

**DATE DESPRE IMOBILUL NR. 10055**

Oficiul de Cadastru și Publicitate Imobiliară DOLJ  
Biroul de Cadastru și Publicitate Imobiliară Craiova

**A. Partea I. Descrierea imobilului**

TEREN Intravilan

Adresa: Loc. Motatei, Al Viilor, Nr. 3, Jud. Dolj, T224, P2

Nr. Crt	Nr cadastral Nr. topografic	Suprafața* (mp)	Observații / Referințe
A1		600	Sector cadastral:25 Teren neimprejmuit;

**B. Partea II. Proprietari și acte**

Inscrieri privitoare la dreptul de proprietate și alte drepturi reale		Referințe
/		
Act Administrativ nr. Tdp nr. 3368-59474, din 25/03/1997 emis de CJ Dolj;		
B1	Intabulare, drept de PROPRIETATE, dobandit prin Reconstituire, cota actuala 1/1 1) GOLEA CONSTANTIN	A1

**C. Partea III. SARCINI .**

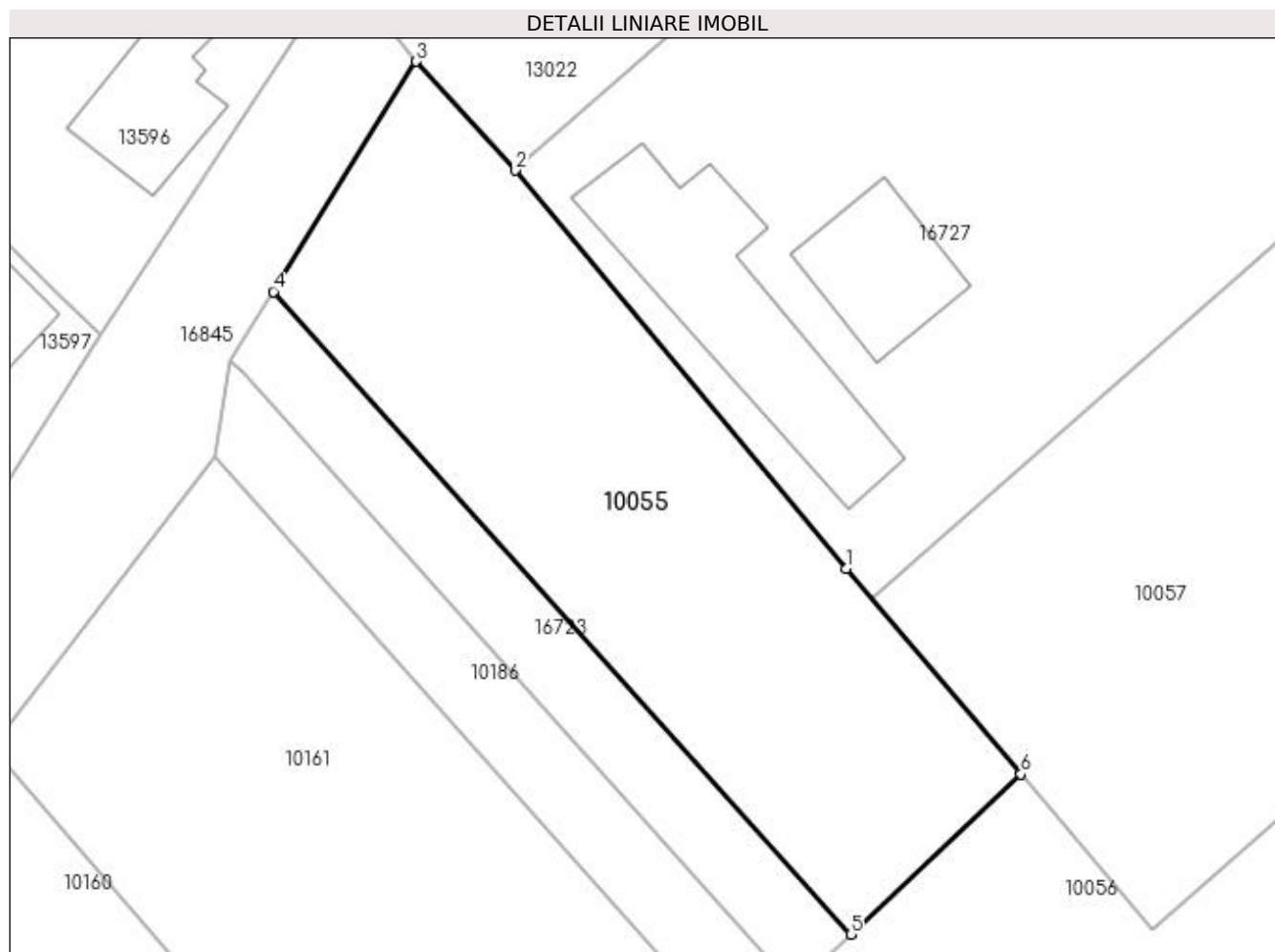
Inscrieri privind dezmembramintele dreptului de proprietate, drepturi reale de garanție și sarcini	Referințe
NU SUNT	

## Anexa Nr. 1 La Partea I

## Teren

Nr cadastral	Suprafața (mp)*	Observații / Referințe
	600	

\* Suprafața este determinată în planul de proiecție Stereo 70.



## Date referitoare la teren

Crt	Categorie folosință	Intra vilan	Suprafața (mp)	Tarla	Parcelă	Nr. topo	Observații / Referințe
1	vie	DA	600	224	2	-	

## Lungime Segmente

1) Valorile lungimilor segmentelor sunt obținute din proiecție în plan.

Punct început	X / Y	Punct sfârșit	X / Y	Lungime segment (** (m)
1	356.727,892 288.906,937	2	356.710,74 288.927,591	26.847
2	356.710,74 288.927,591	3	356.705,59 288.933,237	7.642
3	356.705,59 288.933,237	4	356.698,172 288.921,304	14.051
4	356.698,172 288.921,304	5	356.728,123 288.887,985	44.802
5	356.728,123 288.887,985	6	356.736,959 288.896,293	12.128

Punct început	X / Y	Punct sfârșit	X / Y	Lungime segment (** (m)
6	356.736,959 288.896,293	1	356.727,892 288.906,937	13.982

\*\* Lungimile segmentelor sunt determinate în planul de proiecție Stereo 70 și sunt rotunjite la 1 milimetru.

\*\*\* Distanța dintre puncte este formată din segmente cumulate ce sunt mai mici decât valoarea 1 milimetru.



**DATE DESPRE IMOBILUL NR. 10056**

Oficiul de Cadastru și Publicitate Imobiliară DOLJ  
Biroul de Cadastru și Publicitate Imobiliară Craiova

**A. Partea I. Descrierea imobilului**

TEREN Necunoscut

Adresa: Loc. Motatei, Jud. Dolj, T224, P3,4

Nr. Crt	Nr cadastral Nr. topografic	Suprafața* (mp)	Observații / Referințe
A1		3.100	Sector cadastral:25 Teren neimprejmuit;

**B. Partea II. Proprietari și acte**

Inscrieri privitoare la dreptul de proprietate și alte drepturi reale	Referințe
/	
Act Administrativ nr. TDP 2653-48112, din 15/11/1996 emis de CJSIPT DOLJ;	
B1	A1
Intabulare, drept de PROPRIETATE, dobândit prin Reconstituire, cota actuala 1/1, cota initiala 1/1 1) BUCATEA ECATERINA DEFUNCT:Da	

**C. Partea III. SARCINI .**

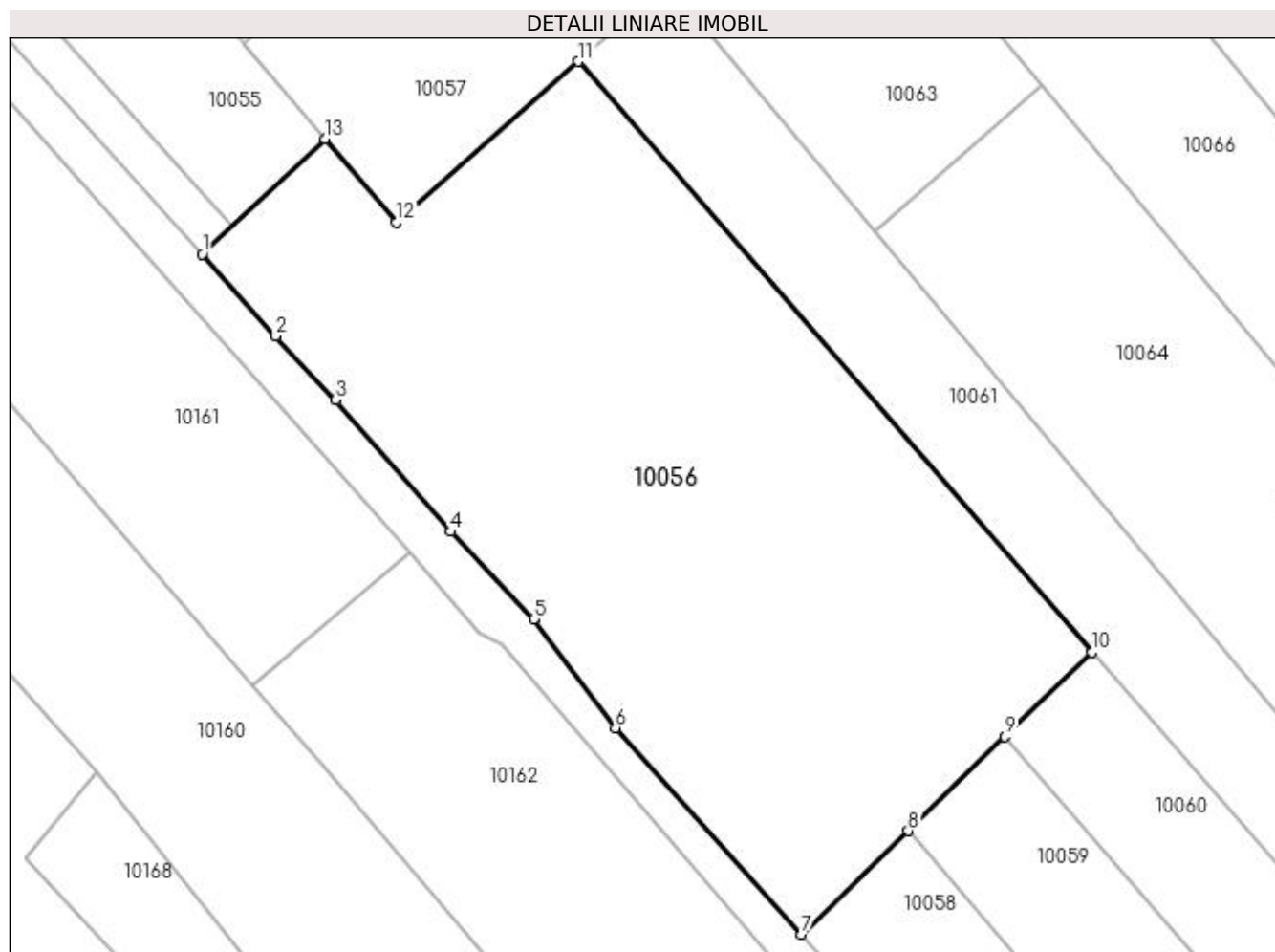
Inscrieri privind dezmembramintele dreptului de proprietate, drepturi reale de garanție și sarcini	Referințe
NU SUNT	

## Anexa Nr. 1 La Partea I

## Teren

Nr cadastral	Suprafața (mp)*	Observații / Referințe
	3.100	

\* Suprafața este determinată în planul de proiecție Stereo 70.



## Date referitoare la teren

Crt	Categorie folosință	Intravilan	Suprafața (mp)	Tarla	Parcelă	Nr. topo	Observații / Referințe
1	arabil	DA	934	224	3	-	
2	vie	NU	2.166	224	4	-	

## Lungime Segmente

1) Valorile lungimilor segmentelor sunt obținute din proiecție în plan.

Punct început	X / Y	Punct sfârșit	X / Y	Lungime segment (** (m)
1	356.725,227 288.885,262	2	356.732,264 288.877,434	10.526
2	356.732,264 288.877,434	3	356.738,003 288.871,316	8.388
3	356.738,003 288.871,316	4	356.748,975 288.858,726	16.7
4	356.748,975 288.858,726	5	356.756,936 288.850,374	11.538

Punct început	X / Y	Punct sfârșit	X / Y	Lungime segment (** (m)
5	356.756,936 288.850,374	6	356.764,742 288.839,974	13.004
6	356.764,742 288.839,974	7	356.782,566 288.820,23	26.599
7	356.782,566 288.820,23	8	356.792,743 288.830,117	14.189
8	356.792,743 288.830,117	9	356.802,001 288.839,11	12.907
9	356.802,001 288.839,11	10	356.810,323 288.847,195	11.603
10	356.810,323 288.847,195	11	356.761,219 288.903,664	74.833
11	356.761,219 288.903,664	12	356.743,792 288.888,272	23.251
12	356.743,792 288.888,272	13	356.736,959 288.896,293	10.537
13	356.736,959 288.896,293	1	356.725,227 288.885,262	16.104

\*\* Lungimile segmentelor sunt determinate în planul de proiecție Stereo 70 și sunt rotunjite la 1 milimetru.

\*\*\* Distanța dintre puncte este formată din segmente cumulate ce sunt mai mici decât valoarea 1 milimetru.





**DATE DESPRE IMOBILUL NR. 10057**

Oficiul de Cadastru și Publicitate Imobiliară DOLJ  
Biroul de Cadastru și Publicitate Imobiliară Craiova

**A. Partea I. Descrierea imobilului**

TEREN Extravilan

Adresa: Jud. Dolj, T224, P5

Nr. Crt	Nr cadastral Nr. topografic	Suprafața* (mp)	Observații / Referințe
A1		800	Sector cadastral:25 Teren neimprejmuit;

**B. Partea II. Proprietari și acte**

Inscrieri privitoare la dreptul de proprietate și alte drepturi reale	Referințe
/	
Act Administrativ nr. TDP 3168/59190, din 14/03/1997 emis de CJ DOLJ;	
B1	A1
Intabulare, drept de PROPRIETATE, dobândit prin Reconstituire, cota actuala 1/1, cota initiala 1/1	
1) PALATAN DUMITRU	
2) PLATAN ION	
3) PLATAN ALEXANDRU	

**C. Partea III. SARCINI .**

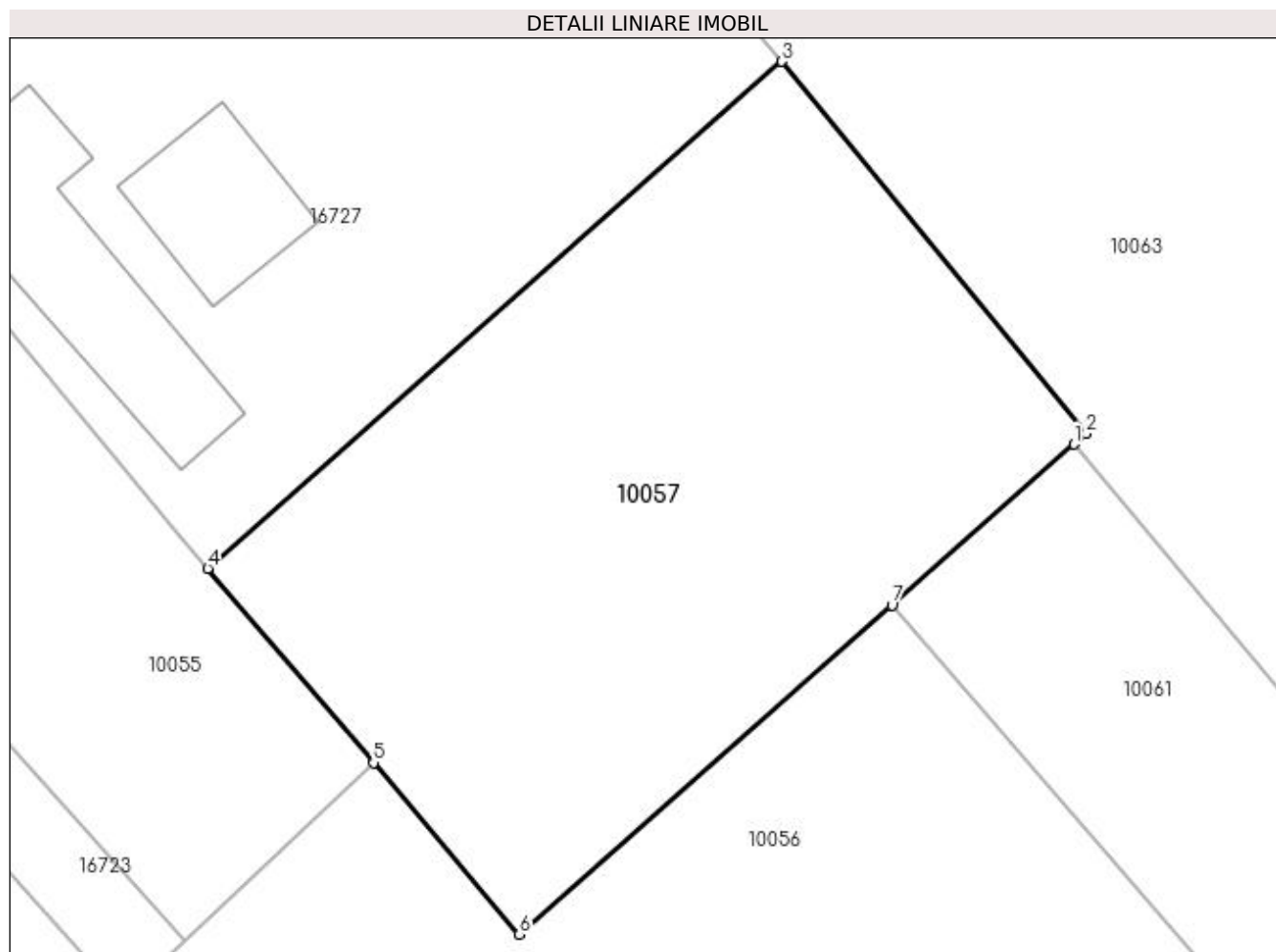
Inscrieri privind dezmembramintele dreptului de proprietate, drepturi reale de garanție și sarcini	Referințe
NU SUNT	

## Anexa Nr. 1 La Partea I

## Teren

Nr cadastral	Suprafața (mp)*	Observații / Referințe
	800	

\* Suprafața este determinată în planul de proiecție Stereo 70.



## Date referitoare la teren

Crt	Categorie folosință	Intra vilan	Suprafața (mp)	Tarla	Parcelă	Nr. topo	Observații / Referințe
1	arabil	NU	800	224	5	-	

## Lungime Segmente

1) Valorile lungimilor segmentelor sunt obținute din proiecție în plan.

Punct început	X / Y	Punct sfârșit	X / Y	Lungime segment (** (m)
1	356.769,734 288.911,185	2	356.770,309 288.911,693	0.767
2	356.770,309 288.911,693	3	356.756,07 288.929,082	22.475
3	356.756,07 288.929,082	4	356.729,216 288.905,383	35.816
4	356.729,216 288.905,383	5	356.736,959 288.896,293	11.941
5	356.736,959 288.896,293	6	356.743,792 288.888,272	10.537

Punct început	X / Y	Punct sfârșit	X / Y	Lungime segment (** (m)
6	356.743,792 288.888,272	7	356.761,219 288.903,664	23.251
7	356.761,219 288.903,664	1	356.769,734 288.911,185	11.361

\*\* Lungimile segmentelor sunt determinate în planul de proiecție Stereo 70 și sunt rotunjite la 1 milimetru.

\*\*\* Distanța dintre puncte este formată din segmente cumulate ce sunt mai mici decât valoarea 1 milimetru.



**DATE DESPRE IMOBILUL NR. 10058**

Oficiul de Cadastru și Publicitate Imobiliară DOLJ  
Biroul de Cadastru și Publicitate Imobiliară Craiova

**A. Partea I. Descrierea imobilului**

TEREN Extravilan

Adresa: Jud. Dolj, T224, P6

Nr. Crt	Nr cadastral Nr. topografic	Suprafața* (mp)	Observații / Referințe
A1		1.700	Sector cadastral:25 Teren neimprejmit;

**B. Partea II. Proprietari și acte**

Inscrieri privitoare la dreptul de proprietate și alte drepturi reale		Referințe
/		
Act Notarial nr. CM NR 166, din 15/06/2009 emis de NP STOENESCU FLOREA (TDP NR 2454-9700/29-07-1996);		
B1	Intabulare, drept de PROPRIETATE, dobandit prin Succesiune, cota actuala 1/1, cota initiala 1/1 1) RAICOVICI TITINA 2) RAICOVICI MARIN DORINEL 3) RAICOVICI JANINA	A1

**C. Partea III. SARCINI .**

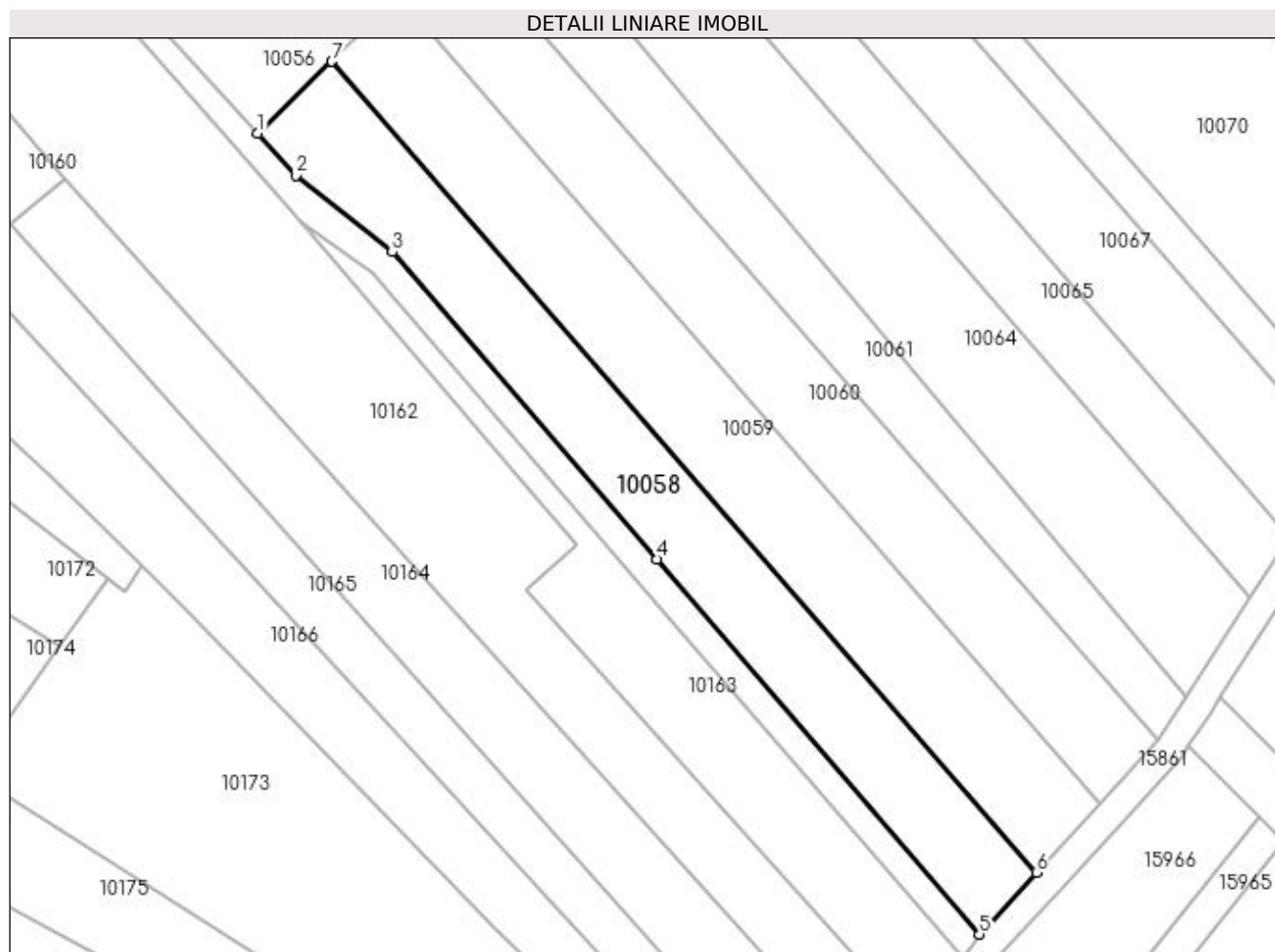
Inscrieri privind dezmembramintele dreptului de proprietate, drepturi reale de garanție și sarcini	Referințe
NU SUNT	

## Anexa Nr. 1 La Partea I

## Teren

Nr cadastral	Suprafața (mp)*	Observații / Referințe
	1.700	

\* Suprafața este determinată în planul de proiecție Stereo 70.



## Date referitoare la teren

Crt	Categorie folosință	Intra vilan	Suprafața (mp)	Tarla	Parcelă	Nr. topo	Observații / Referințe
1	arabil	NU	1.700	224	6	-	

## Lungime Segmente

1) Valorile lungimilor segmentelor sunt obținute din proiecție în plan.

Punct început	X / Y	Punct sfârșit	X / Y	Lungime segment (** (m)
1	356.782,566 288.820,23	2	356.787,792 288.814,44	7.8
2	356.787,792 288.814,44	3	356.801,083 288.803,903	16.961
3	356.801,083 288.803,903	4	356.837,515 288.761,681	55.767
4	356.837,515 288.761,681	5	356.881,904 288.710,059	68.082
5	356.881,904 288.710,059	6	356.889,73 288.718,581	11.57

Punct început	X / Y	Punct sfârșit	X / Y	Lungime segment (** (m)
6	356.889,73 288.718,581	7	356.792,743 288.830,117	147.806
7	356.792,743 288.830,117	1	356.782,566 288.820,23	14.189

\*\* Lungimile segmentelor sunt determinate în planul de proiecție Stereo 70 și sunt rotunjite la 1 milimetru.

\*\*\* Distanța dintre puncte este formată din segmente cumulate ce sunt mai mici decât valoarea 1 milimetru.





**DATE DESPRE IMOBILUL NR. 10059**

Oficiul de Cadastru și Publicitate Imobiliară DOLJ  
Biroul de Cadastru și Publicitate Imobiliară Craiova

**A. Partea I. Descrierea imobilului**

TEREN Extravilan

Adresa: Jud. Dolj, T224, P8, 7

Nr. Crt	Nr cadastral Nr. topografic	Suprafața* (mp)	Observații / Referințe
A1		1.900	Sector cadastral:25 Teren neimprejmuit;

**B. Partea II. Proprietari și acte**

Inscrieri privitoare la dreptul de proprietate și alte drepturi reale	Referințe
/	
Act Administrativ nr. TDP 2558/45413, din 26/02/1997 emis de CJSIPT DOLJ;	
B1	A1
Intabulare, drept de PROPRIETATE, dobândit prin Reconstituire, cota actuala 1/1, cota initiala 1/1 1) URZICEANU CONSTANTIN	

**C. Partea III. SARCINI .**

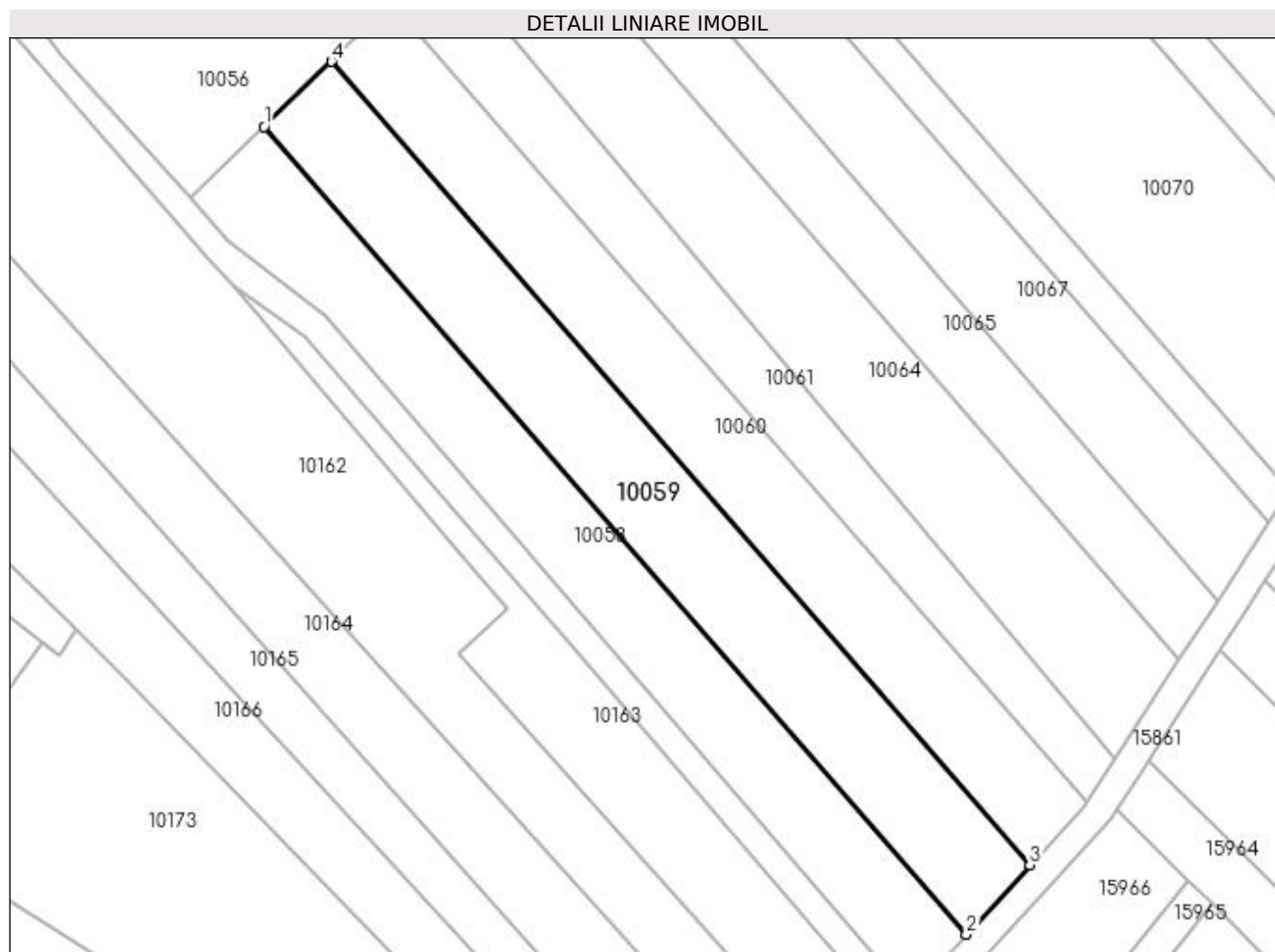
Inscrieri privind dezmembramintele dreptului de proprietate, drepturi reale de garanție și sarcini	Referințe
NU SUNT	

## Anexa Nr. 1 La Partea I

## Teren

Nr cadastral	Suprafața (mp)*	Observații / Referințe
	1.900	

\* Suprafața este determinată în planul de proiecție Stereo 70.



## Date referitoare la teren

Crt	Categorie folosință	Intra vilan	Suprafața (mp)	Tarla	Parcelă	Nr. topo	Observații / Referințe
1	arabil	NU	200	224	8	-	
2	vie	NU	1.700	224	7	-	

## Lungime Segmente

1) Valorile lungimilor segmentelor sunt obținute din proiecție în plan.

Punct început	X / Y	Punct sfârșit	X / Y	Lungime segment (** (m)
1	356.792,743 288.830,117	2	356.889,73 288.718,581	147.806
2	356.889,73 288.718,581	3	356.898,502 288.728,133	12.969
3	356.898,502 288.728,133	4	356.802,001 288.839,11	147.066
4	356.802,001 288.839,11	1	356.792,743 288.830,117	12.907

**\*\* Lungimile segmentelor sunt determinate în planul de proiecție Stereo 70 și sunt rotunjite la 1 milimetru.**

**\*\*\* Distanța dintre puncte este formată din segmente cumulate ce sunt mai mici decât valoarea 1 milimetru.**



**DATE DESPRE IMOBILUL NR. 10060**

Oficiul de Cadastru și Publicitate Imobiliară DOLJ  
Biroul de Cadastru și Publicitate Imobiliară Craiova

**A. Partea I. Descrierea imobilului**

TEREN Extravilan

Adresa: Jud. Dolj, T224, P9

Nr. Crt	Nr cadastral Nr. topografic	Suprafața* (mp)	Observații / Referințe
A1		1.700	Sector cadastral:25 Teren neimprejmuit;

**B. Partea II. Proprietari și acte**

Inscrieri privitoare la dreptul de proprietate și alte drepturi reale	Referințe
/	
Act Administrativ nr. TDP NR 2068-9686, din 05/11/1996 emis de CJ DOLJ;	
B1	A1
Intabulare, drept de PROPRIETATE, dobandit prin Succesiune, cota actuala 1/1, cota initiala 1/1 1) DASCĂLU FLOAREA	

**C. Partea III. SARCINI .**

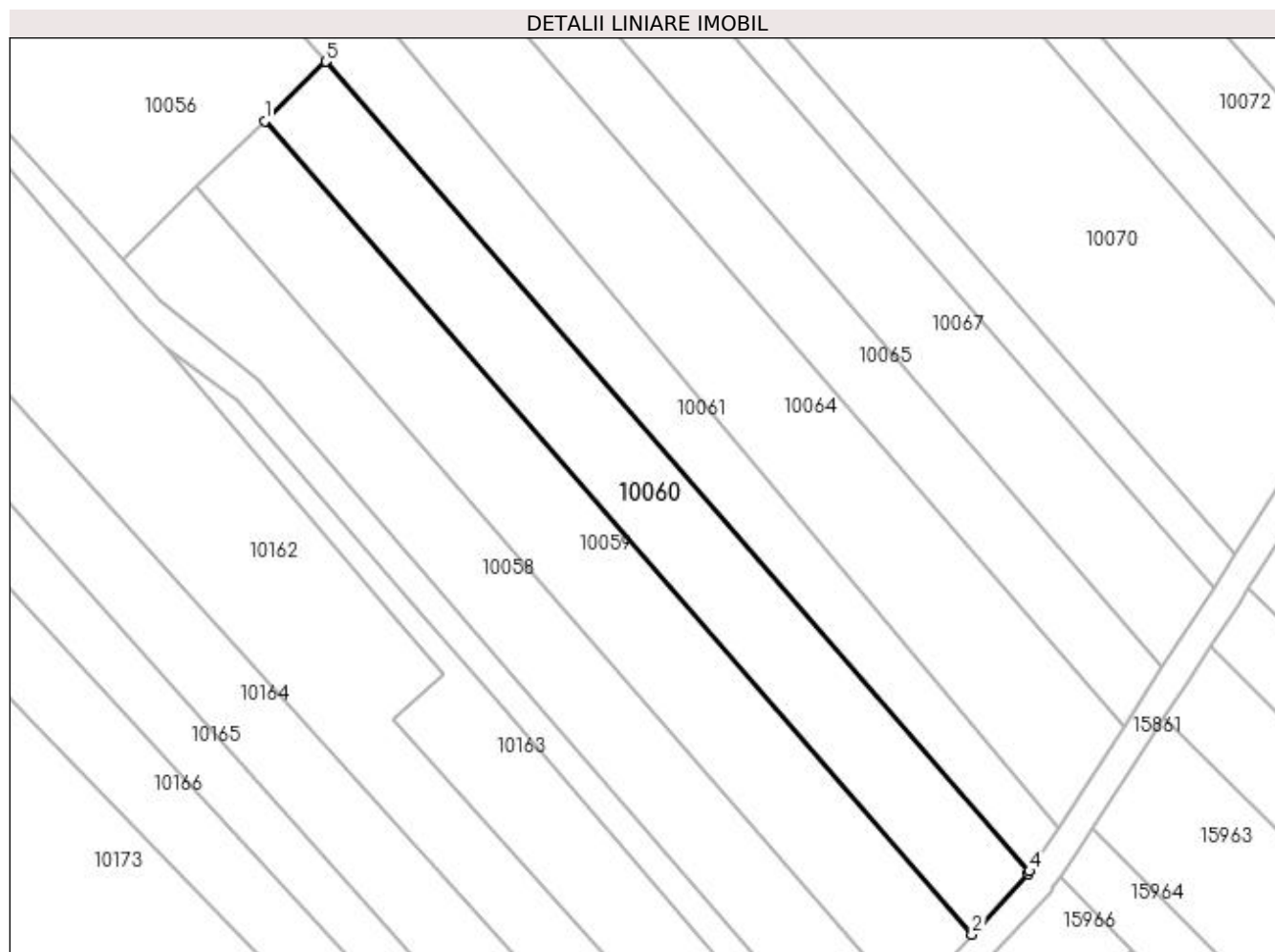
Inscrieri privind dezmembramintele dreptului de proprietate, drepturi reale de garanție și sarcini	Referințe
NU SUNT	

## Anexa Nr. 1 La Partea I

## Teren

Nr cadastral	Suprafața (mp)*	Observații / Referințe
	1.700	

\* Suprafața este determinată în planul de proiecție Stereo 70.



## Date referitoare la teren

Crt	Categorie folosință	Intra vilan	Suprafața (mp)	Tarla	Parcelă	Nr. topo	Observații / Referințe
1	vie	NU	1.700	224	9	-	

## Lungime Segmente

1) Valorile lungimilor segmentelor sunt obținute din proiecție în plan.

Punct început	X / Y	Punct sfârșit	X / Y	Lungime segment (** (m)
1	356.802,001 288.839,11	2	356.898,502 288.728,133	147.066
2	356.898,502 288.728,133	3	356.906,14 288.736,45	11.292
3	356.906,14 288.736,45	4	356.906,347 288.736,767	0.379
4	356.906,347 288.736,767	5	356.810,323 288.847,195	146.338
5	356.810,323 288.847,195	1	356.802,001 288.839,11	11.603

**\*\* Lungimile segmentelor sunt determinate în planul de proiecție Stereo 70 și sunt rotunjite la 1 milimetru.**

**\*\*\* Distanța dintre puncte este formată din segmente cumulate ce sunt mai mici decât valoarea 1 milimetru.**





**DATE DESPRE IMOBILUL NR. 10061**

Oficiul de Cadastru și Publicitate Imobiliară DOLJ  
Biroul de Cadastru și Publicitate Imobiliară Craiova

**A. Partea I. Descrierea imobilului**

TEREN Extravilan

Adresa: Jud. Dolj, T224, P10

Nr. Crt	Nr cadastral Nr. topografic	Suprafața* (mp)	Observații / Referințe
A1		2.000	Sector cadastral:25 Teren neimprejmuit;

**B. Partea II. Proprietari și acte**

Inscrieri privitoare la dreptul de proprietate și alte drepturi reale	Referințe
/	
Hotarare Judecatoreasca nr. SC NR 483, din 05/03/2013 emis de JUDECATORIA CALAFAT (TDP NR 3365-59474 / 1997);	
B1	Intabulare, drept de PROPRIETATE, dobandit prin Hotarare Judecatoreasca, cota actuala 1/1, cota initiala 1/1 1) TALPOȘI AUREL

**C. Partea III. SARCINI .**

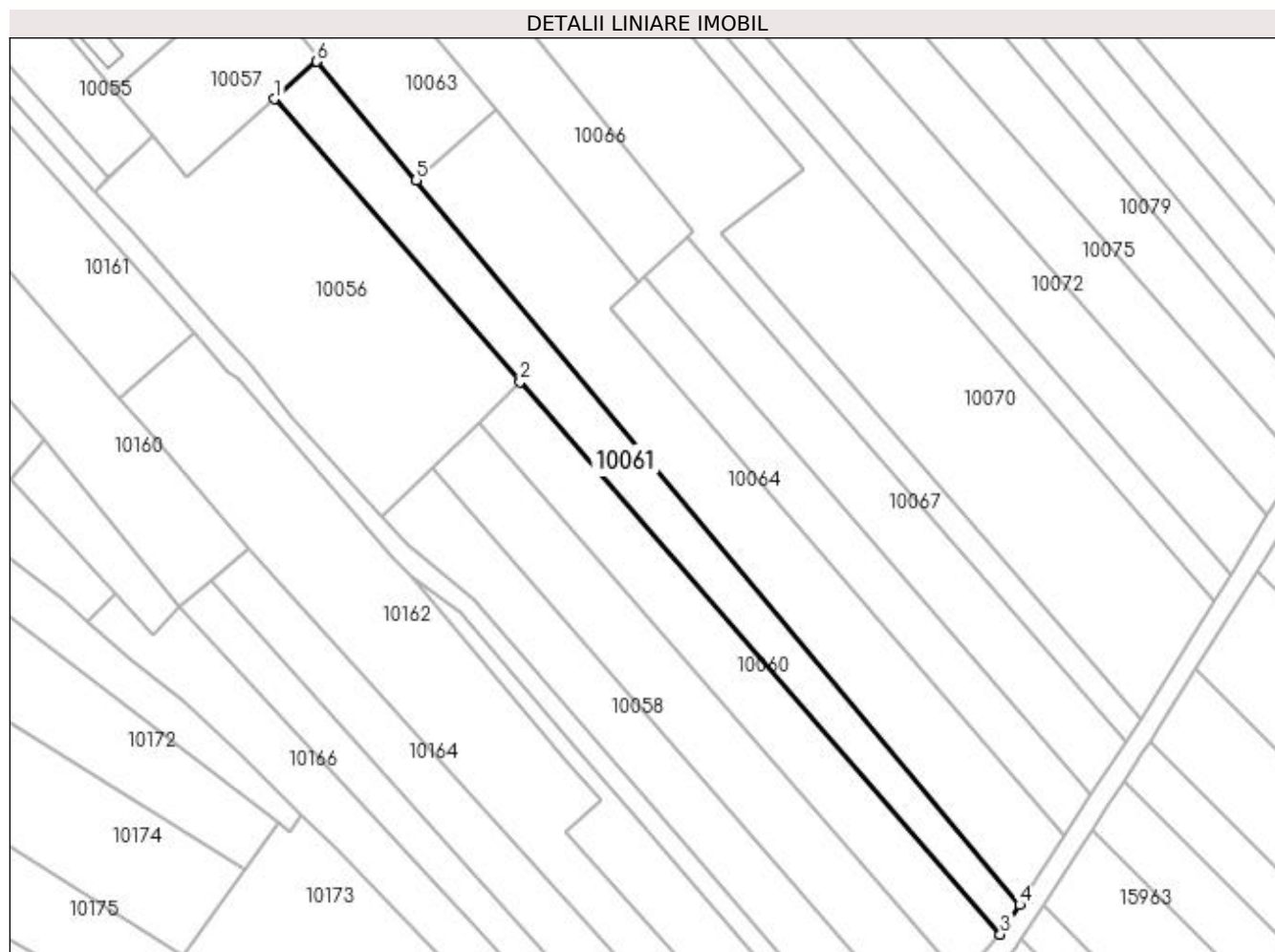
Inscrieri privind dezmembramentele dreptului de proprietate, drepturi reale de garanție și sarcini	Referințe
NU SUNT	

## Anexa Nr. 1 La Partea I

## Teren

Nr cadastral	Suprafața (mp)*	Observații / Referințe
	2.000	

\* Suprafața este determinată în planul de proiecție Stereo 70.



## Date referitoare la teren

Crt	Categorie folosință	Intra vilan	Suprafața (mp)	Tarla	Parcelă	Nr. topo	Observații / Referințe
1	vie	NU	2.000	224	10	-	

## Lungime Segmente

1) Valorile lungimilor segmentelor sunt obținute din proiecție în plan.

Punct început	X / Y	Punct sfârșit	X / Y	Lungime segment (** (m)
1	356.761,219 288.903,664	2	356.810,323 288.847,195	74.833
2	356.810,323 288.847,195	3	356.906,347 288.736,767	146.338
3	356.906,347 288.736,767	4	356.910,217 288.742,715	7.096
4	356.910,217 288.742,715	5	356.789,542 288.887,432	188.429
5	356.789,542 288.887,432	6	356.769,734 288.911,185	30.928

Punct început	X / Y	Punct sfârșit	X / Y	Lungime segment (** (m)
6	356.769,734 288.911,185	1	356.761,219 288.903,664	11.361

\*\* Lungimile segmentelor sunt determinate în planul de proiecție Stereo 70 și sunt rotunjite la 1 milimetru.

\*\*\* Distanța dintre puncte este formată din segmente cumulate ce sunt mai mici decât valoarea 1 milimetru.



**DATE DESPRE IMOBILUL NR. 10062**

Oficiul de Cadastru și Publicitate Imobiliară DOLJ  
Biroul de Cadastru și Publicitate Imobiliară Craiova

**A. Partea I. Descrierea imobilului**

TEREN Intravilan

Adresa: Loc. Motatei, Str Viilor, Nr. 22, Jud. Dolj, T224, P11

Nr. Crt	Nr cadastral Nr. topografic	Suprafața* (mp)	Observații / Referințe
A1		Din acte: 1.000 Masurata: 910	Sector cadastral:25 Teren neimprejmuit;

**Construcții**

Crt	Nr cadastral Nr. topografic	Adresa	Observații / Referințe
A1.1		Loc. Motatei, Str Viilor, Jud. Dolj	Nr. niveluri:2; S. construita la sol:160 mp; S. construita desfasurata:173 mp; C1-LOCUINTA + BECI

**B. Partea II. Proprietari și acte**

Inscrieri privitoare la dreptul de proprietate și alte drepturi reale		Referințe
/		
Act Administrativ nr. TDP 3883-2215, din 11/06/1998 emis de CJ DOLJ;		
B1	Intabulare, drept de PROPRIETATE, dobandit prin Reconstituire, cota actuala 1/1, cota initiala 1/1 1) TALPOS MARINICA	A1
Act Normativ nr. LEGEA 7, din 13/03/1996 emis de LEGE ((ART 12 ALIN 14 ART 37 ALIN 2));		
B2	Intabulare, drept de PROPRIETATE, dobandit prin Lege, cota actuala 1/1, cota initiala 1/1 1) TALPOS MARINICA	A1.1

**C. Partea III. SARCINI .**

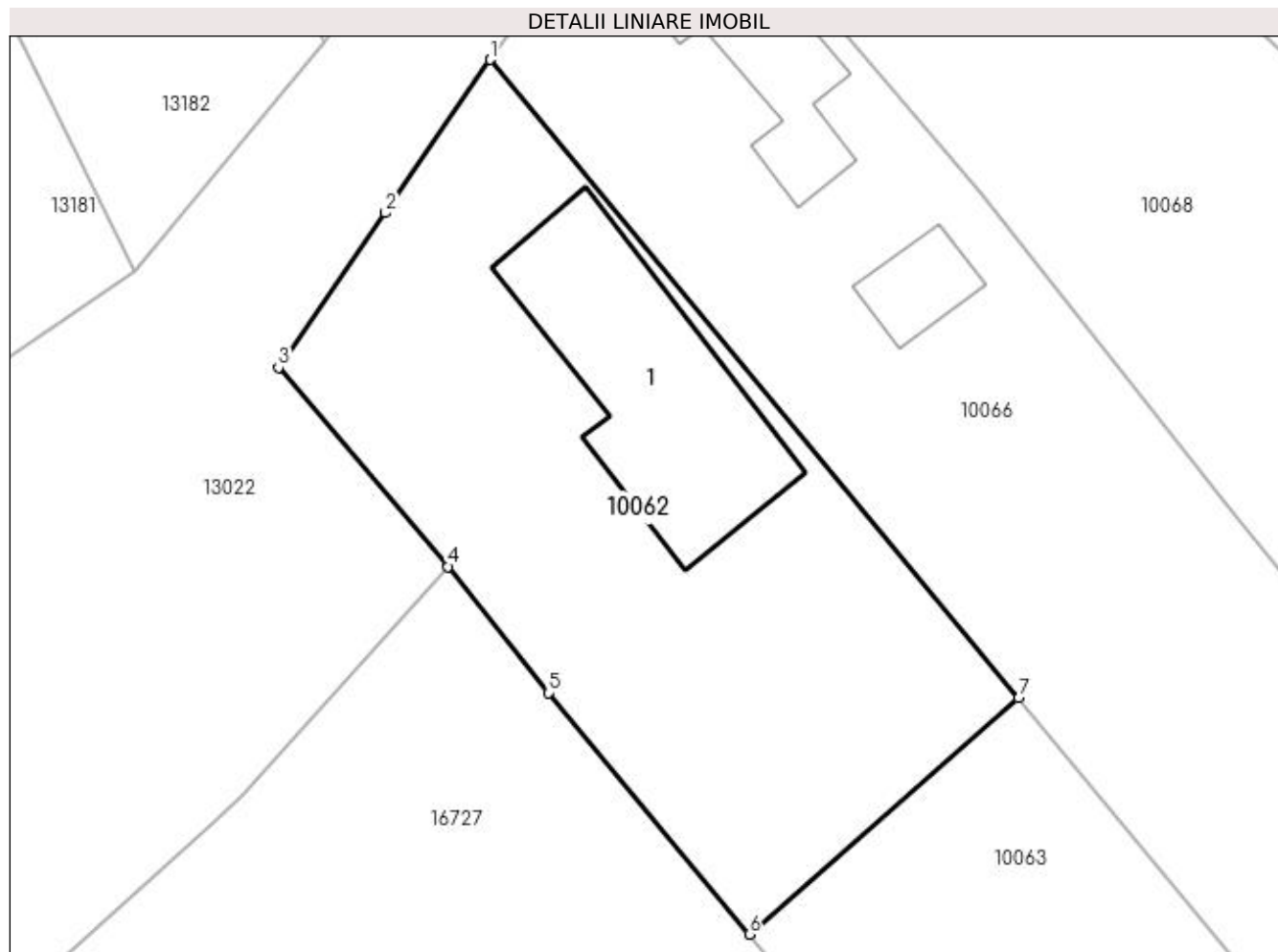
Inscrieri privind dezmembramintele dreptului de proprietate, drepturi reale de garanție și sarcini	Referințe
NU SUNT	

## Anexa Nr. 1 La Partea I

## Teren

Nr cadastral	Suprafața (mp)*	Observații / Referințe
	Din acte: 1.000 Masurata: 910	

\* Suprafața este determinată în planul de proiecție Stereo 70.



## Date referitoare la teren

Crt	Categorie folosință	Intra vilan	Suprafața (mp)	Tarla	Parcelă	Nr. topo	Observații / Referințe
1	curți constructii	DA	910	224	11	-	

## Date referitoare la construcții

Crt	Număr	Destinație construcție	Supraf. (mp)	Situație juridică	Observații / Referințe
A1.1		construcții de locuințe	160	Cu acte	Nr. niveluri:2; S. construita la sol:160 mp; S. construita desfasurata:173 mp; C1-LOCUINTA + BECI

## Lungime Segmente

1) Valorile lungimilor segmentelor sunt obținute din proiecție în plan.

Punct început	X / Y	Punct sfârșit	X / Y	Lungime segment (** (m)
1	356.738,789 288.981,99	2	356.732,808 288.973,262	10.581
2	356.732,808 288.973,262	3	356.726,712 288.964,451	10.714
3	356.726,712 288.964,451	4	356.736,382 288.953,112	14.902

Punct început	X / Y	Punct sfârșit	X / Y	Lungime segment (** (m)
4	356.736,382 288.953,112	5	356.742,118 288.945,915	9.203
5	356.742,118 288.945,915	6	356.753,543 288.932,169	17.874
6	356.753,543 288.932,169	7	356.768,902 288.945,625	20.42
7	356.768,902 288.945,625	1	356.738,789 288.981,99	47.214

\*\* Lungimile segmentelor sunt determinate în planul de proiecție Stereo 70 și sunt rotunjite la 1 milimetru.

\*\*\* Distanța dintre puncte este formată din segmente cumulate ce sunt mai mici decât valoarea 1 milimetru.





**DATE DESPRE IMOBILUL NR. 10063**

Oficiul de Cadastru și Publicitate Imobiliară DOLJ  
Biroul de Cadastru și Publicitate Imobiliară Craiova

**A. Partea I. Descrierea imobilului**

TEREN Necunoscut

Adresa: Loc. Motatei, Jud. Dolj, T224, P12

Nr. Crt	Nr cadastral Nr. topografic	Suprafața* (mp)	Observații / Referințe
A1		1.200	Sector cadastral:25 Teren neimprejmuit;

**B. Partea II. Proprietari și acte**

Inscrieri privitoare la dreptul de proprietate și alte drepturi reale	Referințe
/	
Act Administrativ nr. TDP 1766-58840, din 05/12/1995 emis de CJ DOLJ;	
B1	A1
Intabulare, drept de PROPRIETATE, dobândit prin Reconstituire, cota actuala 1/1, cota initiala 1/1 1) TALPOS PAULA	

**C. Partea III. SARCINI .**

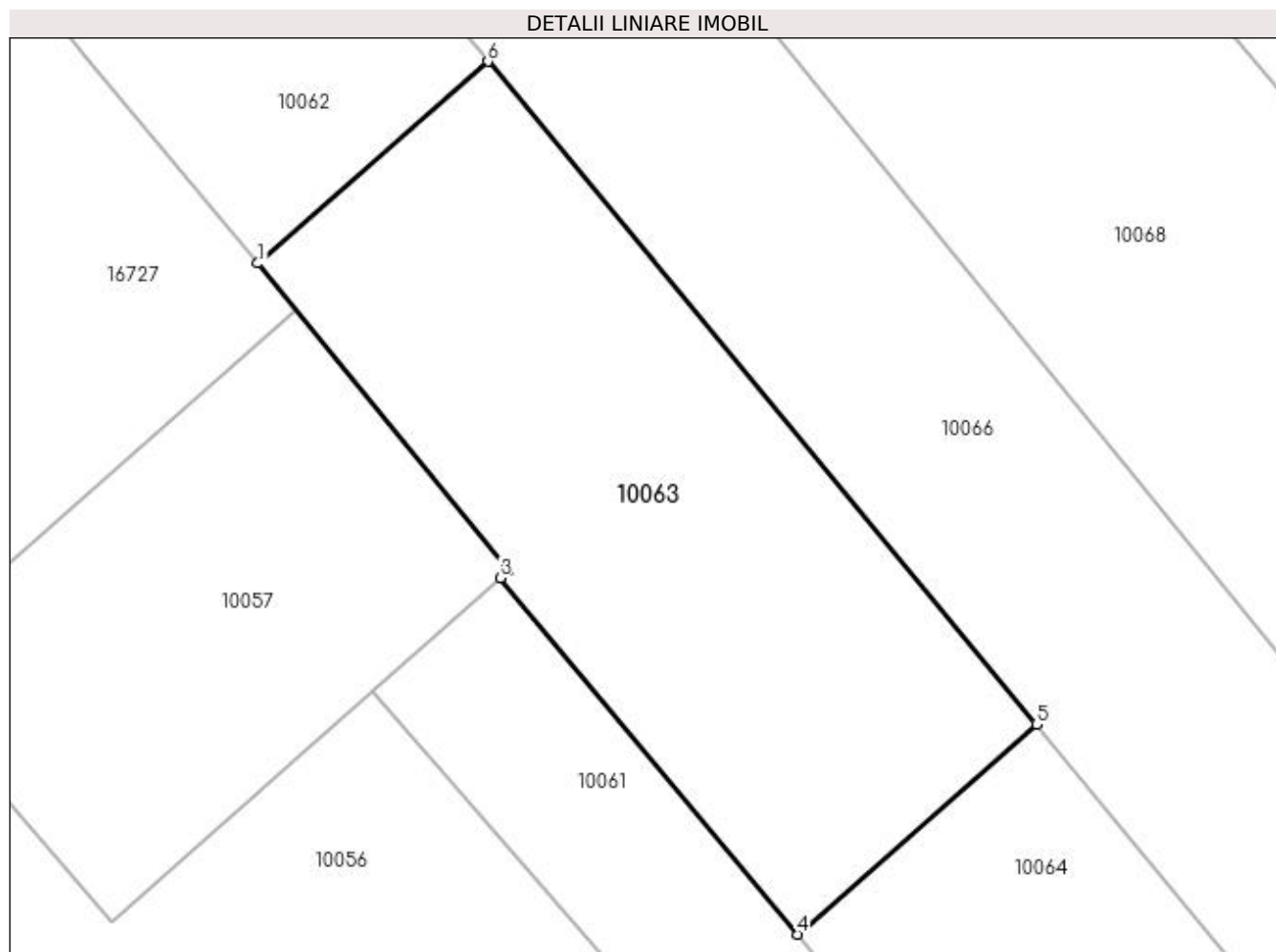
Inscrieri privind dezmembramintele dreptului de proprietate, drepturi reale de garanție și sarcini	Referințe
NU SUNT	

## Anexa Nr. 1 La Partea I

## Teren

Nr cadastral	Suprafața (mp)*	Observații / Referințe
	1.200	

\* Suprafața este determinată în planul de proiecție Stereo 70.



## Date referitoare la teren

Crt	Categorie folosință	Intra vilan	Suprafața (mp)	Tarla	Parcelă	Nr. topo	Observații / Referințe
1	vie	DA	730	224	12	-	
2	vie	NU	470	224	12	-	

## Lungime Segmente

1) Valorile lungimilor segmentelor sunt obținute din proiecție în plan.

Punct început	X / Y	Punct sfârșit	X / Y	Lungime segment (** (m)
1	356.753,543 288.932,169	2	356.770,309 288.911,693	26.464
2	356.770,309 288.911,693	3	356.769,734 288.911,185	0.767
3	356.769,734 288.911,185	4	356.789,542 288.887,432	30.928
4	356.789,542 288.887,432	5	356.805,506 288.901,418	21.224

Punct început	X / Y	Punct sfârșit	X / Y	Lungime segment (** (m)
5	356.805,506 288.901,418	6	356.768,902 288.945,625	57.394
6	356.768,902 288.945,625	1	356.753,543 288.932,169	20.42

\*\* Lungimile segmentelor sunt determinate în planul de proiecție Stereo 70 și sunt rotunjite la 1 milimetru.

\*\*\* Distanța dintre puncte este formată din segmente cumulate ce sunt mai mici decât valoarea 1 milimetru.



**DATE DESPRE IMOBILUL NR. 10064**

Oficiul de Cadastru și Publicitate Imobiliară DOLJ  
Biroul de Cadastru și Publicitate Imobiliară Craiova

**A. Partea I. Descrierea imobilului**

TEREN Extravilan

Adresa: Jud. Dolj, T224, P13

Nr. Crt	Nr cadastral Nr. topografic	Suprafața* (mp)	Observații / Referințe
A1		3.000	Sector cadastral:25 Teren neimprejmuit;

**B. Partea II. Proprietari și acte**

Inscrieri privitoare la dreptul de proprietate și alte drepturi reale		Referințe
/		
Act Administrativ nr. TDP 3768-48431, din 18/04/1997 emis de CJ DOLJ;		
B1	Intabulare, drept de PROPRIETATE, dobândit prin Reconstituire, cota actuala 1/1, cota initiala 1/1 1) TALPOȘ IOANA	A1

**C. Partea III. SARCINI .**

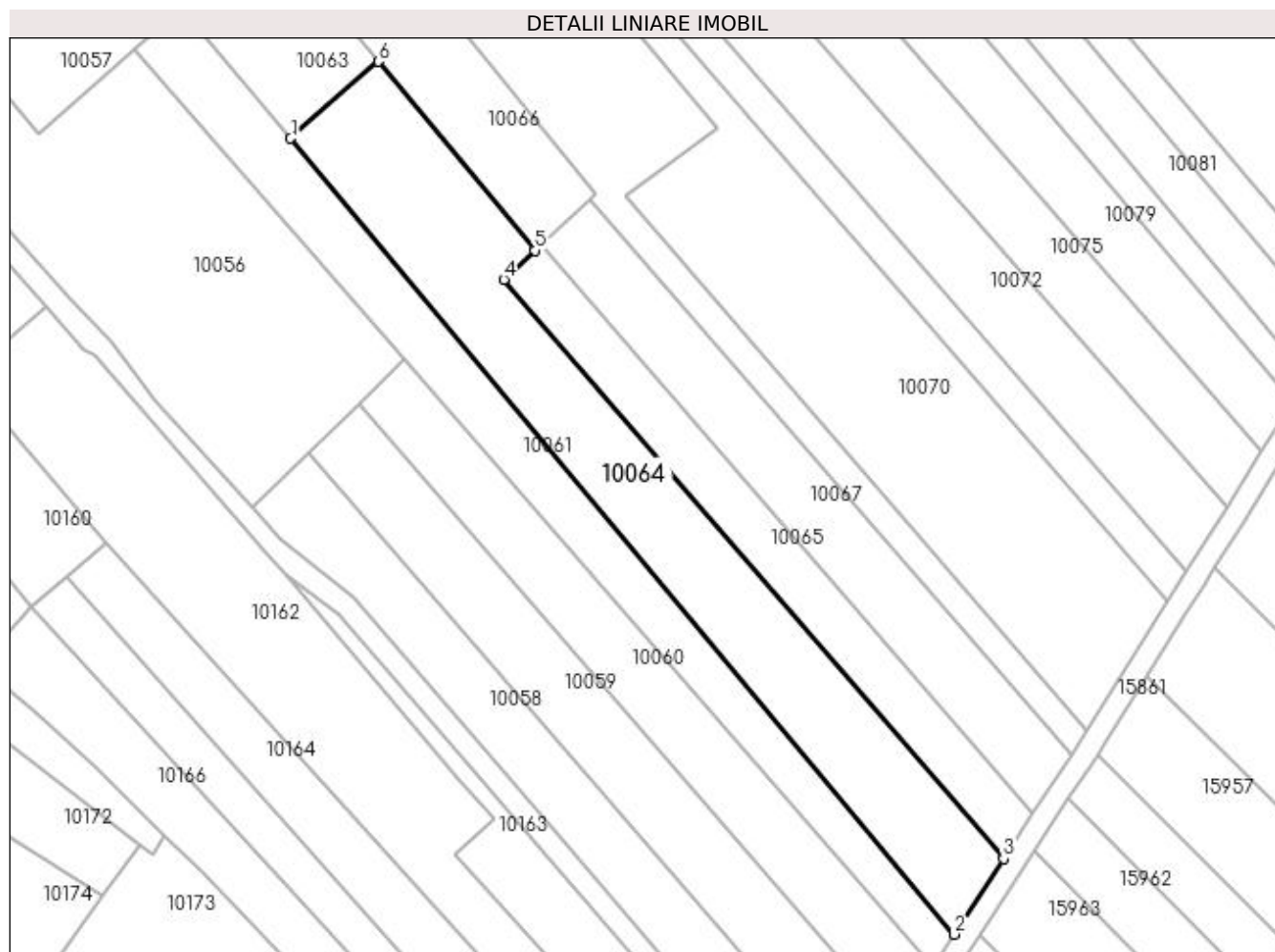
Inscrieri privind dezmembramintele dreptului de proprietate, drepturi reale de garanție și sarcini	Referințe
NU SUNT	

## Anexa Nr. 1 La Partea I

## Teren

Nr cadastral	Suprafața (mp)*	Observații / Referințe
	3.000	

\* Suprafața este determinată în planul de proiecție Stereo 70.



## Date referitoare la teren

Crt	Categorie folosință	Intravilan	Suprafața (mp)	Tarla	Parcelă	Nr. topo	Observații / Referințe
1	arabil	NU	3.000	224	13	-	

## Lungime Segmente

1) Valorile lungimilor segmentelor sunt obținute din proiecție în plan.

Punct început	X / Y	Punct sfârșit	X / Y	Lungime segment (** (m)
1	356.789,542 288.887,432	2	356.910,217 288.742,715	188.429
2	356.910,217 288.742,715	3	356.919,181 288.756,492	16.437
3	356.919,181 288.756,492	4	356.828,287 288.861,743	139.067
4	356.828,287 288.861,743	5	356.833,953 288.867,061	7.771
5	356.833,953 288.867,061	6	356.805,506 288.901,418	44.605

Punct început	X / Y	Punct sfârșit	X / Y	Lungime segment (** (m)
6	356.805,506 288.901,418	1	356.789,542 288.887,432	21.224

\*\* Lungimile segmentelor sunt determinate în planul de proiecție Stereo 70 și sunt rotunjite la 1 milimetru.

\*\*\* Distanța dintre puncte este formată din segmente cumulate ce sunt mai mici decât valoarea 1 milimetru.





**DATE DESPRE IMOBILUL NR. 10065**

Oficiul de Cadastru și Publicitate Imobiliară DOLJ  
Biroul de Cadastru și Publicitate Imobiliară Craiova

**A. Partea I. Descrierea imobilului**

TEREN Extravilan

Adresa: Jud. Dolj, T224, P14

Nr. Crt	Nr cadastral Nr. topografic	Suprafața* (mp)	Observații / Referințe
A1		1.300	Sector cadastral:25 Teren neimprejmuit;

**B. Partea II. Proprietari și acte**

Inscrieri privitoare la dreptul de proprietate și alte drepturi reale		Referințe
/		
Act Administrativ nr. TDP 3516-47919, din 02/04/1997 emis de CJ DOLJ;		
B1	Intabulare, drept de PROPRIETATE, dobândit prin Reconstituire, cota actuala 1/1, cota initiala 1/1 1) CERGĂ GHEORGHE 2) MÎRZAN ELENA 3) CERGĂ LUCIA	A1

**C. Partea III. SARCINI .**

Inscrieri privind dezmembramintele dreptului de proprietate, drepturi reale de garanție și sarcini	Referințe
NU SUNT	

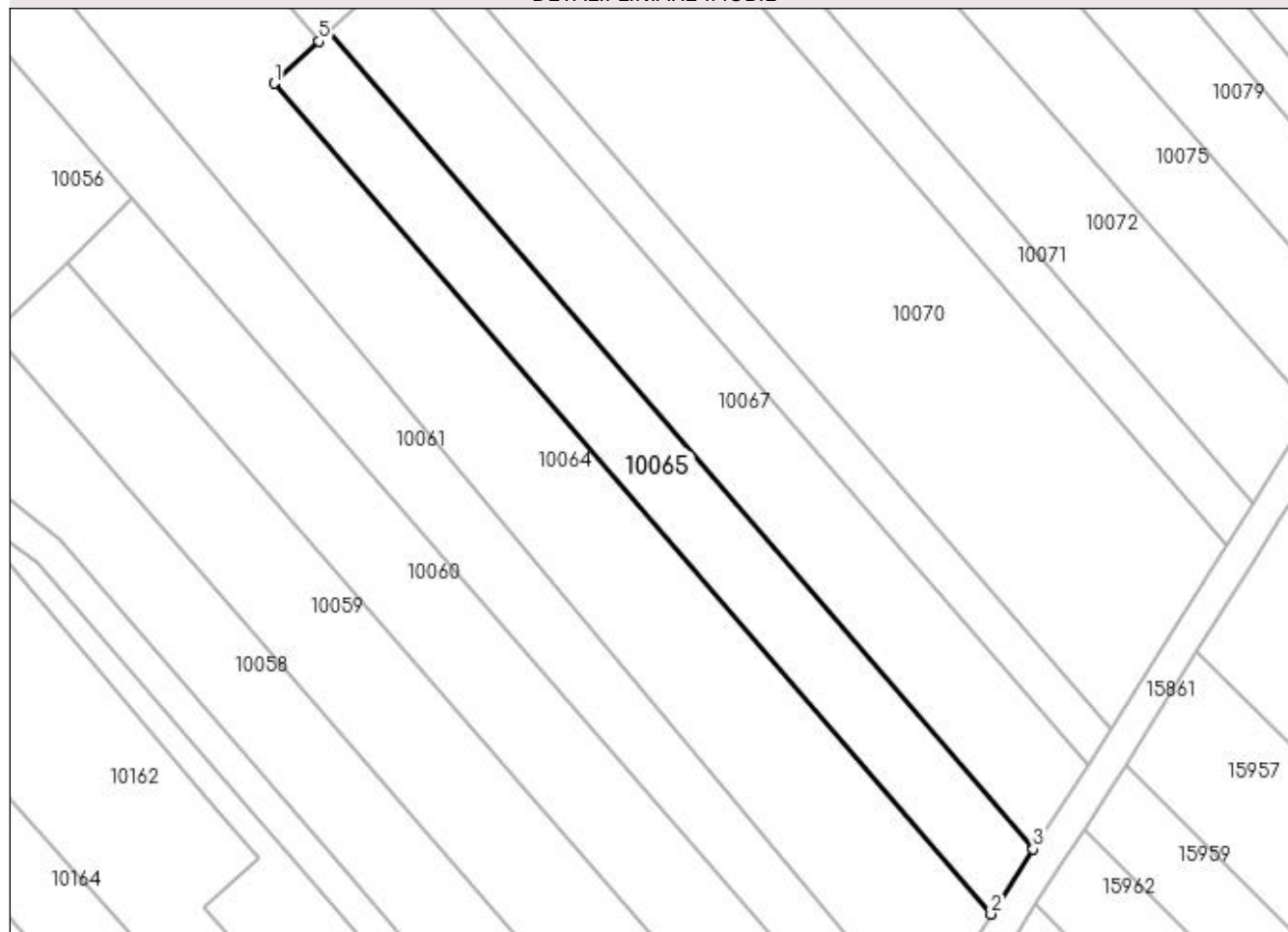
## Anexa Nr. 1 La Partea I

## Teren

Nr cadastral	Suprafața (mp)*	Observații / Referințe
	1.300	

\* Suprafața este determinată în planul de proiecție Stereo 70.

## DETALII LINIARE IMOBIL



## Date referitoare la teren

Crt	Categorie folosință	Intra vilan	Suprafața (mp)	Tarla	Parcelă	Nr. topo	Observații / Referințe
1	vie	NU	1.300	224	14	-	

## Lungime Segmente

1) Valorile lungimilor segmentelor sunt obținute din proiecție în plan.

Punct început	X / Y	Punct sfârșit	X / Y	Lungime segment (** (m)
1	356.828,287 288.861,743	2	356.919,181 288.756,492	139.067
2	356.919,181 288.756,492	3	356.924,534 288.764,718	9.814
3	356.924,534 288.764,718	4	356.835,148 288.868,223	136.759
4	356.835,148 288.868,223	5	356.833,953 288.867,061	1.667
5	356.833,953 288.867,061	1	356.828,287 288.861,743	7.771

**\*\* Lungimile segmentelor sunt determinate în planul de proiecție Stereo 70 și sunt rotunjite la 1 milimetru.**

**\*\*\* Distanța dintre puncte este formată din segmente cumulate ce sunt mai mici decât valoarea 1 milimetru.**



**DATE DESPRE IMOBILUL NR. 10066**

Oficiul de Cadastru și Publicitate Imobiliară DOLJ  
Biroul de Cadastru și Publicitate Imobiliară Craiova

**A. Partea I. Descrierea imobilului**

TEREN Necunoscut

Adresa: Loc. Motatei, Str Viilor, Nr. 24, Jud. Dolj, T224, P15, 16, 17

Nr. Crt	Nr cadastral Nr. topografic	Suprafața* (mp)	Observații / Referințe
A1		2.400	Sector cadastral:25 Teren neimpregmuit;

**Construcții**

Crt	Nr cadastral Nr. topografic	Adresa	Observații / Referințe
A1.1		Loc. Motatei, Str Viilor, Jud. Dolj	Nr. niveluri:2; S. construita la sol:98 mp; S. construita desfasurata:111 mp; C1- LOCUINTA +BECI
A1.2		Loc. Motatei, Str Viilor, Jud. Dolj	Nr. niveluri:1; S. construita la sol:27 mp; S. construita desfasurata:27 mp; C2 - ANEXA

**B. Partea II. Proprietari și acte**

Inscrieri privitoare la dreptul de proprietate și alte drepturi reale		Referințe
/		
Act Administrativ nr. TDP 2839-44901, din 19/11/1996 emis de CJ DOLJ;		
B1	Intabulare, drept de PROPRIETATE, dobandit prin Reconstituire, cota actuala 1/1, cota initiala 1/1 1) TALPOȘ GHEORGHE	A1
Act Normativ nr. LEGEA 7, din 13/03/1996 emis de LEGE ((ART 12 ALIN 14 ART 37 ALIN 2));		
B2	Intabulare, drept de PROPRIETATE, dobandit prin Lege, cota actuala 1/1, cota initiala 1/1 1) TALPOȘ GHEORGHE	A1.1, A1.2

**C. Partea III. SARCINI .**

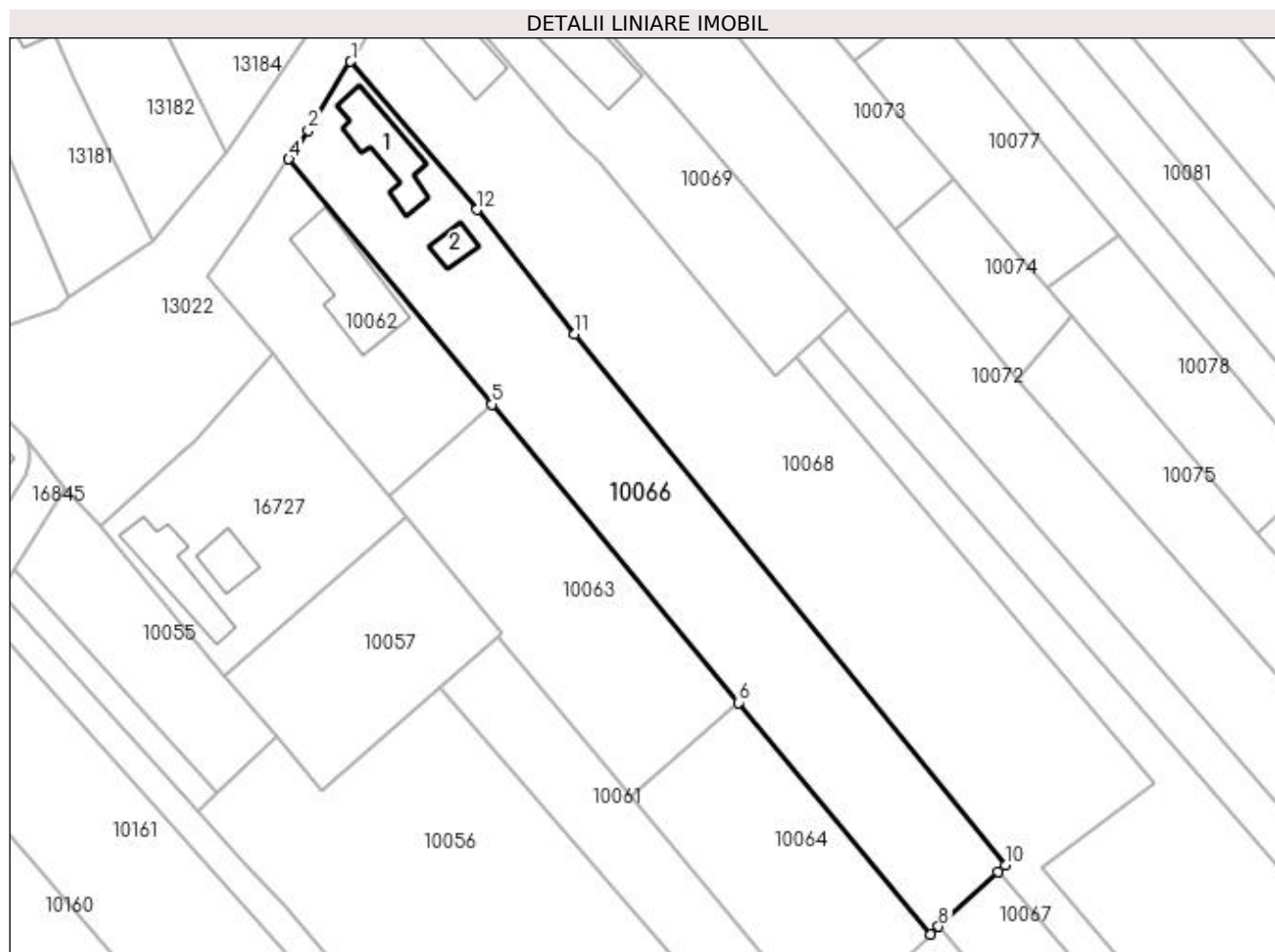
Inscrieri privind dezmembramintele dreptului de proprietate, drepturi reale de garanție și sarcini	Referințe
NU SUNT	

## Anexa Nr. 1 La Partea I

## Teren

Nr cadastral	Suprafața (mp)*	Observații / Referințe
	2.400	

\* Suprafața este determinată în planul de proiecție Stereo 70.



## Date referitoare la teren

Crt	Categorie folosință	Intra vilan	Suprafața (mp)	Tarla	Parcelă	Nr. topo	Observații / Referințe
1	curți constructii	DA	900	224	15	-	
2	vie	DA	500	224	16	-	
3	arabil	NU	1.000	224	17	-	

## Date referitoare la construcții

Crt	Număr	Destinație construcție	Supraf. (mp)	Situație juridică	Observații / Referințe
A1.1		construcții de locuințe	98	Cu acte	Nr. niveluri:2; S. construita la sol:98 mp; S. construita desfasurata:111 mp; C1- LOCUINTA +BECI
A1.2		construcții anexa	27	Cu acte	Nr. niveluri:1; S. construita la sol:27 mp; S. construita desfasurata:27 mp; C2 - ANEXA

## Lungime Segmente

1) Valorile lungimilor segmentelor sunt obținute din proiecție în plan.

Punct început	X / Y	Punct sfârșit	X / Y	Lungime segment (** (m)
1	356.747,938 288.996,46	2	356.741,676 288.986,264	11.965

Punct început	X / Y	Punct sfârșit	X / Y	Lungime segment (** (m)
2	356.741,676 288.986,264	3	356.739,464 288.982,974	3.964
3	356.739,464 288.982,974	4	356.738,789 288.981,99	1.193
4	356.738,789 288.981,99	5	356.768,902 288.945,625	47.214
5	356.768,902 288.945,625	6	356.805,506 288.901,418	57.394
6	356.805,506 288.901,418	7	356.833,953 288.867,061	44.605
7	356.833,953 288.867,061	8	356.835,148 288.868,223	1.667
8	356.835,148 288.868,223	9	356.843,935 288.876,281	11.922
9	356.843,935 288.876,281	10	356.845,038 288.877,291	1.496
10	356.845,038 288.877,291	11	356.781,131 288.956,063	101.435
11	356.781,131 288.956,063	12	356.766,681 288.974,483	23.412
12	356.766,681 288.974,483	1	356.747,938 288.996,46	28.884

\*\* Lungimile segmentelor sunt determinate în planul de proiecție Stereo 70 și sunt rotunjite la 1 milimetru.

\*\*\* Distanța dintre puncte este formată din segmente cumulate ce sunt mai mici decât valoarea 1 milimetru.





**DATE DESPRE IMOBILUL NR. 10067**

Oficiul de Cadastru și Publicitate Imobiliară DOLJ  
Biroul de Cadastru și Publicitate Imobiliară Craiova

**A. Partea I. Descrierea imobilului**

TEREN Extravilan

Adresa: Jud. Dolj, T224, P18

Nr. Crt	Nr cadastral Nr. topografic	Suprafața* (mp)	Observații / Referințe
A1	36256	Din acte: 1.900 Masurata: 1.632	Sector cadastral:25 Teren neimpregmuit;

**B. Partea II. Proprietari și acte**

Inscrieri privitoare la dreptul de proprietate și alte drepturi reale		Referințe
<b>266962 / 28/11/2019</b>		
Act Notarial nr. Certificat de moștenitor Nr.246, din 07/11/2019 emis de BIN Budiană Ionuț Răzvan (act administrativ nr Titlu de proprietate Nr.1382-58811 din 26.01.1995, emis de COMISIA JUDEȚEANĂ DOLJ);		
B1	Intabulare, drept de PROPRIETATE, dobandit prin Succesiune, cota actuala 1/4, cota initiala 1/4 1) <b>STANAGOI FLOAREA</b> <i>OBSERVATII: def Stanagoi Paul</i>	A1
B2	Intabulare, drept de PROPRIETATE, dobandit prin Succesiune, cota actuala 3/4, cota initiala 3/4 1) <b>STANAGOI LAURA FULGA</b> <i>OBSERVATII: def Stanagoi Paul</i>	A1

**C. Partea III. SARCINI .**

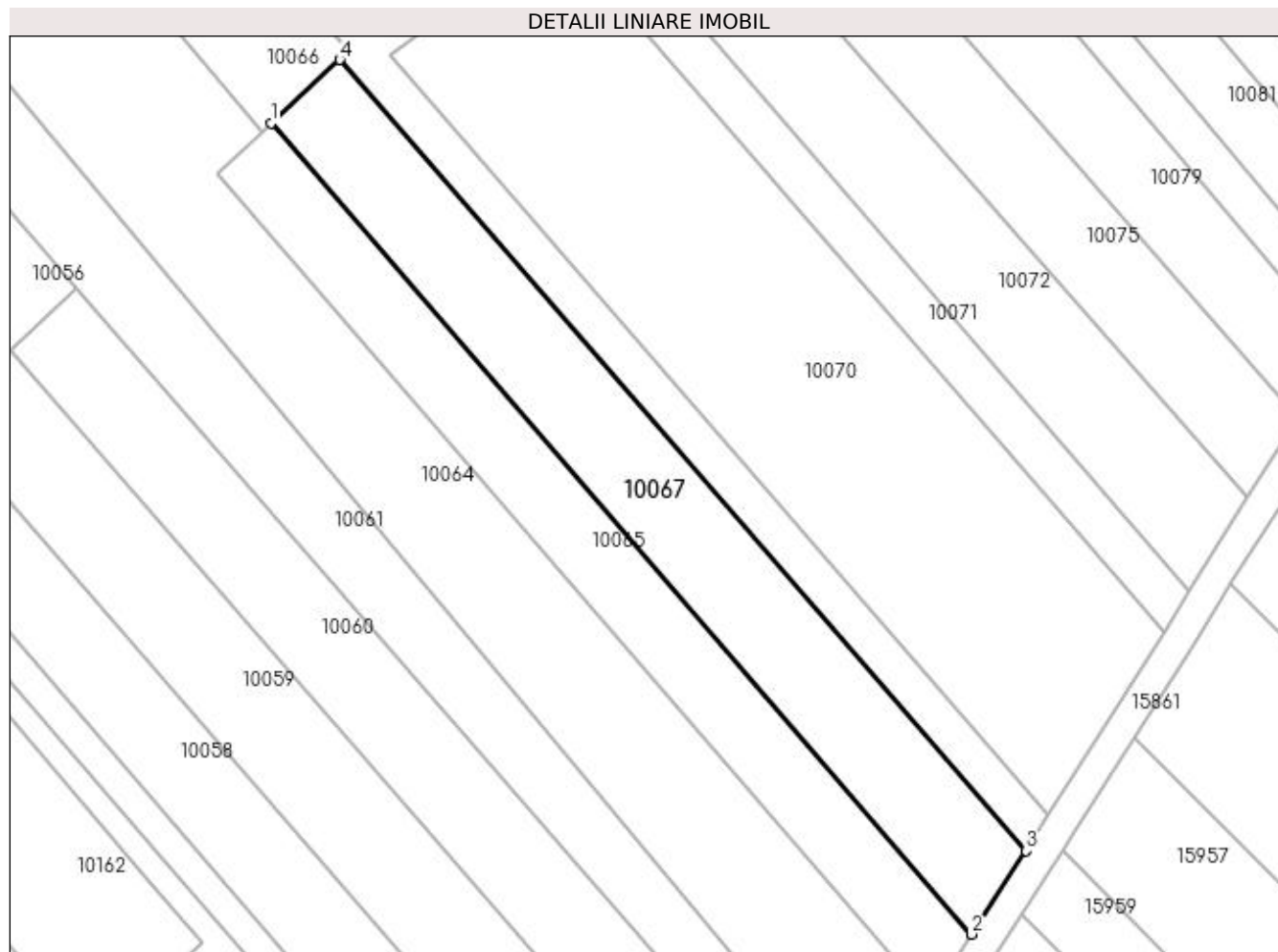
Inscrieri privind dezmembramintele dreptului de proprietate, drepturi reale de garanție și sarcini	Referințe
NU SUNT	

## Anexa Nr. 1 La Partea I

## Teren

Nr cadastral	Suprafața (mp)*	Observații / Referințe
36256	Din acte: 1.900 Masurata: 1.632	

\* Suprafața este determinată în planul de proiecție Stereo 70.



## Date referitoare la teren

Crt	Categorie folosință	Intravilan	Suprafața (mp)	Tarla	Parcelă	Nr. topo	Observații / Referințe
1	arabil	NU	1.632	224	18	-	

## Lungime Segmente

1) Valorile lungimilor segmentelor sunt obținute din proiecție în plan.

Punct început	X / Y	Punct sfârșit	X / Y	Lungime segment (** (m)
1	356.835,148 288.868,223	2	356.924,534 288.764,718	136.759
2	356.924,534 288.764,718	3	356.931,5 288.775,357	12.717
3	356.931,5 288.775,357	4	356.843,935 288.876,281	133.616
4	356.843,935 288.876,281	1	356.835,148 288.868,223	11.922

**\*\* Lungimile segmentelor sunt determinate în planul de proiecție Stereo 70 și sunt rotunjite la 1 milimetru.**

**\*\*\* Distanța dintre puncte este formată din segmente cumulate ce sunt mai mici decât valoarea 1 milimetru.**



**DATE DESPRE IMOBILUL NR. 10068**

Oficiul de Cadastru și Publicitate Imobiliară DOLJ  
Biroul de Cadastru și Publicitate Imobiliară Craiova

**A. Partea I. Descrierea imobilului**

TEREN Necunoscut

Adresa: Loc. Motatei, Str Viilor, Nr. 26, Jud. Dolj, T224, P19, 20

Nr. Crt	Nr cadastral Nr. topografic	Suprafața* (mp)	Observații / Referințe
A1		4.100	Sector cadastral:25 Teren neimpregmuit;

**Construcții**

Crt	Nr cadastral Nr. topografic	Adresa	Observații / Referințe
A1.1		Loc. Motatei, Str Viilor, Jud. Dolj	Nr. niveluri:1; S. construita la sol:106 mp; S. construita desfasurata:106 mp; C1-LOCUINTA

**B. Partea II. Proprietari și acte**

Inscrieri privitoare la dreptul de proprietate și alte drepturi reale	Referințe
/	
Act Administrativ nr. TDP 2236-45380, din 05/06/1996 emis de CJ DOLJ;	
B1	Intabulare, drept de PROPRIETATE, dobandit prin Reconstituire, cota actuala 1/1, cota initiala 1/1 1) ICU ALEXANDRU
Act Normativ nr. LEGEA 7, din 13/03/1996 emis de LEGE ((ART 12 ALIN 14 ART 37 ALIN 2));	
B2	Intabulare, drept de PROPRIETATE, dobandit prin Lege, cota actuala 1/1, cota initiala 1/1 1) ICU ALEXANDRU

**C. Partea III. SARCINI .**

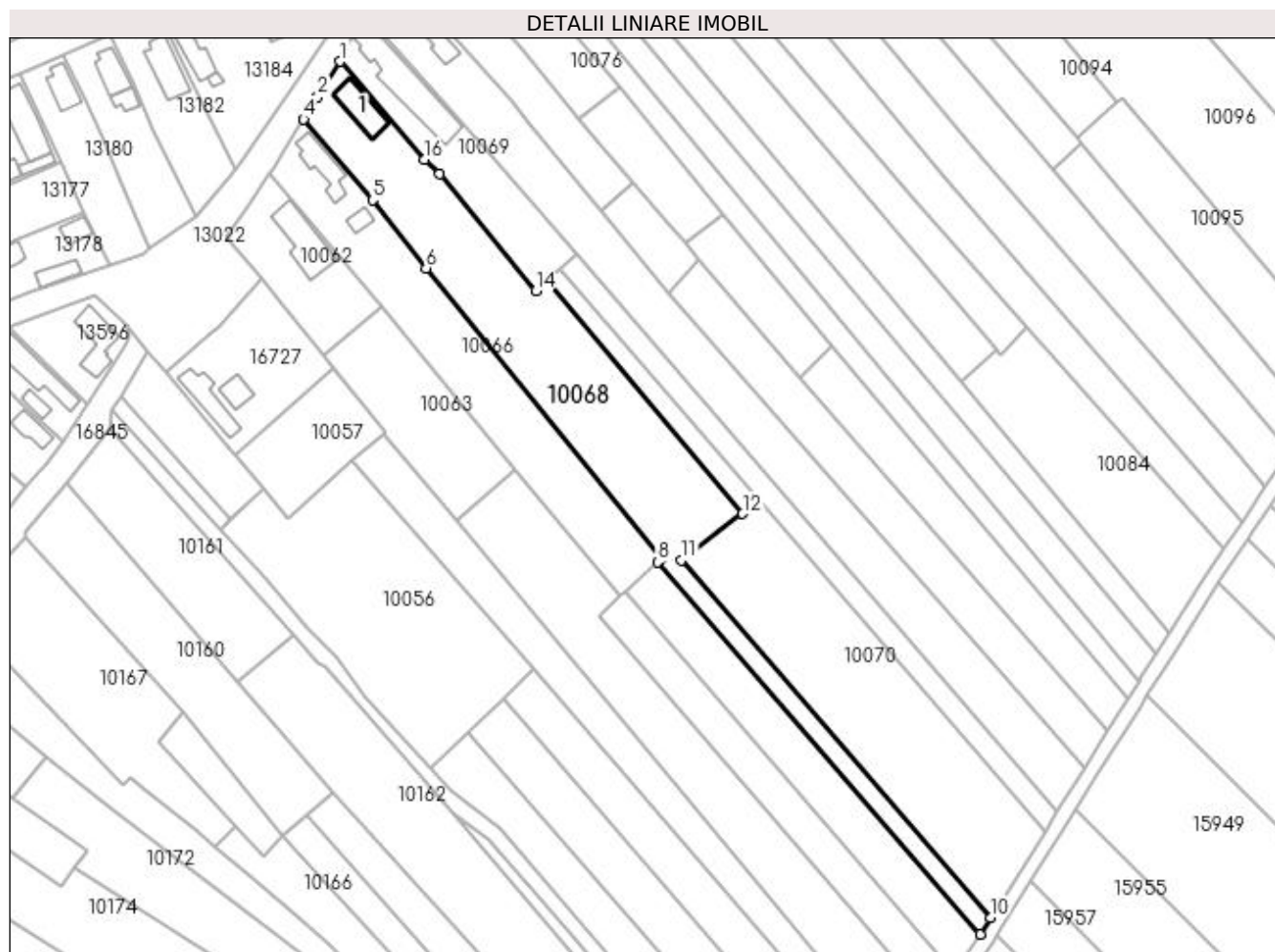
Inscrieri privind dezmembramintele dreptului de proprietate, drepturi reale de garanție și sarcini	Referințe
NU SUNT	

## Anexa Nr. 1 La Partea I

## Teren

Nr cadastral	Suprafața (mp)*	Observații / Referințe
	4.100	

\* Suprafața este determinată în planul de proiecție Stereo 70.



## Date referitoare la teren

Crt	Categorie folosință	Intravilan	Suprafața (mp)	Tarla	Parcelă	Nr. topo	Observații / Referințe
1	curți constructii	DA	1.000	224	19	-	
2	arabil	DA	479	224	20	-	
3	arabil	NU	2.621	224	20	-	

## Date referitoare la construcții

Crt	Număr	Destinație construcție	Supraf. (mp)	Situație juridică	Observații / Referințe
A1.1		construcții de locuințe	106	Cu acte	Nr. niveluri:1; S. construita la sol:106 mp; S. construita desfasurata:106 mp; C1-LOCUINTA

## Lungime Segmente

1) Valorile lungimilor segmentelor sunt obținute din proiecție în plan.

Punct început	X / Y	Punct sfârșit	X / Y	Lungime segment (** (m)
1	356.757,823 289.012,099	2	356.751,759 289.002,601	11.269
2	356.751,759 289.002,601	3	356.749,107 288.998,363	4.999

Punct început	X / Y	Punct sfârșit	X / Y	Lungime segment (** (m)
3	356.749,107 288.998,363	4	356.747,938 288.996,46	2.233
4	356.747,938 288.996,46	5	356.766,681 288.974,483	28.884
5	356.766,681 288.974,483	6	356.781,131 288.956,063	23.412
6	356.781,131 288.956,063	7	356.845,038 288.877,291	101.435
7	356.845,038 288.877,291	8	356.843,935 288.876,281	1.496
8	356.843,935 288.876,281	9	356.931,5 288.775,357	133.616
9	356.931,5 288.775,357	10	356.934,323 288.779,866	5.32
10	356.934,323 288.779,866	11	356.850,415 288.876,834	128.232
11	356.850,415 288.876,834	12	356.867,066 288.889,422	20.874
12	356.867,066 288.889,422	13	356.814,064 288.952,741	82.574
13	356.814,064 288.952,741	14	356.810,866 288.949,835	4.321
14	356.810,866 288.949,835	15	356.784,755 288.981,568	41.095
15	356.784,755 288.981,568	16	356.780,721 288.985,456	5.603
16	356.780,721 288.985,456	1	356.757,823 289.012,099	35.131

\*\* Lungimile segmentelor sunt determinate în planul de proiecție Stereo 70 și sunt rotunjite la 1 milimetru.

\*\*\* Distanța dintre puncte este formată din segmente cumulate ce sunt mai mici decât valoarea 1 milimetru.





**DATE DESPRE IMOBILUL NR. 10069**

Oficiul de Cadastru și Publicitate Imobiliară DOLJ  
Biroul de Cadastru și Publicitate Imobiliară Craiova

**A. Partea I. Descrierea imobilului**

TEREN Intravilan

Adresa: Loc. Motatei, Str Viilor, Nr. 28, Jud. Dolj, T224, P22, 23

Nr. Crt	Nr cadastral Nr. topografic	Suprafața* (mp)	Observații / Referințe
A1		1.200	Sector cadastral:25 Teren neimprijmit;

**Construcții**

Crt	Nr cadastral Nr. topografic	Adresa	Observații / Referințe
A1.1		Loc. Motatei, Str Viilor, Jud. Dolj	Nr. niveluri:2; S. construita la sol:271 mp; S. construita desfasurata:284 mp; C1 - LOCUINTA + BECI

**B. Partea II. Proprietari și acte**

Inscrieri privitoare la dreptul de proprietate și alte drepturi reale	Referințe	
/		
Act Administrativ nr. TDP 3768-48431, din 18/04/1997 emis de CJ DOLJ;		
B1	Intabulare, drept de PROPRIETATE, dobandit prin Reconstituire, cota actuala 1/1, cota initiala 1/1 1) TALPOS IOANA, LIPSA CNP	A1
Act Normativ nr. LEGEA 7, din 13/03/1996 emis de LEGE ((ART 12 ALIN 14 ART 37 ALIN 2));		
B2	Intabulare, drept de PROPRIETATE, dobandit prin Lege, cota actuala 1/1, cota initiala 1/1 1) TALPOS IOANA, LIPSA CNP	A1.1

**C. Partea III. SARCINI .**

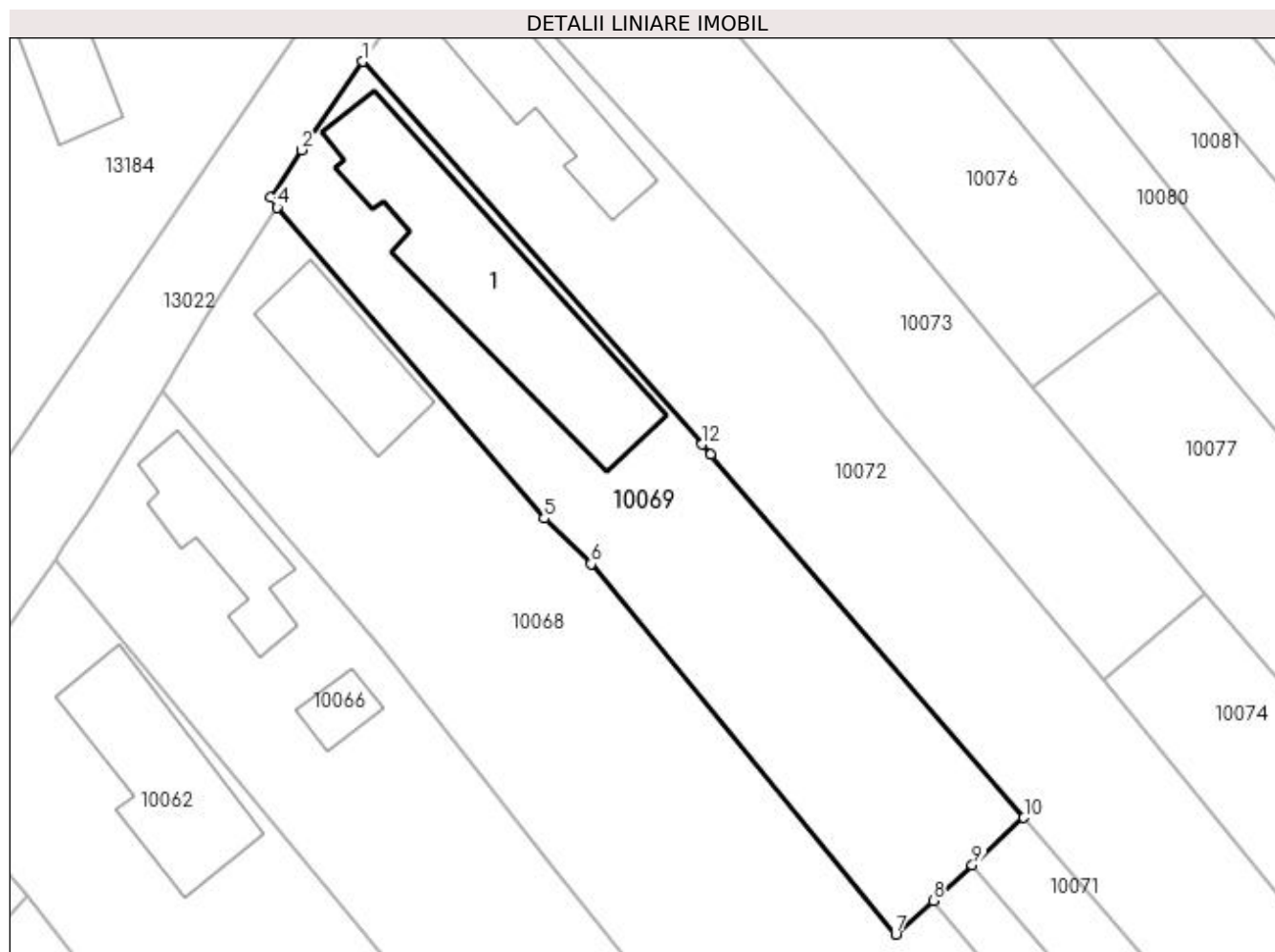
Inscrieri privind dezmembramintele dreptului de proprietate, drepturi reale de garanție și sarcini	Referințe
NU SUNT	

## Anexa Nr. 1 La Partea I

## Teren

Nr cadastral	Suprafața (mp)*	Observații / Referințe
	1.200	

\* Suprafața este determinată în planul de proiecție Stereo 70.



## Date referitoare la teren

Crt	Categorie folosință	Intra vilan	Suprafața (mp)	Tarla	Parcelă	Nr. topo	Observații / Referințe
1	curți constructii	DA	500	224	22	-	
2	curți constructii	DA	700	224	23	-	

## Date referitoare la construcții

Crt	Număr	Destinație construcție	Supraf. (mp)	Situație juridică	Observații / Referințe
A1.1		construcții de locuințe	271	Cu acte	Nr. niveluri:2; S. construita la sol:271 mp; S. construita desfasurata:284 mp; C1 - LOCUINTA + BECI

## Lungime Segmente

1) Valorile lungimilor segmentelor sunt obținute din proiecție în plan.

Punct început	X / Y	Punct sfârșit	X / Y	Lungime segment (** (m)
1	356.765,192 289.024,605	2	356.759,949 289.017,019	9.222
2	356.759,949 289.017,019	3	356.757,262 289.012,947	4.879

Punct început	X / Y	Punct sfârșit	X / Y	Lungime segment (** (m)
3	356.757,262 289.012,947	4	356.757,823 289.012,099	1.017
4	356.757,823 289.012,099	5	356.780,721 288.985,456	35.131
5	356.780,721 288.985,456	6	356.784,755 288.981,568	5.603
6	356.784,755 288.981,568	7	356.810,866 288.949,835	41.095
7	356.810,866 288.949,835	8	356.814,064 288.952,741	4.321
8	356.814,064 288.952,741	9	356.817,422 288.955,791	4.536
9	356.817,422 288.955,791	10	356.821,851 288.959,815	5.984
10	356.821,851 288.959,815	11	356.794,998 288.990,924	41.096
11	356.794,998 288.990,924	12	356.794,285 288.991,818	1.144
12	356.794,285 288.991,818	1	356.765,192 289.024,605	43.834

\*\* Lungimile segmentelor sunt determinate în planul de proiecție Stereo 70 și sunt rotunjite la 1 milimetru.

\*\*\* Distanța dintre puncte este formată din segmente cumulate ce sunt mai mici decât valoarea 1 milimetru.



**DATE DESPRE IMOBILUL NR. 10070**

Oficiul de Cadastru și Publicitate Imobiliară DOLJ  
Biroul de Cadastru și Publicitate Imobiliară Craiova

**A. Partea I. Descrierea imobilului**

TEREN Extravilan

Adresa: Jud. Dolj, T224, P24

Nr. Crt	Nr cadastral Nr. topografic	Suprafața* (mp)	Observații / Referințe
A1		3.700	Sector cadastral:25 Teren neimprejmuit;

**B. Partea II. Proprietari și acte**

Inscrieri privitoare la dreptul de proprietate și alte drepturi reale	Referințe
/	
Act Administrativ nr. TDP 2849-44901, din 19/11/1996 emis de CJ DOLJ;	
B1	A1
Intabulare, drept de PROPRIETATE, dobândit prin Reconstituire, cota actuala 1/1, cota initiala 1/1 1) SÎRBU PETRE	

**C. Partea III. SARCINI .**

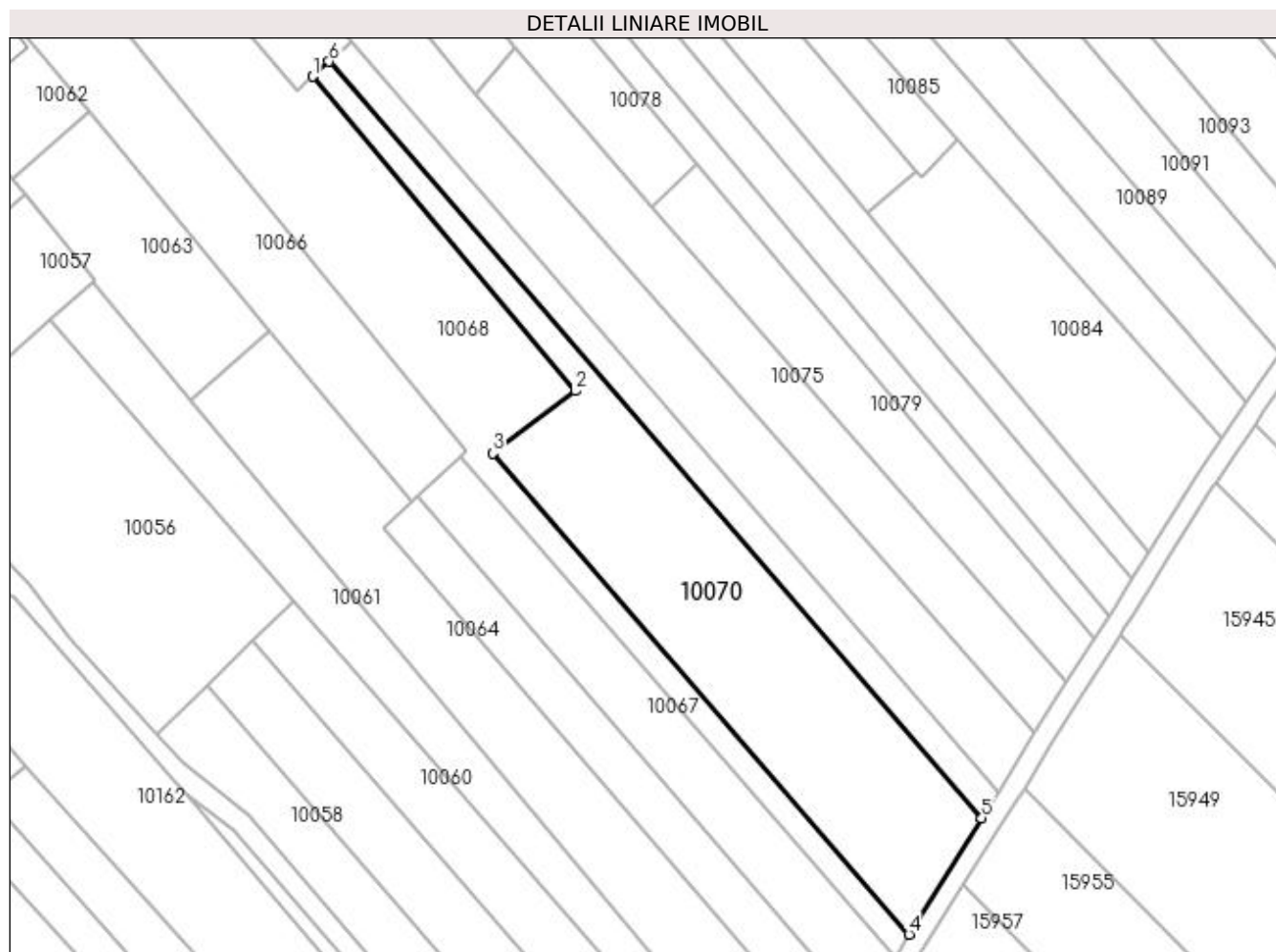
Inscrieri privind dezmembramintele dreptului de proprietate, drepturi reale de garanție și sarcini	Referințe
NU SUNT	

## Anexa Nr. 1 La Partea I

## Teren

Nr cadastral	Suprafața (mp)*	Observații / Referințe
	3.700	

\* Suprafața este determinată în planul de proiecție Stereo 70.



## Date referitoare la teren

Crt	Categorie folosință	Intra vilan	Suprafața (mp)	Tarla	Parcelă	Nr. topo	Observații / Referințe
1	vie	NU	3.700	224	24	-	

## Lungime Segmente

1) Valorile lungimilor segmentelor sunt obținute din proiecție în plan.

Punct început	X / Y	Punct sfârșit	X / Y	Lungime segment (** (m)
1	356.814,064 288.952,741	2	356.867,066 288.889,422	82.574
2	356.867,066 288.889,422	3	356.850,415 288.876,834	20.874
3	356.850,415 288.876,834	4	356.934,323 288.779,866	128.232
4	356.934,323 288.779,866	5	356.949,04 288.803,313	27.683
5	356.949,04 288.803,313	6	356.817,422 288.955,791	201.427

Punct început	X / Y	Punct sfârșit	X / Y	Lungime segment (** (m)
6	356.817,422 288.955,791	1	356.814,064 288.952,741	4.536

\*\* Lungimile segmentelor sunt determinate în planul de proiecție Stereo 70 și sunt rotunjite la 1 milimetru.

\*\*\* Distanța dintre puncte este formată din segmente cumulate ce sunt mai mici decât valoarea 1 milimetru.





**DATE DESPRE IMOBILUL NR. 10071**

Oficiul de Cadastru și Publicitate Imobiliară DOLJ  
Biroul de Cadastru și Publicitate Imobiliară Craiova

**A. Partea I. Descrierea imobilului**

TEREN Extravilan

Adresa: Jud. Dolj, T224, P25

Nr. Crt	Nr cadastral Nr. topografic	Suprafața* (mp)	Observații / Referințe
A1		1.200	Sector cadastral:25 Teren neimprejmuit;

**B. Partea II. Proprietari și acte**

Inscrieri privitoare la dreptul de proprietate și alte drepturi reale	Referințe
/	
Act Administrativ nr. TDP 3351-59474, din 24/03/1997 emis de CJ DOLJ;	
B1	A1
Intabulare, drept de PROPRIETATE, dobândit prin Reconstituire, cota actuala 1/1, cota initiala 1/1 1) DUȚĂ MARIA	

**C. Partea III. SARCINI .**

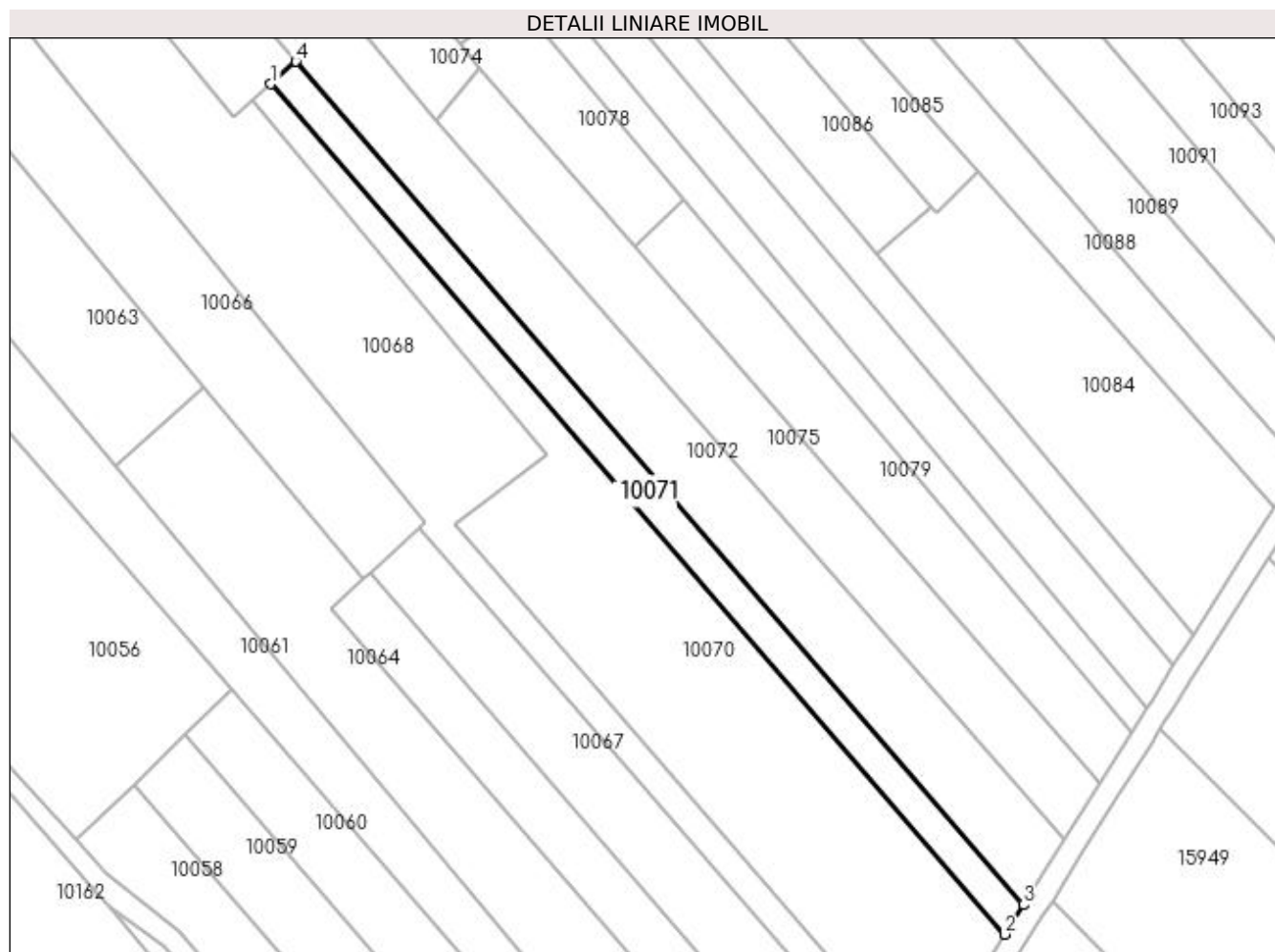
Inscrieri privind dezmembramintele dreptului de proprietate, drepturi reale de garanție și sarcini	Referințe
NU SUNT	

## Anexa Nr. 1 La Partea I

## Teren

Nr cadastral	Suprafața (mp)*	Observații / Referințe
	1.200	

\* Suprafața este determinată în planul de proiecție Stereo 70.



## Date referitoare la teren

Crt	Categorie folosință	Intravilan	Suprafața (mp)	Tarla	Parcelă	Nr. topo	Observații / Referințe
1	vie	NU	1.200	224	25	-	

## Lungime Segmente

1) Valorile lungimilor segmentelor sunt obținute din proiecție în plan.

Punct început	X / Y	Punct sfârșit	X / Y	Lungime segment (** (m)
1	356.817,422 288.955,791	2	356.949,04 288.803,313	201.427
2	356.949,04 288.803,313	3	356.952,367 288.808,614	6.259
3	356.952,367 288.808,614	4	356.821,851 288.959,815	199.74
4	356.821,851 288.959,815	1	356.817,422 288.955,791	5.984

**\*\* Lungimile segmentelor sunt determinate în planul de proiecție Stereo 70 și sunt rotunjite la 1 milimetru.**

**\*\*\* Distanța dintre puncte este formată din segmente cumulate ce sunt mai mici decât valoarea 1 milimetru.**



**DATE DESPRE IMOBILUL NR. 10072**

Oficiul de Cadastru și Publicitate Imobiliară DOLJ  
Biroul de Cadastru și Publicitate Imobiliară Craiova

**A. Partea I. Descrierea imobilului**

TEREN Necunoscut

Adresa: Loc. Motatei, Str Viilor, Nr. 30, Jud. Dolj, T224, 224 ,224, P26, 27

Nr. Crt	Nr cadastral Nr. topografic	Suprafața* (mp)	Observații / Referințe
A1		3.700	Sector cadastral:25 Teren neimprijmuit; Partial intravilan conform PUG

**Construcții**

Crt	Nr cadastral Nr. topografic	Adresa	Observații / Referințe
A1.1		Loc. Motatei, Str Viilor, Jud. Dolj	Nr. niveluri:1; S. construita la sol:120 mp; S. construita desfasurata:120 mp; C1-LOCUINTA

**B. Partea II. Proprietari și acte**

Inscrieri privitoare la dreptul de proprietate și alte drepturi reale		Referințe
/		
Act Administrativ nr. TDP 2256-45380, din 18/06/1996 emis de CJ DOLJ;		
B1	Intabulare, drept de PROPRIETATE, dobandit prin Reconstituire, cota actuala 1/1, cota initiala 1/1 1) STĂNĂGOI GHEORGHE, LIPSA CNP	A1
Act Normativ nr. LEGEA 7, din 13/03/1996 emis de LEGE ((ART 12 ALIN 14 ART 37 ALIN 2));		
B2	Intabulare, drept de PROPRIETATE, dobandit prin Lege, cota actuala 1/1, cota initiala 1/1 1) STĂNĂGOI GHEORGHE, LIPSA CNP	A1.1

**C. Partea III. SARCINI .**

Inscrieri privind dezmembramintele dreptului de proprietate, drepturi reale de garanție și sarcini	Referințe
NU SUNT	

## Anexa Nr. 1 La Partea I

## Teren

Nr cadastral	Suprafața (mp)*	Observații / Referințe
	3.700	Partial intravilan conform PUG

\* Suprafața este determinată în planul de proiecție Stereo 70.

## DETALII LINIARE IMOBIL



## Date referitoare la teren

Crt	Categorie folosință	Intra vilan	Suprafața (mp)	Tarla	Parcelă	Nr. topo	Observații / Referințe
1	curți construcții	DA	1.000	224	26	-	
2	arabil	DA	100	224	27	-	
3	arabil	NU	2.600	224	27	-	

## Date referitoare la construcții

Crt	Număr	Destinație construcție	Supraf. (mp)	Situație juridică	Observații / Referințe
A1.1		construcții de locuințe	120	Cu acte	Nr. niveluri:1; S. construita la sol:120 mp; S. construita desfasurata:120 mp; C1-LOCUINTA

## Lungime Segmente

1) Valorile lungimilor segmentelor sunt obținute din proiecție în plan.

Punct început	X / Y	Punct sfârșit	X / Y	Lungime segment (** (m)
1	356.779,02 289.029,752	2	356.772,887 289.035,933	8.707
2	356.772,887 289.035,933	3	356.768,743 289.029,915	7.307

Punct început	X / Y	Punct sfârșit	X / Y	Lungime segment (** (m)
3	356.768,743 289.029,915	4	356.766,465 289.026,447	4.149
4	356.766,465 289.026,447	5	356.765,192 289.024,605	2.239
5	356.765,192 289.024,605	6	356.794,285 288.991,818	43.834
6	356.794,285 288.991,818	7	356.794,998 288.990,924	1.144
7	356.794,998 288.990,924	8	356.821,851 288.959,815	41.096
8	356.821,851 288.959,815	9	356.952,367 288.808,614	199.74
9	356.952,367 288.808,614	10	356.959,792 288.820,422	13.948
10	356.959,792 288.820,422	11	356.846,914 288.949,321	171.337
11	356.846,914 288.949,321	12	356.828,668 288.971,632	28.822
12	356.828,668 288.971,632	13	356.809,461 288.994,797	30.092
13	356.809,461 288.994,797	14	356.804,391 289.001,456	8.369
14	356.804,391 289.001,456	1	356.779,02 289.029,752	38.005

\*\* Lungimile segmentelor sunt determinate în planul de proiecție Stereo 70 și sunt rotunjite la 1 milimetru.

\*\*\* Distanța dintre puncte este formată din segmente cumulate ce sunt mai mici decât valoarea 1 milimetru.





**DATE DESPRE IMOBILUL NR. 10073**

Oficiul de Cadastru și Publicitate Imobiliară DOLJ  
Biroul de Cadastru și Publicitate Imobiliară Craiova

**A. Partea I. Descrierea imobilului**

TEREN Intravilan

Adresa: Loc. Motatei, Str Viilor, Nr. 32, Jud. Dolj, T224, P28

Nr. Crt	Nr cadastral Nr. topografic	Suprafața* (mp)	Observații / Referințe
A1	39695	1.000	Sector cadastral:25 Teren imprejmuit;

**Construcții**

Crt	Nr cadastral Nr. topografic	Adresa	Observații / Referințe
A1.1		Loc. Motatei, Str Viilor, Nr. 32, Jud. Dolj, Tarlăua 224, Parcela 28	Nr. niveluri:1; S. construita la sol:52 mp; S. construita desfasurata:52 mp; Locuinta parter construita in anul 1960.
A1.2		Loc. Motatei, Str Viilor, Nr. 32, Jud. Dolj, Tarlăua 224, Parcela 28	Nr. niveluri:1; S. construita la sol:34 mp; S. construita desfasurata:34 mp; Anexa parter construita in anul 1960.

**B. Partea II. Proprietari și acte**

Inscrieri privitoare la dreptul de proprietate și alte drepturi reale		Referințe
<b>202329 / 19/08/2021</b>		
Act Notarial nr. Contract de partaj voluntar nr. 1728, din 21/05/2018 emis de NP BUDIANA IONUT -RAZVAN (act administrativ nr CNS nr. 4720 din 10.08.2021, emis de Primaria Motatei;act administrativ nr ADEVERINTA NR. 4716 din 10.08.2021, emis de Primaria Motatei;act administrativ nr Titlu de proprietate nr. 3520-47919 din 02.04.1997, emis de Comisia Judeteana Dolj;act administrativ nr Certificat fiscal nr. 4721 din 10.08.2021, emis de Primaria Motatei;act notarial nr Certificat de mostenitor nr. 45 din 17.01.2006, emis de NP STOENESCU FLOAREA);		
B1	Intabulare, drept de PROPRIETATE, dobandit prin lesire Din Indiviziune, cota actuala 1/2, cota initiala 1/2 1) PĂUNA GEORGETA	A1, A1.1, A1.2
B2	Intabulare, drept de PROPRIETATE, dobandit prin lesire Din Indiviziune, cota actuala 1/2, cota initiala 1/2 1) SĂLCIANU IONELA	A1, A1.1, A1.2

**C. Partea III. SARCINI .**

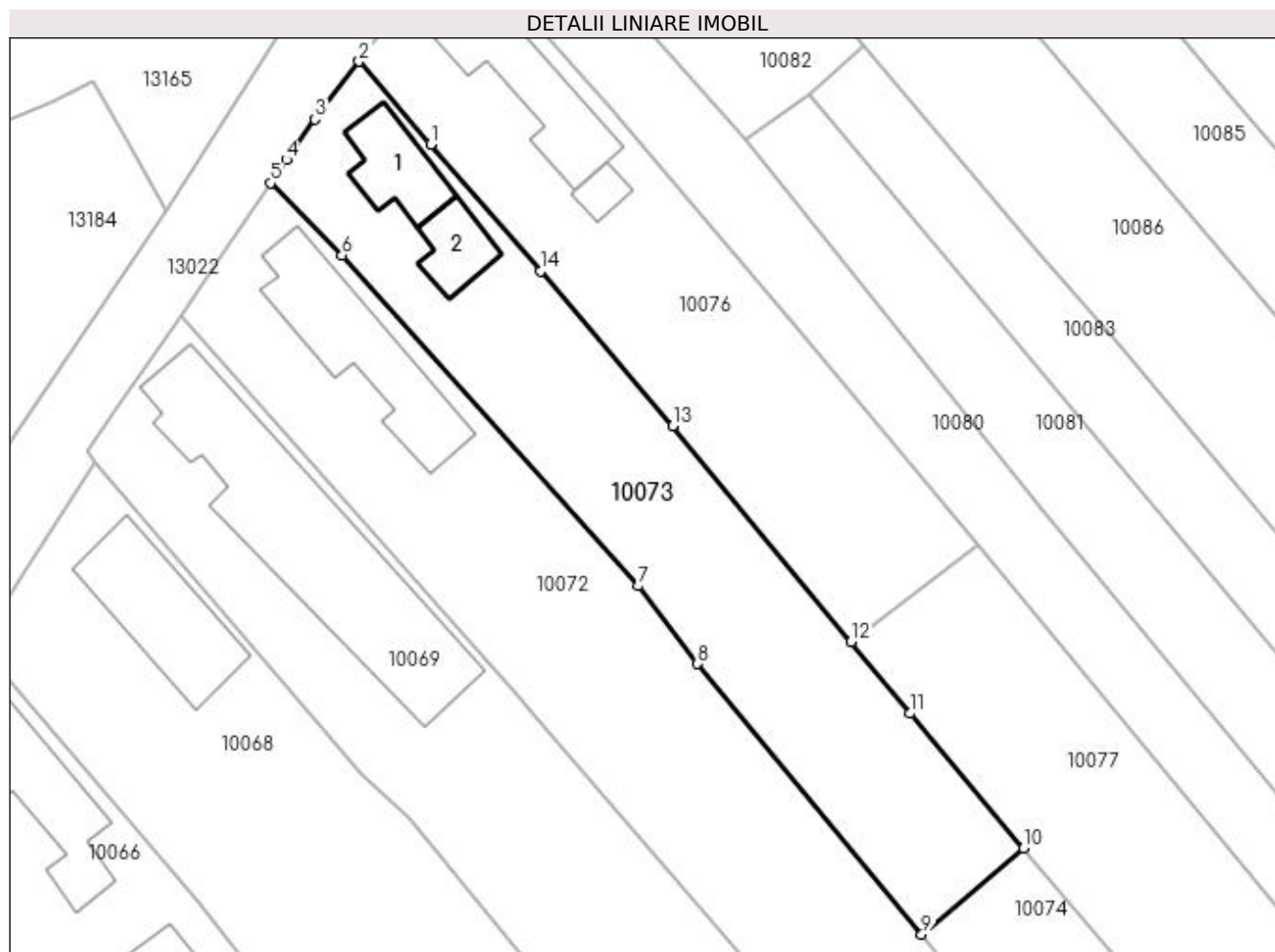
Inscrieri privind dezmembramintele dreptului de proprietate, drepturi reale de garanție și sarcini	Referințe
NU SUNT	

## Anexa Nr. 1 La Partea I

## Teren

Nr cadastral	Suprafața (mp)*	Observații / Referințe
39695	1.000	

\* Suprafața este determinată în planul de proiecție Stereo 70.



## Date referitoare la teren

Crt	Categorie folosință	Intra vilan	Suprafața (mp)	Tarla	Parcelă	Nr. topo	Observații / Referințe
1	curți constructii	DA	565	224	28	-	
2	arabil	DA	435	224	28	-	

## Date referitoare la construcții

Crt	Număr	Destinație construcție	Supraf. (mp)	Situație juridică	Observații / Referințe
A1.1		construcții de locuințe	52	Cu acte	Nr. niveluri:1; S. construita la sol:52 mp; S. construita desfasurata:52 mp; Locuinta parter construita in anul 1960.
A1.2		construcții anexa	34	Cu acte	Nr. niveluri:1; S. construita la sol:34 mp; S. construita desfasurata:34 mp; Anexa parter construita in anul 1960.

## Lungime Segmente

1) Valorile lungimilor segmentelor sunt obținute din proiecție în plan.

Punct început	X / Y	Punct sfârșit	X / Y	Lungime segment (** (m)
1	356.786,616 289.039,267	2	356.780,473 289.046,348	9.374

Punct început	X / Y	Punct sfârșit	X / Y	Lungime segment (** (m)
2	356.780,473 289.046,348	3	356.776,716 289.041,404	6.21
3	356.776,716 289.041,404	4	356.774,262 289.037,93	4.253
4	356.774,262 289.037,93	5	356.772,887 289.035,933	2.425
5	356.772,887 289.035,933	6	356.779,02 289.029,752	8.707
6	356.779,02 289.029,752	7	356.804,391 289.001,456	38.005
7	356.804,391 289.001,456	8	356.809,461 288.994,797	8.369
8	356.809,461 288.994,797	9	356.828,668 288.971,632	30.092
9	356.828,668 288.971,632	10	356.837,404 288.979,009	11.434
10	356.837,404 288.979,009	11	356.827,668 288.990,538	15.09
11	356.827,668 288.990,538	12	356.822,612 288.996,673	7.95
12	356.822,612 288.996,673	13	356.807,315 289.015,123	23.967
13	356.807,315 289.015,123	14	356.796,012 289.028,401	17.437
14	356.796,012 289.028,401	1	356.786,616 289.039,267	14.365

\*\* Lungimile segmentelor sunt determinate în planul de proiecție Stereo 70 și sunt rotunjite la 1 milimetru.

\*\*\* Distanța dintre puncte este formată din segmente cumulate ce sunt mai mici decât valoarea 1 milimetru.



**DATE DESPRE IMOBILUL NR. 10074**

Oficiul de Cadastru și Publicitate Imobiliară DOLJ  
Biroul de Cadastru și Publicitate Imobiliară Craiova

**A. Partea I. Descrierea imobilului**

TEREN Extravilan

Adresa: Jud. Dolj, T224, P29

Nr. Crt	Nr cadastral Nr. topografic	Suprafața* (mp)	Observații / Referințe
A1	39681	Din acte: 800 Masurata: 327	Sector cadastral:25 Teren neimprejmuit;

**B. Partea II. Proprietari și acte**

Inscrieri privitoare la dreptul de proprietate și alte drepturi reale		Referințe
<b>192165 / 12/08/2021</b>		
Act Notarial nr. CONTRACT DE PARTAJ VOLUNTAR NR. 1728, din 21/05/2021 emis de BIN BUDIANA IONUT-RAZVAN (act administrativ nr TDP NR. 3520-47919 din 02.04.1997, emis de CJ DOLJ;act notarial nr CM NR. 45 din 17.01.2006, emis de BNP STOENESCU FLOREA);		
B1	Intabulare, drept de PROPRIETATE, dobandit prin lesire Din Indiviziune, cota actuala 1/2, cota initiala 1/2 1) SĂLCIANU IONELA	A1
B2	Intabulare, drept de PROPRIETATE, dobandit prin lesire Din Indiviziune, cota actuala 1/2, cota initiala 1/2 1) PĂUNA GEORGETA	A1

**C. Partea III. SARCINI .**

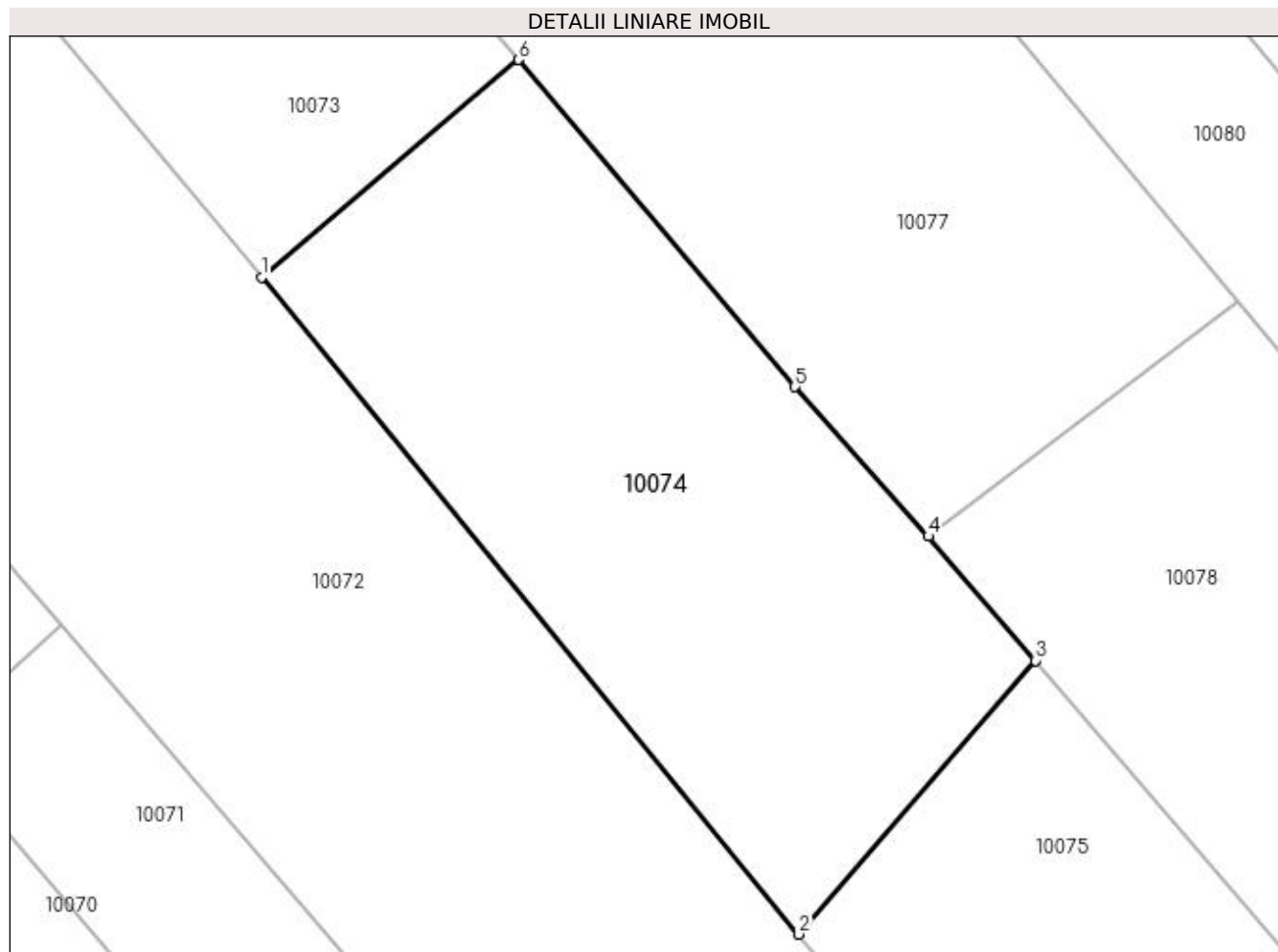
Inscrieri privind dezmembramintele dreptului de proprietate, drepturi reale de garanție și sarcini	Referințe
NU SUNT	

## Anexa Nr. 1 La Partea I

## Teren

Nr cadastral	Suprafața (mp)*	Observații / Referințe
39681	Din acte: 800 Masurata: 327	

\* Suprafața este determinată în planul de proiecție Stereo 70.



## Date referitoare la teren

Crt	Categorie folosință	Intra vilan	Suprafața (mp)	Tarla	Parcelă	Nr. topo	Observații / Referințe
1	vie	NU	327	224	29	-	

## Lungime Segmente

1) Valorile lungimilor segmentelor sunt obținute din proiecție în plan.

Punct început	X / Y	Punct sfârșit	X / Y	Lungime segment (** (m)
1	356.828,668 288.971,632	2	356.846,914 288.949,321	28.822
2	356.846,914 288.949,321	3	356.854,955 288.958,612	12.287
3	356.854,955 288.958,612	4	356.851,308 288.962,835	5.58
4	356.851,308 288.962,835	5	356.846,784 288.967,903	6.793
5	356.846,784 288.967,903	6	356.837,404 288.979,009	14.537

Punct început	X / Y	Punct sfârșit	X / Y	Lungime segment (** (m)
6	356.837,404 288.979,009	1	356.828,668 288.971,632	11.434

\*\* Lungimile segmentelor sunt determinate în planul de proiecție Stereo 70 și sunt rotunjite la 1 milimetru.

\*\*\* Distanța dintre puncte este formată din segmente cumulate ce sunt mai mici decât valoarea 1 milimetru.





**DATE DESPRE IMOBILUL NR. 10075**

Oficiul de Cadastru și Publicitate Imobiliară DOLJ  
Biroul de Cadastru și Publicitate Imobiliară Craiova

**A. Partea I. Descrierea imobilului**

TEREN Extravilan

Adresa: Jud. Dolj, T224, P30

Nr. Crt	Nr cadastral Nr. topografic	Suprafața* (mp)	Observații / Referințe
A1		2.000	Sector cadastral:25 Teren neimprejmuit;

**B. Partea II. Proprietari și acte**

Inscrieri privitoare la dreptul de proprietate și alte drepturi reale	Referințe
/	
Act Administrativ nr. TDP 2353-9662, din 01/08/1996 emis de CJSIPT DOLJ;	
B1	A1
Intabulare, drept de PROPRIETATE, dobândit prin Reconstituire, cota actuala 1/1, cota initiala 1/1	
1) STĂNĂGOI ȘTEFAN	

**C. Partea III. SARCINI .**

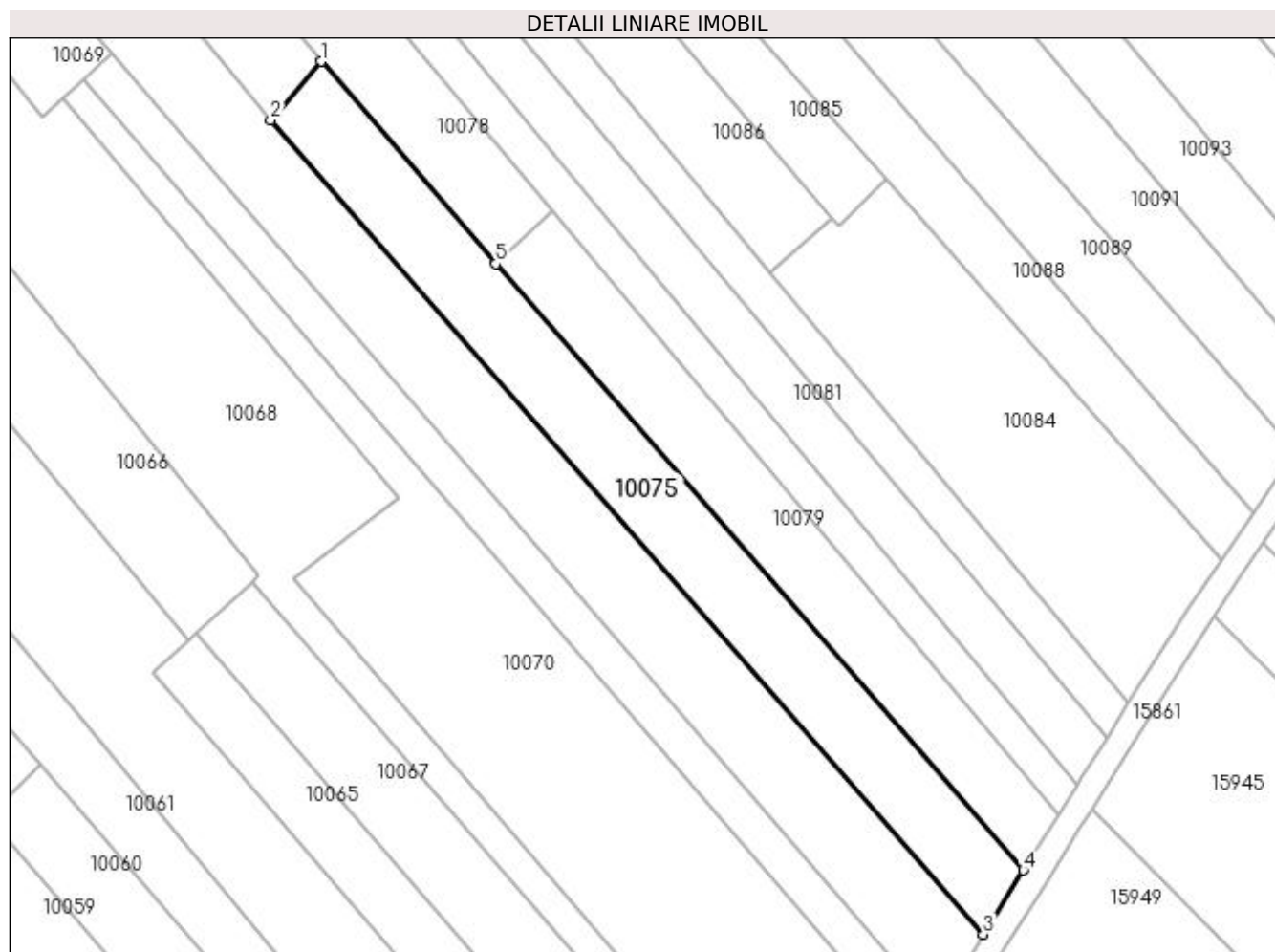
Inscrieri privind dezmembramintele dreptului de proprietate, drepturi reale de garanție și sarcini	Referințe
NU SUNT	

## Anexa Nr. 1 La Partea I

## Teren

Nr cadastral	Suprafața (mp)*	Observații / Referințe
	2.000	

\* Suprafața este determinată în planul de proiecție Stereo 70.



## Date referitoare la teren

Crt	Categorie folosință	Intra vilan	Suprafața (mp)	Tarla	Parcelă	Nr. topo	Observații / Referințe
1	vie	NU	2.000	224	30	-	

## Lungime Segmente

1) Valorile lungimilor segmentelor sunt obținute din proiecție în plan.

Punct început	X / Y	Punct sfârșit	X / Y	Lungime segment (** (m)
1	356.854,955 288.958,612	2	356.846,914 288.949,321	12.287
2	356.846,914 288.949,321	3	356.959,792 288.820,422	171.337
3	356.959,792 288.820,422	4	356.966,182 288.830,584	12.004
4	356.966,182 288.830,584	5	356.882,541 288.926,555	127.304
5	356.882,541 288.926,555	1	356.854,955 288.958,612	42.292

**\*\* Lungimile segmentelor sunt determinate în planul de proiecție Stereo 70 și sunt rotunjite la 1 milimetru.**

**\*\*\* Distanța dintre puncte este formată din segmente cumulate ce sunt mai mici decât valoarea 1 milimetru.**



**DATE DESPRE IMOBILUL NR. 10076**

Oficiul de Cadastru și Publicitate Imobiliară DOLJ  
Biroul de Cadastru și Publicitate Imobiliară Craiova

**A. Partea I. Descrierea imobilului**

TEREN Intravilan

Adresa: Loc. Motatei, Str Viilor, Nr. 34, Jud. Dolj, T224, P31

Nr. Crt	Nr cadastral Nr. topografic	Suprafața* (mp)	Observații / Referințe
A1	36269	Din acte: 1.000 Masurata: 911	Sector cadastral:25 Teren imprejmuit;

**Construcții**

Crt	Nr cadastral Nr. topografic	Adresa	Observații / Referințe
A1.1		Loc. Motatei, Str Viilor, Nr. 34, Jud. Dolj, T. 224, P. 31	Nr. niveluri:1; S. construita la sol:102 mp; S. construita desfasurata:102 mp; Locuinta parter construita in anul 1960.
A1.2		Loc. Motatei, Str Viilor, Nr. 34, Jud. Dolj, T. 224, P. 31	Nr. niveluri:1; S. construita la sol:13 mp; S. construita desfasurata:13 mp; Anexa parter construita in anul 1960.

**B. Partea II. Proprietari și acte**

Inscrieri privitoare la dreptul de proprietate și alte drepturi reale		Referințe
<b>73613 / 24/03/2020</b>		
Act Notarial nr. Contract de intretinere aut nr 856, din 23/03/2020 emis de Budiana Ionut Razvan;		
B1	Intabulare, drept de PROPRIETATE, dobandit prin Conventie, cota actuala 1/1, cota initiala 1/1 1) POENARU IONELA	A1, A1.1, A1.2

**C. Partea III. SARCINI**

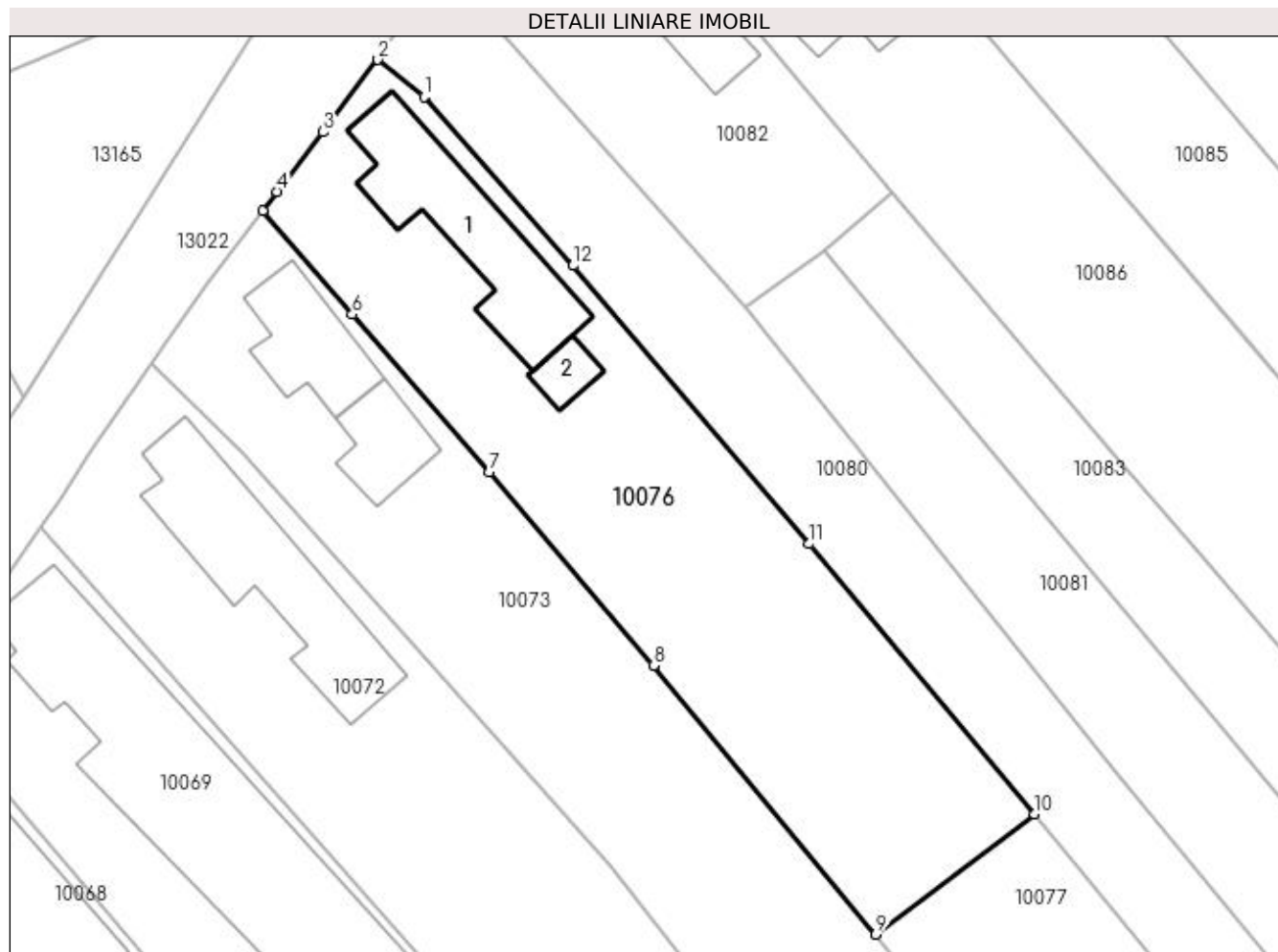
Inscrieri privind dezmembramintele dreptului de proprietate, drepturi reale de garanție și sarcini		Referințe
<b>73613 / 24/03/2020</b>		
Act Notarial nr. Contract de intretinere aut nr 856, din 23/03/2020 emis de Budiana Ionut Razvan;		
C1	Intabulare, drept de UZUFRACT VIAGER, dobandit prin Conventie, cota actuala 1/4, cota initiala 1/4 1) STANAGOI FLOAREA	A1, A1.1, A1.2
C2	Intabulare, drept de IPOTECA LEGALA, Valoare:0 ce are ca obiect plata rentei în bani corespunzătoare întreținerii neexecutate în favoarea creditorului întreținerii, dobandit prin Conventie, cota actuala 1/4, cota initiala 1/4 1) STANAGOI FLOAREA	A1, A1.1, A1.2

## Anexa Nr. 1 La Partea I

## Teren

Nr cadastral	Suprafața (mp)*	Observații / Referințe
36269	Din acte: 1.000 Masurata: 911	

\* Suprafața este determinată în planul de proiecție Stereo 70.



## Date referitoare la teren

Crt	Categorie folosință	Intravilan	Suprafața (mp)	Tarla	Parcelă	Nr. topo	Observații / Referințe
1	curți constructii	DA	583	224	31	-	
2	arabil	DA	328	224	31	-	

## Date referitoare la construcții

Crt	Număr	Destinație construcție	Supraf. (mp)	Situație juridică	Observații / Referințe
A1.1		construcții de locuințe	102	Cu acte	Nr. niveluri:1; S. construita la sol:102 mp; S. construita desfasurata:102 mp; Locuinta parter construita in anul 1960.
A1.2		construcții anexa	13	Cu acte	Nr. niveluri:1; S. construita la sol:13 mp; S. construita desfasurata:13 mp; Anexa parter construita in anul 1960.

## Lungime Segmente

1) Valorile lungimilor segmentelor sunt obținute din proiecție în plan.

Punct început	X / Y	Punct sfârșit	X / Y	Lungime segment (** (m)
1	356.791,563 289.054,213	2	356.788,382 289.056,756	4.073

Punct început	X / Y	Punct sfârșit	X / Y	Lungime segment (** (m)
2	356.788,382 289.056,756	3	356.784,613 289.051,796	6.23
3	356.784,613 289.051,796	4	356.781,483 289.047,677	5.173
4	356.781,483 289.047,677	5	356.780,473 289.046,348	1.669
5	356.780,473 289.046,348	6	356.786,616 289.039,267	9.374
6	356.786,616 289.039,267	7	356.796,012 289.028,401	14.365
7	356.796,012 289.028,401	8	356.807,315 289.015,123	17.437
8	356.807,315 289.015,123	9	356.822,612 288.996,673	23.967
9	356.822,612 288.996,673	10	356.833,504 289.004,934	13.67
10	356.833,504 289.004,934	11	356.818,025 289.023,505	24.176
11	356.818,025 289.023,505	12	356.801,803 289.042,618	25.069
12	356.801,803 289.042,618	1	356.791,563 289.054,213	15.469

\*\* Lungimile segmentelor sunt determinate în planul de proiecție Stereo 70 și sunt rotunjite la 1 milimetru.

\*\*\* Distanța dintre puncte este formată din segmente cumulate ce sunt mai mici decât valoarea 1 milimetru.





**DATE DESPRE IMOBILUL NR. 10077**

Oficiul de Cadastru și Publicitate Imobiliară DOLJ  
Biroul de Cadastru și Publicitate Imobiliară Craiova

**A. Partea I. Descrierea imobilului**

TEREN Extravilan

Adresa: Jud. Dolj, T224, P32

Nr. Crt	Nr cadastral Nr. topografic	Suprafața* (mp)	Observații / Referințe
A1	36252	600	Sector cadastral:25 Teren neimprejmuit;

**B. Partea II. Proprietari și acte**

Inscrieri privitoare la dreptul de proprietate și alte drepturi reale		Referințe
<b>73607 / 24/03/2020</b>		
Act Notarial nr. Contract de intretinere aut. nr. 856, din 23/03/2020 emis de Budiana Ionut Razvan;		
B1	Intabulare, drept de PROPRIETATE, dobandit prin Conventie, cota actuala 1/1, cota initiala 1/1 1) POENARU IONELA	A1

**C. Partea III. SARCINI**

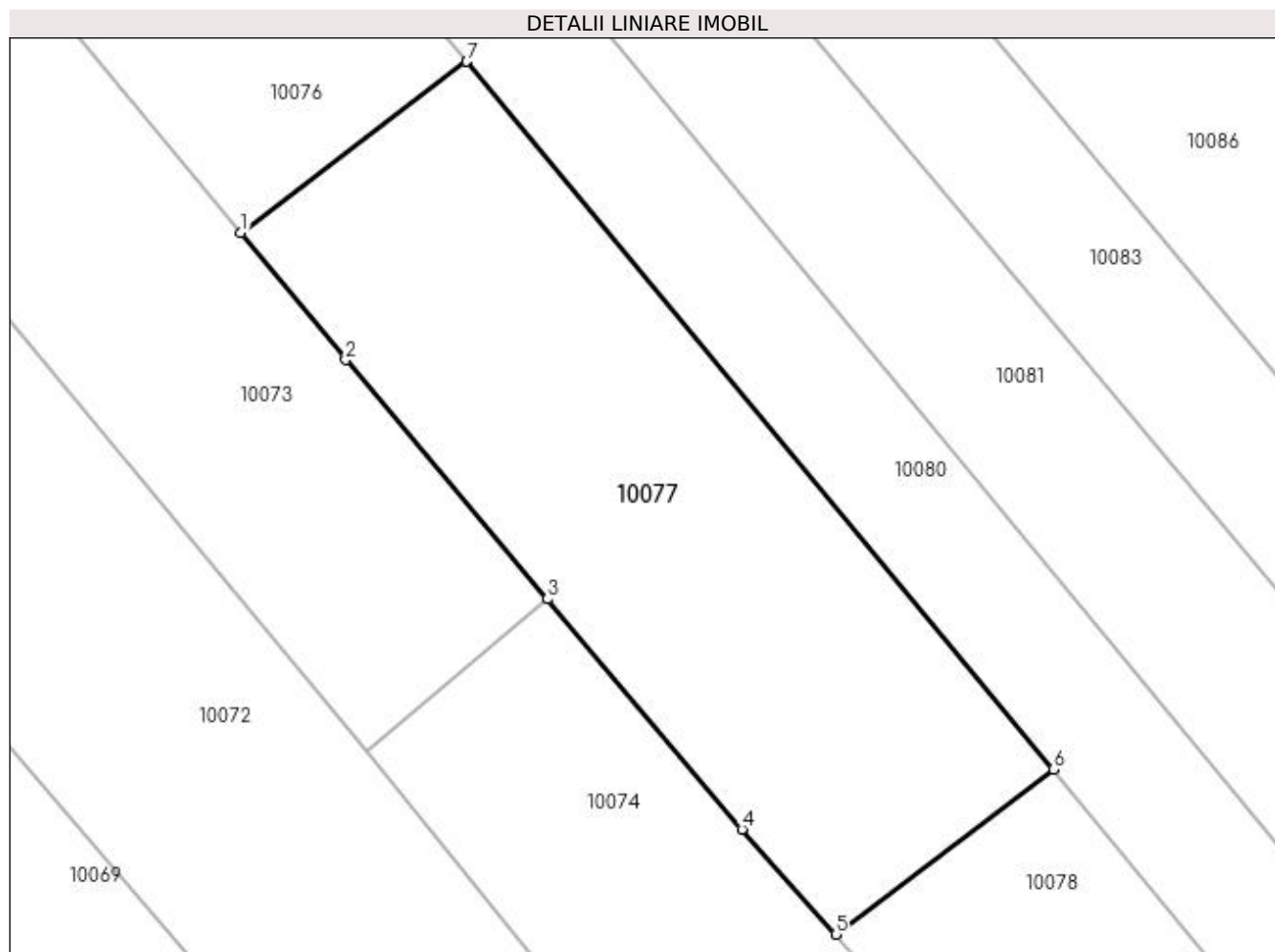
Inscrieri privind dezmembramintele dreptului de proprietate, drepturi reale de garanție și sarcini		Referințe
<b>73607 / 24/03/2020</b>		
Act Notarial nr. Contract de intretinere aut. nr. 856, din 23/03/2020 emis de Budiana Ionut Razvan;		
C1	Intabulare, drept de IPOTECA LEGALA, Valoare:0 - pentru plata rentei in bani corespunzatoare intretinerii neexecutate 1) STANAGOI FLOAREA	A1

## Anexa Nr. 1 La Partea I

## Teren

Nr cadastral	Suprafața (mp)*	Observații / Referințe
36252	600	

\* Suprafața este determinată în planul de proiecție Stereo 70.



## Date referitoare la teren

Crt	Categorie folosință	Intravilan	Suprafața (mp)	Tarla	Parcelă	Nr. topo	Observații / Referințe
1	arabil	NU	600	224	32	-	

## Lungime Segmente

1) Valorile lungimilor segmentelor sunt obținute din proiecție în plan.

Punct început	X / Y	Punct sfârșit	X / Y	Lungime segment (** (m)
1	356.822,612 288.996,673	2	356.827,668 288.990,538	7.95
2	356.827,668 288.990,538	3	356.837,404 288.979,009	15.09
3	356.837,404 288.979,009	4	356.846,784 288.967,903	14.537
4	356.846,784 288.967,903	5	356.851,308 288.962,835	6.793
5	356.851,308 288.962,835	6	356.861,809 288.970,8	13.18

Punct început	X / Y	Punct sfârșit	X / Y	Lungime segment (** (m)
6	356.861,809 288.970,8	7	356.833,504 289.004,934	44.343
7	356.833,504 289.004,934	1	356.822,612 288.996,673	13.67

\*\* Lungimile segmentelor sunt determinate în planul de proiecție Stereo 70 și sunt rotunjite la 1 milimetru.

\*\*\* Distanța dintre puncte este formată din segmente cumulate ce sunt mai mici decât valoarea 1 milimetru.



**DATE DESPRE IMOBILUL NR. 10078**

Oficiul de Cadastru și Publicitate Imobiliară DOLJ  
Biroul de Cadastru și Publicitate Imobiliară Craiova

**A. Partea I. Descrierea imobilului**

TEREN Extravilan

Adresa: Jud. Dolj, T224, P33

Nr. Crt	Nr cadastral Nr. topografic	Suprafața* (mp)	Observații / Referințe
A1		600	Sector cadastral:25 Teren neimprejmuit;

**B. Partea II. Proprietari și acte**

Inscrieri privitoare la dreptul de proprietate și alte drepturi reale	Referințe
/	
Act Administrativ nr. TDP 3316-59474, din 24/03/1997 emis de CJ DOLJ;	
B1	A1
Intabulare, drept de PROPRIETATE, dobândit prin Reconstituire, cota actuala 1/1, cota initiala 1/1 1) STANAGOI CONSTANTIN	

**C. Partea III. SARCINI .**

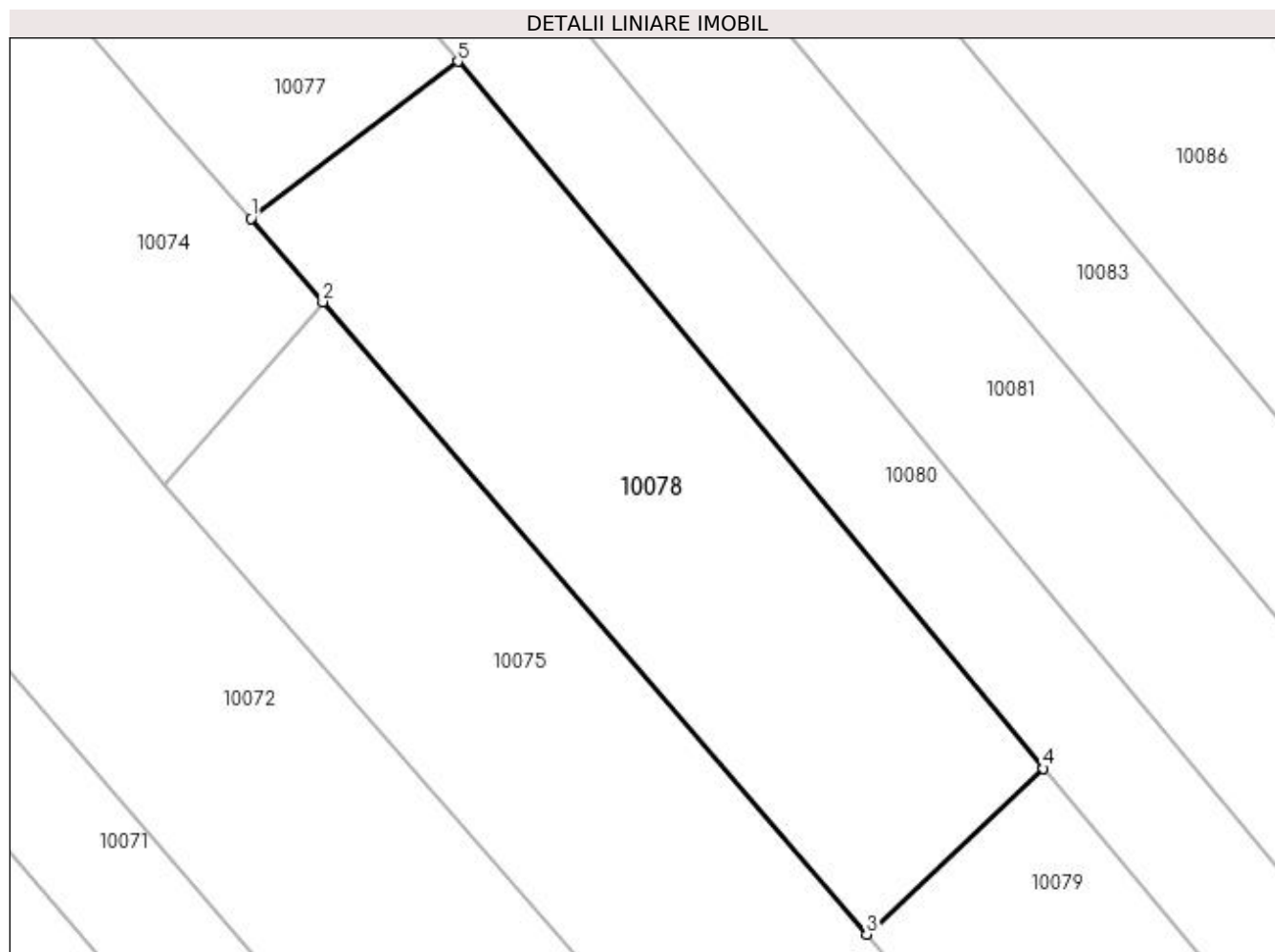
Inscrieri privind dezmembramintele dreptului de proprietate, drepturi reale de garanție și sarcini	Referințe
NU SUNT	

## Anexa Nr. 1 La Partea I

## Teren

Nr cadastral	Suprafața (mp)*	Observații / Referințe
	600	

\* Suprafața este determinată în planul de proiecție Stereo 70.



## Date referitoare la teren

Crt	Categorie folosință	Intra vilan	Suprafața (mp)	Tarla	Parcelă	Nr. topo	Observații / Referințe
1	vie	NU	600	224	33	-	

## Lungime Segmente

1) Valorile lungimilor segmentelor sunt obținute din proiecție în plan.

Punct început	X / Y	Punct sfârșit	X / Y	Lungime segment (** (m)
1	356.851,308 288.962,835	2	356.854,955 288.958,612	5.58
2	356.854,955 288.958,612	3	356.882,541 288.926,555	42.292
3	356.882,541 288.926,555	4	356.891,499 288.934,961	12.284
4	356.891,499 288.934,961	5	356.861,809 288.970,8	46.54
5	356.861,809 288.970,8	1	356.851,308 288.962,835	13.18

**\*\* Lungimile segmentelor sunt determinate în planul de proiecție Stereo 70 și sunt rotunjite la 1 milimetru.**

**\*\*\* Distanța dintre puncte este formată din segmente cumulate ce sunt mai mici decât valoarea 1 milimetru.**





**DATE DESPRE IMOBILUL NR. 10079**

Oficiul de Cadastru și Publicitate Imobiliară DOLJ  
Biroul de Cadastru și Publicitate Imobiliară Craiova

**A. Partea I. Descrierea imobilului**

TEREN Extravilan

Adresa: Jud. Dolj, T224, P34, 35

Nr. Crt	Nr cadastral Nr. topografic	Suprafața* (mp)	Observații / Referințe
A1		1.400	Sector cadastral:25 Teren neimprejmuit;

**B. Partea II. Proprietari și acte**

Inscrieri privitoare la dreptul de proprietate și alte drepturi reale	Referințe
/	
Act Administrativ nr. TDP 2125-9700, din 22/07/1996 emis de CJ DOLJ (CERT DECES NR 309411/12-03-2018);	
B1	A1
Intabulare, drept de PROPRIETATE, dobandit prin Reconstituire, cota actuala 1/1, cota initiala 1/1 1) STĂNĂGOI MIHAIL DEFUNCT:Da	

**C. Partea III. SARCINI .**

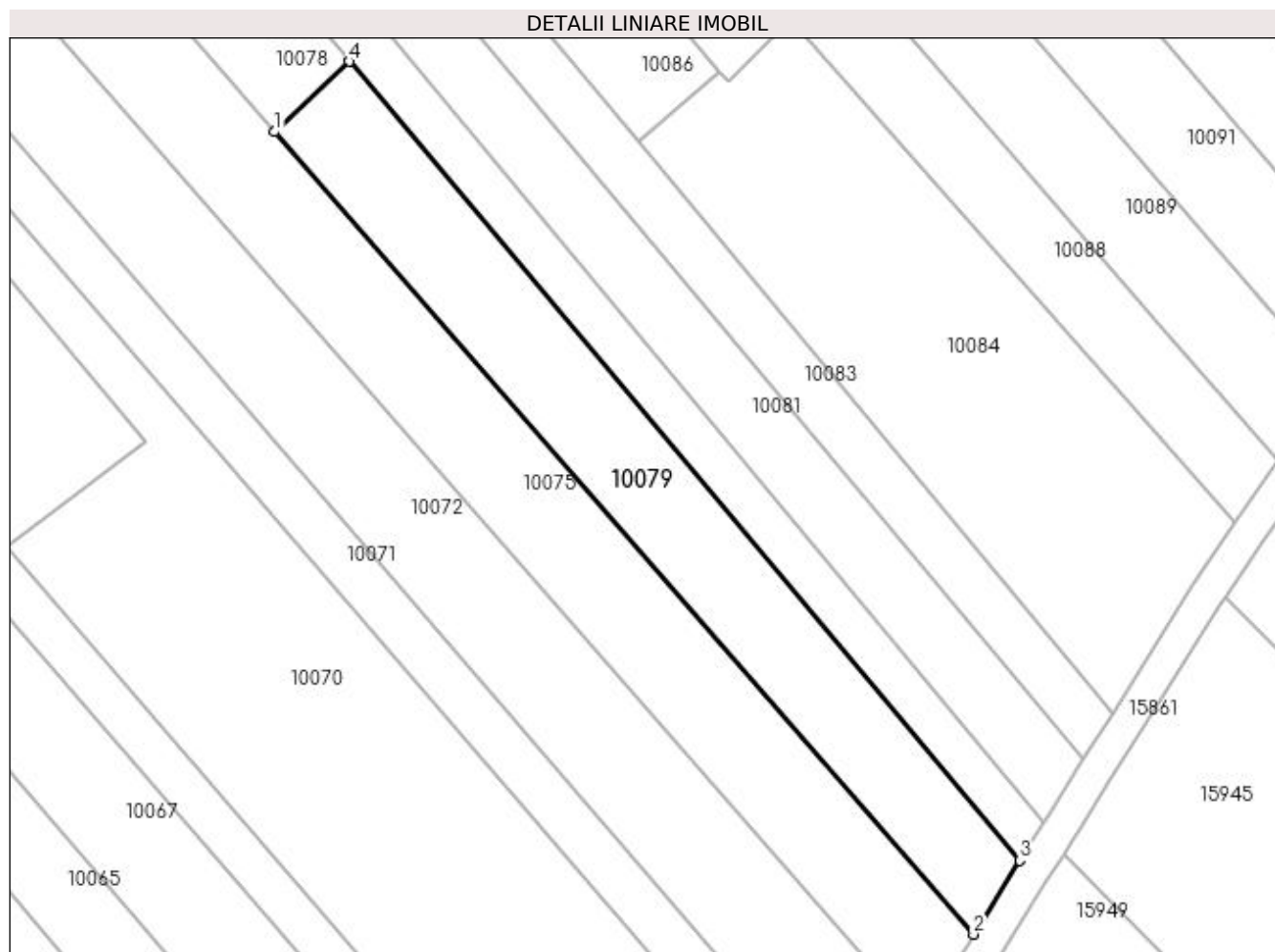
Inscrieri privind dezmembramintele dreptului de proprietate, drepturi reale de garanție și sarcini	Referințe
NU SUNT	

## Anexa Nr. 1 La Partea I

## Teren

Nr cadastral	Suprafața (mp)*	Observații / Referințe
	1.400	

\* Suprafața este determinată în planul de proiecție Stereo 70.



## Date referitoare la teren

Crt	Categorie folosință	Intra vilan	Suprafața (mp)	Tarla	Parcelă	Nr. topo	Observații / Referințe
1	arabil	NU	300	224	34	-	
2	vie	NU	1.100	224	25	-	

## Lungime Segmente

1) Valorile lungimilor segmentelor sunt obținute din proiecție în plan.

Punct început	X / Y	Punct sfârșit	X / Y	Lungime segment (** (m)
1	356.882,541 288.926,555	2	356.966,182 288.830,584	127.304
2	356.966,182 288.830,584	3	356.971,725 288.839,399	10.413
3	356.971,725 288.839,399	4	356.891,499 288.934,961	124.773
4	356.891,499 288.934,961	1	356.882,541 288.926,555	12.284

**\*\* Lungimile segmentelor sunt determinate în planul de proiecție Stereo 70 și sunt rotunjite la 1 milimetru.**

**\*\*\* Distanța dintre puncte este formată din segmente cumulate ce sunt mai mici decât valoarea 1 milimetru.**



**DATE DESPRE IMOBILUL NR. 10080**

Oficiul de Cadastru și Publicitate Imobiliară DOLJ  
Biroul de Cadastru și Publicitate Imobiliară Craiova

**A. Partea I. Descrierea imobilului**

TEREN Necunoscut

Adresa: Loc. Motatei, Str Viilor, Nr. 35, Jud. Dolj, T224, P36,37

Nr. Crt	Nr cadastral Nr. topografic	Suprafața* (mp)	Observații / Referințe
A1		1.700	Sector cadastral:25 Teren neimprejmuit;

**B. Partea II. Proprietari și acte**

Inscrieri privitoare la dreptul de proprietate și alte drepturi reale	Referințe
/	
Act Administrativ nr. 3825-2215, din 27/10/1997 emis de CJSIPT DOLJ;	
B1	A1
Intabulare, drept de PROPRIETATE, dobândit prin Reconstituire, cota actuala 1/1, cota initiala 1/1 1) ONCICĂ GHEORGHE DEFUNCT:Da	

**C. Partea III. SARCINI .**

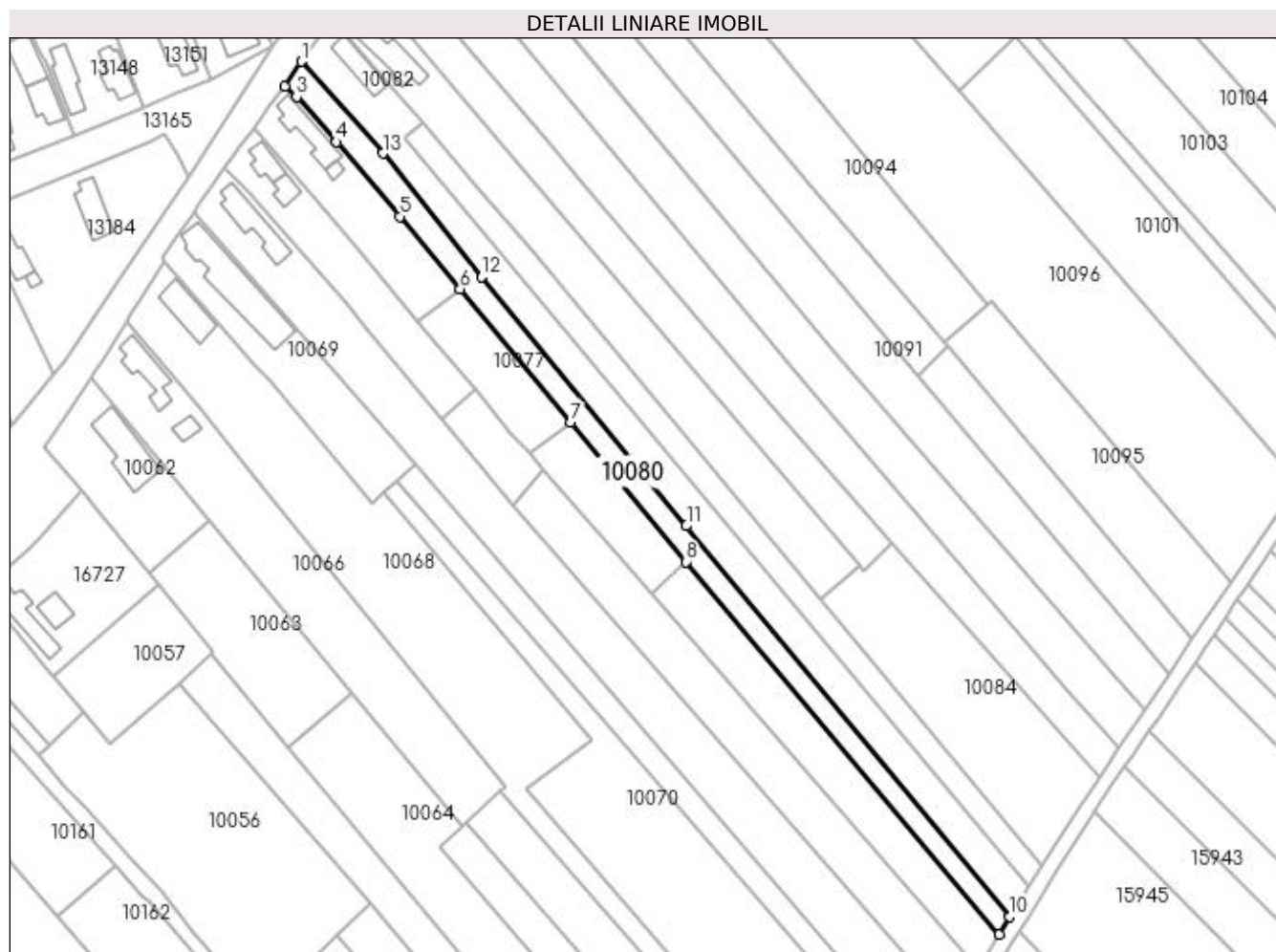
Inscrieri privind dezmembramintele dreptului de proprietate, drepturi reale de garanție și sarcini	Referințe
NU SUNT	

## Anexa Nr. 1 La Partea I

## Teren

Nr cadastral	Suprafața (mp)*	Observații / Referințe
	1.700	

\* Suprafața este determinată în planul de proiecție Stereo 70.



## Date referitoare la teren

Crt	Categorie folosință	Intra vilan	Suprafața (mp)	Tarla	Parcelă	Nr. topo	Observații / Referințe
1	arabil	DA	534	224	36	-	
2	vie	NU	1.166	224	37	-	

## Lungime Segmente

1) Valorile lungimilor segmentelor sunt obținute din proiecție în plan.

Punct început	X / Y	Punct sfârșit	X / Y	Lungime segment (** (m)
1	356.792,746 289.063,255	2	356.788,382 289.056,756	7.828
2	356.788,382 289.056,756	3	356.791,563 289.054,213	4.073
3	356.791,563 289.054,213	4	356.801,803 289.042,618	15.469
4	356.801,803 289.042,618	5	356.818,025 289.023,505	25.069

Punct început	X / Y	Punct sfârșit	X / Y	Lungime segment (** (m)
5	356.818,025 289.023,505	6	356.833,504 289.004,934	24.176
6	356.833,504 289.004,934	7	356.861,809 288.970,8	44.343
7	356.861,809 288.970,8	8	356.891,499 288.934,961	46.54
8	356.891,499 288.934,961	9	356.971,725 288.839,399	124.773
9	356.971,725 288.839,399	10	356.974,57 288.843,924	5.345
10	356.974,57 288.843,924	11	356.891,524 288.944,17	130.176
11	356.891,524 288.944,17	12	356.838,951 289.007,994	82.689
12	356.838,951 289.007,994	13	356.813,651 289.039,701	40.564
13	356.813,651 289.039,701	1	356.792,746 289.063,255	31.493

\*\* Lungimile segmentelor sunt determinate în planul de proiecție Stereo 70 și sunt rotunjite la 1 milimetru.

\*\*\* Distanța dintre puncte este formată din segmente cumulate ce sunt mai mici decât valoarea 1 milimetru.





**DATE DESPRE IMOBILUL NR. 10081**

Oficiul de Cadastru și Publicitate Imobiliară DOLJ  
Biroul de Cadastru și Publicitate Imobiliară Craiova

**A. Partea I. Descrierea imobilului**

TEREN Necunoscut

Adresa: Loc. Motatei, Jud. Dolj, T224, P38

Nr. Crt	Nr cadastral Nr. topografic	Suprafața* (mp)	Observații / Referințe
A1		2.000	Sector cadastral:25 Teren neimprejmuit;

**B. Partea II. Proprietari și acte**

Inscrieri privitoare la dreptul de proprietate și alte drepturi reale	Referințe
/	
Act Notarial nr. CM NR 86, din 07/05/2014 emis de NP STOENESCU FLOREA (TDP NR 1548-9619/14-04-1995);	
B1	A1
Intabulare, drept de PROPRIETATE, dobândit prin Succesiune, cota actuala 1/1, cota initiala 1/1 1) UDREA ELENA	

**C. Partea III. SARCINI .**

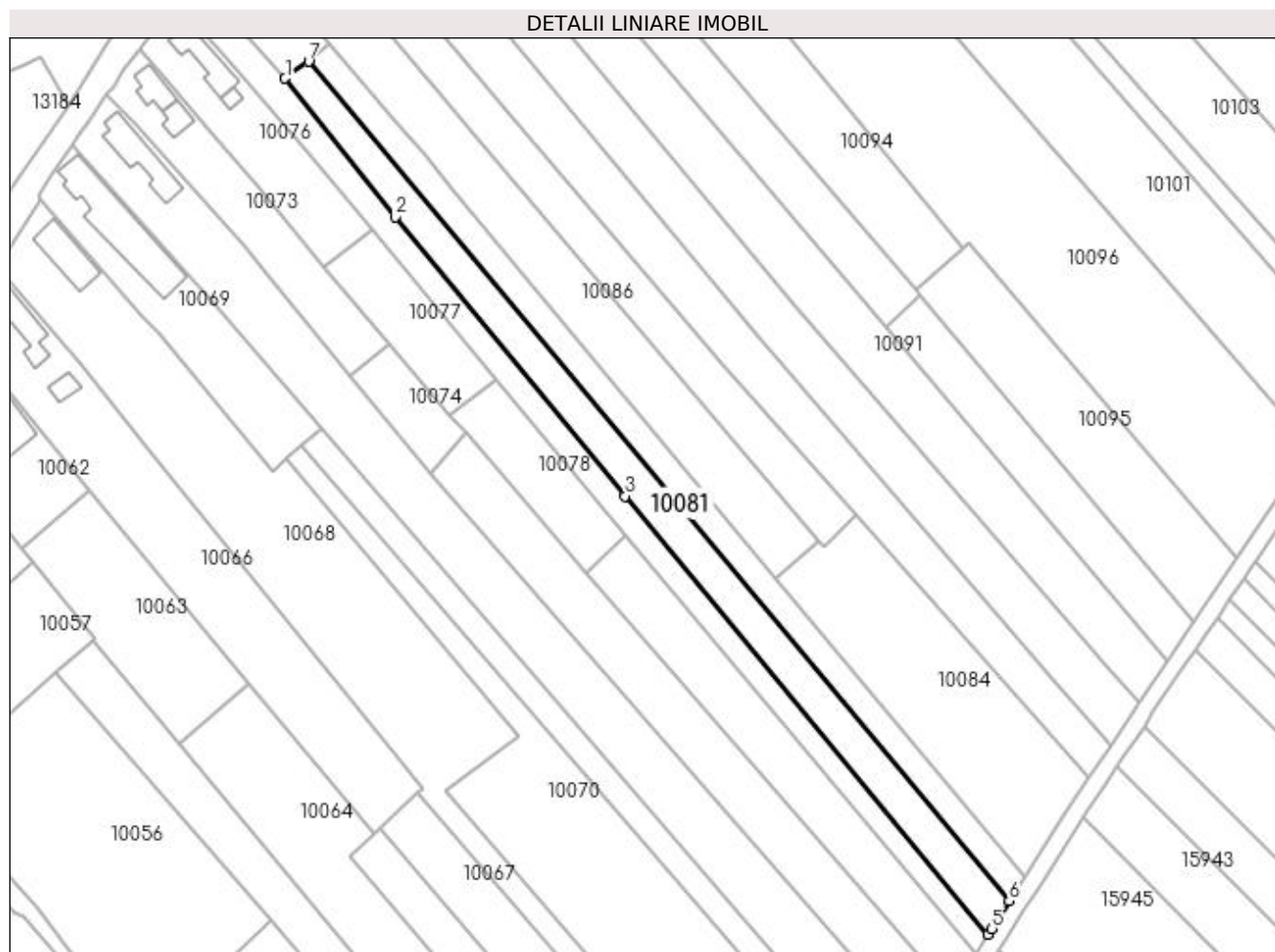
Inscrieri privind dezmembramintele dreptului de proprietate, drepturi reale de garanție și sarcini	Referințe
NU SUNT	

## Anexa Nr. 1 La Partea I

## Teren

Nr cadastral	Suprafața (mp)*	Observații / Referințe
	2.000	

\* Suprafața este determinată în planul de proiecție Stereo 70.



## Date referitoare la teren

Crt	Categorie folosință	Intra vilan	Suprafața (mp)	Tarla	Parcelă	Nr. topo	Observații / Referințe
1	vie	DA	336	224	38	-	
2	vie	NU	1.664	224	38	-	

## Lungime Segmente

1) Valorile lungimilor segmentelor sunt obținute din proiecție în plan.

Punct început	X / Y	Punct sfârșit	X / Y	Lungime segment (** (m)
1	356.813,651 289.039,701	2	356.838,951 289.007,994	40.564
2	356.838,951 289.007,994	3	356.891,524 288.944,17	82.689
3	356.891,524 288.944,17	4	356.974,57 288.843,924	130.176
4	356.974,57 288.843,924	5	356.975,389 288.845,227	1.539

Punct început	X / Y	Punct sfârșit	X / Y	Lungime segment (** (m)
5	356.975,389 288.845,227	6	356.979,359 288.851,539	7.457
6	356.979,359 288.851,539	7	356.819,057 289.043,571	250.146
7	356.819,057 289.043,571	1	356.813,651 289.039,701	6.648

\*\* Lungimile segmentelor sunt determinate în planul de proiecție Stereo 70 și sunt rotunjite la 1 milimetru.

\*\*\* Distanța dintre puncte este formată din segmente cumulate ce sunt mai mici decât valoarea 1 milimetru.



**DATE DESPRE IMOBILUL NR. 10082**

Oficiul de Cadastru și Publicitate Imobiliară DOLJ  
Biroul de Cadastru și Publicitate Imobiliară Craiova

**A. Partea I. Descrierea imobilului**

TEREN Intravilan

Adresa: Loc. Motatei, Str Viilor, Nr. 38, Jud. Dolj, T224, P40

Nr. Crt	Nr cadastral Nr. topografic	Suprafața* (mp)	Observații / Referințe
A1		Din acte: 500 Masurata: 446	Sector cadastral:25 Teren neimpregmuit;

**Construcții**

Crt	Nr cadastral Nr. topografic	Adresa	Observații / Referințe
A1.1		Loc. Motatei, Str Viilor, Jud. Dolj	Nr. niveluri:2; S. construita la sol:71 mp; S. construita desfasurata:88 mp; C1-LOCUINTA+BECI

**B. Partea II. Proprietari și acte**

Inscrieri privitoare la dreptul de proprietate și alte drepturi reale		Referințe
/		
Act Administrativ nr. TDP 3198/59190, din 14/03/1997 emis de CJ DOLJ;		
B1	Intabulare, drept de PROPRIETATE, dobandit prin Reconstituire, cota actuala 1/1, cota initiala 1/1 1) UDREA MARINELA	A1
Act Normativ nr. LEGEA 7, din 13/03/1996 emis de LEGE ((ART 12 ALIN 14 ART 37 ALIN 2));		
B2	Intabulare, drept de PROPRIETATE, dobandit prin Lege, cota actuala 1/1, cota initiala 1/1 1) UDREA MARINELA	A1.1

**C. Partea III. SARCINI .**

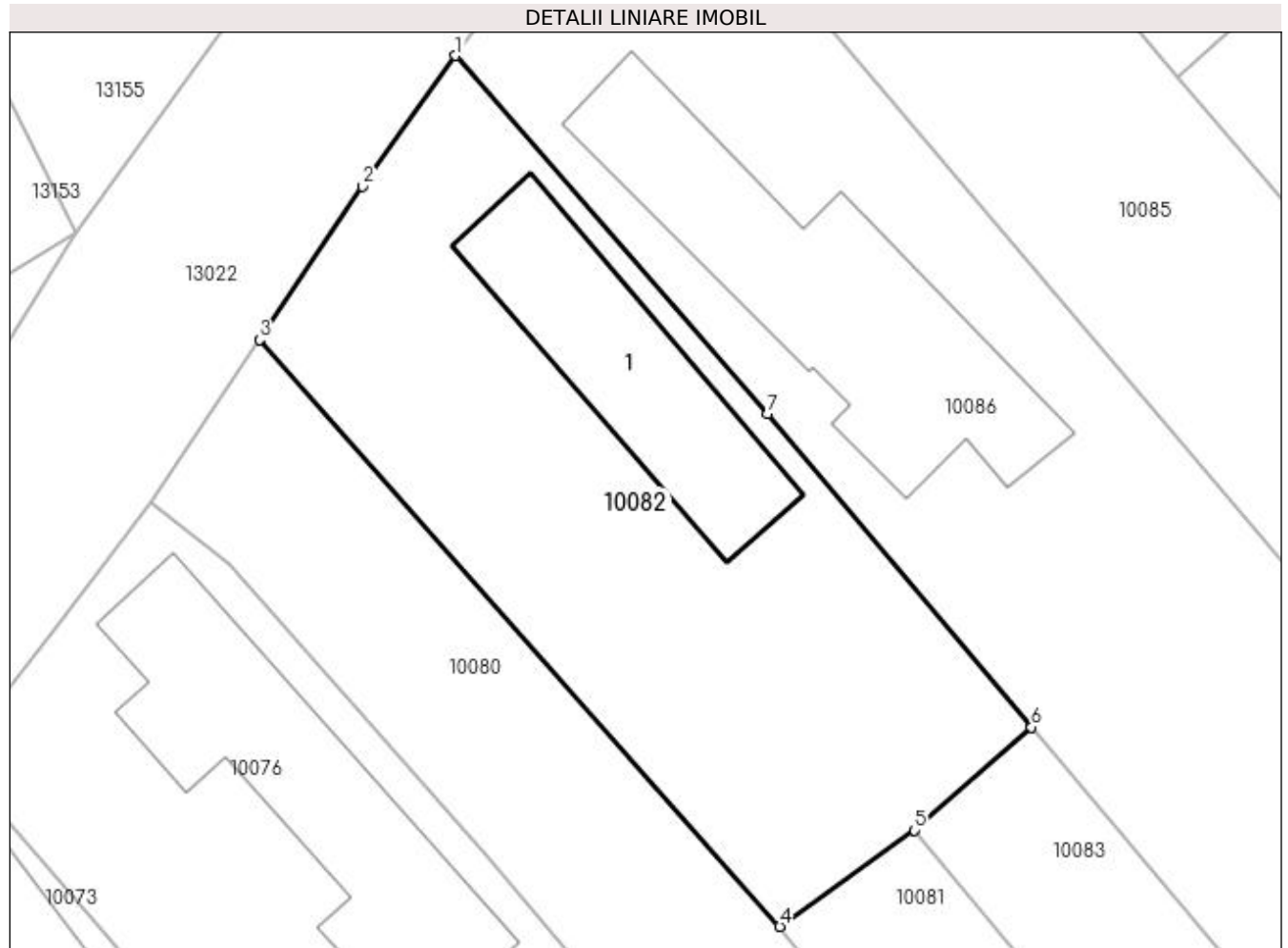
Inscrieri privind dezmembramintele dreptului de proprietate, drepturi reale de garanție și sarcini	Referințe
NU SUNT	

## Anexa Nr. 1 La Partea I

## Teren

Nr cadastral	Suprafața (mp)*	Observații / Referințe
	Din acte: 500 Masurata: 446	

\* Suprafața este determinată în planul de proiecție Stereo 70.



## Date referitoare la teren

Crt	Categorie folosință	Intravilan	Suprafața (mp)	Tarla	Parcelă	Nr. topo	Observații / Referințe
1	curți constructii	DA	446	224	40	-	

## Date referitoare la construcții

Crt	Număr	Destinație construcție	Supraf. (mp)	Situație juridică	Observații / Referințe
A1.1		construcții de locuințe	71	Cu acte	Nr. niveluri:2; S. construita la sol:71 mp; S. construita desfasurata:88 mp; C1-LOCUINTA+BECl

## Lungime Segmente

1) Valorile lungimilor segmentelor sunt obținute din proiecție în plan.

Punct început	X / Y	Punct sfârșit	X / Y	Lungime segment (** (m)
1	356.800,625 289.074,659	2	356.796,88 289.069,411	6.447
2	356.796,88 289.069,411	3	356.792,746 289.063,255	7.415
3	356.792,746 289.063,255	4	356.813,651 289.039,701	31.493

Punct început	X / Y	Punct sfârşit	X / Y	Lungime segment (** (m)
4	356.813,651 289.039,701	5	356.819,057 289.043,571	6.648
5	356.819,057 289.043,571	6	356.823,758 289.047,7	6.257
6	356.823,758 289.047,7	7	356.813,146 289.060,28	16.458
7	356.813,146 289.060,28	1	356.800,625 289.074,659	19.066

\*\* Lungimile segmentelor sunt determinate în planul de proiecție Stereo 70 și sunt rotunjite la 1 milimetru.

\*\*\* Distanța dintre puncte este formată din segmente cumulate ce sunt mai mici decât valoarea 1 milimetru.





**DATE DESPRE IMOBILUL NR. 10083**

Oficiul de Cadastru și Publicitate Imobiliară DOLJ  
Biroul de Cadastru și Publicitate Imobiliară Craiova

**A. Partea I. Descrierea imobilului**

TEREN Necunoscut

Adresa: Loc. Motatei, Jud. Dolj, T224, P41, 42

Nr. Crt	Nr cadastral Nr. topografic	Suprafața* (mp)	Observații / Referințe
A1		1.600	Sector cadastral:25 Teren neimprejmuit; Partial intravilan conform PUG

**B. Partea II. Proprietari și acte**

Inscrieri privitoare la dreptul de proprietate și alte drepturi reale		Referințe
/		
Act Administrativ nr. TDP 1836-59540, din 08/08/1995 emis de CJSIPT DOLJ (CERT DECES NR 039562/11-08-1995);		
B1	Intabulare, drept de PROPRIETATE, dobandit prin Reconstituire, cota actuala 1/1, cota initiala 1/1 1) UDREA CONSTANTIN DEFUNCT:Da	A1

**C. Partea III. SARCINI .**

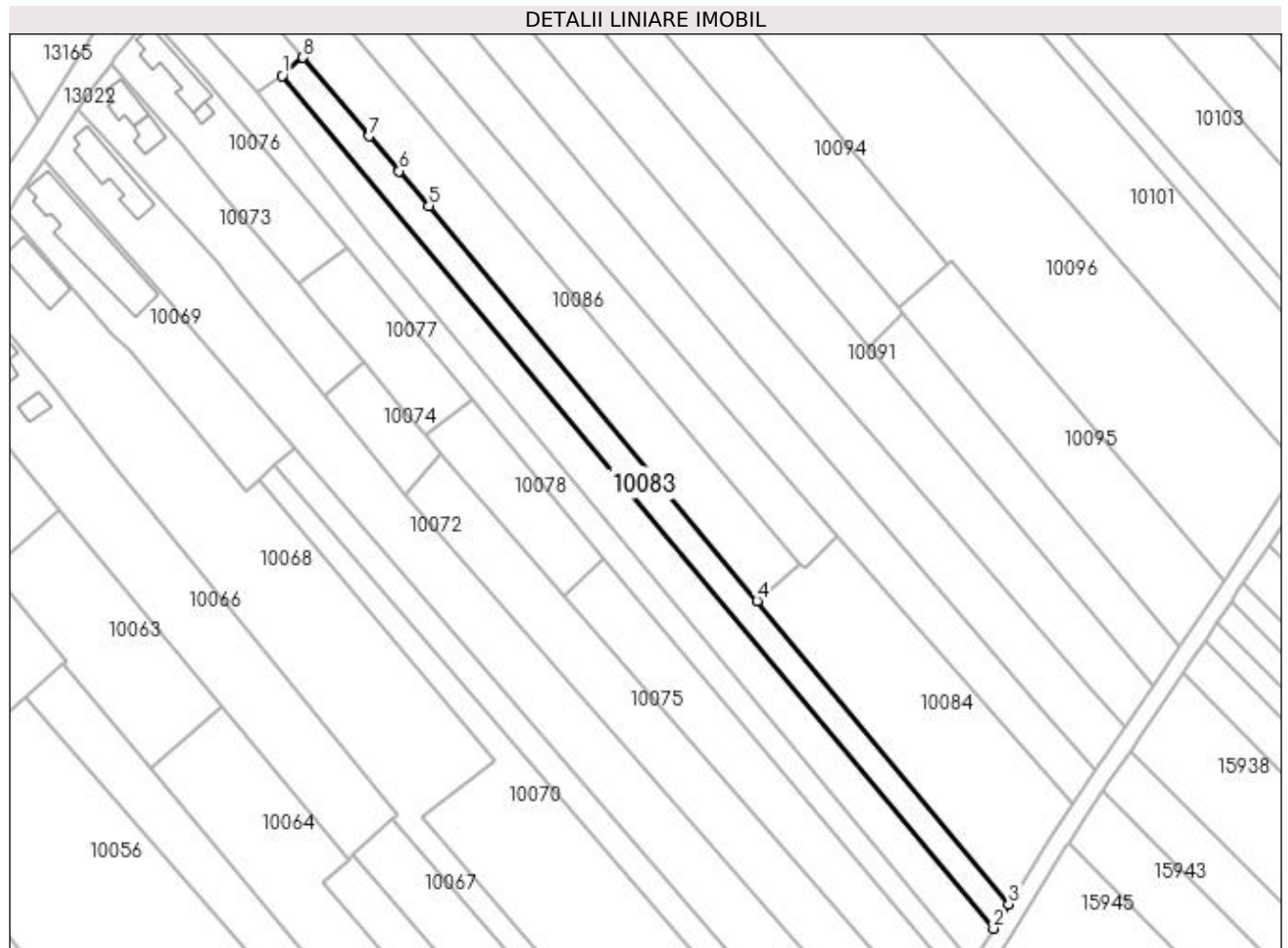
Inscrieri privind dezmembramintele dreptului de proprietate, drepturi reale de garanție și sarcini	Referințe
NU SUNT	

## Anexa Nr. 1 La Partea I

## Teren

Nr cadastral	Suprafața (mp)*	Observații / Referințe
	1.600	Partial intravilan conform PUG

\* Suprafața este determinată în planul de proiecție Stereo 70.



## Date referitoare la teren

Crt	Categorie folosință	Intra vilan	Suprafața (mp)	Tarla	Parcelă	Nr. topo	Observații / Referințe
1	vie	DA	287	224	41	-	
2	vie	NU	113	224	41	-	
3	arabil	NU	1.200	224	42	-	

## Lungime Segmente

1) Valorile lungimilor segmentelor sunt obținute din proiecție în plan.

Punct început	X / Y	Punct sfârșit	X / Y	Lungime segment (** (m)
1	356.819,057 289.043,571	2	356.979,359 288.851,539	250.146
2	356.979,359 288.851,539	3	356.982,816 288.857,039	6.496
3	356.982,816 288.857,039	4	356.926,107 288.925,303	88.746
4	356.926,107 288.925,303	5	356.852,134 289.014,349	115.764

Punct început	X / Y	Punct sfârșit	X / Y	Lungime segment (** (m)
5	356.852,134 289.014,349	6	356.845,455 289.022,133	10.257
6	356.845,455 289.022,133	7	356.838,687 289.030,002	10.379
7	356.838,687 289.030,002	8	356.823,758 289.047,7	23.154
8	356.823,758 289.047,7	1	356.819,057 289.043,571	6.257

\*\* Lungimile segmentelor sunt determinate în planul de proiecție Stereo 70 și sunt rotunjite la 1 milimetru.

\*\*\* Distanța dintre puncte este formată din segmente cumulate ce sunt mai mici decât valoarea 1 milimetru.



**DATE DESPRE IMOBILUL NR. 10084**

Oficiul de Cadastru și Publicitate Imobiliară DOLJ  
Biroul de Cadastru și Publicitate Imobiliară Craiova

**A. Partea I. Descrierea imobilului**

TEREN Extravilan

Adresa: Jud. Dolj, T224, P43

Nr. Crt	Nr cadastral Nr. topografic	Suprafața* (mp)	Observații / Referințe
A1		2.079	Sector cadastral:25 Teren neimprejmuit;

**B. Partea II. Proprietari și acte**

Inscrieri privitoare la dreptul de proprietate și alte drepturi reale		Referințe
/		
Act Normativ nr. LEGEA 7, din 13/03/1996 emis de PARLAMENTUL ROMANIEI;		
B1	Inscrierea provizorie, drept de PROPRIETATE, dobandit prin Lege, cota actuala 1/1, cota initiala 1/1 1) NEIDENTIFICAT NEIDENTIFICAT	A1

**C. Partea III. SARCINI .**

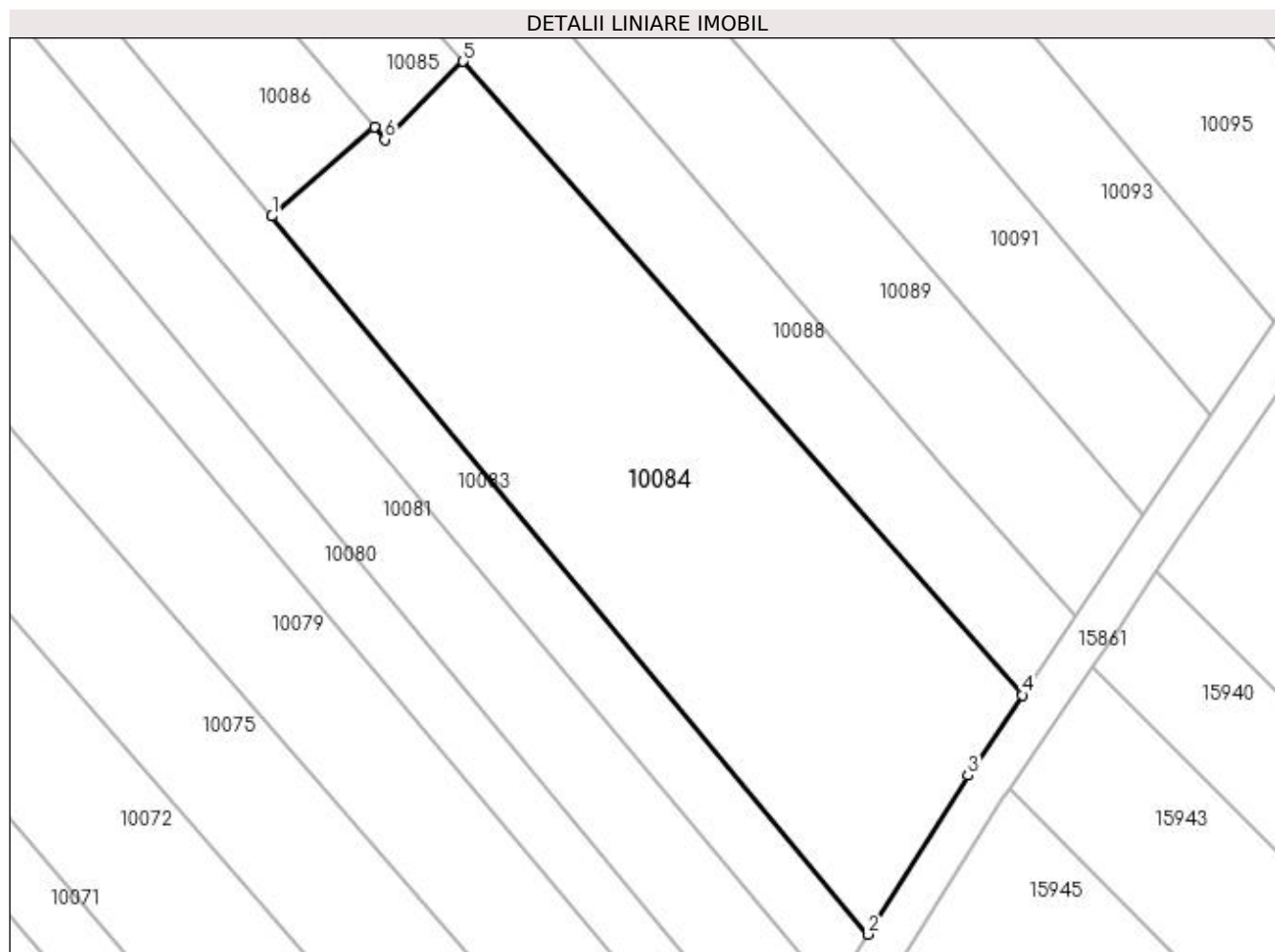
Inscrieri privind dezmembramintele dreptului de proprietate, drepturi reale de garanție și sarcini	Referințe
NU SUNT	

## Anexa Nr. 1 La Partea I

## Teren

Nr cadastral	Suprafața (mp)*	Observații / Referințe
	2.079	

\* Suprafața este determinată în planul de proiecție Stereo 70.



## Date referitoare la teren

Crt	Categorie folosință	Intra vilan	Suprafața (mp)	Tarla	Parcelă	Nr. topo	Observații / Referințe
1	arabil	NU	2.079	224	43	-	

## Lungime Segmente

1) Valorile lungimilor segmentelor sunt obținute din proiecție în plan.

Punct început	X / Y	Punct sfârșit	X / Y	Lungime segment (** (m)
1	356.926,107 288.925,303	2	356.982,816 288.857,039	88.746
2	356.982,816 288.857,039	3	356.992,308 288.872,134	17.831
3	356.992,308 288.872,134	4	356.997,473 288.879,785	9.231
4	356.997,473 288.879,785	5	356.944,3 288.940,009	80.339
5	356.944,3 288.940,009	6	356.936,857 288.932,583	10.514

Punct început	X / Y	Punct sfârșit	X / Y	Lungime segment (** (m)
6	356.936,857 288.932,583	7	356.935,849 288.933,774	1.56
7	356.935,849 288.933,774	1	356.926,107 288.925,303	12.91

\*\* Lungimile segmentelor sunt determinate în planul de proiecție Stereo 70 și sunt rotunjite la 1 milimetru.

\*\*\* Distanța dintre puncte este formată din segmente cumulate ce sunt mai mici decât valoarea 1 milimetru.





**DATE DESPRE IMOBILUL NR. 10085**

Oficiul de Cadastru și Publicitate Imobiliară DOLJ  
Biroul de Cadastru și Publicitate Imobiliară Craiova

**A. Partea I. Descrierea imobilului**

TEREN Intravilan

Adresa: Loc. Motatei, Str Viilor, Nr. 40, Jud. Dolj, T224, P44,45

Nr. Crt	Nr cadastral Nr. topografic	Suprafața* (mp)	Observații / Referințe
A1	39901	1.900	Sector cadastral:25 Teren imprejmuit;

**Construcții**

Crt	Nr cadastral Nr. topografic	Adresa	Observații / Referințe
A1.1		Loc. Motatei, Str Viilor, Jud. Dolj	Nr. niveluri:1; S. construita la sol:49 mp; S. construita desfasurata:49 mp; C1-LOCUINTA

**B. Partea II. Proprietari și acte**

Inscrieri privitoare la dreptul de proprietate și alte drepturi reale	Referințe
<b>240616 / 05/12/2022</b>	
Act Notarial nr. Contract donatie aut 2320, din 05/12/2022 emis de Stoenescu Florea;	
B1	Intabulare, drept de PROPRIETATE, dobandit prin Conventie, cota actuala 1/1, cota initiala 1/1 1) UDREA RADU-DAVID, LIPSA CNP
/	
Act Normativ nr. Legea 7, din 13/03/1996 emis de Parlamentul Romaniei ((art 12 alin 14 art 37 alin 2));	
B2	Intabulare, drept de PROPRIETATE, dobandit prin Lege, cota actuala 1/1 1) UDREA RADU-DAVID

**C. Partea III. SARCINI .**

Inscrieri privind dezmembramintele dreptului de proprietate, drepturi reale de garanție și sarcini	Referințe
NU SUNT	



Punct început	X / Y	Punct sfârșit	X / Y	Lungime segment (** (m)
4	356.847,933 289.037,647	5	356.847,976 289.037,596	0.067
5	356.847,976 289.037,596	6	356.858,977 289.024,598	17.029
6	356.858,977 289.024,598	7	356.935,849 288.933,774	118.989
7	356.935,849 288.933,774	8	356.936,857 288.932,583	1.56
8	356.936,857 288.932,583	9	356.944,3 288.940,009	10.514
9	356.944,3 288.940,009	10	356.913,63 288.974,746	46.339
10	356.913,63 288.974,746	11	356.864,279 289.032,539	75.997
11	356.864,279 289.032,539	12	356.855,035 289.043,519	14.353
12	356.855,035 289.043,519	13	356.834,658 289.067,894	31.77
13	356.834,658 289.067,894	14	356.829,663 289.073,799	7.734
14	356.829,663 289.073,799	15	356.822,096 289.082,744	11.716
15	356.822,096 289.082,744	1	356.813,109 289.092,673	13.392

\*\* Lungimile segmentelor sunt determinate în planul de proiecție Stereo 70 și sunt rotunjite la 1 milimetru.

\*\*\* Distanța dintre puncte este formată din segmente cumulate ce sunt mai mici decât valoarea 1 milimetru.



**DATE DESPRE IMOBILUL NR. 10086**

Oficiul de Cadastru și Publicitate Imobiliară DOLJ  
Biroul de Cadastru și Publicitate Imobiliară Craiova

**A. Partea I. Descrierea imobilului**

TEREN Intravilan

Adresa: Loc. Motatei, Str Viilor, Nr. 40 BIS, Jud. Dolj, T224, P46,47

Nr. Crt	Nr cadastral Nr. topografic	Suprafața* (mp)	Observații / Referințe
A1	39900	2.400	Sector cadastral:25 Teren imprejmuit;

**Construcții**

Crt	Nr cadastral Nr. topografic	Adresa	Observații / Referințe
A1.1		Loc. Motatei, Str Viilor, Nr. 40 BIS, Jud. Dolj, (fost T224, P46,P47)	Nr. niveluri:2; S. construita la sol:115 mp; S. construita desfasurata:137 mp; Locuinta -Parter+Beci, din chirpici, acoperita cu tigla, anul constructiei 2002

**B. Partea II. Proprietari și acte**

Inscrieri privitoare la dreptul de proprietate și alte drepturi reale		Referințe
<b>246995 / 13/12/2022</b>		
Act Notarial nr. CvC aut 2341, din 13/12/2022 emis de Stoenescu Florea;		
B1	Intabulare, drept de PROPRIETATE, dobandit prin Conventie, cota actuala 1/1 1) UDREA MITITA, LIPSA CNP 2) UDREA MARIA, LIPSA CNP	A1
/		
Act Normativ nr. LEGEA 7, din 13/03/1996 emis de PARLAMANTUL ROMANIEI ( (art. 12; alin. 14 si art. 37; alin.2));		
B2	Intabulare, drept de PROPRIETATE, dobandit prin Lege, cota actuala 1/1 1) UDREA MITITA, LIPSA CNP 2) UDREA MARIA, LIPSA CNP	A1.1

**C. Partea III. SARCINI .**

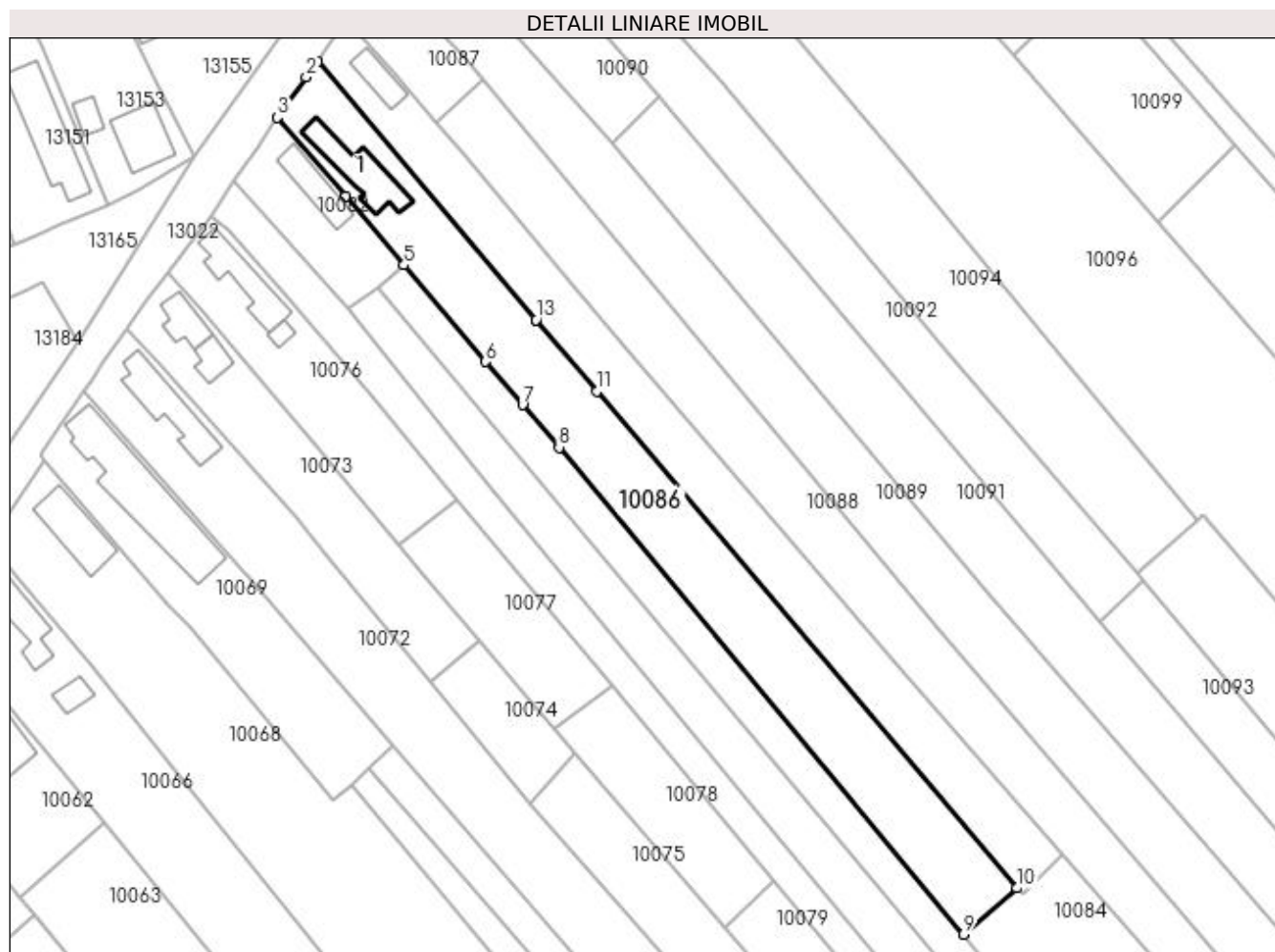
Inscrieri privind dezmembramintele dreptului de proprietate, drepturi reale de garanție și sarcini	Referințe
NU SUNT	

## Anexa Nr. 1 La Partea I

## Teren

Nr cadastral	Suprafața (mp)*	Observații / Referințe
39900	2.400	

\* Suprafața este determinată în planul de proiecție Stereo 70.



## Date referitoare la teren

Crt	Categorie folosință	Intravilan	Suprafața (mp)	Tarla	Parcelă	Nr. topo	Observații / Referințe
1	curți constructii	DA	949	224	46,47	-	
2	arabil	DA	1.451	224	46,47	-	

## Date referitoare la construcții

Crt	Număr	Destinație construcție	Supraf. (mp)	Situație juridică	Observații / Referințe
A1.1		construcții de locuințe	115	Cu acte	Nr. niveluri:2; S. construita la sol:115 mp; S. construita desfasurata:137 mp; Locuinta - Parter+Beci, din chirpici, acoperita cu tigla, anul constructiei 2002

## Lungime Segmente

1) Valorile lungimilor segmentelor sunt obținute din proiecție în plan.

Punct început	X / Y	Punct sfârșit	X / Y	Lungime segment (** (m)
1	356.807,918 289.084,925	2	356.805,894 289.082,044	3.521
2	356.805,894 289.082,044	3	356.800,625 289.074,659	9.072

Punct început	X / Y	Punct sfârșit	X / Y	Lungime segment (** (m)
3	356.800,625 289.074,659	4	356.813,146 289.060,28	19.066
4	356.813,146 289.060,28	5	356.823,758 289.047,7	16.458
5	356.823,758 289.047,7	6	356.838,687 289.030,002	23.154
6	356.838,687 289.030,002	7	356.845,455 289.022,133	10.379
7	356.845,455 289.022,133	8	356.852,134 289.014,349	10.257
8	356.852,134 289.014,349	9	356.926,107 288.925,303	115.764
9	356.926,107 288.925,303	10	356.935,849 288.933,774	12.91
10	356.935,849 288.933,774	11	356.858,977 289.024,598	118.989
11	356.858,977 289.024,598	12	356.847,976 289.037,596	17.029
12	356.847,976 289.037,596	13	356.847,933 289.037,647	0.067
13	356.847,933 289.037,647	1	356.807,918 289.084,925	61.939

\*\* Lungimile segmentelor sunt determinate în planul de proiecție Stereo 70 și sunt rotunjite la 1 milimetru.

\*\*\* Distanța dintre puncte este formată din segmente cumulate ce sunt mai mici decât valoarea 1 milimetru.





**DATE DESPRE IMOBILUL NR. 10087**

Oficiul de Cadastru și Publicitate Imobiliară DOLJ  
Biroul de Cadastru și Publicitate Imobiliară Craiova

**A. Partea I. Descrierea imobilului**

TEREN Intravilan

Adresa: Loc. Motatei, Str Viilor, Nr. 42, Jud. Dolj, T224, P48

Nr. Crt	Nr cadastral Nr. topografic	Suprafața* (mp)	Observații / Referințe
A1		300	Sector cadastral:25 Teren neimprejmuit;

**B. Partea II. Proprietari și acte**

Inscrieri privitoare la dreptul de proprietate și alte drepturi reale		Referințe
/		
Act Administrativ nr. TDP 3593-47919, din 04/04/1997 emis de CJ DOLJ;		
B1	Intabulare, drept de PROPRIETATE, dobândit prin Reconstituire, cota actuala 1/1, cota initiala 1/1 1) ROSITOIU GHEORGHE	A1

**C. Partea III. SARCINI .**

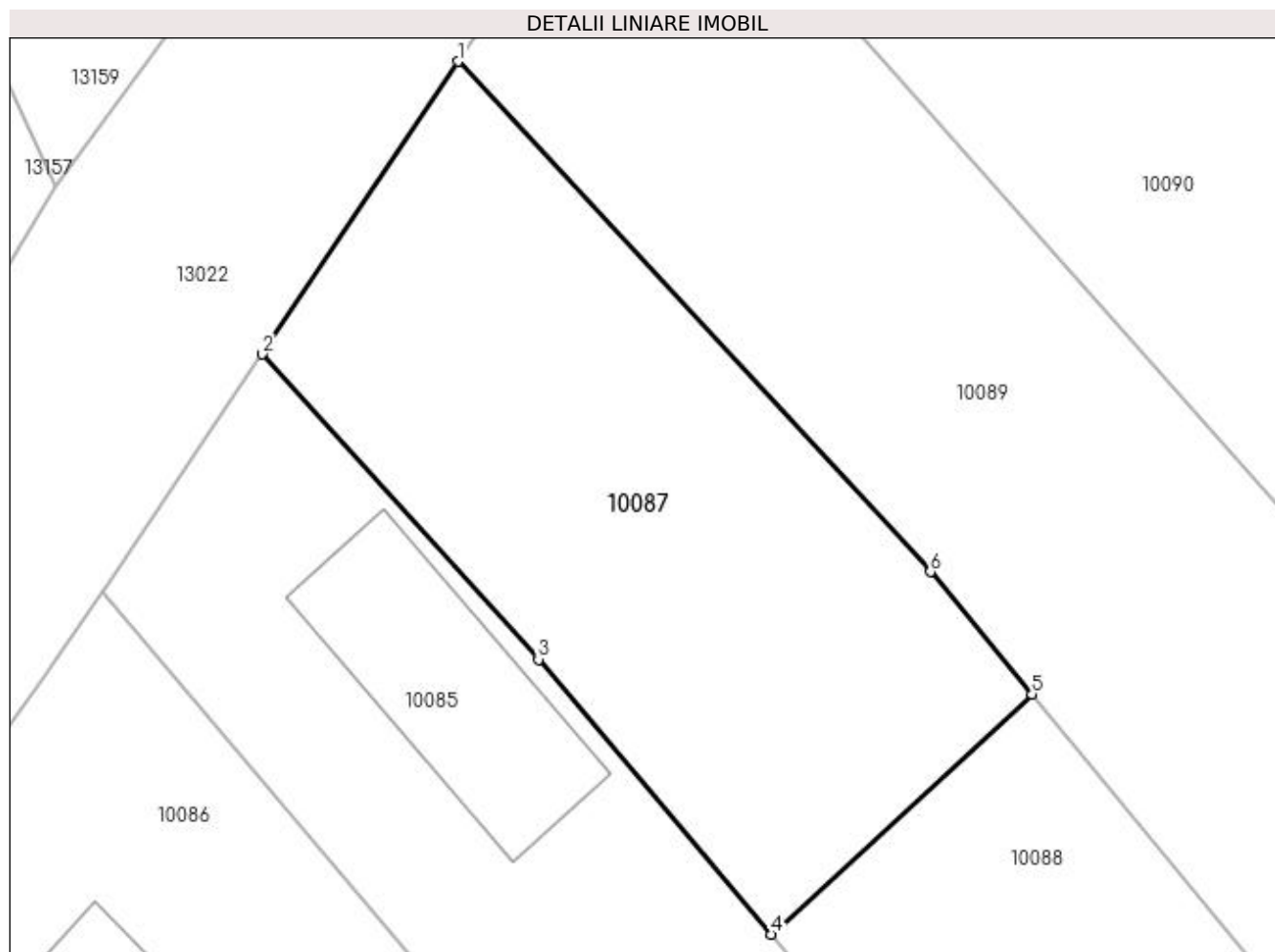
Inscrieri privind dezmembramintele dreptului de proprietate, drepturi reale de garanție și sarcini	Referințe
NU SUNT	

## Anexa Nr. 1 La Partea I

## Teren

Nr cadastral	Suprafața (mp)*	Observații / Referințe
	300	

\* Suprafața este determinată în planul de proiecție Stereo 70.



## Date referitoare la teren

Crt	Categorie folosință	Intravilan	Suprafața (mp)	Tarla	Parcelă	Nr. topo	Observații / Referințe
1	curți constructii	DA	300	224	48	-	

## Lungime Segmente

1) Valorile lungimilor segmentelor sunt obținute din proiecție în plan.

Punct început	X / Y	Punct sfârșit	X / Y	Lungime segment (** (m)
1	356.819,48 289.102,198	2	356.813,109 289.092,673	11.459
2	356.813,109 289.092,673	3	356.822,096 289.082,744	13.392
3	356.822,096 289.082,744	4	356.829,663 289.073,799	11.716
4	356.829,663 289.073,799	5	356.838,159 289.081,617	11.546
5	356.838,159 289.081,617	6	356.834,859 289.085,593	5.167

Punct început	X / Y	Punct sfârșit	X / Y	Lungime segment (** (m)
6	356.834,859 289.085,593	1	356.819,48 289.102,198	22.633

\*\* Lungimile segmentelor sunt determinate în planul de proiecție Stereo 70 și sunt rotunjite la 1 milimetru.

\*\*\* Distanța dintre puncte este formată din segmente cumulate ce sunt mai mici decât valoarea 1 milimetru.



**DATE DESPRE IMOBILUL NR. 10088**

Oficiul de Cadastru și Publicitate Imobiliară DOLJ  
Biroul de Cadastru și Publicitate Imobiliară Craiova

**A. Partea I. Descrierea imobilului**

TEREN Necunoscut

Adresa: Loc. Motatei, Jud. Dolj, T224, P49

Nr. Crt	Nr cadastral Nr. topografic	Suprafața* (mp)	Observații / Referințe
A1		2.600	Sector cadastral:25 Teren neimprejmuit;

**B. Partea II. Proprietari și acte**

Inscrieri privitoare la dreptul de proprietate și alte drepturi reale	Referințe
/	
Act Administrativ nr. TDP 2104-9700, din 25/07/1996 emis de CJ DOLJ;	
B1	A1
Intabulare, drept de PROPRIETATE, dobândit prin Reconstituire, cota actuala 1/1, cota initiala 1/1	
1) STOICA CORNELIA	
2) SERBAN MARIA	

**C. Partea III. SARCINI .**

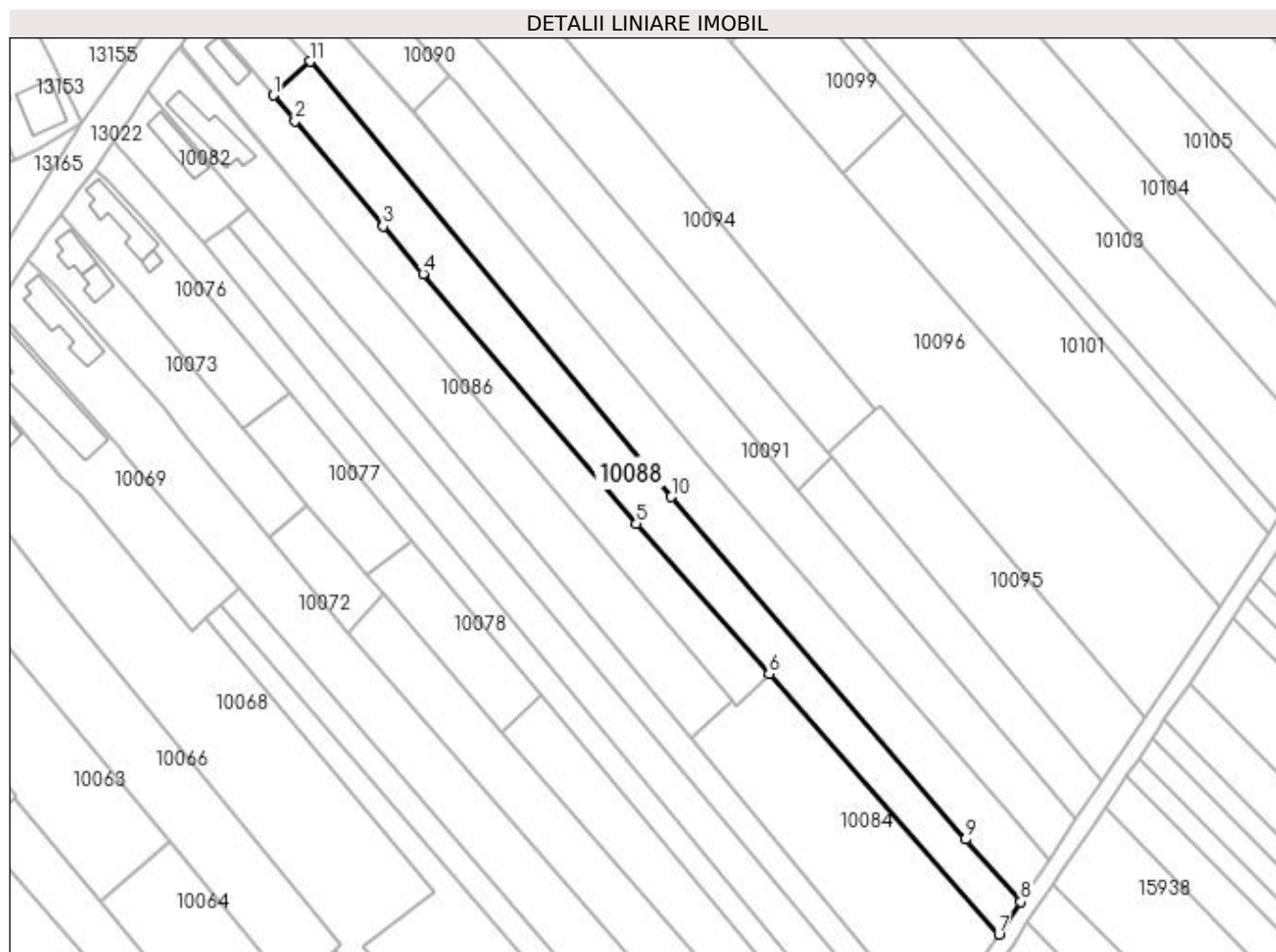
Inscrieri privind dezmembramintele dreptului de proprietate, drepturi reale de garanție și sarcini	Referințe
NU SUNT	

## Anexa Nr. 1 La Partea I

## Teren

Nr cadastral	Suprafața (mp)*	Observații / Referințe
	2.600	

\* Suprafața este determinată în planul de proiecție Stereo 70.



## Date referitoare la teren

Crt	Categorie folosință	Intravilan	Suprafața (mp)	Tarla	Parcelă	Nr. topo	Observații / Referințe
1	vie	DA	598	224	49	-	
2	vie	NU	2.002	224	49	-	

## Lungime Segmente

1) Valorile lungimilor segmentelor sunt obținute din proiecție în plan.

Punct început	X / Y	Punct sfârșit	X / Y	Lungime segment (** (m)
1	356.829,663 289.073,799	2	356.834,658 289.067,894	7.734
2	356.834,658 289.067,894	3	356.855,035 289.043,519	31.77
3	356.855,035 289.043,519	4	356.864,279 289.032,539	14.353
4	356.864,279 289.032,539	5	356.913,63 288.974,746	75.997

Punct început	X / Y	Punct sfârșit	X / Y	Lungime segment (** (m)
5	356.913,63 288.974,746	6	356.944,3 288.940,009	46.339
6	356.944,3 288.940,009	7	356.997,473 288.879,785	80.339
7	356.997,473 288.879,785	8	357.002,531 288.887,278	9.04
8	357.002,531 288.887,278	9	356.989,729 288.901,737	19.312
9	356.989,729 288.901,737	10	356.921,712 288.980,939	104.4
10	356.921,712 288.980,939	11	356.838,159 289.081,617	130.833
11	356.838,159 289.081,617	1	356.829,663 289.073,799	11.546

\*\* Lungimile segmentelor sunt determinate în planul de proiecție Stereo 70 și sunt rotunjite la 1 milimetru.

\*\*\* Distanța dintre puncte este formată din segmente cumulate ce sunt mai mici decât valoarea 1 milimetru.





**DATE DESPRE IMOBILUL NR. 10089**

Oficiul de Cadastru și Publicitate Imobiliară DOLJ  
Biroul de Cadastru și Publicitate Imobiliară Craiova

**A. Partea I. Descrierea imobilului**

TEREN Necunoscut

Adresa: Loc. Motatei, Str Viilor, Nr. 44, Jud. Dolj, T224, P50,51

Nr. Crt	Nr cadastral Nr. topografic	Suprafața* (mp)	Observații / Referințe
A1	36134	3.100	Sector cadastral:25 Teren neimprejmuit;

**B. Partea II. Proprietari și acte**

Inscrieri privitoare la dreptul de proprietate și alte drepturi reale	Referințe
<b>179870 / 23/07/2021</b>	
Act Notarial nr. cvc aut sub nr 1912, din 20/07/2021 emis de NP Gherghe Anca-Costina;	
B1	A1
Intabulare, drept de PROPRIETATE, dobandit prin Conventie, cota actuala 1/1, cota initiala 1/1	
1) NICOLAE ION	
2) NICOLAE SORINA	

**C. Partea III. SARCINI .**

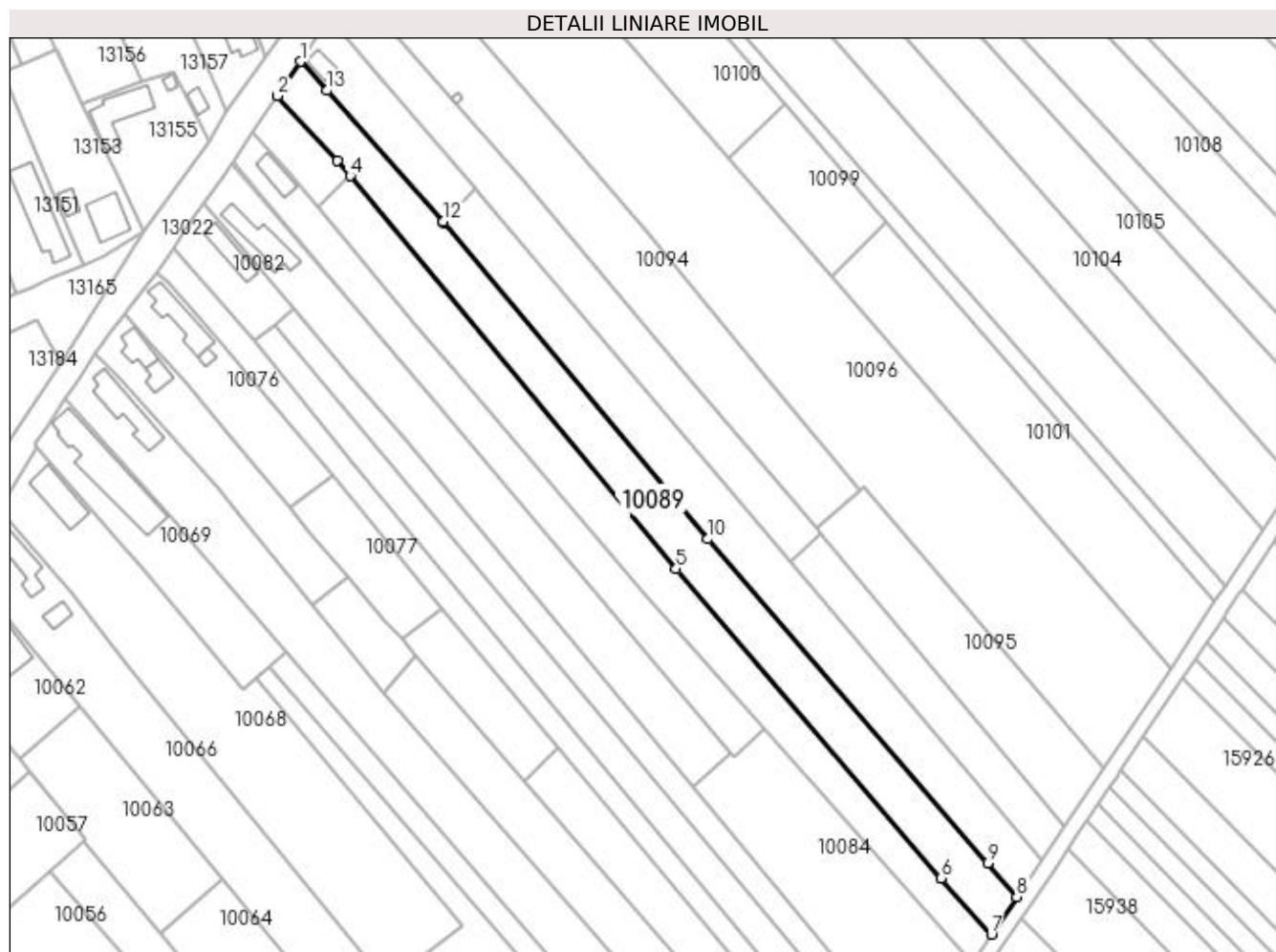
Inscrieri privind dezmembramintele dreptului de proprietate, drepturi reale de garanție și sarcini	Referințe
NU SUNT	

## Anexa Nr. 1 La Partea I

## Teren

Nr cadastral	Suprafața (mp)*	Observații / Referințe
36134	3.100	

\* Suprafața este determinată în planul de proiecție Stereo 70.



## Date referitoare la teren

Crt	Categorie folosință	Intravilan	Suprafața (mp)	Tarla	Parcelă	Nr. topo	Observații / Referințe
1	arabil	DA	824	224	50	-	
2	arabil	NU	2.276	224	51	-	

## Lungime Segmente

1) Valorile lungimilor segmentelor sunt obținute din proiecție în plan.

Punct început	X / Y	Punct sfârșit	X / Y	Lungime segment (** (m)
1	356.825,354 289.110,979	2	356.819,48 289.102,198	10.565
2	356.819,48 289.102,198	3	356.834,859 289.085,593	22.633
3	356.834,859 289.085,593	4	356.838,159 289.081,617	5.167
4	356.838,159 289.081,617	5	356.921,712 288.980,939	130.833

Punct început	X / Y	Punct sfârșit	X / Y	Lungime segment (** (m)
5	356.921,712 288.980,939	6	356.989,729 288.901,737	104.4
6	356.989,729 288.901,737	7	357.002,531 288.887,278	19.312
7	357.002,531 288.887,278	8	357.009,045 288.896,93	11.644
8	357.009,045 288.896,93	9	357.001,608 288.905,478	11.33
9	357.001,608 288.905,478	10	356.929,847 288.988,575	109.794
10	356.929,847 288.988,575	11	356.862,061 289.069,808	105.8
11	356.862,061 289.069,808	12	356.861,921 289.069,966	0.211
12	356.861,921 289.069,966	13	356.832,141 289.103,548	44.884
13	356.832,141 289.103,548	1	356.825,354 289.110,979	10.064

\*\* Lungimile segmentelor sunt determinate în planul de proiecție Stereo 70 și sunt rotunjite la 1 milimetru.

\*\*\* Distanța dintre puncte este formată din segmente cumulate ce sunt mai mici decât valoarea 1 milimetru.



**DATE DESPRE IMOBILUL NR. 10090**

Oficiul de Cadastru și Publicitate Imobiliară DOLJ  
Biroul de Cadastru și Publicitate Imobiliară Craiova

**A. Partea I. Descrierea imobilului**

TEREN Intravilan

Adresa: Loc. Motatei, Str Viilor, Nr. 46, Jud. Dolj, T224, P52, 147

Nr. Crt	Nr cadastral Nr. topografic	Suprafața* (mp)	Observații / Referințe
A1		700	Sector cadastral:25 Teren neimpregmuit;

**Construcții**

Crt	Nr cadastral Nr. topografic	Adresa	Observații / Referințe
A1.1		Loc. Motatei, Str Viilor, Jud. Dolj	Nr. niveluri:1; S. construita la sol:31 mp; S. construita desfasurata:31 mp; C1-LCOUINTA

**B. Partea II. Proprietari și acte**

Inscrieri privitoare la dreptul de proprietate și alte drepturi reale	Referințe
/	
Act Administrativ nr. TDP 2248-45380, din 07/06/1996 emis de CJ DOLJ;	
B1	Intabulare, drept de PROPRIETATE, dobandit prin Reconstituire, cota actuala 1/1, cota initiala 1/1 1) NICOLAE VASILE
Act Normativ nr. LEGEA 7, din 13/03/1996 emis de LEGE ((ART 12 ALIN 14 ART 37 ALIN 2));	
B2	Intabulare, drept de PROPRIETATE, dobandit prin Lege, cota actuala 1/1, cota initiala 1/1 1) NICOLAE VASILE

**C. Partea III. SARCINI .**

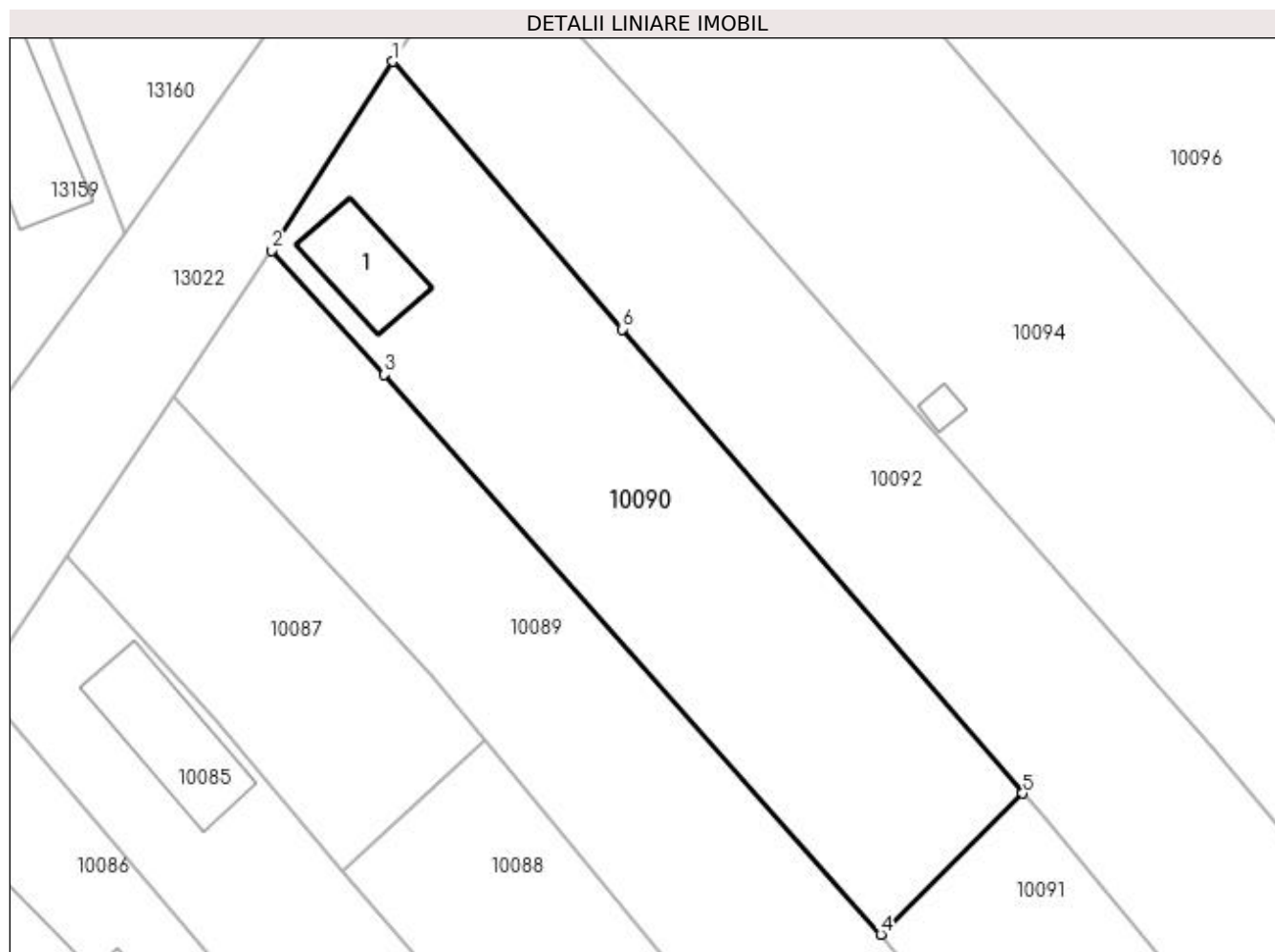
Inscrieri privind dezmembramintele dreptului de proprietate, drepturi reale de garanție și sarcini	Referințe
NU SUNT	

## Anexa Nr. 1 La Partea I

## Teren

Nr cadastral	Suprafața (mp)*	Observații / Referințe
	700	

\* Suprafața este determinată în planul de proiecție Stereo 70.



## Date referitoare la teren

Crt	Categorie folosință	Intra vilan	Suprafața (mp)	Tarla	Parcelă	Nr. topo	Observații / Referințe
1	curți constructii	DA	500	224	52	-	
2	arabil	DA	200	224	147	-	

## Date referitoare la construcții

Crt	Număr	Destinație construcție	Supraf. (mp)	Situație juridică	Observații / Referințe
A1.1		construcții de locuințe	31	Cu acte	Nr. niveluri:1; S. construita la sol:31 mp; S. construita desfasurata:31 mp; C1-LCOUINTA

## Lungime Segmente

1) Valorile lungimilor segmentelor sunt obținute din proiecție în plan.

Punct început	X / Y	Punct sfârșit	X / Y	Lungime segment (** (m)
1	356.832,631 289.122,322	2	356.825,354 289.110,979	13,477
2	356.825,354 289.110,979	3	356.832,141 289.103,548	10,064
3	356.832,141 289.103,548	4	356.861,921 289.069,966	44,884

Punct început	X / Y	Punct sfârșit	X / Y	Lungime segment (** (m)
4	356.861,921 289.069,966	5	356.870,451 289.078,42	12.01
5	356.870,451 289.078,42	6	356.846,431 289.106,268	36.776
6	356.846,431 289.106,268	1	356.832,631 289.122,322	21.17

\*\* Lungimile segmentelor sunt determinate în planul de proiecție Stereo 70 și sunt rotunjite la 1 milimetru.

\*\*\* Distanța dintre puncte este formată din segmente cumulate ce sunt mai mici decât valoarea 1 milimetru.





**DATE DESPRE IMOBILUL NR. 10091**

Oficiul de Cadastru și Publicitate Imobiliară DOLJ  
Biroul de Cadastru și Publicitate Imobiliară Craiova

**A. Partea I. Descrierea imobilului**

TEREN Necunoscut

Adresa: Loc. Motatei, Jud. Dolj, T224, P53

Nr. Crt	Nr cadastral Nr. topografic	Suprafața* (mp)	Observații / Referințe
A1		2.700	Sector cadastral:25 Teren neimprejmuit; Partial intravilan conform PUG

**B. Partea II. Proprietari și acte**

Inscrieri privitoare la dreptul de proprietate și alte drepturi reale		Referințe
/		
Act Administrativ nr. TDP 2562/45413, din 26/02/1997 emis de CJSIPT DOLJ;		
B1	Intabulare, drept de PROPRIETATE, dobândit prin Reconstituire, cota actuala 1/1, cota initiala 1/1 1) PIRVAN VASILE	A1

**C. Partea III. SARCINI .**

Inscrieri privind dezmembramintele dreptului de proprietate, drepturi reale de garanție și sarcini	Referințe
NU SUNT	

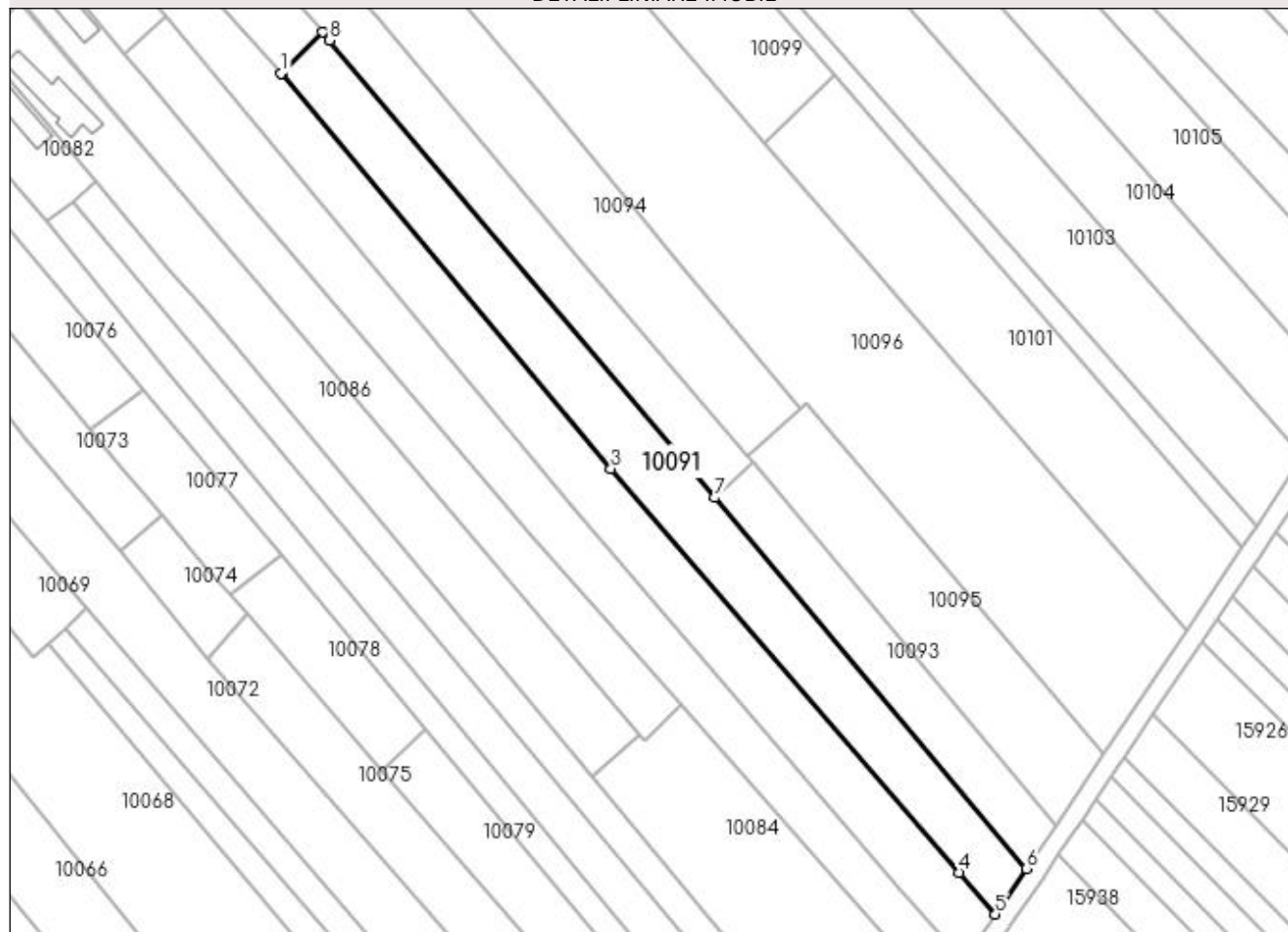
## Anexa Nr. 1 La Partea I

## Teren

Nr cadastral	Suprafața (mp)*	Observații / Referințe
	2.700	Partial intravilan conform PUG

\* Suprafața este determinată în planul de proiecție Stereo 70.

## DETALII LINIARE IMOBIL



## Date referitoare la teren

Crt	Categorie folosință	Intra vilan	Suprafața (mp)	Tarla	Parcelă	Nr. topo	Observații / Referințe
1	arabil	DA	270	224	53	-	
2	arabil	NU	2.430	224	53	-	

## Lungime Segmente

1) Valorile lungimilor segmentelor sunt obținute din proiecție în plan.

Punct început	X / Y	Punct sfârșit	X / Y	Lungime segment (** (m)
1	356.861,921 289.069,966	2	356.862,061 289.069,808	0.211
2	356.862,061 289.069,808	3	356.929,847 288.988,575	105.8
3	356.929,847 288.988,575	4	357.001,608 288.905,478	109.794
4	357.001,608 288.905,478	5	357.009,045 288.896,93	11.33

Punct început	X / Y	Punct sfârşit	X / Y	Lungime segment (** (m)
5	357.009,045 288.896,93	6	357.015,378 288.906,311	11.319
6	357.015,378 288.906,311	7	356.951,139 288.982,617	99.746
7	356.951,139 288.982,617	8	356.871,902 289.076,736	123.032
8	356.871,902 289.076,736	9	356.870,451 289.078,42	2.223
9	356.870,451 289.078,42	1	356.861,921 289.069,966	12.01

\*\* Lungimile segmentelor sunt determinate în planul de proiecție Stereo 70 și sunt rotunjite la 1 milimetru.

\*\*\* Distanța dintre puncte este formată din segmente cumulate ce sunt mai mici decât valoarea 1 milimetru.



**DATE DESPRE IMOBILUL NR. 10092**

Oficiul de Cadastru și Publicitate Imobiliară DOLJ  
Biroul de Cadastru și Publicitate Imobiliară Craiova

**A. Partea I. Descrierea imobilului**

TEREN Necunoscut

Adresa: Loc. Motatei, Str Viilor, Nr. 48, Jud. Dolj, T224, P54, 55

Nr. Crt	Nr cadastral Nr. topografic	Suprafața* (mp)	Observații / Referințe
A1		1.900	Sector cadastral:25 Teren neimprejmuit;

**B. Partea II. Proprietari și acte**

Inscrieri privitoare la dreptul de proprietate și alte drepturi reale		Referințe
/		
Act Administrativ nr. TDP 1670-58981, din 08/05/1995 emis de CJSIPT DOLJ;		
B1	Intabulare, drept de PROPRIETATE, dobândit prin Reconstituire, cota actuala 1/1, cota initiala 1/1 1) DRAGHICI GEORGETA 2) BUCATEA MARIA 3) MORARU DOINA	A1

**C. Partea III. SARCINI .**

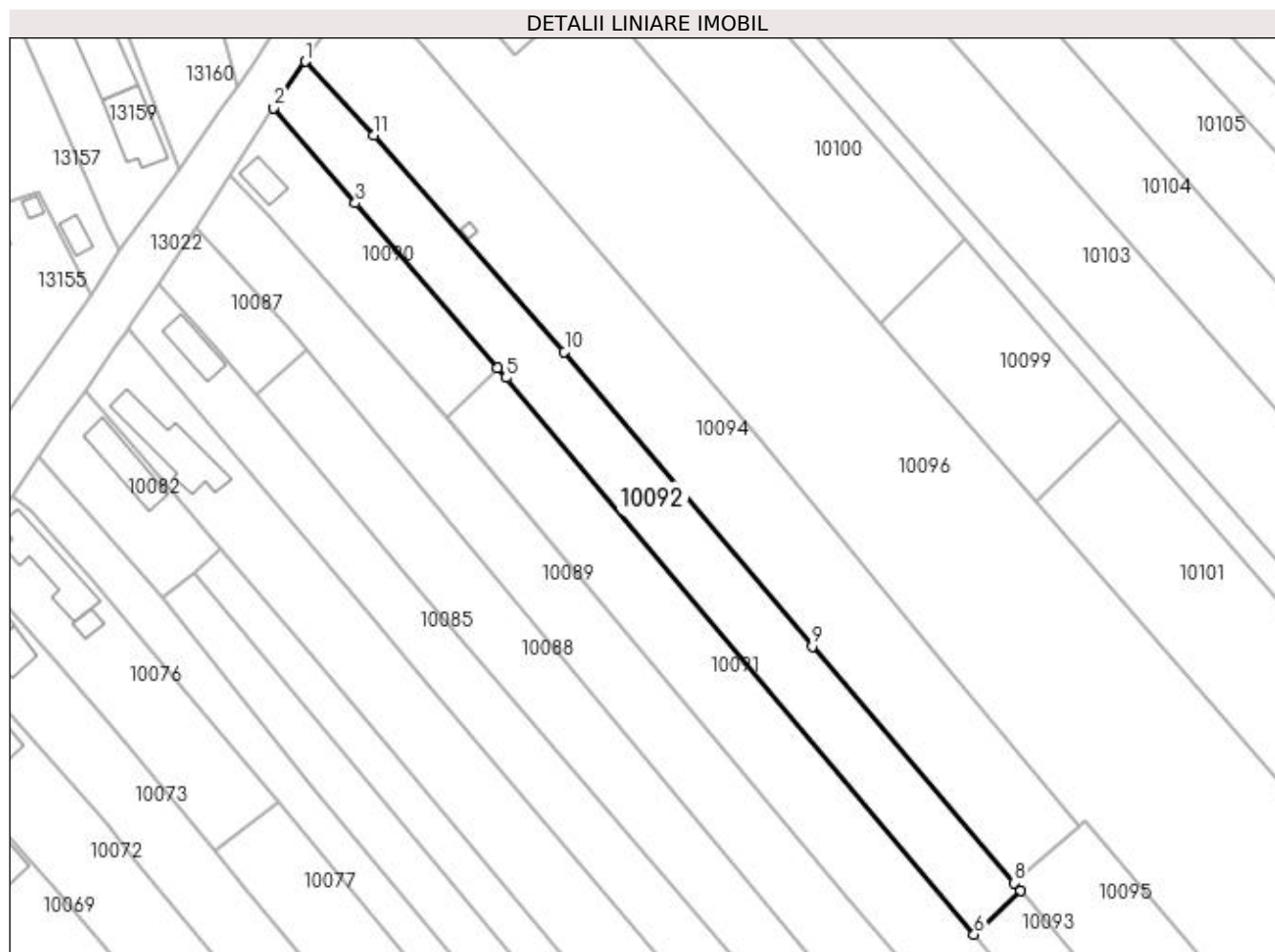
Inscrieri privind dezmembramintele dreptului de proprietate, drepturi reale de garanție și sarcini	Referințe
NU SUNT	

## Anexa Nr. 1 La Partea I

## Teren

Nr cadastral	Suprafața (mp)*	Observații / Referințe
	1.900	

\* Suprafața este determinată în planul de proiecție Stereo 70.



## Date referitoare la teren

Crt	Categorie folosință	Intravilan	Suprafața (mp)	Tarla	Parcelă	Nr. topo	Observații / Referințe
1	arabil	DA	500	224	54	-	
2	vie	DA	295	224	55	-	
3	vie	NU	1.105	224	55	-	

## Lungime Segmente

1) Valorile lungimilor segmentelor sunt obținute din proiecție în plan.

Punct început	X / Y	Punct sfârșit	X / Y	Lungime segment (** (m)
1	356.837,991 289.130,216	2	356.832,631 289.122,322	9.542
2	356.832,631 289.122,322	3	356.846,431 289.106,268	21.17
3	356.846,431 289.106,268	4	356.870,451 289.078,42	36.776
4	356.870,451 289.078,42	5	356.871,902 289.076,736	2.223

Punct început	X / Y	Punct sfârșit	X / Y	Lungime segment (** (m)
5	356.871,902 289.076,736	6	356.951,139 288.982,617	123.032
6	356.951,139 288.982,617	7	356.958,934 288.990,076	10.789
7	356.958,934 288.990,076	8	356.957,919 288.991,293	1.585
8	356.957,919 288.991,293	9	356.923,719 289.031,312	52.642
9	356.923,719 289.031,312	10	356.881,812 289.081,162	65.125
10	356.881,812 289.081,162	11	356.849,581 289.117,731	48.745
11	356.849,581 289.117,731	1	356.837,991 289.130,216	17.035

\*\* Lungimile segmentelor sunt determinate în planul de proiecție Stereo 70 și sunt rotunjite la 1 milimetru.

\*\*\* Distanța dintre puncte este formată din segmente cumulate ce sunt mai mici decât valoarea 1 milimetru.





**DATE DESPRE IMOBILUL NR. 10093**

Oficiul de Cadastru și Publicitate Imobiliară DOLJ  
Biroul de Cadastru și Publicitate Imobiliară Craiova

**A. Partea I. Descrierea imobilului**

TEREN Extravilan

Adresa: Jud. Dolj, T224, P55/1

Nr. Crt	Nr cadastral Nr. topografic	Suprafața* (mp)	Observații / Referințe
A1		1.040	Sector cadastral:25 Teren neimprejmuit;

**B. Partea II. Proprietari și acte**

Inscrieri privitoare la dreptul de proprietate și alte drepturi reale		Referințe
/		
Act Normativ nr. LEGEA 7, din 13/03/1996 emis de PARLAMENTUL ROMANIEI;		
B1	Inscrierea provizorie, drept de PROPRIETATE, dobandit prin Lege, cota actuala 1/1, cota initiala 1/1 1) PROPRIETAR NEIDENTIFICAT	A1

**C. Partea III. SARCINI .**

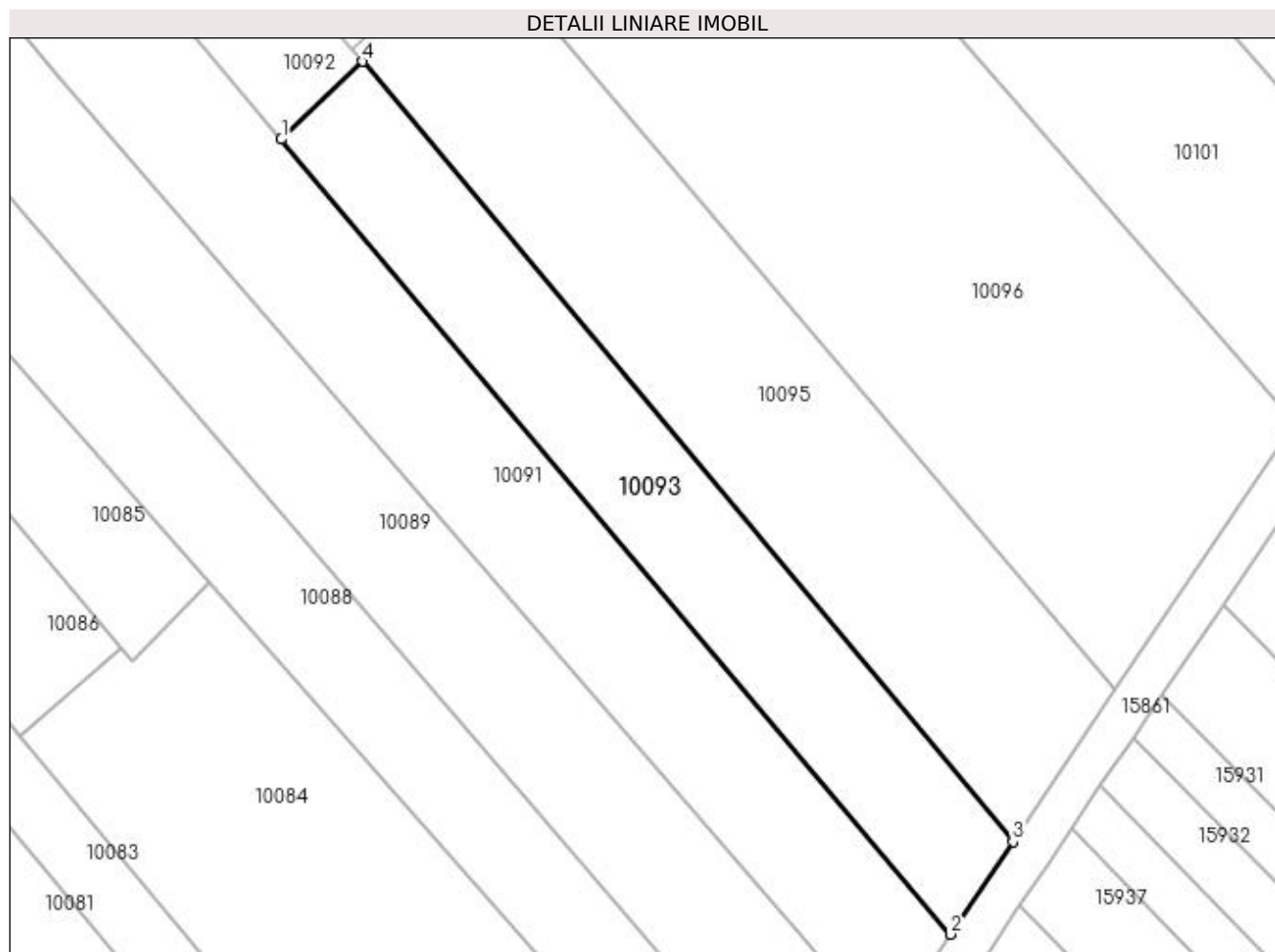
Inscrieri privind dezmembramintele dreptului de proprietate, drepturi reale de garanție și sarcini	Referințe
NU SUNT	

## Anexa Nr. 1 La Partea I

## Teren

Nr cadastral	Suprafața (mp)*	Observații / Referințe
	1.040	

\* Suprafața este determinată în planul de proiecție Stereo 70.



## Date referitoare la teren

Crt	Categorie folosință	Intra vilan	Suprafața (mp)	Tarla	Parcelă	Nr. topo	Observații / Referințe
1	arabil	NU	1.040	224	55/1	-	

## Lungime Segmente

1) Valorile lungimilor segmentelor sunt obținute din proiecție în plan.

Punct început	X / Y	Punct sfârșit	X / Y	Lungime segment (** (m)
1	356.951,139 288.982,617	2	357.015,378 288.906,311	99.746
2	357.015,378 288.906,311	3	357.021,383 288.915,208	10.734
3	357.021,383 288.915,208	4	356.958,934 288.990,076	97.494
4	356.958,934 288.990,076	1	356.951,139 288.982,617	10.789

**\*\* Lungimile segmentelor sunt determinate în planul de proiecție Stereo 70 și sunt rotunjite la 1 milimetru.**

**\*\*\* Distanța dintre puncte este formată din segmente cumulate ce sunt mai mici decât valoarea 1 milimetru.**



**DATE DESPRE IMOBILUL NR. 10094**

Oficiul de Cadastru și Publicitate Imobiliară DOLJ  
Biroul de Cadastru și Publicitate Imobiliară Craiova

**A. Partea I. Descrierea imobilului**

TEREN Necunoscut

Adresa: Loc. Motatei, Str Viilor, Nr. 50, Jud. Dolj, T224, P56

Nr. Crt	Nr cadastral Nr. topografic	Suprafața* (mp)	Observații / Referințe
A1	34619	2.900	Sector cadastral:25 Teren neimprejmuit;

**B. Partea II. Proprietari și acte**

Inscrieri privitoare la dreptul de proprietate și alte drepturi reale	Referințe
<b>112644 / 08/06/2018</b>	
Act Notarial nr. CONTRACT DE VANZARE NR 206, din 07/06/2018 emis de Giurcan Gabriela;	
B1	A1
Intabulare, drept de PROPRIETATE, dobandit prin Conventie, cota actuala 1/1, cota initiala 1/1	
1) ETEGAN CORNEL DORU	
2) ETEGAN DANIELA-IOANA	

**C. Partea III. SARCINI .**

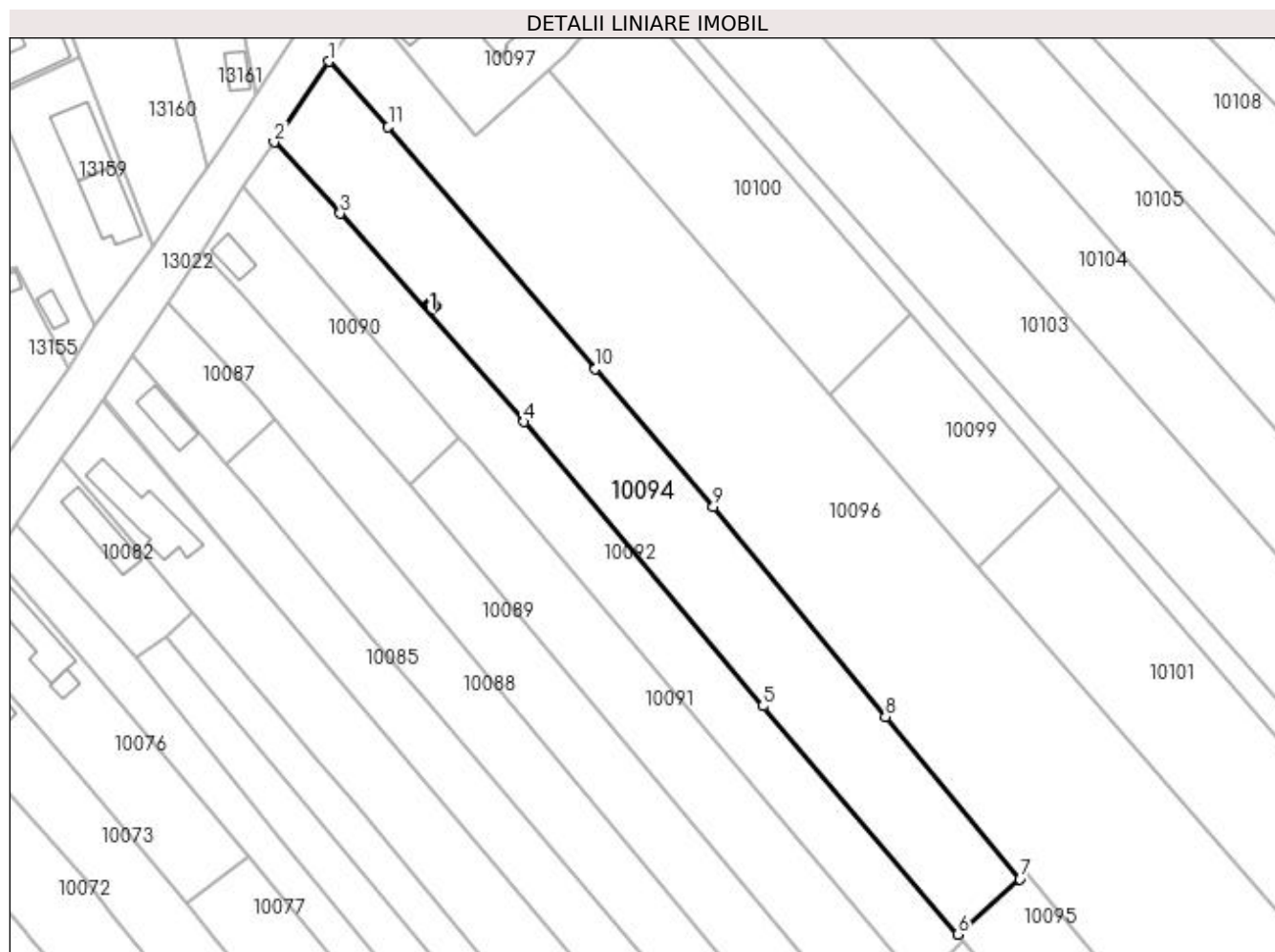
Inscrieri privind dezmembramintele dreptului de proprietate, drepturi reale de garanție și sarcini	Referințe
NU SUNT	

## Anexa Nr. 1 La Partea I

## Teren

Nr cadastral	Suprafața (mp)*	Observații / Referințe
34619	2.900	

\* Suprafața este determinată în planul de proiecție Stereo 70.



## Date referitoare la teren

Crt	Categorie folosință	Intra vilan	Suprafața (mp)	Tarla	Parcelă	Nr. topo	Observații / Referințe
1	arabil	DA	1.259	224	56	-	
2	arabil	NU	1.641	224	56	-	

## Date referitoare la construcții

Crt	Număr	Destinație construcție	Supraf. (mp)	Situație juridică	Observații / Referințe
A1.1		constructii anexa	4	Fara acte	Nr. niveluri:1; S. construita la sol:4 mp; Anexa -fara acte.Suprafata construita desfasurata =4mp.

## Lungime Segmente

1) Valorile lungimilor segmentelor sunt obținute din proiecție în plan.

Punct început	X / Y	Punct sfârșit	X / Y	Lungime segment (** (m)
1	356.847,597 289.144,361	2	356.837,991 289.130,216	17.098
2	356.837,991 289.130,216	3	356.849,581 289.117,731	17.035
3	356.849,581 289.117,731	4	356.881,812 289.081,162	48.745

Punct început	X / Y	Punct sfârșit	X / Y	Lungime segment (** (m)
4	356.881,812 289.081,162	5	356.923,719 289.031,312	65.125
5	356.923,719 289.031,312	6	356.957,919 288.991,293	52.642
6	356.957,919 288.991,293	7	356.968,826 289.001,012	14.609
7	356.968,826 289.001,012	8	356.945,22 289.029,433	36.946
8	356.945,22 289.029,433	9	356.915,045 289.066,271	47.619
9	356.915,045 289.066,271	10	356.894,327 289.090,427	31.824
10	356.894,327 289.090,427	11	356.857,972 289.132,892	55.901
11	356.857,972 289.132,892	1	356.847,597 289.144,361	15.465

\*\* Lungimile segmentelor sunt determinate în planul de proiecție Stereo 70 și sunt rotunjite la 1 milimetru.

\*\*\* Distanța dintre puncte este formată din segmente cumulate ce sunt mai mici decât valoarea 1 milimetru.





**DATE DESPRE IMOBILUL NR. 10095**

Oficiul de Cadastru și Publicitate Imobiliară DOLJ  
 Biroul de Cadastru și Publicitate Imobiliară Craiova

**A. Partea I. Descrierea imobilului**

TEREN Extravilan

Adresa: Jud. Dolj, T224, P58+59

Nr. Crt	Nr cadastral Nr. topografic	Suprafața* (mp)	Observații / Referințe
A1	36111	1.600	Sector cadastral:25 Teren neimprejmut;

**B. Partea II. Proprietari și acte**

Inscrieri privitoare la dreptul de proprietate și alte drepturi reale		Referințe
<b>237728 / 23/10/2019</b>		
Act Notarial nr. CVC 1508, din 22/10/2019 emis de GIURCAN TITU;		
B1	Intabulare, drept de PROPRIETATE, dobandit prin Conventie, cota actuala 1/1, cota initiala 1/1 1) <b>ONCICA LAURA-MARINELA</b>	A1
B2	Se notează faptul că, imobilul face parte din patrimoniul de afecțațiune al lui : ONCICA LAURA MARINELA INTREPRINDERE INDIVIDUALA	A1

**C. Partea III. SARCINI .**

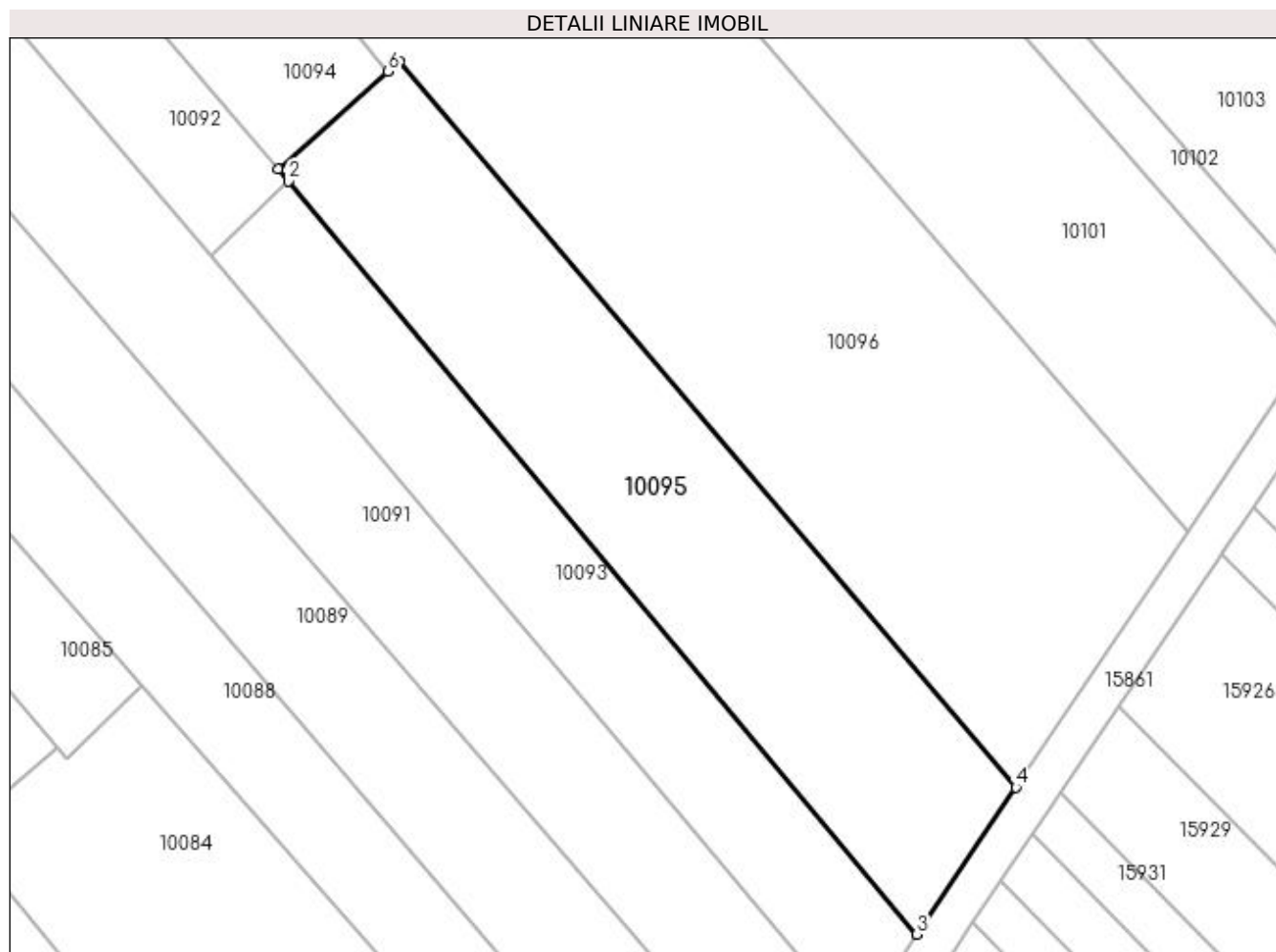
Inscrieri privind dezmembramintele dreptului de proprietate, drepturi reale de garanție și sarcini	Referințe
NU SUNT	

## Anexa Nr. 1 La Partea I

## Teren

Nr cadastral	Suprafața (mp)*	Observații / Referințe
36111	1.600	

\* Suprafața este determinată în planul de proiecție Stereo 70.



## Date referitoare la teren

Crt	Categorie folosință	Intra vilan	Suprafața (mp)	Tarla	Parcelă	Nr. topo	Observații / Referințe
1	vie	NU	1.600	224	58+59	-	

## Lungime Segmente

1) Valorile lungimilor segmentelor sunt obținute din proiecție în plan.

Punct început	X / Y	Punct sfârșit	X / Y	Lungime segment (** (m)
1	356.957,919 288.991,293	2	356.958,934 288.990,076	1.585
2	356.958,934 288.990,076	3	357.021,383 288.915,208	97.494
3	357.021,383 288.915,208	4	357.031,253 288.929,829	17.641
4	357.031,253 288.929,829	5	356.969,916 289.001,983	94.702
5	356.969,916 289.001,983	6	356.968,826 289.001,012	1.46

Punct început	X / Y	Punct sfârșit	X / Y	Lungime segment (** (m)
6	356.968,826 289.001,012	1	356.957,919 288.991,293	14.609

\*\* Lungimile segmentelor sunt determinate în planul de proiecție Stereo 70 și sunt rotunjite la 1 milimetru.

\*\*\* Distanța dintre puncte este formată din segmente cumulate ce sunt mai mici decât valoarea 1 milimetru.



**DATE DESPRE IMOBILUL NR. 10096**

Oficiul de Cadastru și Publicitate Imobiliară DOLJ  
Biroul de Cadastru și Publicitate Imobiliară Craiova

**A. Partea I. Descrierea imobilului**

TEREN Necunoscut

Adresa: Loc. Motatei, Str Viilor, Nr. 52, Jud. Dolj, T224, P61, 60

Nr. Crt	Nr cadastral Nr. topografic	Suprafața* (mp)	Observații / Referințe
A1		7.600	Sector cadastral:25 Teren neimprejmuit; Partial intravilan conform PUG

**B. Partea II. Proprietari și acte**

Inscrieri privitoare la dreptul de proprietate și alte drepturi reale		Referințe
/		
Act Administrativ nr. TDP 1985-9574, din 09/04/1996 emis de CJSIPT DOLJ;		
B1	Intabulare, drept de PROPRIETATE, dobandit prin Reconstituire, cota actuala 1/1, cota initiala 1/1 1) ONCICĂ ION, LIPSA CNP	A1

**C. Partea III. SARCINI .**

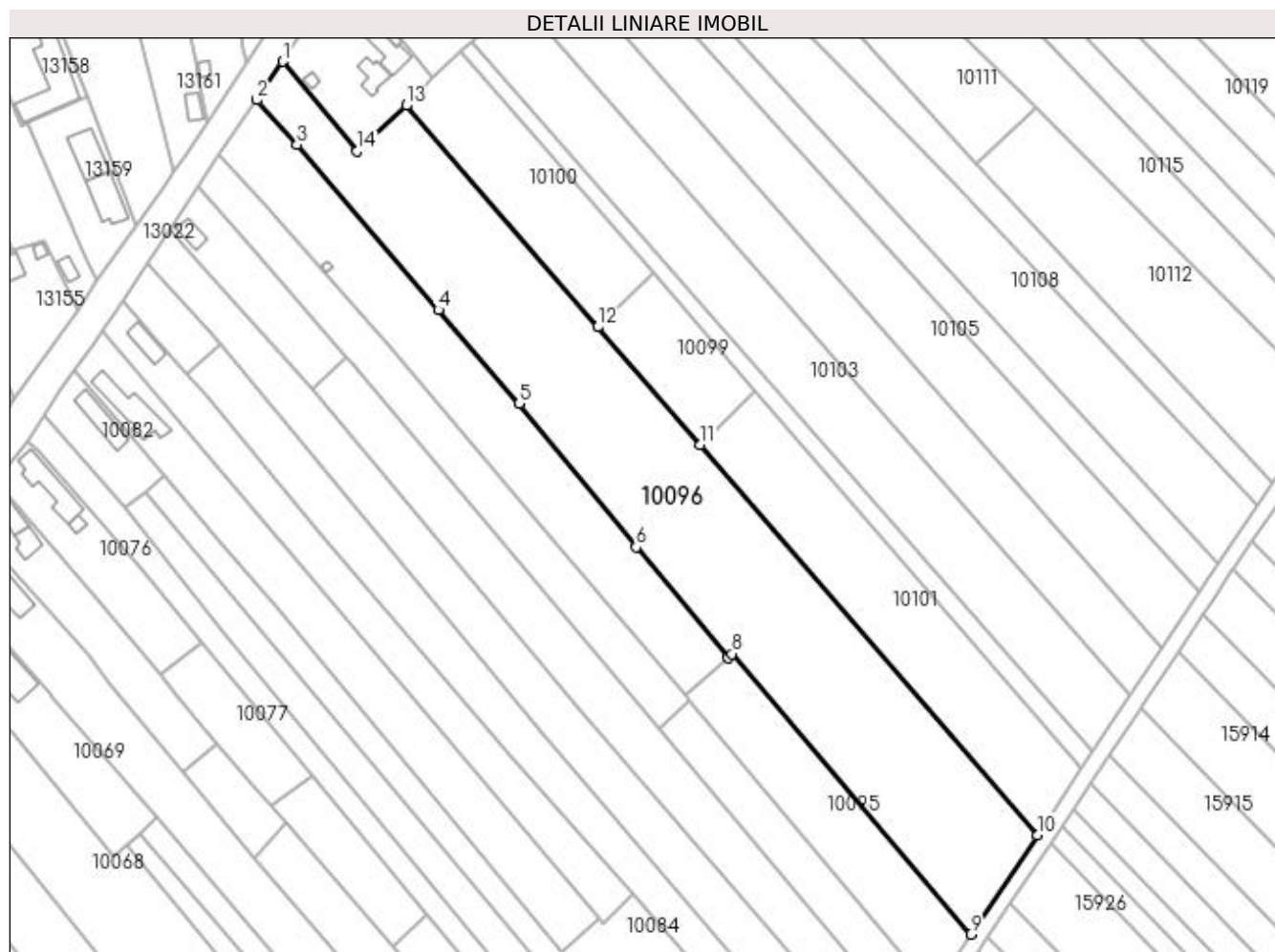
Inscrieri privind dezmembramintele dreptului de proprietate, drepturi reale de garanție și sarcini	Referințe
NU SUNT	

## Anexa Nr. 1 La Partea I

## Teren

Nr cadastral	Suprafața (mp)*	Observații / Referințe
	7.600	Partial intravilan conform PUG

\* Suprafața este determinată în planul de proiecție Stereo 70.



## Date referitoare la teren

Crt	Categorie folosință	Intra vilan	Suprafața (mp)	Tarla	Parcelă	Nr. topo	Observații / Referințe
1	arabil	DA	1.667	224	61	-	
2	arabil	NU	3.533	224	61	-	
3	vie	NU	2.400	224	60	-	

## Lungime Segmente

1) Valorile lungimilor segmentelor sunt obținute din proiecție în plan.

Punct început	X / Y	Punct sfârșit	X / Y	Lungime segment (** (m)
1	356.854,334 289.154,284	2	356.847,597 289.144,361	11.994
2	356.847,597 289.144,361	3	356.857,972 289.132,892	15.465
3	356.857,972 289.132,892	4	356.894,327 289.090,427	55.901
4	356.894,327 289.090,427	5	356.915,045 289.066,271	31.824

Punct început	X / Y	Punct sfârșit	X / Y	Lungime segment (** (m)
5	356.915,045 289.066,271	6	356.945,22 289.029,433	47.619
6	356.945,22 289.029,433	7	356.968,826 289.001,012	36.946
7	356.968,826 289.001,012	8	356.969,916 289.001,983	1.46
8	356.969,916 289.001,983	9	357.031,253 288.929,829	94.702
9	357.031,253 288.929,829	10	357.048,448 288.955,33	30.757
10	357.048,448 288.955,33	11	356.961,634 289.055,656	132.672
11	356.961,634 289.055,656	12	356.935,338 289.086,044	40.186
12	356.935,338 289.086,044	13	356.886,082 289.142,967	75.275
13	356.886,082 289.142,967	14	356.873,416 289.131,274	17.238
14	356.873,416 289.131,274	1	356.854,334 289.154,284	29.893

\*\* Lungimile segmentelor sunt determinate în planul de proiecție Stereo 70 și sunt rotunjite la 1 milimetru.

\*\*\* Distanța dintre puncte este formată din segmente cumulate ce sunt mai mici decât valoarea 1 milimetru.





**DATE DESPRE IMOBILUL NR. 10097**

Oficiul de Cadastru și Publicitate Imobiliară DOLJ  
Biroul de Cadastru și Publicitate Imobiliară Craiova

**A. Partea I. Descrierea imobilului**

TEREN Intravilan

Adresa: Loc. Motatei, Str Viilor, Nr. 54, Jud. Dolj, T224, P62

Nr. Crt	Nr cadastral Nr. topografic	Suprafața* (mp)	Observații / Referințe
A1	34096	900	Sector cadastral:25 Teren imprejmuit;

**Construcții**

Crt	Nr cadastral Nr. topografic	Adresa	Observații / Referințe
A1.1		Loc. Motatei, Str Viilor, Nr. 54, Jud. Dolj, T224, P62	Nr. niveluri:1; S. construita la sol:131 mp; S. construita desfasurata:131 mp; Locuinta parter construita din cranturi in anul 1968 compusa din 4 camere, beci si dependinte.
A1.2		Loc. Motatei, Str Viilor, Nr. 54, Jud. Dolj, T224, P62	Nr. niveluri:1; S. construita la sol:42 mp; S. construita desfasurata:42 mp; Anexa parter construita din cranturi in anul 1987 compusa din 2 incaperi si dependinte.
A1.3		Loc. Motatei, Str Viilor, Nr. 54, Jud. Dolj, T224, P62	Nr. niveluri:1; S. construita la sol:13 mp; S. construita desfasurata:13 mp; Patul cu magazie construit din lemn in anul 1968.
A1.4		Loc. Motatei, Str Viilor, Nr. 54, Jud. Dolj, T224, P62	Nr. niveluri:1; S. construita la sol:10 mp; S. construita desfasurata:10 mp; Anexa

**B. Partea II. Proprietari și acte**

Inscrieri privitoare la dreptul de proprietate și alte drepturi reale		Referințe
<b>105725 / 24/05/2018</b>		
Act Notarial nr. CONTRACT DE INTRETINERE 886, din 23/05/2018 emis de DINCA ALINA CAMELIA;		
B1	Intabulare, drept de PROPRIETATE, dobandit prin Conventie, cota actuala 1/1, cota initiala 1/1 1) CIMPOERU IONELIA-ANDA	A1
B3	Intabulare, drept de PROPRIETATE, dobandit prin Conventie, cota actuala 1/1, cota initiala 1/1 1) CIMPOERU IONELIA-ANDA	A1.1, A1.2, A1.3
/		
Act Normativ nr. Legea 7, din 13/03/1996 emis de PARLAMENTUL ROMANIEI (art. 12, al. 14, art. 37, al 2);		
B4	Intabulare, drept de PROPRIETATE, dobandit prin Lege, cota actuala 1/1 1) CIMPOERU IONELIA-ANDA	A1.4

**C. Partea III. SARCINI**

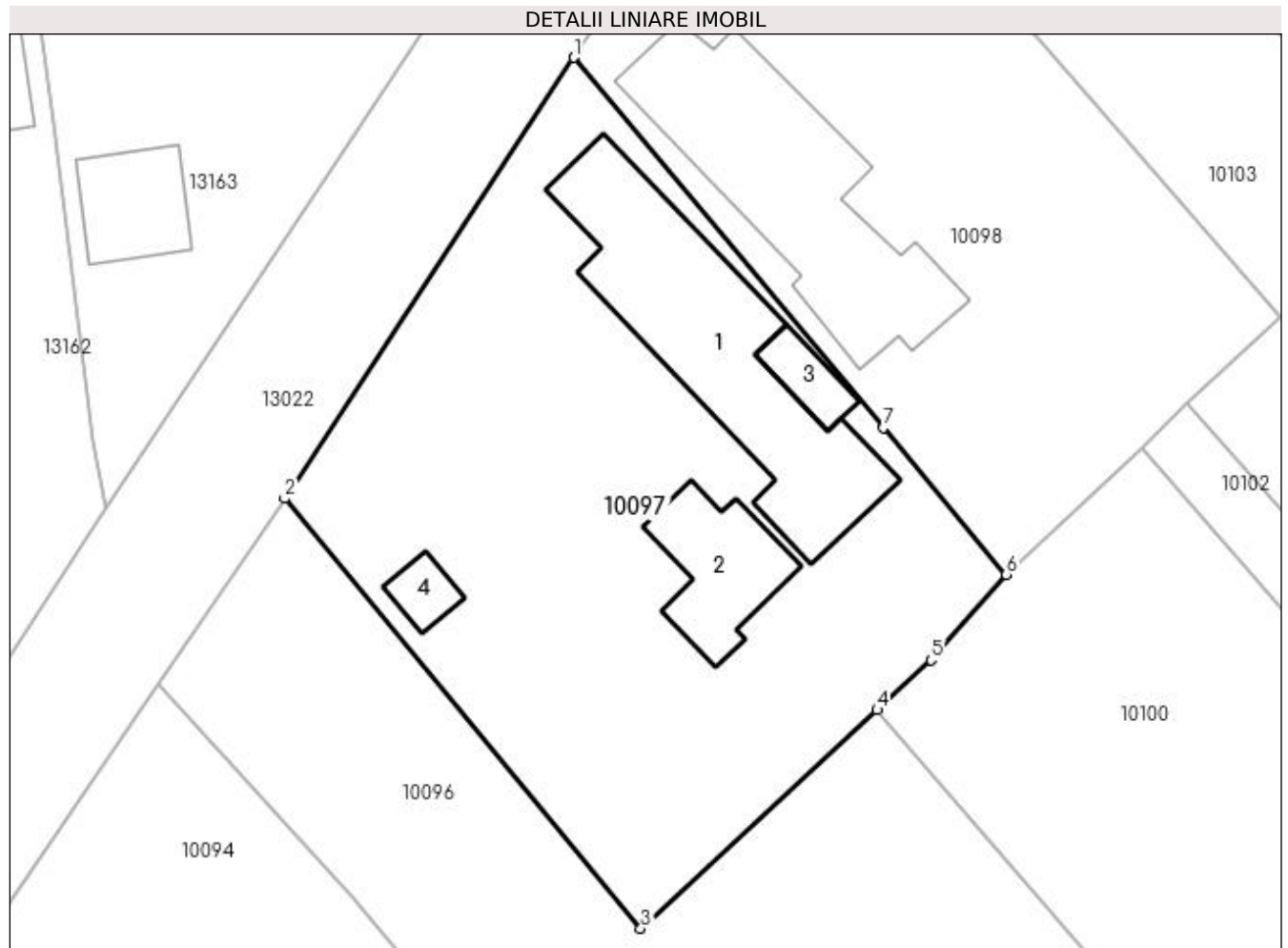
Inscrieri privind dezmembramintele dreptului de proprietate, drepturi reale de garanție și sarcini		Referințe
<b>105725 / 24/05/2018</b>		
Act Notarial nr. CONTRACT DE INTRETINERE 886, din 23/05/2018 emis de DINCA ALINA CAMELIA;		
C1	Intabulare, drept de UZUFRACT VIAGER, cota actuala 1/1, cota initiala 1/1 1) STANAGOI ELENA	A1, A1.1, A1.2, A1.3
C2	Intabulare, drept de IPOTECA LEGALA, Valoare:0 pentru plata rentei in bani corespunzatoare intretinerii neexecutate, cota actuala 1/1 1) STANAGOI ELENA	A1, A1.1, A1.2, A1.3

## Anexa Nr. 1 La Partea I

## Teren

Nr cadastral	Suprafața (mp)*	Observații / Referințe
34096	900	

\* Suprafața este determinată în planul de proiecție Stereo 70.



## Date referitoare la teren

Crt	Categorie folosință	Intra vilan	Suprafața (mp)	Tarla	Parcelă	Nr. topo	Observații / Referințe
1	curți constructii	DA	900	224	62	-	

## Date referitoare la construcții

Crt	Număr	Destinație construcție	Supraf. (mp)	Situație juridică	Observații / Referințe
A1.1		construcții de locuințe	131	Cu acte	Nr. niveluri:1; S. construita la sol:131 mp; S. construita desfasurata:131 mp; Locuinta parter construita din cranturi in anul 1968 compusa din 4 camere, beci si dependinte.
A1.2		construcții anexa	42	Cu acte	Nr. niveluri:1; S. construita la sol:42 mp; S. construita desfasurata:42 mp; Anexa parter construita din cranturi in anul 1987 compusa din 2 incaperi si dependinte.
A1.3		construcții anexa	13	Cu acte	Nr. niveluri:1; S. construita la sol:13 mp; S. construita desfasurata:13 mp; Patul cu magazie construit din lemn in anul 1968.
A1.4		construcții anexa	10	Cu acte	Nr. niveluri:1; S. construita la sol:10 mp; S. construita desfasurata:10 mp; Anexa

**Lungime Segmente**

1) Valorile lungimilor segmentelor sunt obținute din proiecție în plan.

Punct început	X / Y	Punct sfârșit	X / Y	Lungime segment (** (m)
1	356.869,819 289.177,891	2	356.854,334 289.154,284	28.233
2	356.854,334 289.154,284	3	356.873,416 289.131,274	29.893
3	356.873,416 289.131,274	4	356.886,082 289.142,967	17.238
4	356.886,082 289.142,967	5	356.888,974 289.145,636	3.935
5	356.888,974 289.145,636	6	356.892,999 289.150,222	6.102
6	356.892,999 289.150,222	7	356.886,4 289.158,073	10.256
7	356.886,4 289.158,073	1	356.869,819 289.177,891	25.839

\*\* Lungimile segmentelor sunt determinate în planul de proiecție Stereo 70 și sunt rotunjite la 1 milimetru.

\*\*\* Distanța dintre puncte este formată din segmente cumulate ce sunt mai mici decât valoarea 1 milimetru.



**DATE DESPRE IMOBILUL NR. 10098**

Oficiul de Cadastru și Publicitate Imobiliară DOLJ  
Biroul de Cadastru și Publicitate Imobiliară Craiova

**A. Partea I. Descrierea imobilului**

TEREN Intravilan

Adresa: Loc. Motatei, Str Viilor, Nr. 56, Jud. Dolj, T224, P63

Nr. Crt	Nr cadastral Nr. topografic	Suprafața* (mp)	Observații / Referințe
A1		Din acte: 600 Masurata: 755	Sector cadastral:25 Teren neimpregmuit;

**Construcții**

Crt	Nr cadastral Nr. topografic	Adresa	Observații / Referințe
A1.1		Loc. Motatei, Str Viilor, Jud. Dolj	Nr. niveluri:2; S. construita la sol:129 mp; S. construita desfasurata:141 mp; C1-LOCUINTA+BECI

**B. Partea II. Proprietari și acte**

Inscrieri privitoare la dreptul de proprietate și alte drepturi reale		Referințe
/		
Act Administrativ nr. TDP 1379-58811, din 26/01/1995 emis de CJ DOLJ;		
B1	Intabulare, drept de PROPRIETATE, dobandit prin Reconstituire, cota actuala 600/755, cota initiala 1/1 1) GHEONEA VALENTINA	A1
Act Normativ nr. LEGEA 7, din 13/03/1996 emis de LEGE ((ART 12 ALIN 14 ART 37 ALIN 2));		
B2	Intabulare, drept de PROPRIETATE, dobandit prin Lege, cota actuala 1/1, cota initiala 1/1 1) GHEONEA VALENTINA	A1.1
Act Administrativ nr. Adv 1, din 01/01/2022 emis de Primaria Motatei (art. 13, al 1, 2);		
B3	Inscrierea posesiei, drept de PROPRIETATE, dobandit prin Constituire, cota actuala 155/755 1) GHEONEA VALENTINA	A1

**C. Partea III. SARCINI .**

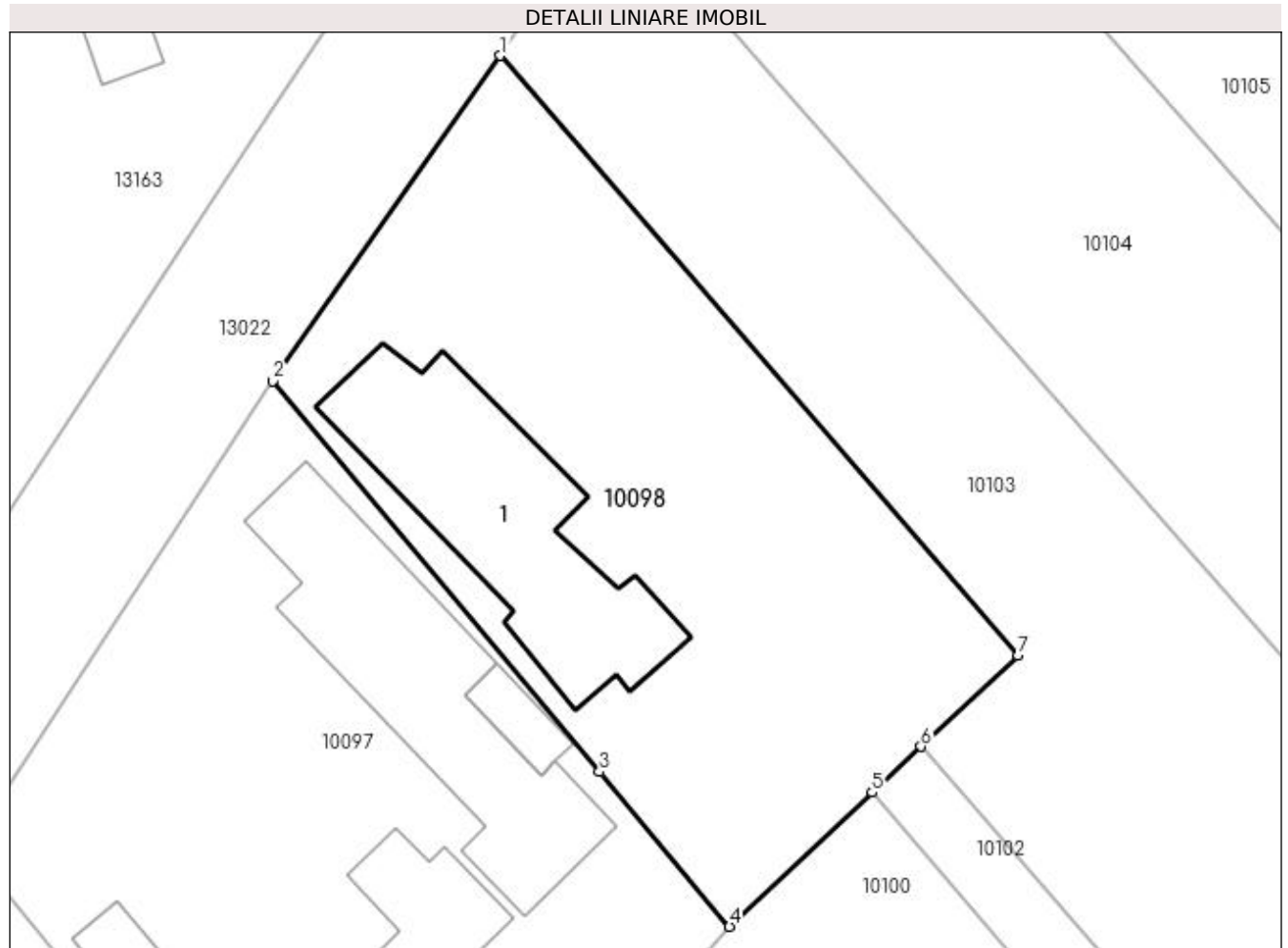
Inscrieri privind dezmembramintele dreptului de proprietate, drepturi reale de garanție și sarcini	Referințe
NU SUNT	

## Anexa Nr. 1 La Partea I

## Teren

Nr cadastral	Suprafața (mp)*	Observații / Referințe
	Din acte: 600 Masurata: 755	

\* Suprafața este determinată în planul de proiecție Stereo 70.



## Date referitoare la teren

Crt	Categorie folosință	Intra vilan	Suprafața (mp)	Tarla	Parcelă	Nr. topo	Observații / Referințe
1	curți constructii	DA	755	224	63	-	

## Date referitoare la construcții

Crt	Număr	Destinație construcție	Supraf. (mp)	Situație juridică	Observații / Referințe
A1.1		construcții de locuințe	129	Cu acte	Nr. niveluri:2; S. construita la sol:129 mp; S. construita desfasurata:141 mp; C1-LOCUINTA+BECI

## Lungime Segmente

1) Valorile lungimilor segmentelor sunt obținute din proiecție în plan.

Punct început	X / Y	Punct sfârșit	X / Y	Lungime segment (** (m)
1	356.881,359 289.194,411	2	356.869,819 289.177,891	20.151
2	356.869,819 289.177,891	3	356.886,4 289.158,073	25.839
3	356.886,4 289.158,073	4	356.892,999 289.150,222	10.256

Punct început	X / Y	Punct sfârșit	X / Y	Lungime segment (** (m)
4	356.892,999 289.150,222	5	356.900,242 289.157,026	9.938
5	356.900,242 289.157,026	6	356.902,72 289.159,354	3.4
6	356.902,72 289.159,354	7	356.907,643 289.163,978	6.754
7	356.907,643 289.163,978	1	356.881,359 289.194,411	40.212

\*\* Lungimile segmentelor sunt determinate în planul de proiecție Stereo 70 și sunt rotunjite la 1 milimetru.

\*\*\* Distanța dintre puncte este formată din segmente cumulate ce sunt mai mici decât valoarea 1 milimetru.





**DATE DESPRE IMOBILUL NR. 10099**

Oficiul de Cadastru și Publicitate Imobiliară DOLJ  
Biroul de Cadastru și Publicitate Imobiliară Craiova

**A. Partea I. Descrierea imobilului**

TEREN Extravilan

Adresa: Jud. Dolj, T224, P64

Nr. Crt	Nr cadastral Nr. topografic	Suprafața* (mp)	Observații / Referințe
A1		800	Sector cadastral:25 Teren neimprejmuit;

**B. Partea II. Proprietari și acte**

Inscrieri privitoare la dreptul de proprietate și alte drepturi reale	Referințe
/	
Act Administrativ nr. TDP 1379-58811, din 26/01/1995 emis de CJ DOLJ;	
B1	A1
Intabulare, drept de PROPRIETATE, dobândit prin Reconstituire, cota actuala 1/1, cota initiala 1/1 1) GHEONEA VALENTINA	

**C. Partea III. SARCINI .**

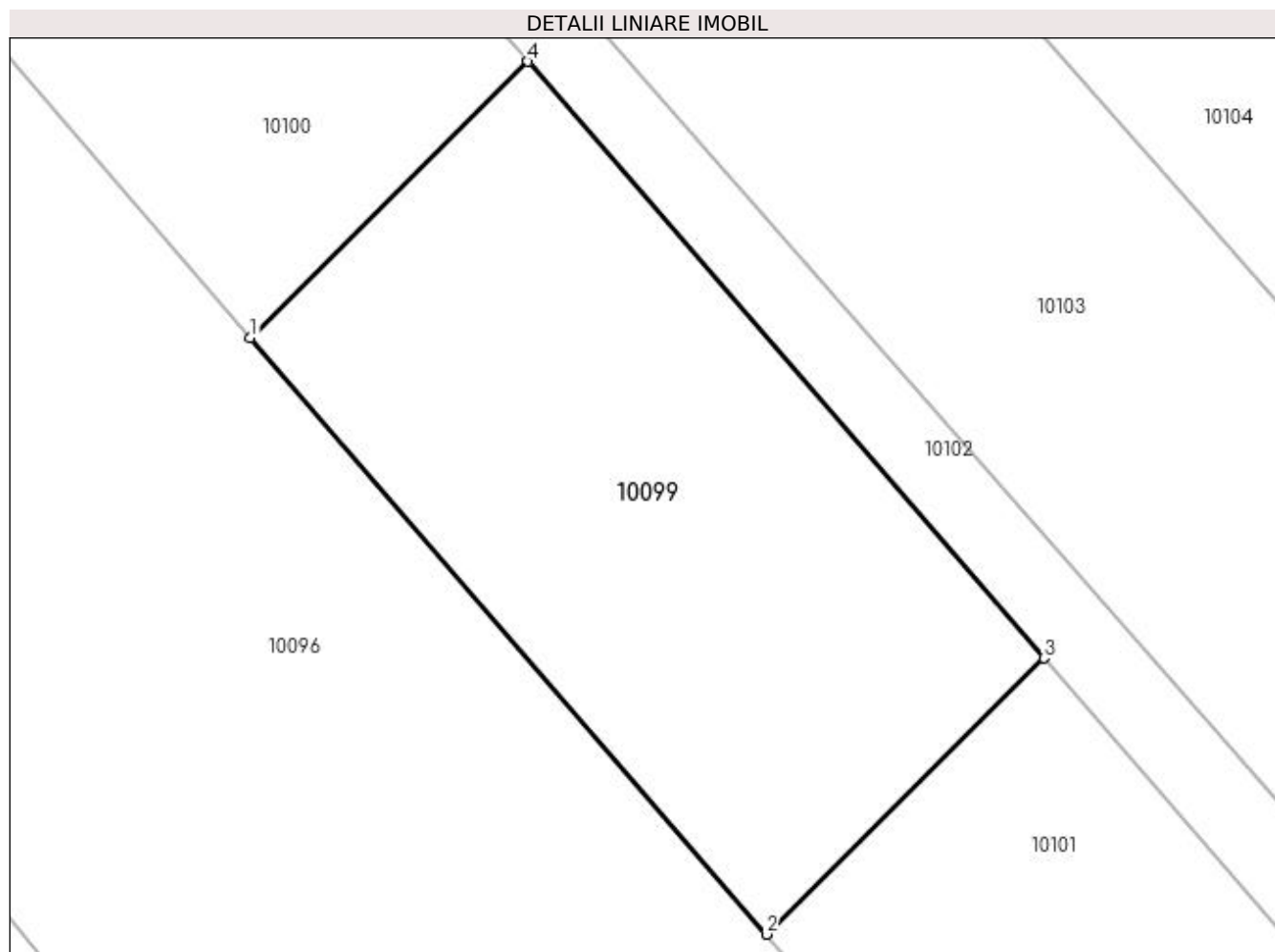
Inscrieri privind dezmembramintele dreptului de proprietate, drepturi reale de garanție și sarcini	Referințe
NU SUNT	

## Anexa Nr. 1 La Partea I

## Teren

Nr cadastral	Suprafața (mp)*	Observații / Referințe
	800	

\* Suprafața este determinată în planul de proiecție Stereo 70.



## Date referitoare la teren

Crt	Categorie folosință	Intra vilan	Suprafața (mp)	Tarla	Parcelă	Nr. topo	Observații / Referințe
1	vie	NU	800	224	64	-	

## Lungime Segmente

1) Valorile lungimilor segmentelor sunt obținute din proiecție în plan.

Punct început	X / Y	Punct sfârșit	X / Y	Lungime segment (** (m)
1	356.935,338 289.086,044	2	356.961,634 289.055,656	40.186
2	356.961,634 289.055,656	3	356.975,794 289.069,715	19.954
3	356.975,794 289.069,715	4	356.949,498 289.100,104	40.187
4	356.949,498 289.100,104	1	356.935,338 289.086,044	19.955

**\*\* Lungimile segmentelor sunt determinate în planul de proiecție Stereo 70 și sunt rotunjite la 1 milimetru.**

**\*\*\* Distanța dintre puncte este formată din segmente cumulate ce sunt mai mici decât valoarea 1 milimetru.**



**DATE DESPRE IMOBILUL NR. 10100**

Oficiul de Cadastru și Publicitate Imobiliară DOLJ  
 Biroul de Cadastru și Publicitate Imobiliară Craiova

**A. Partea I. Descrierea imobilului**

TEREN Necunoscut

Adresa: Loc. Motatei, Str Viilor, Jud. Dolj, T224, P65

Nr. Crt	Nr cadastral Nr. topografic	Suprafața* (mp)	Observații / Referințe
A1		1.500	Sector cadastral:25 Teren neimprejmut;

**B. Partea II. Proprietari și acte**

Inscrieri privitoare la dreptul de proprietate și alte drepturi reale		Referințe
/		
Act Administrativ nr. TDP 4485, din 24/07/2006 emis de CJ DOLJ;		
B1	Intabulare, drept de PROPRIETATE, dobândit prin Reconstituire, cota actuala 1/1, cota initiala 1/1 1) ETEGAN CORNEL 2) DRINCEANU CARMEN 3) ETEGAN MIHAI 4) MOCIOALCĂ NICOLETA 5) ETEGAN MIRCEA 6) ETEGAN CRISTIAN	A1

**C. Partea III. SARCINI .**

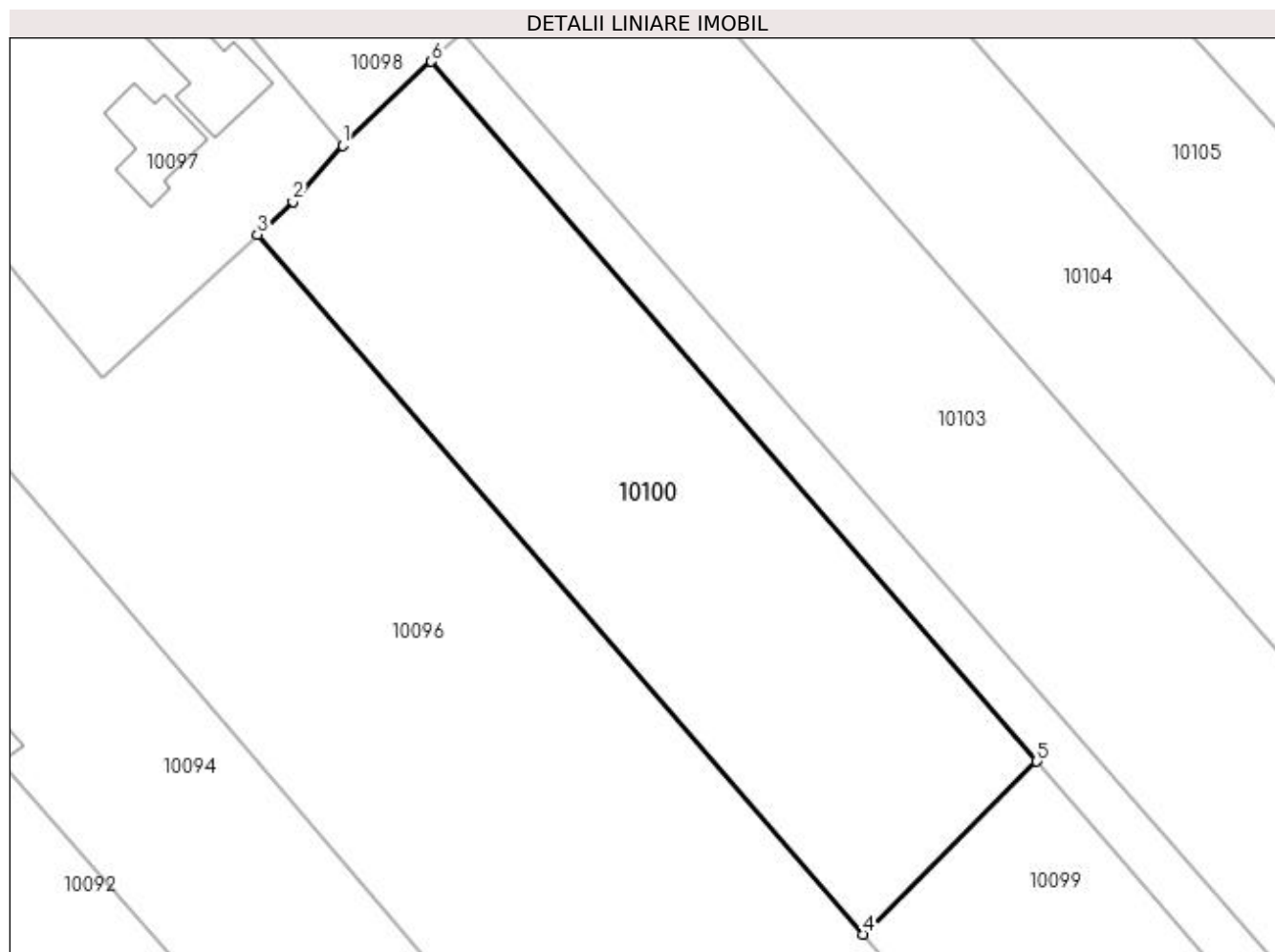
Inscrieri privind dezmembramintele dreptului de proprietate, drepturi reale de garanție și sarcini	Referințe
NU SUNT	

## Anexa Nr. 1 La Partea I

## Teren

Nr cadastral	Suprafața (mp)*	Observații / Referințe
	1.500	

\* Suprafața este determinată în planul de proiecție Stereo 70.



## Date referitoare la teren

Crt	Categorie folosință	Intravilan	Suprafața (mp)	Tarla	Parcelă	Nr. topo	Observații / Referințe
1	vie	DA	852	224	65	-	
2	arabil	NU	648	224	65	-	

## Lungime Segmente

1) Valorile lungimilor segmentelor sunt obținute din proiecție în plan.

Punct început	X / Y	Punct sfârșit	X / Y	Lungime segment (** (m)
1	356.892,999 289.150,222	2	356.888,974 289.145,636	6.102
2	356.888,974 289.145,636	3	356.886,082 289.142,967	3.935
3	356.886,082 289.142,967	4	356.935,338 289.086,044	75.275
4	356.935,338 289.086,044	5	356.949,498 289.100,104	19.955

Punct început	X / Y	Punct sfârșit	X / Y	Lungime segment (** (m)
5	356.949,498 289.100,104	6	356.900,242 289.157,026	75.275
6	356.900,242 289.157,026	1	356.892,999 289.150,222	9.938

\*\* Lungimile segmentelor sunt determinate în planul de proiecție Stereo 70 și sunt rotunjite la 1 milimetru.

\*\*\* Distanța dintre puncte este formată din segmente cumulate ce sunt mai mici decât valoarea 1 milimetru.





**DATE DESPRE IMOBILUL NR. 10101**

Oficiul de Cadastru și Publicitate Imobiliară DOLJ  
Biroul de Cadastru și Publicitate Imobiliară Craiova

**A. Partea I. Descrierea imobilului**

TEREN Extravilan

Adresa: Jud. Dolj, T224, P66

Nr. Crt	Nr cadastral Nr. topografic	Suprafața* (mp)	Observații / Referințe
A1		2.600	Sector cadastral:25 Teren neimpregmuit;

**B. Partea II. Proprietari și acte**

Inscrieri privitoare la dreptul de proprietate și alte drepturi reale		Referințe
/		
Act Administrativ nr. TDP 4485, din 24/07/2006 emis de CJ DOLJ;		
B1	Intabulare, drept de PROPRIETATE, dobândit prin Reconstituire, cota actuala 1/1, cota initiala 1/1 1) ETEGAN CORNEL 2) DRINCEANU CARMEN 3) ETEGAN MIHAI 4) MOCIOALCĂ NICOLETA 5) ETEGAN MIRCEA 6) ETEGAN CRISTIAN	A1

**C. Partea III. SARCINI .**

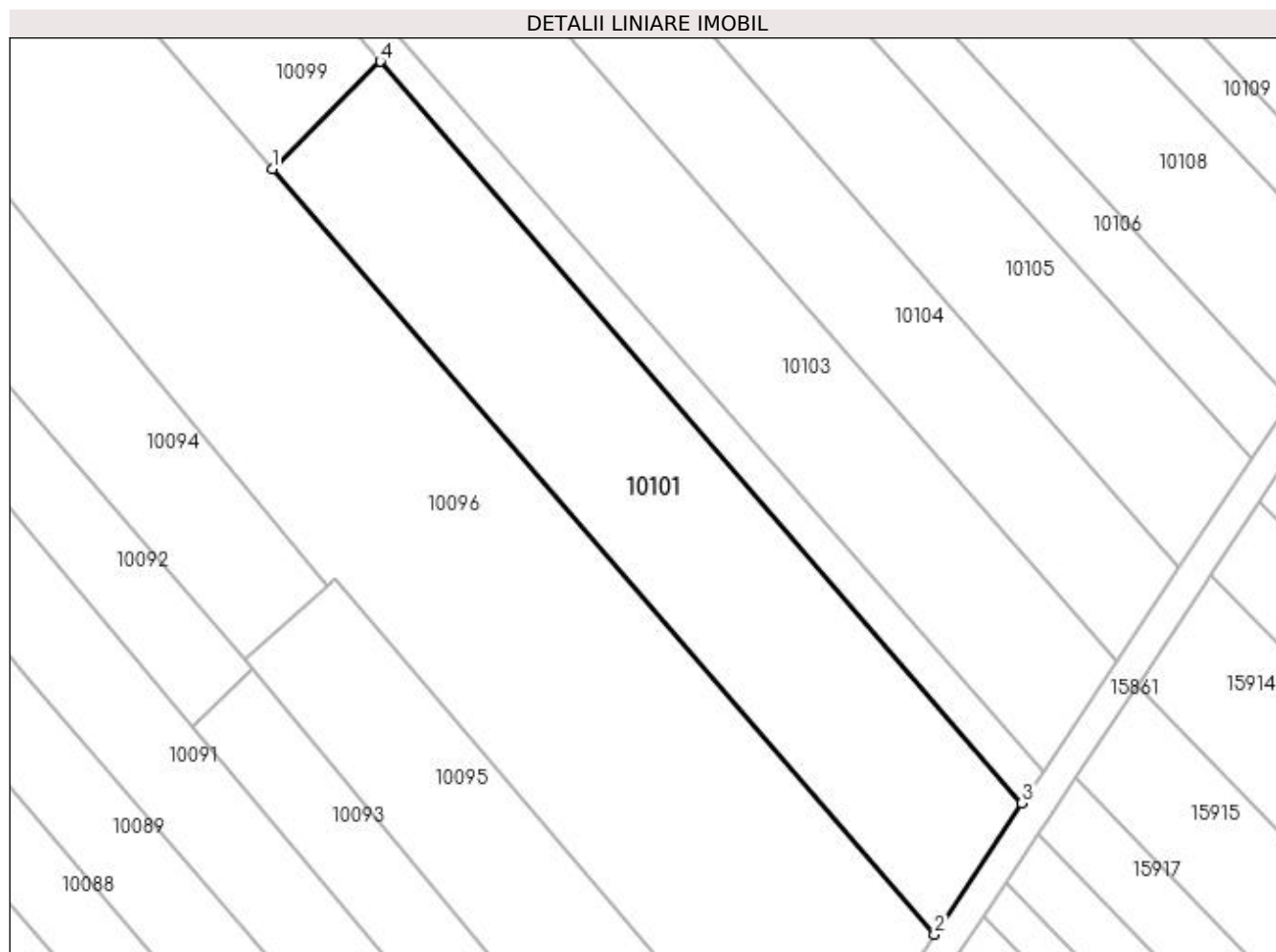
Inscrieri privind dezmembramintele dreptului de proprietate, drepturi reale de garanție și sarcini	Referințe
NU SUNT	

## Anexa Nr. 1 La Partea I

## Teren

Nr cadastral	Suprafața (mp)*	Observații / Referințe
	2.600	

\* Suprafața este determinată în planul de proiecție Stereo 70.



## Date referitoare la teren

Crt	Categorie folosință	Intravilan	Suprafața (mp)	Tarla	Parcelă	Nr. topo	Observații / Referințe
1	arabil	NU	2.600	224	66	-	

## Lungime Segmente

1) Valorile lungimilor segmentelor sunt obținute din proiecție în plan.

Punct început	X / Y	Punct sfârșit	X / Y	Lungime segment (** (m)
1	356.961,634 289.055,656	2	357.048,448 288.955,33	132.672
2	357.048,448 288.955,33	3	357.059,903 288.972,515	20.653
3	357.059,903 288.972,515	4	356.975,794 289.069,715	128.539
4	356.975,794 289.069,715	1	356.961,634 289.055,656	19.954

**\*\* Lungimile segmentelor sunt determinate în planul de proiecție Stereo 70 și sunt rotunjite la 1 milimetru.**

**\*\*\* Distanța dintre puncte este formată din segmente cumulate ce sunt mai mici decât valoarea 1 milimetru.**



**DATE DESPRE IMOBILUL NR. 10102**

Oficiul de Cadastru și Publicitate Imobiliară DOLJ  
Biroul de Cadastru și Publicitate Imobiliară Craiova

**A. Partea I. Descrierea imobilului**

TEREN Necunoscut

Adresa: Loc. Motatei, Jud. Dolj, T224, P66/1, 66/2

Nr. Crt	Nr cadastral Nr. topografic	Suprafața* (mp)	Observații / Referințe
A1		1.008	Sector cadastral:25 Teren neimprejmuit;

**B. Partea II. Proprietari și acte**

Inscrieri privitoare la dreptul de proprietate și alte drepturi reale		Referințe
/		
Act Normativ nr. LEGEA 7, din 13/03/1996 emis de PARLAMENTUL ROMANIEI;		
B1	Inscrierea provizorie, drept de PROPRIETATE, dobandit prin Lege, cota actuala 1/1, cota initiala 1/1 1) PROPRIETAR NEIDENTIFICAT	A1

**C. Partea III. SARCINI .**

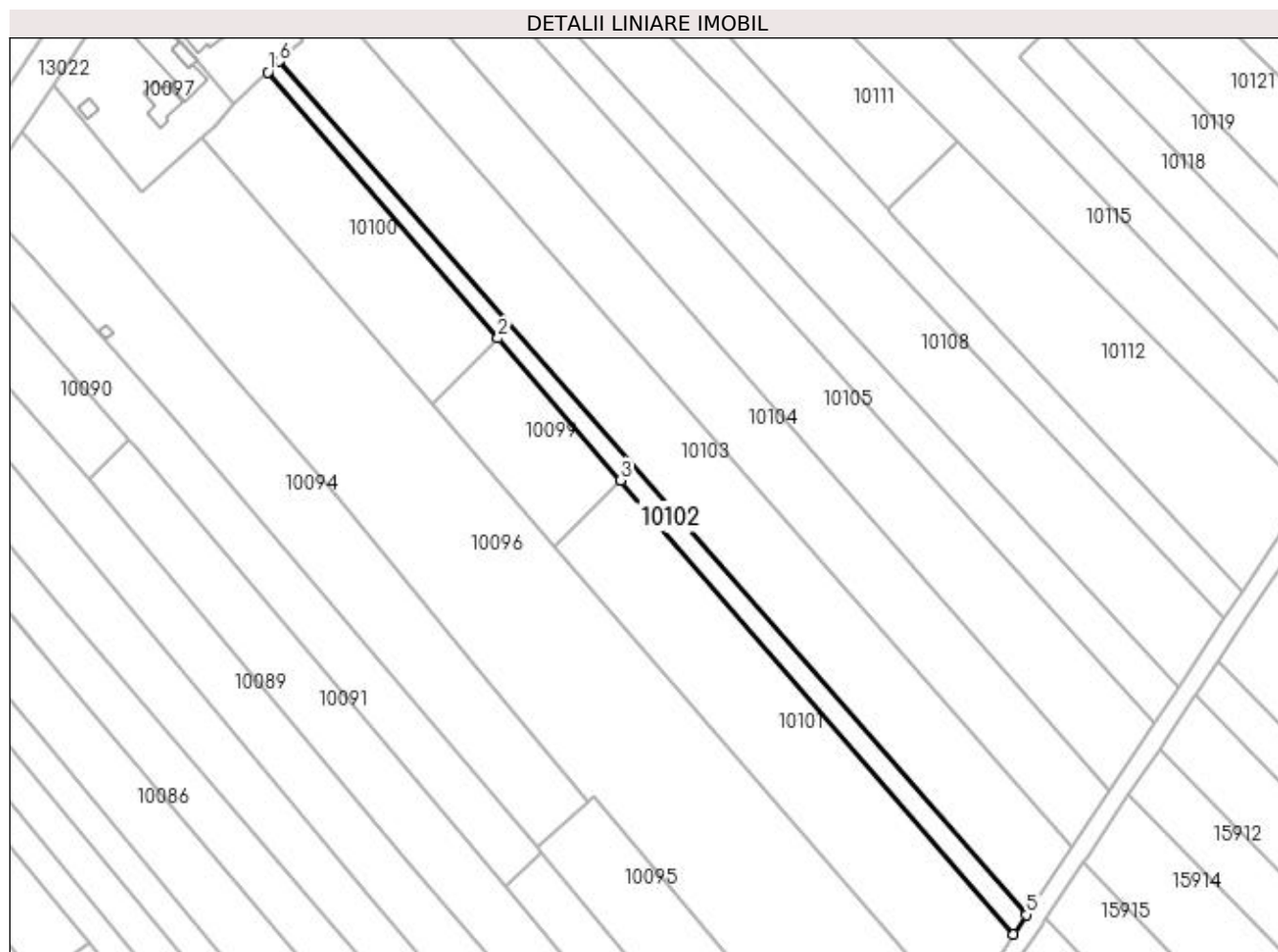
Inscrieri privind dezmembramintele dreptului de proprietate, drepturi reale de garanție și sarcini	Referințe
NU SUNT	

## Anexa Nr. 1 La Partea I

## Teren

Nr cadastral	Suprafața (mp)*	Observații / Referințe
	1.008	

\* Suprafața este determinată în planul de proiecție Stereo 70.



## Date referitoare la teren

Crt	Categorie folosință	Intravilan	Suprafața (mp)	Tarla	Parcelă	Nr. topo	Observații / Referințe
1	arabil	DA	142	224	66/1	-	
2	arabil	NU	866	224	66/2	-	

## Lungime Segmente

1) Valorile lungimilor segmentelor sunt obținute din proiecție în plan.

Punct început	X / Y	Punct sfârșit	X / Y	Lungime segment (** (m)
1	356.900,242 289.157,026	2	356.949,498 289.100,104	75.275
2	356.949,498 289.100,104	3	356.975,794 289.069,715	40.187
3	356.975,794 289.069,715	4	357.059,903 288.972,515	128.539
4	357.059,903 288.972,515	5	357.062,712 288.976,727	5.063

Punct început	X / Y	Punct sfârșit	X / Y	Lungime segment (** (m)
5	357.062,712 288.976,727	6	356.902,72 289.159,354	242.796
6	356.902,72 289.159,354	1	356.900,242 289.157,026	3.4

\*\* Lungimile segmentelor sunt determinate în planul de proiecție Stereo 70 și sunt rotunjite la 1 milimetru.

\*\*\* Distanța dintre puncte este formată din segmente cumulate ce sunt mai mici decât valoarea 1 milimetru.





**DATE DESPRE IMOBILUL NR. 10103**

Oficiul de Cadastru și Publicitate Imobiliară DOLJ  
Biroul de Cadastru și Publicitate Imobiliară Craiova

**A. Partea I. Descrierea imobilului**

TEREN Necunoscut

Nr. CF vechi:32  
Nr. cadastral vechi:50

Adresa: Loc. Neidentificata, Jud. Dolj, T224, P68,69

Nr. Crt	Nr cadastral Nr. topografic	Suprafața* (mp)	Observații / Referințe
A1	35974	Din acte: 4.100 Masurata: 4.447	Sector cadastral:25 Teren imprejmuit;

**B. Partea II. Proprietari și acte**

Inscrieri privitoare la dreptul de proprietate și alte drepturi reale		Referințe
<b>588 / 16/10/2000</b>		
Act Notarial nr. AUT NR 2475, din 16/10/2000 emis de NP STOENESCU FL;		
B1	Intabulare, drept de PROPRIETATE, dobandit prin Conventie, cota actuala 1/1, cota initiala 1/1 1) NICOLAE ION 2) NICOLAE SORINA	A1

**C. Partea III. SARCINI .**

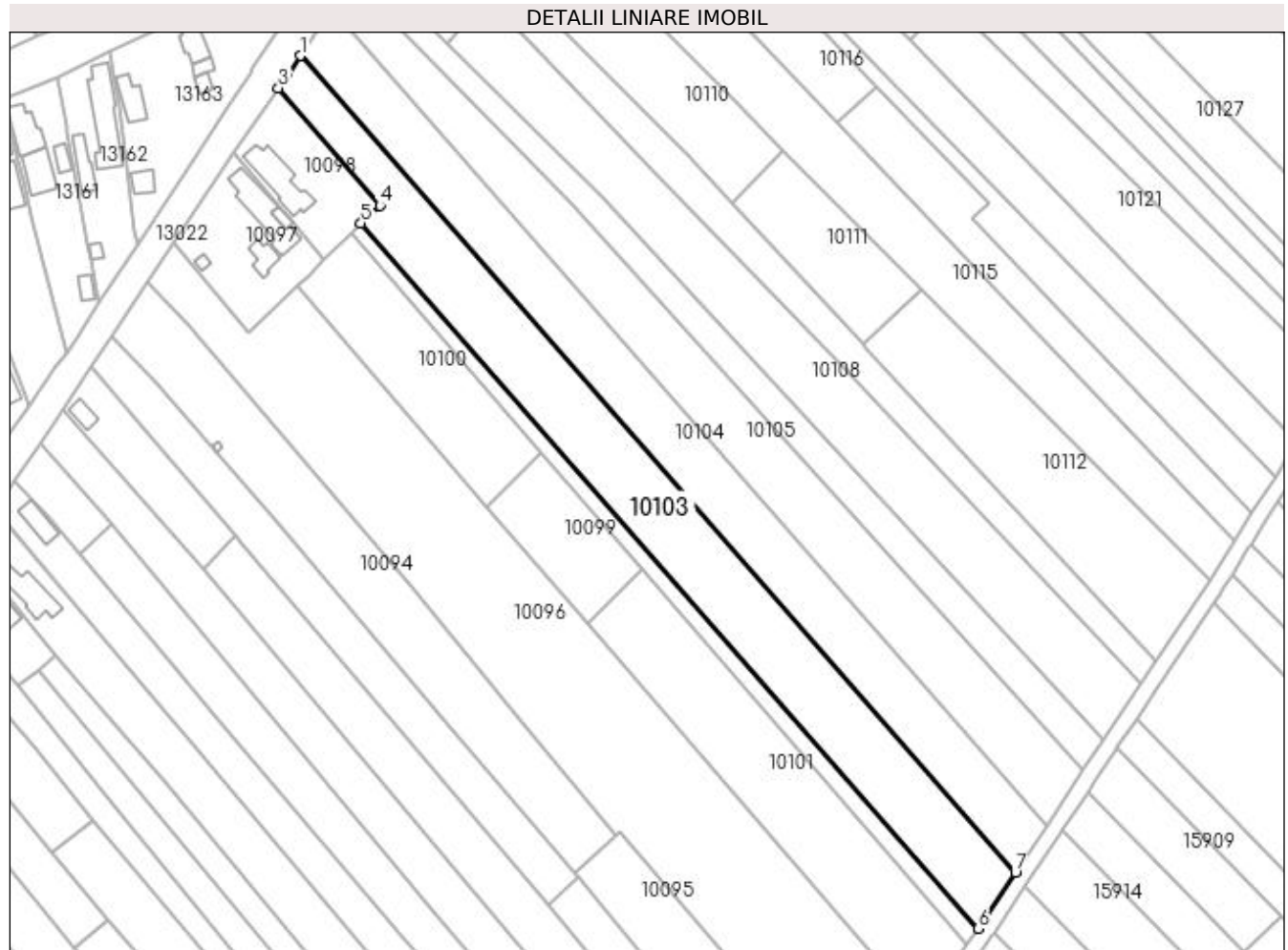
Inscrieri privind dezmembramintele dreptului de proprietate, drepturi reale de garanție și sarcini	Referințe
NU SUNT	

## Anexa Nr. 1 La Partea I

## Teren

Nr cadastral	Suprafața (mp)*	Observații / Referințe
35974	Din acte: 4.100 Masurata: 4.447	

\* Suprafața este determinată în planul de proiecție Stereo 70.



## Date referitoare la teren

Crt	Categorie folosință	Intra vilan	Suprafața (mp)	Tarla	Parcelă	Nr. topo	Observații / Referințe
1	arabil	DA	1.031	224	68	-	
2	vie	NU	3.416	224	69	-	

## Lungime Segmente

1) Valorile lungimilor segmentelor sunt obținute din proiecție în plan.

Punct început	X / Y	Punct sfârșit	X / Y	Lungime segment (** (m)
1	356.886,983 289.202,769	2	356.883,573 289.197,702	6.108
2	356.883,573 289.197,702	3	356.881,359 289.194,411	3.966
3	356.881,359 289.194,411	4	356.907,643 289.163,978	40.212
4	356.907,643 289.163,978	5	356.902,72 289.159,354	6.754

Punct început	X / Y	Punct sfârșit	X / Y	Lungime segment (** (m)
5	356.902,72 289.159,354	6	357.062,712 288.976,727	242.796
6	357.062,712 288.976,727	7	357.072,347 288.991,18	17.37
7	357.072,347 288.991,18	1	356.886,983 289.202,769	281.3

\*\* Lungimile segmentelor sunt determinate în planul de proiecție Stereo 70 și sunt rotunjite la 1 milimetru.

\*\*\* Distanța dintre puncte este formată din segmente cumulate ce sunt mai mici decât valoarea 1 milimetru.



**DATE DESPRE IMOBILUL NR. 10104**

Oficiul de Cadastru și Publicitate Imobiliară DOLJ  
Biroul de Cadastru și Publicitate Imobiliară Craiova

**A. Partea I. Descrierea imobilului**

TEREN Necunoscut

Adresa: Loc. Motatei, Jud. Dolj, T224, P70, 71

Nr. Crt	Nr cadastral Nr. topografic	Suprafața* (mp)	Observații / Referințe
A1		4.000	Sector cadastral:25 Teren neimprejmuit;

**B. Partea II. Proprietari și acte**

Inscrieri privitoare la dreptul de proprietate și alte drepturi reale		Referințe
/		
Act Administrativ nr. TDP 2595/45413, din 27/02/1997 emis de CJ DOLJ;		
B1	Intabulare, drept de PROPRIETATE, dobândit prin Reconstituire, cota actuala 1/1, cota initiala 1/1 1) MARINESCU CONSTANTIN	A1

**C. Partea III. SARCINI .**

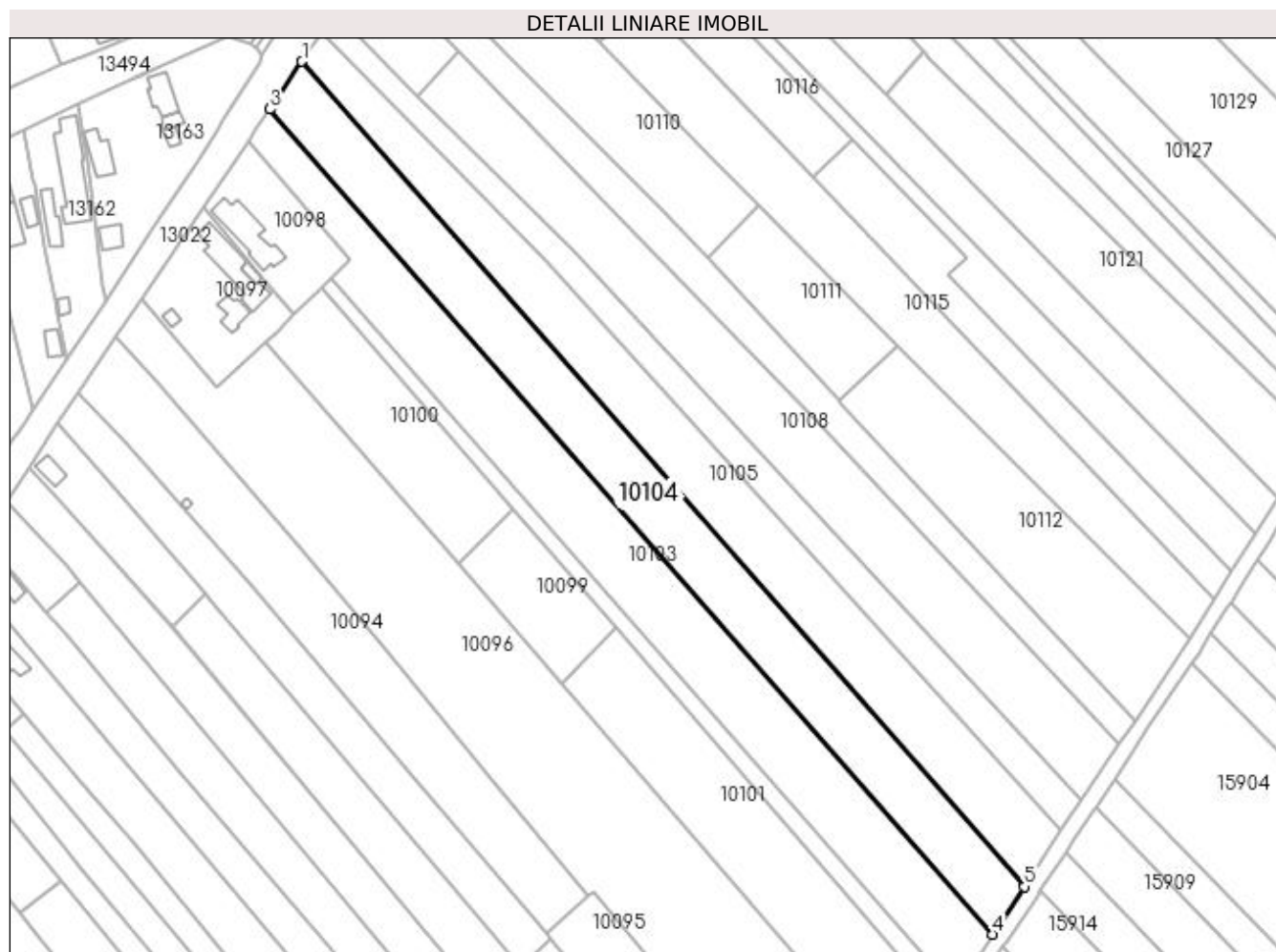
Inscrieri privind dezmembramintele dreptului de proprietate, drepturi reale de garanție și sarcini	Referințe
NU SUNT	

## Anexa Nr. 1 La Partea I

## Teren

Nr cadastral	Suprafața (mp)*	Observații / Referințe
	4.000	

\* Suprafața este determinată în planul de proiecție Stereo 70.



## Date referitoare la teren

Crt	Categorie folosință	Intra vilan	Suprafața (mp)	Tarla	Parcelă	Nr. topo	Observații / Referințe
1	arabil	DA	1.114	224	70	-	
2	vie	NU	2.886	224	71	-	

## Lungime Segmente

1) Valorile lungimilor segmentelor sunt obținute din proiecție în plan.

Punct început	X / Y	Punct sfârșit	X / Y	Lungime segment (** (m)
1	356.895,196 289.214,976	2	356.887,604 289.203,693	13.599
2	356.887,604 289.203,693	3	356.886,983 289.202,769	1.113
3	356.886,983 289.202,769	4	357.072,347 288.991,18	281.3
4	357.072,347 288.991,18	5	357.080,516 289.003,436	14.729

Punct început	X / Y	Punct sfârșit	X / Y	Lungime segment (** (m)
5	357.080,516 289.003,436	1	356.895,196 289.214,976	281.234

\*\* Lungimile segmentelor sunt determinate în planul de proiecție Stereo 70 și sunt rotunjite la 1 milimetru.

\*\*\* Distanța dintre puncte este formată din segmente cumulate ce sunt mai mici decât valoarea 1 milimetru.





**DATE DESPRE IMOBILUL NR. 10105**

Oficiul de Cadastru și Publicitate Imobiliară DOLJ  
Biroul de Cadastru și Publicitate Imobiliară Craiova

**A. Partea I. Descrierea imobilului**

TEREN Necunoscut

Adresa: Loc. Motatei, Jud. Dolj, T224, P72, 73

Nr. Crt	Nr cadastral Nr. topografic	Suprafața* (mp)	Observații / Referințe
A1		3.900	Sector cadastral:25 Teren neimprejmuit;

**B. Partea II. Proprietari și acte**

Inscrieri privitoare la dreptul de proprietate și alte drepturi reale		Referințe
/		
Act Administrativ nr. TDP 2747-48113, din 20/11/1996 emis de CJ DOLJ;		
B1	Intabulare, drept de PROPRIETATE, dobândit prin Reconstituire, cota actuala 1/1, cota initiala 1/1 1) GEAMBAȘU MARIN	A1

**C. Partea III. SARCINI .**

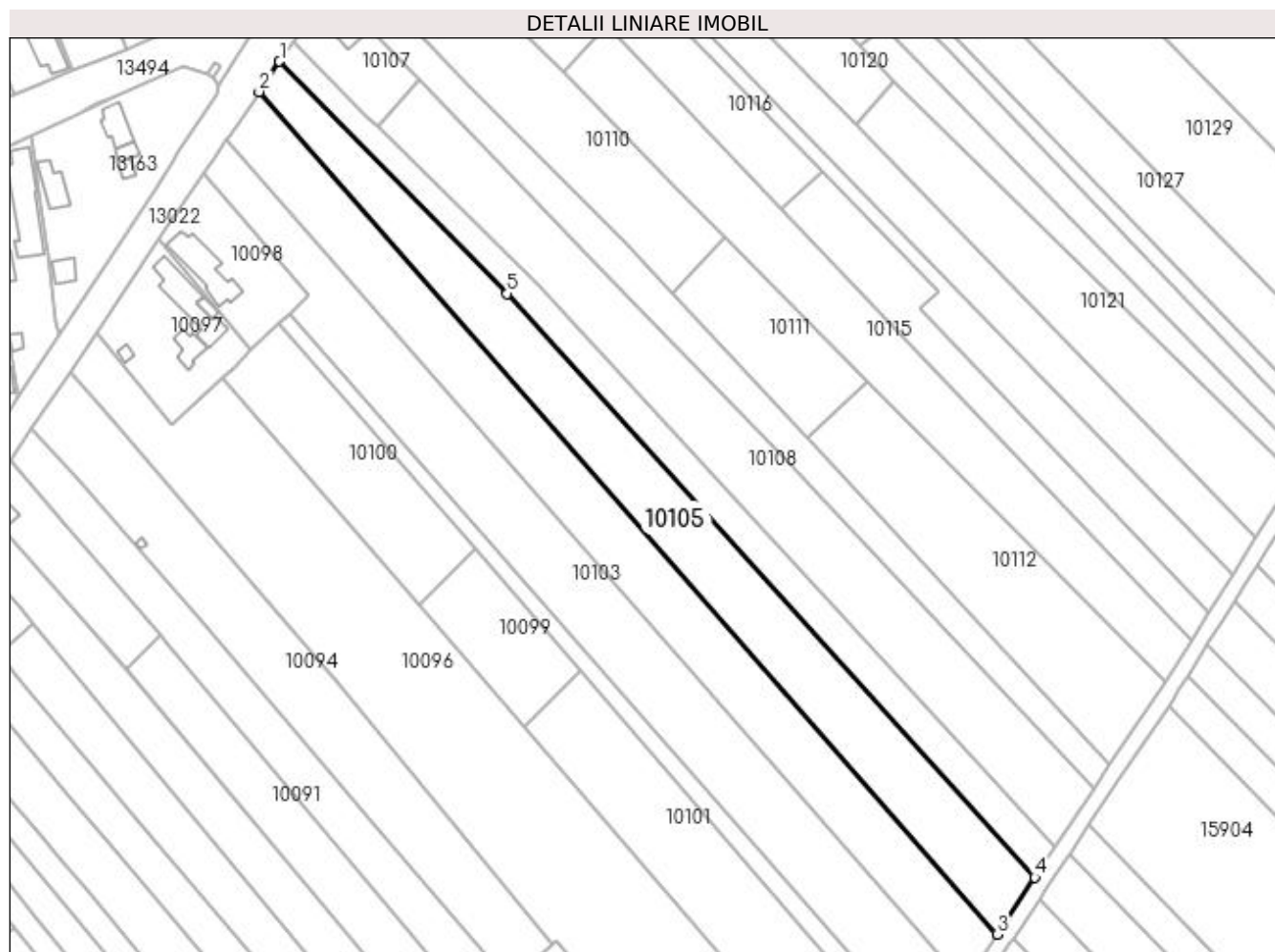
Inscrieri privind dezmembramintele dreptului de proprietate, drepturi reale de garanție și sarcini	Referințe
NU SUNT	

## Anexa Nr. 1 La Partea I

## Teren

Nr cadastral	Suprafața (mp)*	Observații / Referințe
	3.900	

\* Suprafața este determinată în planul de proiecție Stereo 70.



## Date referitoare la teren

Crt	Categorie folosință	Intra vilan	Suprafața (mp)	Tarla	Parcelă	Nr. topo	Observații / Referințe
1	arabil	DA	862	224	72	-	
2	arabil	NU	238	224	72	-	
3	vie	NU	2.800	224	73	-	

## Lungime Segmente

1) Valorile lungimilor segmentelor sunt obținute din proiecție în plan.

Punct început	X / Y	Punct sfârșit	X / Y	Lungime segment (** (m)
1	356.900,294 289.222,553	2	356.895,196 289.214,976	9.132
2	356.895,196 289.214,976	3	357.080,516 289.003,436	281.234
3	357.080,516 289.003,436	4	357.090,029 289.017,706	17.15
4	357.090,029 289.017,706	5	356.957,474 289.164,301	197.638

Punct început	X / Y	Punct sfârșit	X / Y	Lungime segment (** (m)
5	356.957,474 289.164,301	1	356.900,294 289.222,553	81.626

\*\* Lungimile segmentelor sunt determinate în planul de proiecție Stereo 70 și sunt rotunjite la 1 milimetru.

\*\*\* Distanța dintre puncte este formată din segmente cumulate ce sunt mai mici decât valoarea 1 milimetru.



**DATE DESPRE IMOBILUL NR. 10106**

Oficiul de Cadastru și Publicitate Imobiliară DOLJ  
Biroul de Cadastru și Publicitate Imobiliară Craiova

**A. Partea I. Descrierea imobilului**

TEREN Necunoscut

Adresa: Loc. Motatei, Jud. Dolj, T224, 224 ,224, P74, 75

Nr. Crt	Nr cadastral Nr. topografic	Suprafața* (mp)	Observații / Referințe
A1		2.100	Sector cadastral:25 Teren neimprejmuit;

**B. Partea II. Proprietari și acte**

Inscrieri privitoare la dreptul de proprietate și alte drepturi reale	Referințe
/	
Act Administrativ nr. TDP 2398-9662, din 05/08/1996 emis de CJ DOLJ;	
B1	A1
Intabulare, drept de PROPRIETATE, dobândit prin Reconstituire, cota actuala 1/1, cota initiala 1/1 1) SAMOILĂ PETRIȘOR	

**C. Partea III. SARCINI .**

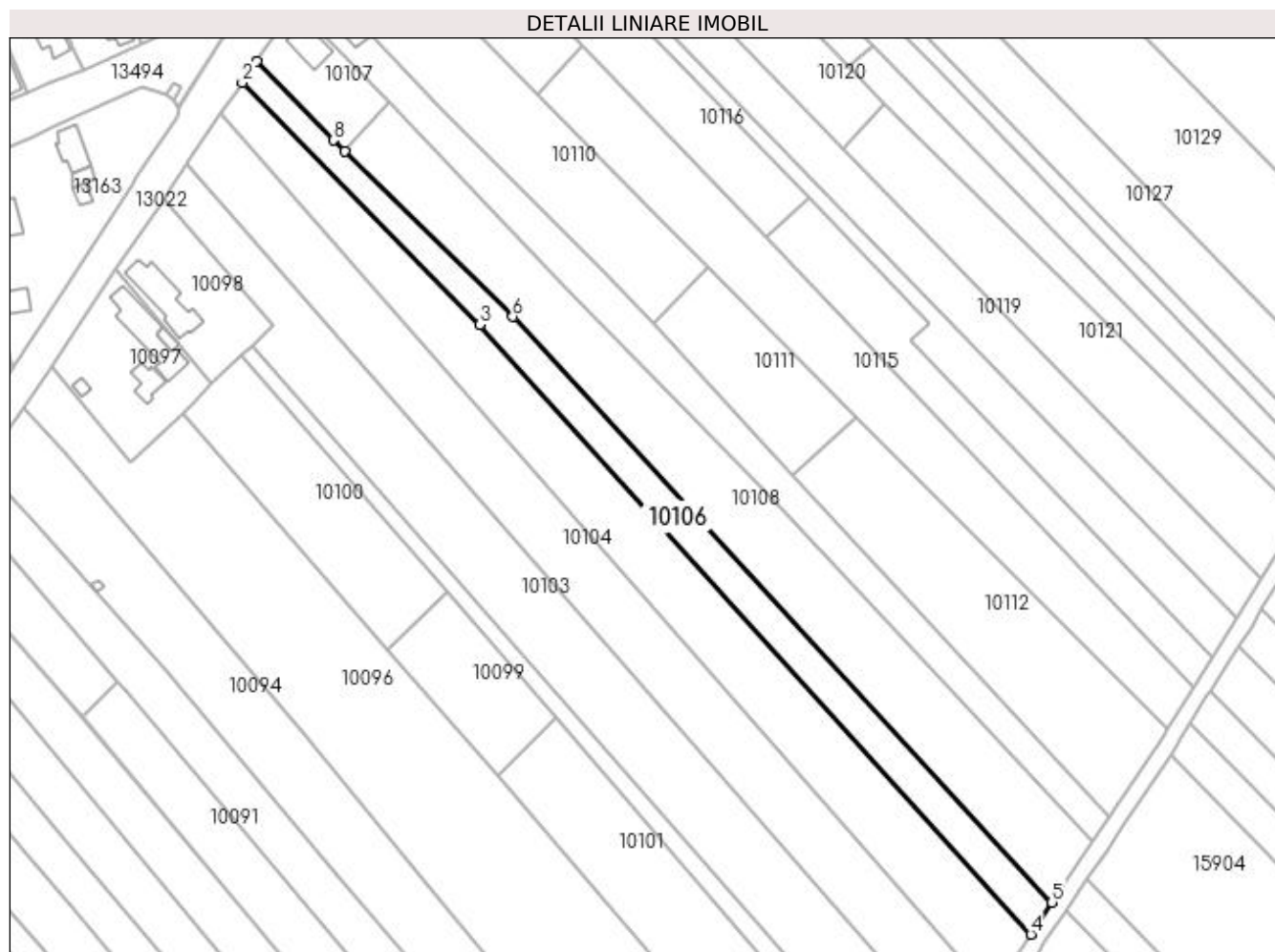
Inscrieri privind dezmembramintele dreptului de proprietate, drepturi reale de garanție și sarcini	Referințe
NU SUNT	

## Anexa Nr. 1 La Partea I

## Teren

Nr cadastral	Suprafața (mp)*	Observații / Referințe
	2.100	

\* Suprafața este determinată în planul de proiecție Stereo 70.



## Date referitoare la teren

Crt	Categorie folosință	Intra vilan	Suprafața (mp)	Tarla	Parcelă	Nr. topo	Observații / Referințe
1	arabil	DA	482	224	74	-	
2	arabil	NU	818	224	74	-	
3	vie	NU	800	224	75	-	

## Lungime Segmente

1) Valorile lungimilor segmentelor sunt obținute din proiecție în plan.

Punct început	X / Y	Punct sfârșit	X / Y	Lungime segment (** (m)
1	356.903,7 289.227,616	2	356.900,294 289.222,553	6.102
2	356.900,294 289.222,553	3	356.957,474 289.164,301	81.626
3	356.957,474 289.164,301	4	357.090,029 289.017,706	197.638
4	357.090,029 289.017,706	5	357.095,16 289.025,403	9.25

Punct început	X / Y	Punct sfârșit	X / Y	Lungime segment (** (m)
5	357.095,16 289.025,403	6	356.965,396 289.166,212	191.483
6	356.965,396 289.166,212	7	356.924,939 289.206,046	56.776
7	356.924,939 289.206,046	8	356.922,262 289.208,681	3.756
8	356.922,262 289.208,681	1	356.903,7 289.227,616	26.516

\*\* Lungimile segmentelor sunt determinate în planul de proiecție Stereo 70 și sunt rotunjite la 1 milimetru.

\*\*\* Distanța dintre puncte este formată din segmente cumulate ce sunt mai mici decât valoarea 1 milimetru.





**DATE DESPRE IMOBILUL NR. 10107**

Oficiul de Cadastru și Publicitate Imobiliară DOLJ  
Biroul de Cadastru și Publicitate Imobiliară Craiova

**A. Partea I. Descrierea imobilului**

TEREN Intravilan

Adresa: Loc. Motatei, Str Viilor, Nr. 68, Jud. Dolj, T224, P76

Nr. Crt	Nr cadastral Nr. topografic	Suprafața* (mp)	Observații / Referințe
A1		500	Sector cadastral:25 Teren neimpregmuit;

**Construcții**

Crt	Nr cadastral Nr. topografic	Adresa	Observații / Referințe
A1.1		Loc. Motatei, Str Viilor, Jud. Dolj	Nr. niveluri:1; S. construita la sol:69 mp; S. construita desfasurata:69 mp; C1-LOCUINTA

**B. Partea II. Proprietari și acte**

Inscrieri privitoare la dreptul de proprietate și alte drepturi reale		Referințe
/		
Act Administrativ nr. TDP 2683-48112, din 18/11/1996 emis de CJ DOLJ;		
B1	Intabulare, drept de PROPRIETATE, dobandit prin Reconstituire, cota actuala 1/1, cota initiala 1/1 1) BULUMACI CONSTANTIN	A1
Act Normativ nr. LEGEA 7, din 13/03/1996 emis de LEGE ((ART 12 ALIN 14 ART 37 ALIN 2));		
B2	Intabulare, drept de PROPRIETATE, dobandit prin Lege, cota actuala 1/1, cota initiala 1/1 1) BULUMACI CONSTANTIN	A1.1

**C. Partea III. SARCINI .**

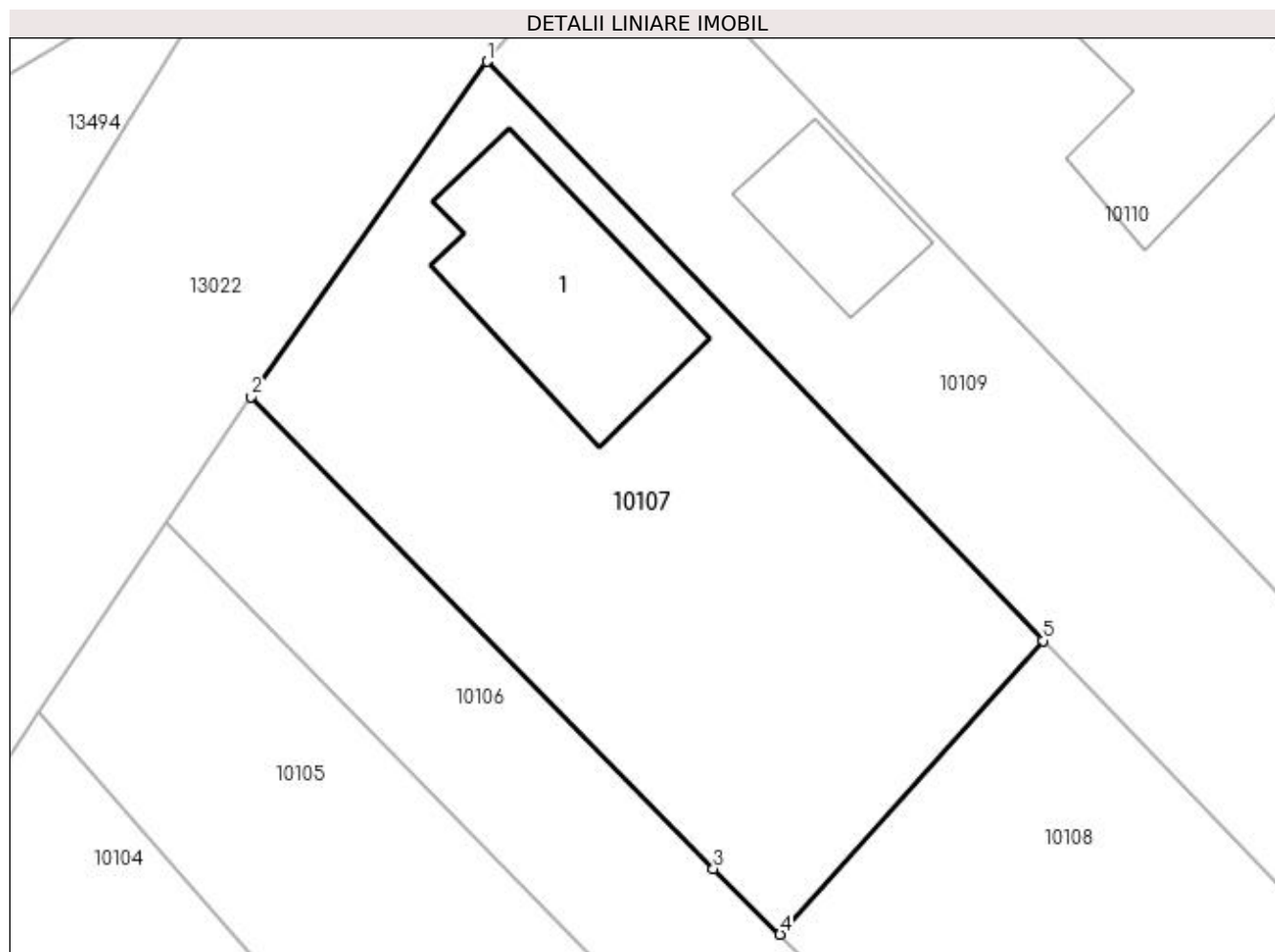
Inscrieri privind dezmembramintele dreptului de proprietate, drepturi reale de garanție și sarcini	Referințe
NU SUNT	

## Anexa Nr. 1 La Partea I

## Teren

Nr cadastral	Suprafața (mp)*	Observații / Referințe
	500	

\* Suprafața este determinată în planul de proiecție Stereo 70.



## Date referitoare la teren

Crt	Categorie folosință	Intra vilan	Suprafața (mp)	Tarla	Parcelă	Nr. topo	Observații / Referințe
1	curți constructii	DA	500	224	76	-	

## Date referitoare la construcții

Crt	Număr	Destinație construcție	Supraf. (mp)	Situație juridică	Observații / Referințe
A1.1		construcții de locuințe	69	Cu acte	Nr. niveluri:1; S. construita la sol:69 mp; S. construita desfasurata:69 mp; C1-LOCUINTA

## Lungime Segmente

1) Valorile lungimilor segmentelor sunt obținute din proiecție în plan.

Punct început	X / Y	Punct sfârșit	X / Y	Lungime segment (** (m)
1	356.913,181 289.241,06	2	356.903,7 289.227,616	16.451
2	356.903,7 289.227,616	3	356.922,262 289.208,681	26.516
3	356.922,262 289.208,681	4	356.924,939 289.206,046	3.756
4	356.924,939 289.206,046	5	356.935,497 289.217,82	15.815

Punct început	X / Y	Punct sfârșit	X / Y	Lungime segment (** (m)
5	356.935,497 289.217,82	1	356.913,181 289.241,06	32.22

\*\* Lungimile segmentelor sunt determinate în planul de proiecție Stereo 70 și sunt rotunjite la 1 milimetru.

\*\*\* Distanța dintre puncte este formată din segmente cumulate ce sunt mai mici decât valoarea 1 milimetru.



**DATE DESPRE IMOBILUL NR. 10108**

Oficiul de Cadastru și Publicitate Imobiliară DOLJ  
Biroul de Cadastru și Publicitate Imobiliară Craiova

**A. Partea I. Descrierea imobilului**

TEREN Necunoscut

Adresa: Loc. Motatei, Jud. Dolj, T224, P78

Nr. Crt	Nr cadastral Nr. topografic	Suprafața* (mp)	Observații / Referințe
A1		3.900	Sector cadastral:25 Teren neimprejmuit;

**B. Partea II. Proprietari și acte**

Inscrieri privitoare la dreptul de proprietate și alte drepturi reale	Referințe
/	
Act Administrativ nr. TDP 2608-48112, din 14/11/1996 emis de CJ DOLJ;	
B1	A1
Intabulare, drept de PROPRIETATE, dobândit prin Reconstituire, cota actuala 1/1, cota initiala 1/1 1) BULUMACI DUMITRU	

**C. Partea III. SARCINI .**

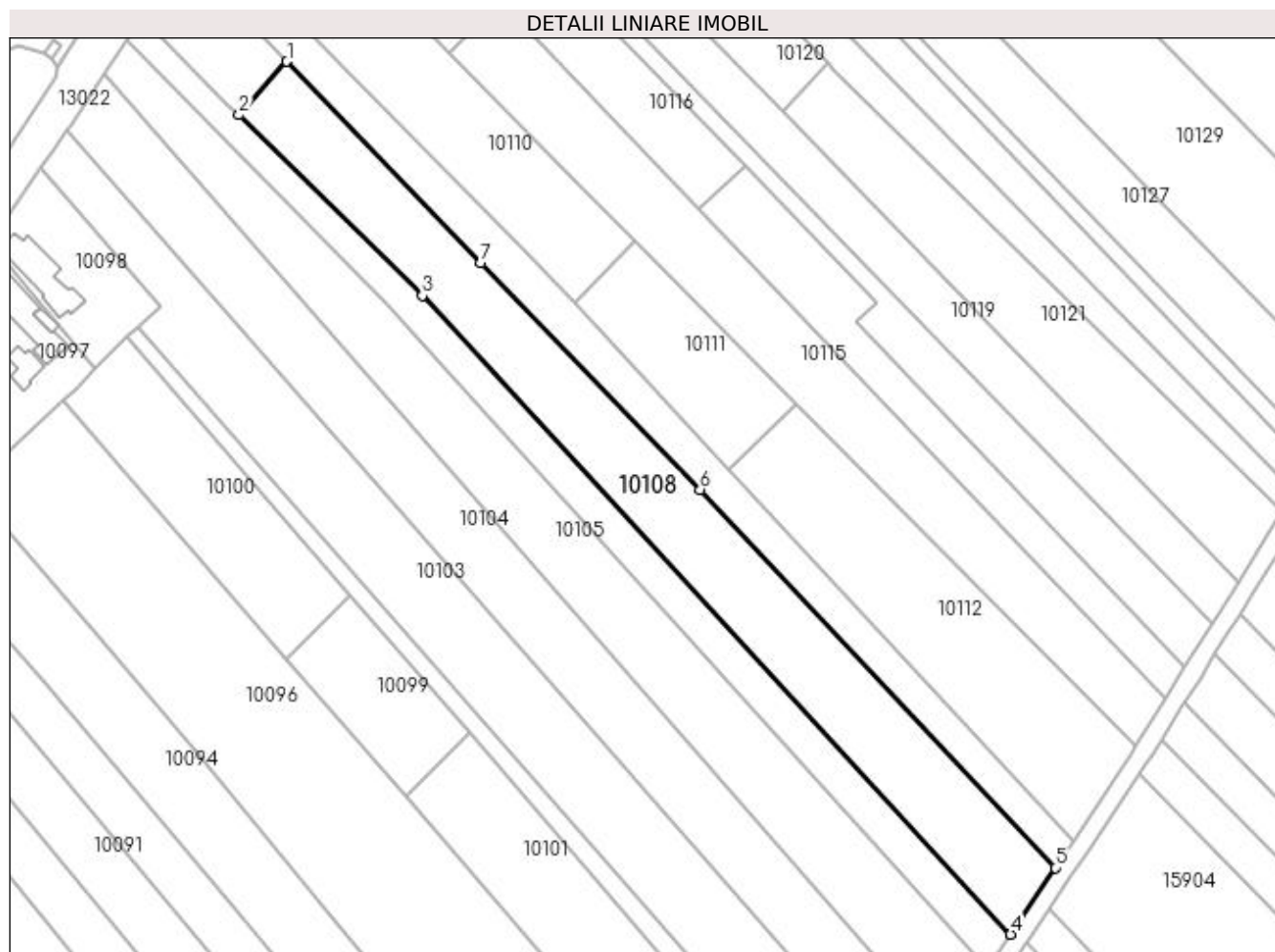
Inscrieri privind dezmembramintele dreptului de proprietate, drepturi reale de garanție și sarcini	Referințe
NU SUNT	

## Anexa Nr. 1 La Partea I

## Teren

Nr cadastral	Suprafața (mp)*	Observații / Referințe
	3.900	

\* Suprafața este determinată în planul de proiecție Stereo 70.



## Date referitoare la teren

Crt	Categorie folosință	Intra vilan	Suprafața (mp)	Tarla	Parcelă	Nr. topo	Observații / Referințe
1	vie	DA	692	224	78	-	
2	vie	NU	3.208	224	78	-	

## Lungime Segmente

1) Valorile lungimilor segmentelor sunt obținute din proiecție în plan.

Punct început	X / Y	Punct sfârșit	X / Y	Lungime segment (** (m)
1	356.935,497 289.217,82	2	356.924,939 289.206,046	15.815
2	356.924,939 289.206,046	3	356.965,396 289.166,212	56.776
3	356.965,396 289.166,212	4	357.095,16 289.025,403	191.483
4	357.095,16 289.025,403	5	357.104,961 289.040,105	17.669

Punct început	X / Y	Punct sfârșit	X / Y	Lungime segment (** (m)
5	357.104,961 289.040,105	6	357.026,641 289.123,461	114.378
6	357.026,641 289.123,461	7	356.978,194 289.173,356	69.546
7	356.978,194 289.173,356	1	356.935,497 289.217,82	61.645

\*\* Lungimile segmentelor sunt determinate în planul de proiecție Stereo 70 și sunt rotunjite la 1 milimetru.

\*\*\* Distanța dintre puncte este formată din segmente cumulate ce sunt mai mici decât valoarea 1 milimetru.





**DATE DESPRE IMOBILUL NR. 10109**

Oficiul de Cadastru și Publicitate Imobiliară DOLJ  
Biroul de Cadastru și Publicitate Imobiliară Craiova

**A. Partea I. Descrierea imobilului**

TEREN Necunoscut

Adresa: Loc. Motatei, Jud. Dolj, T224, 244, P79, 80

Nr. Crt	Nr cadastral Nr. topografic	Suprafața* (mp)	Observații / Referințe
A1		2.200	Sector cadastral:25 Teren neimpregmuit;

**Construcții**

Crt	Nr cadastral Nr. topografic	Adresa	Observații / Referințe
A1.1		Loc. Motatei, Jud. Dolj	Nr. niveluri:1; S. construita la sol:31 mp; S. construita desfasurata:31 mp; C1-LOCUINTA

**B. Partea II. Proprietari și acte**

Inscrieri privitoare la dreptul de proprietate și alte drepturi reale	Referințe
/	
Act Administrativ nr. TDP 2779-48113, din 21/11/1996 emis de CJ DOLJ;	
B1	Intabulare, drept de PROPRIETATE, dobandit prin Reconstituire, cota actuala 1/1, cota initiala 1/1 1) GEAMBAȘU IULIAN
Act Normativ nr. LEGEA 7, din 13/03/1996 emis de LEGE ((ART 12 ALIN 14 ART 37 ALIN 2));	
B2	Intabulare, drept de PROPRIETATE, dobandit prin Lege, cota actuala 1/1, cota initiala 1/1 1) GEAMBAȘU IULIAN

**C. Partea III. SARCINI .**

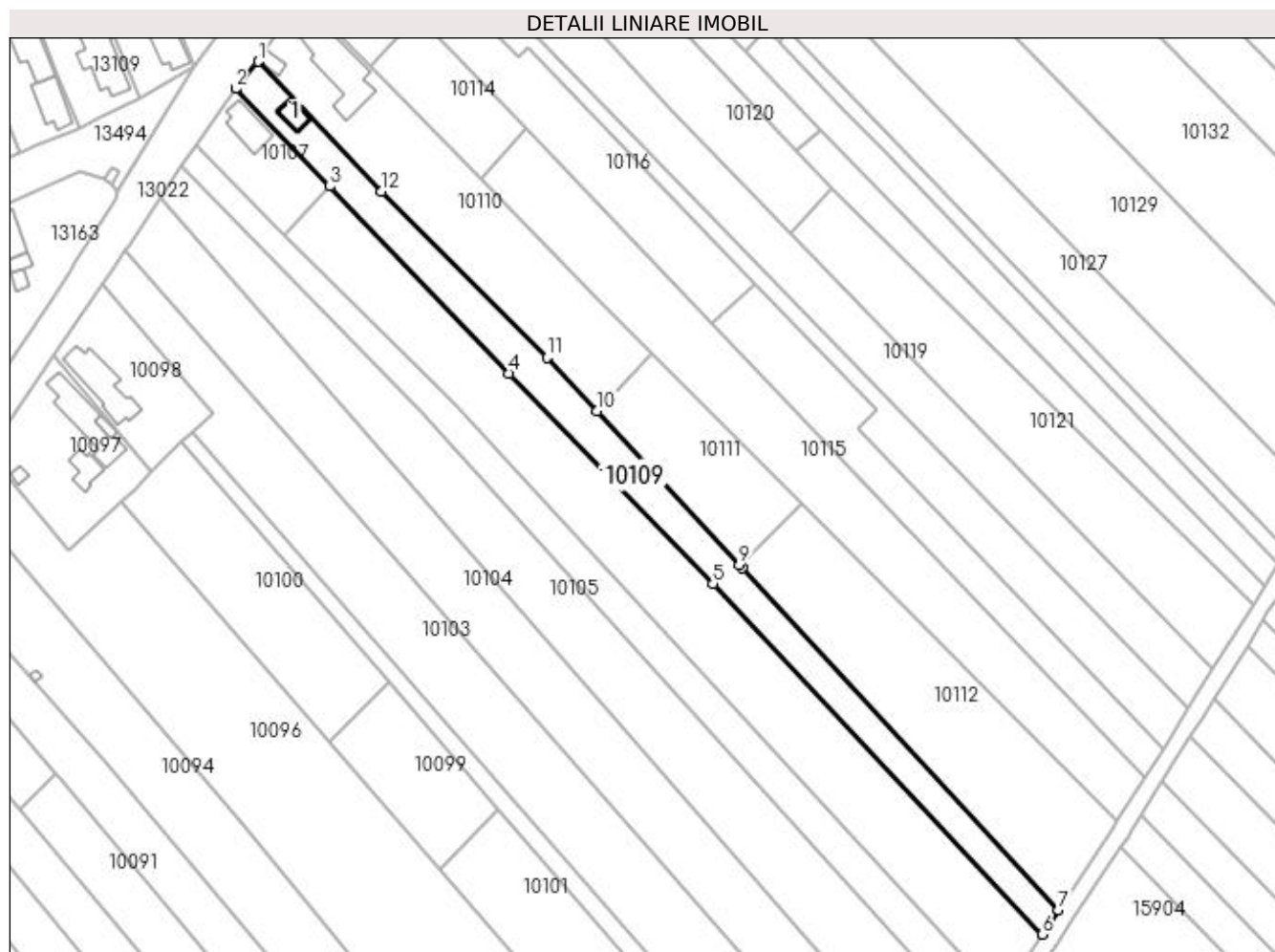
Inscrieri privind dezmembramintele dreptului de proprietate, drepturi reale de garanție și sarcini	Referințe
NU SUNT	

## Anexa Nr. 1 La Partea I

## Teren

Nr cadastral	Suprafața (mp)*	Observații / Referințe
	2.200	

\* Suprafața este determinată în planul de proiecție Stereo 70.



## Date referitoare la teren

Crt	Categorie folosință	Intra vilan	Suprafața (mp)	Tarla	Parcelă	Nr. topo	Observații / Referințe
1	curți constructii	DA	700	224	79	-	
2	vie	NU	1.500	244	80	-	

## Date referitoare la construcții

Crt	Număr	Destinație construcție	Supraf. (mp)	Situație juridică	Observații / Referințe
A1.1		construcții de locuințe	31	Cu acte	Nr. niveluri:1; S. construita la sol:31 mp; S. construita desfasurata:31 mp; C1-LOCUINTA

## Lungime Segmente

1) Valorile lungimilor segmentelor sunt obținute din proiecție în plan.

Punct început	X / Y	Punct sfârșit	X / Y	Lungime segment (** (m)
1	356.918,556 289.247,497	2	356.913,181 289.241,06	8.386
2	356.913,181 289.241,06	3	356.935,497 289.217,82	32.22
3	356.935,497 289.217,82	4	356.978,194 289.173,356	61.645

Punct început	X / Y	Punct sfârșit	X / Y	Lungime segment (** (m)
4	356.978,194 289.173,356	5	357.026,641 289.123,461	69.546
5	357.026,641 289.123,461	6	357.104,961 289.040,105	114.378
6	357.104,961 289.040,105	7	357.108,836 289.045,918	6.986
7	357.108,836 289.045,918	8	357.033,659 289.127,094	110.64
8	357.033,659 289.127,094	9	357.032,886 289.127,931	1.139
9	357.032,886 289.127,931	10	356.999,168 289.164,459	49.711
10	356.999,168 289.164,459	11	356.987,19 289.177,192	17.481
11	356.987,19 289.177,192	12	356.947,814 289.216,615	55.719
12	356.947,814 289.216,615	1	356.918,556 289.247,497	42.541

\*\* Lungimile segmentelor sunt determinate în planul de proiecție Stereo 70 și sunt rotunjite la 1 milimetru.

\*\*\* Distanța dintre puncte este formată din segmente cumulate ce sunt mai mici decât valoarea 1 milimetru.



**DATE DESPRE IMOBILUL NR. 10110**

Oficiul de Cadastru și Publicitate Imobiliară DOLJ  
Biroul de Cadastru și Publicitate Imobiliară Craiova

**A. Partea I. Descrierea imobilului**

TEREN Necunoscut

Adresa: Loc. Motatei, Str Viilor, Nr. 70, Jud. Dolj, T224, P81, 82, 83

Nr. Crt	Nr cadastral Nr. topografic	Suprafața* (mp)	Observații / Referințe
A1		2.200	Sector cadastral:25 Teren neimprijmit;

**Construcții**

Crt	Nr cadastral Nr. topografic	Adresa	Observații / Referințe
A1.1		Loc. Motatei, Str Viilor, Jud. Dolj	Nr. niveluri:2; S. construita la sol:186 mp; S. construita desfasurata:207 mp; C1-LOCUINTA+BECI
A1.2		Loc. Motatei, Str Viilor, Jud. Dolj	Nr. niveluri:1; S. construita la sol:19 mp; S. construita desfasurata:19 mp; C2-ANEXA

**B. Partea II. Proprietari și acte**

Inscrieri privitoare la dreptul de proprietate și alte drepturi reale		Referințe
/		
Act Administrativ nr. TDP 2132-9700, din 22/07/1996 emis de CJ DOLJ;		
B1	Intabulare, drept de PROPRIETATE, dobandit prin Reconstituire, cota actuala 1/1, cota initiala 1/1 1) JIANU GHEORGHE	A1
Act Normativ nr. LEGEA 7, din 13/03/1996 emis de LEGE ((ART 12 ALIN 14 ART 37 ALIN 2));		
B2	Intabulare, drept de PROPRIETATE, dobandit prin Lege, cota actuala 1/1, cota initiala 1/1 1) JIANU GHEORGHE	A1.1, A1.2

**C. Partea III. SARCINI .**

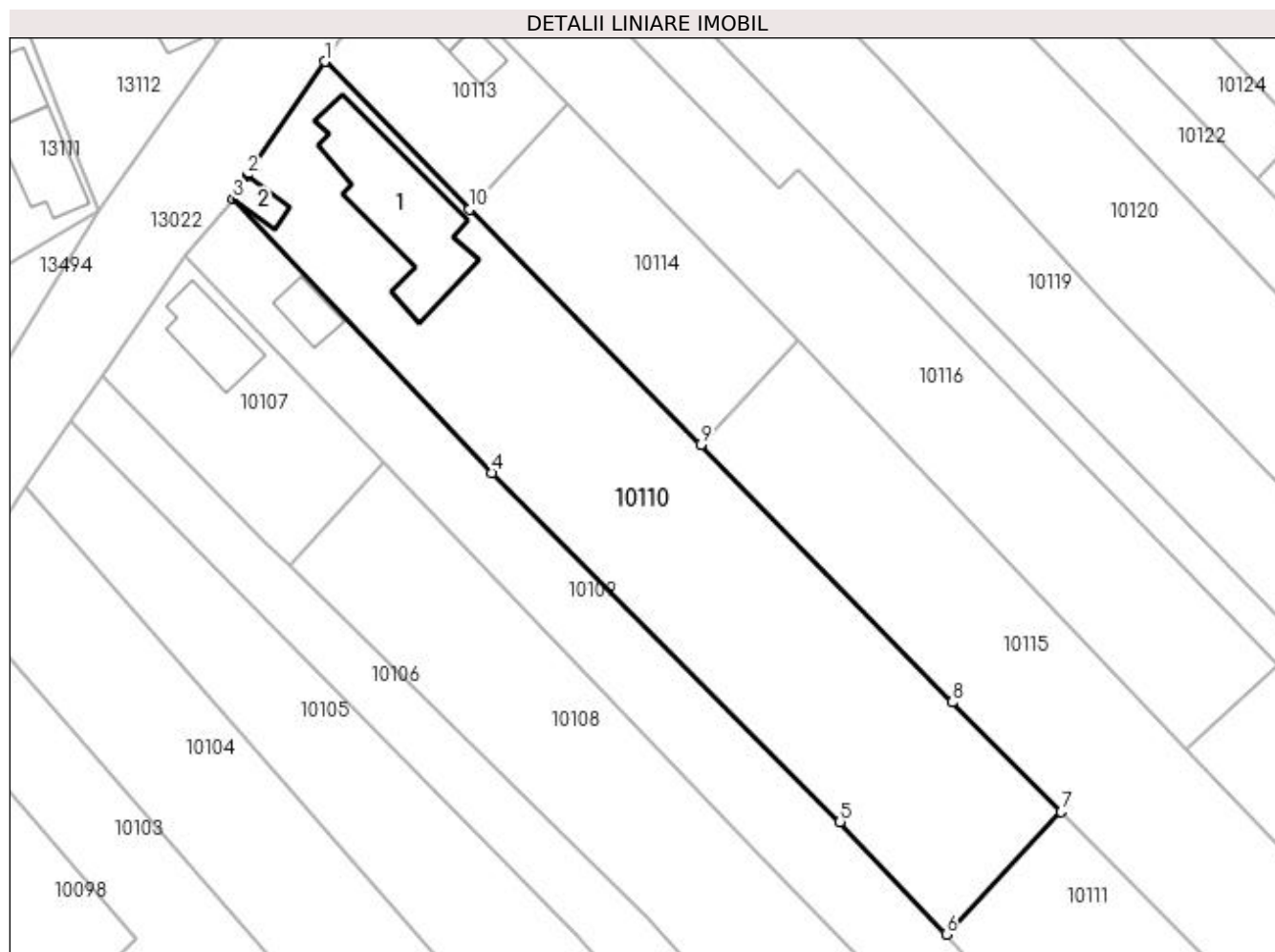
Inscrieri privind dezmembramintele dreptului de proprietate, drepturi reale de garanție și sarcini	Referințe
NU SUNT	

## Anexa Nr. 1 La Partea I

## Teren

Nr cadastral	Suprafața (mp)*	Observații / Referințe
	2.200	

\* Suprafața este determinată în planul de proiecție Stereo 70.



## Date referitoare la teren

Crt	Categorie folosință	Intravilan	Suprafața (mp)	Tarla	Parcelă	Nr. topo	Observații / Referințe
1	curți construcții	DA	1.000	224	81	-	
2	vie	DA	500	224	82	-	
3	arabil	NU	700	224	83	-	

## Date referitoare la construcții

Crt	Număr	Destinație construcție	Supraf. (mp)	Situație juridică	Observații / Referințe
A1.1		construcții de locuințe	186	Cu acte	Nr. niveluri:2; S. construita la sol:186 mp; S. construita desfasurata:207 mp; C1-LOCUINTA+BECI
A1.2		construcții de locuințe	19	Cu acte	Nr. niveluri:1; S. construita la sol:19 mp; S. construita desfasurata:19 mp; C2-ANEXA

## Lungime Segmente

1) Valorile lungimilor segmentelor sunt obținute din proiecție în plan.

Punct început	X / Y	Punct sfârșit	X / Y	Lungime segment (** (m)
1	356.928,967 289.263,06	2	356.920,187 289.250,17	15.596

Punct început	X / Y	Punct sfârșit	X / Y	Lungime segment (** (m)
2	356.920,187 289.250,17	3	356.918,556 289.247,497	3.131
3	356.918,556 289.247,497	4	356.947,814 289.216,615	42.541
4	356.947,814 289.216,615	5	356.987,19 289.177,192	55.719
5	356.987,19 289.177,192	6	356.999,168 289.164,459	17.481
6	356.999,168 289.164,459	7	357.012,169 289.178,302	18.991
7	357.012,169 289.178,302	8	356.999,861 289.190,683	17.458
8	356.999,861 289.190,683	9	356.971,447 289.219,79	40.676
9	356.971,447 289.219,79	10	356.945,323 289.246,4	37.29
10	356.945,323 289.246,4	1	356.928,967 289.263,06	23.347

\*\* Lungimile segmentelor sunt determinate în planul de proiecție Stereo 70 și sunt rotunjite la 1 milimetru.

\*\*\* Distanța dintre puncte este formată din segmente cumulate ce sunt mai mici decât valoarea 1 milimetru.





**DATE DESPRE IMOBILUL NR. 10111**

Oficiul de Cadastru și Publicitate Imobiliară DOLJ  
Biroul de Cadastru și Publicitate Imobiliară Craiova

**A. Partea I. Descrierea imobilului**

TEREN Extravilan

Adresa: Jud. Dolj, T224, P84

Nr. Crt	Nr cadastral Nr. topografic	Suprafața* (mp)	Observații / Referințe
A1		1.000	Sector cadastral:25 Teren neimprejmuit;

**B. Partea II. Proprietari și acte**

Inscrieri privitoare la dreptul de proprietate și alte drepturi reale	Referințe
/	
Act Administrativ nr. TDP 2233-45380, din 04/06/1996 emis de CJ DOLJ;	
B1	A1
Intabulare, drept de PROPRIETATE, dobândit prin Reconstituire, cota actuala 1/1, cota initiala 1/1 1) JIANU GRIGORE	

**C. Partea III. SARCINI .**

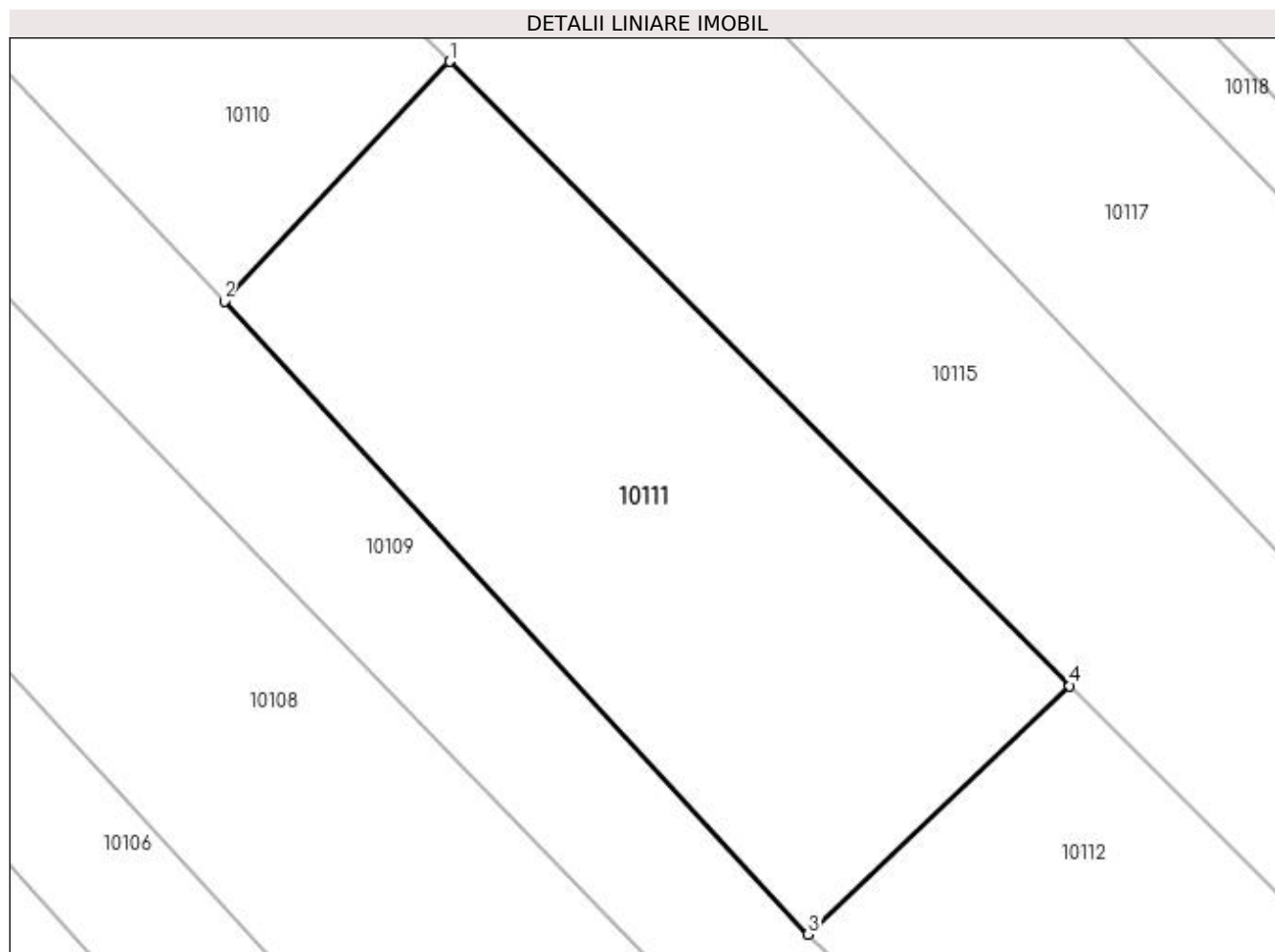
Inscrieri privind dezmembramintele dreptului de proprietate, drepturi reale de garanție și sarcini	Referințe
NU SUNT	

## Anexa Nr. 1 La Partea I

## Teren

Nr cadastral	Suprafața (mp)*	Observații / Referințe
	1.000	

\* Suprafața este determinată în planul de proiecție Stereo 70.



## Date referitoare la teren

Crt	Categorie folosință	Intra vilan	Suprafața (mp)	Tarla	Parcelă	Nr. topo	Observații / Referințe
1	vie	NU	1.000	224	84	-	

## Lungime Segmente

1) Valorile lungimilor segmentelor sunt obținute din proiecție în plan.

Punct început	X / Y	Punct sfârșit	X / Y	Lungime segment (** (m)
1	357.012,169 289.178,302	2	356.999,168 289.164,459	18.991
2	356.999,168 289.164,459	3	357.032,886 289.127,931	49.711
3	357.032,886 289.127,931	4	357.047,99 289.142,267	20.824
4	357.047,99 289.142,267	1	357.012,169 289.178,302	50.81

**\*\* Lungimile segmentelor sunt determinate în planul de proiecție Stereo 70 și sunt rotunjite la 1 milimetru.**

**\*\*\* Distanța dintre puncte este formată din segmente cumulate ce sunt mai mici decât valoarea 1 milimetru.**



**DATE DESPRE IMOBILUL NR. 10112**

Oficiul de Cadastru și Publicitate Imobiliară DOLJ  
Biroul de Cadastru și Publicitate Imobiliară Craiova

**A. Partea I. Descrierea imobilului**

TEREN Extravilan

Adresa: Jud. Dolj, T224, P80/1

Nr. Crt	Nr cadastral Nr. topografic	Suprafața* (mp)	Observații / Referințe
A1		2.479	Sector cadastral:25 Teren neimprejmuit;

**B. Partea II. Proprietari și acte**

Inscrieri privitoare la dreptul de proprietate și alte drepturi reale		Referințe
/		
Act Normativ nr. LEGEA 7, din 13/03/1996 emis de PARLAMENTUL ROMANIEI;		
B1	Inscrierea provizorie, drept de PROPRIETATE, dobandit prin Lege, cota actuala 1/1, cota initiala 1/1 1) PROPRIETAR NEIDENTIFICAT	A1

**C. Partea III. SARCINI .**

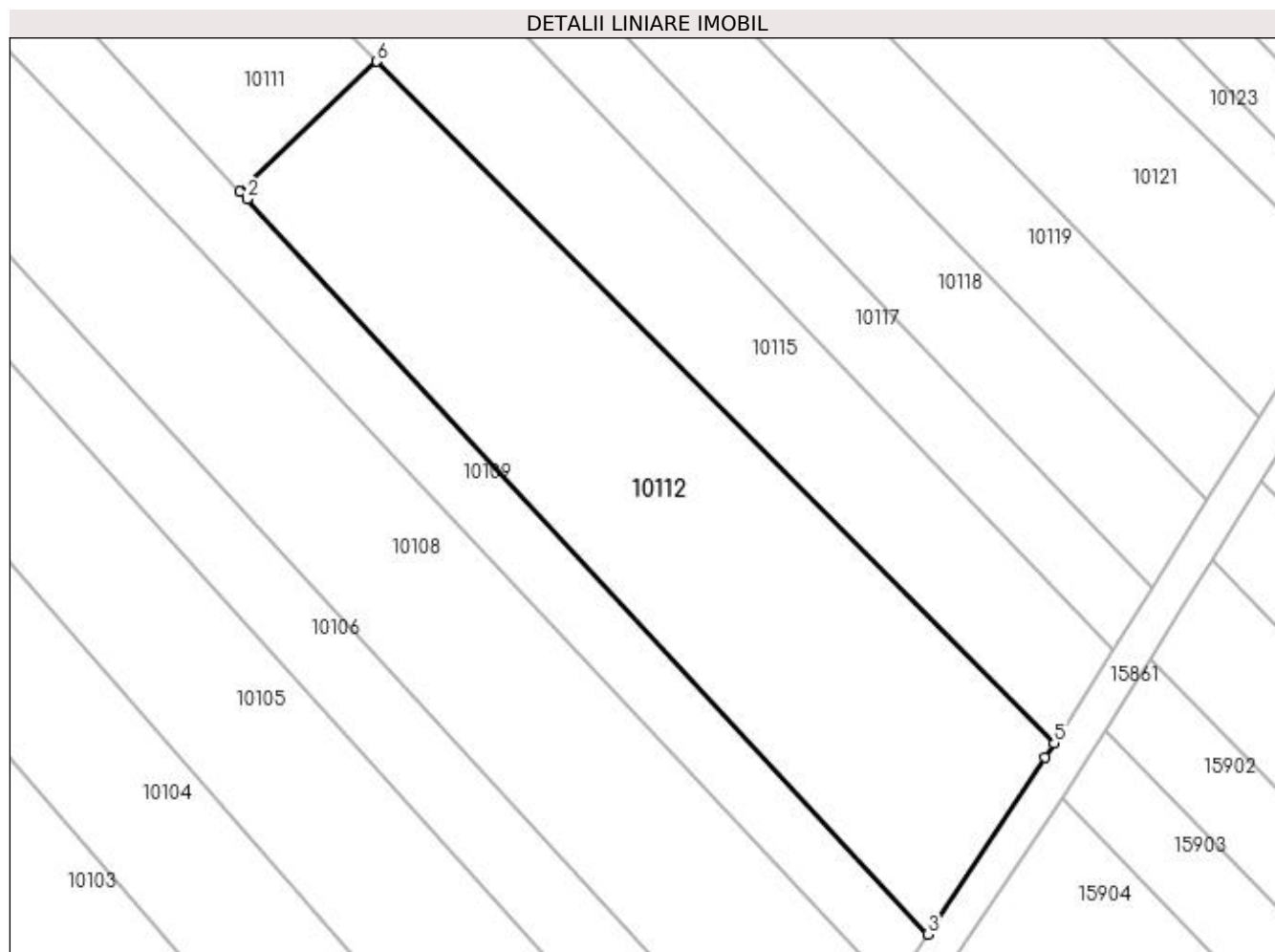
Inscrieri privind dezmembramintele dreptului de proprietate, drepturi reale de garanție și sarcini	Referințe
NU SUNT	

## Anexa Nr. 1 La Partea I

## Teren

Nr cadastral	Suprafața (mp)*	Observații / Referințe
	2.479	

\* Suprafața este determinată în planul de proiecție Stereo 70.



## Date referitoare la teren

Crt	Categorie folosință	Intra vilan	Suprafața (mp)	Tarla	Parcelă	Nr. topo	Observații / Referințe
1	arabil	NU	2.479	224	80/1	-	

## Lungime Segmente

1) Valorile lungimilor segmentelor sunt obținute din proiecție în plan.

Punct început	X / Y	Punct sfârșit	X / Y	Lungime segment (** (m)
1	357.032,886 289.127,931	2	357.033,659 289.127,094	1.139
2	357.033,659 289.127,094	3	357.108,836 289.045,918	110.64
3	357.108,836 289.045,918	4	357.121,826 289.065,406	23.421
4	357.121,826 289.065,406	5	357.122,82 289.066,992	1.872
5	357.122,82 289.066,992	6	357.047,99 289.142,267	106.141

Punct început	X / Y	Punct sfârșit	X / Y	Lungime segment (** (m)
6	357.047,99 289.142,267	1	357.032,886 289.127,931	20.824

\*\* Lungimile segmentelor sunt determinate în planul de proiecție Stereo 70 și sunt rotunjite la 1 milimetru.

\*\*\* Distanța dintre puncte este formată din segmente cumulate ce sunt mai mici decât valoarea 1 milimetru.





**DATE DESPRE IMOBILUL NR. 10113**

Oficiul de Cadastru și Publicitate Imobiliară DOLJ  
Biroul de Cadastru și Publicitate Imobiliară Craiova

**A. Partea I. Descrierea imobilului**

TEREN Intravilan

Adresa: Loc. Motatei, Str Viilor, Nr. 72, Jud. Dolj, T224, P85

Nr. Crt	Nr cadastral Nr. topografic	Suprafața* (mp)	Observații / Referințe
A1	34866	400	Sector cadastral:25 Teren imprejmuit;

**Construcții**

Crt	Nr cadastral Nr. topografic	Adresa	Observații / Referințe
A1.1		Loc. Motatei, Str Viilor, Nr. 72, Jud. Dolj, fost tarla 224 parcela 85	Nr. niveluri:1; S. construita la sol:42 mp; S. construita desfasurata:42 mp; Locuinta cu parter edificata in 1963 din cranturi cu 2 camere si sala.Scđ=42mp.
A1.2		Loc. Motatei, Str Viilor, Nr. 72, Jud. Dolj, fost tarla 224 parcela 85	Nr. niveluri:1; S. construita la sol:21 mp; S. construita desfasurata:21 mp; Anexa din chirpici cu bucatarie si din lemne si scandura-patul.Scđ=21mp.

**B. Partea II. Proprietari și acte**

Inscrieri privitoare la dreptul de proprietate și alte drepturi reale	Referințe
<b>209604 / 07/11/2018</b>	
Act Notarial nr. contract de vanzare-cumparare aut nr. 2785, din 07/11/2018 emis de Stoenescu Florea;	
B1	Intabulare, drept de PROPRIETATE, dobandit prin Conventie, cota actuala 1/1, cota initiala 1/1 1) JIANU COSTINEL-VLADUȚ
	A1, A1.1, A1.2

**C. Partea III. SARCINI .**

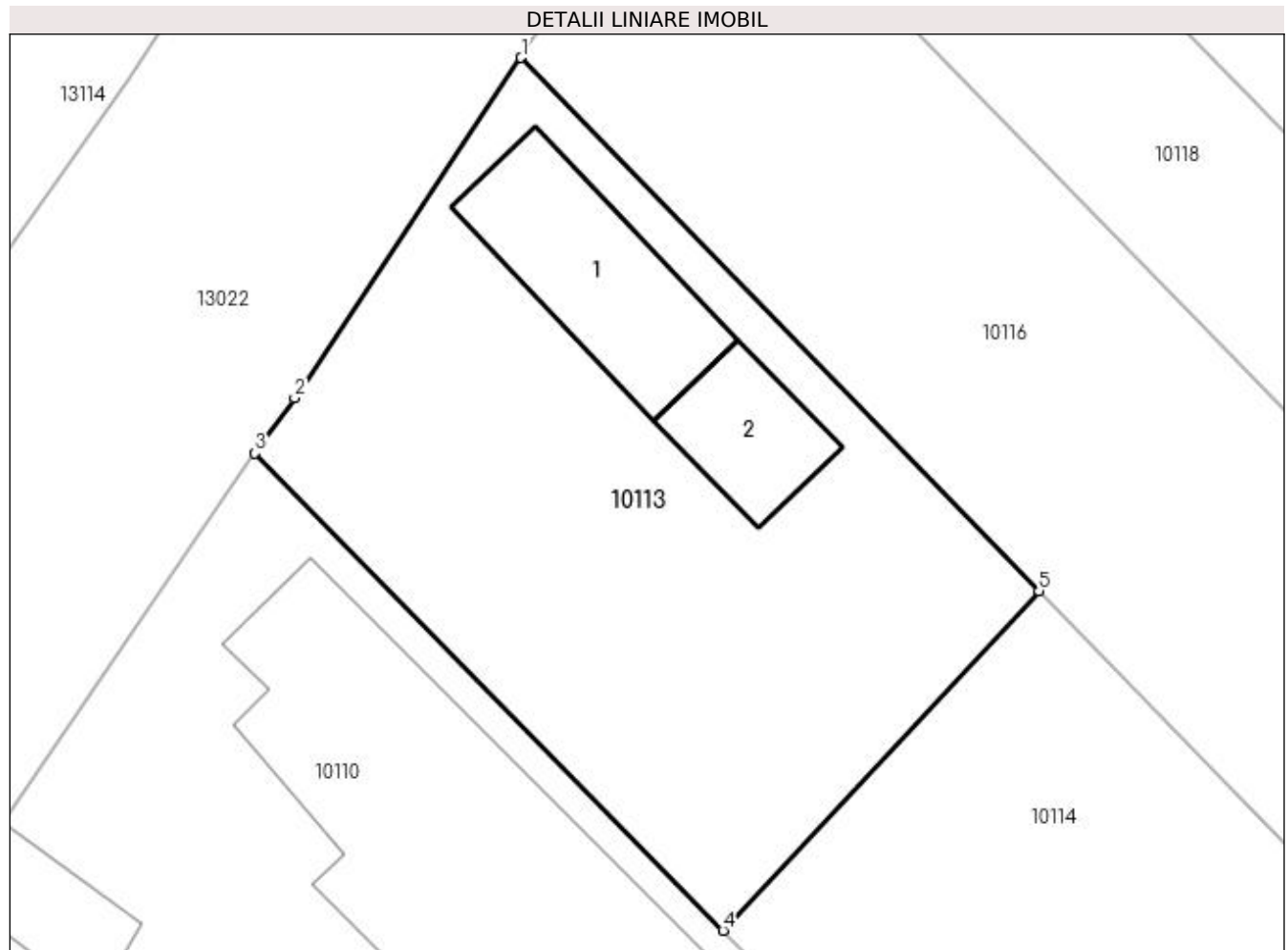
Inscrieri privind dezmembramintele dreptului de proprietate, drepturi reale de garanție și sarcini	Referințe
NU SUNT	

## Anexa Nr. 1 La Partea I

## Teren

Nr cadastral	Suprafața (mp)*	Observații / Referințe
34866	400	

\* Suprafața este determinată în planul de proiecție Stereo 70.



## Date referitoare la teren

Crt	Categorie folosință	Intra vilan	Suprafața (mp)	Tarla	Parcelă	Nr. topo	Observații / Referințe
1	curți construcții	DA	400	224	85	-	Imobil cu hotar imprejmuit cu gard scandura, gard plasa sarma, gard fundatie, stalpi din beton si lese scandura, hotar conventional.

## Date referitoare la construcții

Crt	Număr	Destinație construcție	Supraf. (mp)	Situație juridică	Observații / Referințe
A1.1		construcții de locuințe	42	Cu acte	Nr. niveluri:1; S. construita la sol:42 mp; S. construita desfasurata:42 mp; Locuinta cu parter edificata in 1963 din cranturi cu 2 camere si sala.Sc=42mp.
A1.2		construcții anexa	21	Cu acte	Nr. niveluri:1; S. construita la sol:21 mp; S. construita desfasurata:21 mp; Anexa din chirpici cu bucatarie si din lemne si scandura-patul.Sc=21mp.

## Lungime Segmente

1) Valorile lungimilor segmentelor sunt obținute din proiecție în plan.

Punct început	X / Y	Punct sfârșit	X / Y	Lungime segment (** (m)
---------------	-------	---------------	-------	-------------------------

Punct început	X / Y	Punct sfârșit	X / Y	Lungime segment (** (m)
1	356.938,266 289.276,87	2	356.930,35 289.264,988	14.277
2	356.930,35 289.264,988	3	356.928,967 289.263,06	2.373
3	356.928,967 289.263,06	4	356.945,323 289.246,4	23.347
4	356.945,323 289.246,4	5	356.956,353 289.258,255	16.193
5	356.956,353 289.258,255	1	356.938,266 289.276,87	25.955

\*\* Lungimile segmentelor sunt determinate în planul de proiecție Stereo 70 și sunt rotunjite la 1 milimetru.

\*\*\* Distanța dintre puncte este formată din segmente cumulate ce sunt mai mici decât valoarea 1 milimetru.



**DATE DESPRE IMOBILUL NR. 10114**

Oficiul de Cadastru și Publicitate Imobiliară DOLJ  
Biroul de Cadastru și Publicitate Imobiliară Craiova

**A. Partea I. Descrierea imobilului**

TEREN Intravilan

Adresa: Loc. Motatei, Jud. Dolj, T224, P86

Nr. Crt	Nr cadastral Nr. topografic	Suprafața* (mp)	Observații / Referințe
A1	34878	600	Sector cadastral:25 Teren neimprejmuit;

**B. Partea II. Proprietari și acte**

Inscrieri privitoare la dreptul de proprietate și alte drepturi reale	Referințe
<b>209613 / 07/11/2018</b>	
Act Notarial nr. contract de vanzare-cumparare aut nr. 2784, din 07/11/2018 emis de Stoenu Florea;	
B1	A1
Intabulare, drept de PROPRIETATE, dobandit prin Conventie, cota actuala 1/1, cota initiala 1/1 1) JIANU COSTINEL-VLĂDUȚ	

**C. Partea III. SARCINI .**

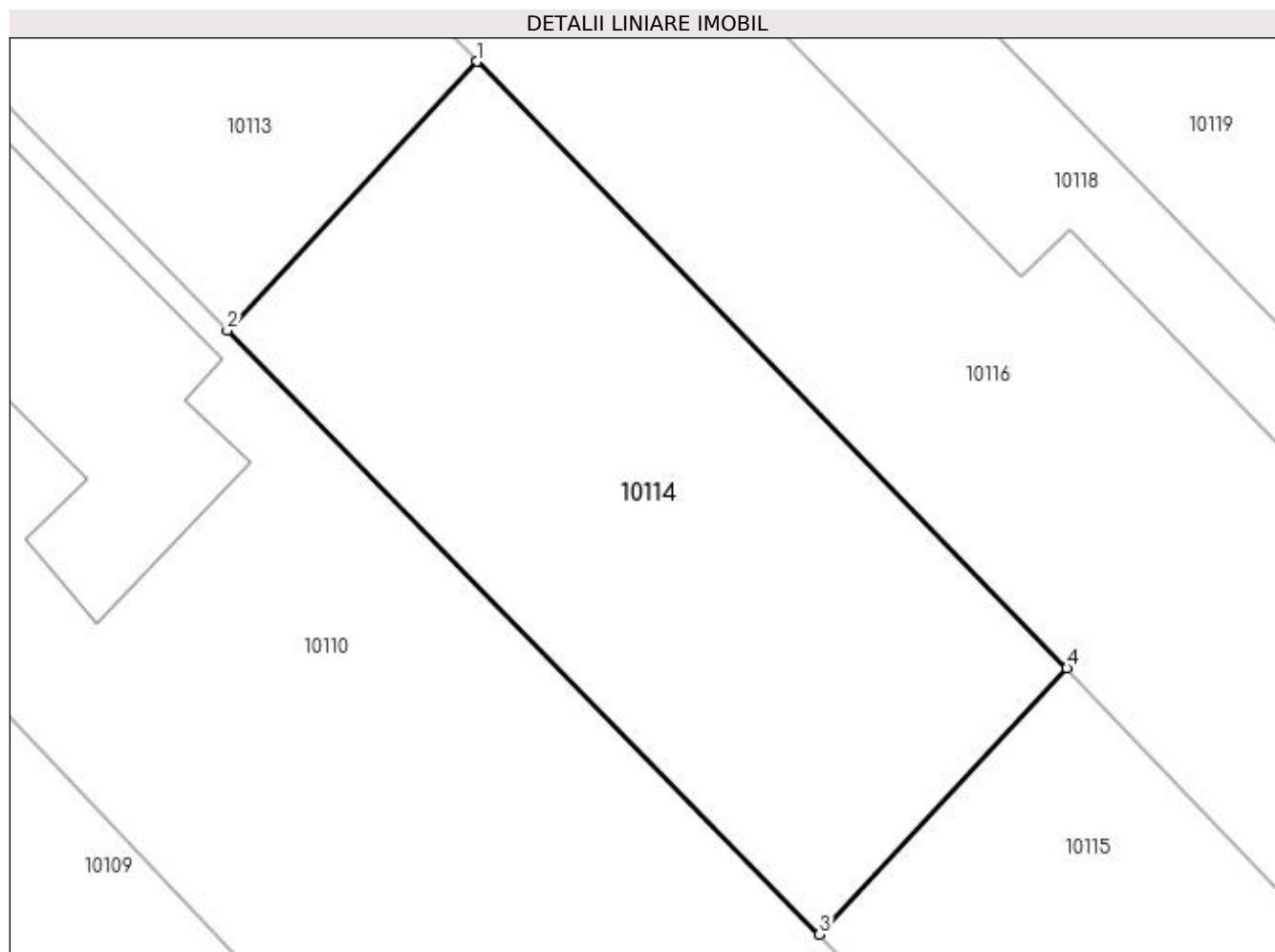
Inscrieri privind dezmembramintele dreptului de proprietate, drepturi reale de garanție și sarcini	Referințe
NU SUNT	

## Anexa Nr. 1 La Partea I

## Teren

Nr cadastral	Suprafața (mp)*	Observații / Referințe
34878	600	

\* Suprafața este determinată în planul de proiecție Stereo 70.



## Date referitoare la teren

Crt	Categorie folosință	Intra vilan	Suprafața (mp)	Tarla	Parcelă	Nr. topo	Observații / Referințe
1	vie	DA	600	224	86	-	

## Lungime Segmente

1) Valorile lungimilor segmentelor sunt obținute din proiecție în plan.

Punct început	X / Y	Punct sfârșit	X / Y	Lungime segment (** (m)
1	356.956,353 289.258,255	2	356.945,323 289.246,4	16.193
2	356.945,323 289.246,4	3	356.971,447 289.219,79	37.29
3	356.971,447 289.219,79	4	356.982,36 289.231,518	16.02
4	356.982,36 289.231,518	1	356.956,353 289.258,255	37.299

**\*\* Lungimile segmentelor sunt determinate în planul de proiecție Stereo 70 și sunt rotunjite la 1 milimetru.**

**\*\*\* Distanța dintre puncte este formată din segmente cumulate ce sunt mai mici decât valoarea 1 milimetru.**





**DATE DESPRE IMOBILUL NR. 10115**

Oficiul de Cadastru și Publicitate Imobiliară DOLJ  
Biroul de Cadastru și Publicitate Imobiliară Craiova

**A. Partea I. Descrierea imobilului**

TEREN Necunoscut

Adresa: Loc. Motatei, Jud. Dolj, T224, P87, 88

Nr. Crt	Nr cadastral Nr. topografic	Suprafața* (mp)	Observații / Referințe
A1		3.000	Sector cadastral:25 Teren neimprejmuit;

**B. Partea II. Proprietari și acte**

Inscrieri privitoare la dreptul de proprietate și alte drepturi reale	Referințe
/	
Act Administrativ nr. TDP 2471-43721, din 14/08/1996 emis de CJ DOLJ;	
B1	A1
Intabulare, drept de PROPRIETATE, dobandit prin Reconstituire, cota actuala 1/1, cota initiala 1/1	
1) VELICA PETRE	
2) VELICA MARIN	

**C. Partea III. SARCINI .**

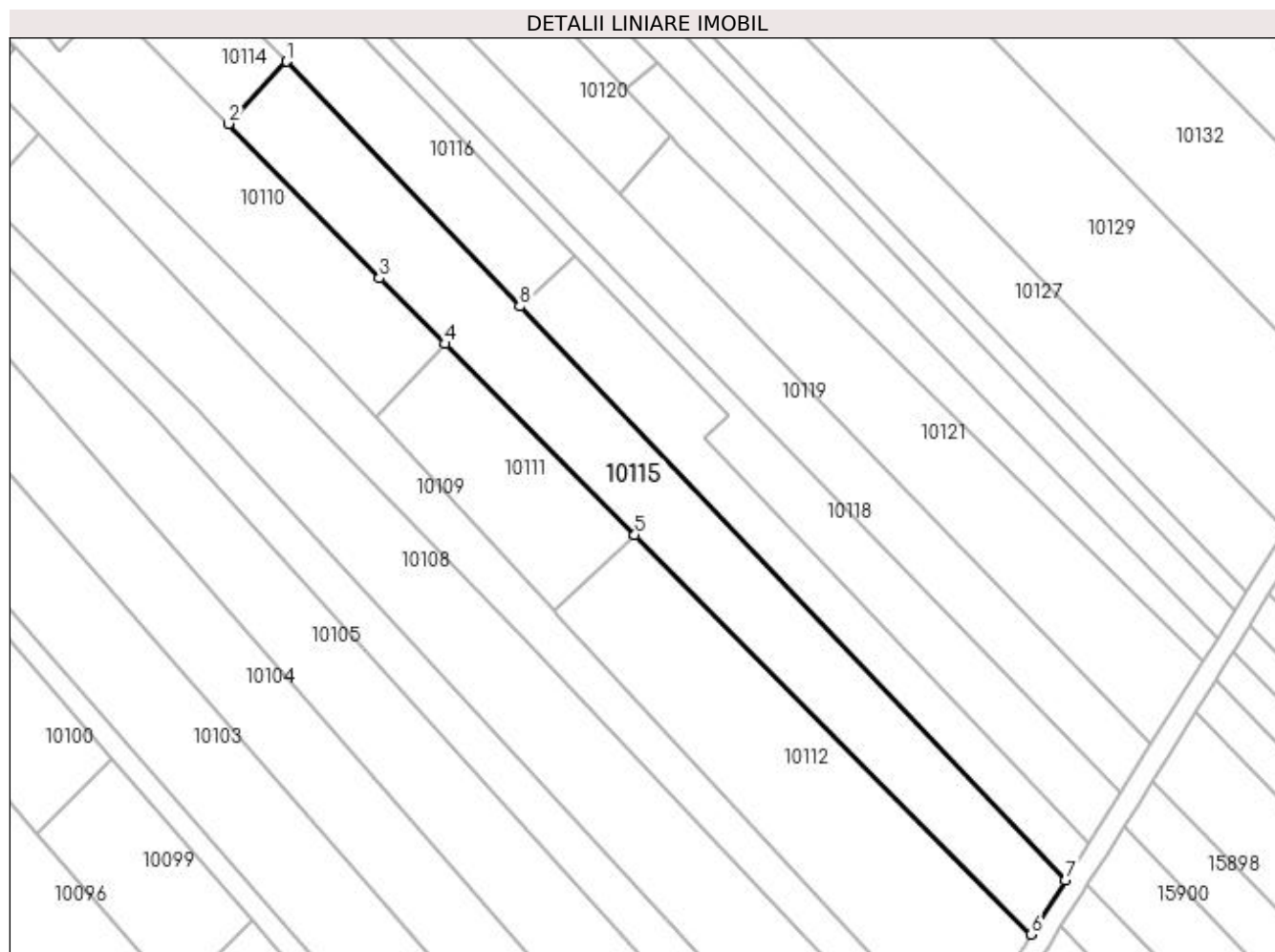
Inscrieri privind dezmembramintele dreptului de proprietate, drepturi reale de garanție și sarcini	Referințe
NU SUNT	

## Anexa Nr. 1 La Partea I

## Teren

Nr cadastral	Suprafața (mp)*	Observații / Referințe
	3.000	

\* Suprafața este determinată în planul de proiecție Stereo 70.



## Date referitoare la teren

Crt	Categorie folosință	Intra vilan	Suprafața (mp)	Tarla	Parcelă	Nr. topo	Observații / Referințe
1	arabil	DA	221	224	87	-	
2	arabil	NU	779	224	87	-	
3	arabil	NU	2.000	224	88	-	

## Lungime Segmente

1) Valorile lungimilor segmentelor sunt obținute din proiecție în plan.

Punct început	X / Y	Punct sfârșit	X / Y	Lungime segment (** (m)
1	356.982,36 289.231,518	2	356.971,447 289.219,79	16.02
2	356.971,447 289.219,79	3	356.999,861 289.190,683	40.676
3	356.999,861 289.190,683	4	357.012,169 289.178,302	17.458
4	357.012,169 289.178,302	5	357.047,99 289.142,267	50.81

Punct început	X / Y	Punct sfârșit	X / Y	Lungime segment (** (m)
5	357.047,99 289.142,267	6	357.122,82 289.066,992	106.141
6	357.122,82 289.066,992	7	357.129,236 289.077,228	12.081
7	357.129,236 289.077,228	8	357.026,305 289.185,356	149.286
8	357.026,305 289.185,356	1	356.982,36 289.231,518	63.735

\*\* Lungimile segmentelor sunt determinate în planul de proiecție Stereo 70 și sunt rotunjite la 1 milimetru.

\*\*\* Distanța dintre puncte este formată din segmente cumulate ce sunt mai mici decât valoarea 1 milimetru.



**DATE DESPRE IMOBILUL NR. 10116**

Oficiul de Cadastru și Publicitate Imobiliară DOLJ  
Biroul de Cadastru și Publicitate Imobiliară Craiova

**A. Partea I. Descrierea imobilului**

TEREN Necunoscut

Adresa: Loc. Motatei, Str Viilor, Nr. 74, Jud. Dolj, T224, P89, 90

Nr. Crt	Nr cadastral Nr. topografic	Suprafața* (mp)	Observații / Referințe
A1		1.600	Sector cadastral:25 Teren neimprejmuit;

**B. Partea II. Proprietari și acte**

Inscrieri privitoare la dreptul de proprietate și alte drepturi reale	Referințe
/	
Act Administrativ nr. TDP 4011-45410, din 23/04/1999 emis de CJ DOLJ;	
B1	A1
Intabulare, drept de PROPRIETATE, dobândit prin Reconstituire, cota actuala 1/1, cota initiala 1/1	
1) BERCESCU MARCELA	
2) ONCICĂ IULIAN	

**C. Partea III. SARCINI .**

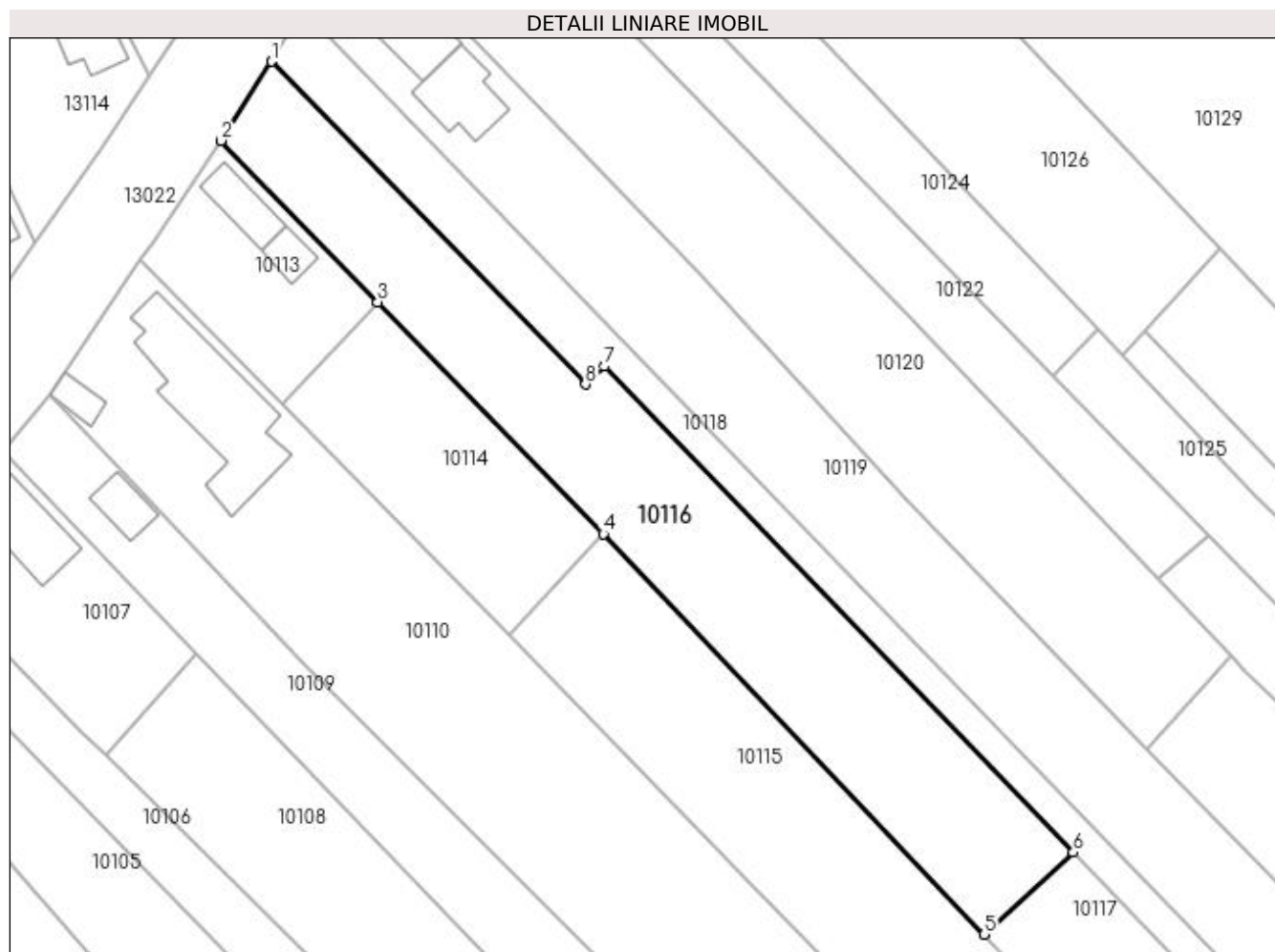
Inscrieri privind dezmembramintele dreptului de proprietate, drepturi reale de garanție și sarcini	Referințe
NU SUNT	

## Anexa Nr. 1 La Partea I

## Teren

Nr cadastral	Suprafața (mp)*	Observații / Referințe
	1.600	

\* Suprafața este determinată în planul de proiecție Stereo 70.



## Date referitoare la teren

Crt	Categorie folosință	Intra vilan	Suprafața (mp)	Tarla	Parcelă	Nr. topo	Observații / Referințe
1	arabil	DA	200	224	89	-	
2	vie	DA	673	224	90	-	
3	vie	NU	727	224	90	-	

## Lungime Segmente

1) Valorile lungimilor segmentelor sunt obținute din proiecție în plan.

Punct început	X / Y	Punct sfârșit	X / Y	Lungime segment (** (m)
1	356.944,091 289.285,982	2	356.938,266 289.276,87	10.815
2	356.938,266 289.276,87	3	356.956,353 289.258,255	25.955
3	356.956,353 289.258,255	4	356.982,36 289.231,518	37.299
4	356.982,36 289.231,518	5	357.026,305 289.185,356	63.735

Punct început	X / Y	Punct sfârșit	X / Y	Lungime segment (** (m)
5	357.026,305 289.185,356	6	357.036,58 289.194,818	13.968
6	357.036,58 289.194,818	7	356.982,495 289.250,844	77.872
7	356.982,495 289.250,844	8	356.980,325 289.248,76	3.009
8	356.980,325 289.248,76	1	356.944,091 289.285,982	51.946

\*\* Lungimile segmentelor sunt determinate în planul de proiecție Stereo 70 și sunt rotunjite la 1 milimetru.

\*\*\* Distanța dintre puncte este formată din segmente cumulate ce sunt mai mici decât valoarea 1 milimetru.





**DATE DESPRE IMOBILUL NR. 10117**

Oficiul de Cadastru și Publicitate Imobiliară DOLJ  
Biroul de Cadastru și Publicitate Imobiliară Craiova

**A. Partea I. Descrierea imobilului**

TEREN Extravilan

Adresa: Jud. Dolj, T224, P91/1

Nr. Crt	Nr cadastral Nr. topografic	Suprafața* (mp)	Observații / Referințe
A1		1.439	Sector cadastral:25 Teren neimprejmuit;

**B. Partea II. Proprietari și acte**

Inscrieri privitoare la dreptul de proprietate și alte drepturi reale		Referințe
/		
Act Normativ nr. LEGEA 7, din 13/03/1996 emis de PARLAMENTUL ROMANIEI;		
B1	Inscrierea provizorie, drept de PROPRIETATE, dobandit prin Lege, cota actuala 1/1, cota initiala 1/1 1) PROPRIETAR NEIDENTIFICAT	A1

**C. Partea III. SARCINI .**

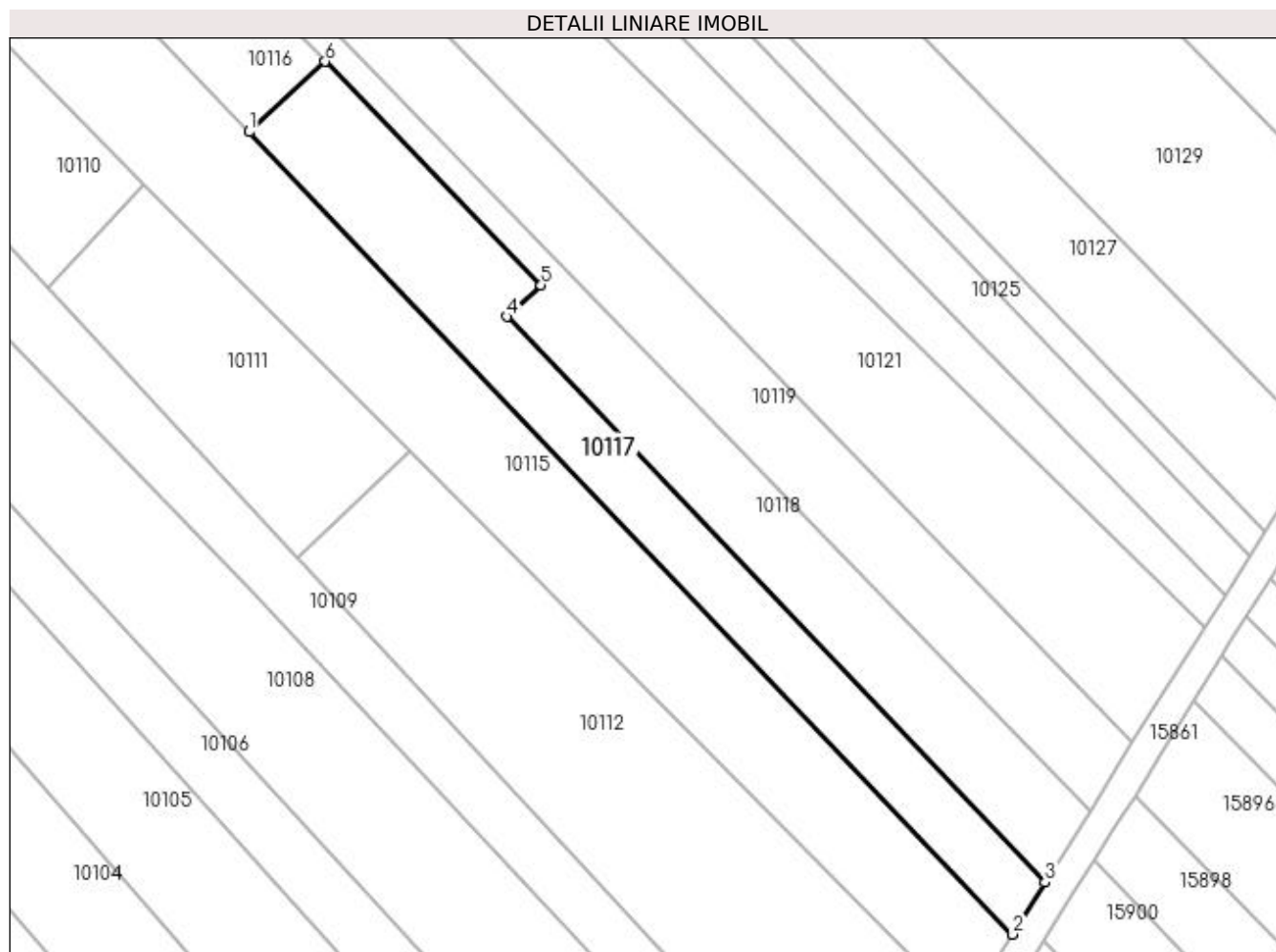
Inscrieri privind dezmembramintele dreptului de proprietate, drepturi reale de garanție și sarcini	Referințe
NU SUNT	

## Anexa Nr. 1 La Partea I

## Teren

Nr cadastral	Suprafața (mp)*	Observații / Referințe
	1.439	

\* Suprafața este determinată în planul de proiecție Stereo 70.



## Date referitoare la teren

Crt	Categorie folosință	Intra vilan	Suprafața (mp)	Tarla	Parcelă	Nr. topo	Observații / Referințe
1	arabil	NU	1.439	224	91/1	-	

## Lungime Segmente

1) Valorile lungimilor segmentelor sunt obținute din proiecție în plan.

Punct început	X / Y	Punct sfârșit	X / Y	Lungime segment (** (m)
1	357.026,305 289.185,356	2	357.129,236 289.077,228	149.286
2	357.129,236 289.077,228	3	357.133,61 289.084,207	8.236
3	357.133,61 289.084,207	4	357.061,026 289.160,455	105.272
4	357.061,026 289.160,455	5	357.065,664 289.164,691	6.281
5	357.065,664 289.164,691	6	357.036,58 289.194,818	41.875

Punct început	X / Y	Punct sfârșit	X / Y	Lungime segment (** (m)
6	357.036,58 289.194,818	1	357.026,305 289.185,356	13.968

\*\* Lungimile segmentelor sunt determinate în planul de proiecție Stereo 70 și sunt rotunjite la 1 milimetru.

\*\*\* Distanța dintre puncte este formată din segmente cumulate ce sunt mai mici decât valoarea 1 milimetru.



**DATE DESPRE IMOBILUL NR. 10118**

Oficiul de Cadastru și Publicitate Imobiliară DOLJ  
 Biroul de Cadastru și Publicitate Imobiliară Craiova

**A. Partea I. Descrierea imobilului**

TEREN Necunoscut

Adresa: Loc. Motatei, Jud. Dolj, T224, P91

Nr. Crt	Nr cadastral Nr. topografic	Suprafața* (mp)	Observații / Referințe
A1		1.900	Sector cadastral:25 Teren neimprejmuit;

**B. Partea II. Proprietari și acte**

Inscrieri privitoare la dreptul de proprietate și alte drepturi reale	Referințe
/	
Act Administrativ nr. TDP 2240-45380, din 05/06/1996 emis de CJ DOLJ;	
B1	A1
Intabulare, drept de PROPRIETATE, dobandit prin Reconstituire, cota actuala 1/1, cota initiala 1/1 1) ICU ION	

**C. Partea III. SARCINI .**

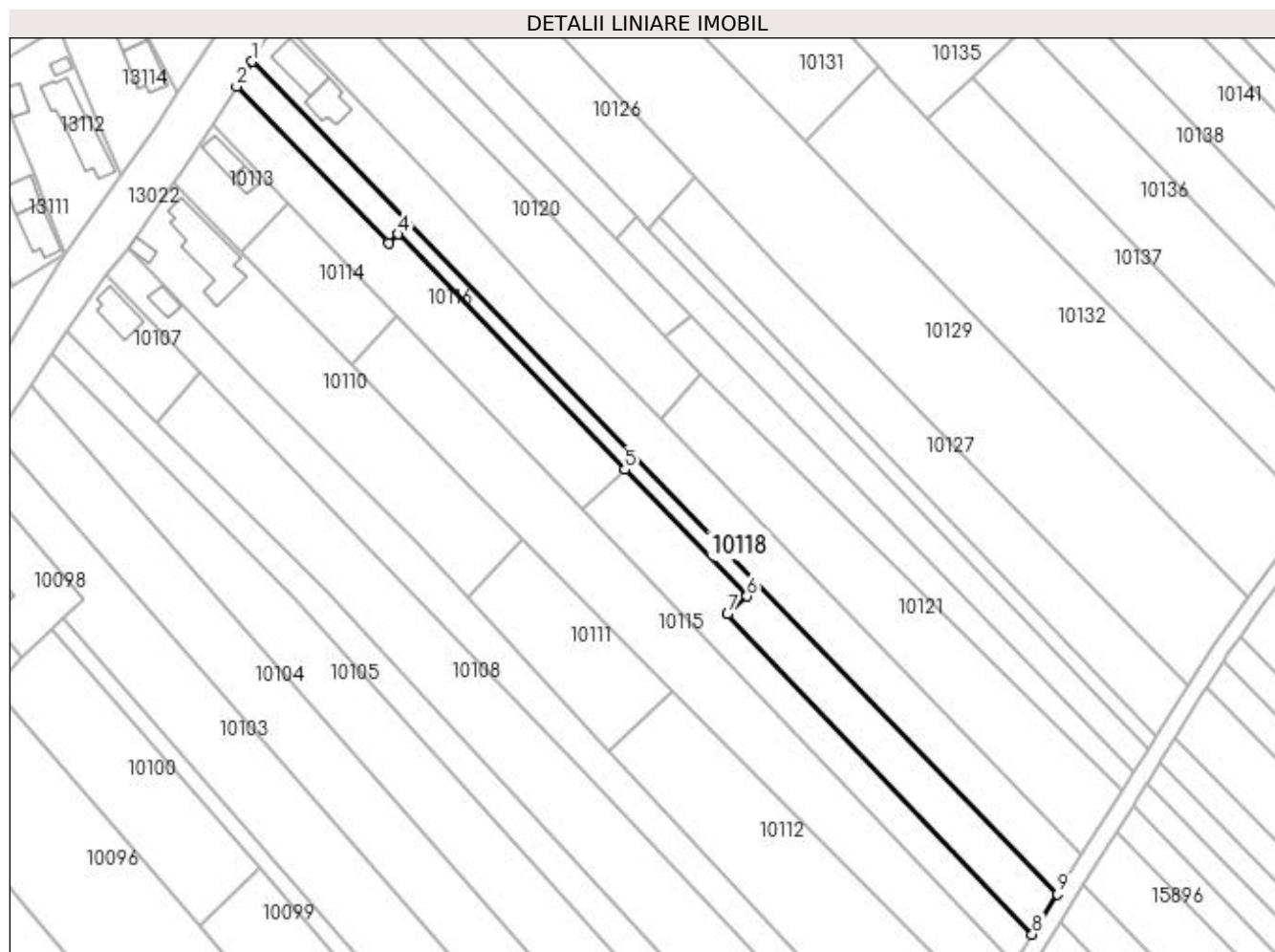
Inscrieri privind dezmembramintele dreptului de proprietate, drepturi reale de garanție și sarcini	Referințe
NU SUNT	

## Anexa Nr. 1 La Partea I

## Teren

Nr cadastral	Suprafața (mp)*	Observații / Referințe
	1.900	

\* Suprafața este determinată în planul de proiecție Stereo 70.



## Date referitoare la teren

Crt	Categorie folosință	Intra vilan	Suprafața (mp)	Tarla	Parcelă	Nr. topo	Observații / Referințe
1	vie	DA	438	224	91	-	
2	vie	NU	1.462	224	91	-	

## Lungime Segmente

1) Valorile lungimilor segmentelor sunt obținute din proiecție în plan.

Punct început	X / Y	Punct sfârșit	X / Y	Lungime segment (** (m)
1	356.947,798 289.291,954	2	356.944,091 289.285,982	7.029
2	356.944,091 289.285,982	3	356.980,325 289.248,76	51.946
3	356.980,325 289.248,76	4	356.982,495 289.250,844	3.009
4	356.982,495 289.250,844	5	357.036,58 289.194,818	77.872

Punct început	X / Y	Punct sfârșit	X / Y	Lungime segment (** (m)
5	357.036,58 289.194,818	6	357.065,664 289.164,691	41.875
6	357.065,664 289.164,691	7	357.061,026 289.160,455	6.281
7	357.061,026 289.160,455	8	357.133,61 289.084,207	105.272
8	357.133,61 289.084,207	9	357.139,623 289.093,803	11.324
9	357.139,623 289.093,803	1	356.947,798 289.291,954	275.791

\*\* Lungimile segmentelor sunt determinate în planul de proiecție Stereo 70 și sunt rotunjite la 1 milimetru.

\*\*\* Distanța dintre puncte este formată din segmente cumulate ce sunt mai mici decât valoarea 1 milimetru.





**DATE DESPRE IMOBILUL NR. 10119**

Oficiul de Cadastru și Publicitate Imobiliară DOLJ  
Biroul de Cadastru și Publicitate Imobiliară Craiova

**A. Partea I. Descrierea imobilului**

TEREN Necunoscut

Adresa: Loc. Motatei, Jud. Dolj, T224, P93

Nr. Crt	Nr cadastral Nr. topografic	Suprafața* (mp)	Observații / Referințe
A1		3.000	Sector cadastral:25 Teren neimprijmit;

**Construcții**

Crt	Nr cadastral Nr. topografic	Adresa	Observații / Referințe
A1.1		Loc. Motatei, Jud. Dolj	Nr. niveluri:2; S. construita la sol:83 mp; S. construita desfasurata:100 mp; C1-LOCUINTA+BECI
A1.2		Loc. Motatei, Jud. Dolj	Nr. niveluri:1; S. construita la sol:63 mp; S. construita desfasurata:63 mp; C2-ANEXA

**B. Partea II. Proprietari și acte**

Inscrieri privitoare la dreptul de proprietate și alte drepturi reale		Referințe
/		
Act Administrativ nr. TDP 17304, din 25/03/2013 emis de CJ DOLJ;		
B1	Intabulare, drept de PROPRIETATE, dobandit prin Reconstituire, cota actuala 1/1, cota initiala 1/1 1) GEAMBAȘU CONSTANTIN	A1
Act Normativ nr. LEGEA 7, din 13/03/1996 emis de LEGE ((ART 12 ALIN 14 ART 37 ALIN 2));		
B2	Intabulare, drept de PROPRIETATE, dobandit prin Lege, cota actuala 1/1, cota initiala 1/1 1) GEAMBAȘU CONSTANTIN	A1.1, A1.2

**C. Partea III. SARCINI .**

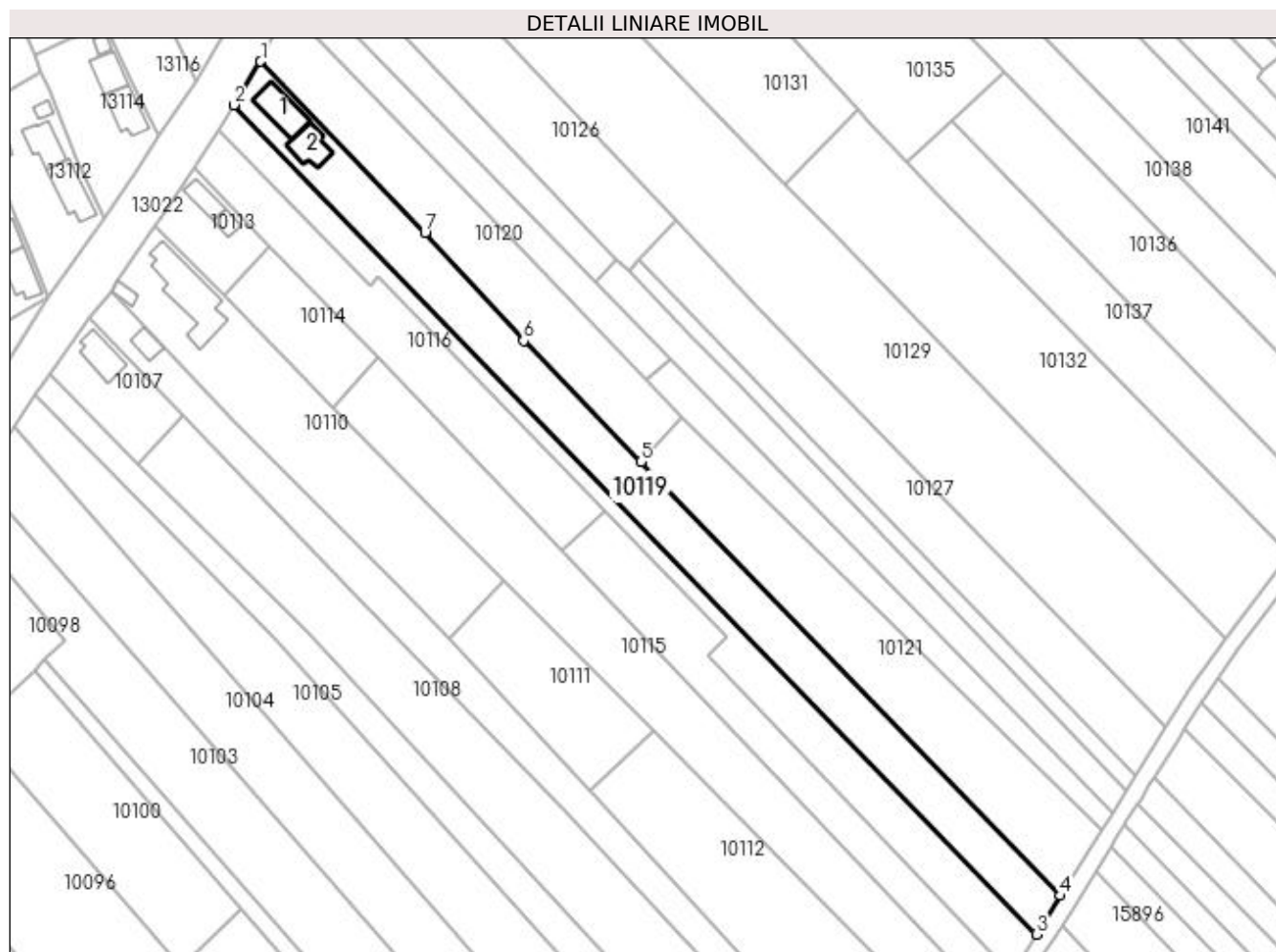
Inscrieri privind dezmembramintele dreptului de proprietate, drepturi reale de garanție și sarcini	Referințe
NU SUNT	

## Anexa Nr. 1 La Partea I

## Teren

Nr cadastral	Suprafața (mp)*	Observații / Referințe
	3.000	

\* Suprafața este determinată în planul de proiecție Stereo 70.



## Date referitoare la teren

Crt	Categorie folosință	Intravilan	Suprafața (mp)	Tarla	Parcelă	Nr. topo	Observații / Referințe
1	curți construcții	DA	887	224	93	-	
2	arabil	NU	2.113	224	93	-	

## Date referitoare la construcții

Crt	Număr	Destinație construcție	Supraf. (mp)	Situație juridică	Observații / Referințe
A1.1		construcții de locuințe	83	Cu acte	Nr. niveluri:2; S. construita la sol:83 mp; S. construita desfasurata:100 mp; C1-LOCUINTA+BECI
A1.2		construcții anexa	63	Cu acte	Nr. niveluri:1; S. construita la sol:63 mp; S. construita desfasurata:63 mp; C2-ANEXA

## Lungime Segmente

1) Valorile lungimilor segmentelor sunt obținute din proiecție în plan.

Punct început	X / Y	Punct sfârșit	X / Y	Lungime segment (** (m)
1	356.954,234 289.302,321	2	356.947,798 289.291,954	12.202
2	356.947,798 289.291,954	3	357.139,623 289.093,803	275.791

Punct început	X / Y	Punct sfârșit	X / Y	Lungime segment (** (m)
3	357.139,623 289.093,803	4	357.145,408 289.103,034	10.894
4	357.145,408 289.103,034	5	357.045,081 289.206,67	144.243
5	357.045,081 289.206,67	6	357.017,088 289.235,585	40.245
6	357.017,088 289.235,585	7	356.993,511 289.261,425	34.98
7	356.993,511 289.261,425	1	356.954,234 289.302,321	56.702

\*\* Lungimile segmentelor sunt determinate în planul de proiecție Stereo 70 și sunt rotunjite la 1 milimetru.

\*\*\* Distanța dintre puncte este formată din segmente cumulate ce sunt mai mici decât valoarea 1 milimetru.



**DATE DESPRE IMOBILUL NR. 10120**

Oficiul de Cadastru și Publicitate Imobiliară DOLJ  
Biroul de Cadastru și Publicitate Imobiliară Craiova

**A. Partea I. Descrierea imobilului**

TEREN Necunoscut

Adresa: Loc. Motatei, Jud. Dolj, T224, P97, 96

Nr. Crt	Nr cadastral Nr. topografic	Suprafața* (mp)	Observații / Referințe
A1		1.900	Sector cadastral:25 Teren neimprejmuit;

**B. Partea II. Proprietari și acte**

Inscrieri privitoare la dreptul de proprietate și alte drepturi reale	Referințe
/	
Act Administrativ nr. TDP 2352-9662, din 01/08/1996 emis de CJ DOLJ;	
B1	A1
Intabulare, drept de PROPRIETATE, dobândit prin Reconstituire, cota actuala 1/1, cota initiala 1/1 1) ONCICĂ FLOREA	

**C. Partea III. SARCINI .**

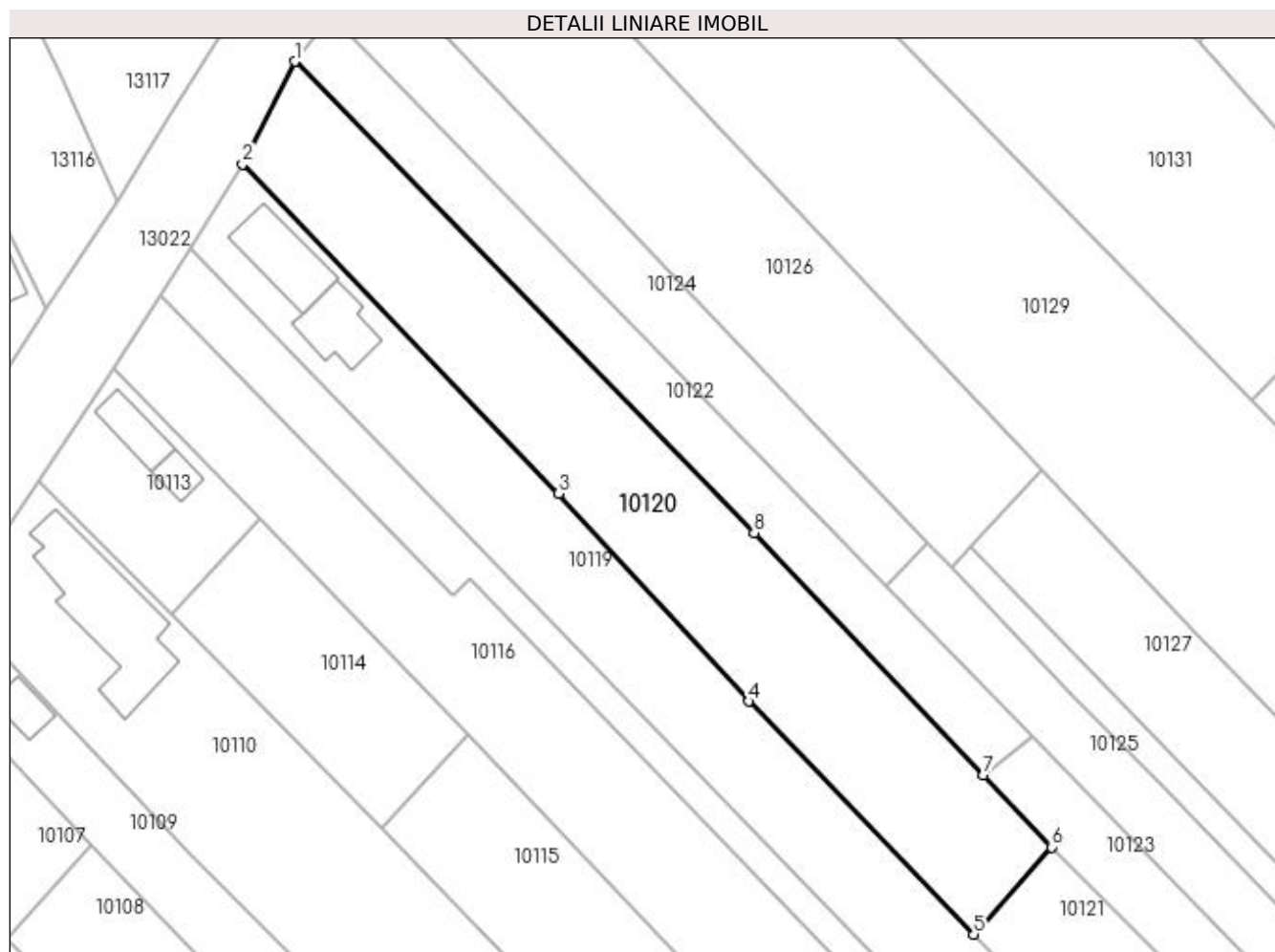
Inscrieri privind dezmembramintele dreptului de proprietate, drepturi reale de garanție și sarcini	Referințe
NU SUNT	

## Anexa Nr. 1 La Partea I

## Teren

Nr cadastral	Suprafața (mp)*	Observații / Referințe
	1.900	

\* Suprafața este determinată în planul de proiecție Stereo 70.



## Date referitoare la teren

Crt	Categorie folosință	Intra vilan	Suprafața (mp)	Tarla	Parcelă	Nr. topo	Observații / Referințe
1	arabil	DA	200	224	97	-	
2	vie	DA	876	224	96	-	
3	vie	NU	824	224	96	-	

## Lungime Segmente

1) Valorile lungimilor segmentelor sunt obținute din proiecție în plan.

Punct început	X / Y	Punct sfârșit	X / Y	Lungime segment (** (m)
1	356.960,708 289.315,058	2	356.954,234 289.302,321	14.288
2	356.954,234 289.302,321	3	356.993,511 289.261,425	56.702
3	356.993,511 289.261,425	4	357.017,088 289.235,585	34.98
4	357.017,088 289.235,585	5	357.045,081 289.206,67	40.245

Punct început	X / Y	Punct sfârșit	X / Y	Lungime segment (** (m)
5	357.045,081 289.206,67	6	357.054,753 289.217,502	14.522
6	357.054,753 289.217,502	7	357.046,292 289.226,428	12.299
7	357.046,292 289.226,428	8	357.017,78 289.256,51	41.447
8	357.017,78 289.256,51	1	356.960,708 289.315,058	81.762

\*\* Lungimile segmentelor sunt determinate în planul de proiecție Stereo 70 și sunt rotunjite la 1 milimetru.

\*\*\* Distanța dintre puncte este formată din segmente cumulate ce sunt mai mici decât valoarea 1 milimetru.





**DATE DESPRE IMOBILUL NR. 10121**

Oficiul de Cadastru și Publicitate Imobiliară DOLJ  
Biroul de Cadastru și Publicitate Imobiliară Craiova

**A. Partea I. Descrierea imobilului**

TEREN Necunoscut

Adresa: Loc. Motatei, Jud. Dolj, T224, P98, 99

Nr. Crt	Nr cadastral Nr. topografic	Suprafața* (mp)	Observații / Referințe
A1		2.300	Sector cadastral:25 Teren neimprejmuit; Partial intravilan conform PUG

**B. Partea II. Proprietari și acte**

Inscrieri privitoare la dreptul de proprietate și alte drepturi reale		Referințe
/		
Act Administrativ nr. TDP 2073-9686, din 05/11/1996 emis de CJ DOLJ;		
B1	Intabulare, drept de PROPRIETATE, dobandit prin Reconstituire, cota actuala 1/1, cota initiala 1/1 1) TOLAN GHEORGHE, LIPSA CNP	A1

**C. Partea III. SARCINI .**

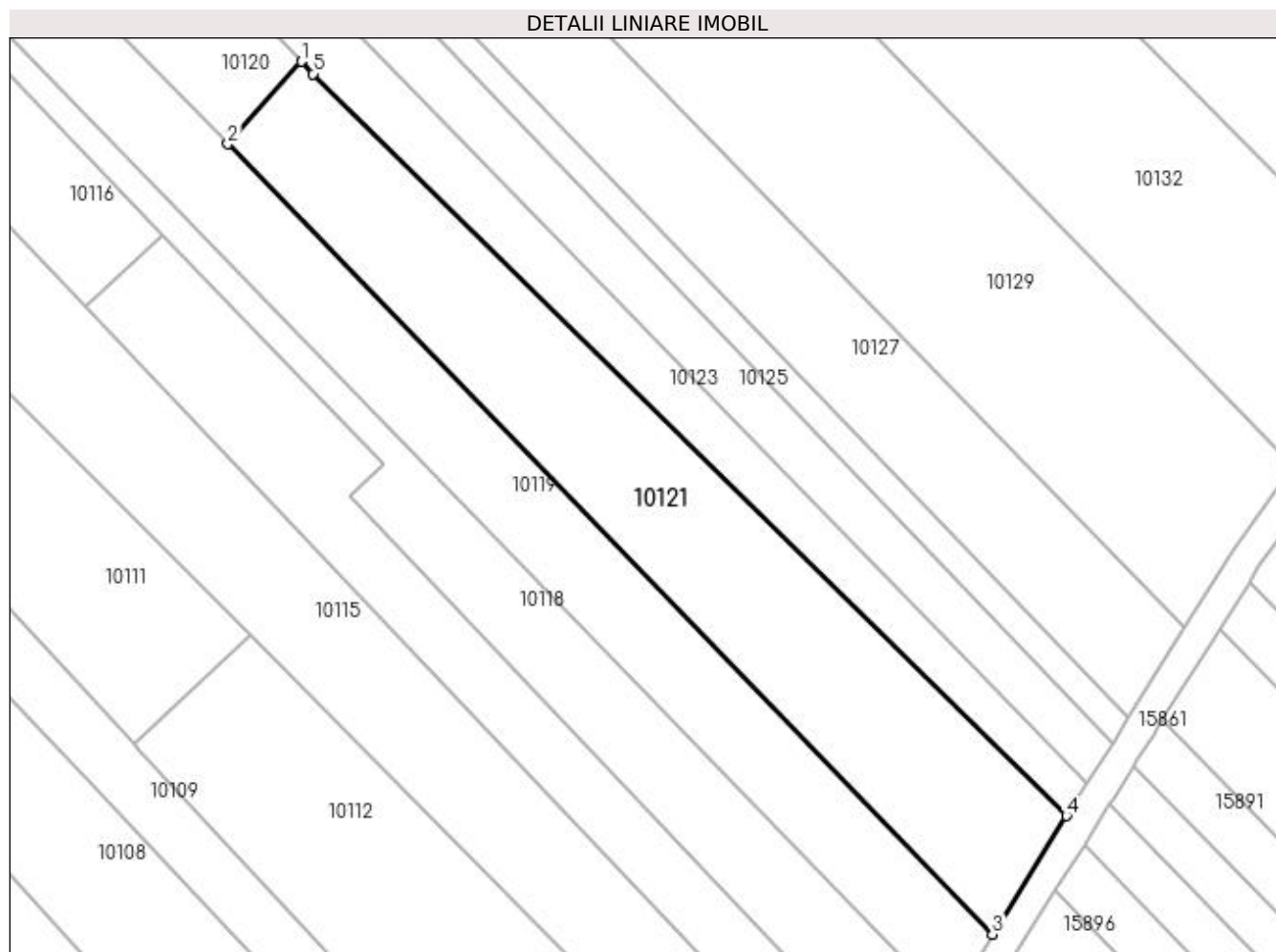
Inscrieri privind dezmembramintele dreptului de proprietate, drepturi reale de garanție și sarcini	Referințe
NU SUNT	

## Anexa Nr. 1 La Partea I

## Teren

Nr cadastral	Suprafața (mp)*	Observații / Referințe
	2.300	Partial intravilan conform PUG

\* Suprafața este determinată în planul de proiecție Stereo 70.



## Date referitoare la teren

Crt	Categorie folosință	Intra vilan	Suprafața (mp)	Tarla	Parcelă	Nr. topo	Observații / Referințe
1	arabil	DA	500	224	98	-	
2	vie	NU	1.800	224	99	-	

## Lungime Segmente

1) Valorile lungimilor segmentelor sunt obținute din proiecție în plan.

Punct început	X / Y	Punct sfârșit	X / Y	Lungime segment (** (m)
1	357.054,753 289.217,502	2	357.045,081 289.206,67	14.522
2	357.045,081 289.206,67	3	357.145,408 289.103,034	144.243
3	357.145,408 289.103,034	4	357.155,14 289.118,562	18.326
4	357.155,14 289.118,562	5	357.056,302 289.215,867	138.698

Punct început	X / Y	Punct sfârșit	X / Y	Lungime segment (** (m)
5	357.056,302 289.215,867	1	357.054,753 289.217,502	2.252

\*\* Lungimile segmentelor sunt determinate în planul de proiecție Stereo 70 și sunt rotunjite la 1 milimetru.

\*\*\* Distanța dintre puncte este formată din segmente cumulate ce sunt mai mici decât valoarea 1 milimetru.



**DATE DESPRE IMOBILUL NR. 10122**

Oficiul de Cadastru și Publicitate Imobiliară DOLJ  
Biroul de Cadastru și Publicitate Imobiliară Craiova

**A. Partea I. Descrierea imobilului**

TEREN Necunoscut

Adresa: Loc. Motatei, Jud. Dolj, T224, P100

Nr. Crt	Nr cadastral Nr. topografic	Suprafața* (mp)	Observații / Referințe
A1		900	Sector cadastral:25 Teren neimprejmuit;

**B. Partea II. Proprietari și acte**

Inscrieri privitoare la dreptul de proprietate și alte drepturi reale	Referințe
/	
Act Administrativ nr. TDP 2866-44901, din 20/11/1996 emis de CJ DOLJ;	
B1	A1
Intabulare, drept de PROPRIETATE, dobândit prin Reconstituire, cota actuala 1/1, cota initiala 1/1 1) ONCICĂ ALEXANDRU	

**C. Partea III. SARCINI .**

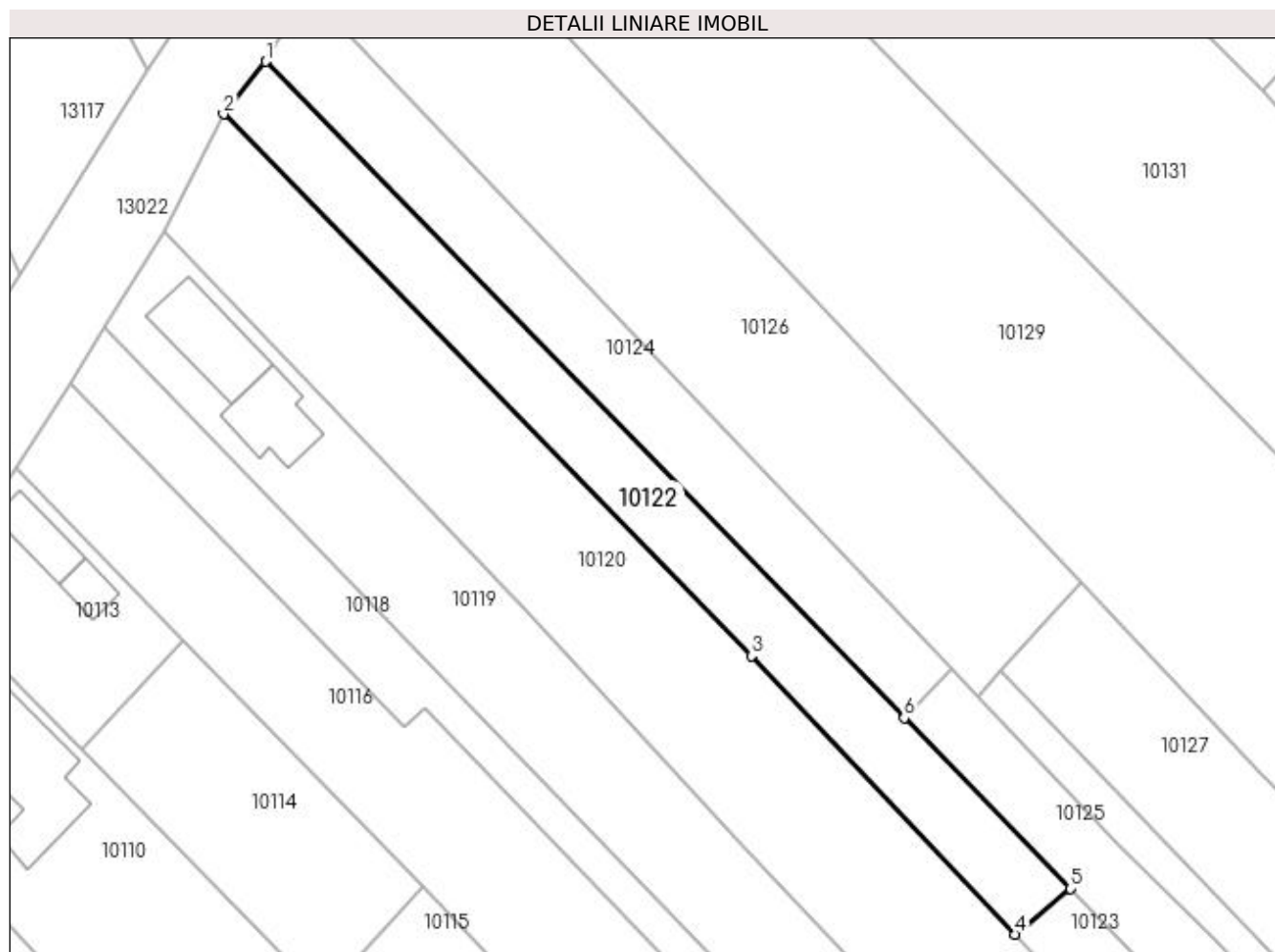
Inscrieri privind dezmembramintele dreptului de proprietate, drepturi reale de garanție și sarcini	Referințe
NU SUNT	

## Anexa Nr. 1 La Partea I

## Teren

Nr cadastral	Suprafața (mp)*	Observații / Referințe
	900	

\* Suprafața este determinată în planul de proiecție Stereo 70.



## Date referitoare la teren

Crt	Categorie folosință	Intra vilan	Suprafața (mp)	Tarla	Parcelă	Nr. topo	Observații / Referințe
1	vie	DA	560	224	100	-	
2	vie	NU	340	224	100	-	

## Lungime Segmente

1) Valorile lungimilor segmentelor sunt obținute din proiecție în plan.

Punct început	X / Y	Punct sfârșit	X / Y	Lungime segment (** (m)
1	356.965,243 289.320,72	2	356.960,708 289.315,058	7.254
2	356.960,708 289.315,058	3	357.017,78 289.256,51	81.762
3	357.017,78 289.256,51	4	357.046,292 289.226,428	41.447
4	357.046,292 289.226,428	5	357.052,255 289.231,35	7.732

Punct început	X / Y	Punct sfârșit	X / Y	Lungime segment (** (m)
5	357.052,255 289.231,35	6	357.034,276 289.249,816	25.773
6	357.034,276 289.249,816	1	356.965,243 289.320,72	98.959

\*\* Lungimile segmentelor sunt determinate în planul de proiecție Stereo 70 și sunt rotunjite la 1 milimetru.

\*\*\* Distanța dintre puncte este formată din segmente cumulate ce sunt mai mici decât valoarea 1 milimetru.





**DATE DESPRE IMOBILUL NR. 10123**

Oficiul de Cadastru și Publicitate Imobiliară DOLJ  
 Biroul de Cadastru și Publicitate Imobiliară Craiova

**A. Partea I. Descrierea imobilului**

TEREN Extravilan

Adresa: Jud. Dolj, T224, P101, 102

Nr. Crt	Nr cadastral Nr. topografic	Suprafața* (mp)	Observații / Referințe
A1		1.000	Sector cadastral:25 Teren neimprejmuit;

**B. Partea II. Proprietari și acte**

Inscrieri privitoare la dreptul de proprietate și alte drepturi reale	Referințe
/	
Act Administrativ nr. TDP 2133-9700, din 26/07/1996 emis de CJ DOLJ;	
B1	A1
Intabulare, drept de PROPRIETATE, dobândit prin Reconstituire, cota actuala 1/1, cota initiala 1/1 1) ONCICĂ VASILE	

**C. Partea III. SARCINI .**

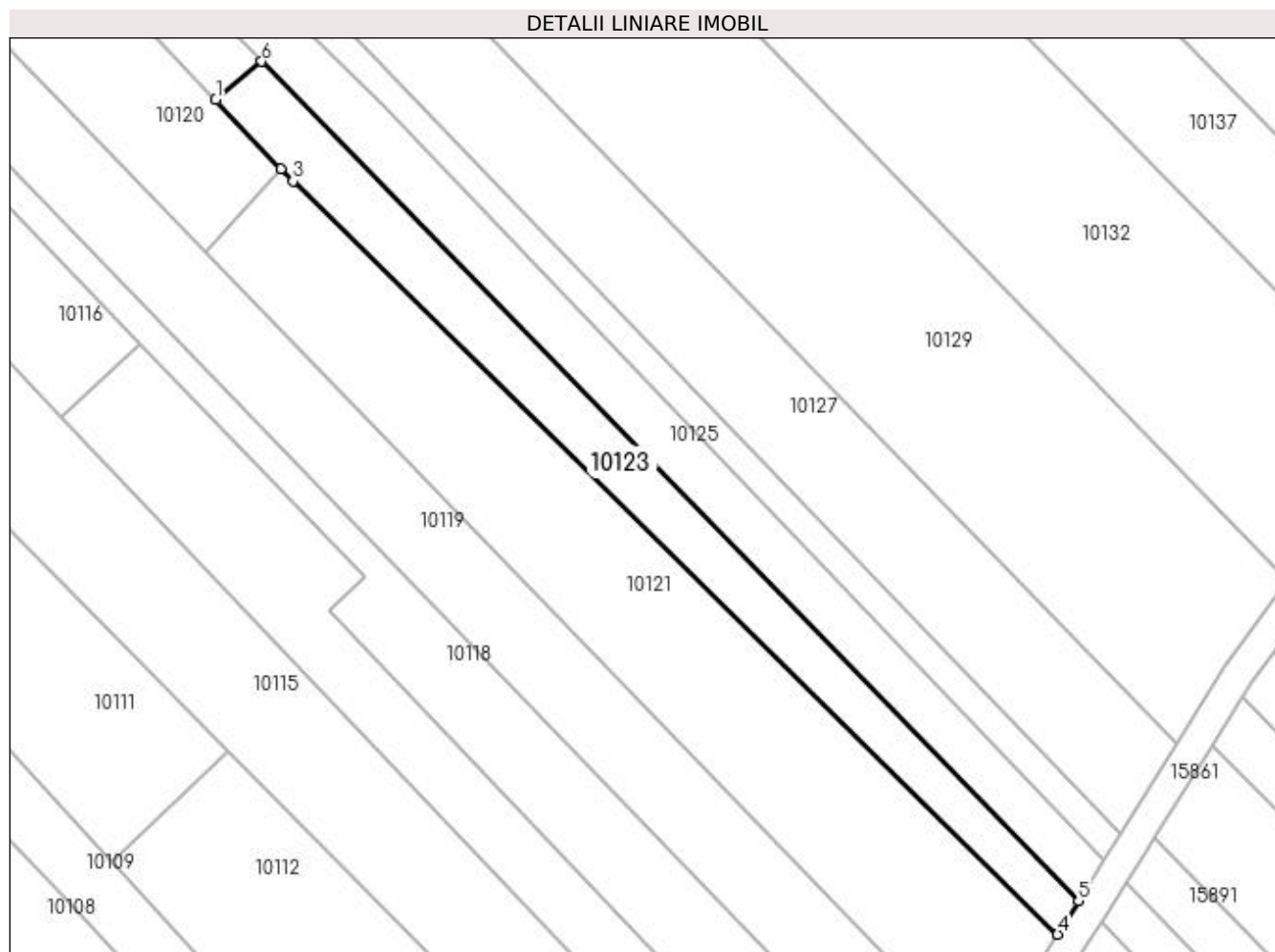
Inscrieri privind dezmembramintele dreptului de proprietate, drepturi reale de garanție și sarcini	Referințe
NU SUNT	

## Anexa Nr. 1 La Partea I

## Teren

Nr cadastral	Suprafața (mp)*	Observații / Referințe
	1.000	

\* Suprafața este determinată în planul de proiecție Stereo 70.



## Date referitoare la teren

Crt	Categorie folosință	Intra vilan	Suprafața (mp)	Tarla	Parcelă	Nr. topo	Observații / Referințe
1	vie	NU	200	224	101	-	
2	arabil	NU	800	224	102	-	

## Lungime Segmente

1) Valorile lungimilor segmentelor sunt obținute din proiecție în plan.

Punct început	X / Y	Punct sfârșit	X / Y	Lungime segment (** (m)
1	357.046,292 289.226,428	2	357.054,753 289.217,502	12.299
2	357.054,753 289.217,502	3	357.056,302 289.215,867	2.252
3	357.056,302 289.215,867	4	357.155,14 289.118,562	138.698
4	357.155,14 289.118,562	5	357.157,853 289.122,89	5.108

Punct început	X / Y	Punct sfârșit	X / Y	Lungime segment (** (m)
5	357.157,853 289.122,89	6	357.052,255 289.231,35	151.375
6	357.052,255 289.231,35	1	357.046,292 289.226,428	7.732

\*\* Lungimile segmentelor sunt determinate în planul de proiecție Stereo 70 și sunt rotunjite la 1 milimetru.

\*\*\* Distanța dintre puncte este formată din segmente cumulate ce sunt mai mici decât valoarea 1 milimetru.



**DATE DESPRE IMOBILUL NR. 10124**

Oficiul de Cadastru și Publicitate Imobiliară DOLJ  
Biroul de Cadastru și Publicitate Imobiliară Craiova

**A. Partea I. Descrierea imobilului**

TEREN Intravilan

Adresa: Loc. Motatei, Jud. Dolj, T224, P104

Nr. Crt	Nr cadastral Nr. topografic	Suprafața* (mp)	Observații / Referințe
A1		800	Sector cadastral:25 Teren neimprejmuit;

**B. Partea II. Proprietari și acte**

Inscrieri privitoare la dreptul de proprietate și alte drepturi reale	Referințe
/	
Act Administrativ nr. TDP 2089-9686, din 13/02/1997 emis de CJ DOLJ;	
B1	A1
Intabulare, drept de PROPRIETATE, dobândit prin Reconstituire, cota actuala 1/1, cota initiala 1/1 1) ONCICĂ ANA	

**C. Partea III. SARCINI .**

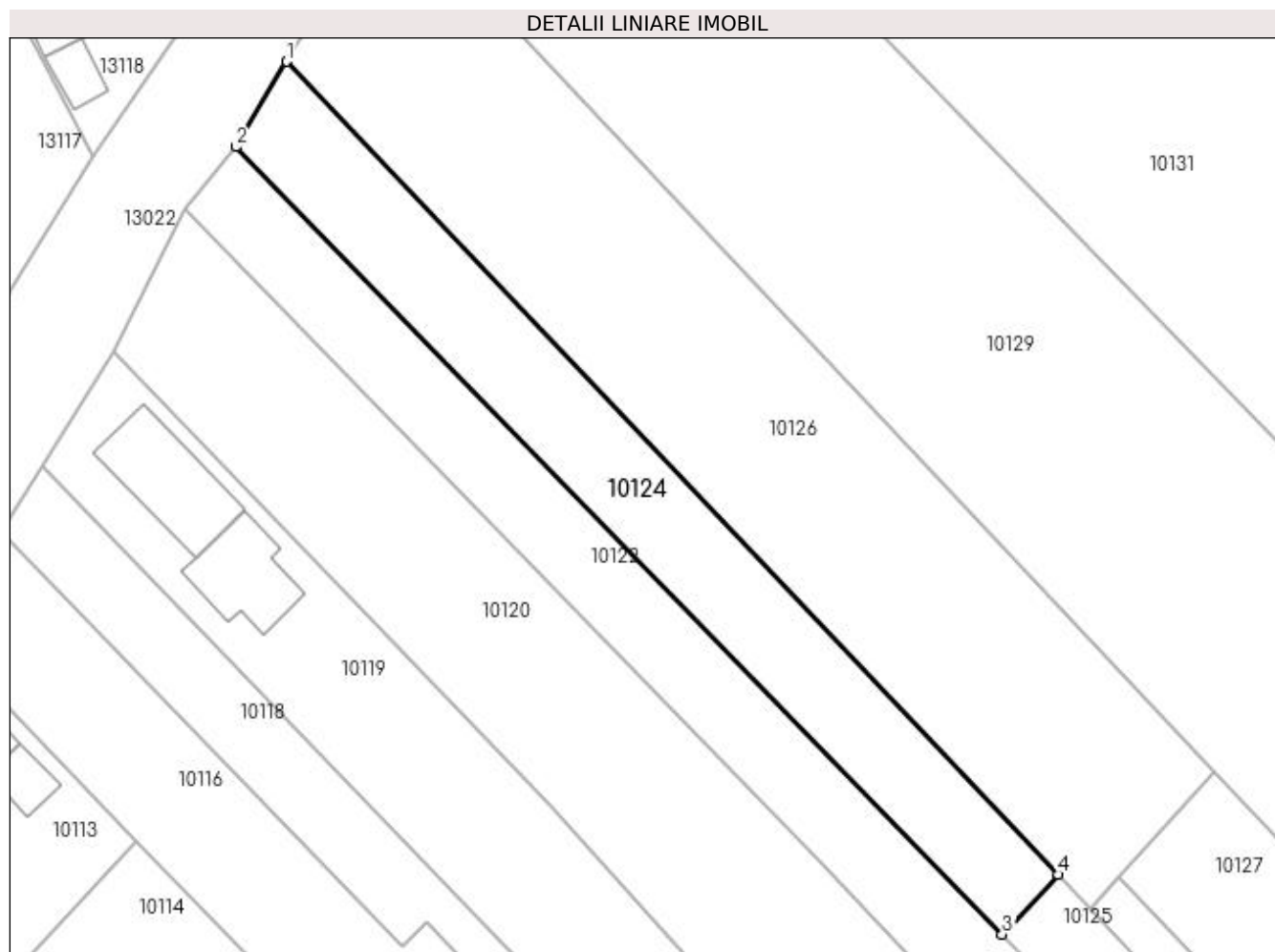
Inscrieri privind dezmembramintele dreptului de proprietate, drepturi reale de garanție și sarcini	Referințe
NU SUNT	

## Anexa Nr. 1 La Partea I

## Teren

Nr cadastral	Suprafața (mp)*	Observații / Referințe
	800	

\* Suprafața este determinată în planul de proiecție Stereo 70.



## Date referitoare la teren

Crt	Categorie folosință	Intravilan	Suprafața (mp)	Tarla	Parcelă	Nr. topo	Observații / Referințe
1	arabil	DA	800	224	104	-	

## Lungime Segmente

1) Valorile lungimilor segmentelor sunt obținute din proiecție în plan.

Punct început	X / Y	Punct sfârșit	X / Y	Lungime segment (** (m)
1	356.969,834 289.328,394	2	356.965,243 289.320,72	8.942
2	356.965,243 289.320,72	3	357.034,276 289.249,816	98.959
3	357.034,276 289.249,816	4	357.039,342 289.255,198	7.391
4	357.039,342 289.255,198	1	356.969,834 289.328,394	100.941

**\*\* Lungimile segmentelor sunt determinate în planul de proiecție Stereo 70 și sunt rotunjite la 1 milimetru.**

**\*\*\* Distanța dintre puncte este formată din segmente cumulate ce sunt mai mici decât valoarea 1 milimetru.**





**DATE DESPRE IMOBILUL NR. 10125**

Oficiul de Cadastru și Publicitate Imobiliară DOLJ  
Biroul de Cadastru și Publicitate Imobiliară Craiova

**A. Partea I. Descrierea imobilului**

TEREN Extravilan

Adresa: Jud. Dolj, T224, P105

Nr. Crt	Nr cadastral Nr. topografic	Suprafața* (mp)	Observații / Referințe
A1		1.200	Sector cadastral:25 Teren neimprejmuit;

**B. Partea II. Proprietari și acte**

Inscrieri privitoare la dreptul de proprietate și alte drepturi reale	Referințe
/	
Act Administrativ nr. TDP 4392, din 03/06/2004 emis de CJ DOLJ;	
B1	A1
Intabulare, drept de PROPRIETATE, dobândit prin Reconstituire, cota actuala 1/1, cota initiala 1/1 1) ONCICĂ GHEORGHE	

**C. Partea III. SARCINI .**

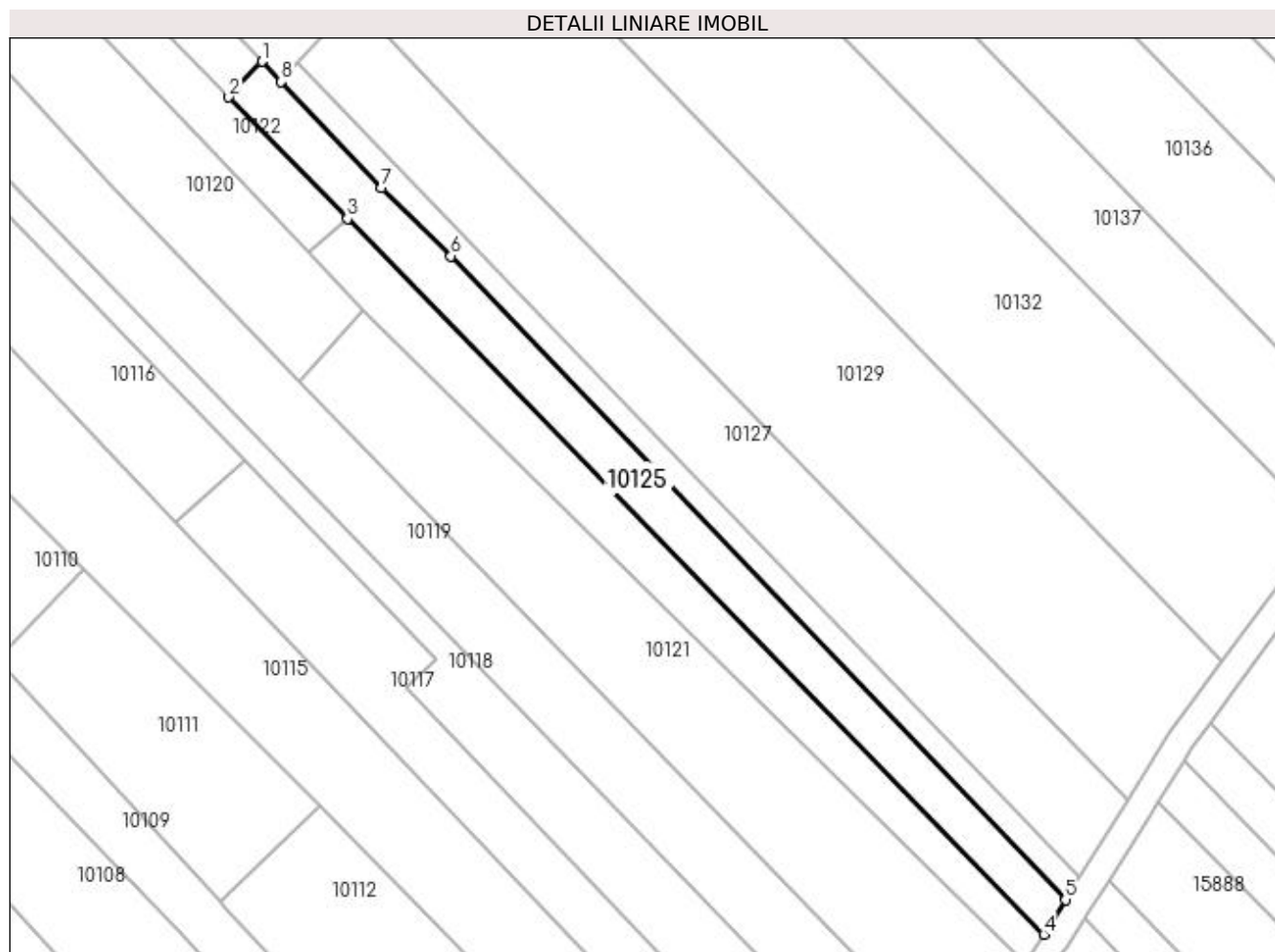
Inscrieri privind dezmembramintele dreptului de proprietate, drepturi reale de garanție și sarcini	Referințe
NU SUNT	

## Anexa Nr. 1 La Partea I

## Teren

Nr cadastral	Suprafața (mp)*	Observații / Referințe
	1.200	

\* Suprafața este determinată în planul de proiecție Stereo 70.



## Date referitoare la teren

Crt	Categorie folosință	Intra vilan	Suprafața (mp)	Tarla	Parcelă	Nr. topo	Observații / Referințe
1	vie	NU	1.200	224	105	-	

## Lungime Segmente

1) Valorile lungimilor segmentelor sunt obținute din proiecție în plan.

Punct început	X / Y	Punct sfârșit	X / Y	Lungime segment (** (m)
1	357.039,342 289.255,198	2	357.034,276 289.249,816	7.391
2	357.034,276 289.249,816	3	357.052,255 289.231,35	25.773
3	357.052,255 289.231,35	4	357.157,853 289.122,89	151.375
4	357.157,853 289.122,89	5	357.161,14 289.128,135	6.19
5	357.161,14 289.128,135	6	357.067,981 289.225,712	134.907

Punct început	X / Y	Punct sfârșit	X / Y	Lungime segment (** (m)
6	357.067,981 289.225,712	7	357.057,463 289.236,116	14.794
7	357.057,463 289.236,116	8	357.042,252 289.252,134	22.09
8	357.042,252 289.252,134	1	357.039,342 289.255,198	4.226

\*\* Lungimile segmentelor sunt determinate în planul de proiecție Stereo 70 și sunt rotunjite la 1 milimetru.

\*\*\* Distanța dintre puncte este formată din segmente cumulate ce sunt mai mici decât valoarea 1 milimetru.



**DATE DESPRE IMOBILUL NR. 10126**

Oficiul de Cadastru și Publicitate Imobiliară DOLJ  
Biroul de Cadastru și Publicitate Imobiliară Craiova

**A. Partea I. Descrierea imobilului**

TEREN Necunoscut

Adresa: Loc. Motatei, Jud. Dolj, T224, P106

Nr. Crt	Nr cadastral Nr. topografic	Suprafața* (mp)	Observații / Referințe
A1	36051	1.800	Sector cadastral:25 Teren neimprejmuit;

**B. Partea II. Proprietari și acte**

Inscrieri privitoare la dreptul de proprietate și alte drepturi reale		Referințe
<b>109488 / 24/05/2019</b>		
Act Notarial nr. Act de partaj voluntar aut nr 692, din 01/04/2019 emis de NP Stoenescu Florea Calafat (act administrativ nr TDP nr 1552-9619 din 14.04.1995, emis de Comisia Judeteana Dolj;act notarial nr CM nr. 118 din 01.04.2019, emis de NP Stoenescu Florea Calafat);		
B1	Intabulare, drept de PROPRIETATE, dobandit prin lesire Din Indiviziune, cota actuala 1/1, cota initiala 1/1 1) <b>ONCICA MARINELA</b>	A1

**C. Partea III. SARCINI .**

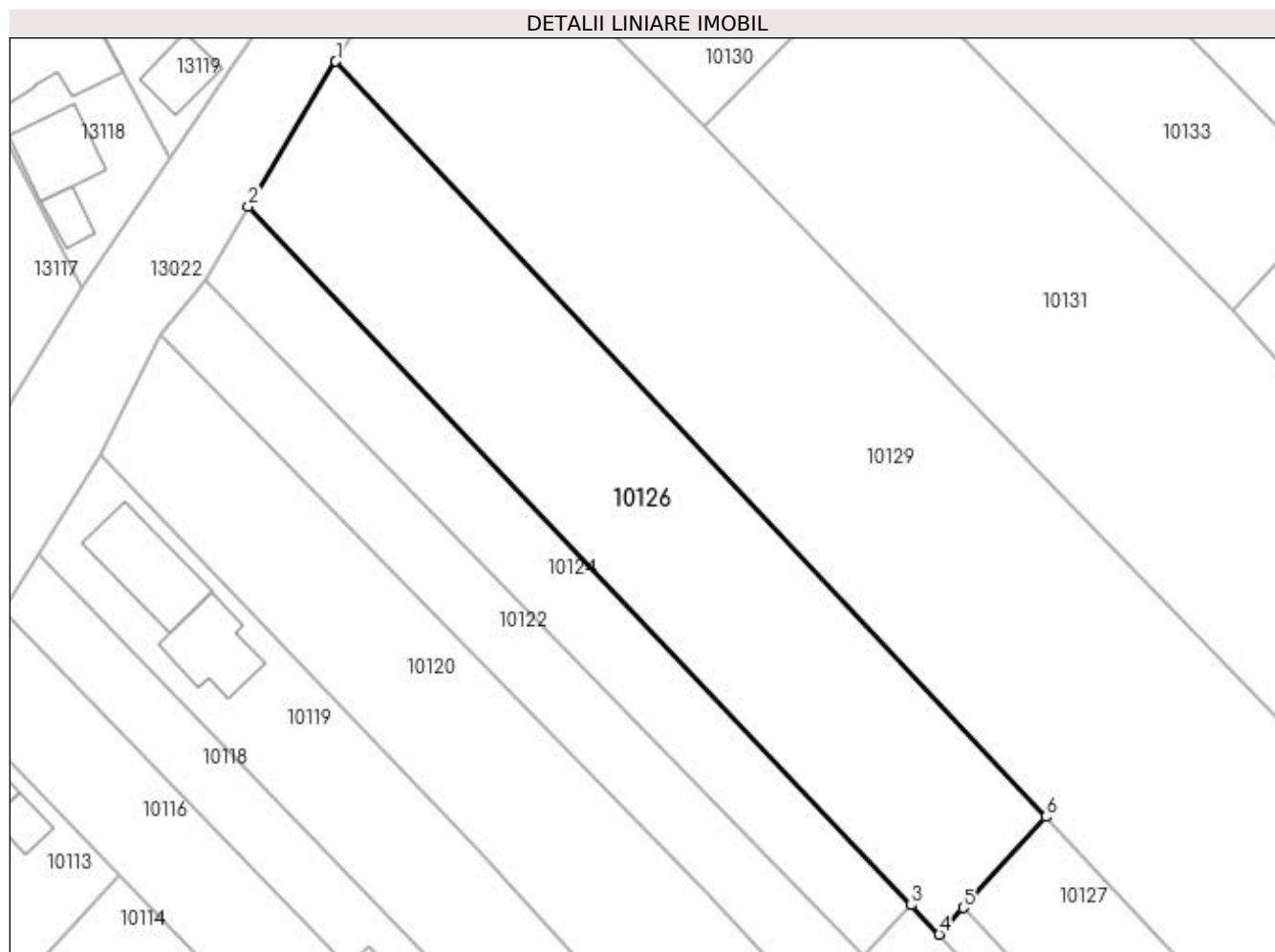
Inscrieri privind dezmembramintele dreptului de proprietate, drepturi reale de garanție și sarcini	Referințe
NU SUNT	

## Anexa Nr. 1 La Partea I

## Teren

Nr cadastral	Suprafața (mp)*	Observații / Referințe
36051	1.800	

\* Suprafața este determinată în planul de proiecție Stereo 70.



## Date referitoare la teren

Crt	Categorie folosință	Intravilan	Suprafața (mp)	Tarla	Parcelă	Nr. topo	Observații / Referințe
1	vie	DA	1.334	224	106	-	
2	vie	NU	466	224	106	-	

## Lungime Segmente

1) Valorile lungimilor segmentelor sunt obținute din proiecție în plan.

Punct început	X / Y	Punct sfârșit	X / Y	Lungime segment (** (m)
1	356.978,988 289.343,596	2	356.969,834 289.328,394	17.745
2	356.969,834 289.328,394	3	357.039,342 289.255,198	100.941
3	357.039,342 289.255,198	4	357.042,252 289.252,134	4.226
4	357.042,252 289.252,134	5	357.044,769 289.254,907	3.745

Punct început	X / Y	Punct sfârșit	X / Y	Lungime segment (** (m)
5	357.044,769 289.254,907	6	357.053,427 289.264,447	12.883
6	357.053,427 289.264,447	1	356.978,988 289.343,596	108.654

\*\* Lungimile segmentelor sunt determinate în planul de proiecție Stereo 70 și sunt rotunjite la 1 milimetru.

\*\*\* Distanța dintre puncte este formată din segmente cumulate ce sunt mai mici decât valoarea 1 milimetru.





**DATE DESPRE IMOBILUL NR. 10127**

Oficiul de Cadastru și Publicitate Imobiliară DOLJ  
Biroul de Cadastru și Publicitate Imobiliară Craiova

**A. Partea I. Descrierea imobilului**

TEREN Extravilan

Adresa: Jud. Dolj, T224, P109

Nr. Crt	Nr cadastral Nr. topografic	Suprafața* (mp)	Observații / Referințe
A1		2.200	Sector cadastral:25 Teren neimprejmuit;

**B. Partea II. Proprietari și acte**

Inscrieri privitoare la dreptul de proprietate și alte drepturi reale	Referințe
/	
Act Administrativ nr. TDP 2133-9700, din 26/07/1996 emis de CJ DOLJ;	
B1	A1
Intabulare, drept de PROPRIETATE, dobândit prin Reconstituire, cota actuala 1/1, cota initiala 1/1 1) ONCICĂ VASILE	

**C. Partea III. SARCINI .**

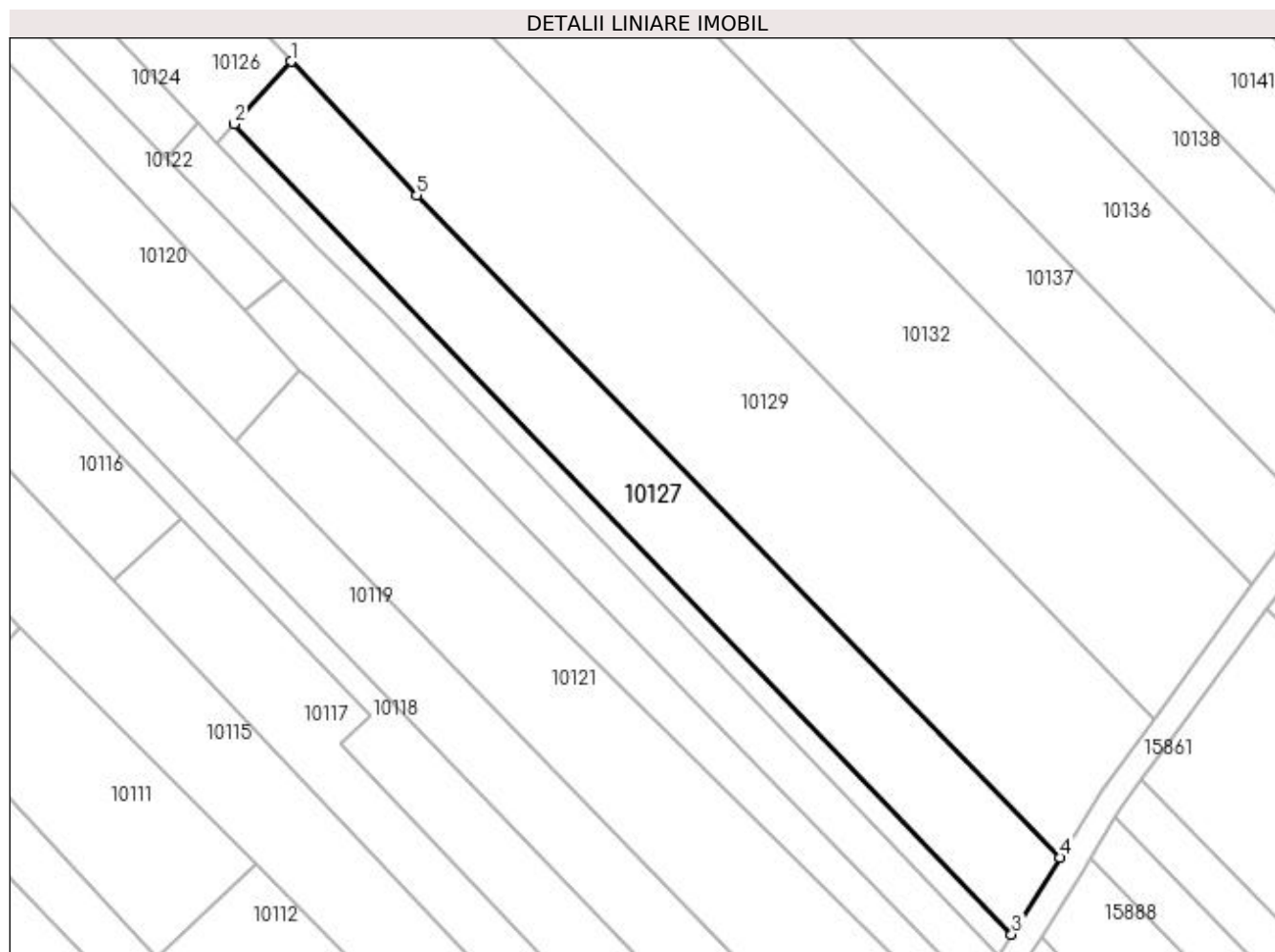
Inscrieri privind dezmembramintele dreptului de proprietate, drepturi reale de garanție și sarcini	Referințe
NU SUNT	

## Anexa Nr. 1 La Partea I

## Teren

Nr cadastral	Suprafața (mp)*	Observații / Referințe
	2.200	

\* Suprafața este determinată în planul de proiecție Stereo 70.



## Date referitoare la teren

Crt	Categorie folosință	Intra vilan	Suprafața (mp)	Tarla	Parcelă	Nr. topo	Observații / Referințe
1	arabil	NU	2.200	224	109	-	

## Lungime Segmente

1) Valorile lungimilor segmentelor sunt obținute din proiecție în plan.

Punct început	X / Y	Punct sfârșit	X / Y	Lungime segment (** (m)
1	357.053,427 289.264,447	2	357.044,769 289.254,907	12.883
2	357.044,769 289.254,907	3	357.163,252 289.131,505	171.074
3	357.163,252 289.131,505	4	357.170,605 289.143,238	13.847
4	357.170,605 289.143,238	5	357.072,591 289.244,07	140.619
5	357.072,591 289.244,07	1	357.053,427 289.264,447	27.973

**\*\* Lungimile segmentelor sunt determinate în planul de proiecție Stereo 70 și sunt rotunjite la 1 milimetru.**

**\*\*\* Distanța dintre puncte este formată din segmente cumulate ce sunt mai mici decât valoarea 1 milimetru.**



**DATE DESPRE IMOBILUL NR. 10128**

Oficiul de Cadastru și Publicitate Imobiliară DOLJ  
Biroul de Cadastru și Publicitate Imobiliară Craiova

**A. Partea I. Descrierea imobilului**

TEREN Extravilan

Adresa: Jud. Dolj, T224, P109/1

Nr. Crt	Nr cadastral Nr. topografic	Suprafața* (mp)	Observații / Referințe
A1		631	Sector cadastral:25 Teren neimprejmuit;

**B. Partea II. Proprietari și acte**

Inscrieri privitoare la dreptul de proprietate și alte drepturi reale		Referințe
/		
Act Normativ nr. LEGEA 7, din 13/03/1996 emis de PARLAMENTUL ROMANIEI;		
B1	Inscrierea provizorie, drept de PROPRIETATE, dobandit prin Lege, cota actuala 1/1, cota initiala 1/1 1) PROPRIETAR NEIDENTIFICAT	A1

**C. Partea III. SARCINI .**

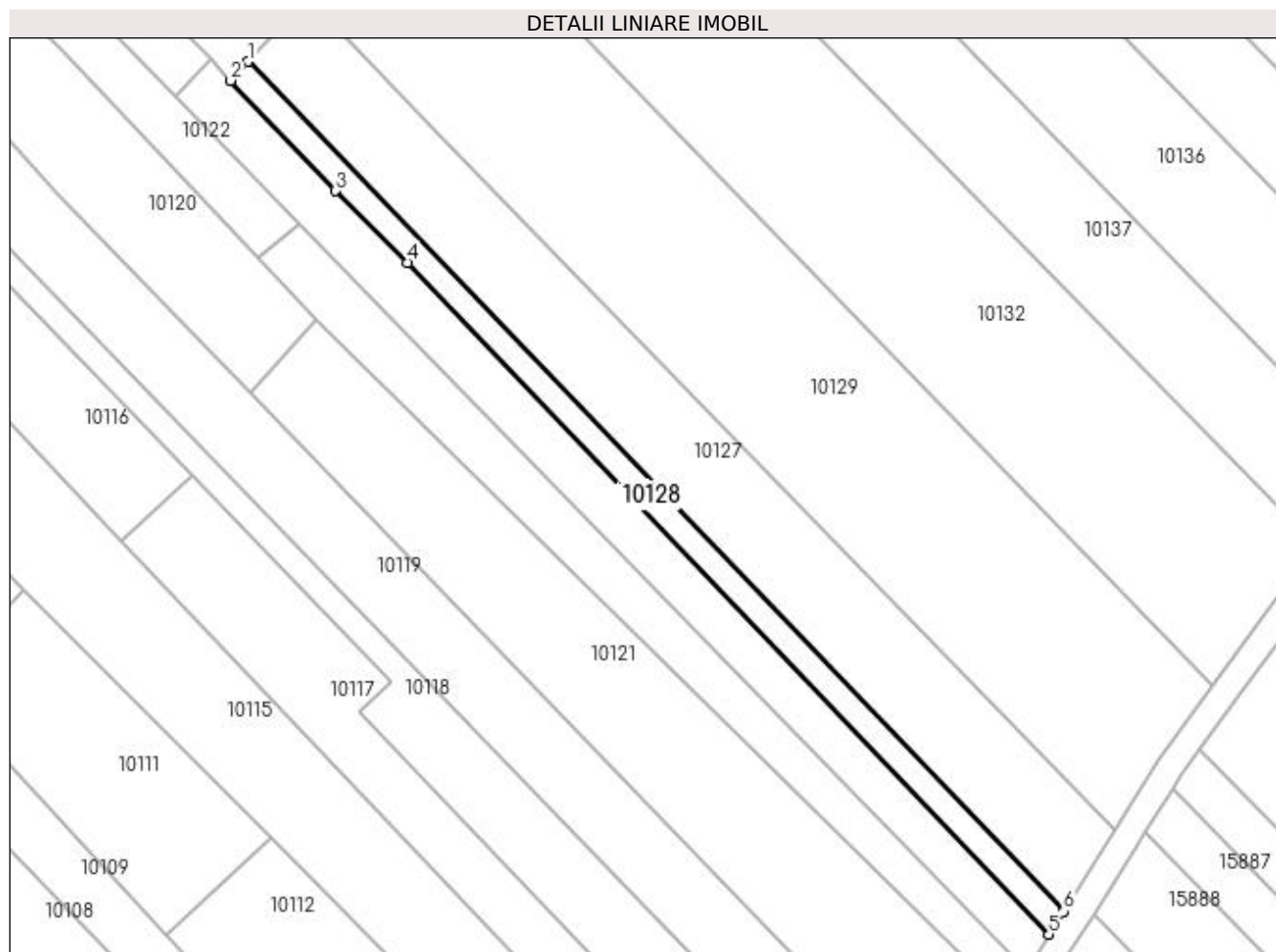
Inscrieri privind dezmembramintele dreptului de proprietate, drepturi reale de garanție și sarcini	Referințe
NU SUNT	

## Anexa Nr. 1 La Partea I

## Teren

Nr cadastral	Suprafața (mp)*	Observații / Referințe
	631	

\* Suprafața este determinată în planul de proiecție Stereo 70.



## Date referitoare la teren

Crt	Categorie folosință	Intra vilan	Suprafața (mp)	Tarla	Parcelă	Nr. topo	Observații / Referințe
1	arabil	NU	631	224	109/1	-	

## Lungime Segmente

1) Valorile lungimilor segmentelor sunt obținute din proiecție în plan.

Punct început	X / Y	Punct sfârșit	X / Y	Lungime segment (** (m)
1	357.044,769 289.254,907	2	357.042,252 289.252,134	3.745
2	357.042,252 289.252,134	3	357.057,463 289.236,116	22.09
3	357.057,463 289.236,116	4	357.067,981 289.225,712	14.794
4	357.067,981 289.225,712	5	357.161,14 289.128,135	134.907
5	357.161,14 289.128,135	6	357.163,252 289.131,505	3.977

Punct început	X / Y	Punct sfârșit	X / Y	Lungime segment (** (m)
6	357.163,252 289.131,505	1	357.044,769 289.254,907	171.074

\*\* Lungimile segmentelor sunt determinate în planul de proiecție Stereo 70 și sunt rotunjite la 1 milimetru.

\*\*\* Distanța dintre puncte este formată din segmente cumulate ce sunt mai mici decât valoarea 1 milimetru.





**DATE DESPRE IMOBILUL NR. 10129**

Oficiul de Cadastru și Publicitate Imobiliară DOLJ  
Biroul de Cadastru și Publicitate Imobiliară Craiova

**A. Partea I. Descrierea imobilului**

TEREN Necunoscut

Adresa: Loc. Motatei, Str Viilor, Nr. 86, Jud. Dolj, T224, P110

Nr. Crt	Nr cadastral Nr. topografic	Suprafața* (mp)	Observații / Referințe
A1	31783	6.800	Sector cadastral:25 Teren imprejmuit;

**Construcții**

Crt	Nr cadastral Nr. topografic	Adresa	Observații / Referințe
A1.1		Loc. Motatei, Str Viilor, Nr. 86, Jud. Dolj, T 224, P 110	Nr. niveluri:1; S. construita la sol:41 mp; S. construita desfasurata:41 mp; C1- ANEXA

**B. Partea II. Proprietari și acte**

Inscrieri privitoare la dreptul de proprietate și alte drepturi reale		Referințe
<b>69170 / 17/06/2015</b>		
Act Notarial nr. contract de vanzare nr 1831, din 15/06/2015 emis de BUDIANA IONUT RAZVAN;		
B1	Intabulare, drept de PROPRIETATE, dobandit prin Conventie, cota actuala 1/1, cota initiala 1/1 1) GEAMBASU DORINEL 2) GEAMBASU MARINELA	A1
<b>33992 / 30/03/2015</b>		
Act Normativ nr. Lg nr 17, din 07/03/2014;		
B2	„ imobil aflat sub incidenta art.3 alin. (1) din Legea 17/2014"	A1
/		
Act Normativ nr. LEGEA 7, din 13/03/1996 emis de PARLAMENTUL ROMANIEI ((art 12 alin 14 art 37 alin 2));		
B3	Intabulare, drept de PROPRIETATE, dobandit prin Lege, cota actuala 1/1, cota initiala 1/1 1) GEAMBASU DORINEL 2) GEAMBASU MARINELA	A1.1

**C. Partea III. SARCINI .**

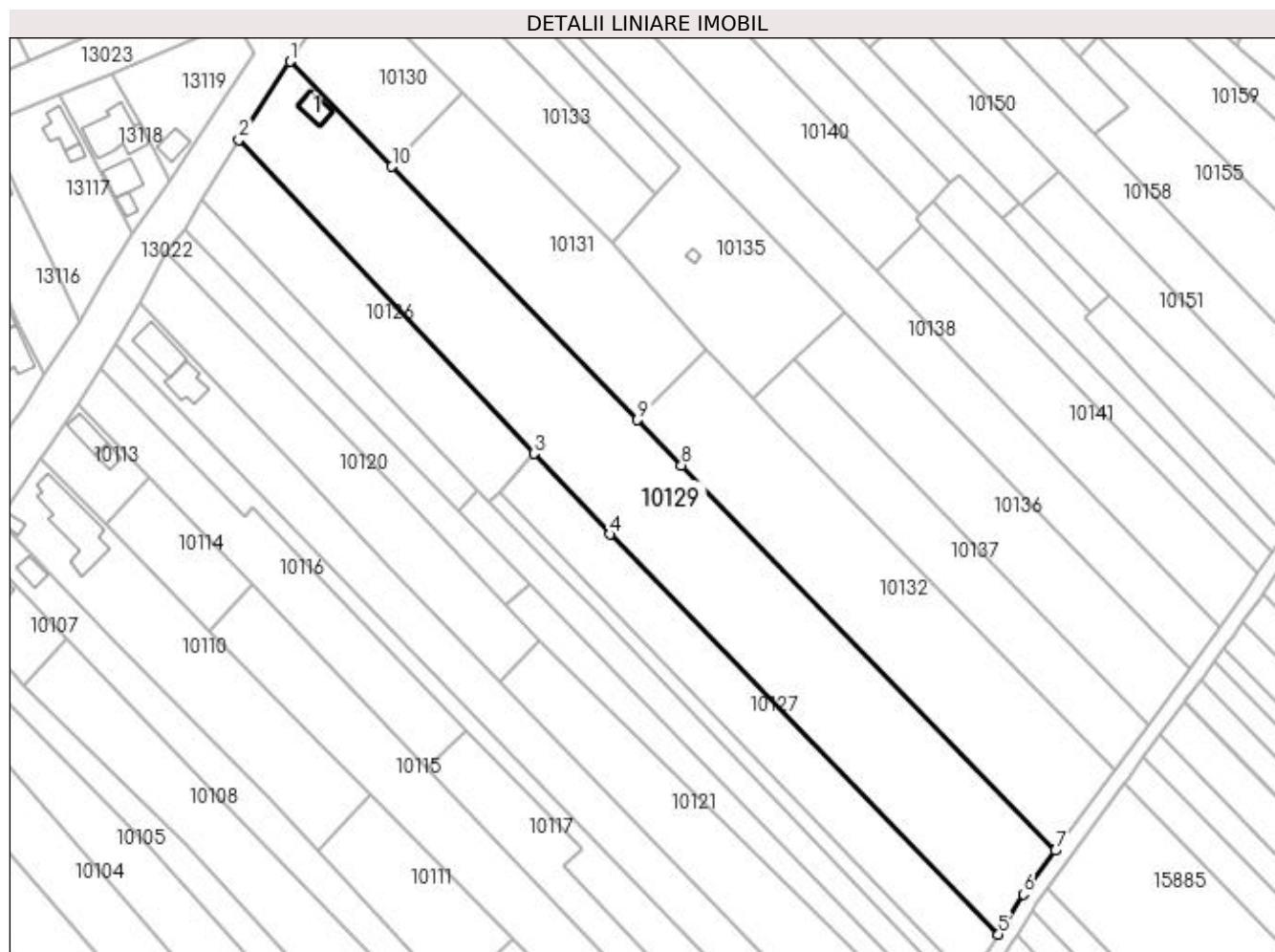
Inscrieri privind dezmembramintele dreptului de proprietate, drepturi reale de garanție și sarcini	Referințe
NU SUNT	

## Anexa Nr. 1 La Partea I

## Teren

Nr cadastral	Suprafața (mp)*	Observații / Referințe
31783	6.800	

\* Suprafața este determinată în planul de proiecție Stereo 70.



## Date referitoare la teren

Crt	Categorie folosință	Intra vilan	Suprafața (mp)	Tarla	Parcelă	Nr. topo	Observații / Referințe
1	arabil	DA	1.869	224	110	-	
2	arabil	NU	4.931	224	110	-	

## Date referitoare la construcții

Crt	Număr	Destinație construcție	Supraf. (mp)	Situație juridică	Observații / Referințe
A1.1		construcții anexa	41	Cu acte	Nr. niveluri:1; S. construita la sol:41 mp; S. construita desfasurata:41 mp; C1- ANEXA

## Lungime Segmente

1) Valorile lungimilor segmentelor sunt obținute din proiecție în plan.

Punct început	X / Y	Punct sfârșit	X / Y	Lungime segment (** (m)
1	356.991,91 289.363,275	2	356.978,988 289.343,596	23.542
2	356.978,988 289.343,596	3	357.053,427 289.264,447	108.654
3	357.053,427 289.264,447	4	357.072,591 289.244,07	27.973

Punct început	X / Y	Punct sfârșit	X / Y	Lungime segment (** (m)
4	357.072,591 289.244,07	5	357.170,605 289.143,238	140.619
5	357.170,605 289.143,238	6	357.176,945 289.153,354	11.939
6	357.176,945 289.153,354	7	357.184,979 289.164,394	13.654
7	357.184,979 289.164,394	8	357.090,604 289.261,528	135.431
8	357.090,604 289.261,528	9	357.079,618 289.272,936	15.838
9	357.079,618 289.272,936	10	357.017,656 289.336,757	88.952
10	357.017,656 289.336,757	1	356.991,91 289.363,275	36.96

\*\* Lungimile segmentelor sunt determinate în planul de proiecție Stereo 70 și sunt rotunjite la 1 milimetru.

\*\*\* Distanța dintre puncte este formată din segmente cumulate ce sunt mai mici decât valoarea 1 milimetru.



**DATE DESPRE IMOBILUL NR. 10130**

Oficiul de Cadastru și Publicitate Imobiliară DOLJ  
Biroul de Cadastru și Publicitate Imobiliară Craiova

**A. Partea I. Descrierea imobilului**

TEREN Intravilan

Adresa: Loc. Motatei, Str Viilor, Nr. 88, Jud. Dolj, T224, P146

Nr. Crt	Nr cadastral Nr. topografic	Suprafața* (mp)	Observații / Referințe
A1		1.000	Sector cadastral:25 Teren neimpregmuit;

**Construcții**

Crt	Nr cadastral Nr. topografic	Adresa	Observații / Referințe
A1.1		Loc. Motatei, Str Viilor, Jud. Dolj	Nr. niveluri:1; S. construita la sol:35 mp; S. construita desfasurata:35 mp; C1-ANEXA

**B. Partea II. Proprietari și acte**

Inscrieri privitoare la dreptul de proprietate și alte drepturi reale		Referințe
/		
Act Administrativ nr. TDP 4297-48619, din 21/09/2002 emis de CJ DOLJ;		
B1	Intabulare, drept de PROPRIETATE, dobandit prin Reconstituire, cota actuala 1/1, cota initiala 1/1 1) ONCICĂ GHEORGHE	A1
Act Normativ nr. LEGEA 7, din 13/03/1996 emis de LEGE ((ART 12 ALIN 14 ART 37 ALIN 2));		
B2	Intabulare, drept de PROPRIETATE, dobandit prin Lege, cota actuala 1/1, cota initiala 1/1 1) ONCICĂ GHEORGHE	A1.1

**C. Partea III. SARCINI .**

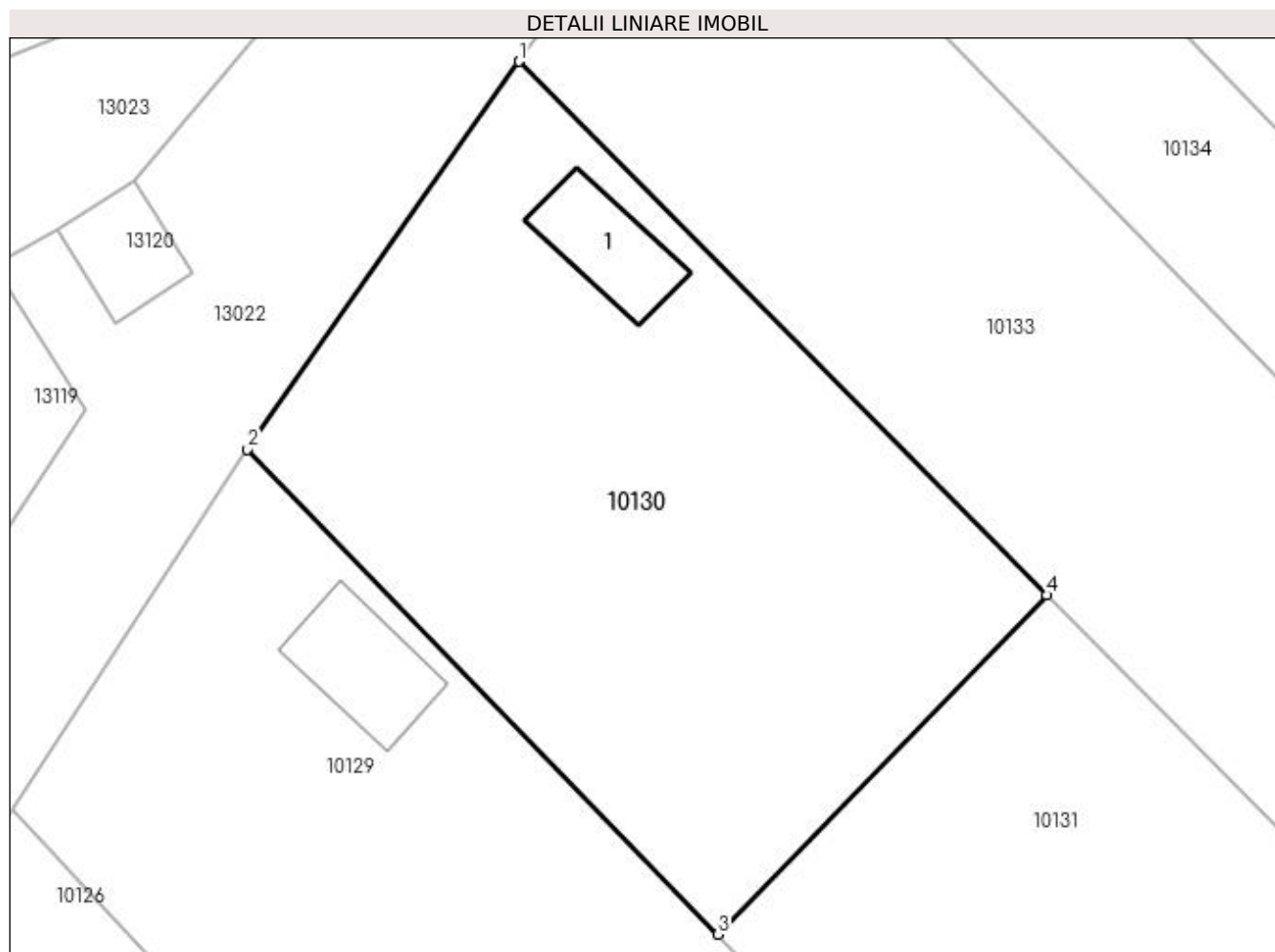
Inscrieri privind dezmembramintele dreptului de proprietate, drepturi reale de garanție și sarcini	Referințe
NU SUNT	

## Anexa Nr. 1 La Partea I

## Teren

Nr cadastral	Suprafața (mp)*	Observații / Referințe
	1.000	

\* Suprafața este determinată în planul de proiecție Stereo 70.



## Date referitoare la teren

Crt	Categorie folosință	Intra vilan	Suprafața (mp)	Tarla	Parcelă	Nr. topo	Observații / Referințe
1	curți constructii	DA	1.000	224	146	-	

## Date referitoare la construcții

Crt	Număr	Destinație construcție	Supraf. (mp)	Situație juridică	Observații / Referințe
A1.1		constructii anexa	35	Cu acte	Nr. niveluri:1; S. construita la sol:35 mp; S. construita desfasurata:35 mp; C1-ANEXA

## Lungime Segmente

1) Valorile lungimilor segmentelor sunt obținute din proiecție în plan.

Punct început	X / Y	Punct sfârșit	X / Y	Lungime segment (** (m)
1	357.006,76 289.384,489	2	356.991,91 289.363,275	25.895
2	356.991,91 289.363,275	3	357.017,656 289.336,757	36.96
3	357.017,656 289.336,757	4	357.035,622 289.355,313	25.828
4	357.035,622 289.355,313	1	357.006,76 289.384,489	41.04

**\*\* Lungimile segmentelor sunt determinate în planul de proiecție Stereo 70 și sunt rotunjite la 1 milimetru.**

**\*\*\* Distanța dintre puncte este formată din segmente cumulate ce sunt mai mici decât valoarea 1 milimetru.**





**DATE DESPRE IMOBILUL NR. 10131**

Oficiul de Cadastru și Publicitate Imobiliară DOLJ  
Biroul de Cadastru și Publicitate Imobiliară Craiova

**A. Partea I. Descrierea imobilului**

TEREN Necunoscut

Adresa: Loc. Motatei, Jud. Dolj, T224, P111

Nr. Crt	Nr cadastral Nr. topografic	Suprafața* (mp)	Observații / Referințe
A1		2.300	Sector cadastral:25 Teren neimprejmuit;

**B. Partea II. Proprietari și acte**

Inscrieri privitoare la dreptul de proprietate și alte drepturi reale	Referințe
/	
Act Administrativ nr. TDP 4392, din 03/06/2004 emis de CJ DOLJ;	
B1	A1
Intabulare, drept de PROPRIETATE, dobândit prin Reconstituire, cota actuala 1/1, cota initiala 1/1 1) ONCICĂ GHEORGHE	

**C. Partea III. SARCINI .**

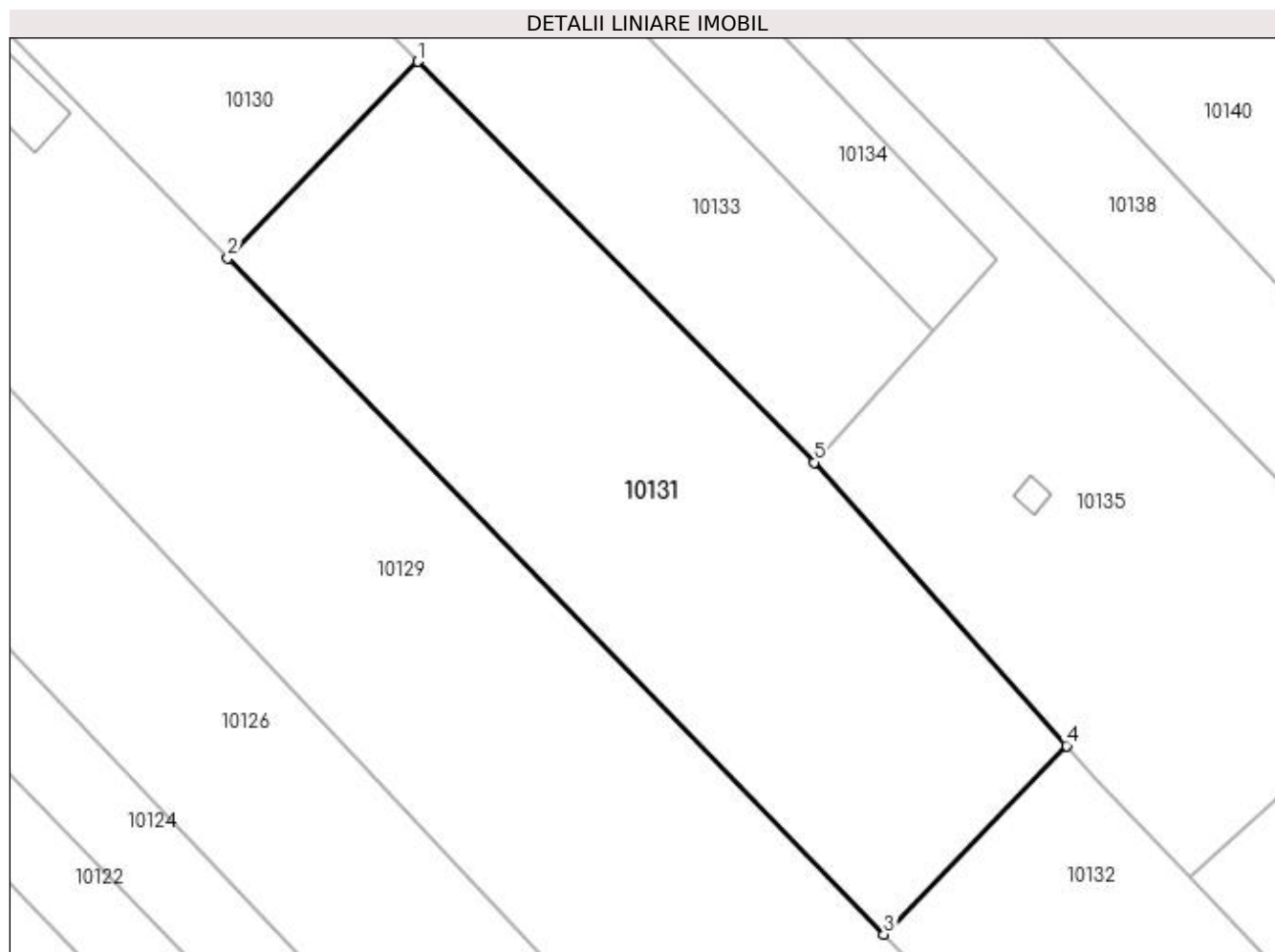
Inscrieri privind dezmembramintele dreptului de proprietate, drepturi reale de garanție și sarcini	Referințe
NU SUNT	

## Anexa Nr. 1 La Partea I

## Teren

Nr cadastral	Suprafața (mp)*	Observații / Referințe
	2.300	

\* Suprafața este determinată în planul de proiecție Stereo 70.



## Date referitoare la teren

Crt	Categorie folosință	Intra vilan	Suprafața (mp)	Tarla	Parcelă	Nr. topo	Observații / Referințe
1	arabil	DA	1.038	224	111	-	
2	arabil	NU	1.262	224	111	-	

## Lungime Segmente

1) Valorile lungimilor segmentelor sunt obținute din proiecție în plan.

Punct început	X / Y	Punct sfârșit	X / Y	Lungime segment (** (m)
1	357.035,622 289.355,313	2	357.017,656 289.336,757	25.828
2	357.017,656 289.336,757	3	357.079,618 289.272,936	88.952
3	357.079,618 289.272,936	4	357.096,858 289.290,743	24.785
4	357.096,858 289.290,743	5	357.073,04 289.317,488	35.813

Punct început	X / Y	Punct sfârșit	X / Y	Lungime segment (** (m)
5	357.073,04 289.317,488	1	357.035,622 289.355,313	53.206

\*\* Lungimile segmentelor sunt determinate în planul de proiecție Stereo 70 și sunt rotunjite la 1 milimetru.

\*\*\* Distanța dintre puncte este formată din segmente cumulate ce sunt mai mici decât valoarea 1 milimetru.



**DATE DESPRE IMOBILUL NR. 10132**

Oficiul de Cadastru și Publicitate Imobiliară DOLJ  
Biroul de Cadastru și Publicitate Imobiliară Craiova

**A. Partea I. Descrierea imobilului**

TEREN Extravilan

Adresa: Jud. Dolj, T224, P112, 113

Nr. Crt	Nr cadastral Nr. topografic	Suprafața* (mp)	Observații / Referințe
A1		3.700	Sector cadastral:25 Teren neimprejmuit;

**B. Partea II. Proprietari și acte**

Inscrieri privitoare la dreptul de proprietate și alte drepturi reale	Referințe
/	
Act Administrativ nr. TDP 1528-9619, din 17/04/1995 emis de CJ DOLJ;	
B1	A1
Intabulare, drept de PROPRIETATE, dobândit prin Reconstituire, cota actuala 1/1, cota initiala 1/1 1) CERGĂ ANA	

**C. Partea III. SARCINI .**

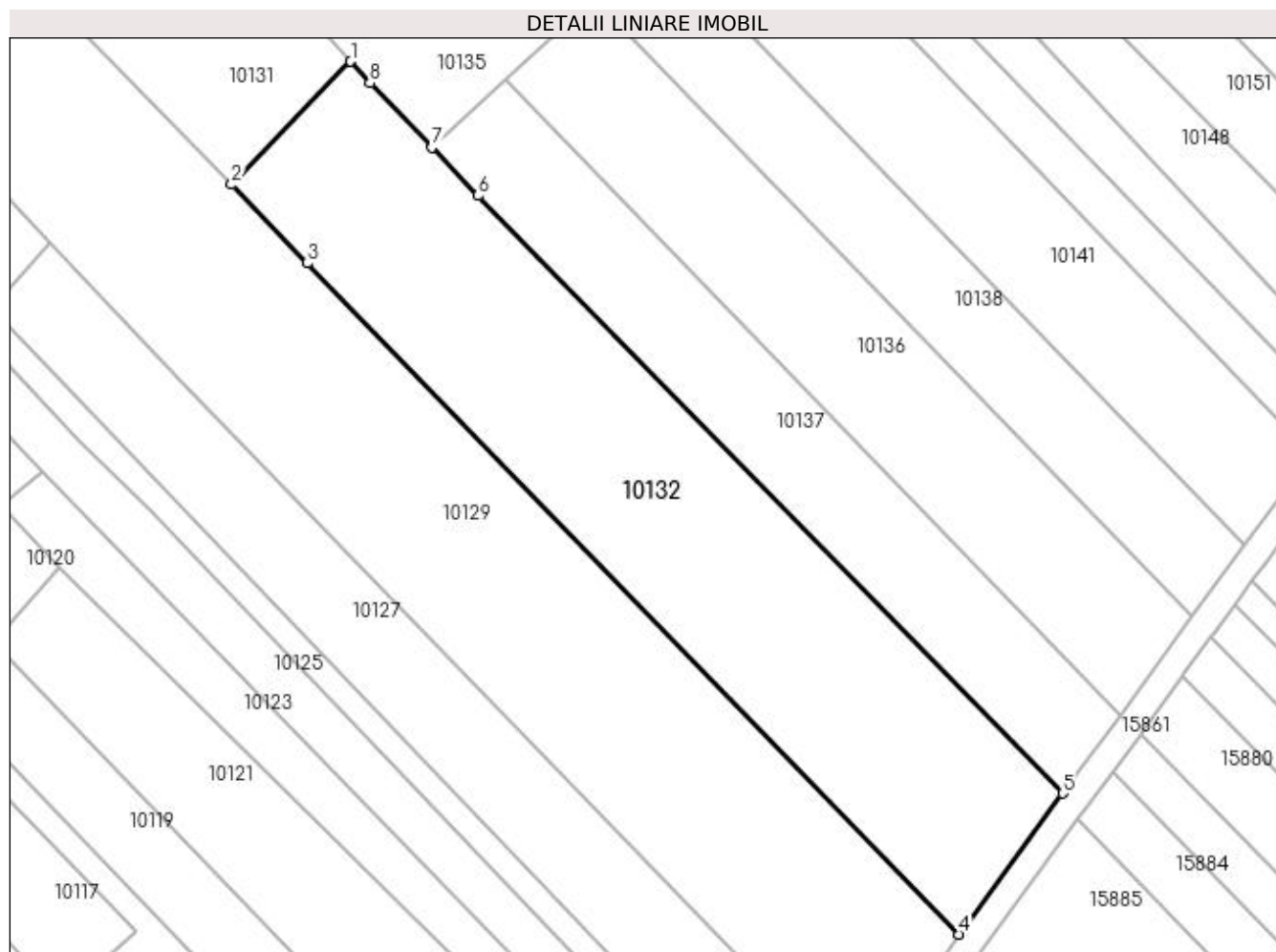
Inscrieri privind dezmembramintele dreptului de proprietate, drepturi reale de garanție și sarcini	Referințe
NU SUNT	

## Anexa Nr. 1 La Partea I

## Teren

Nr cadastral	Suprafața (mp)*	Observații / Referințe
	3.700	

\* Suprafața este determinată în planul de proiecție Stereo 70.



## Date referitoare la teren

Crt	Categorie folosință	Intravilan	Suprafața (mp)	Tarla	Parcelă	Nr. topo	Observații / Referințe
1	arabil	NU	1.700	224	112	-	
2	vie	NU	2.000	224	113	-	

## Lungime Segmente

1) Valorile lungimilor segmentelor sunt obținute din proiecție în plan.

Punct început	X / Y	Punct sfârșit	X / Y	Lungime segment (** (m)
1	357.096,858 289.290,743	2	357.079,618 289.272,936	24.785
2	357.079,618 289.272,936	3	357.090,604 289.261,528	15.838
3	357.090,604 289.261,528	4	357.184,979 289.164,394	135.431
4	357.184,979 289.164,394	5	357.199,971 289.184,817	25.335

Punct început	X / Y	Punct sfârșit	X / Y	Lungime segment (** (m)
5	357.199,971 289.184,817	6	357.115,314 289.271,332	121.044
6	357.115,314 289.271,332	7	357.108,59 289.278,313	9.693
7	357.108,59 289.278,313	8	357.099,648 289.287,61	12.899
8	357.099,648 289.287,61	1	357.096,858 289.290,743	4.195

\*\* Lungimile segmentelor sunt determinate în planul de proiecție Stereo 70 și sunt rotunjite la 1 milimetru.

\*\*\* Distanța dintre puncte este formată din segmente cumulate ce sunt mai mici decât valoarea 1 milimetru.





**DATE DESPRE IMOBILUL NR. 10133**

Oficiul de Cadastru și Publicitate Imobiliară DOLJ  
Biroul de Cadastru și Publicitate Imobiliară Craiova

**A. Partea I. Descrierea imobilului**

TEREN Necunoscut

Adresa: Loc. Motatei, Jud. Dolj, T224, P114

Nr. Crt	Nr cadastral Nr. topografic	Suprafața* (mp)	Observații / Referințe
A1		1.643	Sector cadastral:25 Teren neimprejmuit;

**B. Partea II. Proprietari și acte**

Inscrieri privitoare la dreptul de proprietate și alte drepturi reale		Referințe
/		
Act Normativ nr. LEGEA 7, din 13/03/1996 emis de PARLAMENTUL ROMANIEI;		
B1	Inscrierea provizorie, drept de PROPRIETATE, dobandit prin Lege, cota actuala 1/1, cota initiala 1/1 1) UAT MOTATEI - PROPRIETAR NEIDENTIFICAT	A1

**C. Partea III. SARCINI .**

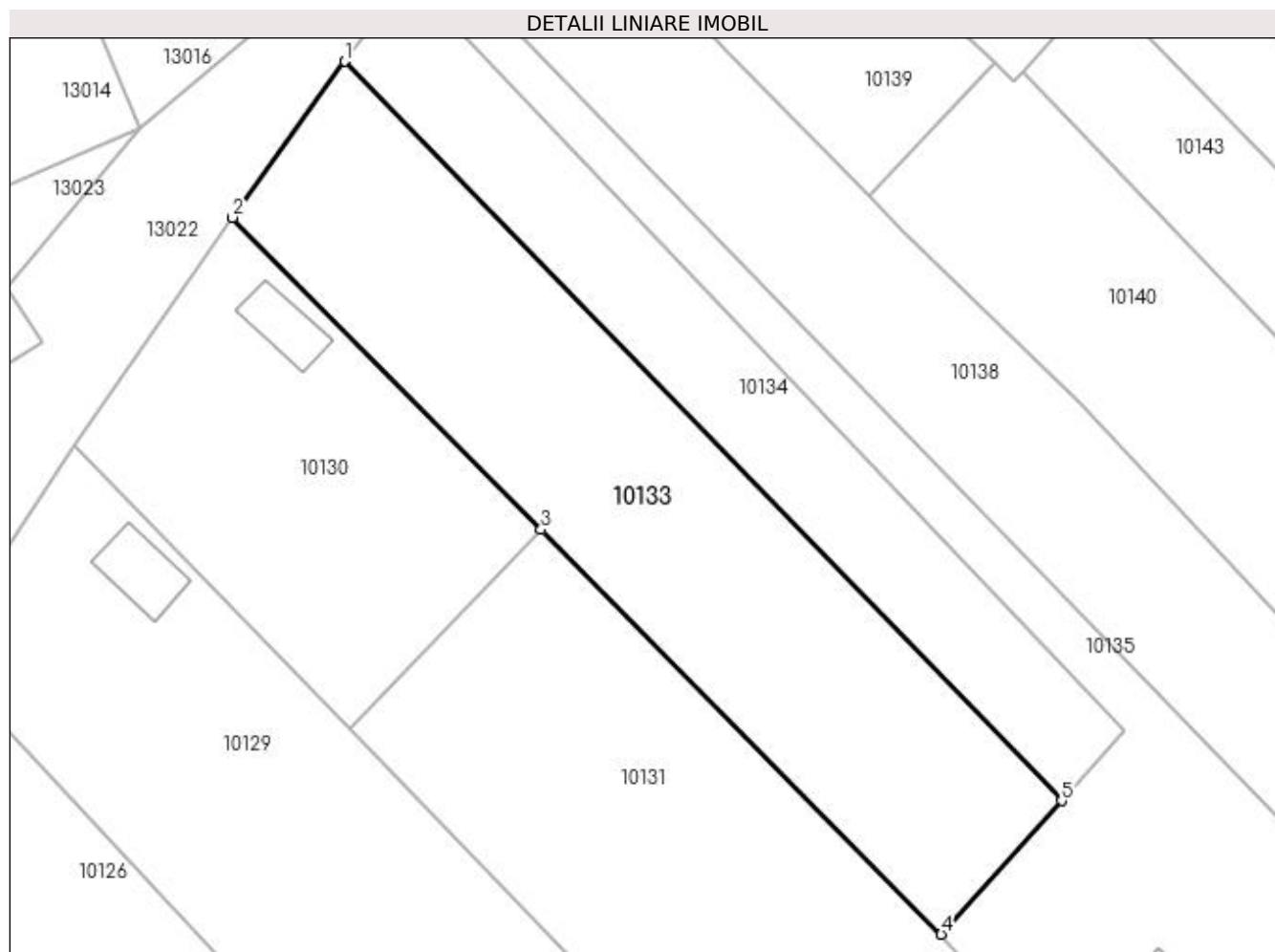
Inscrieri privind dezmembramintele dreptului de proprietate, drepturi reale de garanție și sarcini	Referințe
NU SUNT	

## Anexa Nr. 1 La Partea I

## Teren

Nr cadastral	Suprafața (mp)*	Observații / Referințe
	1.643	

\* Suprafața este determinată în planul de proiecție Stereo 70.



## Date referitoare la teren

Crt	Categorie folosință	Intra vilan	Suprafața (mp)	Tarla	Parcelă	Nr. topo	Observații / Referințe
1	arabil	DA	1.357	224	114	-	
2	arabil	NU	286	224	114	-	

## Lungime Segmente

1) Valorile lungimilor segmentelor sunt obținute din proiecție în plan.

Punct început	X / Y	Punct sfârșit	X / Y	Lungime segment (** (m)
1	357.017,267 289.399,078	2	357.006,76 289.384,489	17.979
2	357.006,76 289.384,489	3	357.035,622 289.355,313	41.04
3	357.035,622 289.355,313	4	357.073,04 289.317,488	53.206
4	357.073,04 289.317,488	5	357.084,304 289.329,97	16.813

Punct început	X / Y	Punct sfârşit	X / Y	Lungime segment (** (m)
5	357.084,304 289.329,97	1	357.017,267 289.399,078	96.28

\*\* Lungimile segmentelor sunt determinate în planul de proiecţie Stereo 70 şi sunt rotunjite la 1 milimetru.

\*\*\* Distanţa dintre puncte este formată din segmente cumulate ce sunt mai mici decât valoarea 1 milimetru.



**DATE DESPRE IMOBILUL NR. 10134**

Oficiul de Cadastru și Publicitate Imobiliară DOLJ  
Biroul de Cadastru și Publicitate Imobiliară Craiova

**A. Partea I. Descrierea imobilului**

TEREN Intravilan

Adresa: Loc. Motatei, Jud. Dolj, T224, P115

Nr. Crt	Nr cadastral Nr. topografic	Suprafața* (mp)	Observații / Referințe
A1		900	Sector cadastral:25 Teren neimprejmuit;

**B. Partea II. Proprietari și acte**

Inscrieri privitoare la dreptul de proprietate și alte drepturi reale		Referințe
/		
Act Administrativ nr. TDP 1749-58840, din 04/12/1995 emis de CJSIPT DOLJ (CERT DECES NR 150254/14-11-1998);		
B1	Intabulare, drept de PROPRIETATE, dobandit prin Reconstituire, cota actuala 1/1, cota initiala 1/1 1) GHEONEA PETRE DEFUNCT:Da	A1

**C. Partea III. SARCINI .**

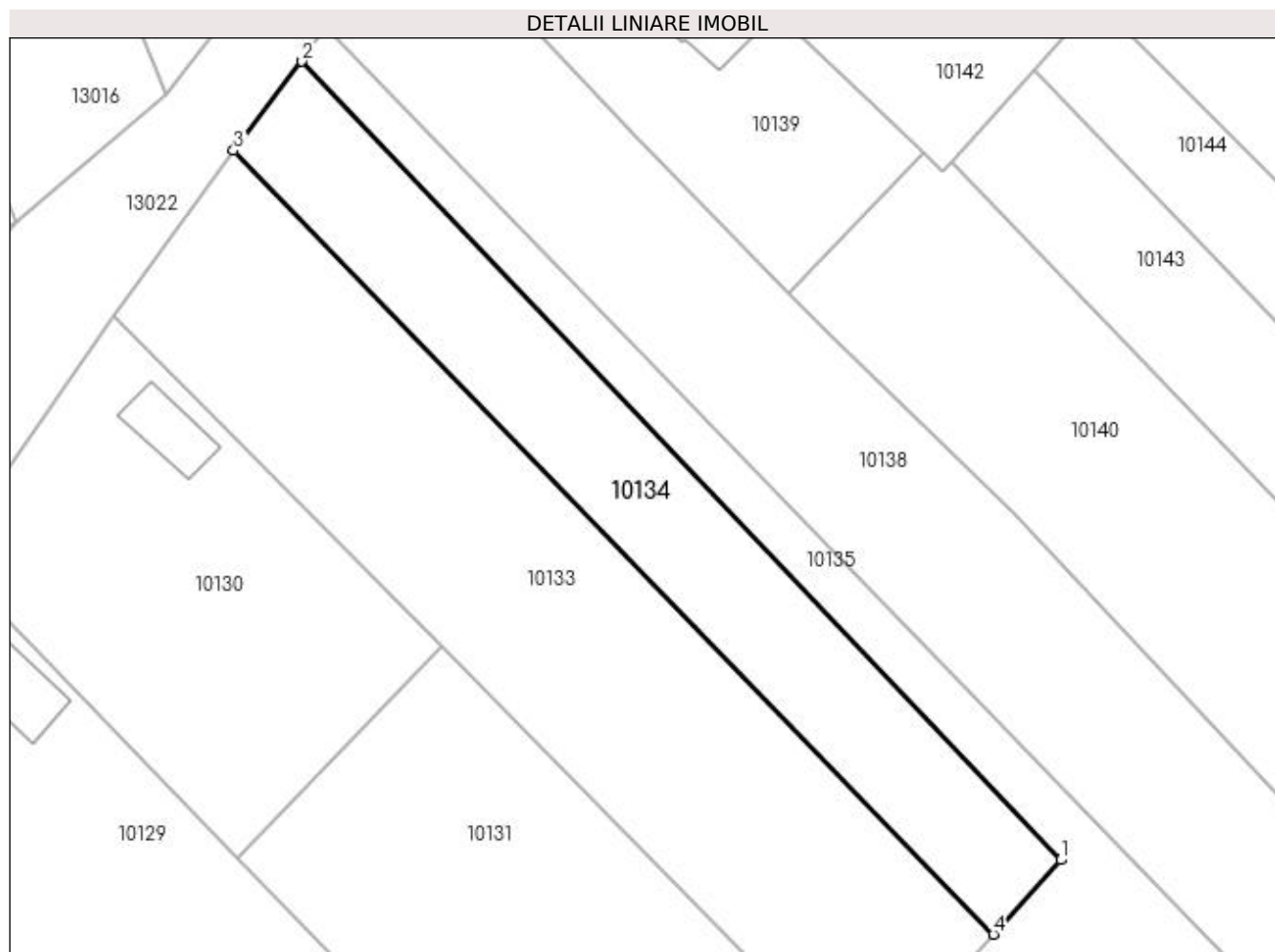
Inscrieri privind dezmembramintele dreptului de proprietate, drepturi reale de garanție și sarcini	Referințe
NU SUNT	

## Anexa Nr. 1 La Partea I

## Teren

Nr cadastral	Suprafața (mp)*	Observații / Referințe
	900	

\* Suprafața este determinată în planul de proiecție Stereo 70.



## Date referitoare la teren

Crt	Categorie folosință	Intravilan	Suprafața (mp)	Tarla	Parcelă	Nr. topo	Observații / Referințe
1	vie	DA	900	224	115	-	

## Lungime Segmente

1) Valorile lungimilor segmentelor sunt obținute din proiecție în plan.

Punct început	X / Y	Punct sfârșit	X / Y	Lungime segment (** (m)
1	357.090,226 289.336,532	2	357.023,295 289.406,943	97.147
2	357.023,295 289.406,943	3	357.017,267 289.399,078	9.909
3	357.017,267 289.399,078	4	357.084,304 289.329,97	96.28
4	357.084,304 289.329,97	1	357.090,226 289.336,532	8.839

**\*\* Lungimile segmentelor sunt determinate în planul de proiecție Stereo 70 și sunt rotunjite la 1 milimetru.**

**\*\*\* Distanța dintre puncte este formată din segmente cumulate ce sunt mai mici decât valoarea 1 milimetru.**





**DATE DESPRE IMOBILUL NR. 10135**

Oficiul de Cadastru și Publicitate Imobiliară DOLJ  
Biroul de Cadastru și Publicitate Imobiliară Craiova

**A. Partea I. Descrierea imobilului**

TEREN Necunoscut

Adresa: Loc. Motatei, Jud. Dolj, T224, P116

Nr. Crt	Nr cadastral Nr. topografic	Suprafața* (mp)	Observații / Referințe
A1	36715	2.100	Sector cadastral:25 Teren neimpregmuit;

**Construcții**

Crt	Nr cadastral Nr. topografic	Adresa	Observații / Referințe
A1.1		Loc. Motatei, Jud. Dolj, Tarlaua 224, Parcela 116	Nr. niveluri:1; S. construita la sol:7 mp; S. construita desfasurata:7 mp; Anexa

**B. Partea II. Proprietari și acte**

Inscrieri privitoare la dreptul de proprietate și alte drepturi reale		Referințe
<b>289723 / 09/12/2021</b>		
Act Notarial nr. CONTRACT DE VÂNZARE AUT. SUB NR. 2658, din 03/12/2021 emis de DINCĂ ALINA CAMELIA;		
B1	Intabulare, drept de PROPRIETATE, dobandit prin Conventie, cota actuala 1/1, cota initiala 1/1 1) ONCICĂ CONSTANTIN 2) ONCICĂ MARIA-MARINELA	A1
/		
Act Normativ nr. Legea 7, din 13/03/1996 emis de PARLAMENTUL ROMANIEI;		
B2	Intabulare, drept de PROPRIETATE, dobandit prin Lege, cota actuala 1/1 1) ONCICĂ CONSTANTIN 2) ONCICĂ MARIA-MARINELA	A1.1

**C. Partea III. SARCINI .**

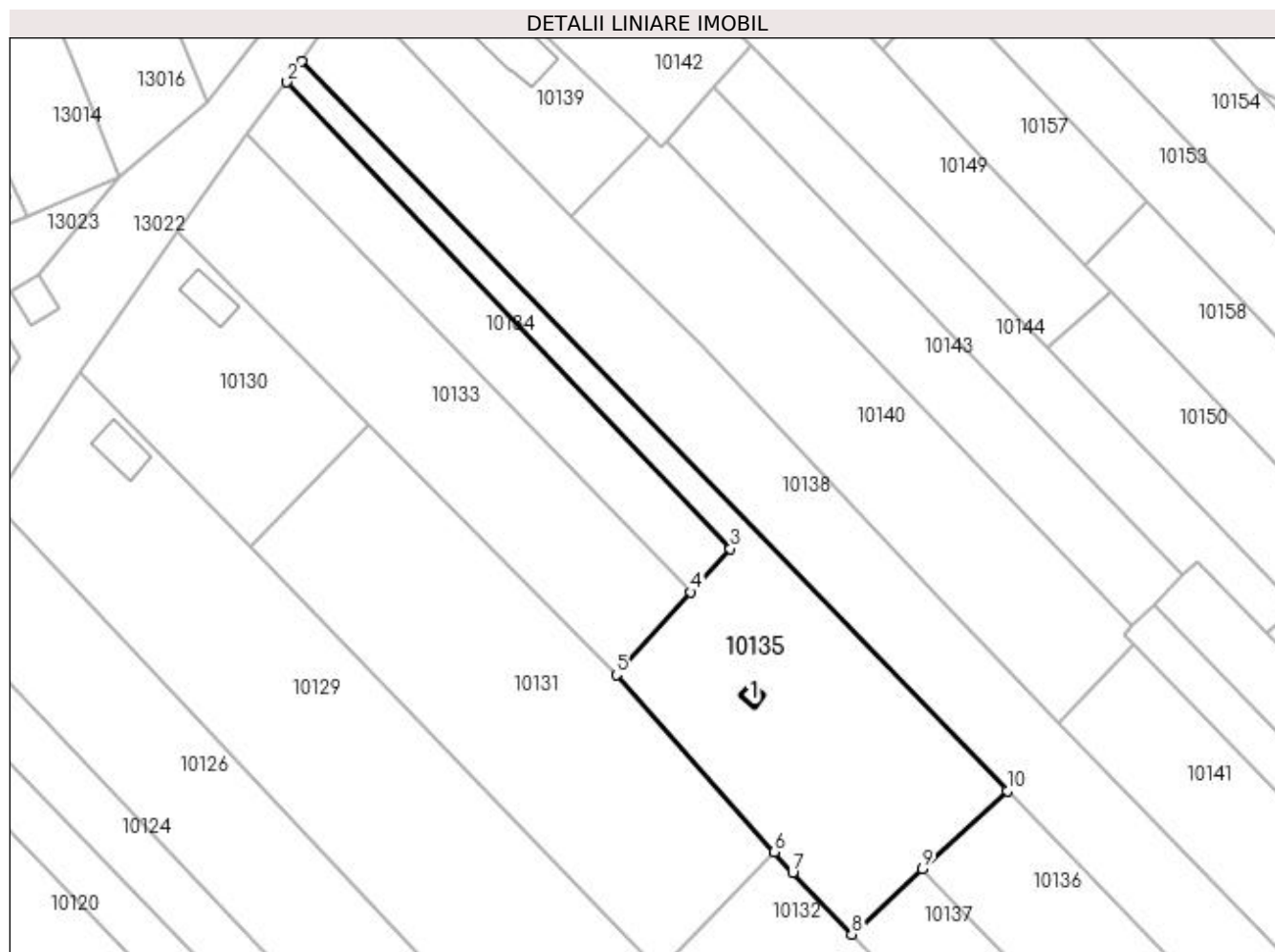
Inscrieri privind dezmembramintele dreptului de proprietate, drepturi reale de garanție și sarcini	Referințe
NU SUNT	

## Anexa Nr. 1 La Partea I

## Teren

Nr cadastral	Suprafața (mp)*	Observații / Referințe
36715	2.100	

\* Suprafața este determinată în planul de proiecție Stereo 70.



## Date referitoare la teren

Crt	Categorie folosință	Intravilan	Suprafața (mp)	Tarla	Parcelă	Nr. topo	Observații / Referințe
1	arabil	NU	1.785	224	116	-	
2	arabil	DA	315	224	116	-	

## Date referitoare la construcții

Crt	Număr	Destinație construcție	Supraf. (mp)	Situație juridică	Observații / Referințe
A1.1		construcții anexa	7	Cu acte	Nr. niveluri:1; S. construita la sol:7 mp; S. construita desfasurata:7 mp; Anexa

## Lungime Segmente

1) Valorile lungimilor segmentelor sunt obținute din proiecție în plan.

Punct început	X / Y	Punct sfârșit	X / Y	Lungime segment (** (m)
1	357.025,44 289.410,064	2	357.023,295 289.406,943	3.787
2	357.023,295 289.406,943	3	357.090,226 289.336,532	97.147
3	357.090,226 289.336,532	4	357.084,304 289.329,97	8.839

Punct început	X / Y	Punct sfârșit	X / Y	Lungime segment (** (m)
4	357.084,304 289.329,97	5	357.073,04 289.317,488	16.813
5	357.073,04 289.317,488	6	357.096,858 289.290,743	35.813
6	357.096,858 289.290,743	7	357.099,648 289.287,61	4.195
7	357.099,648 289.287,61	8	357.108,59 289.278,313	12.899
8	357.108,59 289.278,313	9	357.119,248 289.288,168	14.516
9	357.119,248 289.288,168	10	357.132,035 289.299,991	17.415
10	357.132,035 289.299,991	1	357.025,44 289.410,064	153.227

\*\* Lungimile segmentelor sunt determinate în planul de proiecție Stereo 70 și sunt rotunjite la 1 milimetru.

\*\*\* Distanța dintre puncte este formată din segmente cumulate ce sunt mai mici decât valoarea 1 milimetru.



**DATE DESPRE IMOBILUL NR. 10136**

Oficiul de Cadastru și Publicitate Imobiliară DOLJ  
Biroul de Cadastru și Publicitate Imobiliară Craiova

**A. Partea I. Descrierea imobilului**

TEREN Extravilan

Adresa: Jud. Dolj, T224, P119

Nr. Crt	Nr cadastral Nr. topografic	Suprafața* (mp)	Observații / Referințe
A1		2.200	Sector cadastral:25 Teren neimprejmuit;

**B. Partea II. Proprietari și acte**

Inscrieri privitoare la dreptul de proprietate și alte drepturi reale	Referințe
/	
Act Administrativ nr. TDP 1549-9619, din 14/04/1995 emis de CJ DOLJ;	
B1	A1
Intabulare, drept de PROPRIETATE, dobândit prin Reconstituire, cota actuala 1/1, cota initiala 1/1	
1) DELIU GHEORGHE	

**C. Partea III. SARCINI .**

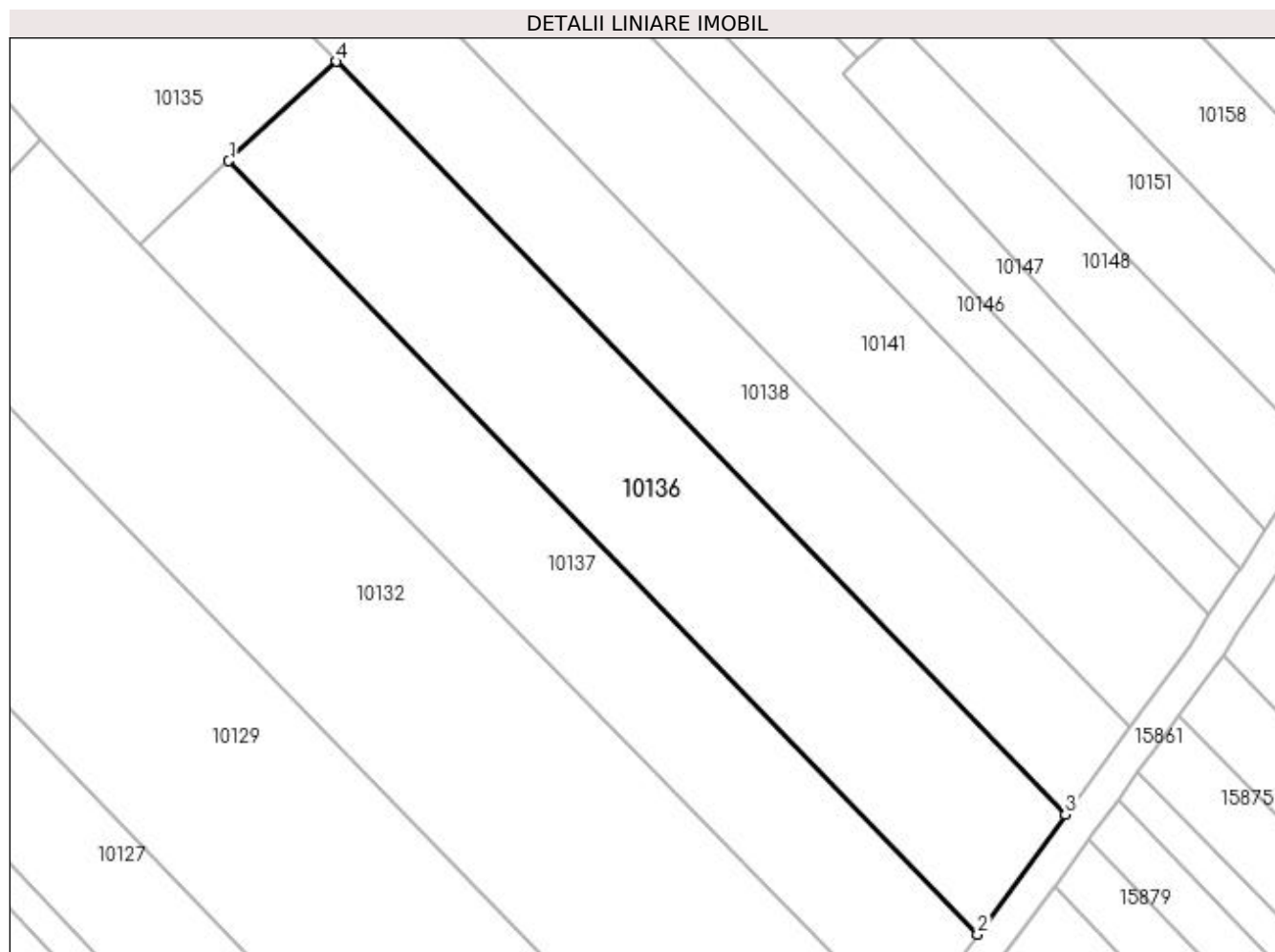
Inscrieri privind dezmembramentele dreptului de proprietate, drepturi reale de garanție și sarcini	Referințe
NU SUNT	

## Anexa Nr. 1 La Partea I

## Teren

Nr cadastral	Suprafața (mp)*	Observații / Referințe
	2.200	

\* Suprafața este determinată în planul de proiecție Stereo 70.



## Date referitoare la teren

Crt	Categorie folosință	Intra vilan	Suprafața (mp)	Tarla	Parcelă	Nr. topo	Observații / Referințe
1	vie	NU	2.200	224	119	-	

## Lungime Segmente

1) Valorile lungimilor segmentelor sunt obținute din proiecție în plan.

Punct început	X / Y	Punct sfârșit	X / Y	Lungime segment (** (m)
1	357.119,248 289.288,168	2	357.208,32 289.196,189	128.039
2	357.208,32 289.196,189	3	357.218,772 289.210,424	17.66
3	357.218,772 289.210,424	4	357.132,035 289.299,991	124.682
4	357.132,035 289.299,991	1	357.119,248 289.288,168	17.415

**\*\* Lungimile segmentelor sunt determinate în planul de proiecție Stereo 70 și sunt rotunjite la 1 milimetru.**

**\*\*\* Distanța dintre puncte este formată din segmente cumulate ce sunt mai mici decât valoarea 1 milimetru.**





**DATE DESPRE IMOBILUL NR. 10137**

Oficiul de Cadastru și Publicitate Imobiliară DOLJ  
Biroul de Cadastru și Publicitate Imobiliară Craiova

**A. Partea I. Descrierea imobilului**

TEREN Extravilan

Adresa: Jud. Dolj, T224, P119/1

Nr. Crt	Nr cadastral Nr. topografic	Suprafața* (mp)	Observații / Referințe
A1		1.844	Sector cadastral:25 Teren neimprejmuit;

**B. Partea II. Proprietari și acte**

Inscrieri privitoare la dreptul de proprietate și alte drepturi reale		Referințe
/		
Act Normativ nr. LEGEA 7, din 13/03/1996 emis de PARLAMENTUL ROMANIEI;		
B1	Inscrierea provizorie, drept de PROPRIETATE, dobandit prin Lege, cota actuala 1/1, cota initiala 1/1 1) NEIDENTIFICAT NEIDENTIFICAT	A1

**C. Partea III. SARCINI .**

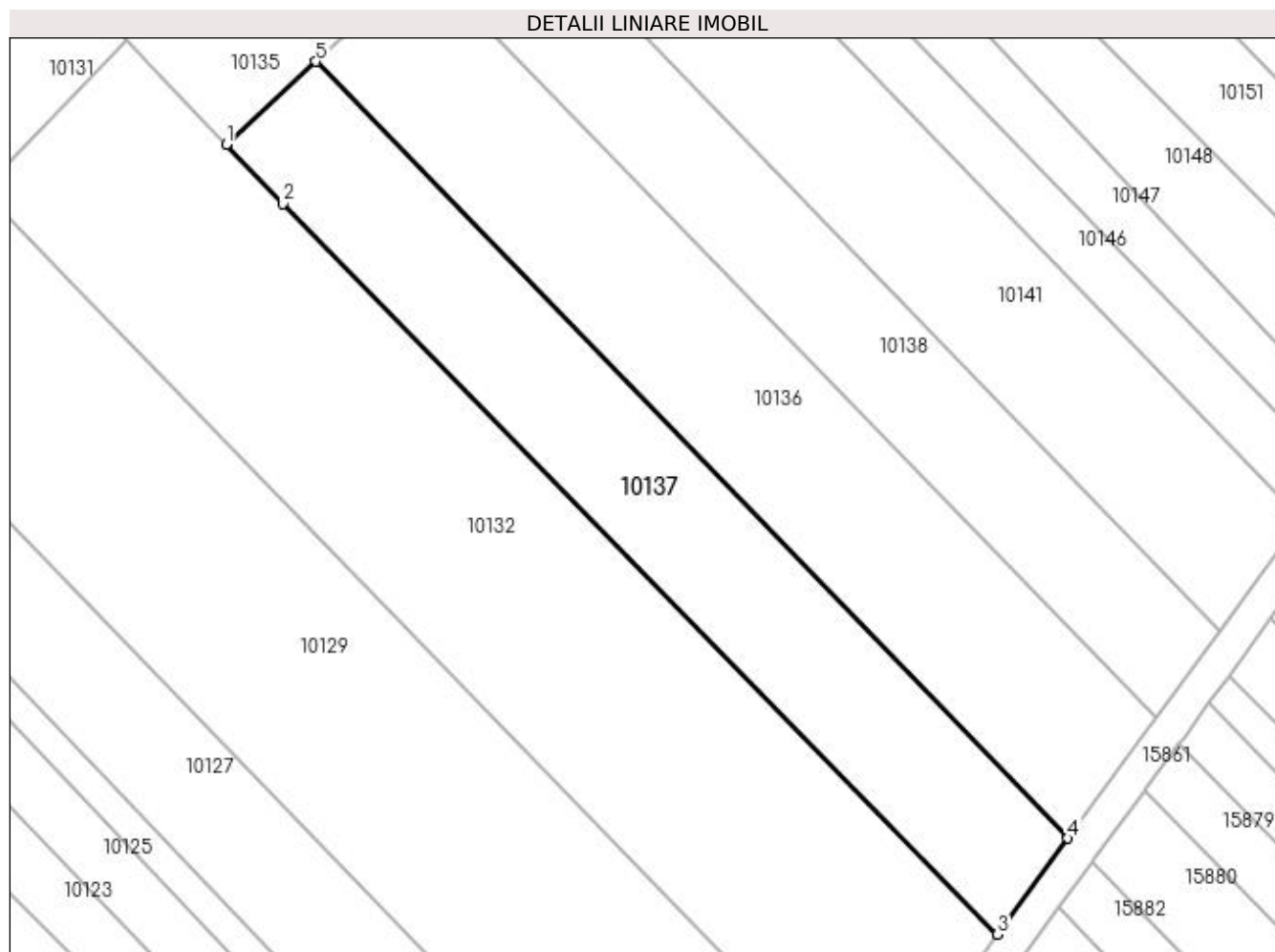
Inscrieri privind dezmembramintele dreptului de proprietate, drepturi reale de garanție și sarcini	Referințe
NU SUNT	

## Anexa Nr. 1 La Partea I

## Teren

Nr cadastral	Suprafața (mp)*	Observații / Referințe
	1.844	

\* Suprafața este determinată în planul de proiecție Stereo 70.



## Date referitoare la teren

Crt	Categorie folosință	Intra vilan	Suprafața (mp)	Tarla	Parcelă	Nr. topo	Observații / Referințe
1	arabil	NU	1.844	224	119/1	-	

## Lungime Segmente

1) Valorile lungimilor segmentelor sunt obținute din proiecție în plan.

Punct început	X / Y	Punct sfârșit	X / Y	Lungime segment (** (m)
1	357.108,59 289.278,313	2	357.115,314 289.271,332	9.693
2	357.115,314 289.271,332	3	357.199,971 289.184,817	121.044
3	357.199,971 289.184,817	4	357.208,32 289.196,189	14.108
4	357.208,32 289.196,189	5	357.119,248 289.288,168	128.039
5	357.119,248 289.288,168	1	357.108,59 289.278,313	14.516

**\*\* Lungimile segmentelor sunt determinate în planul de proiecție Stereo 70 și sunt rotunjite la 1 milimetru.**

**\*\*\* Distanța dintre puncte este formată din segmente cumulate ce sunt mai mici decât valoarea 1 milimetru.**



**DATE DESPRE IMOBILUL NR. 10138**

Oficiul de Cadastru și Publicitate Imobiliară DOLJ  
Biroul de Cadastru și Publicitate Imobiliară Craiova

**A. Partea I. Descrierea imobilului**

TEREN Necunoscut

Adresa: Loc. Motatei, Jud. Dolj, T224, P119, 120

Nr. Crt	Nr cadastral Nr. topografic	Suprafața* (mp)	Observații / Referințe
A1		Din acte: 3.600 Masurata: 3.589	Sector cadastral:25 Teren neimprejmuit;

**B. Partea II. Proprietari și acte**

Inscrieri privitoare la dreptul de proprietate și alte drepturi reale		Referințe
/		
Act Administrativ nr. TDP 3337-59474, din 24/03/1997 emis de CJ DOLJ;		
B1	Intabulare, drept de PROPRIETATE, dobândit prin Reconstituire, cota actuala 1/1, cota initiala 1/1 1) ONCICĂ ȘTEFAN	A1

**C. Partea III. SARCINI .**

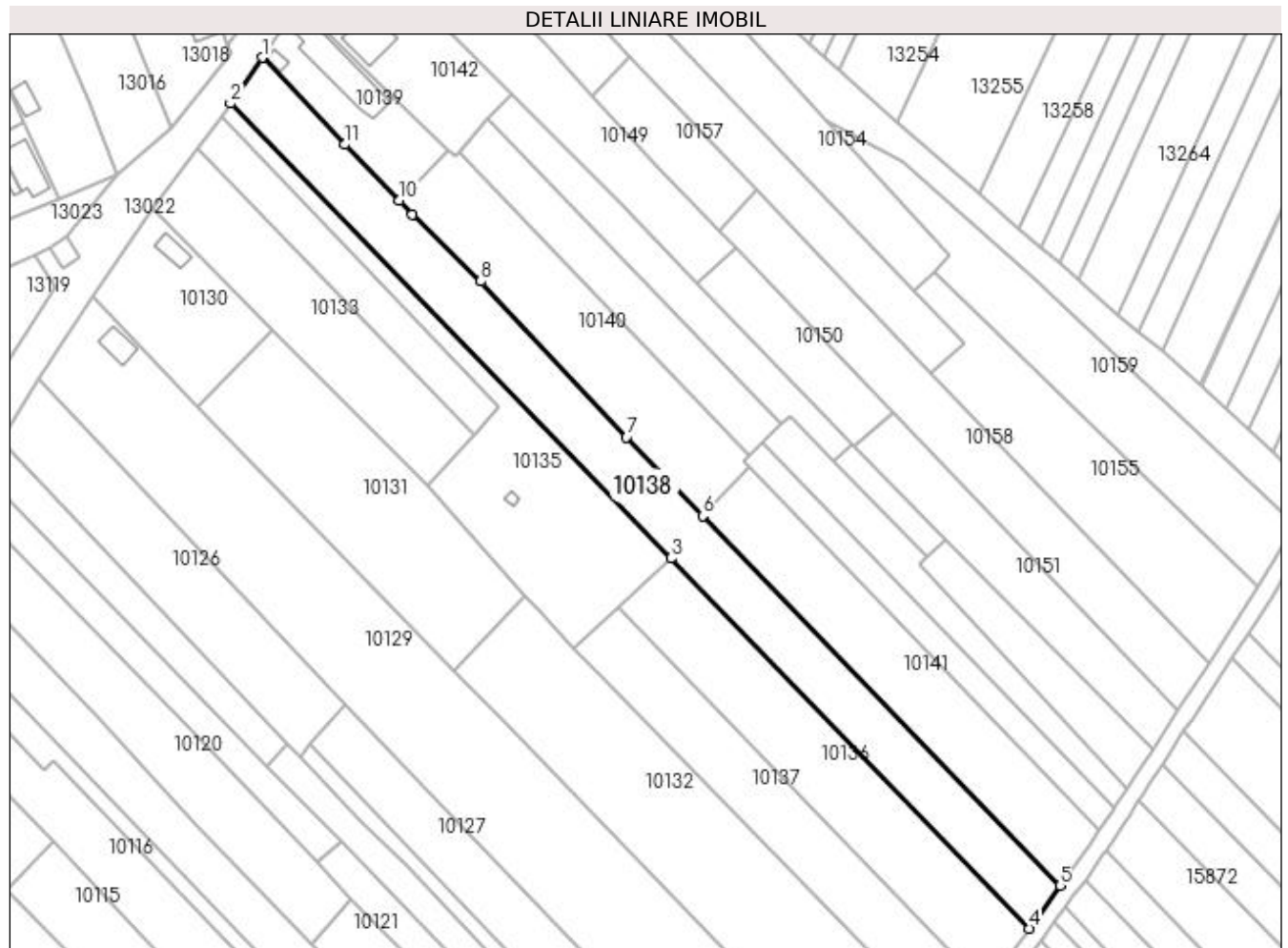
Inscrieri privind dezmembramintele dreptului de proprietate, drepturi reale de garanție și sarcini	Referințe
NU SUNT	

## Anexa Nr. 1 La Partea I

## Teren

Nr cadastral	Suprafața (mp)*	Observații / Referințe
	Din acte: 3.600 Masurata: 3.589	

\* Suprafața este determinată în planul de proiecție Stereo 70.



## Date referitoare la teren

Crt	Categorie folosință	Intra vilan	Suprafața (mp)	Tarla	Parcelă	Nr. topo	Observații / Referințe
1	arabil	DA	1.014	224	119	-	
2	vie	NU	2.575	224	120	-	

## Lungime Segmente

1) Valorile lungimilor segmentelor sunt obținute din proiecție în plan.

Punct început	X / Y	Punct sfârșit	X / Y	Lungime segment (** (m)
1	357.033,067 289.421,16	2	357.025,44 289.410,064	13.464
2	357.025,44 289.410,064	3	357.132,035 289.299,991	153.227
3	357.132,035 289.299,991	4	357.218,772 289.210,424	124.682
4	357.218,772 289.210,424	5	357.226,389 289.220,798	12.87

Punct început	X / Y	Punct sfârșit	X / Y	Lungime segment (** (m)
5	357.226,389 289.220,798	6	357.139,804 289.310,267	124.506
6	357.139,804 289.310,267	7	357.121,363 289.329,322	26.517
7	357.121,363 289.329,322	8	357.086,043 289.367,06	51.688
8	357.086,043 289.367,06	9	357.069,52 289.383,243	23.128
9	357.069,52 289.383,243	10	357.066,279 289.386,56	4.638
10	357.066,279 289.386,56	11	357.053,056 289.400,095	18.922
11	357.053,056 289.400,095	1	357.033,067 289.421,16	29.04

\*\* Lungimile segmentelor sunt determinate în planul de proiecție Stereo 70 și sunt rotunjite la 1 milimetru.

\*\*\* Distanța dintre puncte este formată din segmente cumulate ce sunt mai mici decât valoarea 1 milimetru.





**DATE DESPRE IMOBILUL NR. 10139**

Oficiul de Cadastru și Publicitate Imobiliară DOLJ  
Biroul de Cadastru și Publicitate Imobiliară Craiova

**A. Partea I. Descrierea imobilului**

TEREN Intravilan

Adresa: Loc. Motatei, Str Viilor, Nr. 96, Jud. Dolj, T224, P121

Nr. Crt	Nr cadastral Nr. topografic	Suprafața* (mp)	Observații / Referințe
A1		800	Sector cadastral:25 Teren neimprijmit;

**Construcții**

Crt	Nr cadastral Nr. topografic	Adresa	Observații / Referințe
A1.1		Loc. Motatei, Str Viilor, Jud. Dolj	Nr. niveluri:2; S. construita la sol:177 mp; S. construita desfasurata:194 mp; C1-LOCUINTA+BECI
A1.2		Loc. Motatei, Str Viilor, Jud. Dolj	Nr. niveluri:1; S. construita la sol:15 mp; S. construita desfasurata:15 mp; C2-ANEXA

**B. Partea II. Proprietari și acte**

Inscrieri privitoare la dreptul de proprietate și alte drepturi reale		Referințe
/		
Act Administrativ nr. TDP 2624-48112, din 14/11/1996 emis de CJ DOLJ;		
B1	Intabulare, drept de PROPRIETATE, dobandit prin Reconstituire, cota actuala 1/1, cota initiala 1/1 1) CĂPRĂRIN CORNEL	A1
Act Normativ nr. LEGEA 7, din 13/03/1996 emis de LEGE ((ART 12 ALIN 14 ART 37 ALIN 2));		
B2	Intabulare, drept de PROPRIETATE, dobandit prin Lege, cota actuala 1/1, cota initiala 1/1 1) CĂPRĂRIN CORNEL	A1.1, A1.2

**C. Partea III. SARCINI .**

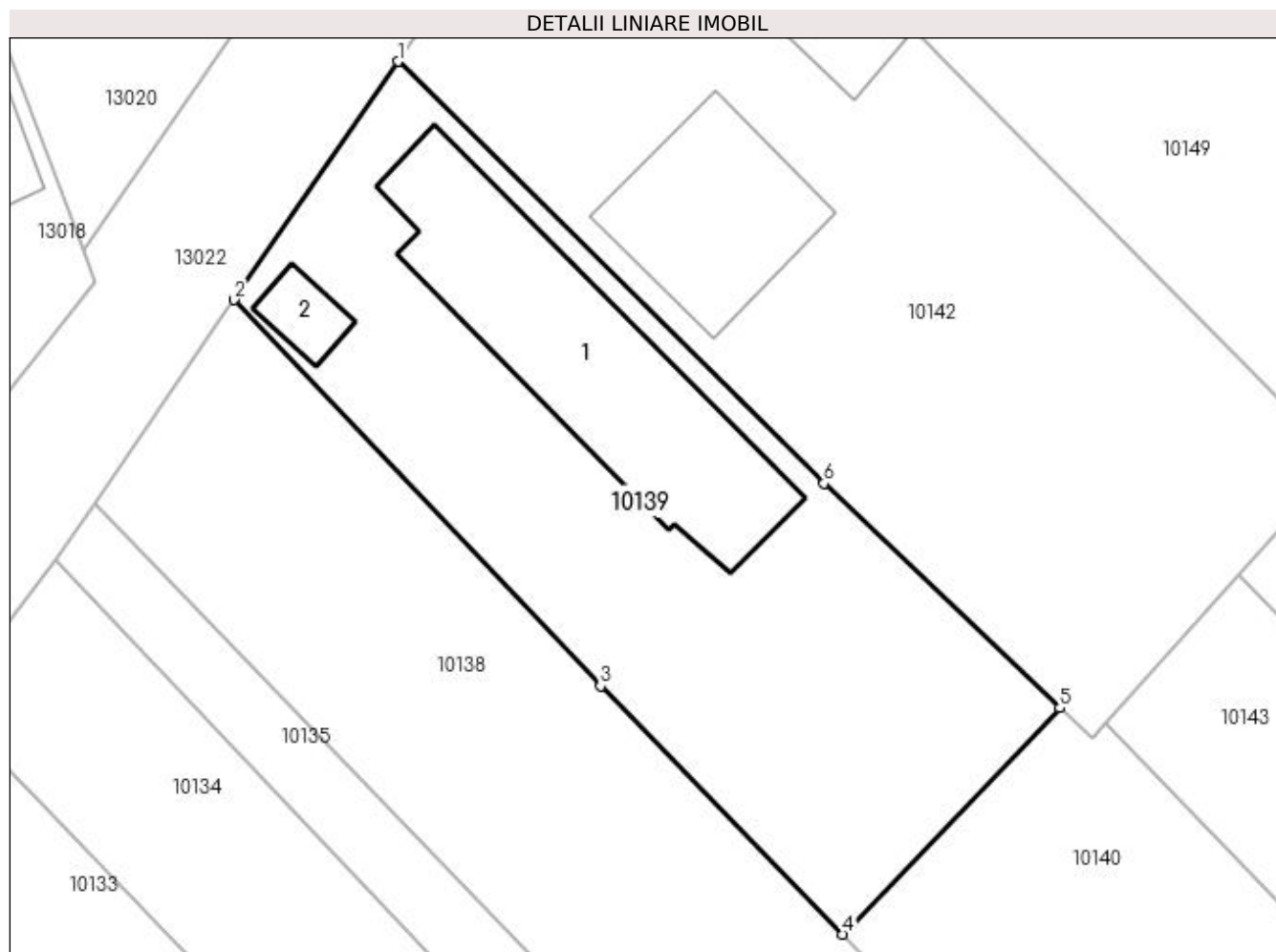
Inscrieri privind dezmembramintele dreptului de proprietate, drepturi reale de garanție și sarcini	Referințe
NU SUNT	

## Anexa Nr. 1 La Partea I

## Teren

Nr cadastral	Suprafața (mp)*	Observații / Referințe
	800	

\* Suprafața este determinată în planul de proiecție Stereo 70.



## Date referitoare la teren

Crt	Categorie folosință	Intra vilan	Suprafața (mp)	Tarla	Parcelă	Nr. topo	Observații / Referințe
1	curți constructii	DA	800	224	121	-	

## Date referitoare la construcții

Crt	Număr	Destinație construcție	Supraf. (mp)	Situație juridică	Observații / Referințe
A1.1		construcții de locuințe	177	Cu acte	Nr. niveluri:2; S. construita la sol:177 mp; S. construita desfasurata:194 mp; C1-LOCUINTA+BECI
A1.2		construcții anexa	15	Cu acte	Nr. niveluri:1; S. construita la sol:15 mp; S. construita desfasurata:15 mp; C2-ANEXA

## Lungime Segmente

1) Valorile lungimilor segmentelor sunt obținute din proiecție în plan.

Punct început	X / Y	Punct sfârșit	X / Y	Lungime segment (** (m))
1	357.042,001 289.434,163	2	357.033,067 289.421,16	15.776
2	357.033,067 289.421,16	3	357.053,056 289.400,095	29.04

Punct început	X / Y	Punct sfârșit	X / Y	Lungime segment (** (m)
3	357.053,056 289.400,095	4	357.066,279 289.386,56	18.922
4	357.066,279 289.386,56	5	357.078,124 289.398,901	17.106
5	357.078,124 289.398,901	6	357.065,235 289.411,148	17.78
6	357.065,235 289.411,148	1	357.042,001 289.434,163	32.703

\*\* Lungimile segmentelor sunt determinate în planul de proiecție Stereo 70 și sunt rotunjite la 1 milimetru.

\*\*\* Distanța dintre puncte este formată din segmente cumulate ce sunt mai mici decât valoarea 1 milimetru.



**DATE DESPRE IMOBILUL NR. 10140**

Oficiul de Cadastru și Publicitate Imobiliară DOLJ  
Biroul de Cadastru și Publicitate Imobiliară Craiova

**A. Partea I. Descrierea imobilului**

TEREN Necunoscut

Adresa: Loc. Motatei, Jud. Dolj, T224, P122, 123

Nr. Crt	Nr cadastral Nr. topografic	Suprafața* (mp)	Observații / Referințe
A1		1.900	Sector cadastral:25 Teren neimprejmuit;

**B. Partea II. Proprietari și acte**

Inscrieri privitoare la dreptul de proprietate și alte drepturi reale	Referințe
/	
Act Administrativ nr. TDP 2898-44901, din 21/11/1996 emis de CJSIPT DOLJ;	
B1	A1
Intabulare, drept de PROPRIETATE, dobandit prin Reconstituire, cota actuala 1/1, cota initiala 1/1 1) CĂPRĂRIN ION	

**C. Partea III. SARCINI .**

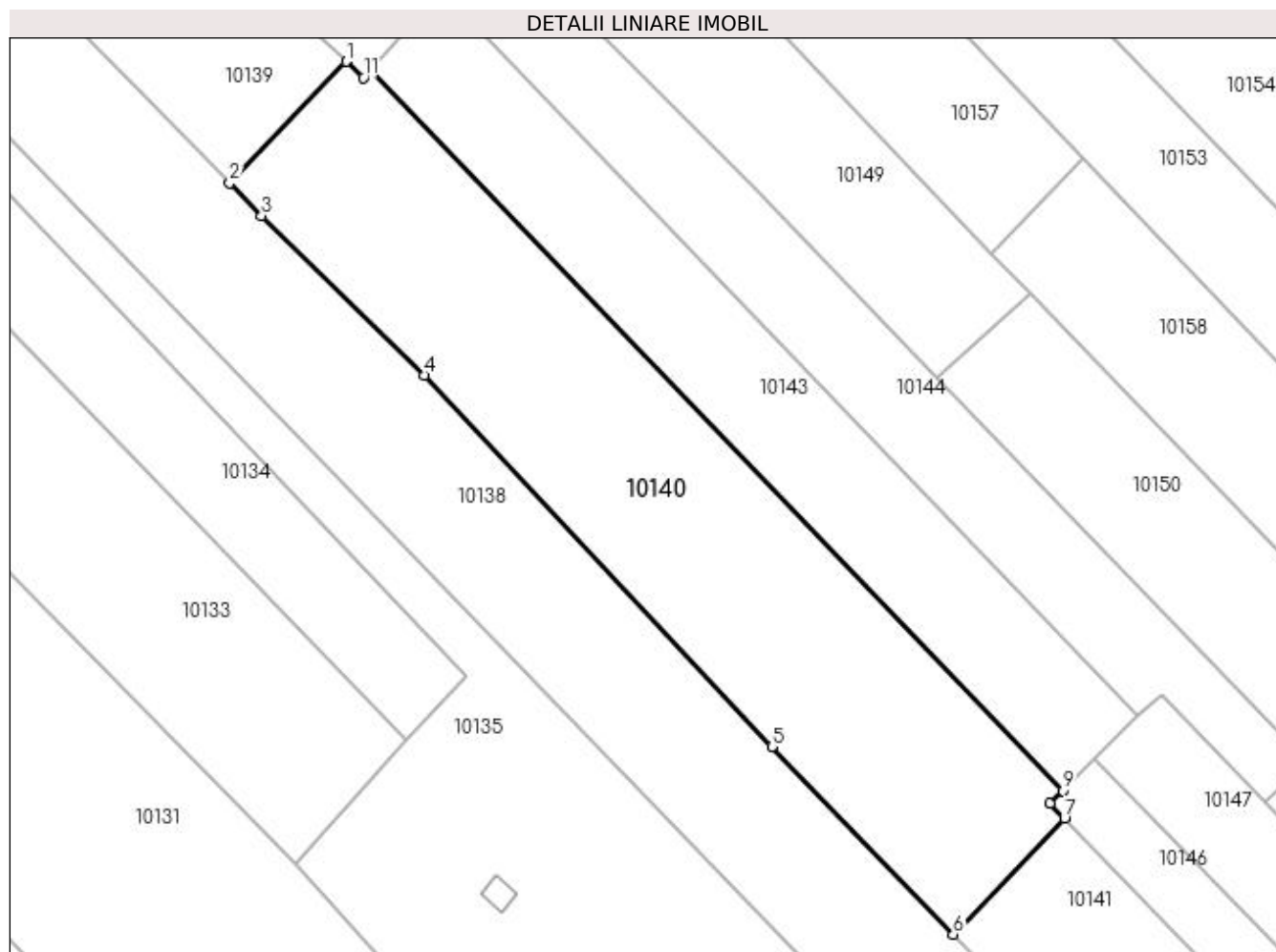
Inscrieri privind dezmembramintele dreptului de proprietate, drepturi reale de garanție și sarcini	Referințe
NU SUNT	

## Anexa Nr. 1 La Partea I

## Teren

Nr cadastral	Suprafața (mp)*	Observații / Referințe
	1.900	

\* Suprafața este determinată în planul de proiecție Stereo 70.



## Date referitoare la teren

Crt	Categorie folosință	Intra vilan	Suprafața (mp)	Tarla	Parcelă	Nr. topo	Observații / Referințe
1	arabil	DA	493	224	122	-	
2	vie	NU	1.407	224	123	-	

## Lungime Segmente

1) Valorile lungimilor segmentelor sunt obținute din proiecție în plan.

Punct început	X / Y	Punct sfârșit	X / Y	Lungime segment (** (m)
1	357.078,124 289.398,901	2	357.066,279 289.386,56	17.106
2	357.066,279 289.386,56	3	357.069,52 289.383,243	4.638
3	357.069,52 289.383,243	4	357.086,043 289.367,06	23.128
4	357.086,043 289.367,06	5	357.121,363 289.329,322	51.688

Punct început	X / Y	Punct sfârșit	X / Y	Lungime segment (** (m)
5	357.121,363 289.329,322	6	357.139,804 289.310,267	26.517
6	357.139,804 289.310,267	7	357.151,103 289.322,04	16.318
7	357.151,103 289.322,04	8	357.149,641 289.323,556	2.106
8	357.149,641 289.323,556	9	357.150,919 289.324,849	1.818
9	357.150,919 289.324,849	10	357.080,631 289.398,093	101.514
10	357.080,631 289.398,093	11	357.079,872 289.397,241	1.141
11	357.079,872 289.397,241	1	357.078,124 289.398,901	2.411

\*\* Lungimile segmentelor sunt determinate în planul de proiecție Stereo 70 și sunt rotunjite la 1 milimetru.

\*\*\* Distanța dintre puncte este formată din segmente cumulate ce sunt mai mici decât valoarea 1 milimetru.





**DATE DESPRE IMOBILUL NR. 10141**

Oficiul de Cadastru și Publicitate Imobiliară DOLJ  
Biroul de Cadastru și Publicitate Imobiliară Craiova

**A. Partea I. Descrierea imobilului**

TEREN Extravilan

Adresa: Jud. Dolj, T224, P124

Nr. Crt	Nr cadastral Nr. topografic	Suprafața* (mp)	Observații / Referințe
A1		2.000	Sector cadastral:25 Teren neimprejmuit;

**B. Partea II. Proprietari și acte**

Inscrieri privitoare la dreptul de proprietate și alte drepturi reale	Referințe
/	
Act Administrativ nr. TDP 3205/48331, din 14/03/1997 emis de CJ DOLJ;	
B1	A1
Intabulare, drept de PROPRIETATE, dobândit prin Reconstituire, cota actuala 1/1, cota initiala 1/1 1) ONCICA MARIN	

**C. Partea III. SARCINI .**

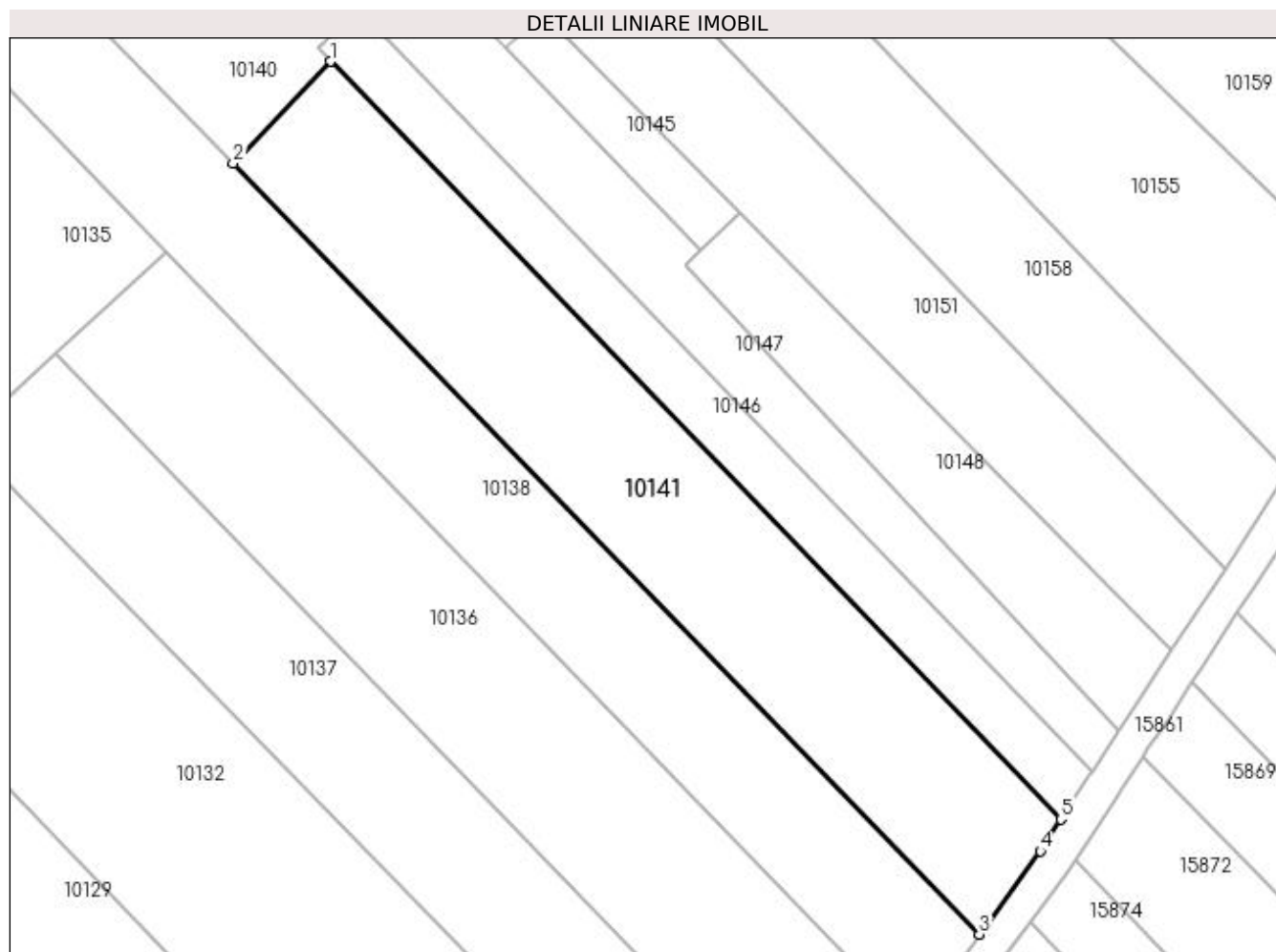
Inscrieri privind dezmembramintele dreptului de proprietate, drepturi reale de garanție și sarcini	Referințe
NU SUNT	

## Anexa Nr. 1 La Partea I

## Teren

Nr cadastral	Suprafața (mp)*	Observații / Referințe
	2.000	

\* Suprafața este determinată în planul de proiecție Stereo 70.



## Date referitoare la teren

Crt	Categorie folosință	Intra vilan	Suprafața (mp)	Tarla	Parcelă	Nr. topo	Observații / Referințe
1	vie	NU	2.000	224	124	-	

## Lungime Segmente

1) Valorile lungimilor segmentelor sunt obținute din proiecție în plan.

Punct început	X / Y	Punct sfârșit	X / Y	Lungime segment (** (m)
1	357.151,103 289.322,04	2	357.139,804 289.310,267	16.318
2	357.139,804 289.310,267	3	357.226,389 289.220,798	124.506
3	357.226,389 289.220,798	4	357.233,489 289.230,469	11.997
4	357.233,489 289.230,469	5	357.235,891 289.234,145	4.391
5	357.235,891 289.234,145	1	357.151,103 289.322,04	122.125

**\*\* Lungimile segmentelor sunt determinate în planul de proiecție Stereo 70 și sunt rotunjite la 1 milimetru.**

**\*\*\* Distanța dintre puncte este formată din segmente cumulate ce sunt mai mici decât valoarea 1 milimetru.**



**DATE DESPRE IMOBILUL NR. 10142**

Oficiul de Cadastru și Publicitate Imobiliară DOLJ  
Biroul de Cadastru și Publicitate Imobiliară Craiova

**A. Partea I. Descrierea imobilului**

TEREN Intravilan

Adresa: Loc. Motatei, Str Viilor, Nr. 98, Jud. Dolj, T224, P125

Nr. Crt	Nr cadastral Nr. topografic	Suprafața* (mp)	Observații / Referințe
A1		Din acte: 1.000 Masurata: 1.142	Sector cadastral:25 Teren neimprijmit;

**Construcții**

Crt	Nr cadastral Nr. topografic	Adresa	Observații / Referințe
A1.1		Loc. Motatei, Str Viilor, Jud. Dolj	Nr. niveluri:1; S. construita la sol:86 mp; S. construita desfasurata:86 mp; C1-LOCUINTA
A1.2		Loc. Motatei, Str Viilor, Jud. Dolj	Nr. niveluri:1; S. construita la sol:90 mp; S. construita desfasurata:90 mp; C2-ANEXA

**B. Partea II. Proprietari și acte**

Inscrieri privitoare la dreptul de proprietate și alte drepturi reale		Referințe
/		
Act Administrativ nr. TDP 1756-58840, din 05/12/1995 emis de CJ DOLJ;		
B1	Intabulare, drept de PROPRIETATE, dobandit prin Reconstituire, cota actuala 1/1, cota initiala 1/1 1) STOICA GHEORGHE	A1
Act Normativ nr. LEGEA 7, din 13/03/1996 emis de LEGE ((ART 12 ALIN 14 ART 37 ALIN 2));		
B2	Intabulare, drept de PROPRIETATE, dobandit prin Lege, cota actuala 1/1, cota initiala 1/1 1) STOICA GHEORGHE	A1.1, A1.2

**C. Partea III. SARCINI .**

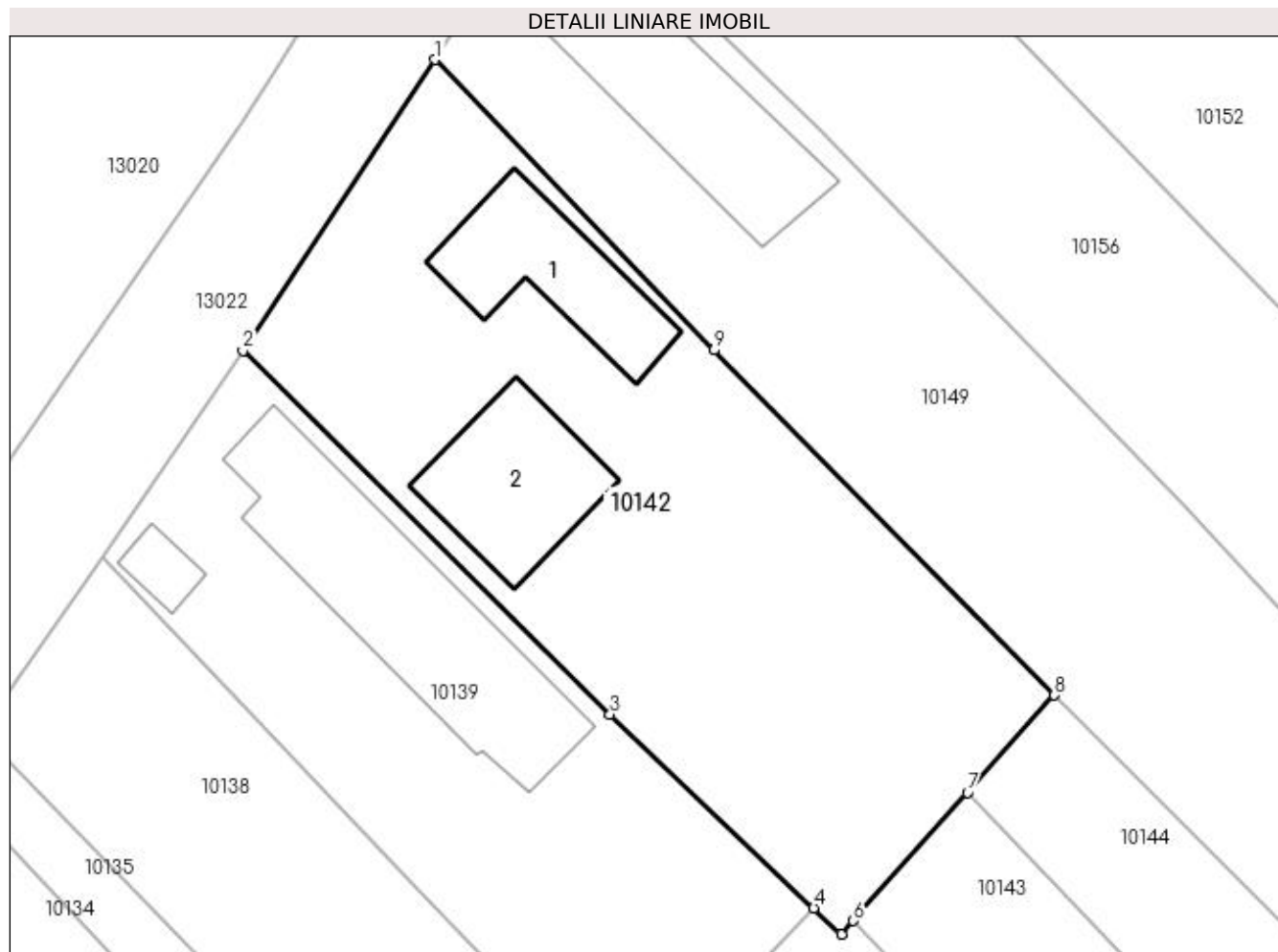
Inscrieri privind dezmembramintele dreptului de proprietate, drepturi reale de garanție și sarcini	Referințe
NU SUNT	

## Anexa Nr. 1 La Partea I

## Teren

Nr cadastral	Suprafața (mp)*	Observații / Referințe
	Din acte: 1.000 Masurata: 1.142	

\* Suprafața este determinată în planul de proiecție Stereo 70.



## Date referitoare la teren

Crt	Categorie folosință	Intra vilan	Suprafața (mp)	Tarla	Parcelă	Nr. topo	Observații / Referințe
1	curți constructii	DA	1.142	224	125	-	

## Date referitoare la construcții

Crt	Număr	Destinație construcție	Supraf. (mp)	Situație juridică	Observații / Referințe
A1.1		construcții de locuințe	86	Cu acte	Nr. niveluri:1; S. construita la sol:86 mp; S. construita desfasurata:86 mp; C1-LOCUINTA
A1.2		construcții anexa	90	Cu acte	Nr. niveluri:1; S. construita la sol:90 mp; S. construita desfasurata:90 mp; C2-ANEXA

## Lungime Segmente

1) Valorile lungimilor segmentelor sunt obținute din proiecție în plan.

Punct început	X / Y	Punct sfârșit	X / Y	Lungime segment (** (m)
1	357.054,159 289.452,576	2	357.042,001 289.434,163	22.065
2	357.042,001 289.434,163	3	357.065,235 289.411,148	32.703

Punct început	X / Y	Punct sfârșit	X / Y	Lungime segment (** (m)
3	357.065,235 289.411,148	4	357.078,124 289.398,901	17.78
4	357.078,124 289.398,901	5	357.079,872 289.397,241	2.411
5	357.079,872 289.397,241	6	357.080,631 289.398,093	1.141
6	357.080,631 289.398,093	7	357.087,854 289.406,2	10.858
7	357.087,854 289.406,2	8	357.093,349 289.412,367	8.26
8	357.093,349 289.412,367	9	357.071,82 289.434,196	30.659
9	357.071,82 289.434,196	1	357.054,159 289.452,576	25.49

\*\* Lungimile segmentelor sunt determinate în planul de proiecție Stereo 70 și sunt rotunjite la 1 milimetru.

\*\*\* Distanța dintre puncte este formată din segmente cumulate ce sunt mai mici decât valoarea 1 milimetru.





**DATE DESPRE IMOBILUL NR. 10143**

Oficiul de Cadastru și Publicitate Imobiliară DOLJ  
 Biroul de Cadastru și Publicitate Imobiliară Craiova

**A. Partea I. Descrierea imobilului**

TEREN Intravilan

Adresa: Loc. Motatei, Jud. Dolj, T224, P126

Nr. Crt	Nr cadastral Nr. topografic	Suprafața* (mp)	Observații / Referințe
A1	35615	1.100	Sector cadastral:25 Teren neimprejmuit;

**B. Partea II. Proprietari și acte**

Inscrieri privitoare la dreptul de proprietate și alte drepturi reale	Referințe
<b>101401 / 17/05/2019</b>	
Act Notarial nr. contract de vanzare 1595, din 15/05/2019 emis de Budiana Ionut Razvan;	
B1	A1
Intabulare, drept de PROPRIETATE, dobandit prin Conventie, cota actuala 1/1, cota initiala 1/1 1) CĂPRĂRIN ALINA-FLORENTINA	

**C. Partea III. SARCINI .**

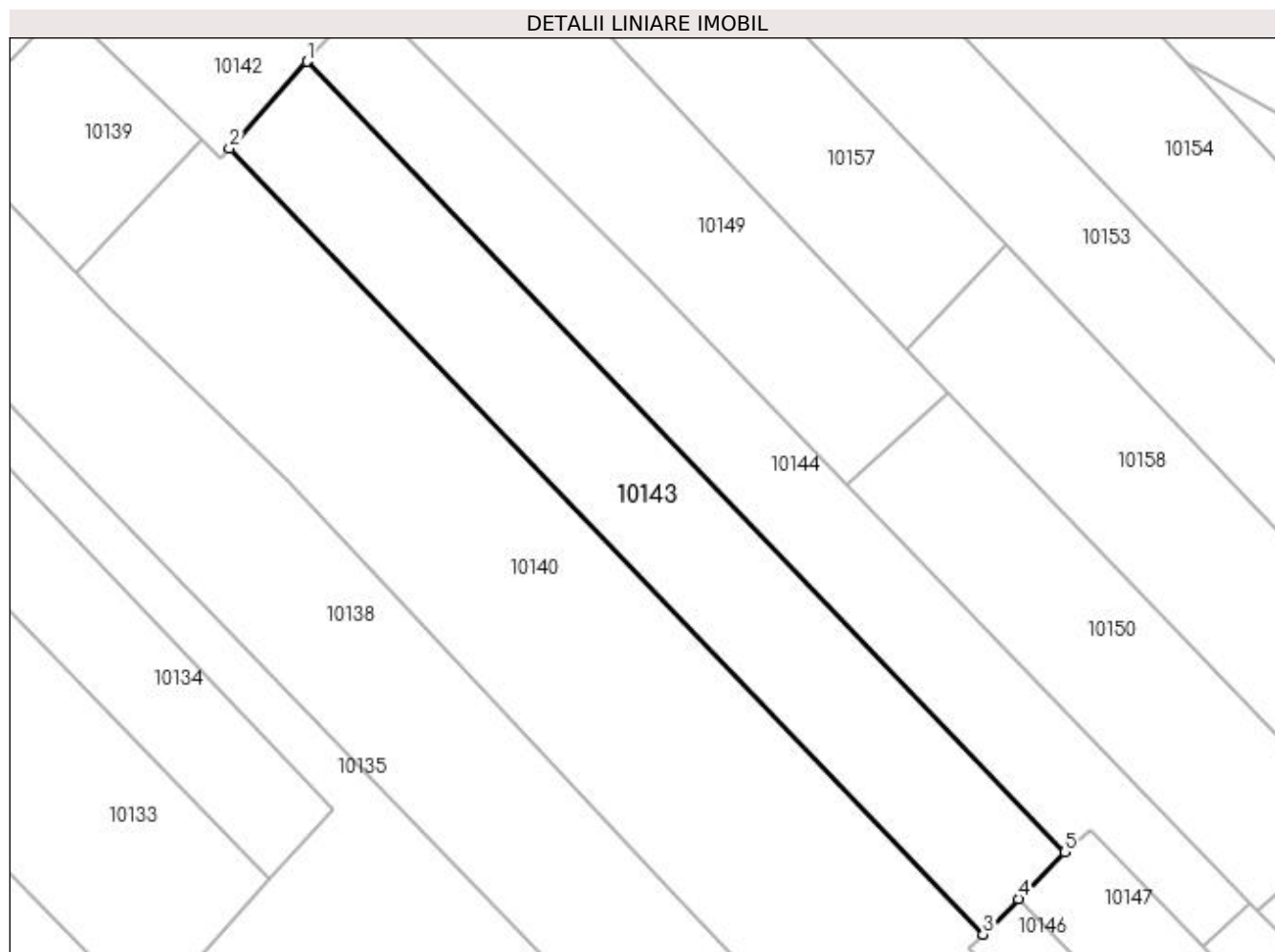
Inscrieri privind dezmembramintele dreptului de proprietate, drepturi reale de garanție și sarcini	Referințe
NU SUNT	

## Anexa Nr. 1 La Partea I

## Teren

Nr cadastral	Suprafața (mp)*	Observații / Referințe
35615	1.100	

\* Suprafața este determinată în planul de proiecție Stereo 70.



## Date referitoare la teren

Crt	Categorie folosință	Intra vilan	Suprafața (mp)	Tarla	Parcelă	Nr. topo	Observații / Referințe
1	vie	DA	247	224	126	-	
2	vie	DA	853	224	126	-	

## Lungime Segmente

1) Valorile lungimilor segmentelor sunt obținute din proiecție în plan.

Punct început	X / Y	Punct sfârșit	X / Y	Lungime segment (** (m)
1	357.087,854 289.406,2	2	357.080,631 289.398,093	10.858
2	357.080,631 289.398,093	3	357.150,919 289.324,849	101.514
3	357.150,919 289.324,849	4	357.154,202 289.328,153	4.658
4	357.154,202 289.328,153	5	357.158,527 289.332,505	6.136

Punct început	X / Y	Punct sfârșit	X / Y	Lungime segment (** (m)
5	357.158,527 289.332,505	1	357.087,854 289.406,2	102.106

\*\* Lungimile segmentelor sunt determinate în planul de proiecție Stereo 70 și sunt rotunjite la 1 milimetru.

\*\*\* Distanța dintre puncte este formată din segmente cumulate ce sunt mai mici decât valoarea 1 milimetru.



**DATE DESPRE IMOBILUL NR. 10144**

Oficiul de Cadastru și Publicitate Imobiliară DOLJ  
Biroul de Cadastru și Publicitate Imobiliară Craiova

**A. Partea I. Descrierea imobilului**

TEREN Extravilan

Adresa: Jud. Dolj, T224, P127

Nr. Crt	Nr cadastral Nr. topografic	Suprafața* (mp)	Observații / Referințe
A1		1.000	Sector cadastral:25 Teren neimprejmuit;

**B. Partea II. Proprietari și acte**

Inscrieri privitoare la dreptul de proprietate și alte drepturi reale		Referințe
/		
Act Administrativ nr. TDP 3047/59421, din 11/03/1997 emis de CJ DOLJ;		
B1	Intabulare, drept de PROPRIETATE, dobândit prin Reconstituire, cota actuala 1/1, cota initiala 1/1 1) MILITARU MIRCEA 2) IACOB LUCIA 3) MILITARU CONSTANTIN 4) MILITARU IOANA 5) ACHIMESCU EUGENIA 6) IZDRITA EUGENIA	A1

**C. Partea III. SARCINI .**

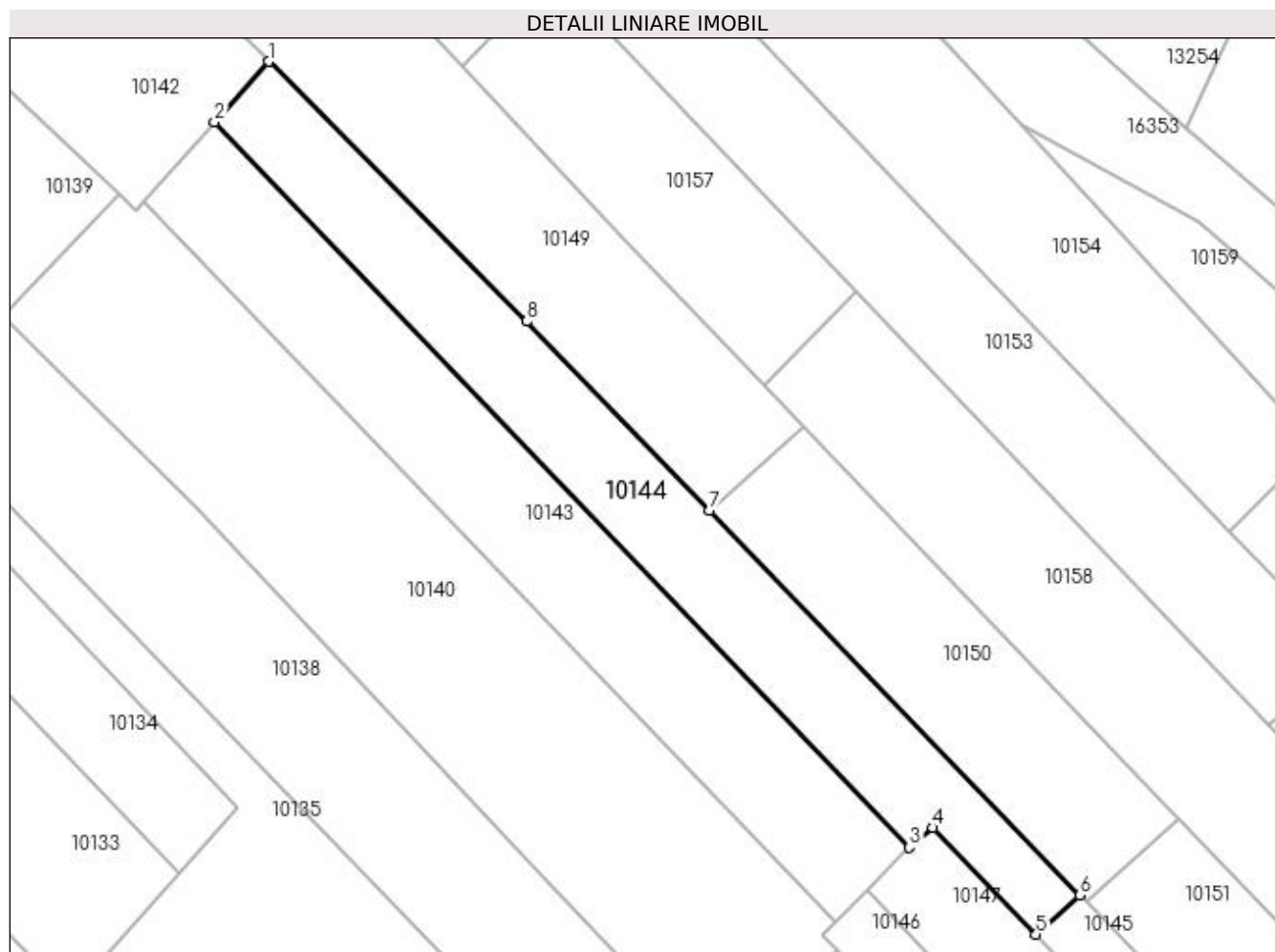
Inscrieri privind dezmembramintele dreptului de proprietate, drepturi reale de garanție și sarcini	Referințe
NU SUNT	

## Anexa Nr. 1 La Partea I

## Teren

Nr cadastral	Suprafața (mp)*	Observații / Referințe
	1.000	

\* Suprafața este determinată în planul de proiecție Stereo 70.



## Date referitoare la teren

Crt	Categorie folosință	Intra vilan	Suprafața (mp)	Tarla	Parcelă	Nr. topo	Observații / Referințe
1	vie	NU	1.000	224	127	-	

## Lungime Segmente

1) Valorile lungimilor segmentelor sunt obținute din proiecție în plan.

Punct început	X / Y	Punct sfârșit	X / Y	Lungime segment (** (m)
1	357.093,349 289.412,367	2	357.087,854 289.406,2	8.26
2	357.087,854 289.406,2	3	357.158,527 289.332,505	102.106
3	357.158,527 289.332,505	4	357.160,902 289.334,498	3.1
4	357.160,902 289.334,498	5	357.171,376 289.323,667	15.067
5	357.171,376 289.323,667	6	357.175,822 289.327,672	5.984

Punct început	X / Y	Punct sfârșit	X / Y	Lungime segment (** (m)
6	357.175,822 289.327,672	7	357.138,187 289.366,718	54.231
7	357.138,187 289.366,718	8	357.119,636 289.385,964	26.731
8	357.119,636 289.385,964	1	357.093,349 289.412,367	37.258

\*\* Lungimile segmentelor sunt determinate în planul de proiecție Stereo 70 și sunt rotunjite la 1 milimetru.

\*\*\* Distanța dintre puncte este formată din segmente cumulate ce sunt mai mici decât valoarea 1 milimetru.





**DATE DESPRE IMOBILUL NR. 10145**

Oficiul de Cadastru și Publicitate Imobiliară DOLJ  
Biroul de Cadastru și Publicitate Imobiliară Craiova

**A. Partea I. Descrierea imobilului**

TEREN Extravilan

Adresa: Jud. Dolj, T224, P128

Nr. Crt	Nr cadastral Nr. topografic	Suprafața* (mp)	Observații / Referințe
A1		200	Sector cadastral:25 Teren neimprejmuit;

**B. Partea II. Proprietari și acte**

Inscrieri privitoare la dreptul de proprietate și alte drepturi reale	Referințe
/	
Act Administrativ nr. TDP 3047/59421, din 11/03/1997 emis de CJ DOLJ;	
B1	A1
Intabulare, drept de PROPRIETATE, dobandit prin Reconstituire, cota actuala 1/1, cota initiala 1/1	
1) MILITARU MIRCEA	
2) IACOB LUCIA	
3) MILITARU CONSTANTIN	
4) MILITARU IOANA	
5) ACHIMESCU EUGENIA	
6) IZDRITA EUGENIA	

**C. Partea III. SARCINI .**

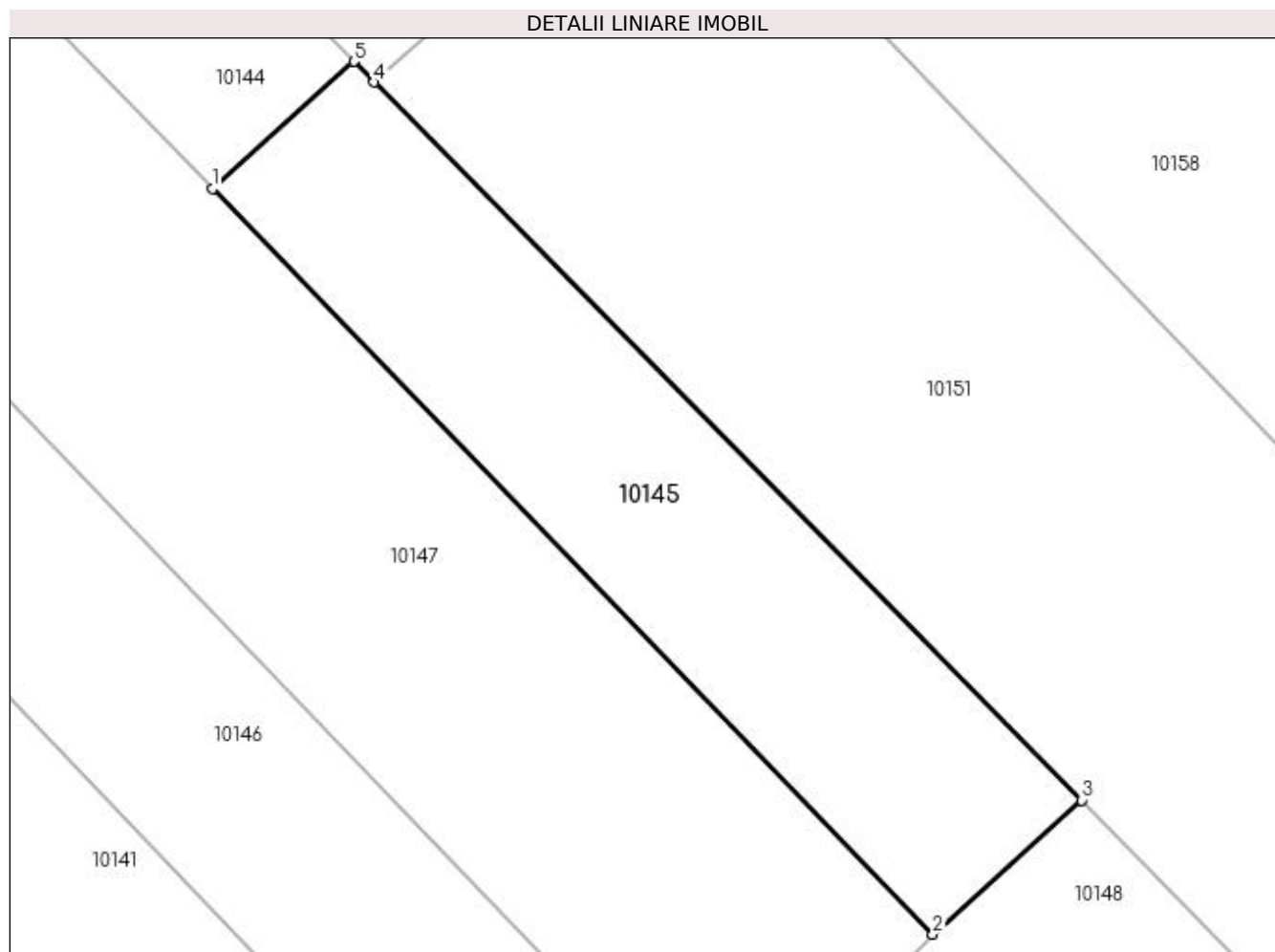
Inscrieri privind dezmembramintele dreptului de proprietate, drepturi reale de garanție și sarcini	Referințe
NU SUNT	

## Anexa Nr. 1 La Partea I

## Teren

Nr cadastral	Suprafața (mp)*	Observații / Referințe
	200	

\* Suprafața este determinată în planul de proiecție Stereo 70.



## Date referitoare la teren

Crt	Categorie folosință	Intra vilan	Suprafața (mp)	Tarla	Parcelă	Nr. topo	Observații / Referințe
1	arabil	NU	200	224	128	-	

## Lungime Segmente

1) Valorile lungimilor segmentelor sunt obținute din proiecție în plan.

Punct început	X / Y	Punct sfârșit	X / Y	Lungime segment (** (m)
1	357.171,376 289.323,667	2	357.194,029 289.300,24	32.588
2	357.194,029 289.300,24	3	357.198,71 289.304,456	6.3
3	357.198,71 289.304,456	4	357.176,462 289.327,023	31.69
4	357.176,462 289.327,023	5	357.175,822 289.327,672	0.911
5	357.175,822 289.327,672	1	357.171,376 289.323,667	5.984

**\*\* Lungimile segmentelor sunt determinate în planul de proiecție Stereo 70 și sunt rotunjite la 1 milimetru.**

**\*\*\* Distanța dintre puncte este formată din segmente cumulate ce sunt mai mici decât valoarea 1 milimetru.**



**DATE DESPRE IMOBILUL NR. 10146**

Oficiul de Cadastru și Publicitate Imobiliară DOLJ  
Biroul de Cadastru și Publicitate Imobiliară Craiova

**A. Partea I. Descrierea imobilului**

TEREN Extravilan

Adresa: Jud. Dolj, T224, P129

Nr. Crt	Nr cadastral Nr. topografic	Suprafața* (mp)	Observații / Referințe
A1	36608	800	Sector cadastral:25 Teren neimprejmuit;

**B. Partea II. Proprietari și acte**

Inscrieri privitoare la dreptul de proprietate și alte drepturi reale	Referințe
<b>259535 / 21/12/2020</b>	
Act Administrativ nr. TDP nr.1527-9619, din 17/04/1995 emis de CJ DOLJ;	
B1	A1
Intabulare, drept de PROPRIETATE, dobandit prin Reconstituire, cota actuala 1/1, cota initiala 1/1	
1) <b>BOȚOAGĂ ELENA</b>	

**C. Partea III. SARCINI .**

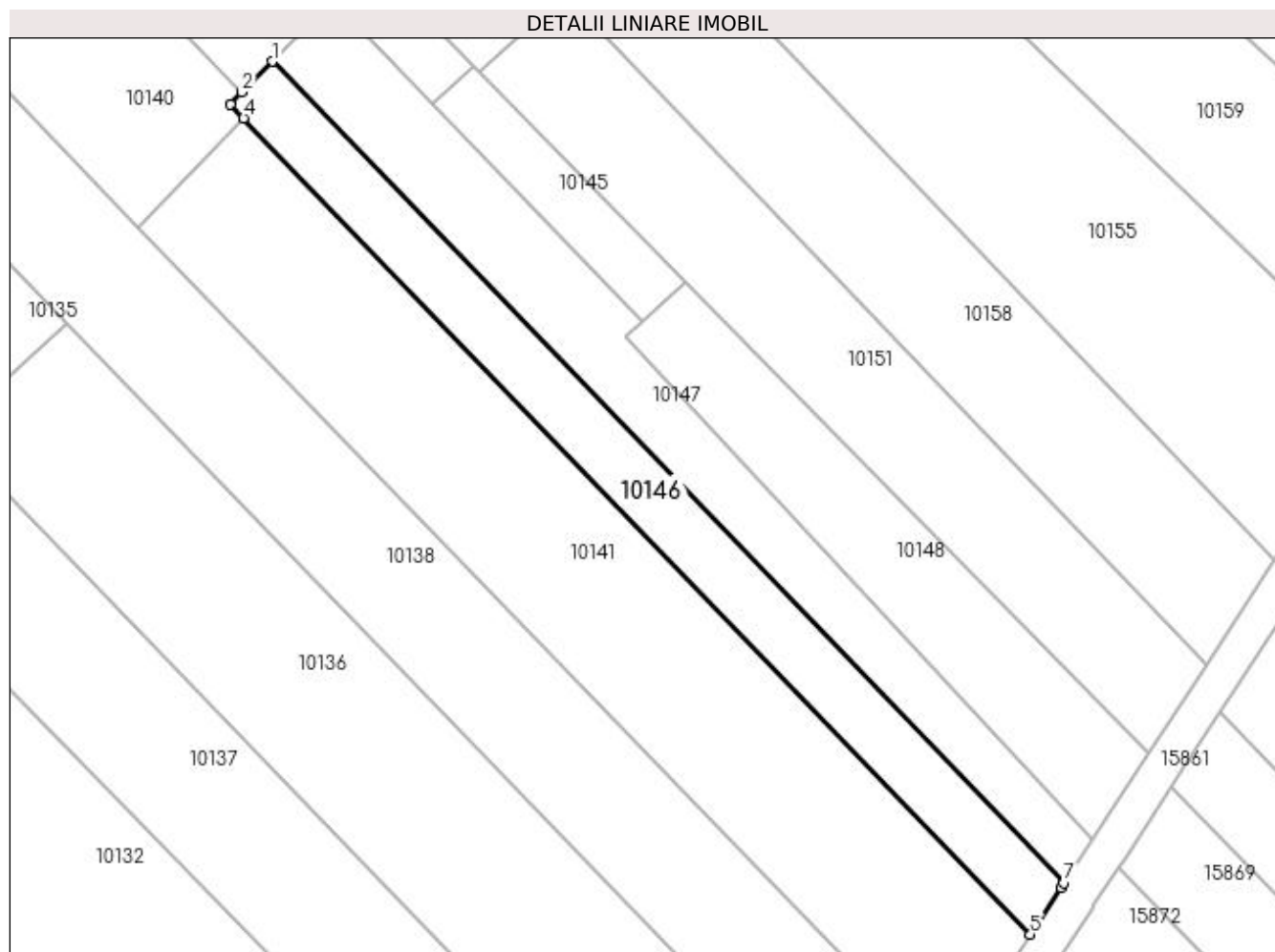
Inscrieri privind dezmembramintele dreptului de proprietate, drepturi reale de garanție și sarcini	Referințe
NU SUNT	

## Anexa Nr. 1 La Partea I

## Teren

Nr cadastral	Suprafața (mp)*	Observații / Referințe
36608	800	

\* Suprafața este determinată în planul de proiecție Stereo 70.



## Date referitoare la teren

Crt	Categorie folosință	Intravilan	Suprafața (mp)	Tarla	Parcelă	Nr. topo	Observații / Referințe
1	vie	NU	800	224	129	-	

## Lungime Segmente

1) Valorile lungimilor segmentelor sunt obținute din proiecție în plan.

Punct început	X / Y	Punct sfârșit	X / Y	Lungime segment (** (m)
1	357.154,202 289.328,153	2	357.150,919 289.324,849	4.658
2	357.150,919 289.324,849	3	357.149,641 289.323,556	1.818
3	357.149,641 289.323,556	4	357.151,103 289.322,04	2.106
4	357.151,103 289.322,04	5	357.235,891 289.234,145	122.125
5	357.235,891 289.234,145	6	357.239,174 289.239,171	6.003

Punct început	X / Y	Punct sfârșit	X / Y	Lungime segment (** (m)
6	357.239,174 289.239,171	7	357.239,523 289.239,705	0.638
7	357.239,523 289.239,705	1	357.154,202 289.328,153	122.893

\*\* Lungimile segmentelor sunt determinate în planul de proiecție Stereo 70 și sunt rotunjite la 1 milimetru.

\*\*\* Distanța dintre puncte este formată din segmente cumulate ce sunt mai mici decât valoarea 1 milimetru.





**DATE DESPRE IMOBILUL NR. 10147**

Oficiul de Cadastru și Publicitate Imobiliară DOLJ  
Biroul de Cadastru și Publicitate Imobiliară Craiova

**A. Partea I. Descrierea imobilului**

TEREN Extravilan

Adresa: Jud. Dolj, T224, P130

Nr. Crt	Nr cadastral Nr. topografic	Suprafața* (mp)	Observații / Referințe
A1		900	Sector cadastral:25 Teren neimprejmuit;

**B. Partea II. Proprietari și acte**

Inscrieri privitoare la dreptul de proprietate și alte drepturi reale	Referințe
/	
Act Notarial nr. CM NR 164, din 26/05/2015 emis de NP BUDIANA IONUT RAZVAN (CERT DECES NR 789146/21-11-2001; TDP NR 1755-58840/05-12-1995);	
B1	A1
Intabulare, drept de PROPRIETATE, dobandit prin Succesiune, cota actuala 1/1, cota initiala 1/1 1) MILITARU CONSTANTIN DEFUNCT:Da	

**C. Partea III. SARCINI .**

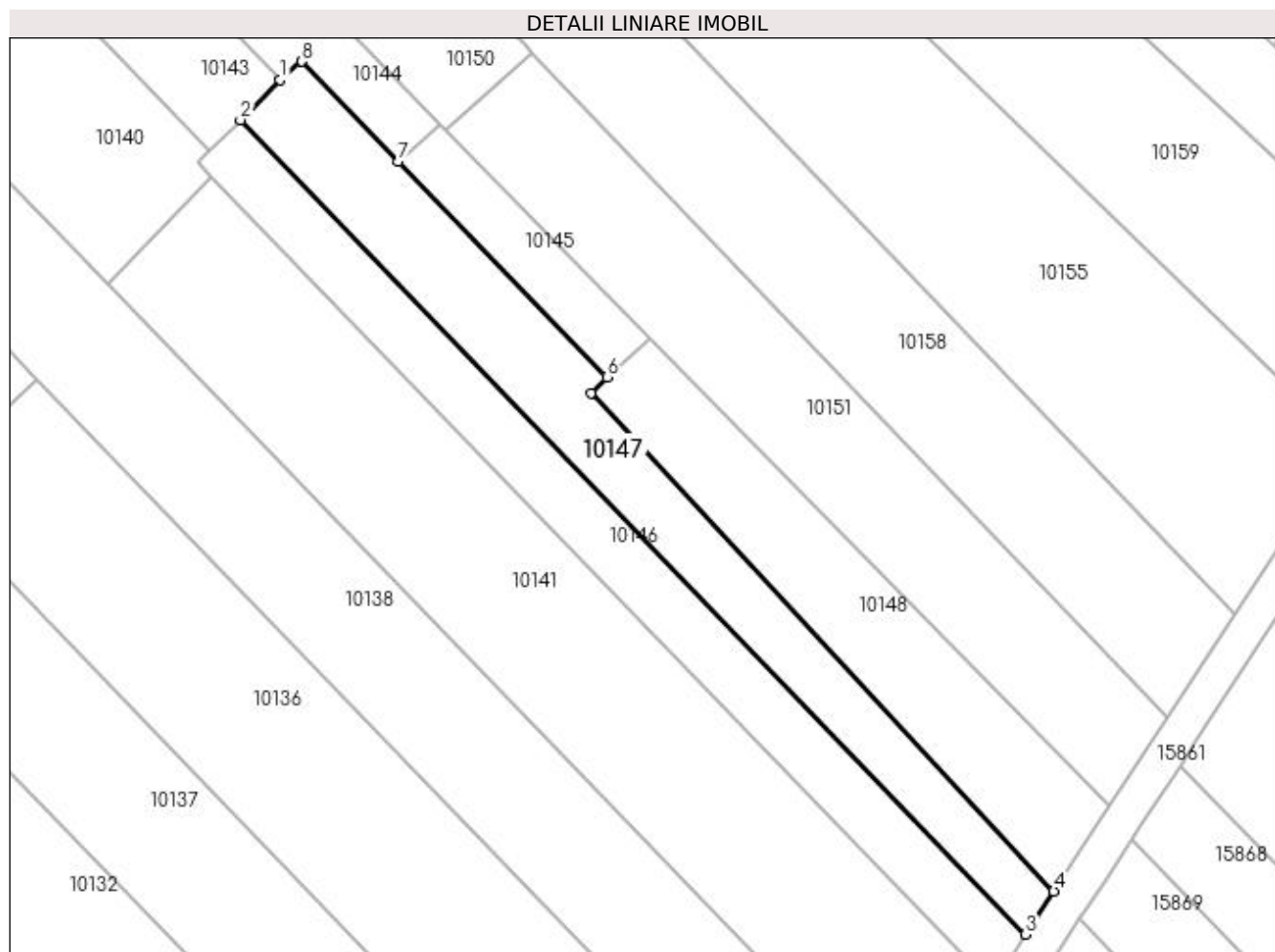
Inscrieri privind dezmembramintele dreptului de proprietate, drepturi reale de garanție și sarcini	Referințe
NU SUNT	

## Anexa Nr. 1 La Partea I

## Teren

Nr cadastral	Suprafața (mp)*	Observații / Referințe
	900	

\* Suprafața este determinată în planul de proiecție Stereo 70.



## Date referitoare la teren

Crt	Categorie folosință	Intra vilan	Suprafața (mp)	Tarla	Parcelă	Nr. topo	Observații / Referințe
1	vie	NU	900	224	130	-	

## Lungime Segmente

1) Valorile lungimilor segmentelor sunt obținute din proiecție în plan.

Punct început	X / Y	Punct sfârșit	X / Y	Lungime segment (** (m)
1	357.158,527 289.332,505	2	357.154,202 289.328,153	6.136
2	357.154,202 289.328,153	3	357.239,523 289.239,705	122.893
3	357.239,523 289.239,705	4	357.242,597 289.244,406	5.617
4	357.242,597 289.244,406	5	357.192,296 289.298,477	73.85
5	357.192,296 289.298,477	6	357.194,029 289.300,24	2.472

Punct început	X / Y	Punct sfârșit	X / Y	Lungime segment (** (m)
6	357.194,029 289.300,24	7	357.171,376 289.323,667	32.588
7	357.171,376 289.323,667	8	357.160,902 289.334,498	15.067
8	357.160,902 289.334,498	1	357.158,527 289.332,505	3.1

\*\* Lungimile segmentelor sunt determinate în planul de proiecție Stereo 70 și sunt rotunjite la 1 milimetru.

\*\*\* Distanța dintre puncte este formată din segmente cumulate ce sunt mai mici decât valoarea 1 milimetru.



**DATE DESPRE IMOBILUL NR. 10148**

Oficiul de Cadastru și Publicitate Imobiliară DOLJ  
Biroul de Cadastru și Publicitate Imobiliară Craiova

**A. Partea I. Descrierea imobilului**

TEREN Extravilan

Adresa: Jud. Dolj, T224, P131

Nr. Crt	Nr cadastral Nr. topografic	Suprafața* (mp)	Observații / Referințe
A1		712	Sector cadastral:25 Teren neimprejmuit;

**B. Partea II. Proprietari și acte**

Inscrieri privitoare la dreptul de proprietate și alte drepturi reale		Referințe
/		
Act Normativ nr. LEGEA 7, din 13/03/1996 emis de PARLAMENTUL ROMANIEI;		
B1	Inscrierea provizorie, drept de PROPRIETATE, dobandit prin Lege, cota actuala 1/1, cota initiala 1/1 1) UAT MOTATEI - PROPRIETAR NEIDENTIFICAT	A1

**C. Partea III. SARCINI .**

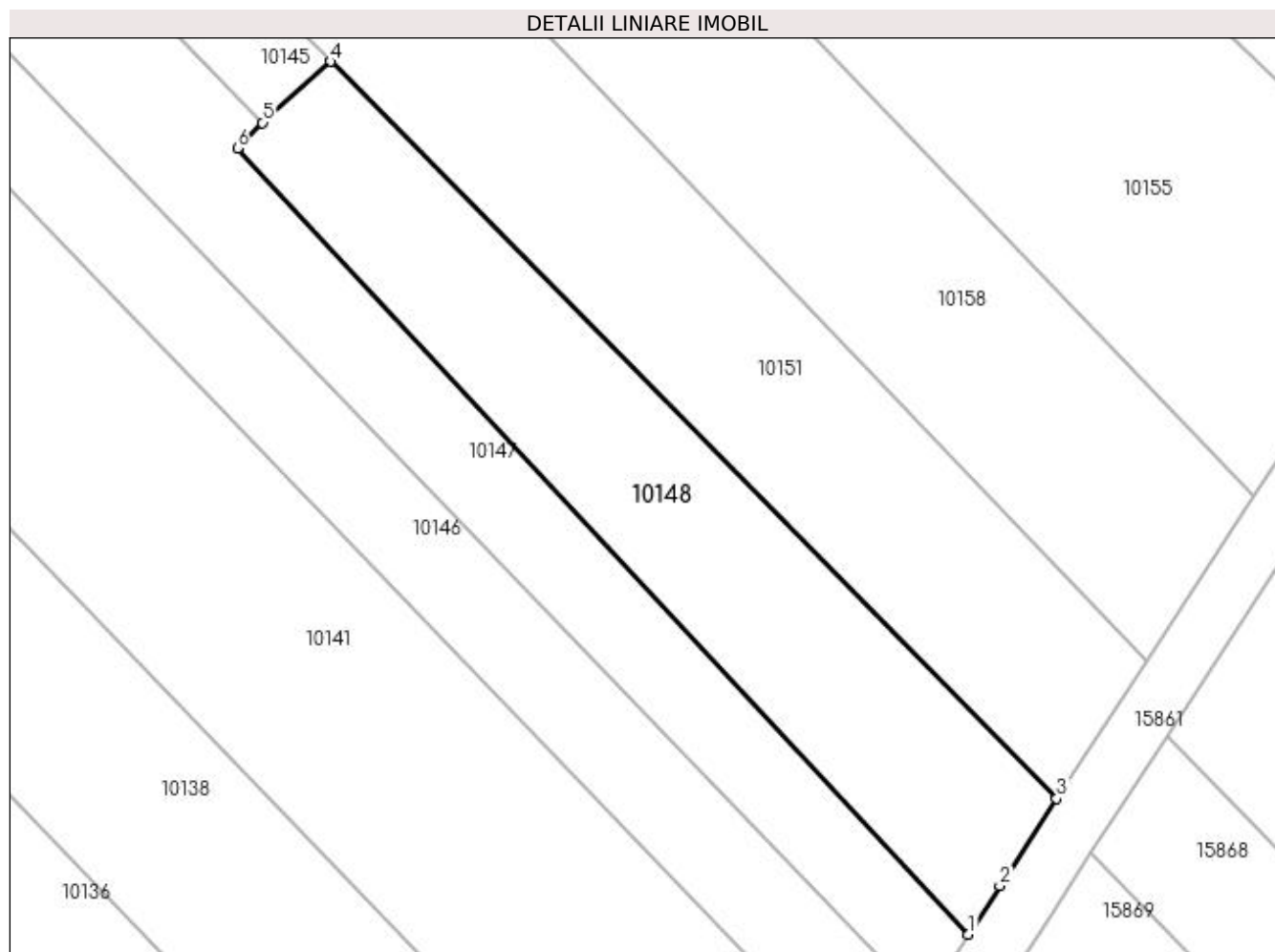
Inscrieri privind dezmembramintele dreptului de proprietate, drepturi reale de garanție și sarcini	Referințe
NU SUNT	

## Anexa Nr. 1 La Partea I

## Teren

Nr cadastral	Suprafața (mp)*	Observații / Referințe
	712	

\* Suprafața este determinată în planul de proiecție Stereo 70.



## Date referitoare la teren

Crt	Categorie folosință	Intravilan	Suprafața (mp)	Tarla	Parcelă	Nr. topo	Observații / Referințe
1	curți constructii	NU	712	224	131	-	

## Lungime Segmente

1) Valorile lungimilor segmentelor sunt obținute din proiecție în plan.

Punct început	X / Y	Punct sfârșit	X / Y	Lungime segment (** (m)
1	357.242,597 289.244,406	2	357.244,782 289.247,755	3.999
2	357.244,782 289.247,755	3	357.248,698 289.253,749	7.16
3	357.248,698 289.253,749	4	357.198,71 289.304,456	71.204
4	357.198,71 289.304,456	5	357.194,029 289.300,24	6.3
5	357.194,029 289.300,24	6	357.192,296 289.298,477	2.472

Punct început	X / Y	Punct sfârșit	X / Y	Lungime segment (** (m)
6	357.192,296 289.298,477	1	357.242,597 289.244,406	73.85

\*\* Lungimile segmentelor sunt determinate în planul de proiecție Stereo 70 și sunt rotunjite la 1 milimetru.

\*\*\* Distanța dintre puncte este formată din segmente cumulate ce sunt mai mici decât valoarea 1 milimetru.





**DATE DESPRE IMOBILUL NR. 10149**

Oficiul de Cadastru și Publicitate Imobiliară DOLJ  
Biroul de Cadastru și Publicitate Imobiliară Craiova

**A. Partea I. Descrierea imobilului**

TEREN Necunoscut

Adresa: Loc. Motatei, Str Viilor, Nr. 100, Jud. Dolj, T224, P132

Nr. Crt	Nr cadastral Nr. topografic	Suprafața* (mp)	Observații / Referințe
A1		1.675	Sector cadastral:25 Teren neimprejmut;

**Construcții**

Crt	Nr cadastral Nr. topografic	Adresa	Observații / Referințe
A1.1		Loc. Motatei, Str Viilor, Jud. Dolj	Nr. niveluri:2; S. construita la sol:128 mp; S. construita desfasurata:141 mp; C1-LOCUINTA +BECI

**B. Partea II. Proprietari și acte**

Inscrieri privitoare la dreptul de proprietate și alte drepturi reale		Referințe
/		
Act Normativ nr. LEGEA 7, din 13/03/1996 emis de PARLAMENTUL ROMANIEI;		
B1	Inscrierea provizorie, drept de PROPRIETATE, dobandit prin Lege, cota actuala 1/1, cota initiala 1/1 1) PROPRIETAR NEIDENTIFICAT	A1
Act Normativ nr. LEGEA 7, din 13/03/1996 emis de PARLAMENTUL ROMANIEI ((ART 12 ALIN 14 ART 37 ALIN 2));		
B2	Intabulare, drept de PROPRIETATE, dobandit prin Lege, cota actuala 1/1, cota initiala 1/1 1) PROPRIETAR NEIDENTIFICAT	A1.1

**C. Partea III. SARCINI .**

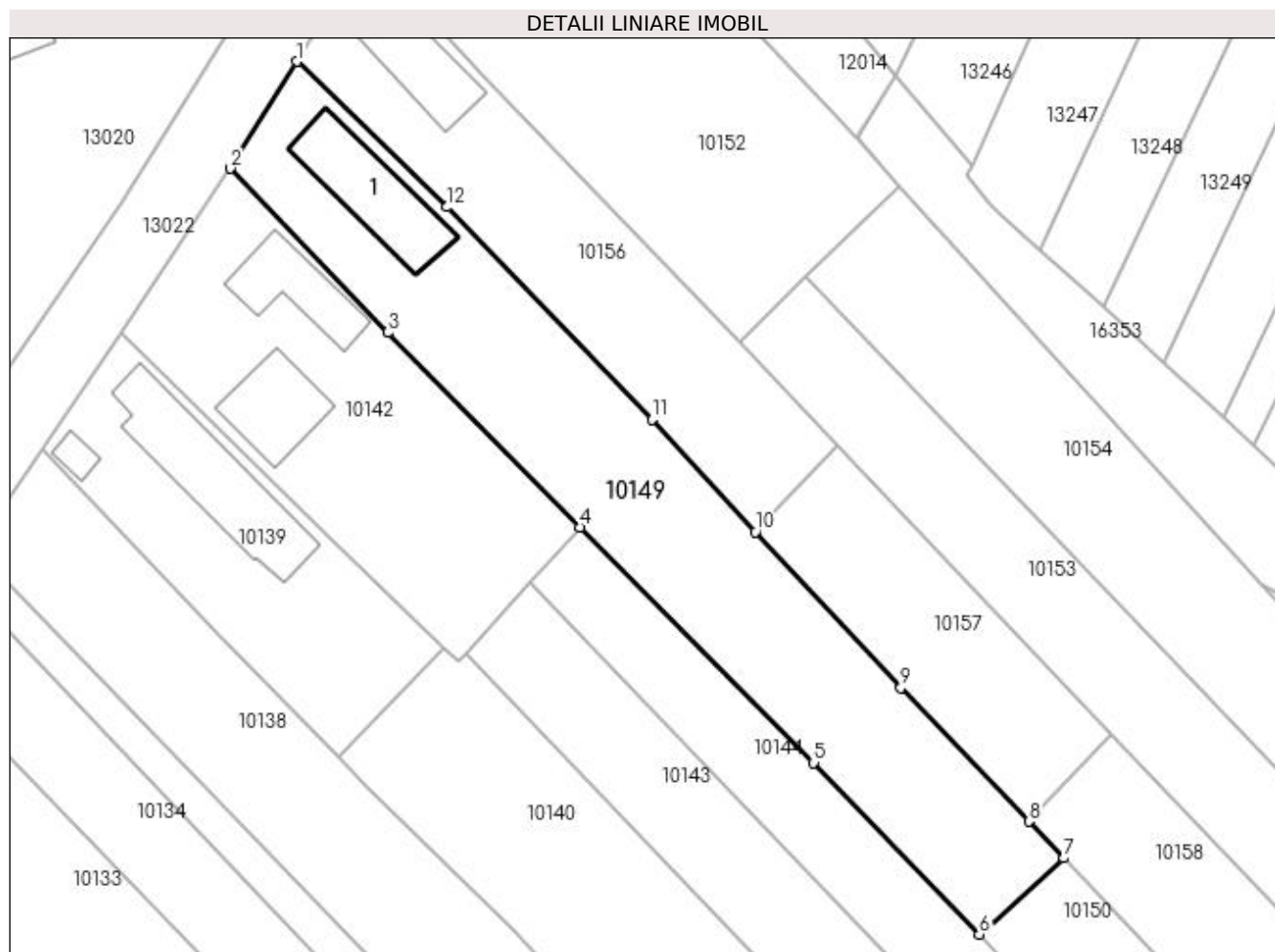
Inscrieri privind dezmembramintele dreptului de proprietate, drepturi reale de garanție și sarcini	Referințe
NU SUNT	

## Anexa Nr. 1 La Partea I

## Teren

Nr cadastral	Suprafața (mp)*	Observații / Referințe
	1.675	

\* Suprafața este determinată în planul de proiecție Stereo 70.



## Date referitoare la teren

Crt	Categorie folosință	Intravilan	Suprafața (mp)	Tarla	Parcelă	Nr. topo	Observații / Referințe
1	curți constructii	DA	1.095	224	132	-	
2	curți constructii	NU	580	224	132	-	

## Date referitoare la construcții

Crt	Număr	Destinație construcție	Supraf. (mp)	Situație juridică	Observații / Referințe
A1.1		construcții de locuințe	128	Cu acte	Nr. niveluri:2; S. construita la sol:128 mp; S. construita desfasurata:141 mp; C1-LOCUINTA +BECI

## Lungime Segmente

1) Valorile lungimilor segmentelor sunt obținute din proiecție în plan.

Punct început	X / Y	Punct sfârșit	X / Y	Lungime segment (** (m)
1	357.061,63 289.464,573	2	357.054,159 289.452,576	14.133
2	357.054,159 289.452,576	3	357.071,82 289.434,196	25.49

Punct început	X / Y	Punct sfârșit	X / Y	Lungime segment (** (m)
3	357.071,82 289.434,196	4	357.093,349 289.412,367	30.659
4	357.093,349 289.412,367	5	357.119,636 289.385,964	37.258
5	357.119,636 289.385,964	6	357.138,187 289.366,718	26.731
6	357.138,187 289.366,718	7	357.147,676 289.375,264	12.77
7	357.147,676 289.375,264	8	357.143,729 289.379,379	5.702
8	357.143,729 289.379,379	9	357.129,375 289.394,345	20.737
9	357.129,375 289.394,345	10	357.113,064 289.411,841	23.92
10	357.113,064 289.411,841	11	357.101,465 289.424,458	17.138
11	357.101,465 289.424,458	12	357.078,453 289.448,26	33.107
12	357.078,453 289.448,26	1	357.061,63 289.464,573	23.433

\*\* Lungimile segmentelor sunt determinate în planul de proiecție Stereo 70 și sunt rotunjite la 1 milimetru.

\*\*\* Distanța dintre puncte este formată din segmente cumulate ce sunt mai mici decât valoarea 1 milimetru.



**DATE DESPRE IMOBILUL NR. 10150**

Oficiul de Cadastru și Publicitate Imobiliară DOLJ  
Biroul de Cadastru și Publicitate Imobiliară Craiova

**A. Partea I. Descrierea imobilului**

TEREN Extravilan

Adresa: Jud. Dolj, T224, P131

Nr. Crt	Nr cadastral Nr. topografic	Suprafața* (mp)	Observații / Referințe
A1		700	Sector cadastral:25 Teren neimprejmuit;

**B. Partea II. Proprietari și acte**

Inscrieri privitoare la dreptul de proprietate și alte drepturi reale	Referințe
/	
Act Administrativ nr. TDP 3870-2215, din 11/06/1998 emis de CJ DOLJ;	
B1	A1
Intabulare, drept de PROPRIETATE, dobândit prin Reconstituire, cota actuala 1/1, cota initiala 1/1 1) DORONDEL MARIA	

**C. Partea III. SARCINI .**

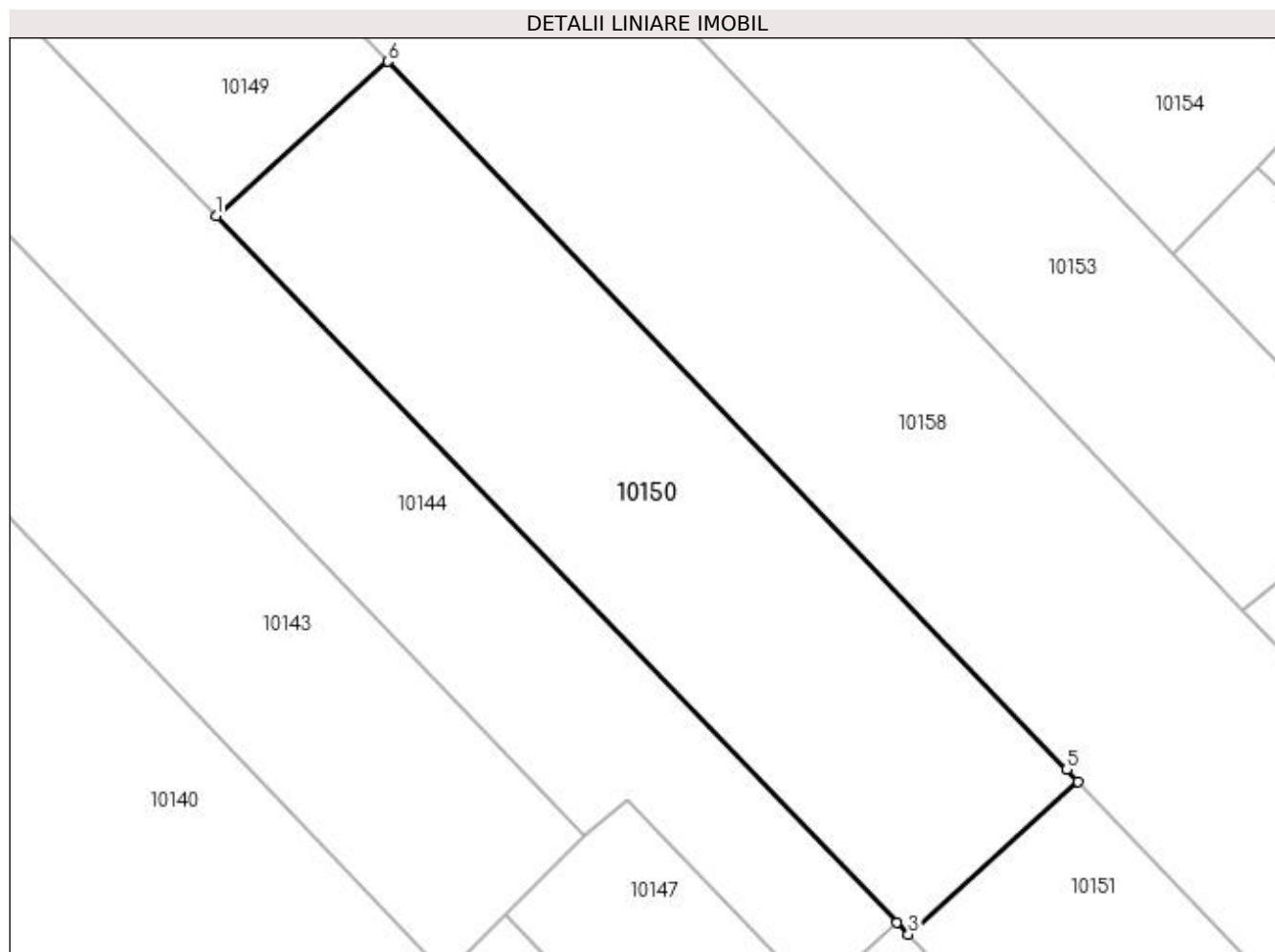
Inscrieri privind dezmembramintele dreptului de proprietate, drepturi reale de garanție și sarcini	Referințe
NU SUNT	

## Anexa Nr. 1 La Partea I

## Teren

Nr cadastral	Suprafața (mp)*	Observații / Referințe
	700	

\* Suprafața este determinată în planul de proiecție Stereo 70.



## Date referitoare la teren

Crt	Categorie folosință	Intra vilan	Suprafața (mp)	Tarla	Parcelă	Nr. topo	Observații / Referințe
1	arabil	NU	700	224	131	-	

## Lungime Segmente

1) Valorile lungimilor segmentelor sunt obținute din proiecție în plan.

Punct început	X / Y	Punct sfârșit	X / Y	Lungime segment (** (m)
1	357.138,187 289.366,718	2	357.175,822 289.327,672	54.231
2	357.175,822 289.327,672	3	357.176,462 289.327,023	0.911
3	357.176,462 289.327,023	4	357.185,84 289.335,47	12.621
4	357.185,84 289.335,47	5	357.185,21 289.336,128	0.911
5	357.185,21 289.336,128	6	357.147,676 289.375,264	54.226

Punct început	X / Y	Punct sfârșit	X / Y	Lungime segment (** (m)
6	357.147,676 289.375,264	1	357.138,187 289.366,718	12.77

\*\* Lungimile segmentelor sunt determinate în planul de proiecție Stereo 70 și sunt rotunjite la 1 milimetru.

\*\*\* Distanța dintre puncte este formată din segmente cumulate ce sunt mai mici decât valoarea 1 milimetru.





**DATE DESPRE IMOBILUL NR. 10151**

Oficiul de Cadastru și Publicitate Imobiliară DOLJ  
Biroul de Cadastru și Publicitate Imobiliară Craiova

**A. Partea I. Descrierea imobilului**

TEREN Extravilan

Adresa: Jud. Dolj, T224, P133

Nr. Crt	Nr cadastral Nr. topografic	Suprafața* (mp)	Observații / Referințe
A1		1.200	Sector cadastral:25 Teren neimprejmuit;

**B. Partea II. Proprietari și acte**

Inscrieri privitoare la dreptul de proprietate și alte drepturi reale	Referințe
/	
Act Administrativ nr. TDP 2164-9700, din 01/07/1996 emis de CJ DOLJ;	
B1	A1
Intabulare, drept de PROPRIETATE, dobândit prin Reconstituire, cota actuala 1/1, cota initiala 1/1 1) ONCICĂ VASILE	

**C. Partea III. SARCINI .**

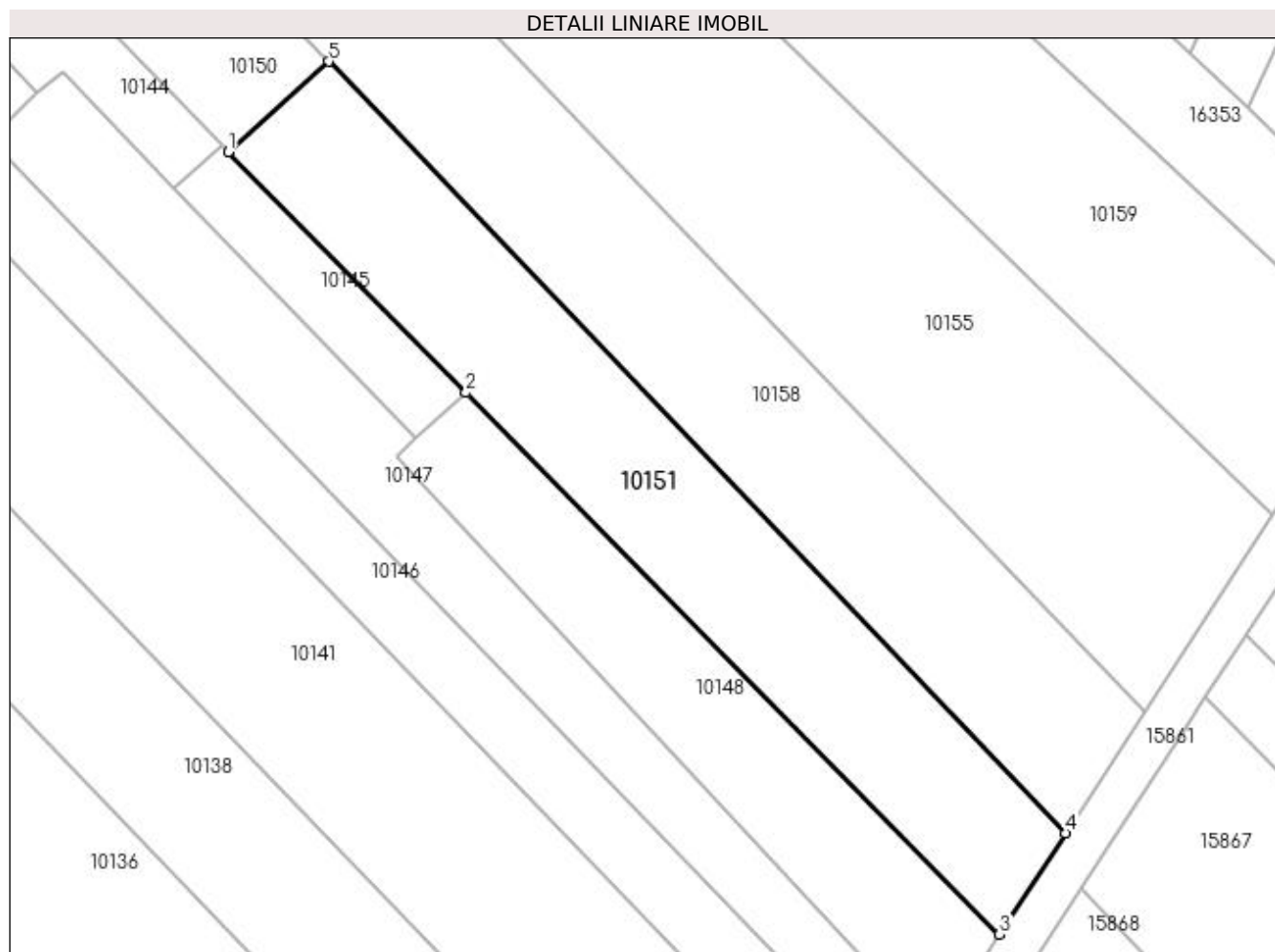
Inscrieri privind dezmembramintele dreptului de proprietate, drepturi reale de garanție și sarcini	Referințe
NU SUNT	

## Anexa Nr. 1 La Partea I

## Teren

Nr cadastral	Suprafața (mp)*	Observații / Referințe
	1.200	

\* Suprafața este determinată în planul de proiecție Stereo 70.



## Date referitoare la teren

Crt	Categorie folosință	Intra vilan	Suprafața (mp)	Tarla	Parcelă	Nr. topo	Observații / Referințe
1	arabil	NU	1.200	224	133	-	

## Lungime Segmente

1) Valorile lungimilor segmentelor sunt obținute din proiecție în plan.

Punct început	X / Y	Punct sfârșit	X / Y	Lungime segment (** (m)
1	357.176,462 289.327,023	2	357.198,71 289.304,456	31.69
2	357.198,71 289.304,456	3	357.248,698 289.253,749	71.204
3	357.248,698 289.253,749	4	357.254,895 289.263,236	11.332
4	357.254,895 289.263,236	5	357.185,84 289.335,47	99.932
5	357.185,84 289.335,47	1	357.176,462 289.327,023	12.621

**\*\* Lungimile segmentelor sunt determinate în planul de proiecție Stereo 70 și sunt rotunjite la 1 milimetru.**

**\*\*\* Distanța dintre puncte este formată din segmente cumulate ce sunt mai mici decât valoarea 1 milimetru.**



**DATE DESPRE IMOBILUL NR. 10152**

Oficiul de Cadastru și Publicitate Imobiliară DOLJ  
Biroul de Cadastru și Publicitate Imobiliară Craiova

**A. Partea I. Descrierea imobilului**

TEREN Intravilan

Adresa: Loc. Motatei, Str Viilor, Nr. 104, Jud. Dolj, T224, P135, 136

Nr. Crt	Nr cadastral Nr. topografic	Suprafața* (mp)	Observații / Referințe
A1		Din acte: 1.600 Masurata: 1.624	Sector cadastral:25 Teren neimprijmit;

**Construcții**

Crt	Nr cadastral Nr. topografic	Adresa	Observații / Referințe
A1.1		Loc. Motatei, Str Viilor, Jud. Dolj	Nr. niveluri:2; S. construita la sol:169 mp; S. construita desfasurata:182 mp; C1-LOCUINTA+BECI
A1.2		Loc. Motatei, Str Viilor, Jud. Dolj	Nr. niveluri:1; S. construita la sol:14 mp; S. construita desfasurata:14 mp; C2-ANEXA
A1.3		Loc. Motatei, Str Viilor, Jud. Dolj	Nr. niveluri:1; S. construita la sol:25 mp; S. construita desfasurata:25 mp; C3-ANEXA

**B. Partea II. Proprietari și acte**

Inscrieri privitoare la dreptul de proprietate și alte drepturi reale		Referințe
/		
Act Administrativ nr. TDP 2895-44901, din 21/11/1996 emis de CJSIPT DOLJ (CERT DECES NR 640237/20-01-2013);		
B1	Intabulare, drept de PROPRIETATE, dobandit prin Reconstituire, cota actuala 1000/1624, cota initiala 1000/1600 1) MILITARU GHEORGHE DEFUNCT:Da	A1
Act Normativ nr. LEGEA 7, din 13/03/1996 emis de PARLAMENTUL ROMANIEI ((ART 12 ALIN 14 ART 37 ALIN 2));		
B3	Intabulare, drept de PROPRIETATE, dobandit prin Lege, cota actuala 1/1, cota initiala 1/1 1) MILITARU GHEORGHE DEFUNCT:Da	A1.1, A1.2, A1.3
Act Administrativ nr. Adev. 1, din 01/01/2022 emis de Primaria Motatei;		
B3	Inscrierea posesiei, drept de PROPRIETATE, dobandit prin Constituire, cota actuala 624/1624 1) MILITARU GHEORGHE	A1

**C. Partea III. SARCINI .**

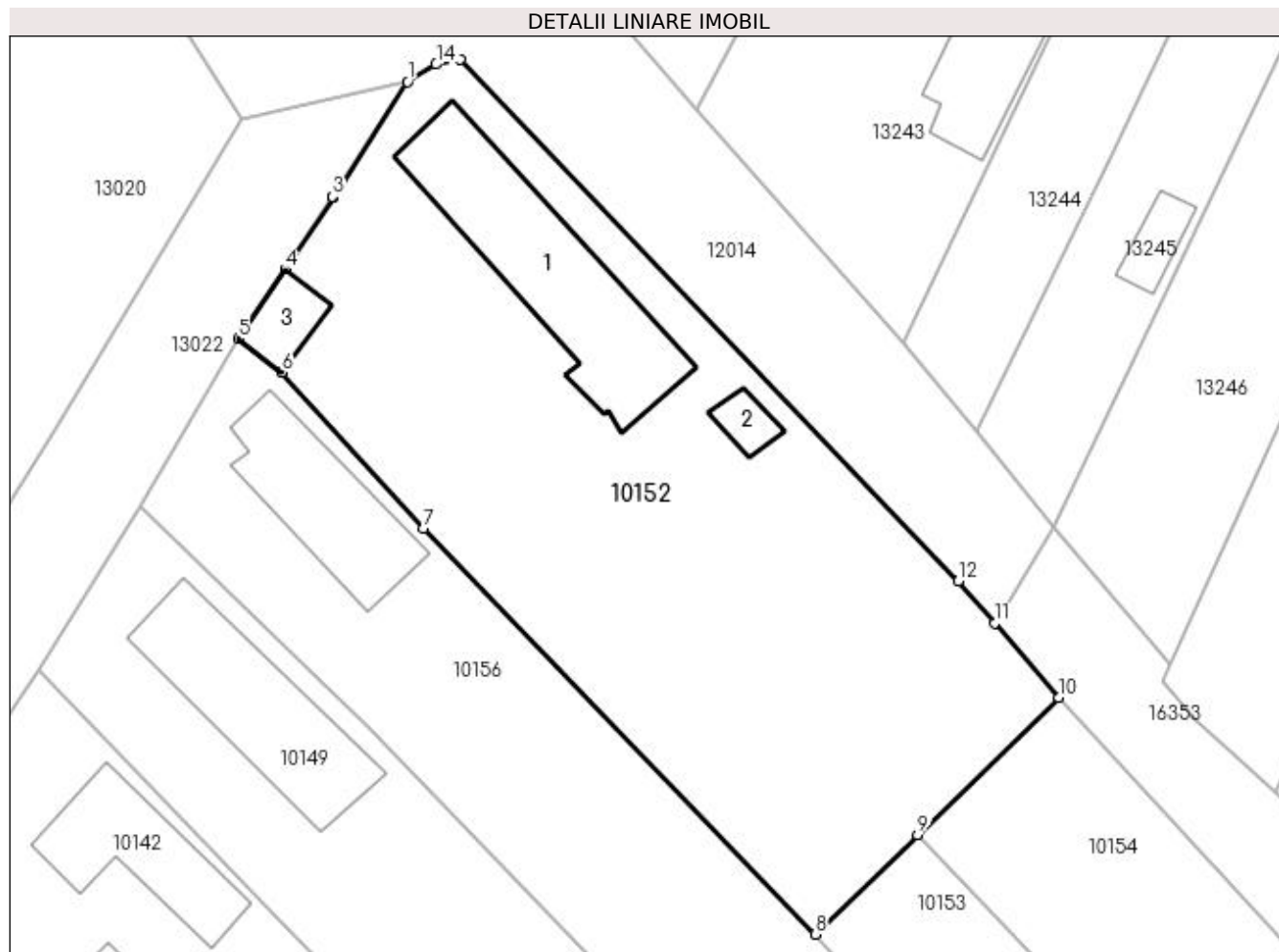
Inscrieri privind dezmembramintele dreptului de proprietate, drepturi reale de garanție și sarcini	Referințe
NU SUNT	

## Anexa Nr. 1 La Partea I

## Teren

Nr cadastral	Suprafața (mp)*	Observații / Referințe
	Din acte: 1.600 Masurata: 1.624	

\* Suprafața este determinată în planul de proiecție Stereo 70.



## Date referitoare la teren

Crt	Categorie folosință	Intravilan	Suprafața (mp)	Tarla	Parcelă	Nr. topo	Observații / Referințe
1	curți constructii	DA	1.000	224	135	-	
2	arabil	DA	624	224	136	-	

## Date referitoare la construcții

Crt	Număr	Destinație construcție	Supraf. (mp)	Situație juridică	Observații / Referințe
A1.1		construcții de locuințe	169	Cu acte	Nr. niveluri:2; S. construita la sol:169 mp; S. construita desfasurata:182 mp; C1-LOCUINTA+BECl
A1.2		construcții anexa	14	Cu acte	Nr. niveluri:1; S. construita la sol:14 mp; S. construita desfasurata:14 mp; C2-ANEXA
A1.3		construcții anexa	25	Cu acte	Nr. niveluri:1; S. construita la sol:25 mp; S. construita desfasurata:25 mp; C3-ANEXA

## Lungime Segmente

1) Valorile lungimilor segmentelor sunt obținute din proiecție în plan.

Punct început	X / Y	Punct sfârșit	X / Y	Lungime segment (** (m)
1	357.081,291 289.495,713	2	357.075,845 289.487,237	10.075

Punct început	X / Y	Punct sfârșit	X / Y	Lungime segment (** (m)
2	357.075,845 289.487,237	3	357.075,79 289.487,273	0.066
3	357.075,79 289.487,273	4	357.072,312 289.481,935	6.371
4	357.072,312 289.481,935	5	357.068,884 289.476,832	6.148
5	357.068,884 289.476,832	6	357.072,071 289.474,388	4.016
6	357.072,071 289.474,388	7	357.082,448 289.462,93	15.459
7	357.082,448 289.462,93	8	357.111,23 289.433,099	41.452
8	357.111,23 289.433,099	9	357.118,738 289.440,406	10.477
9	357.118,738 289.440,406	10	357.129,105 289.450,495	14.466
10	357.129,105 289.450,495	11	357.124,4 289.455,946	7.201
11	357.124,4 289.455,946	12	357.121,734 289.459,035	4.08
12	357.121,734 289.459,035	13	357.085,174 289.497,332	52.946
13	357.085,174 289.497,332	14	357.083,394 289.496,989	1.813
14	357.083,394 289.496,989	1	357.081,291 289.495,713	2.46

\*\* Lungimile segmentelor sunt determinate în planul de proiecție Stereo 70 și sunt rotunjite la 1 milimetru.

\*\*\* Distanța dintre puncte este formată din segmente cumulate ce sunt mai mici decât valoarea 1 milimetru.





**DATE DESPRE IMOBILUL NR. 10153**

Oficiul de Cadastru și Publicitate Imobiliară DOLJ  
Biroul de Cadastru și Publicitate Imobiliară Craiova

**A. Partea I. Descrierea imobilului**

TEREN Extravilan

Adresa: Jud. Dolj, T224, P138,139

Nr. Crt	Nr cadastral Nr. topografic	Suprafața* (mp)	Observații / Referințe
A1	35666	1.300	Sector cadastral:25 Teren neimprejmuit;

**B. Partea II. Proprietari și acte**

Inscrieri privitoare la dreptul de proprietate și alte drepturi reale		Referințe
<b>80457 / 25/04/2019</b>		
Act Notarial nr. Contract de vanzare Aut 1107, din 25/04/2019 emis de Diaconescu Gelu Emilian;		
B1	Intabulare, drept de PROPRIETATE, dobandit prin Conventie, cota actuala 1/1, cota initiala 1/1 1) ONCICA ELENA-MIHAELA 2) ONCICA ROBERT PAUL	A1

**C. Partea III. SARCINI .**

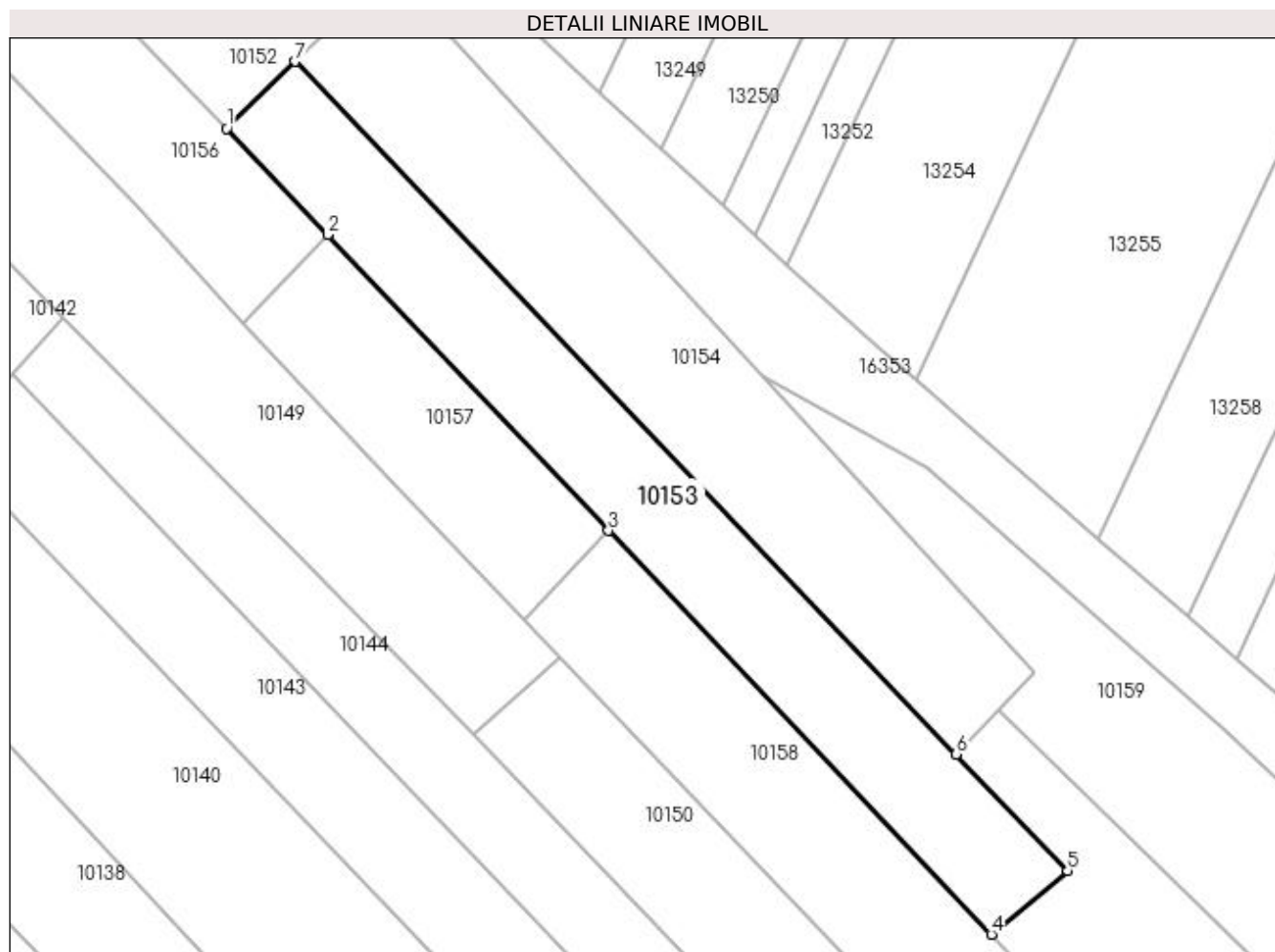
Inscrieri privind dezmembramintele dreptului de proprietate, drepturi reale de garanție și sarcini	Referințe
NU SUNT	

## Anexa Nr. 1 La Partea I

## Teren

Nr cadastral	Suprafața (mp)*	Observații / Referințe
35666	1.300	

\* Suprafața este determinată în planul de proiecție Stereo 70.



## Date referitoare la teren

Crt	Categorie folosință	Intra vilan	Suprafața (mp)	Tarla	Parcelă	Nr. topo	Observații / Referințe
1	vie	NU	1.300	224	138,139	-	

## Lungime Segmente

1) Valorile lungimilor segmentelor sunt obținute din proiecție în plan.

Punct început	X / Y	Punct sfârșit	X / Y	Lungime segment (** (m)
1	357.111,23 289.433,099	2	357.122,286 289.421,452	16.059
2	357.122,286 289.421,452	3	357.153,028 289.389,068	44.652
3	357.153,028 289.389,068	4	357.194,953 289.344,903	60.895
4	357.194,953 289.344,903	5	357.203,28 289.351,874	10.86
5	357.203,28 289.351,874	6	357.191,11 289.364,618	17.622

Punct început	X / Y	Punct sfârșit	X / Y	Lungime segment (** (m)
6	357.191,11 289.364,618	7	357.118,738 289.440,406	104.793
7	357.118,738 289.440,406	1	357.111,23 289.433,099	10.477

\*\* Lungimile segmentelor sunt determinate în planul de proiecție Stereo 70 și sunt rotunjite la 1 milimetru.

\*\*\* Distanța dintre puncte este formată din segmente cumulate ce sunt mai mici decât valoarea 1 milimetru.



**DATE DESPRE IMOBILUL NR. 10154**

Oficiul de Cadastru și Publicitate Imobiliară DOLJ  
Biroul de Cadastru și Publicitate Imobiliară Craiova

**A. Partea I. Descrierea imobilului**

TEREN Extravilan

Adresa: Jud. Dolj, T224, P140

Nr. Crt	Nr cadastral Nr. topografic	Suprafața* (mp)	Observații / Referințe
A1		1.400	Sector cadastral:25 Teren neimprejmuit;

**B. Partea II. Proprietari și acte**

Inscrieri privitoare la dreptul de proprietate și alte drepturi reale	Referințe
/	
Act Administrativ nr. TDP 4433, din 17/09/2004 emis de CJ DOLJ;	
B1	A1
Intabulare, drept de PROPRIETATE, dobândit prin Reconstituire, cota actuala 1/1, cota initiala 1/1 1) ONCICĂ GHEORGHE	

**C. Partea III. SARCINI .**

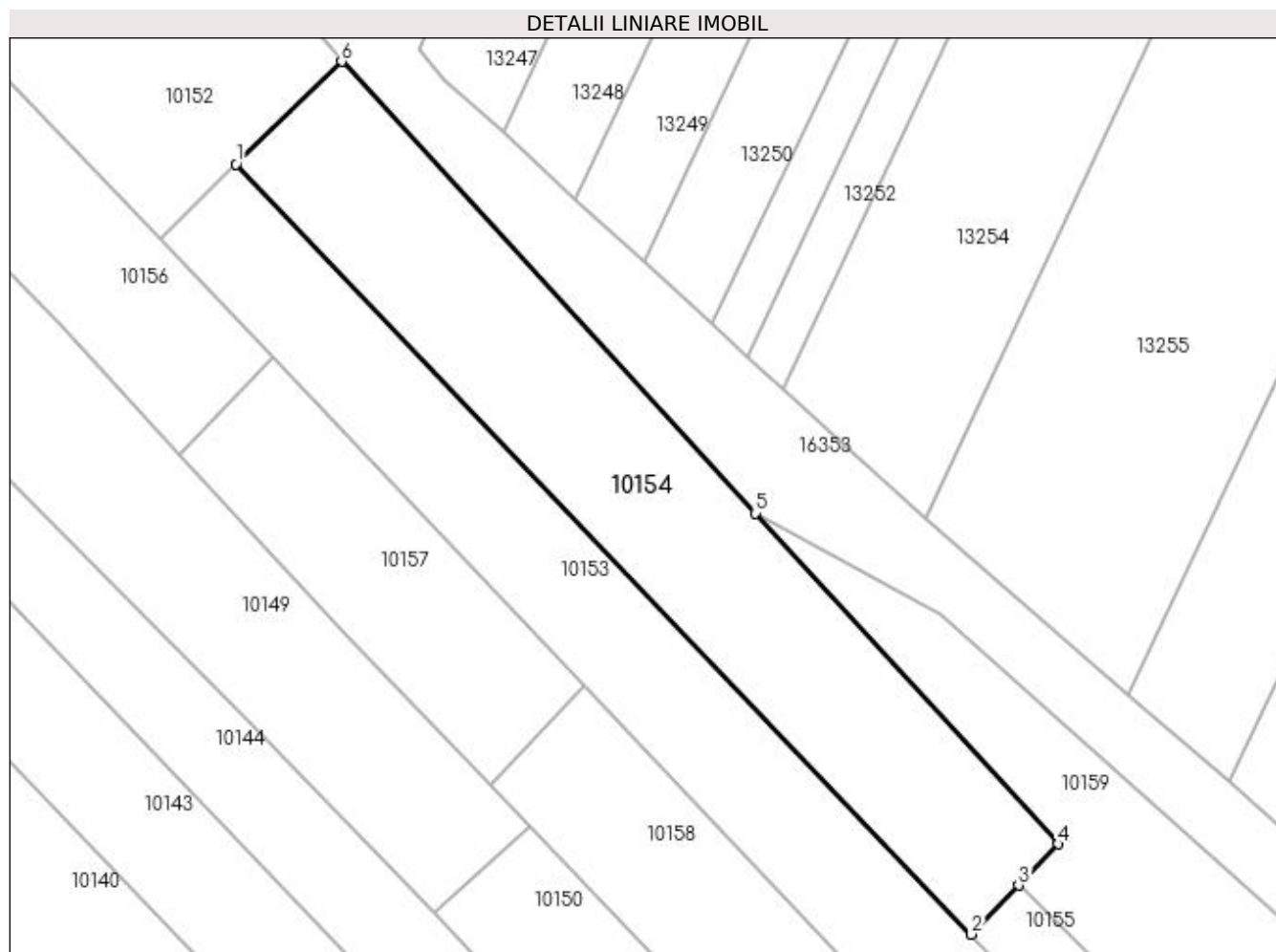
Inscrieri privind dezmembramintele dreptului de proprietate, drepturi reale de garanție și sarcini	Referințe
NU SUNT	

## Anexa Nr. 1 La Partea I

## Teren

Nr cadastral	Suprafața (mp)*	Observații / Referințe
	1.400	

\* Suprafața este determinată în planul de proiecție Stereo 70.



## Date referitoare la teren

Crt	Categorie folosință	Intravilan	Suprafața (mp)	Tarla	Parcelă	Nr. topo	Observații / Referințe
1	vie	NU	1.400	224	140	-	

## Lungime Segmente

1) Valorile lungimilor segmentelor sunt obținute din proiecție în plan.

Punct început	X / Y	Punct sfârșit	X / Y	Lungime segment (** (m)
1	357.118,738 289.440,406	2	357.191,11 289.364,618	104.793
2	357.191,11 289.364,618	3	357.195,736 289.369,439	6.681
3	357.195,736 289.369,439	4	357.199,639 289.373,505	5.636
4	357.199,639 289.373,505	5	357.169,821 289.406,052	44.141
5	357.169,821 289.406,052	6	357.129,105 289.450,495	60.274

Punct început	X / Y	Punct sfârșit	X / Y	Lungime segment (** (m)
6	357.129,105 289.450,495	1	357.118,738 289.440,406	14.466

\*\* Lungimile segmentelor sunt determinate în planul de proiecție Stereo 70 și sunt rotunjite la 1 milimetru.

\*\*\* Distanța dintre puncte este formată din segmente cumulate ce sunt mai mici decât valoarea 1 milimetru.





**DATE DESPRE IMOBILUL NR. 10155**

Oficiul de Cadastru și Publicitate Imobiliară DOLJ  
Biroul de Cadastru și Publicitate Imobiliară Craiova

**A. Partea I. Descrierea imobilului**

TEREN Extravilan

Adresa: Jud. Dolj, T224, P141, 142

Nr. Crt	Nr cadastral Nr. topografic	Suprafața* (mp)	Observații / Referințe
A1		2.000	Sector cadastral:25 Teren neimprejmuit;

**B. Partea II. Proprietari și acte**

Inscrieri privitoare la dreptul de proprietate și alte drepturi reale	Referințe
/	
Act Administrativ nr. TDP 3704-48431, din 17/04/1997 emis de CJ DOLJ;	
B1	A1
Intabulare, drept de PROPRIETATE, dobândit prin Reconstituire, cota actuala 1/1, cota initiala 1/1	
1) BOȚOAGĂ ȘTEFAN	
2) ȚIGANTELE MARIA	
3) BOȚOAGĂ ION	

**C. Partea III. SARCINI .**

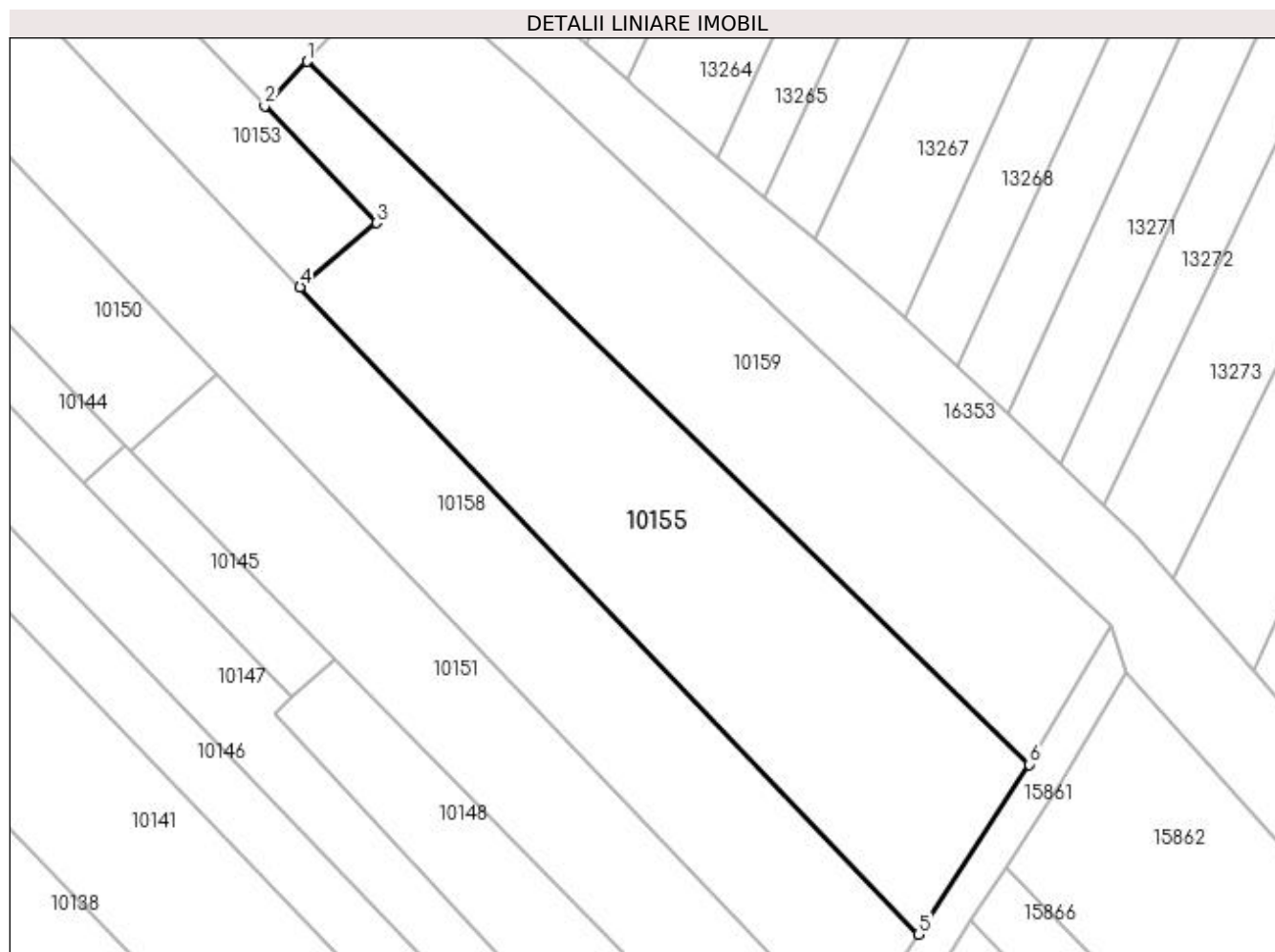
Inscrieri privind dezmembramintele dreptului de proprietate, drepturi reale de garanție și sarcini	Referințe
NU SUNT	

## Anexa Nr. 1 La Partea I

## Teren

Nr cadastral	Suprafața (mp)*	Observații / Referințe
	2.000	

\* Suprafața este determinată în planul de proiecție Stereo 70.



## Date referitoare la teren

Crt	Categorie folosință	Intra vilan	Suprafața (mp)	Tarla	Parcelă	Nr. topo	Observații / Referințe
1	vie	NU	1.300	224	141	-	
2	arabil	NU	700	224	142	-	IDENTIC CU T 225

## Lungime Segmente

1) Valorile lungimilor segmentelor sunt obținute din proiecție în plan.

Punct început	X / Y	Punct sfârșit	X / Y	Lungime segment (** (m)
1	357.195,736 289.369,439	2	357.191,11 289.364,618	6.681
2	357.191,11 289.364,618	3	357.203,28 289.351,874	17.622
3	357.203,28 289.351,874	4	357.194,953 289.344,903	10.86
4	357.194,953 289.344,903	5	357.262,257 289.274,506	97.394

Punct început	X / Y	Punct sfârșit	X / Y	Lungime segment (** (m)
5	357.262,257 289.274,506	6	357.274,328 289.292,982	22.07
6	357.274,328 289.292,982	1	357.195,736 289.369,439	109.647

\*\* Lungimile segmentelor sunt determinate în planul de proiecție Stereo 70 și sunt rotunjite la 1 milimetru.

\*\*\* Distanța dintre puncte este formată din segmente cumulate ce sunt mai mici decât valoarea 1 milimetru.



**DATE DESPRE IMOBILUL NR. 10156**

Oficiul de Cadastru și Publicitate Imobiliară DOLJ  
Biroul de Cadastru și Publicitate Imobiliară Craiova

**A. Partea I. Descrierea imobilului**

TEREN Intravilan

Adresa: Loc. Motatei, Str Viilor, Nr. 102, Jud. Dolj, T224, P143

Nr. Crt	Nr cadastral Nr. topografic	Suprafața* (mp)	Observații / Referințe
A1		1.000	Sector cadastral:25 Teren neimprijmit;

**Construcții**

Crt	Nr cadastral Nr. topografic	Adresa	Observații / Referințe
A1.1		Loc. Motatei, Str Viilor, Jud. Dolj	Nr. niveluri:2; S. construita la sol:99 mp; S. construita desfasurata:112 mp; C1-LOCUINTA+BECI

**B. Partea II. Proprietari și acte**

Inscrieri privitoare la dreptul de proprietate și alte drepturi reale		Referințe
/		
Act Administrativ nr. TDP 3197/59190, din 14/03/1997 emis de CJ DOLJ;		
B1	Intabulare, drept de PROPRIETATE, dobandit prin Reconstituire, cota actuala 1/1, cota initiala 1/1 1) CIOCHINA ION	A1
Act Normativ nr. LEGEA 7, din 13/03/1996 emis de PARLAMENTUL ROMANIEI ((ART 12 ALIN 14 ART 37 ALIN 2));		
B2	Intabulare, drept de PROPRIETATE, dobandit prin Lege, cota actuala 1/1, cota initiala 1/1 1) CIOCHINA ION	A1.1

**C. Partea III. SARCINI .**

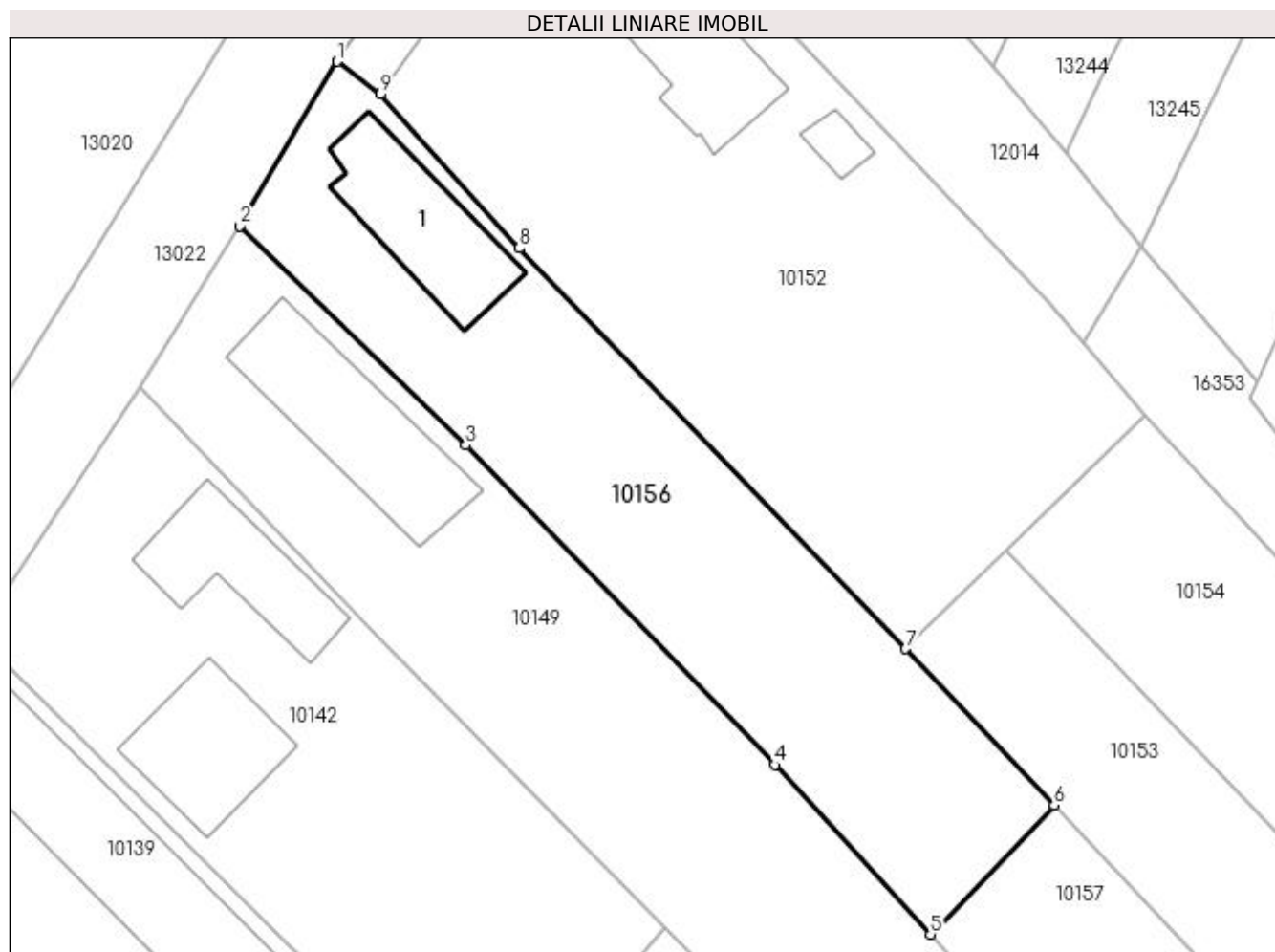
Inscrieri privind dezmembramintele dreptului de proprietate, drepturi reale de garanție și sarcini	Referințe
NU SUNT	

## Anexa Nr. 1 La Partea I

## Teren

Nr cadastral	Suprafața (mp)*	Observații / Referințe
	1.000	

\* Suprafața este determinată în planul de proiecție Stereo 70.



## Date referitoare la teren

Crt	Categorie folosință	Intra vilan	Suprafața (mp)	Tarla	Parcelă	Nr. topo	Observații / Referințe
1	curți constructii	DA	1.000	224	143	-	

## Date referitoare la construcții

Crt	Număr	Destinație construcție	Supraf. (mp)	Situație juridică	Observații / Referințe
A1.1		construcții de locuințe	99	Cu acte	Nr. niveluri:2; S. construita la sol:99 mp; S. construita desfasurata:112 mp; C1-LOCUINTA+BECI

## Lungime Segmente

1) Valorile lungimilor segmentelor sunt obținute din proiecție în plan.

Punct început	X / Y	Punct sfârșit	X / Y	Lungime segment (** (m)
1	357.068,884 289.476,832	2	357.061,63 289.464,573	14.244
2	357.061,63 289.464,573	3	357.078,453 289.448,26	23.433
3	357.078,453 289.448,26	4	357.101,465 289.424,458	33.107

Punct început	X / Y	Punct sfârșit	X / Y	Lungime segment (** (m)
4	357.101,465 289.424,458	5	357.113,064 289.411,841	17.138
5	357.113,064 289.411,841	6	357.122,286 289.421,452	13.32
6	357.122,286 289.421,452	7	357.111,23 289.433,099	16.059
7	357.111,23 289.433,099	8	357.082,448 289.462,93	41.452
8	357.082,448 289.462,93	9	357.072,071 289.474,388	15.459
9	357.072,071 289.474,388	1	357.068,884 289.476,832	4.016

\*\* Lungimile segmentelor sunt determinate în planul de proiecție Stereo 70 și sunt rotunjite la 1 milimetru.

\*\*\* Distanța dintre puncte este formată din segmente cumulate ce sunt mai mici decât valoarea 1 milimetru.





**DATE DESPRE IMOBILUL NR. 10157**

Oficiul de Cadastru și Publicitate Imobiliară DOLJ  
Biroul de Cadastru și Publicitate Imobiliară Craiova

**A. Partea I. Descrierea imobilului**

TEREN Extravilan

Adresa: Jud. Dolj, T224, P144

Nr. Crt	Nr cadastral Nr. topografic	Suprafața* (mp)	Observații / Referințe
A1		600	Sector cadastral:25 Teren neimprejmuit;

**B. Partea II. Proprietari și acte**

Inscrieri privitoare la dreptul de proprietate și alte drepturi reale	Referințe
/	
Act Administrativ nr. TDP 4284-46619, din 21/09/2002 emis de CJ DOLJ;	
B1	A1
Intabulare, drept de PROPRIETATE, dobândit prin Reconstituire, cota actuala 1/1, cota initiala 1/1	
1) CIOCHINA ION	
2) FETICA MARIN	

**C. Partea III. SARCINI .**

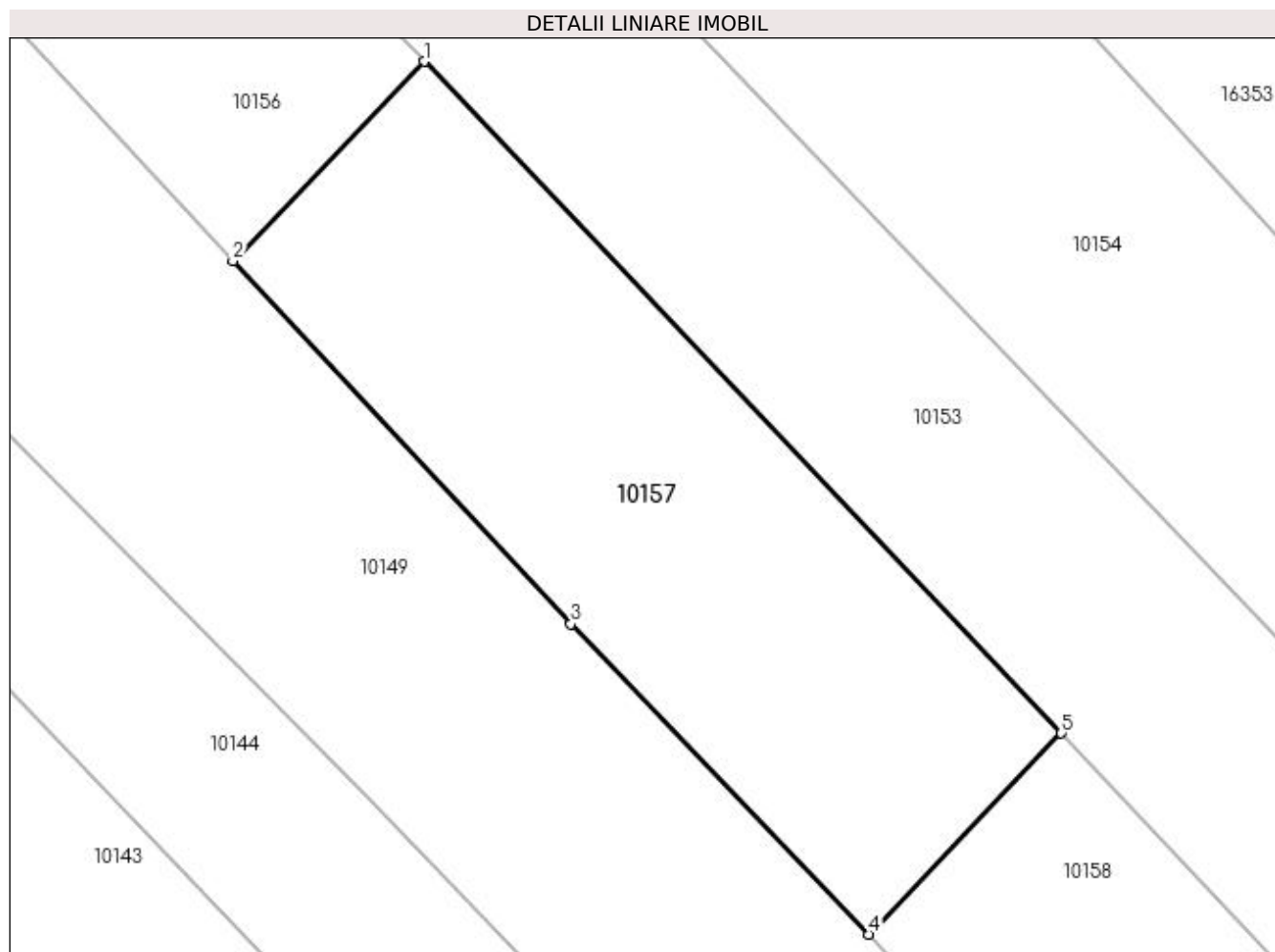
Inscrieri privind dezmembramintele dreptului de proprietate, drepturi reale de garanție și sarcini	Referințe
NU SUNT	

## Anexa Nr. 1 La Partea I

## Teren

Nr cadastral	Suprafața (mp)*	Observații / Referințe
	600	

\* Suprafața este determinată în planul de proiecție Stereo 70.



## Date referitoare la teren

Crt	Categorie folosință	Intravilan	Suprafața (mp)	Tarla	Parcelă	Nr. topo	Observații / Referințe
1	vie	NU	600	224	144	-	

## Lungime Segmente

1) Valorile lungimilor segmentelor sunt obținute din proiecție în plan.

Punct început	X / Y	Punct sfârșit	X / Y	Lungime segment (** (m)
1	357.122,286 289.421,452	2	357.113,064 289.411,841	13.32
2	357.113,064 289.411,841	3	357.129,375 289.394,345	23.92
3	357.129,375 289.394,345	4	357.143,729 289.379,379	20.737
4	357.143,729 289.379,379	5	357.153,028 289.389,068	13.429
5	357.153,028 289.389,068	1	357.122,286 289.421,452	44.652

**\*\* Lungimile segmentelor sunt determinate în planul de proiecție Stereo 70 și sunt rotunjite la 1 milimetru.**

**\*\*\* Distanța dintre puncte este formată din segmente cumulate ce sunt mai mici decât valoarea 1 milimetru.**



**DATE DESPRE IMOBILUL NR. 10158**

Oficiul de Cadastru și Publicitate Imobiliară DOLJ  
Biroul de Cadastru și Publicitate Imobiliară Craiova

**A. Partea I. Descrierea imobilului**

TEREN Extravilan

Adresa: Jud. Dolj, T224, P134

Nr. Crt	Nr cadastral Nr. topografic	Suprafața* (mp)	Observații / Referințe
A1		2.100	Sector cadastral:25 Teren neimprejmuit;

**B. Partea II. Proprietari și acte**

Inscrieri privitoare la dreptul de proprietate și alte drepturi reale	Referințe
/	
Act Administrativ nr. TDP 2164-9700, din 01/07/1996 emis de CJ DOLJ;	
B1	A1
Intabulare, drept de PROPRIETATE, dobândit prin Reconstituire, cota actuala 1/1, cota initiala 1/1 1) ONCICĂ VASILE	

**C. Partea III. SARCINI .**

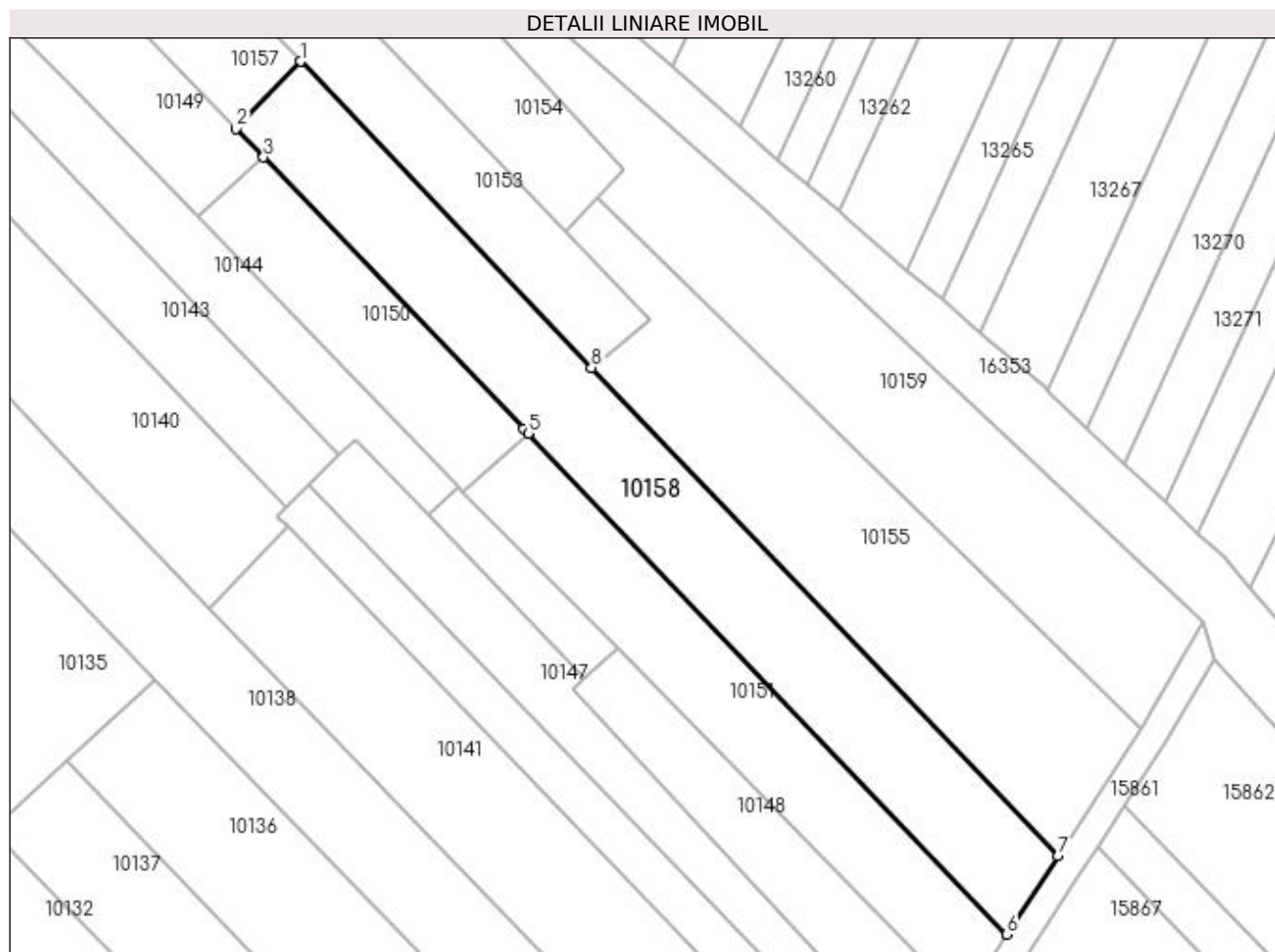
Inscrieri privind dezmembramintele dreptului de proprietate, drepturi reale de garanție și sarcini	Referințe
NU SUNT	

## Anexa Nr. 1 La Partea I

## Teren

Nr cadastral	Suprafața (mp)*	Observații / Referințe
	2.100	

\* Suprafața este determinată în planul de proiecție Stereo 70.



## Date referitoare la teren

Crt	Categorie folosință	Intra vilan	Suprafața (mp)	Tarla	Parcelă	Nr. topo	Observații / Referințe
1	vie	NU	2.100	224	134	-	

## Lungime Segmente

1) Valorile lungimilor segmentelor sunt obținute din proiecție în plan.

Punct început	X / Y	Punct sfârșit	X / Y	Lungime segment (** (m)
1	357.153,028 289.389,068	2	357.143,729 289.379,379	13.429
2	357.143,729 289.379,379	3	357.147,676 289.375,264	5.702
3	357.147,676 289.375,264	4	357.185,21 289.336,128	54.226
4	357.185,21 289.336,128	5	357.185,84 289.335,47	0.911
5	357.185,84 289.335,47	6	357.254,895 289.263,236	99.932

Punct început	X / Y	Punct sfârșit	X / Y	Lungime segment (** (m)
6	357.254,895 289.263,236	7	357.262,257 289.274,506	13.461
7	357.262,257 289.274,506	8	357.194,953 289.344,903	97.394
8	357.194,953 289.344,903	1	357.153,028 289.389,068	60.895

\*\* Lungimile segmentelor sunt determinate în planul de proiecție Stereo 70 și sunt rotunjite la 1 milimetru.

\*\*\* Distanța dintre puncte este formată din segmente cumulate ce sunt mai mici decât valoarea 1 milimetru.





**DATE DESPRE IMOBILUL NR. 10159**

Oficiul de Cadastru și Publicitate Imobiliară DOLJ  
 Biroul de Cadastru și Publicitate Imobiliară Craiova

**A. Partea I. Descrierea imobilului**

TEREN Extravilan

Adresa: Jud. Dolj, T224, P134/1

Nr. Crt	Nr cadastral Nr. topografic	Suprafața* (mp)	Observații / Referințe
A1		2.002	Sector cadastral:25 Teren neimprejmuit;

**B. Partea II. Proprietari și acte**

Inscrieri privitoare la dreptul de proprietate și alte drepturi reale		Referințe
/		
Act Normativ nr. LEGEA 7, din 13/03/1996 emis de PARLAMENTUL ROMANIEI;		
B1	Inscrierea provizorie, drept de PROPRIETATE, dobandit prin Lege, cota actuala 1/1, cota initiala 1/1 1) PROPRIETAR NEIDENTIFICAT	A1

**C. Partea III. SARCINI .**

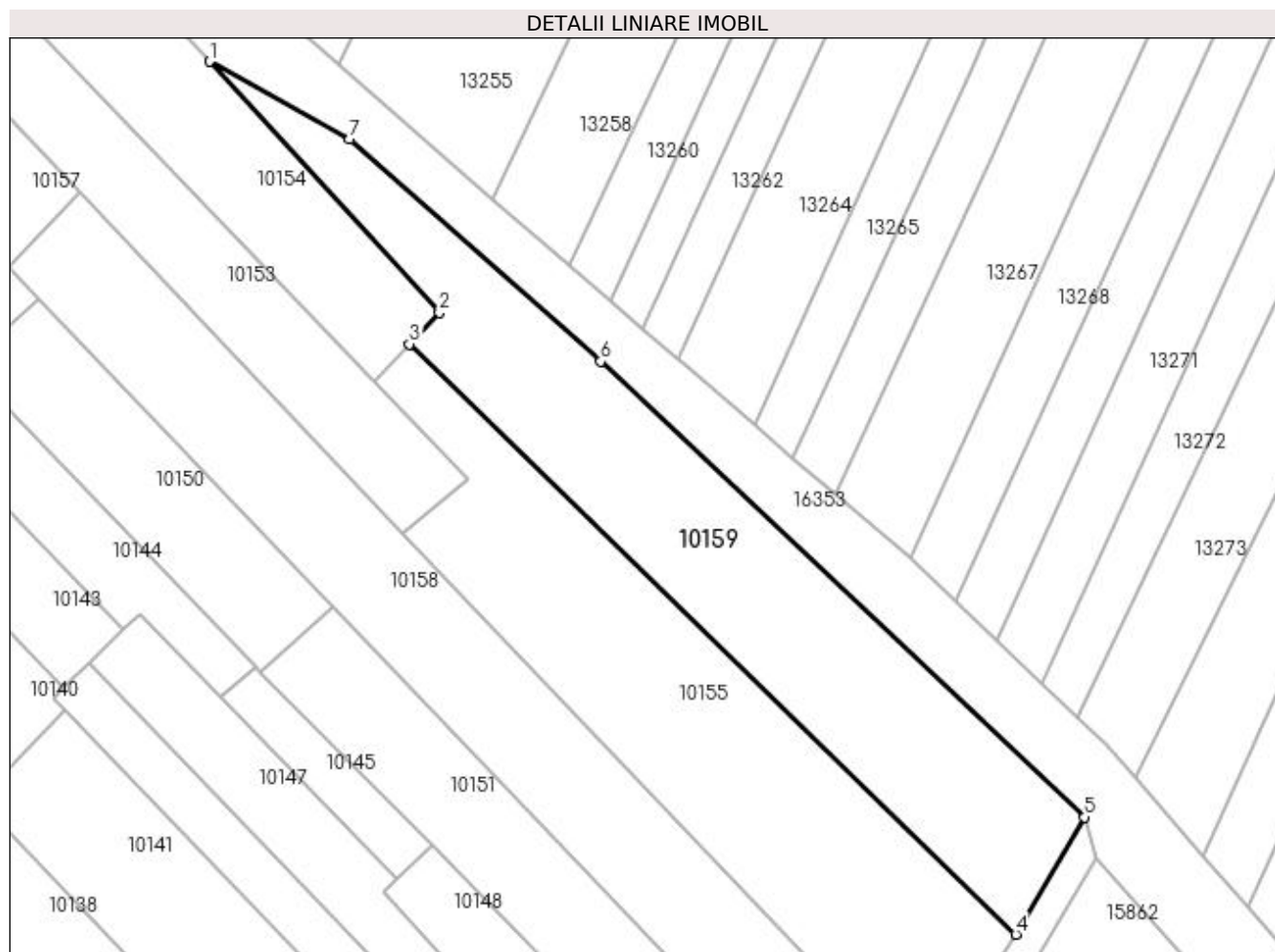
Inscrieri privind dezmembramintele dreptului de proprietate, drepturi reale de garanție și sarcini	Referințe
NU SUNT	

## Anexa Nr. 1 La Partea I

## Teren

Nr cadastral	Suprafața (mp)*	Observații / Referințe
	2.002	

\* Suprafața este determinată în planul de proiecție Stereo 70.



## Date referitoare la teren

Crt	Categorie folosință	Intravilan	Suprafața (mp)	Tarla	Parcelă	Nr. topo	Observații / Referințe
1	arabil	NU	2.002	224	134/1	-	

## Lungime Segmente

1) Valorile lungimilor segmentelor sunt obținute din proiecție în plan.

Punct început	X / Y	Punct sfârșit	X / Y	Lungime segment (** (m)
1	357.169,821 289.406,052	2	357.199,639 289.373,505	44.141
2	357.199,639 289.373,505	3	357.195,736 289.369,439	5.636
3	357.195,736 289.369,439	4	357.274,328 289.292,982	109.647
4	357.274,328 289.292,982	5	357.283,282 289.308,165	17.627
5	357.283,282 289.308,165	6	357.220,547 289.367,213	86.153

Punct început	X / Y	Punct sfârșit	X / Y	Lungime segment (** (m)
6	357.220,547 289.367,213	7	357.188,026 289.396,036	43.456
7	357.188,026 289.396,036	1	357.169,821 289.406,052	20.778

\*\* Lungimile segmentelor sunt determinate în planul de proiecție Stereo 70 și sunt rotunjite la 1 milimetru.

\*\*\* Distanța dintre puncte este formată din segmente cumulate ce sunt mai mici decât valoarea 1 milimetru.



**DATE DESPRE IMOBILUL NR. 10160**

Oficiul de Cadastru și Publicitate Imobiliară DOLJ  
Biroul de Cadastru și Publicitate Imobiliară Craiova

**A. Partea I. Descrierea imobilului**

TEREN Necunoscut

Adresa: Loc. Motatei, Jud. Dolj, T224, P146, 147

Nr. Crt	Nr cadastral Nr. topografic	Suprafața* (mp)	Observații / Referințe
A1		1.900	Sector cadastral:25 Teren neimprejmuit;

**B. Partea II. Proprietari și acte**

Inscrieri privitoare la dreptul de proprietate și alte drepturi reale	Referințe
/	
Act Administrativ nr. TDP 3036/59421, din 10/03/1997 emis de CJ DOLJ;	
B1	A1
Intabulare, drept de PROPRIETATE, dobandit prin Reconstituire, cota actuala 1/1, cota initiala 1/1 1) DASCALU ION	

**C. Partea III. SARCINI .**

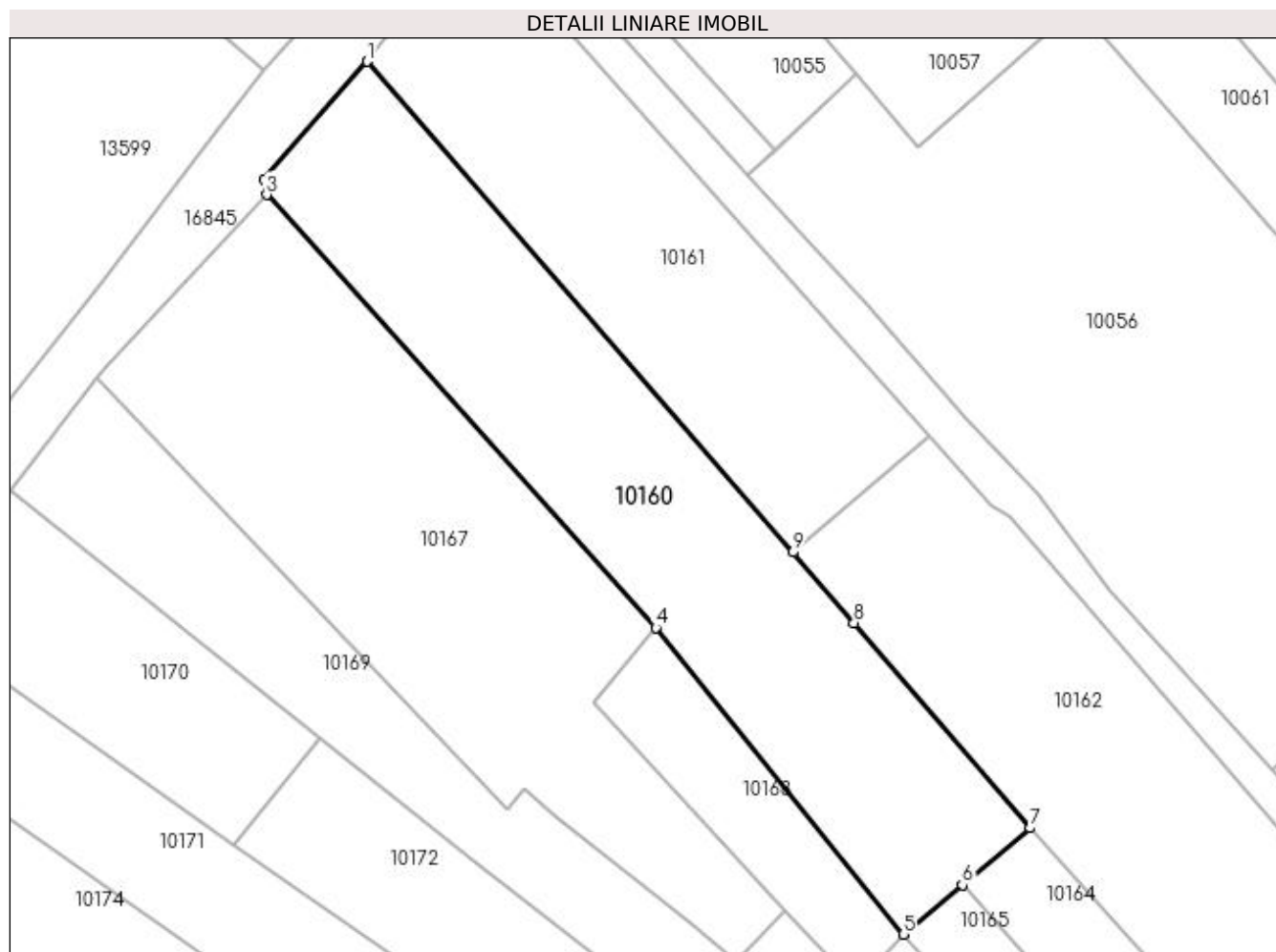
Inscrieri privind dezmembramintele dreptului de proprietate, drepturi reale de garanție și sarcini	Referințe
NU SUNT	

## Anexa Nr. 1 La Partea I

## Teren

Nr cadastral	Suprafața (mp)*	Observații / Referințe
	1.900	

\* Suprafața este determinată în planul de proiecție Stereo 70.



## Date referitoare la teren

Crt	Categorie folosință	Intravilan	Suprafața (mp)	Tarla	Parcelă	Nr. topo	Observații / Referințe
1	vie	DA	1.000	224	146	-	
2	arabil	DA	365	224	147	-	
3	arabil	NU	535	224	147	-	

## Lungime Segmente

1) Valorile lungimilor segmentelor sunt obținute din proiecție în plan.

Punct început	X / Y	Punct sfârșit	X / Y	Lungime segment (** (m)
1	356.683,534 288.897,673	2	356.672,232 288.884,739	17.176
2	356.672,232 288.884,739	3	356.672,522 288.883,112	1.653
3	356.672,522 288.883,112	4	356.715,112 288.835,769	63.681
4	356.715,112 288.835,769	5	356.742,164 288.802,239	43.082

Punct început	X / Y	Punct sfârșit	X / Y	Lungime segment (** (m)
5	356.742,164 288.802,239	6	356.748,647 288.807,648	8.443
6	356.748,647 288.807,648	7	356.756,082 288.813,851	9.683
7	356.756,082 288.813,851	8	356.736,787 288.836,301	29.602
8	356.736,787 288.836,301	9	356.730,094 288.844,014	10.212
9	356.730,094 288.844,014	1	356.683,534 288.897,673	71.043

\*\* Lungimile segmentelor sunt determinate în planul de proiecție Stereo 70 și sunt rotunjite la 1 milimetru.

\*\*\* Distanța dintre puncte este formată din segmente cumulate ce sunt mai mici decât valoarea 1 milimetru.





**DATE DESPRE IMOBILUL NR. 10161**

Oficiul de Cadastru și Publicitate Imobiliară DOLJ  
Biroul de Cadastru și Publicitate Imobiliară Craiova

**A. Partea I. Descrierea imobilului**

TEREN Intravilan

Adresa: Loc. Motatei, Jud. Dolj, T224, P148

Nr. Crt	Nr cadastral Nr. topografic	Suprafața* (mp)	Observații / Referințe
A1		1.400	Sector cadastral:25 Teren neimprejmuit;

**B. Partea II. Proprietari și acte**

Inscrieri privitoare la dreptul de proprietate și alte drepturi reale	Referințe
/	
Act Administrativ nr. TDP 3353-59474, din 24/03/1997 emis de CJ DOLJ;	
B1	A1
Intabulare, drept de PROPRIETATE, dobândit prin Reconstituire, cota actuala 1/1, cota initiala 1/1 1) DASCĂLU PETRE	

**C. Partea III. SARCINI .**

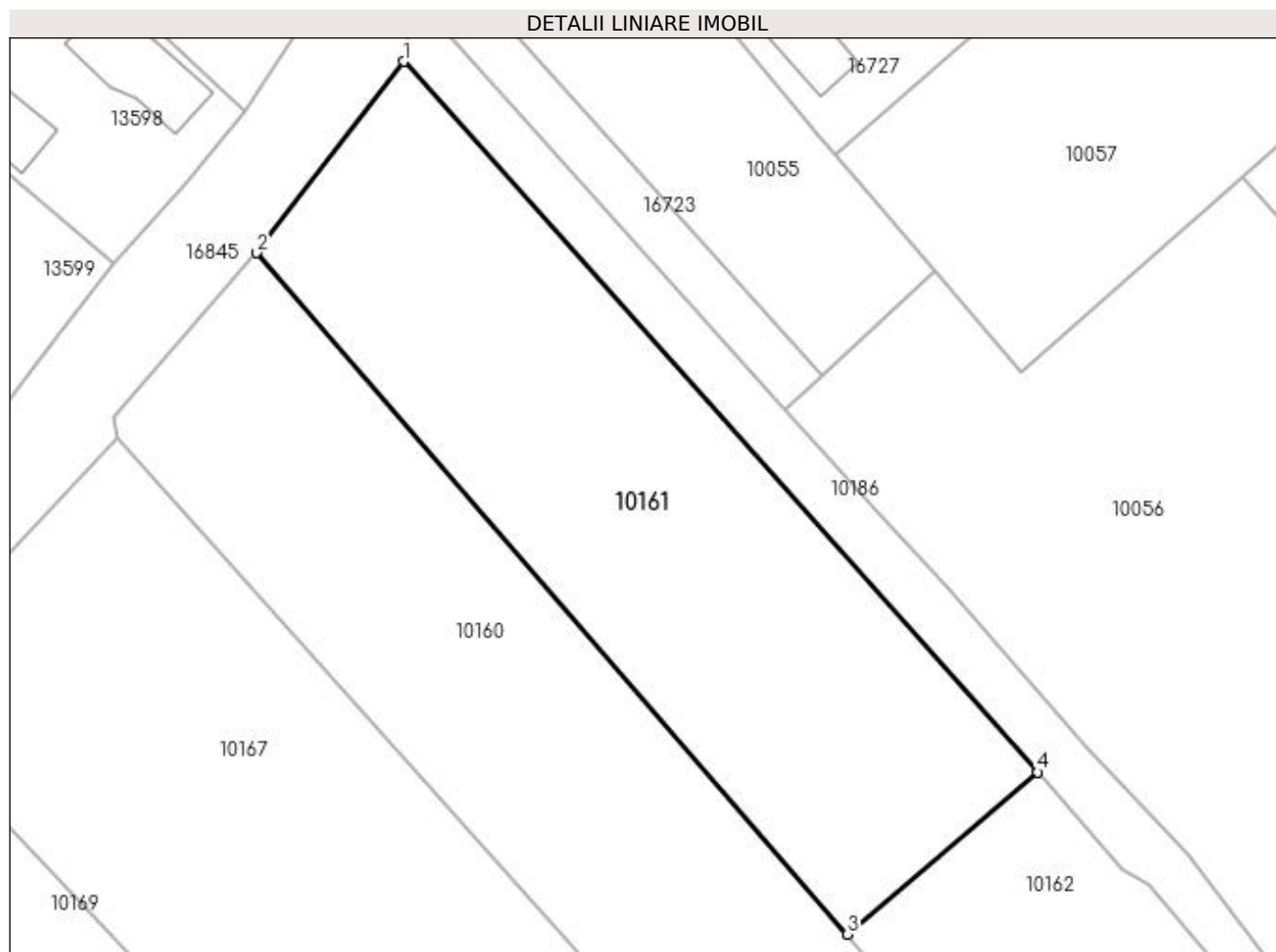
Inscrieri privind dezmembramintele dreptului de proprietate, drepturi reale de garanție și sarcini	Referințe
NU SUNT	

## Anexa Nr. 1 La Partea I

## Teren

Nr cadastral	Suprafața (mp)*	Observații / Referințe
	1.400	

\* Suprafața este determinată în planul de proiecție Stereo 70.



## Date referitoare la teren

Crt	Categorie folosință	Intravilan	Suprafața (mp)	Tarla	Parcelă	Nr. topo	Observații / Referințe
1	arabil	DA	1.400	224	148	-	

## Lungime Segmente

1) Valorile lungimilor segmentelor sunt obținute din proiecție în plan.

Punct început	X / Y	Punct sfârșit	X / Y	Lungime segment (** (m)
1	356.695,124 288.912,74	2	356.683,534 288.897,673	19.009
2	356.683,534 288.897,673	3	356.730,094 288.844,014	71.043
3	356.730,094 288.844,014	4	356.745,08 288.856,787	19.691
4	356.745,08 288.856,787	1	356.695,124 288.912,74	75.009

**\*\* Lungimile segmentelor sunt determinate în planul de proiecție Stereo 70 și sunt rotunjite la 1 milimetru.**

**\*\*\* Distanța dintre puncte este formată din segmente cumulate ce sunt mai mici decât valoarea 1 milimetru.**



**DATE DESPRE IMOBILUL NR. 10162**

Oficiul de Cadastru și Publicitate Imobiliară DOLJ  
Biroul de Cadastru și Publicitate Imobiliară Craiova

**A. Partea I. Descrierea imobilului**

TEREN Extravilan

Adresa: Jud. Dolj, T224, P150, 149

Nr. Crt	Nr cadastral Nr. topografic	Suprafața* (mp)	Observații / Referințe
A1		3.200	Sector cadastral:25 Teren neimprejmuit;

**B. Partea II. Proprietari și acte**

Inscrieri privitoare la dreptul de proprietate și alte drepturi reale	Referințe
/	
Act Notarial nr. CM NR 236, din 09/03/2006 emis de NP STOENESCU FLOREA (TDP 2502/45413/27-02-1997);	
B1	A1
Intabulare, drept de PROPRIETATE, dobândit prin Succesiune, cota actuala 1/1, cota initiala 1/1 1) DIRMON CONSTANTIN	

**C. Partea III. SARCINI .**

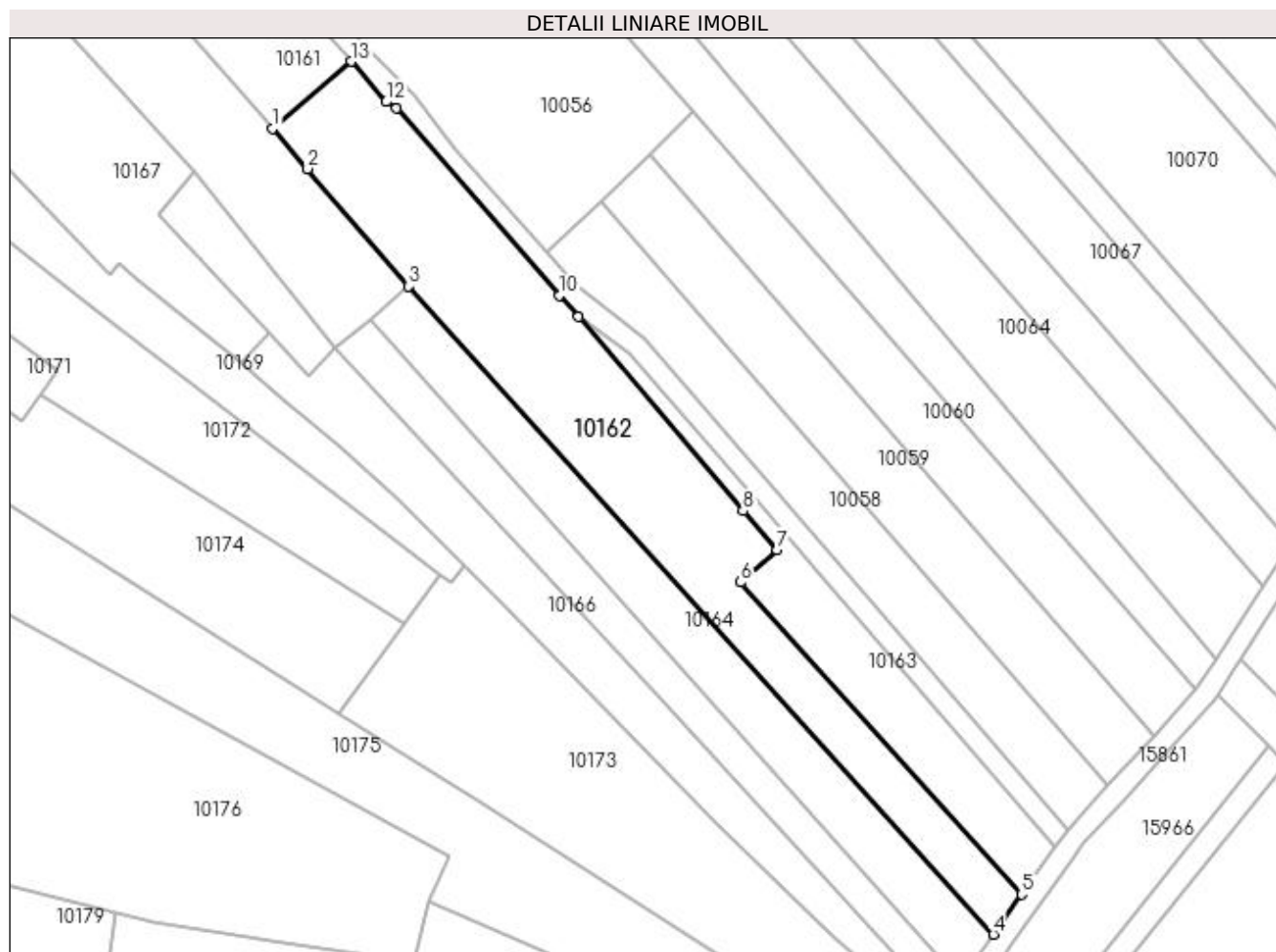
Inscrieri privind dezmembramintele dreptului de proprietate, drepturi reale de garanție și sarcini	Referințe
NU SUNT	

## Anexa Nr. 1 La Partea I

## Teren

Nr cadastral	Suprafața (mp)*	Observații / Referințe
	3.200	

\* Suprafața este determinată în planul de proiecție Stereo 70.



## Date referitoare la teren

Crt	Categorie folosință	Intra vilan	Suprafața (mp)	Tarla	Parcelă	Nr. topo	Observații / Referințe
1	arabil	NU	1.300	224	150	-	
2	vie	NU	1.900	224	149	-	

## Lungime Segmente

1) Valorile lungimilor segmentelor sunt obținute din proiecție în plan.

Punct început	X / Y	Punct sfârșit	X / Y	Lungime segment (** (m)
1	356.730,094 288.844,014	2	356.736,787 288.836,301	10.212
2	356.736,787 288.836,301	3	356.756,082 288.813,851	29.602
3	356.756,082 288.813,851	4	356.867,785 288.690,155	166.668
4	356.867,785 288.690,155	5	356.873,168 288.697,78	9.334

Punct început	X / Y	Punct sfârșit	X / Y	Lungime segment (** (m)
5	356.873,168 288.697,78	6	356.819,462 288.757,369	80.22
6	356.819,462 288.757,369	7	356.826,445 288.763,564	9.335
7	356.826,445 288.763,564	8	356.819,951 288.771,019	9.887
8	356.819,951 288.771,019	9	356.788,535 288.808,051	48.563
9	356.788,535 288.808,051	10	356.784,815 288.812,103	5.501
10	356.784,815 288.812,103	11	356.753,801 288.847,89	47.356
11	356.753,801 288.847,89	12	356.751,763 288.849,065	2.352
12	356.751,763 288.849,065	13	356.745,08 288.856,787	10.212
13	356.745,08 288.856,787	1	356.730,094 288.844,014	19.691

\*\* Lungimile segmentelor sunt determinate în planul de proiecție Stereo 70 și sunt rotunjite la 1 milimetru.

\*\*\* Distanța dintre puncte este formată din segmente cumulate ce sunt mai mici decât valoarea 1 milimetru.





**DATE DESPRE IMOBILUL NR. 10163**

Oficiul de Cadastru și Publicitate Imobiliară DOLJ  
Biroul de Cadastru și Publicitate Imobiliară Craiova

**A. Partea I. Descrierea imobilului**

TEREN Extravilan

Adresa: Jud. Dolj, T224, P150/1

Nr. Crt	Nr cadastral Nr. topografic	Suprafața* (mp)	Observații / Referințe
A1		1.079	Sector cadastral:25 Teren neimprejmuit;

**B. Partea II. Proprietari și acte**

Inscrieri privitoare la dreptul de proprietate și alte drepturi reale		Referințe
/		
Act Normativ nr. LEGEA 7, din 13/03/1996 emis de PARLAMENTUL ROMANIEI;		
B1	Inscrierea provizorie, drept de PROPRIETATE, dobandit prin Lege, cota actuala 1/1, cota initiala 1/1 1) PROPRIETAR NEIDENTIFICAT	A1

**C. Partea III. SARCINI .**

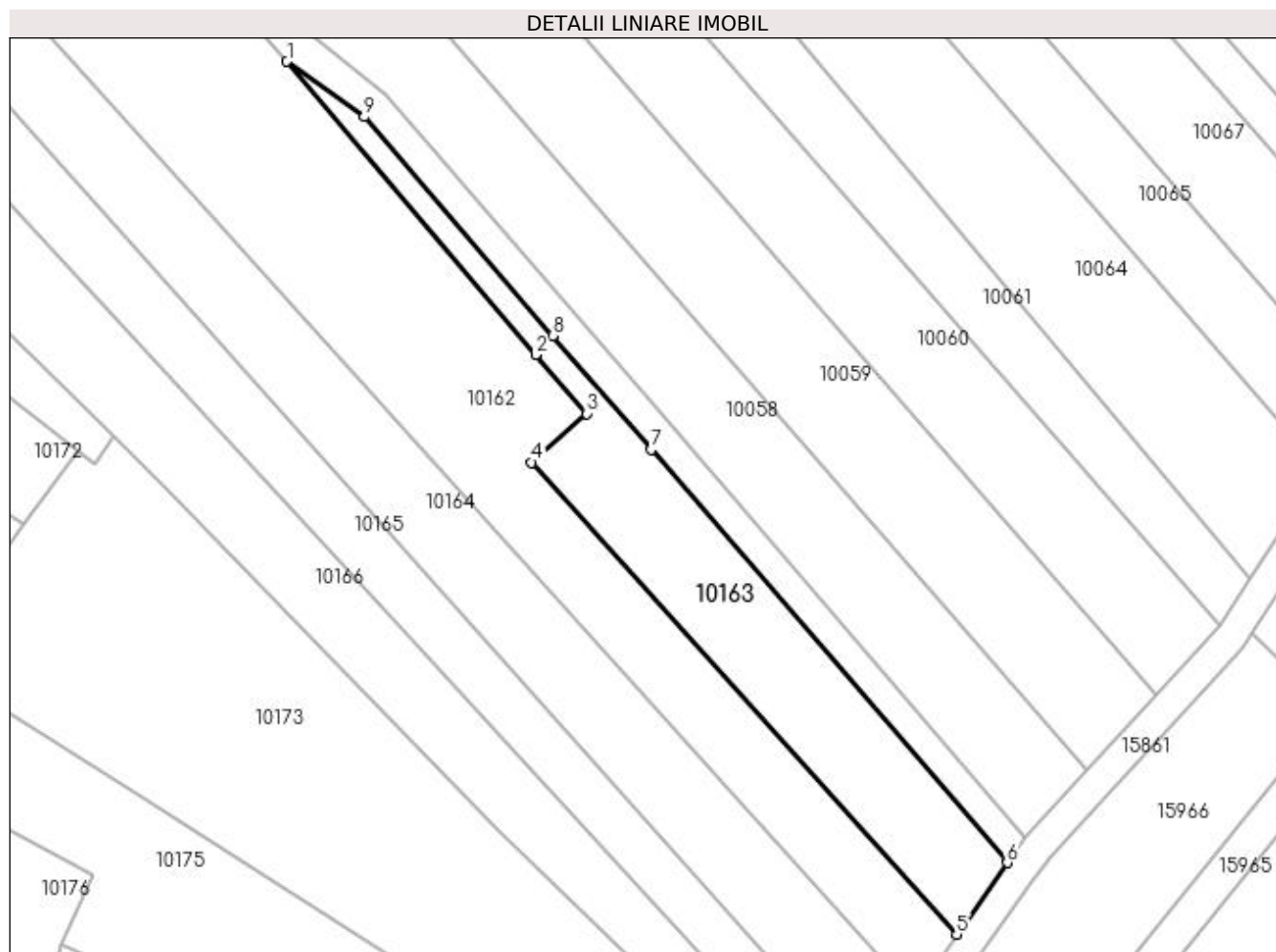
Inscrieri privind dezmembramintele dreptului de proprietate, drepturi reale de garanție și sarcini	Referințe
NU SUNT	

## Anexa Nr. 1 La Partea I

## Teren

Nr cadastral	Suprafața (mp)*	Observații / Referințe
	1.079	

\* Suprafața este determinată în planul de proiecție Stereo 70.



## Date referitoare la teren

Crt	Categorie folosință	Intravilan	Suprafața (mp)	Tarla	Parcelă	Nr. topo	Observații / Referințe
1	arabil	NU	1.079	224	150/1	-	

## Lungime Segmente

1) Valorile lungimilor segmentelor sunt obținute din proiecție în plan.

Punct început	X / Y	Punct sfârșit	X / Y	Lungime segment (** (m)
1	356.788,535 288.808,051	2	356.819,951 288.771,019	48.563
2	356.819,951 288.771,019	3	356.826,445 288.763,564	9.887
3	356.826,445 288.763,564	4	356.819,462 288.757,369	9.335
4	356.819,462 288.757,369	5	356.873,168 288.697,78	80.22
5	356.873,168 288.697,78	6	356.879,552 288.706,824	11.07

Punct început	X / Y	Punct sfârșit	X / Y	Lungime segment (** (m)
6	356.879,552 288.706,824	7	356.834,528 288.759,024	68.935
7	356.834,528 288.759,024	8	356.822,104 288.773,399	19.0
8	356.822,104 288.773,399	9	356.798,28 288.801,049	36.498
9	356.798,28 288.801,049	1	356.788,535 288.808,051	12.0

\*\* Lungimile segmentelor sunt determinate în planul de proiecție Stereo 70 și sunt rotunjite la 1 milimetru.

\*\*\* Distanța dintre puncte este formată din segmente cumulate ce sunt mai mici decât valoarea 1 milimetru.



**DATE DESPRE IMOBILUL NR. 10164**

Oficiul de Cadastru și Publicitate Imobiliară DOLJ  
Biroul de Cadastru și Publicitate Imobiliară Craiova

**A. Partea I. Descrierea imobilului**

TEREN Extravilan

Adresa: Jud. Dolj, T224, P151

Nr. Crt	Nr cadastral Nr. topografic	Suprafața* (mp)	Observații / Referințe
A1		1.700	Sector cadastral:25 Teren neimprejmuit;

**B. Partea II. Proprietari și acte**

Inscrieri privitoare la dreptul de proprietate și alte drepturi reale	Referințe
/	
Act Administrativ nr. TDP 3112/59190, din 13/03/1997 emis de CJSIPT DOLJ;	
B1	A1
Intabulare, drept de PROPRIETATE, dobandit prin Reconstituire, cota actuala 1/1, cota initiala 1/1 1) DIRMON ION	

**C. Partea III. SARCINI .**

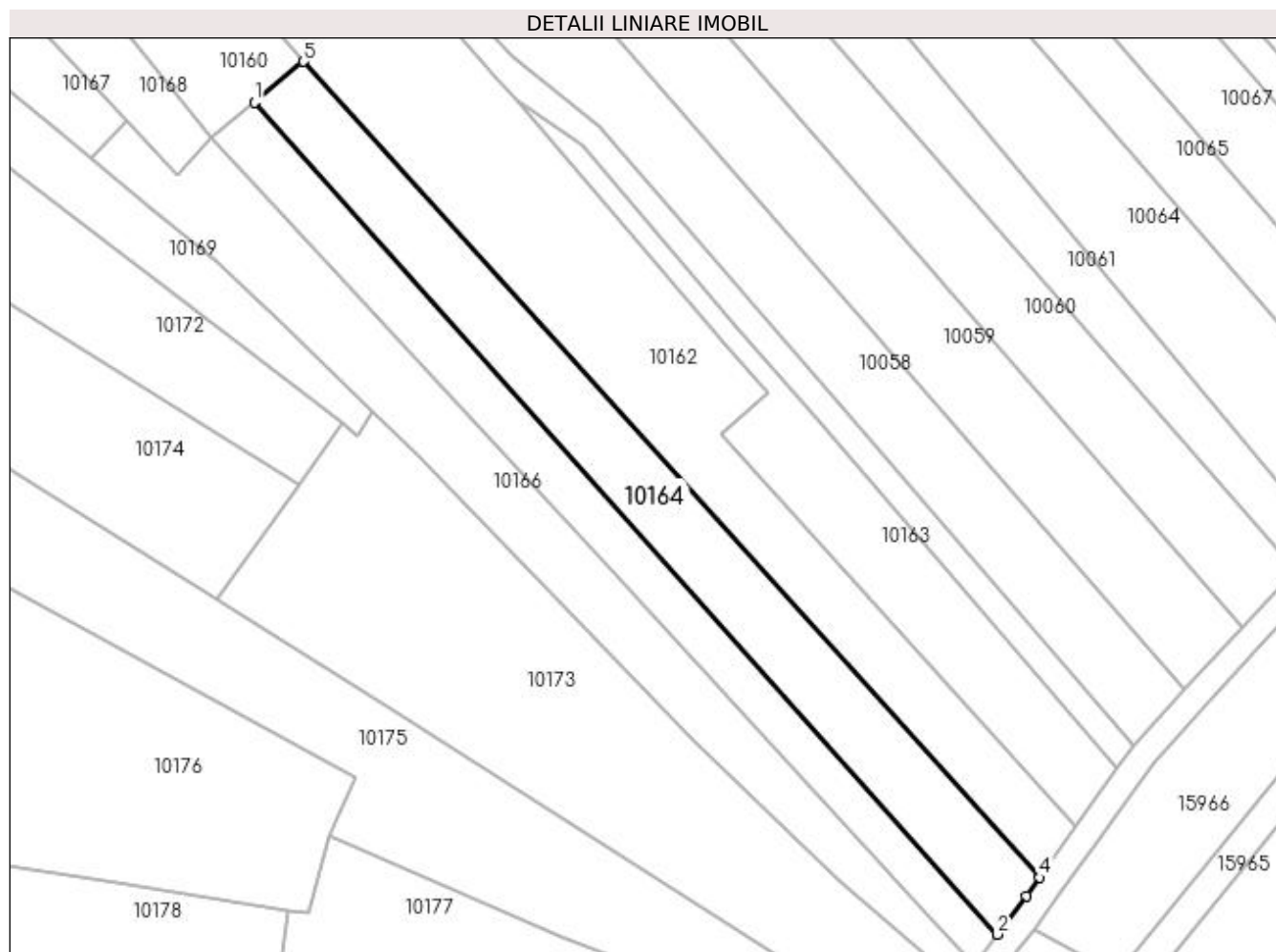
Inscrieri privind dezmembramintele dreptului de proprietate, drepturi reale de garanție și sarcini	Referințe
NU SUNT	

## Anexa Nr. 1 La Partea I

## Teren

Nr cadastral	Suprafața (mp)*	Observații / Referințe
	1.700	

\* Suprafața este determinată în planul de proiecție Stereo 70.



## Date referitoare la teren

Crt	Categorie folosință	Intravilan	Suprafața (mp)	Tarla	Parcelă	Nr. topo	Observații / Referințe
1	vie	NU	1.700	224	151	-	

## Lungime Segmente

1) Valorile lungimilor segmentelor sunt obținute din proiecție în plan.

Punct început	X / Y	Punct sfârșit	X / Y	Lungime segment (** (m)
1	356.748,647 288.807,648	2	356.861,322 288.681,535	169.116
2	356.861,322 288.681,535	3	356.865,804 288.687,349	7.341
3	356.865,804 288.687,349	4	356.867,785 288.690,155	3.435
4	356.867,785 288.690,155	5	356.756,082 288.813,851	166.668
5	356.756,082 288.813,851	1	356.748,647 288.807,648	9.683

**\*\* Lungimile segmentelor sunt determinate în planul de proiecție Stereo 70 și sunt rotunjite la 1 milimetru.**

**\*\*\* Distanța dintre puncte este formată din segmente cumulate ce sunt mai mici decât valoarea 1 milimetru.**





**DATE DESPRE IMOBILUL NR. 10165**

Oficiul de Cadastru și Publicitate Imobiliară DOLJ  
Biroul de Cadastru și Publicitate Imobiliară Craiova

**A. Partea I. Descrierea imobilului**

TEREN Extravilan

Adresa: Jud. Dolj, T224, P152

Nr. Crt	Nr cadastral Nr. topografic	Suprafața* (mp)	Observații / Referințe
A1		1.200	Sector cadastral:25 Teren neimprejmuit;

**B. Partea II. Proprietari și acte**

Inscrieri privitoare la dreptul de proprietate și alte drepturi reale	Referințe
/	
Act Administrativ nr. TDP 3030/59421, din 10/03/1997 emis de CJ DOLJ;	
B1	A1
Intabulare, drept de PROPRIETATE, dobândit prin Reconstituire, cota actuala 1/1, cota initiala 1/1 1) DASCALU GHEORGHE, LIPSA CNP	

**C. Partea III. SARCINI .**

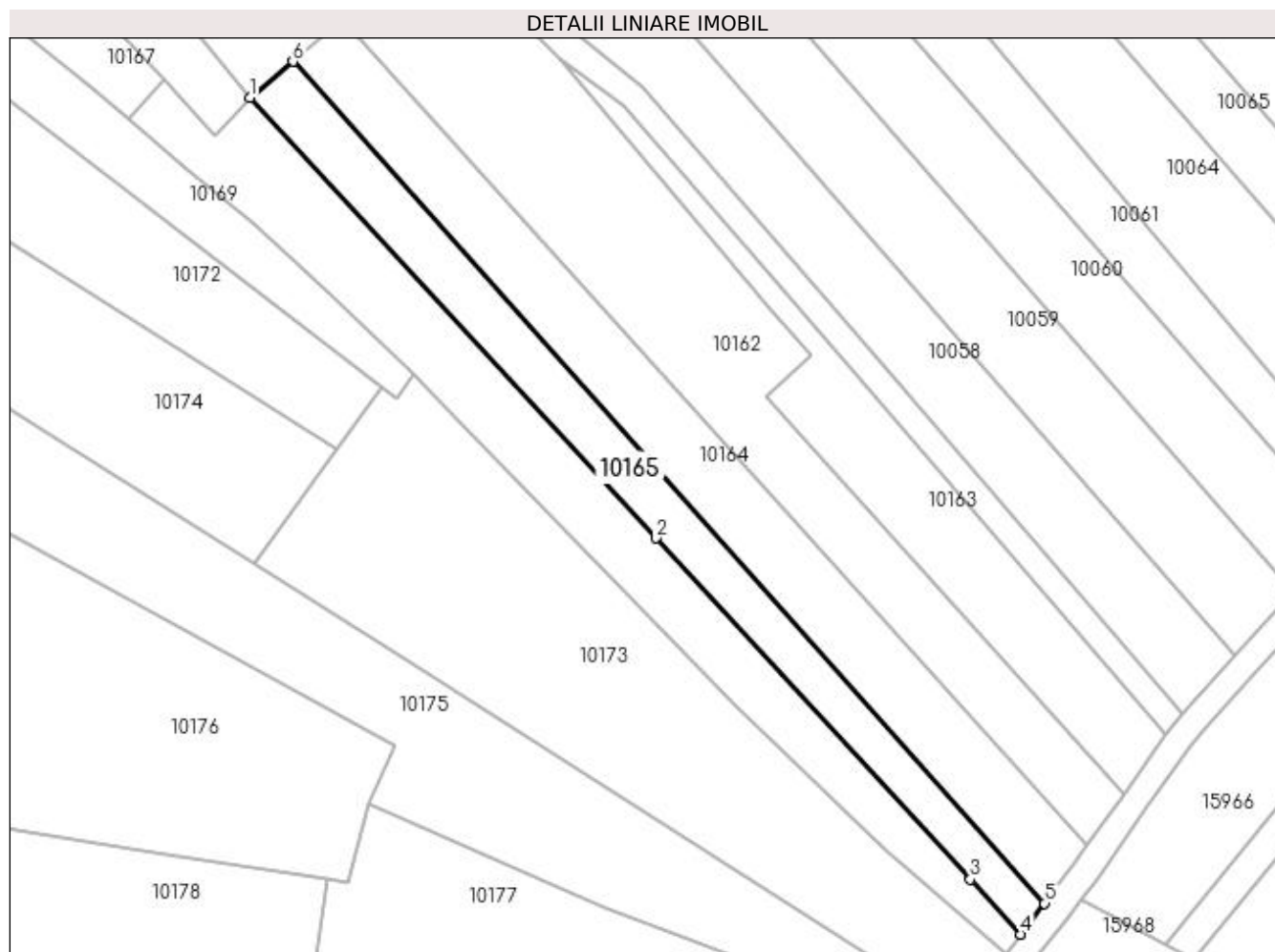
Inscrieri privind dezmembramintele dreptului de proprietate, drepturi reale de garanție și sarcini	Referințe
NU SUNT	

## Anexa Nr. 1 La Partea I

## Teren

Nr cadastral	Suprafața (mp)*	Observații / Referințe
	1.200	

\* Suprafața este determinată în planul de proiecție Stereo 70.



## Date referitoare la teren

Crt	Categorie folosință	Intra vilan	Suprafața (mp)	Tarla	Parcelă	Nr. topo	Observații / Referințe
1	vie	NU	1.200	224	152	-	

## Lungime Segmente

1) Valorile lungimilor segmentelor sunt obținute din proiecție în plan.

Punct început	X / Y	Punct sfârșit	X / Y	Lungime segment (** (m)
1	356.742,164 288.802,239	2	356.803,114 288.736,237	89.84
2	356.803,114 288.736,237	3	356.850,174 288.685,12	69.481
3	356.850,174 288.685,12	4	356.857,736 288.676,884	11.181
4	356.857,736 288.676,884	5	356.861,322 288.681,535	5.873
5	356.861,322 288.681,535	6	356.748,647 288.807,648	169.116

Punct început	X / Y	Punct sfârșit	X / Y	Lungime segment (** (m)
6	356.748,647 288.807,648	1	356.742,164 288.802,239	8.443

\*\* Lungimile segmentelor sunt determinate în planul de proiecție Stereo 70 și sunt rotunjite la 1 milimetru.

\*\*\* Distanța dintre puncte este formată din segmente cumulate ce sunt mai mici decât valoarea 1 milimetru.



**DATE DESPRE IMOBILUL NR. 10166**

Oficiul de Cadastru și Publicitate Imobiliară DOLJ  
Biroul de Cadastru și Publicitate Imobiliară Craiova

**A. Partea I. Descrierea imobilului**

TEREN Extravilan

Adresa: Jud. Dolj, T224, P153

Nr. Crt	Nr cadastral Nr. topografic	Suprafața* (mp)	Observații / Referințe
A1	33980	1.600	Sector cadastral:25 Teren neimprejmuit;

**B. Partea II. Proprietari și acte**

Inscrieri privitoare la dreptul de proprietate și alte drepturi reale		Referințe
<b>83517 / 06/06/2017</b>		
Act Notarial nr. Act notarial 1821, din 31/05/2017 emis de NP BUDIANA IONUT RAZVAN;		
B1	Se infiinteaza cartea funciara 33980 a imobilului cu numarul cadastral 33980/Motatei, rezultat din dezmembrarea imobilului cu numarul cadastral 33924 inscris in cartea funciara 33924;	A1
Hotarare Judecatoreasca nr. Sentinta Civila nr. 1108, din 05/09/2016 emis de Judecatoria Calafat (TDP 2670-48112/15.11.1996);		
B2	Intabulare, drept de PROPRIETATE, dobandit prin Hotarare Judecatoreasca, cota actuala 1/1, cota initiala 1/1 1) ROȘIȚOIU ROMUS-DORU	A1
<i>OBSERVATII: pozitie transcrisa din CF 33924/Motatei, inscrisa prin incheierea nr. 18021 din 14/02/2017;</i>		

**C. Partea III. SARCINI .**

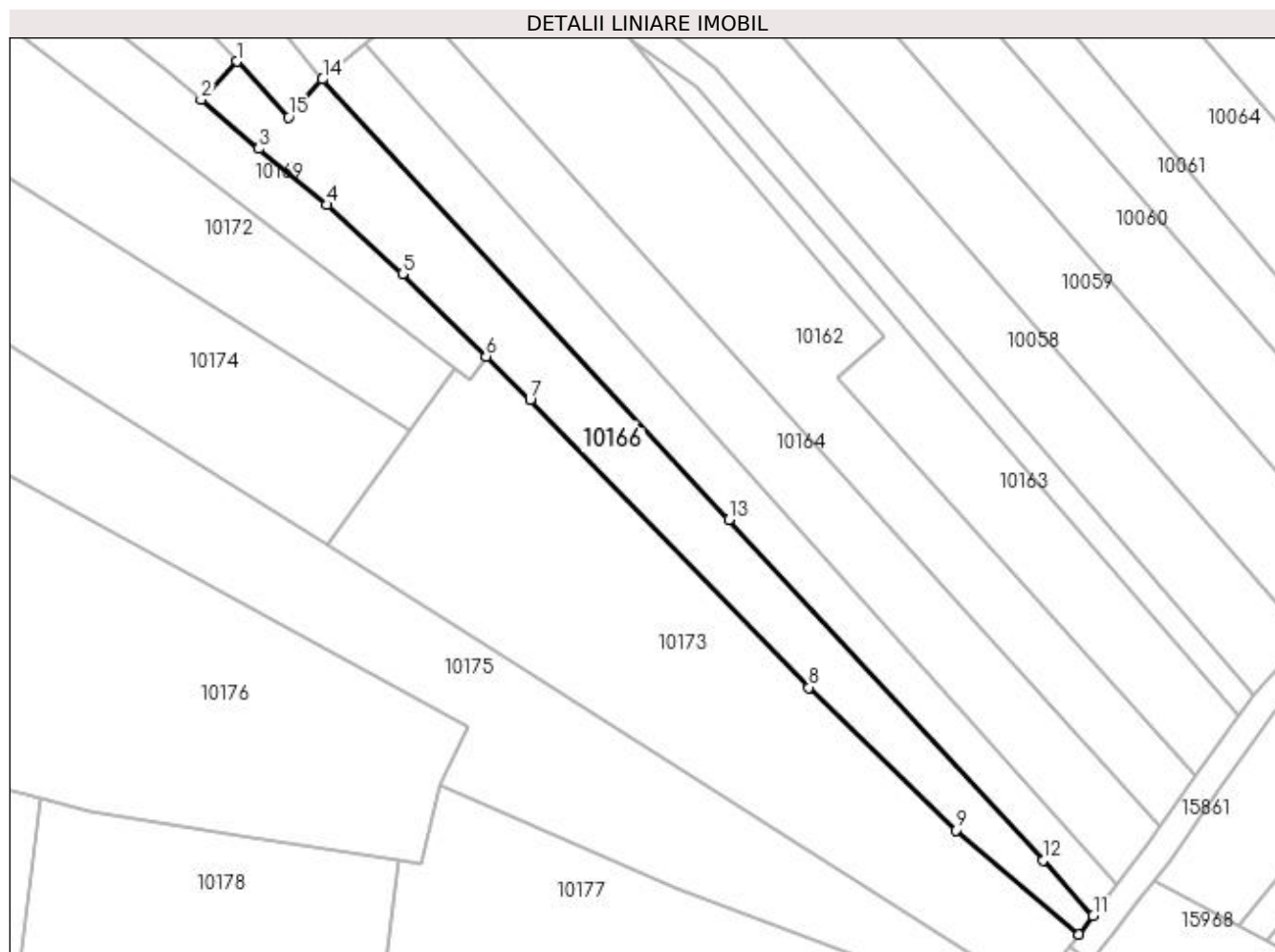
Inscrieri privind dezmembramintele dreptului de proprietate, drepturi reale de garanție și sarcini	Referințe
NU SUNT	

## Anexa Nr. 1 La Partea I

## Teren

Nr cadastral	Suprafața (mp)*	Observații / Referințe
33980	1.600	

\* Suprafața este determinată în planul de proiecție Stereo 70.



## Date referitoare la teren

Crt	Categorie folosință	Intra vilan	Suprafața (mp)	Tarla	Parcelă	Nr. topo	Observații / Referințe
1	vie	NU	82	224	153	-	
2	arabil	NU	1.518	224	153	-	

## Lungime Segmente

1) Valorile lungimilor segmentelor sunt obținute din proiecție în plan.

Punct început	X / Y	Punct sfârșit	X / Y	Lungime segment (** (m)
1	356.729,326 288.804,902	2	356.723,945 288.799,185	7.851
2	356.723,945 288.799,185	3	356.732,594 288.791,837	11.349
3	356.732,594 288.791,837	4	356.742,813 288.783,437	13.228
4	356.742,813 288.783,437	5	356.754,147 288.773,045	15.377

Punct început	X / Y	Punct sfârșit	X / Y	Lungime segment (** (m)
5	356.754,147 288.773,045	6	356.766,676 288.760,717	17.577
6	356.766,676 288.760,717	7	356.773,298 288.754,201	9.29
7	356.773,298 288.754,201	8	356.815,11 288.711,073	60.069
8	356.815,11 288.711,073	9	356.837,231 288.689,691	30.766
9	356.837,231 288.689,691	10	356.855,567 288.674,07	24.088
10	356.855,567 288.674,07	11	356.857,736 288.676,884	3.553
11	356.857,736 288.676,884	12	356.850,174 288.685,12	11.181
12	356.850,174 288.685,12	13	356.803,114 288.736,237	69.481
13	356.803,114 288.736,237	14	356.742,164 288.802,239	89.84
14	356.742,164 288.802,239	15	356.737,082 288.796,58	7.606
15	356.737,082 288.796,58	1	356.729,326 288.804,902	11.376

\*\* Lungimile segmentelor sunt determinate în planul de proiecție Stereo 70 și sunt rotunjite la 1 milimetru.

\*\*\* Distanța dintre puncte este formată din segmente cumulate ce sunt mai mici decât valoarea 1 milimetru.





**DATE DESPRE IMOBILUL NR. 10167**

Oficiul de Cadastru și Publicitate Imobiliară DOLJ  
Biroul de Cadastru și Publicitate Imobiliară Craiova

**A. Partea I. Descrierea imobilului**

TEREN Necunoscut

Adresa: Loc. Motatei, Jud. Dolj, T224, P153

Nr. Crt	Nr cadastral Nr. topografic	Suprafața* (mp)	Observații / Referințe
A1	33979	2.000	Sector cadastral:25 Teren neimprejmit;

**B. Partea II. Proprietari și acte**

Inscrieri privitoare la dreptul de proprietate și alte drepturi reale		Referințe
<b>83517 / 06/06/2017</b>		
Act Notarial nr. Act notarial 1821, din 31/05/2017 emis de NP BUDISANA IONUT RAZVAN;		
B1	Se infiinteaza cartea funciara 33979 a imobilului cu numarul cadastral 33979/Motatei, rezultat din dezmembrarea imobilului cu numarul cadastral 33924 inscris in cartea funciara 33924;	A1
<b>37025 / 15/02/2021</b>		
Act Notarial nr. CM nr 19, din 03/02/2021 emis de Budiana Ionut Razvan;		
B2	Intabulare, drept de PROPRIETATE, dobandit prin Succesiune, cota actuala 1/2, cota initiala 1/2 1) STĂNĂGOI MIHAELA	A1
<b>56197 / 09/03/2021</b>		
Act Notarial nr. Act de partaj voluntar aut sub nr 626, din 04/03/2021 emis de Ghegrhe Anca-Costina;		
B3	Intabulare, drept de PROPRIETATE, dobandit prin Iesire Din Indiviziune, cota actuala 1/2, cota initiala 1/2 1) STĂNĂGOI MIHAELA	A1

**C. Partea III. SARCINI .**

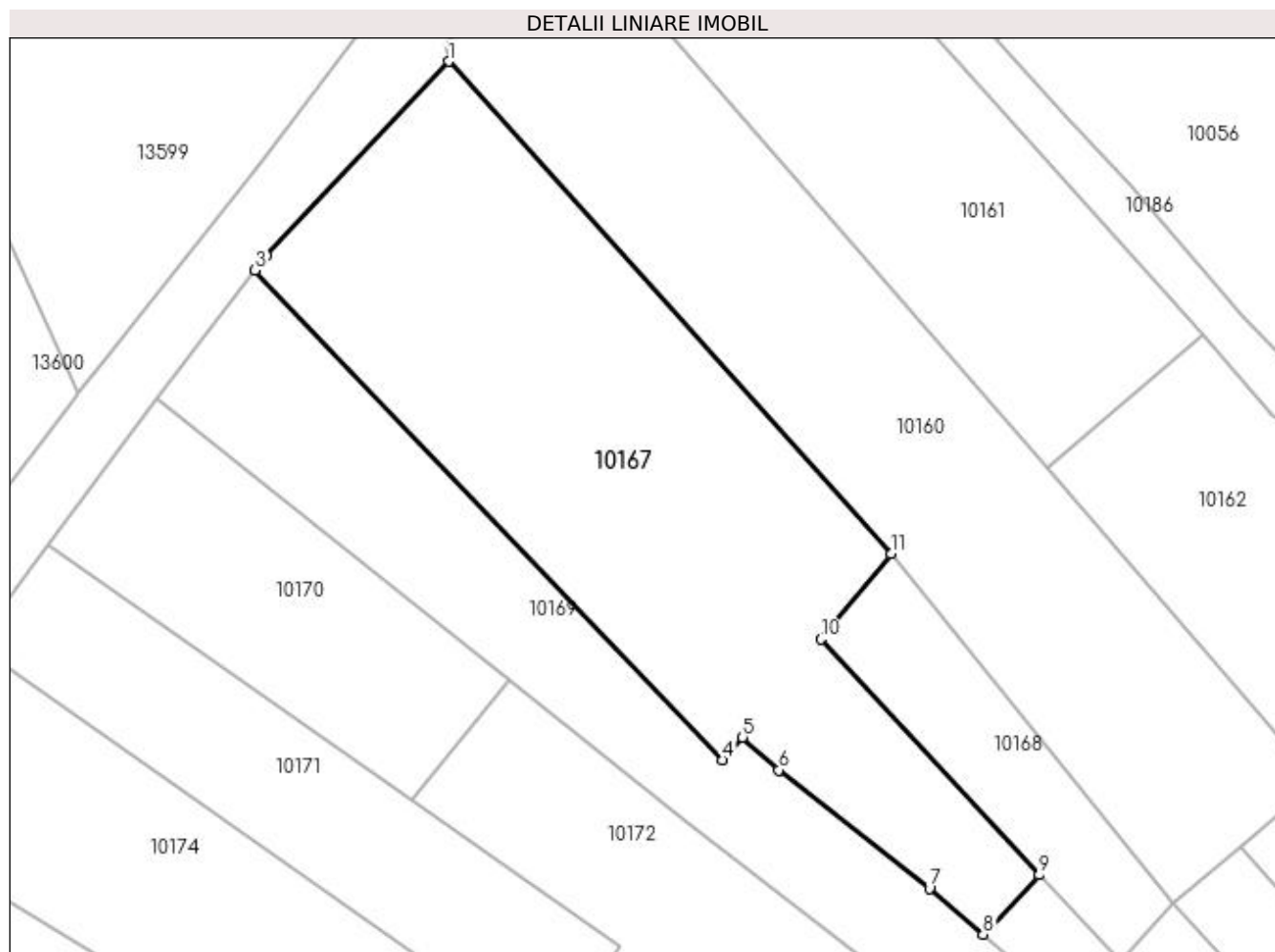
Inscrieri privind dezmembramintele dreptului de proprietate, drepturi reale de garanție și sarcini	Referințe
NU SUNT	

## Anexa Nr. 1 La Partea I

## Teren

Nr cadastral	Suprafața (mp)*	Observații / Referințe
33979	2.000	

\* Suprafața este determinată în planul de proiecție Stereo 70.



## Date referitoare la teren

Crt	Categorie folosință	Intra vilan	Suprafața (mp)	Tarla	Parcelă	Nr. topo	Observații / Referințe
1	arabil	DA	1.788	224	153	-	
2	vie	NU	212	224	153	-	

## Lungime Segmente

1) Valorile lungimilor segmentelor sunt obținute din proiecție în plan.

Punct început	X / Y	Punct sfârșit	X / Y	Lungime segment (** (m)
1	356.672,522 288.883,112	2	356.654,916 288.864,394	25.697
2	356.654,916 288.864,394	3	356.653,913 288.863,057	1.671
3	356.653,913 288.863,057	4	356.698,869 288.815,973	65.1
4	356.698,869 288.815,973	5	356.700,801 288.818,134	2.899

Punct început	X / Y	Punct sfârșit	X / Y	Lungime segment (** (m)
5	356.700,801 288.818,134	6	356.704,294 288.814,983	4.704
6	356.704,294 288.814,983	7	356.718,771 288.803,581	18.428
7	356.718,771 288.803,581	8	356.723,945 288.799,185	6.789
8	356.723,945 288.799,185	9	356.729,326 288.804,902	7.851
9	356.729,326 288.804,902	10	356.708,336 288.827,566	30.891
10	356.708,336 288.827,566	11	356.715,112 288.835,769	10.64
11	356.715,112 288.835,769	1	356.672,522 288.883,112	63.681

\*\* Lungimile segmentelor sunt determinate în planul de proiecție Stereo 70 și sunt rotunjite la 1 milimetru.

\*\*\* Distanța dintre puncte este formată din segmente cumulate ce sunt mai mici decât valoarea 1 milimetru.



**DATE DESPRE IMOBILUL NR. 10168**

Oficiul de Cadastru și Publicitate Imobiliară DOLJ  
Biroul de Cadastru și Publicitate Imobiliară Craiova

**A. Partea I. Descrierea imobilului**

TEREN Extravilan

Adresa: Jud. Dolj, T224, P153/1

Nr. Crt	Nr cadastral Nr. topografic	Suprafața* (mp)	Observații / Referințe
A1		385	Sector cadastral:25 Teren neimprejmuit;

**B. Partea II. Proprietari și acte**

Inscrieri privitoare la dreptul de proprietate și alte drepturi reale		Referințe
/		
Act Normativ nr. LEGEA 7, din 13/03/1996 emis de PARLAMENTUL ROMANIEI;		
B1	Inscrierea provizorie, drept de PROPRIETATE, dobandit prin Lege, cota actuala 1/1, cota initiala 1/1 1) PROPRIETAR NEIDENTIFICAT	A1

**C. Partea III. SARCINI .**

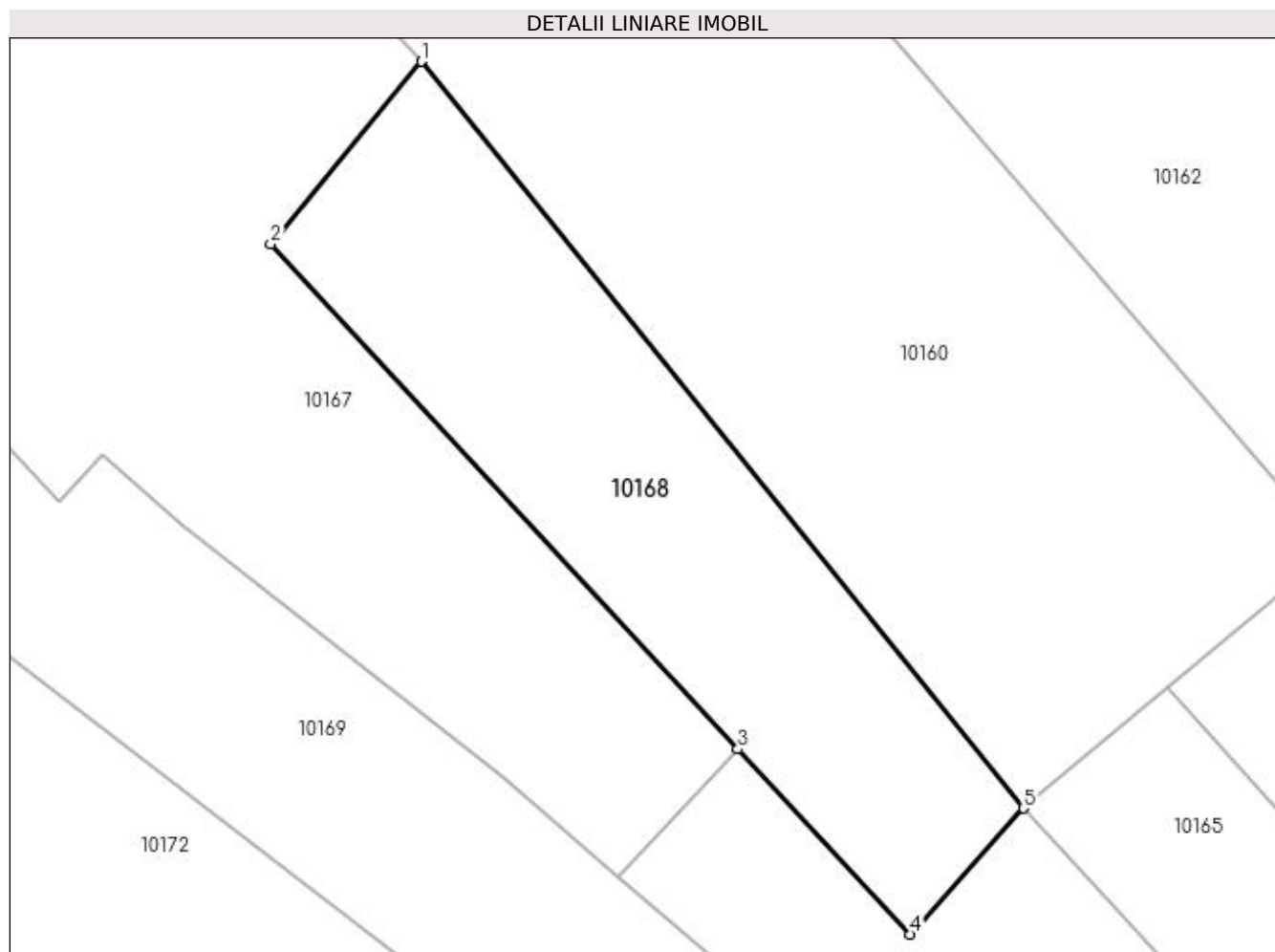
Inscrieri privind dezmembramintele dreptului de proprietate, drepturi reale de garanție și sarcini	Referințe
NU SUNT	

## Anexa Nr. 1 La Partea I

## Teren

Nr cadastral	Suprafața (mp)*	Observații / Referințe
	385	

\* Suprafața este determinată în planul de proiecție Stereo 70.



## Date referitoare la teren

Crt	Categorie folosință	Intravilan	Suprafața (mp)	Tarla	Parcelă	Nr. topo	Observații / Referințe
1	arabil	NU	385	224	153/1	-	

## Lungime Segmente

1) Valorile lungimilor segmentelor sunt obținute din proiecție în plan.

Punct început	X / Y	Punct sfârșit	X / Y	Lungime segment (** (m)
1	356.715,112 288.835,769	2	356.708,336 288.827,566	10.64
2	356.708,336 288.827,566	3	356.729,326 288.804,902	30.891
3	356.729,326 288.804,902	4	356.737,082 288.796,58	11.376
4	356.737,082 288.796,58	5	356.742,164 288.802,239	7.606
5	356.742,164 288.802,239	1	356.715,112 288.835,769	43.082

**\*\* Lungimile segmentelor sunt determinate în planul de proiecție Stereo 70 și sunt rotunjite la 1 milimetru.**

**\*\*\* Distanța dintre puncte este formată din segmente cumulate ce sunt mai mici decât valoarea 1 milimetru.**





**DATE DESPRE IMOBILUL NR. 10169**

Oficiul de Cadastru și Publicitate Imobiliară DOLJ  
Biroul de Cadastru și Publicitate Imobiliară Craiova

**A. Partea I. Descrierea imobilului**

TEREN Necunoscut

Adresa: Loc. Motatei, Jud. Dolj, T224, P154, 155

Nr. Crt	Nr cadastral Nr. topografic	Suprafața* (mp)	Observații / Referințe
A1		1.400	Sector cadastral:25 Teren neimprejmuit;

**B. Partea II. Proprietari și acte**

Inscrieri privitoare la dreptul de proprietate și alte drepturi reale	Referințe
/	
Act Administrativ nr. TDP 4393, din 03/06/2004 emis de CJ DOLJ;	
B1	A1
Intabulare, drept de PROPRIETATE, dobandit prin Reconstituire, cota actuala 1/1, cota initiala 1/1 1) STOICA ILIE	

**C. Partea III. SARCINI .**

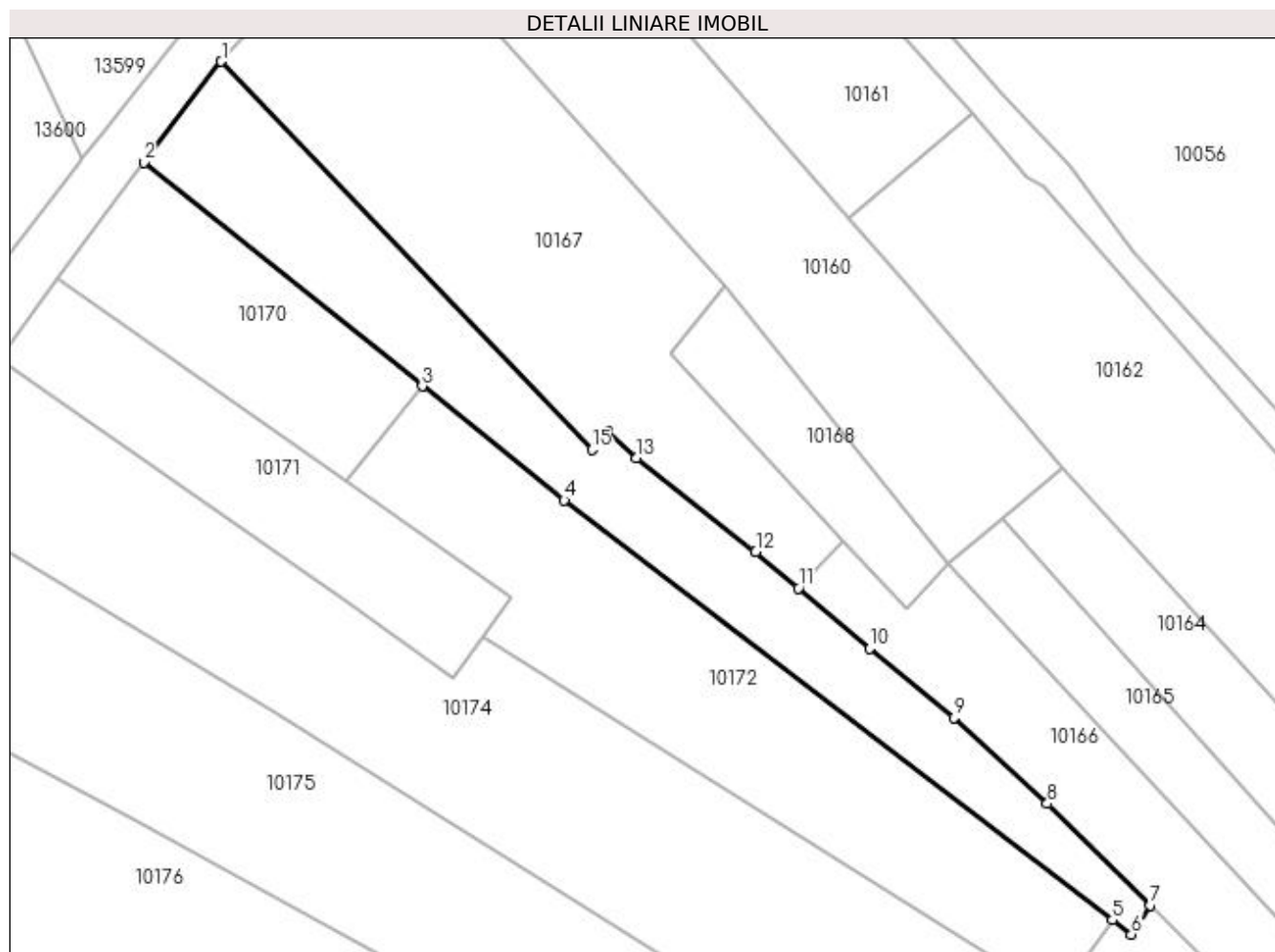
Inscrieri privind dezmembramintele dreptului de proprietate, drepturi reale de garanție și sarcini	Referințe
NU SUNT	

## Anexa Nr. 1 La Partea I

## Teren

Nr cadastral	Suprafața (mp)*	Observații / Referințe
	1.400	

\* Suprafața este determinată în planul de proiecție Stereo 70.



## Date referitoare la teren

Crt	Categorie folosință	Intravilan	Suprafața (mp)	Tarla	Parcelă	Nr. topo	Observații / Referințe
1	vie	DA	765	224	154	-	
2	arabil	NU	635	224	155	-	

## Lungime Segmente

1) Valorile lungimilor segmentelor sunt obținute din proiecție în plan.

Punct început	X / Y	Punct sfârșit	X / Y	Lungime segment (** (m)
1	356.653,913 288.863,057	2	356.644,478 288.850,791	15.475
2	356.644,478 288.850,791	3	356.678,285 288.823,69	43.329
3	356.678,285 288.823,69	4	356.695,525 288.809,87	22.095
4	356.695,525 288.809,87	5	356.762,063 288.758,94	83.792

Punct început	X / Y	Punct sfârșit	X / Y	Lungime segment (** (m)
5	356.762,063 288.758,94	6	356.764,362 288.757,181	2.895
6	356.764,362 288.757,181	7	356.766,676 288.760,717	4.226
7	356.766,676 288.760,717	8	356.754,147 288.773,045	17.577
8	356.754,147 288.773,045	9	356.742,813 288.783,437	15.377
9	356.742,813 288.783,437	10	356.732,594 288.791,837	13.228
10	356.732,594 288.791,837	11	356.723,945 288.799,185	11.349
11	356.723,945 288.799,185	12	356.718,771 288.803,581	6.789
12	356.718,771 288.803,581	13	356.704,294 288.814,983	18.428
13	356.704,294 288.814,983	14	356.700,801 288.818,134	4.704
14	356.700,801 288.818,134	15	356.698,869 288.815,973	2.899
15	356.698,869 288.815,973	1	356.653,913 288.863,057	65.1

\*\* Lungimile segmentelor sunt determinate în planul de proiecție Stereo 70 și sunt rotunjite la 1 milimetru.

\*\*\* Distanța dintre puncte este formată din segmente cumulate ce sunt mai mici decât valoarea 1 milimetru.



**DATE DESPRE IMOBILUL NR. 10170**

Oficiul de Cadastru și Publicitate Imobiliară DOLJ  
Biroul de Cadastru și Publicitate Imobiliară Craiova

**A. Partea I. Descrierea imobilului**

TEREN Extravilan

Adresa: Jud. Dolj, T224, P157

Nr. Crt	Nr cadastral Nr. topografic	Suprafața* (mp)	Observații / Referințe
A1		700	Sector cadastral:25 Teren neimprejmuit;

**B. Partea II. Proprietari și acte**

Inscrieri privitoare la dreptul de proprietate și alte drepturi reale	Referințe
/	
Act Administrativ nr. TDP 2793-48113, din 21/11/1996 emis de CJ DOLJ;	
B1	A1
Intabulare, drept de PROPRIETATE, dobândit prin Reconstituire, cota actuala 1/1, cota initiala 1/1 1) URZICEANU ION	

**C. Partea III. SARCINI .**

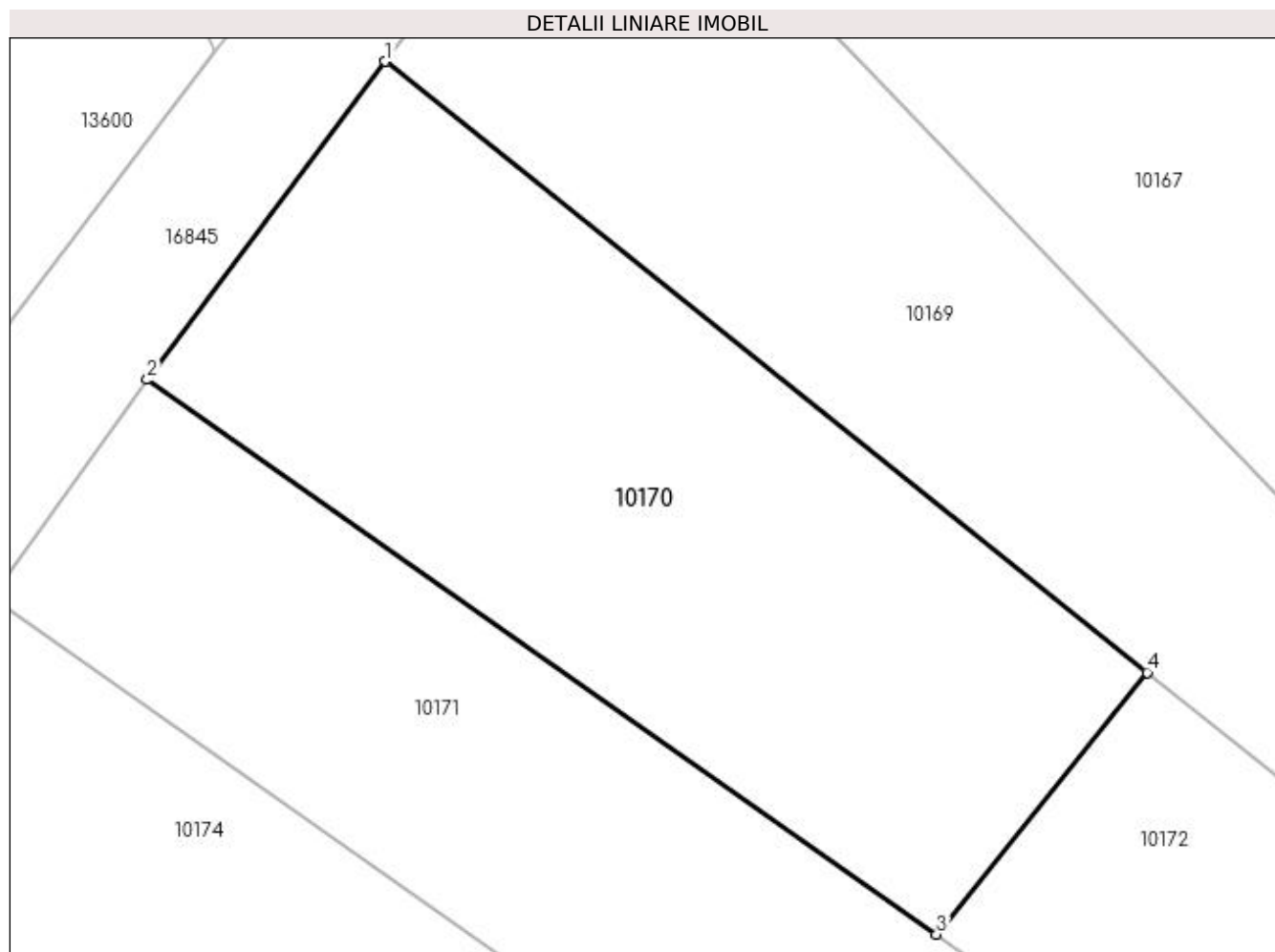
Inscrieri privind dezmembramintele dreptului de proprietate, drepturi reale de garanție și sarcini	Referințe
NU SUNT	

## Anexa Nr. 1 La Partea I

## Teren

Nr cadastral	Suprafața (mp)*	Observații / Referințe
	700	

\* Suprafața este determinată în planul de proiecție Stereo 70.



## Date referitoare la teren

Crt	Categorie folosință	Intra vilan	Suprafața (mp)	Tarla	Parcelă	Nr. topo	Observații / Referințe
1	vie	NU	700	224	157	-	

## Lungime Segmente

1) Valorile lungimilor segmentelor sunt obținute din proiecție în plan.

Punct început	X / Y	Punct sfârșit	X / Y	Lungime segment (** (m)
1	356.644,478 288.850,791	2	356.633,917 288.836,679	17.626
2	356.633,917 288.836,679	3	356.668,95 288.812,072	42.811
3	356.668,95 288.812,072	4	356.678,285 288.823,69	14.904
4	356.678,285 288.823,69	1	356.644,478 288.850,791	43.329

**\*\* Lungimile segmentelor sunt determinate în planul de proiecție Stereo 70 și sunt rotunjite la 1 milimetru.**

**\*\*\* Distanța dintre puncte este formată din segmente cumulate ce sunt mai mici decât valoarea 1 milimetru.**





**DATE DESPRE IMOBILUL NR. 10171**

Oficiul de Cadastru și Publicitate Imobiliară DOLJ  
Biroul de Cadastru și Publicitate Imobiliară Craiova

**A. Partea I. Descrierea imobilului**

TEREN Extravilan

Adresa: Jud. Dolj, T224, P158

Nr. Crt	Nr cadastral Nr. topografic	Suprafața* (mp)	Observații / Referințe
A1	32885	800	Sector cadastral:25 Teren imprejmuit;

**B. Partea II. Proprietari și acte**

Inscrieri privitoare la dreptul de proprietate și alte drepturi reale		Referințe
<b>86667 / 29/06/2016</b>		
Act Notarial nr. CONTRACT DE VANZARE AUT. NR. 1824, din 14/06/2016 emis de NP BUDIANA IONUT RAZVAN;		
B1	Intabulare, drept de PROPRIETATE, dobandit prin Conventie, cota actuala 1/1, cota initiala 1/1 1) DASCALU CONSTANTIN CATALIN 2) DASCALU ANDREEA STEFANIA ZENODIDA	A1

**C. Partea III. SARCINI .**

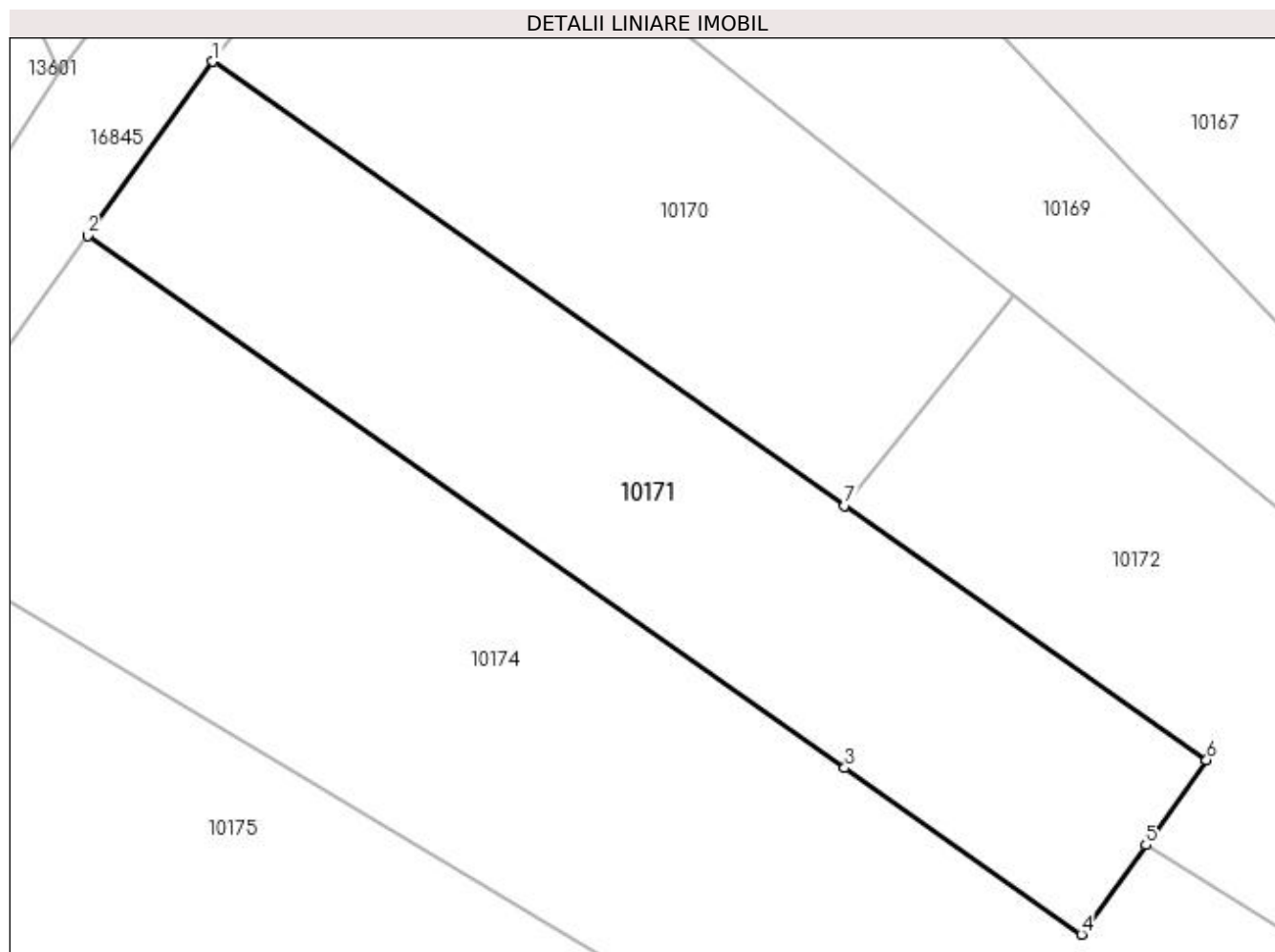
Inscrieri privind dezmembramintele dreptului de proprietate, drepturi reale de garanție și sarcini	Referințe
NU SUNT	

## Anexa Nr. 1 La Partea I

## Teren

Nr cadastral	Suprafața (mp)*	Observații / Referințe
32885	800	

\* Suprafața este determinată în planul de proiecție Stereo 70.



## Date referitoare la teren

Crt	Categorie folosință	Intra vilan	Suprafața (mp)	Tarla	Parcelă	Nr. topo	Observații / Referințe
1	arabil	NU	800	224	158	-	

## Lungime Segmente

1) Valorile lungimilor segmentelor sunt obținute din proiecție în plan.

Punct început	X / Y	Punct sfârșit	X / Y	Lungime segment (** (m)
1	356.633,917 288.836,679	2	356.626,986 288.827,028	11.882
2	356.626,986 288.827,028	3	356.668,954 288.797,55	51.286
3	356.668,954 288.797,55	4	356.682,079 288.788,331	16.039
4	356.682,079 288.788,331	5	356.685,64 288.793,289	6.104
5	356.685,64 288.793,289	6	356.689,01 288.797,982	5.778

Punct început	X / Y	Punct sfârșit	X / Y	Lungime segment (** (m)
6	356.689,01 288.797,982	7	356.668,95 288.812,072	24.514
7	356.668,95 288.812,072	1	356.633,917 288.836,679	42.811

\*\* Lungimile segmentelor sunt determinate în planul de proiecție Stereo 70 și sunt rotunjite la 1 milimetru.

\*\*\* Distanța dintre puncte este formată din segmente cumulate ce sunt mai mici decât valoarea 1 milimetru.



**DATE DESPRE IMOBILUL NR. 10172**

Oficiul de Cadastru și Publicitate Imobiliară DOLJ  
Biroul de Cadastru și Publicitate Imobiliară Craiova

**A. Partea I. Descrierea imobilului**

TEREN Extravilan

Adresa: Jud. Dolj, T224, P156

Nr. Crt	Nr cadastral Nr. topografic	Suprafața* (mp)	Observații / Referințe
A1		1.600	Sector cadastral:25 Teren neimprejmuit;

**B. Partea II. Proprietari și acte**

Inscrieri privitoare la dreptul de proprietate și alte drepturi reale	Referințe
/	
Act Administrativ nr. TDP 3370-59474, din 25/03/1997 emis de CJ DOLJ;	
B1	A1
Intabulare, drept de PROPRIETATE, dobândit prin Reconstituire, cota actuala 1/1, cota initiala 1/1	
1) BĂRBULESCU VASILICA, LIPSA CNP	
2) MĂCIUCĂ ION, LIPSA CNP	

**C. Partea III. SARCINI .**

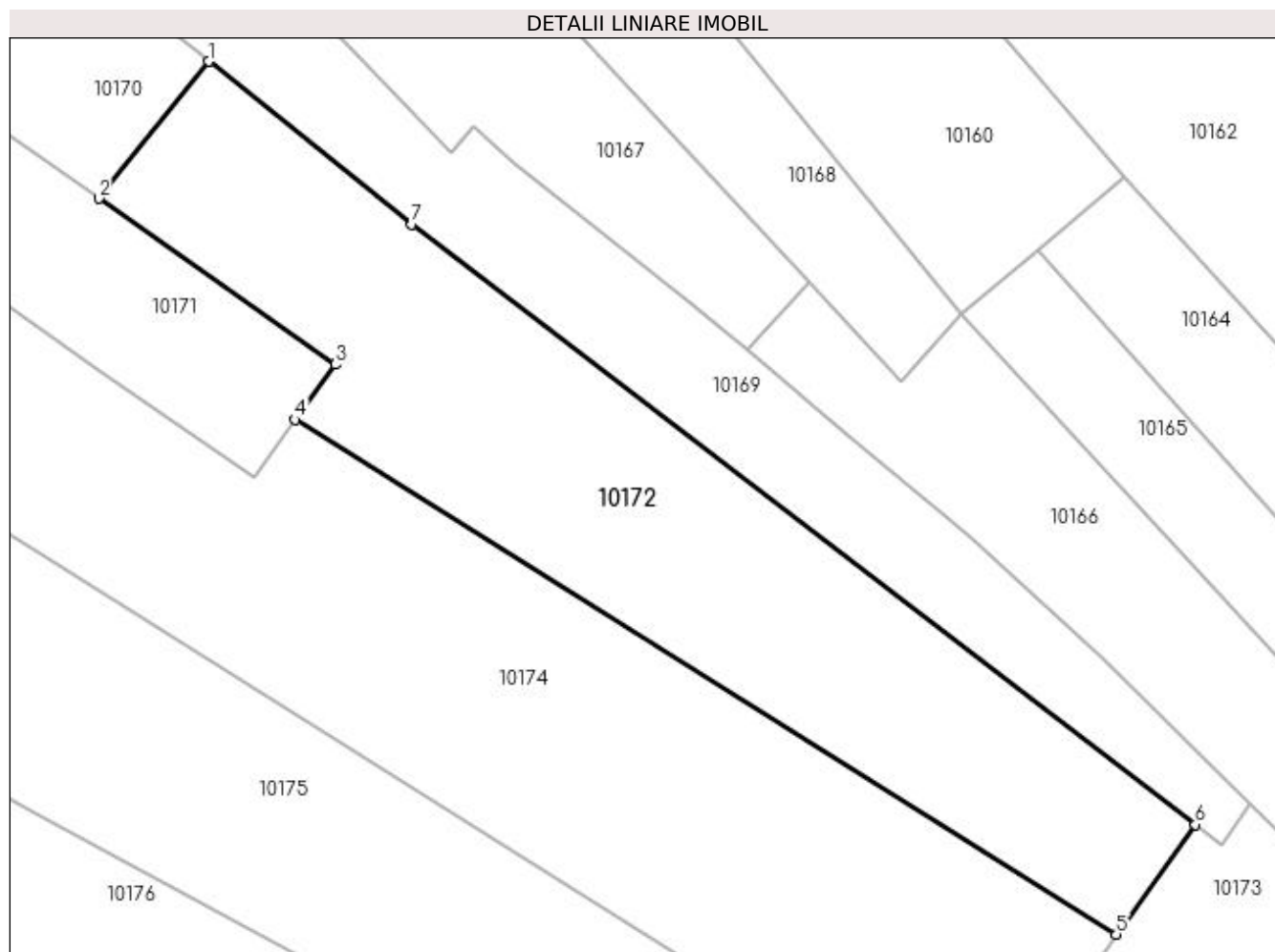
Inscrieri privind dezmembramintele dreptului de proprietate, drepturi reale de garanție și sarcini	Referințe
NU SUNT	

## Anexa Nr. 1 La Partea I

## Teren

Nr cadastral	Suprafața (mp)*	Observații / Referințe
	1.600	

\* Suprafața este determinată în planul de proiecție Stereo 70.



## Date referitoare la teren

Crt	Categorie folosință	Intra vilan	Suprafața (mp)	Tarla	Parcelă	Nr. topo	Observații / Referințe
1	vie	NU	1.600	224	156	-	

## Lungime Segmente

1) Valorile lungimilor segmentelor sunt obținute din proiecție în plan.

Punct început	X / Y	Punct sfârșit	X / Y	Lungime segment (** (m)
1	356.678,285 288.823,69	2	356.668,95 288.812,072	14.904
2	356.668,95 288.812,072	3	356.689,01 288.797,982	24.514
3	356.689,01 288.797,982	4	356.685,64 288.793,289	5.778
4	356.685,64 288.793,289	5	356.755,329 288.749,618	82.242
5	356.755,329 288.749,618	6	356.762,063 288.758,94	11.5

Punct început	X / Y	Punct sfârșit	X / Y	Lungime segment (** (m)
6	356.762,063 288.758,94	7	356.695,525 288.809,87	83.792
7	356.695,525 288.809,87	1	356.678,285 288.823,69	22.095

\*\* Lungimile segmentelor sunt determinate în planul de proiecție Stereo 70 și sunt rotunjite la 1 milimetru.

\*\*\* Distanța dintre puncte este formată din segmente cumulate ce sunt mai mici decât valoarea 1 milimetru.





**DATE DESPRE IMOBILUL NR. 10173**

Oficiul de Cadastru și Publicitate Imobiliară DOLJ  
Biroul de Cadastru și Publicitate Imobiliară Craiova

**A. Partea I. Descrierea imobilului**

TEREN Extravilan

Adresa: Jud. Dolj, T224, P178

Nr. Crt	Nr cadastral Nr. topografic	Suprafața* (mp)	Observații / Referințe
A1		2.900	Sector cadastral:25 Teren neimprejmuit;

**B. Partea II. Proprietari și acte**

Inscrieri privitoare la dreptul de proprietate și alte drepturi reale	Referințe
/	
Act Administrativ nr. TDP 3351-59474, din 24/03/1997 emis de CJ DOLJ;	
B1	A1
Intabulare, drept de PROPRIETATE, dobândit prin Reconstituire, cota actuala 1/1, cota initiala 1/1 1) DUȚĂ MARIA	

**C. Partea III. SARCINI .**

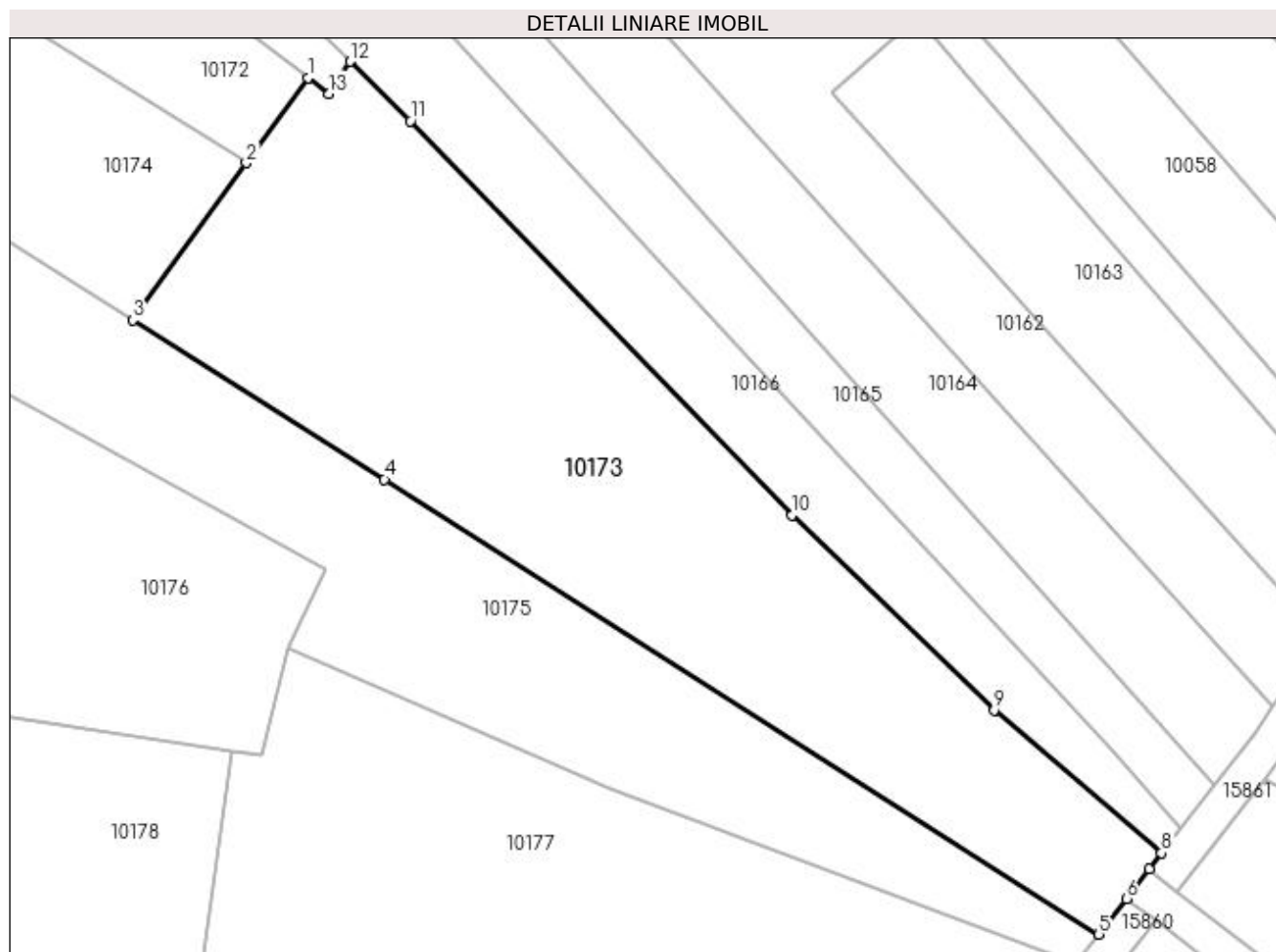
Inscrieri privind dezmembramintele dreptului de proprietate, drepturi reale de garanție și sarcini	Referințe
NU SUNT	

## Anexa Nr. 1 La Partea I

## Teren

Nr cadastral	Suprafața (mp)*	Observații / Referințe
	2.900	

\* Suprafața este determinată în planul de proiecție Stereo 70.



## Date referitoare la teren

Crt	Categorie folosință	Intravilan	Suprafața (mp)	Tarla	Parcelă	Nr. topo	Observații / Referințe
1	arabil	NU	2.900	224	178	-	

## Lungime Segmente

1) Valorile lungimilor segmentelor sunt obținute din proiecție în plan.

Punct început	X / Y	Punct sfârșit	X / Y	Lungime segment (** (m)
1	356.762,063 288.758,94	2	356.755,329 288.749,618	11.5
2	356.755,329 288.749,618	3	356.742,89 288.732,401	21.24
3	356.742,89 288.732,401	4	356.770,438 288.714,979	32.595
4	356.770,438 288.714,979	5	356.848,7 288.665,161	92.773
5	356.848,7 288.665,161	6	356.851,716 288.669,074	4.94

Punct început	X / Y	Punct sfârșit	X / Y	Lungime segment (** (m)
6	356.851,716 288.669,074	7	356.854,251 288.672,363	4.153
7	356.854,251 288.672,363	8	356.855,567 288.674,07	2.155
8	356.855,567 288.674,07	9	356.837,231 288.689,691	24.088
9	356.837,231 288.689,691	10	356.815,11 288.711,073	30.766
10	356.815,11 288.711,073	11	356.773,298 288.754,201	60.069
11	356.773,298 288.754,201	12	356.766,676 288.760,717	9.29
12	356.766,676 288.760,717	13	356.764,362 288.757,181	4.226
13	356.764,362 288.757,181	1	356.762,063 288.758,94	2.895

\*\* Lungimile segmentelor sunt determinate în planul de proiecție Stereo 70 și sunt rotunjite la 1 milimetru.

\*\*\* Distanța dintre puncte este formată din segmente cumulate ce sunt mai mici decât valoarea 1 milimetru.



**DATE DESPRE IMOBILUL NR. 10174**

Oficiul de Cadastru și Publicitate Imobiliară DOLJ  
Biroul de Cadastru și Publicitate Imobiliară Craiova

**A. Partea I. Descrierea imobilului**

TEREN Extravilan

Adresa: Jud. Dolj, T224, P161, 162

Nr. Crt	Nr cadastral Nr. topografic	Suprafața* (mp)	Observații / Referințe
A1		2.900	Sector cadastral:25 Teren neimprejmuit;

**B. Partea II. Proprietari și acte**

Inscrieri privitoare la dreptul de proprietate și alte drepturi reale	Referințe
/	
Act Administrativ nr. TDP 2075-9686, din 05/11/1996 emis de CJ DOLJ;	
B1	A1
Intabulare, drept de PROPRIETATE, dobândit prin Reconstituire, cota actuala 1/1, cota initiala 1/1 1) JIANU ȘTEFAN	

**C. Partea III. SARCINI .**

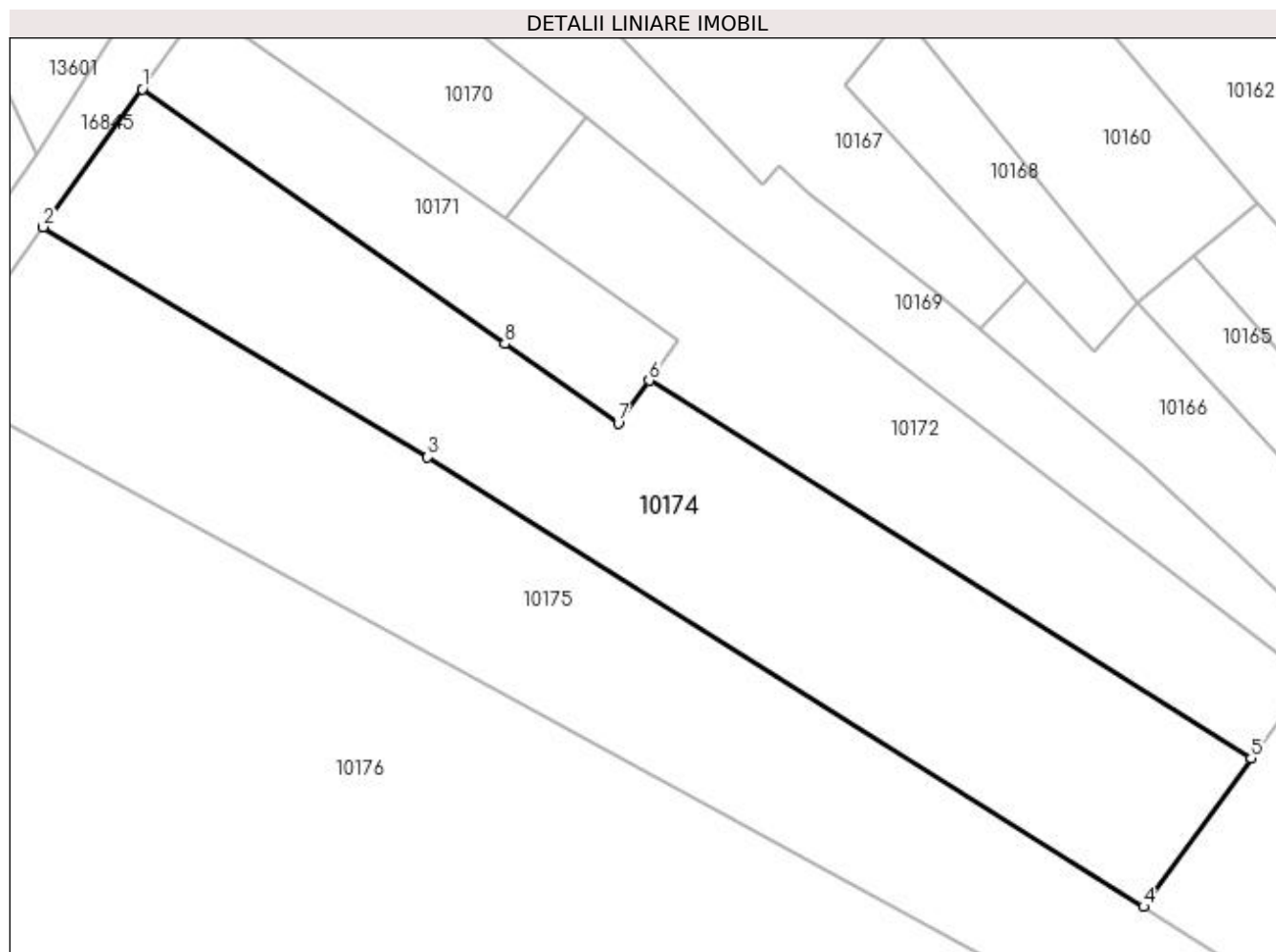
Inscrieri privind dezmembramintele dreptului de proprietate, drepturi reale de garanție și sarcini	Referințe
NU SUNT	

## Anexa Nr. 1 La Partea I

## Teren

Nr cadastral	Suprafața (mp)*	Observații / Referințe
	2.900	

\* Suprafața este determinată în planul de proiecție Stereo 70.



## Date referitoare la teren

Crt	Categorie folosință	Intra vilan	Suprafața (mp)	Tarla	Parcelă	Nr. topo	Observații / Referințe
1	vie	NU	2.000	224	161	-	
2	arabil	NU	900	224	162	-	

## Lungime Segmente

1) Valorile lungimilor segmentelor sunt obținute din proiecție în plan.

Punct început	X / Y	Punct sfârșit	X / Y	Lungime segment (** (m)
1	356.626,986 288.827,028	2	356.615,498 288.811,063	19.669
2	356.615,498 288.811,063	3	356.659,998 288.784,446	51.853
3	356.659,998 288.784,446	4	356.742,89 288.732,401	97.876
4	356.742,89 288.732,401	5	356.755,329 288.749,618	21.24

Punct început	X / Y	Punct sfârșit	X / Y	Lungime segment (** (m)
5	356.755,329 288.749,618	6	356.685,64 288.793,289	82.242
6	356.685,64 288.793,289	7	356.682,079 288.788,331	6.104
7	356.682,079 288.788,331	8	356.668,954 288.797,55	16.039
8	356.668,954 288.797,55	1	356.626,986 288.827,028	51.286

\*\* Lungimile segmentelor sunt determinate în planul de proiecție Stereo 70 și sunt rotunjite la 1 milimetru.

\*\*\* Distanța dintre puncte este formată din segmente cumulate ce sunt mai mici decât valoarea 1 milimetru.





**DATE DESPRE IMOBILUL NR. 10175**

Oficiul de Cadastru și Publicitate Imobiliară DOLJ  
Biroul de Cadastru și Publicitate Imobiliară Craiova

**A. Partea I. Descrierea imobilului**

TEREN Extravilan

Adresa: Jud. Dolj, T224, P162/1

Nr. Crt	Nr cadastral Nr. topografic	Suprafața* (mp)	Observații / Referințe
A1		4.387	Sector cadastral:25 Teren neimprejmit;

**B. Partea II. Proprietari și acte**

Inscrieri privitoare la dreptul de proprietate și alte drepturi reale		Referințe
/		
Act Normativ nr. LEGEA 7, din 13/03/1996 emis de PARLAMENTUL ROMANIEI;		
B1	Inscrierea provizorie, drept de PROPRIETATE, dobandit prin Lege, cota actuala 1/1, cota initiala 1/1 1) PROPRIETAR NEIDENTIFICAT	A1

**C. Partea III. SARCINI .**

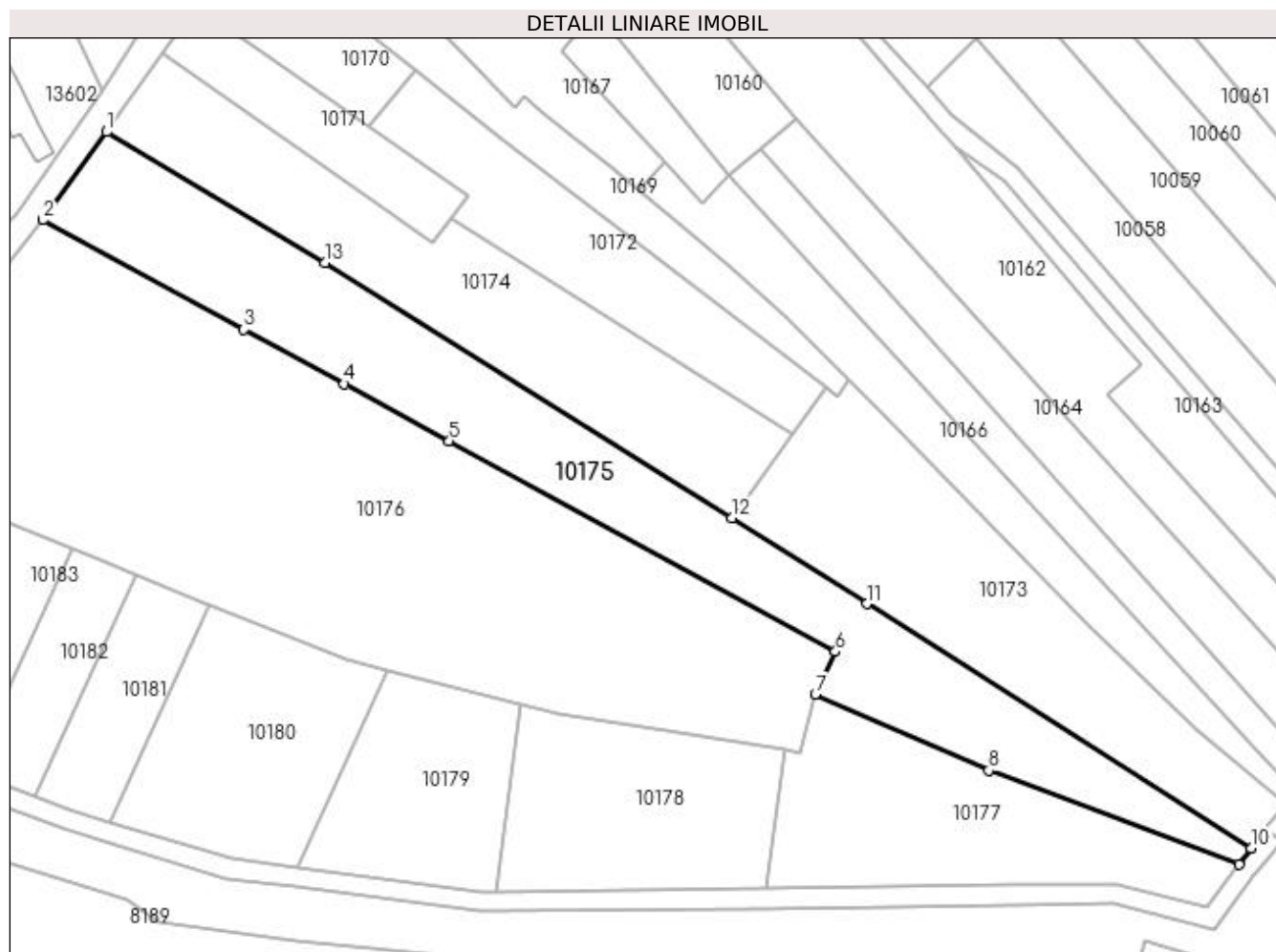
Inscrieri privind dezmembramintele dreptului de proprietate, drepturi reale de garanție și sarcini	Referințe
NU SUNT	

## Anexa Nr. 1 La Partea I

## Teren

Nr cadastral	Suprafața (mp)*	Observații / Referințe
	4.387	

\* Suprafața este determinată în planul de proiecție Stereo 70.



## Date referitoare la teren

Crt	Categorie folosință	Intra vilan	Suprafața (mp)	Tarla	Parcelă	Nr. topo	Observații / Referințe
1	arabil	NU	4.387	224	162/1	-	

## Lungime Segmente

1) Valorile lungimilor segmentelor sunt obținute din proiecție în plan.

Punct început	X / Y	Punct sfârșit	X / Y	Lungime segment (** (m)
1	356.615,498 288.811,063	2	356.602,581 288.793,114	22.114
2	356.602,581 288.793,114	3	356.643,476 288.770,867	46.555
3	356.643,476 288.770,867	4	356.663,917 288.759,745	23.271
4	356.663,917 288.759,745	5	356.685,326 288.748,114	24.364
5	356.685,326 288.748,114	6	356.764,022 288.705,22	89.627

Punct început	X / Y	Punct sfârșit	X / Y	Lungime segment (** (m)
6	356.764,022 288.705,22	7	356.759,906 288.696,58	9.57
7	356.759,906 288.696,58	8	356.795,259 288.681,047	38.615
8	356.795,259 288.681,047	9	356.846,241 288.661,973	54.433
9	356.846,241 288.661,973	10	356.848,7 288.665,161	4.026
10	356.848,7 288.665,161	11	356.770,438 288.714,979	92.773
11	356.770,438 288.714,979	12	356.742,89 288.732,401	32.595
12	356.742,89 288.732,401	13	356.659,998 288.784,446	97.876
13	356.659,998 288.784,446	1	356.615,498 288.811,063	51.853

\*\* Lungimile segmentelor sunt determinate în planul de proiecție Stereo 70 și sunt rotunjite la 1 milimetru.

\*\*\* Distanța dintre puncte este formată din segmente cumulate ce sunt mai mici decât valoarea 1 milimetru.



**DATE DESPRE IMOBILUL NR. 10176**

Oficiul de Cadastru și Publicitate Imobiliară DOLJ  
Biroul de Cadastru și Publicitate Imobiliară Craiova

**A. Partea I. Descrierea imobilului**

TEREN Extravilan

Adresa: Jud. Dolj, T224, P163,164,165,166,173

Nr. Crt	Nr cadastral Nr. topografic	Suprafața* (mp)	Observații / Referințe
A1	39724	8.900	Sector cadastral:25 Teren neimprejmit;

**B. Partea II. Proprietari și acte**

Inscrieri privitoare la dreptul de proprietate și alte drepturi reale		Referințe
<b>261838 / 29/10/2021</b>		
Hotarare Judecatoreasca nr. SENTINTA CIVILA NR 1703, din 09/07/2014 emis de JUDECATORIA CALAFAT (hotarare judecatoreasca nr SENTINTA CIVILA NR 1715 din 06.12.2010, emis de JUDECATORIA CALAFAT-DOSAR NR. 3101/201/2010;act administrativ nr Certificat de casatorie nr 9 din 27.07.2008, emis de PRIMARIA MOTATEI;hotarare judecatoreasca nr SENTINTA CIVILA NR 29 din 24.01.2011, emis de JUDECATORIA CALAFAT- DOSAR NR. 71/201/2011);		
B1	Intabulare, drept de PROPRIETATE, dobandit prin Hotarare Judecatoreasca, cota actuala 1/1, cota initiala 1/1 1) ARNAUTU IONUT JEAN 2) ARNĂUTU ANDREEA-OANA	A1

**C. Partea III. SARCINI .**

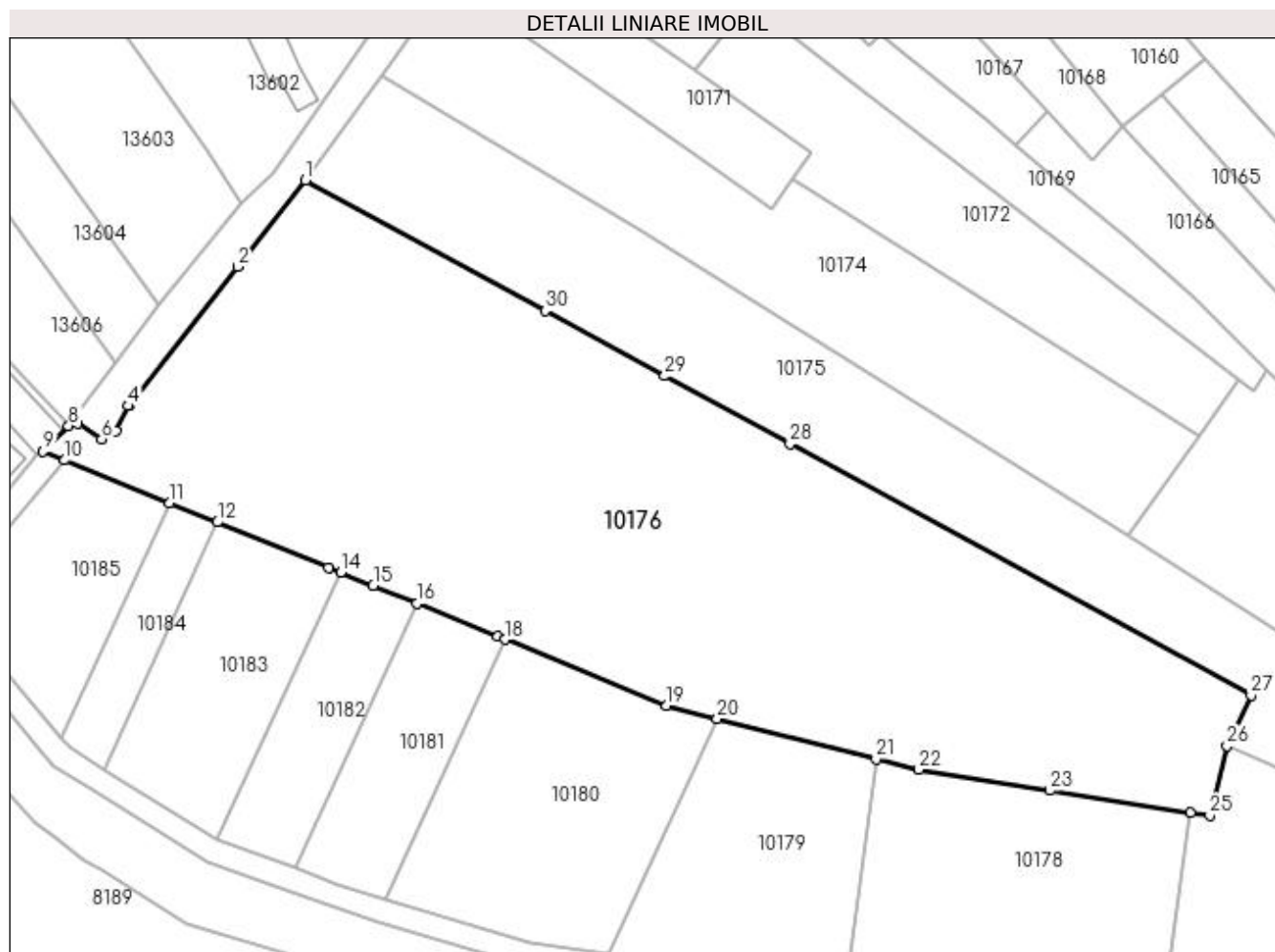
Inscrieri privind dezmembramintele dreptului de proprietate, drepturi reale de garanție și sarcini	Referințe
NU SUNT	

## Anexa Nr. 1 La Partea I

## Teren

Nr cadastral	Suprafața (mp)*	Observații / Referințe
39724	8.900	

\* Suprafața este determinată în planul de proiecție Stereo 70.



## Date referitoare la teren

Crt	Categorie folosință	Intra vilan	Suprafața (mp)	Tarla	Parcelă	Nr. topo	Observații / Referințe
1	arabil	NU	1.200	224	163,164,165,166,173	-	
2	arabil	NU	1.400	224	163,164,165,166,173	-	
3	arabil	NU	1.900	224	163,164,165,166,173	-	
4	arabil	NU	2.600	224	163,164,165,166,173	-	
5	arabil	NU	1.800	224	163,164,165,166,173	-	

## Lungime Segmente

1) Valorile lungimilor segmentelor sunt obținute din proiecție în plan.

Punct început	X / Y	Punct sfârșit	X / Y	Lungime segment (** (m)
1	356.602,581 288.793,114	2	356.591,002 288.778,38	18.739

Punct început	X / Y	Punct sfârșit	X / Y	Lungime segment (** (m)
2	356.591,002 288.778,38	3	356.572,547 288.754,894	29.869

Punct început	X / Y	Punct sfârșit	X / Y	Lungime segment (** (m)
3	356.572,547 288.754,894	4	356.572,325 288.754,612	0.359
5	356.570,198 288.750,33	6	356.567,791 288.748,936	2.782
7	356.563,702 288.751,616	8	356.562,108 288.751,235	1.639
9	356.557,779 288.746,877	10	356.561,483 288.745,368	4.0
11	356.579,366 288.738,076	12	356.587,508 288.734,764	8.79
13	356.606,483 288.727,045	14	356.608,614 288.726,178	2.301
15	356.614,155 288.723,922	16	356.621,587 288.720,895	8.025
17	356.635,445 288.715,253	18	356.636,604 288.714,779	1.252
19	356.664,231 288.703,471	20	356.672,848 288.701,282	8.891
21	356.700,01 288.694,382	22	356.707,307 288.692,548	7.524
23	356.729,681 288.688,977	24	356.753,687 288.685,232	24.296
25	356.756,968 288.684,72	26	356.759,906 288.696,58	12.218
27	356.764,022 288.705,22	28	356.685,326 288.748,114	89.627
29	356.663,917 288.759,745	30	356.643,476 288.770,867	23.271

Punct început	X / Y	Punct sfârșit	X / Y	Lungime segment (** (m)
4	356.572,325 288.754,612	5	356.570,198 288.750,33	4.781
6	356.567,791 288.748,936	7	356.563,702 288.751,616	4.889
8	356.562,108 288.751,235	9	356.557,779 288.746,877	6.143
10	356.561,483 288.745,368	11	356.579,366 288.738,076	19.313
12	356.587,508 288.734,764	13	356.606,483 288.727,045	20.485
14	356.608,614 288.726,178	15	356.614,155 288.723,922	5.983
16	356.621,587 288.720,895	17	356.635,445 288.715,253	14.962
18	356.636,604 288.714,779	19	356.664,231 288.703,471	29.852
20	356.672,848 288.701,282	21	356.700,01 288.694,382	28.025
22	356.707,307 288.692,548	23	356.729,681 288.688,977	22.657
24	356.753,687 288.685,232	25	356.756,968 288.684,72	3.321
26	356.759,906 288.696,58	27	356.764,022 288.705,22	9.57
28	356.685,326 288.748,114	29	356.663,917 288.759,745	24.364
30	356.643,476 288.770,867	1	356.602,581 288.793,114	46.555

\*\* Lungimile segmentelor sunt determinate în planul de proiecție Stereo 70 și sunt rotunjite la 1 milimetru.

\*\*\* Distanța dintre puncte este formată din segmente cumulate ce sunt mai mici decât valoarea 1 milimetru.





**DATE DESPRE IMOBILUL NR. 10177**

Oficiul de Cadastru și Publicitate Imobiliară DOLJ  
Biroul de Cadastru și Publicitate Imobiliară Craiova

**A. Partea I. Descrierea imobilului**

TEREN Extravilan

Adresa: Jud. Dolj, T224, P168

Nr. Crt	Nr cadastral Nr. topografic	Suprafața* (mp)	Observații / Referințe
A1		2.100	Sector cadastral:25 Teren neimprejmuit;

**B. Partea II. Proprietari și acte**

Inscrieri privitoare la dreptul de proprietate și alte drepturi reale	Referințe
/	
Act Administrativ nr. TDP 3028/59421, din 10/03/1997 emis de CJ DOLJ;	
B1	A1
Intabulare, drept de PROPRIETATE, dobandit prin Reconstituire, cota actuala 1/1, cota initiala 1/1 1) OPREA NICOLAE	

**C. Partea III. SARCINI .**

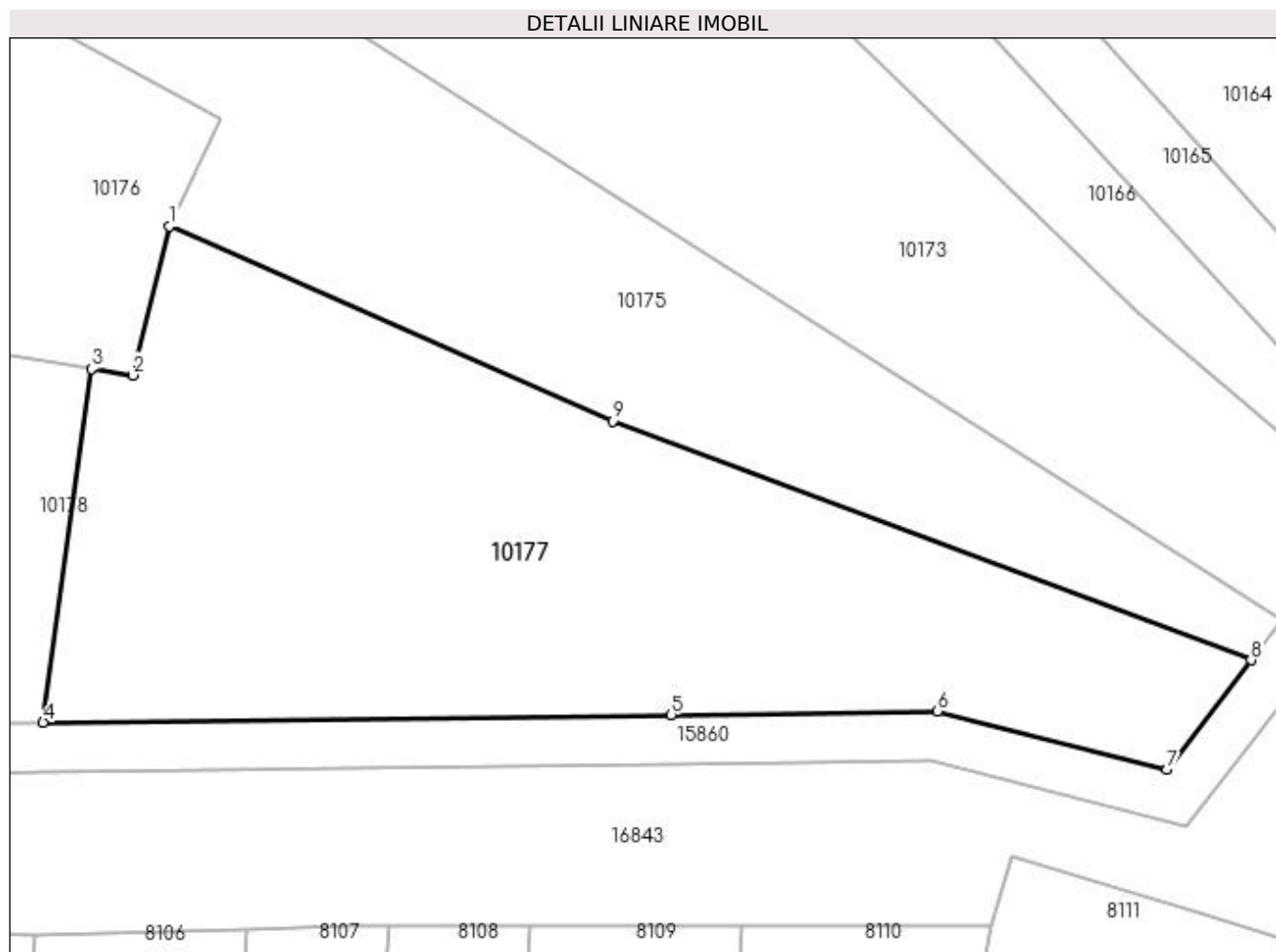
Inscrieri privind dezmembramintele dreptului de proprietate, drepturi reale de garanție și sarcini	Referințe
NU SUNT	

## Anexa Nr. 1 La Partea I

## Teren

Nr cadastral	Suprafața (mp)*	Observații / Referințe
	2.100	

\* Suprafața este determinată în planul de proiecție Stereo 70.



## Date referitoare la teren

Crt	Categorie folosință	Intra vilan	Suprafața (mp)	Tarla	Parcelă	Nr. topo	Observații / Referințe
1	arabil	NU	2.100	224	168	-	

## Lungime Segmente

1) Valorile lungimilor segmentelor sunt obținute din proiecție în plan.

Punct început	X / Y	Punct sfârșit	X / Y	Lungime segment (** (m)
1	356.759,906 288.696,58	2	356.756,968 288.684,72	12.218
2	356.756,968 288.684,72	3	356.753,687 288.685,232	3.321
3	356.753,687 288.685,232	4	356.749,813 288.657,01	28.487
4	356.749,813 288.657,01	5	356.799,957 288.657,616	50.148
5	356.799,957 288.657,616	6	356.821,193 288.657,906	21.238

Punct început	X / Y	Punct sfârșit	X / Y	Lungime segment (** (m)
6	356.821,193 288.657,906	7	356.839,521 288.653,255	18.909
7	356.839,521 288.653,255	8	356.846,241 288.661,973	11.007
8	356.846,241 288.661,973	9	356.795,259 288.681,047	54.433
9	356.795,259 288.681,047	1	356.759,906 288.696,58	38.615

\*\* Lungimile segmentelor sunt determinate în planul de proiecție Stereo 70 și sunt rotunjite la 1 milimetru.

\*\*\* Distanța dintre puncte este formată din segmente cumulate ce sunt mai mici decât valoarea 1 milimetru.



**DATE DESPRE IMOBILUL NR. 10178**

Oficiul de Cadastru și Publicitate Imobiliară DOLJ  
Biroul de Cadastru și Publicitate Imobiliară Craiova

**A. Partea I. Descrierea imobilului**

TEREN Extravilan

Adresa: Jud. Dolj, T224, P169

Nr. Crt	Nr cadastral Nr. topografic	Suprafața* (mp)	Observații / Referințe
A1		1.800	Sector cadastral:25 Teren neimprejmuit;

**B. Partea II. Proprietari și acte**

Inscrieri privitoare la dreptul de proprietate și alte drepturi reale	Referințe
/	
Act Administrativ nr. TDP 16649, din 17/05/2012 emis de CJ DOLJ;	
B1	A1
Intabulare, drept de PROPRIETATE, dobândit prin Reconstituire, cota actuala 1/1, cota initiala 1/1 1) FLORI DUMITRU	

**C. Partea III. SARCINI .**

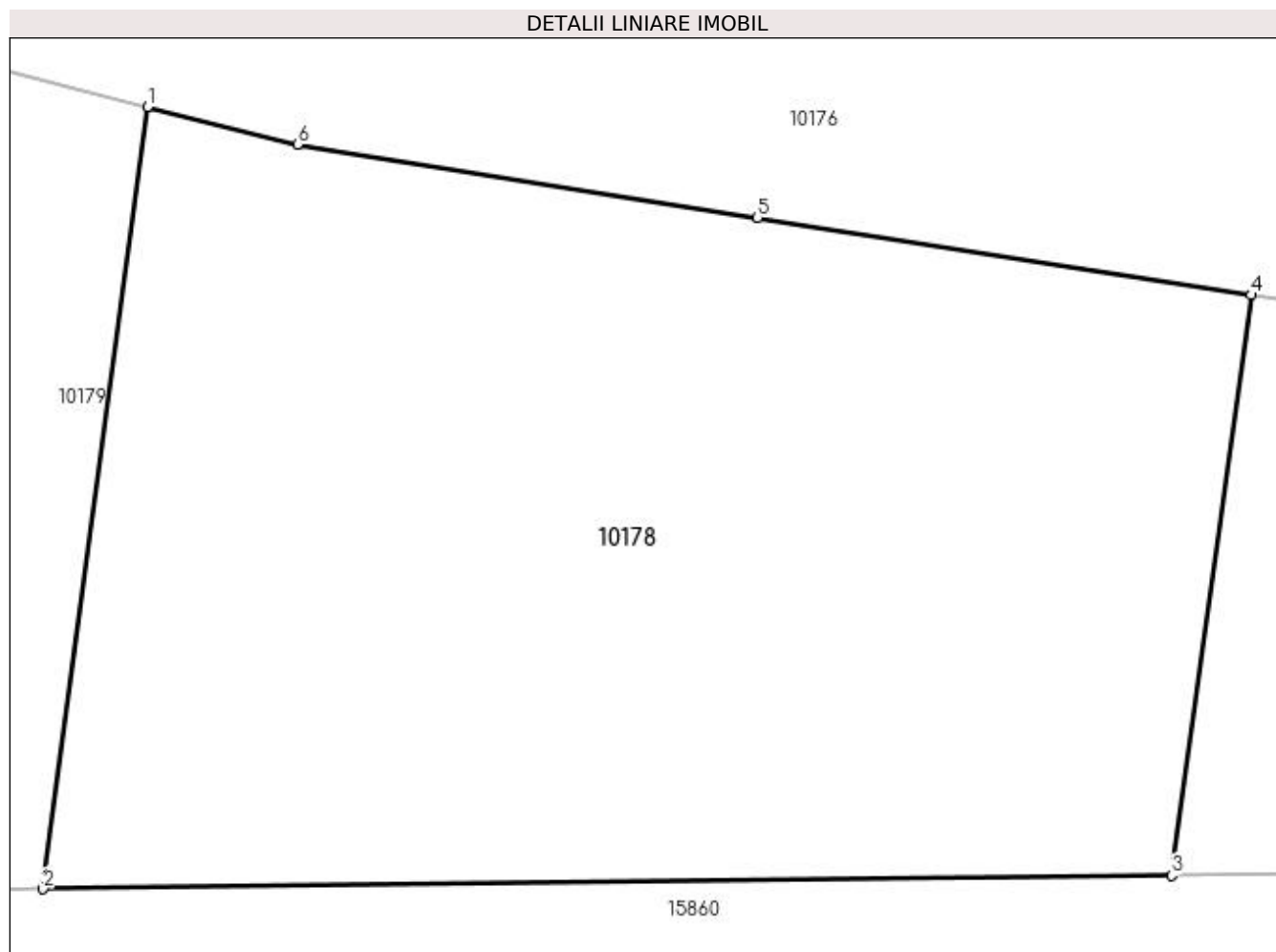
Inscrieri privind dezmembramintele dreptului de proprietate, drepturi reale de garanție și sarcini	Referințe
NU SUNT	

## Anexa Nr. 1 La Partea I

## Teren

Nr cadastral	Suprafața (mp)*	Observații / Referințe
	1.800	

\* Suprafața este determinată în planul de proiecție Stereo 70.



## Date referitoare la teren

Crt	Categorie folosință	Intra vilan	Suprafața (mp)	Tarla	Parcelă	Nr. topo	Observații / Referințe
1	arabil	NU	1.800	224	169	-	

## Lungime Segmente

1) Valorile lungimilor segmentelor sunt obținute din proiecție în plan.

Punct început	X / Y	Punct sfârșit	X / Y	Lungime segment (** (m)
1	356.700,01 288.694,382	2	356.694,937 288.656,347	38.372
2	356.694,937 288.656,347	3	356.749,813 288.657,01	54.88
3	356.749,813 288.657,01	4	356.753,687 288.685,232	28.487
4	356.753,687 288.685,232	5	356.729,681 288.688,977	24.296
5	356.729,681 288.688,977	6	356.707,307 288.692,548	22.657

Punct început	X / Y	Punct sfârșit	X / Y	Lungime segment (** (m)
6	356.707,307 288.692,548	1	356.700,01 288.694,382	7.524

\*\* Lungimile segmentelor sunt determinate în planul de proiecție Stereo 70 și sunt rotunjite la 1 milimetru.

\*\*\* Distanța dintre puncte este formată din segmente cumulate ce sunt mai mici decât valoarea 1 milimetru.





**DATE DESPRE IMOBILUL NR. 10179**

Oficiul de Cadastru și Publicitate Imobiliară DOLJ  
Biroul de Cadastru și Publicitate Imobiliară Craiova

**A. Partea I. Descrierea imobilului**

TEREN Extravilan

Adresa: Jud. Dolj, T224, P170

Nr. Crt	Nr cadastral Nr. topografic	Suprafața* (mp)	Observații / Referințe
A1		1.400	Sector cadastral:25 Teren neimprejmuit;

**B. Partea II. Proprietari și acte**

Inscrieri privitoare la dreptul de proprietate și alte drepturi reale	Referințe
/	
Act Administrativ nr. TDP 16649, din 17/05/2012 emis de CJ DOLJ;	
B1	A1
Intabulare, drept de PROPRIETATE, dobandit prin Reconstituire, cota actuala 1/1, cota initiala 1/1 1) FLORI DUMITRU	

**C. Partea III. SARCINI .**

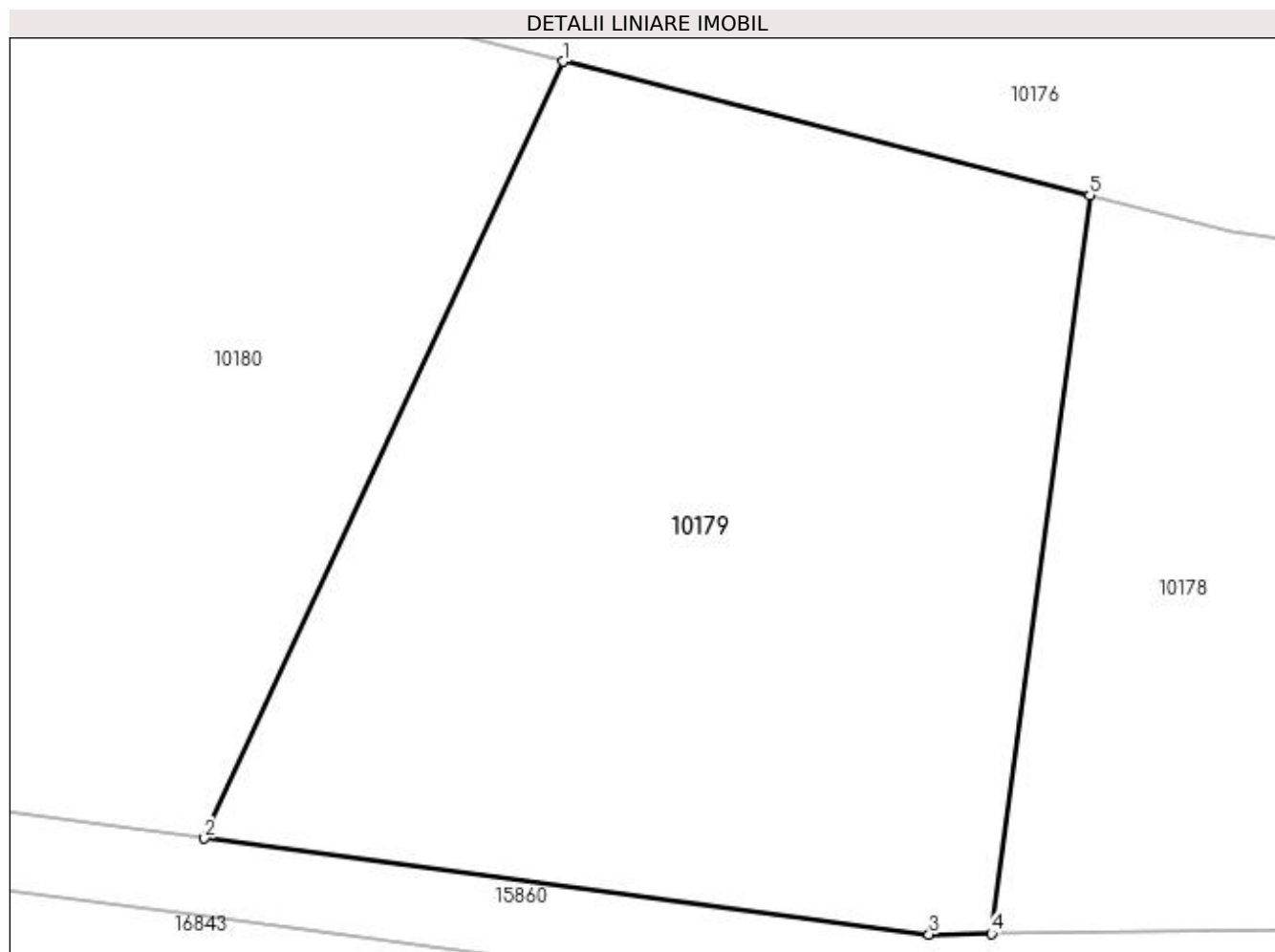
Inscrieri privind dezmembramintele dreptului de proprietate, drepturi reale de garanție și sarcini	Referințe
NU SUNT	

## Anexa Nr. 1 La Partea I

## Teren

Nr cadastral	Suprafața (mp)*	Observații / Referințe
	1.400	

\* Suprafața este determinată în planul de proiecție Stereo 70.



## Date referitoare la teren

Crt	Categorie folosință	Intra vilan	Suprafața (mp)	Tarla	Parcelă	Nr. topo	Observații / Referințe
1	vie	NU	1.400	224	170	-	

## Lungime Segmente

1) Valorile lungimilor segmentelor sunt obținute din proiecție în plan.

Punct început	X / Y	Punct sfârșit	X / Y	Lungime segment (** (m)
1	356.672,848 288.701,282	2	356.654,372 288.661,25	44.09
2	356.654,372 288.661,25	3	356.691,731 288.656,308	37.684
3	356.691,731 288.656,308	4	356.694,937 288.656,347	3.206
4	356.694,937 288.656,347	5	356.700,01 288.694,382	38.372
5	356.700,01 288.694,382	1	356.672,848 288.701,282	28.025

**\*\* Lungimile segmentelor sunt determinate în planul de proiecție Stereo 70 și sunt rotunjite la 1 milimetru.**

**\*\*\* Distanța dintre puncte este formată din segmente cumulate ce sunt mai mici decât valoarea 1 milimetru.**



**DATE DESPRE IMOBILUL NR. 10180**

Oficiul de Cadastru și Publicitate Imobiliară DOLJ  
Biroul de Cadastru și Publicitate Imobiliară Craiova

**A. Partea I. Descrierea imobilului**

TEREN Extravilan

Adresa: Jud. Dolj, T224, P171

Nr. Crt	Nr cadastral Nr. topografic	Suprafața* (mp)	Observații / Referințe
A1	31855	1.800	Sector cadastral:25 Teren neimprejmuit;

**B. Partea II. Proprietari și acte**

Inscrieri privitoare la dreptul de proprietate și alte drepturi reale		Referințe
<b>28983 / 18/03/2015</b>		
Act Administrativ nr. TDP NR. 1963-9574, din 05/04/1996 emis de CONSILIUL JUDETEAN DOLJ (CERTIFICAT DE ATESTARE FISCALA nr. 1123/03.03.2015 emis de PRIMARIA MOTATEI);		
B1	Intabulare, drept de PROPRIETATE, dobandit prin Reconstituire, cota actuala 1/1, cota initiala 1/1 1) CRACIUNOIU MARIN	A1

**C. Partea III. SARCINI .**

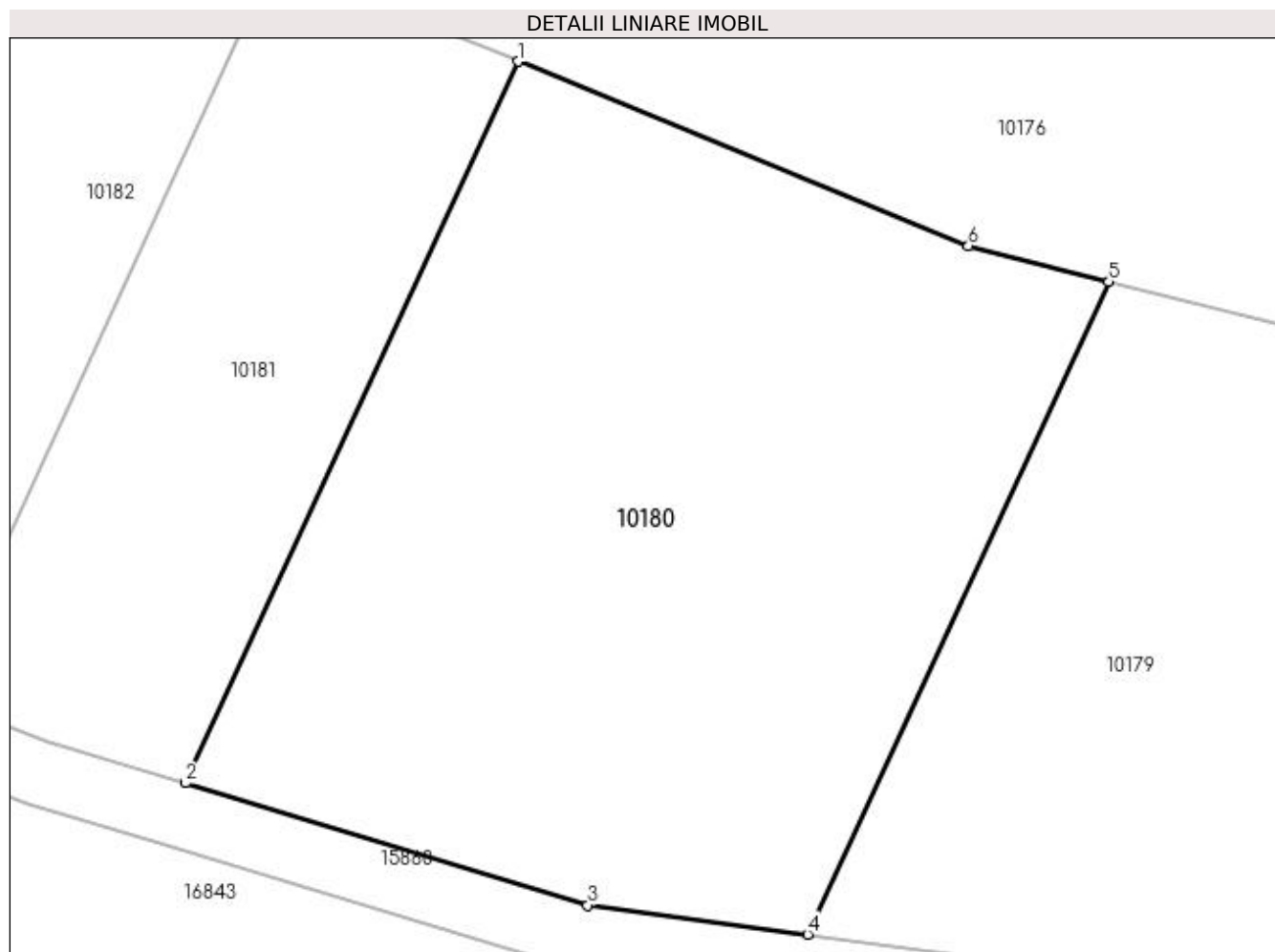
Inscrieri privind dezmembramintele dreptului de proprietate, drepturi reale de garanție și sarcini	Referințe
NU SUNT	

## Anexa Nr. 1 La Partea I

## Teren

Nr cadastral	Suprafața (mp)*	Observații / Referințe
31855	1.800	

\* Suprafața este determinată în planul de proiecție Stereo 70.



## Date referitoare la teren

Crt	Categorie folosință	Intra vilan	Suprafața (mp)	Tarla	Parcelă	Nr. topo	Observații / Referințe
1	arabil	NU	1.800	224	171	-	

## Lungime Segmente

1) Valorile lungimilor segmentelor sunt obținute din proiecție în plan.

Punct început	X / Y	Punct sfârșit	X / Y	Lungime segment (** (m)
1	356.636,604 288.714,779	2	356.616,179 288.670,524	48.741
2	356.616,179 288.670,524	3	356.640,878 288.663,035	25.809
3	356.640,878 288.663,035	4	356.654,372 288.661,25	13.612
4	356.654,372 288.661,25	5	356.672,848 288.701,282	44.09
5	356.672,848 288.701,282	6	356.664,231 288.703,471	8.891

Punct început	X / Y	Punct sfârșit	X / Y	Lungime segment (** (m)
6	356.664,231 288.703,471	1	356.636,604 288.714,779	29.852

\*\* Lungimile segmentelor sunt determinate în planul de proiecție Stereo 70 și sunt rotunjite la 1 milimetru.

\*\*\* Distanța dintre puncte este formată din segmente cumulate ce sunt mai mici decât valoarea 1 milimetru.





**DATE DESPRE IMOBILUL NR. 10181**

Oficiul de Cadastru și Publicitate Imobiliară DOLJ  
Biroul de Cadastru și Publicitate Imobiliară Craiova

**A. Partea I. Descrierea imobilului**

TEREN Extravilan

Adresa: Jud. Dolj, T224, P172

Nr. Crt	Nr cadastral Nr. topografic	Suprafața* (mp)	Observații / Referințe
A1		800	Sector cadastral:25 Teren neimprejmuit;

**B. Partea II. Proprietari și acte**

Inscrieri privitoare la dreptul de proprietate și alte drepturi reale	Referințe
/	
Hotarare Judecatoreasca nr. SC NR 483, din 05/03/2013 emis de JUDECATORIA CALAFAT (TDP NR 3365-59474 / 1997);	
B1	Intabulare, drept de PROPRIETATE, dobandit prin Hotarare Judecatoreasca, cota actuala 1/1, cota initiala 1/1 1) TALPOȘI AUREL

**C. Partea III. SARCINI .**

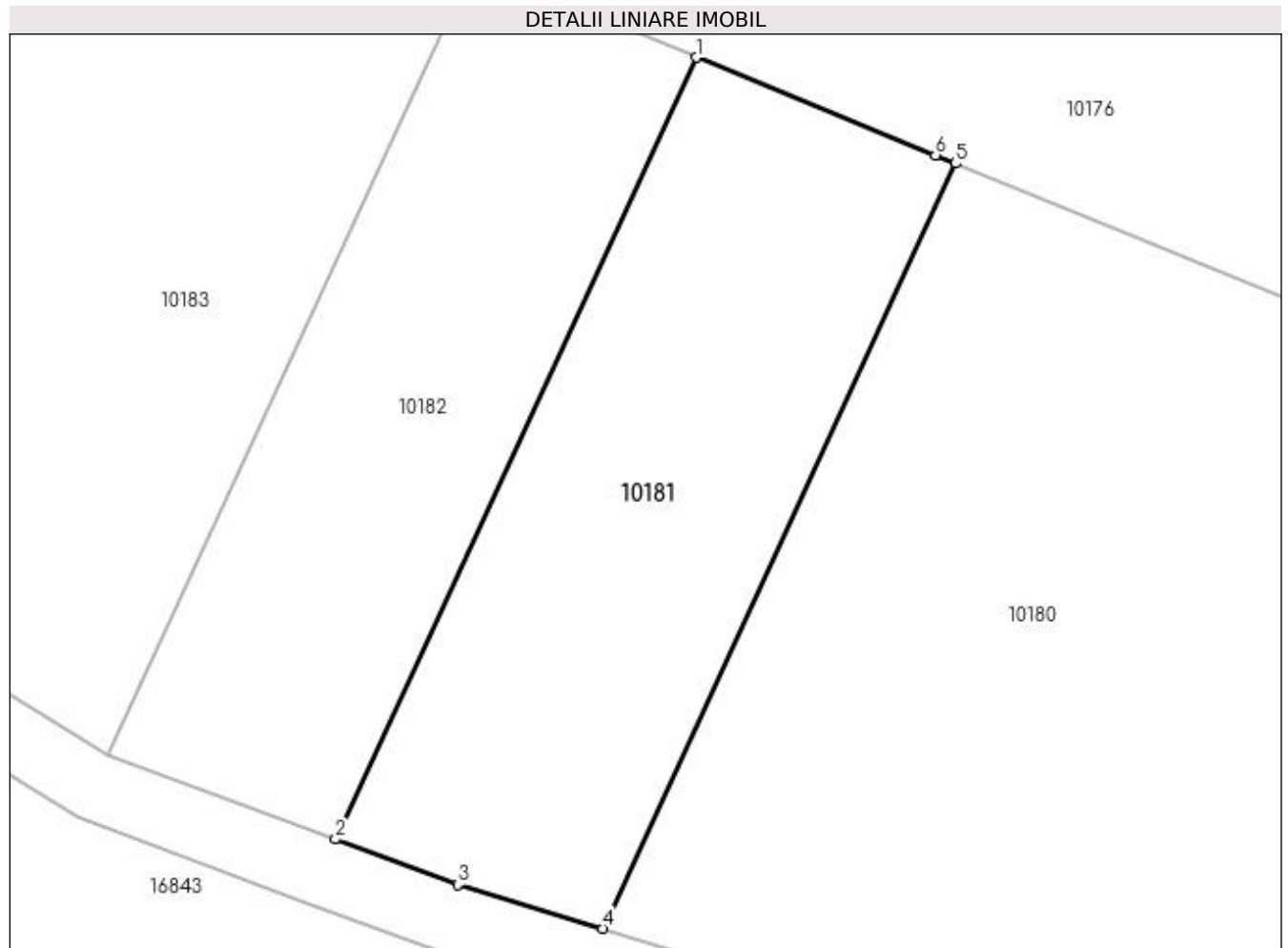
Inscrieri privind dezmembramintele dreptului de proprietate, drepturi reale de garanție și sarcini	Referințe
NU SUNT	

## Anexa Nr. 1 La Partea I

## Teren

Nr cadastral	Suprafața (mp)*	Observații / Referințe
	800	

\* Suprafața este determinată în planul de proiecție Stereo 70.



## Date referitoare la teren

Crt	Categorie folosință	Intra vilan	Suprafața (mp)	Tarla	Parcelă	Nr. topo	Observații / Referințe
1	arabil	NU	800	224	172	-	

## Lungime Segmente

1) Valorile lungimilor segmentelor sunt obținute din proiecție în plan.

Punct început	X / Y	Punct sfârșit	X / Y	Lungime segment (** (m)
1	356.621,587 288.720,895	2	356.600,72 288.675,684	49.794
2	356.600,72 288.675,684	3	356.607,801 288.673,064	7.55
3	356.607,801 288.673,064	4	356.616,179 288.670,524	8.755
4	356.616,179 288.670,524	5	356.636,604 288.714,779	48.741
5	356.636,604 288.714,779	6	356.635,445 288.715,253	1.252

Punct început	X / Y	Punct sfârșit	X / Y	Lungime segment (** (m)
6	356.635,445 288.715,253	1	356.621,587 288.720,895	14.962

\*\* Lungimile segmentelor sunt determinate în planul de proiecție Stereo 70 și sunt rotunjite la 1 milimetru.

\*\*\* Distanța dintre puncte este formată din segmente cumulate ce sunt mai mici decât valoarea 1 milimetru.



**DATE DESPRE IMOBILUL NR. 10182**

Oficiul de Cadastru și Publicitate Imobiliară DOLJ  
Biroul de Cadastru și Publicitate Imobiliară Craiova

**A. Partea I. Descrierea imobilului**

TEREN Extravilan

Adresa: Jud. Dolj, T224, P174

Nr. Crt	Nr cadastral Nr. topografic	Suprafața* (mp)	Observații / Referințe
A1		700	Sector cadastral:25 Teren neimprejmuit;

**B. Partea II. Proprietari și acte**

Inscrieri privitoare la dreptul de proprietate și alte drepturi reale	Referințe
/	
Act Administrativ nr. 1930-9574, din 09/05/1996 emis de CJ DOLJ;	
B1	A1
Intabulare, drept de PROPRIETATE, dobandit prin Reconstituire, cota actuala 1/1, cota initiala 1/1 1) DUȚĂ GHEORGHE, LIPSA CNP	

**C. Partea III. SARCINI .**

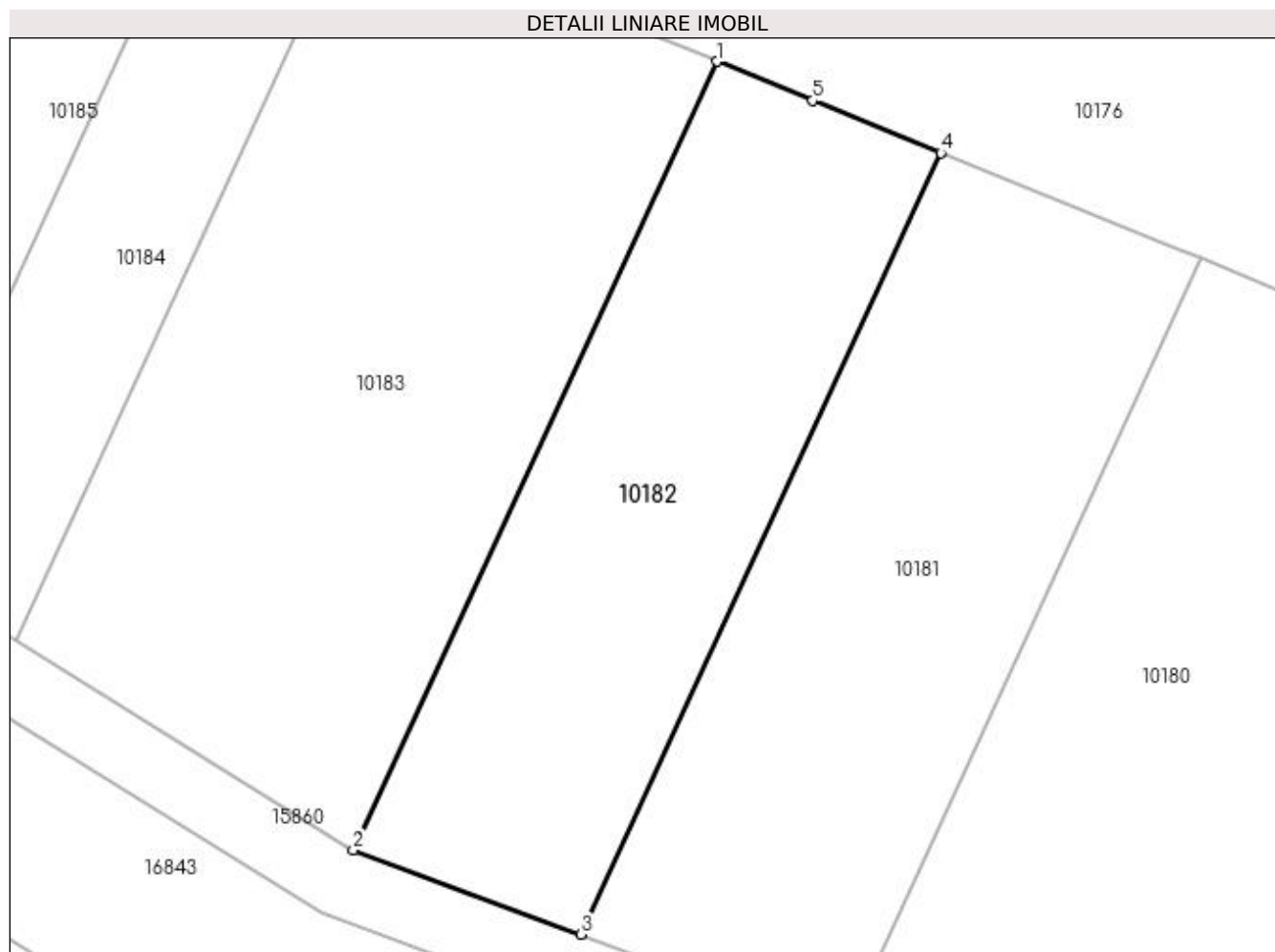
Inscrieri privind dezmembramintele dreptului de proprietate, drepturi reale de garanție și sarcini	Referințe
NU SUNT	

## Anexa Nr. 1 La Partea I

## Teren

Nr cadastral	Suprafața (mp)*	Observații / Referințe
	700	

\* Suprafața este determinată în planul de proiecție Stereo 70.



## Date referitoare la teren

Crt	Categorie folosință	Intra vilan	Suprafața (mp)	Tarla	Parcelă	Nr. topo	Observații / Referințe
1	vie	NU	700	224	174	-	

## Lungime Segmente

1) Valorile lungimilor segmentelor sunt obținute din proiecție în plan.

Punct început	X / Y	Punct sfârșit	X / Y	Lungime segment (** (m)
1	356.608,614 288.726,178	2	356.587,556 288.680,553	50.25
2	356.587,556 288.680,553	3	356.600,72 288.675,684	14.036
3	356.600,72 288.675,684	4	356.621,587 288.720,895	49.794
4	356.621,587 288.720,895	5	356.614,155 288.723,922	8.025
5	356.614,155 288.723,922	1	356.608,614 288.726,178	5.983

**\*\* Lungimile segmentelor sunt determinate în planul de proiecție Stereo 70 și sunt rotunjite la 1 milimetru.**

**\*\*\* Distanța dintre puncte este formată din segmente cumulate ce sunt mai mici decât valoarea 1 milimetru.**





**DATE DESPRE IMOBILUL NR. 10183**

Oficiul de Cadastru și Publicitate Imobiliară DOLJ  
Biroul de Cadastru și Publicitate Imobiliară Craiova

**A. Partea I. Descrierea imobilului**

TEREN Extravilan

Adresa: Jud. Dolj, T224, P175

Nr. Crt	Nr cadastral Nr. topografic	Suprafața* (mp)	Observații / Referințe
A1		1.100	Sector cadastral:25 Teren neimprejmuit;

**B. Partea II. Proprietari și acte**

Inscrieri privitoare la dreptul de proprietate și alte drepturi reale	Referințe
/	
Act Administrativ nr. TDP 3015/59421, din 10/03/1997 emis de CJ DOLJ;	
B1	A1
Intabulare, drept de PROPRIETATE, dobândit prin Reconstituire, cota actuala 1/1, cota initiala 1/1 1) GIUBELAN GHEORGHE FLOAREA	

**C. Partea III. SARCINI .**

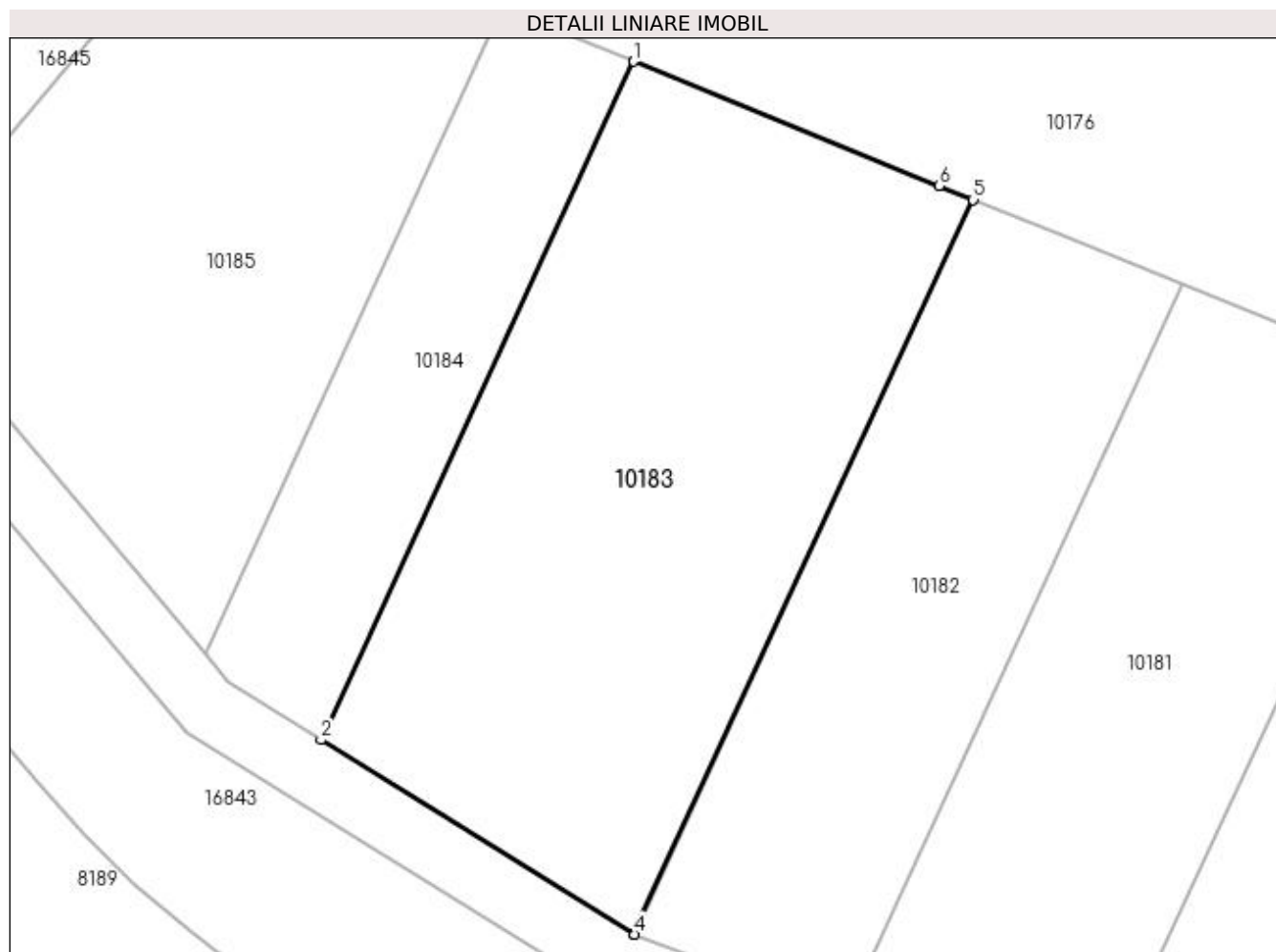
Inscrieri privind dezmembramintele dreptului de proprietate, drepturi reale de garanție și sarcini	Referințe
NU SUNT	

## Anexa Nr. 1 La Partea I

## Teren

Nr cadastral	Suprafața (mp)*	Observații / Referințe
	1.100	

\* Suprafața este determinată în planul de proiecție Stereo 70.



## Date referitoare la teren

Crt	Categorie folosință	Intravilan	Suprafața (mp)	Tarla	Parcelă	Nr. topo	Observații / Referințe
1	arabil	NU	1.100	224	175	-	

## Lungime Segmente

1) Valorile lungimilor segmentelor sunt obținute din proiecție în plan.

Punct început	X / Y	Punct sfârșit	X / Y	Lungime segment (** (m)
1	356.587,508 288.734,764	2	356.568,067 288.692,643	46.391
2	356.568,067 288.692,643	3	356.587,506 288.680,571	22.882
3	356.587,506 288.680,571	4	356.587,556 288.680,553	0.053
4	356.587,556 288.680,553	5	356.608,614 288.726,178	50.25
5	356.608,614 288.726,178	6	356.606,483 288.727,045	2.301

Punct început	X / Y	Punct sfârșit	X / Y	Lungime segment (** (m)
6	356.606,483 288.727,045	1	356.587,508 288.734,764	20.485

\*\* Lungimile segmentelor sunt determinate în planul de proiecție Stereo 70 și sunt rotunjite la 1 milimetru.

\*\*\* Distanța dintre puncte este formată din segmente cumulate ce sunt mai mici decât valoarea 1 milimetru.



**DATE DESPRE IMOBILUL NR. 10184**

Oficiul de Cadastru și Publicitate Imobiliară DOLJ  
Biroul de Cadastru și Publicitate Imobiliară Craiova

**A. Partea I. Descrierea imobilului**

TEREN Extravilan

Adresa: Jud. Dolj, T224, P176

Nr. Crt	Nr cadastral Nr. topografic	Suprafața* (mp)	Observații / Referințe
A1		400	Sector cadastral:25 Teren neimprejmuit;

**B. Partea II. Proprietari și acte**

Inscrieri privitoare la dreptul de proprietate și alte drepturi reale		Referințe
/		
Act Normativ nr. LEGEA 7, din 13/03/1996 emis de PARLAMENTUL ROMANIEI;		
B1	Inscrierea provizorie, drept de PROPRIETATE, dobandit prin Lege, cota actuala 1/1, cota initiala 1/1 1) PROPRIETAR NEIDENTIFICAT	A1

**C. Partea III. SARCINI .**

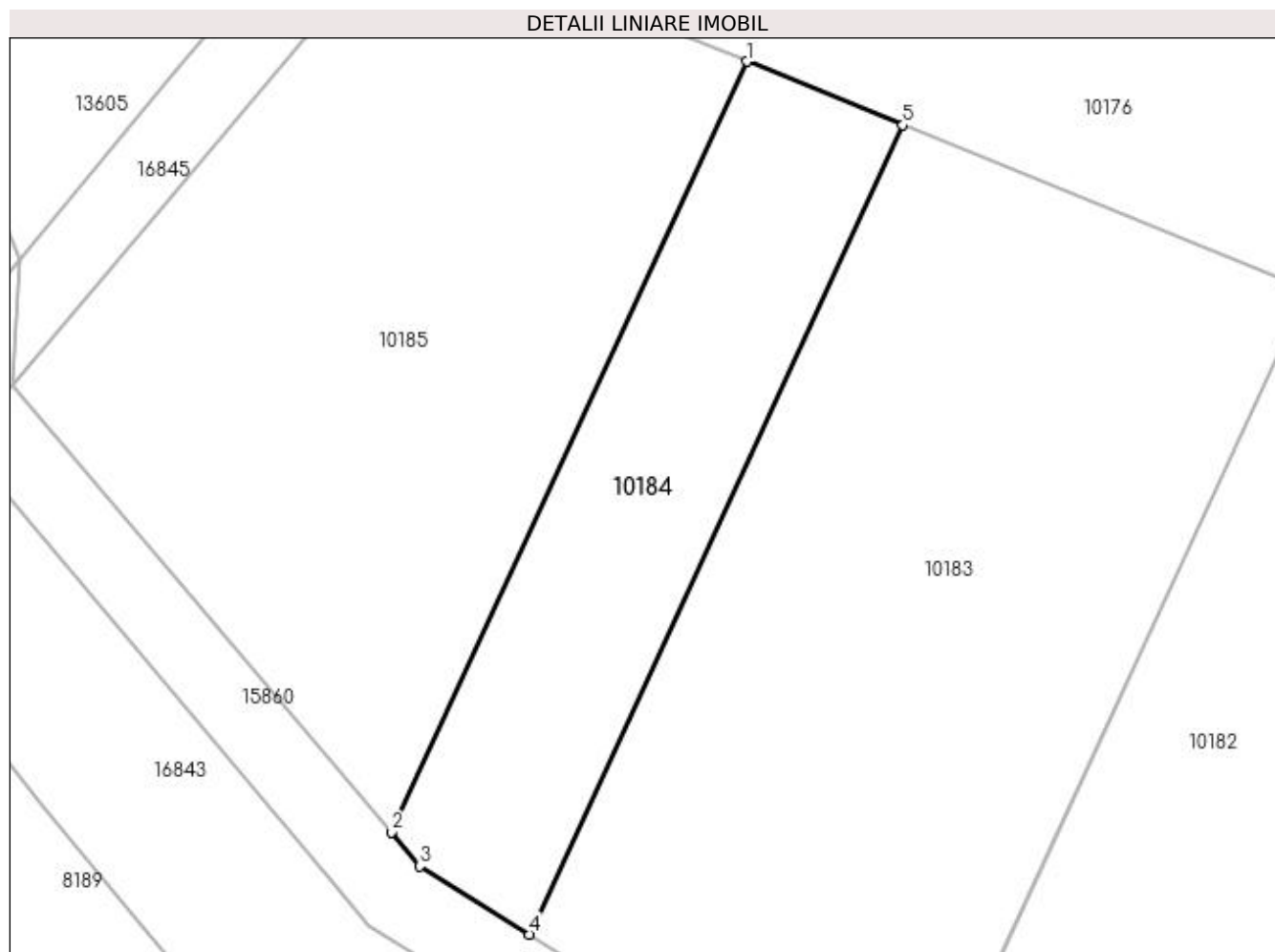
Inscrieri privind dezmembramintele dreptului de proprietate, drepturi reale de garanție și sarcini	Referințe
NU SUNT	

## Anexa Nr. 1 La Partea I

## Teren

Nr cadastral	Suprafața (mp)*	Observații / Referințe
	400	

\* Suprafața este determinată în planul de proiecție Stereo 70.



## Date referitoare la teren

Crt	Categorie folosință	Intra vilan	Suprafața (mp)	Tarla	Parcelă	Nr. topo	Observații / Referințe
1	arabil	NU	400	224	176	-	

## Lungime Segmente

1) Valorile lungimilor segmentelor sunt obținute din proiecție în plan.

Punct început	X / Y	Punct sfârșit	X / Y	Lungime segment (** (m)
1	356.579,366 288.738,076	2	356.560,852 288.697,961	44.181
2	356.560,852 288.697,961	3	356.562,336 288.696,203	2.301
3	356.562,336 288.696,203	4	356.568,067 288.692,643	6.747
4	356.568,067 288.692,643	5	356.587,508 288.734,764	46.391
5	356.587,508 288.734,764	1	356.579,366 288.738,076	8.79

**\*\* Lungimile segmentelor sunt determinate în planul de proiecție Stereo 70 și sunt rotunjite la 1 milimetru.**

**\*\*\* Distanța dintre puncte este formată din segmente cumulate ce sunt mai mici decât valoarea 1 milimetru.**





**DATE DESPRE IMOBILUL NR. 10185**

Oficiul de Cadastru și Publicitate Imobiliară DOLJ  
Biroul de Cadastru și Publicitate Imobiliară Craiova

**A. Partea I. Descrierea imobilului**

TEREN Extravilan

Adresa: Jud. Dolj, T224, P177

Nr. Crt	Nr cadastral Nr. topografic	Suprafața* (mp)	Observații / Referințe
A1		900	Sector cadastral:25 Teren neimprejmuit;

**B. Partea II. Proprietari și acte**

Inscrieri privitoare la dreptul de proprietate și alte drepturi reale	Referințe
/	
Act Administrativ nr. TDP 3923-48351, din 22/07/1998 emis de CJ DOLJ;	
B1	A1
Intabulare, drept de PROPRIETATE, dobândit prin Reconstituire, cota actuala 1/1, cota initiala 1/1 1) ARNĂUTU MARIN	

**C. Partea III. SARCINI .**

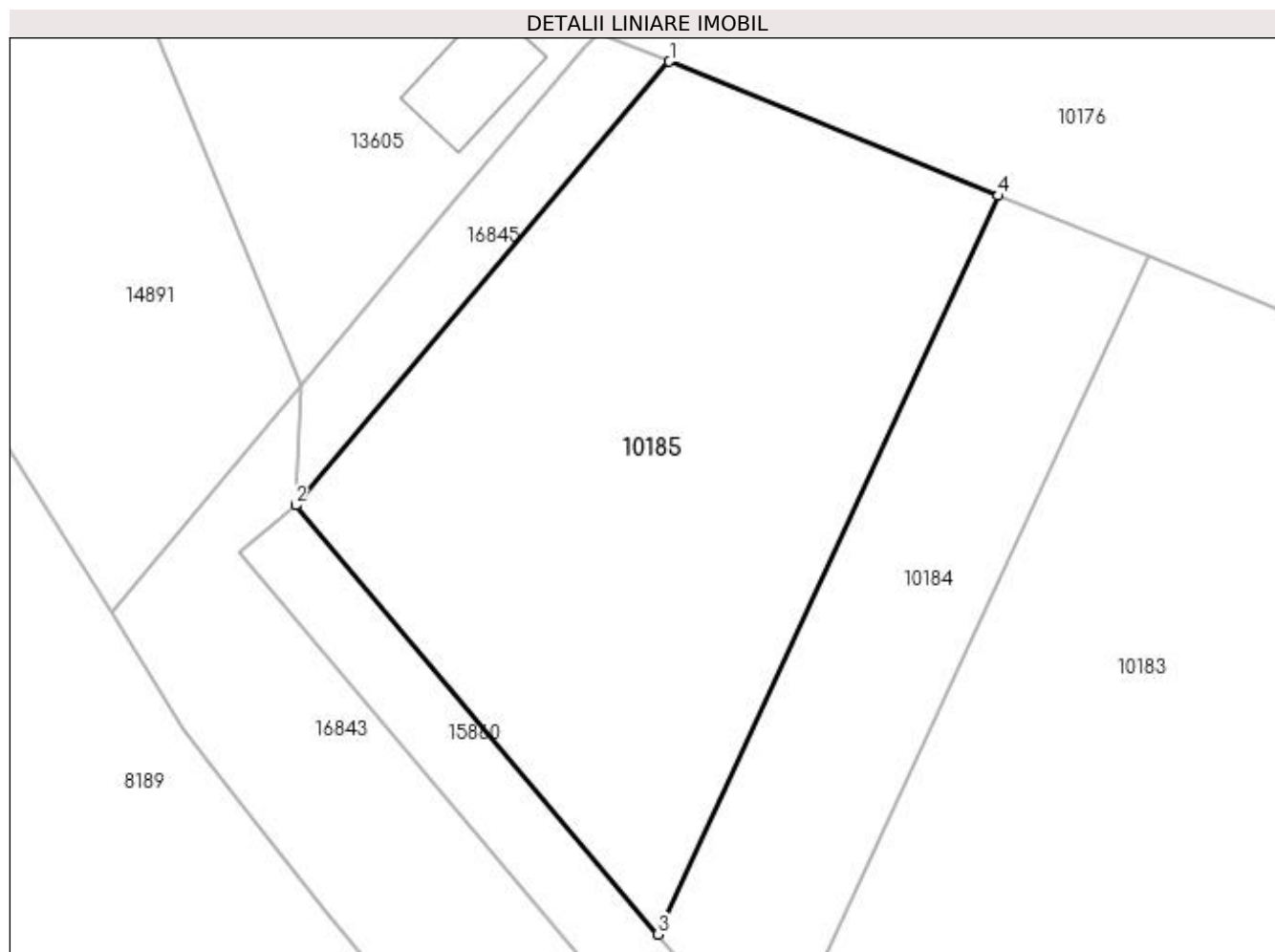
Inscrieri privind dezmembramintele dreptului de proprietate, drepturi reale de garanție și sarcini	Referințe
NU SUNT	

## Anexa Nr. 1 La Partea I

## Teren

Nr cadastral	Suprafața (mp)*	Observații / Referințe
	900	

\* Suprafața este determinată în planul de proiecție Stereo 70.



## Date referitoare la teren

Crt	Categorie folosință	Intravilan	Suprafața (mp)	Tarla	Parcelă	Nr. topo	Observații / Referințe
1	arabil	NU	900	224	177	-	

## Lungime Segmente

1) Valorile lungimilor segmentelor sunt obținute din proiecție în plan.

Punct început	X / Y	Punct sfârșit	X / Y	Lungime segment (** (m)
1	356.561,483 288.745,368	2	356.541,172 288.721,268	31.517
2	356.541,172 288.721,268	3	356.560,852 288.697,961	30.504
3	356.560,852 288.697,961	4	356.579,366 288.738,076	44.181
4	356.579,366 288.738,076	1	356.561,483 288.745,368	19.313

**\*\* Lungimile segmentelor sunt determinate în planul de proiecție Stereo 70 și sunt rotunjite la 1 milimetru.**

**\*\*\* Distanța dintre puncte este formată din segmente cumulate ce sunt mai mici decât valoarea 1 milimetru.**



**DATE DESPRE IMOBILUL NR. 10186**

Oficiul de Cadastru și Publicitate Imobiliară DOLJ  
Biroul de Cadastru și Publicitate Imobiliară Craiova

**A. Partea I. Descrierea imobilului**

TEREN Intravilan

Adresa: Loc. Motatei, Jud. Dolj, De 226

Nr. Crt	Nr cadastral Nr. topografic	Suprafața* (mp)	Observații / Referințe
A1		1.104	Sector cadastral:25 Teren neimprejmuit;

**B. Partea II. Proprietari și acte**

Inscrieri privitoare la dreptul de proprietate și alte drepturi reale		Referințe
/		
Act Normativ nr. LEGEA 7, din 13/03/1996 emis de PARLAMENTUL ROMANIEI;		
B1	Inscrierea provizorie, drept de PROPRIETATE, dobandit prin Lege, cota actuala 1/1, cota initiala 1/1 1) PROPRIETAR NEIDENTIFICAT	A1

**C. Partea III. SARCINI .**

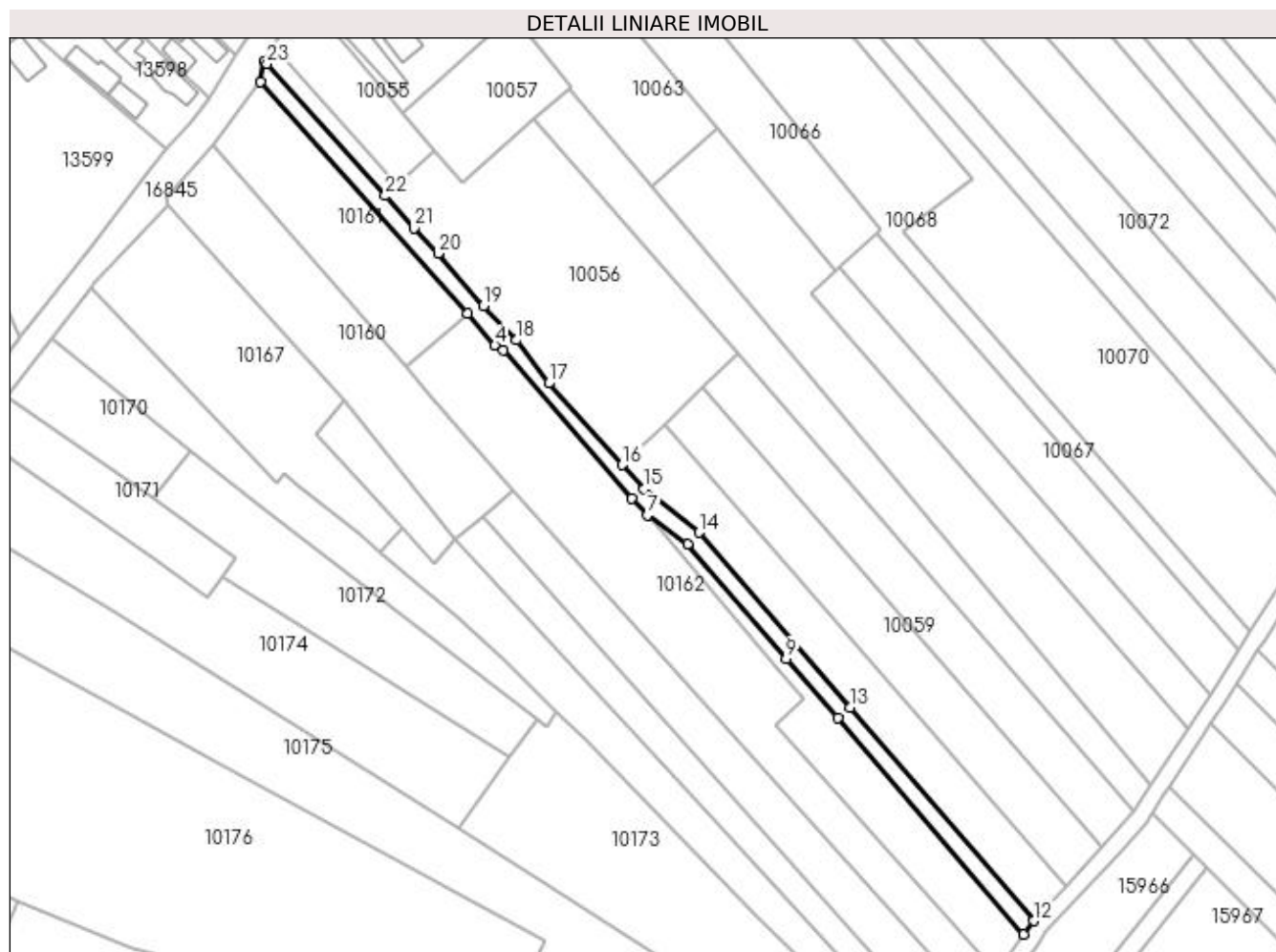
Inscrieri privind dezmembramintele dreptului de proprietate, drepturi reale de garanție și sarcini	Referințe
NU SUNT	

## Anexa Nr. 1 La Partea I

## Teren

Nr cadastral	Suprafața (mp)*	Observații / Referințe
	1.104	

\* Suprafața este determinată în planul de proiecție Stereo 70.



## Date referitoare la teren

Crt	Categorie folosință	Intravilan	Suprafața (mp)	Tarla	Parcelă	Nr. topo	Observații / Referințe
1	drum	DA	1.104	-	De 226	-	

## Lungime Segmente

1) Valorile lungimilor segmentelor sunt obținute din proiecție în plan.

Punct început	X / Y	Punct sfârșit	X / Y	Lungime segment (** (m)
1	356.695,932 288.917,701	2	356.695,124 288.912,74	5.026
3	356.745,08 288.856,787	4	356.751,763 288.849,065	10.212
5	356.753,801 288.847,89	6	356.784,815 288.812,103	47.356
7	356.788,535 288.808,051	8	356.798,28 288.801,049	12.0
9	356.822,104 288.773,399	10	356.834,528 288.759,024	19.0

Punct început	X / Y	Punct sfârșit	X / Y	Lungime segment (** (m)
2	356.695,124 288.912,74	3	356.745,08 288.856,787	75.009
4	356.751,763 288.849,065	5	356.753,801 288.847,89	2.352
6	356.784,815 288.812,103	7	356.788,535 288.808,051	5.501
8	356.798,28 288.801,049	9	356.822,104 288.773,399	36.498
10	356.834,528 288.759,024	11	356.879,552 288.706,824	68.935

Punct început	X / Y	Punct sfârșit	X / Y	Lungime segment (** (m)
11	356.879,552 288.706,824	12	356.881,904 288.710,059	4.0
13	356.837,515 288.761,681	14	356.801,083 288.803,903	55.767
15	356.787,792 288.814,44	16	356.782,566 288.820,23	7.8
17	356.764,742 288.839,974	18	356.756,936 288.850,374	13.004
19	356.748,975 288.858,726	20	356.738,003 288.871,316	16.7
21	356.732,264 288.877,434	22	356.725,227 288.885,262	10.526
23	356.696,607 288.917,101	1	356.695,932 288.917,701	0.903

Punct început	X / Y	Punct sfârșit	X / Y	Lungime segment (** (m)
12	356.881,904 288.710,059	13	356.837,515 288.761,681	68.082
14	356.801,083 288.803,903	15	356.787,792 288.814,44	16.961
16	356.782,566 288.820,23	17	356.764,742 288.839,974	26.599
18	356.756,936 288.850,374	19	356.748,975 288.858,726	11.538
20	356.738,003 288.871,316	21	356.732,264 288.877,434	8.388
22	356.725,227 288.885,262	23	356.696,607 288.917,101	42.812

\*\* Lungimile segmentelor sunt determinate în planul de proiecție Stereo 70 și sunt rotunjite la 1 milimetru.

\*\*\* Distanța dintre puncte este formată din segmente cumulate ce sunt mai mici decât valoarea 1 milimetru.





**DATE DESPRE IMOBILUL NR. 15860**

Oficiul de Cadastru și Publicitate Imobiliară DOLJ  
Biroul de Cadastru și Publicitate Imobiliară Craiova

**A. Partea I. Descrierea imobilului**

TEREN Extravilan

Adresa: Jud. Dolj, De 228

Nr. Crt	Nr cadastral Nr. topografic	Suprafața* (mp)	Observații / Referințe
A1		1.369	Sector cadastral:25 Teren neimprejmuit;

**B. Partea II. Proprietari și acte**

Inscrieri privitoare la dreptul de proprietate și alte drepturi reale		Referințe
/		
Act Normativ nr. LEGEA 7, din 13/03/1996 emis de GUVERNUL ROMANIEI;		
B1	Inscrierea provizorie, drept de PROPRIETATE, dobandit prin Lege, cota actuala 1/1, cota initiala 1/1 1) PROPRIETAR NEIDENTIFICAT	A1

**C. Partea III. SARCINI .**

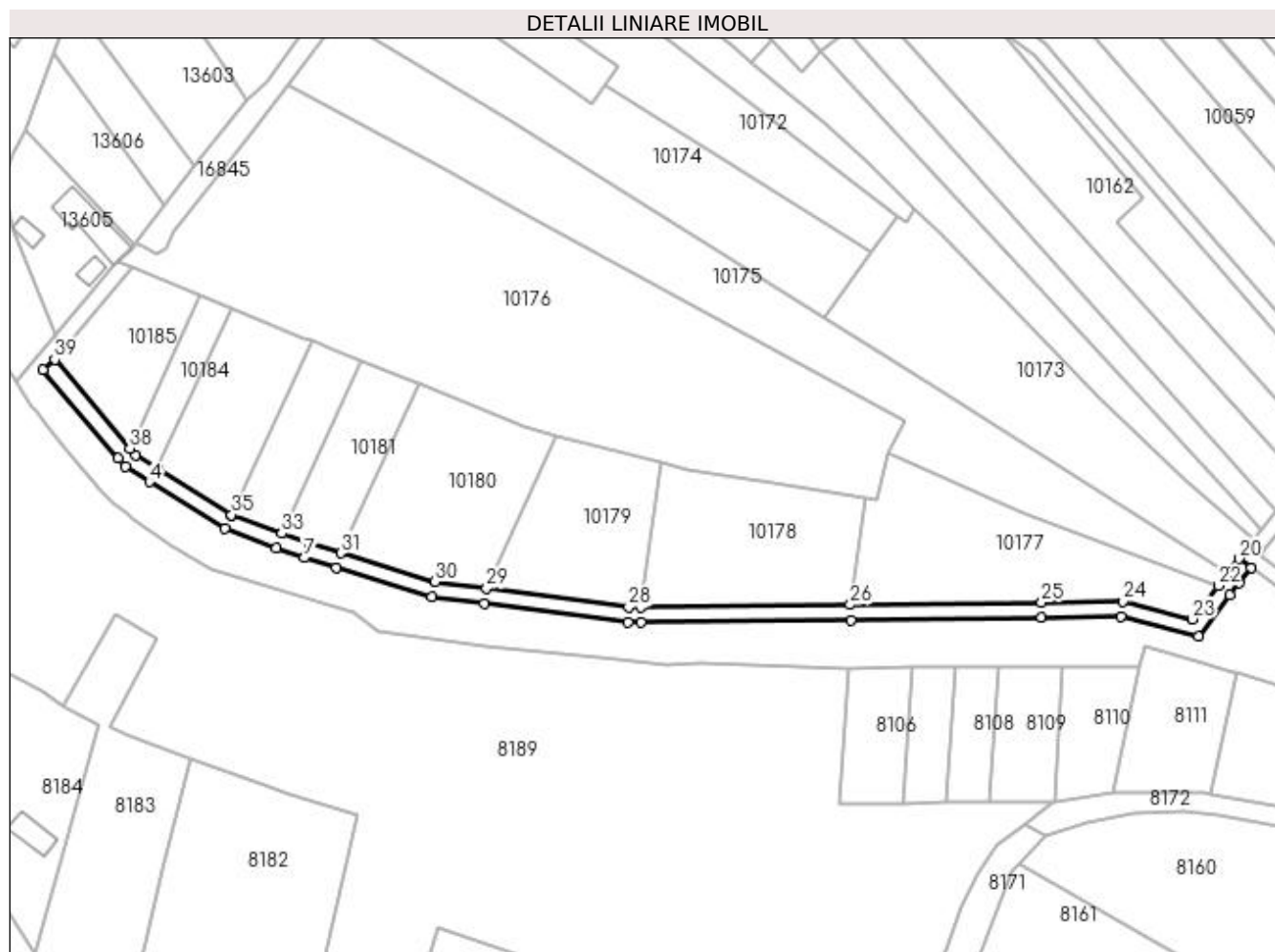
Inscrieri privind dezmembramintele dreptului de proprietate, drepturi reale de garanție și sarcini	Referințe
NU SUNT	

## Anexa Nr. 1 La Partea I

## Teren

Nr cadastral	Suprafața (mp)*	Observații / Referințe
	1.369	

\* Suprafața este determinată în planul de proiecție Stereo 70.



## Date referitoare la teren

Crt	Categorie folosință	Intra vilan	Suprafața (mp)	Tarla	Parcelă	Nr. topo	Observații / Referințe
1	drum	NU	1.369	-	De 228	-	

## Lungime Segmente

1) Valorile lungimilor segmentelor sunt obținute din proiecție în plan.

Punct început	X / Y	Punct sfârșit	X / Y	Lungime segment (** (m)
1	356.538,116 288.718,687	2	356.557,796 288.695,38	30.504
3	356.559,688 288.693,139	4	356.565,957 288.689,245	7.38
5	356.585,79 288.676,941	6	356.599,332 288.671,932	14.439
7	356.606,526 288.669,271	8	356.615,018 288.666,696	8.874
9	356.640,03 288.659,112	10	356.653,847 288.657,285	13.937

Punct început	X / Y	Punct sfârșit	X / Y	Lungime segment (** (m)
2	356.557,796 288.695,38	3	356.559,688 288.693,139	2.933
4	356.565,957 288.689,245	5	356.585,79 288.676,941	23.34
6	356.599,332 288.671,932	7	356.606,526 288.669,271	7.67
8	356.615,018 288.666,696	9	356.640,03 288.659,112	26.137
10	356.653,847 288.657,285	11	356.691,492 288.652,305	37.973

Punct început	X / Y	Punct sfârșit	X / Y	Lungime segment (** (m)
11	356.691,492 288.652,305	12	356.694,986 288.652,347	3.494
13	356.749,861 288.653,01	14	356.800,008 288.653,616	50.151
15	356.820,72 288.653,899	16	356.841,085 288.648,731	21.011
17	356.849,409 288.659,53	18	356.851,868 288.662,719	4.027
19	356.854,889 288.666,638	20	356.851,716 288.669,074	4.0
21	356.848,7 288.665,161	22	356.846,241 288.661,973	4.026
23	356.839,521 288.653,255	24	356.821,193 288.657,906	18.909
25	356.799,957 288.657,616	26	356.749,813 288.657,01	50.148
27	356.694,937 288.656,347	28	356.691,731 288.656,308	3.206
29	356.654,372 288.661,25	30	356.640,878 288.663,035	13.612
31	356.616,179 288.670,524	32	356.607,801 288.673,064	8.755
33	356.600,72 288.675,684	34	356.587,556 288.680,553	14.036
35	356.587,506 288.680,571	36	356.568,067 288.692,643	22.882
37	356.562,336 288.696,203	38	356.560,852 288.697,961	2.301
39	356.541,172 288.721,268	1	356.538,116 288.718,687	4.0

Punct început	X / Y	Punct sfârșit	X / Y	Lungime segment (** (m)
12	356.694,986 288.652,347	13	356.749,861 288.653,01	54.879
14	356.800,008 288.653,616	15	356.820,72 288.653,899	20.714
16	356.841,085 288.648,731	17	356.849,409 288.659,53	13.635
18	356.851,868 288.662,719	19	356.854,889 288.666,638	4.948
20	356.851,716 288.669,074	21	356.848,7 288.665,161	4.94
22	356.846,241 288.661,973	23	356.839,521 288.653,255	11.007
24	356.821,193 288.657,906	25	356.799,957 288.657,616	21.238
26	356.749,813 288.657,01	27	356.694,937 288.656,347	54.88
28	356.691,731 288.656,308	29	356.654,372 288.661,25	37.684
30	356.640,878 288.663,035	31	356.616,179 288.670,524	25.809
32	356.607,801 288.673,064	33	356.600,72 288.675,684	7.55
34	356.587,556 288.680,553	35	356.587,506 288.680,571	0.053
36	356.568,067 288.692,643	37	356.562,336 288.696,203	6.747
38	356.560,852 288.697,961	39	356.541,172 288.721,268	30.504

\*\* Lungimile segmentelor sunt determinate în planul de proiecție Stereo 70 și sunt rotunjite la 1 milimetru.

\*\*\* Distanța dintre puncte este formată din segmente cumulate ce sunt mai mici decât valoarea 1 milimetru.



**DATE DESPRE IMOBILUL NR. 15861**

Oficiul de Cadastru și Publicitate Imobiliară DOLJ  
Biroul de Cadastru și Publicitate Imobiliară Craiova

**A. Partea I. Descrierea imobilului**

TEREN Extravilan

Adresa: Jud. Dolj, De 255

Nr. Crt	Nr cadastral Nr. topografic	Suprafața* (mp)	Observații / Referințe
A1		3.065	Sector cadastral:25 Teren neimprejmuit;

**B. Partea II. Proprietari și acte**

Inscrieri privitoare la dreptul de proprietate și alte drepturi reale		Referințe
/		
Act Normativ nr. LEGEA 7, din 13/03/1996 emis de GUVERNUL ROMANIEI;		
B1	Inscrierea provizorie, drept de PROPRIETATE, dobandit prin Lege, cota actuala 1/1, cota initiala 1/1 1) PROPRIETAR NEIDENTIFICAT	A1

**C. Partea III. SARCINI .**

Inscrieri privind dezmembramintele dreptului de proprietate, drepturi reale de garanție și sarcini	Referințe
NU SUNT	

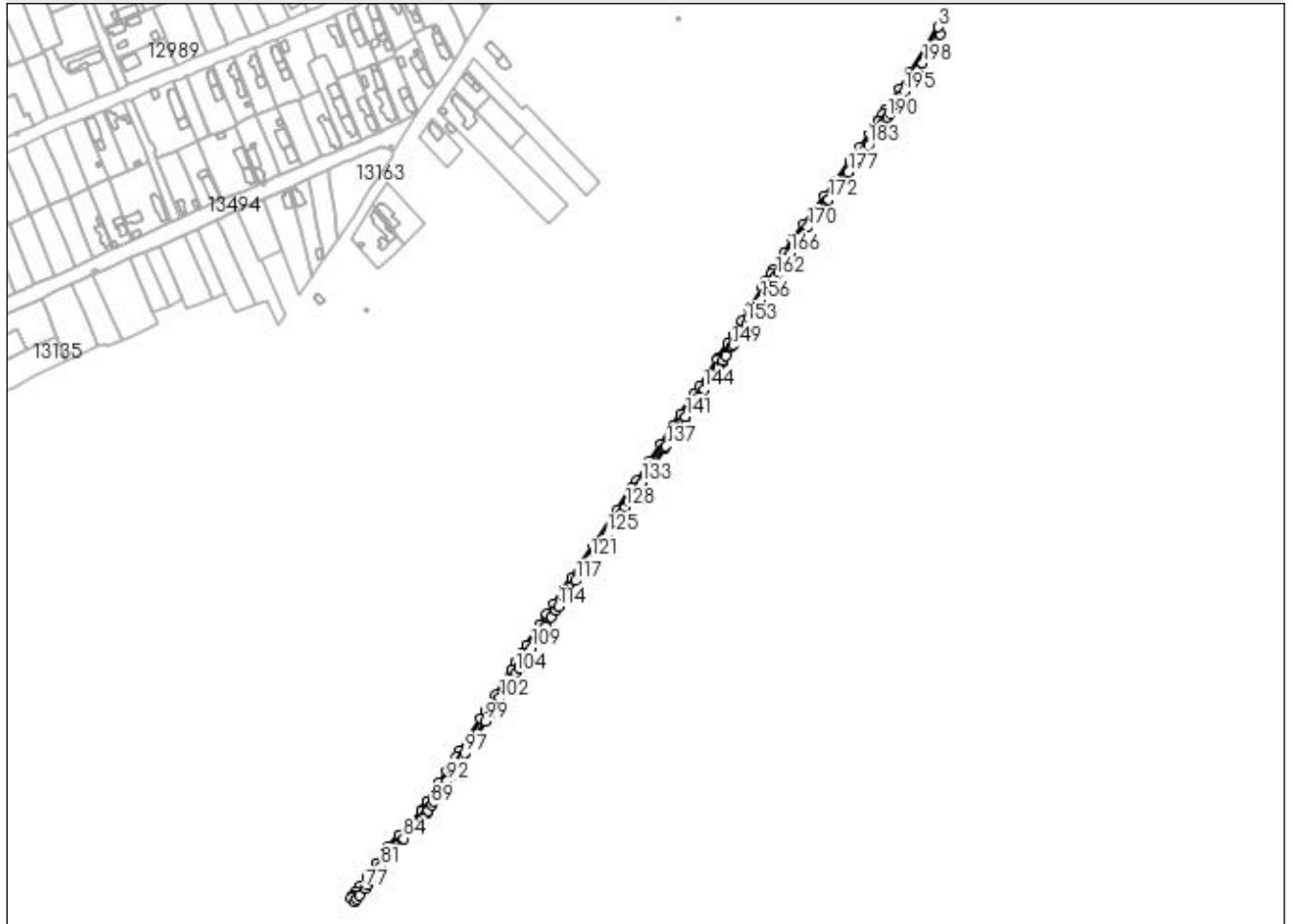
## Anexa Nr. 1 La Partea I

## Teren

Nr cadastral	Suprafața (mp)*	Observații / Referințe
	3.065	

\* Suprafața este determinată în planul de proiecție Stereo 70.

## DETALII LINIARE IMOBIL



## Date referitoare la teren

Crt	Categorie folosință	Intra vilan	Suprafața (mp)	Tarla	Parcelă	Nr. topo	Observații / Referințe
1	drum	NU	3.065	-	De 255	-	

## Lungime Segmente

1) Valorile lungimilor segmentelor sunt obținute din proiecție în plan.

Punct început	X / Y	Punct sfârșit	X / Y	Lungime segment	Punct început	X / Y	Punct sfârșit	X / Y	Lungime segment	Punct început	X / Y	Punct sfârșit	X / Y	Lungime segment
1	357.277,727 289.290,871	2	357.284,824 289.302,906	13.97 2	2	357.284,824 289.302,906	3	357.283,282 289.308,165	5.48	3	357.283,282 289.308,165	4	357.274,328 289.292,982	17.62 7
4	357.274,328 289.292,982	5	357.262,257 289.274,506	22.07	5	357.262,257 289.274,506	6	357.254,895 289.263,236	13.46 1	6	357.254,895 289.263,236	7	357.248,698 289.253,749	11.33 2
7	357.248,698 289.253,749	8	357.244,782 289.247,755	7.16	8	357.244,782 289.247,755	9	357.242,597 289.244,406	3.999	9	357.242,597 289.244,406	10	357.239,523 289.239,705	5.617
10	357.239,523 289.239,705	11	357.239,174 289.239,171	0.638	11	357.239,174 289.239,171	12	357.235,891 289.234,145	6.003	12	357.235,891 289.234,145	13	357.233,489 289.230,469	4.391
13	357.233,489 289.230,469	14	357.226,389 289.220,798	11.99 7	14	357.226,389 289.220,798	15	357.218,772 289.210,424	12.87	15	357.218,772 289.210,424	16	357.208,32 289.196,189	17.66
16	357.208,32 289.196,189	17	357.199,971 289.184,817	14.10 8	17	357.199,971 289.184,817	18	357.184,979 289.164,394	25.33 5	18	357.184,979 289.164,394	19	357.176,945 289.153,354	13.65 4

Punct început	X / Y	Punct sfârşit	X / Y	Lungime segment	Punct început	X / Y	Punct sfârşit	X / Y	Lungime segment	Punct început	X / Y	Punct sfârşit	X / Y	Lungime segment
19	357.176,945 289.153,354	20	357.170,605 289.143,238	11.939	20	357.170,605 289.143,238	21	357.163,252 289.131,505	13.847	21	357.163,252 289.131,505	22	357.161,14 289.128,135	3.977
22	357.161,14 289.128,135	23	357.157,853 289.122,89	6.19	23	357.157,853 289.122,89	24	357.155,14 289.118,562	5.108	24	357.155,14 289.118,562	25	357.145,408 289.103,034	18.326
25	357.145,408 289.103,034	26	357.139,623 289.093,803	10.894	26	357.139,623 289.093,803	27	357.133,61 289.084,207	11.324	27	357.133,61 289.084,207	28	357.129,236 289.077,228	8.236
28	357.129,236 289.077,228	29	357.122,82 289.066,992	12.081	29	357.122,82 289.066,992	30	357.121,826 289.065,406	1.872	30	357.121,826 289.065,406	31	357.108,836 289.045,918	23.421
31	357.108,836 289.045,918	32	357.104,961 289.040,105	6.986	32	357.104,961 289.040,105	33	357.095,16 289.025,403	17.669	33	357.095,16 289.025,403	34	357.090,029 289.017,706	9.25
34	357.090,029 289.017,706	35	357.080,516 289.003,436	17.15	35	357.080,516 289.003,436	36	357.072,347 288.991,18	14.729	36	357.072,347 288.991,18	37	357.062,712 288.976,727	17.37
37	357.062,712 288.976,727	38	357.059,903 288.972,515	5.063	38	357.059,903 288.972,515	39	357.048,448 288.955,33	20.653	39	357.048,448 288.955,33	40	357.031,253 288.929,829	30.757
40	357.031,253 288.929,829	41	357.021,383 288.915,208	17.641	41	357.021,383 288.915,208	42	357.015,378 288.906,311	10.734	42	357.015,378 288.906,311	43	357.009,045 288.896,93	11.319
43	357.009,045 288.896,93	44	357.002,531 288.887,278	11.644	44	357.002,531 288.887,278	45	356.997,473 288.879,785	9.04	45	356.997,473 288.879,785	46	356.992,308 288.872,134	9.231
46	356.992,308 288.872,134	47	356.982,816 288.857,039	17.831	47	356.982,816 288.857,039	48	356.979,359 288.851,539	6.496	48	356.979,359 288.851,539	49	356.975,389 288.845,227	7.457
49	356.975,389 288.845,227	50	356.974,57 288.843,924	1.539	50	356.974,57 288.843,924	51	356.971,725 288.839,399	5.345	51	356.971,725 288.839,399	52	356.966,182 288.830,584	10.413
52	356.966,182 288.830,584	53	356.959,792 288.820,422	12.004	53	356.959,792 288.820,422	54	356.952,367 288.808,614	13.948	54	356.952,367 288.808,614	55	356.949,04 288.803,313	6.259
55	356.949,04 288.803,313	56	356.934,323 288.779,866	27.683	56	356.934,323 288.779,866	57	356.931,5 288.775,357	5.32	57	356.931,5 288.775,357	58	356.924,534 288.764,718	12.717
58	356.924,534 288.764,718	59	356.919,181 288.756,492	9.814	59	356.919,181 288.756,492	60	356.910,217 288.742,715	16.437	60	356.910,217 288.742,715	61	356.906,347 288.736,767	7.096
61	356.906,347 288.736,767	62	356.906,14 288.736,45	0.379	62	356.906,14 288.736,45	63	356.898,502 288.728,133	11.292	63	356.898,502 288.728,133	64	356.889,73 288.718,581	12.969
64	356.889,73 288.718,581	65	356.881,904 288.710,059	11.57	65	356.881,904 288.710,059	66	356.879,552 288.706,824	4.0	66	356.879,552 288.706,824	67	356.873,168 288.697,78	11.07
67	356.873,168 288.697,78	68	356.867,785 288.690,155	9.334	68	356.867,785 288.690,155	69	356.865,804 288.687,349	3.435	69	356.865,804 288.687,349	70	356.861,322 288.681,535	7.341
70	356.861,322 288.681,535	71	356.857,736 288.676,884	5.873	71	356.857,736 288.676,884	72	356.855,567 288.674,07	3.553	72	356.855,567 288.674,07	73	356.854,251 288.672,363	2.155
73	356.854,251 288.672,363	74	356.857,331 288.669,806	4.003	74	356.857,331 288.669,806	75	356.858,735 288.671,628	2.3	75	356.858,735 288.671,628	76	356.860,904 288.674,442	3.553
76	356.860,904 288.674,442	77	356.864,49 288.679,093	5.873	77	356.864,49 288.679,093	78	356.866,844 288.682,146	3.855	78	356.866,844 288.682,146	79	356.869,023 288.684,973	3.569
79	356.869,023 288.684,973	80	356.871,053 288.687,848	3.519	80	356.871,053 288.687,848	81	356.876,436 288.695,473	9.334	81	356.876,436 288.695,473	82	356.882,804 288.704,494	11.042
82	356.882,804 288.704,494	83	356.885,005 288.707,522	3.743	83	356.885,005 288.707,522	84	356.892,676 288.715,875	11.341	84	356.892,676 288.715,875	85	356.901,448 288.725,427	12.969
85	356.901,448 288.725,427	86	356.909,309 288.733,987	11.622	86	356.909,309 288.733,987	87	356.909,698 288.734,583	0.712	87	356.909,698 288.734,583	88	356.910,586 288.735,947	1.628
88	356.910,586 288.735,947	89	356.913,57 288.740,534	5.472	89	356.913,57 288.740,534	90	356.914,951 288.742,656	2.532	90	356.914,951 288.742,656	91	356.922,534 288.754,31	13.904
91	356.922,534 288.754,31	92	356.924,78 288.757,762	4.118	92	356.924,78 288.757,762	93	356.927,884 288.762,532	5.691	93	356.927,884 288.762,532	94	356.931,017 288.767,317	5.719
94	356.931,017 288.767,317	95	356.934,869 288.773,2	7.032	95	356.934,869 288.773,2	96	356.936,238 288.775,386	2.579	96	356.936,238 288.775,386	97	356.937,712 288.777,741	2.778
97	356.937,712 288.777,741	98	356.945,289 288.789,812	14.252	98	356.945,289 288.789,812	99	356.952,428 288.801,187	13.43	99	356.952,428 288.801,187	100	356.955,754 288.806,486	6.256
100	356.955,754 288.806,486	101	356.957,58 288.809,39	3.43	101	356.957,58 288.809,39	102	356.963,178 288.818,293	10.517	102	356.963,178 288.818,293	103	356.969,568 288.828,455	12.004
103	356.969,568 288.828,455	104	356.975,111 288.837,27	10.413	104	356.975,111 288.837,27	105	356.976,951 288.840,196	3.456	105	356.976,951 288.840,196	106	356.977,957 288.841,795	1.889
106	356.977,957 288.841,795	107	356.978,775 288.843,098	1.538	107	356.978,775 288.843,098	108	356.982,745 288.849,41	7.457	108	356.982,745 288.849,41	109	356.986,202 288.854,91	6.496
109	356.986,202 288.854,91	110	356.995,66 288.869,95	17.767	110	356.995,66 288.869,95	111	356.996,29 288.870,884	1.127	111	356.996,29 288.870,884	112	357.000,788 288.877,547	8.039
112	357.000,788 288.877,547	113	357.004,085 288.882,431	5.893	113	357.004,085 288.882,431	114	357.005,847 288.885,04	3.148	114	357.005,847 288.885,04	115	357.010,221 288.891,522	7.82
115	357.010,221 288.891,522	116	357.012,36 288.894,692	3.824	116	357.012,36 288.894,692	117	357.018,693 288.904,073	11.319	117	357.018,693 288.904,073	118	357.022,081 288.909,092	6.055

Punct început	X / Y	Punct sfârșit	X / Y	Lungime segment	Punct început	X / Y	Punct sfârșit	X / Y	Lungime segment	Punct început	X / Y	Punct sfârșit	X / Y	Lungime segment
118	357.022,081 288.909,092	119	357.024,698 288.912,97	4.678	119	357.024,698 288.912,97	120	357.027,026 288.916,419	4.161	120	357.027,026 288.916,419	121	357.029,829 288.920,571	5.01
121	357.029,829 288.920,571	122	357.032,963 288.925,213	5.601	122	357.032,963 288.925,213	123	357.034,569 288.927,592	2.87	123	357.034,569 288.927,592	124	357.035,731 288.929,315	2.078
124	357.035,731 288.929,315	125	357.041,557 288.937,956	10.42 2	125	357.041,557 288.937,956	126	357.051,756 288.953,081	18.24 2	126	357.051,756 288.953,081	127	357.051,77 288.953,103	0.026
127	357.051,77 288.953,103	128	357.054,872 288.957,755	5.591	128	357.054,872 288.957,755	129	357.057,822 288.962,182	5.32	129	357.057,822 288.962,182	130	357.062,064 288.968,544	7.647
130	357.062,064 288.968,544	131	357.063,231 288.970,296	2.105	131	357.063,231 288.970,296	132	357.066,04 288.974,508	5.063	132	357.066,04 288.974,508	133	357.066,877 288.975,763	1.509
133	357.066,877 288.975,763	134	357.074,946 288.987,868	14.54 8	134	357.074,946 288.987,868	135	357.075,675 288.988,962	1.315	135	357.075,675 288.988,962	136	357.083,844 289.001,217	14.72 8
136	357.083,844 289.001,217	137	357.084,624 289.002,387	1.406	137	357.084,624 289.002,387	138	357.091,122 289.012,134	11.71 4	138	357.091,122 289.012,134	139	357.093,357 289.015,487	4.03
139	357.093,357 289.015,487	140	357.098,488 289.023,184	9.25	140	357.098,488 289.023,184	141	357.098,75 289.023,577	0.472	141	357.098,75 289.023,577	142	357.103,698 289.031,0	8.921
142	357.103,698 289.031,0	143	357.108,289 289.037,886	8.276	143	357.108,289 289.037,886	144	357.112,164 289.043,699	6.986	144	357.112,164 289.043,699	145	357.123,642 289.060,918	20.69 4
145	357.123,642 289.060,918	146	357.125,186 289.063,234	2.783	146	357.125,186 289.063,234	147	357.126,209 289.064,868	1.928	147	357.126,209 289.064,868	148	357.128,456 289.068,452	4.23
148	357.128,456 289.068,452	149	357.132,625 289.075,104	7.85	149	357.132,625 289.075,104	150	357.133,408 289.076,353	1.474	150	357.133,408 289.076,353	151	357.137,0 289.082,083	6.763
151	357.137,0 289.082,083	152	357.140,218 289.087,219	6.061	152	357.140,218 289.087,219	153	357.143,012 289.091,679	5.263	153	357.143,012 289.091,679	154	357.145,679 289.095,934	5.022
154	357.145,679 289.095,934	155	357.148,797 289.100,91	5.872	155	357.148,797 289.100,91	156	357.153,737 289.108,791	9.301	156	357.153,737 289.108,791	157	357.157,507 289.114,806	7.099
157	357.157,507 289.114,806	158	357.158,529 289.116,438	1.926	158	357.158,529 289.116,438	159	357.160,817 289.120,088	4.308	159	357.160,817 289.120,088	160	357.161,242 289.120,766	0.8
160	357.161,242 289.120,766	161	357.164,021 289.125,2	5.233	161	357.164,021 289.125,2	162	357.164,529 289.126,011	0.957	162	357.164,529 289.126,011	163	357.166,641 289.129,381	3.977
163	357.166,641 289.129,381	164	357.167,73 289.131,118	2.05	164	357.167,73 289.131,118	165	357.173,994 289.141,114	11.79 7	165	357.173,994 289.141,114	166	357.175,211 289.143,055	2.291
166	357.175,211 289.143,055	167	357.179,094 289.149,251	7.312	167	357.179,094 289.149,251	168	357.180,261 289.151,112	2.197	168	357.180,261 289.151,112	169	357.183,095 289.155,007	4.817
169	357.183,095 289.155,007	170	357.188,208 289.162,034	8.69	170	357.188,208 289.162,034	171	357.202,228 289.181,132	23.69 2	171	357.202,228 289.181,132	172	357.203,195 289.182,45	1.635
172	357.203,195 289.182,45	173	357.207,274 289.188,005	6.892	173	357.207,274 289.188,005	174	357.211,284 289.193,467	6.776	174	357.211,284 289.193,467	175	357.211,544 289.193,822	0.44
175	357.211,544 289.193,822	176	357.217,429 289.201,837	9.944	176	357.217,429 289.201,837	177	357.217,69 289.202,192	0.441	177	357.217,69 289.202,192	178	357.221,534 289.207,427	6.495
178	357.221,534 289.207,427	179	357.221,996 289.208,057	0.781	179	357.221,996 289.208,057	180	357.225,025 289.212,181	5.117	180	357.225,025 289.212,181	181	357.227,456 289.215,493	4.108
181	357.227,456 289.215,493	182	357.229,613 289.218,431	3.645	182	357.229,613 289.218,431	183	357.232,363 289.222,177	4.647	183	357.232,363 289.222,177	184	357.236,778 289.228,19	7.46
184	357.236,778 289.228,19	185	357.237,506 289.229,304	1.331	185	357.237,506 289.229,304	186	357.239,24 289.231,958	3.17	186	357.239,24 289.231,958	187	357.242,523 289.236,983	6.002
187	357.242,523 289.236,983	188	357.242,871 289.237,516	0.637	188	357.242,871 289.237,516	189	357.245,413 289.241,403	4.644	189	357.245,413 289.241,403	190	357.245,946 289.242,219	0.975
190	357.245,946 289.242,219	191	357.248,131 289.245,568	3.999	191	357.248,131 289.245,568	192	357.251,062 289.250,053	5.358	192	357.251,062 289.250,053	193	357.252,047 289.251,561	1.801
193	357.252,047 289.251,561	194	357.256,286 289.258,052	7.753	194	357.256,286 289.258,052	195	357.258,244 289.261,048	3.579	195	357.258,244 289.261,048	196	357.265,606 289.272,318	13.46 1
196	357.265,606 289.272,318	197	357.267,991 289.275,969	4.361	197	357.267,991 289.275,969	198	357.271,833 289.281,85	7.025	198	357.271,833 289.281,85	199	357.277,727 289.290,871	10.77 6

\*\* Lungimile segmentelor sunt determinate în planul de proiecție Stereo 70 și sunt rotunjite la 1 milimetru.

\*\*\* Distanța dintre puncte este formată din segmente cumulate ce sunt mai mici decât valoarea 1 milimetru.



**DATE DESPRE IMOBILUL NR. 15862**

Oficiul de Cadastru și Publicitate Imobiliară DOLJ  
Biroul de Cadastru și Publicitate Imobiliară Craiova

**A. Partea I. Descrierea imobilului**

TEREN Extravilan

Adresa: Jud. Dolj, T225, P1, 2

Nr. Crt	Nr cadastral Nr. topografic	Suprafața* (mp)	Observații / Referințe
A1		2.500	Sector cadastral:25 Teren neimprejmuit;

**B. Partea II. Proprietari și acte**

Inscrieri privitoare la dreptul de proprietate și alte drepturi reale	Referințe
/	
Act Administrativ nr. 2981-1389, din 08/01/1997 emis de CJ DOLJ;	
B1	A1
Intabulare, drept de PROPRIETATE, dobândit prin Reconstituire, cota actuala 1/1, cota initiala 1/1 1) PRUNĂ GHEORGHE	

**C. Partea III. SARCINI .**

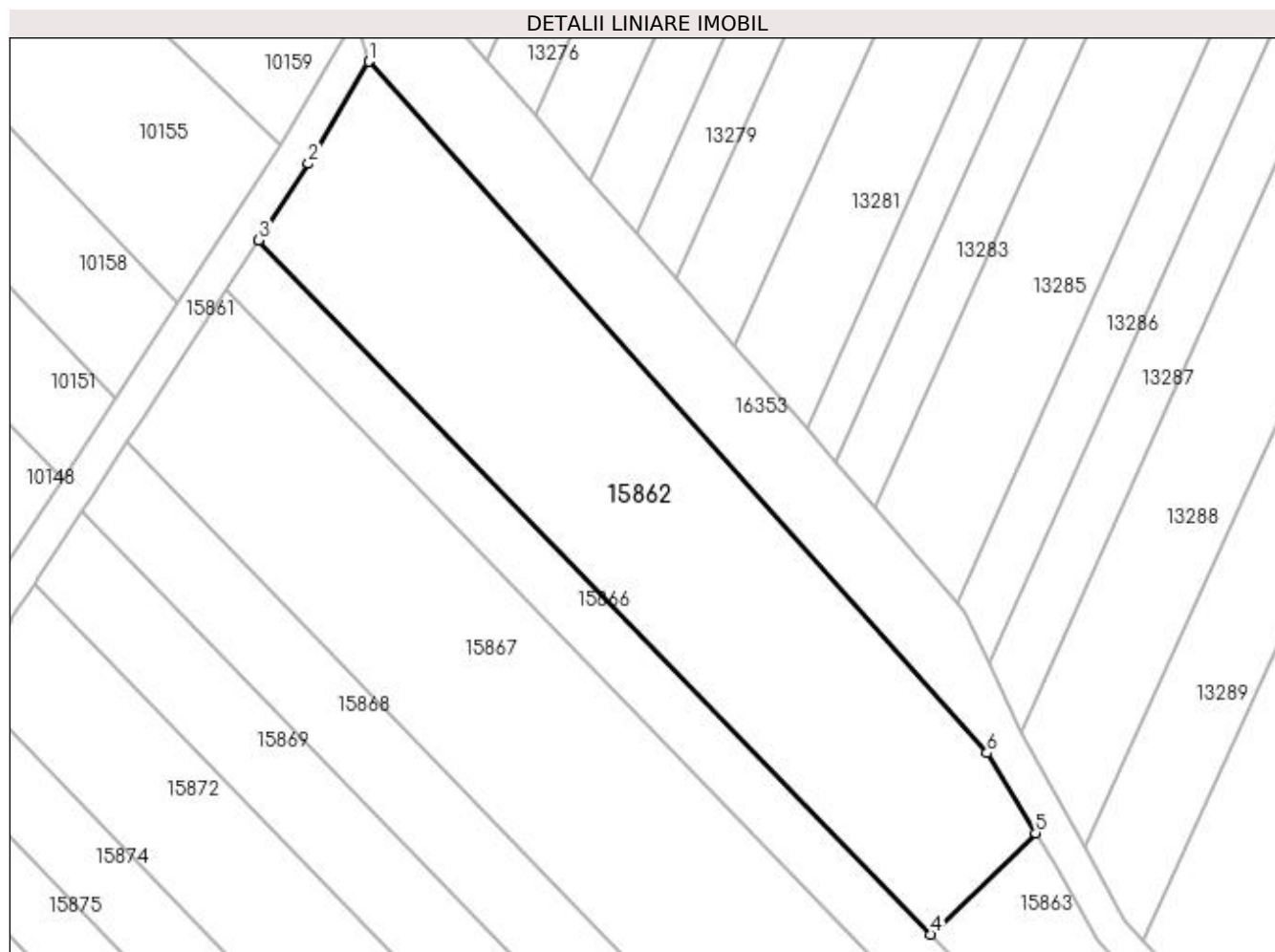
Inscrieri privind dezmembramintele dreptului de proprietate, drepturi reale de garanție și sarcini	Referințe
NU SUNT	

## Anexa Nr. 1 La Partea I

## Teren

Nr cadastral	Suprafața (mp)*	Observații / Referințe
	2.500	

\* Suprafața este determinată în planul de proiecție Stereo 70.



## Date referitoare la teren

Crt	Categorie folosință	Intra vilan	Suprafața (mp)	Tarla	Parcelă	Nr. topo	Observații / Referințe
1	arabil	NU	300	225	1	-	
2	vie	NU	2.200	225	2	-	

## Lungime Segmente

1) Valorile lungimilor segmentelor sunt obținute din proiecție în plan.

Punct început	X / Y	Punct sfârșit	X / Y	Lungime segment (** (m)
1	357.284,824 289.302,906	2	357.277,727 289.290,871	13.972
2	357.277,727 289.290,871	3	357.271,833 289.281,85	10.776
3	357.271,833 289.281,85	4	357.351,069 289.200,131	113.826
4	357.351,069 289.200,131	5	357.363,386 289.212,074	17.156

Punct început	X / Y	Punct sfârșit	X / Y	Lungime segment (** (m)
5	357.363,386 289.212,074	6	357.357,661 289.221,491	11.021
6	357.357,661 289.221,491	1	357.284,824 289.302,906	109.241

\*\* Lungimile segmentelor sunt determinate în planul de proiecție Stereo 70 și sunt rotunjite la 1 milimetru.

\*\*\* Distanța dintre puncte este formată din segmente cumulate ce sunt mai mici decât valoarea 1 milimetru.



**DATE DESPRE IMOBILUL NR. 15863**

Oficiul de Cadastru și Publicitate Imobiliară DOLJ  
Biroul de Cadastru și Publicitate Imobiliară Craiova

**A. Partea I. Descrierea imobilului**

TEREN Extravilan

Adresa: Jud. Dolj, T225, P3, 4

Nr. Crt	Nr cadastral Nr. topografic	Suprafața* (mp)	Observații / Referințe
A1		1.100	Sector cadastral:25 Teren neimprejmuit;

**B. Partea II. Proprietari și acte**

Inscrieri privitoare la dreptul de proprietate și alte drepturi reale	Referințe
/	
Act Administrativ nr. 1913-9574, din 09/05/1996 emis de CJ DOLJ;	
B1	A1
Intabulare, drept de PROPRIETATE, dobândit prin Reconstituire, cota actuala 1/1, cota initiala 1/1 1) DASCALU FL.	

**C. Partea III. SARCINI .**

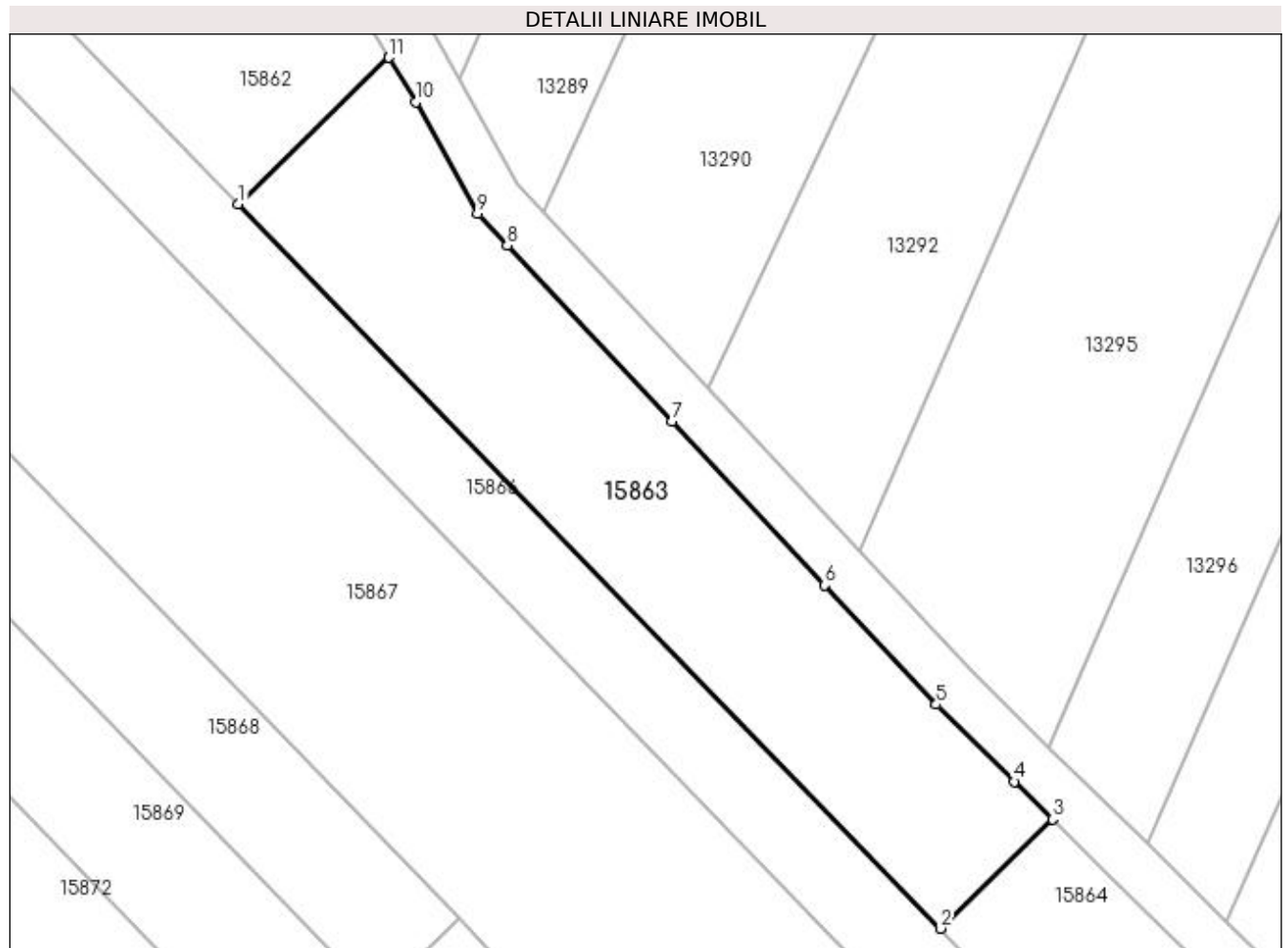
Inscrieri privind dezmembramintele dreptului de proprietate, drepturi reale de garanție și sarcini	Referințe
NU SUNT	

## Anexa Nr. 1 La Partea I

## Teren

Nr cadastral	Suprafața (mp)*	Observații / Referințe
	1.100	

\* Suprafața este determinată în planul de proiecție Stereo 70.



## Date referitoare la teren

Crt	Categorie folosință	Intra vilan	Suprafața (mp)	Tarla	Parcelă	Nr. topo	Observații / Referințe
1	arabil	NU	200	225	3	-	
2	arabil	NU	900	225	4	-	

## Lungime Segmente

1) Valorile lungimilor segmentelor sunt obținute din proiecție în plan.

Punct început	X / Y	Punct sfârșit	X / Y	Lungime segment (** (m)
1	357.351,069 289.200,131	2	357.408,449 289.140,953	82.429
2	357.408,449 289.140,953	3	357.417,632 289.149,858	12.792
3	357.417,632 289.149,858	4	357.414,506 289.152,939	4.389
4	357.414,506 289.152,939	5	357.408,115 289.159,237	8.973

Punct început	X / Y	Punct sfârșit	X / Y	Lungime segment (** (m)
5	357.408,115 289.159,237	6	357.399,002 289.168,985	13.344
6	357.399,002 289.168,985	7	357.386,496 289.182,363	18.313
7	357.386,496 289.182,363	8	357.373,059 289.196,736	19.676
8	357.373,059 289.196,736	9	357.370,632 289.199,332	3.554
9	357.370,632 289.199,332	10	357.365,593 289.208,442	10.411
10	357.365,593 289.208,442	11	357.363,386 289.212,074	4.25
11	357.363,386 289.212,074	1	357.351,069 289.200,131	17.156

\*\* Lungimile segmentelor sunt determinate în planul de proiecție Stereo 70 și sunt rotunjite la 1 milimetru.

\*\*\* Distanța dintre puncte este formată din segmente cumulate ce sunt mai mici decât valoarea 1 milimetru.





**DATE DESPRE IMOBILUL NR. 15864**

Oficiul de Cadastru și Publicitate Imobiliară DOLJ  
Biroul de Cadastru și Publicitate Imobiliară Craiova

**A. Partea I. Descrierea imobilului**

TEREN Extravilan

Adresa: Jud. Dolj, T225, P5

Nr. Crt	Nr cadastral Nr. topografic	Suprafața* (mp)	Observații / Referințe
A1		1.000	Sector cadastral:25 Teren neimprejmuit;

**B. Partea II. Proprietari și acte**

Inscrieri privitoare la dreptul de proprietate și alte drepturi reale	Referințe
/	
Act Administrativ nr. TDP nr. 2249-45380, din 07/06/1996 emis de CJ DOLJ;	
B1	A1
Intabulare, drept de PROPRIETATE, dobândit prin Reconstituire, cota actuala 1/1, cota initiala 1/1 1) NICOLAE FLOREA, LIPSA CNP	

**C. Partea III. SARCINI .**

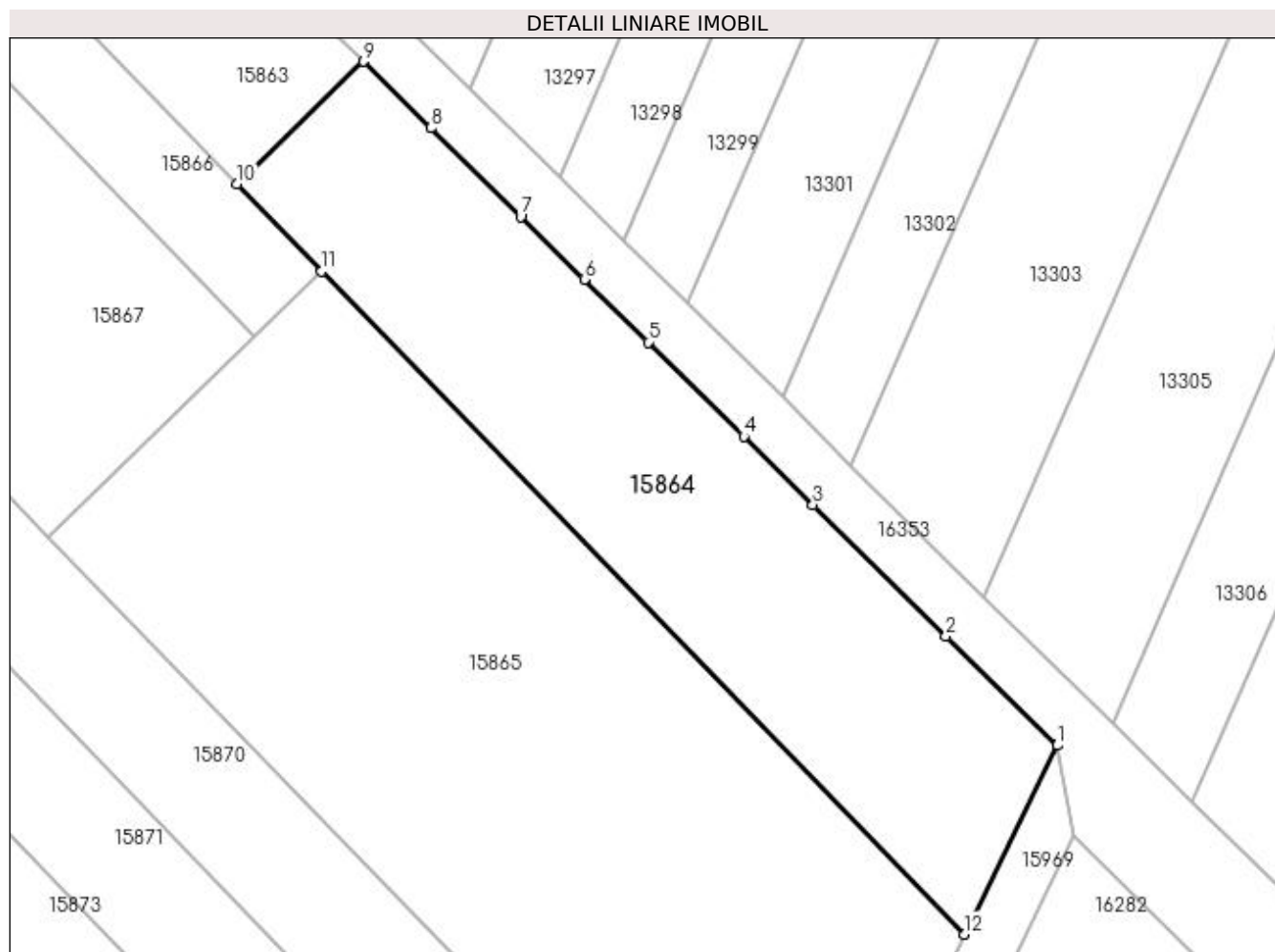
Inscrieri privind dezmembramintele dreptului de proprietate, drepturi reale de garanție și sarcini	Referințe
NU SUNT	

## Anexa Nr. 1 La Partea I

## Teren

Nr cadastral	Suprafața (mp)*	Observații / Referințe
	1.000	

\* Suprafața este determinată în planul de proiecție Stereo 70.



## Date referitoare la teren

Crt	Categorie folosință	Intravilan	Suprafața (mp)	Tarla	Parcelă	Nr. topo	Observații / Referințe
1	vie	NU	1.000	225	5	-	

## Lungime Segmente

1) Valorile lungimilor segmentelor sunt obținute din proiecție în plan.

Punct început	X / Y	Punct sfârșit	X / Y	Lungime segment (** (m)
1	357.468,091 289.100,132	2	357.460,014 289.108,091	11.339
2	357.460,014 289.108,091	3	357.450,329 289.117,635	13.597
3	357.450,329 289.117,635	4	357.445,3 289.122,592	7.061
4	357.445,3 289.122,592	5	357.438,343 289.129,448	9.768
5	357.438,343 289.129,448	6	357.433,708 289.134,015	6.507

Punct început	X / Y	Punct sfârșit	X / Y	Lungime segment (** (m)
6	357.433,708 289.134,015	7	357.429,078 289.138,578	6.501
7	357.429,078 289.138,578	8	357.422,539 289.145,022	9.181
8	357.422,539 289.145,022	9	357.417,632 289.149,858	6.89
9	357.417,632 289.149,858	10	357.408,449 289.140,953	12.792
10	357.408,449 289.140,953	11	357.414,602 289.134,607	8.839
11	357.414,602 289.134,607	12	357.461,349 289.086,396	67.153
12	357.461,349 289.086,396	1	357.468,091 289.100,132	15.301

\*\* Lungimile segmentelor sunt determinate în planul de proiecție Stereo 70 și sunt rotunjite la 1 milimetru.

\*\*\* Distanța dintre puncte este formată din segmente cumulate ce sunt mai mici decât valoarea 1 milimetru.



**DATE DESPRE IMOBILUL NR. 15865**

Oficiul de Cadastru și Publicitate Imobiliară DOLJ  
Biroul de Cadastru și Publicitate Imobiliară Craiova

**A. Partea I. Descrierea imobilului**

TEREN Extravilan

Adresa: Jud. Dolj, T225, P6

Nr. Crt	Nr cadastral Nr. topografic	Suprafața* (mp)	Observații / Referințe
A1		2.000	Sector cadastral:25 Teren neimprejmuit;

**B. Partea II. Proprietari și acte**

Inscrieri privitoare la dreptul de proprietate și alte drepturi reale		Referințe
/		
Act Administrativ nr. 1941-9574, din 09/05/1996 emis de CJSIPT DOLJ (CERT DECES NR 350713 / 10-12-2005);		
B1	Intabulare, drept de PROPRIETATE, dobandit prin Reconstituire, cota actuala 1/1, cota initiala 1/1 1) PRUNĂ AUREL DEFUNCT:Da	A1

**C. Partea III. SARCINI .**

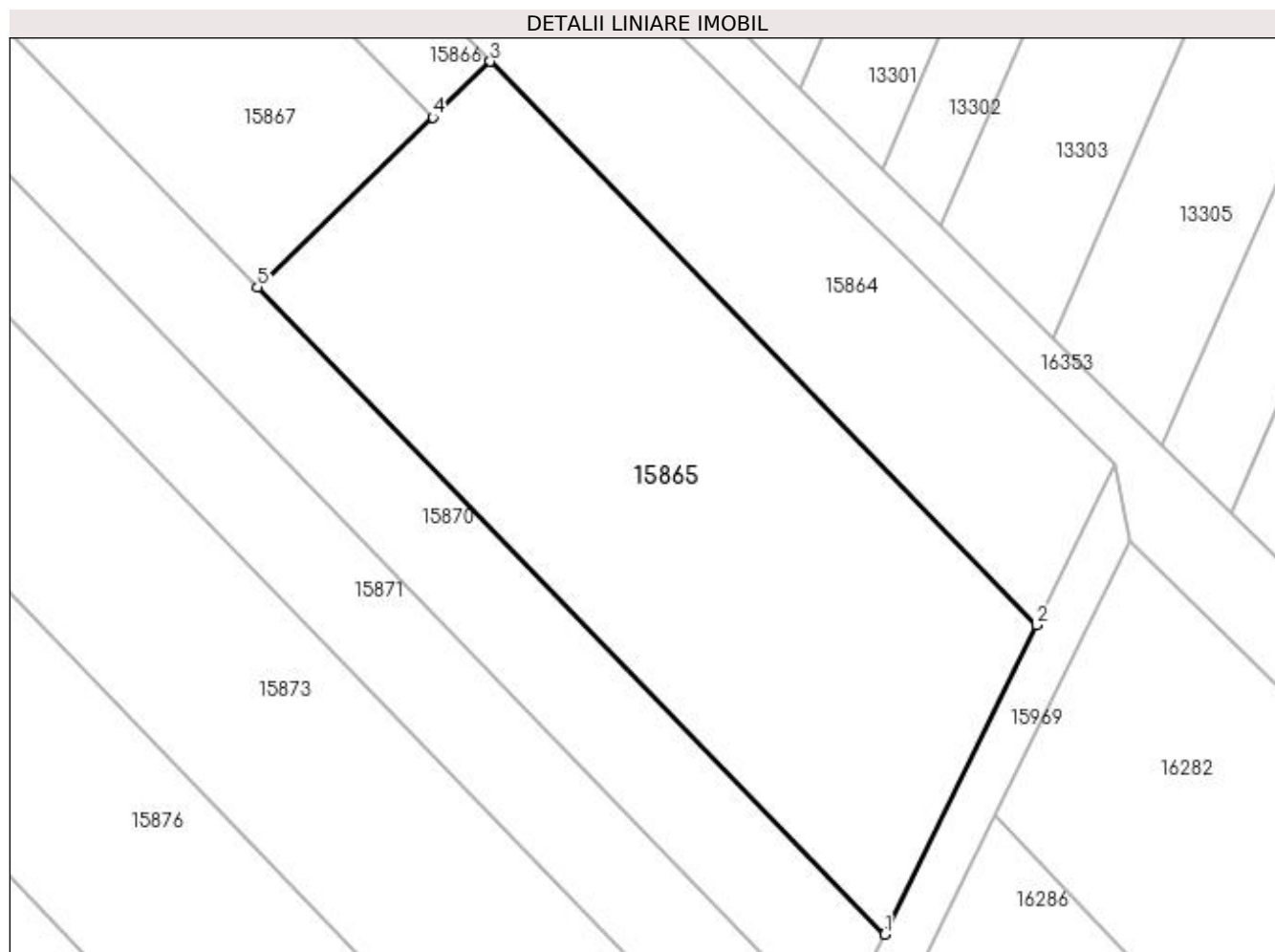
Inscrieri privind dezmembramintele dreptului de proprietate, drepturi reale de garanție și sarcini	Referințe
NU SUNT	

## Anexa Nr. 1 La Partea I

## Teren

Nr cadastral	Suprafața (mp)*	Observații / Referințe
	2.000	

\* Suprafața este determinată în planul de proiecție Stereo 70.



## Date referitoare la teren

Crt	Categorie folosință	Intra vilan	Suprafața (mp)	Tarla	Parcelă	Nr. topo	Observații / Referințe
1	vie	NU	2.000	225	6	-	

## Lungime Segmente

1) Valorile lungimilor segmentelor sunt obținute din proiecție în plan.

Punct început	X / Y	Punct sfârșit	X / Y	Lungime segment (** (m)
1	357.448,369 289.059,951	2	357.461,349 289.086,396	29.459
2	357.461,349 289.086,396	3	357.414,602 289.134,607	67.153
3	357.414,602 289.134,607	4	357.409,683 289.129,838	6.851
4	357.409,683 289.129,838	5	357.394,695 289.115,306	20.876
5	357.394,695 289.115,306	1	357.448,369 289.059,951	77.104

**\*\* Lungimile segmentelor sunt determinate în planul de proiecție Stereo 70 și sunt rotunjite la 1 milimetru.**

**\*\*\* Distanța dintre puncte este formată din segmente cumulate ce sunt mai mici decât valoarea 1 milimetru.**





**DATE DESPRE IMOBILUL NR. 15866**

Oficiul de Cadastru și Publicitate Imobiliară DOLJ  
Biroul de Cadastru și Publicitate Imobiliară Craiova

**A. Partea I. Descrierea imobilului**

TEREN Extravilan

Adresa: Jud. Dolj, T225, P7

Nr. Crt	Nr cadastral Nr. topografic	Suprafața* (mp)	Observații / Referințe
A1		1.400	Sector cadastral:25 Teren neimprejmuit;

**B. Partea II. Proprietari și acte**

Inscrieri privitoare la dreptul de proprietate și alte drepturi reale		Referințe
/		
Act Normativ nr. LEGEA 7, din 13/03/1996 emis de GUVERNUL ROMANIEI;		
B1	Inscrierea provizorie, drept de PROPRIETATE, dobandit prin Lege, cota actuala 1/1, cota initiala 1/1 1) PROPRIETAR NEIDENTIFICAT	A1

**C. Partea III. SARCINI .**

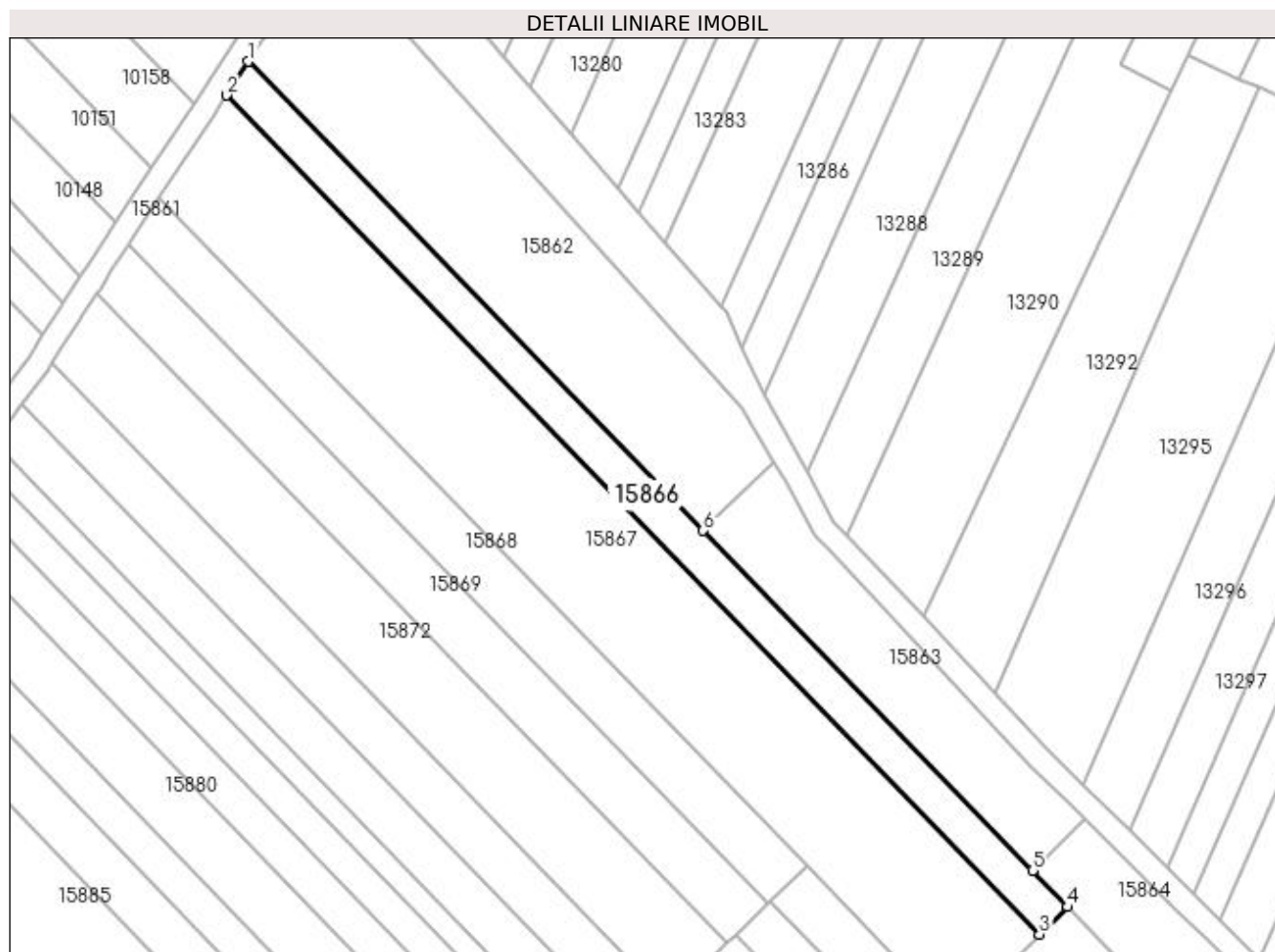
Inscrieri privind dezmembramintele dreptului de proprietate, drepturi reale de garanție și sarcini	Referințe
NU SUNT	

## Anexa Nr. 1 La Partea I

## Teren

Nr cadastral	Suprafața (mp)*	Observații / Referințe
	1.400	

\* Suprafața este determinată în planul de proiecție Stereo 70.



## Date referitoare la teren

Crt	Categorie folosință	Intra vilan	Suprafața (mp)	Tarla	Parcelă	Nr. topo	Observații / Referințe
1	arabil	NU	1.400	225	7	-	

## Lungime Segmente

1) Valorile lungimilor segmentelor sunt obținute din proiecție în plan.

Punct început	X / Y	Punct sfârșit	X / Y	Lungime segment (** (m)
1	357.271,833 289.281,85	2	357.267,991 289.275,969	7.025
2	357.267,991 289.275,969	3	357.409,683 289.129,838	203.546
3	357.409,683 289.129,838	4	357.414,602 289.134,607	6.851
4	357.414,602 289.134,607	5	357.408,449 289.140,953	8.839
5	357.408,449 289.140,953	6	357.351,069 289.200,131	82.429

Punct început	X / Y	Punct sfârșit	X / Y	Lungime segment (** (m)
6	357.351,069 289.200,131	1	357.271,833 289.281,85	113.826

\*\* Lungimile segmentelor sunt determinate în planul de proiecție Stereo 70 și sunt rotunjite la 1 milimetru.

\*\*\* Distanța dintre puncte este formată din segmente cumulate ce sunt mai mici decât valoarea 1 milimetru.



**DATE DESPRE IMOBILUL NR. 15867**

Oficiul de Cadastru și Publicitate Imobiliară DOLJ  
Biroul de Cadastru și Publicitate Imobiliară Craiova

**A. Partea I. Descrierea imobilului**

TEREN Extravilan

Adresa: Jud. Dolj, T225, P8, 9

Nr. Crt	Nr cadastral Nr. topografic	Suprafața* (mp)	Observații / Referințe
A1		4.200	Sector cadastral:25 Teren neimprejmuit;

**B. Partea II. Proprietari și acte**

Inscrieri privitoare la dreptul de proprietate și alte drepturi reale	Referințe
/	
Act Administrativ nr. TDP 4482, din 27/02/2006 emis de CJSIPT DOLJ;	
B1	A1
Intabulare, drept de PROPRIETATE, dobândit prin Reconstituire, cota actuala 1/1, cota initiala 1/1 1) PRUNĂ ION, LIPSA CNP	

**C. Partea III. SARCINI .**

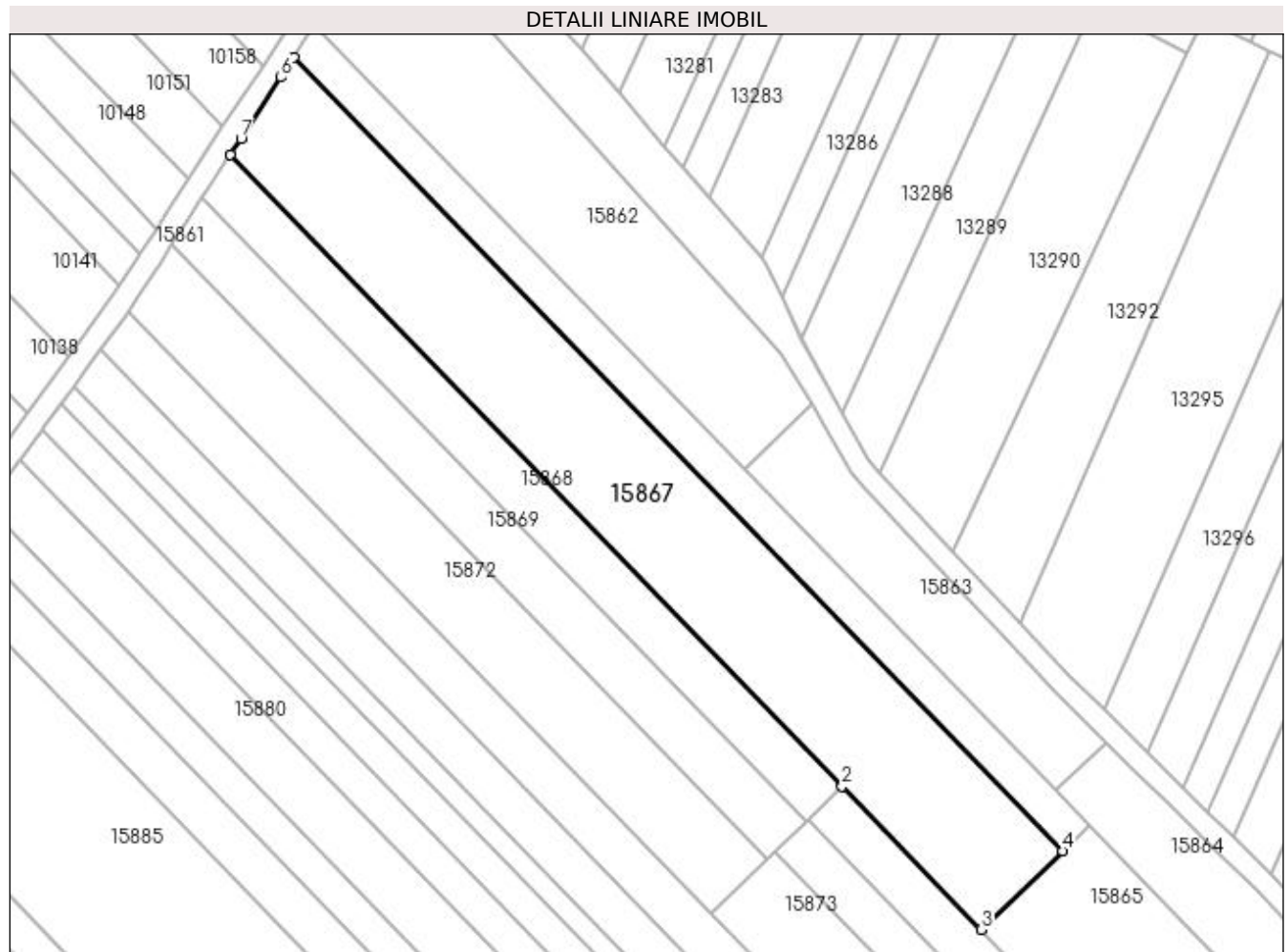
Inscrieri privind dezmembramintele dreptului de proprietate, drepturi reale de garanție și sarcini	Referințe
NU SUNT	

## Anexa Nr. 1 La Partea I

## Teren

Nr cadastral	Suprafața (mp)*	Observații / Referințe
	4.200	

\* Suprafața este determinată în planul de proiecție Stereo 70.



## Date referitoare la teren

Crt	Categorie folosință	Intra vilan	Suprafața (mp)	Tarla	Parcelă	Nr. topo	Observații / Referințe
1	arabil	NU	800	225	8	-	
2	vie	NU	3.400	225	9	-	

## Lungime Segmente

1) Valorile lungimilor segmentelor sunt obținute din proiecție în plan.

Punct început	X / Y	Punct sfârșit	X / Y	Lungime segment (** (m)
1	357.256,286 289.258,052	2	357.369,068 289.141,736	162.016
2	357.369,068 289.141,736	3	357.394,695 289.115,306	36.814
3	357.394,695 289.115,306	4	357.409,683 289.129,838	20.876
4	357.409,683 289.129,838	5	357.267,991 289.275,969	203.546

Punct început	X / Y	Punct sfârșit	X / Y	Lungime segment (** (m)
5	357.267,991 289.275,969	6	357.265,606 289.272,318	4.361
6	357.265,606 289.272,318	7	357.258,244 289.261,048	13.461
7	357.258,244 289.261,048	1	357.256,286 289.258,052	3.579

\*\* Lungimile segmentelor sunt determinate în planul de proiecție Stereo 70 și sunt rotunjite la 1 milimetru.

\*\*\* Distanța dintre puncte este formată din segmente cumulate ce sunt mai mici decât valoarea 1 milimetru.





**DATE DESPRE IMOBILUL NR. 15868**

Oficiul de Cadastru și Publicitate Imobiliară DOLJ  
Biroul de Cadastru și Publicitate Imobiliară Craiova

**A. Partea I. Descrierea imobilului**

TEREN Extravilan

Adresa: Jud. Dolj, T225, P10

Nr. Crt	Nr cadastral Nr. topografic	Suprafața* (mp)	Observații / Referințe
A1		1.500	Sector cadastral:25 Teren neimprejmuit;

**B. Partea II. Proprietari și acte**

Inscrieri privitoare la dreptul de proprietate și alte drepturi reale	Referințe
/	
Act Administrativ nr. TDP 2164-9700, din 01/07/1996 emis de CJ DOLJ;	
B1	A1
Intabulare, drept de PROPRIETATE, dobândit prin Reconstituire, cota actuala 1/1, cota initiala 1/1 1) ONCICĂ VASILE	

**C. Partea III. SARCINI .**

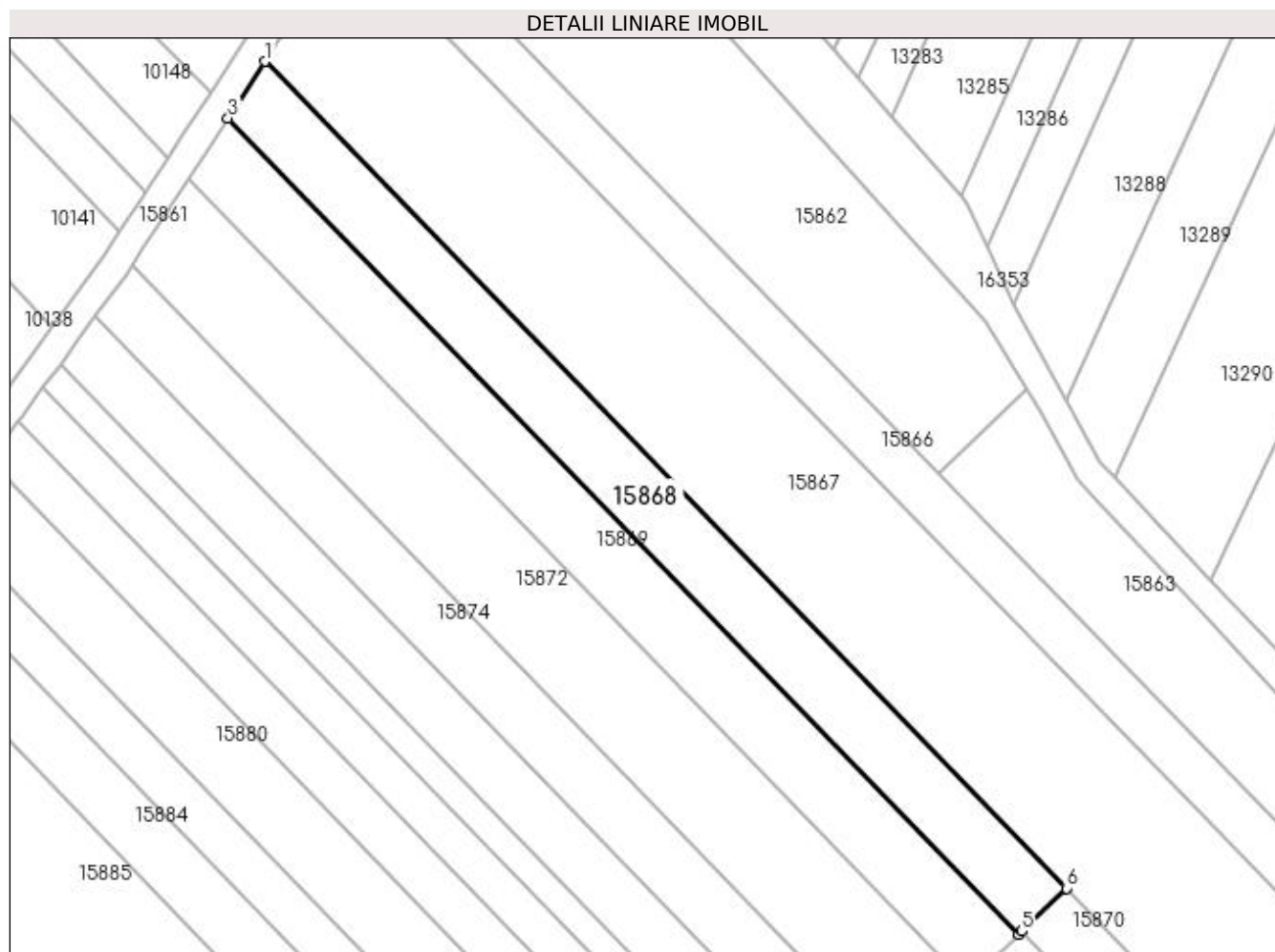
Inscrieri privind dezmembramintele dreptului de proprietate, drepturi reale de garanție și sarcini	Referințe
NU SUNT	

## Anexa Nr. 1 La Partea I

## Teren

Nr cadastral	Suprafața (mp)*	Observații / Referințe
	1.500	

\* Suprafața este determinată în planul de proiecție Stereo 70.



## Date referitoare la teren

Crt	Categorie folosință	Intra vilan	Suprafața (mp)	Tarla	Parcelă	Nr. topo	Observații / Referințe
1	arabil	NU	1.500	225	10	-	

## Lungime Segmente

1) Valorile lungimilor segmentelor sunt obținute din proiecție în plan.

Punct început	X / Y	Punct sfârșit	X / Y	Lungime segment (** (m)
1	357.256,286 289.258,052	2	357.252,047 289.251,561	7.753
2	357.252,047 289.251,561	3	357.251,062 289.250,053	1.801
3	357.251,062 289.250,053	4	357.362,378 289.135,249	159.91
4	357.362,378 289.135,249	5	357.362,85 289.135,706	0.657
5	357.362,85 289.135,706	6	357.369,068 289.141,736	8.662

Punct început	X / Y	Punct sfârșit	X / Y	Lungime segment (** (m)
6	357.369,068 289.141,736	1	357.256,286 289.258,052	162.016

\*\* Lungimile segmentelor sunt determinate în planul de proiecție Stereo 70 și sunt rotunjite la 1 milimetru.

\*\*\* Distanța dintre puncte este formată din segmente cumulate ce sunt mai mici decât valoarea 1 milimetru.



**DATE DESPRE IMOBILUL NR. 15869**

Oficiul de Cadastru și Publicitate Imobiliară DOLJ  
Biroul de Cadastru și Publicitate Imobiliară Craiova

**A. Partea I. Descrierea imobilului**

TEREN Extravilan

Adresa: Jud. Dolj, T225, P11

Nr. Crt	Nr cadastral Nr. topografic	Suprafața* (mp)	Observații / Referințe
A1		1.600	Sector cadastral:25 Teren neimprejmuit;

**B. Partea II. Proprietari și acte**

Inscrieri privitoare la dreptul de proprietate și alte drepturi reale	Referințe
/	
Act Administrativ nr. TDP 1832-59540, din 03/08/1995 emis de CJ DOLJ;	
B1	A1
Intabulare, drept de PROPRIETATE, dobândit prin Reconstituire, cota actuala 1/1, cota initiala 1/1 1) ROGOZ CONSTANTIN	

**C. Partea III. SARCINI .**

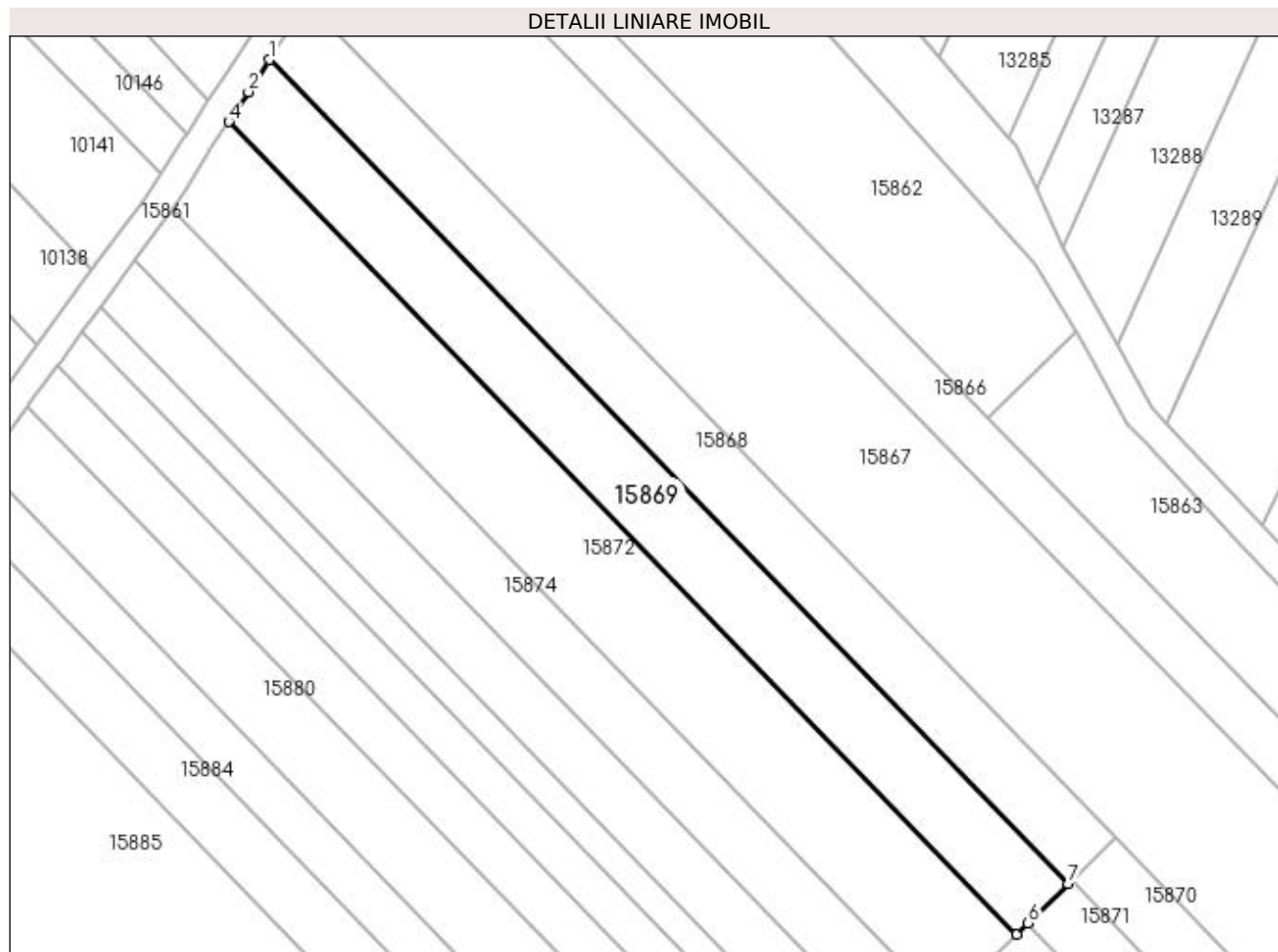
Inscrieri privind dezmembramintele dreptului de proprietate, drepturi reale de garanție și sarcini	Referințe
NU SUNT	

## Anexa Nr. 1 La Partea I

## Teren

Nr cadastral	Suprafața (mp)*	Observații / Referințe
	1.600	

\* Suprafața este determinată în planul de proiecție Stereo 70.



## Date referitoare la teren

Crt	Categorie folosință	Intra vilan	Suprafața (mp)	Tarla	Parcelă	Nr. topo	Observații / Referințe
1	vie	NU	1.600	225	11	-	

## Lungime Segmente

1) Valorile lungimilor segmentelor sunt obținute din proiecție în plan.

Punct început	X / Y	Punct sfârșit	X / Y	Lungime segment (** (m)
1	357.251,062 289.250,053	2	357.248,131 289.245,568	5.358
2	357.248,131 289.245,568	3	357.245,946 289.242,219	3.999
3	357.245,946 289.242,219	4	357.245,413 289.241,403	0.975
4	357.245,413 289.241,403	5	357.355,143 289.128,234	157.632
5	357.355,143 289.128,234	6	357.356,781 289.129,821	2.281

Punct început	X / Y	Punct sfârșit	X / Y	Lungime segment (** (m)
6	357.356,781 289.129,821	7	357.362,378 289.135,249	7.797
7	357.362,378 289.135,249	1	357.251,062 289.250,053	159.91

\*\* Lungimile segmentelor sunt determinate în planul de proiecție Stereo 70 și sunt rotunjite la 1 milimetru.

\*\*\* Distanța dintre puncte este formată din segmente cumulate ce sunt mai mici decât valoarea 1 milimetru.





**DATE DESPRE IMOBILUL NR. 15870**

Oficiul de Cadastru și Publicitate Imobiliară DOLJ  
Biroul de Cadastru și Publicitate Imobiliară Craiova

**A. Partea I. Descrierea imobilului**

TEREN Extravilan

Adresa: Jud. Dolj, T225, P12

Nr. Crt	Nr cadastral Nr. topografic	Suprafața* (mp)	Observații / Referințe
A1		1.000	Sector cadastral:25 Teren neimprejmuit;

**B. Partea II. Proprietari și acte**

Inscrieri privitoare la dreptul de proprietate și alte drepturi reale	Referințe
/	
Act Administrativ nr. TDP 3118/59190, din 13/03/1997 emis de CJ DOLJ;	
B1	A1
Intabulare, drept de PROPRIETATE, dobândit prin Reconstituire, cota actuala 1/1, cota initiala 1/1 1) PRUNA DUMITRU	

**C. Partea III. SARCINI .**

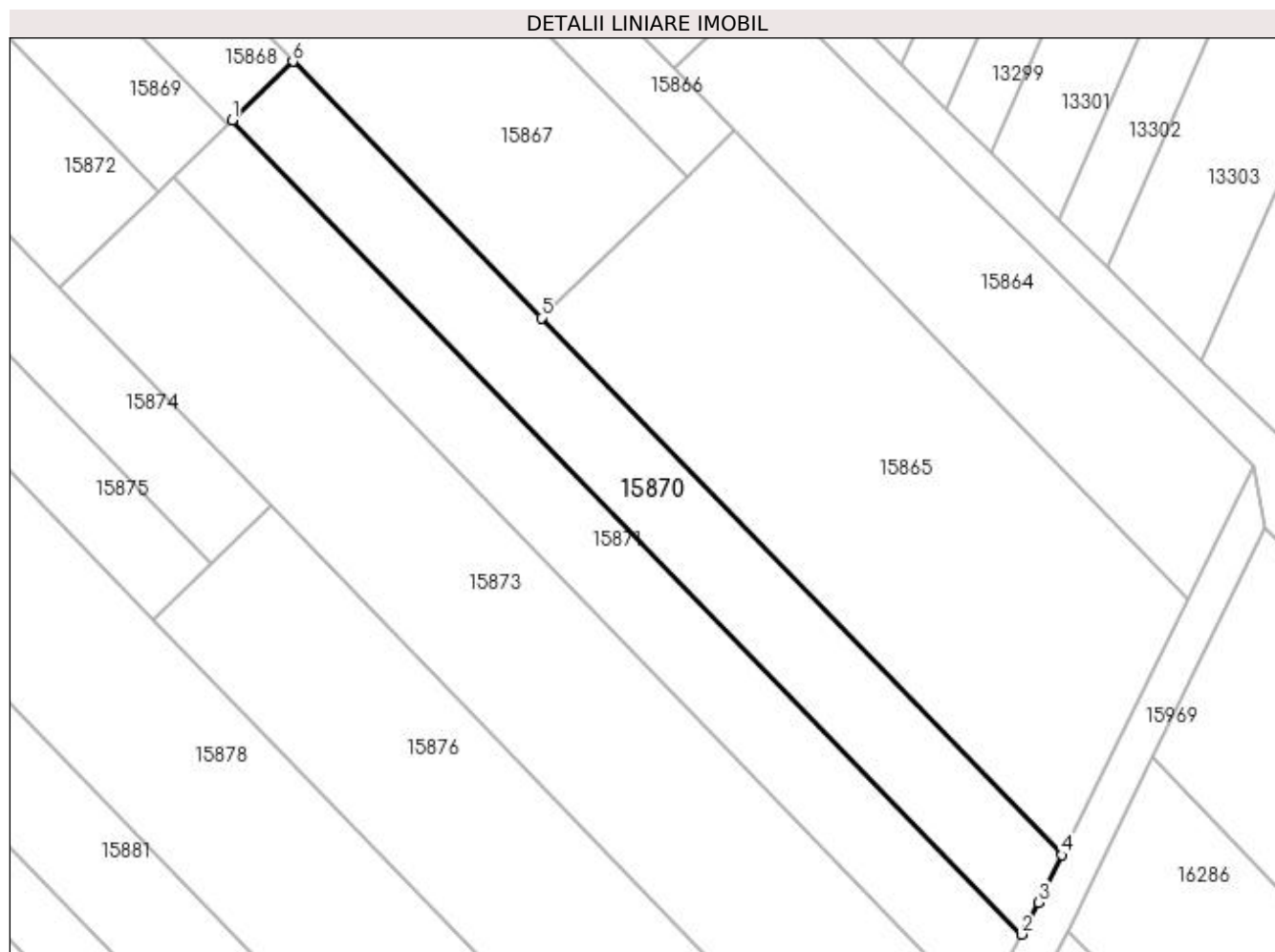
Inscrieri privind dezmembramintele dreptului de proprietate, drepturi reale de garanție și sarcini	Referințe
NU SUNT	

## Anexa Nr. 1 La Partea I

## Teren

Nr cadastral	Suprafața (mp)*	Observații / Referințe
	1.000	

\* Suprafața este determinată în planul de proiecție Stereo 70.



## Date referitoare la teren

Crt	Categorie folosință	Intra vilan	Suprafața (mp)	Tarla	Parcelă	Nr. topo	Observații / Referințe
1	vie	NU	1.000	225	12	-	

## Lungime Segmente

1) Valorile lungimilor segmentelor sunt obținute din proiecție în plan.

Punct început	X / Y	Punct sfârșit	X / Y	Lungime segment (** (m)
1	357.362,85 289.135,706	2	357.444,233 289.051,773	116.91
2	357.444,233 289.051,773	3	357.445,974 289.055,072	3.73
3	357.445,974 289.055,072	4	357.448,369 289.059,951	5.435
4	357.448,369 289.059,951	5	357.394,695 289.115,306	77.104
5	357.394,695 289.115,306	6	357.369,068 289.141,736	36.814

Punct început	X / Y	Punct sfârșit	X / Y	Lungime segment (** (m)
6	357.369,068 289.141,736	1	357.362,85 289.135,706	8.662

\*\* Lungimile segmentelor sunt determinate în planul de proiecție Stereo 70 și sunt rotunjite la 1 milimetru.

\*\*\* Distanța dintre puncte este formată din segmente cumulate ce sunt mai mici decât valoarea 1 milimetru.



**DATE DESPRE IMOBILUL NR. 15871**

Oficiul de Cadastru și Publicitate Imobiliară DOLJ  
Biroul de Cadastru și Publicitate Imobiliară Craiova

**A. Partea I. Descrierea imobilului**

TEREN Extravilan

Adresa: Jud. Dolj, T225, P13

Nr. Crt	Nr cadastral Nr. topografic	Suprafața* (mp)	Observații / Referințe
A1		1.000	Sector cadastral:25 Teren neimprejmuit;

**B. Partea II. Proprietari și acte**

Inscrieri privitoare la dreptul de proprietate și alte drepturi reale		Referințe
/		
Act Administrativ nr. TDP 1798-58840, din 15/12/1995 emis de CJ DOLJ;		
B1	Intabulare, drept de PROPRIETATE, dobândit prin Reconstituire, cota actuala 1/1, cota initiala 1/1 1) TIGANTELE ION 2) PISICA FLOAREA	A1

**C. Partea III. SARCINI .**

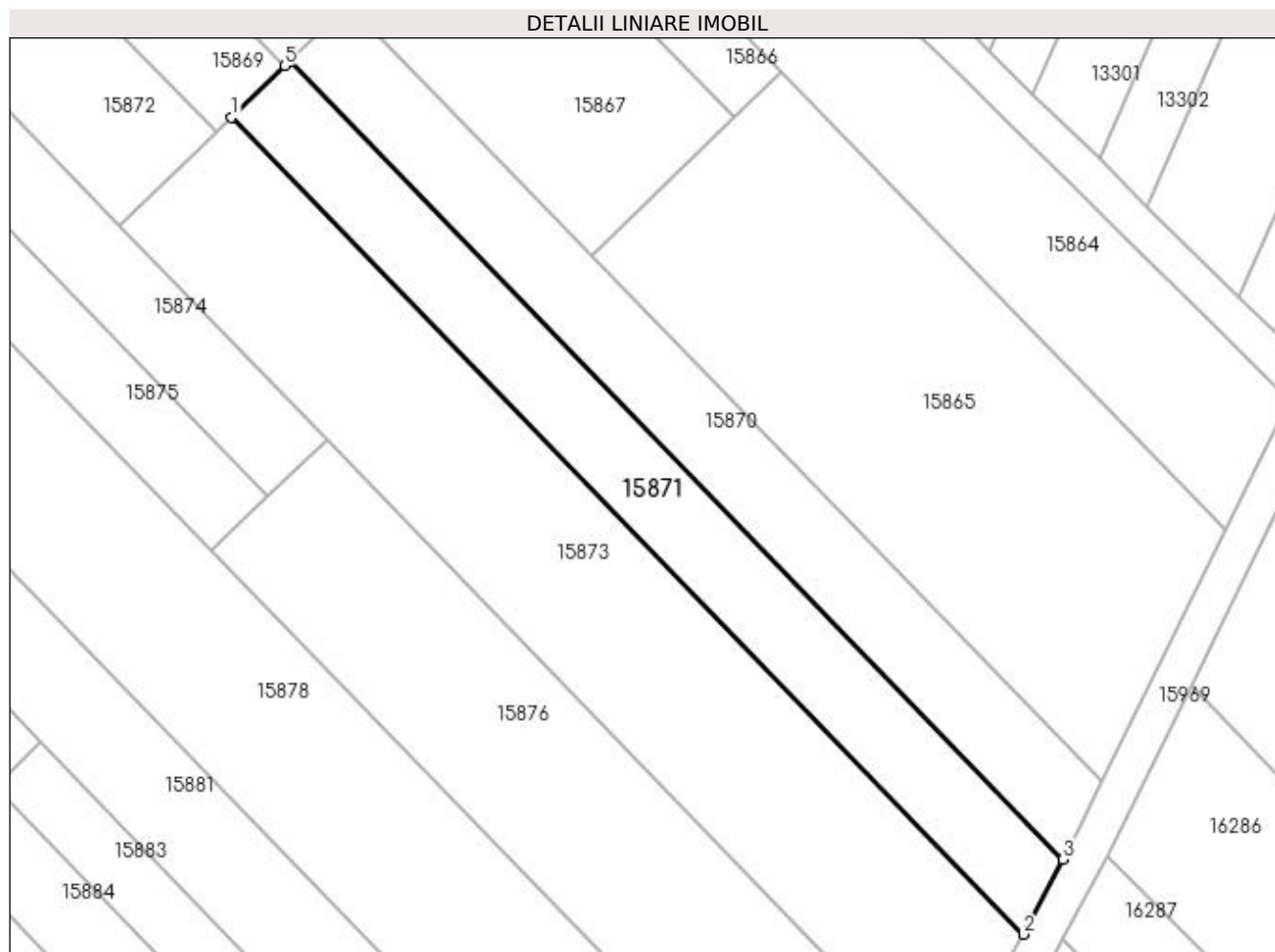
Inscrieri privind dezmembramintele dreptului de proprietate, drepturi reale de garanție și sarcini	Referințe
NU SUNT	

## Anexa Nr. 1 La Partea I

## Teren

Nr cadastral	Suprafața (mp)*	Observații / Referințe
	1.000	

\* Suprafața este determinată în planul de proiecție Stereo 70.



## Date referitoare la teren

Crt	Categorie folosință	Intravilan	Suprafața (mp)	Tarla	Parcelă	Nr. topo	Observații / Referințe
1	vie	NU	1.000	225	13	-	

## Lungime Segmente

1) Valorile lungimilor segmentelor sunt obținute din proiecție în plan.

Punct început	X / Y	Punct sfârșit	X / Y	Lungime segment (** (m)
1	357.356,781 289.129,821	2	357.440,082 289.043,909	119.666
2	357.440,082 289.043,909	3	357.444,233 289.051,773	8.892
3	357.444,233 289.051,773	4	357.362,85 289.135,706	116.91
4	357.362,85 289.135,706	5	357.362,378 289.135,249	0.657
5	357.362,378 289.135,249	1	357.356,781 289.129,821	7.797

**\*\* Lungimile segmentelor sunt determinate în planul de proiecție Stereo 70 și sunt rotunjite la 1 milimetru.**

**\*\*\* Distanța dintre puncte este formată din segmente cumulate ce sunt mai mici decât valoarea 1 milimetru.**





**DATE DESPRE IMOBILUL NR. 15872**

Oficiul de Cadastru și Publicitate Imobiliară DOLJ  
Biroul de Cadastru și Publicitate Imobiliară Craiova

**A. Partea I. Descrierea imobilului**

TEREN Extravilan

Adresa: Jud. Dolj, T225, P14, 15

Nr. Crt	Nr cadastral Nr. topografic	Suprafața* (mp)	Observații / Referințe
A1		2.200	Sector cadastral:25 Teren neimprejmuit;

**B. Partea II. Proprietari și acte**

Inscrieri privitoare la dreptul de proprietate și alte drepturi reale	Referințe
/	
Hotarare Judecatoreasca nr. SC NR 630, din 02/04/2008 emis de JUDECATORIA CALAFAT (TDP NR 1981-9574 /08.04. 1996);	
B1	Intabulare, drept de PROPRIETATE, dobandit prin Hotarare Judecatoreasca, cota actuala 1/1, cota initiala 1/1 1) JIANU ION

**C. Partea III. SARCINI .**

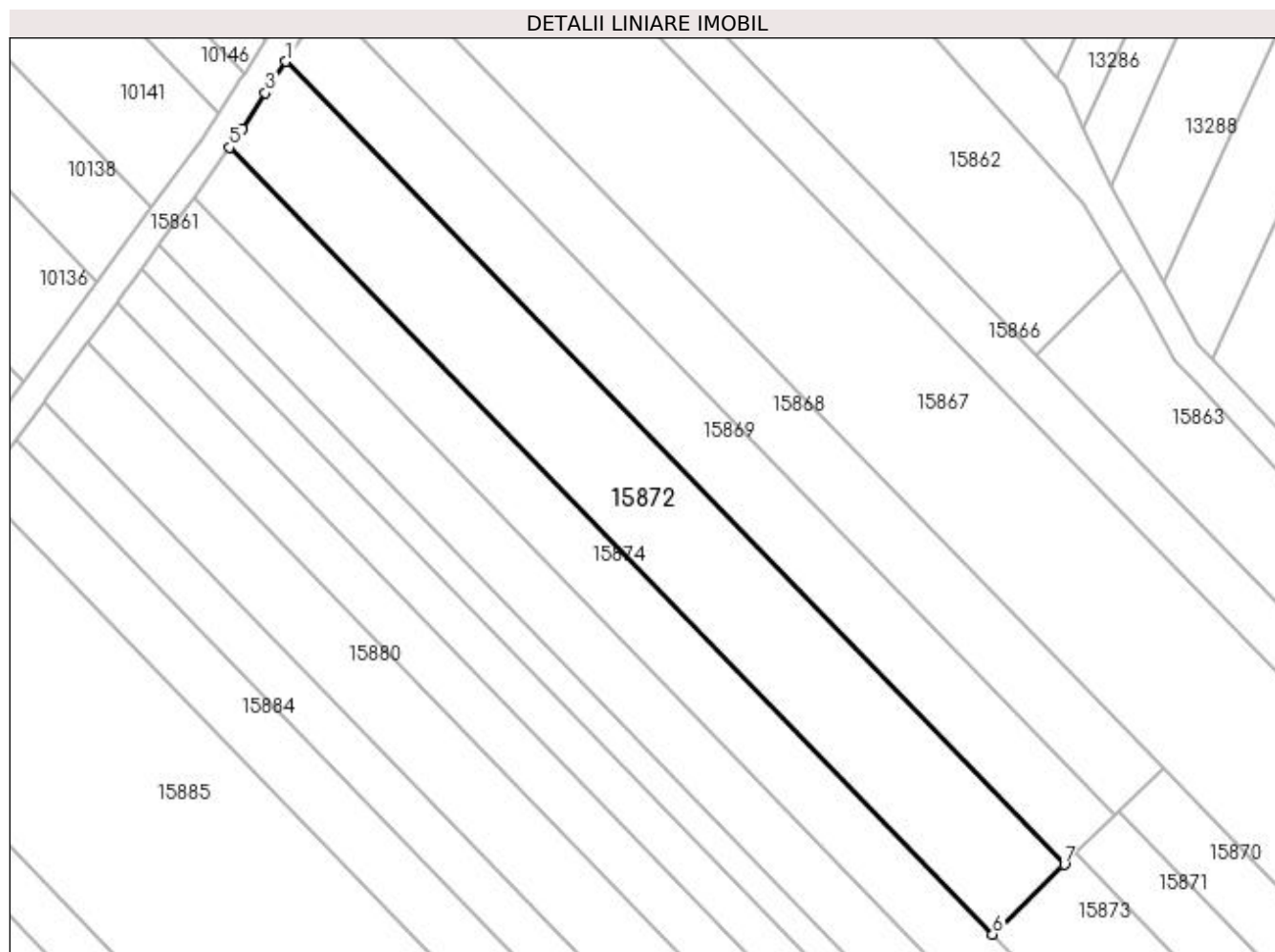
Inscrieri privind dezmembramintele dreptului de proprietate, drepturi reale de garanție și sarcini	Referințe
NU SUNT	

## Anexa Nr. 1 La Partea I

## Teren

Nr cadastral	Suprafața (mp)*	Observații / Referințe
	2.200	

\* Suprafața este determinată în planul de proiecție Stereo 70.



## Date referitoare la teren

Crt	Categorie folosință	Intra vilan	Suprafața (mp)	Tarla	Parcelă	Nr. topo	Observații / Referințe
1	vie	NU	1.400	225	14	-	
2	arabil	NU	800	225	15	-	

## Lungime Segmente

1) Valorile lungimilor segmentelor sunt obținute din proiecție în plan.

Punct început	X / Y	Punct sfârșit	X / Y	Lungime segment (** (m)
1	357.245,413 289.241,403	2	357.242,871 289.237,516	4.644
2	357.242,871 289.237,516	3	357.242,523 289.236,983	0.637
3	357.242,523 289.236,983	4	357.239,24 289.231,958	6.002
4	357.239,24 289.231,958	5	357.237,506 289.229,304	3.17

Punct început	X / Y	Punct sfârșit	X / Y	Lungime segment (** (m)
5	357.237,506 289.229,304	6	357.345,021 289.118,419	154.451
6	357.345,021 289.118,419	7	357.355,143 289.128,234	14.099
7	357.355,143 289.128,234	1	357.245,413 289.241,403	157.632

\*\* Lungimile segmentelor sunt determinate în planul de proiecție Stereo 70 și sunt rotunjite la 1 milimetru.

\*\*\* Distanța dintre puncte este formată din segmente cumulate ce sunt mai mici decât valoarea 1 milimetru.



**DATE DESPRE IMOBILUL NR. 15873**

Oficiul de Cadastru și Publicitate Imobiliară DOLJ  
Biroul de Cadastru și Publicitate Imobiliară Craiova

**A. Partea I. Descrierea imobilului**

TEREN Extravilan

Adresa: Jud. Dolj, T225, P16

Nr. Crt	Nr cadastral Nr. topografic	Suprafața* (mp)	Observații / Referințe
A1		2.000	Sector cadastral:25 Teren neimprejmuit;

**B. Partea II. Proprietari și acte**

Inscrieri privitoare la dreptul de proprietate și alte drepturi reale	Referințe
/	
Act Administrativ nr. TDP 3118/59190, din 13/03/1997 emis de CJ DOLJ;	
B1	A1
Intabulare, drept de PROPRIETATE, dobandit prin Reconstituire, cota actuala 1/1, cota initiala 1/1 1) PRUNA DUMITRU	

**C. Partea III. SARCINI .**

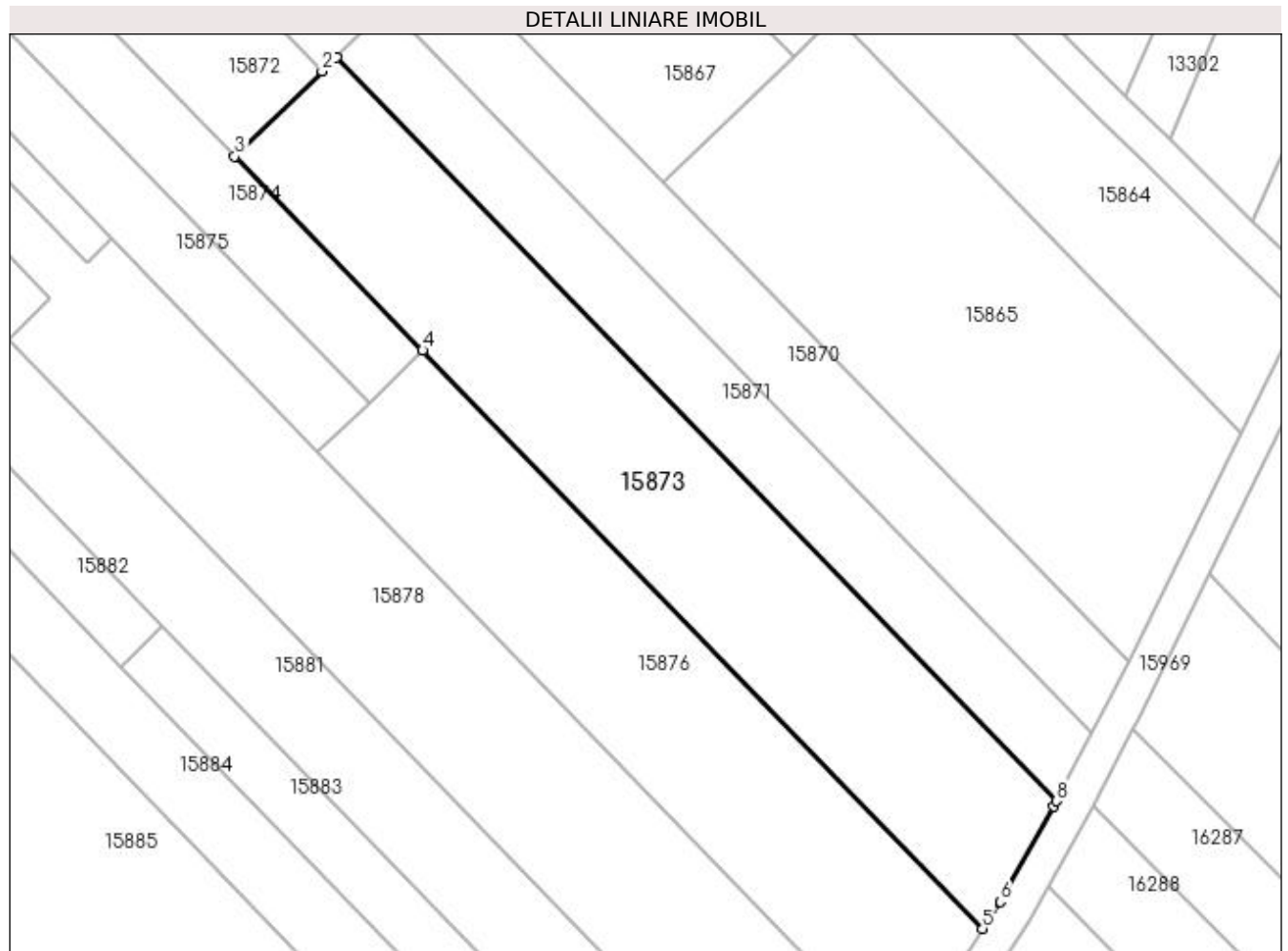
Inscrieri privind dezmembramintele dreptului de proprietate, drepturi reale de garanție și sarcini	Referințe
NU SUNT	

## Anexa Nr. 1 La Partea I

## Teren

Nr cadastral	Suprafața (mp)*	Observații / Referințe
	2.000	

\* Suprafața este determinată în planul de proiecție Stereo 70.



## Date referitoare la teren

Crt	Categorie folosință	Intra vilan	Suprafața (mp)	Tarla	Parcelă	Nr. topo	Observații / Referințe
1	vie	NU	2.000	225	16	-	

## Lungime Segmente

1) Valorile lungimilor segmentelor sunt obținute din proiecție în plan.

Punct început	X / Y	Punct sfârșit	X / Y	Lungime segment (** (m)
1	357.356,781 289.129,821	2	357.355,143 289.128,234	2.281
2	357.355,143 289.128,234	3	357.345,021 289.118,419	14.099
3	357.345,021 289.118,419	4	357.366,773 289.095,986	31.247
4	357.366,773 289.095,986	5	357.431,563 289.029,166	93.073
5	357.431,563 289.029,166	6	357.433,592 289.032,276	3.713

Punct început	X / Y	Punct sfârșit	X / Y	Lungime segment (** (m)
6	357.433,592 289.032,276	7	357.439,764 289.043,306	12.639
7	357.439,764 289.043,306	8	357.440,082 289.043,909	0.682
8	357.440,082 289.043,909	1	357.356,781 289.129,821	119.666

\*\* Lungimile segmentelor sunt determinate în planul de proiecție Stereo 70 și sunt rotunjite la 1 milimetru.

\*\*\* Distanța dintre puncte este formată din segmente cumulate ce sunt mai mici decât valoarea 1 milimetru.





**DATE DESPRE IMOBILUL NR. 15874**

Oficiul de Cadastru și Publicitate Imobiliară DOLJ  
Biroul de Cadastru și Publicitate Imobiliară Craiova

**A. Partea I. Descrierea imobilului**

TEREN Extravilan

Adresa: Jud. Dolj, T225, P18

Nr. Crt	Nr cadastral Nr. topografic	Suprafața* (mp)	Observații / Referințe
A1		1.600	Sector cadastral:25 Teren neimprejmuit;

**B. Partea II. Proprietari și acte**

Inscrieri privitoare la dreptul de proprietate și alte drepturi reale	Referințe
/	
Act Administrativ nr. TDP 2634-48112, din 14/11/1996 emis de CJ DOLJ;	
B1	A1
Intabulare, drept de PROPRIETATE, dobândit prin Reconstituire, cota actuala 1/1, cota initiala 1/1 1) JIANU IOANA	

**C. Partea III. SARCINI .**

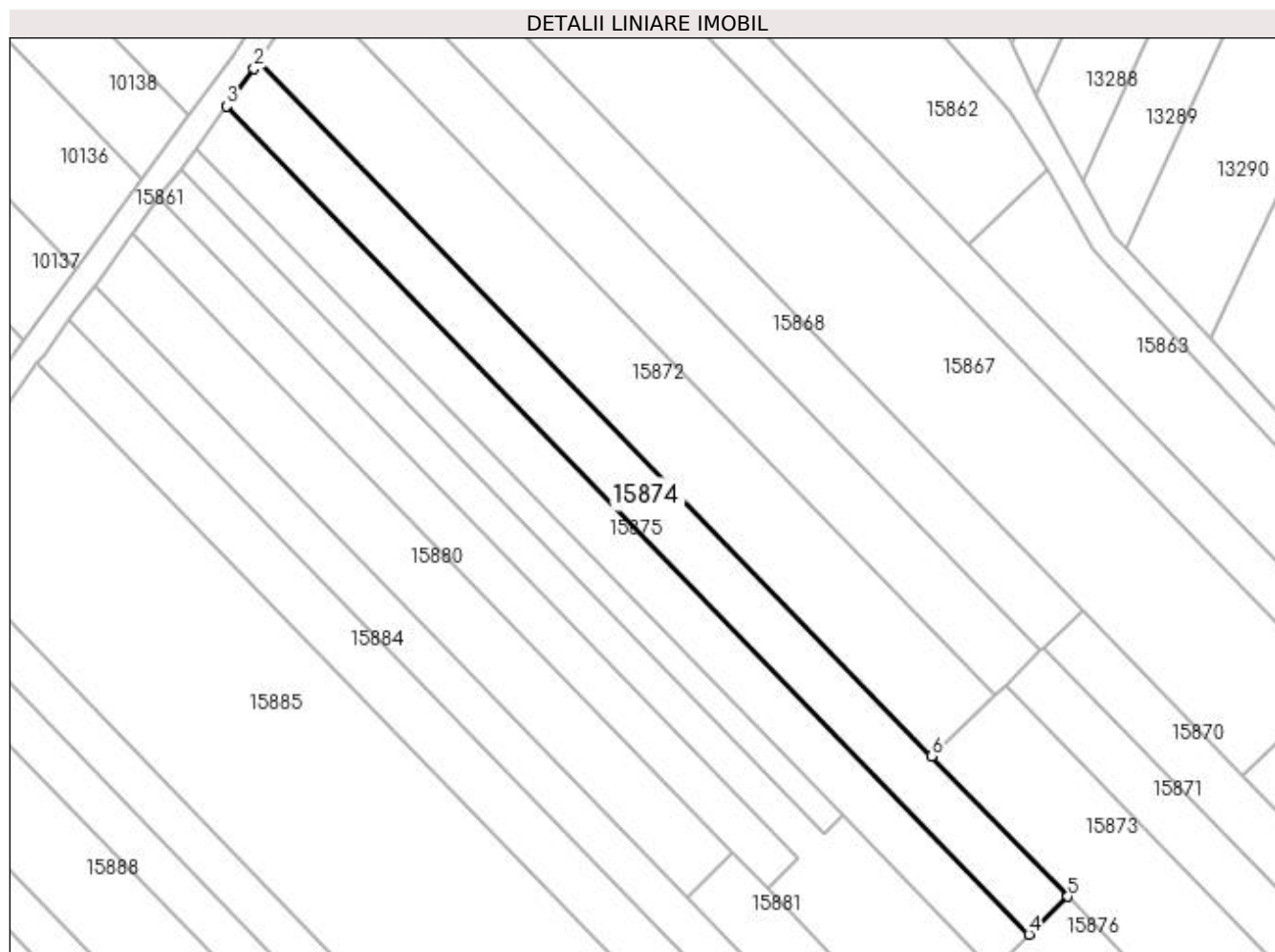
Inscrieri privind dezmembramintele dreptului de proprietate, drepturi reale de garanție și sarcini	Referințe
NU SUNT	

## Anexa Nr. 1 La Partea I

## Teren

Nr cadastral	Suprafața (mp)*	Observații / Referințe
	1.600	

\* Suprafața este determinată în planul de proiecție Stereo 70.



## Date referitoare la teren

Crt	Categorie folosință	Intra vilan	Suprafața (mp)	Tarla	Parcelă	Nr. topo	Observații / Referințe
1	vie	NU	1.600	225	18	-	

## Lungime Segmente

1) Valorile lungimilor segmentelor sunt obținute din proiecție în plan.

Punct început	X / Y	Punct sfârșit	X / Y	Lungime segment (** (m)
1	357.237,506 289.229,304	2	357.236,778 289.228,19	1.331
2	357.236,778 289.228,19	3	357.232,363 289.222,177	7.46
3	357.232,363 289.222,177	4	357.360,561 289.089,962	184.162
4	357.360,561 289.089,962	5	357.366,773 289.095,986	8.653
5	357.366,773 289.095,986	6	357.345,021 289.118,419	31.247

Punct început	X / Y	Punct sfârșit	X / Y	Lungime segment (** (m)
6	357.345,021 289.118,419	1	357.237,506 289.229,304	154.451

\*\* Lungimile segmentelor sunt determinate în planul de proiecție Stereo 70 și sunt rotunjite la 1 milimetru.

\*\*\* Distanța dintre puncte este formată din segmente cumulate ce sunt mai mici decât valoarea 1 milimetru.



**DATE DESPRE IMOBILUL NR. 15875**

Oficiul de Cadastru și Publicitate Imobiliară DOLJ  
Biroul de Cadastru și Publicitate Imobiliară Craiova

**A. Partea I. Descrierea imobilului**

TEREN Extravilan

Adresa: Jud. Dolj, T225, P19

Nr. Crt	Nr cadastral Nr. topografic	Suprafața* (mp)	Observații / Referințe
A1		1.500	Sector cadastral:25 Teren neimprejmuit;

**B. Partea II. Proprietari și acte**

Inscrieri privitoare la dreptul de proprietate și alte drepturi reale	Referințe
/	
Act Administrativ nr. TDP 2541/45413, din 27/02/1997 emis de CJ DOLJ;	
B1	A1
Intabulare, drept de PROPRIETATE, dobandit prin Reconstituire, cota actuala 1/1, cota initiala 1/1 1) JIANU ANA	

**C. Partea III. SARCINI .**

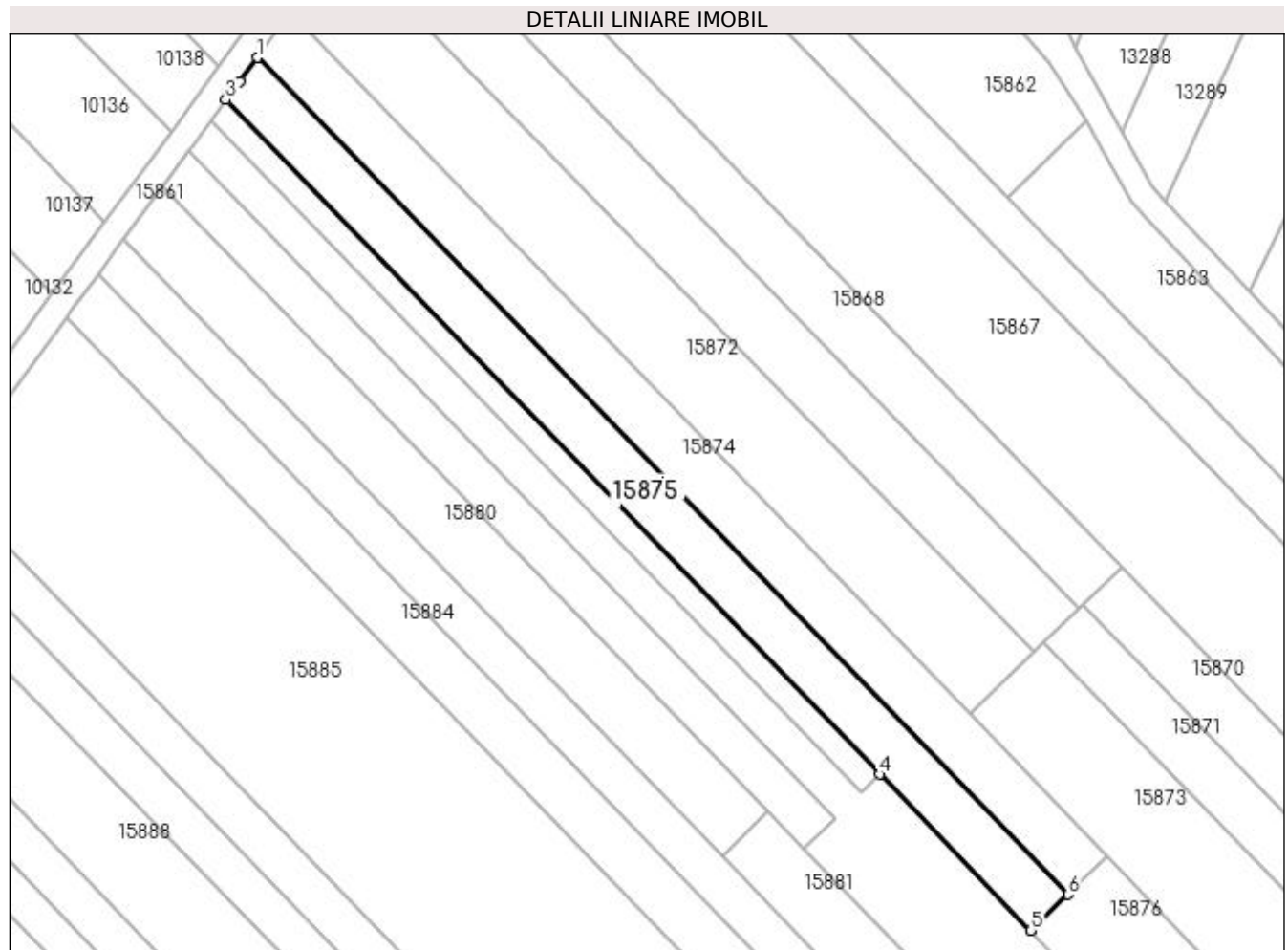
Inscrieri privind dezmembramintele dreptului de proprietate, drepturi reale de garanție și sarcini	Referințe
NU SUNT	

## Anexa Nr. 1 La Partea I

## Teren

Nr cadastral	Suprafața (mp)*	Observații / Referințe
	1.500	

\* Suprafața este determinată în planul de proiecție Stereo 70.



## Date referitoare la teren

Crt	Categorie folosință	Intra vilan	Suprafața (mp)	Tarla	Parcelă	Nr. topo	Observații / Referințe
1	vie	NU	1.500	225	19	-	

## Lungime Segmente

1) Valorile lungimilor segmentelor sunt obținute din proiecție în plan.

Punct început	X / Y	Punct sfârșit	X / Y	Lungime segment (** (m)
1	357.232,363 289.222,177	2	357.229,613 289.218,431	4.647
2	357.229,613 289.218,431	3	357.227,456 289.215,493	3.645
3	357.227,456 289.215,493	4	357.330,805 289.108,905	148.466
4	357.330,805 289.108,905	5	357.354,692 289.084,271	34.314
5	357.354,692 289.084,271	6	357.360,561 289.089,962	8.175

Punct început	X / Y	Punct sfârșit	X / Y	Lungime segment (** (m)
6	357.360,561 289.089,962	1	357.232,363 289.222,177	184.162

\*\* Lungimile segmentelor sunt determinate în planul de proiecție Stereo 70 și sunt rotunjite la 1 milimetru.

\*\*\* Distanța dintre puncte este formată din segmente cumulate ce sunt mai mici decât valoarea 1 milimetru.





**DATE DESPRE IMOBILUL NR. 15876**

Oficiul de Cadastru și Publicitate Imobiliară DOLJ  
Biroul de Cadastru și Publicitate Imobiliară Craiova

**A. Partea I. Descrierea imobilului**

TEREN Extravilan

Adresa: Jud. Dolj, T225, P20

Nr. Crt	Nr cadastral Nr. topografic	Suprafața* (mp)	Observații / Referințe
A1		1.600	Sector cadastral:25 Teren neimprejmuit;

**B. Partea II. Proprietari și acte**

Inscrieri privitoare la dreptul de proprietate și alte drepturi reale	Referințe
/	
Act Administrativ nr. TDP 2381-9662, din 02/08/1996 emis de CJ DOLJ;	
B1	A1
Intabulare, drept de PROPRIETATE, dobândit prin Reconstituire, cota actuala 1/1, cota initiala 1/1 1) DUȚĂ ELISABETA	

**C. Partea III. SARCINI .**

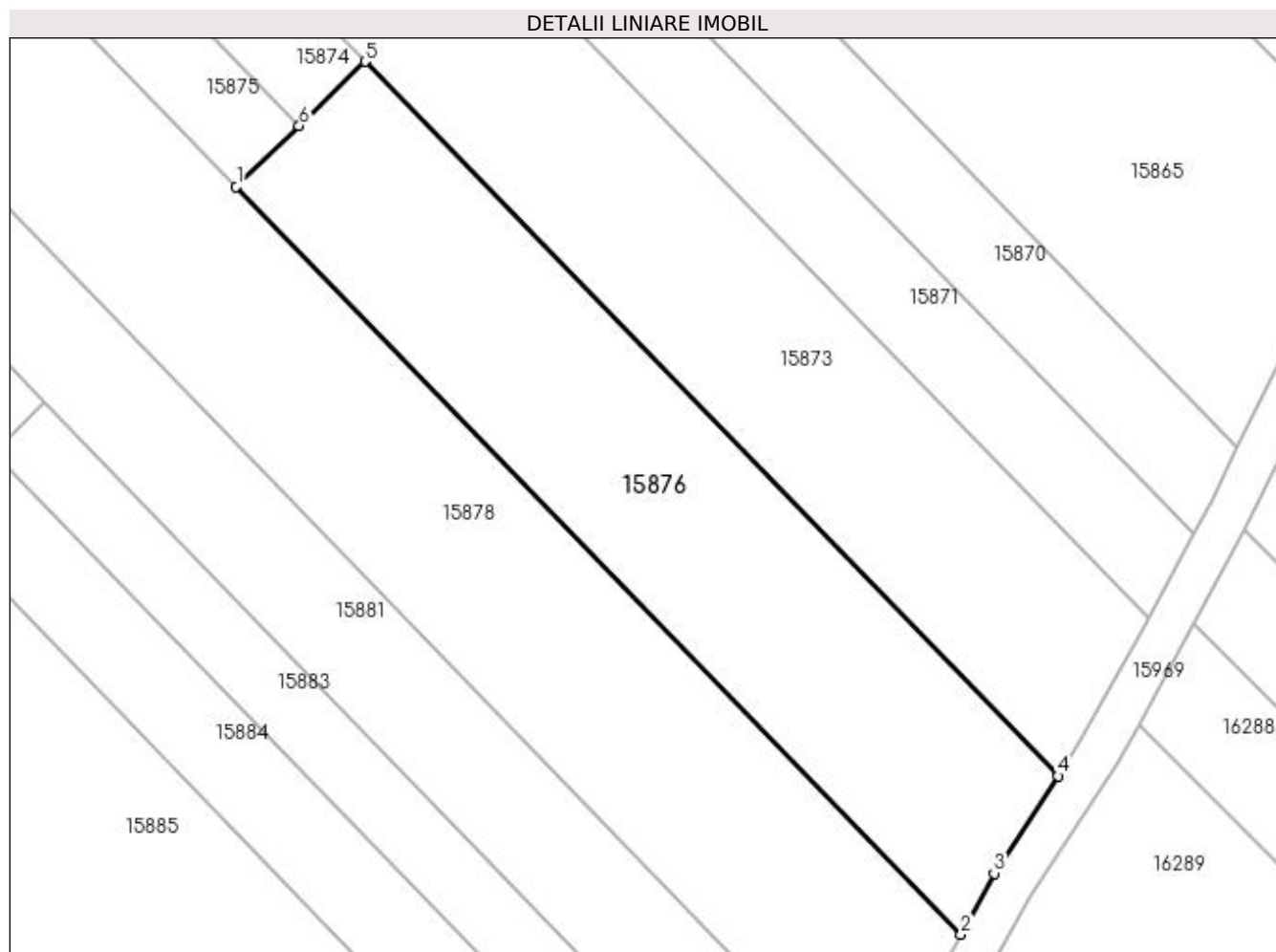
Inscrieri privind dezmembramintele dreptului de proprietate, drepturi reale de garanție și sarcini	Referințe
NU SUNT	

## Anexa Nr. 1 La Partea I

## Teren

Nr cadastral	Suprafața (mp)*	Observații / Referințe
	1.600	

\* Suprafața este determinată în planul de proiecție Stereo 70.



## Date referitoare la teren

Crt	Categorie folosință	Intra vilan	Suprafața (mp)	Tarla	Parcelă	Nr. topo	Observații / Referințe
1	vie	NU	1.600	225	20	-	

## Lungime Segmente

1) Valorile lungimilor segmentelor sunt obținute din proiecție în plan.

Punct început	X / Y	Punct sfârșit	X / Y	Lungime segment (** (m)
1	357.354,692 289.084,271	2	357.422,495 289.014,343	97.402
2	357.422,495 289.014,343	3	357.425,614 289.020,047	6.501
3	357.425,614 289.020,047	4	357.431,563 289.029,166	10.888
4	357.431,563 289.029,166	5	357.366,773 289.095,986	93.073
5	357.366,773 289.095,986	6	357.360,561 289.089,962	8.653

Punct început	X / Y	Punct sfârșit	X / Y	Lungime segment (** (m)
6	357.360,561 289.089,962	1	357.354,692 289.084,271	8.175

\*\* Lungimile segmentelor sunt determinate în planul de proiecție Stereo 70 și sunt rotunjite la 1 milimetru.

\*\*\* Distanța dintre puncte este formată din segmente cumulate ce sunt mai mici decât valoarea 1 milimetru.



**DATE DESPRE IMOBILUL NR. 15877**

Oficiul de Cadastru și Publicitate Imobiliară DOLJ  
Biroul de Cadastru și Publicitate Imobiliară Craiova

**A. Partea I. Descrierea imobilului**

TEREN Extravilan

Adresa: Jud. Dolj, T225, P21

Nr. Crt	Nr cadastral Nr. topografic	Suprafața* (mp)	Observații / Referințe
A1		600	Sector cadastral:25 Teren neimprejmuit;

**B. Partea II. Proprietari și acte**

Inscrieri privitoare la dreptul de proprietate și alte drepturi reale	Referințe
/	
Act Administrativ nr. TDP 2627-48112, din 14/11/1996 emis de CJ DOLJ;	
B1	A1
Intabulare, drept de PROPRIETATE, dobândit prin Reconstituire, cota actuala 1/1, cota initiala 1/1 1) <b>MAGAREAȚĂ STEFAN</b>	

**C. Partea III. SARCINI .**

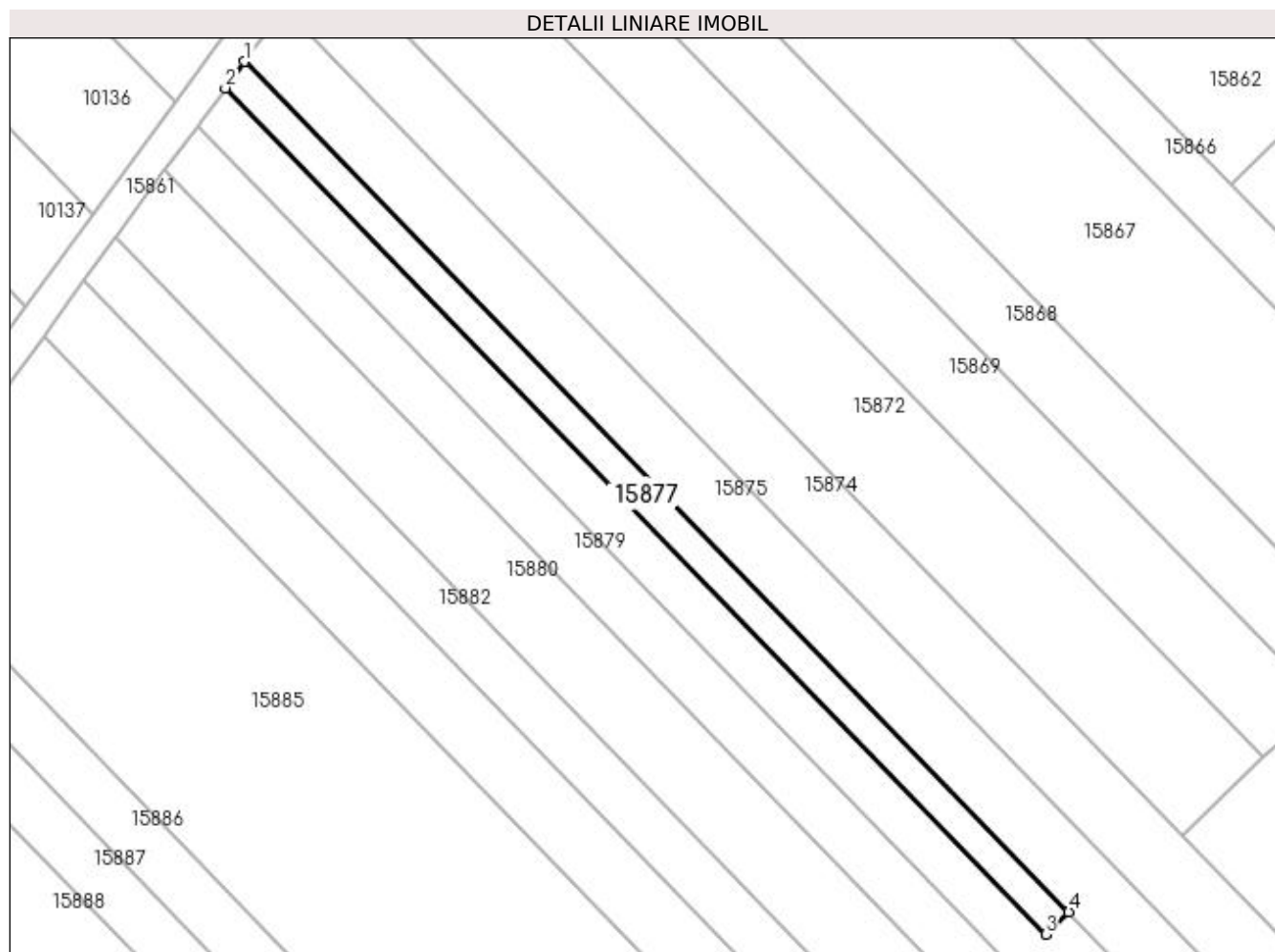
Inscrieri privind dezmembramintele dreptului de proprietate, drepturi reale de garanție și sarcini	Referințe
NU SUNT	

## Anexa Nr. 1 La Partea I

## Teren

Nr cadastral	Suprafața (mp)*	Observații / Referințe
	600	

\* Suprafața este determinată în planul de proiecție Stereo 70.



## Date referitoare la teren

Crt	Categorie folosință	Intra vilan	Suprafața (mp)	Tarla	Parcelă	Nr. topo	Observații / Referințe
1	vie	NU	600	225	21	-	

## Lungime Segmente

1) Valorile lungimilor segmentelor sunt obținute din proiecție în plan.

Punct început	X / Y	Punct sfârșit	X / Y	Lungime segment (** (m)
1	357.227,456 289.215,493	2	357.225,025 289.212,181	4.108
2	357.225,025 289.212,181	3	357.327,897 289.106,086	147.78
3	357.327,897 289.106,086	4	357.330,805 289.108,905	4.05
4	357.330,805 289.108,905	1	357.227,456 289.215,493	148.466

**\*\* Lungimile segmentelor sunt determinate în planul de proiecție Stereo 70 și sunt rotunjite la 1 milimetru.**

**\*\*\* Distanța dintre puncte este formată din segmente cumulate ce sunt mai mici decât valoarea 1 milimetru.**





**DATE DESPRE IMOBILUL NR. 15878**

Oficiul de Cadastru și Publicitate Imobiliară DOLJ  
Biroul de Cadastru și Publicitate Imobiliară Craiova

**A. Partea I. Descrierea imobilului**

TEREN Extravilan

Adresa: Jud. Dolj, T225, P22

Nr. Crt	Nr cadastral Nr. topografic	Suprafața* (mp)	Observații / Referințe
A1		3.100	Sector cadastral:25 Teren neimprejmuit;

**B. Partea II. Proprietari și acte**

Inscrieri privitoare la dreptul de proprietate și alte drepturi reale		Referințe
/		
Act Administrativ nr. TDP 1551-9619, din 14/04/1995 emis de CJSIPT DOLJ (CERT DECES NR 039565 / 16-08-1995);		
B1	Intabulare, drept de PROPRIETATE, dobandit prin Reconstituire, cota actuala 1/1, cota initiala 1/1 1) MĂGĂREAȚĂ DUMITRU DEFUNCT:Da	A1

**C. Partea III. SARCINI .**

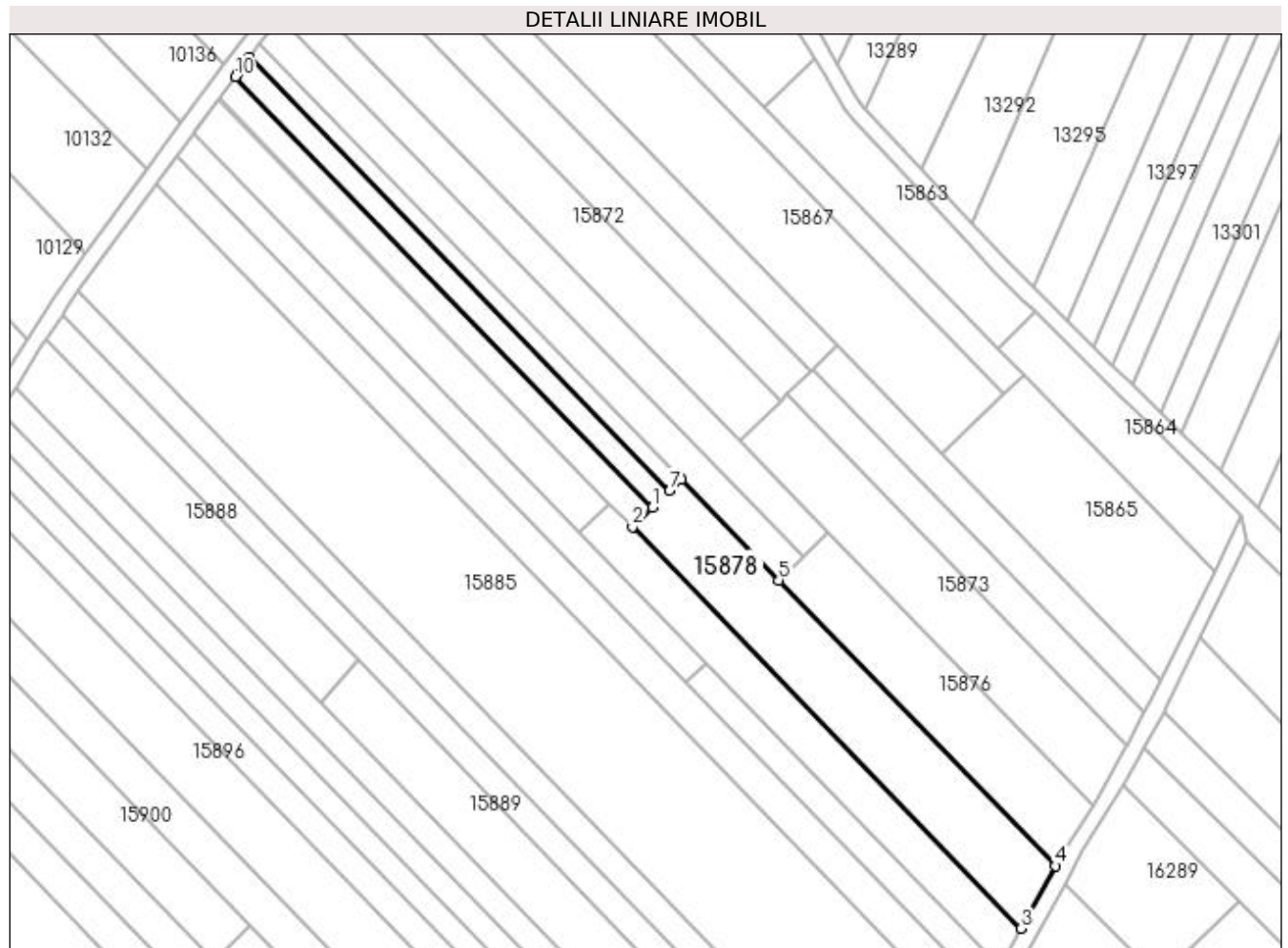
Inscrieri privind dezmembramintele dreptului de proprietate, drepturi reale de garanție și sarcini	Referințe
NU SUNT	

## Anexa Nr. 1 La Partea I

## Teren

Nr cadastral	Suprafața (mp)*	Observații / Referințe
	3.100	

\* Suprafața este determinată în planul de proiecție Stereo 70.



## Date referitoare la teren

Crt	Categorie folosință	Intra vilan	Suprafața (mp)	Tarla	Parcelă	Nr. topo	Observații / Referințe
1	vie	NU	3.100	225	22	-	

## Lungime Segmente

1) Valorile lungimilor segmentelor sunt obținute din proiecție în plan.

Punct început	X / Y	Punct sfârșit	X / Y	Lungime segment (** (m)
1	357.323,722 289.102,038	2	357.318,812 289.097,277	6.839
2	357.318,812 289.097,277	3	357.414,103 288.999,001	136.889
3	357.414,103 288.999,001	4	357.422,495 289.014,343	17.487
4	357.422,495 289.014,343	5	357.354,692 289.084,271	97.402
5	357.354,692 289.084,271	6	357.330,805 289.108,905	34.314

Punct început	X / Y	Punct sfârșit	X / Y	Lungime segment (** (m)
6	357.330,805 289.108,905	7	357.327,897 289.106,086	4.05
7	357.327,897 289.106,086	8	357.225,025 289.212,181	147.78
8	357.225,025 289.212,181	9	357.221,996 289.208,057	5.117
9	357.221,996 289.208,057	10	357.221,534 289.207,427	0.781
10	357.221,534 289.207,427	1	357.323,722 289.102,038	146.797

\*\* Lungimile segmentelor sunt determinate în planul de proiecție Stereo 70 și sunt rotunjite la 1 milimetru.

\*\*\* Distanța dintre puncte este formată din segmente cumulate ce sunt mai mici decât valoarea 1 milimetru.



**DATE DESPRE IMOBILUL NR. 15879**

Oficiul de Cadastru și Publicitate Imobiliară DOLJ  
Biroul de Cadastru și Publicitate Imobiliară Craiova

**A. Partea I. Descrierea imobilului**

TEREN Extravilan

Adresa: Jud. Dolj, T225, P23

Nr. Crt	Nr cadastral Nr. topografic	Suprafața* (mp)	Observații / Referințe
A1		1.000	Sector cadastral:25 Teren neimprejmuit;

**B. Partea II. Proprietari și acte**

Inscrieri privitoare la dreptul de proprietate și alte drepturi reale	Referințe
/	
Act Administrativ nr. TDP 2382-9662, din 02/08/1996 emis de CJ DOLJ;	
B1	A1
Intabulare, drept de PROPRIETATE, dobândit prin Reconstituire, cota actuala 1/1, cota initiala 1/1 1) DECA PAVEL	

**C. Partea III. SARCINI .**

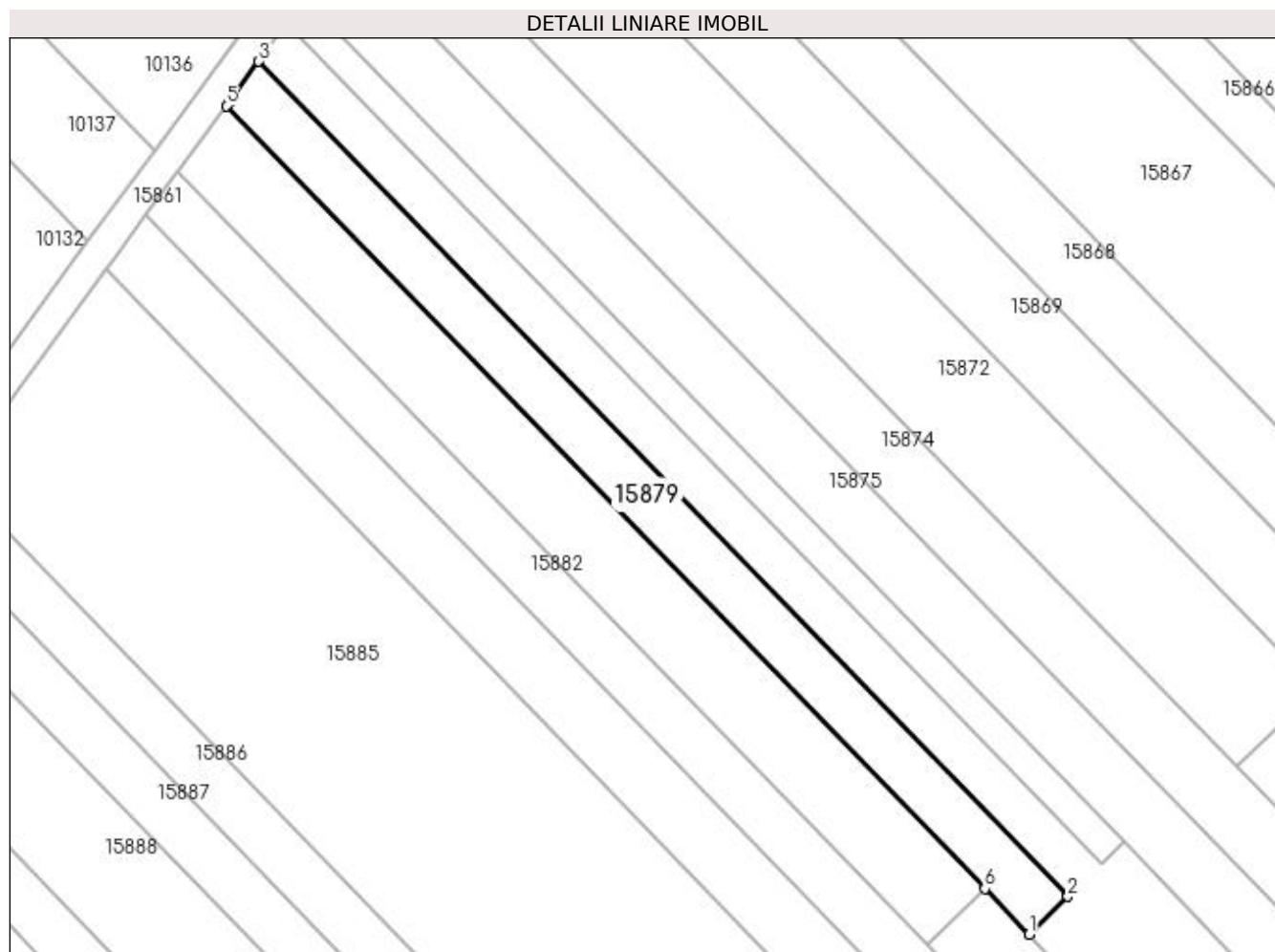
Inscrieri privind dezmembramintele dreptului de proprietate, drepturi reale de garanție și sarcini	Referințe
NU SUNT	

## Anexa Nr. 1 La Partea I

## Teren

Nr cadastral	Suprafața (mp)*	Observații / Referințe
	1.000	

\* Suprafața este determinată în planul de proiecție Stereo 70.



## Date referitoare la teren

Crt	Categorie folosință	Intra vilan	Suprafața (mp)	Tarla	Parcelă	Nr. topo	Observații / Referințe
1	vie	NU	1.000	225	23	-	

## Lungime Segmente

1) Valorile lungimilor segmentelor sunt obținute din proiecție în plan.

Punct început	X / Y	Punct sfârșit	X / Y	Lungime segment (** (m)
1	357.318,812 289.097,277	2	357.323,722 289.102,038	6.839
2	357.323,722 289.102,038	3	357.221,534 289.207,427	146.797
3	357.221,534 289.207,427	4	357.217,69 289.202,192	6.495
4	357.217,69 289.202,192	5	357.217,429 289.201,837	0.441
5	357.217,429 289.201,837	6	357.313,219 289.103,046	137.606

Punct început	X / Y	Punct sfârșit	X / Y	Lungime segment (** (m)
6	357.313,219 289.103,046	1	357.318,812 289.097,277	8.035

\*\* Lungimile segmentelor sunt determinate în planul de proiecție Stereo 70 și sunt rotunjite la 1 milimetru.

\*\*\* Distanța dintre puncte este formată din segmente cumulate ce sunt mai mici decât valoarea 1 milimetru.





**DATE DESPRE IMOBILUL NR. 15880**

Oficiul de Cadastru și Publicitate Imobiliară DOLJ  
Biroul de Cadastru și Publicitate Imobiliară Craiova

**A. Partea I. Descrierea imobilului**

TEREN Extravilan

Adresa: Jud. Dolj, T225, P24, 25

Nr. Crt	Nr cadastral Nr. topografic	Suprafața* (mp)	Observații / Referințe
A1		1.400	Sector cadastral:25 Teren neimprejmuit;

**B. Partea II. Proprietari și acte**

Inscrieri privitoare la dreptul de proprietate și alte drepturi reale		Referințe
/		
Act Administrativ nr. TDP 2698-48112, din 18/11/1996 emis de CJ DOLJ;		
B1	Intabulare, drept de PROPRIETATE, dobândit prin Reconstituire, cota actuala 1/1, cota initiala 1/1 1) <b>MAGAREAȚĂ GHEORGHE</b>	A1

**C. Partea III. SARCINI .**

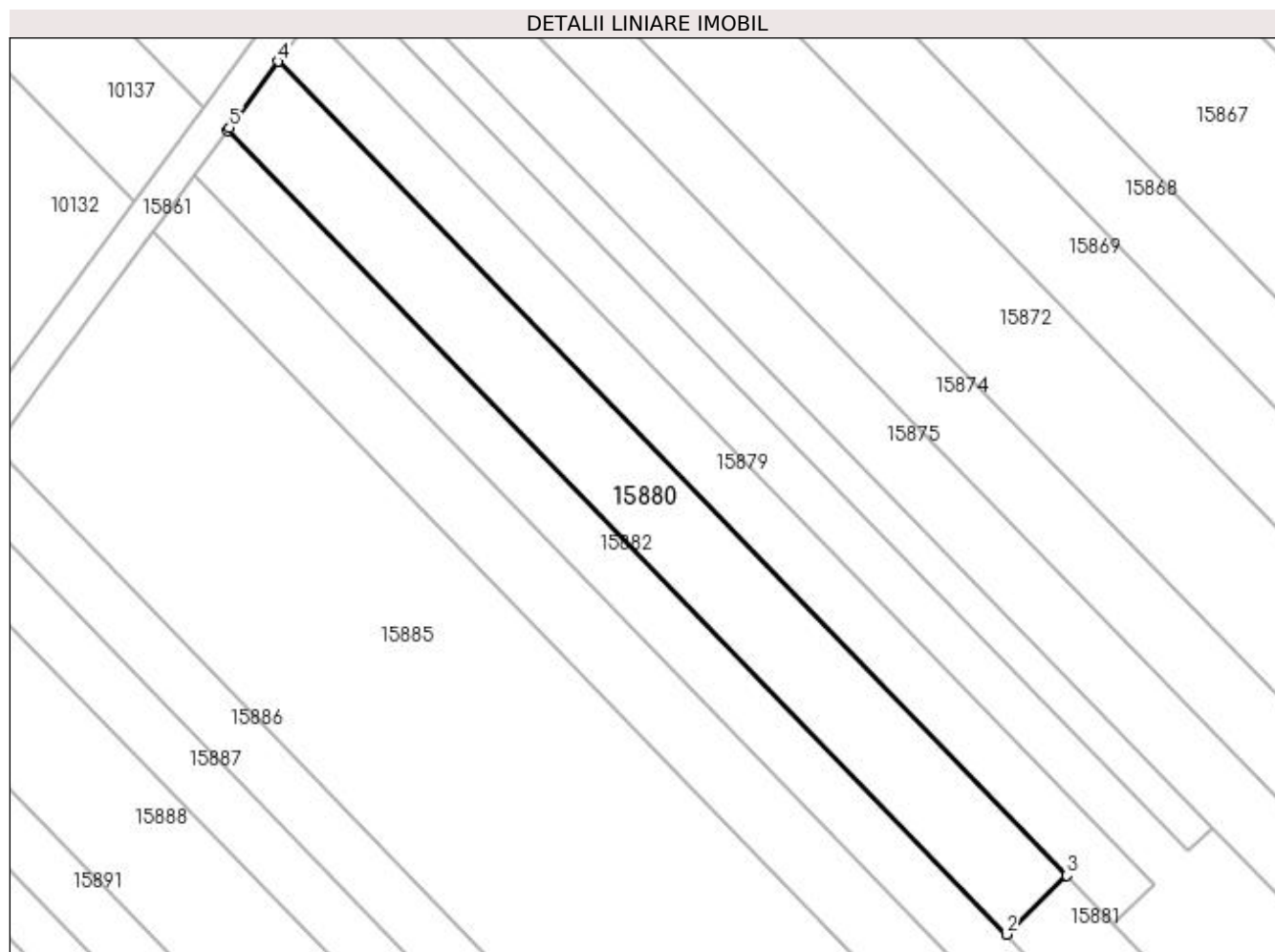
Inscrieri privind dezmembramintele dreptului de proprietate, drepturi reale de garanție și sarcini	Referințe
NU SUNT	

## Anexa Nr. 1 La Partea I

## Teren

Nr cadastral	Suprafața (mp)*	Observații / Referințe
	1.400	

\* Suprafața este determinată în planul de proiecție Stereo 70.



## Date referitoare la teren

Crt	Categorie folosință	Intra vilan	Suprafața (mp)	Tarla	Parcelă	Nr. topo	Observații / Referințe
1	vie	NU	1.200	225	24	-	
2	arabil	NU	200	225	25	-	

## Lungime Segmente

1) Valorile lungimilor segmentelor sunt obținute din proiecție în plan.

Punct început	X / Y	Punct sfârșit	X / Y	Lungime segment (** (m)
1	357.211,284 289.193,467	2	357.305,868 289.095,918	135.875
2	357.305,868 289.095,918	3	357.313,219 289.103,046	10.239
3	357.313,219 289.103,046	4	357.217,429 289.201,837	137.606
4	357.217,429 289.201,837	5	357.211,544 289.193,822	9.944

Punct început	X / Y	Punct sfârșit	X / Y	Lungime segment (** (m)
5	357.211,544 289.193,822	1	357.211,284 289.193,467	0.44

\*\* Lungimile segmentelor sunt determinate în planul de proiecție Stereo 70 și sunt rotunjite la 1 milimetru.

\*\*\* Distanța dintre puncte este formată din segmente cumulate ce sunt mai mici decât valoarea 1 milimetru.



**DATE DESPRE IMOBILUL NR. 15881**

Oficiul de Cadastru și Publicitate Imobiliară DOLJ  
Biroul de Cadastru și Publicitate Imobiliară Craiova

**A. Partea I. Descrierea imobilului**

TEREN Extravilan

Adresa: Jud. Dolj, T225, P26

Nr. Crt	Nr cadastral Nr. topografic	Suprafața* (mp)	Observații / Referințe
A1		1.500	Sector cadastral:25 Teren neimprejmuit;

**B. Partea II. Proprietari și acte**

Inscrieri privitoare la dreptul de proprietate și alte drepturi reale	Referințe
/	
Act Administrativ nr. TDP 3128/59190, din 13/03/1997 emis de CJ DOLJ;	
B1	A1
Intabulare, drept de PROPRIETATE, dobândit prin Reconstituire, cota actuala 1/1, cota initiala 1/1 1) MILITARU MARIN	

**C. Partea III. SARCINI .**

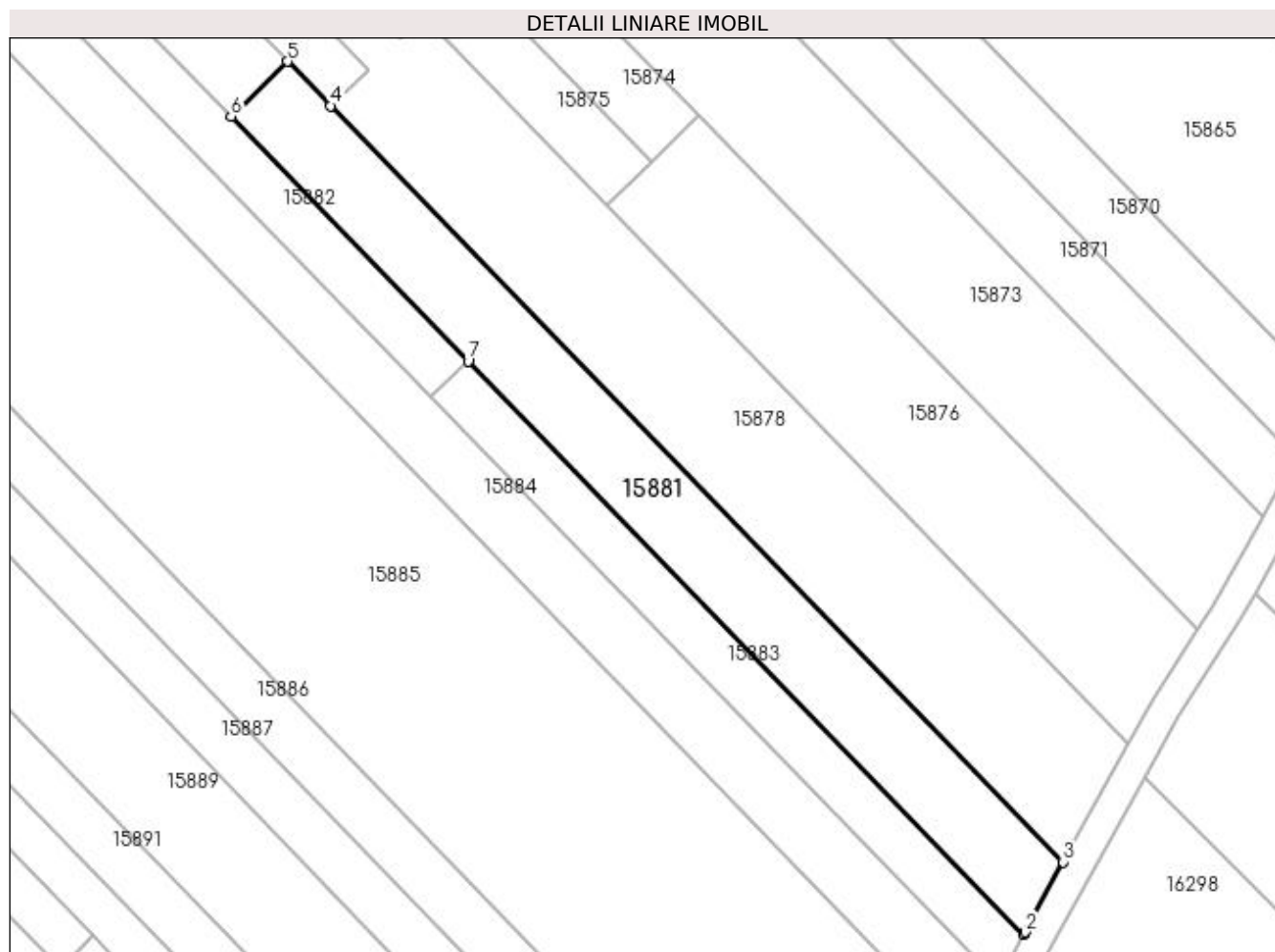
Inscrieri privind dezmembramintele dreptului de proprietate, drepturi reale de garanție și sarcini	Referințe
NU SUNT	

## Anexa Nr. 1 La Partea I

## Teren

Nr cadastral	Suprafața (mp)*	Observații / Referințe
	1.500	

\* Suprafața este determinată în planul de proiecție Stereo 70.



## Date referitoare la teren

Crt	Categorie folosință	Intravilan	Suprafața (mp)	Tarla	Parcelă	Nr. topo	Observații / Referințe
1	vie	NU	1.500	225	26	-	

## Lungime Segmente

1) Valorile lungimilor segmentelor sunt obținute din proiecție în plan.

Punct început	X / Y	Punct sfârșit	X / Y	Lungime segment (** (m)
1	357.408,959 288.989,598	2	357.409,123 288.989,896	0.34
2	357.409,123 288.989,896	3	357.414,103 288.999,001	10.378
3	357.414,103 288.999,001	4	357.318,812 289.097,277	136.889
4	357.318,812 289.097,277	5	357.313,219 289.103,046	8.035
5	357.313,219 289.103,046	6	357.305,868 289.095,918	10.239

Punct început	X / Y	Punct sfârșit	X / Y	Lungime segment (** (m)
6	357.305,868 289.095,918	7	357.336,724 289.064,096	44.325
7	357.336,724 289.064,096	1	357.408,959 288.989,598	103.768

\*\* Lungimile segmentelor sunt determinate în planul de proiecție Stereo 70 și sunt rotunjite la 1 milimetru.

\*\*\* Distanța dintre puncte este formată din segmente cumulate ce sunt mai mici decât valoarea 1 milimetru.





**DATE DESPRE IMOBILUL NR. 15882**

Oficiul de Cadastru și Publicitate Imobiliară DOLJ  
Biroul de Cadastru și Publicitate Imobiliară Craiova

**A. Partea I. Descrierea imobilului**

TEREN Extravilan

Adresa: Jud. Dolj, T225, P27

Nr. Crt	Nr cadastral Nr. topografic	Suprafața* (mp)	Observații / Referințe
A1		1.200	Sector cadastral:25 Teren neimprejmuit;

**B. Partea II. Proprietari și acte**

Inscrieri privitoare la dreptul de proprietate și alte drepturi reale	Referințe
/	
Act Administrativ nr. TDP 2132-9700, din 22/07/1996 emis de CJ DOLJ;	
B1	A1
Intabulare, drept de PROPRIETATE, dobândit prin Reconstituire, cota actuala 1/1, cota initiala 1/1 1) JIANU GHEORGHE	

**C. Partea III. SARCINI .**

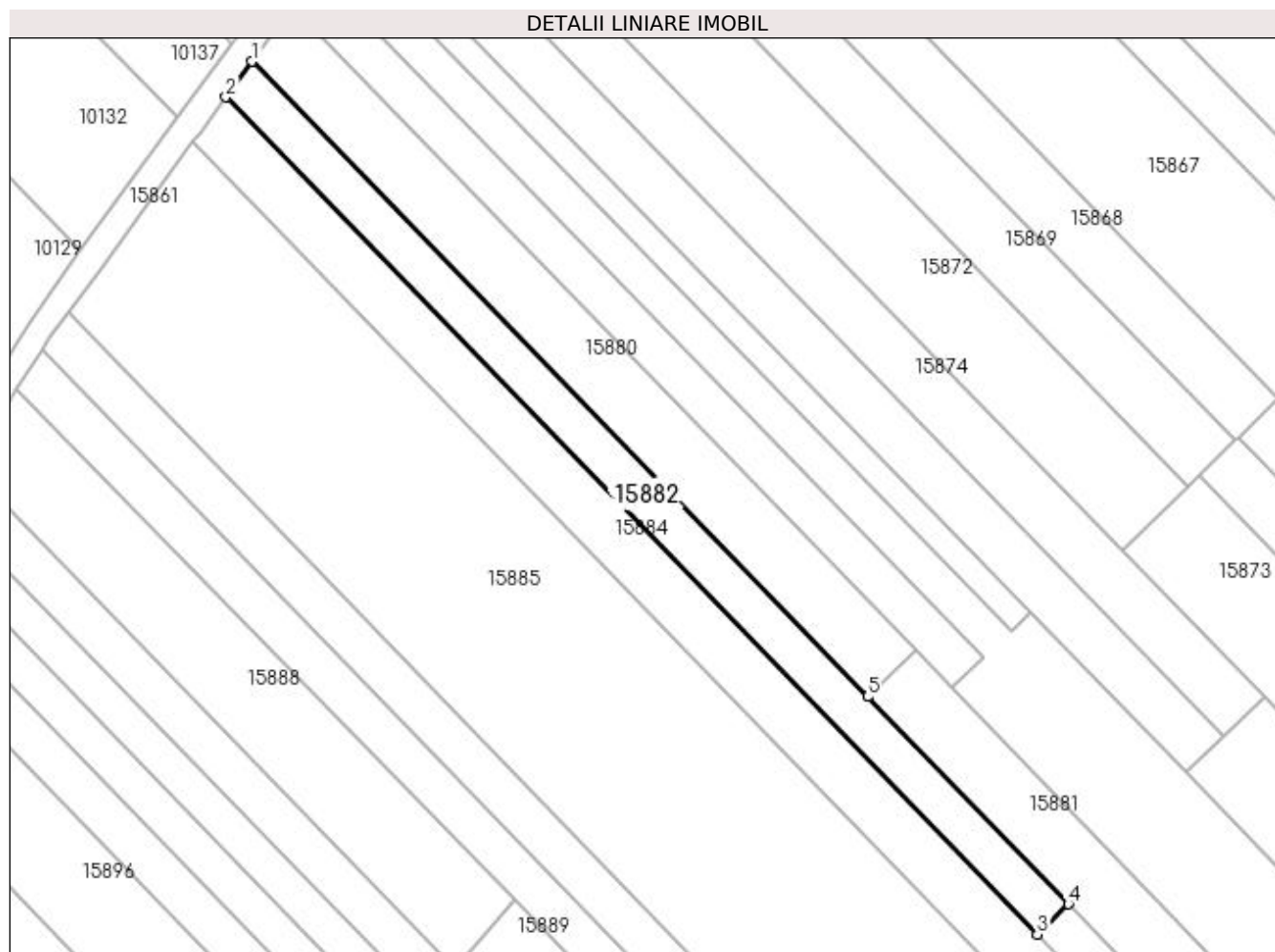
Inscrieri privind dezmembramintele dreptului de proprietate, drepturi reale de garanție și sarcini	Referințe
NU SUNT	

## Anexa Nr. 1 La Partea I

## Teren

Nr cadastral	Suprafața (mp)*	Observații / Referințe
	1.200	

\* Suprafața este determinată în planul de proiecție Stereo 70.



## Date referitoare la teren

Crt	Categorie folosință	Intra vilan	Suprafața (mp)	Tarla	Parcelă	Nr. topo	Observații / Referințe
1	vie	NU	1.200	225	27	-	

## Lungime Segmente

1) Valorile lungimilor segmentelor sunt obținute din proiecție în plan.

Punct început	X / Y	Punct sfârșit	X / Y	Lungime segment (** (m)
1	357.211,284 289.193,467	2	357.207,274 289.188,005	6.776
2	357.207,274 289.188,005	3	357.331,928 289.059,446	179.07
3	357.331,928 289.059,446	4	357.336,724 289.064,096	6.68
4	357.336,724 289.064,096	5	357.305,868 289.095,918	44.325
5	357.305,868 289.095,918	1	357.211,284 289.193,467	135.875

**\*\* Lungimile segmentelor sunt determinate în planul de proiecție Stereo 70 și sunt rotunjite la 1 milimetru.**

**\*\*\* Distanța dintre puncte este formată din segmente cumulate ce sunt mai mici decât valoarea 1 milimetru.**



**DATE DESPRE IMOBILUL NR. 15883**

Oficiul de Cadastru și Publicitate Imobiliară DOLJ  
Biroul de Cadastru și Publicitate Imobiliară Craiova

**A. Partea I. Descrierea imobilului**

TEREN Extravilan

Adresa: Jud. Dolj, T225, P28

Nr. Crt	Nr cadastral Nr. topografic	Suprafața* (mp)	Observații / Referințe
A1		700	Sector cadastral:25 Teren neimprejmuit;

**B. Partea II. Proprietari și acte**

Inscrieri privitoare la dreptul de proprietate și alte drepturi reale		Referințe
/		
Act Normativ nr. LEGEA 7, din 13/03/1996 emis de GUVERNUL ROMANIEI;		
B1	Inscrierea provizorie, drept de PROPRIETATE, dobandit prin Lege, cota actuala 1/1, cota initiala 1/1 1) PROPRIETAR NEIDENTIFICAT	A1

**C. Partea III. SARCINI .**

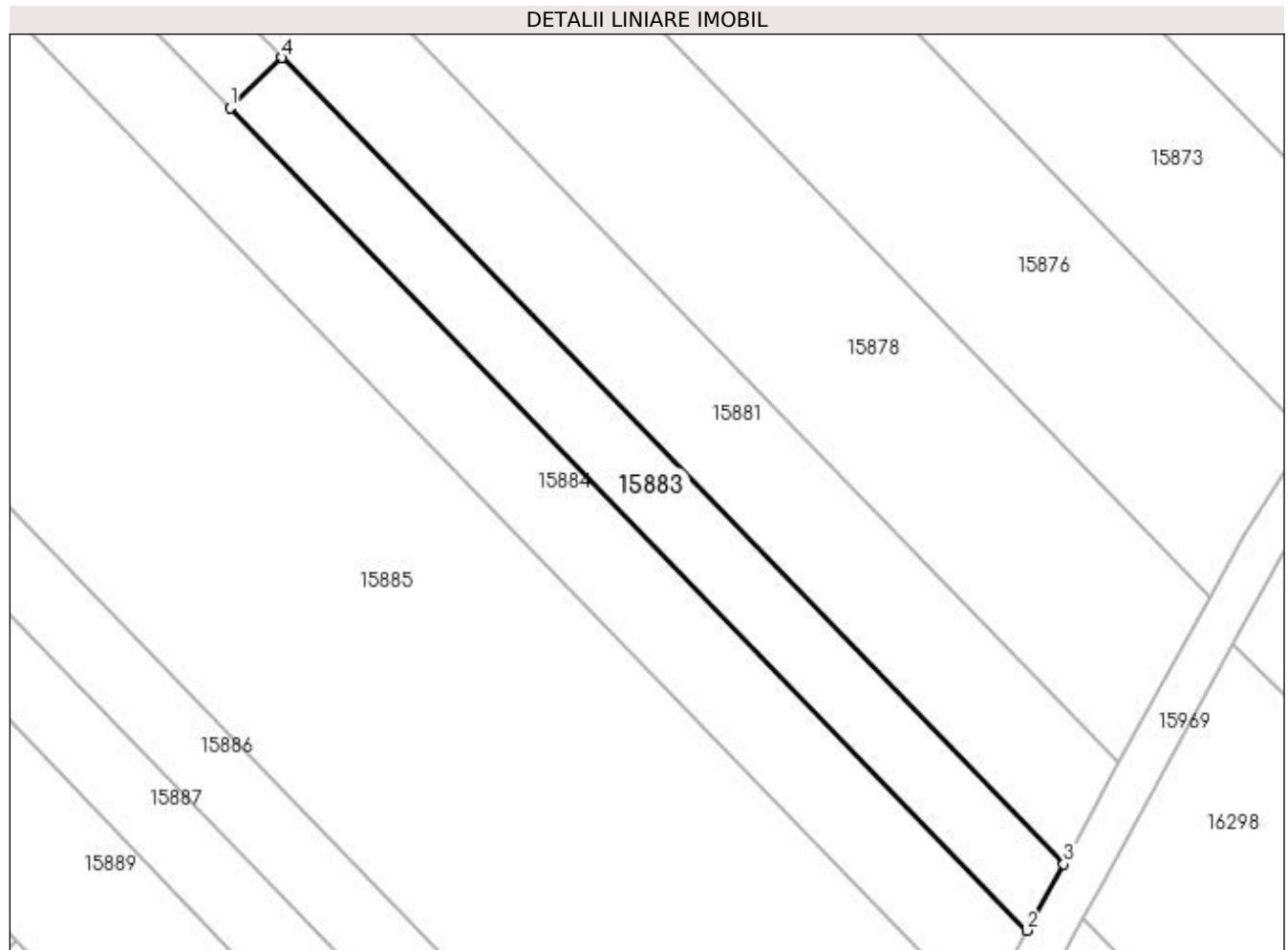
Inscrieri privind dezmembramintele dreptului de proprietate, drepturi reale de garanție și sarcini	Referințe
NU SUNT	

## Anexa Nr. 1 La Partea I

## Teren

Nr cadastral	Suprafața (mp)*	Observații / Referințe
	700	

\* Suprafața este determinată în planul de proiecție Stereo 70.



## Date referitoare la teren

Crt	Categorie folosință	Intra vilan	Suprafața (mp)	Tarla	Parcelă	Nr. topo	Observații / Referințe
1	arabil	NU	700	225	28	-	

## Lungime Segmente

1) Valorile lungimilor segmentelor sunt obținute din proiecție în plan.

Punct început	X / Y	Punct sfârșit	X / Y	Lungime segment (** (m)
1	357.331,928 289.059,446	2	357.405,584 288.983,483	105.809
2	357.405,584 288.983,483	3	357.408,959 288.989,598	6.985
3	357.408,959 288.989,598	4	357.336,724 289.064,096	103.768
4	357.336,724 289.064,096	1	357.331,928 289.059,446	6.68

**\*\* Lungimile segmentelor sunt determinate în planul de proiecție Stereo 70 și sunt rotunjite la 1 milimetru.**

**\*\*\* Distanța dintre puncte este formată din segmente cumulate ce sunt mai mici decât valoarea 1 milimetru.**





**DATE DESPRE IMOBILUL NR. 15884**

Oficiul de Cadastru și Publicitate Imobiliară DOLJ  
Biroul de Cadastru și Publicitate Imobiliară Craiova

**A. Partea I. Descrierea imobilului**

TEREN Extravilan

Adresa: Jud. Dolj, T225, P29, 30

Nr. Crt	Nr cadastral Nr. topografic	Suprafața* (mp)	Observații / Referințe
A1		2.400	Sector cadastral:25 Teren neimprejmuit;

**B. Partea II. Proprietari și acte**

Inscrieri privitoare la dreptul de proprietate și alte drepturi reale		Referințe
/		
Act Notarial nr. CM NR. 19, din 17/01/2011 emis de NP STOENESCU FLOREA (TDP NR. 2162-9700/01-07-1996);		
B1	Intabulare, drept de PROPRIETATE, dobandit prin Succesiune, cota actuala 1/1, cota initiala 1/1 1) COADĂ GEORGETA	A1

**C. Partea III. SARCINI .**

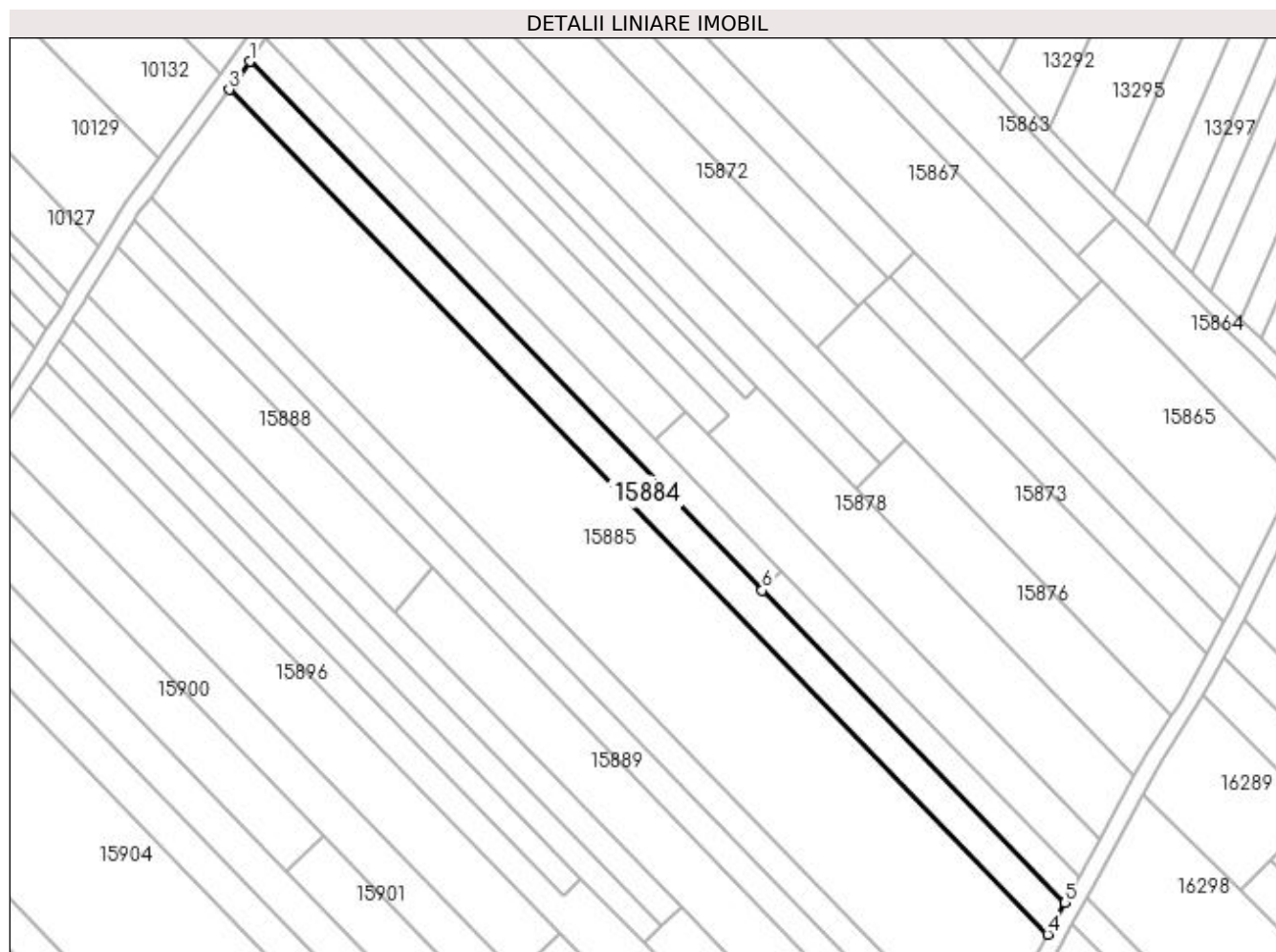
Inscrieri privind dezmembramintele dreptului de proprietate, drepturi reale de garanție și sarcini	Referințe
NU SUNT	

## Anexa Nr. 1 La Partea I

## Teren

Nr cadastral	Suprafața (mp)*	Observații / Referințe
	2.400	

\* Suprafața este determinată în planul de proiecție Stereo 70.



## Date referitoare la teren

Crt	Categorie folosință	Intravilan	Suprafața (mp)	Tarla	Parcelă	Nr. topo	Observații / Referințe
1	vie	NU	1.600	225	29	-	
2	arabil	NU	800	225	30	-	

## Lungime Segmente

1) Valorile lungimilor segmentelor sunt obținute din proiecție în plan.

Punct început	X / Y	Punct sfârșit	X / Y	Lungime segment (** (m)
1	357.207,274 289.188,005	2	357.203,195 289.182,45	6.892
2	357.203,195 289.182,45	3	357.202,228 289.181,132	1.635
3	357.202,228 289.181,132	4	357.401,337 288.975,785	286.028
4	357.401,337 288.975,785	5	357.405,584 288.983,483	8.792

Punct început	X / Y	Punct sfârșit	X / Y	Lungime segment (** (m)
5	357.405,584 288.983,483	6	357.331,928 289.059,446	105.809
6	357.331,928 289.059,446	1	357.207,274 289.188,005	179.07

\*\* Lungimile segmentelor sunt determinate în planul de proiecție Stereo 70 și sunt rotunjite la 1 milimetru.

\*\*\* Distanța dintre puncte este formată din segmente cumulate ce sunt mai mici decât valoarea 1 milimetru.



**DATE DESPRE IMOBILUL NR. 15885**

Oficiul de Cadastru și Publicitate Imobiliară DOLJ  
Biroul de Cadastru și Publicitate Imobiliară Craiova

**A. Partea I. Descrierea imobilului**

TEREN Extravilan

Adresa: Jud. Dolj, T225, P31, 32

Nr. Crt	Nr cadastral Nr. topografic	Suprafața* (mp)	Observații / Referințe
A1		9.200	Sector cadastral:25 Teren neimprejmuit;

**B. Partea II. Proprietari și acte**

Inscrieri privitoare la dreptul de proprietate și alte drepturi reale		Referințe
/		
Act Administrativ nr. TDP 3000-1389, din 05/03/1997 emis de CJ DOLJ;		
B1	Intabulare, drept de PROPRIETATE, dobândit prin Reconstituire, cota actuala 1/1, cota initiala 1/1 1) DÎLGOCI MARIN, LIPSA CNP	A1

**C. Partea III. SARCINI .**

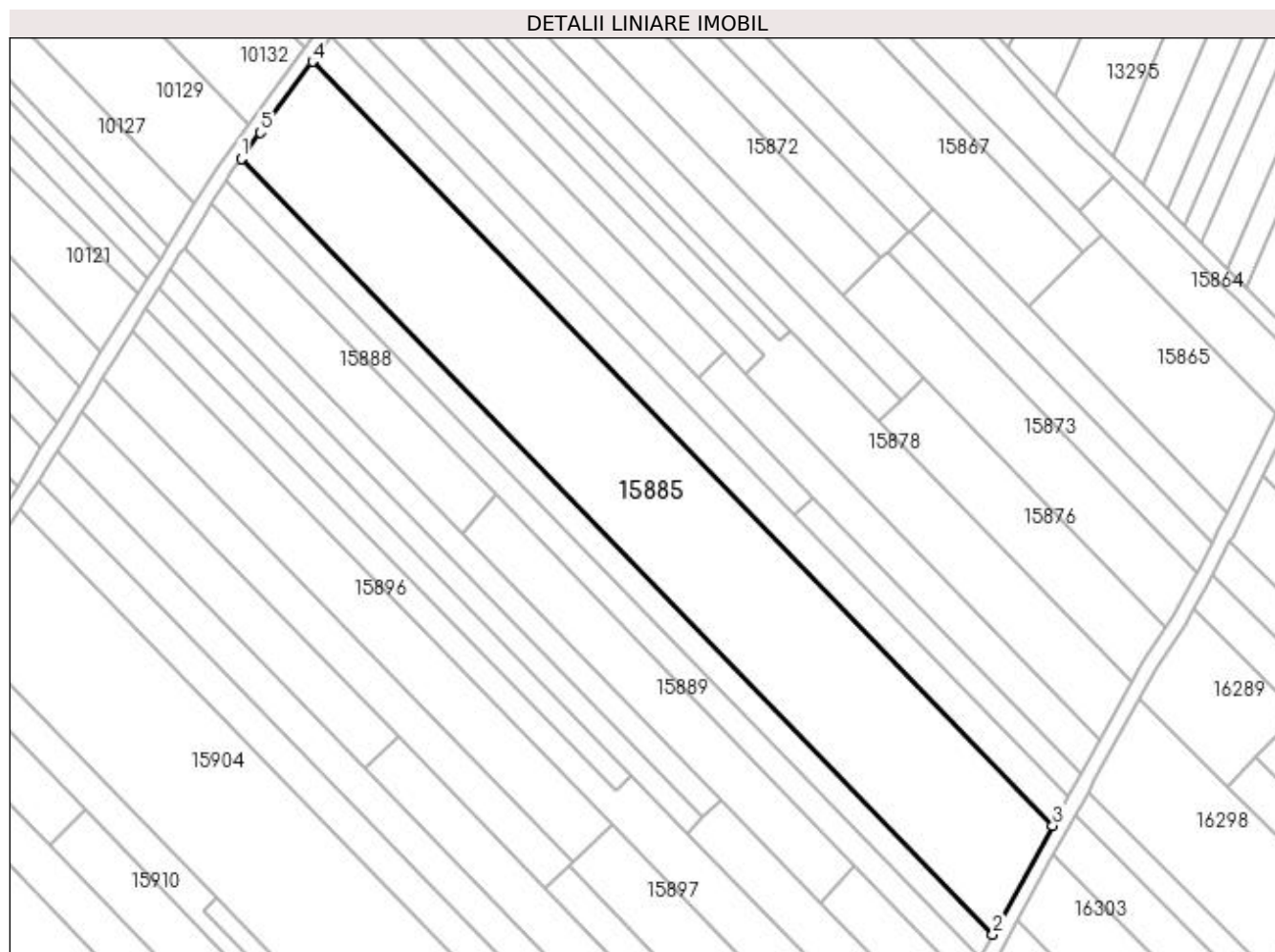
Inscrieri privind dezmembramintele dreptului de proprietate, drepturi reale de garanție și sarcini	Referințe
NU SUNT	

## Anexa Nr. 1 La Partea I

## Teren

Nr cadastral	Suprafața (mp)*	Observații / Referințe
	9.200	

\* Suprafața este determinată în planul de proiecție Stereo 70.



## Date referitoare la teren

Crt	Categorie folosință	Intravilan	Suprafața (mp)	Tarla	Parcelă	Nr. topo	Observații / Referințe
1	vie	NU	3.000	225	31	-	
2	arabil	NU	6.200	225	32	-	

## Lungime Segmente

1) Valorile lungimilor segmentelor sunt obținute din proiecție în plan.

Punct început	X / Y	Punct sfârșit	X / Y	Lungime segment (** (m)
1	357.183,095 289.155,007	2	357.385,21 288.946,56	290.346
2	357.385,21 288.946,56	3	357.401,337 288.975,785	33.379
3	357.401,337 288.975,785	4	357.202,228 289.181,132	286.028
4	357.202,228 289.181,132	5	357.188,208 289.162,034	23.692

Punct început	X / Y	Punct sfârșit	X / Y	Lungime segment (** (m)
5	357.188,208 289.162,034	1	357.183,095 289.155,007	8.69

\*\* Lungimile segmentelor sunt determinate în planul de proiecție Stereo 70 și sunt rotunjite la 1 milimetru.

\*\*\* Distanța dintre puncte este formată din segmente cumulate ce sunt mai mici decât valoarea 1 milimetru.





**DATE DESPRE IMOBILUL NR. 15886**

Oficiul de Cadastru și Publicitate Imobiliară DOLJ  
Biroul de Cadastru și Publicitate Imobiliară Craiova

**A. Partea I. Descrierea imobilului**

TEREN Extravilan

Adresa: Jud. Dolj, T225, P33

Nr. Crt	Nr cadastral Nr. topografic	Suprafața* (mp)	Observații / Referințe
A1		2.000	Sector cadastral:25 Teren neimprejmuit;

**B. Partea II. Proprietari și acte**

Inscrieri privitoare la dreptul de proprietate și alte drepturi reale	Referințe
/	
Act Administrativ nr. TDP 1880-59540, din 07/08/1995 emis de CJ DOLJ;	
B1	A1
Intabulare, drept de PROPRIETATE, dobândit prin Reconstituire, cota actuala 1/1, cota initiala 1/1 1) JIANU RADU	

**C. Partea III. SARCINI .**

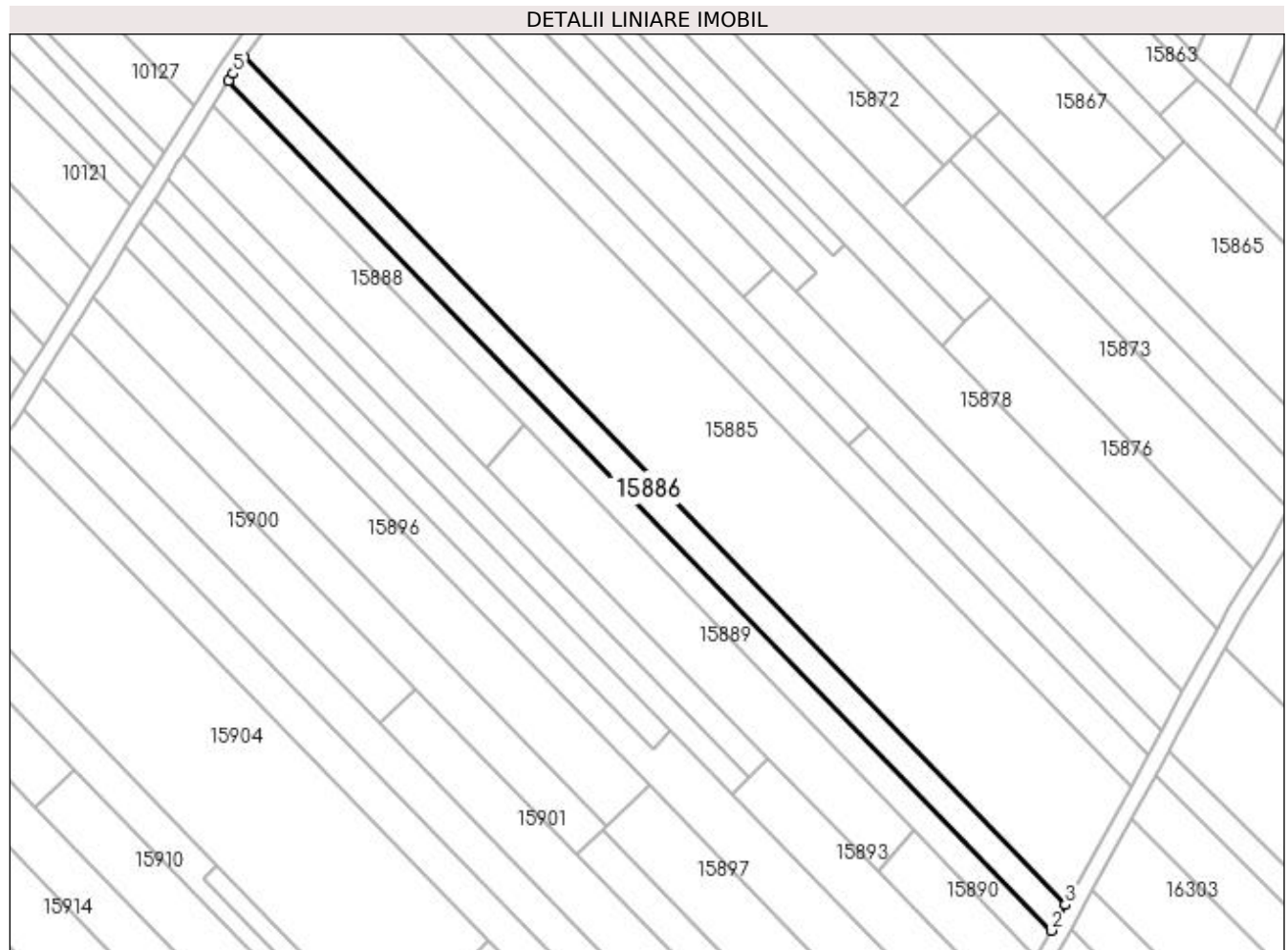
Inscrieri privind dezmembramintele dreptului de proprietate, drepturi reale de garanție și sarcini	Referințe
NU SUNT	

## Anexa Nr. 1 La Partea I

## Teren

Nr cadastral	Suprafața (mp)*	Observații / Referințe
	2.000	

\* Suprafața este determinată în planul de proiecție Stereo 70.



## Date referitoare la teren

Crt	Categorie folosință	Intra vilan	Suprafața (mp)	Tarla	Parcelă	Nr. topo	Observații / Referințe
1	vie	NU	2.000	225	33	-	

## Lungime Segmente

1) Valorile lungimilor segmentelor sunt obținute din proiecție în plan.

Punct început	X / Y	Punct sfârșit	X / Y	Lungime segment (** (m)
1	357.179,094 289.149,251	2	357.381,735 288.940,263	291.1
2	357.381,735 288.940,263	3	357.385,21 288.946,56	7.192
3	357.385,21 288.946,56	4	357.183,095 289.155,007	290.346
4	357.183,095 289.155,007	5	357.180,261 289.151,112	4.817
5	357.180,261 289.151,112	1	357.179,094 289.149,251	2.197

**\*\* Lungimile segmentelor sunt determinate în planul de proiecție Stereo 70 și sunt rotunjite la 1 milimetru.**

**\*\*\* Distanța dintre puncte este formată din segmente cumulate ce sunt mai mici decât valoarea 1 milimetru.**



**DATE DESPRE IMOBILUL NR. 15887**

Oficiul de Cadastru și Publicitate Imobiliară DOLJ  
Biroul de Cadastru și Publicitate Imobiliară Craiova

**A. Partea I. Descrierea imobilului**

TEREN Extravilan

Adresa: Jud. Dolj, T225, P35, 36

Nr. Crt	Nr cadastral Nr. topografic	Suprafața* (mp)	Observații / Referințe
A1		2.000	Sector cadastral:25 Teren neimprejmuit;

**B. Partea II. Proprietari și acte**

Inscrieri privitoare la dreptul de proprietate și alte drepturi reale	Referințe
/	
Act Administrativ nr. 2233-45380, din 04/06/1996 emis de CJSIPT DOLJ;	
B1	A1
Intabulare, drept de PROPRIETATE, dobândit prin Reconstituire, cota actuala 1/1, cota initiala 1/1 1) JIANU GRIGORE	

**C. Partea III. SARCINI .**

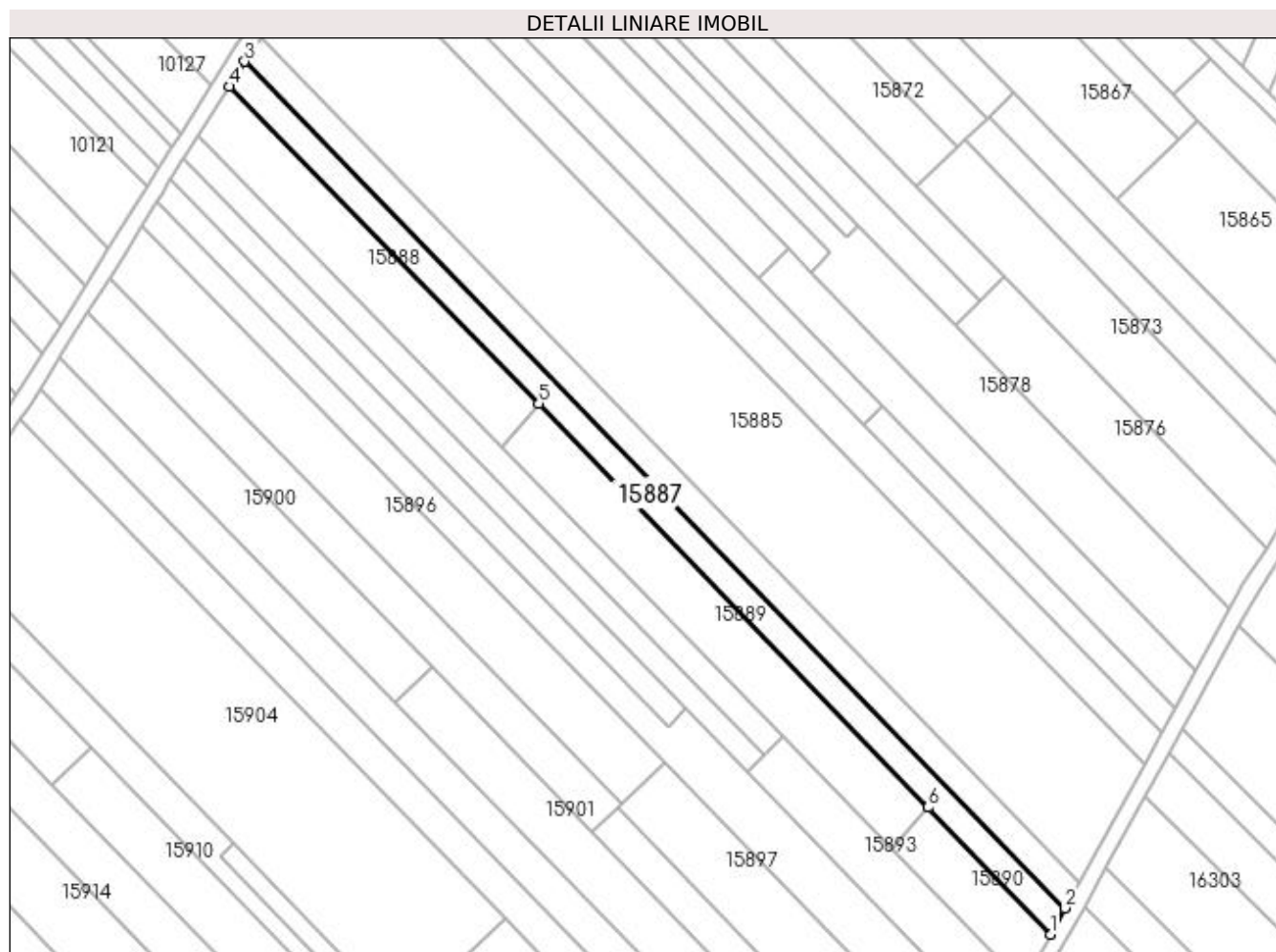
Inscrieri privind dezmembramentele dreptului de proprietate, drepturi reale de garanție și sarcini	Referințe
NU SUNT	

## Anexa Nr. 1 La Partea I

## Teren

Nr cadastral	Suprafața (mp)*	Observații / Referințe
	2.000	

\* Suprafața este determinată în planul de proiecție Stereo 70.



## Date referitoare la teren

Crt	Categorie folosință	Intra vilan	Suprafața (mp)	Tarla	Parcelă	Nr. topo	Observații / Referințe
1	arabil	NU	500	225	35	-	
2	vie	NU	1.500	225	36	-	

## Lungime Segmente

1) Valorile lungimilor segmentelor sunt obținute din proiecție în plan.

Punct început	X / Y	Punct sfârșit	X / Y	Lungime segment (** (m)
1	357.378,147 288.933,762	2	357.381,735 288.940,263	7.425
2	357.381,735 288.940,263	3	357.179,094 289.149,251	291.1
3	357.179,094 289.149,251	4	357.175,211 289.143,055	7.312
4	357.175,211 289.143,055	5	357.251,706 289.064,842	109.402

Punct început	X / Y	Punct sfârșit	X / Y	Lungime segment (** (m)
5	357.251,706 289.064,842	6	357.347,917 288.965,101	138.581
6	357.347,917 288.965,101	1	357.378,147 288.933,762	43.543

\*\* Lungimile segmentelor sunt determinate în planul de proiecție Stereo 70 și sunt rotunjite la 1 milimetru.

\*\*\* Distanța dintre puncte este formată din segmente cumulate ce sunt mai mici decât valoarea 1 milimetru.





**DATE DESPRE IMOBILUL NR. 15888**

Oficiul de Cadastru și Publicitate Imobiliară DOLJ  
 Biroul de Cadastru și Publicitate Imobiliară Craiova

**A. Partea I. Descrierea imobilului**

TEREN Extravilan

Adresa: Jud. Dolj, T225, P37

Nr. Crt	Nr cadastral Nr. topografic	Suprafața* (mp)	Observații / Referințe
A1		1.500	Sector cadastral:25 Teren neimprejmuit;

**B. Partea II. Proprietari și acte**

Inscrieri privitoare la dreptul de proprietate și alte drepturi reale	Referințe
/	
Act Administrativ nr. TDP 3026/59421, din 10/03/1997 emis de CJ DOLJ;	
B1	A1
Intabulare, drept de PROPRIETATE, dobândit prin Reconstituire, cota actuala 1/1, cota initiala 1/1 1) DILGOCI ALEXANDRU	

**C. Partea III. SARCINI .**

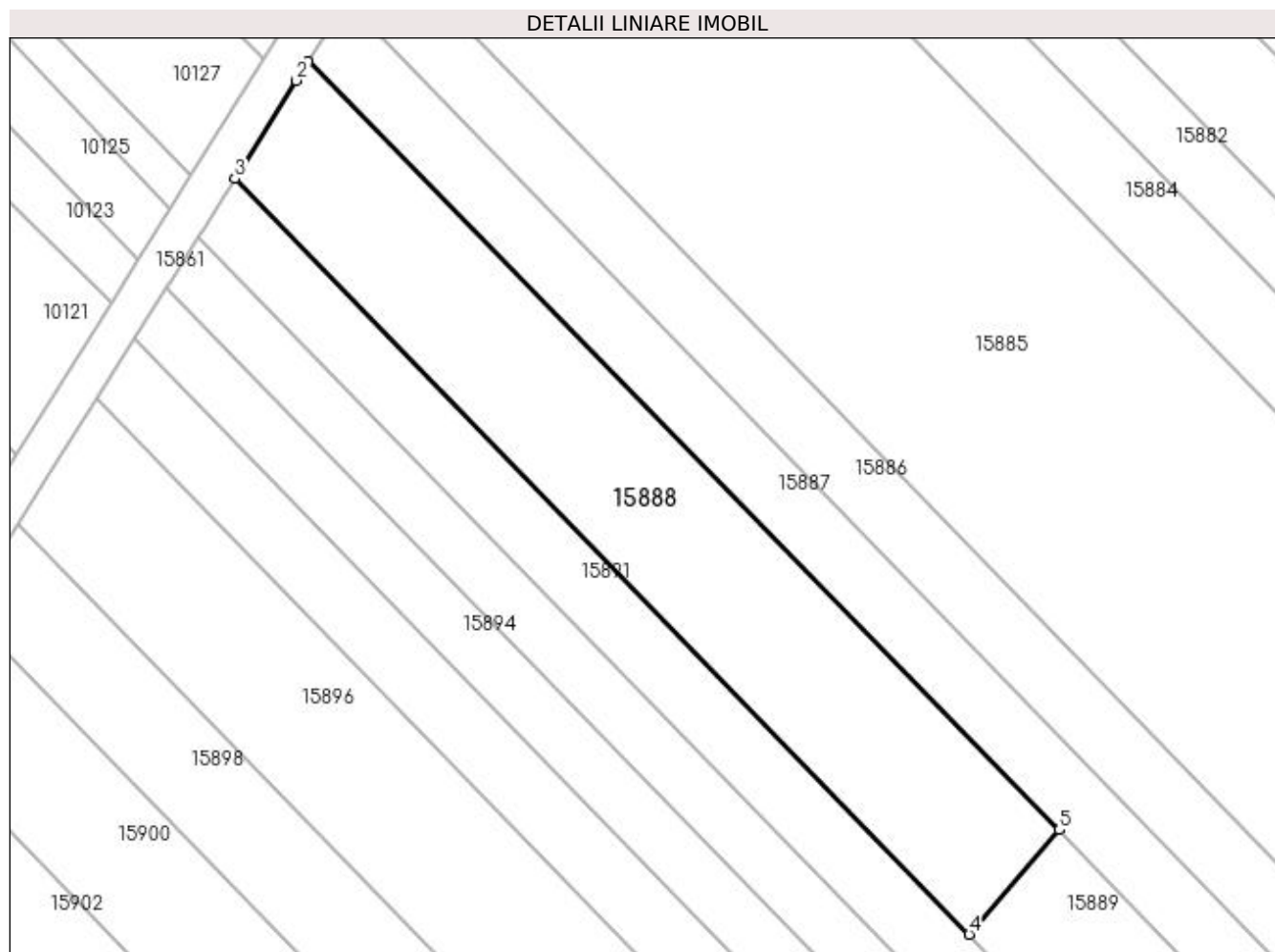
Inscrieri privind dezmembramintele dreptului de proprietate, drepturi reale de garanție și sarcini	Referințe
NU SUNT	

## Anexa Nr. 1 La Partea I

## Teren

Nr cadastral	Suprafața (mp)*	Observații / Referințe
	1.500	

\* Suprafața este determinată în planul de proiecție Stereo 70.



## Date referitoare la teren

Crt	Categorie folosință	Intra vilan	Suprafața (mp)	Tarla	Parcelă	Nr. topo	Observații / Referințe
1	vie	NU	1.500	225	37	-	

## Lungime Segmente

1) Valorile lungimilor segmentelor sunt obținute din proiecție în plan.

Punct început	X / Y	Punct sfârșit	X / Y	Lungime segment (** (m)
1	357.175,211 289.143,055	2	357.173,994 289.141,114	2.291
2	357.173,994 289.141,114	3	357.167,73 289.131,118	11.797
3	357.167,73 289.131,118	4	357.242,516 289.054,216	107.27
4	357.242,516 289.054,216	5	357.251,706 289.064,842	14.049
5	357.251,706 289.064,842	1	357.175,211 289.143,055	109.402

**\*\* Lungimile segmentelor sunt determinate în planul de proiecție Stereo 70 și sunt rotunjite la 1 milimetru.**

**\*\*\* Distanța dintre puncte este formată din segmente cumulate ce sunt mai mici decât valoarea 1 milimetru.**



**DATE DESPRE IMOBILUL NR. 15889**

Oficiul de Cadastru și Publicitate Imobiliară DOLJ  
Biroul de Cadastru și Publicitate Imobiliară Craiova

**A. Partea I. Descrierea imobilului**

TEREN Extravilan

Adresa: Jud. Dolj, T225, P38

Nr. Crt	Nr cadastral Nr. topografic	Suprafața* (mp)	Observații / Referințe
A1	36036	1.900	Sector cadastral:25 Teren neimprejmit;

**B. Partea II. Proprietari și acte**

Inscrieri privitoare la dreptul de proprietate și alte drepturi reale	Referințe
<b>183430 / 28/08/2019</b>	
Act Notarial nr. contract de intretinere aut nr. 1866, din 28/08/2019 emis de Stoenescu Florea;	
B1	A1
Intabulare, drept de PROPRIETATE, dobandit prin Conventie, cota actuala 1/1, cota initiala 1/1	
1) DUȚĂ ALEXANDRU	

**C. Partea III. SARCINI**

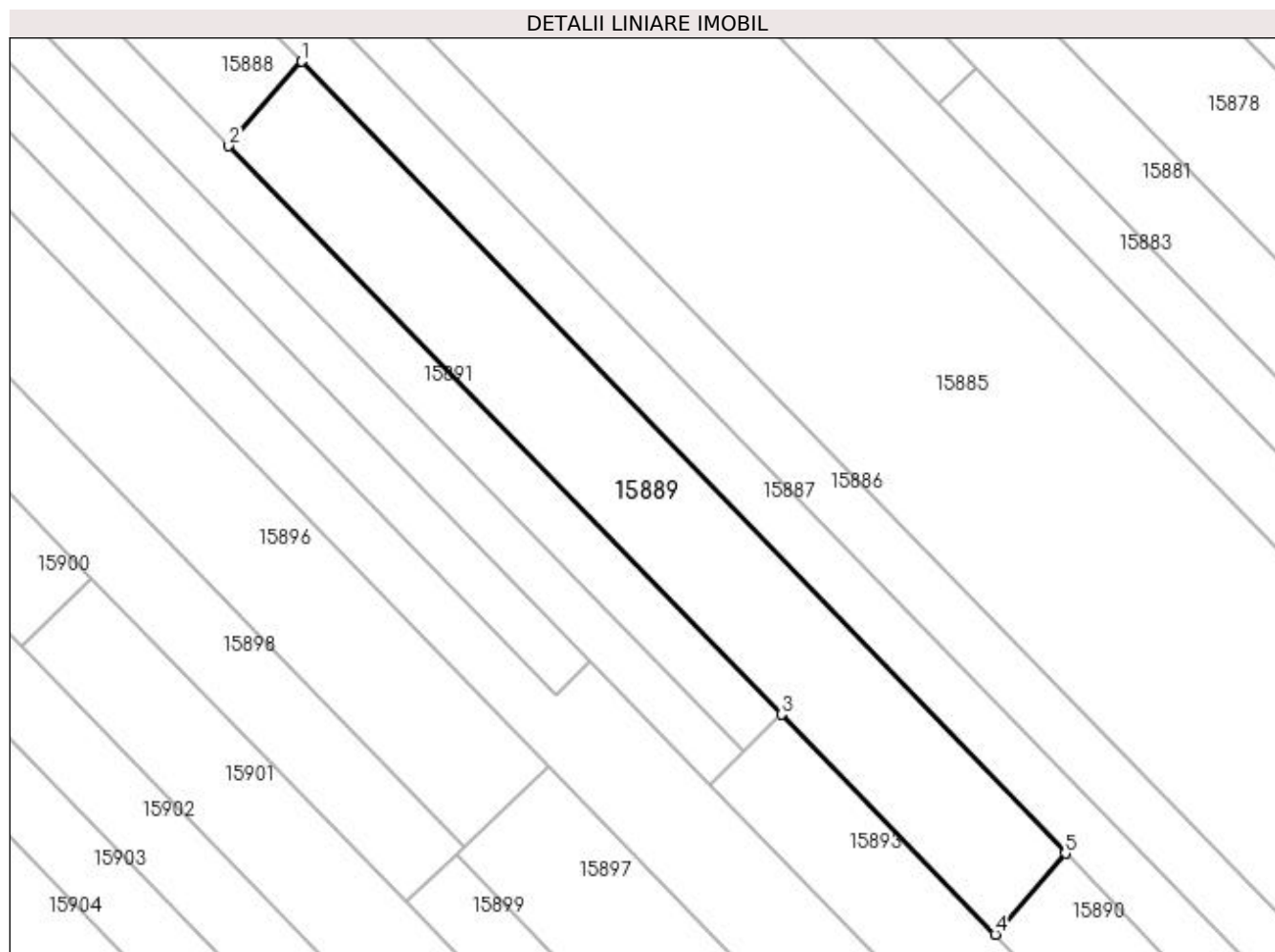
Inscrieri privind dezmembramintele dreptului de proprietate, drepturi reale de garanție și sarcini	Referințe
<b>183430 / 28/08/2019</b>	
Act Notarial nr. contract de intretinere aut nr. 1866, din 28/08/2019 emis de Stoenescu Florea;	
C1	A1
Intabulare, drept de IPOTECA LEGALA, Valoare:0 ce are ca obiect plata rentei în bani corespunzătoare întreținerii neexecutate în favoarea creditorului întreținerii	
1) DUTA ALEXANDRU	
2) DUȚĂ AURELIA	

## Anexa Nr. 1 La Partea I

## Teren

Nr cadastral	Suprafața (mp)*	Observații / Referințe
36036	1.900	

\* Suprafața este determinată în planul de proiecție Stereo 70.



## Date referitoare la teren

Crt	Categorie folosință	Intra vilan	Suprafața (mp)	Tarla	Parcelă	Nr. topo	Observații / Referințe
1	vie	NU	1.900	225	38	-	

## Lungime Segmente

1) Valorile lungimilor segmentelor sunt obținute din proiecție în plan.

Punct început	X / Y	Punct sfârșit	X / Y	Lungime segment (** (m)
1	357.251,706 289.064,842	2	357.242,516 289.054,216	14.049
2	357.242,516 289.054,216	3	357.312,151 288.982,61	99.882
3	357.312,151 288.982,61	4	357.339,097 288.954,902	38.65
4	357.339,097 288.954,902	5	357.347,917 288.965,101	13.484
5	357.347,917 288.965,101	1	357.251,706 289.064,842	138.581

**\*\* Lungimile segmentelor sunt determinate în planul de proiecție Stereo 70 și sunt rotunjite la 1 milimetru.**

**\*\*\* Distanța dintre puncte este formată din segmente cumulate ce sunt mai mici decât valoarea 1 milimetru.**





**DATE DESPRE IMOBILUL NR. 15890**

Oficiul de Cadastru și Publicitate Imobiliară DOLJ  
Biroul de Cadastru și Publicitate Imobiliară Craiova

**A. Partea I. Descrierea imobilului**

TEREN Extravilan

Adresa: Jud. Dolj, T225, P39

Nr. Crt	Nr cadastral Nr. topografic	Suprafața* (mp)	Observații / Referințe
A1	36015	600	Sector cadastral:25 Teren neimprejmuț;

**B. Partea II. Proprietari și acte**

Inscrieri privitoare la dreptul de proprietate și alte drepturi reale		Referințe
<b>183413 / 28/08/2019</b>		
Act Notarial nr. contract de intretinere aut nr. 1866, din 28/08/2019 emis de Stoenescu Florea;		
B1	Intabulare, drept de PROPRIETATE, dobandit prin Conventie, cota actuala 1/1, cota initiala 1/1 1) DUȚĂ ALEXANDRU	A1

**C. Partea III. SARCINI**

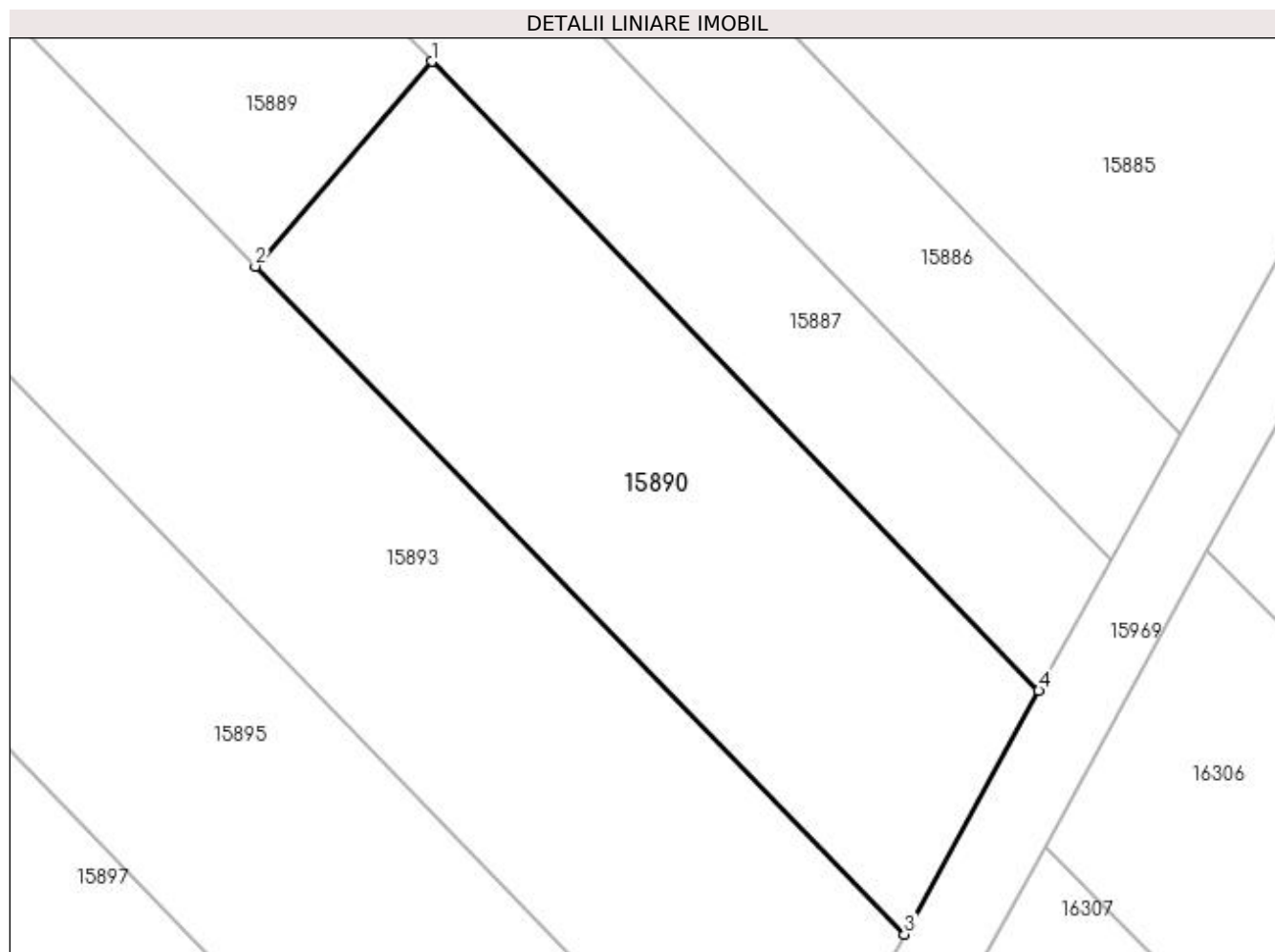
Inscrieri privind dezmembramintele dreptului de proprietate, drepturi reale de garanție și sarcini		Referințe
<b>183413 / 28/08/2019</b>		
Act Notarial nr. contract de intretinere aut nr. 1866, din 28/08/2019 emis de Stoenescu Florea;		
C1	Intabulare, drept de IPOTECA LEGALA, Valoare:0 , ce are ca obiect plata rentei in bani corespunzatoare intretinerii neexecutate, dobandit prin Conventie, cota actuala 1/1, cota initiala 1/1 1) DUȚĂ ALEXANDRU	A1

## Anexa Nr. 1 La Partea I

## Teren

Nr cadastral	Suprafața (mp)*	Observații / Referințe
36015	600	

\* Suprafața este determinată în planul de proiecție Stereo 70.



## Date referitoare la teren

Crt	Categorie folosință	Intravilan	Suprafața (mp)	Tarla	Parcelă	Nr. topo	Observații / Referințe
1	arabil	NU	600	225	39	-	

## Lungime Segmente

1) Valorile lungimilor segmentelor sunt obținute din proiecție în plan.

Punct început	X / Y	Punct sfârșit	X / Y	Lungime segment (** (m)
1	357.347,917 288.965,101	2	357.339,097 288.954,902	13.484
2	357.339,097 288.954,902	3	357.371,453 288.921,63	46.411
3	357.371,453 288.921,63	4	357.378,147 288.933,762	13.856
4	357.378,147 288.933,762	1	357.347,917 288.965,101	43.543

**\*\* Lungimile segmentelor sunt determinate în planul de proiecție Stereo 70 și sunt rotunjite la 1 milimetru.**

**\*\*\* Distanța dintre puncte este formată din segmente cumulate ce sunt mai mici decât valoarea 1 milimetru.**



**DATE DESPRE IMOBILUL NR. 15891**

Oficiul de Cadastru și Publicitate Imobiliară DOLJ  
Biroul de Cadastru și Publicitate Imobiliară Craiova

**A. Partea I. Descrierea imobilului**

TEREN Extravilan

Adresa: Jud. Dolj, T225, P40

Nr. Crt	Nr cadastral Nr. topografic	Suprafața* (mp)	Observații / Referințe
A1		1.400	Sector cadastral:25 Teren neimprejmuit;

**B. Partea II. Proprietari și acte**

Inscrieri privitoare la dreptul de proprietate și alte drepturi reale		Referințe
/		
Act Administrativ nr. TDP 1743-58840, din 30/11/1995 emis de CJ DOLJ;		
B1	Intabulare, drept de PROPRIETATE, dobandit prin Reconstituire, cota actuala 1/1, cota initiala 1/1 1) CIMPOIERU GHEORGHE	A1

**C. Partea III. SARCINI .**

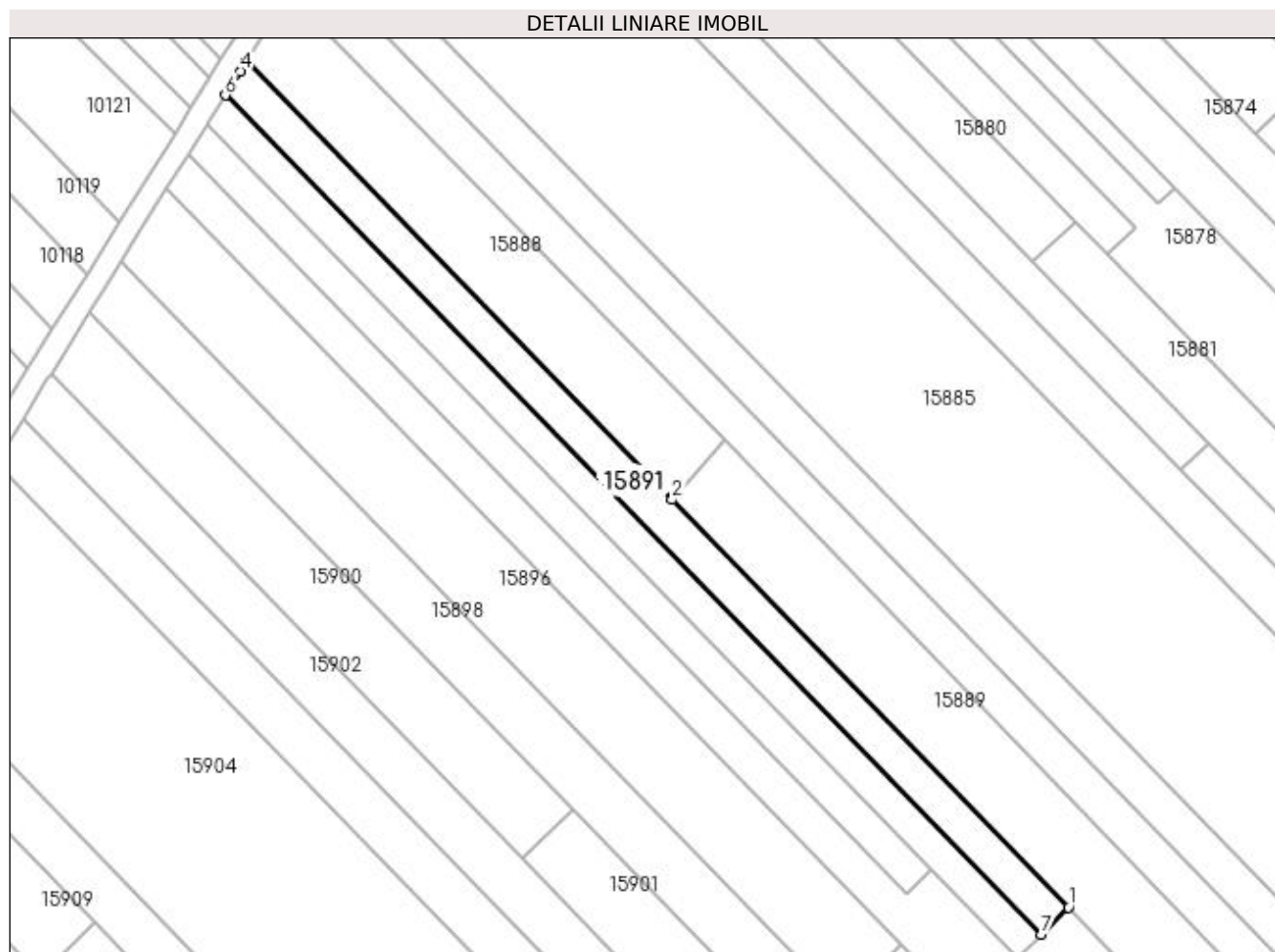
Inscrieri privind dezmembramintele dreptului de proprietate, drepturi reale de garanție și sarcini	Referințe
NU SUNT	

## Anexa Nr. 1 La Partea I

## Teren

Nr cadastral	Suprafața (mp)*	Observații / Referințe
	1.400	

\* Suprafața este determinată în planul de proiecție Stereo 70.



## Date referitoare la teren

Crt	Categorie folosință	Intra vilan	Suprafața (mp)	Tarla	Parcelă	Nr. topo	Observații / Referințe
1	vie	NU	1.400	225	40	-	

## Lungime Segmente

1) Valorile lungimilor segmentelor sunt obținute din proiecție în plan.

Punct început	X / Y	Punct sfârșit	X / Y	Lungime segment (** (m)
1	357.312,151 288.982,61	2	357.242,516 289.054,216	99.882
2	357.242,516 289.054,216	3	357.167,73 289.131,118	107.27
3	357.167,73 289.131,118	4	357.166,641 289.129,381	2.05
4	357.166,641 289.129,381	5	357.164,529 289.126,011	3.977
5	357.164,529 289.126,011	6	357.164,021 289.125,2	0.957

Punct început	X / Y	Punct sfârșit	X / Y	Lungime segment (** (m)
6	357.164,021 289.125,2	7	357.307,287 288.977,88	205.495
7	357.307,287 288.977,88	1	357.312,151 288.982,61	6.785

\*\* Lungimile segmentelor sunt determinate în planul de proiecție Stereo 70 și sunt rotunjite la 1 milimetru.

\*\*\* Distanța dintre puncte este formată din segmente cumulate ce sunt mai mici decât valoarea 1 milimetru.





**DATE DESPRE IMOBILUL NR. 15892**

Oficiul de Cadastru și Publicitate Imobiliară DOLJ  
Biroul de Cadastru și Publicitate Imobiliară Craiova

**A. Partea I. Descrierea imobilului**

TEREN Extravilan

Adresa: Jud. Dolj, T225, P41

Nr. Crt	Nr cadastral Nr. topografic	Suprafața* (mp)	Observații / Referințe
A1		1.200	Sector cadastral:25 Teren neimprejmuit;

**B. Partea II. Proprietari și acte**

Inscrieri privitoare la dreptul de proprietate și alte drepturi reale	Referințe
/	
Act Administrativ nr. TDP 2589/45413, din 26/02/1997 emis de CJ DOLJ;	
B1	A1
Intabulare, drept de PROPRIETATE, dobândit prin Reconstituire, cota actuala 1/1, cota initiala 1/1 1) MACIUCA PAVEL	

**C. Partea III. SARCINI .**

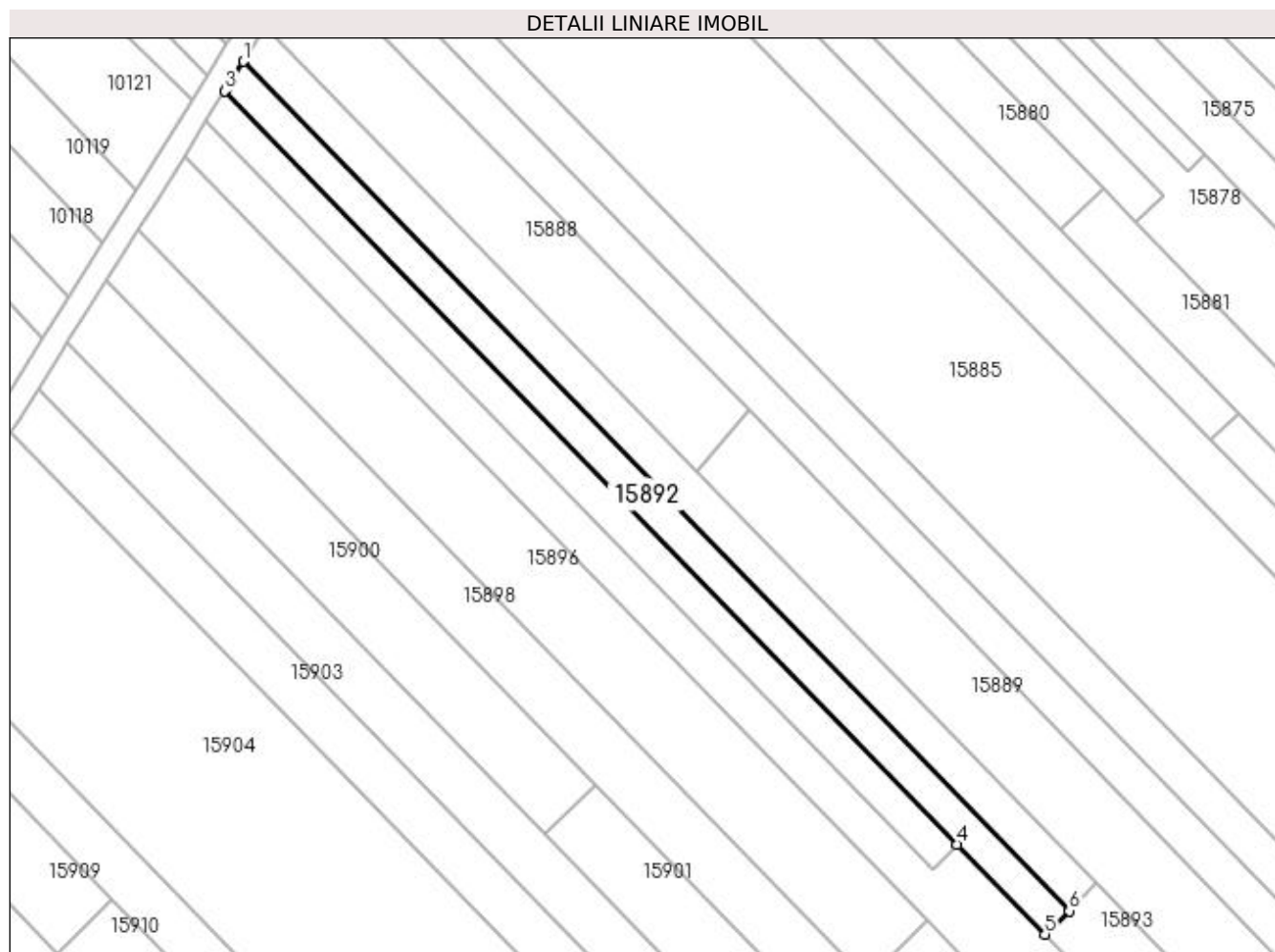
Inscrieri privind dezmembramintele dreptului de proprietate, drepturi reale de garanție și sarcini	Referințe
NU SUNT	

## Anexa Nr. 1 La Partea I

## Teren

Nr cadastral	Suprafața (mp)*	Observații / Referințe
	1.200	

\* Suprafața este determinată în planul de proiecție Stereo 70.



## Date referitoare la teren

Crt	Categorie folosință	Intra vilan	Suprafața (mp)	Tarla	Parcelă	Nr. topo	Observații / Referințe
1	vie	NU	1.200	225	41	-	

## Lungime Segmente

1) Valorile lungimilor segmentelor sunt obținute din proiecție în plan.

Punct început	X / Y	Punct sfârșit	X / Y	Lungime segment (** (m)
1	357.164,021 289.125,2	2	357.161,242 289.120,766	5.233
2	357.161,242 289.120,766	3	357.160,817 289.120,088	0.8
3	357.160,817 289.120,088	4	357.287,905 288.989,403	182.291
4	357.287,905 288.989,403	5	357.303,085 288.973,794	21.773
5	357.303,085 288.973,794	6	357.307,287 288.977,88	5.861

Punct început	X / Y	Punct sfârșit	X / Y	Lungime segment (** (m)
6	357.307,287 288.977,88	1	357.164,021 289.125,2	205.495

\*\* Lungimile segmentelor sunt determinate în planul de proiecție Stereo 70 și sunt rotunjite la 1 milimetru.

\*\*\* Distanța dintre puncte este formată din segmente cumulate ce sunt mai mici decât valoarea 1 milimetru.



**DATE DESPRE IMOBILUL NR. 15893**

Oficiul de Cadastru și Publicitate Imobiliară DOLJ  
Biroul de Cadastru și Publicitate Imobiliară Craiova

**A. Partea I. Descrierea imobilului**

TEREN Extravilan

Adresa: Jud. Dolj, T225, P42

Nr. Crt	Nr cadastral Nr. topografic	Suprafața* (mp)	Observații / Referințe
A1		1.100	Sector cadastral:25 Teren neimprejmuit;

**B. Partea II. Proprietari și acte**

Inscrieri privitoare la dreptul de proprietate și alte drepturi reale		Referințe
/		
Act Notarial nr. CM NR. 19, din 17/01/2011 emis de NP STOENESCU FLOREA (TDP NR. 2162-9700/01-07-1996);		
B1	Intabulare, drept de PROPRIETATE, dobandit prin Succesiune, cota actuala 1/1, cota initiala 1/1 1) COADĂ GEORGETA	A1

**C. Partea III. SARCINI .**

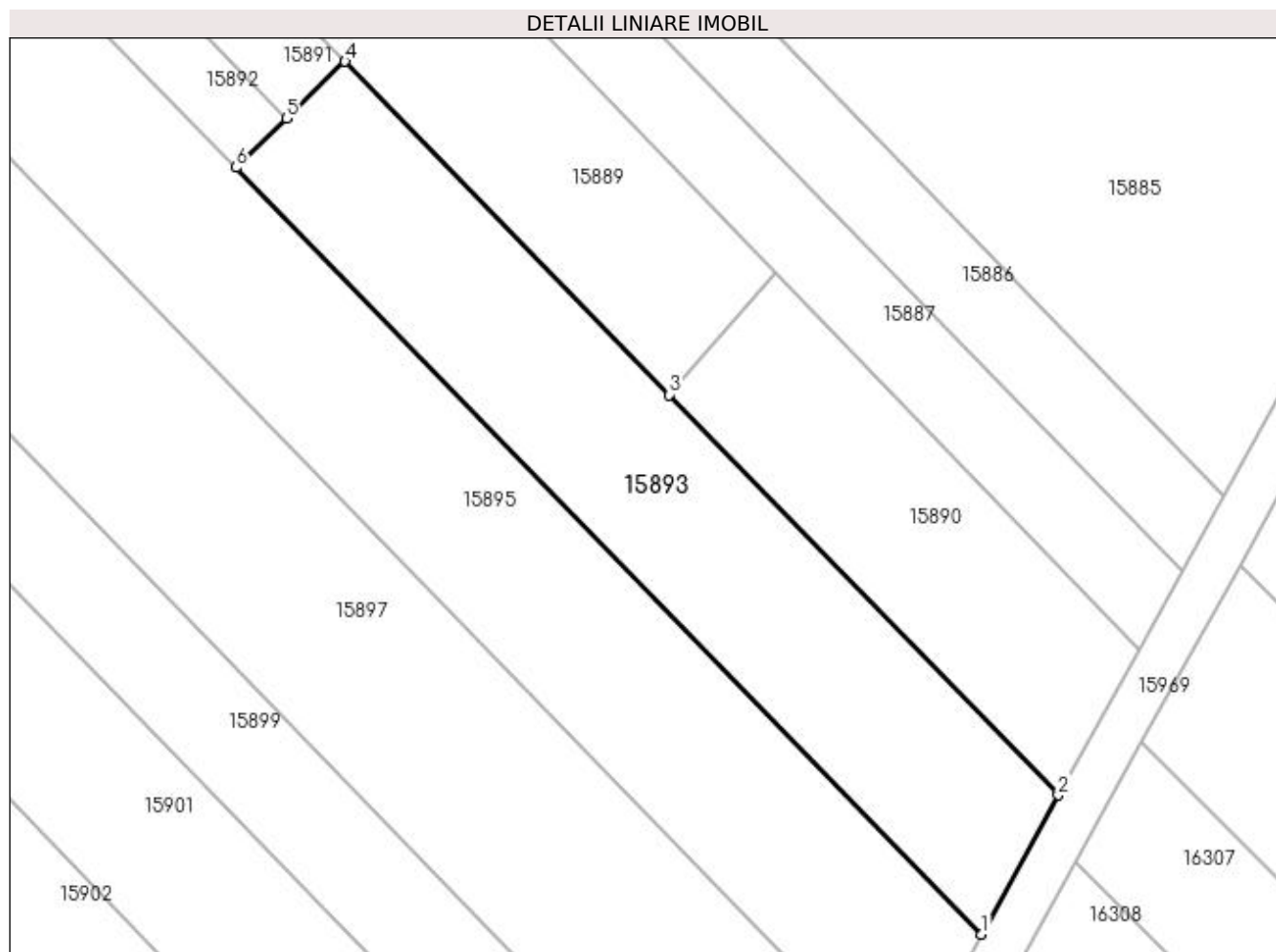
Inscrieri privind dezmembramintele dreptului de proprietate, drepturi reale de garanție și sarcini	Referințe
NU SUNT	

## Anexa Nr. 1 La Partea I

## Teren

Nr cadastral	Suprafața (mp)*	Observații / Referințe
	1.100	

\* Suprafața este determinată în planul de proiecție Stereo 70.



## Date referitoare la teren

Crt	Categorie folosință	Intra vilan	Suprafața (mp)	Tarla	Parcelă	Nr. topo	Observații / Referințe
1	vie	NU	1.100	225	42	-	

## Lungime Segmente

1) Valorile lungimilor segmentelor sunt obținute din proiecție în plan.

Punct început	X / Y	Punct sfârșit	X / Y	Lungime segment (** (m)
1	357.365,067 288.910,058	2	357.371,453 288.921,63	13.217
2	357.371,453 288.921,63	3	357.339,097 288.954,902	46.411
3	357.339,097 288.954,902	4	357.312,151 288.982,61	38.65
4	357.312,151 288.982,61	5	357.307,287 288.977,88	6.785
5	357.307,287 288.977,88	6	357.303,085 288.973,794	5.861

Punct început	X / Y	Punct sfârșit	X / Y	Lungime segment (** (m)
6	357.303,085 288.973,794	1	357.365,067 288.910,058	88.905

\*\* Lungimile segmentelor sunt determinate în planul de proiecție Stereo 70 și sunt rotunjite la 1 milimetru.

\*\*\* Distanța dintre puncte este formată din segmente cumulate ce sunt mai mici decât valoarea 1 milimetru.





**DATE DESPRE IMOBILUL NR. 15894**

Oficiul de Cadastru și Publicitate Imobiliară DOLJ  
Biroul de Cadastru și Publicitate Imobiliară Craiova

**A. Partea I. Descrierea imobilului**

TEREN Extravilan

Adresa: Jud. Dolj, T225, P43

Nr. Crt	Nr cadastral Nr. topografic	Suprafața* (mp)	Observații / Referințe
A1		1.100	Sector cadastral:25 Teren neimprejmuit;

**B. Partea II. Proprietari și acte**

Inscrieri privitoare la dreptul de proprietate și alte drepturi reale	Referințe
/	
Act Administrativ nr. TDP 2235-45380, din 05/06/1996 emis de CJ DOLJ;	
B1	A1
Intabulare, drept de PROPRIETATE, dobândit prin Reconstituire, cota actuala 1/1, cota initiala 1/1	
1) JIANU CONSTANTIN	
2) JIANU ȘTEFAN	

**C. Partea III. SARCINI .**

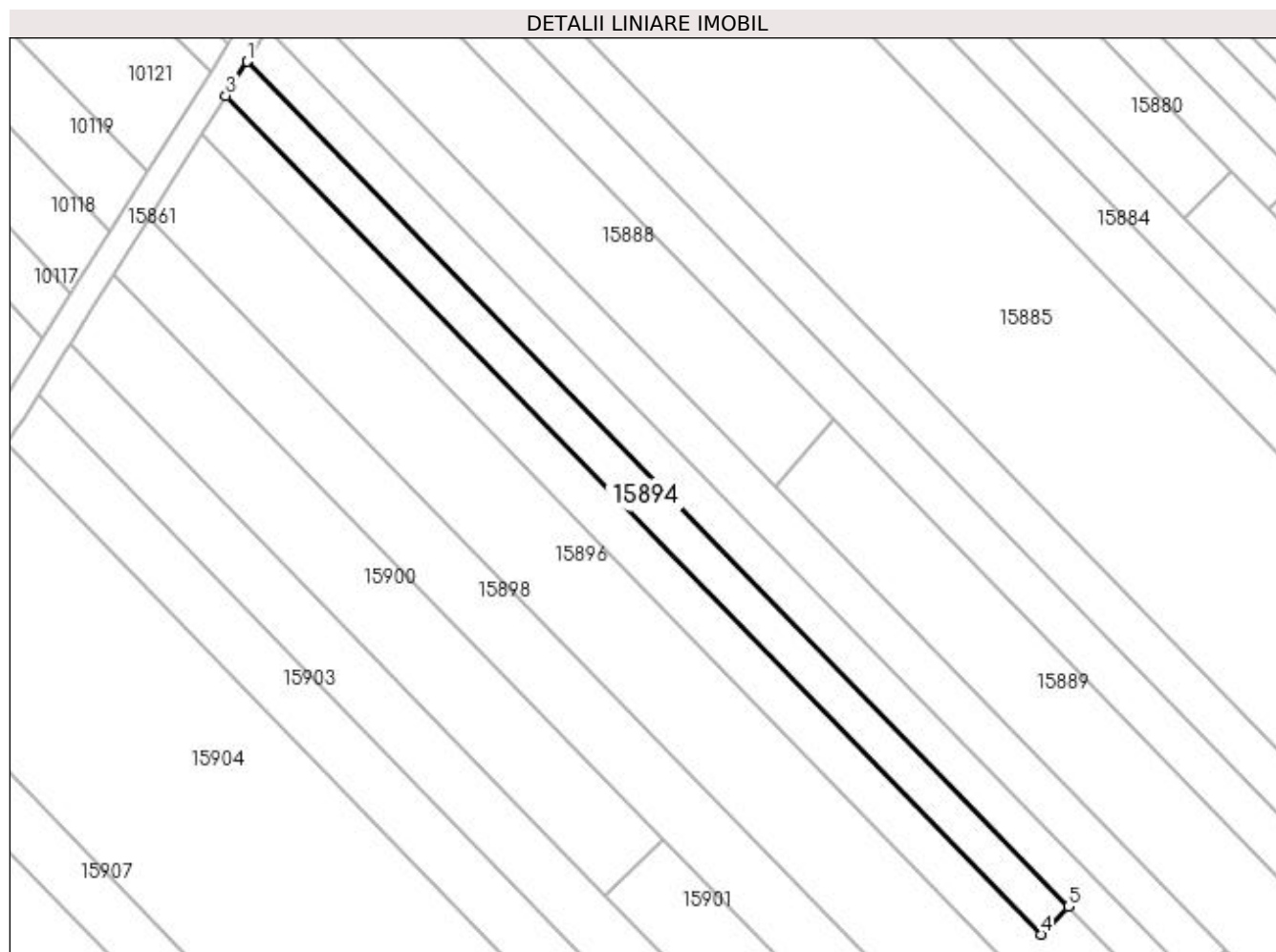
Inscrieri privind dezmembramintele dreptului de proprietate, drepturi reale de garanție și sarcini	Referințe
NU SUNT	

## Anexa Nr. 1 La Partea I

## Teren

Nr cadastral	Suprafața (mp)*	Observații / Referințe
	1.100	

\* Suprafața este determinată în planul de proiecție Stereo 70.



## Date referitoare la teren

Crt	Categorie folosință	Intra vilan	Suprafața (mp)	Tarla	Parcelă	Nr. topo	Observații / Referințe
1	arabil	NU	1.100	225	43	-	

## Lungime Segmente

1) Valorile lungimilor segmentelor sunt obținute din proiecție în plan.

Punct început	X / Y	Punct sfârșit	X / Y	Lungime segment (** (m)
1	357.160,817 289.120,088	2	357.158,529 289.116,438	4.308
2	357.158,529 289.116,438	3	357.157,507 289.114,806	1.926
3	357.157,507 289.114,806	4	357.283,67 288.985,072	180.964
4	357.283,67 288.985,072	5	357.287,905 288.989,403	6.057
5	357.287,905 288.989,403	1	357.160,817 289.120,088	182.291

**\*\* Lungimile segmentelor sunt determinate în planul de proiecție Stereo 70 și sunt rotunjite la 1 milimetru.**

**\*\*\* Distanța dintre puncte este formată din segmente cumulate ce sunt mai mici decât valoarea 1 milimetru.**



**DATE DESPRE IMOBILUL NR. 15895**

Oficiul de Cadastru și Publicitate Imobiliară DOLJ  
Biroul de Cadastru și Publicitate Imobiliară Craiova

**A. Partea I. Descrierea imobilului**

TEREN Extravilan

Adresa: Jud. Dolj, T225, P44

Nr. Crt	Nr cadastral Nr. topografic	Suprafața* (mp)	Observații / Referințe
A1		2.700	Sector cadastral:25 Teren neimprejmuit;

**B. Partea II. Proprietari și acte**

Inscrieri privitoare la dreptul de proprietate și alte drepturi reale	Referințe
/	
Act Administrativ nr. TDP 3981-48351, din 06/10/1998 emis de CJSIPT DOLJ;	
B1	A1
Intabulare, drept de PROPRIETATE, dobândit prin Reconstituire, cota actuala 1/1, cota initiala 1/1 1) JIANU ȘTEFAN	

**C. Partea III. SARCINI .**

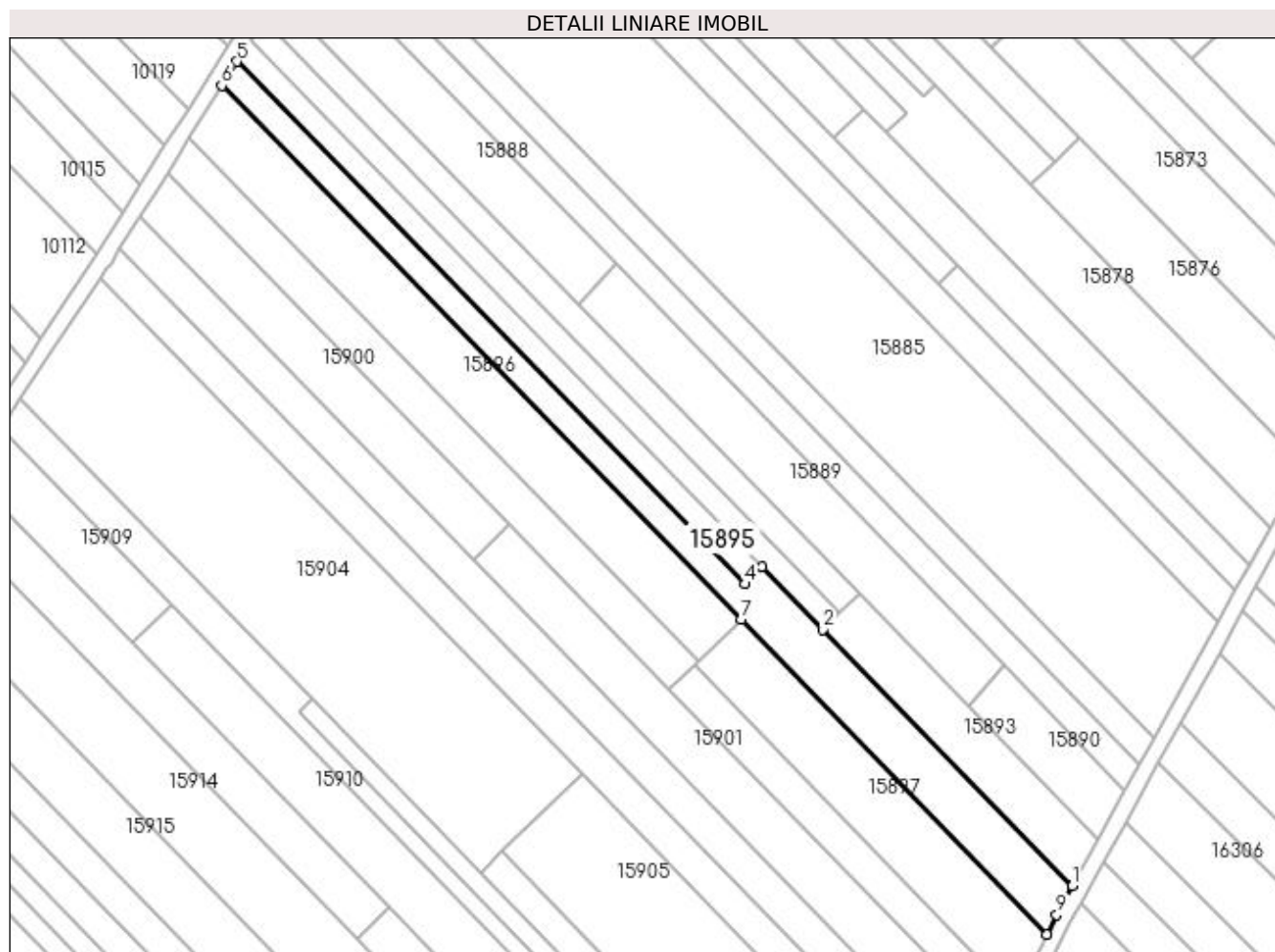
Inscrieri privind dezmembramintele dreptului de proprietate, drepturi reale de garanție și sarcini	Referințe
NU SUNT	

## Anexa Nr. 1 La Partea I

## Teren

Nr cadastral	Suprafața (mp)*	Observații / Referințe
	2.700	

\* Suprafața este determinată în planul de proiecție Stereo 70.



## Date referitoare la teren

Crt	Categorie folosință	Intravilan	Suprafața (mp)	Tarla	Parcelă	Nr. topo	Observații / Referințe
1	arabil	NU	2.700	225	44	-	

## Lungime Segmente

1) Valorile lungimilor segmentelor sunt obținute din proiecție în plan.

Punct început	X / Y	Punct sfârșit	X / Y	Lungime segment (** (m)
1	357.365,067 288.910,058	2	357.303,085 288.973,794	88.905
2	357.303,085 288.973,794	3	357.287,905 288.989,403	21.773
3	357.287,905 288.989,403	4	357.283,67 288.985,072	6.057
4	357.283,67 288.985,072	5	357.157,507 289.114,806	180.964
5	357.157,507 289.114,806	6	357.153,737 289.108,791	7.099

Punct început	X / Y	Punct sfârșit	X / Y	Lungime segment (** (m)
6	357.153,737 289.108,791	7	357.282,696 288.976,182	184.975
7	357.282,696 288.976,182	8	357.358,668 288.898,061	108.971
8	357.358,668 288.898,061	9	357.361,137 288.902,935	5.464
9	357.361,137 288.902,935	1	357.365,067 288.910,058	8.135

\*\* Lungimile segmentelor sunt determinate în planul de proiecție Stereo 70 și sunt rotunjite la 1 milimetru.

\*\*\* Distanța dintre puncte este formată din segmente cumulate ce sunt mai mici decât valoarea 1 milimetru.





**DATE DESPRE IMOBILUL NR. 15896**

Oficiul de Cadastru și Publicitate Imobiliară DOLJ  
Biroul de Cadastru și Publicitate Imobiliară Craiova

**A. Partea I. Descrierea imobilului**

TEREN Extravilan

Adresa: Jud. Dolj, T225, P46, 47

Nr. Crt	Nr cadastral Nr. topografic	Suprafața* (mp)	Observații / Referințe
A1		2.700	Sector cadastral:25 Teren neimprejmuit;

**B. Partea II. Proprietari și acte**

Inscrieri privitoare la dreptul de proprietate și alte drepturi reale	Referințe
/	
Act Administrativ nr. TDP 1921-9574, din 09/05/1996 emis de CJ DOLJ;	
B1	A1
Intabulare, drept de PROPRIETATE, dobândit prin Reconstituire, cota actuala 1/1, cota initiala 1/1 1) DÎLGOCI LUCIAN	

**C. Partea III. SARCINI .**

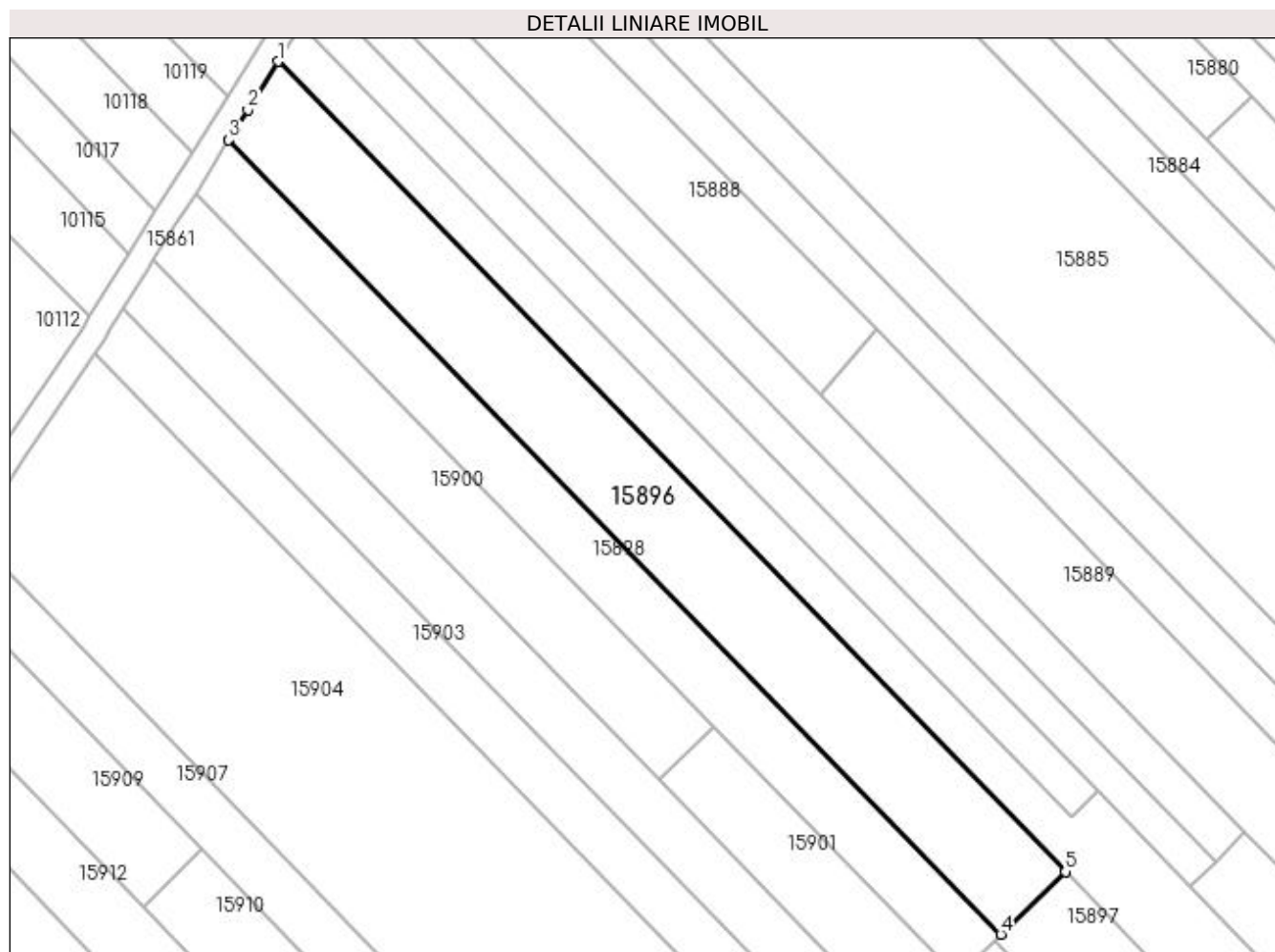
Inscrieri privind dezmembramintele dreptului de proprietate, drepturi reale de garanție și sarcini	Referințe
NU SUNT	

## Anexa Nr. 1 La Partea I

## Teren

Nr cadastral	Suprafața (mp)*	Observații / Referințe
	2.700	

\* Suprafața este determinată în planul de proiecție Stereo 70.



## Date referitoare la teren

Crt	Categorie folosință	Intra vilan	Suprafața (mp)	Tarla	Parcelă	Nr. topo	Observații / Referințe
1	vie	NU	1.900	225	46	-	
2	arabil	NU	800	225	47	-	

## Lungime Segmente

1) Valorile lungimilor segmentelor sunt obținute din proiecție în plan.

Punct început	X / Y	Punct sfârșit	X / Y	Lungime segment (** (m)
1	357.153,737 289.108,791	2	357.148,797 289.100,91	9.301
2	357.148,797 289.100,91	3	357.145,679 289.095,934	5.872
3	357.145,679 289.095,934	4	357.272,129 288.965,906	181.375
4	357.272,129 288.965,906	5	357.282,696 288.976,182	14.74

Punct început	X / Y	Punct sfârșit	X / Y	Lungime segment (** (m)
5	357.282,696 288.976,182	1	357.153,737 289.108,791	184.975

\*\* Lungimile segmentelor sunt determinate în planul de proiecție Stereo 70 și sunt rotunjite la 1 milimetru.

\*\*\* Distanța dintre puncte este formată din segmente cumulate ce sunt mai mici decât valoarea 1 milimetru.



**DATE DESPRE IMOBILUL NR. 15897**

Oficiul de Cadastru și Publicitate Imobiliară DOLJ  
Biroul de Cadastru și Publicitate Imobiliară Craiova

**A. Partea I. Descrierea imobilului**

TEREN Extravilan

Adresa: Jud. Dolj, T225, P48, 49

Nr. Crt	Nr cadastral Nr. topografic	Suprafața* (mp)	Observații / Referințe
A1		1.800	Sector cadastral:25 Teren neimprejmuit;

**B. Partea II. Proprietari și acte**

Inscrieri privitoare la dreptul de proprietate și alte drepturi reale	Referințe
/	
Act Administrativ nr. TDP 2235-45380, din 05/06/1996 emis de CJ DOLJ;	
B1	A1
Intabulare, drept de PROPRIETATE, dobandit prin Reconstituire, cota actuala 1/1, cota initiala 1/1	
1) JIANU CONSTANTIN	
2) JIANU ȘTEFAN	

**C. Partea III. SARCINI .**

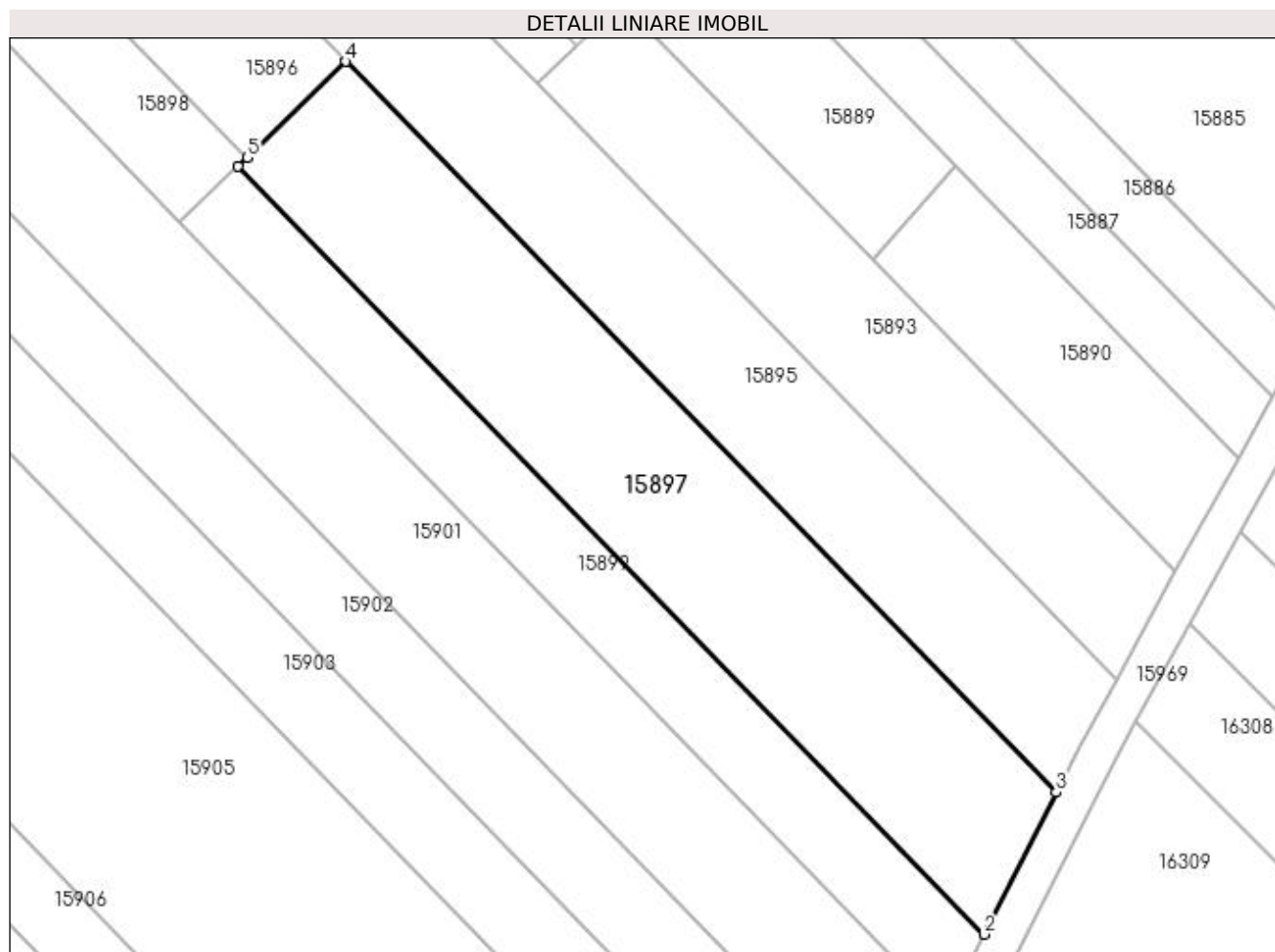
Inscrieri privind dezmembramintele dreptului de proprietate, drepturi reale de garanție și sarcini	Referințe
NU SUNT	

## Anexa Nr. 1 La Partea I

## Teren

Nr cadastral	Suprafața (mp)*	Observații / Referințe
	1.800	

\* Suprafața este determinată în planul de proiecție Stereo 70.



## Date referitoare la teren

Crt	Categorie folosință	Intra vilan	Suprafața (mp)	Tarla	Parcelă	Nr. topo	Observații / Referințe
1	arabil	NU	300	225	48	-	
2	vie	NU	1.500	225	49	-	

## Lungime Segmente

1) Valorile lungimilor segmentelor sunt obținute din proiecție în plan.

Punct început	X / Y	Punct sfârșit	X / Y	Lungime segment (** (m)
1	357.271,148 288.964,951	2	357.350,972 288.882,868	114.497
2	357.350,972 288.882,868	3	357.358,668 288.898,061	17.031
3	357.358,668 288.898,061	4	357.282,696 288.976,182	108.971
4	357.282,696 288.976,182	5	357.272,129 288.965,906	14.74

Punct început	X / Y	Punct sfârșit	X / Y	Lungime segment (** (m)
5	357.272,129 288.965,906	1	357.271,148 288.964,951	1.369

\*\* Lungimile segmentelor sunt determinate în planul de proiecție Stereo 70 și sunt rotunjite la 1 milimetru.

\*\*\* Distanța dintre puncte este formată din segmente cumulate ce sunt mai mici decât valoarea 1 milimetru.





**DATE DESPRE IMOBILUL NR. 15898**

Oficiul de Cadastru și Publicitate Imobiliară DOLJ  
 Biroul de Cadastru și Publicitate Imobiliară Craiova

**A. Partea I. Descrierea imobilului**

TEREN Extravilan

Adresa: Jud. Dolj, T225, P50

Nr. Crt	Nr cadastral Nr. topografic	Suprafața* (mp)	Observații / Referințe
A1		1.800	Sector cadastral:25 Teren neimprejmuit;

**B. Partea II. Proprietari și acte**

Inscrieri privitoare la dreptul de proprietate și alte drepturi reale	Referințe
/	
Act Notarial nr. CM NR 108, din 15/02/2018 emis de STOENESCU FLOREA (ACT LICHIDARE NR 367/15-02-2018; TDP NR 3039/59421 / 10-03-1997);	
B1	A1
Intabulare, drept de PROPRIETATE, dobandit prin Succesiune, cota actuala 1/1, cota initiala 1/1 1) JEANU GHEORGHE	

**C. Partea III. SARCINI .**

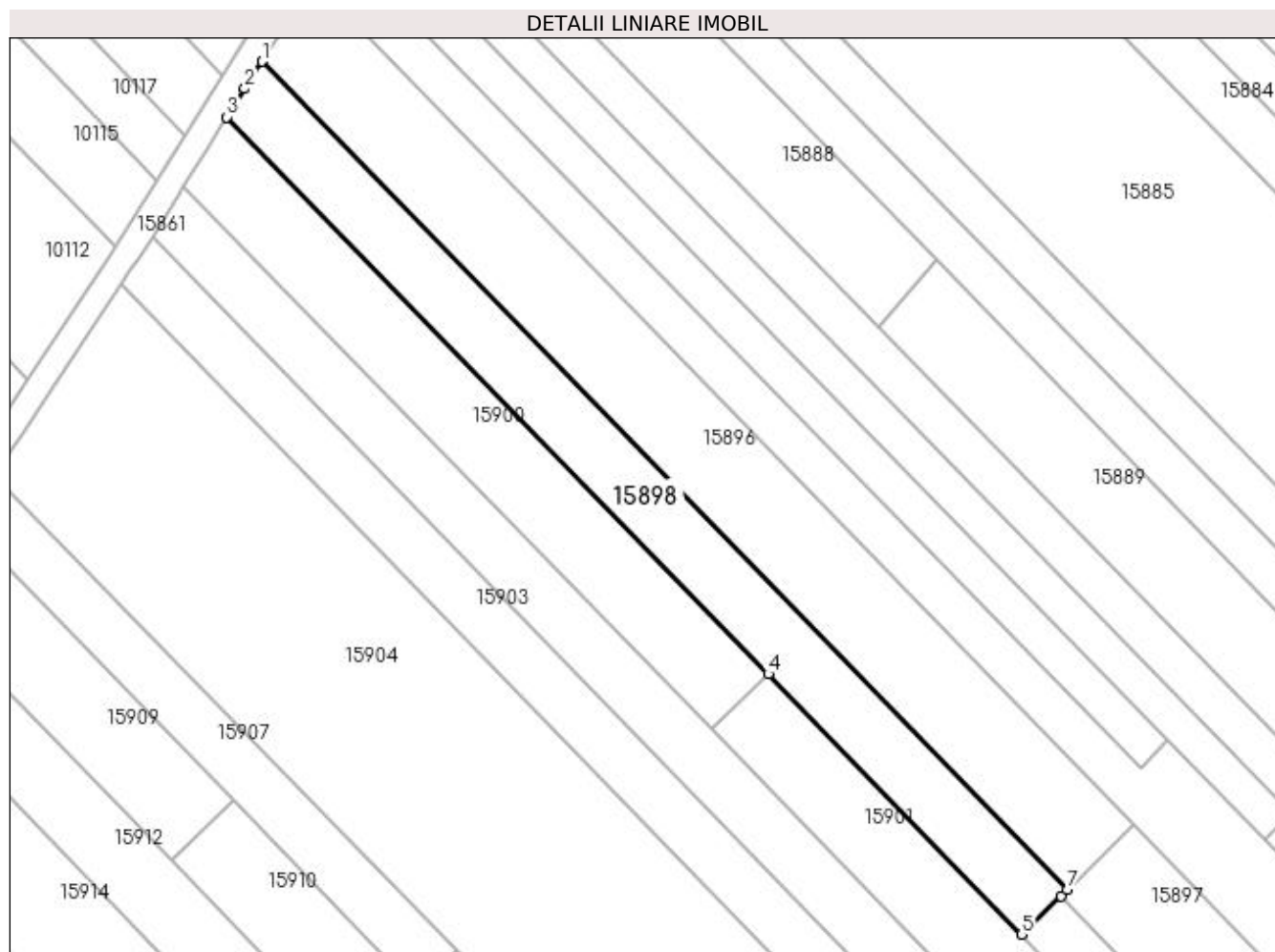
Inscrieri privind dezmembramintele dreptului de proprietate, drepturi reale de garanție și sarcini	Referințe
NU SUNT	

## Anexa Nr. 1 La Partea I

## Teren

Nr cadastral	Suprafața (mp)*	Observații / Referințe
	1.800	

\* Suprafața este determinată în planul de proiecție Stereo 70.



## Date referitoare la teren

Crt	Categorie folosință	Intra vilan	Suprafața (mp)	Tarla	Parcelă	Nr. topo	Observații / Referințe
1	vie	NU	1.800	225	50	-	

## Lungime Segmente

1) Valorile lungimilor segmentelor sunt obținute din proiecție în plan.

Punct început	X / Y	Punct sfârșit	X / Y	Lungime segment (** (m)
1	357.145,679 289.095,934	2	357.143,012 289.091,679	5.022
2	357.143,012 289.091,679	3	357.140,218 289.087,219	5.263
3	357.140,218 289.087,219	4	357.225,226 288.999,805	121.933
4	357.225,226 288.999,805	5	357.264,966 288.958,94	57.002
5	357.264,966 288.958,94	6	357.271,148 288.964,951	8.623

Punct început	X / Y	Punct sfârșit	X / Y	Lungime segment (** (m)
6	357.271,148 288.964,951	7	357.272,129 288.965,906	1.369
7	357.272,129 288.965,906	1	357.145,679 289.095,934	181.375

\*\* Lungimile segmentelor sunt determinate în planul de proiecție Stereo 70 și sunt rotunjite la 1 milimetru.

\*\*\* Distanța dintre puncte este formată din segmente cumulate ce sunt mai mici decât valoarea 1 milimetru.



**DATE DESPRE IMOBILUL NR. 15899**

Oficiul de Cadastru și Publicitate Imobiliară DOLJ  
Biroul de Cadastru și Publicitate Imobiliară Craiova

**A. Partea I. Descrierea imobilului**

TEREN Extravilan

Adresa: Jud. Dolj, T225, P52

Nr. Crt	Nr cadastral Nr. topografic	Suprafața* (mp)	Observații / Referințe
A1		1.000	Sector cadastral:25 Teren neimprejmuit;

**B. Partea II. Proprietari și acte**

Inscrieri privitoare la dreptul de proprietate și alte drepturi reale	Referințe
/	
Act Administrativ nr. TDP 16972, din 12/11/2012 emis de CJ DOLJ;	
B1	A1
Intabulare, drept de PROPRIETATE, dobândit prin Reconstituire, cota actuala 1/1, cota initiala 1/1	
1) BOTOAGĂ GHEORGHE	
2) BOTOAGĂ EUGENIA	

**C. Partea III. SARCINI .**

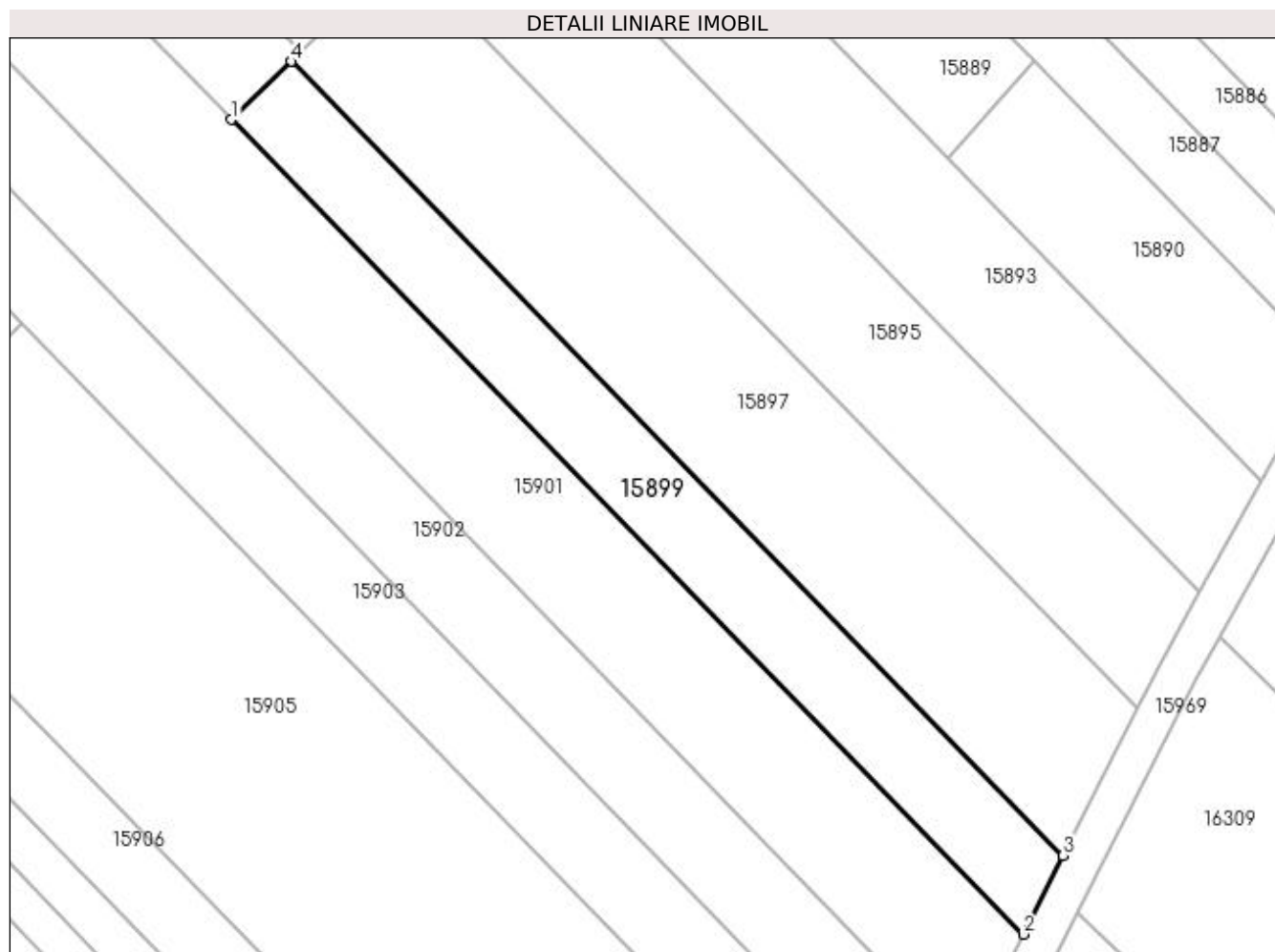
Inscrieri privind dezmembramintele dreptului de proprietate, drepturi reale de garanție și sarcini	Referințe
NU SUNT	

## Anexa Nr. 1 La Partea I

## Teren

Nr cadastral	Suprafața (mp)*	Observații / Referințe
	1.000	

\* Suprafața este determinată în planul de proiecție Stereo 70.



## Date referitoare la teren

Crt	Categorie folosință	Intra vilan	Suprafața (mp)	Tarla	Parcelă	Nr. topo	Observații / Referințe
1	vie	NU	1.000	225	52	-	

## Lungime Segmente

1) Valorile lungimilor segmentelor sunt obținute din proiecție în plan.

Punct început	X / Y	Punct sfârșit	X / Y	Lungime segment (** (m)
1	357.264,966 288.958,94	2	357.346,852 288.874,737	117.454
2	357.346,852 288.874,737	3	357.350,972 288.882,868	9.115
3	357.350,972 288.882,868	4	357.271,148 288.964,951	114.497
4	357.271,148 288.964,951	1	357.264,966 288.958,94	8.623

**\*\* Lungimile segmentelor sunt determinate în planul de proiecție Stereo 70 și sunt rotunjite la 1 milimetru.**

**\*\*\* Distanța dintre puncte este formată din segmente cumulate ce sunt mai mici decât valoarea 1 milimetru.**





**DATE DESPRE IMOBILUL NR. 15900**

Oficiul de Cadastru și Publicitate Imobiliară DOLJ  
Biroul de Cadastru și Publicitate Imobiliară Craiova

**A. Partea I. Descrierea imobilului**

TEREN Extravilan

Adresa: Jud. Dolj, T225, P53, 54

Nr. Crt	Nr cadastral Nr. topografic	Suprafața* (mp)	Observații / Referințe
A1		1.500	Sector cadastral:25 Teren neimprejmuit;

**B. Partea II. Proprietari și acte**

Inscrieri privitoare la dreptul de proprietate și alte drepturi reale	Referințe
/	
Act Administrativ nr. TDP 2643-48112, din 15/11/1996 emis de CJ DOLJ;	
B1	A1
Intabulare, drept de PROPRIETATE, dobândit prin Reconstituire, cota actuala 1/1, cota initiala 1/1 1) STĂNĂGOI ION	

**C. Partea III. SARCINI .**

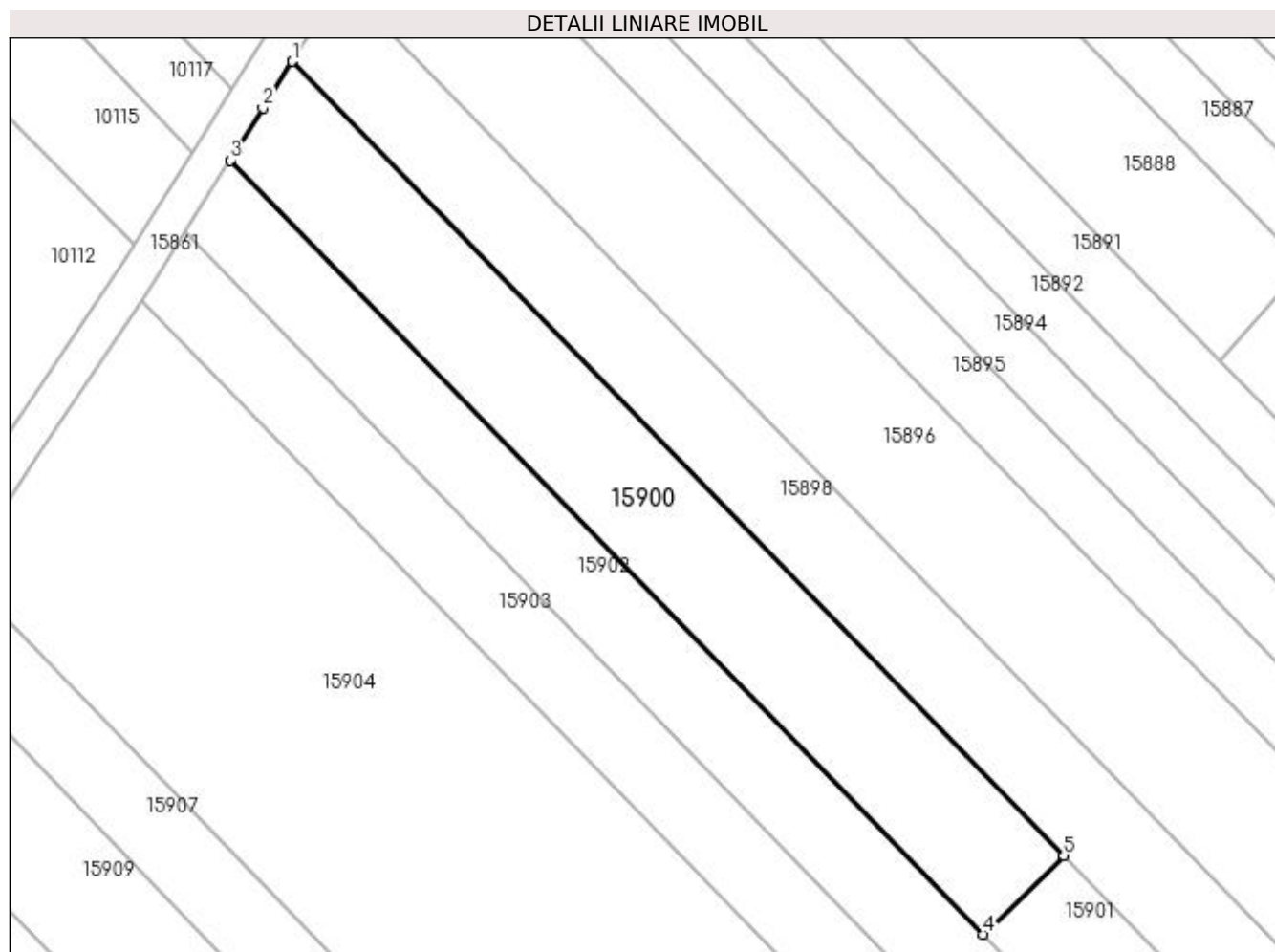
Inscrieri privind dezmembramintele dreptului de proprietate, drepturi reale de garanție și sarcini	Referințe
NU SUNT	

## Anexa Nr. 1 La Partea I

## Teren

Nr cadastral	Suprafața (mp)*	Observații / Referințe
	1.500	

\* Suprafața este determinată în planul de proiecție Stereo 70.



## Date referitoare la teren

Crt	Categorie folosință	Intra vilan	Suprafața (mp)	Tarla	Parcelă	Nr. topo	Observații / Referințe
1	arabil	NU	900	225	53	-	
2	vie	NU	600	225	54	-	

## Lungime Segmente

1) Valorile lungimilor segmentelor sunt obținute din proiecție în plan.

Punct început	X / Y	Punct sfârșit	X / Y	Lungime segment (** (m)
1	357.140,218 289.087,219	2	357.137,0 289.082,083	6.061
2	357.137,0 289.082,083	3	357.133,408 289.076,353	6.763
3	357.133,408 289.076,353	4	357.216,295 288.991,119	118.891
4	357.216,295 288.991,119	5	357.225,226 288.999,805	12.458

Punct început	X / Y	Punct sfârșit	X / Y	Lungime segment (** (m)
5	357.225,226 288.999,805	1	357.140,218 289.087,219	121.933

\*\* Lungimile segmentelor sunt determinate în planul de proiecție Stereo 70 și sunt rotunjite la 1 milimetru.

\*\*\* Distanța dintre puncte este formată din segmente cumulate ce sunt mai mici decât valoarea 1 milimetru.



**DATE DESPRE IMOBILUL NR. 15901**

Oficiul de Cadastru și Publicitate Imobiliară DOLJ  
Biroul de Cadastru și Publicitate Imobiliară Craiova

**A. Partea I. Descrierea imobilului**

TEREN Extravilan

Adresa: Jud. Dolj, T225, P55, 56

Nr. Crt	Nr cadastral Nr. topografic	Suprafața* (mp)	Observații / Referințe
A1		2.200	Sector cadastral:25 Teren neimprejmuit;

**B. Partea II. Proprietari și acte**

Inscrieri privitoare la dreptul de proprietate și alte drepturi reale	Referințe
/	
Act Administrativ nr. TDP 1993-9574, din 10/04/1996 emis de CJ DOLJ;	
B1	A1
Intabulare, drept de PROPRIETATE, dobândit prin Reconstituire, cota actuala 1/1, cota initiala 1/1 1) SPIȚĂ LUCIA	

**C. Partea III. SARCINI .**

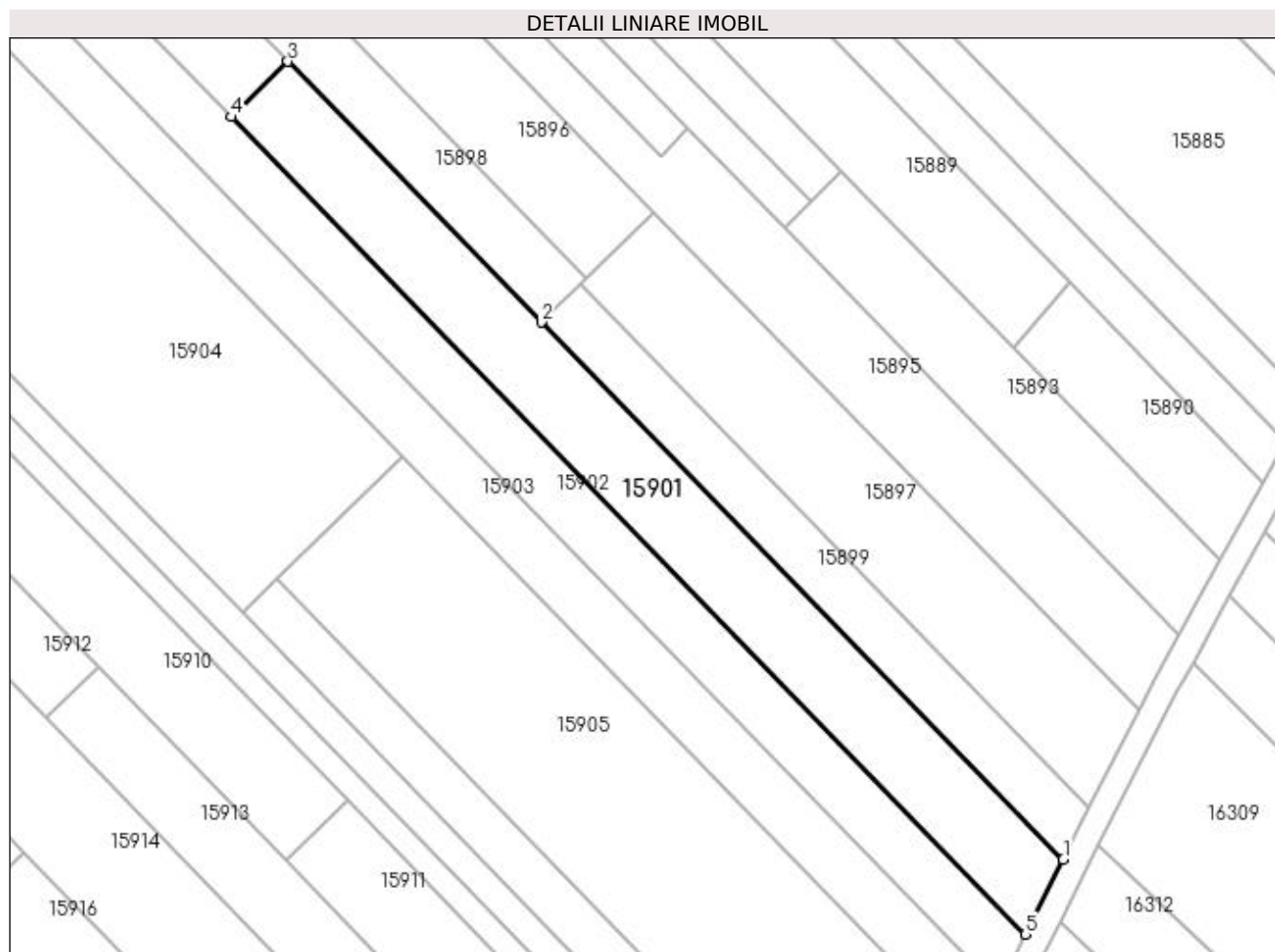
Inscrieri privind dezmembramintele dreptului de proprietate, drepturi reale de garanție și sarcini	Referințe
NU SUNT	

## Anexa Nr. 1 La Partea I

## Teren

Nr cadastral	Suprafața (mp)*	Observații / Referințe
	2.200	

\* Suprafața este determinată în planul de proiecție Stereo 70.



## Date referitoare la teren

Crt	Categorie folosință	Intravilan	Suprafața (mp)	Tarla	Parcelă	Nr. topo	Observații / Referințe
1	vie	NU	1.400	225	55	-	
2	arabil	NU	800	225	56	-	

## Lungime Segmente

1) Valorile lungimilor segmentelor sunt obținute din proiecție în plan.

Punct început	X / Y	Punct sfârșit	X / Y	Lungime segment (** (m)
1	357.346,852 288.874,737	2	357.264,966 288.958,94	117.454
2	357.264,966 288.958,94	3	357.225,226 288.999,805	57.002
3	357.225,226 288.999,805	4	357.216,295 288.991,119	12.458
4	357.216,295 288.991,119	5	357.340,901 288.862,988	178.729

Punct început	X / Y	Punct sfârșit	X / Y	Lungime segment (** (m)
5	357.340,901 288.862,988	1	357.346,852 288.874,737	13.17

\*\* Lungimile segmentelor sunt determinate în planul de proiecție Stereo 70 și sunt rotunjite la 1 milimetru.

\*\*\* Distanța dintre puncte este formată din segmente cumulate ce sunt mai mici decât valoarea 1 milimetru.





**DATE DESPRE IMOBILUL NR. 15902**

Oficiul de Cadastru și Publicitate Imobiliară DOLJ  
Biroul de Cadastru și Publicitate Imobiliară Craiova

**A. Partea I. Descrierea imobilului**

TEREN Extravilan

Adresa: Jud. Dolj, T225, P58, 59

Nr. Crt	Nr cadastral Nr. topografic	Suprafața* (mp)	Observații / Referințe
A1		2.700	Sector cadastral:25 Teren neimprejmuit;

**B. Partea II. Proprietari și acte**

Inscrieri privitoare la dreptul de proprietate și alte drepturi reale	Referințe
/	
Act Administrativ nr. TDP 3105/59190, din 13/03/1997 emis de CJ DOLJ;	
B1	A1
Intabulare, drept de PROPRIETATE, dobândit prin Reconstituire, cota actuala 1/1, cota initiala 1/1	
1) PRUNA ELENA	
2) STOICA MARIN	

**C. Partea III. SARCINI .**

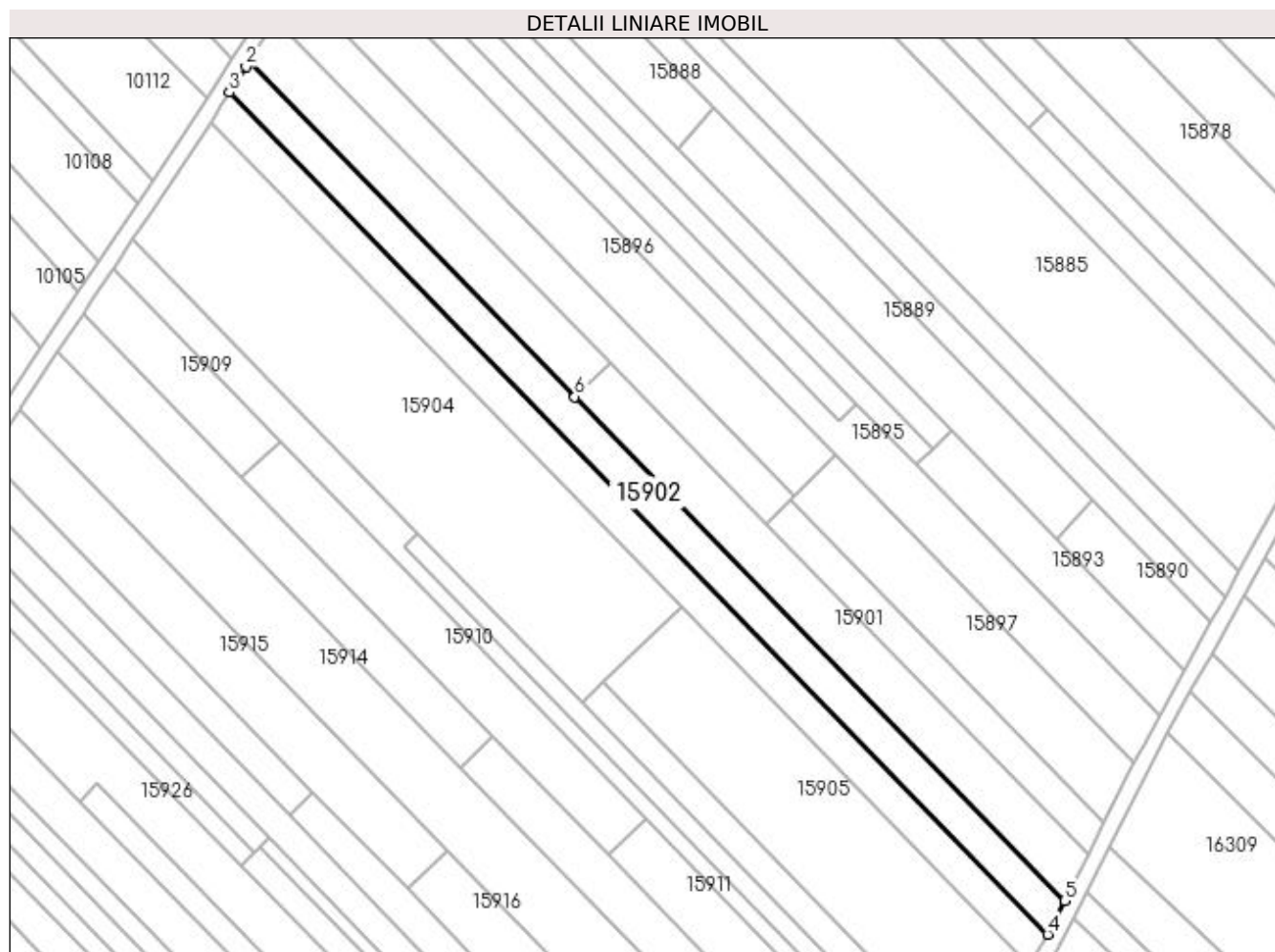
Inscrieri privind dezmembramintele dreptului de proprietate, drepturi reale de garanție și sarcini	Referințe
NU SUNT	

## Anexa Nr. 1 La Partea I

## Teren

Nr cadastral	Suprafața (mp)*	Observații / Referințe
	2.700	

\* Suprafața este determinată în planul de proiecție Stereo 70.



## Date referitoare la teren

Crt	Categorie folosință	Intra vilan	Suprafața (mp)	Tarla	Parcelă	Nr. topo	Observații / Referințe
1	arabil	NU	800	225	58	-	
2	vie	NU	1.900	225	59	-	

## Lungime Segmente

1) Valorile lungimilor segmentelor sunt obținute din proiecție în plan.

Punct început	X / Y	Punct sfârșit	X / Y	Lungime segment (** (m)
1	357.133,408 289.076,353	2	357.132,625 289.075,104	1.474
2	357.132,625 289.075,104	3	357.128,456 289.068,452	7.85
3	357.128,456 289.068,452	4	357.336,573 288.854,445	298.516
4	357.336,573 288.854,445	5	357.340,901 288.862,988	9.577

Punct început	X / Y	Punct sfârşit	X / Y	Lungime segment (** (m)
5	357.340,901 288.862,988	6	357.216,295 288.991,119	178.729
6	357.216,295 288.991,119	1	357.133,408 289.076,353	118.891

\*\* Lungimile segmentelor sunt determinate în planul de proiecţie Stereo 70 şi sunt rotunjite la 1 milimetru.

\*\*\* Distanţa dintre puncte este formată din segmente cumulate ce sunt mai mici decât valoarea 1 milimetru.



**DATE DESPRE IMOBILUL NR. 15903**

Oficiul de Cadastru și Publicitate Imobiliară DOLJ  
Biroul de Cadastru și Publicitate Imobiliară Craiova

**A. Partea I. Descrierea imobilului**

TEREN Extravilan

Adresa: Jud. Dolj, T225, P60

Nr. Crt	Nr cadastral Nr. topografic	Suprafața* (mp)	Observații / Referințe
A1		2.600	Sector cadastral:25 Teren neimprejmuit;

**B. Partea II. Proprietari și acte**

Inscrieri privitoare la dreptul de proprietate și alte drepturi reale		Referințe
/		
Act Administrativ nr. TDP NR 3707-48431, din 17/04/1997 emis de CJSIPT DOLJ (CERT DECES NR 63/11-03-2013);		
B1	Intabulare, drept de PROPRIETATE, dobandit prin Reconstituire, cota actuala 1/1, cota initiala 1/1 1) <b>CERGĂ FLOREA ȘTEFAN</b> DEFUNCT:Da	A1

**C. Partea III. SARCINI .**

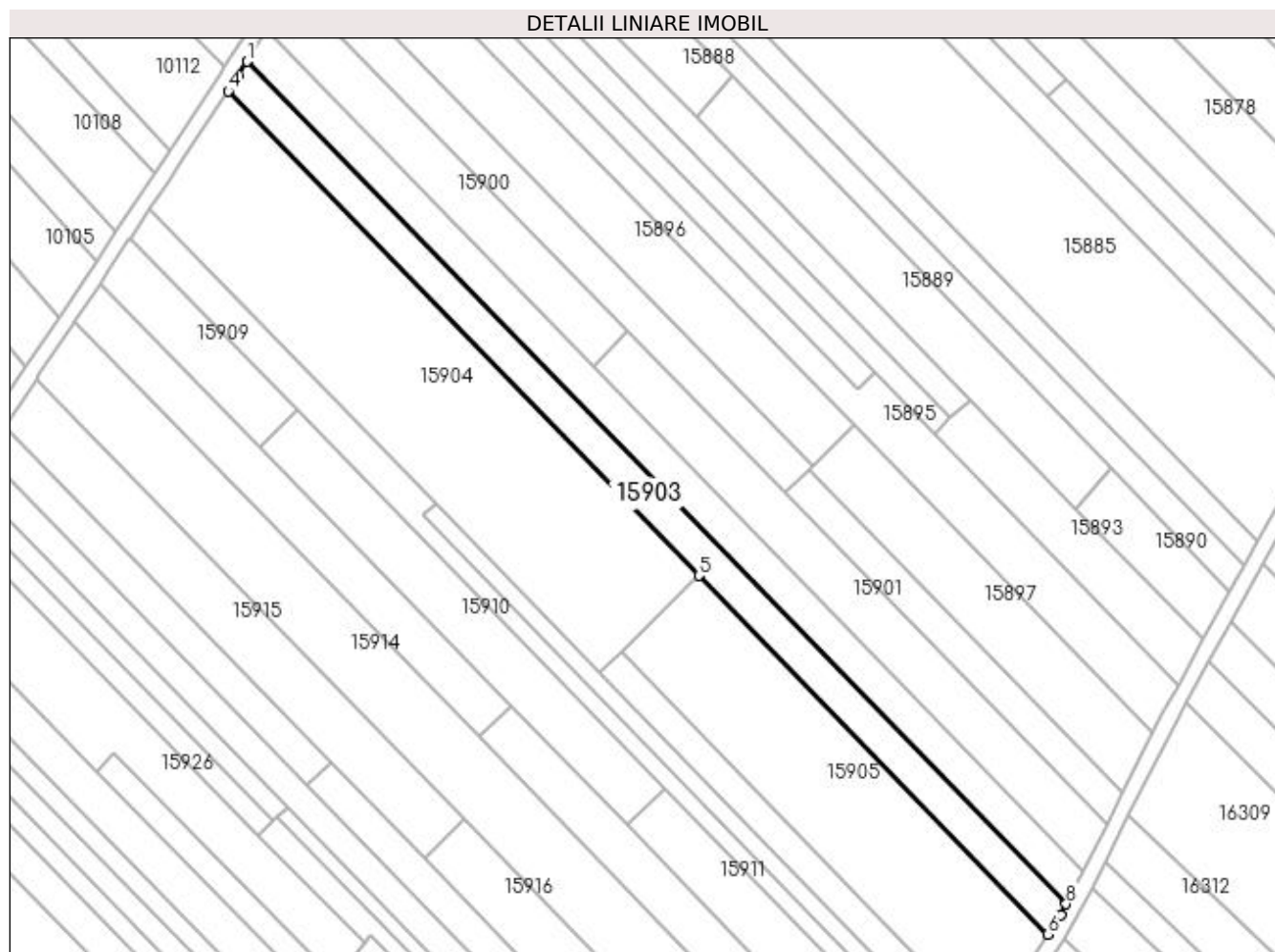
Inscrieri privind dezmembramintele dreptului de proprietate, drepturi reale de garanție și sarcini	Referințe
NU SUNT	

## Anexa Nr. 1 La Partea I

## Teren

Nr cadastral	Suprafața (mp)*	Observații / Referințe
	2.600	

\* Suprafața este determinată în planul de proiecție Stereo 70.



## Date referitoare la teren

Crt	Categorie folosință	Intravilan	Suprafața (mp)	Tarla	Parcelă	Nr. topo	Observații / Referințe
1	vie	NU	2.600	225	60	-	

## Lungime Segmente

1) Valorile lungimilor segmentelor sunt obținute din proiecție în plan.

Punct început	X / Y	Punct sfârșit	X / Y	Lungime segment (** (m)
1	357.128,456 289.068,452	2	357.126,209 289.064,868	4.23
2	357.126,209 289.064,868	3	357.125,186 289.063,234	1.928
3	357.125,186 289.063,234	4	357.123,642 289.060,918	2.783
4	357.123,642 289.060,918	5	357.243,275 288.937,899	171.598
5	357.243,275 288.937,899	6	357.331,899 288.846,767	127.119

Punct început	X / Y	Punct sfârșit	X / Y	Lungime segment (** (m)
6	357.331,899 288.846,767	7	357.335,176 288.851,687	5.911
7	357.335,176 288.851,687	8	357.336,573 288.854,445	3.092
8	357.336,573 288.854,445	1	357.128,456 289.068,452	298.516

\*\* Lungimile segmentelor sunt determinate în planul de proiecție Stereo 70 și sunt rotunjite la 1 milimetru.

\*\*\* Distanța dintre puncte este formată din segmente cumulate ce sunt mai mici decât valoarea 1 milimetru.





**DATE DESPRE IMOBILUL NR. 15904**

Oficiul de Cadastru și Publicitate Imobiliară DOLJ  
Biroul de Cadastru și Publicitate Imobiliară Craiova

**A. Partea I. Descrierea imobilului**

TEREN Extravilan

Adresa: Jud. Dolj, T225, P61

Nr. Crt	Nr cadastral Nr. topografic	Suprafața* (mp)	Observații / Referințe
A1		5.900	Sector cadastral:25 Teren neimprejmuit;

**B. Partea II. Proprietari și acte**

Inscrieri privitoare la dreptul de proprietate și alte drepturi reale	Referințe
/	
Act Administrativ nr. TDP 1833-59540, din 07/08/1995 emis de CJ DOLJ;	
B1	A1
Intabulare, drept de PROPRIETATE, dobândit prin Reconstituire, cota actuala 1/1, cota initiala 1/1 1) TOLAN GHEORGHE	

**C. Partea III. SARCINI .**

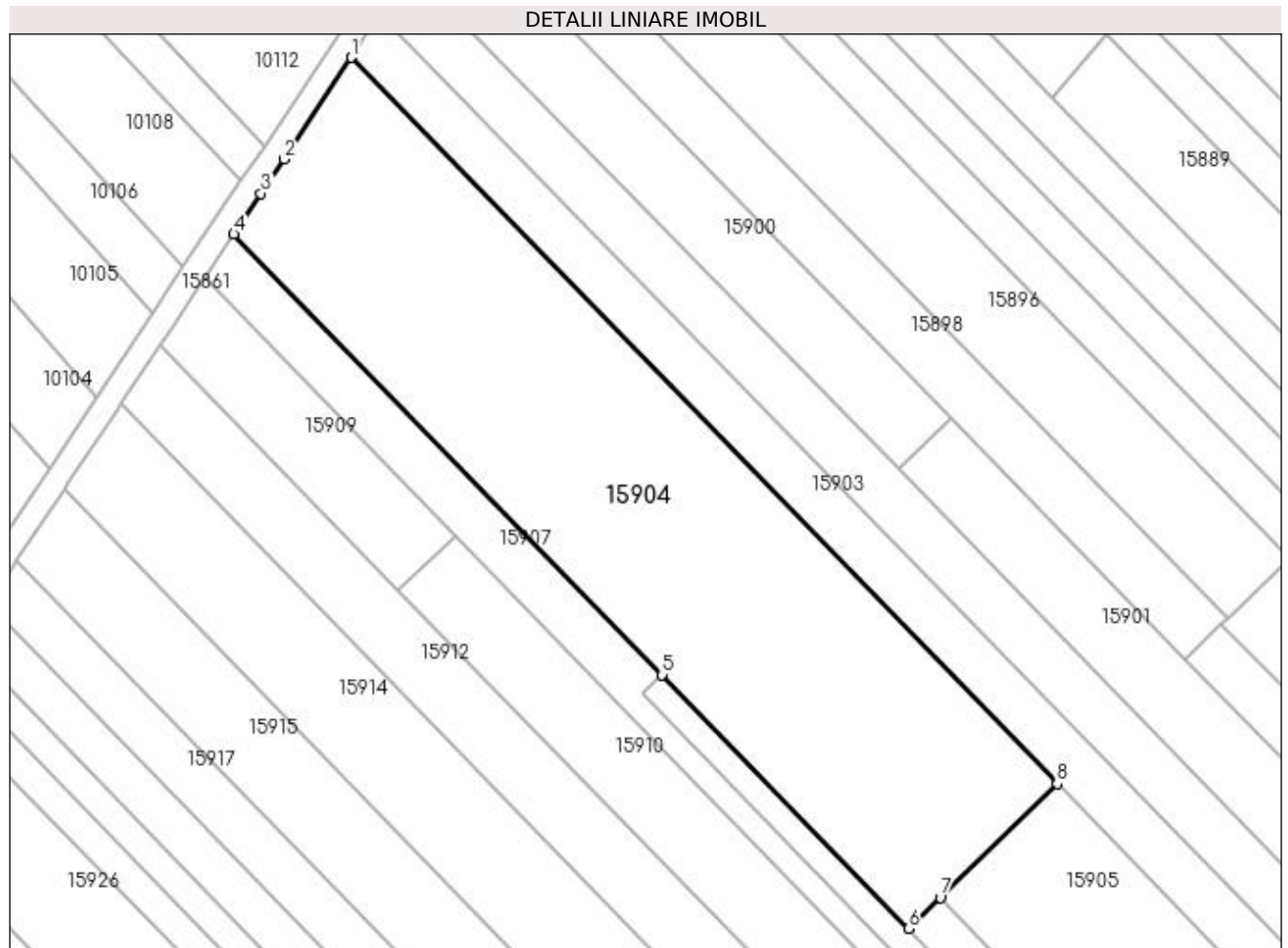
Inscrieri privind dezmembramintele dreptului de proprietate, drepturi reale de garanție și sarcini	Referințe
NU SUNT	

## Anexa Nr. 1 La Partea I

## Teren

Nr cadastral	Suprafața (mp)*	Observații / Referințe
	5.900	

\* Suprafața este determinată în planul de proiecție Stereo 70.



## Date referitoare la teren

Crt	Categorie folosință	Intravilan	Suprafața (mp)	Tarla	Parcelă	Nr. topo	Observații / Referințe
1	vie	NU	5.900	225	61	-	

## Lungime Segmente

1) Valorile lungimilor segmentelor sunt obținute din proiecție în plan.

Punct început	X / Y	Punct sfârșit	X / Y	Lungime segment (** (m)
1	357.123,642 289.060,918	2	357.112,164 289.043,699	20.694
2	357.112,164 289.043,699	3	357.108,289 289.037,886	6.986
3	357.108,289 289.037,886	4	357.103,698 289.031,0	8.276
4	357.103,698 289.031,0	5	357.176,282 288.956,362	104.112
5	357.176,282 288.956,362	6	357.218,072 288.913,389	59.942

Punct început	X / Y	Punct sfârșit	X / Y	Lungime segment (** (m)
6	357.218,072 288.913,389	7	357.223,437 288.918,606	7.483
7	357.223,437 288.918,606	8	357.243,275 288.937,899	27.672
8	357.243,275 288.937,899	1	357.123,642 289.060,918	171.598

\*\* Lungimile segmentelor sunt determinate în planul de proiecție Stereo 70 și sunt rotunjite la 1 milimetru.

\*\*\* Distanța dintre puncte este formată din segmente cumulate ce sunt mai mici decât valoarea 1 milimetru.



**DATE DESPRE IMOBILUL NR. 15905**

Oficiul de Cadastru și Publicitate Imobiliară DOLJ  
Biroul de Cadastru și Publicitate Imobiliară Craiova

**A. Partea I. Descrierea imobilului**

TEREN Extravilan

Adresa: Jud. Dolj, T225, P62, 63

Nr. Crt	Nr cadastral Nr. topografic	Suprafața* (mp)	Observații / Referințe
A1		3.600	Sector cadastral:25 Teren neimprejmuit;

**B. Partea II. Proprietari și acte**

Inscrieri privitoare la dreptul de proprietate și alte drepturi reale		Referințe
/		
Act Notarial nr. CM 521, din 24/08/2006 emis de STOENESCU FLOREA (TDO NR 2251-45380/07-06-1996; CERT DECES NR 431365/06-08-2021);		
B1	Intabulare, drept de PROPRIETATE, dobandit prin Succesiune, cota actuala 1/1, cota initiala 1/1 1) TOLAN CONSTANTIN DEFUNCT:Da	A1

**C. Partea III. SARCINI .**

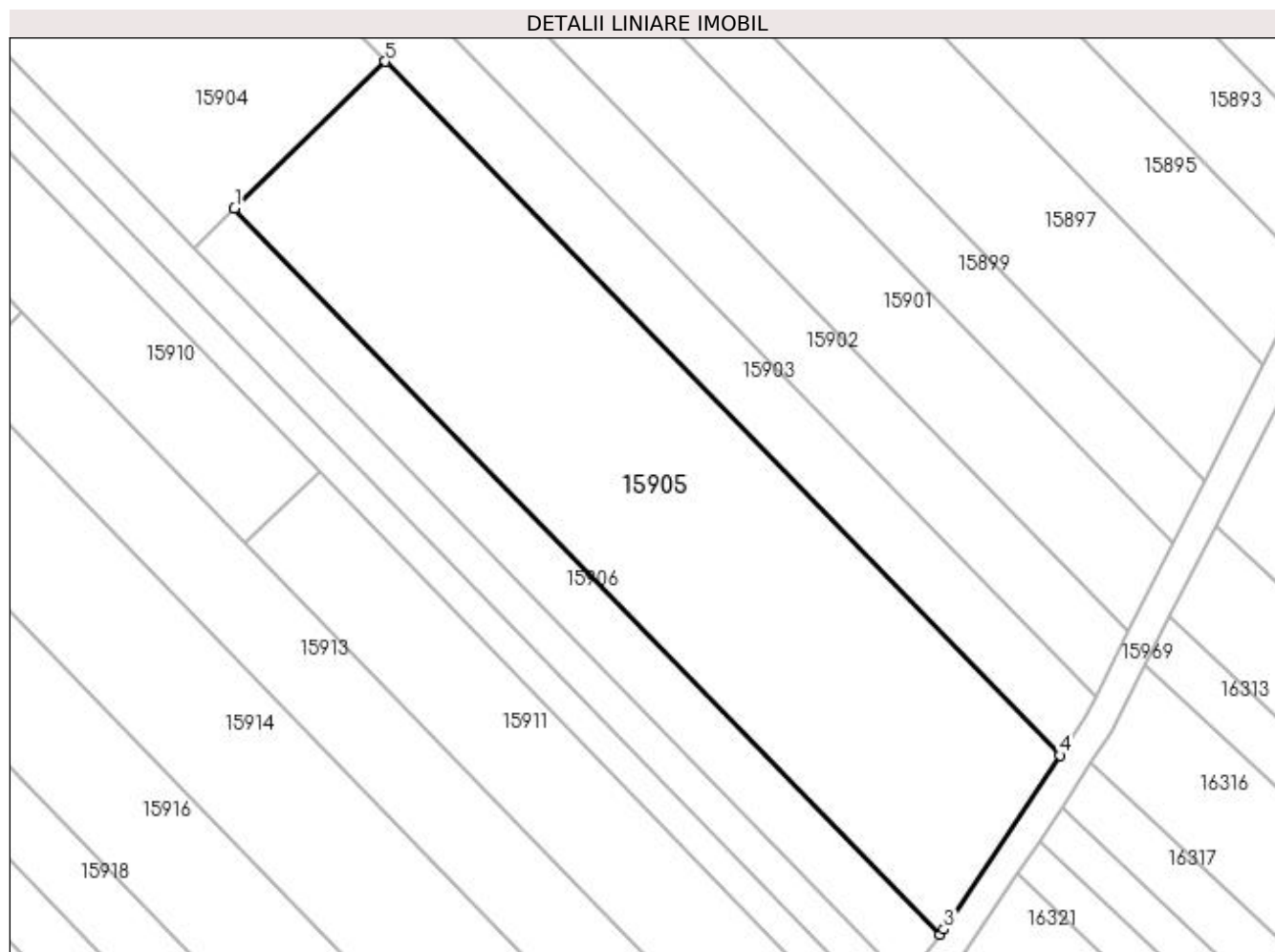
Inscrieri privind dezmembramintele dreptului de proprietate, drepturi reale de garanție și sarcini	Referințe
NU SUNT	

## Anexa Nr. 1 La Partea I

## Teren

Nr cadastral	Suprafața (mp)*	Observații / Referințe
	3.600	

\* Suprafața este determinată în planul de proiecție Stereo 70.



## Date referitoare la teren

Crt	Categorie folosință	Intra vilan	Suprafața (mp)	Tarla	Parcelă	Nr. topo	Observații / Referințe
1	vie	NU	2.000	225	62	-	
2	arabil	NU	1.600	225	63	-	

## Lungime Segmente

1) Valorile lungimilor segmentelor sunt obținute din proiecție în plan.

Punct început	X / Y	Punct sfârșit	X / Y	Lungime segment (** (m)
1	357.223,437 288.918,606	2	357.316,179 288.823,24	133.025
2	357.316,179 288.823,24	3	357.316,674 288.823,906	0.83
3	357.316,674 288.823,906	4	357.331,899 288.846,767	27.467
4	357.331,899 288.846,767	5	357.243,275 288.937,899	127.119

Punct început	X / Y	Punct sfârșit	X / Y	Lungime segment (** (m)
5	357.243,275 288.937,899	1	357.223,437 288.918,606	27.672

\*\* Lungimile segmentelor sunt determinate în planul de proiecție Stereo 70 și sunt rotunjite la 1 milimetru.

\*\*\* Distanța dintre puncte este formată din segmente cumulate ce sunt mai mici decât valoarea 1 milimetru.





**DATE DESPRE IMOBILUL NR. 15906**

Oficiul de Cadastru și Publicitate Imobiliară DOLJ  
Biroul de Cadastru și Publicitate Imobiliară Craiova

**A. Partea I. Descrierea imobilului**

TEREN Extravilan

Adresa: Jud. Dolj, T225, P64

Nr. Crt	Nr cadastral Nr. topografic	Suprafața* (mp)	Observații / Referințe
A1		1.000	Sector cadastral:25 Teren neimprejmuit;

**B. Partea II. Proprietari și acte**

Inscrieri privitoare la dreptul de proprietate și alte drepturi reale		Referințe
/		
Act Administrativ nr. TDP 2110-9700, din 24/07/1996 emis de CJ DOLJ;		
B1	Intabulare, drept de PROPRIETATE, dobândit prin Reconstituire, cota actuala 1/1, cota initiala 1/1 1) DÎLGOCI MIHAI 2) DÎLGOCI LUCHIAN 3) DILGOCI PETRE 4) RĂDOI EUGENIA	A1

**C. Partea III. SARCINI .**

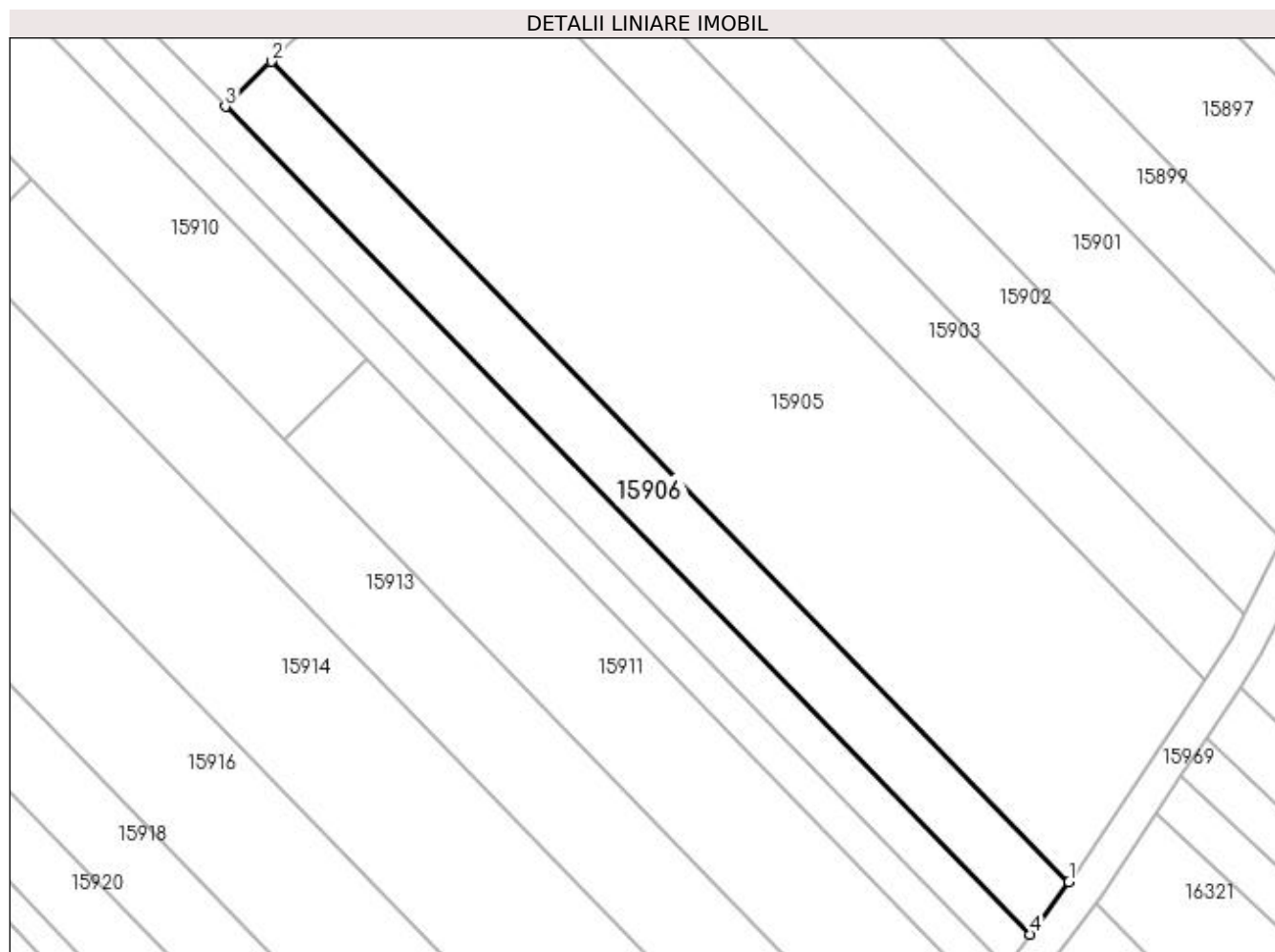
Inscrieri privind dezmembramintele dreptului de proprietate, drepturi reale de garanție și sarcini	Referințe
NU SUNT	

## Anexa Nr. 1 La Partea I

## Teren

Nr cadastral	Suprafața (mp)*	Observații / Referințe
	1.000	

\* Suprafața este determinată în planul de proiecție Stereo 70.



## Date referitoare la teren

Crt	Categorie folosință	Intra vilan	Suprafața (mp)	Tarla	Parcelă	Nr. topo	Observații / Referințe
1	vie	NU	1.000	225	64	-	

## Lungime Segmente

1) Valorile lungimilor segmentelor sunt obținute din proiecție în plan.

Punct început	X / Y	Punct sfârșit	X / Y	Lungime segment (** (m)
1	357.316,179 288.823,24	2	357.223,437 288.918,606	133.025
2	357.223,437 288.918,606	3	357.218,072 288.913,389	7.483
3	357.218,072 288.913,389	4	357.311,661 288.817,152	134.24
4	357.311,661 288.817,152	1	357.316,179 288.823,24	7.581

**\*\* Lungimile segmentelor sunt determinate în planul de proiecție Stereo 70 și sunt rotunjite la 1 milimetru.**

**\*\*\* Distanța dintre puncte este formată din segmente cumulate ce sunt mai mici decât valoarea 1 milimetru.**



**DATE DESPRE IMOBILUL NR. 15907**

Oficiul de Cadastru și Publicitate Imobiliară DOLJ  
Biroul de Cadastru și Publicitate Imobiliară Craiova

**A. Partea I. Descrierea imobilului**

TEREN Extravilan

Adresa: Jud. Dolj, T225, P65, 67

Nr. Crt	Nr cadastral Nr. topografic	Suprafața* (mp)	Observații / Referințe
A1		1.700	Sector cadastral:25 Teren neimprejmuit;

**B. Partea II. Proprietari și acte**

Inscrieri privitoare la dreptul de proprietate și alte drepturi reale	Referințe
/	
Act Administrativ nr. TDP 1945-9574, din 02/04/1996 emis de CJ DOLJ;	
B1	A1
Intabulare, drept de PROPRIETATE, dobândit prin Reconstituire, cota actuala 1/1, cota initiala 1/1	
1) COADĂ TOMA	
2) COADĂ CONSTANTIN	
3) DUTA EMILIA	

**C. Partea III. SARCINI .**

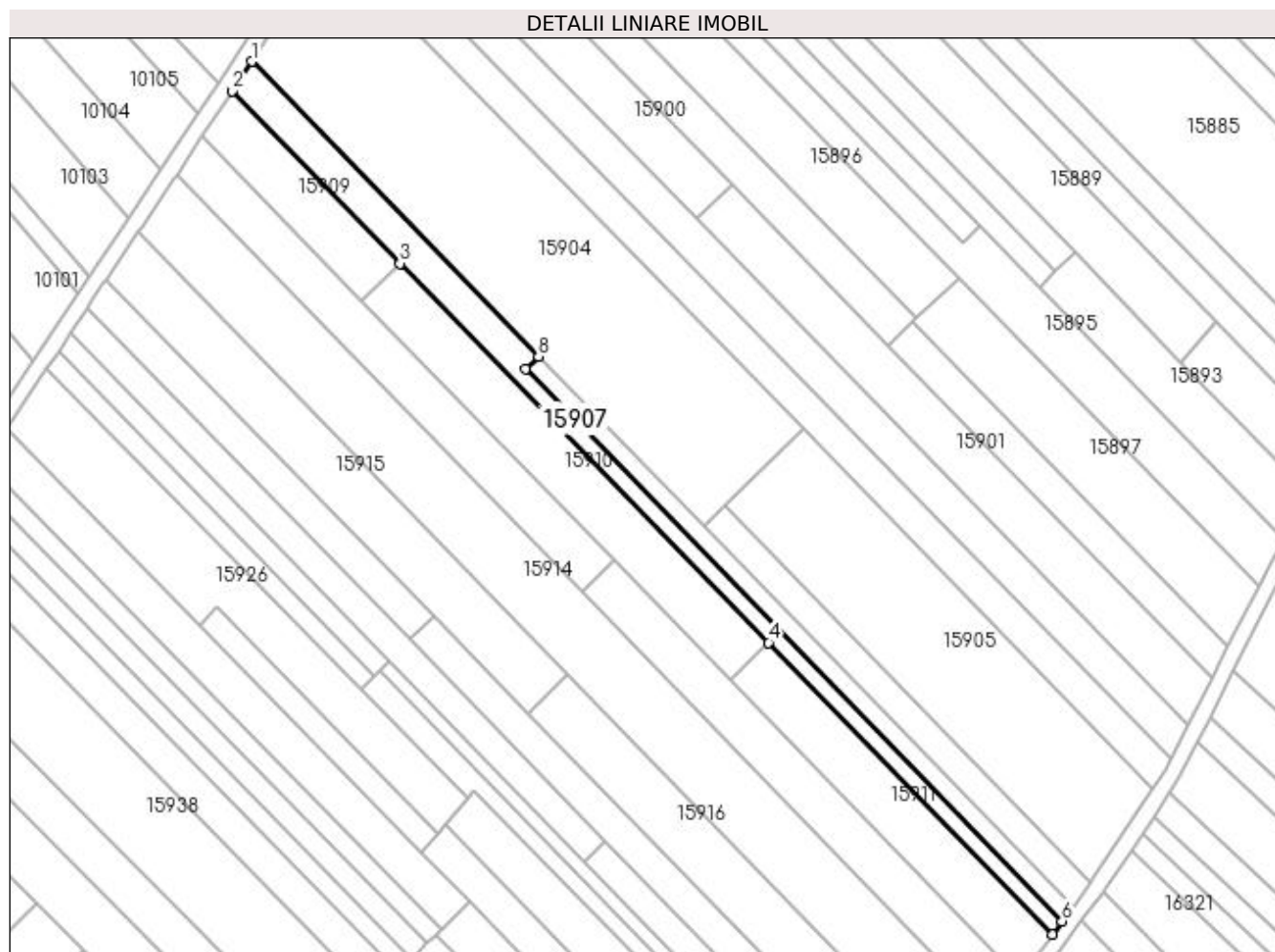
Inscrieri privind dezmembramintele dreptului de proprietate, drepturi reale de garanție și sarcini	Referințe
NU SUNT	

## Anexa Nr. 1 La Partea I

## Teren

Nr cadastral	Suprafața (mp)*	Observații / Referințe
	1.700	

\* Suprafața este determinată în planul de proiecție Stereo 70.



## Date referitoare la teren

Crt	Categorie folosință	Intra vilan	Suprafața (mp)	Tarla	Parcelă	Nr. topo	Observații / Referințe
1	vie	NU	800	225	65	-	
2	vie	NU	900	225	67	-	

## Lungime Segmente

1) Valorile lungimilor segmentelor sunt obținute din proiecție în plan.

Punct început	X / Y	Punct sfârșit	X / Y	Lungime segment (** (m)
1	357.103,698 289.031,0	2	357.098,75 289.023,577	8.921
2	357.098,75 289.023,577	3	357.141,234 288.979,89	60.938
3	357.141,234 288.979,89	4	357.234,566 288.883,916	133.873
4	357.234,566 288.883,916	5	357.306,395 288.810,055	103.028

Punct început	X / Y	Punct sfârșit	X / Y	Lungime segment (** (m)
5	357.306,395 288.810,055	6	357.308,869 288.813,388	4.151
6	357.308,869 288.813,388	7	357.172,965 288.953,137	194.935
7	357.172,965 288.953,137	8	357.176,282 288.956,362	4.626
8	357.176,282 288.956,362	1	357.103,698 289.031,0	104.112

\*\* Lungimile segmentelor sunt determinate în planul de proiecție Stereo 70 și sunt rotunjite la 1 milimetru.

\*\*\* Distanța dintre puncte este formată din segmente cumulate ce sunt mai mici decât valoarea 1 milimetru.





**DATE DESPRE IMOBILUL NR. 15908**

Oficiul de Cadastru și Publicitate Imobiliară DOLJ  
Biroul de Cadastru și Publicitate Imobiliară Craiova

**A. Partea I. Descrierea imobilului**

TEREN Extravilan

Adresa: Jud. Dolj, T225, P66

Nr. Crt	Nr cadastral Nr. topografic	Suprafața* (mp)	Observații / Referințe
A1		900	Sector cadastral:25 Teren neimprejmuit;

**B. Partea II. Proprietari și acte**

Inscrieri privitoare la dreptul de proprietate și alte drepturi reale	Referințe
/	
Act Administrativ nr. TDP 1576-9619, din 19/04/1995 emis de CJ DOLJ;	
B1	A1
Intabulare, drept de PROPRIETATE, dobândit prin Reconstituire, cota actuala 1/1, cota initiala 1/1 1) COADĂ ION, LIPSA CNP	

**C. Partea III. SARCINI .**

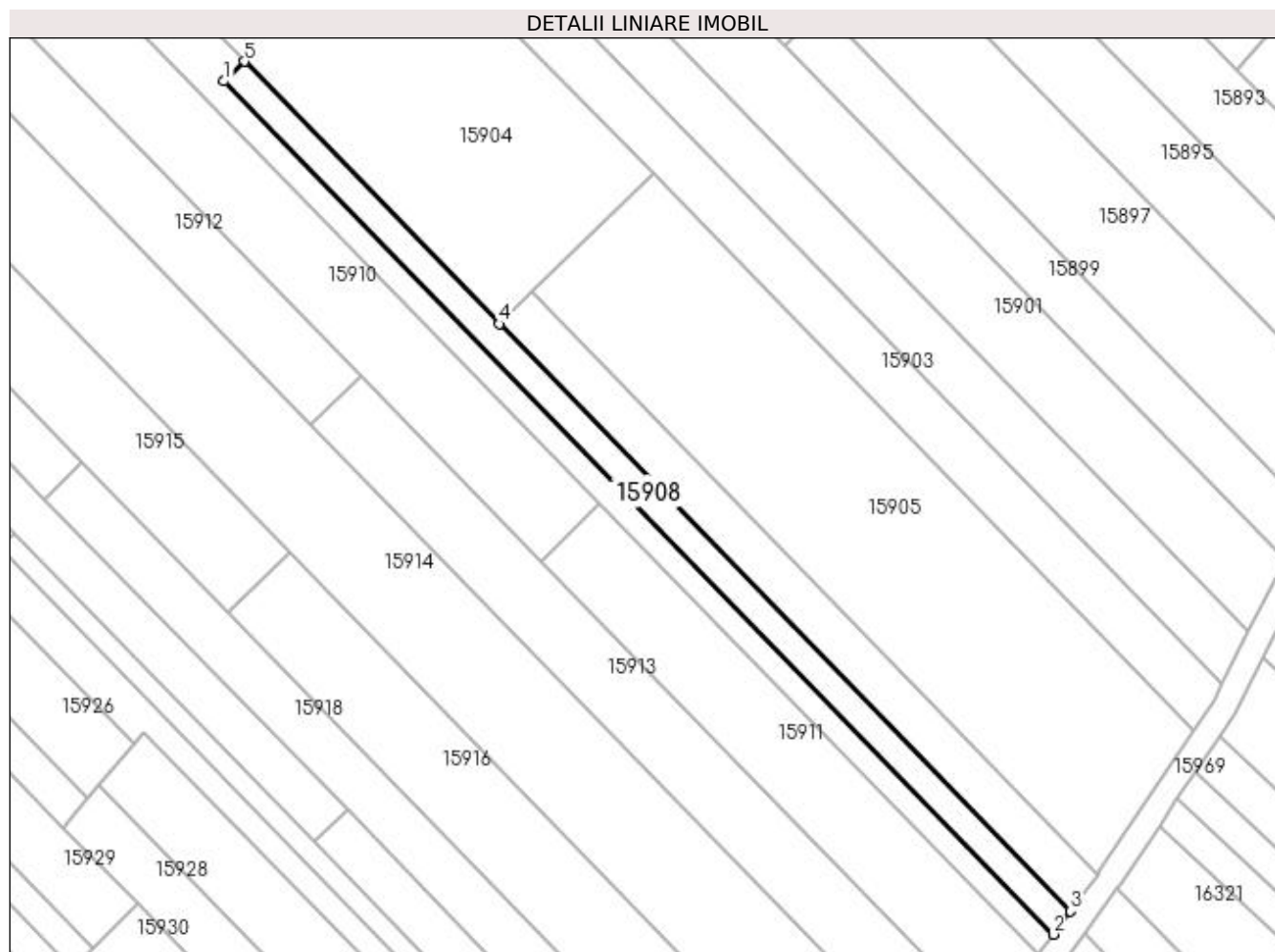
Inscrieri privind dezmembramintele dreptului de proprietate, drepturi reale de garanție și sarcini	Referințe
NU SUNT	

## Anexa Nr. 1 La Partea I

## Teren

Nr cadastral	Suprafața (mp)*	Observații / Referințe
	900	

\* Suprafața este determinată în planul de proiecție Stereo 70.



## Date referitoare la teren

Crt	Categorie folosință	Intra vilan	Suprafața (mp)	Tarla	Parcelă	Nr. topo	Observații / Referințe
1	arabil	NU	900	225	66	-	

## Lungime Segmente

1) Valorile lungimilor segmentelor sunt obținute din proiecție în plan.

Punct început	X / Y	Punct sfârșit	X / Y	Lungime segment (** (m)
1	357.172,965 288.953,137	2	357.308,869 288.813,388	194.935
2	357.308,869 288.813,388	3	357.311,661 288.817,152	4.686
3	357.311,661 288.817,152	4	357.218,072 288.913,389	134.24
4	357.218,072 288.913,389	5	357.176,282 288.956,362	59.942
5	357.176,282 288.956,362	1	357.172,965 288.953,137	4.626

**\*\* Lungimile segmentelor sunt determinate în planul de proiecție Stereo 70 și sunt rotunjite la 1 milimetru.**

**\*\*\* Distanța dintre puncte este formată din segmente cumulate ce sunt mai mici decât valoarea 1 milimetru.**



**DATE DESPRE IMOBILUL NR. 15909**

Oficiul de Cadastru și Publicitate Imobiliară DOLJ  
Biroul de Cadastru și Publicitate Imobiliară Craiova

**A. Partea I. Descrierea imobilului**

TEREN Extravilan

Adresa: Jud. Dolj, T225, P68

Nr. Crt	Nr cadastral Nr. topografic	Suprafața* (mp)	Observații / Referințe
A1		800	Sector cadastral:25 Teren neimprejmuit;

**B. Partea II. Proprietari și acte**

Inscrieri privitoare la dreptul de proprietate și alte drepturi reale	Referințe
/	
Act Administrativ nr. TDP 1544-9619, din 14/04/1995 emis de CJ DOLJ;	
B1	A1
Intabulare, drept de PROPRIETATE, dobândit prin Reconstituire, cota actuala 1/1, cota initiala 1/1 1) DASCĂLU ILIE	

**C. Partea III. SARCINI .**

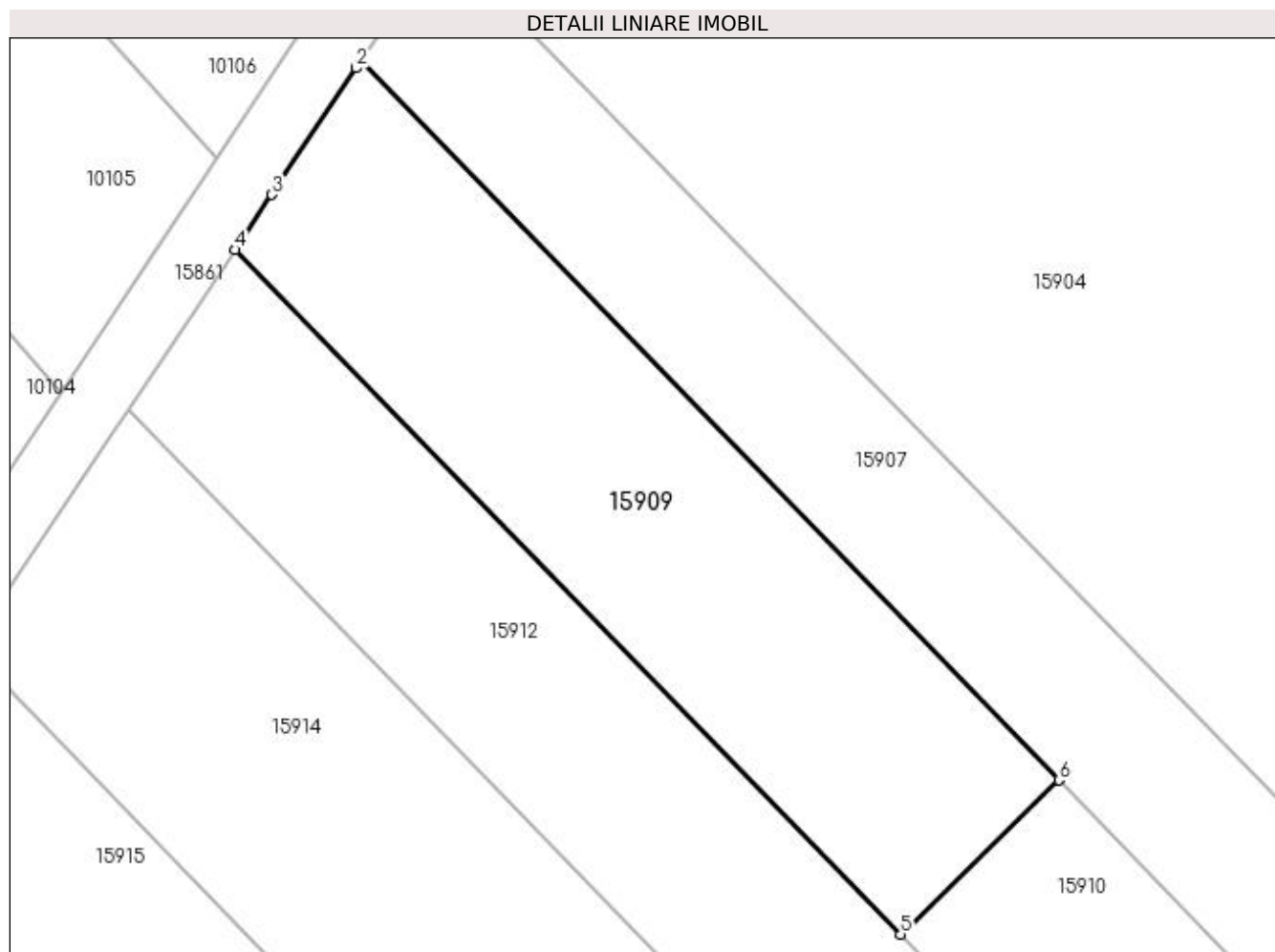
Inscrieri privind dezmembramintele dreptului de proprietate, drepturi reale de garanție și sarcini	Referințe
NU SUNT	

## Anexa Nr. 1 La Partea I

## Teren

Nr cadastral	Suprafața (mp)*	Observații / Referințe
	800	

\* Suprafața este determinată în planul de proiecție Stereo 70.



## Date referitoare la teren

Crt	Categorie folosință	Intravilan	Suprafața (mp)	Tarla	Parcelă	Nr. topo	Observații / Referințe
1	arabil	NU	800	225	68	-	

## Lungime Segmente

1) Valorile lungimilor segmentelor sunt obținute din proiecție în plan.

Punct început	X / Y	Punct sfârșit	X / Y	Lungime segment (** (m)
1	357.098,75 289.023,577	2	357.098,488 289.023,184	0.472
2	357.098,488 289.023,184	3	357.093,357 289.015,487	9.25
3	357.093,357 289.015,487	4	357.091,122 289.012,134	4.03
4	357.091,122 289.012,134	5	357.131,595 288.970,516	58.053
5	357.131,595 288.970,516	6	357.141,234 288.979,89	13.446

Punct început	X / Y	Punct sfârșit	X / Y	Lungime segment (** (m)
6	357.141,234 288.979,89	1	357.098,75 289.023,577	60.938

\*\* Lungimile segmentelor sunt determinate în planul de proiecție Stereo 70 și sunt rotunjite la 1 milimetru.

\*\*\* Distanța dintre puncte este formată din segmente cumulate ce sunt mai mici decât valoarea 1 milimetru.





**DATE DESPRE IMOBILUL NR. 15910**

Oficiul de Cadastru și Publicitate Imobiliară DOLJ  
Biroul de Cadastru și Publicitate Imobiliară Craiova

**A. Partea I. Descrierea imobilului**

TEREN Extravilan

Adresa: Jud. Dolj, T225, P69

Nr. Crt	Nr cadastral Nr. topografic	Suprafața* (mp)	Observații / Referințe
A1		1.800	Sector cadastral:25 Teren neimprejmuit;

**B. Partea II. Proprietari și acte**

Inscrieri privitoare la dreptul de proprietate și alte drepturi reale		Referințe
/		
Act Administrativ nr. TDP 2608-48112, din 14/11/1996 emis de CJ DOLJ;		
B1	Intabulare, drept de PROPRIETATE, dobândit prin Reconstituire, cota actuala 1/1, cota initiala 1/1 1) BULUMACI DUMITRU	A1

**C. Partea III. SARCINI .**

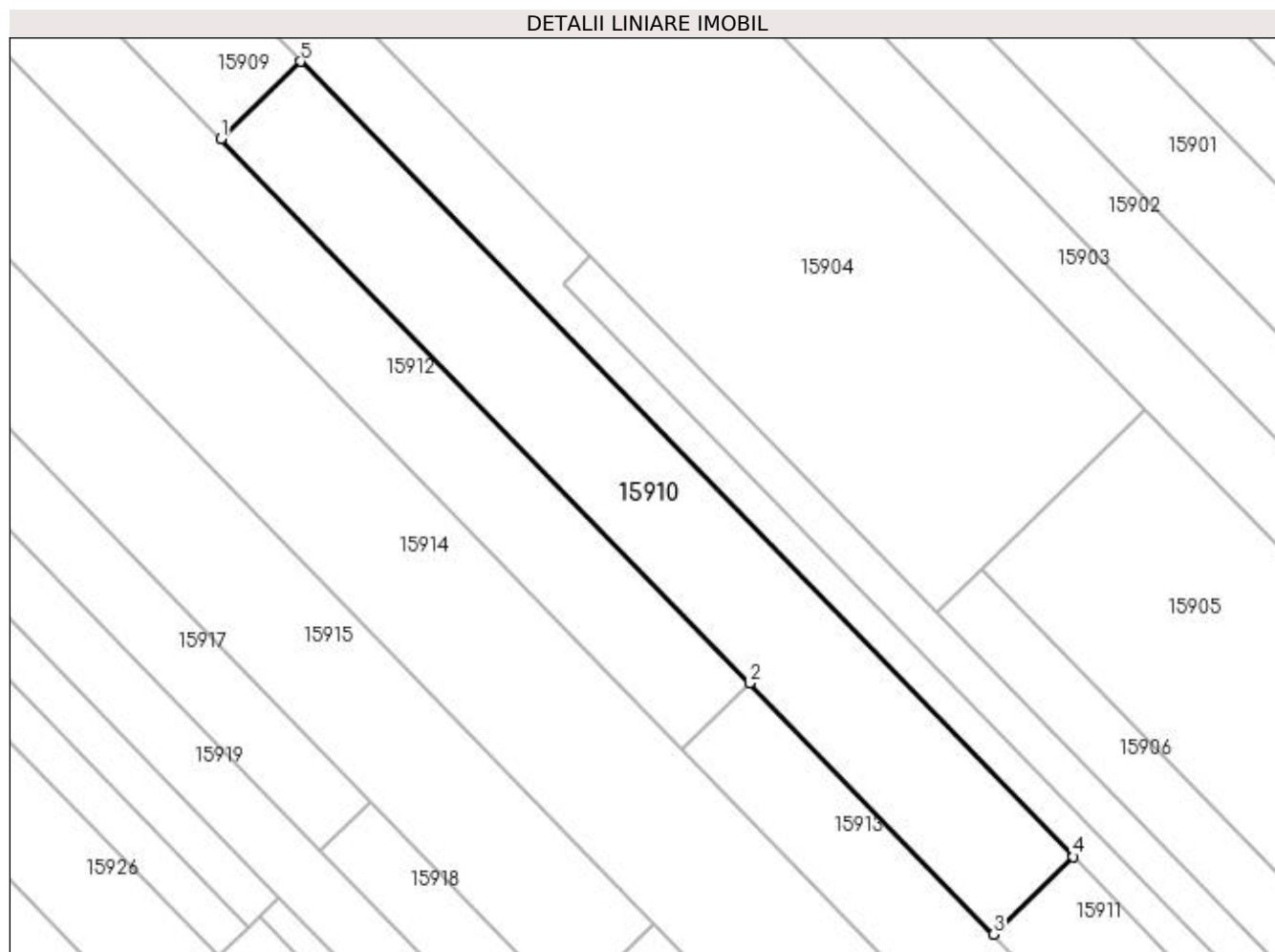
Inscrieri privind dezmembramintele dreptului de proprietate, drepturi reale de garanție și sarcini	Referințe
NU SUNT	

## Anexa Nr. 1 La Partea I

## Teren

Nr cadastral	Suprafața (mp)*	Observații / Referințe
	1.800	

\* Suprafața este determinată în planul de proiecție Stereo 70.



## Date referitoare la teren

Crt	Categorie folosință	Intra vilan	Suprafața (mp)	Tarla	Parcelă	Nr. topo	Observații / Referințe
1	vie	NU	1.800	225	69	-	

## Lungime Segmente

1) Valorile lungimilor segmentelor sunt obținute din proiecție în plan.

Punct început	X / Y	Punct sfârșit	X / Y	Lungime segment (** (m)
1	357.131,595 288.970,516	2	357.195,45 288.904,854	91.591
2	357.195,45 288.904,854	3	357.224,927 288.874,542	42.281
3	357.224,927 288.874,542	4	357.234,566 288.883,916	13.446
4	357.234,566 288.883,916	5	357.141,234 288.979,89	133.873
5	357.141,234 288.979,89	1	357.131,595 288.970,516	13.446

**\*\* Lungimile segmentelor sunt determinate în planul de proiecție Stereo 70 și sunt rotunjite la 1 milimetru.**

**\*\*\* Distanța dintre puncte este formată din segmente cumulate ce sunt mai mici decât valoarea 1 milimetru.**



**DATE DESPRE IMOBILUL NR. 15911**

Oficiul de Cadastru și Publicitate Imobiliară DOLJ  
Biroul de Cadastru și Publicitate Imobiliară Craiova

**A. Partea I. Descrierea imobilului**

TEREN Extravilan

Adresa: Jud. Dolj, T225, P70

Nr. Crt	Nr cadastral Nr. topografic	Suprafața* (mp)	Observații / Referințe
A1		1.400	Sector cadastral:25 Teren neimprejmuit;

**B. Partea II. Proprietari și acte**

Inscrieri privitoare la dreptul de proprietate și alte drepturi reale	Referințe
/	
Act Administrativ nr. TDP 1794-58840, din 14/12/1995 emis de CJ DOLJ;	
B1	A1
Intabulare, drept de PROPRIETATE, dobândit prin Reconstituire, cota actuala 1/1, cota initiala 1/1 1) TOLAN GHEORGHE	

**C. Partea III. SARCINI .**

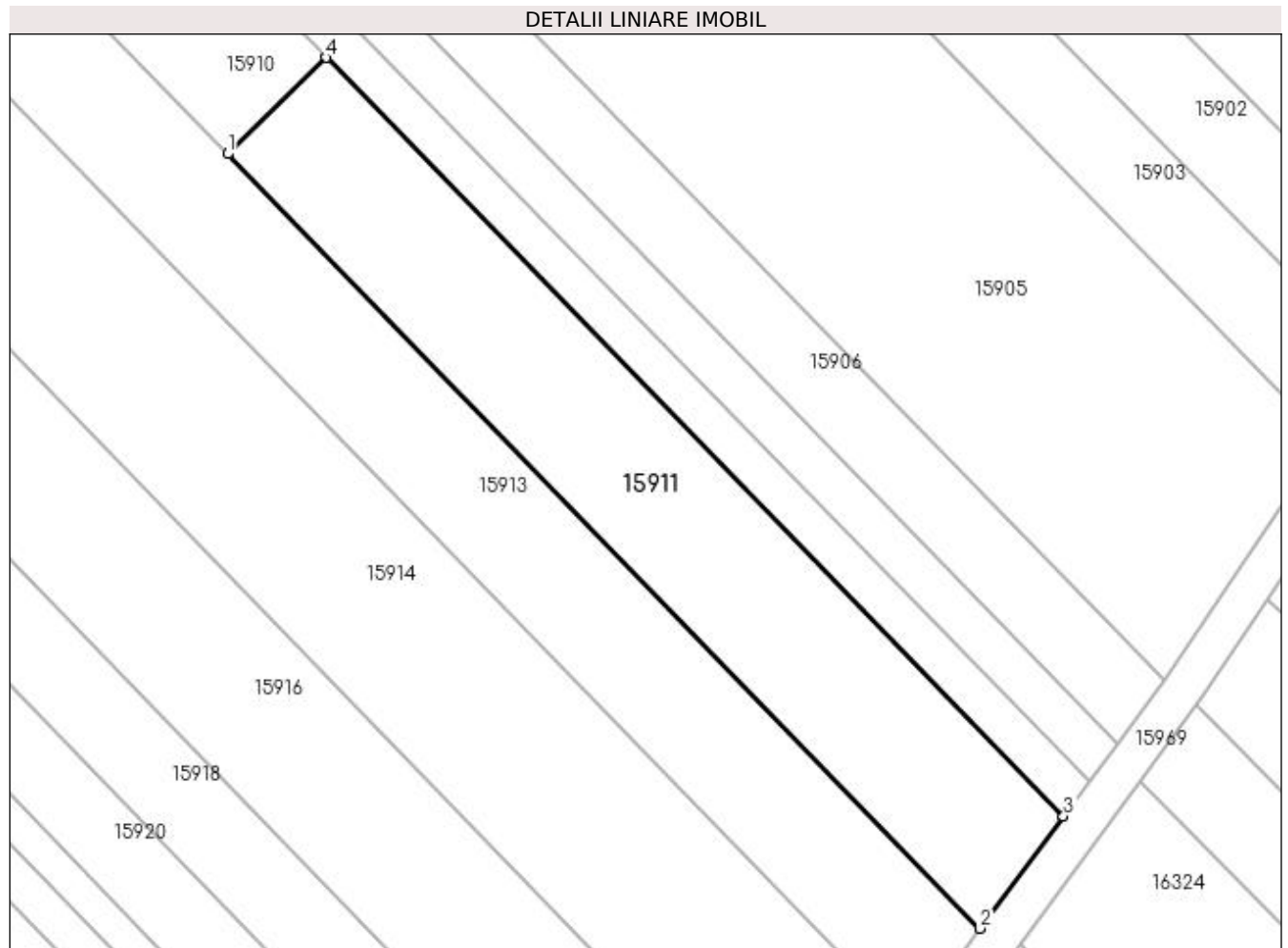
Inscrieri privind dezmembramintele dreptului de proprietate, drepturi reale de garanție și sarcini	Referințe
NU SUNT	

## Anexa Nr. 1 La Partea I

## Teren

Nr cadastral	Suprafața (mp)*	Observații / Referințe
	1.400	

\* Suprafața este determinată în planul de proiecție Stereo 70.



## Date referitoare la teren

Crt	Categorie folosință	Intra vilan	Suprafața (mp)	Tarla	Parcelă	Nr. topo	Observații / Referințe
1	vie	NU	1.400	225	70	-	

## Lungime Segmente

1) Valorile lungimilor segmentelor sunt obținute din proiecție în plan.

Punct început	X / Y	Punct sfârșit	X / Y	Lungime segment (** (m)
1	357.224,927 288.874,542	2	357.298,278 288.799,116	105.211
2	357.298,278 288.799,116	3	357.306,395 288.810,055	13.622
3	357.306,395 288.810,055	4	357.234,566 288.883,916	103.028
4	357.234,566 288.883,916	1	357.224,927 288.874,542	13.446

**\*\* Lungimile segmentelor sunt determinate în planul de proiecție Stereo 70 și sunt rotunjite la 1 milimetru.**

**\*\*\* Distanța dintre puncte este formată din segmente cumulate ce sunt mai mici decât valoarea 1 milimetru.**





**DATE DESPRE IMOBILUL NR. 15912**

Oficiul de Cadastru și Publicitate Imobiliară DOLJ  
Biroul de Cadastru și Publicitate Imobiliară Craiova

**A. Partea I. Descrierea imobilului**

TEREN Extravilan

Adresa: Jud. Dolj, T225, P71, 72

Nr. Crt	Nr cadastral Nr. topografic	Suprafața* (mp)	Observații / Referințe
A1		1.700	Sector cadastral:25 Teren neimprejmuit;

**B. Partea II. Proprietari și acte**

Inscrieri privitoare la dreptul de proprietate și alte drepturi reale	Referințe
/	
Act Administrativ nr. TDP 2669-48112, din 15/11/1996 emis de CJ DOLJ;	
B1	A1
Intabulare, drept de PROPRIETATE, dobandit prin Reconstituire, cota actuala 1/1, cota initiala 1/1 1) UNIANU ION, LIPSA CNP	

**C. Partea III. SARCINI .**

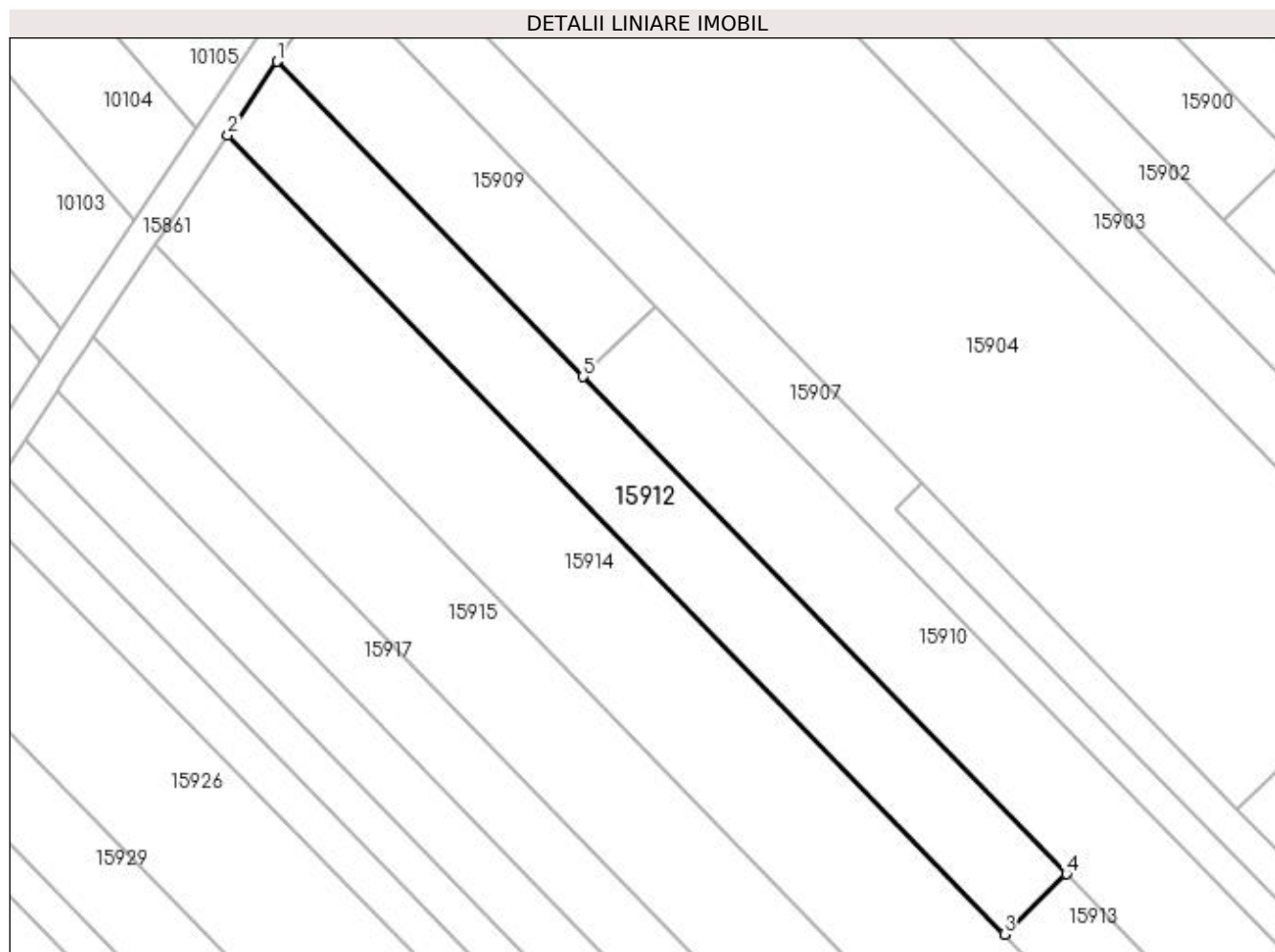
Inscrieri privind dezmembramintele dreptului de proprietate, drepturi reale de garanție și sarcini	Referințe
NU SUNT	

## Anexa Nr. 1 La Partea I

## Teren

Nr cadastral	Suprafața (mp)*	Observații / Referințe
	1.700	

\* Suprafața este determinată în planul de proiecție Stereo 70.



## Date referitoare la teren

Crt	Categorie folosință	Intra vilan	Suprafața (mp)	Tarla	Parcelă	Nr. topo	Observații / Referințe
1	arabil	NU	800	225	71	-	
2	vie	NU	900	225	72	-	

## Lungime Segmente

1) Valorile lungimilor segmentelor sunt obținute din proiecție în plan.

Punct început	X / Y	Punct sfârșit	X / Y	Lungime segment (** (m)
1	357.091,122 289.012,134	2	357.084,624 289.002,387	11.714
2	357.084,624 289.002,387	3	357.187,239 288.896,868	147.187
3	357.187,239 288.896,868	4	357.195,45 288.904,854	11.454
4	357.195,45 288.904,854	5	357.131,595 288.970,516	91.591

Punct început	X / Y	Punct sfârșit	X / Y	Lungime segment (** (m)
5	357.131,595 288.970,516	1	357.091,122 289.012,134	58.053

\*\* Lungimile segmentelor sunt determinate în planul de proiecție Stereo 70 și sunt rotunjite la 1 milimetru.

\*\*\* Distanța dintre puncte este formată din segmente cumulate ce sunt mai mici decât valoarea 1 milimetru.



**DATE DESPRE IMOBILUL NR. 15913**

Oficiul de Cadastru și Publicitate Imobiliară DOLJ  
Biroul de Cadastru și Publicitate Imobiliară Craiova

**A. Partea I. Descrierea imobilului**

TEREN Extravilan

Adresa: Jud. Dolj, T225, P73

Nr. Crt	Nr cadastral Nr. topografic	Suprafața* (mp)	Observații / Referințe
A1		1.700	Sector cadastral:25 Teren neimprejmuit;

**B. Partea II. Proprietari și acte**

Inscrieri privitoare la dreptul de proprietate și alte drepturi reale	Referințe
/	
Act Administrativ nr. TDP 1794-58840, din 14/12/1995 emis de CJ DOLJ;	
B1	A1
Intabulare, drept de PROPRIETATE, dobândit prin Reconstituire, cota actuala 1/1, cota initiala 1/1 1) TOLAN GHEORGHE	

**C. Partea III. SARCINI .**

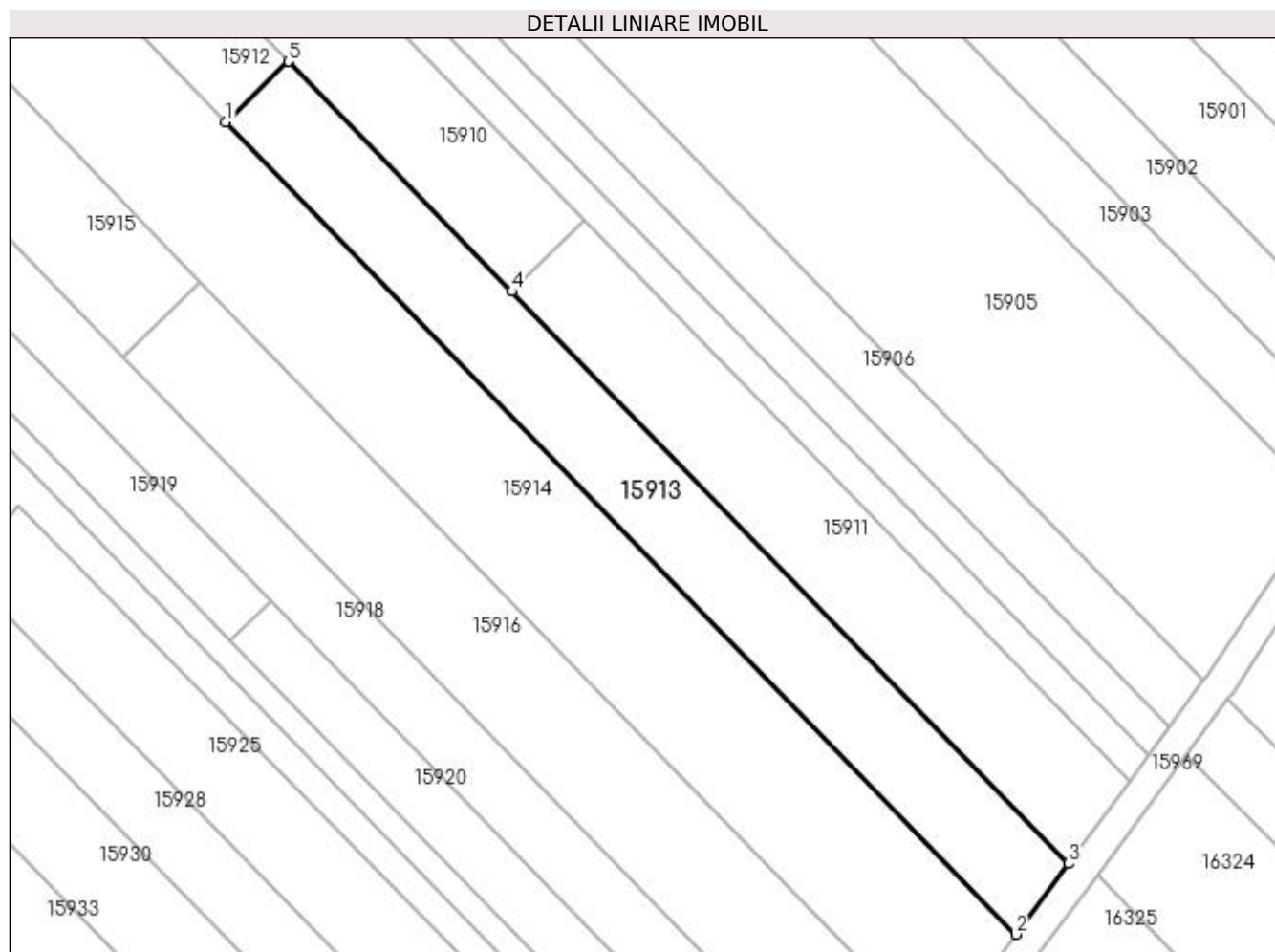
Inscrieri privind dezmembramintele dreptului de proprietate, drepturi reale de garanție și sarcini	Referințe
NU SUNT	

## Anexa Nr. 1 La Partea I

## Teren

Nr cadastral	Suprafața (mp)*	Observații / Referințe
	1.700	

\* Suprafața este determinată în planul de proiecție Stereo 70.



## Date referitoare la teren

Crt	Categorie folosință	Intra vilan	Suprafața (mp)	Tarla	Parcelă	Nr. topo	Observații / Referințe
1	arabil	NU	1.700	225	73	-	

## Lungime Segmente

1) Valorile lungimilor segmentelor sunt obținute din proiecție în plan.

Punct început	X / Y	Punct sfârșit	X / Y	Lungime segment (** (m)
1	357.187,239 288.896,868	2	357.291,363 288.789,797	149.352
2	357.291,363 288.789,797	3	357.298,278 288.799,116	11.604
3	357.298,278 288.799,116	4	357.224,927 288.874,542	105.211
4	357.224,927 288.874,542	5	357.195,45 288.904,854	42.281
5	357.195,45 288.904,854	1	357.187,239 288.896,868	11.454

**\*\* Lungimile segmentelor sunt determinate în planul de proiecție Stereo 70 și sunt rotunjite la 1 milimetru.**

**\*\*\* Distanța dintre puncte este formată din segmente cumulate ce sunt mai mici decât valoarea 1 milimetru.**





**DATE DESPRE IMOBILUL NR. 15914**

Oficiul de Cadastru și Publicitate Imobiliară DOLJ  
Biroul de Cadastru și Publicitate Imobiliară Craiova

**A. Partea I. Descrierea imobilului**

TEREN Extravilan

Adresa: Jud. Dolj, T225, P73/1

Nr. Crt	Nr cadastral Nr. topografic	Suprafața* (mp)	Observații / Referințe
A1		5.051	Sector cadastral:25 Teren neimprejmuit;

**B. Partea II. Proprietari și acte**

Inscrieri privitoare la dreptul de proprietate și alte drepturi reale		Referințe
/		
Act Normativ nr. LEGEA 7, din 13/03/1996 emis de GUVERNUL ROMANIEI;		
B1	Inscrierea provizorie, drept de PROPRIETATE, dobandit prin Lege, cota actuala 1/1, cota initiala 1/1 1) PROPRIETAR NEIDENTIFICAT	A1

**C. Partea III. SARCINI .**

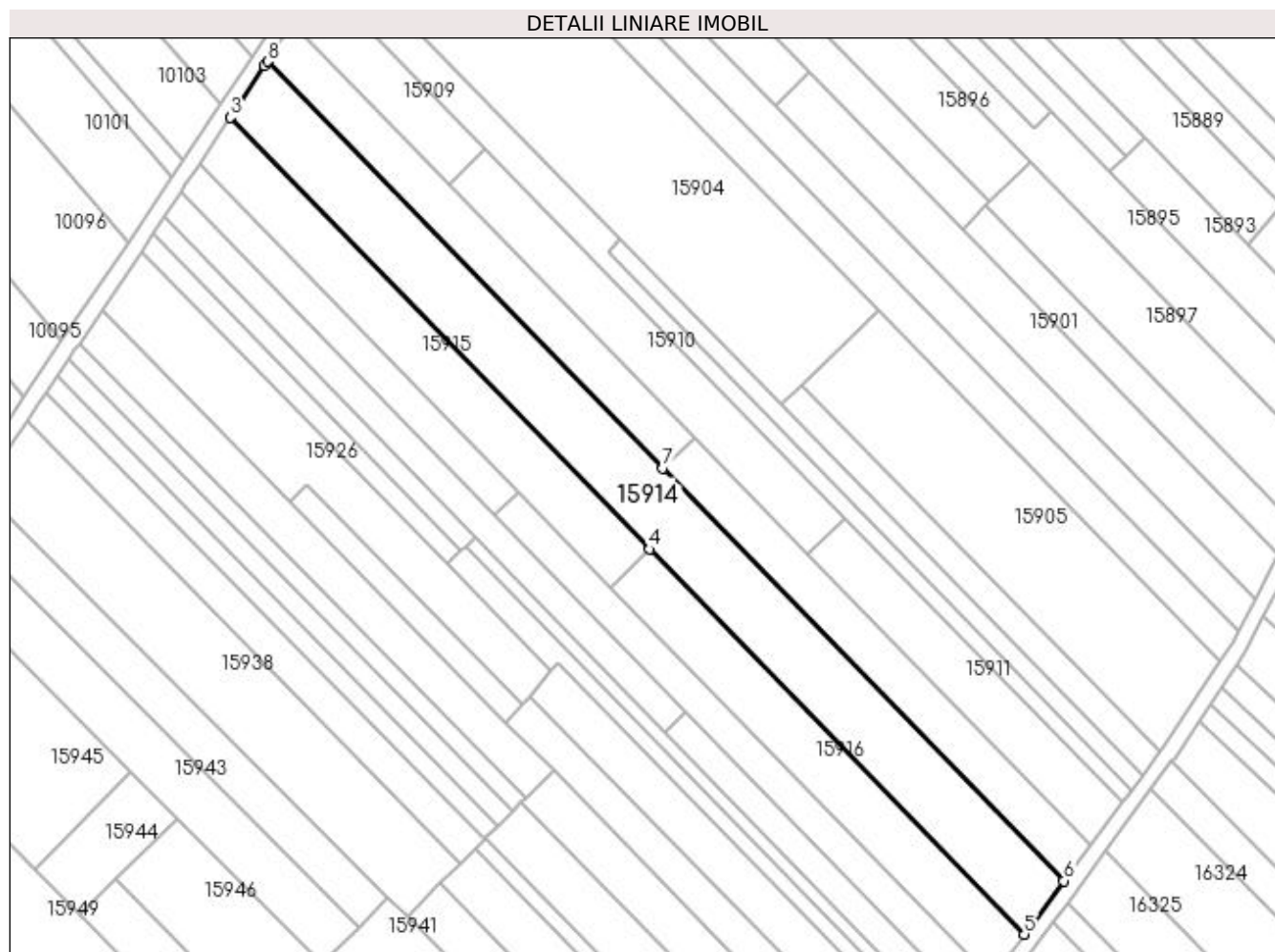
Inscrieri privind dezmembramintele dreptului de proprietate, drepturi reale de garanție și sarcini	Referințe
NU SUNT	

## Anexa Nr. 1 La Partea I

## Teren

Nr cadastral	Suprafața (mp)*	Observații / Referințe
	5.051	

\* Suprafața este determinată în planul de proiecție Stereo 70.



## Date referitoare la teren

Crt	Categorie folosință	Intra vilan	Suprafața (mp)	Tarla	Parcelă	Nr. topo	Observații / Referințe
1	arabil	NU	5.051	225	73/1	-	

## Lungime Segmente

1) Valorile lungimilor segmentelor sunt obținute din proiecție în plan.

Punct început	X / Y	Punct sfârșit	X / Y	Lungime segment (** (m)
1	357.083,844 289.001,217	2	357.075,675 288.988,962	14.728
2	357.075,675 288.988,962	3	357.074,946 288.987,868	1.315
3	357.074,946 288.987,868	4	357.183,841 288.875,892	156.195
4	357.183,841 288.875,892	5	357.281,064 288.775,917	139.454
5	357.281,064 288.775,917	6	357.291,363 288.789,797	17.284

Punct început	X / Y	Punct sfârșit	X / Y	Lungime segment (** (m)
6	357.291,363 288.789,797	7	357.187,239 288.896,868	149.352
7	357.187,239 288.896,868	8	357.084,624 289.002,387	147.187
8	357.084,624 289.002,387	1	357.083,844 289.001,217	1.406

\*\* Lungimile segmentelor sunt determinate în planul de proiecție Stereo 70 și sunt rotunjite la 1 milimetru.

\*\*\* Distanța dintre puncte este formată din segmente cumulate ce sunt mai mici decât valoarea 1 milimetru.



**DATE DESPRE IMOBILUL NR. 15915**

Oficiul de Cadastru și Publicitate Imobiliară DOLJ  
Biroul de Cadastru și Publicitate Imobiliară Craiova

**A. Partea I. Descrierea imobilului**

TEREN Extravilan

Adresa: Jud. Dolj, T225, P74, 75

Nr. Crt	Nr cadastral Nr. topografic	Suprafața* (mp)	Observații / Referințe
A1		2.200	Sector cadastral:25 Teren neimprejmuit;

**B. Partea II. Proprietari și acte**

Inscrieri privitoare la dreptul de proprietate și alte drepturi reale	Referințe
/	
Act Administrativ nr. TDP 2083-9686, din 06/11/1996 emis de CJ DOLJ;	
B1	A1
Intabulare, drept de PROPRIETATE, dobândit prin Reconstituire, cota actuala 1/1, cota initiala 1/1 1) ȚECA GHEORGHE, LIPSA CNP	

**C. Partea III. SARCINI .**

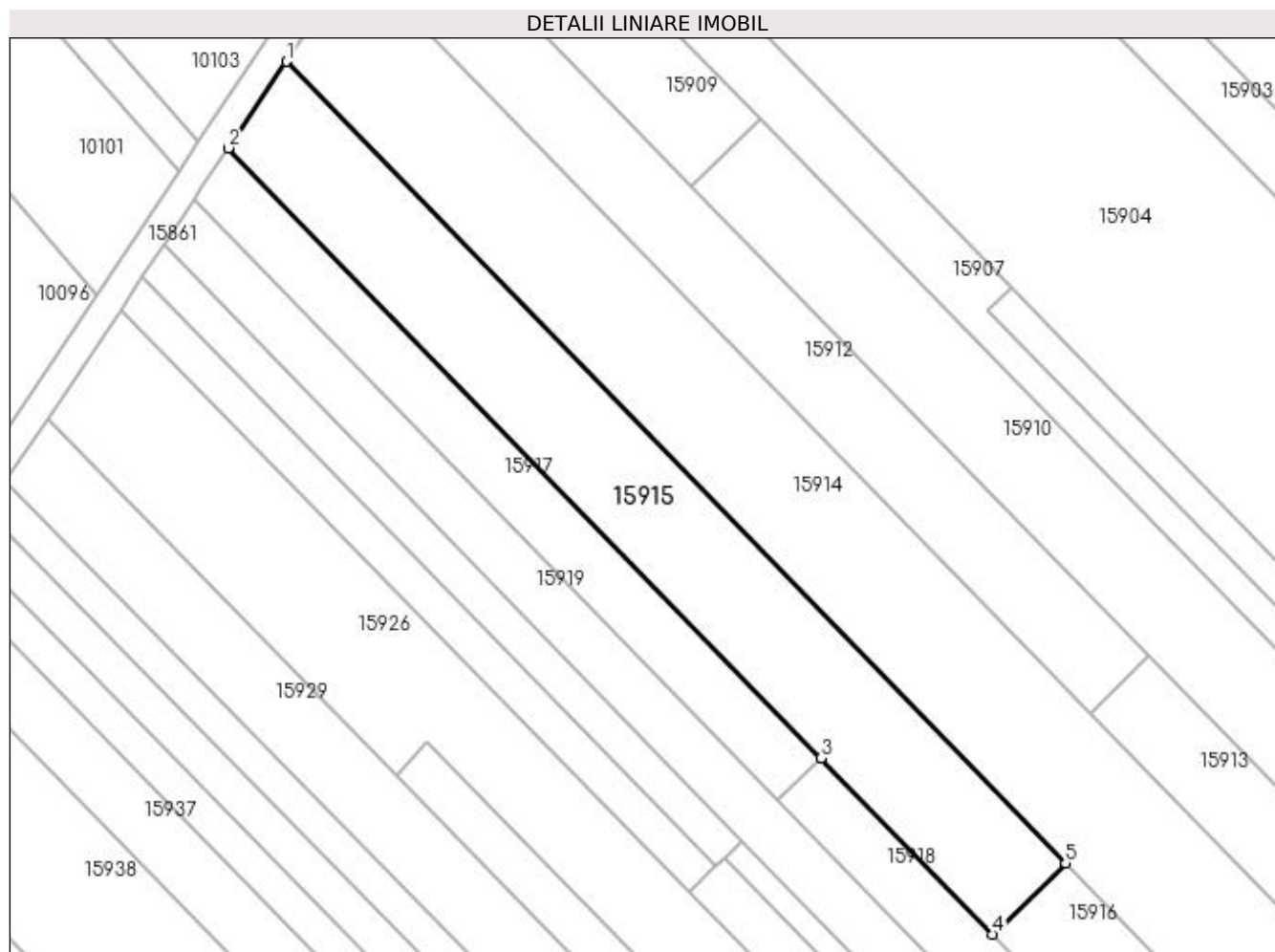
Inscrieri privind dezmembramintele dreptului de proprietate, drepturi reale de garanție și sarcini	Referințe
NU SUNT	

## Anexa Nr. 1 La Partea I

## Teren

Nr cadastral	Suprafața (mp)*	Observații / Referințe
	2.200	

\* Suprafața este determinată în planul de proiecție Stereo 70.



## Date referitoare la teren

Crt	Categorie folosință	Intra vilan	Suprafața (mp)	Tarla	Parcelă	Nr. topo	Observații / Referințe
1	arabil	NU	400	225	74	-	
2	vie	NU	1.800	225	75	-	

## Lungime Segmente

1) Valorile lungimilor segmentelor sunt obținute din proiecție în plan.

Punct început	X / Y	Punct sfârșit	X / Y	Lungime segment (** (m)
1	357.074,946 288.987,868	2	357.066,877 288.975,763	14.548
2	357.066,877 288.975,763	3	357.149,69 288.890,607	118.784
3	357.149,69 288.890,607	4	357.173,644 288.865,975	34.359
4	357.173,644 288.865,975	5	357.183,841 288.875,892	14.224

Punct început	X / Y	Punct sfârșit	X / Y	Lungime segment (** (m)
5	357.183,841 288.875,892	1	357.074,946 288.987,868	156.195

\*\* Lungimile segmentelor sunt determinate în planul de proiecție Stereo 70 și sunt rotunjite la 1 milimetru.

\*\*\* Distanța dintre puncte este formată din segmente cumulate ce sunt mai mici decât valoarea 1 milimetru.





**DATE DESPRE IMOBILUL NR. 15916**

Oficiul de Cadastru și Publicitate Imobiliară DOLJ  
Biroul de Cadastru și Publicitate Imobiliară Craiova

**A. Partea I. Descrierea imobilului**

TEREN Extravilan

Adresa: Jud. Dolj, T225, P76

Nr. Crt	Nr cadastral Nr. topografic	Suprafața* (mp)	Observații / Referințe
A1		2.000	Sector cadastral:25 Teren neimprejmuit;

**B. Partea II. Proprietari și acte**

Inscrieri privitoare la dreptul de proprietate și alte drepturi reale	Referințe
/	
Act Administrativ nr. TDP 1916-9574, din 09/05/1996 emis de CJSIPT DOLJ;	
B1	A1
Intabulare, drept de PROPRIETATE, dobândit prin Reconstituire, cota actuala 1/1, cota initiala 1/1 1) GEAMBAȘU ION	

**C. Partea III. SARCINI .**

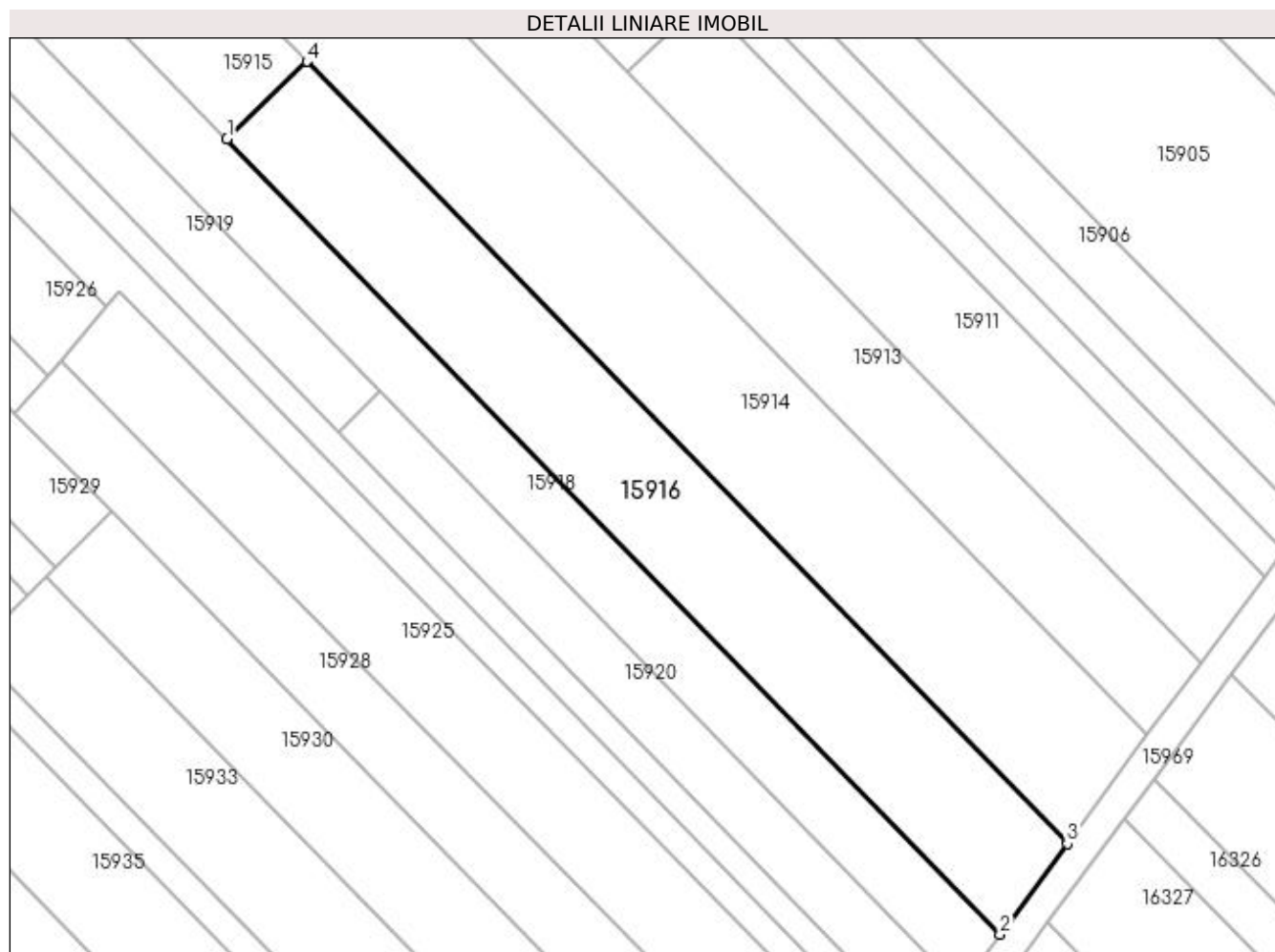
Inscrieri privind dezmembramintele dreptului de proprietate, drepturi reale de garanție și sarcini	Referințe
NU SUNT	

## Anexa Nr. 1 La Partea I

## Teren

Nr cadastral	Suprafața (mp)*	Observații / Referințe
	2.000	

\* Suprafața este determinată în planul de proiecție Stereo 70.



## Date referitoare la teren

Crt	Categorie folosință	Intra vilan	Suprafața (mp)	Tarla	Parcelă	Nr. topo	Observații / Referințe
1	vie	NU	2.000	225	76	-	

## Lungime Segmente

1) Valorile lungimilor segmentelor sunt obținute din proiecție în plan.

Punct început	X / Y	Punct sfârșit	X / Y	Lungime segment (** (m)
1	357.173,644 288.865,975	2	357.272,477 288.764,345	141.763
2	357.272,477 288.764,345	3	357.281,064 288.775,917	14.41
3	357.281,064 288.775,917	4	357.183,841 288.875,892	139.454
4	357.183,841 288.875,892	1	357.173,644 288.865,975	14.224

**\*\* Lungimile segmentelor sunt determinate în planul de proiecție Stereo 70 și sunt rotunjite la 1 milimetru.**

**\*\*\* Distanța dintre puncte este formată din segmente cumulate ce sunt mai mici decât valoarea 1 milimetru.**



**DATE DESPRE IMOBILUL NR. 15917**

Oficiul de Cadastru și Publicitate Imobiliară DOLJ  
Biroul de Cadastru și Publicitate Imobiliară Craiova

**A. Partea I. Descrierea imobilului**

TEREN Extravilan

Adresa: Jud. Dolj, T225, P78

Nr. Crt	Nr cadastral Nr. topografic	Suprafața* (mp)	Observații / Referințe
A1		1.000	Sector cadastral:25 Teren neimprejmuit;

**B. Partea II. Proprietari și acte**

Inscrieri privitoare la dreptul de proprietate și alte drepturi reale	Referințe
/	
Act Administrativ nr. TDP 3548-47919, din 03/04/1997 emis de CJ DOLJ;	
B1	A1
Intabulare, drept de PROPRIETATE, dobandit prin Reconstituire, cota actuala 1/1, cota initiala 1/1 1) MIRI DUMITRU	

**C. Partea III. SARCINI .**

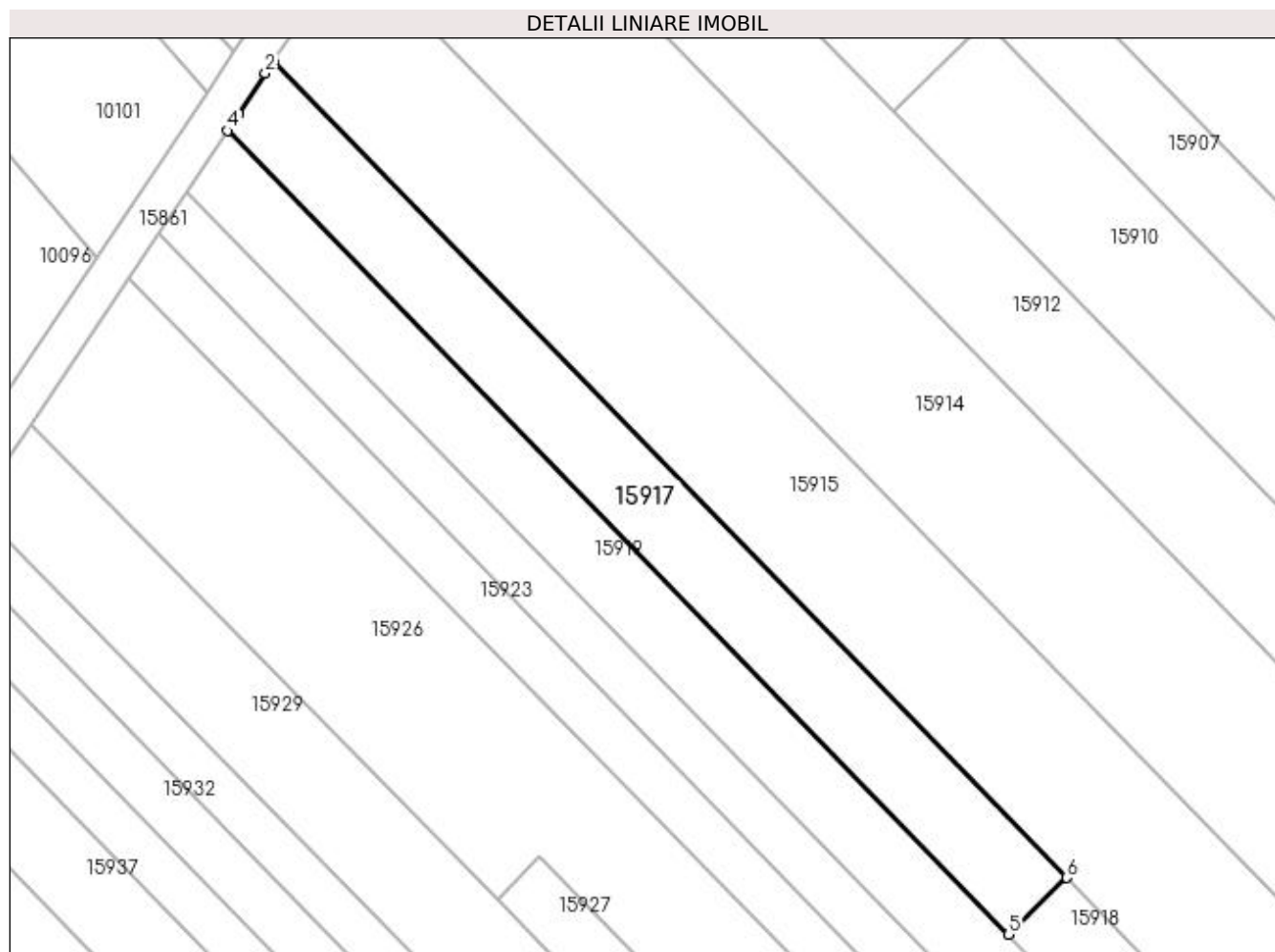
Inscrieri privind dezmembramintele dreptului de proprietate, drepturi reale de garanție și sarcini	Referințe
NU SUNT	

## Anexa Nr. 1 La Partea I

## Teren

Nr cadastral	Suprafața (mp)*	Observații / Referințe
	1.000	

\* Suprafața este determinată în planul de proiecție Stereo 70.



## Date referitoare la teren

Crt	Categorie folosință	Intra vilan	Suprafața (mp)	Tarla	Parcelă	Nr. topo	Observații / Referințe
1	vie	NU	1.000	225	78	-	

## Lungime Segmente

1) Valorile lungimilor segmentelor sunt obținute din proiecție în plan.

Punct început	X / Y	Punct sfârșit	X / Y	Lungime segment (** (m)
1	357.066,877 288.975,763	2	357.066,04 288.974,508	1.509
2	357.066,04 288.974,508	3	357.063,231 288.970,296	5.063
3	357.063,231 288.970,296	4	357.062,064 288.968,544	2.105
4	357.062,064 288.968,544	5	357.143,608 288.884,692	116.964
5	357.143,608 288.884,692	6	357.149,69 288.890,607	8.484

Punct început	X / Y	Punct sfârșit	X / Y	Lungime segment (** (m)
6	357.149,69 288.890,607	1	357.066,877 288.975,763	118.784

\*\* Lungimile segmentelor sunt determinate în planul de proiecție Stereo 70 și sunt rotunjite la 1 milimetru.

\*\*\* Distanța dintre puncte este formată din segmente cumulate ce sunt mai mici decât valoarea 1 milimetru.





**DATE DESPRE IMOBILUL NR. 15918**

Oficiul de Cadastru și Publicitate Imobiliară DOLJ  
Biroul de Cadastru și Publicitate Imobiliară Craiova

**A. Partea I. Descrierea imobilului**

TEREN Extravilan

Adresa: Jud. Dolj, T225, P79

Nr. Crt	Nr cadastral Nr. topografic	Suprafața* (mp)	Observații / Referințe
A1		1.500	Sector cadastral:25 Teren neimprejmuit;

**B. Partea II. Proprietari și acte**

Inscrieri privitoare la dreptul de proprietate și alte drepturi reale	Referințe
/	
Act Administrativ nr. TDP nr. 2249-45380, din 07/06/1996 emis de CJ DOLJ;	
B1	A1
Intabulare, drept de PROPRIETATE, dobandit prin Reconstituire, cota actuala 1/1, cota initiala 1/1 1) NICOLAE FLOREA	

**C. Partea III. SARCINI .**

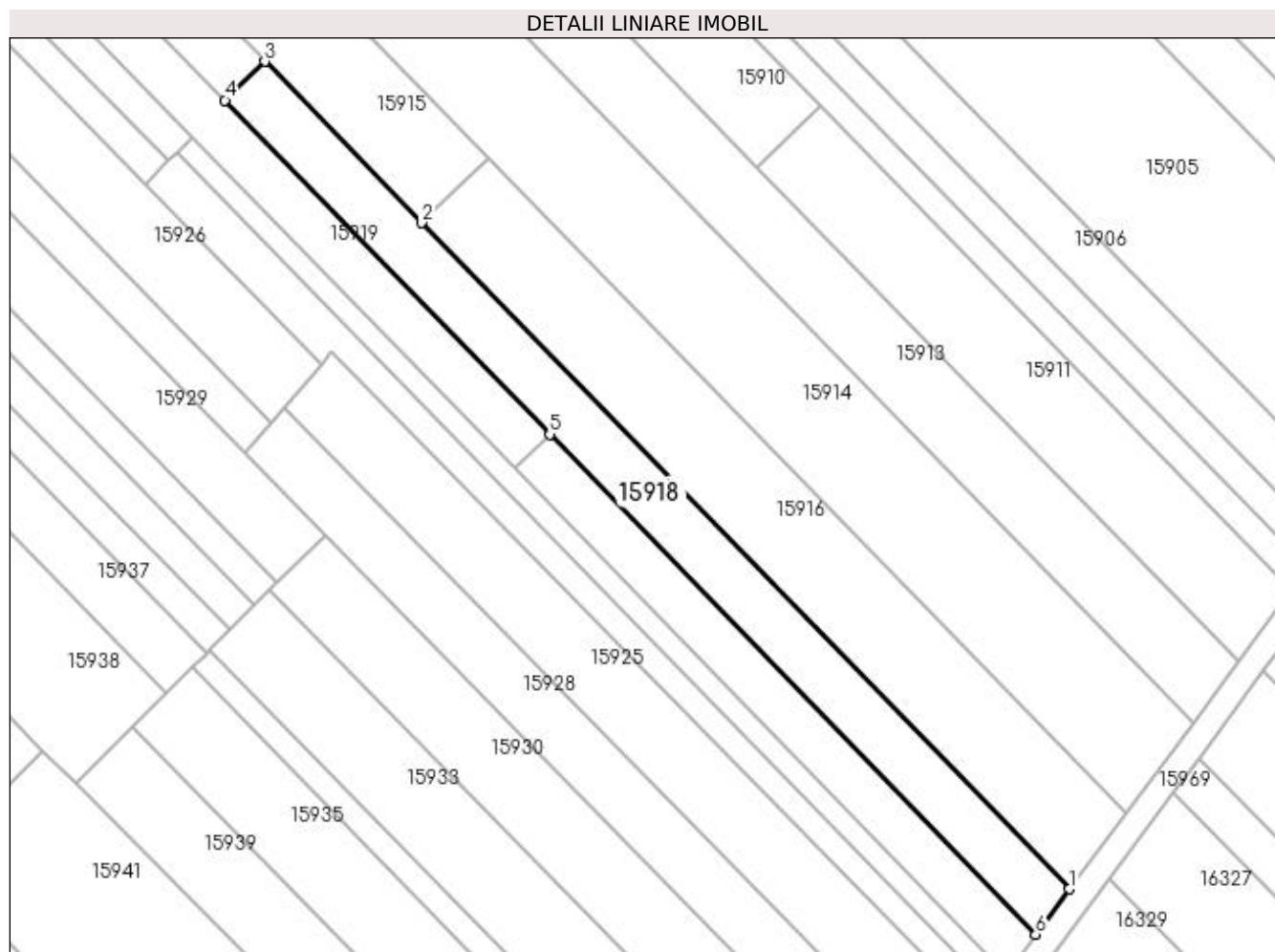
Inscrieri privind dezmembramintele dreptului de proprietate, drepturi reale de garanție și sarcini	Referințe
NU SUNT	

## Anexa Nr. 1 La Partea I

## Teren

Nr cadastral	Suprafața (mp)*	Observații / Referințe
	1.500	

\* Suprafața este determinată în planul de proiecție Stereo 70.



## Date referitoare la teren

Crt	Categorie folosință	Intra vilan	Suprafața (mp)	Tarla	Parcelă	Nr. topo	Observații / Referințe
1	vie	NU	1.500	225	79	-	

## Lungime Segmente

1) Valorile lungimilor segmentelor sunt obținute din proiecție în plan.

Punct început	X / Y	Punct sfârșit	X / Y	Lungime segment (** (m)
1	357.272,477 288.764,345	2	357.173,644 288.865,975	141.763
2	357.173,644 288.865,975	3	357.149,69 288.890,607	34.359
3	357.149,69 288.890,607	4	357.143,608 288.884,692	8.484
4	357.143,608 288.884,692	5	357.193,177 288.833,721	71.099
5	357.193,177 288.833,721	6	357.267,355 288.757,443	106.399

Punct început	X / Y	Punct sfârșit	X / Y	Lungime segment (** (m)
6	357.267,355 288.757,443	1	357.272,477 288.764,345	8.595

\*\* Lungimile segmentelor sunt determinate în planul de proiecție Stereo 70 și sunt rotunjite la 1 milimetru.

\*\*\* Distanța dintre puncte este formată din segmente cumulate ce sunt mai mici decât valoarea 1 milimetru.



**DATE DESPRE IMOBILUL NR. 15919**

Oficiul de Cadastru și Publicitate Imobiliară DOLJ  
Biroul de Cadastru și Publicitate Imobiliară Craiova

**A. Partea I. Descrierea imobilului**

TEREN Extravilan

Adresa: Jud. Dolj, T225, P80

Nr. Crt	Nr cadastral Nr. topografic	Suprafața* (mp)	Observații / Referințe
A1		1.400	Sector cadastral:25 Teren neimprejmuit;

**B. Partea II. Proprietari și acte**

Inscrieri privitoare la dreptul de proprietate și alte drepturi reale	Referințe
/	
Act Administrativ nr. TDP 2224-45380, din 03/06/1996 emis de CJ DOLJ;	
B1	A1
Intabulare, drept de PROPRIETATE, dobandit prin Reconstituire, cota actuala 1/1, cota initiala 1/1 1) DORONDEL MILICA	

**C. Partea III. SARCINI .**

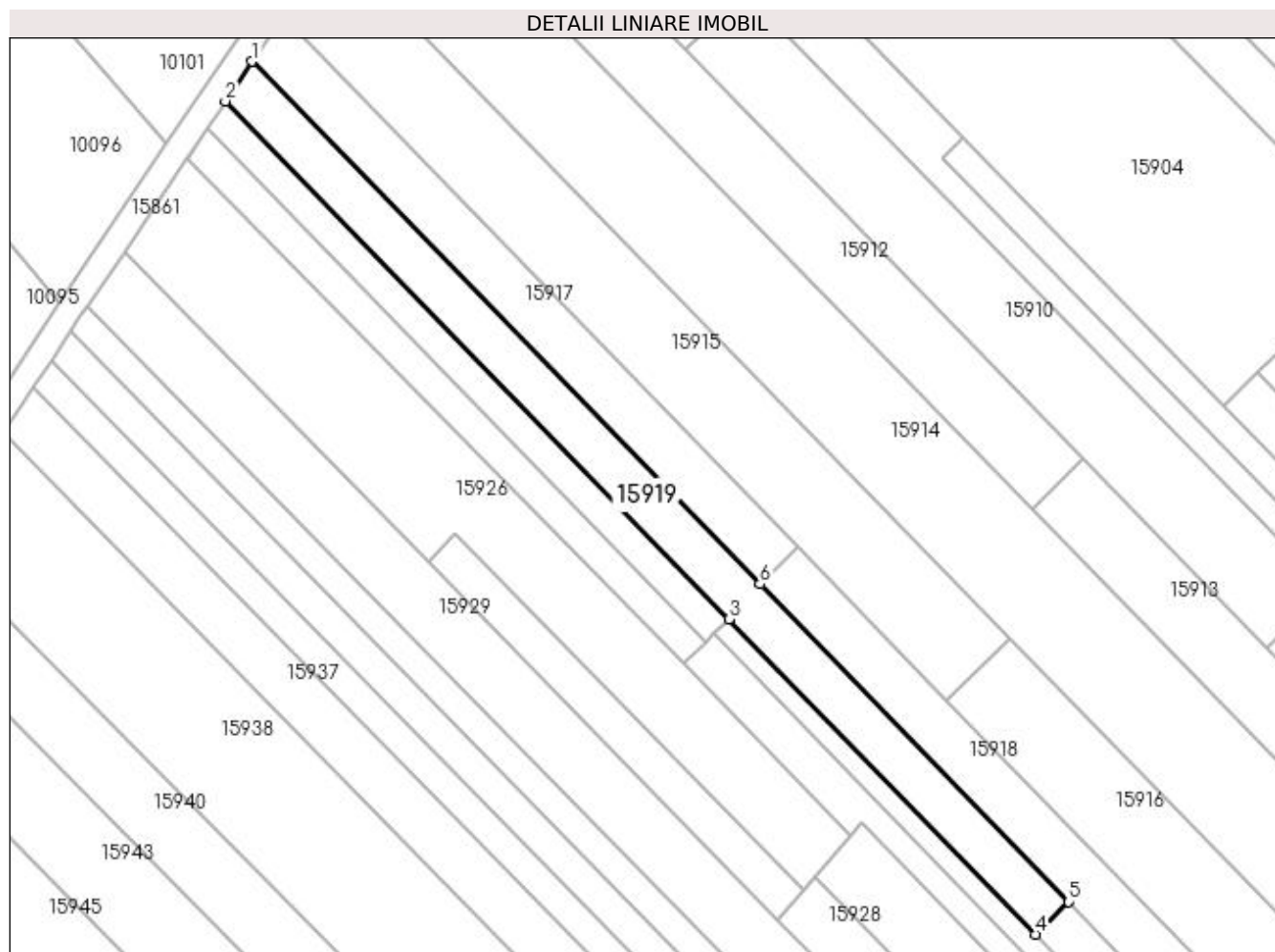
Inscrieri privind dezmembramintele dreptului de proprietate, drepturi reale de garanție și sarcini	Referințe
NU SUNT	

## Anexa Nr. 1 La Partea I

## Teren

Nr cadastral	Suprafața (mp)*	Observații / Referințe
	1.400	

\* Suprafața este determinată în planul de proiecție Stereo 70.



## Date referitoare la teren

Crt	Categorie folosință	Intra vilan	Suprafața (mp)	Tarla	Parcelă	Nr. topo	Observații / Referințe
1	vie	NU	1.400	225	80	-	

## Lungime Segmente

1) Valorile lungimilor segmentelor sunt obținute din proiecție în plan.

Punct început	X / Y	Punct sfârșit	X / Y	Lungime segment (** (m)
1	357.062,064 288.968,544	2	357.057,822 288.962,182	7.647
2	357.057,822 288.962,182	3	357.138,629 288.879,088	115.907
3	357.138,629 288.879,088	4	357.187,817 288.828,508	70.553
4	357.187,817 288.828,508	5	357.193,177 288.833,721	7.477
5	357.193,177 288.833,721	6	357.143,608 288.884,692	71.099

Punct început	X / Y	Punct sfârşit	X / Y	Lungime segment (** (m)
6	357.143,608 288.884,692	1	357.062,064 288.968,544	116.964

\*\* Lungimile segmentelor sunt determinate în planul de proiecţie Stereo 70 şi sunt rotunjite la 1 milimetru.

\*\*\* Distanţa dintre puncte este formată din segmente cumulate ce sunt mai mici decât valoarea 1 milimetru.





**DATE DESPRE IMOBILUL NR. 15920**

Oficiul de Cadastru și Publicitate Imobiliară DOLJ  
Biroul de Cadastru și Publicitate Imobiliară Craiova

**A. Partea I. Descrierea imobilului**

TEREN Extravilan

Adresa: Jud. Dolj, T225, P81

Nr. Crt	Nr cadastral Nr. topografic	Suprafața* (mp)	Observații / Referințe
A1		800	Sector cadastral:25 Teren neimprejmuit;

**B. Partea II. Proprietari și acte**

Inscrieri privitoare la dreptul de proprietate și alte drepturi reale		Referințe
/		
Act Administrativ nr. TDP 2805-44901, din 18/11/1996 emis de CJSIPT DOLJ (CERT DECES NR 875578 / 10-12-2019);		
B1	Intabulare, drept de PROPRIETATE, dobandit prin Reconstituire, cota actuala 1/1, cota initiala 1/1 1) <b>MAGĂREAȚĂ MARIA</b> 2) <b>MAGĂREAȚĂ DANIEL</b> DEFUNCT:Da	A1

**C. Partea III. SARCINI .**

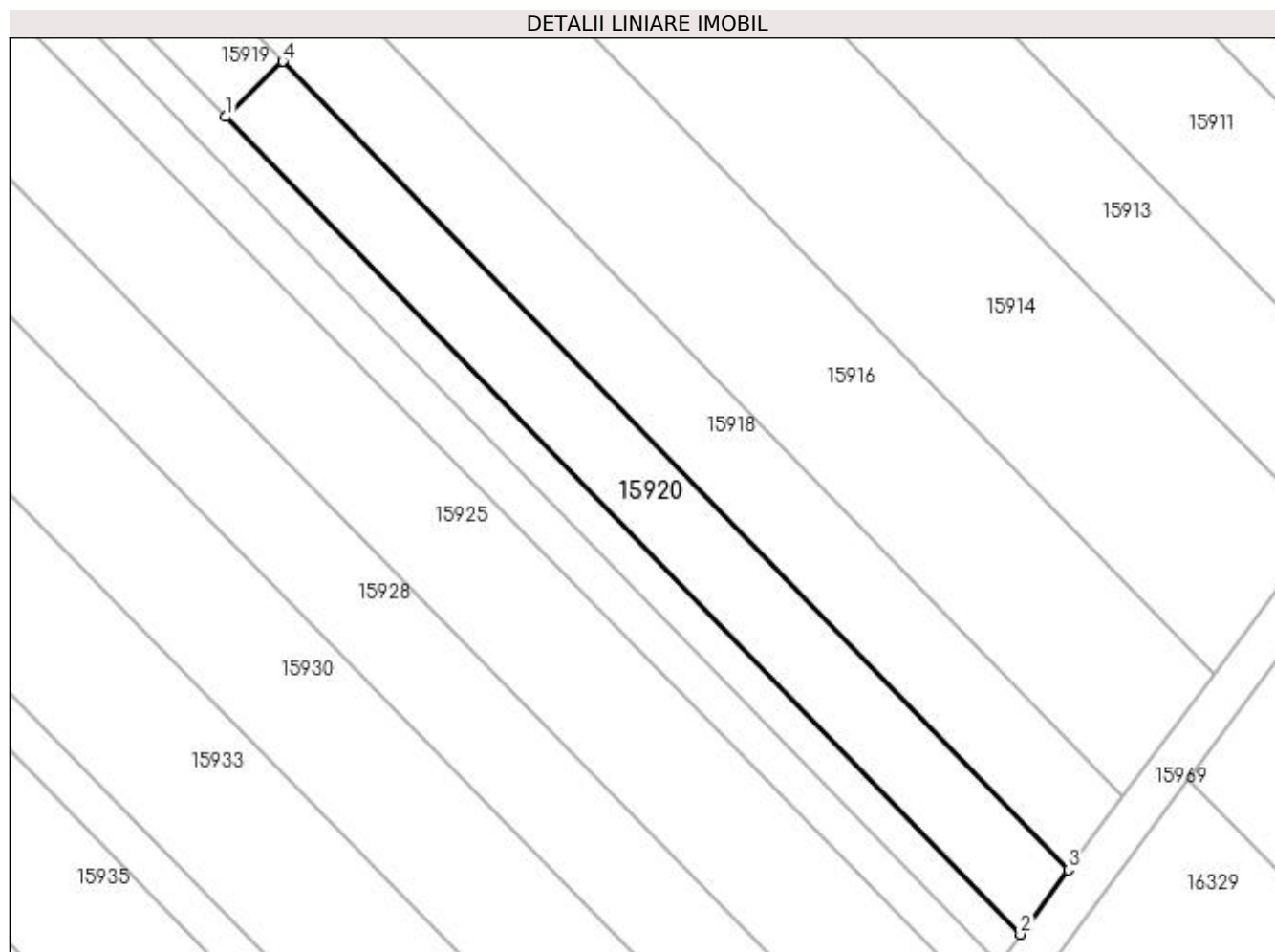
Inscrieri privind dezmembramintele dreptului de proprietate, drepturi reale de garanție și sarcini	Referințe
NU SUNT	

## Anexa Nr. 1 La Partea I

## Teren

Nr cadastral	Suprafața (mp)*	Observații / Referințe
	800	

\* Suprafața este determinată în planul de proiecție Stereo 70.



## Date referitoare la teren

Crt	Categorie folosință	Intra vilan	Suprafața (mp)	Tarla	Parcelă	Nr. topo	Observații / Referințe
1	vie	NU	800	225	81	-	

## Lungime Segmente

1) Valorile lungimilor segmentelor sunt obținute din proiecție în plan.

Punct început	X / Y	Punct sfârșit	X / Y	Lungime segment (** (m)
1	357.187,817 288.828,508	2	357.262,842 288.751,36	107.613
2	357.262,842 288.751,36	3	357.267,355 288.757,443	7.574
3	357.267,355 288.757,443	4	357.193,177 288.833,721	106.399
4	357.193,177 288.833,721	1	357.187,817 288.828,508	7.477

**\*\* Lungimile segmentelor sunt determinate în planul de proiecție Stereo 70 și sunt rotunjite la 1 milimetru.**

**\*\*\* Distanța dintre puncte este formată din segmente cumulate ce sunt mai mici decât valoarea 1 milimetru.**



**DATE DESPRE IMOBILUL NR. 15921**

Oficiul de Cadastru și Publicitate Imobiliară DOLJ  
Biroul de Cadastru și Publicitate Imobiliară Craiova

**A. Partea I. Descrierea imobilului**

TEREN Extravilan

Adresa: Jud. Dolj, T225, P82

Nr. Crt	Nr cadastral Nr. topografic	Suprafața* (mp)	Observații / Referințe
A1		600	Sector cadastral:25 Teren neimprejmuit;

**B. Partea II. Proprietari și acte**

Inscrieri privitoare la dreptul de proprietate și alte drepturi reale	Referințe
/	
Act Administrativ nr. TDP 4312-2214, din 21/09/2002 emis de CJ DOLJ;	
B1	A1
Intabulare, drept de PROPRIETATE, dobândit prin Reconstituire, cota actuala 1/1, cota initiala 1/1 1) BECHERU SILVIA	

**C. Partea III. SARCINI .**

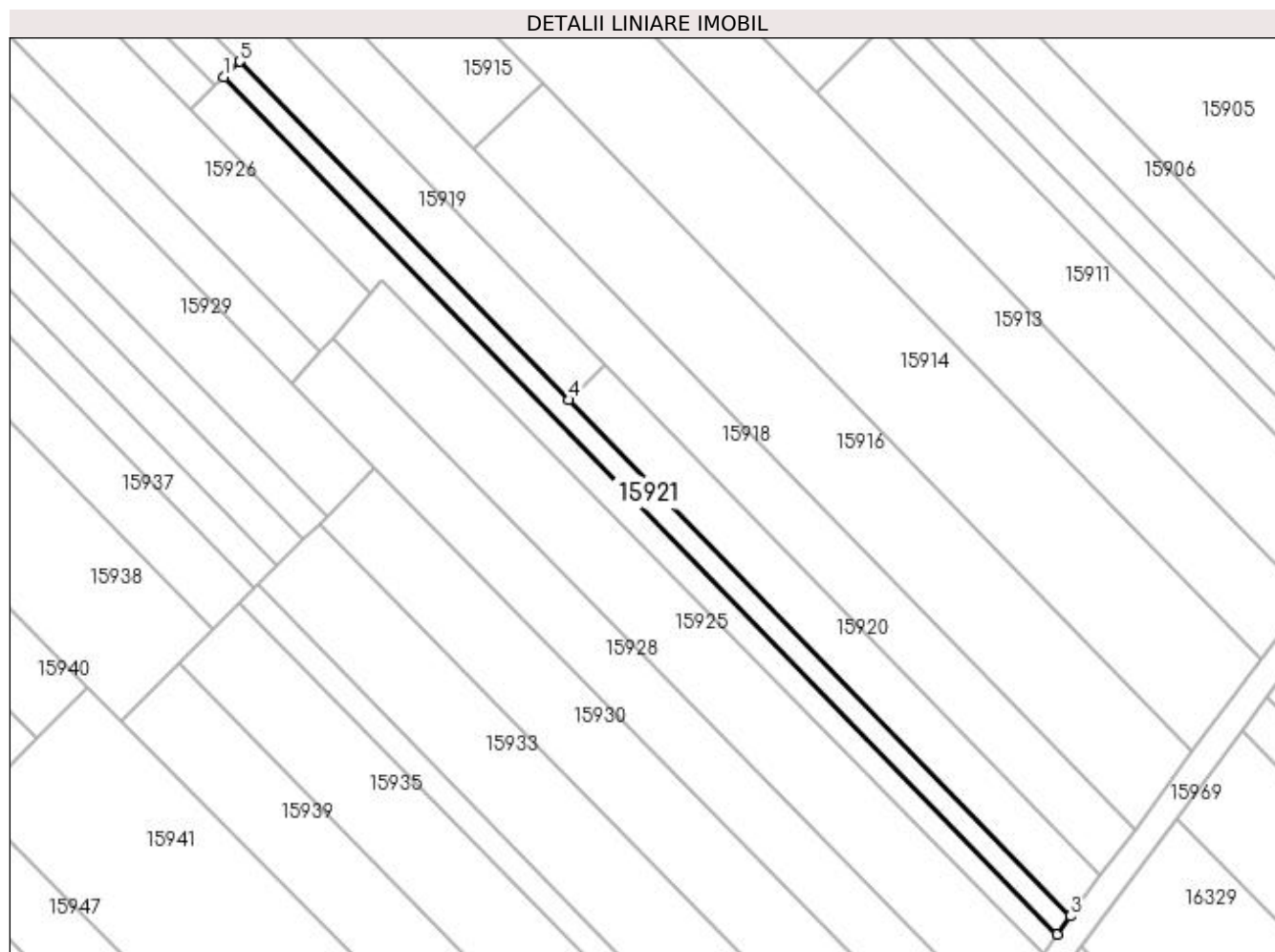
Inscrieri privind dezmembramintele dreptului de proprietate, drepturi reale de garanție și sarcini	Referințe
NU SUNT	

## Anexa Nr. 1 La Partea I

## Teren

Nr cadastral	Suprafața (mp)*	Observații / Referințe
	600	

\* Suprafața este determinată în planul de proiecție Stereo 70.



## Date referitoare la teren

Crt	Categorie folosință	Intra vilan	Suprafața (mp)	Tarla	Parcelă	Nr. topo	Observații / Referințe
1	vie	NU	600	225	82	-	

## Lungime Segmente

1) Valorile lungimilor segmentelor sunt obținute din proiecție în plan.

Punct început	X / Y	Punct sfârșit	X / Y	Lungime segment (** (m)
1	357.136,231 288.876,731	2	357.260,812 288.748,624	178.695
2	357.260,812 288.748,624	3	357.262,842 288.751,36	3.407
3	357.262,842 288.751,36	4	357.187,817 288.828,508	107.613
4	357.187,817 288.828,508	5	357.138,629 288.879,088	70.553
5	357.138,629 288.879,088	1	357.136,231 288.876,731	3.362

**\*\* Lungimile segmentelor sunt determinate în planul de proiecție Stereo 70 și sunt rotunjite la 1 milimetru.**

**\*\*\* Distanța dintre puncte este formată din segmente cumulate ce sunt mai mici decât valoarea 1 milimetru.**





**DATE DESPRE IMOBILUL NR. 15922**

Oficiul de Cadastru și Publicitate Imobiliară DOLJ  
Biroul de Cadastru și Publicitate Imobiliară Craiova

**A. Partea I. Descrierea imobilului**

TEREN Extravilan

Adresa: Jud. Dolj, T225, P83

Nr. Crt	Nr cadastral Nr. topografic	Suprafața* (mp)	Observații / Referințe
A1		600	Sector cadastral:25 Teren neimprejmuit;

**B. Partea II. Proprietari și acte**

Inscrieri privitoare la dreptul de proprietate și alte drepturi reale	Referințe
/	
Act Administrativ nr. TDP 2064-9686, din 04/11/1996 emis de CJ DOLJ;	
B1	A1
Intabulare, drept de PROPRIETATE, dobândit prin Reconstituire, cota actuala 1/1, cota initiala 1/1 1) DORONDEL PETRE	

**C. Partea III. SARCINI .**

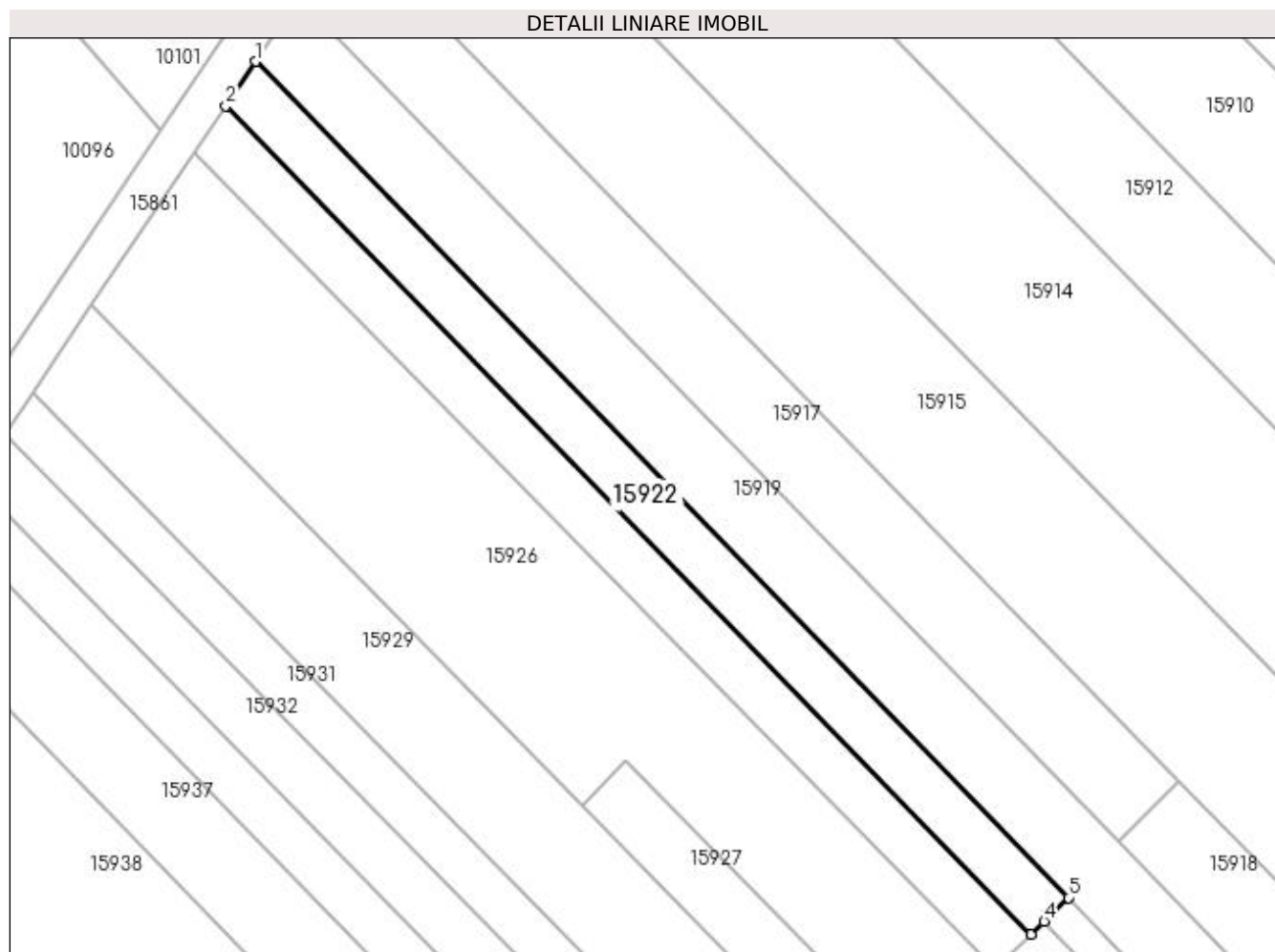
Inscrieri privind dezmembramintele dreptului de proprietate, drepturi reale de garanție și sarcini	Referințe
NU SUNT	

## Anexa Nr. 1 La Partea I

## Teren

Nr cadastral	Suprafața (mp)*	Observații / Referințe
	600	

\* Suprafața este determinată în planul de proiecție Stereo 70.



## Date referitoare la teren

Crt	Categorie folosință	Intra vilan	Suprafața (mp)	Tarla	Parcelă	Nr. topo	Observații / Referințe
1	vie	NU	600	225	83	-	

## Lungime Segmente

1) Valorile lungimilor segmentelor sunt obținute din proiecție în plan.

Punct început	X / Y	Punct sfârșit	X / Y	Lungime segment (** (m)
1	357.057,822 288.962,182	2	357.054,872 288.957,755	5.32
2	357.054,872 288.957,755	3	357.134,92 288.875,442	114.818
3	357.134,92 288.875,442	4	357.136,231 288.876,731	1.839
4	357.136,231 288.876,731	5	357.138,629 288.879,088	3.362
5	357.138,629 288.879,088	1	357.057,822 288.962,182	115.907

**\*\* Lungimile segmentelor sunt determinate în planul de proiecție Stereo 70 și sunt rotunjite la 1 milimetru.**

**\*\*\* Distanța dintre puncte este formată din segmente cumulate ce sunt mai mici decât valoarea 1 milimetru.**



**DATE DESPRE IMOBILUL NR. 15923**

Oficiul de Cadastru și Publicitate Imobiliară DOLJ  
Biroul de Cadastru și Publicitate Imobiliară Craiova

**A. Partea I. Descrierea imobilului**

TEREN Extravilan

Adresa: Jud. Dolj, T225, P84

Nr. Crt	Nr cadastral Nr. topografic	Suprafața* (mp)	Observații / Referințe
A1		600	Sector cadastral:25 Teren neimprejmuit;

**B. Partea II. Proprietari și acte**

Inscrieri privitoare la dreptul de proprietate și alte drepturi reale		Referințe
/		
Act Normativ nr. LEGEA 7, din 13/03/1996 emis de GUVERNUL ROMANIEI;		
B1	Inscrierea provizorie, drept de PROPRIETATE, dobandit prin Lege, cota actuala 1/1, cota initiala 1/1 1) NEIDENTIFICAT NEIDENTIFICAT	A1

**C. Partea III. SARCINI .**

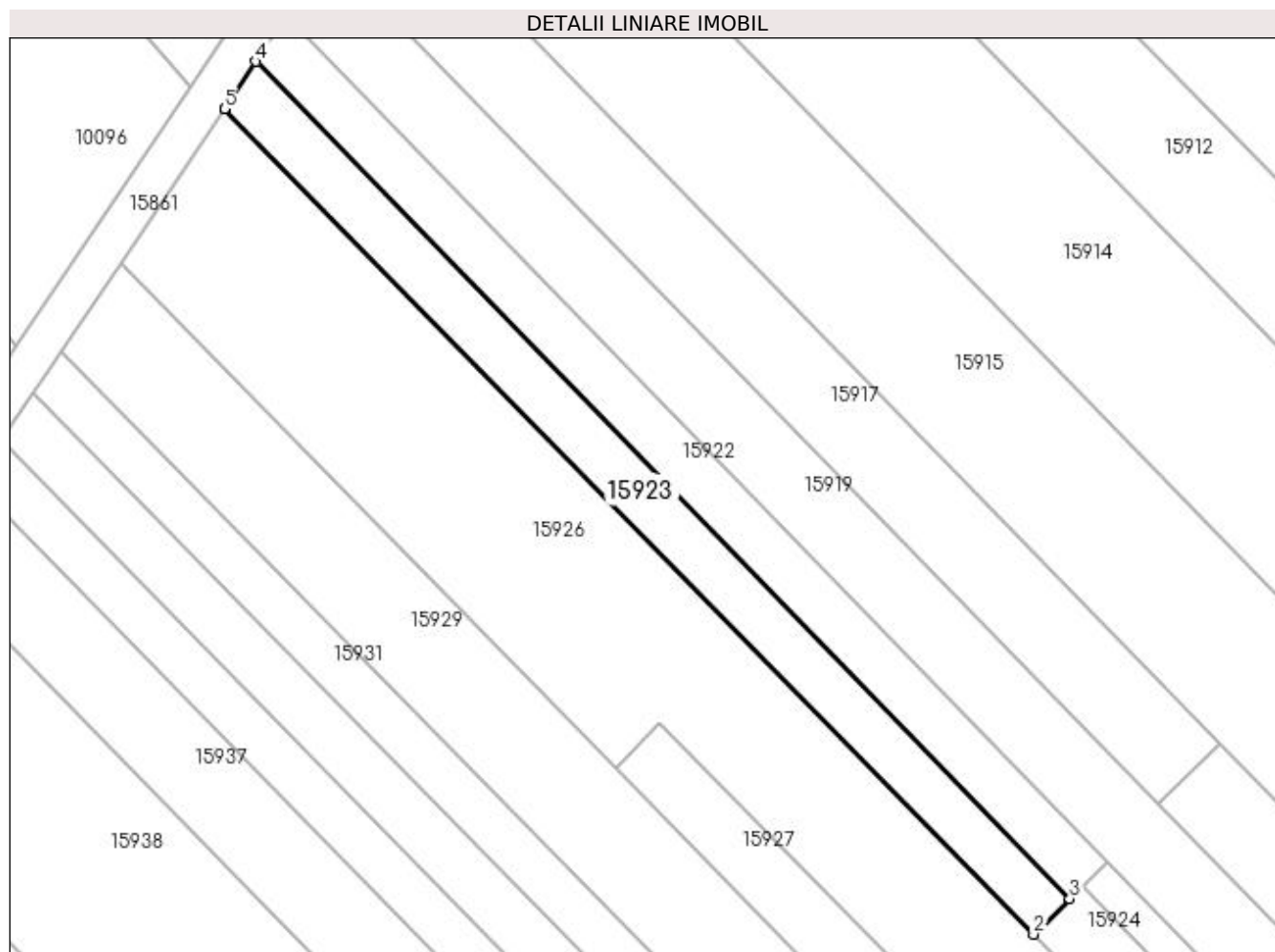
Inscrieri privind dezmembramintele dreptului de proprietate, drepturi reale de garanție și sarcini	Referințe
NU SUNT	

## Anexa Nr. 1 La Partea I

## Teren

Nr cadastral	Suprafața (mp)*	Observații / Referințe
	600	

\* Suprafața este determinată în planul de proiecție Stereo 70.



## Date referitoare la teren

Crt	Categorie folosință	Intra vilan	Suprafața (mp)	Tarla	Parcelă	Nr. topo	Observații / Referințe
1	arabil	NU	600	225	84	-	

## Lungime Segmente

1) Valorile lungimilor segmentelor sunt obținute din proiecție în plan.

Punct început	X / Y	Punct sfârșit	X / Y	Lungime segment (** (m)
1	357.051,756 288.953,081	2	357.131,348 288.871,932	113.666
2	357.131,348 288.871,932	3	357.134,92 288.875,442	5.008
3	357.134,92 288.875,442	4	357.054,872 288.957,755	114.818
4	357.054,872 288.957,755	5	357.051,77 288.953,103	5.591
5	357.051,77 288.953,103	1	357.051,756 288.953,081	0.026

**\*\* Lungimile segmentelor sunt determinate în planul de proiecție Stereo 70 și sunt rotunjite la 1 milimetru.**

**\*\*\* Distanța dintre puncte este formată din segmente cumulate ce sunt mai mici decât valoarea 1 milimetru.**





**DATE DESPRE IMOBILUL NR. 15924**

Oficiul de Cadastru și Publicitate Imobiliară DOLJ  
Biroul de Cadastru și Publicitate Imobiliară Craiova

**A. Partea I. Descrierea imobilului**

TEREN Extravilan

Adresa: Jud. Dolj, T225, P85

Nr. Crt	Nr cadastral Nr. topografic	Suprafața* (mp)	Observații / Referințe
A1	36479	800	Sector cadastral:25 Teren neimprejmuit;

**B. Partea II. Proprietari și acte**

Inscrieri privitoare la dreptul de proprietate și alte drepturi reale		Referințe
<b>177302 / 04/09/2020</b>		
Act Notarial nr. cm nr 174, din 04/04/2016 emis de BIN STOENESCU FLOREA (TDP nr.2627-48112, din 14/11/1996);		
B1	Intabulare, drept de PROPRIETATE, dobandit prin Succesiune, cota actuala 1/1, cota initiala 1/1 1) MĂGĂREAȚĂ CONSTANTIN	A1

**C. Partea III. SARCINI .**

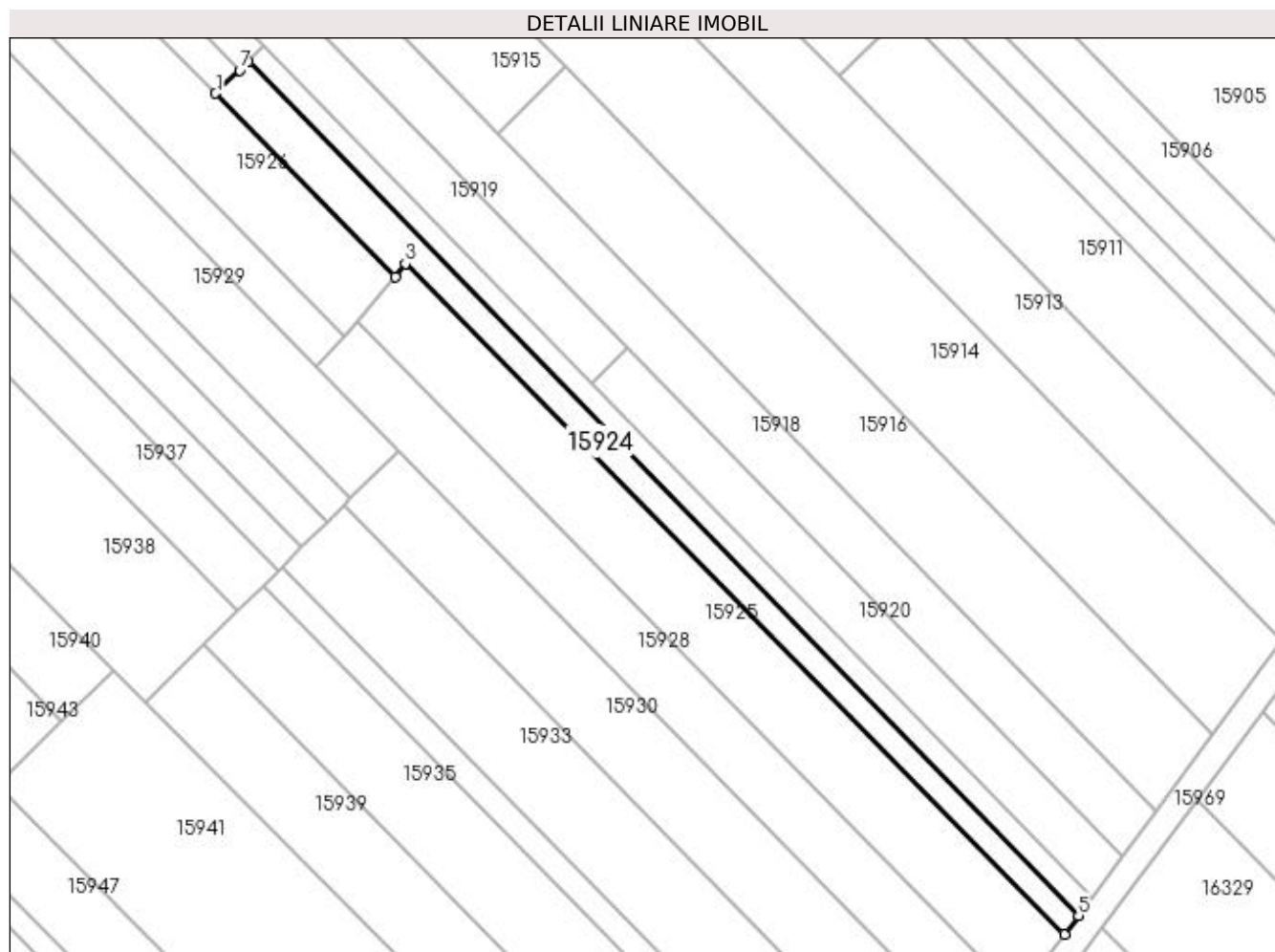
Inscrieri privind dezmembramintele dreptului de proprietate, drepturi reale de garanție și sarcini	Referințe
NU SUNT	

## Anexa Nr. 1 La Partea I

## Teren

Nr cadastral	Suprafața (mp)*	Observații / Referințe
36479	800	

\* Suprafața este determinată în planul de proiecție Stereo 70.



## Date referitoare la teren

Crt	Categorie folosință	Intra vilan	Suprafața (mp)	Tarla	Parcelă	Nr. topo	Observații / Referințe
1	vie	NU	800	225	85	-	

## Lungime Segmente

1) Valorile lungimilor segmentelor sunt obținute din proiecție în plan.

Punct început	X / Y	Punct sfârșit	X / Y	Lungime segment (** (m)
1	357.131,348 288.871,932	2	357.158,278 288.844,475	38.459
2	357.158,278 288.844,475	3	357.159,837 288.846,406	2.482
3	357.159,837 288.846,406	4	357.258,717 288.745,801	141.062
4	357.258,717 288.745,801	5	357.260,812 288.748,624	3.515
5	357.260,812 288.748,624	6	357.136,231 288.876,731	178.695

Punct început	X / Y	Punct sfârşit	X / Y	Lungime segment (** (m)
6	357.136,231 288.876,731	7	357.134,92 288.875,442	1.839
7	357.134,92 288.875,442	1	357.131,348 288.871,932	5.008

\*\* Lungimile segmentelor sunt determinate în planul de proiecţie Stereo 70 şi sunt rotunjite la 1 milimetru.

\*\*\* Distanţa dintre puncte este formată din segmente cumulate ce sunt mai mici decât valoarea 1 milimetru.



**DATE DESPRE IMOBILUL NR. 15925**

Oficiul de Cadastru și Publicitate Imobiliară DOLJ  
Biroul de Cadastru și Publicitate Imobiliară Craiova

**A. Partea I. Descrierea imobilului**

TEREN Extravilan

Adresa: Jud. Dolj, T225, P86

Nr. Crt	Nr cadastral Nr. topografic	Suprafața* (mp)	Observații / Referințe
A1		1.600	Sector cadastral:25 Teren neimprejmuit;

**B. Partea II. Proprietari și acte**

Inscrieri privitoare la dreptul de proprietate și alte drepturi reale	Referințe
/	
Act Administrativ nr. TDP 1550-9619, din 14/04/1995 emis de CJ DOLJ;	
B1	A1
Intabulare, drept de PROPRIETATE, dobândit prin Reconstituire, cota actuala 1/1, cota initiala 1/1 1) CIMPOIERU PETRE	

**C. Partea III. SARCINI .**

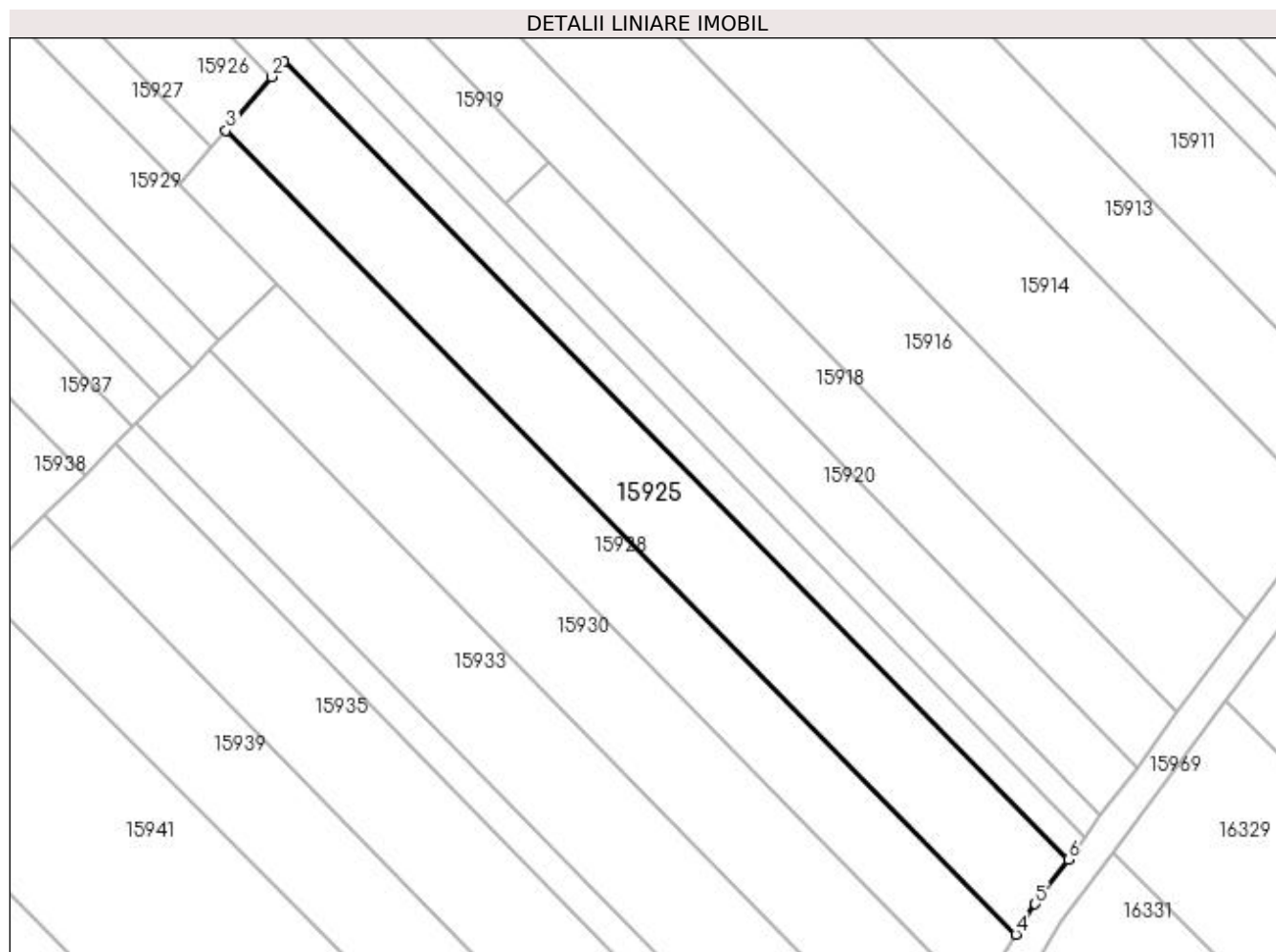
Inscrieri privind dezmembramintele dreptului de proprietate, drepturi reale de garanție și sarcini	Referințe
NU SUNT	

## Anexa Nr. 1 La Partea I

## Teren

Nr cadastral	Suprafața (mp)*	Observații / Referințe
	1.600	

\* Suprafața este determinată în planul de proiecție Stereo 70.



## Date referitoare la teren

Crt	Categorie folosință	Intra vilan	Suprafața (mp)	Tarla	Parcelă	Nr. topo	Observații / Referințe
1	vie	NU	1.600	225	86	-	

## Lungime Segmente

1) Valorile lungimilor segmentelor sunt obținute din proiecție în plan.

Punct început	X / Y	Punct sfârșit	X / Y	Lungime segment (** (m)
1	357.159,837 288.846,406	2	357.158,278 288.844,475	2.482
2	357.158,278 288.844,475	3	357.152,528 288.837,705	8.882
3	357.152,528 288.837,705	4	357.252,117 288.736,378	142.074
4	357.252,117 288.736,378	5	357.254,573 288.740,217	4.557
5	357.254,573 288.740,217	6	357.258,717 288.745,801	6.954

Punct început	X / Y	Punct sfârșit	X / Y	Lungime segment (** (m)
6	357.258,717 288.745,801	1	357.159,837 288.846,406	141.062

\*\* Lungimile segmentelor sunt determinate în planul de proiecție Stereo 70 și sunt rotunjite la 1 milimetru.

\*\*\* Distanța dintre puncte este formată din segmente cumulate ce sunt mai mici decât valoarea 1 milimetru.





**DATE DESPRE IMOBILUL NR. 15926**

Oficiul de Cadastru și Publicitate Imobiliară DOLJ  
Biroul de Cadastru și Publicitate Imobiliară Craiova

**A. Partea I. Descrierea imobilului**

TEREN Extravilan

Adresa: Jud. Dolj, T225, P87, 88

Nr. Crt	Nr cadastral Nr. topografic	Suprafața* (mp)	Observații / Referințe
A1		2.200	Sector cadastral:25 Teren neimprejmuit;

**B. Partea II. Proprietari și acte**

Inscrieri privitoare la dreptul de proprietate și alte drepturi reale	Referințe
/	
Act Administrativ nr. TDP 2627-48112, din 14/11/1996 emis de CJ DOLJ;	
B1	A1
Intabulare, drept de PROPRIETATE, dobândit prin Reconstituire, cota actuala 1/1, cota initiala 1/1	
1) <b>MAGAREAȚĂ STEFAN</b>	

**C. Partea III. SARCINI .**

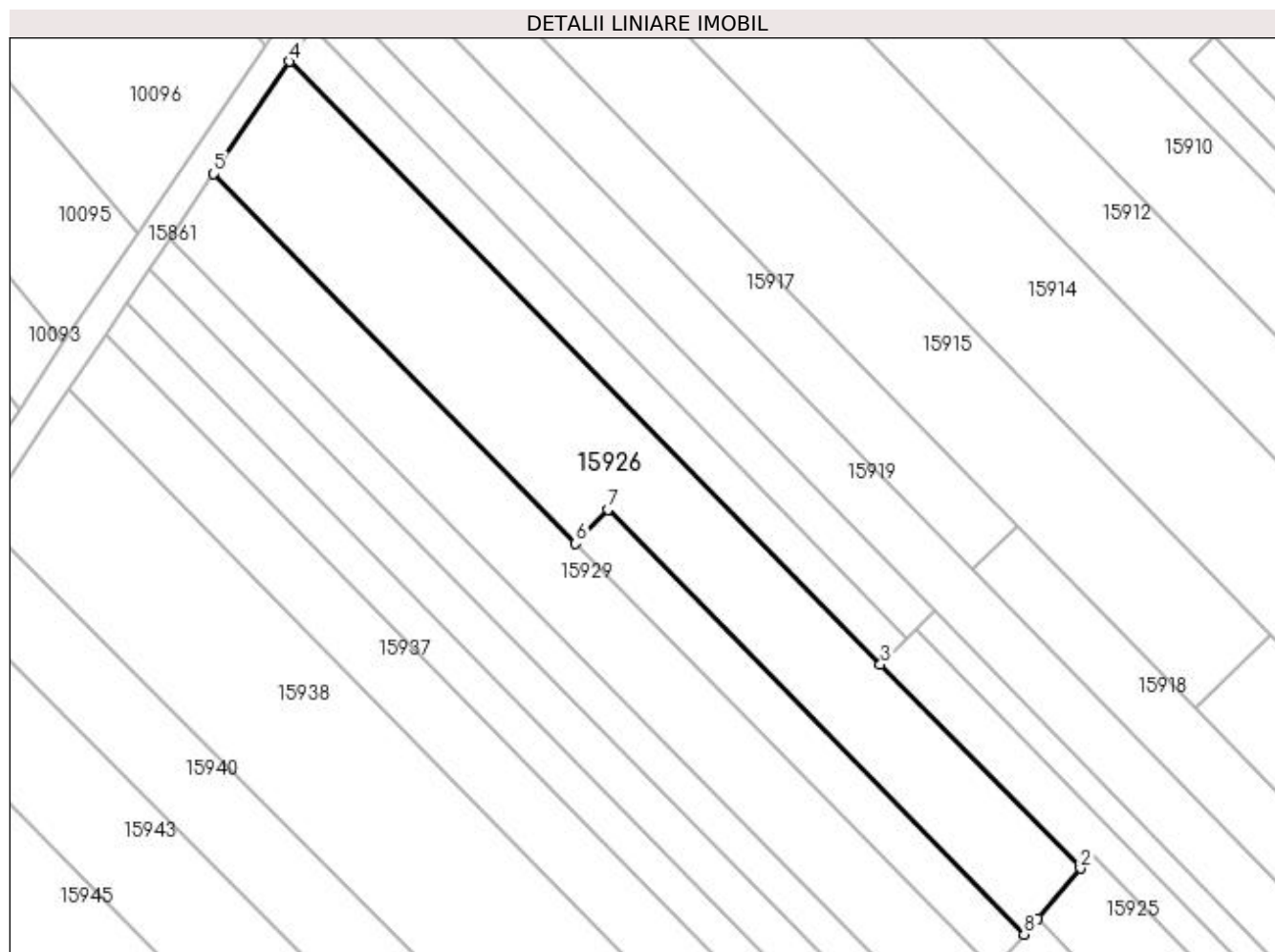
Inscrieri privind dezmembramintele dreptului de proprietate, drepturi reale de garanție și sarcini	Referințe
NU SUNT	

## Anexa Nr. 1 La Partea I

## Teren

Nr cadastral	Suprafața (mp)*	Observații / Referințe
	2.200	

\* Suprafața este determinată în planul de proiecție Stereo 70.



## Date referitoare la teren

Crt	Categorie folosință	Intravilan	Suprafața (mp)	Tarla	Parcelă	Nr. topo	Observații / Referințe
1	arabil	NU	1.100	225	87	-	
2	vie	NU	1.100	225	88	-	

## Lungime Segmente

1) Valorile lungimilor segmentelor sunt obținute din proiecție în plan.

Punct început	X / Y	Punct sfârșit	X / Y	Lungime segment (** (m)
1	357.152,528 288.837,705	2	357.158,278 288.844,475	8.882
2	357.158,278 288.844,475	3	357.131,348 288.871,932	38.459
3	357.131,348 288.871,932	4	357.051,756 288.953,081	113.666
4	357.051,756 288.953,081	5	357.041,557 288.937,956	18.242

Punct început	X / Y	Punct sfârșit	X / Y	Lungime segment (** (m)
5	357.041,557 288.937,956	6	357.090,322 288.888,236	69.643
6	357.090,322 288.888,236	7	357.094,622 288.892,76	6.242
7	357.094,622 288.892,76	8	357.150,676 288.835,609	80.052
8	357.150,676 288.835,609	1	357.152,528 288.837,705	2.797

\*\* Lungimile segmentelor sunt determinate în planul de proiecție Stereo 70 și sunt rotunjite la 1 milimetru.

\*\*\* Distanța dintre puncte este formată din segmente cumulate ce sunt mai mici decât valoarea 1 milimetru.



**DATE DESPRE IMOBILUL NR. 15927**

Oficiul de Cadastru și Publicitate Imobiliară DOLJ  
Biroul de Cadastru și Publicitate Imobiliară Craiova

**A. Partea I. Descrierea imobilului**

TEREN Extravilan

Adresa: Jud. Dolj, T225, P89

Nr. Crt	Nr cadastral Nr. topografic	Suprafața* (mp)	Observații / Referințe
A1		500	Sector cadastral:25 Teren neimprejmuit;

**B. Partea II. Proprietari și acte**

Inscrieri privitoare la dreptul de proprietate și alte drepturi reale		Referințe
/		
Act Administrativ nr. TDP 2805-44901, din 18/11/1996 emis de CJSIPT DOLJ (CERT DECES NR 875578 / 10-12-2019);		
B1	Intabulare, drept de PROPRIETATE, dobandit prin Reconstituire, cota actuala 1/1, cota initiala 1/1 1) <b>MAGĂREAȚĂ MARIA</b> 2) <b>MAGĂREAȚĂ DANIEL</b> DEFUNCT:Da	A1

**C. Partea III. SARCINI .**

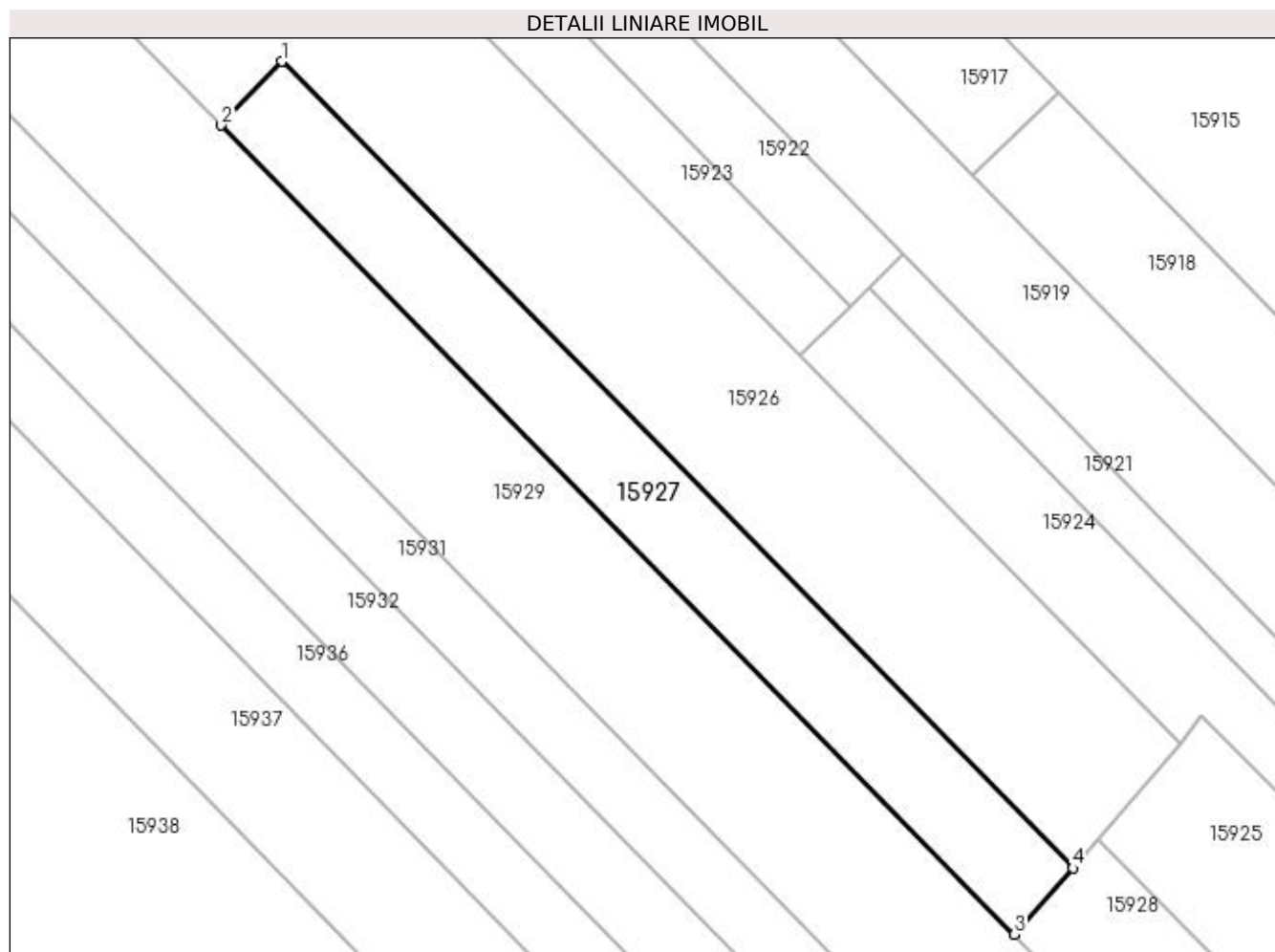
Inscrieri privind dezmembramintele dreptului de proprietate, drepturi reale de garanție și sarcini	Referințe
NU SUNT	

## Anexa Nr. 1 La Partea I

## Teren

Nr cadastral	Suprafața (mp)*	Observații / Referințe
	500	

\* Suprafața este determinată în planul de proiecție Stereo 70.



## Date referitoare la teren

Crt	Categorie folosință	Intra vilan	Suprafața (mp)	Tarla	Parcelă	Nr. topo	Observații / Referințe
1	vie	NU	500	225	89	-	

## Lungime Segmente

1) Valorile lungimilor segmentelor sunt obținute din proiecție în plan.

Punct început	X / Y	Punct sfârșit	X / Y	Lungime segment (** (m)
1	357.094,622 288.892,76	2	357.090,322 288.888,236	6.242
2	357.090,322 288.888,236	3	357.146,535 288.830,923	80.279
3	357.146,535 288.830,923	4	357.150,676 288.835,609	6.254
4	357.150,676 288.835,609	1	357.094,622 288.892,76	80.052

**\*\* Lungimile segmentelor sunt determinate în planul de proiecție Stereo 70 și sunt rotunjite la 1 milimetru.**

**\*\*\* Distanța dintre puncte este formată din segmente cumulate ce sunt mai mici decât valoarea 1 milimetru.**





**DATE DESPRE IMOBILUL NR. 15928**

Oficiul de Cadastru și Publicitate Imobiliară DOLJ  
Biroul de Cadastru și Publicitate Imobiliară Craiova

**A. Partea I. Descrierea imobilului**

TEREN Extravilan

Adresa: Jud. Dolj, T225, P90

Nr. Crt	Nr cadastral Nr. topografic	Suprafața* (mp)	Observații / Referințe
A1	36488	1.300	Sector cadastral:25 Teren neimprejmuit;

**B. Partea II. Proprietari și acte**

Inscrieri privitoare la dreptul de proprietate și alte drepturi reale		Referințe
<b>177316 / 04/09/2020</b>		
Act Notarial nr. CM nr.174, din 04/04/2016 emis de BIN Stoenescu Florea (act administrativ nr TDP nr.2627-48112 din 14.11.1996, emis de Comisia Judeteana Dolj);		
B1	Intabulare, drept de PROPRIETATE, dobandit prin Succesiune, cota actuala 1/1, cota initiala 1/1 1) MĂGĂREAȚĂ CONSTANTIN	A1

**C. Partea III. SARCINI .**

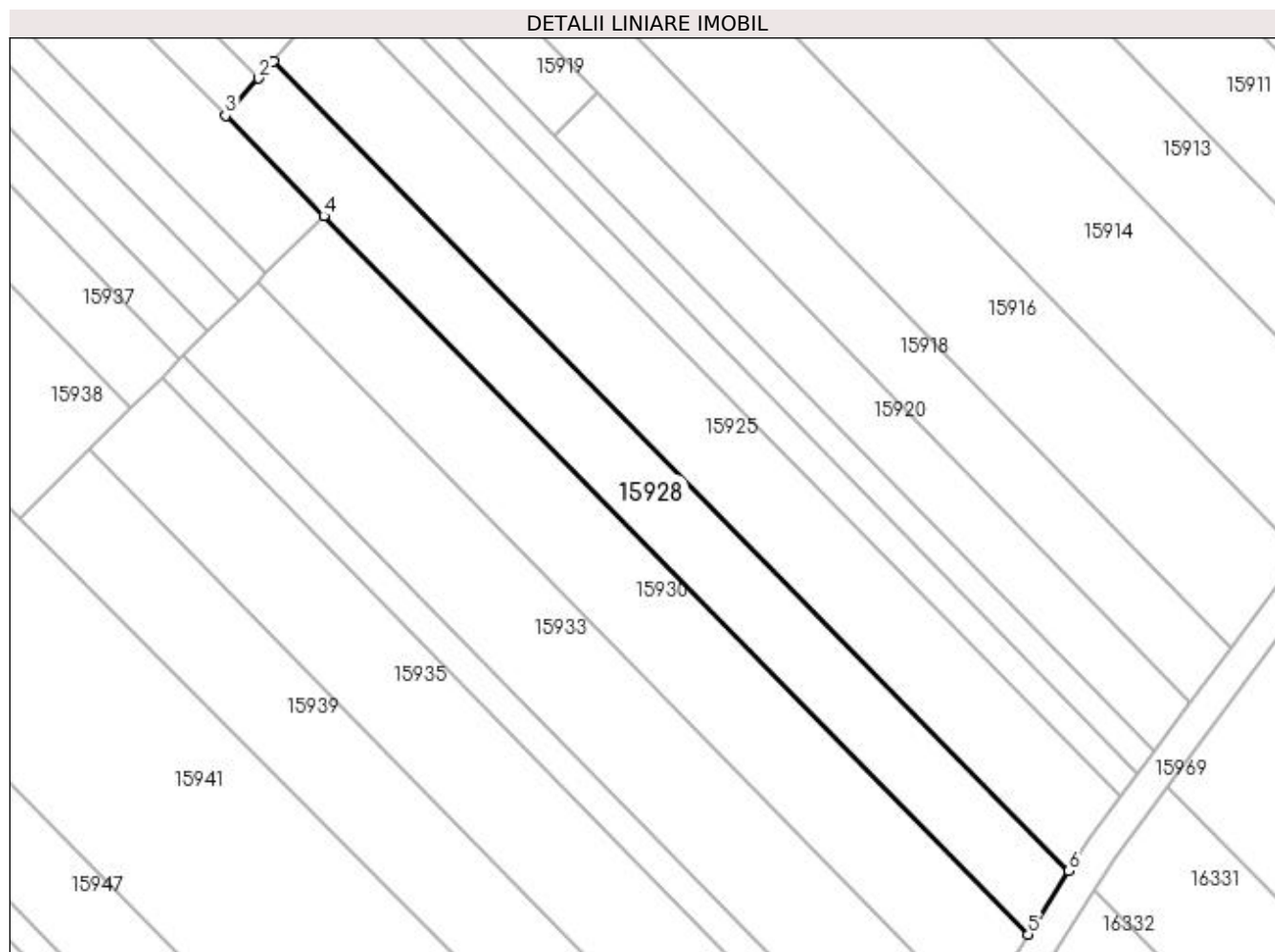
Inscrieri privind dezmembramintele dreptului de proprietate, drepturi reale de garanție și sarcini	Referințe
NU SUNT	

## Anexa Nr. 1 La Partea I

## Teren

Nr cadastral	Suprafața (mp)*	Observații / Referințe
36488	1.300	

\* Suprafața este determinată în planul de proiecție Stereo 70.



## Date referitoare la teren

Crt	Categorie folosință	Intra vilan	Suprafața (mp)	Tarla	Parcelă	Nr. topo	Observații / Referințe
1	vie	NU	1.300	225	90	-	

## Lungime Segmente

1) Valorile lungimilor segmentelor sunt obținute din proiecție în plan.

Punct început	X / Y	Punct sfârșit	X / Y	Lungime segment (** (m)
1	357.152,528 288.837,705	2	357.150,676 288.835,609	2.797
2	357.150,676 288.835,609	3	357.146,535 288.830,923	6.254
3	357.146,535 288.830,923	4	357.158,846 288.818,371	17.582
4	357.158,846 288.818,371	5	357.247,043 288.728,448	125.956
5	357.247,043 288.728,448	6	357.252,117 288.736,378	9.414

Punct început	X / Y	Punct sfârșit	X / Y	Lungime segment (** (m)
6	357.252,117 288.736,378	1	357.152,528 288.837,705	142.074

\*\* Lungimile segmentelor sunt determinate în planul de proiecție Stereo 70 și sunt rotunjite la 1 milimetru.

\*\*\* Distanța dintre puncte este formată din segmente cumulate ce sunt mai mici decât valoarea 1 milimetru.



**DATE DESPRE IMOBILUL NR. 15929**

Oficiul de Cadastru și Publicitate Imobiliară DOLJ  
Biroul de Cadastru și Publicitate Imobiliară Craiova

**A. Partea I. Descrierea imobilului**

TEREN Extravilan

Adresa: Jud. Dolj, T225, P91

Nr. Crt	Nr cadastral Nr. topografic	Suprafața* (mp)	Observații / Referințe
A1		1.700	Sector cadastral:25 Teren neimprejmuit;

**B. Partea II. Proprietari și acte**

Inscrieri privitoare la dreptul de proprietate și alte drepturi reale		Referințe
/		
Act Notarial nr. CM NR 386, din 15/10/2007 emis de STOENESCU FLOREA (TDP NR 2623-48112 / 14-11-1996);		
B1	Intabulare, drept de PROPRIETATE, dobandit prin Succesiune, cota actuala 1/1, cota initiala 1/1 1) MĂGĂREATĂ FLORICA	A1

**C. Partea III. SARCINI .**

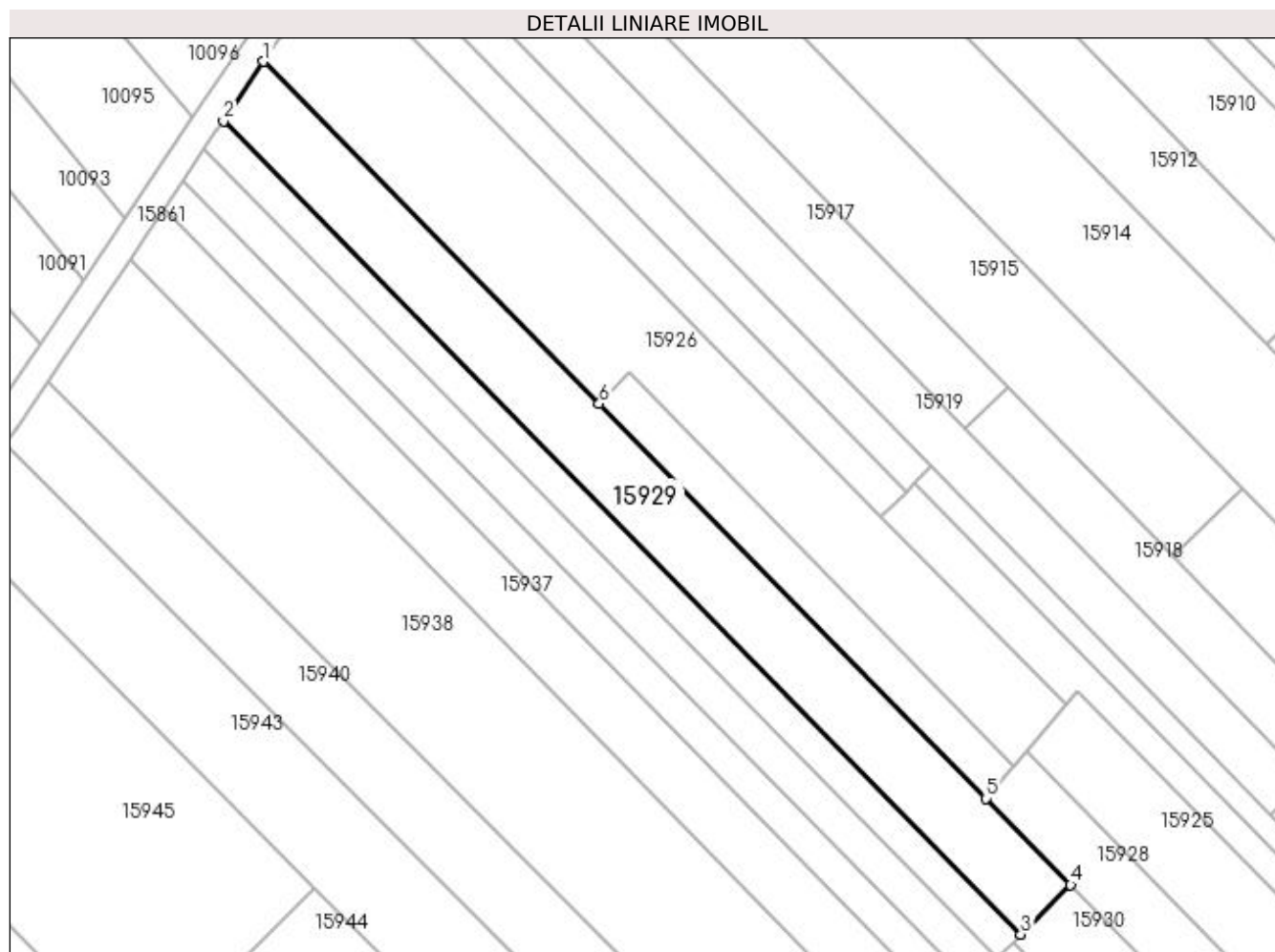
Inscrieri privind dezmembramintele dreptului de proprietate, drepturi reale de garanție și sarcini	Referințe
NU SUNT	

## Anexa Nr. 1 La Partea I

## Teren

Nr cadastral	Suprafața (mp)*	Observații / Referințe
	1.700	

\* Suprafața este determinată în planul de proiecție Stereo 70.



## Date referitoare la teren

Crt	Categorie folosință	Intra vilan	Suprafața (mp)	Tarla	Parcelă	Nr. topo	Observații / Referințe
1	arabil	NU	1.700	225	91	-	

## Lungime Segmente

1) Valorile lungimilor segmentelor sunt obținute din proiecție în plan.

Punct început	X / Y	Punct sfârșit	X / Y	Lungime segment (** (m)
1	357.041,557 288.937,956	2	357.035,731 288.929,315	10.422
2	357.035,731 288.929,315	3	357.151,614 288.811,163	165.496
3	357.151,614 288.811,163	4	357.158,846 288.818,371	10.211
4	357.158,846 288.818,371	5	357.146,535 288.830,923	17.582
5	357.146,535 288.830,923	6	357.090,322 288.888,236	80.279

Punct început	X / Y	Punct sfârșit	X / Y	Lungime segment (** (m)
6	357.090,322 288.888,236	1	357.041,557 288.937,956	69.643

\*\* Lungimile segmentelor sunt determinate în planul de proiecție Stereo 70 și sunt rotunjite la 1 milimetru.

\*\*\* Distanța dintre puncte este formată din segmente cumulate ce sunt mai mici decât valoarea 1 milimetru.





**DATE DESPRE IMOBILUL NR. 15930**

Oficiul de Cadastru și Publicitate Imobiliară DOLJ  
Biroul de Cadastru și Publicitate Imobiliară Craiova

**A. Partea I. Descrierea imobilului**

TEREN Extravilan

Adresa: Jud. Dolj, T225, P92, 93

Nr. Crt	Nr cadastral Nr. topografic	Suprafața* (mp)	Observații / Referințe
A1		1.500	Sector cadastral:25 Teren neimprejmuit;

**B. Partea II. Proprietari și acte**

Inscrieri privitoare la dreptul de proprietate și alte drepturi reale	Referințe
/	
Act Administrativ nr. Tdp nr. 2068-9686, din 05/11/1996 emis de CJ DOLJ;	
B1	A1
Intabulare, drept de PROPRIETATE, dobandit prin Reconstituire, cota actuala 1/1, cota initiala 1/1 1) DASCĂLU FLOAREA	

**C. Partea III. SARCINI .**

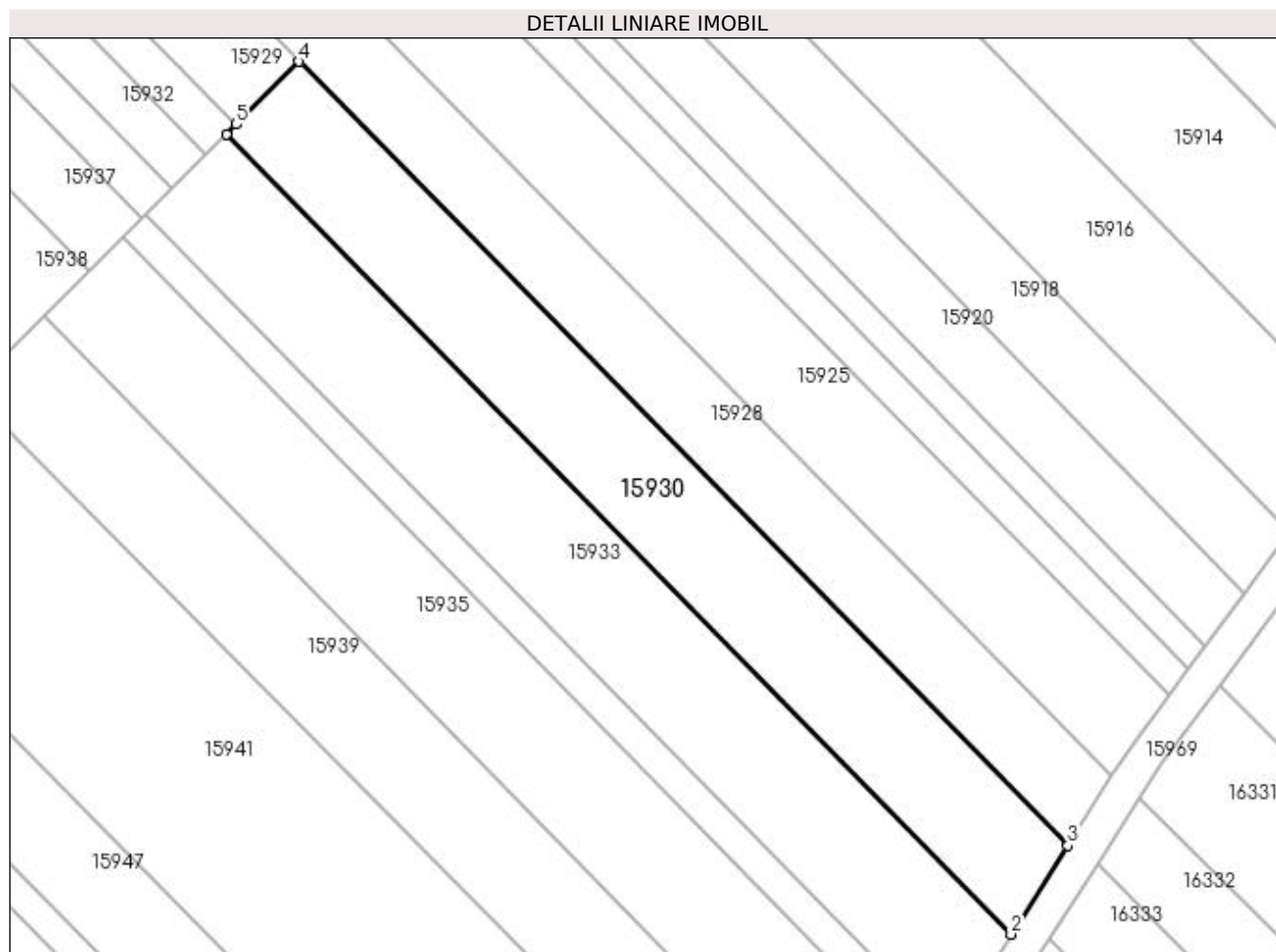
Inscrieri privind dezmembramintele dreptului de proprietate, drepturi reale de garanție și sarcini	Referințe
NU SUNT	

## Anexa Nr. 1 La Partea I

## Teren

Nr cadastral	Suprafața (mp)*	Observații / Referințe
	1.500	

\* Suprafața este determinată în planul de proiecție Stereo 70.



## Date referitoare la teren

Crt	Categorie folosință	Intra vilan	Suprafața (mp)	Tarla	Parcelă	Nr. topo	Observații / Referințe
1	arabil	NU	500	225	92	-	
2	vie	NU	1.000	225	93	-	

## Lungime Segmente

1) Valorile lungimilor segmentelor sunt obținute din proiecție în plan.

Punct început	X / Y	Punct sfârșit	X / Y	Lungime segment (** (m)
1	357.150,498 288.810,051	2	357.240,526 288.718,261	128.571
2	357.240,526 288.718,261	3	357.247,043 288.728,448	12.093
3	357.247,043 288.728,448	4	357.158,846 288.818,371	125.956
4	357.158,846 288.818,371	5	357.151,614 288.811,163	10.211

Punct început	X / Y	Punct sfârşit	X / Y	Lungime segment (** (m)
5	357.151,614 288.811,163	1	357.150,498 288.810,051	1.575

\*\* Lungimile segmentelor sunt determinate în planul de proiecţie Stereo 70 şi sunt rotunjite la 1 milimetru.

\*\*\* Distanţa dintre puncte este formată din segmente cumulate ce sunt mai mici decât valoarea 1 milimetru.



**DATE DESPRE IMOBILUL NR. 15931**

Oficiul de Cadastru și Publicitate Imobiliară DOLJ  
Biroul de Cadastru și Publicitate Imobiliară Craiova

**A. Partea I. Descrierea imobilului**

TEREN Extravilan

Adresa: Jud. Dolj, T225, P94

Nr. Crt	Nr cadastral Nr. topografic	Suprafața* (mp)	Observații / Referințe
A1		800	Sector cadastral:25 Teren neimprejmuit;

**B. Partea II. Proprietari și acte**

Inscrieri privitoare la dreptul de proprietate și alte drepturi reale	Referințe
/	
Act Administrativ nr. TDP 3766-48431, din 18/04/1997 emis de CJ DOLJ;	
B1	A1
Intabulare, drept de PROPRIETATE, dobândit prin Reconstituire, cota actuala 1/1, cota initiala 1/1 1) <b>MAGAREȚĂ ANA</b>	

**C. Partea III. SARCINI .**

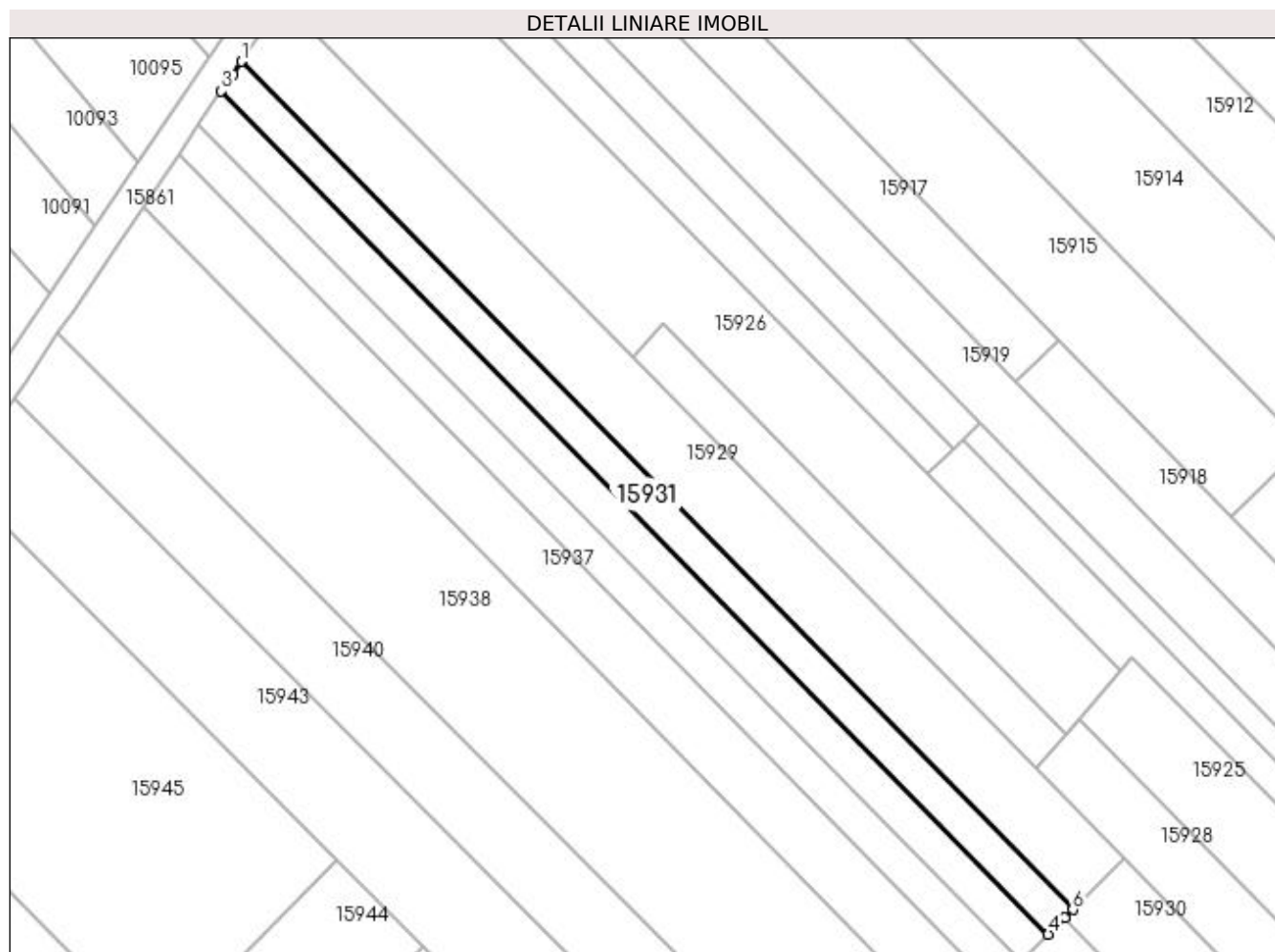
Inscrieri privind dezmembramintele dreptului de proprietate, drepturi reale de garanție și sarcini	Referințe
NU SUNT	

## Anexa Nr. 1 La Partea I

## Teren

Nr cadastral	Suprafața (mp)*	Observații / Referințe
	800	

\* Suprafața este determinată în planul de proiecție Stereo 70.



## Date referitoare la teren

Crt	Categorie folosință	Intra vilan	Suprafața (mp)	Tarla	Parcelă	Nr. topo	Observații / Referințe
1	arabil	NU	800	225	94	-	

## Lungime Segmente

1) Valorile lungimilor segmentelor sunt obținute din proiecție în plan.

Punct început	X / Y	Punct sfârșit	X / Y	Lungime segment (** (m)
1	357.035,731 288.929,315	2	357.034,569 288.927,592	2.078
2	357.034,569 288.927,592	3	357.032,963 288.925,213	2.87
3	357.032,963 288.925,213	4	357.148,18 288.807,741	164.544
4	357.148,18 288.807,741	5	357.150,498 288.810,051	3.272
5	357.150,498 288.810,051	6	357.151,614 288.811,163	1.575

Punct început	X / Y	Punct sfârşit	X / Y	Lungime segment (** (m)
6	357.151,614 288.811,163	1	357.035,731 288.929,315	165.496

\*\* Lungimile segmentelor sunt determinate în planul de proiecţie Stereo 70 şi sunt rotunjite la 1 milimetru.

\*\*\* Distanţa dintre puncte este formată din segmente cumulate ce sunt mai mici decât valoarea 1 milimetru.





**DATE DESPRE IMOBILUL NR. 15932**

Oficiul de Cadastru și Publicitate Imobiliară DOLJ  
Biroul de Cadastru și Publicitate Imobiliară Craiova

**A. Partea I. Descrierea imobilului**

TEREN Extravilan

Adresa: Jud. Dolj, T225, P95

Nr. Crt	Nr cadastral Nr. topografic	Suprafața* (mp)	Observații / Referințe
A1		900	Sector cadastral:25 Teren neimprejmuit;

**B. Partea II. Proprietari și acte**

Inscrieri privitoare la dreptul de proprietate și alte drepturi reale		Referințe
/		
Act Normativ nr. LEGEA 7, din 13/03/1996 emis de GUVERNUL ROMANIEI;		
B1	Inscrierea provizorie, drept de PROPRIETATE, dobandit prin Lege, cota actuala 1/1, cota initiala 1/1 1) NEIDENTIFICAT NEIDENTIFICAT	A1

**C. Partea III. SARCINI .**

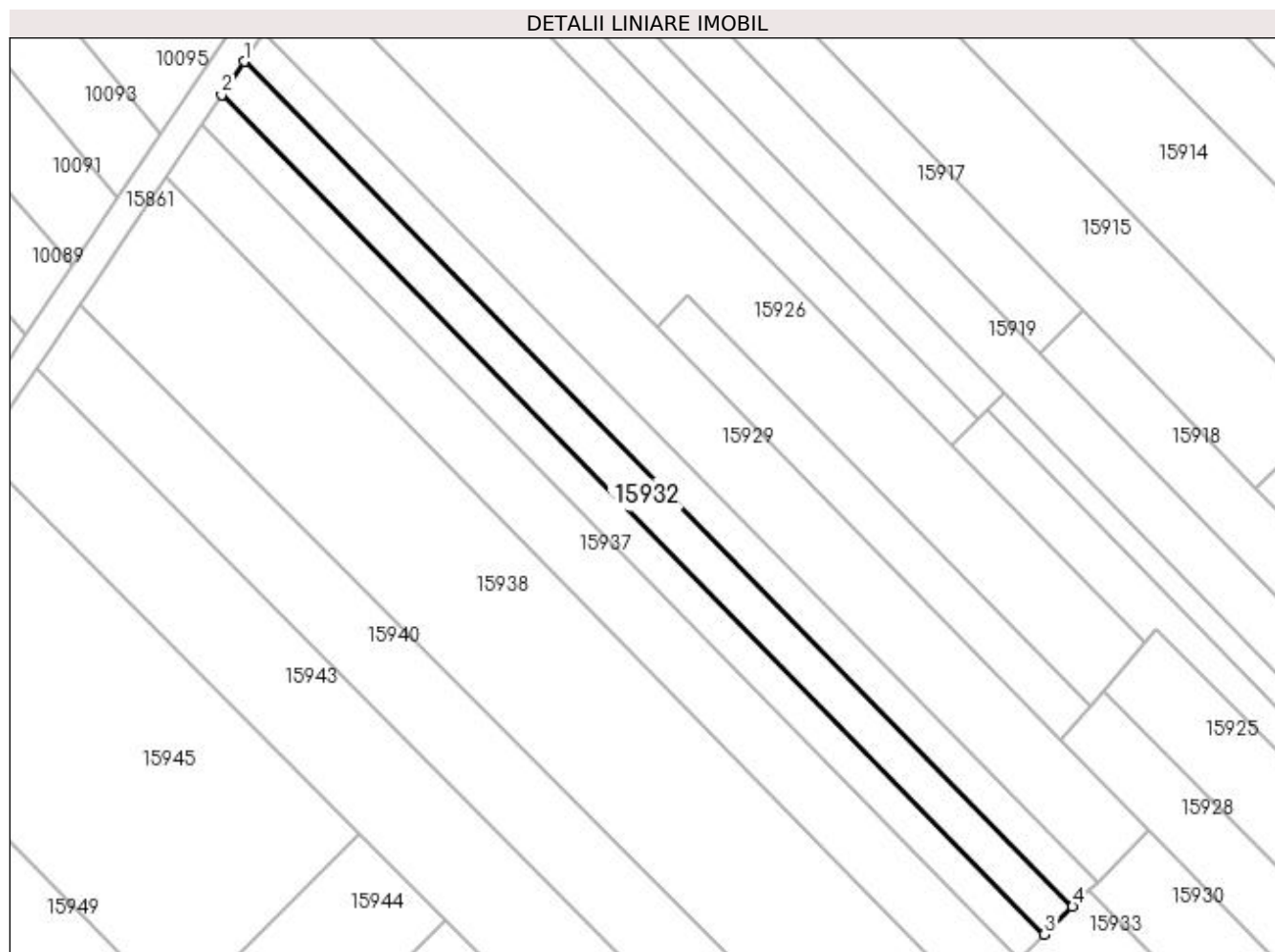
Inscrieri privind dezmembramintele dreptului de proprietate, drepturi reale de garanție și sarcini	Referințe
NU SUNT	

## Anexa Nr. 1 La Partea I

## Teren

Nr cadastral	Suprafața (mp)*	Observații / Referințe
	900	

\* Suprafața este determinată în planul de proiecție Stereo 70.



## Date referitoare la teren

Crt	Categorie folosință	Intra vilan	Suprafața (mp)	Tarla	Parcelă	Nr. topo	Observații / Referințe
1	arabil	NU	900	225	95	-	

## Lungime Segmente

1) Valorile lungimilor segmentelor sunt obținute din proiecție în plan.

Punct început	X / Y	Punct sfârșit	X / Y	Lungime segment (** (m)
1	357.032,963 288.925,213	2	357.029,829 288.920,571	5.601
2	357.029,829 288.920,571	3	357.144,293 288.803,868	163.467
3	357.144,293 288.803,868	4	357.148,18 288.807,741	5.487
4	357.148,18 288.807,741	1	357.032,963 288.925,213	164.544

**\*\* Lungimile segmentelor sunt determinate în planul de proiecție Stereo 70 și sunt rotunjite la 1 milimetru.**

**\*\*\* Distanța dintre puncte este formată din segmente cumulate ce sunt mai mici decât valoarea 1 milimetru.**



**DATE DESPRE IMOBILUL NR. 15933**

Oficiul de Cadastru și Publicitate Imobiliară DOLJ  
Biroul de Cadastru și Publicitate Imobiliară Craiova

**A. Partea I. Descrierea imobilului**

TEREN Extravilan

Adresa: Jud. Dolj, T225, P96

Nr. Crt	Nr cadastral Nr. topografic	Suprafața* (mp)	Observații / Referințe
A1		1.700	Sector cadastral:25 Teren neimprejmuit;

**B. Partea II. Proprietari și acte**

Inscrieri privitoare la dreptul de proprietate și alte drepturi reale		Referințe
/		
Act Administrativ nr. TDP 2805-44901, din 18/11/1996 emis de CJSIPT DOLJ (CERT DECES NR 875578 / 10-12-2019);		
B1	Intabulare, drept de PROPRIETATE, dobandit prin Reconstituire, cota actuala 1/1, cota initiala 1/1 1) <b>MAGĂREAȚĂ MARIA</b> 2) <b>MAGĂREAȚĂ DANIEL</b> DEFUNCT:Da	A1

**C. Partea III. SARCINI .**

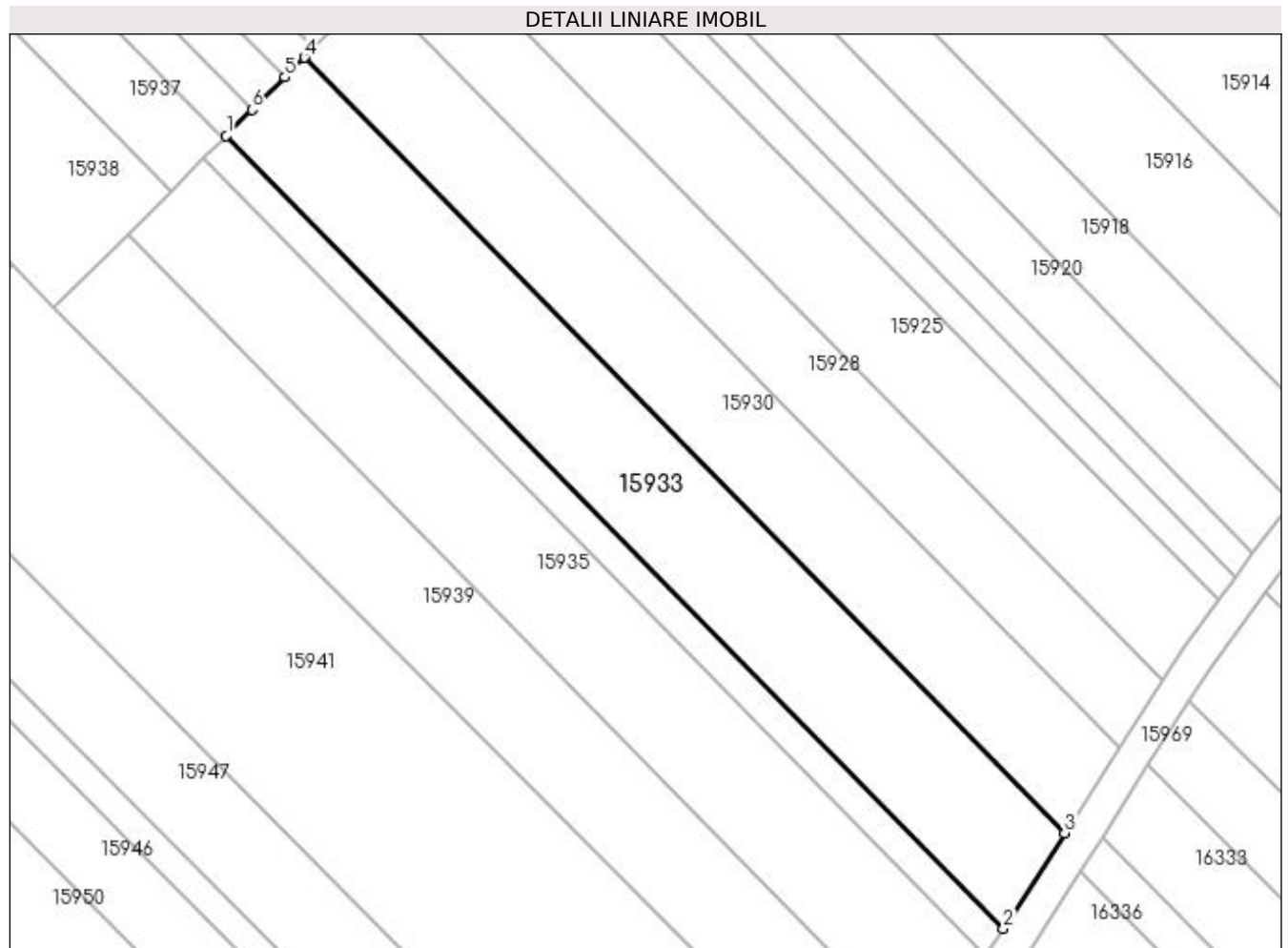
Inscrieri privind dezmembramintele dreptului de proprietate, drepturi reale de garanție și sarcini	Referințe
NU SUNT	

## Anexa Nr. 1 La Partea I

## Teren

Nr cadastral	Suprafața (mp)*	Observații / Referințe
	1.700	

\* Suprafața este determinată în planul de proiecție Stereo 70.



## Date referitoare la teren

Crt	Categorie folosință	Intra vilan	Suprafața (mp)	Tarla	Parcelă	Nr. topo	Observații / Referințe
1	arabil	NU	1.700	225	96	-	

## Lungime Segmente

1) Valorile lungimilor segmentelor sunt obținute din proiecție în plan.

Punct început	X / Y	Punct sfârșit	X / Y	Lungime segment (** (m)
1	357.141,236 288.800,821	2	357.233,296 288.706,96	131.472
2	357.233,296 288.706,96	3	357.240,526 288.718,261	13.416
3	357.240,526 288.718,261	4	357.150,498 288.810,051	128.571
4	357.150,498 288.810,051	5	357.148,18 288.807,741	3.272
5	357.148,18 288.807,741	6	357.144,293 288.803,868	5.487

Punct început	X / Y	Punct sfârșit	X / Y	Lungime segment (** (m)
6	357.144,293 288.803,868	1	357.141,236 288.800,821	4.316

\*\* Lungimile segmentelor sunt determinate în planul de proiecție Stereo 70 și sunt rotunjite la 1 milimetru.

\*\*\* Distanța dintre puncte este formată din segmente cumulate ce sunt mai mici decât valoarea 1 milimetru.





**DATE DESPRE IMOBILUL NR. 15934**

Oficiul de Cadastru și Publicitate Imobiliară DOLJ  
Biroul de Cadastru și Publicitate Imobiliară Craiova

**A. Partea I. Descrierea imobilului**

TEREN Extravilan

Adresa: Jud. Dolj, T225, P98

Nr. Crt	Nr cadastral Nr. topografic	Suprafața* (mp)	Observații / Referințe
A1	36277	500	Sector cadastral:25 Teren neimprejmuit;

**B. Partea II. Proprietari și acte**

Inscrieri privitoare la dreptul de proprietate și alte drepturi reale	Referințe
<b>10720 / 23/01/2020</b>	
Act Notarial nr. Contract de donatie aut nr. 153, din 23/01/2020 emis de NP Stoenescu Florea;	
B1	A1
Intabulare, drept de PROPRIETATE, dobandit prin Conventie, cota actuala 1/1, cota initiala 1/1 1) ENACHE MARIEA	

**C. Partea III. SARCINI .**

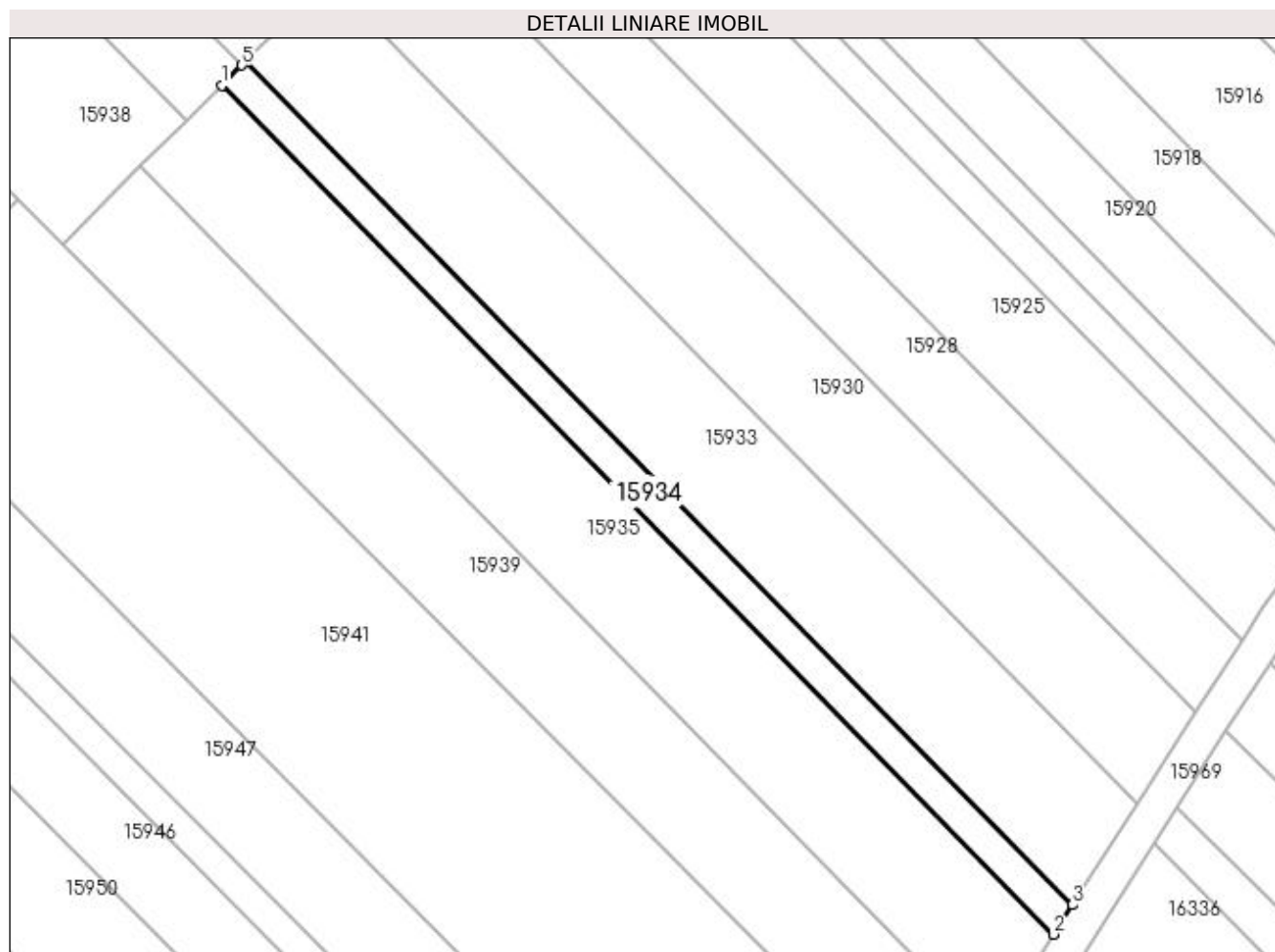
Inscrieri privind dezmembramintele dreptului de proprietate, drepturi reale de garanție și sarcini	Referințe
NU SUNT	

## Anexa Nr. 1 La Partea I

## Teren

Nr cadastral	Suprafața (mp)*	Observații / Referințe
36277	500	

\* Suprafața este determinată în planul de proiecție Stereo 70.



## Date referitoare la teren

Crt	Categorie folosință	Intra vilan	Suprafața (mp)	Tarla	Parcelă	Nr. topo	Observații / Referințe
1	arabil	NU	500	225	98	-	

## Lungime Segmente

1) Valorile lungimilor segmentelor sunt obținute din proiecție în plan.

Punct început	X / Y	Punct sfârșit	X / Y	Lungime segment (** (m)
1	357.138,551 288.798,145	2	357.231,2 288.703,683	132.314
2	357.231,2 288.703,683	3	357.233,296 288.706,96	3.89
3	357.233,296 288.706,96	4	357.141,236 288.800,821	131.472
4	357.141,236 288.800,821	5	357.140,816 288.800,403	0.593
5	357.140,816 288.800,403	1	357.138,551 288.798,145	3.198

**\*\* Lungimile segmentelor sunt determinate în planul de proiecție Stereo 70 și sunt rotunjite la 1 milimetru.**

**\*\*\* Distanța dintre puncte este formată din segmente cumulate ce sunt mai mici decât valoarea 1 milimetru.**



**DATE DESPRE IMOBILUL NR. 15935**

Oficiul de Cadastru și Publicitate Imobiliară DOLJ  
Biroul de Cadastru și Publicitate Imobiliară Craiova

**A. Partea I. Descrierea imobilului**

TEREN Extravilan

Adresa: Jud. Dolj, T225, P100

Nr. Crt	Nr cadastral Nr. topografic	Suprafața* (mp)	Observații / Referințe
A1		1.700	Sector cadastral:25 Teren neimprejmuit;

**B. Partea II. Proprietari și acte**

Inscrieri privitoare la dreptul de proprietate și alte drepturi reale		Referințe
/		
Act Administrativ nr. TDP 1555-9619, din 14/04/1995 emis de CJSIPT DOLJ (CERT DECES NR 869346 / 13-06-2007);		
B1	Intabulare, drept de PROPRIETATE, dobandit prin Reconstituire, cota actuala 1/1, cota initiala 1/1 1) MĂGĂREAȚĂ CONSTANTIN DEFUNCT:Da	A1

**C. Partea III. SARCINI .**

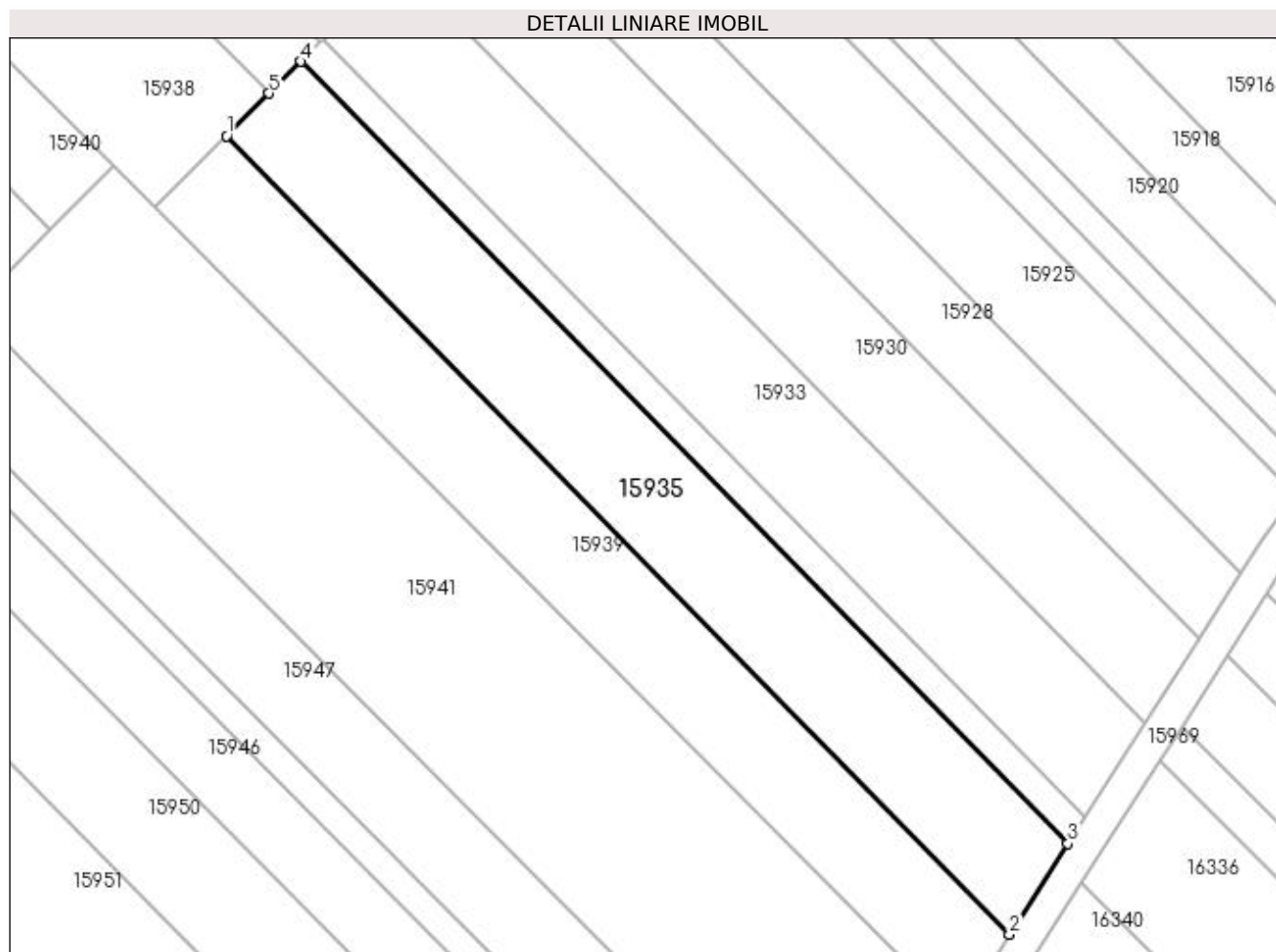
Inscrieri privind dezmembramintele dreptului de proprietate, drepturi reale de garanție și sarcini	Referințe
NU SUNT	

## Anexa Nr. 1 La Partea I

## Teren

Nr cadastral	Suprafața (mp)*	Observații / Referințe
	1.700	

\* Suprafața este determinată în planul de proiecție Stereo 70.



## Date referitoare la teren

Crt	Categorie folosință	Intra vilan	Suprafața (mp)	Tarla	Parcelă	Nr. topo	Observații / Referințe
1	vie	NU	1.700	225	100	-	

## Lungime Segmente

1) Valorile lungimilor segmentelor sunt obținute din proiecție în plan.

Punct început	X / Y	Punct sfârșit	X / Y	Lungime segment (** (m)
1	357.129,545 288.789,171	2	357.224,17 288.692,695	135.135
2	357.224,17 288.692,695	3	357.231,2 288.703,683	13.044
3	357.231,2 288.703,683	4	357.138,551 288.798,145	132.314
4	357.138,551 288.798,145	5	357.134,681 288.794,289	5.463
5	357.134,681 288.794,289	1	357.129,545 288.789,171	7.251

**\*\* Lungimile segmentelor sunt determinate în planul de proiecție Stereo 70 și sunt rotunjite la 1 milimetru.**

**\*\*\* Distanța dintre puncte este formată din segmente cumulate ce sunt mai mici decât valoarea 1 milimetru.**





**DATE DESPRE IMOBILUL NR. 15936**

Oficiul de Cadastru și Publicitate Imobiliară DOLJ  
Biroul de Cadastru și Publicitate Imobiliară Craiova

**A. Partea I. Descrierea imobilului**

TEREN Extravilan

Adresa: Jud. Dolj, T225, P101

Nr. Crt	Nr cadastral Nr. topografic	Suprafața* (mp)	Observații / Referințe
A1		800	Sector cadastral:25 Teren neimprejmuit;

**B. Partea II. Proprietari și acte**

Inscrieri privitoare la dreptul de proprietate și alte drepturi reale		Referințe
/		
Act Notarial nr. CM NR 386, din 15/10/2007 emis de STOENESCU FLOREA (TDP NR 2623-48112 / 14-11-1996);		
B1	Intabulare, drept de PROPRIETATE, dobandit prin Succesiune, cota actuala 1/1, cota initiala 1/1 1) MĂGĂREATĂ FLORICA	A1

**C. Partea III. SARCINI .**

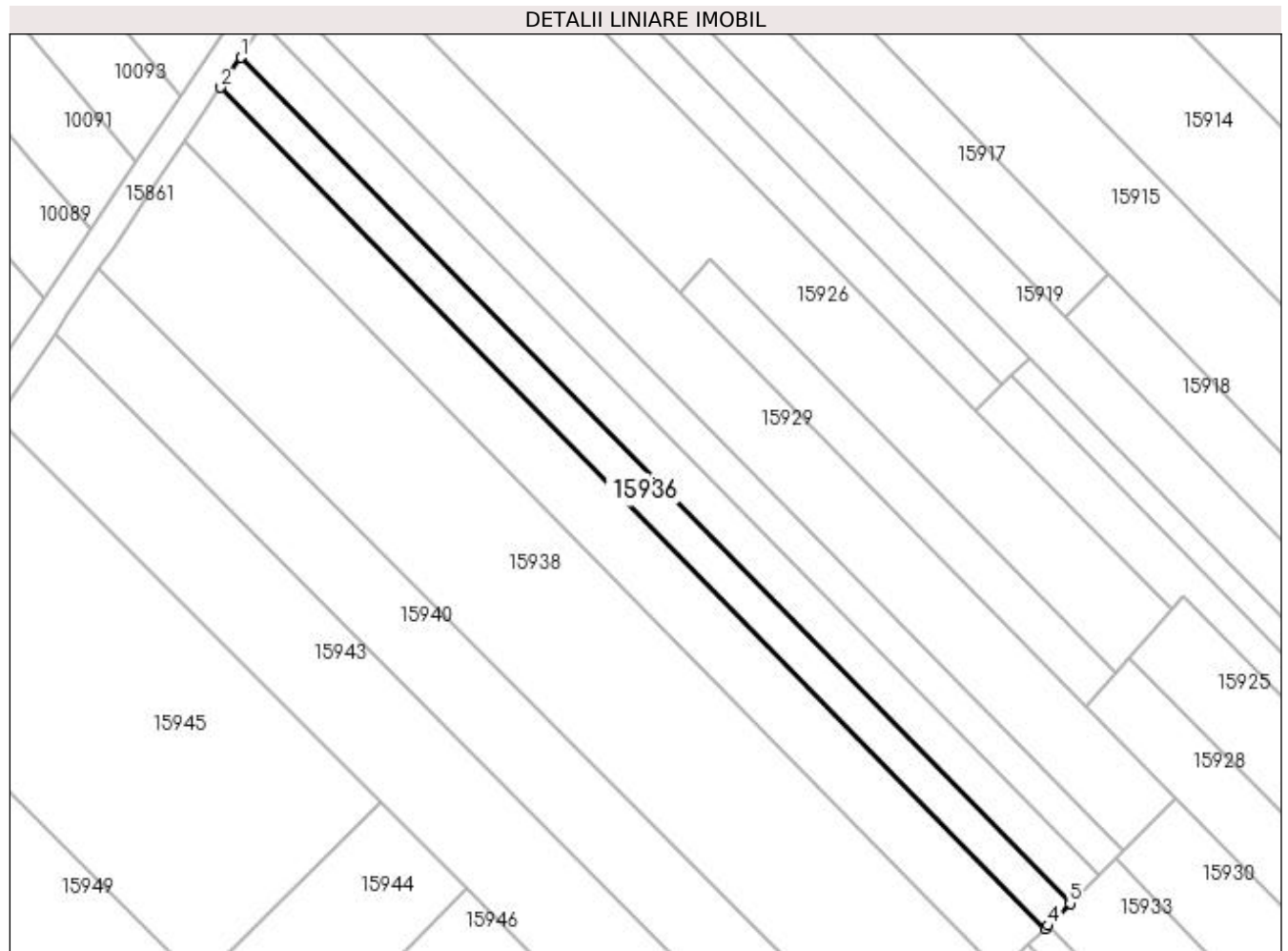
Inscrieri privind dezmembramintele dreptului de proprietate, drepturi reale de garanție și sarcini	Referințe
NU SUNT	

## Anexa Nr. 1 La Partea I

## Teren

Nr cadastral	Suprafața (mp)*	Observații / Referințe
	800	

\* Suprafața este determinată în planul de proiecție Stereo 70.



## Date referitoare la teren

Crt	Categorie folosință	Intra vilan	Suprafața (mp)	Tarla	Parcelă	Nr. topo	Observații / Referințe
1	vie	NU	800	225	101	-	

## Lungime Segmente

1) Valorile lungimilor segmentelor sunt obținute din proiecție în plan.

Punct început	X / Y	Punct sfârșit	X / Y	Lungime segment (** (m)
1	357.029,829 288.920,571	2	357.027,026 288.916,419	5.01
2	357.027,026 288.916,419	3	357.140,816 288.800,403	162.505
3	357.140,816 288.800,403	4	357.141,236 288.800,821	0.593
4	357.141,236 288.800,821	5	357.144,293 288.803,868	4.316
5	357.144,293 288.803,868	1	357.029,829 288.920,571	163.467

**\*\* Lungimile segmentelor sunt determinate în planul de proiecție Stereo 70 și sunt rotunjite la 1 milimetru.**

**\*\*\* Distanța dintre puncte este formată din segmente cumulate ce sunt mai mici decât valoarea 1 milimetru.**



**DATE DESPRE IMOBILUL NR. 15937**

Oficiul de Cadastru și Publicitate Imobiliară DOLJ  
Biroul de Cadastru și Publicitate Imobiliară Craiova

**A. Partea I. Descrierea imobilului**

TEREN Extravilan

Adresa: Jud. Dolj, T225, P102

Nr. Crt	Nr cadastral Nr. topografic	Suprafața* (mp)	Observații / Referințe
A1	39805	1.400	Sector cadastral:25 Teren neimprejmit;

**B. Partea II. Proprietari și acte**

Inscrieri privitoare la dreptul de proprietate și alte drepturi reale		Referințe
<b>22606 / 09/02/2022</b>		
Hotarare Judecatoreasca nr. SC nr.1360, din 27/10/2021 emis de JUDECATORIA HUNEDOARA DOSAR 2859/243/2019 (act administrativ nr Titlu de proprietate nr.2084-9686 din 06.11.1996, emis de COMISIA JUDETEANA DOLJ;act administrativ nr Adeverinta nr.396 din 20.01.2022, emis de PRIMARIA MOTATEI);		
B1	Intabulare, drept de PROPRIETATE, dobândit prin Hotarare Judecatoreasca, cota actuala 1/1, cota initiala 1/1 1) <b>BĂILEȘTEANU GHEORGHÎȚA</b>	A1

**C. Partea III. SARCINI**

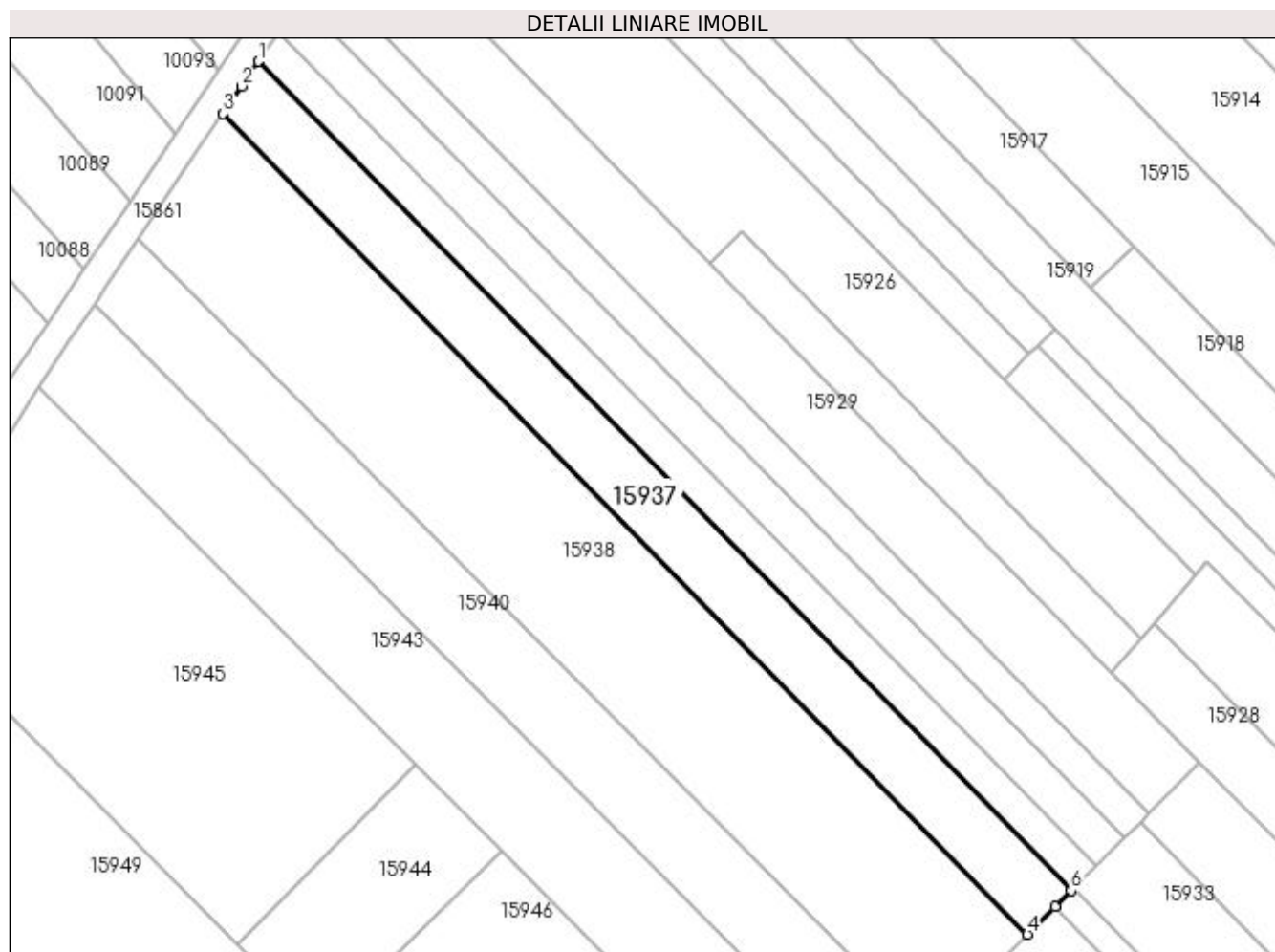
Inscrieri privind dezmembramintele dreptului de proprietate, drepturi reale de garanție și sarcini		Referințe
<b>22606 / 09/02/2022</b>		
Hotarare Judecatoreasca nr. SC nr.1360, din 27/10/2021 emis de JUDECATORIA HUNEDOARA DOSAR 2859/243/2019 (act administrativ nr Titlu de proprietate nr.2084-9686 din 06.11.1996, emis de COMISIA JUDETEANA DOLJ;act administrativ nr Adeverinta nr.396 din 20.01.2022, emis de PRIMARIA MOTATEI);		
C1	Intabulare, drept de IPOTECA LEGALA, Valoare:1000 LEI( sulta) 1) <b>CIOBOTEA IRINA-IZABELA</b>	A1

## Anexa Nr. 1 La Partea I

## Teren

Nr cadastral	Suprafața (mp)*	Observații / Referințe
39805	1.400	

\* Suprafața este determinată în planul de proiecție Stereo 70.



## Date referitoare la teren

Crt	Categorie folosință	Intra vilan	Suprafața (mp)	Tarla	Parcelă	Nr. topo	Observații / Referințe
1	arabil	NU	1.400	225	102	-	

## Lungime Segmente

1) Valorile lungimilor segmentelor sunt obținute din proiecție în plan.

Punct început	X / Y	Punct sfârșit	X / Y	Lungime segment (** (m)
1	357.027,026 288.916,419	2	357.024,698 288.912,97	4.161
2	357.024,698 288.912,97	3	357.022,081 288.909,092	4.678
3	357.022,081 288.909,092	4	357.134,681 288.794,289	160.806
4	357.134,681 288.794,289	5	357.138,551 288.798,145	5.463
5	357.138,551 288.798,145	6	357.140,816 288.800,403	3.198

Punct început	X / Y	Punct sfârşit	X / Y	Lungime segment (** (m)
6	357.140,816 288.800,403	1	357.027,026 288.916,419	162.505

\*\* Lungimile segmentelor sunt determinate în planul de proiecţie Stereo 70 şi sunt rotunjite la 1 milimetru.

\*\*\* Distanţa dintre puncte este formată din segmente cumulate ce sunt mai mici decât valoarea 1 milimetru.





**DATE DESPRE IMOBILUL NR. 15938**

Oficiul de Cadastru și Publicitate Imobiliară DOLJ  
Biroul de Cadastru și Publicitate Imobiliară Craiova

**A. Partea I. Descrierea imobilului**

TEREN Extravilan

Adresa: Jud. Dolj, T225, P103, 104

Nr. Crt	Nr cadastral Nr. topografic	Suprafața* (mp)	Observații / Referințe
A1		3.200	Sector cadastral:25 Teren neimprejmuit;

**B. Partea II. Proprietari și acte**

Inscrieri privitoare la dreptul de proprietate și alte drepturi reale	Referințe
/	
Act Administrativ nr. TDP 2594/45413, din 27/02/1997 emis de CJ DOLJ;	
B1	A1
Intabulare, drept de PROPRIETATE, dobândit prin Reconstituire, cota actuala 1/1, cota initiala 1/1 1) ETEGAN STEFAN	

**C. Partea III. SARCINI .**

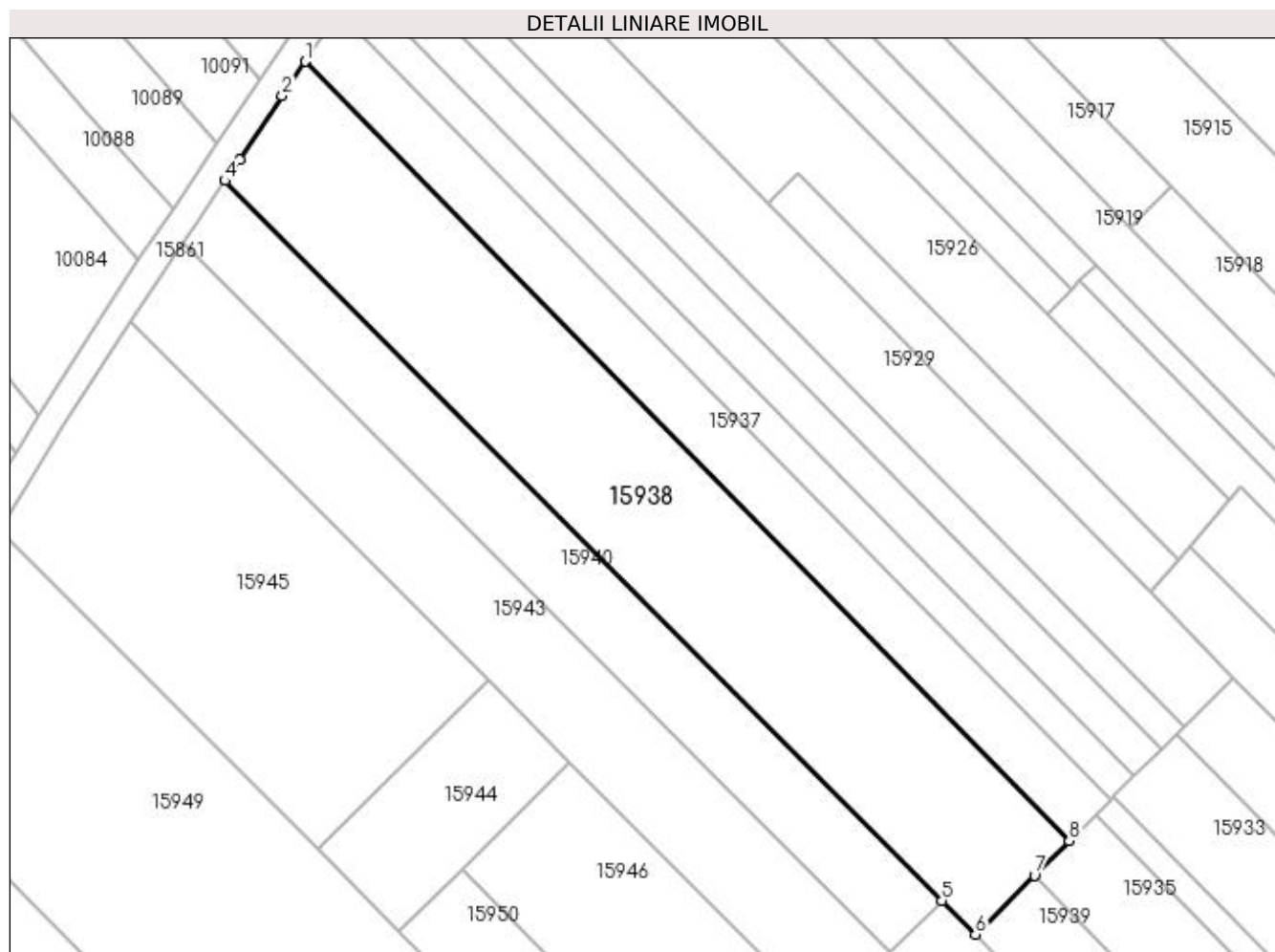
Inscrieri privind dezmembramintele dreptului de proprietate, drepturi reale de garanție și sarcini	Referințe
NU SUNT	

## Anexa Nr. 1 La Partea I

## Teren

Nr cadastral	Suprafața (mp)*	Observații / Referințe
	3.200	

\* Suprafața este determinată în planul de proiecție Stereo 70.



## Date referitoare la teren

Crt	Categorie folosință	Intra vilan	Suprafața (mp)	Tarla	Parcelă	Nr. topo	Observații / Referințe
1	arabil	NU	1.800	225	103	-	
2	vie	NU	1.400	225	104	-	

## Lungime Segmente

1) Valorile lungimilor segmentelor sunt obținute din proiecție în plan.

Punct început	X / Y	Punct sfârșit	X / Y	Lungime segment (** (m)
1	357.022,081 288.909,092	2	357.018,693 288.904,073	6.055
2	357.018,693 288.904,073	3	357.012,36 288.894,692	11.319
3	357.012,36 288.894,692	4	357.010,221 288.891,522	3.824
4	357.010,221 288.891,522	5	357.115,882 288.785,494	149.687

Punct început	X / Y	Punct sfârșit	X / Y	Lungime segment (** (m)
5	357.115,882 288.785,494	6	357.120,851 288.780,507	7.04
6	357.120,851 288.780,507	7	357.129,545 288.789,171	12.274
7	357.129,545 288.789,171	8	357.134,681 288.794,289	7.251
8	357.134,681 288.794,289	1	357.022,081 288.909,092	160.806

\*\* Lungimile segmentelor sunt determinate în planul de proiecție Stereo 70 și sunt rotunjite la 1 milimetru.

\*\*\* Distanța dintre puncte este formată din segmente cumulate ce sunt mai mici decât valoarea 1 milimetru.



**DATE DESPRE IMOBILUL NR. 15939**

Oficiul de Cadastru și Publicitate Imobiliară DOLJ  
Biroul de Cadastru și Publicitate Imobiliară Craiova

**A. Partea I. Descrierea imobilului**

TEREN Extravilan

Adresa: Jud. Dolj, T225, P105, 106

Nr. Crt	Nr cadastral Nr. topografic	Suprafața* (mp)	Observații / Referințe
A1		1.600	Sector cadastral:25 Teren neimprejmuit;

**B. Partea II. Proprietari și acte**

Inscrieri privitoare la dreptul de proprietate și alte drepturi reale		Referințe
/		
Act Normativ nr. LEGEA 7, din 13/03/1996 emis de GUVERNUL ROMANIEI;		
B1	Inscrierea provizorie, drept de PROPRIETATE, dobandit prin Lege, cota actuala 1/1, cota initiala 1/1 1) PROPRIETAR NEIDENTIFICAT	A1

**C. Partea III. SARCINI .**

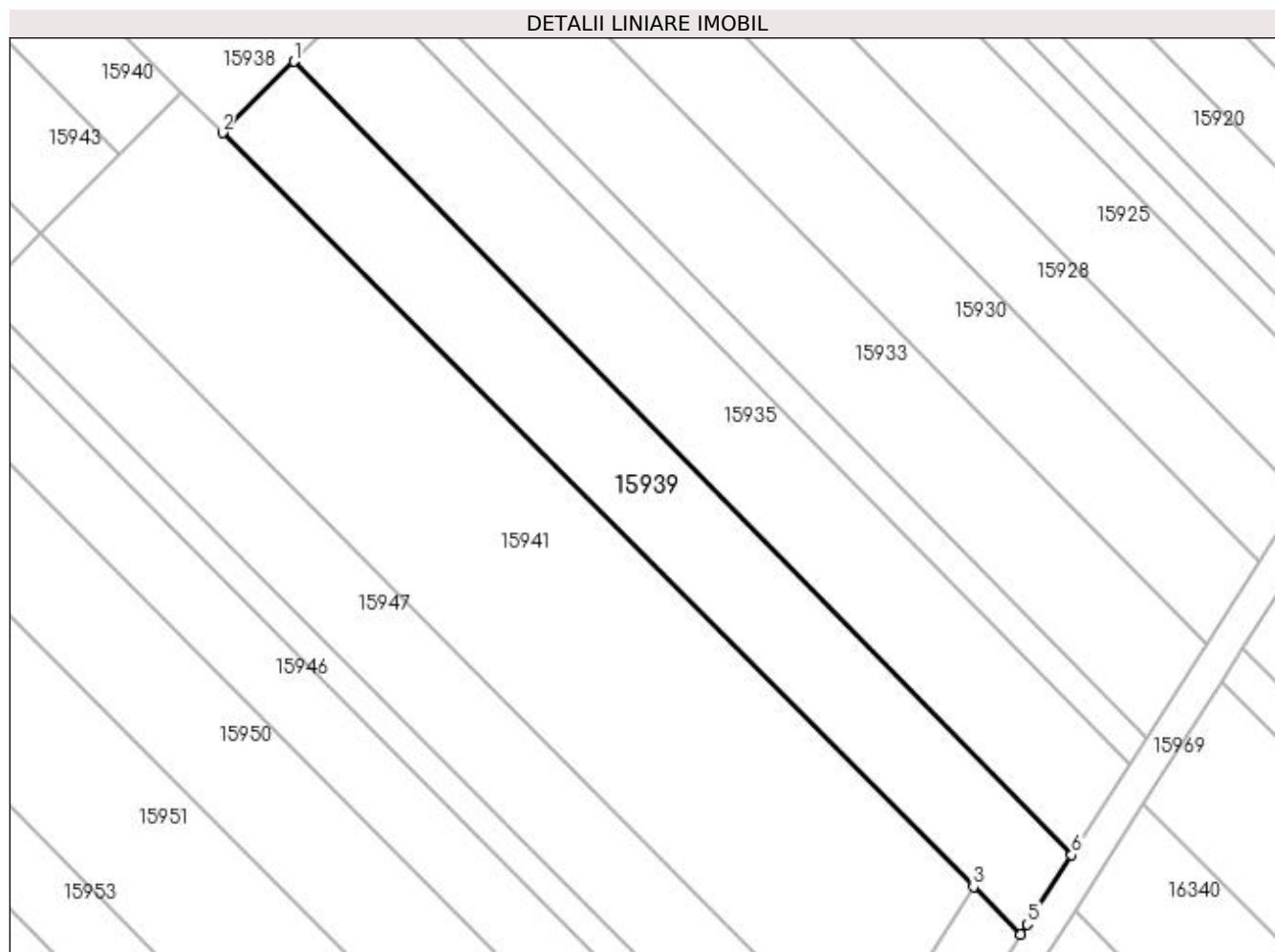
Inscrieri privind dezmembramintele dreptului de proprietate, drepturi reale de garanție și sarcini	Referințe
NU SUNT	

## Anexa Nr. 1 La Partea I

## Teren

Nr cadastral	Suprafața (mp)*	Observații / Referințe
	1.600	

\* Suprafața este determinată în planul de proiecție Stereo 70.



## Date referitoare la teren

Crt	Categorie folosință	Intra vilan	Suprafața (mp)	Tarla	Parcelă	Nr. topo	Observații / Referințe
1	arabil	NU	900	225	105	-	
2	arabil	NU	700	225	106	-	

## Lungime Segmente

1) Valorile lungimilor segmentelor sunt obținute din proiecție în plan.

Punct început	X / Y	Punct sfârșit	X / Y	Lungime segment (** (m)
1	357.129,545 288.789,171	2	357.120,851 288.780,507	12.274
2	357.120,851 288.780,507	3	357.212,208 288.688,832	129.423
3	357.212,208 288.688,832	4	357.217,987 288.683,033	8.187
4	357.217,987 288.683,033	5	357.218,763 288.684,244	1.438

Punct început	X / Y	Punct sfârșit	X / Y	Lungime segment (** (m)
5	357.218,763 288.684,244	6	357.224,17 288.692,695	10.033
6	357.224,17 288.692,695	1	357.129,545 288.789,171	135.135

\*\* Lungimile segmentelor sunt determinate în planul de proiecție Stereo 70 și sunt rotunjite la 1 milimetru.

\*\*\* Distanța dintre puncte este formată din segmente cumulate ce sunt mai mici decât valoarea 1 milimetru.





**DATE DESPRE IMOBILUL NR. 15940**

Oficiul de Cadastru și Publicitate Imobiliară DOLJ  
Biroul de Cadastru și Publicitate Imobiliară Craiova

**A. Partea I. Descrierea imobilului**

TEREN Extravilan

Adresa: Jud. Dolj, T225, P107

Nr. Crt	Nr cadastral Nr. topografic	Suprafața* (mp)	Observații / Referințe
A1		1.600	Sector cadastral:25 Teren neimprejmuit;

**B. Partea II. Proprietari și acte**

Inscrieri privitoare la dreptul de proprietate și alte drepturi reale	Referințe
/	
Act Administrativ nr. TDP 2092-9686, din 13/02/1997 emis de CJ DOLJ;	
B1	A1
Intabulare, drept de PROPRIETATE, dobândit prin Reconstituire, cota actuala 1/1, cota initiala 1/1 1) TALPOȘ ELISABETA	

**C. Partea III. SARCINI .**

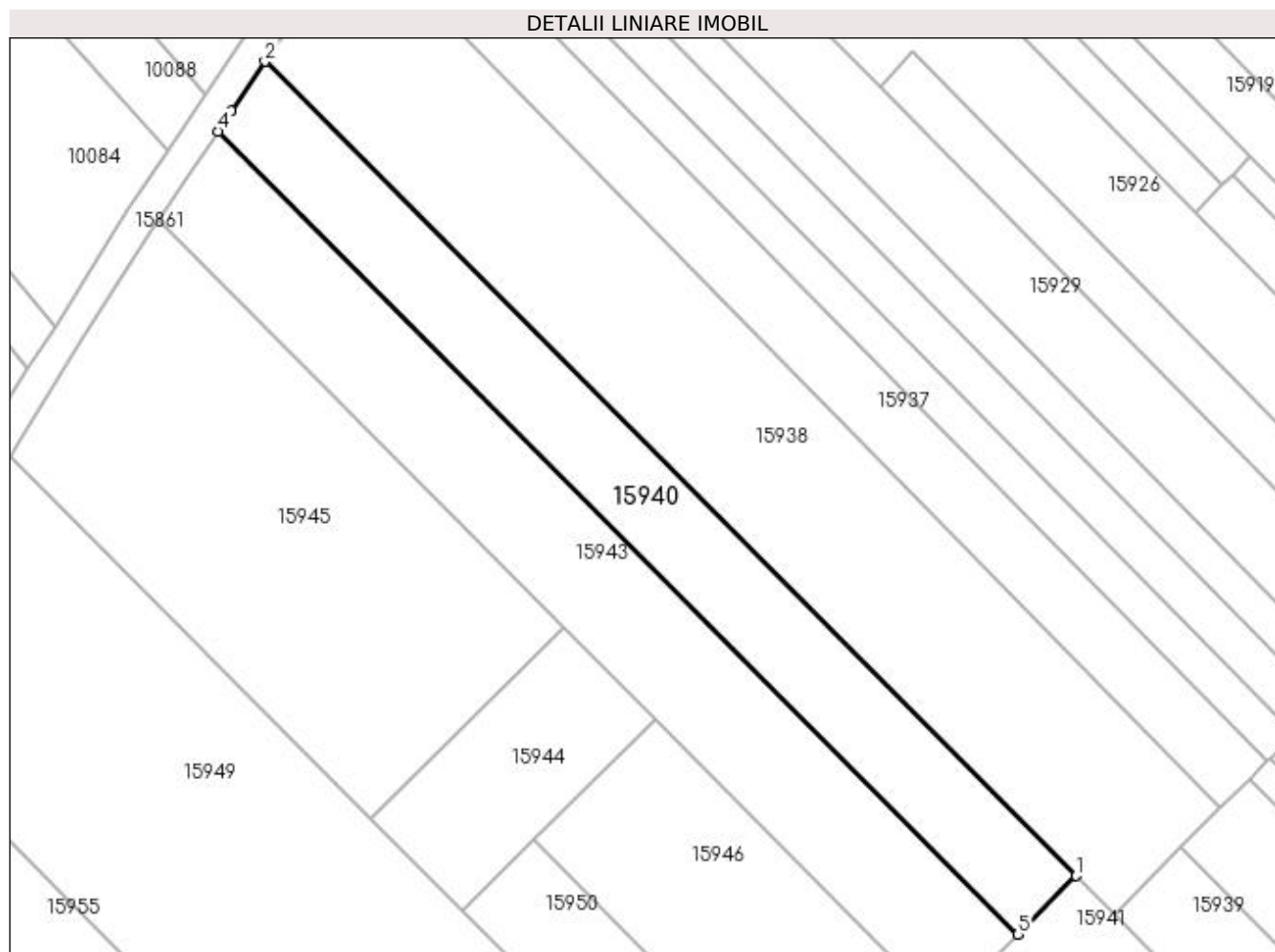
Inscrieri privind dezmembramentele dreptului de proprietate, drepturi reale de garanție și sarcini	Referințe
NU SUNT	

## Anexa Nr. 1 La Partea I

## Teren

Nr cadastral	Suprafața (mp)*	Observații / Referințe
	1.600	

\* Suprafața este determinată în planul de proiecție Stereo 70.



## Date referitoare la teren

Crt	Categorie folosință	Intra vilan	Suprafața (mp)	Tarla	Parcelă	Nr. topo	Observații / Referințe
1	arabil	NU	1.600	225	107	-	

## Lungime Segmente

1) Valorile lungimilor segmentelor sunt obținute din proiecție în plan.

Punct început	X / Y	Punct sfârșit	X / Y	Lungime segment (** (m)
1	357.115,882 288.785,494	2	357.010,221 288.891,522	149.687
2	357.010,221 288.891,522	3	357.005,847 288.885,04	7.82
3	357.005,847 288.885,04	4	357.004,085 288.882,431	3.148
4	357.004,085 288.882,431	5	357.108,275 288.777,878	147.604
5	357.108,275 288.777,878	1	357.115,882 288.785,494	10.764

**\*\* Lungimile segmentelor sunt determinate în planul de proiecție Stereo 70 și sunt rotunjite la 1 milimetru.**

**\*\*\* Distanța dintre puncte este formată din segmente cumulate ce sunt mai mici decât valoarea 1 milimetru.**



**DATE DESPRE IMOBILUL NR. 15941**

Oficiul de Cadastru și Publicitate Imobiliară DOLJ  
Biroul de Cadastru și Publicitate Imobiliară Craiova

**A. Partea I. Descrierea imobilului**

TEREN Extravilan

Adresa: Jud. Dolj, T225, P109

Nr. Crt	Nr cadastral Nr. topografic	Suprafața* (mp)	Observații / Referințe
A1	34211	3.400	Sector cadastral:25 Teren neimprejmuit;

**B. Partea II. Proprietari și acte**

Inscrieri privitoare la dreptul de proprietate și alte drepturi reale	Referințe
<b>152740 / 10/10/2017</b>	
Act Notarial nr. CONTRACT DE VANZARE AUT NR 2207, din 06/10/2017 emis de Balaci Eugen;	
B1	A1
Intabulare, drept de PROPRIETATE, dobandit prin Conventie, cota actuala 1/1, cota initiala 1/1	
1) TUFĂ IONEL-RĂZVAN	
2) TUFĂ IONELA-ADRIANA	

**C. Partea III. SARCINI .**

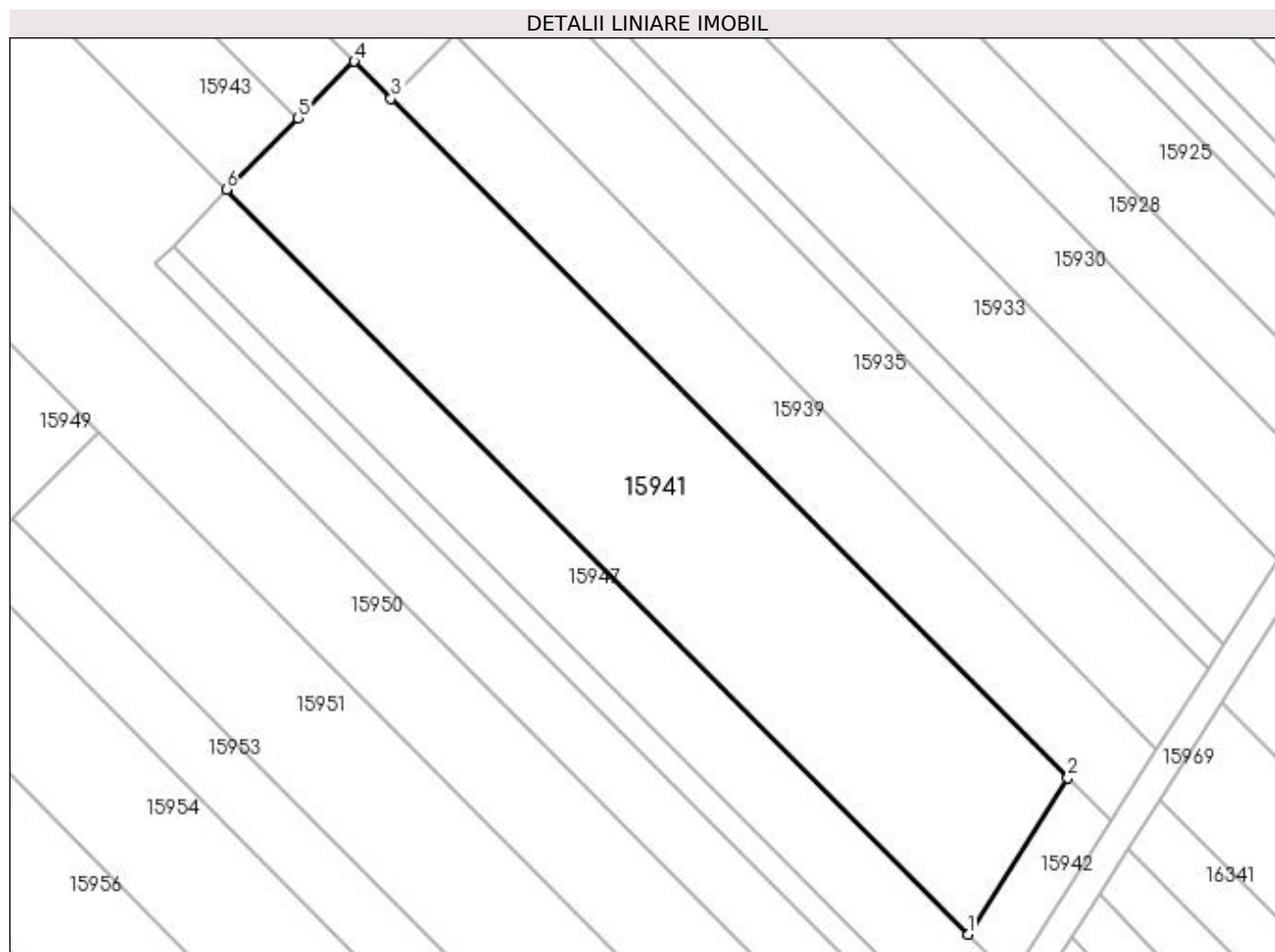
Inscrieri privind dezmembramintele dreptului de proprietate, drepturi reale de garanție și sarcini	Referințe
NU SUNT	

## Anexa Nr. 1 La Partea I

## Teren

Nr cadastral	Suprafața (mp)*	Observații / Referințe
34211	3.400	

\* Suprafața este determinată în planul de proiecție Stereo 70.



## Date referitoare la teren

Crt	Categorie folosință	Intra vilan	Suprafața (mp)	Tarla	Parcelă	Nr. topo	Observații / Referințe
1	arabil	NU	3.400	225	109	-	

## Lungime Segmente

1) Valorile lungimilor segmentelor sunt obținute din proiecție în plan.

Punct început	X / Y	Punct sfârșit	X / Y	Lungime segment (** (m)
1	357.198,72 288.667,749	2	357.212,208 288.688,832	25.028
2	357.212,208 288.688,832	3	357.120,851 288.780,507	129.423
3	357.120,851 288.780,507	4	357.115,882 288.785,494	7.04
4	357.115,882 288.785,494	5	357.108,275 288.777,878	10.764
5	357.108,275 288.777,878	6	357.098,613 288.768,205	13.672

Punct început	X / Y	Punct sfârșit	X / Y	Lungime segment (** (m)
6	357.098,613 288.768,205	1	357.198,72 288.667,749	141.82

\*\* Lungimile segmentelor sunt determinate în planul de proiecție Stereo 70 și sunt rotunjite la 1 milimetru.

\*\*\* Distanța dintre puncte este formată din segmente cumulate ce sunt mai mici decât valoarea 1 milimetru.





**DATE DESPRE IMOBILUL NR. 15942**

Oficiul de Cadastru și Publicitate Imobiliară DOLJ  
Biroul de Cadastru și Publicitate Imobiliară Craiova

**A. Partea I. Descrierea imobilului**

TEREN Extravilan

Adresa: Jud. Dolj, T225, P110

Nr. Crt	Nr cadastral Nr. topografic	Suprafața* (mp)	Observații / Referințe
A1	34202	200	Sector cadastral:25 Teren neimprejmuit;

**B. Partea II. Proprietari și acte**

Inscrieri privitoare la dreptul de proprietate și alte drepturi reale	Referințe
<b>152754 / 10/10/2017</b>	
Act Notarial nr. CONTRACT DE VANZARE AUT NR 2207, din 06/10/2017 emis de Balaci Eugen;	
B1	A1
Intabulare, drept de PROPRIETATE, dobandit prin Conventie, cota actuala 1/1, cota initiala 1/1	
1) TUFĂ IONEL-RĂZVAN	
2) TUFĂ IONELA-ADRIANA	

**C. Partea III. SARCINI .**

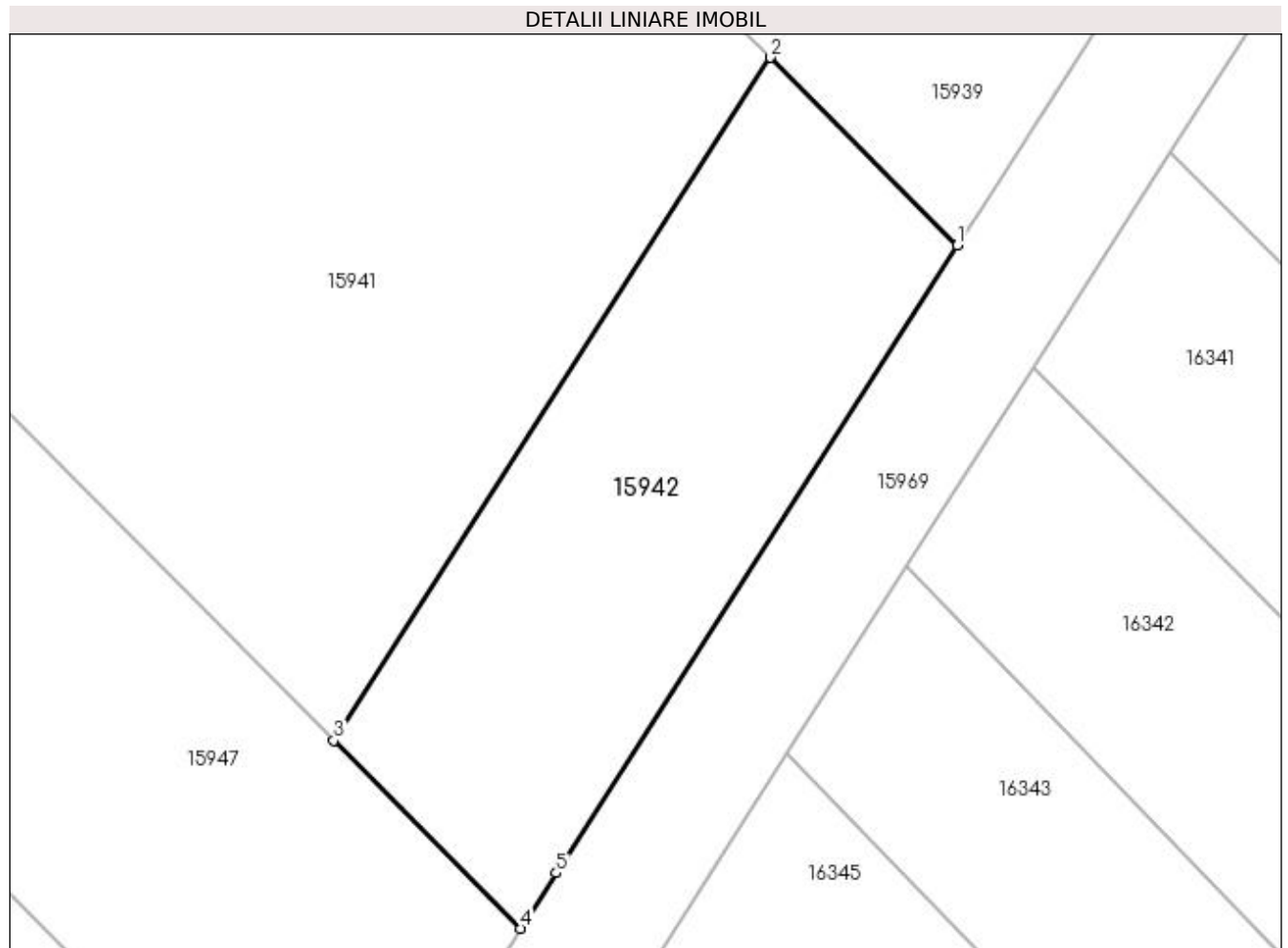
Inscrieri privind dezmembramintele dreptului de proprietate, drepturi reale de garanție și sarcini	Referințe
NU SUNT	

## Anexa Nr. 1 La Partea I

## Teren

Nr cadastral	Suprafața (mp)*	Observații / Referințe
34202	200	

\* Suprafața este determinată în planul de proiecție Stereo 70.



## Date referitoare la teren

Crt	Categorie folosință	Intra vilan	Suprafața (mp)	Tarla	Parcelă	Nr. topo	Observații / Referințe
1	arabil	NU	200	225	110	-	

## Lungime Segmente

1) Valorile lungimilor segmentelor sunt obținute din proiecție în plan.

Punct început	X / Y	Punct sfârșit	X / Y	Lungime segment (** (m)
1	357.217,987 288.683,033	2	357.212,208 288.688,832	8.187
2	357.212,208 288.688,832	3	357.198,72 288.667,749	25.028
3	357.198,72 288.667,749	4	357.204,499 288.661,95	8.187
4	357.204,499 288.661,95	5	357.205,595 288.663,663	2.034
5	357.205,595 288.663,663	1	357.217,987 288.683,033	22.995

**\*\* Lungimile segmentelor sunt determinate în planul de proiecție Stereo 70 și sunt rotunjite la 1 milimetru.**

**\*\*\* Distanța dintre puncte este formată din segmente cumulate ce sunt mai mici decât valoarea 1 milimetru.**



**DATE DESPRE IMOBILUL NR. 15943**

Oficiul de Cadastru și Publicitate Imobiliară DOLJ  
Biroul de Cadastru și Publicitate Imobiliară Craiova

**A. Partea I. Descrierea imobilului**

TEREN Extravilan

Adresa: Jud. Dolj, T225, P111, 112

Nr. Crt	Nr cadastral Nr. topografic	Suprafața* (mp)	Observații / Referințe
A1		2.000	Sector cadastral:25 Teren neimprejmuit;

**B. Partea II. Proprietari și acte**

Inscrieri privitoare la dreptul de proprietate și alte drepturi reale		Referințe
/		
Act Administrativ nr. TDP 2260-45380, din 18/06/1996 emis de CJSIPT DOLJ (CERT DECES NR 432451 / 22-03-2010);		
B1	Intabulare, drept de PROPRIETATE, dobandit prin Reconstituire, cota actuala 1/1, cota initiala 1/1 1) ETEGAN ION DEFUNCT:Da 2) ETEGAN MARIN DEFUNCT:Da	A1

**C. Partea III. SARCINI .**

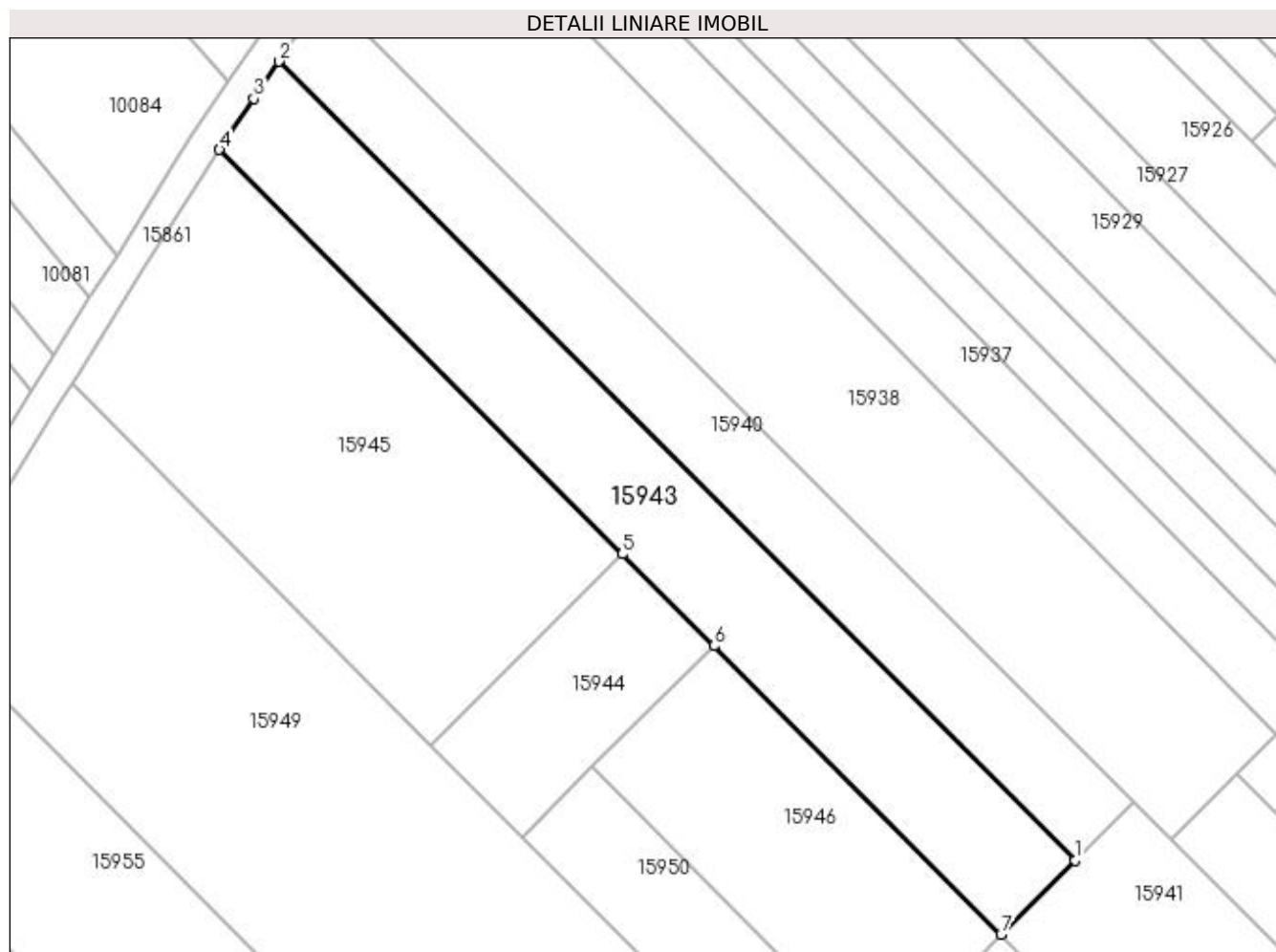
Inscrieri privind dezmembramintele dreptului de proprietate, drepturi reale de garanție și sarcini	Referințe
NU SUNT	

## Anexa Nr. 1 La Partea I

## Teren

Nr cadastral	Suprafața (mp)*	Observații / Referințe
	2.000	

\* Suprafața este determinată în planul de proiecție Stereo 70.



## Date referitoare la teren

Crt	Categorie folosință	Intra vilan	Suprafața (mp)	Tarla	Parcelă	Nr. topo	Observații / Referințe
1	arabil	NU	300	225	111	-	
2	vie	NU	1.700	225	112	-	

## Lungime Segmente

1) Valorile lungimilor segmentelor sunt obținute din proiecție în plan.

Punct început	X / Y	Punct sfârșit	X / Y	Lungime segment (** (m)
1	357.108,275 288.777,878	2	357.004,085 288.882,431	147.604
2	357.004,085 288.882,431	3	357.000,788 288.877,547	5.893
3	357.000,788 288.877,547	4	356.996,29 288.870,884	8.039
4	356.996,29 288.870,884	5	357.049,035 288.817,955	74.723

Punct început	X / Y	Punct sfârșit	X / Y	Lungime segment (** (m)
5	357.049,035 288.817,955	6	357.061,013 288.805,936	16.968
6	357.061,013 288.805,936	7	357.098,613 288.768,205	53.267
7	357.098,613 288.768,205	1	357.108,275 288.777,878	13.672

\*\* Lungimile segmentelor sunt determinate în planul de proiecție Stereo 70 și sunt rotunjite la 1 milimetru.

\*\*\* Distanța dintre puncte este formată din segmente cumulate ce sunt mai mici decât valoarea 1 milimetru.





**DATE DESPRE IMOBILUL NR. 15944**

Oficiul de Cadastru și Publicitate Imobiliară DOLJ  
Biroul de Cadastru și Publicitate Imobiliară Craiova

**A. Partea I. Descrierea imobilului**

TEREN Extravilan

Adresa: Jud. Dolj, T225, P113

Nr. Crt	Nr cadastral Nr. topografic	Suprafața* (mp)	Observații / Referințe
A1		600	Sector cadastral:25 Teren neimprejmuit;

**B. Partea II. Proprietari și acte**

Inscrieri privitoare la dreptul de proprietate și alte drepturi reale		Referințe
/		
Act Normativ nr. LEGEA 7, din 13/03/1996 emis de GUVERNUL ROMANIEI;		
B1	Inscrierea provizorie, drept de PROPRIETATE, dobandit prin Lege, cota actuala 1/1, cota initiala 1/1 1) PROPRIETAR NEIDENTIFICAT	A1

**C. Partea III. SARCINI .**

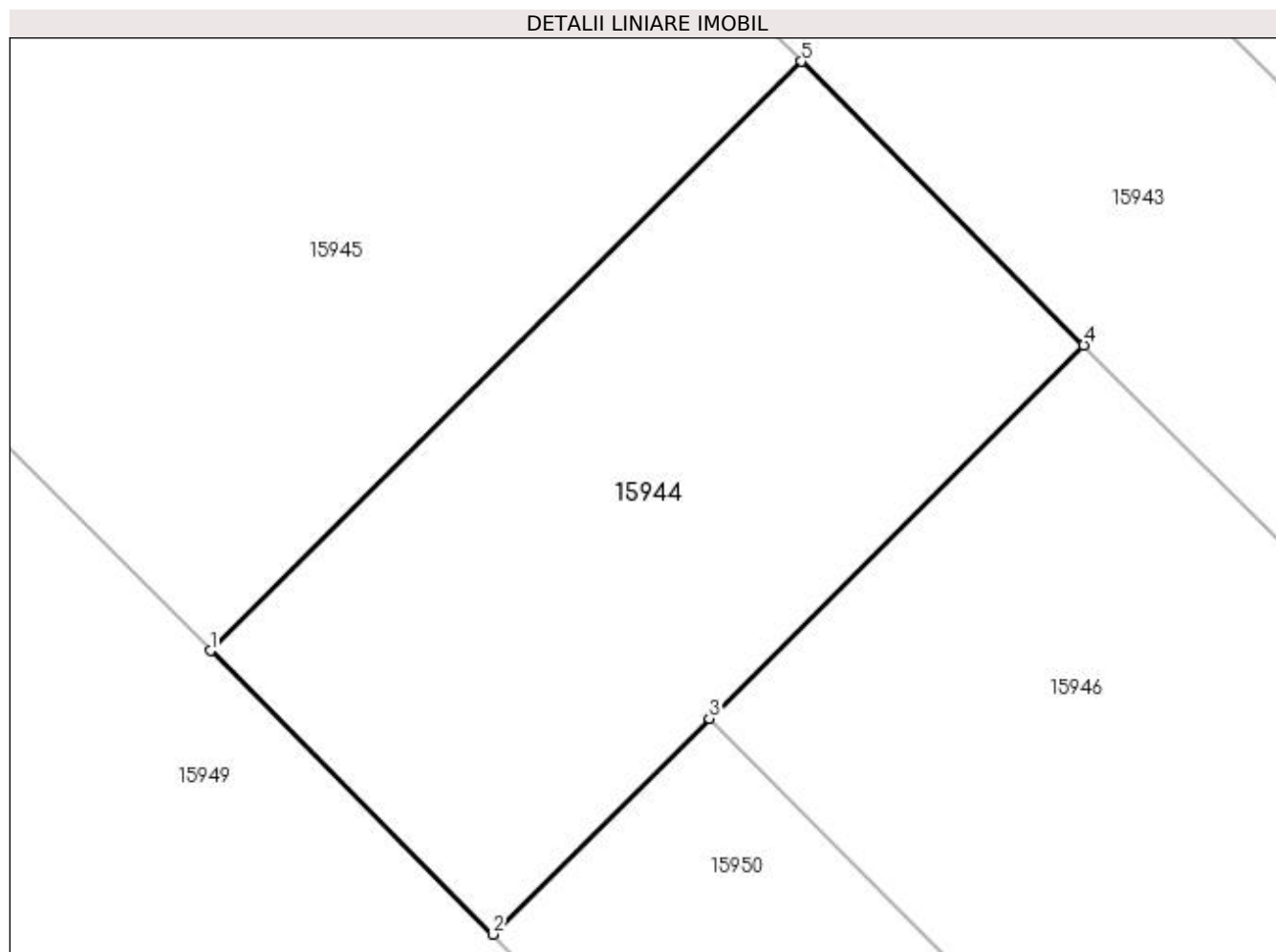
Inscrieri privind dezmembramintele dreptului de proprietate, drepturi reale de garanție și sarcini	Referințe
NU SUNT	

## Anexa Nr. 1 La Partea I

## Teren

Nr cadastral	Suprafața (mp)*	Observații / Referințe
	600	

\* Suprafața este determinată în planul de proiecție Stereo 70.



## Date referitoare la teren

Crt	Categorie folosință	Intra vilan	Suprafața (mp)	Tarla	Parcelă	Nr. topo	Observații / Referințe
1	arabil	NU	600	225	113	-	

## Lungime Segmente

1) Valorile lungimilor segmentelor sunt obținute din proiecție în plan.

Punct început	X / Y	Punct sfârșit	X / Y	Lungime segment (** (m)
1	357.023,988 288.792,995	2	357.035,965 288.780,976	16.968
2	357.035,965 288.780,976	3	357.045,143 288.790,122	12.957
3	357.045,143 288.790,122	4	357.061,013 288.805,936	22.404
4	357.061,013 288.805,936	5	357.049,035 288.817,955	16.968
5	357.049,035 288.817,955	1	357.023,988 288.792,995	35.36

**\*\* Lungimile segmentelor sunt determinate în planul de proiecție Stereo 70 și sunt rotunjite la 1 milimetru.**

**\*\*\* Distanța dintre puncte este formată din segmente cumulate ce sunt mai mici decât valoarea 1 milimetru.**



**DATE DESPRE IMOBILUL NR. 15945**

Oficiul de Cadastru și Publicitate Imobiliară DOLJ  
Biroul de Cadastru și Publicitate Imobiliară Craiova

**A. Partea I. Descrierea imobilului**

TEREN Extravilan

Adresa: Jud. Dolj, T225, P114

Nr. Crt	Nr cadastral Nr. topografic	Suprafața* (mp)	Observații / Referințe
A1		2.500	Sector cadastral:25 Teren neimprejmuit;

**B. Partea II. Proprietari și acte**

Inscrieri privitoare la dreptul de proprietate și alte drepturi reale	Referințe
/	
Act Administrativ nr. TDP 3116/59190, din 13/03/1997 emis de CJ DOLJ;	
B1	A1
Intabulare, drept de PROPRIETATE, dobândit prin Reconstituire, cota actuala 1/1, cota initiala 1/1 1) ORASCU CONSTANTIN	

**C. Partea III. SARCINI .**

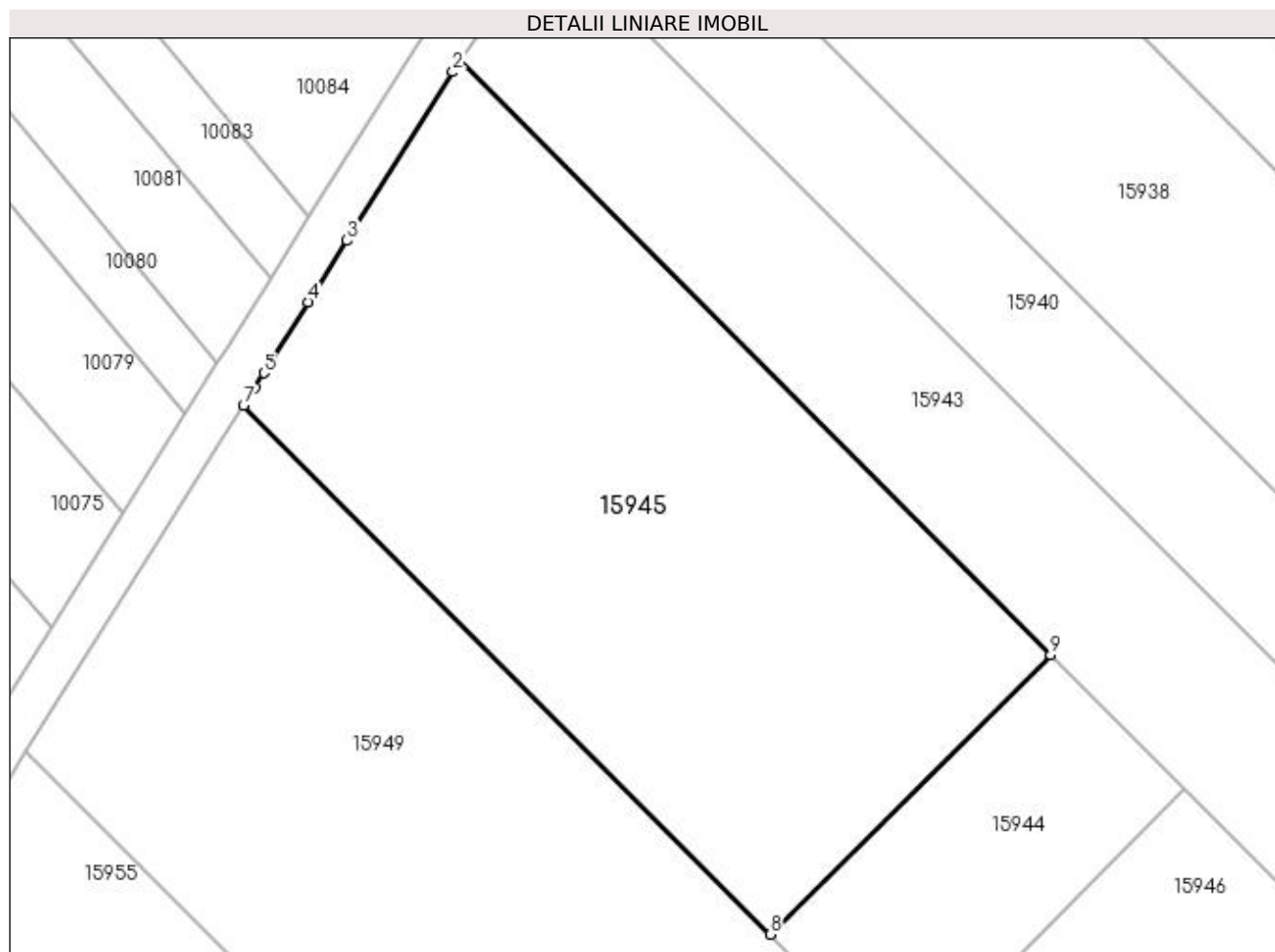
Inscrieri privind dezmembramintele dreptului de proprietate, drepturi reale de garanție și sarcini	Referințe
NU SUNT	

## Anexa Nr. 1 La Partea I

## Teren

Nr cadastral	Suprafața (mp)*	Observații / Referințe
	2.500	

\* Suprafața este determinată în planul de proiecție Stereo 70.



## Date referitoare la teren

Crt	Categorie folosință	Intra vilan	Suprafața (mp)	Tarla	Parcelă	Nr. topo	Observații / Referințe
1	vie	NU	2.500	225	114	-	

## Lungime Segmente

1) Valorile lungimilor segmentelor sunt obținute din proiecție în plan.

Punct început	X / Y	Punct sfârșit	X / Y	Lungime segment (** (m)
1	356.996,29 288.870,884	2	356.995,66 288.869,95	1.127
2	356.995,66 288.869,95	3	356.986,202 288.854,91	17.767
3	356.986,202 288.854,91	4	356.982,745 288.849,41	6.496
4	356.982,745 288.849,41	5	356.978,775 288.843,098	7.457
5	356.978,775 288.843,098	6	356.977,957 288.841,795	1.538

Punct început	X / Y	Punct sfârșit	X / Y	Lungime segment (** (m)
6	356.977,957 288.841,795	7	356.976,951 288.840,196	1.889
7	356.976,951 288.840,196	8	357.023,988 288.792,995	66.636
8	357.023,988 288.792,995	9	357.049,035 288.817,955	35.36
9	357.049,035 288.817,955	1	356.996,29 288.870,884	74.723

\*\* Lungimile segmentelor sunt determinate în planul de proiecție Stereo 70 și sunt rotunjite la 1 milimetru.

\*\*\* Distanța dintre puncte este formată din segmente cumulate ce sunt mai mici decât valoarea 1 milimetru.





**DATE DESPRE IMOBILUL NR. 15946**

Oficiul de Cadastru și Publicitate Imobiliară DOLJ  
Biroul de Cadastru și Publicitate Imobiliară Craiova

**A. Partea I. Descrierea imobilului**

TEREN Extravilan

Adresa: Jud. Dolj, T225, P115, 116

Nr. Crt	Nr cadastral Nr. topografic	Suprafața* (mp)	Observații / Referințe
A1		2.500	Sector cadastral:25 Teren neimprejmuit;

**B. Partea II. Proprietari și acte**

Inscrieri privitoare la dreptul de proprietate și alte drepturi reale	Referințe
/	
Act Administrativ nr. TDP 2824-44901, din 19/11/1996 emis de CJ DOLJ;	
B1	A1
Intabulare, drept de PROPRIETATE, dobândit prin Reconstituire, cota actuala 1/1, cota initiala 1/1	
1) CRĂCIUN DUMITRU	
2) CRĂCIUN ECATERINA	

**C. Partea III. SARCINI .**

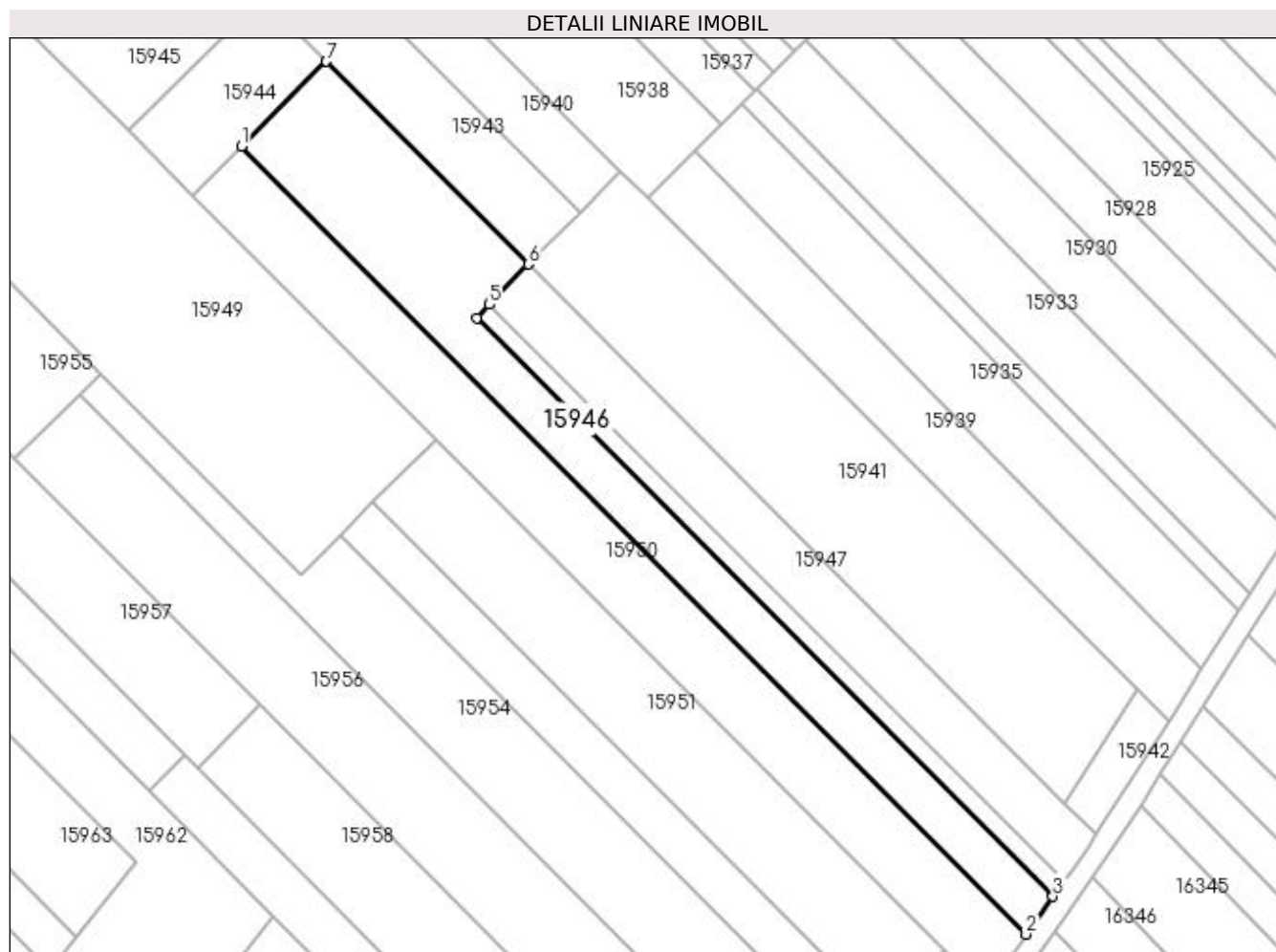
Inscrieri privind dezmembramintele dreptului de proprietate, drepturi reale de garanție și sarcini	Referințe
NU SUNT	

## Anexa Nr. 1 La Partea I

## Teren

Nr cadastral	Suprafața (mp)*	Observații / Referințe
	2.500	

\* Suprafața este determinată în planul de proiecție Stereo 70.



## Date referitoare la teren

Crt	Categorie folosință	Intra vilan	Suprafața (mp)	Tarla	Parcelă	Nr. topo	Observații / Referințe
1	vie	NU	1.200	225	115	-	
2	arabil	NU	1.300	225	116	-	

## Lungime Segmente

1) Valorile lungimilor segmentelor sunt obținute din proiecție în plan.

Punct început	X / Y	Punct sfârșit	X / Y	Lungime segment (** (m)
1	357.045,143 288.790,122	2	357.191,443 288.643,312	207.26
2	357.191,443 288.643,312	3	357.196,437 288.650,357	8.636
3	357.196,437 288.650,357	4	357.089,022 288.758,146	152.172
4	357.089,022 288.758,146	5	357.091,407 288.760,648	3.457

Punct început	X / Y	Punct sfârşit	X / Y	Lungime segment (** (m)
5	357.091,407 288.760,648	6	357.098,613 288.768,205	10.442
6	357.098,613 288.768,205	7	357.061,013 288.805,936	53.267
7	357.061,013 288.805,936	1	357.045,143 288.790,122	22.404

\*\* Lungimile segmentelor sunt determinate în planul de proiecţie Stereo 70 şi sunt rotunjite la 1 milimetru.

\*\*\* Distanţa dintre puncte este formată din segmente cumulate ce sunt mai mici decât valoarea 1 milimetru.



**DATE DESPRE IMOBILUL NR. 15947**

Oficiul de Cadastru și Publicitate Imobiliară DOLJ  
Biroul de Cadastru și Publicitate Imobiliară Craiova

**A. Partea I. Descrierea imobilului**

TEREN Extravilan

Adresa: Jud. Dolj, T225, P117

Nr. Crt	Nr cadastral Nr. topografic	Suprafața* (mp)	Observații / Referințe
A1		1.575	Sector cadastral:25 Teren neimprejmuit;

**B. Partea II. Proprietari și acte**

Inscrieri privitoare la dreptul de proprietate și alte drepturi reale	Referințe
/	
Act Administrativ nr. TDP 3751-48431, din 18/04/1997 emis de CJ DOLJ;	
B1	A1
Intabulare, drept de PROPRIETATE, dobândit prin Reconstituire, cota actuala 1/1, cota initiala 1/1	
1) PÎRVU PETRE	
2) ALBU ELENA	
3) STOENICĂ MARIA	
4) LEPĂDAT LUCIA	

**C. Partea III. SARCINI .**

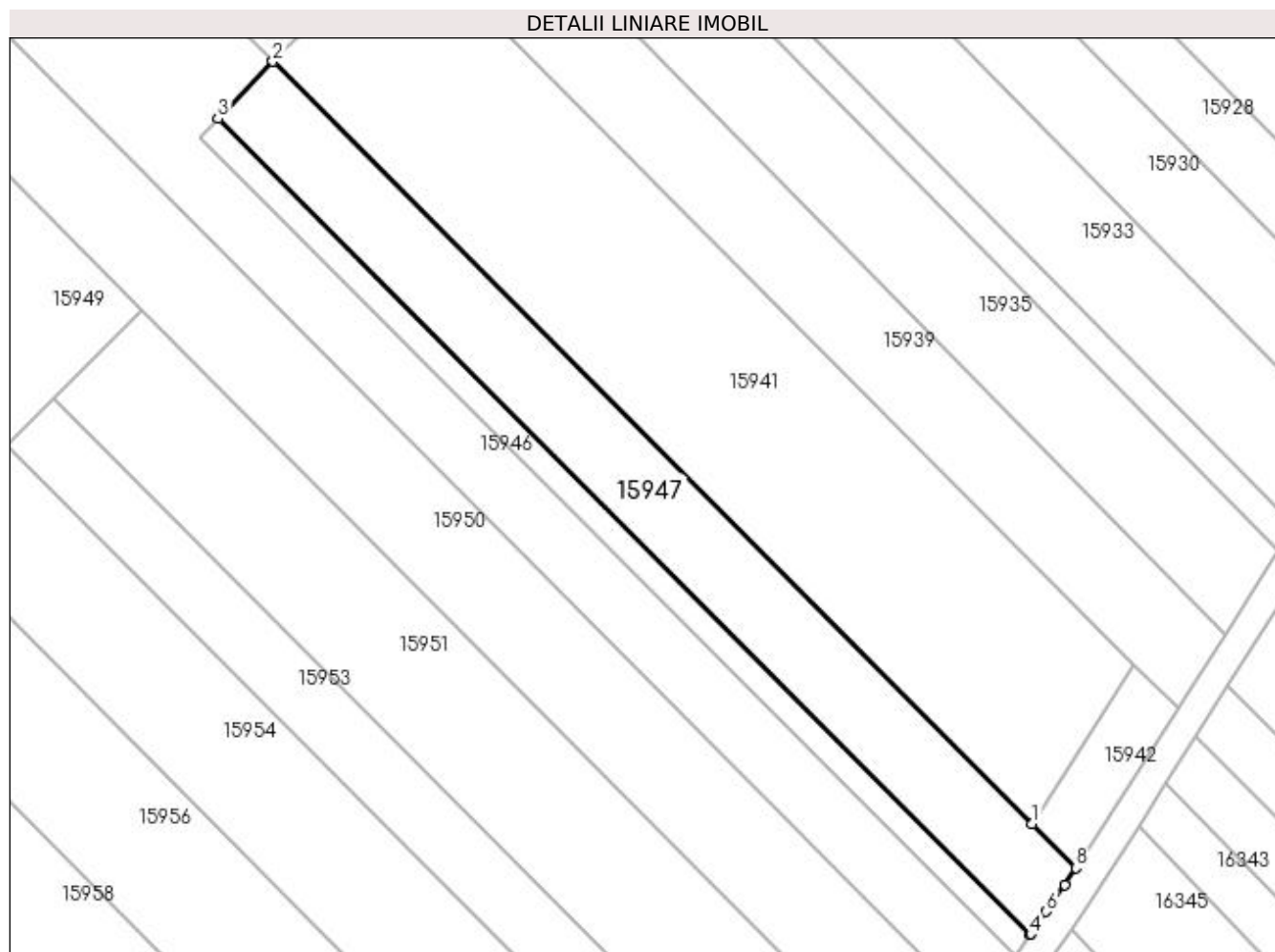
Inscrieri privind dezmembramintele dreptului de proprietate, drepturi reale de garanție și sarcini	Referințe
NU SUNT	

## Anexa Nr. 1 La Partea I

## Teren

Nr cadastral	Suprafața (mp)*	Observații / Referințe
	1.575	

\* Suprafața este determinată în planul de proiecție Stereo 70.



## Date referitoare la teren

Crt	Categorie folosință	Intra vilan	Suprafața (mp)	Tarla	Parcelă	Nr. topo	Observații / Referințe
1	arabil	NU	1.575	225	117	-	

## Lungime Segmente

1) Valorile lungimilor segmentelor sunt obținute din proiecție în plan.

Punct început	X / Y	Punct sfârșit	X / Y	Lungime segment (** (m)
1	357.198,72 288.667,749	2	357.098,613 288.768,205	141.82
2	357.098,613 288.768,205	3	357.091,407 288.760,648	10.442
3	357.091,407 288.760,648	4	357.198,465 288.653,217	151.667
4	357.198,465 288.653,217	5	357.198,544 288.653,328	0.136
5	357.198,544 288.653,328	6	357.200,588 288.656,212	3.535

Punct început	X / Y	Punct sfârșit	X / Y	Lungime segment (** (m)
6	357.200,588 288.656,212	7	357.203,052 288.659,687	4.26
7	357.203,052 288.659,687	8	357.204,499 288.661,95	2.686
8	357.204,499 288.661,95	1	357.198,72 288.667,749	8.187

\*\* Lungimile segmentelor sunt determinate în planul de proiecție Stereo 70 și sunt rotunjite la 1 milimetru.

\*\*\* Distanța dintre puncte este formată din segmente cumulate ce sunt mai mici decât valoarea 1 milimetru.





**DATE DESPRE IMOBILUL NR. 15948**

Oficiul de Cadastru și Publicitate Imobiliară DOLJ  
Biroul de Cadastru și Publicitate Imobiliară Craiova

**A. Partea I. Descrierea imobilului**

TEREN Extravilan

Adresa: Jud. Dolj, T225, P117-lot 3

Nr. Crt	Nr cadastral Nr. topografic	Suprafața* (mp)	Observații / Referințe
A1	34844	525	Sector cadastral:25 Teren neimprejmuit;

**B. Partea II. Proprietari și acte**

Inscrieri privitoare la dreptul de proprietate și alte drepturi reale	Referințe
<b>127835 / 09/07/2018</b>	
Hotarare Judecatoreasca nr. sentinta civila nr 41, din 18/01/2018 emis de JUDECATORIA CALAFAT dosar nr 1169/201/2016 (act administrativ nr TDP NR.3751-48431 din 18.04.1997, emis de CJ DOLJ);	
B1	A1
Intabulare, drept de PROPRIETATE, dobandit prin Hotarare Judecatoreasca, cota actuala 1/1, cota initiala 1/1	
1) STOENICĂ MARIA	

**C. Partea III. SARCINI .**

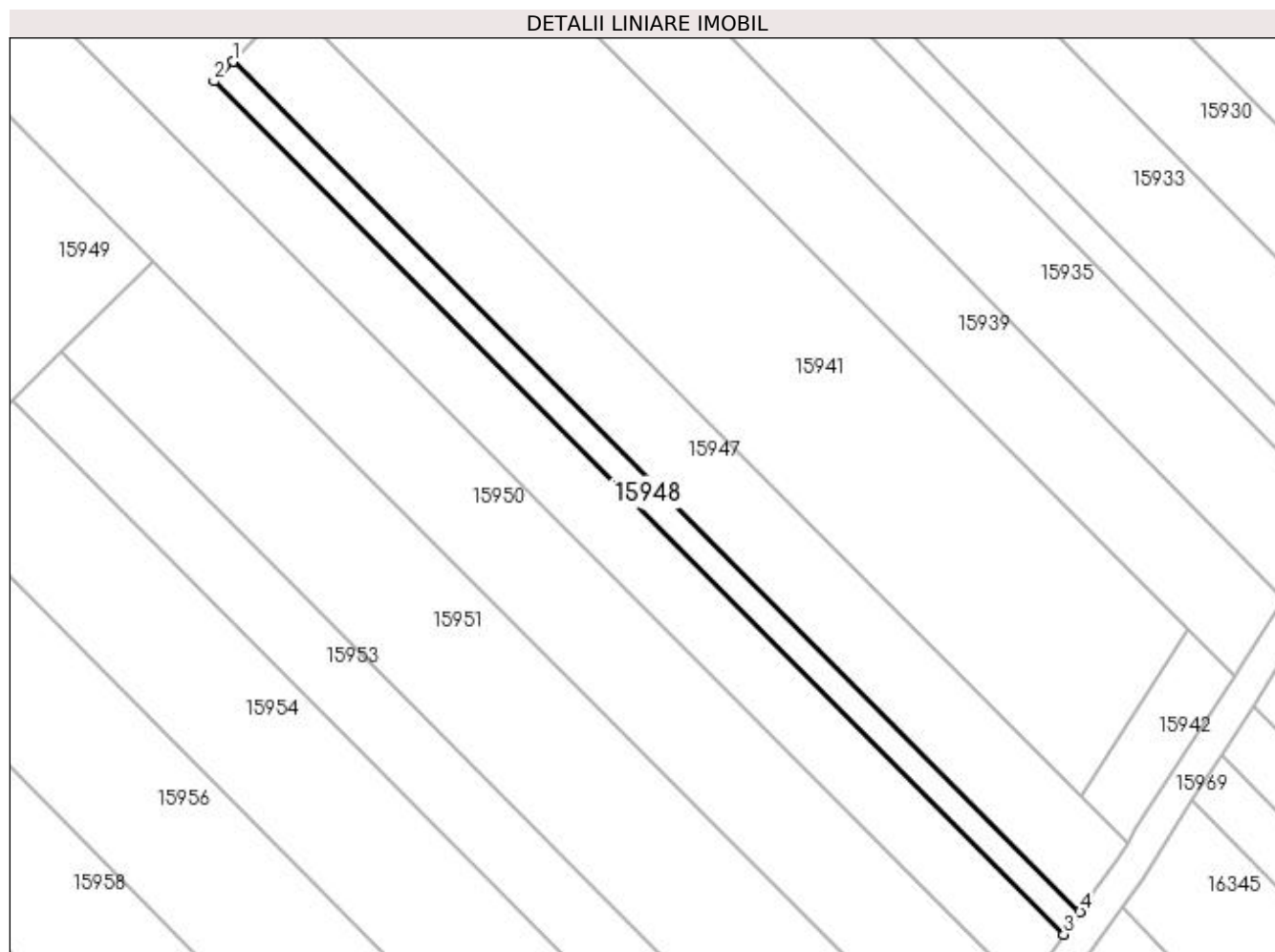
Inscrieri privind dezmembramentele dreptului de proprietate, drepturi reale de garanție și sarcini	Referințe
NU SUNT	

## Anexa Nr. 1 La Partea I

## Teren

Nr cadastral	Suprafața (mp)*	Observații / Referințe
34844	525	

\* Suprafața este determinată în planul de proiecție Stereo 70.



## Date referitoare la teren

Crt	Categorie folosință	Intra vilan	Suprafața (mp)	Tarla	Parcelă	Nr. topo	Observații / Referințe
1	vie	NU	525	225	117-lot 3	-	

## Lungime Segmente

1) Valorile lungimilor segmentelor sunt obținute din proiecție în plan.

Punct început	X / Y	Punct sfârșit	X / Y	Lungime segment (** (m)
1	357.091,407 288.760,648	2	357.089,022 288.758,146	3.457
2	357.089,022 288.758,146	3	357.196,437 288.650,357	152.172
3	357.196,437 288.650,357	4	357.198,465 288.653,217	3.506
4	357.198,465 288.653,217	1	357.091,407 288.760,648	151.667

**\*\* Lungimile segmentelor sunt determinate în planul de proiecție Stereo 70 și sunt rotunjite la 1 milimetru.**

**\*\*\* Distanța dintre puncte este formată din segmente cumulate ce sunt mai mici decât valoarea 1 milimetru.**



**DATE DESPRE IMOBILUL NR. 15949**

Oficiul de Cadastru și Publicitate Imobiliară DOLJ  
Biroul de Cadastru și Publicitate Imobiliară Craiova

**A. Partea I. Descrierea imobilului**

TEREN Extravilan

Adresa: Jud. Dolj, T225, P119, 120

Nr. Crt	Nr cadastral Nr. topografic	Suprafața* (mp)	Observații / Referințe
A1		5.100	Sector cadastral:25 Teren neimprejmuit;

**B. Partea II. Proprietari și acte**

Inscrieri privitoare la dreptul de proprietate și alte drepturi reale	Referințe
/	
Act Administrativ nr. TDP 2304-9662, din 05/08/1996 emis de CJ DOLJ;	
B1	A1
Intabulare, drept de PROPRIETATE, dobândit prin Reconstituire, cota actuala 1/1, cota initiala 1/1 1) GĂTAN MARIN	

**C. Partea III. SARCINI .**

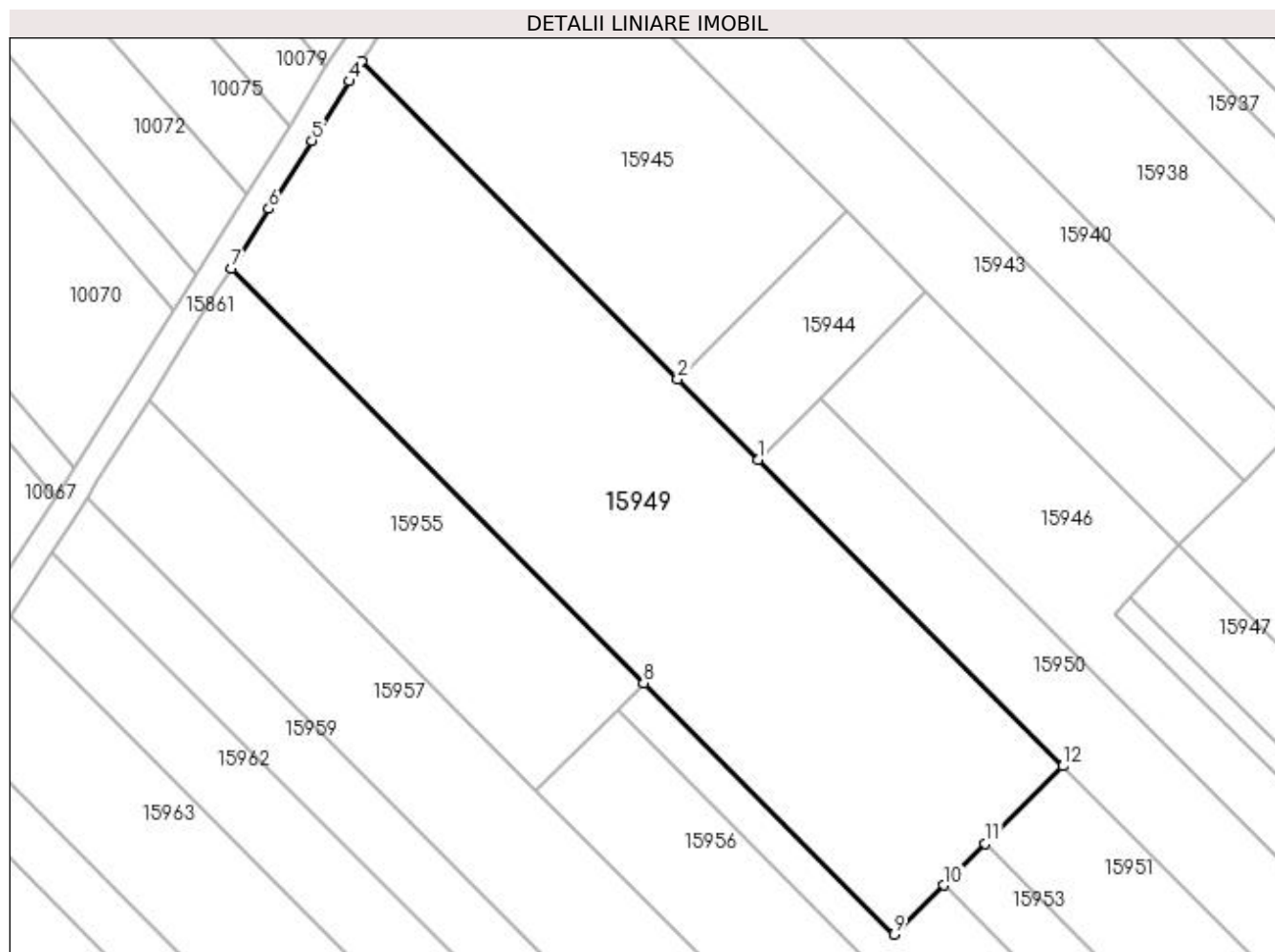
Inscrieri privind dezmembramintele dreptului de proprietate, drepturi reale de garanție și sarcini	Referințe
NU SUNT	

## Anexa Nr. 1 La Partea I

## Teren

Nr cadastral	Suprafața (mp)*	Observații / Referințe
	5.100	

\* Suprafața este determinată în planul de proiecție Stereo 70.



## Date referitoare la teren

Crt	Categorie folosință	Intravilan	Suprafața (mp)	Tarla	Parcelă	Nr. topo	Observații / Referințe
1	vie	NU	4.400	225	119	-	
2	arabil	NU	700	225	120	-	

## Lungime Segmente

1) Valorile lungimilor segmentelor sunt obținute din proiecție în plan.

Punct început	X / Y	Punct sfârșit	X / Y	Lungime segment (** (m)
1	357.035,965 288.780,976	2	357.023,988 288.792,995	16.968
2	357.023,988 288.792,995	3	356.976,951 288.840,196	66.636
3	356.976,951 288.840,196	4	356.975,111 288.837,27	3.456
4	356.975,111 288.837,27	5	356.969,568 288.828,455	10.413

Punct început	X / Y	Punct sfârșit	X / Y	Lungime segment (** (m)
5	356.969,568 288.828,455	6	356.963,178 288.818,293	12.004
6	356.963,178 288.818,293	7	356.957,58 288.809,39	10.517
7	356.957,58 288.809,39	8	357.018,952 288.747,803	86.945
8	357.018,952 288.747,803	9	357.056,208 288.710,418	52.779
9	357.056,208 288.710,418	10	357.063,548 288.717,732	10.362
10	357.063,548 288.717,732	11	357.069,736 288.723,899	8.736
11	357.069,736 288.723,899	12	357.081,33 288.735,453	16.368
12	357.081,33 288.735,453	1	357.035,965 288.780,976	64.268

\*\* Lungimile segmentelor sunt determinate în planul de proiecție Stereo 70 și sunt rotunjite la 1 milimetru.

\*\*\* Distanța dintre puncte este formată din segmente cumulate ce sunt mai mici decât valoarea 1 milimetru.





**DATE DESPRE IMOBILUL NR. 15950**

Oficiul de Cadastru și Publicitate Imobiliară DOLJ  
Biroul de Cadastru și Publicitate Imobiliară Craiova

**A. Partea I. Descrierea imobilului**

TEREN Extravilan

Adresa: Jud. Dolj, T225, P121, 122

Nr. Crt	Nr cadastral Nr. topografic	Suprafața* (mp)	Observații / Referințe
A1		2.700	Sector cadastral:25 Teren neimprejmuit;

**B. Partea II. Proprietari și acte**

Inscrieri privitoare la dreptul de proprietate și alte drepturi reale	Referințe
/	
Act Administrativ nr. TDP 2790-48113, din 21/11/1996 emis de CJ DOLJ;	
B1	A1
Intabulare, drept de PROPRIETATE, dobândit prin Reconstituire, cota actuala 1/1, cota initiala 1/1 1) PISLEAG NICOLAE	

**C. Partea III. SARCINI .**

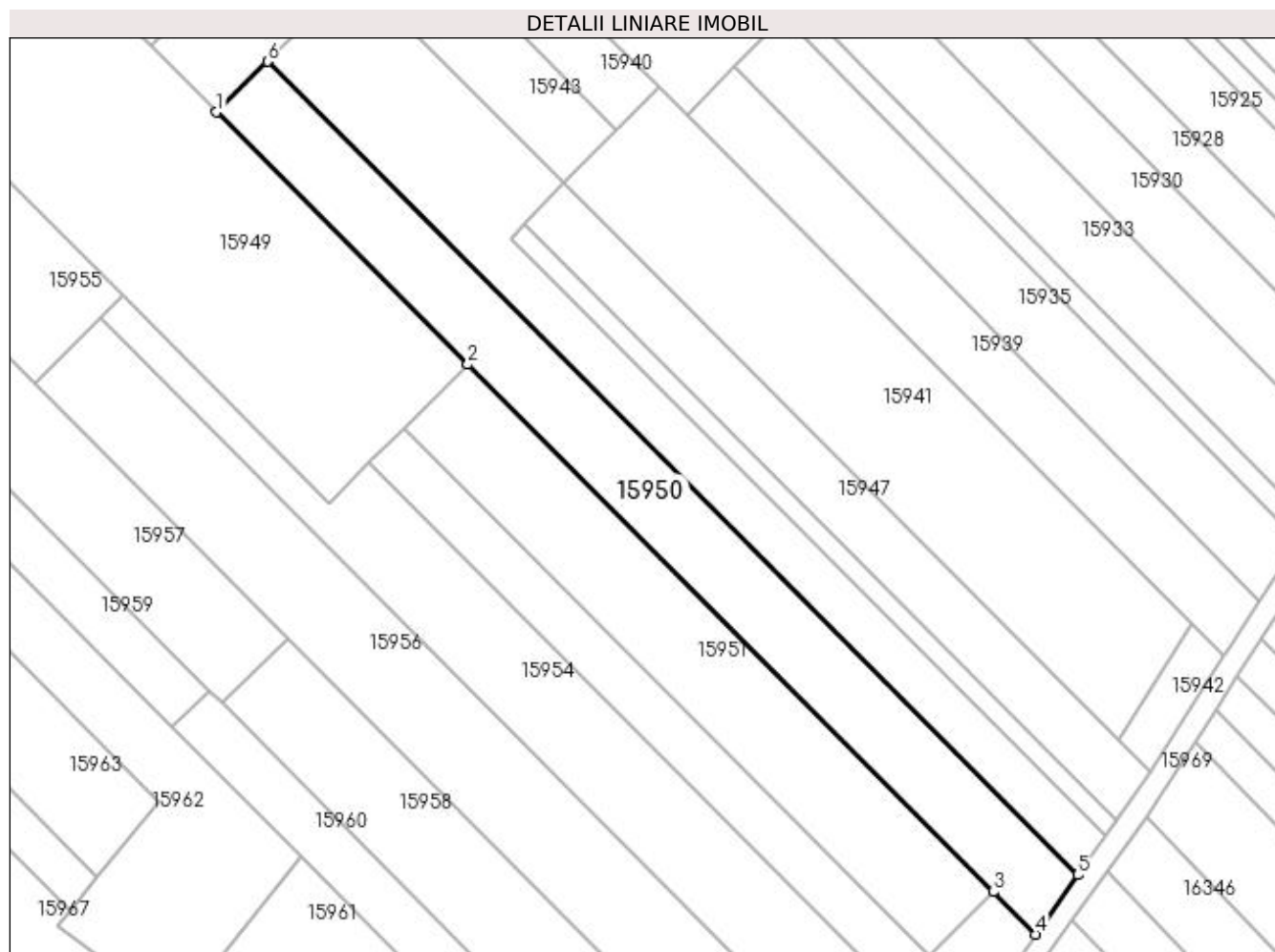
Inscrieri privind dezmembramintele dreptului de proprietate, drepturi reale de garanție și sarcini	Referințe
NU SUNT	

## Anexa Nr. 1 La Partea I

## Teren

Nr cadastral	Suprafața (mp)*	Observații / Referințe
	2.700	

\* Suprafața este determinată în planul de proiecție Stereo 70.



## Date referitoare la teren

Crt	Categorie folosință	Intra vilan	Suprafața (mp)	Tarla	Parcelă	Nr. topo	Observații / Referințe
1	vie	NU	2.000	225	121	-	
2	arabil	NU	700	225	122	-	

## Lungime Segmente

1) Valorile lungimilor segmentelor sunt obținute din proiecție în plan.

Punct început	X / Y	Punct sfârșit	X / Y	Lungime segment (** (m)
1	357.035,965 288.780,976	2	357.081,33 288.735,453	64.268
2	357.081,33 288.735,453	3	357.176,21 288.640,242	134.415
3	357.176,21 288.640,242	4	357.183,839 288.632,586	10.808
4	357.183,839 288.632,586	5	357.191,443 288.643,312	13.148

Punct început	X / Y	Punct sfârșit	X / Y	Lungime segment (** (m)
5	357.191,443 288.643,312	6	357.045,143 288.790,122	207.26
6	357.045,143 288.790,122	1	357.035,965 288.780,976	12.957

\*\* Lungimile segmentelor sunt determinate în planul de proiecție Stereo 70 și sunt rotunjite la 1 milimetru.

\*\*\* Distanța dintre puncte este formată din segmente cumulate ce sunt mai mici decât valoarea 1 milimetru.



**DATE DESPRE IMOBILUL NR. 15951**

Oficiul de Cadastru și Publicitate Imobiliară DOLJ  
Biroul de Cadastru și Publicitate Imobiliară Craiova

**A. Partea I. Descrierea imobilului**

TEREN Extravilan

Adresa: Jud. Dolj, T225, P123

Nr. Crt	Nr cadastral Nr. topografic	Suprafața* (mp)	Observații / Referințe
A1		2.200	Sector cadastral:25 Teren neimprejmuit;

**B. Partea II. Proprietari și acte**

Inscrieri privitoare la dreptul de proprietate și alte drepturi reale		Referințe
/		
Act Normativ nr. LEGEA 7, din 13/03/1996 emis de GUVERNUL ROMANIEI;		
B1	Inscrierea provizorie, drept de PROPRIETATE, dobandit prin Lege, cota actuala 1/1, cota initiala 1/1 1) PROPRIETAR NEIDENTIFICAT	A1

**C. Partea III. SARCINI .**

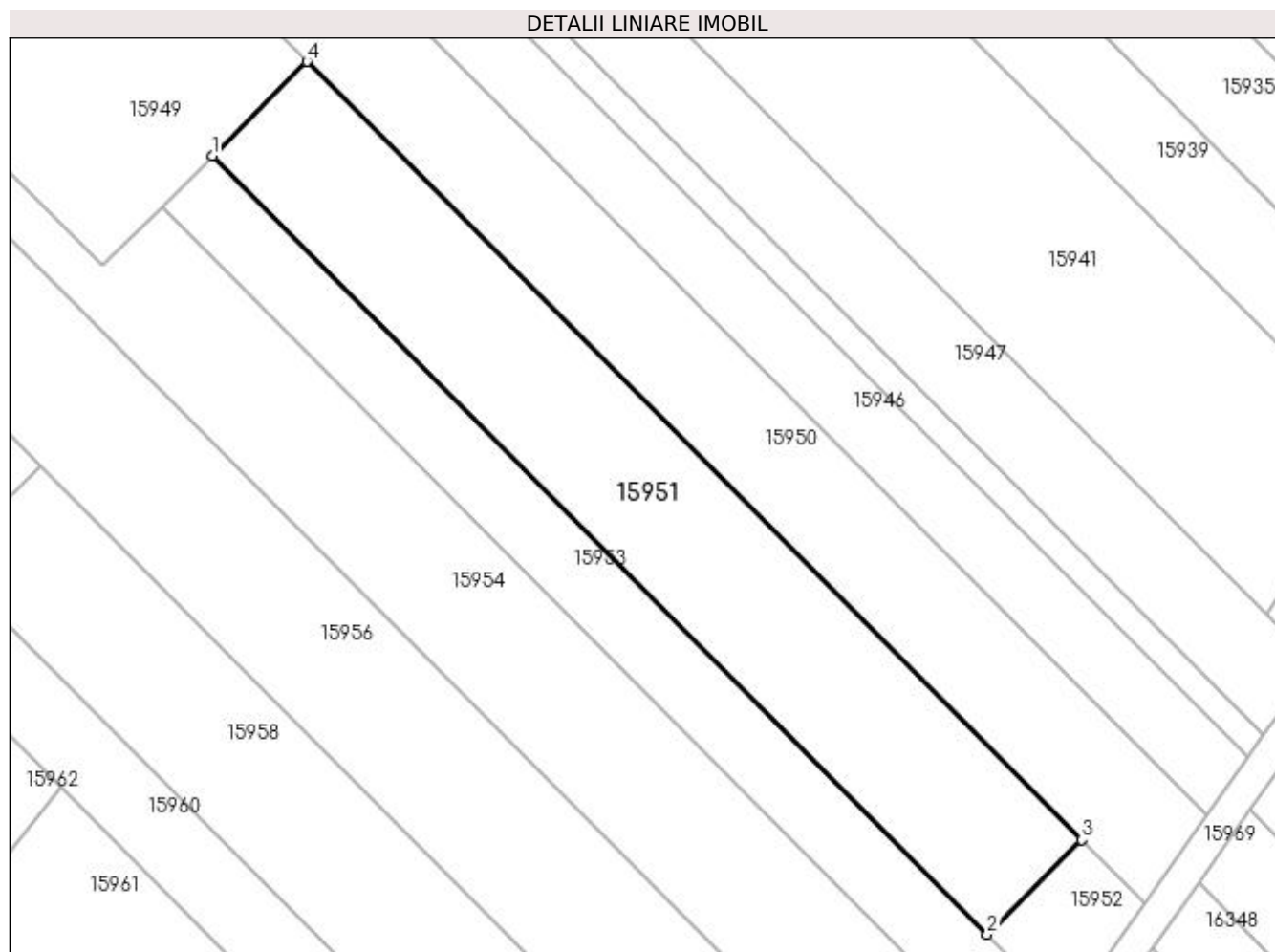
Inscrieri privind dezmembramintele dreptului de proprietate, drepturi reale de garanție și sarcini	Referințe
NU SUNT	

## Anexa Nr. 1 La Partea I

## Teren

Nr cadastral	Suprafața (mp)*	Observații / Referințe
	2.200	

\* Suprafața este determinată în planul de proiecție Stereo 70.



## Date referitoare la teren

Crt	Categorie folosință	Intravilan	Suprafața (mp)	Tarla	Parcelă	Nr. topo	Observații / Referințe
1	arabil	NU	2.200	225	123	-	

## Lungime Segmente

1) Valorile lungimilor segmentelor sunt obținute din proiecție în plan.

Punct început	X / Y	Punct sfârșit	X / Y	Lungime segment (** (m)
1	357.069,736 288.723,899	2	357.164,616 288.628,689	134.414
2	357.164,616 288.628,689	3	357.176,21 288.640,242	16.367
3	357.176,21 288.640,242	4	357.081,33 288.735,453	134.415
4	357.081,33 288.735,453	1	357.069,736 288.723,899	16.368

**\*\* Lungimile segmentelor sunt determinate în planul de proiecție Stereo 70 și sunt rotunjite la 1 milimetru.**

**\*\*\* Distanța dintre puncte este formată din segmente cumulate ce sunt mai mici decât valoarea 1 milimetru.**





**DATE DESPRE IMOBILUL NR. 15952**

Oficiul de Cadastru și Publicitate Imobiliară DOLJ  
Biroul de Cadastru și Publicitate Imobiliară Craiova

**A. Partea I. Descrierea imobilului**

TEREN Extravilan

Adresa: Jud. Dolj, T225, P124

Nr. Crt	Nr cadastral Nr. topografic	Suprafața* (mp)	Observații / Referințe
A1		200	Sector cadastral:25 Teren neimprejmuit;

**B. Partea II. Proprietari și acte**

Inscrieri privitoare la dreptul de proprietate și alte drepturi reale	Referințe
/	
Act Administrativ nr. TDP 2163-9700, din 01/07/1996 emis de CJSIPT DOLJ;	
B1	A1
Intabulare, drept de PROPRIETATE, dobândit prin Reconstituire, cota actuala 1/1, cota initiala 1/1	
1) GHEONEA MARIN	
2) CĂPRĂRIN MARIA, LIPSA CNP	

**C. Partea III. SARCINI .**

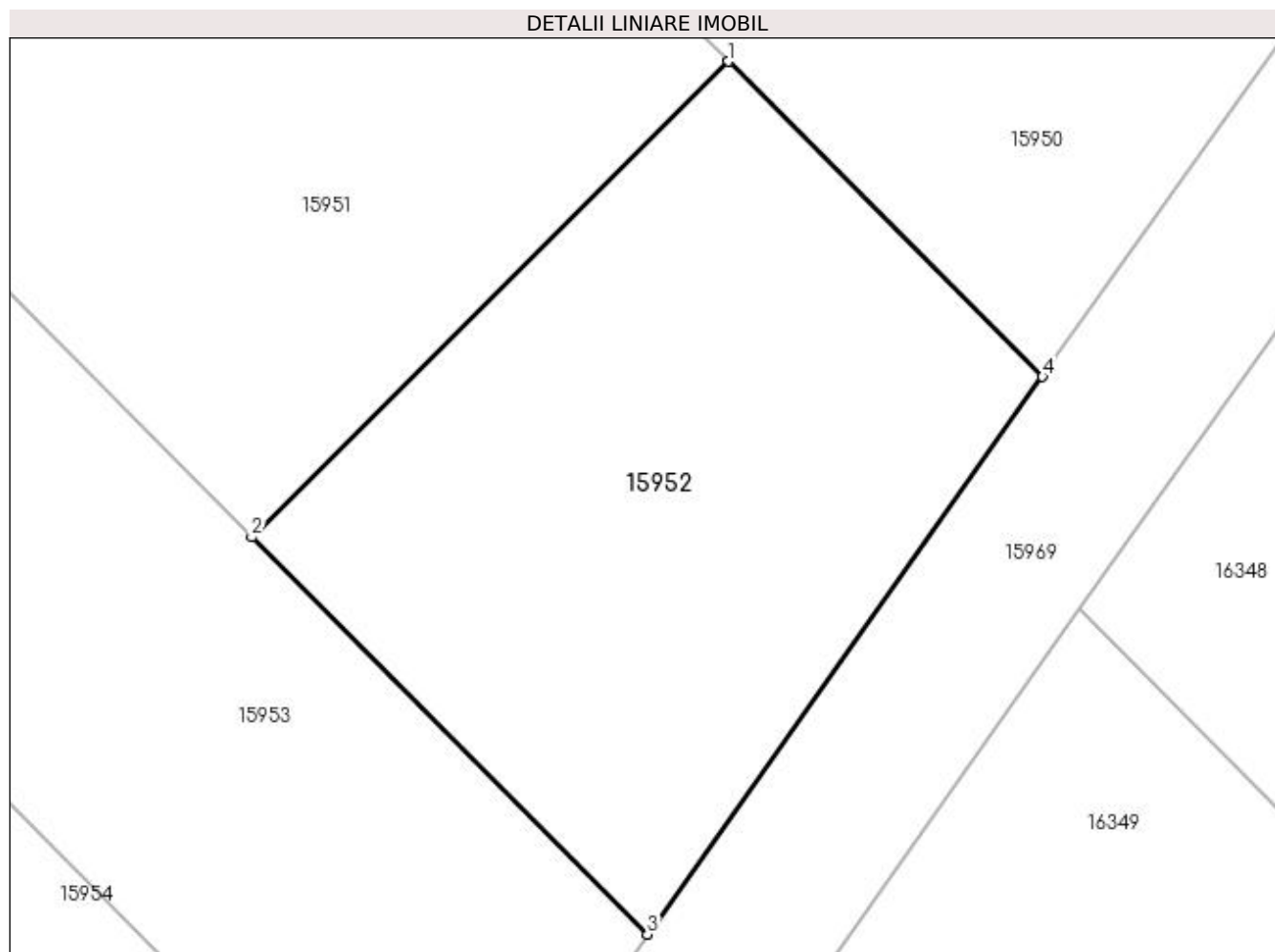
Inscrieri privind dezmembramintele dreptului de proprietate, drepturi reale de garanție și sarcini	Referințe
NU SUNT	

## Anexa Nr. 1 La Partea I

## Teren

Nr cadastral	Suprafața (mp)*	Observații / Referințe
	200	

\* Suprafața este determinată în planul de proiecție Stereo 70.



## Date referitoare la teren

Crt	Categorie folosință	Intravilan	Suprafața (mp)	Tarla	Parcelă	Nr. topo	Observații / Referințe
1	arabil	NU	200	225	124	-	

## Lungime Segmente

1) Valorile lungimilor segmentelor sunt obținute din proiecție în plan.

Punct început	X / Y	Punct sfârșit	X / Y	Lungime segment (** (m)
1	357.176,21 288.640,242	2	357.164,616 288.628,689	16.367
2	357.164,616 288.628,689	3	357.174,234 288.619,037	13.626
3	357.174,234 288.619,037	4	357.183,839 288.632,586	16.608
4	357.183,839 288.632,586	1	357.176,21 288.640,242	10.808

**\*\* Lungimile segmentelor sunt determinate în planul de proiecție Stereo 70 și sunt rotunjite la 1 milimetru.**

**\*\*\* Distanța dintre puncte este formată din segmente cumulate ce sunt mai mici decât valoarea 1 milimetru.**



**DATE DESPRE IMOBILUL NR. 15953**

Oficiul de Cadastru și Publicitate Imobiliară DOLJ  
Biroul de Cadastru și Publicitate Imobiliară Craiova

**A. Partea I. Descrierea imobilului**

TEREN Extravilan

Adresa: Jud. Dolj, T225, P125/1

Nr. Crt	Nr cadastral Nr. topografic	Suprafața* (mp)	Observații / Referințe
A1	36113	1.300	Sector cadastral:25 Teren neimprejmut;

**B. Partea II. Proprietari și acte**

Inscrieri privitoare la dreptul de proprietate și alte drepturi reale		Referințe
<b>237716 / 23/10/2019</b>		
Act Notarial nr. CVC 1508, din 22/10/2019 emis de NP GIURCAN TITU;		
B1	Intabulare, drept de PROPRIETATE, dobandit prin Conventie, cota actuala 1/1, cota initiala 1/1 1) <b>ONCICA LAURA-MARINELA</b>	A1
B2	se notează faptul că, urmare a transferului intrapatrimonial, imobilul face parte din patrimoniul de afectatiune al lui : ONCICA LAURA MARINELA ÎNTREPRINDERE INDIVIDUALA	A1

**C. Partea III. SARCINI .**

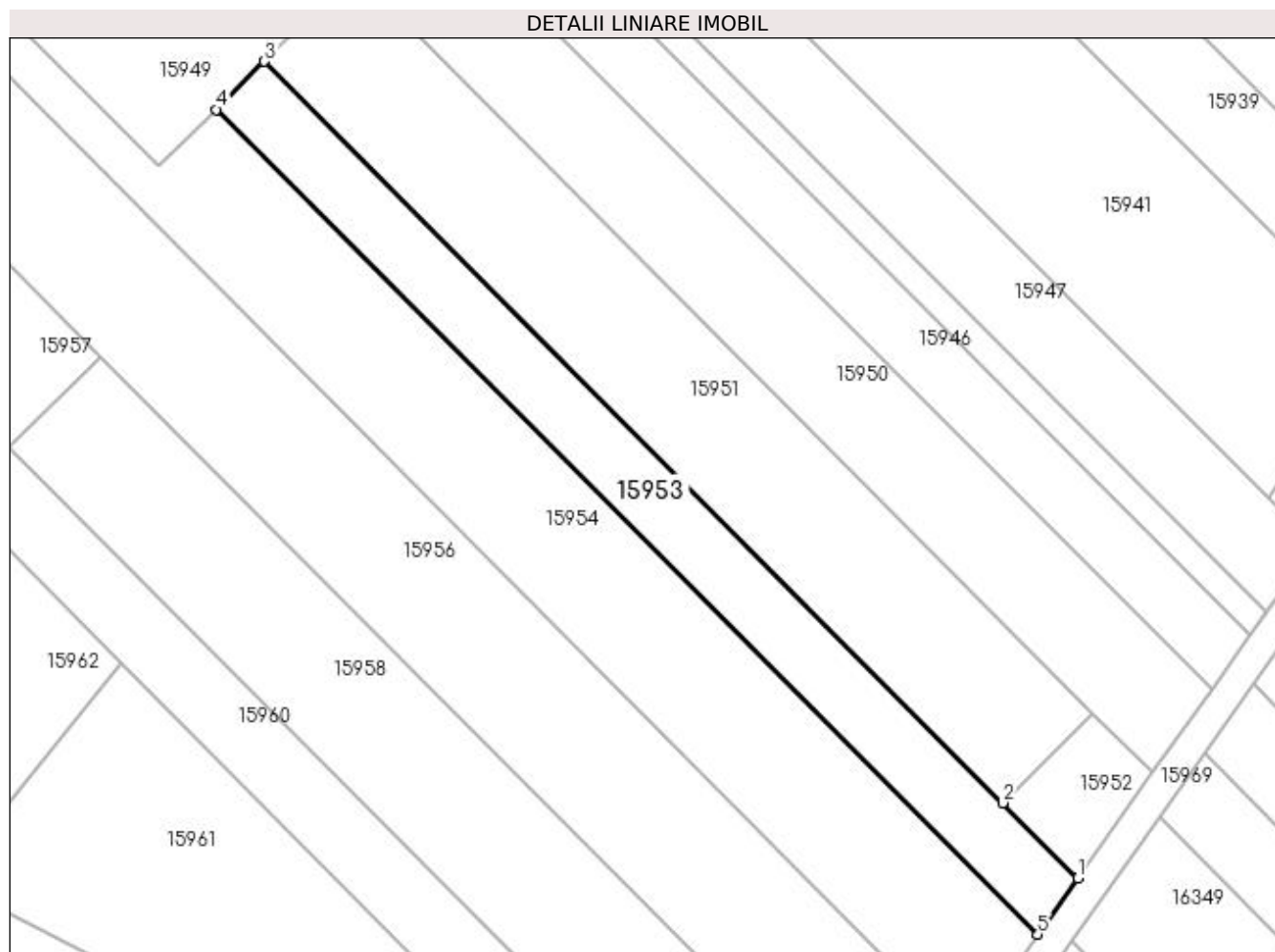
Inscrieri privind dezmembramintele dreptului de proprietate, drepturi reale de garanție și sarcini	Referințe
NU SUNT	

## Anexa Nr. 1 La Partea I

## Teren

Nr cadastral	Suprafața (mp)*	Observații / Referințe
36113	1.300	

\* Suprafața este determinată în planul de proiecție Stereo 70.



## Date referitoare la teren

Crt	Categorie folosință	Intra vilan	Suprafața (mp)	Tarla	Parcelă	Nr. topo	Observații / Referințe
1	vie	NU	1.300	225	125/1	-	

## Lungime Segmente

1) Valorile lungimilor segmentelor sunt obținute din proiecție în plan.

Punct început	X / Y	Punct sfârșit	X / Y	Lungime segment (** (m)
1	357.174,234 288.619,037	2	357.164,616 288.628,689	13.626
2	357.164,616 288.628,689	3	357.069,736 288.723,899	134.414
3	357.069,736 288.723,899	4	357.063,548 288.717,732	8.736
4	357.063,548 288.717,732	5	357.169,107 288.611,805	149.543
5	357.169,107 288.611,805	1	357.174,234 288.619,037	8.865

**\*\* Lungimile segmentelor sunt determinate în planul de proiecție Stereo 70 și sunt rotunjite la 1 milimetru.**

**\*\*\* Distanța dintre puncte este formată din segmente cumulate ce sunt mai mici decât valoarea 1 milimetru.**





**DATE DESPRE IMOBILUL NR. 15954**

Oficiul de Cadastru și Publicitate Imobiliară DOLJ  
Biroul de Cadastru și Publicitate Imobiliară Craiova

**A. Partea I. Descrierea imobilului**

TEREN Extravilan

Adresa: Jud. Dolj, T225, P126, 127

Nr. Crt	Nr cadastral Nr. topografic	Suprafața* (mp)	Observații / Referințe
A1		2.700	Sector cadastral:25 Teren neimprejmuit;

**B. Partea II. Proprietari și acte**

Inscrieri privitoare la dreptul de proprietate și alte drepturi reale	Referințe
/	
Act Administrativ nr. TDP 3568-47919, din 03/04/1997 emis de CJSIPT DOLJ;	
B1	A1
Intabulare, drept de PROPRIETATE, dobândit prin Reconstituire, cota actuala 1/1, cota initiala 1/1 1) URZICEANU HARALAMBIE	

**C. Partea III. SARCINI .**

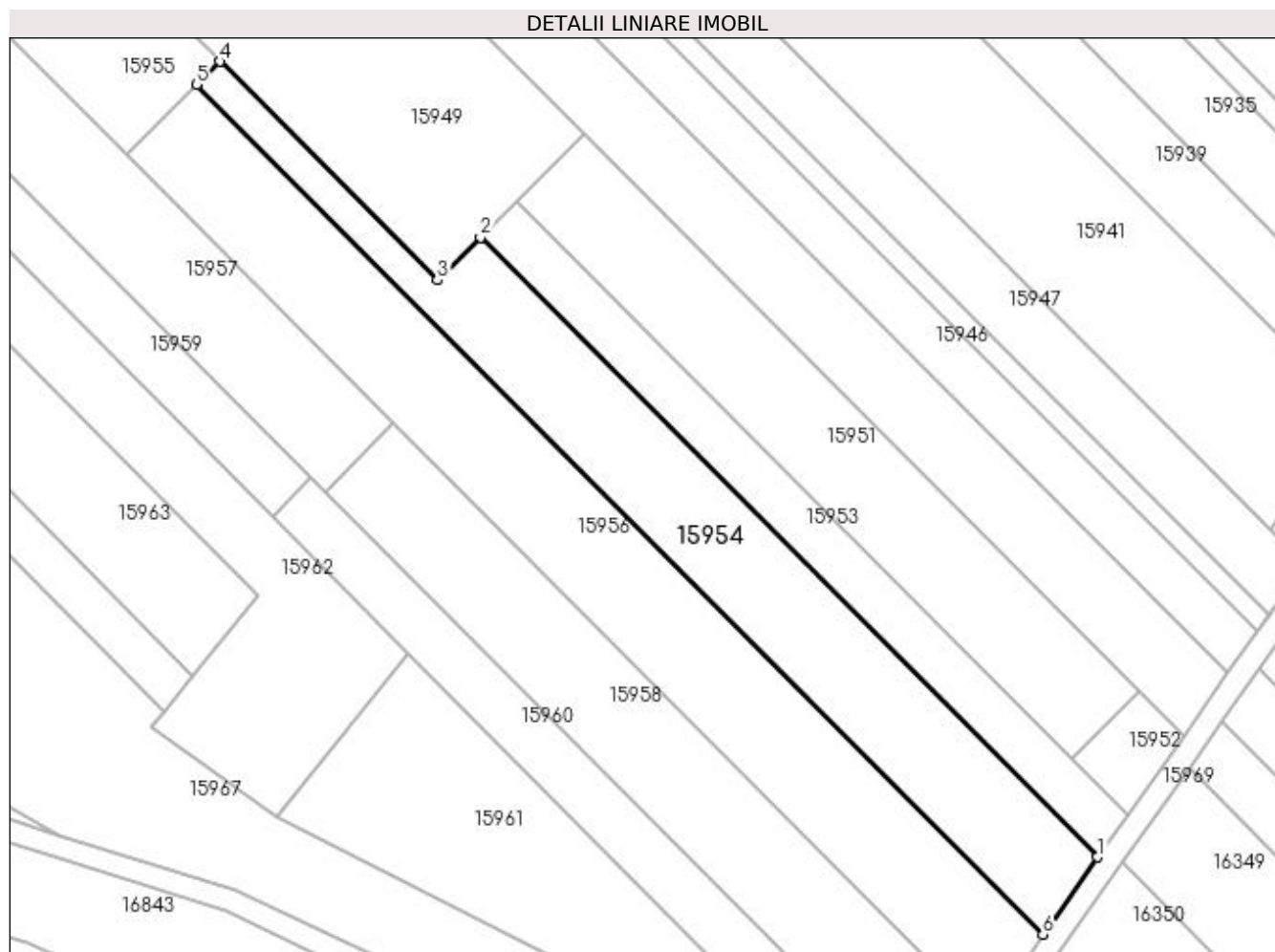
Inscrieri privind dezmembramintele dreptului de proprietate, drepturi reale de garanție și sarcini	Referințe
NU SUNT	

## Anexa Nr. 1 La Partea I

## Teren

Nr cadastral	Suprafața (mp)*	Observații / Referințe
	2.700	

\* Suprafața este determinată în planul de proiecție Stereo 70.



## Date referitoare la teren

Crt	Categorie folosință	Intravilan	Suprafața (mp)	Tarla	Parcelă	Nr. topo	Observații / Referințe
1	vie	NU	2.300	225	126	-	
2	arabil	NU	400	225	127	-	

## Lungime Segmente

1) Valorile lungimilor segmentelor sunt obținute din proiecție în plan.

Punct început	X / Y	Punct sfârșit	X / Y	Lungime segment (** (m)
1	357.169,107 288.611,805	2	357.063,548 288.717,732	149.543
2	357.063,548 288.717,732	3	357.056,208 288.710,418	10.362
3	357.056,208 288.710,418	4	357.018,952 288.747,803	52.779
4	357.018,952 288.747,803	5	357.015,001 288.743,866	5.578

Punct început	X / Y	Punct sfârșit	X / Y	Lungime segment (** (m)
5	357.015,001 288.743,866	6	357.159,753 288.598,61	205.067
6	357.159,753 288.598,61	1	357.169,107 288.611,805	16.174

\*\* Lungimile segmentelor sunt determinate în planul de proiecție Stereo 70 și sunt rotunjite la 1 milimetru.

\*\*\* Distanța dintre puncte este formată din segmente cumulate ce sunt mai mici decât valoarea 1 milimetru.



**DATE DESPRE IMOBILUL NR. 15955**

Oficiul de Cadastru și Publicitate Imobiliară DOLJ  
Biroul de Cadastru și Publicitate Imobiliară Craiova

**A. Partea I. Descrierea imobilului**

TEREN Extravilan

Adresa: Jud. Dolj, T225, P128

Nr. Crt	Nr cadastral Nr. topografic	Suprafața* (mp)	Observații / Referințe
A1		1.900	Sector cadastral:25 Teren neimprejmuit;

**B. Partea II. Proprietari și acte**

Inscrieri privitoare la dreptul de proprietate și alte drepturi reale	Referințe
/	
Act Administrativ nr. TDP 3397-59474, din 01/04/1997 emis de CJSIPT DOLJ;	
B1	A1
Intabulare, drept de PROPRIETATE, dobândit prin Reconstituire, cota actuala 1/1, cota initiala 1/1 1) GEAMBAȘU ȘTEFAN AURELIA	

**C. Partea III. SARCINI .**

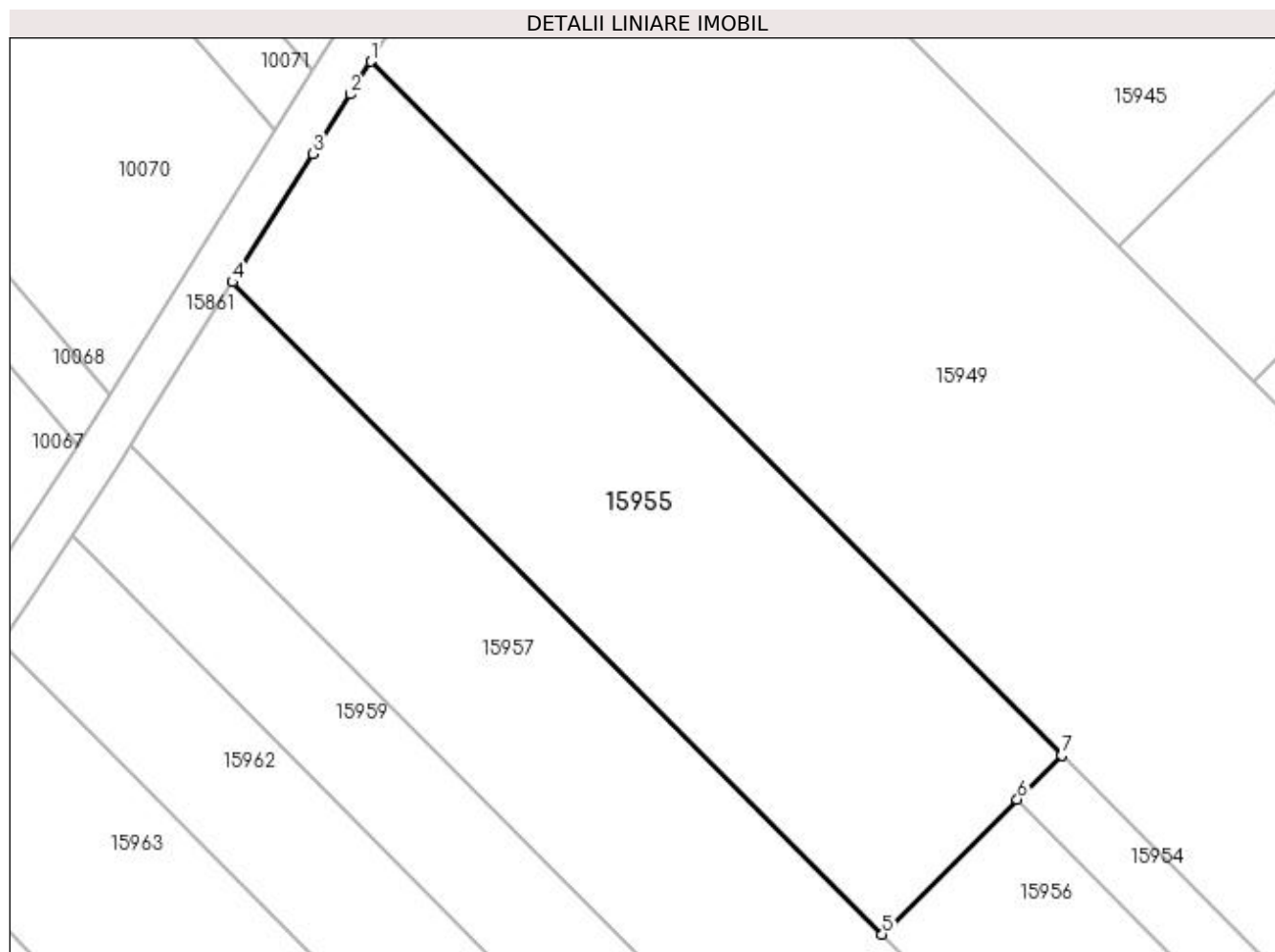
Inscrieri privind dezmembramintele dreptului de proprietate, drepturi reale de garanție și sarcini	Referințe
NU SUNT	

## Anexa Nr. 1 La Partea I

## Teren

Nr cadastral	Suprafața (mp)*	Observații / Referințe
	1.900	

\* Suprafața este determinată în planul de proiecție Stereo 70.



## Date referitoare la teren

Crt	Categorie folosință	Intra vilan	Suprafața (mp)	Tarla	Parcelă	Nr. topo	Observații / Referințe
1	vie	NU	1.900	225	128	-	

## Lungime Segmente

1) Valorile lungimilor segmentelor sunt obținute din proiecție în plan.

Punct început	X / Y	Punct sfârșit	X / Y	Lungime segment (** (m)
1	356.957,58 288.809,39	2	356.955,754 288.806,486	3.43
2	356.955,754 288.806,486	3	356.952,428 288.801,187	6.256
3	356.952,428 288.801,187	4	356.945,289 288.789,812	13.43
4	356.945,289 288.789,812	5	357.002,997 288.731,903	81.754
5	357.002,997 288.731,903	6	357.015,001 288.743,866	16.947

Punct început	X / Y	Punct sfârșit	X / Y	Lungime segment (** (m)
6	357.015,001 288.743,866	7	357.018,952 288.747,803	5.578
7	357.018,952 288.747,803	1	356.957,58 288.809,39	86.945

\*\* Lungimile segmentelor sunt determinate în planul de proiecție Stereo 70 și sunt rotunjite la 1 milimetru.

\*\*\* Distanța dintre puncte este formată din segmente cumulate ce sunt mai mici decât valoarea 1 milimetru.





**DATE DESPRE IMOBILUL NR. 15956**

Oficiul de Cadastru și Publicitate Imobiliară DOLJ  
Biroul de Cadastru și Publicitate Imobiliară Craiova

**A. Partea I. Descrierea imobilului**

TEREN Extravilan

Adresa: Jud. Dolj, T225, P129

Nr. Crt	Nr cadastral Nr. topografic	Suprafața* (mp)	Observații / Referințe
A1		3.500	Sector cadastral:25 Teren neimprejmuit;

**B. Partea II. Proprietari și acte**

Inscrieri privitoare la dreptul de proprietate și alte drepturi reale		Referințe
/		
Act Administrativ nr. TDP NR 2768-48113, din 21/11/1996 emis de CJSIPT DOLJ (CERT DECES NR 496780 / 02-09-1995);		
B1	Intabulare, drept de PROPRIETATE, dobandit prin Reconstituire, cota actuala 1/1, cota initiala 1/1 1) GEAMBAȘU GRIGORE DEFUNCT:Da	A1

**C. Partea III. SARCINI .**

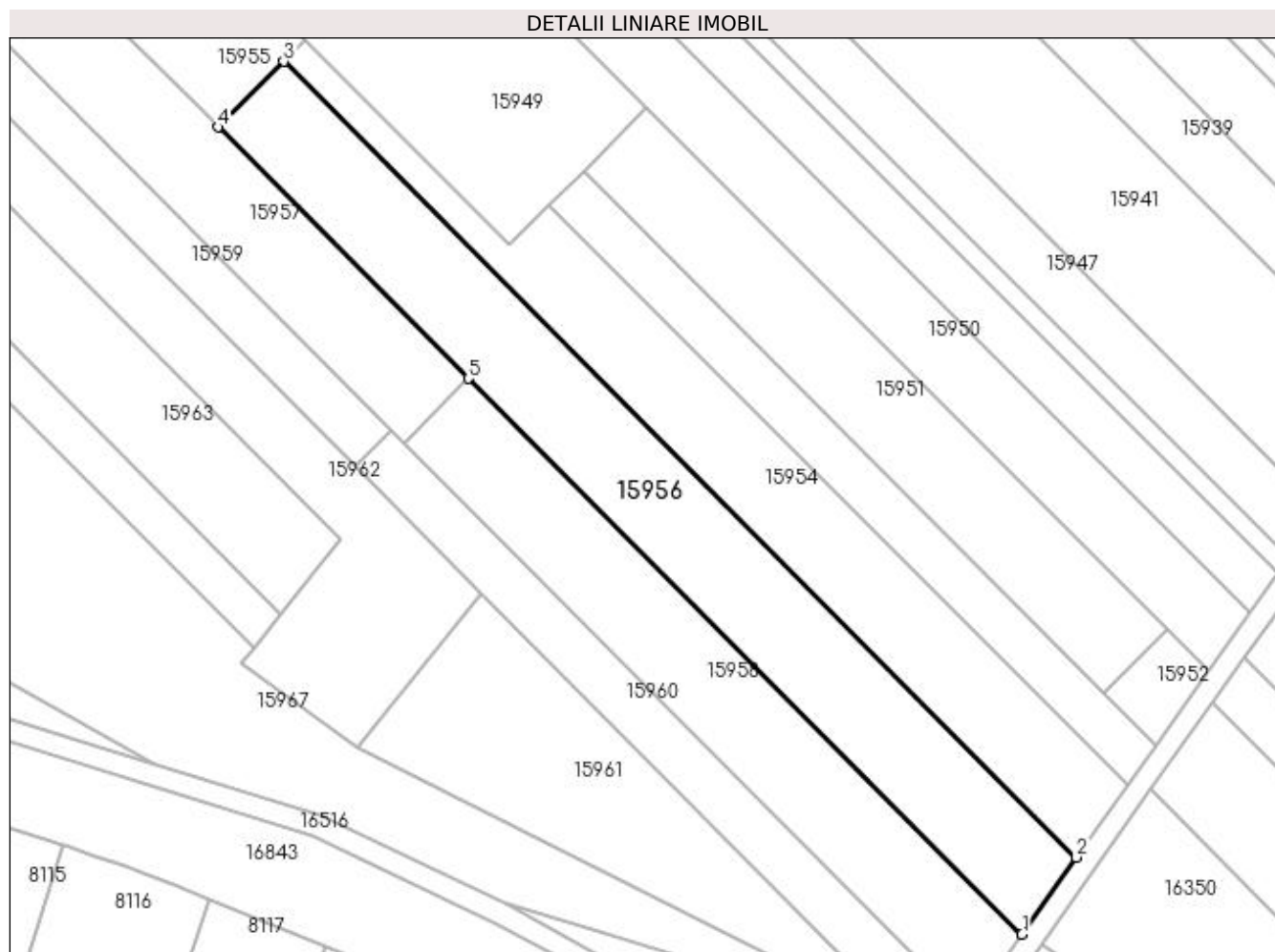
Inscrieri privind dezmembramintele dreptului de proprietate, drepturi reale de garanție și sarcini	Referințe
NU SUNT	

## Anexa Nr. 1 La Partea I

## Teren

Nr cadastral	Suprafața (mp)*	Observații / Referințe
	3.500	

\* Suprafața este determinată în planul de proiecție Stereo 70.



## Date referitoare la teren

Crt	Categorie folosință	Intra vilan	Suprafața (mp)	Tarla	Parcelă	Nr. topo	Observații / Referințe
1	vie	NU	3.500	225	129	-	

## Lungime Segmente

1) Valorile lungimilor segmentelor sunt obținute din proiecție în plan.

Punct început	X / Y	Punct sfârșit	X / Y	Lungime segment (** (m)
1	357.149,807 288.584,581	2	357.159,753 288.598,61	17.197
2	357.159,753 288.598,61	3	357.015,001 288.743,866	205.067
3	357.015,001 288.743,866	4	357.002,997 288.731,903	16.947
4	357.002,997 288.731,903	5	357.048,727 288.686,014	64.785
5	357.048,727 288.686,014	1	357.149,807 288.584,581	143.199

**\*\* Lungimile segmentelor sunt determinate în planul de proiecție Stereo 70 și sunt rotunjite la 1 milimetru.**

**\*\*\* Distanța dintre puncte este formată din segmente cumulate ce sunt mai mici decât valoarea 1 milimetru.**



**DATE DESPRE IMOBILUL NR. 15957**

Oficiul de Cadastru și Publicitate Imobiliară DOLJ  
Biroul de Cadastru și Publicitate Imobiliară Craiova

**A. Partea I. Descrierea imobilului**

TEREN Extravilan

Adresa: Jud. Dolj, T225, P130

Nr. Crt	Nr cadastral Nr. topografic	Suprafața* (mp)	Observații / Referințe
A1		2.400	Sector cadastral:25 Teren neimprejmuit;

**B. Partea II. Proprietari și acte**

Inscrieri privitoare la dreptul de proprietate și alte drepturi reale	Referințe
/	
Act Administrativ nr. TDP 3557-47919, din 03/04/1997 emis de CJ DOLJ;	
B1	A1
Intabulare, drept de PROPRIETATE, dobandit prin Reconstituire, cota actuala 1/1, cota initiala 1/1 1) ONCICĂ NICOLAE	

**C. Partea III. SARCINI .**

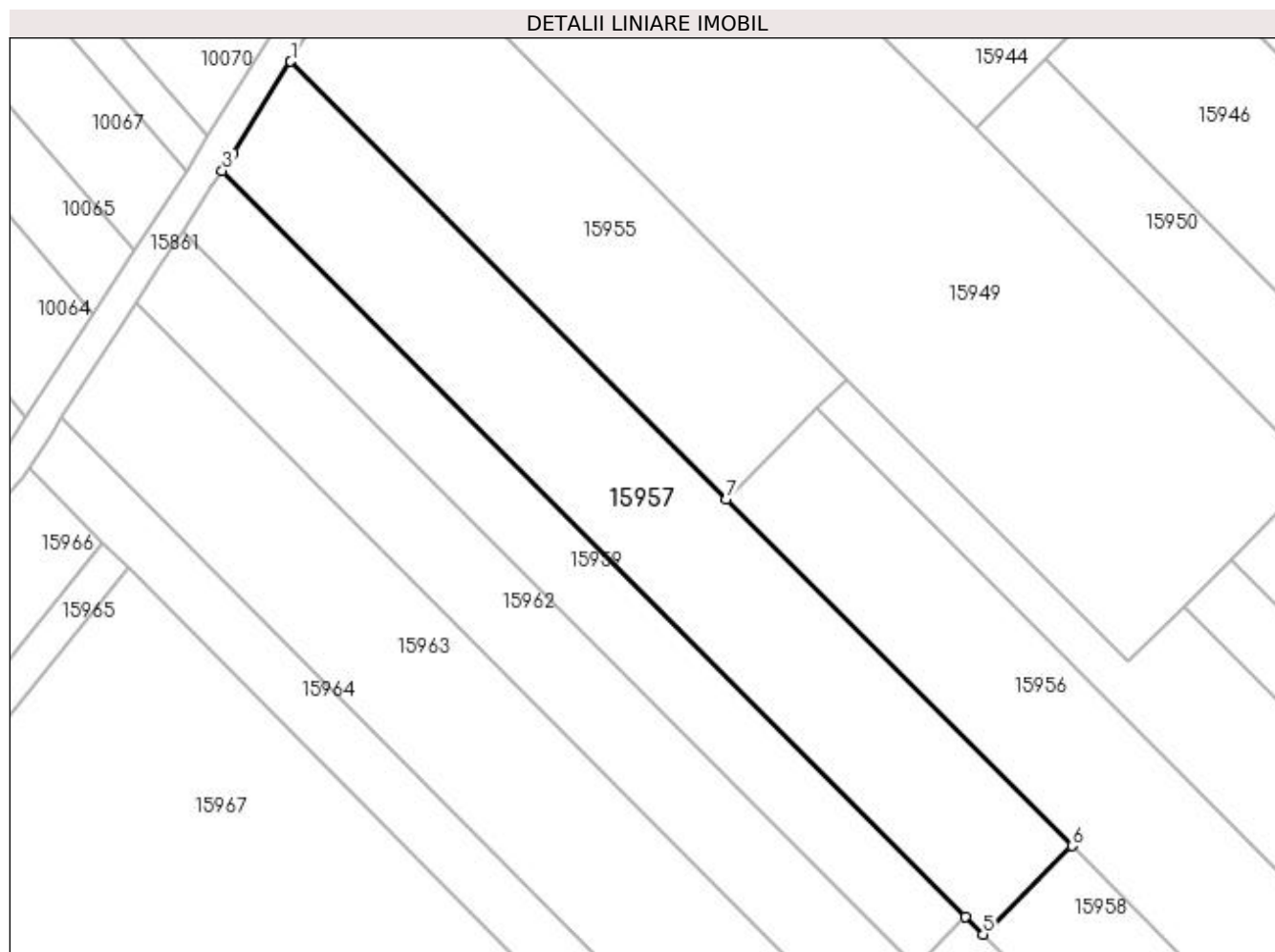
Inscrieri privind dezmembramintele dreptului de proprietate, drepturi reale de garanție și sarcini	Referințe
NU SUNT	

## Anexa Nr. 1 La Partea I

## Teren

Nr cadastral	Suprafața (mp)*	Observații / Referințe
	2.400	

\* Suprafața este determinată în planul de proiecție Stereo 70.



## Date referitoare la teren

Crt	Categorie folosință	Intra vilan	Suprafața (mp)	Tarla	Parcelă	Nr. topo	Observații / Referințe
1	vie	NU	2.400	225	130	-	

## Lungime Segmente

1) Valorile lungimilor segmentelor sunt obținute din proiecție în plan.

Punct început	X / Y	Punct sfârșit	X / Y	Lungime segment (** (m)
1	356.945,289 288.789,812	2	356.937,712 288.777,741	14.252
2	356.937,712 288.777,741	3	356.936,238 288.775,386	2.778
3	356.936,238 288.775,386	4	357.034,649 288.676,632	139.417
4	357.034,649 288.676,632	5	357.036,973 288.674,3	3.292
5	357.036,973 288.674,3	6	357.048,727 288.686,014	16.594

Punct început	X / Y	Punct sfârșit	X / Y	Lungime segment (** (m)
6	357.048,727 288.686,014	7	357.002,997 288.731,903	64.785
7	357.002,997 288.731,903	1	356.945,289 288.789,812	81.754

\*\* Lungimile segmentelor sunt determinate în planul de proiecție Stereo 70 și sunt rotunjite la 1 milimetru.

\*\*\* Distanța dintre puncte este formată din segmente cumulate ce sunt mai mici decât valoarea 1 milimetru.





**DATE DESPRE IMOBILUL NR. 15958**

Oficiul de Cadastru și Publicitate Imobiliară DOLJ  
Biroul de Cadastru și Publicitate Imobiliară Craiova

**A. Partea I. Descrierea imobilului**

TEREN Extravilan

Adresa: Jud. Dolj, T225, P131

Nr. Crt	Nr cadastral Nr. topografic	Suprafața* (mp)	Observații / Referințe
A1		2.400	Sector cadastral:25 Teren neimprejmuit;

**B. Partea II. Proprietari și acte**

Inscrieri privitoare la dreptul de proprietate și alte drepturi reale		Referințe
/		
Act Administrativ nr. TDP 2760-48113, din 20/11/1996 emis de CJ DOLJ;		
B1	Intabulare, drept de PROPRIETATE, dobândit prin Reconstituire, cota actuala 1/1, cota initiala 1/1 1) URZICEANU CONSTANTIN	A1

**C. Partea III. SARCINI .**

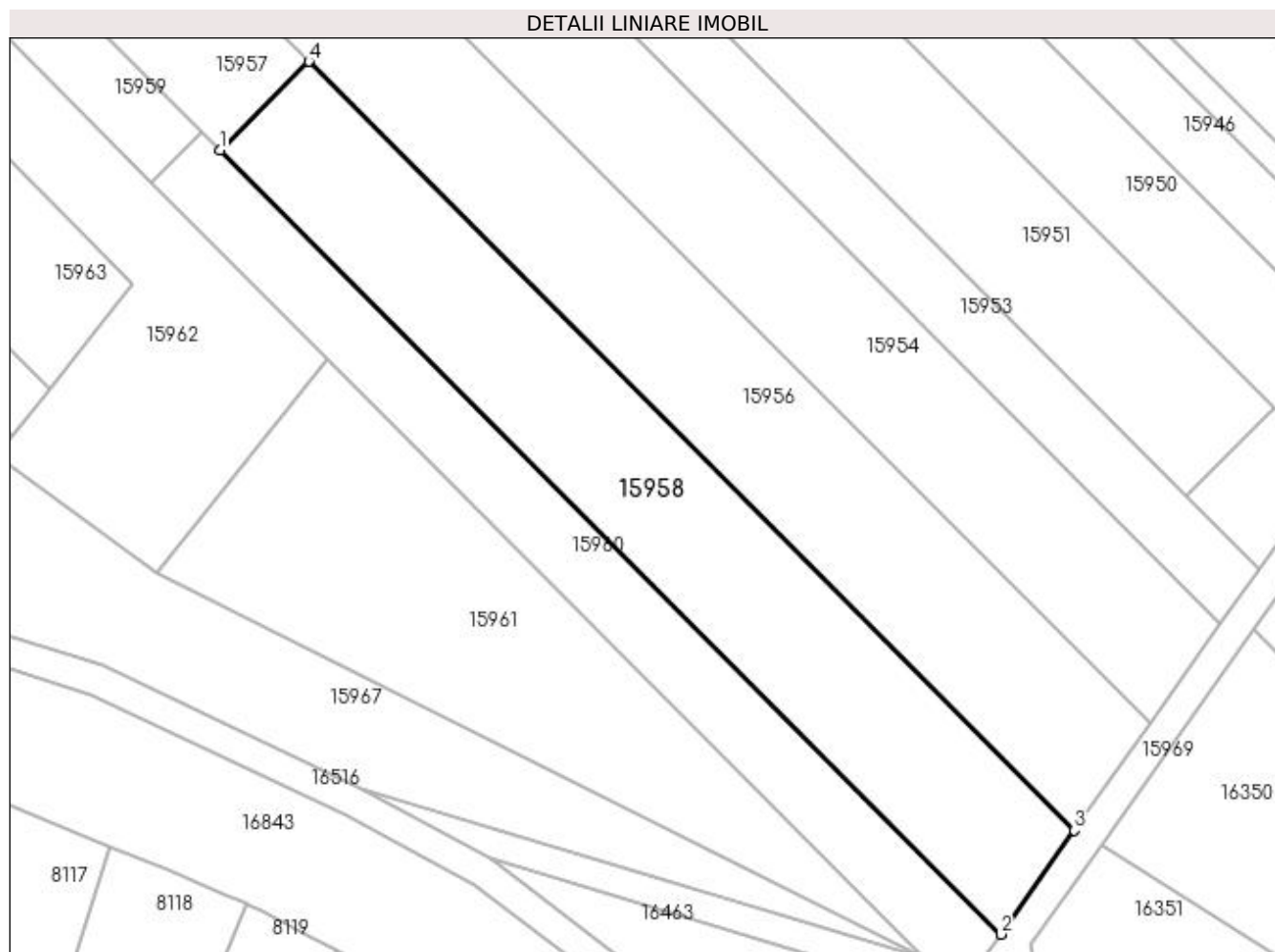
Inscrieri privind dezmembramintele dreptului de proprietate, drepturi reale de garanție și sarcini	Referințe
NU SUNT	

## Anexa Nr. 1 La Partea I

## Teren

Nr cadastral	Suprafața (mp)*	Observații / Referințe
	2.400	

\* Suprafața este determinată în planul de proiecție Stereo 70.



## Date referitoare la teren

Crt	Categorie folosință	Intra vilan	Suprafața (mp)	Tarla	Parcelă	Nr. topo	Observații / Referințe
1	vie	NU	2.400	225	131	-	

## Lungime Segmente

1) Valorile lungimilor segmentelor sunt obținute din proiecție în plan.

Punct început	X / Y	Punct sfârșit	X / Y	Lungime segment (** (m)
1	357.036,973 288.674,3	2	357.140,069 288.570,844	146.055
2	357.140,069 288.570,844	3	357.149,807 288.584,581	16.838
3	357.149,807 288.584,581	4	357.048,727 288.686,014	143.199
4	357.048,727 288.686,014	1	357.036,973 288.674,3	16.594

**\*\* Lungimile segmentelor sunt determinate în planul de proiecție Stereo 70 și sunt rotunjite la 1 milimetru.**

**\*\*\* Distanța dintre puncte este formată din segmente cumulate ce sunt mai mici decât valoarea 1 milimetru.**



**DATE DESPRE IMOBILUL NR. 15959**

Oficiul de Cadastru și Publicitate Imobiliară DOLJ  
Biroul de Cadastru și Publicitate Imobiliară Craiova

**A. Partea I. Descrierea imobilului**

TEREN Extravilan

Adresa: Jud. Dolj, T225, P132

Nr. Crt	Nr cadastral Nr. topografic	Suprafața* (mp)	Observații / Referințe
A1		1.300	Sector cadastral:25 Teren neimprejmuit;

**B. Partea II. Proprietari și acte**

Inscrieri privitoare la dreptul de proprietate și alte drepturi reale	Referințe
/	
Act Administrativ nr. TDP 2124-9700, din 22/07/1996 emis de CJSIPT DOLJ;	
B1	A1
Intabulare, drept de PROPRIETATE, dobândit prin Reconstituire, cota actuala 1/1, cota initiala 1/1	
1) STANAGOI MIRCEA, LIPSA CNP	
2) ISTRATE NICOLITA, LIPSA CNP	

**C. Partea III. SARCINI .**

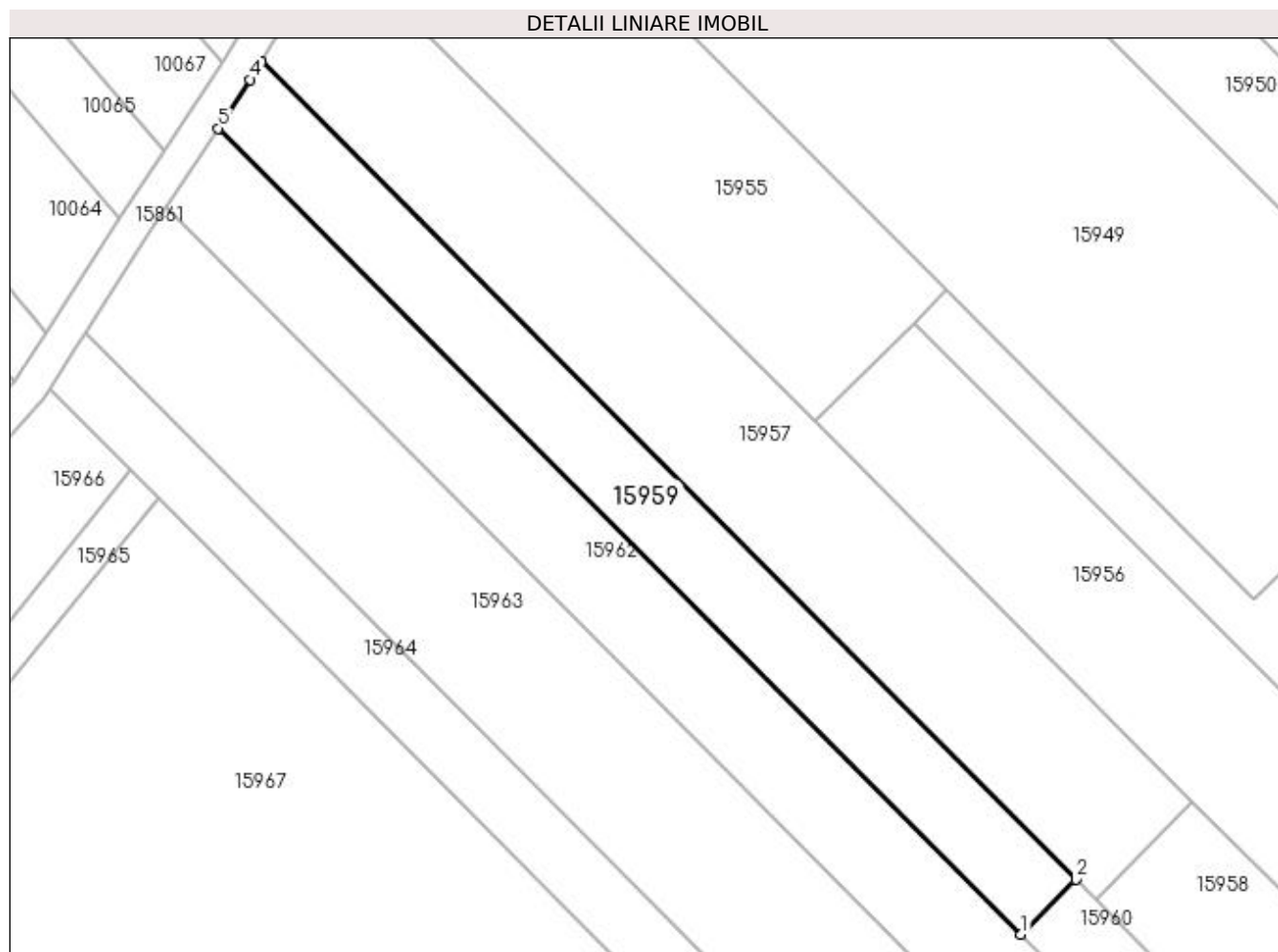
Inscrieri privind dezmembramintele dreptului de proprietate, drepturi reale de garanție și sarcini	Referințe
NU SUNT	

## Anexa Nr. 1 La Partea I

## Teren

Nr cadastral	Suprafața (mp)*	Observații / Referințe
	1.300	

\* Suprafața este determinată în planul de proiecție Stereo 70.



## Date referitoare la teren

Crt	Categorie folosință	Intra vilan	Suprafața (mp)	Tarla	Parcelă	Nr. topo	Observații / Referințe
1	vie	NU	1.300	225	132	-	

## Lungime Segmente

1) Valorile lungimilor segmentelor sunt obținute din proiecție în plan.

Punct început	X / Y	Punct sfârșit	X / Y	Lungime segment (** (m)
1	357.027,995 288.670,001	2	357.034,649 288.676,632	9.394
2	357.034,649 288.676,632	3	356.936,238 288.775,386	139.417
3	356.936,238 288.775,386	4	356.934,869 288.773,2	2.579
4	356.934,869 288.773,2	5	356.931,017 288.767,317	7.032
5	356.931,017 288.767,317	1	357.027,995 288.670,001	137.387

**\*\* Lungimile segmentelor sunt determinate în planul de proiecție Stereo 70 și sunt rotunjite la 1 milimetru.**

**\*\*\* Distanța dintre puncte este formată din segmente cumulate ce sunt mai mici decât valoarea 1 milimetru.**





**DATE DESPRE IMOBILUL NR. 15960**

Oficiul de Cadastru și Publicitate Imobiliară DOLJ  
Biroul de Cadastru și Publicitate Imobiliară Craiova

**A. Partea I. Descrierea imobilului**

TEREN Extravilan

Adresa: Jud. Dolj, T225, P133

Nr. Crt	Nr cadastral Nr. topografic	Suprafața* (mp)	Observații / Referințe
A1		1.400	Sector cadastral:25 Teren neimprejmuit;

**B. Partea II. Proprietari și acte**

Inscrieri privitoare la dreptul de proprietate și alte drepturi reale	Referințe
/	
Act Administrativ nr. TDP 1947-9574, din 02/04/1996 emis de CJ DOLJ;	
B1	A1
Intabulare, drept de PROPRIETATE, dobândit prin Reconstituire, cota actuala 1/1, cota initiala 1/1 1) ISTRATE ION	

**C. Partea III. SARCINI .**

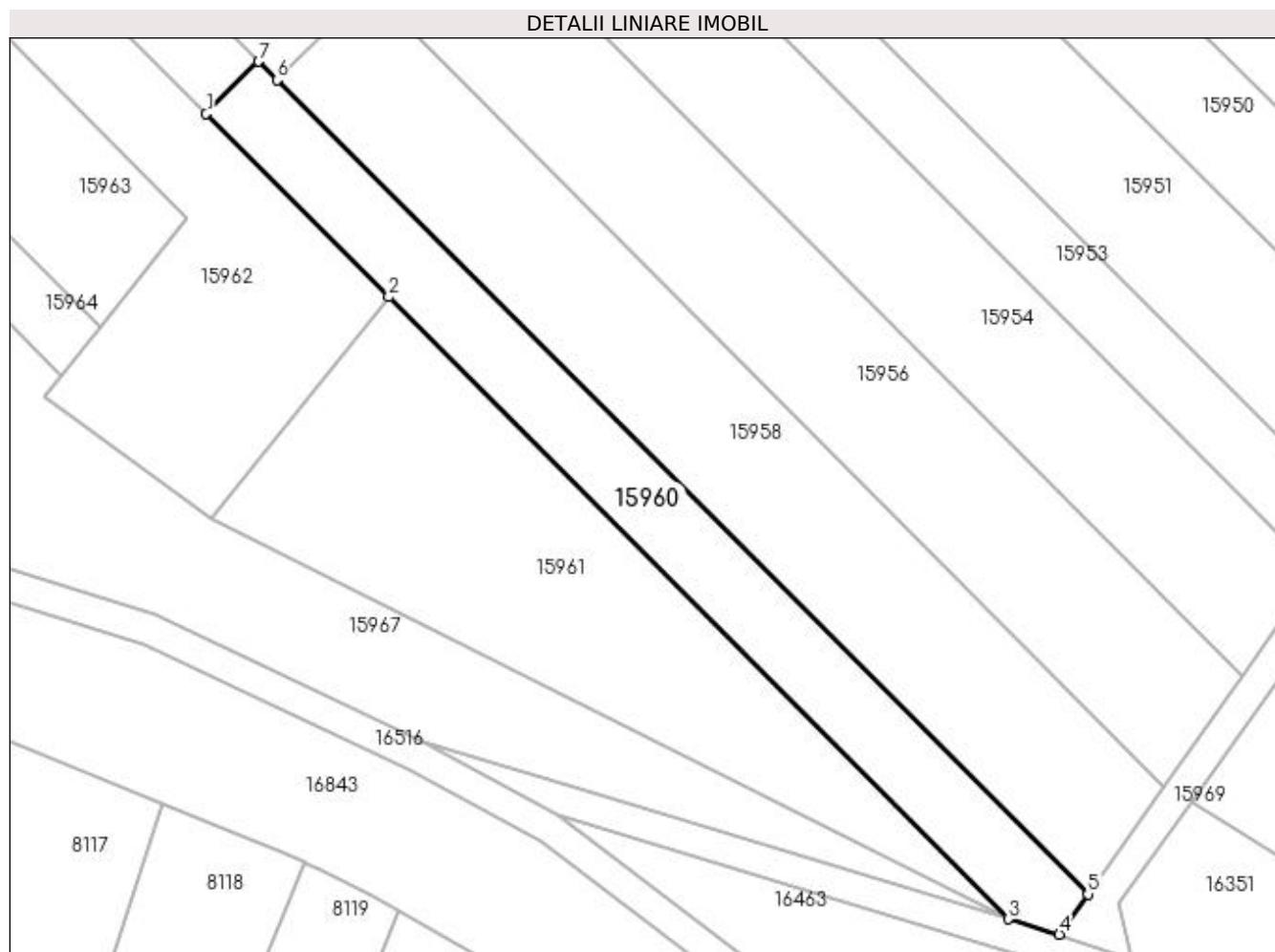
Inscrieri privind dezmembramintele dreptului de proprietate, drepturi reale de garanție și sarcini	Referințe
NU SUNT	

## Anexa Nr. 1 La Partea I

## Teren

Nr cadastral	Suprafața (mp)*	Observații / Referințe
	1.400	

\* Suprafața este determinată în planul de proiecție Stereo 70.



## Date referitoare la teren

Crt	Categorie folosință	Intra vilan	Suprafața (mp)	Tarla	Parcelă	Nr. topo	Observații / Referințe
1	vie	NU	1.400	225	133	-	

## Lungime Segmente

1) Valorile lungimilor segmentelor sunt obținute din proiecție în plan.

Punct început	X / Y	Punct sfârșit	X / Y	Lungime segment (** (m)
1	357.027,995 288.670,001	2	357.051,205 288.646,71	32.881
2	357.051,205 288.646,71	3	357.129,952 288.567,689	111.559
3	357.129,952 288.567,689	4	357.136,442 288.565,727	6.78
4	357.136,442 288.565,727	5	357.140,069 288.570,844	6.272
5	357.140,069 288.570,844	6	357.036,973 288.674,3	146.055

Punct început	X / Y	Punct sfârșit	X / Y	Lungime segment (** (m)
6	357.036,973 288.674,3	7	357.034,649 288.676,632	3.292
7	357.034,649 288.676,632	1	357.027,995 288.670,001	9.394

\*\* Lungimile segmentelor sunt determinate în planul de proiecție Stereo 70 și sunt rotunjite la 1 milimetru.

\*\*\* Distanța dintre puncte este formată din segmente cumulate ce sunt mai mici decât valoarea 1 milimetru.



**DATE DESPRE IMOBILUL NR. 15961**

Oficiul de Cadastru și Publicitate Imobiliară DOLJ  
Biroul de Cadastru și Publicitate Imobiliară Craiova

**A. Partea I. Descrierea imobilului**

TEREN Extravilan

Adresa: Jud. Dolj, T225, P135

Nr. Crt	Nr cadastral Nr. topografic	Suprafața* (mp)	Observații / Referințe
A1		2.000	Sector cadastral:25 Teren neimprejmuit;

**B. Partea II. Proprietari și acte**

Inscrieri privitoare la dreptul de proprietate și alte drepturi reale	Referințe
/	
Act Administrativ nr. TDP 4441, din 25/08/2004 emis de CJSIPT DOLJ;	
B1	A1
Intabulare, drept de PROPRIETATE, dobândit prin Reconstituire, cota actuala 1/1, cota initiala 1/1 1) ORĂSCU CONSTANTIN	

**C. Partea III. SARCINI .**

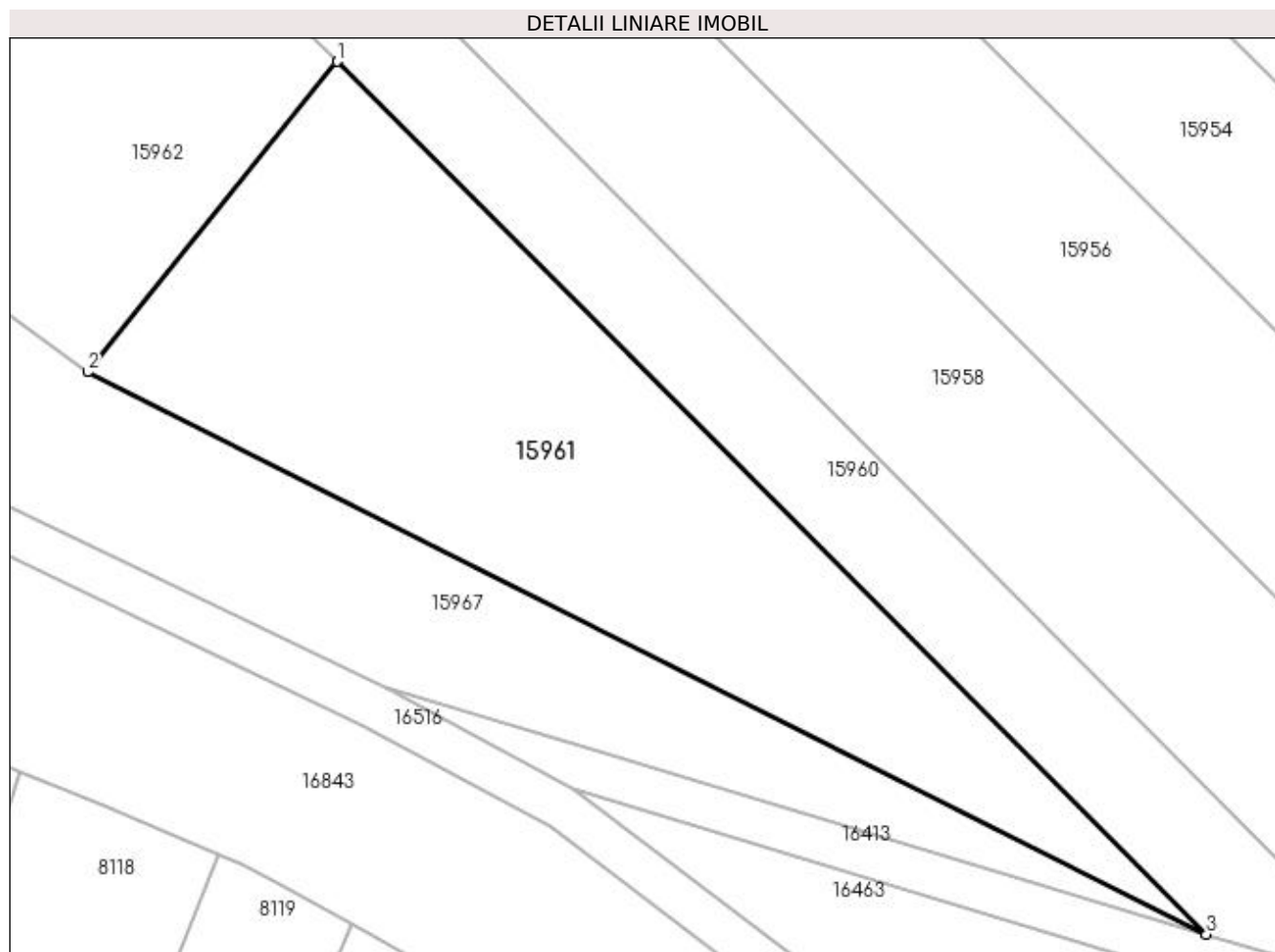
Inscrieri privind dezmembramintele dreptului de proprietate, drepturi reale de garanție și sarcini	Referințe
NU SUNT	

## Anexa Nr. 1 La Partea I

## Teren

Nr cadastral	Suprafața (mp)*	Observații / Referințe
	2.000	

\* Suprafața este determinată în planul de proiecție Stereo 70.



## Date referitoare la teren

Crt	Categorie folosință	Intravilan	Suprafața (mp)	Tarla	Parcelă	Nr. topo	Observații / Referințe
1	vie	NU	2.000	225	135	-	

## Lungime Segmente

1) Valorile lungimilor segmentelor sunt obținute din proiecție în plan.

Punct început	X / Y	Punct sfârșit	X / Y	Lungime segment (** (m))
1	357.051,205 288.646,71	2	357.028,593 288.618,604	36.073
2	357.028,593 288.618,604	3	357.129,952 288.567,689	113.428
3	357.129,952 288.567,689	1	357.051,205 288.646,71	111.559

\*\* Lungimile segmentelor sunt determinate în planul de proiecție Stereo 70 și sunt rotunjite la 1 milimetru.

\*\*\* Distanța dintre puncte este formată din segmente cumulate ce sunt mai mici decât valoarea 1 milimetru.

**DATE DESPRE IMOBILUL NR. 15962**

Oficiul de Cadastru și Publicitate Imobiliară DOLJ  
Biroul de Cadastru și Publicitate Imobiliară Craiova

**A. Partea I. Descrierea imobilului**

TEREN Extravilan

Adresa: Jud. Dolj, T225, P136, 137

Nr. Crt	Nr cadastral Nr. topografic	Suprafața* (mp)	Observații / Referințe
A1		2.600	Sector cadastral:25 Teren neimprejmuit;

**B. Partea II. Proprietari și acte**

Inscrieri privitoare la dreptul de proprietate și alte drepturi reale		Referințe
/		
Act Administrativ nr. TDP NR. 2774-48113, din 21/11/1996 emis de CJSIPT DOLJ (CERTIFICAT DE DECES NR. 001973/22.11.2013);		
B1	Intabulare, drept de PROPRIETATE, dobandit prin Reconstituire, cota actuala 1/1, cota initiala 1/1 1) MITRAN MARIA 2) CATANA GHEORGIȚA 3) PISLEAG SILVIA	A1

**C. Partea III. SARCINI .**

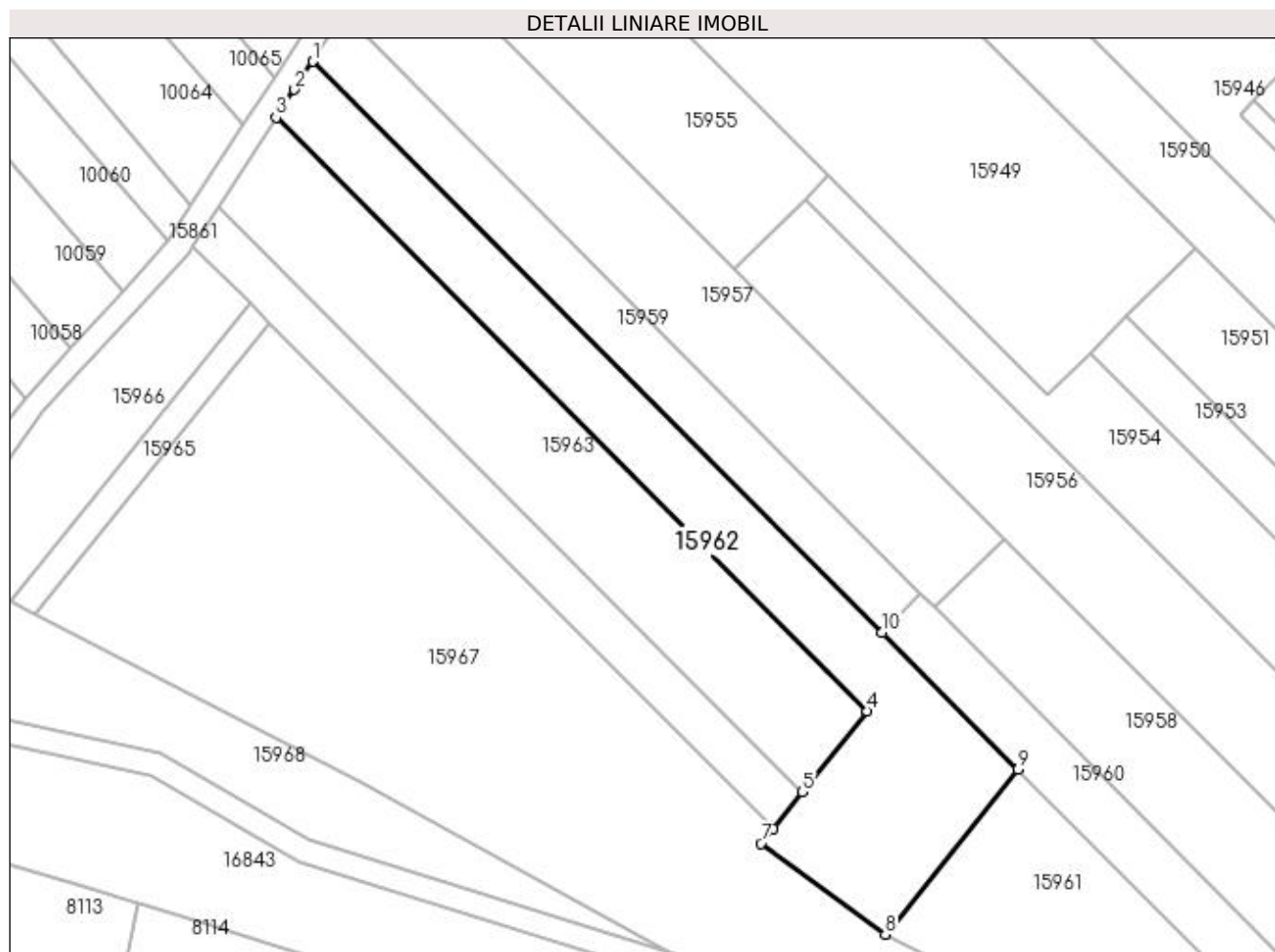
Inscrieri privind dezmembramintele dreptului de proprietate, drepturi reale de garanție și sarcini	Referințe
NU SUNT	

## Anexa Nr. 1 La Partea I

## Teren

Nr cadastral	Suprafața (mp)*	Observații / Referințe
	2.600	

\* Suprafața este determinată în planul de proiecție Stereo 70.



## Date referitoare la teren

Crt	Categorie folosință	Intravilan	Suprafața (mp)	Tarla	Parcelă	Nr. topo	Observații / Referințe
1	arabil	NU	1.600	225	136	-	
2	vie	NU	1.000	225	137	-	

## Lungime Segmente

1) Valorile lungimilor segmentelor sunt obținute din proiecție în plan.

Punct început	X / Y	Punct sfârșit	X / Y	Lungime segment (** (m)
1	356.931,017 288.767,317	2	356.927,884 288.762,532	5.719
2	356.927,884 288.762,532	3	356.924,78 288.757,762	5.691
3	356.924,78 288.757,762	4	357.025,547 288.656,643	142.755
4	357.025,547 288.656,643	5	357.014,432 288.642,828	17.731



Punct început	X / Y	Punct sfârșit	X / Y	Lungime segment (** (m)
5	357.014,432 288.642,828	6	357.009,496 288.636,692	7.875
6	357.009,496 288.636,692	7	357.007,384 288.634,066	3.37
7	357.007,384 288.634,066	8	357.028,593 288.618,604	26.247
8	357.028,593 288.618,604	9	357.051,205 288.646,71	36.073
9	357.051,205 288.646,71	10	357.027,995 288.670,001	32.881
10	357.027,995 288.670,001	1	356.931,017 288.767,317	137.387

\*\* Lungimile segmentelor sunt determinate în planul de proiecție Stereo 70 și sunt rotunjite la 1 milimetru.

\*\*\* Distanța dintre puncte este formată din segmente cumulate ce sunt mai mici decât valoarea 1 milimetru.



**DATE DESPRE IMOBILUL NR. 15963**

Oficiul de Cadastru și Publicitate Imobiliară DOLJ  
Biroul de Cadastru și Publicitate Imobiliară Craiova

**A. Partea I. Descrierea imobilului**

TEREN Extravilan

Adresa: Jud. Dolj, T225, P138, 139

Nr. Crt	Nr cadastral Nr. topografic	Suprafața* (mp)	Observații / Referințe
A1		2.500	Sector cadastral:25 Teren neimprejmit;

**B. Partea II. Proprietari și acte**

Inscrieri privitoare la dreptul de proprietate și alte drepturi reale	Referințe
/	
Act Administrativ nr. TDP 3340-59474, din 24/03/1997 emis de CJ DOLJ;	
B1	A1
Intabulare, drept de PROPRIETATE, dobândit prin Reconstituire, cota actuala 1/1, cota initiala 1/1	
1) STOENICĂ D. PETRE	
2) DASCĂLU AURELIA	

**C. Partea III. SARCINI .**

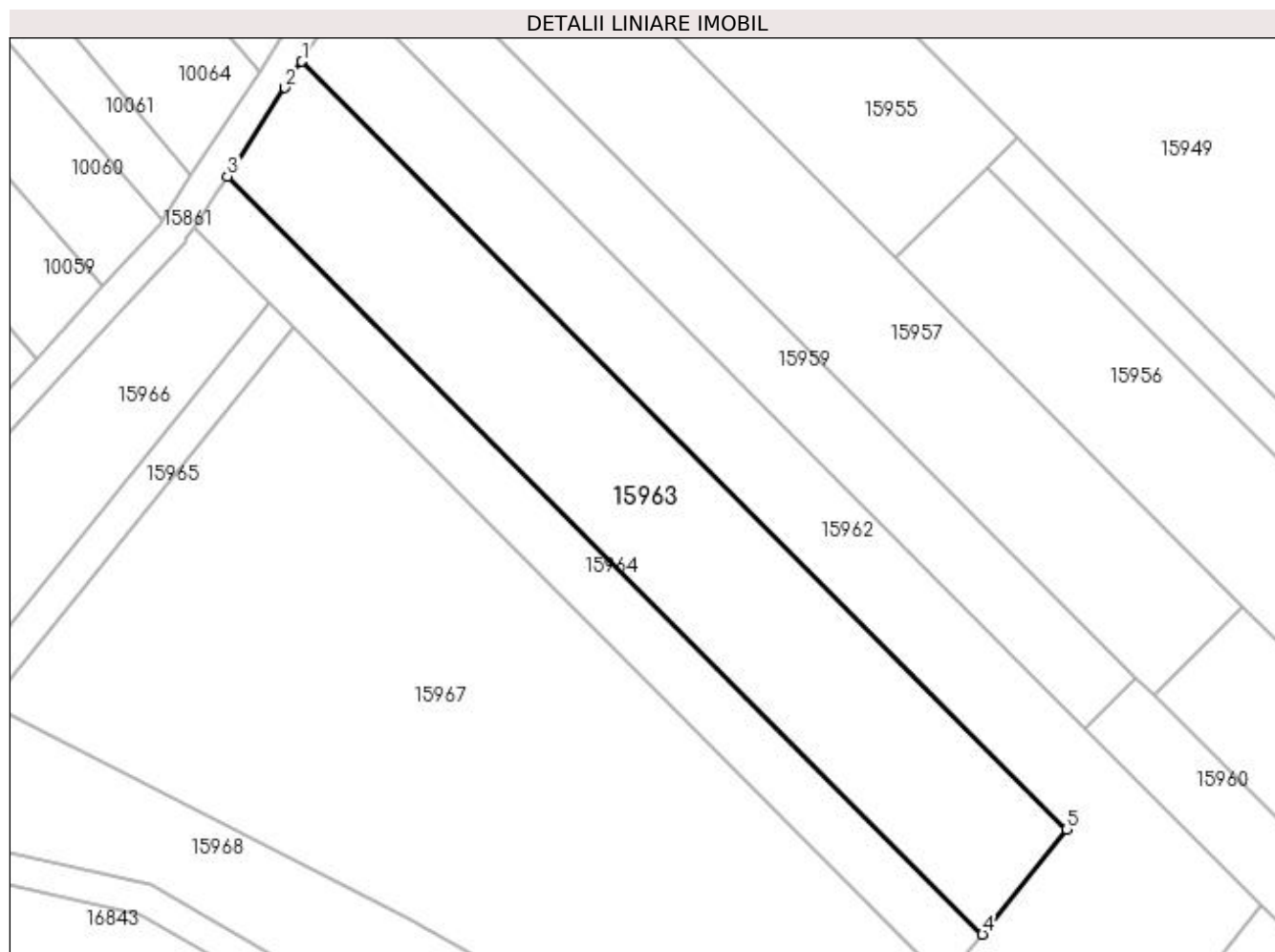
Inscrieri privind dezmembramintele dreptului de proprietate, drepturi reale de garanție și sarcini	Referințe
NU SUNT	

## Anexa Nr. 1 La Partea I

## Teren

Nr cadastral	Suprafața (mp)*	Observații / Referințe
	2.500	

\* Suprafața este determinată în planul de proiecție Stereo 70.



## Date referitoare la teren

Crt	Categorie folosință	Intra vilan	Suprafața (mp)	Tarla	Parcelă	Nr. topo	Observații / Referințe
1	arabil	NU	1.200	225	138	-	
2	vie	NU	1.300	225	139	-	

## Lungime Segmente

1) Valorile lungimilor segmentelor sunt obținute din proiecție în plan.

Punct început	X / Y	Punct sfârșit	X / Y	Lungime segment (** (m)
1	356.924,78 288.757,762	2	356.922,534 288.754,31	4.118
2	356.922,534 288.754,31	3	356.914,951 288.742,656	13.904
3	356.914,951 288.742,656	4	357.014,432 288.642,828	140.933
4	357.014,432 288.642,828	5	357.025,547 288.656,643	17.731

Punct început	X / Y	Punct sfârșit	X / Y	Lungime segment (** (m)
5	357.025,547 288.656,643	1	356.924,78 288.757,762	142.755

\*\* Lungimile segmentelor sunt determinate în planul de proiecție Stereo 70 și sunt rotunjite la 1 milimetru.

\*\*\* Distanța dintre puncte este formată din segmente cumulate ce sunt mai mici decât valoarea 1 milimetru.



**DATE DESPRE IMOBILUL NR. 15964**

Oficiul de Cadastru și Publicitate Imobiliară DOLJ  
Biroul de Cadastru și Publicitate Imobiliară Craiova

**A. Partea I. Descrierea imobilului**

TEREN Extravilan

Adresa: Jud. Dolj, T225, P140

Nr. Crt	Nr cadastral Nr. topografic	Suprafața* (mp)	Observații / Referințe
A1		1.100	Sector cadastral:25 Teren neimprejmuit;

**B. Partea II. Proprietari și acte**

Inscrieri privitoare la dreptul de proprietate și alte drepturi reale	Referințe
/	
Act Notarial nr. CM 192, din 13/08/2003 emis de BNP STOENESCU FLOREA;	
B1	A1
Intabulare, drept de PROPRIETATE, dobandit prin Succesiune, cota actuala 1/1, cota initiala 1/1 1) CRĂCIUN ALEXANDRU	

**C. Partea III. SARCINI .**

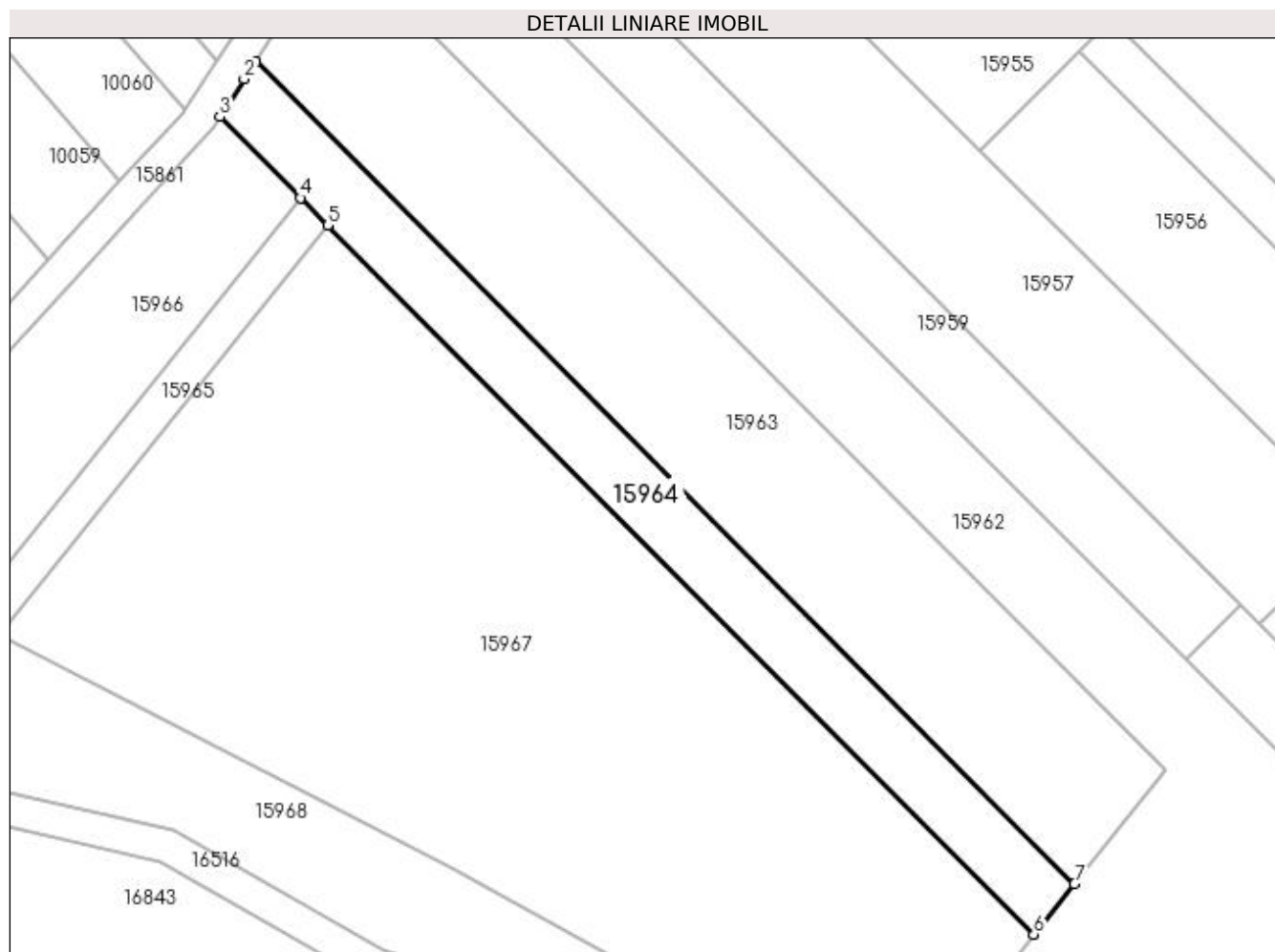
Inscrieri privind dezmembramintele dreptului de proprietate, drepturi reale de garanție și sarcini	Referințe
NU SUNT	

## Anexa Nr. 1 La Partea I

## Teren

Nr cadastral	Suprafața (mp)*	Observații / Referințe
	1.100	

\* Suprafața este determinată în planul de proiecție Stereo 70.



## Date referitoare la teren

Crt	Categorie folosință	Intra vilan	Suprafața (mp)	Tarla	Parcelă	Nr. topo	Observații / Referințe
1	vie	NU	1.100	225	140	-	

## Lungime Segmente

1) Valorile lungimilor segmentelor sunt obținute din proiecție în plan.

Punct început	X / Y	Punct sfârșit	X / Y	Lungime segment (** (m)
1	356.914,951 288.742,656	2	356.913,57 288.740,534	2.532
2	356.913,57 288.740,534	3	356.910,586 288.735,947	5.472
3	356.910,586 288.735,947	4	356.920,409 288.726,09	13.916
4	356.920,409 288.726,09	5	356.923,719 288.722,768	4.69
5	356.923,719 288.722,768	6	357.009,496 288.636,692	121.519



Punct început	X / Y	Punct sfârșit	X / Y	Lungime segment (** (m)
6	357.009,496 288.636,692	7	357.014,432 288.642,828	7.875
7	357.014,432 288.642,828	1	356.914,951 288.742,656	140.933

\*\* Lungimile segmentelor sunt determinate în planul de proiecție Stereo 70 și sunt rotunjite la 1 milimetru.

\*\*\* Distanța dintre puncte este formată din segmente cumulate ce sunt mai mici decât valoarea 1 milimetru.



**DATE DESPRE IMOBILUL NR. 15965**

Oficiul de Cadastru și Publicitate Imobiliară DOLJ  
Biroul de Cadastru și Publicitate Imobiliară Craiova

**A. Partea I. Descrierea imobilului**

TEREN Extravilan

Adresa: Jud. Dolj, T225, P141

Nr. Crt	Nr cadastral Nr. topografic	Suprafața* (mp)	Observații / Referințe
A1		300	Sector cadastral:25 Teren neimprejmuit;

**B. Partea II. Proprietari și acte**

Inscrieri privitoare la dreptul de proprietate și alte drepturi reale	Referințe
/	
Act Administrativ nr. TDP 2218-45380, din 03/06/1996 emis de CJ DOLJ;	
B1	A1
Intabulare, drept de PROPRIETATE, dobândit prin Reconstituire, cota actuala 1/1, cota initiala 1/1	
1) GIUBELAN FLOAREA	
2) DOROBANȚU EUGENIA	

**C. Partea III. SARCINI .**

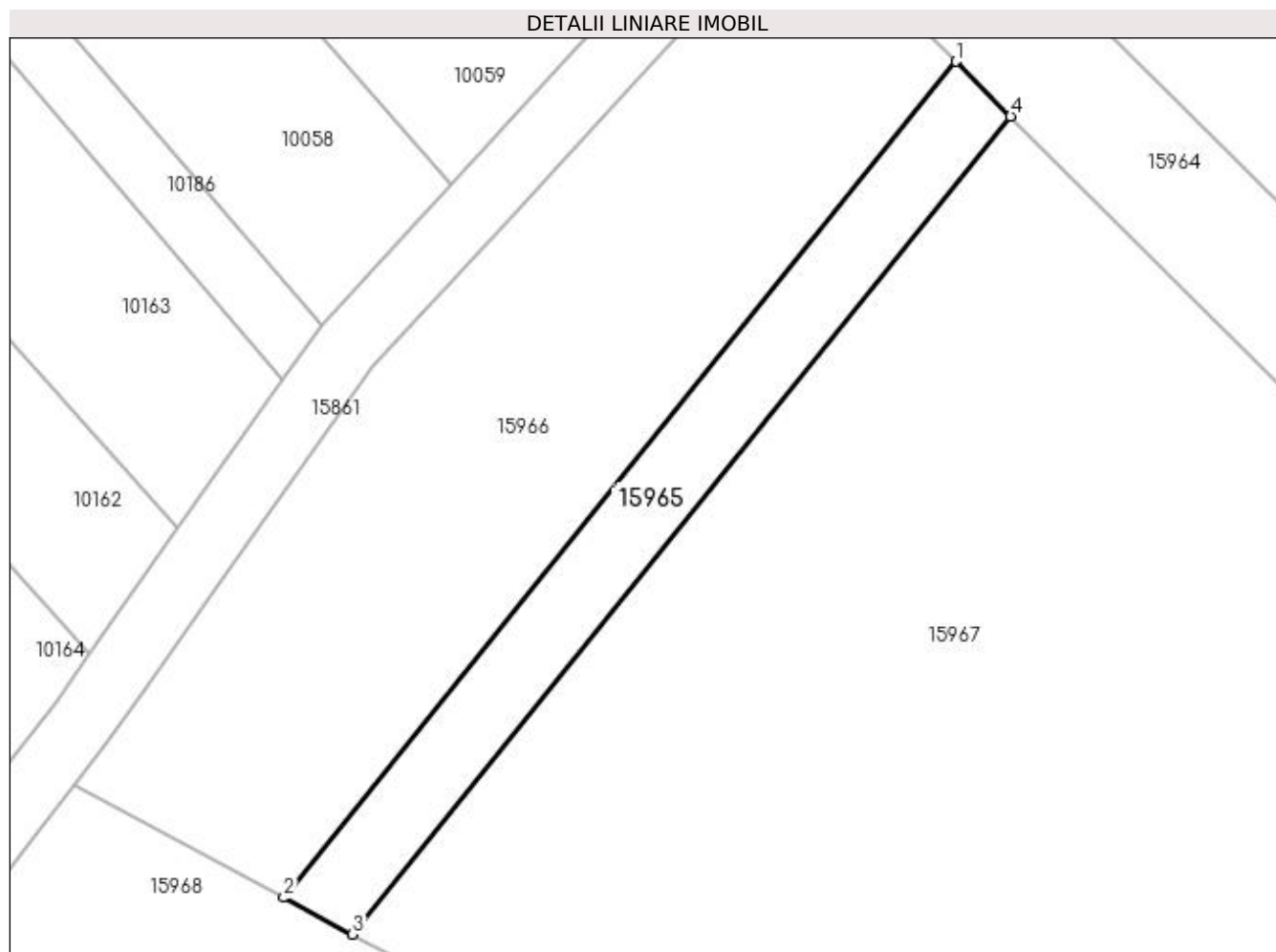
Inscrieri privind dezmembramentele dreptului de proprietate, drepturi reale de garanție și sarcini	Referințe
NU SUNT	

## Anexa Nr. 1 La Partea I

## Teren

Nr cadastral	Suprafața (mp)*	Observații / Referințe
	300	

\* Suprafața este determinată în planul de proiecție Stereo 70.



## Date referitoare la teren

Crt	Categorie folosință	Intravilan	Suprafața (mp)	Tarla	Parcelă	Nr. topo	Observații / Referințe
1	arabil	NU	300	225	141	-	

## Lungime Segmente

1) Valorile lungimilor segmentelor sunt obținute din proiecție în plan.

Punct început	X / Y	Punct sfârșit	X / Y	Lungime segment (** (m)
1	356.920,409 288.726,09	2	356.879,588 288.675,35	65.122
2	356.879,588 288.675,35	3	356.883,775 288.673,117	4.745
3	356.883,775 288.673,117	4	356.923,719 288.722,768	63.724
4	356.923,719 288.722,768	1	356.920,409 288.726,09	4.69

**\*\* Lungimile segmentelor sunt determinate în planul de proiecție Stereo 70 și sunt rotunjite la 1 milimetru.**

**\*\*\* Distanța dintre puncte este formată din segmente cumulate ce sunt mai mici decât valoarea 1 milimetru.**



**DATE DESPRE IMOBILUL NR. 15966**

Oficiul de Cadastru și Publicitate Imobiliară DOLJ  
Biroul de Cadastru și Publicitate Imobiliară Craiova

**A. Partea I. Descrierea imobilului**

TEREN Extravilan

Adresa: Jud. Dolj, T225, P142

Nr. Crt	Nr cadastral Nr. topografic	Suprafața* (mp)	Observații / Referințe
A1		1.000	Sector cadastral:25 Teren neimprejmuit;

**B. Partea II. Proprietari și acte**

Inscrieri privitoare la dreptul de proprietate și alte drepturi reale	Referințe
/	
Act Administrativ nr. TDP 2218-45380, din 03/06/1996 emis de CJ DOLJ;	
B1	A1
Intabulare, drept de PROPRIETATE, dobandit prin Reconstituire, cota actuala 1/1, cota initiala 1/1	
1) DOROBANȚU EUGENIA	
2) GIUBELAN FLOAREA	

**C. Partea III. SARCINI .**

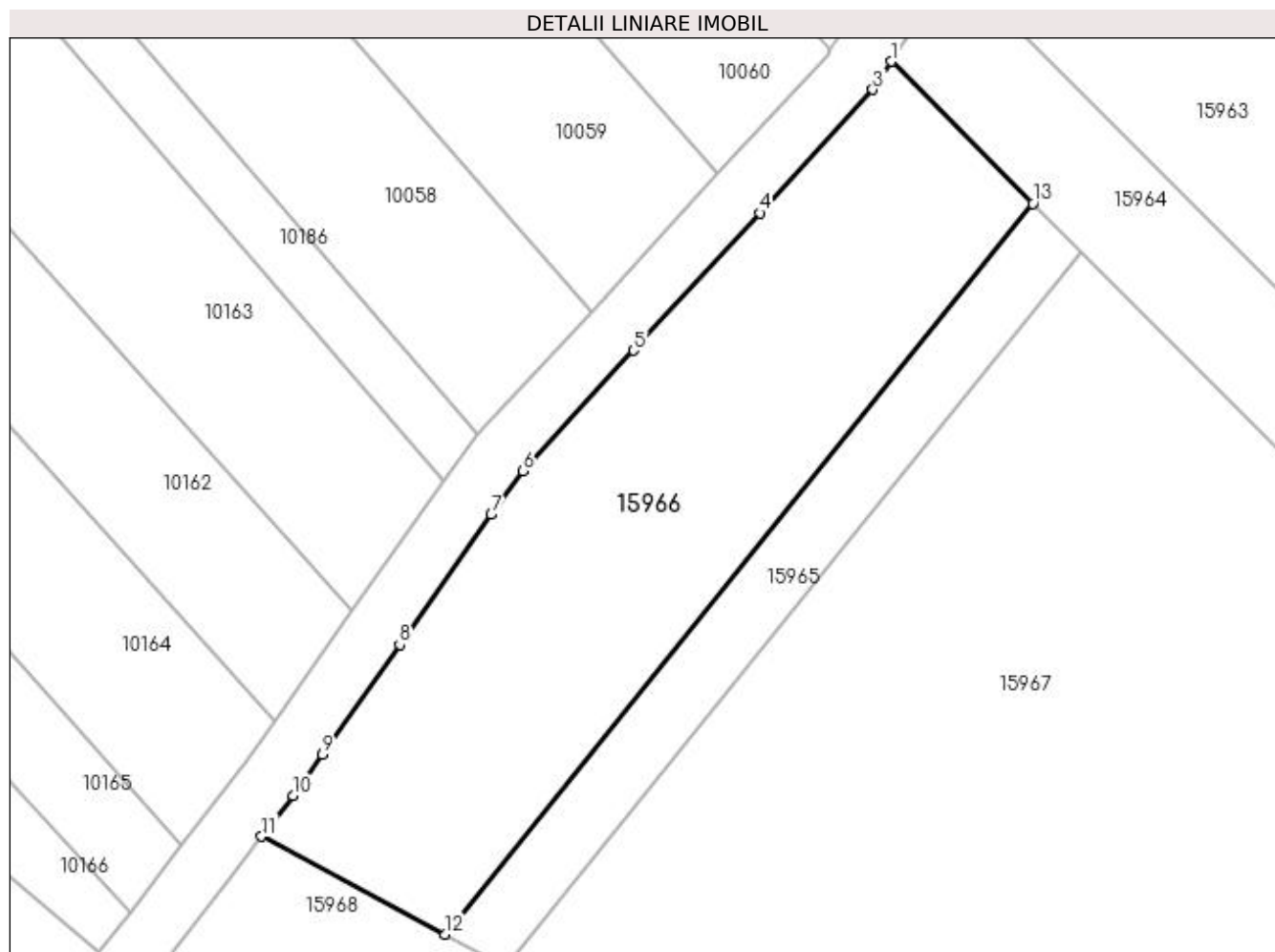
Inscrieri privind dezmembramintele dreptului de proprietate, drepturi reale de garanție și sarcini	Referințe
NU SUNT	

## Anexa Nr. 1 La Partea I

## Teren

Nr cadastral	Suprafața (mp)*	Observații / Referințe
	1.000	

\* Suprafața este determinată în planul de proiecție Stereo 70.



## Date referitoare la teren

Crt	Categorie folosință	Intravilan	Suprafața (mp)	Tarla	Parcelă	Nr. topo	Observații / Referințe
1	vie	NU	1.000	225	142	-	

## Lungime Segmente

1) Valorile lungimilor segmentelor sunt obținute din proiecție în plan.

Punct început	X / Y	Punct sfârșit	X / Y	Lungime segment (** (m)
1	356.910,586 288.735,947	2	356.909,698 288.734,583	1.628
2	356.909,698 288.734,583	3	356.909,309 288.733,987	0.712
3	356.909,309 288.733,987	4	356.901,448 288.725,427	11.622
4	356.901,448 288.725,427	5	356.892,676 288.715,875	12.969
5	356.892,676 288.715,875	6	356.885,005 288.707,522	11.341



Punct început	X / Y	Punct sfârșit	X / Y	Lungime segment (** (m)
6	356.885,005 288.707,522	7	356.882,804 288.704,494	3.743
7	356.882,804 288.704,494	8	356.876,436 288.695,473	11.042
8	356.876,436 288.695,473	9	356.871,053 288.687,848	9.334
9	356.871,053 288.687,848	10	356.869,023 288.684,973	3.519
10	356.869,023 288.684,973	11	356.866,844 288.682,146	3.569
11	356.866,844 288.682,146	12	356.879,588 288.675,35	14.443
12	356.879,588 288.675,35	13	356.920,409 288.726,09	65.122
13	356.920,409 288.726,09	1	356.910,586 288.735,947	13.916

\*\* Lungimile segmentelor sunt determinate în planul de proiecție Stereo 70 și sunt rotunjite la 1 milimetru.

\*\*\* Distanța dintre puncte este formată din segmente cumulate ce sunt mai mici decât valoarea 1 milimetru.



**DATE DESPRE IMOBILUL NR. 15967**

Oficiul de Cadastru și Publicitate Imobiliară DOLJ  
Biroul de Cadastru și Publicitate Imobiliară Craiova

**A. Partea I. Descrierea imobilului**

TEREN Extravilan

Adresa: Jud. Dolj, T225, P143

Nr. Crt	Nr cadastral Nr. topografic	Suprafața* (mp)	Observații / Referințe
A1		7.000	Sector cadastral:25 Teren neimprejmuit;

**B. Partea II. Proprietari și acte**

Inscrieri privitoare la dreptul de proprietate și alte drepturi reale	Referințe
/	
Act Administrativ nr. TDP 2253-45380, din 07/06/1996 emis de CJ DOLJ;	
B1	A1
Intabulare, drept de PROPRIETATE, dobândit prin Reconstituire, cota actuala 1/1, cota initiala 1/1 1) BOBOC MIRCEA ALEXANDRU, LIPSA CNP	

**C. Partea III. SARCINI .**

Inscrieri privind dezmembramintele dreptului de proprietate, drepturi reale de garanție și sarcini	Referințe
NU SUNT	

## Anexa Nr. 1 La Partea I

## Teren

Nr cadastral	Suprafața (mp)*	Observații / Referințe
	7.000	

\* Suprafața este determinată în planul de proiecție Stereo 70.



## Date referitoare la teren

Crt	Categorie folosință	Intra vilan	Suprafața (mp)	Tarla	Parcelă	Nr. topo	Observații / Referințe
1	vie	NU	7.000	225	143	-	

## Lungime Segmente

1) Valorile lungimilor segmentelor sunt obținute din proiecție în plan.

Punct început	X / Y	Punct sfârșit	X / Y	Lungime segment (** (m)
1	356.923,719 288.722,768	2	356.883,775 288.673,117	63.724
2	356.883,775 288.673,117	3	356.938,788 288.644,845	61.853
3	356.938,788 288.644,845	4	356.991,605 288.615,612	60.367
4	356.991,605 288.615,612	5	357.021,56 288.606,283	31.374
5	357.021,56 288.606,283	6	357.055,582 288.590,104	37.673

Punct început	X / Y	Punct sfârșit	X / Y	Lungime segment (** (m)
6	357.055,582 288.590,104	7	357.073,794 288.584,666	19.007
7	357.073,794 288.584,666	8	357.129,952 288.567,689	58.668
8	357.129,952 288.567,689	9	357.028,593 288.618,604	113.428
9	357.028,593 288.618,604	10	357.007,384 288.634,066	26.247
10	357.007,384 288.634,066	11	357.009,496 288.636,692	3.37
11	357.009,496 288.636,692	1	356.923,719 288.722,768	121.519

\*\* Lungimile segmentelor sunt determinate în planul de proiecție Stereo 70 și sunt rotunjite la 1 milimetru.

\*\*\* Distanța dintre puncte este formată din segmente cumulate ce sunt mai mici decât valoarea 1 milimetru.



**DATE DESPRE IMOBILUL NR. 15968**

Oficiul de Cadastru și Publicitate Imobiliară DOLJ  
Biroul de Cadastru și Publicitate Imobiliară Craiova

**A. Partea I. Descrierea imobilului**

TEREN Extravilan

Adresa: Jud. Dolj, T225, P144

Nr. Crt	Nr cadastral Nr. topografic	Suprafața* (mp)	Observații / Referințe
A1		1.579	Sector cadastral:25 Teren neimprejmuit;

**B. Partea II. Proprietari și acte**

Inscrieri privitoare la dreptul de proprietate și alte drepturi reale		Referințe
/		
Act Normativ nr. LEGEA 7, din 13/03/1996 emis de GUVERNUL ROMANIEI;		
B1	Inscrierea provizorie, drept de PROPRIETATE, dobandit prin Lege, cota actuala 1/1, cota initiala 1/1 1) PROPRIETAR NEIDENTIFICAT	A1

**C. Partea III. SARCINI .**

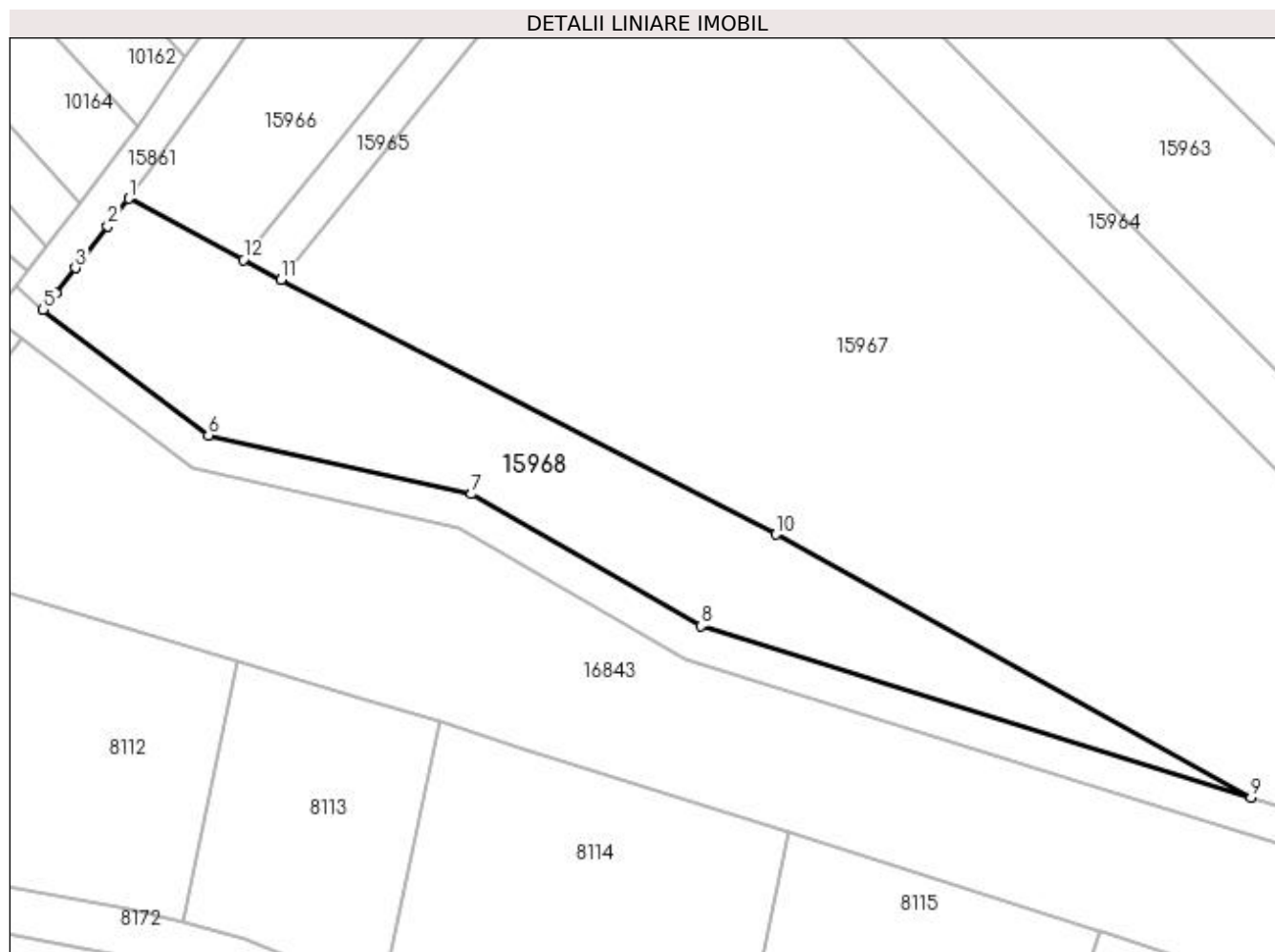
Inscrieri privind dezmembramintele dreptului de proprietate, drepturi reale de garanție și sarcini	Referințe
NU SUNT	

## Anexa Nr. 1 La Partea I

## Teren

Nr cadastral	Suprafața (mp)*	Observații / Referințe
	1.579	

\* Suprafața este determinată în planul de proiecție Stereo 70.



## Date referitoare la teren

Crt	Categorie folosință	Intra vilan	Suprafața (mp)	Tarla	Parcelă	Nr. topo	Observații / Referințe
1	neproductiv	NU	1.579	225	144	-	

## Lungime Segmente

1) Valorile lungimilor segmentelor sunt obținute din proiecție în plan.

Punct început	X / Y	Punct sfârșit	X / Y	Lungime segment (** (m)
1	356.866,844 288.682,146	2	356.864,49 288.679,093	3.855
2	356.864,49 288.679,093	3	356.860,904 288.674,442	5.873
3	356.860,904 288.674,442	4	356.858,735 288.671,628	3.553
4	356.858,735 288.671,628	5	356.857,331 288.669,806	2.3
5	356.857,331 288.669,806	6	356.875,703 288.655,828	23.085



Punct început	X / Y	Punct sfârșit	X / Y	Lungime segment (** (m)
6	356.875,703 288.655,828	7	356.904,963 288.649,325	29.974
7	356.904,963 288.649,325	8	356.930,428 288.634,666	29.383
8	356.930,428 288.634,666	9	356.991,605 288.615,612	64.076
9	356.991,605 288.615,612	10	356.938,788 288.644,845	60.367
10	356.938,788 288.644,845	11	356.883,775 288.673,117	61.853
11	356.883,775 288.673,117	12	356.879,588 288.675,35	4.745
12	356.879,588 288.675,35	1	356.866,844 288.682,146	14.443

\*\* Lungimile segmentelor sunt determinate în planul de proiecție Stereo 70 și sunt rotunjite la 1 milimetru.

\*\*\* Distanța dintre puncte este formată din segmente cumulate ce sunt mai mici decât valoarea 1 milimetru.



**DATE DESPRE IMOBILUL NR. 15969**

Oficiul de Cadastru și Publicitate Imobiliară DOLJ  
Biroul de Cadastru și Publicitate Imobiliară Craiova

**A. Partea I. Descrierea imobilului**

TEREN Extravilan

Adresa: Jud. Dolj, De

Nr. Crt	Nr cadastral Nr. topografic	Suprafața* (mp)	Observații / Referințe
A1		2.526	Sector cadastral:25 Teren neimprejmuit;

**B. Partea II. Proprietari și acte**

Inscrieri privitoare la dreptul de proprietate și alte drepturi reale		Referințe
/		
Act Normativ nr. LEGEA 7, din 13/03/1996 emis de GUVERNUL ROMANIEI;		
B1	Inscrierea provizorie, drept de PROPRIETATE, dobandit prin Lege, cota actuala 1/1, cota initiala 1/1 1) NEIDENTIFICAT NEIDENTIFICAT	A1

**C. Partea III. SARCINI .**

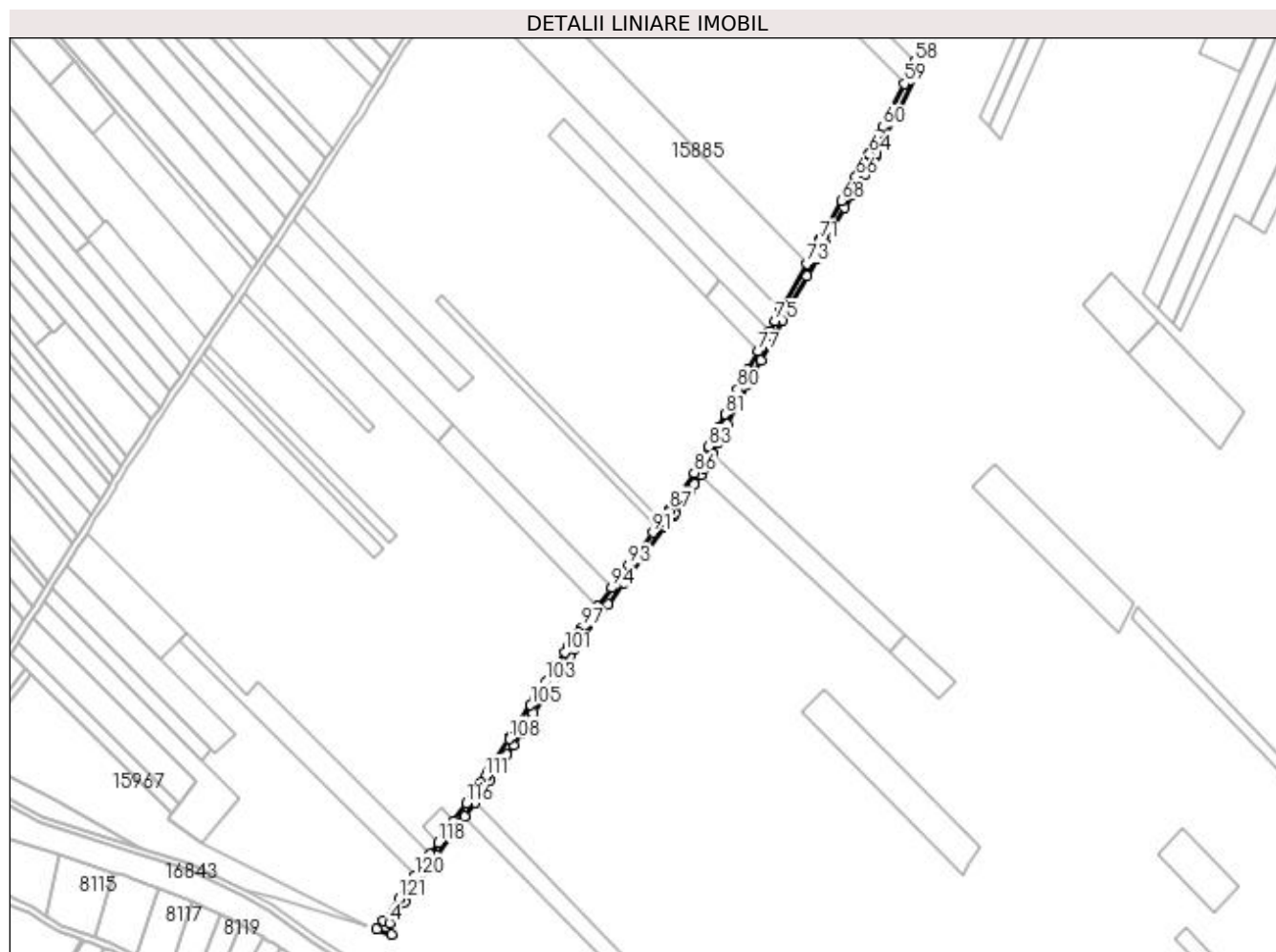
Inscrieri privind dezmembramintele dreptului de proprietate, drepturi reale de garanție și sarcini	Referințe
NU SUNT	

## Anexa Nr. 1 La Partea I

## Teren

Nr cadastral	Suprafața (mp)*	Observații / Referințe
	2.526	

\* Suprafața este determinată în planul de proiecție Stereo 70.



## Date referitoare la teren

Crt	Categorie folosință	Intra vilan	Suprafața (mp)	Tarla	Parcelă	Nr. topo	Observații / Referințe
1	drum	NU	2.526	-	De	-	

## Lungime Segmente

1) Valorile lungimilor segmentelor sunt obținute din proiecție în plan.

Punct început	X / Y	Punct sfârșit	X / Y	Lungime segment	Punct început	X / Y	Punct sfârșit	X / Y	Lungime segment	Punct început	X / Y	Punct sfârșit	X / Y	Lungime segment
1	357.140,069 288.570,844	2	357.136,442 288.565,727	6.272	2	357.136,442 288.565,727	3	357.145,657 288.562,597	9.732	3	357.145,657 288.562,597	4	357.144,073 288.569,576	7.157
4	357.144,073 288.569,576	5	357.153,348 288.582,658	16.036	5	357.153,348 288.582,658	6	357.173,465 288.611,035	34.784	6	357.173,465 288.611,035	7	357.184,744 288.626,946	19.503
7	357.184,744 288.626,946	8	357.190,482 288.635,04	9.922	8	357.190,482 288.635,04	9	357.196,79 288.643,937	10.906	9	357.196,79 288.643,937	10	357.203,831 288.653,87	12.175
10	357.203,831 288.653,87	11	357.206,37 288.657,451	4.39	11	357.206,37 288.657,451	12	357.212,724 288.667,382	11.79	12	357.212,724 288.667,382	13	357.216,405 288.673,137	6.832
13	357.216,405 288.673,137	14	357.220,325 288.679,263	7.273	14	357.220,325 288.679,263	15	357.224,566 288.685,892	7.87	15	357.224,566 288.685,892	16	357.232,942 288.698,984	15.542
16	357.232,942 288.698,984	17	357.242,416 288.713,792	17.579	17	357.242,416 288.713,792	18	357.244,996 288.717,825	4.788	18	357.244,996 288.717,825	19	357.250,434 288.726,324	10.09

Punct început	X / Y	Punct sfârșit	X / Y	Lungime segment	Punct început	X / Y	Punct sfârșit	X / Y	Lungime segment	Punct început	X / Y	Punct sfârșit	X / Y	Lungime segment
19	357.250,434 288.726,324	20	357.255,3 288.733,931	9.03	20	357.255,3 288.733,931	21	357.257,868 288.737,945	4.765	21	357.257,868 288.737,945	22	357.264,431 288.746,789	11.013
22	357.264,431 288.746,789	23	357.278,63 288.765,925	23.829	23	357.278,63 288.765,925	24	357.288,452 288.779,161	16.482	24	357.288,452 288.779,161	25	357.292,194 288.784,204	6.28
25	357.292,194 288.784,204	26	357.302,155 288.797,629	16.717	26	357.302,155 288.797,629	27	357.313,914 288.813,475	19.732	27	357.313,914 288.813,475	28	357.319,387 288.820,851	9.185
28	357.319,387 288.820,851	29	357.319,947 288.821,605	0.939	29	357.319,947 288.821,605	30	357.326,344 288.831,211	11.541	30	357.326,344 288.831,211	31	357.329,24 288.835,559	5.224
31	357.329,24 288.835,559	32	357.332,135 288.839,904	5.221	32	357.332,135 288.839,904	33	357.336,059 288.845,797	7.08	33	357.336,059 288.845,797	34	357.338,637 288.849,668	4.651
34	357.338,637 288.849,668	35	357.343,207 288.858,688	10.112	35	357.343,207 288.858,688	36	357.346,397 288.864,986	7.06	36	357.346,397 288.864,986	37	357.352,434 288.876,903	13.359
37	357.352,434 288.876,903	38	357.364,673 288.901,065	27.085	38	357.364,673 288.901,065	39	357.367,167 288.905,584	5.162	39	357.367,167 288.905,584	40	357.372,945 288.916,055	11.959
40	357.372,945 288.916,055	41	357.378,433 288.926,0	11.359	41	357.378,433 288.926,0	42	357.386,547 288.940,705	16.795	42	357.386,547 288.940,705	43	357.391,835 288.950,288	10.945
43	357.391,835 288.950,288	44	357.401,543 288.967,88	20.093	44	357.401,543 288.967,88	45	357.407,379 288.978,456	12.079	45	357.407,379 288.978,456	46	357.410,74 288.984,547	6.957
46	357.410,74 288.984,547	47	357.412,629 288.987,97	3.91	47	357.412,629 288.987,97	48	357.424,668 289.009,981	25.088	48	357.424,668 289.009,981	49	357.429,049 289.017,991	9.13
49	357.429,049 289.017,991	50	357.437,016 289.030,204	14.582	50	357.437,016 289.030,204	51	357.439,132 289.033,985	4.333	51	357.439,132 289.033,985	52	357.443,279 289.041,396	8.492
52	357.443,279 289.041,396	53	357.444,302 289.043,334	2.191	53	357.444,302 289.043,334	54	357.448,964 289.052,167	9.988	54	357.448,964 289.052,167	55	357.449,539 289.053,257	1.232
55	357.449,539 289.053,257	56	357.457,813 289.070,114	18.778	56	357.457,813 289.070,114	57	357.469,327 289.093,57	26.13	57	357.469,327 289.093,57	58	357.468,091 289.100,132	6.677
58	357.468,091 289.100,132	59	357.461,349 289.086,396	15.301	59	357.461,349 289.086,396	60	357.448,369 289.059,951	29.459	60	357.448,369 289.059,951	61	357.445,974 289.055,072	5.435
61	357.445,974 289.055,072	62	357.444,233 289.051,773	3.73	62	357.444,233 289.051,773	63	357.440,082 289.043,909	8.892	63	357.440,082 289.043,909	64	357.439,764 289.043,306	0.682
64	357.439,764 289.043,306	65	357.433,592 289.032,276	12.639	65	357.433,592 289.032,276	66	357.431,563 289.029,166	3.713	66	357.431,563 289.029,166	67	357.425,614 289.020,047	10.888
67	357.425,614 289.020,047	68	357.422,495 289.014,343	6.501	68	357.422,495 289.014,343	69	357.414,103 288.999,001	17.487	69	357.414,103 288.999,001	70	357.409,123 288.989,896	10.378
70	357.409,123 288.989,896	71	357.408,959 288.989,598	0.34	71	357.408,959 288.989,598	72	357.405,584 288.983,483	6.985	72	357.405,584 288.983,483	73	357.401,337 288.975,785	8.792
73	357.401,337 288.975,785	74	357.385,21 288.946,56	33.379	74	357.385,21 288.946,56	75	357.381,735 288.940,263	7.192	75	357.381,735 288.940,263	76	357.378,147 288.933,762	7.425
76	357.378,147 288.933,762	77	357.371,453 288.921,63	13.856	77	357.371,453 288.921,63	78	357.365,067 288.910,058	13.217	78	357.365,067 288.910,058	79	357.361,137 288.902,935	8.135
79	357.361,137 288.902,935	80	357.358,668 288.898,061	5.464	80	357.358,668 288.898,061	81	357.350,972 288.882,868	17.031	81	357.350,972 288.882,868	82	357.346,852 288.874,737	9.115
82	357.346,852 288.874,737	83	357.340,901 288.862,988	13.17	83	357.340,901 288.862,988	84	357.336,573 288.854,445	9.577	84	357.336,573 288.854,445	85	357.335,176 288.851,687	3.092
85	357.335,176 288.851,687	86	357.331,899 288.846,767	5.911	86	357.331,899 288.846,767	87	357.316,674 288.823,906	27.467	87	357.316,674 288.823,906	88	357.316,179 288.823,24	0.83
88	357.316,179 288.823,24	89	357.311,661 288.817,152	7.581	89	357.311,661 288.817,152	90	357.308,869 288.813,388	4.686	90	357.308,869 288.813,388	91	357.306,395 288.810,055	4.151
91	357.306,395 288.810,055	92	357.298,278 288.799,116	13.622	92	357.298,278 288.799,116	93	357.291,363 288.789,797	11.604	93	357.291,363 288.789,797	94	357.281,064 288.775,917	17.284
94	357.281,064 288.775,917	95	357.272,477 288.764,345	14.41	95	357.272,477 288.764,345	96	357.267,355 288.757,443	8.595	96	357.267,355 288.757,443	97	357.262,842 288.751,36	7.574
97	357.262,842 288.751,36	98	357.260,812 288.748,624	3.407	98	357.260,812 288.748,624	99	357.258,717 288.745,801	3.515	99	357.258,717 288.745,801	100	357.254,573 288.740,217	6.954
100	357.254,573 288.740,217	101	357.252,117 288.736,378	4.557	101	357.252,117 288.736,378	102	357.247,043 288.728,448	9.414	102	357.247,043 288.728,448	103	357.240,526 288.718,261	12.093
103	357.240,526 288.718,261	104	357.233,296 288.706,96	13.416	104	357.233,296 288.706,96	105	357.231,2 288.703,683	3.89	105	357.231,2 288.703,683	106	357.224,17 288.692,695	13.044
106	357.224,17 288.692,695	107	357.218,763 288.684,244	10.033	107	357.218,763 288.684,244	108	357.217,987 288.683,033	1.438	108	357.217,987 288.683,033	109	357.205,595 288.663,663	22.995
109	357.205,595 288.663,663	110	357.204,499 288.661,95	2.034	110	357.204,499 288.661,95	111	357.203,052 288.659,687	2.686	111	357.203,052 288.659,687	112	357.200,588 288.656,212	4.26
112	357.200,588 288.656,212	113	357.198,544 288.653,328	3.535	113	357.198,544 288.653,328	114	357.198,465 288.653,217	0.136	114	357.198,465 288.653,217	115	357.196,437 288.650,357	3.506
115	357.196,437 288.650,357	116	357.191,443 288.643,312	8.636	116	357.191,443 288.643,312	117	357.183,839 288.632,586	13.148	117	357.183,839 288.632,586	118	357.174,234 288.619,037	16.608

Punct început	X / Y	Punct sfârșit	X / Y	Lungime segment
118	357.174,234 288.619,037	119	357.169,107 288.611,805	8.865
121	357.149,807 288.584,581	1	357.140,069 288.570,844	16.838

Punct început	X / Y	Punct sfârșit	X / Y	Lungime segment
119	357.169,107 288.611,805	120	357.159,753 288.598,61	16.174

Punct început	X / Y	Punct sfârșit	X / Y	Lungime segment
120	357.159,753 288.598,61	121	357.149,807 288.584,581	17.197

\*\* Lungimile segmentelor sunt determinate în planul de proiecție Stereo 70 și sunt rotunjite la 1 milimetru.

\*\*\* Distanța dintre puncte este formată din segmente cumulate ce sunt mai mici decât valoarea 1 milimetru.

**DATE DESPRE IMOBILUL NR. 16282**

Oficiul de Cadastru și Publicitate Imobiliară DOLJ  
Biroul de Cadastru și Publicitate Imobiliară Craiova

**A. Partea I. Descrierea imobilului**

TEREN Extravilan

Adresa: Jud. Dolj, T223, P1

Nr. Crt	Nr cadastral Nr. topografic	Suprafața* (mp)	Observații / Referințe
A1		2.200	Sector cadastral:25 Teren neimprejmuit;

**B. Partea II. Proprietari și acte**

Inscrieri privitoare la dreptul de proprietate și alte drepturi reale		Referințe
/		
Act Administrativ nr. TDP 2404-43721, din 06/08/1996 emis de CJSIPT DOLJ (CERT DECES NR 039765/27-03-2008; CERT DECES NR 022433/22-06-2017);		
B1	Intabulare, drept de PROPRIETATE, dobandit prin Reconstituire, cota actuala 1/1, cota initiala 1/1 1) MITRĂ MARIA DEFUNCT:Da 2) DIHORU ION DEFUNCT:Da	A1

**C. Partea III. SARCINI .**

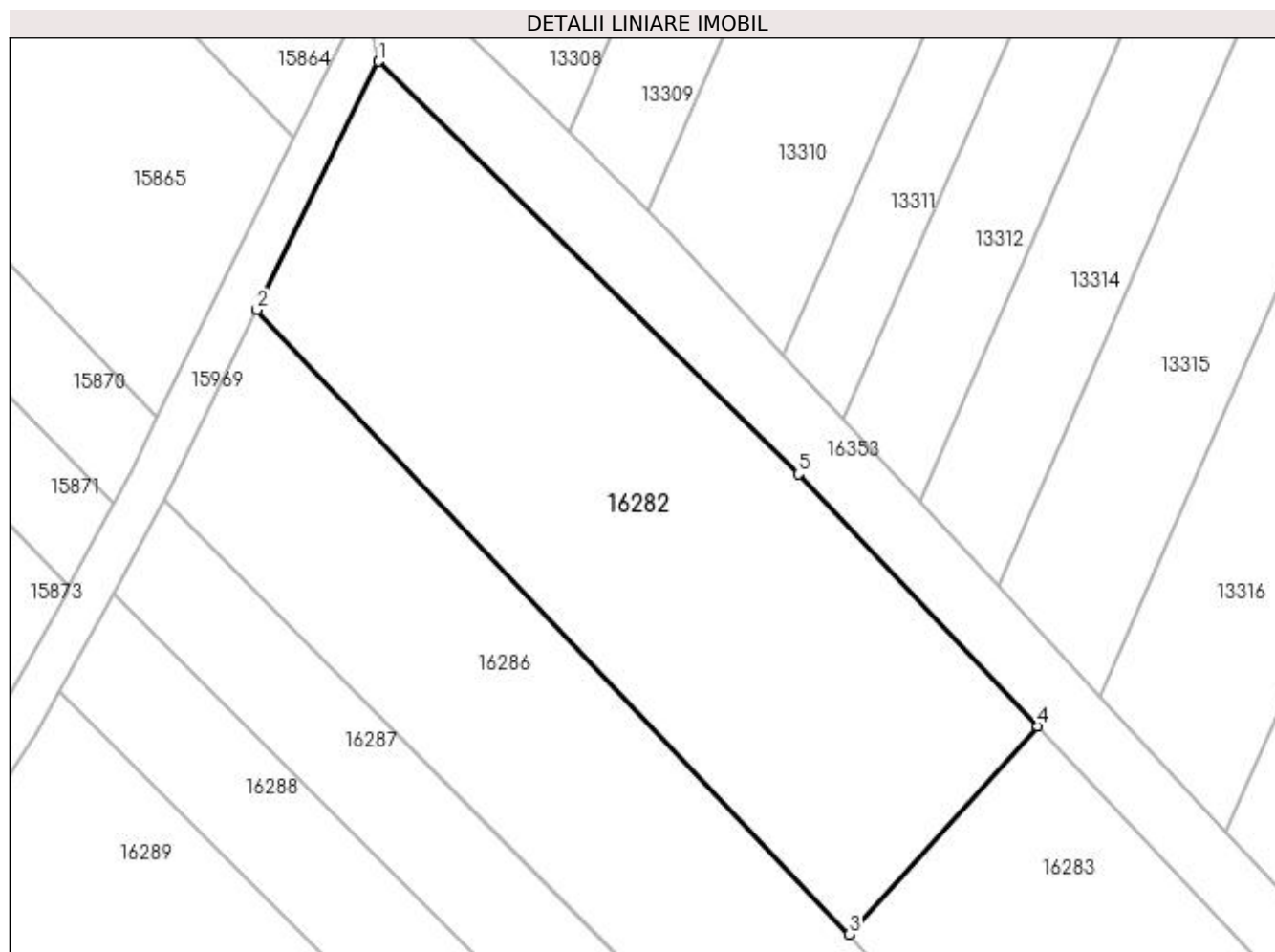
Inscrieri privind dezmembramintele dreptului de proprietate, drepturi reale de garanție și sarcini	Referințe
NU SUNT	

## Anexa Nr. 1 La Partea I

## Teren

Nr cadastral	Suprafața (mp)*	Observații / Referințe
	2.200	

\* Suprafața este determinată în planul de proiecție Stereo 70.



## Date referitoare la teren

Crt	Categorie folosință	Intra vilan	Suprafața (mp)	Tarla	Parcelă	Nr. topo	Observații / Referințe
1	vie	NU	2.200	223	1	-	

## Lungime Segmente

1) Valorile lungimilor segmentelor sunt obținute din proiecție în plan.

Punct început	X / Y	Punct sfârșit	X / Y	Lungime segment (** (m)
1	357.469,327 289.093,57	2	357.457,813 289.070,114	26.13
2	357.457,813 289.070,114	3	357.513,794 289.011,09	81.349
3	357.513,794 289.011,09	4	357.531,585 289.030,781	26.538
4	357.531,585 289.030,781	5	357.509,016 289.054,576	32.796
5	357.509,016 289.054,576	1	357.469,327 289.093,57	55.639



**\*\* Lungimile segmentelor sunt determinate în planul de proiecție Stereo 70 și sunt rotunjite la 1 milimetru.**

**\*\*\* Distanța dintre puncte este formată din segmente cumulate ce sunt mai mici decât valoarea 1 milimetru.**



**DATE DESPRE IMOBILUL NR. 16283**

Oficiul de Cadastru și Publicitate Imobiliară DOLJ  
Biroul de Cadastru și Publicitate Imobiliară Craiova

**A. Partea I. Descrierea imobilului**

TEREN Extravilan

Adresa: Jud. Dolj, T223, P2

Nr. Crt	Nr cadastral Nr. topografic	Suprafața* (mp)	Observații / Referințe
A1		2.200	Sector cadastral:25 Teren neimprejmuit;

**B. Partea II. Proprietari și acte**

Inscrieri privitoare la dreptul de proprietate și alte drepturi reale		Referințe
/		
Act Administrativ nr. TDP 3715-48431, din 17/04/1997 emis de CJSIPT DOLJ (CERT DECES NR 858210/15-12-2016);		
B1	Intabulare, drept de PROPRIETATE, dobandit prin Reconstituire, cota actuala 1/1, cota initiala 1/1 1) NEȚOIU GHEORGHE DEFUNCT:Da	A1

**C. Partea III. SARCINI .**

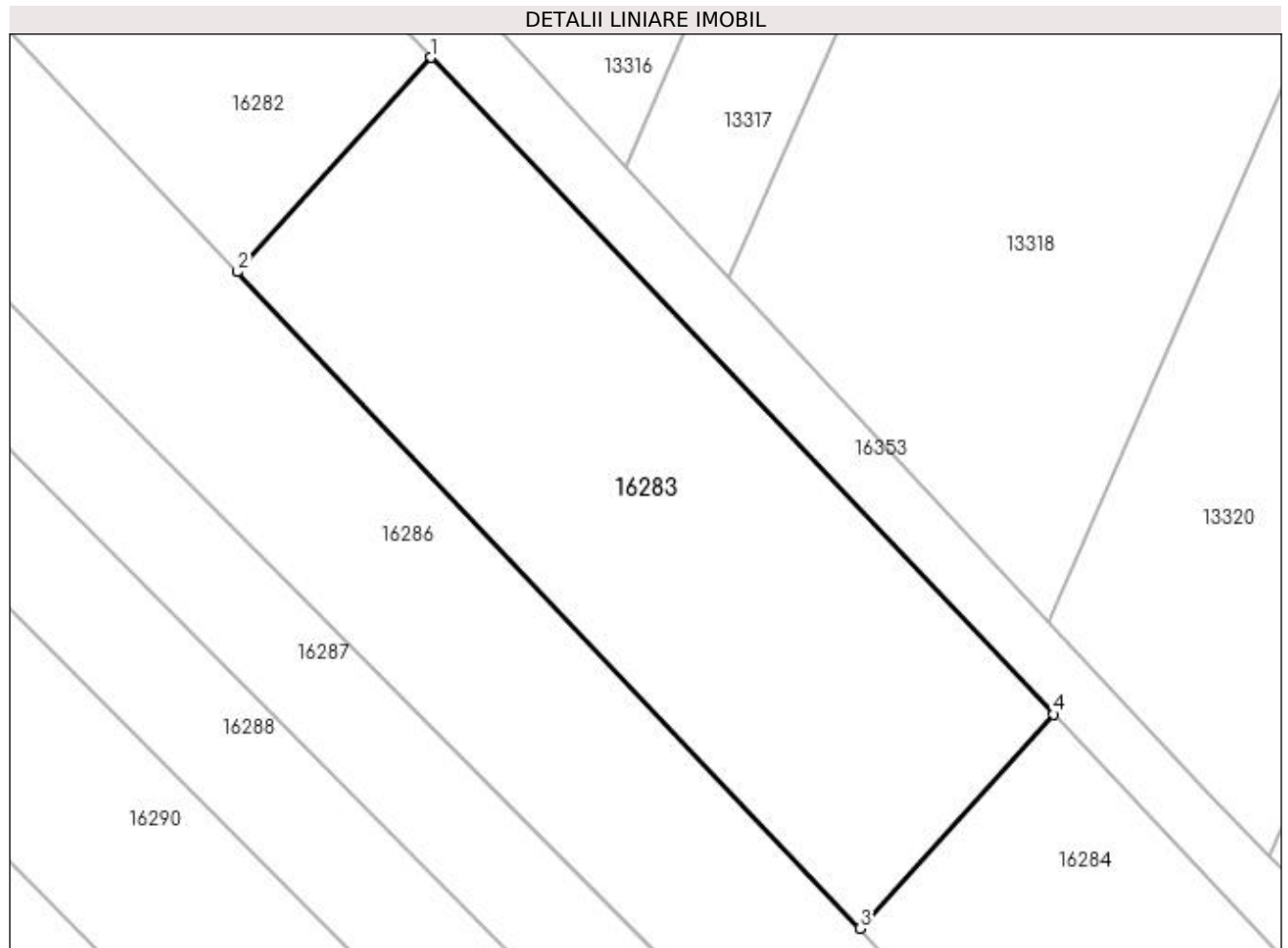
Inscrieri privind dezmembramintele dreptului de proprietate, drepturi reale de garanție și sarcini	Referințe
NU SUNT	

## Anexa Nr. 1 La Partea I

## Teren

Nr cadastral	Suprafața (mp)*	Observații / Referințe
	2.200	

\* Suprafața este determinată în planul de proiecție Stereo 70.



## Date referitoare la teren

Crt	Categorie folosință	Intra vilan	Suprafața (mp)	Tarla	Parcelă	Nr. topo	Observații / Referințe
1	vie	NU	2.200	223	2	-	

## Lungime Segmente

1) Valorile lungimilor segmentelor sunt obținute din proiecție în plan.

Punct început	X / Y	Punct sfârșit	X / Y	Lungime segment (** (m)
1	357.531,585 289.030,781	2	357.513,794 289.011,09	26.538
2	357.513,794 289.011,09	3	357.571,018 288.950,756	83.155
3	357.571,018 288.950,756	4	357.588,811 288.970,449	26.541
4	357.588,811 288.970,449	1	357.531,585 289.030,781	83.155

**\*\* Lungimile segmentelor sunt determinate în planul de proiecție Stereo 70 și sunt rotunjite la 1 milimetru.**

**\*\*\* Distanța dintre puncte este formată din segmente cumulate ce sunt mai mici decât valoarea 1 milimetru.**



**DATE DESPRE IMOBILUL NR. 16284**

Oficiul de Cadastru și Publicitate Imobiliară DOLJ  
Biroul de Cadastru și Publicitate Imobiliară Craiova

**A. Partea I. Descrierea imobilului**

TEREN Extravilan

Adresa: Jud. Dolj, T223, P3

Nr. Crt	Nr cadastral Nr. topografic	Suprafața* (mp)	Observații / Referințe
A1	36682	1.100	Sector cadastral:25 Teren neimprejmuit;

**B. Partea II. Proprietari și acte**

Inscrieri privitoare la dreptul de proprietate și alte drepturi reale		Referințe
<b>45573 / 24/02/2021</b>		
Act Notarial nr. C.M. nr. 260, din 12/11/2020 emis de NP BUDIANA IONUT RAZVAN (TDP nr. 1547-9619/14.04.1995);		
B1	Intabulare, drept de PROPRIETATE, dobandit prin Succesiune, cota actuala 1/2, cota initiala 1/2 1) <b>DASCĂLU DANIELA-VIOLETA</b> <i>OBSERVATII: Dascalu Gheorghe</i>	A1
B2	Intabulare, drept de PROPRIETATE, dobandit prin Succesiune, cota actuala 1/2, cota initiala 1/2 1) <b>DASCALU ȘTEFANIA-CRISTINA</b>	A1
<b>179212 / 23/07/2021</b>		
Act Notarial nr. PROMISIUNE BILATERALA DE VANZARE CUMPARARE AUT. NR 2552, din 12/11/2020 emis de NP BUDIANA IONUT RAZVAN;		
B3	Se noteaza promisiunea de vanzare cumparare asupra imobilului de sub A 1, intre promitentii vanzatori de sub B 1, B 2 si promitentul cumparator MOTAVEN SRL , pentru suma de 25.000 lei , urmand ca actul in forma autentica sa se incheie pana al data de 12.11.2030 .	A1

**C. Partea III. SARCINI**

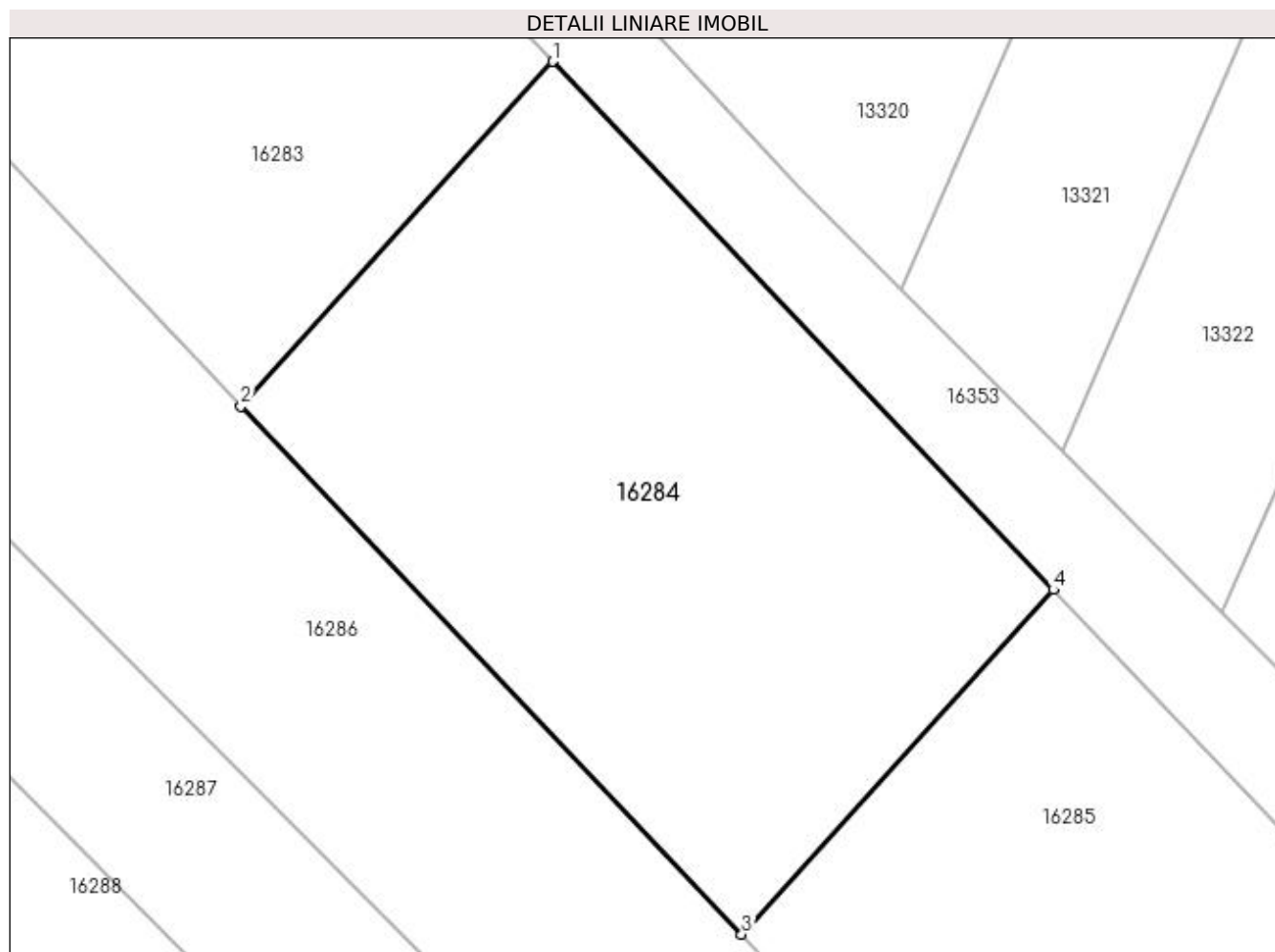
Inscrieri privind dezmembramintele dreptului de proprietate, drepturi reale de garanție și sarcini		Referințe
<b>29913 / 18/02/2022</b>		
Act Notarial nr. ACT ADITIONAL AUT.NR.348, din 16/02/2022 emis de GHIGIU IRINA NICOLETA;		
C1	Intabulare, drept de IPOTECA LEGALA, Valoare:25000 LEI, ce are ca obiect restituirea sumelor plătite de promitentul achizitor 1) <b>MOTAVEN SRL</b> , CIF:34264040	A1

## Anexa Nr. 1 La Partea I

## Teren

Nr cadastral	Suprafața (mp)*	Observații / Referințe
36682	1.100	

\* Suprafața este determinată în planul de proiecție Stereo 70.



## Date referitoare la teren

Crt	Categorie folosință	Intra vilan	Suprafața (mp)	Tarla	Parcelă	Nr. topo	Observații / Referințe
1	vie	NU	1.100	223	3	-	

## Lungime Segmente

1) Valorile lungimilor segmentelor sunt obținute din proiecție în plan.

Punct început	X / Y	Punct sfârșit	X / Y	Lungime segment (** (m)
1	357.588,811 288.970,449	2	357.571,018 288.950,756	26.541
2	357.571,018 288.950,756	3	357.599,625 288.920,594	41.571
3	357.599,625 288.920,594	4	357.617,419 288.940,288	26.542
4	357.617,419 288.940,288	1	357.588,811 288.970,449	41.57



**\*\* Lungimile segmentelor sunt determinate în planul de proiecție Stereo 70 și sunt rotunjite la 1 milimetru.**

**\*\*\* Distanța dintre puncte este formată din segmente cumulate ce sunt mai mici decât valoarea 1 milimetru.**



**DATE DESPRE IMOBILUL NR. 16285**

Oficiul de Cadastru și Publicitate Imobiliară DOLJ  
Biroul de Cadastru și Publicitate Imobiliară Craiova

**A. Partea I. Descrierea imobilului**

TEREN Extravilan

Adresa: Jud. Dolj, T223, P4

Nr. Crt	Nr cadastral Nr. topografic	Suprafața* (mp)	Observații / Referințe
A1	36683	2.100	Sector cadastral:25 Teren neimprejmuit;

**B. Partea II. Proprietari și acte**

Inscrieri privitoare la dreptul de proprietate și alte drepturi reale		Referințe
<b>45442 / 24/02/2021</b>		
Act Notarial nr. CM 260, din 12/11/2020 emis de NP IONUT RAZVAN (TDP nr. 1547-9619, din 14/04/1995);		
B1	Intabulare, drept de PROPRIETATE, dobandit prin Succesiune, cota actuala 1/2, cota initiala 1/2 1) <b>DASCĂLU DANIELA-VIOLETA</b> <i>OBSERVATII: Dascalu Gheorghe</i>	A1
B2	Intabulare, drept de PROPRIETATE, dobandit prin Succesiune, cota actuala 1/2, cota initiala 1/2 1) <b>DASCALU ȘTEFANIA-CRISTINA</b>	A1
<b>179564 / 23/07/2021</b>		
Act Notarial nr. PROMISIUNE BILATERALA NR 2552, din 21/11/2020 emis de BUDIANA IONUT RAZVAN;		
B3	Se noteaza promisiunea bilaterala de vanzare-cumparare asupra imobilului de sub A1 intre promitentul vanzator de sub B1, B2 si promitentia cumapratoare MOTAVEN S.R.L , pentru suma de 25.000 Lei din care s-a achitat suma de 1.260 Lei , contractul de vanzare-cumparare urmand a se perfecta pana la data de 12.11.2030	A1
<b>29929 / 18/02/2022</b>		
Act Notarial nr. ACT ADITIONAL NR.1-AUT.NR.348, din 16/02/2022 emis de GHIGIU IRINA NICOLETA;		
B4	Se noteaza ACT ADITIONAL NR.1-AUT.NR.348 din 16.02.2022 emis de GHIGIU IRINA NICOLETA la PROMISIUNEA BILATERALA NR 2552 din 21.11.2020, emis de BUDIANA IONUT RAZVAN	A1

**C. Partea III. SARCINI**

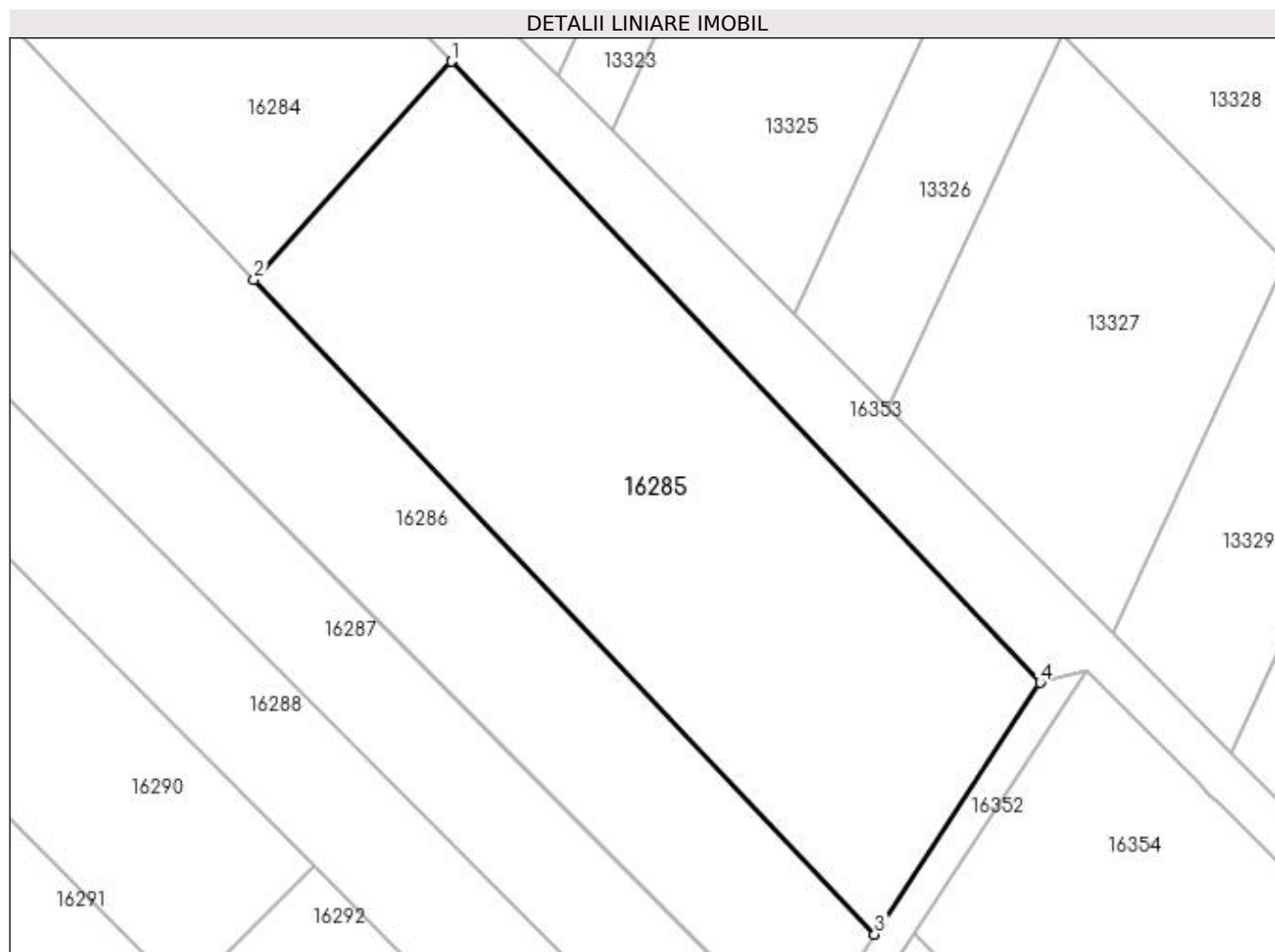
Inscrieri privind dezmembramintele dreptului de proprietate, drepturi reale de garanție și sarcini		Referințe
<b>29929 / 18/02/2022</b>		
Act Notarial nr. ACT ADITIONAL NR.1-AUT.NR.348, din 16/02/2022 emis de GHIGIU IRINA NICOLETA;		
C1	Intabulare, drept de IPOTECA LEGALA, Valoare:25000 LEI,ce are ca obiect restituirea sumelor platite de promitentul achizitor 1) <b>MOTAVEN SRL, CIF:34264040</b>	A1

## Anexa Nr. 1 La Partea I

## Teren

Nr cadastral	Suprafața (mp)*	Observații / Referințe
36683	2.100	

\* Suprafața este determinată în planul de proiecție Stereo 70.



## Date referitoare la teren

Crt	Categorie folosință	Intravilan	Suprafața (mp)	Tarla	Parcelă	Nr. topo	Observații / Referințe
1	arabil	NU	2.100	223	4	-	

## Lungime Segmente

1) Valorile lungimilor segmentelor sunt obținute din proiecție în plan.

Punct început	X / Y	Punct sfârșit	X / Y	Lungime segment (** (m)
1	357.617,419 288.940,288	2	357.599,625 288.920,594	26.542
2	357.599,625 288.920,594	3	357.655,668 288.861,509	81.436
3	357.655,668 288.861,509	4	357.670,598 288.884,221	27.18
4	357.670,598 288.884,221	1	357.617,419 288.940,288	77.276

**\*\* Lungimile segmentelor sunt determinate în planul de proiecție Stereo 70 și sunt rotunjite la 1 milimetru.**

**\*\*\* Distanța dintre puncte este formată din segmente cumulate ce sunt mai mici decât valoarea 1 milimetru.**



**DATE DESPRE IMOBILUL NR. 16286**

Oficiul de Cadastru și Publicitate Imobiliară DOLJ  
Biroul de Cadastru și Publicitate Imobiliară Craiova

**A. Partea I. Descrierea imobilului**

TEREN Extravilan

Adresa: Jud. Dolj, T223, P5

Nr. Crt	Nr cadastral Nr. topografic	Suprafața* (mp)	Observații / Referințe
A1		4.355	Sector cadastral:25 Teren neimprejmuit;

**B. Partea II. Proprietari și acte**

Inscrieri privitoare la dreptul de proprietate și alte drepturi reale		Referințe
/		
Act Normativ nr. LEGEA 7, din 13/03/1996 emis de GUVERNUL ROMANIEI;		
B1	Inscrierea provizorie, drept de PROPRIETATE, dobandit prin Lege, cota actuala 1/1, cota initiala 1/1 1) PROPRIETAR NEIDENTIFICAT	A1

**C. Partea III. SARCINI .**

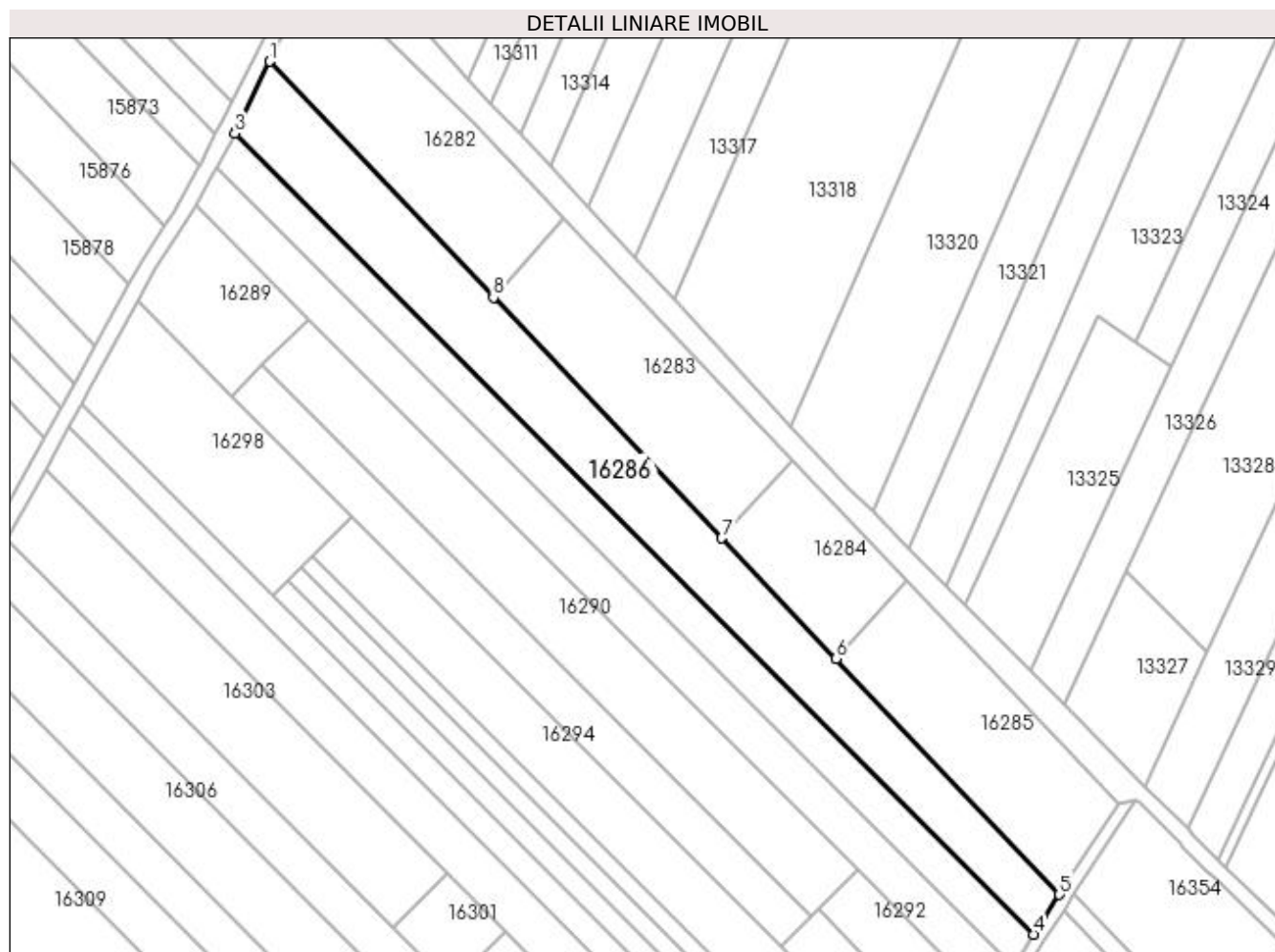
Inscrieri privind dezmembramintele dreptului de proprietate, drepturi reale de garanție și sarcini	Referințe
NU SUNT	

## Anexa Nr. 1 La Partea I

## Teren

Nr cadastral	Suprafața (mp)*	Observații / Referințe
	4.355	

\* Suprafața este determinată în planul de proiecție Stereo 70.



## Date referitoare la teren

Crt	Categorie folosință	Intra vilan	Suprafața (mp)	Tarla	Parcelă	Nr. topo	Observații / Referințe
1	arabil	NU	4.355	223	5	-	

## Lungime Segmente

1) Valorile lungimilor segmentelor sunt obținute din proiecție în plan.

Punct început	X / Y	Punct sfârșit	X / Y	Lungime segment (** (m)
1	357.457,813 289.070,114	2	357.449,539 289.053,257	18.778
2	357.449,539 289.053,257	3	357.448,964 289.052,167	1.232
3	357.448,964 289.052,167	4	357.649,109 288.851,529	283.397
4	357.649,109 288.851,529	5	357.655,668 288.861,509	11.942
5	357.655,668 288.861,509	6	357.599,625 288.920,594	81.436



Punct început	X / Y	Punct sfârșit	X / Y	Lungime segment (** (m)
6	357.599,625 288.920,594	7	357.571,018 288.950,756	41.571
7	357.571,018 288.950,756	8	357.513,794 289.011,09	83.155
8	357.513,794 289.011,09	1	357.457,813 289.070,114	81.349

\*\* Lungimile segmentelor sunt determinate în planul de proiecție Stereo 70 și sunt rotunjite la 1 milimetru.

\*\*\* Distanța dintre puncte este formată din segmente cumulate ce sunt mai mici decât valoarea 1 milimetru.



**DATE DESPRE IMOBILUL NR. 16287**

Oficiul de Cadastru și Publicitate Imobiliară DOLJ  
Biroul de Cadastru și Publicitate Imobiliară Craiova

**A. Partea I. Descrierea imobilului**

TEREN Extravilan

Adresa: Jud. Dolj, T223, P6, 7

Nr. Crt	Nr cadastral Nr. topografic	Suprafața* (mp)	Observații / Referințe
A1		2.700	Sector cadastral:25 Teren neimprejmuit;

**B. Partea II. Proprietari și acte**

Inscrieri privitoare la dreptul de proprietate și alte drepturi reale	Referințe
/	
Act Administrativ nr. TDP 3308-59474, din 24/03/1997 emis de CJ DOLJ;	
B1	A1
Intabulare, drept de PROPRIETATE, dobandit prin Reconstituire, cota actuala 1/1, cota initiala 1/1	
1) MITRICEL CONSTANTIN	
2) MITRICEL AURELIA	

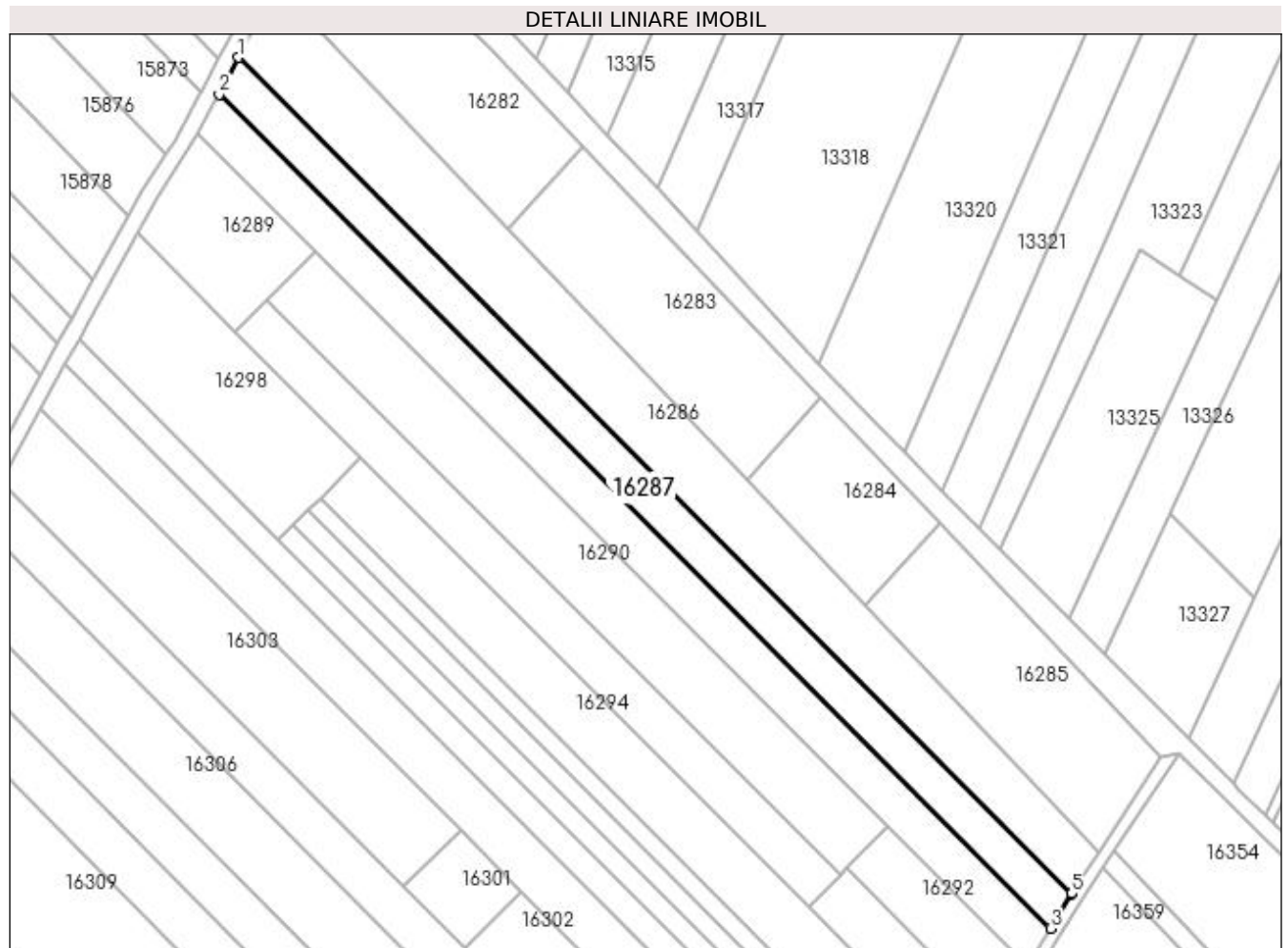
**C. Partea III. SARCINI .**

Inscrieri privind dezmembramintele dreptului de proprietate, drepturi reale de garanție și sarcini	Referințe
NU SUNT	

**Anexa Nr. 1 La Partea I****Teren**

Nr cadastral	Suprafața (mp)*	Observații / Referințe
	2.700	

\* Suprafața este determinată în planul de proiecție Stereo 70.

**Date referitoare la teren**

Crt	Categorie folosință	Intra vilan	Suprafața (mp)	Tarla	Parcelă	Nr. topo	Observații / Referințe
1	vie	NU	1.000	223	6	-	
2	arabil	NU	1.700	223	7	-	

**Lungime Segmente**

1) Valorile lungimilor segmentelor sunt obținute din proiecție în plan.

Punct început	X / Y	Punct sfârșit	X / Y	Lungime segment (** (m)
1	357.448,964 289.052,167	2	357.444,302 289.043,334	9.988
2	357.444,302 289.043,334	3	357.643,991 288.843,154	282.75
3	357.643,991 288.843,154	4	357.649,023 288.851,399	9.659
4	357.649,023 288.851,399	5	357.649,109 288.851,529	0.156

Punct început	X / Y	Punct sfârșit	X / Y	Lungime segment (** (m)
5	357.649,109 288.851,529	1	357.448,964 289.052,167	283.397

\*\* Lungimile segmentelor sunt determinate în planul de proiecție Stereo 70 și sunt rotunjite la 1 milimetru.

\*\*\* Distanța dintre puncte este formată din segmente cumulate ce sunt mai mici decât valoarea 1 milimetru.



**DATE DESPRE IMOBILUL NR. 16288**

Oficiul de Cadastru și Publicitate Imobiliară DOLJ  
Biroul de Cadastru și Publicitate Imobiliară Craiova

**A. Partea I. Descrierea imobilului**

TEREN Extravilan

Adresa: Jud. Dolj, T223, P8

Nr. Crt	Nr cadastral Nr. topografic	Suprafața* (mp)	Observații / Referințe
A1		2.900	Sector cadastral:25 Teren neimprejmuit;

**B. Partea II. Proprietari și acte**

Inscrieri privitoare la dreptul de proprietate și alte drepturi reale	Referințe
/	
Act Administrativ nr. TDP 2742-48113, din 20/11/1996 emis de CJ DOLJ;	
B1	A1
Intabulare, drept de PROPRIETATE, dobândit prin Reconstituire, cota actuala 1/1, cota initiala 1/1 1) URZICEANU STEFAN	

**C. Partea III. SARCINI .**

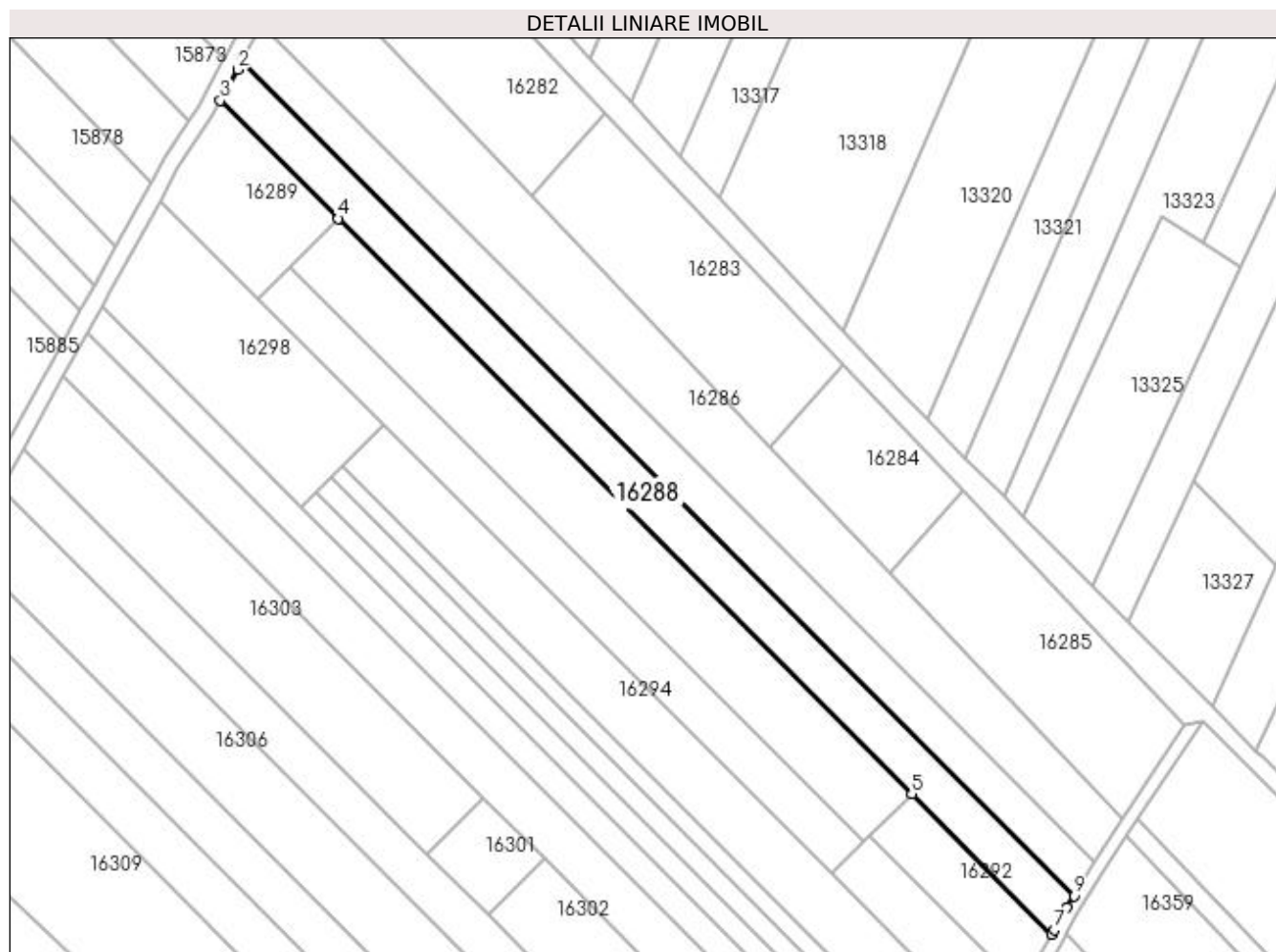
Inscrieri privind dezmembramintele dreptului de proprietate, drepturi reale de garanție și sarcini	Referințe
NU SUNT	

## Anexa Nr. 1 La Partea I

## Teren

Nr cadastral	Suprafața (mp)*	Observații / Referințe
	2.900	

\* Suprafața este determinată în planul de proiecție Stereo 70.



## Date referitoare la teren

Crt	Categorie folosință	Intravilan	Suprafața (mp)	Tarla	Parcelă	Nr. topo	Observații / Referințe
1	arabil	NU	2.900	223	8	-	

## Lungime Segmente

1) Valorile lungimilor segmentelor sunt obținute din proiecție în plan.

Punct început	X / Y	Punct sfârșit	X / Y	Lungime segment (** (m)
1	357.444,302 289.043,334	2	357.443,279 289.041,396	2.191
2	357.443,279 289.041,396	3	357.439,132 289.033,985	8.492
3	357.439,132 289.033,985	4	357.467,414 289.005,633	40.046
4	357.467,414 289.005,633	5	357.605,065 288.867,644	194.907
5	357.605,065 288.867,644	6	357.638,676 288.833,951	47.591



Punct început	X / Y	Punct sfârşit	X / Y	Lungime segment (** (m)
6	357.638,676 288.833,951	7	357.639,246 288.834,973	1.17
7	357.639,246 288.834,973	8	357.642,353 288.840,472	6.316
8	357.642,353 288.840,472	9	357.643,991 288.843,154	3.143
9	357.643,991 288.843,154	1	357.444,302 289.043,334	282.75

\*\* Lungimile segmentelor sunt determinate în planul de proiecţie Stereo 70 şi sunt rotunjite la 1 milimetru.

\*\*\* Distanţa dintre puncte este formată din segmente cumulate ce sunt mai mici decât valoarea 1 milimetru.



**DATE DESPRE IMOBILUL NR. 16289**

Oficiul de Cadastru și Publicitate Imobiliară DOLJ  
Biroul de Cadastru și Publicitate Imobiliară Craiova

**A. Partea I. Descrierea imobilului**

TEREN Extravilan

Adresa: Jud. Dolj, T223, P9

Nr. Crt	Nr cadastral Nr. topografic	Suprafața* (mp)	Observații / Referințe
A1		1.000	Sector cadastral:25 Teren neimprejmuit;

**B. Partea II. Proprietari și acte**

Inscrieri privitoare la dreptul de proprietate și alte drepturi reale	Referințe
/	
Act Administrativ nr. TDP 2918-1389, din 25/11/1996 emis de CJ DOLJ;	
B1	A1
Intabulare, drept de PROPRIETATE, dobândit prin Reconstituire, cota actuala 1/1, cota initiala 1/1	
1) GOLALIU PETRE	
2) UNTARU ELENA	
3) PÎRVULESCU VASILICA	
4) GOLALIU SERGIU	

**C. Partea III. SARCINI .**

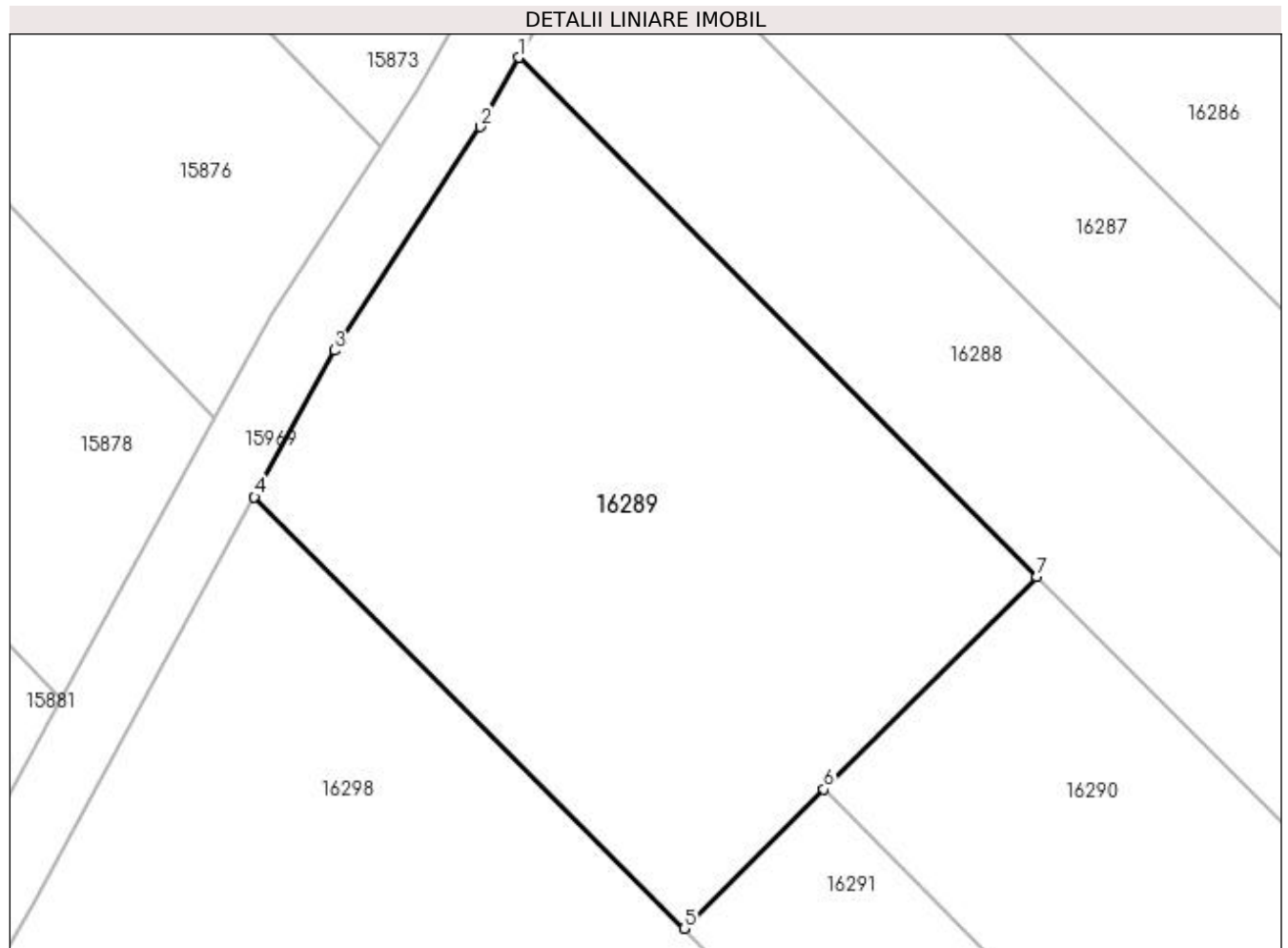
Inscrieri privind dezmembramintele dreptului de proprietate, drepturi reale de garanție și sarcini	Referințe
NU SUNT	

## Anexa Nr. 1 La Partea I

## Teren

Nr cadastral	Suprafața (mp)*	Observații / Referințe
	1.000	

\* Suprafața este determinată în planul de proiecție Stereo 70.



## Date referitoare la teren

Crt	Categorie folosință	Intravilan	Suprafața (mp)	Tarla	Parcelă	Nr. topo	Observații / Referințe
1	vie	NU	1.000	223	9	-	

## Lungime Segmente

1) Valorile lungimilor segmentelor sunt obținute din proiecție în plan.

Punct început	X / Y	Punct sfârșit	X / Y	Lungime segment (** (m)
1	357.439,132 289.033,985	2	357.437,016 289.030,204	4.333
2	357.437,016 289.030,204	3	357.429,049 289.017,991	14.582
3	357.429,049 289.017,991	4	357.424,668 289.009,981	9.13
4	357.424,668 289.009,981	5	357.448,163 288.986,429	33.267
5	357.448,163 288.986,429	6	357.455,791 288.994,038	10.774

Punct început	X / Y	Punct sfârșit	X / Y	Lungime segment (** (m)
6	357.455,791 288.994,038	7	357.467,414 289.005,633	16.418
7	357.467,414 289.005,633	1	357.439,132 289.033,985	40.046

\*\* Lungimile segmentelor sunt determinate în planul de proiecție Stereo 70 și sunt rotunjite la 1 milimetru.

\*\*\* Distanța dintre puncte este formată din segmente cumulate ce sunt mai mici decât valoarea 1 milimetru.



**DATE DESPRE IMOBILUL NR. 16290**

Oficiul de Cadastru și Publicitate Imobiliară DOLJ  
Biroul de Cadastru și Publicitate Imobiliară Craiova

**A. Partea I. Descrierea imobilului**

TEREN Extravilan

Adresa: Jud. Dolj, T223, P10

Nr. Crt	Nr cadastral Nr. topografic	Suprafața* (mp)	Observații / Referințe
A1		3.200	Sector cadastral:25 Teren neimprejmuit;

**B. Partea II. Proprietari și acte**

Inscrieri privitoare la dreptul de proprietate și alte drepturi reale	Referințe
/	
Act Administrativ nr. TDP 2918-1389, din 25/11/1996 emis de CJ DOLJ;	
B1	A1
Intabulare, drept de PROPRIETATE, dobândit prin Reconstituire, cota actuala 1/1, cota initiala 1/1	
1) GOLALIU PETRE	
2) UNTARU ELENA	
3) PÎRVULESCU VASILICA	
4) GOLALIU SERGIU	

**C. Partea III. SARCINI .**

Inscrieri privind dezmembramintele dreptului de proprietate, drepturi reale de garanție și sarcini	Referințe
NU SUNT	

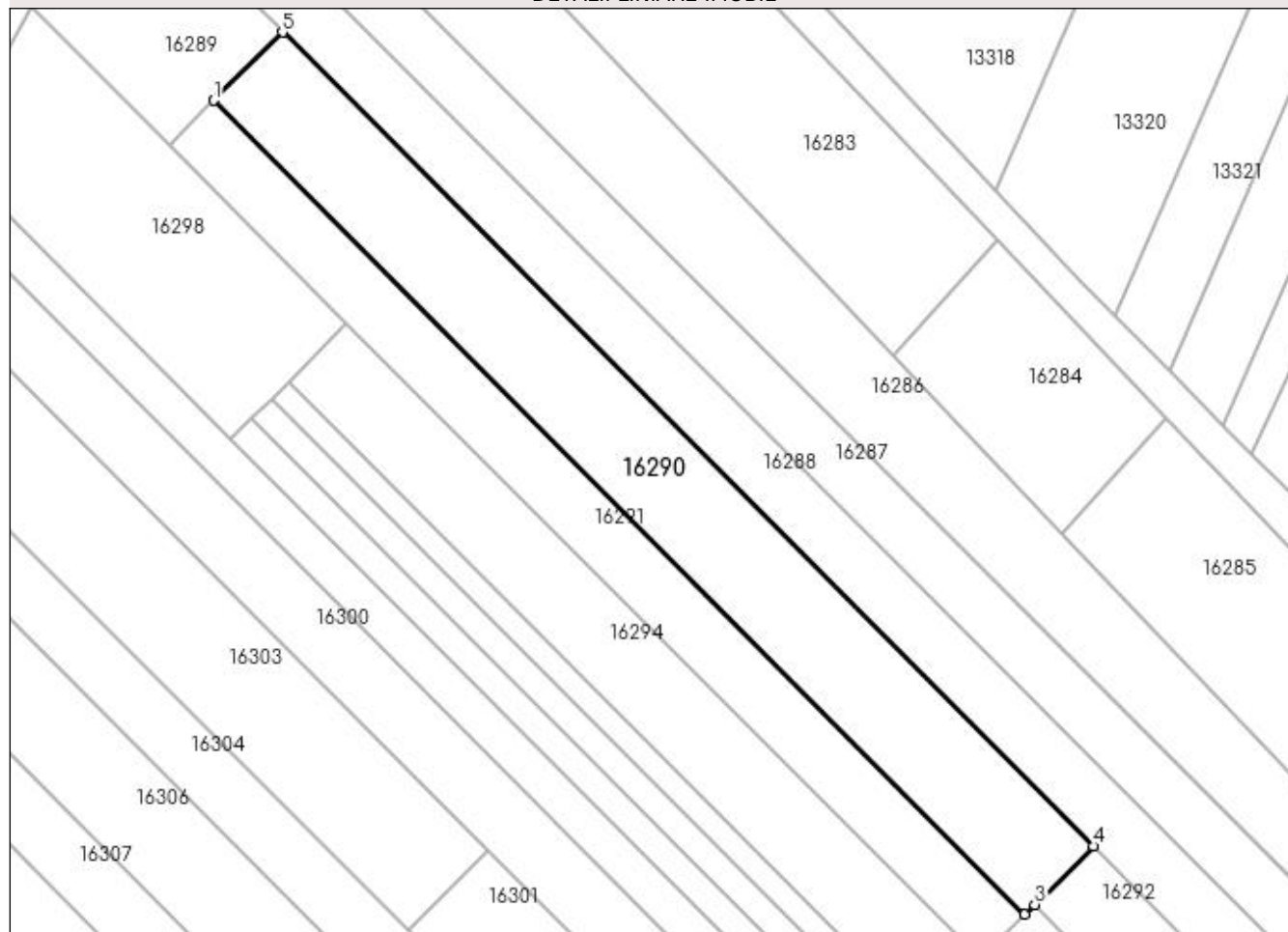
## Anexa Nr. 1 La Partea I

## Teren

Nr cadastral	Suprafața (mp)*	Observații / Referințe
	3.200	

\* Suprafața este determinată în planul de proiecție Stereo 70.

## DETALII LINIARE IMOBIL



## Date referitoare la teren

Crt	Categorie folosință	Intra vilan	Suprafața (mp)	Tarla	Parcelă	Nr. topo	Observații / Referințe
1	arabil	NU	3.200	223	10	-	

## Lungime Segmente

1) Valorile lungimilor segmentelor sunt obținute din proiecție în plan.

Punct început	X / Y	Punct sfârșit	X / Y	Lungime segment (** (m)
1	357.455,791 288.994,038	2	357.593,441 288.856,049	194.906
2	357.593,441 288.856,049	3	357.595,075 288.857,679	2.308
3	357.595,075 288.857,679	4	357.605,065 288.867,644	14.11
4	357.605,065 288.867,644	5	357.467,414 289.005,633	194.907
5	357.467,414 289.005,633	1	357.455,791 288.994,038	16.418



**\*\* Lungimile segmentelor sunt determinate în planul de proiecție Stereo 70 și sunt rotunjite la 1 milimetru.**

**\*\*\* Distanța dintre puncte este formată din segmente cumulate ce sunt mai mici decât valoarea 1 milimetru.**



**DATE DESPRE IMOBILUL NR. 16291**

Oficiul de Cadastru și Publicitate Imobiliară DOLJ  
Biroul de Cadastru și Publicitate Imobiliară Craiova

**A. Partea I. Descrierea imobilului**

TEREN Extravilan

Adresa: Jud. Dolj, T223, P11

Nr. Crt	Nr cadastral Nr. topografic	Suprafața* (mp)	Observații / Referințe
A1	32059	2.100	Sector cadastral:25 Teren neimprejmuit;

**B. Partea II. Proprietari și acte**

Inscrieri privitoare la dreptul de proprietate și alte drepturi reale	Referințe
<b>14292 / 04/02/2016</b>	
Act Notarial nr. CVC nr 144, din 03/02/2016 emis de BUDIANA IONUT RAZVAN;	
B1	A1
Intabulare, drept de PROPRIETATE, dobandit prin Conventie, cota actuala 1/1, cota initiala 1/1 1) URZICEANU NELU GABRIEL	

**C. Partea III. SARCINI .**

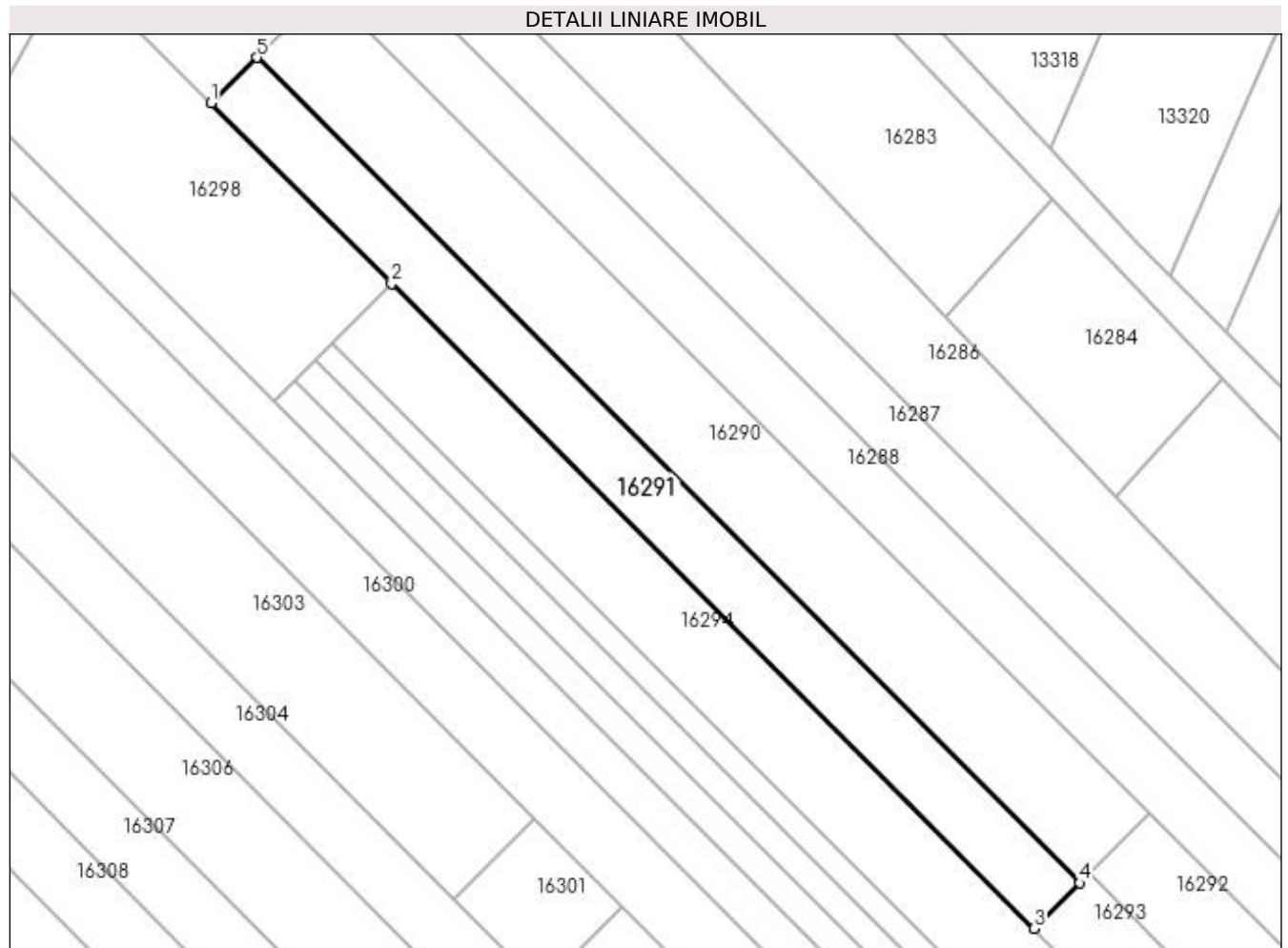
Inscrieri privind dezmembramintele dreptului de proprietate, drepturi reale de garanție și sarcini	Referințe
NU SUNT	

## Anexa Nr. 1 La Partea I

## Teren

Nr cadastral	Suprafața (mp)*	Observații / Referințe
32059	2.100	

\* Suprafața este determinată în planul de proiecție Stereo 70.



## Date referitoare la teren

Crt	Categorie folosință	Intra vilan	Suprafața (mp)	Tarla	Parcelă	Nr. topo	Observații / Referințe
1	arabil	NU	2.100	223	11	-	

## Lungime Segmente

1) Valorile lungimilor segmentelor sunt obținute din proiecție în plan.

Punct început	X / Y	Punct sfârșit	X / Y	Lungime segment (** (m)
1	357.448,163 288.986,429	2	357.478,324 288.956,193	42.707
2	357.478,324 288.956,193	3	357.585,813 288.848,44	152.199
3	357.585,813 288.848,44	4	357.593,441 288.856,049	10.774
4	357.593,441 288.856,049	5	357.455,791 288.994,038	194.906
5	357.455,791 288.994,038	1	357.448,163 288.986,429	10.774

**\*\* Lungimile segmentelor sunt determinate în planul de proiecție Stereo 70 și sunt rotunjite la 1 milimetru.**

**\*\*\* Distanța dintre puncte este formată din segmente cumulate ce sunt mai mici decât valoarea 1 milimetru.**



**DATE DESPRE IMOBILUL NR. 16292**

Oficiul de Cadastru și Publicitate Imobiliară DOLJ  
Biroul de Cadastru și Publicitate Imobiliară Craiova

**A. Partea I. Descrierea imobilului**

TEREN Extravilan

Adresa: Jud. Dolj, T223, P12

Nr. Crt	Nr cadastral Nr. topografic	Suprafața* (mp)	Observații / Referințe
A1		700	Sector cadastral:25 Teren neimprejmuit;

**B. Partea II. Proprietari și acte**

Inscrieri privitoare la dreptul de proprietate și alte drepturi reale	Referințe
/	
Act Administrativ nr. TDP 4312-2214, din 21/09/2002 emis de CJ DOLJ;	
B1	A1
Intabulare, drept de PROPRIETATE, dobândit prin Reconstituire, cota actuala 1/1, cota initiala 1/1 1) BECHERU SILVIA	

**C. Partea III. SARCINI .**

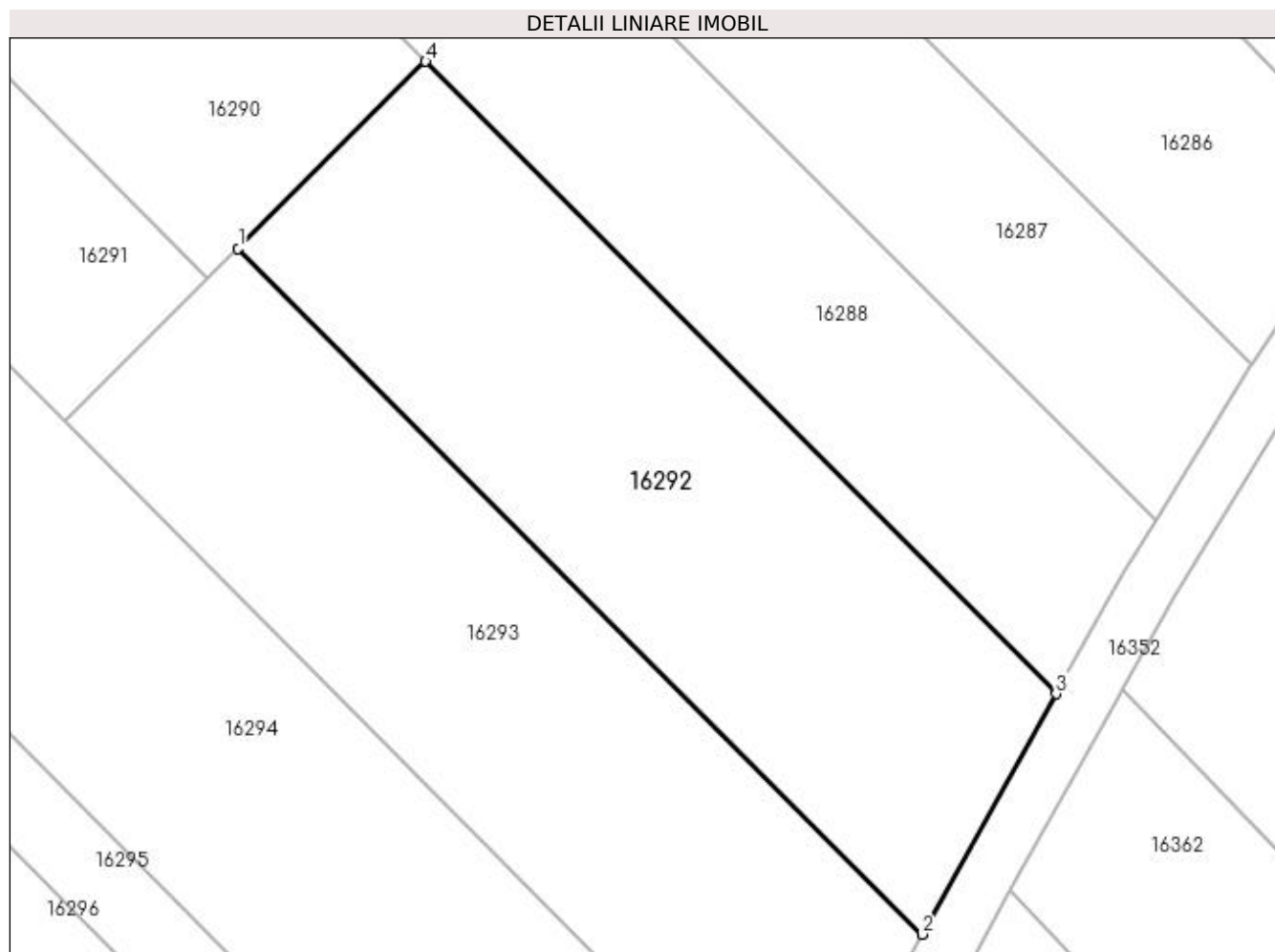
Inscrieri privind dezmembramintele dreptului de proprietate, drepturi reale de garanție și sarcini	Referințe
NU SUNT	

## Anexa Nr. 1 La Partea I

## Teren

Nr cadastral	Suprafața (mp)*	Observații / Referințe
	700	

\* Suprafața este determinată în planul de proiecție Stereo 70.



## Date referitoare la teren

Crt	Categorie folosință	Intravilan	Suprafața (mp)	Tarla	Parcelă	Nr. topo	Observații / Referințe
1	vie	NU	700	223	12	-	

## Lungime Segmente

1) Valorile lungimilor segmentelor sunt obținute din proiecție în plan.

Punct început	X / Y	Punct sfârșit	X / Y	Lungime segment (** (m)
1	357.595,075 288.857,679	2	357.631,535 288.821,129	51.626
2	357.631,535 288.821,129	3	357.638,676 288.833,951	14.676
3	357.638,676 288.833,951	4	357.605,065 288.867,644	47.591
4	357.605,065 288.867,644	1	357.595,075 288.857,679	14.11



**\*\* Lungimile segmentelor sunt determinate în planul de proiecție Stereo 70 și sunt rotunjite la 1 milimetru.**

**\*\*\* Distanța dintre puncte este formată din segmente cumulate ce sunt mai mici decât valoarea 1 milimetru.**



**DATE DESPRE IMOBILUL NR. 16293**

Oficiul de Cadastru și Publicitate Imobiliară DOLJ  
Biroul de Cadastru și Publicitate Imobiliară Craiova

**A. Partea I. Descrierea imobilului**

TEREN Extravilan

Adresa: Jud. Dolj, T223, P13

Nr. Crt	Nr cadastral Nr. topografic	Suprafața* (mp)	Observații / Referințe
A1		700	Sector cadastral:25 Teren neimprejmuit;

**B. Partea II. Proprietari și acte**

Inscrieri privitoare la dreptul de proprietate și alte drepturi reale		Referințe
/		
Act Notarial nr. CM NR 287, din 09/06/2017 emis de NP STOENESCU FLOREA (TDP NR 2122-9700/23-07-1996);		
B1	Intabulare, drept de PROPRIETATE, dobandit prin Succesiune, cota actuala 1/1, cota initiala 1/1 1) STOICA GEORGETA	A1

**C. Partea III. SARCINI .**

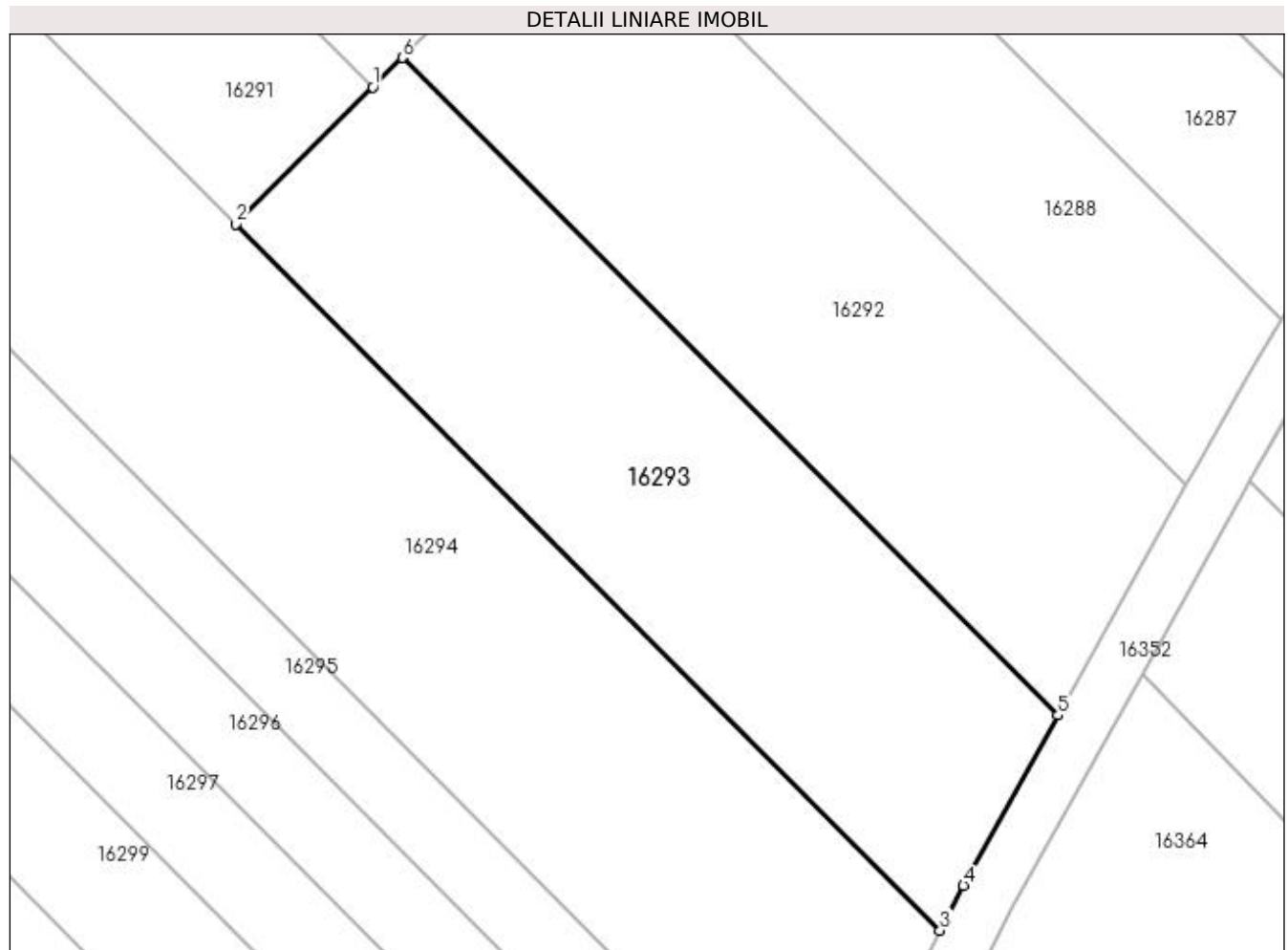
Inscrieri privind dezmembramintele dreptului de proprietate, drepturi reale de garanție și sarcini	Referințe
NU SUNT	

## Anexa Nr. 1 La Partea I

## Teren

Nr cadastral	Suprafața (mp)*	Observații / Referințe
	700	

\* Suprafața este determinată în planul de proiecție Stereo 70.



## Date referitoare la teren

Crt	Categorie folosință	Intra vilan	Suprafața (mp)	Tarla	Parcelă	Nr. topo	Observații / Referințe
1	vie	NU	700	223	13	-	

## Lungime Segmente

1) Valorile lungimilor segmentelor sunt obținute din proiecție în plan.

Punct început	X / Y	Punct sfârșit	X / Y	Lungime segment (** (m)
1	357.593,441 288.856,049	2	357.585,813 288.848,44	10.774
2	357.585,813 288.848,44	3	357.624,973 288.809,183	55.449
3	357.624,973 288.809,183	4	357.626,278 288.811,69	2.826
4	357.626,278 288.811,69	5	357.631,535 288.821,129	10.804
5	357.631,535 288.821,129	6	357.595,075 288.857,679	51.626

Punct început	X / Y	Punct sfârşit	X / Y	Lungime segment (** (m)
6	357.595,075 288.857,679	1	357.593,441 288.856,049	2.308

\*\* Lungimile segmentelor sunt determinate în planul de proiecţie Stereo 70 şi sunt rotunjite la 1 milimetru.

\*\*\* Distanţa dintre puncte este formată din segmente cumulate ce sunt mai mici decât valoarea 1 milimetru.



**DATE DESPRE IMOBILUL NR. 16294**

Oficiul de Cadastru și Publicitate Imobiliară DOLJ  
Biroul de Cadastru și Publicitate Imobiliară Craiova

**A. Partea I. Descrierea imobilului**

TEREN Extravilan

Adresa: Jud. Dolj, T223, P14, 15

Nr. Crt	Nr cadastral Nr. topografic	Suprafața* (mp)	Observații / Referințe
A1		2.900	Sector cadastral:25 Teren neimprejmuit;

**B. Partea II. Proprietari și acte**

Inscrieri privitoare la dreptul de proprietate și alte drepturi reale	Referințe
/	
Act Administrativ nr. TDP 3520-47919, din 02/04/1997 emis de CJ DOLJ;	
B1	A1
Intabulare, drept de PROPRIETATE, dobândit prin Reconstituire, cota actuala 1/1, cota initiala 1/1 1) CERGĂ DUMITRU	

**C. Partea III. SARCINI .**

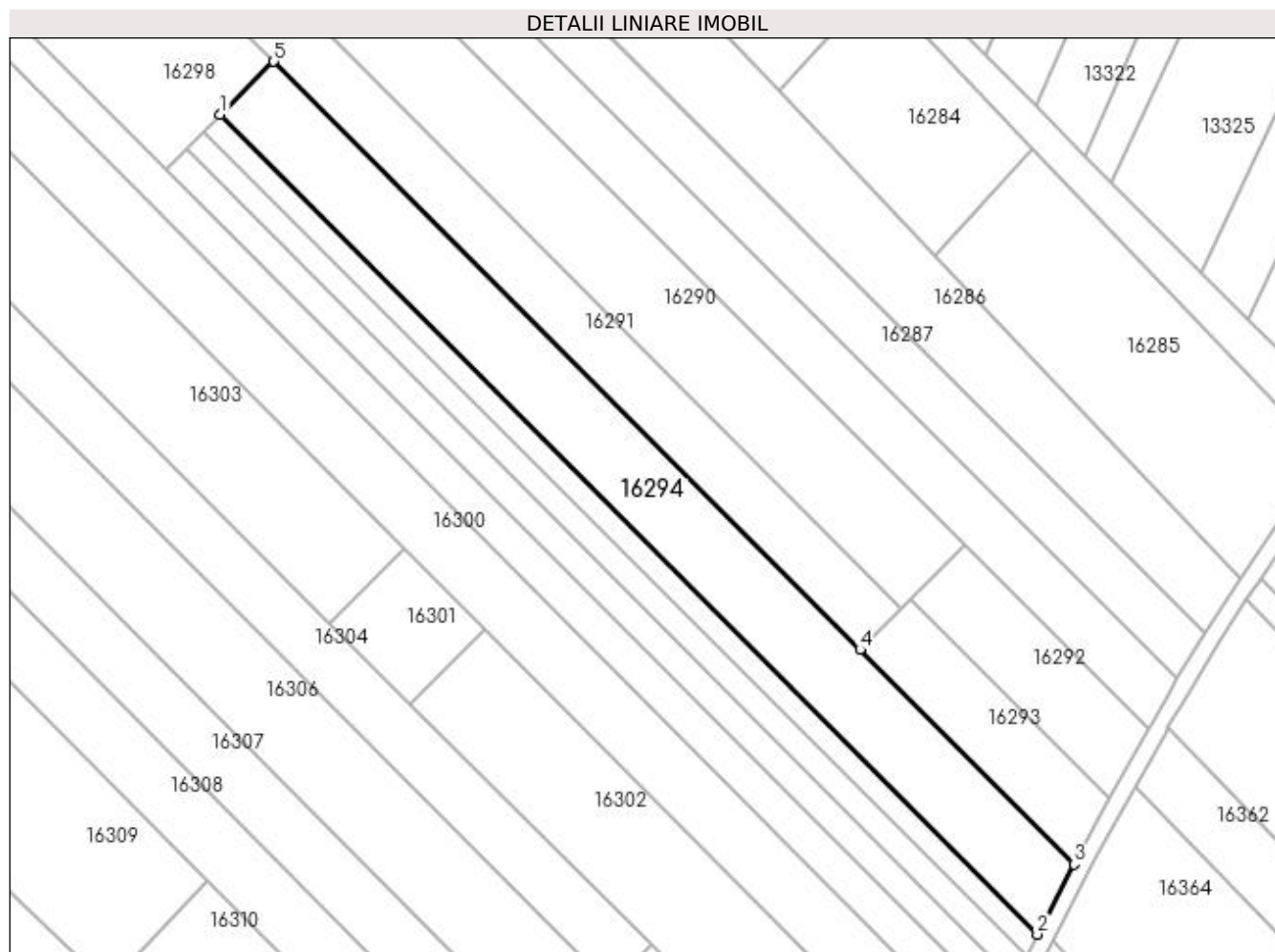
Inscrieri privind dezmembramintele dreptului de proprietate, drepturi reale de garanție și sarcini	Referințe
NU SUNT	

## Anexa Nr. 1 La Partea I

## Teren

Nr cadastral	Suprafața (mp)*	Observații / Referințe
	2.900	

\* Suprafața este determinată în planul de proiecție Stereo 70.



## Date referitoare la teren

Crt	Categorie folosință	Intra vilan	Suprafața (mp)	Tarla	Parcelă	Nr. topo	Observații / Referințe
1	arabil	NU	2.200	223	14	-	
2	vie	NU	700	223	15	-	

## Lungime Segmente

1) Valorile lungimilor segmentelor sunt obținute din proiecție în plan.

Punct început	X / Y	Punct sfârșit	X / Y	Lungime segment (** (m)
1	357.468,54 288.946,433	2	357.618,283 288.796,322	212.029
2	357.618,283 288.796,322	3	357.624,973 288.809,183	14.497
3	357.624,973 288.809,183	4	357.585,813 288.848,44	55.449
4	357.585,813 288.848,44	5	357.478,324 288.956,193	152.199



Punct început	X / Y	Punct sfârșit	X / Y	Lungime segment (** (m)
5	357.478,324 288.956,193	1	357.468,54 288.946,433	13.82

\*\* Lungimile segmentelor sunt determinate în planul de proiecție Stereo 70 și sunt rotunjite la 1 milimetru.

\*\*\* Distanța dintre puncte este formată din segmente cumulate ce sunt mai mici decât valoarea 1 milimetru.



**DATE DESPRE IMOBILUL NR. 16295**

Oficiul de Cadastru și Publicitate Imobiliară DOLJ  
Biroul de Cadastru și Publicitate Imobiliară Craiova

**A. Partea I. Descrierea imobilului**

TEREN Extravilan

Adresa: Jud. Dolj, T223, P16

Nr. Crt	Nr cadastral Nr. topografic	Suprafața* (mp)	Observații / Referințe
A1		900	Sector cadastral:25 Teren neimprejmuit;

**B. Partea II. Proprietari și acte**

Inscrieri privitoare la dreptul de proprietate și alte drepturi reale	Referințe
/	
Act Administrativ nr. TDP 4417, din 03/06/2004 emis de CJ DOLJ;	
B1	A1
Intabulare, drept de PROPRIETATE, dobândit prin Reconstituire, cota actuala 1/1, cota initiala 1/1 1) TALPOȘ FLOAREA	

**C. Partea III. SARCINI .**

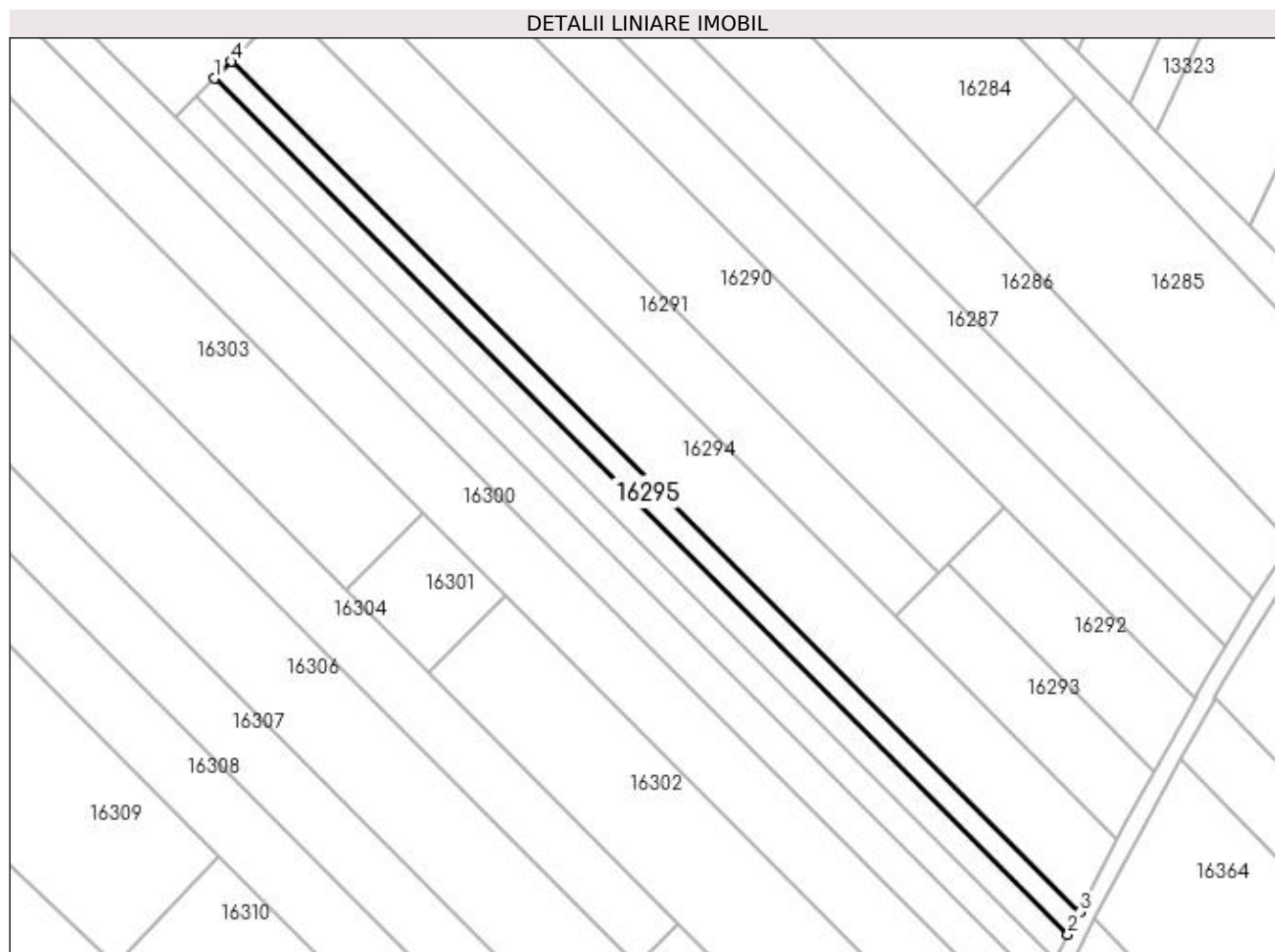
Inscrieri privind dezmembramintele dreptului de proprietate, drepturi reale de garanție și sarcini	Referințe
NU SUNT	

## Anexa Nr. 1 La Partea I

## Teren

Nr cadastral	Suprafața (mp)*	Observații / Referințe
	900	

\* Suprafața este determinată în planul de proiecție Stereo 70.



## Date referitoare la teren

Crt	Categorie folosință	Intra vilan	Suprafața (mp)	Tarla	Parcelă	Nr. topo	Observații / Referințe
1	vie	NU	900	223	16	-	

## Lungime Segmente

1) Valorile lungimilor segmentelor sunt obținute din proiecție în plan.

Punct început	X / Y	Punct sfârșit	X / Y	Lungime segment (** (m)
1	357.465,544 288.943,445	2	357.616,234 288.792,384	213.37
2	357.616,234 288.792,384	3	357.618,283 288.796,322	4.439
3	357.618,283 288.796,322	4	357.468,54 288.946,433	212.029
4	357.468,54 288.946,433	1	357.465,544 288.943,445	4.231

**\*\* Lungimile segmentelor sunt determinate în planul de proiecție Stereo 70 și sunt rotunjite la 1 milimetru.**

**\*\*\* Distanța dintre puncte este formată din segmente cumulate ce sunt mai mici decât valoarea 1 milimetru.**



**DATE DESPRE IMOBILUL NR. 16296**

Oficiul de Cadastru și Publicitate Imobiliară DOLJ  
Biroul de Cadastru și Publicitate Imobiliară Craiova

**A. Partea I. Descrierea imobilului**

TEREN Extravilan

Adresa: Jud. Dolj, T223, P17

Nr. Crt	Nr cadastral Nr. topografic	Suprafața* (mp)	Observații / Referințe
A1		1.000	Sector cadastral:25 Teren neimprejmuit;

**B. Partea II. Proprietari și acte**

Inscrieri privitoare la dreptul de proprietate și alte drepturi reale	Referințe
/	
Act Administrativ nr. TDP 1769-58840, din 05/12/1995 emis de CJ DOLJ;	
B1	A1
Intabulare, drept de PROPRIETATE, dobândit prin Reconstituire, cota actuala 1/1, cota initiala 1/1 1) CIOCHINĂ MARGARETA	

**C. Partea III. SARCINI .**

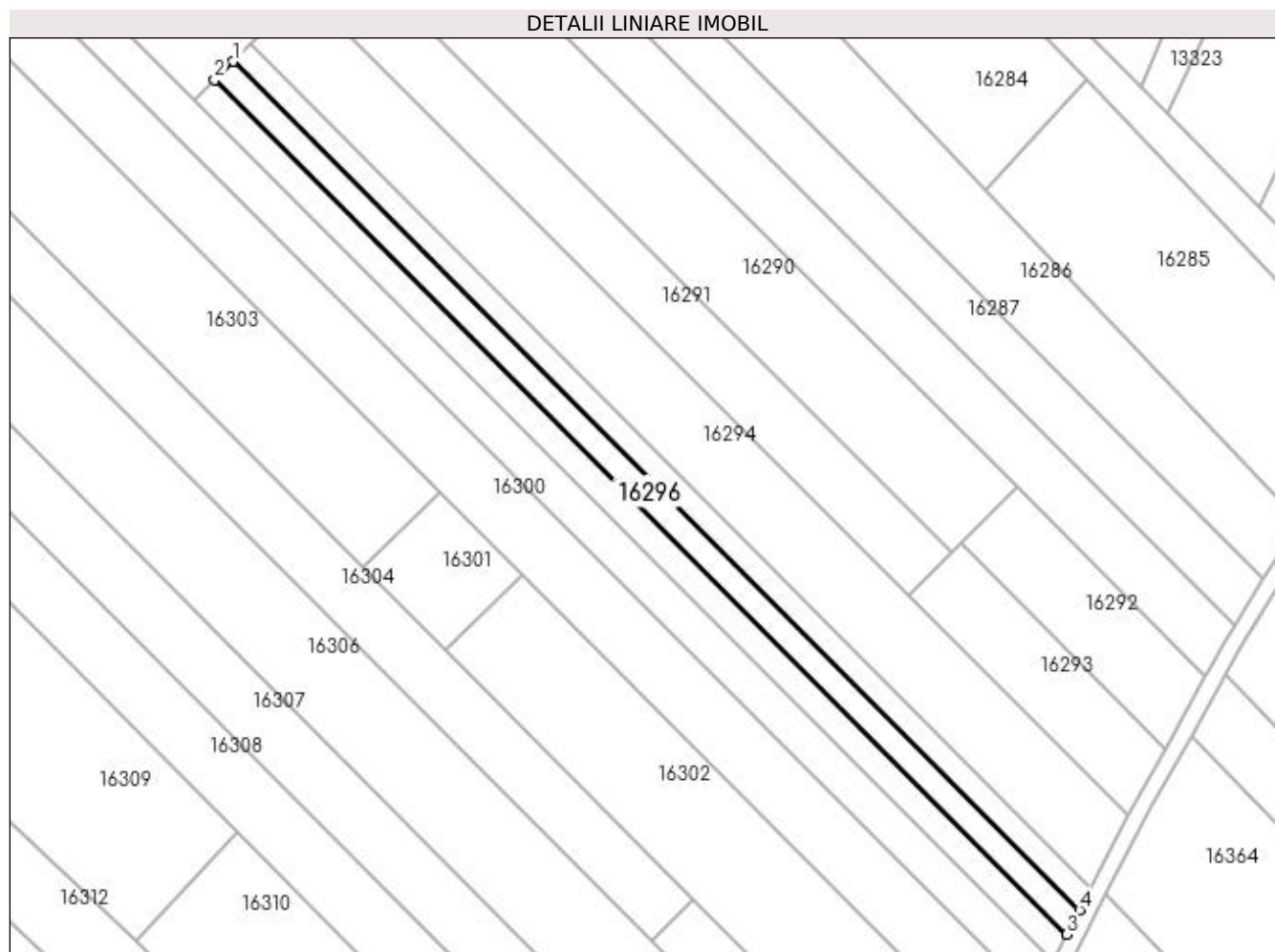
Inscrieri privind dezmembramintele dreptului de proprietate, drepturi reale de garanție și sarcini	Referințe
NU SUNT	

## Anexa Nr. 1 La Partea I

## Teren

Nr cadastral	Suprafața (mp)*	Observații / Referințe
	1.000	

\* Suprafața este determinată în planul de proiecție Stereo 70.



## Date referitoare la teren

Crt	Categorie folosință	Intravilan	Suprafața (mp)	Tarla	Parcelă	Nr. topo	Observații / Referințe
2	vie	NU	1.000	223	17	-	

## Lungime Segmente

1) Valorile lungimilor segmentelor sunt obținute din proiecție în plan.

Punct început	X / Y	Punct sfârșit	X / Y	Lungime segment (** (m)
1	357.465,544 288.943,445	2	357.462,237 288.940,146	4.671
2	357.462,237 288.940,146	3	357.613,973 288.788,038	214.85
3	357.613,973 288.788,038	4	357.616,234 288.792,384	4.899
4	357.616,234 288.792,384	1	357.465,544 288.943,445	213.37



**\*\* Lungimile segmentelor sunt determinate în planul de proiecție Stereo 70 și sunt rotunjite la 1 milimetru.**

**\*\*\* Distanța dintre puncte este formată din segmente cumulate ce sunt mai mici decât valoarea 1 milimetru.**



**DATE DESPRE IMOBILUL NR. 16297**

Oficiul de Cadastru și Publicitate Imobiliară DOLJ  
Biroul de Cadastru și Publicitate Imobiliară Craiova

**A. Partea I. Descrierea imobilului**

TEREN Extravilan

Adresa: Jud. Dolj, T223, P18

Nr. Crt	Nr cadastral Nr. topografic	Suprafața* (mp)	Observații / Referințe
A1		1.100	Sector cadastral:25 Teren neimprejmuit;

**B. Partea II. Proprietari și acte**

Inscrieri privitoare la dreptul de proprietate și alte drepturi reale		Referințe
/		
Act Notarial nr. CM NR 620, din 12/12/2017 emis de NP STOENESCU FLOREA (TDP NR 1559-9619/14-04-1995);		
B1	Intabulare, drept de PROPRIETATE, dobandit prin Succesiune, cota actuala 1/1, cota initiala 1/1 1) CIOCHINĂ OVIDIU MARIAN	A1

**C. Partea III. SARCINI .**

Inscrieri privind dezmembramintele dreptului de proprietate, drepturi reale de garanție și sarcini	Referințe
NU SUNT	

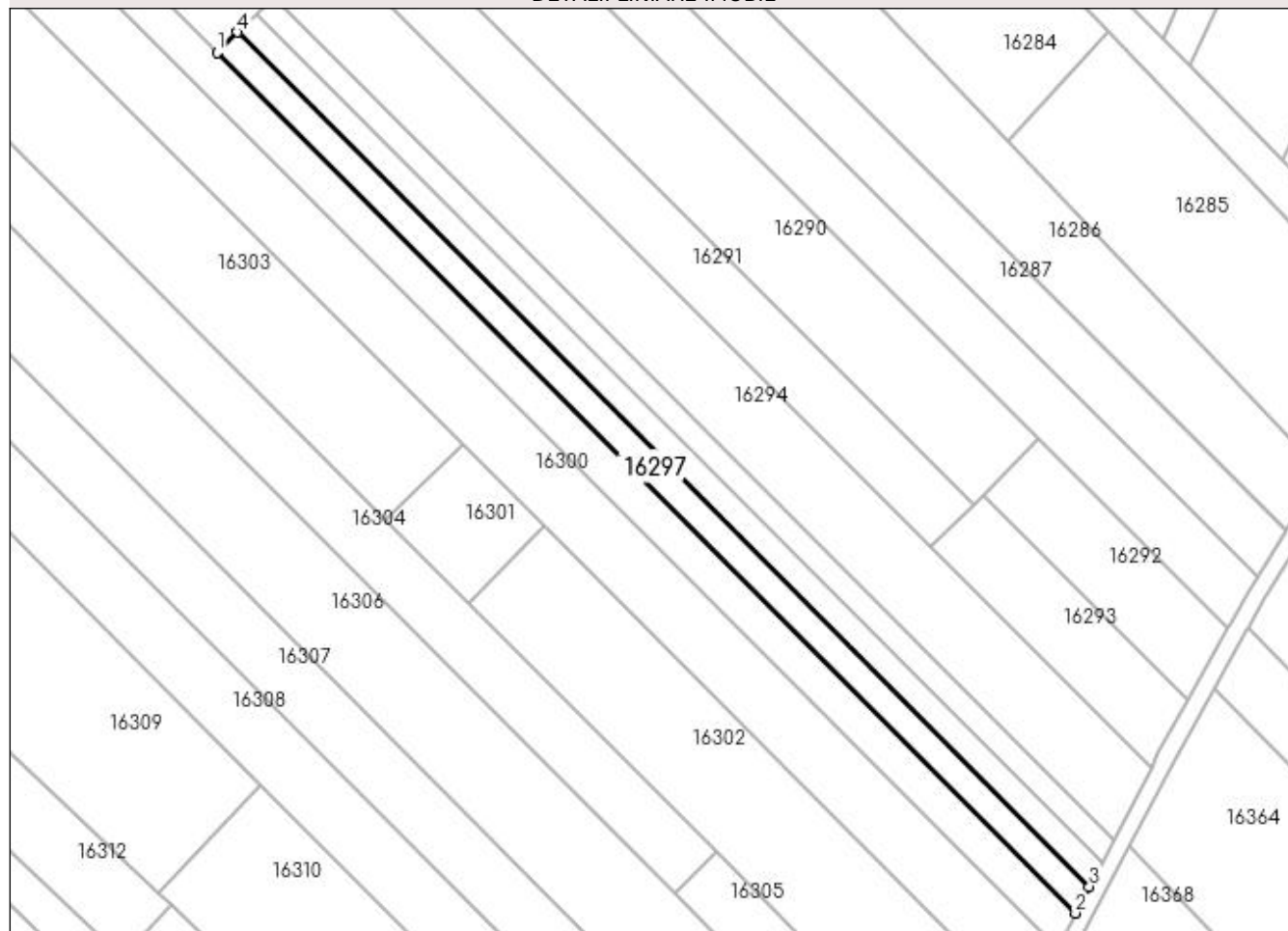
## Anexa Nr. 1 La Partea I

## Teren

Nr cadastral	Suprafața (mp)*	Observații / Referințe
	1.100	

\* Suprafața este determinată în planul de proiecție Stereo 70.

## DETALII LINIARE IMOBIL



## Date referitoare la teren

Crt	Categorie folosință	Intra vilan	Suprafața (mp)	Tarla	Parcelă	Nr. topo	Observații / Referințe
1	vie	NU	1.100	223	18	-	

## Lungime Segmente

1) Valorile lungimilor segmentelor sunt obținute din proiecție în plan.

Punct început	X / Y	Punct sfârșit	X / Y	Lungime segment (** (m)
1	357.458,626 288.936,544	2	357.611,503 288.783,291	216.467
2	357.611,503 288.783,291	3	357.613,973 288.788,038	5.351
3	357.613,973 288.788,038	4	357.462,237 288.940,146	214.85
4	357.462,237 288.940,146	1	357.458,626 288.936,544	5.1

**\*\* Lungimile segmentelor sunt determinate în planul de proiecție Stereo 70 și sunt rotunjite la 1 milimetru.**

**\*\*\* Distanța dintre puncte este formată din segmente cumulate ce sunt mai mici decât valoarea 1 milimetru.**



**DATE DESPRE IMOBILUL NR. 16298**

Oficiul de Cadastru și Publicitate Imobiliară DOLJ  
Biroul de Cadastru și Publicitate Imobiliară Craiova

**A. Partea I. Descrierea imobilului**

TEREN Extravilan

Adresa: Jud. Dolj, T223, P19, 20

Nr. Crt	Nr cadastral Nr. topografic	Suprafața* (mp)	Observații / Referințe
A1		2.000	Sector cadastral:25 Teren neimprejmuit;

**B. Partea II. Proprietari și acte**

Inscrieri privitoare la dreptul de proprietate și alte drepturi reale		Referințe
/		
Act Normativ nr. LEGEA 7, din 13/03/1996 emis de GUVERNUL ROMANIEI;		
B1	Inscrierea provizorie, drept de PROPRIETATE, dobandit prin Lege, cota actuala 1/1, cota initiala 1/1 1) PROPRIETAR NEIDENTIFICAT	A1

**C. Partea III. SARCINI .**

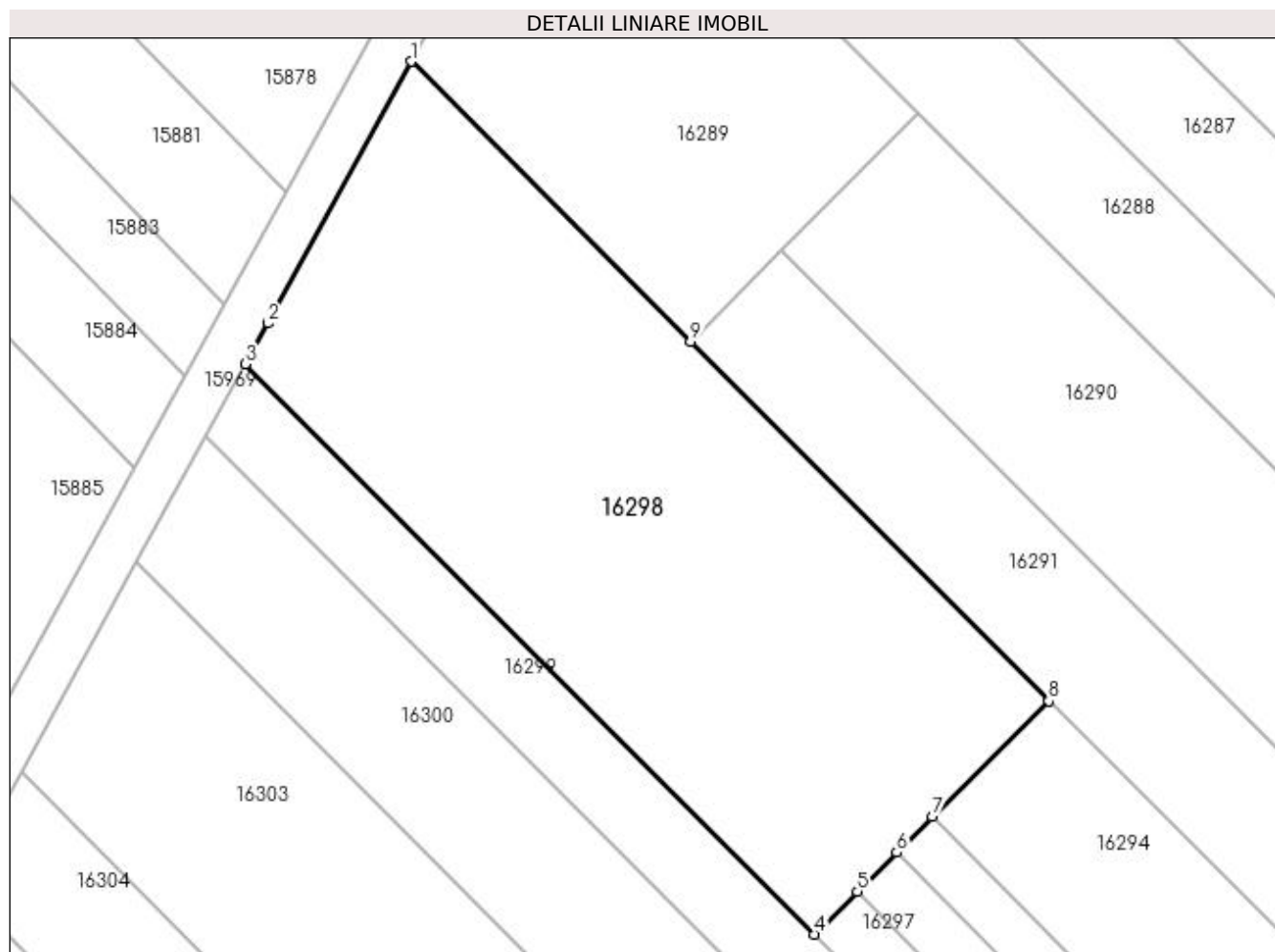
Inscrieri privind dezmembramintele dreptului de proprietate, drepturi reale de garanție și sarcini	Referințe
NU SUNT	

## Anexa Nr. 1 La Partea I

## Teren

Nr cadastral	Suprafața (mp)*	Observații / Referințe
	2.000	

\* Suprafața este determinată în planul de proiecție Stereo 70.



## Date referitoare la teren

Crt	Categorie folosință	Intra vilan	Suprafața (mp)	Tarla	Parcelă	Nr. topo	Observații / Referințe
1	arabil	NU	1.000	223	19	-	
2	vie	NU	1.000	223	20	-	

## Lungime Segmente

1) Valorile lungimilor segmentelor sunt obținute din proiecție în plan.

Punct început	X / Y	Punct sfârșit	X / Y	Lungime segment (** (m)
1	357.424,668 289.009,981	2	357.412,629 288.987,97	25.088
2	357.412,629 288.987,97	3	357.410,74 288.984,547	3.91
3	357.410,74 288.984,547	4	357.458,626 288.936,544	67.804
4	357.458,626 288.936,544	5	357.462,237 288.940,146	5.1



Punct început	X / Y	Punct sfârșit	X / Y	Lungime segment (** (m)
5	357.462,237 288.940,146	6	357.465,544 288.943,445	4.671
6	357.465,544 288.943,445	7	357.468,54 288.946,433	4.231
7	357.468,54 288.946,433	8	357.478,324 288.956,193	13.82
8	357.478,324 288.956,193	9	357.448,163 288.986,429	42.707
9	357.448,163 288.986,429	1	357.424,668 289.009,981	33.267

\*\* Lungimile segmentelor sunt determinate în planul de proiecție Stereo 70 și sunt rotunjite la 1 milimetru.

\*\*\* Distanța dintre puncte este formată din segmente cumulate ce sunt mai mici decât valoarea 1 milimetru.



**DATE DESPRE IMOBILUL NR. 16299**

Oficiul de Cadastru și Publicitate Imobiliară DOLJ  
Biroul de Cadastru și Publicitate Imobiliară Craiova

**A. Partea I. Descrierea imobilului**

TEREN Extravilan

Adresa: Jud. Dolj, T223, P21

Nr. Crt	Nr cadastral Nr. topografic	Suprafața* (mp)	Observații / Referințe
A1		1.900	Sector cadastral:25 Teren neimprejmuit;

**B. Partea II. Proprietari și acte**

Inscrieri privitoare la dreptul de proprietate și alte drepturi reale		Referințe
/		
Act Administrativ nr. TDP 3703-48431, din 17/04/1997 emis de CJ DOLJ;		
B1	Intabulare, drept de PROPRIETATE, dobândit prin Reconstituire, cota actuala 1/1, cota initiala 1/1 1) UREZAN GHEORGHE 2) CRĂCIUNOIU LUCIA	A1

**C. Partea III. SARCINI .**

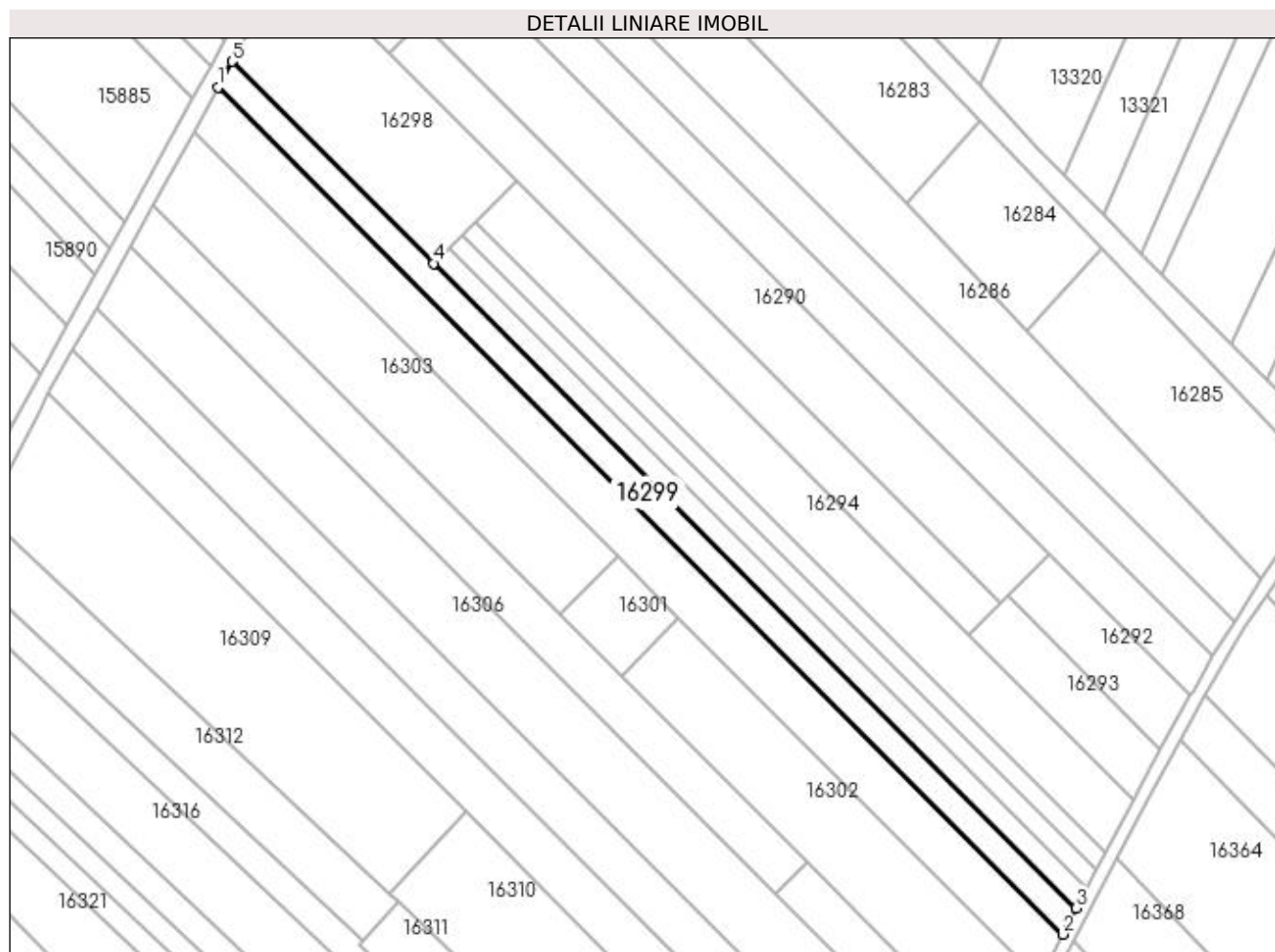
Inscrieri privind dezmembramentele dreptului de proprietate, drepturi reale de garanție și sarcini	Referințe
NU SUNT	

## Anexa Nr. 1 La Partea I

## Teren

Nr cadastral	Suprafața (mp)*	Observații / Referințe
	1.900	

\* Suprafața este determinată în planul de proiecție Stereo 70.



## Date referitoare la teren

Crt	Categorie folosință	Intra vilan	Suprafața (mp)	Tarla	Parcelă	Nr. topo	Observații / Referințe
1	vie	NU	1.300	223	21	-	
2	arabil	NU	600	223	21	-	

## Lungime Segmente

1) Valorile lungimilor segmentelor sunt obținute din proiecție în plan.

Punct început	X / Y	Punct sfârșit	X / Y	Lungime segment (** (m)
1	357.407,379 288.978,456	2	357.608,268 288.777,073	284.449
2	357.608,268 288.777,073	3	357.611,503 288.783,291	7.009
3	357.611,503 288.783,291	4	357.458,626 288.936,544	216.467
4	357.458,626 288.936,544	5	357.410,74 288.984,547	67.804

Punct început	X / Y	Punct sfârșit	X / Y	Lungime segment (** (m)
5	357.410,74 288.984,547	1	357.407,379 288.978,456	6.957

\*\* Lungimile segmentelor sunt determinate în planul de proiecție Stereo 70 și sunt rotunjite la 1 milimetru.

\*\*\* Distanța dintre puncte este formată din segmente cumulate ce sunt mai mici decât valoarea 1 milimetru.



**DATE DESPRE IMOBILUL NR. 16300**

Oficiul de Cadastru și Publicitate Imobiliară DOLJ  
Biroul de Cadastru și Publicitate Imobiliară Craiova

**A. Partea I. Descrierea imobilului**

TEREN Extravilan

Adresa: Jud. Dolj, T223, P23

Nr. Crt	Nr cadastral Nr. topografic	Suprafața* (mp)	Observații / Referințe
A1	34700	3.300	Sector cadastral:25 Teren neimprejmuit;

**B. Partea II. Proprietari și acte**

Inscrieri privitoare la dreptul de proprietate și alte drepturi reale	Referințe
<b>81731 / 06/05/2019</b>	
Act Notarial nr. 1406, din 25/04/2019 emis de Budiana Ionut Razvan;	
B1	A1
Intabulare, drept de PROPRIETATE, dobandit prin Conventie, cota actuala 1/1, cota initiala 1/1 1) ONCICĂ DUMITRU	

**C. Partea III. SARCINI .**

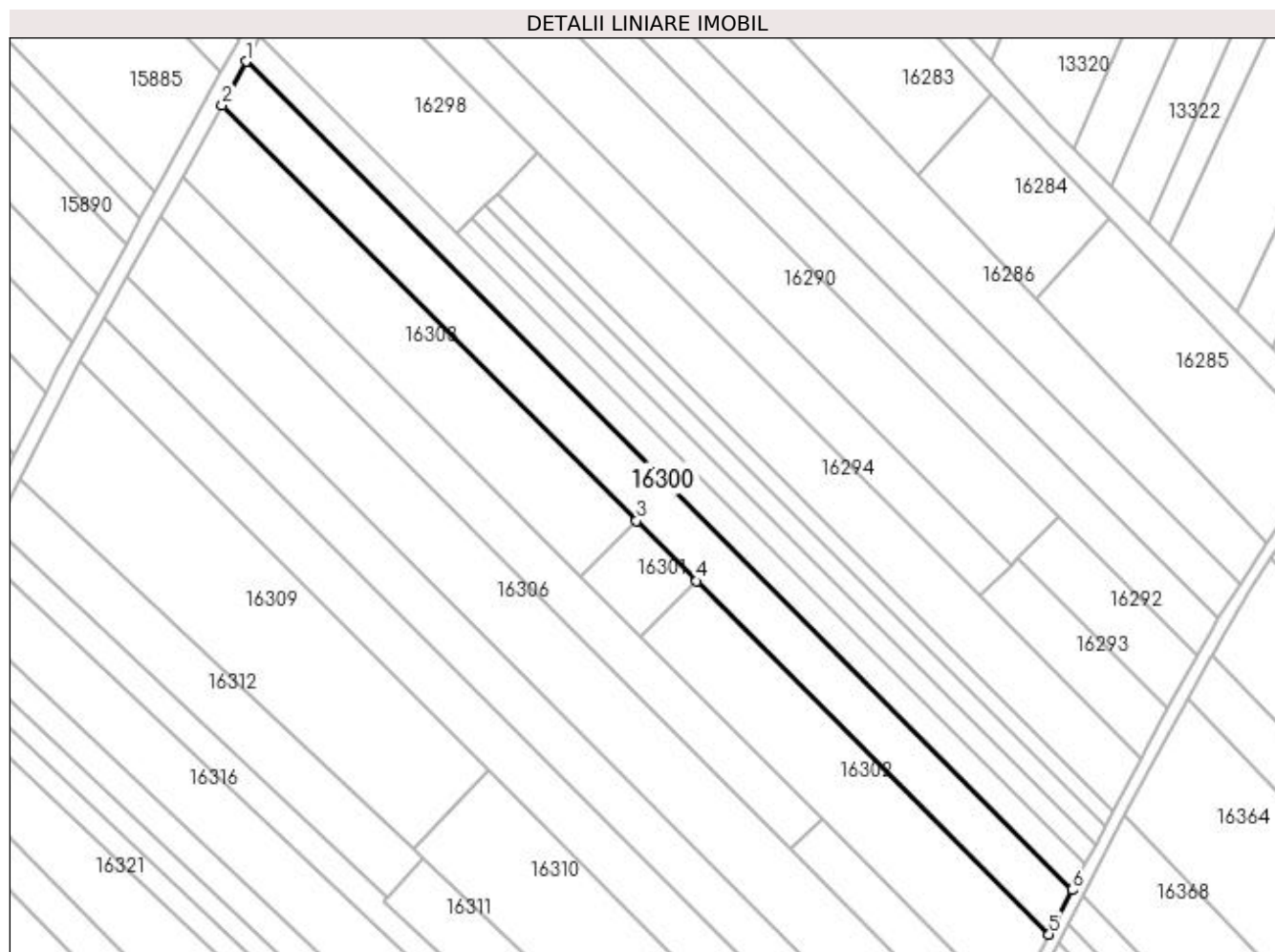
Inscrieri privind dezmembramintele dreptului de proprietate, drepturi reale de garanție și sarcini	Referințe
NU SUNT	

## Anexa Nr. 1 La Partea I

## Teren

Nr cadastral	Suprafața (mp)*	Observații / Referințe
34700	3.300	

\* Suprafața este determinată în planul de proiecție Stereo 70.



## Date referitoare la teren

Crt	Categorie folosință	Intra vilan	Suprafața (mp)	Tarla	Parcelă	Nr. topo	Observații / Referințe
1	arabil	NU	3.300	223	23	-	

## Lungime Segmente

1) Valorile lungimilor segmentelor sunt obținute din proiecție în plan.

Punct început	X / Y	Punct sfârșit	X / Y	Lungime segment (** (m)
1	357.407,379 288.978,456	2	357.401,543 288.967,88	12.079
2	357.401,543 288.967,88	3	357.502,337 288.866,846	142.714
3	357.502,337 288.866,846	4	357.516,978 288.852,171	20.73
4	357.516,978 288.852,171	5	357.602,657 288.766,287	121.313
5	357.602,657 288.766,287	6	357.608,268 288.777,073	12.158



Punct început	X / Y	Punct sfârşit	X / Y	Lungime segment (** (m)
6	357.608,268 288.777,073	1	357.407,379 288.978,456	284.449

\*\* Lungimile segmentelor sunt determinate în planul de proiecţie Stereo 70 şi sunt rotunjite la 1 milimetru.

\*\*\* Distanţa dintre puncte este formată din segmente cumulate ce sunt mai mici decât valoarea 1 milimetru.



**DATE DESPRE IMOBILUL NR. 16301**

Oficiul de Cadastru și Publicitate Imobiliară DOLJ  
Biroul de Cadastru și Publicitate Imobiliară Craiova

**A. Partea I. Descrierea imobilului**

TEREN Extravilan

Adresa: Jud. Dolj, T223, P24

Nr. Crt	Nr cadastral Nr. topografic	Suprafața* (mp)	Observații / Referințe
A1		400	Sector cadastral:25 Teren neimprejmuit;

**B. Partea II. Proprietari și acte**

Inscrieri privitoare la dreptul de proprietate și alte drepturi reale		Referințe
/		
Act Normativ nr. LEGEA 7, din 13/03/1996 emis de GUVERNUL ROMANIEI;		
B1	Inscrierea provizorie, drept de PROPRIETATE, dobandit prin Lege, cota actuala 1/1, cota initiala 1/1 1) PROPRIETAR NEIDENTIFICAT	A1

**C. Partea III. SARCINI .**

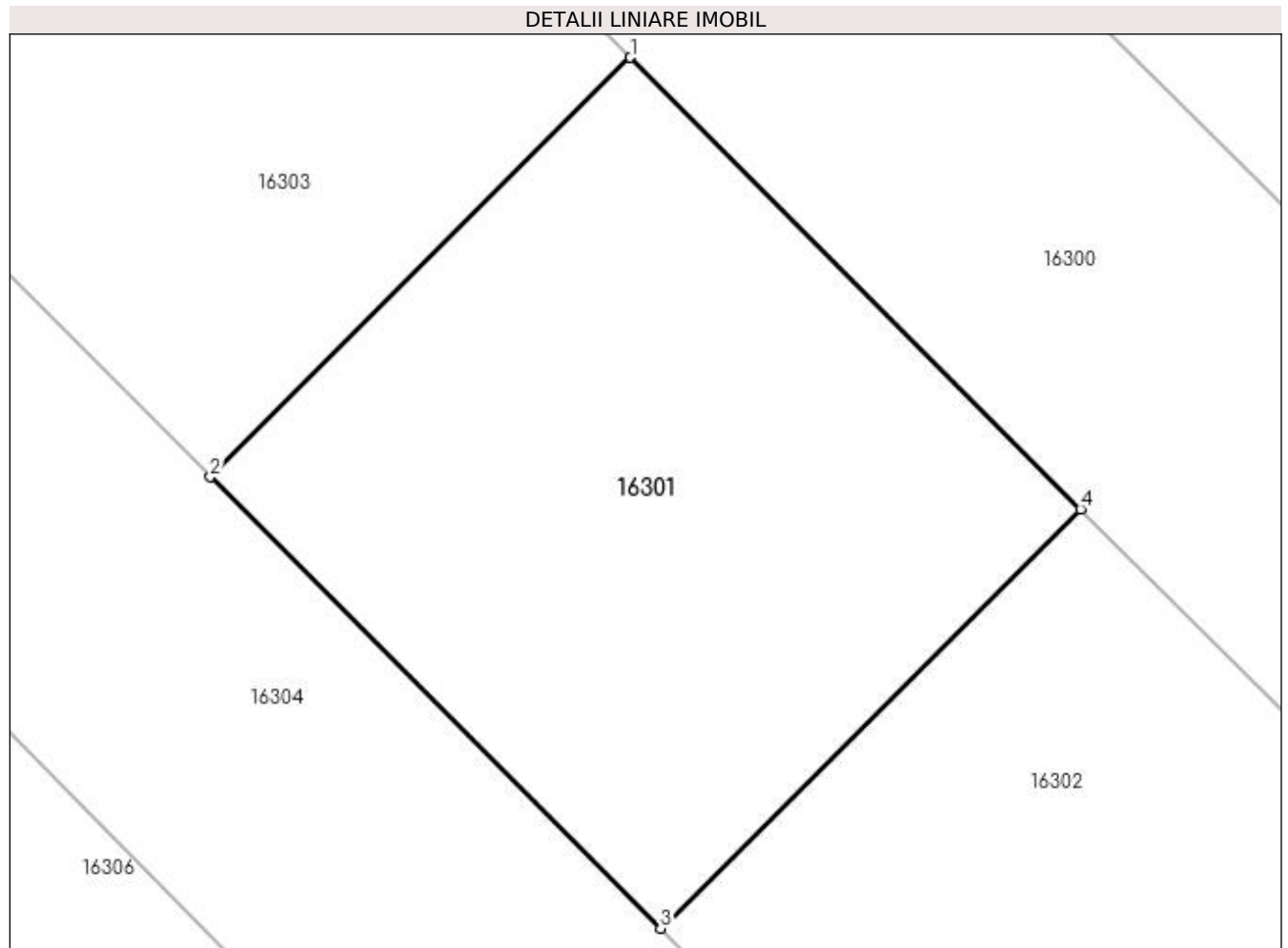
Inscrieri privind dezmembramintele dreptului de proprietate, drepturi reale de garanție și sarcini	Referințe
NU SUNT	

## Anexa Nr. 1 La Partea I

## Teren

Nr cadastral	Suprafața (mp)*	Observații / Referințe
	400	

\* Suprafața este determinată în planul de proiecție Stereo 70.



## Date referitoare la teren

Crt	Categorie folosință	Intravilan	Suprafața (mp)	Tarla	Parcelă	Nr. topo	Observații / Referințe
1	arabil	NU	400	223	24	-	

## Lungime Segmente

1) Valorile lungimilor segmentelor sunt obținute din proiecție în plan.

Punct început	X / Y	Punct sfârșit	X / Y	Lungime segment (** (m)
1	357.502,337 288.866,846	2	357.488,675 288.853,217	19.298
2	357.488,675 288.853,217	3	357.503,316 288.838,541	20.73
3	357.503,316 288.838,541	4	357.516,978 288.852,171	19.298
4	357.516,978 288.852,171	1	357.502,337 288.866,846	20.73

**\*\* Lungimile segmentelor sunt determinate în planul de proiecție Stereo 70 și sunt rotunjite la 1 milimetru.**

**\*\*\* Distanța dintre puncte este formată din segmente cumulate ce sunt mai mici decât valoarea 1 milimetru.**



**DATE DESPRE IMOBILUL NR. 16302**

Oficiul de Cadastru și Publicitate Imobiliară DOLJ  
Biroul de Cadastru și Publicitate Imobiliară Craiova

**A. Partea I. Descrierea imobilului**

TEREN Extravilan

Adresa: Jud. Dolj, T223, P25

Nr. Crt	Nr cadastral Nr. topografic	Suprafața* (mp)	Observații / Referințe
A1		2.400	Sector cadastral:25 Teren neimprejmuit;

**B. Partea II. Proprietari și acte**

Inscrieri privitoare la dreptul de proprietate și alte drepturi reale	Referințe
/	
Act Administrativ nr. TDP 1348-58811, din 31/01/1995 emis de CJ DOLJ;	
B1	A1
Intabulare, drept de PROPRIETATE, dobandit prin Reconstituire, cota actuala 1/1, cota initiala 1/1 1) ANDREI ION, LIPSA CNP	

**C. Partea III. SARCINI .**

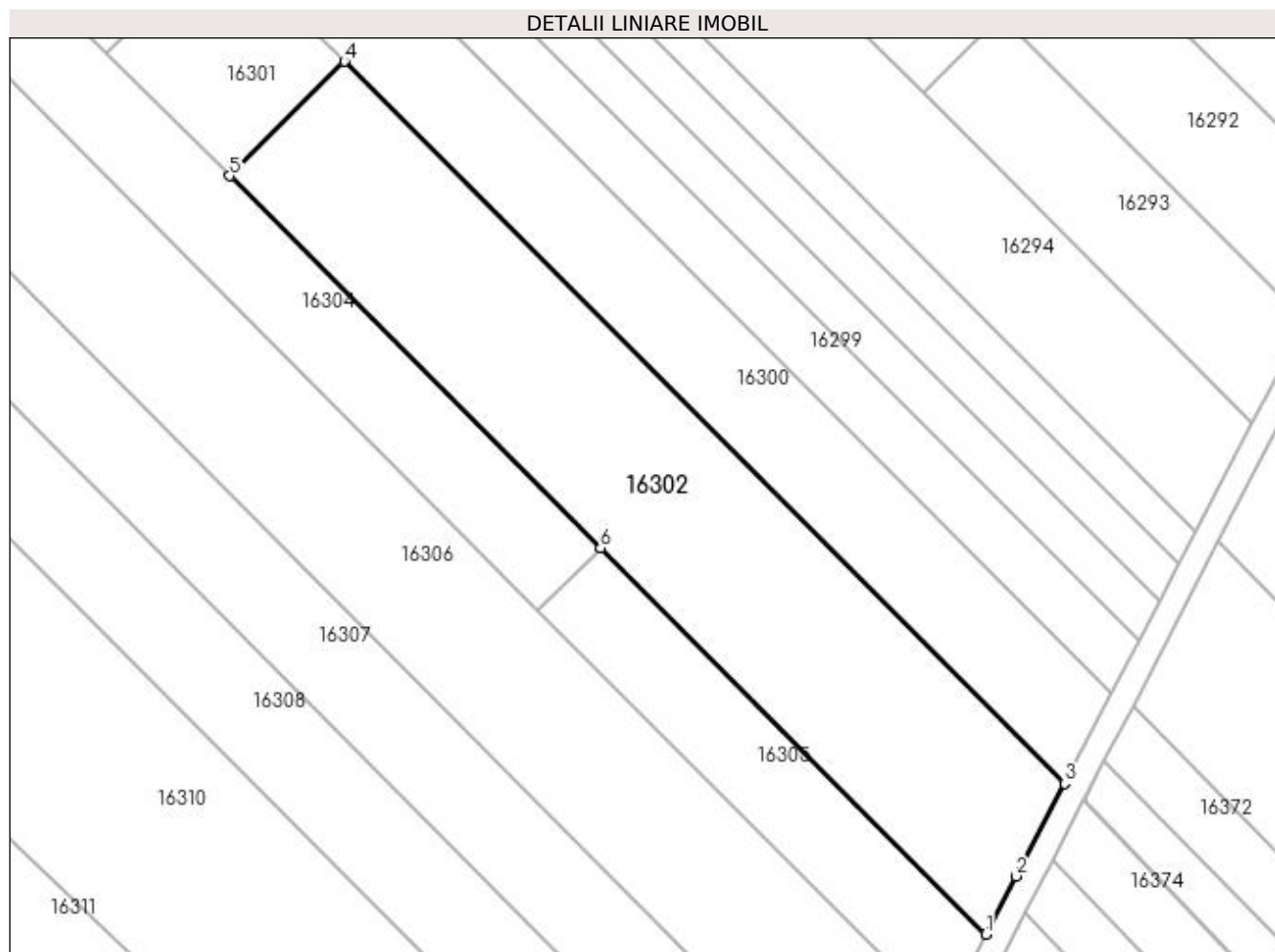
Inscrieri privind dezmembramintele dreptului de proprietate, drepturi reale de garanție și sarcini	Referințe
NU SUNT	

## Anexa Nr. 1 La Partea I

## Teren

Nr cadastral	Suprafața (mp)*	Observații / Referințe
	2.400	

\* Suprafața este determinată în planul de proiecție Stereo 70.



## Date referitoare la teren

Crt	Categorie folosință	Intra vilan	Suprafața (mp)	Tarla	Parcelă	Nr. topo	Observații / Referințe
1	vie	NU	2.400	223	25	-	

## Lungime Segmente

1) Valorile lungimilor segmentelor sunt obținute din proiecție în plan.

Punct început	X / Y	Punct sfârșit	X / Y	Lungime segment (** (m)
1	357.593,309 288.748,334	2	357.596,914 288.755,249	7.798
2	357.596,914 288.755,249	3	357.602,657 288.766,287	12.443
3	357.602,657 288.766,287	4	357.516,978 288.852,171	121.313
4	357.516,978 288.852,171	5	357.503,316 288.838,541	19.298
5	357.503,316 288.838,541	6	357.547,45 288.794,302	62.489



Punct început	X / Y	Punct sfârșit	X / Y	Lungime segment (** (m)
6	357.547,45 288.794,302	1	357.593,309 288.748,334	64.932

\*\* Lungimile segmentelor sunt determinate în planul de proiecție Stereo 70 și sunt rotunjite la 1 milimetru.

\*\*\* Distanța dintre puncte este formată din segmente cumulate ce sunt mai mici decât valoarea 1 milimetru.



**DATE DESPRE IMOBILUL NR. 16303**

Oficiul de Cadastru și Publicitate Imobiliară DOLJ  
Biroul de Cadastru și Publicitate Imobiliară Craiova

**A. Partea I. Descrierea imobilului**

TEREN Extravilan

Adresa: Jud. Dolj, T223, P27, 26

Nr. Crt	Nr cadastral Nr. topografic	Suprafața* (mp)	Observații / Referințe
A1		2.700	Sector cadastral:25 Teren neimprejmuit;

**B. Partea II. Proprietari și acte**

Inscrieri privitoare la dreptul de proprietate și alte drepturi reale	Referințe
/	
Act Notarial nr. CM 176, din 20/02/2006 emis de NP STOENESCU FLOREA (TDP NR 2252-45380/07-06-1996);	
B1	A1
Intabulare, drept de PROPRIETATE, dobândit prin Succesiune, cota actuala 1/1, cota initiala 1/1 1) ONCICĂ ION	

**C. Partea III. SARCINI .**

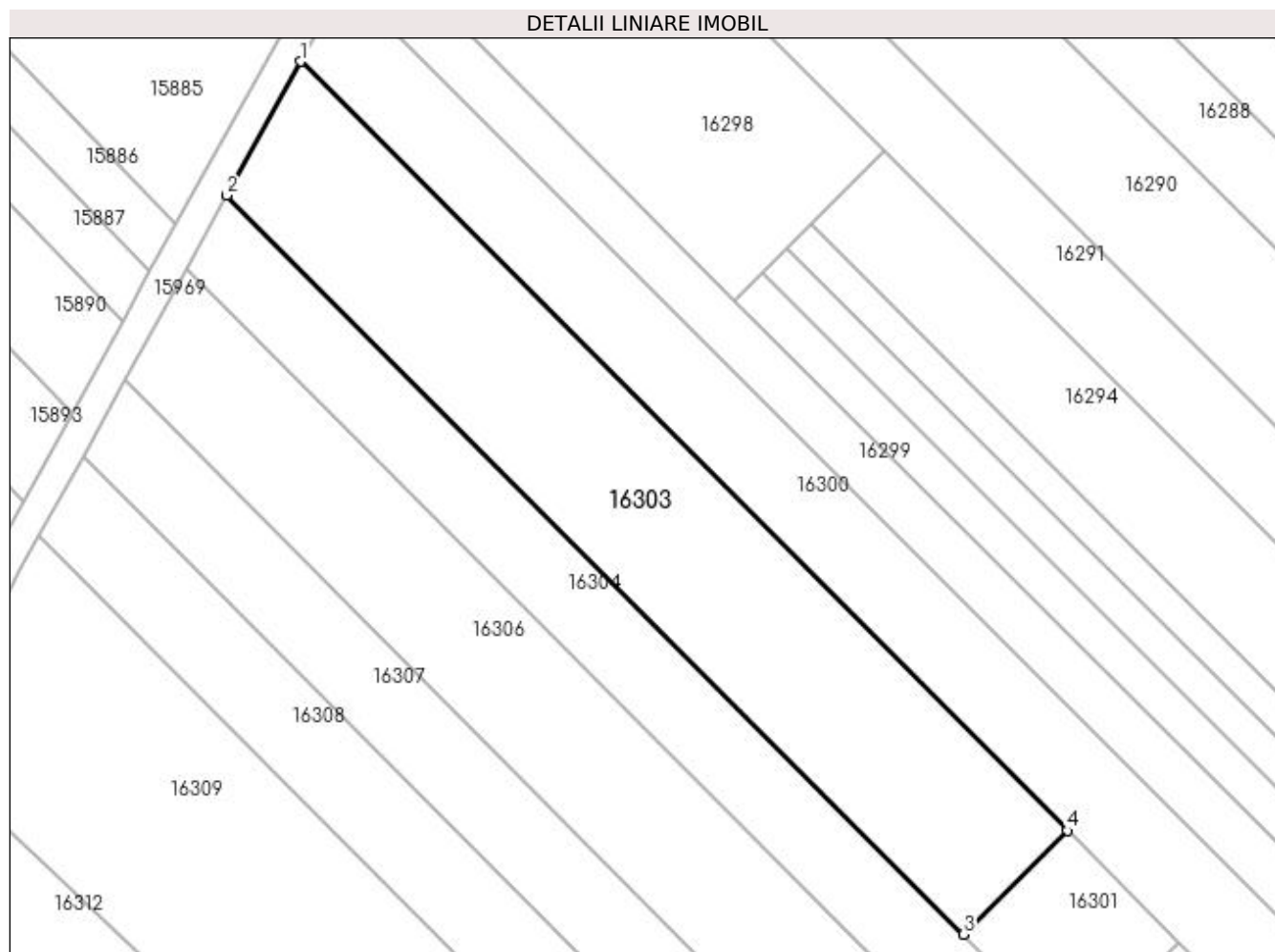
Inscrieri privind dezmembramintele dreptului de proprietate, drepturi reale de garanție și sarcini	Referințe
NU SUNT	

## Anexa Nr. 1 La Partea I

## Teren

Nr cadastral	Suprafața (mp)*	Observații / Referințe
	2.700	

\* Suprafața este determinată în planul de proiecție Stereo 70.



## Date referitoare la teren

Crt	Categorie folosință	Intravilan	Suprafața (mp)	Tarla	Parcelă	Nr. topo	Observații / Referințe
1	arabil	NU	1.500	223	27	-	
2	vie	NU	1.200	223	26	-	

## Lungime Segmente

1) Valorile lungimilor segmentelor sunt obținute din proiecție în plan.

Punct început	X / Y	Punct sfârșit	X / Y	Lungime segment (** (m)
1	357.401,543 288.967,88	2	357.391,835 288.950,288	20.093
2	357.391,835 288.950,288	3	357.488,675 288.853,217	137.116
3	357.488,675 288.853,217	4	357.502,337 288.866,846	19.298
4	357.502,337 288.866,846	1	357.401,543 288.967,88	142.714

**\*\* Lungimile segmentelor sunt determinate în planul de proiecție Stereo 70 și sunt rotunjite la 1 milimetru.**

**\*\*\* Distanța dintre puncte este formată din segmente cumulate ce sunt mai mici decât valoarea 1 milimetru.**



**DATE DESPRE IMOBILUL NR. 16304**

Oficiul de Cadastru și Publicitate Imobiliară DOLJ  
Biroul de Cadastru și Publicitate Imobiliară Craiova

**A. Partea I. Descrierea imobilului**

TEREN Extravilan

Adresa: Jud. Dolj, T223, P28, 29

Nr. Crt	Nr cadastral Nr. topografic	Suprafața* (mp)	Observații / Referințe
A1		2.300	Sector cadastral:25 Teren neimprejmuit;

**B. Partea II. Proprietari și acte**

Inscrieri privitoare la dreptul de proprietate și alte drepturi reale		Referințe
/		
Act Normativ nr. LEGEA 7, din 13/03/1996 emis de GUVERNUL ROMANIEI;		
B1	Inscrierea provizorie, drept de PROPRIETATE, dobandit prin Lege, cota actuala 1/1, cota initiala 1/1 1) PROPRIETAR NEIDENTIFICAT	A1

**C. Partea III. SARCINI .**

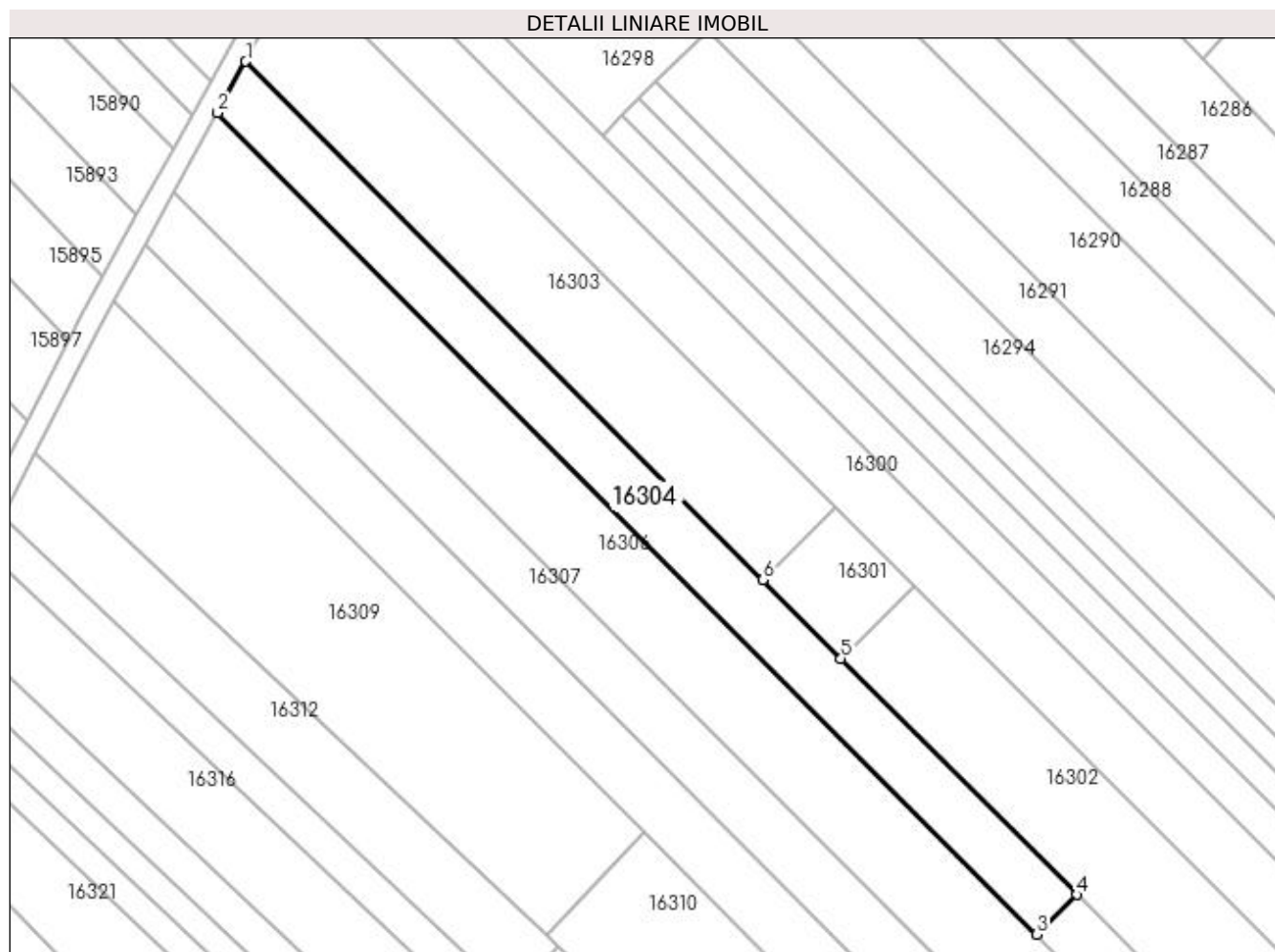
Inscrieri privind dezmembramintele dreptului de proprietate, drepturi reale de garanție și sarcini	Referințe
NU SUNT	

## Anexa Nr. 1 La Partea I

## Teren

Nr cadastral	Suprafața (mp)*	Observații / Referințe
	2.300	

\* Suprafața este determinată în planul de proiecție Stereo 70.



## Date referitoare la teren

Crt	Categorie folosință	Intra vilan	Suprafața (mp)	Tarla	Parcelă	Nr. topo	Observații / Referințe
1	arabil	NU	1.100	223	28	-	
2	vie	NU	1.200	223	29	-	

## Lungime Segmente

1) Valorile lungimilor segmentelor sunt obținute din proiecție în plan.

Punct început	X / Y	Punct sfârșit	X / Y	Lungime segment (** (m)
1	357.391,835 288.950,288	2	357.386,547 288.940,705	10.945
2	357.386,547 288.940,705	3	357.540,009 288.786,878	217.286
3	357.540,009 288.786,878	4	357.547,45 288.794,302	10.511
4	357.547,45 288.794,302	5	357.503,316 288.838,541	62.489



Punct început	X / Y	Punct sfârșit	X / Y	Lungime segment (** (m)
5	357.503,316 288.838,541	6	357.488,675 288.853,217	20.73
6	357.488,675 288.853,217	1	357.391,835 288.950,288	137.116

\*\* Lungimile segmentelor sunt determinate în planul de proiecție Stereo 70 și sunt rotunjite la 1 milimetru.

\*\*\* Distanța dintre puncte este formată din segmente cumulate ce sunt mai mici decât valoarea 1 milimetru.



**DATE DESPRE IMOBILUL NR. 16305**

Oficiul de Cadastru și Publicitate Imobiliară DOLJ  
Biroul de Cadastru și Publicitate Imobiliară Craiova

**A. Partea I. Descrierea imobilului**

TEREN Extravilan

Adresa: Jud. Dolj, T223, P29

Nr. Crt	Nr cadastral Nr. topografic	Suprafața* (mp)	Observații / Referințe
A1		700	Sector cadastral:25 Teren neimprejmuit;

**B. Partea II. Proprietari și acte**

Inscrieri privitoare la dreptul de proprietate și alte drepturi reale		Referințe
/		
Act Notarial nr. ACT PARTAJ NR 2112, din 29/09/2020 emis de BUDIANA IONUT RAZVAN (CM NR 189/04-09-2020);		
B1	Intabulare, drept de PROPRIETATE, dobandit prin Conventie, cota actuala 1/1, cota initiala 1/1 1) MOSI FLORIN	A1

**C. Partea III. SARCINI .**

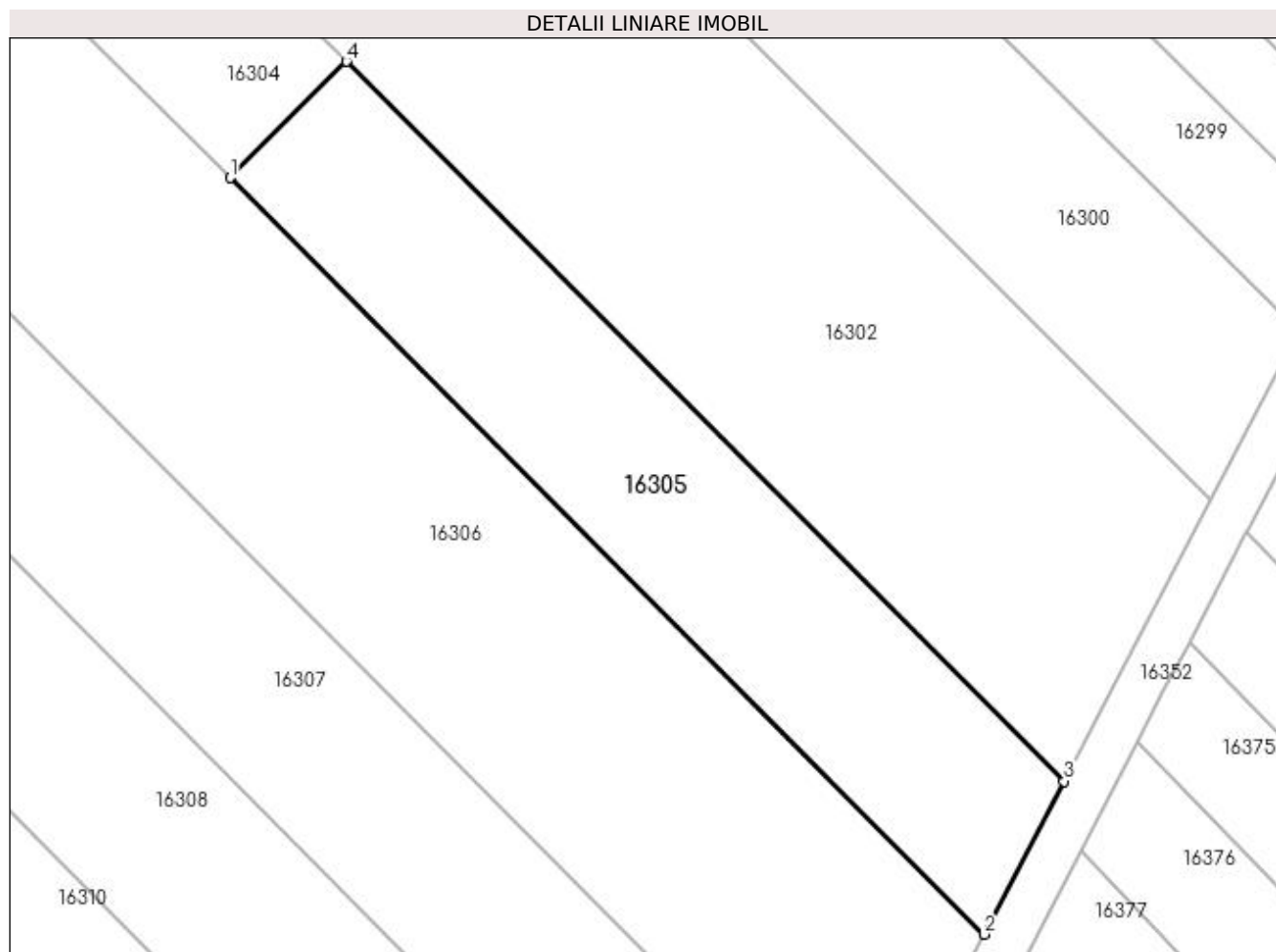
Inscrieri privind dezmembramintele dreptului de proprietate, drepturi reale de garanție și sarcini	Referințe
NU SUNT	

## Anexa Nr. 1 La Partea I

## Teren

Nr cadastral	Suprafața (mp)*	Observații / Referințe
	700	

\* Suprafața este determinată în planul de proiecție Stereo 70.



## Date referitoare la teren

Crt	Categorie folosință	Intra vilan	Suprafața (mp)	Tarla	Parcelă	Nr. topo	Observații / Referințe
1	vie	NU	700	223	29	-	

## Lungime Segmente

1) Valorile lungimilor segmentelor sunt obținute din proiecție în plan.

Punct început	X / Y	Punct sfârșit	X / Y	Lungime segment (** (m)
1	357.540,009 288.786,878	2	357.588,213 288.738,56	68.251
2	357.588,213 288.738,56	3	357.593,309 288.748,334	11.023
3	357.593,309 288.748,334	4	357.547,45 288.794,302	64.932
4	357.547,45 288.794,302	1	357.540,009 288.786,878	10.511

**\*\* Lungimile segmentelor sunt determinate în planul de proiecție Stereo 70 și sunt rotunjite la 1 milimetru.**

**\*\*\* Distanța dintre puncte este formată din segmente cumulate ce sunt mai mici decât valoarea 1 milimetru.**



**DATE DESPRE IMOBILUL NR. 16306**

Oficiul de Cadastru și Publicitate Imobiliară DOLJ  
Biroul de Cadastru și Publicitate Imobiliară Craiova

**A. Partea I. Descrierea imobilului**

TEREN Extravilan

Adresa: Jud. Dolj, T223, P30

Nr. Crt	Nr cadastral Nr. topografic	Suprafața* (mp)	Observații / Referințe
A1		4.600	Sector cadastral:25 Teren neimprejmuit;

**B. Partea II. Proprietari și acte**

Inscrieri privitoare la dreptul de proprietate și alte drepturi reale	Referințe
/	
Act Administrativ nr. TDP 4176-47911, din 12/01/2001 emis de CJ DOLJ;	
B1	A1
Intabulare, drept de PROPRIETATE, dobândit prin Reconstituire, cota actuala 1/1, cota initiala 1/1 1) CERGĂ VASILE	

**C. Partea III. SARCINI .**

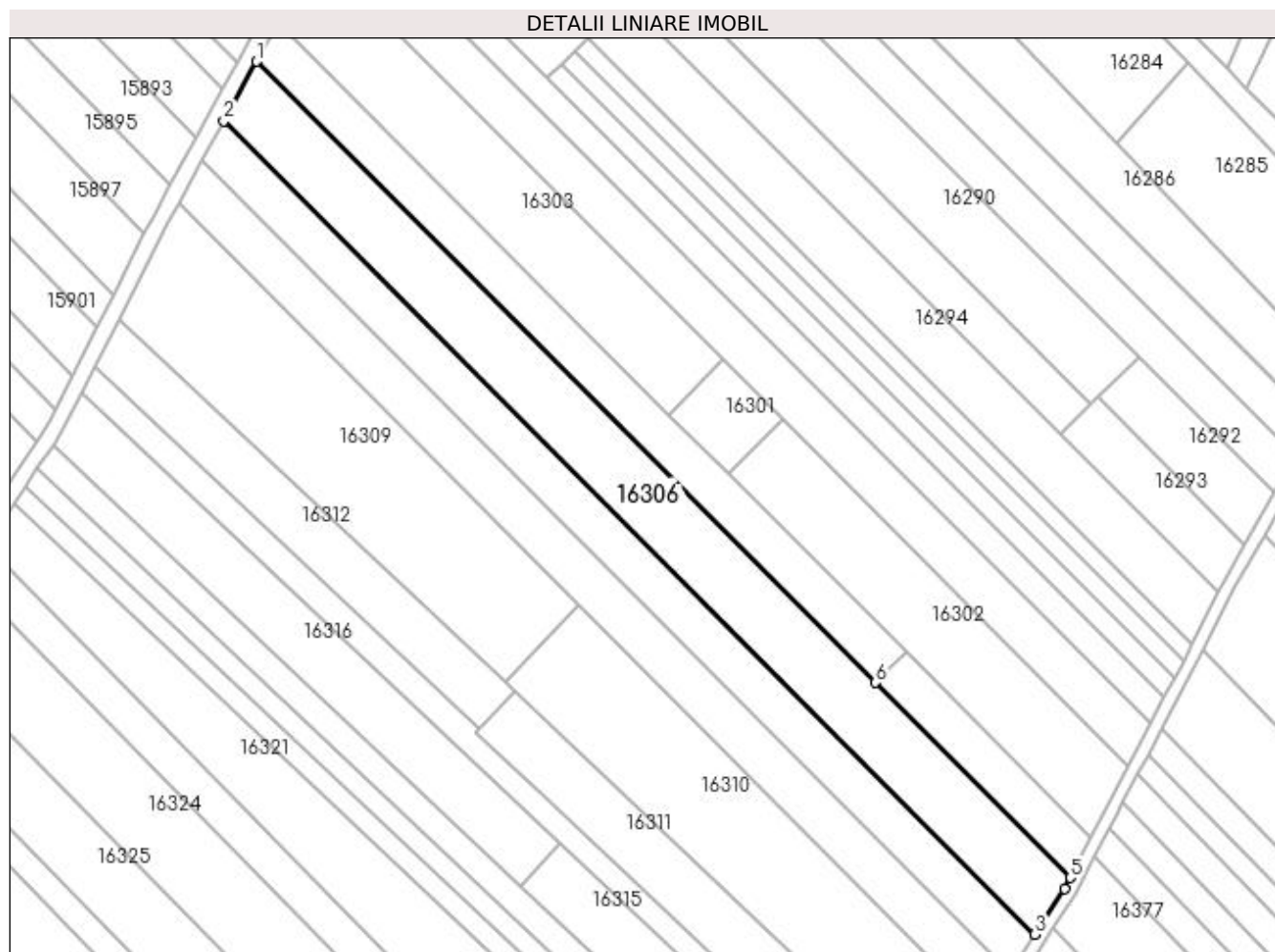
Inscrieri privind dezmembramintele dreptului de proprietate, drepturi reale de garanție și sarcini	Referințe
NU SUNT	

## Anexa Nr. 1 La Partea I

## Teren

Nr cadastral	Suprafața (mp)*	Observații / Referințe
	4.600	

\* Suprafața este determinată în planul de proiecție Stereo 70.



## Date referitoare la teren

Crt	Categorie folosință	Intra vilan	Suprafața (mp)	Tarla	Parcelă	Nr. topo	Observații / Referințe
1	arabil	NU	4.600	223	30	-	

## Lungime Segmente

1) Valorile lungimilor segmentelor sunt obținute din proiecție în plan.

Punct început	X / Y	Punct sfârșit	X / Y	Lungime segment (** (m)
1	357.386,547 288.940,705	2	357.378,433 288.926,0	16.795
2	357.378,433 288.926,0	3	357.579,431 288.724,524	284.592
3	357.579,431 288.724,524	4	357.586,786 288.735,824	13.483
4	357.586,786 288.735,824	5	357.588,213 288.738,56	3.086
5	357.588,213 288.738,56	6	357.540,009 288.786,878	68.251



Punct început	X / Y	Punct sfârşit	X / Y	Lungime segment (** (m)
6	357.540,009 288.786,878	1	357.386,547 288.940,705	217.286

\*\* Lungimile segmentelor sunt determinate în planul de proiecţie Stereo 70 şi sunt rotunjite la 1 milimetru.

\*\*\* Distanţa dintre puncte este formată din segmente cumulate ce sunt mai mici decât valoarea 1 milimetru.



**DATE DESPRE IMOBILUL NR. 16307**

Oficiul de Cadastru și Publicitate Imobiliară DOLJ  
Biroul de Cadastru și Publicitate Imobiliară Craiova

**A. Partea I. Descrierea imobilului**

TEREN Extravilan

Adresa: Jud. Dolj, T223, P32, 33

Nr. Crt	Nr cadastral Nr. topografic	Suprafața* (mp)	Observații / Referințe
A1		3.100	Sector cadastral:25 Teren neimprejmuit;

**B. Partea II. Proprietari și acte**

Inscrieri privitoare la dreptul de proprietate și alte drepturi reale		Referințe
/		
Act Administrativ nr. TDP 3379-59474, din 25/03/1997 emis de CJ DOLJ;		
B1	Intabulare, drept de PROPRIETATE, dobândit prin Reconstituire, cota actuala 1/1, cota initiala 1/1 1) GIUBELAN GRIGORE	A1

**C. Partea III. SARCINI .**

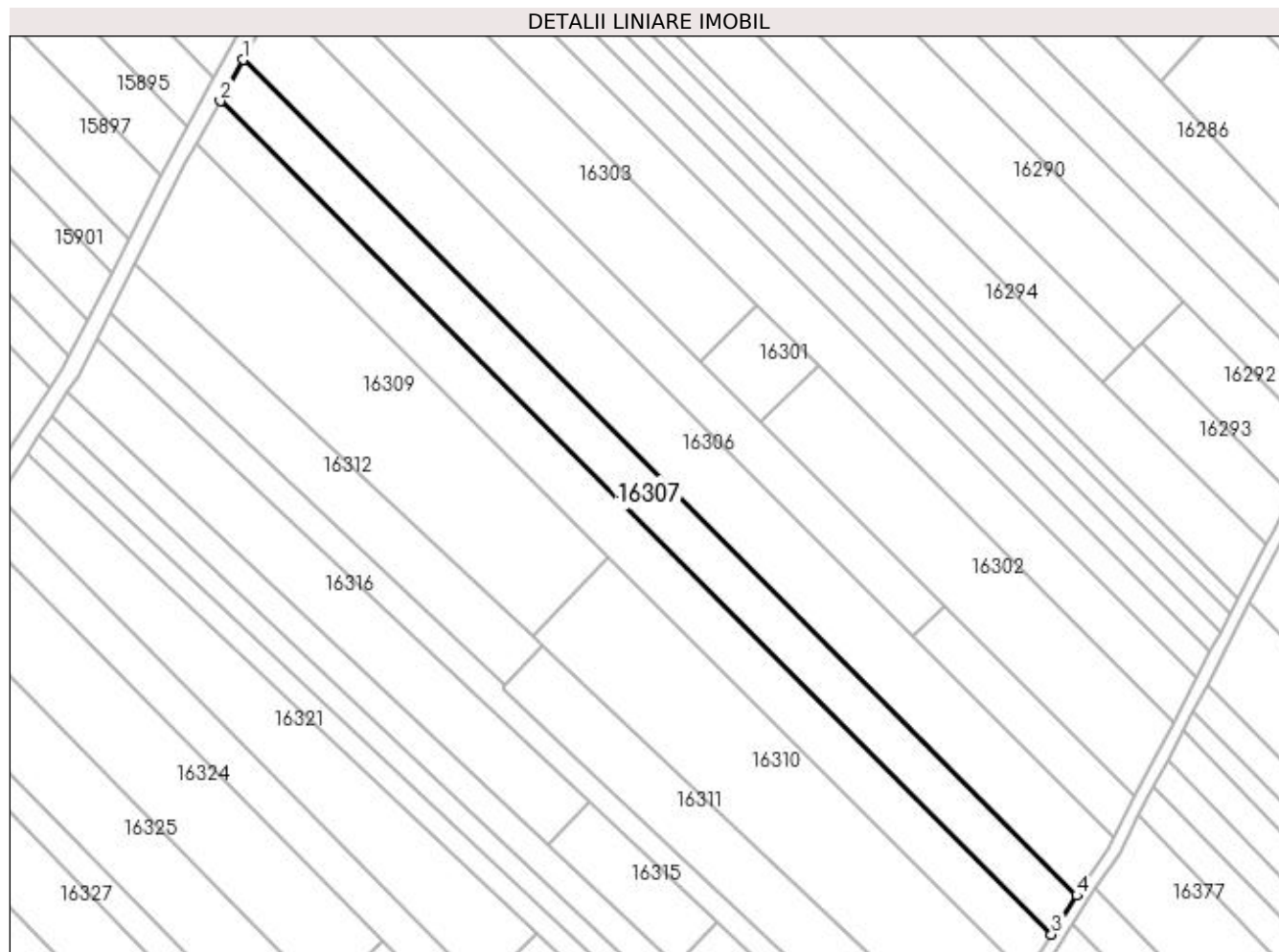
Inscrieri privind dezmembramintele dreptului de proprietate, drepturi reale de garanție și sarcini	Referințe
NU SUNT	

## Anexa Nr. 1 La Partea I

## Teren

Nr cadastral	Suprafața (mp)*	Observații / Referințe
	3.100	

\* Suprafața este determinată în planul de proiecție Stereo 70.



## Date referitoare la teren

Crt	Categorie folosință	Intra vilan	Suprafața (mp)	Tarla	Parcelă	Nr. topo	Observații / Referințe
1	vie	NU	2.400	223	32	-	
2	arabil	NU	700	223	33	-	

## Lungime Segmente

1) Valorile lungimilor segmentelor sunt obținute din proiecție în plan.

Punct început	X / Y	Punct sfârșit	X / Y	Lungime segment (** (m)
1	357.378,433 288.926,0	2	357.372,945 288.916,055	11.359
2	357.372,945 288.916,055	3	357.573,347 288.715,176	283.749
3	357.573,347 288.715,176	4	357.579,431 288.724,524	11.153
4	357.579,431 288.724,524	1	357.378,433 288.926,0	284.592

**\*\* Lungimile segmentelor sunt determinate în planul de proiecție Stereo 70 și sunt rotunjite la 1 milimetru.**

**\*\*\* Distanța dintre puncte este formată din segmente cumulate ce sunt mai mici decât valoarea 1 milimetru.**



**DATE DESPRE IMOBILUL NR. 16308**

Oficiul de Cadastru și Publicitate Imobiliară DOLJ  
Biroul de Cadastru și Publicitate Imobiliară Craiova

**A. Partea I. Descrierea imobilului**

TEREN Extravilan

Adresa: Jud. Dolj, T223, P33/1

Nr. Crt	Nr cadastral Nr. topografic	Suprafața* (mp)	Observații / Referințe
A1		3.254	Sector cadastral:25 Teren neimprejmuit;

**B. Partea II. Proprietari și acte**

Inscrieri privitoare la dreptul de proprietate și alte drepturi reale		Referințe
/		
Act Normativ nr. LEGEA 7, din 13/03/1996 emis de GUVERNUL ROMANIEI;		
B1	Inscrierea provizorie, drept de PROPRIETATE, dobandit prin Lege, cota actuala 1/1, cota initiala 1/1 1) PROPRIETAR NEIDENTIFICAT	A1

**C. Partea III. SARCINI .**

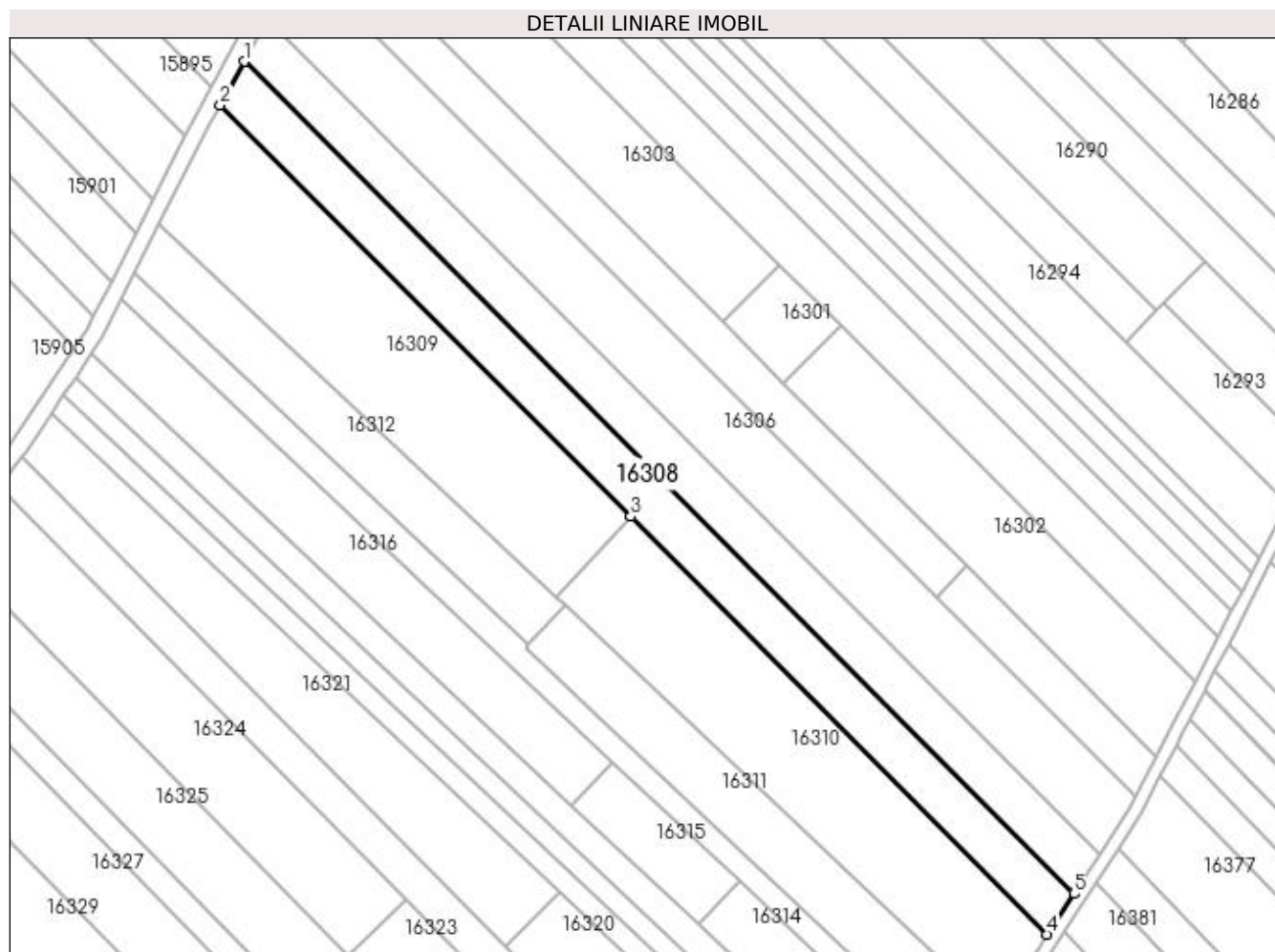
Inscrieri privind dezmembramintele dreptului de proprietate, drepturi reale de garanție și sarcini	Referințe
NU SUNT	

## Anexa Nr. 1 La Partea I

## Teren

Nr cadastral	Suprafața (mp)*	Observații / Referințe
	3.254	

\* Suprafața este determinată în planul de proiecție Stereo 70.



## Date referitoare la teren

Crt	Categorie folosință	Intravilan	Suprafața (mp)	Tarla	Parcelă	Nr. topo	Observații / Referințe
1	arabil	NU	3.254	223	33/1	-	

## Lungime Segmente

1) Valorile lungimilor segmentelor sunt obținute din proiecție în plan.

Punct început	X / Y	Punct sfârșit	X / Y	Lungime segment (** (m)
1	357.372,945 288.916,055	2	357.367,167 288.905,584	11.959
2	357.367,167 288.905,584	3	357.466,313 288.806,202	140.381
3	357.466,313 288.806,202	4	357.566,941 288.705,334	142.479
4	357.566,941 288.705,334	5	357.573,347 288.715,176	11.743
5	357.573,347 288.715,176	1	357.372,945 288.916,055	283.749



**\*\* Lungimile segmentelor sunt determinate în planul de proiecție Stereo 70 și sunt rotunjite la 1 milimetru.**

**\*\*\* Distanța dintre puncte este formată din segmente cumulate ce sunt mai mici decât valoarea 1 milimetru.**



**DATE DESPRE IMOBILUL NR. 16309**

Oficiul de Cadastru și Publicitate Imobiliară DOLJ  
Biroul de Cadastru și Publicitate Imobiliară Craiova

**A. Partea I. Descrierea imobilului**

TEREN Extravilan

Adresa: Jud. Dolj, T223, P34, 35

Nr. Crt	Nr cadastral Nr. topografic	Suprafața* (mp)	Observații / Referințe
A1		3.900	Sector cadastral:25 Teren neimprejmuit;

**B. Partea II. Proprietari și acte**

Inscrieri privitoare la dreptul de proprietate și alte drepturi reale		Referințe
/		
Act Notarial nr. CM NR 51, din 20/01/2005 emis de NP STOENESCU FLOREA (TDP NR 1753-58840/04-12-1995);		
B1	Intabulare, drept de PROPRIETATE, dobandit prin Succesiune, cota actuala 1/1, cota initiala 1/1 1) CERGĂ STEFAN 2) SALAN MARIANA	A1

**C. Partea III. SARCINI .**

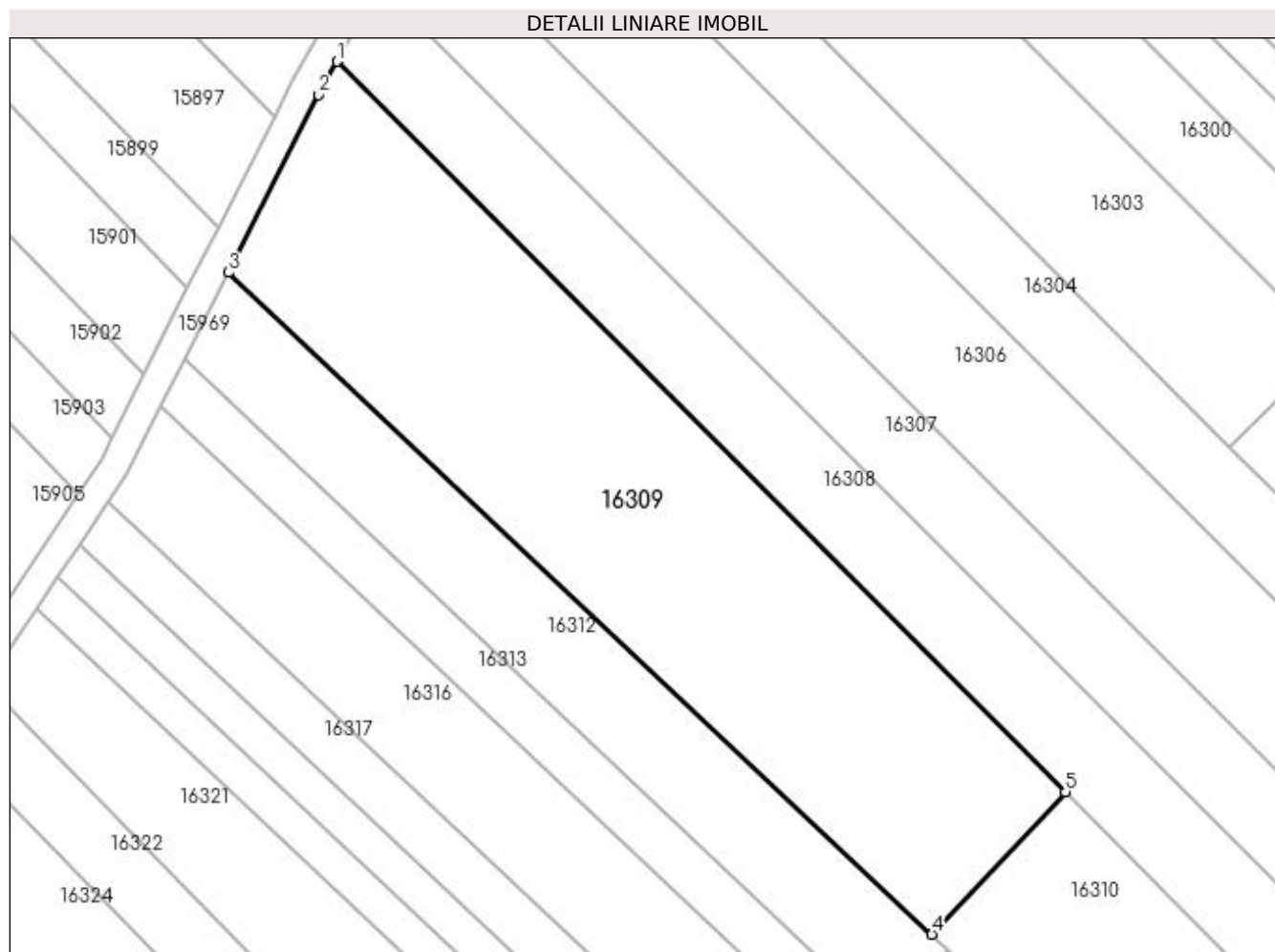
Inscrieri privind dezmembramintele dreptului de proprietate, drepturi reale de garanție și sarcini	Referințe
NU SUNT	

## Anexa Nr. 1 La Partea I

## Teren

Nr cadastral	Suprafața (mp)*	Observații / Referințe
	3.900	

\* Suprafața este determinată în planul de proiecție Stereo 70.



## Date referitoare la teren

Crt	Categorie folosință	Intra vilan	Suprafața (mp)	Tarla	Parcelă	Nr. topo	Observații / Referințe
1	arabil	NU	200	223	34	-	
2	vie	NU	3.700	223	35	-	

## Lungime Segmente

1) Valorile lungimilor segmentelor sunt obținute din proiecție în plan.

Punct început	X / Y	Punct sfârșit	X / Y	Lungime segment (** (m)
1	357.367,167 288.905,584	2	357.364,673 288.901,065	5.162
2	357.364,673 288.901,065	3	357.352,434 288.876,903	27.085
3	357.352,434 288.876,903	4	357.448,126 288.786,871	131.388
4	357.448,126 288.786,871	5	357.466,313 288.806,202	26.542

Punct început	X / Y	Punct sfârșit	X / Y	Lungime segment (** (m)
5	357.466,313 288.806,202	1	357.367,167 288.905,584	140.381

\*\* Lungimile segmentelor sunt determinate în planul de proiecție Stereo 70 și sunt rotunjite la 1 milimetru.

\*\*\* Distanța dintre puncte este formată din segmente cumulate ce sunt mai mici decât valoarea 1 milimetru.



**DATE DESPRE IMOBILUL NR. 16310**

Oficiul de Cadastru și Publicitate Imobiliară DOLJ  
Biroul de Cadastru și Publicitate Imobiliară Craiova

**A. Partea I. Descrierea imobilului**

TEREN Extravilan

Adresa: Jud. Dolj, T223, P36, 37

Nr. Crt	Nr cadastral Nr. topografic	Suprafața* (mp)	Observații / Referințe
A1		3.500	Sector cadastral:25 Teren neimprejmuit;

**B. Partea II. Proprietari și acte**

Inscrieri privitoare la dreptul de proprietate și alte drepturi reale	Referințe
/	
Act Administrativ nr. TDP 2494-43721, din 19/08/1996 emis de CJ DOLJ;	
B1	A1
Intabulare, drept de PROPRIETATE, dobândit prin Reconstituire, cota actuala 1/1, cota initiala 1/1 1) PÎRVU ION	

**C. Partea III. SARCINI .**

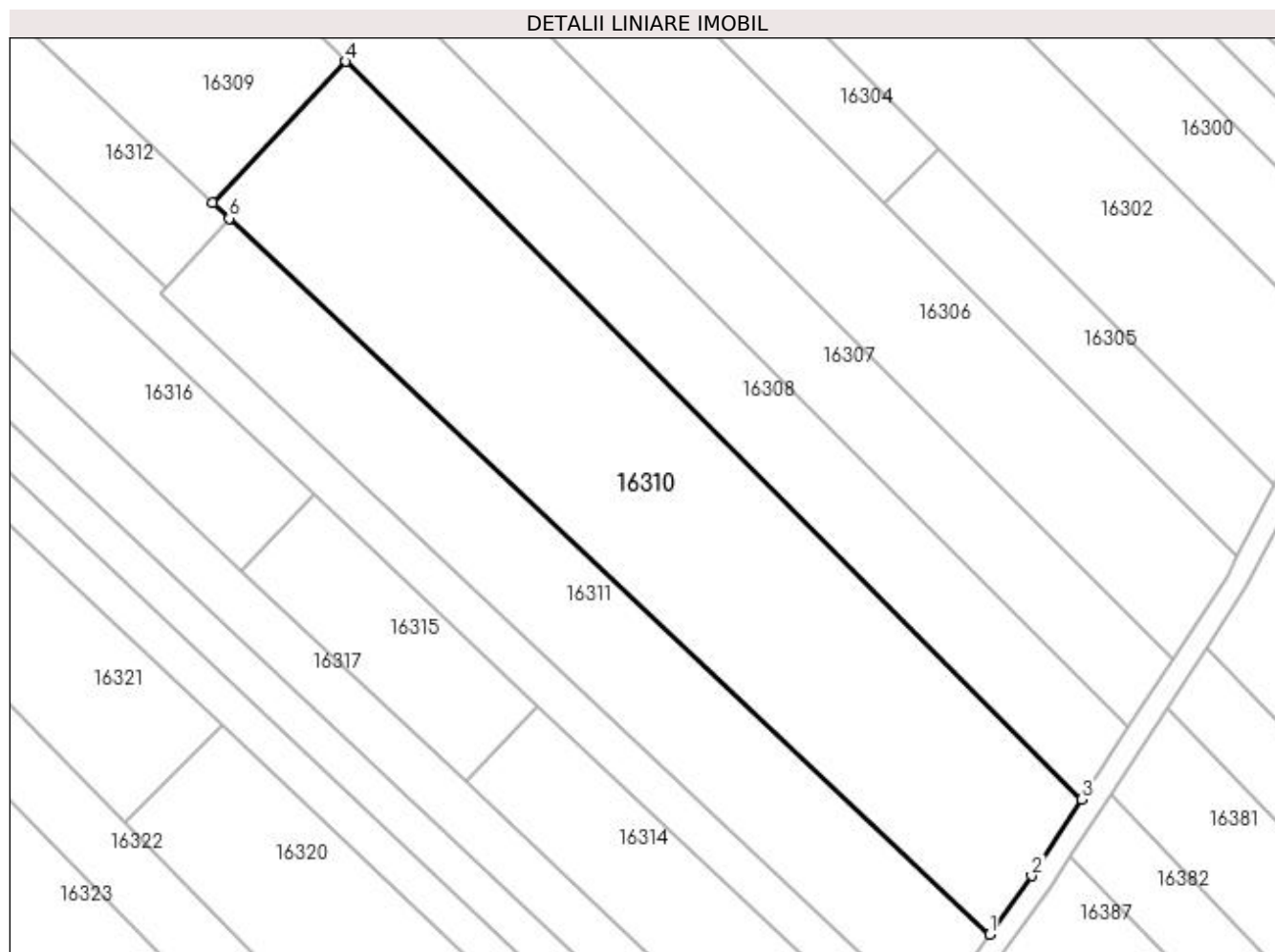
Inscrieri privind dezmembramintele dreptului de proprietate, drepturi reale de garanție și sarcini	Referințe
NU SUNT	

## Anexa Nr. 1 La Partea I

## Teren

Nr cadastral	Suprafața (mp)*	Observații / Referințe
	3.500	

\* Suprafața este determinată în planul de proiecție Stereo 70.



## Date referitoare la teren

Crt	Categorie folosință	Intravilan	Suprafața (mp)	Tarla	Parcelă	Nr. topo	Observații / Referințe
1	vie	NU	2.300	223	36	-	
2	arabil	NU	1.200	223	37	-	

## Lungime Segmente

1) Valorile lungimilor segmentelor sunt obținute din proiecție în plan.

Punct început	X / Y	Punct sfârșit	X / Y	Lungime segment (** (m)
1	357.554,379 288.686,903	2	357.560,137 288.694,879	9.837
2	357.560,137 288.694,879	3	357.566,941 288.705,334	12.474
3	357.566,941 288.705,334	4	357.466,313 288.806,202	142.479
4	357.466,313 288.806,202	5	357.448,126 288.786,871	26.542



Punct început	X / Y	Punct sfârșit	X / Y	Lungime segment (** (m)
5	357.448,126 288.786,871	6	357.450,378 288.784,752	3.092
6	357.450,378 288.784,752	1	357.554,379 288.686,903	142.796

\*\* Lungimile segmentelor sunt determinate în planul de proiecție Stereo 70 și sunt rotunjite la 1 milimetru.

\*\*\* Distanța dintre puncte este formată din segmente cumulate ce sunt mai mici decât valoarea 1 milimetru.



**DATE DESPRE IMOBILUL NR. 16311**

Oficiul de Cadastru și Publicitate Imobiliară DOLJ  
 Biroul de Cadastru și Publicitate Imobiliară Craiova

**A. Partea I. Descrierea imobilului**

TEREN Extravilan

Adresa: Jud. Dolj, T223, P38

Nr. Crt	Nr cadastral Nr. topografic	Suprafața* (mp)	Observații / Referințe
A1	36048	2.000	Sector cadastral:25 Teren neimprejmuit;

**B. Partea II. Proprietari și acte**

Inscrieri privitoare la dreptul de proprietate și alte drepturi reale	Referințe
<b>267112 / 28/11/2019</b>	
Act Notarial nr. CVC 3061, din 27/11/2019 emis de Diaconescu Gelu Emilian;	
B1	A1
Intabulare, drept de PROPRIETATE, dobandit prin Conventie, cota actuala 1/1, cota initiala 1/1	
1) DORONDEL GHEORGHE	
2) DORONDEL ESTERA	

**C. Partea III. SARCINI .**

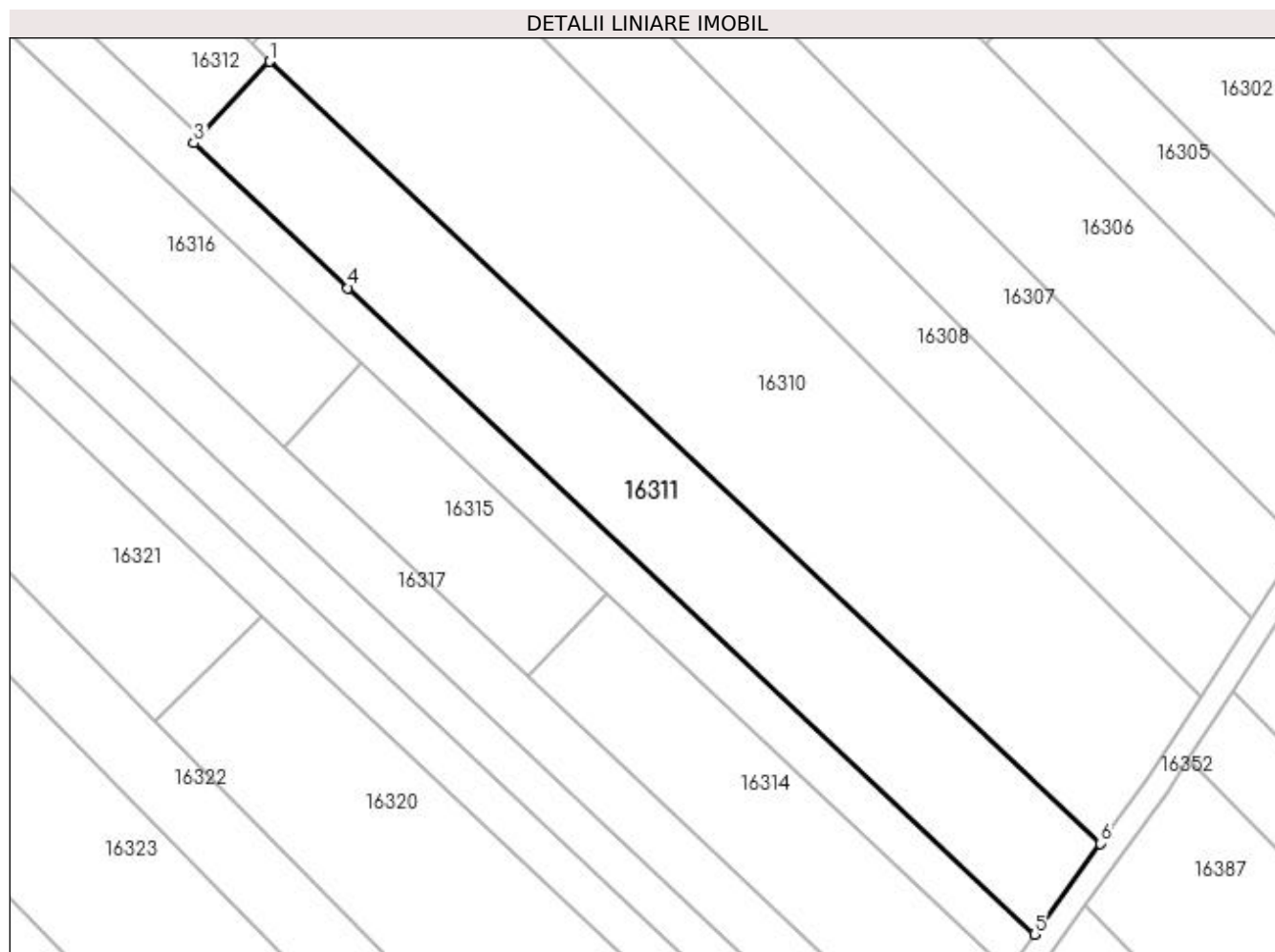
Inscrieri privind dezmembramintele dreptului de proprietate, drepturi reale de garanție și sarcini	Referințe
NU SUNT	

## Anexa Nr. 1 La Partea I

## Teren

Nr cadastral	Suprafața (mp)*	Observații / Referințe
36048	2.000	

\* Suprafața este determinată în planul de proiecție Stereo 70.



## Date referitoare la teren

Crt	Categorie folosință	Intra vilan	Suprafața (mp)	Tarla	Parcelă	Nr. topo	Observații / Referințe
1	vie	NU	2.000	223	38	-	

## Lungime Segmente

1) Valorile lungimilor segmentelor sunt obținute din proiecție în plan.

Punct început	X / Y	Punct sfârșit	X / Y	Lungime segment (** (m)
1	357.450,378 288.784,752	2	357.441,679 288.775,341	12.816
2	357.441,679 288.775,341	3	357.440,927 288.774,527	1.108
3	357.440,927 288.774,527	4	357.460,205 288.756,389	26.469
4	357.460,205 288.756,389	5	357.546,16 288.675,518	118.019
5	357.546,16 288.675,518	6	357.554,379 288.686,903	14.042

Punct început	X / Y	Punct sfârșit	X / Y	Lungime segment (** (m)
6	357.554,379 288.686,903	1	357.450,378 288.784,752	142.796

\*\* Lungimile segmentelor sunt determinate în planul de proiecție Stereo 70 și sunt rotunjite la 1 milimetru.

\*\*\* Distanța dintre puncte este formată din segmente cumulate ce sunt mai mici decât valoarea 1 milimetru.



**DATE DESPRE IMOBILUL NR. 16312**

Oficiul de Cadastru și Publicitate Imobiliară DOLJ  
Biroul de Cadastru și Publicitate Imobiliară Craiova

**A. Partea I. Descrierea imobilului**

TEREN Extravilan

Adresa: Jud. Dolj, T223, P39

Nr. Crt	Nr cadastral Nr. topografic	Suprafața* (mp)	Observații / Referințe
A1		1.700	Sector cadastral:25 Teren neimprejmuit;

**B. Partea II. Proprietari și acte**

Inscrieri privitoare la dreptul de proprietate și alte drepturi reale		Referințe
/		
Act Administrativ nr. 3310-59474, din 24/03/1997 emis de CJSIPT DOLJ (CERT DECES NR 889433 / 13-09-2001);		
B1	Intabulare, drept de PROPRIETATE, dobandit prin Reconstituire, cota actuala 1/1, cota initiala 1/1 1) ONCICA NICOLAE DEFUNCT:Da	A1

**C. Partea III. SARCINI .**

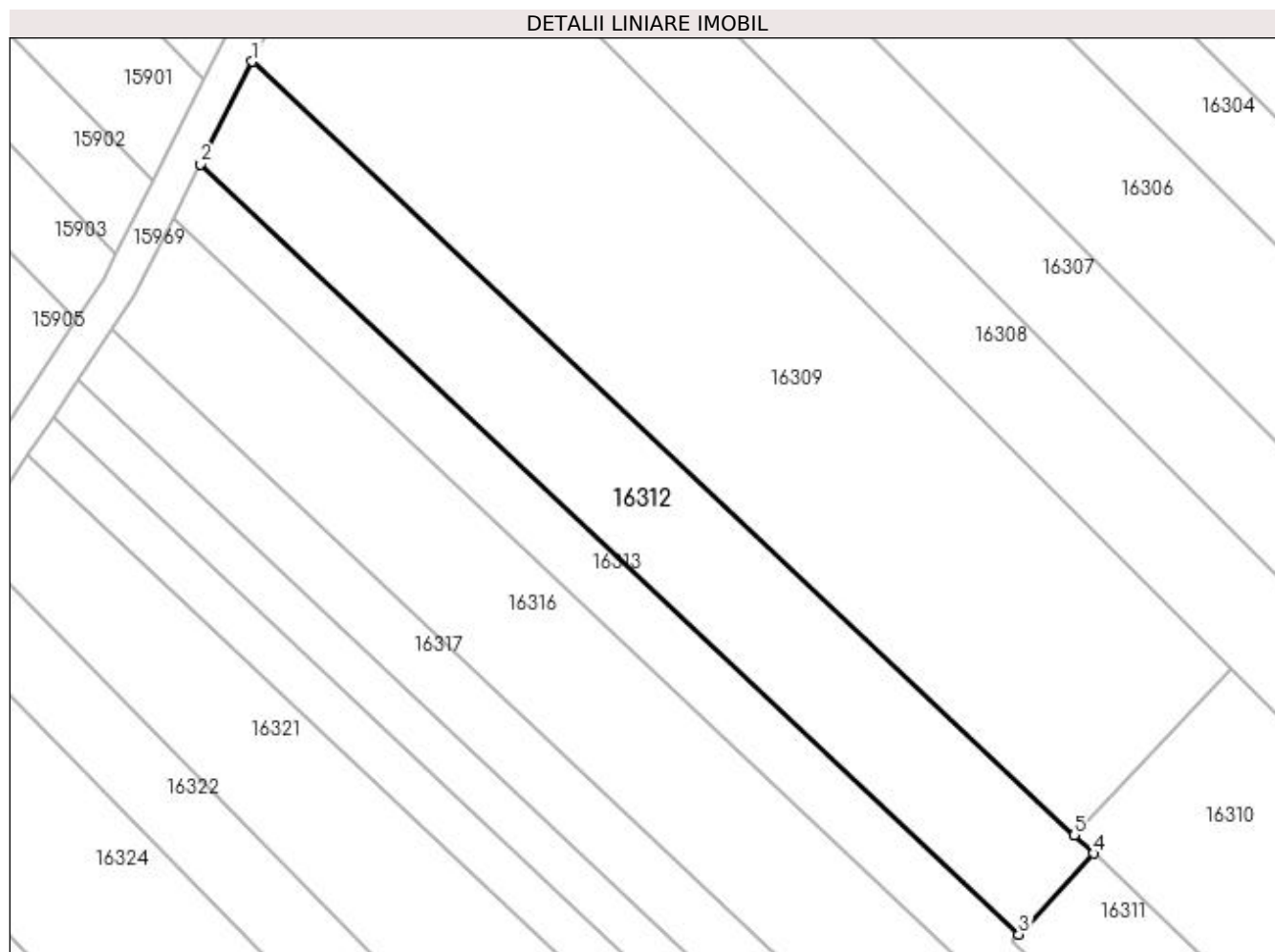
Inscrieri privind dezmembramintele dreptului de proprietate, drepturi reale de garanție și sarcini	Referințe
NU SUNT	

## Anexa Nr. 1 La Partea I

## Teren

Nr cadastral	Suprafața (mp)*	Observații / Referințe
	1.700	

\* Suprafața este determinată în planul de proiecție Stereo 70.



## Date referitoare la teren

Crt	Categorie folosință	Intra vilan	Suprafața (mp)	Tarla	Parcelă	Nr. topo	Observații / Referințe
1	vie	NU	1.700	223	39	-	

## Lungime Segmente

1) Valorile lungimilor segmentelor sunt obținute din proiecție în plan.

Punct început	X / Y	Punct sfârșit	X / Y	Lungime segment (** (m)
1	357.352,434 288.876,903	2	357.346,397 288.864,986	13.359
2	357.346,397 288.864,986	3	357.441,679 288.775,341	130.824
3	357.441,679 288.775,341	4	357.450,378 288.784,752	12.816
4	357.450,378 288.784,752	5	357.448,126 288.786,871	3.092
5	357.448,126 288.786,871	1	357.352,434 288.876,903	131.388



**\*\* Lungimile segmentelor sunt determinate în planul de proiecție Stereo 70 și sunt rotunjite la 1 milimetru.**

**\*\*\* Distanța dintre puncte este formată din segmente cumulate ce sunt mai mici decât valoarea 1 milimetru.**



**DATE DESPRE IMOBILUL NR. 16313**

Oficiul de Cadastru și Publicitate Imobiliară DOLJ  
Biroul de Cadastru și Publicitate Imobiliară Craiova

**A. Partea I. Descrierea imobilului**

TEREN Extravilan

Adresa: Jud. Dolj, T223, P39/1

Nr. Crt	Nr cadastral Nr. topografic	Suprafața* (mp)	Observații / Referințe
A1		1.700	Sector cadastral:25 Teren neimprejmuit;

**B. Partea II. Proprietari și acte**

Inscrieri privitoare la dreptul de proprietate și alte drepturi reale		Referințe
/		
Act Normativ nr. LEGEA 7, din 13/03/1996 emis de GUVERNUL ROMANIEI;		
B1	Inscrierea provizorie, drept de PROPRIETATE, dobandit prin Lege, cota actuala 1/1, cota initiala 1/1 1) PROPRIETAR NEIDENTIFICAT	A1

**C. Partea III. SARCINI .**

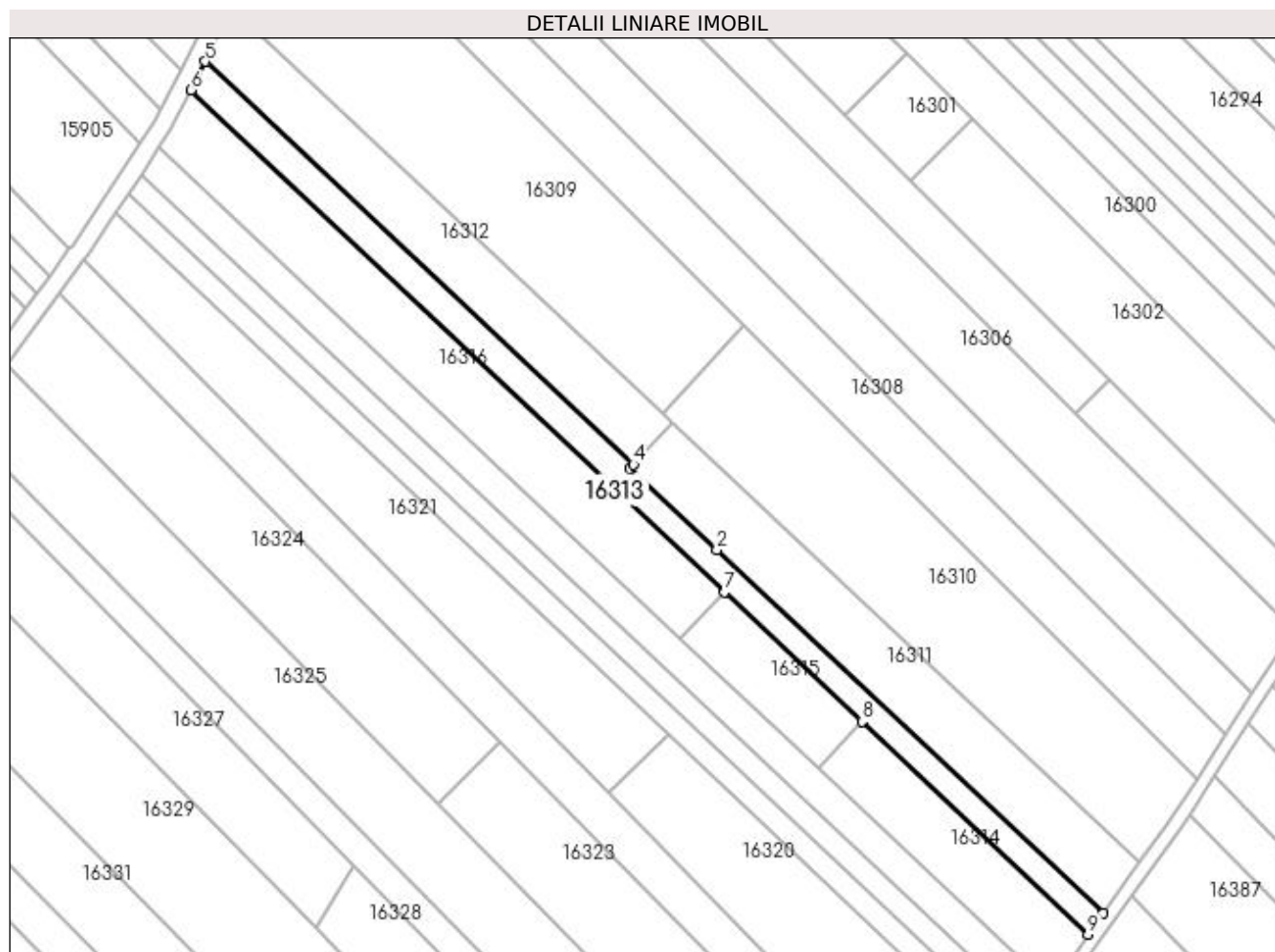
Inscrieri privind dezmembramintele dreptului de proprietate, drepturi reale de garanție și sarcini	Referințe
NU SUNT	

## Anexa Nr. 1 La Partea I

## Teren

Nr cadastral	Suprafața (mp)*	Observații / Referințe
	1.700	

\* Suprafața este determinată în planul de proiecție Stereo 70.



## Date referitoare la teren

Crt	Categorie folosință	Intra vilan	Suprafața (mp)	Tarla	Parcelă	Nr. topo	Observații / Referințe
1	arabil	NU	1.700	223	39/1	-	

## Lungime Segmente

1) Valorile lungimilor segmentelor sunt obținute din proiecție în plan.

Punct început	X / Y	Punct sfârșit	X / Y	Lungime segment (** (m)
1	357.546,16 288.675,518	2	357.460,205 288.756,389	118.019
2	357.460,205 288.756,389	3	357.440,927 288.774,527	26.469
3	357.440,927 288.774,527	4	357.441,679 288.775,341	1.108
4	357.441,679 288.775,341	5	357.346,397 288.864,986	130.824
5	357.346,397 288.864,986	6	357.343,207 288.858,688	7.06

Punct început	X / Y	Punct sfârșit	X / Y	Lungime segment (** (m)
6	357.343,207 288.858,688	7	357.461,928 288.746,989	163.007
7	357.461,928 288.746,989	8	357.492,516 288.718,21	41.998
8	357.492,516 288.718,21	9	357.542,816 288.670,886	69.063
9	357.542,816 288.670,886	1	357.546,16 288.675,518	5.713

\*\* Lungimile segmentelor sunt determinate în planul de proiecție Stereo 70 și sunt rotunjite la 1 milimetru.

\*\*\* Distanța dintre puncte este formată din segmente cumulate ce sunt mai mici decât valoarea 1 milimetru.



**DATE DESPRE IMOBILUL NR. 16314**

Oficiul de Cadastru și Publicitate Imobiliară DOLJ  
Biroul de Cadastru și Publicitate Imobiliară Craiova

**A. Partea I. Descrierea imobilului**

TEREN Extravilan

Adresa: Jud. Dolj, T223, P40

Nr. Crt	Nr cadastral Nr. topografic	Suprafața* (mp)	Observații / Referințe
A1		1.000	Sector cadastral:25 Teren neimprejmuit;

**B. Partea II. Proprietari și acte**

Inscrieri privitoare la dreptul de proprietate și alte drepturi reale	Referințe
/	
Act Administrativ nr. TDP 3713-48431, din 17/04/1997 emis de CJ DOLJ;	
B1	A1
Intabulare, drept de PROPRIETATE, dobândit prin Reconstituire, cota actuala 1/1, cota initiala 1/1 1) GIUBELAN GHEORGHE	

**C. Partea III. SARCINI .**

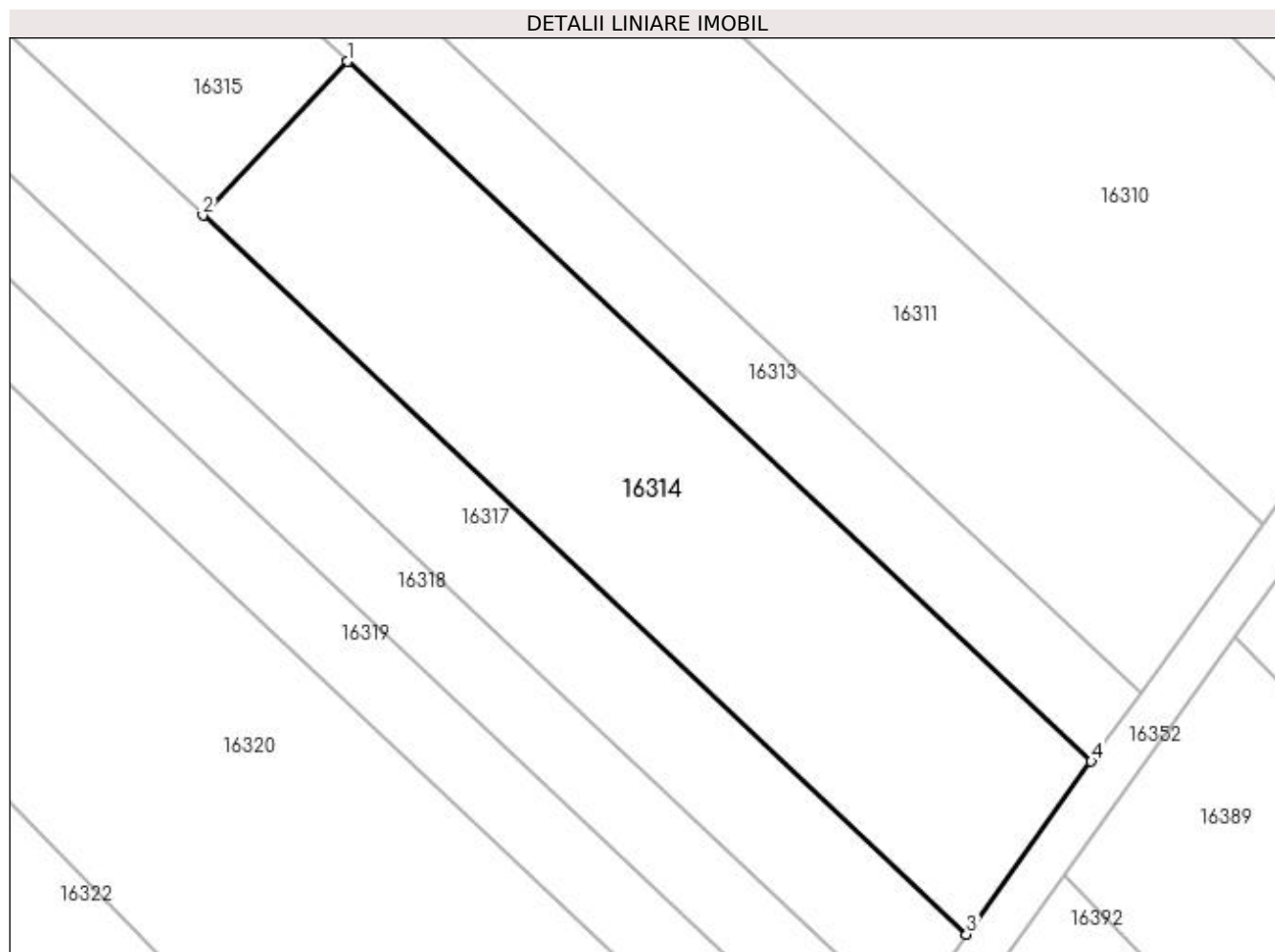
Inscrieri privind dezmembramintele dreptului de proprietate, drepturi reale de garanție și sarcini	Referințe
NU SUNT	

## Anexa Nr. 1 La Partea I

## Teren

Nr cadastral	Suprafața (mp)*	Observații / Referințe
	1.000	

\* Suprafața este determinată în planul de proiecție Stereo 70.



## Date referitoare la teren

Crt	Categorie folosință	Intravilan	Suprafața (mp)	Tarla	Parcelă	Nr. topo	Observații / Referințe
1	arabil	NU	1.000	223	40	-	

## Lungime Segmente

1) Valorile lungimilor segmentelor sunt obținute din proiecție în plan.

Punct început	X / Y	Punct sfârșit	X / Y	Lungime segment (** (m)
1	357.492,516 288.718,21	2	357.482,727 288.707,805	14.286
2	357.482,727 288.707,805	3	357.534,383 288.659,204	70.925
3	357.534,383 288.659,204	4	357.542,816 288.670,886	14.408
4	357.542,816 288.670,886	1	357.492,516 288.718,21	69.063



**\*\* Lungimile segmentelor sunt determinate în planul de proiecție Stereo 70 și sunt rotunjite la 1 milimetru.**

**\*\*\* Distanța dintre puncte este formată din segmente cumulate ce sunt mai mici decât valoarea 1 milimetru.**



**DATE DESPRE IMOBILUL NR. 16315**

Oficiul de Cadastru și Publicitate Imobiliară DOLJ  
Biroul de Cadastru și Publicitate Imobiliară Craiova

**A. Partea I. Descrierea imobilului**

TEREN Extravilan

Adresa: Jud. Dolj, T223, P41

Nr. Crt	Nr cadastral Nr. topografic	Suprafața* (mp)	Observații / Referințe
A1		600	Sector cadastral:25 Teren neimprejmuit;

**B. Partea II. Proprietari și acte**

Inscrieri privitoare la dreptul de proprietate și alte drepturi reale		Referințe
/		
Act Notarial nr. CM NR. 43, din 11/03/2016 emis de NP BUDIANA IONUT - RAZVAN (TDP NR. 4405/03-06-2004);		
B1	Intabulare, drept de PROPRIETATE, dobandit prin Succesiune, cota actuala 1/1, cota initiala 1/1 1) GIUBELAN MARIN	A1

**C. Partea III. SARCINI .**

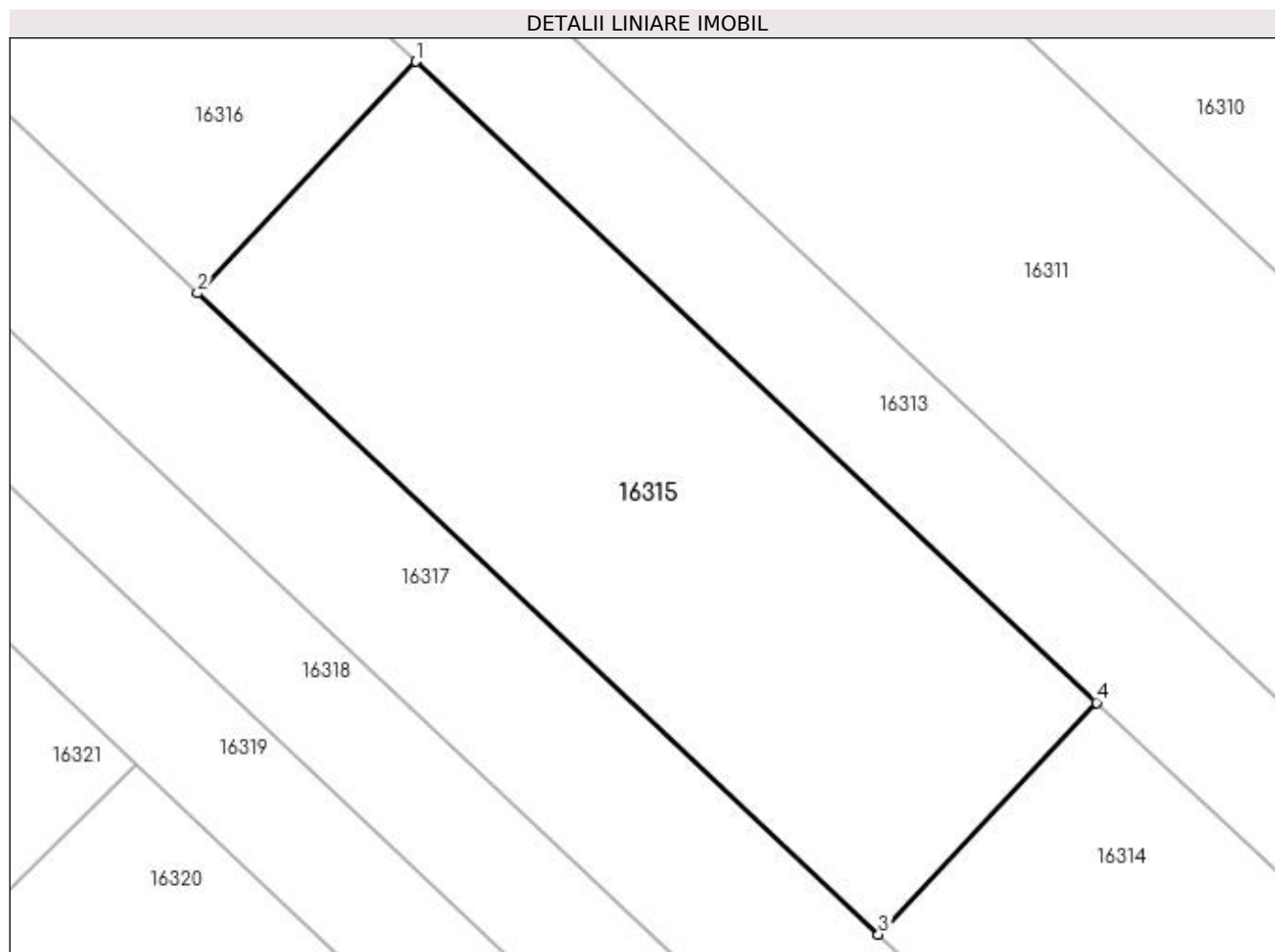
Inscrieri privind dezmembramintele dreptului de proprietate, drepturi reale de garanție și sarcini	Referințe
NU SUNT	

## Anexa Nr. 1 La Partea I

## Teren

Nr cadastral	Suprafața (mp)*	Observații / Referințe
	600	

\* Suprafața este determinată în planul de proiecție Stereo 70.



## Date referitoare la teren

Crt	Categorie folosință	Intravilan	Suprafața (mp)	Tarla	Parcelă	Nr. topo	Observații / Referințe
1	arabil	NU	600	223	41	-	

## Lungime Segmente

1) Valorile lungimilor segmentelor sunt obținute din proiecție în plan.

Punct început	X / Y	Punct sfârșit	X / Y	Lungime segment (** (m)
1	357.461,928 288.746,989	2	357.452,139 288.736,584	14.286
2	357.452,139 288.736,584	3	357.482,727 288.707,805	41.998
3	357.482,727 288.707,805	4	357.492,516 288.718,21	14.286
4	357.492,516 288.718,21	1	357.461,928 288.746,989	41.998

**\*\* Lungimile segmentelor sunt determinate în planul de proiecție Stereo 70 și sunt rotunjite la 1 milimetru.**

**\*\*\* Distanța dintre puncte este formată din segmente cumulate ce sunt mai mici decât valoarea 1 milimetru.**



**DATE DESPRE IMOBILUL NR. 16316**

Oficiul de Cadastru și Publicitate Imobiliară DOLJ  
Biroul de Cadastru și Publicitate Imobiliară Craiova

**A. Partea I. Descrierea imobilului**

TEREN Extravilan

Adresa: Jud. Dolj, T223, P42

Nr. Crt	Nr cadastral Nr. topografic	Suprafața* (mp)	Observații / Referințe
A1		2.300	Sector cadastral:25 Teren neimprejmuit;

**B. Partea II. Proprietari și acte**

Inscrieri privitoare la dreptul de proprietate și alte drepturi reale	Referințe
/	
Act Administrativ nr. TDP nr. 2388-9662, din 05/08/1996 emis de CJSIPT DOLJ;	
B1	A1
Intabulare, drept de PROPRIETATE, dobandit prin Reconstituire, cota actuala 1/1, cota initiala 1/1 1) CĂPRĂRIN HARALAMBIE, LIPSA CNP	

**C. Partea III. SARCINI .**

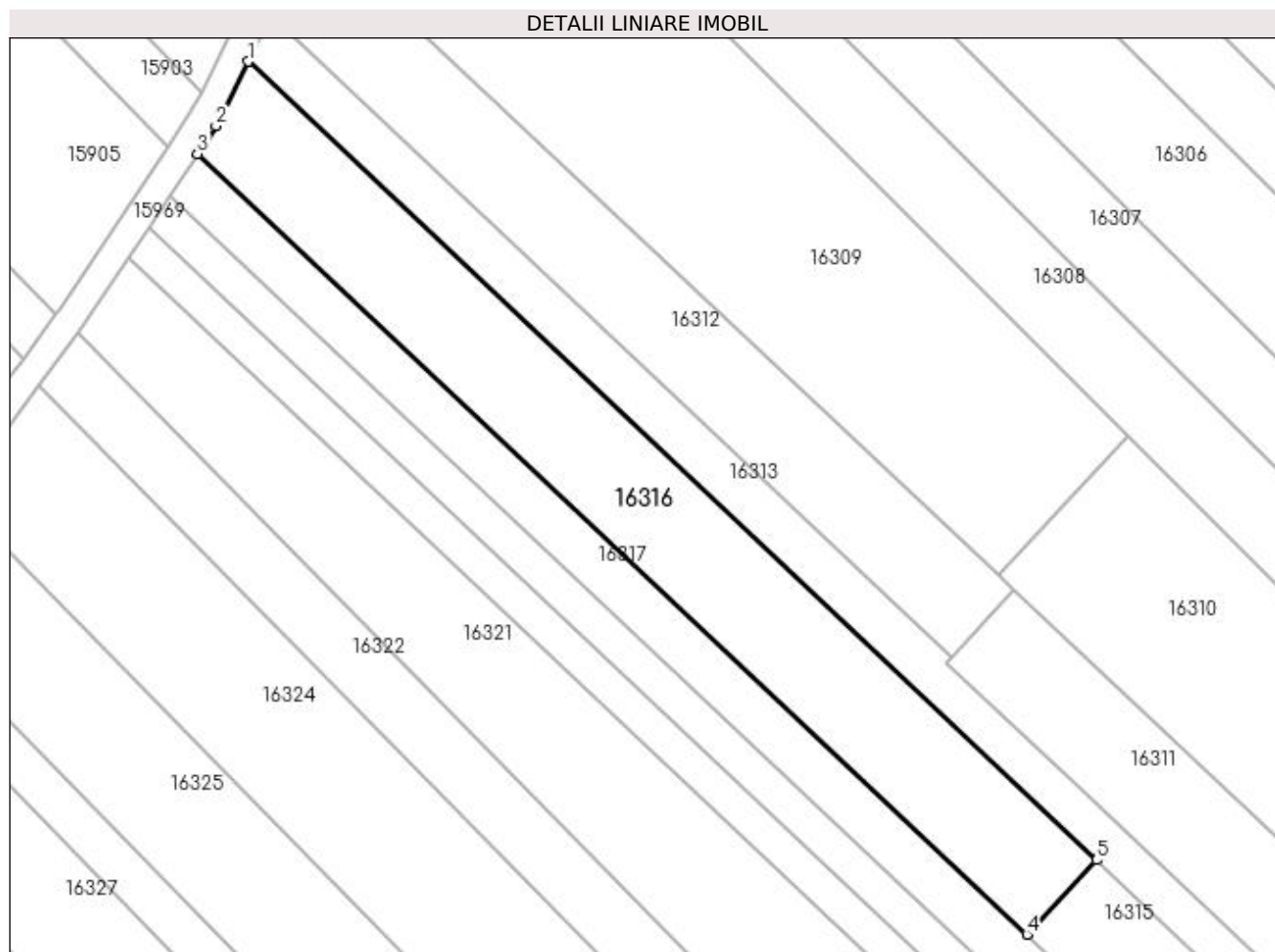
Inscrieri privind dezmembramintele dreptului de proprietate, drepturi reale de garanție și sarcini	Referințe
NU SUNT	

## Anexa Nr. 1 La Partea I

## Teren

Nr cadastral	Suprafața (mp)*	Observații / Referințe
	2.300	

\* Suprafața este determinată în planul de proiecție Stereo 70.



## Date referitoare la teren

Crt	Categorie folosință	Intra vilan	Suprafața (mp)	Tarla	Parcelă	Nr. topo	Observații / Referințe
1	vie	NU	2.300	223	42	-	

## Lungime Segmente

1) Valorile lungimilor segmentelor sunt obținute din proiecție în plan.

Punct început	X / Y	Punct sfârșit	X / Y	Lungime segment (** (m)
1	357.343,207 288.858,688	2	357.338,637 288.849,668	10.112
2	357.338,637 288.849,668	3	357.336,059 288.845,797	4.651
3	357.336,059 288.845,797	4	357.452,139 288.736,584	159.38
4	357.452,139 288.736,584	5	357.461,928 288.746,989	14.286
5	357.461,928 288.746,989	1	357.343,207 288.858,688	163.007



**\*\* Lungimile segmentelor sunt determinate în planul de proiecție Stereo 70 și sunt rotunjite la 1 milimetru.**

**\*\*\* Distanța dintre puncte este formată din segmente cumulate ce sunt mai mici decât valoarea 1 milimetru.**



**DATE DESPRE IMOBILUL NR. 16317**

Oficiul de Cadastru și Publicitate Imobiliară DOLJ  
Biroul de Cadastru și Publicitate Imobiliară Craiova

**A. Partea I. Descrierea imobilului**

TEREN Extravilan

Adresa: Jud. Dolj, T223, P43

Nr. Crt	Nr cadastral Nr. topografic	Suprafața* (mp)	Observații / Referințe
A1		1.900	Sector cadastral:25 Teren neimprejmuit;

**B. Partea II. Proprietari și acte**

Inscrieri privitoare la dreptul de proprietate și alte drepturi reale	Referințe
/	
Act Administrativ nr. TDP 3368-59474, din 25/03/1997 emis de CJ DOLJ;	
B1	A1
Intabulare, drept de PROPRIETATE, dobândit prin Reconstituire, cota actuala 1/1, cota initiala 1/1 1) GOLEA CONSTANTIN	

**C. Partea III. SARCINI .**

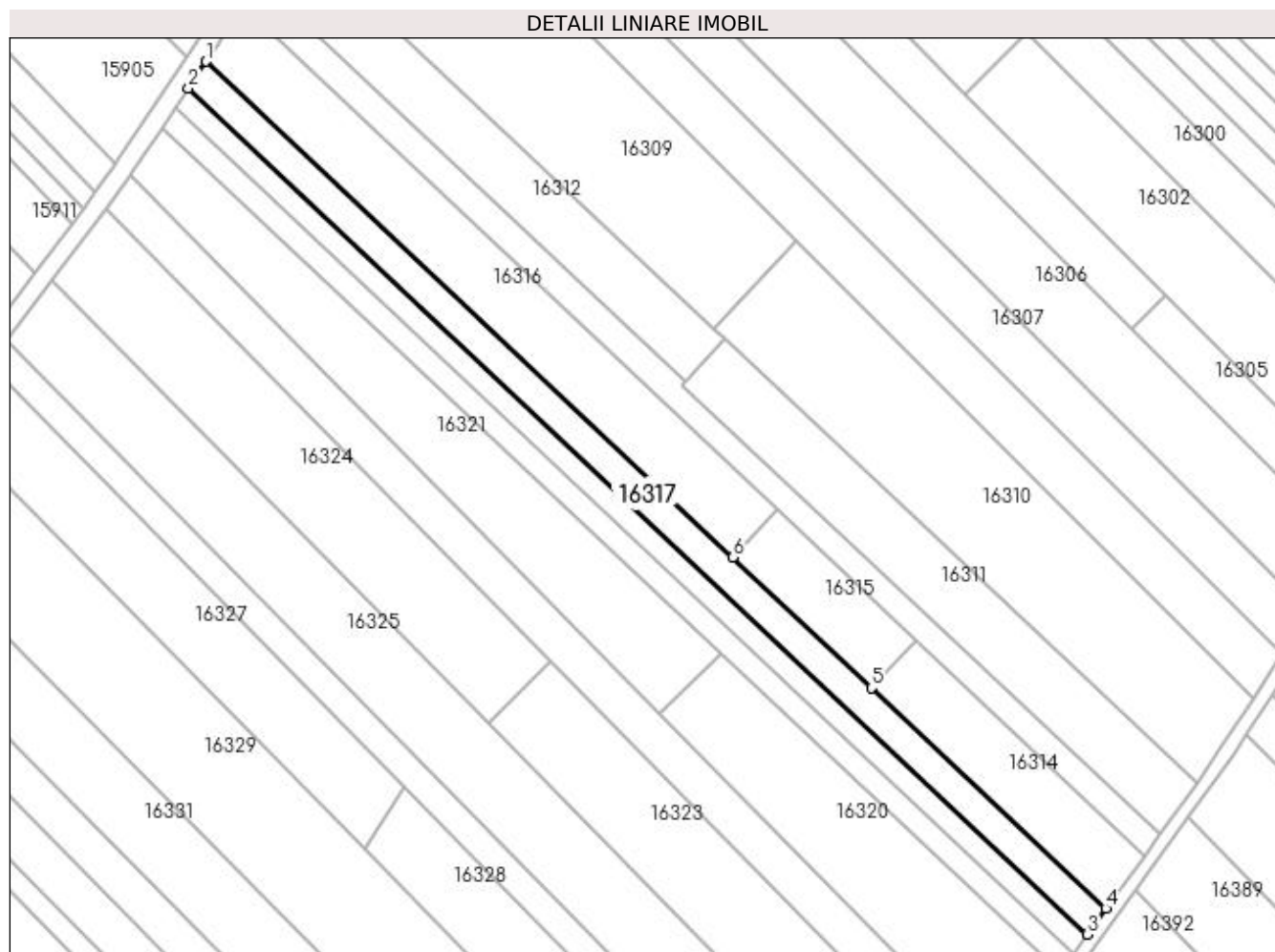
Inscrieri privind dezmembramintele dreptului de proprietate, drepturi reale de garanție și sarcini	Referințe
NU SUNT	

## Anexa Nr. 1 La Partea I

## Teren

Nr cadastral	Suprafața (mp)*	Observații / Referințe
	1.900	

\* Suprafața este determinată în planul de proiecție Stereo 70.



## Date referitoare la teren

Crt	Categorie folosință	Intra vilan	Suprafața (mp)	Tarla	Parcelă	Nr. topo	Observații / Referințe
1	arabil	NU	1.900	223	43	-	

## Lungime Segmente

1) Valorile lungimilor segmentelor sunt obținute din proiecție în plan.

Punct început	X / Y	Punct sfârșit	X / Y	Lungime segment (** (m)
1	357.336,059 288.845,797	2	357.332,135 288.839,904	7.08
2	357.332,135 288.839,904	3	357.530,262 288.653,496	272.034
3	357.530,262 288.653,496	4	357.534,383 288.659,204	7.04
4	357.534,383 288.659,204	5	357.482,727 288.707,805	70.925
5	357.482,727 288.707,805	6	357.452,139 288.736,584	41.998

Punct început	X / Y	Punct sfârşit	X / Y	Lungime segment (** (m)
6	357.452,139 288.736,584	1	357.336,059 288.845,797	159.38

\*\* Lungimile segmentelor sunt determinate în planul de proiecţie Stereo 70 şi sunt rotunjite la 1 milimetru.

\*\*\* Distanţa dintre puncte este formată din segmente cumulate ce sunt mai mici decât valoarea 1 milimetru.



**DATE DESPRE IMOBILUL NR. 16318**

Oficiul de Cadastru și Publicitate Imobiliară DOLJ  
Biroul de Cadastru și Publicitate Imobiliară Craiova

**A. Partea I. Descrierea imobilului**

TEREN Extravilan

Adresa: Jud. Dolj, T223, P44

Nr. Crt	Nr cadastral Nr. topografic	Suprafața* (mp)	Observații / Referințe
A1		1.400	Sector cadastral:25 Teren neimprejmuit;

**B. Partea II. Proprietari și acte**

Inscrieri privitoare la dreptul de proprietate și alte drepturi reale	Referințe
/	
Act Administrativ nr. TDP NR. 3022/59421, din 10/03/1997 emis de CJSIPT DOLJ;	
B1	A1
Intabulare, drept de PROPRIETATE, dobandit prin Reconstituire, cota actuala 1/1, cota initiala 1/1 1) ONCICA ELENA	

**C. Partea III. SARCINI .**

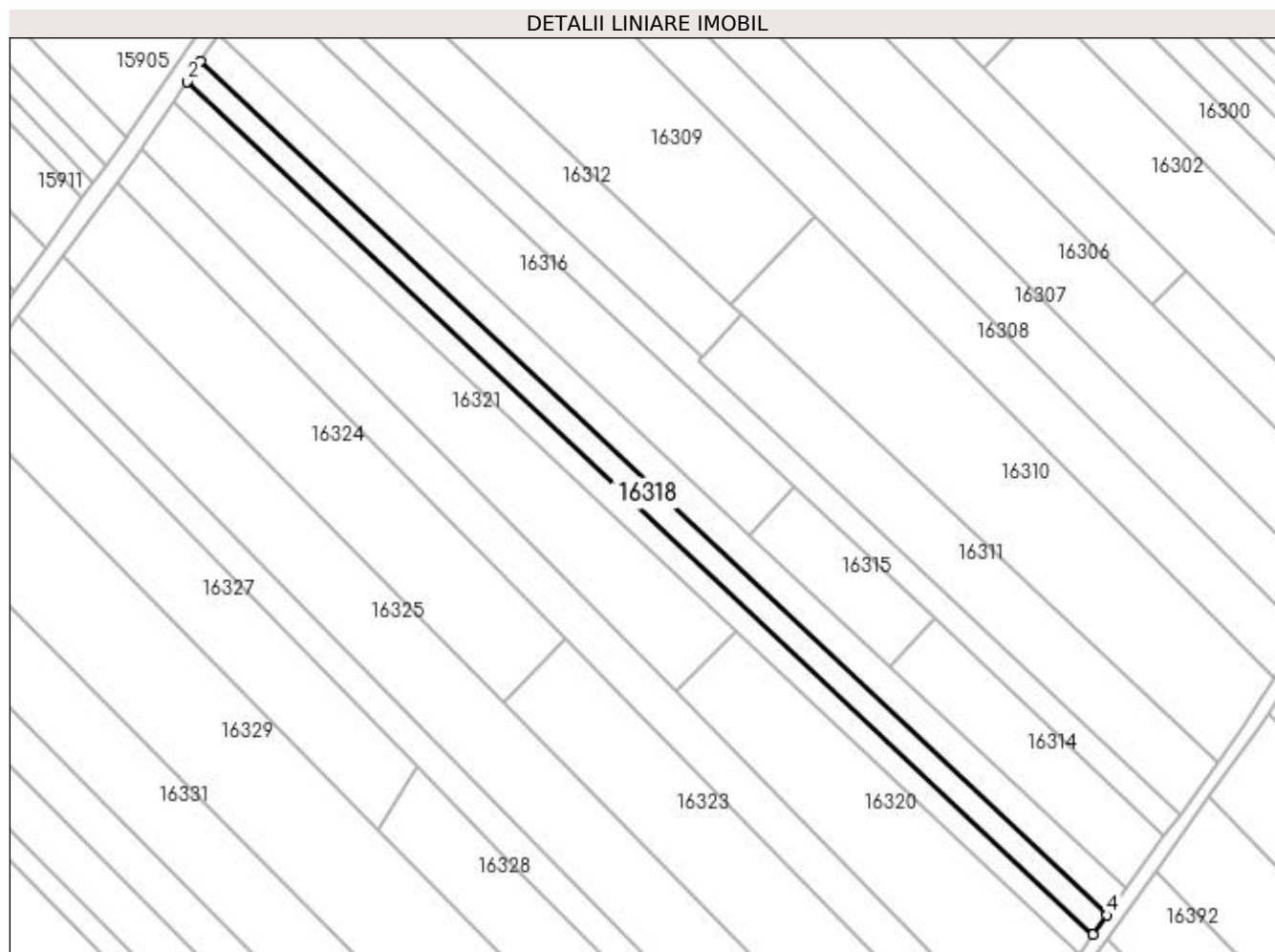
Inscrieri privind dezmembramintele dreptului de proprietate, drepturi reale de garanție și sarcini	Referințe
NU SUNT	

## Anexa Nr. 1 La Partea I

## Teren

Nr cadastral	Suprafața (mp)*	Observații / Referințe
	1.400	

\* Suprafața este determinată în planul de proiecție Stereo 70.



## Date referitoare la teren

Crt	Categorie folosință	Intra vilan	Suprafața (mp)	Tarla	Parcelă	Nr. topo	Observații / Referințe
1	arabil	NU	1.400	223	44	-	

## Lungime Segmente

1) Valorile lungimilor segmentelor sunt obținute din proiecție în plan.

Punct început	X / Y	Punct sfârșit	X / Y	Lungime segment (** (m)
1	357.332,135 288.839,904	2	357.329,24 288.835,559	5.221
2	357.329,24 288.835,559	3	357.527,224 288.649,287	271.836
3	357.527,224 288.649,287	4	357.530,262 288.653,496	5.191
4	357.530,262 288.653,496	1	357.332,135 288.839,904	272.034



**\*\* Lungimile segmentelor sunt determinate în planul de proiecție Stereo 70 și sunt rotunjite la 1 milimetru.**

**\*\*\* Distanța dintre puncte este formată din segmente cumulate ce sunt mai mici decât valoarea 1 milimetru.**



**DATE DESPRE IMOBILUL NR. 16319**

Oficiul de Cadastru și Publicitate Imobiliară DOLJ  
Biroul de Cadastru și Publicitate Imobiliară Craiova

**A. Partea I. Descrierea imobilului**

TEREN Extravilan

Adresa: Jud. Dolj, T223, P45

Nr. Crt	Nr cadastral Nr. topografic	Suprafața* (mp)	Observații / Referințe
A1		1.400	Sector cadastral:25 Teren neimprejmuit;

**B. Partea II. Proprietari și acte**

Inscrieri privitoare la dreptul de proprietate și alte drepturi reale		Referințe
/		
Act Notarial nr. CM NR 167, din 30/10/2014 emis de BUDIANA IONUT RAZVAN (TDP NR 1544-9619 / 14-04-1995);		
B2	Intabulare, drept de PROPRIETATE, dobandit prin Succesiune, cota actuala 1/1, cota initiala 3/4 1) DASCALU ION	A1

**C. Partea III. SARCINI .**

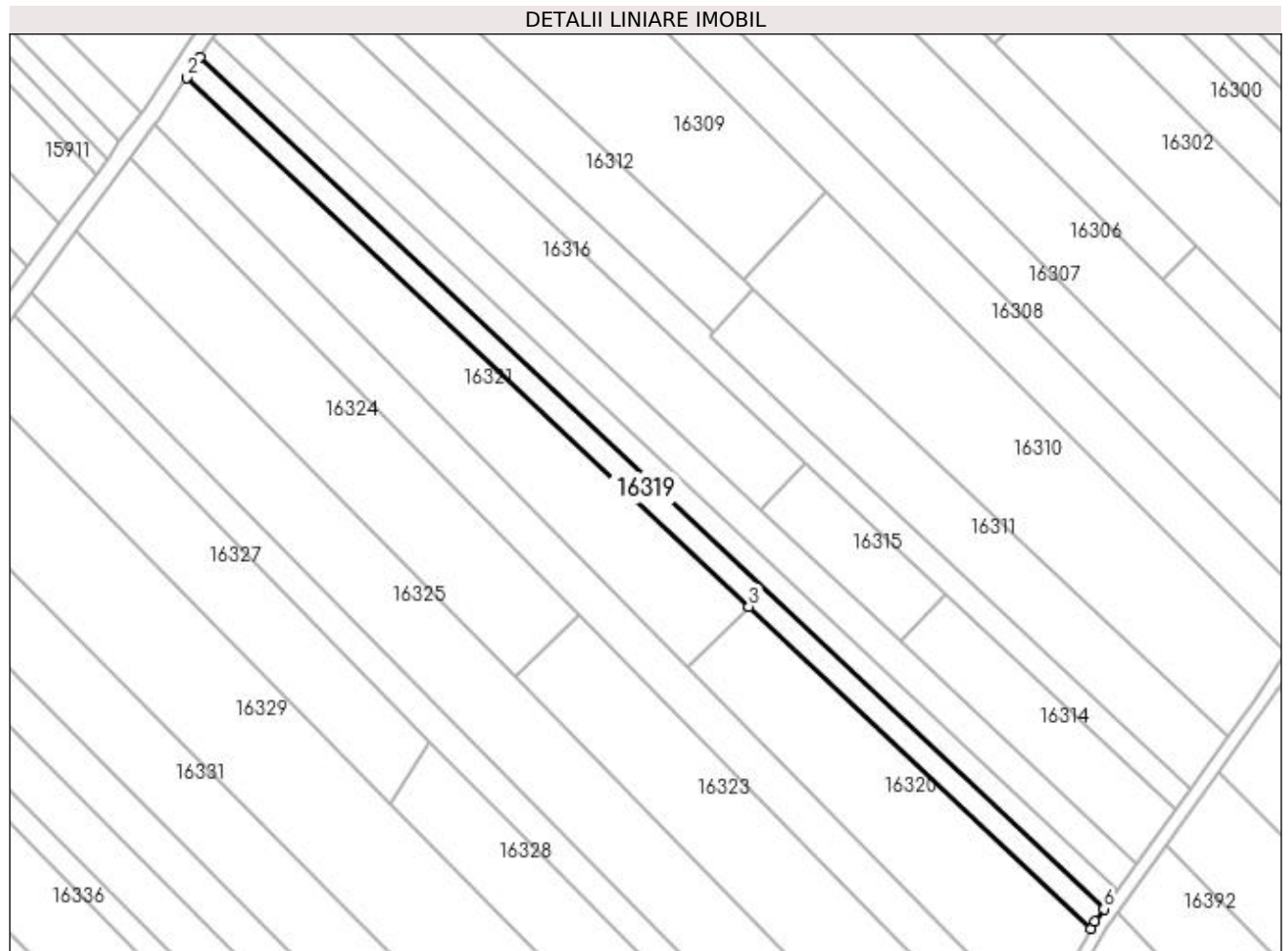
Inscrieri privind dezmembramintele dreptului de proprietate, drepturi reale de garanție și sarcini	Referințe
NU SUNT	

## Anexa Nr. 1 La Partea I

## Teren

Nr cadastral	Suprafața (mp)*	Observații / Referințe
	1.400	

\* Suprafața este determinată în planul de proiecție Stereo 70.



## Date referitoare la teren

Crt	Categorie folosință	Intra vilan	Suprafața (mp)	Tarla	Parcelă	Nr. topo	Observații / Referințe
1	vie	NU	1.400	223	45	-	

## Lungime Segmente

1) Valorile lungimilor segmentelor sunt obținute din proiecție în plan.

Punct început	X / Y	Punct sfârșit	X / Y	Lungime segment (** (m)
1	357.329,24 288.835,559	2	357.326,344 288.831,211	5.224
2	357.326,344 288.831,211	3	357.449,403 288.715,431	168.963
3	357.449,403 288.715,431	4	357.524,306 288.644,959	102.843
4	357.524,306 288.644,959	5	357.525,289 288.646,606	1.918
5	357.525,289 288.646,606	6	357.527,224 288.649,287	3.306

Punct început	X / Y	Punct sfârșit	X / Y	Lungime segment (** (m)
6	357.527,224 288.649,287	1	357.329,24 288.835,559	271.836

\*\* Lungimile segmentelor sunt determinate în planul de proiecție Stereo 70 și sunt rotunjite la 1 milimetru.

\*\*\* Distanța dintre puncte este formată din segmente cumulate ce sunt mai mici decât valoarea 1 milimetru.



**DATE DESPRE IMOBILUL NR. 16320**

Oficiul de Cadastru și Publicitate Imobiliară DOLJ  
Biroul de Cadastru și Publicitate Imobiliară Craiova

**A. Partea I. Descrierea imobilului**

TEREN Extravilan

Adresa: Jud. Dolj, T223, P46, 47

Nr. Crt	Nr cadastral Nr. topografic	Suprafața* (mp)	Observații / Referințe
A1		2.200	Sector cadastral:25 Teren neimprejmuit;

**B. Partea II. Proprietari și acte**

Inscrieri privitoare la dreptul de proprietate și alte drepturi reale	Referințe
/	
Act Administrativ nr. TDP 1531-9619, din 15/04/1995 emis de CJ DOLJ;	
B1	A1
Intabulare, drept de PROPRIETATE, dobândit prin Reconstituire, cota actuala 1/1, cota initiala 1/1 1) DASCĂLU ELENA	

**C. Partea III. SARCINI .**

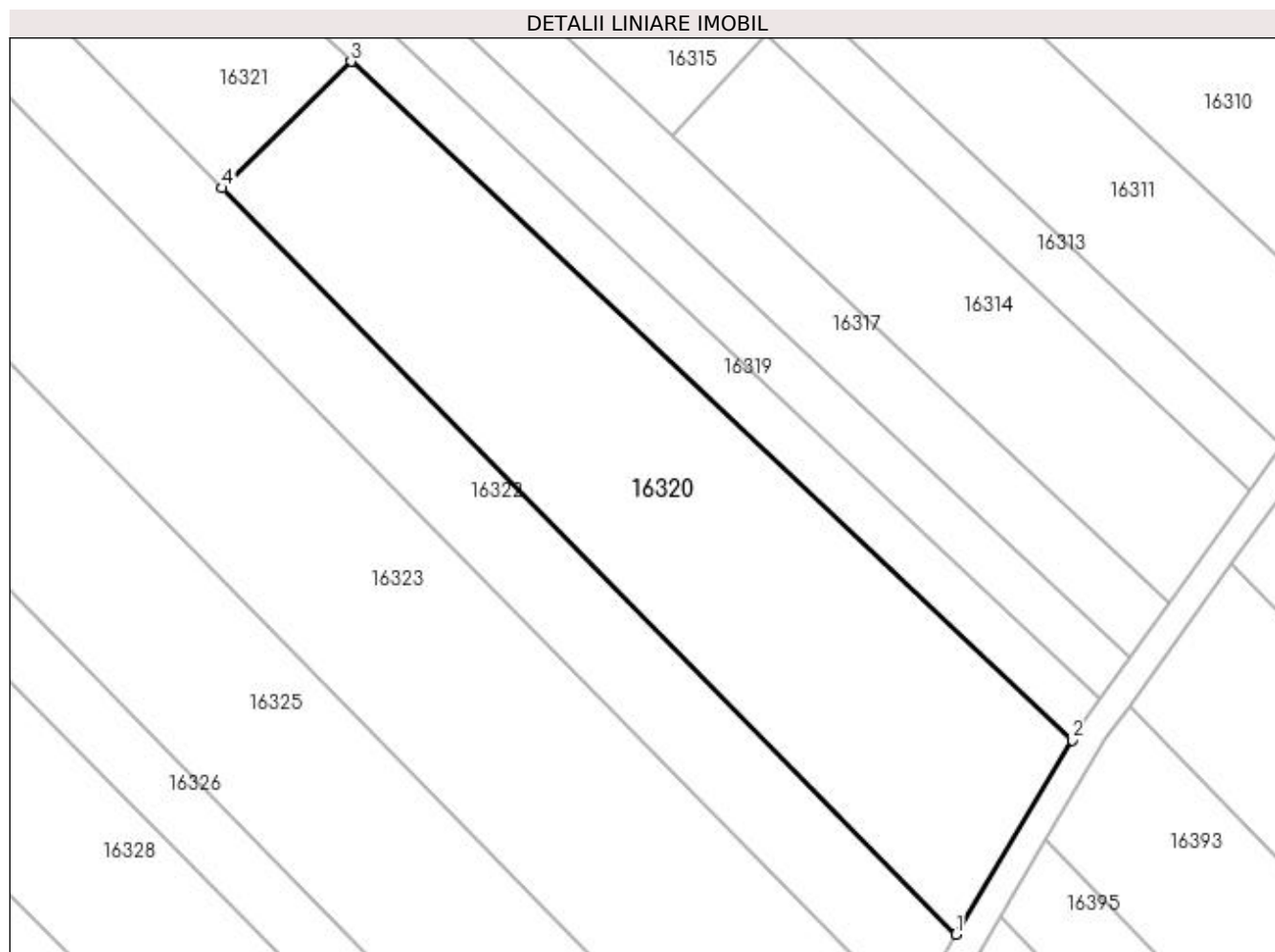
Inscrieri privind dezmembramintele dreptului de proprietate, drepturi reale de garanție și sarcini	Referințe
NU SUNT	

## Anexa Nr. 1 La Partea I

## Teren

Nr cadastral	Suprafața (mp)*	Observații / Referințe
	2.200	

\* Suprafața este determinată în planul de proiecție Stereo 70.



## Date referitoare la teren

Crt	Categorie folosință	Intra vilan	Suprafața (mp)	Tarla	Parcelă	Nr. topo	Observații / Referințe
1	vie	NU	1.700	223	46	-	
2	arabil	NU	500	223	47	-	

## Lungime Segmente

1) Valorile lungimilor segmentelor sunt obținute din proiecție în plan.

Punct început	X / Y	Punct sfârșit	X / Y	Lungime segment (** (m)
1	357.512,266 288.624,774	2	357.524,306 288.644,959	23.503
2	357.524,306 288.644,959	3	357.449,403 288.715,431	102.843
3	357.449,403 288.715,431	4	357.436,029 288.702,276	18.759
4	357.436,029 288.702,276	1	357.512,266 288.624,774	108.714



**\*\* Lungimile segmentelor sunt determinate în planul de proiecție Stereo 70 și sunt rotunjite la 1 milimetru.**

**\*\*\* Distanța dintre puncte este formată din segmente cumulate ce sunt mai mici decât valoarea 1 milimetru.**



**DATE DESPRE IMOBILUL NR. 16321**

Oficiul de Cadastru și Publicitate Imobiliară DOLJ  
Biroul de Cadastru și Publicitate Imobiliară Craiova

**A. Partea I. Descrierea imobilului**

TEREN Extravilan

Adresa: Jud. Dolj, T223, P48, 49

Nr. Crt	Nr cadastral Nr. topografic	Suprafața* (mp)	Observații / Referințe
A1		2.600	Sector cadastral:25 Teren neimprejmuit;

**B. Partea II. Proprietari și acte**

Inscrieri privitoare la dreptul de proprietate și alte drepturi reale	Referințe
/	
Act Administrativ nr. TDP 3824-2215, din 27/10/1997 emis de CJ DOLJ;	
B1	A1
Intabulare, drept de PROPRIETATE, dobândit prin Reconstituire, cota actuala 1/1, cota initiala 1/1 1) CRĂCIUN VASILE	

**C. Partea III. SARCINI .**

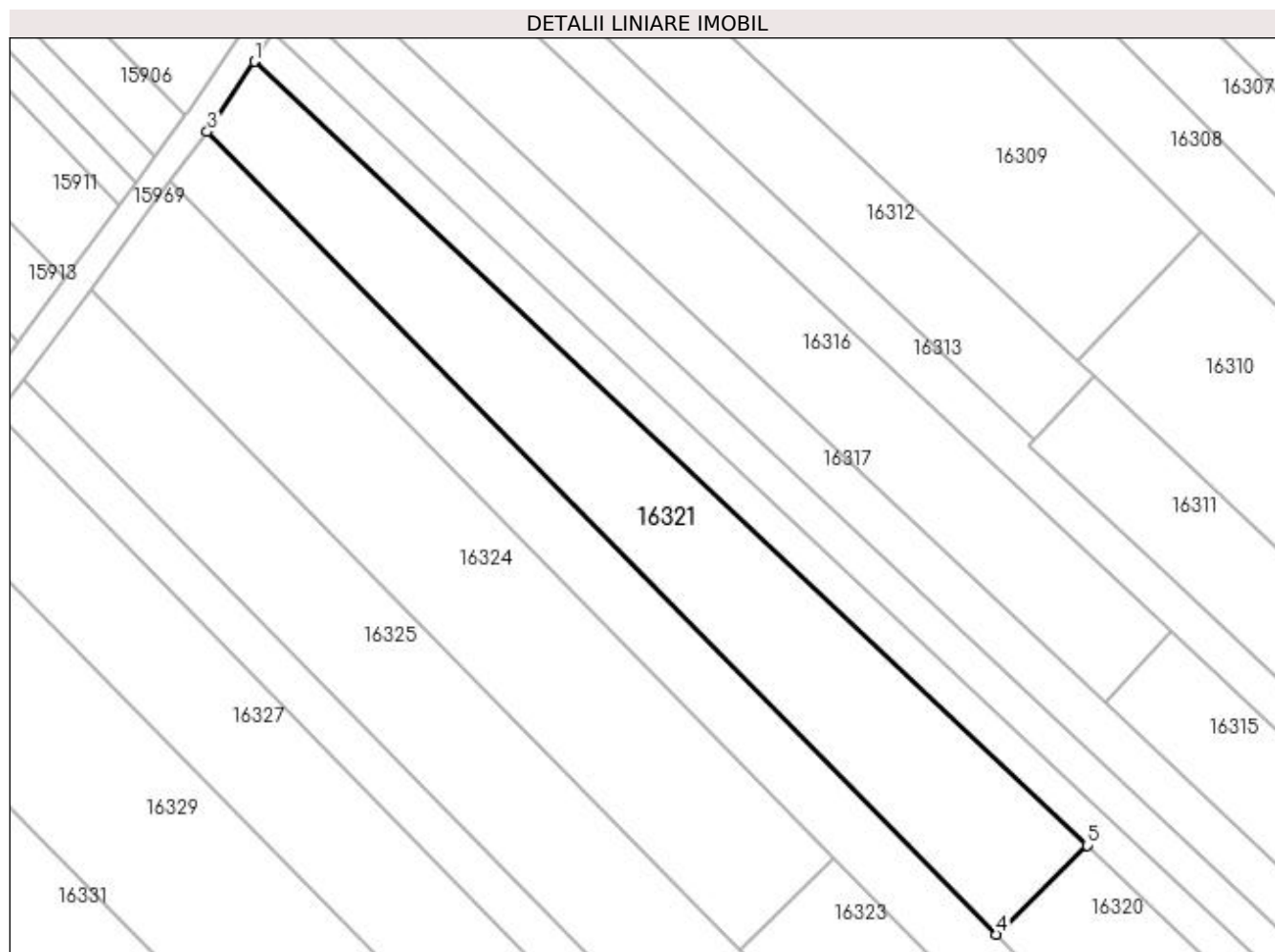
Inscrieri privind dezmembramintele dreptului de proprietate, drepturi reale de garanție și sarcini	Referințe
NU SUNT	

## Anexa Nr. 1 La Partea I

## Teren

Nr cadastral	Suprafața (mp)*	Observații / Referințe
	2.600	

\* Suprafața este determinată în planul de proiecție Stereo 70.



## Date referitoare la teren

Crt	Categorie folosință	Intra vilan	Suprafața (mp)	Tarla	Parcelă	Nr. topo	Observații / Referințe
1	arabil	NU	800	223	48	-	
2	arabil	NU	1.800	223	49	-	

## Lungime Segmente

1) Valorile lungimilor segmentelor sunt obținute din proiecție în plan.

Punct început	X / Y	Punct sfârșit	X / Y	Lungime segment (** (m)
1	357.326,344 288.831,211	2	357.319,947 288.821,605	11.541
2	357.319,947 288.821,605	3	357.319,387 288.820,851	0.939
3	357.319,387 288.820,851	4	357.436,029 288.702,276	166.329
4	357.436,029 288.702,276	5	357.449,403 288.715,431	18.759

Punct început	X / Y	Punct sfârșit	X / Y	Lungime segment (** (m)
5	357.449,403 288.715,431	1	357.326,344 288.831,211	168.963

\*\* Lungimile segmentelor sunt determinate în planul de proiecție Stereo 70 și sunt rotunjite la 1 milimetru.

\*\*\* Distanța dintre puncte este formată din segmente cumulate ce sunt mai mici decât valoarea 1 milimetru.



**DATE DESPRE IMOBILUL NR. 16322**

Oficiul de Cadastru și Publicitate Imobiliară DOLJ  
Biroul de Cadastru și Publicitate Imobiliară Craiova

**A. Partea I. Descrierea imobilului**

TEREN Extravilan

Adresa: Jud. Dolj, T223, P50

Nr. Crt	Nr cadastral Nr. topografic	Suprafața* (mp)	Observații / Referințe
A1		2.500	Sector cadastral:25 Teren neimprejmuit;

**B. Partea II. Proprietari și acte**

Inscrieri privitoare la dreptul de proprietate și alte drepturi reale	Referințe
/	
Act Administrativ nr. TDP 1535-9619, din 15/04/1995 emis de CJ DOLJ;	
B1	A1
Intabulare, drept de PROPRIETATE, dobândit prin Reconstituire, cota actuala 1/1, cota initiala 1/1 1) PÎRVAN IONEL	

**C. Partea III. SARCINI .**

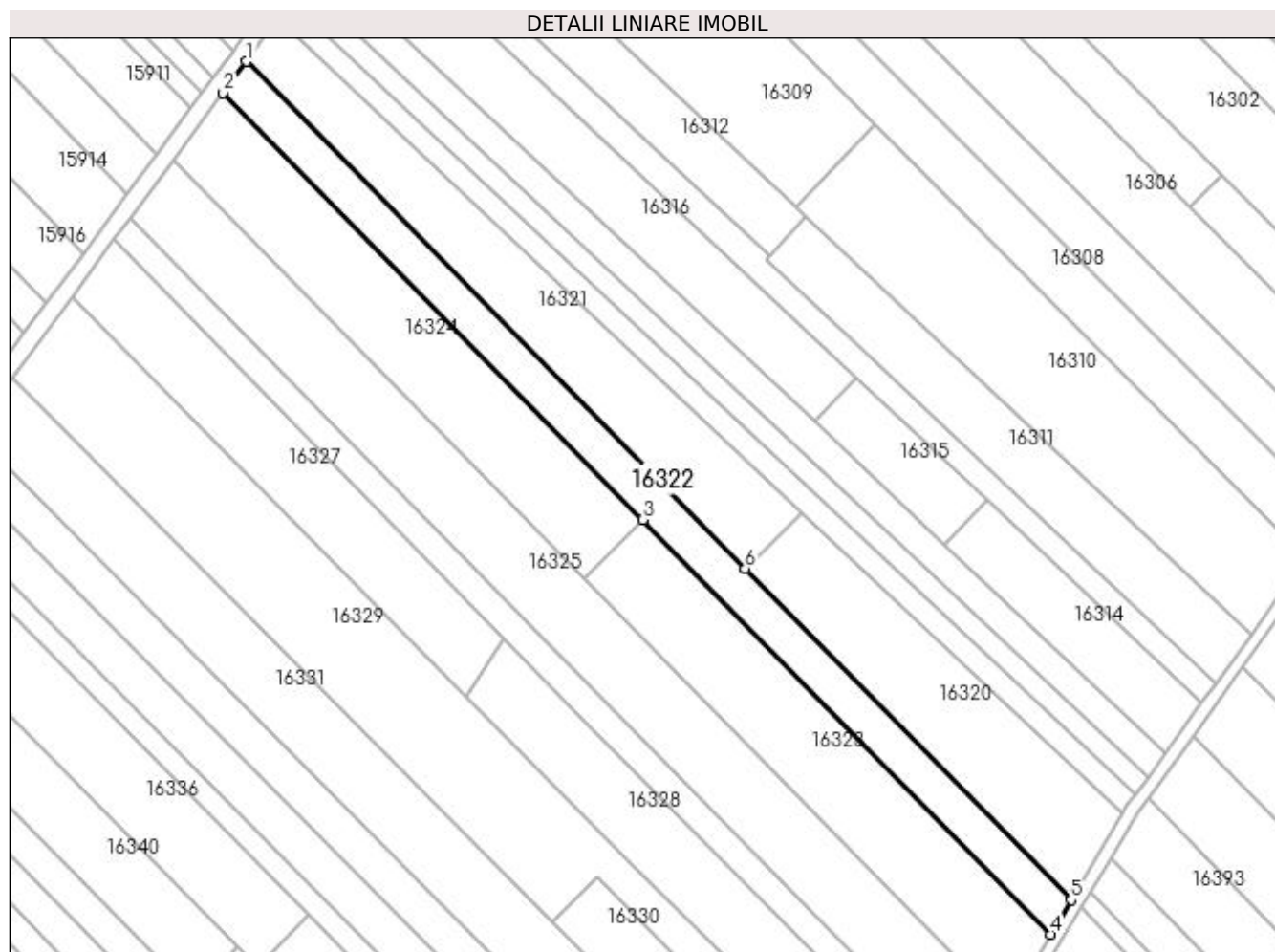
Inscrieri privind dezmembramintele dreptului de proprietate, drepturi reale de garanție și sarcini	Referințe
NU SUNT	

## Anexa Nr. 1 La Partea I

## Teren

Nr cadastral	Suprafața (mp)*	Observații / Referințe
	2.500	

\* Suprafața este determinată în planul de proiecție Stereo 70.



## Date referitoare la teren

Crt	Categorie folosință	Intra vilan	Suprafața (mp)	Tarla	Parcelă	Nr. topo	Observații / Referințe
1	arabil	NU	2.500	223	50	-	

## Lungime Segmente

1) Valorile lungimilor segmentelor sunt obținute din proiecție în plan.

Punct început	X / Y	Punct sfârșit	X / Y	Lungime segment (** (m)
1	357.319,387 288.820,851	2	357.313,914 288.813,475	9.185
2	357.313,914 288.813,475	3	357.412,105 288.713,657	140.018
3	357.412,105 288.713,657	4	357.507,461 288.616,72	135.976
4	357.507,461 288.616,72	5	357.512,266 288.624,774	9.378
5	357.512,266 288.624,774	6	357.436,029 288.702,276	108.714



Punct început	X / Y	Punct sfârșit	X / Y	Lungime segment (** (m)
6	357.436,029 288.702,276	1	357.319,387 288.820,851	166.329

\*\* Lungimile segmentelor sunt determinate în planul de proiecție Stereo 70 și sunt rotunjite la 1 milimetru.

\*\*\* Distanța dintre puncte este formată din segmente cumulate ce sunt mai mici decât valoarea 1 milimetru.



**DATE DESPRE IMOBILUL NR. 16323**

Oficiul de Cadastru și Publicitate Imobiliară DOLJ  
Biroul de Cadastru și Publicitate Imobiliară Craiova

**A. Partea I. Descrierea imobilului**

TEREN Extravilan

Adresa: Jud. Dolj, T223, P52

Nr. Crt	Nr cadastral Nr. topografic	Suprafața* (mp)	Observații / Referințe
A1		2.700	Sector cadastral:25 Teren neimprejmuit;

**B. Partea II. Proprietari și acte**

Inscrieri privitoare la dreptul de proprietate și alte drepturi reale	Referințe
/	
Act Administrativ nr. TDP 3335-59474, din 24/03/1997 emis de CJ DOLJ;	
B1	A1
Intabulare, drept de PROPRIETATE, dobândit prin Reconstituire, cota actuala 1/1, cota initiala 1/1	
1) GEAMBAȘU GHEORGHE, LIPSA CNP	
2) GEAMBAȘU CONSTANTIN, LIPSA CNP	

**C. Partea III. SARCINI .**

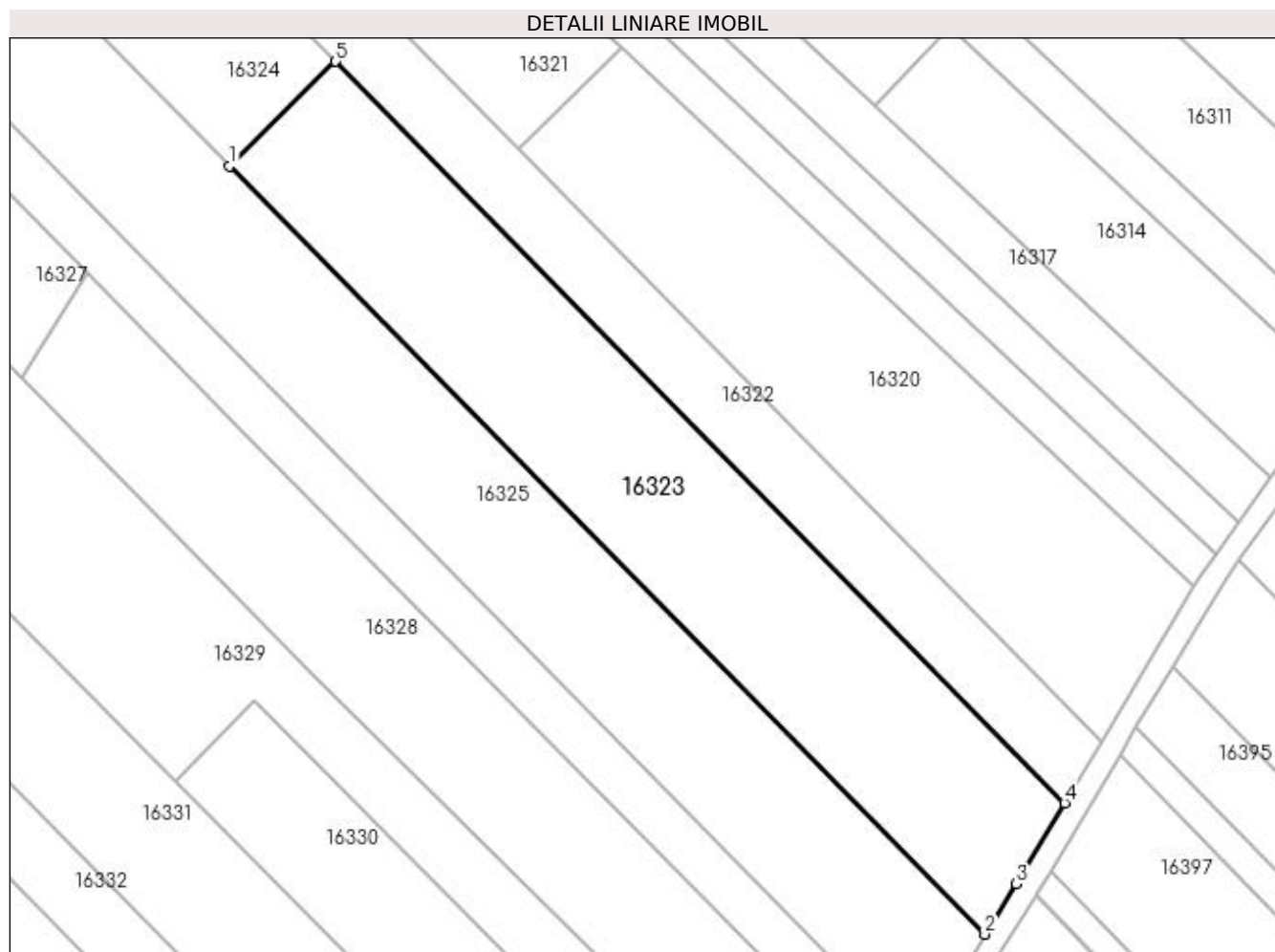
Inscrieri privind dezmembramintele dreptului de proprietate, drepturi reale de garanție și sarcini	Referințe
NU SUNT	

## Anexa Nr. 1 La Partea I

## Teren

Nr cadastral	Suprafața (mp)*	Observații / Referințe
	2.700	

\* Suprafața este determinată în planul de proiecție Stereo 70.



## Date referitoare la teren

Crt	Categorie folosință	Intravilan	Suprafața (mp)	Tarla	Parcelă	Nr. topo	Observații / Referințe
1	vie	NU	2.700	223	52	-	

## Lungime Segmente

1) Valorile lungimilor segmentelor sunt obținute din proiecție în plan.

Punct început	X / Y	Punct sfârșit	X / Y	Lungime segment (** (m)
1	357.398,207 288.699,985	2	357.497,01 288.599,544	140.892
2	357.497,01 288.599,544	3	357.501,141 288.606,123	7.768
3	357.501,141 288.606,123	4	357.507,461 288.616,72	12.339
4	357.507,461 288.616,72	5	357.412,105 288.713,657	135.976
5	357.412,105 288.713,657	1	357.398,207 288.699,985	19.496

**\*\* Lungimile segmentelor sunt determinate în planul de proiecție Stereo 70 și sunt rotunjite la 1 milimetru.**

**\*\*\* Distanța dintre puncte este formată din segmente cumulate ce sunt mai mici decât valoarea 1 milimetru.**



**DATE DESPRE IMOBILUL NR. 16324**

Oficiul de Cadastru și Publicitate Imobiliară DOLJ  
Biroul de Cadastru și Publicitate Imobiliară Craiova

**A. Partea I. Descrierea imobilului**

TEREN Extravilan

Adresa: Jud. Dolj, T223, P53

Nr. Crt	Nr cadastral Nr. topografic	Suprafața* (mp)	Observații / Referințe
A1		2.700	Sector cadastral:25 Teren neimprejmuit;

**B. Partea II. Proprietari și acte**

Inscrieri privitoare la dreptul de proprietate și alte drepturi reale	Referințe
/	
Act Administrativ nr. TDP 3080/59421, din 12/03/1997 emis de CJ DOLJ;	
B1	A1
Intabulare, drept de PROPRIETATE, dobândit prin Reconstituire, cota actuala 1/1, cota initiala 1/1 1) STOENICA CONSTANTIN	

**C. Partea III. SARCINI .**

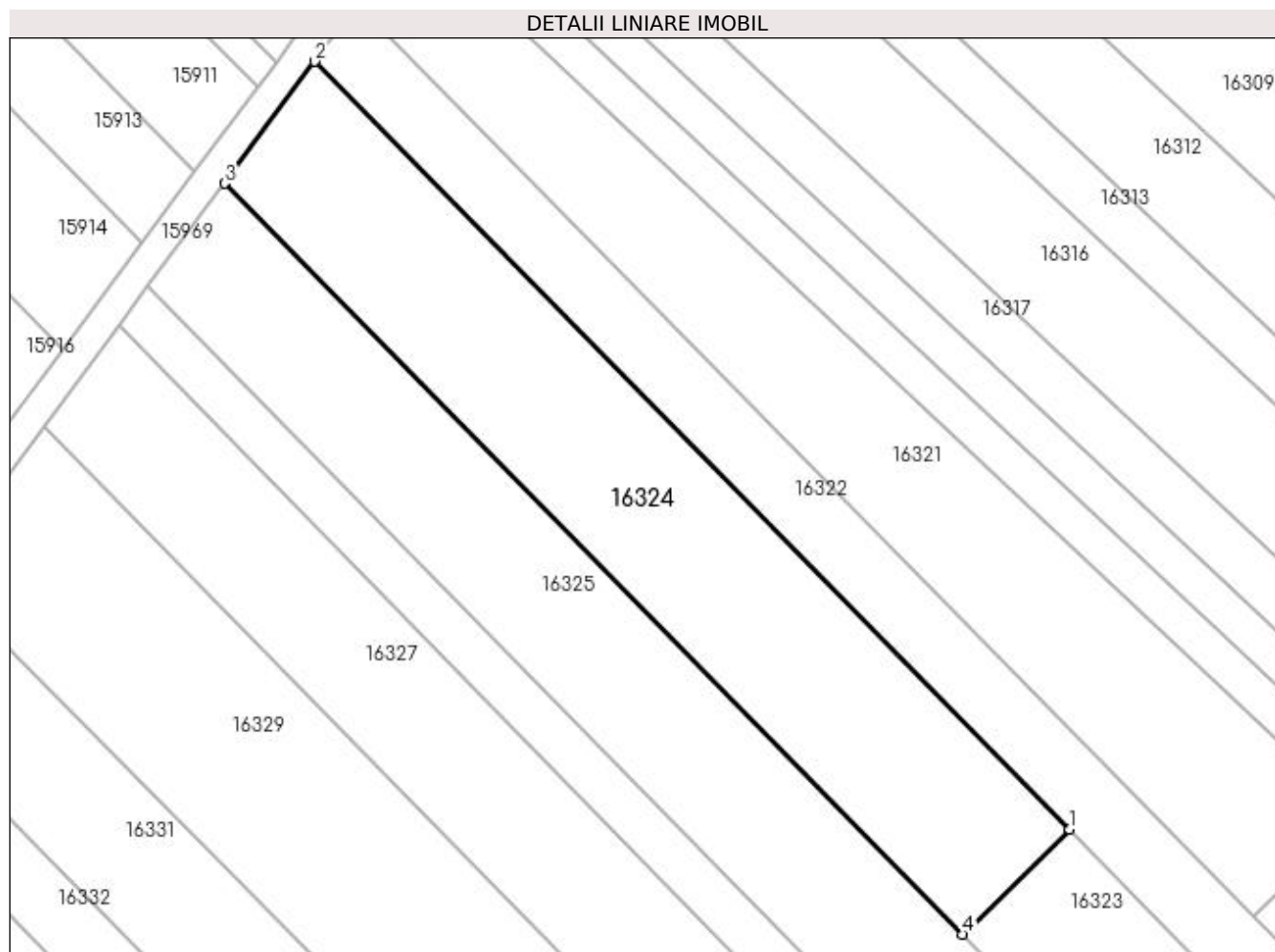
Inscrieri privind dezmembramintele dreptului de proprietate, drepturi reale de garanție și sarcini	Referințe
NU SUNT	

## Anexa Nr. 1 La Partea I

## Teren

Nr cadastral	Suprafața (mp)*	Observații / Referințe
	2.700	

\* Suprafața este determinată în planul de proiecție Stereo 70.



## Date referitoare la teren

Crt	Categorie folosință	Intravilan	Suprafața (mp)	Tarla	Parcelă	Nr. topo	Observații / Referințe
1	vie	NU	2.700	223	53	-	

## Lungime Segmente

1) Valorile lungimilor segmentelor sunt obținute din proiecție în plan.

Punct început	X / Y	Punct sfârșit	X / Y	Lungime segment (** (m)
1	357.412,105 288.713,657	2	357.313,914 288.813,475	140.018
2	357.313,914 288.813,475	3	357.302,155 288.797,629	19.732
3	357.302,155 288.797,629	4	357.398,207 288.699,985	136.968
4	357.398,207 288.699,985	1	357.412,105 288.713,657	19.496



**\*\* Lungimile segmentelor sunt determinate în planul de proiecție Stereo 70 și sunt rotunjite la 1 milimetru.**

**\*\*\* Distanța dintre puncte este formată din segmente cumulate ce sunt mai mici decât valoarea 1 milimetru.**



**DATE DESPRE IMOBILUL NR. 16325**

Oficiul de Cadastru și Publicitate Imobiliară DOLJ  
Biroul de Cadastru și Publicitate Imobiliară Craiova

**A. Partea I. Descrierea imobilului**

TEREN Extravilan

Adresa: Jud. Dolj, T223, P54, 56

Nr. Crt	Nr cadastral Nr. topografic	Suprafața* (mp)	Observații / Referințe
A1		4.600	Sector cadastral:25 Teren neimprejmuit;

**B. Partea II. Proprietari și acte**

Inscrieri privitoare la dreptul de proprietate și alte drepturi reale		Referințe
/		
Act Administrativ nr. TDP 1759-58840, din 05/12/1995 emis de CJSIPT DOLJ (CERT DECES NR 946948 / 09-01-2017);		
B1	Intabulare, drept de PROPRIETATE, dobandit prin Reconstituire, cota actuala 1/1, cota initiala 1/1 1) STOENICĂ PAVEL DEFUNCT:Da 2) STOENICĂ FLOREA DEFUNCT:Da	A1

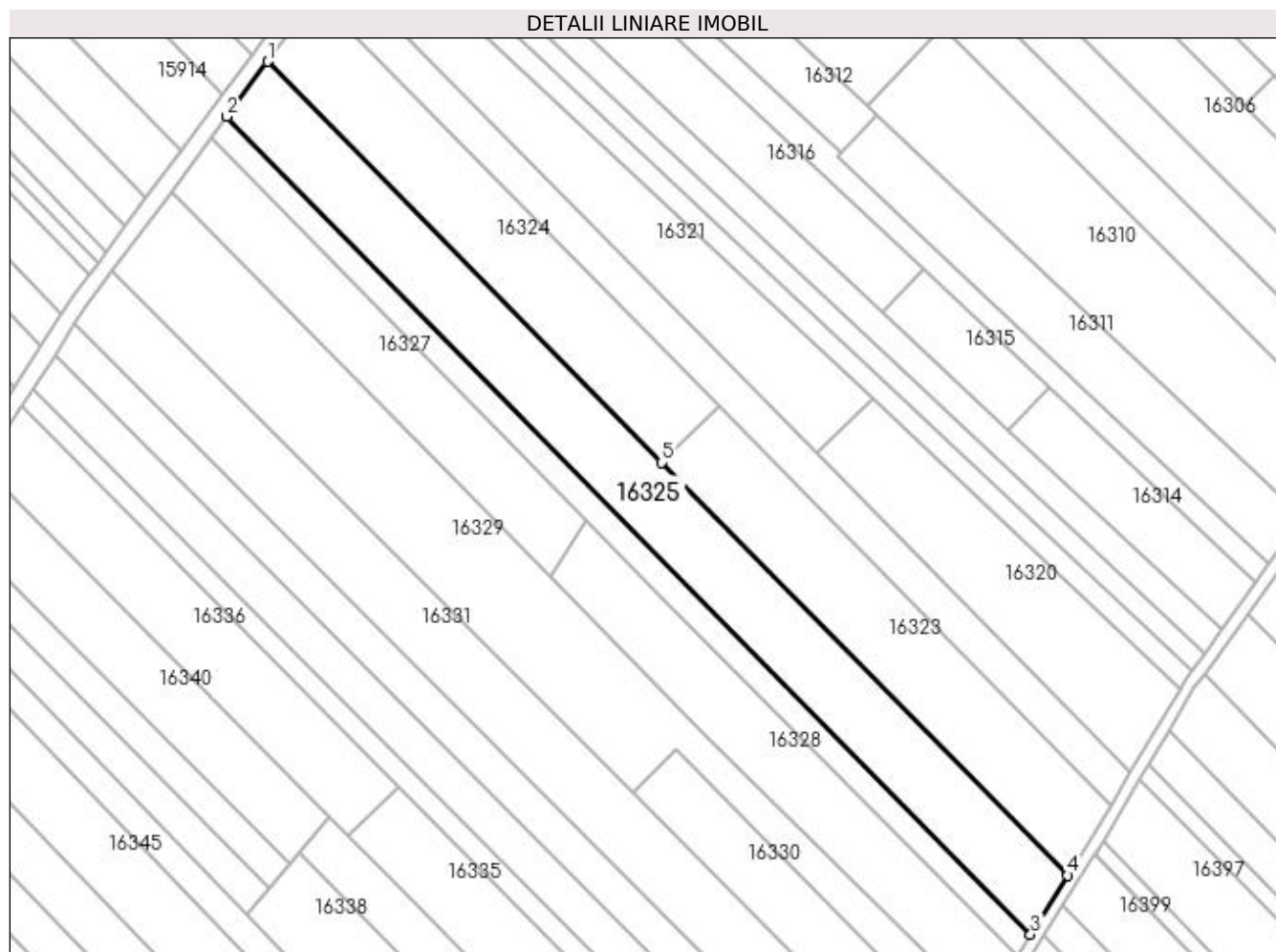
**C. Partea III. SARCINI .**

Inscrieri privind dezmembramintele dreptului de proprietate, drepturi reale de garanție și sarcini	Referințe
NU SUNT	

**Anexa Nr. 1 La Partea I****Teren**

Nr cadastral	Suprafața (mp)*	Observații / Referințe
	4.600	

\* Suprafața este determinată în planul de proiecție Stereo 70.

**Date referitoare la teren**

Crt	Categorie folosință	Intra vilan	Suprafața (mp)	Tarla	Parcelă	Nr. topo	Observații / Referințe
1	arabil	NU	2.100	223	54	-	
2	vie	NU	2.500	223	56	-	

**Lungime Segmente**

1) Valorile lungimilor segmentelor sunt obținute din proiecție în plan.

Punct început	X / Y	Punct sfârșit	X / Y	Lungime segment (** (m)
1	357.302,155 288.797,629	2	357.292,194 288.784,204	16.717
2	357.292,194 288.784,204	3	357.487,984 288.585,169	279.193
3	357.487,984 288.585,169	4	357.497,01 288.599,544	16.974
4	357.497,01 288.599,544	5	357.398,207 288.699,985	140.892

Punct început	X / Y	Punct sfârșit	X / Y	Lungime segment (** (m)
5	357.398,207 288.699,985	1	357.302,155 288.797,629	136.968

\*\* Lungimile segmentelor sunt determinate în planul de proiecție Stereo 70 și sunt rotunjite la 1 milimetru.

\*\*\* Distanța dintre puncte este formată din segmente cumulate ce sunt mai mici decât valoarea 1 milimetru.



**DATE DESPRE IMOBILUL NR. 16326**

Oficiul de Cadastru și Publicitate Imobiliară DOLJ  
Biroul de Cadastru și Publicitate Imobiliară Craiova

**A. Partea I. Descrierea imobilului**

TEREN Extravilan

Adresa: Jud. Dolj, T223, P57

Nr. Crt	Nr cadastral Nr. topografic	Suprafața* (mp)	Observații / Referințe
A1		1.800	Sector cadastral:25 Teren neimprejmuit;

**B. Partea II. Proprietari și acte**

Inscrieri privitoare la dreptul de proprietate și alte drepturi reale		Referințe
/		
Act Administrativ nr. TDP 1836-59540, din 08/08/1995 emis de CJSIPT DOLJ (CERT DECES NR 039562/11-08-1995);		
B1	Intabulare, drept de PROPRIETATE, dobandit prin Reconstituire, cota actuala 1/1, cota initiala 1/1 1) UDREA CONSTANTIN DEFUNCT:Da	A1

**C. Partea III. SARCINI .**

Inscrieri privind dezmembramintele dreptului de proprietate, drepturi reale de garanție și sarcini	Referințe
NU SUNT	

**Anexa Nr. 1 La Partea I****Teren**

Nr cadastral	Suprafața (mp)*	Observații / Referințe
	1.800	

\* Suprafața este determinată în planul de proiecție Stereo 70.

**DETALII LINIARE IMOBIL****Date referitoare la teren**

Crt	Categorie folosință	Intra vilan	Suprafața (mp)	Tarla	Parcelă	Nr. topo	Observații / Referințe
1	arabil	NU	1.800	223	57	-	

**Lungime Segmente**

1) Valorile lungimilor segmentelor sunt obținute din proiecție în plan.

Punct început	X / Y	Punct sfârșit	X / Y	Lungime segment (** (m)
1	357.399,396 288.665,703	2	357.484,594 288.579,767	121.011
2	357.484,594 288.579,767	3	357.487,984 288.585,169	6.378
3	357.487,984 288.585,169	4	357.292,194 288.784,204	279.193
4	357.292,194 288.784,204	5	357.288,452 288.779,161	6.28
5	357.288,452 288.779,161	6	357.379,596 288.685,951	130.366



Punct început	X / Y	Punct sfârșit	X / Y	Lungime segment (** (m)
6	357.379,596 288.685,951	1	357.399,396 288.665,703	28.32

\*\* Lungimile segmentelor sunt determinate în planul de proiecție Stereo 70 și sunt rotunjite la 1 milimetru.

\*\*\* Distanța dintre puncte este formată din segmente cumulate ce sunt mai mici decât valoarea 1 milimetru.



**DATE DESPRE IMOBILUL NR. 16327**

Oficiul de Cadastru și Publicitate Imobiliară DOLJ  
Biroul de Cadastru și Publicitate Imobiliară Craiova

**A. Partea I. Descrierea imobilului**

TEREN Extravilan

Adresa: Jud. Dolj, T223, P59

Nr. Crt	Nr cadastral Nr. topografic	Suprafața* (mp)	Observații / Referințe
A1	36212	2.100	Sector cadastral:25 Teren neimprejmuit;

**B. Partea II. Proprietari și acte**

Inscrieri privitoare la dreptul de proprietate și alte drepturi reale	Referințe
<b>148697 / 24/07/2020</b>	
Act Notarial nr. CVC 1547, din 23/07/2020 emis de Balaci Eugen;	
B1	A1
Intabulare, drept de PROPRIETATE, dobandit prin Conventie, cota actuala 1/1, cota initiala 1/1 1) SC MOTAVEN SRL, CIF:34264040	

**C. Partea III. SARCINI .**

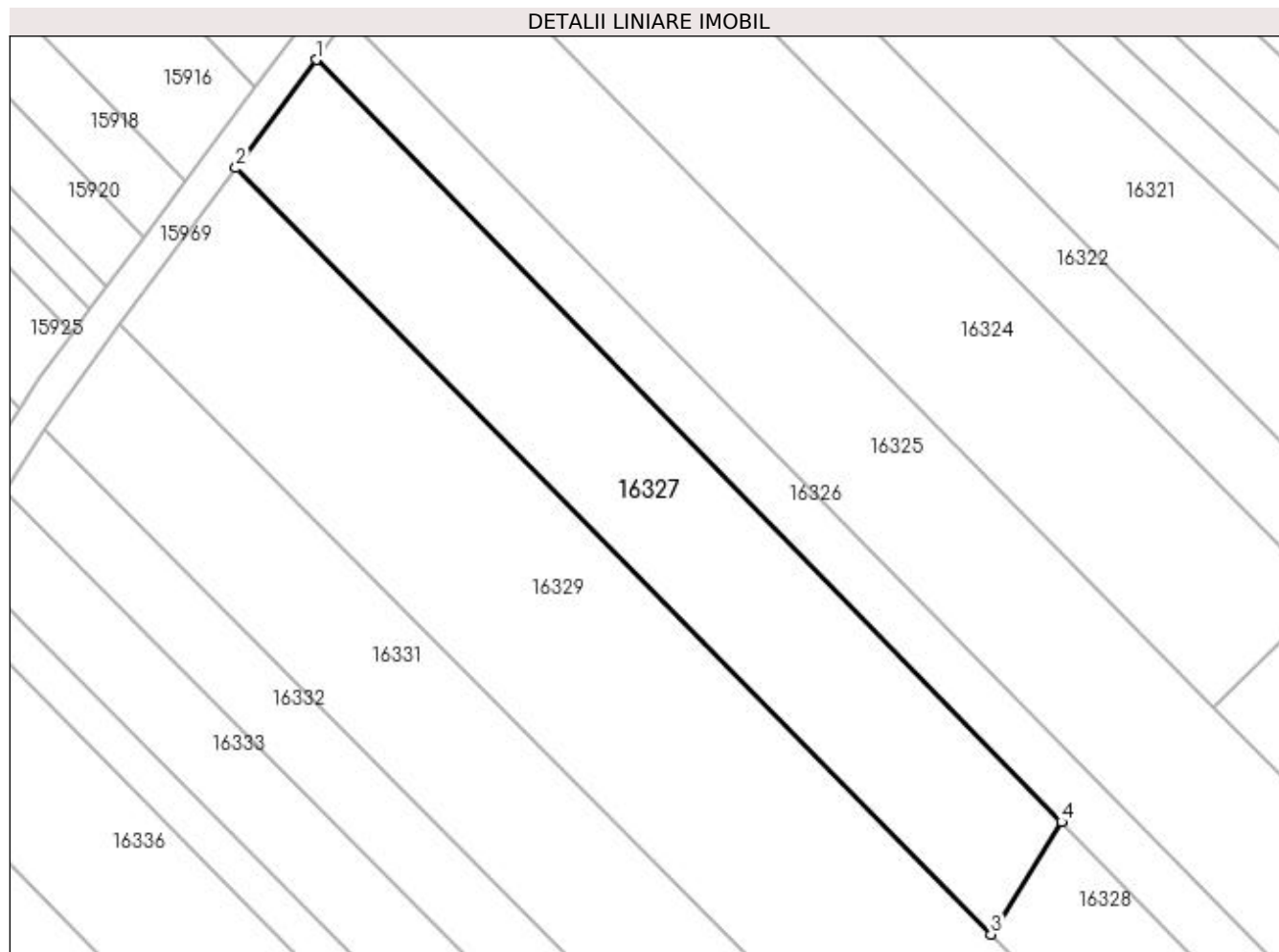
Inscrieri privind dezmembramintele dreptului de proprietate, drepturi reale de garanție și sarcini	Referințe
NU SUNT	

## Anexa Nr. 1 La Partea I

## Teren

Nr cadastral	Suprafața (mp)*	Observații / Referințe
36212	2.100	

\* Suprafața este determinată în planul de proiecție Stereo 70.



## Date referitoare la teren

Crt	Categorie folosință	Intra vilan	Suprafața (mp)	Tarla	Parcelă	Nr. topo	Observații / Referințe
1	arabil	NU	2.100	223	59	-	

## Lungime Segmente

1) Valorile lungimilor segmentelor sunt obținute din proiecție în plan.

Punct început	X / Y	Punct sfârșit	X / Y	Lungime segment (** (m)
1	357.288,452 288.779,161	2	357.278,63 288.765,925	16.482
2	357.278,63 288.765,925	3	357.370,959 288.672,208	131.558
3	357.370,959 288.672,208	4	357.379,596 288.685,951	16.232
4	357.379,596 288.685,951	1	357.288,452 288.779,161	130.366

**\*\* Lungimile segmentelor sunt determinate în planul de proiecție Stereo 70 și sunt rotunjite la 1 milimetru.**

**\*\*\* Distanța dintre puncte este formată din segmente cumulate ce sunt mai mici decât valoarea 1 milimetru.**



**DATE DESPRE IMOBILUL NR. 16328**

Oficiul de Cadastru și Publicitate Imobiliară DOLJ  
Biroul de Cadastru și Publicitate Imobiliară Craiova

**A. Partea I. Descrierea imobilului**

TEREN Extravilan

Adresa: Jud. Dolj, T223, P60

Nr. Crt	Nr cadastral Nr. topografic	Suprafața* (mp)	Observații / Referințe
A1	36213	2.300	Sector cadastral:25 Teren neimprejmuit;

**B. Partea II. Proprietari și acte**

Inscrieri privitoare la dreptul de proprietate și alte drepturi reale	Referințe
<b>148705 / 24/07/2020</b>	
Act Notarial nr. CVC 1547, din 23/07/2020 emis de Balaci Eugen;	
B1	A1
Intabulare, drept de PROPRIETATE, dobandit prin Conventie, cota actuala 1/1, cota initiala 1/1 1) SC MOTAVEN SRL, CIF:34264040	

**C. Partea III. SARCINI .**

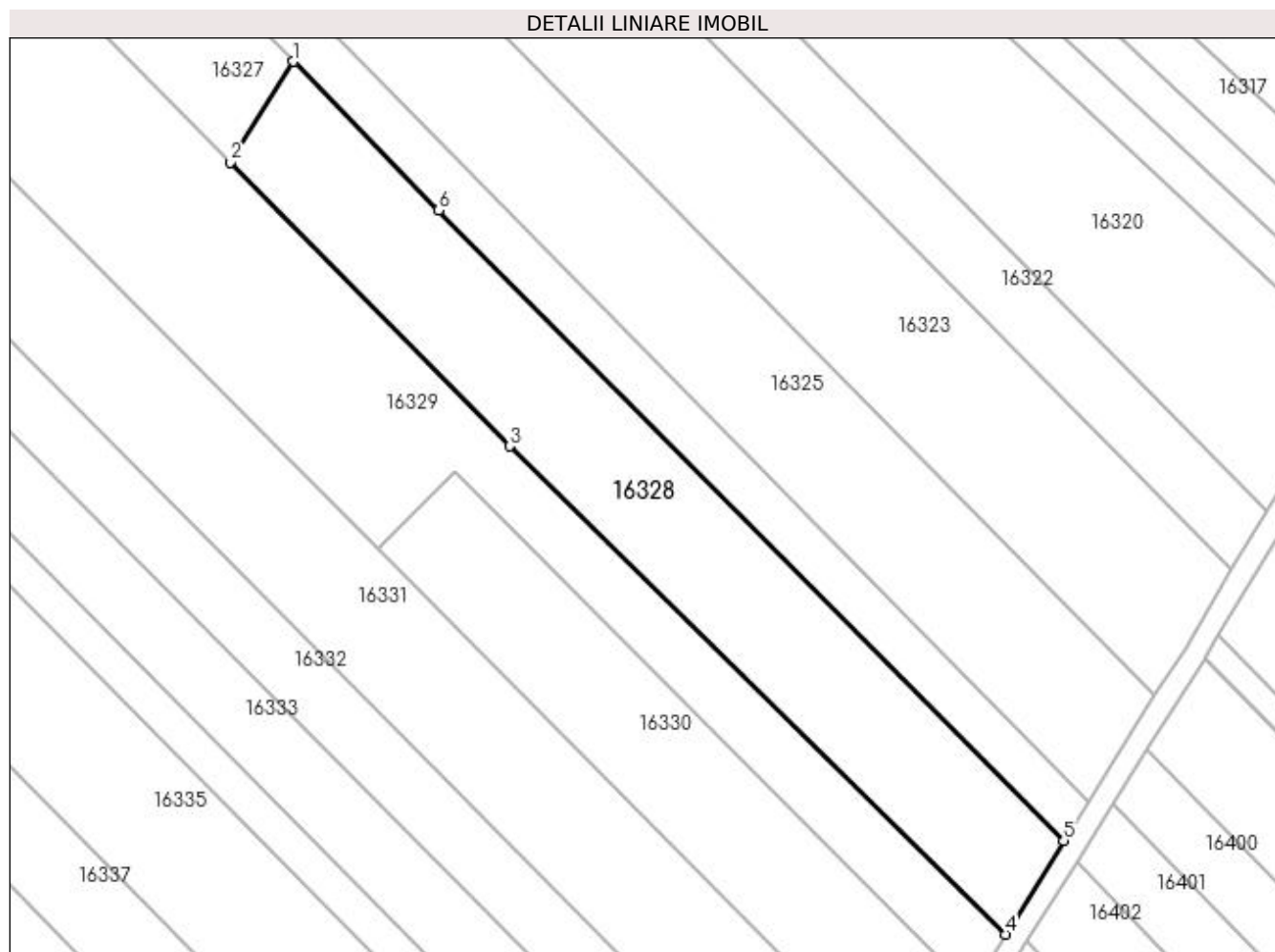
Inscrieri privind dezmembramintele dreptului de proprietate, drepturi reale de garanție și sarcini	Referințe
NU SUNT	

## Anexa Nr. 1 La Partea I

## Teren

Nr cadastral	Suprafața (mp)*	Observații / Referințe
36213	2.300	

\* Suprafața este determinată în planul de proiecție Stereo 70.



## Date referitoare la teren

Crt	Categorie folosință	Intra vilan	Suprafața (mp)	Tarla	Parcelă	Nr. topo	Observații / Referințe
1	vie	NU	2.300	223	60	-	

## Lungime Segmente

1) Valorile lungimilor segmentelor sunt obținute din proiecție în plan.

Punct început	X / Y	Punct sfârșit	X / Y	Lungime segment (** (m)
1	357.379,596 288.685,951	2	357.370,959 288.672,208	16.232
2	357.370,959 288.672,208	3	357.409,051 288.633,543	54.277
3	357.409,051 288.633,543	4	357.476,602 288.567,041	94.793
4	357.476,602 288.567,041	5	357.484,594 288.579,767	15.027
5	357.484,594 288.579,767	6	357.399,396 288.665,703	121.011



Punct început	X / Y	Punct sfârșit	X / Y	Lungime segment (** (m)
6	357.399,396 288.665,703	1	357.379,596 288.685,951	28.32

\*\* Lungimile segmentelor sunt determinate în planul de proiecție Stereo 70 și sunt rotunjite la 1 milimetru.

\*\*\* Distanța dintre puncte este formată din segmente cumulate ce sunt mai mici decât valoarea 1 milimetru.



**DATE DESPRE IMOBILUL NR. 16329**

Oficiul de Cadastru și Publicitate Imobiliară DOLJ  
Biroul de Cadastru și Publicitate Imobiliară Craiova

**A. Partea I. Descrierea imobilului**

TEREN Extravilan

Adresa: Jud. Dolj, T223, P61, 62

Nr. Crt	Nr cadastral Nr. topografic	Suprafața* (mp)	Observații / Referințe
A1		5.000	Sector cadastral:25 Teren neimprejmuit;

**B. Partea II. Proprietari și acte**

Inscrieri privitoare la dreptul de proprietate și alte drepturi reale	Referințe
/	
Act Administrativ nr. TDP 3369-59474, din 25/03/1997 emis de CJ DOLJ;	
B1	A1
Intabulare, drept de PROPRIETATE, dobândit prin Reconstituire, cota actuala 1/1, cota initiala 1/1 1) GIUBELAN D. PETRE	

**C. Partea III. SARCINI .**

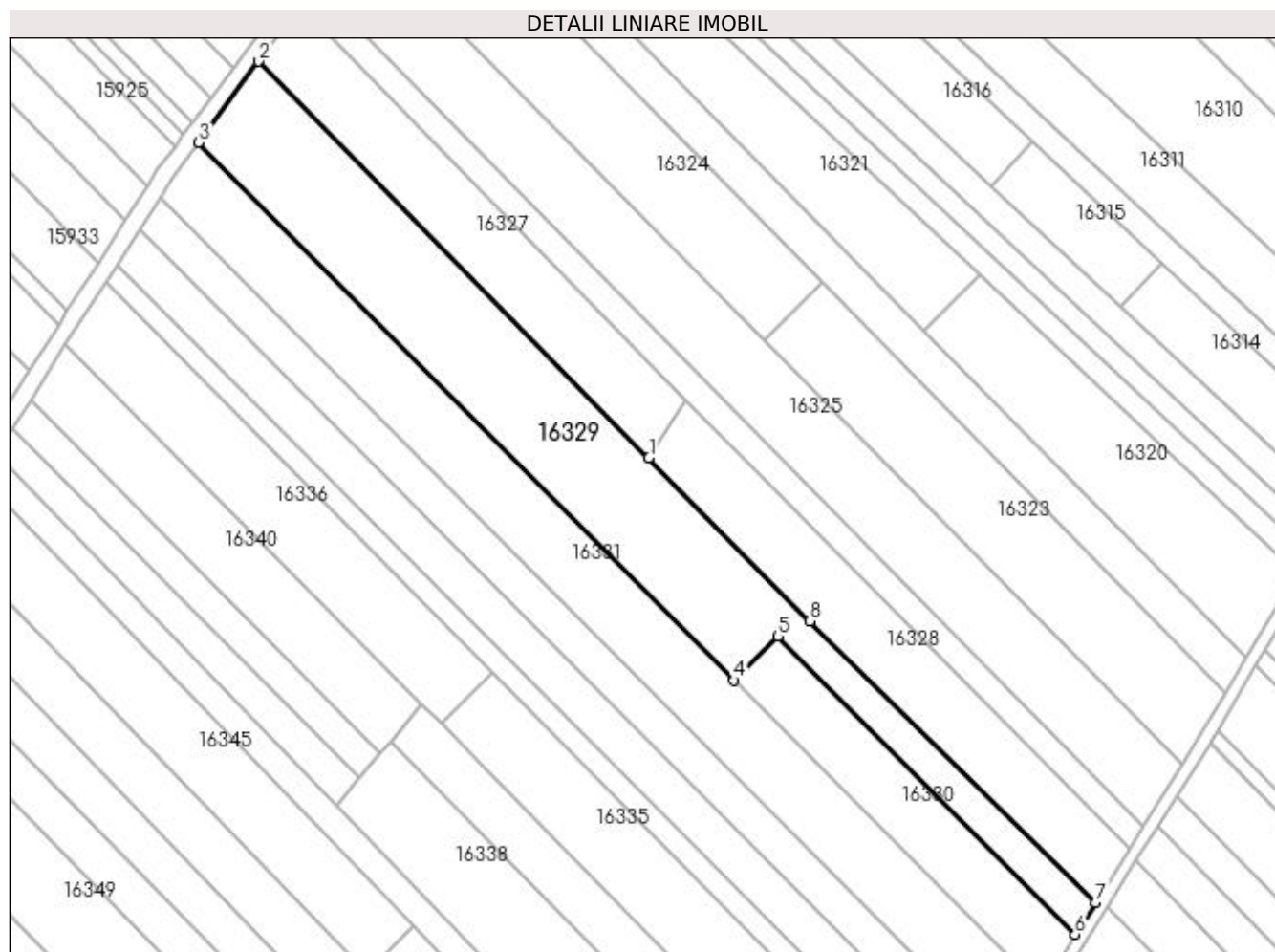
Inscrieri privind dezmembramintele dreptului de proprietate, drepturi reale de garanție și sarcini	Referințe
NU SUNT	

## Anexa Nr. 1 La Partea I

## Teren

Nr cadastral	Suprafața (mp)*	Observații / Referințe
	5.000	

\* Suprafața este determinată în planul de proiecție Stereo 70.



## Date referitoare la teren

Crt	Categorie folosință	Intravilan	Suprafața (mp)	Tarla	Parcelă	Nr. topo	Observații / Referințe
1	arabil	NU	2.800	223	61	-	
2	arabil	NU	2.200	223	62	-	

## Lungime Segmente

1) Valorile lungimilor segmentelor sunt obținute din proiecție în plan.

Punct început	X / Y	Punct sfârșit	X / Y	Lungime segment (** (m)
1	357.370,959 288.672,208	2	357.278,63 288.765,925	131.558
2	357.278,63 288.765,925	3	357.264,431 288.746,789	23.829
3	357.264,431 288.746,789	4	357.391,038 288.619,599	179.462
4	357.391,038 288.619,599	5	357.401,498 288.630,012	14.759

Punct început	X / Y	Punct sfârșit	X / Y	Lungime segment (** (m)
5	357.401,498 288.630,012	6	357.471,842 288.559,461	99.628
6	357.471,842 288.559,461	7	357.476,602 288.567,041	8.951
7	357.476,602 288.567,041	8	357.409,051 288.633,543	94.793
8	357.409,051 288.633,543	1	357.370,959 288.672,208	54.277

\*\* Lungimile segmentelor sunt determinate în planul de proiecție Stereo 70 și sunt rotunjite la 1 milimetru.

\*\*\* Distanța dintre puncte este formată din segmente cumulate ce sunt mai mici decât valoarea 1 milimetru.



**DATE DESPRE IMOBILUL NR. 16330**

Oficiul de Cadastru și Publicitate Imobiliară DOLJ  
Biroul de Cadastru și Publicitate Imobiliară Craiova

**A. Partea I. Descrierea imobilului**

TEREN Extravilan

Adresa: Jud. Dolj, T223, P63

Nr. Crt	Nr cadastral Nr. topografic	Suprafața* (mp)	Observații / Referințe
A1		1.500	Sector cadastral:25 Teren neimprejmuit;

**B. Partea II. Proprietari și acte**

Inscrieri privitoare la dreptul de proprietate și alte drepturi reale		Referințe
/		
Act Administrativ nr. TDP 1666-58981, din 08/05/1995 emis de CJSIPT DOLJ (CERT DECES NR 875544 / 31-08-2019);		
B1	Intabulare, drept de PROPRIETATE, dobandit prin Reconstituire, cota actuala 1/1, cota initiala 1/1 1) GIUBELAN STEFAN DEFUNCT:Da	A1

**C. Partea III. SARCINI .**

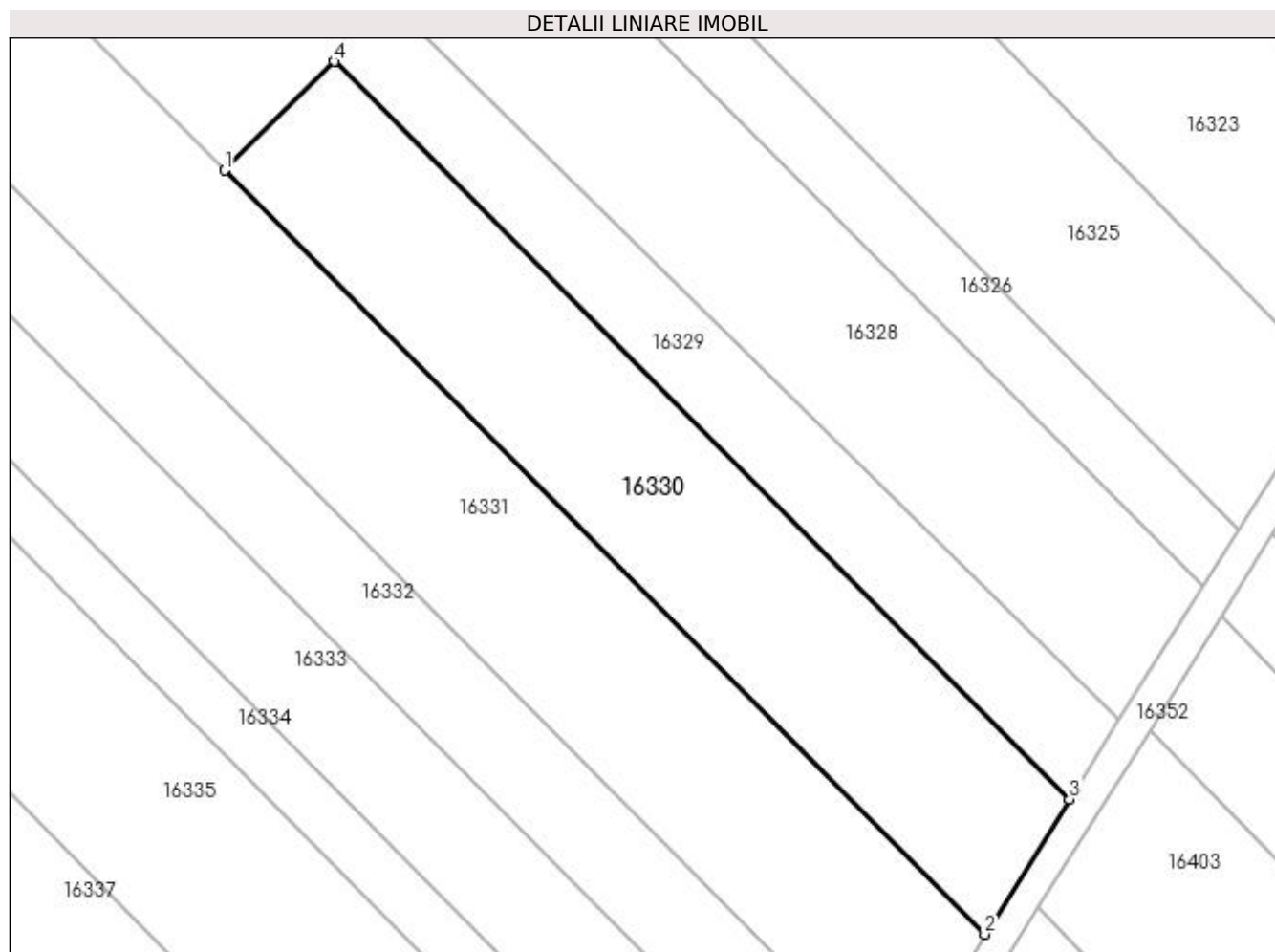
Inscrieri privind dezmembramintele dreptului de proprietate, drepturi reale de garanție și sarcini	Referințe
NU SUNT	

## Anexa Nr. 1 La Partea I

## Teren

Nr cadastral	Suprafața (mp)*	Observații / Referințe
	1.500	

\* Suprafața este determinată în planul de proiecție Stereo 70.



## Date referitoare la teren

Crt	Categorie folosință	Intra vilan	Suprafața (mp)	Tarla	Parcelă	Nr. topo	Observații / Referințe
1	vie	NU	1.500	223	63	-	

## Lungime Segmente

1) Valorile lungimilor segmentelor sunt obținute din proiecție în plan.

Punct început	X / Y	Punct sfârșit	X / Y	Lungime segment (** (m)
1	357.391,038 288.619,599	2	357.463,742 288.546,561	103.055
2	357.463,742 288.546,561	3	357.471,842 288.559,461	15.232
3	357.471,842 288.559,461	4	357.401,498 288.630,012	99.628
4	357.401,498 288.630,012	1	357.391,038 288.619,599	14.759



**\*\* Lungimile segmentelor sunt determinate în planul de proiecție Stereo 70 și sunt rotunjite la 1 milimetru.**

**\*\*\* Distanța dintre puncte este formată din segmente cumulate ce sunt mai mici decât valoarea 1 milimetru.**



**DATE DESPRE IMOBILUL NR. 16331**

Oficiul de Cadastru și Publicitate Imobiliară DOLJ  
Biroul de Cadastru și Publicitate Imobiliară Craiova

**A. Partea I. Descrierea imobilului**

TEREN Extravilan

Adresa: Jud. Dolj, T223, P64, 65

Nr. Crt	Nr cadastral Nr. topografic	Suprafața* (mp)	Observații / Referințe
A1		4.400	Sector cadastral:25 Teren neimprejmuit;

**B. Partea II. Proprietari și acte**

Inscrieri privitoare la dreptul de proprietate și alte drepturi reale	Referințe
/	
Act Administrativ nr. TDP 2168-9700, din 02/07/1996 emis de CJSPT DOLJ (CERT DECES NR 351133/22-03-2021);	
B1	A1
Intabulare, drept de PROPRIETATE, dobandit prin Reconstituire, cota actuala 1/1, cota initiala 1/1 1) CHISĂR CONSTANTIN DEFUNCT:Da	

**C. Partea III. SARCINI .**

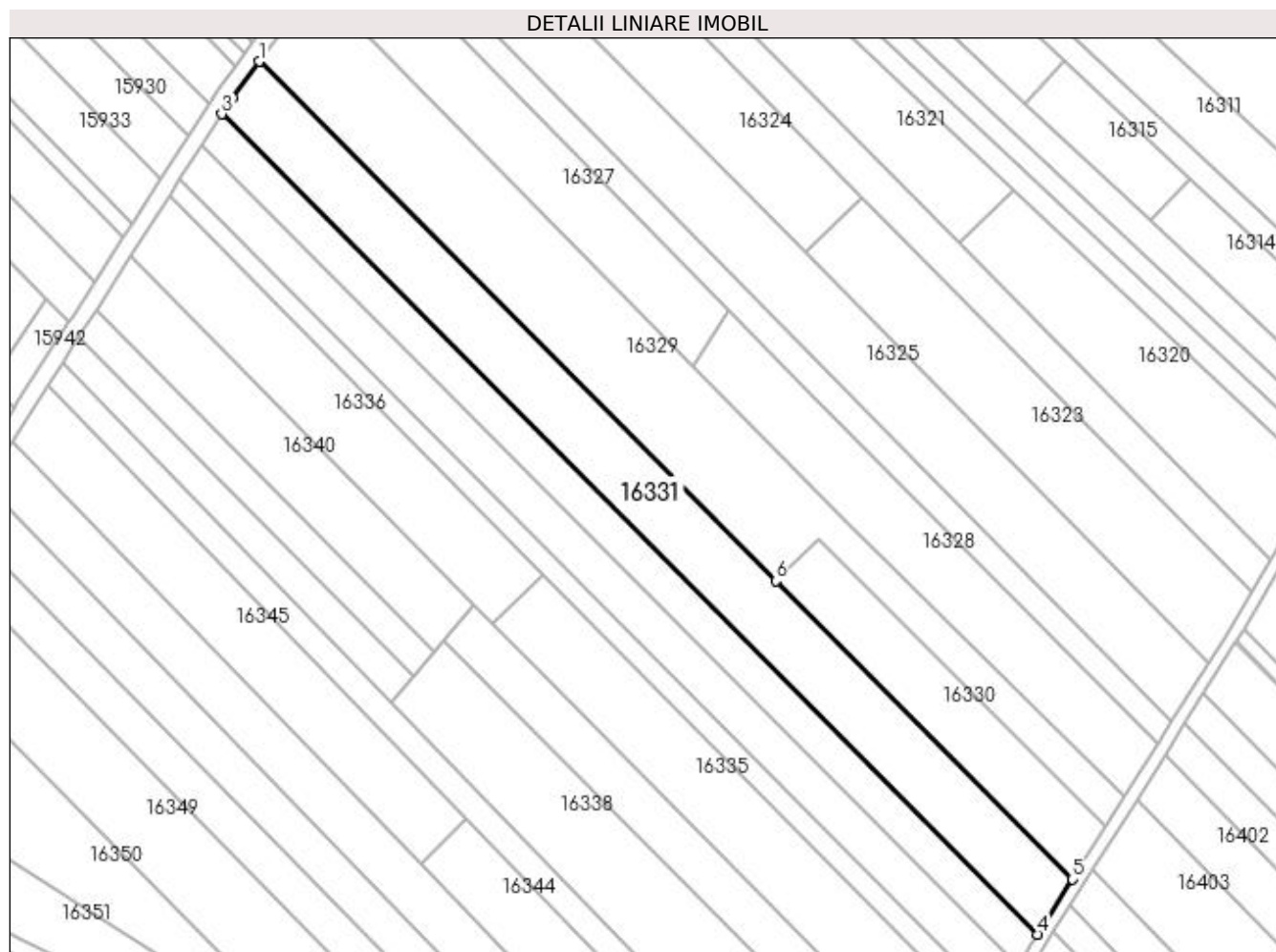
Inscrieri privind dezmembramentele dreptului de proprietate, drepturi reale de garanție și sarcini	Referințe
NU SUNT	

## Anexa Nr. 1 La Partea I

## Teren

Nr cadastral	Suprafața (mp)*	Observații / Referințe
	4.400	

\* Suprafața este determinată în planul de proiecție Stereo 70.



## Date referitoare la teren

Crt	Categorie folosință	Intra vilan	Suprafața (mp)	Tarla	Parcelă	Nr. topo	Observații / Referințe
1	arabil	NU	1.000	223	64	-	
2	vie	NU	3.400	223	65	-	

## Lungime Segmente

1) Valorile lungimilor segmentelor sunt obținute din proiecție în plan.

Punct început	X / Y	Punct sfârșit	X / Y	Lungime segment (** (m)
1	357.264,431 288.746,789	2	357.257,868 288.737,945	11.013
2	357.257,868 288.737,945	3	357.255,3 288.733,931	4.765
3	357.255,3 288.733,931	4	357.455,259 288.533,051	283.437
4	357.455,259 288.533,051	5	357.463,742 288.546,561	15.952

Punct început	X / Y	Punct sfârșit	X / Y	Lungime segment (** (m)
5	357.463,742 288.546,561	6	357.391,038 288.619,599	103.055
6	357.391,038 288.619,599	1	357.264,431 288.746,789	179.462

\*\* Lungimile segmentelor sunt determinate în planul de proiecție Stereo 70 și sunt rotunjite la 1 milimetru.

\*\*\* Distanța dintre puncte este formată din segmente cumulate ce sunt mai mici decât valoarea 1 milimetru.



**DATE DESPRE IMOBILUL NR. 16332**

Oficiul de Cadastru și Publicitate Imobiliară DOLJ  
Biroul de Cadastru și Publicitate Imobiliară Craiova

**A. Partea I. Descrierea imobilului**

TEREN Extravilan

Adresa: Jud. Dolj, T223, P66

Nr. Crt	Nr cadastral Nr. topografic	Suprafața* (mp)	Observații / Referințe
A1		2.500	Sector cadastral:25 Teren neimprejmuit;

**B. Partea II. Proprietari și acte**

Inscrieri privitoare la dreptul de proprietate și alte drepturi reale	Referințe
/	
Act Administrativ nr. TDP 2825-44901, din 19/11/1996 emis de CJ DOLJ;	
B1	A1
Intabulare, drept de PROPRIETATE, dobândit prin Reconstituire, cota actuala 1/1, cota initiala 1/1 1) <b>CERGĂ STANA</b>	

**C. Partea III. SARCINI .**

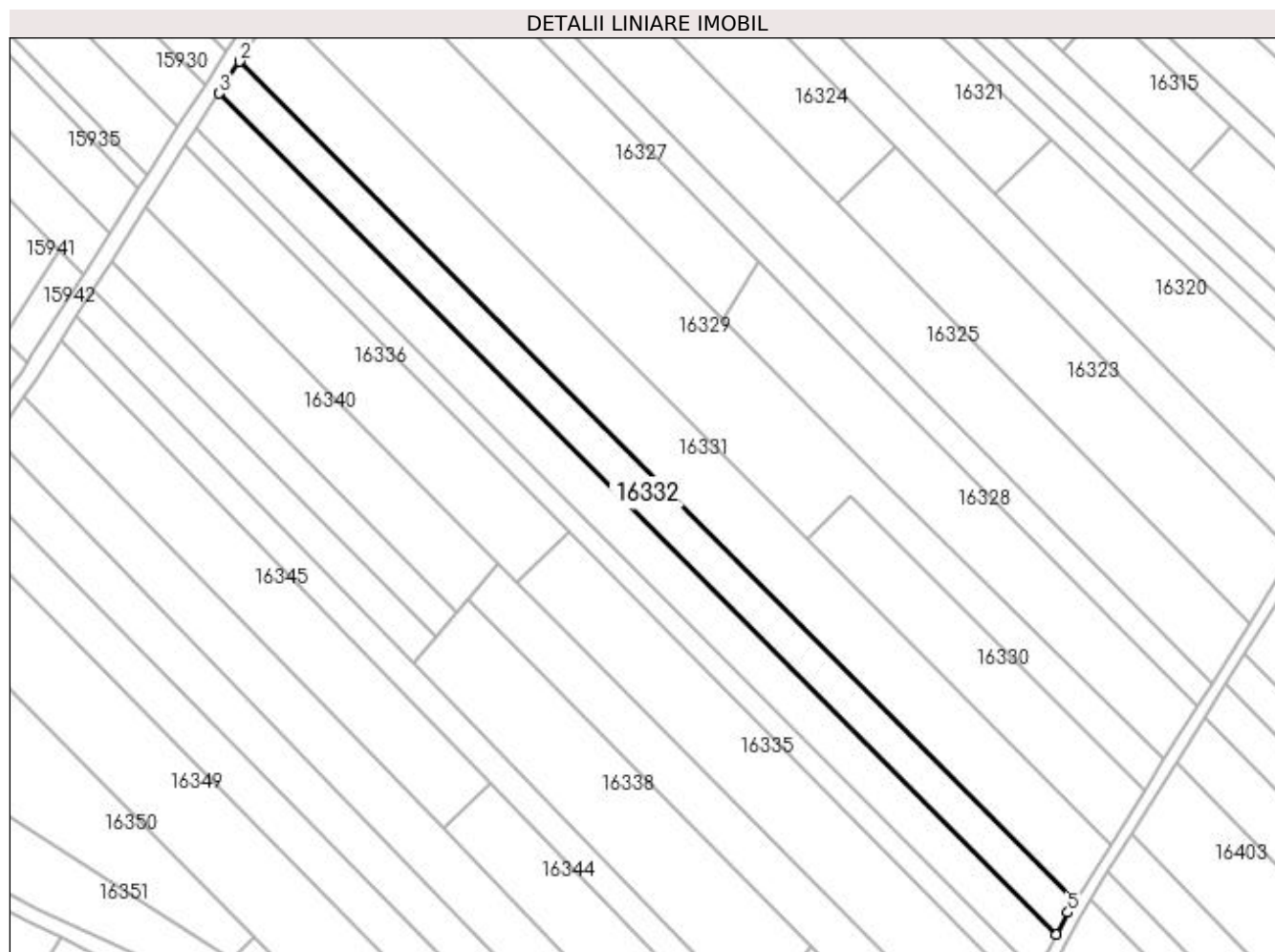
Inscrieri privind dezmembramintele dreptului de proprietate, drepturi reale de garanție și sarcini	Referințe
NU SUNT	

## Anexa Nr. 1 La Partea I

## Teren

Nr cadastral	Suprafața (mp)*	Observații / Referințe
	2.500	

\* Suprafața este determinată în planul de proiecție Stereo 70.



## Date referitoare la teren

Crt	Categorie folosință	Intra vilan	Suprafața (mp)	Tarla	Parcelă	Nr. topo	Observații / Referințe
1	vie	NU	2.500	223	66	-	

## Lungime Segmente

1) Valorile lungimilor segmentelor sunt obținute din proiecție în plan.

Punct început	X / Y	Punct sfârșit	X / Y	Lungime segment (** (m)
1	357.455,259 288.533,051	2	357.255,3 288.733,931	283.437
2	357.255,3 288.733,931	3	357.250,434 288.726,324	9.03
3	357.250,434 288.726,324	4	357.450,71 288.525,125	283.886
4	357.450,71 288.525,125	5	357.453,575 288.530,369	5.976
5	357.453,575 288.530,369	1	357.455,259 288.533,051	3.167



**\*\* Lungimile segmentelor sunt determinate în planul de proiecție Stereo 70 și sunt rotunjite la 1 milimetru.**

**\*\*\* Distanța dintre puncte este formată din segmente cumulate ce sunt mai mici decât valoarea 1 milimetru.**



**DATE DESPRE IMOBILUL NR. 16333**

Oficiul de Cadastru și Publicitate Imobiliară DOLJ  
Biroul de Cadastru și Publicitate Imobiliară Craiova

**A. Partea I. Descrierea imobilului**

TEREN Extravilan

Adresa: Jud. Dolj, T223, P68, 69

Nr. Crt	Nr cadastral Nr. topografic	Suprafața* (mp)	Observații / Referințe
A1		2.800	Sector cadastral:25 Teren neimprejmuit;

**B. Partea II. Proprietari și acte**

Inscrieri privitoare la dreptul de proprietate și alte drepturi reale	Referințe
/	
Act Administrativ nr. TDP 2074-9686, din 05/11/1996 emis de CJSIPT DOLJ;	
B1	A1
Intabulare, drept de PROPRIETATE, dobândit prin Reconstituire, cota actuala 1/1, cota initiala 1/1 1) <b>CERGĂ MARIA</b>	

**C. Partea III. SARCINI .**

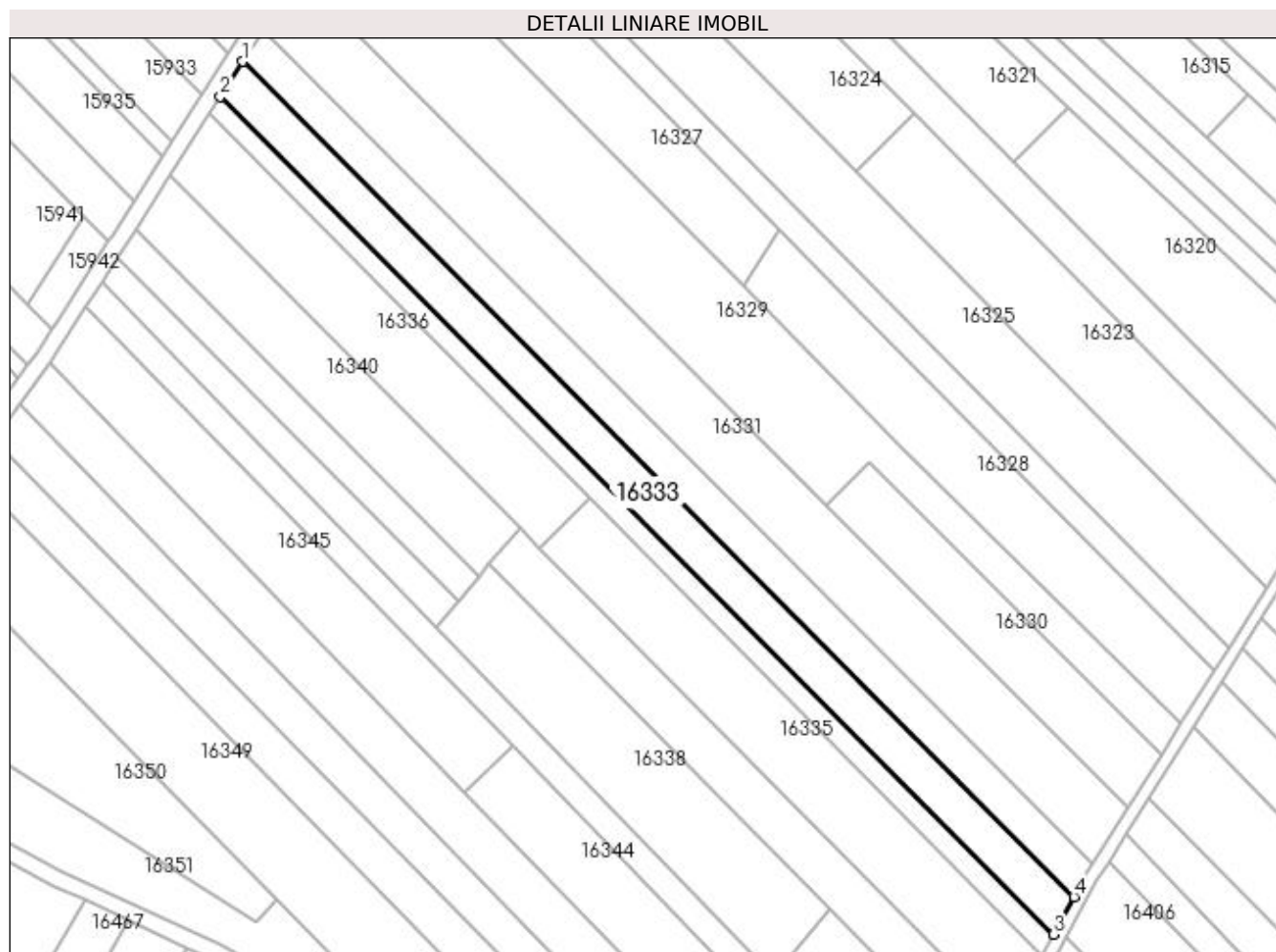
Inscrieri privind dezmembramintele dreptului de proprietate, drepturi reale de garanție și sarcini	Referințe
NU SUNT	

## Anexa Nr. 1 La Partea I

## Teren

Nr cadastral	Suprafața (mp)*	Observații / Referințe
	2.800	

\* Suprafața este determinată în planul de proiecție Stereo 70.



## Date referitoare la teren

Crt	Categorie folosință	Intra vilan	Suprafața (mp)	Tarla	Parcelă	Nr. topo	Observații / Referințe
1	arabil	NU	1.200	223	68	-	
2	vie	NU	1.600	223	69	-	

## Lungime Segmente

1) Valorile lungimilor segmentelor sunt obținute din proiecție în plan.

Punct început	X / Y	Punct sfârșit	X / Y	Lungime segment (** (m)
1	357.250,434 288.726,324	2	357.244,996 288.717,825	10.09
2	357.244,996 288.717,825	3	357.445,784 288.516,111	284.613
3	357.445,784 288.516,111	4	357.450,71 288.525,125	10.272
4	357.450,71 288.525,125	1	357.250,434 288.726,324	283.886

**\*\* Lungimile segmentelor sunt determinate în planul de proiecție Stereo 70 și sunt rotunjite la 1 milimetru.**

**\*\*\* Distanța dintre puncte este formată din segmente cumulate ce sunt mai mici decât valoarea 1 milimetru.**



**DATE DESPRE IMOBILUL NR. 16334**

Oficiul de Cadastru și Publicitate Imobiliară DOLJ  
Biroul de Cadastru și Publicitate Imobiliară Craiova

**A. Partea I. Descrierea imobilului**

TEREN Extravilan

Adresa: Jud. Dolj, T223, P71

Nr. Crt	Nr cadastral Nr. topografic	Suprafața* (mp)	Observații / Referințe
A1		1.434	Sector cadastral:25 Teren neimprejmuit;

**B. Partea II. Proprietari și acte**

Inscrieri privitoare la dreptul de proprietate și alte drepturi reale		Referințe
/		
Act Normativ nr. LEGEA 7, din 13/03/1996 emis de GUVERNUL ROMANIEI;		
B1	Inscrierea provizorie, drept de PROPRIETATE, dobandit prin Lege, cota actuala 1/1, cota initiala 1/1 1) PROPRIETAR NEIDENTIFICAT	A1

**C. Partea III. SARCINI .**

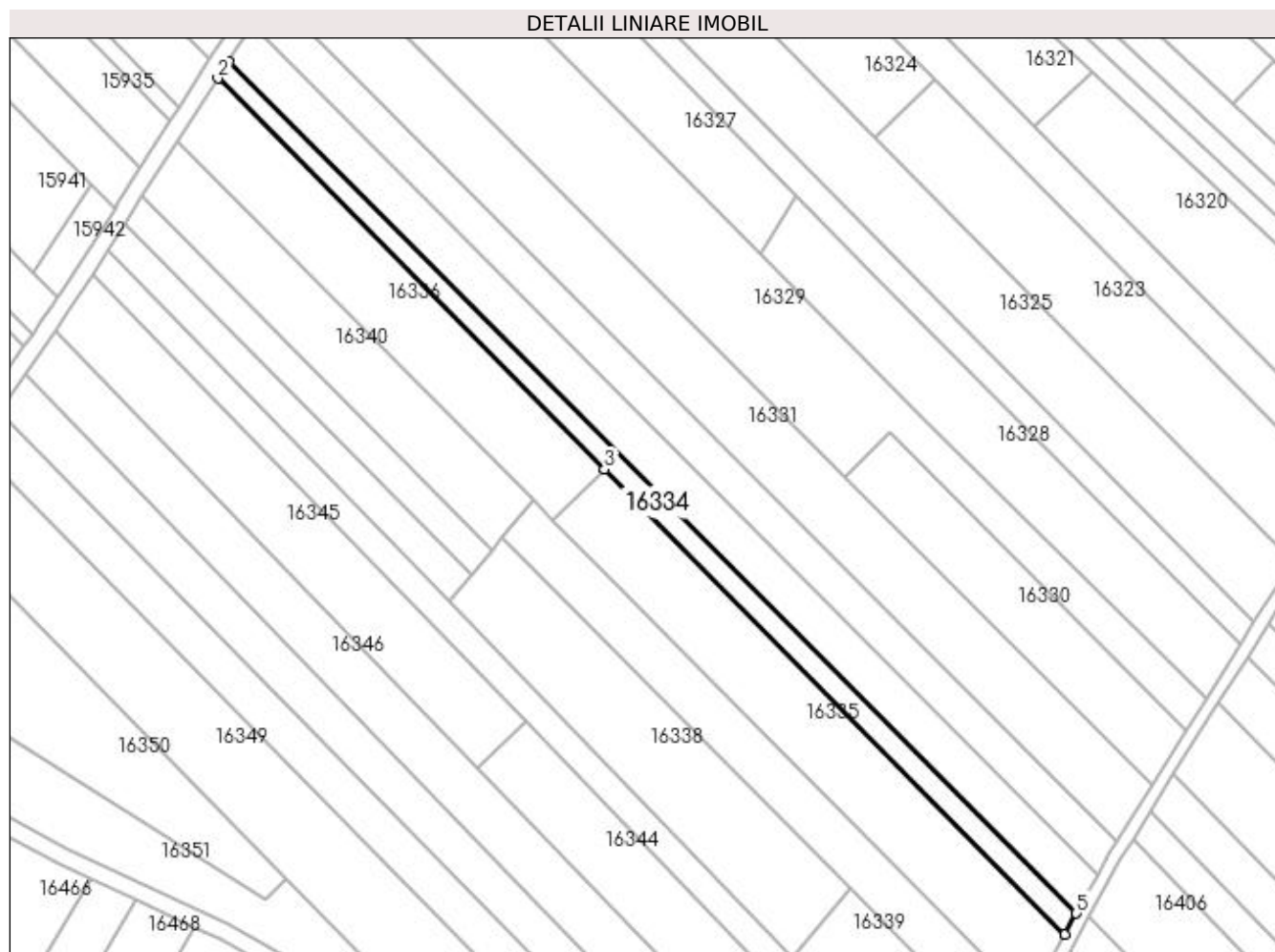
Inscrieri privind dezmembramintele dreptului de proprietate, drepturi reale de garanție și sarcini	Referințe
NU SUNT	

## Anexa Nr. 1 La Partea I

## Teren

Nr cadastral	Suprafața (mp)*	Observații / Referințe
	1.434	

\* Suprafața este determinată în planul de proiecție Stereo 70.



## Date referitoare la teren

Crt	Categorie folosință	Intra vilan	Suprafața (mp)	Tarla	Parcelă	Nr. topo	Observații / Referințe
1	arabil	NU	1.434	223	71	-	

## Lungime Segmente

1) Valorile lungimilor segmentelor sunt obținute din proiecție în plan.

Punct început	X / Y	Punct sfârșit	X / Y	Lungime segment (** (m)
1	357.244,996 288.717,825	2	357.242,416 288.713,792	4.788
2	357.242,416 288.713,792	3	357.334,031 288.621,285	130.195
3	357.334,031 288.621,285	4	357.443,085 288.511,17	154.978
4	357.443,085 288.511,17	5	357.445,784 288.516,111	5.63
5	357.445,784 288.516,111	1	357.244,996 288.717,825	284.613



**\*\* Lungimile segmentelor sunt determinate în planul de proiecție Stereo 70 și sunt rotunjite la 1 milimetru.**

**\*\*\* Distanța dintre puncte este formată din segmente cumulate ce sunt mai mici decât valoarea 1 milimetru.**



**DATE DESPRE IMOBILUL NR. 16335**

Oficiul de Cadastru și Publicitate Imobiliară DOLJ  
Biroul de Cadastru și Publicitate Imobiliară Craiova

**A. Partea I. Descrierea imobilului**

TEREN Extravilan

Adresa: Jud. Dolj, T223, P70,72

Nr. Crt	Nr cadastral Nr. topografic	Suprafața* (mp)	Observații / Referințe
A1	36043	2.700	Sector cadastral:25 Teren neimprejmit;

**B. Partea II. Proprietari și acte**

Inscrieri privitoare la dreptul de proprietate și alte drepturi reale	Referințe
<b>267130 / 28/11/2019</b>	
Act Notarial nr. CVC nr 3061, din 27/11/2019 emis de Diaconescu Gelu Emilian;	
B1	A1
Intabulare, drept de PROPRIETATE, dobandit prin Conventie, cota actuala 1/1, cota initiala 1/1	
1) <b>DORONDEL GHEORGHE</b>	
2) <b>DORONDEL ESTERA</b>	
Act Notarial nr. Declaratie Aut 3060, din 27/11/2019 emis de Diaconescu Gelu Emilian (act administrativ nr Certificat de casatorie nr 332863 din 27.08.2013, emis de Municipiul Sighetu Marmatiei);	
B2	A1
Se noteaza rectificarea prezentei carti funciare in sensul intabularii dreptului de proprietate asupra cotei de 1100/2700 din imobilul de sub A1 si in favoarea sotiei-Cerga Valerica	

**C. Partea III. SARCINI .**

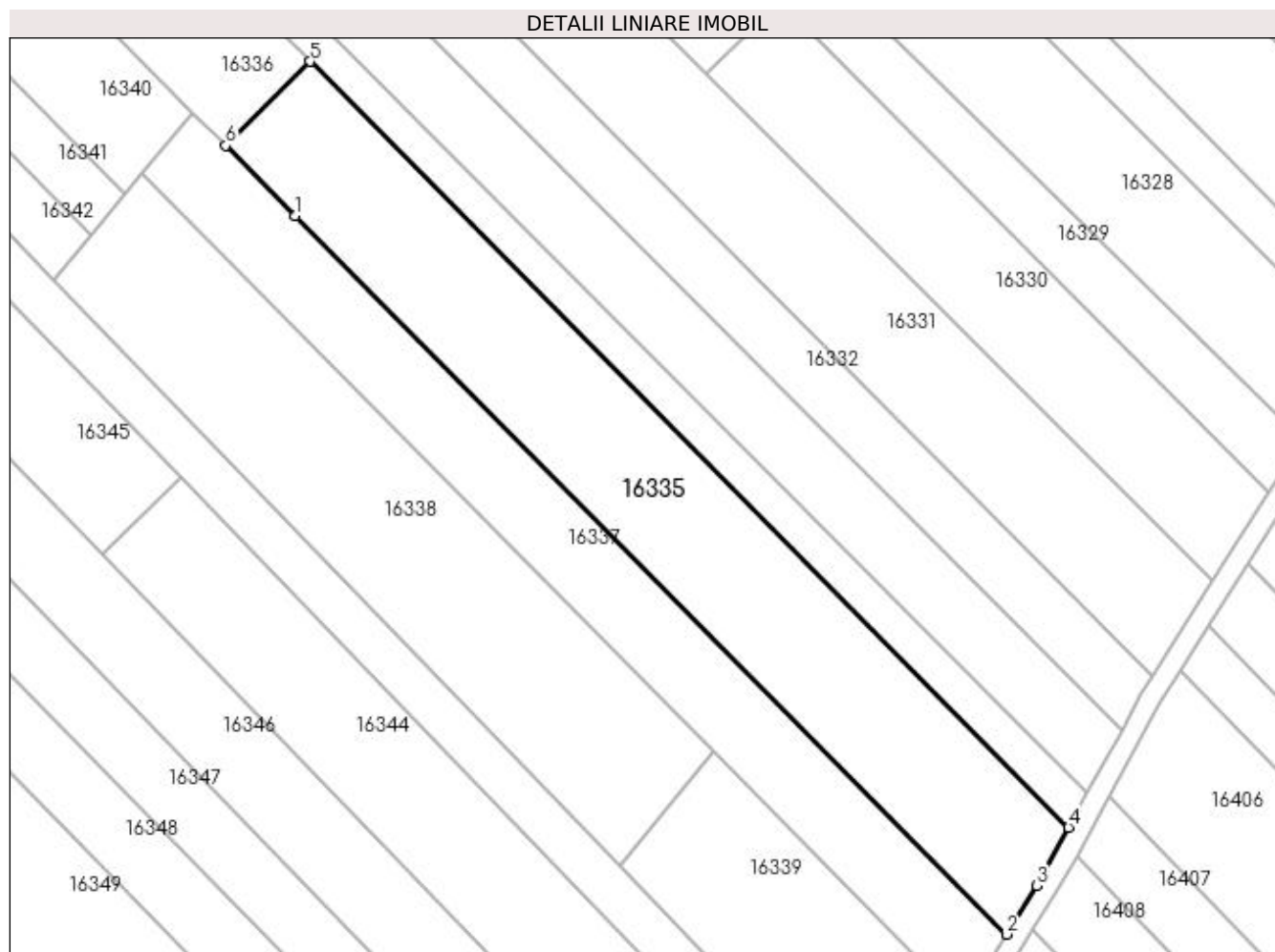
Inscrieri privind dezmembramintele dreptului de proprietate, drepturi reale de garanție și sarcini	Referințe
NU SUNT	

## Anexa Nr. 1 La Partea I

## Teren

Nr cadastral	Suprafața (mp)*	Observații / Referințe
36043	2.700	

\* Suprafața este determinată în planul de proiecție Stereo 70.



## Date referitoare la teren

Crt	Categorie folosință	Intra vilan	Suprafața (mp)	Tarla	Parcelă	Nr. topo	Observații / Referințe
1	vie	NU	1.600	223	70	-	
2	vie	NU	1.100	223	72	-	

## Lungime Segmente

1) Valorile lungimilor segmentelor sunt obținute din proiecție în plan.

Punct început	X / Y	Punct sfârșit	X / Y	Lungime segment (** (m)
1	357.331,854 288.599,109	2	357.434,157 288.495,81	145.384
2	357.434,157 288.495,81	3	357.438,528 288.502,83	8.27
3	357.438,528 288.502,83	4	357.443,085 288.511,17	9.504
4	357.443,085 288.511,17	5	357.334,031 288.621,285	154.978

Punct început	X / Y	Punct sfârșit	X / Y	Lungime segment (** (m)
5	357.334,031 288.621,285	6	357.321,845 288.609,216	17.151
6	357.321,845 288.609,216	1	357.331,854 288.599,109	14.224

\*\* Lungimile segmentelor sunt determinate în planul de proiecție Stereo 70 și sunt rotunjite la 1 milimetru.

\*\*\* Distanța dintre puncte este formată din segmente cumulate ce sunt mai mici decât valoarea 1 milimetru.



**DATE DESPRE IMOBILUL NR. 16336**

Oficiul de Cadastru și Publicitate Imobiliară DOLJ  
Biroul de Cadastru și Publicitate Imobiliară Craiova

**A. Partea I. Descrierea imobilului**

TEREN Extravilan

Adresa: Jud. Dolj, T223, P73

Nr. Crt	Nr cadastral Nr. topografic	Suprafața* (mp)	Observații / Referințe
A1		2.200	Sector cadastral:25 Teren neimprejmuit;

**B. Partea II. Proprietari și acte**

Inscrieri privitoare la dreptul de proprietate și alte drepturi reale	Referințe
/	
Act Administrativ nr. TDP 3163/59190, din 14/03/1997 emis de CJSIPT DOLJ;	
B1	A1
Intabulare, drept de PROPRIETATE, dobândit prin Reconstituire, cota actuala 1/1, cota initiala 1/1 1) BAZAVAN GHEORGHE DEFUNCT:Da	

**C. Partea III. SARCINI .**

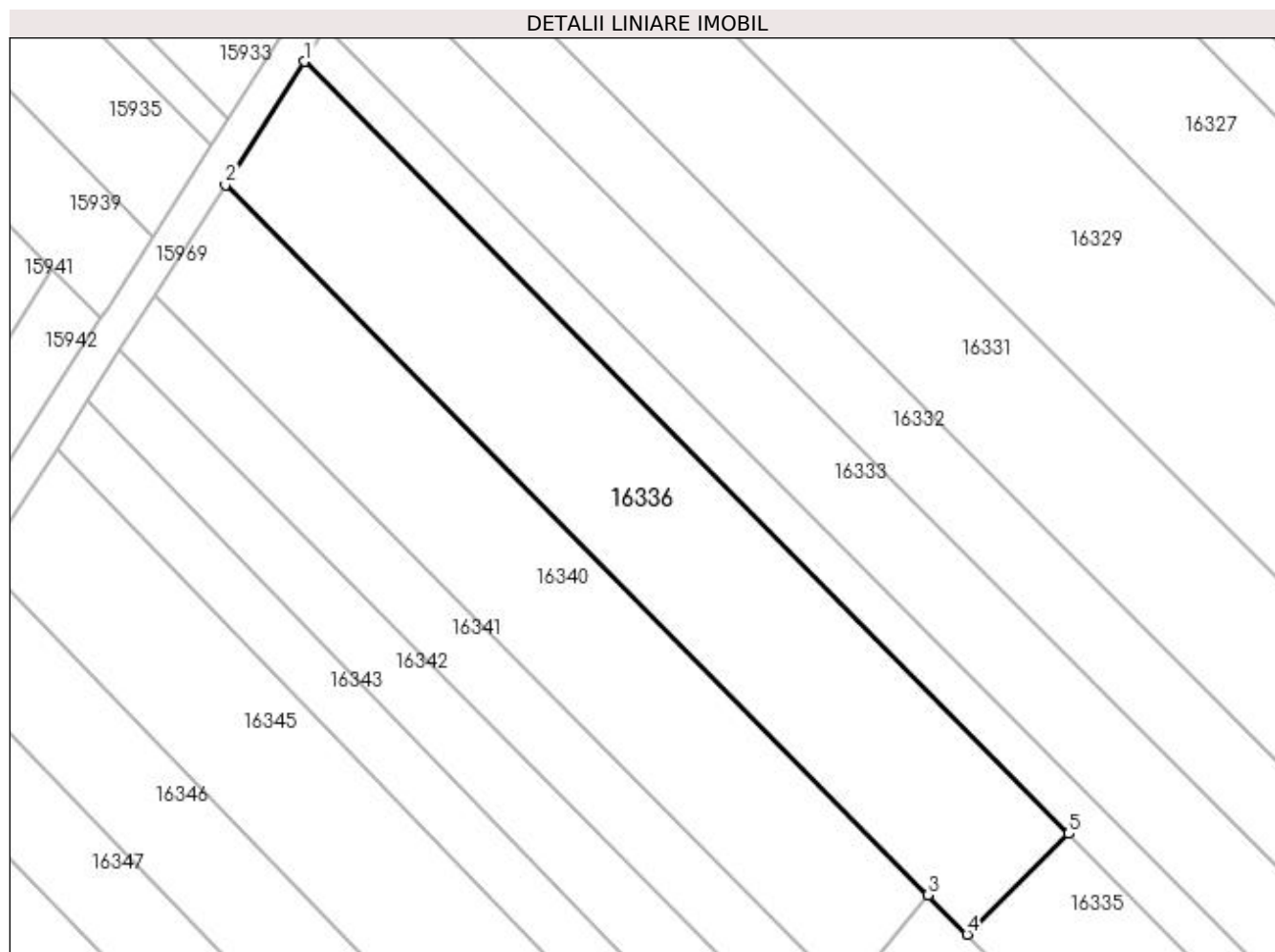
Inscrieri privind dezmembramintele dreptului de proprietate, drepturi reale de garanție și sarcini	Referințe
NU SUNT	

## Anexa Nr. 1 La Partea I

## Teren

Nr cadastral	Suprafața (mp)*	Observații / Referințe
	2.200	

\* Suprafața este determinată în planul de proiecție Stereo 70.



## Date referitoare la teren

Crt	Categorie folosință	Intra vilan	Suprafața (mp)	Tarla	Parcelă	Nr. topo	Observații / Referințe
1	vie	NU	2.200	223	73	-	

## Lungime Segmente

1) Valorile lungimilor segmentelor sunt obținute din proiecție în plan.

Punct început	X / Y	Punct sfârșit	X / Y	Lungime segment (** (m)
1	357.242,416 288.713,792	2	357.232,942 288.698,984	17.579
2	357.232,942 288.698,984	3	357.317,176 288.613,929	119.707
3	357.317,176 288.613,929	4	357.321,845 288.609,216	6.634
4	357.321,845 288.609,216	5	357.334,031 288.621,285	17.151
5	357.334,031 288.621,285	1	357.242,416 288.713,792	130.195



**\*\* Lungimile segmentelor sunt determinate în planul de proiecție Stereo 70 și sunt rotunjite la 1 milimetru.**

**\*\*\* Distanța dintre puncte este formată din segmente cumulate ce sunt mai mici decât valoarea 1 milimetru.**



**DATE DESPRE IMOBILUL NR. 16337**

Oficiul de Cadastru și Publicitate Imobiliară DOLJ  
Biroul de Cadastru și Publicitate Imobiliară Craiova

**A. Partea I. Descrierea imobilului**

TEREN Extravilan

Adresa: Jud. Dolj, T223, P75

Nr. Crt	Nr cadastral Nr. topografic	Suprafața* (mp)	Observații / Referințe
A1	33099	1.900	Sector cadastral:25 Teren neimprejmuit;

**B. Partea II. Proprietari și acte**

Inscrieri privitoare la dreptul de proprietate și alte drepturi reale	Referințe
<b>170389 / 08/12/2016</b>	
Act Notarial nr. contract de vanzare aut nr 3565, din 05/12/2016 emis de Budiana Ionut Razvan;	
B1	A1
Intabulare, drept de PROPRIETATE, dobandit prin Conventie, cota actuala 1/1, cota initiala 1/1	
1) CAPRARIN - STOICA CONSTANTIN	
2) CAPRARIN STOICA ELENA	

**C. Partea III. SARCINI .**

Inscrieri privind dezmembramintele dreptului de proprietate, drepturi reale de garanție și sarcini	Referințe
NU SUNT	

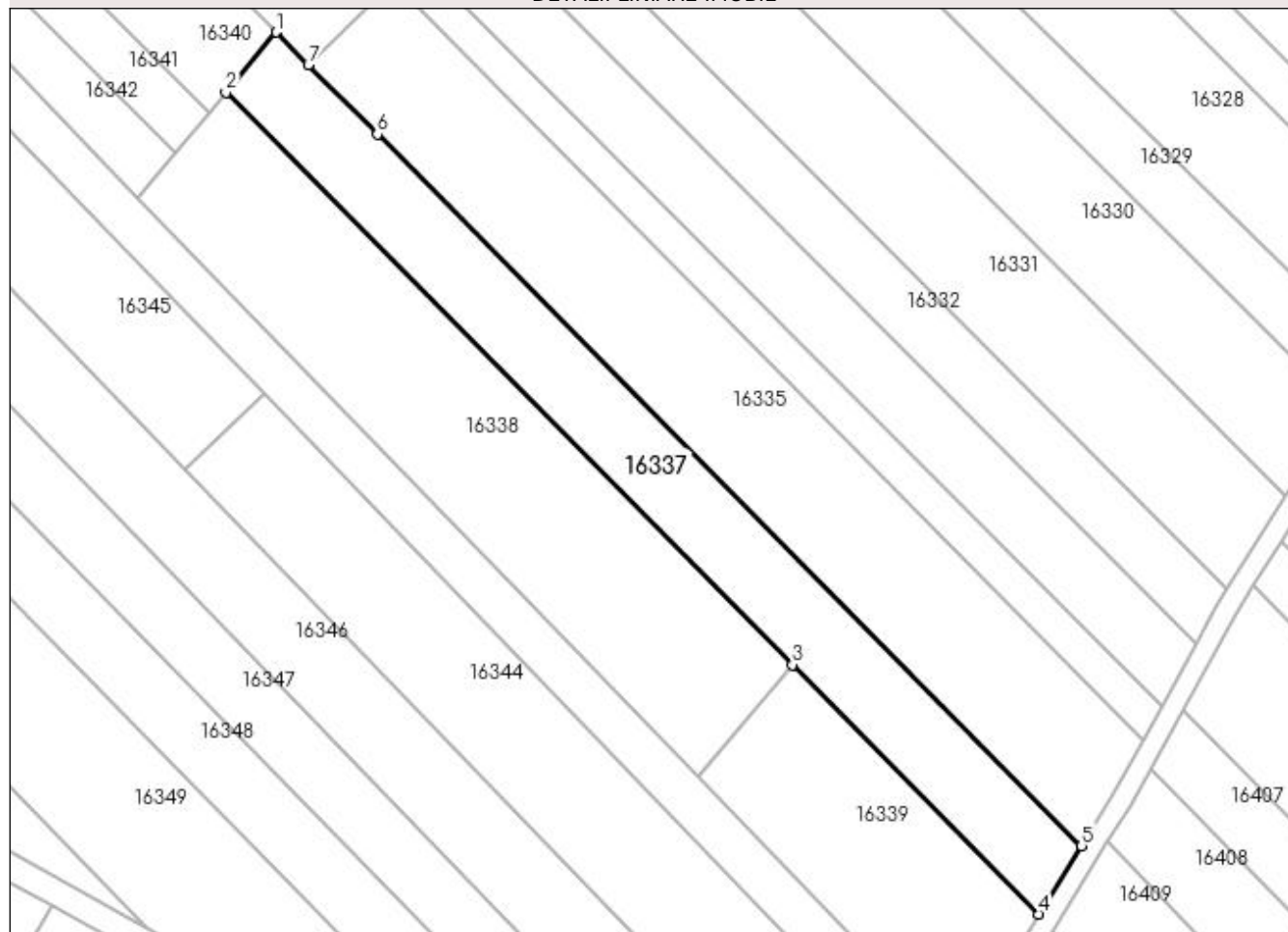
## Anexa Nr. 1 La Partea I

## Teren

Nr cadastral	Suprafața (mp)*	Observații / Referințe
33099	1.900	

\* Suprafața este determinată în planul de proiecție Stereo 70.

## DETALII LINIARE IMOBIL



## Date referitoare la teren

Crt	Categorie folosință	Intra vilan	Suprafața (mp)	Tarla	Parcelă	Nr. topo	Observații / Referințe
1	vie	NU	1.900	223	75	-	

## Lungime Segmente

1) Valorile lungimilor segmentelor sunt obținute din proiecție în plan.

Punct început	X / Y	Punct sfârșit	X / Y	Lungime segment (** (m)
1	357.317,176 288.613,929	2	357.309,84 288.605,175	11.421
2	357.309,84 288.605,175	3	357.392,126 288.522,088	116.938
3	357.392,126 288.522,088	4	357.427,979 288.485,887	50.95
4	357.427,979 288.485,887	5	357.434,157 288.495,81	11.689
5	357.434,157 288.495,81	6	357.331,854 288.599,109	145.384

Punct început	X / Y	Punct sfârșit	X / Y	Lungime segment (** (m)
6	357.331,854 288.599,109	7	357.321,845 288.609,216	14.224
7	357.321,845 288.609,216	1	357.317,176 288.613,929	6.634

\*\* Lungimile segmentelor sunt determinate în planul de proiecție Stereo 70 și sunt rotunjite la 1 milimetru.

\*\*\* Distanța dintre puncte este formată din segmente cumulate ce sunt mai mici decât valoarea 1 milimetru.



**DATE DESPRE IMOBILUL NR. 16338**

Oficiul de Cadastru și Publicitate Imobiliară DOLJ  
Biroul de Cadastru și Publicitate Imobiliară Craiova

**A. Partea I. Descrierea imobilului**

TEREN Extravilan

Adresa: Jud. Dolj, T223, P76

Nr. Crt	Nr cadastral Nr. topografic	Suprafața* (mp)	Observații / Referințe
A1		2.400	Sector cadastral:25 Teren neimprejmuit;

**B. Partea II. Proprietari și acte**

Inscrieri privitoare la dreptul de proprietate și alte drepturi reale		Referințe
/		
Act Administrativ nr. TDP 2076-9686, din 05/11/1996 emis de CJSIPT DOLJ (CERT DECES NR 875516 / 01-07-2019);		
B1	Intabulare, drept de PROPRIETATE, dobandit prin Reconstituire, cota actuala 1/1, cota initiala 1/1 1) CĂPRĂRIN CONSTANTIN DEFUNCT:Da	A1

**C. Partea III. SARCINI .**

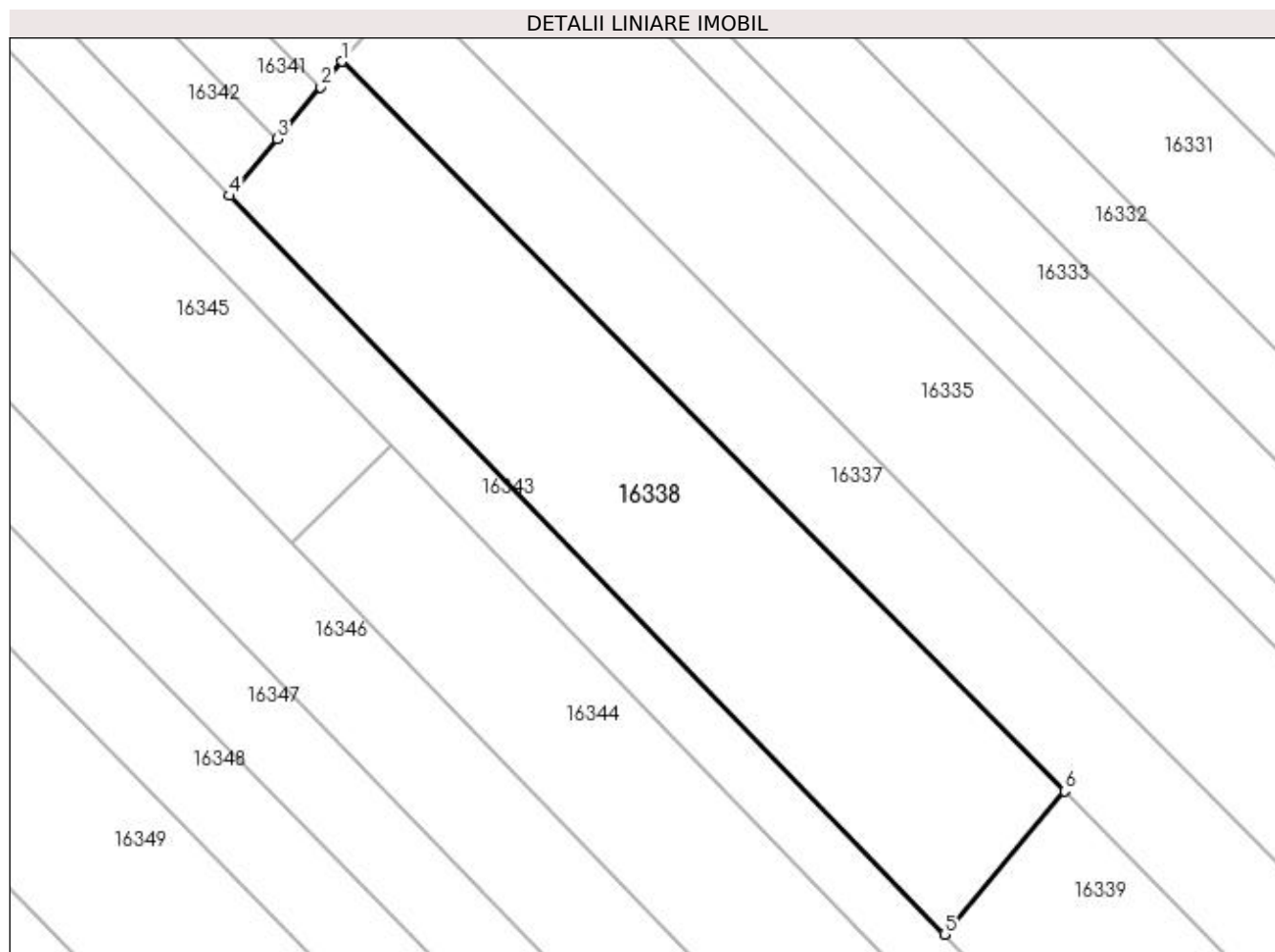
Inscrieri privind dezmembramintele dreptului de proprietate, drepturi reale de garanție și sarcini	Referințe
NU SUNT	

## Anexa Nr. 1 La Partea I

## Teren

Nr cadastral	Suprafața (mp)*	Observații / Referințe
	2.400	

\* Suprafața este determinată în planul de proiecție Stereo 70.



## Date referitoare la teren

Crt	Categorie folosință	Intra vilan	Suprafața (mp)	Tarla	Parcelă	Nr. topo	Observații / Referințe
1	arabil	NU	2.400	223	76	-	

## Lungime Segmente

1) Valorile lungimilor segmentelor sunt obținute din proiecție în plan.

Punct început	X / Y	Punct sfârșit	X / Y	Lungime segment (** (m)
1	357.309,84 288.605,175	2	357.307,395 288.602,257	3.807
2	357.307,395 288.602,257	3	357.302,442 288.596,346	7.712
3	357.302,442 288.596,346	4	357.297,025 288.589,883	8.433
4	357.297,025 288.589,883	5	357.378,463 288.505,783	117.068
5	357.378,463 288.505,783	6	357.392,126 288.522,088	21.273



Punct început	X / Y	Punct sfârșit	X / Y	Lungime segment (** (m)
6	357.392,126 288.522,088	1	357.309,84 288.605,175	116.938

\*\* Lungimile segmentelor sunt determinate în planul de proiecție Stereo 70 și sunt rotunjite la 1 milimetru.

\*\*\* Distanța dintre puncte este formată din segmente cumulate ce sunt mai mici decât valoarea 1 milimetru.



**DATE DESPRE IMOBILUL NR. 16339**

Oficiul de Cadastru și Publicitate Imobiliară DOLJ  
Biroul de Cadastru și Publicitate Imobiliară Craiova

**A. Partea I. Descrierea imobilului**

TEREN Extravilan

Adresa: Jud. Dolj, T223, P78

Nr. Crt	Nr cadastral Nr. topografic	Suprafața* (mp)	Observații / Referințe
A1		1.121	Sector cadastral:25 Teren neimprejmuit;

**B. Partea II. Proprietari și acte**

Inscrieri privitoare la dreptul de proprietate și alte drepturi reale		Referințe
/		
Act Normativ nr. LEGEA 7, din 13/03/1996 emis de GUVERNUL ROMANIEI;		
B1	Inscrierea provizorie, drept de PROPRIETATE, dobandit prin Lege, cota actuala 1/1, cota initiala 1/1 1) PROPRIETAR NEIDENTIFICAT	A1

**C. Partea III. SARCINI .**

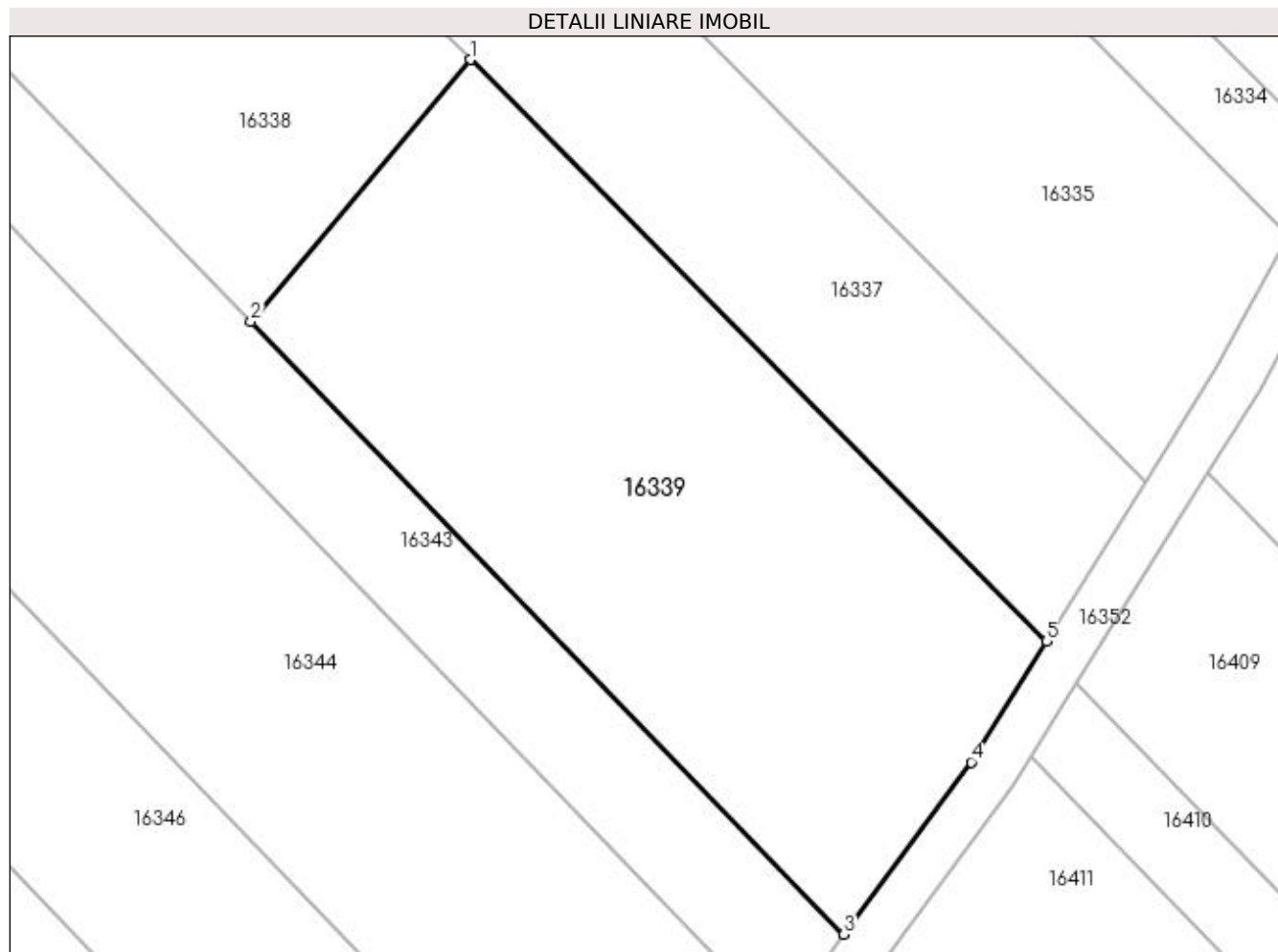
Inscrieri privind dezmembramintele dreptului de proprietate, drepturi reale de garanție și sarcini	Referințe
NU SUNT	

## Anexa Nr. 1 La Partea I

## Teren

Nr cadastral	Suprafața (mp)*	Observații / Referințe
	1.121	

\* Suprafața este determinată în planul de proiecție Stereo 70.



## Date referitoare la teren

Crt	Categorie folosință	Intra vilan	Suprafața (mp)	Tarla	Parcelă	Nr. topo	Observații / Referințe
1	arabil	NU	1.121	223	78	-	

## Lungime Segmente

1) Valorile lungimilor segmentelor sunt obținute din proiecție în plan.

Punct început	X / Y	Punct sfârșit	X / Y	Lungime segment (** (m)
1	357.392,126 288.522,088	2	357.378,463 288.505,783	21.273
2	357.378,463 288.505,783	3	357.415,375 288.467,665	53.061
3	357.415,375 288.467,665	4	357.423,3 288.478,372	13.321
4	357.423,3 288.478,372	5	357.427,979 288.485,887	8.853
5	357.427,979 288.485,887	1	357.392,126 288.522,088	50.95

**\*\* Lungimile segmentelor sunt determinate în planul de proiecție Stereo 70 și sunt rotunjite la 1 milimetru.**

**\*\*\* Distanța dintre puncte este formată din segmente cumulate ce sunt mai mici decât valoarea 1 milimetru.**



**DATE DESPRE IMOBILUL NR. 16340**

Oficiul de Cadastru și Publicitate Imobiliară DOLJ  
Biroul de Cadastru și Publicitate Imobiliară Craiova

**A. Partea I. Descrierea imobilului**

TEREN Extravilan

Adresa: Jud. Dolj, T223, P77

Nr. Crt	Nr cadastral Nr. topografic	Suprafața* (mp)	Observații / Referințe
A1		1.800	Sector cadastral:25 Teren neimprejmuit;

**B. Partea II. Proprietari și acte**

Inscrieri privitoare la dreptul de proprietate și alte drepturi reale	Referințe
/	
Act Administrativ nr. TDP 2795-48113, din 21/11/1996 emis de CJ DOLJ;	
B1	A1
Intabulare, drept de PROPRIETATE, dobândit prin Reconstituire, cota actuala 1/1, cota initiala 1/1 1) GEAMBAȘU GHEORGHITA	

**C. Partea III. SARCINI .**

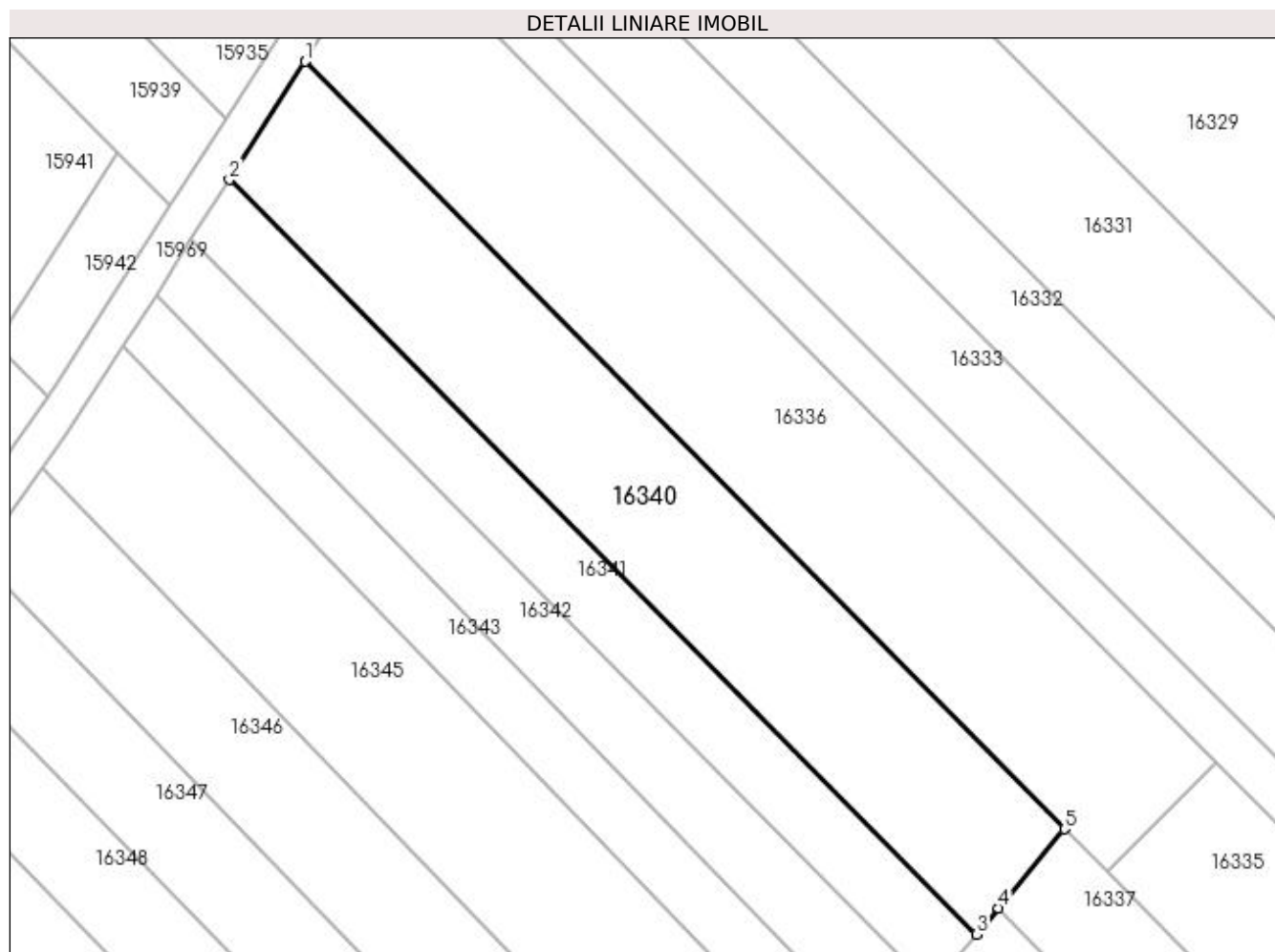
Inscrieri privind dezmembramintele dreptului de proprietate, drepturi reale de garanție și sarcini	Referințe
NU SUNT	

## Anexa Nr. 1 La Partea I

## Teren

Nr cadastral	Suprafața (mp)*	Observații / Referințe
	1.800	

\* Suprafața este determinată în planul de proiecție Stereo 70.



## Date referitoare la teren

Crt	Categorie folosință	Intra vilan	Suprafața (mp)	Tarla	Parcelă	Nr. topo	Observații / Referințe
1	vie	NU	1.800	223	77	-	

## Lungime Segmente

1) Valorile lungimilor segmentelor sunt obținute din proiecție în plan.

Punct început	X / Y	Punct sfârșit	X / Y	Lungime segment (** (m)
1	357.232,942 288.698,984	2	357.224,566 288.685,892	15.542
2	357.224,566 288.685,892	3	357.307,395 288.602,257	117.709
3	357.307,395 288.602,257	4	357.309,84 288.605,175	3.807
4	357.309,84 288.605,175	5	357.317,176 288.613,929	11.421
5	357.317,176 288.613,929	1	357.232,942 288.698,984	119.707



**\*\* Lungimile segmentelor sunt determinate în planul de proiecție Stereo 70 și sunt rotunjite la 1 milimetru.**

**\*\*\* Distanța dintre puncte este formată din segmente cumulate ce sunt mai mici decât valoarea 1 milimetru.**



**DATE DESPRE IMOBILUL NR. 16341**

Oficiul de Cadastru și Publicitate Imobiliară DOLJ  
Biroul de Cadastru și Publicitate Imobiliară Craiova

**A. Partea I. Descrierea imobilului**

TEREN Extravilan

Adresa: Jud. Dolj, T223, P79

Nr. Crt	Nr cadastral Nr. topografic	Suprafața* (mp)	Observații / Referințe
A1		900	Sector cadastral:25 Teren neimprejmuit;

**B. Partea II. Proprietari și acte**

Inscrieri privitoare la dreptul de proprietate și alte drepturi reale		Referințe
/		
Act Administrativ nr. TDP 3507-47919, din 02/04/1997 emis de CJ DOLJ;		
B1	Intabulare, drept de PROPRIETATE, dobândit prin Reconstituire, cota actuala 1/1, cota initiala 1/1 1) MIRI ȘTEFAN	A1

**C. Partea III. SARCINI .**

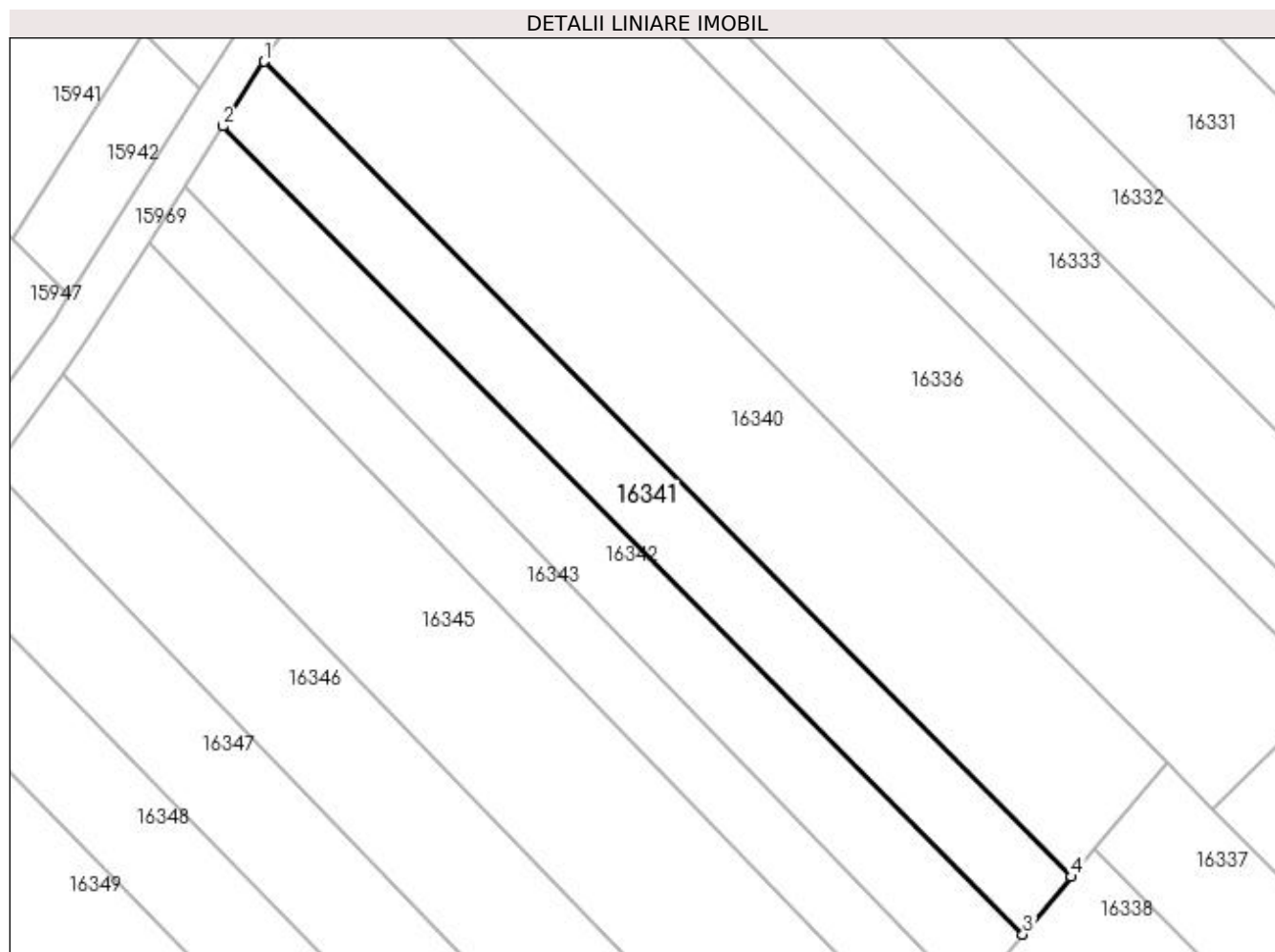
Inscrieri privind dezmembramintele dreptului de proprietate, drepturi reale de garanție și sarcini	Referințe
NU SUNT	

## Anexa Nr. 1 La Partea I

## Teren

Nr cadastral	Suprafața (mp)*	Observații / Referințe
	900	

\* Suprafața este determinată în planul de proiecție Stereo 70.



## Date referitoare la teren

Crt	Categorie folosință	Intra vilan	Suprafața (mp)	Tarla	Parcelă	Nr. topo	Observații / Referințe
1	vie	NU	900	223	79	-	

## Lungime Segmente

1) Valorile lungimilor segmentelor sunt obținute din proiecție în plan.

Punct început	X / Y	Punct sfârșit	X / Y	Lungime segment (** (m)
1	357.224,566 288.685,892	2	357.220,325 288.679,263	7.87
2	357.220,325 288.679,263	3	357.302,442 288.596,346	116.698
3	357.302,442 288.596,346	4	357.307,395 288.602,257	7.712
4	357.307,395 288.602,257	1	357.224,566 288.685,892	117.709

**\*\* Lungimile segmentelor sunt determinate în planul de proiecție Stereo 70 și sunt rotunjite la 1 milimetru.**

**\*\*\* Distanța dintre puncte este formată din segmente cumulate ce sunt mai mici decât valoarea 1 milimetru.**



**DATE DESPRE IMOBILUL NR. 16342**

Oficiul de Cadastru și Publicitate Imobiliară DOLJ  
Biroul de Cadastru și Publicitate Imobiliară Craiova

**A. Partea I. Descrierea imobilului**

TEREN Extravilan

Adresa: Jud. Dolj, T223, P80

Nr. Crt	Nr cadastral Nr. topografic	Suprafața* (mp)	Observații / Referințe
A1		900	Sector cadastral:25 Teren neimprejmuit;

**B. Partea II. Proprietari și acte**

Inscrieri privitoare la dreptul de proprietate și alte drepturi reale	Referințe
/	
Act Administrativ nr. TDP 2131-9700, din 22/07/1996 emis de CJ DOLJ;	
B1	A1
Intabulare, drept de PROPRIETATE, dobândit prin Reconstituire, cota actuala 1/1, cota initiala 1/1 1) MIRI IULICA	

**C. Partea III. SARCINI .**

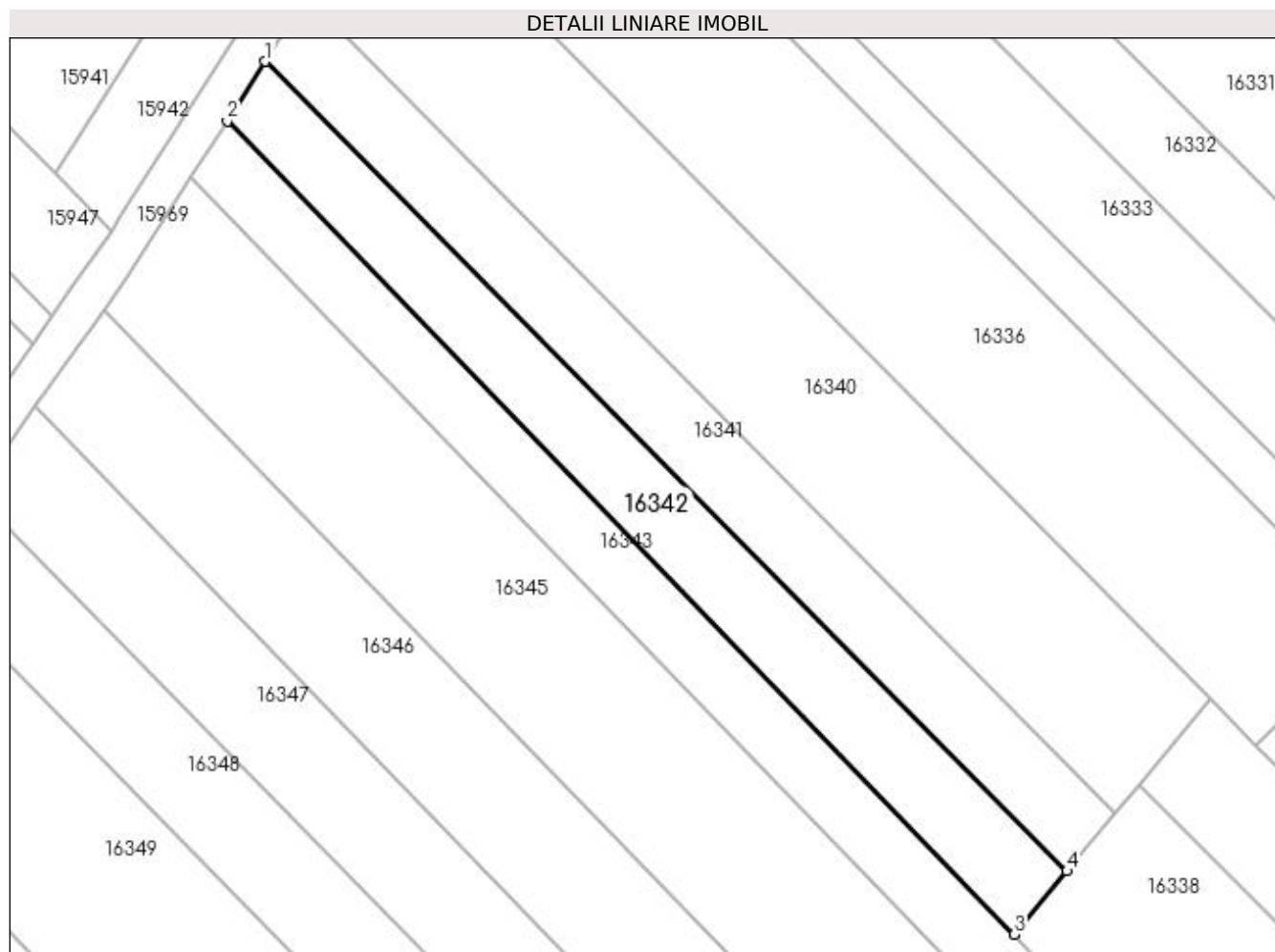
Inscrieri privind dezmembramintele dreptului de proprietate, drepturi reale de garanție și sarcini	Referințe
NU SUNT	

## Anexa Nr. 1 La Partea I

## Teren

Nr cadastral	Suprafața (mp)*	Observații / Referințe
	900	

\* Suprafața este determinată în planul de proiecție Stereo 70.



## Date referitoare la teren

Crt	Categorie folosință	Intra vilan	Suprafața (mp)	Tarla	Parcelă	Nr. topo	Observații / Referințe
1	vie	NU	900	223	80	-	

## Lungime Segmente

1) Valorile lungimilor segmentelor sunt obținute din proiecție în plan.

Punct început	X / Y	Punct sfârșit	X / Y	Lungime segment (** (m)
1	357.220,325 288.679,263	2	357.216,405 288.673,137	7.273
2	357.216,405 288.673,137	3	357.297,025 288.589,883	115.891
3	357.297,025 288.589,883	4	357.302,442 288.596,346	8.433
4	357.302,442 288.596,346	1	357.220,325 288.679,263	116.698



**\*\* Lungimile segmentelor sunt determinate în planul de proiecție Stereo 70 și sunt rotunjite la 1 milimetru.**

**\*\*\* Distanța dintre puncte este formată din segmente cumulate ce sunt mai mici decât valoarea 1 milimetru.**



**DATE DESPRE IMOBILUL NR. 16343**

Oficiul de Cadastru și Publicitate Imobiliară DOLJ  
Biroul de Cadastru și Publicitate Imobiliară Craiova

**A. Partea I. Descrierea imobilului**

TEREN Extravilan

Adresa: Jud. Dolj, T223, P81

Nr. Crt	Nr cadastral Nr. topografic	Suprafața* (mp)	Observații / Referințe
A1		1.900	Sector cadastral:25 Teren neimprejmuit;

**B. Partea II. Proprietari și acte**

Inscrieri privitoare la dreptul de proprietate și alte drepturi reale		Referințe
/		
Act Administrativ nr. TDP 2144-9700, din 26/07/1996 emis de CJSIPT DOLJ (CERT DECES NR 709029 / 20-10-2017);		
B1	Intabulare, drept de PROPRIETATE, dobandit prin Reconstituire, cota actuala 1/1, cota initiala 1/1 1) ENACHE ELISABETA 2) ENACHE ION 3) ENACHE LUCREȚIA	A1

**C. Partea III. SARCINI .**

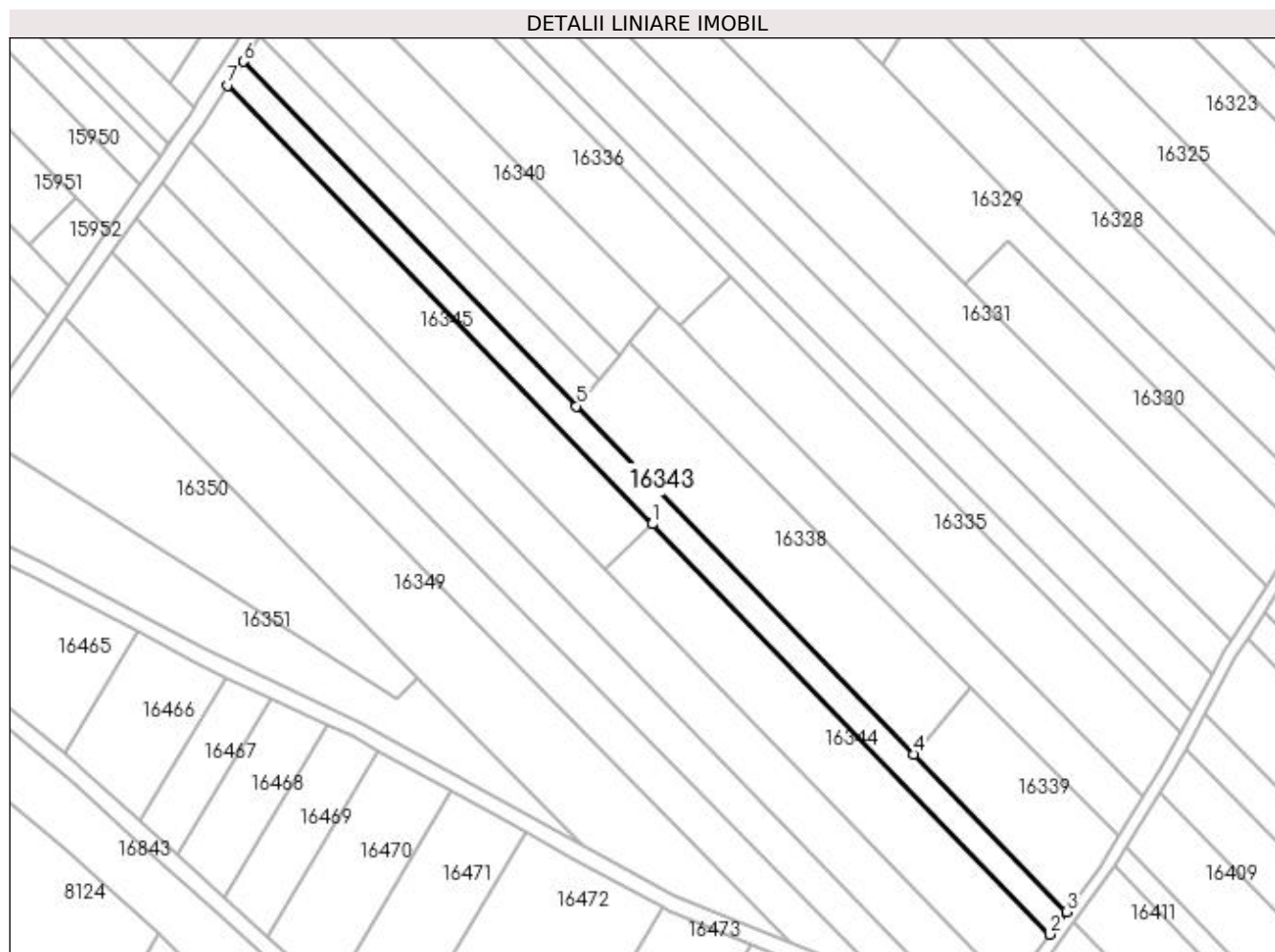
Inscrieri privind dezmembramintele dreptului de proprietate, drepturi reale de garanție și sarcini	Referințe
NU SUNT	

## Anexa Nr. 1 La Partea I

## Teren

Nr cadastral	Suprafața (mp)*	Observații / Referințe
	1.900	

\* Suprafața este determinată în planul de proiecție Stereo 70.



## Date referitoare la teren

Crt	Categorie folosință	Intra vilan	Suprafața (mp)	Tarla	Parcelă	Nr. topo	Observații / Referințe
1	vie	NU	1.900	223	81	-	

## Lungime Segmente

1) Valorile lungimilor segmentelor sunt obținute din proiecție în plan.

Punct început	X / Y	Punct sfârșit	X / Y	Lungime segment (** (m)
1	357.315,341 288.561,411	2	357.411,365 288.462,248	138.036
2	357.411,365 288.462,248	3	357.415,375 288.467,665	6.74
3	357.415,375 288.467,665	4	357.378,463 288.505,783	53.061
4	357.378,463 288.505,783	5	357.297,025 288.589,883	117.068
5	357.297,025 288.589,883	6	357.216,405 288.673,137	115.891

Punct început	X / Y	Punct sfârșit	X / Y	Lungime segment (** (m)
6	357.216,405 288.673,137	7	357.212,724 288.667,382	6.832
7	357.212,724 288.667,382	1	357.315,341 288.561,411	147.513

\*\* Lungimile segmentelor sunt determinate în planul de proiecție Stereo 70 și sunt rotunjite la 1 milimetru.

\*\*\* Distanța dintre puncte este formată din segmente cumulate ce sunt mai mici decât valoarea 1 milimetru.



**DATE DESPRE IMOBILUL NR. 16344**

Oficiul de Cadastru și Publicitate Imobiliară DOLJ  
Biroul de Cadastru și Publicitate Imobiliară Craiova

**A. Partea I. Descrierea imobilului**

TEREN Extravilan

Adresa: Jud. Dolj, T223, P82

Nr. Crt	Nr cadastral Nr. topografic	Suprafața* (mp)	Observații / Referințe
A1		2.200	Sector cadastral:25 Teren neimprejmuit;

**B. Partea II. Proprietari și acte**

Inscrieri privitoare la dreptul de proprietate și alte drepturi reale	Referințe
/	
Act Administrativ nr. TDP 2656-48112, din 15/11/1996 emis de CJ DOLJ;	
B1	A1
Intabulare, drept de PROPRIETATE, dobândit prin Reconstituire, cota actuala 1/1, cota initiala 1/1 1) DASCĂLU CONSTANTIN	

**C. Partea III. SARCINI .**

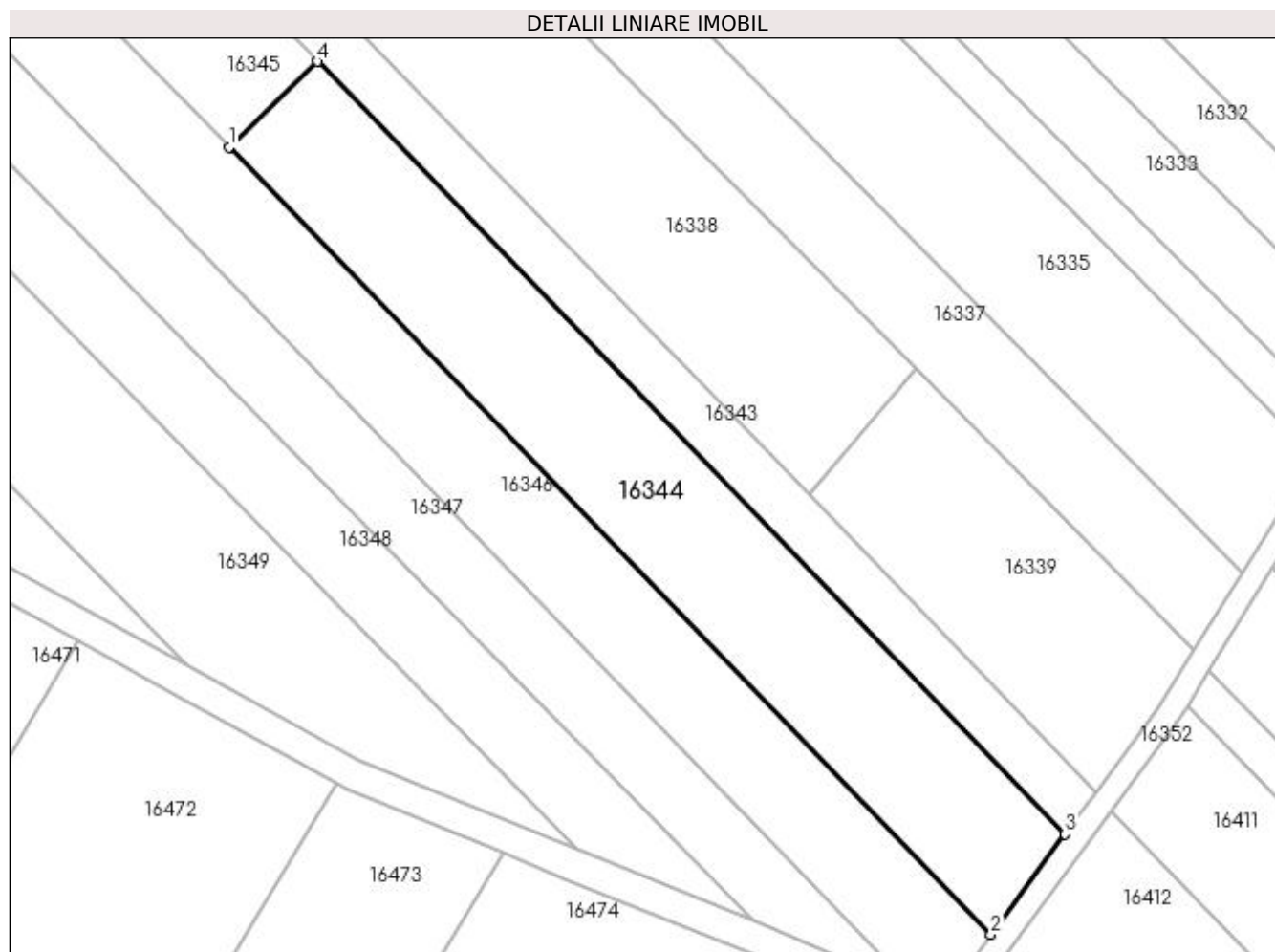
Inscrieri privind dezmembramintele dreptului de proprietate, drepturi reale de garanție și sarcini	Referințe
NU SUNT	

## Anexa Nr. 1 La Partea I

## Teren

Nr cadastral	Suprafața (mp)*	Observații / Referințe
	2.200	

\* Suprafața este determinată în planul de proiecție Stereo 70.



## Date referitoare la teren

Crt	Categorie folosință	Intravilan	Suprafața (mp)	Tarla	Parcelă	Nr. topo	Observații / Referințe
1	arabil	NU	2.200	223	82	-	

## Lungime Segmente

1) Valorile lungimilor segmentelor sunt obținute din proiecție în plan.

Punct început	X / Y	Punct sfârșit	X / Y	Lungime segment (** (m)
1	357.303,998 288.550,428	2	357.401,844 288.449,385	140.654
2	357.401,844 288.449,385	3	357.411,365 288.462,248	16.003
3	357.411,365 288.462,248	4	357.315,341 288.561,411	138.036
4	357.315,341 288.561,411	1	357.303,998 288.550,428	15.789



**\*\* Lungimile segmentelor sunt determinate în planul de proiecție Stereo 70 și sunt rotunjite la 1 milimetru.**

**\*\*\* Distanța dintre puncte este formată din segmente cumulate ce sunt mai mici decât valoarea 1 milimetru.**



**DATE DESPRE IMOBILUL NR. 16345**

Oficiul de Cadastru și Publicitate Imobiliară DOLJ  
Biroul de Cadastru și Publicitate Imobiliară Craiova

**A. Partea I. Descrierea imobilului**

TEREN Extravilan

Adresa: Jud. Dolj, T223, P83

Nr. Crt	Nr cadastral Nr. topografic	Suprafața* (mp)	Observații / Referințe
A1		2.300	Sector cadastral:25 Teren neimprejmuit;

**B. Partea II. Proprietari și acte**

Inscrieri privitoare la dreptul de proprietate și alte drepturi reale	Referințe
/	
Act Administrativ nr. TDP 2697-48112, din 18/11/1996 emis de CJ DOLJ;	
B1	A1
Intabulare, drept de PROPRIETATE, dobândit prin Reconstituire, cota actuala 1/1, cota initiala 1/1 1) DASCĂLU GHEORGHE	

**C. Partea III. SARCINI .**

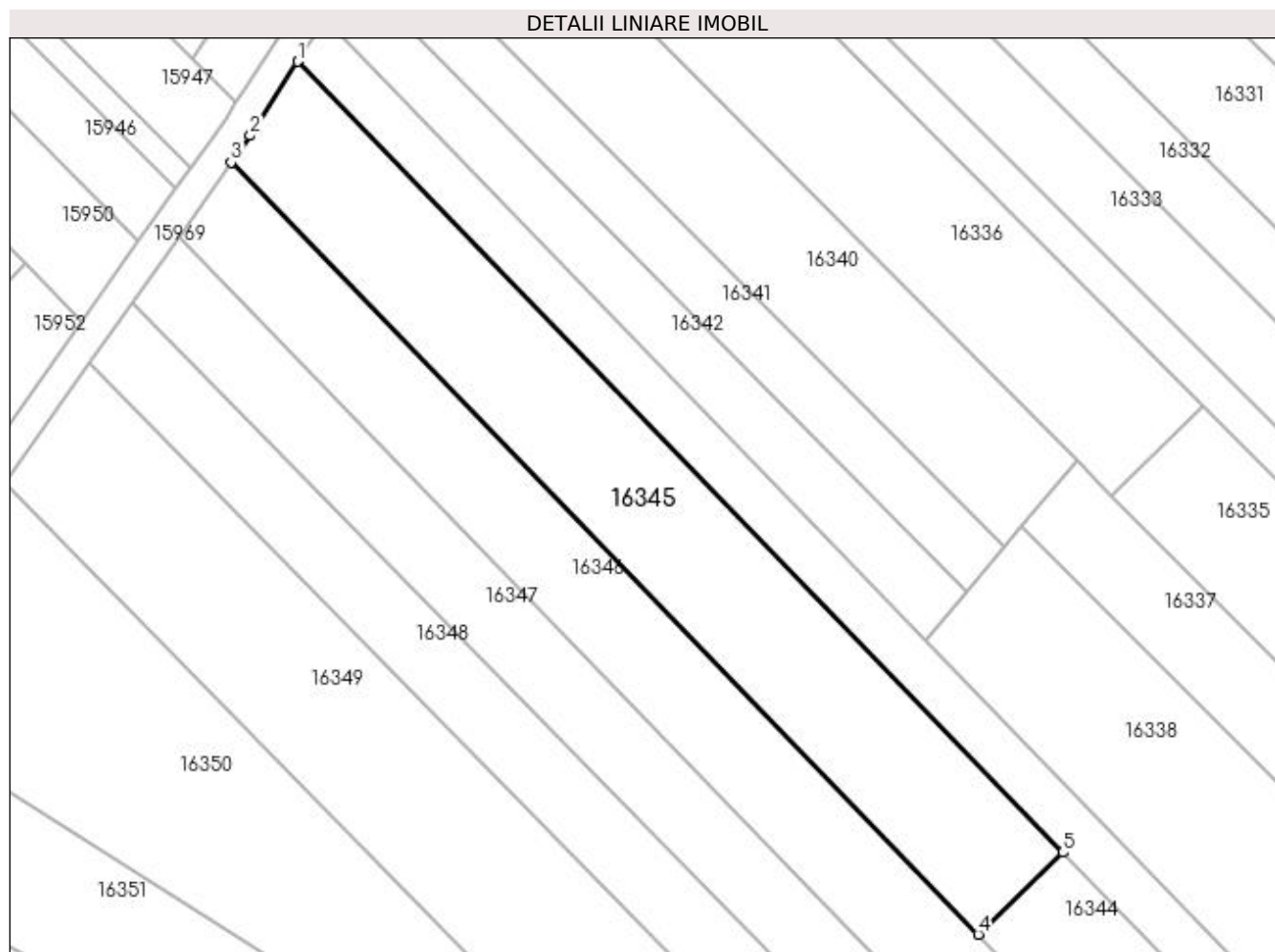
Inscrieri privind dezmembramintele dreptului de proprietate, drepturi reale de garanție și sarcini	Referințe
NU SUNT	

## Anexa Nr. 1 La Partea I

## Teren

Nr cadastral	Suprafața (mp)*	Observații / Referințe
	2.300	

\* Suprafața este determinată în planul de proiecție Stereo 70.



## Date referitoare la teren

Crt	Categorie folosință	Intra vilan	Suprafața (mp)	Tarla	Parcelă	Nr. topo	Observații / Referințe
1	arabil	NU	2.300	223	83	-	

## Lungime Segmente

1) Valorile lungimilor segmentelor sunt obținute din proiecție în plan.

Punct început	X / Y	Punct sfârșit	X / Y	Lungime segment (** (m)
1	357.212,724 288.667,382	2	357.206,37 288.657,451	11.79
2	357.206,37 288.657,451	3	357.203,831 288.653,87	4.39
3	357.203,831 288.653,87	4	357.303,998 288.550,428	143.992
4	357.303,998 288.550,428	5	357.315,341 288.561,411	15.789
5	357.315,341 288.561,411	1	357.212,724 288.667,382	147.513

**\*\* Lungimile segmentelor sunt determinate în planul de proiecție Stereo 70 și sunt rotunjite la 1 milimetru.**

**\*\*\* Distanța dintre puncte este formată din segmente cumulate ce sunt mai mici decât valoarea 1 milimetru.**



**DATE DESPRE IMOBILUL NR. 16346**

Oficiul de Cadastru și Publicitate Imobiliară DOLJ  
Biroul de Cadastru și Publicitate Imobiliară Craiova

**A. Partea I. Descrierea imobilului**

TEREN Extravilan

Adresa: Jud. Dolj, T223, P84

Nr. Crt	Nr cadastral Nr. topografic	Suprafața* (mp)	Observații / Referințe
A1		3.400	Sector cadastral:25 Teren neimprejmuit;

**B. Partea II. Proprietari și acte**

Inscrieri privitoare la dreptul de proprietate și alte drepturi reale		Referințe
/		
Act Administrativ nr. TDP 3948-48351, din 25/08/1998 emis de CJSIPT DOLJ (CERT DECES NR 145038 / 30-10-2004);		
B1	Intabulare, drept de PROPRIETATE, dobandit prin Reconstituire, cota actuala 1/1, cota initiala 1/1 1) GIUBELAN VASILICA 2) GIUBELAN ȘTEFAN	A1

**C. Partea III. SARCINI .**

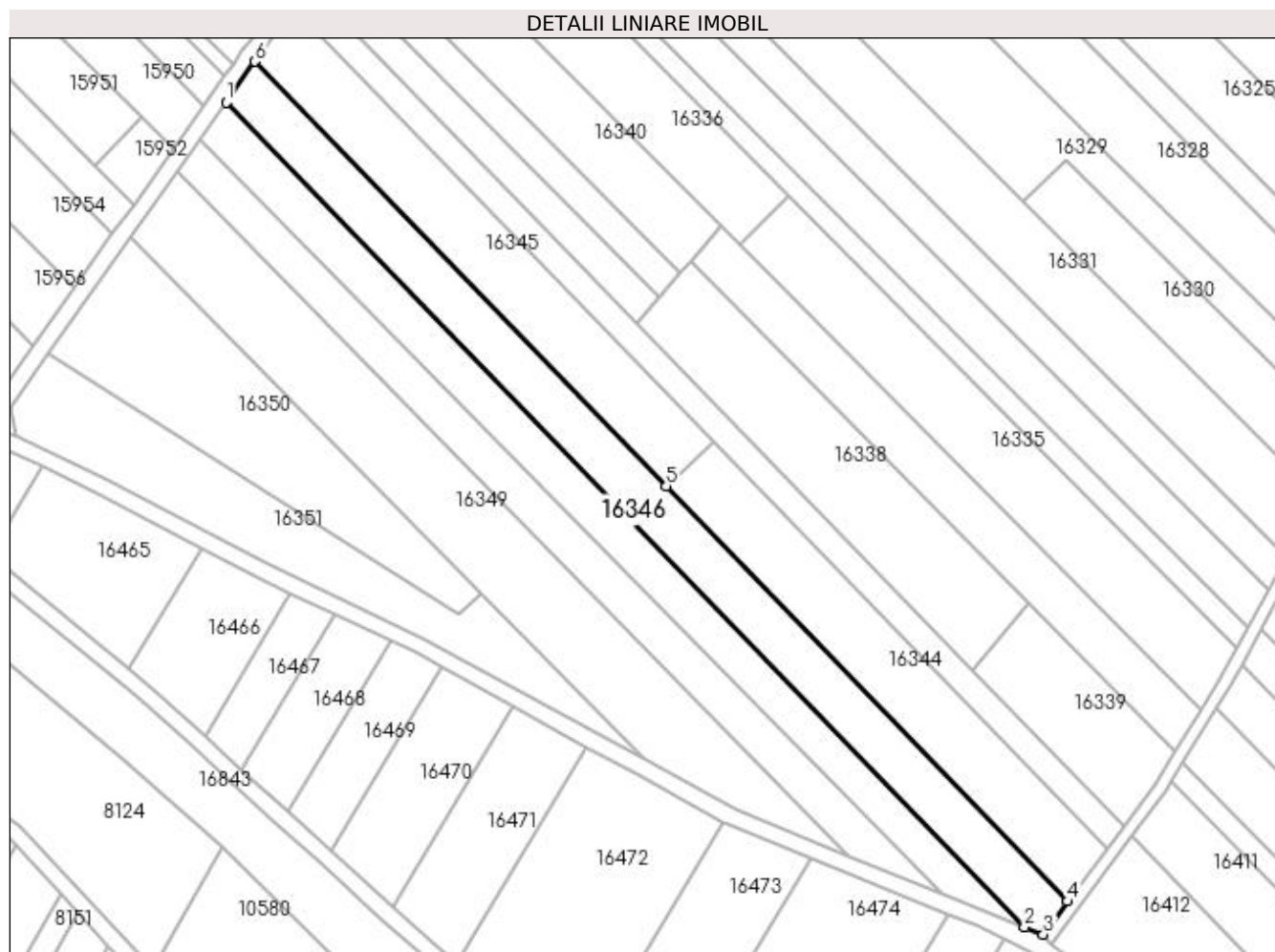
Inscrieri privind dezmembramintele dreptului de proprietate, drepturi reale de garanție și sarcini	Referințe
NU SUNT	

## Anexa Nr. 1 La Partea I

## Teren

Nr cadastral	Suprafața (mp)*	Observații / Referințe
	3.400	

\* Suprafața este determinată în planul de proiecție Stereo 70.



## Date referitoare la teren

Crt	Categorie folosință	Intravilan	Suprafața (mp)	Tarla	Parcelă	Nr. topo	Observații / Referințe
1	arabil	NU	3.400	223	84	-	

## Lungime Segmente

1) Valorile lungimilor segmentelor sunt obținute din proiecție în plan.

Punct început	X / Y	Punct sfârșit	X / Y	Lungime segment (** (m)
1	357.196,79 288.643,937	2	357.391,231 288.443,141	279.511
2	357.391,231 288.443,141	3	357.395,883 288.441,331	4.992
3	357.395,883 288.441,331	4	357.401,844 288.449,385	10.02
4	357.401,844 288.449,385	5	357.303,998 288.550,428	140.654
5	357.303,998 288.550,428	6	357.203,831 288.653,87	143.992



Punct început	X / Y	Punct sfârşit	X / Y	Lungime segment (** (m)
6	357.203,831 288.653,87	1	357.196,79 288.643,937	12.175

\*\* Lungimile segmentelor sunt determinate în planul de proiecţie Stereo 70 şi sunt rotunjite la 1 milimetru.

\*\*\* Distanţa dintre puncte este formată din segmente cumulate ce sunt mai mici decât valoarea 1 milimetru.



**DATE DESPRE IMOBILUL NR. 16347**

Oficiul de Cadastru și Publicitate Imobiliară DOLJ  
Biroul de Cadastru și Publicitate Imobiliară Craiova

**A. Partea I. Descrierea imobilului**

TEREN Extravilan

Adresa: Jud. Dolj, T223, P87

Nr. Crt	Nr cadastral Nr. topografic	Suprafața* (mp)	Observații / Referințe
A1	36258	2.600	Sector cadastral:25 Teren neimprejmuit;

**B. Partea II. Proprietari și acte**

Inscrieri privitoare la dreptul de proprietate și alte drepturi reale	Referințe
<b>10763 / 23/01/2020</b>	
Act Notarial nr. Contract de donatie aut nr. 153, din 23/01/2020 emis de Stoenescu Florea;	
B1	A1
Intabulare, drept de PROPRIETATE, dobandit prin Conventie, cota actuala 1/1, cota initiala 1/1 1) ENACHE MARIEA	

**C. Partea III. SARCINI .**

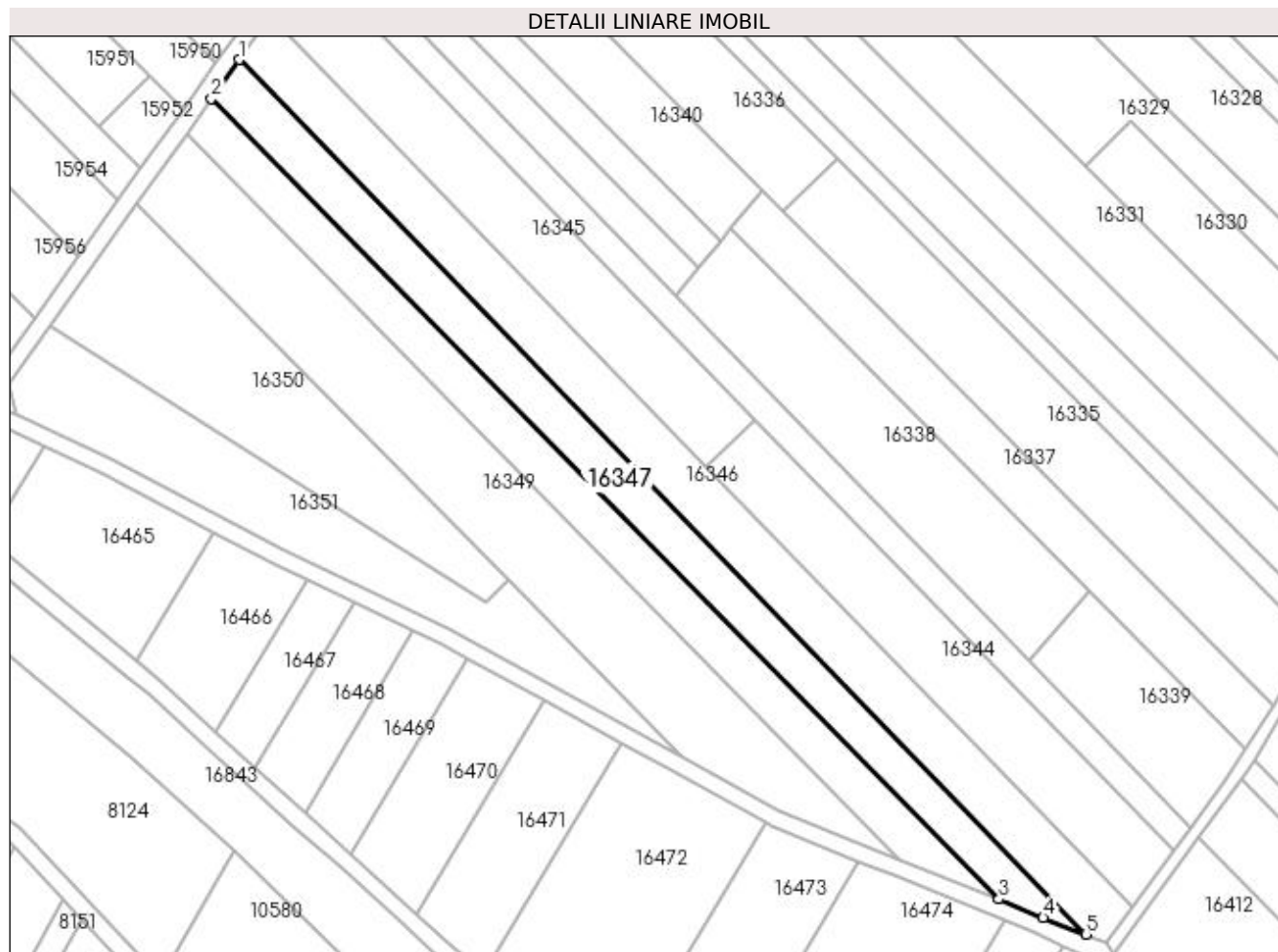
Inscrieri privind dezmembramintele dreptului de proprietate, drepturi reale de garanție și sarcini	Referințe
NU SUNT	

## Anexa Nr. 1 La Partea I

## Teren

Nr cadastral	Suprafața (mp)*	Observații / Referințe
36258	2.600	

\* Suprafața este determinată în planul de proiecție Stereo 70.



## Date referitoare la teren

Crt	Categorie folosință	Intra vilan	Suprafața (mp)	Tarla	Parcelă	Nr. topo	Observații / Referințe
1	vie	NU	2.600	223	87	-	

## Lungime Segmente

1) Valorile lungimilor segmentelor sunt obținute din proiecție în plan.

Punct început	X / Y	Punct sfârșit	X / Y	Lungime segment (** (m)
1	357.196,79 288.643,937	2	357.190,482 288.635,04	10.906
2	357.190,482 288.635,04	3	357.371,317 288.451,214	257.863
3	357.371,317 288.451,214	4	357.381,483 288.446,934	11.03
4	357.381,483 288.446,934	5	357.391,231 288.443,141	10.46
5	357.391,231 288.443,141	1	357.196,79 288.643,937	279.511

**\*\* Lungimile segmentelor sunt determinate în planul de proiecție Stereo 70 și sunt rotunjite la 1 milimetru.**

**\*\*\* Distanța dintre puncte este formată din segmente cumulate ce sunt mai mici decât valoarea 1 milimetru.**



**DATE DESPRE IMOBILUL NR. 16348**

Oficiul de Cadastru și Publicitate Imobiliară DOLJ  
Biroul de Cadastru și Publicitate Imobiliară Craiova

**A. Partea I. Descrierea imobilului**

TEREN Extravilan

Adresa: Jud. Dolj, T223, P88, 89

Nr. Crt	Nr cadastral Nr. topografic	Suprafața* (mp)	Observații / Referințe
A1		2.400	Sector cadastral:25 Teren neimprejmuit;

**B. Partea II. Proprietari și acte**

Inscrieri privitoare la dreptul de proprietate și alte drepturi reale	Referințe
/	
Act Administrativ nr. TDP 3309-59474, din 24/03/1997 emis de CJ DOLJ;	
B1	A1
Intabulare, drept de PROPRIETATE, dobândit prin Reconstituire, cota actuala 1/1, cota initiala 1/1	
1) ENACHE ECATERINA	
2) ENACHE GRIGORE	

**C. Partea III. SARCINI .**

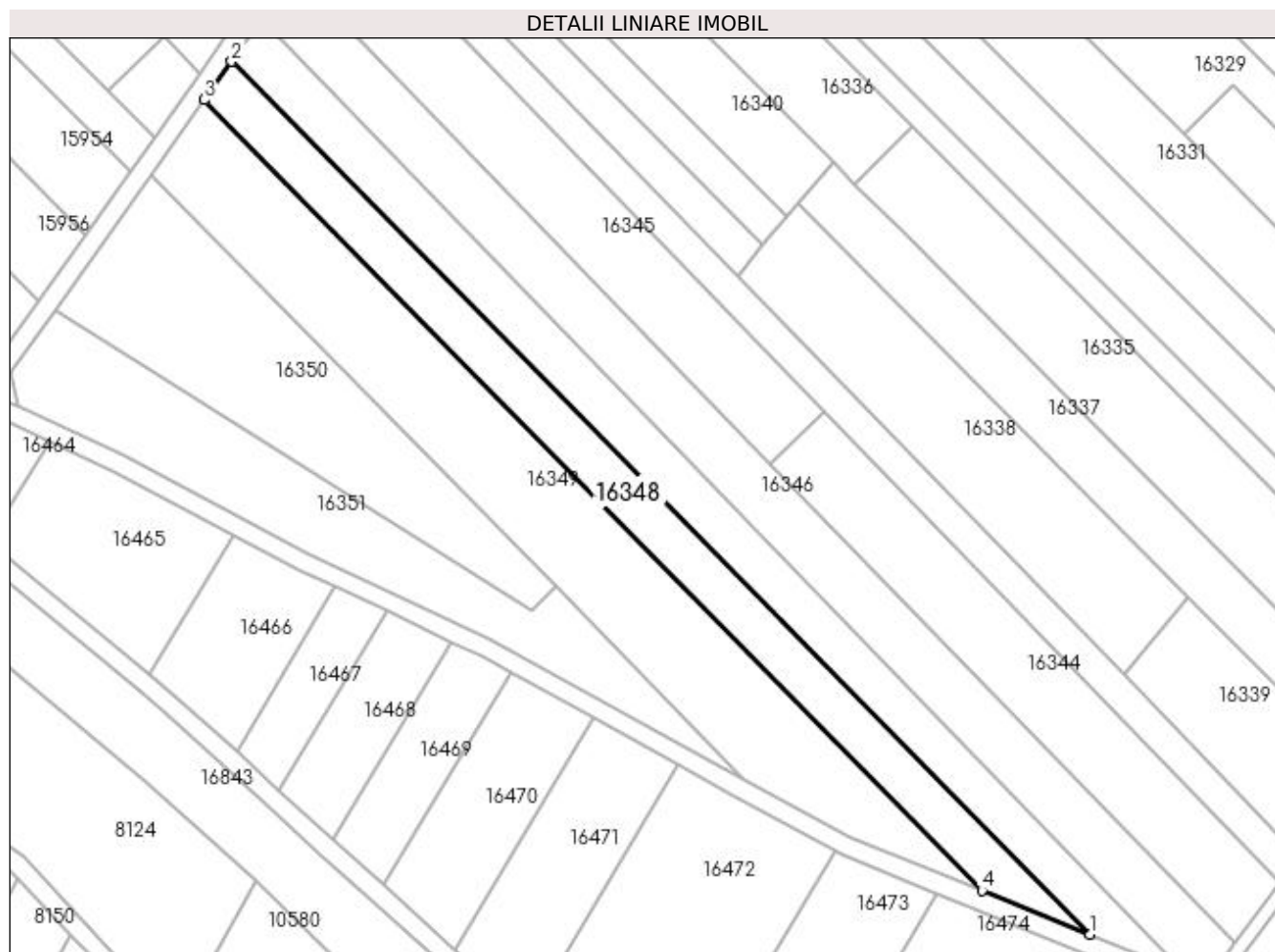
Inscrieri privind dezmembramintele dreptului de proprietate, drepturi reale de garanție și sarcini	Referințe
NU SUNT	

## Anexa Nr. 1 La Partea I

## Teren

Nr cadastral	Suprafața (mp)*	Observații / Referințe
	2.400	

\* Suprafața este determinată în planul de proiecție Stereo 70.



## Date referitoare la teren

Crt	Categorie folosință	Intra vilan	Suprafața (mp)	Tarla	Parcelă	Nr. topo	Observații / Referințe
1	arabil	NU	600	223	88	-	
2	vie	NU	1.800	223	89	-	

## Lungime Segmente

1) Valorile lungimilor segmentelor sunt obținute din proiecție în plan.

Punct început	X / Y	Punct sfârșit	X / Y	Lungime segment (** (m)
1	357.371,317 288.451,214	2	357.190,482 288.635,04	257.863
2	357.190,482 288.635,04	3	357.184,744 288.626,946	9.922
3	357.184,744 288.626,946	4	357.348,577 288.460,403	233.619
4	357.348,577 288.460,403	1	357.371,317 288.451,214	24.526



**\*\* Lungimile segmentelor sunt determinate în planul de proiecție Stereo 70 și sunt rotunjite la 1 milimetru.**

**\*\*\* Distanța dintre puncte este formată din segmente cumulate ce sunt mai mici decât valoarea 1 milimetru.**



**DATE DESPRE IMOBILUL NR. 16349**

Oficiul de Cadastru și Publicitate Imobiliară DOLJ  
Biroul de Cadastru și Publicitate Imobiliară Craiova

**A. Partea I. Descrierea imobilului**

TEREN Extravilan

Adresa: Jud. Dolj, T223, P90, 91

Nr. Crt	Nr cadastral Nr. topografic	Suprafața* (mp)	Observații / Referințe
A1		4.000	Sector cadastral:25 Teren neimprejmuit;

**B. Partea II. Proprietari și acte**

Inscrieri privitoare la dreptul de proprietate și alte drepturi reale	Referințe
/	
Act Administrativ nr. TDP 2389-9662, din 05/08/1996 emis de CJ DOLJ;	
B1	A1
Intabulare, drept de PROPRIETATE, dobândit prin Reconstituire, cota actuala 1/1, cota initiala 1/1 1) CAPRARIN CONSTANTIN	

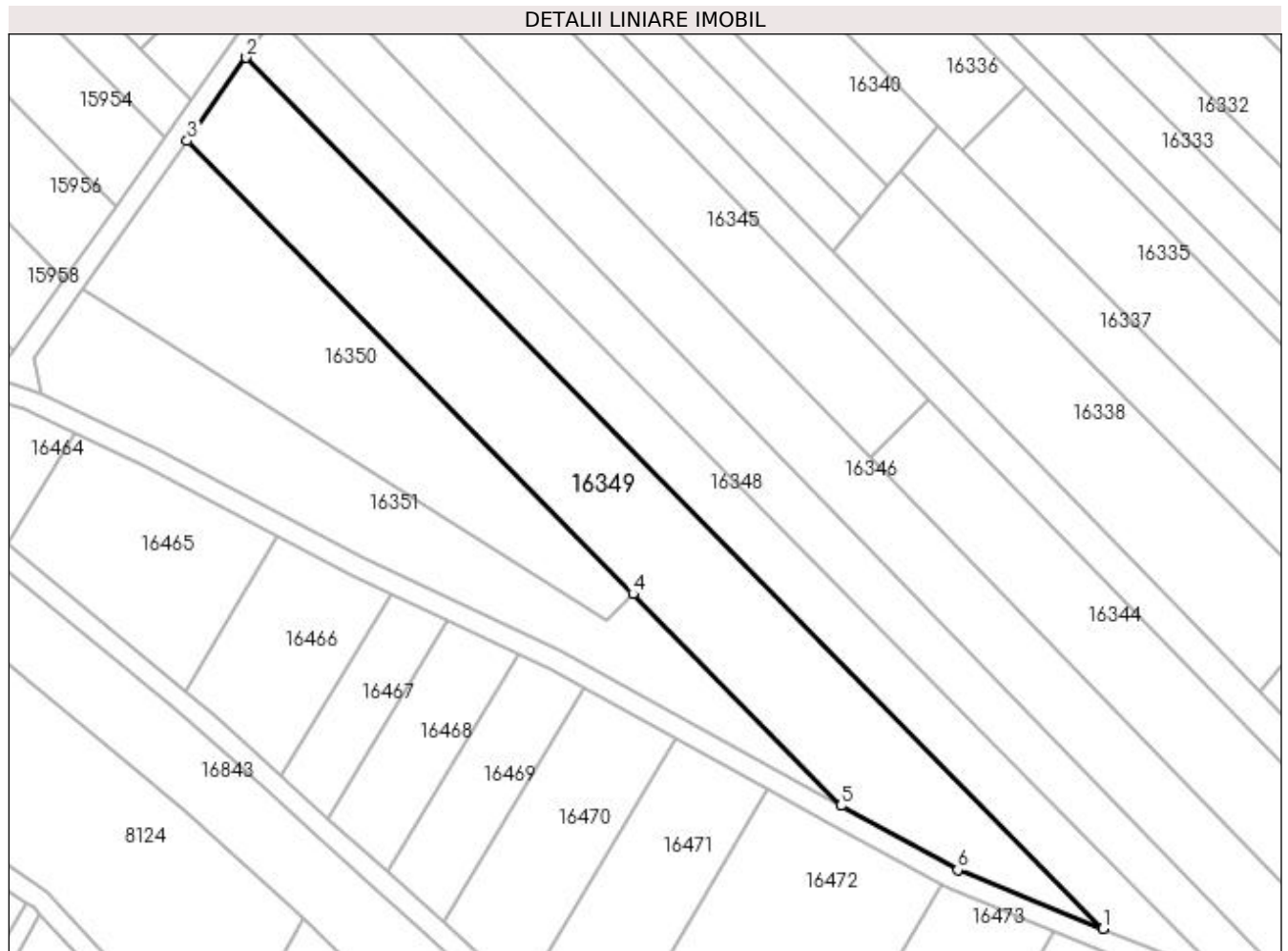
**C. Partea III. SARCINI .**

Inscrieri privind dezmembramintele dreptului de proprietate, drepturi reale de garanție și sarcini	Referințe
NU SUNT	

**Anexa Nr. 1 La Partea I****Teren**

Nr cadastral	Suprafața (mp)*	Observații / Referințe
	4.000	

\* Suprafața este determinată în planul de proiecție Stereo 70.

**Date referitoare la teren**

Crt	Categorie folosință	Intra vilan	Suprafața (mp)	Tarla	Parcelă	Nr. topo	Observații / Referințe
1	arabil	NU	1.600	223	90	-	
2	vie	NU	2.400	223	91	-	

**Lungime Segmente**

1) Valorile lungimilor segmentelor sunt obținute din proiecție în plan.

Punct început	X / Y	Punct sfârșit	X / Y	Lungime segment (** (m)
1	357.348,577 288.460,403	2	357.184,744 288.626,946	233.619
2	357.184,744 288.626,946	3	357.173,465 288.611,035	19.503
3	357.173,465 288.611,035	4	357.258,71 288.524,38	121.556
4	357.258,71 288.524,38	5	357.298,517 288.483,915	56.763

Punct început	X / Y	Punct sfârșit	X / Y	Lungime segment (** (m)
5	357.298,517 288.483,915	6	357.320,814 288.471,623	25.461
6	357.320,814 288.471,623	1	357.348,577 288.460,403	29.944

\*\* Lungimile segmentelor sunt determinate în planul de proiecție Stereo 70 și sunt rotunjite la 1 milimetru.

\*\*\* Distanța dintre puncte este formată din segmente cumulate ce sunt mai mici decât valoarea 1 milimetru.



**DATE DESPRE IMOBILUL NR. 16350**

Oficiul de Cadastru și Publicitate Imobiliară DOLJ  
Biroul de Cadastru și Publicitate Imobiliară Craiova

**A. Partea I. Descrierea imobilului**

TEREN Extravilan

Adresa: Jud. Dolj, T223, P92

Nr. Crt	Nr cadastral Nr. topografic	Suprafața* (mp)	Observații / Referințe
A1		2.500	Sector cadastral:25 Teren neimprejmuit;

**B. Partea II. Proprietari și acte**

Inscrieri privitoare la dreptul de proprietate și alte drepturi reale		Referințe
/		
Act Administrativ nr. TDP NR. 1727-58840, din 20/07/1995 emis de CJSIPT DOLJ (CERTIFICAT DE DECES NR. 279961/19.12.2002);		
B1	Intabulare, drept de PROPRIETATE, dobandit prin Reconstituire, cota actuala 1/1, cota initiala 1/1 1) GIURCA GHEORGHE DEFUNCT:Da	A1

**C. Partea III. SARCINI .**

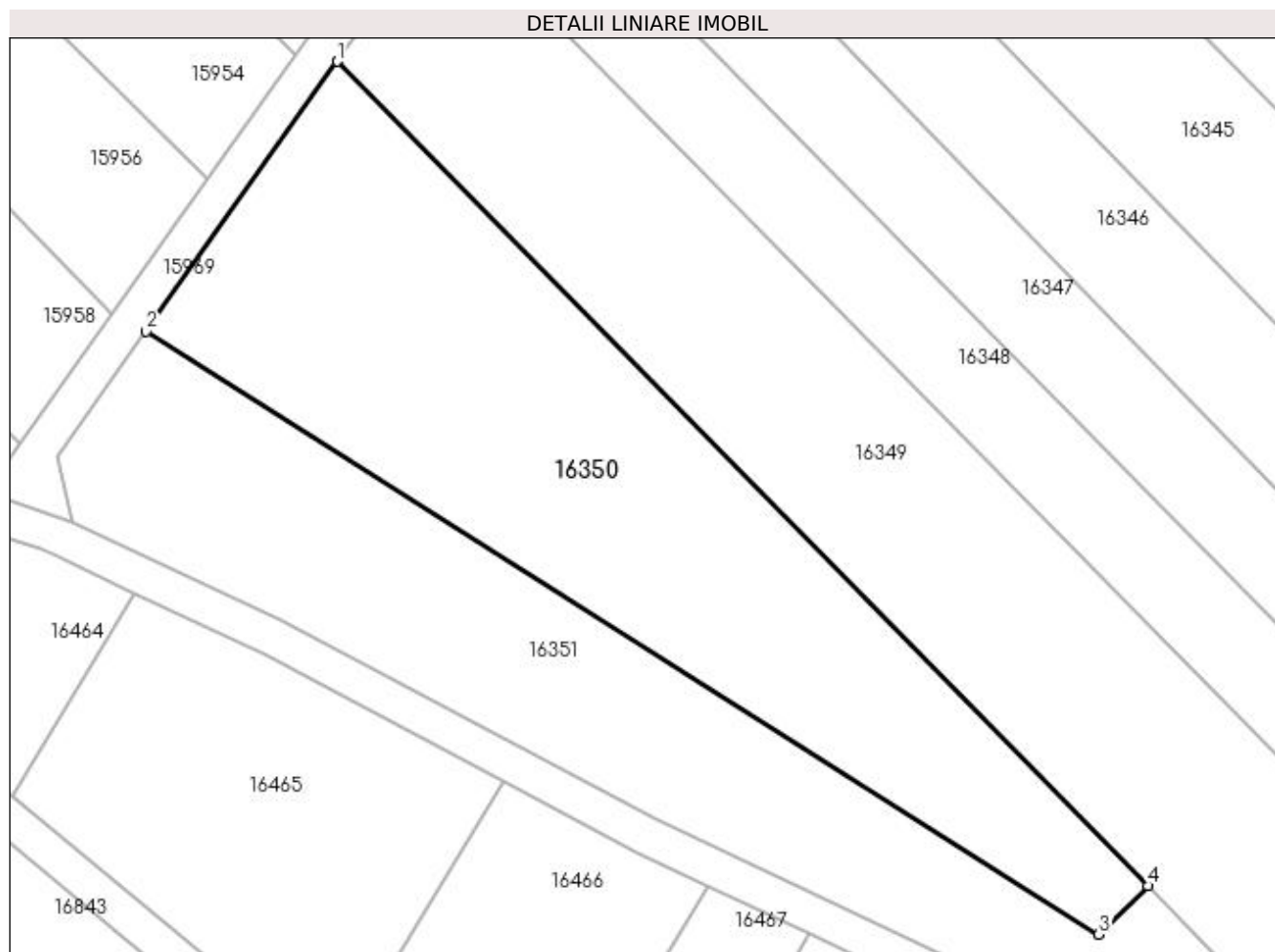
Inscrieri privind dezmembramintele dreptului de proprietate, drepturi reale de garanție și sarcini	Referințe
NU SUNT	

## Anexa Nr. 1 La Partea I

## Teren

Nr cadastral	Suprafața (mp)*	Observații / Referințe
	2.500	

\* Suprafața este determinată în planul de proiecție Stereo 70.



## Date referitoare la teren

Crt	Categorie folosință	Intra vilan	Suprafața (mp)	Tarla	Parcelă	Nr. topo	Observații / Referințe
1	vie	NU	2.500	223	92	-	

## Lungime Segmente

1) Valorile lungimilor segmentelor sunt obținute din proiecție în plan.

Punct început	X / Y	Punct sfârșit	X / Y	Lungime segment (** (m)
1	357.173,465 288.611,035	2	357.153,348 288.582,658	34.784
2	357.153,348 288.582,658	3	357.253,537 288.519,291	118.546
3	357.253,537 288.519,291	4	357.258,71 288.524,38	7.257
4	357.258,71 288.524,38	1	357.173,465 288.611,035	121.556



**\*\* Lungimile segmentelor sunt determinate în planul de proiecție Stereo 70 și sunt rotunjite la 1 milimetru.**

**\*\*\* Distanța dintre puncte este formată din segmente cumulate ce sunt mai mici decât valoarea 1 milimetru.**



**DATE DESPRE IMOBILUL NR. 16351**

Oficiul de Cadastru și Publicitate Imobiliară DOLJ  
Biroul de Cadastru și Publicitate Imobiliară Craiova

**A. Partea I. Descrierea imobilului**

TEREN Extravilan

Adresa: Jud. Dolj, T223, P93

Nr. Crt	Nr cadastral Nr. topografic	Suprafața* (mp)	Observații / Referințe
A1		2.300	Sector cadastral:25 Teren neimprejmuit;

**B. Partea II. Proprietari și acte**

Inscrieri privitoare la dreptul de proprietate și alte drepturi reale		Referințe
/		
Act Administrativ nr. TDP NR. 1912-9574, din 09/05/1996 emis de CJSIPT DOLJ (CERTIFICAT DE DECES NR. 279961/19.12.2002);		
B1	Intabulare, drept de PROPRIETATE, dobandit prin Reconstituire, cota actuala 1/1, cota initiala 1/1 1) GIURCĂ GHEORGHE DEFUNCT:Da	A1

**C. Partea III. SARCINI .**

Inscrieri privind dezmembramintele dreptului de proprietate, drepturi reale de garanție și sarcini	Referințe
NU SUNT	

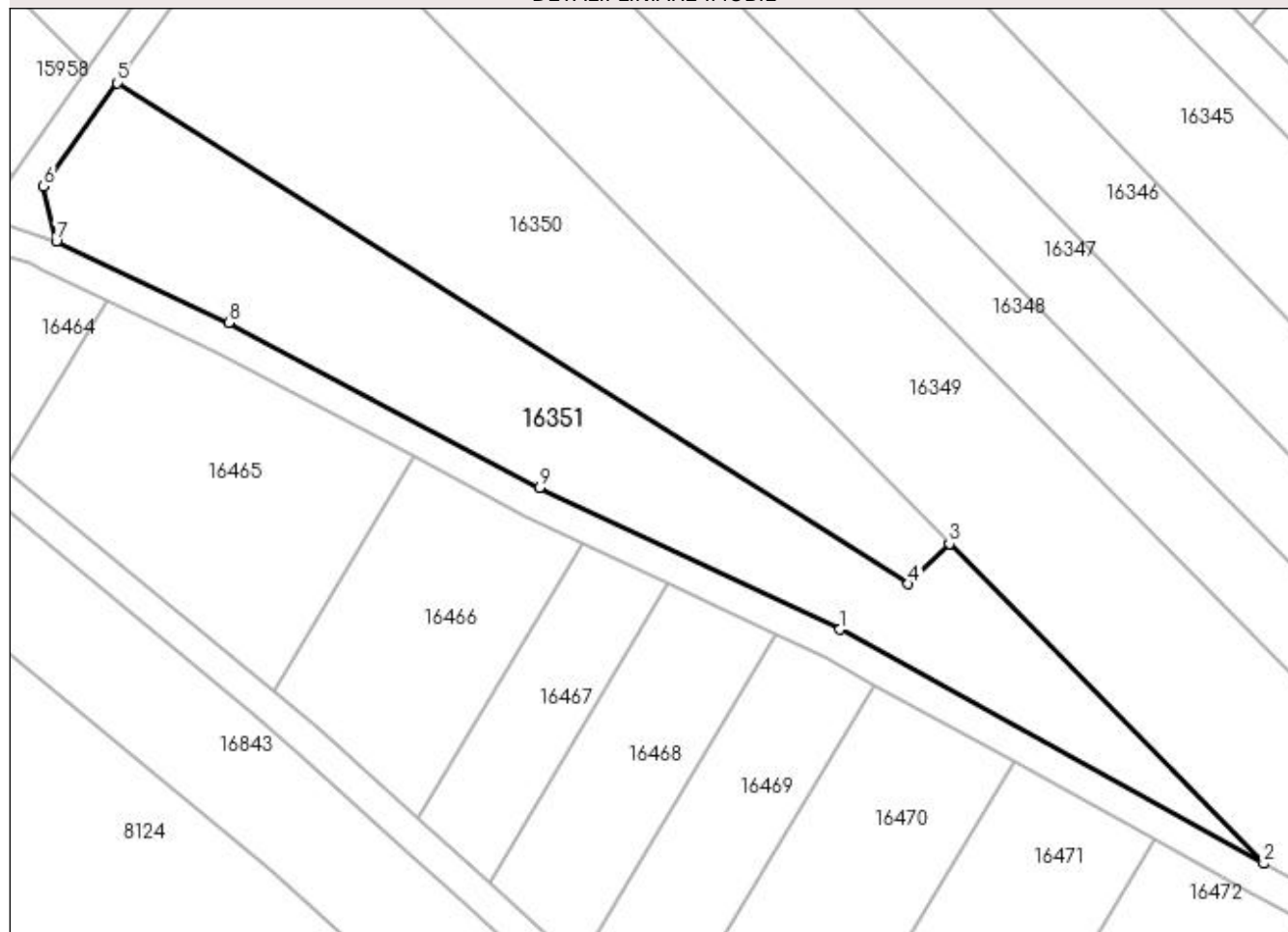
## Anexa Nr. 1 La Partea I

## Teren

Nr cadastral	Suprafața (mp)*	Observații / Referințe
	2.300	

\* Suprafața este determinată în planul de proiecție Stereo 70.

## DETALII LINIARE IMOBIL



## Date referitoare la teren

Crt	Categorie folosință	Intra vilan	Suprafața (mp)	Tarla	Parcelă	Nr. topo	Observații / Referințe
1	arabil	NU	2.300	223	93	-	

## Lungime Segmente

1) Valorile lungimilor segmentelor sunt obținute din proiecție în plan.

Punct început	X / Y	Punct sfârșit	X / Y	Lungime segment (** (m)
1	357.244,842 288.513,504	2	357.298,517 288.483,915	61.29
2	357.298,517 288.483,915	3	357.258,71 288.524,38	56.763
3	357.258,71 288.524,38	4	357.253,537 288.519,291	7.257
4	357.253,537 288.519,291	5	357.153,348 288.582,658	118.546
5	357.153,348 288.582,658	6	357.144,073 288.569,576	16.036

Punct început	X / Y	Punct sfârşit	X / Y	Lungime segment (** (m)
6	357.144,073 288.569,576	7	357.145,657 288.562,597	7.157
7	357.145,657 288.562,597	8	357.167,499 288.552,289	24.152
8	357.167,499 288.552,289	9	357.206,828 288.531,444	44.512
9	357.206,828 288.531,444	1	357.244,842 288.513,504	42.035

\*\* Lungimile segmentelor sunt determinate în planul de proiecție Stereo 70 și sunt rotunjite la 1 milimetru.

\*\*\* Distanța dintre puncte este formată din segmente cumulate ce sunt mai mici decât valoarea 1 milimetru.



**DATE DESPRE IMOBILUL NR. 16352**

Oficiul de Cadastru și Publicitate Imobiliară DOLJ  
Biroul de Cadastru și Publicitate Imobiliară Craiova

**A. Partea I. Descrierea imobilului**

TEREN Extravilan

Adresa: Jud. Dolj, De 222

Nr. Crt	Nr cadastral Nr. topografic	Suprafața* (mp)	Observații / Referințe
A1		1.558	Sector cadastral:25 Teren neimprejmuit;

**B. Partea II. Proprietari și acte**

Inscrieri privitoare la dreptul de proprietate și alte drepturi reale		Referințe
/		
Act Normativ nr. LEGEA 7, din 13/03/1996 emis de GUVERNUL ROMANIEI;		
B1	Inscrierea provizorie, drept de PROPRIETATE, dobandit prin Lege, cota actuala 1/1, cota initiala 1/1 1) PROPRIETAR NEIDENTIFICAT	A1

**C. Partea III. SARCINI .**

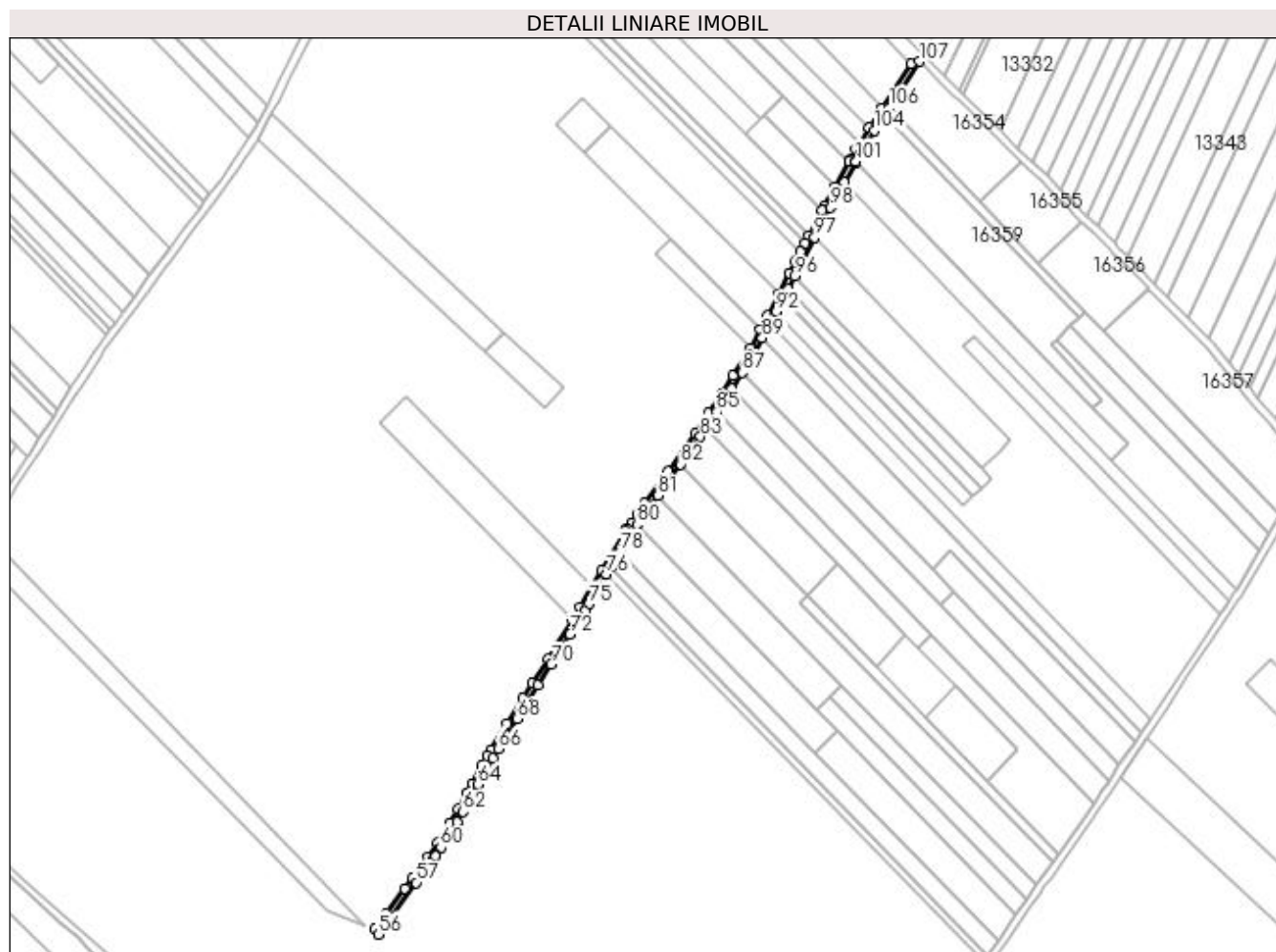
Inscrieri privind dezmembramintele dreptului de proprietate, drepturi reale de garanție și sarcini	Referințe
NU SUNT	

## Anexa Nr. 1 La Partea I

## Teren

Nr cadastral	Suprafața (mp)*	Observații / Referințe
	1.558	

\* Suprafața este determinată în planul de proiecție Stereo 70.



## Date referitoare la teren

Crt	Categorie folosință	Intra vilan	Suprafața (mp)	Tarla	Parcelă	Nr. topo	Observații / Referințe
1	drum	NU	1.558	-	De 222	-	

## Lungime Segmente

1) Valorile lungimilor segmentelor sunt obținute din proiecție în plan.

Punct început	X / Y	Punct sfârșit	X / Y	Lungime segment	Punct început	X / Y	Punct sfârșit	X / Y	Lungime segment	Punct început	X / Y	Punct sfârșit	X / Y	Lungime segment
1	357.670,598 288.884,221	2	357.655,668 288.861,509	27.18	2	357.649,109 288.851,529	3	357.649,109 288.851,399	0.156	3	357.649,109 288.851,529	4	357.649,023 288.851,399	6.316
4	357.649,023 288.851,399	5	357.643,991 288.843,154	9.659	5	357.643,991 288.840,472	6	357.642,353 288.840,472	3.143	6	357.642,353 288.840,472	7	357.639,246 288.834,973	6.316
7	357.639,246 288.834,973	8	357.638,676 288.833,951	1.17	8	357.638,676 288.833,951	9	357.631,535 288.821,129	14.67	6	357.631,535 288.821,129	10	357.626,278 288.811,69	10.80
10	357.626,278 288.811,69	11	357.624,973 288.809,183	2.826	11	357.624,973 288.809,183	12	357.618,283 288.796,322	14.49	7	357.618,283 288.796,322	13	357.616,234 288.792,384	4.439
13	357.616,234 288.792,384	14	357.613,973 288.788,038	4.899	14	357.613,973 288.783,291	15	357.611,503 288.783,291	5.351	15	357.611,503 288.783,291	16	357.608,268 288.777,073	7.009
16	357.608,268 288.777,073	17	357.602,657 288.766,287	12.15	17	357.602,657 288.766,287	18	357.596,914 288.755,249	12.44	3	357.596,914 288.755,249	19	357.593,309 288.748,334	7.798



Punct început	X / Y	Punct sfârșit	X / Y	Lungime segment	Punct început	X / Y	Punct sfârșit	X / Y	Lungime segment	Punct început	X / Y	Punct sfârșit	X / Y	Lungime segment
19	357.593,309 288.748,334	20	357.588,213 288.738,56	11.023	20	357.588,213 288.738,56	21	357.586,786 288.735,824	3.086	21	357.586,786 288.735,824	22	357.579,431 288.724,524	13.483
22	357.579,431 288.724,524	23	357.573,347 288.715,176	11.153	23	357.573,347 288.715,176	24	357.566,941 288.705,334	11.743	24	357.566,941 288.705,334	25	357.560,137 288.694,879	12.474
25	357.560,137 288.694,879	26	357.554,379 288.686,903	9.837	26	357.554,379 288.686,903	27	357.546,16 288.675,518	14.042	27	357.546,16 288.675,518	28	357.542,816 288.670,886	5.713
28	357.542,816 288.670,886	29	357.534,383 288.659,204	14.408	29	357.534,383 288.659,204	30	357.530,262 288.653,496	7.04	30	357.530,262 288.653,496	31	357.527,224 288.649,287	5.191
31	357.527,224 288.649,287	32	357.525,289 288.646,606	3.306	32	357.525,289 288.646,606	33	357.524,306 288.644,959	1.918	33	357.524,306 288.644,959	34	357.512,266 288.624,774	23.503
34	357.512,266 288.624,774	35	357.507,461 288.616,72	9.378	35	357.507,461 288.616,72	36	357.501,141 288.606,123	12.339	36	357.501,141 288.606,123	37	357.497,01 288.599,544	7.768
37	357.497,01 288.599,544	38	357.487,984 288.585,169	16.974	38	357.487,984 288.585,169	39	357.484,594 288.579,767	6.378	39	357.484,594 288.579,767	40	357.476,602 288.567,041	15.027
40	357.476,602 288.567,041	41	357.471,842 288.559,461	8.951	41	357.471,842 288.559,461	42	357.463,742 288.546,561	15.232	42	357.463,742 288.546,561	43	357.455,259 288.533,051	15.952
43	357.455,259 288.533,051	44	357.453,575 288.530,369	3.167	44	357.453,575 288.530,369	45	357.450,71 288.525,125	5.976	45	357.450,71 288.525,125	46	357.445,784 288.516,111	10.272
46	357.445,784 288.516,111	47	357.443,085 288.511,17	5.63	47	357.443,085 288.511,17	48	357.438,528 288.502,83	9.504	48	357.438,528 288.502,83	49	357.434,157 288.495,81	8.27
49	357.434,157 288.495,81	50	357.427,979 288.485,887	11.689	50	357.427,979 288.485,887	51	357.423,3 288.478,372	8.853	51	357.423,3 288.478,372	52	357.415,375 288.467,665	13.321
52	357.415,375 288.467,665	53	357.411,365 288.462,248	6.74	53	357.411,365 288.462,248	54	357.401,844 288.449,385	16.003	54	357.401,844 288.449,385	55	357.395,883 288.441,331	10.02
55	357.395,883 288.441,331	56	357.397,691 288.438,809	3.103	56	357.397,691 288.438,809	57	357.417,276 288.465,268	32.919	57	357.417,276 288.465,268	58	357.425,87 288.476,879	14.445
58	357.425,87 288.476,879	59	357.427,045 288.478,766	2.223	59	357.427,045 288.478,766	60	357.429,839 288.483,253	5.286	60	357.429,839 288.483,253	61	357.438,008 288.496,374	15.456
61	357.438,008 288.496,374	62	357.441,244 288.501,571	6.122	62	357.441,244 288.501,571	63	357.444,259 288.507,089	6.288	63	357.444,259 288.507,089	64	357.448,906 288.515,593	9.691
64	357.448,906 288.515,593	65	357.456,287 288.529,102	15.394	65	357.456,287 288.529,102	66	357.459,151 288.533,662	5.385	66	357.459,151 288.533,662	67	357.463,194 288.540,102	7.604
67	357.463,194 288.540,102	68	357.468,845 288.549,101	10.626	68	357.468,845 288.549,101	69	357.479,51 288.566,088	20.057	69	357.479,51 288.566,088	70	357.486,332 288.576,952	12.828
70	357.486,332 288.576,952	71	357.491,338 288.584,924	9.413	71	357.491,338 288.584,924	72	357.495,935 288.592,246	8.645	72	357.495,935 288.592,246	73	357.503,715 288.604,636	14.63
73	357.503,715 288.604,636	74	357.503,813 288.604,793	0.185	74	357.503,813 288.604,793	75	357.505,647 288.607,868	3.58	75	357.505,647 288.607,868	76	357.514,69 288.623,028	17.652
76	357.514,69 288.623,028	77	357.516,819 288.626,597	4.156	77	357.516,819 288.626,597	78	357.521,607 288.634,623	9.346	78	357.521,607 288.634,623	79	357.527,894 288.645,165	12.274
79	357.527,894 288.645,165	80	357.530,26 288.648,442	4.042	80	357.530,26 288.648,442	81	357.540,951 288.663,25	18.264	81	357.540,951 288.663,25	82	357.552,527 288.679,286	19.778
82	357.552,527 288.679,286	83	357.562,697 288.693,374	17.375	83	357.562,697 288.693,374	84	357.565,455 288.697,61	5.055	84	357.565,455 288.697,61	85	357.570,942 288.706,041	10.059
85	357.570,942 288.706,041	86	357.578,589 288.717,791	14.019	86	357.578,589 288.717,791	87	357.584,019 288.726,134	9.954	87	357.584,019 288.726,134	88	357.589,504 288.734,562	10.056
88	357.589,504 288.734,562	89	357.594,345 288.743,847	10.471	89	357.594,345 288.743,847	90	357.598,001 288.750,858	7.907	90	357.598,001 288.750,858	91	357.599,722 288.754,16	3.724
91	357.599,722 288.754,16	92	357.601,311 288.757,212	3.441	92	357.601,311 288.757,212	93	357.604,974 288.764,254	7.938	93	357.604,974 288.764,254	94	357.605,054 288.764,409	0.174
94	357.605,054 288.764,409	95	357.607,411 288.768,939	5.107	95	357.607,411 288.768,939	96	357.610,803 288.775,458	7.349	96	357.610,803 288.775,458	97	357.621,046 288.795,147	22.194
97	357.621,046 288.795,147	98	357.629,06 288.810,552	17.365	98	357.629,06 288.810,552	99	357.636,24 288.823,443	14.756	99	357.636,24 288.823,443	100	357.641,994 288.833,774	11.825
100	357.641,994 288.833,774	101	357.642,234 288.834,197	0.486	101	357.642,234 288.834,197	102	357.645,047 288.839,174	5.717	102	357.645,047 288.839,174	103	357.645,062 288.839,203	0.033
103	357.645,062 288.839,203	104	357.651,662 288.850,016	12.668	104	357.651,662 288.850,016	105	357.656,669 288.857,629	9.112	105	357.656,669 288.857,629	106	357.659,311 288.861,648	4.81
106	357.659,311 288.861,648	107	357.674,852 288.885,283	28.287	107	357.674,852 288.885,283	1	357.670,598 288.884,221	4.385					

\*\* Lungimile segmentelor sunt determinate în planul de proiecție Stereo 70 și sunt rotunjite la 1 milimetru.

\*\*\* Distanța dintre puncte este formată din segmente cumulate ce sunt mai mici decât valoarea 1 milimetru.



**DATE DESPRE IMOBILUL NR. 16353**

Oficiul de Cadastru și Publicitate Imobiliară DOLJ  
Biroul de Cadastru și Publicitate Imobiliară Craiova

**A. Partea I. Descrierea imobilului**

TEREN Extravilan

Adresa: Jud. Dolj, De 370

Nr. Crt	Nr cadastral Nr. topografic	Suprafața* (mp)	Observații / Referințe
A1		7.485	Sector cadastral:25 Teren neimprejmuit;

**B. Partea II. Proprietari și acte**

Inscrieri privitoare la dreptul de proprietate și alte drepturi reale		Referințe
/		
Act Normativ nr. LEGEA 7, din 13/03/1996 emis de GUVERNUL ROMANIEI;		
B1	Inscrierea provizorie, drept de PROPRIETATE, dobandit prin Lege, cota actuala 1/1, cota initiala 1/1 1) PROPRIETAR NEIDENTIFICAT	A1

**C. Partea III. SARCINI .**

Inscrieri privind dezmembramintele dreptului de proprietate, drepturi reale de garanție și sarcini	Referințe
NU SUNT	


## Anexa Nr. 1 La Partea I

## Teren

Nr cadastral	Suprafața (mp)*	Observații / Referințe
	7.485	

\* Suprafața este determinată în planul de proiecție Stereo 70.

## DETALII LINIARE IMOBIL



## Date referitoare la teren

Crt	Categorie folosință	Intravilan	Suprafața (mp)	Tarla	Parcelă	Nr. topo	Observații / Referințe
1	drum	NU	7.485	-	De 370	-	

## Lungime Segmente

1) Valorile lungimilor segmentelor sunt obținute din proiecție în plan.

Punct început	X / Y	Punct sfârșit	X / Y	Lungime segment	Punct început	X / Y	Punct sfârșit	X / Y	Lungime segment	Punct început	X / Y	Punct sfârșit	X / Y	Lungime segment
1	358.045,061 288.523,833	2	357.987,697 288.570,037	73.658	2	357.987,697 288.570,037	3	357.982,085 288.573,981	6.859	3	357.982,085 288.573,981	4	357.971,027 288.581,753	13.516
4	357.971,027 288.581,753	5	357.969,902 288.582,544	1.375	5	357.969,902 288.582,544	6	357.962,439 288.590,249	10.727	6	357.962,439 288.590,249	7	357.958,718 288.594,091	5.349
7	357.958,718 288.594,091	8	357.948,351 288.604,794	14.901	8	357.948,351 288.604,794	9	357.943,564 288.609,737	6.881	9	357.943,564 288.609,737	10	357.932,342 288.621,323	16.13
10	357.932,342 288.621,323	11	357.931,383 288.622,314	1.379	11	357.931,383 288.622,314	12	357.920,988 288.633,062	14.952	12	357.920,988 288.633,062	13	357.917,261 288.636,915	5.361
13	357.917,261 288.636,915	14	357.913,901 288.640,39	4.834	14	357.913,901 288.640,39	15	357.907,91 288.646,584	8.617	15	357.907,91 288.646,584	16	357.901,147 288.653,577	9.728
16	357.901,147 288.653,577	17	357.898,509 288.656,304	3.794	17	357.898,509 288.656,304	18	357.894,269 288.660,688	6.099	18	357.894,269 288.660,688	19	357.885,554 288.669,692	12.531

Punct început	X / Y	Punct sfârșit	X / Y	Lungime segment	Punct început	X / Y	Punct sfârșit	X / Y	Lungime segment	Punct început	X / Y	Punct sfârșit	X / Y	Lungime segment
19	357.885,554 288.669,692	20	357.872,617 288.683,058	18.60 2	20	357.872,617 288.683,058	21	357.872,101 288.683,592	0.743	21	357.872,101 288.683,592	22	357.865,417 288.691,794	10.58 1
22	357.865,417 288.691,794	23	357.857,152 288.701,937	13.08 4	23	357.857,152 288.701,937	24	357.848,147 288.712,988	14.25 5	24	357.848,147 288.712,988	25	357.843,455 288.718,746	7.428
25	357.843,455 288.718,746	26	357.838,395 288.724,955	8.01	26	357.838,395 288.724,955	27	357.832,965 288.731,618	8.595	27	357.832,965 288.731,618	28	357.825,208 288.741,138	12.28
28	357.825,208 288.741,138	29	357.823,031 288.743,33	3.089	29	357.823,031 288.743,33	30	357.812,592 288.753,845	14.81 7	30	357.812,592 288.753,845	31	357.801,827 288.764,689	15.28
31	357.801,827 288.764,689	32	357.794,938 288.771,628	9.778	32	357.794,938 288.771,628	33	357.781,235 288.785,432	19.45 1	33	357.781,235 288.785,432	34	357.777,067 288.789,63	5.916
34	357.777,067 288.789,63	35	357.774,419 288.792,297	3.758	35	357.774,419 288.792,297	36	357.770,643 288.796,101	5.36	36	357.770,643 288.796,101	37	357.765,744 288.801,036	6.954
37	357.765,744 288.801,036	38	357.760,471 288.806,347	7.484	38	357.760,471 288.806,347	39	357.756,704 288.810,142	5.347	39	357.756,704 288.810,142	40	357.752,417 288.814,46	6.085
40	357.752,417 288.814,46	41	357.747,188 288.819,593	7.327	41	357.747,188 288.819,593	42	357.739,779 288.826,866	10.38 2	42	357.739,779 288.826,866	43	357.732,564 288.833,948	10.11
43	357.732,564 288.833,948	44	357.725,352 288.841,027	10.10 6	44	357.725,352 288.841,027	45	357.715,958 288.850,249	13.16 4	45	357.715,958 288.850,249	46	357.697,486 288.868,381	25.88 4
46	357.697,486 288.868,381	47	357.695,533 288.870,298	2.737	47	357.695,533 288.870,298	48	357.689,416 288.876,302	8.571	48	357.689,416 288.876,302	49	357.687,789 288.877,937	2.307
49	357.687,789 288.877,937	50	357.677,142 288.888,637	15.09 5	50	357.677,142 288.888,637	51	357.656,908 288.908,974	28.68 8	51	357.656,908 288.908,974	52	357.648,446 288.917,478	11.99 7
52	357.648,446 288.917,478	53	357.631,898 288.934,11	23.46 2	53	357.631,898 288.934,11	54	357.627,1 288.938,932	6.802	54	357.627,1 288.938,932	55	357.617,908 288.948,171	13.03 3
55	357.617,908 288.948,171	56	357.608,717 288.957,408	13.03 1	56	357.608,717 288.957,408	57	357.602,94 288.963,214	8.19	57	357.602,94 288.963,214	58	357.588,421 288.978,843	21.33 2
58	357.588,421 288.978,843	59	357.559,017 289.010,496	43.20 3	59	357.559,017 289.010,496	60	357.549,475 289.020,767	14.01 9	60	357.549,475 289.020,767	61	357.537,567 289.033,586	17.49 6
61	357.537,567 289.033,586	62	357.527,901 289.043,992	14.20 3	62	357.527,901 289.043,992	63	357.520,426 289.052,038	10.98 2	63	357.520,426 289.052,038	64	357.513,293 289.059,716	10.48
64	357.513,293 289.059,716	65	357.507,639 289.065,802	8.307	65	357.507,639 289.065,802	66	357.496,979 289.077,278	15.66 3	66	357.496,979 289.077,278	67	357.494,699 289.079,525	3.201
67	357.494,699 289.079,525	68	357.487,297 289.086,819	10.39 2	68	357.487,297 289.086,819	69	357.477,962 289.096,02	13.10 7	69	357.477,962 289.096,02	70	357.472,134 289.101,763	8.182
70	357.472,134 289.101,763	71	357.462,822 289.110,94	13.07 4	71	357.462,822 289.110,94	72	357.453,137 289.120,484	13.59 7	72	357.453,137 289.120,484	73	357.448,108 289.125,441	7.061
73	357.448,108 289.125,441	74	357.441,15 289.132,297	9.768	74	357.441,15 289.132,297	75	357.436,516 289.136,864	6.506	75	357.436,516 289.136,864	76	357.431,886 289.141,427	6.501
76	357.431,886 289.141,427	77	357.425,347 289.147,871	9.181	77	357.425,347 289.147,871	78	357.417,314 289.155,788	11.27 9	78	357.417,314 289.155,788	79	357.410,981 289.162,029	8.891
79	357.410,981 289.162,029	80	357.401,924 289.171,717	13.26 2	80	357.401,924 289.171,717	81	357.389,418 289.185,095	18.31 3	81	357.389,418 289.185,095	82	357.375,981 289.199,468	19.67 6
82	357.375,981 289.199,468	83	357.373,892 289.201,702	3.059	83	357.373,892 289.201,702	84	357.369,094 289.210,377	9.913	84	357.369,094 289.210,377	85	357.361,674 289.223,792	15.33
85	357.361,674 289.223,792	86	357.361,624 289.223,901	0.12	86	357.361,624 289.223,901	87	357.357,869 289.232,02	8.945	87	357.357,869 289.232,02	88	357.355,038 289.238,142	6.745
88	357.355,038 289.238,142	89	357.354,148 289.239,168	1.358	89	357.354,148 289.239,168	90	357.344,437 289.250,363	14.82	90	357.344,437 289.250,363	91	357.339,838 289.255,664	7.018
91	357.339,838 289.255,664	92	357.336,386 289.259,644	5.268	92	357.336,386 289.259,644	93	357.327,938 289.269,383	12.89 3	93	357.327,938 289.269,383	94	357.321,015 289.277,364	10.56 5
94	357.321,015 289.277,364	95	357.316,389 289.282,697	7.06	95	357.316,389 289.282,697	96	357.310,979 289.288,933	8.256	96	357.310,979 289.288,933	97	357.304,393 289.296,526	10.05 1
97	357.304,393 289.296,526	98	357.298,69 289.303,1	8.703	98	357.298,69 289.303,1	99	357.289,853 289.313,287	13.48 6	99	357.289,853 289.313,287	100	357.286,079 289.317,638	5.76
100	357.286,079 289.317,638	101	357.282,439 289.321,089	5.016	101	357.282,439 289.321,089	102	357.277,723 289.325,559	6.498	102	357.277,723 289.325,559	103	357.271,914 289.331,066	8.004
103	357.271,914 289.331,066	104	357.266,53 289.336,17	7.419	104	357.266,53 289.336,17	105	357.260,741 289.341,659	7.978	105	357.260,741 289.341,659	106	357.260,39 289.341,991	0.483
106	357.260,39 289.341,991	107	357.250,956 289.350,036	12.39 8	107	357.250,956 289.350,036	108	357.245,483 289.354,703	7.193	108	357.245,483 289.354,703	109	357.240,471 289.358,977	6.587
109	357.240,471 289.358,977	110	357.231,676 289.366,477	11.55 9	110	357.231,676 289.366,477	111	357.230,602 289.367,41	1.423	111	357.230,602 289.367,41	112	357.226,034 289.371,375	6.049
112	357.226,034 289.371,375	113	357.221,893 289.374,971	5.484	113	357.221,893 289.374,971	114	357.216,492 289.379,66	7.152	114	357.216,492 289.379,66	115	357.206,615 289.388,237	13.08 1
115	357.206,615 289.388,237	116	357.186,621 289.405,597	26.47 9	116	357.186,621 289.405,597	117	357.182,661 289.409,035	5.244	117	357.182,661 289.409,035	118	357.172,623 289.418,212	13.60 1

Punct început	X / Y	Punct sfârșit	X / Y	Lungime segment	Punct început	X / Y	Punct sfârșit	X / Y	Lungime segment	Punct început	X / Y	Punct sfârșit	X / Y	Lungime segment
118	357.172,623 289.418,212	119	357.169,052 289.421,478	4.839	119	357.169,052 289.421,478	120	357.165,575 289.424,657	4.711	120	357.165,575 289.424,657	121	357.158,886 289.430,772	9.063
121	357.158,886 289.430,772	122	357.152,072 289.437,003	9.233	122	357.152,072 289.437,003	123	357.144,979 289.443,488	9.611	123	357.144,979 289.443,488	124	357.140,598 289.447,493	5.936
124	357.140,598 289.447,493	125	357.139,245 289.448,73	1.833	125	357.139,245 289.448,73	126	357.136,808 289.451,737	3.871	126	357.136,808 289.451,737	127	357.137,36 289.452,961	1.343
127	357.137,36 289.452,961	128	357.128,752 289.463,019	13.239	128	357.128,752 289.463,019	129	357.124,54 289.456,067	8.128	129	357.124,54 289.456,067	130	357.124,4 289.455,946	0.185
130	357.124,4 289.455,946	131	357.129,105 289.450,495	7.201	131	357.129,105 289.450,495	132	357.169,821 289.406,052	60.274	132	357.169,821 289.406,052	133	357.188,026 289.396,036	20.778
133	357.188,026 289.396,036	134	357.220,547 289.367,213	43.456	134	357.220,547 289.367,213	135	357.283,282 289.308,165	86.153	135	357.283,282 289.308,165	136	357.284,824 289.302,906	5.48
136	357.284,824 289.302,906	137	357.357,661 289.221,491	109.241	137	357.357,661 289.221,491	138	357.363,386 289.212,074	11.021	138	357.363,386 289.212,074	139	357.365,593 289.208,442	4.25
139	357.365,593 289.208,442	140	357.370,632 289.199,332	10.411	140	357.370,632 289.199,332	141	357.373,059 289.196,736	3.554	141	357.373,059 289.196,736	142	357.386,496 289.182,363	19.676
142	357.386,496 289.182,363	143	357.399,002 289.168,985	18.313	143	357.399,002 289.168,985	144	357.408,115 289.159,237	13.344	144	357.408,115 289.159,237	145	357.414,506 289.152,939	8.973
145	357.414,506 289.152,939	146	357.417,632 289.149,858	4.389	146	357.417,632 289.149,858	147	357.422,539 289.145,022	6.89	147	357.422,539 289.145,022	148	357.429,078 289.138,578	9.181
148	357.429,078 289.138,578	149	357.433,708 289.134,015	6.501	149	357.433,708 289.134,015	150	357.438,343 289.129,448	6.507	150	357.438,343 289.129,448	151	357.445,3 289.122,592	9.768
151	357.445,3 289.122,592	152	357.450,329 289.117,635	7.061	152	357.450,329 289.117,635	153	357.460,014 289.108,091	13.597	153	357.460,014 289.108,091	154	357.468,091 289.100,132	11.339
154	357.468,091 289.100,132	155	357.469,327 289.093,57	6.677	155	357.469,327 289.093,57	156	357.509,016 289.054,576	55.639	156	357.509,016 289.054,576	157	357.531,585 289.030,781	32.796
157	357.531,585 289.030,781	158	357.588,811 288.970,449	83.155	158	357.588,811 288.970,449	159	357.617,419 288.940,288	41.57	159	357.617,419 288.940,288	160	357.670,598 288.884,221	77.276
160	357.670,598 288.884,221	161	357.674,852 288.885,283	4.385	161	357.674,852 288.885,283	162	357.675,599 288.884,532	1.059	162	357.675,599 288.884,532	163	357.675,592 288.884,525	0.01
163	357.675,592 288.884,525	164	357.684,954 288.875,116	13.273	164	357.684,954 288.875,116	165	357.684,961 288.875,123	0.01	165	357.684,961 288.875,123	166	357.685,857 288.874,222	1.271
166	357.685,857 288.874,222	167	357.686,613 288.873,48	1.059	167	357.686,613 288.873,48	168	357.686,597 288.873,464	0.023	168	357.686,597 288.873,464	169	357.692,731 288.867,443	8.595
169	357.692,731 288.867,443	170	357.694,684 288.865,526	2.737	170	357.694,684 288.865,526	171	357.713,156 288.847,395	25.883	171	357.713,156 288.847,395	172	357.722,55 288.838,172	13.165
172	357.722,55 288.838,172	173	357.726,998 288.833,807	6.232	173	357.726,998 288.833,807	174	357.729,767 288.831,098	3.874	174	357.729,767 288.831,098	175	357.736,977 288.824,011	10.11
175	357.736,977 288.824,011	176	357.744,386 288.816,738	10.382	176	357.744,386 288.816,738	177	357.749,597 288.811,624	7.301	177	357.749,597 288.811,624	178	357.753,865 288.807,324	6.059
178	357.753,865 288.807,324	179	357.757,632 288.803,529	5.347	179	357.757,632 288.803,529	180	357.762,905 288.798,218	7.484	180	357.762,905 288.798,218	181	357.767,804 288.793,283	6.954
181	357.767,804 288.793,283	182	357.771,58 288.789,479	5.36	182	357.771,58 288.789,479	183	357.774,228 288.786,812	3.758	183	357.774,228 288.786,812	184	357.778,396 288.782,614	5.916
184	357.778,396 288.782,614	185	357.791,604 288.769,309	18.748	185	357.791,604 288.769,309	186	357.792,099 288.768,81	0.703	186	357.792,099 288.768,81	187	357.798,988 288.761,871	9.778
187	357.798,988 288.761,871	188	357.809,753 288.751,027	15.28	188	357.809,753 288.751,027	189	357.820,193 288.740,511	14.818	189	357.820,193 288.740,511	190	357.822,231 288.738,459	2.892
190	357.822,231 288.738,459	191	357.829,864 288.729,091	12.084	191	357.829,864 288.729,091	192	357.835,294 288.722,428	8.595	192	357.835,294 288.722,428	193	357.840,354 288.719,219	8.01
193	357.840,354 288.716,219	194	357.845,046 288.710,461	7.428	194	357.845,046 288.710,461	195	357.854,051 288.699,41	14.255	195	357.854,051 288.699,41	196	357.862,316 288.689,267	13.084
196	357.862,316 288.689,267	197	357.869,107 288.680,934	10.75	197	357.869,107 288.680,934	198	357.869,742 288.680,277	0.914	198	357.869,742 288.680,277	199	357.873,139 288.676,767	4.885
199	357.873,139 288.676,767	200	357.876,024 288.673,786	4.148	200	357.876,024 288.673,786	201	357.882,68 288.666,91	9.57	201	357.882,68 288.666,91	202	357.891,394 288.657,907	12.529
202	357.891,394 288.657,907	203	357.895,634 288.653,523	6.099	203	357.895,634 288.653,523	204	357.898,272 288.650,796	3.794	204	357.898,272 288.650,796	205	357.905,035 288.643,803	9.728
205	357.905,035 288.643,803	206	357.911,025 288.637,61	8.616	206	357.911,025 288.637,61	207	357.914,386 288.634,134	4.835	207	357.914,386 288.634,134	208	357.918,113 288.630,281	5.361
208	357.918,113 288.630,281	209	357.928,508 288.619,533	14.952	209	357.928,508 288.619,533	210	357.929,468 288.618,541	1.38	210	357.929,468 288.618,541	211	357.940,691 288.606,954	16.131
211	357.940,691 288.606,954	212	357.945,478 288.602,011	6.881	212	357.945,478 288.602,011	213	357.955,845 288.591,308	14.901	213	357.955,845 288.591,308	214	357.959,566 288.587,466	5.349
214	357.959,566 288.587,466	215	357.967,292 288.579,489	11.105	215	357.967,292 288.579,489	216	357.968,727 288.578,48	1.754	216	357.968,727 288.578,48	217	357.985,29 288.566,84	20.244

Punct început	X / Y	Punct sfârşit	X / Y	Lungime segment	Punct început	X / Y	Punct sfârşit	X / Y	Lungime segment	Punct început	X / Y	Punct sfârşit	X / Y	Lungime segment
217	357.985,29 288.566,84	218	358.042,708 288.520,592	73.727	218	358.042,708 288.520,592	219	358.043,391 288.520,146	0.816	219	358.043,391 288.520,146	1	358.045,061 288.523,833	4.048

\*\* Lungimile segmentelor sunt determinate în planul de proiecție Stereo 70 și sunt rotunjite la 1 milimetru.

\*\*\* Distanța dintre puncte este formată din segmente cumulate ce sunt mai mici decât valoarea 1 milimetru.





**DATE DESPRE IMOBILUL NR. 16354**

Oficiul de Cadastru și Publicitate Imobiliară DOLJ  
Biroul de Cadastru și Publicitate Imobiliară Craiova

**A. Partea I. Descrierea imobilului**

TEREN Extravilan

Adresa: Jud. Dolj, T222, P1

Nr. Crt	Nr cadastral Nr. topografic	Suprafața* (mp)	Observații / Referințe
A1		2.000	Sector cadastral:25 Teren neimprejmuit;

**B. Partea II. Proprietari și acte**

Inscrieri privitoare la dreptul de proprietate și alte drepturi reale	Referințe
/	
Act Administrativ nr. TDP 3362-59474, din 25/03/1997 emis de CJ DOLJ;	
B1	A1
Intabulare, drept de PROPRIETATE, dobandit prin Reconstituire, cota actuala 1/1, cota initiala 1/1 1) STOICA VASILE	

**C. Partea III. SARCINI .**

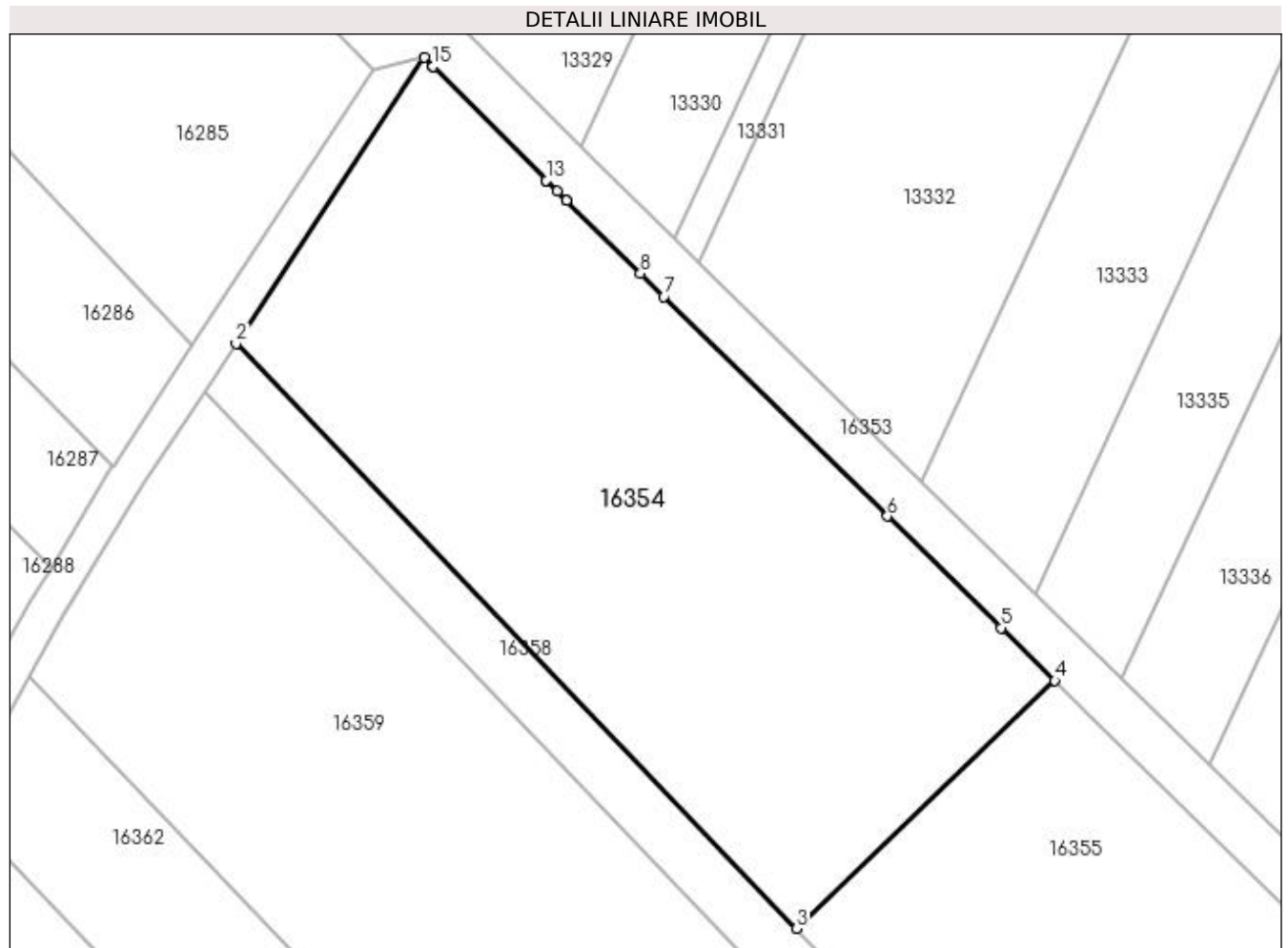
Inscrieri privind dezmembramintele dreptului de proprietate, drepturi reale de garanție și sarcini	Referințe
NU SUNT	

## Anexa Nr. 1 La Partea I

## Teren

Nr cadastral	Suprafața (mp)*	Observații / Referințe
	2.000	

\* Suprafața este determinată în planul de proiecție Stereo 70.



## Date referitoare la teren

Crt	Categorie folosință	Intra vilan	Suprafața (mp)	Tarla	Parcelă	Nr. topo	Observații / Referințe
1	vie	NU	2.000	222	1	-	

## Lungime Segmente

1) Valorile lungimilor segmentelor sunt obținute din proiecție în plan.

Punct început	X / Y	Punct sfârșit	X / Y	Lungime segment (** (m)
1	357.674,852 288.885,283	2	357.659,311 288.861,648	28.287
2	357.659,311 288.861,648	3	357.705,666 288.813,338	66.953
3	357.705,666 288.813,338	4	357.726,998 288.833,807	29.564
4	357.726,998 288.833,807	5	357.722,55 288.838,172	6.232
5	357.722,55 288.838,172	6	357.713,156 288.847,395	13.165

Punct început	X / Y	Punct sfârșit	X / Y	Lungime segment (** (m)
6	357.713,156 288.847,395	7	357.694,684 288.865,526	25.883
7	357.694,684 288.865,526	8	357.692,731 288.867,443	2.737
8	357.692,731 288.867,443	9	357.686,597 288.873,464	8.595
9	357.686,597 288.873,464	10	357.686,613 288.873,48	0.023
10	357.686,613 288.873,48	11	357.685,857 288.874,222	1.059
11	357.685,857 288.874,222	12	357.684,961 288.875,123	1.271
12	357.684,961 288.875,123	13	357.684,954 288.875,116	0.01
13	357.684,954 288.875,116	14	357.675,592 288.884,525	13.273
14	357.675,592 288.884,525	15	357.675,599 288.884,532	0.01
15	357.675,599 288.884,532	1	357.674,852 288.885,283	1.059

\*\* Lungimile segmentelor sunt determinate în planul de proiecție Stereo 70 și sunt rotunjite la 1 milimetru.

\*\*\* Distanța dintre puncte este formată din segmente cumulate ce sunt mai mici decât valoarea 1 milimetru.



**DATE DESPRE IMOBILUL NR. 16355**

Oficiul de Cadastru și Publicitate Imobiliară DOLJ  
 Biroul de Cadastru și Publicitate Imobiliară Craiova

**A. Partea I. Descrierea imobilului**

TEREN Extravilan

Adresa: Jud. Dolj, T222, P2

Nr. Crt	Nr cadastral Nr. topografic	Suprafața* (mp)	Observații / Referințe
A1		1.300	Sector cadastral:25 Teren neimprejmuit;

**B. Partea II. Proprietari și acte**

Inscrieri privitoare la dreptul de proprietate și alte drepturi reale		Referințe
/		
Act Administrativ nr. TDP NR 4338, din 27/03/2003 emis de CJ DOLJ;		
B1	Intabulare, drept de PROPRIETATE, dobandit prin Conventie, cota actuala 1/1, cota initiala 1/1 1) RAICOVICI GHEORGHE	A1

**C. Partea III. SARCINI .**

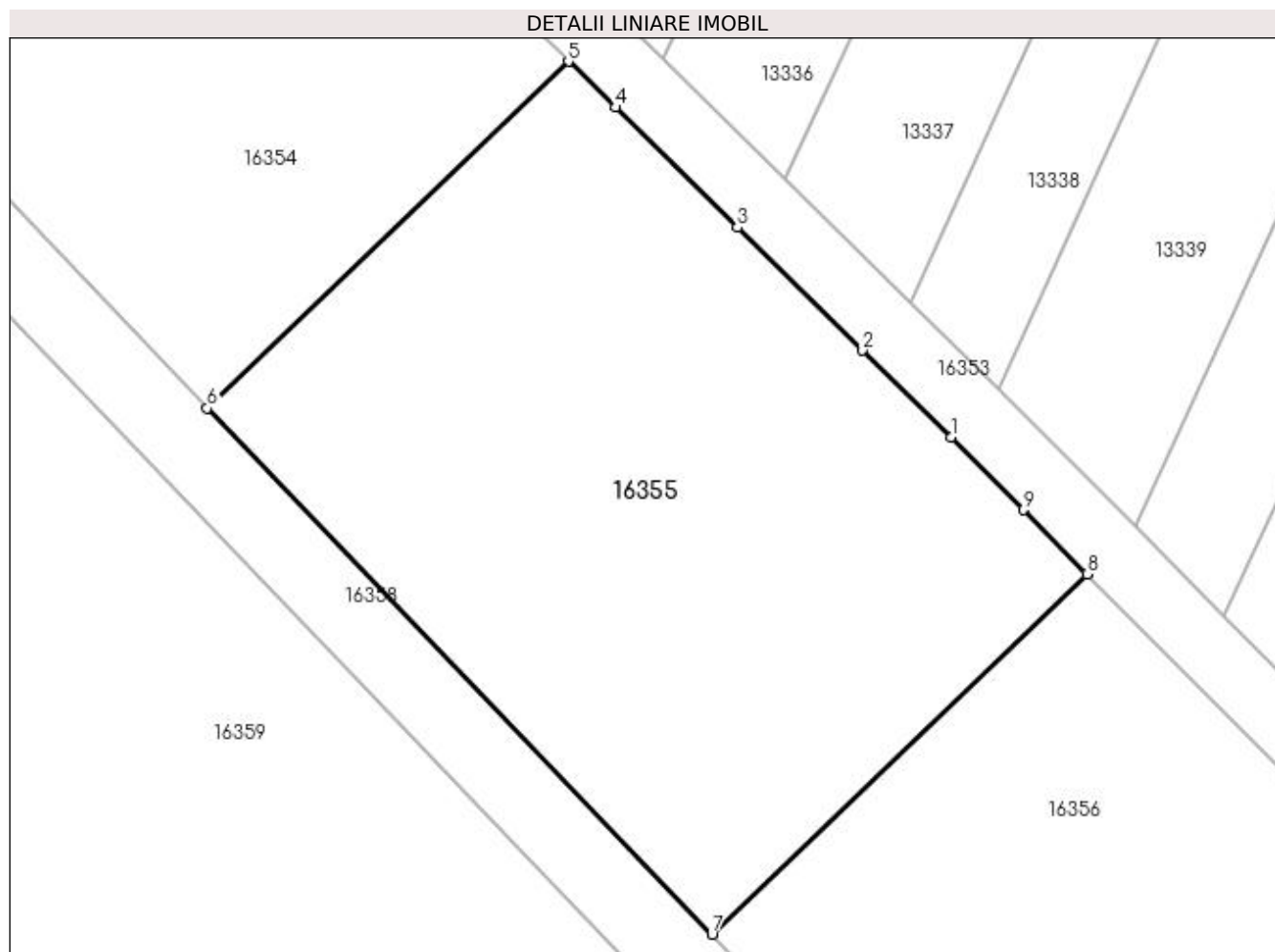
Inscrieri privind dezmembramintele dreptului de proprietate, drepturi reale de garanție și sarcini	Referințe
NU SUNT	

## Anexa Nr. 1 La Partea I

## Teren

Nr cadastral	Suprafața (mp)*	Observații / Referințe
	1.300	

\* Suprafața este determinată în planul de proiecție Stereo 70.



## Date referitoare la teren

Crt	Categorie folosință	Intravilan	Suprafața (mp)	Tarla	Parcelă	Nr. topo	Observații / Referințe
1	vie	NU	1.300	222	2	-	

## Lungime Segmente

1) Valorile lungimilor segmentelor sunt obținute din proiecție în plan.

Punct început	X / Y	Punct sfârșit	X / Y	Lungime segment (** (m)
1	357.749,597 288.811,624	2	357.744,386 288.816,738	7.301
2	357.744,386 288.816,738	3	357.736,977 288.824,011	10.382
3	357.736,977 288.824,011	4	357.729,767 288.831,098	10.11
4	357.729,767 288.831,098	5	357.726,998 288.833,807	3.874
5	357.726,998 288.833,807	6	357.705,666 288.813,338	29.564

Punct început	X / Y	Punct sfârșit	X / Y	Lungime segment (** (m)
6	357.705,666 288.813,338	7	357.735,48 288.782,266	43.062
7	357.735,48 288.782,266	8	357.757,632 288.803,529	30.705
8	357.757,632 288.803,529	9	357.753,865 288.807,324	5.347
9	357.753,865 288.807,324	1	357.749,597 288.811,624	6.059

\*\* Lungimile segmentelor sunt determinate în planul de proiecție Stereo 70 și sunt rotunjite la 1 milimetru.

\*\*\* Distanța dintre puncte este formată din segmente cumulate ce sunt mai mici decât valoarea 1 milimetru.





**DATE DESPRE IMOBILUL NR. 16356**

Oficiul de Cadastru și Publicitate Imobiliară DOLJ  
Biroul de Cadastru și Publicitate Imobiliară Craiova

**A. Partea I. Descrierea imobilului**

TEREN Extravilan

Adresa: Jud. Dolj, T222, P3, 4

Nr. Crt	Nr cadastral Nr. topografic	Suprafața* (mp)	Observații / Referințe
A1		1.500	Sector cadastral:25 Teren neimprejmuit;

**B. Partea II. Proprietari și acte**

Inscrieri privitoare la dreptul de proprietate și alte drepturi reale	Referințe
/	
Act Administrativ nr. TDP 2775-48113, din 21/11/1996 emis de CJSIPT DOLJ;	
B1	A1
Intabulare, drept de PROPRIETATE, dobândit prin Reconstituire, cota actuala 1/1, cota initiala 1/1	
1) STANAGOL AUREL	
2) MITRUICĂ ANA	

**C. Partea III. SARCINI .**

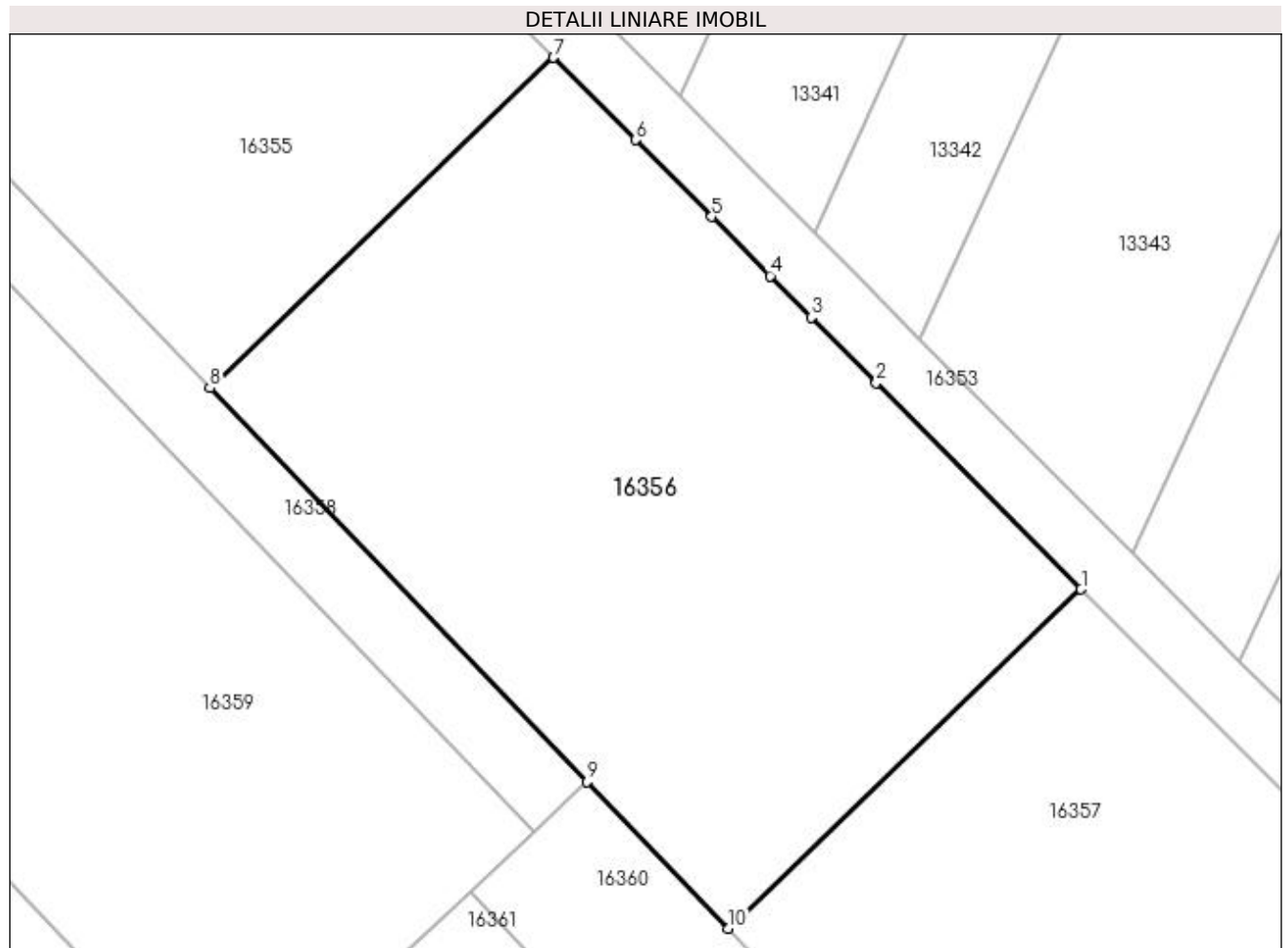
Inscrieri privind dezmembramintele dreptului de proprietate, drepturi reale de garanție și sarcini	Referințe
NU SUNT	

## Anexa Nr. 1 La Partea I

## Teren

Nr cadastral	Suprafața (mp)*	Observații / Referințe
	1.500	

\* Suprafața este determinată în planul de proiecție Stereo 70.



## Date referitoare la teren

Crt	Categorie folosință	Intravilan	Suprafața (mp)	Tarla	Parcelă	Nr. topo	Observații / Referințe
1	arabil	NU	300	222	3	-	
2	arabil	NU	1.200	222	4	-	

## Lungime Segmente

1) Valorile lungimilor segmentelor sunt obținute din proiecție în plan.

Punct început	X / Y	Punct sfârșit	X / Y	Lungime segment (** (m)
1	357.791,604 288.769,309	2	357.778,396 288.782,614	18.748
2	357.778,396 288.782,614	3	357.774,228 288.786,812	5.916
3	357.774,228 288.786,812	4	357.771,58 288.789,479	3.758
4	357.771,58 288.789,479	5	357.767,804 288.793,283	5.36

Punct început	X / Y	Punct sfârșit	X / Y	Lungime segment (** (m)
5	357.767,804 288.793,283	6	357.762,905 288.798,218	6.954
6	357.762,905 288.798,218	7	357.757,632 288.803,529	7.484
7	357.757,632 288.803,529	8	357.735,48 288.782,266	30.705
8	357.735,48 288.782,266	9	357.759,795 288.756,925	35.12
9	357.759,795 288.756,925	10	357.768,856 288.747,482	13.087
10	357.768,856 288.747,482	1	357.791,604 288.769,309	31.526

\*\* Lungimile segmentelor sunt determinate în planul de proiecție Stereo 70 și sunt rotunjite la 1 milimetru.

\*\*\* Distanța dintre puncte este formată din segmente cumulate ce sunt mai mici decât valoarea 1 milimetru.



**DATE DESPRE IMOBILUL NR. 16357**

Oficiul de Cadastru și Publicitate Imobiliară DOLJ  
Biroul de Cadastru și Publicitate Imobiliară Craiova

**A. Partea I. Descrierea imobilului**

TEREN Extravilan

Adresa: Jud. Dolj, T222, P6, 5,7

Nr. Crt	Nr cadastral Nr. topografic	Suprafața* (mp)	Observații / Referințe
A1		3.800	Sector cadastral:25 Teren neimprejmuit;

**B. Partea II. Proprietari și acte**

Inscrieri privitoare la dreptul de proprietate și alte drepturi reale		Referințe
/		
Act Notarial nr. CM 532, din 12/12/2018 emis de NP STOENESCU FLOREA (CERT DECES NR 351086/21-11-2020; TDP NR 2798-48113/21-11-1996);		
B1	Intabulare, drept de PROPRIETATE, dobandit prin Succesiune, cota actuala 1/1, cota initiala 1/1	A1
	1) OPREA DAN	
	2) STANCALIE CONSTANTIN-STEFAN-LIVIU	

**C. Partea III. SARCINI .**

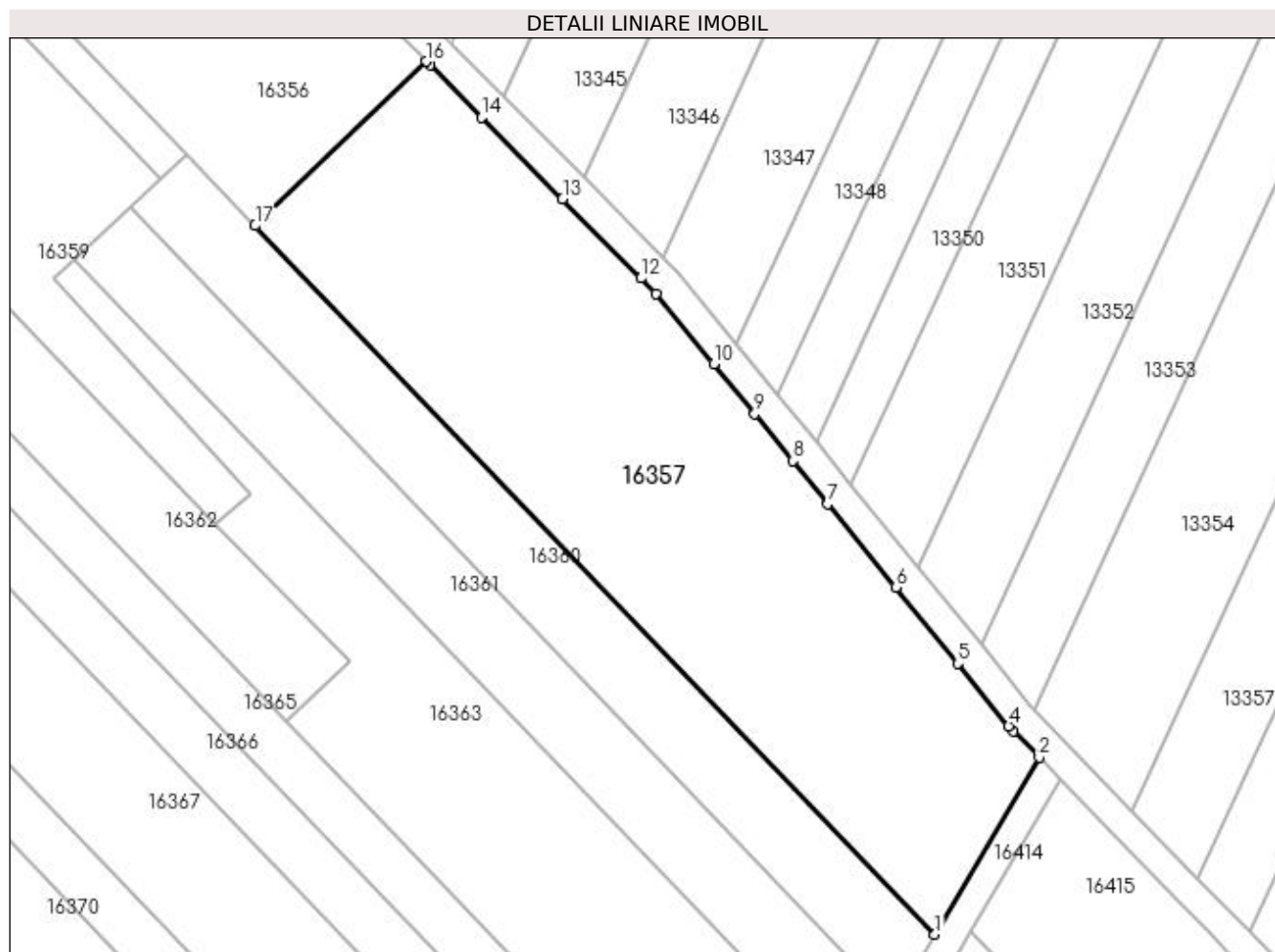
Inscrieri privind dezmembramintele dreptului de proprietate, drepturi reale de garanție și sarcini	Referințe
NU SUNT	

## Anexa Nr. 1 La Partea I

## Teren

Nr cadastral	Suprafața (mp)*	Observații / Referințe
	3.800	

\* Suprafața este determinată în planul de proiecție Stereo 70.



## Date referitoare la teren

Crt	Categorie folosință	Intra vilan	Suprafața (mp)	Tarla	Parcelă	Nr. topo	Observații / Referințe
1	arabil	NU	400	222	6	-	
2	arabil	NU	1.900	222	5	-	
3	vie	NU	1.500	222	7	-	

## Lungime Segmente

1) Valorile lungimilor segmentelor sunt obținute din proiecție în plan.

Punct început	X / Y	Punct sfârșit	X / Y	Lungime segment (** (m)
1	357.859,272 288.653,252	2	357.873,139 288.676,767	27.299
2	357.873,139 288.676,767	3	357.869,742 288.680,277	4.885
3	357.869,742 288.680,277	4	357.869,107 288.680,934	0.914
4	357.869,107 288.680,934	5	357.862,316 288.689,267	10.75

Punct început	X / Y	Punct sfârșit	X / Y	Lungime segment (** (m)
5	357.862,316 288.689,267	6	357.854,051 288.699,41	13.084
6	357.854,051 288.699,41	7	357.845,046 288.710,461	14.255
7	357.845,046 288.710,461	8	357.840,354 288.716,219	7.428
8	357.840,354 288.716,219	9	357.835,294 288.722,428	8.01
9	357.835,294 288.722,428	10	357.829,864 288.729,091	8.595
10	357.829,864 288.729,091	11	357.822,231 288.738,459	12.084
11	357.822,231 288.738,459	12	357.820,193 288.740,511	2.892
12	357.820,193 288.740,511	13	357.809,753 288.751,027	14.818
13	357.809,753 288.751,027	14	357.798,988 288.761,871	15.28
14	357.798,988 288.761,871	15	357.792,099 288.768,81	9.778
15	357.792,099 288.768,81	16	357.791,604 288.769,309	0.703
16	357.791,604 288.769,309	17	357.768,856 288.747,482	31.526
17	357.768,856 288.747,482	1	357.859,272 288.653,252	130.592

\*\* Lungimile segmentelor sunt determinate în planul de proiecție Stereo 70 și sunt rotunjite la 1 milimetru.

\*\*\* Distanța dintre puncte este formată din segmente cumulate ce sunt mai mici decât valoarea 1 milimetru.





**DATE DESPRE IMOBILUL NR. 16358**

Oficiul de Cadastru și Publicitate Imobiliară DOLJ  
Biroul de Cadastru și Publicitate Imobiliară Craiova

**A. Partea I. Descrierea imobilului**

TEREN Extravilan

Adresa: Jud. Dolj, T222, P7/1

Nr. Crt	Nr cadastral Nr. topografic	Suprafața* (mp)	Observații / Referințe
A1		678	Sector cadastral:25 Teren neimprejmuit;

**B. Partea II. Proprietari și acte**

Inscrieri privitoare la dreptul de proprietate și alte drepturi reale		Referințe
/		
Act Normativ nr. LEGEA 7, din 13/03/1996 emis de GUVERNUL ROMANIEI;		
B1	Inscrierea provizorie, drept de PROPRIETATE, dobandit prin Lege, cota actuala 1/1, cota initiala 1/1 1) PROPRIETAR NEIDENTIFICAT	A1

**C. Partea III. SARCINI .**

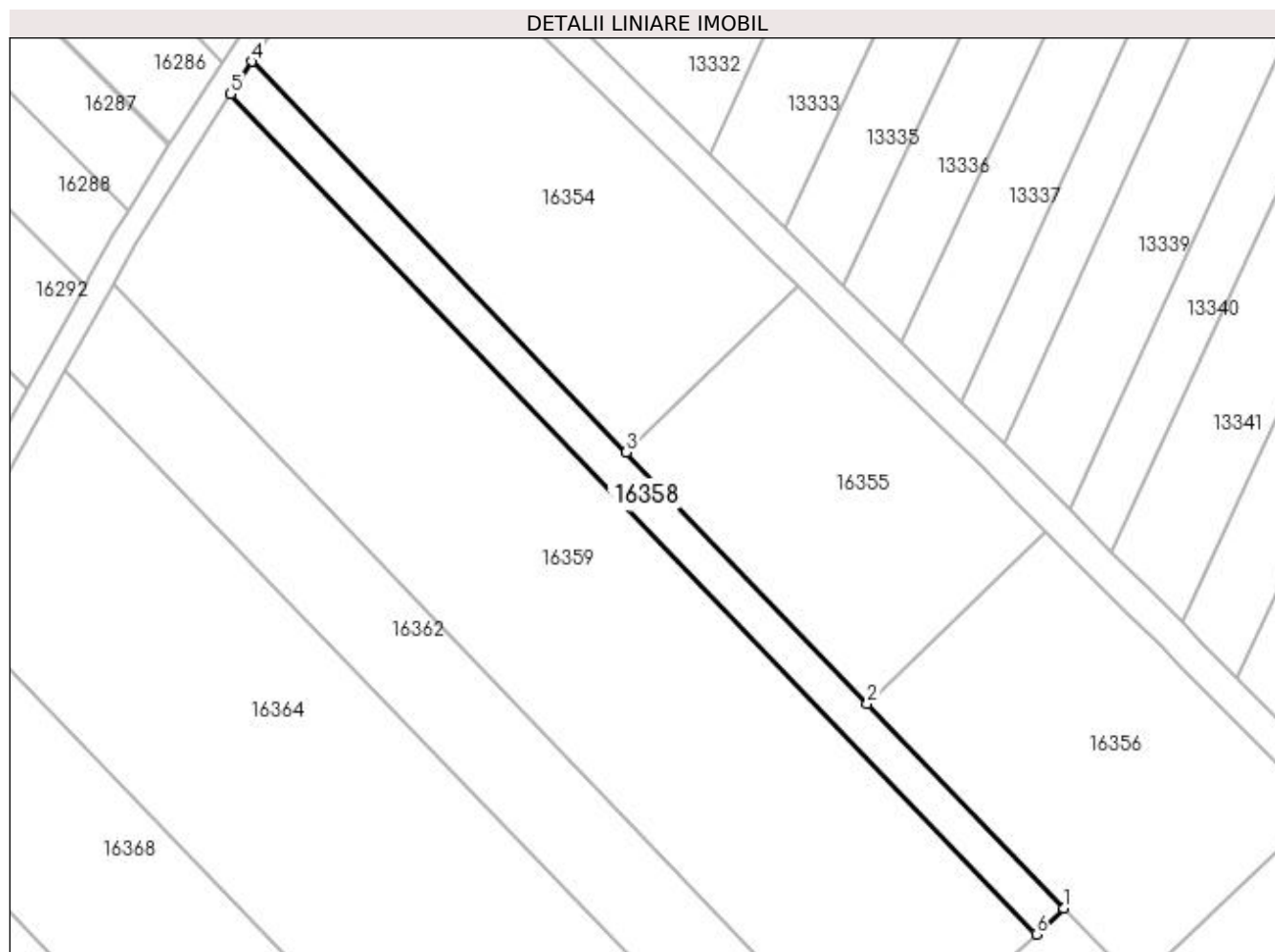
Inscrieri privind dezmembramintele dreptului de proprietate, drepturi reale de garanție și sarcini	Referințe
NU SUNT	

## Anexa Nr. 1 La Partea I

## Teren

Nr cadastral	Suprafața (mp)*	Observații / Referințe
	678	

\* Suprafața este determinată în planul de proiecție Stereo 70.



## Date referitoare la teren

Crt	Categorie folosință	Intra vilan	Suprafața (mp)	Tarla	Parcelă	Nr. topo	Observații / Referințe
1	arabil	NU	678	222	7/1	-	

## Lungime Segmente

1) Valorile lungimilor segmentelor sunt obținute din proiecție în plan.

Punct început	X / Y	Punct sfârșit	X / Y	Lungime segment (** (m)
1	357.759,795 288.756,925	2	357.735,48 288.782,266	35.12
2	357.735,48 288.782,266	3	357.705,666 288.813,338	43.062
3	357.705,666 288.813,338	4	357.659,311 288.861,648	66.953
4	357.659,311 288.861,648	5	357.656,669 288.857,629	4.81
5	357.656,669 288.857,629	6	357.756,369 288.753,723	144.002

Punct început	X / Y	Punct sfârșit	X / Y	Lungime segment (** (m)
6	357.756,369 288.753,723	1	357.759,795 288.756,925	4.689

\*\* Lungimile segmentelor sunt determinate în planul de proiecție Stereo 70 și sunt rotunjite la 1 milimetru.

\*\*\* Distanța dintre puncte este formată din segmente cumulate ce sunt mai mici decât valoarea 1 milimetru.



**DATE DESPRE IMOBILUL NR. 16359**

Oficiul de Cadastru și Publicitate Imobiliară DOLJ  
Biroul de Cadastru și Publicitate Imobiliară Craiova

**A. Partea I. Descrierea imobilului**

TEREN Extravilan

Adresa: Jud. Dolj, T222, P8,11,90

Nr. Crt	Nr cadastral Nr. topografic	Suprafața* (mp)	Observații / Referințe
A1	36728	4.000	Sector cadastral:25 Teren neimprejmuit;

**B. Partea II. Proprietari și acte**

Inscrieri privitoare la dreptul de proprietate și alte drepturi reale	Referințe
<b>222835 / 13/09/2021</b>	
Act Notarial nr. Contract de vanzare Aut 2046, din 10/09/2021 emis de Diaconescu Gelu Emilian;	
B1	A1
Intabulare, drept de PROPRIETATE, dobandit prin Conventie, cota actuala 1/1, cota initiala 1/1	
1) STÂNCĂLIE FLORIN	
2) STÂNCĂLIE ILONA-RAMONA	

**C. Partea III. SARCINI .**

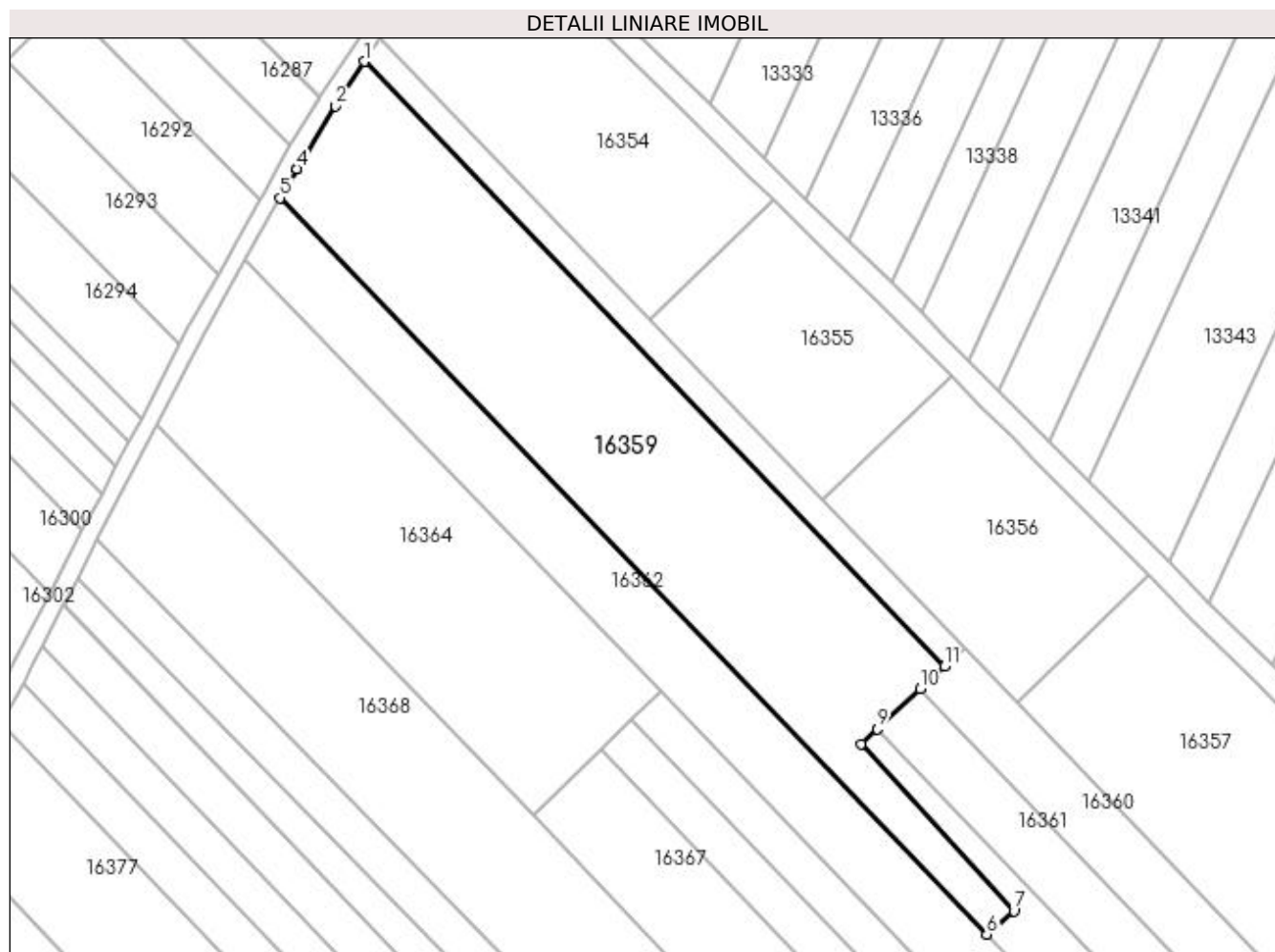
Inscrieri privind dezmembramintele dreptului de proprietate, drepturi reale de garanție și sarcini	Referințe
NU SUNT	

## Anexa Nr. 1 La Partea I

## Teren

Nr cadastral	Suprafața (mp)*	Observații / Referințe
36728	4.000	

\* Suprafața este determinată în planul de proiecție Stereo 70.



## Date referitoare la teren

Crt	Categorie folosință	Intra vilan	Suprafața (mp)	Tarla	Parcelă	Nr. topo	Observații / Referințe
1	arabil	NU	4.000	222	8,11,90	-	

## Lungime Segmente

1) Valorile lungimilor segmentelor sunt obținute din proiecție în plan.

Punct început	X / Y	Punct sfârșit	X / Y	Lungime segment (** (m)
1	357.656,669 288.857,629	2	357.651,662 288.850,016	9.112
2	357.651,662 288.850,016	3	357.645,062 288.839,203	12.668
3	357.645,062 288.839,203	4	357.645,047 288.839,174	0.033
4	357.645,047 288.839,174	5	357.642,234 288.834,197	5.717
5	357.642,234 288.834,197	6	357.763,61 288.707,701	175.309

Punct început	X / Y	Punct sfârșit	X / Y	Lungime segment (** (m)
6	357.763,61 288.707,701	7	357.768,307 288.711,748	6.2
7	357.768,307 288.711,748	8	357.742,023 288.740,402	38.883
8	357.742,023 288.740,402	9	357.744,818 288.742,997	3.814
9	357.744,818 288.742,997	10	357.752,234 288.749,884	10.121
10	357.752,234 288.749,884	11	357.756,369 288.753,723	5.642
11	357.756,369 288.753,723	1	357.656,669 288.857,629	144.002

\*\* Lungimile segmentelor sunt determinate în planul de proiecție Stereo 70 și sunt rotunjite la 1 milimetru.

\*\*\* Distanța dintre puncte este formată din segmente cumulate ce sunt mai mici decât valoarea 1 milimetru.





**DATE DESPRE IMOBILUL NR. 16360**

Oficiul de Cadastru și Publicitate Imobiliară DOLJ  
Biroul de Cadastru și Publicitate Imobiliară Craiova

**A. Partea I. Descrierea imobilului**

TEREN Extravilan

Adresa: Jud. Dolj, T222, P9

Nr. Crt	Nr cadastral Nr. topografic	Suprafața* (mp)	Observații / Referințe
A1		1.500	Sector cadastral:25 Teren neimprejmuit;

**B. Partea II. Proprietari și acte**

Inscrieri privitoare la dreptul de proprietate și alte drepturi reale	Referințe
/	
Act Administrativ nr. TDP NR 2753-48113, din 20/11/1996 emis de COMISIA JUDETEANA DOLJ;	
B1	A1
Intabulare, drept de PROPRIETATE, dobandit prin Reconstituire, cota actuala 1/1, cota initiala 1/1 1) STANAGOI ECATERINA	

**C. Partea III. SARCINI .**

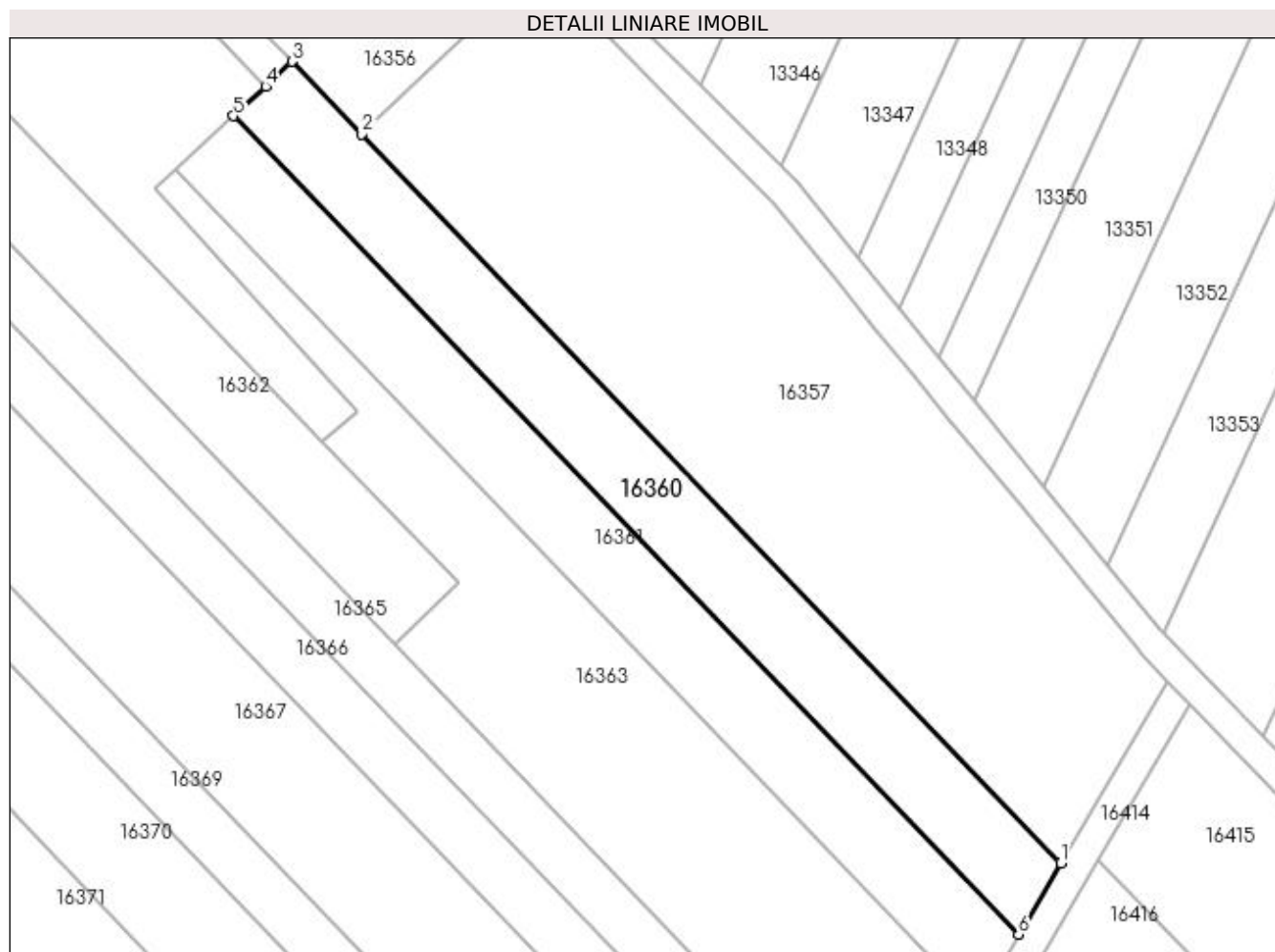
Inscrieri privind dezmembramintele dreptului de proprietate, drepturi reale de garanție și sarcini	Referințe
NU SUNT	

## Anexa Nr. 1 La Partea I

## Teren

Nr cadastral	Suprafața (mp)*	Observații / Referințe
	1.500	

\* Suprafața este determinată în planul de proiecție Stereo 70.



## Date referitoare la teren

Crt	Categorie folosință	Intravilan	Suprafața (mp)	Tarla	Parcelă	Nr. topo	Observații / Referințe
1	vie	NU	1.500	222	9	-	

## Lungime Segmente

1) Valorile lungimilor segmentelor sunt obținute din proiecție în plan.

Punct început	X / Y	Punct sfârșit	X / Y	Lungime segment (** (m)
1	357.859,272 288.653,252	2	357.768,856 288.747,482	130.592
2	357.768,856 288.747,482	3	357.759,795 288.756,925	13.087
3	357.759,795 288.756,925	4	357.756,369 288.753,723	4.689
4	357.756,369 288.753,723	5	357.752,234 288.749,884	5.642
5	357.752,234 288.749,884	6	357.853,822 288.644,01	146.729

Punct început	X / Y	Punct sfârșit	X / Y	Lungime segment (** (m)
6	357.853,822 288.644,01	1	357.859,272 288.653,252	10.729

\*\* Lungimile segmentelor sunt determinate în planul de proiecție Stereo 70 și sunt rotunjite la 1 milimetru.

\*\*\* Distanța dintre puncte este formată din segmente cumulate ce sunt mai mici decât valoarea 1 milimetru.



**DATE DESPRE IMOBILUL NR. 16361**

Oficiul de Cadastru și Publicitate Imobiliară DOLJ  
Biroul de Cadastru și Publicitate Imobiliară Craiova

**A. Partea I. Descrierea imobilului**

TEREN Extravilan

Adresa: Jud. Dolj, T222, P10

Nr. Crt	Nr cadastral Nr. topografic	Suprafața* (mp)	Observații / Referințe
A1		1.500	Sector cadastral:25 Teren neimprejmuit;

**B. Partea II. Proprietari și acte**

Inscrieri privitoare la dreptul de proprietate și alte drepturi reale	Referințe
/	
Act Notarial nr. CM NR 256, din 12/08/2015 emis de BUDIANA IONUT RAZVAN (TDP NR 2149-9700/26-07-1996; CERT DECES NR 309419);	
B1	A1
Intabulare, drept de PROPRIETATE, dobandit prin Succesiune, cota actuala 1/1, cota initiala 1/1 1) STĂNĂGOI DUMITRU DEFUNCT:Da	

**C. Partea III. SARCINI .**

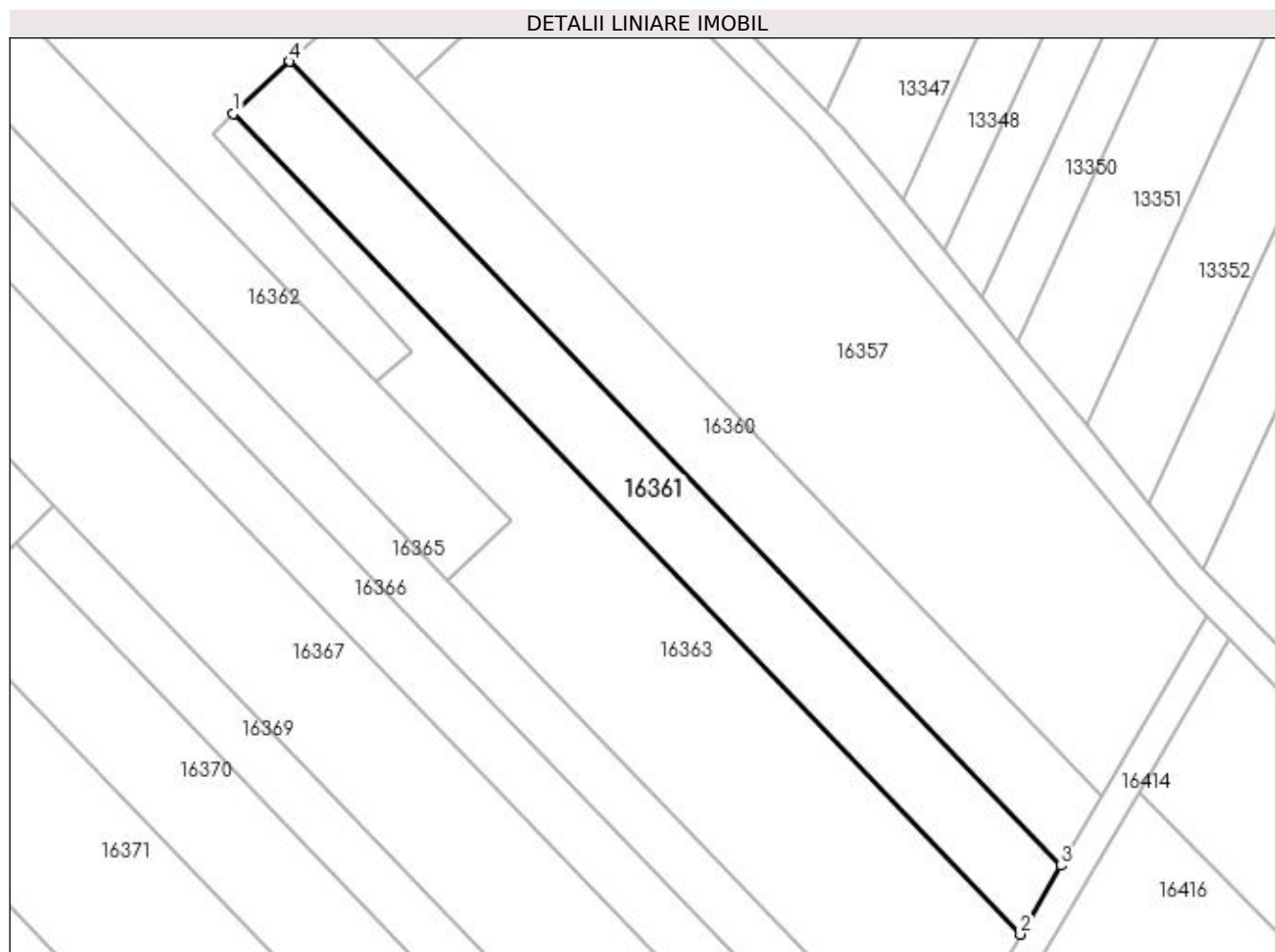
Inscrieri privind dezmembramintele dreptului de proprietate, drepturi reale de garanție și sarcini	Referințe
NU SUNT	

## Anexa Nr. 1 La Partea I

## Teren

Nr cadastral	Suprafața (mp)*	Observații / Referințe
	1.500	

\* Suprafața este determinată în planul de proiecție Stereo 70.



## Date referitoare la teren

Crt	Categorie folosință	Intra vilan	Suprafața (mp)	Tarla	Parcelă	Nr. topo	Observații / Referințe
1	vie	NU	1.500	222	10	-	

## Lungime Segmente

1) Valorile lungimilor segmentelor sunt obținute din proiecție în plan.

Punct început	X / Y	Punct sfârșit	X / Y	Lungime segment (** (m)
1	357.744,818 288.742,997	2	357.848,484 288.634,957	149.731
2	357.848,484 288.634,957	3	357.853,822 288.644,01	10.51
3	357.853,822 288.644,01	4	357.752,234 288.749,884	146.729
4	357.752,234 288.749,884	1	357.744,818 288.742,997	10.121

**\*\* Lungimile segmentelor sunt determinate în planul de proiecție Stereo 70 și sunt rotunjite la 1 milimetru.**

**\*\*\* Distanța dintre puncte este formată din segmente cumulate ce sunt mai mici decât valoarea 1 milimetru.**





**DATE DESPRE IMOBILUL NR. 16362**

Oficiul de Cadastru și Publicitate Imobiliară DOLJ  
Biroul de Cadastru și Publicitate Imobiliară Craiova

**A. Partea I. Descrierea imobilului**

TEREN Extravilan

Adresa: Jud. Dolj, T222, P12, 13

Nr. Crt	Nr cadastral Nr. topografic	Suprafața* (mp)	Observații / Referințe
A1		2.300	Sector cadastral:25 Teren neimprejmuit;

**B. Partea II. Proprietari și acte**

Inscrieri privitoare la dreptul de proprietate și alte drepturi reale		Referințe
/		
Act Administrativ nr. 1558-9619, din 14/04/1995 emis de CJSIPT DOLJ (CERT DECES NR 889409/82-07-2001);		
B1	Intabulare, drept de PROPRIETATE, dobandit prin Reconstituire, cota actuala 1/1, cota initiala 1/1 1) <b>BOȚOAGĂ ION</b> DEFUNCT:Da	A1

**C. Partea III. SARCINI .**

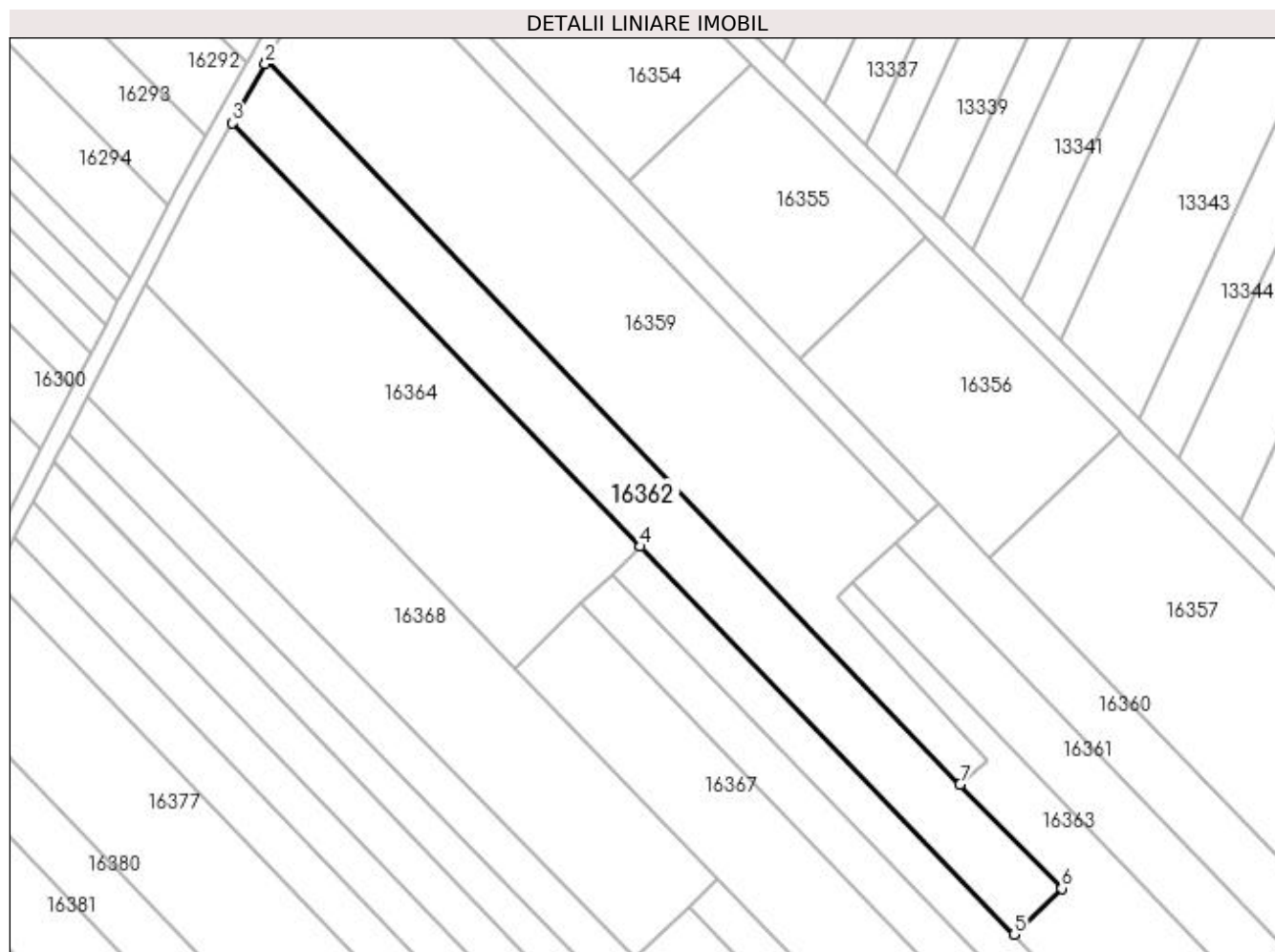
Inscrieri privind dezmembramintele dreptului de proprietate, drepturi reale de garanție și sarcini	Referințe
NU SUNT	

## Anexa Nr. 1 La Partea I

## Teren

Nr cadastral	Suprafața (mp)*	Observații / Referințe
	2.300	

\* Suprafața este determinată în planul de proiecție Stereo 70.



## Date referitoare la teren

Crt	Categorie folosință	Intravilan	Suprafața (mp)	Tarla	Parcelă	Nr. topo	Observații / Referințe
1	arabil	NU	900	222	12	-	
2	vie	NU	1.400	222	13	-	

## Lungime Segmente

1) Valorile lungimilor segmentelor sunt obținute din proiecție în plan.

Punct început	X / Y	Punct sfârșit	X / Y	Lungime segment (** (m)
1	357.642,234 288.834,197	2	357.641,994 288.833,774	0.486
2	357.641,994 288.833,774	3	357.636,24 288.823,443	11.825
3	357.636,24 288.823,443	4	357.707,658 288.749,354	102.906
4	357.707,658 288.749,354	5	357.773,052 288.681,514	94.227

Punct început	X / Y	Punct sfârșit	X / Y	Lungime segment (** (m)
5	357.773,052 288.681,514	6	357.781,383 288.689,545	11.572
6	357.781,383 288.689,545	7	357.763,61 288.707,701	25.407
7	357.763,61 288.707,701	1	357.642,234 288.834,197	175.309

\*\* Lungimile segmentelor sunt determinate în planul de proiecție Stereo 70 și sunt rotunjite la 1 milimetru.

\*\*\* Distanța dintre puncte este formată din segmente cumulate ce sunt mai mici decât valoarea 1 milimetru.



**DATE DESPRE IMOBILUL NR. 16363**

Oficiul de Cadastru și Publicitate Imobiliară DOLJ  
Biroul de Cadastru și Publicitate Imobiliară Craiova

**A. Partea I. Descrierea imobilului**

TEREN Extravilan

Adresa: Jud. Dolj, T222, P14, 15

Nr. Crt	Nr cadastral Nr. topografic	Suprafața* (mp)	Observații / Referințe
A1		2.400	Sector cadastral:25 Teren neimprejmuit;

**B. Partea II. Proprietari și acte**

Inscrieri privitoare la dreptul de proprietate și alte drepturi reale	Referințe
/	
Act Administrativ nr. TDP 3122/59190, din 13/03/1997 emis de CJ DOLJ;	
B1	A1
Intabulare, drept de PROPRIETATE, dobândit prin Reconstituire, cota actuala 1/1, cota initiala 1/1	
1) STANCALIE PETRE	
2) VISAN ANA	
3) STANCALIE MARIAN	

**C. Partea III. SARCINI .**

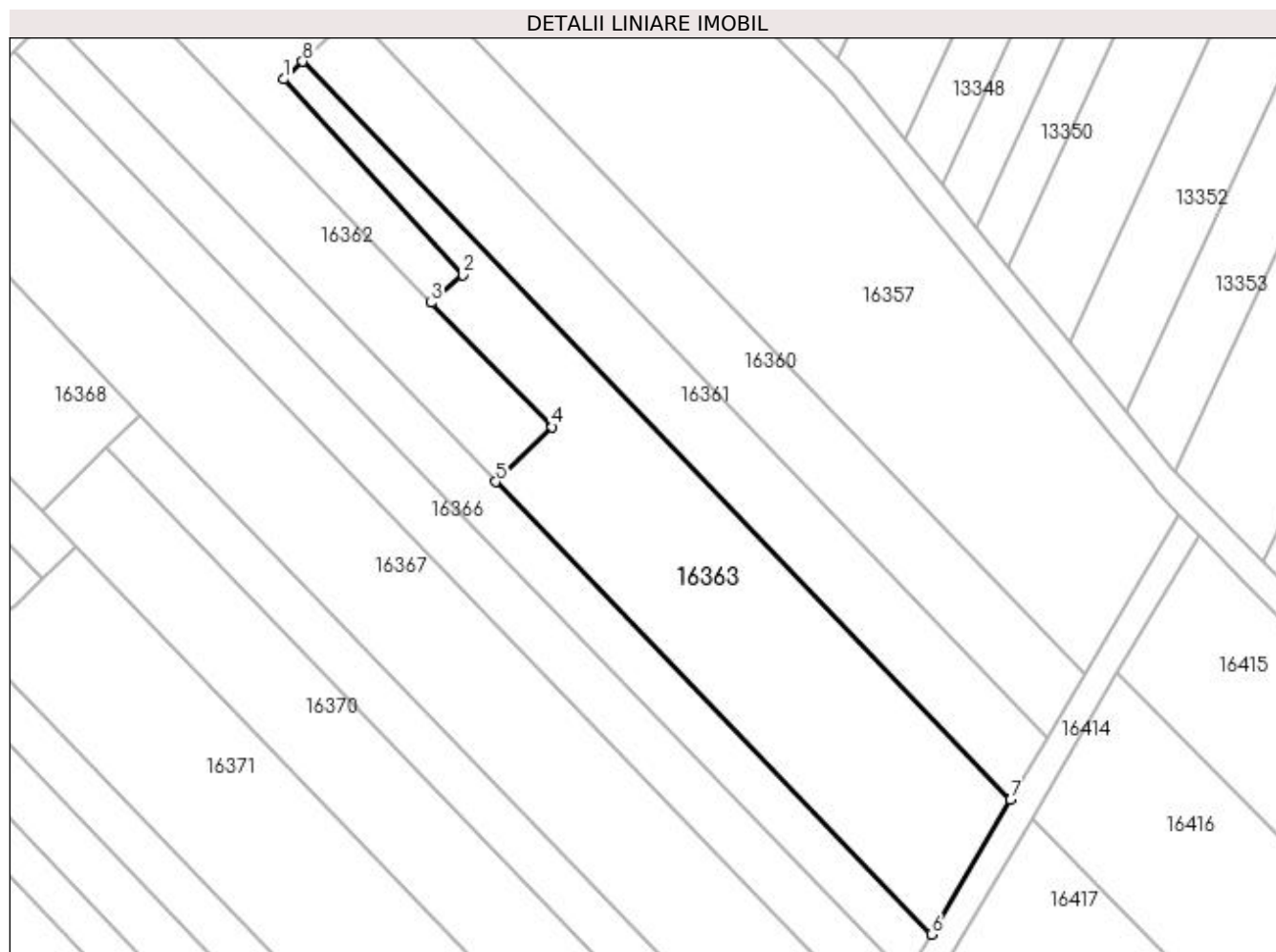
Inscrieri privind dezmembramintele dreptului de proprietate, drepturi reale de garanție și sarcini	Referințe
NU SUNT	

## Anexa Nr. 1 La Partea I

## Teren

Nr cadastral	Suprafața (mp)*	Observații / Referințe
	2.400	

\* Suprafața este determinată în planul de proiecție Stereo 70.



## Date referitoare la teren

Crt	Categorie folosință	Intra vilan	Suprafața (mp)	Tarla	Parcelă	Nr. topo	Observații / Referințe
1	arabil	NU	400	222	14	-	
2	vie	NU	2.000	222	15	-	

## Lungime Segmente

1) Valorile lungimilor segmentelor sunt obținute din proiecție în plan.

Punct început	X / Y	Punct sfârșit	X / Y	Lungime segment (** (m)
1	357.742,023 288.740,402	2	357.768,307 288.711,748	38.883
2	357.768,307 288.711,748	3	357.763,61 288.707,701	6.2
3	357.763,61 288.707,701	4	357.781,383 288.689,545	25.407
4	357.781,383 288.689,545	5	357.773,052 288.681,514	11.572

Punct început	X / Y	Punct sfârșit	X / Y	Lungime segment (** (m)
5	357.773,052 288.681,514	6	357.836,887 288.615,291	91.98
6	357.836,887 288.615,291	7	357.848,484 288.634,957	22.831
7	357.848,484 288.634,957	8	357.744,818 288.742,997	149.731
8	357.744,818 288.742,997	1	357.742,023 288.740,402	3.814

\*\* Lungimile segmentelor sunt determinate în planul de proiecție Stereo 70 și sunt rotunjite la 1 milimetru.

\*\*\* Distanța dintre puncte este formată din segmente cumulate ce sunt mai mici decât valoarea 1 milimetru.





**DATE DESPRE IMOBILUL NR. 16364**

Oficiul de Cadastru și Publicitate Imobiliară DOLJ  
Biroul de Cadastru și Publicitate Imobiliară Craiova

**A. Partea I. Descrierea imobilului**

TEREN Extravilan

Adresa: Jud. Dolj, T222, P17

Nr. Crt	Nr cadastral Nr. topografic	Suprafața* (mp)	Observații / Referințe
A1		3.000	Sector cadastral:25 Teren neimprejmuit;

**B. Partea II. Proprietari și acte**

Inscrieri privitoare la dreptul de proprietate și alte drepturi reale		Referințe
/		
Act Administrativ nr. TDP 1719-58840, din 22/06/1995 emis de CJSIPT DOLJ (CERT DECES NR 276256/15-09-2014);		
B1	Intabulare, drept de PROPRIETATE, dobandit prin Reconstituire, cota actuala 1/1, cota initiala 1/1 1) GIUBELAN STEFAN DEFUNCT:Da 2) GIUBELAN DUMITRU DEFUNCT:Da 3) GIUBELAN GRIGORE DEFUNCT:Da	A1

**C. Partea III. SARCINI .**

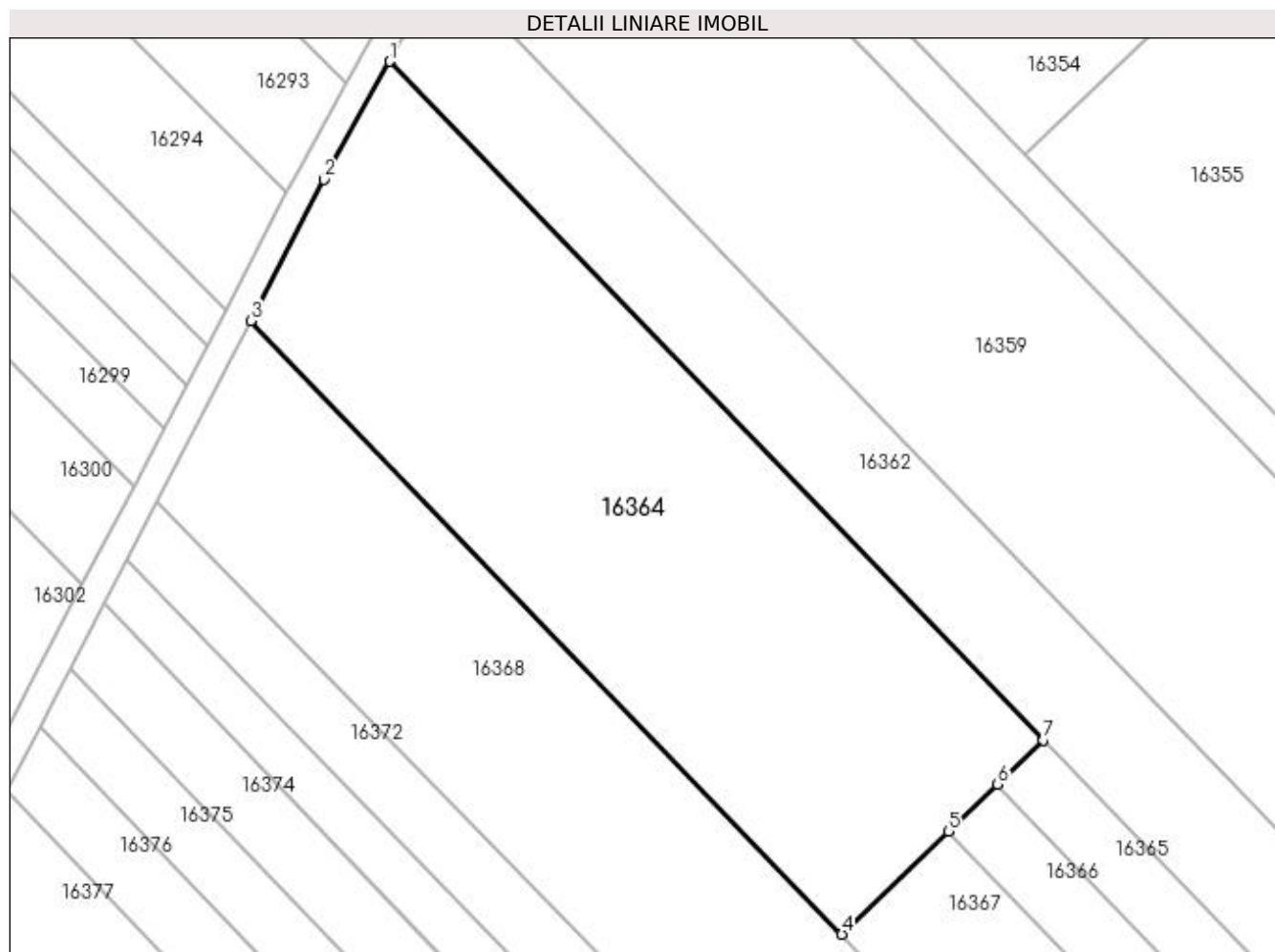
Inscrieri privind dezmembramintele dreptului de proprietate, drepturi reale de garanție și sarcini	Referințe
NU SUNT	

## Anexa Nr. 1 La Partea I

## Teren

Nr cadastral	Suprafața (mp)*	Observații / Referințe
	3.000	

\* Suprafața este determinată în planul de proiecție Stereo 70.



## Date referitoare la teren

Crt	Categorie folosință	Intra vilan	Suprafața (mp)	Tarla	Parcelă	Nr. topo	Observații / Referințe
1	vie	NU	3.000	222	17	-	

## Lungime Segmente

1) Valorile lungimilor segmentelor sunt obținute din proiecție în plan.

Punct început	X / Y	Punct sfârșit	X / Y	Lungime segment (** (m)
1	357.636,24 288.823,443	2	357.629,06 288.810,552	14.756
2	357.629,06 288.810,552	3	357.621,046 288.795,147	17.365
3	357.621,046 288.795,147	4	357.685,644 288.728,133	93.079
4	357.685,644 288.728,133	5	357.697,313 288.739,382	16.208
5	357.697,313 288.739,382	6	357.702,655 288.744,532	7.42

Punct început	X / Y	Punct sfârşit	X / Y	Lungime segment (** (m)
6	357.702,655 288.744,532	7	357.707,658 288.749,354	6.949
7	357.707,658 288.749,354	1	357.636,24 288.823,443	102.906

\*\* Lungimile segmentelor sunt determinate în planul de proiecţie Stereo 70 şi sunt rotunjite la 1 milimetru.

\*\*\* Distanţa dintre puncte este formată din segmente cumulate ce sunt mai mici decât valoarea 1 milimetru.



**DATE DESPRE IMOBILUL NR. 16365**

Oficiul de Cadastru și Publicitate Imobiliară DOLJ  
Biroul de Cadastru și Publicitate Imobiliară Craiova

**A. Partea I. Descrierea imobilului**

TEREN Extravilan

Adresa: Jud. Dolj, T222, P18, 19

Nr. Crt	Nr cadastral Nr. topografic	Suprafața* (mp)	Observații / Referințe
A1		1.300	Sector cadastral:25 Teren neimprejmuit;

**B. Partea II. Proprietari și acte**

Inscrieri privitoare la dreptul de proprietate și alte drepturi reale	Referințe
/	
Act Administrativ nr. TDP 2840-44901, din 19/11/1996 emis de CJ DOLJ;	
B1	A1
Intabulare, drept de PROPRIETATE, dobândit prin Reconstituire, cota actuala 1/1, cota initiala 1/1 1) URZICEANU SEVASTIȚA	

**C. Partea III. SARCINI .**

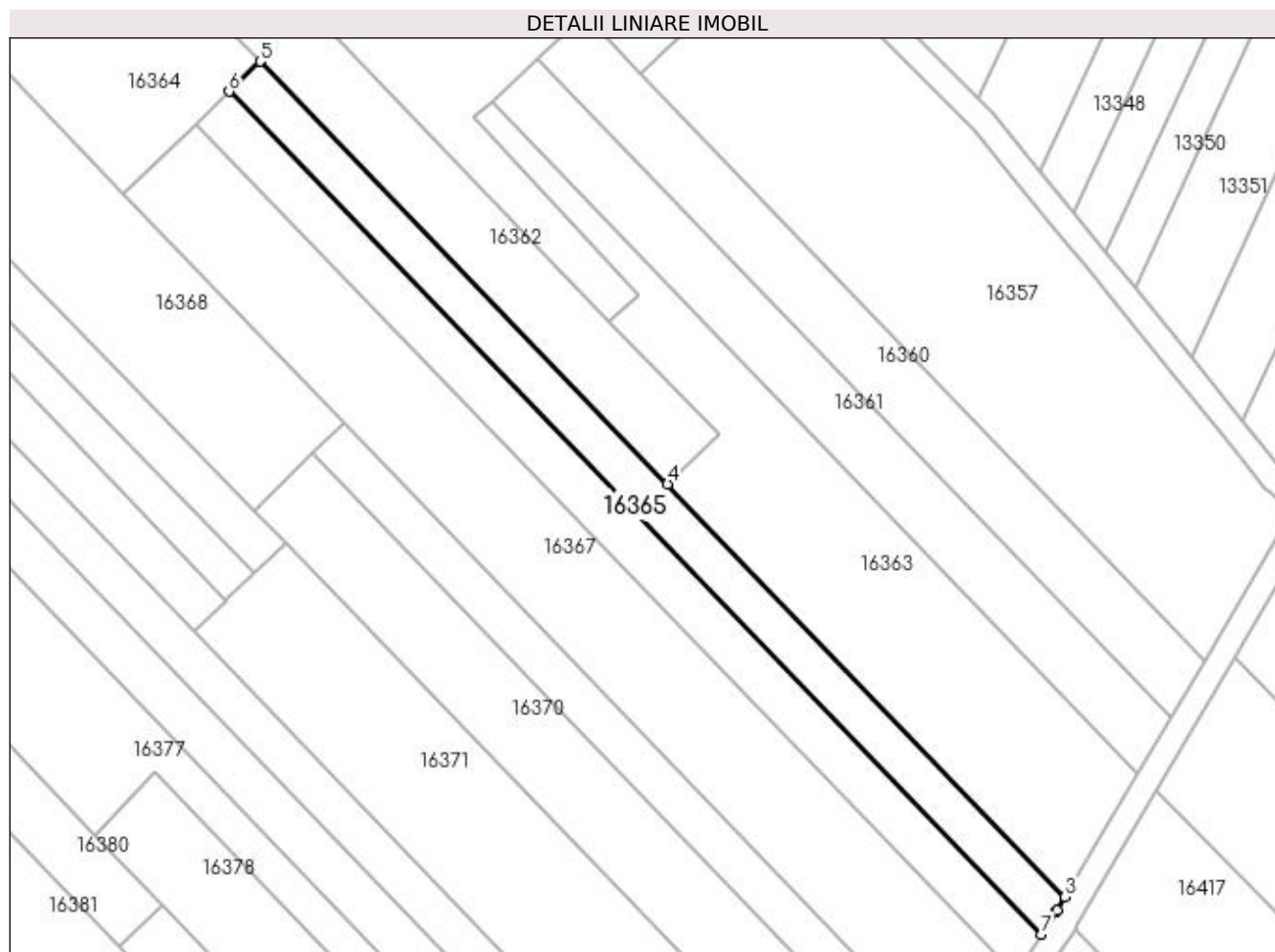
Inscrieri privind dezmembramintele dreptului de proprietate, drepturi reale de garanție și sarcini	Referințe
NU SUNT	

## Anexa Nr. 1 La Partea I

## Teren

Nr cadastral	Suprafața (mp)*	Observații / Referințe
	1.300	

\* Suprafața este determinată în planul de proiecție Stereo 70.



## Date referitoare la teren

Crt	Categorie folosință	Intravilan	Suprafața (mp)	Tarla	Parcelă	Nr. topo	Observații / Referințe
1	arabil	NU	200	222	18	-	
2	vie	NU	1.100	222	19	-	

## Lungime Segmente

1) Valorile lungimilor segmentelor sunt obținute din proiecție în plan.

Punct început	X / Y	Punct sfârșit	X / Y	Lungime segment (** (m)
1	357.835,54 288.613,027	2	357.835,602 288.613,113	0.106
2	357.835,602 288.613,113	3	357.836,887 288.615,291	2.529
3	357.836,887 288.615,291	4	357.773,052 288.681,514	91.98
4	357.773,052 288.681,514	5	357.707,658 288.749,354	94.227

Punct început	X / Y	Punct sfârșit	X / Y	Lungime segment (** (m)
5	357.707,658 288.749,354	6	357.702,655 288.744,532	6.949
6	357.702,655 288.744,532	7	357.833,036 288.609,274	187.867
7	357.833,036 288.609,274	1	357.835,54 288.613,027	4.512

\*\* Lungimile segmentelor sunt determinate în planul de proiecție Stereo 70 și sunt rotunjite la 1 milimetru.

\*\*\* Distanța dintre puncte este formată din segmente cumulate ce sunt mai mici decât valoarea 1 milimetru.





**DATE DESPRE IMOBILUL NR. 16366**

Oficiul de Cadastru și Publicitate Imobiliară DOLJ  
Biroul de Cadastru și Publicitate Imobiliară Craiova

**A. Partea I. Descrierea imobilului**

TEREN Extravilan

Adresa: Jud. Dolj, T222, P20, 21

Nr. Crt	Nr cadastral Nr. topografic	Suprafața* (mp)	Observații / Referințe
A1		1.400	Sector cadastral:25 Teren neimprejmuit;

**B. Partea II. Proprietari și acte**

Inscrieri privitoare la dreptul de proprietate și alte drepturi reale	Referințe
/	
Act Administrativ nr. TDP 2875-44901, din 20/11/1996 emis de CJ DOLJ;	
B1	A1
Intabulare, drept de PROPRIETATE, dobandit prin Reconstituire, cota actuala 1/1, cota initiala 1/1 1) URZICEANU MARIA, LIPSA CNP	

**C. Partea III. SARCINI .**

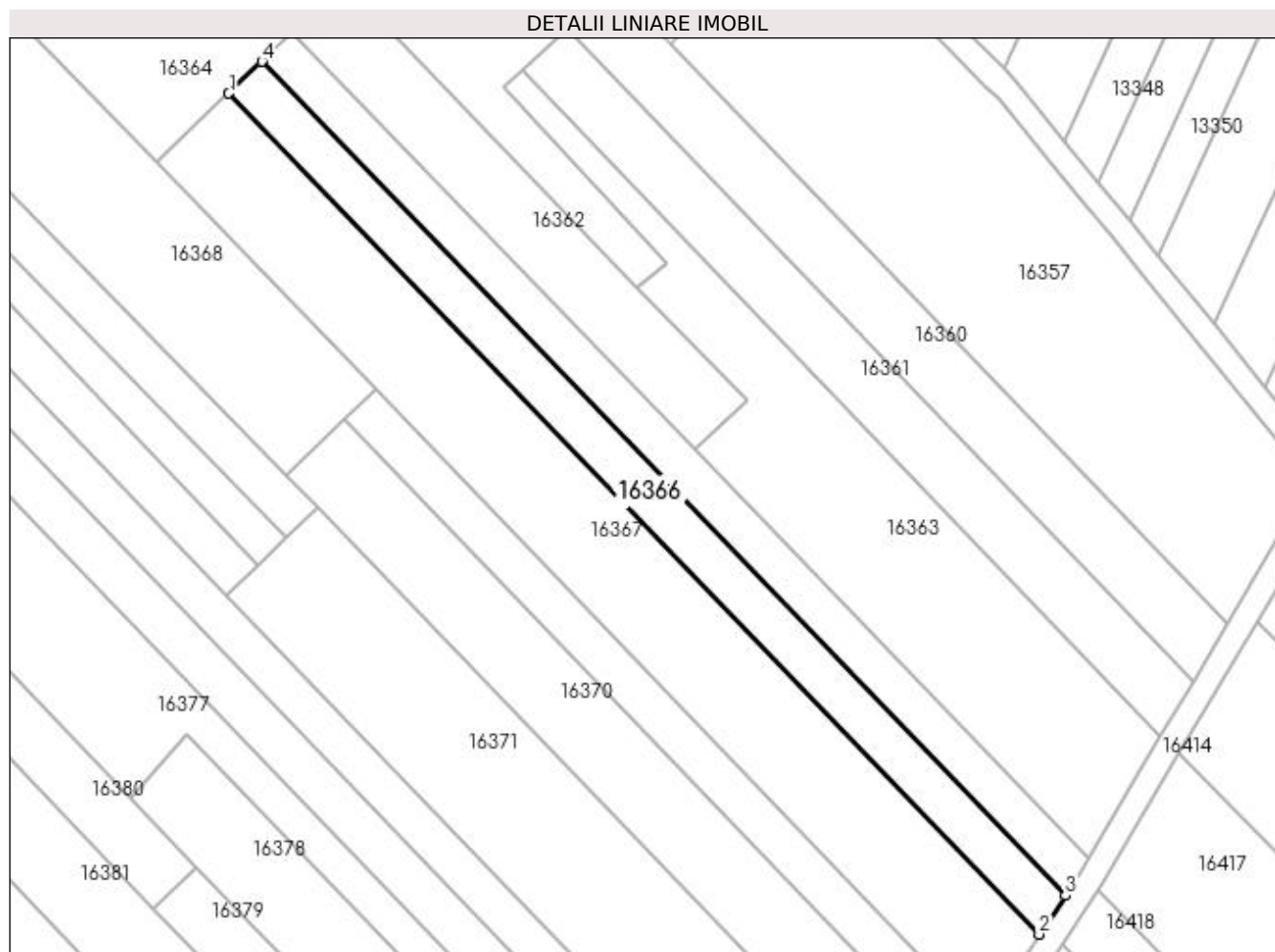
Inscrieri privind dezmembramintele dreptului de proprietate, drepturi reale de garanție și sarcini	Referințe
NU SUNT	

## Anexa Nr. 1 La Partea I

## Teren

Nr cadastral	Suprafața (mp)*	Observații / Referințe
	1.400	

\* Suprafața este determinată în planul de proiecție Stereo 70.



## Date referitoare la teren

Crt	Categorie folosință	Intra vilan	Suprafața (mp)	Tarla	Parcelă	Nr. topo	Observații / Referințe
1	arabil	NU	200	222	20	-	
2	vie	NU	1.200	222	21	-	

## Lungime Segmente

1) Valorile lungimilor segmentelor sunt obținute din proiecție în plan.

Punct început	X / Y	Punct sfârșit	X / Y	Lungime segment (** (m)
1	357.697,313 288.739,382	2	357.828,82 288.602,957	189.488
2	357.828,82 288.602,957	3	357.833,036 288.609,274	7.595
3	357.833,036 288.609,274	4	357.702,655 288.744,532	187.867
4	357.702,655 288.744,532	1	357.697,313 288.739,382	7.42

**\*\* Lungimile segmentelor sunt determinate în planul de proiecție Stereo 70 și sunt rotunjite la 1 milimetru.**

**\*\*\* Distanța dintre puncte este formată din segmente cumulate ce sunt mai mici decât valoarea 1 milimetru.**



**DATE DESPRE IMOBILUL NR. 16367**

Oficiul de Cadastru și Publicitate Imobiliară DOLJ  
Biroul de Cadastru și Publicitate Imobiliară Craiova

**A. Partea I. Descrierea imobilului**

TEREN Extravilan

Adresa: Jud. Dolj, T222, P22, 23

Nr. Crt	Nr cadastral Nr. topografic	Suprafața* (mp)	Observații / Referințe
A1		3.100	Sector cadastral:25 Teren neimprejmuit;

**B. Partea II. Proprietari și acte**

Inscrieri privitoare la dreptul de proprietate și alte drepturi reale	Referințe
/	
Act Administrativ nr. TDP 2973-1389, din 07/01/1997 emis de CJSIPT DOLJ;	
B1	A1
Intabulare, drept de PROPRIETATE, dobândit prin Reconstituire, cota actuala 1/1, cota initiala 1/1 1) GEAMBAȘU DUMITRU	

**C. Partea III. SARCINI .**

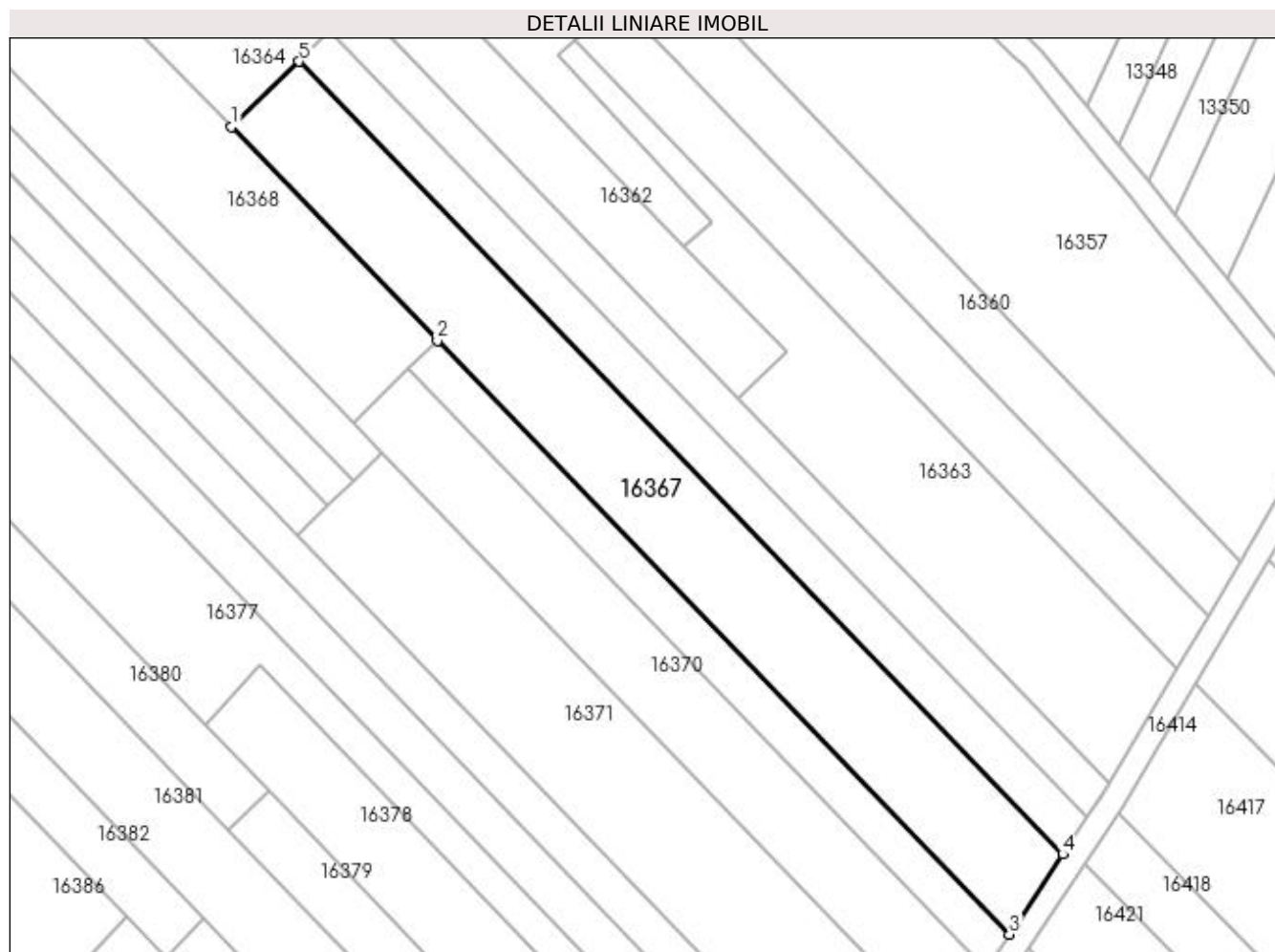
Inscrieri privind dezmembramintele dreptului de proprietate, drepturi reale de garanție și sarcini	Referințe
NU SUNT	

## Anexa Nr. 1 La Partea I

## Teren

Nr cadastral	Suprafața (mp)*	Observații / Referințe
	3.100	

\* Suprafața este determinată în planul de proiecție Stereo 70.



## Date referitoare la teren

Crt	Categorie folosință	Intra vilan	Suprafața (mp)	Tarla	Parcelă	Nr. topo	Observații / Referințe
1	arabil	NU	500	222	22	-	
2	vie	NU	2.600	222	23	-	

## Lungime Segmente

1) Valorile lungimilor segmentelor sunt obținute din proiecție în plan.

Punct început	X / Y	Punct sfârșit	X / Y	Lungime segment (** (m)
1	357.685,644 288.728,133	2	357.721,125 288.691,325	51.125
2	357.721,125 288.691,325	3	357.819,61 288.589,156	141.908
3	357.819,61 288.589,156	4	357.828,82 288.602,957	16.592
4	357.828,82 288.602,957	5	357.697,313 288.739,382	189.488

Punct început	X / Y	Punct sfârșit	X / Y	Lungime segment (** (m)
5	357.697,313 288.739,382	1	357.685,644 288.728,133	16.208

\*\* Lungimile segmentelor sunt determinate în planul de proiecție Stereo 70 și sunt rotunjite la 1 milimetru.

\*\*\* Distanța dintre puncte este formată din segmente cumulate ce sunt mai mici decât valoarea 1 milimetru.





**DATE DESPRE IMOBILUL NR. 16368**

Oficiul de Cadastru și Publicitate Imobiliară DOLJ  
Biroul de Cadastru și Publicitate Imobiliară Craiova

**A. Partea I. Descrierea imobilului**

TEREN Extravilan

Adresa: Jud. Dolj, T222, P24, 25

Nr. Crt	Nr cadastral Nr. topografic	Suprafața* (mp)	Observații / Referințe
A1		2.900	Sector cadastral:25 Teren neimprejmuit;

**B. Partea II. Proprietari și acte**

Inscrieri privitoare la dreptul de proprietate și alte drepturi reale		Referințe
/		
Act Administrativ nr. TDP 3549-47919, din 03/04/1997 emis de CJSIPT DOLJ (CERT DECES NR 509825 / 02-08-1996);		
B1	Intabulare, drept de PROPRIETATE, dobandit prin Reconstituire, cota actuala 1/1, cota initiala 1/1 1) GIUBELAN FLOAREA DEFUNCT:Da	A1

**C. Partea III. SARCINI .**

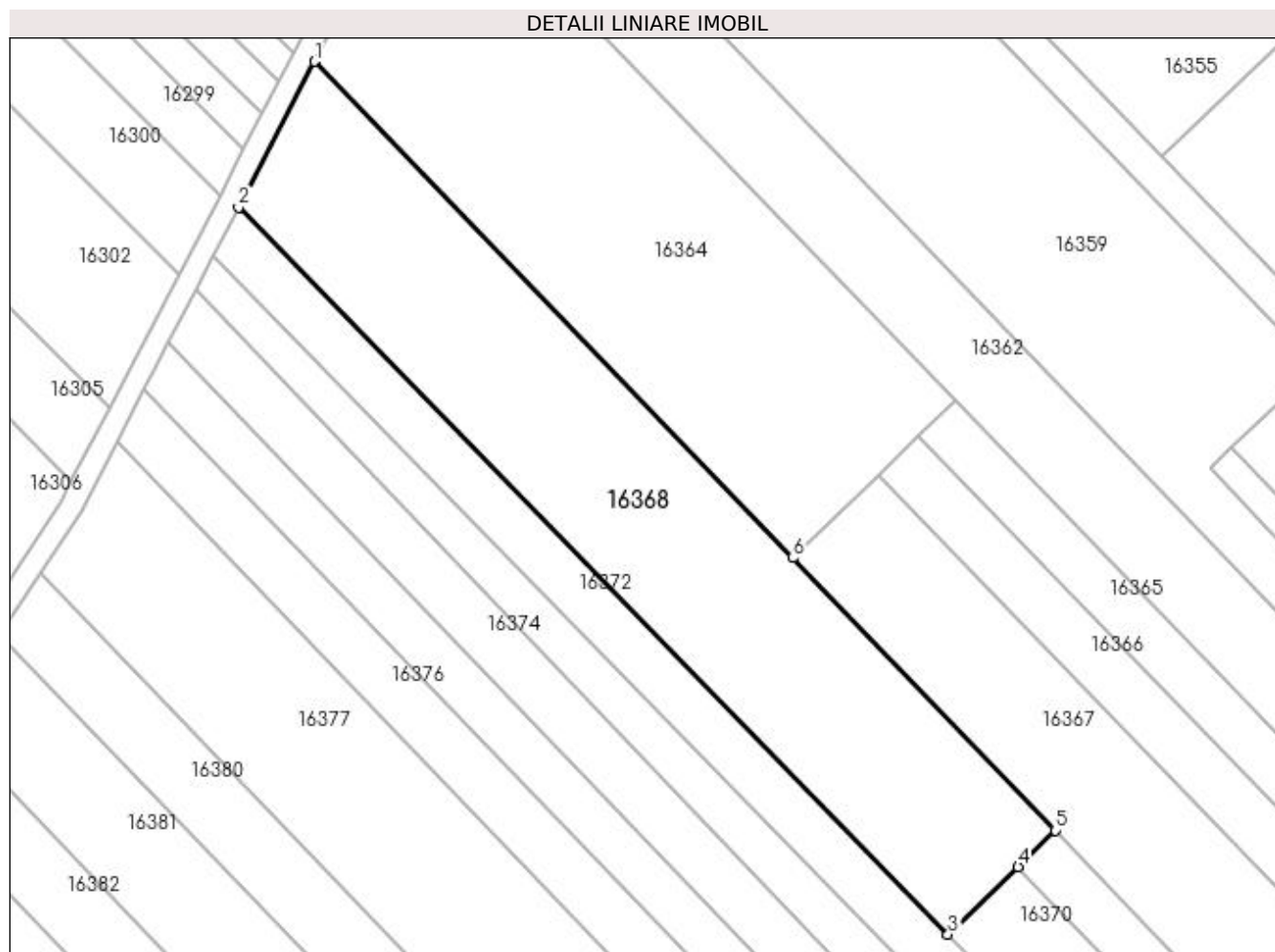
Inscrieri privind dezmembramintele dreptului de proprietate, drepturi reale de garanție și sarcini	Referințe
NU SUNT	

## Anexa Nr. 1 La Partea I

## Teren

Nr cadastral	Suprafața (mp)*	Observații / Referințe
	2.900	

\* Suprafața este determinată în planul de proiecție Stereo 70.



## Date referitoare la teren

Crt	Categorie folosință	Intra vilan	Suprafața (mp)	Tarla	Parcelă	Nr. topo	Observații / Referințe
1	arabil	NU	1.100	222	24	-	
2	vie	NU	1.800	222	25	-	

## Lungime Segmente

1) Valorile lungimilor segmentelor sunt obținute din proiecție în plan.

Punct început	X / Y	Punct sfârșit	X / Y	Lungime segment (** (m)
1	357.621,046 288.795,147	2	357.610,803 288.775,458	22.194
2	357.610,803 288.775,458	3	357.706,604 288.677,327	137.141
3	357.706,604 288.677,327	4	357.716,079 288.686,46	13.16
4	357.716,079 288.686,46	5	357.721,125 288.691,325	7.009

Punct început	X / Y	Punct sfârșit	X / Y	Lungime segment (** (m)
5	357.721,125 288.691,325	6	357.685,644 288.728,133	51.125
6	357.685,644 288.728,133	1	357.621,046 288.795,147	93.079

\*\* Lungimile segmentelor sunt determinate în planul de proiecție Stereo 70 și sunt rotunjite la 1 milimetru.

\*\*\* Distanța dintre puncte este formată din segmente cumulate ce sunt mai mici decât valoarea 1 milimetru.



**DATE DESPRE IMOBILUL NR. 16369**

Oficiul de Cadastru și Publicitate Imobiliară DOLJ  
Biroul de Cadastru și Publicitate Imobiliară Craiova

**A. Partea I. Descrierea imobilului**

TEREN Extravilan

Adresa: Jud. Dolj, T222, P26

Nr. Crt	Nr cadastral Nr. topografic	Suprafața* (mp)	Observații / Referințe
A1		1.000	Sector cadastral:25 Teren neimprejmuit;

**B. Partea II. Proprietari și acte**

Inscrieri privitoare la dreptul de proprietate și alte drepturi reale		Referințe
/		
Act Notarial nr. CM NR 51, din 20/04/2005 emis de NP STOENESCU FLOREA (TDP NR 1753-58840/04-12-1995);		
B1	Intabulare, drept de PROPRIETATE, dobandit prin Succesiune, cota actuala 1/1, cota initiala 1/1 1) CERGĂ STEFAN 2) SALAN MARIANA	A1

**C. Partea III. SARCINI .**

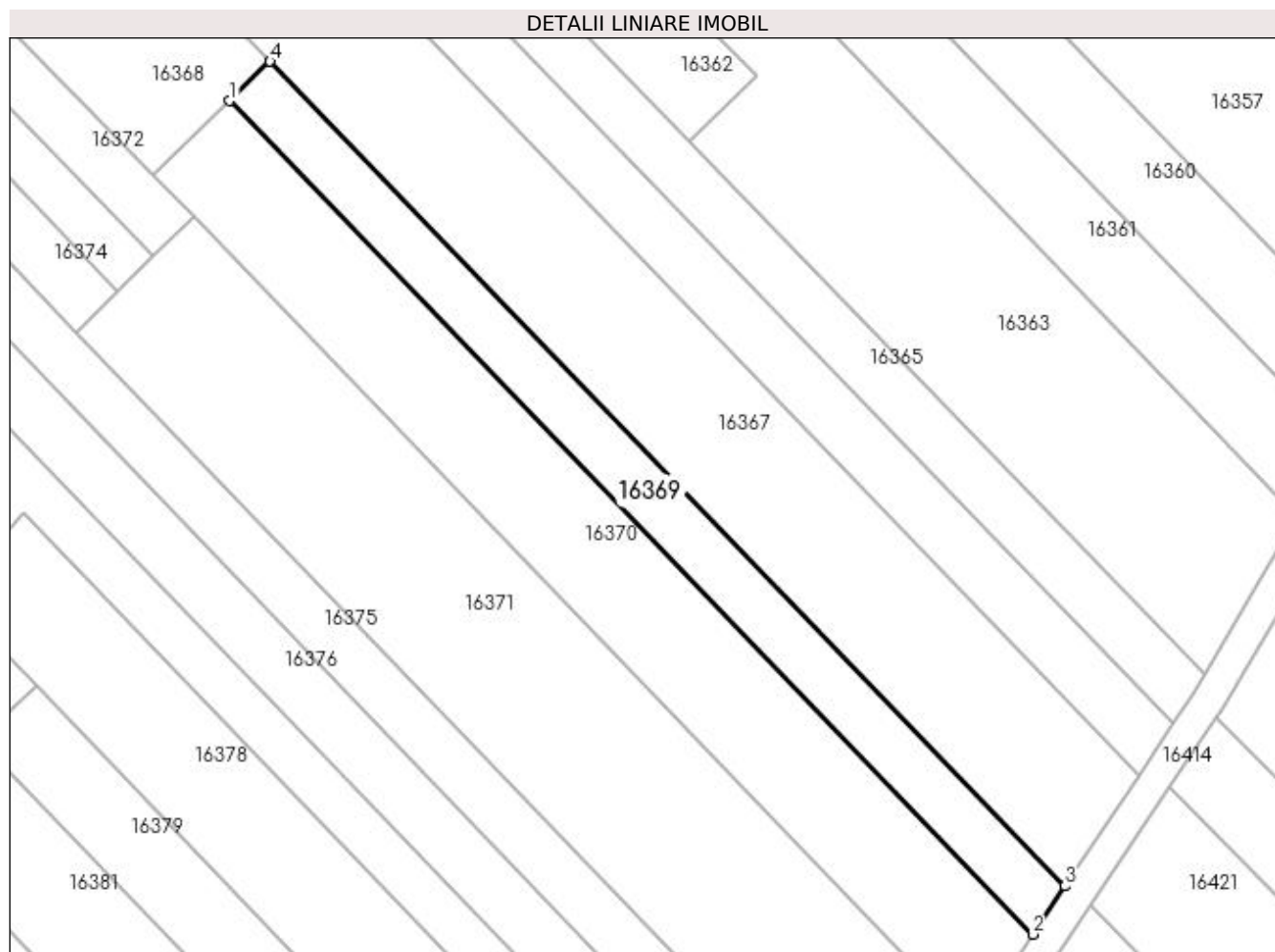
Inscrieri privind dezmembramintele dreptului de proprietate, drepturi reale de garanție și sarcini	Referințe
NU SUNT	

## Anexa Nr. 1 La Partea I

## Teren

Nr cadastral	Suprafața (mp)*	Observații / Referințe
	1.000	

\* Suprafața este determinată în planul de proiecție Stereo 70.



## Date referitoare la teren

Crt	Categorie folosință	Intra vilan	Suprafața (mp)	Tarla	Parcelă	Nr. topo	Observații / Referințe
1	vie	NU	1.000	222	26	-	

## Lungime Segmente

1) Valorile lungimilor segmentelor sunt obținute din proiecție în plan.

Punct început	X / Y	Punct sfârșit	X / Y	Lungime segment (** (m)
1	357.716,079 288.686,46	2	357.815,627 288.583,189	143.439
2	357.815,627 288.583,189	3	357.819,61 288.589,156	7.174
3	357.819,61 288.589,156	4	357.721,125 288.691,325	141.908
4	357.721,125 288.691,325	1	357.716,079 288.686,46	7.009

**\*\* Lungimile segmentelor sunt determinate în planul de proiecție Stereo 70 și sunt rotunjite la 1 milimetru.**

**\*\*\* Distanța dintre puncte este formată din segmente cumulate ce sunt mai mici decât valoarea 1 milimetru.**





**DATE DESPRE IMOBILUL NR. 16370**

Oficiul de Cadastru și Publicitate Imobiliară DOLJ  
Biroul de Cadastru și Publicitate Imobiliară Craiova

**A. Partea I. Descrierea imobilului**

TEREN Extravilan

Adresa: Jud. Dolj, T222, P28, 29

Nr. Crt	Nr cadastral Nr. topografic	Suprafața* (mp)	Observații / Referințe
A1		1.900	Sector cadastral:25 Teren neimprejmuit;

**B. Partea II. Proprietari și acte**

Inscrieri privitoare la dreptul de proprietate și alte drepturi reale	Referințe
/	
Act Administrativ nr. TDP 2179-9700, din 08/07/1996 emis de CJ DOLJ;	
B1	A1
Intabulare, drept de PROPRIETATE, dobândit prin Reconstituire, cota actuala 1/1, cota initiala 1/1 1) CERGĂ GHEORGHE	

**C. Partea III. SARCINI .**

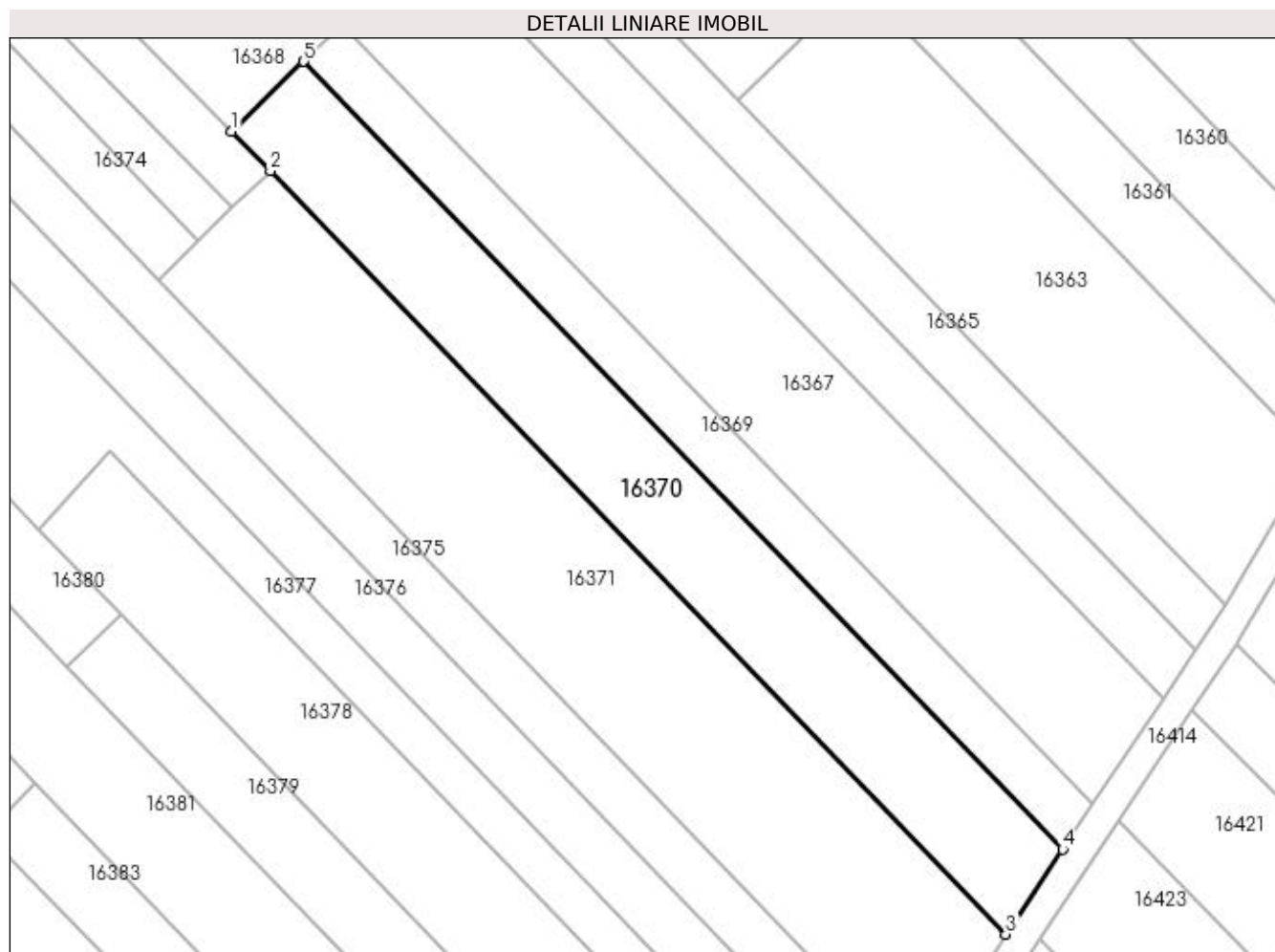
Inscrieri privind dezmembramintele dreptului de proprietate, drepturi reale de garanție și sarcini	Referințe
NU SUNT	

## Anexa Nr. 1 La Partea I

## Teren

Nr cadastral	Suprafața (mp)*	Observații / Referințe
	1.900	

\* Suprafața este determinată în planul de proiecție Stereo 70.



## Date referitoare la teren

Crt	Categorie folosință	Intra vilan	Suprafața (mp)	Tarla	Parcelă	Nr. topo	Observații / Referințe
1	vie	NU	1.400	222	28	-	
2	arabil	NU	500	222	29	-	

## Lungime Segmente

1) Valorile lungimilor segmentelor sunt obținute din proiecție în plan.

Punct început	X / Y	Punct sfârșit	X / Y	Lungime segment (** (m)
1	357.706,604 288.677,327	2	357.711,69 288.672,117	7.281
2	357.711,69 288.672,117	3	357.808,175 288.572,023	139.026
3	357.808,175 288.572,023	4	357.815,627 288.583,189	13.424
4	357.815,627 288.583,189	5	357.716,079 288.686,46	143.439

Punct început	X / Y	Punct sfârşit	X / Y	Lungime segment (** (m)
5	357.716,079 288.686,46	1	357.706,604 288.677,327	13.16

\*\* Lungimile segmentelor sunt determinate în planul de proiecţie Stereo 70 şi sunt rotunjite la 1 milimetru.

\*\*\* Distanţa dintre puncte este formată din segmente cumulate ce sunt mai mici decât valoarea 1 milimetru.



**DATE DESPRE IMOBILUL NR. 16371**

Oficiul de Cadastru și Publicitate Imobiliară DOLJ  
Biroul de Cadastru și Publicitate Imobiliară Craiova

**A. Partea I. Descrierea imobilului**

TEREN Extravilan

Adresa: Jud. Dolj, T222, P30,31

Nr. Crt	Nr cadastral Nr. topografic	Suprafața* (mp)	Observații / Referințe
A1	32242	2.900	Sector cadastral:25 Teren neimpregmuit;

**B. Partea II. Proprietari și acte**

Inscrieri privitoare la dreptul de proprietate și alte drepturi reale	Referințe
<b>58689 / 27/04/2016</b>	
Act Notarial nr. CVC. nr. 541, din 21/04/2016 emis de NP Riba Ivanca;	
B1	A1
Intabulare, drept de PROPRIETATE, dobandit prin Conventie, cota actuala 1/1, cota initiala 1/1 1) SOCIETATEA MOTAVEN SRL, CIF:34264040	

**C. Partea III. SARCINI .**

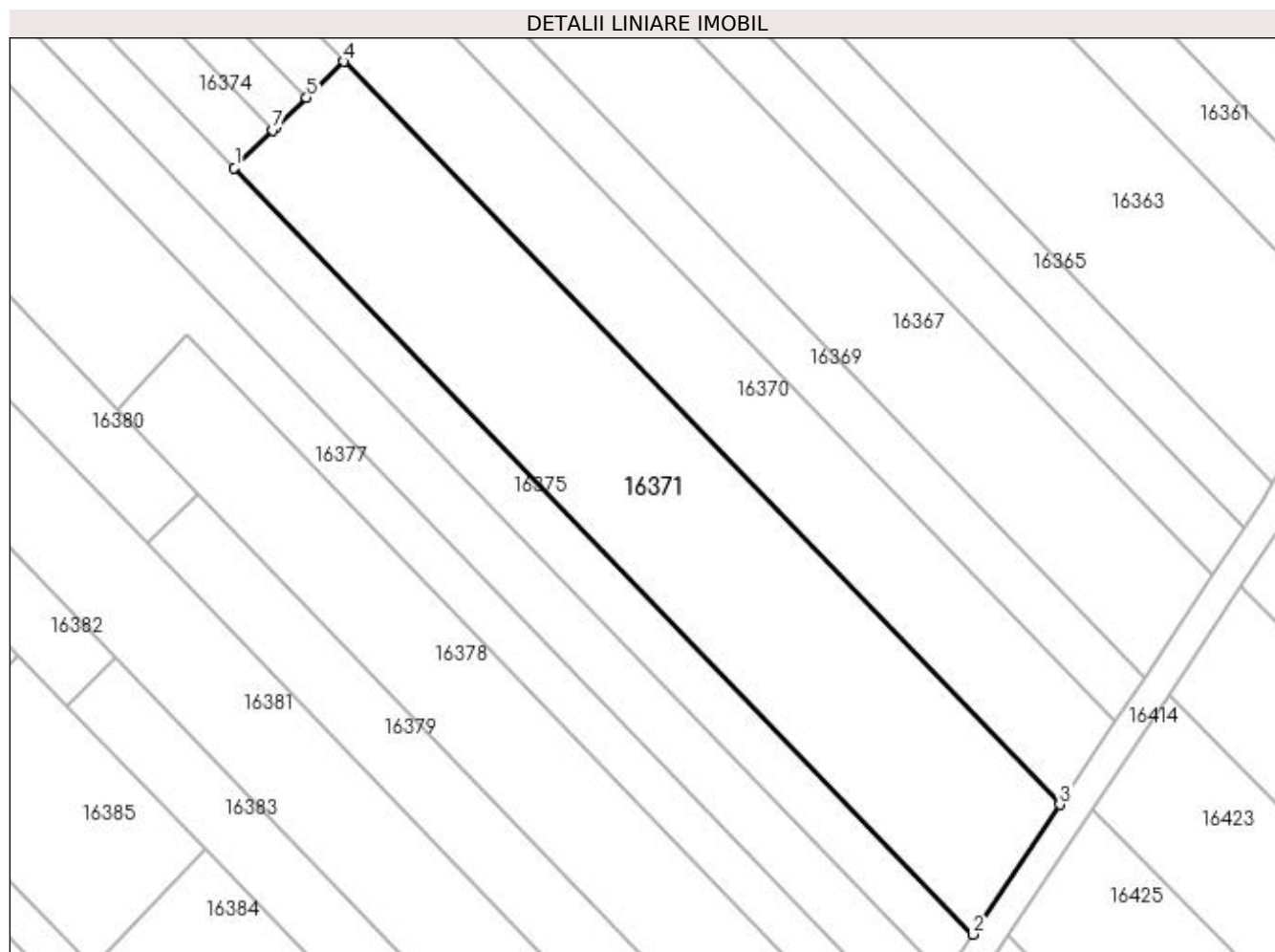
Inscrieri privind dezmembramintele dreptului de proprietate, drepturi reale de garanție și sarcini	Referințe
NU SUNT	

## Anexa Nr. 1 La Partea I

## Teren

Nr cadastral	Suprafața (mp)*	Observații / Referințe
32242	2.900	

\* Suprafața este determinată în planul de proiecție Stereo 70.



## Date referitoare la teren

Crt	Categorie folosință	Intra vilan	Suprafața (mp)	Tarla	Parcelă	Nr. topo	Observații / Referințe
1	arabil	NU	200	222	30	-	
2	arabil	NU	2.700	222	31	-	

## Lungime Segmente

1) Valorile lungimilor segmentelor sunt obținute din proiecție în plan.

Punct început	X / Y	Punct sfârșit	X / Y	Lungime segment (** (m)
1	357.696,959 288.657,813	2	357.796,508 288.554,541	143.44
2	357.796,508 288.554,541	3	357.808,175 288.572,023	21.018
3	357.808,175 288.572,023	4	357.711,69 288.672,117	139.026
4	357.711,69 288.672,117	5	357.706,677 288.667,26	6.98

Punct început	X / Y	Punct sfârșit	X / Y	Lungime segment (** (m)
5	357.706,677 288.667,26	6	357.702,557 288.663,268	5.737
6	357.702,557 288.663,268	7	357.702,141 288.662,863	0.581
7	357.702,141 288.662,863	1	357.696,959 288.657,813	7.236

\*\* Lungimile segmentelor sunt determinate în planul de proiecție Stereo 70 și sunt rotunjite la 1 milimetru.

\*\*\* Distanța dintre puncte este formată din segmente cumulate ce sunt mai mici decât valoarea 1 milimetru.





**DATE DESPRE IMOBILUL NR. 16372**

Oficiul de Cadastru și Publicitate Imobiliară DOLJ  
Biroul de Cadastru și Publicitate Imobiliară Craiova

**A. Partea I. Descrierea imobilului**

TEREN Extravilan

Adresa: Jud. Dolj, T222, P32

Nr. Crt	Nr cadastral Nr. topografic	Suprafața* (mp)	Observații / Referințe
A1		1.000	Sector cadastral:25 Teren neimprejmuit;

**B. Partea II. Proprietari și acte**

Inscrieri privitoare la dreptul de proprietate și alte drepturi reale	Referințe
/	
Act Administrativ nr. TDP 2100-9686, din 13/02/1997 emis de CJ DOLJ;	
B1	A1
Intabulare, drept de PROPRIETATE, dobândit prin Reconstituire, cota actuala 1/1, cota initiala 1/1 1) MODOALCĂ ION	

**C. Partea III. SARCINI .**

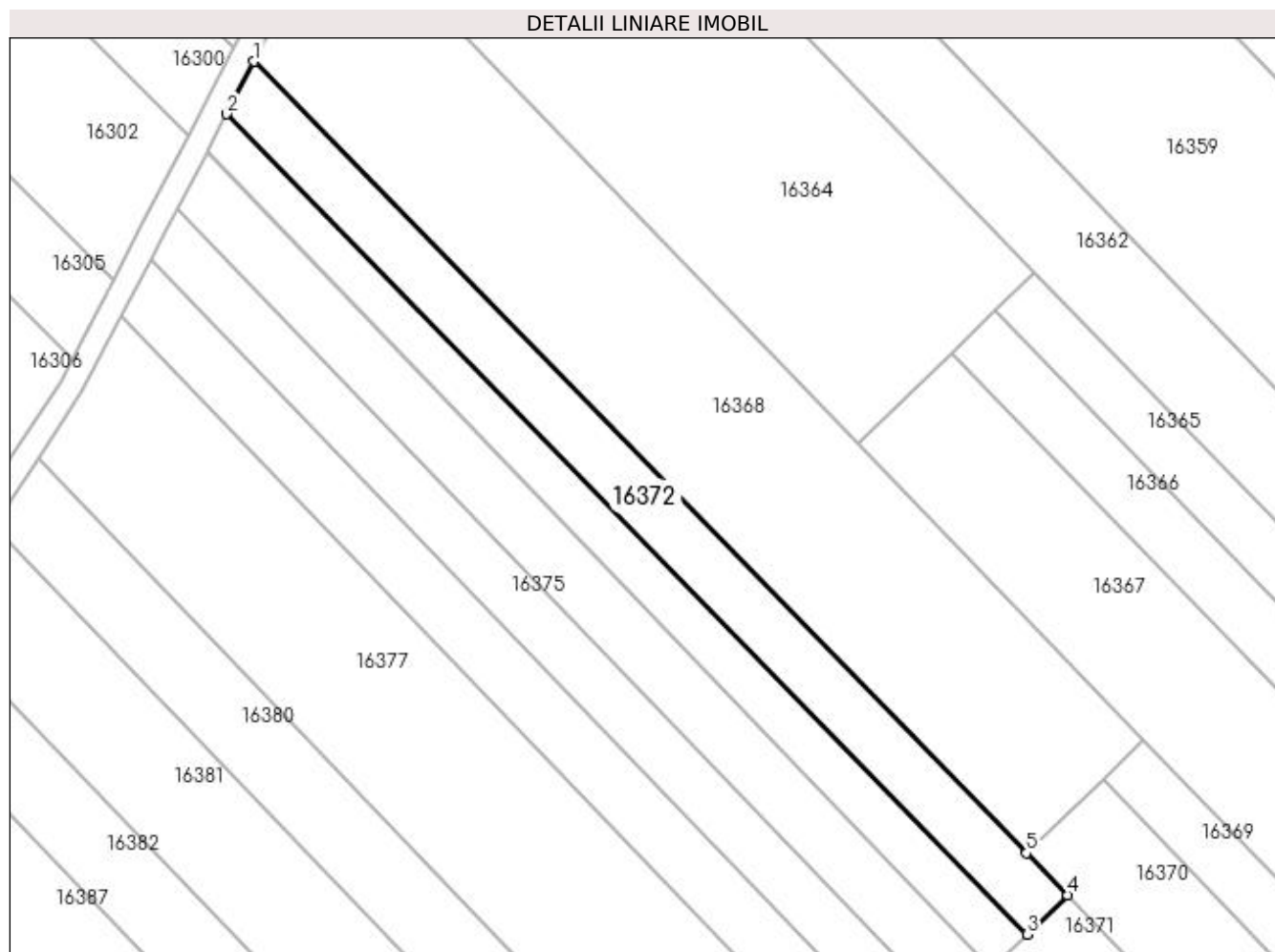
Inscrieri privind dezmembramintele dreptului de proprietate, drepturi reale de garanție și sarcini	Referințe
NU SUNT	

## Anexa Nr. 1 La Partea I

## Teren

Nr cadastral	Suprafața (mp)*	Observații / Referințe
	1.000	

\* Suprafața este determinată în planul de proiecție Stereo 70.



## Date referitoare la teren

Crt	Categorie folosință	Intra vilan	Suprafața (mp)	Tarla	Parcelă	Nr. topo	Observații / Referințe
1	vie	NU	1.000	222	32	-	

## Lungime Segmente

1) Valorile lungimilor segmentelor sunt obținute din proiecție în plan.

Punct început	X / Y	Punct sfârșit	X / Y	Lungime segment (** (m)
1	357.610,803 288.775,458	2	357.607,411 288.768,939	7.349
2	357.607,411 288.768,939	3	357.706,677 288.667,26	142.1
3	357.706,677 288.667,26	4	357.711,69 288.672,117	6.98
4	357.711,69 288.672,117	5	357.706,604 288.677,327	7.281
5	357.706,604 288.677,327	1	357.610,803 288.775,458	137.141

**\*\* Lungimile segmentelor sunt determinate în planul de proiecție Stereo 70 și sunt rotunjite la 1 milimetru.**

**\*\*\* Distanța dintre puncte este formată din segmente cumulate ce sunt mai mici decât valoarea 1 milimetru.**



**DATE DESPRE IMOBILUL NR. 16373**

Oficiul de Cadastru și Publicitate Imobiliară DOLJ  
Biroul de Cadastru și Publicitate Imobiliară Craiova

**A. Partea I. Descrierea imobilului**

TEREN Extravilan

Adresa: Jud. Dolj, T222, P53

Nr. Crt	Nr cadastral Nr. topografic	Suprafața* (mp)	Observații / Referințe
A1		800	Sector cadastral:25 Teren neimprejmuit;

**B. Partea II. Proprietari și acte**

Inscrieri privitoare la dreptul de proprietate și alte drepturi reale	Referințe
/	
Act Notarial nr. CM 38, din 17/01/2005 emis de NP STOENESCU FLOREA (TDP NR 2246-45380/07-06-1996);	
B1	A1
Intabulare, drept de PROPRIETATE, dobandit prin Succesiune, cota actuala 1/1, cota initiala 1/1 1) GIUBELAN DUMITRU	

**C. Partea III. SARCINI .**

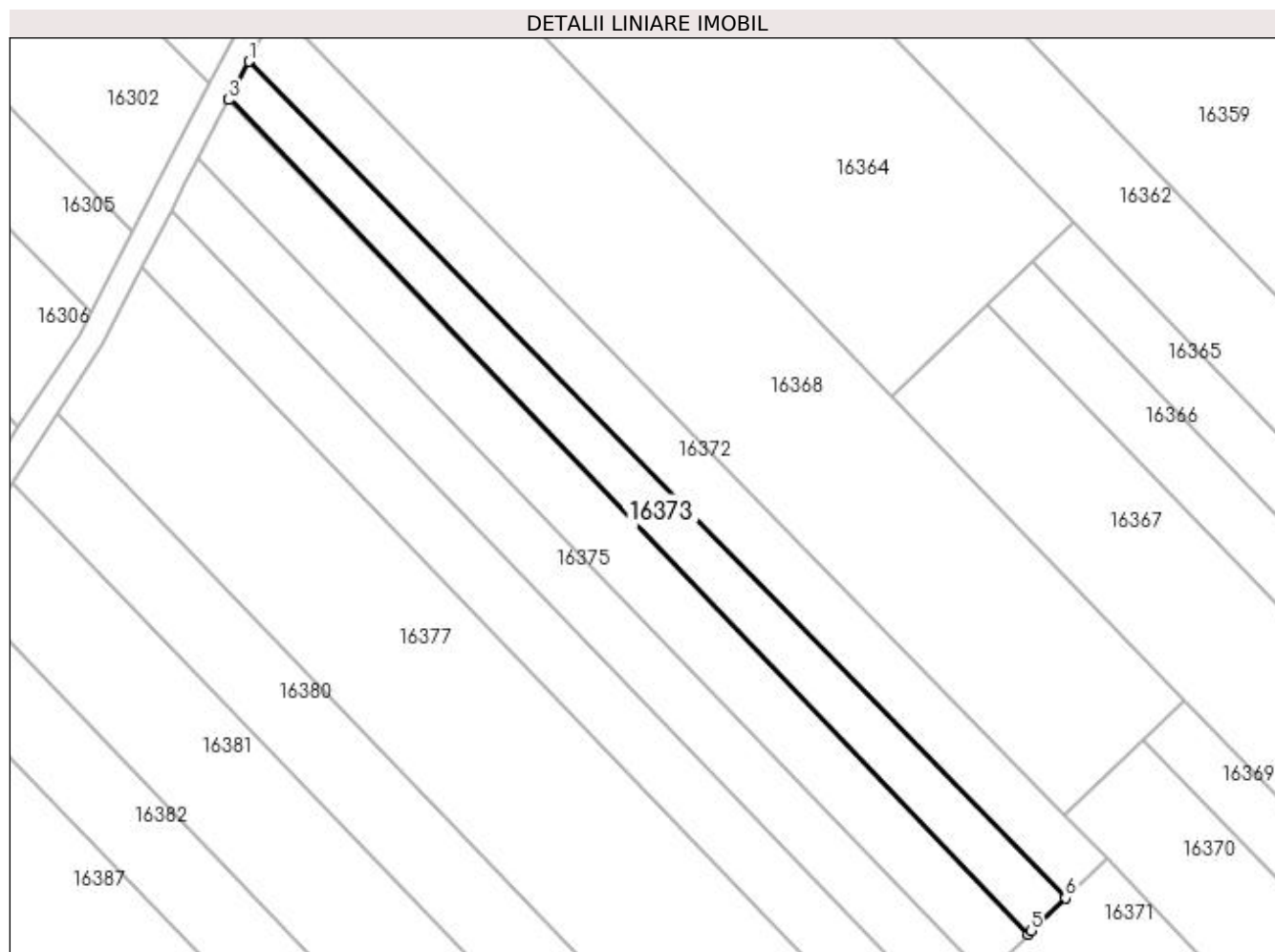
Inscrieri privind dezmembramintele dreptului de proprietate, drepturi reale de garanție și sarcini	Referințe
NU SUNT	

## Anexa Nr. 1 La Partea I

## Teren

Nr cadastral	Suprafața (mp)*	Observații / Referințe
	800	

\* Suprafața este determinată în planul de proiecție Stereo 70.



## Date referitoare la teren

Crt	Categorie folosință	Intra vilan	Suprafața (mp)	Tarla	Parcelă	Nr. topo	Observații / Referințe
1	vie	NU	800	222	53	-	

## Lungime Segmente

1) Valorile lungimilor segmentelor sunt obținute din proiecție în plan.

Punct început	X / Y	Punct sfârșit	X / Y	Lungime segment (** (m)
1	357.607,411 288.768,939	2	357.605,054 288.764,409	5.107
2	357.605,054 288.764,409	3	357.604,974 288.764,254	0.174
3	357.604,974 288.764,254	4	357.702,141 288.662,863	140.433
4	357.702,141 288.662,863	5	357.702,557 288.663,268	0.581
5	357.702,557 288.663,268	6	357.706,677 288.667,26	5.737

Punct început	X / Y	Punct sfârșit	X / Y	Lungime segment (** (m)
6	357.706,677 288.667,26	1	357.607,411 288.768,939	142.1

\*\* Lungimile segmentelor sunt determinate în planul de proiecție Stereo 70 și sunt rotunjite la 1 milimetru.

\*\*\* Distanța dintre puncte este formată din segmente cumulate ce sunt mai mici decât valoarea 1 milimetru.





**DATE DESPRE IMOBILUL NR. 16374**

Oficiul de Cadastru și Publicitate Imobiliară DOLJ  
Biroul de Cadastru și Publicitate Imobiliară Craiova

**A. Partea I. Descrierea imobilului**

TEREN Extravilan

Adresa: Jud. Dolj, T222, P34

Nr. Crt	Nr cadastral Nr. topografic	Suprafața* (mp)	Observații / Referințe
A1	32177	Din acte: 1.000 Masurata: 1.027	Sector cadastral:25 Teren neimpregmuit;

**B. Partea II. Proprietari și acte**

Inscrieri privitoare la dreptul de proprietate și alte drepturi reale		Referințe
<b>58690 / 27/04/2016</b>		
Act Notarial nr. CVC. nr. 541, din 21/04/2016 emis de NP Riba Ivanca;		
B1	Intabulare, drept de PROPRIETATE, dobandit prin Conventie, cota actuala 1/1, cota initiala 1/1 1) SOCIETATEA MOTAVEN SRL, CIF:34264040	A1

**C. Partea III. SARCINI .**

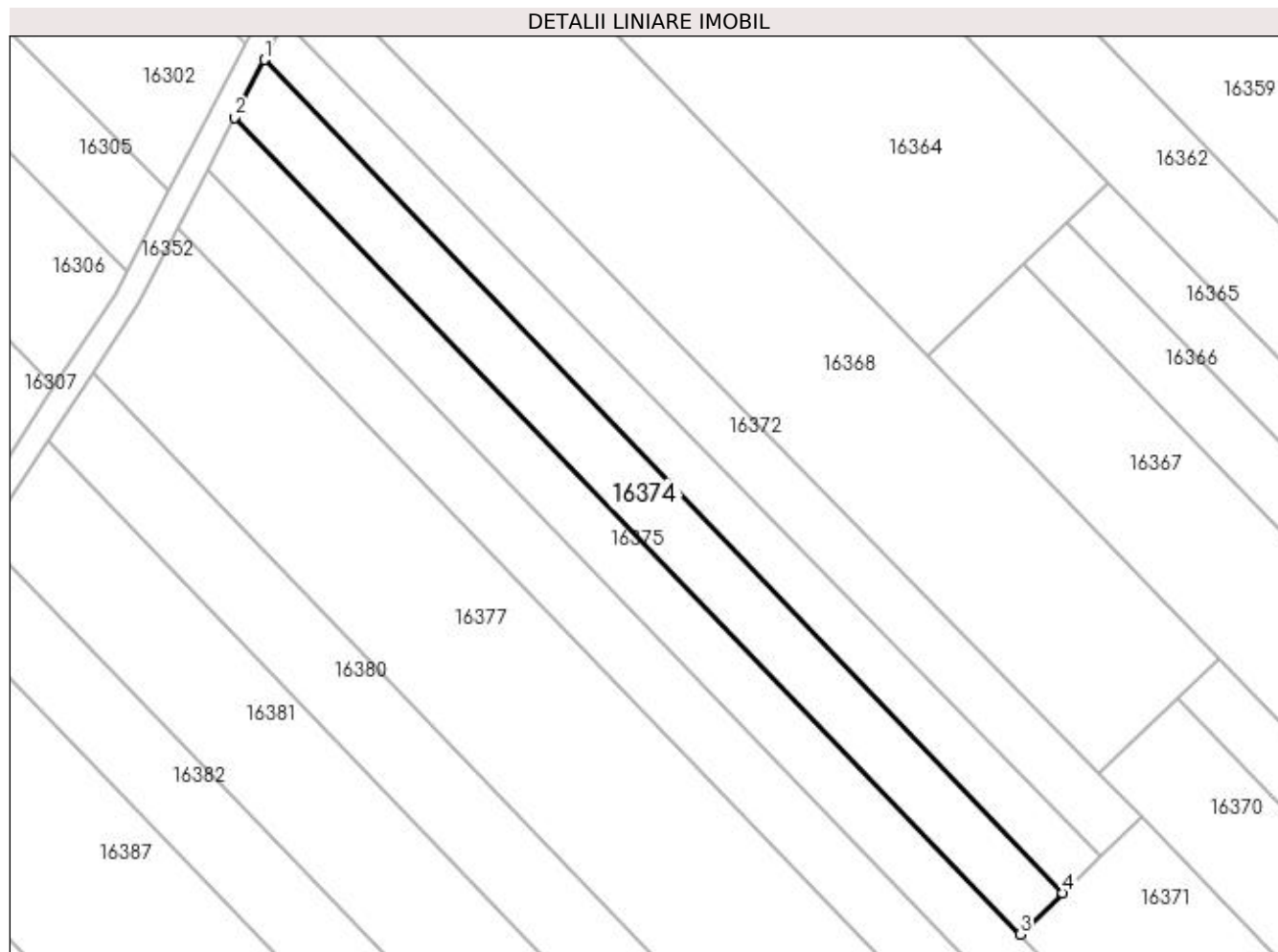
Inscrieri privind dezmembramintele dreptului de proprietate, drepturi reale de garanție și sarcini	Referințe
NU SUNT	

## Anexa Nr. 1 La Partea I

## Teren

Nr cadastral	Suprafața (mp)*	Observații / Referințe
32177	Din acte: 1.000 Masurata: 1.027	

\* Suprafața este determinată în planul de proiecție Stereo 70.



## Date referitoare la teren

Crt	Categorie folosință	Intravilan	Suprafața (mp)	Tarla	Parcelă	Nr. topo	Observații / Referințe
1	arabil	NU	1.027	222	34	-	Imprejmuit: Limita conventionala,

## Lungime Segmente

1) Valorile lungimilor segmentelor sunt obținute din proiecție în plan.

Punct început	X / Y	Punct sfârșit	X / Y	Lungime segment (** (m)
1	357.604,974 288.764,254	2	357.601,311 288.757,212	7.938
2	357.601,311 288.757,212	3	357.696,959 288.657,813	137.945
3	357.696,959 288.657,813	4	357.702,141 288.662,863	7.236
4	357.702,141 288.662,863	1	357.604,974 288.764,254	140.433

**\*\* Lungimile segmentelor sunt determinate în planul de proiecție Stereo 70 și sunt rotunjite la 1 milimetru.**

**\*\*\* Distanța dintre puncte este formată din segmente cumulate ce sunt mai mici decât valoarea 1 milimetru.**



**DATE DESPRE IMOBILUL NR. 16375**

Oficiul de Cadastru și Publicitate Imobiliară DOLJ  
Biroul de Cadastru și Publicitate Imobiliară Craiova

**A. Partea I. Descrierea imobilului**

TEREN Extravilan

Adresa: Jud. Dolj, T222, P35, 36

Nr. Crt	Nr cadastral Nr. topografic	Suprafața* (mp)	Observații / Referințe
A1		1.900	Sector cadastral:25 Teren neimprejmuit;

**B. Partea II. Proprietari și acte**

Inscrieri privitoare la dreptul de proprietate și alte drepturi reale	Referințe
/	
Act Administrativ nr. TDP 2183-9700, din 09/07/1997 emis de CJ DOLJ;	
B1	A1
Intabulare, drept de PROPRIETATE, dobândit prin Reconstituire, cota actuala 1/1, cota inițiala 1/1 1) CIOCHINĂ VASILICĂ	

**C. Partea III. SARCINI .**

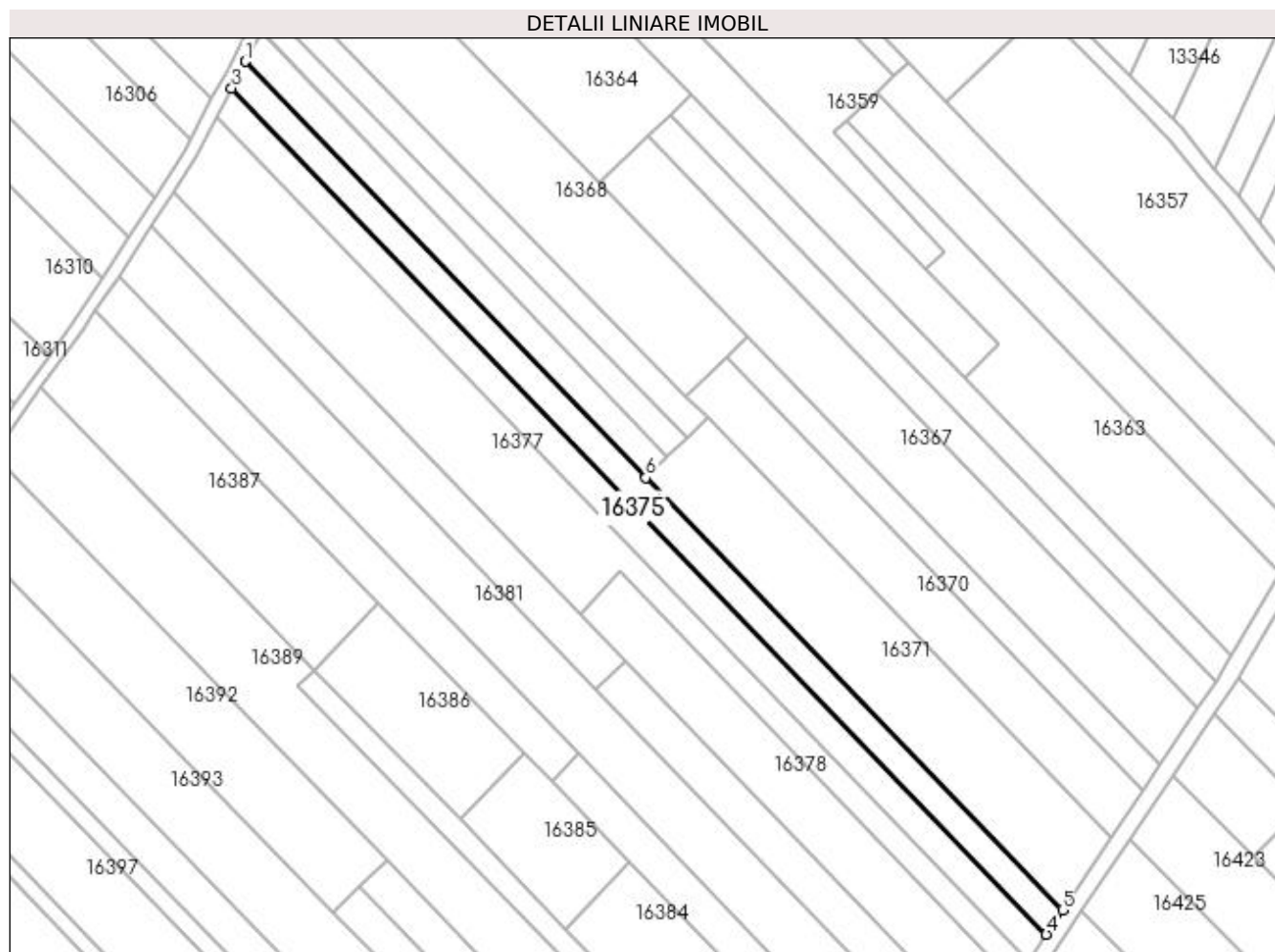
Inscrieri privind dezmembramentele dreptului de proprietate, drepturi reale de garanție și sarcini	Referințe
NU SUNT	

## Anexa Nr. 1 La Partea I

## Teren

Nr cadastral	Suprafața (mp)*	Observații / Referințe
	1.900	

\* Suprafața este determinată în planul de proiecție Stereo 70.



## Date referitoare la teren

Crt	Categorie folosință	Intravilan	Suprafața (mp)	Tarla	Parcelă	Nr. topo	Observații / Referințe
1	arabil	NU	1.100	222	35	-	
2	arabil	NU	800	222	36	-	

## Lungime Segmente

1) Valorile lungimilor segmentelor sunt obținute din proiecție în plan.

Punct început	X / Y	Punct sfârșit	X / Y	Lungime segment (** (m)
1	357.601,311 288.757,212	2	357.599,722 288.754,16	3.441
2	357.599,722 288.754,16	3	357.598,001 288.750,858	3.724
3	357.598,001 288.750,858	4	357.792,648 288.548,757	280.593
4	357.792,648 288.548,757	5	357.796,508 288.554,541	6.954

Punct început	X / Y	Punct sfârșit	X / Y	Lungime segment (** (m)
5	357.796,508 288.554,541	6	357.696,959 288.657,813	143.44
6	357.696,959 288.657,813	1	357.601,311 288.757,212	137.945

\*\* Lungimile segmentelor sunt determinate în planul de proiecție Stereo 70 și sunt rotunjite la 1 milimetru.

\*\*\* Distanța dintre puncte este formată din segmente cumulate ce sunt mai mici decât valoarea 1 milimetru.





**DATE DESPRE IMOBILUL NR. 16376**

Oficiul de Cadastru și Publicitate Imobiliară DOLJ  
Biroul de Cadastru și Publicitate Imobiliară Craiova

**A. Partea I. Descrierea imobilului**

TEREN Extravilan

Adresa: Jud. Dolj, T222, P37, 38

Nr. Crt	Nr cadastral Nr. topografic	Suprafața* (mp)	Observații / Referințe
A1		2.100	Sector cadastral:25 Teren neimprejmuit;

**B. Partea II. Proprietari și acte**

Inscrieri privitoare la dreptul de proprietate și alte drepturi reale	Referințe
/	
Act Administrativ nr. TDP 18180, din 18/03/2014 emis de CJ DOLJ;	
B1	A1
Intabulare, drept de PROPRIETATE, dobândit prin Reconstituire, cota actuala 1/1, cota initiala 1/1 1) CIOCHINĂ VASILE	

**C. Partea III. SARCINI .**

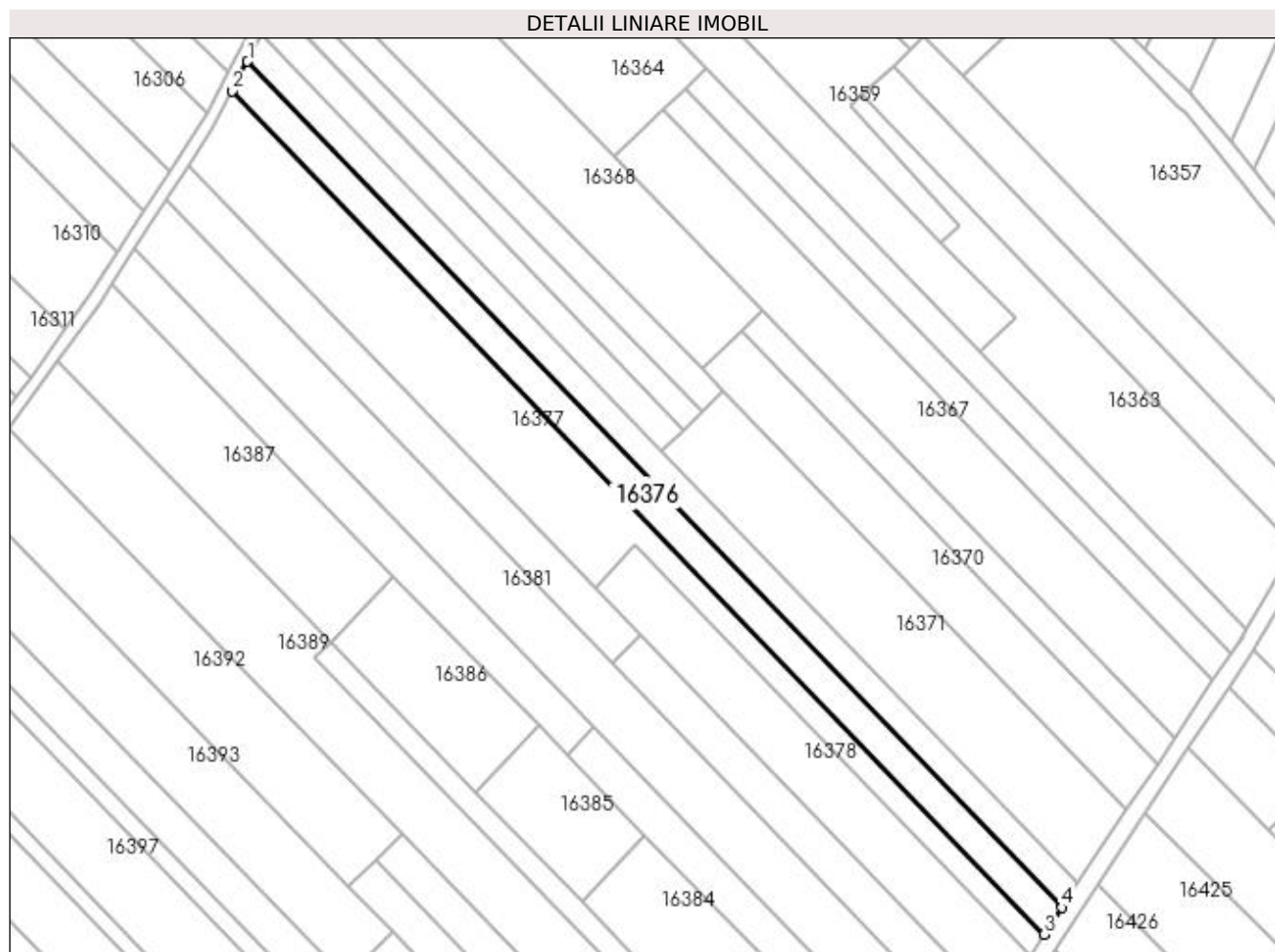
Inscrieri privind dezmembramintele dreptului de proprietate, drepturi reale de garanție și sarcini	Referințe
NU SUNT	

## Anexa Nr. 1 La Partea I

## Teren

Nr cadastral	Suprafața (mp)*	Observații / Referințe
	2.100	

\* Suprafața este determinată în planul de proiecție Stereo 70.



## Date referitoare la teren

Crt	Categorie folosință	Intra vilan	Suprafața (mp)	Tarla	Parcelă	Nr. topo	Observații / Referințe
1	arabil	NU	1.000	222	37	-	
2	vie	NU	1.100	222	38	-	

## Lungime Segmente

1) Valorile lungimilor segmentelor sunt obținute din proiecție în plan.

Punct început	X / Y	Punct sfârșit	X / Y	Lungime segment (** (m)
1	357.598,001 288.750,858	2	357.594,345 288.743,847	7.907
2	357.594,345 288.743,847	3	357.788,388 288.542,374	279.721
3	357.788,388 288.542,374	4	357.792,648 288.548,757	7.674
4	357.792,648 288.548,757	1	357.598,001 288.750,858	280.593

**\*\* Lungimile segmentelor sunt determinate în planul de proiecție Stereo 70 și sunt rotunjite la 1 milimetru.**

**\*\*\* Distanța dintre puncte este formată din segmente cumulate ce sunt mai mici decât valoarea 1 milimetru.**



**DATE DESPRE IMOBILUL NR. 16377**

Oficiul de Cadastru și Publicitate Imobiliară DOLJ  
Biroul de Cadastru și Publicitate Imobiliară Craiova

**A. Partea I. Descrierea imobilului**

TEREN Extravilan

Adresa: Jud. Dolj, T222, P40, 39

Nr. Crt	Nr cadastral Nr. topografic	Suprafața* (mp)	Observații / Referințe
A1		3.600	Sector cadastral:25 Teren neimprejmuit;

**B. Partea II. Proprietari și acte**

Inscrieri privitoare la dreptul de proprietate și alte drepturi reale	Referințe
/	
Hotarare Judecatoreasca nr. SC 728, din 18/09/2019 emis de JUDECATORIA CALAFAT;	
B1	Intabulare, drept de PROPRIETATE, dobandit prin Hotarare Judecatoreasca, cota actuala 1/1, cota initiala 1/1 1) ENEA ALIN GENICA
	A1

**C. Partea III. SARCINI .**

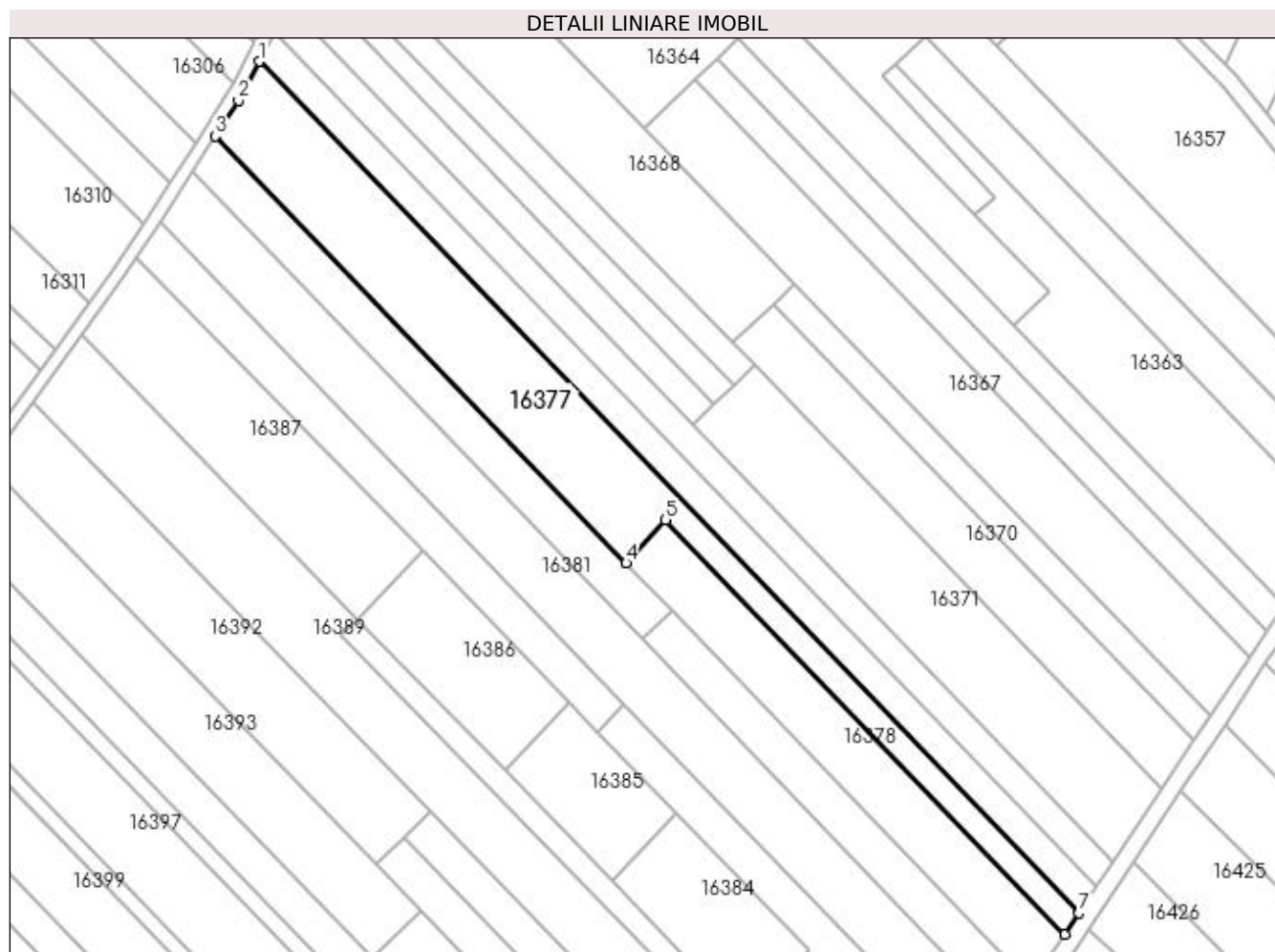
Inscrieri privind dezmembramintele dreptului de proprietate, drepturi reale de garanție și sarcini	Referințe
NU SUNT	

## Anexa Nr. 1 La Partea I

## Teren

Nr cadastral	Suprafața (mp)*	Observații / Referințe
	3.600	

\* Suprafața este determinată în planul de proiecție Stereo 70.



## Date referitoare la teren

Crt	Categorie folosință	Intra vilan	Suprafața (mp)	Tarla	Parcelă	Nr. topo	Observații / Referințe
1	arabil	NU	2.500	222	40	-	
2	vie	NU	1.100	222	39	-	

## Lungime Segmente

1) Valorile lungimilor segmentelor sunt obținute din proiecție în plan.

Punct început	X / Y	Punct sfârșit	X / Y	Lungime segment (** (m)
1	357.594,345 288.743,847	2	357.589,504 288.734,562	10.471
2	357.589,504 288.734,562	3	357.584,019 288.726,134	10.056
3	357.584,019 288.726,134	4	357.681,252 288.625,179	140.165
4	357.681,252 288.625,179	5	357.690,618 288.635,415	13.874

Punct început	X / Y	Punct sfârșit	X / Y	Lungime segment (** (m)
5	357.690,618 288.635,415	6	357.785,048 288.537,37	136.124
6	357.785,048 288.537,37	7	357.788,388 288.542,374	6.016
7	357.788,388 288.542,374	1	357.594,345 288.743,847	279.721

\*\* Lungimile segmentelor sunt determinate în planul de proiecție Stereo 70 și sunt rotunjite la 1 milimetru.

\*\*\* Distanța dintre puncte este formată din segmente cumulate ce sunt mai mici decât valoarea 1 milimetru.





**DATE DESPRE IMOBILUL NR. 16378**

Oficiul de Cadastru și Publicitate Imobiliară DOLJ  
Biroul de Cadastru și Publicitate Imobiliară Craiova

**A. Partea I. Descrierea imobilului**

TEREN Extravilan

Adresa: Jud. Dolj, T222, P41

Nr. Crt	Nr cadastral Nr. topografic	Suprafața* (mp)	Observații / Referințe
A1		1.900	Sector cadastral:25 Teren neimprejmuit;

**B. Partea II. Proprietari și acte**

Inscrieri privitoare la dreptul de proprietate și alte drepturi reale		Referințe
/		
Act Administrativ nr. PARTAJ NR 13198, din 26/02/1997 emis de CJSIPT DOLJ (CERT DECES NR 63345/ 06-03-2019);		
B1	Intabulare, drept de PROPRIETATE, dobandit prin Reconstituire, cota actuala 1/1, cota initiala 1/1 1) CALIN MARIA 2) BANCULESCU GHEORGHE DEFUNCT:Da	A1

**C. Partea III. SARCINI .**

Inscrieri privind dezmembramintele dreptului de proprietate, drepturi reale de garanție și sarcini	Referințe
NU SUNT	

## Anexa Nr. 1 La Partea I

## Teren

Nr cadastral	Suprafața (mp)*	Observații / Referințe
	1.900	

\* Suprafața este determinată în planul de proiecție Stereo 70.

## DETALII LINIARE IMOBIL



## Date referitoare la teren

Crt	Categorie folosință	Intra vilan	Suprafața (mp)	Tarla	Parcelă	Nr. topo	Observații / Referințe
1	arabil	NU	1.900	222	41	-	

## Lungime Segmente

1) Valorile lungimilor segmentelor sunt obținute din proiecție în plan.

Punct început	X / Y	Punct sfârșit	X / Y	Lungime segment (** (m)
1	357.690,618 288.635,415	2	357.681,252 288.625,179	13.874
2	357.681,252 288.625,179	3	357.692,089 288.613,926	15.623
3	357.692,089 288.613,926	4	357.777,178 288.525,578	122.66
4	357.777,178 288.525,578	5	357.785,048 288.537,37	14.177
5	357.785,048 288.537,37	1	357.690,618 288.635,415	136.124

**\*\* Lungimile segmentelor sunt determinate în planul de proiecție Stereo 70 și sunt rotunjite la 1 milimetru.**

**\*\*\* Distanța dintre puncte este formată din segmente cumulate ce sunt mai mici decât valoarea 1 milimetru.**



**DATE DESPRE IMOBILUL NR. 16379**

Oficiul de Cadastru și Publicitate Imobiliară DOLJ  
Biroul de Cadastru și Publicitate Imobiliară Craiova

**A. Partea I. Descrierea imobilului**

TEREN Extravilan

Adresa: Jud. Dolj, T222, P42

Nr. Crt	Nr cadastral Nr. topografic	Suprafața* (mp)	Observații / Referințe
A1		1.200	Sector cadastral:25 Teren neimprejmuit;

**B. Partea II. Proprietari și acte**

Inscrieri privitoare la dreptul de proprietate și alte drepturi reale	Referințe
/	
Act Administrativ nr. TDP 2887-44901, din 21/11/1996 emis de CJ DOLJ;	
B1	A1
Intabulare, drept de PROPRIETATE, dobandit prin Reconstituire, cota actuala 1/1, cota initiala 1/1 1) TUCĂ AURELIA	

**C. Partea III. SARCINI .**

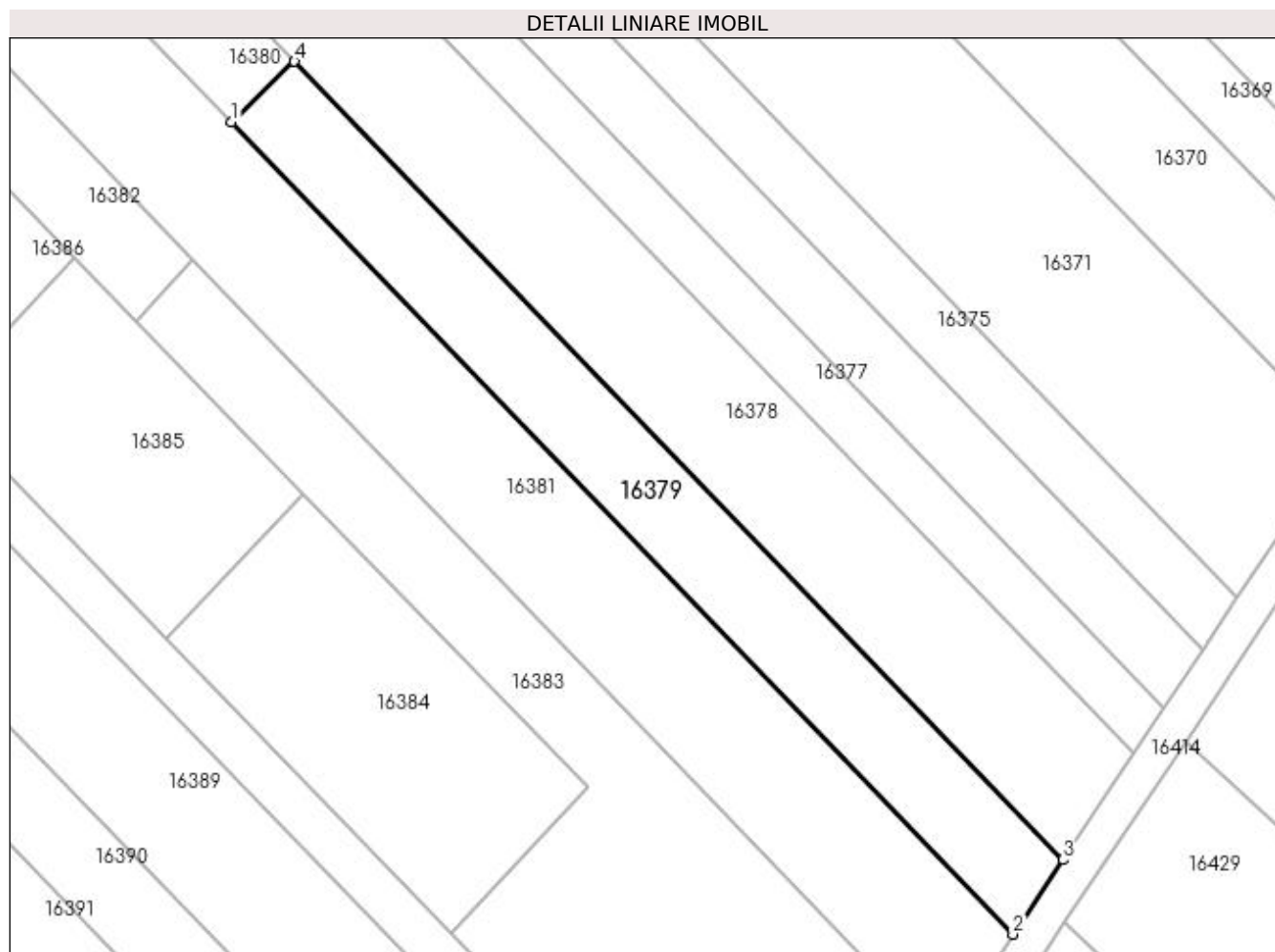
Inscrieri privind dezmembramintele dreptului de proprietate, drepturi reale de garanție și sarcini	Referințe
NU SUNT	

## Anexa Nr. 1 La Partea I

## Teren

Nr cadastral	Suprafața (mp)*	Observații / Referințe
	1.200	

\* Suprafața este determinată în planul de proiecție Stereo 70.



## Date referitoare la teren

Crt	Categorie folosință	Intra vilan	Suprafața (mp)	Tarla	Parcelă	Nr. topo	Observații / Referințe
1	vie	NU	1.200	222	42	-	

## Lungime Segmente

1) Valorile lungimilor segmentelor sunt obținute din proiecție în plan.

Punct început	X / Y	Punct sfârșit	X / Y	Lungime segment (** (m)
1	357.685,103 288.607,198	2	357.771,667 288.517,32	124.785
2	357.771,667 288.517,32	3	357.777,178 288.525,578	9.928
3	357.777,178 288.525,578	4	357.692,089 288.613,926	122.66
4	357.692,089 288.613,926	1	357.685,103 288.607,198	9.699

**\*\* Lungimile segmentelor sunt determinate în planul de proiecție Stereo 70 și sunt rotunjite la 1 milimetru.**

**\*\*\* Distanța dintre puncte este formată din segmente cumulate ce sunt mai mici decât valoarea 1 milimetru.**





**DATE DESPRE IMOBILUL NR. 16380**

Oficiul de Cadastru și Publicitate Imobiliară DOLJ  
Biroul de Cadastru și Publicitate Imobiliară Craiova

**A. Partea I. Descrierea imobilului**

TEREN Extravilan

Adresa: Jud. Dolj, T222, P43

Nr. Crt	Nr cadastral Nr. topografic	Suprafața* (mp)	Observații / Referințe
A1		1.500	Sector cadastral:25 Teren neimprejmuit;

**B. Partea II. Proprietari și acte**

Inscrieri privitoare la dreptul de proprietate și alte drepturi reale	Referințe
/	
Act Administrativ nr. TDP 1204-59088, din 23/01/1995 emis de CJ DOLJ;	
B1	A1
Intabulare, drept de PROPRIETATE, dobândit prin Reconstituire, cota actuala 1/1, cota initiala 1/1 1) TUCA DUMITRU	

**C. Partea III. SARCINI .**

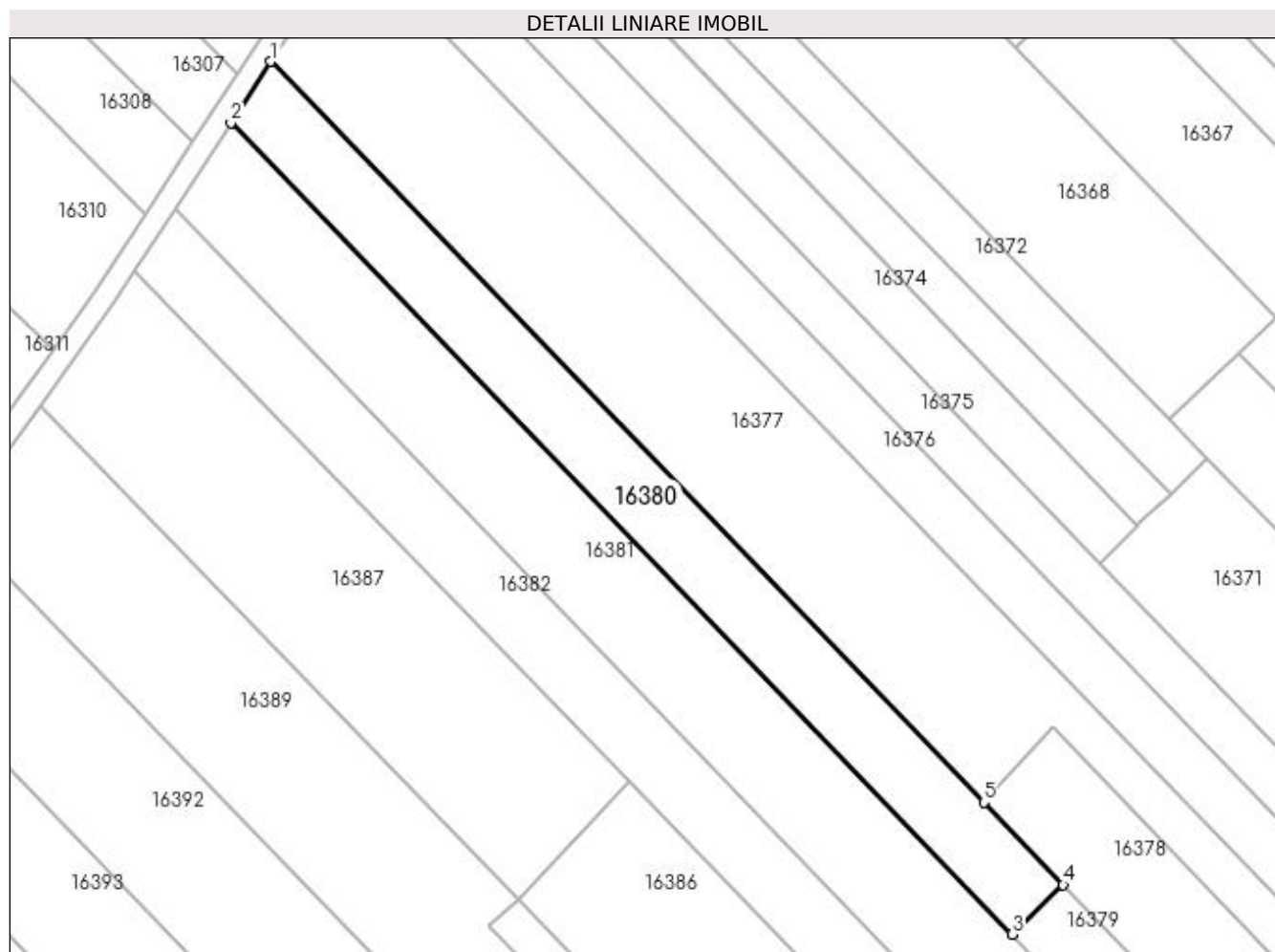
Inscrieri privind dezmembramintele dreptului de proprietate, drepturi reale de garanție și sarcini	Referințe
NU SUNT	

## Anexa Nr. 1 La Partea I

## Teren

Nr cadastral	Suprafața (mp)*	Observații / Referințe
	1.500	

\* Suprafața este determinată în planul de proiecție Stereo 70.



## Date referitoare la teren

Crt	Categorie folosință	Intra vilan	Suprafața (mp)	Tarla	Parcelă	Nr. topo	Observații / Referințe
1	vie	NU	1.500	222	43	-	

## Lungime Segmente

1) Valorile lungimilor segmentelor sunt obținute din proiecție în plan.

Punct început	X / Y	Punct sfârșit	X / Y	Lungime segment (** (m)
1	357.584,019 288.726,134	2	357.578,589 288.717,791	9.954
2	357.578,589 288.717,791	3	357.685,103 288.607,198	153.545
3	357.685,103 288.607,198	4	357.692,089 288.613,926	9.699
4	357.692,089 288.613,926	5	357.681,252 288.625,179	15.623
5	357.681,252 288.625,179	1	357.584,019 288.726,134	140.165

**\*\* Lungimile segmentelor sunt determinate în planul de proiecție Stereo 70 și sunt rotunjite la 1 milimetru.**

**\*\*\* Distanța dintre puncte este formată din segmente cumulate ce sunt mai mici decât valoarea 1 milimetru.**



**DATE DESPRE IMOBILUL NR. 16381**

Oficiul de Cadastru și Publicitate Imobiliară DOLJ  
Biroul de Cadastru și Publicitate Imobiliară Craiova

**A. Partea I. Descrierea imobilului**

TEREN Extravilan

Adresa: Jud. Dolj, T222, P44, 45

Nr. Crt	Nr cadastral Nr. topografic	Suprafața* (mp)	Observații / Referințe
A1		3.800	Sector cadastral:25 Teren neimprejmuit;

**B. Partea II. Proprietari și acte**

Inscrieri privitoare la dreptul de proprietate și alte drepturi reale	Referințe
/	
Act Administrativ nr. Tdp nr. 2338-9662, din 31/07/1996 emis de CJ DOLJ;	
B1	Intabulare, drept de PROPRIETATE, dobandit prin Hotarare Judecatoreasca, cota actuala 1/1, cota initiala 1/1 1) STANCALIE MARIA
	A1

**C. Partea III. SARCINI .**

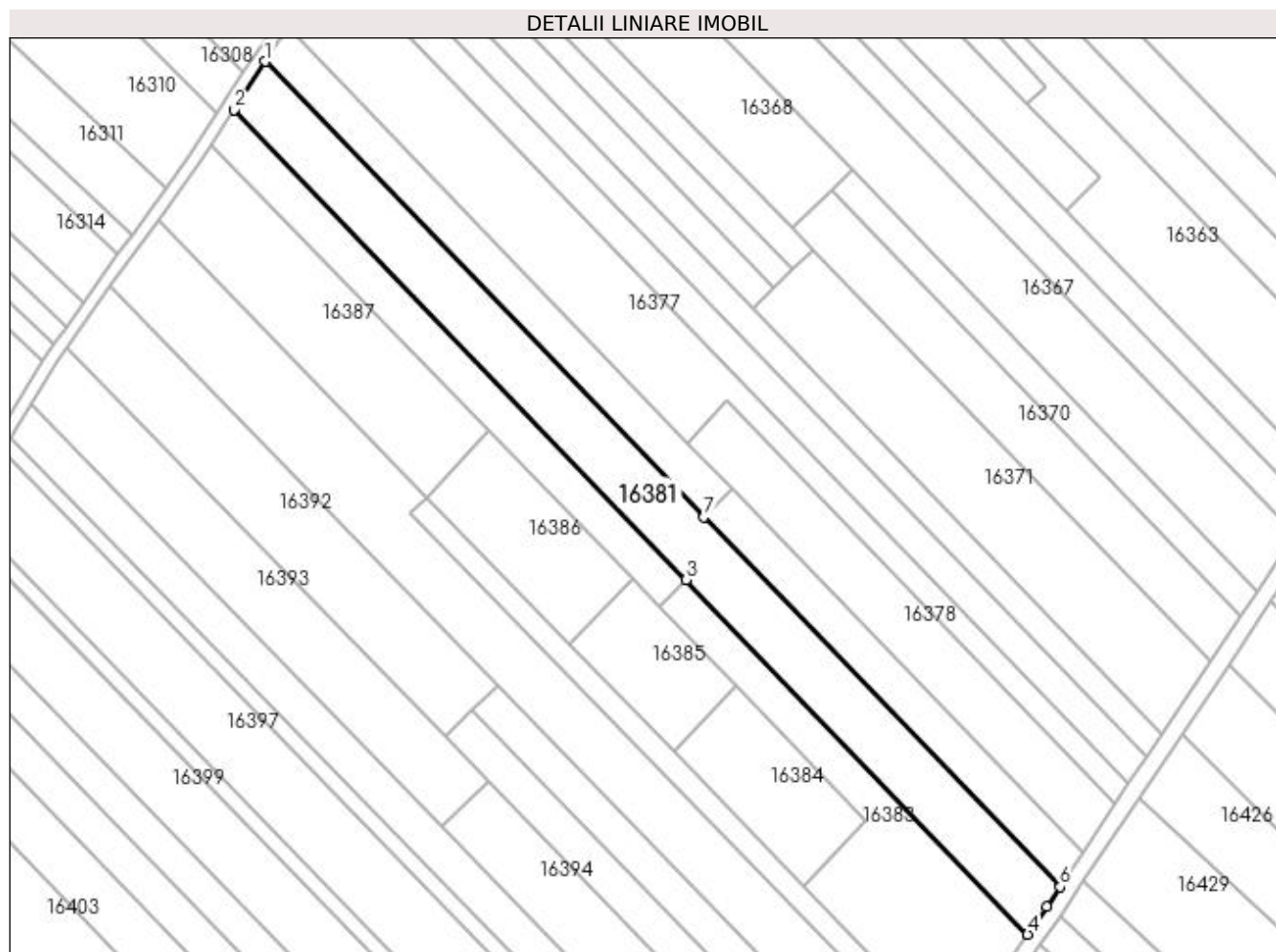
Inscrieri privind dezmembramintele dreptului de proprietate, drepturi reale de garanție și sarcini	Referințe
NU SUNT	

## Anexa Nr. 1 La Partea I

## Teren

Nr cadastral	Suprafața (mp)*	Observații / Referințe
	3.800	

\* Suprafața este determinată în planul de proiecție Stereo 70.



## Date referitoare la teren

Crt	Categorie folosință	Intravilan	Suprafața (mp)	Tarla	Parcelă	Nr. topo	Observații / Referințe
1	arabil	NU	2.200	222	44	-	
2	vie	NU	1.600	222	45	-	

## Lungime Segmente

1) Valorile lungimilor segmentelor sunt obținute din proiecție în plan.

Punct început	X / Y	Punct sfârșit	X / Y	Lungime segment (** (m)
1	357.578,589 288.717,791	2	357.570,942 288.706,041	14.019
2	357.570,942 288.706,041	3	357.680,822 288.591,953	158.397
3	357.680,822 288.591,953	4	357.763,782 288.505,816	119.591
4	357.763,782 288.505,816	5	357.768,439 288.512,484	8.133

Punct început	X / Y	Punct sfârșit	X / Y	Lungime segment (** (m)
5	357.768,439 288.512,484	6	357.771,667 288.517,32	5.814
6	357.771,667 288.517,32	7	357.685,103 288.607,198	124.785
7	357.685,103 288.607,198	1	357.578,589 288.717,791	153.545

\*\* Lungimile segmentelor sunt determinate în planul de proiecție Stereo 70 și sunt rotunjite la 1 milimetru.

\*\*\* Distanța dintre puncte este formată din segmente cumulate ce sunt mai mici decât valoarea 1 milimetru.





**DATE DESPRE IMOBILUL NR. 16382**

Oficiul de Cadastru și Publicitate Imobiliară DOLJ  
Biroul de Cadastru și Publicitate Imobiliară Craiova

**A. Partea I. Descrierea imobilului**

TEREN Extravilan

Adresa: Jud. Dolj, T222, P46

Nr. Crt	Nr cadastral Nr. topografic	Suprafața* (mp)	Observații / Referințe
A1		1.500	Sector cadastral:25 Teren neimprejmuit;

**B. Partea II. Proprietari și acte**

Inscrieri privitoare la dreptul de proprietate și alte drepturi reale		Referințe
/		
Act Administrativ nr. 3031/59421, din 10/03/1997 emis de CJSIPT DOLJ (CERT DECES NR 874750 / 05-09-2007);		
B1	Intabulare, drept de PROPRIETATE, dobandit prin Reconstituire, cota actuala 1/1, cota initiala 1/1 1) GIUBELAN ION DEFUNCT:Da	A1

**C. Partea III. SARCINI .**

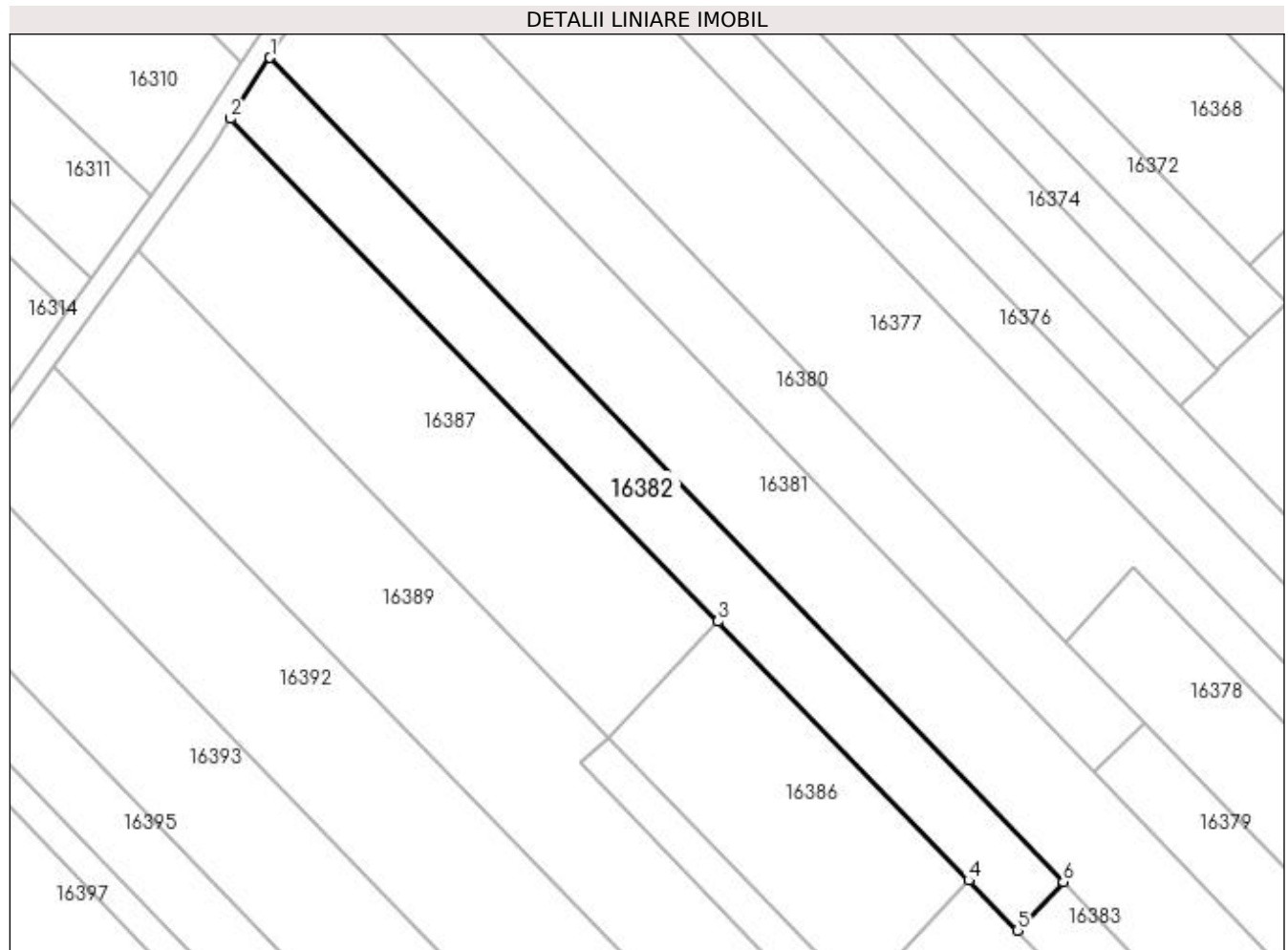
Inscrieri privind dezmembramintele dreptului de proprietate, drepturi reale de garanție și sarcini	Referințe
NU SUNT	

## Anexa Nr. 1 La Partea I

## Teren

Nr cadastral	Suprafața (mp)*	Observații / Referințe
	1.500	

\* Suprafața este determinată în planul de proiecție Stereo 70.



## Date referitoare la teren

Crt	Categorie folosință	Intra vilan	Suprafața (mp)	Tarla	Parcelă	Nr. topo	Observații / Referințe
1	arabil	NU	1.500	222	46	-	

## Lungime Segmente

1) Valorile lungimilor segmentelor sunt obținute din proiecție în plan.

Punct început	X / Y	Punct sfârșit	X / Y	Lungime segment (** (m)
1	357.570,942 288.706,041	2	357.565,455 288.697,61	10.059
2	357.565,455 288.697,61	3	357.632,979 288.627,996	96.982
3	357.632,979 288.627,996	4	357.667,732 288.592,168	49.914
4	357.667,732 288.592,168	5	357.674,464 288.585,227	9.669
5	357.674,464 288.585,227	6	357.680,822 288.591,953	9.255

Punct început	X / Y	Punct sfârșit	X / Y	Lungime segment (** (m)
6	357.680,822 288.591,953	1	357.570,942 288.706,041	158.397

\*\* Lungimile segmentelor sunt determinate în planul de proiecție Stereo 70 și sunt rotunjite la 1 milimetru.

\*\*\* Distanța dintre puncte este formată din segmente cumulate ce sunt mai mici decât valoarea 1 milimetru.



**DATE DESPRE IMOBILUL NR. 16383**

Oficiul de Cadastru și Publicitate Imobiliară DOLJ  
Biroul de Cadastru și Publicitate Imobiliară Craiova

**A. Partea I. Descrierea imobilului**

TEREN Extravilan

Adresa: Jud. Dolj, T222, P47, 48

Nr. Crt	Nr cadastral Nr. topografic	Suprafața* (mp)	Observații / Referințe
A1		2.200	Sector cadastral:25 Teren neimprejmuit;

**B. Partea II. Proprietari și acte**

Inscrieri privitoare la dreptul de proprietate și alte drepturi reale	Referințe
/	
Act Administrativ nr. TDP 2808-44901, din 19/11/1996 emis de CJ DOLJ;	
B1	A1
Intabulare, drept de PROPRIETATE, dobândit prin Reconstituire, cota actuala 1/1, cota initiala 1/1 1) BOȚOAGĂ MARIN	

**C. Partea III. SARCINI .**

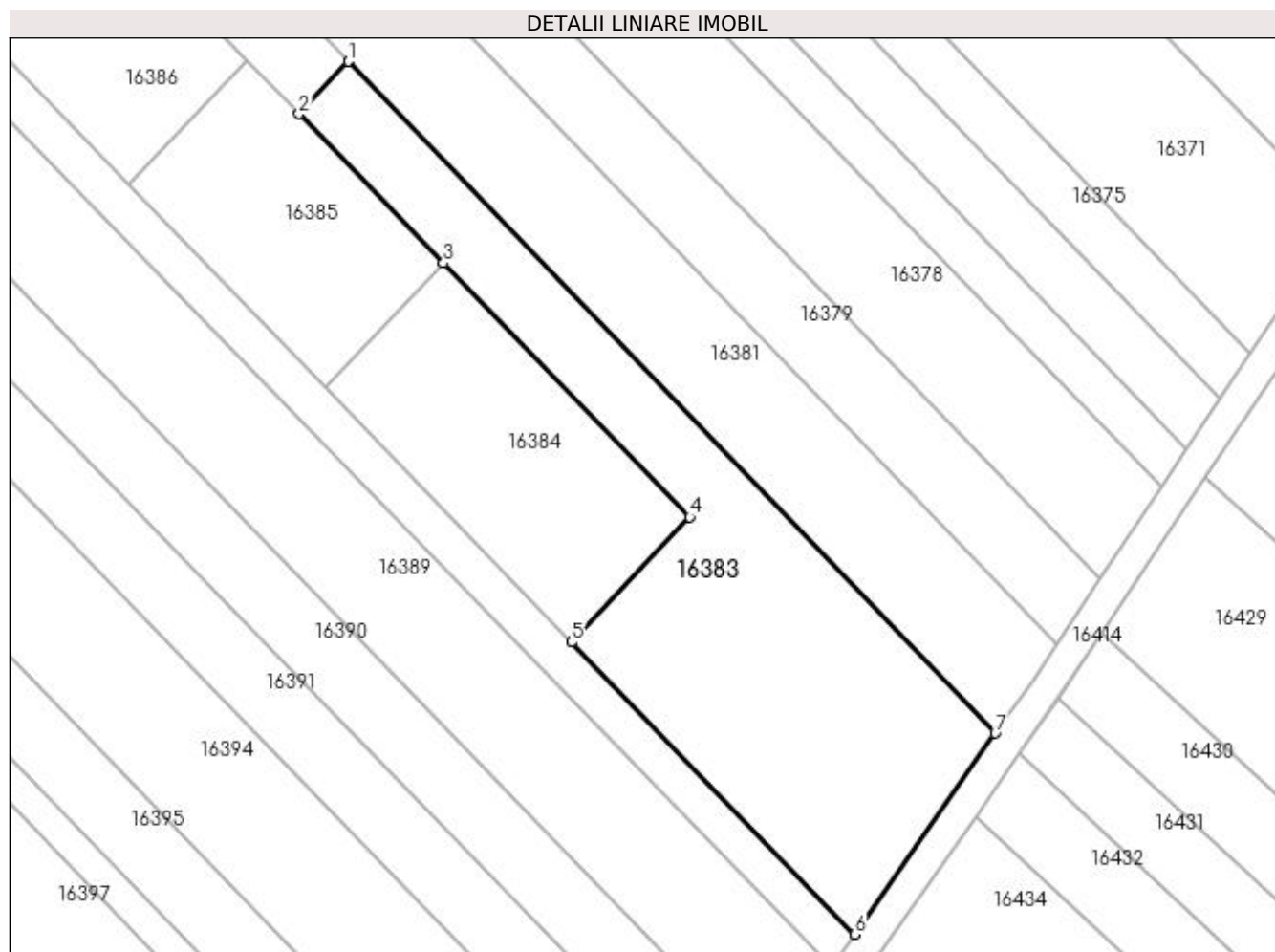
Inscrieri privind dezmembramintele dreptului de proprietate, drepturi reale de garanție și sarcini	Referințe
NU SUNT	

## Anexa Nr. 1 La Partea I

## Teren

Nr cadastral	Suprafața (mp)*	Observații / Referințe
	2.200	

\* Suprafața este determinată în planul de proiecție Stereo 70.



## Date referitoare la teren

Crt	Categorie folosință	Intra vilan	Suprafața (mp)	Tarla	Parcelă	Nr. topo	Observații / Referințe
1	arabil	NU	400	222	47	-	
2	vie	NU	1.800	222	48	-	

## Lungime Segmente

1) Valorile lungimilor segmentelor sunt obținute din proiecție în plan.

Punct început	X / Y	Punct sfârșit	X / Y	Lungime segment (** (m)
1	357.680,822 288.591,953	2	357.674,464 288.585,227	9.255
2	357.674,464 288.585,227	3	357.693,006 288.566,111	26.631
3	357.693,006 288.566,111	4	357.724,598 288.533,541	45.375
4	357.724,598 288.533,541	5	357.709,444 288.517,511	22.059

Punct început	X / Y	Punct sfârșit	X / Y	Lungime segment (** (m)
5	357.709,444 288.517,511	6	357.745,784 288.480,047	52.193
6	357.745,784 288.480,047	7	357.763,782 288.505,816	31.432
7	357.763,782 288.505,816	1	357.680,822 288.591,953	119.591

\*\* Lungimile segmentelor sunt determinate în planul de proiecție Stereo 70 și sunt rotunjite la 1 milimetru.

\*\*\* Distanța dintre puncte este formată din segmente cumulate ce sunt mai mici decât valoarea 1 milimetru.





**DATE DESPRE IMOBILUL NR. 16384**

Oficiul de Cadastru și Publicitate Imobiliară DOLJ  
Biroul de Cadastru și Publicitate Imobiliară Craiova

**A. Partea I. Descrierea imobilului**

TEREN Extravilan

Adresa: Jud. Dolj, T222, P49

Nr. Crt	Nr cadastral Nr. topografic	Suprafața* (mp)	Observații / Referințe
A1		1.000	Sector cadastral:25 Teren neimprejmuit;

**B. Partea II. Proprietari și acte**

Inscrieri privitoare la dreptul de proprietate și alte drepturi reale		Referințe
/		
Act Notarial nr. CM NR 195, din 21/08/2020 emis de NP STOENESCU FLOREA (TDP NR 2139-9700/25-07-1996);		
B1	Intabulare, drept de PROPRIETATE, dobandit prin Succesiune, cota actuala 1/1, cota initiala 1/1 1) BAILESTEANU NICOLAE NICU	A1

**C. Partea III. SARCINI .**

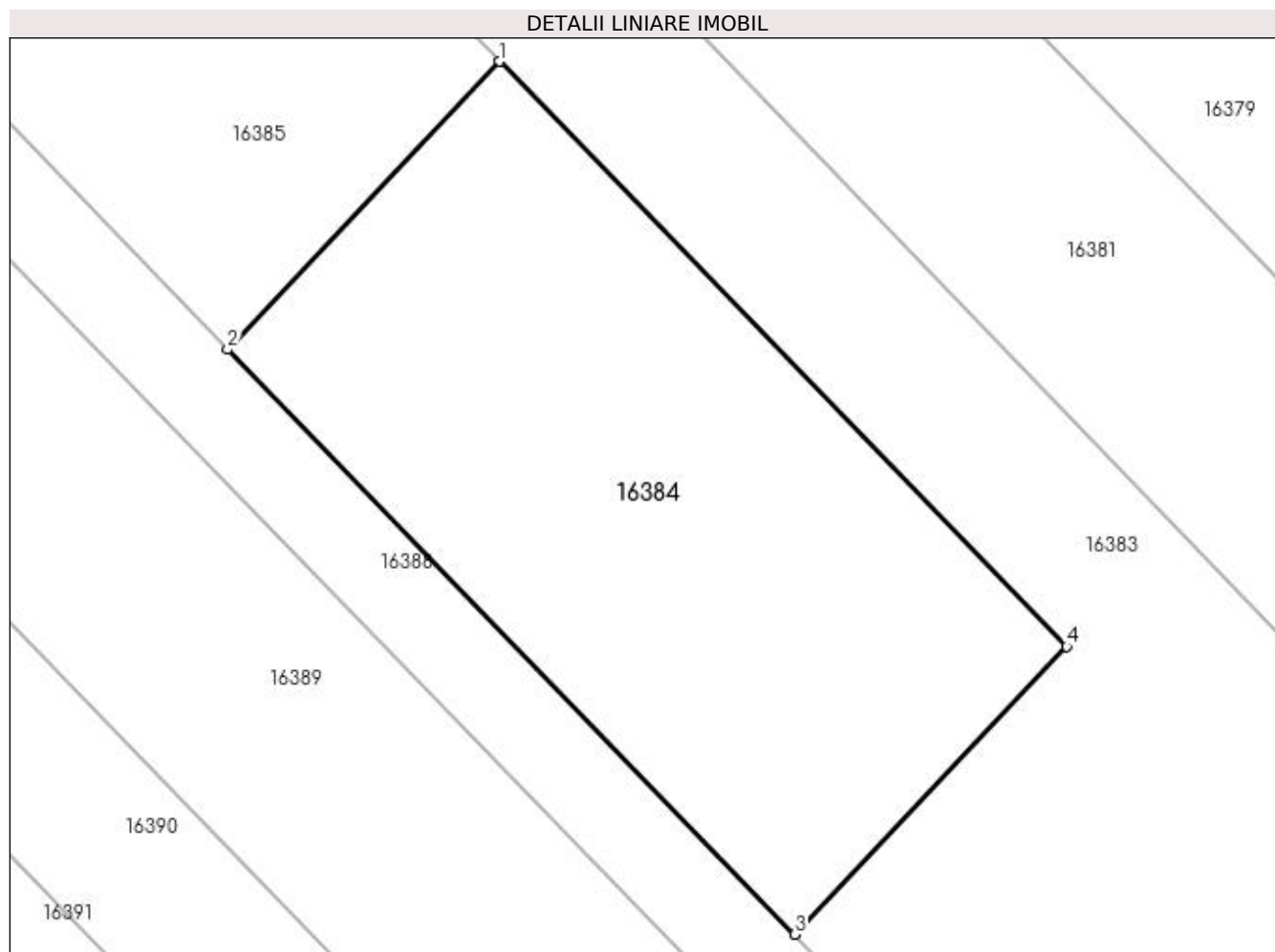
Inscrieri privind dezmembramintele dreptului de proprietate, drepturi reale de garanție și sarcini	Referințe
NU SUNT	

## Anexa Nr. 1 La Partea I

## Teren

Nr cadastral	Suprafața (mp)*	Observații / Referințe
	1.000	

\* Suprafața este determinată în planul de proiecție Stereo 70.



## Date referitoare la teren

Crt	Categorie folosință	Intra vilan	Suprafața (mp)	Tarla	Parcelă	Nr. topo	Observații / Referințe
1	vie	NU	1.000	222	49	-	

## Lungime Segmente

1) Valorile lungimilor segmentelor sunt obținute din proiecție în plan.

Punct început	X / Y	Punct sfârșit	X / Y	Lungime segment (** (m)
1	357.693,006 288.566,111	2	357.677,852 288.550,081	22.059
2	357.677,852 288.550,081	3	357.709,444 288.517,511	45.375
3	357.709,444 288.517,511	4	357.724,598 288.533,541	22.059
4	357.724,598 288.533,541	1	357.693,006 288.566,111	45.375

**\*\* Lungimile segmentelor sunt determinate în planul de proiecție Stereo 70 și sunt rotunjite la 1 milimetru.**

**\*\*\* Distanța dintre puncte este formată din segmente cumulate ce sunt mai mici decât valoarea 1 milimetru.**



**DATE DESPRE IMOBILUL NR. 16385**

Oficiul de Cadastru și Publicitate Imobiliară DOLJ  
Biroul de Cadastru și Publicitate Imobiliară Craiova

**A. Partea I. Descrierea imobilului**

TEREN Extravilan

Adresa: Jud. Dolj, T222, P50, 51

Nr. Crt	Nr cadastral Nr. topografic	Suprafața* (mp)	Observații / Referințe
A1		800	Sector cadastral:25 Teren neimprejmuit;

**B. Partea II. Proprietari și acte**

Inscrieri privitoare la dreptul de proprietate și alte drepturi reale	Referințe
/	
Act Administrativ nr. TDP 2838-44901, din 19/11/1996 emis de CJ DOLJ;	
B1	A1
Intabulare, drept de PROPRIETATE, dobândit prin Reconstituire, cota actuala 1/1, cota initiala 1/1 1) CRĂCIUNOIU MARIN	

**C. Partea III. SARCINI .**

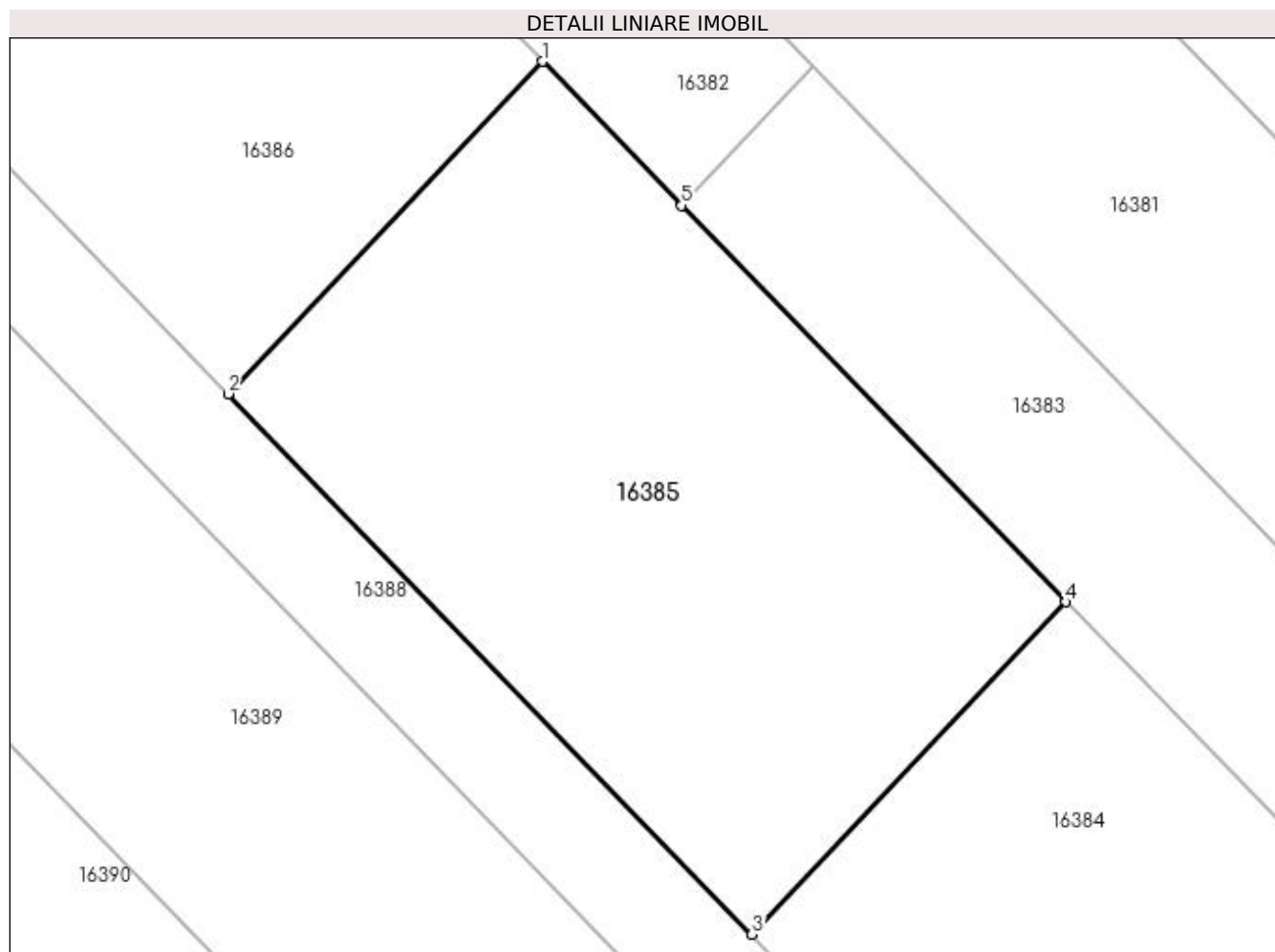
Inscrieri privind dezmembramintele dreptului de proprietate, drepturi reale de garanție și sarcini	Referințe
NU SUNT	

## Anexa Nr. 1 La Partea I

## Teren

Nr cadastral	Suprafața (mp)*	Observații / Referințe
	800	

\* Suprafața este determinată în planul de proiecție Stereo 70.



## Date referitoare la teren

Crt	Categorie folosință	Intravilan	Suprafața (mp)	Tarla	Parcelă	Nr. topo	Observații / Referințe
1	vie	NU	500	222	50	-	
2	arabil	NU	300	222	51	-	

## Lungime Segmente

1) Valorile lungimilor segmentelor sunt obținute din proiecție în plan.

Punct început	X / Y	Punct sfârșit	X / Y	Lungime segment (** (m)
1	357.667,732 288.592,168	2	357.652,578 288.576,138	22.059
2	357.652,578 288.576,138	3	357.677,852 288.550,081	36.301
3	357.677,852 288.550,081	4	357.693,006 288.566,111	22.059
4	357.693,006 288.566,111	5	357.674,464 288.585,227	26.631

Punct început	X / Y	Punct sfârșit	X / Y	Lungime segment (** (m)
5	357.674,464 288.585,227	1	357.667,732 288.592,168	9.669

\*\* Lungimile segmentelor sunt determinate în planul de proiecție Stereo 70 și sunt rotunjite la 1 milimetru.

\*\*\* Distanța dintre puncte este formată din segmente cumulate ce sunt mai mici decât valoarea 1 milimetru.





**DATE DESPRE IMOBILUL NR. 16386**

Oficiul de Cadastru și Publicitate Imobiliară DOLJ  
Biroul de Cadastru și Publicitate Imobiliară Craiova

**A. Partea I. Descrierea imobilului**

TEREN Extravilan

Adresa: Jud. Dolj, T222, P52

Nr. Crt	Nr cadastral Nr. topografic	Suprafața* (mp)	Observații / Referințe
A1		1.100	Sector cadastral:25 Teren neimprejmuit;

**B. Partea II. Proprietari și acte**

Inscrieri privitoare la dreptul de proprietate și alte drepturi reale		Referințe
/		
Act Administrativ nr. TDP 3995-48351, din 04/12/1998 emis de CJ DOLJ;		
B1	Intabulare, drept de PROPRIETATE, dobândit prin Reconstituire, cota actuala 1/1, cota initiala 1/1 1) MARINESCU AURELIA, LIPSA CNP 2) PĂTRA EUGENIA, LIPSA CNP	A1

**C. Partea III. SARCINI .**

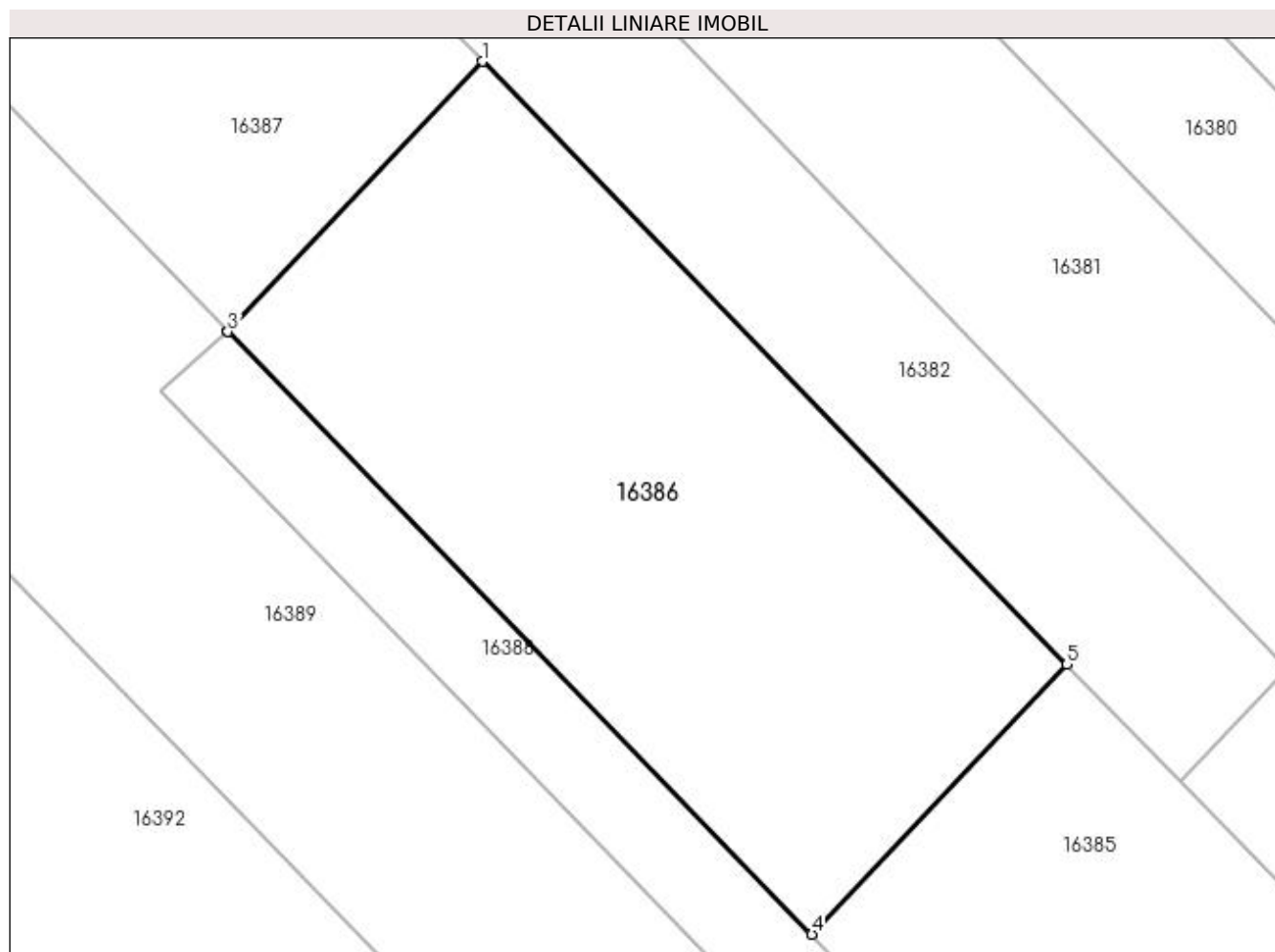
Inscrieri privind dezmembramentele dreptului de proprietate, drepturi reale de garanție și sarcini	Referințe
NU SUNT	

## Anexa Nr. 1 La Partea I

## Teren

Nr cadastral	Suprafața (mp)*	Observații / Referințe
	1.100	

\* Suprafața este determinată în planul de proiecție Stereo 70.



## Date referitoare la teren

Crt	Categorie folosință	Intra vilan	Suprafața (mp)	Tarla	Parcelă	Nr. topo	Observații / Referințe
1	vie	NU	1.100	222	52	-	

## Lungime Segmente

1) Valorile lungimilor segmentelor sunt obținute din proiecție în plan.

Punct început	X / Y	Punct sfârșit	X / Y	Lungime segment (** (m)
1	357.632,979 288.627,996	2	357.617,825 288.611,966	22.059
2	357.617,825 288.611,966	3	357.617,857 288.611,936	0.044
3	357.617,857 288.611,936	4	357.652,578 288.576,138	49.87
4	357.652,578 288.576,138	5	357.667,732 288.592,168	22.059
5	357.667,732 288.592,168	1	357.632,979 288.627,996	49.914

**\*\* Lungimile segmentelor sunt determinate în planul de proiecție Stereo 70 și sunt rotunjite la 1 milimetru.**

**\*\*\* Distanța dintre puncte este formată din segmente cumulate ce sunt mai mici decât valoarea 1 milimetru.**



**DATE DESPRE IMOBILUL NR. 16387**

Oficiul de Cadastru și Publicitate Imobiliară DOLJ  
Biroul de Cadastru și Publicitate Imobiliară Craiova

**A. Partea I. Descrierea imobilului**

TEREN Extravilan

Adresa: Jud. Dolj, T222, P54, 55

Nr. Crt	Nr cadastral Nr. topografic	Suprafața* (mp)	Observații / Referințe
A1		2.100	Sector cadastral:25 Teren neimprejmuit;

**B. Partea II. Proprietari și acte**

Inscrieri privitoare la dreptul de proprietate și alte drepturi reale	Referințe
/	
Act Administrativ nr. TDP 2138-9700, din 25/07/1996 emis de CJ DOLJ;	
B1	A1
Intabulare, drept de PROPRIETATE, dobândit prin Reconstituire, cota actuala 1/1, cota initiala 1/1 1) STANCĂLIE GHEORGHE	

**C. Partea III. SARCINI .**

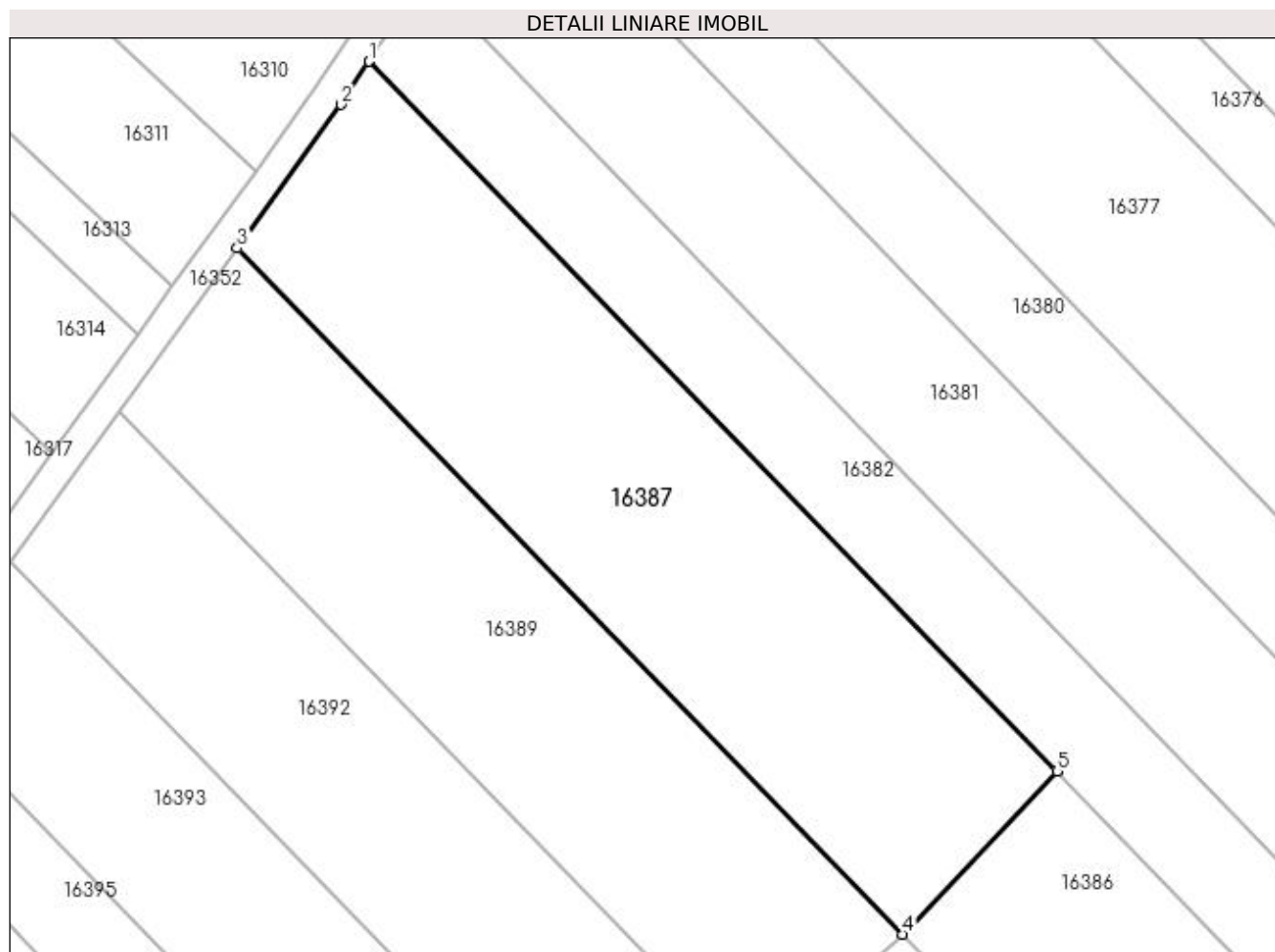
Inscrieri privind dezmembramintele dreptului de proprietate, drepturi reale de garanție și sarcini	Referințe
NU SUNT	

## Anexa Nr. 1 La Partea I

## Teren

Nr cadastral	Suprafața (mp)*	Observații / Referințe
	2.100	

\* Suprafața este determinată în planul de proiecție Stereo 70.



## Date referitoare la teren

Crt	Categorie folosință	Intravilan	Suprafața (mp)	Tarla	Parcelă	Nr. topo	Observații / Referințe
1	arabil	NU	200	222	54	-	
2	vie	NU	1.900	222	55	-	

## Lungime Segmente

1) Valorile lungimilor segmentelor sunt obținute din proiecție în plan.

Punct început	X / Y	Punct sfârșit	X / Y	Lungime segment (** (m)
1	357.565,455 288.697,61	2	357.562,697 288.693,374	5.055
2	357.562,697 288.693,374	3	357.552,527 288.679,286	17.375
3	357.552,527 288.679,286	4	357.617,825 288.611,966	93.786
4	357.617,825 288.611,966	5	357.632,979 288.627,996	22.059

Punct început	X / Y	Punct sfârșit	X / Y	Lungime segment (** (m)
5	357.632,979 288.627,996	1	357.565,455 288.697,61	96.982

\*\* Lungimile segmentelor sunt determinate în planul de proiecție Stereo 70 și sunt rotunjite la 1 milimetru.

\*\*\* Distanța dintre puncte este formată din segmente cumulate ce sunt mai mici decât valoarea 1 milimetru.





**DATE DESPRE IMOBILUL NR. 16388**

Oficiul de Cadastru și Publicitate Imobiliară DOLJ  
Biroul de Cadastru și Publicitate Imobiliară Craiova

**A. Partea I. Descrierea imobilului**

TEREN Extravilan

Adresa: Jud. Dolj, T222, P55/1

Nr. Crt	Nr cadastral Nr. topografic	Suprafața* (mp)	Observații / Referințe
A1		968	Sector cadastral:25 Teren neimprejmuit;

**B. Partea II. Proprietari și acte**

Inscrieri privitoare la dreptul de proprietate și alte drepturi reale		Referințe
/		
Act Normativ nr. LEGEA 7, din 13/03/1996 emis de GUVERNUL ROMANIEI;		
B1	Inscrierea provizorie, drept de PROPRIETATE, dobandit prin Lege, cota actuala 1/1, cota initiala 1/1 1) PROPRIETAR NEIDENTIFICAT	A1

**C. Partea III. SARCINI .**

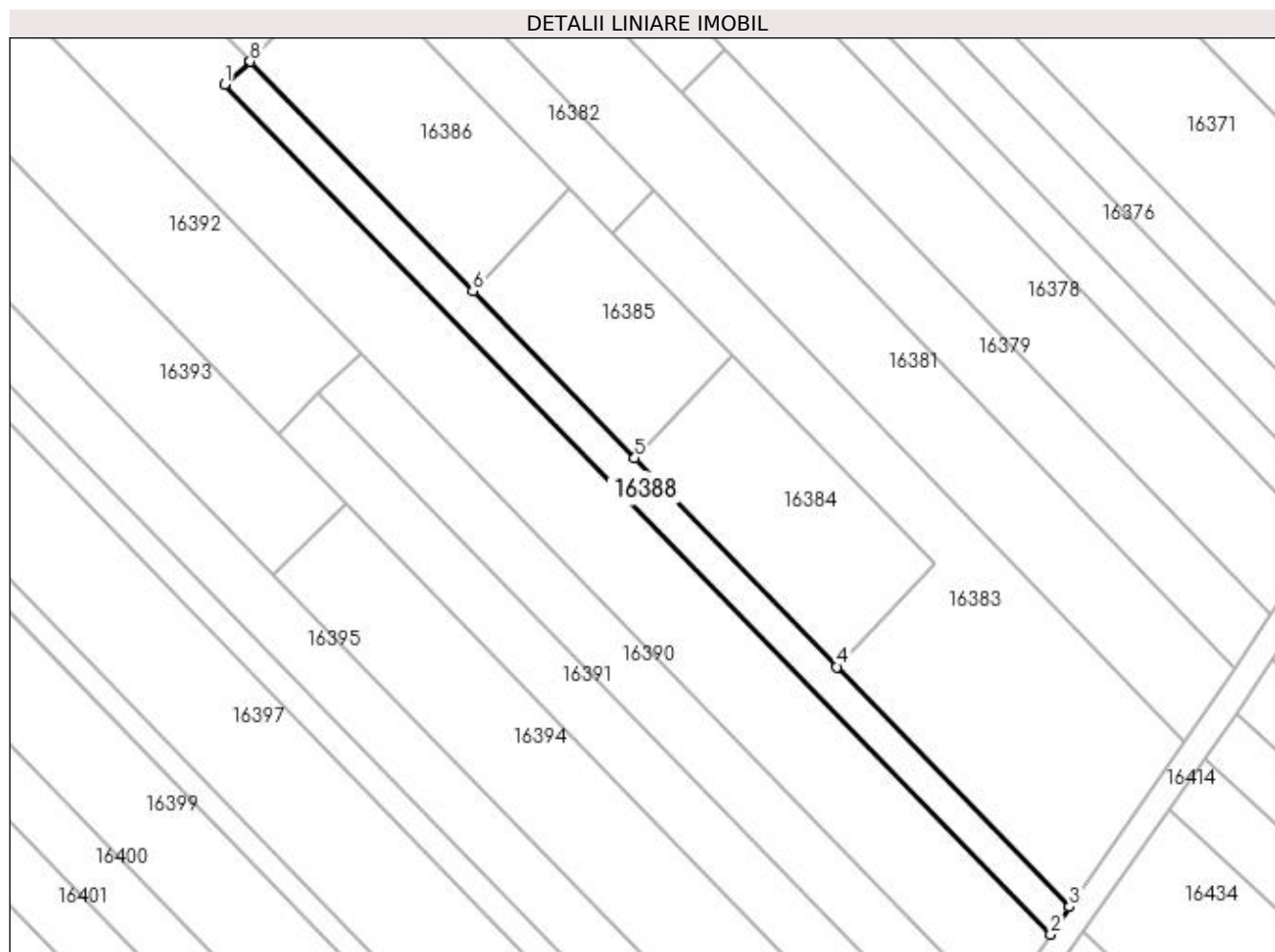
Inscrieri privind dezmembramintele dreptului de proprietate, drepturi reale de garanție și sarcini	Referințe
NU SUNT	

## Anexa Nr. 1 La Partea I

## Teren

Nr cadastral	Suprafața (mp)*	Observații / Referințe
	968	

\* Suprafața este determinată în planul de proiecție Stereo 70.



## Date referitoare la teren

Crt	Categorie folosință	Intra vilan	Suprafața (mp)	Tarla	Parcelă	Nr. topo	Observații / Referințe
1	arabil	NU	968	222	55/1	-	

## Lungime Segmente

1) Valorile lungimilor segmentelor sunt obținute din proiecție în plan.

Punct început	X / Y	Punct sfârșit	X / Y	Lungime segment (** (m)
1	357.613,815 288.608,375	2	357.742,796 288.475,769	184.988
2	357.742,796 288.475,769	3	357.745,784 288.480,047	5.218
3	357.745,784 288.480,047	4	357.709,444 288.517,511	52.193
4	357.709,444 288.517,511	5	357.677,852 288.550,081	45.375
5	357.677,852 288.550,081	6	357.652,578 288.576,138	36.301

Punct început	X / Y	Punct sfârșit	X / Y	Lungime segment (** (m)
6	357.652,578 288.576,138	7	357.617,857 288.611,936	49.87
7	357.617,857 288.611,936	8	357.617,825 288.611,966	0.044
8	357.617,825 288.611,966	1	357.613,815 288.608,375	5.383

\*\* Lungimile segmentelor sunt determinate în planul de proiecție Stereo 70 și sunt rotunjite la 1 milimetru.

\*\*\* Distanța dintre puncte este formată din segmente cumulate ce sunt mai mici decât valoarea 1 milimetru.



**DATE DESPRE IMOBILUL NR. 16389**

Oficiul de Cadastru și Publicitate Imobiliară DOLJ  
Biroul de Cadastru și Publicitate Imobiliară Craiova

**A. Partea I. Descrierea imobilului**

TEREN Extravilan

Adresa: Jud. Dolj, T222, P57, 56

Nr. Crt	Nr cadastral Nr. topografic	Suprafața* (mp)	Observații / Referințe
A1		4.400	Sector cadastral:25 Teren neimprejmuit;

**B. Partea II. Proprietari și acte**

Inscrieri privitoare la dreptul de proprietate și alte drepturi reale		Referințe
/		
Act Administrativ nr. TDP 3744-48431, din 17/04/1997 emis de CJSIPT DOLJ (CERT DECES NR 794221/12-01-1993);		
B1	Intabulare, drept de PROPRIETATE, dobandit prin Reconstituire, cota actuala 1/1, cota initiala 1/1 1) <b>CERGĂ PETRE DEFUNCT</b> :Da	A1

**C. Partea III. SARCINI .**

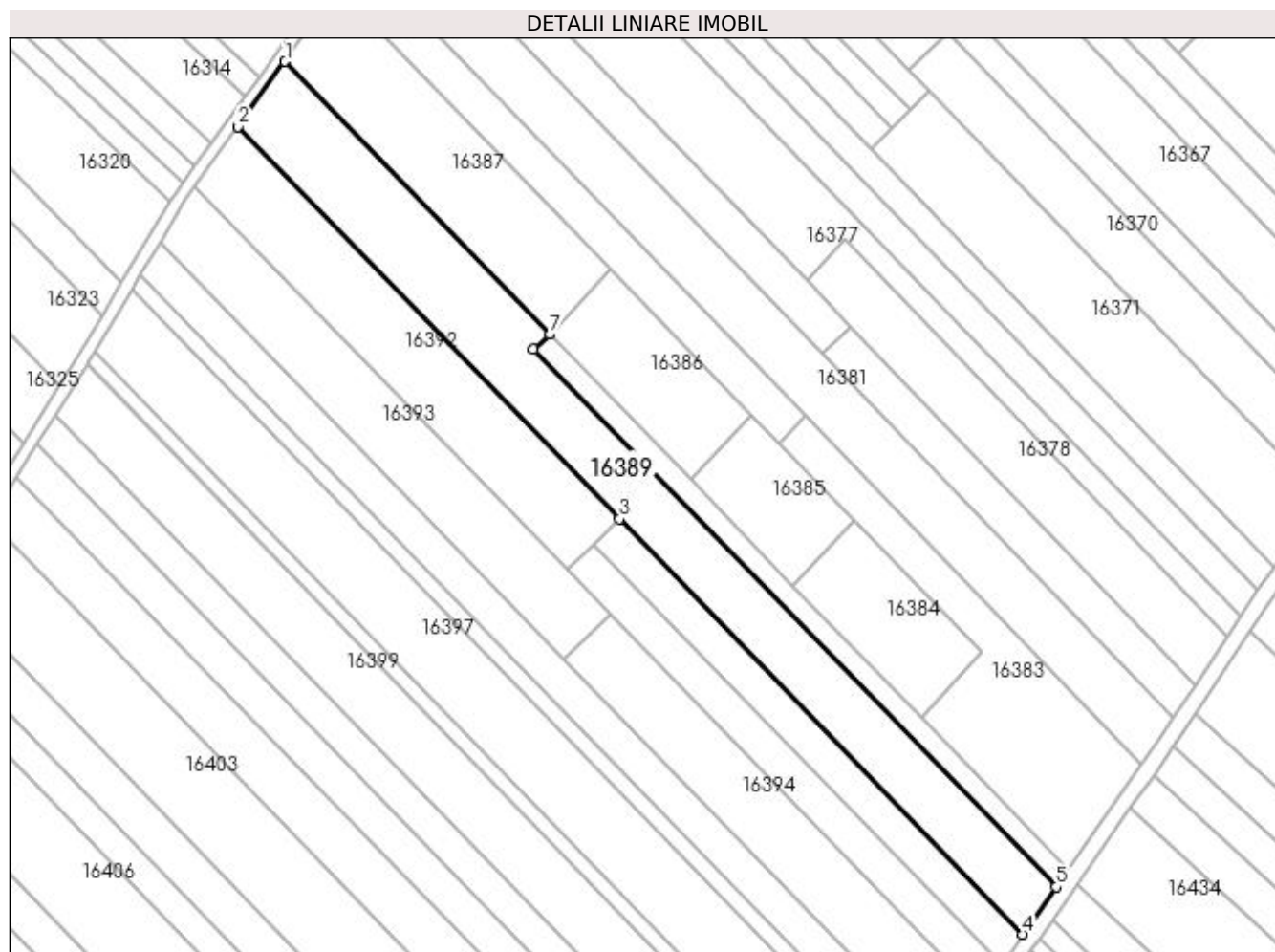
Inscrieri privind dezmembramintele dreptului de proprietate, drepturi reale de garanție și sarcini	Referințe
NU SUNT	

## Anexa Nr. 1 La Partea I

## Teren

Nr cadastral	Suprafața (mp)*	Observații / Referințe
	4.400	

\* Suprafața este determinată în planul de proiecție Stereo 70.



## Date referitoare la teren

Crt	Categorie folosință	Intra vilan	Suprafața (mp)	Tarla	Parcelă	Nr. topo	Observații / Referințe
1	arabil	NU	2.200	222	57	-	
2	vie	NU	2.200	222	56	-	

## Lungime Segmente

1) Valorile lungimilor segmentelor sunt obținute din proiecție în plan.

Punct început	X / Y	Punct sfârșit	X / Y	Lungime segment (** (m)
1	357.552,527 288.679,286	2	357.540,951 288.663,25	19.778
2	357.540,951 288.663,25	3	357.635,05 288.566,44	135.007
3	357.635,05 288.566,44	4	357.734,595 288.464,028	142.82
4	357.734,595 288.464,028	5	357.742,796 288.475,769	14.322

Punct început	X / Y	Punct sfârșit	X / Y	Lungime segment (** (m)
5	357.742,796 288.475,769	6	357.613,815 288.608,375	184.988
6	357.613,815 288.608,375	7	357.617,825 288.611,966	5.383
7	357.617,825 288.611,966	1	357.552,527 288.679,286	93.786

\*\* Lungimile segmentelor sunt determinate în planul de proiecție Stereo 70 și sunt rotunjite la 1 milimetru.

\*\*\* Distanța dintre puncte este formată din segmente cumulate ce sunt mai mici decât valoarea 1 milimetru.





**DATE DESPRE IMOBILUL NR. 16390**

Oficiul de Cadastru și Publicitate Imobiliară DOLJ  
Biroul de Cadastru și Publicitate Imobiliară Craiova

**A. Partea I. Descrierea imobilului**

TEREN Extravilan

Adresa: Jud. Dolj, T222, P58, 59

Nr. Crt	Nr cadastral Nr. topografic	Suprafața* (mp)	Observații / Referințe
A1		1.300	Sector cadastral:25 Teren neimprejmuit;

**B. Partea II. Proprietari și acte**

Inscrieri privitoare la dreptul de proprietate și alte drepturi reale	Referințe
/	
Act Administrativ nr. TDP 2066-9686, din 05/11/1996 emis de CJ DOLJ;	
B1	A1
Intabulare, drept de PROPRIETATE, dobândit prin Reconstituire, cota actuala 1/1, cota initiala 1/1 1) DÎLGOCI ALEXANDRU, LIPSA CNP	

**C. Partea III. SARCINI .**

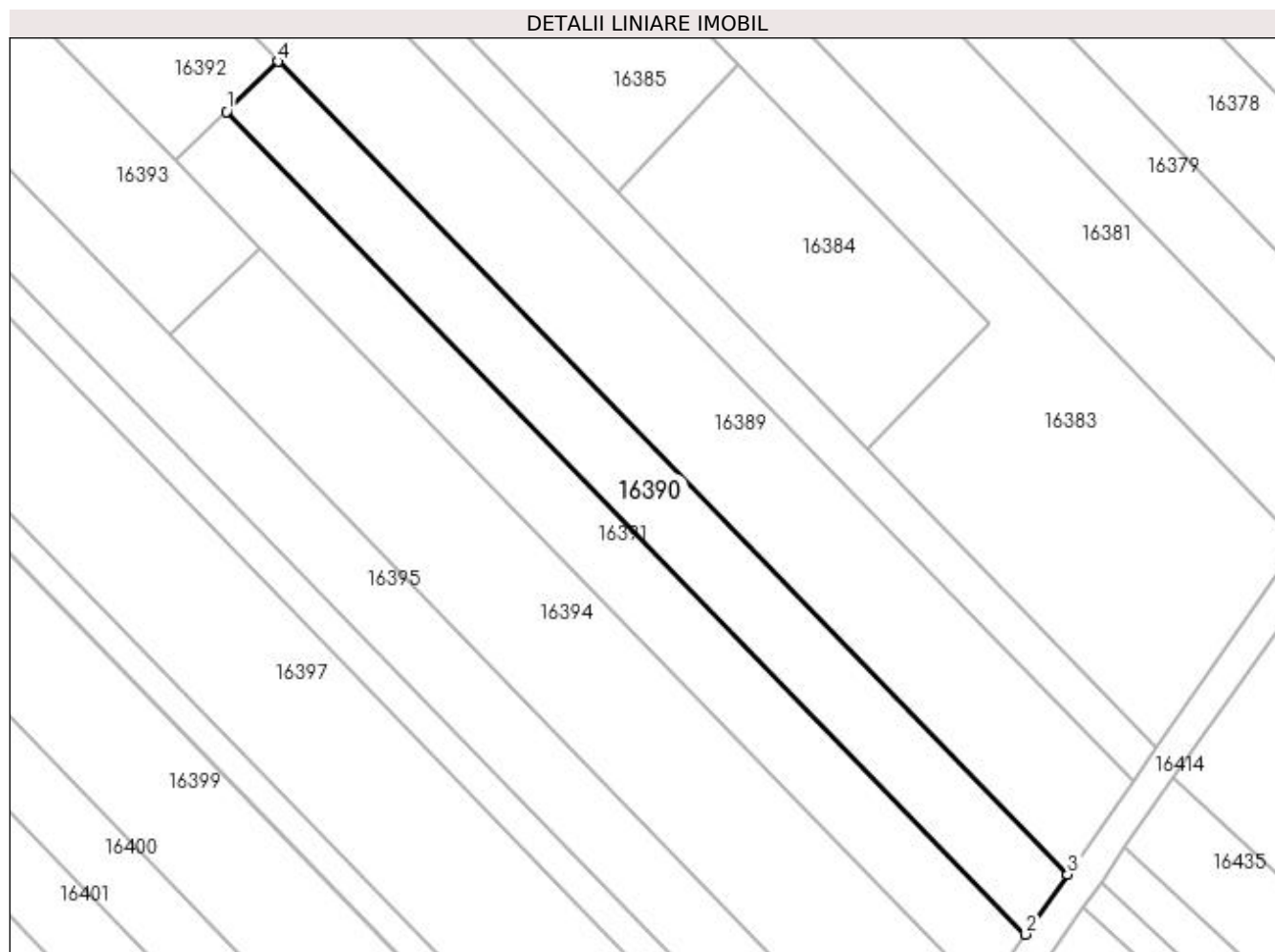
Inscrieri privind dezmembramintele dreptului de proprietate, drepturi reale de garanție și sarcini	Referințe
NU SUNT	

## Anexa Nr. 1 La Partea I

## Teren

Nr cadastral	Suprafața (mp)*	Observații / Referințe
	1.300	

\* Suprafața este determinată în planul de proiecție Stereo 70.



## Date referitoare la teren

Crt	Categorie folosință	Intra vilan	Suprafața (mp)	Tarla	Parcelă	Nr. topo	Observații / Referințe
1	arabil	NU	300	222	58	-	
2	vie	NU	1.000	222	59	-	

## Lungime Segmente

1) Valorile lungimilor segmentelor sunt obținute din proiecție în plan.

Punct început	X / Y	Punct sfârșit	X / Y	Lungime segment (** (m)
1	357.628,562 288.560,134	2	357.729,32 288.456,475	144.559
2	357.729,32 288.456,475	3	357.734,595 288.464,028	9.213
3	357.734,595 288.464,028	4	357.635,05 288.566,44	142.82
4	357.635,05 288.566,44	1	357.628,562 288.560,134	9.048

**\*\* Lungimile segmentelor sunt determinate în planul de proiecție Stereo 70 și sunt rotunjite la 1 milimetru.**

**\*\*\* Distanța dintre puncte este formată din segmente cumulate ce sunt mai mici decât valoarea 1 milimetru.**



**DATE DESPRE IMOBILUL NR. 16391**

Oficiul de Cadastru și Publicitate Imobiliară DOLJ  
Biroul de Cadastru și Publicitate Imobiliară Craiova

**A. Partea I. Descrierea imobilului**

TEREN Extravilan

Adresa: Jud. Dolj, T222, P60, 61

Nr. Crt	Nr cadastral Nr. topografic	Suprafața* (mp)	Observații / Referințe
A1		1.300	Sector cadastral:25 Teren neimprejmuit;

**B. Partea II. Proprietari și acte**

Inscrieri privitoare la dreptul de proprietate și alte drepturi reale		Referințe
/		
Act Notarial nr. ACT DE PARTAJ VOLUNTAR NR. 900, din 07/04/2016 emis de NP STOENESCU FLOREA (CM NR. 182/07.04.2016; TDP NR. 1791-58840/13-12-1995);		
B1	Intabulare, drept de PROPRIETATE, dobandit prin lesire Din Individiziune, cota actuala 1/1, cota initiala 1/1 1) DASCALU EUGENIA 2) PAVALAN IRINA - DANIELA	A1

**C. Partea III. SARCINI .**

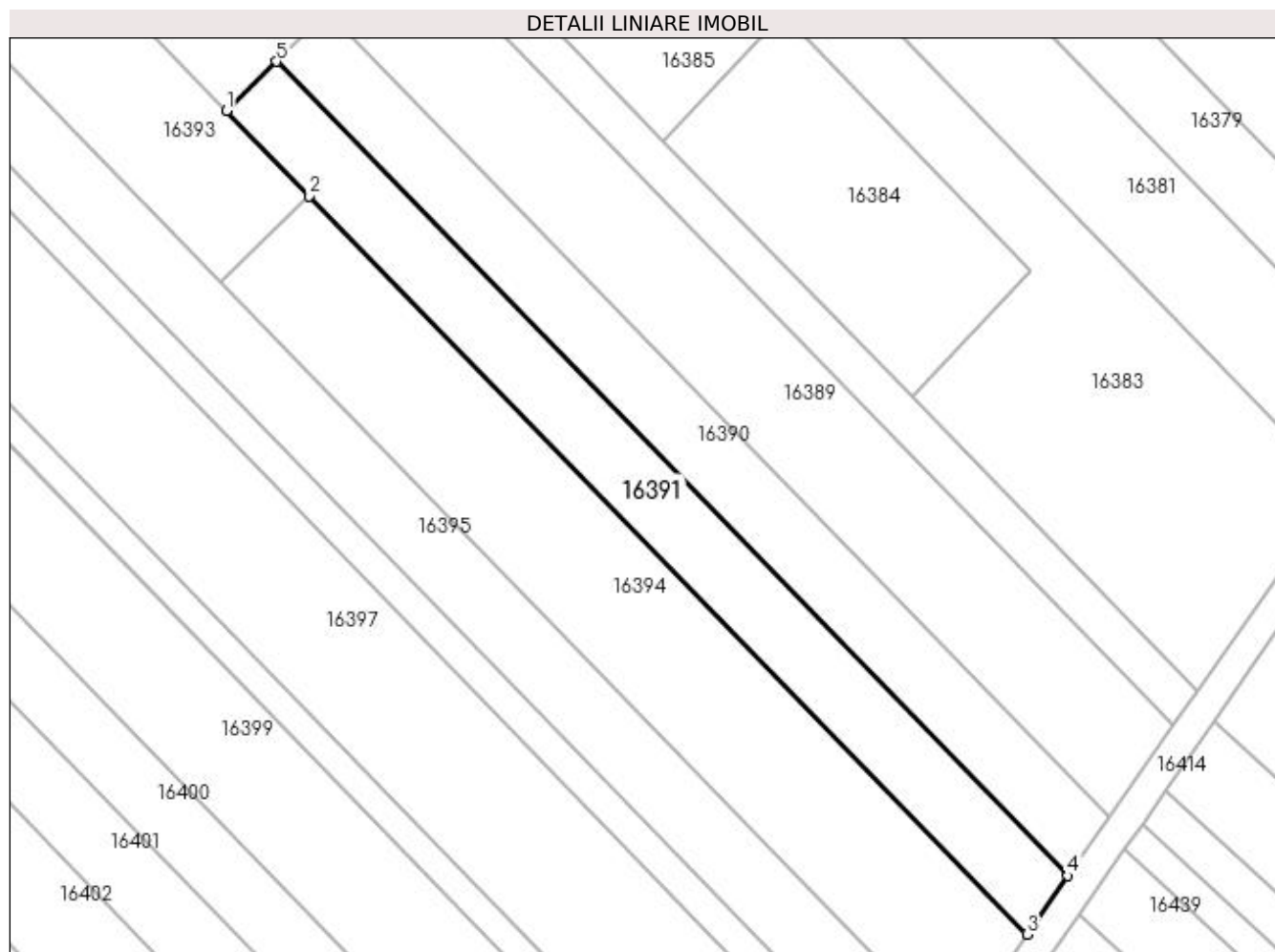
Inscrieri privind dezmembramintele dreptului de proprietate, drepturi reale de garanție și sarcini	Referințe
NU SUNT	

## Anexa Nr. 1 La Partea I

## Teren

Nr cadastral	Suprafața (mp)*	Observații / Referințe
	1.300	

\* Suprafața este determinată în planul de proiecție Stereo 70.



## Date referitoare la teren

Crt	Categorie folosință	Intra vilan	Suprafața (mp)	Tarla	Parcelă	Nr. topo	Observații / Referințe
1	arabil	NU	300	222	60	-	
2	vie	NU	1.000	222	61	-	

## Lungime Segmente

1) Valorile lungimilor segmentelor sunt obținute din proiecție în plan.

Punct început	X / Y	Punct sfârșit	X / Y	Lungime segment (** (m)
1	357.622,152 288.553,903	2	357.632,743 288.543,006	15.196
2	357.632,743 288.543,006	3	357.724,107 288.449,011	131.082
3	357.724,107 288.449,011	4	357.729,32 288.456,475	9.104
4	357.729,32 288.456,475	5	357.628,562 288.560,134	144.559

Punct început	X / Y	Punct sfârșit	X / Y	Lungime segment (** (m)
5	357.628,562 288.560,134	1	357.622,152 288.553,903	8.939

\*\* Lungimile segmentelor sunt determinate în planul de proiecție Stereo 70 și sunt rotunjite la 1 milimetru.

\*\*\* Distanța dintre puncte este formată din segmente cumulate ce sunt mai mici decât valoarea 1 milimetru.





**DATE DESPRE IMOBILUL NR. 16392**

Oficiul de Cadastru și Publicitate Imobiliară DOLJ  
Biroul de Cadastru și Publicitate Imobiliară Craiova

**A. Partea I. Descrierea imobilului**

TEREN Extravilan

Adresa: Jud. Dolj, T222, P62

Nr. Crt	Nr cadastral Nr. topografic	Suprafața* (mp)	Observații / Referințe
A1		2.400	Sector cadastral:25 Teren neimprejmuit;

**B. Partea II. Proprietari și acte**

Inscrieri privitoare la dreptul de proprietate și alte drepturi reale	Referințe
/	
Act Administrativ nr. TDP 1802-59540, din 02/08/1995 emis de CJ DOLJ;	
B1	A1
Intabulare, drept de PROPRIETATE, dobandit prin Reconstituire, cota actuala 1/1, cota initiala 1/1 1) DÎLGOCI MIRCEA	

**C. Partea III. SARCINI .**

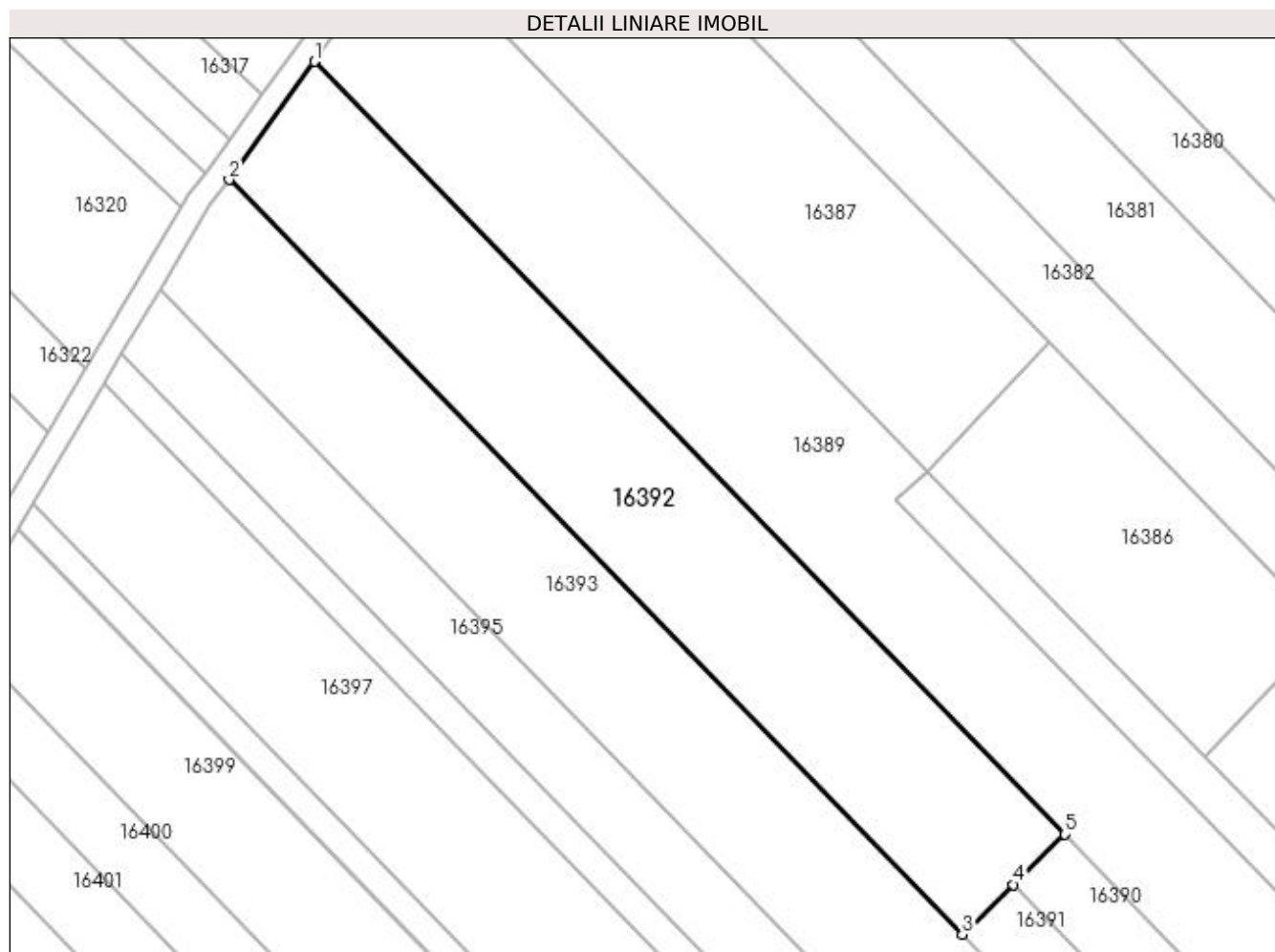
Inscrieri privind dezmembramintele dreptului de proprietate, drepturi reale de garanție și sarcini	Referințe
NU SUNT	

## Anexa Nr. 1 La Partea I

## Teren

Nr cadastral	Suprafața (mp)*	Observații / Referințe
	2.400	

\* Suprafața este determinată în planul de proiecție Stereo 70.



## Date referitoare la teren

Crt	Categorie folosință	Intra vilan	Suprafața (mp)	Tarla	Parcelă	Nr. topo	Observații / Referințe
1	vie	NU	2.400	222	62	-	

## Lungime Segmente

1) Valorile lungimilor segmentelor sunt obținute din proiecție în plan.

Punct început	X / Y	Punct sfârșit	X / Y	Lungime segment (** (m)
1	357.540,951 288.663,25	2	357.530,26 288.648,442	18.264
2	357.530,26 288.648,442	3	357.622,152 288.553,903	131.84
3	357.622,152 288.553,903	4	357.628,562 288.560,134	8.939
4	357.628,562 288.560,134	5	357.635,05 288.566,44	9.048
5	357.635,05 288.566,44	1	357.540,951 288.663,25	135.007

**\*\* Lungimile segmentelor sunt determinate în planul de proiecție Stereo 70 și sunt rotunjite la 1 milimetru.**

**\*\*\* Distanța dintre puncte este formată din segmente cumulate ce sunt mai mici decât valoarea 1 milimetru.**



**DATE DESPRE IMOBILUL NR. 16393**

Oficiul de Cadastru și Publicitate Imobiliară DOLJ  
Biroul de Cadastru și Publicitate Imobiliară Craiova

**A. Partea I. Descrierea imobilului**

TEREN Extravilan

Adresa: Jud. Dolj, T222, P64, 65

Nr. Crt	Nr cadastral Nr. topografic	Suprafața* (mp)	Observații / Referințe
A1		2.300	Sector cadastral:25 Teren neimprejmuit;

**B. Partea II. Proprietari și acte**

Inscrieri privitoare la dreptul de proprietate și alte drepturi reale	Referințe
/	
Act Administrativ nr. TDP 1795-58840, din 14/12/1995 emis de CJ DOLJ;	
B1	A1
Intabulare, drept de PROPRIETATE, dobandit prin Reconstituire, cota actuala 1/1, cota initiala 1/1 1) MLADIN MARIA	

**C. Partea III. SARCINI .**

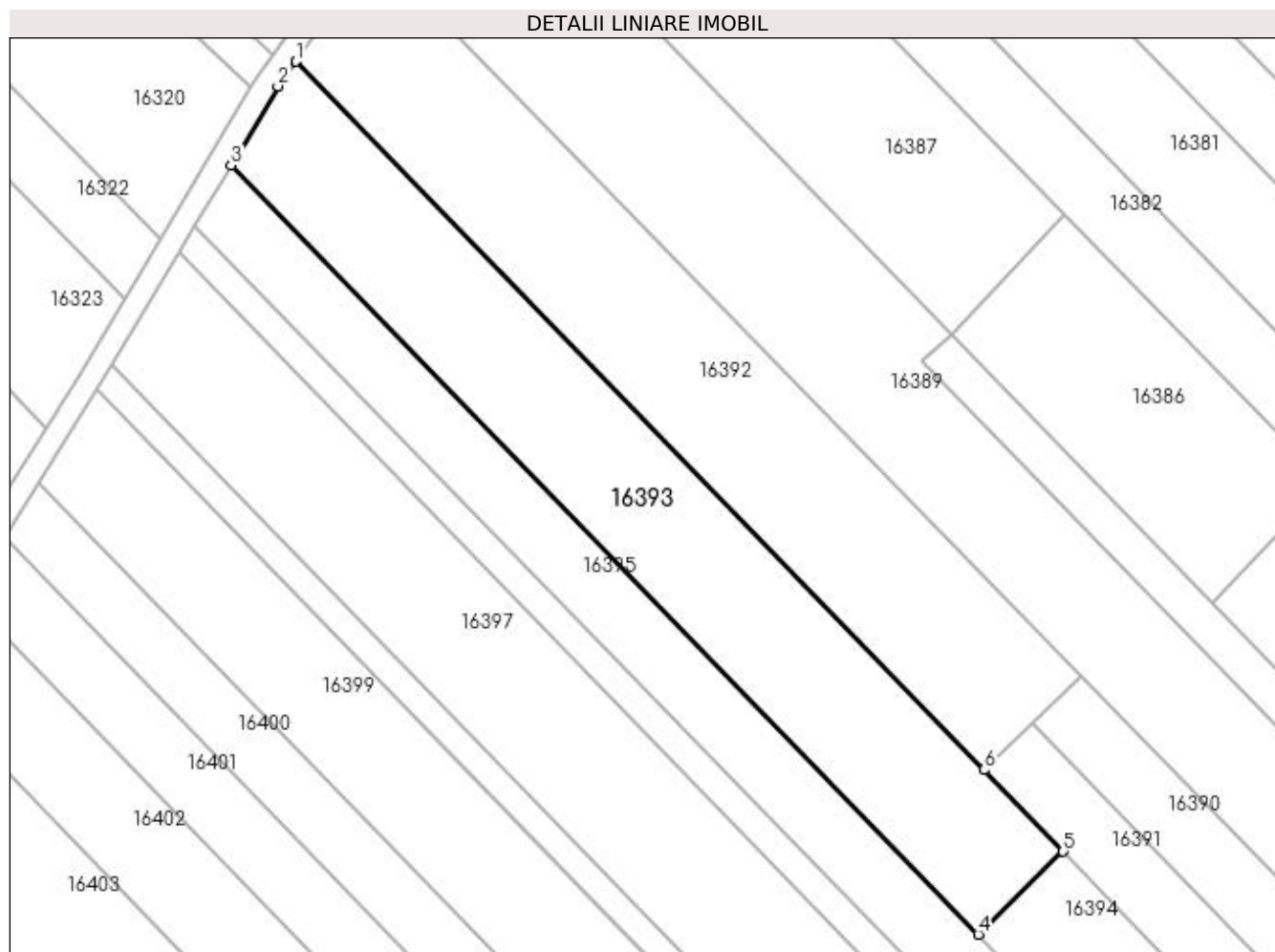
Inscrieri privind dezmembramintele dreptului de proprietate, drepturi reale de garanție și sarcini	Referințe
NU SUNT	

## Anexa Nr. 1 La Partea I

## Teren

Nr cadastral	Suprafața (mp)*	Observații / Referințe
	2.300	

\* Suprafața este determinată în planul de proiecție Stereo 70.



## Date referitoare la teren

Crt	Categorie folosință	Intra vilan	Suprafața (mp)	Tarla	Parcelă	Nr. topo	Observații / Referințe
1	arabil	NU	1.000	222	64	-	
2	vie	NU	1.300	222	65	-	

## Lungime Segmente

1) Valorile lungimilor segmentelor sunt obținute din proiecție în plan.

Punct început	X / Y	Punct sfârșit	X / Y	Lungime segment (** (m)
1	357.530,26 288.648,442	2	357.527,894 288.645,165	4.042
2	357.527,894 288.645,165	3	357.521,607 288.634,623	12.274
3	357.521,607 288.634,623	4	357.621,387 288.531,968	143.158
4	357.621,387 288.531,968	5	357.632,743 288.543,006	15.837

Punct început	X / Y	Punct sfârșit	X / Y	Lungime segment (** (m)
5	357.632,743 288.543,006	6	357.622,152 288.553,903	15.196
6	357.622,152 288.553,903	1	357.530,26 288.648,442	131.84

\*\* Lungimile segmentelor sunt determinate în planul de proiecție Stereo 70 și sunt rotunjite la 1 milimetru.

\*\*\* Distanța dintre puncte este formată din segmente cumulate ce sunt mai mici decât valoarea 1 milimetru.





**DATE DESPRE IMOBILUL NR. 16394**

Oficiul de Cadastru și Publicitate Imobiliară DOLJ  
Biroul de Cadastru și Publicitate Imobiliară Craiova

**A. Partea I. Descrierea imobilului**

TEREN Extravilan

Adresa: Jud. Dolj, T222, P66

Nr. Crt	Nr cadastral Nr. topografic	Suprafața* (mp)	Observații / Referințe
A1		2.100	Sector cadastral:25 Teren neimprejmuit;

**B. Partea II. Proprietari și acte**

Inscrieri privitoare la dreptul de proprietate și alte drepturi reale		Referințe
/		
Act Administrativ nr. TDP 3372-59474, din 25/03/1997 emis de CJ DOLJ;		
B1	Intabulare, drept de PROPRIETATE, dobândit prin Reconstituire, cota actuala 1/1, cota initiala 1/1 1) MĂCIUCĂ MARIUS 2) MĂCIUCĂ NICOLAE 3) MĂCIUCĂ DUMITRU 4) MĂCIUCĂ ION 5) MĂCIUCĂ VALENCIA	A1

**C. Partea III. SARCINI .**

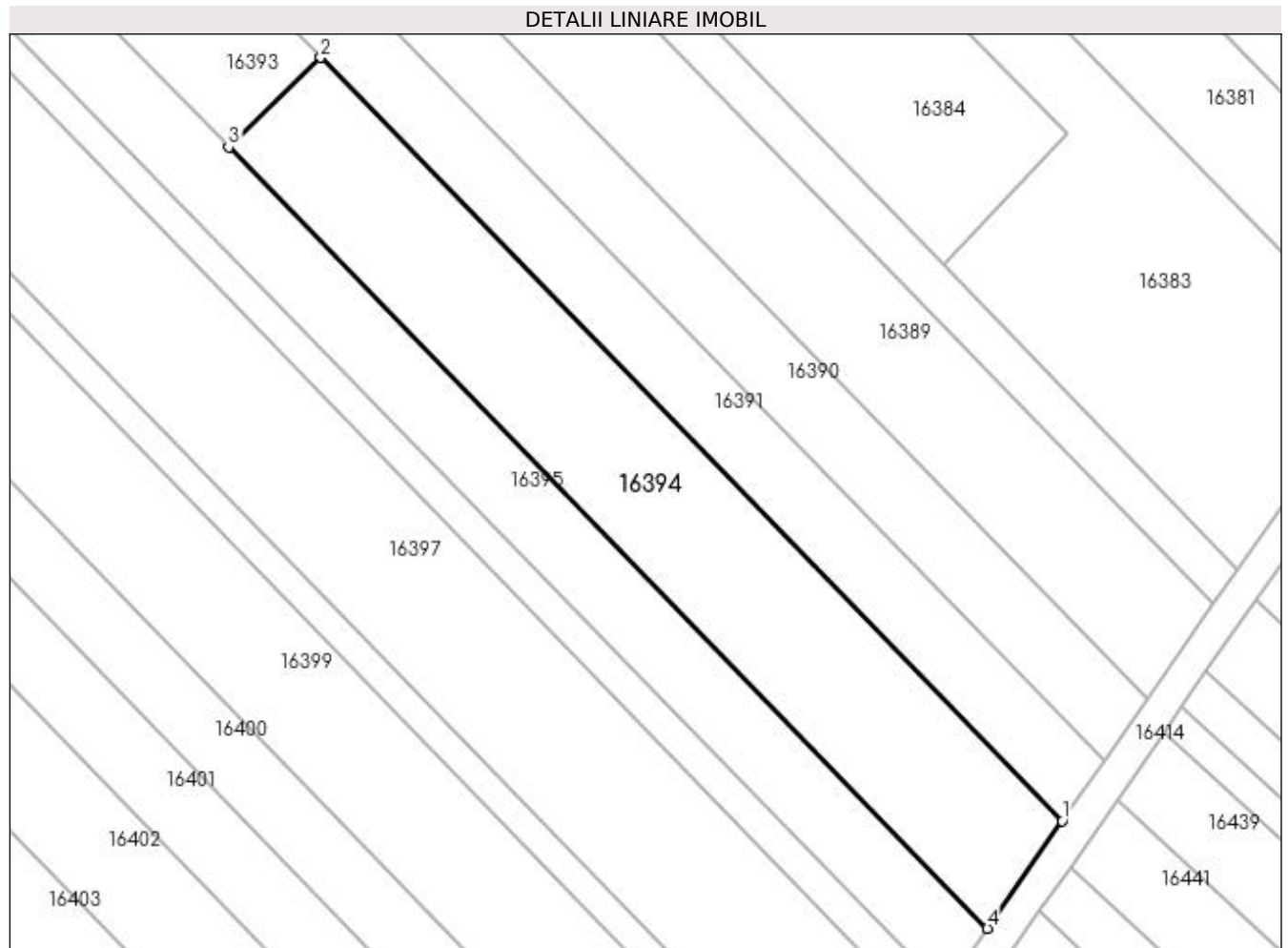
Inscrieri privind dezmembramintele dreptului de proprietate, drepturi reale de garanție și sarcini	Referințe
NU SUNT	

## Anexa Nr. 1 La Partea I

## Teren

Nr cadastral	Suprafața (mp)*	Observații / Referințe
	2.100	

\* Suprafața este determinată în planul de proiecție Stereo 70.



## Date referitoare la teren

Crt	Categorie folosință	Intra vilan	Suprafața (mp)	Tarla	Parcelă	Nr. topo	Observații / Referințe
1	vie	NU	2.100	222	66	-	

## Lungime Segmente

1) Valorile lungimilor segmentelor sunt obținute din proiecție în plan.

Punct început	X / Y	Punct sfârșit	X / Y	Lungime segment (** (m)
1	357.724,107 288.449,011	2	357.632,743 288.543,006	131.082
2	357.632,743 288.543,006	3	357.621,387 288.531,968	15.837
3	357.621,387 288.531,968	4	357.714,873 288.435,79	134.126
4	357.714,873 288.435,79	1	357.724,107 288.449,011	16.126

**\*\* Lungimile segmentelor sunt determinate în planul de proiecție Stereo 70 și sunt rotunjite la 1 milimetru.**

**\*\*\* Distanța dintre puncte este formată din segmente cumulate ce sunt mai mici decât valoarea 1 milimetru.**



**DATE DESPRE IMOBILUL NR. 16395**

Oficiul de Cadastru și Publicitate Imobiliară DOLJ  
Biroul de Cadastru și Publicitate Imobiliară Craiova

**A. Partea I. Descrierea imobilului**

TEREN Extravilan

Adresa: Jud. Dolj, T222, P69, 68

Nr. Crt	Nr cadastral Nr. topografic	Suprafața* (mp)	Observații / Referințe
A1		2.500	Sector cadastral:25 Teren neimprejmuit;

**B. Partea II. Proprietari și acte**

Inscrieri privitoare la dreptul de proprietate și alte drepturi reale	Referințe
/	
Act Administrativ nr. TDP 2898-44901, din 21/11/1996 emis de CJSIPT DOLJ;	
B1	A1
Intabulare, drept de PROPRIETATE, dobândit prin Reconstituire, cota actuala 1/1, cota initiala 1/1 1) CĂPRĂRIN ION	

**C. Partea III. SARCINI .**

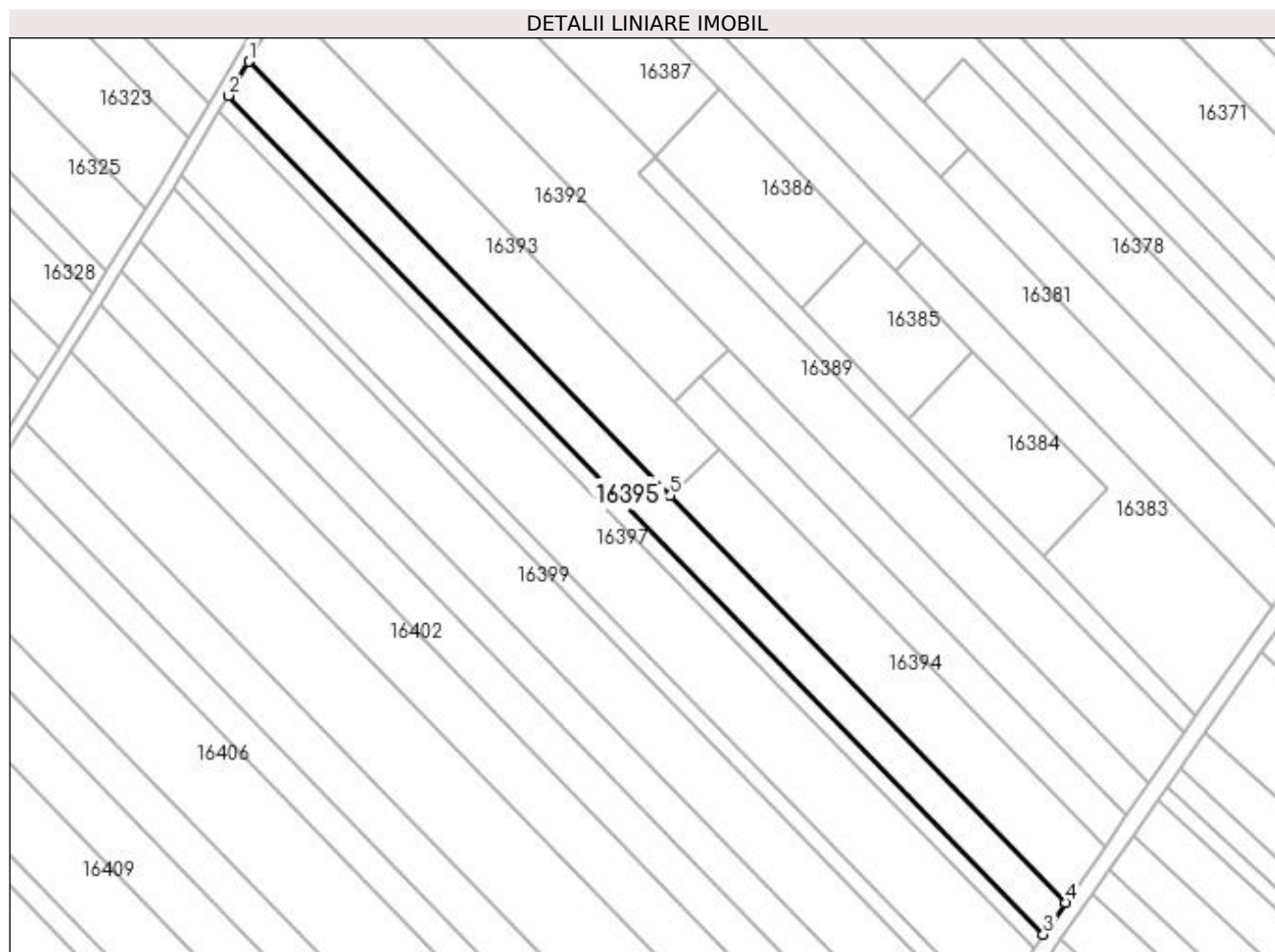
Inscrieri privind dezmembramintele dreptului de proprietate, drepturi reale de garanție și sarcini	Referințe
NU SUNT	

## Anexa Nr. 1 La Partea I

## Teren

Nr cadastral	Suprafața (mp)*	Observații / Referințe
	2.500	

\* Suprafața este determinată în planul de proiecție Stereo 70.



## Date referitoare la teren

Crt	Categorie folosință	Intra vilan	Suprafața (mp)	Tarla	Parcelă	Nr. topo	Observații / Referințe
1	arabil	NU	1.500	222	69	-	
2	vie	NU	1.000	222	68	-	

## Lungime Segmente

1) Valorile lungimilor segmentelor sunt obținute din proiecție în plan.

Punct început	X / Y	Punct sfârșit	X / Y	Lungime segment (** (m)
1	357.521,607 288.634,623	2	357.516,819 288.626,597	9.346
2	357.516,819 288.626,597	3	357.709,609 288.428,254	276.601
3	357.709,609 288.428,254	4	357.714,873 288.435,79	9.192
4	357.714,873 288.435,79	5	357.621,387 288.531,968	134.126

Punct început	X / Y	Punct sfârșit	X / Y	Lungime segment (** (m)
5	357.621,387 288.531,968	1	357.521,607 288.634,623	143.158

\*\* Lungimile segmentelor sunt determinate în planul de proiecție Stereo 70 și sunt rotunjite la 1 milimetru.

\*\*\* Distanța dintre puncte este formată din segmente cumulate ce sunt mai mici decât valoarea 1 milimetru.





**DATE DESPRE IMOBILUL NR. 16396**

Oficiul de Cadastru și Publicitate Imobiliară DOLJ  
Biroul de Cadastru și Publicitate Imobiliară Craiova

**A. Partea I. Descrierea imobilului**

TEREN Extravilan

Adresa: Jud. Dolj, T222, P68/1

Nr. Crt	Nr cadastral Nr. topografic	Suprafața* (mp)	Observații / Referințe
A1		1.110	Sector cadastral:25 Teren neimprejmuit;

**B. Partea II. Proprietari și acte**

Inscrieri privitoare la dreptul de proprietate și alte drepturi reale		Referințe
/		
Act Normativ nr. LEGEA 7, din 13/03/1996 emis de GUVERNUL ROMANIEI;		
B1	Inscrierea provizorie, drept de PROPRIETATE, dobandit prin Lege, cota actuala 1/1, cota initiala 1/1 1) PROPRIETAR NEIDENTIFICAT	A1

**C. Partea III. SARCINI .**

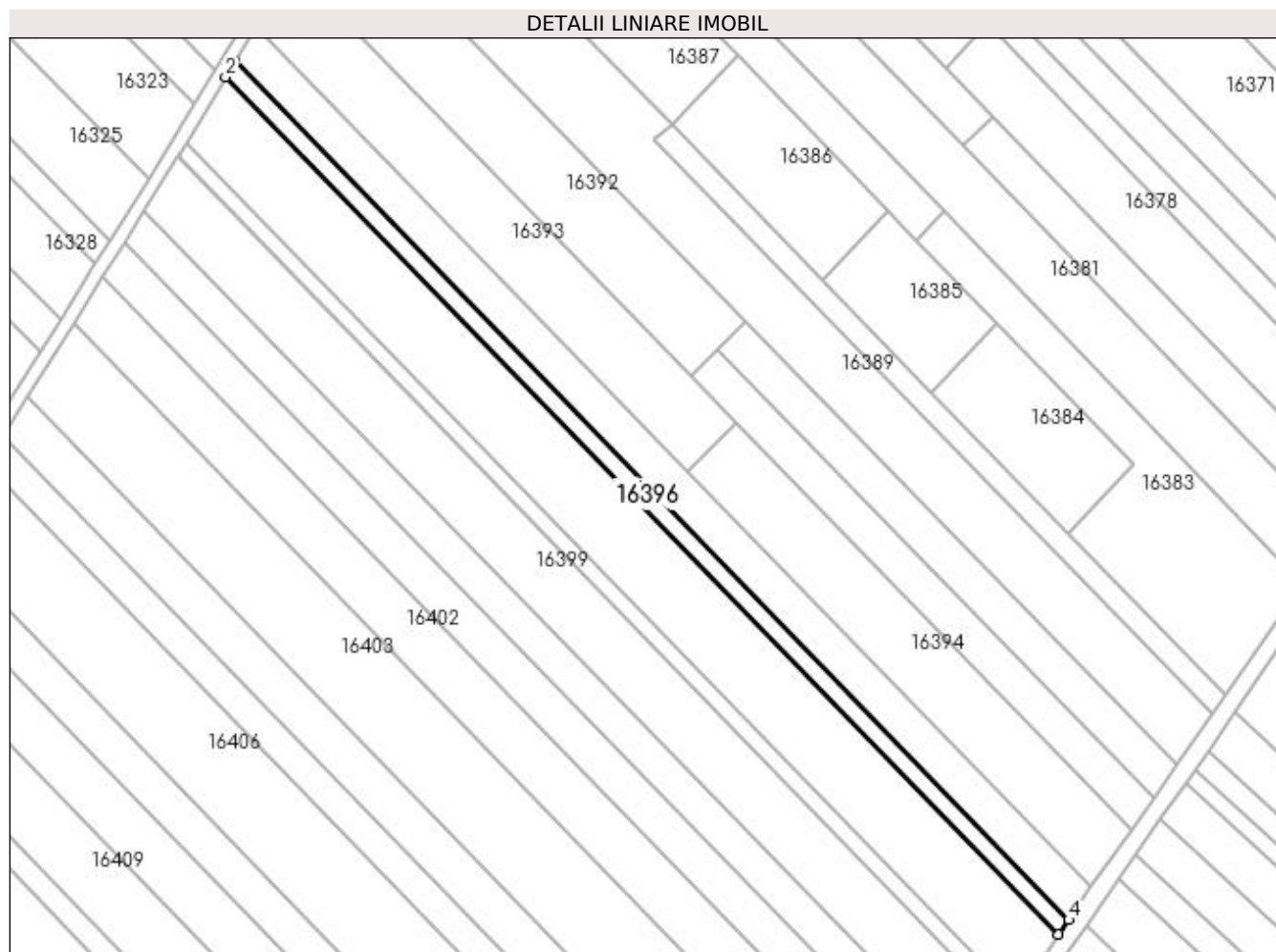
Inscrieri privind dezmembramintele dreptului de proprietate, drepturi reale de garanție și sarcini	Referințe
NU SUNT	

## Anexa Nr. 1 La Partea I

## Teren

Nr cadastral	Suprafața (mp)*	Observații / Referințe
	1.110	

\* Suprafața este determinată în planul de proiecție Stereo 70.



## Date referitoare la teren

Crt	Categorie folosință	Intra vilan	Suprafața (mp)	Tarla	Parcelă	Nr. topo	Observații / Referințe
1	arabil	NU	1.110	222	68/1	-	

## Lungime Segmente

1) Valorile lungimilor segmentelor sunt obținute din proiecție în plan.

Punct început	X / Y	Punct sfârșit	X / Y	Lungime segment (** (m)
1	357.516,819 288.626,597	2	357.514,69 288.623,028	4.156
2	357.514,69 288.623,028	3	357.707,268 288.424,902	276.297
3	357.707,268 288.424,902	4	357.709,609 288.428,254	4.089
4	357.709,609 288.428,254	1	357.516,819 288.626,597	276.601

**\*\* Lungimile segmentelor sunt determinate în planul de proiecție Stereo 70 și sunt rotunjite la 1 milimetru.**

**\*\*\* Distanța dintre puncte este formată din segmente cumulate ce sunt mai mici decât valoarea 1 milimetru.**



**DATE DESPRE IMOBILUL NR. 16397**

Oficiul de Cadastru și Publicitate Imobiliară DOLJ  
Biroul de Cadastru și Publicitate Imobiliară Craiova

**A. Partea I. Descrierea imobilului**

TEREN Extravilan

Adresa: Jud. Dolj, T222, P70, 71

Nr. Crt	Nr cadastral Nr. topografic	Suprafața* (mp)	Observații / Referințe
A1		4.700	Sector cadastral:25 Teren neimprejmuit;

**B. Partea II. Proprietari și acte**

Inscrieri privitoare la dreptul de proprietate și alte drepturi reale	Referințe
/	
Act Administrativ nr. TDP 2763-48113, din 21/11/1996 emis de CJ DOLJ;	
B1	A1
Intabulare, drept de PROPRIETATE, dobândit prin Reconstituire, cota actuala 1/1, cota initiala 1/1 1) ONCICĂ ION	

**C. Partea III. SARCINI .**

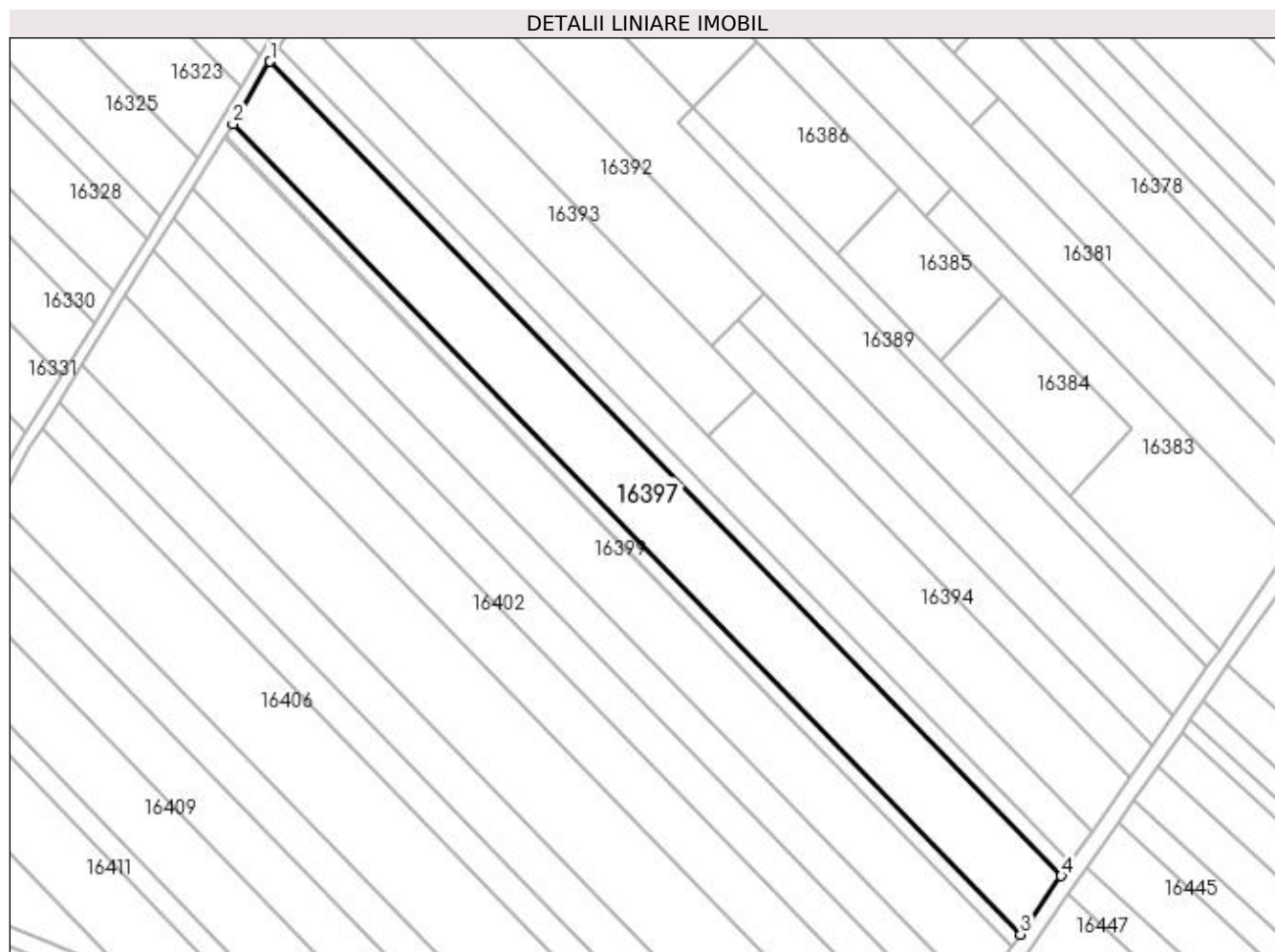
Inscrieri privind dezmembramintele dreptului de proprietate, drepturi reale de garanție și sarcini	Referințe
NU SUNT	

## Anexa Nr. 1 La Partea I

## Teren

Nr cadastral	Suprafața (mp)*	Observații / Referințe
	4.700	

\* Suprafața este determinată în planul de proiecție Stereo 70.



## Date referitoare la teren

Crt	Categorie folosință	Intra vilan	Suprafața (mp)	Tarla	Parcelă	Nr. topo	Observații / Referințe
1	arabil	NU	3.700	222	70	-	
2	vie	NU	1.000	222	71	-	

## Lungime Segmente

1) Valorile lungimilor segmentelor sunt obținute din proiecție în plan.

Punct început	X / Y	Punct sfârșit	X / Y	Lungime segment (** (m)
1	357.514,69 288.623,028	2	357.505,647 288.607,868	17.652
2	357.505,647 288.607,868	3	357.697,326 288.410,668	275.007
3	357.697,326 288.410,668	4	357.707,268 288.424,902	17.362
4	357.707,268 288.424,902	1	357.514,69 288.623,028	276.297

**\*\* Lungimile segmentelor sunt determinate în planul de proiecție Stereo 70 și sunt rotunjite la 1 milimetru.**

**\*\*\* Distanța dintre puncte este formată din segmente cumulate ce sunt mai mici decât valoarea 1 milimetru.**





**DATE DESPRE IMOBILUL NR. 16398**

Oficiul de Cadastru și Publicitate Imobiliară DOLJ  
Biroul de Cadastru și Publicitate Imobiliară Craiova

**A. Partea I. Descrierea imobilului**

TEREN Extravilan

Adresa: Jud. Dolj, T222, P72

Nr. Crt	Nr cadastral Nr. topografic	Suprafața* (mp)	Observații / Referințe
A1		1.000	Sector cadastral:25 Teren neimprejmuit;

**B. Partea II. Proprietari și acte**

Inscrieri privitoare la dreptul de proprietate și alte drepturi reale	Referințe
/	
Act Administrativ nr. TDP 1839-59540, din 09/08/1995 emis de CJSIPT DOLJ;	
B1	A1
Intabulare, drept de PROPRIETATE, dobândit prin Reconstituire, cota actuala 1/1, cota initiala 1/1 1) ONCICĂ DAN-DUMITRU	

**C. Partea III. SARCINI .**

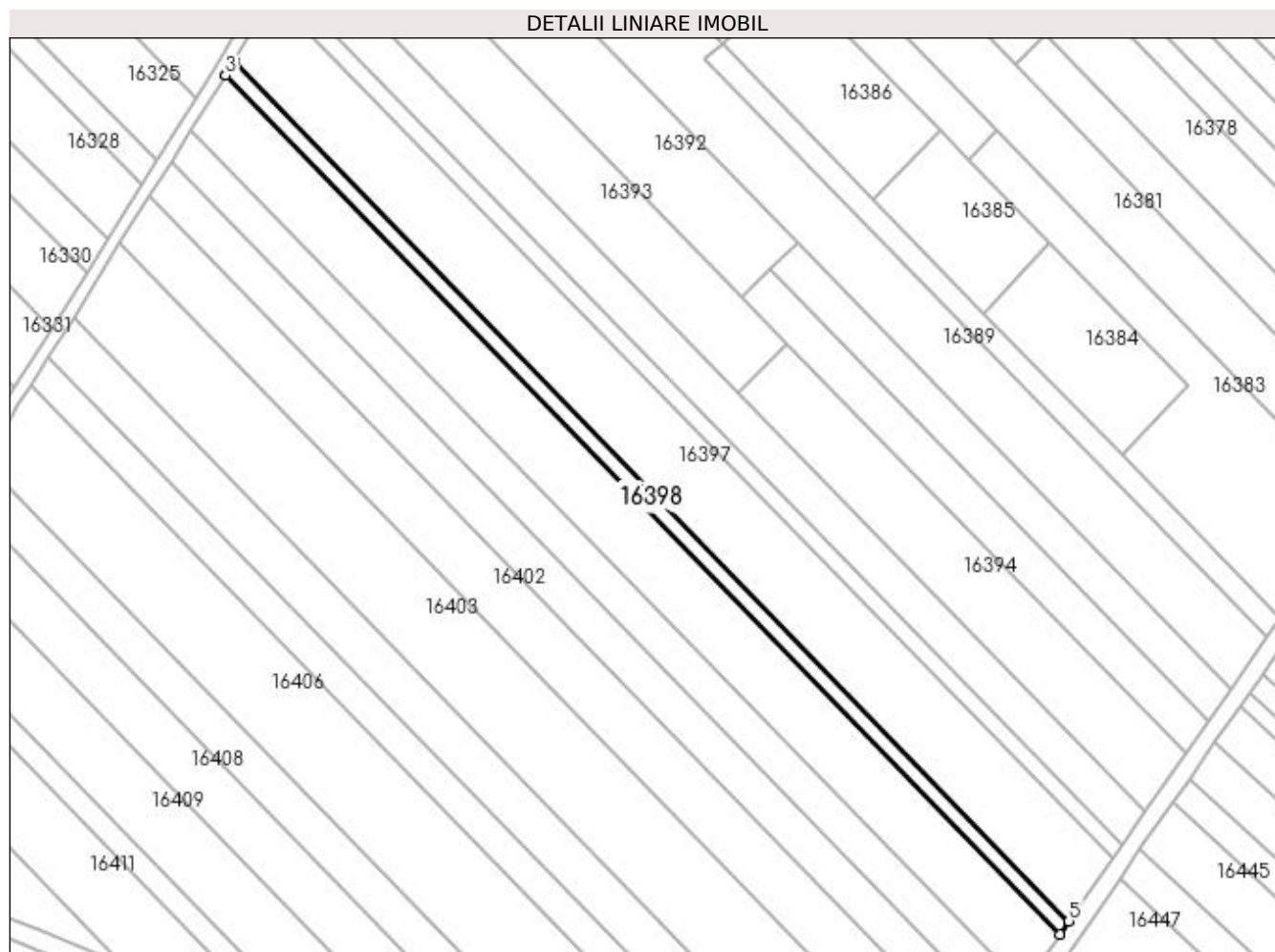
Inscrieri privind dezmembramintele dreptului de proprietate, drepturi reale de garanție și sarcini	Referințe
NU SUNT	

## Anexa Nr. 1 La Partea I

## Teren

Nr cadastral	Suprafața (mp)*	Observații / Referințe
	1.000	

\* Suprafața este determinată în planul de proiecție Stereo 70.



## Date referitoare la teren

Crt	Categorie folosință	Intra vilan	Suprafața (mp)	Tarla	Parcelă	Nr. topo	Observații / Referințe
1	arabil	NU	1.000	222	72	-	

## Lungime Segmente

1) Valorile lungimilor segmentelor sunt obținute din proiecție în plan.

Punct început	X / Y	Punct sfârșit	X / Y	Lungime segment (** (m)
1	357.505,647 288.607,868	2	357.503,813 288.604,793	3.58
2	357.503,813 288.604,793	3	357.503,715 288.604,636	0.185
3	357.503,715 288.604,636	4	357.695,205 288.407,631	274.735
4	357.695,205 288.407,631	5	357.697,326 288.410,668	3.704
5	357.697,326 288.410,668	1	357.505,647 288.607,868	275.007

**\*\* Lungimile segmentelor sunt determinate în planul de proiecție Stereo 70 și sunt rotunjite la 1 milimetru.**

**\*\*\* Distanța dintre puncte este formată din segmente cumulate ce sunt mai mici decât valoarea 1 milimetru.**



**DATE DESPRE IMOBILUL NR. 16399**

Oficiul de Cadastru și Publicitate Imobiliară DOLJ  
Biroul de Cadastru și Publicitate Imobiliară Craiova

**A. Partea I. Descrierea imobilului**

TEREN Extravilan

Adresa: Jud. Dolj, T222, P73

Nr. Crt	Nr cadastral Nr. topografic	Suprafața* (mp)	Observații / Referințe
A1		3.900	Sector cadastral:25 Teren neimprejmuit;

**B. Partea II. Proprietari și acte**

Inscrieri privitoare la dreptul de proprietate și alte drepturi reale	Referințe
/	
Act Administrativ nr. TDP 2397-9662, din 05/08/1996 emis de CJ DOLJ;	
B1	A1
Intabulare, drept de PROPRIETATE, dobândit prin Reconstituire, cota actuala 1/1, cota initiala 1/1 1) ONCICĂ DUMITRU	

**C. Partea III. SARCINI .**

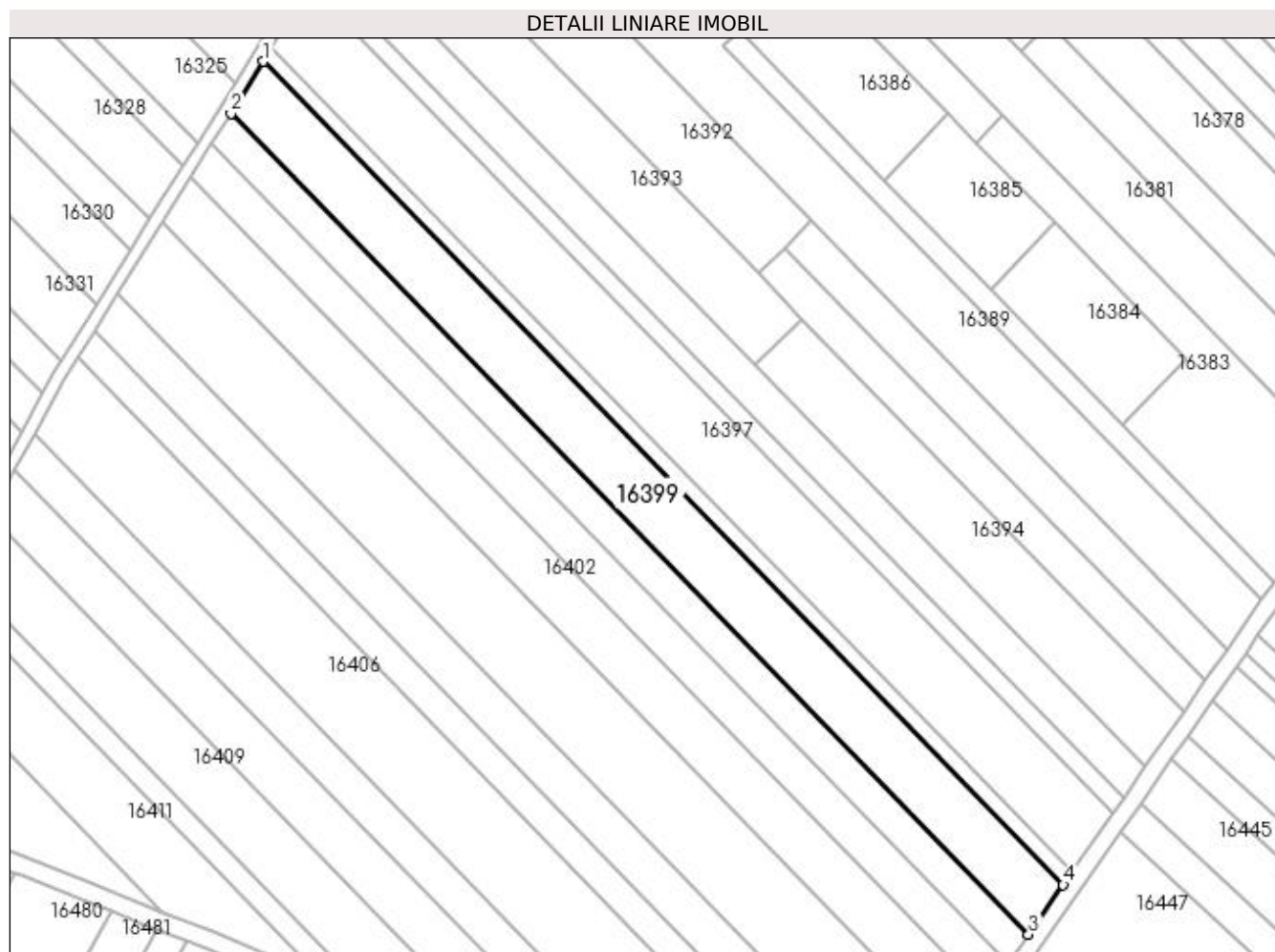
Inscrieri privind dezmembramintele dreptului de proprietate, drepturi reale de garanție și sarcini	Referințe
NU SUNT	

## Anexa Nr. 1 La Partea I

## Teren

Nr cadastral	Suprafața (mp)*	Observații / Referințe
	3.900	

\* Suprafața este determinată în planul de proiecție Stereo 70.



## Date referitoare la teren

Crt	Categorie folosință	Intra vilan	Suprafața (mp)	Tarla	Parcelă	Nr. topo	Observații / Referințe
1	arabil	NU	3.900	222	73	-	

## Lungime Segmente

1) Valorile lungimilor segmentelor sunt obținute din proiecție în plan.

Punct început	X / Y	Punct sfârșit	X / Y	Lungime segment (** (m)
1	357.503,715 288.604,636	2	357.495,935 288.592,246	14.63
2	357.495,935 288.592,246	3	357.686,916 288.395,764	274.005
3	357.686,916 288.395,764	4	357.695,205 288.407,631	14.475
4	357.695,205 288.407,631	1	357.503,715 288.604,636	274.735

**\*\* Lungimile segmentelor sunt determinate în planul de proiecție Stereo 70 și sunt rotunjite la 1 milimetru.**

**\*\*\* Distanța dintre puncte este formată din segmente cumulate ce sunt mai mici decât valoarea 1 milimetru.**





**DATE DESPRE IMOBILUL NR. 16400**

Oficiul de Cadastru și Publicitate Imobiliară DOLJ  
Biroul de Cadastru și Publicitate Imobiliară Craiova

**A. Partea I. Descrierea imobilului**

TEREN Extravilan

Adresa: Jud. Dolj, T222, P74

Nr. Crt	Nr cadastral Nr. topografic	Suprafața* (mp)	Observații / Referințe
A1		2.300	Sector cadastral:25 Teren neimprejmuit;

**B. Partea II. Proprietari și acte**

Inscrieri privitoare la dreptul de proprietate și alte drepturi reale	Referințe
/	
Act Administrativ nr. TDP 10248, din 24/03/2008 emis de CJ DOLJ;	
B1	A1
Intabulare, drept de PROPRIETATE, dobândit prin Reconstituire, cota actuala 1/1, cota initiala 1/1	
1) URZICEANU ECATERINA	
2) CERGĂ ANA	
3) DASCĂLU FLOAREA	

**C. Partea III. SARCINI .**

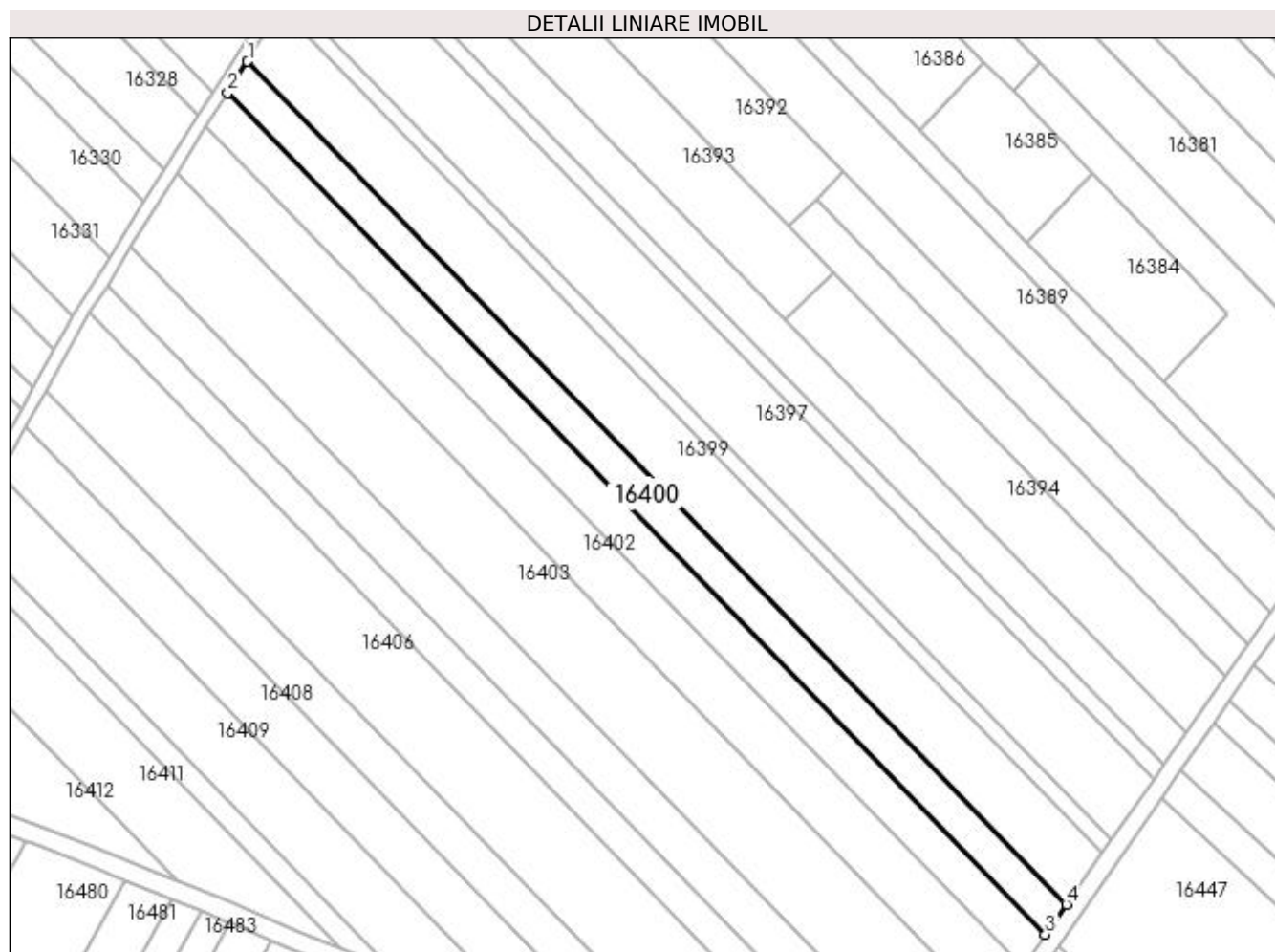
Inscrieri privind dezmembramintele dreptului de proprietate, drepturi reale de garanție și sarcini	Referințe
NU SUNT	

## Anexa Nr. 1 La Partea I

## Teren

Nr cadastral	Suprafața (mp)*	Observații / Referințe
	2.300	

\* Suprafața este determinată în planul de proiecție Stereo 70.



## Date referitoare la teren

Crt	Categorie folosință	Intra vilan	Suprafața (mp)	Tarla	Parcelă	Nr. topo	Observații / Referințe
1	arabil	NU	2.300	222	74	-	

## Lungime Segmente

1) Valorile lungimilor segmentelor sunt obținute din proiecție în plan.

Punct început	X / Y	Punct sfârșit	X / Y	Lungime segment (** (m)
1	357.495,935 288.592,246	2	357.491,338 288.584,924	8.645
2	357.491,338 288.584,924	3	357.682,018 288.388,751	273.574
3	357.682,018 288.388,751	4	357.686,916 288.395,764	8.554
4	357.686,916 288.395,764	1	357.495,935 288.592,246	274.005

**\*\* Lungimile segmentelor sunt determinate în planul de proiecție Stereo 70 și sunt rotunjite la 1 milimetru.**

**\*\*\* Distanța dintre puncte este formată din segmente cumulate ce sunt mai mici decât valoarea 1 milimetru.**



**DATE DESPRE IMOBILUL NR. 16401**

Oficiul de Cadastru și Publicitate Imobiliară DOLJ  
Biroul de Cadastru și Publicitate Imobiliară Craiova

**A. Partea I. Descrierea imobilului**

TEREN Extravilan

Adresa: Jud. Dolj, T222, P75

Nr. Crt	Nr cadastral Nr. topografic	Suprafața* (mp)	Observații / Referințe
A1		2.500	Sector cadastral:25 Teren neimprejmuit;

**B. Partea II. Proprietari și acte**

Inscrieri privitoare la dreptul de proprietate și alte drepturi reale		Referințe
/		
Act Administrativ nr. TDP 2070-9686, din 05/11/1996 emis de CJ DOLJ;		
B1	Intabulare, drept de PROPRIETATE, dobândit prin Reconstituire, cota actuala 1/1, cota initiala 1/1 1) NICOLAE PAULA 2) CERGĂ MIHALACHE	A1

**C. Partea III. SARCINI .**

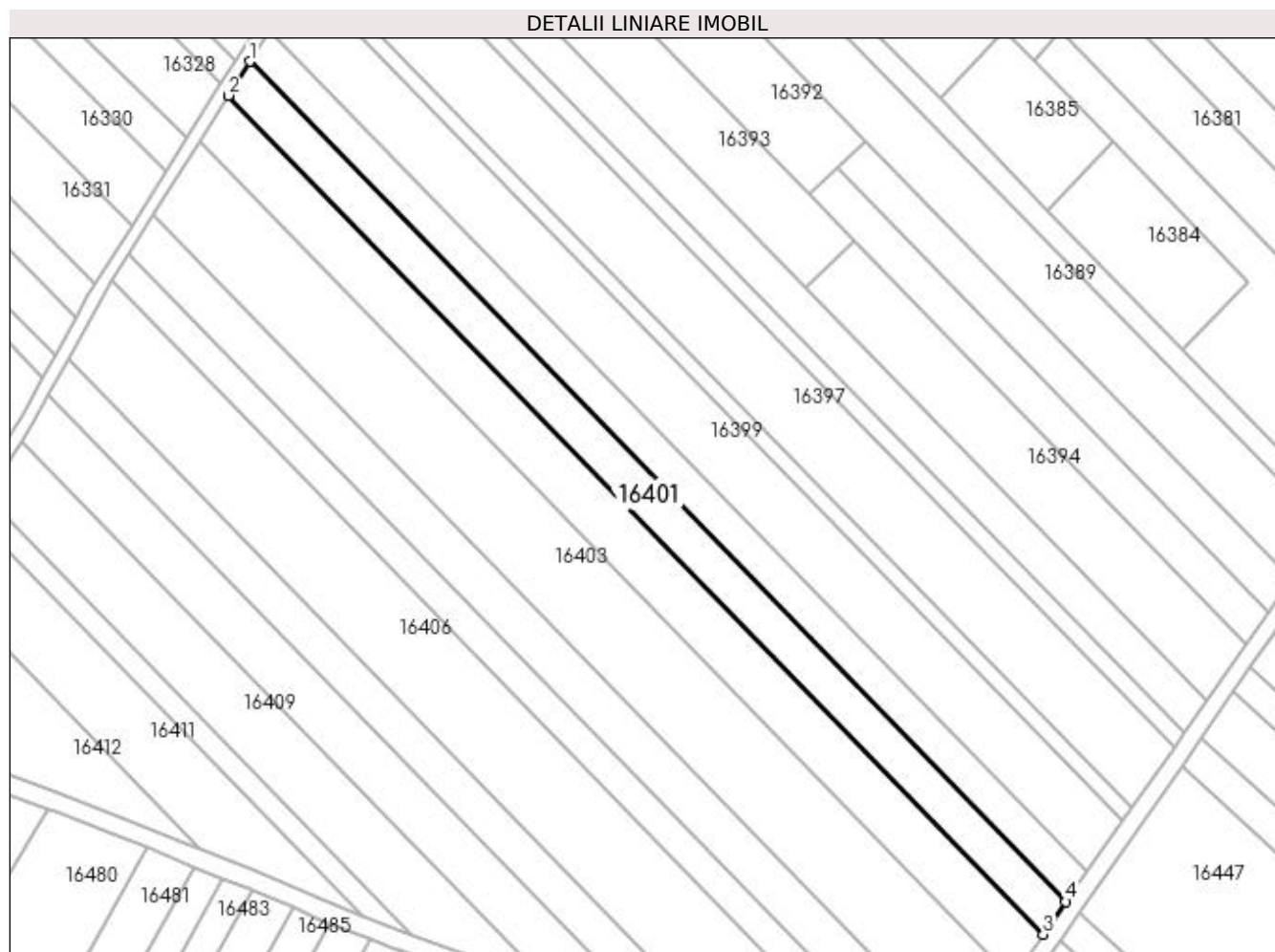
Inscrieri privind dezmembramintele dreptului de proprietate, drepturi reale de garanție și sarcini	Referințe
NU SUNT	

## Anexa Nr. 1 La Partea I

## Teren

Nr cadastral	Suprafața (mp)*	Observații / Referințe
	2.500	

\* Suprafața este determinată în planul de proiecție Stereo 70.



## Date referitoare la teren

Crt	Categorie folosință	Intra vilan	Suprafața (mp)	Tarla	Parcelă	Nr. topo	Observații / Referințe
1	arabil	NU	2.500	222	75	-	IDENTIC CU T225

## Lungime Segmente

1) Valorile lungimilor segmentelor sunt obținute din proiecție în plan.

Punct început	X / Y	Punct sfârșit	X / Y	Lungime segment (** (m)
1	357.491,338 288.584,924	2	357.486,332 288.576,952	9.413
2	357.486,332 288.576,952	3	357.676,685 288.381,115	273.105
3	357.676,685 288.381,115	4	357.682,018 288.388,751	9.314
4	357.682,018 288.388,751	1	357.491,338 288.584,924	273.574

**\*\* Lungimile segmentelor sunt determinate în planul de proiecție Stereo 70 și sunt rotunjite la 1 milimetru.**

**\*\*\* Distanța dintre puncte este formată din segmente cumulate ce sunt mai mici decât valoarea 1 milimetru.**





**DATE DESPRE IMOBILUL NR. 16402**

Oficiul de Cadastru și Publicitate Imobiliară DOLJ  
Biroul de Cadastru și Publicitate Imobiliară Craiova

**A. Partea I. Descrierea imobilului**

TEREN Extravilan

Adresa: Jud. Dolj, T222, P76

Nr. Crt	Nr cadastral Nr. topografic	Suprafața* (mp)	Observații / Referințe
A1		3.400	Sector cadastral:25 Teren neimprejmuit;

**B. Partea II. Proprietari și acte**

Inscrieri privitoare la dreptul de proprietate și alte drepturi reale	Referințe
/	
Act Administrativ nr. TDP 2629-48112, din 14/11/1996 emis de CJ DOLJ;	
B1	A1
Intabulare, drept de PROPRIETATE, dobândit prin Reconstituire, cota actuala 1/1, cota initiala 1/1 1) BOTOAGA CONSTANTIN	

**C. Partea III. SARCINI .**

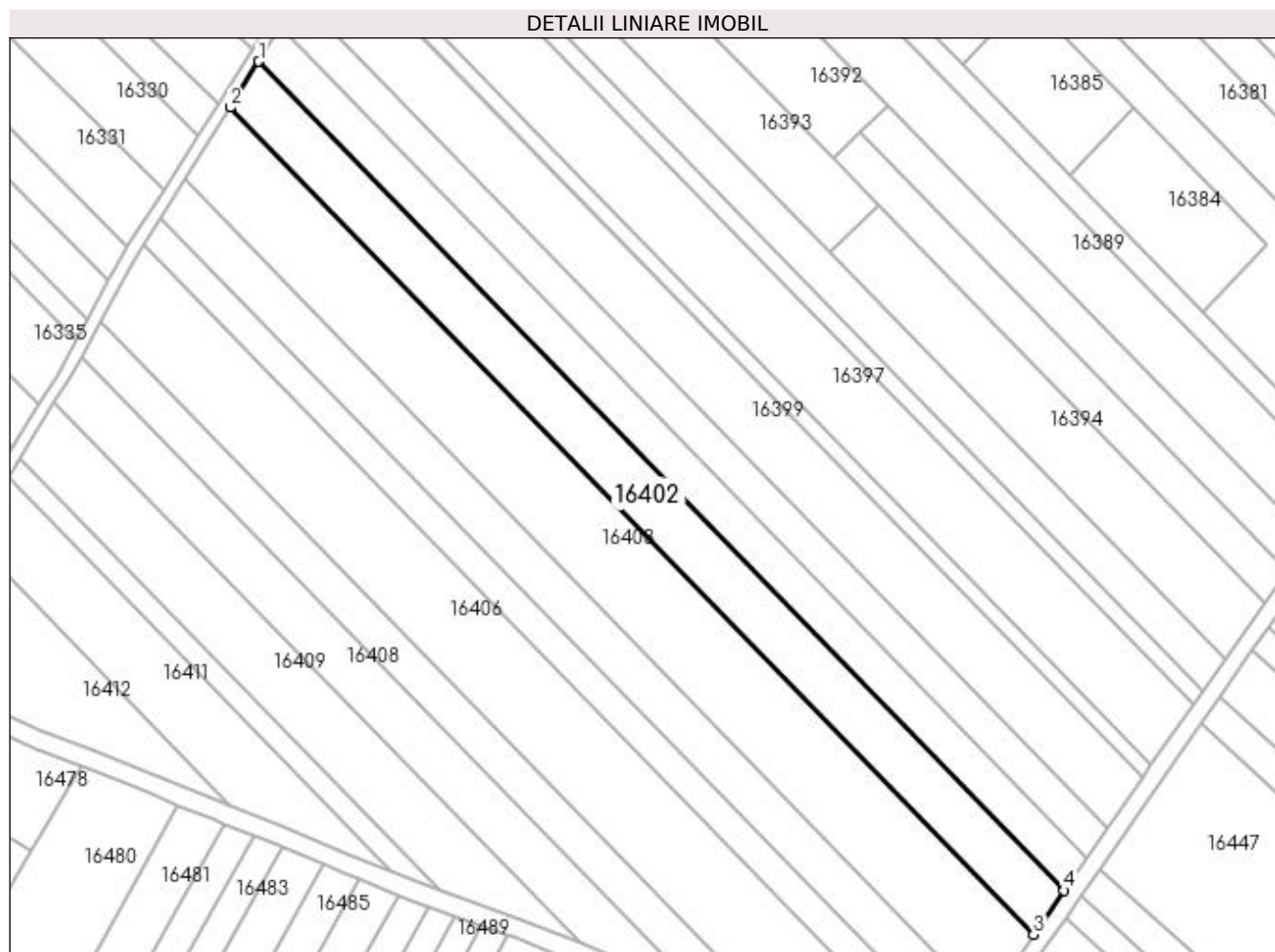
Inscrieri privind dezmembramintele dreptului de proprietate, drepturi reale de garanție și sarcini	Referințe
NU SUNT	

## Anexa Nr. 1 La Partea I

## Teren

Nr cadastral	Suprafața (mp)*	Observații / Referințe
	3.400	

\* Suprafața este determinată în planul de proiecție Stereo 70.



## Date referitoare la teren

Crt	Categorie folosință	Intra vilan	Suprafața (mp)	Tarla	Parcelă	Nr. topo	Observații / Referințe
1	vie	NU	3.400	222	76	-	IDENTIC CU T225

## Lungime Segmente

1) Valorile lungimilor segmentelor sunt obținute din proiecție în plan.

Punct început	X / Y	Punct sfârșit	X / Y	Lungime segment (** (m)
1	357.486,332 288.576,952	2	357.479,51 288.566,088	12.828
2	357.479,51 288.566,088	3	357.669,417 288.370,71	272.465
3	357.669,417 288.370,71	4	357.676,685 288.381,115	12.692
4	357.676,685 288.381,115	1	357.486,332 288.576,952	273.105

**\*\* Lungimile segmentelor sunt determinate în planul de proiecție Stereo 70 și sunt rotunjite la 1 milimetru.**

**\*\*\* Distanța dintre puncte este formată din segmente cumulate ce sunt mai mici decât valoarea 1 milimetru.**



**DATE DESPRE IMOBILUL NR. 16403**

Oficiul de Cadastru și Publicitate Imobiliară DOLJ  
Biroul de Cadastru și Publicitate Imobiliară Craiova

**A. Partea I. Descrierea imobilului**

TEREN Extravilan

Adresa: Jud. Dolj, T222, P70

Nr. Crt	Nr cadastral Nr. topografic	Suprafața* (mp)	Observații / Referințe
A1		5.300	Sector cadastral:25 Teren neimprejmuit;

**B. Partea II. Proprietari și acte**

Inscrieri privitoare la dreptul de proprietate și alte drepturi reale	Referințe
/	
Act Administrativ nr. TDP 1835-59540, din 08/08/1995 emis de CJ DOLJ;	
B1	A1
Intabulare, drept de PROPRIETATE, dobândit prin Reconstituire, cota actuala 1/1, cota initiala 1/1 1) ONCICĂ ION	

**C. Partea III. SARCINI .**

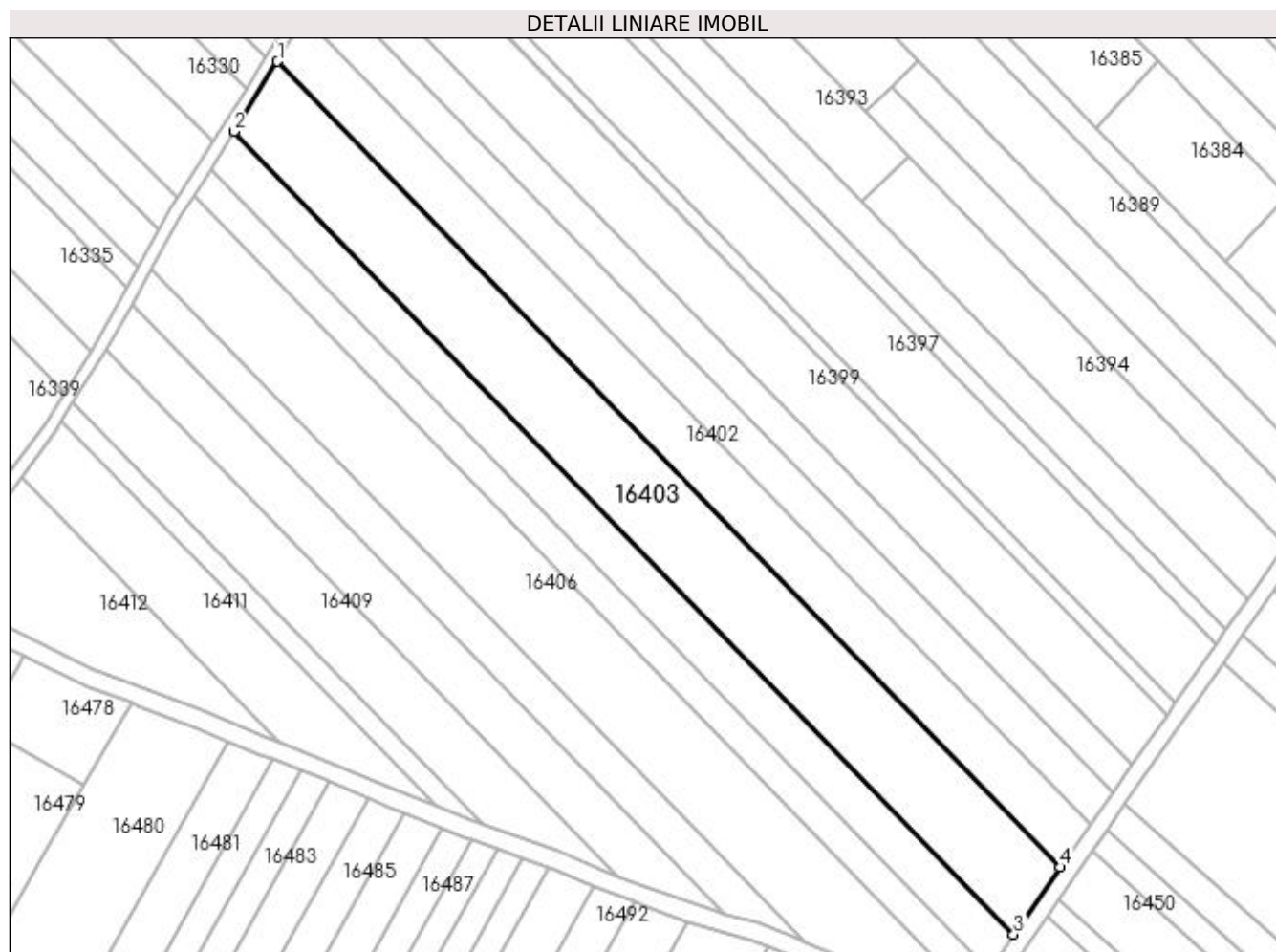
Inscrieri privind dezmembramentele dreptului de proprietate, drepturi reale de garanție și sarcini	Referințe
NU SUNT	

## Anexa Nr. 1 La Partea I

## Teren

Nr cadastral	Suprafața (mp)*	Observații / Referințe
	5.300	

\* Suprafața este determinată în planul de proiecție Stereo 70.



## Date referitoare la teren

Crt	Categorie folosință	Intravilan	Suprafața (mp)	Tarla	Parcelă	Nr. topo	Observații / Referințe
1	arabil	NU	5.300	222	70	-	

## Lungime Segmente

1) Valorile lungimilor segmentelor sunt obținute din proiecție în plan.

Punct început	X / Y	Punct sfârșit	X / Y	Lungime segment (** (m)
1	357.479,51 288.566,088	2	357.468,845 288.549,101	20.057
2	357.468,845 288.549,101	3	357.658,054 288.354,441	271.464
3	357.658,054 288.354,441	4	357.669,417 288.370,71	19.844
4	357.669,417 288.370,71	1	357.479,51 288.566,088	272.465

**\*\* Lungimile segmentelor sunt determinate în planul de proiecție Stereo 70 și sunt rotunjite la 1 milimetru.**

**\*\*\* Distanța dintre puncte este formată din segmente cumulate ce sunt mai mici decât valoarea 1 milimetru.**





**DATE DESPRE IMOBILUL NR. 16404**

Oficiul de Cadastru și Publicitate Imobiliară DOLJ  
Biroul de Cadastru și Publicitate Imobiliară Craiova

**A. Partea I. Descrierea imobilului**

TEREN Extravilan

Adresa: Jud. Dolj, T222, P78

Nr. Crt	Nr cadastral Nr. topografic	Suprafața* (mp)	Observații / Referințe
A1		2.800	Sector cadastral:25 Teren neimprejmuit;

**B. Partea II. Proprietari și acte**

Inscrieri privitoare la dreptul de proprietate și alte drepturi reale	Referințe
/	
Act Administrativ nr. TDP 2086-9686, din 13/02/1997 emis de CJ DOLJ;	
B1	A1
Intabulare, drept de PROPRIETATE, dobândit prin Reconstituire, cota actuala 1/1, cota initiala 1/1	
1) ENEA ECATERINA	
2) CRĂCIUNOIU FLOAREA	
3) GURAN DUMITRU	

**C. Partea III. SARCINI .**

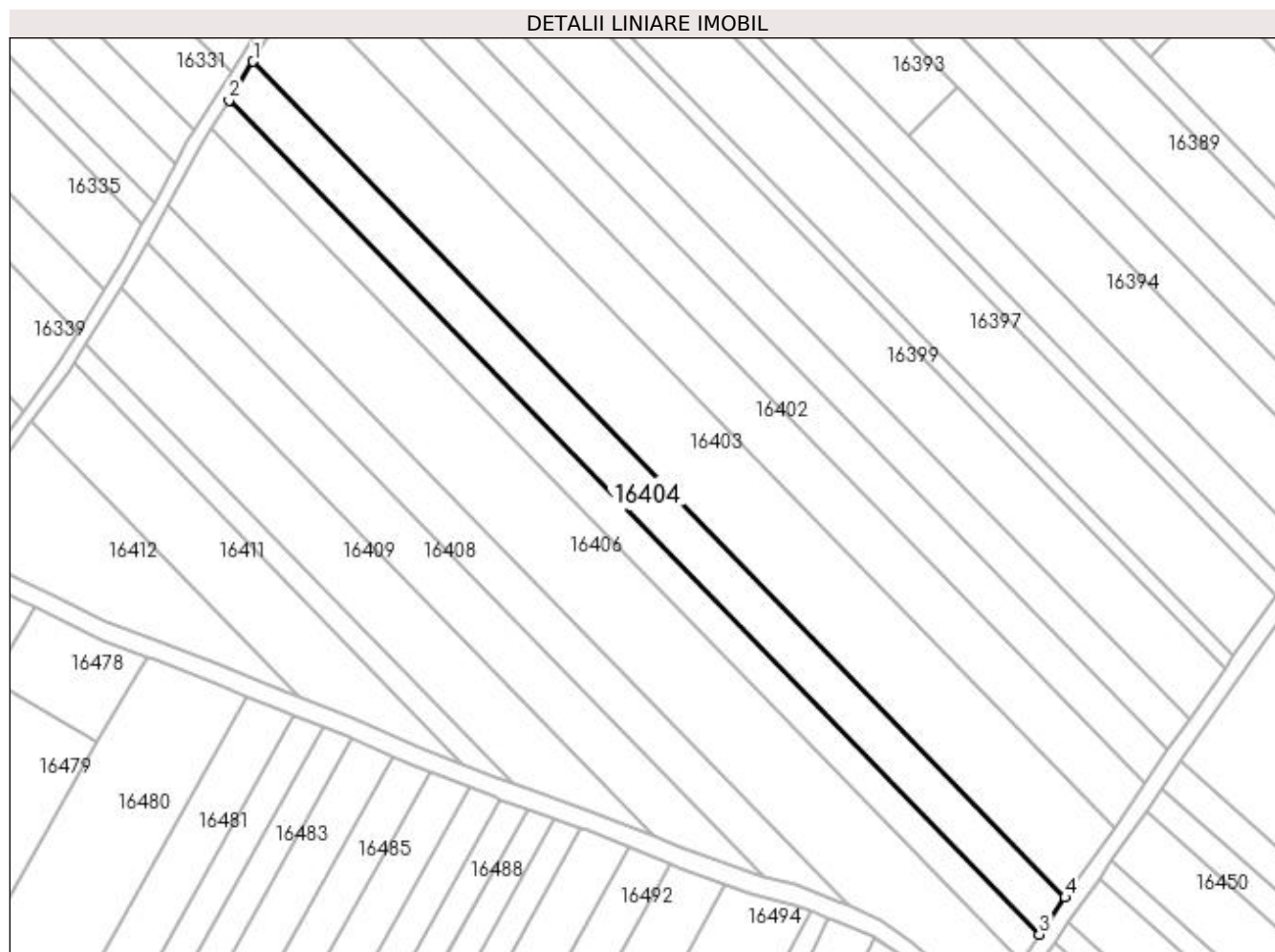
Inscrieri privind dezmembramintele dreptului de proprietate, drepturi reale de garanție și sarcini	Referințe
NU SUNT	

## Anexa Nr. 1 La Partea I

## Teren

Nr cadastral	Suprafața (mp)*	Observații / Referințe
	2.800	

\* Suprafața este determinată în planul de proiecție Stereo 70.



## Date referitoare la teren

Crt	Categorie folosință	Intra vilan	Suprafața (mp)	Tarla	Parcelă	Nr. topo	Observații / Referințe
1	vie	NU	2.800	222	78	-	

## Lungime Segmente

1) Valorile lungimilor segmentelor sunt obținute din proiecție în plan.

Punct început	X / Y	Punct sfârșit	X / Y	Lungime segment (** (m)
1	357.468,845 288.549,101	2	357.463,194 288.540,102	10.626
2	357.463,194 288.540,102	3	357.652,034 288.345,821	270.935
3	357.652,034 288.345,821	4	357.658,054 288.354,441	10.514
4	357.658,054 288.354,441	1	357.468,845 288.549,101	271.464

**\*\* Lungimile segmentelor sunt determinate în planul de proiecție Stereo 70 și sunt rotunjite la 1 milimetru.**

**\*\*\* Distanța dintre puncte este formată din segmente cumulate ce sunt mai mici decât valoarea 1 milimetru.**



**DATE DESPRE IMOBILUL NR. 16405**

Oficiul de Cadastru și Publicitate Imobiliară DOLJ  
Biroul de Cadastru și Publicitate Imobiliară Craiova

**A. Partea I. Descrierea imobilului**

TEREN Extravilan

Adresa: Jud. Dolj, T222, P79

Nr. Crt	Nr cadastral Nr. topografic	Suprafața* (mp)	Observații / Referințe
A1		2.000	Sector cadastral:25 Teren neimprejmuit;

**B. Partea II. Proprietari și acte**

Inscrieri privitoare la dreptul de proprietate și alte drepturi reale		Referințe
/		
Act Administrativ nr. TDP 3782-48431, din 18/04/1997 emis de CJ DOLJ;		
B1	Intabulare, drept de PROPRIETATE, dobândit prin Reconstituire, cota actuala 1/1, cota initiala 1/1 1) STÂNCĂLIE ȘTEFAN	A1

**C. Partea III. SARCINI .**

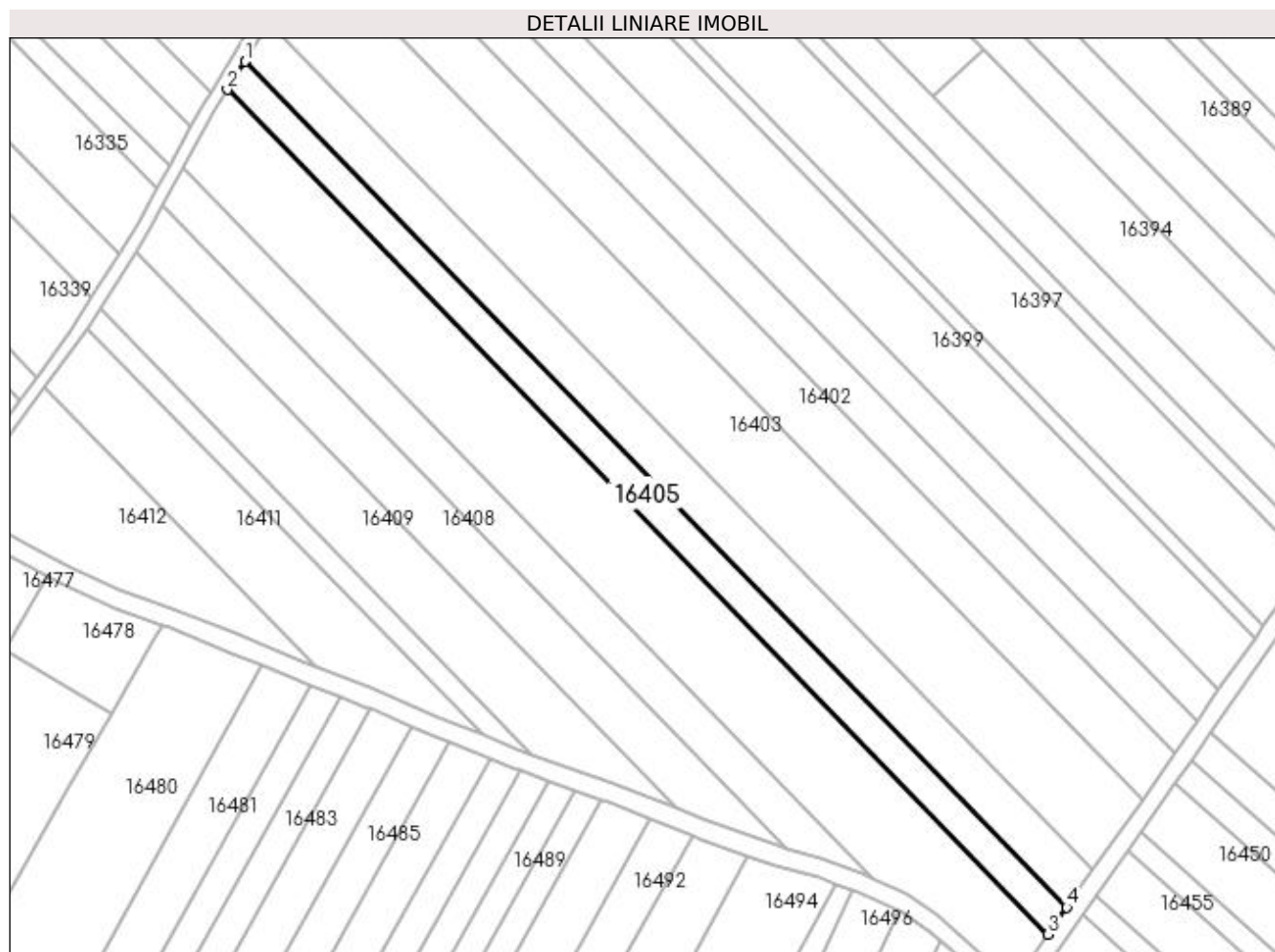
Inscrieri privind dezmembramintele dreptului de proprietate, drepturi reale de garanție și sarcini	Referințe
NU SUNT	

## Anexa Nr. 1 La Partea I

## Teren

Nr cadastral	Suprafața (mp)*	Observații / Referințe
	2.000	

\* Suprafața este determinată în planul de proiecție Stereo 70.



## Date referitoare la teren

Crt	Categorie folosință	Intra vilan	Suprafața (mp)	Tarla	Parcelă	Nr. topo	Observații / Referințe
1	vie	NU	2.000	222	79	-	

## Lungime Segmente

1) Valorile lungimilor segmentelor sunt obținute din proiecție în plan.

Punct început	X / Y	Punct sfârșit	X / Y	Lungime segment (** (m)
1	357.463,194 288.540,102	2	357.459,151 288.533,662	7.604
2	357.459,151 288.533,662	3	357.647,727 288.339,654	270.555
3	357.647,727 288.339,654	4	357.652,034 288.345,821	7.522
4	357.652,034 288.345,821	1	357.463,194 288.540,102	270.935

**\*\* Lungimile segmentelor sunt determinate în planul de proiecție Stereo 70 și sunt rotunjite la 1 milimetru.**

**\*\*\* Distanța dintre puncte este formată din segmente cumulate ce sunt mai mici decât valoarea 1 milimetru.**





**DATE DESPRE IMOBILUL NR. 16406**

Oficiul de Cadastru și Publicitate Imobiliară DOLJ  
Biroul de Cadastru și Publicitate Imobiliară Craiova

**A. Partea I. Descrierea imobilului**

TEREN Extravilan

Adresa: Jud. Dolj, T222, P80

Nr. Crt	Nr cadastral Nr. topografic	Suprafața* (mp)	Observații / Referințe
A1		5.200	Sector cadastral:25 Teren neimprejmuit;

**B. Partea II. Proprietari și acte**

Inscrieri privitoare la dreptul de proprietate și alte drepturi reale		Referințe
/		
Act Administrativ nr. TDP 3344-59474, din 24/03/1997 emis de CJ DOLJ;		
B1	Intabulare, drept de PROPRIETATE, dobândit prin Reconstituire, cota actuala 1/1, cota initiala 1/1 1) ANGHEL ION 2) ANGHEL EUGENIA 3) ANGHEL GHEORGHE	A1

**C. Partea III. SARCINI .**

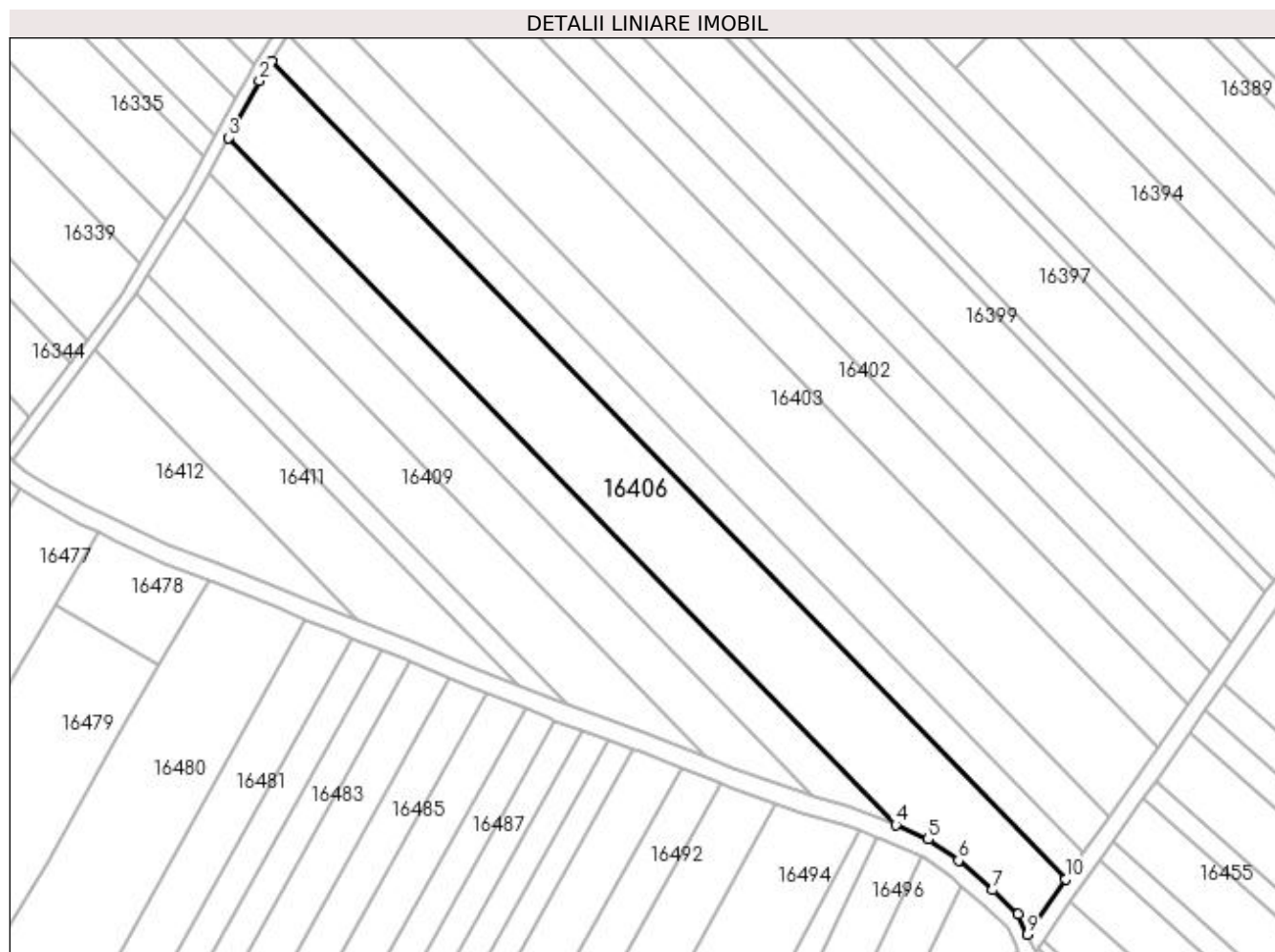
Inscrieri privind dezmembramintele dreptului de proprietate, drepturi reale de garanție și sarcini	Referințe
NU SUNT	

## Anexa Nr. 1 La Partea I

## Teren

Nr cadastral	Suprafața (mp)*	Observații / Referințe
	5.200	

\* Suprafața este determinată în planul de proiecție Stereo 70.



## Date referitoare la teren

Crt	Categorie folosință	Intra vilan	Suprafața (mp)	Tarla	Parcelă	Nr. topo	Observații / Referințe
1	vie	NU	5.200	222	80	-	

## Lungime Segmente

1) Valorile lungimilor segmentelor sunt obținute din proiecție în plan.

Punct început	X / Y	Punct sfârșit	X / Y	Lungime segment (** (m)
1	357.459,151 288.533,662	2	357.456,287 288.529,102	5.385
2	357.456,287 288.529,102	3	357.448,906 288.515,593	15.394
3	357.448,906 288.515,593	4	357.607,392 288.352,542	227.384
4	357.607,392 288.352,542	5	357.615,078 288.349,115	8.415
5	357.615,078 288.349,115	6	357.622,251 288.344,094	8.756

Punct început	X / Y	Punct sfârșit	X / Y	Lungime segment (** (m)
6	357.622,251 288.344,094	7	357.630,368 288.337,064	10.738
7	357.630,368 288.337,064	8	357.636,416 288.331,281	8.368
8	357.636,416 288.331,281	9	357.638,568 288.326,541	5.206
9	357.638,568 288.326,541	10	357.647,727 288.339,654	15.995
10	357.647,727 288.339,654	1	357.459,151 288.533,662	270.555

\*\* Lungimile segmentelor sunt determinate în planul de proiecție Stereo 70 și sunt rotunjite la 1 milimetru.

\*\*\* Distanța dintre puncte este formată din segmente cumulate ce sunt mai mici decât valoarea 1 milimetru.



**DATE DESPRE IMOBILUL NR. 16407**

Oficiul de Cadastru și Publicitate Imobiliară DOLJ  
Biroul de Cadastru și Publicitate Imobiliară Craiova

**A. Partea I. Descrierea imobilului**

TEREN Extravilan

Adresa: Jud. Dolj, T222, P82, 83

Nr. Crt	Nr cadastral Nr. topografic	Suprafața* (mp)	Observații / Referințe
A1		2.000	Sector cadastral:25 Teren neimprejmuit;

**B. Partea II. Proprietari și acte**

Inscrieri privitoare la dreptul de proprietate și alte drepturi reale	Referințe
/	
Act Administrativ nr. TDP 1797-58840, din 15/12/1995 emis de CJ DOLJ;	
B1	A1
Intabulare, drept de PROPRIETATE, dobandit prin Reconstituire, cota actuala 1/1, cota initiala 1/1 1) GIUBELAN AURELIA	

**C. Partea III. SARCINI .**

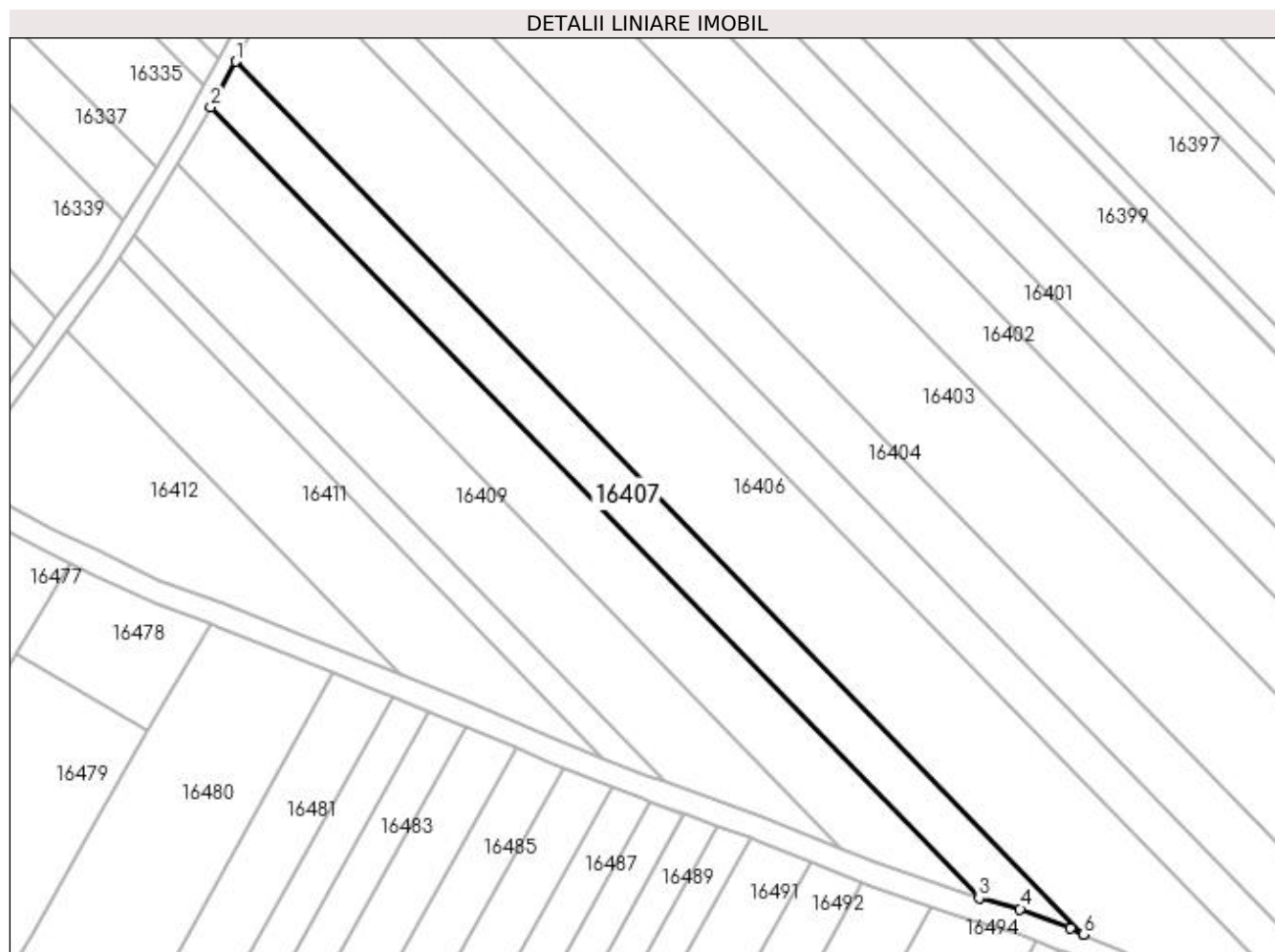
Inscrieri privind dezmembramintele dreptului de proprietate, drepturi reale de garanție și sarcini	Referințe
NU SUNT	

## Anexa Nr. 1 La Partea I

## Teren

Nr cadastral	Suprafața (mp)*	Observații / Referințe
	2.000	

\* Suprafața este determinată în planul de proiecție Stereo 70.



## Date referitoare la teren

Crt	Categorie folosință	Intravilan	Suprafața (mp)	Tarla	Parcelă	Nr. topo	Observații / Referințe
1	arabil	NU	1.000	222	82	-	
2	vie	NU	1.000	222	83	-	

## Lungime Segmente

1) Valorile lungimilor segmentelor sunt obținute din proiecție în plan.

Punct început	X / Y	Punct sfârșit	X / Y	Lungime segment (** (m)
1	357.448,906 288.515,593	2	357.444,259 288.507,089	9.691
2	357.444,259 288.507,089	3	357.587,858 288.359,354	206.025
3	357.587,858 288.359,354	4	357.595,559 288.357,271	7.978
4	357.595,559 288.357,271	5	357.604,966 288.353,624	10.089

Punct început	X / Y	Punct sfârșit	X / Y	Lungime segment (** (m)
5	357.604,966 288.353,624	6	357.607,392 288.352,542	2.656
6	357.607,392 288.352,542	1	357.448,906 288.515,593	227.384

\*\* Lungimile segmentelor sunt determinate în planul de proiecție Stereo 70 și sunt rotunjite la 1 milimetru.

\*\*\* Distanța dintre puncte este formată din segmente cumulate ce sunt mai mici decât valoarea 1 milimetru.





**DATE DESPRE IMOBILUL NR. 16408**

Oficiul de Cadastru și Publicitate Imobiliară DOLJ  
Biroul de Cadastru și Publicitate Imobiliară Craiova

**A. Partea I. Descrierea imobilului**

TEREN Extravilan

Adresa: Jud. Dolj, T222, P84, 85

Nr. Crt	Nr cadastral Nr. topografic	Suprafața* (mp)	Observații / Referințe
A1		2.300	Sector cadastral:25 Teren neimprejmuit;

**B. Partea II. Proprietari și acte**

Inscrieri privitoare la dreptul de proprietate și alte drepturi reale	Referințe
/	
Act Administrativ nr. TDP 3805-2215, din 01/09/1997 emis de CJ DOLJ;	
B1	A1
Intabulare, drept de PROPRIETATE, dobândit prin Reconstituire, cota actuala 1/1, cota initiala 1/1	
1) CERGĂ EUGENIA	
2) CIUBELAN GHEORGHE	
3) STĂBCĂLIE PETRE	

**C. Partea III. SARCINI .**

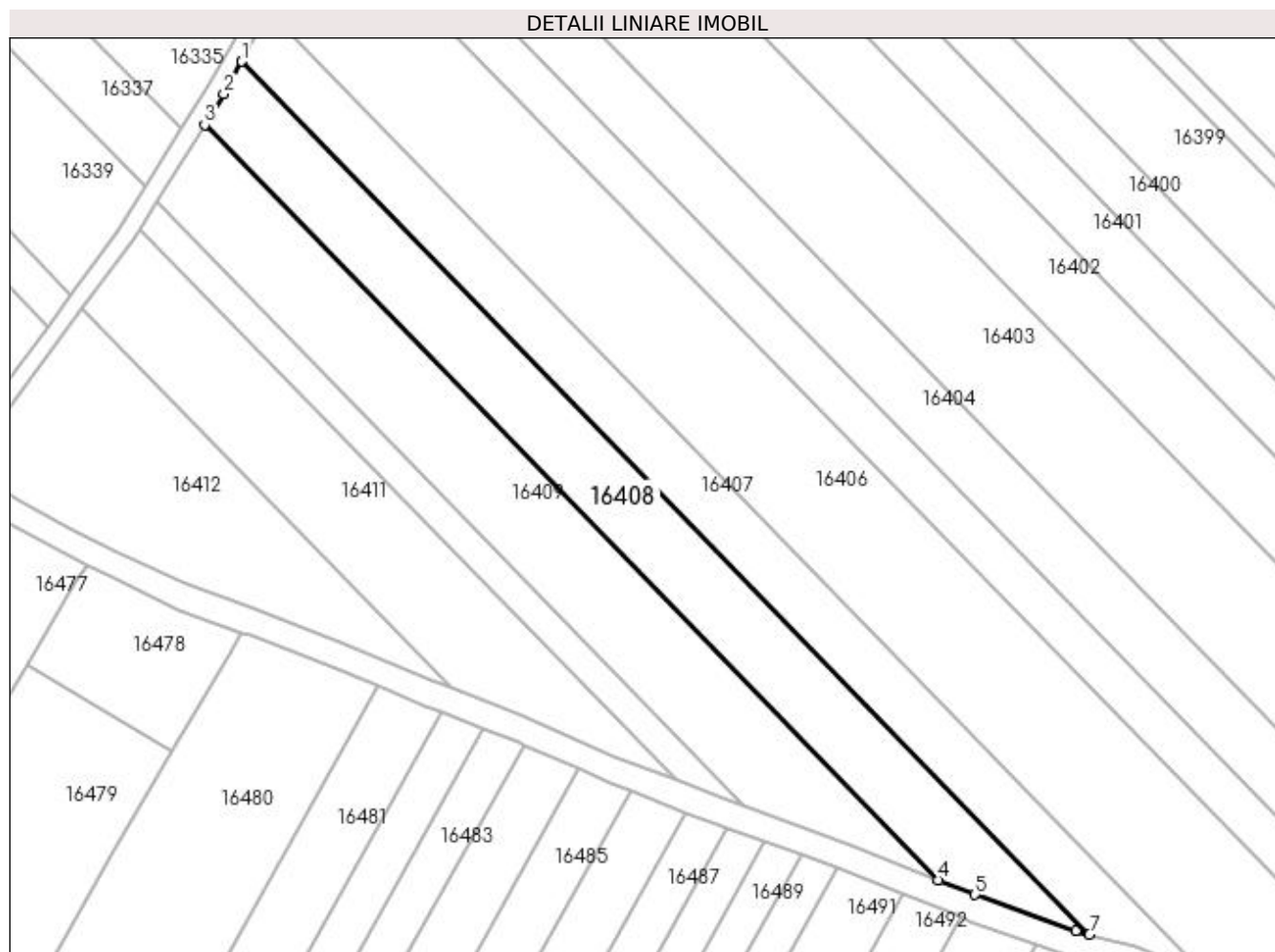
Inscrieri privind dezmembramintele dreptului de proprietate, drepturi reale de garanție și sarcini	Referințe
NU SUNT	

## Anexa Nr. 1 La Partea I

## Teren

Nr cadastral	Suprafața (mp)*	Observații / Referințe
	2.300	

\* Suprafața este determinată în planul de proiecție Stereo 70.



## Date referitoare la teren

Crt	Categorie folosință	Intra vilan	Suprafața (mp)	Tarla	Parcelă	Nr. topo	Observații / Referințe
1	arabil	NU	1.100	222	84	-	
2	vie	NU	1.200	222	85	-	

## Lungime Segmente

1) Valorile lungimilor segmentelor sunt obținute din proiecție în plan.

Punct început	X / Y	Punct sfârșit	X / Y	Lungime segment (** (m)
1	357.444,259 288.507,089	2	357.441,244 288.501,571	6.288
2	357.441,244 288.501,571	3	357.438,008 288.496,374	6.122
3	357.438,008 288.496,374	4	357.562,223 288.368,581	178.215
4	357.562,223 288.368,581	5	357.568,488 288.366,06	6.753

Punct început	X / Y	Punct sfârșit	X / Y	Lungime segment (** (m)
5	357.568,488 288.366,06	6	357.585,514 288.359,988	18.076
6	357.585,514 288.359,988	7	357.587,858 288.359,354	2.428
7	357.587,858 288.359,354	1	357.444,259 288.507,089	206.025

\*\* Lungimile segmentelor sunt determinate în planul de proiecție Stereo 70 și sunt rotunjite la 1 milimetru.

\*\*\* Distanța dintre puncte este formată din segmente cumulate ce sunt mai mici decât valoarea 1 milimetru.



**DATE DESPRE IMOBILUL NR. 16409**

Oficiul de Cadastru și Publicitate Imobiliară DOLJ  
Biroul de Cadastru și Publicitate Imobiliară Craiova

**A. Partea I. Descrierea imobilului**

TEREN Extravilan

Adresa: Jud. Dolj, T222, P89

Nr. Crt	Nr cadastral Nr. topografic	Suprafața* (mp)	Observații / Referințe
A1		2.400	Sector cadastral:25 Teren neimprejmuit;

**B. Partea II. Proprietari și acte**

Inscrieri privitoare la dreptul de proprietate și alte drepturi reale	Referințe
/	
Act Administrativ nr. TDP 2250-45380, din 07/06/1996 emis de CJ DOLJ;	
B1	A1
Intabulare, drept de PROPRIETATE, dobândit prin Reconstituire, cota actuala 1/1, cota initiala 1/1 1) PÎRVAN ȘTEFAN	

**C. Partea III. SARCINI .**

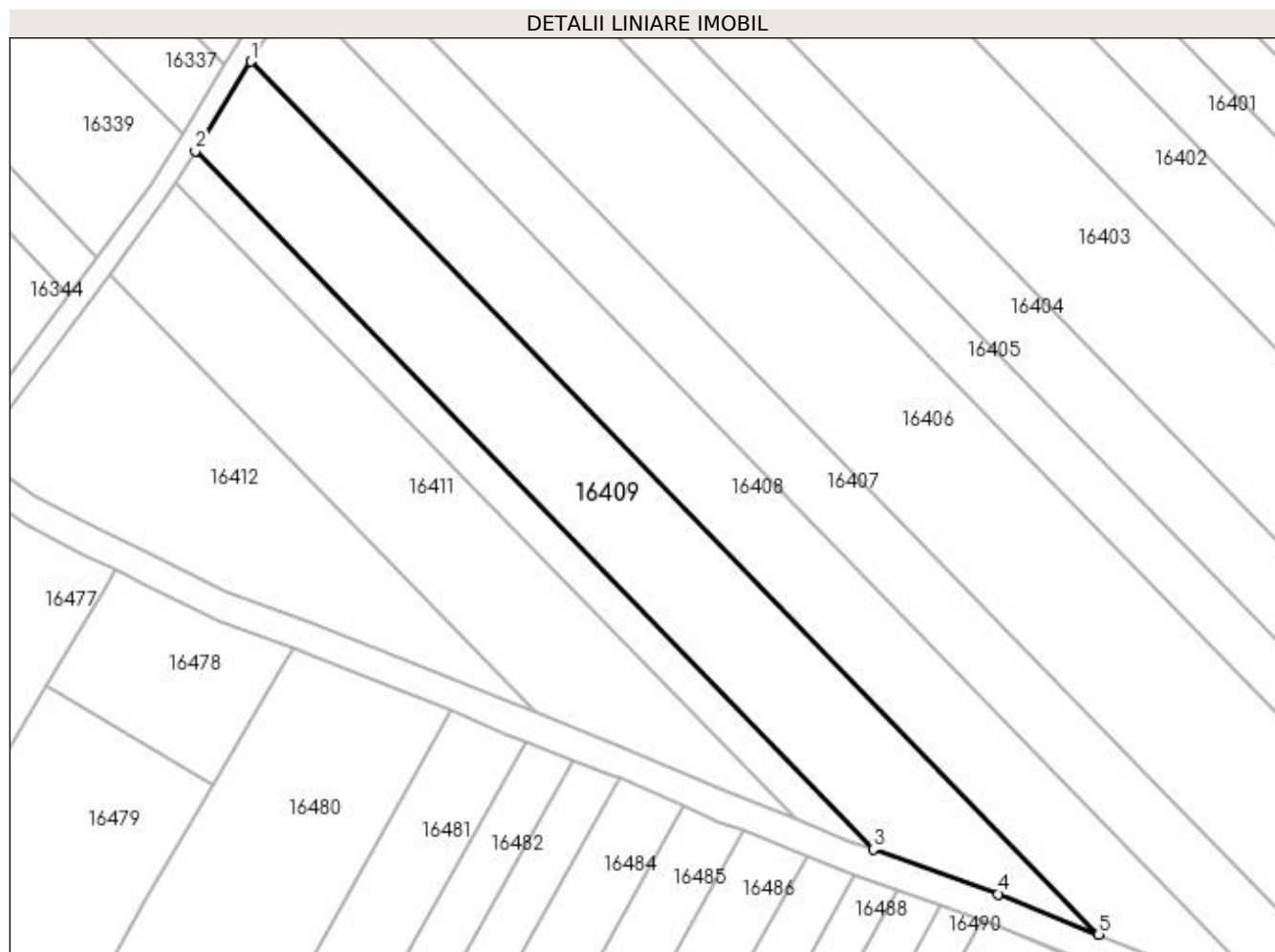
Inscrieri privind dezmembramintele dreptului de proprietate, drepturi reale de garanție și sarcini	Referințe
NU SUNT	

## Anexa Nr. 1 La Partea I

## Teren

Nr cadastral	Suprafața (mp)*	Observații / Referințe
	2.400	

\* Suprafața este determinată în planul de proiecție Stereo 70.



## Date referitoare la teren

Crt	Categorie folosință	Intra vilan	Suprafața (mp)	Tarla	Parcelă	Nr. topo	Observații / Referințe
1	vie	NU	2.400	222	89	-	

## Lungime Segmente

1) Valorile lungimilor segmentelor sunt obținute din proiecție în plan.

Punct început	X / Y	Punct sfârșit	X / Y	Lungime segment (** (m)
1	357.438,008 288.496,374	2	357.429,839 288.483,253	15.456
2	357.429,839 288.483,253	3	357.529,178 288.381,052	142.525
3	357.529,178 288.381,052	4	357.547,508 288.374,502	19.465
4	357.547,508 288.374,502	5	357.562,223 288.368,581	15.862
5	357.562,223 288.368,581	1	357.438,008 288.496,374	178.215

**\*\* Lungimile segmentelor sunt determinate în planul de proiecție Stereo 70 și sunt rotunjite la 1 milimetru.**

**\*\*\* Distanța dintre puncte este formată din segmente cumulate ce sunt mai mici decât valoarea 1 milimetru.**





**DATE DESPRE IMOBILUL NR. 16410**

Oficiul de Cadastru și Publicitate Imobiliară DOLJ  
Biroul de Cadastru și Publicitate Imobiliară Craiova

**A. Partea I. Descrierea imobilului**

TEREN Extravilan

Adresa: Jud. Dolj, T222, P90

Nr. Crt	Nr cadastral Nr. topografic	Suprafața* (mp)	Observații / Referințe
A1		700	Sector cadastral:25 Teren neimprejmuit;

**B. Partea II. Proprietari și acte**

Inscrieri privitoare la dreptul de proprietate și alte drepturi reale	Referințe
/	
Act Administrativ nr. TDP 2119-9700, din 23/07/1996 emis de CJ DOLJ;	
B1	A1
Intabulare, drept de PROPRIETATE, dobândit prin Reconstituire, cota actuala 1/1, cota initiala 1/1 1) CIOANCA STELA	

**C. Partea III. SARCINI .**

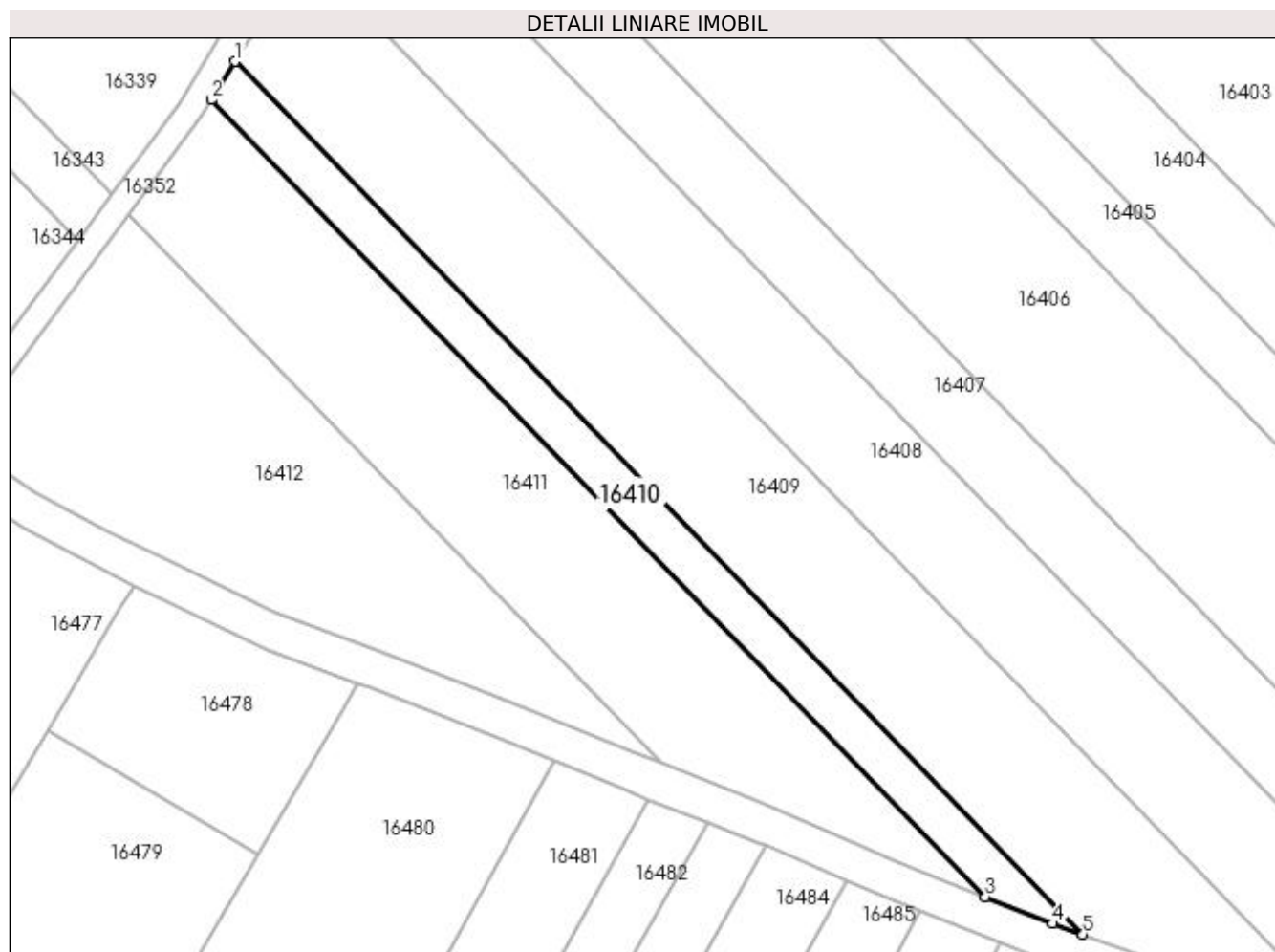
Inscrieri privind dezmembramintele dreptului de proprietate, drepturi reale de garanție și sarcini	Referințe
NU SUNT	

## Anexa Nr. 1 La Partea I

## Teren

Nr cadastral	Suprafața (mp)*	Observații / Referințe
	700	

\* Suprafața este determinată în planul de proiecție Stereo 70.



## Date referitoare la teren

Crt	Categorie folosință	Intra vilan	Suprafața (mp)	Tarla	Parcelă	Nr. topo	Observații / Referințe
1	arabil	NU	700	222	90	-	

## Lungime Segmente

1) Valorile lungimilor segmentelor sunt obținute din proiecție în plan.

Punct început	X / Y	Punct sfârșit	X / Y	Lungime segment (** (m)
1	357.429,839 288.483,253	2	357.427,045 288.478,766	5.286
2	357.427,045 288.478,766	3	357.517,738 288.385,461	130.119
3	357.517,738 288.385,461	4	357.525,641 288.382,316	8.506
4	357.525,641 288.382,316	5	357.529,178 288.381,052	3.756
5	357.529,178 288.381,052	1	357.429,839 288.483,253	142.525

**\*\* Lungimile segmentelor sunt determinate în planul de proiecție Stereo 70 și sunt rotunjite la 1 milimetru.**

**\*\*\* Distanța dintre puncte este formată din segmente cumulate ce sunt mai mici decât valoarea 1 milimetru.**



**DATE DESPRE IMOBILUL NR. 16411**

Oficiul de Cadastru și Publicitate Imobiliară DOLJ  
Biroul de Cadastru și Publicitate Imobiliară Craiova

**A. Partea I. Descrierea imobilului**

TEREN Extravilan

Adresa: Jud. Dolj, T222, P86, 87

Nr. Crt	Nr cadastral Nr. topografic	Suprafața* (mp)	Observații / Referințe
A1		1.800	Sector cadastral:25 Teren neimprejmuit;

**B. Partea II. Proprietari și acte**

Inscrieri privitoare la dreptul de proprietate și alte drepturi reale		Referințe
/		
Act Notarial nr. ACT PARTAJ NR 491, din 09/03/2020 emis de STOENESCU FLOREA (CM NR 83/09-03-2020; TDP NR 1838-59540/08-08-1995);		
B1	Intabulare, drept de PROPRIETATE, dobandit prin Conventie, cota actuala 1/1, cota initiala 1/1 1) GIUBELAN IONEL 2) POPA VASILICA	A1

**C. Partea III. SARCINI .**

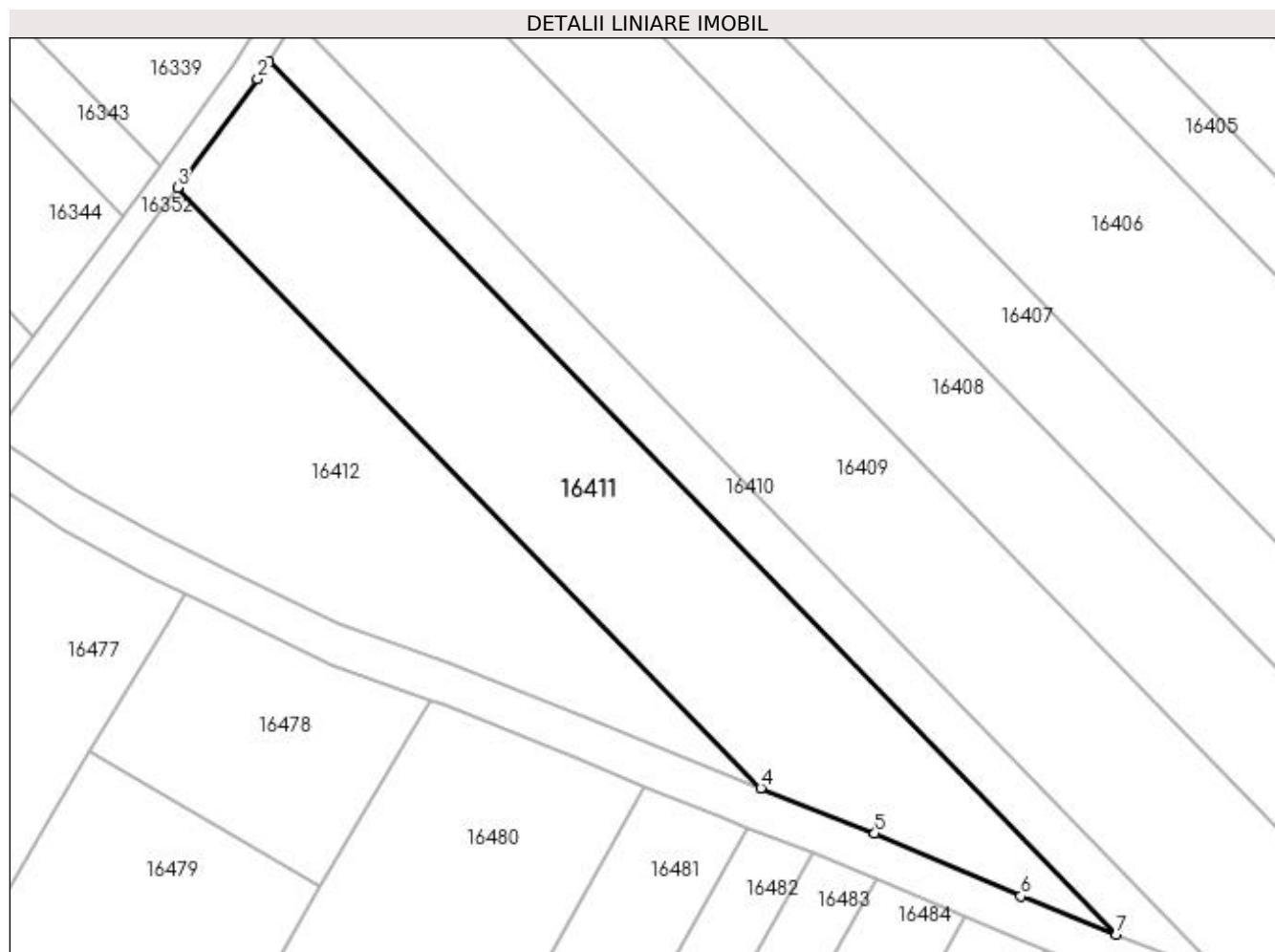
Inscrieri privind dezmembramintele dreptului de proprietate, drepturi reale de garanție și sarcini	Referințe
NU SUNT	

## Anexa Nr. 1 La Partea I

## Teren

Nr cadastral	Suprafața (mp)*	Observații / Referințe
	1.800	

\* Suprafața este determinată în planul de proiecție Stereo 70.



## Date referitoare la teren

Crt	Categorie folosință	Intra vilan	Suprafața (mp)	Tarla	Parcelă	Nr. topo	Observații / Referințe
1	arabil	NU	700	222	86	-	
2	vie	NU	1.100	222	87	-	

## Lungime Segmente

1) Valorile lungimilor segmentelor sunt obținute din proiecție în plan.

Punct început	X / Y	Punct sfârșit	X / Y	Lungime segment (** (m)
1	357.427,045 288.478,766	2	357.425,87 288.476,879	2.223
2	357.425,87 288.476,879	3	357.417,276 288.465,268	14.445
3	357.417,276 288.465,268	4	357.479,664 288.401,082	89.51
4	357.479,664 288.401,082	5	357.491,862 288.396,281	13.109

Punct început	X / Y	Punct sfârșit	X / Y	Lungime segment (** (m)
5	357.491,862 288.396,281	6	357.507,491 288.389,538	17.022
6	357.507,491 288.389,538	7	357.517,738 288.385,461	11.028
7	357.517,738 288.385,461	1	357.427,045 288.478,766	130.119

\*\* Lungimile segmentelor sunt determinate în planul de proiecție Stereo 70 și sunt rotunjite la 1 milimetru.

\*\*\* Distanța dintre puncte este formată din segmente cumulate ce sunt mai mici decât valoarea 1 milimetru.





**DATE DESPRE IMOBILUL NR. 16412**

Oficiul de Cadastru și Publicitate Imobiliară DOLJ  
Biroul de Cadastru și Publicitate Imobiliară Craiova

**A. Partea I. Descrierea imobilului**

TEREN Extravilan

Adresa: Jud. Dolj, T222, P88

Nr. Crt	Nr cadastral Nr. topografic	Suprafața* (mp)	Observații / Referințe
A1		1.600	Sector cadastral:25 Teren neimprejmuit;

**B. Partea II. Proprietari și acte**

Inscrieri privitoare la dreptul de proprietate și alte drepturi reale	Referințe
/	
Act Administrativ nr. TDP 2250-45380, din 07/06/1996 emis de CJ DOLJ;	
B1	A1
Intabulare, drept de PROPRIETATE, dobândit prin Reconstituire, cota actuala 1/1, cota initiala 1/1 1) PÎRVAN ȘTEFAN	

**C. Partea III. SARCINI .**

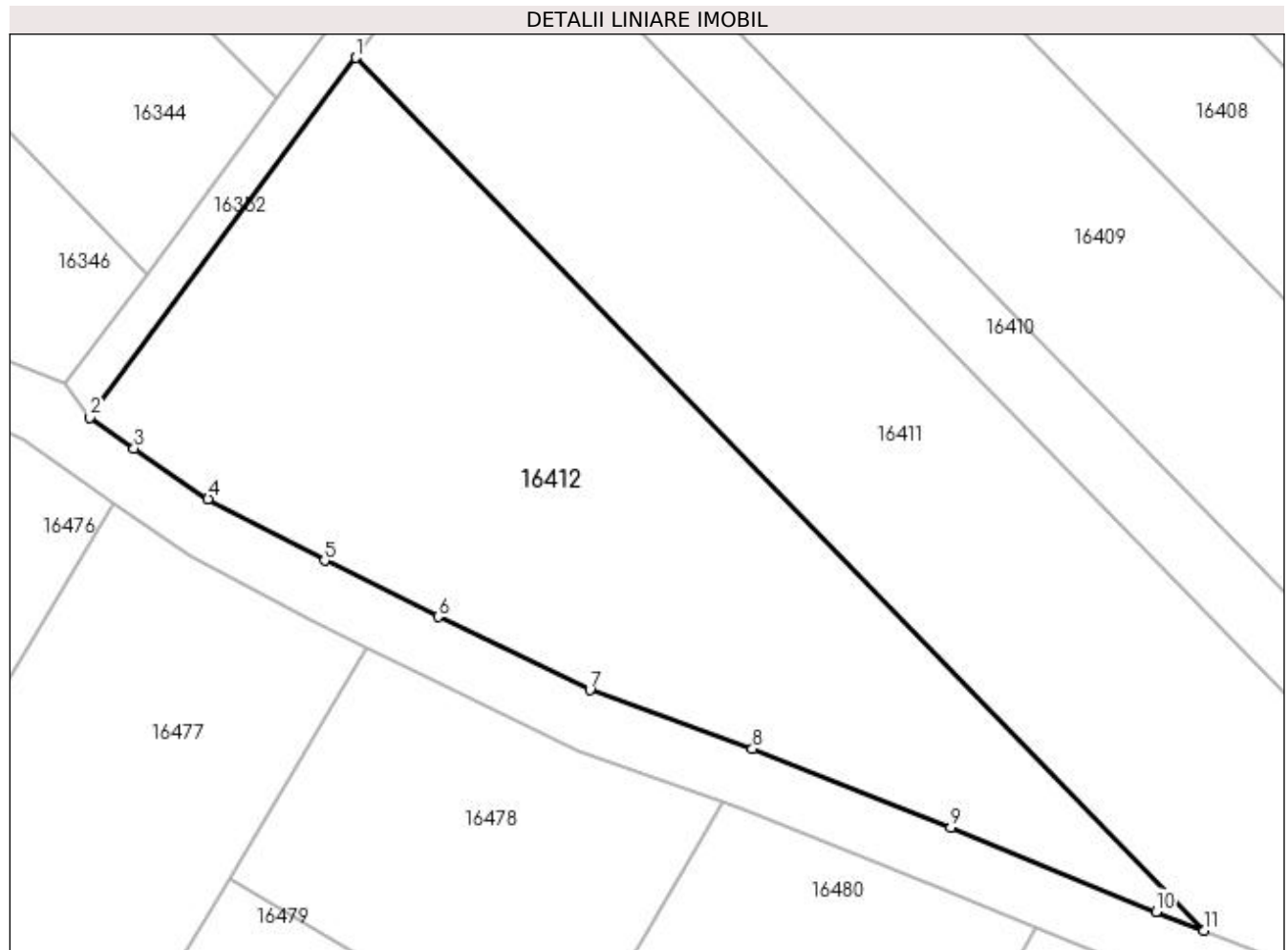
Inscrieri privind dezmembramintele dreptului de proprietate, drepturi reale de garanție și sarcini	Referințe
NU SUNT	

## Anexa Nr. 1 La Partea I

## Teren

Nr cadastral	Suprafața (mp)*	Observații / Referințe
	1.600	

\* Suprafața este determinată în planul de proiecție Stereo 70.



## Date referitoare la teren

Crt	Categorie folosință	Intra vilan	Suprafața (mp)	Tarla	Parcelă	Nr. topo	Observații / Referințe
1	arabil	NU	1.600	222	88	-	

## Lungime Segmente

1) Valorile lungimilor segmentelor sunt obținute din proiecție în plan.

Punct început	X / Y	Punct sfârșit	X / Y	Lungime segment (** (m)
1	357.417,276 288.465,268	2	357.397,691 288.438,809	32.919
2	357.397,691 288.438,809	3	357.400,939 288.436,528	3.969
3	357.400,939 288.436,528	4	357.406,382 288.432,818	6.587
4	357.406,382 288.432,818	5	357.414,955 288.428,283	9.699
5	357.414,955 288.428,283	6	357.423,3 288.424,141	9.316

Punct început	X / Y	Punct sfârșit	X / Y	Lungime segment (** (m)
6	357.423,3 288.424,141	7	357.434,476 288.418,772	12.399
7	357.434,476 288.418,772	8	357.446,445 288.414,448	12.726
8	357.446,445 288.414,448	9	357.461,038 288.408,636	15.708
9	357.461,038 288.408,636	10	357.476,155 288.402,463	16.329
10	357.476,155 288.402,463	11	357.479,664 288.401,082	3.771
11	357.479,664 288.401,082	1	357.417,276 288.465,268	89.51

\*\* Lungimile segmentelor sunt determinate în planul de proiecție Stereo 70 și sunt rotunjite la 1 milimetru.

\*\*\* Distanța dintre puncte este formată din segmente cumulate ce sunt mai mici decât valoarea 1 milimetru.



**DATE DESPRE IMOBILUL NR. 16413**

Oficiul de Cadastru și Publicitate Imobiliară DOLJ  
Biroul de Cadastru și Publicitate Imobiliară Craiova

**A. Partea I. Descrierea imobilului**

TEREN Extravilan

Adresa: Jud. Dolj, De 226

Nr. Crt	Nr cadastral Nr. topografic	Suprafața* (mp)	Observații / Referințe
A1		3.876	Sector cadastral:25 Teren neimprejmuit;

**B. Partea II. Proprietari și acte**

Inscrieri privitoare la dreptul de proprietate și alte drepturi reale		Referințe
/		
Act Normativ nr. LEGEA 7, din 13/03/1996 emis de GUVERNUL ROMANIEI;		
B1	Inscrierea provizorie, drept de PROPRIETATE, dobandit prin Lege, cota actuala 1/1, cota initiala 1/1 1) PROPRIETAR NEIDENTIFICAT	A1

**C. Partea III. SARCINI .**

Inscrieri privind dezmembramintele dreptului de proprietate, drepturi reale de garanție și sarcini	Referințe
NU SUNT	

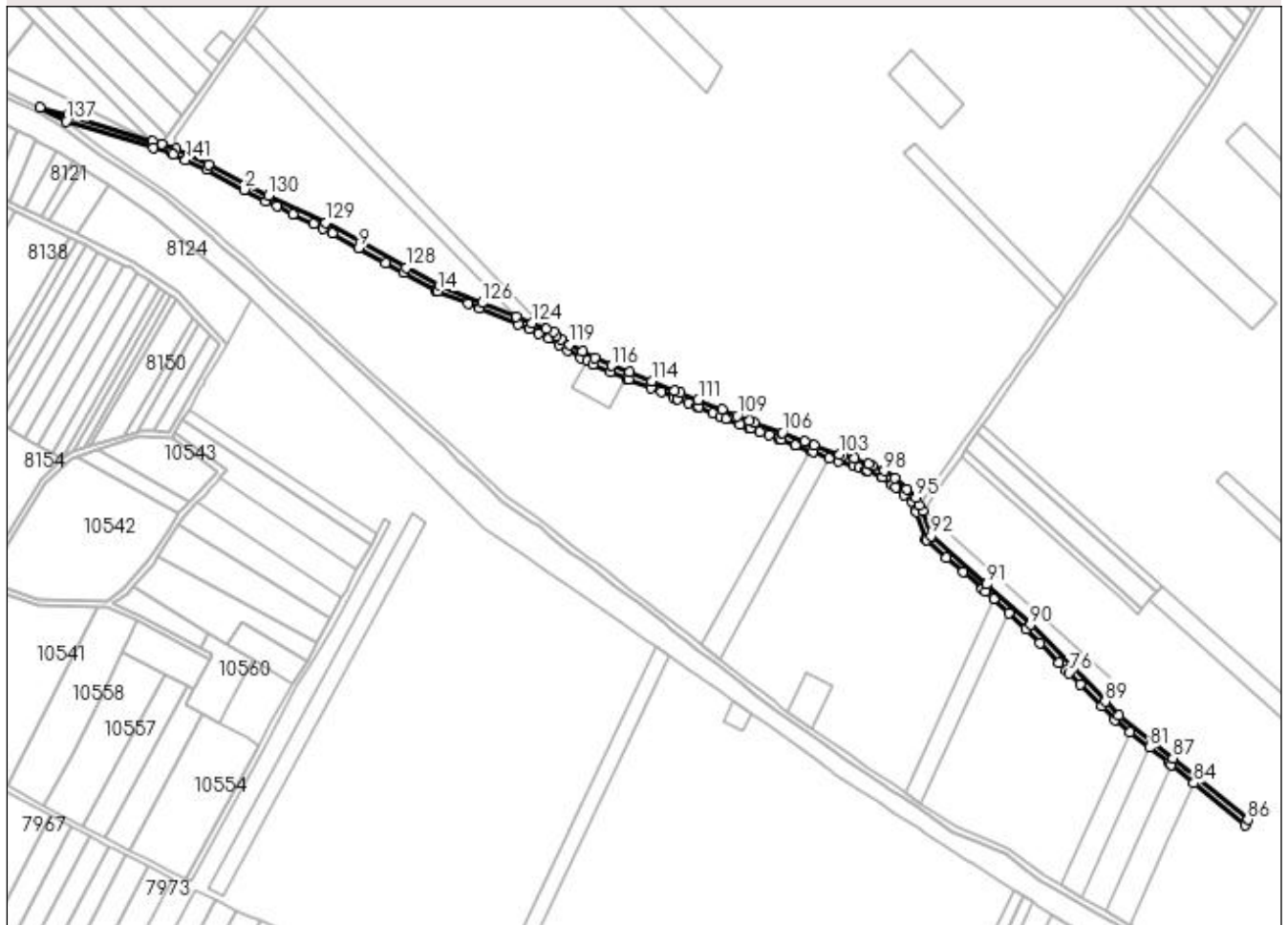
## Anexa Nr. 1 La Partea I

## Teren

Nr cadastral	Suprafața (mp)*	Observații / Referințe
	3.876	

\* Suprafața este determinată în planul de proiecție Stereo 70.

## DETALII LINIARE IMOBIL



## Date referitoare la teren

Crt	Categorie folosință	Intra vilan	Suprafața (mp)	Tarla	Parcelă	Nr. topo	Observații / Referințe
1	drum	NU	3.876	-	De 226	-	

## Lungime Segmente

1) Valorile lungimilor segmentelor sunt obținute din proiecție în plan.

Punct început	X / Y	Punct sfârșit	X / Y	Lungime segment	Punct început	X / Y	Punct sfârșit	X / Y	Lungime segment	Punct început	X / Y	Punct sfârșit	X / Y	Lungime segment
1	357.165,708 288.548,712	2	357.190,855 288.535,383	28.46 1	2	357.190,855 288.535,383	3	357.205,037 288.527,867	16.05 1	3	357.205,037 288.527,867	4	357.212,404 288.524,389	8.147
4	357.212,404 288.524,389	5	357.223,136 288.519,323	11.86 8	5	357.223,136 288.519,323	6	357.236,865 288.512,843	15.18 1	6	357.236,865 288.512,843	7	357.243,052 288.509,922	6.842
7	357.243,052 288.509,922	8	357.249,227 288.506,518	7.051	8	357.249,227 288.506,518	9	357.266,878 288.496,787	20.15 6	9	357.266,878 288.496,787	10	357.284,602 288.487,017	20.23 8
10	357.284,602 288.487,017	11	357.296,586 288.480,411	13.68 4	11	357.296,586 288.480,411	12	357.317,777 288.468,73	24.19 7	12	357.317,777 288.468,73	13	357.319,093 288.468,004	1.503
13	357.319,093 288.468,004	14	357.319,124 288.467,991	0.034	14	357.319,124 288.467,991	15	357.339,153 288.459,841	21.62 4	15	357.339,153 288.459,841	16	357.347,051 288.456,627	8.527
16	357.347,051 288.456,627	17	357.372,426 288.446,301	27.39 6	17	357.372,426 288.446,301	18	357.379,982 288.443,226	8.158	18	357.379,982 288.443,226	19	357.386,229 288.440,252	6.919

Punct început	X / Y	Punct sfârșit	X / Y	Lungime segment	Punct început	X / Y	Punct sfârșit	X / Y	Lungime segment	Punct început	X / Y	Punct sfârșit	X / Y	Lungime segment
19	357.386,229 288.440,252	20	357.392,776 288.437,134	7.252	20	357.392,776 288.437,134	21	357.399,403 288.432,481	8.097	21	357.399,403 288.432,481	22	357.405,054 288.428,629	6.839
22	357.405,054 288.428,629	23	357.413,87 288.423,965	9.974	23	357.413,87 288.423,965	24	357.418,029 288.421,901	4.643	24	357.418,029 288.421,901	25	357.422,285 288.419,789	4.751
25	357.422,285 288.419,789	26	357.433,666 288.414,321	12.626	26	357.433,666 288.414,321	27	357.444,249 288.410,498	11.252	27	357.444,249 288.410,498	28	357.445,765 288.409,95	1.612
28	357.445,765 288.409,95	29	357.460,282 288.404,168	15.626	29	357.460,282 288.404,168	30	357.467,255 288.401,321	7.532	30	357.467,255 288.401,321	31	357.475,406 288.397,992	8.805
31	357.475,406 288.397,992	32	357.478,231 288.396,88	3.036	32	357.478,231 288.396,88	33	357.485,17 288.394,149	7.457	33	357.485,17 288.394,149	34	357.491,077 288.391,825	6.348
34	357.491,077 288.391,825	35	357.491,979 288.391,435	0.983	35	357.491,979 288.391,435	36	357.501,457 288.387,346	10.322	36	357.501,457 288.387,346	37	357.506,699 288.385,085	5.709
37	357.506,699 288.385,085	38	357.510,13 288.383,719	3.693	38	357.510,13 288.383,719	39	357.519,425 288.380,021	10.004	39	357.519,425 288.380,021	40	357.524,968 288.377,815	5.966
40	357.524,968 288.377,815	41	357.526,473 288.377,277	1.598	41	357.526,473 288.377,277	42	357.532,803 288.375,016	6.722	42	357.532,803 288.375,016	43	357.539,04 288.372,787	6.623
43	357.539,04 288.372,787	44	357.545,177 288.370,594	6.517	44	357.545,177 288.370,594	45	357.546,828 288.370,004	1.753	45	357.546,828 288.370,004	46	357.556,36 288.366,168	10.275
46	357.556,36 288.366,168	47	357.556,343 288.366,124	0.047	47	357.556,343 288.366,124	48	357.565,989 288.362,294	10.379	48	357.565,989 288.362,294	49	357.567,809 288.361,561	1.962
49	357.567,809 288.361,561	50	357.578,845 288.357,626	11.717	50	357.578,845 288.357,626	51	357.585,058 288.355,41	6.596	51	357.585,058 288.355,41	52	357.595,05 288.352,707	10.351
52	357.595,05 288.352,707	53	357.598,697 288.351,293	3.912	53	357.598,697 288.351,293	54	357.602,907 288.349,661	4.515	54	357.602,907 288.349,661	55	357.604,168 288.349,172	1.352
55	357.604,168 288.349,172	56	357.613,559 288.344,984	10.283	56	357.613,559 288.344,984	57	357.613,839 288.344,86	0.306	57	357.613,839 288.344,86	58	357.620,528 288.340,177	8.165
58	357.620,528 288.340,177	59	357.622,984 288.338,051	3.248	59	357.622,984 288.338,051	60	357.628,415 288.333,347	7.185	60	357.628,415 288.333,347	61	357.633,833 288.328,166	7.496
61	357.633,833 288.328,166	62	357.636,093 288.323,188	5.467	62	357.636,093 288.323,188	63	357.636,419 288.322,257	0.986	63	357.636,419 288.322,257	64	357.642,904 288.303,799	19.564
64	357.642,904 288.303,799	65	357.643,25 288.303,493	0.462	65	357.643,25 288.303,493	66	357.656,502 288.291,787	17.682	66	357.656,502 288.291,787	67	357.667,453 288.282,114	14.611
67	357.667,453 288.282,114	68	357.680,152 288.270,896	16.944	68	357.680,152 288.270,896	69	357.682,148 288.269,08	2.698	69	357.682,148 288.269,08	70	357.687,695 288.264,032	7.5
70	357.687,695 288.264,032	71	357.697,686 288.254,938	13.51	71	357.697,686 288.254,938	72	357.709,366 288.244,309	15.792	72	357.709,366 288.244,309	73	357.718,373 288.234,965	12.978
73	357.718,373 288.234,965	74	357.730,996 288.221,872	18.187	74	357.730,996 288.221,872	75	357.735,563 288.217,134	6.581	75	357.735,563 288.217,134	76	357.737,596 288.215,072	2.896
76	357.737,596 288.215,072	77	357.745,065 288.207,499	10.637	77	357.745,065 288.207,499	78	357.759,219 288.193,147	20.157	78	357.759,219 288.193,147	79	357.768,108 288.184,133	12.66
79	357.768,108 288.184,133	80	357.778,032 288.176,253	12.672	80	357.778,032 288.176,253	81	357.791,217 288.165,785	16.835	81	357.791,217 288.165,785	82	357.803,999 288.155,636	16.321
82	357.803,999 288.155,636	83	357.805,454 288.154,44	1.883	83	357.805,454 288.154,44	84	357.820,338 288.142,213	19.262	84	357.820,338 288.142,213	85	357.854,408 288.114,227	44.091
85	357.854,408 288.114,227	86	357.856,203 288.117,929	4.114	86	357.856,203 288.117,929	87	357.806,512 288.158,747	64.306	87	357.806,512 288.158,747	88	357.770,793 288.187,108	45.609
88	357.770,793 288.187,108	89	357.761,852 288.196,268	12.8	89	357.761,852 288.196,268	90	357.712,146 288.247,187	71.158	90	357.712,146 288.247,187	91	357.682,822 288.273,875	39.65
91	357.682,822 288.273,875	92	357.646,333 288.306,107	48.686	92	357.646,333 288.306,107	93	357.640,591 288.322,452	17.324	93	357.640,591 288.322,452	94	357.638,568 288.326,541	4.562
94	357.638,568 288.326,541	95	357.636,416 288.331,281	5.206	95	357.636,416 288.331,281	96	357.630,368 288.337,064	8.368	96	357.630,368 288.337,064	97	357.622,251 288.344,094	10.738
97	357.622,251 288.344,094	98	357.615,078 288.349,115	8.756	98	357.615,078 288.349,115	99	357.607,392 288.352,542	8.415	99	357.607,392 288.352,542	100	357.604,966 288.353,624	2.656
100	357.604,966 288.353,624	101	357.595,559 288.357,271	10.089	101	357.595,559 288.357,271	102	357.587,858 288.359,354	7.978	102	357.587,858 288.359,354	103	357.585,514 288.359,988	2.428
103	357.585,514 288.359,988	104	357.568,488 288.366,06	18.076	104	357.568,488 288.366,06	105	357.562,223 288.368,581	6.753	105	357.562,223 288.368,581	106	357.547,508 288.374,502	15.862
106	357.547,508 288.374,502	107	357.529,178 288.381,052	19.465	107	357.529,178 288.381,052	108	357.525,641 288.382,316	3.756	108	357.525,641 288.382,316	109	357.517,738 288.385,461	8.506
109	357.517,738 288.385,461	110	357.507,491 288.389,538	11.028	110	357.507,491 288.389,538	111	357.491,862 288.396,281	17.022	111	357.491,862 288.396,281	112	357.479,664 288.401,082	13.109
112	357.479,664 288.401,082	113	357.476,155 288.402,463	3.771	113	357.476,155 288.402,463	114	357.461,038 288.408,636	16.329	114	357.461,038 288.408,636	115	357.446,445 288.414,448	15.708
115	357.446,445 288.414,448	116	357.434,476 288.418,772	12.726	116	357.434,476 288.418,772	117	357.423,3 288.424,141	12.399	117	357.423,3 288.424,141	118	357.414,955 288.428,283	9.316

Punct început	X / Y	Punct sfârșit	X / Y	Lungime segment	Punct început	X / Y	Punct sfârșit	X / Y	Lungime segment	Punct început	X / Y	Punct sfârșit	X / Y	Lungime segment
118	357.414,955 288.428,283	119	357.406,382 288.432,818	9.699	119	357.406,382 288.432,818	120	357.400,939 288.436,528	6.587	120	357.400,939 288.436,528	121	357.397,691 288.438,809	3.969
121	357.397,691 288.438,809	122	357.395,883 288.441,331	3.103	122	357.395,883 288.441,331	123	357.391,231 288.443,141	4.992	123	357.391,231 288.443,141	124	357.381,483 288.446,934	10.46
124	357.381,483 288.446,934	125	357.371,317 288.451,214	11.03	125	357.371,317 288.451,214	126	357.348,577 288.460,403	24.52 6	126	357.348,577 288.460,403	127	357.320,814 288.471,623	29.94 4
127	357.320,814 288.471,623	128	357.298,517 288.483,915	25.46 1	128	357.298,517 288.483,915	129	357.244,842 288.513,504	61.29	129	357.244,842 288.513,504	130	357.206,828 288.531,444	42.03 5
130	357.206,828 288.531,444	131	357.167,499 288.552,289	44.51 2	131	357.167,499 288.552,289	132	357.145,657 288.562,597	24.15 2	132	357.145,657 288.562,597	133	357.136,442 288.565,727	9.732
133	357.136,442 288.565,727	134	357.129,952 288.567,689	6.78	134	357.129,952 288.567,689	135	357.073,794 288.584,666	58.66 8	135	357.073,794 288.584,666	136	357.055,582 288.590,104	19.00 7
136	357.055,582 288.590,104	137	357.072,636 288.580,837	19.40 9	137	357.072,636 288.580,837	138	357.130,839 288.563,242	60.80 4	138	357.130,839 288.563,242	139	357.142,187 288.559,811	11.85 5
139	357.142,187 288.559,811	140	357.143,949 288.558,98	1.948	140	357.143,949 288.558,98	141	357.152,018 288.555,172	8.922	141	357.152,018 288.555,172	1	357.165,708 288.548,712	15.13 8

\*\* Lungimile segmentelor sunt determinate în planul de proiecție Stereo 70 și sunt rotunjite la 1 milimetru.

\*\*\* Distanța dintre puncte este formată din segmente cumulate ce sunt mai mici decât valoarea 1 milimetru.



**DATE DESPRE IMOBILUL NR. 16414**

Oficiul de Cadastru și Publicitate Imobiliară DOLJ  
Biroul de Cadastru și Publicitate Imobiliară Craiova

**A. Partea I. Descrierea imobilului**

TEREN Extravilan

Adresa: Jud. Dolj, De 221

Nr. Crt	Nr cadastral Nr. topografic	Suprafața* (mp)	Observații / Referințe
A1		1.690	Sector cadastral:25 Teren neimprejmuit;

**B. Partea II. Proprietari și acte**

Inscrieri privitoare la dreptul de proprietate și alte drepturi reale		Referințe
/		
Act Normativ nr. LEGEA 7, din 13/03/1996 emis de PARLAMENTUL ROMANIEI;		
B1	Inscrierea provizorie, drept de PROPRIETATE, dobandit prin Lege, cota actuala 1/1, cota initiala 1/1 1) NEIDENTIFICAT NEIDENTIFICAT	A1

**C. Partea III. SARCINI .**

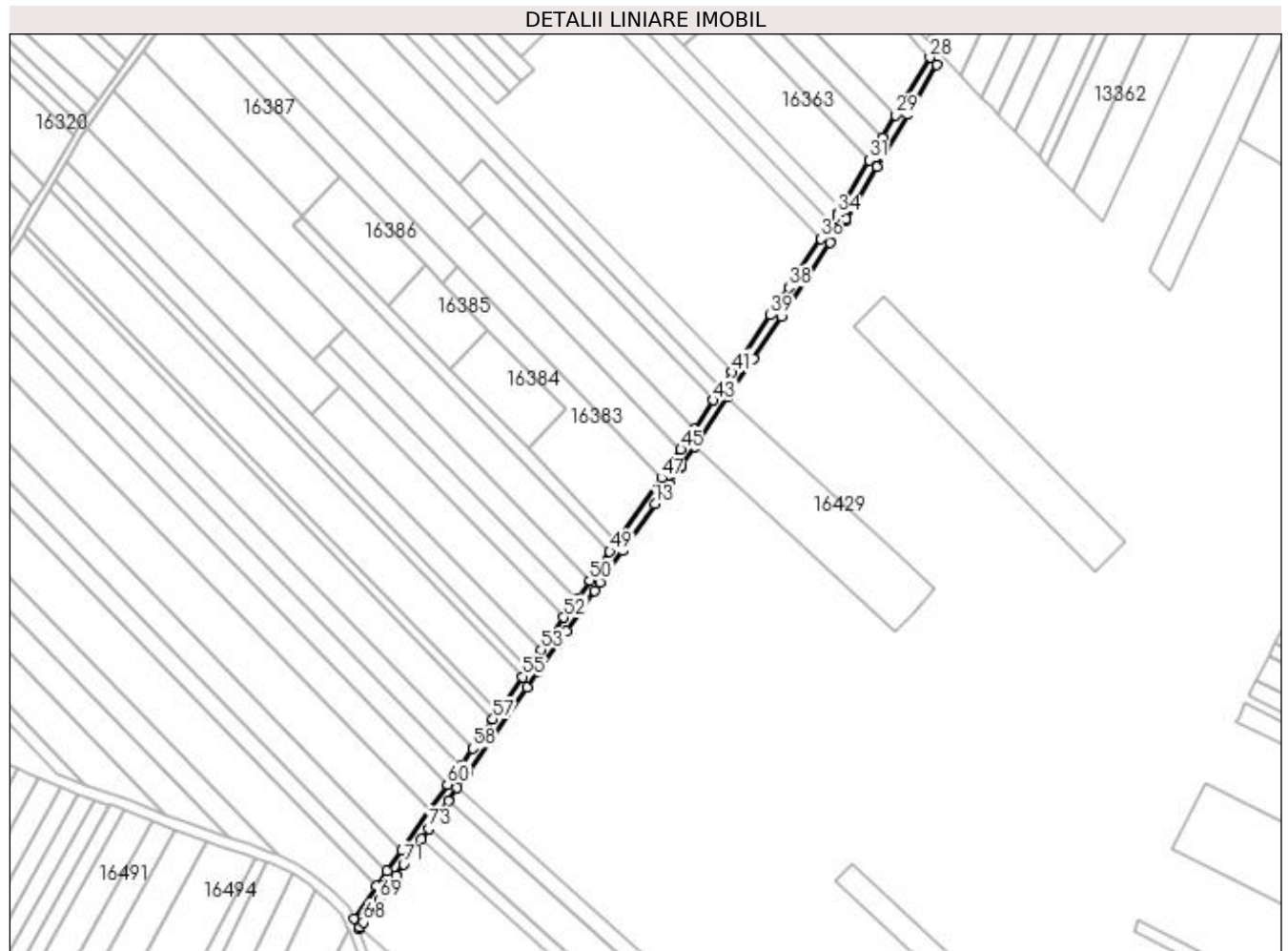
Inscrieri privind dezmembramintele dreptului de proprietate, drepturi reale de garanție și sarcini	Referințe
NU SUNT	

## Anexa Nr. 1 La Partea I

## Teren

Nr cadastral	Suprafața (mp)*	Observații / Referințe
	1.690	

\* Suprafața este determinată în planul de proiecție Stereo 70.



## Date referitoare la teren

Crt	Categorie folosință	Intra vilan	Suprafața (mp)	Tarla	Parcelă	Nr. topo	Observații / Referințe
1	drum	NU	1.690	-	De 221	-	

## Lungime Segmente

1) Valorile lungimilor segmentelor sunt obținute din proiecție în plan.

Punct început	X / Y	Punct sfârșit	X / Y	Lungime segment	Punct început	X / Y	Punct sfârșit	X / Y	Lungime segment	Punct început	X / Y	Punct sfârșit	X / Y	Lungime segment
1	357.676,975 288.374,545	2	357.680,59 288.379,72	6.313	2	357.680,59 288.379,72	3	357.685,082 288.386,152	7.845	3	357.685,082 288.386,152	4	357.709,033 288.420,443	41.827
4	357.709,033 288.420,443	5	357.713,645 288.427,047	8.055	5	357.713,645 288.427,047	6	357.721,241 288.437,922	13.265	6	357.721,241 288.437,922	7	357.725,061 288.443,392	6.672
7	357.725,061 288.443,392	8	357.730,824 288.451,642	10.064	8	357.730,824 288.451,642	9	357.736,631 288.459,958	10.143	9	357.736,631 288.459,958	10	357.738,805 288.463,069	3.795
10	357.738,805 288.463,069	11	357.741,833 288.467,405	5.289	11	357.741,833 288.467,405	12	357.747,949 288.476,162	10.681	12	357.747,949 288.476,162	13	357.761,235 288.495,184	23.202
13	357.761,235 288.495,184	14	357.766,846 288.503,217	9.799	14	357.766,846 288.503,217	15	357.771,743 288.510,228	8.552	15	357.771,743 288.510,228	16	357.771,819 288.510,342	0.137
16	357.771,819 288.510,342	17	357.777,355 288.518,637	9.973	17	357.777,355 288.518,637	18	357.790,759 288.538,719	24.144	18	357.790,759 288.538,719	19	357.801,197 288.554,359	18.803

Punct început	X / Y	Punct sfârșit	X / Y	Lungime segment	Punct început	X / Y	Punct sfârșit	X / Y	Lungime segment	Punct început	X / Y	Punct sfârșit	X / Y	Lungime segment
19	357.801,197 288.554,359	20	357.812,566 288.571,393	20.48	20	357.812,566 288.571,393	21	357.822,897 288.586,87	18.608	21	357.822,897 288.586,87	22	357.832,61 288.601,423	17.497
22	357.832,61 288.601,423	23	357.838,437 288.610,154	10.497	23	357.838,437 288.610,154	24	357.838,991 288.610,985	0.999	24	357.838,991 288.610,985	25	357.851,54 288.632,264	24.704
25	357.851,54 288.632,264	26	357.864,128 288.653,611	24.782	26	357.864,128 288.653,611	27	357.876,024 288.673,786	23.421	27	357.876,024 288.673,786	28	357.873,139 288.676,767	4.148
28	357.873,139 288.676,767	29	357.859,272 288.653,252	27.299	29	357.859,272 288.653,252	30	357.853,822 288.644,01	10.729	30	357.853,822 288.644,01	31	357.848,484 288.634,957	10.51
31	357.848,484 288.634,957	32	357.836,887 288.615,291	22.831	32	357.836,887 288.615,291	33	357.835,602 288.613,113	2.529	33	357.835,602 288.613,113	34	357.835,54 288.613,027	0.106
34	357.835,54 288.613,027	35	357.833,036 288.609,274	4.512	35	357.833,036 288.609,274	36	357.828,82 288.602,957	7.595	36	357.828,82 288.602,957	37	357.819,61 288.589,156	16.592
37	357.819,61 288.589,156	38	357.815,627 288.583,189	7.174	38	357.815,627 288.583,189	39	357.808,175 288.572,023	13.424	39	357.808,175 288.572,023	40	357.796,508 288.554,541	21.018
40	357.796,508 288.554,541	41	357.792,648 288.548,757	6.954	41	357.792,648 288.548,757	42	357.788,388 288.542,374	7.674	42	357.788,388 288.542,374	43	357.785,048 288.537,37	6.016
43	357.785,048 288.537,37	44	357.777,178 288.525,578	14.177	44	357.777,178 288.525,578	45	357.771,667 288.517,32	9.928	45	357.771,667 288.517,32	46	357.768,439 288.512,484	5.814
46	357.768,439 288.512,484	47	357.763,782 288.505,816	8.133	47	357.763,782 288.505,816	48	357.745,784 288.480,047	31.432	48	357.745,784 288.480,047	49	357.742,796 288.475,769	5.218
49	357.742,796 288.475,769	50	357.734,595 288.464,028	14.322	50	357.734,595 288.464,028	51	357.729,32 288.456,475	9.213	51	357.729,32 288.456,475	52	357.724,107 288.449,011	9.104
52	357.724,107 288.449,011	53	357.714,873 288.435,79	16.126	53	357.714,873 288.435,79	54	357.709,609 288.428,254	9.192	54	357.709,609 288.428,254	55	357.707,268 288.424,902	4.089
55	357.707,268 288.424,902	56	357.697,326 288.410,668	17.362	56	357.697,326 288.410,668	57	357.695,205 288.407,631	3.704	57	357.695,205 288.407,631	58	357.686,916 288.395,764	14.475
58	357.686,916 288.395,764	59	357.682,018 288.388,751	8.554	59	357.682,018 288.388,751	60	357.676,685 288.381,115	9.314	60	357.676,685 288.381,115	61	357.669,417 288.370,71	12.692
61	357.669,417 288.370,71	62	357.658,054 288.354,441	19.844	62	357.658,054 288.354,441	63	357.652,034 288.345,821	10.514	63	357.652,034 288.345,821	64	357.647,727 288.339,654	7.522
64	357.647,727 288.339,654	65	357.638,568 288.326,541	15.995	65	357.638,568 288.326,541	66	357.640,591 288.322,452	4.562	66	357.640,591 288.322,452	67	357.641,042 288.323,097	0.787
67	357.641,042 288.323,097	68	357.642,414 288.325,062	2.397	68	357.642,414 288.325,062	69	357.648,859 288.334,29	11.256	69	357.648,859 288.334,29	70	357.655,642 288.344,001	11.845
70	357.655,642 288.344,001	71	357.658,826 288.348,561	5.562	71	357.658,826 288.348,561	72	357.666,028 288.358,872	12.577	72	357.666,028 288.358,872	73	357.668,963 288.363,074	5.126
73	357.668,963 288.363,074	1	357.676,975 288.374,545	13.992										

\*\* Lungimile segmentelor sunt determinate în planul de proiecție Stereo 70 și sunt rotunjite la 1 milimetru.

\*\*\* Distanța dintre puncte este formată din segmente cumulate ce sunt mai mici decât valoarea 1 milimetru.



**DATE DESPRE IMOBILUL NR. 16415**

Oficiul de Cadastru și Publicitate Imobiliară DOLJ  
Biroul de Cadastru și Publicitate Imobiliară Craiova

**A. Partea I. Descrierea imobilului**

TEREN Extravilan

Adresa: Jud. Dolj, T221, P1, 2

Nr. Crt	Nr cadastral Nr. topografic	Suprafața* (mp)	Observații / Referințe
A1		5.800	Sector cadastral:25 Teren neimprejmuit;

**B. Partea II. Proprietari și acte**

Inscrieri privitoare la dreptul de proprietate și alte drepturi reale	Referințe
/	
Act Administrativ nr. TDP 2804-44901, din 18/11/1996 emis de CJ DOLJ;	
B1	A1
Intabulare, drept de PROPRIETATE, dobândit prin Reconstituire, cota actuala 1/1, cota initiala 1/1 1) URZICEANU ION	

**C. Partea III. SARCINI .**

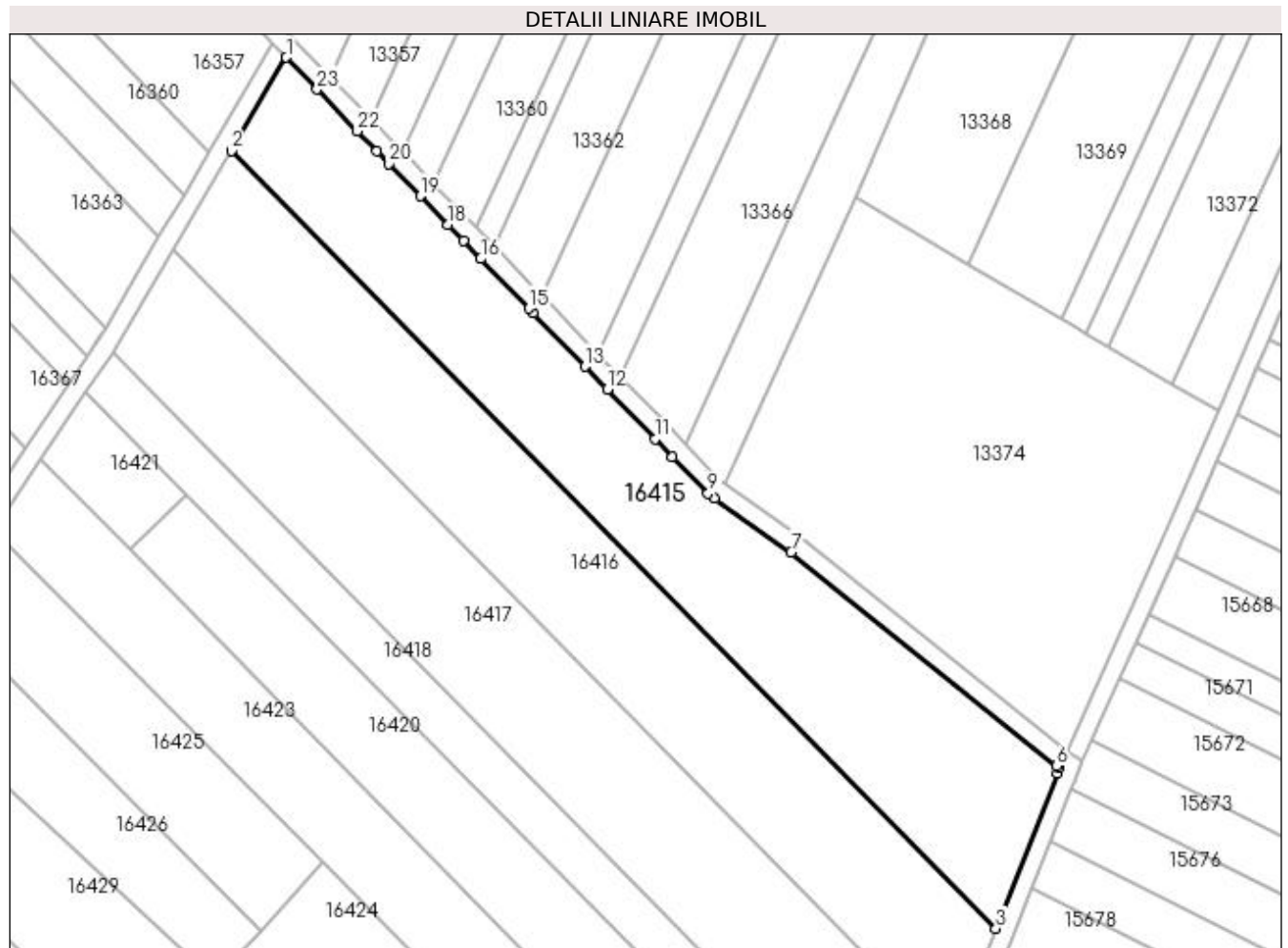
Inscrieri privind dezmembramintele dreptului de proprietate, drepturi reale de garanție și sarcini	Referințe
NU SUNT	

## Anexa Nr. 1 La Partea I

## Teren

Nr cadastral	Suprafața (mp)*	Observații / Referințe
	5.800	

\* Suprafața este determinată în planul de proiecție Stereo 70.



## Date referitoare la teren

Crt	Categorie folosință	Intra vilan	Suprafața (mp)	Tarla	Parcelă	Nr. topo	Observații / Referințe
1	arabil	NU	4.300	221	1	-	
2	vie	NU	1.500	221	2	-	

## Lungime Segmente

1) Valorile lungimilor segmentelor sunt obținute din proiecție în plan.

Punct început	X / Y	Punct sfârșit	X / Y	Lungime segment (** (m)
1	357.876,024 288.673,786	2	357.864,128 288.653,611	23.421
3	358.029,609 288.485,443	4	358.042,851 288.518,953	36.032
5	358.043,391 288.520,146	6	358.042,708 288.520,592	0.816
7	357.985,29 288.566,84	8	357.968,727 288.578,48	20.244

Punct început	X / Y	Punct sfârșit	X / Y	Lungime segment (** (m)
2	357.864,128 288.653,611	3	358.029,609 288.485,443	235.933
4	358.042,851 288.518,953	5	358.043,391 288.520,146	1.31
6	358.042,708 288.520,592	7	357.985,29 288.566,84	73.727
8	357.968,727 288.578,48	9	357.967,292 288.579,489	1.754

Punct început	X / Y	Punct sfârșit	X / Y	Lungime segment (** (m)
9	357.967,292 288.579,489	10	357.959,566 288.587,466	11.105
11	357.955,845 288.591,308	12	357.945,478 288.602,011	14.901
13	357.940,691 288.606,954	14	357.929,468 288.618,541	16.131
15	357.928,508 288.619,533	16	357.918,113 288.630,281	14.952
17	357.914,386 288.634,134	18	357.911,025 288.637,61	4.835
19	357.905,035 288.643,803	20	357.898,272 288.650,796	9.728
21	357.895,634 288.653,523	22	357.891,394 288.657,907	6.099
23	357.882,68 288.666,91	1	357.876,024 288.673,786	9.57

Punct început	X / Y	Punct sfârșit	X / Y	Lungime segment (** (m)
10	357.959,566 288.587,466	11	357.955,845 288.591,308	5.349
12	357.945,478 288.602,011	13	357.940,691 288.606,954	6.881
14	357.929,468 288.618,541	15	357.928,508 288.619,533	1.38
16	357.918,113 288.630,281	17	357.914,386 288.634,134	5.361
18	357.911,025 288.637,61	19	357.905,035 288.643,803	8.616
20	357.898,272 288.650,796	21	357.895,634 288.653,523	3.794
22	357.891,394 288.657,907	23	357.882,68 288.666,91	12.529

\*\* Lungimile segmentelor sunt determinate în planul de proiecție Stereo 70 și sunt rotunjite la 1 milimetru.

\*\*\* Distanța dintre puncte este formată din segmente cumulate ce sunt mai mici decât valoarea 1 milimetru.





**DATE DESPRE IMOBILUL NR. 16416**

Oficiul de Cadastru și Publicitate Imobiliară DOLJ  
Biroul de Cadastru și Publicitate Imobiliară Craiova

**A. Partea I. Descrierea imobilului**

TEREN Extravilan

Adresa: Jud. Dolj, T221, P4, 5

Nr. Crt	Nr cadastral Nr. topografic	Suprafața* (mp)	Observații / Referințe
A1		5.700	Sector cadastral:25 Teren neimprejmuit;

**B. Partea II. Proprietari și acte**

Inscrieri privitoare la dreptul de proprietate și alte drepturi reale		Referințe
/		
Act Notarial nr. PARTAJ NR 2483, din 24/10/2019 emis de NP STOENESCU FLOREA (CM NR 333/24-10-2019; TDP NR 2809-44901 / 19-11-1996);		
B1	Intabulare, drept de PROPRIETATE, dobandit prin Conventie, cota actuala 1/1, cota initiala 1/1 1) FILIP CONSTANTIN	A1

**C. Partea III. SARCINI .**

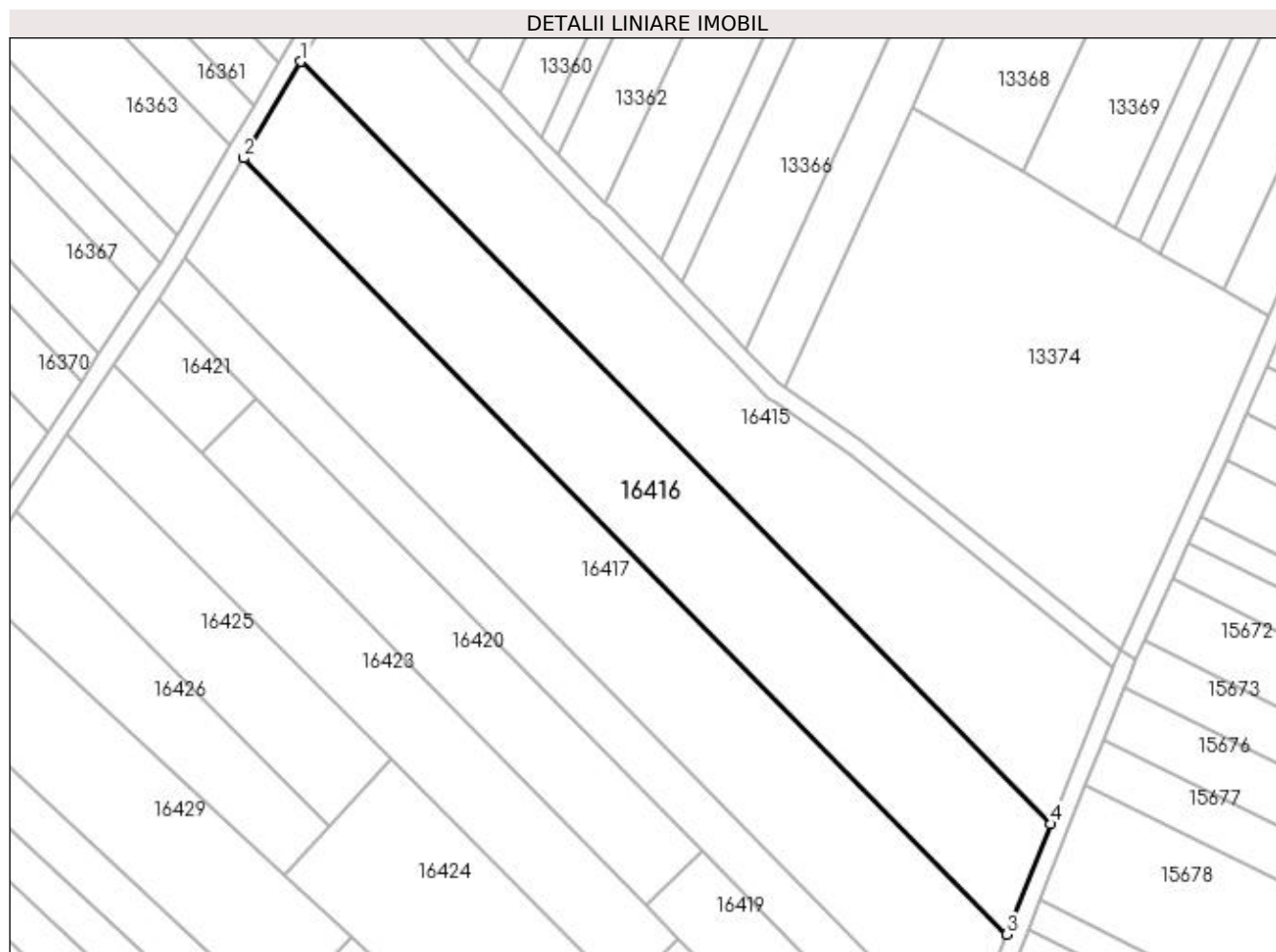
Inscrieri privind dezmembramintele dreptului de proprietate, drepturi reale de garanție și sarcini	Referințe
NU SUNT	

## Anexa Nr. 1 La Partea I

## Teren

Nr cadastral	Suprafața (mp)*	Observații / Referințe
	5.700	

\* Suprafața este determinată în planul de proiecție Stereo 70.



## Date referitoare la teren

Crt	Categorie folosință	Intra vilan	Suprafața (mp)	Tarla	Parcelă	Nr. topo	Observații / Referințe
1	arabil	NU	3.000	221	4	-	
2	vie	NU	2.700	221	5	-	

## Lungime Segmente

1) Valorile lungimilor segmentelor sunt obținute din proiecție în plan.

Punct început	X / Y	Punct sfârșit	X / Y	Lungime segment (** (m)
1	357.864,128 288.653,611	2	357.851,54 288.632,264	24.782
2	357.851,54 288.632,264	3	358.019,984 288.461,085	240.158
3	358.019,984 288.461,085	4	358.029,609 288.485,443	26.191
4	358.029,609 288.485,443	1	357.864,128 288.653,611	235.933

**\*\* Lungimile segmentelor sunt determinate în planul de proiecție Stereo 70 și sunt rotunjite la 1 milimetru.**

**\*\*\* Distanța dintre puncte este formată din segmente cumulate ce sunt mai mici decât valoarea 1 milimetru.**



**DATE DESPRE IMOBILUL NR. 16417**

Oficiul de Cadastru și Publicitate Imobiliară DOLJ  
Biroul de Cadastru și Publicitate Imobiliară Craiova

**A. Partea I. Descrierea imobilului**

TEREN Extravilan

Adresa: Jud. Dolj, T221, P7, 8

Nr. Crt	Nr cadastral Nr. topografic	Suprafața* (mp)	Observații / Referințe
A1		6.000	Sector cadastral:25 Teren neimprejmuit;

**B. Partea II. Proprietari și acte**

Inscrieri privitoare la dreptul de proprietate și alte drepturi reale	Referințe
/	
Act Administrativ nr. TDP 1664-58981, din 08/05/1995 emis de CJSIPT DOLJ;	
B1	A1
Intabulare, drept de PROPRIETATE, dobândit prin Reconstituire, cota actuala 1/1, cota initiala 1/1	
1) FETICA DUMITRU	

**C. Partea III. SARCINI .**

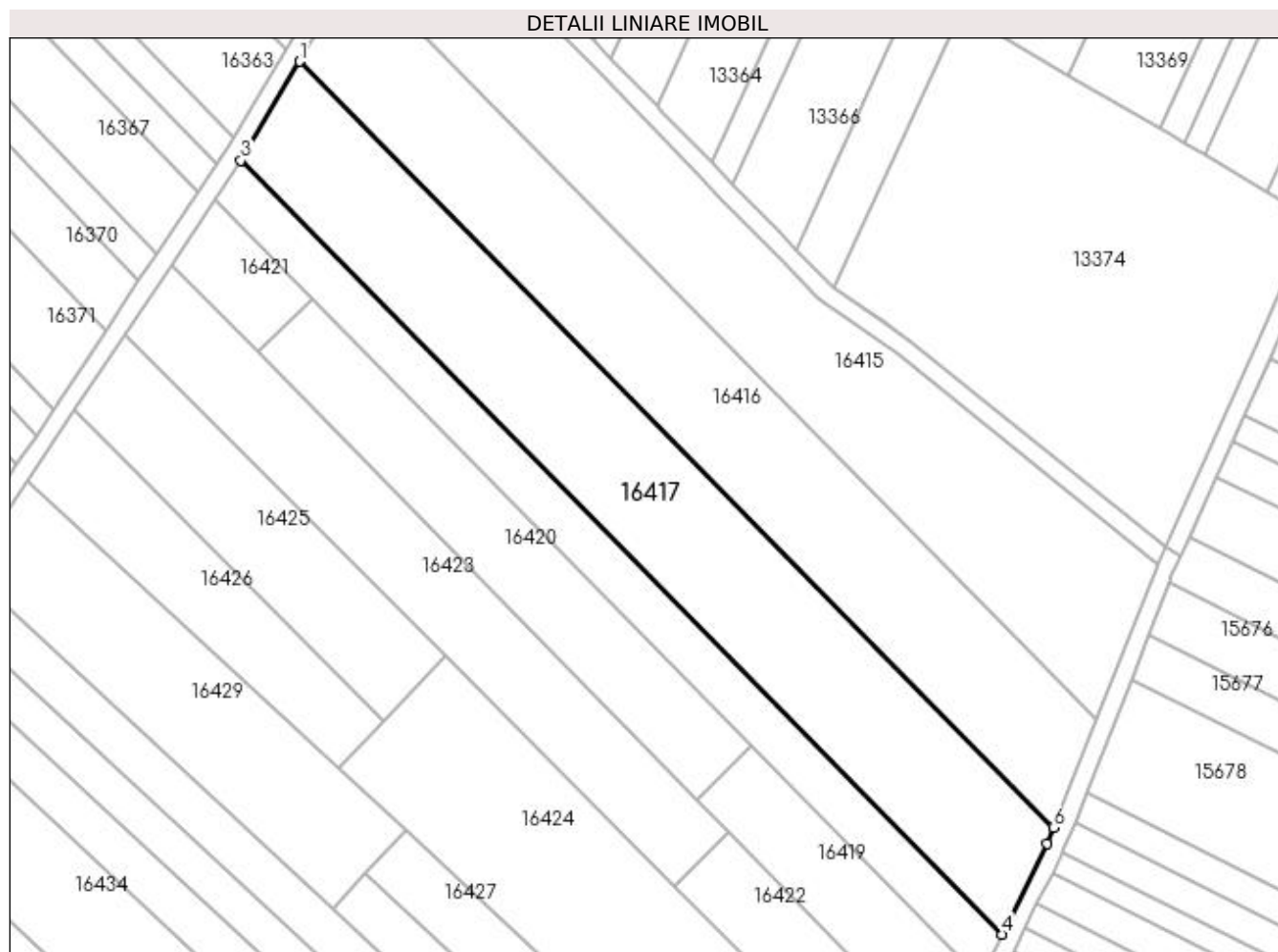
Inscrieri privind dezmembramintele dreptului de proprietate, drepturi reale de garanție și sarcini	Referințe
NU SUNT	

## Anexa Nr. 1 La Partea I

## Teren

Nr cadastral	Suprafața (mp)*	Observații / Referințe
	6.000	

\* Suprafața este determinată în planul de proiecție Stereo 70.



## Date referitoare la teren

Crt	Categorie folosință	Intra vilan	Suprafața (mp)	Tarla	Parcelă	Nr. topo	Observații / Referințe
1	arabil	NU	3.500	221	7	-	
2	vie	NU	2.500	221	8	-	

## Lungime Segmente

1) Valorile lungimilor segmentelor sunt obținute din proiecție în plan.

Punct început	X / Y	Punct sfârșit	X / Y	Lungime segment (** (m)
1	357.851,54 288.632,264	2	357.838,991 288.610,985	24.704
2	357.838,991 288.610,985	3	357.838,437 288.610,154	0.999
3	357.838,437 288.610,154	4	358.008,56 288.437,269	242.551
4	358.008,56 288.437,269	5	358.018,585 288.457,544	22.618

Punct început	X / Y	Punct sfârșit	X / Y	Lungime segment (** (m)
5	358.018,585 288.457,544	6	358.019,984 288.461,085	3.807
6	358.019,984 288.461,085	1	357.851,54 288.632,264	240.158

\*\* Lungimile segmentelor sunt determinate în planul de proiecție Stereo 70 și sunt rotunjite la 1 milimetru.

\*\*\* Distanța dintre puncte este formată din segmente cumulate ce sunt mai mici decât valoarea 1 milimetru.





**DATE DESPRE IMOBILUL NR. 16418**

Oficiul de Cadastru și Publicitate Imobiliară DOLJ  
Biroul de Cadastru și Publicitate Imobiliară Craiova

**A. Partea I. Descrierea imobilului**

TEREN Extravilan

Adresa: Jud. Dolj, T221, P9, 10

Nr. Crt	Nr cadastral Nr. topografic	Suprafața* (mp)	Observații / Referințe
A1		2.500	Sector cadastral:25 Teren neimprejmuit;

**B. Partea II. Proprietari și acte**

Inscrieri privitoare la dreptul de proprietate și alte drepturi reale		Referințe
/		
Act Normativ nr. LEGEA 7, din 13/03/1996 emis de GUVERNUL ROMANIEI;		
B1	Inscrierea provizorie, drept de PROPRIETATE, dobandit prin Lege, cota actuala 1/1, cota initiala 1/1 1) PROPRIETAR NEIDENTIFICAT	A1

**C. Partea III. SARCINI .**

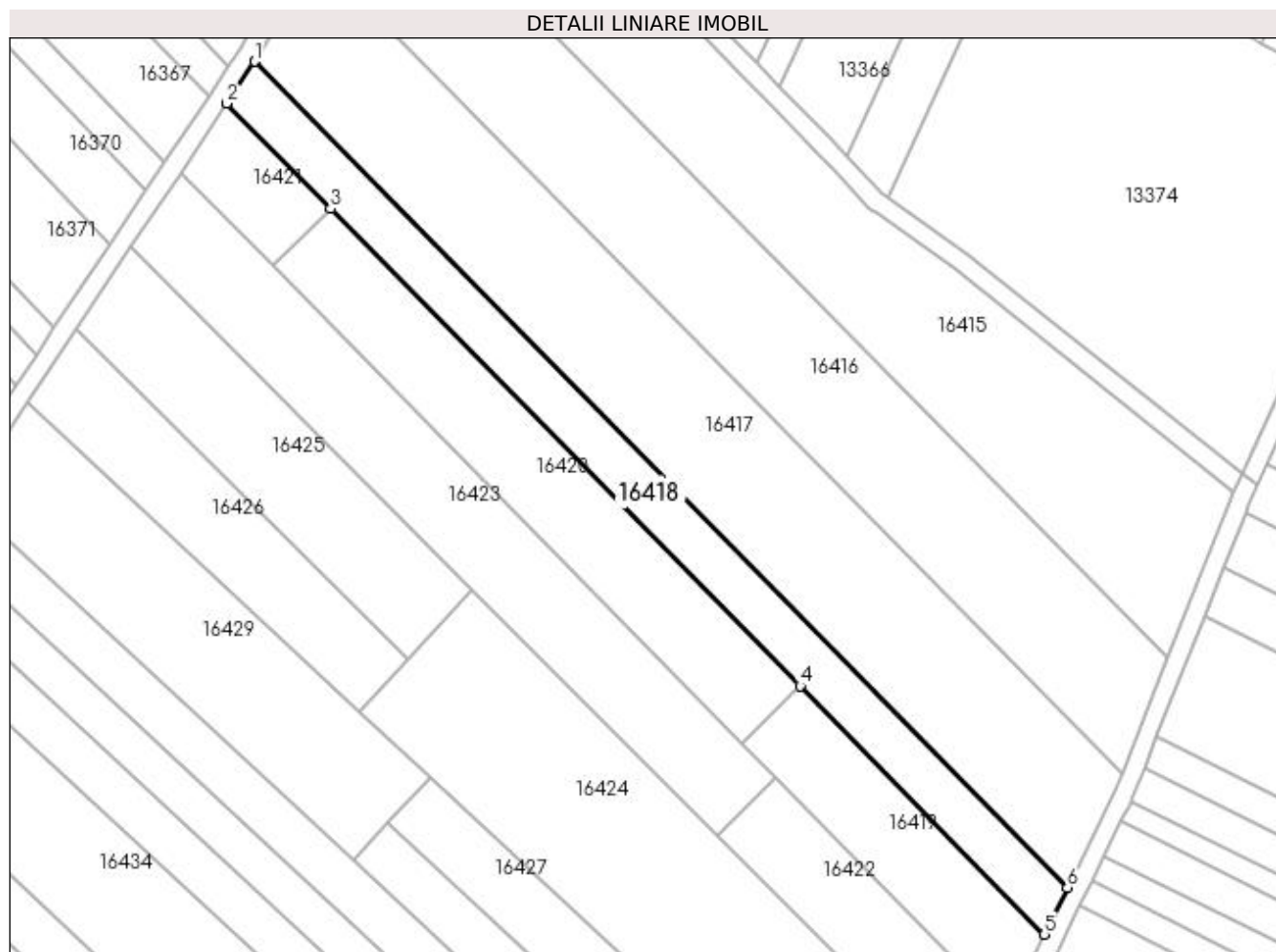
Inscrieri privind dezmembramintele dreptului de proprietate, drepturi reale de garanție și sarcini	Referințe
NU SUNT	

## Anexa Nr. 1 La Partea I

## Teren

Nr cadastral	Suprafața (mp)*	Observații / Referințe
	2.500	

\* Suprafața este determinată în planul de proiecție Stereo 70.



## Date referitoare la teren

Crt	Categorie folosință	Intra vilan	Suprafața (mp)	Tarla	Parcelă	Nr. topo	Observații / Referințe
1	arabil	NU	1.500	221	9	-	
2	arabil	NU	1.000	221	10	-	

## Lungime Segmente

1) Valorile lungimilor segmentelor sunt obținute din proiecție în plan.

Punct început	X / Y	Punct sfârșit	X / Y	Lungime segment (** (m)
1	357.838,437 288.610,154	2	357.832,61 288.601,423	10.497
2	357.832,61 288.601,423	3	357.854,331 288.579,35	30.968
3	357.854,331 288.579,35	4	357.952,595 288.479,49	140.099
4	357.952,595 288.479,49	5	358.003,738 288.427,517	72.916

Punct început	X / Y	Punct sfârșit	X / Y	Lungime segment (** (m)
5	358.003,738 288.427,517	6	358.008,56 288.437,269	10.879
6	358.008,56 288.437,269	1	357.838,437 288.610,154	242.551

\*\* Lungimile segmentelor sunt determinate în planul de proiecție Stereo 70 și sunt rotunjite la 1 milimetru.

\*\*\* Distanța dintre puncte este formată din segmente cumulate ce sunt mai mici decât valoarea 1 milimetru.



**DATE DESPRE IMOBILUL NR. 16419**

Oficiul de Cadastru și Publicitate Imobiliară DOLJ  
Biroul de Cadastru și Publicitate Imobiliară Craiova

**A. Partea I. Descrierea imobilului**

TEREN Extravilan

Adresa: Jud. Dolj, T221, P11

Nr. Crt	Nr cadastral Nr. topografic	Suprafața* (mp)	Observații / Referințe
A1		1.300	Sector cadastral:25 Teren neimprejmuit;

**B. Partea II. Proprietari și acte**

Inscrieri privitoare la dreptul de proprietate și alte drepturi reale		Referințe
/		
Act Administrativ nr. TDP 2136-9700, din 25/07/1996 emis de CJSPT DOLJ (CERT DECES NR 875613/04-04-2020);		
B1	Intabulare, drept de PROPRIETATE, dobandit prin Reconstituire, cota actuala 1/1, cota initiala 1/1 1) ORĂSCU PETRE DEFUNCT:Da	A1

**C. Partea III. SARCINI .**

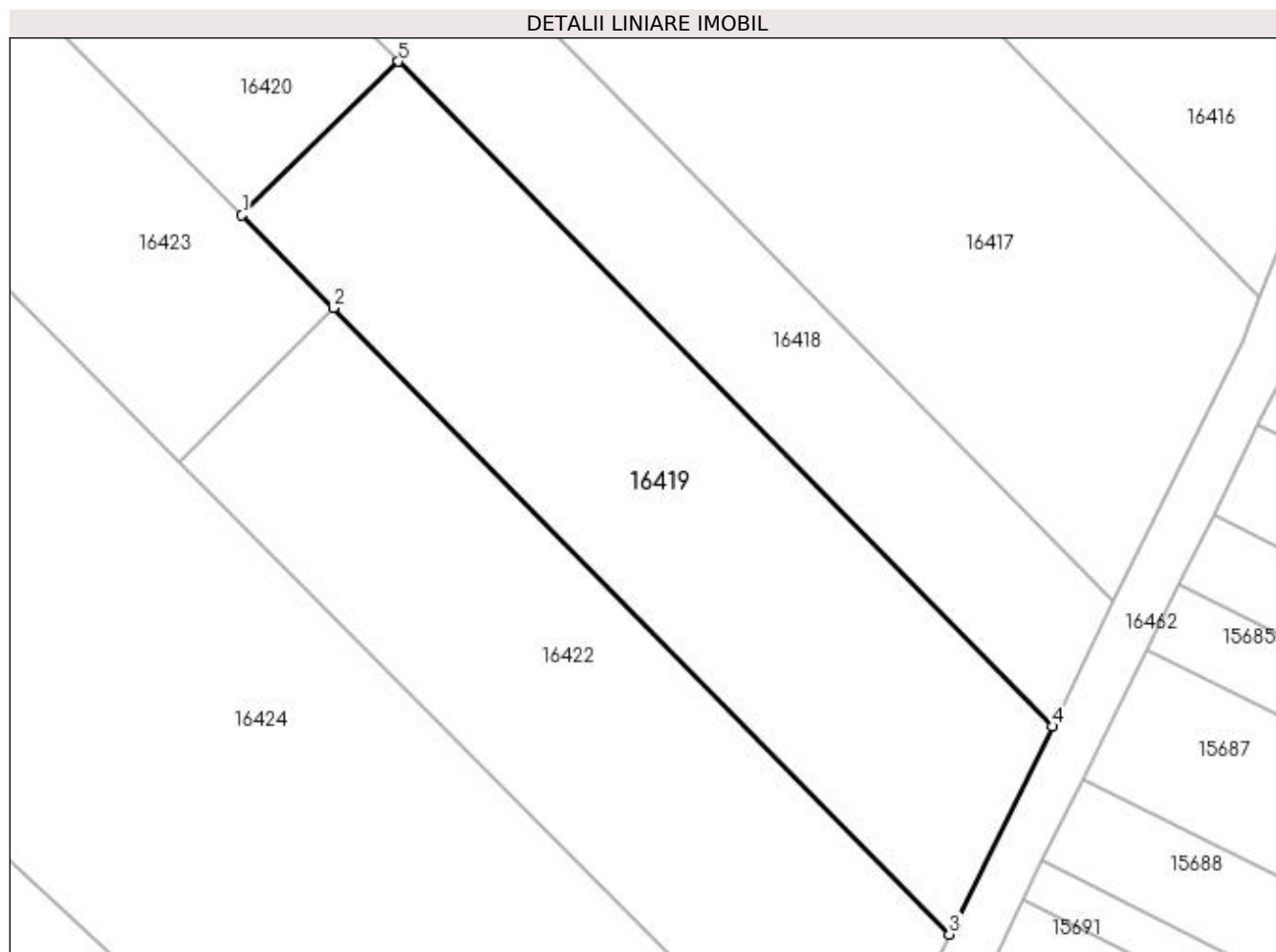
Inscrieri privind dezmembramentele dreptului de proprietate, drepturi reale de garanție și sarcini	Referințe
NU SUNT	

## Anexa Nr. 1 La Partea I

## Teren

Nr cadastral	Suprafața (mp)*	Observații / Referințe
	1.300	

\* Suprafața este determinată în planul de proiecție Stereo 70.



## Date referitoare la teren

Crt	Categorie folosință	Intra vilan	Suprafața (mp)	Tarla	Parcelă	Nr. topo	Observații / Referințe
1	vie	NU	1.300	221	11	-	

## Lungime Segmente

1) Valorile lungimilor segmentelor sunt obținute din proiecție în plan.

Punct început	X / Y	Punct sfârșit	X / Y	Lungime segment (** (m)
1	357.940,385 288.467,475	2	357.947,519 288.460,225	10.171
2	357.947,519 288.460,225	3	357.995,7 288.411,261	68.694
3	357.995,7 288.411,261	4	358.003,738 288.427,517	18.135
4	358.003,738 288.427,517	5	357.952,595 288.479,49	72.916
5	357.952,595 288.479,49	1	357.940,385 288.467,475	17.13

**\*\* Lungimile segmentelor sunt determinate în planul de proiecție Stereo 70 și sunt rotunjite la 1 milimetru.**

**\*\*\* Distanța dintre puncte este formată din segmente cumulate ce sunt mai mici decât valoarea 1 milimetru.**





**DATE DESPRE IMOBILUL NR. 16420**

Oficiul de Cadastru și Publicitate Imobiliară DOLJ  
Biroul de Cadastru și Publicitate Imobiliară Craiova

**A. Partea I. Descrierea imobilului**

TEREN Extravilan

Adresa: Jud. Dolj, T221, P12,13

Nr. Crt	Nr cadastral Nr. topografic	Suprafața* (mp)	Observații / Referințe
A1	34947	2.400	Sector cadastral:25 Teren neimpregmuit;

**B. Partea II. Proprietari și acte**

Inscrieri privitoare la dreptul de proprietate și alte drepturi reale		Referințe
<b>48518 / 12/03/2019</b>		
Act Notarial nr. CVC NR.439, din 11/03/2019 emis de Ionica Vergica;		
B1	Intabulare, drept de PROPRIETATE, dobandit prin Conventie, cota actuala 1/1, cota initiala 1/1 1) <b>MAGAREATA DORINEL</b> 2) <b>MAGAREATA MIRELA</b>	A1
<b>133273 / 26/06/2019</b>		
Act Notarial nr. CONTRACT DE IPOTECA AUT.1031, din 25/06/2019 emis de NP DINCA ALINA CAMELIA;		
B2	se noteaza interdicția de înstrăinare, grevare, închiriere, dezmembrare, comasare, restructurare si construire 1) <b>LIBRA INTERNET BANK SA, CIF:8119644</b>	A1
B3	se noteaza interdicția de arendare 1) <b>LIBRA INTERNET BANK SA, CIF:8119644</b>	A1

**C. Partea III. SARCINI**

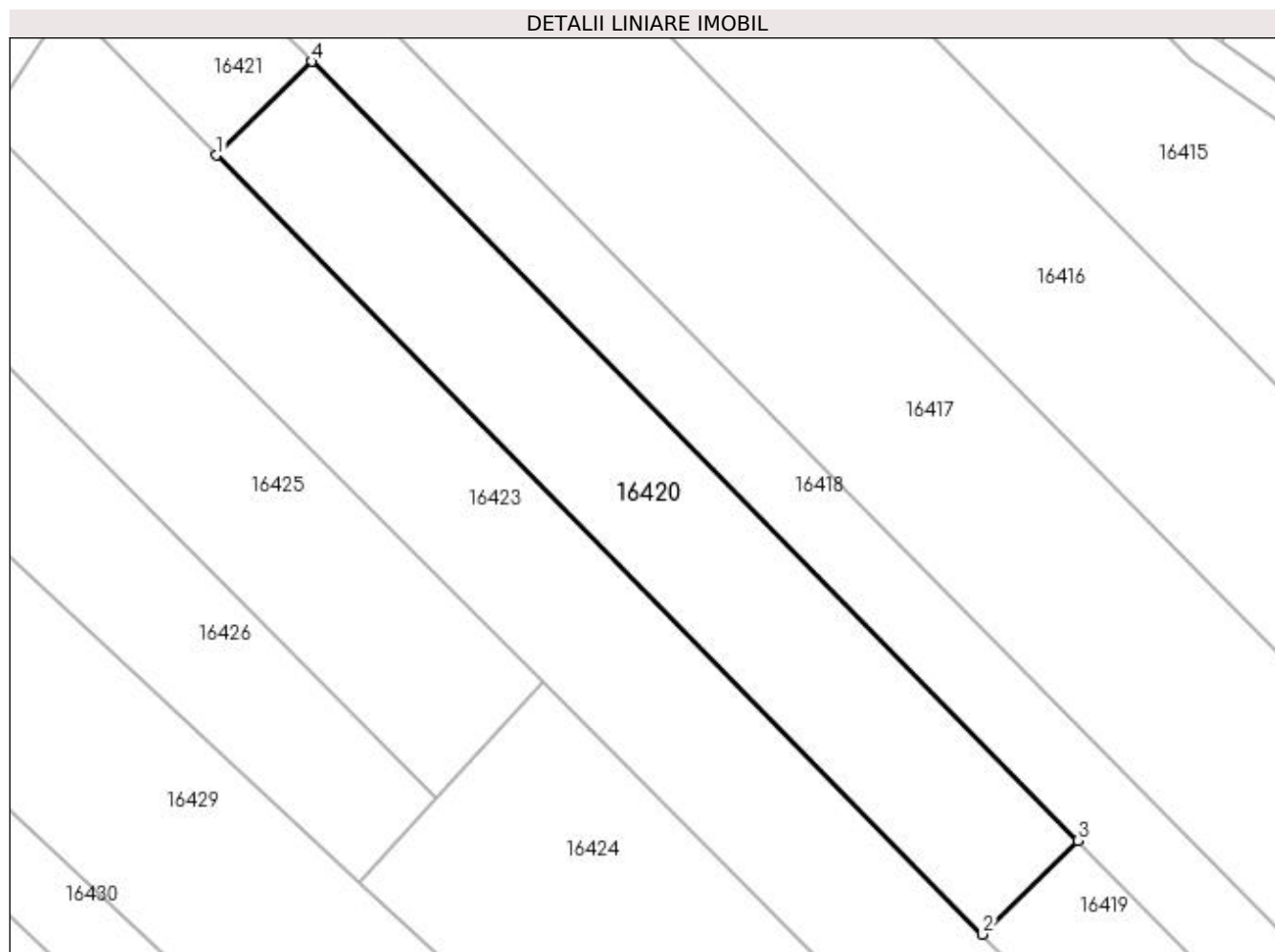
Inscrieri privind dezmembramintele dreptului de proprietate, drepturi reale de garanție și sarcini		Referințe
<b>133273 / 26/06/2019</b>		
Act Notarial nr. CONTRACT DE IPOTECA AUT.1031, din 25/06/2019 emis de NP DINCA ALINA CAMELIA;		
C1	Intabulare, drept de IPOTECA, Valoare:393474 RONsi celelalte obligatii aferente creditului 1) <b>LIBRA INTERNET BANK SA, CIF:8119644</b>	A1

## Anexa Nr. 1 La Partea I

## Teren

Nr cadastral	Suprafața (mp)*	Observații / Referințe
34947	2.400	

\* Suprafața este determinată în planul de proiecție Stereo 70.



## Date referitoare la teren

Crt	Categorie folosință	Intravilan	Suprafața (mp)	Tarla	Parcelă	Nr. topo	Observații / Referințe
1	arabil	NU	2.400	221	12,13	-	

## Lungime Segmente

1) Valorile lungimilor segmentelor sunt obținute din proiecție în plan.

Punct început	X / Y	Punct sfârșit	X / Y	Lungime segment (** (m)
1	357.842,12 288.567,335	2	357.940,385 288.467,475	140.1
2	357.940,385 288.467,475	3	357.952,595 288.479,49	17.13
3	357.952,595 288.479,49	4	357.854,331 288.579,35	140.099
4	357.854,331 288.579,35	1	357.842,12 288.567,335	17.131

**\*\* Lungimile segmentelor sunt determinate în planul de proiecție Stereo 70 și sunt rotunjite la 1 milimetru.**

**\*\*\* Distanța dintre puncte este formată din segmente cumulate ce sunt mai mici decât valoarea 1 milimetru.**



**DATE DESPRE IMOBILUL NR. 16421**

Oficiul de Cadastru și Publicitate Imobiliară DOLJ  
Biroul de Cadastru și Publicitate Imobiliară Craiova

**A. Partea I. Descrierea imobilului**

TEREN Extravilan

Adresa: Jud. Dolj, T221, P14

Nr. Crt	Nr cadastral Nr. topografic	Suprafața* (mp)	Observații / Referințe
A1		500	Sector cadastral:25 Teren neimprejmuit;

**B. Partea II. Proprietari și acte**

Inscrieri privitoare la dreptul de proprietate și alte drepturi reale	Referințe
/	
Act Administrativ nr. TDP 2392-9662, din 05/08/1996 emis de CJ DOLJ;	
B1	A1
Intabulare, drept de PROPRIETATE, dobândit prin Reconstituire, cota actuala 1/1, cota initiala 1/1 1) FLORI GHEORGHE	

**C. Partea III. SARCINI .**

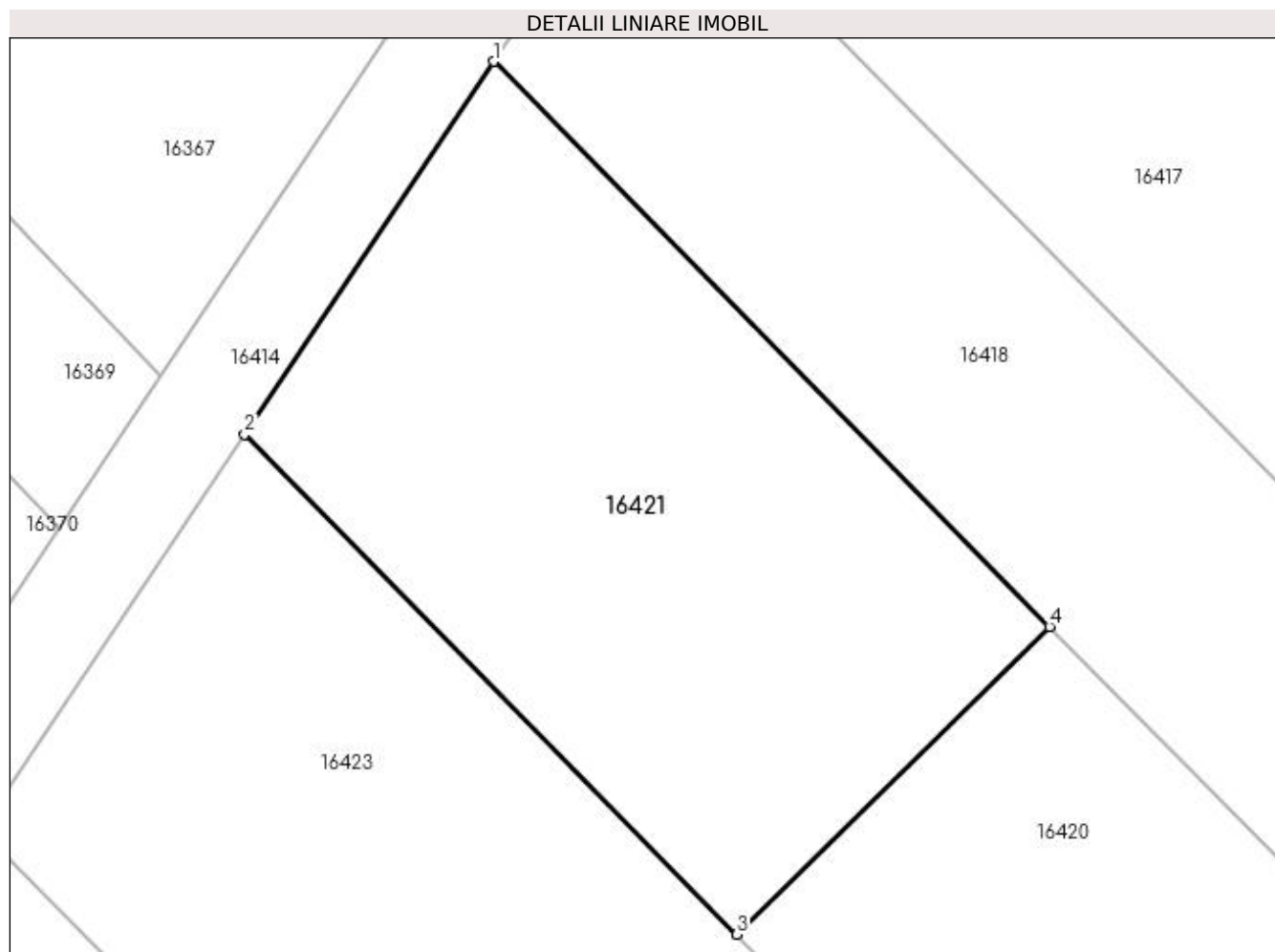
Inscrieri privind dezmembramintele dreptului de proprietate, drepturi reale de garanție și sarcini	Referințe
NU SUNT	

## Anexa Nr. 1 La Partea I

## Teren

Nr cadastral	Suprafața (mp)*	Observații / Referințe
	500	

\* Suprafața este determinată în planul de proiecție Stereo 70.



## Date referitoare la teren

Crt	Categorie folosință	Intra vilan	Suprafața (mp)	Tarla	Parcelă	Nr. topo	Observații / Referințe
1	vie	NU	500	221	14	-	

## Lungime Segmente

1) Valorile lungimilor segmentelor sunt obținute din proiecție în plan.

Punct început	X / Y	Punct sfârșit	X / Y	Lungime segment (** (m)
1	357.832,61 288.601,423	2	357.822,897 288.586,87	17.497
2	357.822,897 288.586,87	3	357.842,12 288.567,335	27.407
3	357.842,12 288.567,335	4	357.854,331 288.579,35	17.131
4	357.854,331 288.579,35	1	357.832,61 288.601,423	30.968

**\*\* Lungimile segmentelor sunt determinate în planul de proiecție Stereo 70 și sunt rotunjite la 1 milimetru.**

**\*\*\* Distanța dintre puncte este formată din segmente cumulate ce sunt mai mici decât valoarea 1 milimetru.**





**DATE DESPRE IMOBILUL NR. 16422**

Oficiul de Cadastru și Publicitate Imobiliară DOLJ  
Biroul de Cadastru și Publicitate Imobiliară Craiova

**A. Partea I. Descrierea imobilului**

TEREN Extravilan

Adresa: Jud. Dolj, T221, P15

Nr. Crt	Nr cadastral Nr. topografic	Suprafața* (mp)	Observații / Referințe
A1		1.200	Sector cadastral:25 Teren neimprejmuit;

**B. Partea II. Proprietari și acte**

Inscrieri privitoare la dreptul de proprietate și alte drepturi reale	Referințe
/	
Act Administrativ nr. TDP 2135-9700, din 25/07/1996 emis de CJ DOLJ;	
B1	A1
Intabulare, drept de PROPRIETATE, dobândit prin Reconstituire, cota actuala 1/1, cota initiala 1/1 1) ORĂSCU GHEORGHE	

**C. Partea III. SARCINI .**

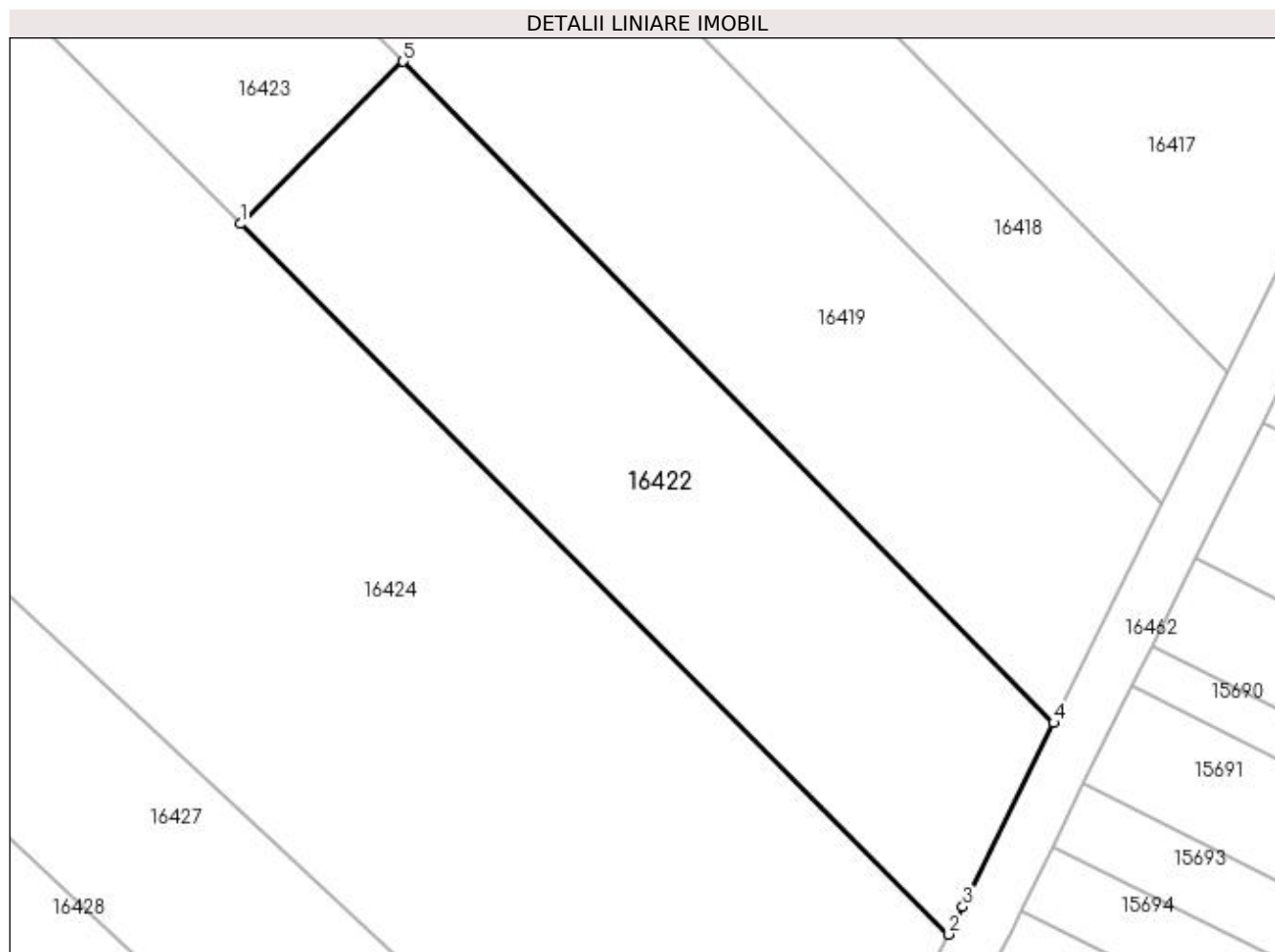
Inscrieri privind dezmembramintele dreptului de proprietate, drepturi reale de garanție și sarcini	Referințe
NU SUNT	

## Anexa Nr. 1 La Partea I

## Teren

Nr cadastral	Suprafața (mp)*	Observații / Referințe
	1.200	

\* Suprafața este determinată în planul de proiecție Stereo 70.



## Date referitoare la teren

Crt	Categorie folosință	Intra vilan	Suprafața (mp)	Tarla	Parcelă	Nr. topo	Observații / Referințe
1	vie	NU	1.200	221	15	-	

## Lungime Segmente

1) Valorile lungimilor segmentelor sunt obținute din proiecție în plan.

Punct început	X / Y	Punct sfârșit	X / Y	Lungime segment (** (m)
1	357.935,464 288.448,2	2	357.987,933 288.395,605	74.292
2	357.987,933 288.395,605	3	357.988,972 288.397,655	2.298
3	357.988,972 288.397,655	4	357.995,7 288.411,261	15.179
4	357.995,7 288.411,261	5	357.947,519 288.460,225	68.694
5	357.947,519 288.460,225	1	357.935,464 288.448,2	17.027

**\*\* Lungimile segmentelor sunt determinate în planul de proiecție Stereo 70 și sunt rotunjite la 1 milimetru.**

**\*\*\* Distanța dintre puncte este formată din segmente cumulate ce sunt mai mici decât valoarea 1 milimetru.**



**DATE DESPRE IMOBILUL NR. 16423**

Oficiul de Cadastru și Publicitate Imobiliară DOLJ  
Biroul de Cadastru și Publicitate Imobiliară Craiova

**A. Partea I. Descrierea imobilului**

TEREN Extravilan

Adresa: Jud. Dolj, T221, P17

Nr. Crt	Nr cadastral Nr. topografic	Suprafața* (mp)	Observații / Referințe
A1		3.100	Sector cadastral:25 Teren neimprejmuit;

**B. Partea II. Proprietari și acte**

Inscrieri privitoare la dreptul de proprietate și alte drepturi reale		Referințe
/		
Act Notarial nr. CM NR. 10, din 22/01/2016 emis de NP STOENESCU FLOREA (TDP NR. 2644-48112/15-11-1996);		
B1	Intabulare, drept de PROPRIETATE, dobandit prin Succesiune, cota actuala 1/1, cota initiala 1/1 1) GIUBELAN EUGEN	A1

**C. Partea III. SARCINI .**

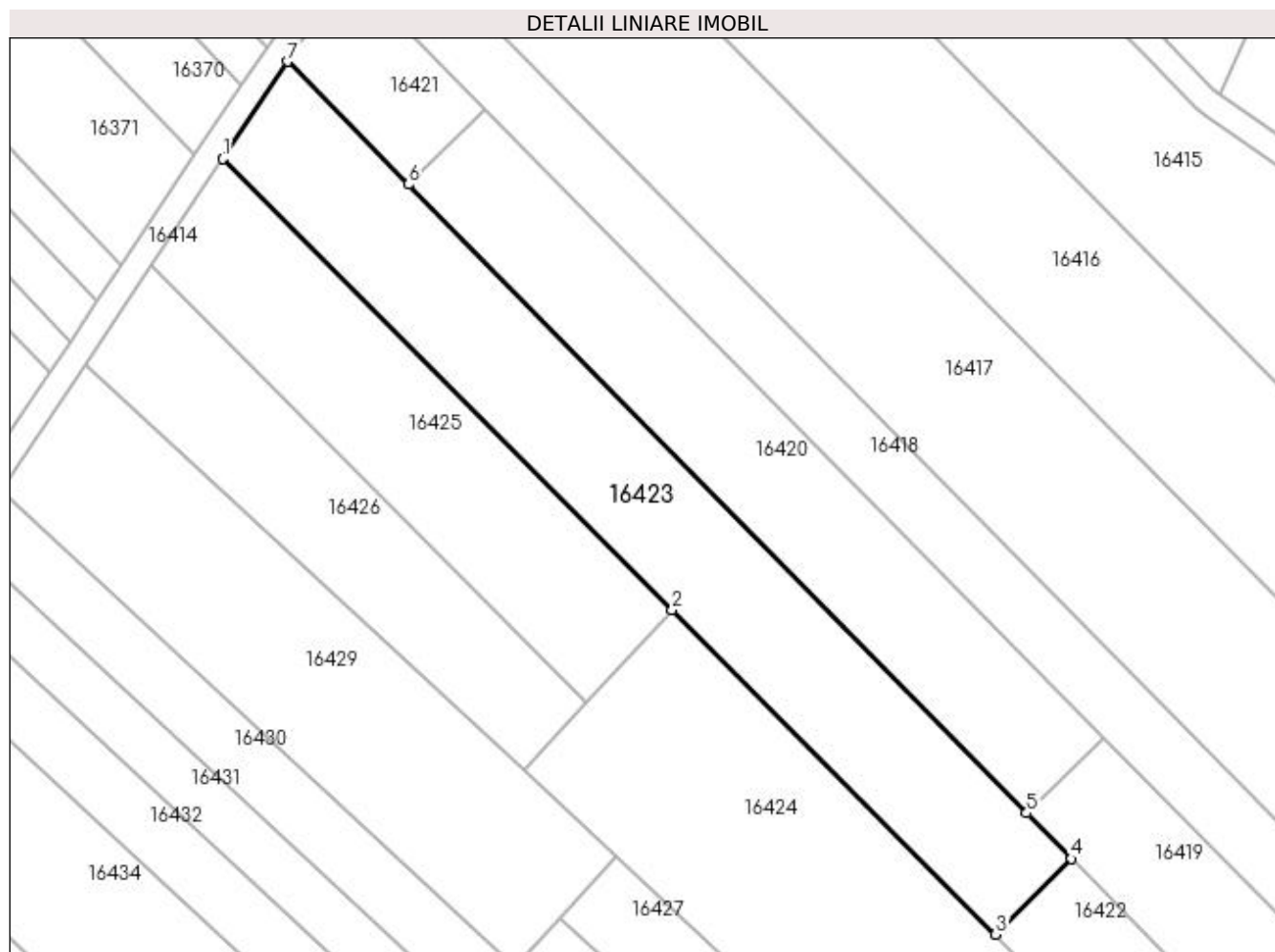
Inscrieri privind dezmembramintele dreptului de proprietate, drepturi reale de garanție și sarcini	Referințe
NU SUNT	

## Anexa Nr. 1 La Partea I

## Teren

Nr cadastral	Suprafața (mp)*	Observații / Referințe
	3.100	

\* Suprafața este determinată în planul de proiecție Stereo 70.



## Date referitoare la teren

Crt	Categorie folosință	Intra vilan	Suprafața (mp)	Tarla	Parcelă	Nr. topo	Observații / Referințe
1	vie	NU	3.100	221	17	-	

## Lungime Segmente

1) Valorile lungimilor segmentelor sunt obținute din proiecție în plan.

Punct început	X / Y	Punct sfârșit	X / Y	Lungime segment (** (m)
1	357.812,566 288.571,393	2	357.884,058 288.499,73	101.226
2	357.884,058 288.499,73	3	357.935,464 288.448,2	72.787
3	357.935,464 288.448,2	4	357.947,519 288.460,225	17.027
4	357.947,519 288.460,225	5	357.940,385 288.467,475	10.171
5	357.940,385 288.467,475	6	357.842,12 288.567,335	140.1

Punct început	X / Y	Punct sfârșit	X / Y	Lungime segment (** (m)
6	357.842,12 288.567,335	7	357.822,897 288.586,87	27.407
7	357.822,897 288.586,87	1	357.812,566 288.571,393	18.608

\*\* Lungimile segmentelor sunt determinate în planul de proiecție Stereo 70 și sunt rotunjite la 1 milimetru.

\*\*\* Distanța dintre puncte este formată din segmente cumulate ce sunt mai mici decât valoarea 1 milimetru.





**DATE DESPRE IMOBILUL NR. 16424**

Oficiul de Cadastru și Publicitate Imobiliară DOLJ  
Biroul de Cadastru și Publicitate Imobiliară Craiova

**A. Partea I. Descrierea imobilului**

TEREN Extravilan

Adresa: Jud. Dolj, T221, P18, 19

Nr. Crt	Nr cadastral Nr. topografic	Suprafața* (mp)	Observații / Referințe
A1		4.800	Sector cadastral:25 Teren neimprejmuit;

**B. Partea II. Proprietari și acte**

Inscrieri privitoare la dreptul de proprietate și alte drepturi reale	Referințe
/	
Act Administrativ nr. TDP 3093-59421, din 12/03/1997 emis de CJ DOLJ;	
B1	A1
Intabulare, drept de PROPRIETATE, dobandit prin Reconstituire, cota actuala 1/1, cota initiala 1/1	
1) ONCICA ANA	
2) SCURTU CONSTANTIN	

**C. Partea III. SARCINI .**

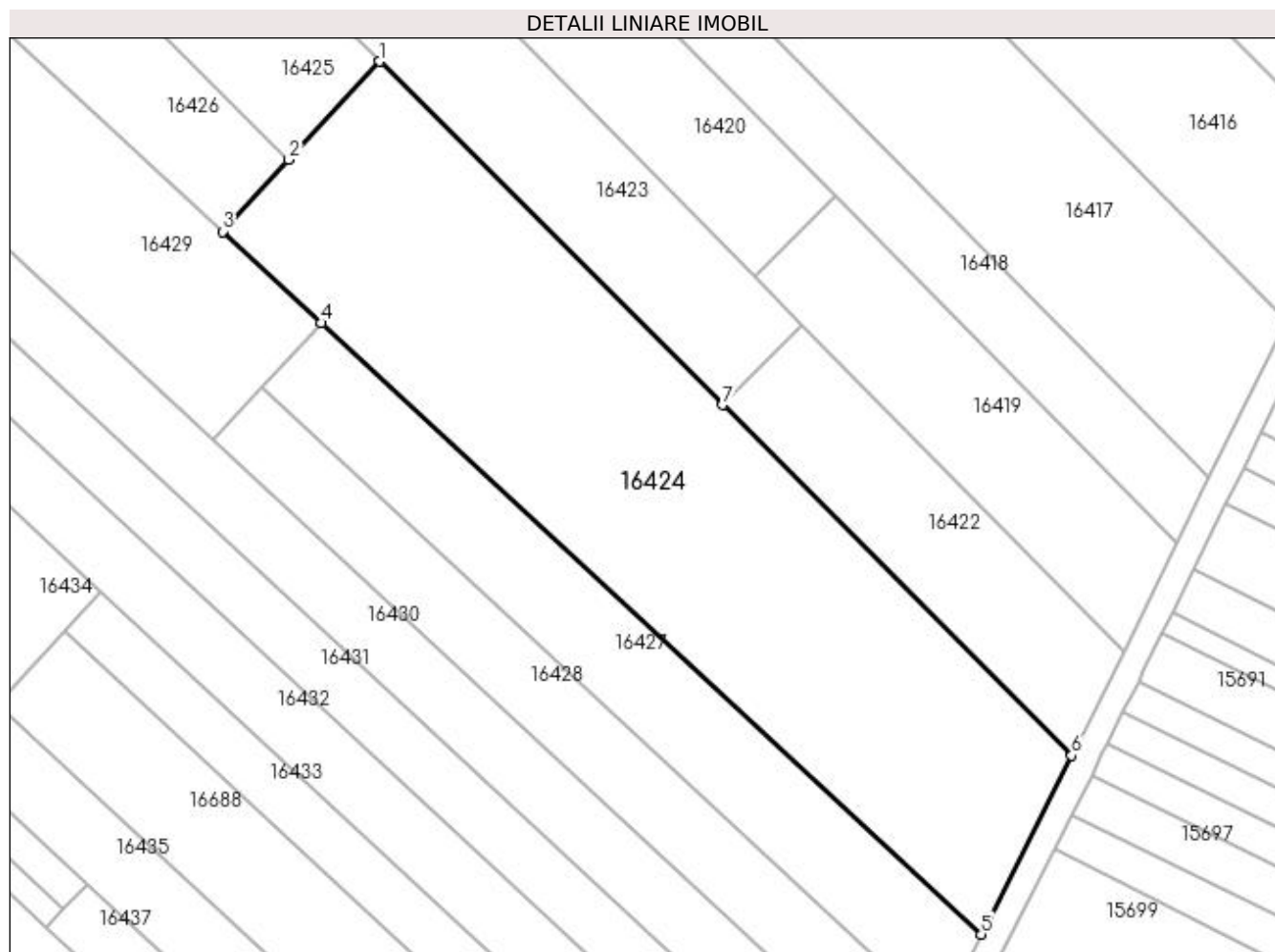
Inscrieri privind dezmembramintele dreptului de proprietate, drepturi reale de garanție și sarcini	Referințe
NU SUNT	

## Anexa Nr. 1 La Partea I

## Teren

Nr cadastral	Suprafaţa (mp)*	Observații / Referințe
	4.800	

\* Suprafața este determinată în planul de proiecție Stereo 70.



## Date referitoare la teren

Crt	Categorie folosință	Intra vilan	Suprafața (mp)	Tarla	Parcelă	Nr. topo	Observații / Referințe
1	arabil	NU	1.200	221	18	-	
2	vie	NU	3.600	221	19	-	

## Lungime Segmente

1) Valorile lungimilor segmentelor sunt obținute din proiecție în plan.

Punct început	X / Y	Punct sfârșit	X / Y	Lungime segment (** (m)
1	357.884,058 288.499,73	2	357.870,406 288.484,984	20.095
2	357.870,406 288.484,984	3	357.860,437 288.474,214	14.676
3	357.860,437 288.474,214	4	357.875,256 288.460,495	20.194
4	357.875,256 288.460,495	5	357.974,332 288.368,775	135.013

Punct început	X / Y	Punct sfârșit	X / Y	Lungime segment (** (m)
5	357.974,332 288.368,775	6	357.987,933 288.395,605	30.08
6	357.987,933 288.395,605	7	357.935,464 288.448,2	74.292
7	357.935,464 288.448,2	1	357.884,058 288.499,73	72.787

\*\* Lungimile segmentelor sunt determinate în planul de proiecție Stereo 70 și sunt rotunjite la 1 milimetru.

\*\*\* Distanța dintre puncte este formată din segmente cumulate ce sunt mai mici decât valoarea 1 milimetru.



**DATE DESPRE IMOBILUL NR. 16425**

Oficiul de Cadastru și Publicitate Imobiliară DOLJ  
 Biroul de Cadastru și Publicitate Imobiliară Craiova

**A. Partea I. Descrierea imobilului**

TEREN Extravilan

Adresa: Jud. Dolj, T221, P20, 21

Nr. Crt	Nr cadastral Nr. topografic	Suprafața* (mp)	Observații / Referințe
A1		2.000	Sector cadastral:25 Teren neimprejmuit;

**B. Partea II. Proprietari și acte**

Inscrieri privitoare la dreptul de proprietate și alte drepturi reale	Referințe
/	
Hotarare Judecatoreasca nr. SC 728, din 18/09/2019 emis de JUDECATORIA CALAFAT;	
B1	Intabulare, drept de PROPRIETATE, dobandit prin Hotarare Judecatoreasca, cota actuala 1/1, cota initiala 1/1 1) ENEA ALIN GENICA

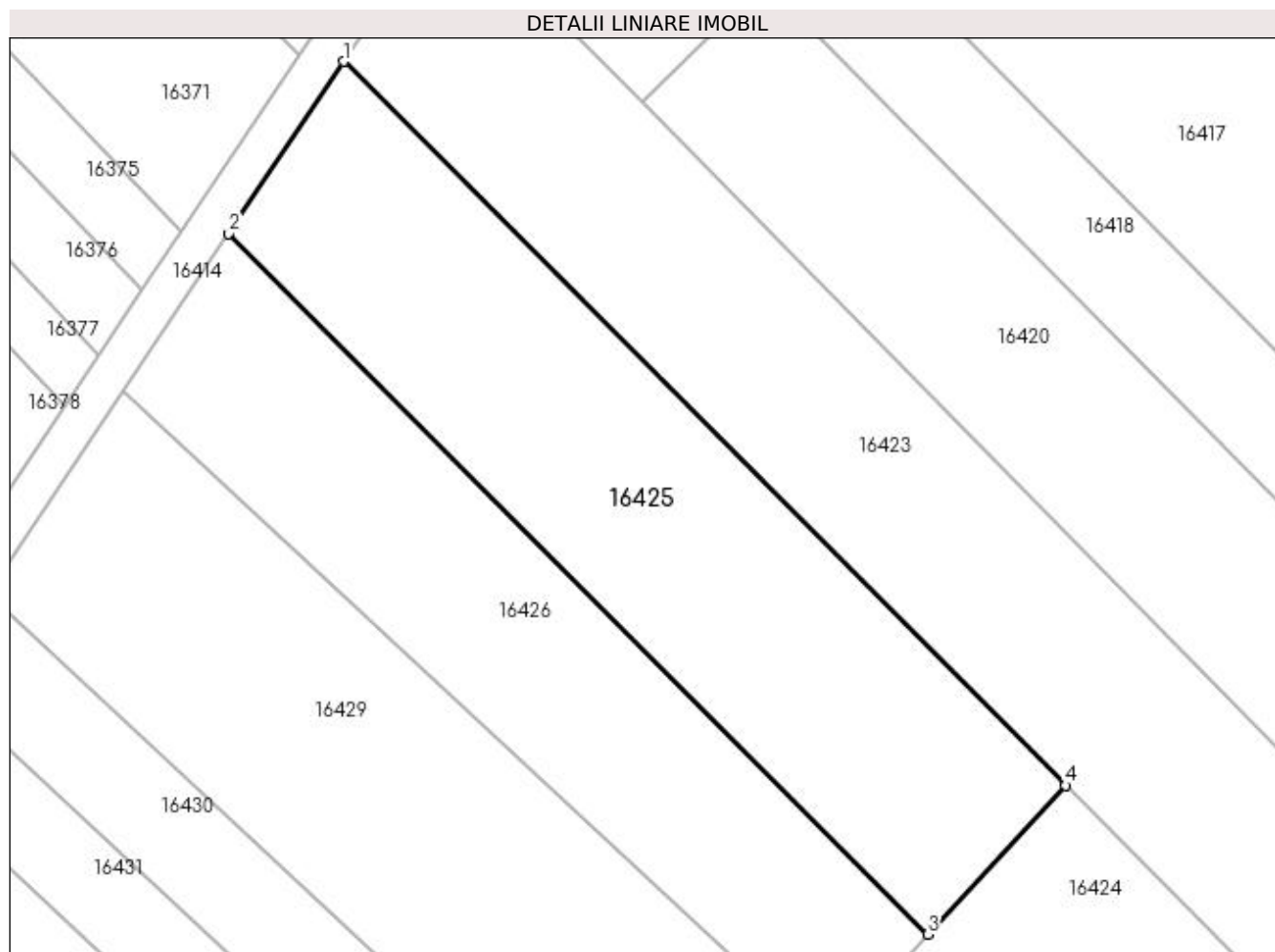
**C. Partea III. SARCINI .**

Inscrieri privind dezmembramintele dreptului de proprietate, drepturi reale de garanție și sarcini	Referințe
NU SUNT	

**Anexa Nr. 1 La Partea I****Teren**

Nr cadastral	Suprafața (mp)*	Observații / Referințe
	2.000	

\* Suprafața este determinată în planul de proiecție Stereo 70.

**Date referitoare la teren**

Crt	Categorie folosință	Intra vilan	Suprafața (mp)	Tarla	Parcelă	Nr. topo	Observații / Referințe
1	arabil	NU	1.300	221	20	-	
2	vie	NU	700	221	21	-	

**Lungime Segmente**

1) Valorile lungimilor segmentelor sunt obținute din proiecție în plan.

Punct început	X / Y	Punct sfârșit	X / Y	Lungime segment (** (m)
1	357.812,566 288.571,393	2	357.801,197 288.554,359	20.48
2	357.801,197 288.554,359	3	357.870,406 288.484,984	97.994
3	357.870,406 288.484,984	4	357.884,058 288.499,73	20.095
4	357.884,058 288.499,73	1	357.812,566 288.571,393	101.226

**\*\* Lungimile segmentelor sunt determinate în planul de proiecție Stereo 70 și sunt rotunjite la 1 milimetru.**

**\*\*\* Distanța dintre puncte este formată din segmente cumulate ce sunt mai mici decât valoarea 1 milimetru.**





**DATE DESPRE IMOBILUL NR. 16426**

Oficiul de Cadastru și Publicitate Imobiliară DOLJ  
Biroul de Cadastru și Publicitate Imobiliară Craiova

**A. Partea I. Descrierea imobilului**

TEREN Extravilan

Adresa: Jud. Dolj, T221, P22, 23

Nr. Crt	Nr cadastral Nr. topografic	Suprafața* (mp)	Observații / Referințe
A1		1.600	Sector cadastral:25 Teren neimprejmuit;

**B. Partea II. Proprietari și acte**

Inscrieri privitoare la dreptul de proprietate și alte drepturi reale	Referințe
/	
Hotarare Judecatoreasca nr. SC 728, din 18/09/2019 emis de JUDECATORIA CALAFAT;	
B1	Intabulare, drept de PROPRIETATE, dobandit prin Hotarare Judecatoreasca, cota actuala 1/1, cota initiala 1/1 1) ENEA ALIN GENICA

**C. Partea III. SARCINI .**

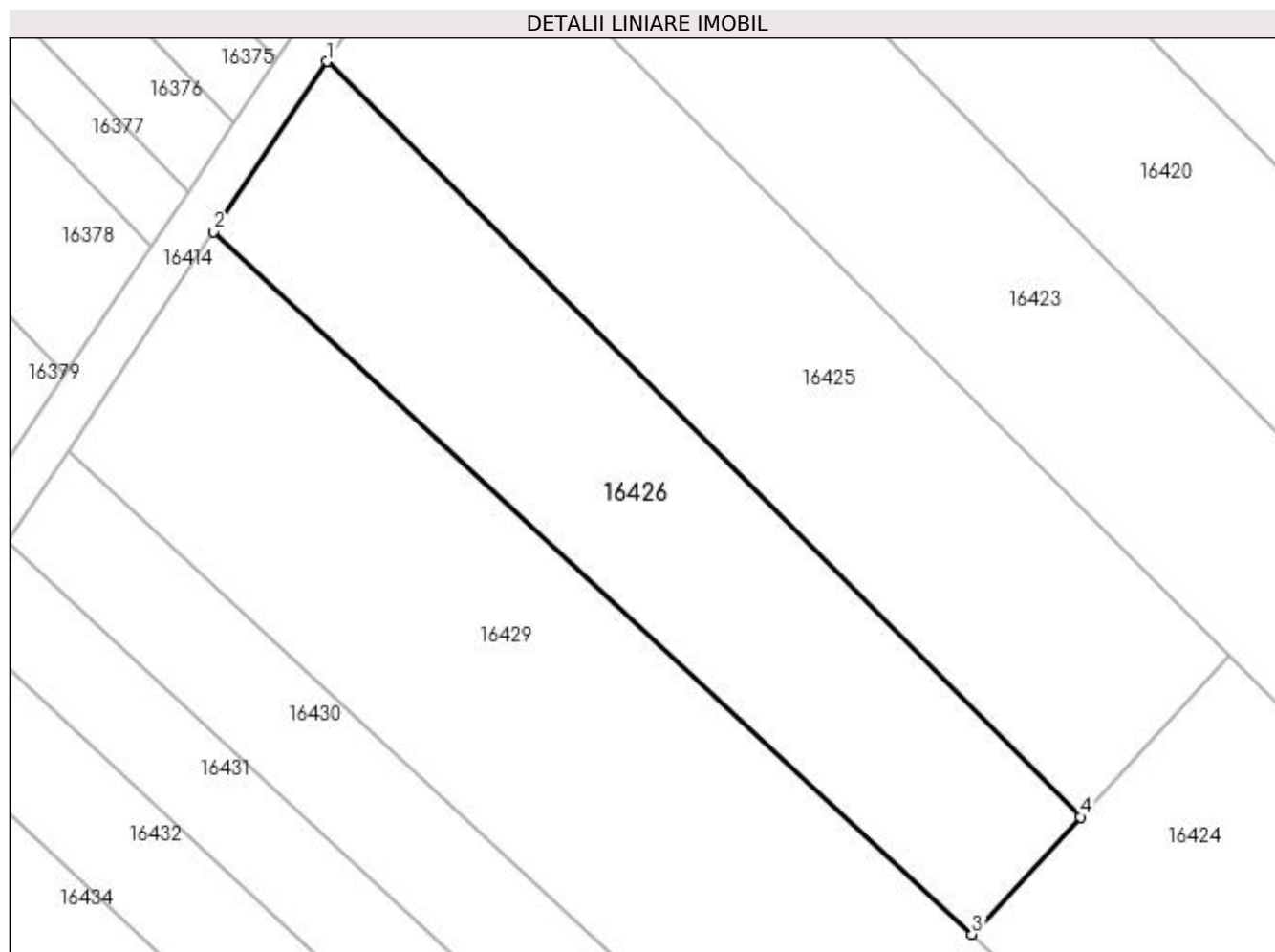
Inscrieri privind dezmembramintele dreptului de proprietate, drepturi reale de garanție și sarcini	Referințe
NU SUNT	

## Anexa Nr. 1 La Partea I

## Teren

Nr cadastral	Suprafața (mp)*	Observații / Referințe
	1.600	

\* Suprafața este determinată în planul de proiecție Stereo 70.



## Date referitoare la teren

Crt	Categorie folosință	Intra vilan	Suprafața (mp)	Tarla	Parcelă	Nr. topo	Observații / Referințe
1	arabil	NU	1.200	221	22	-	
2	vie	NU	400	221	23	-	

## Lungime Segmente

1) Valorile lungimilor segmentelor sunt obținute din proiecție în plan.

Punct început	X / Y	Punct sfârșit	X / Y	Lungime segment (** (m)
1	357.801,197 288.554,359	2	357.790,759 288.538,719	18.803
2	357.790,759 288.538,719	3	357.860,437 288.474,214	94.952
3	357.860,437 288.474,214	4	357.870,406 288.484,984	14.676
4	357.870,406 288.484,984	1	357.801,197 288.554,359	97.994

**\*\* Lungimile segmentelor sunt determinate în planul de proiecție Stereo 70 și sunt rotunjite la 1 milimetru.**

**\*\*\* Distanța dintre puncte este formată din segmente cumulate ce sunt mai mici decât valoarea 1 milimetru.**



**DATE DESPRE IMOBILUL NR. 16427**

Oficiul de Cadastru și Publicitate Imobiliară DOLJ  
Biroul de Cadastru și Publicitate Imobiliară Craiova

**A. Partea I. Descrierea imobilului**

TEREN Extravilan

Adresa: Jud. Dolj, T221, P24

Nr. Crt	Nr cadastral Nr. topografic	Suprafața* (mp)	Observații / Referințe
A1		1.800	Sector cadastral:25 Teren neimpregmuit;

**B. Partea II. Proprietari și acte**

Inscrieri privitoare la dreptul de proprietate și alte drepturi reale	Referințe
/	
Hotarare Judecatoreasca nr. SC NR 150, din 07/02/2008 emis de JUDECATORIA CALAFAT;	
B1	A1
Intabulare, drept de PROPRIETATE, dobandit prin Hotarare Judecatoreasca, cota actuala 1/1, cota initiala 1/1	
1) FILIP AUGUSTINA MARINELA	
2) FILIP ANDREI IONUT	
3) FILIP MADALIN MARIAN	
4) FILIP DANIEL FLORIN	

**C. Partea III. SARCINI .**

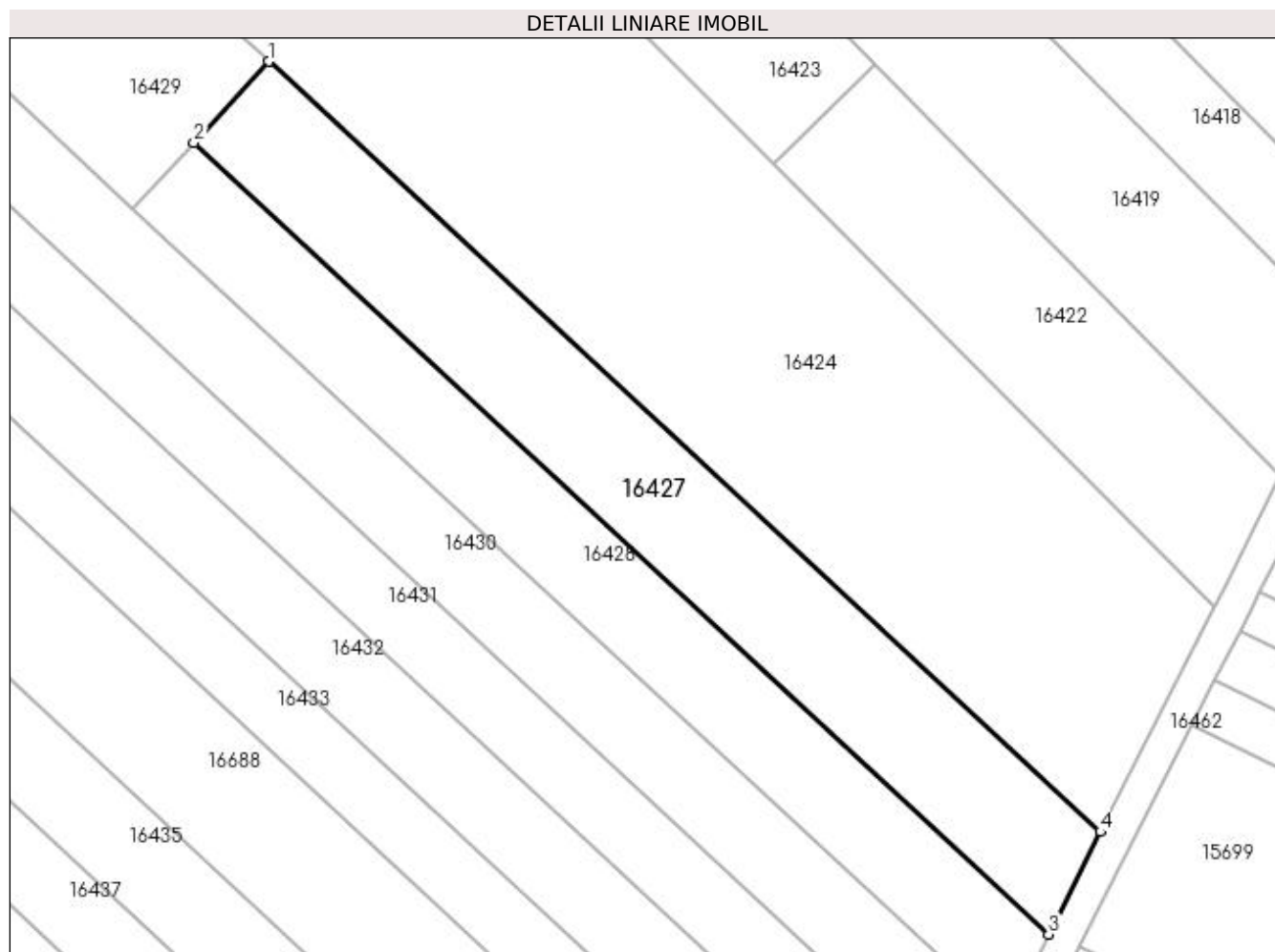
Inscrieri privind dezmembramintele dreptului de proprietate, drepturi reale de garanție și sarcini	Referințe
NU SUNT	

## Anexa Nr. 1 La Partea I

## Teren

Nr cadastral	Suprafața (mp)*	Observații / Referințe
	1.800	

\* Suprafața este determinată în planul de proiecție Stereo 70.



## Date referitoare la teren

Crt	Categorie folosință	Intra vilan	Suprafața (mp)	Tarla	Parcelă	Nr. topo	Observații / Referințe
1	arabil	NU	1.800	221	24	-	

## Lungime Segmente

1) Valorile lungimilor segmentelor sunt obținute din proiecție în plan.

Punct început	X / Y	Punct sfârșit	X / Y	Lungime segment (** (m)
1	357.875,256 288.460,495	2	357.866,323 288.450,846	13.149
2	357.866,323 288.450,846	3	357.968,149 288.356,579	138.762
3	357.968,149 288.356,579	4	357.974,332 288.368,775	13.674
4	357.974,332 288.368,775	1	357.875,256 288.460,495	135.013

**\*\* Lungimile segmentelor sunt determinate în planul de proiecție Stereo 70 și sunt rotunjite la 1 milimetru.**

**\*\*\* Distanța dintre puncte este formată din segmente cumulate ce sunt mai mici decât valoarea 1 milimetru.**





**DATE DESPRE IMOBILUL NR. 16428**

Oficiul de Cadastru și Publicitate Imobiliară DOLJ  
Biroul de Cadastru și Publicitate Imobiliară Craiova

**A. Partea I. Descrierea imobilului**

TEREN Extravilan

Adresa: Jud. Dolj, T221, P25

Nr. Crt	Nr cadastral Nr. topografic	Suprafața* (mp)	Observații / Referințe
A1	36336	1.500	Sector cadastral:25 Teren neimprejmuit;

**B. Partea II. Proprietari și acte**

Inscrieri privitoare la dreptul de proprietate și alte drepturi reale	Referințe
<b>22690 / 01/02/2021</b>	
Act Notarial nr. cvc aut 221, din 29/01/2021 emis de Balaci Eugen;	
B1	A1
Intabulare, drept de PROPRIETATE, dobândit prin Convenție, cota actuala 1/1, cota initiala 1/1 1) SC MOTAVEN SRL, CIF:34264040	

**C. Partea III. SARCINI .**

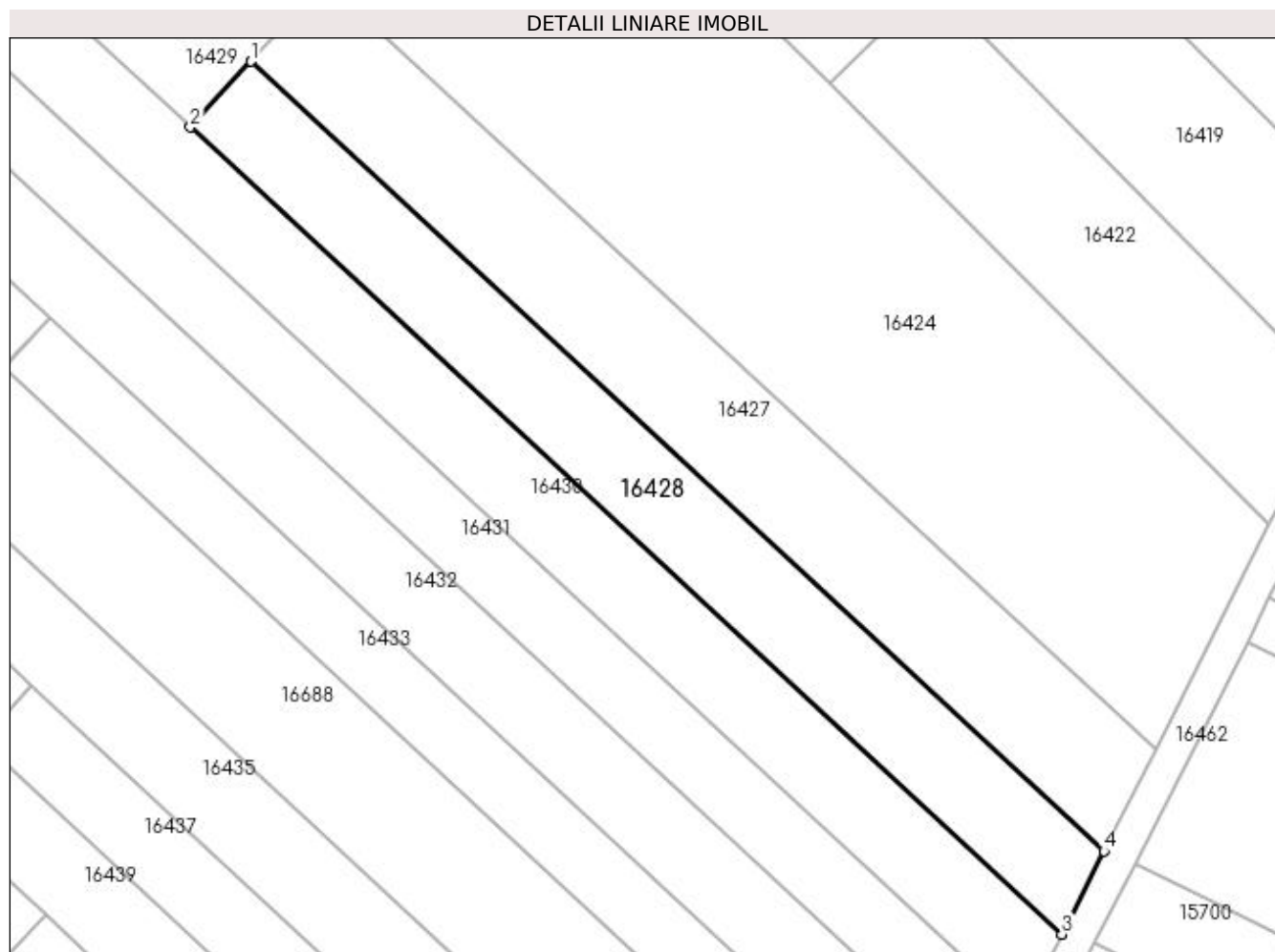
Inscrieri privind dezmembramintele dreptului de proprietate, drepturi reale de garanție și sarcini	Referințe
NU SUNT	

## Anexa Nr. 1 La Partea I

## Teren

Nr cadastral	Suprafața (mp)*	Observații / Referințe
36336	1.500	

\* Suprafața este determinată în planul de proiecție Stereo 70.



## Date referitoare la teren

Crt	Categorie folosință	Intra vilan	Suprafața (mp)	Tarla	Parcelă	Nr. topo	Observații / Referințe
1	vie	NU	1.500	221	25	-	

## Lungime Segmente

1) Valorile lungimilor segmentelor sunt obținute din proiecție în plan.

Punct început	X / Y	Punct sfârșit	X / Y	Lungime segment (** (m)
1	357.866,323 288.450,846	2	357.859,059 288.442,999	10.693
2	357.859,059 288.442,999	3	357.963,122 288.346,662	141.809
3	357.963,122 288.346,662	4	357.968,149 288.356,579	11.118
4	357.968,149 288.356,579	1	357.866,323 288.450,846	138.762

**\*\* Lungimile segmentelor sunt determinate în planul de proiecție Stereo 70 și sunt rotunjite la 1 milimetru.**

**\*\*\* Distanța dintre puncte este formată din segmente cumulate ce sunt mai mici decât valoarea 1 milimetru.**



**DATE DESPRE IMOBILUL NR. 16429**

Oficiul de Cadastru și Publicitate Imobiliară DOLJ  
Biroul de Cadastru și Publicitate Imobiliară Craiova

**A. Partea I. Descrierea imobilului**

TEREN Extravilan

Adresa: Jud. Dolj, T221, P26, 27

Nr. Crt	Nr cadastral Nr. topografic	Suprafața* (mp)	Observații / Referințe
A1		2.700	Sector cadastral:25 Teren neimprejmuit;

**B. Partea II. Proprietari și acte**

Inscrieri privitoare la dreptul de proprietate și alte drepturi reale	Referințe
/	
Act Administrativ nr. TDP 2387-9662, din 05/08/1996 emis de CJ DOLJ;	
B1	A1
Intabulare, drept de PROPRIETATE, dobândit prin Reconstituire, cota actuala 1/1, cota initiala 1/1 1) DRINCEANU ELISABETA, LIPSA CNP	

**C. Partea III. SARCINI .**

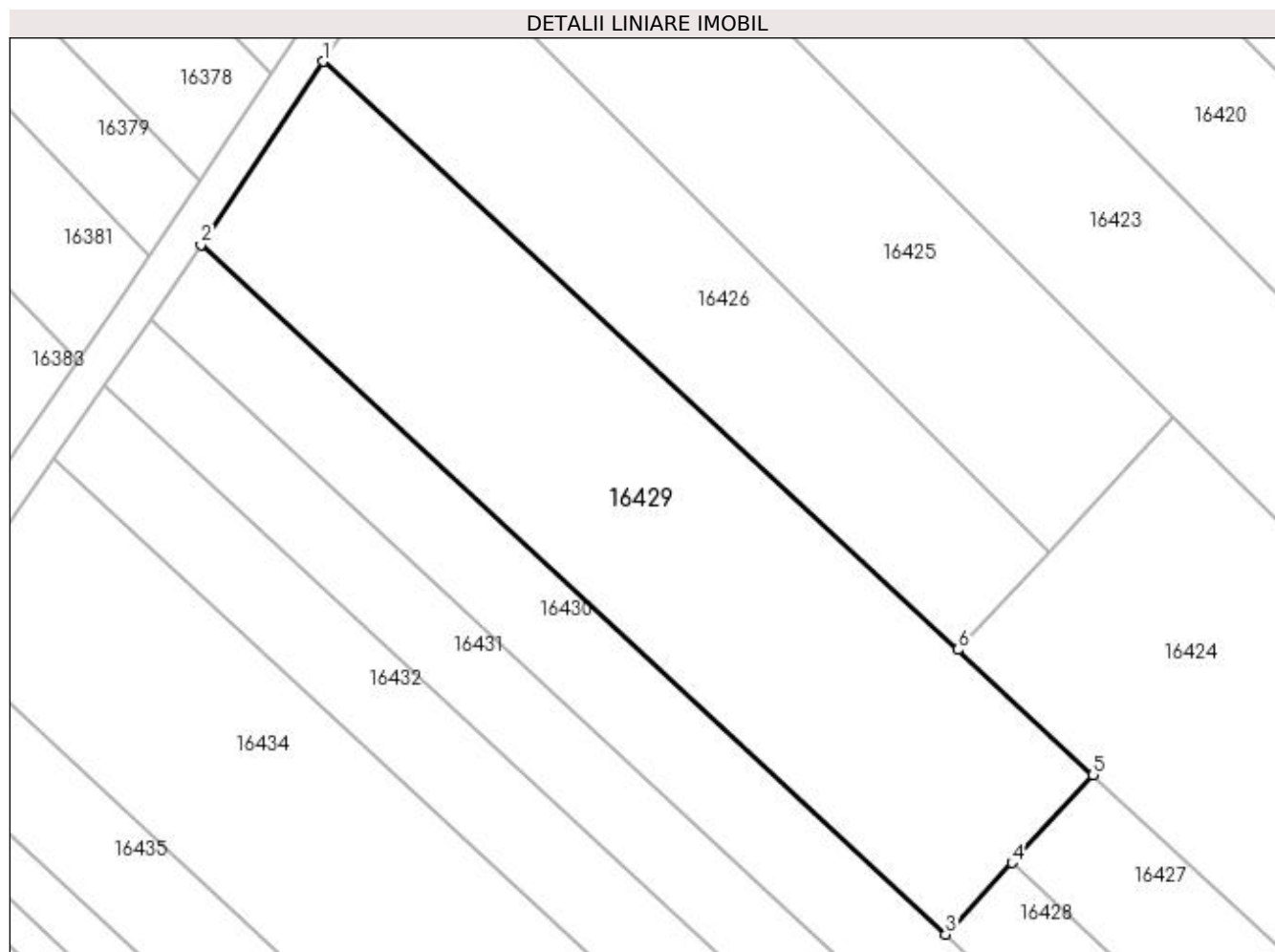
Inscrieri privind dezmembramintele dreptului de proprietate, drepturi reale de garanție și sarcini	Referințe
NU SUNT	

## Anexa Nr. 1 La Partea I

## Teren

Nr cadastral	Suprafața (mp)*	Observații / Referințe
	2.700	

\* Suprafața este determinată în planul de proiecție Stereo 70.



## Date referitoare la teren

Crt	Categorie folosință	Intravilan	Suprafața (mp)	Tarla	Parcelă	Nr. topo	Observații / Referințe
1	vie	NU	1.800	221	26	-	
2	arabil	NU	900	221	27	-	

## Lungime Segmente

1) Valorile lungimilor segmentelor sunt obținute din proiecție în plan.

Punct început	X / Y	Punct sfârșit	X / Y	Lungime segment (** (m)
1	357.790,759 288.538,719	2	357.777,355 288.518,637	24.144
2	357.777,355 288.518,637	3	357.859,059 288.442,999	111.34
3	357.859,059 288.442,999	4	357.866,323 288.450,846	10.693
4	357.866,323 288.450,846	5	357.875,256 288.460,495	13.149

Punct început	X / Y	Punct sfârșit	X / Y	Lungime segment (** (m)
5	357.875,256 288.460,495	6	357.860,437 288.474,214	20.194
6	357.860,437 288.474,214	1	357.790,759 288.538,719	94.952

\*\* Lungimile segmentelor sunt determinate în planul de proiecție Stereo 70 și sunt rotunjite la 1 milimetru.

\*\*\* Distanța dintre puncte este formată din segmente cumulate ce sunt mai mici decât valoarea 1 milimetru.





**DATE DESPRE IMOBILUL NR. 16430**

Oficiul de Cadastru și Publicitate Imobiliară DOLJ  
Biroul de Cadastru și Publicitate Imobiliară Craiova

**A. Partea I. Descrierea imobilului**

TEREN Extravilan

Adresa: Jud. Dolj, T221, P28

Nr. Crt	Nr cadastral Nr. topografic	Suprafața* (mp)	Observații / Referințe
A1		2.500	Sector cadastral:25 Teren neimprejmuit;

**B. Partea II. Proprietari și acte**

Inscrieri privitoare la dreptul de proprietate și alte drepturi reale	Referințe
/	
Act Administrativ nr. TDP 3556-47919, din 03/04/1997 emis de CJ DOLJ;	
B1	A1
Intabulare, drept de PROPRIETATE, dobândit prin Reconstituire, cota actuala 1/1, cota initiala 1/1 1) BOȚOAGĂ FLOREA	

**C. Partea III. SARCINI .**

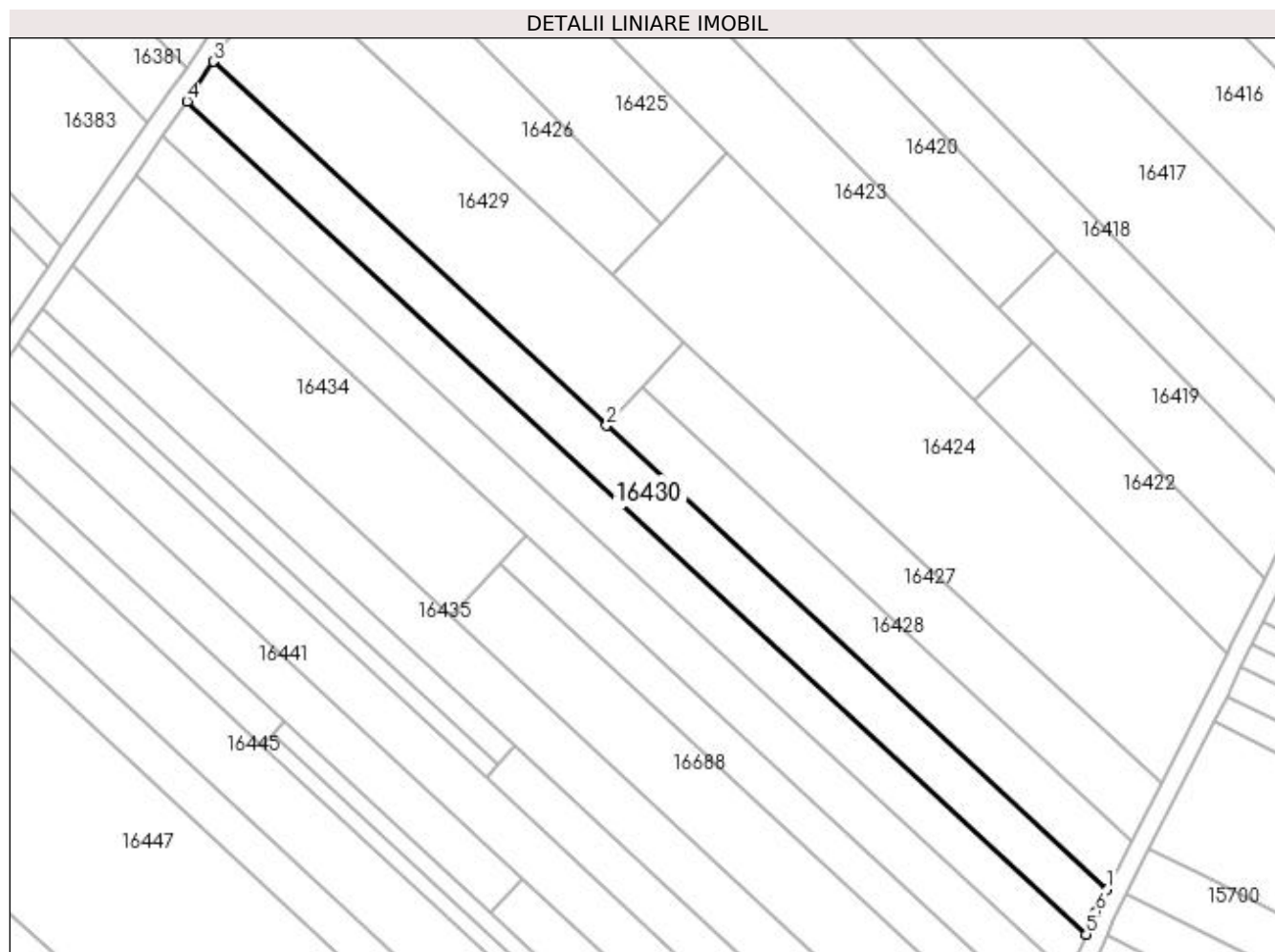
Inscrieri privind dezmembramintele dreptului de proprietate, drepturi reale de garanție și sarcini	Referințe
NU SUNT	

## Anexa Nr. 1 La Partea I

## Teren

Nr cadastral	Suprafața (mp)*	Observații / Referințe
	2.500	

\* Suprafața este determinată în planul de proiecție Stereo 70.



## Date referitoare la teren

Crt	Categorie folosință	Intra vilan	Suprafața (mp)	Tarla	Parcelă	Nr. topo	Observații / Referințe
1	vie	NU	2.500	221	28	-	

## Lungime Segmente

1) Valorile lungimilor segmentelor sunt obținute din proiecție în plan.

Punct început	X / Y	Punct sfârșit	X / Y	Lungime segment (** (m)
1	357.963,122 288.346,662	2	357.859,059 288.442,999	141.809
2	357.859,059 288.442,999	3	357.777,355 288.518,637	111.34
3	357.777,355 288.518,637	4	357.771,819 288.510,342	9.973
4	357.771,819 288.510,342	5	357.958,726 288.337,311	254.704
5	357.958,726 288.337,311	6	357.960,769 288.342,019	5.132

Punct început	X / Y	Punct sfârșit	X / Y	Lungime segment (** (m)
6	357.960,769 288.342,019	1	357.963,122 288.346,662	5.205

\*\* Lungimile segmentelor sunt determinate în planul de proiecție Stereo 70 și sunt rotunjite la 1 milimetru.

\*\*\* Distanța dintre puncte este formată din segmente cumulate ce sunt mai mici decât valoarea 1 milimetru.



**DATE DESPRE IMOBILUL NR. 16431**

Oficiul de Cadastru și Publicitate Imobiliară DOLJ  
Biroul de Cadastru și Publicitate Imobiliară Craiova

**A. Partea I. Descrierea imobilului**

TEREN Extravilan

Adresa: Jud. Dolj, T221, P30

Nr. Crt	Nr cadastral Nr. topografic	Suprafața* (mp)	Observații / Referințe
A1		2.200	Sector cadastral:25 Teren neimprejmuit;

**B. Partea II. Proprietari și acte**

Inscrieri privitoare la dreptul de proprietate și alte drepturi reale	Referințe
/	
Act Administrativ nr. TDP 2625-48112, din 14/11/1996 emis de CJ DOLJ;	
B1	A1
Intabulare, drept de PROPRIETATE, dobândit prin Reconstituire, cota actuala 1/1, cota initiala 1/1 1) ORĂSCU FLOREA	

**C. Partea III. SARCINI .**

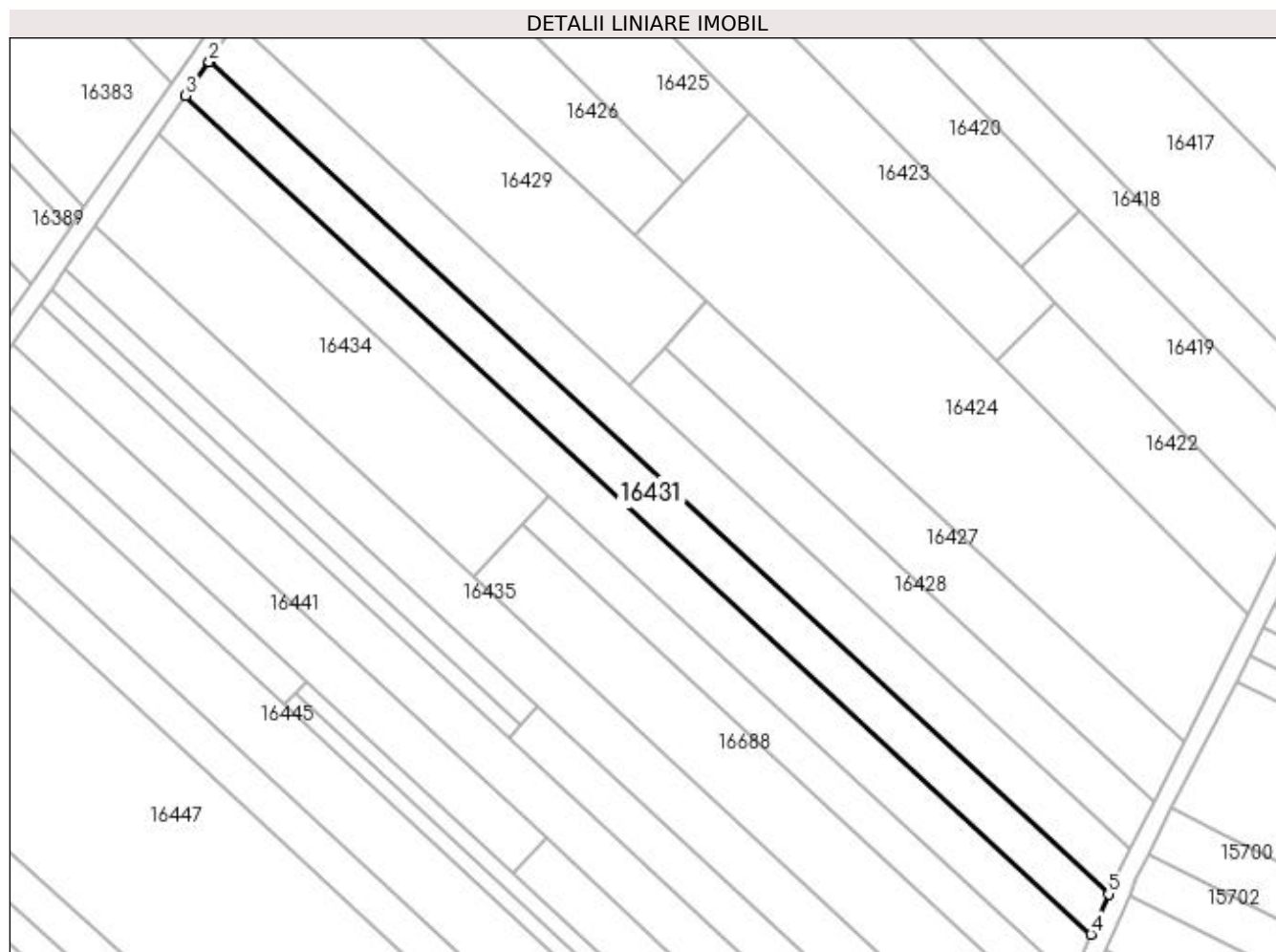
Inscrieri privind dezmembramintele dreptului de proprietate, drepturi reale de garanție și sarcini	Referințe
NU SUNT	

## Anexa Nr. 1 La Partea I

## Teren

Nr cadastral	Suprafața (mp)*	Observații / Referințe
	2.200	

\* Suprafața este determinată în planul de proiecție Stereo 70.



## Date referitoare la teren

Crt	Categorie folosință	Intra vilan	Suprafața (mp)	Tarla	Parcelă	Nr. topo	Observații / Referințe
1	arabil	NU	2.200	221	30	-	

## Lungime Segmente

1) Valorile lungimilor segmentelor sunt obținute din proiecție în plan.

Punct început	X / Y	Punct sfârșit	X / Y	Lungime segment (** (m)
1	357.771,819 288.510,342	2	357.771,743 288.510,228	0.137
2	357.771,743 288.510,228	3	357.766,846 288.503,217	8.552
3	357.766,846 288.503,217	4	357.955,095 288.328,943	256.533
4	357.955,095 288.328,943	5	357.958,726 288.337,311	9.122
5	357.958,726 288.337,311	1	357.771,819 288.510,342	254.704

**\*\* Lungimile segmentelor sunt determinate în planul de proiecție Stereo 70 și sunt rotunjite la 1 milimetru.**

**\*\*\* Distanța dintre puncte este formată din segmente cumulate ce sunt mai mici decât valoarea 1 milimetru.**





**DATE DESPRE IMOBILUL NR. 16432**

Oficiul de Cadastru și Publicitate Imobiliară DOLJ  
Biroul de Cadastru și Publicitate Imobiliară Craiova

**A. Partea I. Descrierea imobilului**

TEREN Extravilan

Adresa: Jud. Dolj, T221, P31

Nr. Crt	Nr cadastral Nr. topografic	Suprafața* (mp)	Observații / Referințe
A1		2.500	Sector cadastral:25 Teren neimprejmuit;

**B. Partea II. Proprietari și acte**

Inscrieri privitoare la dreptul de proprietate și alte drepturi reale	Referințe
/	
Act Administrativ nr. TDP 1967-9574, din 05/04/1996 emis de CJ DOLJ;	
B1	A1
Intabulare, drept de PROPRIETATE, dobândit prin Reconstituire, cota actuala 1/1, cota initiala 1/1	
1) CRĂCIUNOIU MARIN	
2) CRĂCIUNOIU NICOLAE	

**C. Partea III. SARCINI .**

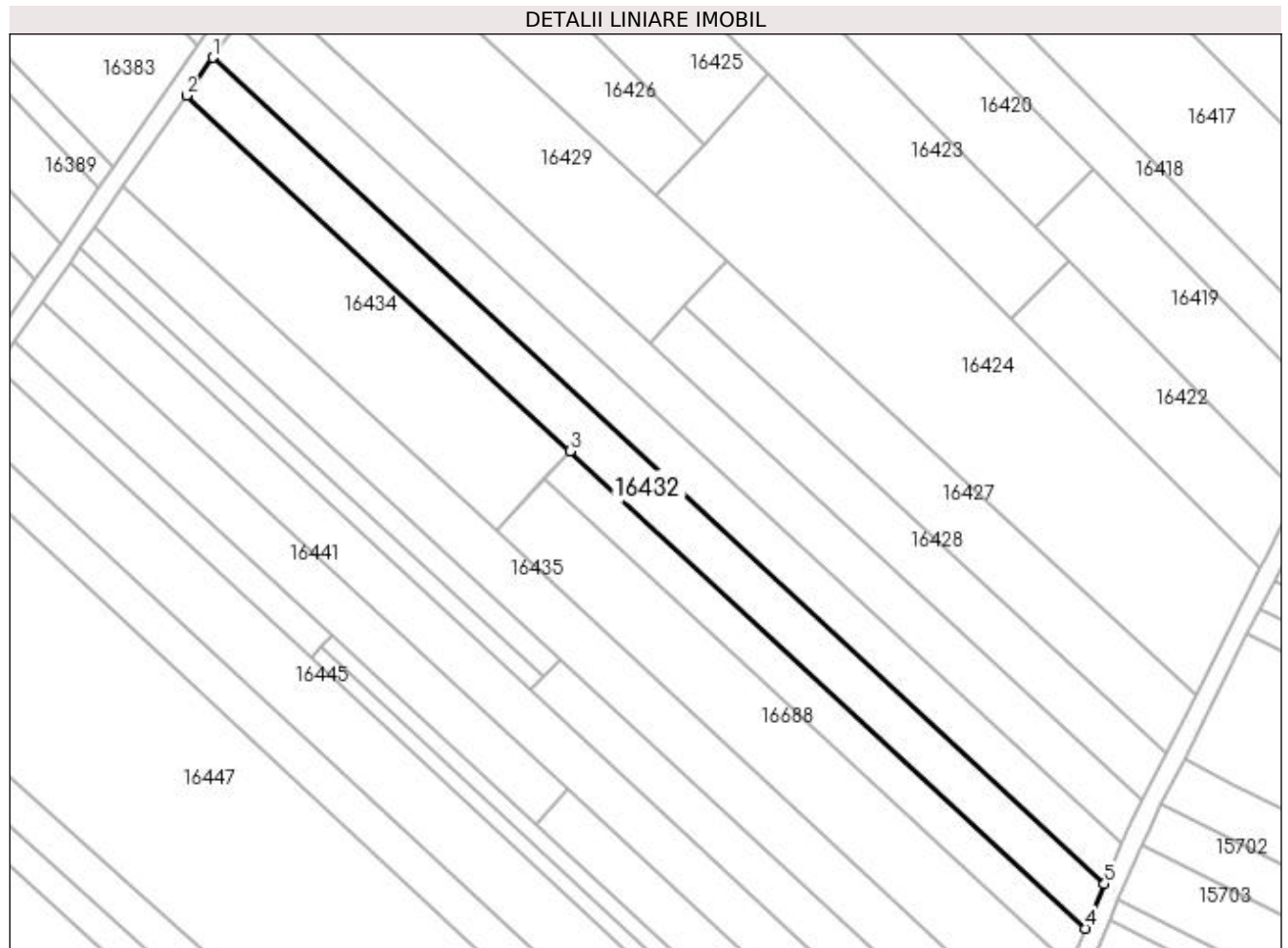
Inscrieri privind dezmembramintele dreptului de proprietate, drepturi reale de garanție și sarcini	Referințe
NU SUNT	

## Anexa Nr. 1 La Partea I

## Teren

Nr cadastral	Suprafața (mp)*	Observații / Referințe
	2.500	

\* Suprafața este determinată în planul de proiecție Stereo 70.



## Date referitoare la teren

Crt	Categorie folosință	Intra vilan	Suprafața (mp)	Tarla	Parcelă	Nr. topo	Observații / Referințe
1	vie	NU	2.500	221	31	-	

## Lungime Segmente

1) Valorile lungimilor segmentelor sunt obținute din proiecție în plan.

Punct început	X / Y	Punct sfârșit	X / Y	Lungime segment (** (m)
1	357.766,846 288.503,217	2	357.761,235 288.495,184	9.799
2	357.761,235 288.495,184	3	357.842,216 288.420,216	110.355
3	357.842,216 288.420,216	4	357.951,001 288.319,506	148.245
4	357.951,001 288.319,506	5	357.955,095 288.328,943	10.287
5	357.955,095 288.328,943	1	357.766,846 288.503,217	256.533

**\*\* Lungimile segmentelor sunt determinate în planul de proiecție Stereo 70 și sunt rotunjite la 1 milimetru.**

**\*\*\* Distanța dintre puncte este formată din segmente cumulate ce sunt mai mici decât valoarea 1 milimetru.**



**DATE DESPRE IMOBILUL NR. 16433**

Oficiul de Cadastru și Publicitate Imobiliară DOLJ  
Biroul de Cadastru și Publicitate Imobiliară Craiova

**A. Partea I. Descrierea imobilului**

TEREN Extravilan

Adresa: Jud. Dolj, T221, P34

Nr. Crt	Nr cadastral Nr. topografic	Suprafața* (mp)	Observații / Referințe
A1		1.200	Sector cadastral:25 Teren neimprejmuit;

**B. Partea II. Proprietari și acte**

Inscrieri privitoare la dreptul de proprietate și alte drepturi reale	Referințe
/	
Act Administrativ nr. TDP 3593-47919, din 04/04/1997 emis de CJ DOLJ;	
B1	A1
Intabulare, drept de PROPRIETATE, dobandit prin Reconstituire, cota actuala 1/1, cota initiala 1/1 1) ROȘIȚOIU GHEORGHE	

**C. Partea III. SARCINI .**

Inscrieri privind dezmembramintele dreptului de proprietate, drepturi reale de garanție și sarcini	Referințe
NU SUNT	

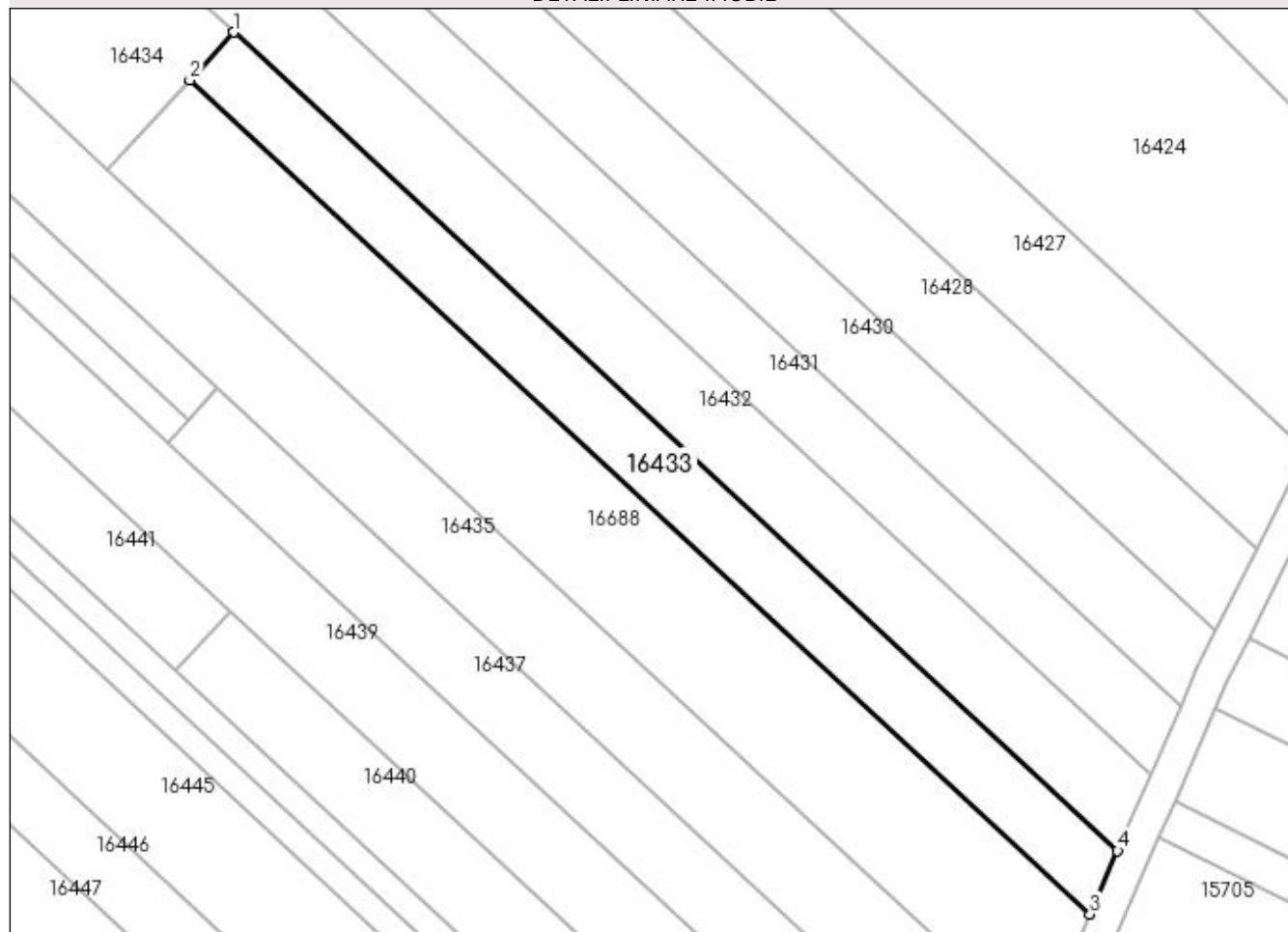
## Anexa Nr. 1 La Partea I

## Teren

Nr cadastral	Suprafața (mp)*	Observații / Referințe
	1.200	

\* Suprafața este determinată în planul de proiecție Stereo 70.

## DETALII LINIARE IMOBIL



## Date referitoare la teren

Crt	Categorie folosință	Intra vilan	Suprafața (mp)	Tarla	Parcelă	Nr. topo	Observații / Referințe
1	arabil	NU	1.200	221	34	-	

## Lungime Segmente

1) Valorile lungimilor segmentelor sunt obținute din proiecție în plan.

Punct început	X / Y	Punct sfârșit	X / Y	Lungime segment (** (m)
1	357.842,216 288.420,216	2	357.836,769 288.414,332	8.018
2	357.836,769 288.414,332	3	357.947,619 288.311,71	151.059
3	357.947,619 288.311,71	4	357.951,001 288.319,506	8.498
4	357.951,001 288.319,506	1	357.842,216 288.420,216	148.245

**\*\* Lungimile segmentelor sunt determinate în planul de proiecție Stereo 70 și sunt rotunjite la 1 milimetru.**

**\*\*\* Distanța dintre puncte este formată din segmente cumulate ce sunt mai mici decât valoarea 1 milimetru.**





**DATE DESPRE IMOBILUL NR. 16434**

Oficiul de Cadastru și Publicitate Imobiliară DOLJ  
Biroul de Cadastru și Publicitate Imobiliară Craiova

**A. Partea I. Descrierea imobilului**

TEREN Extravilan

Adresa: Jud. Dolj, T221, P36

Nr. Crt	Nr cadastral Nr. topografic	Suprafața* (mp)	Observații / Referințe
A1		2.500	Sector cadastral:25 Teren neimprejmuit;

**B. Partea II. Proprietari și acte**

Inscrieri privitoare la dreptul de proprietate și alte drepturi reale	Referințe
/	
Act Administrativ nr. TDP 20011, din 12/04/2017 emis de CJ DOLJ;	
B1	A1
Intabulare, drept de PROPRIETATE, dobandit prin Reconstituire, cota actuala 1/1, cota initiala 1/1	
1) BAICON ELENA	
2) BAICON TOMA	

**C. Partea III. SARCINI .**

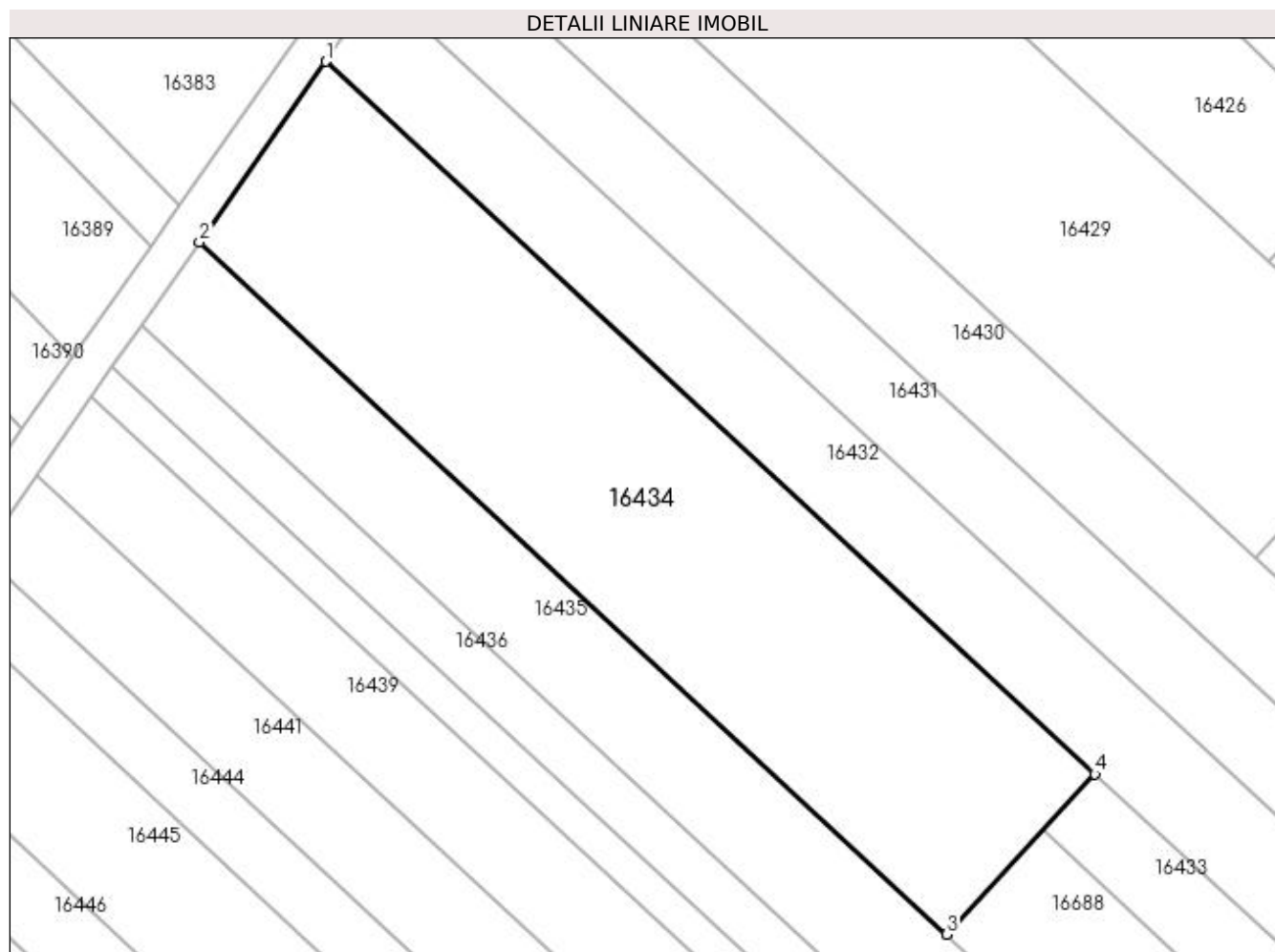
Inscrieri privind dezmembramintele dreptului de proprietate, drepturi reale de garanție și sarcini	Referințe
NU SUNT	

## Anexa Nr. 1 La Partea I

## Teren

Nr cadastral	Suprafața (mp)*	Observații / Referințe
	2.500	

\* Suprafața este determinată în planul de proiecție Stereo 70.



## Date referitoare la teren

Crt	Categorie folosință	Intravilan	Suprafața (mp)	Tarla	Parcelă	Nr. topo	Observații / Referințe
1	vie	NU	2.500	221	36	-	

## Lungime Segmente

1) Valorile lungimilor segmentelor sunt obținute din proiecție în plan.

Punct început	X / Y	Punct sfârșit	X / Y	Lungime segment (** (m)
1	357.761,235 288.495,184	2	357.747,949 288.476,162	23.202
2	357.747,949 288.476,162	3	357.826,601 288.403,349	107.181
3	357.826,601 288.403,349	4	357.842,216 288.420,216	22.985
4	357.842,216 288.420,216	1	357.761,235 288.495,184	110.355

**\*\* Lungimile segmentelor sunt determinate în planul de proiecție Stereo 70 și sunt rotunjite la 1 milimetru.**

**\*\*\* Distanța dintre puncte este formată din segmente cumulate ce sunt mai mici decât valoarea 1 milimetru.**



**DATE DESPRE IMOBILUL NR. 16435**

Oficiul de Cadastru și Publicitate Imobiliară DOLJ  
Biroul de Cadastru și Publicitate Imobiliară Craiova

**A. Partea I. Descrierea imobilului**

TEREN Extravilan

Adresa: Jud. Dolj, T221, P37

Nr. Crt	Nr cadastral Nr. topografic	Suprafața* (mp)	Observații / Referințe
A1		2.800	Sector cadastral:25 Teren neimprejmit;

**B. Partea II. Proprietari și acte**

Inscrieri privitoare la dreptul de proprietate și alte drepturi reale	Referințe
/	
Act Administrativ nr. TDP 307-14968, din 01/01/1970 emis de CJ DOLJ;	
B1	A1
Intabulare, drept de PROPRIETATE, dobândit prin Reconstituire, cota actuala 1/1, cota initiala 1/1	
1) BAICON IULIAN	
2) BAICON ECATERINA	
3) COLINA CORNELIA	

**C. Partea III. SARCINI .**

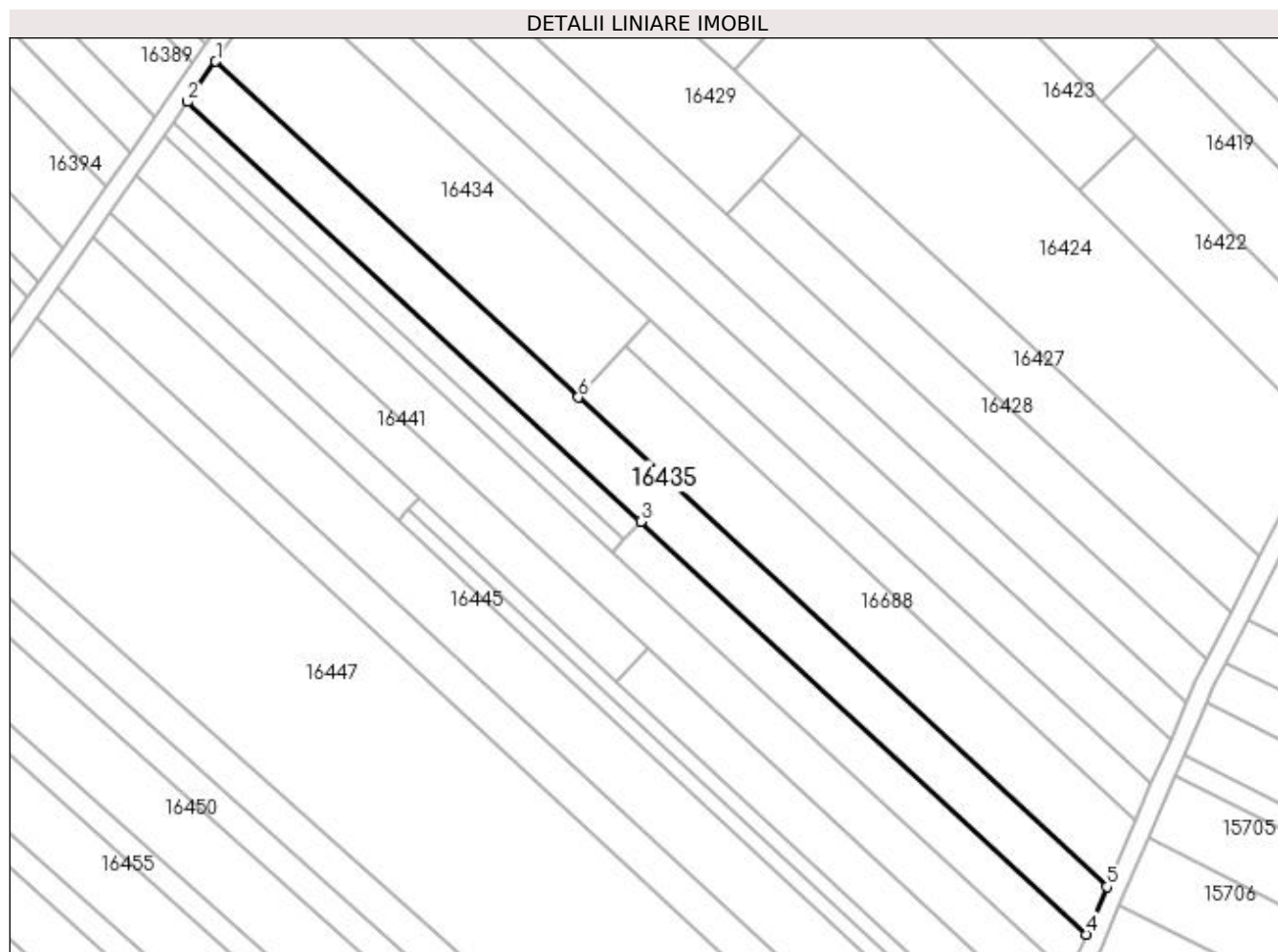
Inscrieri privind dezmembramintele dreptului de proprietate, drepturi reale de garanție și sarcini	Referințe
NU SUNT	

## Anexa Nr. 1 La Partea I

## Teren

Nr cadastral	Suprafața (mp)*	Observații / Referințe
	2.800	

\* Suprafața este determinată în planul de proiecție Stereo 70.



## Date referitoare la teren

Crt	Categorie folosință	Intra vilan	Suprafața (mp)	Tarla	Parcelă	Nr. topo	Observații / Referințe
1	arabil	NU	2.800	221	37	-	

## Lungime Segmente

1) Valorile lungimilor segmentelor sunt obținute din proiecție în plan.

Punct început	X / Y	Punct sfârșit	X / Y	Lungime segment (** (m)
1	357.747,949 288.476,162	2	357.741,833 288.467,405	10.681
2	357.741,833 288.467,405	3	357.840,149 288.376,388	133.978
3	357.840,149 288.376,388	4	357.936,842 288.286,873	131.767
4	357.936,842 288.286,873	5	357.941,306 288.297,16	11.214
5	357.941,306 288.297,16	6	357.826,601 288.403,349	156.312

Punct început	X / Y	Punct sfârșit	X / Y	Lungime segment (** (m)
6	357.826,601 288.403,349	1	357.747,949 288.476,162	107.181

\*\* Lungimile segmentelor sunt determinate în planul de proiecție Stereo 70 și sunt rotunjite la 1 milimetru.

\*\*\* Distanța dintre puncte este formată din segmente cumulate ce sunt mai mici decât valoarea 1 milimetru.





**DATE DESPRE IMOBILUL NR. 16436**

Oficiul de Cadastru și Publicitate Imobiliară DOLJ  
Biroul de Cadastru și Publicitate Imobiliară Craiova

**A. Partea I. Descrierea imobilului**

TEREN Extravilan

Adresa: Jud. Dolj, T221, P39

Nr. Crt	Nr cadastral Nr. topografic	Suprafața* (mp)	Observații / Referințe
A1		700	Sector cadastral:25 Teren neimprejmuit;

**B. Partea II. Proprietari și acte**

Inscrieri privitoare la dreptul de proprietate și alte drepturi reale	Referințe
/	
Act Administrativ nr. TDP 2763-48113, din 21/11/1996 emis de CJ DOLJ;	
B1	A1
Intabulare, drept de PROPRIETATE, dobândit prin Reconstituire, cota actuala 1/1, cota initiala 1/1 1) ONCICĂ ION	

**C. Partea III. SARCINI .**

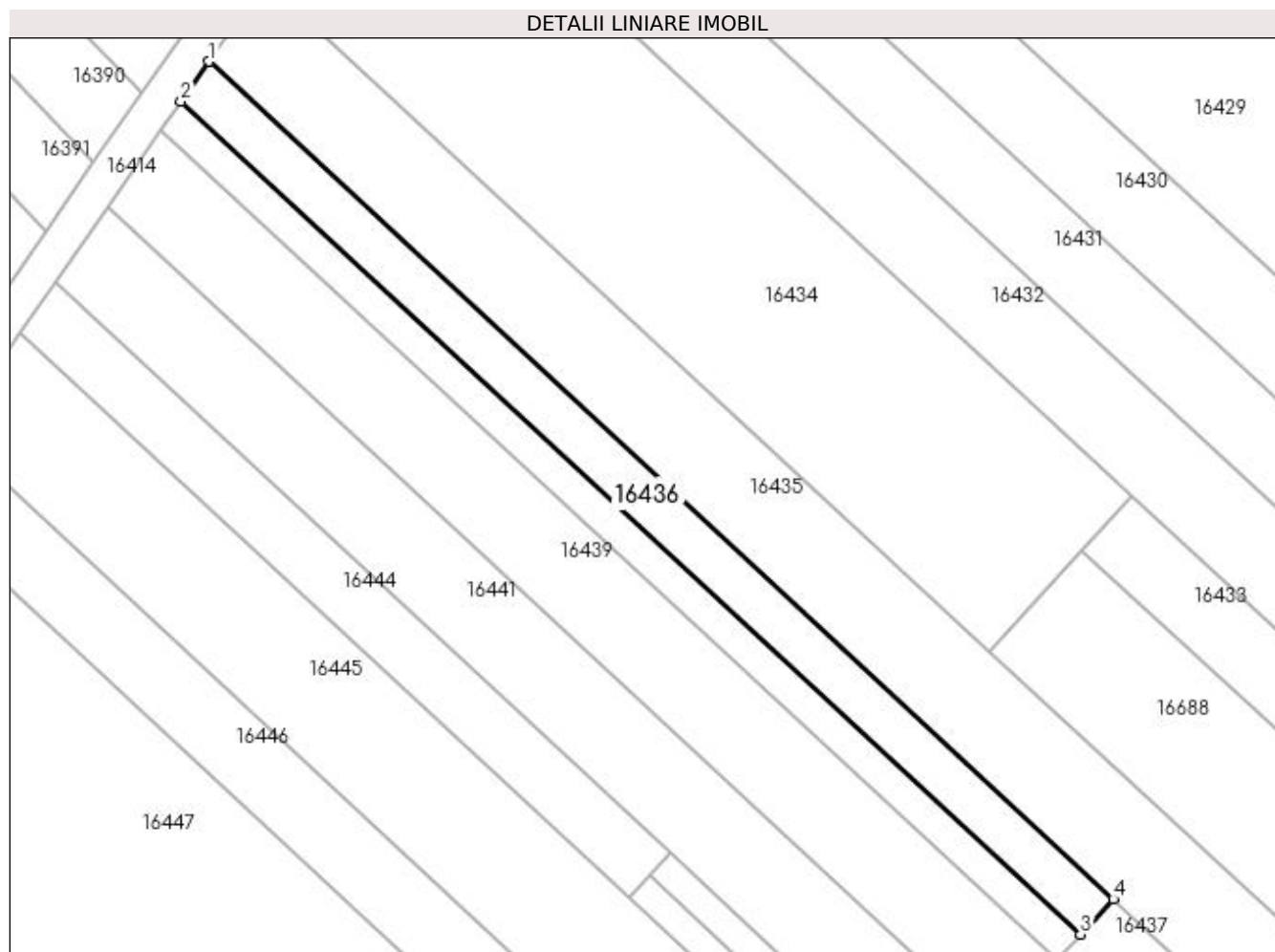
Inscrieri privind dezmembramintele dreptului de proprietate, drepturi reale de garanție și sarcini	Referințe
NU SUNT	

## Anexa Nr. 1 La Partea I

## Teren

Nr cadastral	Suprafața (mp)*	Observații / Referințe
	700	

\* Suprafața este determinată în planul de proiecție Stereo 70.



## Date referitoare la teren

Crt	Categorie folosință	Intra vilan	Suprafața (mp)	Tarla	Parcelă	Nr. topo	Observații / Referințe
1	vie	NU	700	221	39	-	

## Lungime Segmente

1) Valorile lungimilor segmentelor sunt obținute din proiecție în plan.

Punct început	X / Y	Punct sfârșit	X / Y	Lungime segment (** (m)
1	357.741,833 288.467,405	2	357.738,805 288.463,069	5.289
2	357.738,805 288.463,069	3	357.836,59 288.372,544	133.254
3	357.836,59 288.372,544	4	357.840,149 288.376,388	5.239
4	357.840,149 288.376,388	1	357.741,833 288.467,405	133.978

**\*\* Lungimile segmentelor sunt determinate în planul de proiecție Stereo 70 și sunt rotunjite la 1 milimetru.**

**\*\*\* Distanța dintre puncte este formată din segmente cumulate ce sunt mai mici decât valoarea 1 milimetru.**



**DATE DESPRE IMOBILUL NR. 16437**

Oficiul de Cadastru și Publicitate Imobiliară DOLJ  
Biroul de Cadastru și Publicitate Imobiliară Craiova

**A. Partea I. Descrierea imobilului**

TEREN Extravilan

Adresa: Jud. Dolj, T221, P40

Nr. Crt	Nr cadastral Nr. topografic	Suprafața* (mp)	Observații / Referințe
A1	31786	1.200	Sector cadastral:25 Teren neimprejmuit;

**B. Partea II. Proprietari și acte**

Inscrieri privitoare la dreptul de proprietate și alte drepturi reale	Referințe
<b>79640 / 08/07/2015</b>	
Act Notarial nr. contract de donatie aut nr 1311, din 02/07/2015 emis de NP STOENESCU FLOREA;	
B1	A1
Intabulare, drept de PROPRIETATE, dobandit prin Conventie, cota actuala 1/1, cota initiala 1/1	
1) ETEGAN CORNEL DORU	

**C. Partea III. SARCINI .**

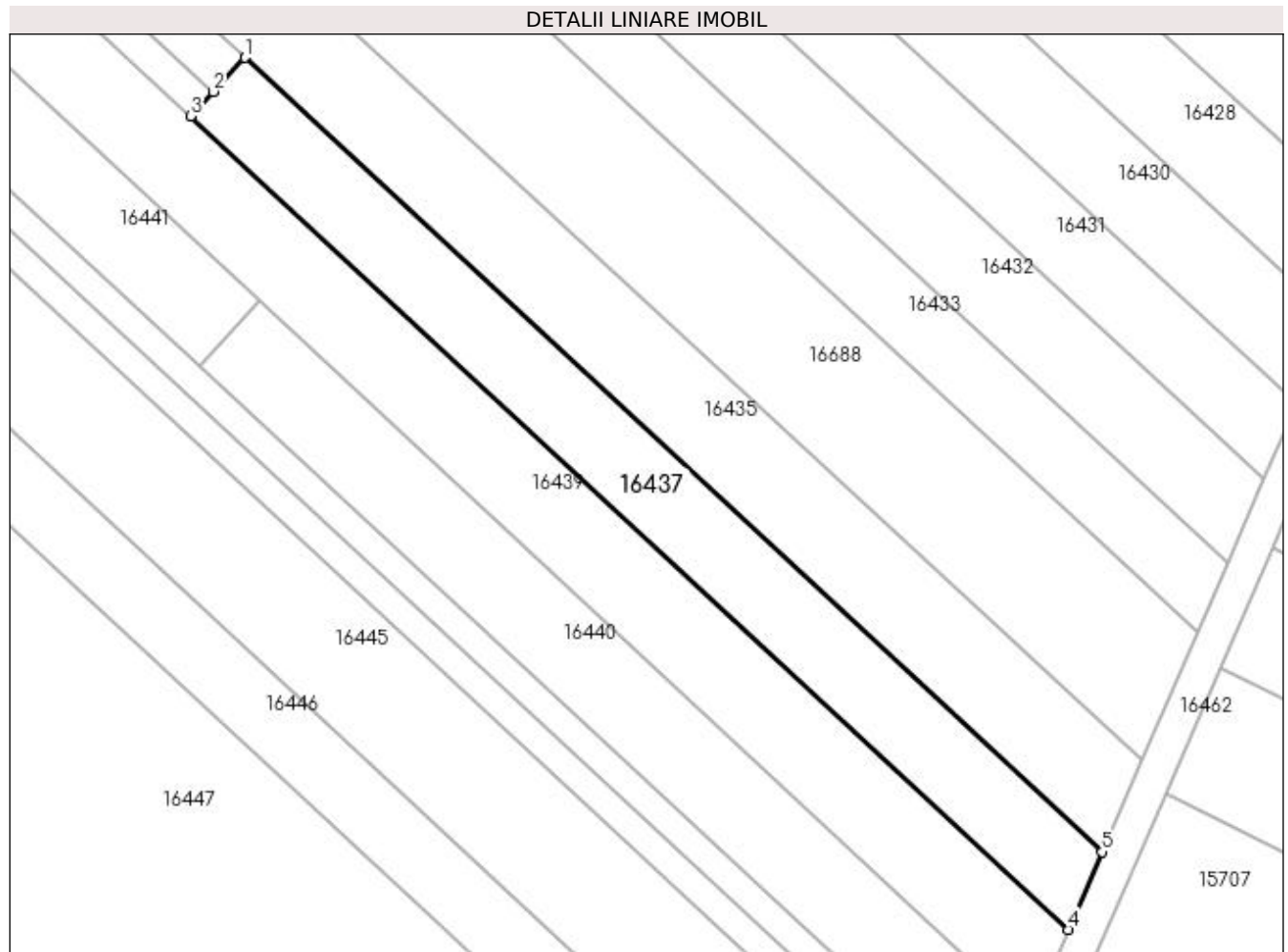
Inscrieri privind dezmembramintele dreptului de proprietate, drepturi reale de garanție și sarcini	Referințe
NU SUNT	

## Anexa Nr. 1 La Partea I

## Teren

Nr cadastral	Suprafața (mp)*	Observații / Referințe
31786	1.200	

\* Suprafața este determinată în planul de proiecție Stereo 70.



## Date referitoare la teren

Crt	Categorie folosință	Intra vilan	Suprafața (mp)	Tarla	Parcelă	Nr. topo	Observații / Referințe
1	vie	NU	1.200	221	40	-	

## Lungime Segmente

1) Valorile lungimilor segmentelor sunt obținute din proiecție în plan.

Punct început	X / Y	Punct sfârșit	X / Y	Lungime segment (** (m)
1	357.840,149 288.376,388	2	357.836,59 288.372,544	5.239
2	357.836,59 288.372,544	3	357.834,036 288.369,784	3.76
3	357.834,036 288.369,784	4	357.933,046 288.278,124	134.924
4	357.933,046 288.278,124	5	357.936,842 288.286,873	9.537
5	357.936,842 288.286,873	1	357.840,149 288.376,388	131.767

**\*\* Lungimile segmentelor sunt determinate în planul de proiecție Stereo 70 și sunt rotunjite la 1 milimetru.**

**\*\*\* Distanța dintre puncte este formată din segmente cumulate ce sunt mai mici decât valoarea 1 milimetru.**





**DATE DESPRE IMOBILUL NR. 16438**

Oficiul de Cadastru și Publicitate Imobiliară DOLJ  
Biroul de Cadastru și Publicitate Imobiliară Craiova

**A. Partea I. Descrierea imobilului**

TEREN Extravilan

Adresa: Jud. Dolj, T221, P41

Nr. Crt	Nr cadastral Nr. topografic	Suprafața* (mp)	Observații / Referințe
A1		500	Sector cadastral:25 Teren neimprejmuit;

**B. Partea II. Proprietari și acte**

Inscrieri privitoare la dreptul de proprietate și alte drepturi reale	Referințe
/	
Act Administrativ nr. TDP 1839-59540, din 09/08/1995 emis de CJSIPT DOLJ;	
B1	A1
Intabulare, drept de PROPRIETATE, dobândit prin Reconstituire, cota actuala 1/1, cota initiala 1/1 1) ONCICĂ DAN-DUMITRU	

**C. Partea III. SARCINI .**

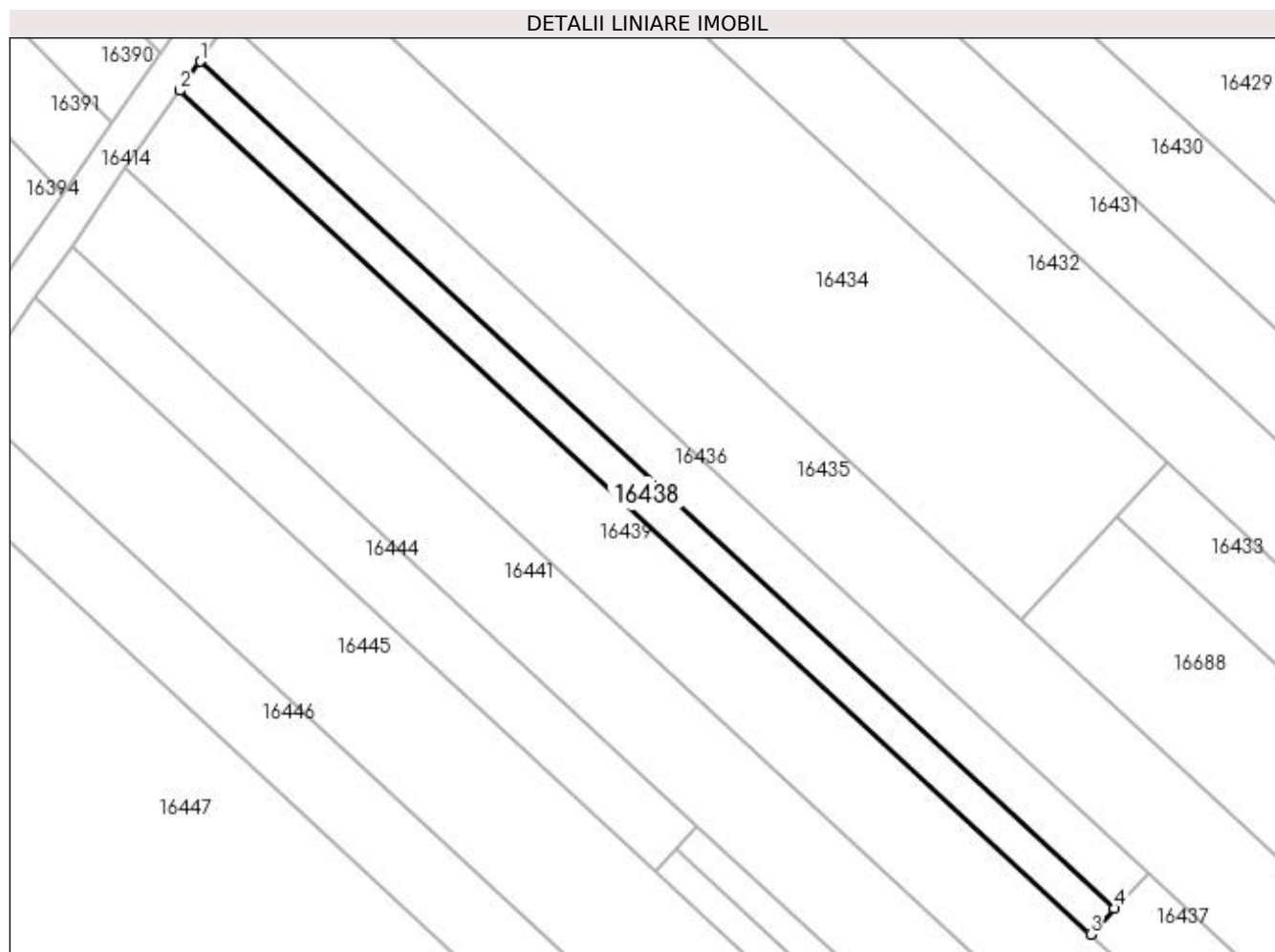
Inscrieri privind dezmembramintele dreptului de proprietate, drepturi reale de garanție și sarcini	Referințe
NU SUNT	

## Anexa Nr. 1 La Partea I

## Teren

Nr cadastral	Suprafața (mp)*	Observații / Referințe
	500	

\* Suprafața este determinată în planul de proiecție Stereo 70.



## Date referitoare la teren

Crt	Categorie folosință	Intra vilan	Suprafața (mp)	Tarla	Parcelă	Nr. topo	Observații / Referințe
1	vie	NU	500	221	41	-	

## Lungime Segmente

1) Valorile lungimilor segmentelor sunt obținute din proiecție în plan.

Punct început	X / Y	Punct sfârșit	X / Y	Lungime segment (** (m)
1	357.738,805 288.463,069	2	357.736,631 288.459,958	3.795
2	357.736,631 288.459,958	3	357.834,036 288.369,784	132.737
3	357.834,036 288.369,784	4	357.836,59 288.372,544	3.76
4	357.836,59 288.372,544	1	357.738,805 288.463,069	133.254

**\*\* Lungimile segmentelor sunt determinate în planul de proiecție Stereo 70 și sunt rotunjite la 1 milimetru.**

**\*\*\* Distanța dintre puncte este formată din segmente cumulate ce sunt mai mici decât valoarea 1 milimetru.**



**DATE DESPRE IMOBILUL NR. 16439**

Oficiul de Cadastru și Publicitate Imobiliară DOLJ  
Biroul de Cadastru și Publicitate Imobiliară Craiova

**A. Partea I. Descrierea imobilului**

TEREN Extravilan

Adresa: Jud. Dolj, T221, P42

Nr. Crt	Nr cadastral Nr. topografic	Suprafața* (mp)	Observații / Referințe
A1		2.700	Sector cadastral:25 Teren neimprejmuit;

**B. Partea II. Proprietari și acte**

Inscrieri privitoare la dreptul de proprietate și alte drepturi reale	Referințe
/	
Act Notarial nr. CM NR 167, din 10/08/2016 emis de NP BUDIANA RAZVAN (TDP NR 3277/48331/17-09-1997);	
B1	A1
Intabulare, drept de PROPRIETATE, dobândit prin Succesiune, cota actuala 1/1, cota initiala 1/1 1) STEFANESCU EUGENIA	

**C. Partea III. SARCINI .**

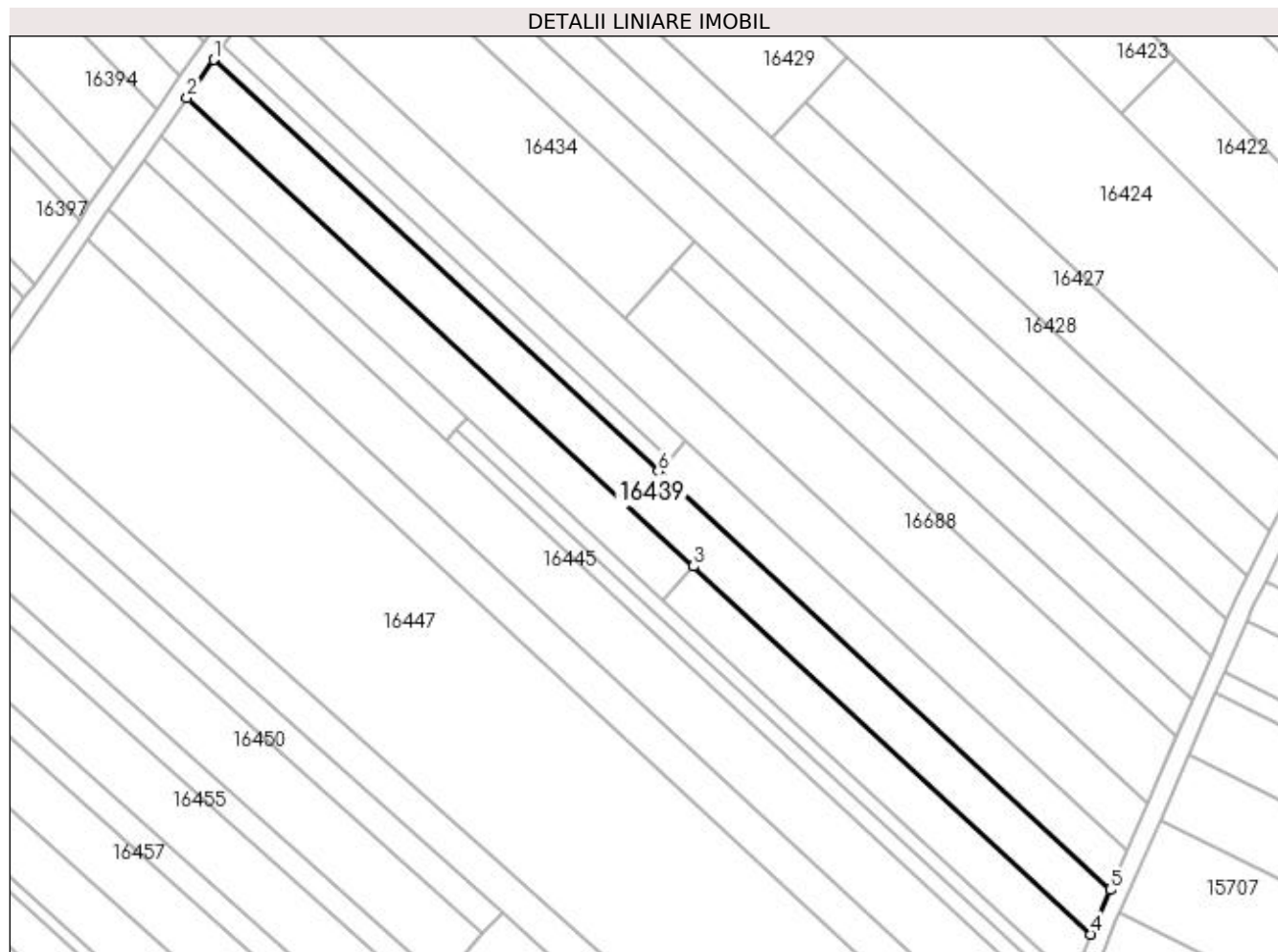
Inscrieri privind dezmembramintele dreptului de proprietate, drepturi reale de garanție și sarcini	Referințe
NU SUNT	

## Anexa Nr. 1 La Partea I

## Teren

Nr cadastral	Suprafața (mp)*	Observații / Referințe
	2.700	

\* Suprafața este determinată în planul de proiecție Stereo 70.



## Date referitoare la teren

Crt	Categorie folosință	Intra vilan	Suprafața (mp)	Tarla	Parcelă	Nr. topo	Observații / Referințe
1	vie	NU	2.700	221	42	-	

## Lungime Segmente

1) Valorile lungimilor segmentelor sunt obținute din proiecție în plan.

Punct început	X / Y	Punct sfârșit	X / Y	Lungime segment (** (m)
1	357.736,631 288.459,958	2	357.730,824 288.451,642	10.143
2	357.730,824 288.451,642	3	357.841,742 288.348,958	151.152
3	357.841,742 288.348,958	4	357.928,808 288.268,356	118.647
4	357.928,808 288.268,356	5	357.933,046 288.278,124	10.648
5	357.933,046 288.278,124	6	357.834,036 288.369,784	134.924

Punct început	X / Y	Punct sfârșit	X / Y	Lungime segment (** (m)
6	357.834,036 288.369,784	1	357.736,631 288.459,958	132.737

\*\* Lungimile segmentelor sunt determinate în planul de proiecție Stereo 70 și sunt rotunjite la 1 milimetru.

\*\*\* Distanța dintre puncte este formată din segmente cumulate ce sunt mai mici decât valoarea 1 milimetru.





**DATE DESPRE IMOBILUL NR. 16440**

Oficiul de Cadastru și Publicitate Imobiliară DOLJ  
Biroul de Cadastru și Publicitate Imobiliară Craiova

**A. Partea I. Descrierea imobilului**

TEREN Extravilan

Adresa: Jud. Dolj, T221, P43

Nr. Crt	Nr cadastral Nr. topografic	Suprafața* (mp)	Observații / Referințe
A1		1.200	Sector cadastral:25 Teren neimprejmuit;

**B. Partea II. Proprietari și acte**

Inscrieri privitoare la dreptul de proprietate și alte drepturi reale		Referințe
/		
Act Administrativ nr. TDP 2237-45380, din 05/06/1996 emis de CJSIPT DOLJ;		
B1	Intabulare, drept de PROPRIETATE, dobândit prin Reconstituire, cota actuala 1/1, cota initiala 1/1 1) URZICEANU ION, LIPSA CNP 2) ȚIGANTELE ION	A1

**C. Partea III. SARCINI .**

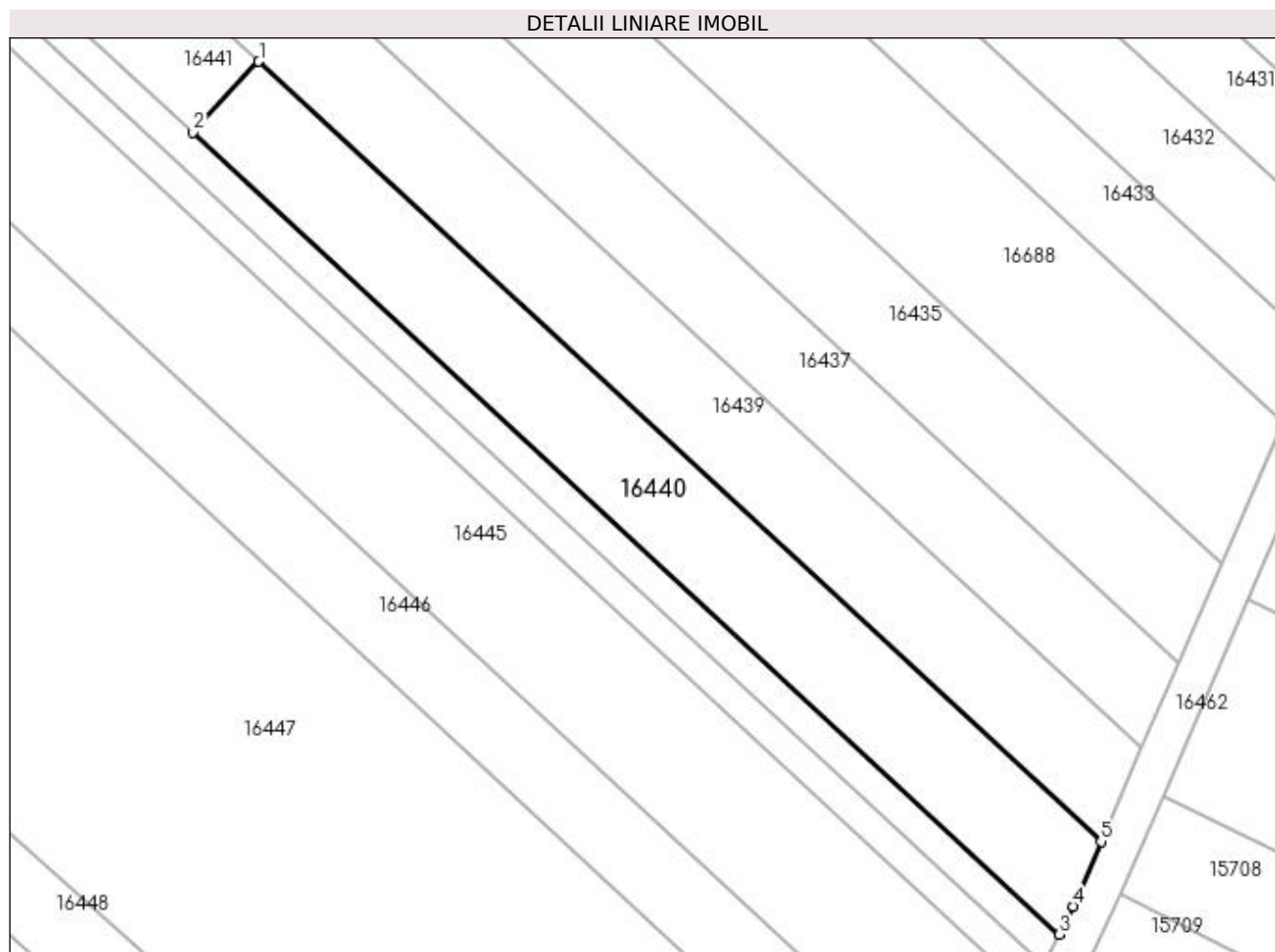
Inscrieri privind dezmembramintele dreptului de proprietate, drepturi reale de garanție și sarcini	Referințe
NU SUNT	

## Anexa Nr. 1 La Partea I

## Teren

Nr cadastral	Suprafața (mp)*	Observații / Referințe
	1.200	

\* Suprafața este determinată în planul de proiecție Stereo 70.



## Date referitoare la teren

Crt	Categorie folosință	Intra vilan	Suprafața (mp)	Tarla	Parcelă	Nr. topo	Observații / Referințe
1	vie	NU	1.200	221	43	-	

## Lungime Segmente

1) Valorile lungimilor segmentelor sunt obținute din proiecție în plan.

Punct început	X / Y	Punct sfârșit	X / Y	Lungime segment (** (m)
1	357.841,742 288.348,958	2	357.834,97 288.341,643	9.968
2	357.834,97 288.341,643	3	357.924,498 288.258,761	122.003
3	357.924,498 288.258,761	4	357.925,899 288.261,651	3.212
4	357.925,899 288.261,651	5	357.928,808 288.268,356	7.309
5	357.928,808 288.268,356	1	357.841,742 288.348,958	118.647

**\*\* Lungimile segmentelor sunt determinate în planul de proiecție Stereo 70 și sunt rotunjite la 1 milimetru.**

**\*\*\* Distanța dintre puncte este formată din segmente cumulate ce sunt mai mici decât valoarea 1 milimetru.**



**DATE DESPRE IMOBILUL NR. 16441**

Oficiul de Cadastru și Publicitate Imobiliară DOLJ  
Biroul de Cadastru și Publicitate Imobiliară Craiova

**A. Partea I. Descrierea imobilului**

TEREN Extravilan

Adresa: Jud. Dolj, T221, P44, 45

Nr. Crt	Nr cadastral Nr. topografic	Suprafața* (mp)	Observații / Referințe
A1		1.500	Sector cadastral:25 Teren neimprejmuit;

**B. Partea II. Proprietari și acte**

Inscrieri privitoare la dreptul de proprietate și alte drepturi reale		Referințe
/		
Act Administrativ nr. TDP 2785-48113, din 21/11/1996 emis de CJ DOLJ;		
B1	Intabulare, drept de PROPRIETATE, dobandit prin Reconstituire, cota actuala 1/1, cota initiala 1/1 1) IACOB EUGENIA 2) URZICEANU STEFAN	A1

**C. Partea III. SARCINI .**

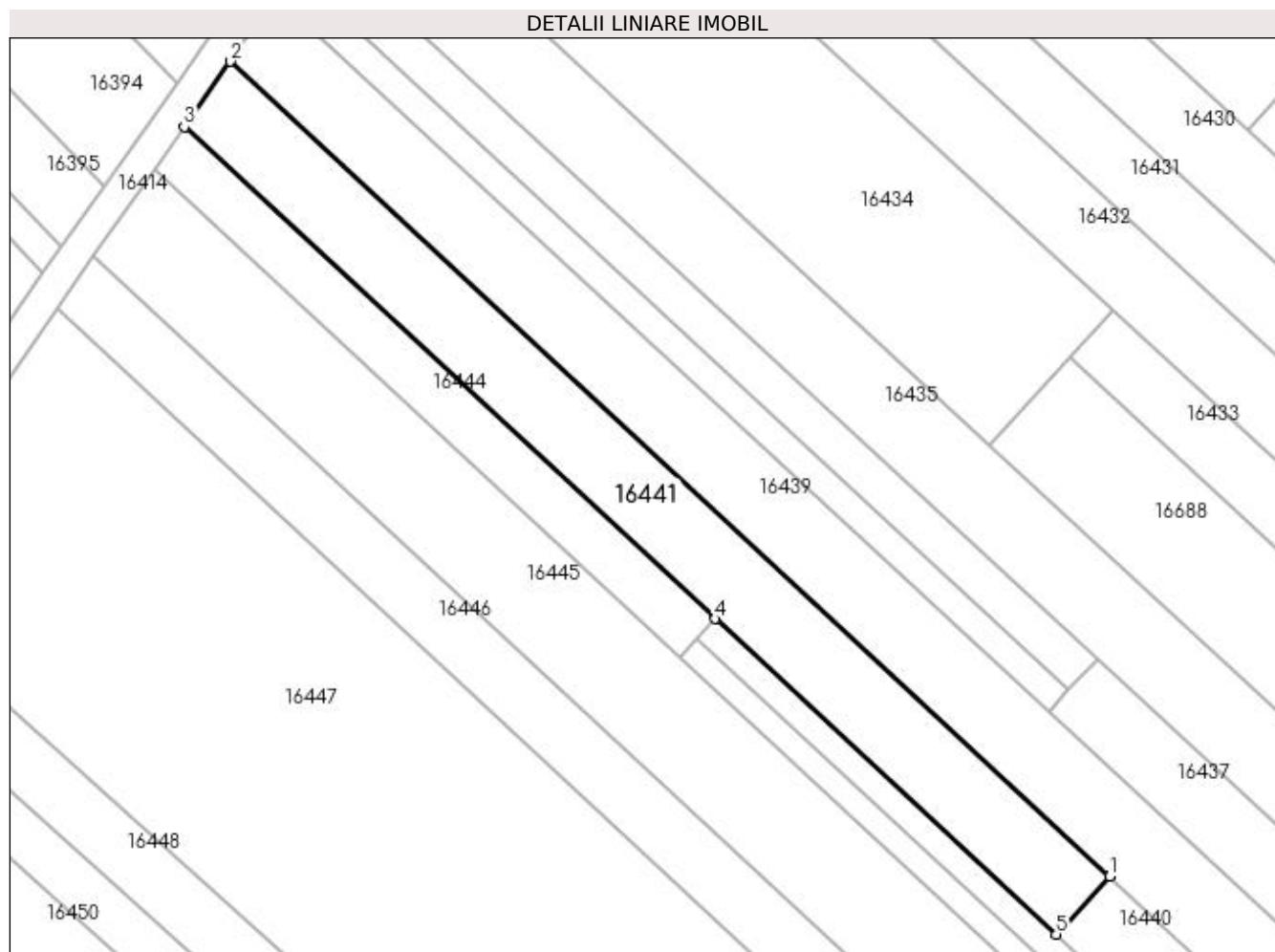
Inscrieri privind dezmembramintele dreptului de proprietate, drepturi reale de garanție și sarcini	Referințe
NU SUNT	

## Anexa Nr. 1 La Partea I

## Teren

Nr cadastral	Suprafața (mp)*	Observații / Referințe
	1.500	

\* Suprafața este determinată în planul de proiecție Stereo 70.



## Date referitoare la teren

Crt	Categorie folosință	Intra vilan	Suprafața (mp)	Tarla	Parcelă	Nr. topo	Observații / Referințe
1	vie	NU	1.300	221	44	-	
2	arabil	NU	200	221	45	-	

## Lungime Segmente

1) Valorile lungimilor segmentelor sunt obținute din proiecție în plan.

Punct început	X / Y	Punct sfârșit	X / Y	Lungime segment (** (m)
1	357.841,742 288.348,958	2	357.730,824 288.451,642	151.152
2	357.730,824 288.451,642	3	357.725,061 288.443,392	10.064
3	357.725,061 288.443,392	4	357.792,007 288.381,416	91.229
4	357.792,007 288.381,416	5	357.834,97 288.341,643	58.547

Punct început	X / Y	Punct sfârșit	X / Y	Lungime segment (** (m)
5	357.834,97 288.341,643	1	357.841,742 288.348,958	9.968

\*\* Lungimile segmentelor sunt determinate în planul de proiecție Stereo 70 și sunt rotunjite la 1 milimetru.

\*\*\* Distanța dintre puncte este formată din segmente cumulate ce sunt mai mici decât valoarea 1 milimetru.





**DATE DESPRE IMOBILUL NR. 16442**

Oficiul de Cadastru și Publicitate Imobiliară DOLJ  
Biroul de Cadastru și Publicitate Imobiliară Craiova

**A. Partea I. Descrierea imobilului**

TEREN Extravilan

Adresa: Jud. Dolj, T221, P74

Nr. Crt	Nr cadastral Nr. topografic	Suprafața* (mp)	Observații / Referințe
A1		600	Sector cadastral:25 Teren neimprejmuit;

**B. Partea II. Proprietari și acte**

Inscrieri privitoare la dreptul de proprietate și alte drepturi reale	Referințe
/	
Act Administrativ nr. TDP 1768-58840, din 05/12/1995 emis de CJ DOLJ;	
B1	A1
Intabulare, drept de PROPRIETATE, dobândit prin Reconstituire, cota actuala 1/1, cota initiala 1/1 1) TUICĂ GHEORGHE	

**C. Partea III. SARCINI .**

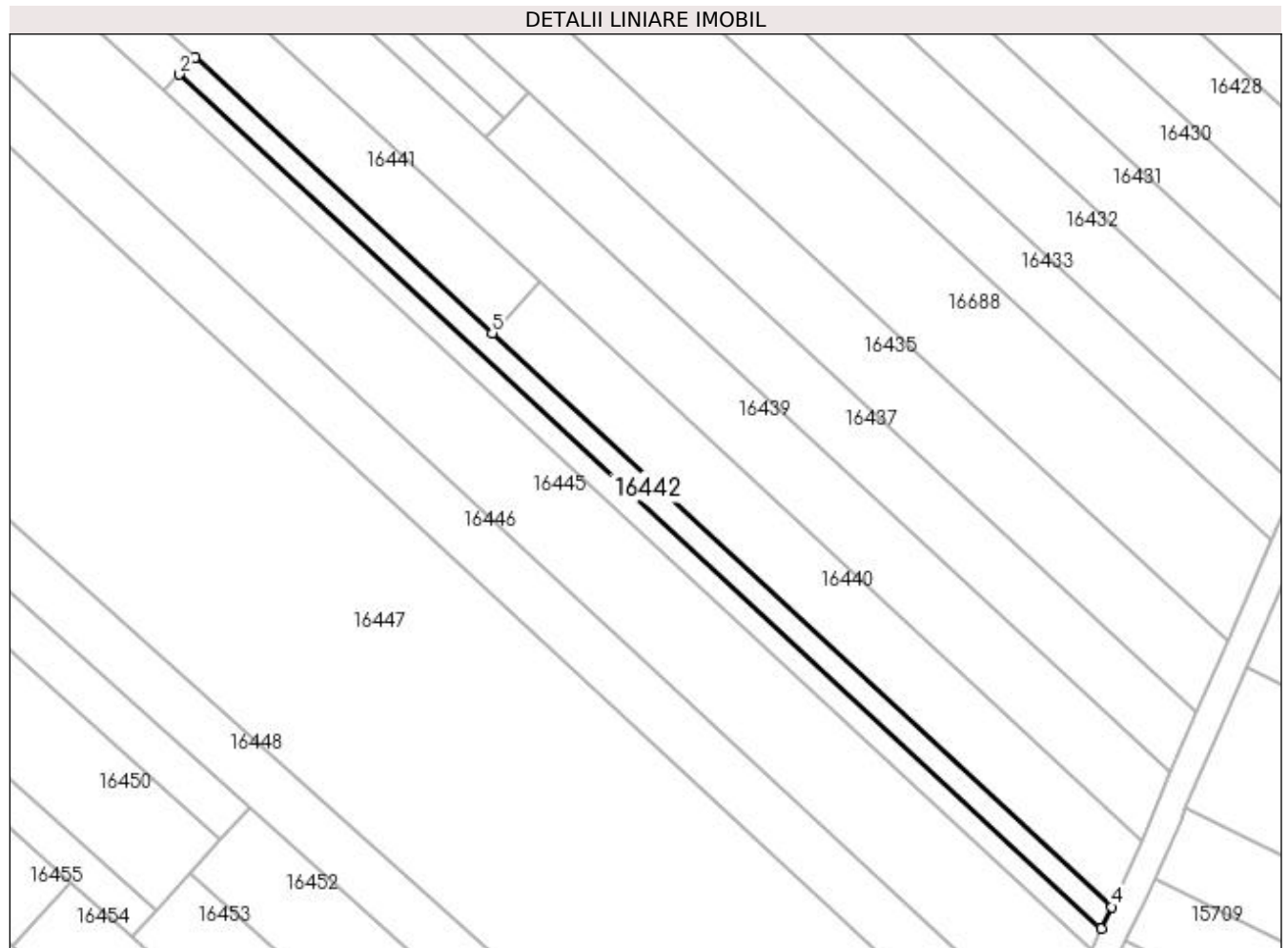
Inscrieri privind dezmembramintele dreptului de proprietate, drepturi reale de garanție și sarcini	Referințe
NU SUNT	

## Anexa Nr. 1 La Partea I

## Teren

Nr cadastral	Suprafața (mp)*	Observații / Referințe
	600	

\* Suprafața este determinată în planul de proiecție Stereo 70.



## Date referitoare la teren

Crt	Categorie folosință	Intra vilan	Suprafața (mp)	Tarla	Parcelă	Nr. topo	Observații / Referințe
1	vie	NU	600	221	74	-	

## Lungime Segmente

1) Valorile lungimilor segmentelor sunt obținute din proiecție în plan.

Punct început	X / Y	Punct sfârșit	X / Y	Lungime segment (** (m)
1	357.792,007 288.381,416	2	357.789,756 288.378,985	3.313
2	357.789,756 288.378,985	3	357.922,987 288.255,645	181.558
3	357.922,987 288.255,645	4	357.924,498 288.258,761	3.463
4	357.924,498 288.258,761	5	357.834,97 288.341,643	122.003
5	357.834,97 288.341,643	1	357.792,007 288.381,416	58.547

**\*\* Lungimile segmentelor sunt determinate în planul de proiecție Stereo 70 și sunt rotunjite la 1 milimetru.**

**\*\*\* Distanța dintre puncte este formată din segmente cumulate ce sunt mai mici decât valoarea 1 milimetru.**



**DATE DESPRE IMOBILUL NR. 16443**

Oficiul de Cadastru și Publicitate Imobiliară DOLJ  
Biroul de Cadastru și Publicitate Imobiliară Craiova

**A. Partea I. Descrierea imobilului**

TEREN Extravilan

Adresa: Jud. Dolj, T221, P46

Nr. Crt	Nr cadastral Nr. topografic	Suprafața* (mp)	Observații / Referințe
A1		600	Sector cadastral:25 Teren neimprejmuit;

**B. Partea II. Proprietari și acte**

Inscrieri privitoare la dreptul de proprietate și alte drepturi reale	Referințe
/	
Act Administrativ nr. TDP 2804-44901, din 18/11/1996 emis de CJ DOLJ;	
B1	A1
Intabulare, drept de PROPRIETATE, dobandit prin Reconstituire, cota actuala 1/1, cota initiala 1/1 1) URZICEANU ION	

**C. Partea III. SARCINI .**

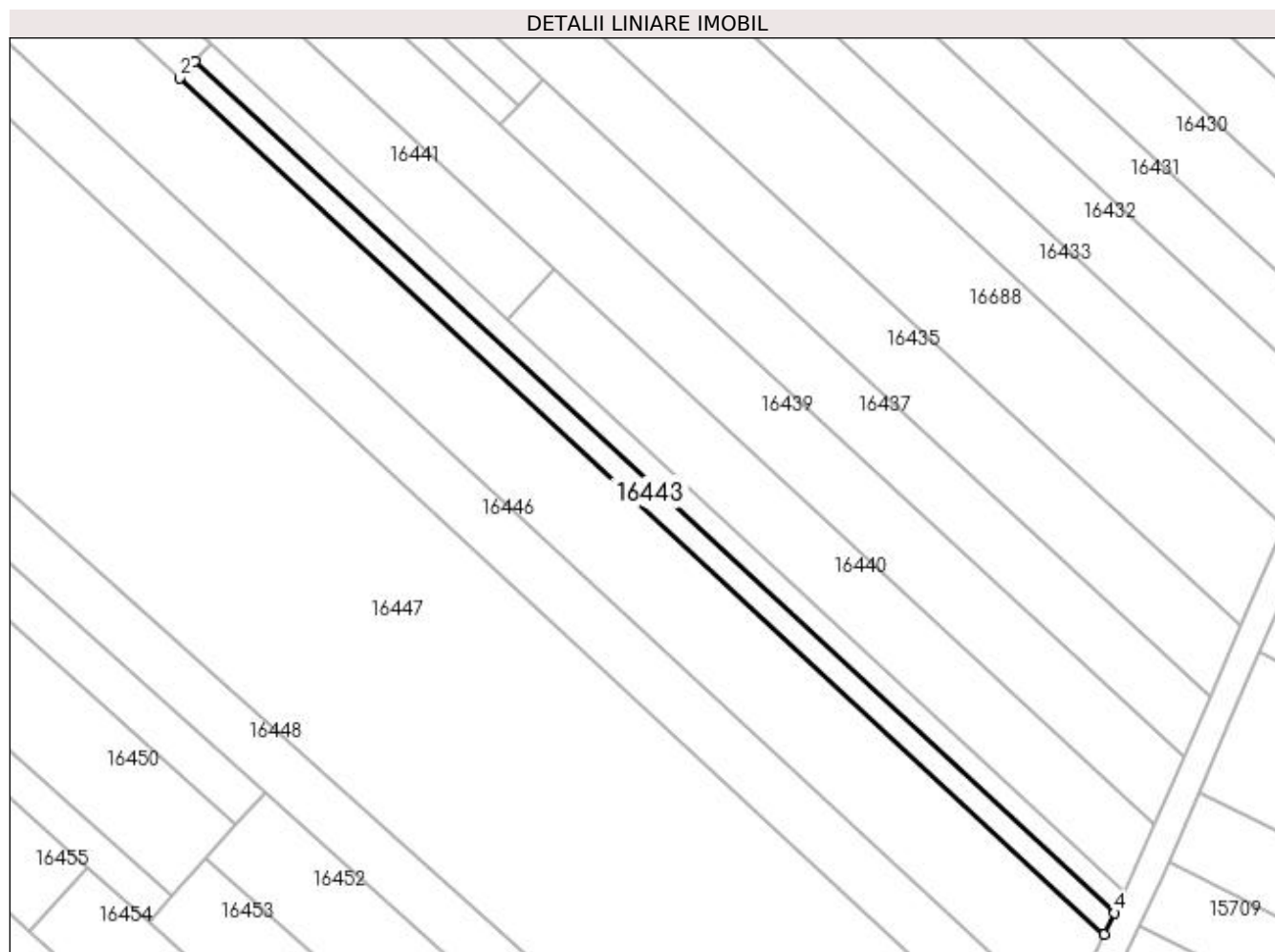
Inscrieri privind dezmembramintele dreptului de proprietate, drepturi reale de garanție și sarcini	Referințe
NU SUNT	

## Anexa Nr. 1 La Partea I

## Teren

Nr cadastral	Suprafața (mp)*	Observații / Referințe
	600	

\* Suprafața este determinată în planul de proiecție Stereo 70.



## Date referitoare la teren

Crt	Categorie folosință	Intra vilan	Suprafața (mp)	Tarla	Parcelă	Nr. topo	Observații / Referințe
1	vie	NU	600	221	46	-	

## Lungime Segmente

1) Valorile lungimilor segmentelor sunt obținute din proiecție în plan.

Punct început	X / Y	Punct sfârșit	X / Y	Lungime segment (** (m)
1	357.789,756 288.378,985	2	357.787,516 288.376,566	3.297
2	357.787,516 288.376,566	3	357.921,483 288.252,545	182.561
3	357.921,483 288.252,545	4	357.922,987 288.255,645	3.446
4	357.922,987 288.255,645	1	357.789,756 288.378,985	181.558

**\*\* Lungimile segmentelor sunt determinate în planul de proiecție Stereo 70 și sunt rotunjite la 1 milimetru.**

**\*\*\* Distanța dintre puncte este formată din segmente cumulate ce sunt mai mici decât valoarea 1 milimetru.**





**DATE DESPRE IMOBILUL NR. 16444**

Oficiul de Cadastru și Publicitate Imobiliară DOLJ  
Biroul de Cadastru și Publicitate Imobiliară Craiova

**A. Partea I. Descrierea imobilului**

TEREN Extravilan

Adresa: Jud. Dolj, T221, P73

Nr. Crt	Nr cadastral Nr. topografic	Suprafața* (mp)	Observații / Referințe
A1		600	Sector cadastral:25 Teren neimprejmuit;

**B. Partea II. Proprietari și acte**

Inscrieri privitoare la dreptul de proprietate și alte drepturi reale		Referințe
/		
Act Administrativ nr. TDP 2150-9700, din 29/07/1996 emis de CJ DOLJ;		
B1	Intabulare, drept de PROPRIETATE, dobândit prin Reconstituire, cota actuala 1/1, cota initiala 1/1 1) URZICEANU GHEORGHE	A1

**C. Partea III. SARCINI .**

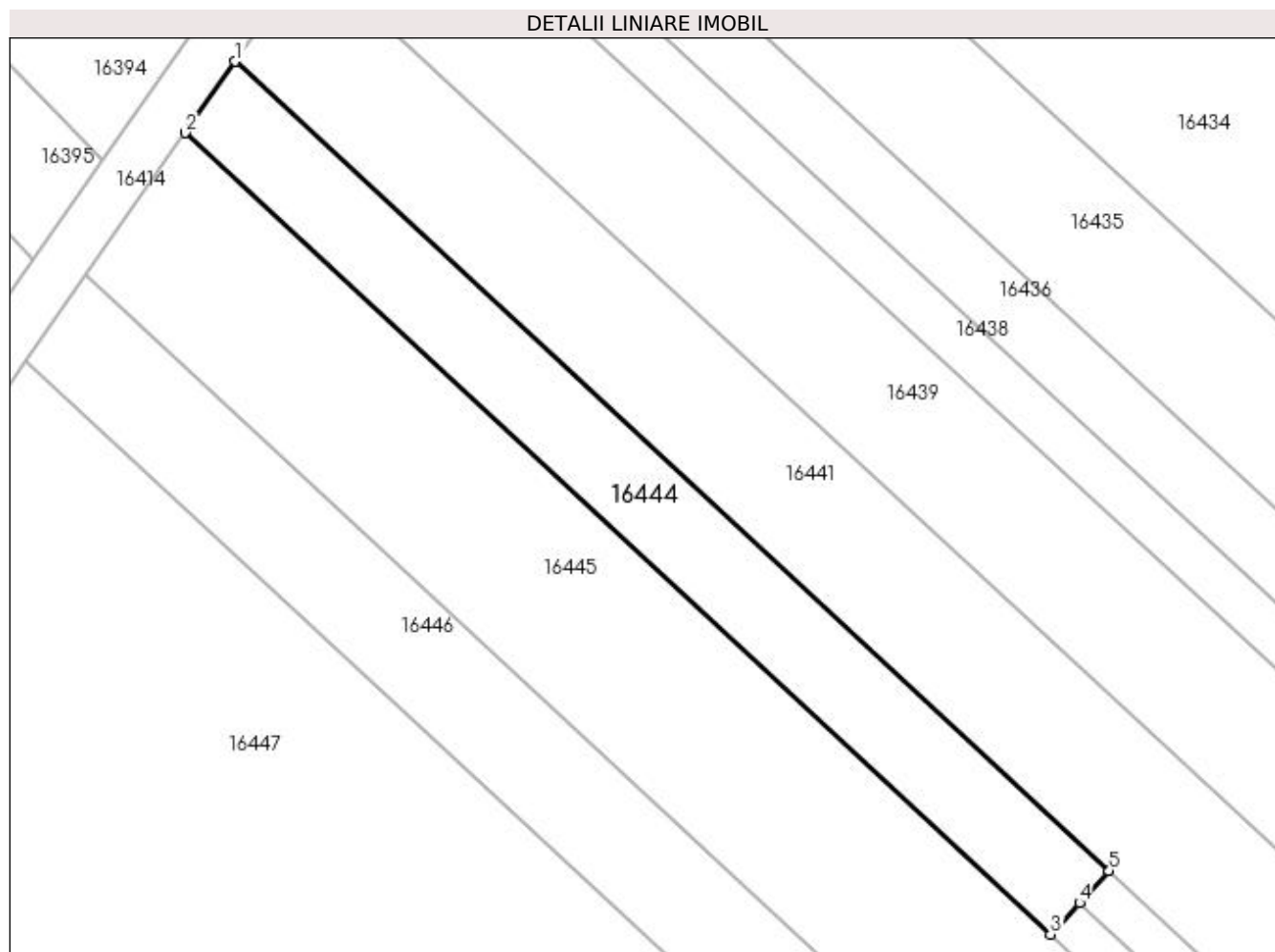
Inscrieri privind dezmembramintele dreptului de proprietate, drepturi reale de garanție și sarcini	Referințe
NU SUNT	

## Anexa Nr. 1 La Partea I

## Teren

Nr cadastral	Suprafața (mp)*	Observații / Referințe
	600	

\* Suprafața este determinată în planul de proiecție Stereo 70.



## Date referitoare la teren

Crt	Categorie folosință	Intra vilan	Suprafața (mp)	Tarla	Parcelă	Nr. topo	Observații / Referințe
1	vie	NU	600	221	73	-	

## Lungime Segmente

1) Valorile lungimilor segmentelor sunt obținute din proiecție în plan.

Punct început	X / Y	Punct sfârșit	X / Y	Lungime segment (** (m)
1	357.725,061 288.443,392	2	357.721,241 288.437,922	6.672
2	357.721,241 288.437,922	3	357.787,516 288.376,566	90.316
3	357.787,516 288.376,566	4	357.789,756 288.378,985	3.297
4	357.789,756 288.378,985	5	357.792,007 288.381,416	3.313
5	357.792,007 288.381,416	1	357.725,061 288.443,392	91.229

**\*\* Lungimile segmentelor sunt determinate în planul de proiecție Stereo 70 și sunt rotunjite la 1 milimetru.**

**\*\*\* Distanța dintre puncte este formată din segmente cumulate ce sunt mai mici decât valoarea 1 milimetru.**



**DATE DESPRE IMOBILUL NR. 16445**

Oficiul de Cadastru și Publicitate Imobiliară DOLJ  
Biroul de Cadastru și Publicitate Imobiliară Craiova

**A. Partea I. Descrierea imobilului**

TEREN Extravilan

Adresa: Jud. Dolj, T221, P48, 49

Nr. Crt	Nr cadastral Nr. topografic	Suprafața* (mp)	Observații / Referințe
A1		3.600	Sector cadastral:25 Teren neimprejmuit;

**B. Partea II. Proprietari și acte**

Inscrieri privitoare la dreptul de proprietate și alte drepturi reale	Referințe
/	
Hotarare Judecatoreasca nr. SC NR 2089, din 20/10/2014 emis de JUDECATORIA CALAFAT (CERTIFICAT DE DECES NR. 273100/ 13.09.2010; TDP NR 2783-48113/21-11-1996);	
B1	A1
Intabulare, drept de PROPRIETATE, dobandit prin Hotarare Judecatoreasca, cota actuala 1/1, cota initiala 1/1 1) MILITARU DANIEL	

**C. Partea III. SARCINI .**

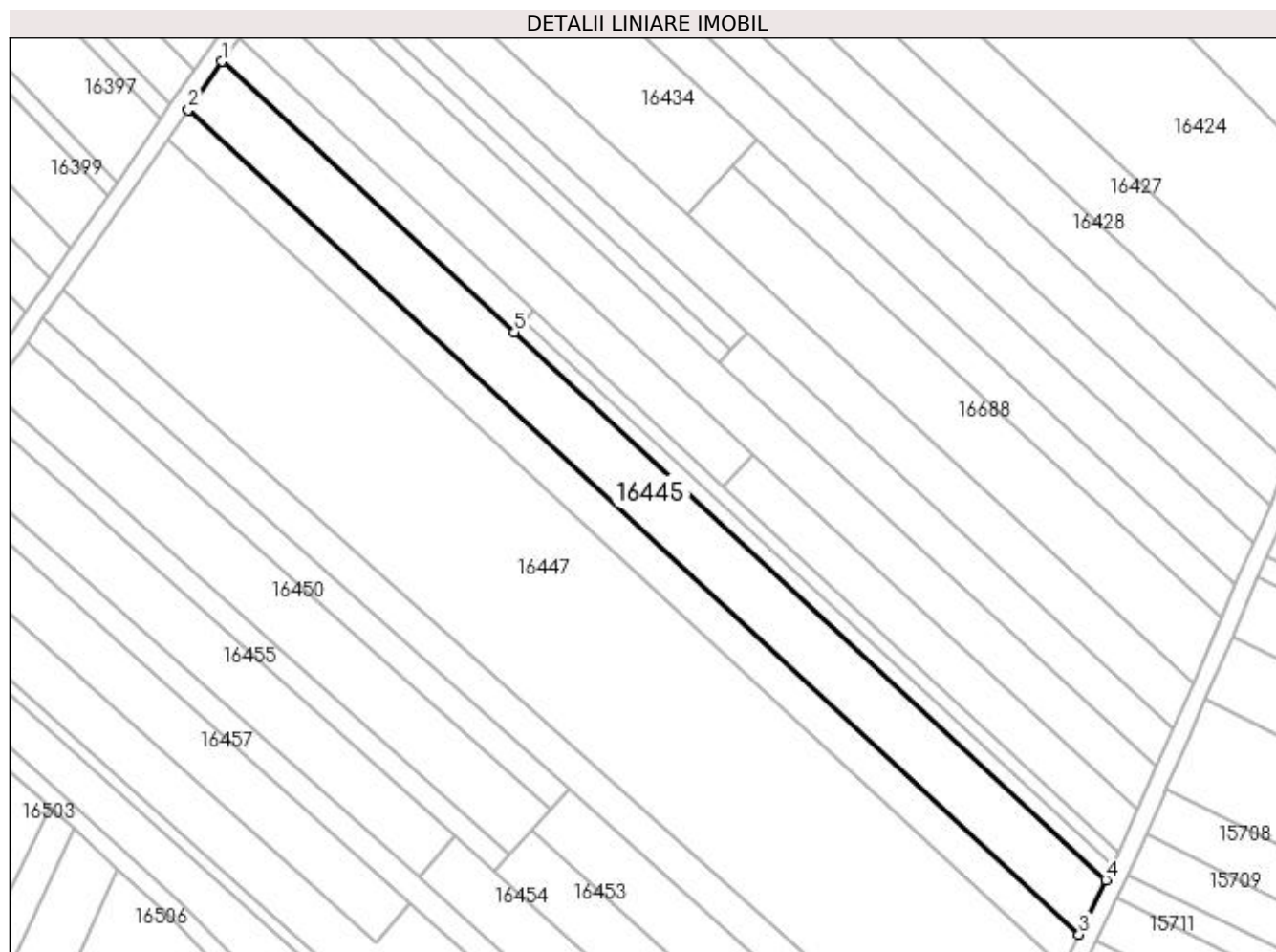
Inscrieri privind dezmembramintele dreptului de proprietate, drepturi reale de garanție și sarcini	Referințe
NU SUNT	

## Anexa Nr. 1 La Partea I

## Teren

Nr cadastral	Suprafața (mp)*	Observații / Referințe
	3.600	

\* Suprafața este determinată în planul de proiecție Stereo 70.



## Date referitoare la teren

Crt	Categorie folosință	Intravilan	Suprafața (mp)	Tarla	Parcelă	Nr. topo	Observații / Referințe
1	arabil	NU	1.400	221	48	-	
2	vie	NU	2.200	221	49	-	

## Lungime Segmente

1) Valorile lungimilor segmentelor sunt obținute din proiecție în plan.

Punct început	X / Y	Punct sfârșit	X / Y	Lungime segment (** (m)
1	357.721,241 288.437,922	2	357.713,645 288.427,047	13.265
2	357.713,645 288.427,047	3	357.915,49 288.240,186	275.061
3	357.915,49 288.240,186	4	357.921,483 288.252,545	13.735
4	357.921,483 288.252,545	5	357.787,516 288.376,566	182.561

Punct început	X / Y	Punct sfârşit	X / Y	Lungime segment (** (m)
5	357.787,516 288.376,566	1	357.721,241 288.437,922	90.316

\*\* Lungimile segmentelor sunt determinate în planul de proiecţie Stereo 70 şi sunt rotunjite la 1 milimetru.

\*\*\* Distanţa dintre puncte este formată din segmente cumulate ce sunt mai mici decât valoarea 1 milimetru.





**DATE DESPRE IMOBILUL NR. 16446**

Oficiul de Cadastru și Publicitate Imobiliară DOLJ  
Biroul de Cadastru și Publicitate Imobiliară Craiova

**A. Partea I. Descrierea imobilului**

TEREN Extravilan

Adresa: Jud. Dolj, T221, P50

Nr. Crt	Nr cadastral Nr. topografic	Suprafața* (mp)	Observații / Referințe
A1		2.200	Sector cadastral:25 Teren neimprejmuit;

**B. Partea II. Proprietari și acte**

Inscrieri privitoare la dreptul de proprietate și alte drepturi reale	Referințe
/	
Act Administrativ nr. TDP 3361-59474, din 25/03/1997 emis de CJ DOLJ;	
B1	A1
Intabulare, drept de PROPRIETATE, dobândit prin Reconstituire, cota actuala 1/1, cota initiala 1/1 1) STĂNOI ION	

**C. Partea III. SARCINI .**

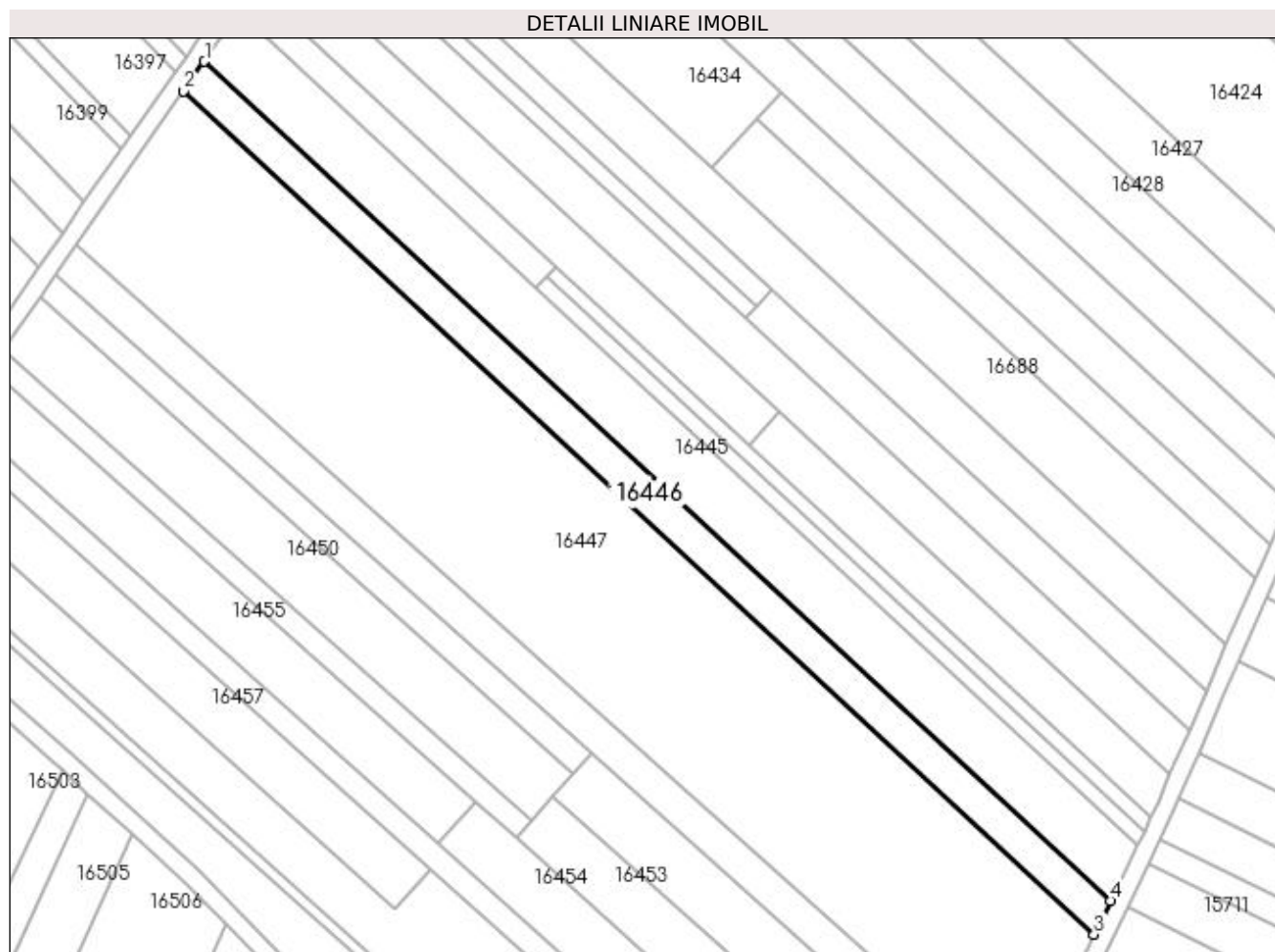
Inscrieri privind dezmembramintele dreptului de proprietate, drepturi reale de garanție și sarcini	Referințe
NU SUNT	

## Anexa Nr. 1 La Partea I

## Teren

Nr cadastral	Suprafața (mp)*	Observații / Referințe
	2.200	

\* Suprafața este determinată în planul de proiecție Stereo 70.



## Date referitoare la teren

Crt	Categorie folosință	Intra vilan	Suprafața (mp)	Tarla	Parcelă	Nr. topo	Observații / Referințe
1	vie	NU	2.200	221	50	-	

## Lungime Segmente

1) Valorile lungimilor segmentelor sunt obținute din proiecție în plan.

Punct început	X / Y	Punct sfârșit	X / Y	Lungime segment (** (m)
1	357.713,645 288.427,047	2	357.709,033 288.420,443	8.055
2	357.709,033 288.420,443	3	357.911,851 288.232,682	276.386
3	357.911,851 288.232,682	4	357.915,49 288.240,186	8.34
4	357.915,49 288.240,186	1	357.713,645 288.427,047	275.061

**\*\* Lungimile segmentelor sunt determinate în planul de proiecție Stereo 70 și sunt rotunjite la 1 milimetru.**

**\*\*\* Distanța dintre puncte este formată din segmente cumulate ce sunt mai mici decât valoarea 1 milimetru.**



**DATE DESPRE IMOBILUL NR. 16447**

Oficiul de Cadastru și Publicitate Imobiliară DOLJ  
Biroul de Cadastru și Publicitate Imobiliară Craiova

**A. Partea I. Descrierea imobilului**

TEREN Extravilan

Adresa: Jud. Dolj, T221, P51

Nr. Crt	Nr cadastral Nr. topografic	Suprafața* (mp)	Observații / Referințe
A1		10.888	Sector cadastral:25 Teren neimprejmuit;

**B. Partea II. Proprietari și acte**

Inscrieri privitoare la dreptul de proprietate și alte drepturi reale		Referințe
/		
Act Normativ nr. LEGEA 7, din 13/03/1996 emis de GUVERNUL ROMANIEI;		
B1	Inscrierea provizorie, drept de PROPRIETATE, dobandit prin Lege, cota actuala 1/1, cota initiala 1/1 1) PROPRIETAR NEIDENTIFICAT	A1

**C. Partea III. SARCINI .**

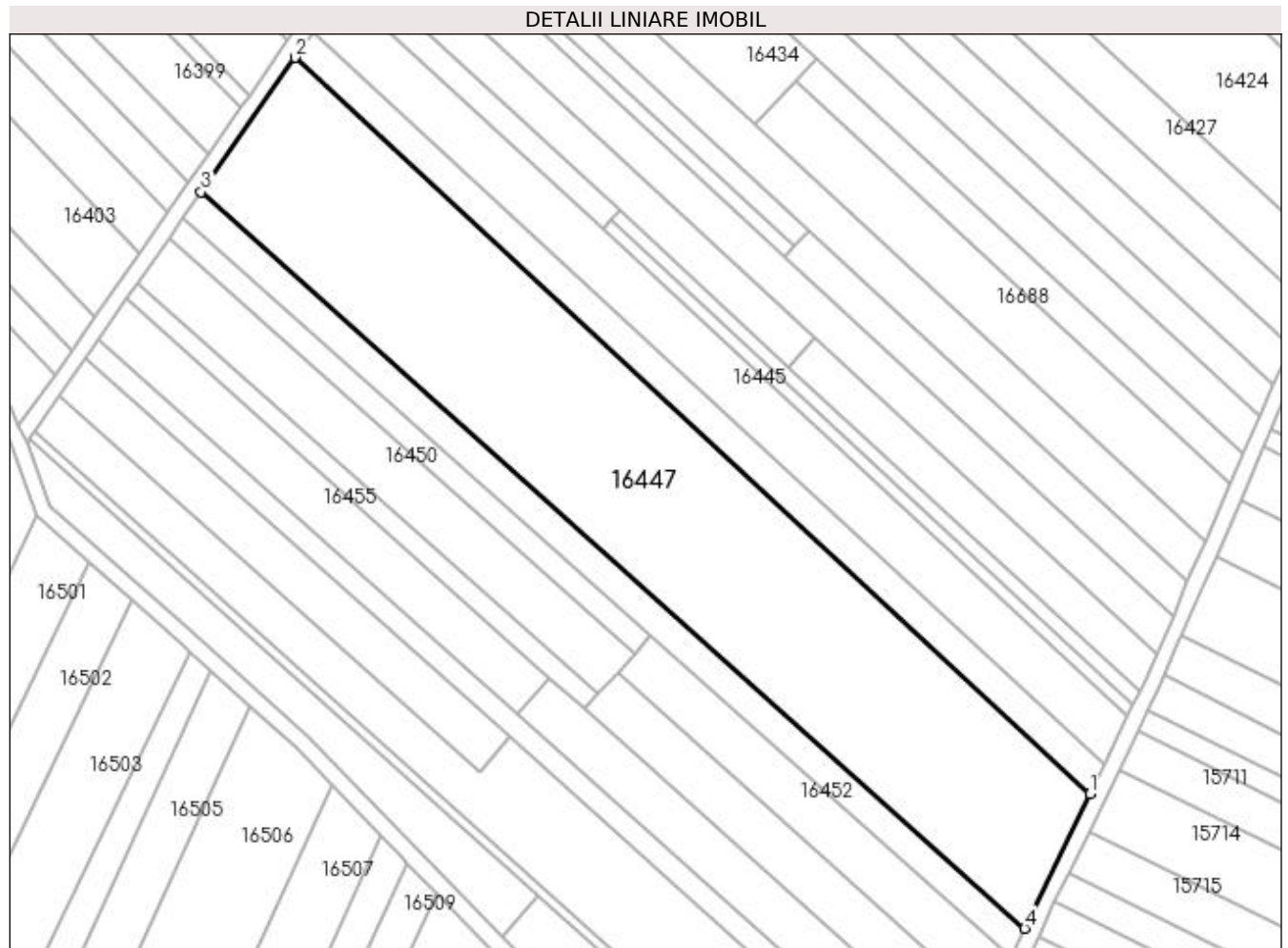
Inscrieri privind dezmembramintele dreptului de proprietate, drepturi reale de garanție și sarcini	Referințe
NU SUNT	

## Anexa Nr. 1 La Partea I

## Teren

Nr cadastral	Suprafața (mp)*	Observații / Referințe
	10.888	

\* Suprafața este determinată în planul de proiecție Stereo 70.



## Date referitoare la teren

Crt	Categorie folosință	Intra vilan	Suprafața (mp)	Tarla	Parcelă	Nr. topo	Observații / Referințe
1	arabil	NU	10.888	221	51	-	

## Lungime Segmente

1) Valorile lungimilor segmentelor sunt obținute din proiecție în plan.

Punct început	X / Y	Punct sfârșit	X / Y	Lungime segment (** (m)
1	357.911,851 288.232,682	2	357.709,033 288.420,443	276.386
2	357.709,033 288.420,443	3	357.685,082 288.386,152	41.827
3	357.685,082 288.386,152	4	357.895,229 288.198,405	281.799
4	357.895,229 288.198,405	1	357.911,851 288.232,682	38.095

**\*\* Lungimile segmentelor sunt determinate în planul de proiecție Stereo 70 și sunt rotunjite la 1 milimetru.**

**\*\*\* Distanța dintre puncte este formată din segmente cumulate ce sunt mai mici decât valoarea 1 milimetru.**





**DATE DESPRE IMOBILUL NR. 16448**

Oficiul de Cadastru și Publicitate Imobiliară DOLJ  
Biroul de Cadastru și Publicitate Imobiliară Craiova

**A. Partea I. Descrierea imobilului**

TEREN Extravilan

Adresa: Jud. Dolj, T221, P55, 56

Nr. Crt	Nr cadastral Nr. topografic	Suprafața* (mp)	Observații / Referințe
A1		2.200	Sector cadastral:25 Teren neimprejmuit;

**B. Partea II. Proprietari și acte**

Inscrieri privitoare la dreptul de proprietate și alte drepturi reale		Referințe
/		
Act Administrativ nr. TDP 2598/45413, din 27/02/1997 emis de CJ DOLJ;		
B1	Intabulare, drept de PROPRIETATE, dobândit prin Reconstituire, cota actuala 1/1, cota initiala 1/1 1) BUZATU DUMITRU	A1

**C. Partea III. SARCINI .**

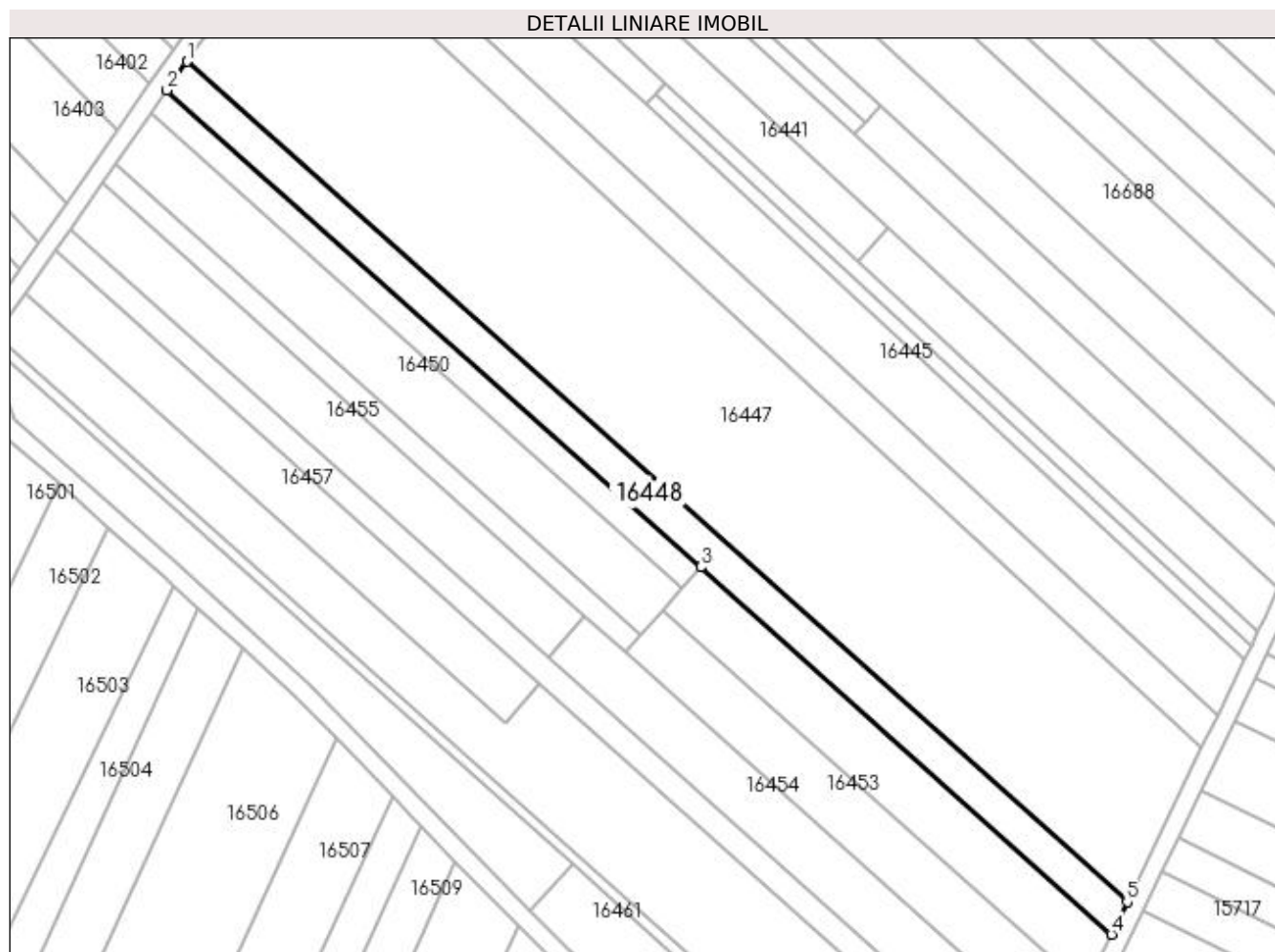
Inscrieri privind dezmembramintele dreptului de proprietate, drepturi reale de garanție și sarcini	Referințe
NU SUNT	

## Anexa Nr. 1 La Partea I

## Teren

Nr cadastral	Suprafața (mp)*	Observații / Referințe
	2.200	

\* Suprafața este determinată în planul de proiecție Stereo 70.



## Date referitoare la teren

Crt	Categorie folosință	Intra vilan	Suprafața (mp)	Tarla	Parcelă	Nr. topo	Observații / Referințe
1	vie	NU	2.000	221	55	-	
2	arabil	NU	200	221	56	-	

## Lungime Segmente

1) Valorile lungimilor segmentelor sunt obținute din proiecție în plan.

Punct început	X / Y	Punct sfârșit	X / Y	Lungime segment (** (m)
1	357.685,082 288.386,152	2	357.680,59 288.379,72	7.845
2	357.680,59 288.379,72	3	357.799,863 288.273,16	159.941
3	357.799,863 288.273,16	4	357.891,695 288.191,117	123.143
4	357.891,695 288.191,117	5	357.895,229 288.198,405	8.1

Punct început	X / Y	Punct sfârșit	X / Y	Lungime segment (** (m)
5	357.895,229 288.198,405	1	357.685,082 288.386,152	281.799

\*\* Lungimile segmentelor sunt determinate în planul de proiecție Stereo 70 și sunt rotunjite la 1 milimetru.

\*\*\* Distanța dintre puncte este formată din segmente cumulate ce sunt mai mici decât valoarea 1 milimetru.



**DATE DESPRE IMOBILUL NR. 16449**

Oficiul de Cadastru și Publicitate Imobiliară DOLJ  
Biroul de Cadastru și Publicitate Imobiliară Craiova

**A. Partea I. Descrierea imobilului**

TEREN Extravilan

Adresa: Jud. Dolj, T221, P57

Nr. Crt	Nr cadastral Nr. topografic	Suprafața* (mp)	Observații / Referințe
A1	34793	1.000	Sector cadastral:25 Teren neimprejmuit;

**B. Partea II. Proprietari și acte**

Inscrieri privitoare la dreptul de proprietate și alte drepturi reale	Referințe
<b>240367 / 05/12/2022</b>	
Act Notarial nr. CvC aut 2566, din 29/11/2022 emis de Stefanescu Floriana;	
B1	A1
Intabulare, drept de PROPRIETATE, dobandit prin Conventie, cota actuala 1/1 1) GLAVAN STEFANITA-DAVID, LIPSA CNP	

**C. Partea III. SARCINI .**

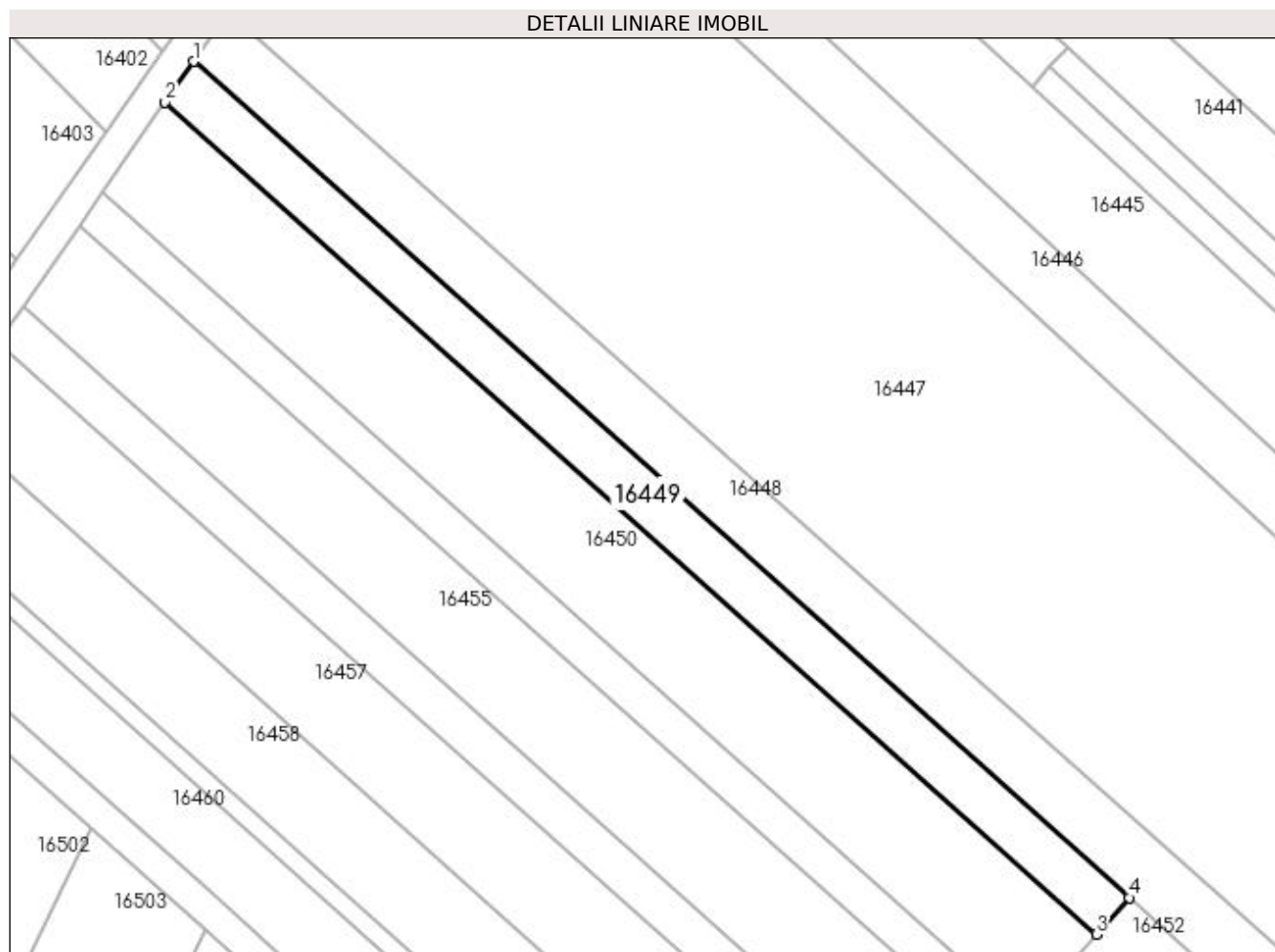
Inscrieri privind dezmembramintele dreptului de proprietate, drepturi reale de garanție și sarcini	Referințe
NU SUNT	

## Anexa Nr. 1 La Partea I

## Teren

Nr cadastral	Suprafața (mp)*	Observații / Referințe
34793	1.000	

\* Suprafața este determinată în planul de proiecție Stereo 70.



## Date referitoare la teren

Crt	Categorie folosință	Intravilan	Suprafața (mp)	Tarla	Parcelă	Nr. topo	Observații / Referințe
1	arabil	NU	1.000	221	57	-	

## Lungime Segmente

1) Valorile lungimilor segmentelor sunt obținute din proiecție în plan.

Punct început	X / Y	Punct sfârșit	X / Y	Lungime segment (** (m)
1	357.680,59 288.379,72	2	357.676,975 288.374,545	6.313
2	357.676,975 288.374,545	3	357.795,688 288.268,487	159.189
3	357.795,688 288.268,487	4	357.799,863 288.273,16	6.266
4	357.799,863 288.273,16	1	357.680,59 288.379,72	159.941

**\*\* Lungimile segmentelor sunt determinate în planul de proiecție Stereo 70 și sunt rotunjite la 1 milimetru.**

**\*\*\* Distanța dintre puncte este formată din segmente cumulate ce sunt mai mici decât valoarea 1 milimetru.**





**DATE DESPRE IMOBILUL NR. 16450**

Oficiul de Cadastru și Publicitate Imobiliară DOLJ  
Biroul de Cadastru și Publicitate Imobiliară Craiova

**A. Partea I. Descrierea imobilului**

TEREN Extravilan

Adresa: Jud. Dolj, T221, P58, 59

Nr. Crt	Nr cadastral Nr. topografic	Suprafața* (mp)	Observații / Referințe
A1		2.200	Sector cadastral:25 Teren neimprejmuit;

**B. Partea II. Proprietari și acte**

Inscrieri privitoare la dreptul de proprietate și alte drepturi reale	Referințe
/	
Act Administrativ nr. TDP 4283-46619, din 21/09/2002 emis de CJ DOLJ;	
B1	A1
Intabulare, drept de PROPRIETATE, dobândit prin Reconstituire, cota actuala 1/1, cota initiala 1/1 1) FETICA VASILE, LIPSA CNP	

**C. Partea III. SARCINI .**

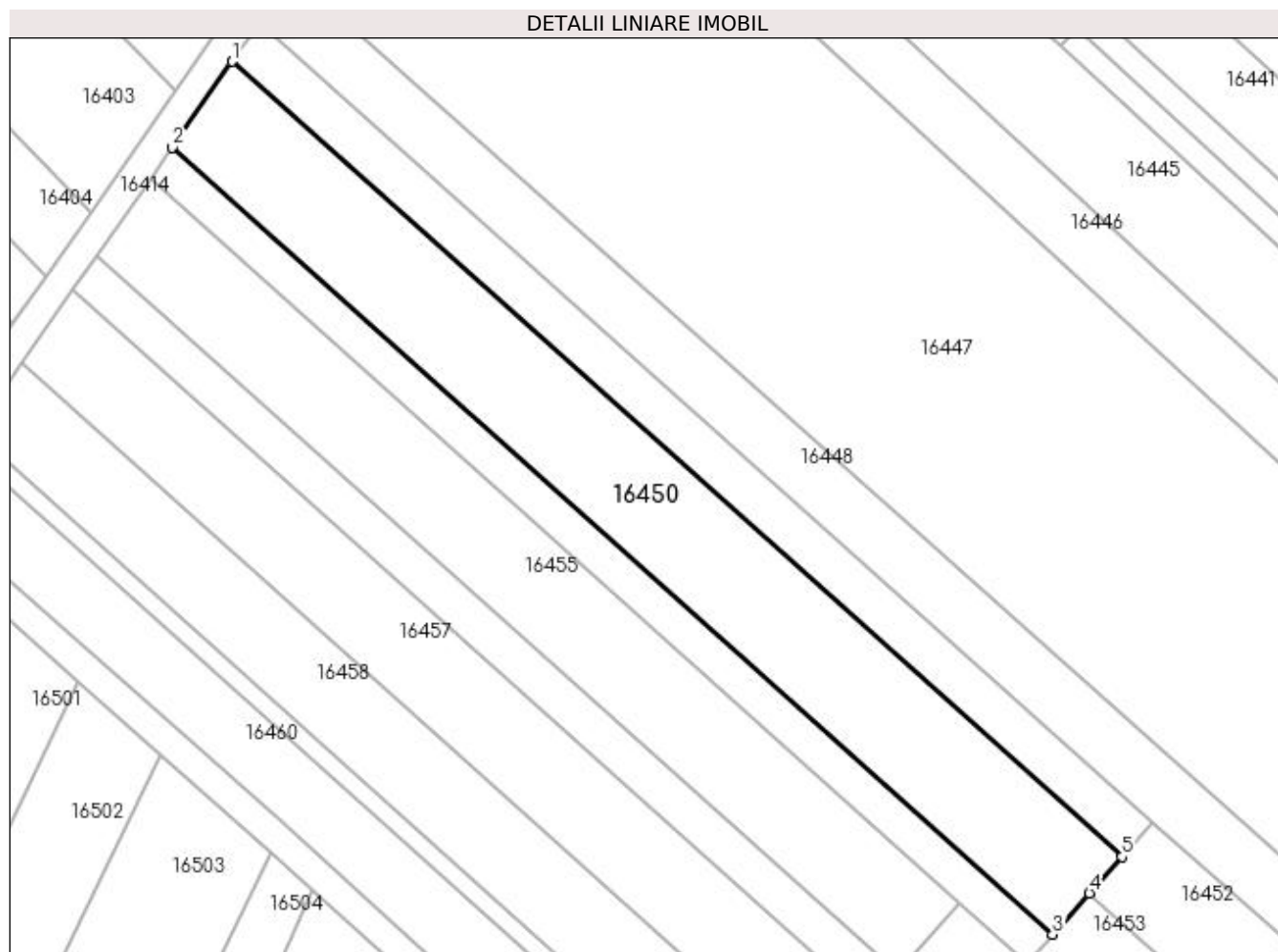
Inscrieri privind dezmembramintele dreptului de proprietate, drepturi reale de garanție și sarcini	Referințe
NU SUNT	

## Anexa Nr. 1 La Partea I

## Teren

Nr cadastral	Suprafața (mp)*	Observații / Referințe
	2.200	

\* Suprafața este determinată în planul de proiecție Stereo 70.



## Date referitoare la teren

Crt	Categorie folosință	Intra vilan	Suprafața (mp)	Tarla	Parcelă	Nr. topo	Observații / Referințe
1	arabil	NU	600	221	58	-	
2	vie	NU	1.600	221	59	-	

## Lungime Segmente

1) Valorile lungimilor segmentelor sunt obținute din proiecție în plan.

Punct început	X / Y	Punct sfârșit	X / Y	Lungime segment (** (m)
1	357.676,975 288.374,545	2	357.668,963 288.363,074	13.992
2	357.668,963 288.363,074	3	357.786,432 288.258,127	157.521
3	357.786,432 288.258,127	4	357.791,333 288.263,613	7.356
4	357.791,333 288.263,613	5	357.795,688 288.268,487	6.536

Punct început	X / Y	Punct sfârșit	X / Y	Lungime segment (** (m)
5	357.795,688 288.268,487	1	357.676,975 288.374,545	159.189

\*\* Lungimile segmentelor sunt determinate în planul de proiecție Stereo 70 și sunt rotunjite la 1 milimetru.

\*\*\* Distanța dintre puncte este formată din segmente cumulate ce sunt mai mici decât valoarea 1 milimetru.



**DATE DESPRE IMOBILUL NR. 16451**

Oficiul de Cadastru și Publicitate Imobiliară DOLJ  
Biroul de Cadastru și Publicitate Imobiliară Craiova

**A. Partea I. Descrierea imobilului**

TEREN Extravilan

Adresa: Jud. Dolj, T221, P60

Nr. Crt	Nr cadastral Nr. topografic	Suprafața* (mp)	Observații / Referințe
A1	39941	800	Sector cadastral:25 Teren neimprijmuit;

**B. Partea II. Proprietari și acte**

Inscrieri privitoare la dreptul de proprietate și alte drepturi reale		Referințe
<b>175007 / 19/09/2022</b>		
Act Administrativ nr. TDP 2641-48112, din 15/11/1996 emis de COMISIA JUDETEANA DOLJ (Act Administrativ nr. Adeverinta nr.5213, din 22/08/2022 emis de PRIMARIA MOTATEI; Act Notarial nr. Contract de partaj voluntar nr.562, din 08/02/2018 emis de BIN Budiana Ionut Razvan; Act Notarial nr. Certificat de mostenitor nr.36, din 08/02/2018 emis de BIN Budiana Ionut Razvan;);		
B1	Intabulare, drept de PROPRIETATE, dobandit prin Reconstituire, cota actuala 1/1, cota initiala 1/1 1) GHEORGHE MARCELA, Fetica Lucia	A1

**C. Partea III. SARCINI .**

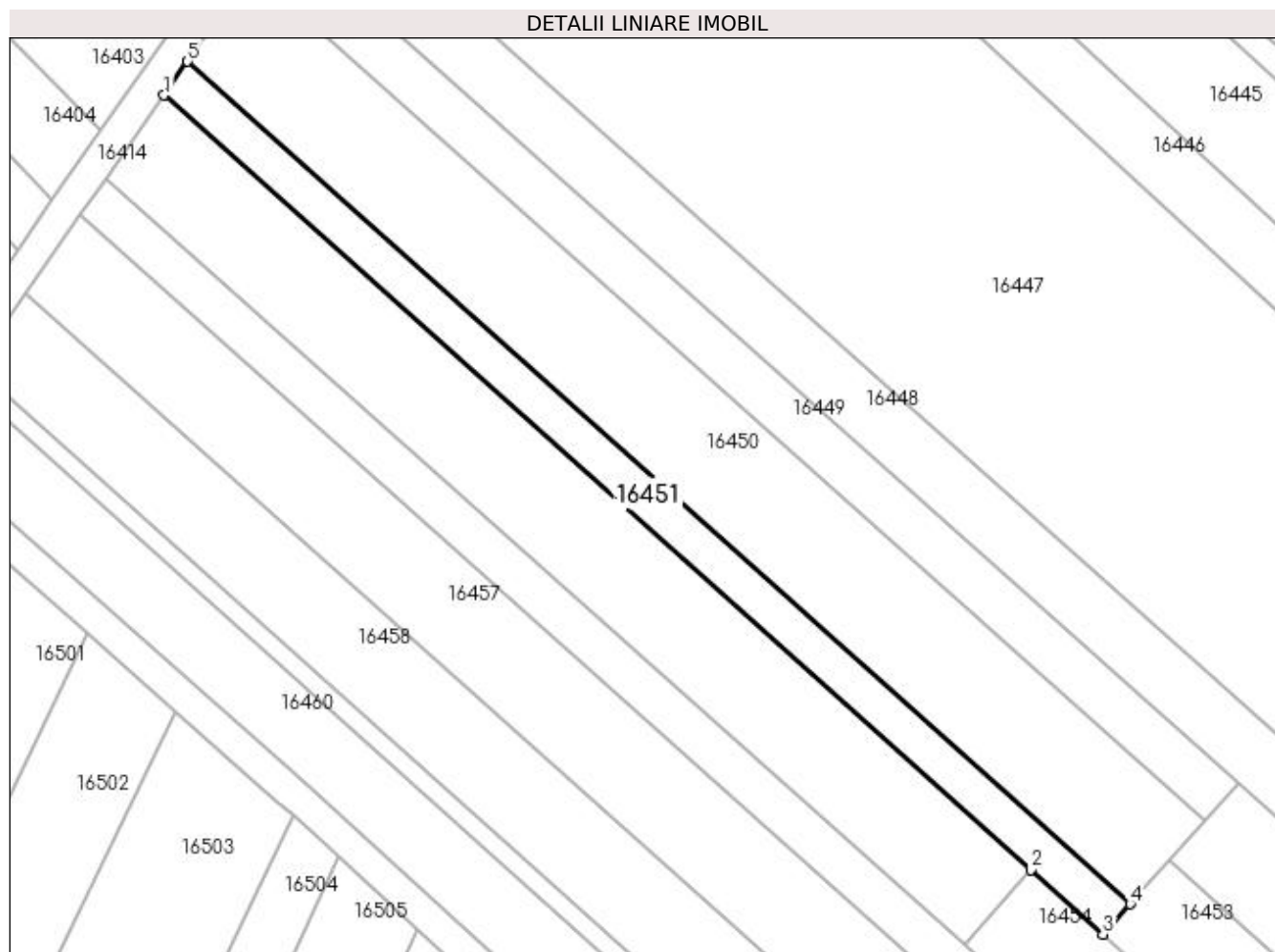
Inscrieri privind dezmembramintele dreptului de proprietate, drepturi reale de garanție și sarcini	Referințe
NU SUNT	

## Anexa Nr. 1 La Partea I

## Teren

Nr cadastral	Suprafața (mp)*	Observații / Referințe
39941	800	

\* Suprafața este determinată în planul de proiecție Stereo 70.



## Date referitoare la teren

Crt	Categorie folosință	Intra vilan	Suprafața (mp)	Tarla	Parcelă	Nr. topo	Observații / Referințe
1	arabil	NU	800	221	60	-	

## Lungime Segmente

1) Valorile lungimilor segmentelor sunt obținute din proiecție în plan.

Punct început	X / Y	Punct sfârșit	X / Y	Lungime segment (** (m)
1	357.666,028 288.358,872	2	357.774,076 288.262,341	144.888
2	357.774,076 288.262,341	3	357.783,041 288.254,332	12.021
3	357.783,041 288.254,332	4	357.786,432 288.258,127	5.089
4	357.786,432 288.258,127	5	357.668,963 288.363,074	157.521
5	357.668,963 288.363,074	1	357.666,028 288.358,872	5.126

**\*\* Lungimile segmentelor sunt determinate în planul de proiecție Stereo 70 și sunt rotunjite la 1 milimetru.**

**\*\*\* Distanța dintre puncte este formată din segmente cumulate ce sunt mai mici decât valoarea 1 milimetru.**





**DATE DESPRE IMOBILUL NR. 16452**

Oficiul de Cadastru și Publicitate Imobiliară DOLJ  
Biroul de Cadastru și Publicitate Imobiliară Craiova

**A. Partea I. Descrierea imobilului**

TEREN Extravilan

Adresa: Jud. Dolj, T221, P61

Nr. Crt	Nr cadastral Nr. topografic	Suprafața* (mp)	Observații / Referințe
A1		1.600	Sector cadastral:25 Teren neimprejmuit;

**B. Partea II. Proprietari și acte**

Inscrieri privitoare la dreptul de proprietate și alte drepturi reale	Referințe
/	
Act Administrativ nr. TDP 2846-44901, din 19/11/1996 emis de CJ DOLJ;	
B1	A1
Intabulare, drept de PROPRIETATE, dobândit prin Reconstituire, cota actuala 1/1, cota initiala 1/1 1) PÎRVAN PETRE, LIPSA CNP	

**C. Partea III. SARCINI .**

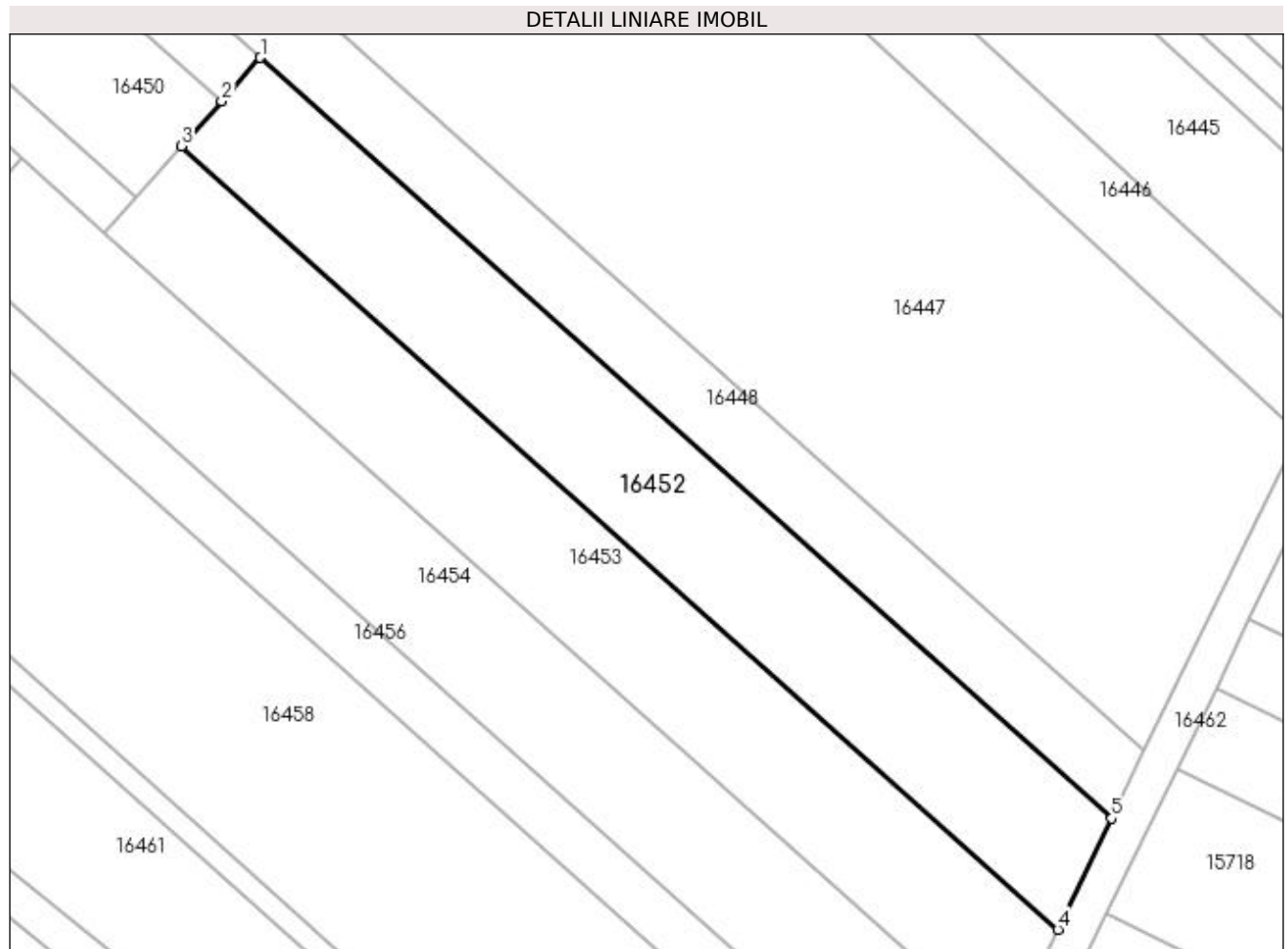
Inscrieri privind dezmembramintele dreptului de proprietate, drepturi reale de garanție și sarcini	Referințe
NU SUNT	

## Anexa Nr. 1 La Partea I

## Teren

Nr cadastral	Suprafața (mp)*	Observații / Referințe
	1.600	

\* Suprafața este determinată în planul de proiecție Stereo 70.



## Date referitoare la teren

Crt	Categorie folosință	Intra vilan	Suprafața (mp)	Tarla	Parcelă	Nr. topo	Observații / Referințe
1	vie	NU	1.600	221	61	-	

## Lungime Segmente

1) Valorile lungimilor segmentelor sunt obținute din proiecție în plan.

Punct început	X / Y	Punct sfârșit	X / Y	Lungime segment (** (m)
1	357.799,863 288.273,16	2	357.795,688 288.268,487	6.266
2	357.795,688 288.268,487	3	357.791,333 288.263,613	6.536
3	357.791,333 288.263,613	4	357.885,886 288.179,139	126.792
4	357.885,886 288.179,139	5	357.891,695 288.191,117	13.312
5	357.891,695 288.191,117	1	357.799,863 288.273,16	123.143

**\*\* Lungimile segmentelor sunt determinate în planul de proiecție Stereo 70 și sunt rotunjite la 1 milimetru.**

**\*\*\* Distanța dintre puncte este formată din segmente cumulate ce sunt mai mici decât valoarea 1 milimetru.**



**DATE DESPRE IMOBILUL NR. 16453**

Oficiul de Cadastru și Publicitate Imobiliară DOLJ  
Biroul de Cadastru și Publicitate Imobiliară Craiova

**A. Partea I. Descrierea imobilului**

TEREN Extravilan

Adresa: Jud. Dolj, T221, P62

Nr. Crt	Nr cadastral Nr. topografic	Suprafața* (mp)	Observații / Referințe
A1		1.600	Sector cadastral:25 Teren neimprejmuit;

**B. Partea II. Proprietari și acte**

Inscrieri privitoare la dreptul de proprietate și alte drepturi reale	Referințe
/	
Act Administrativ nr. TDP 4002-45410, din 23/04/1999 emis de CJ DOLJ;	
B1	A1
Intabulare, drept de PROPRIETATE, dobândit prin Reconstituire, cota actuala 1/1, cota initiala 1/1 1) PÎRVAN FLOREA	

**C. Partea III. SARCINI .**

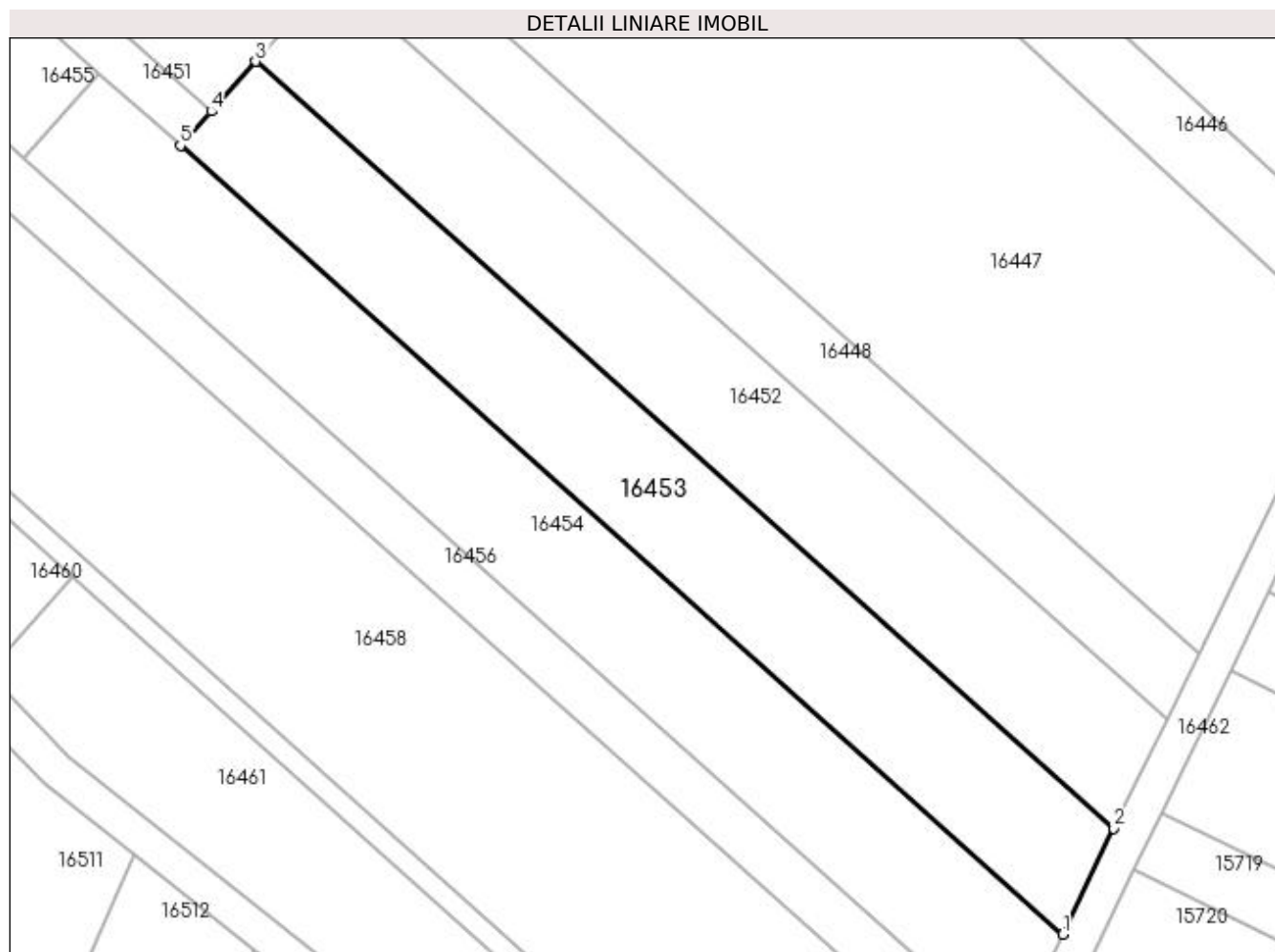
Inscrieri privind dezmembramintele dreptului de proprietate, drepturi reale de garanție și sarcini	Referințe
NU SUNT	

## Anexa Nr. 1 La Partea I

## Teren

Nr cadastral	Suprafața (mp)*	Observații / Referințe
	1.600	

\* Suprafața este determinată în planul de proiecție Stereo 70.



## Date referitoare la teren

Crt	Categorie folosință	Intra vilan	Suprafața (mp)	Tarla	Parcelă	Nr. topo	Observații / Referințe
1	vie	NU	1.600	221	62	-	

## Lungime Segmente

1) Valorile lungimilor segmentelor sunt obținute din proiecție în plan.

Punct început	X / Y	Punct sfârșit	X / Y	Lungime segment (** (m)
1	357.880,239 288.167,495	2	357.885,886 288.179,139	12.941
2	357.885,886 288.179,139	3	357.791,333 288.263,613	126.792
3	357.791,333 288.263,613	4	357.786,432 288.258,127	7.356
4	357.786,432 288.258,127	5	357.783,041 288.254,332	5.089
5	357.783,041 288.254,332	1	357.880,239 288.167,495	130.338

**\*\* Lungimile segmentelor sunt determinate în planul de proiecție Stereo 70 și sunt rotunjite la 1 milimetru.**

**\*\*\* Distanța dintre puncte este formată din segmente cumulate ce sunt mai mici decât valoarea 1 milimetru.**





**DATE DESPRE IMOBILUL NR. 16454**

Oficiul de Cadastru și Publicitate Imobiliară DOLJ  
Biroul de Cadastru și Publicitate Imobiliară Craiova

**A. Partea I. Descrierea imobilului**

TEREN Extravilan

Adresa: Jud. Dolj, T221, P63

Nr. Crt	Nr cadastral Nr. topografic	Suprafața* (mp)	Observații / Referințe
A1	39819	1.800	Sector cadastral:25 Teren neimprejmuit;

**B. Partea II. Proprietari și acte**

Inscrieri privitoare la dreptul de proprietate și alte drepturi reale	Referințe
<b>78313 / 29/04/2022</b>	
Act Notarial nr. CVC 809, din 28/04/2022 emis de Stefanescu Floriana;	
B1	A1
Intabulare, drept de PROPRIETATE, dobandit prin Conventie, cota actuala 1/1, cota initiala 1/1	
1) GLĂVAN CRISTINEL	
2) GLĂVAN NICULINA-ESTERA	

**C. Partea III. SARCINI .**

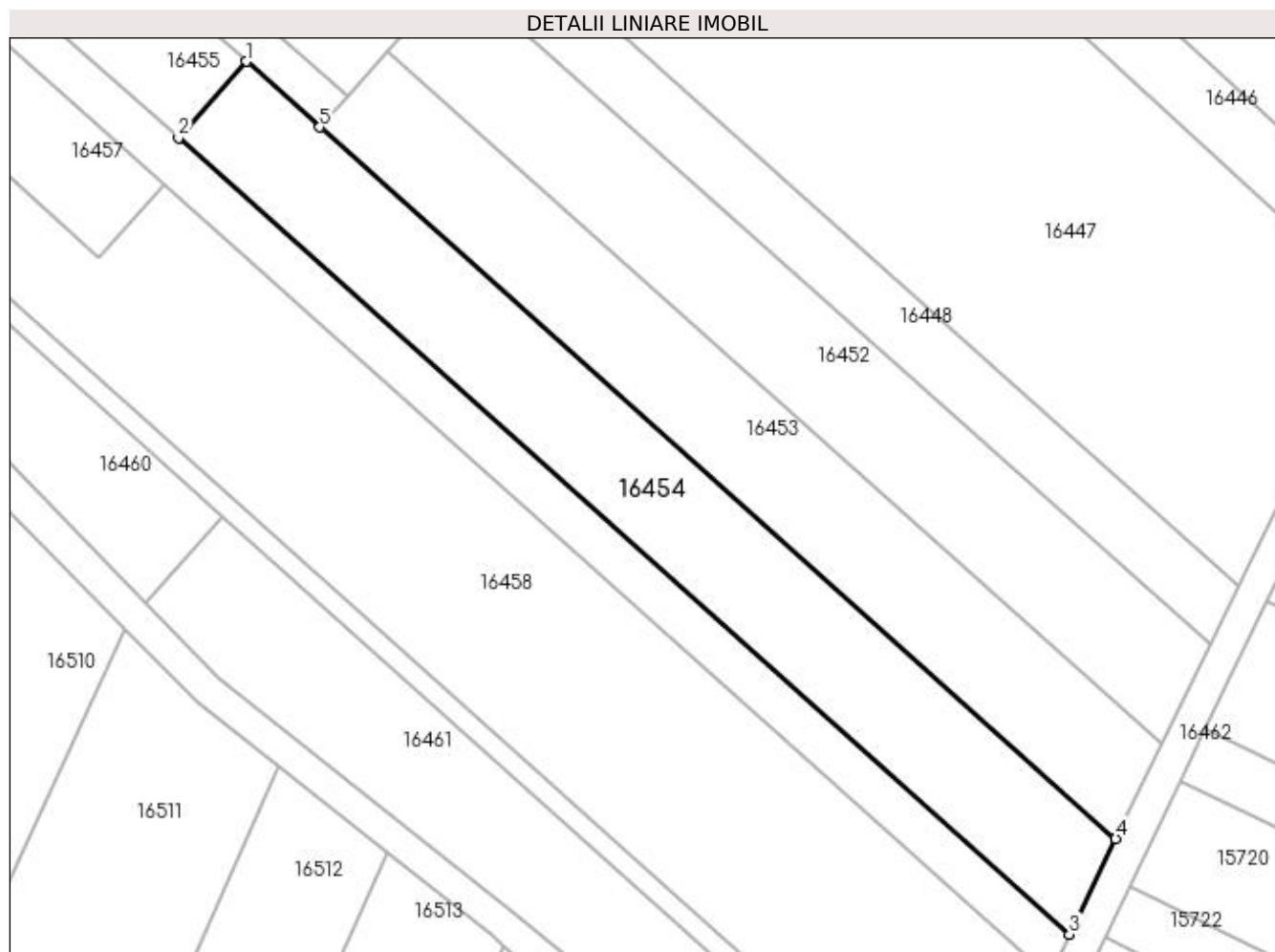
Inscrieri privind dezmembramintele dreptului de proprietate, drepturi reale de garanție și sarcini	Referințe
NU SUNT	

## Anexa Nr. 1 La Partea I

## Teren

Nr cadastral	Suprafața (mp)*	Observații / Referințe
39819	1.800	

\* Suprafața este determinată în planul de proiecție Stereo 70.



## Date referitoare la teren

Crt	Categorie folosință	Intra vilan	Suprafața (mp)	Tarla	Parcelă	Nr. topo	Observații / Referințe
1	arabil	NU	1.800	221	63	-	

## Lungime Segmente

1) Valorile lungimilor segmentelor sunt obținute din proiecție în plan.

Punct început	X / Y	Punct sfârșit	X / Y	Lungime segment (** (m)
1	357.774,076 288.262,341	2	357.765,757 288.253,028	12.488
2	357.765,757 288.253,028	3	357.874,573 288.155,811	145.918
3	357.874,573 288.155,811	4	357.880,239 288.167,495	12.985
4	357.880,239 288.167,495	5	357.783,041 288.254,332	130.338
5	357.783,041 288.254,332	1	357.774,076 288.262,341	12.021

**\*\* Lungimile segmentelor sunt determinate în planul de proiecție Stereo 70 și sunt rotunjite la 1 milimetru.**

**\*\*\* Distanța dintre puncte este formată din segmente cumulate ce sunt mai mici decât valoarea 1 milimetru.**



**DATE DESPRE IMOBILUL NR. 16455**

Oficiul de Cadastru și Publicitate Imobiliară DOLJ  
 Biroul de Cadastru și Publicitate Imobiliară Craiova

**A. Partea I. Descrierea imobilului**

TEREN Extravilan

Adresa: Jud. Dolj, T221, P64

Nr. Crt	Nr cadastral Nr. topografic	Suprafața* (mp)	Observații / Referințe
A1	35563	1.800	Sector cadastral:25 Teren neimprejmuit;

**B. Partea II. Proprietari și acte**

Inscrieri privitoare la dreptul de proprietate și alte drepturi reale	Referințe
<b>152029 / 18/07/2019</b>	
Act Notarial nr. Contract de donatie aut nr. 1621, din 18/07/2019 emis de Stoenescu Florea;	
B1	A1
Intabulare, drept de PROPRIETATE, dobandit prin Conventie, cota actuala 1/1, cota initiala 1/1 1) DÎLGOCI DANIEL	

**C. Partea III. SARCINI .**

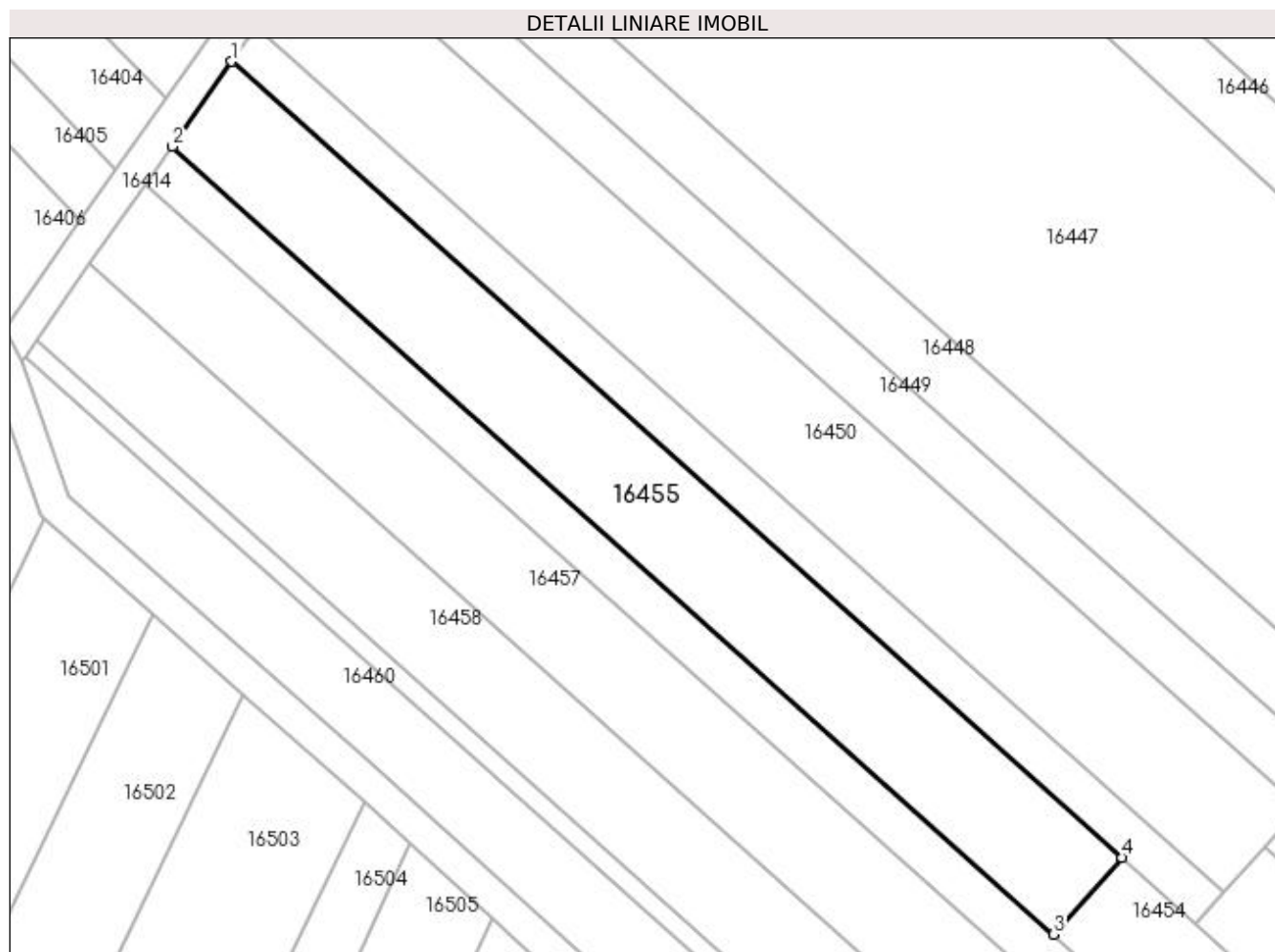
Inscrieri privind dezmembramintele dreptului de proprietate, drepturi reale de garanție și sarcini	Referințe
NU SUNT	

## Anexa Nr. 1 La Partea I

## Teren

Nr cadastral	Suprafața (mp)*	Observații / Referințe
35563	1.800	

\* Suprafața este determinată în planul de proiecție Stereo 70.



## Date referitoare la teren

Crt	Categorie folosință	Intra vilan	Suprafața (mp)	Tarla	Parcelă	Nr. topo	Observații / Referințe
1	arabil	NU	1.800	221	64	-	

## Lungime Segmente

1) Valorile lungimilor segmentelor sunt obținute din proiecție în plan.

Punct început	X / Y	Punct sfârșit	X / Y	Lungime segment (** (m)
1	357.666,028 288.358,872	2	357.658,826 288.348,561	12.577
2	357.658,826 288.348,561	3	357.765,757 288.253,028	143.39
3	357.765,757 288.253,028	4	357.774,076 288.262,341	12.488
4	357.774,076 288.262,341	1	357.666,028 288.358,872	144.888

**\*\* Lungimile segmentelor sunt determinate în planul de proiecție Stereo 70 și sunt rotunjite la 1 milimetru.**

**\*\*\* Distanța dintre puncte este formată din segmente cumulate ce sunt mai mici decât valoarea 1 milimetru.**





**DATE DESPRE IMOBILUL NR. 16456**

Oficiul de Cadastru și Publicitate Imobiliară DOLJ  
Biroul de Cadastru și Publicitate Imobiliară Craiova

**A. Partea I. Descrierea imobilului**

TEREN Extravilan

Adresa: Jud. Dolj, T221, P66, 65

Nr. Crt	Nr cadastral Nr. topografic	Suprafața* (mp)	Observații / Referințe
A1		1.600	Sector cadastral:25 Teren neimprejmuit;

**B. Partea II. Proprietari și acte**

Inscrieri privitoare la dreptul de proprietate și alte drepturi reale		Referințe
/		
Act Administrativ nr. TDP NR. 10248, din 24/03/2008 emis de CJSIPT DOLJ;		
B1	Intabulare, drept de PROPRIETATE, dobândit prin Reconstituire, cota actuala 1/1, cota initiala 1/1 1) CERGĂ ANA 2) URZICEANU ECATERINA 3) DASCĂLU FLOAREA	A1

**C. Partea III. SARCINI .**

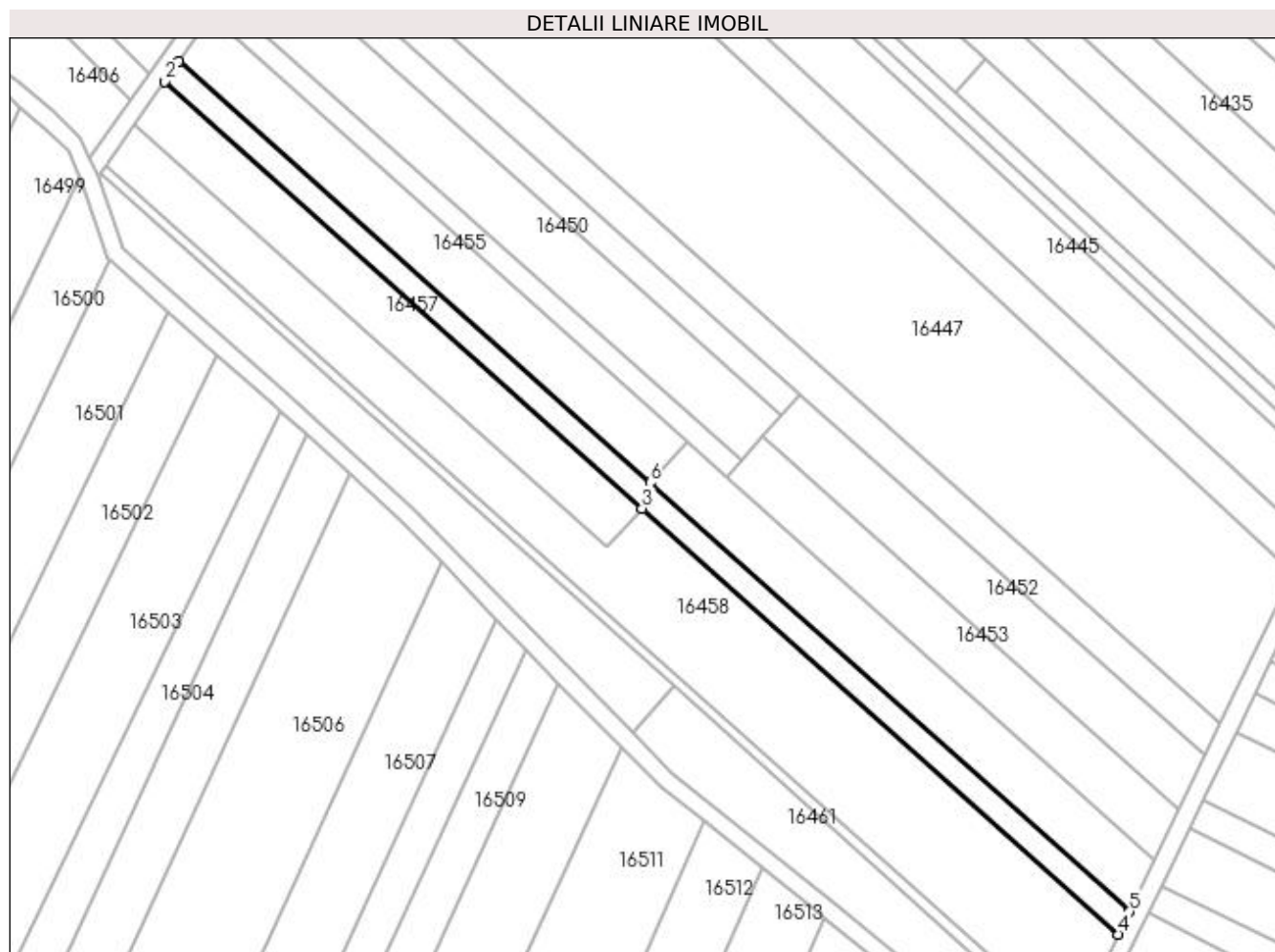
Inscrieri privind dezmembramintele dreptului de proprietate, drepturi reale de garanție și sarcini	Referințe
NU SUNT	

## Anexa Nr. 1 La Partea I

## Teren

Nr cadastral	Suprafața (mp)*	Observații / Referințe
	1.600	

\* Suprafața este determinată în planul de proiecție Stereo 70.



## Date referitoare la teren

Crt	Categorie folosință	Intra vilan	Suprafața (mp)	Tarla	Parcelă	Nr. topo	Observații / Referințe
1	arabil	NU	300	221	66	-	
2	vie	NU	1.300	221	65	-	

## Lungime Segmente

1) Valorile lungimilor segmentelor sunt obținute din proiecție în plan.

Punct început	X / Y	Punct sfârșit	X / Y	Lungime segment (** (m)
1	357.658,826 288.348,561	2	357.655,642 288.344,001	5.562
2	357.655,642 288.344,001	3	357.763,976 288.247,215	145.271
3	357.763,976 288.247,215	4	357.872,068 288.150,644	144.948
4	357.872,068 288.150,644	5	357.874,573 288.155,811	5.742

Punct început	X / Y	Punct sfârșit	X / Y	Lungime segment (** (m)
5	357.874,573 288.155,811	6	357.765,757 288.253,028	145.918
6	357.765,757 288.253,028	1	357.658,826 288.348,561	143.39

\*\* Lungimile segmentelor sunt determinate în planul de proiecție Stereo 70 și sunt rotunjite la 1 milimetru.

\*\*\* Distanța dintre puncte este formată din segmente cumulate ce sunt mai mici decât valoarea 1 milimetru.



**DATE DESPRE IMOBILUL NR. 16457**

Oficiul de Cadastru și Publicitate Imobiliară DOLJ  
Biroul de Cadastru și Publicitate Imobiliară Craiova

**A. Partea I. Descrierea imobilului**

TEREN Extravilan

Adresa: Jud. Dolj, T221, P67

Nr. Crt	Nr cadastral Nr. topografic	Suprafața* (mp)	Observații / Referințe
A1	36038	1.700	Sector cadastral:25 Teren neimprejmuit;

**B. Partea II. Proprietari și acte**

Inscrieri privitoare la dreptul de proprietate și alte drepturi reale		Referințe
<b>126857 / 19/06/2019</b>		
Act Notarial nr. Contract de vanzare Aut 1520, din 18/06/2019 emis de Diaconescu Gelu Emilian;		
B1	Intabulare, drept de PROPRIETATE, dobandit prin Conventie, cota actuala 1/1, cota initiala 1/1 1) DASCĂLU COSMIN	A1

**C. Partea III. SARCINI .**

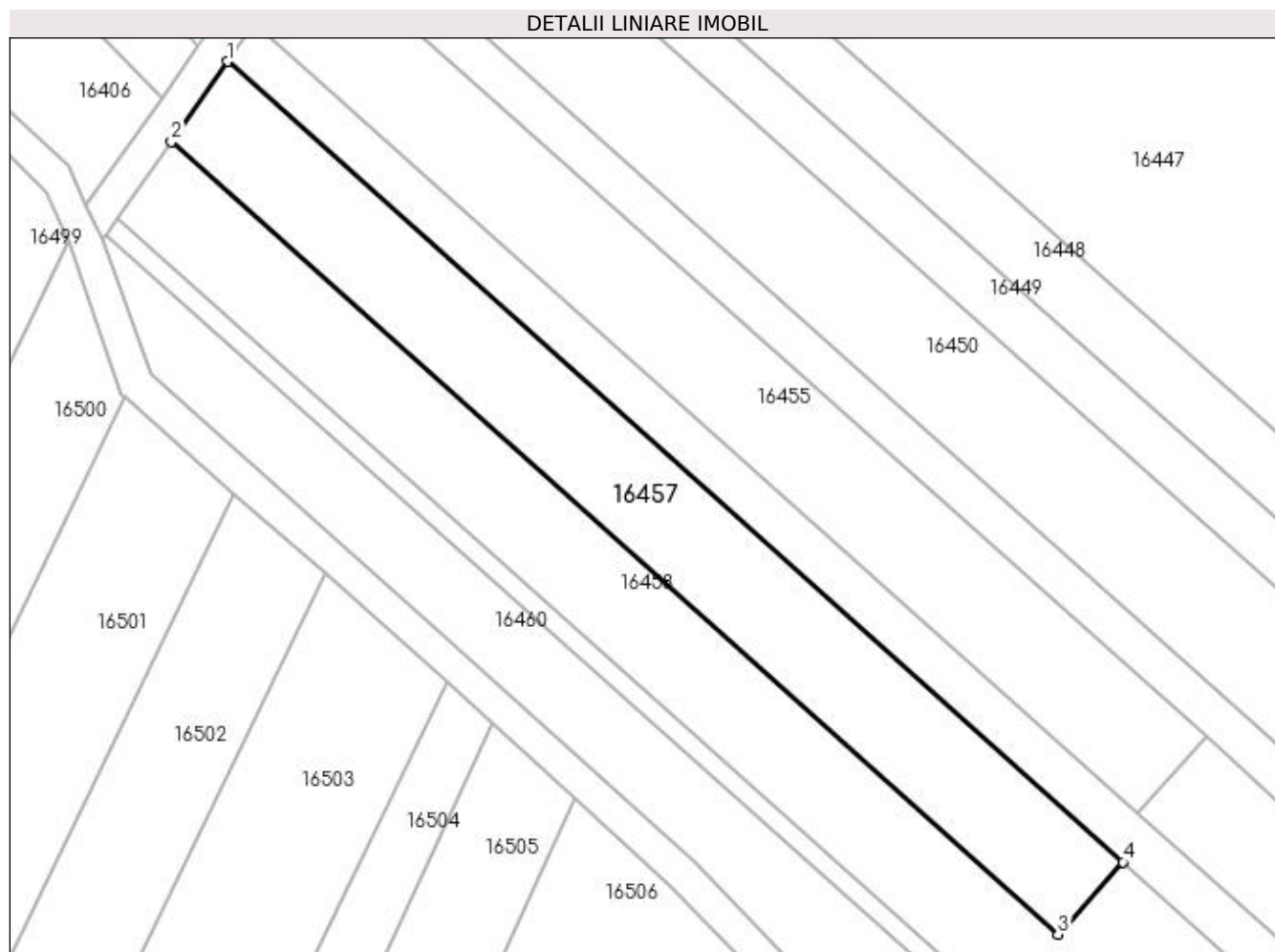
Inscrieri privind dezmembramintele dreptului de proprietate, drepturi reale de garanție și sarcini	Referințe
NU SUNT	

## Anexa Nr. 1 La Partea I

## Teren

Nr cadastral	Suprafața (mp)*	Observații / Referințe
36038	1.700	

\* Suprafața este determinată în planul de proiecție Stereo 70.



## Date referitoare la teren

Crt	Categorie folosință	Intra vilan	Suprafața (mp)	Tarla	Parcelă	Nr. topo	Observații / Referințe
1	arabil	NU	1.700	221	67	-	

## Lungime Segmente

1) Valorile lungimilor segmentelor sunt obținute din proiecție în plan.

Punct început	X / Y	Punct sfârșit	X / Y	Lungime segment (** (m)
1	357.655,642 288.344,001	2	357.648,859 288.334,29	11.845
2	357.648,859 288.334,29	3	357.756,115 288.238,467	143.826
3	357.756,115 288.238,467	4	357.763,976 288.247,215	11.761
4	357.763,976 288.247,215	1	357.655,642 288.344,001	145.271

**\*\* Lungimile segmentelor sunt determinate în planul de proiecție Stereo 70 și sunt rotunjite la 1 milimetru.**

**\*\*\* Distanța dintre puncte este formată din segmente cumulate ce sunt mai mici decât valoarea 1 milimetru.**





**DATE DESPRE IMOBILUL NR. 16458**

Oficiul de Cadastru și Publicitate Imobiliară DOLJ  
Biroul de Cadastru și Publicitate Imobiliară Craiova

**A. Partea I. Descrierea imobilului**

TEREN Extravilan

Adresa: Jud. Dolj, T221, P68

Nr. Crt	Nr cadastral Nr. topografic	Suprafața* (mp)	Observații / Referințe
A1		5.000	Sector cadastral:25 Teren neimprejmuit;

**B. Partea II. Proprietari și acte**

Inscrieri privitoare la dreptul de proprietate și alte drepturi reale		Referințe
/		
Act Administrativ nr. TDP NR. 3015/59421, din 10/03/1997 emis de CJSIPT DOLJ (CERTIFICAT DE DECES NR. 310848/03.12.1999);		
B1	Intabulare, drept de PROPRIETATE, dobandit prin Reconstituire, cota actuala 1/1, cota initiala 1/1 1) GIUBELAN GHEORGHE FLOAREA DEFUNCT:Da	A1

**C. Partea III. SARCINI .**

Inscrieri privind dezmembramintele dreptului de proprietate, drepturi reale de garanție și sarcini	Referințe
NU SUNT	

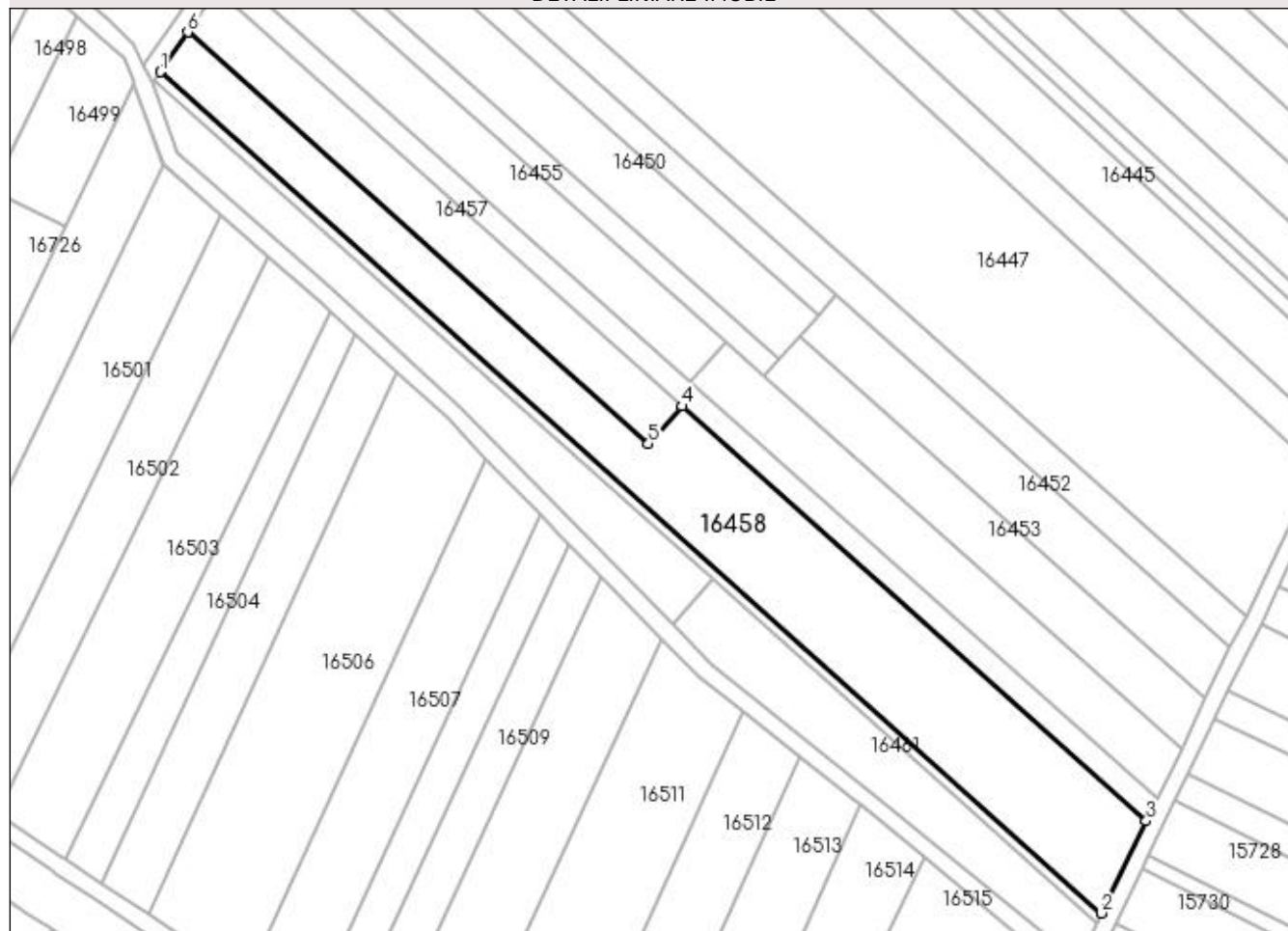
## Anexa Nr. 1 La Partea I

## Teren

Nr cadastral	Suprafața (mp)*	Observații / Referințe
	5.000	

\* Suprafața este determinată în planul de proiecție Stereo 70.

## DETALII LINIARE IMOBIL



## Date referitoare la teren

Crt	Categorie folosință	Intra vilan	Suprafața (mp)	Tarla	Parcelă	Nr. topo	Observații / Referințe
1	vie	NU	5.000	221	68	-	

## Lungime Segmente

1) Valorile lungimilor segmentelor sunt obținute din proiecție în plan.

Punct început	X / Y	Punct sfârșit	X / Y	Lungime segment (** (m)
1	357.642,414 288.325,062	2	357.861,661 288.129,185	294.002
2	357.861,661 288.129,185	3	357.872,068 288.150,644	23.849
3	357.872,068 288.150,644	4	357.763,976 288.247,215	144.948
4	357.763,976 288.247,215	5	357.756,115 288.238,467	11.761
5	357.756,115 288.238,467	6	357.648,859 288.334,29	143.826

Punct început	X / Y	Punct sfârșit	X / Y	Lungime segment (** (m)
6	357.648,859 288.334,29	1	357.642,414 288.325,062	11.256

\*\* Lungimile segmentelor sunt determinate în planul de proiecție Stereo 70 și sunt rotunjite la 1 milimetru.

\*\*\* Distanța dintre puncte este formată din segmente cumulate ce sunt mai mici decât valoarea 1 milimetru.



**DATE DESPRE IMOBILUL NR. 16459**

Oficiul de Cadastru și Publicitate Imobiliară DOLJ  
Biroul de Cadastru și Publicitate Imobiliară Craiova

**A. Partea I. Descrierea imobilului**

TEREN Extravilan

Adresa: Jud. Dolj, T221, P69

Nr. Crt	Nr cadastral Nr. topografic	Suprafața* (mp)	Observații / Referințe
A1		700	Sector cadastral:25 Teren neimprejmuit;

**B. Partea II. Proprietari și acte**

Inscrieri privitoare la dreptul de proprietate și alte drepturi reale		Referințe
/		
Act Administrativ nr. TDP 2810-44901, din 19/11/1996 emis de CJ DOLJ;		
B1	Intabulare, drept de PROPRIETATE, dobândit prin Reconstituire, cota actuala 1/1, cota initiala 1/1 1) CERGA GRIGORE	A1

**C. Partea III. SARCINI .**

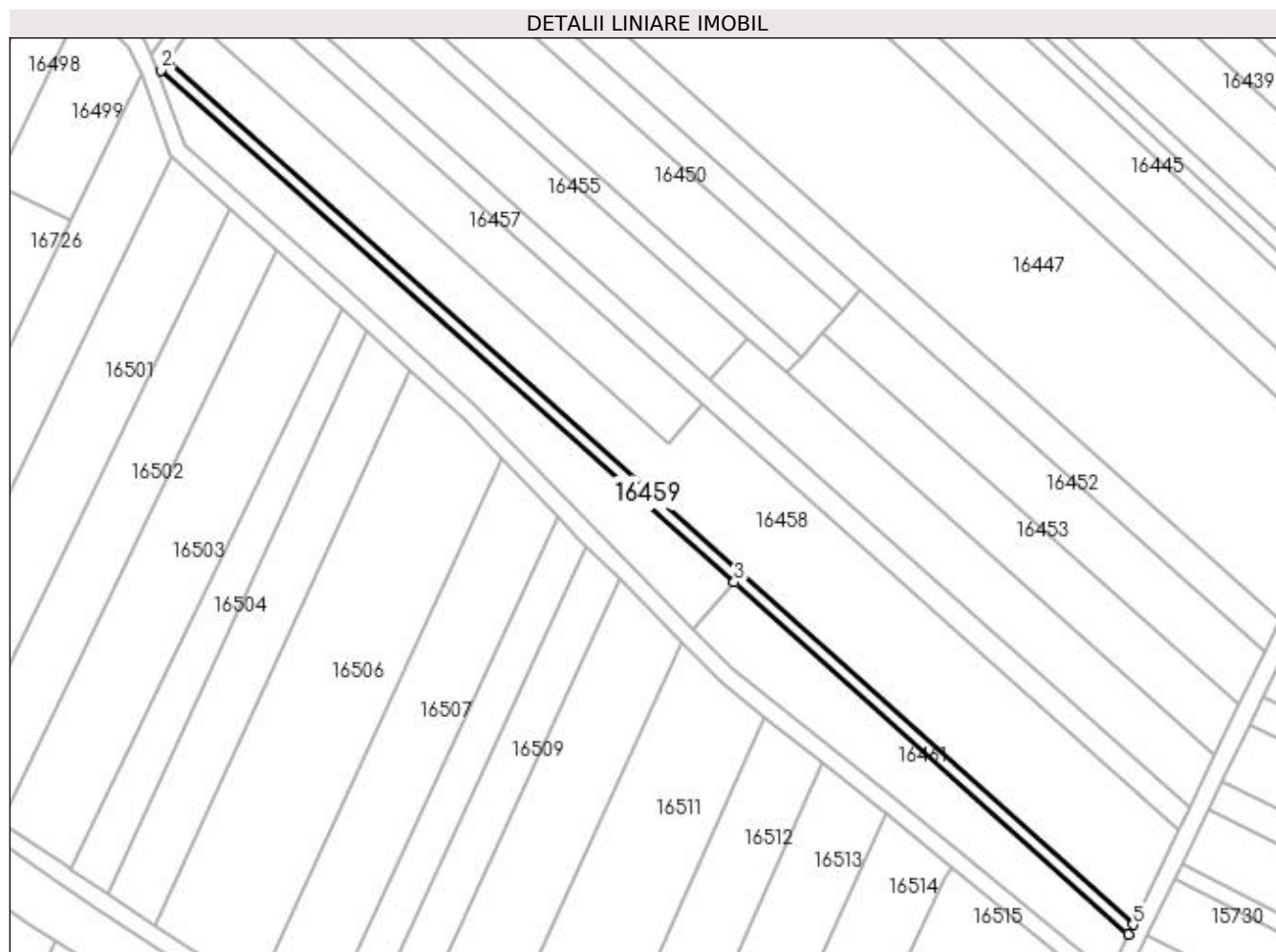
Inscrieri privind dezmembramintele dreptului de proprietate, drepturi reale de garanție și sarcini	Referințe
NU SUNT	

## Anexa Nr. 1 La Partea I

## Teren

Nr cadastral	Suprafața (mp)*	Observații / Referințe
	700	

\* Suprafața este determinată în planul de proiecție Stereo 70.



## Date referitoare la teren

Crt	Categorie folosință	Intra vilan	Suprafața (mp)	Tarla	Parcelă	Nr. topo	Observații / Referințe
1	arabil	NU	700	221	69	-	

## Lungime Segmente

1) Valorile lungimilor segmentelor sunt obținute din proiecție în plan.

Punct început	X / Y	Punct sfârșit	X / Y	Lungime segment (** (m)
1	357.642,414 288.325,062	2	357.641,042 288.323,097	2.397
2	357.641,042 288.323,097	3	357.771,15 288.206,858	174.469
3	357.771,15 288.206,858	4	357.860,582 288.126,959	119.925
4	357.860,582 288.126,959	5	357.861,661 288.129,185	2.474
5	357.861,661 288.129,185	1	357.642,414 288.325,062	294.002

**\*\* Lungimile segmentelor sunt determinate în planul de proiecție Stereo 70 și sunt rotunjite la 1 milimetru.**

**\*\*\* Distanța dintre puncte este formată din segmente cumulate ce sunt mai mici decât valoarea 1 milimetru.**





**DATE DESPRE IMOBILUL NR. 16460**

Oficiul de Cadastru și Publicitate Imobiliară DOLJ  
Biroul de Cadastru și Publicitate Imobiliară Craiova

**A. Partea I. Descrierea imobilului**

TEREN Extravilan

Adresa: Jud. Dolj, T221, P71

Nr. Crt	Nr cadastral Nr. topografic	Suprafața* (mp)	Observații / Referințe
A1		1.700	Sector cadastral:25 Teren neimprejmuit;

**B. Partea II. Proprietari și acte**

Inscrieri privitoare la dreptul de proprietate și alte drepturi reale	Referințe
/	
Act Administrativ nr. TDP 2070-9686, din 05/11/1996 emis de CJ DOLJ;	
B1	A1
Intabulare, drept de PROPRIETATE, dobândit prin Reconstituire, cota actuala 1/1, cota initiala 1/1	
1) <b>CERGĂ MIHALACHE</b> , LIPSA CNP	
2) <b>NICOLAE PAULA</b> , LIPSA CNP	

**C. Partea III. SARCINI .**

Inscrieri privind dezmembramintele dreptului de proprietate, drepturi reale de garanție și sarcini	Referințe
NU SUNT	

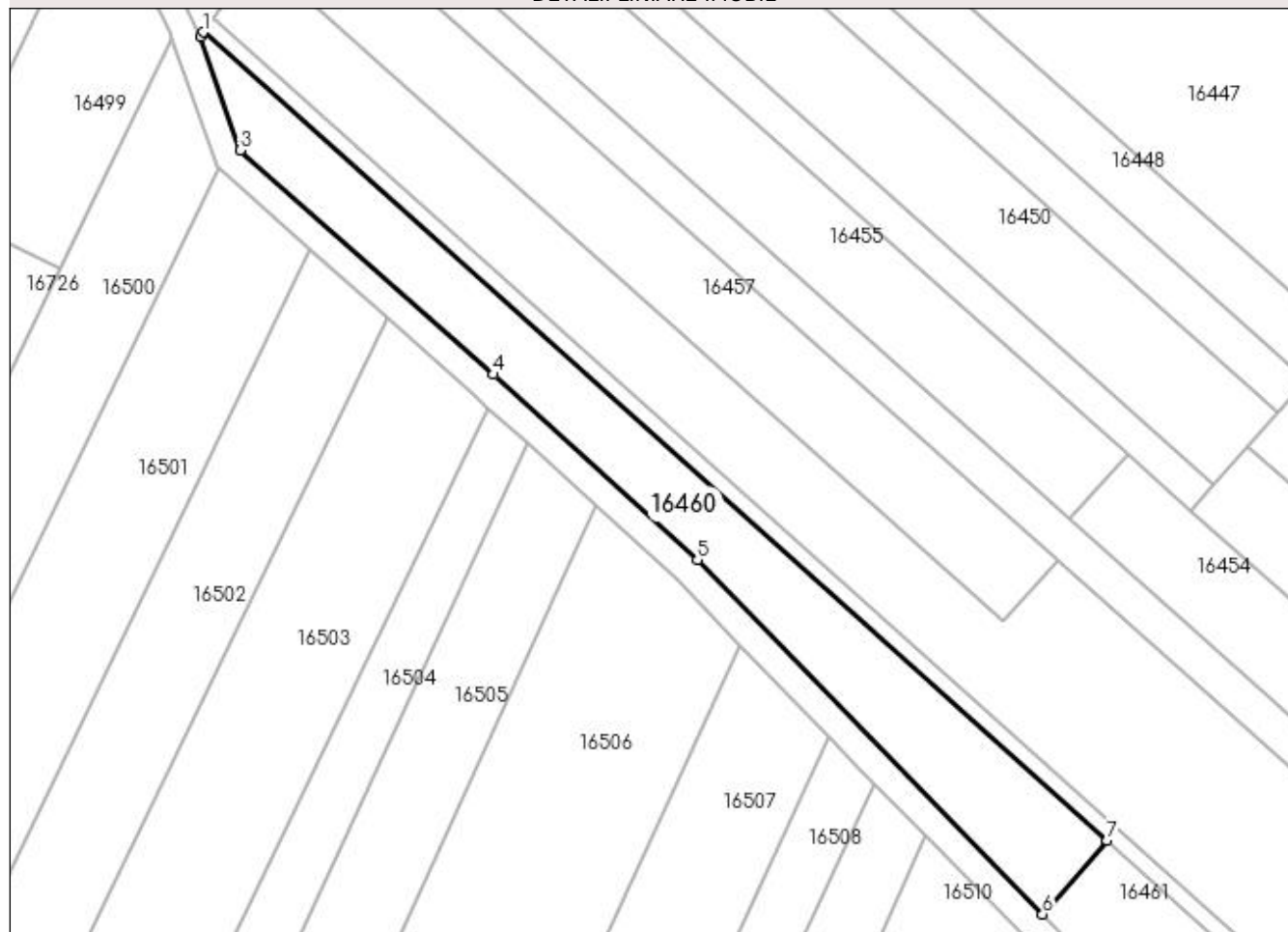
## Anexa Nr. 1 La Partea I

## Teren

Nr cadastral	Suprafața (mp)*	Observații / Referințe
	1.700	

\* Suprafața este determinată în planul de proiecție Stereo 70.

## DETALII LINIARE IMOBIL



## Date referitoare la teren

Crt	Categorie folosință	Intra vilan	Suprafața (mp)	Tarla	Parcelă	Nr. topo	Observații / Referințe
1	arabil	NU	1.700	221	71	-	

## Lungime Segmente

1) Valorile lungimilor segmentelor sunt obținute din proiecție în plan.

Punct început	X / Y	Punct sfârșit	X / Y	Lungime segment (** (m)
1	357.641,042 288.323,097	2	357.640,591 288.322,452	0.787
2	357.640,591 288.322,452	3	357.646,333 288.306,107	17.324
3	357.646,333 288.306,107	4	357.682,822 288.273,875	48.686
4	357.682,822 288.273,875	5	357.712,146 288.247,187	39.65
5	357.712,146 288.247,187	6	357.761,852 288.196,268	71.158

Punct început	X / Y	Punct sfârșit	X / Y	Lungime segment (** (m)
6	357.761,852 288.196,268	7	357.771,15 288.206,858	14.093
7	357.771,15 288.206,858	1	357.641,042 288.323,097	174.469

\*\* Lungimile segmentelor sunt determinate în planul de proiecție Stereo 70 și sunt rotunjite la 1 milimetru.

\*\*\* Distanța dintre puncte este formată din segmente cumulate ce sunt mai mici decât valoarea 1 milimetru.



**DATE DESPRE IMOBILUL NR. 16461**

Oficiul de Cadastru și Publicitate Imobiliară DOLJ  
Biroul de Cadastru și Publicitate Imobiliară Craiova

**A. Partea I. Descrierea imobilului**

TEREN Extravilan

Adresa: Jud. Dolj, T221, P71,72

Nr. Crt	Nr cadastral Nr. topografic	Suprafața* (mp)	Observații / Referințe
A1	34814	1.500	Sector cadastral:25 Teren neimprejmuit;

**B. Partea II. Proprietari și acte**

Inscrieri privitoare la dreptul de proprietate și alte drepturi reale		Referințe
<b>171697 / 14/09/2018</b>		
Act Notarial nr. CVC 1590, din 10/09/2018 emis de DINCA ALINA CAMELIA;		
B1	Intabulare, drept de PROPRIETATE, dobandit prin Conventie, cota actuala 1/1, cota initiala 1/1 1) FLORESCU ELENA-CARMINA 2) FLORESCU ION	A1

**C. Partea III. SARCINI .**

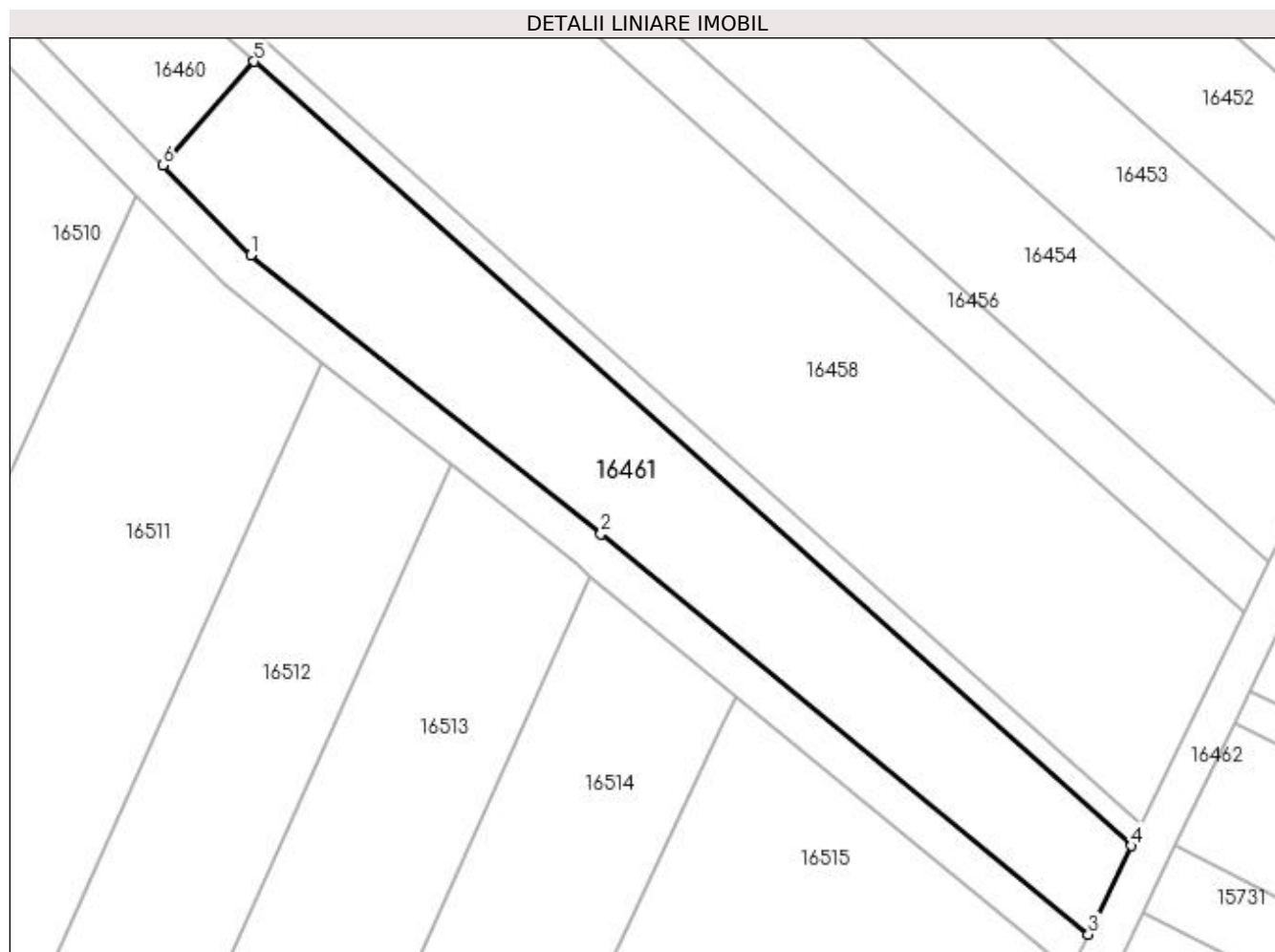
Inscrieri privind dezmembramintele dreptului de proprietate, drepturi reale de garanție și sarcini	Referințe
NU SUNT	

## Anexa Nr. 1 La Partea I

## Teren

Nr cadastral	Suprafața (mp)*	Observații / Referințe
34814	1.500	

\* Suprafața este determinată în planul de proiecție Stereo 70.



## Date referitoare la teren

Crt	Categorie folosință	Intra vilan	Suprafața (mp)	Tarla	Parcelă	Nr. topo	Observații / Referințe
1	arabil	NU	1.500	221	71,72	-	

## Lungime Segmente

1) Valorile lungimilor segmentelor sunt obținute din proiecție în plan.

Punct început	X / Y	Punct sfârșit	X / Y	Lungime segment (** (m)
1	357.770,793 288.187,108	2	357.806,512 288.158,747	45.609
2	357.806,512 288.158,747	3	357.856,203 288.117,929	64.306
3	357.856,203 288.117,929	4	357.860,582 288.126,959	10.036
4	357.860,582 288.126,959	5	357.771,15 288.206,858	119.925
5	357.771,15 288.206,858	6	357.761,852 288.196,268	14.093

Punct început	X / Y	Punct sfârşit	X / Y	Lungime segment (** (m)
6	357.761,852 288.196,268	1	357.770,793 288.187,108	12.8

\*\* Lungimile segmentelor sunt determinate în planul de proiecţie Stereo 70 şi sunt rotunjite la 1 milimetru.

\*\*\* Distanţa dintre puncte este formată din segmente cumulate ce sunt mai mici decât valoarea 1 milimetru.





**DATE DESPRE IMOBILUL NR. 16462**

Oficiul de Cadastru și Publicitate Imobiliară DOLJ  
Biroul de Cadastru și Publicitate Imobiliară Craiova

**A. Partea I. Descrierea imobilului**

TEREN Extravilan

Adresa: Jud. Dolj, De 217

Nr. Crt	Nr cadastral Nr. topografic	Suprafața* (mp)	Observații / Referințe
A1		2.196	Sector cadastral:25 Teren neimprejmuit;

**B. Partea II. Proprietari și acte**

Inscrieri privitoare la dreptul de proprietate și alte drepturi reale		Referințe
/		
Act Normativ nr. LEGEA 7, din 13/03/1996 emis de GUVERNUL ROMANIEI;		
B1	Inscrierea provizorie, drept de PROPRIETATE, dobandit prin Lege, cota actuala 1/1, cota initiala 1/1 1) PROPRIETAR NEIDENTIFICAT	A1

**C. Partea III. SARCINI .**

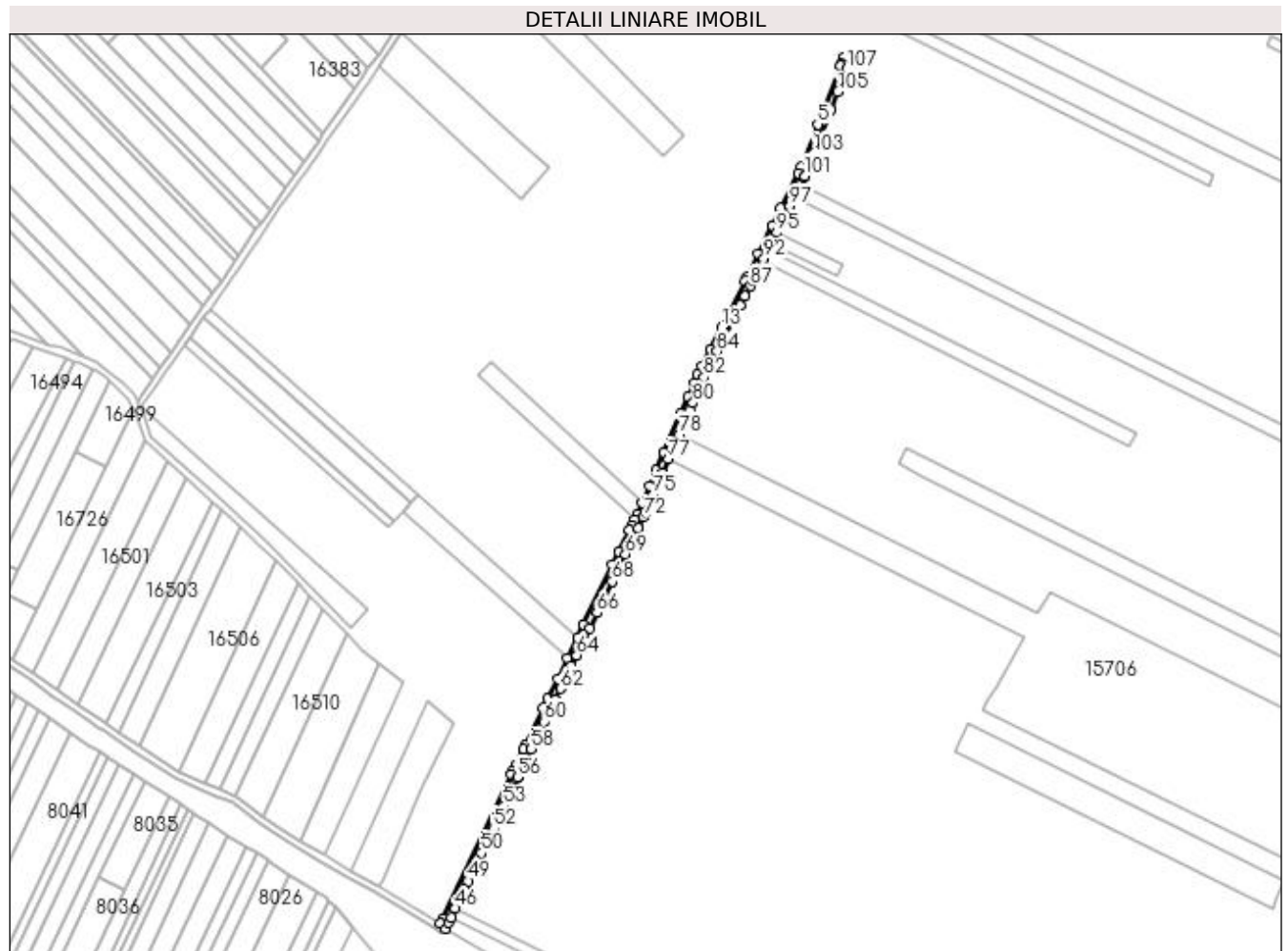
Inscrieri privind dezmembramintele dreptului de proprietate, drepturi reale de garanție și sarcini	Referințe
NU SUNT	

## Anexa Nr. 1 La Partea I

## Teren

Nr cadastral	Suprafața (mp)*	Observații / Referințe
	2.196	

\* Suprafața este determinată în planul de proiecție Stereo 70.



## Date referitoare la teren

Crt	Categorie folosință	Intra vilan	Suprafața (mp)	Tarla	Parcelă	Nr. topo	Observații / Referințe
1	drum	NU	2.196	-	De 217	-	

## Lungime Segmente

1) Valorile lungimilor segmentelor sunt obținute din proiecție în plan.

Punct început	X / Y	Punct sfârșit	X / Y	Lungime segment	Punct început	X / Y	Punct sfârșit	X / Y	Lungime segment	Punct început	X / Y	Punct sfârșit	X / Y	Lungime segment
1	358.048,451 288.521,623	2	358.045,061 288.523,833	4.047	2	358.045,061 288.523,833	3	358.043,391 288.520,146	4.048	3	358.043,391 288.520,146	4	358.042,851 288.518,953	1.31
4	358.042,851 288.518,953	5	358.029,609 288.485,443	36.03 2	5	358.029,609 288.485,443	6	358.019,984 288.461,085	26.19 1	6	358.019,984 288.461,085	7	358.018,585 288.457,544	3.807
7	358.018,585 288.457,544	8	358.008,56 288.437,269	22.61 8	8	358.008,56 288.437,269	9	358.003,738 288.427,517	10.87 9	9	358.003,738 288.427,517	10	357.995,7 288.411,261	18.13 5
10	357.995,7 288.411,261	11	357.988,972 288.397,655	15.17 9	11	357.988,972 288.397,655	12	357.987,933 288.395,605	2.298	12	357.987,933 288.395,605	13	357.974,332 288.368,775	30.08
13	357.974,332 288.368,775	14	357.968,149 288.356,579	13.67 4	14	357.968,149 288.356,579	15	357.963,122 288.346,662	11.11 8	15	357.963,122 288.346,662	16	357.960,769 288.342,019	5.205
16	357.960,769 288.342,019	17	357.958,726 288.337,311	5.132	17	357.958,726 288.337,311	18	357.955,095 288.328,943	9.122	18	357.955,095 288.328,943	19	357.951,001 288.319,506	10.28 7

Punct început	X / Y	Punct sfârșit	X / Y	Lungime segment	Punct început	X / Y	Punct sfârșit	X / Y	Lungime segment	Punct început	X / Y	Punct sfârșit	X / Y	Lungime segment
19	357.951,001 288.319,506	20	357.941,306 288.297,16	24.359	20	357.941,306 288.297,16	21	357.936,842 288.286,873	11.214	21	357.936,842 288.286,873	22	357.933,046 288.278,124	9.537
22	357.933,046 288.278,124	23	357.928,808 288.268,356	10.648	23	357.928,808 288.268,356	24	357.925,899 288.261,651	7.309	24	357.925,899 288.261,651	25	357.924,498 288.258,761	3.212
25	357.924,498 288.258,761	26	357.922,987 288.255,645	3.463	26	357.922,987 288.255,645	27	357.921,483 288.252,545	3.446	27	357.921,483 288.252,545	28	357.915,49 288.240,186	13.735
28	357.915,49 288.240,186	29	357.911,851 288.232,682	8.34	29	357.911,851 288.232,682	30	357.895,229 288.198,405	38.095	30	357.895,229 288.198,405	31	357.891,695 288.191,117	8.1
31	357.891,695 288.191,117	32	357.885,886 288.179,139	13.312	32	357.885,886 288.179,139	33	357.880,239 288.167,495	12.941	33	357.880,239 288.167,495	34	357.874,573 288.155,811	12.985
34	357.874,573 288.155,811	35	357.872,068 288.150,644	5.742	35	357.872,068 288.150,644	36	357.861,661 288.129,185	23.849	36	357.861,661 288.129,185	37	357.860,582 288.126,959	2.474
37	357.860,582 288.126,959	38	357.856,203 288.117,929	10.036	38	357.856,203 288.117,929	39	357.854,408 288.114,227	4.114	39	357.854,408 288.114,227	40	357.853,642 288.112,648	1.755
40	357.853,642 288.112,648	41	357.814,299 288.029,724	91.784	41	357.814,299 288.029,724	42	357.812,977 288.027,081	2.955	42	357.812,977 288.027,081	43	357.816,038 288.024,059	4.301
43	357.816,038 288.024,059	44	357.817,76 288.027,688	4.017	44	357.817,76 288.027,688	45	357.819,063 288.030,433	3.039	45	357.819,063 288.030,433	46	357.821,543 288.035,662	5.787
46	357.821,543 288.035,662	47	357.825,017 288.042,983	8.103	47	357.825,017 288.042,983	48	357.827,003 288.047,169	4.633	48	357.827,003 288.047,169	49	357.828,989 288.051,354	4.632
49	357.828,989 288.051,354	50	357.836,624 288.067,448	17.813	50	357.836,624 288.067,448	51	357.840,906 288.076,473	9.989	51	357.840,906 288.076,473	52	357.843,298 288.081,515	5.581
52	357.843,298 288.081,515	53	357.849,386 288.094,346	14.202	53	357.849,386 288.094,346	54	357.854,184 288.104,458	11.193	54	357.854,184 288.104,458	55	357.856,655 288.109,667	5.765
55	357.856,655 288.109,667	56	357.857,248 288.110,918	1.384	56	357.857,248 288.110,918	57	357.861,761 288.120,223	10.342	57	357.861,761 288.120,223	58	357.865,033 288.126,97	7.499
58	357.865,033 288.126,97	59	357.871,076 288.139,432	13.85	59	357.871,076 288.139,432	60	357.872,706 288.142,793	3.735	60	357.872,706 288.142,793	61	357.878,868 288.155,499	14.121
61	357.878,868 288.155,499	62	357.881,874 288.161,698	6.889	62	357.881,874 288.161,698	63	357.888,126 288.174,59	14.328	63	357.888,126 288.174,59	64	357.891,196 288.180,922	7.037
64	357.891,196 288.180,922	65	357.898,763 288.196,526	17.342	65	357.898,763 288.196,526	66	357.902,965 288.205,191	9.63	66	357.902,965 288.205,191	67	357.906,561 288.212,605	8.24
67	357.906,561 288.212,605	68	357.911,71 288.223,224	11.801	68	357.911,71 288.223,224	69	357.919,254 288.238,781	17.29	69	357.919,254 288.238,781	70	357.924,009 288.248,586	10.897
70	357.924,009 288.248,586	71	357.926,547 288.253,819	5.816	71	357.926,547 288.253,819	72	357.929,535 288.259,982	6.849	72	357.929,535 288.259,982	73	357.930,806 288.262,909	3.191
73	357.930,806 288.262,909	74	357.934,454 288.271,319	9.167	74	357.934,454 288.271,319	75	357.935,237 288.273,124	1.968	75	357.935,237 288.273,124	76	357.940,498 288.285,249	13.217
76	357.940,498 288.285,249	77	357.944,023 288.293,374	8.857	77	357.944,023 288.293,374	78	357.950,226 288.307,672	15.586	78	357.950,226 288.307,672	79	357.956,108 288.321,228	14.777
79	357.956,108 288.321,228	80	357.958,046 288.325,695	4.869	80	357.958,046 288.325,695	81	357.963,007 288.337,128	12.463	81	357.963,007 288.337,128	82	357.964,39 288.340,318	3.477
82	357.964,39 288.340,318	83	357.967,115 288.345,691	6.025	83	357.967,115 288.345,691	84	357.971,906 288.355,143	10.597	84	357.971,906 288.355,143	85	357.985,29 288.381,544	29.6
85	357.985,29 288.381,544	86	357.987,945 288.386,782	5.872	86	357.987,945 288.386,782	87	357.990,95 288.392,709	6.645	87	357.990,95 288.392,709	88	357.992,549 288.395,864	3.537
88	357.992,549 288.395,864	89	357.993,298 288.397,379	1.69	89	357.993,298 288.397,379	90	357.995,617 288.402,069	5.232	90	357.995,617 288.402,069	91	357.997,929 288.406,744	5.215
91	357.997,929 288.406,744	92	357.998,773 288.408,451	1.904	92	357.998,773 288.408,451	93	358.001,497 288.413,96	6.146	93	358.001,497 288.413,96	94	358.002,999 288.416,998	3.389
94	358.002,999 288.416,998	95	358.006,173 288.423,418	7.162	95	358.006,173 288.423,418	96	358.011,154 288.433,492	11.238	96	358.011,154 288.433,492	97	358.013,702 288.438,644	5.748
97	358.013,702 288.438,644	98	358.016,359 288.444,017	5.994	98	358.016,359 288.444,017	99	358.019,867 288.451,111	7.914	99	358.019,867 288.451,111	100	358.021,992 288.455,411	4.796
100	358.021,992 288.455,411	101	358.022,244 288.455,919	0.567	101	358.022,244 288.455,919	102	358.024,769 288.462,31	6.872	102	358.024,769 288.462,31	103	358.027,329 288.468,788	6.965
103	358.027,329 288.468,788	104	358.037,356 288.494,163	27.284	104	358.037,356 288.494,163	105	358.041,298 288.504,14	10.728	105	358.041,298 288.504,14	106	358.045,864 288.515,693	12.423
106	358.045,864 288.515,693	107	358.046,535 288.517,392	1.827	107	358.046,535 288.517,392	1	358.048,451 288.521,623	4.645					

\*\* Lungimile segmentelor sunt determinate în planul de proiecție Stereo 70 și sunt rotunjite la 1 milimetru.

\*\*\* Distanța dintre puncte este formată din segmente cumulate ce sunt mai mici decât valoarea 1 milimetru.



**DATE DESPRE IMOBILUL NR. 16463**

Oficiul de Cadastru și Publicitate Imobiliară DOLJ  
Biroul de Cadastru și Publicitate Imobiliară Craiova

**A. Partea I. Descrierea imobilului**

TEREN Extravilan

Adresa: Jud. Dolj, T227, P1

Nr. Crt	Nr cadastral Nr. topografic	Suprafața* (mp)	Observații / Referințe
A1		600	Sector cadastral:25 Teren neimprejmuit;

**B. Partea II. Proprietari și acte**

Inscrieri privitoare la dreptul de proprietate și alte drepturi reale		Referințe
/		
Act Administrativ nr. TDP 2698-48112, din 18/11/1996 emis de CJ DOLJ;		
B1	Intabulare, drept de PROPRIETATE, dobândit prin Reconstituire, cota actuala 1/1, cota initiala 1/1 1) <b>MAGAREAȚĂ GHEORGHE</b>	A1

**C. Partea III. SARCINI .**

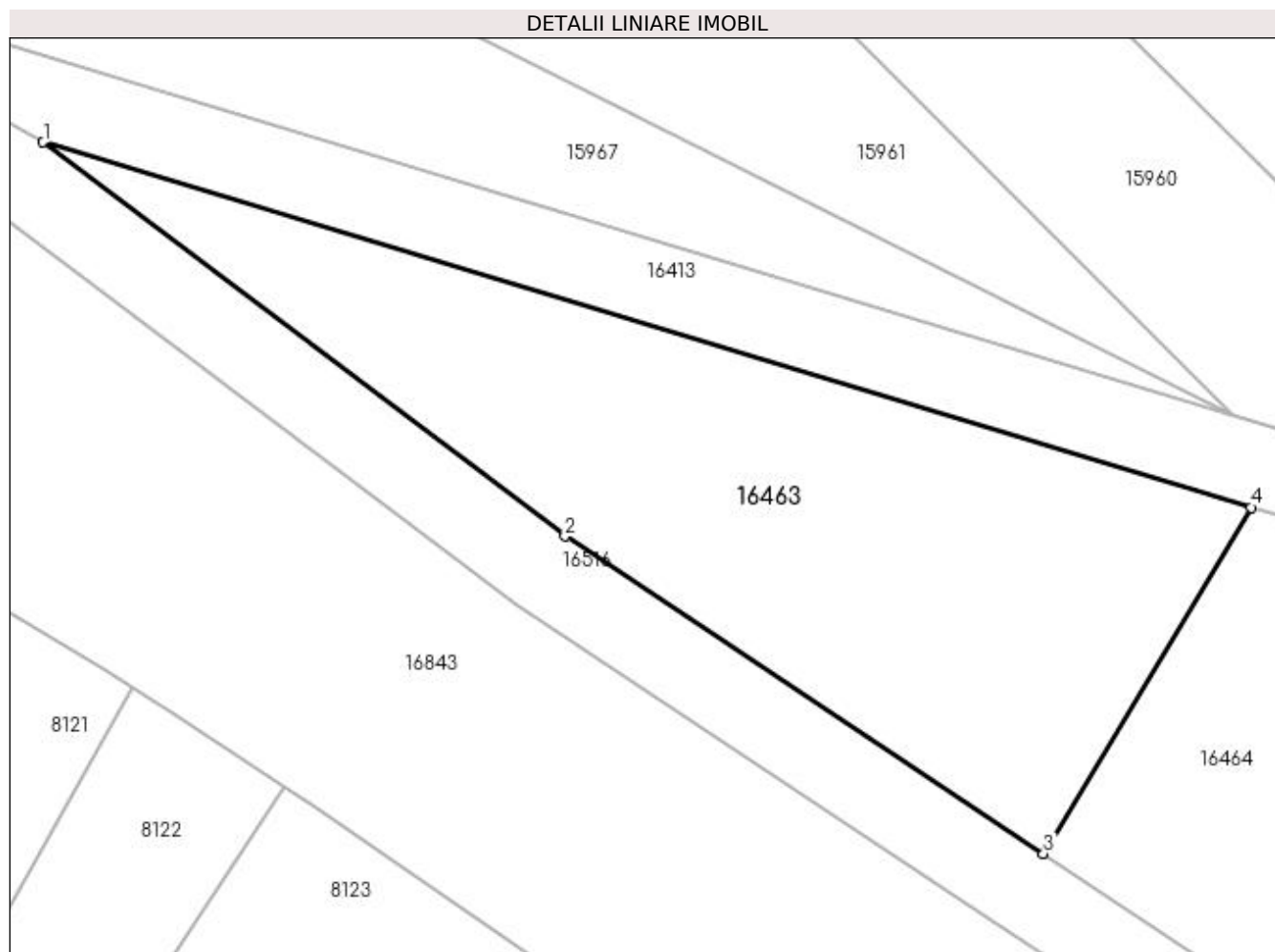
Inscrieri privind dezmembramintele dreptului de proprietate, drepturi reale de garanție și sarcini	Referințe
NU SUNT	

## Anexa Nr. 1 La Partea I

## Teren

Nr cadastral	Suprafața (mp)*	Observații / Referințe
	600	

\* Suprafața este determinată în planul de proiecție Stereo 70.



## Date referitoare la teren

Crt	Categorie folosință	Intravilan	Suprafața (mp)	Tarla	Parcelă	Nr. topo	Observații / Referințe
1	arabil	NU	600	227	1	-	

## Lungime Segmente

1) Valorile lungimilor segmentelor sunt obținute din proiecție în plan.

Punct început	X / Y	Punct sfârșit	X / Y	Lungime segment (** (m)
1	357.072,636 288.580,837	2	357.097,788 288.561,851	31.513
2	357.097,788 288.561,851	3	357.120,839 288.546,559	27.662
3	357.120,839 288.546,559	4	357.130,839 288.563,242	19.451
4	357.130,839 288.563,242	1	357.072,636 288.580,837	60.804

**\*\* Lungimile segmentelor sunt determinate în planul de proiecție Stereo 70 și sunt rotunjite la 1 milimetru.**

**\*\*\* Distanța dintre puncte este formată din segmente cumulate ce sunt mai mici decât valoarea 1 milimetru.**





**DATE DESPRE IMOBILUL NR. 16464**

Oficiul de Cadastru și Publicitate Imobiliară DOLJ  
Biroul de Cadastru și Publicitate Imobiliară Craiova

**A. Partea I. Descrierea imobilului**

TEREN Extravilan

Adresa: Jud. Dolj, T227, P2

Nr. Crt	Nr cadastral Nr. topografic	Suprafața* (mp)	Observații / Referințe
A1		500	Sector cadastral:25 Teren neimprejmuit;

**B. Partea II. Proprietari și acte**

Inscrieri privitoare la dreptul de proprietate și alte drepturi reale		Referințe
/		
Act Administrativ nr. TDP 3309-59474, din 24/03/1997 emis de CJ DOLJ;		
B1	Intabulare, drept de PROPRIETATE, dobândit prin Reconstituire, cota actuala 1/1, cota initiala 1/1 1) ENACHE GRIGORE 2) ENACHE ECATERINA	A1

**C. Partea III. SARCINI .**

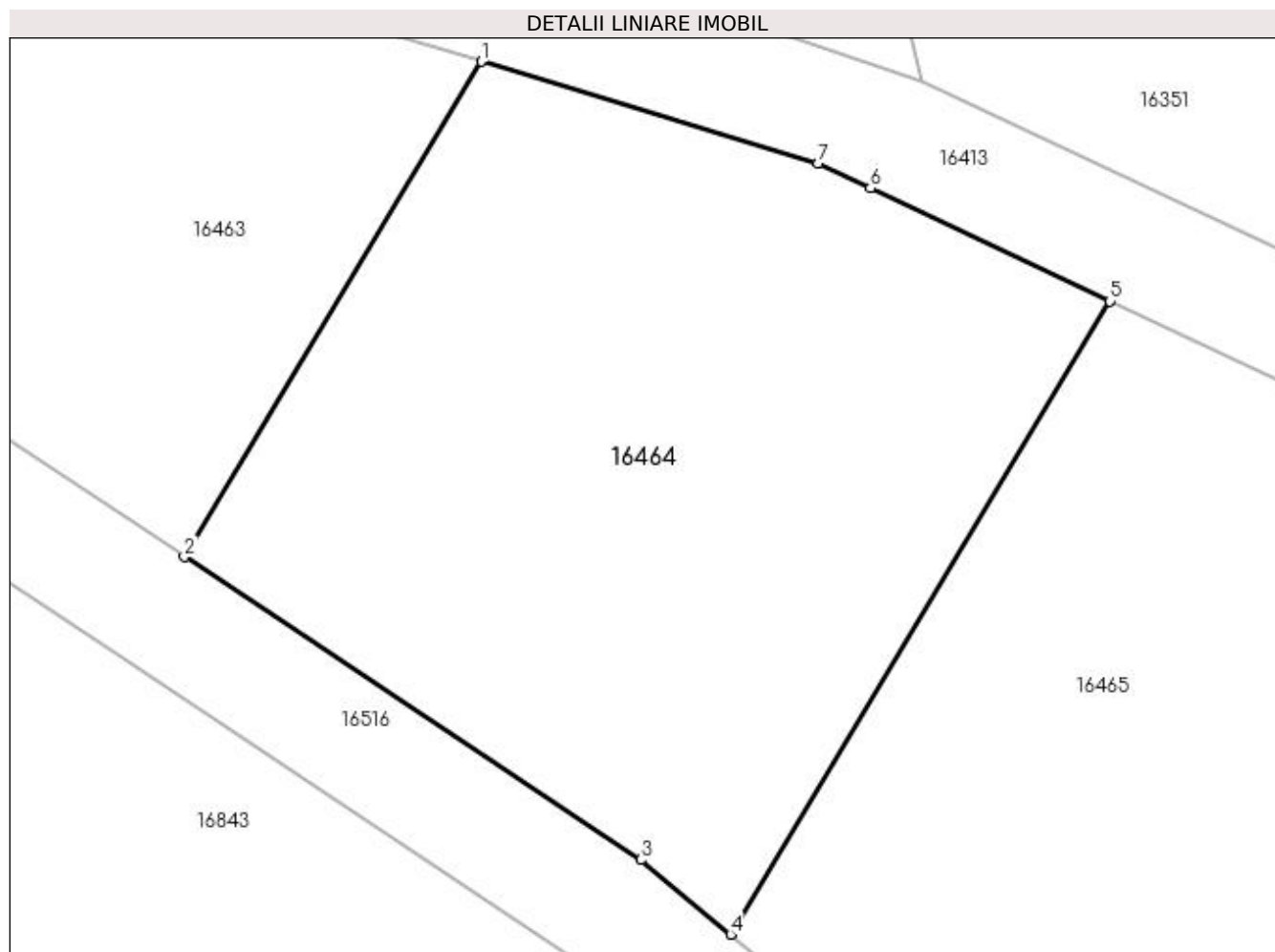
Inscrieri privind dezmembramintele dreptului de proprietate, drepturi reale de garanție și sarcini	Referințe
NU SUNT	

## Anexa Nr. 1 La Partea I

## Teren

Nr cadastral	Suprafața (mp)*	Observații / Referințe
	500	

\* Suprafața este determinată în planul de proiecție Stereo 70.



## Date referitoare la teren

Crt	Categorie folosință	Intra vilan	Suprafața (mp)	Tarla	Parcelă	Nr. topo	Observații / Referințe
1	arabil	NU	500	227	2	-	

## Lungime Segmente

1) Valorile lungimilor segmentelor sunt obținute din proiecție în plan.

Punct început	X / Y	Punct sfârșit	X / Y	Lungime segment (** (m)
1	357.130,839 288.563,242	2	357.120,839 288.546,559	19.451
2	357.120,839 288.546,559	3	357.136,208 288.536,363	18.444
3	357.136,208 288.536,363	4	357.139,24 288.533,854	3.935
4	357.139,24 288.533,854	5	357.152,018 288.555,172	24.854
5	357.152,018 288.555,172	6	357.143,949 288.558,98	8.922

Punct început	X / Y	Punct sfârșit	X / Y	Lungime segment (** (m)
6	357.143,949 288.558,98	7	357.142,187 288.559,811	1.948
7	357.142,187 288.559,811	1	357.130,839 288.563,242	11.855

\*\* Lungimile segmentelor sunt determinate în planul de proiecție Stereo 70 și sunt rotunjite la 1 milimetru.

\*\*\* Distanța dintre puncte este formată din segmente cumulate ce sunt mai mici decât valoarea 1 milimetru.



**DATE DESPRE IMOBILUL NR. 16465**

Oficiul de Cadastru și Publicitate Imobiliară DOLJ  
Biroul de Cadastru și Publicitate Imobiliară Craiova

**A. Partea I. Descrierea imobilului**

TEREN Extravilan

Adresa: Jud. Dolj, T227, P3

Nr. Crt	Nr cadastral Nr. topografic	Suprafața* (mp)	Observații / Referințe
A1		1.300	Sector cadastral:25 Teren neimprejmuit;

**B. Partea II. Proprietari și acte**

Inscrieri privitoare la dreptul de proprietate și alte drepturi reale		Referințe
/		
Act Administrativ nr. TDP 3276/48331, din 17/03/1997 emis de CJ DOLJ;		
B1	Intabulare, drept de PROPRIETATE, dobandit prin Reconstituire, cota actuala 1/1, cota initiala 1/1 1) STANOIU MARGARETA 2) MARDINIUC MARIANA	A1

**C. Partea III. SARCINI .**

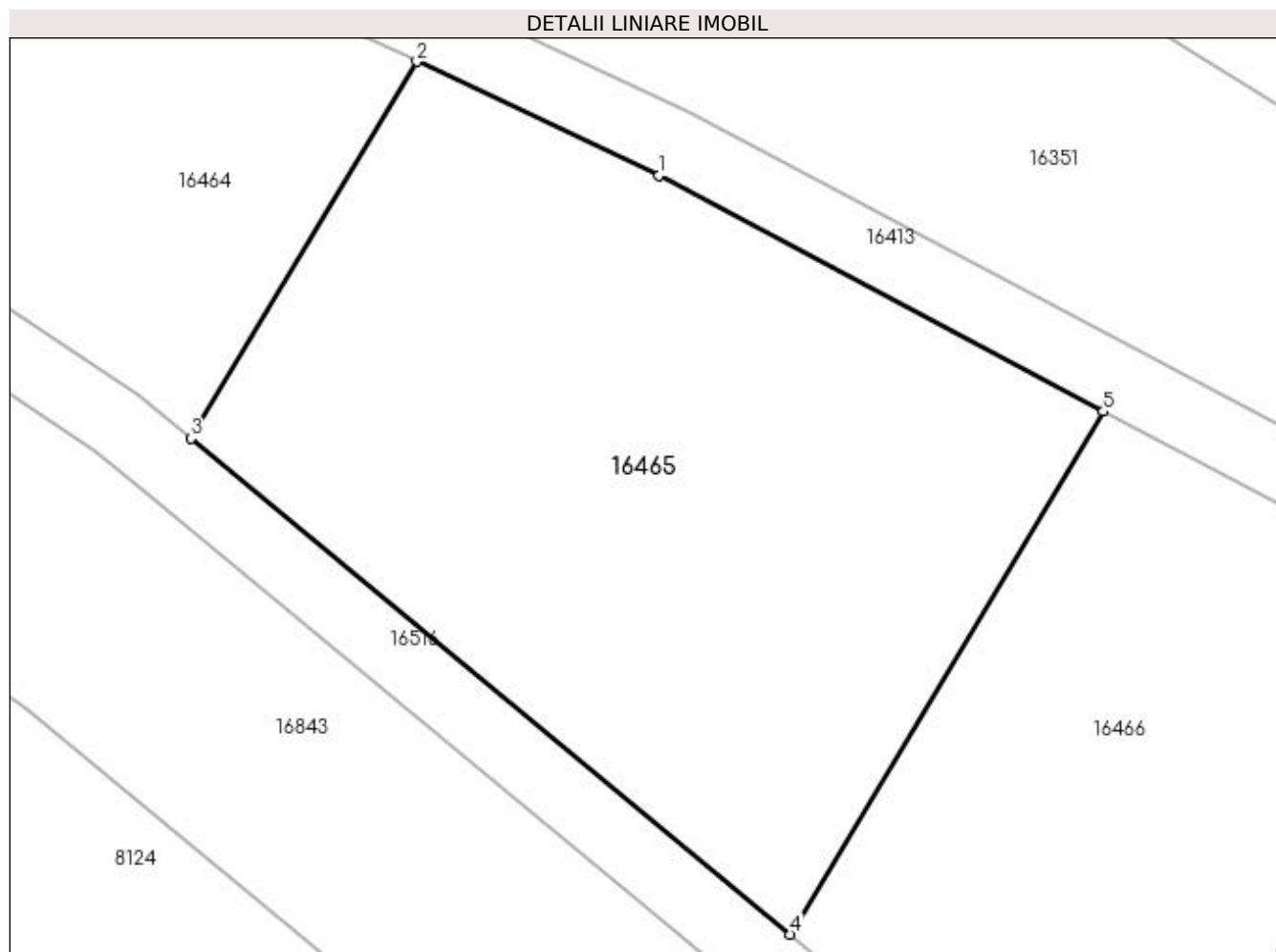
Inscrieri privind dezmembramintele dreptului de proprietate, drepturi reale de garanție și sarcini	Referințe
NU SUNT	

## Anexa Nr. 1 La Partea I

## Teren

Nr cadastral	Suprafața (mp)*	Observații / Referințe
	1.300	

\* Suprafața este determinată în planul de proiecție Stereo 70.



## Date referitoare la teren

Crt	Categorie folosință	Intravilan	Suprafața (mp)	Tarla	Parcelă	Nr. topo	Observații / Referințe
1	arabil	NU	1.300	227	3	-	

## Lungime Segmente

1) Valorile lungimilor segmentelor sunt obținute din proiecție în plan.

Punct început	X / Y	Punct sfârșit	X / Y	Lungime segment (** (m)
1	357.165,708 288.548,712	2	357.152,018 288.555,172	15.138
2	357.152,018 288.555,172	3	357.139,24 288.533,854	24.854
3	357.139,24 288.533,854	4	357.173,128 288.505,809	43.988
4	357.173,128 288.505,809	5	357.190,855 288.535,383	34.48
5	357.190,855 288.535,383	1	357.165,708 288.548,712	28.461

**\*\* Lungimile segmentelor sunt determinate în planul de proiecție Stereo 70 și sunt rotunjite la 1 milimetru.**

**\*\*\* Distanța dintre puncte este formată din segmente cumulate ce sunt mai mici decât valoarea 1 milimetru.**





**DATE DESPRE IMOBILUL NR. 16466**

Oficiul de Cadastru și Publicitate Imobiliară DOLJ  
Biroul de Cadastru și Publicitate Imobiliară Craiova

**A. Partea I. Descrierea imobilului**

TEREN Extravilan

Adresa: Jud. Dolj, T227, P4

Nr. Crt	Nr cadastral Nr. topografic	Suprafața* (mp)	Observații / Referințe
A1		900	Sector cadastral:25 Teren neimprejmuit;

**B. Partea II. Proprietari și acte**

Inscrieri privitoare la dreptul de proprietate și alte drepturi reale	Referințe
/	
Act Administrativ nr. TDP 3367-59474, din 01/01/1970 emis de CJ DOLJ;	
B1	A1
Intabulare, drept de PROPRIETATE, dobândit prin Reconstituire, cota actuala 1/1, cota initiala 1/1 1) GEAMBASU CONSTANTIN	

**C. Partea III. SARCINI .**

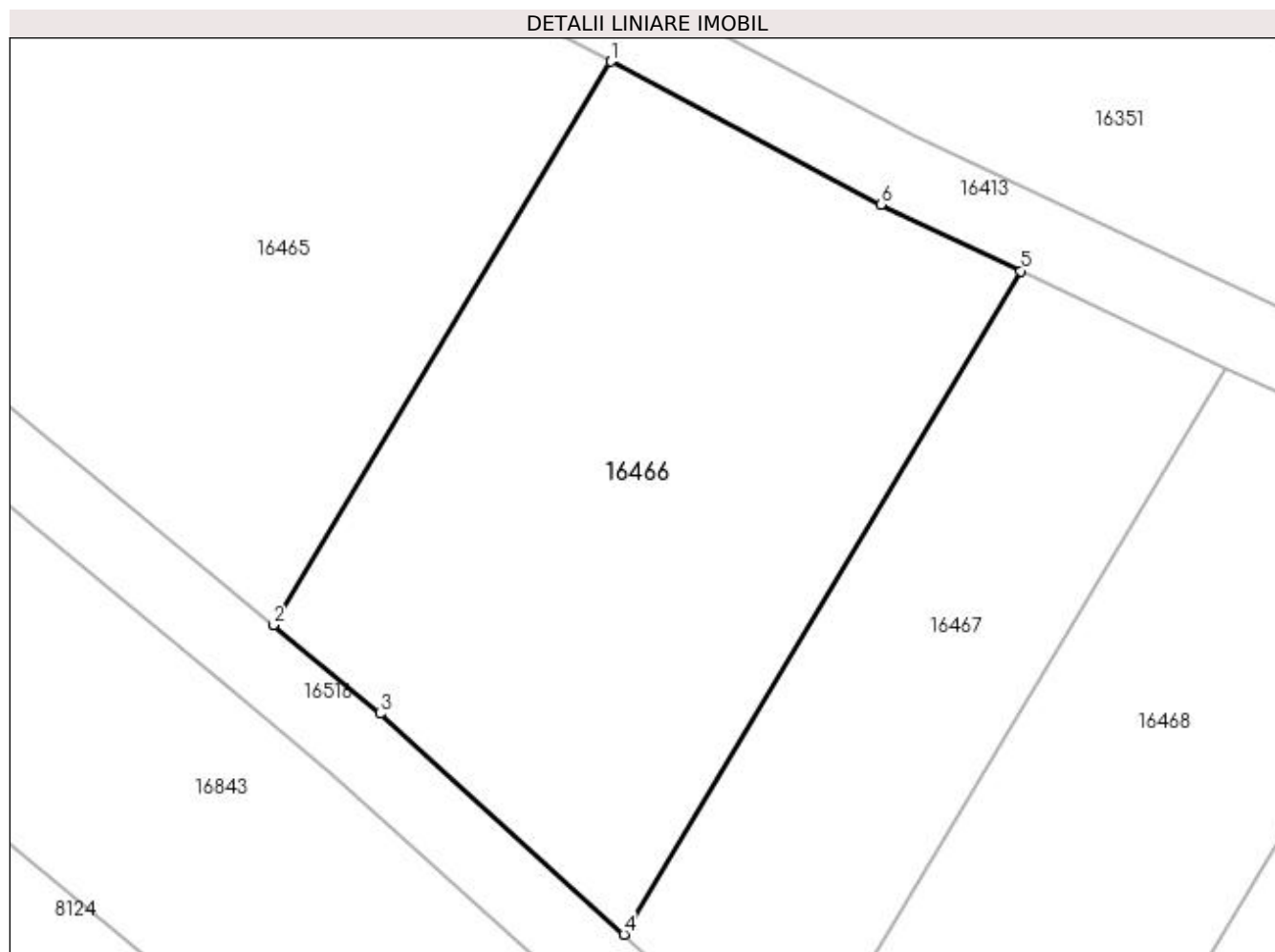
Inscrieri privind dezmembramintele dreptului de proprietate, drepturi reale de garanție și sarcini	Referințe
NU SUNT	

## Anexa Nr. 1 La Partea I

## Teren

Nr cadastral	Suprafața (mp)*	Observații / Referințe
	900	

\* Suprafața este determinată în planul de proiecție Stereo 70.



## Date referitoare la teren

Crt	Categorie folosință	Intra vilan	Suprafața (mp)	Tarla	Parcelă	Nr. topo	Observații / Referințe
1	arabil	NU	900	227	4	-	

## Lungime Segmente

1) Valorile lungimilor segmentelor sunt obținute din proiecție în plan.

Punct început	X / Y	Punct sfârșit	X / Y	Lungime segment (** (m)
1	357.190,855 288.535,383	2	357.173,128 288.505,809	34.48
2	357.173,128 288.505,809	3	357.178,744 288.501,161	7.29
3	357.178,744 288.501,161	4	357.191,541 288.489,583	17.257
4	357.191,541 288.489,583	5	357.212,404 288.524,389	40.58
5	357.212,404 288.524,389	6	357.205,037 288.527,867	8.147

Punct început	X / Y	Punct sfârșit	X / Y	Lungime segment (** (m)
6	357.205,037 288.527,867	1	357.190,855 288.535,383	16.051

\*\* Lungimile segmentelor sunt determinate în planul de proiecție Stereo 70 și sunt rotunjite la 1 milimetru.

\*\*\* Distanța dintre puncte este formată din segmente cumulate ce sunt mai mici decât valoarea 1 milimetru.



**DATE DESPRE IMOBILUL NR. 16467**

Oficiul de Cadastru și Publicitate Imobiliară DOLJ  
Biroul de Cadastru și Publicitate Imobiliară Craiova

**A. Partea I. Descrierea imobilului**

TEREN Extravilan

Adresa: Jud. Dolj, T227, P5

Nr. Crt	Nr cadastral Nr. topografic	Suprafața* (mp)	Observații / Referințe
A1		500	Sector cadastral:25 Teren neimprejmuit;

**B. Partea II. Proprietari și acte**

Inscrieri privitoare la dreptul de proprietate și alte drepturi reale	Referințe
/	
Act Notarial nr. CM 192, din 13/08/2003 emis de BNP STOENESCU FLOREA;	
B1	A1
Intabulare, drept de PROPRIETATE, dobandit prin Succesiune, cota actuala 1/1, cota initiala 1/1 1) CRĂCIUN ALEXANDRU	

**C. Partea III. SARCINI .**

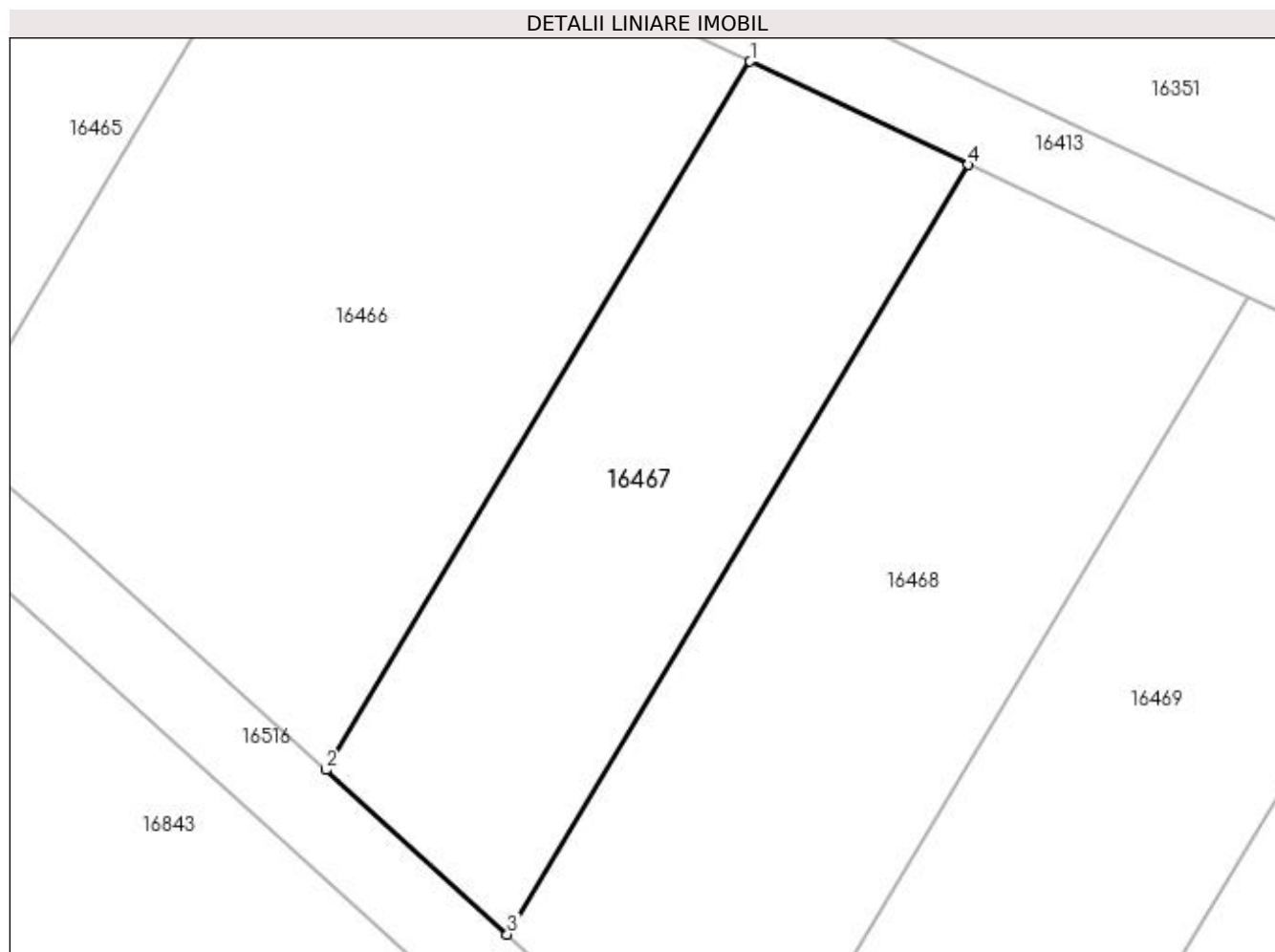
Inscrieri privind dezmembramintele dreptului de proprietate, drepturi reale de garanție și sarcini	Referințe
NU SUNT	

## Anexa Nr. 1 La Partea I

## Teren

Nr cadastral	Suprafața (mp)*	Observații / Referințe
	500	

\* Suprafața este determinată în planul de proiecție Stereo 70.



## Date referitoare la teren

Crt	Categorie folosință	Intra vilan	Suprafața (mp)	Tarla	Parcelă	Nr. topo	Observații / Referințe
1	vie	NU	500	227	5	-	

## Lungime Segmente

1) Valorile lungimilor segmentelor sunt obținute din proiecție în plan.

Punct început	X / Y	Punct sfârșit	X / Y	Lungime segment (** (m)
1	357.212,404 288.524,389	2	357.191,541 288.489,583	40.58
2	357.191,541 288.489,583	3	357.200,468 288.481,506	12.039
3	357.200,468 288.481,506	4	357.223,136 288.519,323	44.09
4	357.223,136 288.519,323	1	357.212,404 288.524,389	11.868

**\*\* Lungimile segmentelor sunt determinate în planul de proiecție Stereo 70 și sunt rotunjite la 1 milimetru.**

**\*\*\* Distanța dintre puncte este formată din segmente cumulate ce sunt mai mici decât valoarea 1 milimetru.**





**DATE DESPRE IMOBILUL NR. 16468**

Oficiul de Cadastru și Publicitate Imobiliară DOLJ  
Biroul de Cadastru și Publicitate Imobiliară Craiova

**A. Partea I. Descrierea imobilului**

TEREN Extravilan

Adresa: Jud. Dolj, T227, P6

Nr. Crt	Nr cadastral Nr. topografic	Suprafața* (mp)	Observații / Referințe
A1		700	Sector cadastral:25 Teren neimprejmuit;

**B. Partea II. Proprietari și acte**

Inscrieri privitoare la dreptul de proprietate și alte drepturi reale		Referințe
/		
Act Notarial nr. PARTAJ NR 2482, din 24/10/2019 emis de NP STOENESCU FLOREA (TDP NR 2807-44901 / 19-11-1996; CM NR 331/24-10-2019; CM NR 330/2019);		
B1	Intabulare, drept de PROPRIETATE, dobandit prin lesire Din Individiziune, cota actuala 1/1, cota initiala 1/1 1) ENEA ION	A1

**C. Partea III. SARCINI .**

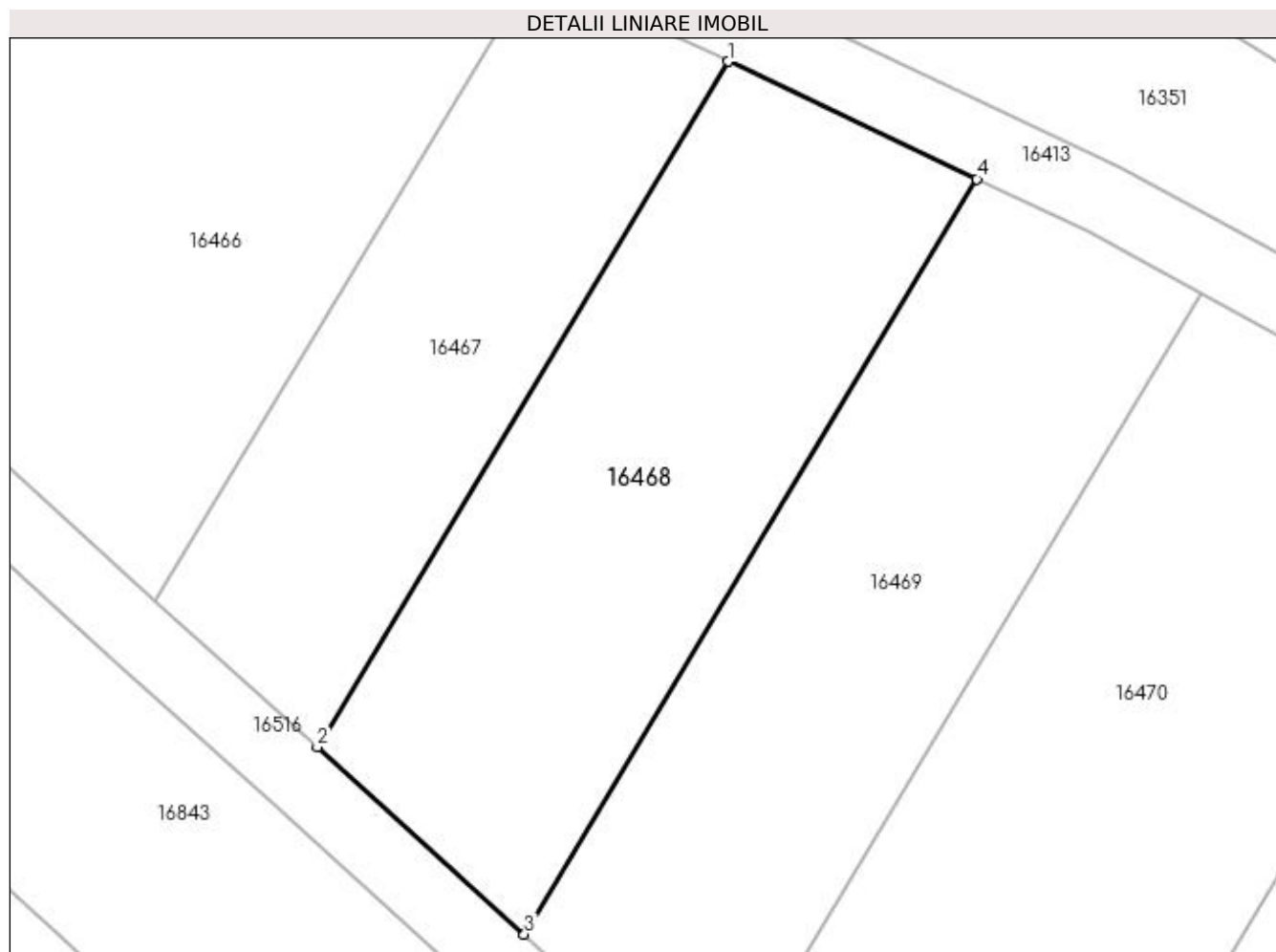
Inscrieri privind dezmembramintele dreptului de proprietate, drepturi reale de garanție și sarcini	Referințe
NU SUNT	

## Anexa Nr. 1 La Partea I

## Teren

Nr cadastral	Suprafața (mp)*	Observații / Referințe
	700	

\* Suprafața este determinată în planul de proiecție Stereo 70.



## Date referitoare la teren

Crt	Categorie folosință	Intra vilan	Suprafața (mp)	Tarla	Parcelă	Nr. topo	Observații / Referințe
1	vie	NU	700	227	6	-	

## Lungime Segmente

1) Valorile lungimilor segmentelor sunt obținute din proiecție în plan.

Punct început	X / Y	Punct sfârșit	X / Y	Lungime segment (** (m)
1	357.223,136 288.519,323	2	357.200,468 288.481,506	44.09
2	357.200,468 288.481,506	3	357.211,888 288.471,174	15.4
3	357.211,888 288.471,174	4	357.236,865 288.512,843	48.581
4	357.236,865 288.512,843	1	357.223,136 288.519,323	15.181

**\*\* Lungimile segmentelor sunt determinate în planul de proiecție Stereo 70 și sunt rotunjite la 1 milimetru.**

**\*\*\* Distanța dintre puncte este formată din segmente cumulate ce sunt mai mici decât valoarea 1 milimetru.**



**DATE DESPRE IMOBILUL NR. 16469**

Oficiul de Cadastru și Publicitate Imobiliară DOLJ  
 Biroul de Cadastru și Publicitate Imobiliară Craiova

**A. Partea I. Descrierea imobilului**

TEREN Extravilan

Adresa: Jud. Dolj, T227, P9, 8

Nr. Crt	Nr cadastral Nr. topografic	Suprafața* (mp)	Observații / Referințe
A1		700	Sector cadastral:25 Teren neimprejmuit;

**B. Partea II. Proprietari și acte**

Inscrieri privitoare la dreptul de proprietate și alte drepturi reale		Referințe
/		
Act Administrativ nr. TDP 2868-44901, din 20/11/1996 emis de CJSIPT DOLJ (CERT DECES NR 302810 / 21-02-2010);		
B1	Intabulare, drept de PROPRIETATE, dobandit prin Reconstituire, cota actuala 1/1, cota initiala 1/1 1) ICU FILARETA 2) ICU ION	A1

**C. Partea III. SARCINI .**

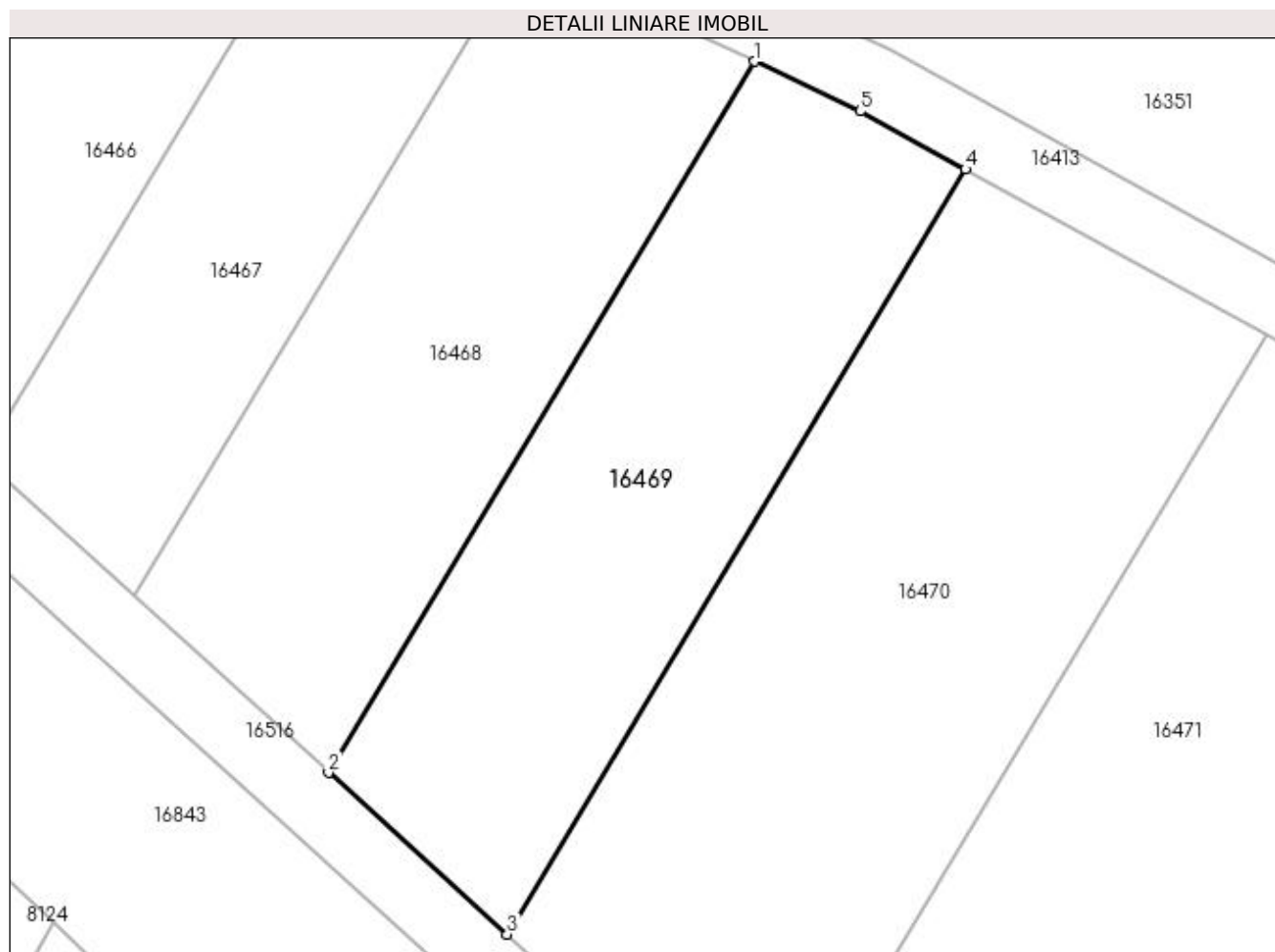
Inscrieri privind dezmembramintele dreptului de proprietate, drepturi reale de garanție și sarcini	Referințe
NU SUNT	

## Anexa Nr. 1 La Partea I

## Teren

Nr cadastral	Suprafața (mp)*	Observații / Referințe
	700	

\* Suprafața este determinată în planul de proiecție Stereo 70.



## Date referitoare la teren

Crt	Categorie folosință	Intravilan	Suprafața (mp)	Tarla	Parcelă	Nr. topo	Observații / Referințe
1	arabil	NU	200	227	9	-	
2	vie	NU	500	227	8	-	

## Lungime Segmente

1) Valorile lungimilor segmentelor sunt obținute din proiecție în plan.

Punct început	X / Y	Punct sfârșit	X / Y	Lungime segment (** (m)
1	357.236,865 288.512,843	2	357.211,888 288.471,174	48.581
2	357.211,888 288.471,174	3	357.222,362 288.461,698	14.124
3	357.222,362 288.461,698	4	357.249,227 288.506,518	52.255
4	357.249,227 288.506,518	5	357.243,052 288.509,922	7.051

Punct început	X / Y	Punct sfârșit	X / Y	Lungime segment (** (m)
5	357.243,052 288.509,922	1	357.236,865 288.512,843	6.842

\*\* Lungimile segmentelor sunt determinate în planul de proiecție Stereo 70 și sunt rotunjite la 1 milimetru.

\*\*\* Distanța dintre puncte este formată din segmente cumulate ce sunt mai mici decât valoarea 1 milimetru.





**DATE DESPRE IMOBILUL NR. 16470**

Oficiul de Cadastru și Publicitate Imobiliară DOLJ  
Biroul de Cadastru și Publicitate Imobiliară Craiova

**A. Partea I. Descrierea imobilului**

TEREN Extravilan

Adresa: Jud. Dolj, T227, P10, 11

Nr. Crt	Nr cadastral Nr. topografic	Suprafața* (mp)	Observații / Referințe
A1		1.100	Sector cadastral:25 Teren neimprejmuit;

**B. Partea II. Proprietari și acte**

Inscrieri privitoare la dreptul de proprietate și alte drepturi reale	Referințe
/	
Act Administrativ nr. TDP 2643-48112, din 15/11/1996 emis de CJ DOLJ;	
B1	A1
Intabulare, drept de PROPRIETATE, dobândit prin Reconstituire, cota actuala 1/1, cota initiala 1/1 1) STĂNĂGOI ION	

**C. Partea III. SARCINI .**

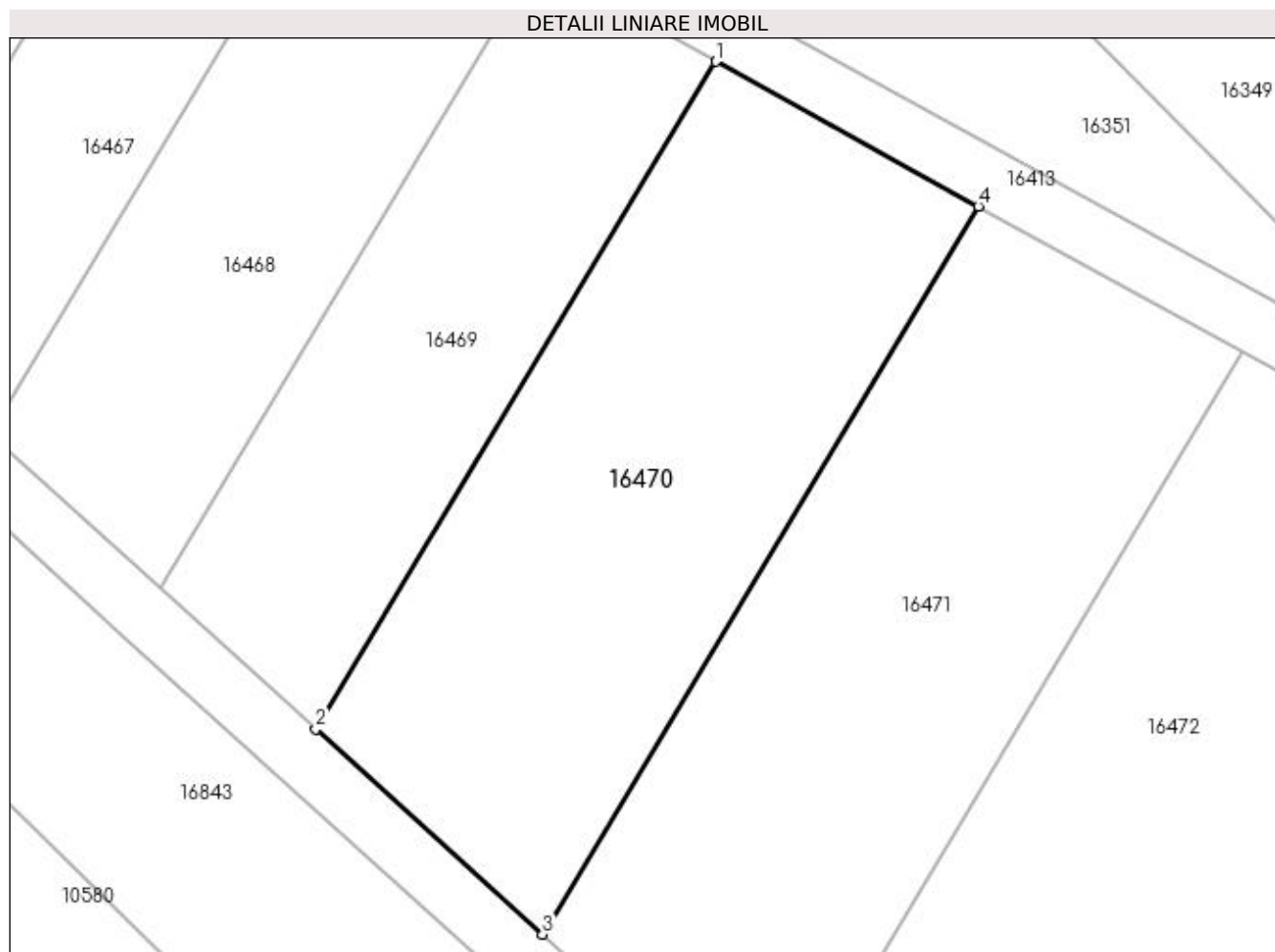
Inscrieri privind dezmembramintele dreptului de proprietate, drepturi reale de garanție și sarcini	Referințe
NU SUNT	

## Anexa Nr. 1 La Partea I

## Teren

Nr cadastral	Suprafața (mp)*	Observații / Referințe
	1.100	

\* Suprafața este determinată în planul de proiecție Stereo 70.



## Date referitoare la teren

Crt	Categorie folosință	Intravilan	Suprafața (mp)	Tarla	Parcelă	Nr. topo	Observații / Referințe
1	vie	NU	900	227	10	-	
2	arabil	NU	200	227	11	-	

## Lungime Segmente

1) Valorile lungimilor segmentelor sunt obținute din proiecție în plan.

Punct început	X / Y	Punct sfârșit	X / Y	Lungime segment (** (m)
1	357.249,227 288.506,518	2	357.222,362 288.461,698	52.255
2	357.222,362 288.461,698	3	357.237,588 288.447,922	20.533
3	357.237,588 288.447,922	4	357.266,878 288.496,787	56.971
4	357.266,878 288.496,787	1	357.249,227 288.506,518	20.156

**\*\* Lungimile segmentelor sunt determinate în planul de proiecție Stereo 70 și sunt rotunjite la 1 milimetru.**

**\*\*\* Distanța dintre puncte este formată din segmente cumulate ce sunt mai mici decât valoarea 1 milimetru.**



**DATE DESPRE IMOBILUL NR. 16471**

Oficiul de Cadastru și Publicitate Imobiliară DOLJ  
Biroul de Cadastru și Publicitate Imobiliară Craiova

**A. Partea I. Descrierea imobilului**

TEREN Extravilan

Adresa: Jud. Dolj, T227, P12

Nr. Crt	Nr cadastral Nr. topografic	Suprafața* (mp)	Observații / Referințe
A1		1.200	Sector cadastral:25 Teren neimprejmuit;

**B. Partea II. Proprietari și acte**

Inscrieri privitoare la dreptul de proprietate și alte drepturi reale	Referințe
/	
Act Administrativ nr. TDP 3805-2215, din 01/09/1997 emis de CJ DOLJ;	
B1	A1
Intabulare, drept de PROPRIETATE, dobândit prin Reconstituire, cota actuala 1/1, cota initiala 1/1	
1) STÂBCĂLIE PETRE	
2) CIUBELAN GHEORGHE	
3) CERĂ EUGENIA	

**C. Partea III. SARCINI .**

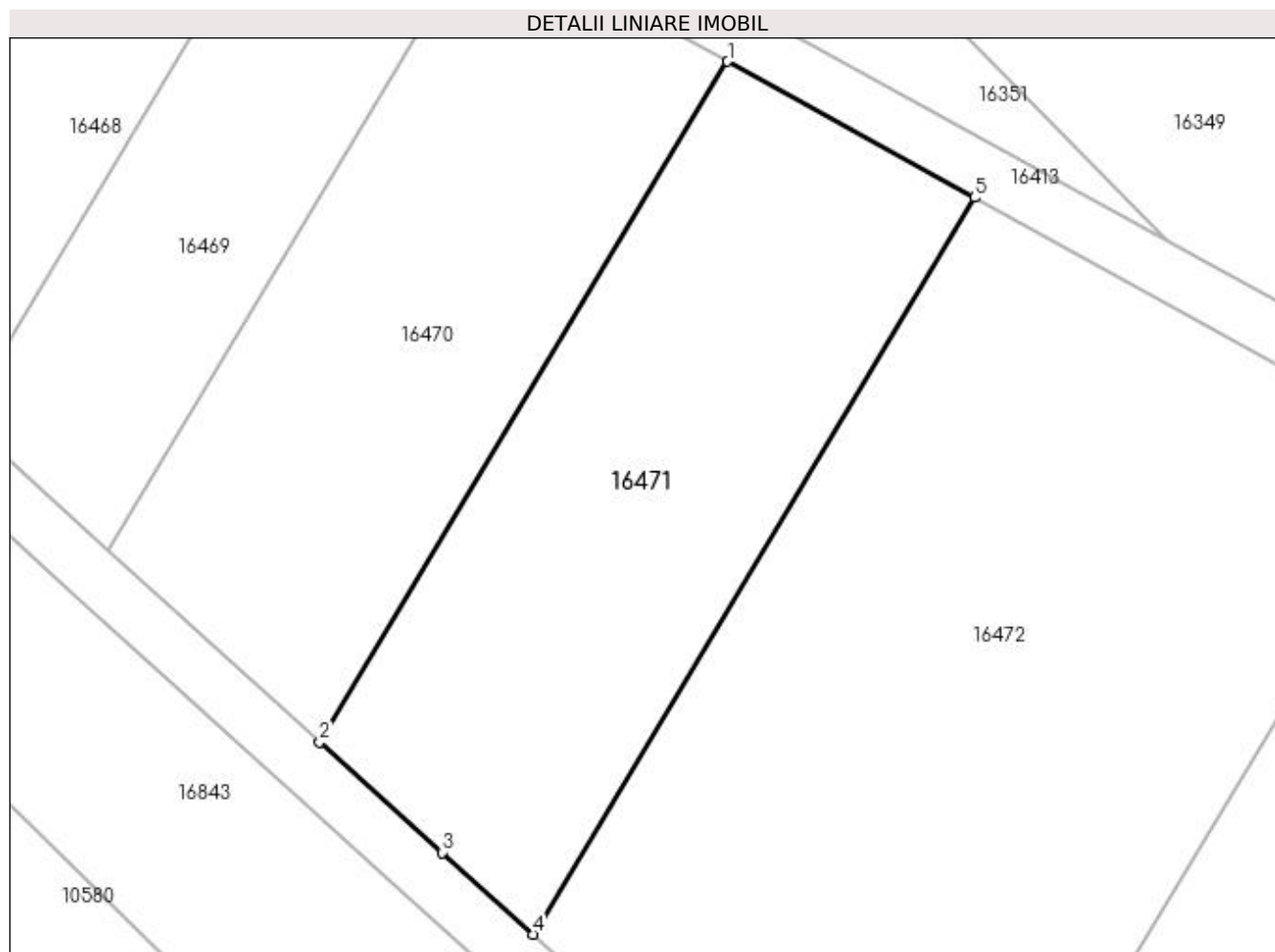
Inscrieri privind dezmembramentele dreptului de proprietate, drepturi reale de garanție și sarcini	Referințe
NU SUNT	

## Anexa Nr. 1 La Partea I

## Teren

Nr cadastral	Suprafața (mp)*	Observații / Referințe
	1.200	

\* Suprafața este determinată în planul de proiecție Stereo 70.



## Date referitoare la teren

Crt	Categorie folosință	Intra vilan	Suprafața (mp)	Tarla	Parcelă	Nr. topo	Observații / Referințe
1	arabil	NU	1.200	227	12	-	

## Lungime Segmente

1) Valorile lungimilor segmentelor sunt obținute din proiecție în plan.

Punct început	X / Y	Punct sfârșit	X / Y	Lungime segment (** (m)
1	357.266,878 288.496,787	2	357.237,588 288.447,922	56.971
2	357.237,588 288.447,922	3	357.246,363 288.439,982	11.834
3	357.246,363 288.439,982	4	357.252,893 288.434,117	8.777
4	357.252,893 288.434,117	5	357.284,602 288.487,017	61.676
5	357.284,602 288.487,017	1	357.266,878 288.496,787	20.238

**\*\* Lungimile segmentelor sunt determinate în planul de proiecție Stereo 70 și sunt rotunjite la 1 milimetru.**

**\*\*\* Distanța dintre puncte este formată din segmente cumulate ce sunt mai mici decât valoarea 1 milimetru.**





**DATE DESPRE IMOBILUL NR. 16472**

Oficiul de Cadastru și Publicitate Imobiliară DOLJ  
Biroul de Cadastru și Publicitate Imobiliară Craiova

**A. Partea I. Descrierea imobilului**

TEREN Extravilan

Adresa: Jud. Dolj, T227, P13

Nr. Crt	Nr cadastral Nr. topografic	Suprafața* (mp)	Observații / Referințe
A1		2.500	Sector cadastral:25 Teren neimprejmuit;

**B. Partea II. Proprietari și acte**

Inscrieri privitoare la dreptul de proprietate și alte drepturi reale	Referințe
/	
Act Administrativ nr. TDP 2869-44901, din 20/11/1996 emis de CJ DOLJ;	
B1	A1
Intabulare, drept de PROPRIETATE, dobândit prin Reconstituire, cota actuala 1/1, cota initiala 1/1 1) STOENICĂ ȘTEFAN	

**C. Partea III. SARCINI .**

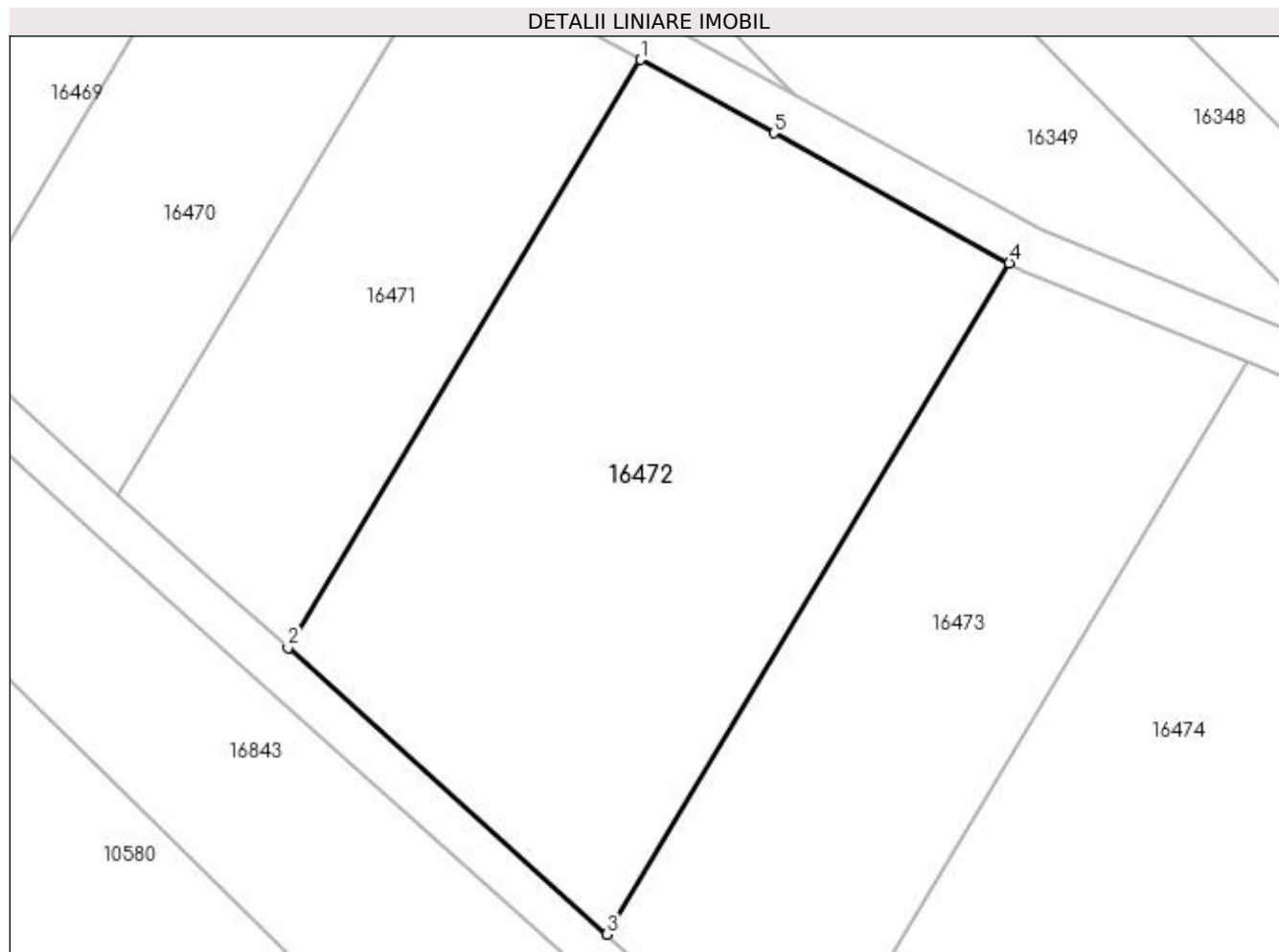
Inscrieri privind dezmembramintele dreptului de proprietate, drepturi reale de garanție și sarcini	Referințe
NU SUNT	

## Anexa Nr. 1 La Partea I

## Teren

Nr cadastral	Suprafața (mp)*	Observații / Referințe
	2.500	

\* Suprafața este determinată în planul de proiecție Stereo 70.



## Date referitoare la teren

Crt	Categorie folosință	Intra vilan	Suprafața (mp)	Tarla	Parcelă	Nr. topo	Observații / Referințe
1	arabil	NU	2.500	227	13	-	

## Lungime Segmente

1) Valorile lungimilor segmentelor sunt obținute din proiecție în plan.

Punct început	X / Y	Punct sfârșit	X / Y	Lungime segment (** (m)
1	357.284,602 288.487,017	2	357.252,893 288.434,117	61.676
2	357.252,893 288.434,117	3	357.281,583 288.408,348	38.564
3	357.281,583 288.408,348	4	357.317,777 288.468,73	70.399
4	357.317,777 288.468,73	5	357.296,586 288.480,411	24.197
5	357.296,586 288.480,411	1	357.284,602 288.487,017	13.684

**\*\* Lungimile segmentelor sunt determinate în planul de proiecție Stereo 70 și sunt rotunjite la 1 milimetru.**

**\*\*\* Distanța dintre puncte este formată din segmente cumulate ce sunt mai mici decât valoarea 1 milimetru.**



**DATE DESPRE IMOBILUL NR. 16473**

Oficiul de Cadastru și Publicitate Imobiliară DOLJ  
Biroul de Cadastru și Publicitate Imobiliară Craiova

**A. Partea I. Descrierea imobilului**

TEREN Extravilan

Adresa: Jud. Dolj, T227, P14

Nr. Crt	Nr cadastral Nr. topografic	Suprafața* (mp)	Observații / Referințe
A1		1.700	Sector cadastral:25 Teren neimprejmuit;

**B. Partea II. Proprietari și acte**

Inscrieri privitoare la dreptul de proprietate și alte drepturi reale		Referințe
/		
Act Notarial nr. ACT PARTAJ VOLUNTAR NR. 400, din 01/02/2022 emis de NP STOENESCU FLOREA (CM NR. 214/03-03-2006; TDP NR. 3000-1389/05-03-1997);		
B1	Intabulare, drept de PROPRIETATE, dobandit prin lesire Din Indiviziune, cota actuala 1/1, cota initiala 1/1 1) DÎLGOCI GHEORGHE	A1

**C. Partea III. SARCINI .**

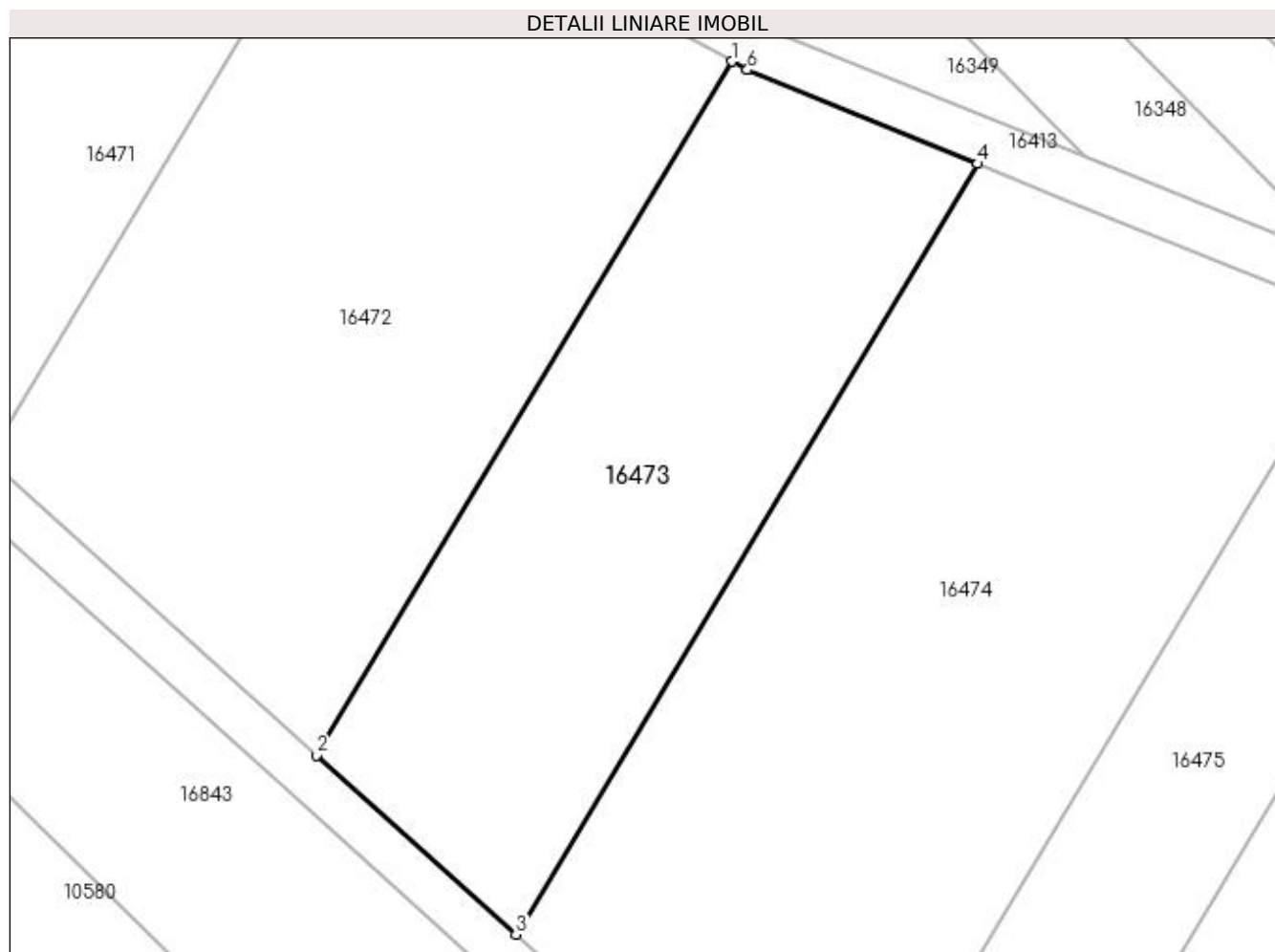
Inscrieri privind dezmembramintele dreptului de proprietate, drepturi reale de garanție și sarcini	Referințe
NU SUNT	

## Anexa Nr. 1 La Partea I

## Teren

Nr cadastral	Suprafața (mp)*	Observații / Referințe
	1.700	

\* Suprafața este determinată în planul de proiecție Stereo 70.



## Date referitoare la teren

Crt	Categorie folosință	Intra vilan	Suprafața (mp)	Tarla	Parcelă	Nr. topo	Observații / Referințe
1	arabil	NU	1.700	227	14	-	

## Lungime Segmente

1) Valorile lungimilor segmentelor sunt obținute din proiecție în plan.

Punct început	X / Y	Punct sfârșit	X / Y	Lungime segment (** (m)
1	357.317,777 288.468,73	2	357.281,583 288.408,348	70.399
2	357.281,583 288.408,348	3	357.298,941 288.392,757	23.332
3	357.298,941 288.392,757	4	357.339,153 288.459,841	78.213
4	357.339,153 288.459,841	5	357.319,124 288.467,991	21.624
5	357.319,124 288.467,991	6	357.319,093 288.468,004	0.034

Punct început	X / Y	Punct sfârșit	X / Y	Lungime segment (** (m)
6	357.319,093 288.468,004	1	357.317,777 288.468,73	1.503

\*\* Lungimile segmentelor sunt determinate în planul de proiecție Stereo 70 și sunt rotunjite la 1 milimetru.

\*\*\* Distanța dintre puncte este formată din segmente cumulate ce sunt mai mici decât valoarea 1 milimetru.





**DATE DESPRE IMOBILUL NR. 16474**

Oficiul de Cadastru și Publicitate Imobiliară DOLJ  
Biroul de Cadastru și Publicitate Imobiliară Craiova

**A. Partea I. Descrierea imobilului**

TEREN Extravilan

Adresa: Jud. Dolj, T227, P16, 15

Nr. Crt	Nr cadastral Nr. topografic	Suprafața* (mp)	Observații / Referințe
A1		3.000	Sector cadastral:25 Teren neimprejmuit;

**B. Partea II. Proprietari și acte**

Inscrieri privitoare la dreptul de proprietate și alte drepturi reale		Referințe
/		
Act Notarial nr. CM NR 386, din 15/10/2007 emis de STOENESCU FLOREA (TDP NR 2623-48112 / 14-11-1996);		
B1	Intabulare, drept de PROPRIETATE, dobandit prin Succesiune, cota actuala 1/1, cota initiala 1/1 1) MĂGĂREATĂ FLORICA	A1

**C. Partea III. SARCINI .**

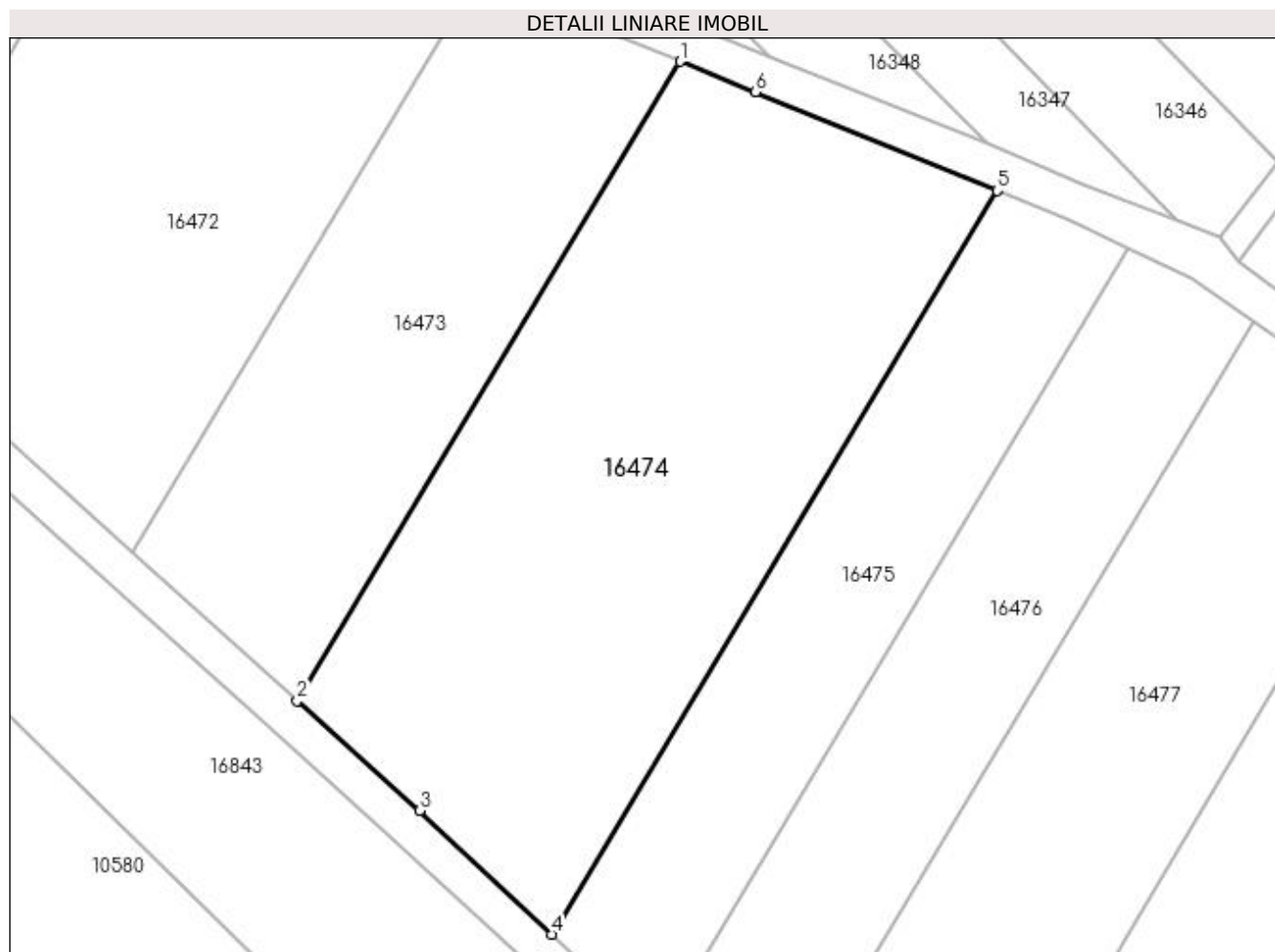
Inscrieri privind dezmembramintele dreptului de proprietate, drepturi reale de garanție și sarcini	Referințe
NU SUNT	

## Anexa Nr. 1 La Partea I

## Teren

Nr cadastral	Suprafața (mp)*	Observații / Referințe
	3.000	

\* Suprafața este determinată în planul de proiecție Stereo 70.



## Date referitoare la teren

Crt	Categorie folosință	Intra vilan	Suprafața (mp)	Tarla	Parcelă	Nr. topo	Observații / Referințe
1	arabil	NU	800	227	16	-	
2	vie	NU	2.200	227	15	-	

## Lungime Segmente

1) Valorile lungimilor segmentelor sunt obținute din proiecție în plan.

Punct început	X / Y	Punct sfârșit	X / Y	Lungime segment (** (m)
1	357.339,153 288.459,841	2	357.298,941 288.392,757	78.213
2	357.298,941 288.392,757	3	357.311,789 288.381,217	17.27
3	357.311,789 288.381,217	4	357.325,65 288.368,263	18.972
4	357.325,65 288.368,263	5	357.372,426 288.446,301	90.983

Punct început	X / Y	Punct sfârșit	X / Y	Lungime segment (** (m)
5	357.372,426 288.446,301	6	357.347,051 288.456,627	27.396
6	357.347,051 288.456,627	1	357.339,153 288.459,841	8.527

\*\* Lungimile segmentelor sunt determinate în planul de proiecție Stereo 70 și sunt rotunjite la 1 milimetru.

\*\*\* Distanța dintre puncte este formată din segmente cumulate ce sunt mai mici decât valoarea 1 milimetru.



**DATE DESPRE IMOBILUL NR. 16475**

Oficiul de Cadastru și Publicitate Imobiliară DOLJ  
Biroul de Cadastru și Publicitate Imobiliară Craiova

**A. Partea I. Descrierea imobilului**

TEREN Extravilan

Adresa: Jud. Dolj, T227, P18, 17

Nr. Crt	Nr cadastral Nr. topografic	Suprafața* (mp)	Observații / Referințe
A1		1.400	Sector cadastral:25 Teren neimprejmuit;

**B. Partea II. Proprietari și acte**

Inscrieri privitoare la dreptul de proprietate și alte drepturi reale		Referințe
/		
Act Notarial nr. CM NR. 236, din 13/12/2021 emis de NP PATRASCU MARIANA VIOLETA (TDP NR. 2856-44901/20-11-1996);		
B1	Intabulare, drept de PROPRIETATE, dobandit prin Succesiune, cota actuala 1/1, cota initiala 1/1 1) TALPOSIN MARIANA DORINA	A1

**C. Partea III. SARCINI .**

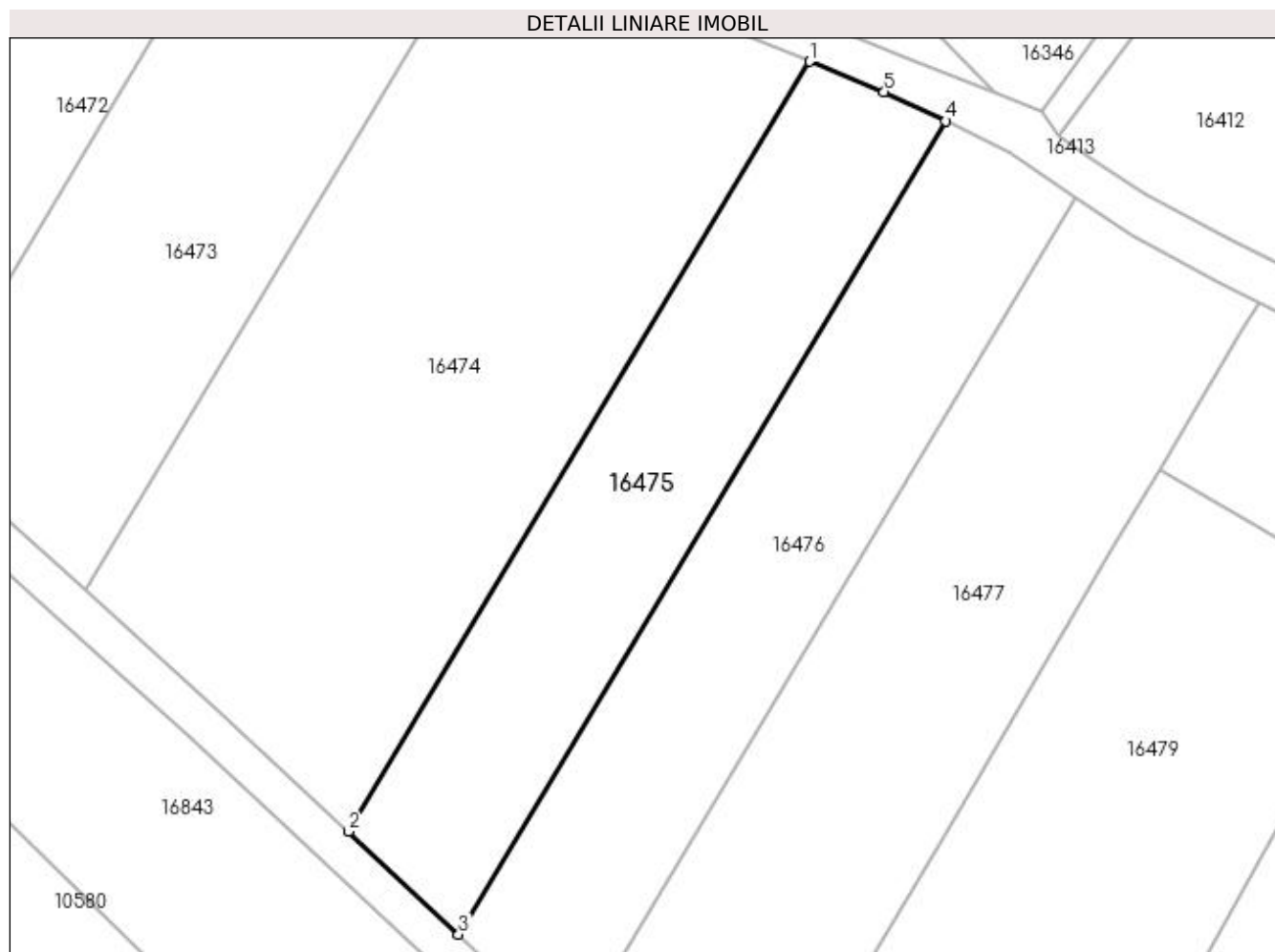
Inscrieri privind dezmembramintele dreptului de proprietate, drepturi reale de garanție și sarcini	Referințe
NU SUNT	

## Anexa Nr. 1 La Partea I

## Teren

Nr cadastral	Suprafața (mp)*	Observații / Referințe
	1.400	

\* Suprafața este determinată în planul de proiecție Stereo 70.



## Date referitoare la teren

Crt	Categorie folosință	Intra vilan	Suprafața (mp)	Tarla	Parcelă	Nr. topo	Observații / Referințe
1	arabil	NU	400	227	18	-	
2	vie	NU	1.000	227	17	-	

## Lungime Segmente

1) Valorile lungimilor segmentelor sunt obținute din proiecție în plan.

Punct început	X / Y	Punct sfârșit	X / Y	Lungime segment (** (m)
1	357.372,426 288.446,301	2	357.325,65 288.368,263	90.983
2	357.325,65 288.368,263	3	357.336,821 288.357,823	15.29
3	357.336,821 288.357,823	4	357.386,229 288.440,252	96.102
4	357.386,229 288.440,252	5	357.379,982 288.443,226	6.919

Punct început	X / Y	Punct sfârșit	X / Y	Lungime segment (** (m)
5	357.379,982 288.443,226	1	357.372,426 288.446,301	8.158

\*\* Lungimile segmentelor sunt determinate în planul de proiecție Stereo 70 și sunt rotunjite la 1 milimetru.

\*\*\* Distanța dintre puncte este formată din segmente cumulate ce sunt mai mici decât valoarea 1 milimetru.





**DATE DESPRE IMOBILUL NR. 16476**

Oficiul de Cadastru și Publicitate Imobiliară DOLJ  
Biroul de Cadastru și Publicitate Imobiliară Craiova

**A. Partea I. Descrierea imobilului**

TEREN Extravilan

Adresa: Jud. Dolj, T227, P19

Nr. Crt	Nr cadastral Nr. topografic	Suprafața* (mp)	Observații / Referințe
A1		1.500	Sector cadastral:25 Teren neimprejmuit;

**B. Partea II. Proprietari și acte**

Inscrieri privitoare la dreptul de proprietate și alte drepturi reale	Referințe
/	
Act Administrativ nr. TDP 3825-2215, din 27/10/1997 emis de CJ DOLJ;	
B1	A1
Intabulare, drept de PROPRIETATE, dobândit prin Reconstituire, cota actuala 1/1, cota initiala 1/1 1) ONCICĂ GHEORGHE	

**C. Partea III. SARCINI .**

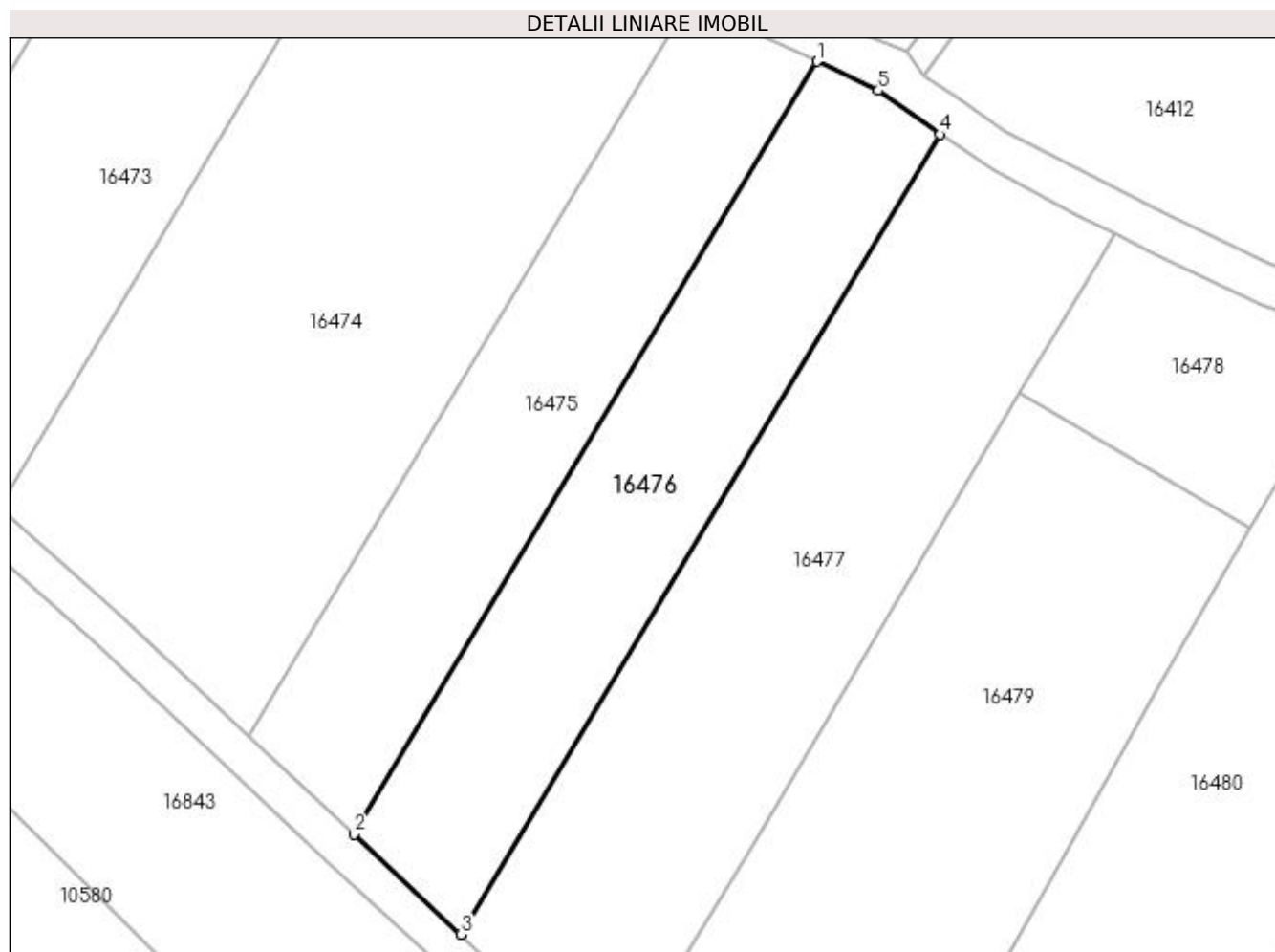
Inscrieri privind dezmembramintele dreptului de proprietate, drepturi reale de garanție și sarcini	Referințe
NU SUNT	

## Anexa Nr. 1 La Partea I

## Teren

Nr cadastral	Suprafața (mp)*	Observații / Referințe
	1.500	

\* Suprafața este determinată în planul de proiecție Stereo 70.



## Date referitoare la teren

Crt	Categorie folosință	Intra vilan	Suprafața (mp)	Tarla	Parcelă	Nr. topo	Observații / Referințe
1	arabil	NU	1.500	227	19	-	

## Lungime Segmente

1) Valorile lungimilor segmentelor sunt obținute din proiecție în plan.

Punct început	X / Y	Punct sfârșit	X / Y	Lungime segment (** (m)
1	357.386,229 288.440,252	2	357.336,821 288.357,823	96.102
2	357.336,821 288.357,823	3	357.348,245 288.347,146	15.637
3	357.348,245 288.347,146	4	357.399,403 288.432,481	99.495
4	357.399,403 288.432,481	5	357.392,776 288.437,134	8.097
5	357.392,776 288.437,134	1	357.386,229 288.440,252	7.252

**\*\* Lungimile segmentelor sunt determinate în planul de proiecție Stereo 70 și sunt rotunjite la 1 milimetru.**

**\*\*\* Distanța dintre puncte este formată din segmente cumulate ce sunt mai mici decât valoarea 1 milimetru.**



**DATE DESPRE IMOBILUL NR. 16477**

Oficiul de Cadastru și Publicitate Imobiliară DOLJ  
Biroul de Cadastru și Publicitate Imobiliară Craiova

**A. Partea I. Descrierea imobilului**

TEREN Extravilan

Adresa: Jud. Dolj, T227, P20

Nr. Crt	Nr cadastral Nr. topografic	Suprafața* (mp)	Observații / Referințe
A1		2.200	Sector cadastral:25 Teren neimprejmuit;

**B. Partea II. Proprietari și acte**

Inscrieri privitoare la dreptul de proprietate și alte drepturi reale	Referințe
/	
Hotarare Judecatoreasca nr. Sentinta Civila nr. 834, din 07/10/2021 emis de Judecatoria Calafat;	
B1	A1
Intabulare, drept de PROPRIETATE, dobandit prin Succesiune, cota actuala 1/1, cota initiala 1/1 1) MAZILU CATALIN DUMITRU	

**C. Partea III. SARCINI .**

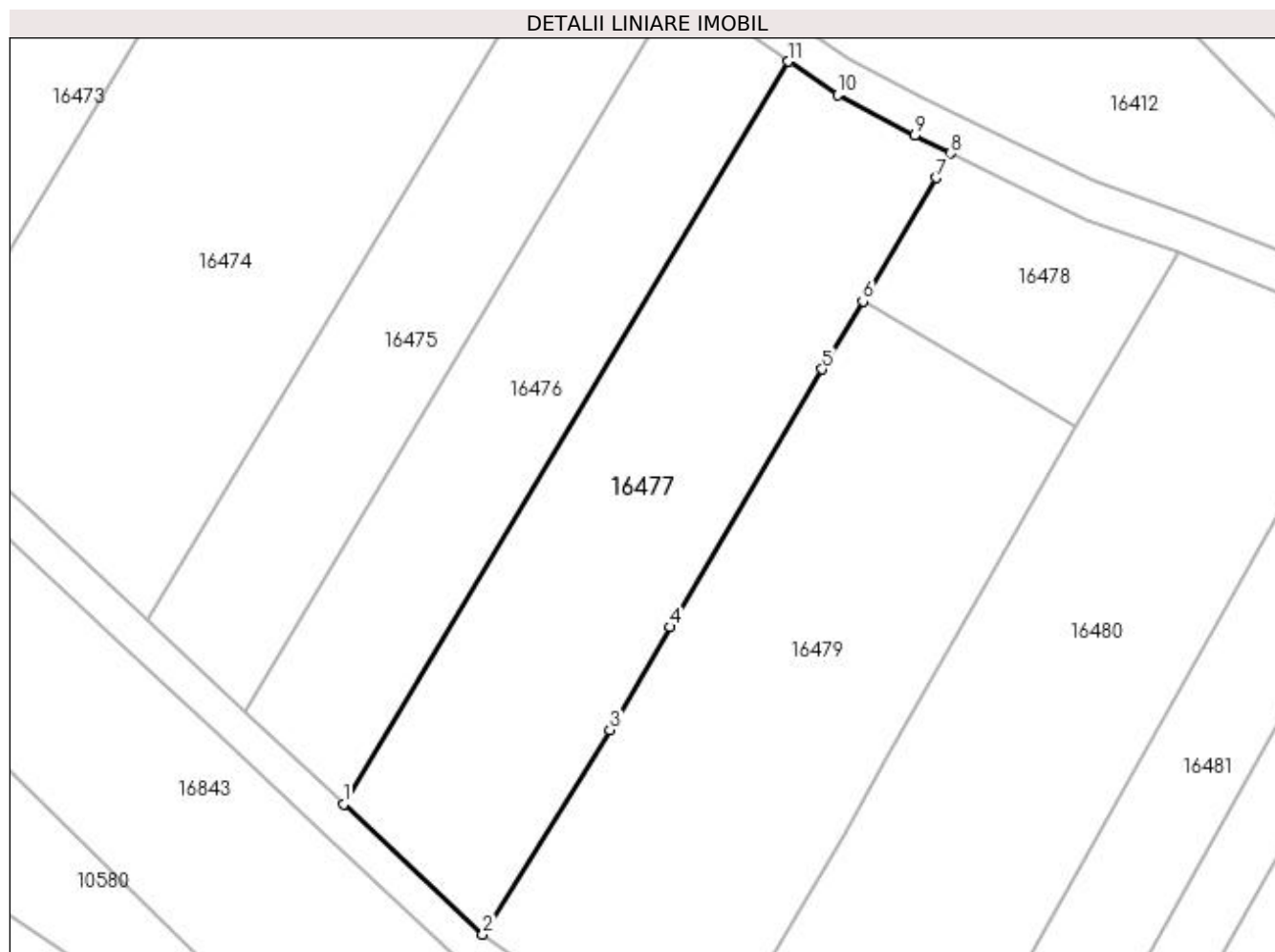
Inscrieri privind dezmembramintele dreptului de proprietate, drepturi reale de garanție și sarcini	Referințe
NU SUNT	

## Anexa Nr. 1 La Partea I

## Teren

Nr cadastral	Suprafața (mp)*	Observații / Referințe
	2.200	

\* Suprafața este determinată în planul de proiecție Stereo 70.



## Date referitoare la teren

Crt	Categorie folosință	Intravilan	Suprafața (mp)	Tarla	Parcelă	Nr. topo	Observații / Referințe
1	arabil	NU	2.200	227	20	-	

## Lungime Segmente

1) Valorile lungimilor segmentelor sunt obținute din proiecție în plan.

Punct început	X / Y	Punct sfârșit	X / Y	Lungime segment (** (m)
1	357.348,245 288.347,146	2	357.364,253 288.332,186	21.91
2	357.364,253 288.332,186	3	357.378,841 288.355,672	27.648
3	357.378,841 288.355,672	4	357.385,831 288.367,492	13.732
4	357.385,831 288.367,492	5	357.403,28 288.397,126	34.39
5	357.403,28 288.397,126	6	357.407,932 288.404,934	9.089

Punct început	X / Y	Punct sfârșit	X / Y	Lungime segment (** (m)
6	357.407,932 288.404,934	7	357.416,382 288.419,116	16.509
7	357.416,382 288.419,116	8	357.418,029 288.421,901	3.236
8	357.418,029 288.421,901	9	357.413,87 288.423,965	4.643
9	357.413,87 288.423,965	10	357.405,054 288.428,629	9.974
10	357.405,054 288.428,629	11	357.399,403 288.432,481	6.839
11	357.399,403 288.432,481	1	357.348,245 288.347,146	99.495

\*\* Lungimile segmentelor sunt determinate în planul de proiecție Stereo 70 și sunt rotunjite la 1 milimetru.

\*\*\* Distanța dintre puncte este formată din segmente cumulate ce sunt mai mici decât valoarea 1 milimetru.





**DATE DESPRE IMOBILUL NR. 16478**

Oficiul de Cadastru și Publicitate Imobiliară DOLJ  
Biroul de Cadastru și Publicitate Imobiliară Craiova

**A. Partea I. Descrierea imobilului**

TEREN Extravilan

Adresa: Jud. Dolj, T227, P21

Nr. Crt	Nr cadastral Nr. topografic	Suprafața* (mp)	Observații / Referințe
A1	33606	600	Sector cadastral:25 Teren neimprejmuit;

**B. Partea II. Proprietari și acte**

Inscrieri privitoare la dreptul de proprietate și alte drepturi reale	Referințe
<b>129281 / 05/10/2016</b>	
Act Administrativ nr. Titlu de proprietate . 3113/59190, din 13/03/1997 emis de Comisia judeteana DOLJ;	
B1	A1
Intabulare, drept de PROPRIETATE, dobandit prin Constituire, cota actuala 1/1, cota initiala 1/1 1) ENEA PETRE	

**C. Partea III. SARCINI .**

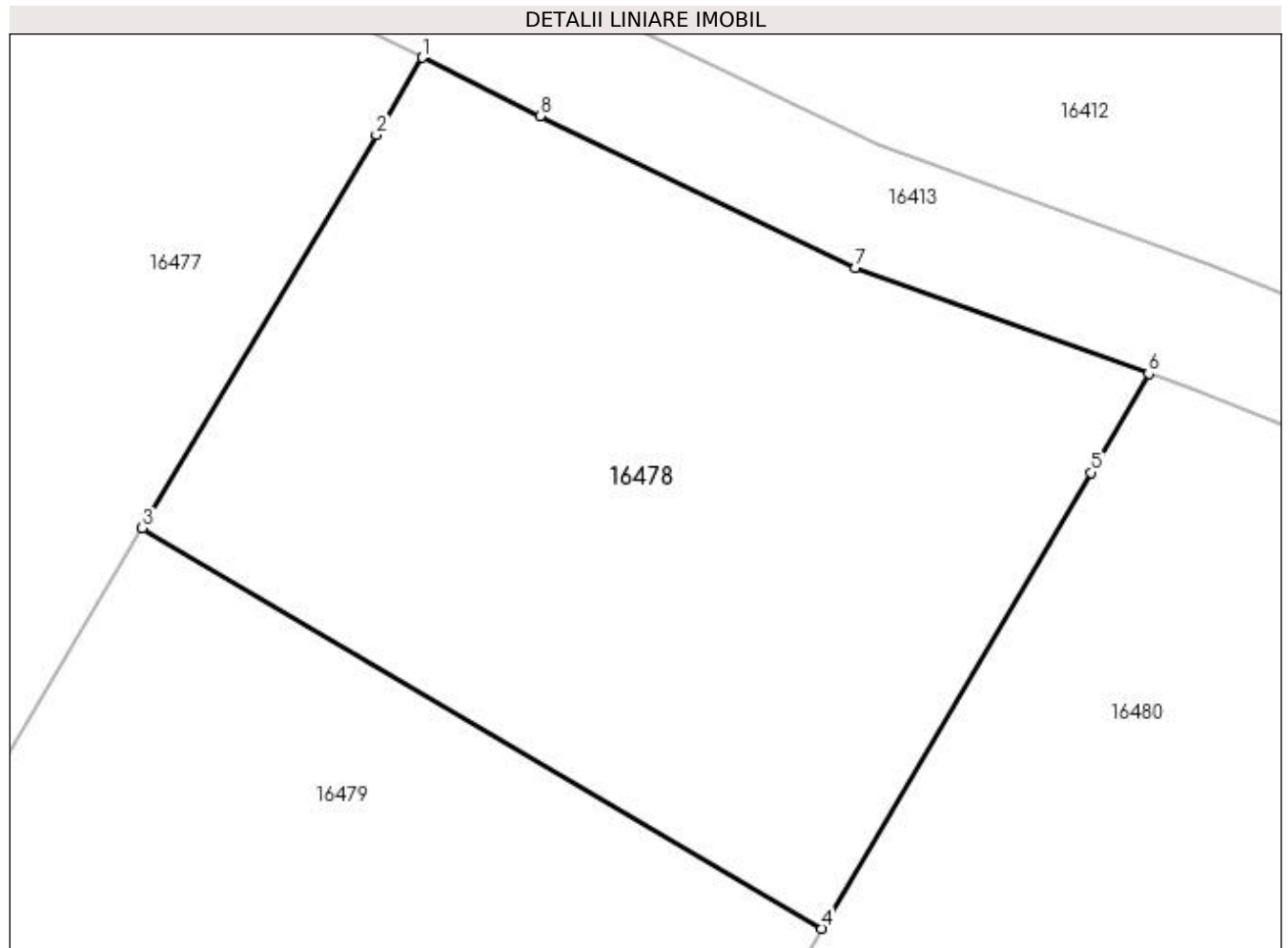
Inscrieri privind dezmembramintele dreptului de proprietate, drepturi reale de garanție și sarcini	Referințe
NU SUNT	

## Anexa Nr. 1 La Partea I

## Teren

Nr cadastral	Suprafața (mp)*	Observații / Referințe
33606	600	

\* Suprafața este determinată în planul de proiecție Stereo 70.



## Date referitoare la teren

Crt	Categorie folosință	Intra vilan	Suprafața (mp)	Tarla	Parcelă	Nr. topo	Observații / Referințe
1	vie	NU	600	227	21	-	

## Lungime Segmente

1) Valorile lungimilor segmentelor sunt obținute din proiecție în plan.

Punct început	X / Y	Punct sfârșit	X / Y	Lungime segment (** (m)
1	357.418,029 288.421,901	2	357.416,382 288.419,116	3.236
2	357.416,382 288.419,116	3	357.407,932 288.404,934	16.509
3	357.407,932 288.404,934	4	357.432,459 288.390,495	28.462
4	357.432,459 288.390,495	5	357.442,173 288.406,932	19.093
5	357.442,173 288.406,932	6	357.444,249 288.410,498	4.126

Punct început	X / Y	Punct sfârșit	X / Y	Lungime segment (** (m)
6	357.444,249 288.410,498	7	357.433,666 288.414,321	11.252
7	357.433,666 288.414,321	8	357.422,285 288.419,789	12.626
8	357.422,285 288.419,789	1	357.418,029 288.421,901	4.751

\*\* Lungimile segmentelor sunt determinate în planul de proiecție Stereo 70 și sunt rotunjite la 1 milimetru.

\*\*\* Distanța dintre puncte este formată din segmente cumulate ce sunt mai mici decât valoarea 1 milimetru.



**DATE DESPRE IMOBILUL NR. 16479**

Oficiul de Cadastru și Publicitate Imobiliară DOLJ  
Biroul de Cadastru și Publicitate Imobiliară Craiova

**A. Partea I. Descrierea imobilului**

TEREN Extravilan

Adresa: Jud. Dolj, T227, P22

Nr. Crt	Nr cadastral Nr. topografic	Suprafața* (mp)	Observații / Referințe
A1	33650	2.500	Sector cadastral:25 Teren neimprejmuit;

**B. Partea II. Proprietari și acte**

Inscrieri privitoare la dreptul de proprietate și alte drepturi reale	Referințe
<b>149135 / 15/11/2016</b>	
Act Administrativ nr. TDP NR. 1384-58811, din 26/01/1995 emis de CJ DOLJ;	
B1	A1
Intabulare, drept de PROPRIETATE, dobândit prin Reconstituire, cota actuala 1/1, cota initiala 1/1 1) ENEA SILVIA	

**C. Partea III. SARCINI .**

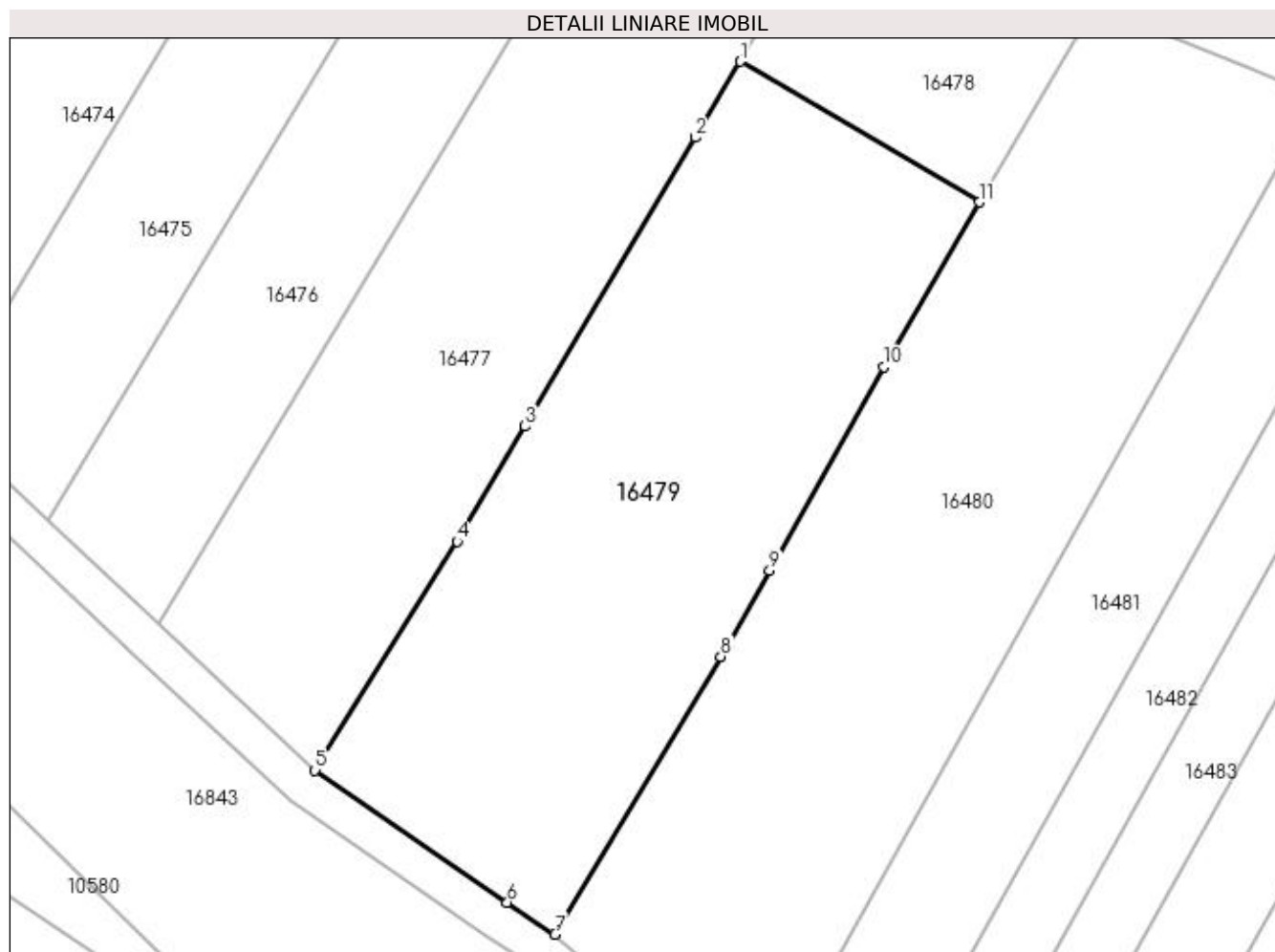
Inscrieri privind dezmembramintele dreptului de proprietate, drepturi reale de garanție și sarcini	Referințe
NU SUNT	

## Anexa Nr. 1 La Partea I

## Teren

Nr cadastral	Suprafața (mp)*	Observații / Referințe
33650	2.500	

\* Suprafața este determinată în planul de proiecție Stereo 70.



## Date referitoare la teren

Crt	Categorie folosință	Intravilan	Suprafața (mp)	Tarla	Parcelă	Nr. topo	Observații / Referințe
1	arabil	NU	1.250	227	22	-	
2	vie	NU	1.250	227	22	-	

## Lungime Segmente

1) Valorile lungimilor segmentelor sunt obținute din proiecție în plan.

Punct început	X / Y	Punct sfârșit	X / Y	Lungime segment (** (m)
1	357.407,932 288.404,934	2	357.403,28 288.397,126	9.089
2	357.403,28 288.397,126	3	357.385,831 288.367,492	34.39
3	357.385,831 288.367,492	4	357.378,841 288.355,672	13.732
4	357.378,841 288.355,672	5	357.364,253 288.332,186	27.648

Punct început	X / Y	Punct sfârșit	X / Y	Lungime segment (** (m)
5	357.364,253 288.332,186	6	357.383,993 288.318,612	23.957
6	357.383,993 288.318,612	7	357.388,89 288.315,333	5.893
7	357.388,89 288.315,333	8	357.405,936 288.343,826	33.203
8	357.405,936 288.343,826	9	357.410,938 288.352,698	10.185
9	357.410,938 288.352,698	10	357.422,648 288.373,563	23.926
10	357.422,648 288.373,563	11	357.432,459 288.390,495	19.569
11	357.432,459 288.390,495	1	357.407,932 288.404,934	28.462

\*\* Lungimile segmentelor sunt determinate în planul de proiecție Stereo 70 și sunt rotunjite la 1 milimetru.

\*\*\* Distanța dintre puncte este formată din segmente cumulate ce sunt mai mici decât valoarea 1 milimetru.





**DATE DESPRE IMOBILUL NR. 16480**

Oficiul de Cadastru și Publicitate Imobiliară DOLJ  
Biroul de Cadastru și Publicitate Imobiliară Craiova

**A. Partea I. Descrierea imobilului**

TEREN Extravilan

Adresa: Jud. Dolj, T227, P23, 24

Nr. Crt	Nr cadastral Nr. topografic	Suprafața* (mp)	Observații / Referințe
A1		2.900	Sector cadastral:25 Teren neimprejmuit;

**B. Partea II. Proprietari și acte**

Inscrieri privitoare la dreptul de proprietate și alte drepturi reale		Referințe
/		
Act Notarial nr. CM NR 135, din 28/06/2011 emis de NP STOENESCU FLOREA (TDP NR 2820-44901/19-11-1996);		
B1	Intabulare, drept de PROPRIETATE, dobandit prin Succesiune, cota actuala 1/1, cota initiala 1/1 1) SANDU ION	A1

**C. Partea III. SARCINI .**

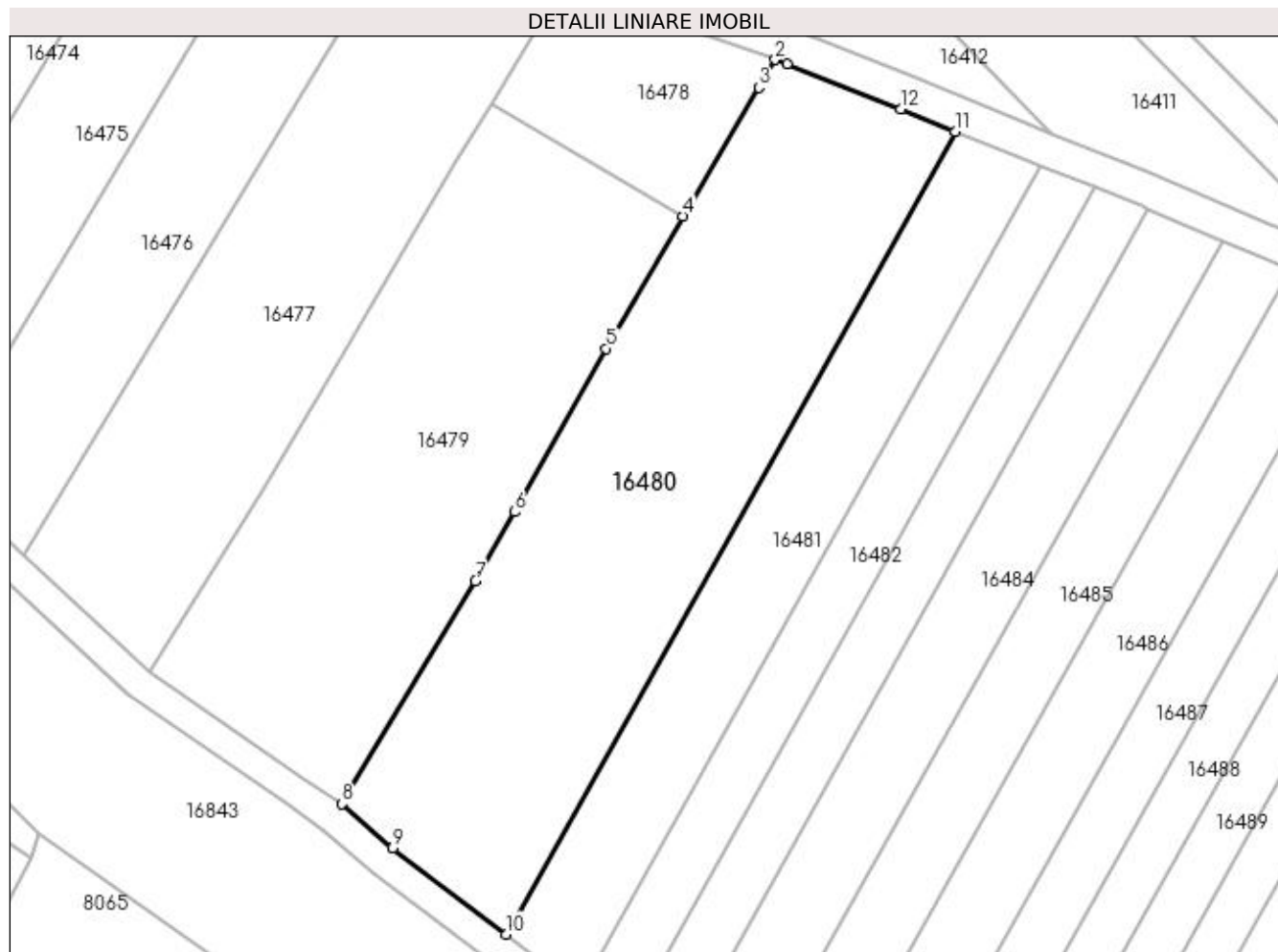
Inscrieri privind dezmembramintele dreptului de proprietate, drepturi reale de garanție și sarcini	Referințe
NU SUNT	

## Anexa Nr. 1 La Partea I

## Teren

Nr cadastral	Suprafața (mp)*	Observații / Referințe
	2.900	

\* Suprafața este determinată în planul de proiecție Stereo 70.



## Date referitoare la teren

Crt	Categorie folosință	Intravilan	Suprafața (mp)	Tarla	Parcelă	Nr. topo	Observații / Referințe
1	arabil	NU	1.600	227	23	-	
2	vie	NU	1.300	227	24	-	

## Lungime Segmente

1) Valorile lungimilor segmentelor sunt obținute din proiecție în plan.

Punct început	X / Y	Punct sfârșit	X / Y	Lungime segment (** (m)
1	357.445,765 288.409,95	2	357.444,249 288.410,498	1.612
2	357.444,249 288.410,498	3	357.442,173 288.406,932	4.126
3	357.442,173 288.406,932	4	357.432,459 288.390,495	19.093
4	357.432,459 288.390,495	5	357.422,648 288.373,563	19.569

Punct început	X / Y	Punct sfârșit	X / Y	Lungime segment (** (m)
5	357.422,648 288.373,563	6	357.410,938 288.352,698	23.926
6	357.410,938 288.352,698	7	357.405,936 288.343,826	10.185
7	357.405,936 288.343,826	8	357.388,89 288.315,333	33.203
8	357.388,89 288.315,333	9	357.395,348 288.309,721	8.556
9	357.395,348 288.309,721	10	357.409,845 288.298,668	18.23
10	357.409,845 288.298,668	11	357.467,255 288.401,321	117.616
11	357.467,255 288.401,321	12	357.460,282 288.404,168	7.532
12	357.460,282 288.404,168	1	357.445,765 288.409,95	15.626

\*\* Lungimile segmentelor sunt determinate în planul de proiecție Stereo 70 și sunt rotunjite la 1 milimetru.

\*\*\* Distanța dintre puncte este formată din segmente cumulate ce sunt mai mici decât valoarea 1 milimetru.



**DATE DESPRE IMOBILUL NR. 16481**

Oficiul de Cadastru și Publicitate Imobiliară DOLJ  
Biroul de Cadastru și Publicitate Imobiliară Craiova

**A. Partea I. Descrierea imobilului**

TEREN Extravilan

Adresa: Jud. Dolj, T227, P26

Nr. Crt	Nr cadastral Nr. topografic	Suprafața* (mp)	Observații / Referințe
A1		1.400	Sector cadastral:25 Teren neimprejmuit;

**B. Partea II. Proprietari și acte**

Inscrieri privitoare la dreptul de proprietate și alte drepturi reale	Referințe
/	
Act Administrativ nr. TDP 1839-59540, din 09/08/1995 emis de CJSIPT DOLJ;	
B1	A1
Intabulare, drept de PROPRIETATE, dobândit prin Reconstituire, cota actuala 1/1, cota initiala 1/1 1) ONCICĂ DAN-DUMITRU	

**C. Partea III. SARCINI .**

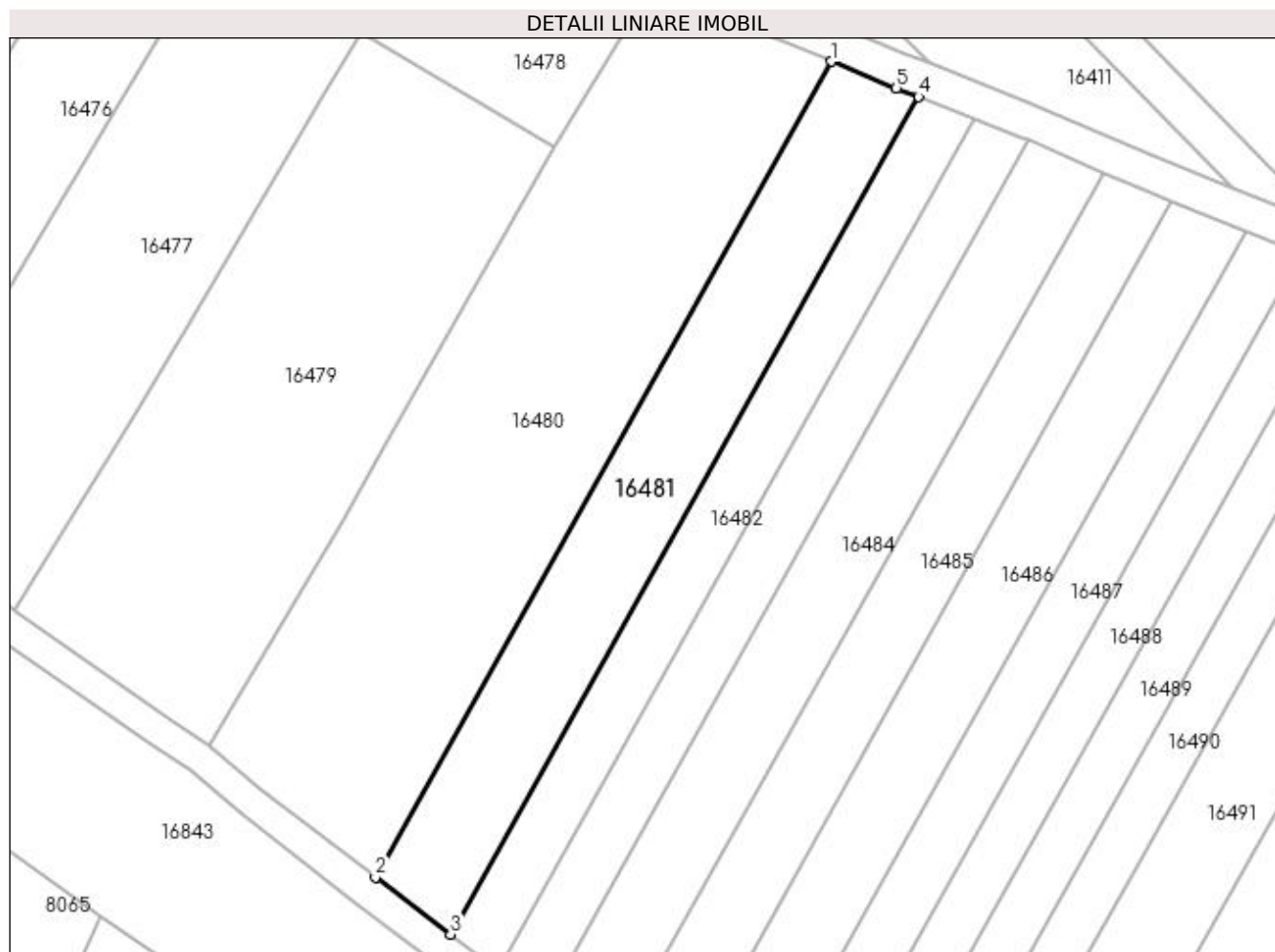
Inscrieri privind dezmembramintele dreptului de proprietate, drepturi reale de garanție și sarcini	Referințe
NU SUNT	

## Anexa Nr. 1 La Partea I

## Teren

Nr cadastral	Suprafața (mp)*	Observații / Referințe
	1.400	

\* Suprafața este determinată în planul de proiecție Stereo 70.



## Date referitoare la teren

Crt	Categorie folosință	Intra vilan	Suprafața (mp)	Tarla	Parcelă	Nr. topo	Observații / Referințe
1	arabil	NU	1.400	227	26	-	

## Lungime Segmente

1) Valorile lungimilor segmentelor sunt obținute din proiecție în plan.

Punct început	X / Y	Punct sfârșit	X / Y	Lungime segment (** (m)
1	357.467,255 288.401,321	2	357.409,845 288.298,668	117.616
2	357.409,845 288.298,668	3	357.419,281 288.291,474	11.866
3	357.419,281 288.291,474	4	357.478,231 288.396,88	120.771
4	357.478,231 288.396,88	5	357.475,406 288.397,992	3.036
5	357.475,406 288.397,992	1	357.467,255 288.401,321	8.805

**\*\* Lungimile segmentelor sunt determinate în planul de proiecție Stereo 70 și sunt rotunjite la 1 milimetru.**

**\*\*\* Distanța dintre puncte este formată din segmente cumulate ce sunt mai mici decât valoarea 1 milimetru.**





**DATE DESPRE IMOBILUL NR. 16482**

Oficiul de Cadastru și Publicitate Imobiliară DOLJ  
Biroul de Cadastru și Publicitate Imobiliară Craiova

**A. Partea I. Descrierea imobilului**

TEREN Extravilan

Adresa: Jud. Dolj, T227, P27

Nr. Crt	Nr cadastral Nr. topografic	Suprafața* (mp)	Observații / Referințe
A1		900	Sector cadastral:25 Teren neimprejmuit;

**B. Partea II. Proprietari și acte**

Inscrieri privitoare la dreptul de proprietate și alte drepturi reale	Referințe
/	
Act Administrativ nr. TDP 3770-48431, din 18/04/1997 emis de CJ DOLJ;	
B1	A1
Intabulare, drept de PROPRIETATE, dobândit prin Reconstituire, cota actuala 1/1, cota initiala 1/1 1) GIUBELAN FLOAREA	

**C. Partea III. SARCINI .**

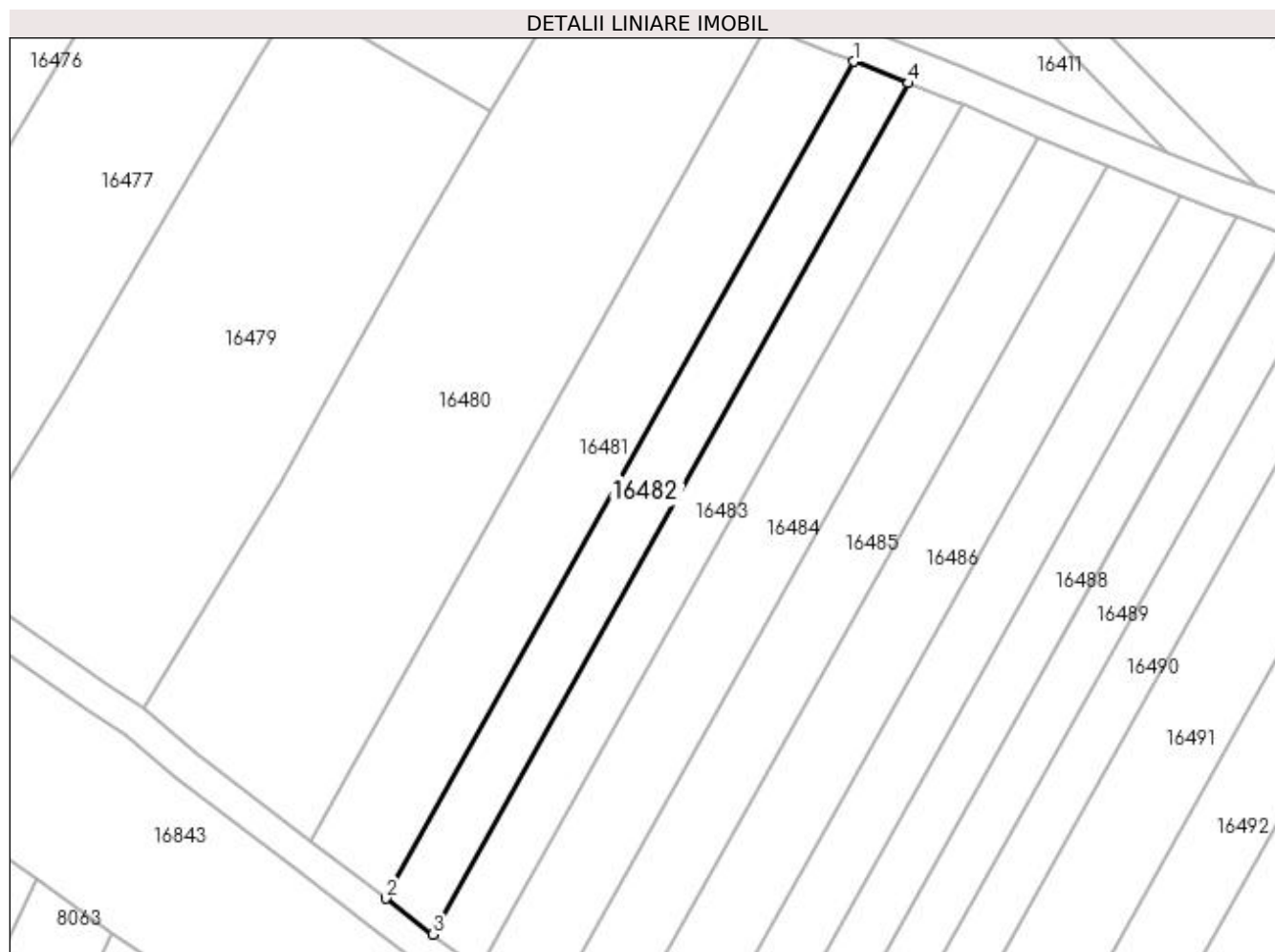
Inscrieri privind dezmembramintele dreptului de proprietate, drepturi reale de garanție și sarcini	Referințe
NU SUNT	

## Anexa Nr. 1 La Partea I

## Teren

Nr cadastral	Suprafața (mp)*	Observații / Referințe
	900	

\* Suprafața este determinată în planul de proiecție Stereo 70.



## Date referitoare la teren

Crt	Categorie folosință	Intra vilan	Suprafața (mp)	Tarla	Parcelă	Nr. topo	Observații / Referințe
1	vie	NU	900	227	27	-	

## Lungime Segmente

1) Valorile lungimilor segmentelor sunt obținute din proiecție în plan.

Punct început	X / Y	Punct sfârșit	X / Y	Lungime segment (** (m)
1	357.478,231 288.396,88	2	357.419,281 288.291,474	120.771
2	357.419,281 288.291,474	3	357.425,216 288.286,949	7.463
3	357.425,216 288.286,949	4	357.485,17 288.394,149	122.826
4	357.485,17 288.394,149	1	357.478,231 288.396,88	7.457

**\*\* Lungimile segmentelor sunt determinate în planul de proiecție Stereo 70 și sunt rotunjite la 1 milimetru.**

**\*\*\* Distanța dintre puncte este formată din segmente cumulate ce sunt mai mici decât valoarea 1 milimetru.**



**DATE DESPRE IMOBILUL NR. 16483**

Oficiul de Cadastru și Publicitate Imobiliară DOLJ  
Biroul de Cadastru și Publicitate Imobiliară Craiova

**A. Partea I. Descrierea imobilului**

TEREN Extravilan

Adresa: Jud. Dolj, T227, P28

Nr. Crt	Nr cadastral Nr. topografic	Suprafața* (mp)	Observații / Referințe
A1		900	Sector cadastral:25 Teren neimprejmuit;

**B. Partea II. Proprietari și acte**

Inscrieri privitoare la dreptul de proprietate și alte drepturi reale		Referințe
/		
Act Administrativ nr. TDP 3031/59421, din 10/03/1997 emis de CJSIPT DOLJ (CERT DECES NR 874750 / 05-09-2007);		
B1	Intabulare, drept de PROPRIETATE, dobandit prin Reconstituire, cota actuala 1/1, cota initiala 1/1 1) GIUBELAN ION DEFUNCT:Da	A1

**C. Partea III. SARCINI .**

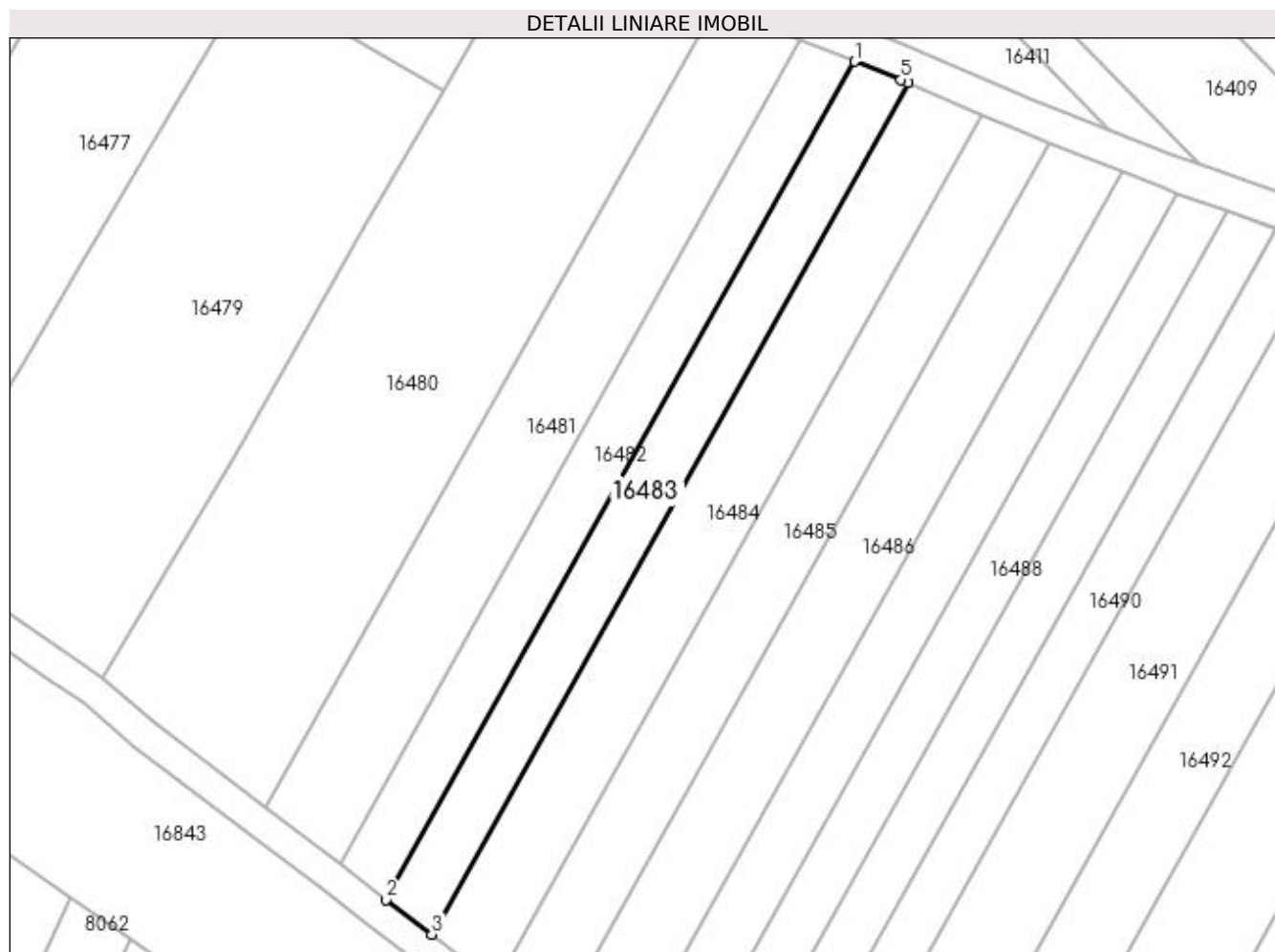
Inscrieri privind dezmembramintele dreptului de proprietate, drepturi reale de garanție și sarcini	Referințe
NU SUNT	

## Anexa Nr. 1 La Partea I

## Teren

Nr cadastral	Suprafața (mp)*	Observații / Referințe
	900	

\* Suprafața este determinată în planul de proiecție Stereo 70.



## Date referitoare la teren

Crt	Categorie folosință	Intra vilan	Suprafața (mp)	Tarla	Parcelă	Nr. topo	Observații / Referințe
1	vie	NU	900	227	28	-	

## Lungime Segmente

1) Valorile lungimilor segmentelor sunt obținute din proiecție în plan.

Punct început	X / Y	Punct sfârșit	X / Y	Lungime segment (** (m)
1	357.485,17 288.394,149	2	357.425,216 288.286,949	122.826
2	357.425,216 288.286,949	3	357.431,054 288.282,498	7.341
3	357.431,054 288.282,498	4	357.491,979 288.391,435	124.816
4	357.491,979 288.391,435	5	357.491,077 288.391,825	0.983
5	357.491,077 288.391,825	1	357.485,17 288.394,149	6.348

**\*\* Lungimile segmentelor sunt determinate în planul de proiecție Stereo 70 și sunt rotunjite la 1 milimetru.**

**\*\*\* Distanța dintre puncte este formată din segmente cumulate ce sunt mai mici decât valoarea 1 milimetru.**





**DATE DESPRE IMOBILUL NR. 16484**

Oficiul de Cadastru și Publicitate Imobiliară DOLJ  
Biroul de Cadastru și Publicitate Imobiliară Craiova

**A. Partea I. Descrierea imobilului**

TEREN Extravilan

Adresa: Jud. Dolj, T227, P31

Nr. Crt	Nr cadastral Nr. topografic	Suprafața* (mp)	Observații / Referințe
A1		1.288	Sector cadastral:25 Teren neimprejmuit;

**B. Partea II. Proprietari și acte**

Inscrieri privitoare la dreptul de proprietate și alte drepturi reale		Referințe
/		
Act Normativ nr. LEGEA 7, din 13/03/1996 emis de GUVERNUL ROMANIEI;		
B1	Inscrierea provizorie, drept de PROPRIETATE, dobandit prin Lege, cota actuala 1/1, cota initiala 1/1 1) PROPRIETAR NEIDENTIFICAT	A1

**C. Partea III. SARCINI .**

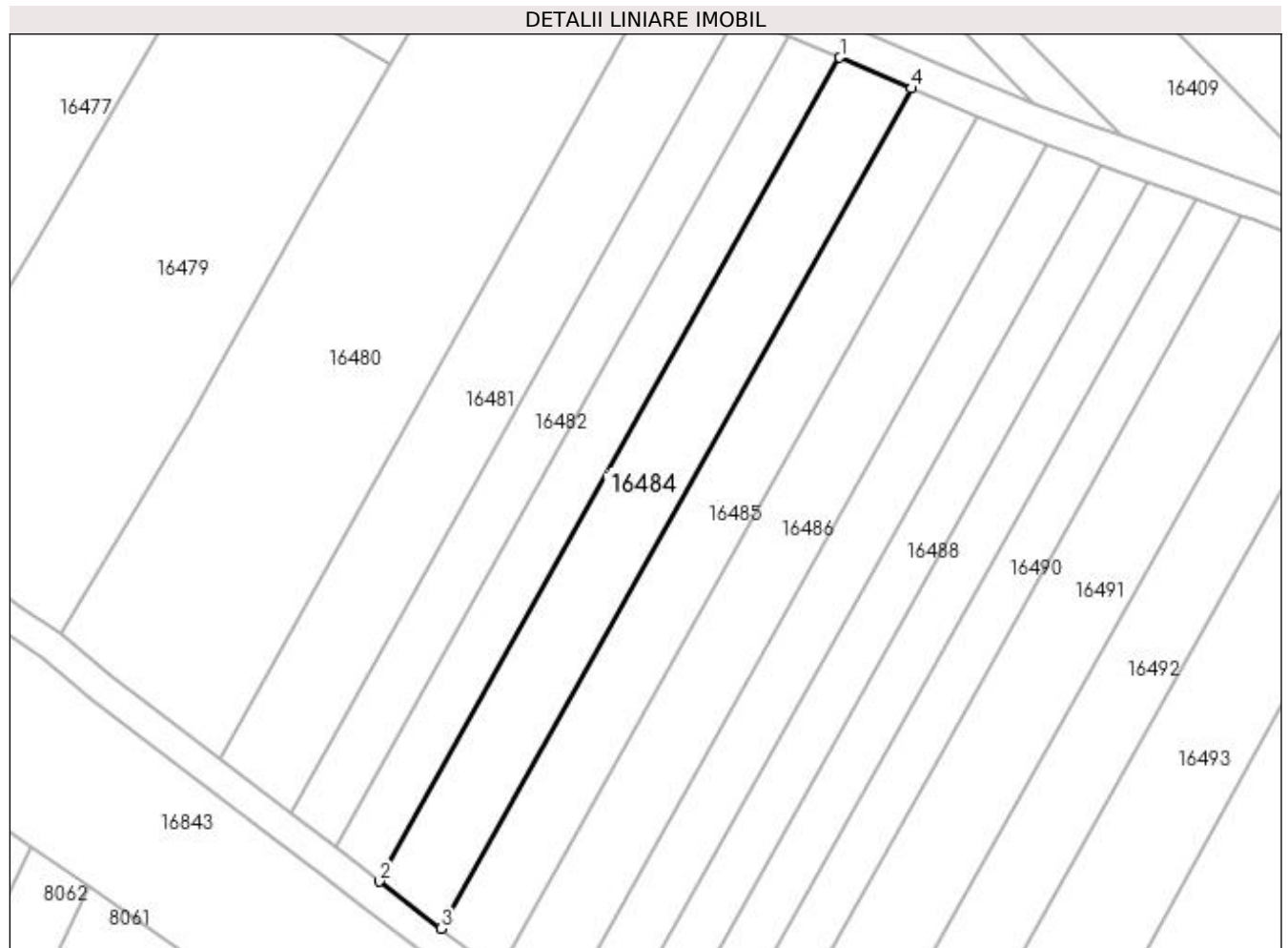
Inscrieri privind dezmembramintele dreptului de proprietate, drepturi reale de garanție și sarcini	Referințe
NU SUNT	

## Anexa Nr. 1 La Partea I

## Teren

Nr cadastral	Suprafața (mp)*	Observații / Referințe
	1.288	

\* Suprafața este determinată în planul de proiecție Stereo 70.



## Date referitoare la teren

Crt	Categorie folosință	Intra vilan	Suprafața (mp)	Tarla	Parcelă	Nr. topo	Observații / Referințe
1	arabil	NU	1.288	227	31	-	

## Lungime Segmente

1) Valorile lungimilor segmentelor sunt obținute din proiecție în plan.

Punct început	X / Y	Punct sfârșit	X / Y	Lungime segment (** (m)
1	357.491,979 288.391,435	2	357.431,054 288.282,498	124.816
2	357.431,054 288.282,498	3	357.439,218 288.276,273	10.267
3	357.439,218 288.276,273	4	357.501,457 288.387,346	127.322
4	357.501,457 288.387,346	1	357.491,979 288.391,435	10.322

**\*\* Lungimile segmentelor sunt determinate în planul de proiecție Stereo 70 și sunt rotunjite la 1 milimetru.**

**\*\*\* Distanța dintre puncte este formată din segmente cumulate ce sunt mai mici decât valoarea 1 milimetru.**



**DATE DESPRE IMOBILUL NR. 16485**

Oficiul de Cadastru și Publicitate Imobiliară DOLJ  
Biroul de Cadastru și Publicitate Imobiliară Craiova

**A. Partea I. Descrierea imobilului**

TEREN Extravilan

Adresa: Jud. Dolj, T227, P29

Nr. Crt	Nr cadastral Nr. topografic	Suprafața* (mp)	Observații / Referințe
A1		1.200	Sector cadastral:25 Teren neimprejmuit;

**B. Partea II. Proprietari și acte**

Inscrieri privitoare la dreptul de proprietate și alte drepturi reale	Referințe
/	
Act Administrativ nr. TDP 3339-59474, din 24/03/1997 emis de CJ DOLJ;	
B1	A1
Intabulare, drept de PROPRIETATE, dobandit prin Reconstituire, cota actuala 1/1, cota initiala 1/1 1) STÂNCĂLIE D. ION	

**C. Partea III. SARCINI .**

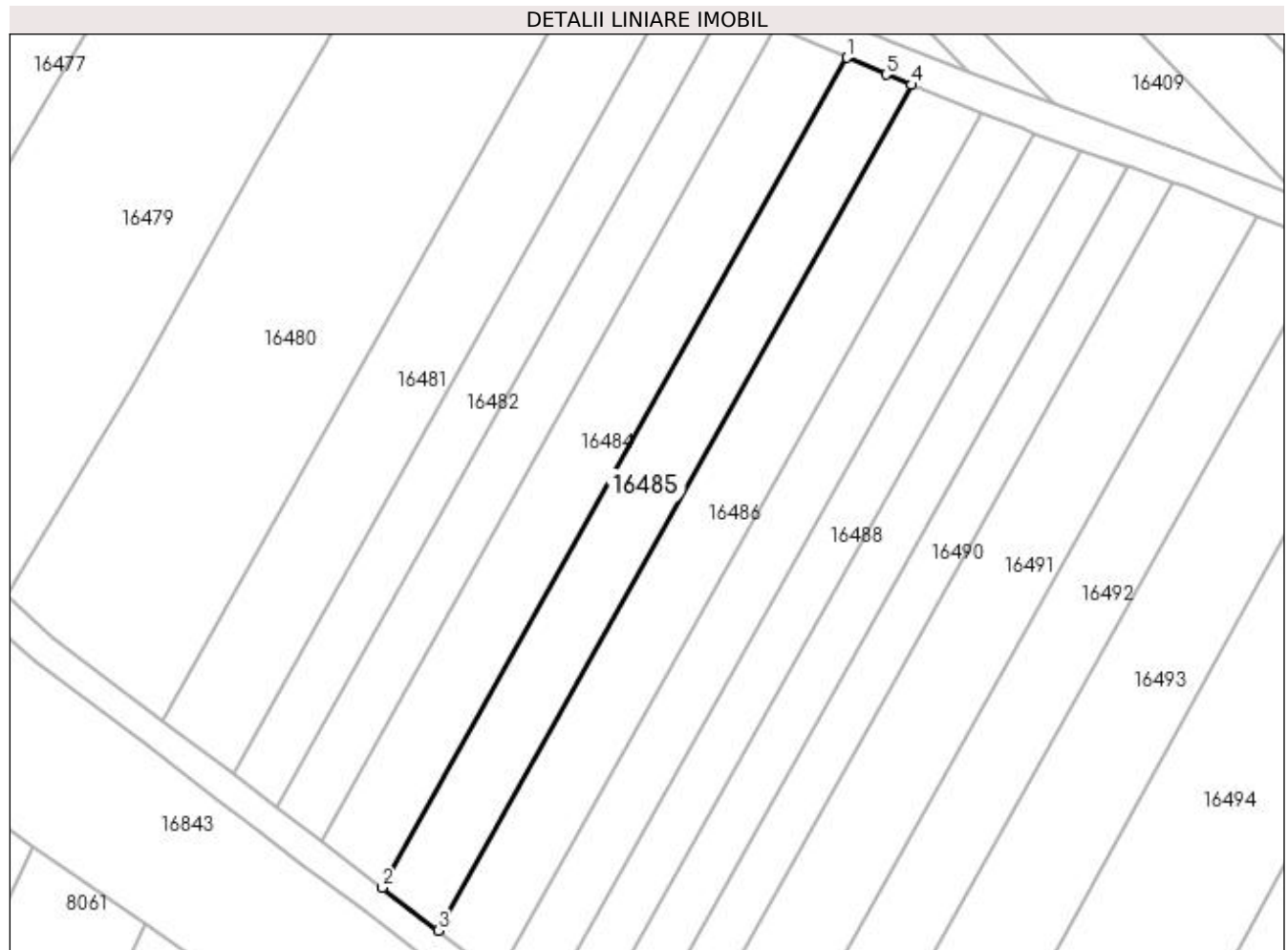
Inscrieri privind dezmembramintele dreptului de proprietate, drepturi reale de garanție și sarcini	Referințe
NU SUNT	

## Anexa Nr. 1 La Partea I

## Teren

Nr cadastral	Suprafața (mp)*	Observații / Referințe
	1.200	

\* Suprafața este determinată în planul de proiecție Stereo 70.



## Date referitoare la teren

Crt	Categorie folosință	Intra vilan	Suprafața (mp)	Tarla	Parcelă	Nr. topo	Observații / Referințe
1	vie	NU	1.200	227	29	-	

## Lungime Segmente

1) Valorile lungimilor segmentelor sunt obținute din proiecție în plan.

Punct început	X / Y	Punct sfârșit	X / Y	Lungime segment (** (m)
1	357.501,457 288.387,346	2	357.439,218 288.276,273	127.322
2	357.439,218 288.276,273	3	357.446,719 288.270,554	9.432
3	357.446,719 288.270,554	4	357.510,13 288.383,719	129.72
4	357.510,13 288.383,719	5	357.506,699 288.385,085	3.693
5	357.506,699 288.385,085	1	357.501,457 288.387,346	5.709

**\*\* Lungimile segmentelor sunt determinate în planul de proiecție Stereo 70 și sunt rotunjite la 1 milimetru.**

**\*\*\* Distanța dintre puncte este formată din segmente cumulate ce sunt mai mici decât valoarea 1 milimetru.**





**DATE DESPRE IMOBILUL NR. 16486**

Oficiul de Cadastru și Publicitate Imobiliară DOLJ  
Biroul de Cadastru și Publicitate Imobiliară Craiova

**A. Partea I. Descrierea imobilului**

TEREN Extravilan

Adresa: Jud. Dolj, T227, P30

Nr. Crt	Nr cadastral Nr. topografic	Suprafața* (mp)	Observații / Referințe
A1		1.300	Sector cadastral:25 Teren neimprejmuit;

**B. Partea II. Proprietari și acte**

Inscrieri privitoare la dreptul de proprietate și alte drepturi reale	Referințe
/	
Act Administrativ nr. TDP 2400-9662, din 06/08/1996 emis de CJ DOLJ;	
B1	A1
Intabulare, drept de PROPRIETATE, dobândit prin Reconstituire, cota actuala 1/1, cota initiala 1/1 1) STOICA VERGINIA	

**C. Partea III. SARCINI .**

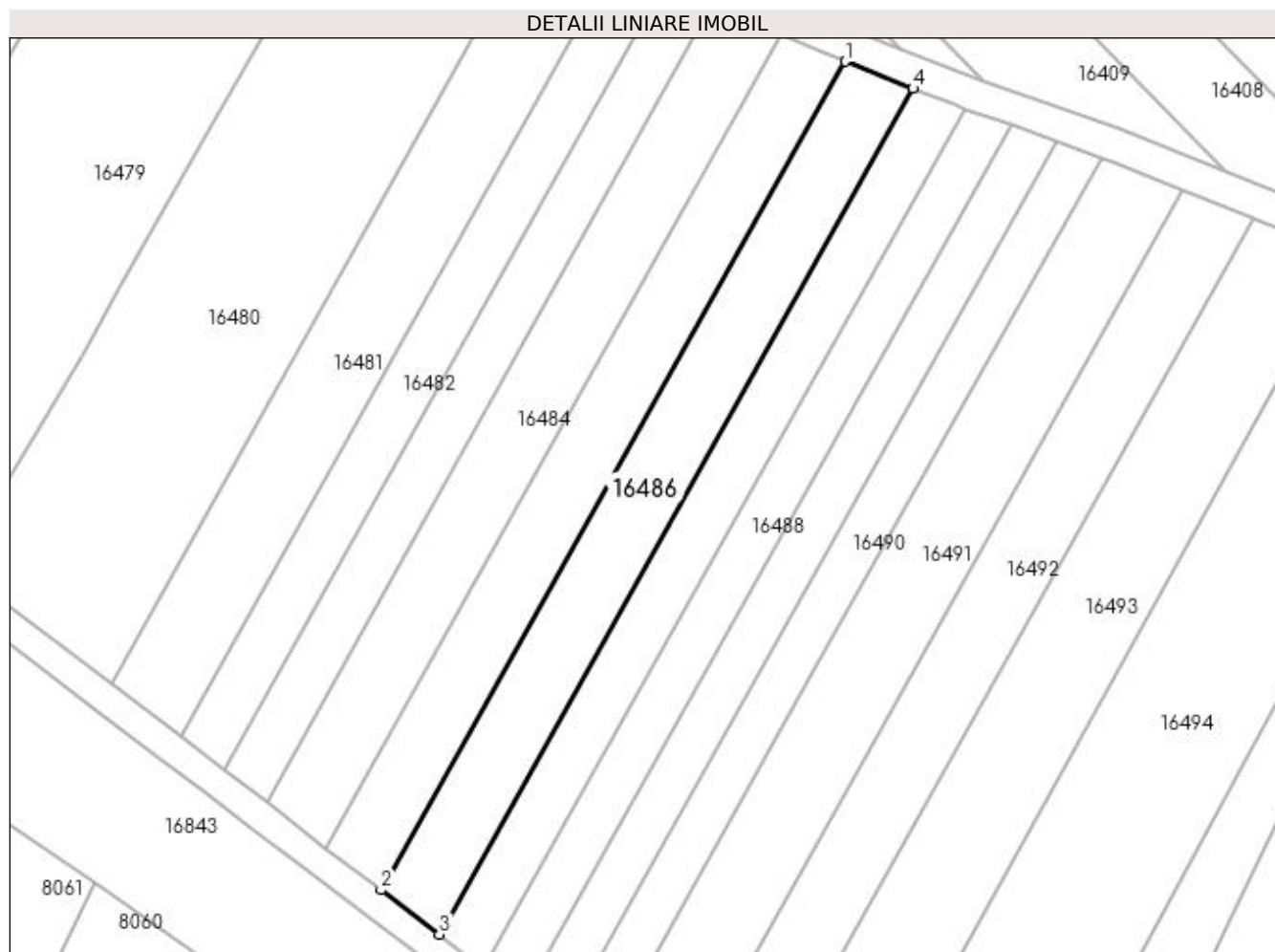
Inscrieri privind dezmembramintele dreptului de proprietate, drepturi reale de garanție și sarcini	Referințe
NU SUNT	

## Anexa Nr. 1 La Partea I

## Teren

Nr cadastral	Suprafața (mp)*	Observații / Referințe
	1.300	

\* Suprafața este determinată în planul de proiecție Stereo 70.



## Date referitoare la teren

Crt	Categorie folosință	Intra vilan	Suprafața (mp)	Tarla	Parcelă	Nr. topo	Observații / Referințe
1	vie	NU	1.300	227	30	-	

## Lungime Segmente

1) Valorile lungimilor segmentelor sunt obținute din proiecție în plan.

Punct început	X / Y	Punct sfârșit	X / Y	Lungime segment (** (m)
1	357.510,13 288.383,719	2	357.446,719 288.270,554	129.72
2	357.446,719 288.270,554	3	357.454,684 288.264,481	10.016
3	357.454,684 288.264,481	4	357.519,425 288.380,021	132.442
4	357.519,425 288.380,021	1	357.510,13 288.383,719	10.004

**\*\* Lungimile segmentelor sunt determinate în planul de proiecție Stereo 70 și sunt rotunjite la 1 milimetru.**

**\*\*\* Distanța dintre puncte este formată din segmente cumulate ce sunt mai mici decât valoarea 1 milimetru.**



**DATE DESPRE IMOBILUL NR. 16487**

Oficiul de Cadastru și Publicitate Imobiliară DOLJ  
Biroul de Cadastru și Publicitate Imobiliară Craiova

**A. Partea I. Descrierea imobilului**

TEREN Extravilan

Adresa: Jud. Dolj, T227, P33, 32

Nr. Crt	Nr cadastral Nr. topografic	Suprafața* (mp)	Observații / Referințe
A1		1.000	Sector cadastral:25 Teren neimprejmuit;

**B. Partea II. Proprietari și acte**

Inscrieri privitoare la dreptul de proprietate și alte drepturi reale	Referințe
/	
Act Notarial nr. CM NR. 193, din 08/12/2014 emis de NP BUDIANA IONUT - RAZVAN (CERTIFICAT DE DECES NR. 273092/11.01.2005; TDP NR. 2892-44901/21-11-1996);	
B1	A1
Intabulare, drept de PROPRIETATE, dobandit prin Succesiune, cota actuala 1/1, cota initiala 1/1 1) CAPRARIN - STOICA ELENA	

**C. Partea III. SARCINI .**

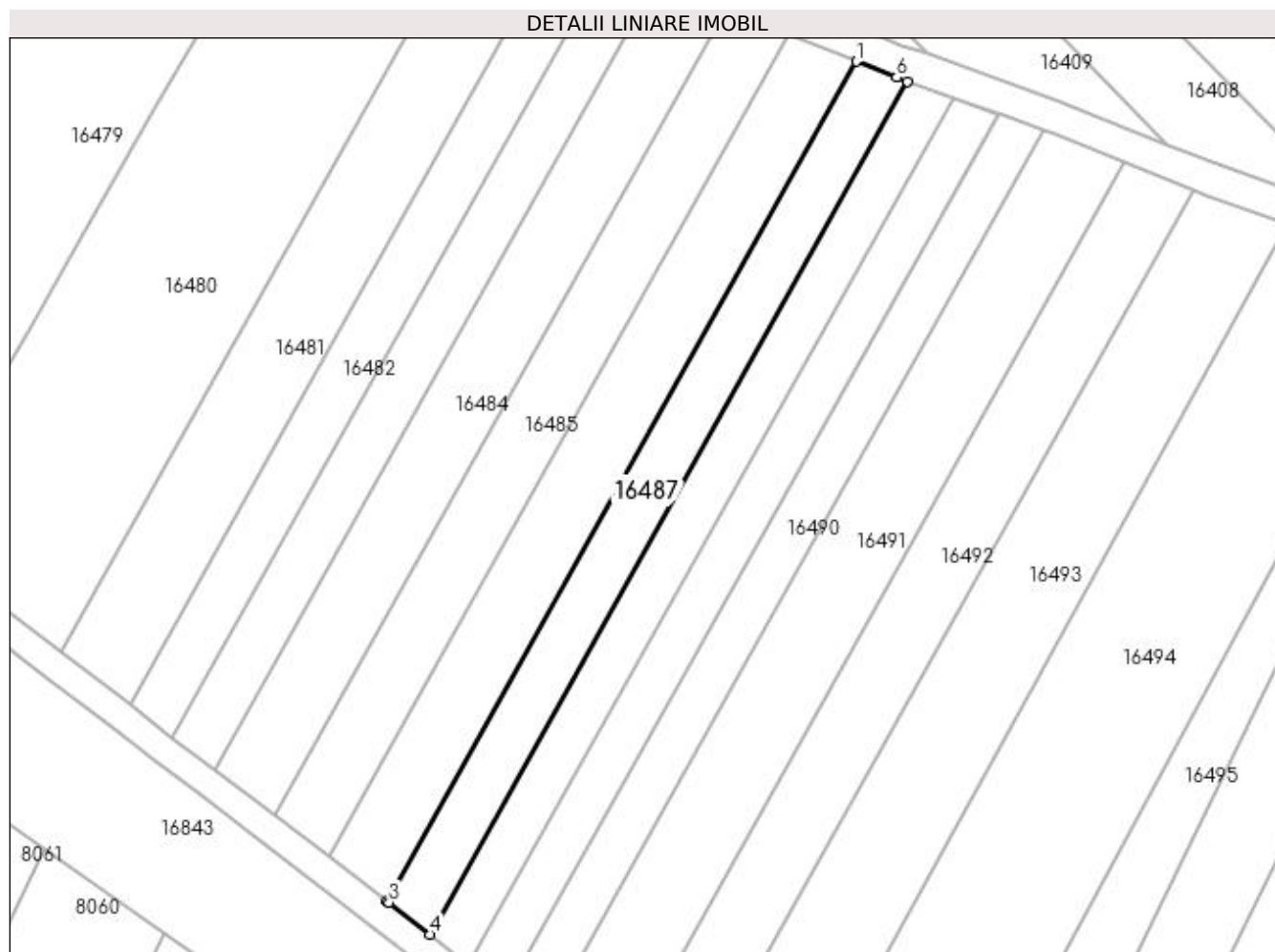
Inscrieri privind dezmembramintele dreptului de proprietate, drepturi reale de garanție și sarcini	Referințe
NU SUNT	

## Anexa Nr. 1 La Partea I

## Teren

Nr cadastral	Suprafața (mp)*	Observații / Referințe
	1.000	

\* Suprafața este determinată în planul de proiecție Stereo 70.



## Date referitoare la teren

Crt	Categorie folosință	Intra vilan	Suprafața (mp)	Tarla	Parcelă	Nr. topo	Observații / Referințe
1	arabil	NU	200	227	33	-	
2	vie	NU	800	227	32	-	

## Lungime Segmente

1) Valorile lungimilor segmentelor sunt obținute din proiecție în plan.

Punct început	X / Y	Punct sfârșit	X / Y	Lungime segment (** (m)
1	357.519,425 288.380,021	2	357.454,684 288.264,481	132.442
2	357.454,684 288.264,481	3	357.455,019 288.264,226	0.421
3	357.455,019 288.264,226	4	357.460,66 288.259,824	7.155
4	357.460,66 288.259,824	5	357.526,473 288.377,277	134.635

Punct început	X / Y	Punct sfârșit	X / Y	Lungime segment (** (m)
5	357.526,473 288.377,277	6	357.524,968 288.377,815	1.598
6	357.524,968 288.377,815	1	357.519,425 288.380,021	5.966

\*\* Lungimile segmentelor sunt determinate în planul de proiecție Stereo 70 și sunt rotunjite la 1 milimetru.

\*\*\* Distanța dintre puncte este formată din segmente cumulate ce sunt mai mici decât valoarea 1 milimetru.





**DATE DESPRE IMOBILUL NR. 16488**

Oficiul de Cadastru și Publicitate Imobiliară DOLJ  
Biroul de Cadastru și Publicitate Imobiliară Craiova

**A. Partea I. Descrierea imobilului**

TEREN Extravilan

Adresa: Jud. Dolj, T227, P34

Nr. Crt	Nr cadastral Nr. topografic	Suprafața* (mp)	Observații / Referințe
A1		900	Sector cadastral:25 Teren neimprejmuit;

**B. Partea II. Proprietari și acte**

Inscrieri privitoare la dreptul de proprietate și alte drepturi reale	Referințe
/	
Act Administrativ nr. TDP 3588-47919, din 04/04/1997 emis de CJ DOLJ;	
B1	A1
Intabulare, drept de PROPRIETATE, dobândit prin Reconstituire, cota actuala 1/1, cota initiala 1/1	
1) DUȚĂ NICOLAE	
2) DUȚĂ GHEORGHE	
3) DUȚĂ MARIN	

**C. Partea III. SARCINI .**

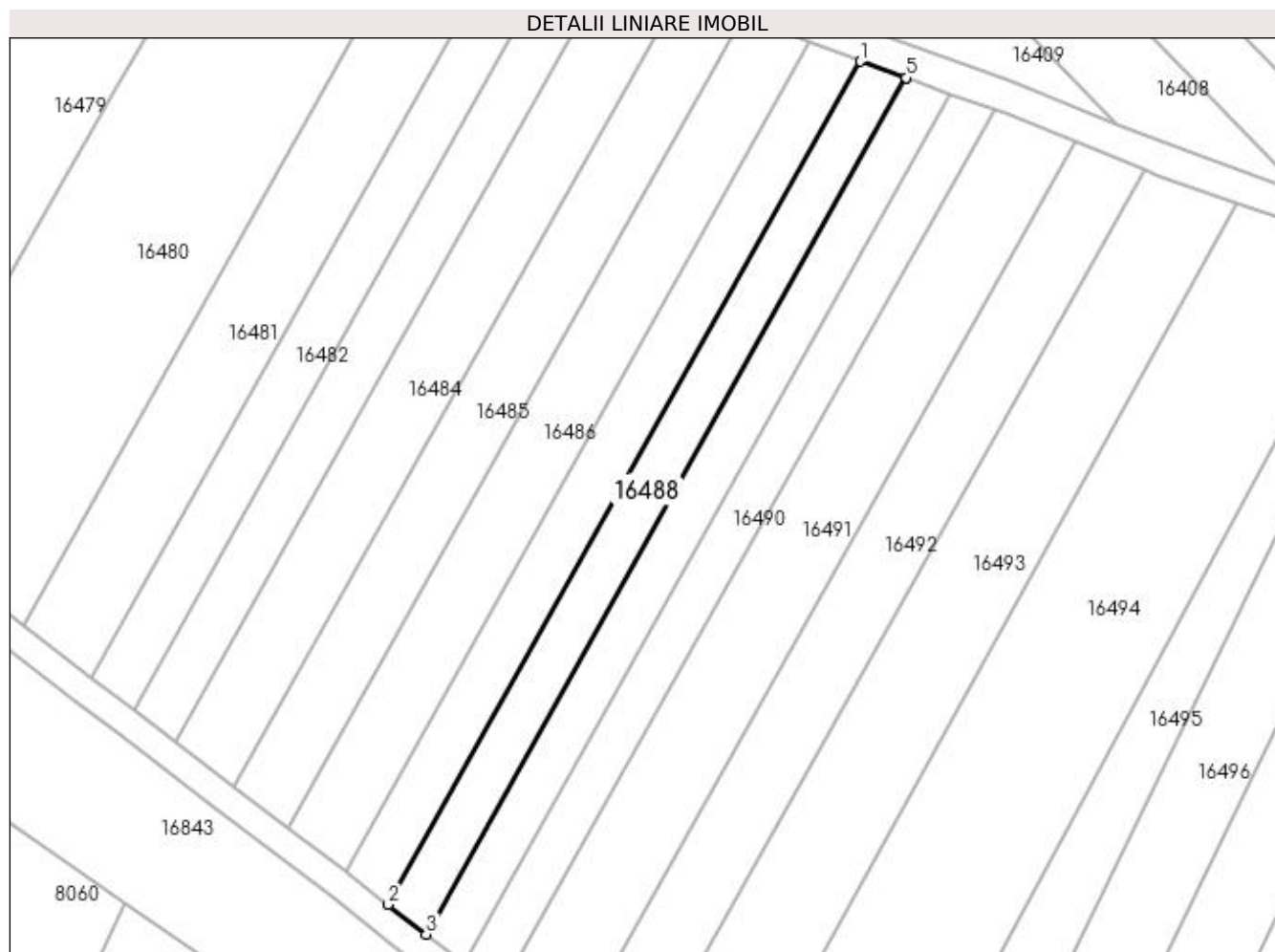
Inscrieri privind dezmembramintele dreptului de proprietate, drepturi reale de garanție și sarcini	Referințe
NU SUNT	

## Anexa Nr. 1 La Partea I

## Teren

Nr cadastral	Suprafața (mp)*	Observații / Referințe
	900	

\* Suprafața este determinată în planul de proiecție Stereo 70.



## Date referitoare la teren

Crt	Categorie folosință	Intra vilan	Suprafața (mp)	Tarla	Parcelă	Nr. topo	Observații / Referințe
1	arabil	NU	900	227	34	-	

## Lungime Segmente

1) Valorile lungimilor segmentelor sunt obținute din proiecție în plan.

Punct început	X / Y	Punct sfârșit	X / Y	Lungime segment (** (m)
1	357.526,473 288.377,277	2	357.460,66 288.259,824	134.635
2	357.460,66 288.259,824	3	357.465,95 288.255,696	6.71
3	357.465,95 288.255,696	4	357.532,791 288.374,984	136.738
4	357.532,791 288.374,984	5	357.532,803 288.375,016	0.034
5	357.532,803 288.375,016	1	357.526,473 288.377,277	6.722

**\*\* Lungimile segmentelor sunt determinate în planul de proiecție Stereo 70 și sunt rotunjite la 1 milimetru.**

**\*\*\* Distanța dintre puncte este formată din segmente cumulate ce sunt mai mici decât valoarea 1 milimetru.**



**DATE DESPRE IMOBILUL NR. 16489**

Oficiul de Cadastru și Publicitate Imobiliară DOLJ  
Biroul de Cadastru și Publicitate Imobiliară Craiova

**A. Partea I. Descrierea imobilului**

TEREN Extravilan

Adresa: Jud. Dolj, T227, P36, 37

Nr. Crt	Nr cadastral Nr. topografic	Suprafața* (mp)	Observații / Referințe
A1		900	Sector cadastral:25 Teren neimprejmuit;

**B. Partea II. Proprietari și acte**

Inscrieri privitoare la dreptul de proprietate și alte drepturi reale		Referințe
/		
Act Administrativ nr. TDP 2790-48113, din 21/11/1996 emis de CJ DOLJ;		
B1	Intabulare, drept de PROPRIETATE, dobândit prin Reconstituire, cota actuala 1/1, cota initiala 1/1 1) PISLEAG NICOLAE	A1

**C. Partea III. SARCINI .**

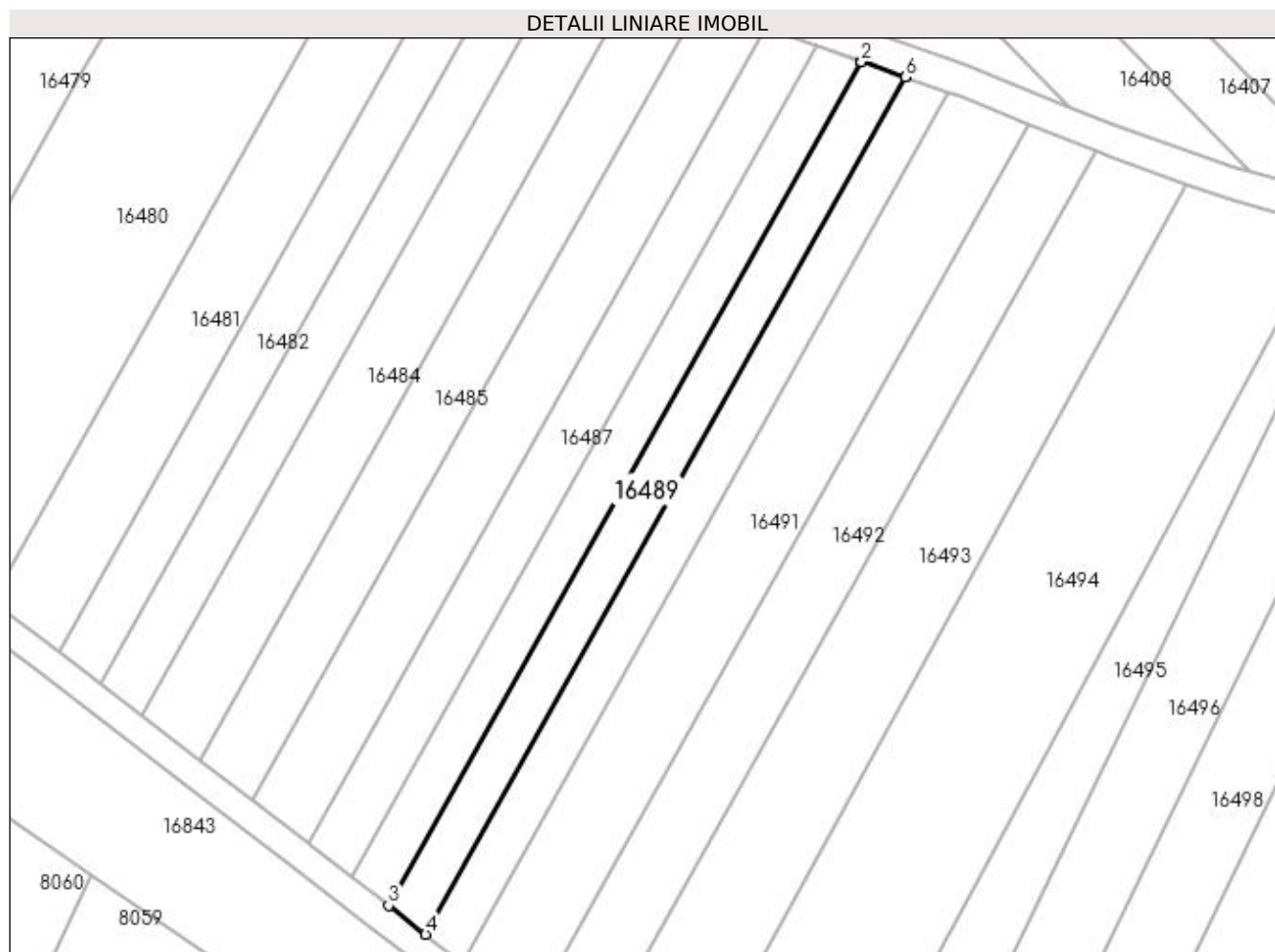
Inscrieri privind dezmembramintele dreptului de proprietate, drepturi reale de garanție și sarcini	Referințe
NU SUNT	

## Anexa Nr. 1 La Partea I

## Teren

Nr cadastral	Suprafața (mp)*	Observații / Referințe
	900	

\* Suprafața este determinată în planul de proiecție Stereo 70.



## Date referitoare la teren

Crt	Categorie folosință	Intra vilan	Suprafața (mp)	Tarla	Parcelă	Nr. topo	Observații / Referințe
1	vie	NU	800	227	36	-	
2	vie	NU	100	227	37	-	

## Lungime Segmente

1) Valorile lungimilor segmentelor sunt obținute din proiecție în plan.

Punct început	X / Y	Punct sfârșit	X / Y	Lungime segment (** (m)
1	357.532,803 288.375,016	2	357.532,791 288.374,984	0.034
2	357.532,791 288.374,984	3	357.465,95 288.255,696	136.738
3	357.465,95 288.255,696	4	357.471,158 288.251,632	6.606
4	357.471,158 288.251,632	5	357.539,028 288.372,756	138.843

Punct început	X / Y	Punct sfârșit	X / Y	Lungime segment (** (m)
5	357.539,028 288.372,756	6	357.539,04 288.372,787	0.033
6	357.539,04 288.372,787	1	357.532,803 288.375,016	6.623

\*\* Lungimile segmentelor sunt determinate în planul de proiecție Stereo 70 și sunt rotunjite la 1 milimetru.

\*\*\* Distanța dintre puncte este formată din segmente cumulate ce sunt mai mici decât valoarea 1 milimetru.





**DATE DESPRE IMOBILUL NR. 16490**

Oficiul de Cadastru și Publicitate Imobiliară DOLJ  
Biroul de Cadastru și Publicitate Imobiliară Craiova

**A. Partea I. Descrierea imobilului**

TEREN Extravilan

Adresa: Jud. Dolj, T227, P39, 38

Nr. Crt	Nr cadastral Nr. topografic	Suprafața* (mp)	Observații / Referințe
A1		900	Sector cadastral:25 Teren neimprejmuit;

**B. Partea II. Proprietari și acte**

Inscrieri privitoare la dreptul de proprietate și alte drepturi reale	Referințe
/	
Act Administrativ nr. TDP 2345-9662, din 31/07/1996 emis de CJSIPT DOLJ;	
B1	A1
Intabulare, drept de PROPRIETATE, dobândit prin Reconstituire, cota actuala 1/1, cota initiala 1/1 1) CĂPRĂRIN ELENA	

**C. Partea III. SARCINI .**

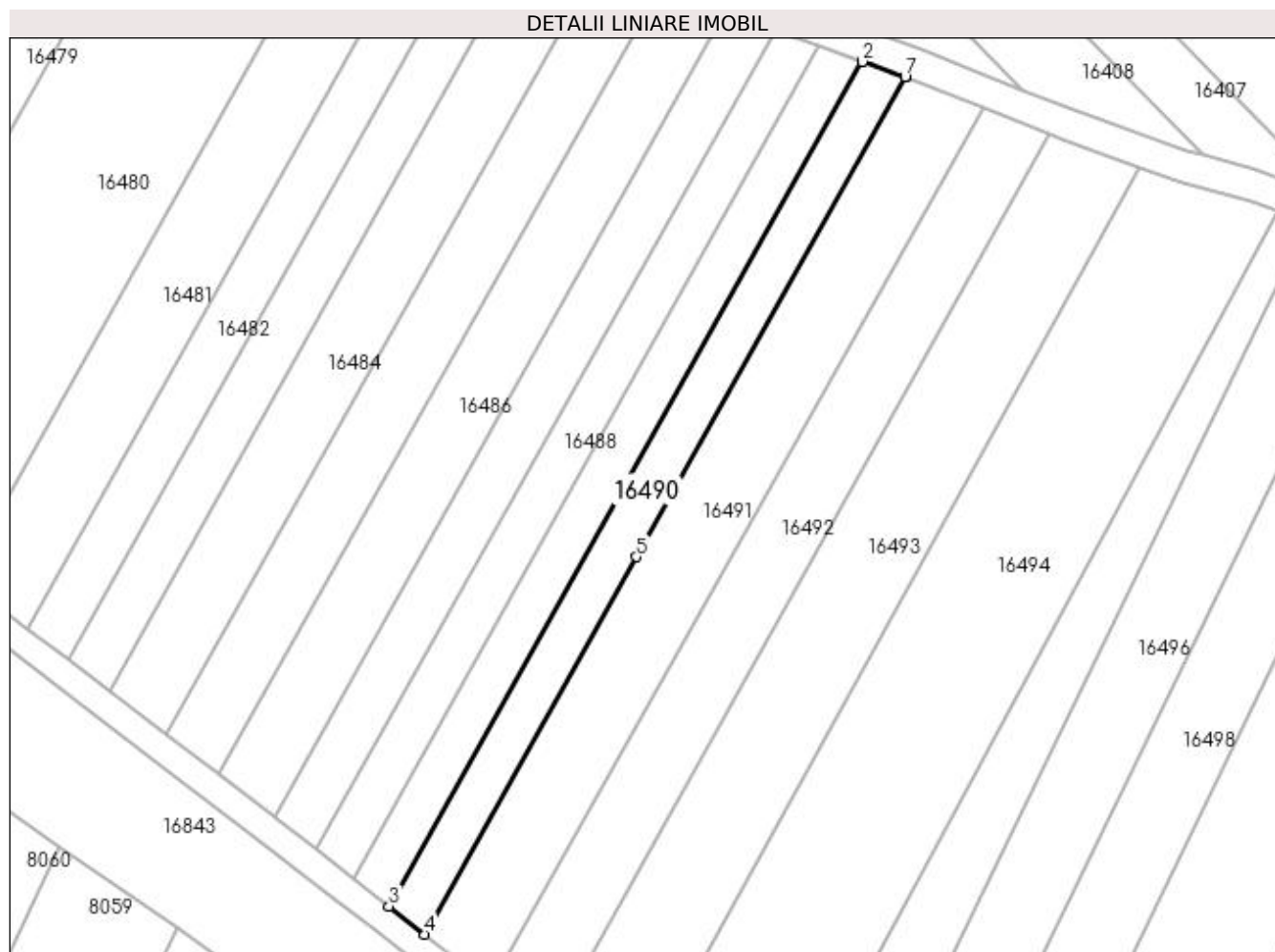
Inscrieri privind dezmembramintele dreptului de proprietate, drepturi reale de garanție și sarcini	Referințe
NU SUNT	

## Anexa Nr. 1 La Partea I

## Teren

Nr cadastral	Suprafața (mp)*	Observații / Referințe
	900	

\* Suprafața este determinată în planul de proiecție Stereo 70.



## Date referitoare la teren

Crt	Categorie folosință	Intra vilan	Suprafața (mp)	Tarla	Parcelă	Nr. topo	Observații / Referințe
1	arabil	NU	100	227	39	-	
2	vie	NU	800	227	38	-	

## Lungime Segmente

1) Valorile lungimilor segmentelor sunt obținute din proiecție în plan.

Punct început	X / Y	Punct sfârșit	X / Y	Lungime segment (** (m)
1	357.539,04 288.372,787	2	357.539,028 288.372,756	0.033
2	357.539,028 288.372,756	3	357.471,158 288.251,632	138.843
3	357.471,158 288.251,632	4	357.476,288 288.247,628	6.508
4	357.476,288 288.247,628	5	357.506,627 288.301,758	62.052

Punct început	X / Y	Punct sfârșit	X / Y	Lungime segment (** (m)
5	357.506,627 288.301,758	6	357.545,166 288.370,562	78.862
6	357.545,166 288.370,562	7	357.545,177 288.370,594	0.034
7	357.545,177 288.370,594	1	357.539,04 288.372,787	6.517

\*\* Lungimile segmentelor sunt determinate în planul de proiecție Stereo 70 și sunt rotunjite la 1 milimetru.

\*\*\* Distanța dintre puncte este formată din segmente cumulate ce sunt mai mici decât valoarea 1 milimetru.



**DATE DESPRE IMOBILUL NR. 16491**

Oficiul de Cadastru și Publicitate Imobiliară DOLJ  
Biroul de Cadastru și Publicitate Imobiliară Craiova

**A. Partea I. Descrierea imobilului**

TEREN Extravilan

Adresa: Jud. Dolj, T227, P40

Nr. Crt	Nr cadastral Nr. topografic	Suprafața* (mp)	Observații / Referințe
A1		1.700	Sector cadastral:25 Teren neimprejmuit;

**B. Partea II. Proprietari și acte**

Inscrieri privitoare la dreptul de proprietate și alte drepturi reale	Referințe
/	
Act Administrativ nr. TDP 2186-9700, din 09/07/1996 emis de CJ DOLJ;	
B1	A1
Intabulare, drept de PROPRIETATE, dobândit prin Reconstituire, cota actuala 1/1, cota initiala 1/1 1) FILIP MARIN	

**C. Partea III. SARCINI .**

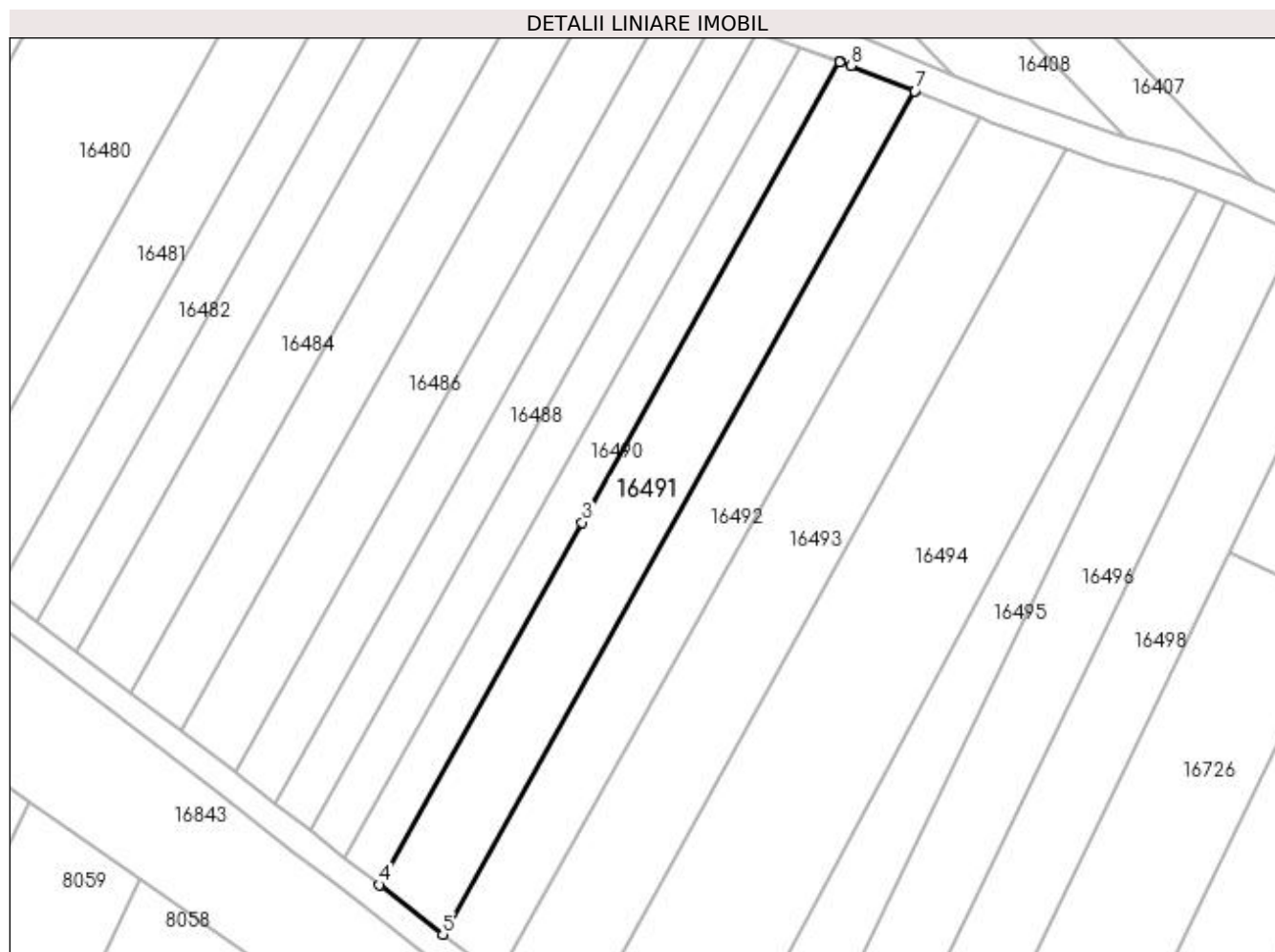
Inscrieri privind dezmembramintele dreptului de proprietate, drepturi reale de garanție și sarcini	Referințe
NU SUNT	

## Anexa Nr. 1 La Partea I

## Teren

Nr cadastral	Suprafața (mp)*	Observații / Referințe
	1.700	

\* Suprafața este determinată în planul de proiecție Stereo 70.



## Date referitoare la teren

Crt	Categorie folosință	Intra vilan	Suprafața (mp)	Tarla	Parcelă	Nr. topo	Observații / Referințe
1	arabil	NU	1.700	227	40	-	

## Lungime Segmente

1) Valorile lungimilor segmentelor sunt obținute din proiecție în plan.

Punct început	X / Y	Punct sfârșit	X / Y	Lungime segment (** (m)
1	357.545,177 288.370,594	2	357.545,166 288.370,562	0.034
2	357.545,166 288.370,562	3	357.506,627 288.301,758	78.862
3	357.506,627 288.301,758	4	357.476,288 288.247,628	62.052
4	357.476,288 288.247,628	5	357.485,795 288.240,21	12.059
5	357.485,795 288.240,21	6	357.556,343 288.366,124	144.331

Punct început	X / Y	Punct sfârșit	X / Y	Lungime segment (** (m)
6	357.556,343 288.366,124	7	357.556,36 288.366,168	0.047
7	357.556,36 288.366,168	8	357.546,828 288.370,004	10.275
8	357.546,828 288.370,004	1	357.545,177 288.370,594	1.753

\*\* Lungimile segmentelor sunt determinate în planul de proiecție Stereo 70 și sunt rotunjite la 1 milimetru.

\*\*\* Distanța dintre puncte este formată din segmente cumulate ce sunt mai mici decât valoarea 1 milimetru.





**DATE DESPRE IMOBILUL NR. 16492**

Oficiul de Cadastru și Publicitate Imobiliară DOLJ  
Biroul de Cadastru și Publicitate Imobiliară Craiova

**A. Partea I. Descrierea imobilului**

TEREN Extravilan

Adresa: Jud. Dolj, T227, P40

Nr. Crt	Nr cadastral Nr. topografic	Suprafața* (mp)	Observații / Referințe
A1		1.500	Sector cadastral:25 Teren neimprejmuit;

**B. Partea II. Proprietari și acte**

Inscrieri privitoare la dreptul de proprietate și alte drepturi reale	Referințe
/	
Act Administrativ nr. TDP 1975-9574, din 08/04/1996 emis de CJ DOLJ;	
B1	A1
Intabulare, drept de PROPRIETATE, dobândit prin Reconstituire, cota actuala 1/1, cota initiala 1/1 1) CERGĂ CONSTANTIN	

**C. Partea III. SARCINI .**

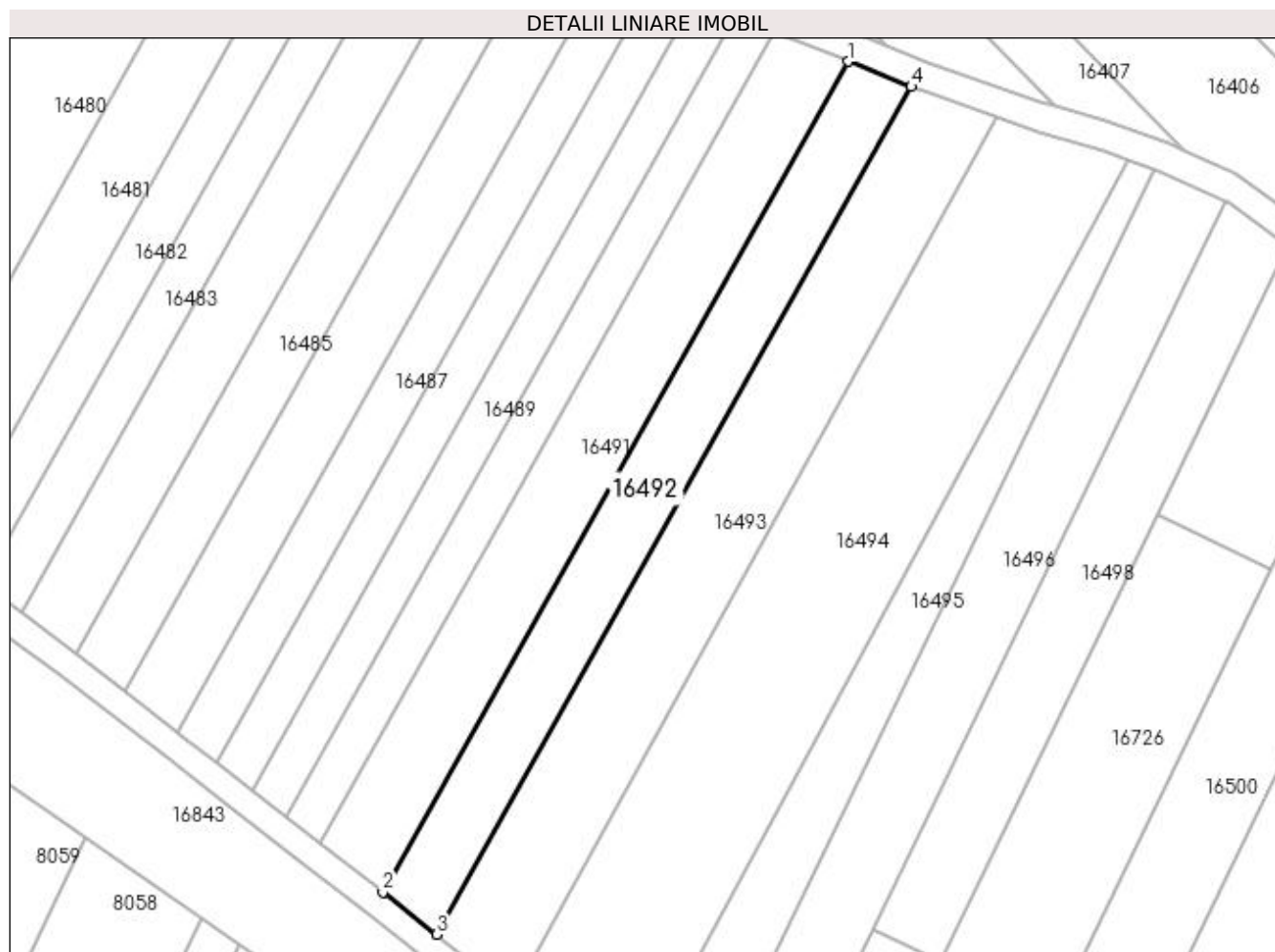
Inscrieri privind dezmembramintele dreptului de proprietate, drepturi reale de garanție și sarcini	Referințe
NU SUNT	

## Anexa Nr. 1 La Partea I

## Teren

Nr cadastral	Suprafața (mp)*	Observații / Referințe
	1.500	

\* Suprafața este determinată în planul de proiecție Stereo 70.



## Date referitoare la teren

Crt	Categorie folosință	Intravilan	Suprafața (mp)	Tarla	Parcelă	Nr. topo	Observații / Referințe
1	arabil	NU	1.500	227	40	-	

## Lungime Segmente

1) Valorile lungimilor segmentelor sunt obținute din proiecție în plan.

Punct început	X / Y	Punct sfârșit	X / Y	Lungime segment (** (m)
1	357.556,343 288.366,124	2	357.485,795 288.240,21	144.331
2	357.485,795 288.240,21	3	357.494,0 288.233,807	10.408
3	357.494,0 288.233,807	4	357.565,989 288.362,294	147.28
4	357.565,989 288.362,294	1	357.556,343 288.366,124	10.379

**\*\* Lungimile segmentelor sunt determinate în planul de proiecție Stereo 70 și sunt rotunjite la 1 milimetru.**

**\*\*\* Distanța dintre puncte este formată din segmente cumulate ce sunt mai mici decât valoarea 1 milimetru.**



**DATE DESPRE IMOBILUL NR. 16493**

Oficiul de Cadastru și Publicitate Imobiliară DOLJ  
Biroul de Cadastru și Publicitate Imobiliară Craiova

**A. Partea I. Descrierea imobilului**

TEREN Extravilan

Adresa: Jud. Dolj, T227, P42, 43

Nr. Crt	Nr cadastral Nr. topografic	Suprafața* (mp)	Observații / Referințe
A1		2.100	Sector cadastral:25 Teren neimprejmuit;

**B. Partea II. Proprietari și acte**

Inscrieri privitoare la dreptul de proprietate și alte drepturi reale	Referințe
/	
Hotarare Judecatoreasca nr. SC NR 54, din 19/01/2016 emis de JUDECATORIA CALAFAT;	
B1	Intabulare, drept de PROPRIETATE, dobandit prin Hotarare Judecatoreasca, cota actuala 1/1, cota initiala 1/1 1) GHEONEA DANIEL, LIPSA CNP
	A1

**C. Partea III. SARCINI .**

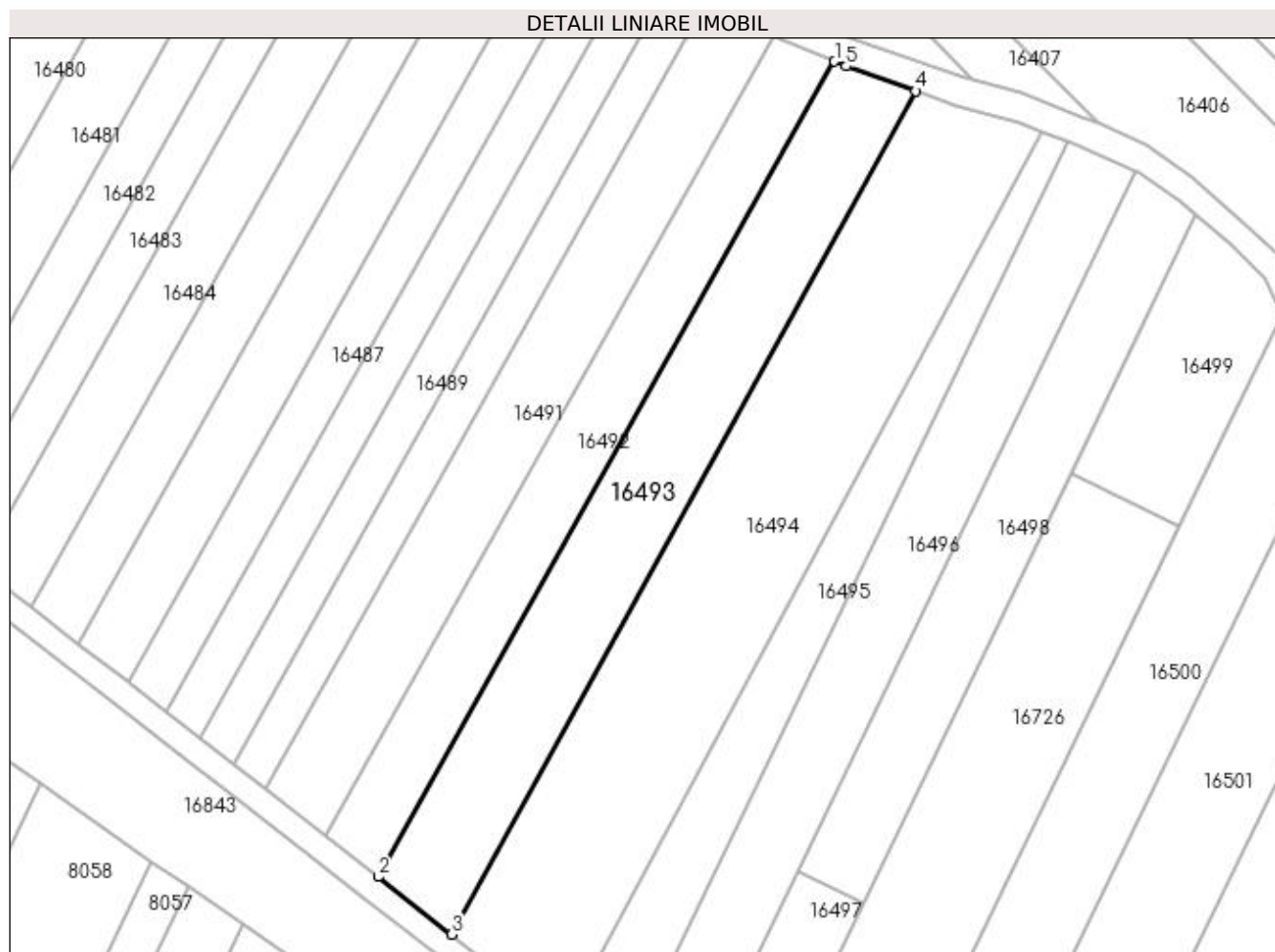
Inscrieri privind dezmembramintele dreptului de proprietate, drepturi reale de garanție și sarcini	Referințe
NU SUNT	

## Anexa Nr. 1 La Partea I

## Teren

Nr cadastral	Suprafața (mp)*	Observații / Referințe
	2.100	

\* Suprafața este determinată în planul de proiecție Stereo 70.



## Date referitoare la teren

Crt	Categorie folosință	Intra vilan	Suprafața (mp)	Tarla	Parcelă	Nr. topo	Observații / Referințe
1	arabil	NU	1.400	227	42	-	
2	vie	NU	700	227	43	-	

## Lungime Segmente

1) Valorile lungimilor segmentelor sunt obținute din proiecție în plan.

Punct început	X / Y	Punct sfârșit	X / Y	Lungime segment (** (m)
1	357.565,989 288.362,294	2	357.494,0 288.233,807	147.28
2	357.494,0 288.233,807	3	357.505,647 288.224,718	14.774
3	357.505,647 288.224,718	4	357.578,845 288.357,626	151.732
4	357.578,845 288.357,626	5	357.567,809 288.361,561	11.717

Punct început	X / Y	Punct sfârșit	X / Y	Lungime segment (** (m)
5	357.567,809 288.361,561	1	357.565,989 288.362,294	1.962

\*\* Lungimile segmentelor sunt determinate în planul de proiecție Stereo 70 și sunt rotunjite la 1 milimetru.

\*\*\* Distanța dintre puncte este formată din segmente cumulate ce sunt mai mici decât valoarea 1 milimetru.





**DATE DESPRE IMOBILUL NR. 16494**

Oficiul de Cadastru și Publicitate Imobiliară DOLJ  
Biroul de Cadastru și Publicitate Imobiliară Craiova

**A. Partea I. Descrierea imobilului**

TEREN Extravilan

Adresa: Jud. Dolj, T227, P44, 45

Nr. Crt	Nr cadastral Nr. topografic	Suprafața* (mp)	Observații / Referințe
A1		3.300	Sector cadastral:25 Teren neimprejmuit;

**B. Partea II. Proprietari și acte**

Inscrieri privitoare la dreptul de proprietate și alte drepturi reale		Referințe
/		
Act Notarial nr. CM 50, din 15/03/2016 emis de BUDIANA IONUT RAZVAN (CM NR305/08-09-2004; TDP NR 2998-1389/05-03-1997);		
B1	Intabulare, drept de PROPRIETATE, dobandit prin Succesiune, cota actuala 1/2, cota initiala 1/1 1) DILGOCI MARIA	A1
Act Notarial nr. CM nr. 305, din 08/09/2004 emis de BNP Stoenescu Florea;		
B2	Intabulare, drept de PROPRIETATE, dobandit prin Succesiune, cota actuala 1/2 1) DILGOCI MARIA	A1

**C. Partea III. SARCINI .**

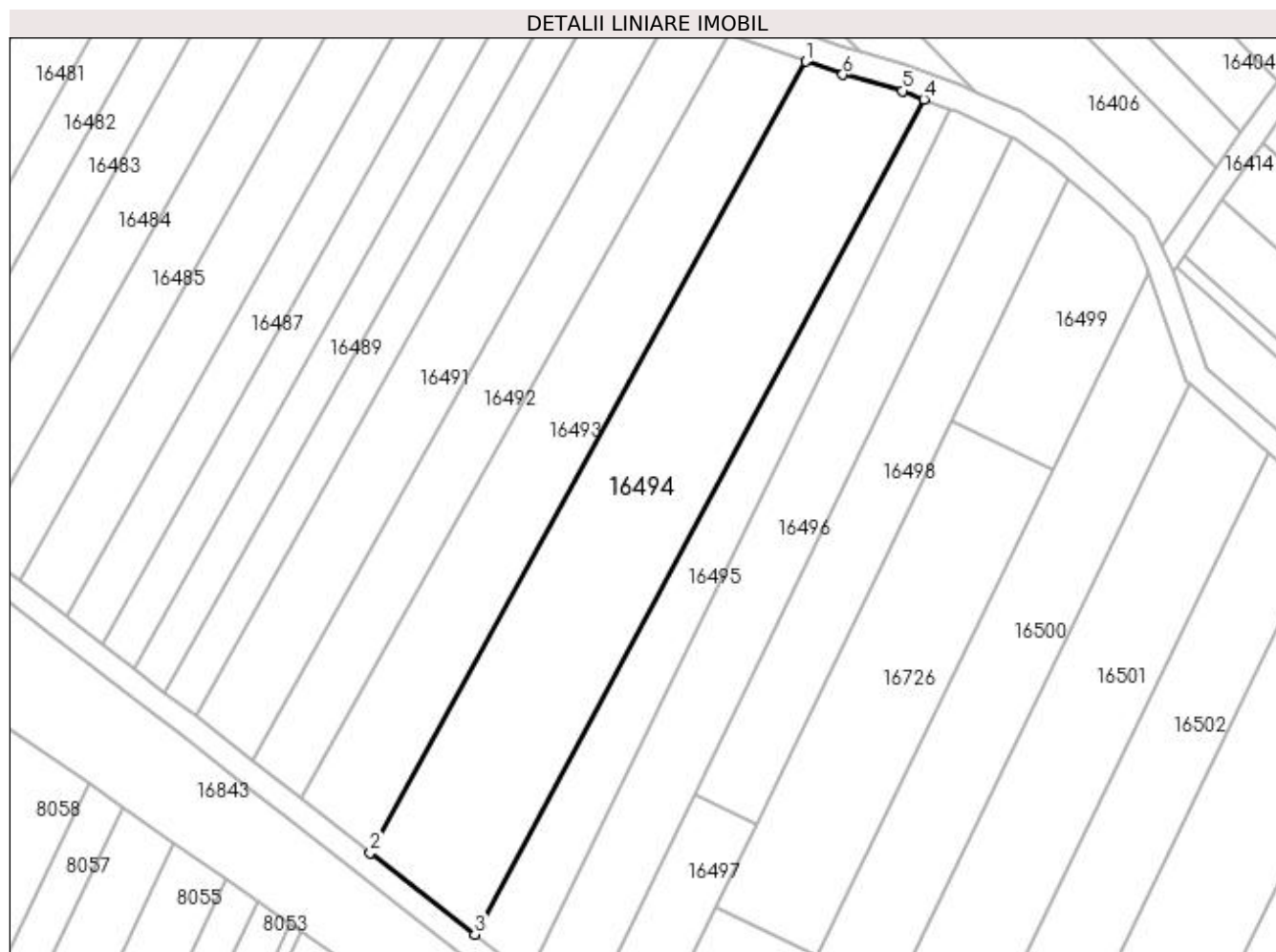
Inscrieri privind dezmembramintele dreptului de proprietate, drepturi reale de garanție și sarcini	Referințe
NU SUNT	

## Anexa Nr. 1 La Partea I

## Teren

Nr cadastral	Suprafața (mp)*	Observații / Referințe
	3.300	

\* Suprafața este determinată în planul de proiecție Stereo 70.



## Date referitoare la teren

Crt	Categorie folosință	Intra vilan	Suprafața (mp)	Tarla	Parcelă	Nr. topo	Observații / Referințe
1	arabil	NU	1.500	227	44	-	
2	vie	NU	1.800	227	45	-	

## Lungime Segmente

1) Valorile lungimilor segmentelor sunt obținute din proiecție în plan.

Punct început	X / Y	Punct sfârșit	X / Y	Lungime segment (** (m)
1	357.578,845 288.357,626	2	357.505,647 288.224,718	151.732
2	357.505,647 288.224,718	3	357.523,21 288.211,013	22.277
3	357.523,21 288.211,013	4	357.598,697 288.351,293	159.301
4	357.598,697 288.351,293	5	357.595,05 288.352,707	3.912

Punct început	X / Y	Punct sfârșit	X / Y	Lungime segment (** (m)
5	357.595,05 288.352,707	6	357.585,058 288.355,41	10.351
6	357.585,058 288.355,41	1	357.578,845 288.357,626	6.596

\*\* Lungimile segmentelor sunt determinate în planul de proiecție Stereo 70 și sunt rotunjite la 1 milimetru.

\*\*\* Distanța dintre puncte este formată din segmente cumulate ce sunt mai mici decât valoarea 1 milimetru.



**DATE DESPRE IMOBILUL NR. 16495**

Oficiul de Cadastru și Publicitate Imobiliară DOLJ  
Biroul de Cadastru și Publicitate Imobiliară Craiova

**A. Partea I. Descrierea imobilului**

TEREN Extravilan

Adresa: Jud. Dolj, T227, P47

Nr. Crt	Nr cadastral Nr. topografic	Suprafața* (mp)	Observații / Referințe
A1		1.270	Sector cadastral:25 Teren neimprejmuit;

**B. Partea II. Proprietari și acte**

Inscrieri privitoare la dreptul de proprietate și alte drepturi reale		Referințe
/		
Act Normativ nr. LEGEA 7, din 13/03/1996 emis de GUVERNUL ROMANIEI;		
B1	Inscrierea provizorie, drept de PROPRIETATE, dobandit prin Lege, cota actuala 1/1, cota initiala 1/1 1) PROPRIETAR NEIDENTIFICAT	A1

**C. Partea III. SARCINI .**

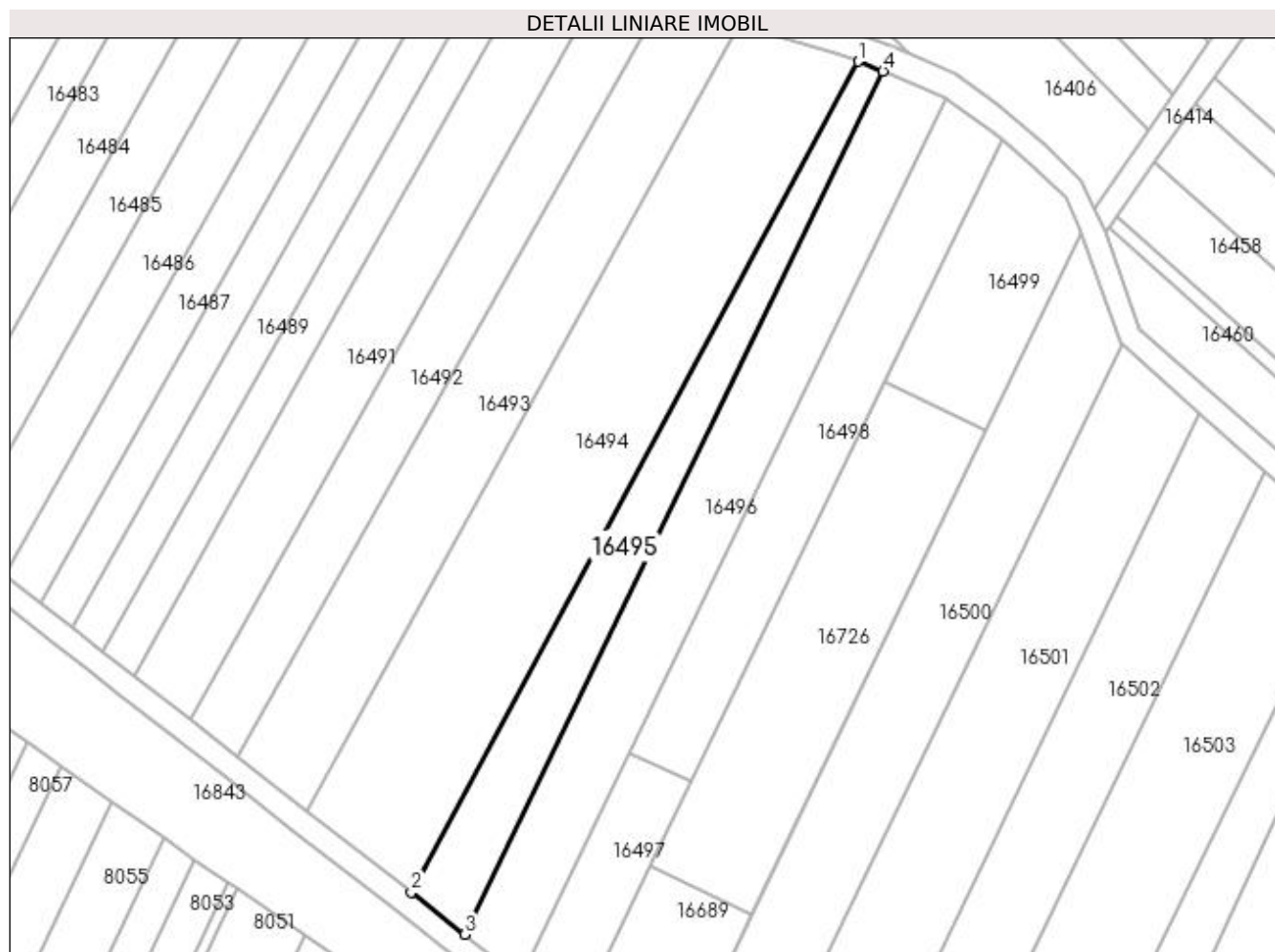
Inscrieri privind dezmembramintele dreptului de proprietate, drepturi reale de garanție și sarcini	Referințe
NU SUNT	

## Anexa Nr. 1 La Partea I

## Teren

Nr cadastral	Suprafața (mp)*	Observații / Referințe
	1.270	

\* Suprafața este determinată în planul de proiecție Stereo 70.



## Date referitoare la teren

Crt	Categorie folosință	Intravilan	Suprafața (mp)	Tarla	Parcelă	Nr. topo	Observații / Referințe
1	arabil	NU	1.270	227	47	-	

## Lungime Segmente

1) Valorile lungimilor segmentelor sunt obținute din proiecție în plan.

Punct început	X / Y	Punct sfârșit	X / Y	Lungime segment (** (m)
1	357.598,697 288.351,293	2	357.523,21 288.211,013	159.301
2	357.523,21 288.211,013	3	357.532,305 288.203,915	11.537
3	357.532,305 288.203,915	4	357.602,907 288.349,661	161.946
4	357.602,907 288.349,661	1	357.598,697 288.351,293	4.515

**\*\* Lungimile segmentelor sunt determinate în planul de proiecție Stereo 70 și sunt rotunjite la 1 milimetru.**

**\*\*\* Distanța dintre puncte este formată din segmente cumulate ce sunt mai mici decât valoarea 1 milimetru.**





**DATE DESPRE IMOBILUL NR. 16496**

Oficiul de Cadastru și Publicitate Imobiliară DOLJ  
Biroul de Cadastru și Publicitate Imobiliară Craiova

**A. Partea I. Descrierea imobilului**

TEREN Extravilan

Adresa: Jud. Dolj, T227, P46

Nr. Crt	Nr cadastral Nr. topografic	Suprafața* (mp)	Observații / Referințe
A1		1.900	Sector cadastral:25 Teren neimprejmuit;

**B. Partea II. Proprietari și acte**

Inscrieri privitoare la dreptul de proprietate și alte drepturi reale	Referințe
/	
Hotarare Judecatoreasca nr. SC NR 54, din 19/01/2016 emis de JUDECATORIA CALAFAT;	
B1	Intabulare, drept de PROPRIETATE, dobandit prin Hotarare Judecatoreasca, cota actuala 1/1, cota initiala 1/1 1) GHEONEA DANIEL
	A1

**C. Partea III. SARCINI .**

Inscrieri privind dezmembramintele dreptului de proprietate, drepturi reale de garanție și sarcini	Referințe
NU SUNT	



Punct început	X / Y	Punct sfârșit	X / Y	Lungime segment (** (m)
6	357.604,168 288.349,172	1	357.602,907 288.349,661	1.352

\*\* Lungimile segmentelor sunt determinate în planul de proiecție Stereo 70 și sunt rotunjite la 1 milimetru.

\*\*\* Distanța dintre puncte este formată din segmente cumulate ce sunt mai mici decât valoarea 1 milimetru.



**DATE DESPRE IMOBILUL NR. 16497**

Oficiul de Cadastru și Publicitate Imobiliară DOLJ  
Biroul de Cadastru și Publicitate Imobiliară Craiova

**A. Partea I. Descrierea imobilului**

TEREN Extravilan

Adresa: Jud. Dolj, T227, P48

Nr. Crt	Nr cadastral Nr. topografic	Suprafața* (mp)	Observații / Referințe
A1		500	Sector cadastral:25 Teren neimprejmuit;

**B. Partea II. Proprietari și acte**

Inscrieri privitoare la dreptul de proprietate și alte drepturi reale	Referințe
/	
Act Administrativ nr. 3367-59474, din 01/01/1970 emis de CJ DOLJ;	
B1	A1
Intabulare, drept de PROPRIETATE, dobândit prin Reconstituire, cota actuala 1/1, cota initiala 1/1 1) GEAMBASU CONSTANTIN	

**C. Partea III. SARCINI .**

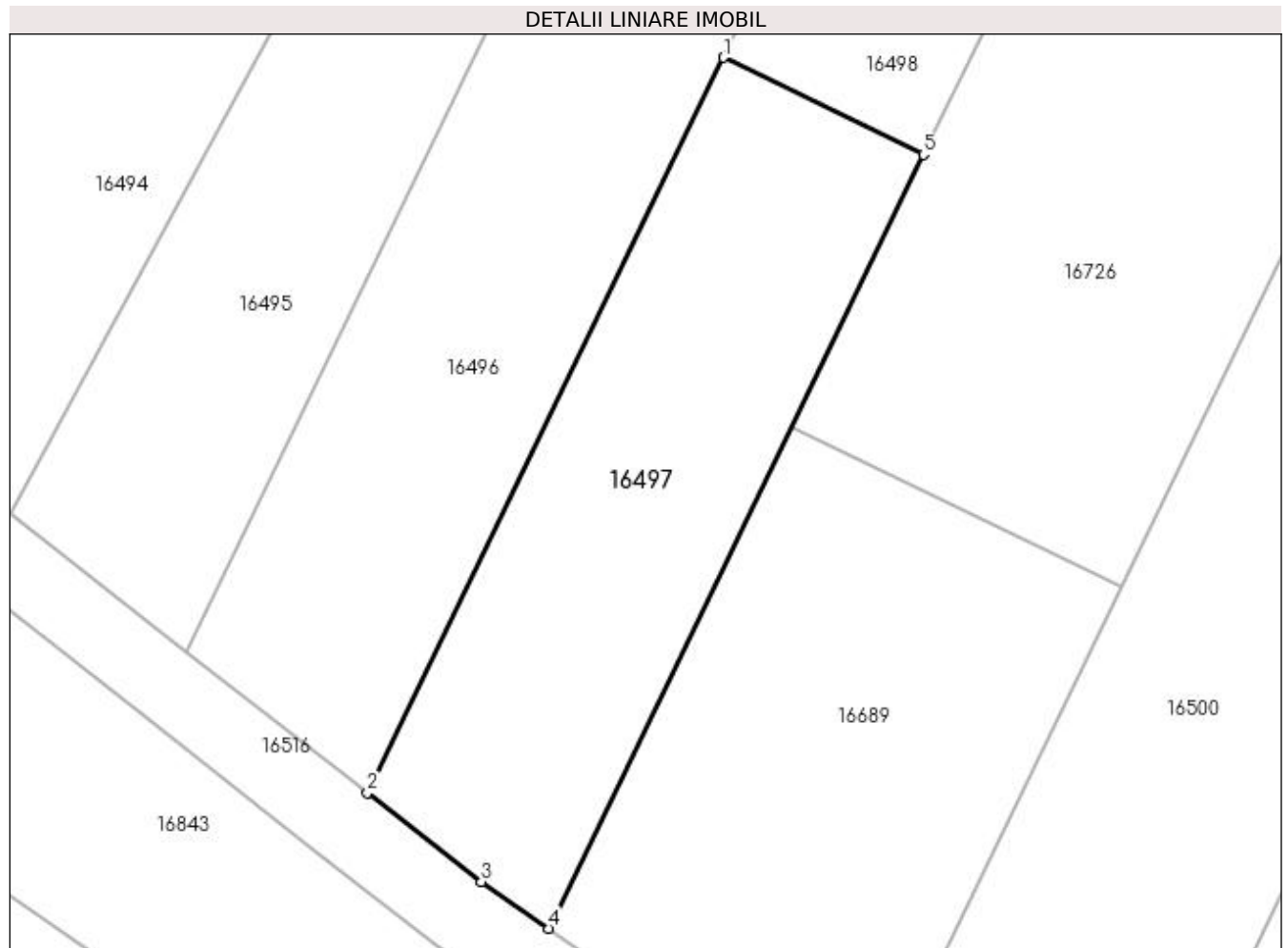
Inscrieri privind dezmembramintele dreptului de proprietate, drepturi reale de garanție și sarcini	Referințe
NU SUNT	

## Anexa Nr. 1 La Partea I

## Teren

Nr cadastral	Suprafața (mp)*	Observații / Referințe
	500	

\* Suprafața este determinată în planul de proiecție Stereo 70.



## Date referitoare la teren

Crt	Categorie folosință	Intravilan	Suprafața (mp)	Tarla	Parcelă	Nr. topo	Observații / Referințe
1	arabil	NU	500	227	48	-	

## Lungime Segmente

1) Valorile lungimilor segmentelor sunt obținute din proiecție în plan.

Punct început	X / Y	Punct sfârșit	X / Y	Lungime segment (** (m)
1	357.560,105 288.234,638	2	357.541,679 288.196,6	42.266
2	357.541,679 288.196,6	3	357.547,577 288.191,998	7.481
3	357.547,577 288.191,998	4	357.551,065 288.189,588	4.24
4	357.551,065 288.189,588	5	357.570,459 288.229,623	44.485
5	357.570,459 288.229,623	1	357.560,105 288.234,638	11.505

**\*\* Lungimile segmentelor sunt determinate în planul de proiecție Stereo 70 și sunt rotunjite la 1 milimetru.**

**\*\*\* Distanța dintre puncte este formată din segmente cumulate ce sunt mai mici decât valoarea 1 milimetru.**





**DATE DESPRE IMOBILUL NR. 16498**

Oficiul de Cadastru și Publicitate Imobiliară DOLJ  
Biroul de Cadastru și Publicitate Imobiliară Craiova

**A. Partea I. Descrierea imobilului**

TEREN Extravilan

Adresa: Jud. Dolj, T227, P49

Nr. Crt	Nr cadastral Nr. topografic	Suprafața* (mp)	Observații / Referințe
A1		1.400	Sector cadastral:25 Teren neimprejmuit;

**B. Partea II. Proprietari și acte**

Inscrieri privitoare la dreptul de proprietate și alte drepturi reale	Referințe
/	
Act Notarial nr. CM NR 39, din 16/01/2006 emis de FLOREA STOENESCU (TDP NR 2853-44901/20-11-1996);	
B1	A1
Intabulare, drept de PROPRIETATE, dobandit prin Succesiune, cota actuala 1/1, cota initiala 1/1	
1) BOTOAGA BEBE	
2) BOTOAGA FLOREA	

**C. Partea III. SARCINI .**

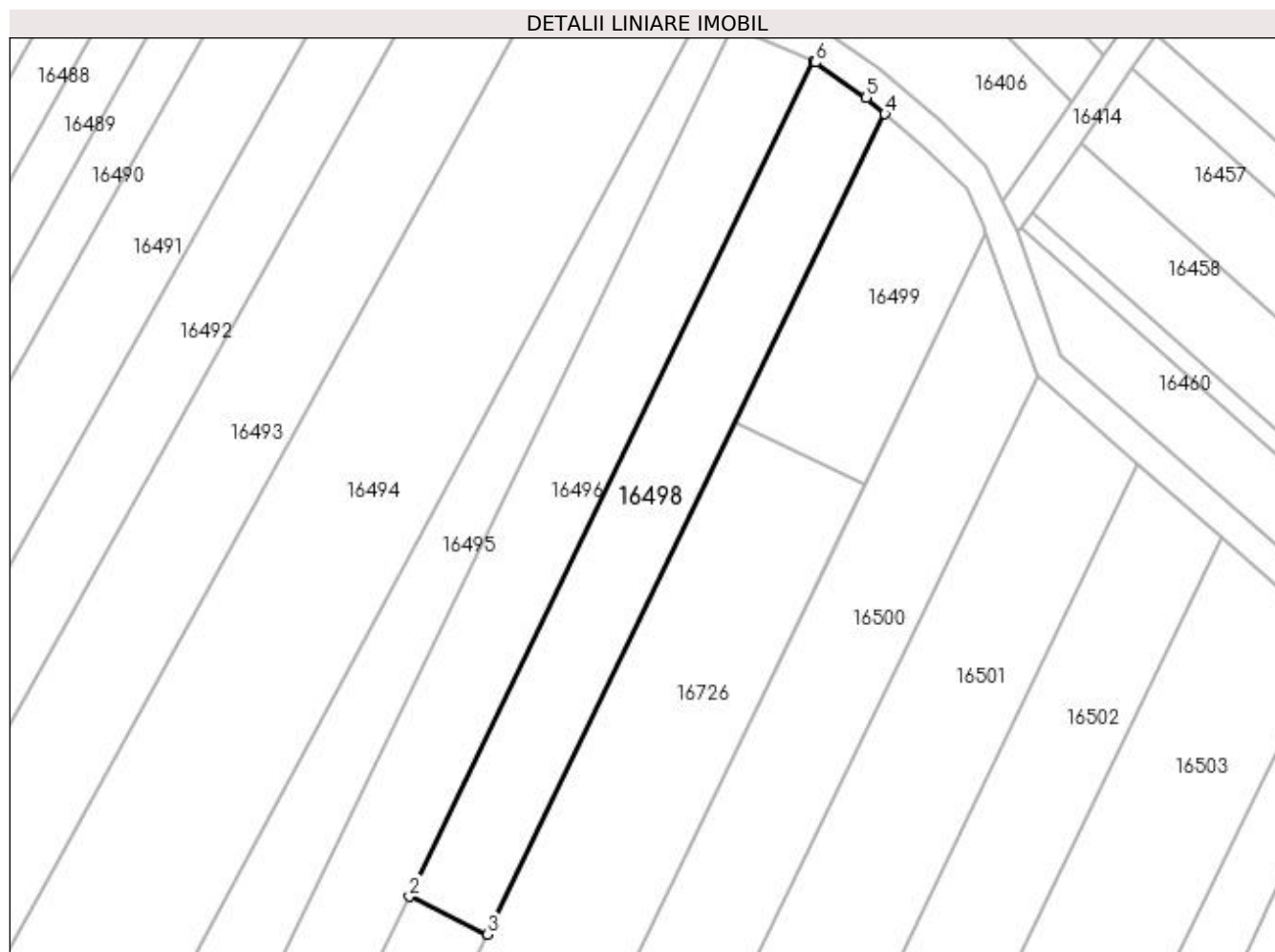
Inscrieri privind dezmembramintele dreptului de proprietate, drepturi reale de garanție și sarcini	Referințe
NU SUNT	

## Anexa Nr. 1 La Partea I

## Teren

Nr cadastral	Suprafața (mp)*	Observații / Referințe
	1.400	

\* Suprafața este determinată în planul de proiecție Stereo 70.



## Date referitoare la teren

Crt	Categorie folosință	Intra vilan	Suprafața (mp)	Tarla	Parcelă	Nr. topo	Observații / Referințe
1	vie	NU	1.400	227	49	-	

## Lungime Segmente

1) Valorile lungimilor segmentelor sunt obținute din proiecție în plan.

Punct început	X / Y	Punct sfârșit	X / Y	Lungime segment (** (m)
1	357.613,559 288.344,984	2	357.560,105 288.234,638	122.611
2	357.560,105 288.234,638	3	357.570,459 288.229,623	11.505
3	357.570,459 288.229,623	4	357.622,984 288.338,051	120.48
4	357.622,984 288.338,051	5	357.620,528 288.340,177	3.248
5	357.620,528 288.340,177	6	357.613,839 288.344,86	8.165

Punct început	X / Y	Punct sfârșit	X / Y	Lungime segment (** (m)
6	357.613,839 288.344,86	1	357.613,559 288.344,984	0.306

\*\* Lungimile segmentelor sunt determinate în planul de proiecție Stereo 70 și sunt rotunjite la 1 milimetru.

\*\*\* Distanța dintre puncte este formată din segmente cumulate ce sunt mai mici decât valoarea 1 milimetru.



**DATE DESPRE IMOBILUL NR. 16499**

Oficiul de Cadastru și Publicitate Imobiliară DOLJ  
Biroul de Cadastru și Publicitate Imobiliară Craiova

**A. Partea I. Descrierea imobilului**

TEREN Extravilan

Adresa: Jud. Dolj, T227, P50

Nr. Crt	Nr cadastral Nr. topografic	Suprafața* (mp)	Observații / Referințe
A1		800	Sector cadastral:25 Teren neimprejmuit;

**B. Partea II. Proprietari și acte**

Inscrieri privitoare la dreptul de proprietate și alte drepturi reale	Referințe
/	
Act Administrativ nr. TDP NR. 2687-48112, din 18/11/1996 emis de CJSIPT DOLJ;	
B1	A1
Intabulare, drept de PROPRIETATE, dobândit prin Reconstituire, cota actuala 1/1, cota initiala 1/1 1) BOTOAGĂ PETRE	

**C. Partea III. SARCINI .**

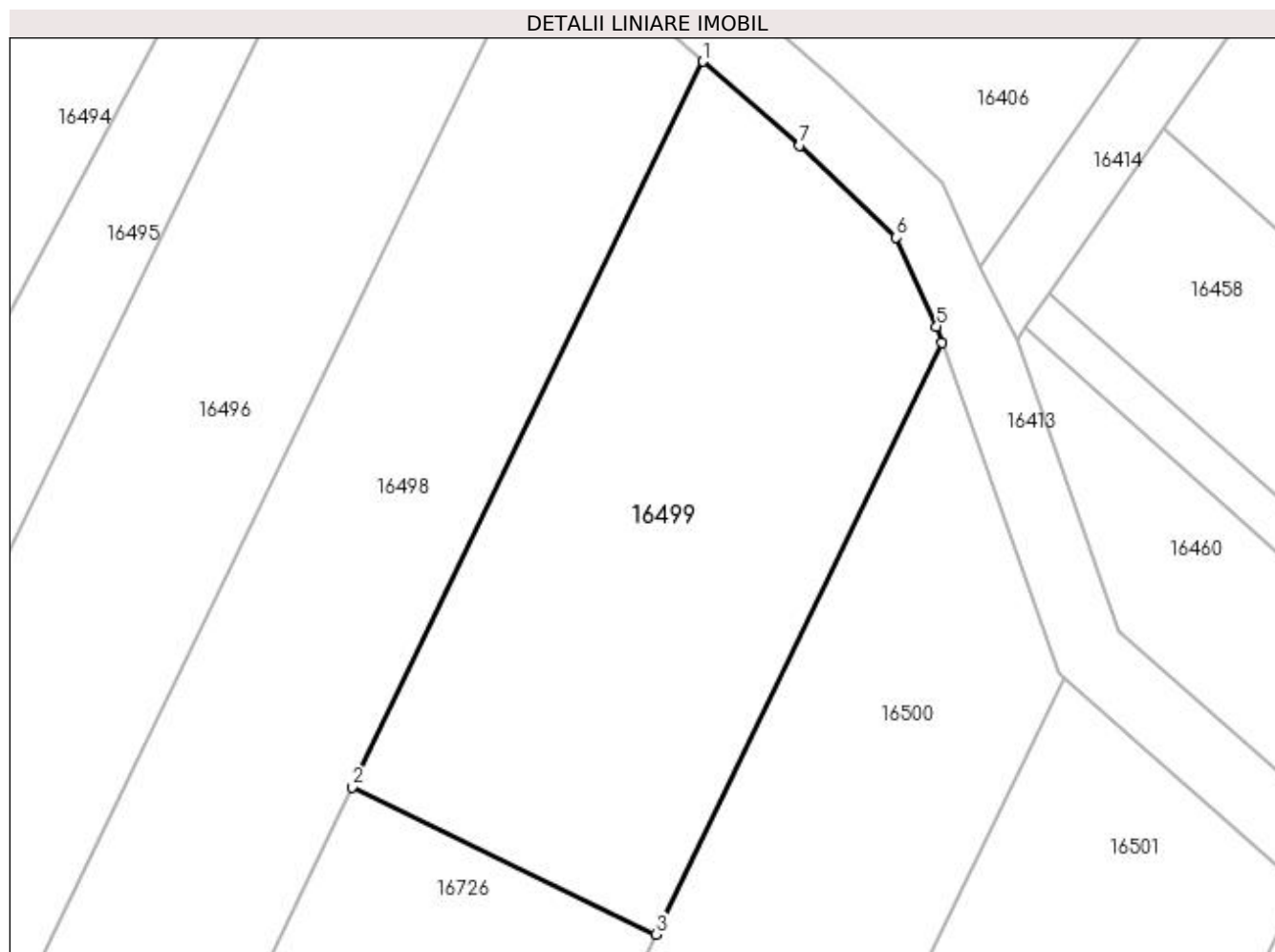
Inscrieri privind dezmembramentele dreptului de proprietate, drepturi reale de garanție și sarcini	Referințe
NU SUNT	

## Anexa Nr. 1 La Partea I

## Teren

Nr cadastral	Suprafața (mp)*	Observații / Referințe
	800	

\* Suprafața este determinată în planul de proiecție Stereo 70.



## Date referitoare la teren

Crt	Categorie folosință	Intra vilan	Suprafața (mp)	Tarla	Parcelă	Nr. topo	Observații / Referințe
1	arabil	NU	800	227	50	-	

## Lungime Segmente

1) Valorile lungimilor segmentelor sunt obținute din proiecție în plan.

Punct început	X / Y	Punct sfârșit	X / Y	Lungime segment (** (m)
1	357.622,984 288.338,051	2	357.603,263 288.297,34	45.236
2	357.603,263 288.297,34	3	357.620,341 288.289,067	18.977
3	357.620,341 288.289,067	4	357.636,419 288.322,257	36.879
4	357.636,419 288.322,257	5	357.636,093 288.323,188	0.986
5	357.636,093 288.323,188	6	357.633,833 288.328,166	5.467

Punct început	X / Y	Punct sfârșit	X / Y	Lungime segment (** (m)
6	357.633,833 288.328,166	7	357.628,415 288.333,347	7.496
7	357.628,415 288.333,347	1	357.622,984 288.338,051	7.185

\*\* Lungimile segmentelor sunt determinate în planul de proiecție Stereo 70 și sunt rotunjite la 1 milimetru.

\*\*\* Distanța dintre puncte este formată din segmente cumulate ce sunt mai mici decât valoarea 1 milimetru.





**DATE DESPRE IMOBILUL NR. 16500**

Oficiul de Cadastru și Publicitate Imobiliară DOLJ  
Biroul de Cadastru și Publicitate Imobiliară Craiova

**A. Partea I. Descrierea imobilului**

TEREN Extravilan

Adresa: Jud. Dolj, T227, P52, 53

Nr. Crt	Nr cadastral Nr. topografic	Suprafața* (mp)	Observații / Referințe
A1		2.200	Sector cadastral:25 Teren neimprejmuit;

**B. Partea II. Proprietari și acte**

Inscrieri privitoare la dreptul de proprietate și alte drepturi reale	Referințe
/	
Act Administrativ nr. TDP 2884-44901, din 21/11/1996 emis de CJ DOLJ;	
B1	A1
Intabulare, drept de PROPRIETATE, dobândit prin Reconstituire, cota actuala 1/1, cota initiala 1/1 1) GHEONEA ALEXANDRU	

**C. Partea III. SARCINI .**

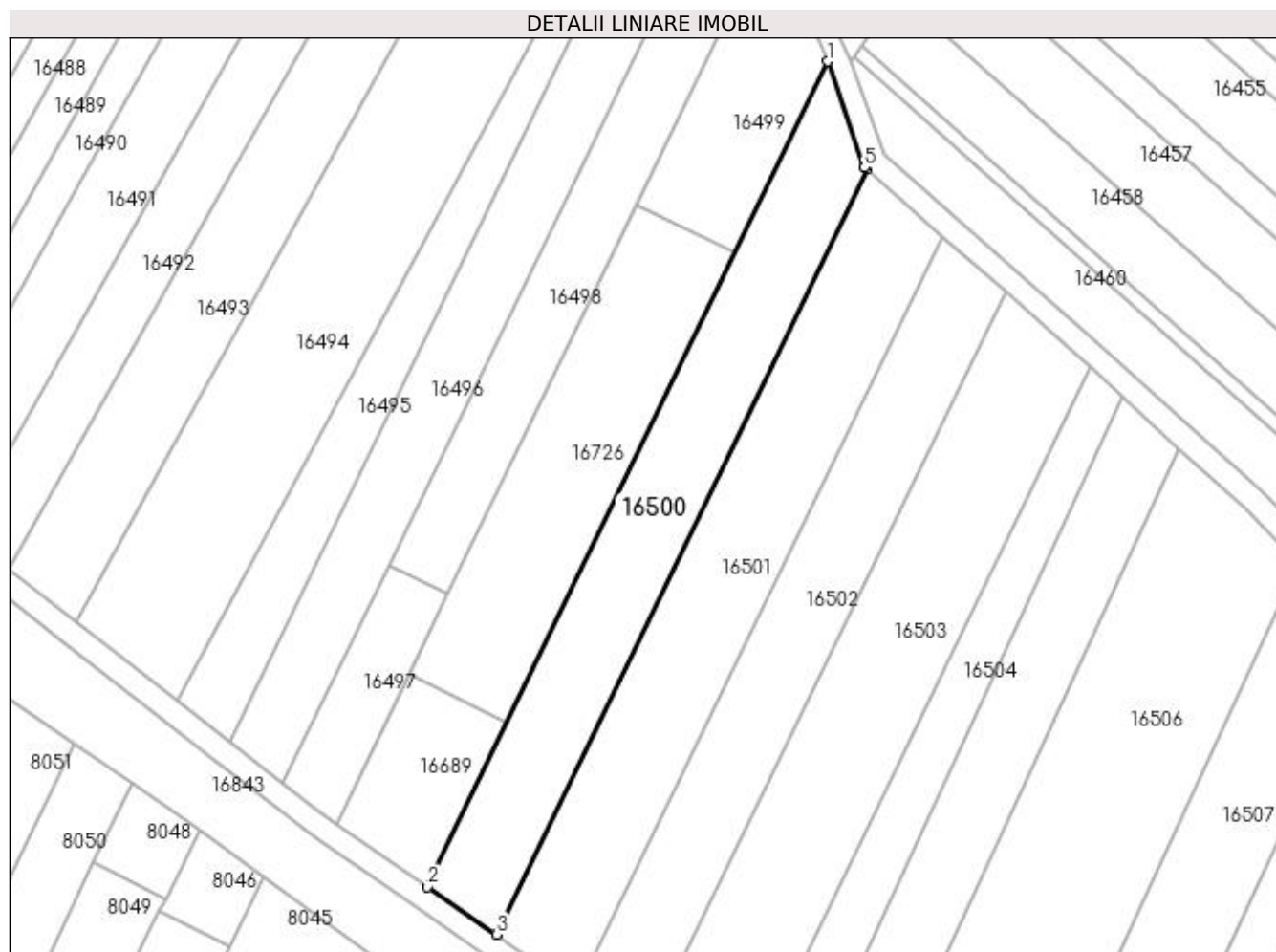
Inscrieri privind dezmembramintele dreptului de proprietate, drepturi reale de garanție și sarcini	Referințe
NU SUNT	

## Anexa Nr. 1 La Partea I

## Teren

Nr cadastral	Suprafața (mp)*	Observații / Referințe
	2.200	

\* Suprafața este determinată în planul de proiecție Stereo 70.



## Date referitoare la teren

Crt	Categorie folosință	Intravilan	Suprafața (mp)	Tarla	Parcelă	Nr. topo	Observații / Referințe
1	arabil	NU	1.200	227	52	-	
2	vie	NU	1.000	227	53	-	

## Lungime Segmente

1) Valorile lungimilor segmentelor sunt obținute din proiecție în plan.

Punct început	X / Y	Punct sfârșit	X / Y	Lungime segment (** (m)
1	357.636,419 288.322,257	2	357.566,863 288.178,67	159.547
2	357.566,863 288.178,67	3	357.578,79 288.170,428	14.498
3	357.578,79 288.170,428	4	357.643,25 288.303,493	147.856
4	357.643,25 288.303,493	5	357.642,904 288.303,799	0.462

Punct început	X / Y	Punct sfârșit	X / Y	Lungime segment (** (m)
5	357.642,904 288.303,799	1	357.636,419 288.322,257	19.564

\*\* Lungimile segmentelor sunt determinate în planul de proiecție Stereo 70 și sunt rotunjite la 1 milimetru.

\*\*\* Distanța dintre puncte este formată din segmente cumulate ce sunt mai mici decât valoarea 1 milimetru.



**DATE DESPRE IMOBILUL NR. 16501**

Oficiul de Cadastru și Publicitate Imobiliară DOLJ  
Biroul de Cadastru și Publicitate Imobiliară Craiova

**A. Partea I. Descrierea imobilului**

TEREN Extravilan

Adresa: Jud. Dolj, T227, P55, 54

Nr. Crt	Nr cadastral Nr. topografic	Suprafața* (mp)	Observații / Referințe
A1		2.500	Sector cadastral:25 Teren neimprejmuit;

**B. Partea II. Proprietari și acte**

Inscrieri privitoare la dreptul de proprietate și alte drepturi reale		Referințe
/		
Act Administrativ nr. TDP 2969-1389, din 07/01/1997 emis de CJSIPT DOLJ (CERT DECES NR 308416 / 26-08-1999);		
B1	Intabulare, drept de PROPRIETATE, dobandit prin Reconstituire, cota actuala 1/1, cota initiala 1/1 1) CORNEANU MARIN DEFUNCT:Da	A1

**C. Partea III. SARCINI .**

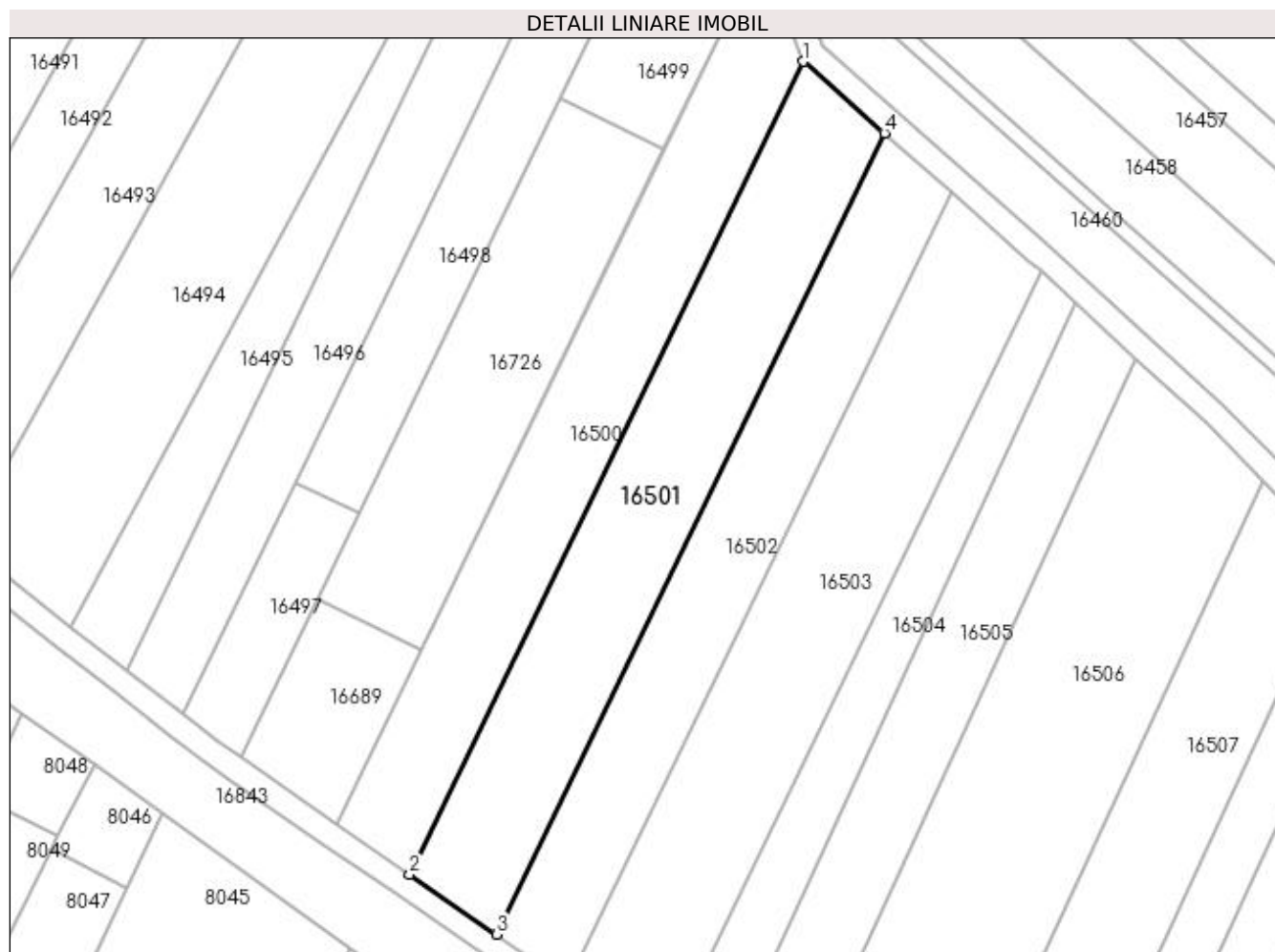
Inscrieri privind dezmembramintele dreptului de proprietate, drepturi reale de garanție și sarcini	Referințe
NU SUNT	

## Anexa Nr. 1 La Partea I

## Teren

Nr cadastral	Suprafața (mp)*	Observații / Referințe
	2.500	

\* Suprafața este determinată în planul de proiecție Stereo 70.



## Date referitoare la teren

Crt	Categorie folosință	Intra vilan	Suprafața (mp)	Tarla	Parcelă	Nr. topo	Observații / Referințe
1	arabil	NU	1.300	227	55	-	
2	vie	NU	1.200	227	54	-	

## Lungime Segmente

1) Valorile lungimilor segmentelor sunt obținute din proiecție în plan.

Punct început	X / Y	Punct sfârșit	X / Y	Lungime segment (** (m)
1	357.643,25 288.303,493	2	357.578,79 288.170,428	147.856
2	357.578,79 288.170,428	3	357.592,967 288.160,631	17.233
3	357.592,967 288.160,631	4	357.656,502 288.291,787	145.735
4	357.656,502 288.291,787	1	357.643,25 288.303,493	17.682

**\*\* Lungimile segmentelor sunt determinate în planul de proiecție Stereo 70 și sunt rotunjite la 1 milimetru.**

**\*\*\* Distanța dintre puncte este formată din segmente cumulate ce sunt mai mici decât valoarea 1 milimetru.**





**DATE DESPRE IMOBILUL NR. 16502**

Oficiul de Cadastru și Publicitate Imobiliară DOLJ  
Biroul de Cadastru și Publicitate Imobiliară Craiova

**A. Partea I. Descrierea imobilului**

TEREN Extravilan

Adresa: Jud. Dolj, T227, P55/1

Nr. Crt	Nr cadastral Nr. topografic	Suprafața* (mp)	Observații / Referințe
A1		2.039	Sector cadastral:25 Teren neimprejmuit;

**B. Partea II. Proprietari și acte**

Inscrieri privitoare la dreptul de proprietate și alte drepturi reale		Referințe
/		
Act Normativ nr. LEGEA 7, din 13/03/1996 emis de GUVERNUL ROMANIEI;		
B1	Inscrierea provizorie, drept de PROPRIETATE, dobandit prin Lege, cota actuala 1/1, cota initiala 1/1 1) PROPRIETAR NEIDENTIFICAT	A1

**C. Partea III. SARCINI .**

Inscrieri privind dezmembramintele dreptului de proprietate, drepturi reale de garanție și sarcini	Referințe
NU SUNT	



**\*\* Lungimile segmentelor sunt determinate în planul de proiecție Stereo 70 și sunt rotunjite la 1 milimetru.**

**\*\*\* Distanța dintre puncte este formată din segmente cumulate ce sunt mai mici decât valoarea 1 milimetru.**



**DATE DESPRE IMOBILUL NR. 16503**

Oficiul de Cadastru și Publicitate Imobiliară DOLJ  
Biroul de Cadastru și Publicitate Imobiliară Craiova

**A. Partea I. Descrierea imobilului**

TEREN Extravilan

Adresa: Jud. Dolj, T227, P56, 57

Nr. Crt	Nr cadastral Nr. topografic	Suprafața* (mp)	Observații / Referințe
A1		2.700	Sector cadastral:25 Teren neimprejmuit;

**B. Partea II. Proprietari și acte**

Inscrieri privitoare la dreptul de proprietate și alte drepturi reale	Referințe
/	
Act Administrativ nr. TDP 2899-44901, din 21/11/1996 emis de CJ DOLJ;	
B1	A1
Intabulare, drept de PROPRIETATE, dobandit prin Reconstituire, cota actuala 1/1, cota initiala 1/1 1) CIMPOERU STETAN	

**C. Partea III. SARCINI .**

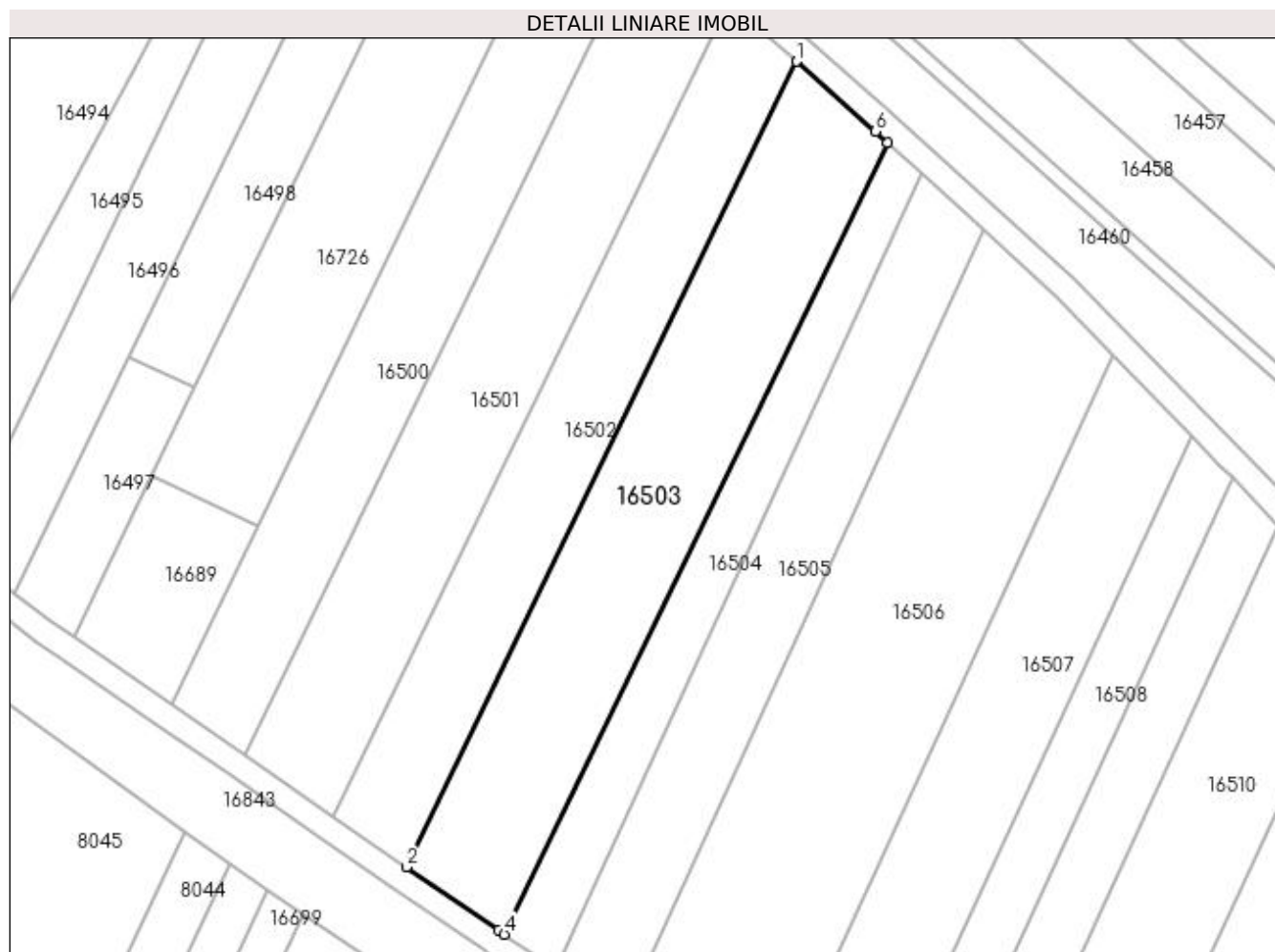
Inscrieri privind dezmembramintele dreptului de proprietate, drepturi reale de garanție și sarcini	Referințe
NU SUNT	

## Anexa Nr. 1 La Partea I

## Teren

Nr cadastral	Suprafața (mp)*	Observații / Referințe
	2.700	

\* Suprafața este determinată în planul de proiecție Stereo 70.



## Date referitoare la teren

Crt	Categorie folosință	Intravilan	Suprafața (mp)	Tarla	Parcelă	Nr. topo	Observații / Referințe
1	vie	NU	1.600	227	56	-	
2	arabil	NU	1.100	227	57	-	

## Lungime Segmente

1) Valorile lungimilor segmentelor sunt obținute din proiecție în plan.

Punct început	X / Y	Punct sfârșit	X / Y	Lungime segment (** (m)
1	357.667,453 288.282,114	2	357.604,683 288.152,535	143.982
2	357.604,683 288.152,535	3	357.619,442 288.142,335	17.941
3	357.619,442 288.142,335	4	357.620,433 288.141,68	1.188
4	357.620,433 288.141,68	5	357.682,148 288.269,08	141.561

Punct început	X / Y	Punct sfârșit	X / Y	Lungime segment (** (m)
5	357.682,148 288.269,08	6	357.680,152 288.270,896	2.698
6	357.680,152 288.270,896	1	357.667,453 288.282,114	16.944

\*\* Lungimile segmentelor sunt determinate în planul de proiecție Stereo 70 și sunt rotunjite la 1 milimetru.

\*\*\* Distanța dintre puncte este formată din segmente cumulate ce sunt mai mici decât valoarea 1 milimetru.





**DATE DESPRE IMOBILUL NR. 16504**

Oficiul de Cadastru și Publicitate Imobiliară DOLJ  
Biroul de Cadastru și Publicitate Imobiliară Craiova

**A. Partea I. Descrierea imobilului**

TEREN Extravilan

Adresa: Jud. Dolj, T227, P57/1

Nr. Crt	Nr cadastral Nr. topografic	Suprafața* (mp)	Observații / Referințe
A1		1.203	Sector cadastral:25 Teren neimprejmuit;

**B. Partea II. Proprietari și acte**

Inscrieri privitoare la dreptul de proprietate și alte drepturi reale		Referințe
/		
Act Normativ nr. LEGEA 7, din 13/03/1996 emis de GUVERNUL ROMANIEI;		
B1	Inscrierea provizorie, drept de PROPRIETATE, dobandit prin Lege, cota actuala 1/1, cota initiala 1/1 1) PROPRIETAR NEIDENTIFICAT	A1

**C. Partea III. SARCINI .**

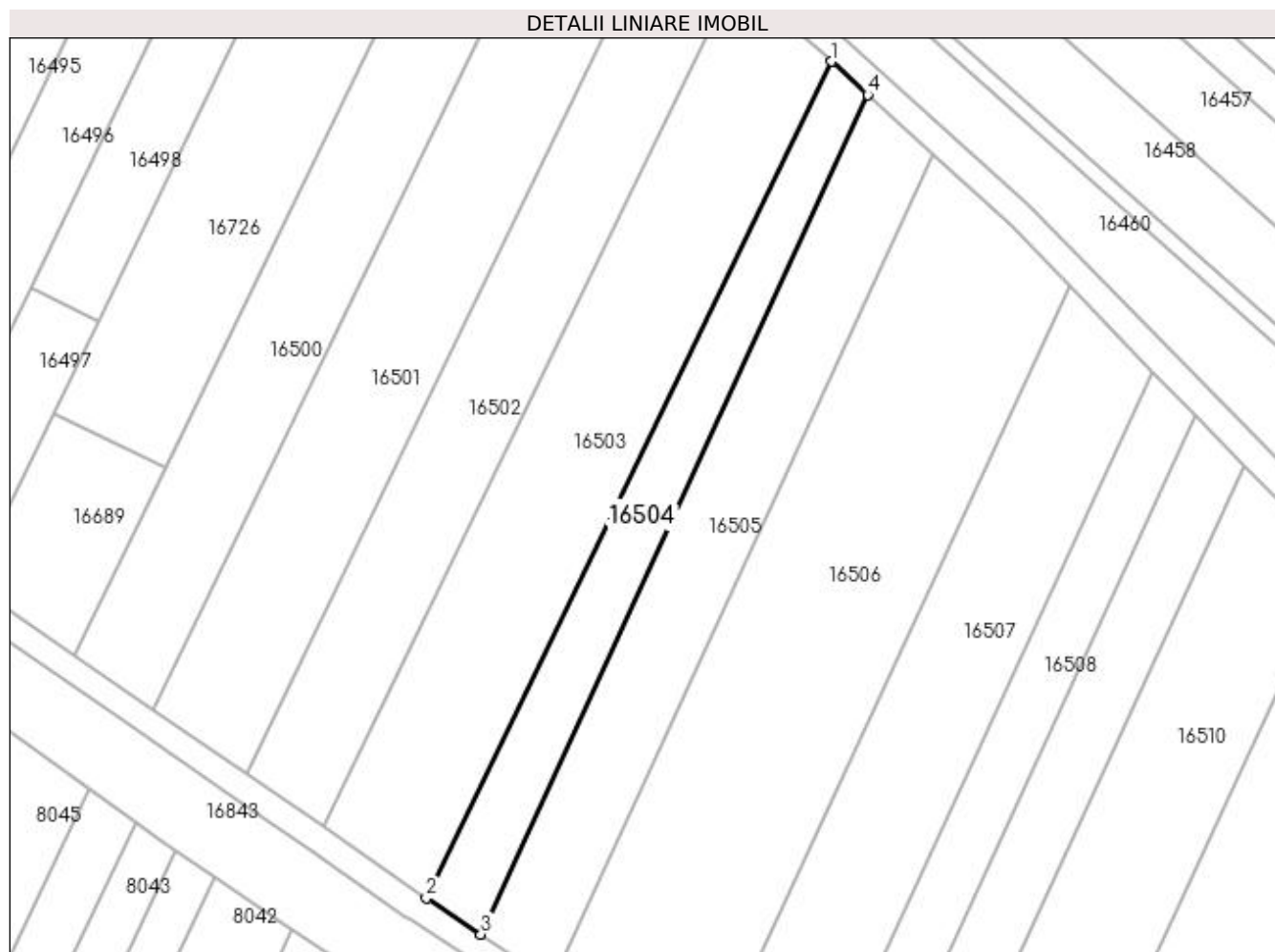
Inscrieri privind dezmembramintele dreptului de proprietate, drepturi reale de garanție și sarcini	Referințe
NU SUNT	

## Anexa Nr. 1 La Partea I

## Teren

Nr cadastral	Suprafața (mp)*	Observații / Referințe
	1.203	

\* Suprafața este determinată în planul de proiecție Stereo 70.



## Date referitoare la teren

Crt	Categorie folosință	Intra vilan	Suprafața (mp)	Tarla	Parcelă	Nr. topo	Observații / Referințe
1	arabil	NU	1.203	227	57/1	-	

## Lungime Segmente

1) Valorile lungimilor segmentelor sunt obținute din proiecție în plan.

Punct început	X / Y	Punct sfârșit	X / Y	Lungime segment (** (m)
1	357.682,148 288.269,08	2	357.620,433 288.141,68	141.561
2	357.620,433 288.141,68	3	357.628,748 288.136,179	9.97
3	357.628,748 288.136,179	4	357.687,695 288.264,032	140.788
4	357.687,695 288.264,032	1	357.682,148 288.269,08	7.5

**\*\* Lungimile segmentelor sunt determinate în planul de proiecție Stereo 70 și sunt rotunjite la 1 milimetru.**

**\*\*\* Distanța dintre puncte este formată din segmente cumulate ce sunt mai mici decât valoarea 1 milimetru.**



**DATE DESPRE IMOBILUL NR. 16505**

Oficiul de Cadastru și Publicitate Imobiliară DOLJ  
Biroul de Cadastru și Publicitate Imobiliară Craiova

**A. Partea I. Descrierea imobilului**

TEREN Extravilan

Adresa: Jud. Dolj, T227, P58, 59

Nr. Crt	Nr cadastral Nr. topografic	Suprafața* (mp)	Observații / Referințe
A1		1.800	Sector cadastral:25 Teren neimprejmuit;

**B. Partea II. Proprietari și acte**

Inscrieri privitoare la dreptul de proprietate și alte drepturi reale	Referințe
/	
Act Administrativ nr. TDP 2642-48112, din 15/11/1996 emis de CJ DOLJ;	
B1	A1
Intabulare, drept de PROPRIETATE, dobândit prin Reconstituire, cota actuala 1/1, cota initiala 1/1 1) MACIUCĂ ION, LIPSA CNP	

**C. Partea III. SARCINI .**

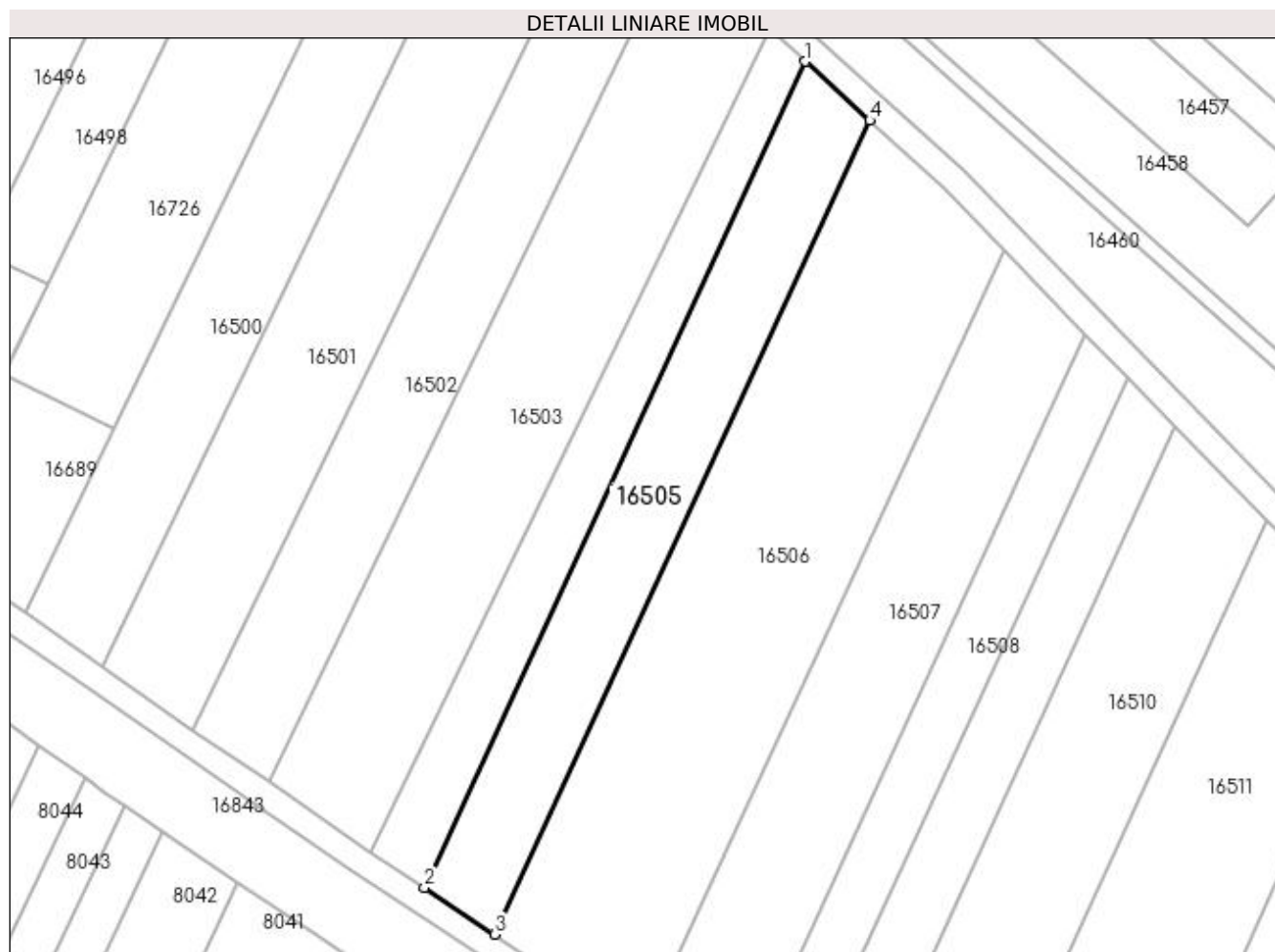
Inscrieri privind dezmembramintele dreptului de proprietate, drepturi reale de garanție și sarcini	Referințe
NU SUNT	

## Anexa Nr. 1 La Partea I

## Teren

Nr cadastral	Suprafața (mp)*	Observații / Referințe
	1.800	

\* Suprafața este determinată în planul de proiecție Stereo 70.



## Date referitoare la teren

Crt	Categorie folosință	Intra vilan	Suprafața (mp)	Tarla	Parcelă	Nr. topo	Observații / Referințe
1	vie	NU	800	227	58	-	
2	vie	NU	1.000	227	59	-	

## Lungime Segmente

1) Valorile lungimilor segmentelor sunt obținute din proiecție în plan.

Punct început	X / Y	Punct sfârșit	X / Y	Lungime segment (** (m)
1	357.687,695 288.264,032	2	357.628,748 288.136,179	140.788
2	357.628,748 288.136,179	3	357.639,617 288.128,989	13.032
3	357.639,617 288.128,989	4	357.697,686 288.254,938	138.691
4	357.697,686 288.254,938	1	357.687,695 288.264,032	13.51

**\*\* Lungimile segmentelor sunt determinate în planul de proiecție Stereo 70 și sunt rotunjite la 1 milimetru.**

**\*\*\* Distanța dintre puncte este formată din segmente cumulate ce sunt mai mici decât valoarea 1 milimetru.**





**DATE DESPRE IMOBILUL NR. 16506**

Oficiul de Cadastru și Publicitate Imobiliară DOLJ  
Biroul de Cadastru și Publicitate Imobiliară Craiova

**A. Partea I. Descrierea imobilului**

TEREN Extravilan

Adresa: Jud. Dolj, T227, P60, 61

Nr. Crt	Nr cadastral Nr. topografic	Suprafața* (mp)	Observații / Referințe
A1		3.700	Sector cadastral:25 Teren neimprejmuit;

**B. Partea II. Proprietari și acte**

Inscrieri privitoare la dreptul de proprietate și alte drepturi reale	Referințe
/	
Act Administrativ nr. TDP 3552-47919, din 03/04/1997 emis de CJ DOLJ;	
B1	A1
Intabulare, drept de PROPRIETATE, dobandit prin Reconstituire, cota actuala 1/1, cota initiala 1/1 1) SIMIONESCU ION	

**C. Partea III. SARCINI .**

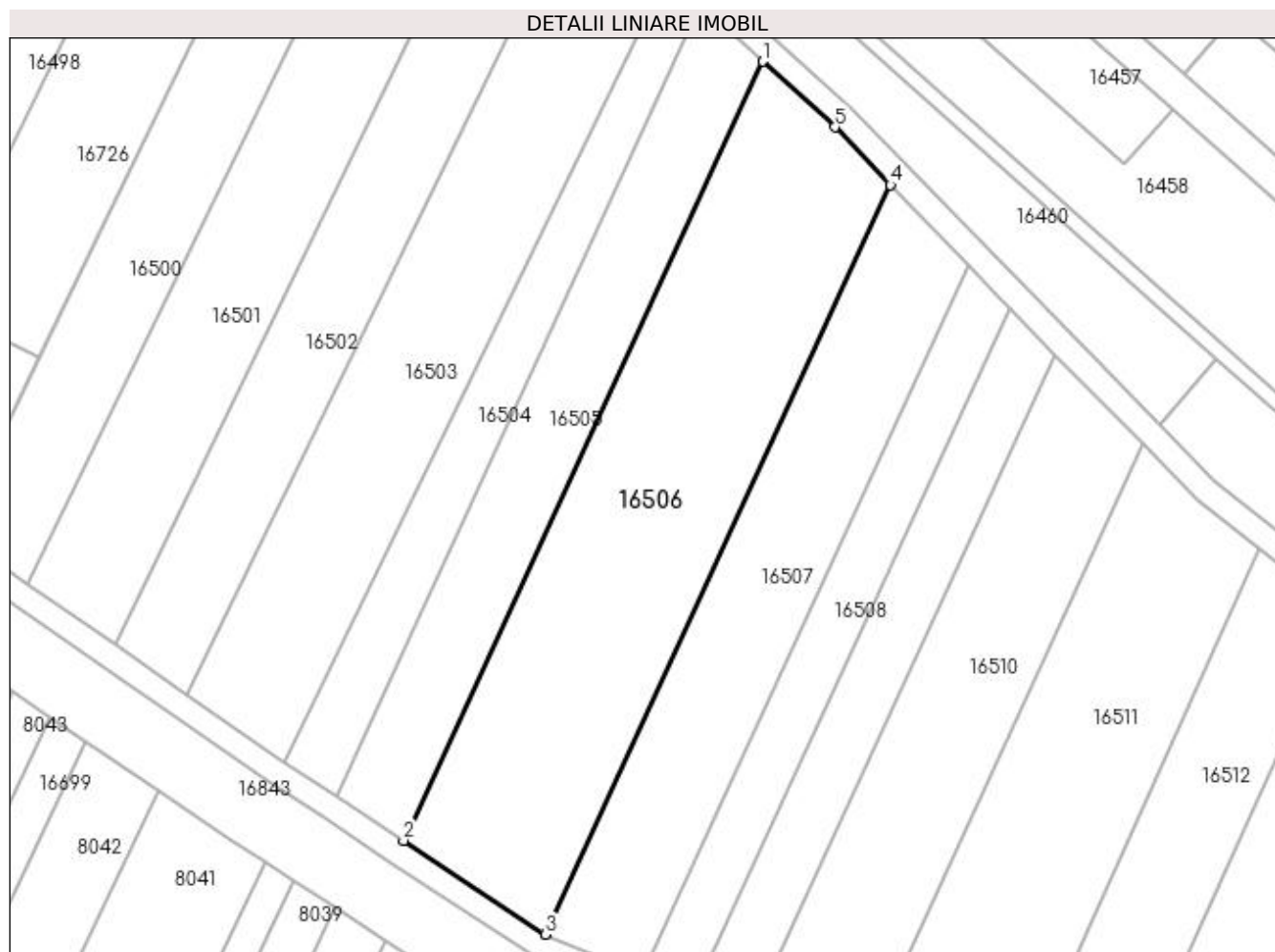
Inscrieri privind dezmembramintele dreptului de proprietate, drepturi reale de garanție și sarcini	Referințe
NU SUNT	

## Anexa Nr. 1 La Partea I

## Teren

Nr cadastral	Suprafața (mp)*	Observații / Referințe
	3.700	

\* Suprafața este determinată în planul de proiecție Stereo 70.



## Date referitoare la teren

Crt	Categorie folosință	Intra vilan	Suprafața (mp)	Tarla	Parcelă	Nr. topo	Observații / Referințe
1	vie	NU	2.400	227	60	-	
2	arabil	NU	1.300	227	61	-	

## Lungime Segmente

1) Valorile lungimilor segmentelor sunt obținute din proiecție în plan.

Punct început	X / Y	Punct sfârșit	X / Y	Lungime segment (** (m)
1	357.697,686 288.254,938	2	357.639,617 288.128,989	138.691
2	357.639,617 288.128,989	3	357.662,526 288.113,834	27.468
3	357.662,526 288.113,834	4	357.718,373 288.234,965	133.385
4	357.718,373 288.234,965	5	357.709,366 288.244,309	12.978

Punct început	X / Y	Punct sfârșit	X / Y	Lungime segment (** (m)
5	357.709,366 288.244,309	1	357.697,686 288.254,938	15.792

\*\* Lungimile segmentelor sunt determinate în planul de proiecție Stereo 70 și sunt rotunjite la 1 milimetru.

\*\*\* Distanța dintre puncte este formată din segmente cumulate ce sunt mai mici decât valoarea 1 milimetru.



**DATE DESPRE IMOBILUL NR. 16507**

Oficiul de Cadastru și Publicitate Imobiliară DOLJ  
Biroul de Cadastru și Publicitate Imobiliară Craiova

**A. Partea I. Descrierea imobilului**

TEREN Extravilan

Adresa: Jud. Dolj, T227, P62

Nr. Crt	Nr cadastral Nr. topografic	Suprafața* (mp)	Observații / Referințe
A1		2.200	Sector cadastral:25 Teren neimprejmuit;

**B. Partea II. Proprietari și acte**

Inscrieri privitoare la dreptul de proprietate și alte drepturi reale		Referințe
/		
Act Administrativ nr. TDP 3805-2215, din 01/09/1997 emis de CJ DOLJ;		
B1	Intabulare, drept de PROPRIETATE, dobândit prin Reconstituire, cota actuala 1/1, cota initiala 1/1 1) CERGĂ EUGENIA 2) CIUBELAN GHEORGHE 3) STĂBCĂLIE PETRE	A1

**C. Partea III. SARCINI .**

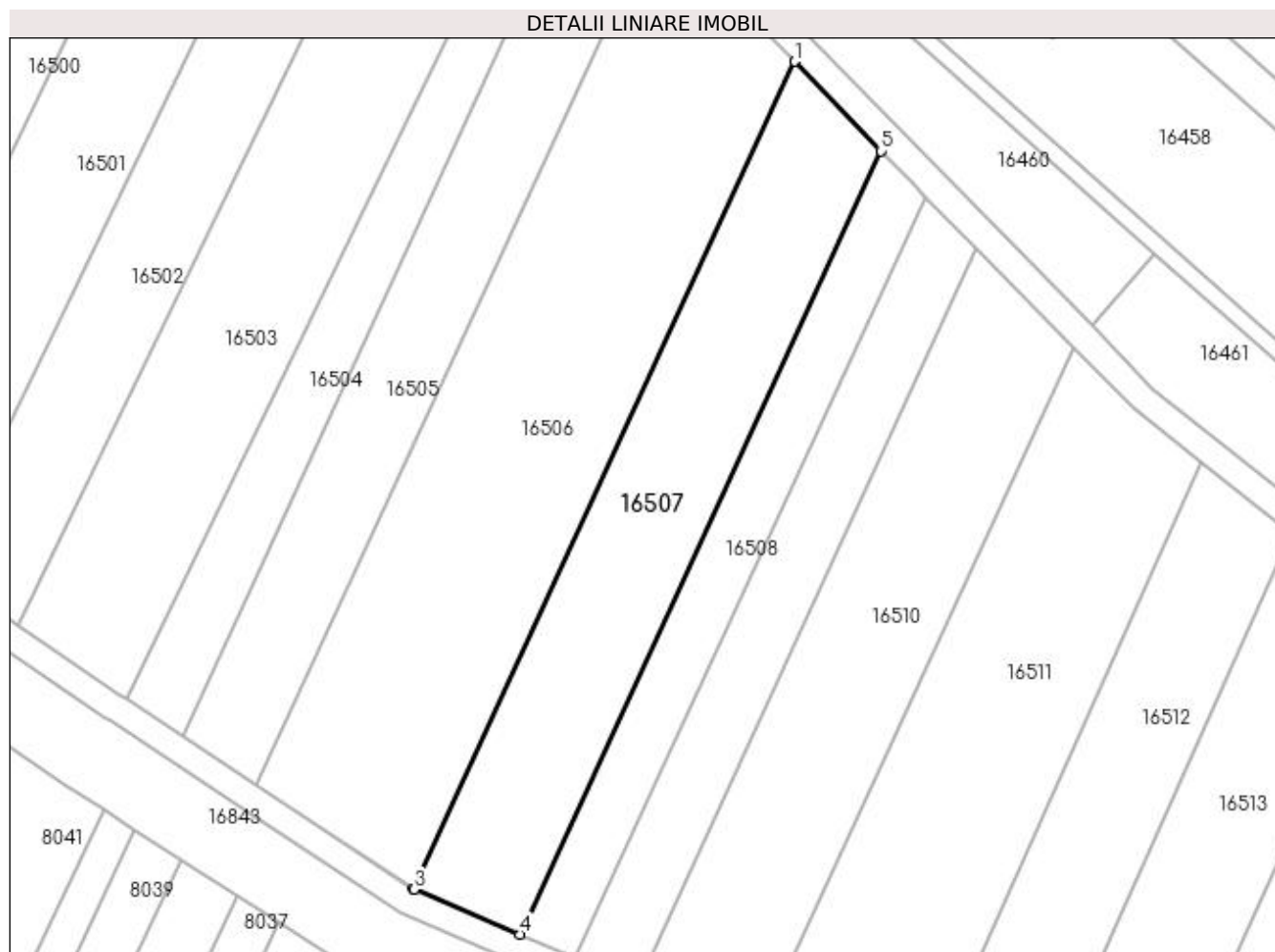
Inscrieri privind dezmembramintele dreptului de proprietate, drepturi reale de garanție și sarcini	Referințe
NU SUNT	

## Anexa Nr. 1 La Partea I

## Teren

Nr cadastral	Suprafața (mp)*	Observații / Referințe
	2.200	

\* Suprafața este determinată în planul de proiecție Stereo 70.



## Date referitoare la teren

Crt	Categorie folosință	Intra vilan	Suprafața (mp)	Tarla	Parcelă	Nr. topo	Observații / Referințe
1	arabil	NU	2.200	227	62	-	

## Lungime Segmente

1) Valorile lungimilor segmentelor sunt obținute din proiecție în plan.

Punct început	X / Y	Punct sfârșit	X / Y	Lungime segment (** (m)
1	357.718,373 288.234,965	2	357.662,526 288.113,834	133.385
2	357.662,526 288.113,834	3	357.662,58 288.113,798	0.065
3	357.662,58 288.113,798	4	357.678,126 288.107,2	16.888
4	357.678,126 288.107,2	5	357.730,996 288.221,872	126.273
5	357.730,996 288.221,872	1	357.718,373 288.234,965	18.187

**\*\* Lungimile segmentelor sunt determinate în planul de proiecție Stereo 70 și sunt rotunjite la 1 milimetru.**

**\*\*\* Distanța dintre puncte este formată din segmente cumulate ce sunt mai mici decât valoarea 1 milimetru.**





**DATE DESPRE IMOBILUL NR. 16508**

Oficiul de Cadastru și Publicitate Imobiliară DOLJ  
Biroul de Cadastru și Publicitate Imobiliară Craiova

**A. Partea I. Descrierea imobilului**

TEREN Extravilan

Adresa: Jud. Dolj, T227, P63

Nr. Crt	Nr cadastral Nr. topografic	Suprafața* (mp)	Observații / Referințe
A1		1.100	Sector cadastral:25 Teren neimprejmit;

**B. Partea II. Proprietari și acte**

Inscrieri privitoare la dreptul de proprietate și alte drepturi reale	Referințe
/	
Act Administrativ nr. TDP 3276/48331, din 17/03/1997 emis de CJ DOLJ;	
B1	A1
Intabulare, drept de PROPRIETATE, dobândit prin Reconstituire, cota actuala 1/1, cota initiala 1/1	
1) STANOIU MARGARETA	
2) MARDINIUC MARIANA	

**C. Partea III. SARCINI .**

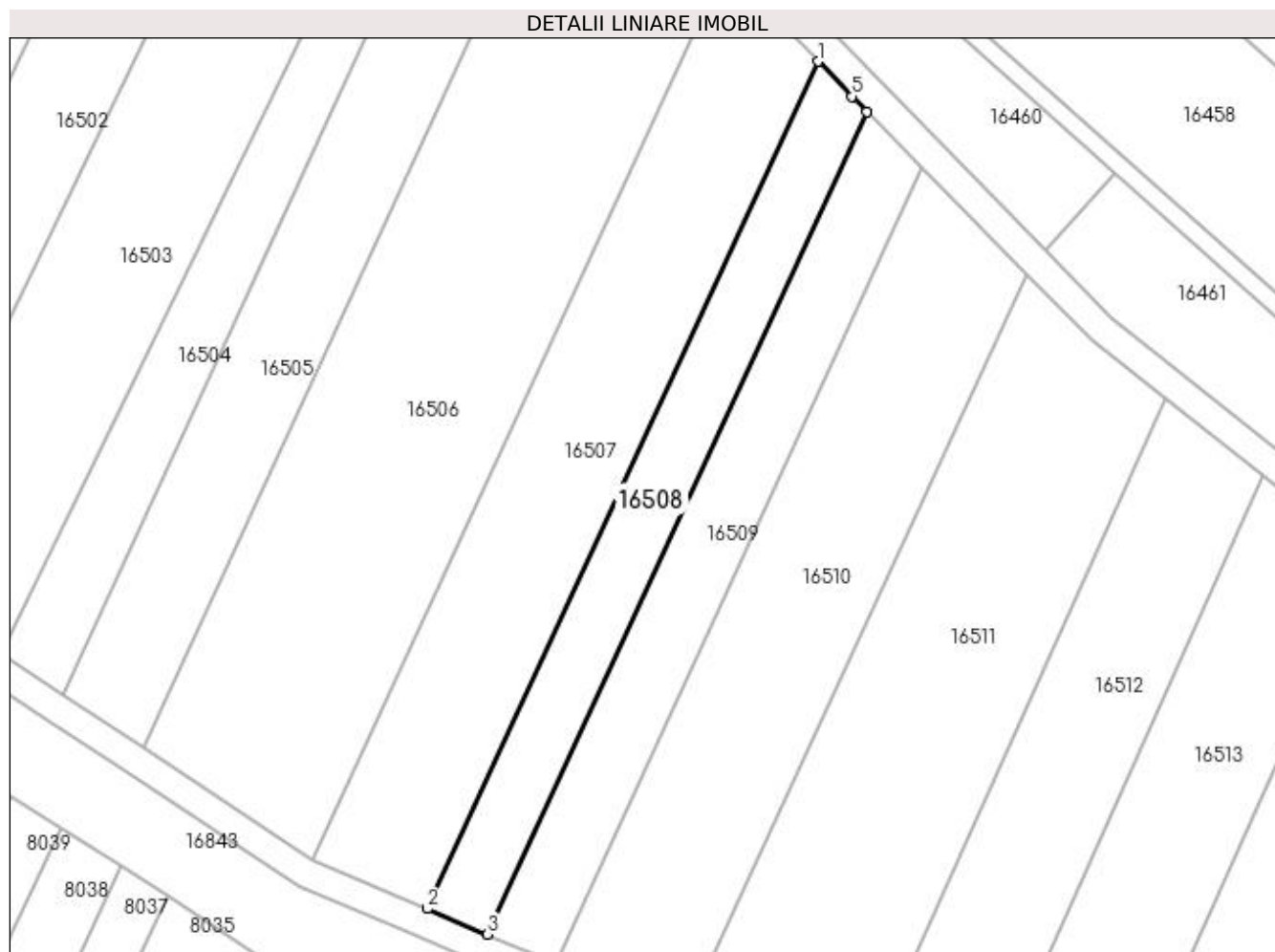
Inscrieri privind dezmembramintele dreptului de proprietate, drepturi reale de garanție și sarcini	Referințe
NU SUNT	

## Anexa Nr. 1 La Partea I

## Teren

Nr cadastral	Suprafața (mp)*	Observații / Referințe
	1.100	

\* Suprafața este determinată în planul de proiecție Stereo 70.



## Date referitoare la teren

Crt	Categorie folosință	Intra vilan	Suprafața (mp)	Tarla	Parcelă	Nr. topo	Observații / Referințe
1	vie	NU	1.100	227	63	-	

## Lungime Segmente

1) Valorile lungimilor segmentelor sunt obținute din proiecție în plan.

Punct început	X / Y	Punct sfârșit	X / Y	Lungime segment (** (m)
1	357.730,996 288.221,872	2	357.678,126 288.107,2	126.273
2	357.678,126 288.107,2	3	357.686,268 288.103,744	8.845
3	357.686,268 288.103,744	4	357.737,596 288.215,072	122.591
4	357.737,596 288.215,072	5	357.735,563 288.217,134	2.896
5	357.735,563 288.217,134	1	357.730,996 288.221,872	6.581

**\*\* Lungimile segmentelor sunt determinate în planul de proiecție Stereo 70 și sunt rotunjite la 1 milimetru.**

**\*\*\* Distanța dintre puncte este formată din segmente cumulate ce sunt mai mici decât valoarea 1 milimetru.**



**DATE DESPRE IMOBILUL NR. 16509**

Oficiul de Cadastru și Publicitate Imobiliară DOLJ  
Biroul de Cadastru și Publicitate Imobiliară Craiova

**A. Partea I. Descrierea imobilului**

TEREN Extravilan

Adresa: Jud. Dolj, T227, P64, 65

Nr. Crt	Nr cadastral Nr. topografic	Suprafața* (mp)	Observații / Referințe
A1		1.200	Sector cadastral:25 Teren neimprejmuit;

**B. Partea II. Proprietari și acte**

Inscrieri privitoare la dreptul de proprietate și alte drepturi reale	Referințe
/	
Act Administrativ nr. TDP 2657-48112, din 15/11/1996 emis de CJ DOLJ;	
B1	A1
Intabulare, drept de PROPRIETATE, dobândit prin Reconstituire, cota actuala 1/1, cota initiala 1/1	
1) TALPOS IULIAN	
2) DASCALU IOANA	
3) TALPOS ION	
4) PREDAN ELENA	

**C. Partea III. SARCINI .**

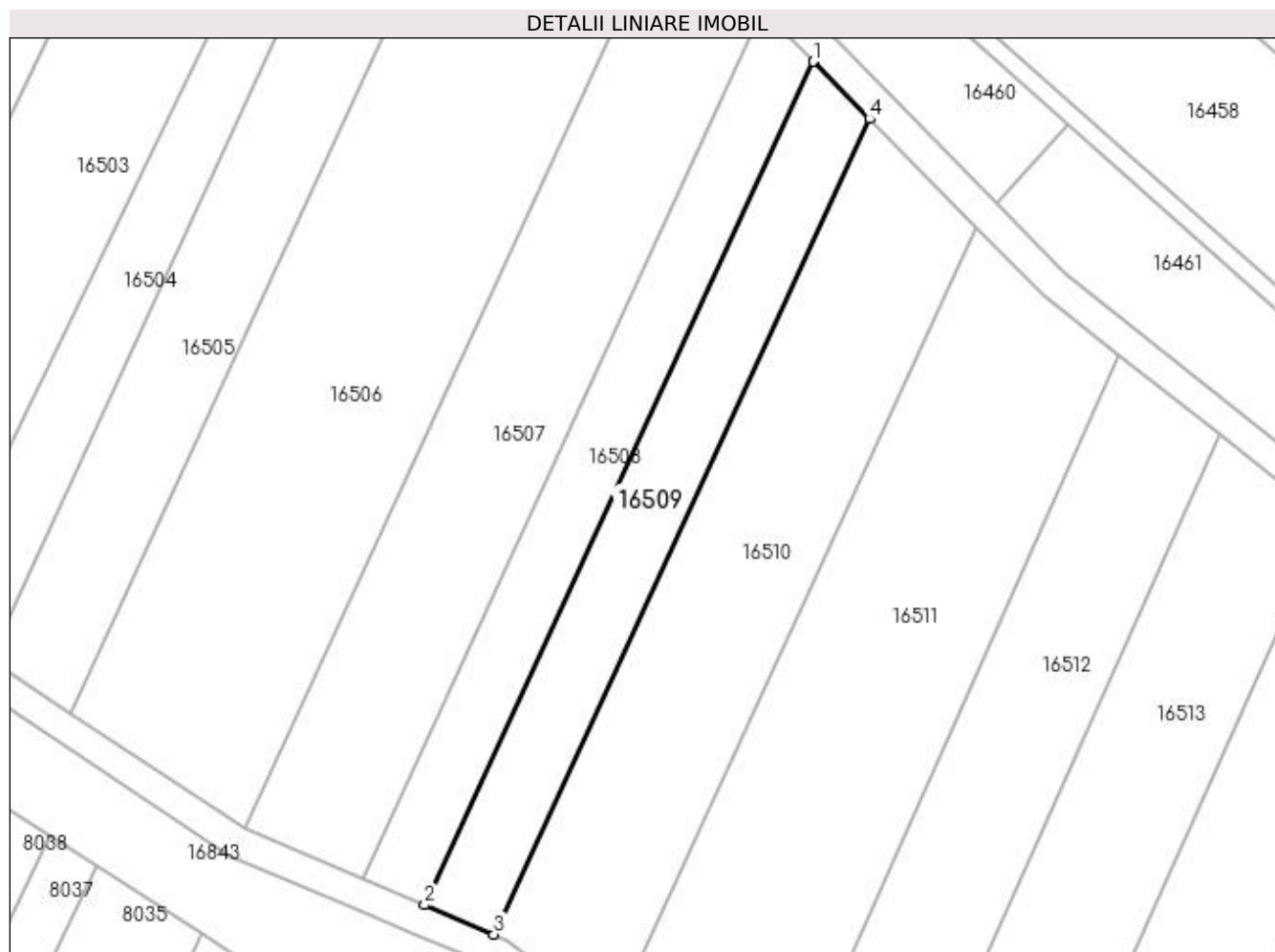
Inscrieri privind dezmembramintele dreptului de proprietate, drepturi reale de garanție și sarcini	Referințe
NU SUNT	

## Anexa Nr. 1 La Partea I

## Teren

Nr cadastral	Suprafața (mp)*	Observații / Referințe
	1.200	

\* Suprafața este determinată în planul de proiecție Stereo 70.



## Date referitoare la teren

Crt	Categorie folosință	Intravilan	Suprafața (mp)	Tarla	Parcelă	Nr. topo	Observații / Referințe
1	arabil	NU	400	227	64	-	
2	vie	NU	800	227	65	-	

## Lungime Segmente

1) Valorile lungimilor segmentelor sunt obținute din proiecție în plan.

Punct început	X / Y	Punct sfârșit	X / Y	Lungime segment (** (m)
1	357.737,596 288.215,072	2	357.686,268 288.103,744	122.591
2	357.686,268 288.103,744	3	357.695,435 288.099,853	9.959
3	357.695,435 288.099,853	4	357.745,065 288.207,499	118.536
4	357.745,065 288.207,499	1	357.737,596 288.215,072	10.637

**\*\* Lungimile segmentelor sunt determinate în planul de proiecție Stereo 70 și sunt rotunjite la 1 milimetru.**

**\*\*\* Distanța dintre puncte este formată din segmente cumulate ce sunt mai mici decât valoarea 1 milimetru.**





**DATE DESPRE IMOBILUL NR. 16510**

Oficiul de Cadastru și Publicitate Imobiliară DOLJ  
Biroul de Cadastru și Publicitate Imobiliară Craiova

**A. Partea I. Descrierea imobilului**

TEREN Extravilan

Adresa: Jud. Dolj, T227, P66, 67

Nr. Crt	Nr cadastral Nr. topografic	Suprafața* (mp)	Observații / Referințe
A1		2.200	Sector cadastral:25 Teren neimprejmuit;

**B. Partea II. Proprietari și acte**

Inscrieri privitoare la dreptul de proprietate și alte drepturi reale		Referințe
/		
Act Administrativ nr. TDP 2993-1389, din 08/01/1997 emis de CJSPT DOLJ (CERT DECES NR 109228/29-04-2011);		
B1	Intabulare, drept de PROPRIETATE, dobandit prin Reconstituire, cota actuala 1/1, cota initiala 1/1 1) GEAMBAȘU LUCIA	A1

**C. Partea III. SARCINI .**

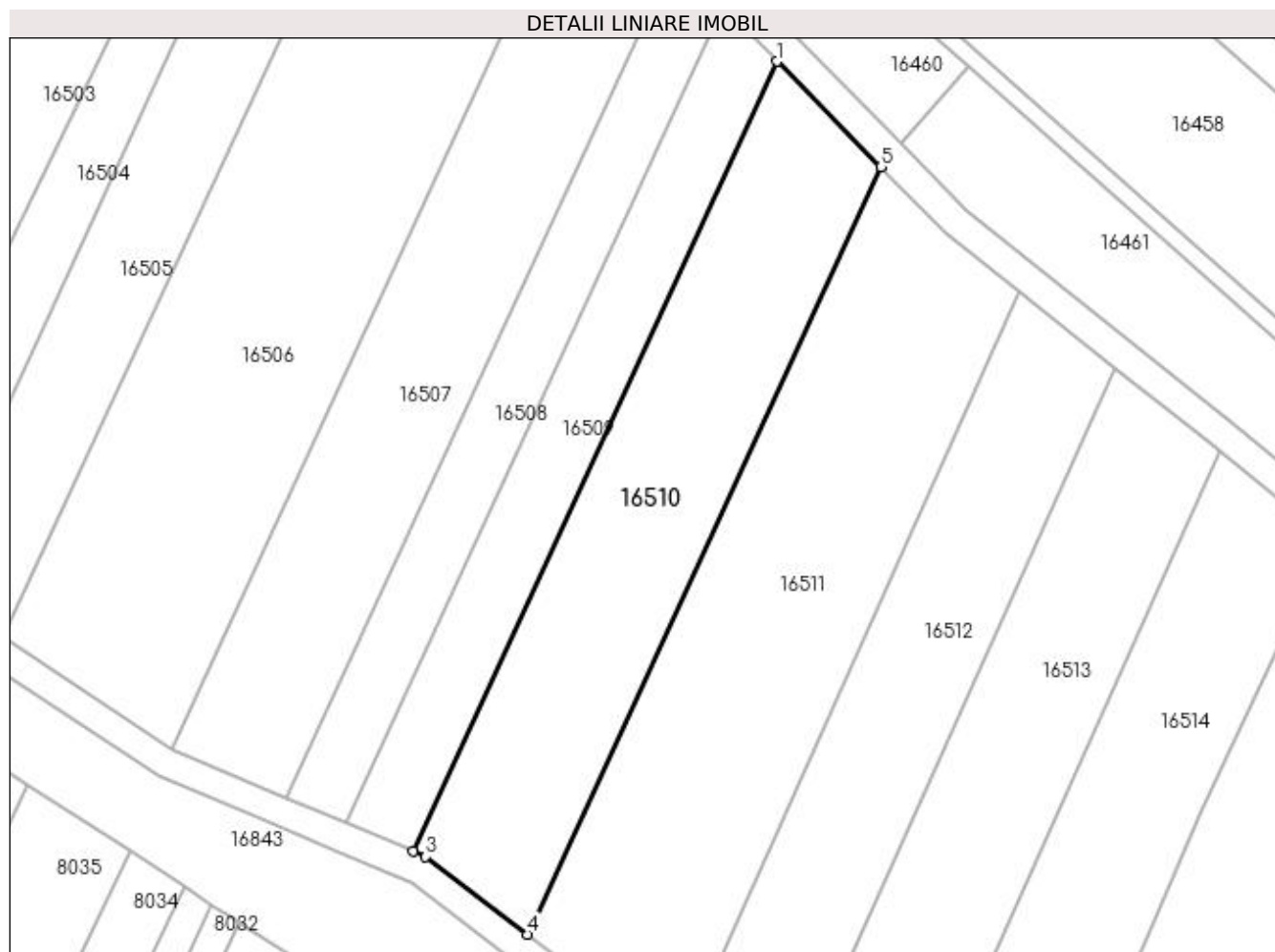
Inscrieri privind dezmembramintele dreptului de proprietate, drepturi reale de garanție și sarcini	Referințe
NU SUNT	

## Anexa Nr. 1 La Partea I

## Teren

Nr cadastral	Suprafața (mp)*	Observații / Referințe
	2.200	

\* Suprafața este determinată în planul de proiecție Stereo 70.



## Date referitoare la teren

Crt	Categorie folosință	Intravilan	Suprafața (mp)	Tarla	Parcelă	Nr. topo	Observații / Referințe
1	arabil	NU	800	227	66	-	
2	vie	NU	1.400	227	67	-	

## Lungime Segmente

1) Valorile lungimilor segmentelor sunt obținute din proiecție în plan.

Punct început	X / Y	Punct sfârșit	X / Y	Lungime segment (** (m)
1	357.745,065 288.207,499	2	357.695,435 288.099,853	118.536
2	357.695,435 288.099,853	3	357.697,155 288.099,123	1.869
3	357.697,155 288.099,123	4	357.711,001 288.088,565	17.412
4	357.711,001 288.088,565	5	357.759,219 288.193,147	115.162

Punct început	X / Y	Punct sfârșit	X / Y	Lungime segment (** (m)
5	357.759,219 288.193,147	1	357.745,065 288.207,499	20.157

\*\* Lungimile segmentelor sunt determinate în planul de proiecție Stereo 70 și sunt rotunjite la 1 milimetru.

\*\*\* Distanța dintre puncte este formată din segmente cumulate ce sunt mai mici decât valoarea 1 milimetru.



**DATE DESPRE IMOBILUL NR. 16511**

Oficiul de Cadastru și Publicitate Imobiliară DOLJ  
Biroul de Cadastru și Publicitate Imobiliară Craiova

**A. Partea I. Descrierea imobilului**

TEREN Extravilan

Adresa: Jud. Dolj, T227, P330

Nr. Crt	Nr cadastral Nr. topografic	Suprafața* (mp)	Observații / Referințe
A1		2.800	Sector cadastral:25 Teren neimprejmuit;

**B. Partea II. Proprietari și acte**

Inscrieri privitoare la dreptul de proprietate și alte drepturi reale		Referințe
/		
Act Normativ nr. LEGEA 7, din 13/03/1996 emis de GUVERNUL ROMANIEI;		
B1	Inscrierea provizorie, drept de PROPRIETATE, dobandit prin Lege, cota actuala 1/1, cota initiala 1/1 1) PROPRIETAR NEIDENTIFICAT	A1

**C. Partea III. SARCINI .**

Inscrieri privind dezmembramintele dreptului de proprietate, drepturi reale de garanție și sarcini	Referințe
NU SUNT	

## Anexa Nr. 1 La Partea I

## Teren

Nr cadastral	Suprafața (mp)*	Observații / Referințe
	2.800	

\* Suprafața este determinată în planul de proiecție Stereo 70.



## Date referitoare la teren

Crt	Categorie folosință	Intra vilan	Suprafața (mp)	Tarla	Parcelă	Nr. topo	Observații / Referințe
1	arabil	NU	2.800	227	330	-	

## Lungime Segmente

1) Valorile lungimilor segmentelor sunt obținute din proiecție în plan.

Punct început	X / Y	Punct sfârșit	X / Y	Lungime segment (** (m)
1	357.759,219 288.193,147	2	357.711,001 288.088,565	115.162
2	357.711,001 288.088,565	3	357.720,639 288.081,216	12.12
3	357.720,639 288.081,216	4	357.732,34 288.074,463	13.51
4	357.732,34 288.074,463	5	357.778,032 288.176,253	111.575
5	357.778,032 288.176,253	6	357.768,108 288.184,133	12.672

Punct început	X / Y	Punct sfârșit	X / Y	Lungime segment (** (m)
6	357.768,108 288.184,133	1	357.759,219 288.193,147	12.66

\*\* Lungimile segmentelor sunt determinate în planul de proiecție Stereo 70 și sunt rotunjite la 1 milimetru.

\*\*\* Distanța dintre puncte este formată din segmente cumulate ce sunt mai mici decât valoarea 1 milimetru.





**DATE DESPRE IMOBILUL NR. 16512**

Oficiul de Cadastru și Publicitate Imobiliară DOLJ  
Biroul de Cadastru și Publicitate Imobiliară Craiova

**A. Partea I. Descrierea imobilului**

TEREN Extravilan

Adresa: Jud. Dolj, T227, P72, 73

Nr. Crt	Nr cadastral Nr. topografic	Suprafața* (mp)	Observații / Referințe
A1		1.800	Sector cadastral:25 Teren neimprejmuit;

**B. Partea II. Proprietari și acte**

Inscrieri privitoare la dreptul de proprietate și alte drepturi reale	Referințe
/	
Act Administrativ nr. TDP 4397, din 03/06/2004 emis de CJ DOLJ;	
B1	A1
Intabulare, drept de PROPRIETATE, dobândit prin Reconstituire, cota actuala 1/1, cota initiala 1/1 1) NICOLAE ANA	

**C. Partea III. SARCINI .**

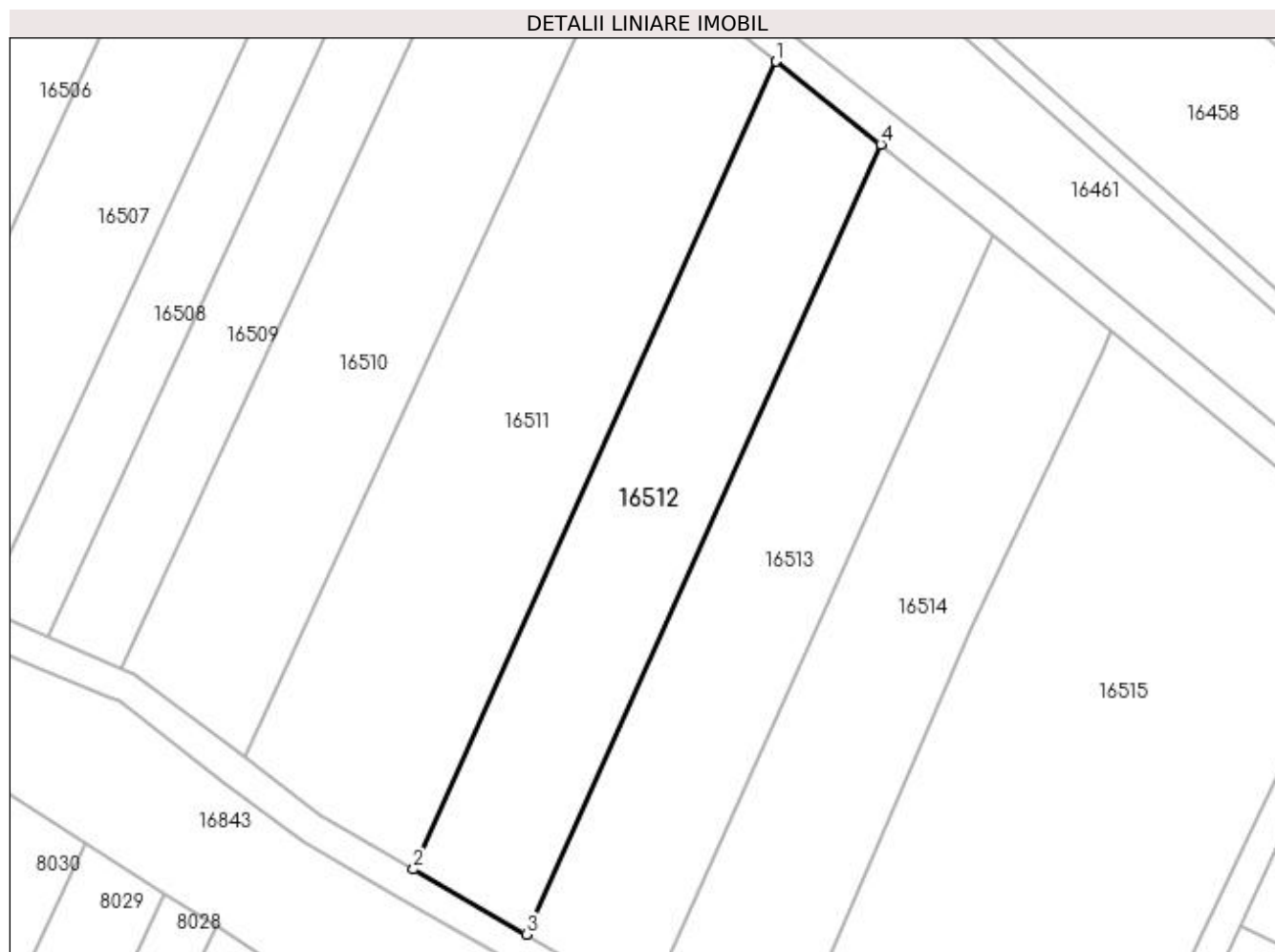
Inscrieri privind dezmembramintele dreptului de proprietate, drepturi reale de garanție și sarcini	Referințe
NU SUNT	

## Anexa Nr. 1 La Partea I

## Teren

Nr cadastral	Suprafața (mp)*	Observații / Referințe
	1.800	

\* Suprafața este determinată în planul de proiecție Stereo 70.



## Date referitoare la teren

Crt	Categorie folosință	Intra vilan	Suprafața (mp)	Tarla	Parcelă	Nr. topo	Observații / Referințe
1	vie	NU	1.000	227	72	-	
2	arabil	NU	800	227	73	-	

## Lungime Segmente

1) Valorile lungimilor segmentelor sunt obținute din proiecție în plan.

Punct început	X / Y	Punct sfârșit	X / Y	Lungime segment (** (m)
1	357.778,032 288.176,253	2	357.732,34 288.074,463	111.575
2	357.732,34 288.074,463	3	357.746,544 288.066,267	16.399
3	357.746,544 288.066,267	4	357.791,217 288.165,785	109.085
4	357.791,217 288.165,785	1	357.778,032 288.176,253	16.835

**\*\* Lungimile segmentelor sunt determinate în planul de proiecție Stereo 70 și sunt rotunjite la 1 milimetru.**

**\*\*\* Distanța dintre puncte este formată din segmente cumulate ce sunt mai mici decât valoarea 1 milimetru.**



**DATE DESPRE IMOBILUL NR. 16513**

Oficiul de Cadastru și Publicitate Imobiliară DOLJ  
Biroul de Cadastru și Publicitate Imobiliară Craiova

**A. Partea I. Descrierea imobilului**

TEREN Extravilan

Adresa: Jud. Dolj, T227, P74

Nr. Crt	Nr cadastral Nr. topografic	Suprafața* (mp)	Observații / Referințe
A1		1.900	Sector cadastral:25 Teren neimprejmuit;

**B. Partea II. Proprietari și acte**

Inscrieri privitoare la dreptul de proprietate și alte drepturi reale		Referințe
/		
Act Notarial nr. CM NR. 281, din 22/09/2021 emis de NP BUDIANA IONUT RAZVAN (TDP NR. 3353-59474/24-03-1997);		
B1	Intabulare, drept de PROPRIETATE, dobandit prin Succesiune, cota actuala 1/1, cota initiala 1/1 1) BAILESTEANU IOAN - NELU 2) BAILESTEANU MARIANA AURELIA	A1

**C. Partea III. SARCINI .**

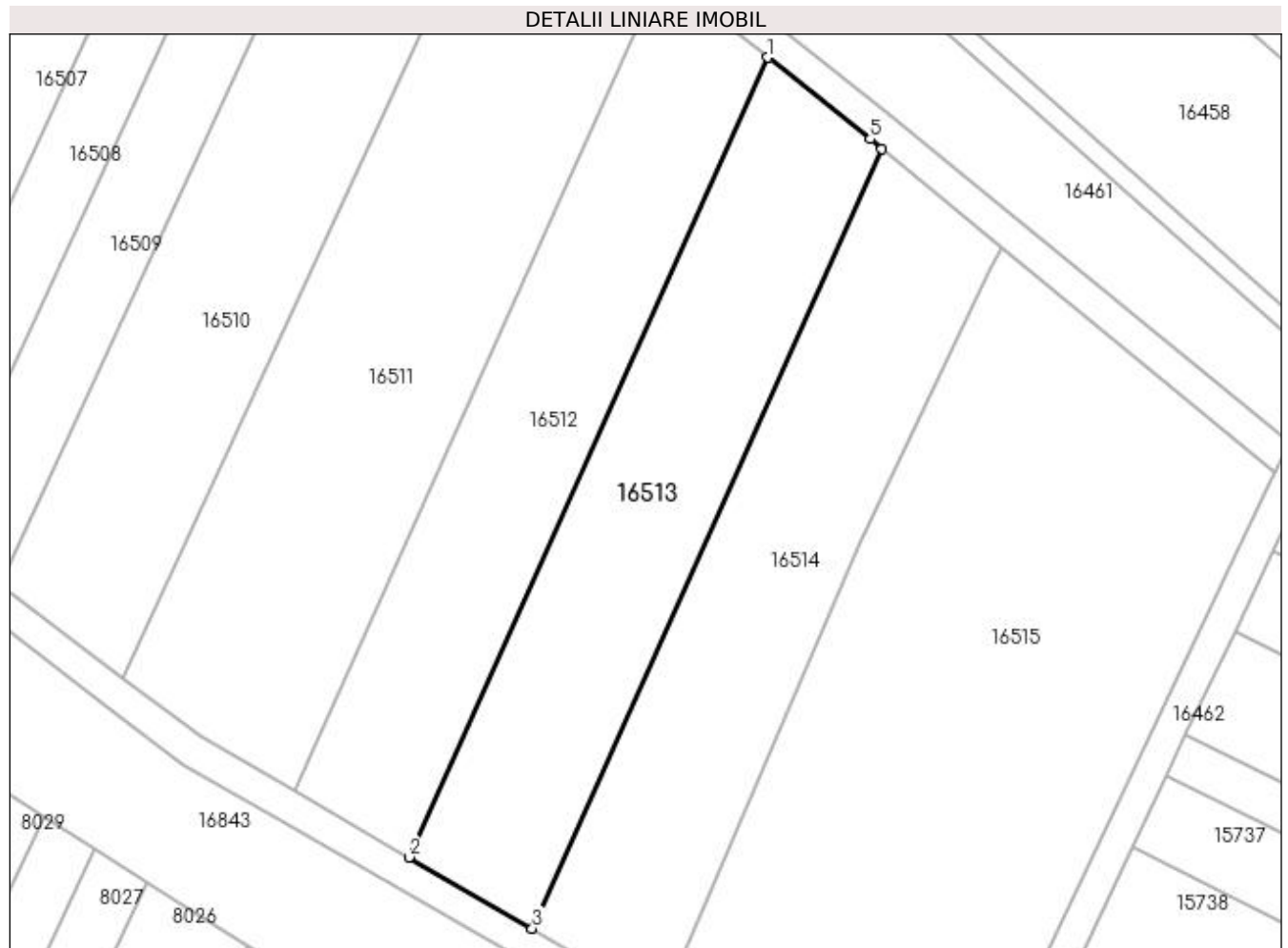
Inscrieri privind dezmembramintele dreptului de proprietate, drepturi reale de garanție și sarcini	Referințe
NU SUNT	

## Anexa Nr. 1 La Partea I

## Teren

Nr cadastral	Suprafața (mp)*	Observații / Referințe
	1.900	

\* Suprafața este determinată în planul de proiecție Stereo 70.



## Date referitoare la teren

Crt	Categorie folosință	Intra vilan	Suprafața (mp)	Tarla	Parcelă	Nr. topo	Observații / Referințe
1	vie	NU	1.900	227	74	-	

## Lungime Segmente

1) Valorile lungimilor segmentelor sunt obținute din proiecție în plan.

Punct început	X / Y	Punct sfârșit	X / Y	Lungime segment (** (m)
1	357.791,217 288.165,785	2	357.746,544 288.066,267	109.085
2	357.746,544 288.066,267	3	357.761,897 288.057,407	17.726
3	357.761,897 288.057,407	4	357.805,454 288.154,44	106.361
4	357.805,454 288.154,44	5	357.803,999 288.155,636	1.883
5	357.803,999 288.155,636	1	357.791,217 288.165,785	16.321

**\*\* Lungimile segmentelor sunt determinate în planul de proiecție Stereo 70 și sunt rotunjite la 1 milimetru.**

**\*\*\* Distanța dintre puncte este formată din segmente cumulate ce sunt mai mici decât valoarea 1 milimetru.**





**DATE DESPRE IMOBILUL NR. 16514**

Oficiul de Cadastru și Publicitate Imobiliară DOLJ  
Biroul de Cadastru și Publicitate Imobiliară Craiova

**A. Partea I. Descrierea imobilului**

TEREN Extravilan

Adresa: Jud. Dolj, T227, P76, 77

Nr. Crt	Nr cadastral Nr. topografic	Suprafața* (mp)	Observații / Referințe
A1		1.900	Sector cadastral:25 Teren neimprejmuit;

**B. Partea II. Proprietari și acte**

Inscrieri privitoare la dreptul de proprietate și alte drepturi reale	Referințe
/	
Act Administrativ nr. TDP 3312-59474, din 24/03/1997 emis de CJSIPT DOLJ;	
B1	A1
Intabulare, drept de PROPRIETATE, dobandit prin Reconstituire, cota actuala 1/1, cota initiala 1/1 1) ANGHELESCU GHEORGHE	

**C. Partea III. SARCINI .**

Inscrieri privind dezmembramintele dreptului de proprietate, drepturi reale de garanție și sarcini	Referințe
NU SUNT	

## Anexa Nr. 1 La Partea I

## Teren

Nr cadastral	Suprafața (mp)*	Observații / Referințe
	1.900	

\* Suprafața este determinată în planul de proiecție Stereo 70.



## Date referitoare la teren

Crt	Categorie folosință	Intravilan	Suprafața (mp)	Tarla	Parcelă	Nr. topo	Observații / Referințe
1	arabil	NU	500	227	76	-	
2	vie	NU	1.400	227	77	-	

## Lungime Segmente

1) Valorile lungimilor segmentelor sunt obținute din proiecție în plan.

Punct început	X / Y	Punct sfârșit	X / Y	Lungime segment (** (m)
1	357.820,338 288.142,213	2	357.805,454 288.154,44	19.262
2	357.805,454 288.154,44	3	357.761,897 288.057,407	106.361
3	357.761,897 288.057,407	4	357.777,947 288.048,145	18.531
4	357.777,947 288.048,145	5	357.779,36 288.051,088	3.265

Punct început	X / Y	Punct sfârșit	X / Y	Lungime segment (** (m)
5	357.779,36 288.051,088	6	357.802,767 288.105,27	59.022
6	357.802,767 288.105,27	7	357.819,045 288.139,495	37.899
7	357.819,045 288.139,495	1	357.820,338 288.142,213	3.01

\*\* Lungimile segmentelor sunt determinate în planul de proiecție Stereo 70 și sunt rotunjite la 1 milimetru.

\*\*\* Distanța dintre puncte este formată din segmente cumulate ce sunt mai mici decât valoarea 1 milimetru.



**DATE DESPRE IMOBILUL NR. 16515**

Oficiul de Cadastru și Publicitate Imobiliară DOLJ  
Biroul de Cadastru și Publicitate Imobiliară Craiova

**A. Partea I. Descrierea imobilului**

TEREN Extravilan

Adresa: Jud. Dolj, T227, P78

Nr. Crt	Nr cadastral Nr. topografic	Suprafața* (mp)	Observații / Referințe
A1	34879	4.200	Sector cadastral:25 Teren neimpregmuit;

**B. Partea II. Proprietari și acte**

Inscrieri privitoare la dreptul de proprietate și alte drepturi reale		Referințe
<b>170595 / 12/09/2018</b>		
Act Notarial nr. CM NR.222, din 01/08/2018 emis de BN BUDIANA (act notarial nr CM NR.53 din 16.03.2016, emis de BN BUDIANA IONUT;act administrativ nr TDP NR.3020/59421 din 10.03.1997, emis de CJ DOLJ;act administrativ nr Adeverinta nr 6100 din 07.09.2018, emis de Primaria com Motatei);		
B1	Intabulare, drept de PROPRIETATE, dobandit prin Succesiune, cota actuala 1/1, cota initiala 1/1 1) <b>BUDICĂ TINA</b>	A1
<i>OBSERVATII: def Budica Ion, Budica Ion Adrian, Budica Gheorghe, Budica Elena</i>		

**C. Partea III. SARCINI .**

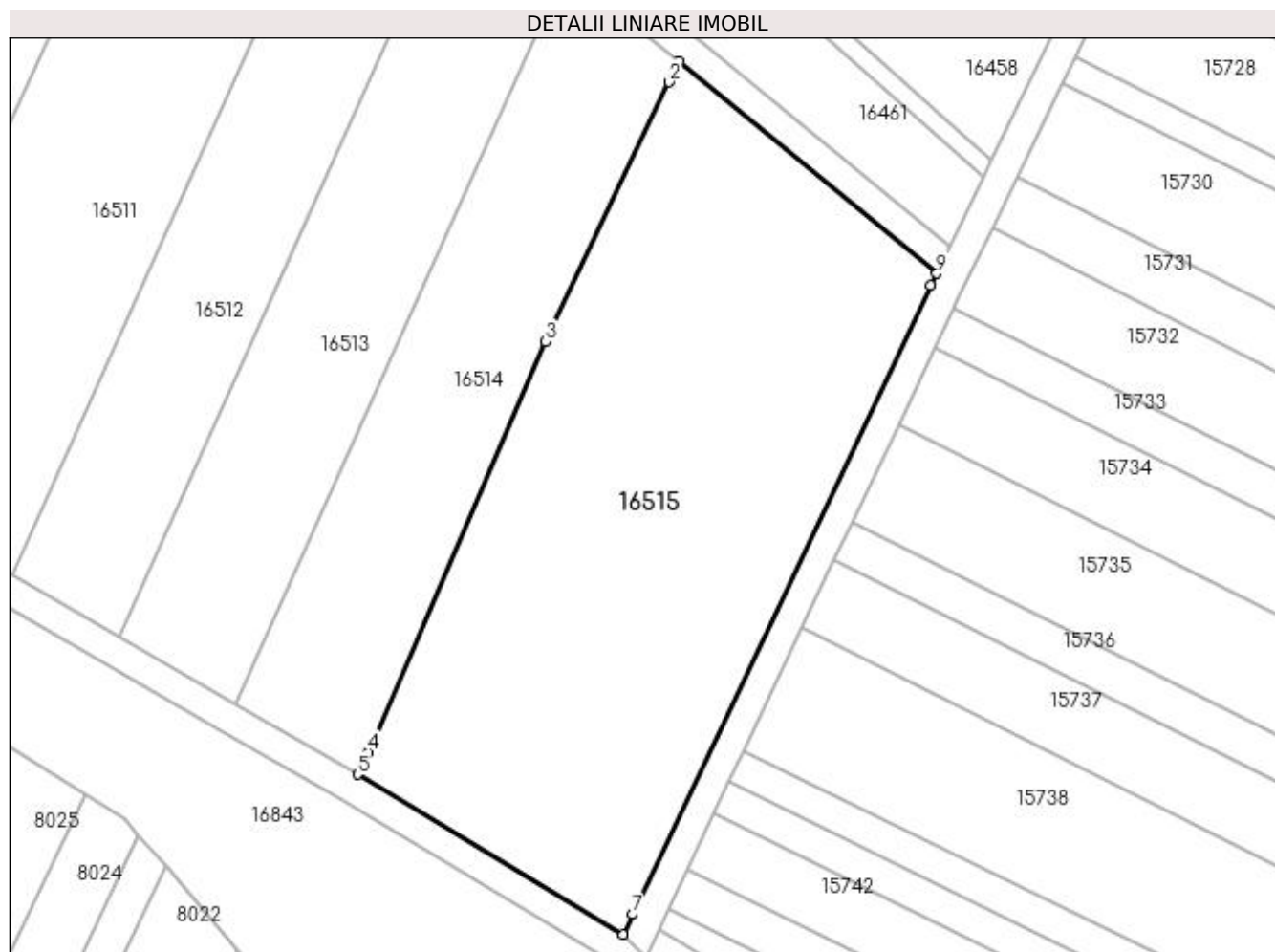
Inscrieri privind dezmembramintele dreptului de proprietate, drepturi reale de garanție și sarcini	Referințe
NU SUNT	

## Anexa Nr. 1 La Partea I

## Teren

Nr cadastral	Suprafața (mp)*	Observații / Referințe
34879	4.200	

\* Suprafața este determinată în planul de proiecție Stereo 70.



## Date referitoare la teren

Crt	Categorie folosință	Intravilan	Suprafața (mp)	Tarla	Parcelă	Nr. topo	Observații / Referințe
1	arabil	NU	4.200	227	78	-	

## Lungime Segmente

1) Valorile lungimilor segmentelor sunt obținute din proiecție în plan.

Punct început	X / Y	Punct sfârșit	X / Y	Lungime segment (** (m)
1	357.820,338 288.142,213	2	357.819,045 288.139,495	3.01
2	357.819,045 288.139,495	3	357.802,767 288.105,27	37.899
3	357.802,767 288.105,27	4	357.779,36 288.051,088	59.022
4	357.779,36 288.051,088	5	357.777,947 288.048,145	3.265
5	357.777,947 288.048,145	6	357.812,977 288.027,081	40.875

Punct început	X / Y	Punct sfârșit	X / Y	Lungime segment (** (m)
6	357.812,977 288.027,081	7	357.814,299 288.029,724	2.955
7	357.814,299 288.029,724	8	357.853,642 288.112,648	91.784
8	357.853,642 288.112,648	9	357.854,408 288.114,227	1.755
9	357.854,408 288.114,227	1	357.820,338 288.142,213	44.091

\*\* Lungimile segmentelor sunt determinate în planul de proiecție Stereo 70 și sunt rotunjite la 1 milimetru.

\*\*\* Distanța dintre puncte este formată din segmente cumulate ce sunt mai mici decât valoarea 1 milimetru.





**DATE DESPRE IMOBILUL NR. 16516**

Oficiul de Cadastru și Publicitate Imobiliară DOLJ  
Biroul de Cadastru și Publicitate Imobiliară Craiova

**A. Partea I. Descrierea imobilului**

TEREN Extravilan

Adresa: Jud. Dolj, De 217

Nr. Crt	Nr cadastral Nr. topografic	Suprafața* (mp)	Observații / Referințe
A1		4.684	Sector cadastral:25 Teren neimprejmuit;

**B. Partea II. Proprietari și acte**

Inscrieri privitoare la dreptul de proprietate și alte drepturi reale		Referințe
/		
Act Normativ nr. LEGEA 7, din 13/03/1996 emis de GUVERNUL ROMANIEI;		
B1	Inscrierea provizorie, drept de PROPRIETATE, dobandit prin Lege, cota actuala 1/1, cota initiala 1/1 1) NEIDENTIFICAT NEIDENTIFICAT	A1

**C. Partea III. SARCINI .**

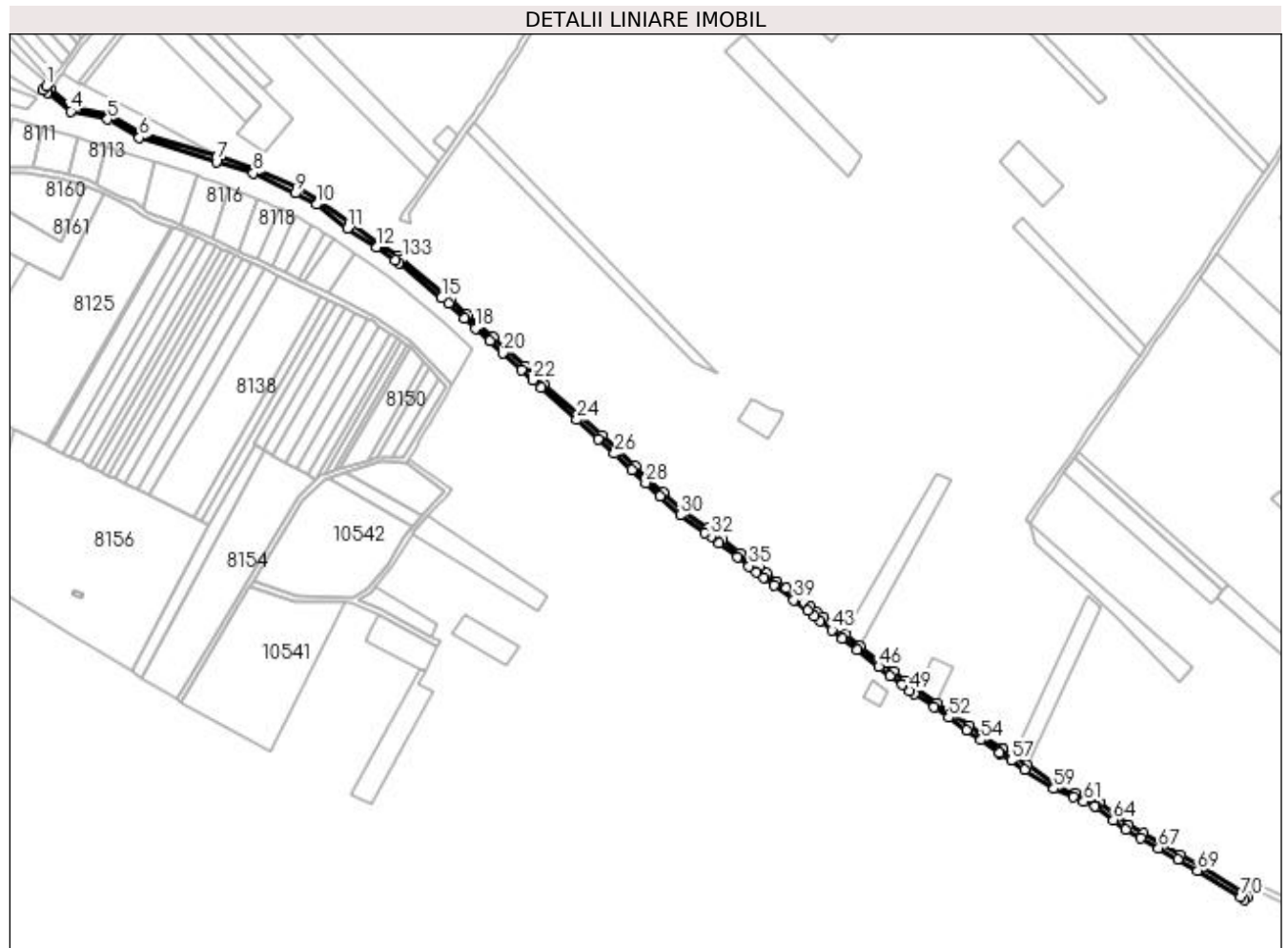
Inscrieri privind dezmembramintele dreptului de proprietate, drepturi reale de garanție și sarcini	Referințe
NU SUNT	

## Anexa Nr. 1 La Partea I

## Teren

Nr cadastral	Suprafața (mp)*	Observații / Referințe
	4.684	

\* Suprafața este determinată în planul de proiecție Stereo 70.



## Date referitoare la teren

Crt	Categorie folosință	Intravilan	Suprafața (mp)	Tarla	Parcelă	Nr. topo	Observații / Referințe
1	drum	NU	4.684	-	De 217	-	

## Lungime Segmente

1) Valorile lungimilor segmentelor sunt obținute din proiecție în plan.

Punct început	X / Y	Punct sfârșit	X / Y	Lungime segment	Punct început	X / Y	Punct sfârșit	X / Y	Lungime segment	Punct început	X / Y	Punct sfârșit	X / Y	Lungime segment
1	356.854,251 288.672,363	2	356.851,716 288.669,074	4.153	2	356.851,716 288.669,074	3	356.854,889 288.666,638	4.0	3	356.854,889 288.666,638	4	356.873,979 288.652,113	23.988
4	356.873,979 288.652,113	5	356.903,497 288.645,553	30.238	5	356.903,497 288.645,553	6	356.928,816 288.630,978	29.214	6	356.928,816 288.630,978	7	356.990,416 288.611,793	64.518
7	356.990,416 288.611,793	8	357.020,099 288.602,549	31.089	8	357.020,099 288.602,549	9	357.053,767 288.586,538	37.281	9	357.053,767 288.586,538	10	357.070,464 288.577,465	19.003
10	357.070,464 288.577,465	11	357.095,476 288.558,585	31.338	11	357.095,476 288.558,585	12	357.118,628 288.543,226	27.783	12	357.118,628 288.543,226	13	357.133,82 288.533,147	18.231
13	357.133,82 288.533,147	14	357.136,69 288.530,772	3.725	14	357.136,69 288.530,772	15	357.170,578 288.502,727	43.988	15	357.170,578 288.502,727	16	357.176,126 288.498,136	7.201
16	357.176,126 288.498,136	17	357.188,857 288.486,617	17.169	17	357.188,857 288.486,617	18	357.197,785 288.478,54	12.039	18	357.197,785 288.478,54	19	357.209,204 288.468,208	15.399

Punct început	X / Y	Punct sfârșit	X / Y	Lungime segment	Punct început	X / Y	Punct sfârșit	X / Y	Lungime segment	Punct început	X / Y	Punct sfârșit	X / Y	Lungime segment
19	357.209,204 288.468,208	20	357.219,678 288.458,732	14.12 4	20	357.219,678 288.458,732	21	357.234,904 288.444,956	20.53 3	21	357.234,904 288.444,956	22	357.243,685 288.437,011	11.84 2
22	357.243,685 288.437,011	23	357.250,22 288.431,141	8.784	23	357.250,22 288.431,141	24	357.278,91 288.405,372	38.56 4	24	357.278,91 288.405,372	25	357.296,268 288.389,781	23.33 2
25	357.296,268 288.389,781	26	357.309,087 288.378,267	17.23 1	26	357.309,087 288.378,267	27	357.322,918 288.365,341	18.93 1	27	357.322,918 288.365,341	28	357.334,089 288.354,901	15.29
28	357.334,089 288.354,901	29	357.345,513 288.344,224	15.63 7	29	357.345,513 288.344,224	30	357.361,74 288.329,059	22.21	30	357.361,74 288.329,059	31	357.381,747 288.315,302	24.28
31	357.381,747 288.315,302	32	357.386,456 288.312,149	5.667	32	357.386,456 288.312,149	33	357.392,821 288.306,618	8.432	33	357.392,821 288.306,618	34	357.407,419 288.295,487	18.35 8
34	357.407,419 288.295,487	35	357.416,855 288.288,293	11.86 6	35	357.416,855 288.288,293	36	357.422,791 288.283,768	7.464	36	357.422,791 288.283,768	37	357.428,629 288.279,317	7.341
37	357.428,629 288.279,317	38	357.436,793 288.273,092	10.26 7	38	357.436,793 288.273,092	39	357.452,576 288.261,059	19.84 7	39	357.452,576 288.261,059	40	357.463,489 288.252,542	13.84 3
40	357.463,489 288.252,542	41	357.468,697 288.248,478	6.606	41	357.468,697 288.248,478	42	357.473,828 288.244,475	6.508	42	357.473,828 288.244,475	43	357.483,334 288.237,056	12.05 8
43	357.483,334 288.237,056	44	357.491,539 288.230,653	10.40 8	44	357.491,539 288.230,653	45	357.503,186 288.221,565	14.77 3	45	357.503,186 288.221,565	46	357.520,749 288.207,86	22.27 7
46	357.520,749 288.207,86	47	357.529,844 288.200,762	11.53 7	47	357.529,844 288.200,762	48	357.539,218 288.193,447	11.89	48	357.539,218 288.193,447	49	357.545,208 288.188,773	7.598
49	357.545,208 288.188,773	50	357.548,791 288.186,297	4.355	50	357.548,791 288.186,297	51	357.564,589 288.175,38	19.20 3	51	357.564,589 288.175,38	52	357.576,516 288.167,137	14.49 8
52	357.576,516 288.167,137	53	357.590,693 288.157,34	17.23 3	53	357.590,693 288.157,34	54	357.602,408 288.149,244	14.24	54	357.602,408 288.149,244	55	357.617,202 288.139,021	17.98 3
55	357.617,202 288.139,021	56	357.618,226 288.138,344	1.228	56	357.618,226 288.138,344	57	357.626,541 288.132,843	9.97	57	357.626,541 288.132,843	58	357.637,41 288.125,653	13.03 2
58	357.637,41 288.125,653	59	357.660,68 288.110,26	27.9	59	357.660,68 288.110,26	60	357.676,563 288.103,518	17.25 5	60	357.676,563 288.103,518	61	357.684,705 288.100,062	8.845
61	357.684,705 288.100,062	62	357.693,872 288.096,171	9.959	62	357.693,872 288.096,171	63	357.695,129 288.095,637	1.366	63	357.695,129 288.095,637	64	357.708,576 288.085,384	16.91
64	357.708,576 288.085,384	65	357.718,418 288.077,88	12.37 6	65	357.718,418 288.077,88	66	357.730,341 288.070,999	13.76 6	66	357.730,341 288.070,999	67	357.744,545 288.062,802	16.4
67	357.744,545 288.062,802	68	357.759,898 288.053,942	17.72 6	68	357.759,898 288.053,942	69	357.775,917 288.044,698	18.49 5	69	357.775,917 288.044,698	70	357.810,507 288.023,899	40.36 2
70	357.810,507 288.023,899	71	357.813,228 288.021,213	3.823	71	357.813,228 288.021,213	72	357.816,038 288.024,059	3.999	72	357.816,038 288.024,059	73	357.812,977 288.027,081	4.301
73	357.812,977 288.027,081	74	357.777,947 288.048,145	40.87 5	74	357.777,947 288.048,145	75	357.761,897 288.057,407	18.53 1	75	357.761,897 288.057,407	76	357.746,544 288.066,267	17.72 6
76	357.746,544 288.066,267	77	357.732,34 288.074,463	16.39 9	77	357.732,34 288.074,463	78	357.720,639 288.081,216	13.51	78	357.720,639 288.081,216	79	357.711,001 288.088,565	12.12
79	357.711,001 288.088,565	80	357.697,155 288.099,123	17.41 2	80	357.697,155 288.099,123	81	357.695,435 288.099,853	1.869	81	357.695,435 288.099,853	82	357.686,268 288.103,744	9.959
82	357.686,268 288.103,744	83	357.678,126 288.107,2	8.845	83	357.678,126 288.107,2	84	357.662,58 288.113,798	16.88 8	84	357.662,58 288.113,798	85	357.662,526 288.113,834	0.065
85	357.662,526 288.113,834	86	357.639,617 288.128,989	27.46 8	86	357.639,617 288.128,989	87	357.628,748 288.136,179	13.03 2	87	357.628,748 288.136,179	88	357.620,433 288.141,68	9.97
88	357.620,433 288.141,68	89	357.619,442 288.142,335	1.188	89	357.619,442 288.142,335	90	357.604,683 288.152,535	17.94 1	90	357.604,683 288.152,535	91	357.592,967 288.160,631	14.24 1
91	357.592,967 288.160,631	92	357.578,79 288.170,428	17.23 3	92	357.578,79 288.170,428	93	357.566,863 288.178,67	14.49 8	93	357.566,863 288.178,67	94	357.551,065 288.189,588	19.20 4
94	357.551,065 288.189,588	95	357.547,577 288.191,998	4.24	95	357.547,577 288.191,998	96	357.541,679 288.196,6	7.481	96	357.541,679 288.196,6	97	357.532,305 288.203,915	11.89
97	357.532,305 288.203,915	98	357.523,21 288.211,013	11.53 7	98	357.523,21 288.211,013	99	357.505,647 288.224,718	22.27 7	99	357.505,647 288.224,718	100	357.494,0 288.233,807	14.77 4
100	357.494,0 288.233,807	101	357.485,795 288.240,21	10.40 8	101	357.485,795 288.240,21	102	357.476,288 288.247,628	12.05 9	102	357.476,288 288.247,628	103	357.471,158 288.251,632	6.508
103	357.471,158 288.251,632	104	357.465,95 288.255,696	6.606	104	357.465,95 288.255,696	105	357.460,66 288.259,824	6.71	105	357.460,66 288.259,824	106	357.455,019 288.264,226	7.155
106	357.455,019 288.264,226	107	357.454,684 288.264,481	0.421	107	357.454,684 288.264,481	108	357.446,719 288.270,554	10.01 6	108	357.446,719 288.270,554	109	357.439,218 288.276,273	9.432
109	357.439,218 288.276,273	110	357.431,054 288.282,498	10.26 7	110	357.431,054 288.282,498	111	357.425,216 288.286,949	7.341	111	357.425,216 288.286,949	112	357.419,281 288.291,474	7.463
112	357.419,281 288.291,474	113	357.409,845 288.298,668	11.86 6	113	357.409,845 288.298,668	114	357.395,348 288.309,721	18.23	114	357.395,348 288.309,721	115	357.388,89 288.315,333	8.556
115	357.388,89 288.315,333	116	357.383,993 288.318,612	5.893	116	357.383,993 288.318,612	117	357.364,253 288.332,186	23.95 7	117	357.364,253 288.332,186	118	357.348,245 288.347,146	21.91

Punct început	X / Y	Punct sfârșit	X / Y	Lungime segment	Punct început	X / Y	Punct sfârșit	X / Y	Lungime segment	Punct început	X / Y	Punct sfârșit	X / Y	Lungime segment
118	357.348,245 288.347,146	119	357.336,821 288.357,823	15.637	119	357.336,821 288.357,823	120	357.325,65 288.368,263	15.29	120	357.325,65 288.368,263	121	357.311,789 288.381,217	18.972
121	357.311,789 288.381,217	122	357.298,941 288.392,757	17.27	122	357.298,941 288.392,757	123	357.281,583 288.408,348	23.332	123	357.281,583 288.408,348	124	357.252,893 288.434,117	38.564
124	357.252,893 288.434,117	125	357.246,363 288.439,982	8.777	125	357.246,363 288.439,982	126	357.237,588 288.447,922	11.834	126	357.237,588 288.447,922	127	357.222,362 288.461,698	20.533
127	357.222,362 288.461,698	128	357.211,888 288.471,174	14.124	128	357.211,888 288.471,174	129	357.200,468 288.481,506	15.4	129	357.200,468 288.481,506	130	357.191,541 288.489,583	12.039
130	357.191,541 288.489,583	131	357.178,744 288.501,161	17.257	131	357.178,744 288.501,161	132	357.173,128 288.505,809	7.29	132	357.173,128 288.505,809	133	357.139,24 288.533,854	43.988
133	357.139,24 288.533,854	134	357.136,208 288.536,363	3.935	134	357.136,208 288.536,363	135	357.120,839 288.546,559	18.444	135	357.120,839 288.546,559	136	357.097,788 288.561,851	27.662
136	357.097,788 288.561,851	137	357.072,636 288.580,837	31.513	137	357.072,636 288.580,837	138	357.055,582 288.590,104	19.409	138	357.055,582 288.590,104	139	357.021,56 288.606,283	37.673
139	357.021,56 288.606,283	140	356.991,605 288.615,612	31.374	140	356.991,605 288.615,612	141	356.930,428 288.634,666	64.076	141	356.930,428 288.634,666	142	356.904,963 288.649,325	29.383
142	356.904,963 288.649,325	143	356.875,703 288.655,828	29.974	143	356.875,703 288.655,828	144	356.857,331 288.669,806	23.085	144	356.857,331 288.669,806	1	356.854,251 288.672,363	4.003

\*\* Lungimile segmentelor sunt determinate în planul de proiecție Stereo 70 și sunt rotunjite la 1 milimetru.

\*\*\* Distanța dintre puncte este formată din segmente cumulate ce sunt mai mici decât valoarea 1 milimetru.

**DATE DESPRE IMOBILUL NR. 16688**

Oficiul de Cadastru și Publicitate Imobiliară DOLJ  
Biroul de Cadastru și Publicitate Imobiliară Craiova

**A. Partea I. Descrierea imobilului**

TEREN Extravilan

Adresa: Jud. Dolj, T221, P35

Nr. Crt	Nr cadastral Nr. topografic	Suprafața* (mp)	Observații / Referințe
A1		2.300	Sector cadastral:25 Teren neimprejmuit;

**B. Partea II. Proprietari și acte**

Inscrieri privitoare la dreptul de proprietate și alte drepturi reale	Referințe
/	
Act Administrativ nr. TDP 2973-1389, din 07/01/1997 emis de CJ DOLJ;	
B1	A1
Intabulare, drept de PROPRIETATE, dobândit prin Reconstituire, cota actuala 1/1, cota initiala 1/1 1) GEAMBASU DUMITRU	

**C. Partea III. SARCINI .**

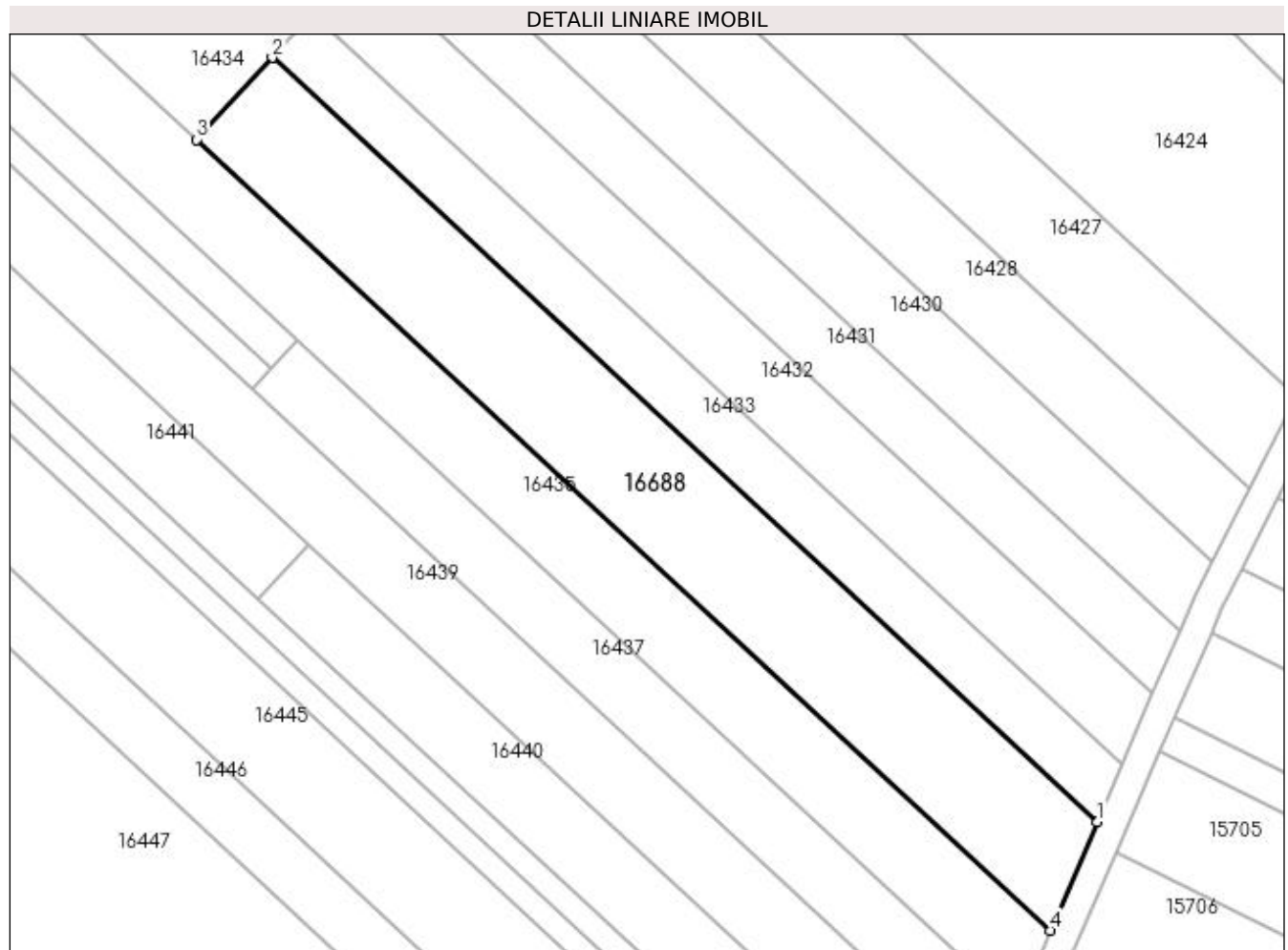
Inscrieri privind dezmembramintele dreptului de proprietate, drepturi reale de garanție și sarcini	Referințe
NU SUNT	

## Anexa Nr. 1 La Partea I

## Teren

Nr cadastral	Suprafața (mp)*	Observații / Referințe
	2.300	

\* Suprafața este determinată în planul de proiecție Stereo 70.



## Date referitoare la teren

Crt	Categorie folosință	Intra vilan	Suprafața (mp)	Tarla	Parcelă	Nr. topo	Observații / Referințe
1	arabil	NU	2.300	221	35	-	

## Lungime Segmente

1) Valorile lungimilor segmentelor sunt obținute din proiecție în plan.

Punct început	X / Y	Punct sfârșit	X / Y	Lungime segment (** (m)
1	357.947,619 288.311,71	2	357.836,769 288.414,332	151.059
2	357.836,769 288.414,332	3	357.826,601 288.403,349	14.967
3	357.826,601 288.403,349	4	357.941,306 288.297,16	156.312
4	357.941,306 288.297,16	1	357.947,619 288.311,71	15.861

**\*\* Lungimile segmentelor sunt determinate în planul de proiecție Stereo 70 și sunt rotunjite la 1 milimetru.**

**\*\*\* Distanța dintre puncte este formată din segmente cumulate ce sunt mai mici decât valoarea 1 milimetru.**





**DATE DESPRE IMOBILUL NR. 16689**

Oficiul de Cadastru și Publicitate Imobiliară DOLJ  
Biroul de Cadastru și Publicitate Imobiliară Craiova

**A. Partea I. Descrierea imobilului**

TEREN Extravilan

Adresa: Jud. Dolj, T227, P51

Nr. Crt	Nr cadastral Nr. topografic	Suprafața* (mp)	Observații / Referințe
A1		575	Sector cadastral:25 Teren neimprejmuit;

**B. Partea II. Proprietari și acte**

Inscrieri privitoare la dreptul de proprietate și alte drepturi reale	Referințe
/	
Hotarare Judecatoreasca nr. SC NR. 737, din 03/05/2011 emis de JUDECATORIA CALAFAT;	
B1	A1
Intabulare, drept de PROPRIETATE, dobandit prin Hotarare Judecatoreasca, cota actuala 1/1, cota initiala 1/1 1) BUSU ATENA, LIPSA CNP	

**C. Partea III. SARCINI .**

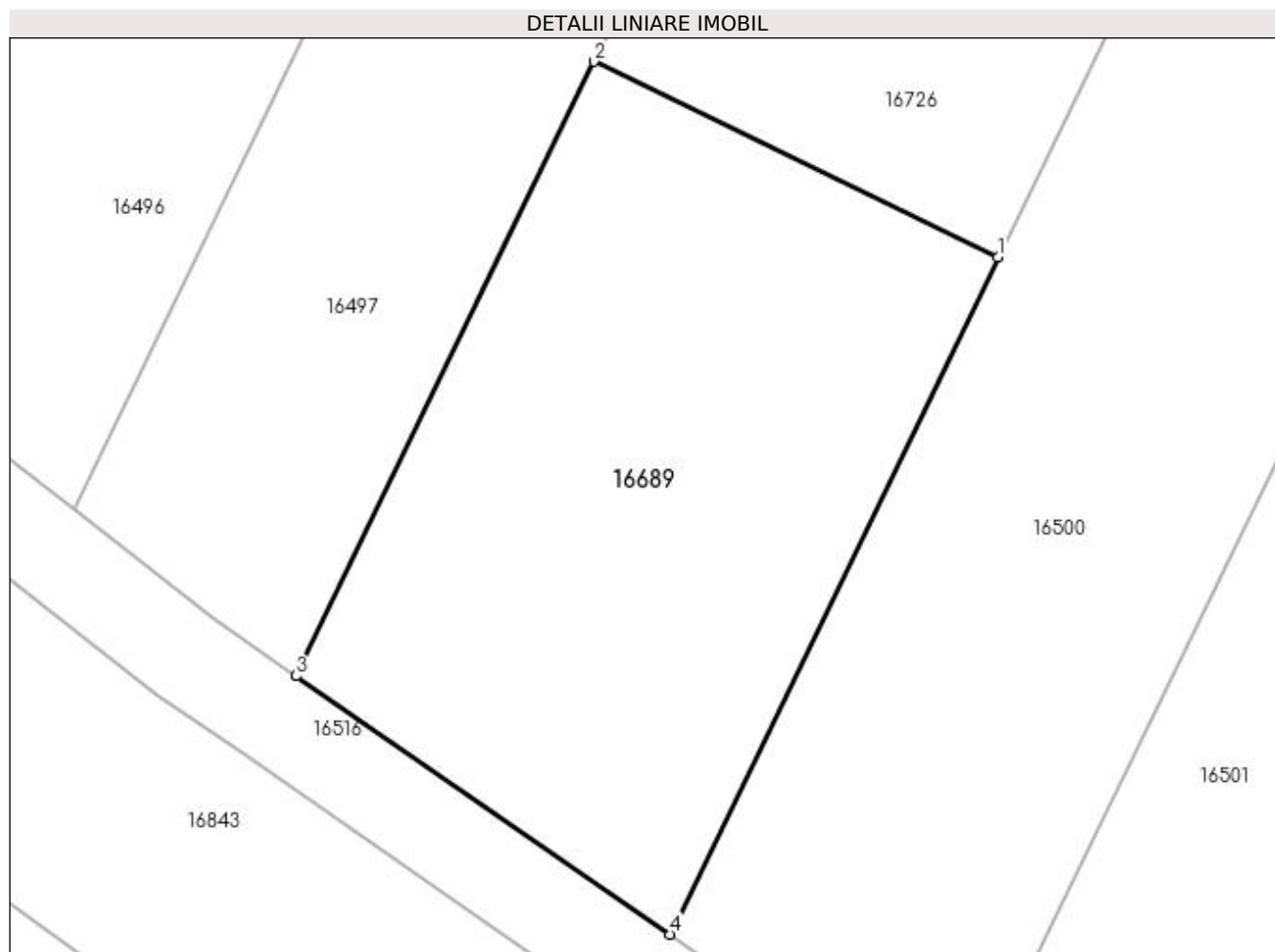
Inscrieri privind dezmembramintele dreptului de proprietate, drepturi reale de garanție și sarcini	Referințe
NU SUNT	

## Anexa Nr. 1 La Partea I

## Teren

Nr cadastral	Suprafața (mp)*	Observații / Referințe
	575	

\* Suprafața este determinată în planul de proiecție Stereo 70.



## Date referitoare la teren

Crt	Categorie folosință	Intra vilan	Suprafața (mp)	Tarla	Parcelă	Nr. topo	Observații / Referințe
1	vie	NU	575	227	51	-	

## Lungime Segmente

1) Valorile lungimilor segmentelor sunt obținute din proiecție în plan.

Punct început	X / Y	Punct sfârșit	X / Y	Lungime segment (** (m)
1	357.580,713 288.207,26	2	357.563,634 288.215,534	18.978
2	357.563,634 288.215,534	3	357.551,065 288.189,588	28.83
3	357.551,065 288.189,588	4	357.566,863 288.178,67	19.204
4	357.566,863 288.178,67	1	357.580,713 288.207,26	31.768

**\*\* Lungimile segmentelor sunt determinate în planul de proiecție Stereo 70 și sunt rotunjite la 1 milimetru.**

**\*\*\* Distanța dintre puncte este formată din segmente cumulate ce sunt mai mici decât valoarea 1 milimetru.**



**DATE DESPRE IMOBILUL NR. 16723**

Oficiul de Cadastru și Publicitate Imobiliară DOLJ  
Biroul de Cadastru și Publicitate Imobiliară Craiova

**A. Partea I. Descrierea imobilului**

TEREN Extravilan

Adresa: Jud. Dolj, T224, P2/1

Nr. Crt	Nr cadastral Nr. topografic	Suprafața* (mp)	Observații / Referințe
A1		176	Sector cadastral:25 Teren neimprejmuit;

**B. Partea II. Proprietari și acte**

Inscrieri privitoare la dreptul de proprietate și alte drepturi reale		Referințe
/		
Act Normativ nr. LEGEA 7, din 13/03/1996 emis de PARLAMENTUL ROMANIEI;		
B1	Inscrierea provizorie, drept de PROPRIETATE, dobandit prin Lege, cota actuala 1/1, cota initiala 1/1 1) PROPRIETAR NEIDENTIFICAT	A1

**C. Partea III. SARCINI .**

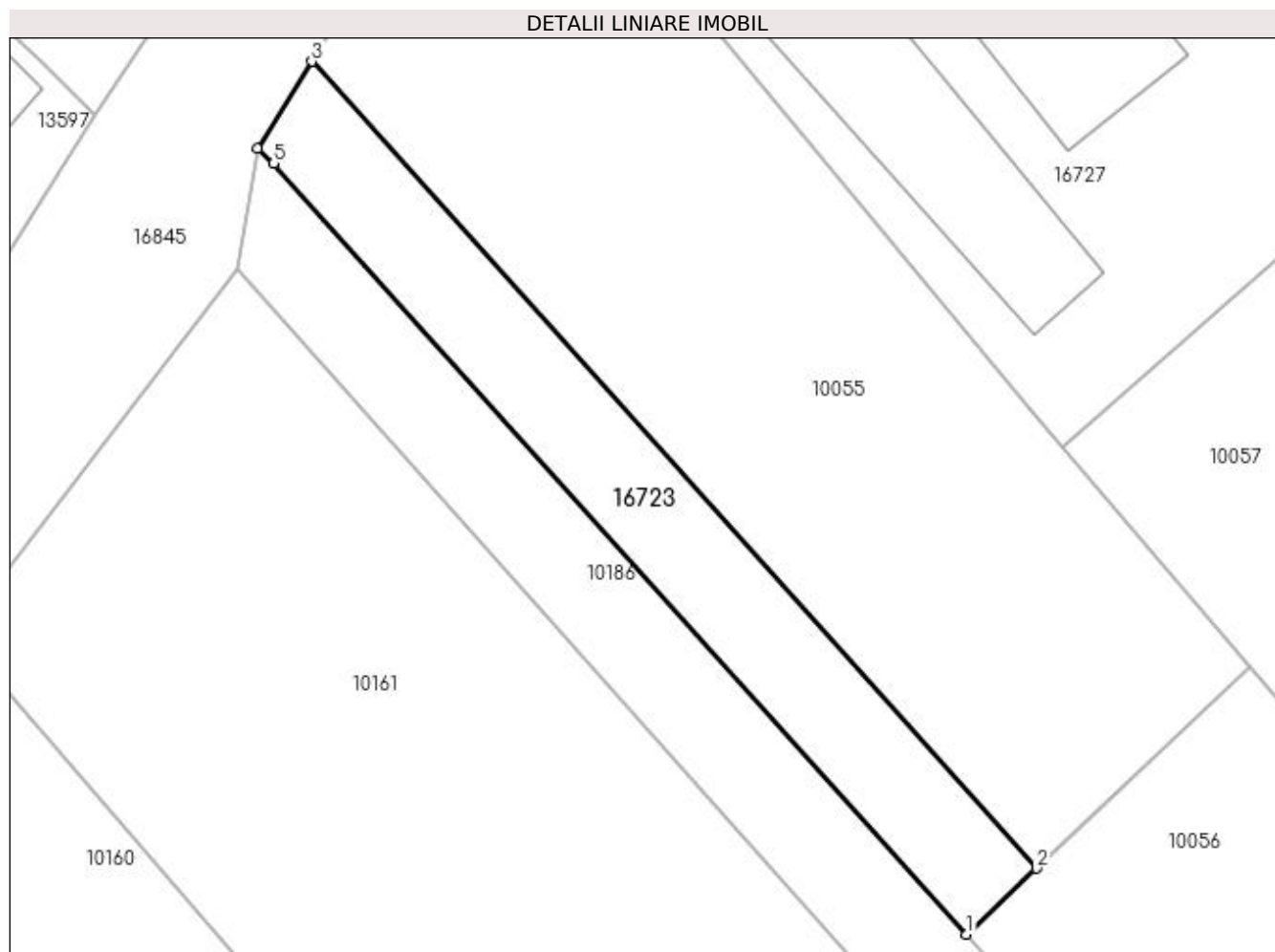
Inscrieri privind dezmembramintele dreptului de proprietate, drepturi reale de garanție și sarcini	Referințe
NU SUNT	

## Anexa Nr. 1 La Partea I

## Teren

Nr cadastral	Suprafața (mp)*	Observații / Referințe
	176	

\* Suprafața este determinată în planul de proiecție Stereo 70.



## Date referitoare la teren

Crt	Categorie folosință	Intravilan	Suprafața (mp)	Tarla	Parcelă	Nr. topo	Observații / Referințe
1	arabil	NU	176	224	2/1	-	

## Lungime Segmente

1) Valorile lungimilor segmentelor sunt obținute din proiecție în plan.

Punct început	X / Y	Punct sfârșit	X / Y	Lungime segment (** (m)
1	356.725,227 288.885,262	2	356.728,123 288.887,985	3.975
2	356.728,123 288.887,985	3	356.698,172 288.921,304	44.802
3	356.698,172 288.921,304	4	356.695,932 288.917,701	4.243
4	356.695,932 288.917,701	5	356.696,607 288.917,101	0.903
5	356.696,607 288.917,101	1	356.725,227 288.885,262	42.812

**\*\* Lungimile segmentelor sunt determinate în planul de proiecție Stereo 70 și sunt rotunjite la 1 milimetru.**

**\*\*\* Distanța dintre puncte este formată din segmente cumulate ce sunt mai mici decât valoarea 1 milimetru.**





**DATE DESPRE IMOBILUL NR. 16726**

Oficiul de Cadastru și Publicitate Imobiliară DOLJ  
Biroul de Cadastru și Publicitate Imobiliară Craiova

**A. Partea I. Descrierea imobilului**

TEREN Extravilan

Adresa: Jud. Dolj, T227, P51

Nr. Crt	Nr cadastral Nr. topografic	Suprafața* (mp)	Observații / Referințe
A1		1.725	Sector cadastral:25 Teren neimprejmuit;

**B. Partea II. Proprietari și acte**

Inscrieri privitoare la dreptul de proprietate și alte drepturi reale	Referințe
/	
Act Administrativ nr. Tdp nr. 2687-48112, din 18/11/1996 emis de CJ DOLJ;	
B1	A1
Intabulare, drept de PROPRIETATE, dobandit prin Reconstituire, cota actuala 1/1, cota initiala 1/1 1) BOTOAGA PETRE	

**C. Partea III. SARCINI .**

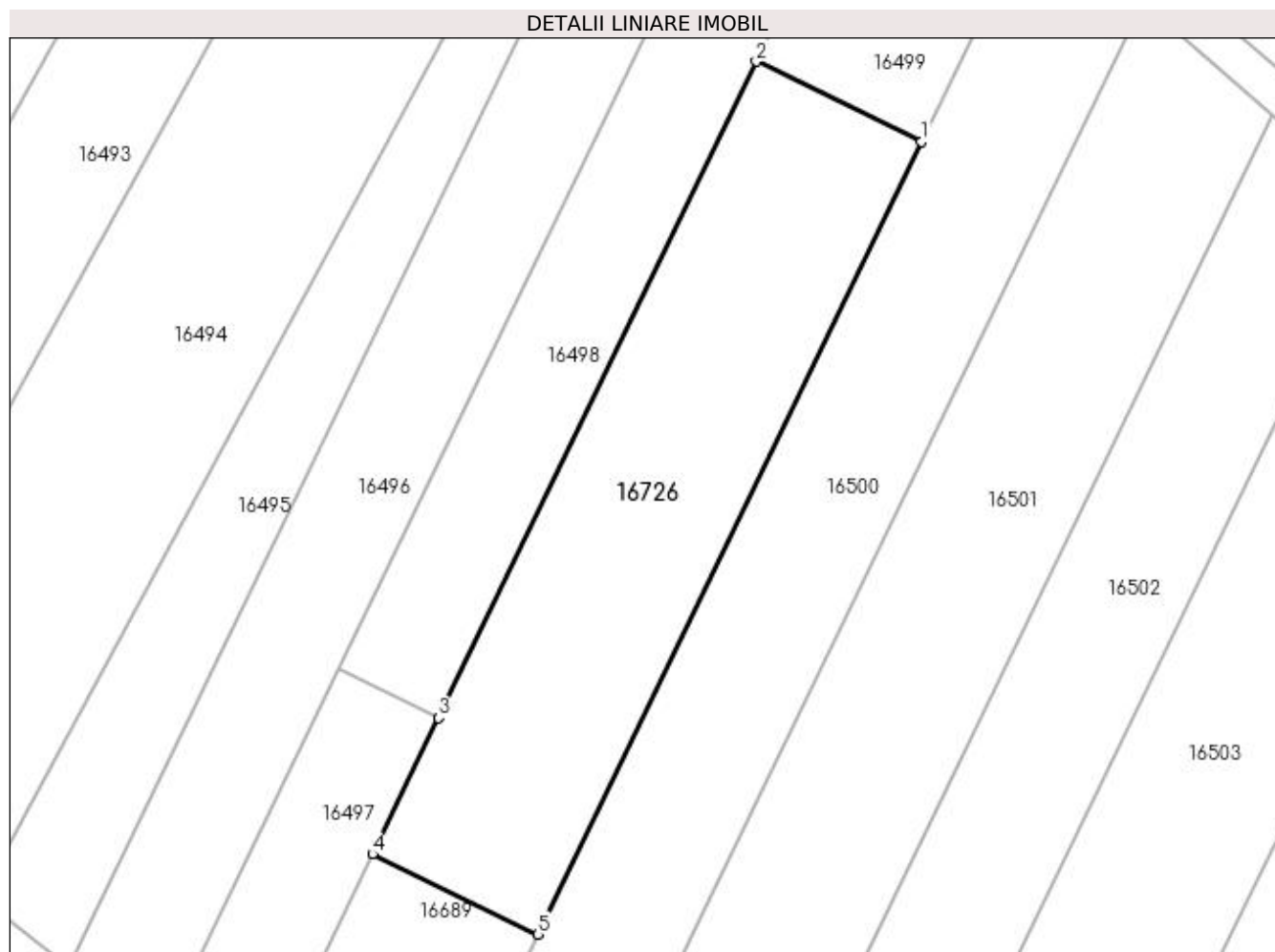
Inscrieri privind dezmembramintele dreptului de proprietate, drepturi reale de garanție și sarcini	Referințe
NU SUNT	

## Anexa Nr. 1 La Partea I

## Teren

Nr cadastral	Suprafața (mp)*	Observații / Referințe
	1.725	

\* Suprafața este determinată în planul de proiecție Stereo 70.



## Date referitoare la teren

Crt	Categorie folosință	Intra vilan	Suprafața (mp)	Tarla	Parcelă	Nr. topo	Observații / Referințe
1	vie	NU	1.725	227	51	-	

## Lungime Segmente

1) Valorile lungimilor segmentelor sunt obținute din proiecție în plan.

Punct început	X / Y	Punct sfârșit	X / Y	Lungime segment (** (m)
1	357.620,341 288.289,067	2	357.603,263 288.297,34	18.976
2	357.603,263 288.297,34	3	357.570,459 288.229,623	75.244
3	357.570,459 288.229,623	4	357.563,634 288.215,534	15.655
4	357.563,634 288.215,534	5	357.580,713 288.207,26	18.978
5	357.580,713 288.207,26	1	357.620,341 288.289,067	90.9

**\*\* Lungimile segmentelor sunt determinate în planul de proiecție Stereo 70 și sunt rotunjite la 1 milimetru.**

**\*\*\* Distanța dintre puncte este formată din segmente cumulate ce sunt mai mici decât valoarea 1 milimetru.**



**DATE DESPRE IMOBILUL NR. 16727**

Oficiul de Cadastru și Publicitate Imobiliară DOLJ  
Biroul de Cadastru și Publicitate Imobiliară Craiova

**A. Partea I. Descrierea imobilului**

TEREN Intravilan

Adresa: Loc. Motatei, Al Viilor, Nr. 1, Jud. Dolj, T224, 143

Nr. Crt	Nr cadastral Nr. topografic	Suprafața* (mp)	Observații / Referințe
A1		1.057	Sector cadastral:25 Teren neimprijmit;

**Construcții**

Crt	Nr cadastral Nr. topografic	Adresa	Observații / Referințe
A1.1		Loc. Motatei, Al Viilor, Jud. Dolj	Nr. niveluri:2; S. construita la sol:102 mp; S. construita desfasurata:123 mp; C1-LOCUINTA + BECI
A1.2		Loc. Motatei, Al Viilor, Jud. Dolj	Nr. niveluri:1; S. construita la sol:45 mp; S. construita desfasurata:45 mp; C2 - ANEXA

**B. Partea II. Proprietari și acte**

Inscrieri privitoare la dreptul de proprietate și alte drepturi reale		Referințe
/		
Act Administrativ nr. 3199/59190, din 14/03/1997 emis de CJ DOLJ;		
B1	Intabulare, drept de PROPRIETATE, dobandit prin Reconstituire, cota actuala 1/1, cota initiala 1/1 1) PALATAN DUMITRU	A1
Act Normativ nr. LEGEA 7, din 13/03/1996 emis de LEGE ((ART 12 ALIN 14 ART 37 ALIN 2));		
B2	Intabulare, drept de PROPRIETATE, dobandit prin Lege, cota actuala 1/1, cota initiala 1/1 1) PALATAN DUMITRU	A1.1, A1.2

**C. Partea III. SARCINI .**

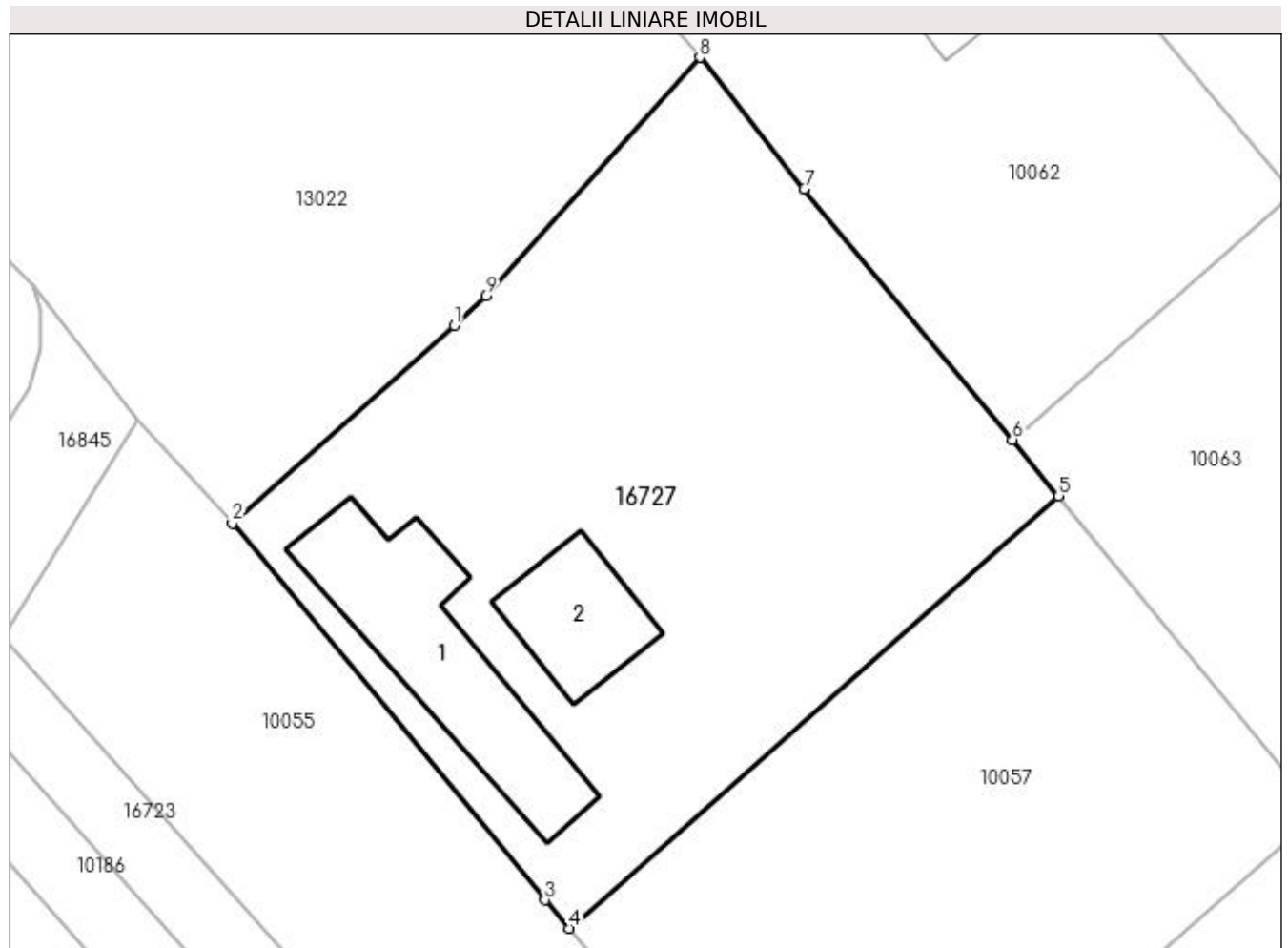
Inscrieri privind dezmembramintele dreptului de proprietate, drepturi reale de garanție și sarcini	Referințe
NU SUNT	

## Anexa Nr. 1 La Partea I

## Teren

Nr cadastral	Suprafața (mp)*	Observații / Referințe
	1.057	

\* Suprafața este determinată în planul de proiecție Stereo 70.



## Date referitoare la teren

Crt	Categorie folosință	Intravilan	Suprafața (mp)	Tarla	Parcelă	Nr. topo	Observații / Referințe
2	curți constructii	DA	1.057	224	143	-	

## Date referitoare la construcții

Crt	Număr	Destinație construcție	Supraf. (mp)	Situație juridică	Observații / Referințe
A1.1		construcții de locuințe	102	Cu acte	Nr. niveluri:2; S. construita la sol:102 mp; S. construita desfasurata:123 mp; C1-LOCUINTA + BECI
A1.2		construcții anexa	45	Cu acte	Nr. niveluri:1; S. construita la sol:45 mp; S. construita desfasurata:45 mp; C2 - ANEXA

## Lungime Segmente

1) Valorile lungimilor segmentelor sunt obținute din proiecție în plan.

Punct început	X / Y	Punct sfârșit	X / Y	Lungime segment (** (m)
1	356.722,928 288.938,429	2	356.710,74 288.927,591	16.31
2	356.710,74 288.927,591	3	356.727,892 288.906,937	26.847

Punct început	X / Y	Punct sfârșit	X / Y	Lungime segment (** (m)
3	356.727,892 288.906,937	4	356.729,216 288.905,383	2.042
4	356.729,216 288.905,383	5	356.756,07 288.929,082	35.816
5	356.756,07 288.929,082	6	356.753,543 288.932,169	3.989
6	356.753,543 288.932,169	7	356.742,118 288.945,915	17.874
7	356.742,118 288.945,915	8	356.736,382 288.953,112	9.203
8	356.736,382 288.953,112	9	356.724,639 288.940,054	17.562
9	356.724,639 288.940,054	1	356.722,928 288.938,429	2.36

\*\* Lungimile segmentelor sunt determinate în planul de proiecție Stereo 70 și sunt rotunjite la 1 milimetru.

\*\*\* Distanța dintre puncte este formată din segmente cumulate ce sunt mai mici decât valoarea 1 milimetru.

