

**DATE DESPRE IMOBILUL NR. 7890**

Oficiul de Cadastru și Publicitate Imobiliară DOLJ
Biroul de Cadastru și Publicitate Imobiliară Craiova

A. Partea I. Descrierea imobilului

TEREN Intravilan

Adresa: Loc. Motatei, Str Calea Unirii, Nr. 28, Jud. Dolj, T300, P1

| Nr. Crt | Nr cadastral Nr. topografic | Suprafața* (mp) | Observații / Referințe |
|---------|-----------------------------|-----------------|--|
| A1 | 31063 | 1.500 | Sector cadastral:24 Teren neimprejmut; |

Construcții

| Crt | Nr cadastral Nr. topografic | Adresa | Observații / Referințe |
|------|-----------------------------|--|--|
| A1.1 | | Loc. Motatei, Str Calea Unirii, Nr. 28, Jud. Dolj, fost Tarla 300, parcela 1 | Nr. niveluri:1; S. construita la sol:70 mp; S. construita desfasurata:70 mp; C1-SPALATORIE |
| A1.2 | | Loc. Motatei, Str Calea Unirii, Nr. 28, Jud. Dolj, fost Tarla 300, parcela 1 | Nr. niveluri:1; S. construita la sol:148 mp; S. construita desfasurata:148 mp; C2-HALA |

B. Partea II. Proprietari și acte

| Inscrieri privitoare la dreptul de proprietate și alte drepturi reale | | Referințe |
|---|--|------------|
| 51627 / 12/05/2015 | | |
| Act Notarial nr. CONTRACT DE VANZARE aut nr 2266, din 11/05/2015 emis de NP Floricel MIHAI-MARIAN; | | |
| B1 | Intabulare, drept de PROPRIETATE, dobandit prin Conventie, cota actuala 1/1, cota initiala 1/1 1) GHEONEA GIGI-STEFANEL | A1 |
| 10570 / 02/02/2015 | | |
| Act Notarial nr. Act dezmembrare nr 427, din 28/01/2015 emis de NP FLORICEL MIHAI MARIAN; | | |
| B2 | Se infiinteaza cartea funciara 31063 a imobilului cu numarul cadastral 31063/Motatei, rezultat din dezmembrarea imobilului cu numarul cadastral 31017 inscris in cartea funciara 31017; | A1 |
| 69460 / 16/03/2020 | | |
| Act Notarial nr. CONTRACT DE COMODAT AUT. NR. 521, din 12/03/2020 emis de Ionascu Nicolae; | | |
| B3 | Se notează împrumutul de folosință cu titlu gratuit (comodatul) imobilului de sub A 1 pe o perioadă de 10 ani , în favoarea comodatarului 1) SOCIETATEA BLUE MOTION SRL, CIF:42244035 | A1 |
| / | | |
| Act Normativ nr. Legea 7, din 13/03/1996 emis de Parlamentul Romaniei ((art 12 alin 14 art 13 alin 2)); | | |
| B4 | Intabulare, drept de PROPRIETATE, dobandit prin Lege, cota actuala 1/1, cota initiala 1/1 1) GHOENEA GIGI-STEFANEL | A1.1, A1.2 |

C. Partea III. SARCINI .

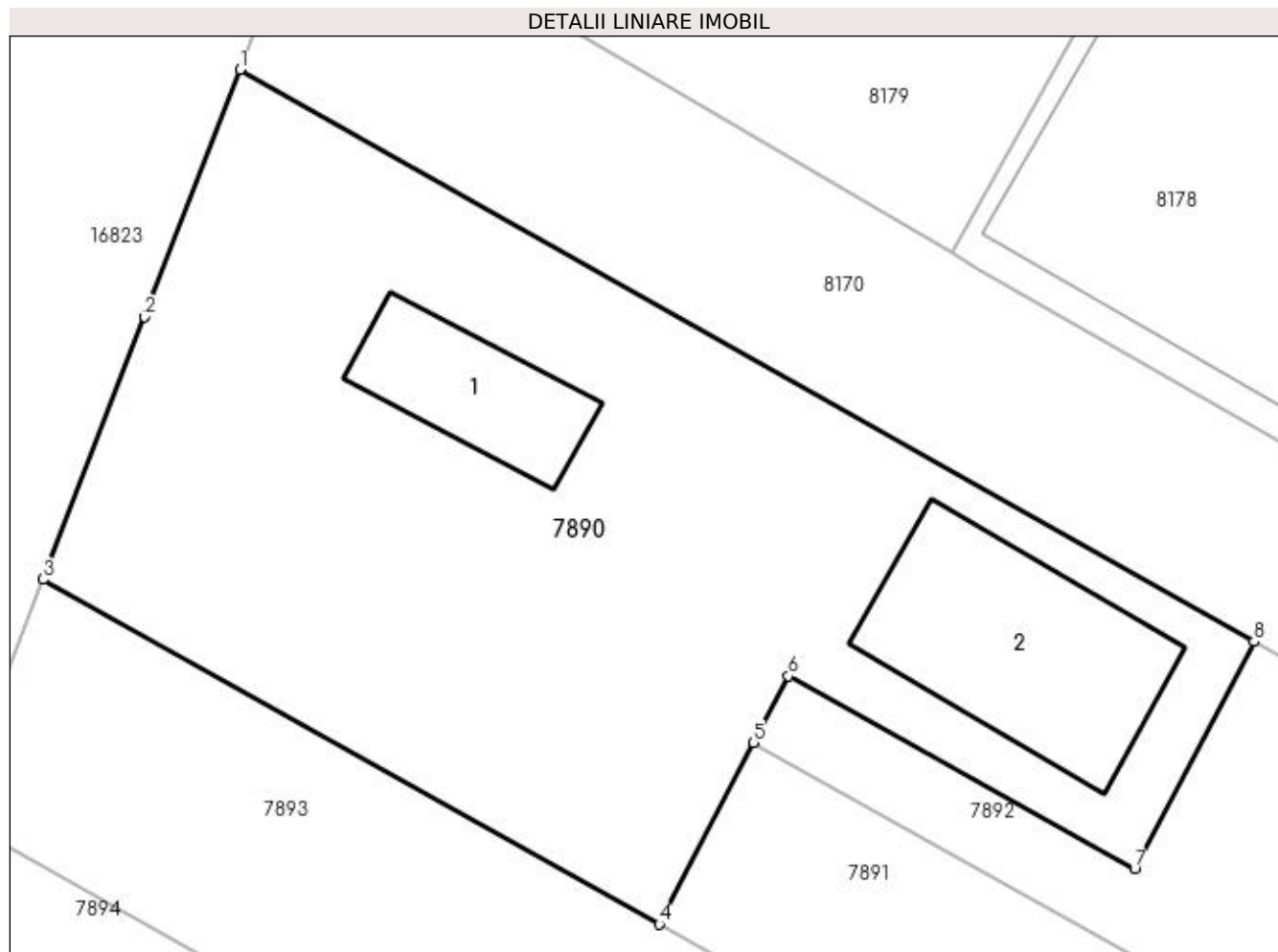
| Inscrieri privind dezmembramintele dreptului de proprietate, drepturi reale de garanție și sarcini | Referințe |
|--|-----------|
| NU SUNT | |

Anexa Nr. 1 La Partea I

Teren

| Nr cadastral | Suprafața (mp)* | Observații / Referințe |
|--------------|-----------------|------------------------|
| 31063 | 1.500 | |

* Suprafața este determinată în planul de proiecție Stereo 70.



Date referitoare la teren

| Crt | Categorie folosință | Intravilan | Suprafața (mp) | Tarla | Parcelă | Nr. topo | Observații / Referințe |
|-----|---------------------|------------|----------------|-------|---------|----------|------------------------|
| 1 | arabil | DA | 1.500 | 300 | 1 | - | |

Date referitoare la construcții

| Crt | Număr | Destinație construcție | Supraf. (mp) | Situație juridică | Observații / Referințe |
|------|-------|--------------------------------------|--------------|-------------------|--|
| A1.1 | | construcții industriale și edilitare | 70 | Cu acte | Nr. niveluri:1; S. construita la sol:70 mp; S. construita desfasurata:70 mp; C1-SPALATORIE |
| A1.2 | | construcții industriale și edilitare | 148 | Cu acte | Nr. niveluri:1; S. construita la sol:148 mp; S. construita desfasurata:148 mp; C2-HALA |

Lungime Segmente

1) Valorile lungimilor segmentelor sunt obținute din proiecție în plan.

| Punct început | X / Y | Punct sfârșit | X / Y | Lungime segment (** (m) |
|---------------|----------------------------|---------------|----------------------------|-------------------------|
| 1 | 356.577,28 288.392,851 | 2 | 356.572,047 288.379,299 | 14.527 |
| 2 | 356.572,047 288.379,299 | 3 | 356.566,49 288.364,931 | 15.405 |

| Punct început | X / Y | Punct sfârșit | X / Y | Lungime segment (** (m) |
|---------------|----------------------------|---------------|----------------------------|-------------------------|
| 3 | 356.566,49 288.364,931 | 4 | 356.600,25 288.346,034 | 38.689 |
| 4 | 356.600,25 288.346,034 | 5 | 356.605,426 288.355,98 | 11.212 |
| 5 | 356.605,426 288.355,98 | 6 | 356.607,329 288.359,636 | 4.122 |
| 6 | 356.607,329 288.359,636 | 7 | 356.626,296 288.349,065 | 21.714 |
| 7 | 356.626,296 288.349,065 | 8 | 356.632,834 288.361,532 | 14.077 |
| 8 | 356.632,834 288.361,532 | 1 | 356.577,28 288.392,851 | 63.774 |

** Lungimile segmentelor sunt determinate în planul de proiecție Stereo 70 și sunt rotunjite la 1 milimetru.

*** Distanța dintre puncte este formată din segmente cumulate ce sunt mai mici decât valoarea 1 milimetru.

**DATE DESPRE IMOBILUL NR. 7891**

Oficiul de Cadastru și Publicitate Imobiliară DOLJ
Biroul de Cadastru și Publicitate Imobiliară Craiova

A. Partea I. Descrierea imobilului

TEREN Extravilan

Adresa: Jud. Dolj, T300, P1

| Nr. Crt | Nr cadastral Nr. topografic | Suprafața* (mp) | Observații / Referințe |
|---------|-----------------------------|-----------------|--|
| A1 | 31064 | 3.500 | Sector cadastral:24 Teren neimprejmut; |

B. Partea II. Proprietari și acte

| Inscrieri privitoare la dreptul de proprietate și alte drepturi reale | | Referințe |
|---|---|-----------|
| 10570 / 02/02/2015 | | |
| Act Notarial nr. act dezmembrare 427, din 28/01/2015 emis de NP FLORICEL MIHAI MARIAN; | | |
| B1 | Se infiinteaza cartea funciara 31064 a imobilului cu numarul cadastral 31064/Motatei, rezultat din dezmembrarea imobilului cu numarul cadastral 31017 inscris in cartea funciara 31017; | A1 |
| 266967 / 05/11/2021 | | |
| Act Notarial nr. contract de donatie aut. nr. 1910, din 05/11/2021 emis de NP Stoenescu Florea; | | |
| B2 | Intabulare, drept de PROPRIETATE, dobandit prin Conventie, cota actuala 1/1, cota initiala 1/1 1) TUFAN DALIANA-ELENA | A1 |

C. Partea III. SARCINI .

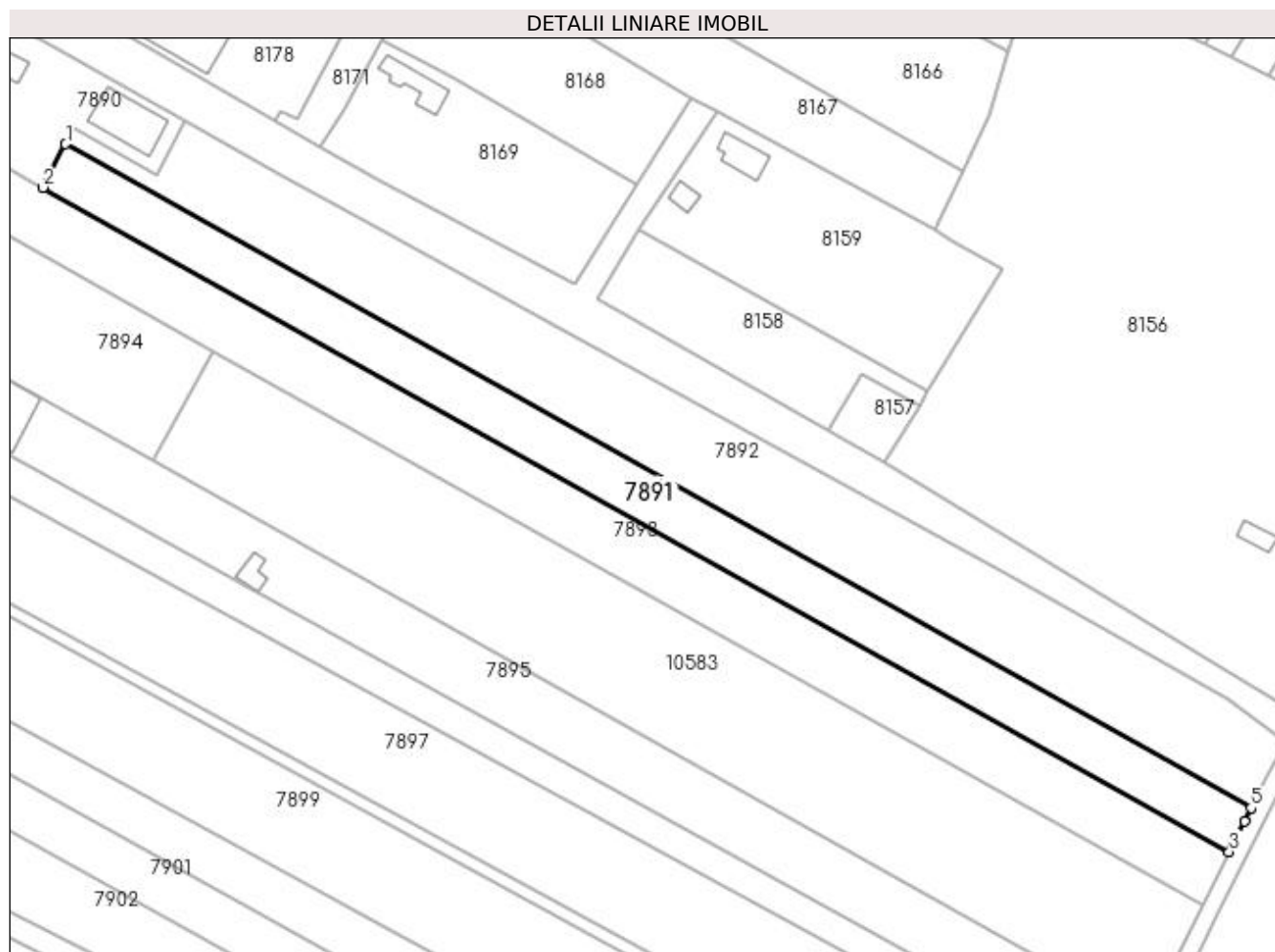
| Inscrieri privind dezmembramintele dreptului de proprietate, drepturi reale de garanție și sarcini | Referințe |
|--|-----------|
| NU SUNT | |

Anexa Nr. 1 La Partea I

Teren

| Nr cadastral | Suprafața (mp)* | Observații / Referințe |
|--------------|-----------------|------------------------|
| 31064 | 3.500 | |

* Suprafața este determinată în planul de proiecție Stereo 70.



Date referitoare la teren

| Crt | Categorie folosință | Intra vilan | Suprafața (mp) | Tarla | Parcelă | Nr. topo | Observații / Referințe |
|-----|---------------------|-------------|----------------|-------|---------|----------|------------------------|
| 1 | arabil | NU | 3.500 | 300 | 1 | - | |

Lungime Segmente

1) Valorile lungimilor segmentelor sunt obținute din proiecție în plan.

| Punct început | X / Y | Punct sfârșit | X / Y | Lungime segment (** (m) |
|---------------|----------------------------|---------------|----------------------------|-------------------------|
| 1 | 356.605,426 288.355,98 | 2 | 356.600,25 288.346,034 | 11.212 |
| 2 | 356.600,25 288.346,034 | 3 | 356.872,839 288.193,454 | 312.387 |
| 3 | 356.872,839 288.193,454 | 4 | 356.876,311 288.200,48 | 7.837 |
| 4 | 356.876,311 288.200,48 | 5 | 356.877,857 288.203,488 | 3.382 |
| 5 | 356.877,857 288.203,488 | 1 | 356.605,426 288.355,98 | 312.206 |

**** Lungimile segmentelor sunt determinate în planul de proiecție Stereo 70 și sunt rotunjite la 1 milimetru.**

***** Distanța dintre puncte este formată din segmente cumulate ce sunt mai mici decât valoarea 1 milimetru.**

**DATE DESPRE IMOBILUL NR. 7892**

Oficiul de Cadastru și Publicitate Imobiliară DOLJ
Biroul de Cadastru și Publicitate Imobiliară Craiova

A. Partea I. Descrierea imobilului

TEREN Extravilan

Adresa: Jud. Dolj, T300, P1/1

| Nr. Crt | Nr cadastral Nr. topografic | Suprafața* (mp) | Observații / Referințe |
|---------|-----------------------------|-----------------|---|
| A1 | | 5.546 | Sector cadastral:24 Teren neimprejmuit; |

B. Partea II. Proprietari și acte

| Inscrieri privitoare la dreptul de proprietate și alte drepturi reale | | Referințe |
|--|---|-----------|
| / | | |
| Act Normativ nr. LEGEA 7, din 13/03/1996 emis de PARLAMENTUL ROMANIEI; | | |
| B1 | Inscrierea provizorie, drept de PROPRIETATE, dobandit prin Lege, cota actuala 1/1, cota initiala 1/1 1) PROPRIETAR NEIDENTIFICAT | A1 |

C. Partea III. SARCINI .

| Inscrieri privind dezmembramintele dreptului de proprietate, drepturi reale de garanție și sarcini | Referințe |
|--|-----------|
| NU SUNT | |

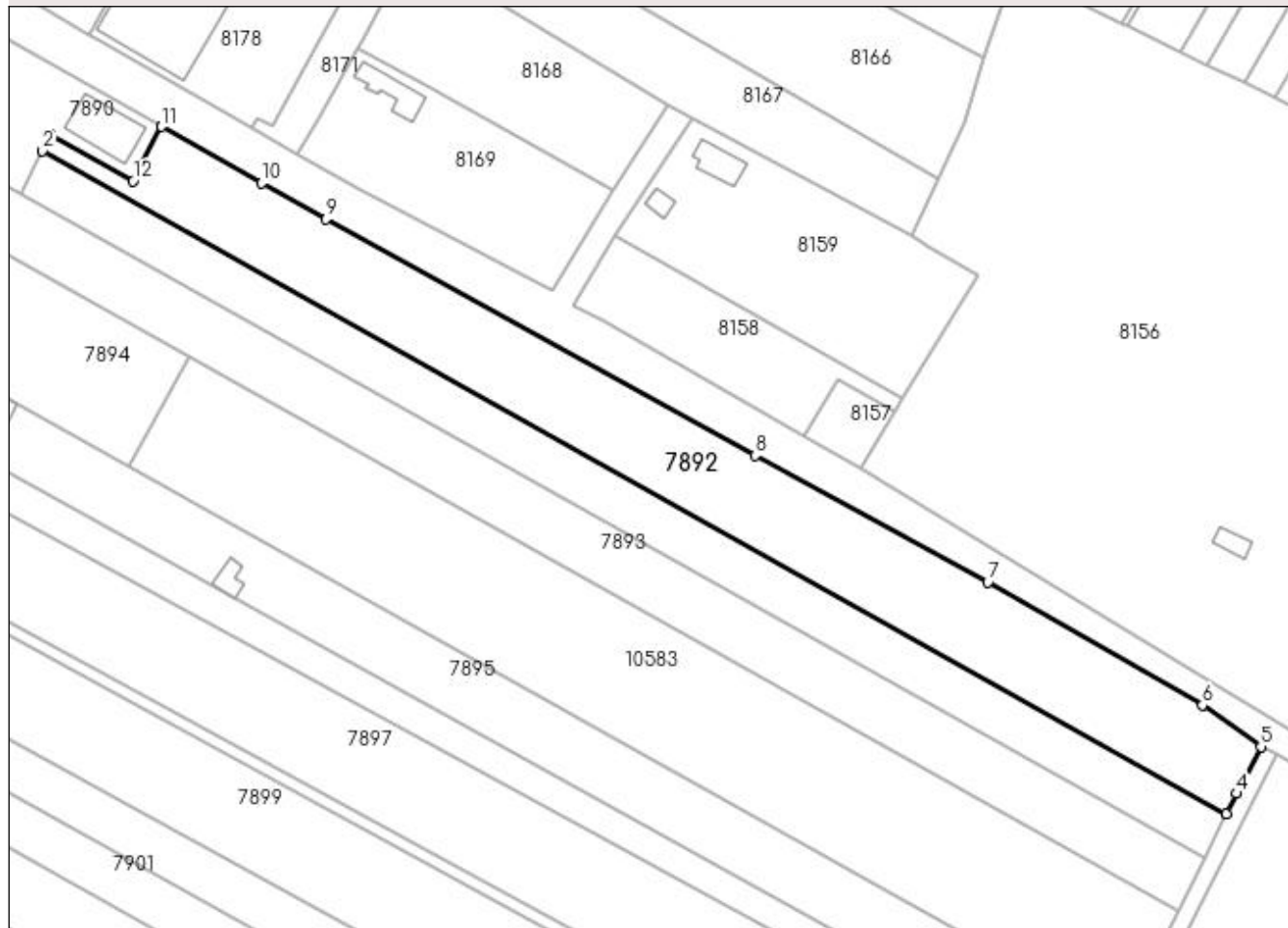
Anexa Nr. 1 La Partea I

Teren

| | | |
|--------------|-----------------|------------------------|
| Nr cadastral | Suprafața (mp)* | Observații / Referințe |
| | 5.546 | |

* Suprafața este determinată în planul de proiecție Stereo 70.

DETALII LINIARE IMOBIL



Date referitoare la teren

| Crt | Categorie folosință | Intravilan | Suprafața (mp) | Tarla | Parcelă | Nr. topo | Observații / Referințe |
|-----|---------------------|------------|----------------|-------|---------|----------|------------------------|
| 1 | arabil | NU | 5.546 | 300 | 1/1 | - | |

Lungime Segmente

1) Valorile lungimilor segmentelor sunt obținute din proiecție în plan.

| Punct început | X / Y | Punct sfârșit | X / Y | Lungime segment (** (m) |
|---------------|----------------------------|---------------|----------------------------|-------------------------|
| 1 | 356.607,329 288.359,636 | 2 | 356.605,426 288.355,98 | 4.122 |
| 2 | 356.605,426 288.355,98 | 3 | 356.877,857 288.203,488 | 312.206 |
| 3 | 356.877,857 288.203,488 | 4 | 356.880,248 288.208,138 | 5.229 |
| 4 | 356.880,248 288.208,138 | 5 | 356.885,777 288.218,894 | 12.094 |
| 5 | 356.885,777 288.218,894 | 6 | 356.872,3 288.228,456 | 16.525 |

| Punct început | X / Y | Punct sfârșit | X / Y | Lungime segment (** (m) |
|---------------|----------------------------|---------------|----------------------------|-------------------------|
| 6 | 356.872,3 288.228,456 | 7 | 356.822,936 288.256,693 | 56.869 |
| 7 | 356.822,936 288.256,693 | 8 | 356.769,365 288.285,925 | 61.028 |
| 8 | 356.769,365 288.285,925 | 9 | 356.670,697 288.340,283 | 112.651 |
| 9 | 356.670,697 288.340,283 | 10 | 356.655,872 288.348,545 | 16.972 |
| 10 | 356.655,872 288.348,545 | 11 | 356.632,834 288.361,532 | 26.446 |
| 11 | 356.632,834 288.361,532 | 12 | 356.626,296 288.349,065 | 14.077 |
| 12 | 356.626,296 288.349,065 | 1 | 356.607,329 288.359,636 | 21.714 |

** Lungimile segmentelor sunt determinate în planul de proiecție Stereo 70 și sunt rotunjite la 1 milimetru.

*** Distanța dintre puncte este formată din segmente cumulate ce sunt mai mici decât valoarea 1 milimetru.

**DATE DESPRE IMOBILUL NR. 7893**

Oficiul de Cadastru și Publicitate Imobiliară DOLJ
Biroul de Cadastru și Publicitate Imobiliară Craiova

A. Partea I. Descrierea imobilului

TEREN Necunoscut

Adresa: Loc. Motatei, Jud. Dolj, T300, P2

| Nr. Crt | Nr cadastral Nr. topografic | Suprafața* (mp) | Observații / Referințe |
|---------|-----------------------------|-----------------|---|
| A1 | 31007 | 4.800 | Sector cadastral:24 Teren neimprejmuit; Partial intravilan conform PUG |

B. Partea II. Proprietari și acte

| Inscrieri privitoare la dreptul de proprietate și alte drepturi reale | | Referințe |
|---|---|-----------|
| 100566 / 25/08/2014 | | |
| Hotarare Judecatoreasca nr. SC NR 2208, din 23/11/2012 emis de Judecatoria Calafat; | | |
| B1 | Intabulare, drept de PROPRIETATE, dobandit prin Hotarare Judecatoreasca, cota actuala 1/1, cota initiala 1/1 1) CIOCHINA ION DAN | A1 |

C. Partea III. SARCINI .

| Inscrieri privind dezmembramintele dreptului de proprietate, drepturi reale de garanție și sarcini | Referințe |
|--|-----------|
| NU SUNT | |

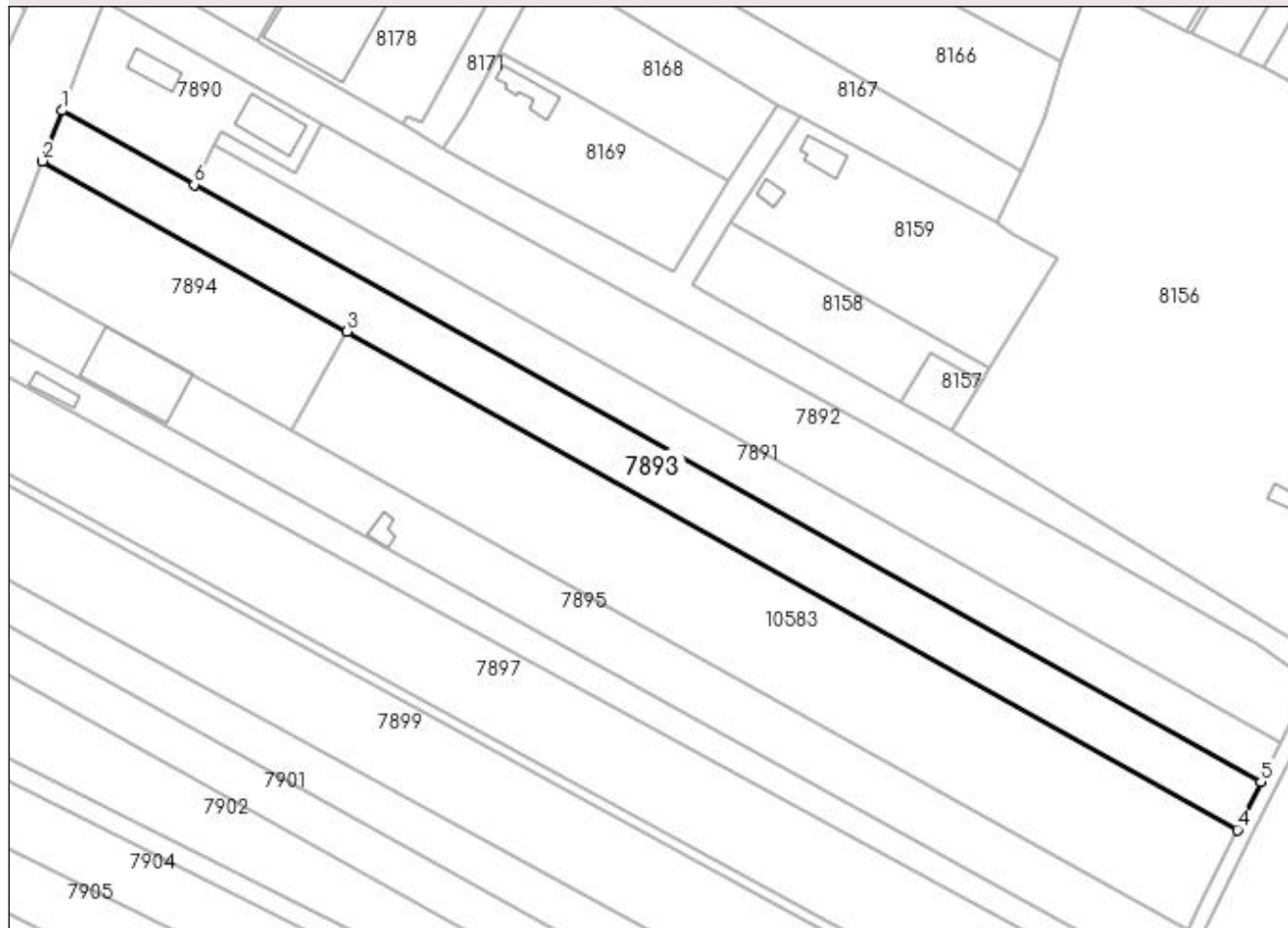
Anexa Nr. 1 La Partea I

Teren

| Nr cadastral | Suprafața (mp)* | Observații / Referințe |
|--------------|-----------------|--------------------------------|
| 31007 | 4.800 | Partial intravilan conform PUG |

* Suprafața este determinată în planul de proiecție Stereo 70.

DETALII LINIARE IMOBIL



Date referitoare la teren

| Crt | Categorie folosință | Intra vilan | Suprafața (mp) | Tarla | Parcelă | Nr. topo | Observații / Referințe |
|-----|---------------------|-------------|----------------|-------|---------|----------|------------------------|
| 1 | arabil | DA | 957 | 300 | 2 | - | |
| 2 | arabil | NU | 3.843 | 300 | 2 | - | |

Lungime Segmente

1) Valorile lungimilor segmentelor sunt obținute din proiecție în plan.

| Punct început | X / Y | Punct sfârșit | X / Y | Lungime segment (** (m) |
|---------------|----------------------------|---------------|----------------------------|-------------------------|
| 1 | 356.566,49 288.364,931 | 2 | 356.561,499 288.352,028 | 13.835 |
| 2 | 356.561,499 288.352,028 | 3 | 356.639,309 288.308,475 | 89.17 |
| 3 | 356.639,309 288.308,475 | 4 | 356.866,762 288.181,159 | 260.661 |
| 4 | 356.866,762 288.181,159 | 5 | 356.872,839 288.193,454 | 13.715 |

| Punct început | X / Y | Punct sfârșit | X / Y | Lungime segment (** (m) |
|---------------|----------------------------|---------------|---------------------------|-------------------------|
| 5 | 356.872,839 288.193,454 | 6 | 356.600,25 288.346,034 | 312.387 |
| 6 | 356.600,25 288.346,034 | 1 | 356.566,49 288.364,931 | 38.689 |

** Lungimile segmentelor sunt determinate în planul de proiecție Stereo 70 și sunt rotunjite la 1 milimetru.

*** Distanța dintre puncte este formată din segmente cumulate ce sunt mai mici decât valoarea 1 milimetru.

**DATE DESPRE IMOBILUL NR. 7894**

Oficiul de Cadastru și Publicitate Imobiliară DOLJ
Biroul de Cadastru și Publicitate Imobiliară Craiova

A. Partea I. Descrierea imobilului

TEREN Extravilan

Adresa: Jud. Dolj, T300, P3

| Nr. Crt | Nr cadastral Nr. topografic | Suprafața* (mp) | Observații / Referințe |
|---------|-----------------------------|-----------------|--|
| A1 | | 2.500 | Sector cadastral:24 Teren neimprejmuit; Lot 1 |

B. Partea II. Proprietari și acte

| Inscrieri privitoare la dreptul de proprietate și alte drepturi reale | | Referințe |
|---|--|-----------|
| / | | |
| Act Notarial nr. PARTAJ NR 862, din 01/04/2016 emis de NP STOENESCU PAULA (CM NR 168/01-04-2016; TDP NR 4290-48619/21-09-2002); | | |
| B1 | Intabulare, drept de PROPRIETATE, dobandit prin lesire Din Indiviziune, cota actuala 1/1, cota initiala 1/1 1) ORASCU PAULA | A1 |

C. Partea III. SARCINI .

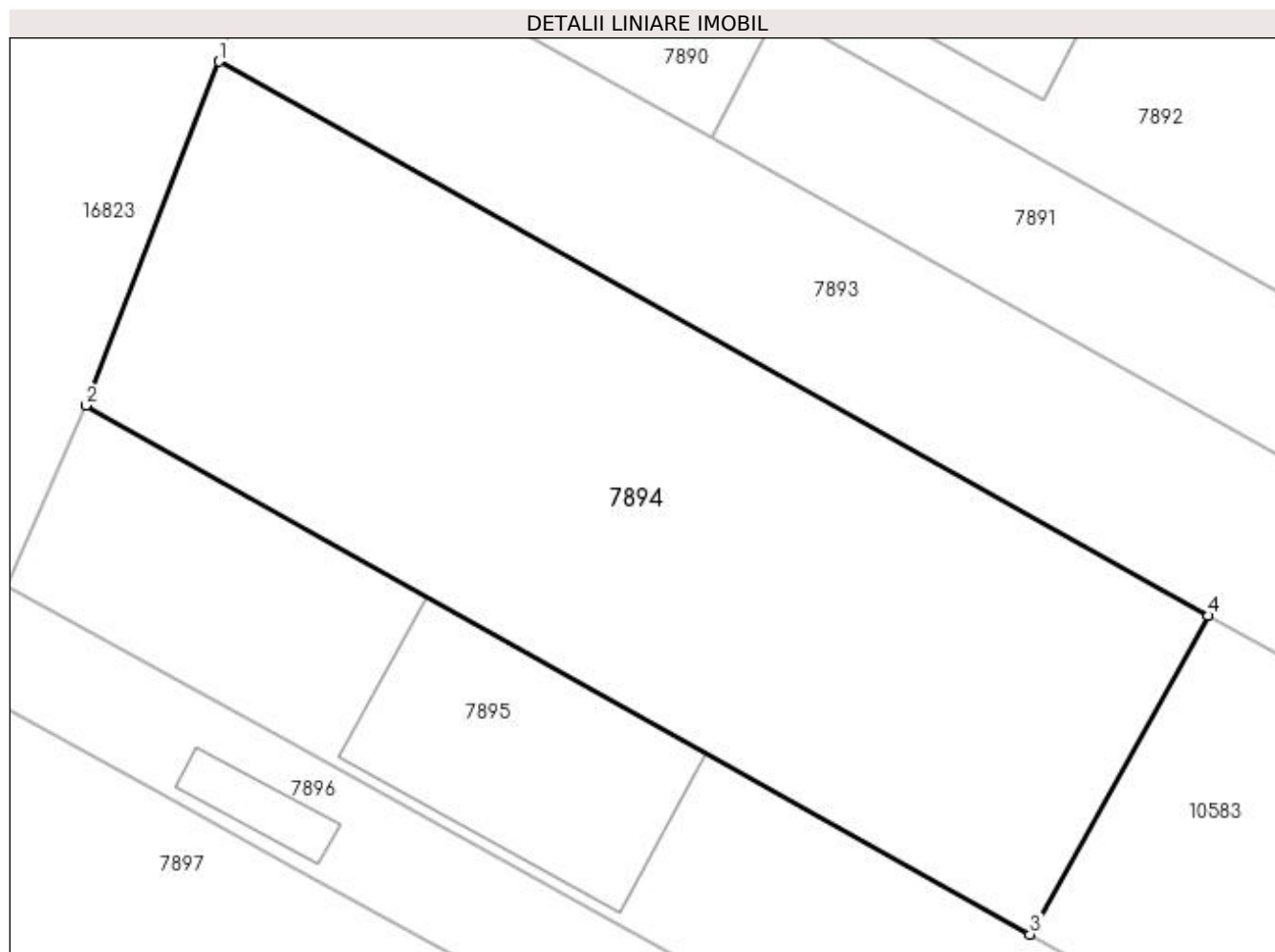
| Inscrieri privind dezmembramintele dreptului de proprietate, drepturi reale de garanție și sarcini | Referințe |
|--|-----------|
| NU SUNT | |

Anexa Nr. 1 La Partea I

Teren

| Nr cadastral | Suprafața (mp)* | Observații / Referințe |
|--------------|-----------------|------------------------|
| | 2.500 | Lot 1 |

* Suprafața este determinată în planul de proiecție Stereo 70.



Date referitoare la teren

| Crt | Categorie folosință | Intravilan | Suprafața (mp) | Tarla | Parcelă | Nr. topo | Observații / Referințe |
|-----|---------------------|------------|----------------|-------|---------|----------|------------------------|
| 1 | arabil | NU | 2.500 | 300 | 3 | - | |

Lungime Segmente

1) Valorile lungimilor segmentelor sunt obținute din proiecție în plan.

| Punct început | X / Y | Punct sfârșit | X / Y | Lungime segment (** (m) |
|---------------|----------------------------|---------------|----------------------------|-------------------------|
| 1 | 356.561,499 288.352,028 | 2 | 356.551,045 288.324,999 | 28.98 |
| 2 | 356.551,045 288.324,999 | 3 | 356.625,295 288.283,438 | 85.09 |
| 3 | 356.625,295 288.283,438 | 4 | 356.639,309 288.308,475 | 28.692 |
| 4 | 356.639,309 288.308,475 | 1 | 356.561,499 288.352,028 | 89.17 |

**** Lungimile segmentelor sunt determinate în planul de proiecție Stereo 70 și sunt rotunjite la 1 milimetru.**

***** Distanța dintre puncte este formată din segmente cumulate ce sunt mai mici decât valoarea 1 milimetru.**

**DATE DESPRE IMOBILUL NR. 7895**

Oficiul de Cadastru și Publicitate Imobiliară DOLJ
Biroul de Cadastru și Publicitate Imobiliară Craiova

A. Partea I. Descrierea imobilului

TEREN Necunoscut

Nr. CF vechi:165
Nr. cadastral vechi:219

Adresa: Loc. Motatei, Jud. Dolj, T300, P4

| Nr. Crt | Nr cadastral Nr. topografic | Suprafața* (mp) | Observații / Referințe |
|---------|-----------------------------|-----------------|---|
| A1 | 34518 | 5.000 | Sector cadastral:24 Teren neimprejmuit; Partial intravilan conform PUG |

Construcții

| Crt | Nr cadastral Nr. topografic | Adresa | Observații / Referințe |
|------|-----------------------------|-------------------------|--|
| A1.1 | | Loc. Motatei, Jud. Dolj | Nr. niveluri:1; S. construita la sol:359 mp; S. construita desfasurata:359 mp; C1-HALA |
| A1.2 | | Loc. Motatei, Jud. Dolj | Nr. niveluri:1; S. construita la sol:34 mp; S. construita desfasurata:34 mp; C2-ANEXA |

B. Partea II. Proprietari și acte

| Inscrieri privitoare la dreptul de proprietate și alte drepturi reale | | Referințe |
|---|---|------------|
| 1110 / 18/12/2002 | | |
| Act Notarial nr. CvC aut. nr. 1659, din 18/12/2002 emis de NP Mircea Dragusin; | | |
| B1 | Intabulare, drept de PROPRIETATE, dobandit prin Conventie, cota actuala 1/1, cota initiala 1/1 1) CIOCHINA ION DAN 2) CIOCHINA ELENA ALIDA, LIPSA CNP | A1 |
| / | | |
| Act Normativ nr. LEGEA 7, din 13/03/1996 emis de PARLAMANTUL ROMANIEI (art. 12; alin. 14 si art. 37; alin.2)); | | |
| B2 | Intabulare, drept de PROPRIETATE, dobandit prin Lege, cota actuala 1/1 1) FRESH VEG PRODUCERS SRL, CIF:38264182 | A1.1, A1.2 |

C. Partea III. SARCINI

| Inscrieri privind dezmembramintele dreptului de proprietate, drepturi reale de garanție și sarcini | | Referințe |
|--|---|-----------|
| 159555 / 13/08/2020 | | |
| Act Notarial nr. CONTRACT SUPERFICIE aut. NR.2382, din 12/08/2020 emis de Popa Andra Astrid; | | |
| C1 | Intabulare, drept de SUPERFICIE- pe o perioada de 49 de ani, cota actuala 1/1 1) FRESH VEG PRODUCERS SRL, CIF:38264182 | A1 |

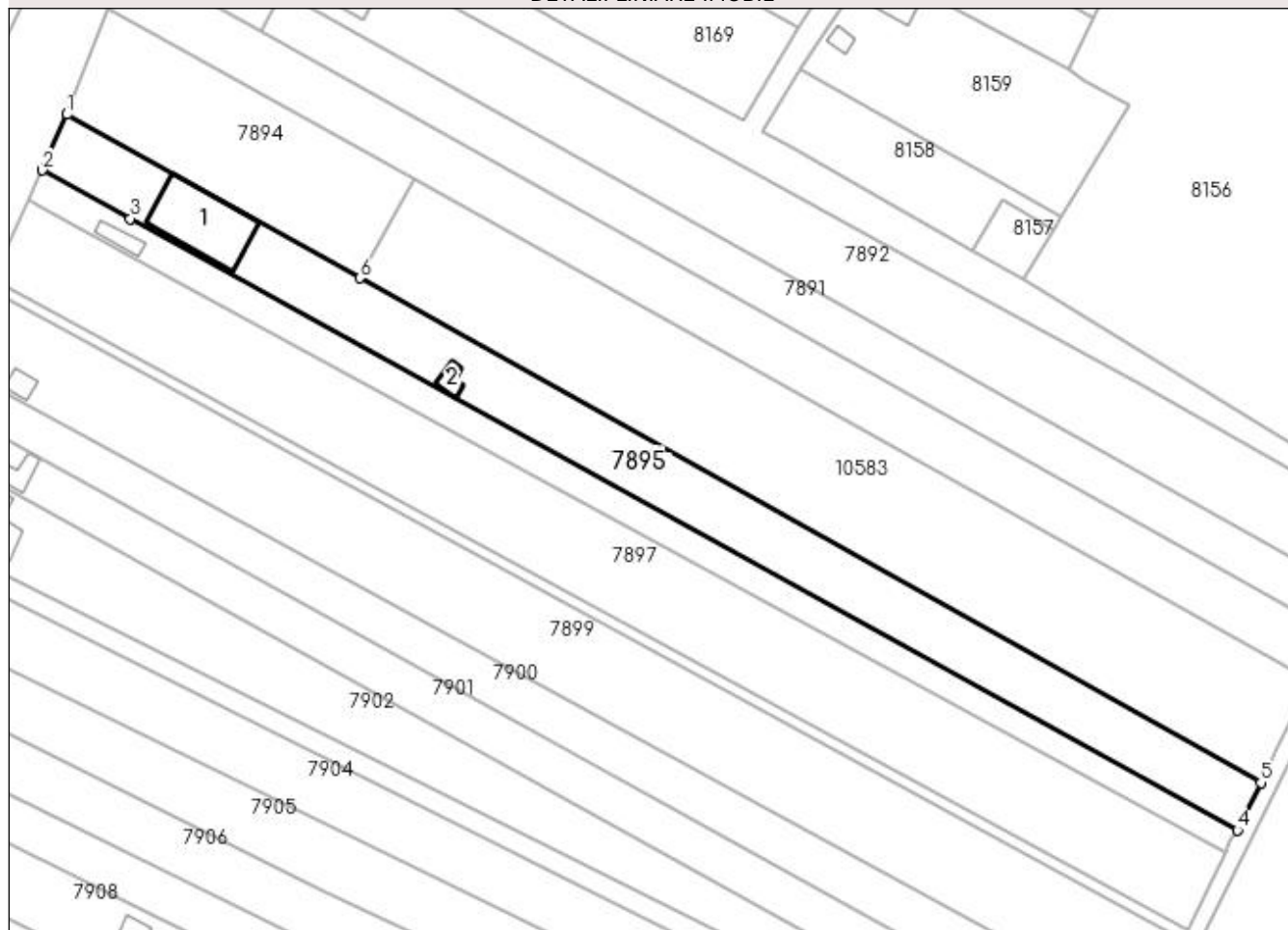
Anexa Nr. 1 La Partea I

Teren

| Nr cadastral | Suprafața (mp)* | Observații / Referințe |
|--------------|-----------------|--------------------------------|
| 34518 | 5.000 | Partial intravilan conform PUG |

* Suprafața este determinată în planul de proiecție Stereo 70.

DETALII LINIARE IMOBIL



Date referitoare la teren

| Crt | Categorie folosință | Intra vilan | Suprafața (mp) | Tarla | Parcelă | Nr. topo | Observații / Referințe |
|-----|---------------------|-------------|----------------|-------|---------|----------|------------------------|
| 1 | arabil | DA | 1.053 | 300 | 4 | - | |
| 2 | arabil | NU | 3.947 | 300 | 4 | - | |

Date referitoare la construcții

| Crt | Număr | Destinație construcție | Supraf. (mp) | Situație juridică | Observații / Referințe |
|------|-------|--------------------------------------|--------------|-------------------|--|
| A1.1 | | construcții industriale și edilitare | 359 | Cu acte | Nr. niveluri:1; S. construita la sol:359 mp; S. construita desfasurata:359 mp; C1-HALA |
| A1.2 | | construcții anexa | 34 | Cu acte | Nr. niveluri:1; S. construita la sol:34 mp; S. construita desfasurata:34 mp; C2-ANEXA |

Lungime Segmente

1) Valorile lungimilor segmentelor sunt obținute din proiecție în plan.

| Punct început | X / Y | Punct sfârșit | X / Y | Lungime segment (** (m) |
|---------------|----------------------------|---------------|---------------------------|-------------------------|
| 1 | 356.551,045 288.324,999 | 2 | 356.544,841 288.310,83 | 15.468 |
| 2 | 356.544,841 288.310,83 | 3 | 356.567,11 288.298,501 | 25.454 |

| Punct început | X / Y | Punct sfârșit | X / Y | Lungime segment (** (m) |
|---------------|----------------------------|---------------|----------------------------|-------------------------|
| 3 | 356.567,11 288.298,501 | 4 | 356.848,02 288.143,4 | 320.884 |
| 4 | 356.848,02 288.143,4 | 5 | 356.854,006 288.155,418 | 13.426 |
| 5 | 356.854,006 288.155,418 | 6 | 356.625,295 288.283,438 | 262.103 |
| 6 | 356.625,295 288.283,438 | 1 | 356.551,045 288.324,999 | 85.09 |

** Lungimile segmentelor sunt determinate în planul de proiecție Stereo 70 și sunt rotunjite la 1 milimetru.

*** Distanța dintre puncte este formată din segmente cumulate ce sunt mai mici decât valoarea 1 milimetru.

**DATE DESPRE IMOBILUL NR. 7896**

Oficiul de Cadastru și Publicitate Imobiliară DOLJ
Biroul de Cadastru și Publicitate Imobiliară Craiova

A. Partea I. Descrierea imobilului

TEREN Necunoscut

Adresa: Loc. Motatei, Jud. Dolj, T300, P5

| Nr. Crt | Nr cadastral Nr. topografic | Suprafața* (mp) | Observații / Referințe |
|---------|-----------------------------|-----------------|---|
| A1 | | 2.600 | Sector cadastral:24 Teren neimprejmuit; |

Construcții

| Crt | Nr cadastral Nr. topografic | Adresa | Observații / Referințe |
|------|-----------------------------|-------------------------|---|
| A1.1 | | Loc. Motatei, Jud. Dolj | Nr. niveluri:1; S. construita la sol:46 mp; S. construita desfasurata:46 mp; C1-ANEXA |

B. Partea II. Proprietari și acte

| Inscrieri privitoare la dreptul de proprietate și alte drepturi reale | | Referințe |
|---|---|-----------|
| / | | |
| Act Notarial nr. CM NR 16, din 17/01/2022 emis de NP STOENESCU FLOREA (TDP NR 2137-9700/25-07-1996); | | |
| B1 | Intabulare, drept de PROPRIETATE, dobandit prin Succesiune, cota actuala 1/1, cota initiala 1/1 1) POPESCU MARIANA | A1 |
| Act Normativ nr. LEGEA 7, din 13/03/1996 emis de PARLAMENTUL ROMANIEI ((ART 12 ALIN 14 ART 37 ALIN 2)); | | |
| B2 | Intabulare, drept de PROPRIETATE, dobandit prin Lege, cota actuala 1/1, cota initiala 1/1 1) POPESCU MARIANA | A1.1 |

C. Partea III. SARCINI .

| Inscrieri privind dezmembramintele dreptului de proprietate, drepturi reale de garanție și sarcini | Referințe |
|--|-----------|
| NU SUNT | |

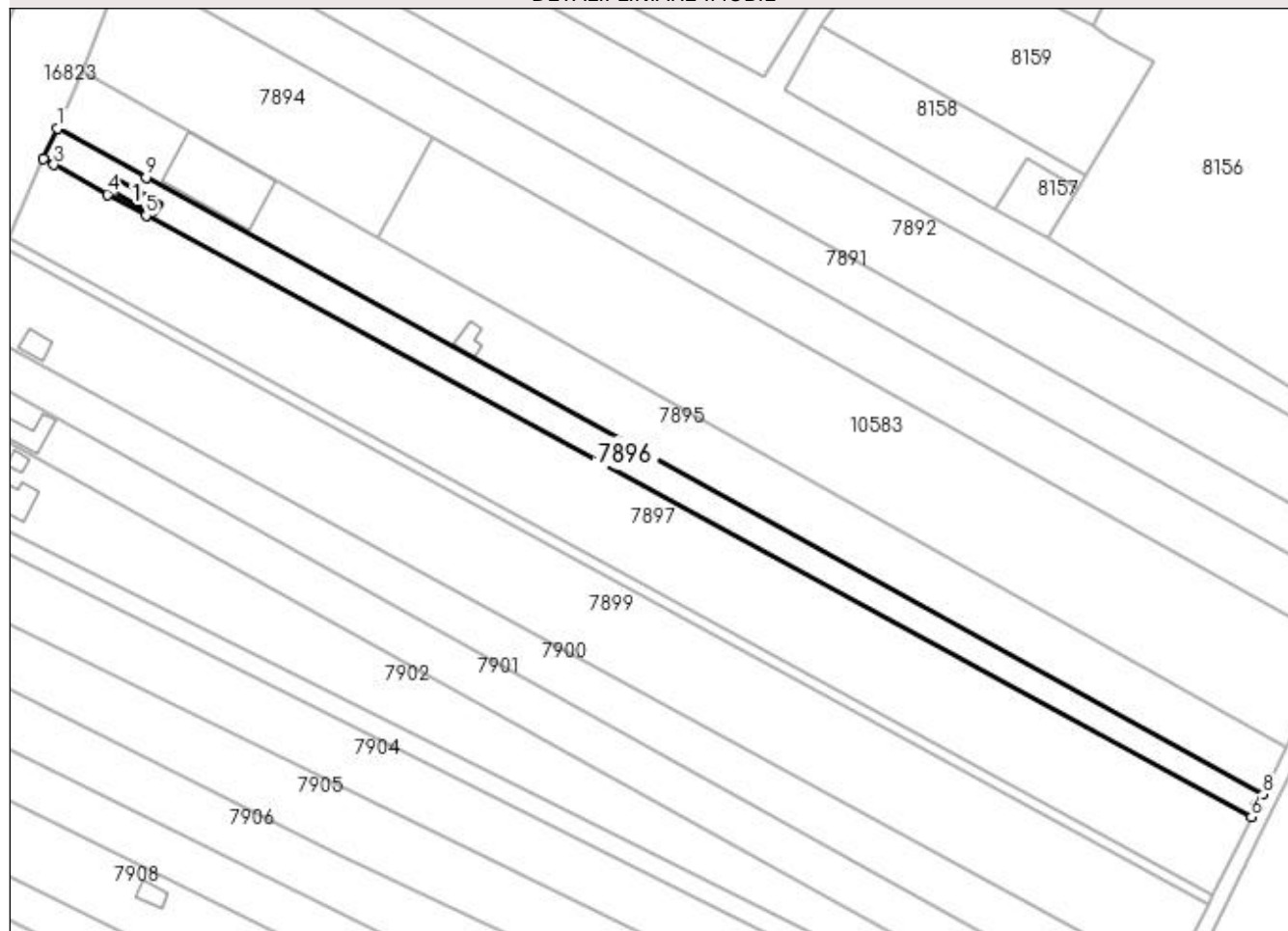
Anexa Nr. 1 La Partea I

Teren

| Nr cadastral | Suprafața (mp)* | Observații / Referințe |
|--------------|-----------------|------------------------|
| | 2.600 | |

* Suprafața este determinată în planul de proiecție Stereo 70.

DETALII LINIARE IMOBIL



Date referitoare la teren

| Crt | Categorie folosință | Intra vilan | Suprafața (mp) | Tarla | Parcelă | Nr. topo | Observații / Referințe |
|-----|---------------------|-------------|----------------|-------|---------|----------|------------------------|
| 1 | arabil | DA | 582 | 300 | 5 | - | |
| 2 | arabil | NU | 2.018 | 300 | 5 | - | |

Date referitoare la construcții

| Crt | Număr | Destinație construcție | Supraf. (mp) | Situație juridică | Observații / Referințe |
|------|-------|------------------------|--------------|-------------------|---|
| A1.1 | | construcții anexa | 46 | Cu acte | Nr. niveluri:1; S. construita la sol:46 mp; S. construita desfasurata:46 mp; C1-ANEXA |

Lungime Segmente

1) Valorile lungimilor segmentelor sunt obținute din proiecție în plan.

| Punct început | X / Y | Punct sfârșit | X / Y | Lungime segment (** (m) |
|---------------|----------------------------|---------------|----------------------------|-------------------------|
| 1 | 356.544,841 288.310,83 | 2 | 356.541,284 288.303,156 | 8.458 |
| 2 | 356.541,284 288.303,156 | 3 | 356.543,883 288.301,687 | 2.985 |
| 3 | 356.543,883 288.301,687 | 4 | 356.557,391 288.294,238 | 15.426 |

| Punct început | X / Y | Punct sfârșit | X / Y | Lungime segment (** (m) |
|---------------|----------------------------|---------------|----------------------------|-------------------------|
| 4 | 356.557,391 288.294,238 | 5 | 356.567,057 288.288,881 | 11.051 |
| 5 | 356.567,057 288.288,881 | 6 | 356.845,161 288.137,662 | 316.558 |
| 6 | 356.845,161 288.137,662 | 7 | 356.846,262 288.140,6 | 3.138 |
| 7 | 356.846,262 288.140,6 | 8 | 356.848,02 288.143,4 | 3.306 |
| 8 | 356.848,02 288.143,4 | 9 | 356.567,11 288.298,501 | 320.884 |
| 9 | 356.567,11 288.298,501 | 1 | 356.544,841 288.310,83 | 25.454 |

** Lungimile segmentelor sunt determinate în planul de proiecție Stereo 70 și sunt rotunjite la 1 milimetru.

*** Distanța dintre puncte este formată din segmente cumulate ce sunt mai mici decât valoarea 1 milimetru.

**DATE DESPRE IMOBILUL NR. 7897**

Oficiul de Cadastru și Publicitate Imobiliară DOLJ
Biroul de Cadastru și Publicitate Imobiliară Craiova

A. Partea I. Descrierea imobilului

TEREN Necunoscut

Adresa: Loc. Motatei, Jud. Dolj, T300, P6

| Nr. Crt | Nr cadastral Nr. topografic | Suprafața* (mp) | Observații / Referințe |
|---------|--------------------------------|-----------------|---------------------------------------|
| A1 | 37649 | 7.500 | Sector cadastral:24 Teren imprejmuit; |

B. Partea II. Proprietari și acte

| Inscrieri privitoare la dreptul de proprietate și alte drepturi reale | Referințe |
|--|--|
| 169840 / 13/09/2022 | |
| Act Notarial nr. CM nr. 269, din 13/09/2022 emis de Stoenescu Florea; | |
| B1 | Intabulare, drept de PROPRIETATE, dobandit prin Succesiune, cota actuala 1/4, cota initiala 1/4 1) CIOCHINĂ DANIEL MADALIN, lipsa CNP |
| A1 | |
| 224412 / 09/11/2022 | |
| Act Notarial nr. Act de partaj voluntar nr. 2204, din 09/11/2022 emis de Stoenescu Florea; | |
| B2 | Intabulare, drept de PROPRIETATE, dobandit prin Iesire Din Indiviziune, cota actuala 3/4 1) CIOCHINA DANIEL MADALIN, lipsa CNP |
| A1 | |

C. Partea III. SARCINI .

| Inscrieri privind dezmembramintele dreptului de proprietate, drepturi reale de garanție și sarcini | Referințe |
|--|-----------|
| NU SUNT | |

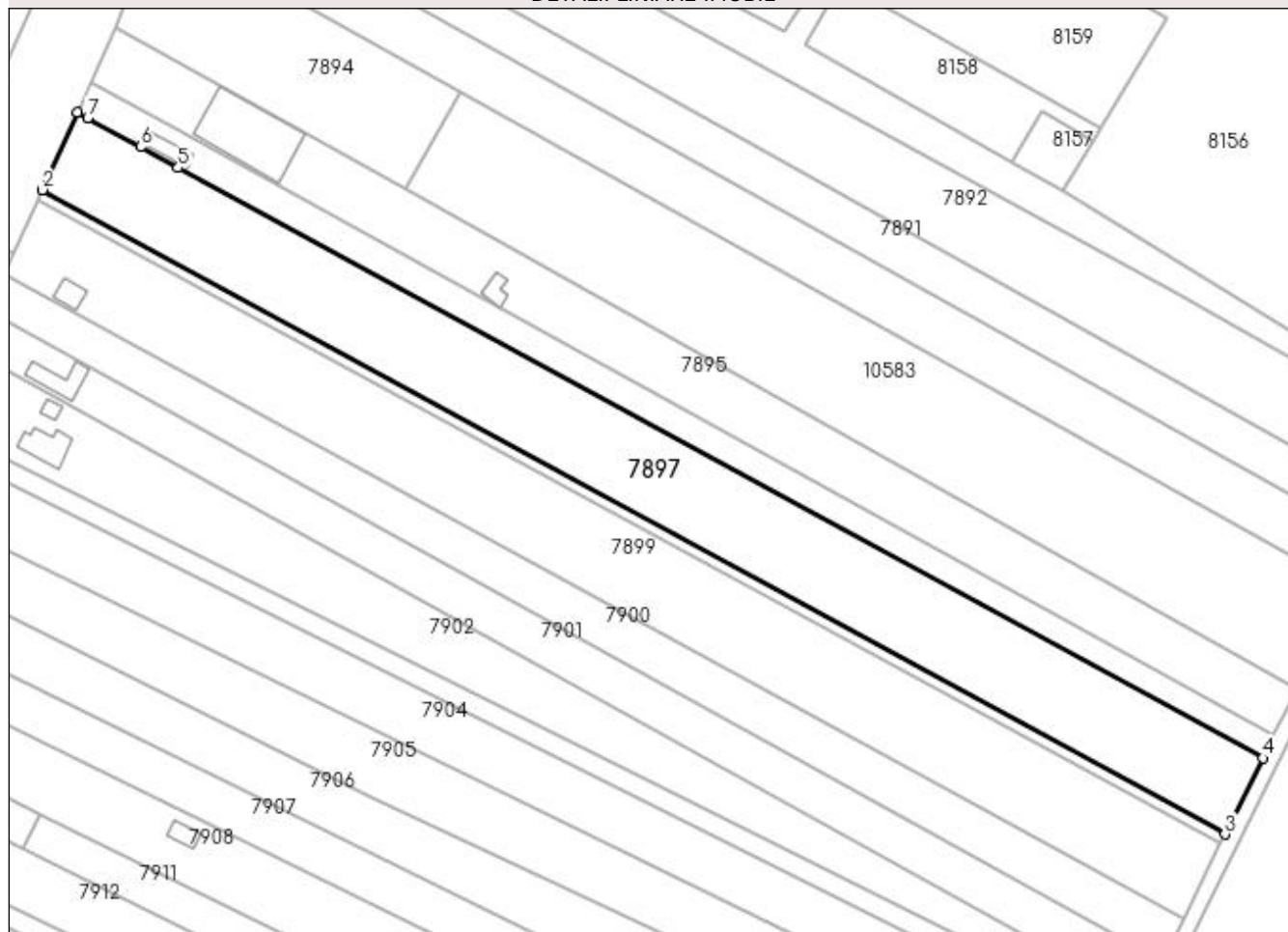
Anexa Nr. 1 La Partea I

Teren

| Nr cadastral | Suprafața (mp)* | Observații / Referințe |
|--------------|-----------------|------------------------|
| 37649 | 7.500 | |

* Suprafața este determinată în planul de proiecție Stereo 70.

DETALII LINIARE IMOBIL



Date referitoare la teren

| Crt | Categorie folosință | Intra vilan | Suprafața (mp) | Tarla | Parcelă | Nr. topo | Observații / Referințe |
|-----|---------------------|-------------|----------------|-------|---------|----------|------------------------|
| 1 | arabil | NU | 5.983 | 300 | 6 | - | |
| 2 | arabil | DA | 1.517 | 300 | 6 | - | |

Lungime Segmente

1) Valorile lungimilor segmentelor sunt obținute din proiecție în plan.

| Punct început | X / Y | Punct sfârșit | X / Y | Lungime segment (** (m) |
|---------------|----------------------------|---------------|----------------------------|-------------------------|
| 1 | 356.541,284 288.303,156 | 2 | 356.532,299 288.283,218 | 21.869 |
| 2 | 356.532,299 288.283,218 | 3 | 356.835,431 288.118,13 | 345.171 |
| 3 | 356.835,431 288.118,13 | 4 | 356.845,161 288.137,662 | 21.821 |
| 4 | 356.845,161 288.137,662 | 5 | 356.567,057 288.288,881 | 316.558 |

| Punct început | X / Y | Punct sfârșit | X / Y | Lungime segment (** (m) |
|---------------|----------------------------|---------------|----------------------------|-------------------------|
| 5 | 356.567,057 288.288,881 | 6 | 356.557,391 288.294,238 | 11.051 |
| 6 | 356.557,391 288.294,238 | 7 | 356.543,883 288.301,687 | 15.426 |
| 7 | 356.543,883 288.301,687 | 1 | 356.541,284 288.303,156 | 2.985 |

** Lungimile segmentelor sunt determinate în planul de proiecție Stereo 70 și sunt rotunjite la 1 milimetru.

*** Distanța dintre puncte este formată din segmente cumulate ce sunt mai mici decât valoarea 1 milimetru.

**DATE DESPRE IMOBILUL NR. 7898**

Oficiul de Cadastru și Publicitate Imobiliară DOLJ
Biroul de Cadastru și Publicitate Imobiliară Craiova

A. Partea I. Descrierea imobilului

TEREN Necunoscut

Adresa: Loc. Motatei, Jud. Dolj, T300, P6/1, 6/1

| Nr. Crt | Nr cadastral Nr. topografic | Suprafața* (mp) | Observații / Referințe |
|---------|-----------------------------|-----------------|---|
| A1 | | 942 | Sector cadastral:24 Teren neimprejmuit; |

B. Partea II. Proprietari și acte

| Inscrieri privitoare la dreptul de proprietate și alte drepturi reale | | Referințe |
|--|---|-----------|
| / | | |
| Act Normativ nr. LEGEA 7, din 13/03/1996 emis de PARLAMENTUL ROMANIEI; | | |
| B1 | Inscrierea provizorie, drept de PROPRIETATE, dobandit prin Lege, cota actuala 1/1, cota initiala 1/1 1) PROPRIETAR NEIDENTIFICAT | A1 |

C. Partea III. SARCINI .

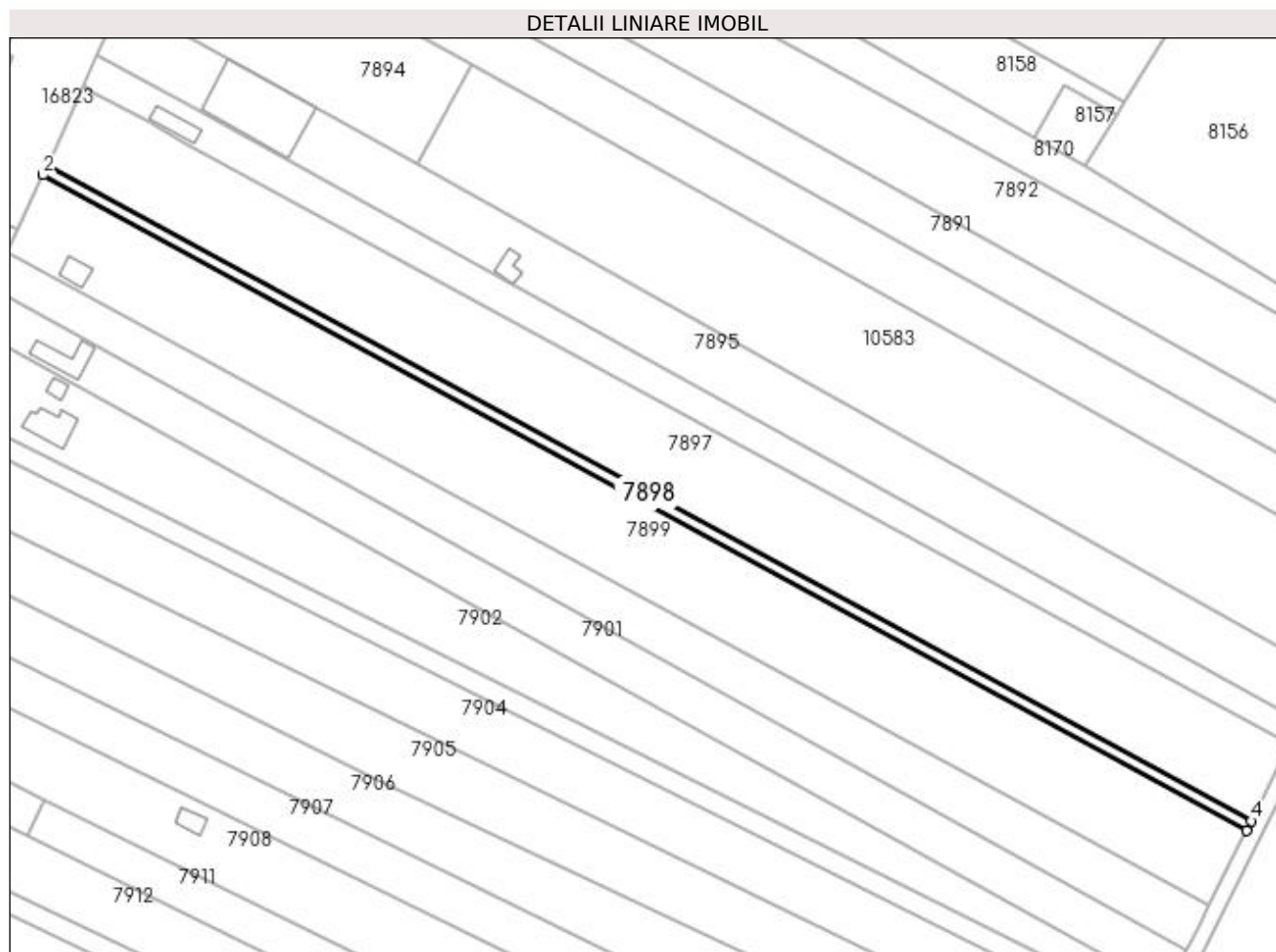
| Inscrieri privind dezmembramintele dreptului de proprietate, drepturi reale de garanție și sarcini | Referințe |
|--|-----------|
| NU SUNT | |

Anexa Nr. 1 La Partea I

Teren

| Nr cadastral | Suprafața (mp)* | Observații / Referințe |
|--------------|-----------------|------------------------|
| | 942 | |

* Suprafața este determinată în planul de proiecție Stereo 70.



Date referitoare la teren

| Crt | Categorie folosință | Intravilan | Suprafața (mp) | Tarla | Parcelă | Nr. topo | Observații / Referințe |
|-----|---------------------|------------|----------------|-------|---------|----------|------------------------|
| 1 | arabil | DA | 192 | 300 | 6/1 | - | |
| 2 | arabil | NU | 750 | 300 | 6/1 | - | |

Lungime Segmente

1) Valorile lungimilor segmentelor sunt obținute din proiecție în plan.

| Punct început | X / Y | Punct sfârșit | X / Y | Lungime segment (** (m) |
|---------------|----------------------------|---------------|----------------------------|-------------------------|
| 1 | 356.532,299 288.283,218 | 2 | 356.531,145 288.280,738 | 2.735 |
| 2 | 356.531,145 288.280,738 | 3 | 356.834,213 288.115,685 | 345.098 |
| 3 | 356.834,213 288.115,685 | 4 | 356.835,431 288.118,13 | 2.732 |
| 4 | 356.835,431 288.118,13 | 1 | 356.532,299 288.283,218 | 345.171 |

**** Lungimile segmentelor sunt determinate în planul de proiecție Stereo 70 și sunt rotunjite la 1 milimetru.**

***** Distanța dintre puncte este formată din segmente cumulate ce sunt mai mici decât valoarea 1 milimetru.**

**DATE DESPRE IMOBILUL NR. 7899**

Oficiul de Cadastru și Publicitate Imobiliară DOLJ
Biroul de Cadastru și Publicitate Imobiliară Craiova

A. Partea I. Descrierea imobilului

TEREN Necunoscut

Nr. CF vechi:317
Nr. cadastral vechi:386

Adresa: Loc. Motatei, Jud. Dolj, T300, P7

| Nr. Crt | Nr cadastral Nr. topografic | Suprafața* (mp) | Observații / Referințe |
|---------|-----------------------------|-----------------|---|
| A1 | 35878 | 7.300 | Sector cadastral:24 Teren neimprejmuit; |

Construcții

| Crt | Nr cadastral Nr. topografic | Adresa | Observații / Referințe |
|------|-----------------------------|-------------------------------------|---|
| A1.1 | | Loc. Motatei, Jud. Dolj, T 300, P 7 | Nr. niveluri:1; S. construita la sol:36 mp; S. construita desfasurata:36 mp; C1- LOCUINTA |

B. Partea II. Proprietari și acte

| Inscrieri privitoare la dreptul de proprietate și alte drepturi reale | | Referințe |
|---|--|-----------|
| 35862 / 23/12/2005 | | |
| Act Notarial nr. aut 3072, din 21/12/2005 emis de NP Giurcan Gabriela; | | |
| B1 | Intabulare, drept de PROPRIETATE, dobandit prin Conventie, cota actuala 1/1, cota initiala 1/1 1) GIUBELAN VASILICA 2) GIUBELAN LUCIA COLETA | A1 |
| / | | |
| Act Normativ nr. LEGEA 7, din 13/03/1996 emis de Parlamentul Romaniei ((art 12 alin 14 art 37 alin 2)); | | |
| B2 | Intabulare, drept de PROPRIETATE, dobandit prin Lege, cota actuala 1/1, cota initiala 1/1 1) GIUBELAN VASILICA 2) GIUBELAN LUCIA COLETA | A1.1 |

C. Partea III. SARCINI .

| Inscrieri privind dezmembramintele dreptului de proprietate, drepturi reale de garanție și sarcini | Referințe |
|--|-----------|
| NU SUNT | |

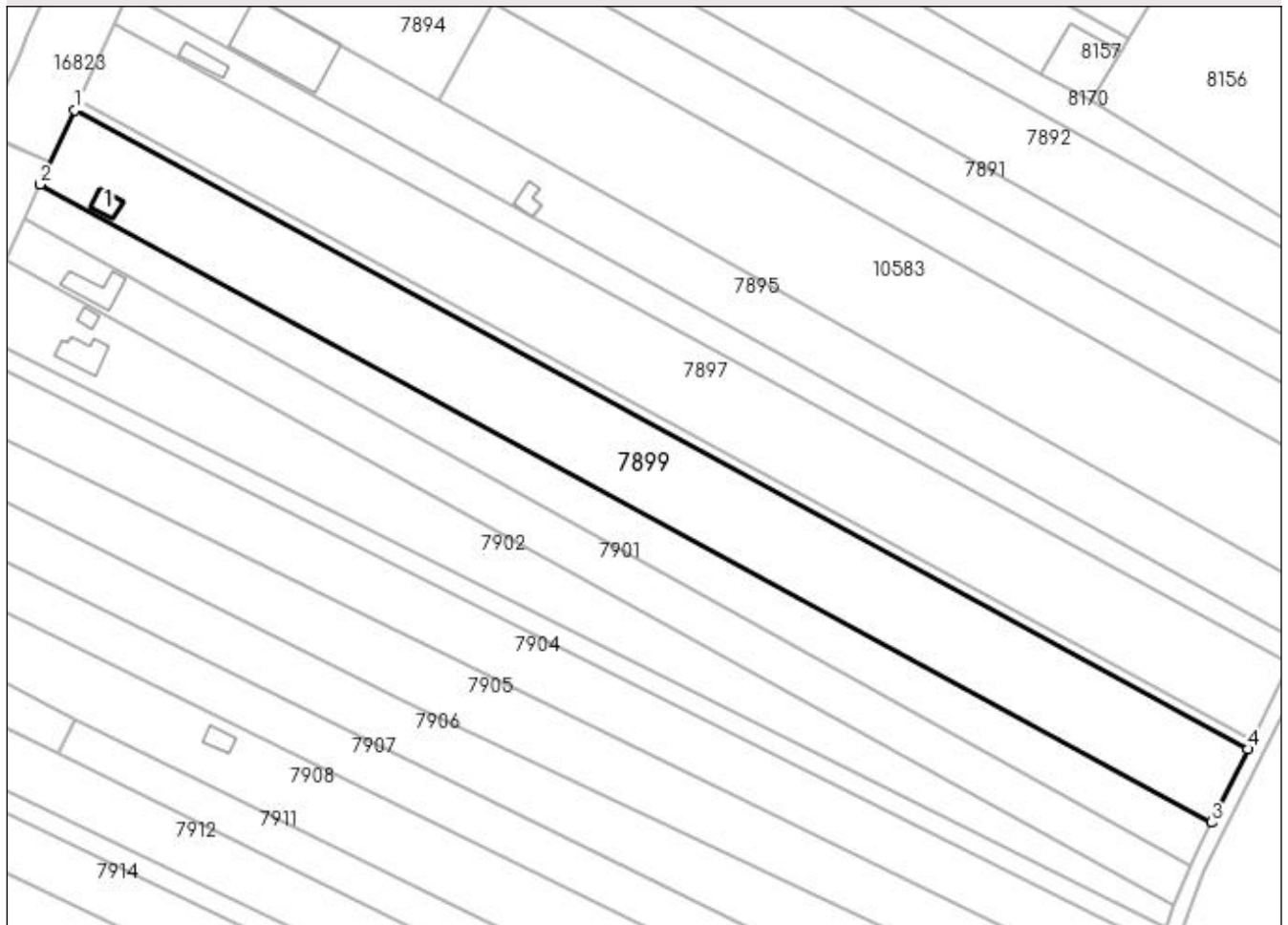
Anexa Nr. 1 La Partea I

Teren

| Nr cadastral | Suprafața (mp)* | Observații / Referințe |
|--------------|-----------------|------------------------|
| 35878 | 7.300 | |

* Suprafața este determinată în planul de proiecție Stereo 70.

DETALII LINIARE IMOBIL



Date referitoare la teren

| Crt | Categorie folosință | Intra vilan | Suprafața (mp) | Tarla | Parcelă | Nr. topo | Observații / Referințe |
|-----|---------------------|-------------|----------------|-------|---------|----------|------------------------|
| 1 | curți constructii | DA | 1.504 | - | - | - | |
| 2 | arabil | NU | 5.796 | - | - | - | |

Date referitoare la construcții

| Crt | Număr | Destinație construcție | Supraf. (mp) | Situație juridică | Observații / Referințe |
|------|-------|-------------------------|--------------|-------------------|---|
| A1.1 | | construcții de locuințe | 36 | Cu acte | Nr. niveluri:1; S. construita la sol:36 mp; S. construita desfasurata:36 mp; C1- LOCUINTA |

Lungime Segmente

1) Valorile lungimilor segmentelor sunt obținute din proiecție în plan.

| Punct început | X / Y | Punct sfârșit | X / Y | Lungime segment (** (m) |
|---------------|----------------------------|---------------|----------------------------|-------------------------|
| 1 | 356.531,145 288.280,738 | 2 | 356.522,198 288.261,504 | 21.213 |
| 2 | 356.522,198 288.261,504 | 3 | 356.824,766 288.096,723 | 344.529 |
| 3 | 356.824,766 288.096,723 | 4 | 356.834,213 288.115,685 | 21.185 |

| Punct început | X / Y | Punct sfârșit | X / Y | Lungime segment (** (m) |
|---------------|----------------------------|---------------|----------------------------|-------------------------|
| 4 | 356.834,213 288.115,685 | 1 | 356.531,145 288.280,738 | 345.098 |

** Lungimile segmentelor sunt determinate în planul de proiecție Stereo 70 și sunt rotunjite la 1 milimetru.

*** Distanța dintre puncte este formată din segmente cumulate ce sunt mai mici decât valoarea 1 milimetru.

**DATE DESPRE IMOBILUL NR. 7900**

Oficiul de Cadastru și Publicitate Imobiliară DOLJ
Biroul de Cadastru și Publicitate Imobiliară Craiova

A. Partea I. Descrierea imobilului

TEREN Necunoscut

Adresa: Loc. Motatei, Jud. Dolj, T300, P8

| Nr. Crt | Nr cadastral Nr. topografic | Suprafața* (mp) | Observații / Referințe |
|---------|--------------------------------|-----------------|---|
| A1 | 34512 | 3.850 | Sector cadastral:24 Teren neimprejmuit; |

B. Partea II. Proprietari și acte

| Inscrieri privitoare la dreptul de proprietate și alte drepturi reale | | Referințe |
|--|---|-----------|
| 2338 / 09/01/2018 | | |
| Hotarare Judecatoreasca nr. sentinta civila 30, din 27/01/2003 emis de Judecatoria Calafat dosar 1898/2002 (act notarial nr 142 din 05.07.2001, emis de B.N.P. Stoenescu Florea;act administrativ nr 4176-47911 din 12.01.2001, emis de Comisia Judeteana Dolj); | | |
| B1 | Intabulare, drept de PROPRIETATE, dobandit prin Succesiune, cota actuala 1/1, cota initiala 1/1 1) CERGĂ GHEORGHIAN | A1 |

C. Partea III. SARCINI .

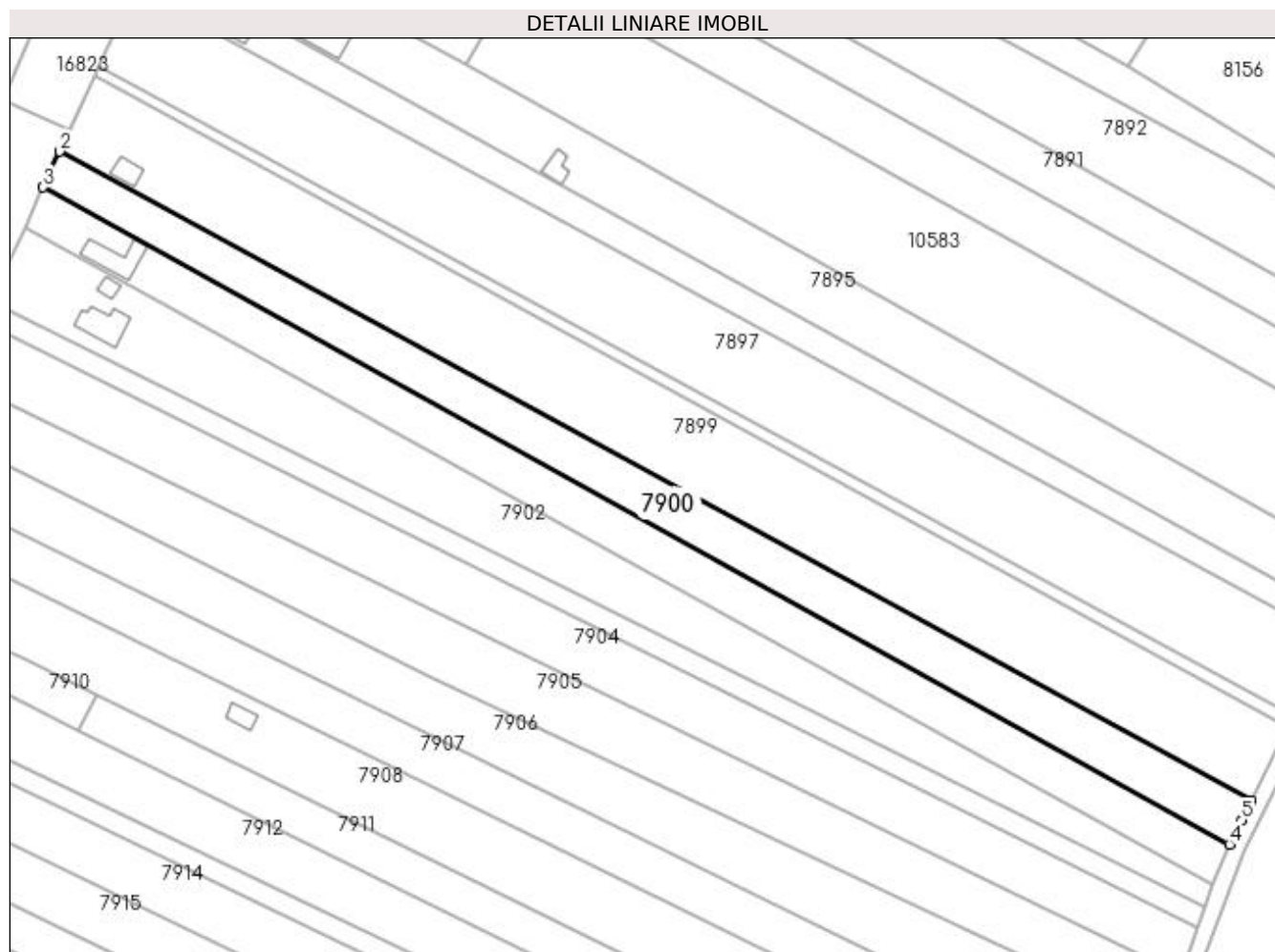
| Inscrieri privind dezmembramintele dreptului de proprietate, drepturi reale de garanție și sarcini | Referințe |
|--|-----------|
| NU SUNT | |

Anexa Nr. 1 La Partea I

Teren

| Nr cadastral | Suprafața (mp)* | Observații / Referințe |
|--------------|-----------------|------------------------|
| 34512 | 3.850 | |

* Suprafața este determinată în planul de proiecție Stereo 70.



Date referitoare la teren

| Crt | Categorie folosință | Intravilan | Suprafața (mp) | Tarla | Parcelă | Nr. topo | Observații / Referințe |
|-----|---------------------|------------|----------------|-------|---------|----------|------------------------|
| 1 | curți constructii | DA | 734 | 300 | 8 | - | |
| 2 | arabil | NU | 3.116 | 300 | 8 | - | |

Lungime Segmente

1) Valorile lungimilor segmentelor sunt obținute din proiecție în plan.

| Punct început | X / Y | Punct sfârșit | X / Y | Lungime segment (** (m) |
|---------------|----------------------------|---------------|----------------------------|-------------------------|
| 1 | 356.824,766 288.096,723 | 2 | 356.522,198 288.261,504 | 344.529 |
| 2 | 356.522,198 288.261,504 | 3 | 356.517,979 288.252,436 | 10.001 |
| 3 | 356.517,979 288.252,436 | 4 | 356.819,245 288.085,64 | 344.358 |
| 4 | 356.819,245 288.085,64 | 5 | 356.822,422 288.091,767 | 6.902 |

| Punct început | X / Y | Punct sfârșit | X / Y | Lungime segment (** (m) |
|---------------|----------------------------|---------------|----------------------------|-------------------------|
| 5 | 356.822,422 288.091,767 | 1 | 356.824,766 288.096,723 | 5.482 |

** Lungimile segmentelor sunt determinate în planul de proiecție Stereo 70 și sunt rotunjite la 1 milimetru.

*** Distanța dintre puncte este formată din segmente cumulate ce sunt mai mici decât valoarea 1 milimetru.

**DATE DESPRE IMOBILUL NR. 7901**

Oficiul de Cadastru și Publicitate Imobiliară DOLJ
Biroul de Cadastru și Publicitate Imobiliară Craiova

A. Partea I. Descrierea imobilului

TEREN Necunoscut

Adresa: Loc. Motatei, Jud. Dolj, T300, P8

| Nr. Crt | Nr cadastral Nr. topografic | Suprafața* (mp) | Observații / Referințe |
|---------|-----------------------------|-----------------|--|
| A1 | | 3.850 | Sector cadastral:24 Teren neimprejmut; |

Construcții

| Crt | Nr cadastral Nr. topografic | Adresa | Observații / Referințe |
|------|-----------------------------|-------------------------|--|
| A1.1 | | Loc. Motatei, Jud. Dolj | Nr. niveluri:1; S. construita la sol:79 mp; S. construita desfasurata:79 mp; C1-LOCUINTA |

B. Partea II. Proprietari și acte

| Inscrieri privitoare la dreptul de proprietate și alte drepturi reale | | Referințe |
|---|---|-----------|
| / | | |
| Act Notarial nr. TDP NR. 4176-47911, din 12/01/2001 emis de CJ DOLJ; | | |
| B1 | Intabulare, drept de PROPRIETATE, dobandit prin Reconstituire, cota actuala 1/1, cota initiala 1/1 1) CERGĂ VASILE | A1 |
| Act Normativ nr. LEGEA 7, din 13/03/1996 emis de PARLAMENTUL ROMANIEI ((ART 12 ALIN 14 ART 37 ALIN 2)); | | |
| B2 | Intabulare, drept de PROPRIETATE, dobandit prin Lege, cota actuala 1/1, cota initiala 1/1 1) CERGĂ VASILE | A1.1 |

C. Partea III. SARCINI .

| Inscrieri privind dezmembramintele dreptului de proprietate, drepturi reale de garanție și sarcini | Referințe |
|--|-----------|
| NU SUNT | |

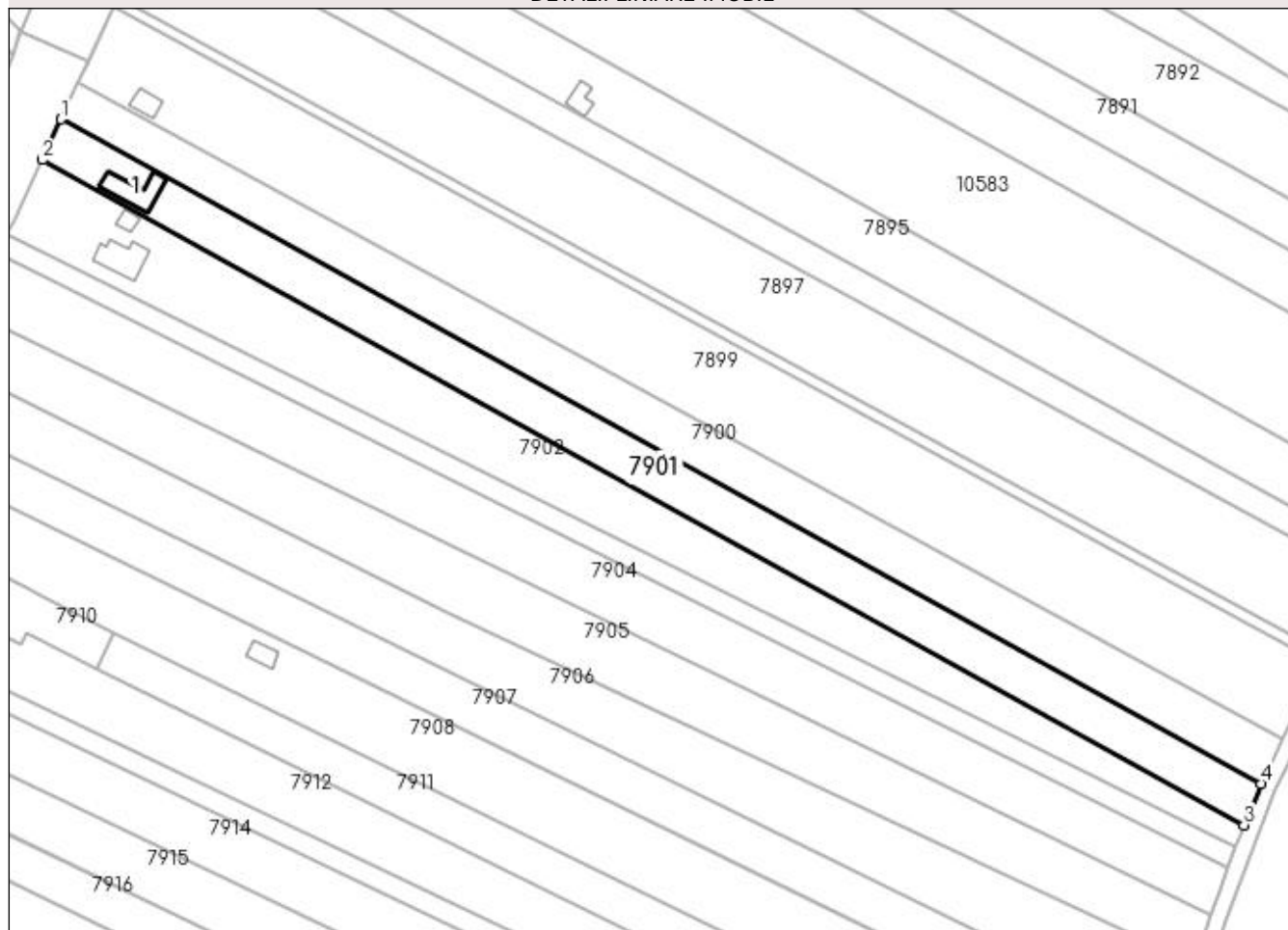
Anexa Nr. 1 La Partea I

Teren

| Nr cadastral | Suprafața (mp)* | Observații / Referințe |
|--------------|-----------------|------------------------|
| | 3.850 | |

* Suprafața este determinată în planul de proiecție Stereo 70.

DETALII LINIARE IMOBIL



Date referitoare la teren

| Crt | Categorie folosință | Intra vilan | Suprafața (mp) | Tarla | Parcelă | Nr. topo | Observații / Referințe |
|-----|---------------------|-------------|----------------|-------|---------|----------|------------------------|
| 1 | arabil | DA | 807 | 300 | 8 | - | |
| 2 | arabil | NU | 3.043 | 300 | 8 | - | |

Date referitoare la construcții

| Crt | Număr | Destinație construcție | Supraf. (mp) | Situație juridică | Observații / Referințe |
|------|-------|-------------------------|--------------|-------------------|--|
| A1.1 | | construcții de locuințe | 79 | Cu acte | Nr. niveluri:1; S. construita la sol:79 mp; S. construita desfasurata:79 mp; C1-LOCUINTA |

Lungime Segmente

1) Valorile lungimilor segmentelor sunt obținute din proiecție în plan.

| Punct început | X / Y | Punct sfârșit | X / Y | Lungime segment (** (m) |
|---------------|----------------------------|---------------|----------------------------|-------------------------|
| 1 | 356.517,979 288.252,436 | 2 | 356.513,316 288.242,247 | 11.205 |
| 2 | 356.513,316 288.242,247 | 3 | 356.814,936 288.075,254 | 344.763 |
| 3 | 356.814,936 288.075,254 | 4 | 356.819,245 288.085,64 | 11.244 |

| Punct început | X / Y | Punct sfârșit | X / Y | Lungime segment (** (m) |
|---------------|---------------------------|---------------|----------------------------|-------------------------|
| 4 | 356.819,245 288.085,64 | 1 | 356.517,979 288.252,436 | 344.358 |

** Lungimile segmentelor sunt determinate în planul de proiecție Stereo 70 și sunt rotunjite la 1 milimetru.

*** Distanța dintre puncte este formată din segmente cumulate ce sunt mai mici decât valoarea 1 milimetru.

**DATE DESPRE IMOBILUL NR. 7902**

Oficiul de Cadastru și Publicitate Imobiliară DOLJ
Biroul de Cadastru și Publicitate Imobiliară Craiova

A. Partea I. Descrierea imobilului

TEREN Necunoscut

Adresa: Loc. Motatei, Jud. Dolj, T300, P9

| Nr. Crt | Nr cadastral Nr. topografic | Suprafața* (mp) | Observații / Referințe |
|---------|-----------------------------|-----------------|--|
| A1 | | 4.600 | Sector cadastral:24 Teren neimprijmit; |

Construcții

| Crt | Nr cadastral Nr. topografic | Adresa | Observații / Referințe |
|------|-----------------------------|-------------------------|---|
| A1.1 | | Loc. Motatei, Jud. Dolj | Nr. niveluri:2; S. construita la sol:84 mp; S. construita desfasurata:101 mp; C1- LOCUINTA+BECI |
| A1.2 | | Loc. Motatei, Jud. Dolj | Nr. niveluri:1; S. construita la sol:18 mp; S. construita desfasurata:18 mp; C2-ANEXA |

B. Partea II. Proprietari și acte

| Inscrieri privitoare la dreptul de proprietate și alte drepturi reale | | Referințe |
|---|---|------------|
| / | | |
| Act Notarial nr. TDP NR. 2140-9700, din 25/07/1996 emis de CJ DOLJ; | | |
| B1 | Intabulare, drept de PROPRIETATE, dobandit prin Reconstituire, cota actuala 1/1, cota initiala 1/1 1) IORDACHE DUMITRU | A1 |
| Act Normativ nr. LEGEA 7, din 13/03/1996 emis de PARLAMENTUL ROMANIEI ((ART 12 ALIN 14 ART 37 ALIN 2)); | | |
| B2 | Intabulare, drept de PROPRIETATE, dobandit prin Lege, cota actuala 1/1, cota initiala 1/1 1) IORDACHE DUMITRU | A1.1, A1.2 |

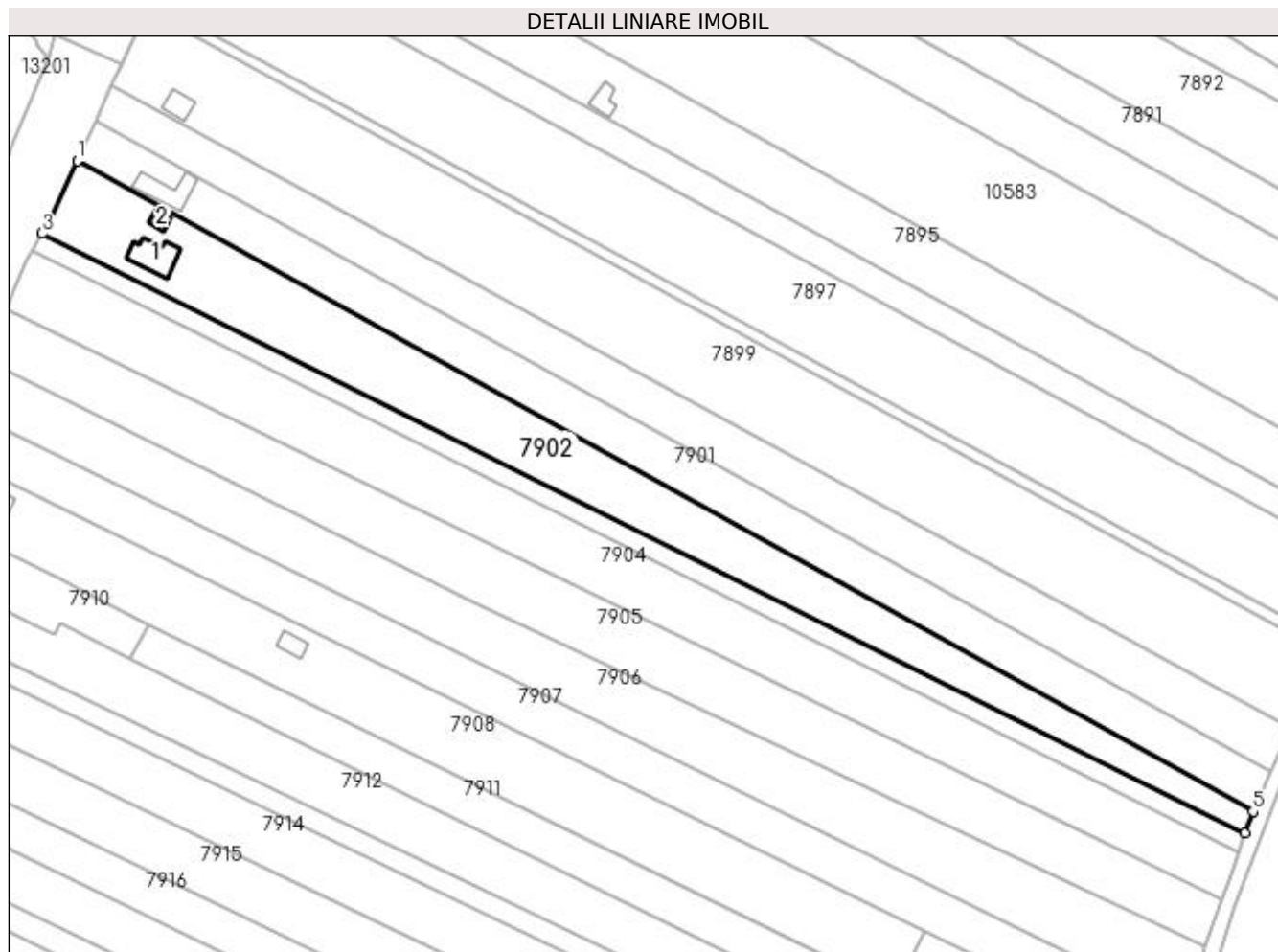
C. Partea III. SARCINI .

| Inscrieri privind dezmembramintele dreptului de proprietate, drepturi reale de garanție și sarcini | Referințe |
|--|-----------|
| NU SUNT | |

Anexa Nr. 1 La Partea I**Teren**

| Nr cadastral | Suprafața (mp)* | Observații / Referințe |
|--------------|-----------------|------------------------|
| | 4.600 | |

* Suprafața este determinată în planul de proiecție Stereo 70.

**Date referitoare la teren**

| Crt | Categorie folosință | Intra vilan | Suprafața (mp) | Tarla | Parcelă | Nr. topo | Observații / Referințe |
|-----|---------------------|-------------|----------------|-------|---------|----------|------------------------|
| 1 | curți constructii | DA | 1.395 | 300 | 9 | - | |
| 2 | arabil | NU | 3.205 | 300 | 9 | - | |

Date referitoare la construcții

| Crt | Număr | Destinație construcție | Supraf. (mp) | Situație juridică | Observații / Referințe |
|------|-------|-------------------------|--------------|-------------------|--|
| A1.1 | | construcții de locuințe | 84 | Cu acte | Nr. niveluri:2; S. construita la sol:84 mp; S. construita desfasurata:101 mp; C1-LOCUINTA+BECI |
| A1.2 | | construcții anexa | 18 | Cu acte | Nr. niveluri:1; S. construita la sol:18 mp; S. construita desfasurata:18 mp; C2-ANEXA |

Lungime Segmente

1) Valorile lungimilor segmentelor sunt obținute din proiecție în plan.

| Punct început | X / Y | Punct sfârșit | X / Y | Lungime segment (** (m) |
|---------------|----------------------------|---------------|----------------------------|-------------------------|
| 1 | 356.513,316 288.242,247 | 2 | 356.506,073 288.226,431 | 17.396 |
| 2 | 356.506,073 288.226,431 | 3 | 356.504,337 288.223,515 | 3.394 |

| Punct început | X / Y | Punct sfârșit | X / Y | Lungime segment (** (m) |
|---------------|----------------------------|---------------|----------------------------|-------------------------|
| 3 | 356.504,337 288.223,515 | 4 | 356.812,89 288.069,608 | 344.808 |
| 4 | 356.812,89 288.069,608 | 5 | 356.814,936 288.075,254 | 6.005 |
| 5 | 356.814,936 288.075,254 | 1 | 356.513,316 288.242,247 | 344.763 |

** Lungimile segmentelor sunt determinate în planul de proiecție Stereo 70 și sunt rotunjite la 1 milimetru.

*** Distanța dintre puncte este formată din segmente cumulate ce sunt mai mici decât valoarea 1 milimetru.

**DATE DESPRE IMOBILUL NR. 7903**

Oficiul de Cadastru și Publicitate Imobiliară DOLJ
Biroul de Cadastru și Publicitate Imobiliară Craiova

A. Partea I. Descrierea imobilului

TEREN Necunoscut

Adresa: Loc. Motatei, Jud. Dolj, T300, P10

| Nr. Crt | Nr cadastral Nr. topografic | Suprafața* (mp) | Observații / Referințe |
|---------|-----------------------------|-----------------|---|
| A1 | | 1.800 | Sector cadastral:24 Teren neimprejmuit; Eronat in scris in TDP tarlăua 302 P10, corect tarlăua 300 P10 |

B. Partea II. Proprietari și acte

| Inscrieri privitoare la dreptul de proprietate și alte drepturi reale | | Referințe |
|---|---|-----------|
| / | | |
| Act Administrativ nr. TDP NR. 16972, din 12/11/2012 emis de CJ DOLJ; | | |
| B1 | Intabulare, drept de PROPRIETATE, dobandit prin Reconstituire, cota actuala 1/1, cota initiala 1/1 1) BOTOAGA GHEORGHE 2) BOTOAGA EUGENIA | A1 |

C. Partea III. SARCINI .

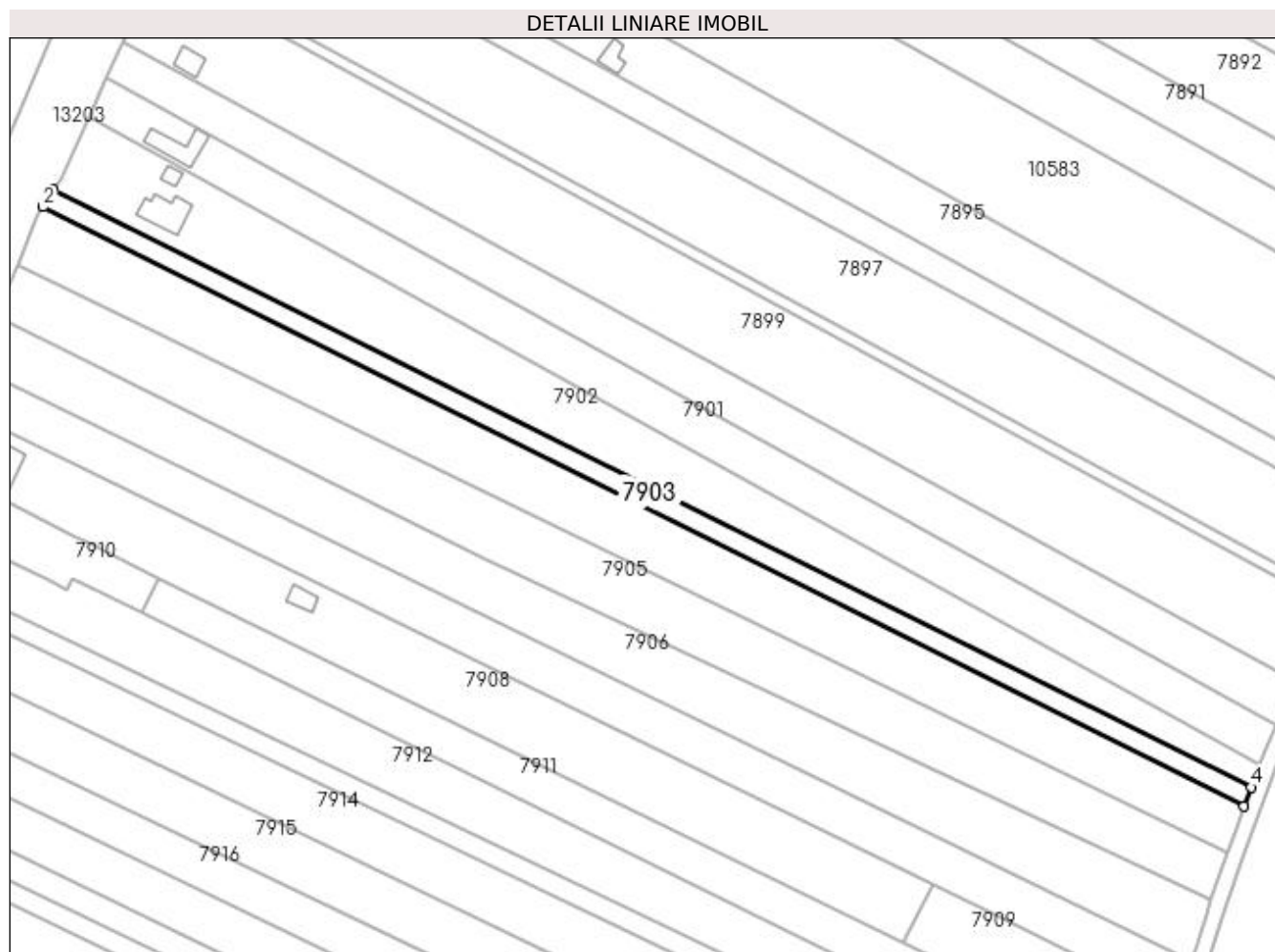
| Inscrieri privind dezmembramintele dreptului de proprietate, drepturi reale de garanție și sarcini | Referințe |
|--|-----------|
| NU SUNT | |

Anexa Nr. 1 La Partea I

Teren

| Nr cadastral | Suprafața (mp)* | Observații / Referințe |
|--------------|-----------------|---|
| | 1.800 | Eronat inscris in TDP tarlaua 302 P10, corect tarlaua 300 P10 |

* Suprafața este determinată în planul de proiecție Stereo 70.



Date referitoare la teren

| Crt | Categorie folosință | Intra vilan | Suprafața (mp) | Tarla | Parcelă | Nr. topo | Observații / Referințe |
|-----|---------------------|-------------|----------------|-------|---------|----------|------------------------|
| 1 | arabil | DA | 384 | 300 | 10 | - | |
| 2 | arabil | NU | 1.416 | 300 | 10 | - | |

Lungime Segmente

1) Valorile lungimilor segmentelor sunt obținute din proiecție în plan.

| Punct început | X / Y | Punct sfârșit | X / Y | Lungime segment (** (m) |
|---------------|----------------------------|---------------|----------------------------|-------------------------|
| 1 | 356.504,337 288.223,515 | 2 | 356.501,662 288.219,024 | 5.227 |
| 2 | 356.501,662 288.219,024 | 3 | 356.811,102 288.064,674 | 345.799 |
| 3 | 356.811,102 288.064,674 | 4 | 356.812,89 288.069,608 | 5.248 |
| 4 | 356.812,89 288.069,608 | 1 | 356.504,337 288.223,515 | 344.808 |

**** Lungimile segmentelor sunt determinate în planul de proiecție Stereo 70 și sunt rotunjite la 1 milimetru.**

***** Distanța dintre puncte este formată din segmente cumulate ce sunt mai mici decât valoarea 1 milimetru.**

**DATE DESPRE IMOBILUL NR. 7904**

Oficiul de Cadastru și Publicitate Imobiliară DOLJ
Biroul de Cadastru și Publicitate Imobiliară Craiova

A. Partea I. Descrierea imobilului

TEREN Necunoscut

Nr. CF vechi:546
Nr. cadastral vechi:680

Adresa: Loc. Motatei, Jud. Dolj, T300 P11

| Nr. Crt | Nr cadastral Nr. topografic | Suprafața* (mp) | Observații / Referințe |
|---------|-----------------------------|-----------------|---|
| A1 | 35830 | 5.000 | Sector cadastral:24 Teren neimprejmuit; Partial intravilan conform PUG |

B. Partea II. Proprietari și acte

| Inscrieri privitoare la dreptul de proprietate și alte drepturi reale | | Referințe |
|---|---|-----------|
| 28452 / 17/04/2008 | | |
| Act Notarial nr. CVC NR. 1362, din 15/04/2008 emis de NP Stoenescu F; | | |
| B1 | Intabulare, drept de PROPRIETATE, dobandit prin Conventie, cota actuala 1/1, cota initiala 1/1 1) SC NICFAN AGRO COM SRL, CIF:9999999999999, LIPSA CUI | A1 |

C. Partea III. SARCINI .

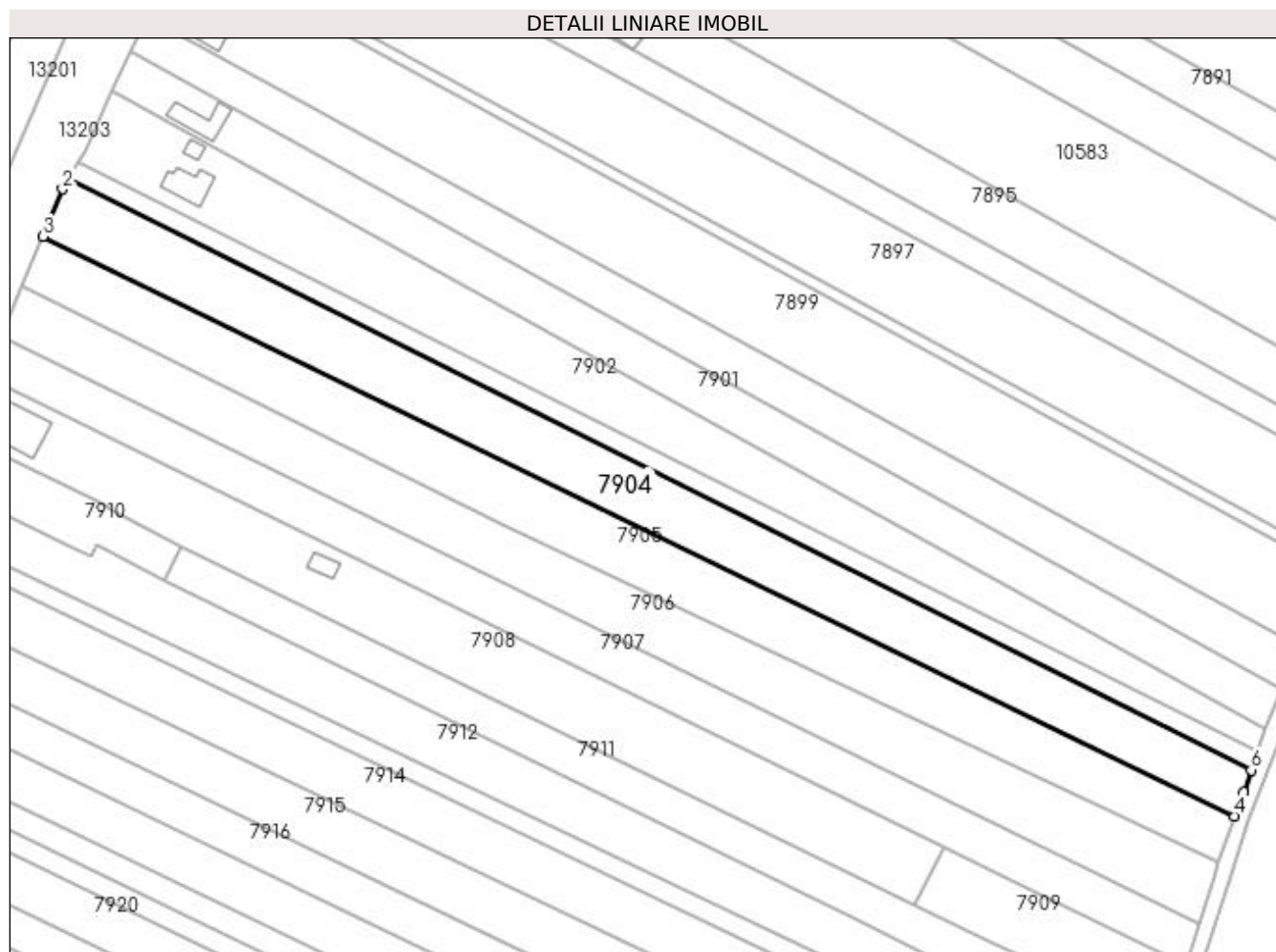
| Inscrieri privind dezmembramintele dreptului de proprietate, drepturi reale de garanție și sarcini | Referințe |
|--|-----------|
| NU SUNT | |

Anexa Nr. 1 La Partea I

Teren

| Nr cadastral | Suprafața (mp)* | Observații / Referințe |
|--------------|-----------------|--------------------------------|
| 35830 | 5.000 | Partial intravilan conform PUG |

* Suprafața este determinată în planul de proiecție Stereo 70.



Date referitoare la teren

| Crt | Categorie folosință | Intra vilan | Suprafața (mp) | Tarla | Parcelă | Nr. topo | Observații / Referințe |
|-----|---------------------|-------------|----------------|-------|---------|----------|------------------------|
| 1 | arabil | DA | 1.176 | 300 | 11 | - | |
| 2 | arabil | NU | 3.824 | 300 | 11 | - | |

Lungime Segmente

1) Valorile lungimilor segmentelor sunt obținute din proiecție în plan.

| Punct început | X / Y | Punct sfârșit | X / Y | Lungime segment (** (m) |
|---------------|----------------------------|---------------|----------------------------|-------------------------|
| 1 | 356.501,662 288.219,024 | 2 | 356.500,201 288.216,571 | 2.855 |
| 2 | 356.500,201 288.216,571 | 3 | 356.495,117 288.204,234 | 13.343 |
| 3 | 356.495,117 288.204,234 | 4 | 356.806,746 288.052,658 | 346.537 |
| 4 | 356.806,746 288.052,658 | 5 | 356.809,201 288.058,905 | 6.712 |

| Punct început | X / Y | Punct sfârșit | X / Y | Lungime segment (** (m) |
|---------------|----------------------------|---------------|----------------------------|-------------------------|
| 5 | 356.809,201 288.058,905 | 6 | 356.811,102 288.064,674 | 6.074 |
| 6 | 356.811,102 288.064,674 | 1 | 356.501,662 288.219,024 | 345.799 |

** Lungimile segmentelor sunt determinate în planul de proiecție Stereo 70 și sunt rotunjite la 1 milimetru.

*** Distanța dintre puncte este formată din segmente cumulate ce sunt mai mici decât valoarea 1 milimetru.

**DATE DESPRE IMOBILUL NR. 7905**

Oficiul de Cadastru și Publicitate Imobiliară DOLJ
Biroul de Cadastru și Publicitate Imobiliară Craiova

A. Partea I. Descrierea imobilului

TEREN Necunoscut

Adresa: Loc. Motatei, Jud. Dolj, T300, P12

| Nr. Crt | Nr cadastral Nr. topografic | Suprafața* (mp) | Observații / Referințe |
|---------|-----------------------------|-----------------|---|
| A1 | 36438 | 5.000 | Sector cadastral:24 Teren neimprejmuit; Partial intravilan conform PUG |

B. Partea II. Proprietari și acte

| Inscrieri privitoare la dreptul de proprietate și alte drepturi reale | | Referințe |
|--|---|-----------|
| 217184 / 23/10/2020 | | |
| Act Notarial nr. Contract de intretinere aut. sub nr. 2344, din 22/10/2020 emis de Budiana Ionut Razvan; | | |
| B1 | Intabulare, drept de PROPRIETATE, dobandit prin Conventie, cota actuala 1/1, cota initiala 1/1 1) PRUNĂ VIRGIL 2) PRUNĂ LILIANA | A1 |

C. Partea III. SARCINI

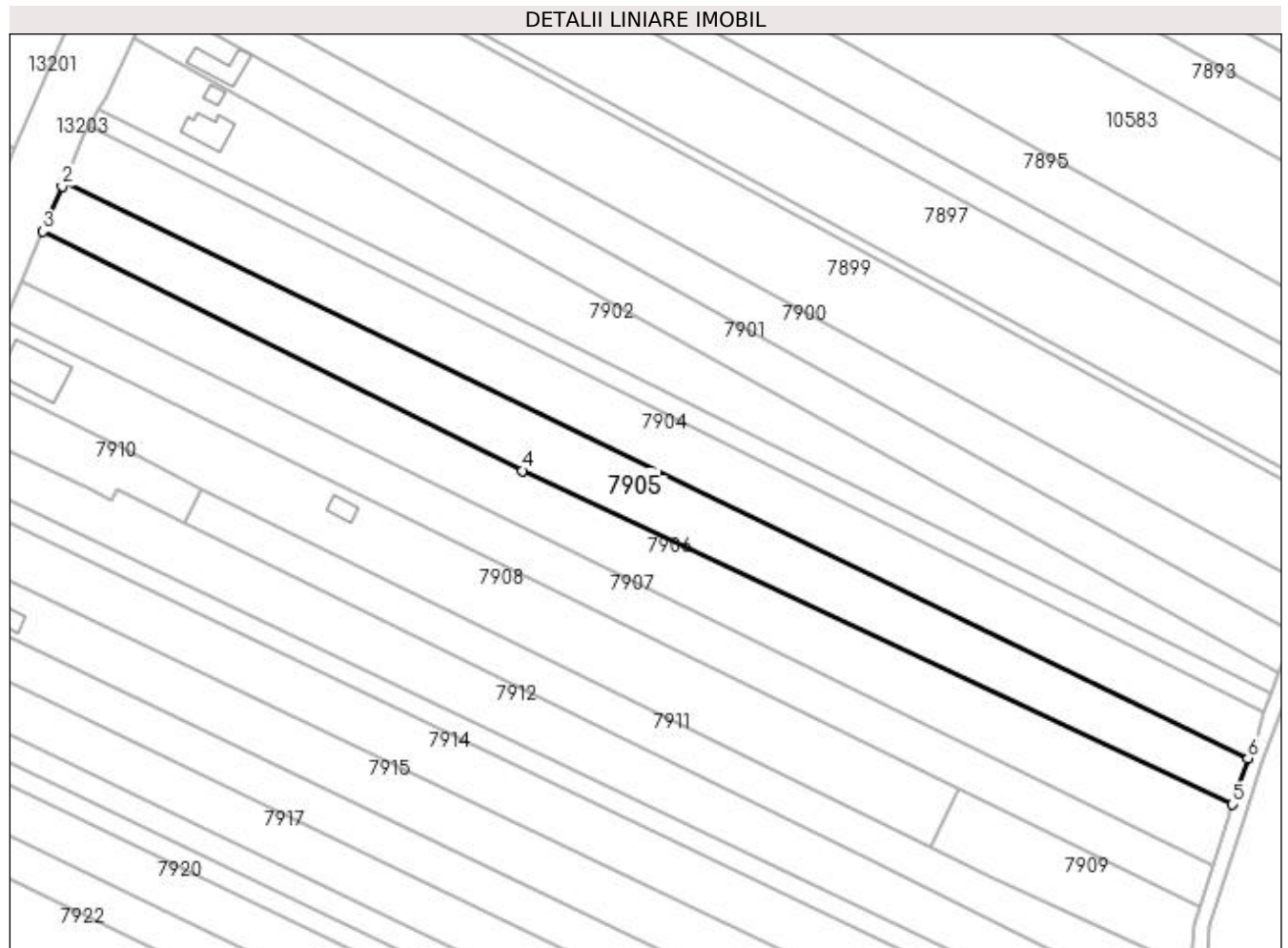
| Inscrieri privind dezmembramintele dreptului de proprietate, drepturi reale de garanție și sarcini | | Referințe |
|--|---|-----------|
| 217184 / 23/10/2020 | | |
| Act Notarial nr. Contract de intretinere aut. sub nr. 2344, din 22/10/2020 emis de Budiana Ionut Razvan; | | |
| C1 | Intabulare, drept de IPOTECA LEGALA, Valoare:0 ce are ca obiect plata rentei în bani corespunzătoare întreținerii neexecutate în favoarea creditorului întreținerii 1) GIUBELAN EMIL | A1 |

Anexa Nr. 1 La Partea I

Teren

| Nr cadastral | Suprafața (mp)* | Observații / Referințe |
|--------------|-----------------|--------------------------------|
| 36438 | 5.000 | Partial intravilan conform PUG |

* Suprafața este determinată în planul de proiecție Stereo 70.



Date referitoare la teren

| Crt | Categorie folosință | Intra vilan | Suprafața (mp) | Tarla | Parcelă | Nr. topo | Observații / Referințe |
|-----|---------------------|-------------|----------------|-------|---------|----------|------------------------|
| 1 | arabil | NU | 3.917 | 300 | 12 | - | |
| 2 | arabil | DA | 1.082 | 300 | 12 | - | |

Lungime Segmente

1) Valorile lungimilor segmentelor sunt obținute din proiecție în plan.

| Punct început | X / Y | Punct sfârșit | X / Y | Lungime segment (** (m) |
|---------------|----------------------------|---------------|----------------------------|-------------------------|
| 1 | 356.495,117 288.204,234 | 2 | 356.494,612 288.203,008 | 1.326 |
| 2 | 356.494,612 288.203,008 | 3 | 356.489,627 288.191,146 | 12.867 |
| 3 | 356.489,627 288.191,146 | 4 | 356.615,881 288.128,257 | 141.05 |
| 4 | 356.615,881 288.128,257 | 5 | 356.802,668 288.040,493 | 206.378 |

| Punct început | X / Y | Punct sfârșit | X / Y | Lungime segment (** (m) |
|---------------|----------------------------|---------------|----------------------------|-------------------------|
| 5 | 356.802,668 288.040,493 | 6 | 356.806,746 288.052,658 | 12.83 |
| 6 | 356.806,746 288.052,658 | 1 | 356.495,117 288.204,234 | 346.537 |

** Lungimile segmentelor sunt determinate în planul de proiecție Stereo 70 și sunt rotunjite la 1 milimetru.

*** Distanța dintre puncte este formată din segmente cumulate ce sunt mai mici decât valoarea 1 milimetru.

**DATE DESPRE IMOBILUL NR. 7906**

Oficiul de Cadastru și Publicitate Imobiliară DOLJ
Biroul de Cadastru și Publicitate Imobiliară Craiova

A. Partea I. Descrierea imobilului

TEREN Necunoscut

Adresa: Loc. Motatei, Jud. Dolj, T300, P13

| Nr. Crt | Nr cadastral Nr. topografic | Suprafața* (mp) | Observații / Referințe |
|---------|-----------------------------|-----------------|---|
| A1 | | 5.000 | Sector cadastral:24 Teren neimprejmuit; |

B. Partea II. Proprietari și acte

| Inscrieri privitoare la dreptul de proprietate și alte drepturi reale | Referințe |
|--|-----------|
| / | |
| Act Administrativ nr. TDP NR. 3963-48351, din 08/09/1998 emis de CJ DOLJ; | |
| B1 | A1 |
| Intabulare, drept de PROPRIETATE, dobandit prin Reconstituire, cota actuala 1/1, cota initiala 1/1 1) CRĂCIUN SEVASTIȚA | |

C. Partea III. SARCINI .

| Inscrieri privind dezmembramintele dreptului de proprietate, drepturi reale de garanție și sarcini | Referințe |
|--|-----------|
| NU SUNT | |

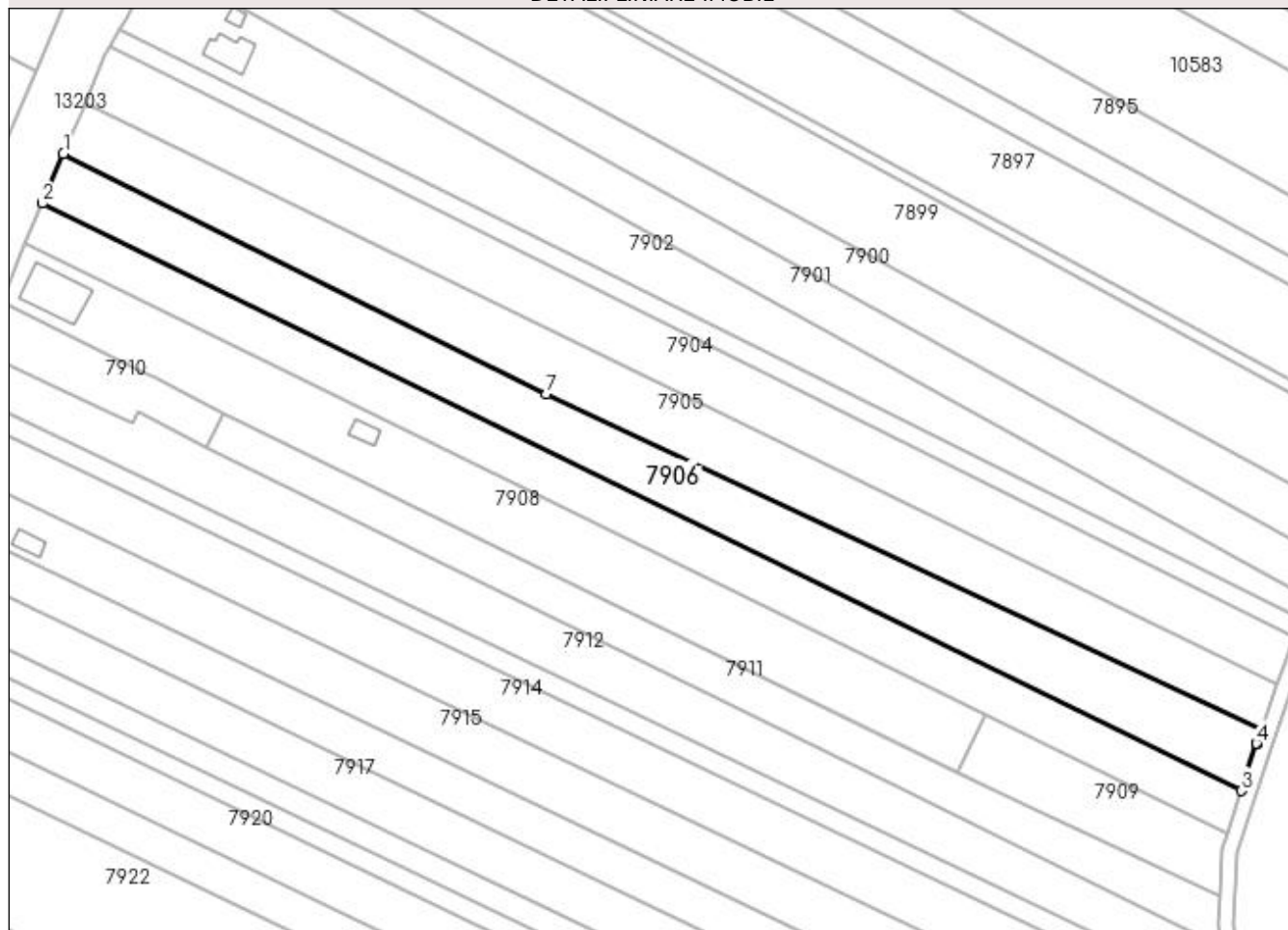
Anexa Nr. 1 La Partea I

Teren

| Nr cadastral | Suprafața (mp)* | Observații / Referințe |
|--------------|-----------------|------------------------|
| | 5.000 | |

* Suprafața este determinată în planul de proiecție Stereo 70.

DETALII LINIARE IMOBIL



Date referitoare la teren

| Crt | Categorie folosință | Intra vilan | Suprafața (mp) | Tarla | Parcelă | Nr. topo | Observații / Referințe |
|-----|---------------------|-------------|----------------|-------|---------|----------|------------------------|
| 1 | arabil | DA | 1.032 | 300 | 13 | - | |
| 2 | arabil | NU | 3.968 | 300 | 13 | - | |

Lungime Segmente

1) Valorile lungimilor segmentelor sunt obținute din proiecție în plan.

| Punct început | X / Y | Punct sfârșit | X / Y | Lungime segment (** (m) |
|---------------|----------------------------|---------------|----------------------------|-------------------------|
| 1 | 356.489,627 288.191,146 | 2 | 356.484,168 288.178,157 | 14.09 |
| 2 | 356.484,168 288.178,157 | 3 | 356.797,483 288.024,588 | 348.927 |
| 3 | 356.797,483 288.024,588 | 4 | 356.801,436 288.036,916 | 12.946 |
| 4 | 356.801,436 288.036,916 | 5 | 356.801,504 288.036,894 | 0.071 |

| Punct început | X / Y | Punct sfârșit | X / Y | Lungime segment (** (m) |
|---------------|----------------------------|---------------|----------------------------|-------------------------|
| 5 | 356.801,504 288.036,894 | 6 | 356.802,668 288.040,493 | 3.783 |
| 6 | 356.802,668 288.040,493 | 7 | 356.615,881 288.128,257 | 206.378 |
| 7 | 356.615,881 288.128,257 | 1 | 356.489,627 288.191,146 | 141.05 |

** Lungimile segmentelor sunt determinate în planul de proiecție Stereo 70 și sunt rotunjite la 1 milimetru.

*** Distanța dintre puncte este formată din segmente cumulate ce sunt mai mici decât valoarea 1 milimetru.

**DATE DESPRE IMOBILUL NR. 7907**

Oficiul de Cadastru și Publicitate Imobiliară DOLJ
Biroul de Cadastru și Publicitate Imobiliară Craiova

A. Partea I. Descrierea imobilului

TEREN Necunoscut

Adresa: Loc. Motatei, Jud. Dolj, T300, P14

| Nr. Crt | Nr cadastral Nr. topografic | Suprafața* (mp) | Observații / Referințe |
|---------|-----------------------------|-----------------|---|
| A1 | 32883 | 4.000 | Sector cadastral:24 Teren neimprejmuit; |

B. Partea II. Proprietari și acte

| Inscrieri privitoare la dreptul de proprietate și alte drepturi reale | | Referințe |
|--|--|-----------|
| 16379 / 09/02/2016 | | |
| Act Administrativ nr. TDP 1800-58840, din 15/12/1995 emis de COMISIA JUDETEANA DOLJ; | | |
| B1 | Intabulare, drept de PROPRIETATE, dobandit prin Lege, cota actuala 1/1, cota initiala 1/1 1) PATRULESCU ELENA | A1 |

C. Partea III. SARCINI .

| Inscrieri privind dezmembramintele dreptului de proprietate, drepturi reale de garanție și sarcini | Referințe |
|--|-----------|
| NU SUNT | |

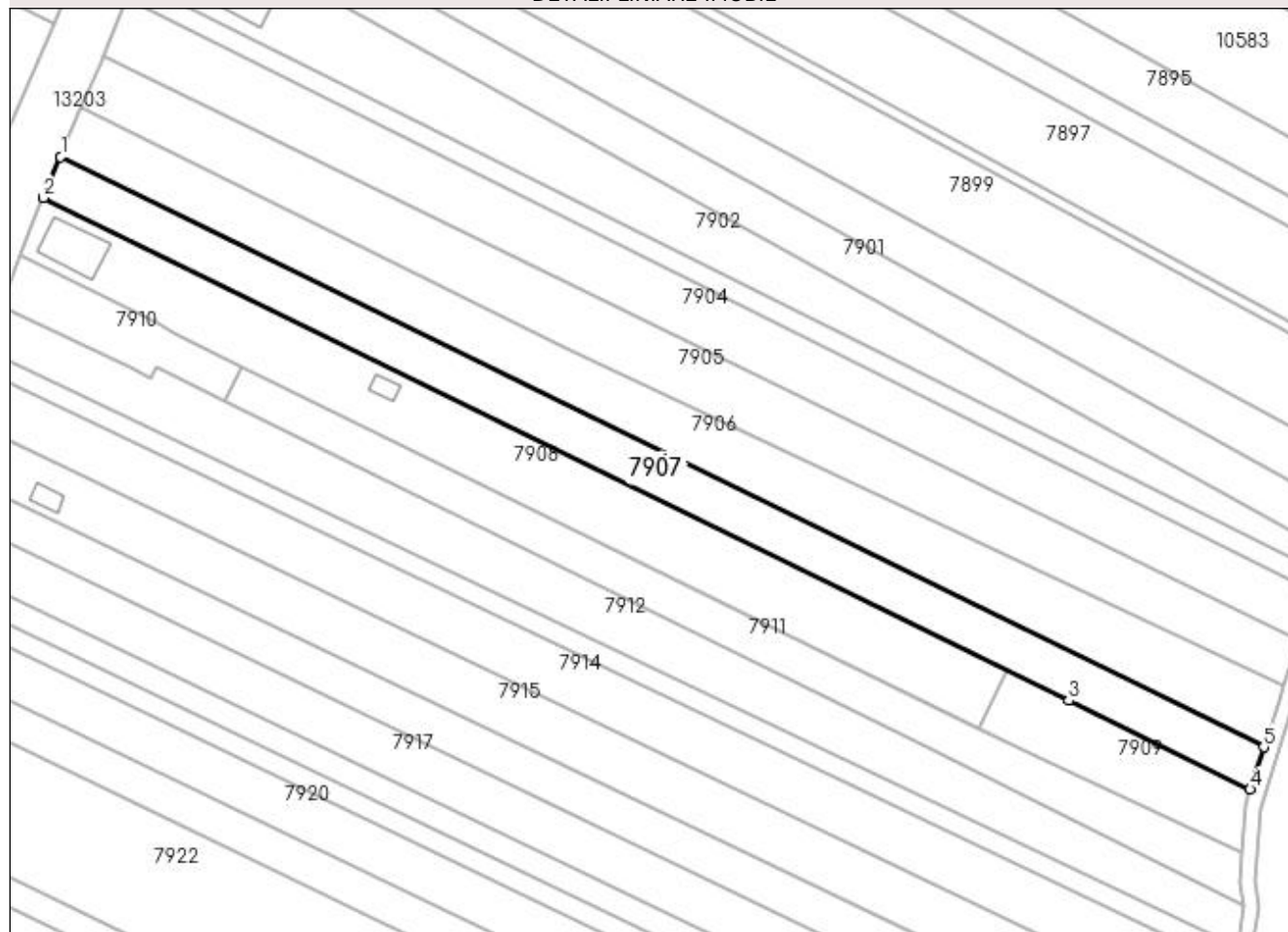
Anexa Nr. 1 La Partea I

Teren

| Nr cadastral | Suprafața (mp)* | Observații / Referințe |
|--------------|-----------------|------------------------|
| 32883 | 4.000 | |

* Suprafața este determinată în planul de proiecție Stereo 70.

DETALII LINIARE IMOBIL



Date referitoare la teren

| Crt | Categorie folosință | Intravilan | Suprafața (mp) | Tarla | Parcelă | Nr. topo | Observații / Referințe |
|-----|---------------------|------------|----------------|-------|---------|----------|------------------------|
| 1 | arabil | DA | 855 | 300 | 14 | - | |
| 2 | arabil | NU | 3.145 | 300 | 14 | - | |

Lungime Segmente

1) Valorile lungimilor segmentelor sunt obținute din proiecție în plan.

| Punct început | X / Y | Punct sfârșit | X / Y | Lungime segment (** (m) |
|---------------|----------------------------|---------------|----------------------------|-------------------------|
| 1 | 356.484,168 288.178,157 | 2 | 356.479,725 288.167,587 | 11.466 |
| 2 | 356.479,725 288.167,587 | 3 | 356.746,666 288.036,747 | 297.282 |
| 3 | 356.746,666 288.036,747 | 4 | 356.793,95 288.013,571 | 52.658 |
| 4 | 356.793,95 288.013,571 | 5 | 356.797,483 288.024,588 | 11.57 |

| Punct început | X / Y | Punct sfârșit | X / Y | Lungime segment (** (m) |
|---------------|----------------------------|---------------|----------------------------|-------------------------|
| 5 | 356.797,483 288.024,588 | 1 | 356.484,168 288.178,157 | 348.927 |

** Lungimile segmentelor sunt determinate în planul de proiecție Stereo 70 și sunt rotunjite la 1 milimetru.

*** Distanța dintre puncte este formată din segmente cumulate ce sunt mai mici decât valoarea 1 milimetru.

**DATE DESPRE IMOBILUL NR. 7908**

Oficiul de Cadastru și Publicitate Imobiliară DOLJ
Biroul de Cadastru și Publicitate Imobiliară Craiova

A. Partea I. Descrierea imobilului

TEREN Necunoscut

Adresa: Loc. Motatei, Jud. Dolj, T300, P15

| Nr. Crt | Nr cadastral Nr. topografic | Suprafața* (mp) | Observații / Referințe |
|---------|-----------------------------|-----------------|--|
| A1 | | 4.700 | Sector cadastral:24 Teren neimprijmit; |

Construcții

| Crt | Nr cadastral Nr. topografic | Adresa | Observații / Referințe |
|------|-----------------------------|-------------------------|---|
| A1.1 | | Loc. Motatei, Jud. Dolj | Nr. niveluri:1; S. construita la sol:166 mp; S. construita desfasurata:168 mp; STALP |
| A1.2 | | Loc. Motatei, Jud. Dolj | Nr. niveluri:1; S. construita la sol:32 mp; S. construita desfasurata:32 mp; C2-ANEXA |

B. Partea II. Proprietari și acte

| Inscrieri privitoare la dreptul de proprietate și alte drepturi reale | | Referințe |
|--|--|------------|
| / | | |
| Act Notarial nr. CM NR. 3, din 12/01/2009 emis de NP STOENESCU FLOREA (TDP NR. 2408-43721/06-08-1996); | | |
| B1 | Intabulare, drept de PROPRIETATE, dobandit prin Succesiune, cota actuala 1/1, cota initiala 1/1 1) TUFA FLORICA | A1 |
| Act Normativ nr. LEGEA 7, din 13/03/1996 emis de LEGE ((ART 12 ALIN 14 ART 37 ALIN 2)); | | |
| B2 | Intabulare, drept de PROPRIETATE, dobandit prin Lege, cota actuala 1/1, cota initiala 1/1 1) TUFA FLORICA | A1.1, A1.2 |

C. Partea III. SARCINI .

| Inscrieri privind dezmembramintele dreptului de proprietate, drepturi reale de garanție și sarcini | Referințe |
|--|-----------|
| NU SUNT | |

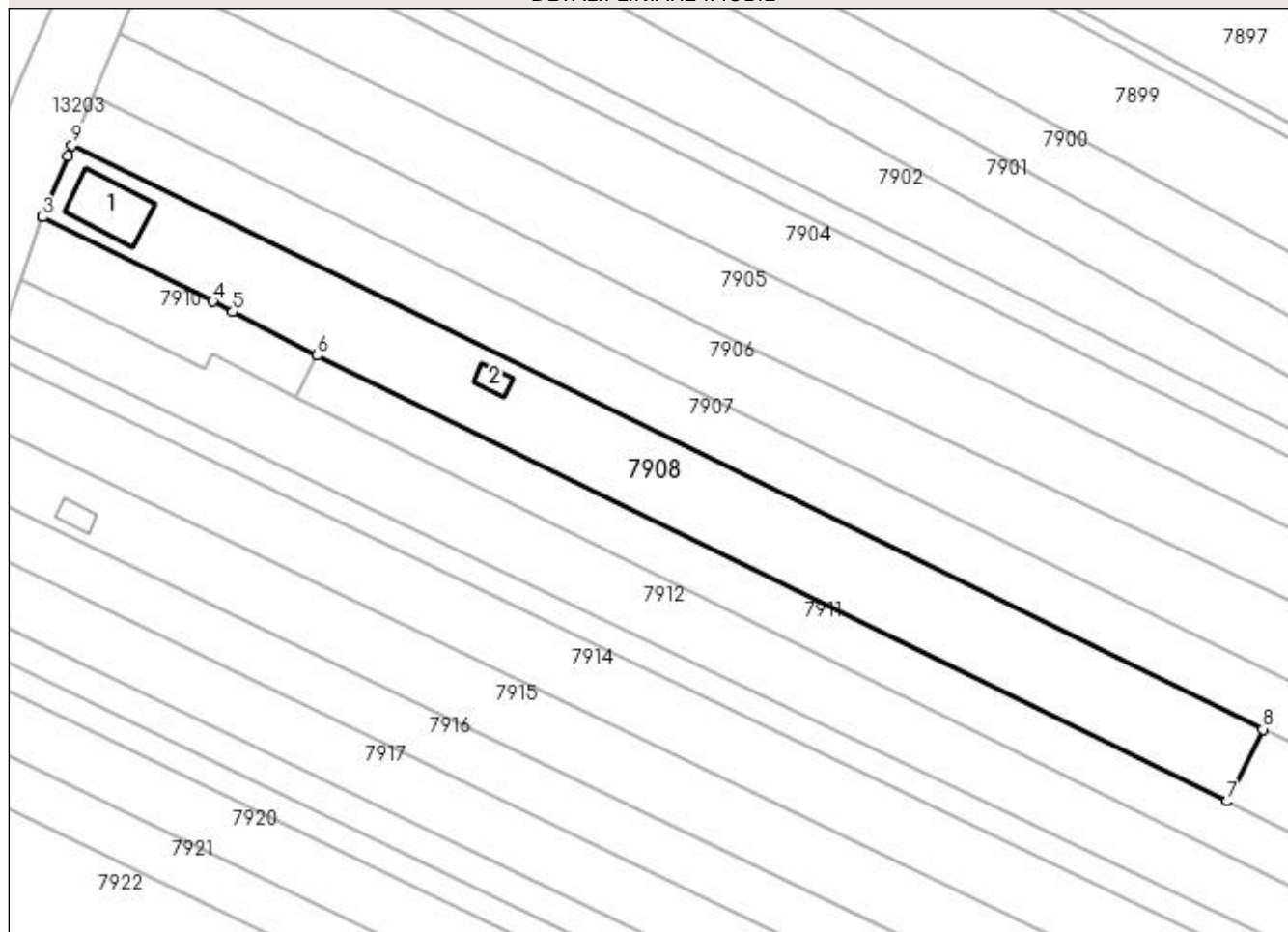
Anexa Nr. 1 La Partea I

Teren

| Nr cadastral | Suprafața (mp)* | Observații / Referințe |
|--------------|-----------------|------------------------|
| | 4.700 | |

* Suprafața este determinată în planul de proiecție Stereo 70.

DETALII LINIARE IMOBIL



Date referitoare la teren

| Crt | Categorie folosință | Intra vilan | Suprafața (mp) | Tarla | Parcelă | Nr. topo | Observații / Referințe |
|-----|---------------------|-------------|----------------|-------|---------|----------|------------------------|
| 1 | arabil | DA | 1.242 | 300 | 15 | - | |
| 2 | arabil | NU | 3.458 | 300 | 15 | - | |

Date referitoare la construcții

| Crt | Număr | Destinație construcție | Supraf. (mp) | Situație juridică | Observații / Referințe |
|------|-------|--------------------------------------|--------------|-------------------|---|
| A1.1 | | construcții industriale și edilitare | 166 | Cu acte | Nr. niveluri:1; S. construita la sol:166 mp; S. construita desfasurata:168 mp; STALP |
| A1.2 | | construcții anexa | 32 | Cu acte | Nr. niveluri:1; S. construita la sol:32 mp; S. construita desfasurata:32 mp; C2-ANEXA |

Lungime Segmente

1) Valorile lungimilor segmentelor sunt obținute din proiecție în plan.

| Punct început | X / Y | Punct sfârșit | X / Y | Lungime segment (** (m) |
|---------------|----------------------------|---------------|----------------------------|-------------------------|
| 1 | 356.478,773 288.165,321 | 2 | 356.473,528 288.152,502 | 13.851 |
| 2 | 356.473,528 288.152,502 | 3 | 356.473,503 288.152,432 | 0.074 |

| Punct început | X / Y | Punct sfârșit | X / Y | Lungime segment (** (m) |
|---------------|----------------------------|---------------|----------------------------|-------------------------|
| 3 | 356.473,503 288.152,432 | 4 | 356.509,4 288.134,654 | 40.058 |
| 4 | 356.509,4 288.134,654 | 5 | 356.513,573 288.132,506 | 4.693 |
| 5 | 356.513,573 288.132,506 | 6 | 356.531,411 288.123,324 | 20.062 |
| 6 | 356.531,411 288.123,324 | 7 | 356.723,23 288.029,434 | 213.565 |
| 7 | 356.723,23 288.029,434 | 8 | 356.730,711 288.044,567 | 16.881 |
| 8 | 356.730,711 288.044,567 | 9 | 356.479,725 288.167,587 | 279.514 |
| 9 | 356.479,725 288.167,587 | 1 | 356.478,773 288.165,321 | 2.458 |

** Lungimile segmentelor sunt determinate în planul de proiecție Stereo 70 și sunt rotunjite la 1 milimetru.

*** Distanța dintre puncte este formată din segmente cumulate ce sunt mai mici decât valoarea 1 milimetru.

**DATE DESPRE IMOBILUL NR. 7909**

Oficiul de Cadastru și Publicitate Imobiliară DOLJ
Biroul de Cadastru și Publicitate Imobiliară Craiova

A. Partea I. Descrierea imobilului

TEREN Extravilan

Adresa: Jud. Dolj, T300, P15/1

| Nr. Crt | Nr cadastral Nr. topografic | Suprafața* (mp) | Observații / Referințe |
|---------|-----------------------------|-----------------|---|
| A1 | | 1.198 | Sector cadastral:24 Teren neimprejmuit; |

B. Partea II. Proprietari și acte

| Inscrieri privitoare la dreptul de proprietate și alte drepturi reale | | Referințe |
|--|---|-----------|
| / | | |
| Act Normativ nr. LEGEA 7, din 13/03/1996 emis de PARLAMENTUL ROMANIEI; | | |
| B1 | Inscrierea provizorie, drept de PROPRIETATE, dobandit prin Lege, cota actuala 1/1, cota initiala 1/1 1) PROPRIETAR NEIDENTIFICAT | A1 |

C. Partea III. SARCINI .

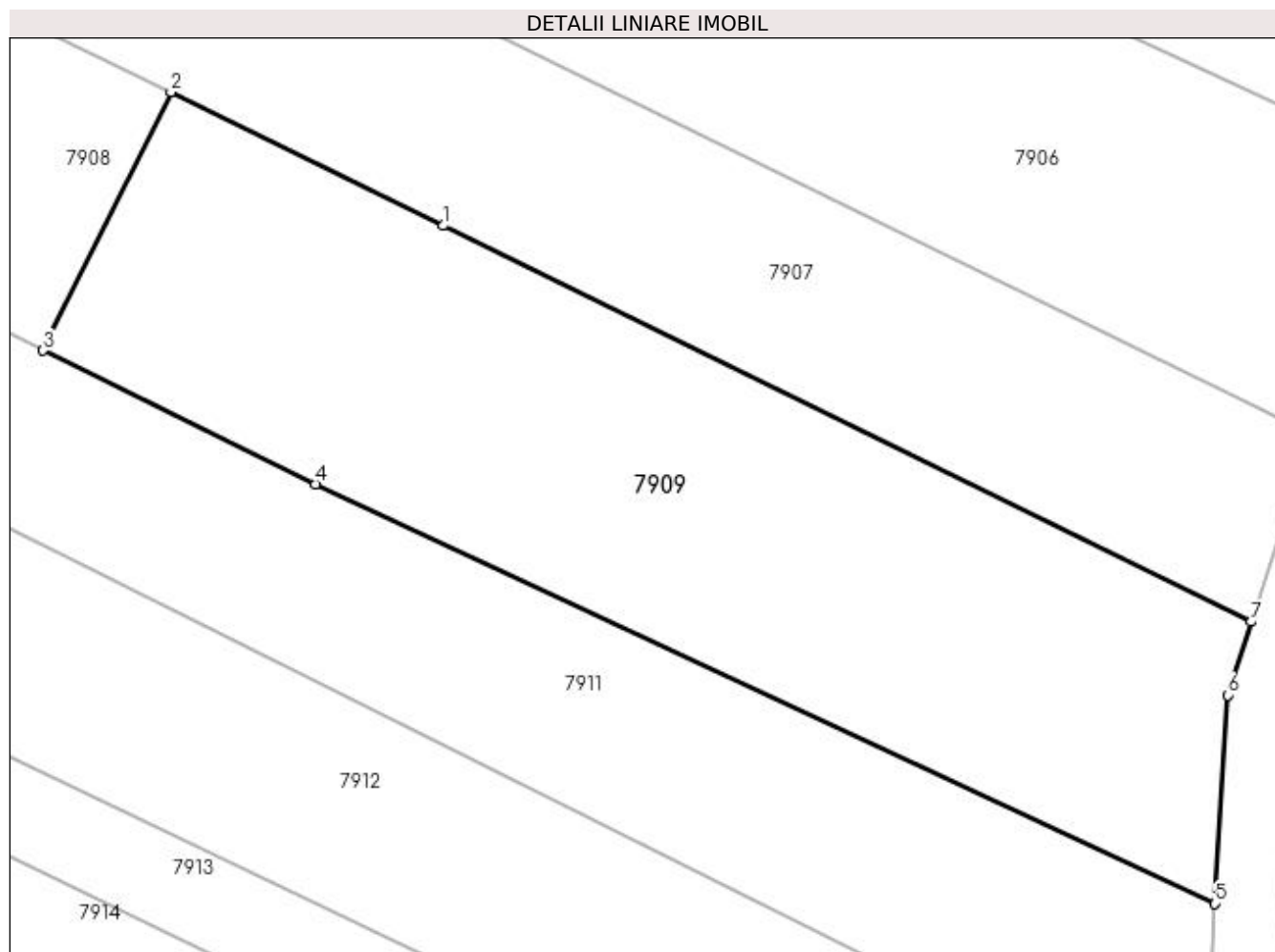
| Inscrieri privind dezmembramintele dreptului de proprietate, drepturi reale de garanție și sarcini | Referințe |
|--|-----------|
| NU SUNT | |

Anexa Nr. 1 La Partea I

Teren

| Nr cadastral | Suprafața (mp)* | Observații / Referințe |
|--------------|-----------------|------------------------|
| | 1.198 | |

* Suprafața este determinată în planul de proiecție Stereo 70.



Date referitoare la teren

| Crt | Categorie folosință | Intra vilan | Suprafața (mp) | Tarla | Parcelă | Nr. topo | Observații / Referințe |
|-----|---------------------|-------------|----------------|-------|---------|----------|------------------------|
| 1 | arabil | NU | 1.198 | 300 | 15/1 | - | |

Lungime Segmente

1) Valorile lungimilor segmentelor sunt obținute din proiecție în plan.

| Punct început | X / Y | Punct sfârșit | X / Y | Lungime segment (** (m) |
|---------------|----------------------------|---------------|----------------------------|-------------------------|
| 1 | 356.746,666 288.036,747 | 2 | 356.730,711 288.044,567 | 17.768 |
| 2 | 356.730,711 288.044,567 | 3 | 356.723,23 288.029,434 | 16.881 |
| 3 | 356.723,23 288.029,434 | 4 | 356.739,189 288.021,622 | 17.768 |
| 4 | 356.739,189 288.021,622 | 5 | 356.791,852 287.997,061 | 58.109 |
| 5 | 356.791,852 287.997,061 | 6 | 356.792,575 288.009,282 | 12.242 |

| Punct început | X / Y | Punct sfârșit | X / Y | Lungime segment (** (m) |
|---------------|----------------------------|---------------|----------------------------|-------------------------|
| 6 | 356.792,575 288.009,282 | 7 | 356.793,95 288.013,571 | 4.504 |
| 7 | 356.793,95 288.013,571 | 1 | 356.746,666 288.036,747 | 52.658 |

** Lungimile segmentelor sunt determinate în planul de proiecție Stereo 70 și sunt rotunjite la 1 milimetru.

*** Distanța dintre puncte este formată din segmente cumulate ce sunt mai mici decât valoarea 1 milimetru.



DATE DESPRE IMOBILUL NR. 7910

Oficiul de Cadastru și Publicitate Imobiliară DOLJ
Biroul de Cadastru și Publicitate Imobiliară Craiova

A. Partea I. Descrierea imobilului

TEREN Intravilan

Adresa: Loc. Motatei, Calea Unirii, Nr. 10, Jud. Dolj, fosta Calea Unirii, nr. 2B, T300, P16

| Nr. Crt | Nr cadastral Nr. topografic | Suprafața* (mp) | Observații / Referințe |
|---------|-----------------------------|-----------------|--|
| A1 | 39826 | 800 | Sector cadastral:24 Teren neimprijmit; |

B. Partea II. Proprietari și acte

| Inscrieri privitoare la dreptul de proprietate și alte drepturi reale | Referințe | |
|---|---|----|
| 103654 / 02/06/2022 | | |
| Act Notarial nr. ACT 1700, din 25/05/2022 emis de NP BUDIANA IONUT RAZVAN; | | |
| B1 | Se infiinteaza cf. 39826 a imobilului cu nr. cad. 39826/Motatei ca urmare a alipirii urmatoarelor 2 imobile: -- nr.cad.33703cf.33703; -- nr.cad.36641cf.36641; | A1 |
| Act Notarial nr. act de dezmembrare aut nr 3100, din 12/10/2017 emis de Budiana Ionut Razvan; | | |
| B2 | Se infiinteaza cartea funciara 33703 a imobilului cu numarul cadastral 33703/Motatei, rezultat din dezmembrarea imobilului cu numarul cadastral 33663 in scris in cartea funciara 33663; <i>OBSERVATII: pozitie transcrisa din CF 33703/Motatei, in scrisa prin incheierea nr. 156623 din 16/10/2017;</i> | A1 |
| Act Notarial nr. Contract de vanzare aut nr 3101, din 12/10/2017 emis de Budiana Ionut Razvan (Act Notarial nr. Contract de vanzare Aut nr 315, din 09/02/2021 emis de NP Diaconescu Gelu Emilian); | | |
| B3 | Intabulare, drept de PROPRIETATE, dobandit prin Conventie, cota actuala 1/1, cota initiala 1/1 1) GATAN CLAUDIU-MARIAN 2) GATAN ANCA ILEANA <i>OBSERVATII: pozitie transcrisa din CF 33703/Motatei, in scrisa prin incheierea nr. 175145 din 14/11/2017; pozitie transcrisa din CF 36641/Motatei, in scrisa prin incheierea nr. 33731 din 10/02/2021;</i> | A1 |
| Act Notarial nr. Act de dezmembrare Aut nr 314, din 09/02/2021 emis de NP Diaconescu Gelu Emilian; | | |
| B4 | Se infiinteaza cartea funciara 36641 a imobilului cu numarul cadastral 36641 / UAT Motatei, rezultat din dezmembrarea imobilului cu numarul cadastral 33704 in scris in cartea funciara 33704; <i>OBSERVATII: pozitie transcrisa din CF 36641/Motatei, in scrisa prin incheierea nr. 33731 din 10/02/2021;</i> | A1 |
| Act Notarial nr. act de dezmembrare aut nr 3100, din 12/10/2017 emis de Budiana Ionut Razvan; | | |
| B5 | Se infiinteaza cartea funciara 33704 a imobilului cu numarul cadastral 33704/Motatei, rezultat din dezmembrarea imobilului cu numarul cadastral 33663 in scris in cartea funciara 33663; <i>OBSERVATII: pozitie transcrisa din CF 36641/Motatei, in scrisa prin incheierea nr. 33731 din 10/02/2021; pozitie transcrisa din CF 33704/Motatei, in scrisa prin incheierea nr. 156623 din 16/10/2017;</i> | A1 |

C. Partea III. SARCINI .

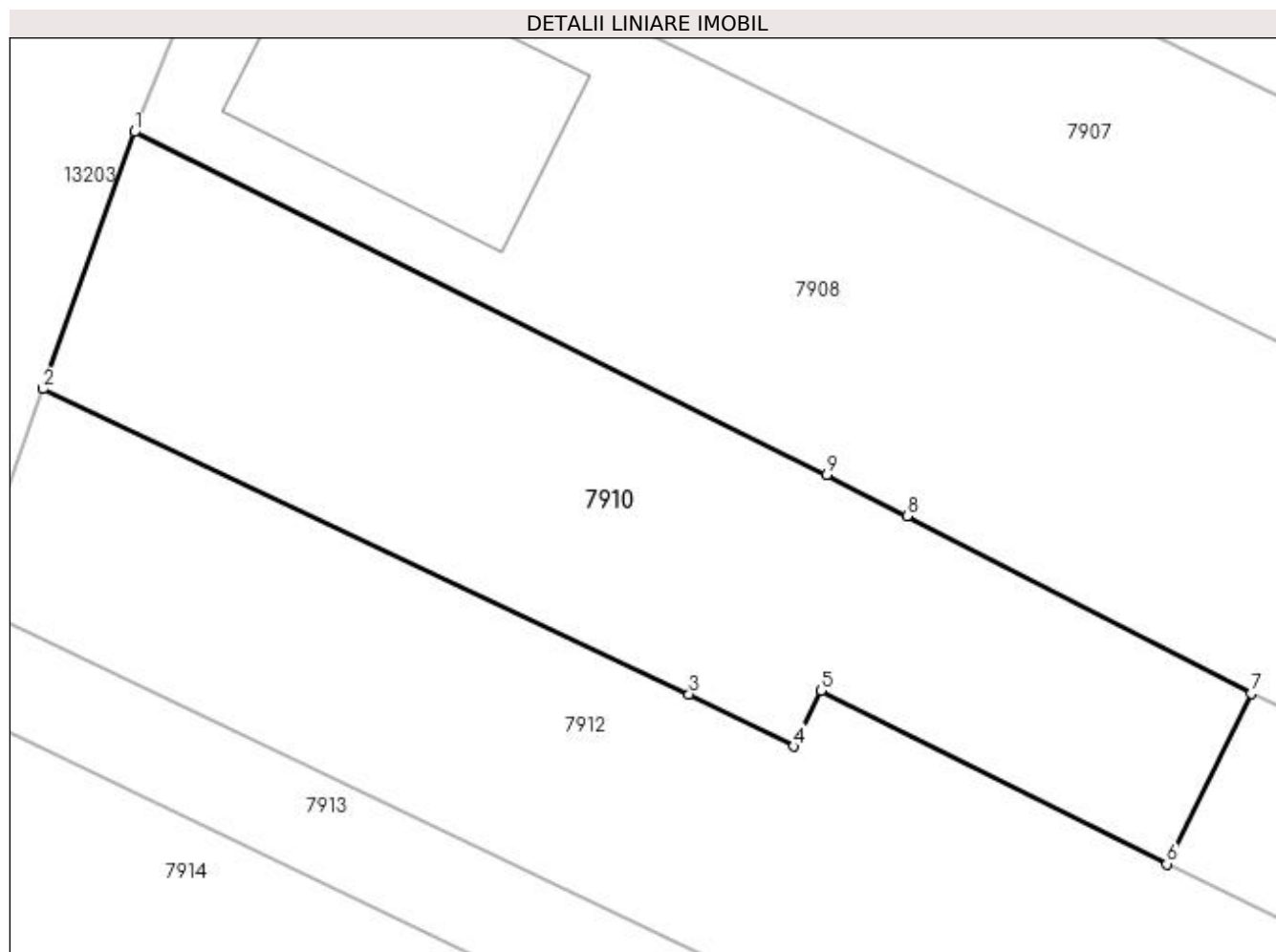
| Inscrieri privind dezmembramintele dreptului de proprietate, drepturi reale de garanție și sarcini | Referințe |
|--|-----------|
| NU SUNT | |

Anexa Nr. 1 La Partea I

Teren

| Nr cadastral | Suprafața (mp)* | Observații / Referințe |
|--------------|-----------------|------------------------|
| 39826 | 800 | |

* Suprafața este determinată în planul de proiecție Stereo 70.



Date referitoare la teren

| Crt | Categorie folosință | Intravilan | Suprafața (mp) | Tarla | Parcelă | Nr. topo | Observații / Referințe |
|-----|---------------------|------------|----------------|-------|---------|----------|------------------------|
| 1 | arabil | DA | 800 | 300 | 16 | - | |

Lungime Segmente

1) Valorile lungimilor segmentelor sunt obținute din proiecție în plan.

| Punct început | X / Y | Punct sfârșit | X / Y | Lungime segment (** (m) |
|---------------|----------------------------|---------------|----------------------------|-------------------------|
| 1 | 356.473,503 288.152,432 | 2 | 356.468,769 288.139,102 | 14.146 |
| 2 | 356.468,769 288.139,102 | 3 | 356.502,267 288.123,274 | 37.049 |
| 3 | 356.502,267 288.123,274 | 4 | 356.507,677 288.120,579 | 6.044 |
| 4 | 356.507,677 288.120,579 | 5 | 356.509,107 288.123,472 | 3.227 |
| 5 | 356.509,107 288.123,472 | 6 | 356.527,04 288.114,482 | 20.06 |

| Punct început | X / Y | Punct sfârșit | X / Y | Lungime segment (** (m) |
|---------------|----------------------------|---------------|----------------------------|-------------------------|
| 6 | 356.527,04 288.114,482 | 7 | 356.531,411 288.123,324 | 9.863 |
| 7 | 356.531,411 288.123,324 | 8 | 356.513,573 288.132,506 | 20.062 |
| 8 | 356.513,573 288.132,506 | 9 | 356.509,4 288.134,654 | 4.693 |
| 9 | 356.509,4 288.134,654 | 1 | 356.473,503 288.152,432 | 40.058 |

** Lungimile segmentelor sunt determinate în planul de proiecție Stereo 70 și sunt rotunjite la 1 milimetru.

*** Distanța dintre puncte este formată din segmente cumulate ce sunt mai mici decât valoarea 1 milimetru.

**DATE DESPRE IMOBILUL NR. 7911**

Oficiul de Cadastru și Publicitate Imobiliară DOLJ
Biroul de Cadastru și Publicitate Imobiliară Craiova

A. Partea I. Descrierea imobilului

TEREN Extravilan

Adresa: Jud. Dolj, T300, P16

| Nr. Crt | Nr cadastral Nr. topografic | Suprafața* (mp) | Observații / Referințe |
|---------|--------------------------------|-----------------|---|
| A1 | 36640 | 3.000 | Sector cadastral:24 Teren neimprejmuit; |

B. Partea II. Proprietari și acte

| Inscrieri privitoare la dreptul de proprietate și alte drepturi reale | Referințe |
|--|-----------|
| 33731 / 10/02/2021 | |
| Act Administrativ nr. TDP nr. 2999-1389, din 05/03/1997 emis de CJ DOLJ; | |
| B1 | A1 |
| Intabulare, drept de PROPRIETATE18/1991, dobandit prin Lege, cota actuala 1/1 1) BĂLOI CONSTANTIN | |

C. Partea III. SARCINI .

| Inscrieri privind dezmembramintele dreptului de proprietate, drepturi reale de garanție și sarcini | Referințe |
|--|-----------|
| NU SUNT | |

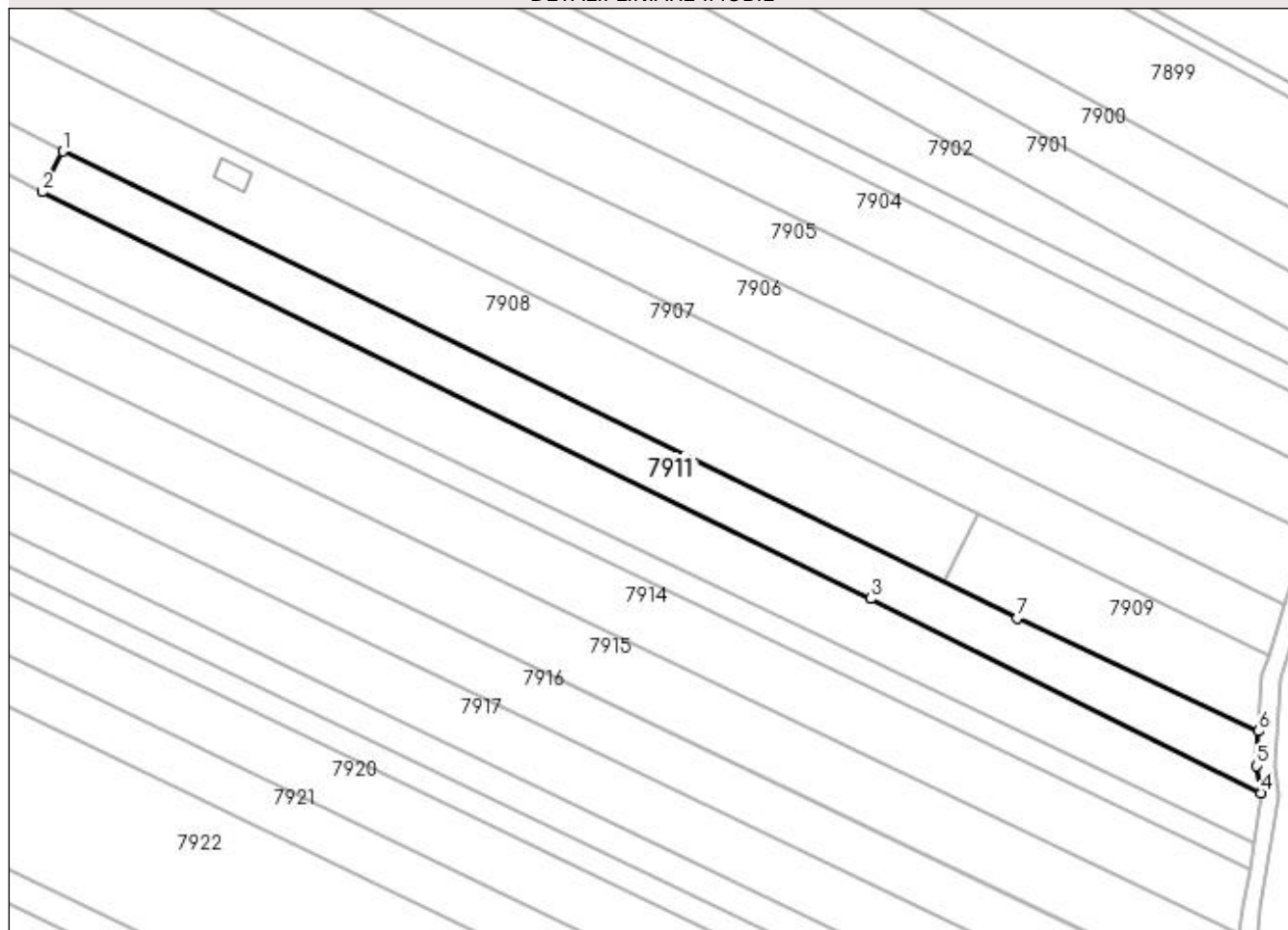
Anexa Nr. 1 La Partea I

Teren

| Nr cadastral | Suprafața (mp)* | Observații / Referințe |
|--------------|-----------------|------------------------|
| 36640 | 3.000 | |

* Suprafața este determinată în planul de proiecție Stereo 70.

DETALII LINIARE IMOBIL



Date referitoare la teren

| Crt | Categorie folosință | Intra vilan | Suprafața (mp) | Tarla | Parcelă | Nr. topo | Observații / Referințe |
|-----|---------------------|-------------|----------------|-------|---------|----------|------------------------|
| 1 | arabil | NU | 3.000 | 300 | 16 | - | |

Lungime Segmente

1) Valorile lungimilor segmentelor sunt obținute din proiecție în plan.

| Punct început | X / Y | Punct sfârșit | X / Y | Lungime segment (** (m) |
|---------------|----------------------------|---------------|----------------------------|-------------------------|
| 1 | 356.531,411 288.123,324 | 2 | 356.527,04 288.114,482 | 9.863 |
| 2 | 356.527,04 288.114,482 | 3 | 356.707,31 288.025,92 | 200.849 |
| 3 | 356.707,31 288.025,92 | 4 | 356.792,331 287.983,614 | 94.965 |
| 4 | 356.792,331 287.983,614 | 5 | 356.791,405 287.989,5 | 5.958 |
| 5 | 356.791,405 287.989,5 | 6 | 356.791,852 287.997,061 | 7.574 |

| Punct început | X / Y | Punct sfârșit | X / Y | Lungime segment (** (m) |
|---------------|----------------------------|---------------|----------------------------|-------------------------|
| 6 | 356.791,852 287.997,061 | 7 | 356.739,189 288.021,622 | 58.109 |
| 7 | 356.739,189 288.021,622 | 1 | 356.531,411 288.123,324 | 231.333 |

** Lungimile segmentelor sunt determinate în planul de proiecție Stereo 70 și sunt rotunjite la 1 milimetru.

*** Distanța dintre puncte este formată din segmente cumulate ce sunt mai mici decât valoarea 1 milimetru.

**DATE DESPRE IMOBILUL NR. 7912**

Oficiul de Cadastru și Publicitate Imobiliară DOLJ
Biroul de Cadastru și Publicitate Imobiliară Craiova

A. Partea I. Descrierea imobilului

TEREN Necunoscut

Adresa: Loc. Motatei, Jud. Dolj, T300, P17

| Nr. Crt | Nr cadastral Nr. topografic | Suprafața* (mp) | Observații / Referințe |
|---------|-----------------------------|-----------------|---|
| A1 | | 4.600 | Sector cadastral:24 Teren neimprejmuit; Partial intravilan conform PUG |

B. Partea II. Proprietari și acte

| Inscrieri privitoare la dreptul de proprietate și alte drepturi reale | | Referințe |
|---|---|-----------|
| / | | |
| Act Administrativ nr. TDP NR. 3516-47919, din 02/04/1997 emis de CJ DOLJ; | | |
| B1 | Intabulare, drept de PROPRIETATE, dobandit prin Reconstituire, cota actuala 1/1, cota initiala 1/1 1) MİRZAN ELENA, LIPSA CNP 2) CERGĂ LUCIA, LIPSA CNP 3) CERGĂ GHEORGHE, LIPSA CNP | A1 |

C. Partea III. SARCINI .

| Inscrieri privind dezmembramintele dreptului de proprietate, drepturi reale de garanție și sarcini | Referințe |
|--|-----------|
| NU SUNT | |

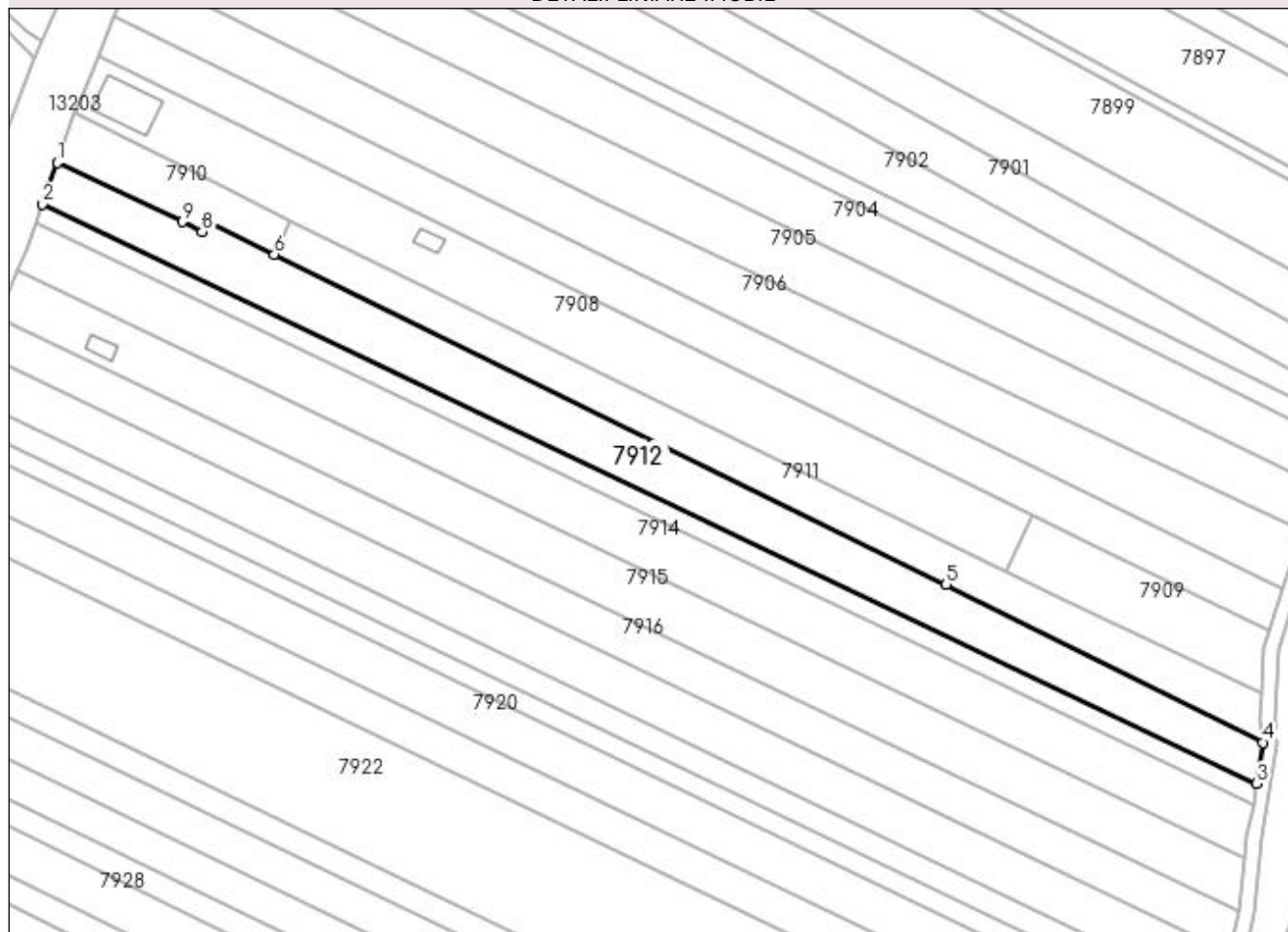
Anexa Nr. 1 La Partea I

Teren

| | | |
|--------------|-----------------|--------------------------------|
| Nr cadastral | Suprafața (mp)* | Observații / Referințe |
| | 4.600 | Partial intravilan conform PUG |

* Suprafața este determinată în planul de proiecție Stereo 70.

DETALII LINIARE IMOBIL



Date referitoare la teren

| Crt | Categorie folosință | Intra vilan | Suprafața (mp) | Tarla | Parcelă | Nr. topo | Observații / Referințe |
|-----|---------------------|-------------|----------------|-------|---------|----------|------------------------|
| 1 | arabil | DA | 958 | 300 | 17 | - | |
| 2 | arabil | NU | 3.642 | 300 | 17 | - | |

Lungime Segmente

1) Valorile lungimilor segmentelor sunt obținute din proiecție în plan.

| Punct început | X / Y | Punct sfârșit | X / Y | Lungime segment (** (m) |
|---------------|----------------------------|---------------|----------------------------|-------------------------|
| 1 | 356.468,769 288.139,102 | 2 | 356.464,827 288.128,005 | 11.776 |
| 2 | 356.464,827 288.128,005 | 3 | 356.790,674 287.972,567 | 361.022 |
| 3 | 356.790,674 287.972,567 | 4 | 356.792,331 287.983,614 | 11.171 |
| 4 | 356.792,331 287.983,614 | 5 | 356.707,31 288.025,92 | 94.965 |

| Punct început | X / Y | Punct sfârșit | X / Y | Lungime segment (** (m) |
|---------------|----------------------------|---------------|----------------------------|-------------------------|
| 5 | 356.707,31 288.025,92 | 6 | 356.527,04 288.114,482 | 200.849 |
| 6 | 356.527,04 288.114,482 | 7 | 356.509,107 288.123,472 | 20.06 |
| 7 | 356.509,107 288.123,472 | 8 | 356.507,677 288.120,579 | 3.227 |
| 8 | 356.507,677 288.120,579 | 9 | 356.502,267 288.123,274 | 6.044 |
| 9 | 356.502,267 288.123,274 | 1 | 356.468,769 288.139,102 | 37.049 |

** Lungimile segmentelor sunt determinate în planul de proiecție Stereo 70 și sunt rotunjite la 1 milimetru.

*** Distanța dintre puncte este formată din segmente cumulate ce sunt mai mici decât valoarea 1 milimetru.

**DATE DESPRE IMOBILUL NR. 7913**

Oficiul de Cadastru și Publicitate Imobiliară DOLJ
Biroul de Cadastru și Publicitate Imobiliară Craiova

A. Partea I. Descrierea imobilului

TEREN Necunoscut

Adresa: Loc. Motatei, Jud. Dolj, T300, P53

| Nr. Crt | Nr cadastral Nr. topografic | Suprafața* (mp) | Observații / Referințe |
|---------|-----------------------------|-----------------|---|
| A1 | | 1.900 | Sector cadastral:24 Teren neimprejmuit; |

B. Partea II. Proprietari și acte

| Inscrieri privitoare la dreptul de proprietate și alte drepturi reale | Referințe |
|---|-----------|
| / | |
| Act Administrativ nr. TDP NR. 1796-58840, din 14/12/1995 emis de CJ DOLJ; | |
| B1 | A1 |
| Intabulare, drept de PROPRIETATE, dobândit prin Reconstituire, cota actuala 1/1, cota initiala 1/1 1) CRACIUNOIU MARIN | |

C. Partea III. SARCINI .

| Inscrieri privind dezmembramintele dreptului de proprietate, drepturi reale de garanție și sarcini | Referințe |
|--|-----------|
| NU SUNT | |

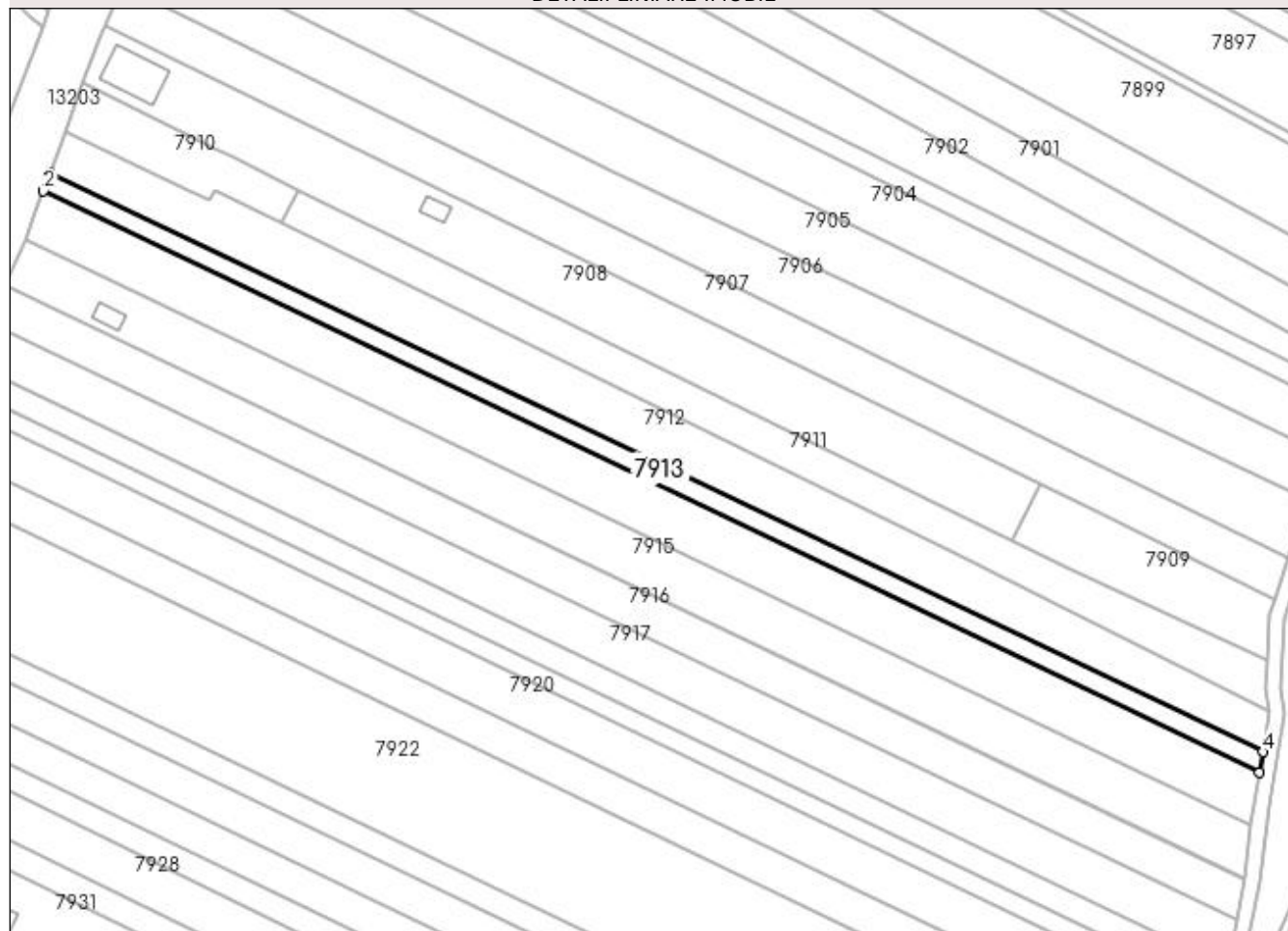
Anexa Nr. 1 La Partea I

Teren

| Nr cadastral | Suprafața (mp)* | Observații / Referințe |
|--------------|-----------------|------------------------|
| | 1.900 | |

* Suprafața este determinată în planul de proiecție Stereo 70.

DETALII LINIARE IMOBIL



Date referitoare la teren

| Crt | Categorie folosință | Intravilan | Suprafața (mp) | Tarla | Parcelă | Nr. topo | Observații / Referințe |
|-----|---------------------|------------|----------------|-------|---------|----------|------------------------|
| 1 | arabil | DA | 379 | 300 | 53 | - | |
| 2 | arabil | NU | 1.522 | 300 | 53 | - | |

Lungime Segmente

1) Valorile lungimilor segmentelor sunt obținute din proiecție în plan.

| Punct început | X / Y | Punct sfârșit | X / Y | Lungime segment (** (m) |
|---------------|----------------------------|---------------|----------------------------|-------------------------|
| 1 | 356.464,827 288.128,005 | 2 | 356.463,097 288.123,133 | 5.17 |
| 2 | 356.463,097 288.123,133 | 3 | 356.789,841 287.967,015 | 362.125 |
| 3 | 356.789,841 287.967,015 | 4 | 356.790,674 287.972,567 | 5.614 |
| 4 | 356.790,674 287.972,567 | 1 | 356.464,827 288.128,005 | 361.022 |

**** Lungimile segmentelor sunt determinate în planul de proiecție Stereo 70 și sunt rotunjite la 1 milimetru.**

***** Distanța dintre puncte este formată din segmente cumulate ce sunt mai mici decât valoarea 1 milimetru.**

**DATE DESPRE IMOBILUL NR. 7914**

Oficiul de Cadastru și Publicitate Imobiliară DOLJ
Biroul de Cadastru și Publicitate Imobiliară Craiova

A. Partea I. Descrierea imobilului

TEREN Necunoscut

Adresa: Loc. Motatei, Jud. Dolj, T300, P18

| Nr. Crt | Nr cadastral Nr. topografic | Suprafața* (mp) | Observații / Referințe |
|---------|-----------------------------|-----------------|---------------------------------------|
| A1 | 36214 | 5.000 | Sector cadastral:24 Teren imprejmuit; |

B. Partea II. Proprietari și acte

| Inscrieri privitoare la dreptul de proprietate și alte drepturi reale | Referințe |
|--|-----------|
| 208948 / 12/10/2020 | |
| Act Notarial nr. 2795, din 07/10/2020 emis de Budiana Ionut Razvan; | |
| B1 | A1 |
| Intabulare, drept de PROPRIETATE, dobandit prin Conventie, cota actuala 1/1, cota initiala 1/1 1) TALPOȘ EMIL-MĂDĂLIN | |

C. Partea III. SARCINI .

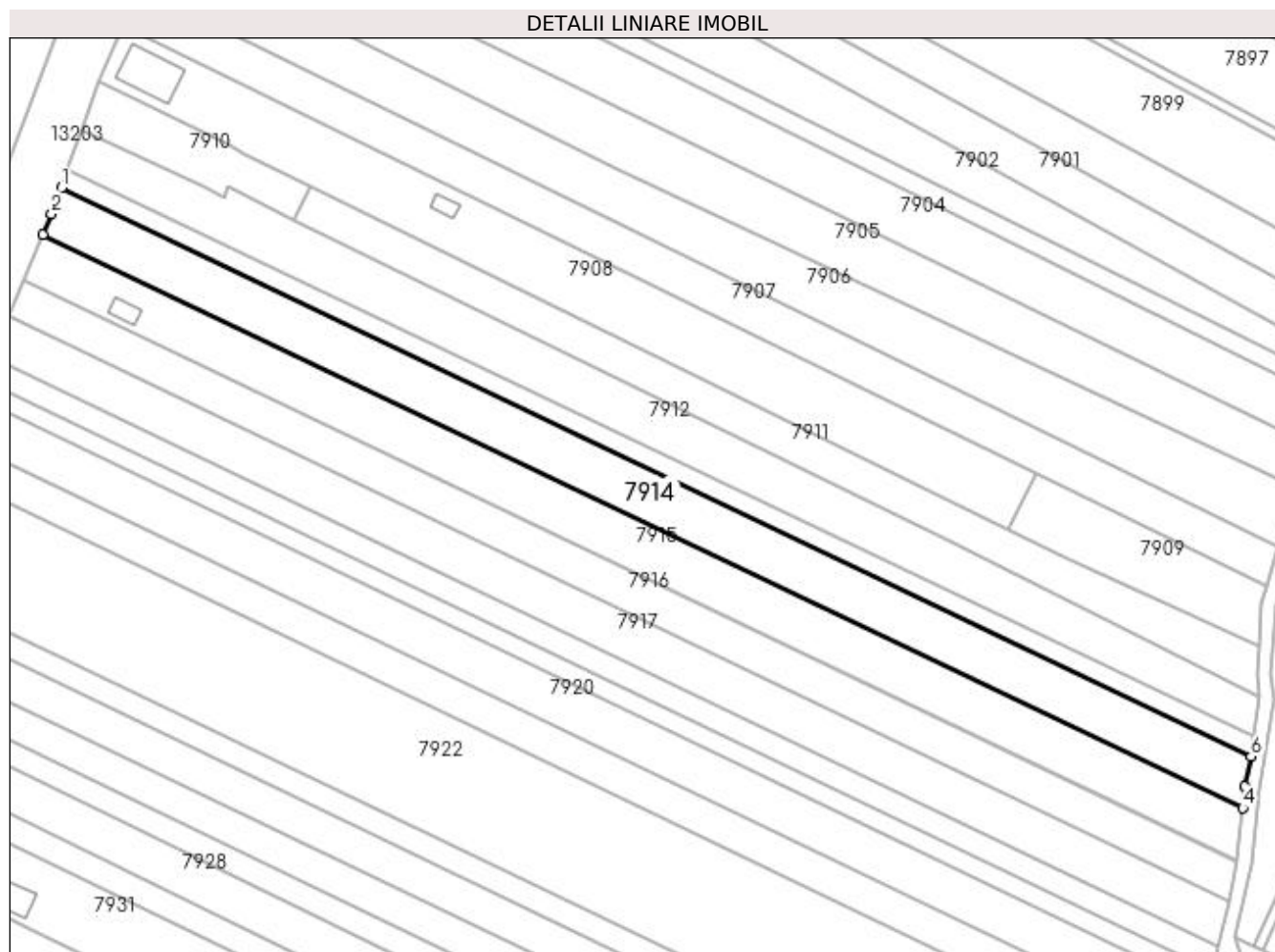
| Inscrieri privind dezmembramintele dreptului de proprietate, drepturi reale de garanție și sarcini | Referințe |
|--|-----------|
| NU SUNT | |

Anexa Nr. 1 La Partea I

Teren

| Nr cadastral | Suprafața (mp)* | Observații / Referințe |
|--------------|-----------------|------------------------|
| 36214 | 5.000 | |

* Suprafața este determinată în planul de proiecție Stereo 70.



Date referitoare la teren

| Crt | Categorie folosință | Intra vilan | Suprafața (mp) | Tarla | Parcelă | Nr. topo | Observații / Referințe |
|-----|---------------------|-------------|----------------|-------|---------|----------|------------------------|
| 1 | arabil | DA | 964 | 300 | 18 | - | |
| 2 | arabil | NU | 4.036 | 300 | 18 | - | |

Lungime Segmente

1) Valorile lungimilor segmentelor sunt obținute din proiecție în plan.

| Punct început | X / Y | Punct sfârșit | X / Y | Lungime segment (** (m) |
|---------------|----------------------------|---------------|----------------------------|-------------------------|
| 1 | 356.463,097 288.123,133 | 2 | 356.460,434 288.115,99 | 7.623 |
| 2 | 356.460,434 288.115,99 | 3 | 356.458,078 288.110,283 | 6.174 |
| 3 | 356.458,078 288.110,283 | 4 | 356.787,545 287.952,864 | 365.143 |
| 4 | 356.787,545 287.952,864 | 5 | 356.788,193 287.958,755 | 5.927 |

| Punct început | X / Y | Punct sfârșit | X / Y | Lungime segment (** (m) |
|---------------|----------------------------|---------------|----------------------------|-------------------------|
| 5 | 356.788,193 287.958,755 | 6 | 356.789,841 287.967,015 | 8.423 |
| 6 | 356.789,841 287.967,015 | 1 | 356.463,097 288.123,133 | 362.125 |

** Lungimile segmentelor sunt determinate în planul de proiecție Stereo 70 și sunt rotunjite la 1 milimetru.

*** Distanța dintre puncte este formată din segmente cumulate ce sunt mai mici decât valoarea 1 milimetru.

**DATE DESPRE IMOBILUL NR. 7915**

Oficiul de Cadastru și Publicitate Imobiliară DOLJ
Biroul de Cadastru și Publicitate Imobiliară Craiova

A. Partea I. Descrierea imobilului

TEREN Necunoscut

Nr. CF vechi:137
Nr. cadastral vechi:183

Adresa: Loc. Motatei, Jud. Dolj, T300, P19

| Nr. Crt | Nr cadastral Nr. topografic | Suprafața* (mp) | Observații / Referințe |
|---------|-----------------------------|-----------------|---|
| A1 | 35685 | 5.000 | Sector cadastral:24 Teren neimprejmuit; |

Construcții

| Crt | Nr cadastral Nr. topografic | Adresa | Observații / Referințe |
|------|-----------------------------|--------------------------------------|---|
| A1.1 | | Loc. Motatei, Jud. Dolj, T 300, P 19 | Nr. niveluri:1; S. construita la sol:36 mp; S. construita desfasurata:36 mp; C1-ANEXA |

B. Partea II. Proprietari și acte

| Inscrieri privitoare la dreptul de proprietate și alte drepturi reale | | Referințe |
|---|---|-----------|
| 550 / 25/06/2002 | | |
| Act Notarial nr. 1709, din 25/06/2002 emis de NP Stoenescu Florea; | | |
| B1 | Intabulare, drept de PROPRIETATE, dobandit prin Conventie, cota actuala 1/1, cota initiala 1/1 1) CERGA AUGUSTIN 2) CERGA ATENA | A1 |
| / | | |
| Act Notarial nr. Legea 7, din 13/03/1996 emis de Parlamentul Romaniei ((art 12 alin 14 art 37 alin 2)); | | |
| B2 | Intabulare, drept de PROPRIETATE, dobandit prin Lege, cota actuala 1/1, cota initiala 1/1 1) CERGA AUGUSTIN 2) CERGA ATENA | A1.1 |

C. Partea III. SARCINI .

| Inscrieri privind dezmembramintele dreptului de proprietate, drepturi reale de garanție și sarcini | Referințe |
|--|-----------|
| NU SUNT | |

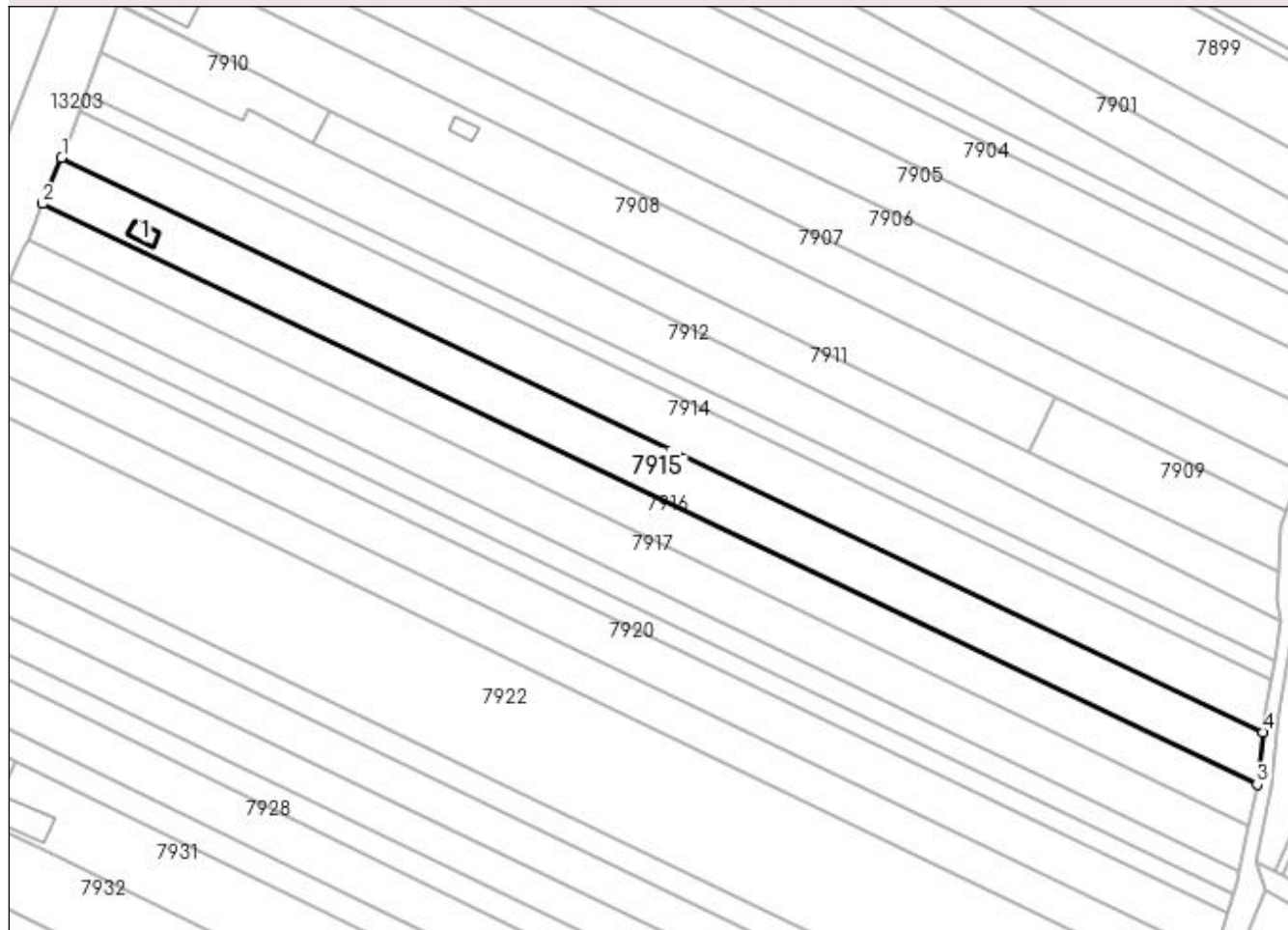
Anexa Nr. 1 La Partea I

Teren

| Nr cadastral | Suprafața (mp)* | Observații / Referințe |
|--------------|-----------------|------------------------|
| 35685 | 5.000 | |

* Suprafața este determinată în planul de proiecție Stereo 70.

DETALII LINIARE IMOBIL



Date referitoare la teren

| Crt | Categorie folosință | Intra vilan | Suprafața (mp) | Tarla | Parcelă | Nr. topo | Observații / Referințe |
|-----|---------------------|-------------|----------------|-------|---------|----------|------------------------|
| 1 | arabil | DA | 1.005 | 300 | 19 | - | |
| 2 | arabil | NU | 3.995 | 300 | 19 | - | |

Date referitoare la construcții

| Crt | Număr | Destinație construcție | Supraf. (mp) | Situație juridică | Observații / Referințe |
|------|-------|------------------------|--------------|-------------------|---|
| A1.1 | | constructii anexa | 36 | Cu acte | Nr. niveluri:1; S. construita la sol:36 mp; S. construita desfasurata:36 mp; C1-ANEXA |

Lungime Segmente

1) Valorile lungimilor segmentelor sunt obținute din proiecție în plan.

| Punct început | X / Y | Punct sfârșit | X / Y | Lungime segment (** (m) |
|---------------|----------------------------|---------------|----------------------------|-------------------------|
| 1 | 356.458,078 288.110,283 | 2 | 356.452,874 288.097,676 | 13.639 |
| 2 | 356.452,874 288.097,676 | 3 | 356.785,966 287.938,526 | 369.16 |
| 3 | 356.785,966 287.938,526 | 4 | 356.787,545 287.952,864 | 14.425 |

| Punct început | X / Y | Punct sfârșit | X / Y | Lungime segment (** (m) |
|---------------|----------------------------|---------------|----------------------------|-------------------------|
| 4 | 356.787,545 287.952,864 | 1 | 356.458,078 288.110,283 | 365.143 |

** Lungimile segmentelor sunt determinate în planul de proiecție Stereo 70 și sunt rotunjite la 1 milimetru.

*** Distanța dintre puncte este formată din segmente cumulate ce sunt mai mici decât valoarea 1 milimetru.

**DATE DESPRE IMOBILUL NR. 7916**

Oficiul de Cadastru și Publicitate Imobiliară DOLJ
Biroul de Cadastru și Publicitate Imobiliară Craiova

A. Partea I. Descrierea imobilului

TEREN Extravilan

Adresa: Jud. Dolj, T300, P20

| Nr. Crt | Nr cadastral Nr. topografic | Suprafața* (mp) | Observații / Referințe |
|---------|-----------------------------|-----------------|---|
| A1 | | 4.000 | Sector cadastral:24 Teren neimprejmuit; |

B. Partea II. Proprietari și acte

| Inscrieri privitoare la dreptul de proprietate și alte drepturi reale | Referințe |
|--|-----------|
| / | |
| Act Administrativ nr. TDP 3576-47919, din 03/04/1997 emis de CJSIPT DOLJ; | |
| B1 | A1 |
| Intabulare, drept de PROPRIETATE, dobândit prin Reconstituire, cota actuala 1/1, cota initiala 1/1 | |
| 1) STÂNCĂLIE ION DEFUNCT:Da | |
| 2) STÂNCĂLIE ANTON | |

C. Partea III. SARCINI .

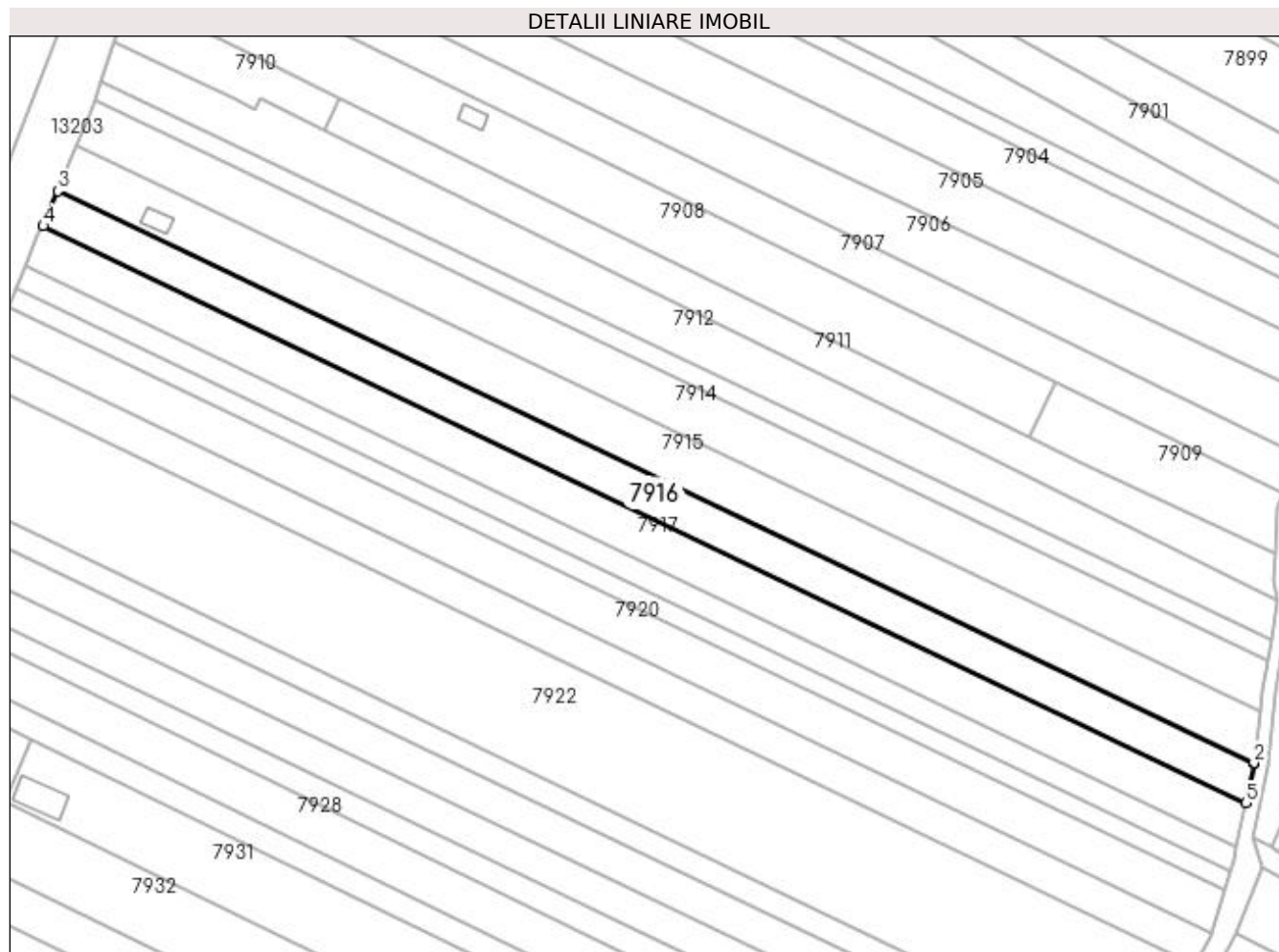
| Inscrieri privind dezmembramintele dreptului de proprietate, drepturi reale de garanție și sarcini | Referințe |
|--|-----------|
| NU SUNT | |

Anexa Nr. 1 La Partea I

Teren

| Nr cadastral | Suprafața (mp)* | Observații / Referințe |
|--------------|-----------------|------------------------|
| | 4.000 | |

* Suprafața este determinată în planul de proiecție Stereo 70.



Date referitoare la teren

| Crt | Categorie folosință | Intravilan | Suprafața (mp) | Tarla | Parcelă | Nr. topo | Observații / Referințe |
|-----|---------------------|------------|----------------|-------|---------|----------|------------------------|
| 1 | arabil | NU | 4.000 | 300 | 20 | - | |

Lungime Segmente

1) Valorile lungimilor segmentelor sunt obținute din proiecție în plan.

| Punct început | X / Y | Punct sfârșit | X / Y | Lungime segment (** (m) |
|---------------|----------------------------|---------------|----------------------------|-------------------------|
| 1 | 356.785,936 287.938,247 | 2 | 356.785,966 287.938,526 | 0.281 |
| 2 | 356.785,966 287.938,526 | 3 | 356.452,874 288.097,676 | 369.16 |
| 3 | 356.452,874 288.097,676 | 4 | 356.448,854 288.087,937 | 10.536 |
| 4 | 356.448,854 288.087,937 | 5 | 356.783,624 287.927,356 | 371.291 |
| 5 | 356.783,624 287.927,356 | 1 | 356.785,936 287.938,247 | 11.134 |

**** Lungimile segmentelor sunt determinate în planul de proiecție Stereo 70 și sunt rotunjite la 1 milimetru.**

***** Distanța dintre puncte este formată din segmente cumulate ce sunt mai mici decât valoarea 1 milimetru.**

**DATE DESPRE IMOBILUL NR. 7917**

Oficiul de Cadastru și Publicitate Imobiliară DOLJ
Biroul de Cadastru și Publicitate Imobiliară Craiova

A. Partea I. Descrierea imobilului

TEREN Extravilan

Adresa: Jud. Dolj, T300, P21

| Nr. Crt | Nr cadastral Nr. topografic | Suprafața* (mp) | Observații / Referințe |
|---------|--------------------------------|-----------------|---|
| A1 | 31229 | 4.600 | Sector cadastral:24 Teren neimprejmuit; |

B. Partea II. Proprietari și acte

| Inscrieri privitoare la dreptul de proprietate și alte drepturi reale | | Referințe |
|---|---|-----------|
| 64488 / 27/04/2017 | | |
| Act Notarial nr. CVC aut nr. 1218, din 27/04/2017 emis de Stoenescu Florea; | | |
| B1 | Intabulare, drept de PROPRIETATE, dobandit prin Conventie, cota actuala 1/1, cota initiala 1/1 1) STANCALIE GHEORGHE 2) STANCALIE LUMINITA MIRELA | A1 |

C. Partea III. SARCINI .

| Inscrieri privind dezmembramintele dreptului de proprietate, drepturi reale de garanție și sarcini | Referințe |
|--|-----------|
| NU SUNT | |

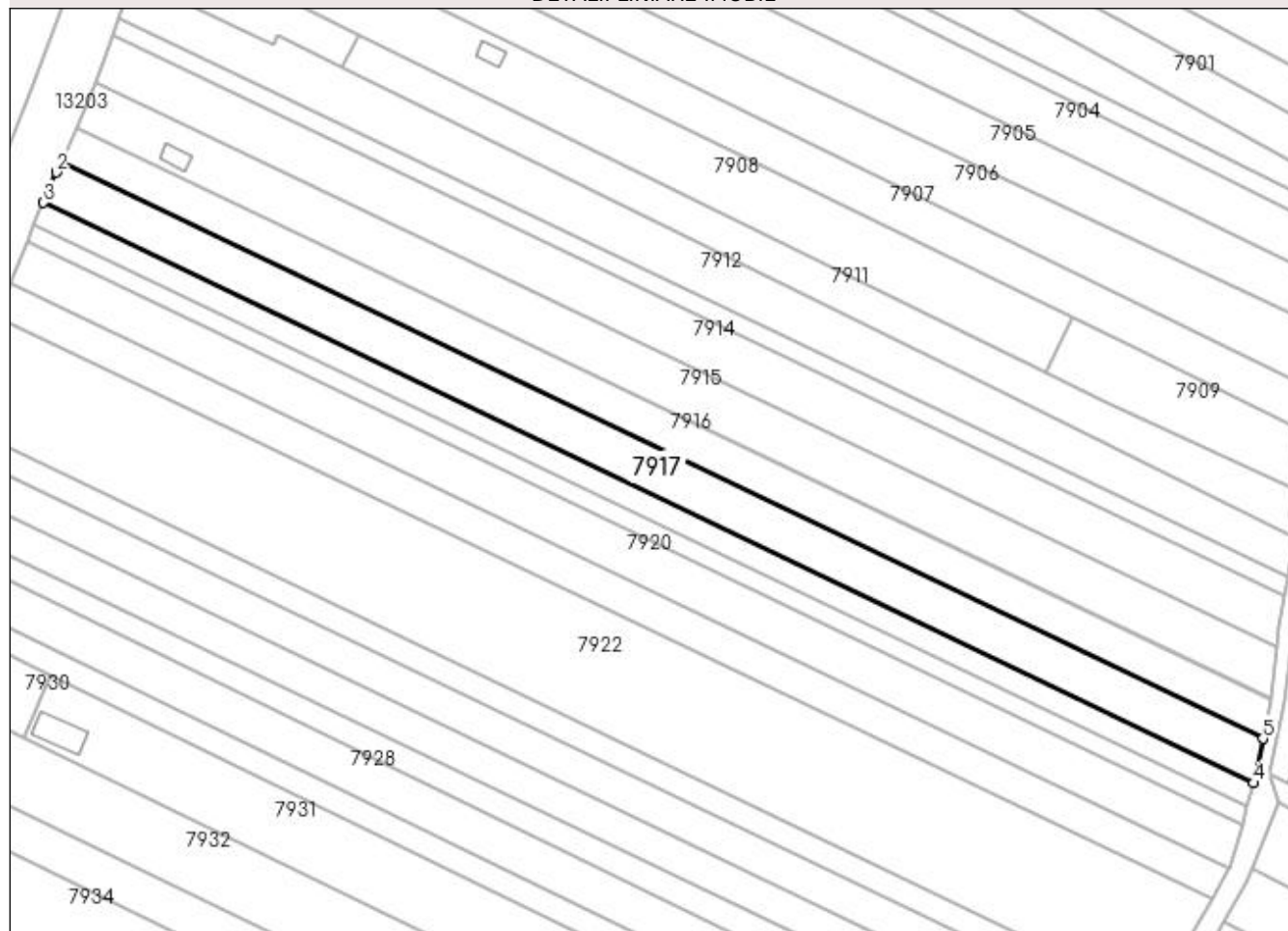
Anexa Nr. 1 La Partea I

Teren

| Nr cadastral | Suprafața (mp)* | Observații / Referințe |
|--------------|-----------------|------------------------|
| 31229 | 4.600 | |

* Suprafața este determinată în planul de proiecție Stereo 70.

DETALII LINIARE IMOBIL



Date referitoare la teren

| Crt | Categorie folosință | Intra vilan | Suprafața (mp) | Tarla | Parcelă | Nr. topo | Observații / Referințe |
|-----|---------------------|-------------|----------------|-------|---------|----------|------------------------|
| 1 | arabil | NU | 4.600 | 300 | 21 | - | |

Lungime Segmente

1) Valorile lungimilor segmentelor sunt obținute din proiecție în plan.

| Punct început | X / Y | Punct sfârșit | X / Y | Lungime segment (** (m) |
|---------------|----------------------------|---------------|----------------------------|-------------------------|
| 1 | 356.448,854 288.087,937 | 2 | 356.447,287 288.085,093 | 3.247 |
| 2 | 356.447,287 288.085,093 | 3 | 356.443,759 288.076,695 | 9.109 |
| 3 | 356.443,759 288.076,695 | 4 | 356.780,989 287.914,934 | 374.02 |
| 4 | 356.780,989 287.914,934 | 5 | 356.783,624 287.927,356 | 12.698 |
| 5 | 356.783,624 287.927,356 | 1 | 356.448,854 288.087,937 | 371.291 |

**** Lungimile segmentelor sunt determinate în planul de proiecție Stereo 70 și sunt rotunjite la 1 milimetru.**

***** Distanța dintre puncte este formată din segmente cumulate ce sunt mai mici decât valoarea 1 milimetru.**

**DATE DESPRE IMOBILUL NR. 7918**

Oficiul de Cadastru și Publicitate Imobiliară DOLJ
Biroul de Cadastru și Publicitate Imobiliară Craiova

A. Partea I. Descrierea imobilului

TEREN Extravilan

Adresa: Jud. Dolj, T300, P22

| Nr. Crt | Nr cadastral Nr. topografic | Suprafața* (mp) | Observații / Referințe |
|---------|-----------------------------|-----------------|---|
| A1 | | 2.500 | Sector cadastral:24 Teren neimprejmuit; |

B. Partea II. Proprietari și acte

| Inscrieri privitoare la dreptul de proprietate și alte drepturi reale | Referințe |
|---|-----------|
| / | |
| Act Administrativ nr. TDP NR. 3496-44815, din 02/04/1997 emis de CJ DOLJ; | |
| B1 | A1 |
| Intabulare, drept de PROPRIETATE, dobândit prin Reconstituire, cota actuala 1/1, cota initiala 1/1 1) CRĂCIUNOIU ALEXANDRU | |

C. Partea III. SARCINI .

| Inscrieri privind dezmembramintele dreptului de proprietate, drepturi reale de garanție și sarcini | Referințe |
|--|-----------|
| NU SUNT | |

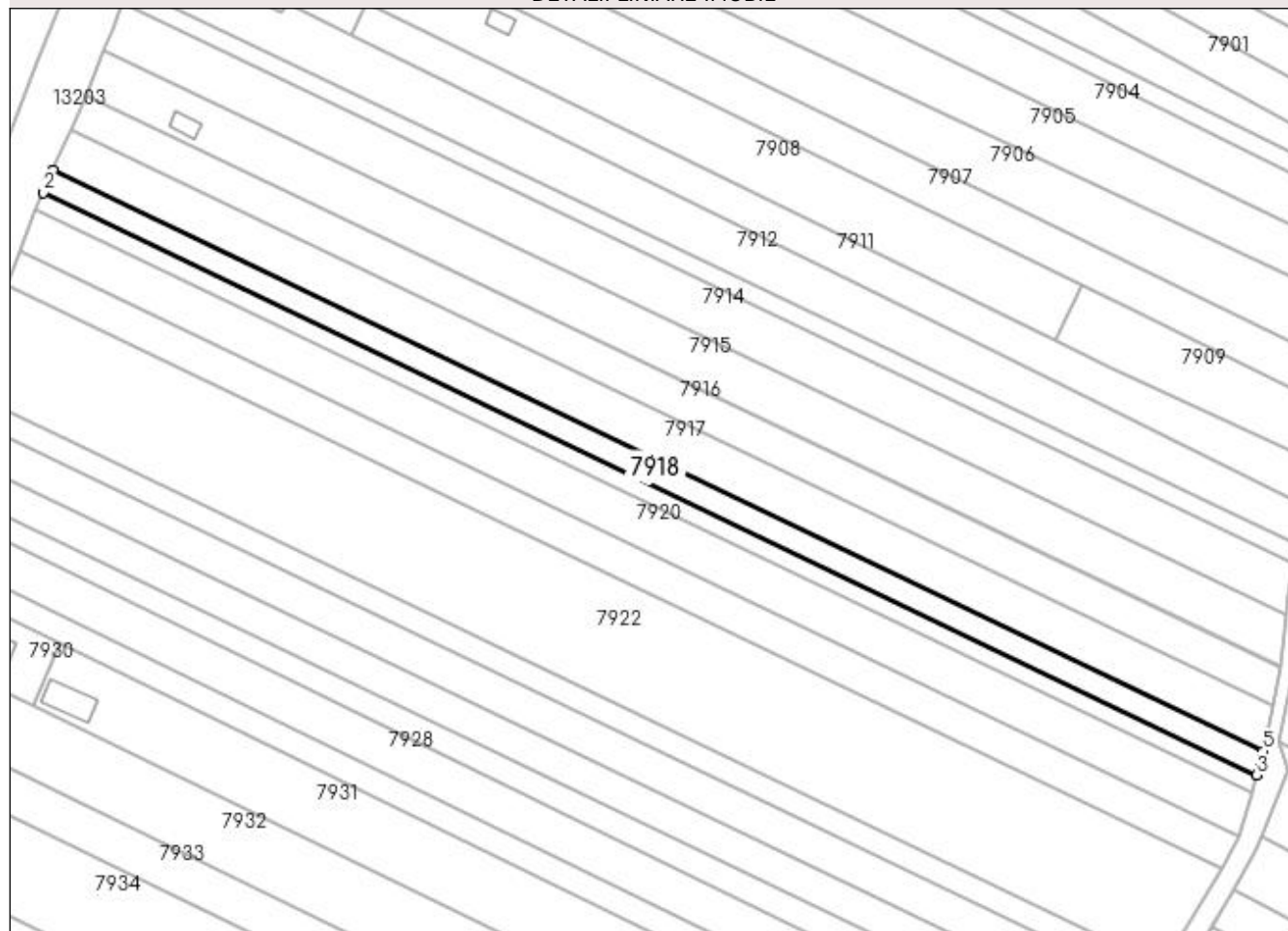
Anexa Nr. 1 La Partea I

Teren

| Nr cadastral | Suprafața (mp)* | Observații / Referințe |
|--------------|-----------------|------------------------|
| | 2.500 | |

* Suprafața este determinată în planul de proiecție Stereo 70.

DETALII LINIARE IMOBIL



Date referitoare la teren

| Crt | Categorie folosință | Intra vilan | Suprafața (mp) | Tarla | Parcelă | Nr. topo | Observații / Referințe |
|-----|---------------------|-------------|----------------|-------|---------|----------|------------------------|
| 1 | arabil | NU | 2.500 | 300 | 22 | - | |

Lungime Segmente

1) Valorile lungimilor segmentelor sunt obținute din proiecție în plan.

| Punct început | X / Y | Punct sfârșit | X / Y | Lungime segment (** (m) |
|---------------|----------------------------|---------------|----------------------------|-------------------------|
| 1 | 356.443,759 288.076,695 | 2 | 356.441,172 288.070,534 | 6.682 |
| 2 | 356.441,172 288.070,534 | 3 | 356.779,315 287.908,335 | 375.032 |
| 3 | 356.779,315 287.908,335 | 4 | 356.780,255 287.911,478 | 3.281 |
| 4 | 356.780,255 287.911,478 | 5 | 356.780,989 287.914,934 | 3.533 |
| 5 | 356.780,989 287.914,934 | 1 | 356.443,759 288.076,695 | 374.02 |

**** Lungimile segmentelor sunt determinate în planul de proiecție Stereo 70 și sunt rotunjite la 1 milimetru.**

***** Distanța dintre puncte este formată din segmente cumulate ce sunt mai mici decât valoarea 1 milimetru.**

**DATE DESPRE IMOBILUL NR. 7919**

Oficiul de Cadastru și Publicitate Imobiliară DOLJ
Biroul de Cadastru și Publicitate Imobiliară Craiova

A. Partea I. Descrierea imobilului

TEREN Extravilan

Adresa: Jud. Dolj, T300, P23

| Nr. Crt | Nr cadastral Nr. topografic | Suprafața* (mp) | Observații / Referințe |
|---------|-----------------------------|-----------------|---|
| A1 | | 2.000 | Sector cadastral:24 Teren neimprejmuit; |

B. Partea II. Proprietari și acte

| Inscrieri privitoare la dreptul de proprietate și alte drepturi reale | | Referințe |
|---|---|-----------|
| / | | |
| Act Administrativ nr. TDP NR. 3111/59190, din 13/03/1997 emis de CJ DOLJ; | | |
| B1 | Intabulare, drept de PROPRIETATE, dobândit prin Reconstituire, cota actuala 1/1, cota initiala 1/1 1) URSU PATRU | A1 |

C. Partea III. SARCINI .

| Inscrieri privind dezmembramintele dreptului de proprietate, drepturi reale de garanție și sarcini | Referințe |
|--|-----------|
| NU SUNT | |

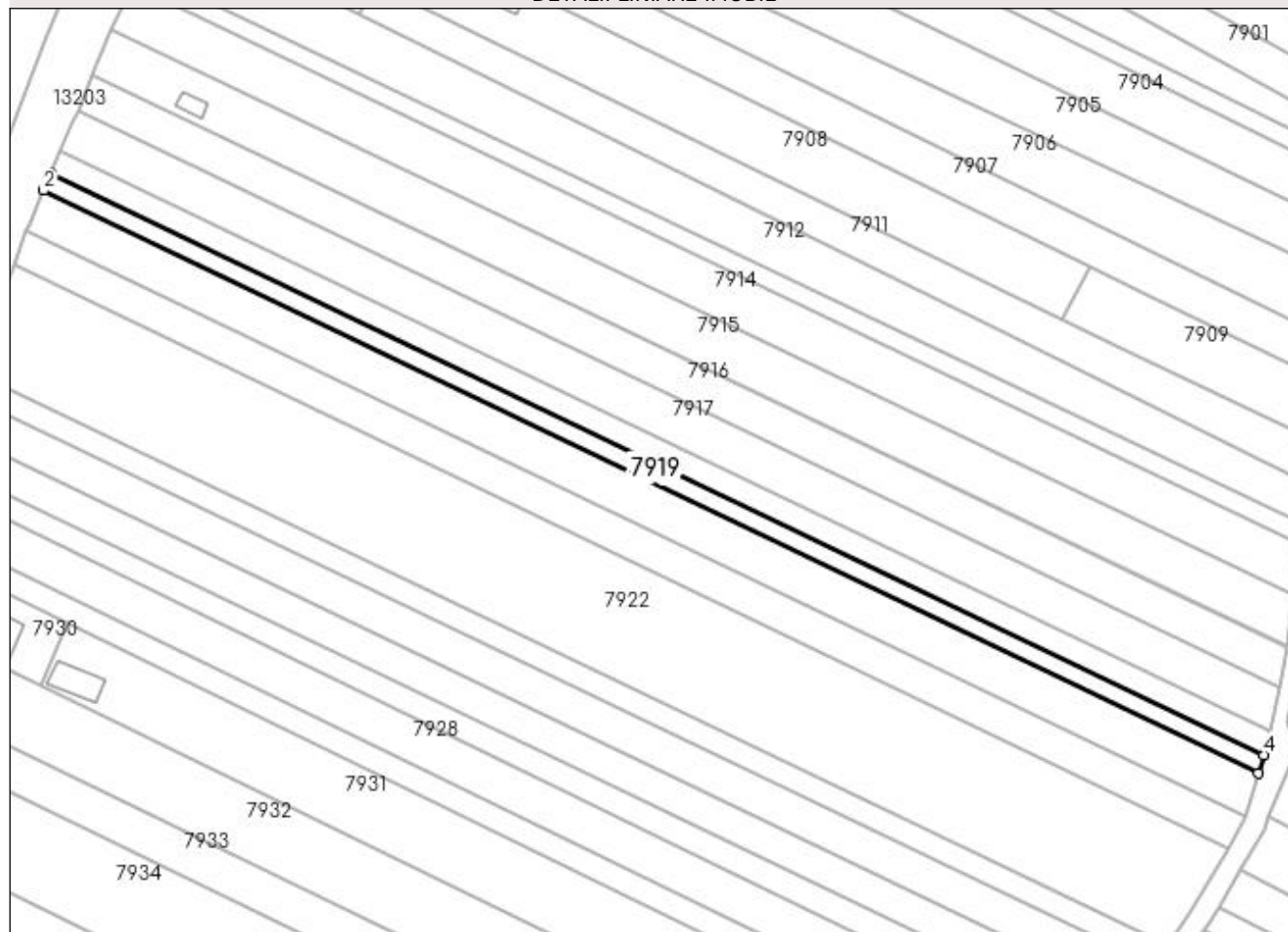
Anexa Nr. 1 La Partea I

Teren

| Nr cadastral | Suprafața (mp)* | Observații / Referințe |
|--------------|-----------------|------------------------|
| | 2.000 | |

* Suprafața este determinată în planul de proiecție Stereo 70.

DETALII LINIARE IMOBIL



Date referitoare la teren

| Crt | Categorie folosință | Intravilan | Suprafața (mp) | Tarla | Parcelă | Nr. topo | Observații / Referințe |
|-----|---------------------|------------|----------------|-------|---------|----------|------------------------|
| 1 | arabil | NU | 2.000 | 300 | 23 | - | |

Lungime Segmente

1) Valorile lungimilor segmentelor sunt obținute din proiecție în plan.

| Punct început | X / Y | Punct sfârșit | X / Y | Lungime segment (** (m) |
|---------------|----------------------------|---------------|----------------------------|-------------------------|
| 1 | 356.441,172 288.070,534 | 2 | 356.439,105 288.065,615 | 5.336 |
| 2 | 356.439,105 288.065,615 | 3 | 356.777,77 287.903,166 | 375.611 |
| 3 | 356.777,77 287.903,166 | 4 | 356.779,315 287.908,335 | 5.395 |
| 4 | 356.779,315 287.908,335 | 1 | 356.441,172 288.070,534 | 375.032 |

**** Lungimile segmentelor sunt determinate în planul de proiecție Stereo 70 și sunt rotunjite la 1 milimetru.**

***** Distanța dintre puncte este formată din segmente cumulate ce sunt mai mici decât valoarea 1 milimetru.**

**DATE DESPRE IMOBILUL NR. 7920**

Oficiul de Cadastru și Publicitate Imobiliară DOLJ
Biroul de Cadastru și Publicitate Imobiliară Craiova

A. Partea I. Descrierea imobilului

TEREN Extravilan

Adresa: Jud. Dolj, T300, P24

| Nr. Crt | Nr cadastral Nr. topografic | Suprafața* (mp) | Observații / Referințe |
|---------|-----------------------------|-----------------|---|
| A1 | | 4.600 | Sector cadastral:24 Teren neimprejmuit; |

B. Partea II. Proprietari și acte

| Inscrieri privitoare la dreptul de proprietate și alte drepturi reale | Referințe |
|---|-----------|
| / | |
| Act Administrativ nr. TDP NR. 1963-9574, din 05/04/1996 emis de CJ DOLJ; | |
| B1 | A1 |
| Intabulare, drept de PROPRIETATE, dobândit prin Reconstituire, cota actuala 1/1, cota initiala 1/1 1) CRĂCIUNOIU MARIN | |

C. Partea III. SARCINI .

| Inscrieri privind dezmembramintele dreptului de proprietate, drepturi reale de garanție și sarcini | Referințe |
|--|-----------|
| NU SUNT | |

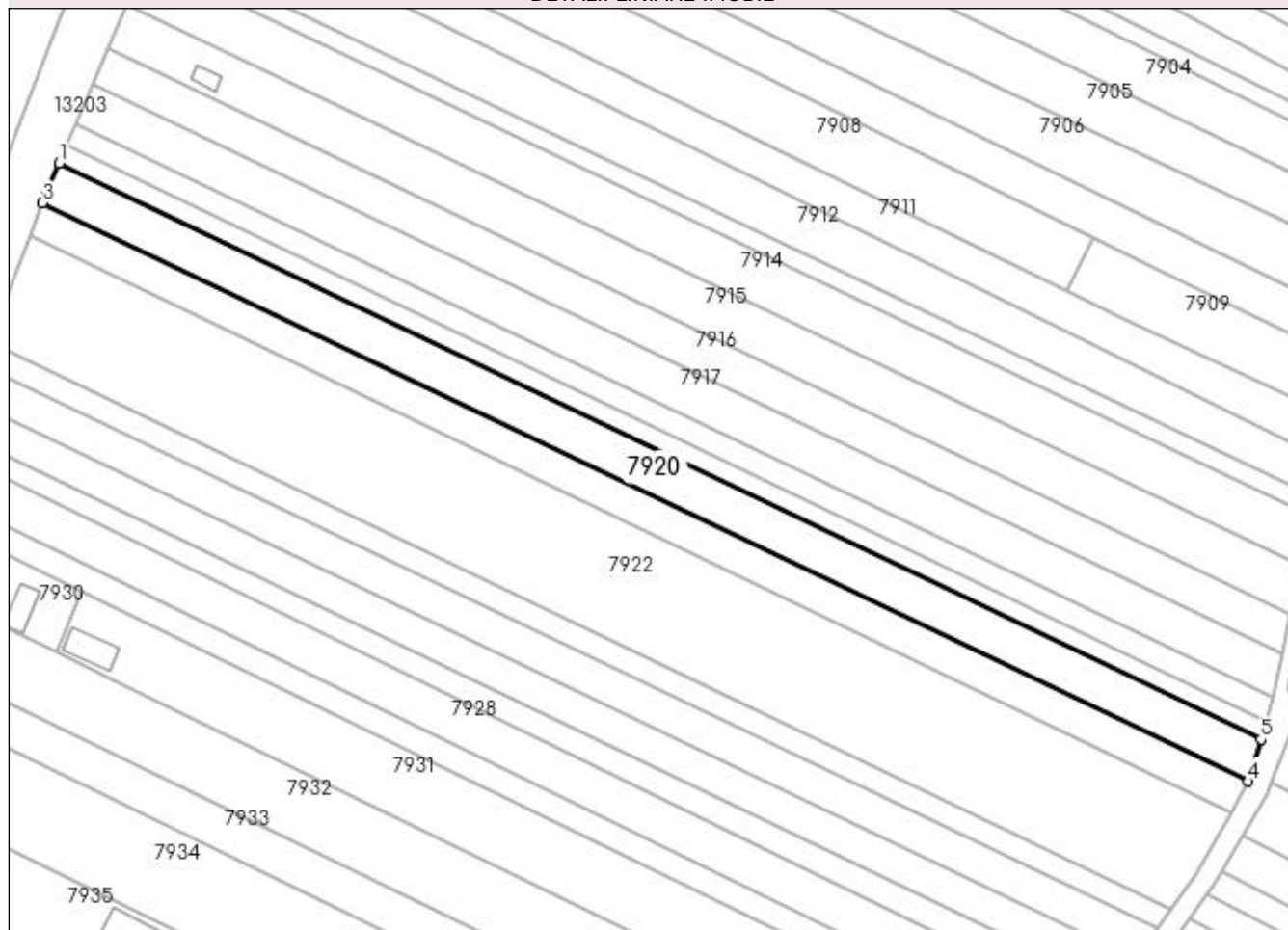
Anexa Nr. 1 La Partea I

Teren

| Nr cadastral | Suprafața (mp)* | Observații / Referințe |
|--------------|-----------------|------------------------|
| | 4.600 | |

* Suprafața este determinată în planul de proiecție Stereo 70.

DETALII LINIARE IMOBIL



Date referitoare la teren

| Crt | Categorie folosință | Intravilan | Suprafața (mp) | Tarla | Parcelă | Nr. topo | Observații / Referințe |
|-----|---------------------|------------|----------------|-------|---------|----------|------------------------|
| 1 | arabil | NU | 4.600 | 300 | 24 | - | |

Lungime Segmente

1) Valorile lungimilor segmentelor sunt obținute din proiecție în plan.

| Punct început | X / Y | Punct sfârșit | X / Y | Lungime segment (** (m) |
|---------------|----------------------------|---------------|----------------------------|-------------------------|
| 1 | 356.439,105 288.065,615 | 2 | 356.434,986 288.055,808 | 10.637 |
| 2 | 356.434,986 288.055,808 | 3 | 356.434,407 288.054,31 | 1.606 |
| 3 | 356.434,407 288.054,31 | 4 | 356.774,225 287.891,308 | 376.89 |
| 4 | 356.774,225 287.891,308 | 5 | 356.777,77 287.903,166 | 12.377 |
| 5 | 356.777,77 287.903,166 | 1 | 356.439,105 288.065,615 | 375.611 |

**** Lungimile segmentelor sunt determinate în planul de proiecție Stereo 70 și sunt rotunjite la 1 milimetru.**

***** Distanța dintre puncte este formată din segmente cumulate ce sunt mai mici decât valoarea 1 milimetru.**

**DATE DESPRE IMOBILUL NR. 7921**

Oficiul de Cadastru și Publicitate Imobiliară DOLJ
Biroul de Cadastru și Publicitate Imobiliară Craiova

A. Partea I. Descrierea imobilului

TEREN Extravilan

Adresa: Jud. Dolj, T300, P25

| Nr. Crt | Nr cadastral Nr. topografic | Suprafața* (mp) | Observații / Referințe |
|---------|-----------------------------|-----------------|---|
| A1 | | 3.800 | Sector cadastral:24 Teren neimprejmuit; |

B. Partea II. Proprietari și acte

| Inscrieri privitoare la dreptul de proprietate și alte drepturi reale | | Referințe |
|--|--|-----------|
| / | | |
| Act Notarial nr. CM NR. 276, din 16/11/2017 emis de NP BUDIANA IONUT - RAZVAN (CM NR. 184/16.08.2017; TDP NR. 1943-9574/01-04-1996); | | |
| B1 | Intabulare, drept de PROPRIETATE, dobandit prin Succesiune, cota actuala 1/1, cota initiala 1/1 1) CRĂCIUNOIU ION | A1 |

C. Partea III. SARCINI .

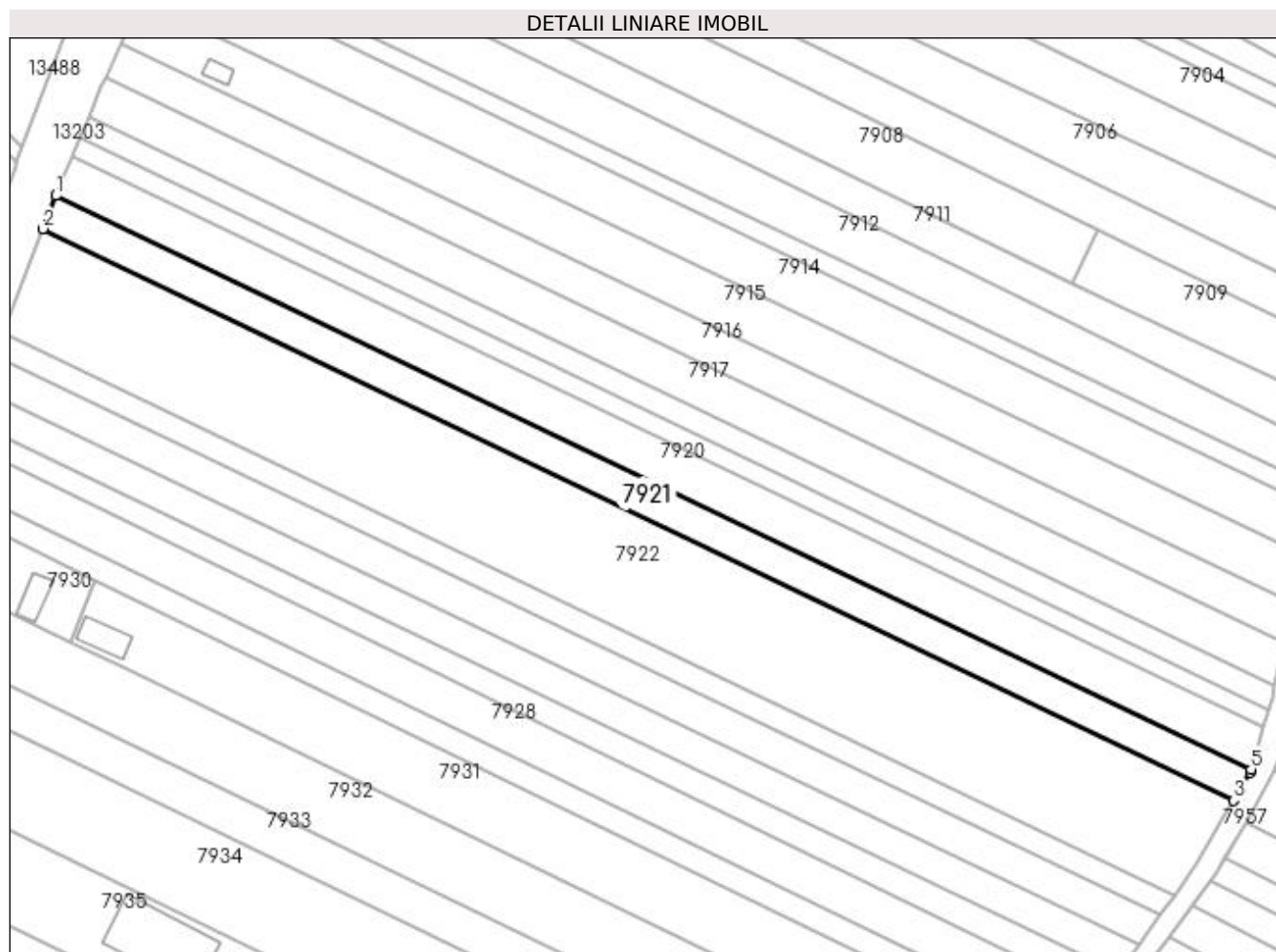
| Inscrieri privind dezmembramintele dreptului de proprietate, drepturi reale de garanție și sarcini | Referințe |
|--|-----------|
| NU SUNT | |

Anexa Nr. 1 La Partea I

Teren

| Nr cadastral | Suprafața (mp)* | Observații / Referințe |
|--------------|-----------------|------------------------|
| | 3.800 | |

* Suprafața este determinată în planul de proiecție Stereo 70.



Date referitoare la teren

| Crt | Categorie folosință | Intra vilan | Suprafața (mp) | Tarla | Parcelă | Nr. topo | Observații / Referințe |
|-----|---------------------|-------------|----------------|-------|---------|----------|------------------------|
| 1 | arabil | NU | 3.800 | 300 | 25 | - | |

Lungime Segmente

1) Valorile lungimilor segmentelor sunt obținute din proiecție în plan.

| Punct început | X / Y | Punct sfârșit | X / Y | Lungime segment (** (m) |
|---------------|----------------------------|---------------|----------------------------|-------------------------|
| 1 | 356.434,407 288.054,31 | 2 | 356.430,757 288.044,861 | 10.129 |
| 2 | 356.430,757 288.044,861 | 3 | 356.769,355 287.882,444 | 375.537 |
| 3 | 356.769,355 287.882,444 | 4 | 356.773,942 287.890,36 | 9.149 |
| 4 | 356.773,942 287.890,36 | 5 | 356.774,225 287.891,308 | 0.989 |
| 5 | 356.774,225 287.891,308 | 1 | 356.434,407 288.054,31 | 376.89 |

**** Lungimile segmentelor sunt determinate în planul de proiecție Stereo 70 și sunt rotunjite la 1 milimetru.**

***** Distanța dintre puncte este formată din segmente cumulate ce sunt mai mici decât valoarea 1 milimetru.**

**DATE DESPRE IMOBILUL NR. 7922**

Oficiul de Cadastru și Publicitate Imobiliară DOLJ
Biroul de Cadastru și Publicitate Imobiliară Craiova

A. Partea I. Descrierea imobilului

TEREN Extravilan

Adresa: Jud. Dolj, T300, P26

| Nr. Crt | Nr cadastral Nr. topografic | Suprafața* (mp) | Observații / Referințe |
|---------|-----------------------------|-----------------|---|
| A1 | | 11.800 | Sector cadastral:24 Teren neimprejmuit; |

B. Partea II. Proprietari și acte

| Inscrieri privitoare la dreptul de proprietate și alte drepturi reale | Referințe |
|--|-----------|
| / | |
| Act Administrativ nr. TDP NR. 3800-48431, din 07/07/1997 emis de CJ DOLJ; | |
| B1 | A1 |
| Intabulare, drept de PROPRIETATE, dobandit prin Reconstituire, cota actuala 1/1, cota initiala 1/1 | |
| 1) PÎRVAN ANGELA | |
| 2) CERGĂ ELENA | |

C. Partea III. SARCINI .

| Inscrieri privind dezmembramintele dreptului de proprietate, drepturi reale de garanție și sarcini | Referințe |
|--|-----------|
| NU SUNT | |

Anexa Nr. 1 La Partea I

Teren

| Nr cadastral | Suprafața (mp)* | Observații / Referințe |
|--------------|-----------------|------------------------|
| | 11.800 | |

* Suprafața este determinată în planul de proiecție Stereo 70.

DETALII LINIARE IMOBIL



Date referitoare la teren

| Crt | Categorie folosință | Intra vilan | Suprafața (mp) | Tarla | Parcelă | Nr. topo | Observații / Referințe |
|-----|---------------------|-------------|----------------|-------|---------|----------|------------------------|
| 1 | arabil | NU | 11.800 | 300 | 26 | - | |

Lungime Segmente

1) Valorile lungimilor segmentelor sunt obținute din proiecție în plan.

| Punct început | X / Y | Punct sfârșit | X / Y | Lungime segment (** (m) |
|---------------|----------------------------|---------------|----------------------------|-------------------------|
| 1 | 356.430,757 288.044,861 | 2 | 356.419,316 288.015,249 | 31.745 |
| 2 | 356.419,316 288.015,249 | 3 | 356.752,431 287.855,462 | 369.456 |
| 3 | 356.752,431 287.855,462 | 4 | 356.759,144 287.864,826 | 11.522 |
| 4 | 356.759,144 287.864,826 | 5 | 356.769,355 287.882,444 | 20.363 |
| 5 | 356.769,355 287.882,444 | 1 | 356.430,757 288.044,861 | 375.537 |

**** Lungimile segmentelor sunt determinate în planul de proiecție Stereo 70 și sunt rotunjite la 1 milimetru.**

***** Distanța dintre puncte este formată din segmente cumulate ce sunt mai mici decât valoarea 1 milimetru.**

**DATE DESPRE IMOBILUL NR. 7923**

Oficiul de Cadastru și Publicitate Imobiliară DOLJ
Biroul de Cadastru și Publicitate Imobiliară Craiova

A. Partea I. Descrierea imobilului

TEREN Extravilan

Adresa: Jud. Dolj, T300, P27

| Nr. Crt | Nr cadastral Nr. topografic | Suprafața* (mp) | Observații / Referințe |
|---------|-----------------------------|-----------------|---|
| A1 | | 2.500 | Sector cadastral:24 Teren neimprejmuit; |

B. Partea II. Proprietari și acte

| Inscrieri privitoare la dreptul de proprietate și alte drepturi reale | | Referințe |
|---|--|-----------|
| / | | |
| Act Administrativ nr. TDP NR. 4388, din 03/06/2004 emis de CJ DOLJ; | | |
| B1 | Intabulare, drept de PROPRIETATE, dobandit prin Reconstituire, cota actuala 1/1, cota initiala 1/1 1) PÎRVAN MARIN, LIPSA CNP 2) PÎRVAN NICOLAE, LIPSA CNP | A1 |

C. Partea III. SARCINI .

| Inscrieri privind dezmembramintele dreptului de proprietate, drepturi reale de garanție și sarcini | Referințe |
|--|-----------|
| NU SUNT | |

Anexa Nr. 1 La Partea I

Teren

| Nr cadastral | Suprafața (mp)* | Observații / Referințe |
|--------------|-----------------|------------------------|
| | 2.500 | |

* Suprafața este determinată în planul de proiecție Stereo 70.

DETALII LINIARE IMOBIL



Date referitoare la teren

| Crt | Categorie folosință | Intravilan | Suprafața (mp) | Tarla | Parcelă | Nr. topo | Observații / Referințe |
|-----|---------------------|------------|----------------|-------|---------|----------|------------------------|
| 1 | arabil | NU | 2.500 | 300 | 27 | - | |

Lungime Segmente

1) Valorile lungimilor segmentelor sunt obținute din proiecție în plan.

| Punct început | X / Y | Punct sfârșit | X / Y | Lungime segment (** (m) |
|---------------|----------------------------|---------------|----------------------------|-------------------------|
| 1 | 356.419,316 288.015,249 | 2 | 356.416,864 288.008,902 | 6.804 |
| 2 | 356.416,864 288.008,902 | 3 | 356.748,418 287.849,864 | 367.724 |
| 3 | 356.748,418 287.849,864 | 4 | 356.752,431 287.855,462 | 6.888 |
| 4 | 356.752,431 287.855,462 | 1 | 356.419,316 288.015,249 | 369.456 |

**** Lungimile segmentelor sunt determinate în planul de proiecție Stereo 70 și sunt rotunjite la 1 milimetru.**

***** Distanța dintre puncte este formată din segmente cumulate ce sunt mai mici decât valoarea 1 milimetru.**

**DATE DESPRE IMOBILUL NR. 7924**

Oficiul de Cadastru și Publicitate Imobiliară DOLJ
Biroul de Cadastru și Publicitate Imobiliară Craiova

A. Partea I. Descrierea imobilului

TEREN Extravilan

Adresa: Jud. Dolj, T300, P51

| Nr. Crt | Nr cadastral Nr. topografic | Suprafața* (mp) | Observații / Referințe |
|---------|-----------------------------|-----------------|---|
| A1 | | 3.800 | Sector cadastral:24 Teren neimprejmuit; |

B. Partea II. Proprietari și acte

| Inscrieri privitoare la dreptul de proprietate și alte drepturi reale | Referințe |
|--|-----------|
| / | |
| Act Administrativ nr. TDP NR. 3308-59474, din 24/03/1997 emis de CJ DOLJ; | |
| B1 | A1 |
| Intabulare, drept de PROPRIETATE, dobândit prin Reconstituire, cota actuala 1/1, cota initiala 1/1 | |
| 1) MITRICEL CONSTANTIN | |
| 2) MITRICEL AURELIA | |

C. Partea III. SARCINI .

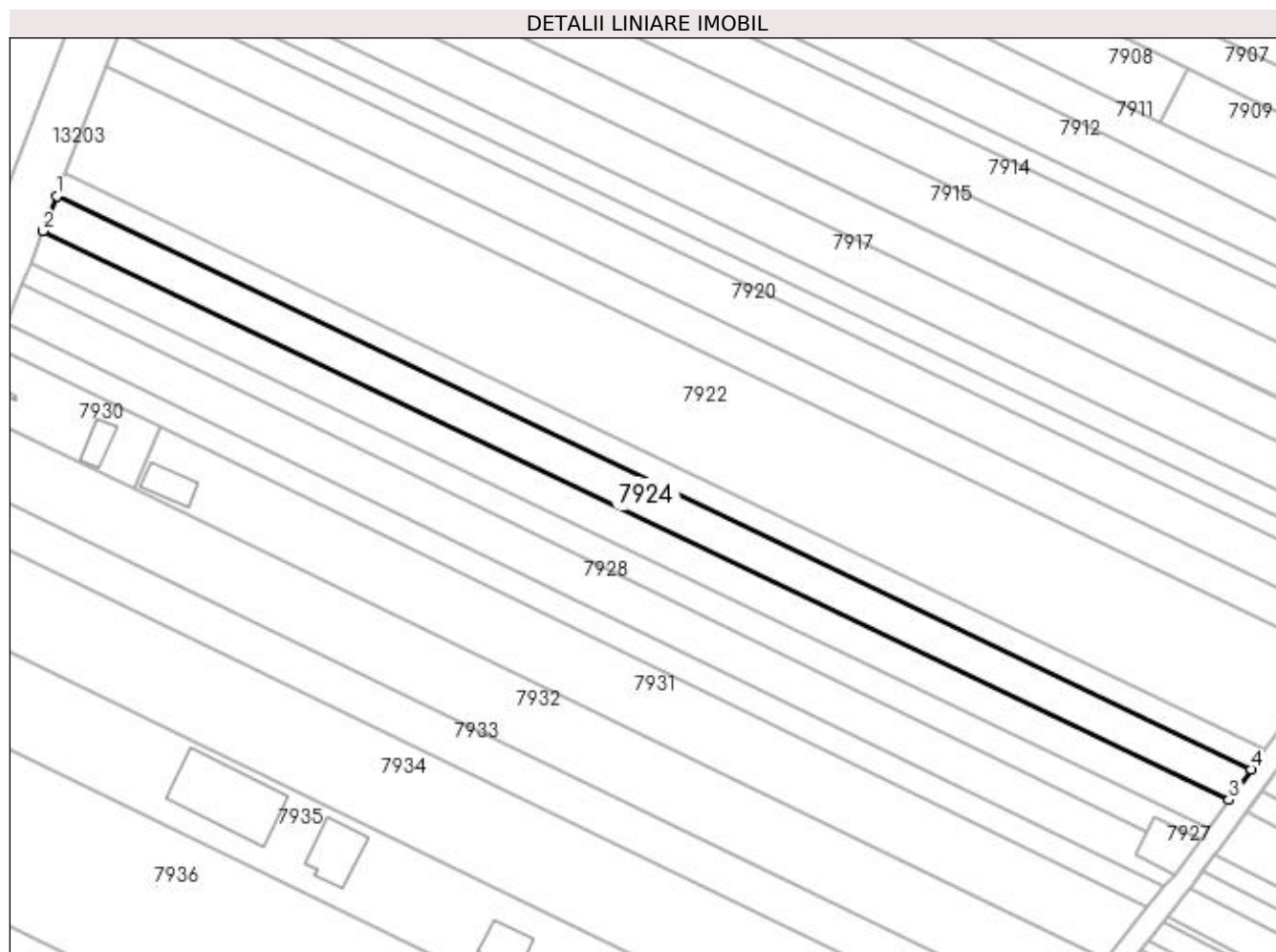
| Inscrieri privind dezmembramintele dreptului de proprietate, drepturi reale de garanție și sarcini | Referințe |
|--|-----------|
| NU SUNT | |

Anexa Nr. 1 La Partea I

Teren

| Nr cadastral | Suprafața (mp)* | Observații / Referințe |
|--------------|-----------------|------------------------|
| | 3.800 | |

* Suprafața este determinată în planul de proiecție Stereo 70.



Date referitoare la teren

| Crt | Categorie folosință | Intravilan | Suprafața (mp) | Tarla | Parcelă | Nr. topo | Observații / Referințe |
|-----|---------------------|------------|----------------|-------|---------|----------|------------------------|
| 1 | arabil | NU | 3.800 | 300 | 51 | - | |

Lungime Segmente

1) Valorile lungimilor segmentelor sunt obținute din proiecție în plan.

| Punct început | X / Y | Punct sfârșit | X / Y | Lungime segment (** (m) |
|---------------|----------------------------|---------------|----------------------------|-------------------------|
| 1 | 356.416,864 288.008,902 | 2 | 356.413,115 287.999,198 | 10.403 |
| 2 | 356.413,115 287.999,198 | 3 | 356.742,283 287.841,304 | 365.078 |
| 3 | 356.742,283 287.841,304 | 4 | 356.748,418 287.849,864 | 10.531 |
| 4 | 356.748,418 287.849,864 | 1 | 356.416,864 288.008,902 | 367.724 |

**** Lungimile segmentelor sunt determinate în planul de proiecție Stereo 70 și sunt rotunjite la 1 milimetru.**

***** Distanța dintre puncte este formată din segmente cumulate ce sunt mai mici decât valoarea 1 milimetru.**

**DATE DESPRE IMOBILUL NR. 7925**

Oficiul de Cadastru și Publicitate Imobiliară DOLJ
 Biroul de Cadastru și Publicitate Imobiliară Craiova

A. Partea I. Descrierea imobilului

TEREN Extravilan

Adresa: Jud. Dolj, T300, P58

| Nr. Crt | Nr cadastral Nr. topografic | Suprafața* (mp) | Observații / Referințe |
|---------|--------------------------------|-----------------|---|
| A1 | | 3.500 | Sector cadastral:24 Teren neimprejmuit; |

B. Partea II. Proprietari și acte

| Inscrieri privitoare la dreptul de proprietate și alte drepturi reale | Referințe |
|--|-----------|
| / | |
| Act Administrativ nr. TDP NR. 3372-59474, din 25/03/1997 emis de CJ DOLJ; | |
| B1 | A1 |
| Intabulare, drept de PROPRIETATE, dobândit prin Reconstituire, cota actuala 1/1, cota initiala 1/1 | |
| 1) MĂCIUCĂ ION | |
| 2) MĂCIUCĂ DUMITRU | |
| 3) MĂCIUCĂ MARIUS | |
| 4) MĂCIUCĂ VALENCIA | |
| 5) MĂCIUCĂ NICOLAE | |

C. Partea III. SARCINI .

| Inscrieri privind dezmembramintele dreptului de proprietate, drepturi reale de garanție și sarcini | Referințe |
|--|-----------|
| NU SUNT | |

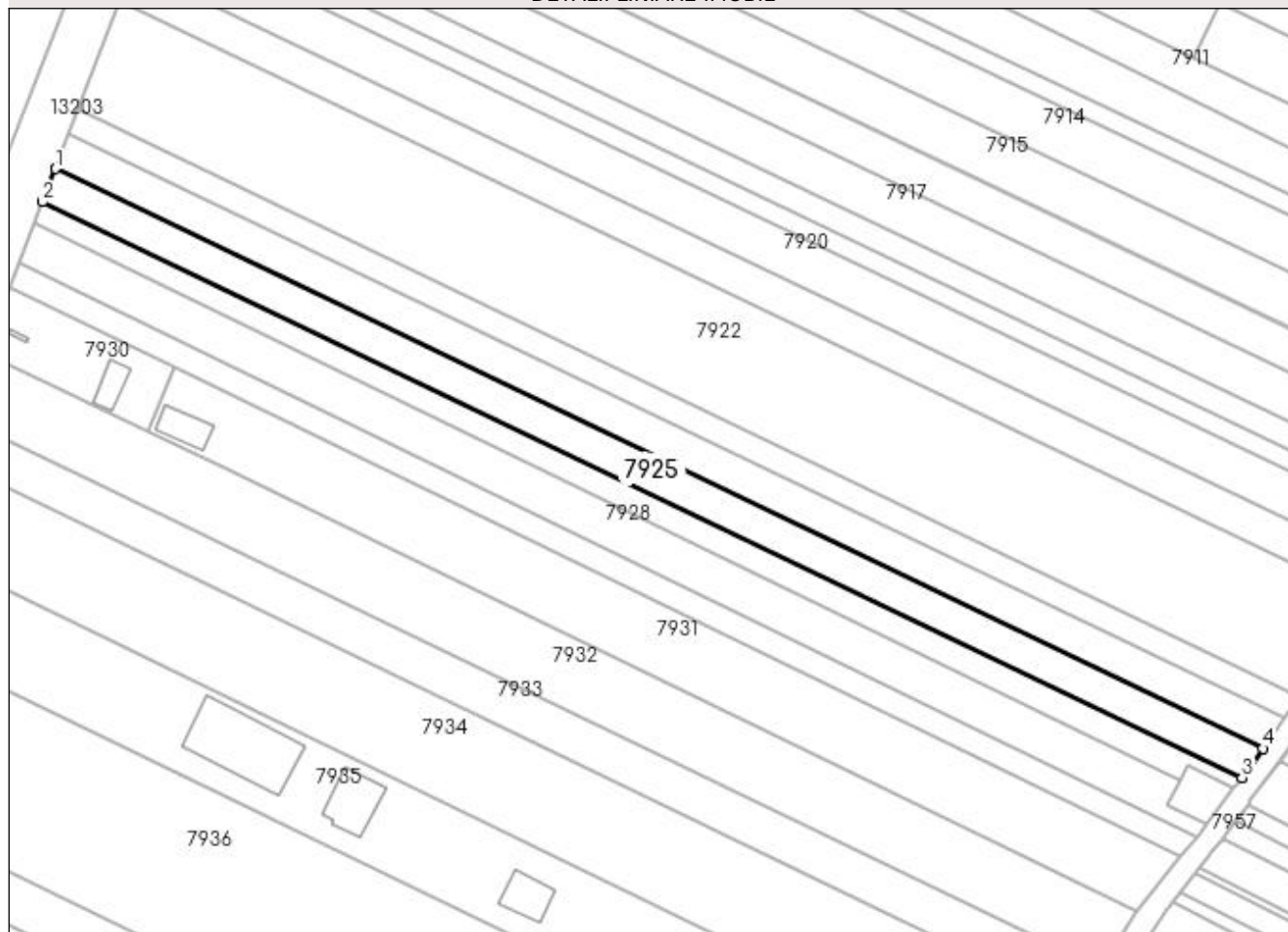
Anexa Nr. 1 La Partea I

Teren

| Nr cadastral | Suprafața (mp)* | Observații / Referințe |
|--------------|-----------------|------------------------|
| | 3.500 | |

* Suprafața este determinată în planul de proiecție Stereo 70.

DETALII LINIARE IMOBIL



Date referitoare la teren

| Crt | Categorie folosință | Intravilan | Suprafața (mp) | Tarla | Parcelă | Nr. topo | Observații / Referințe |
|-----|---------------------|------------|----------------|-------|---------|----------|------------------------|
| 1 | arabil | NU | 3.500 | 300 | 58 | - | |

Lungime Segmente

1) Valorile lungimilor segmentelor sunt obținute din proiecție în plan.

| Punct început | X / Y | Punct sfârșit | X / Y | Lungime segment (** (m) |
|---------------|----------------------------|---------------|----------------------------|-------------------------|
| 1 | 356.413,115 287.999,198 | 2 | 356.409,638 287.990,197 | 9.649 |
| 2 | 356.409,638 287.990,197 | 3 | 356.736,592 287.833,366 | 362.622 |
| 3 | 356.736,592 287.833,366 | 4 | 356.742,283 287.841,304 | 9.767 |
| 4 | 356.742,283 287.841,304 | 1 | 356.413,115 287.999,198 | 365.078 |

**** Lungimile segmentelor sunt determinate în planul de proiecție Stereo 70 și sunt rotunjite la 1 milimetru.**

***** Distanța dintre puncte este formată din segmente cumulate ce sunt mai mici decât valoarea 1 milimetru.**

**DATE DESPRE IMOBILUL NR. 7926**

Oficiul de Cadastru și Publicitate Imobiliară DOLJ
Biroul de Cadastru și Publicitate Imobiliară Craiova

A. Partea I. Descrierea imobilului

TEREN Extravilan

Adresa: Jud. Dolj, T300, P59

| Nr. Crt | Nr cadastral Nr. topografic | Suprafața* (mp) | Observații / Referințe |
|---------|-----------------------------|-----------------|---|
| A1 | | 2.500 | Sector cadastral:24 Teren neimprejmuit; |

B. Partea II. Proprietari și acte

| Inscrieri privitoare la dreptul de proprietate și alte drepturi reale | Referințe |
|--|-----------|
| / | |
| Act Administrativ nr. TDP NR. 2725-48113, din 19/11/1996 emis de CJ DOLJ; | |
| B1 | A1 |
| Intabulare, drept de PROPRIETATE, dobândit prin Reconstituire, cota actuala 1/1, cota initiala 1/1 1) CRĂCIUNOIU TOMA | |

C. Partea III. SARCINI .

| Inscrieri privind dezmembramintele dreptului de proprietate, drepturi reale de garanție și sarcini | Referințe |
|--|-----------|
| NU SUNT | |

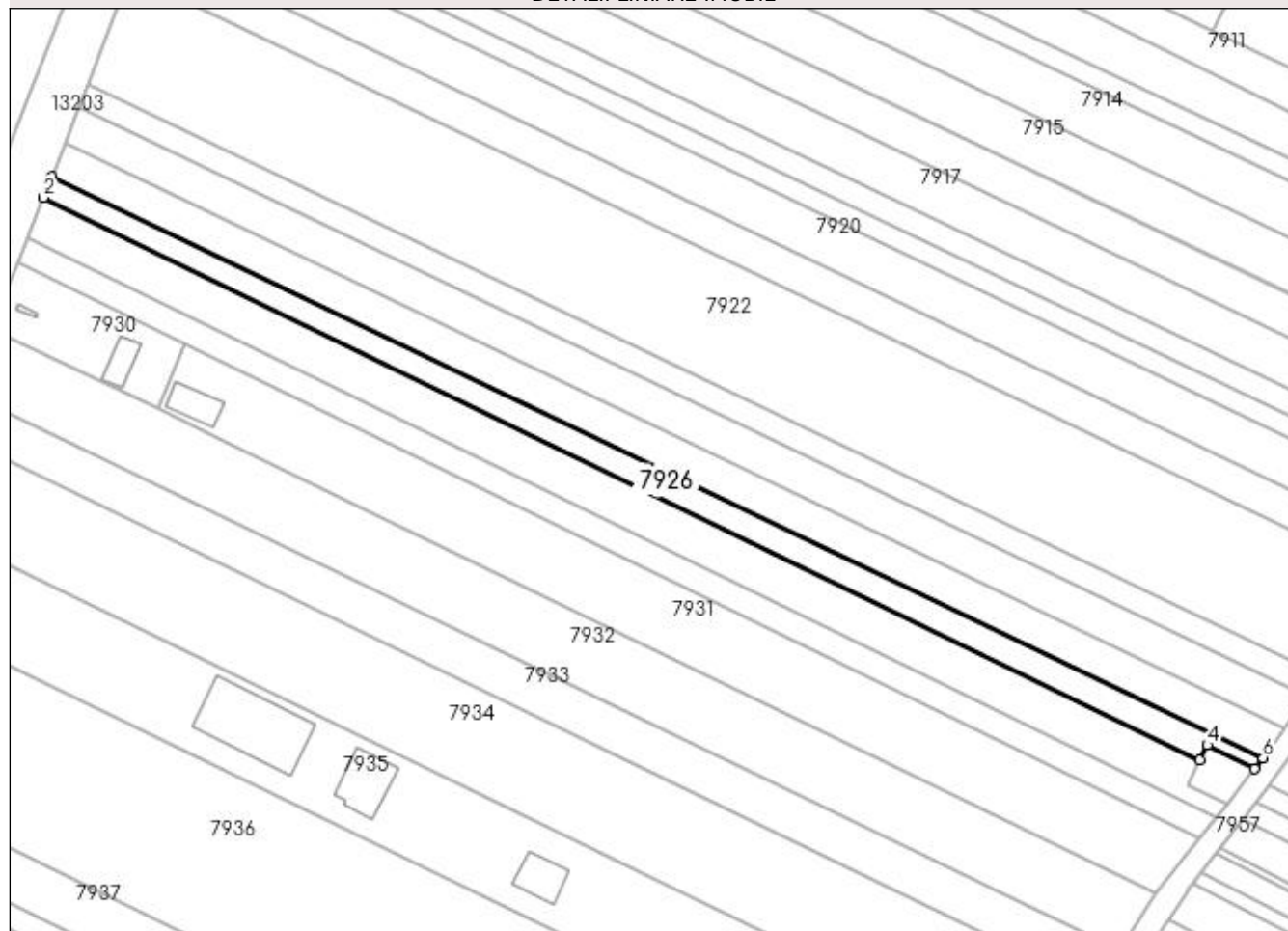
Anexa Nr. 1 La Partea I

Teren

| Nr cadastral | Suprafața (mp)* | Observații / Referințe |
|--------------|-----------------|------------------------|
| | 2.500 | |

* Suprafața este determinată în planul de proiecție Stereo 70.

DETALII LINIARE IMOBIL



Date referitoare la teren

| Crt | Categorie folosință | Intra vilan | Suprafața (mp) | Tarla | Parcelă | Nr. topo | Observații / Referințe |
|-----|---------------------|-------------|----------------|-------|---------|----------|------------------------|
| 1 | arabil | NU | 2.500 | 300 | 59 | - | |

Lungime Segmente

1) Valorile lungimilor segmentelor sunt obținute din proiecție în plan.

| Punct început | X / Y | Punct sfârșit | X / Y | Lungime segment (** (m) |
|---------------|----------------------------|---------------|----------------------------|-------------------------|
| 1 | 356.409,638 287.990,197 | 2 | 356.407,434 287.984,493 | 6.115 |
| 2 | 356.407,434 287.984,493 | 3 | 356.719,579 287.832,652 | 347.117 |
| 3 | 356.719,579 287.832,652 | 4 | 356.721,63 287.836,77 | 4.6 |
| 4 | 356.721,63 287.836,77 | 5 | 356.734,455 287.830,385 | 14.327 |
| 5 | 356.734,455 287.830,385 | 6 | 356.736,592 287.833,366 | 3.668 |

| Punct început | X / Y | Punct sfârșit | X / Y | Lungime segment (** (m) |
|---------------|----------------------------|---------------|----------------------------|-------------------------|
| 6 | 356.736,592 287.833,366 | 1 | 356.409,638 287.990,197 | 362.622 |

** Lungimile segmentelor sunt determinate în planul de proiecție Stereo 70 și sunt rotunjite la 1 milimetru.

*** Distanța dintre puncte este formată din segmente cumulate ce sunt mai mici decât valoarea 1 milimetru.

**DATE DESPRE IMOBILUL NR. 7927**

Oficiul de Cadastru și Publicitate Imobiliară DOLJ
Biroul de Cadastru și Publicitate Imobiliară Craiova

A. Partea I. Descrierea imobilului

TEREN Extravilan

Adresa: Jud. Dolj, T300, P28

| Nr. Crt | Nr cadastral Nr. topografic | Suprafața* (mp) | Observații / Referințe |
|---------|--------------------------------|-----------------|---|
| A1 | 32766 | 158 | Sector cadastral:24 Teren neimprejmuit; |

B. Partea II. Proprietari și acte

| Inscrieri privitoare la dreptul de proprietate și alte drepturi reale | Referințe |
|---|-----------|
| 199116 / 24/10/2018 | |
| Hotarare Judecatoreasca nr. Sentinta Civila nr. 707, din 19/04/2016 emis de Judecatoria Craiova; | |
| B1 | A1 |
| Intabulare, drept de PROPRIETATE, dobandit prin Hotarare Judecatoreasca, cota actuala 1/1 1) DUTA IONELA LAURA | |

C. Partea III. SARCINI

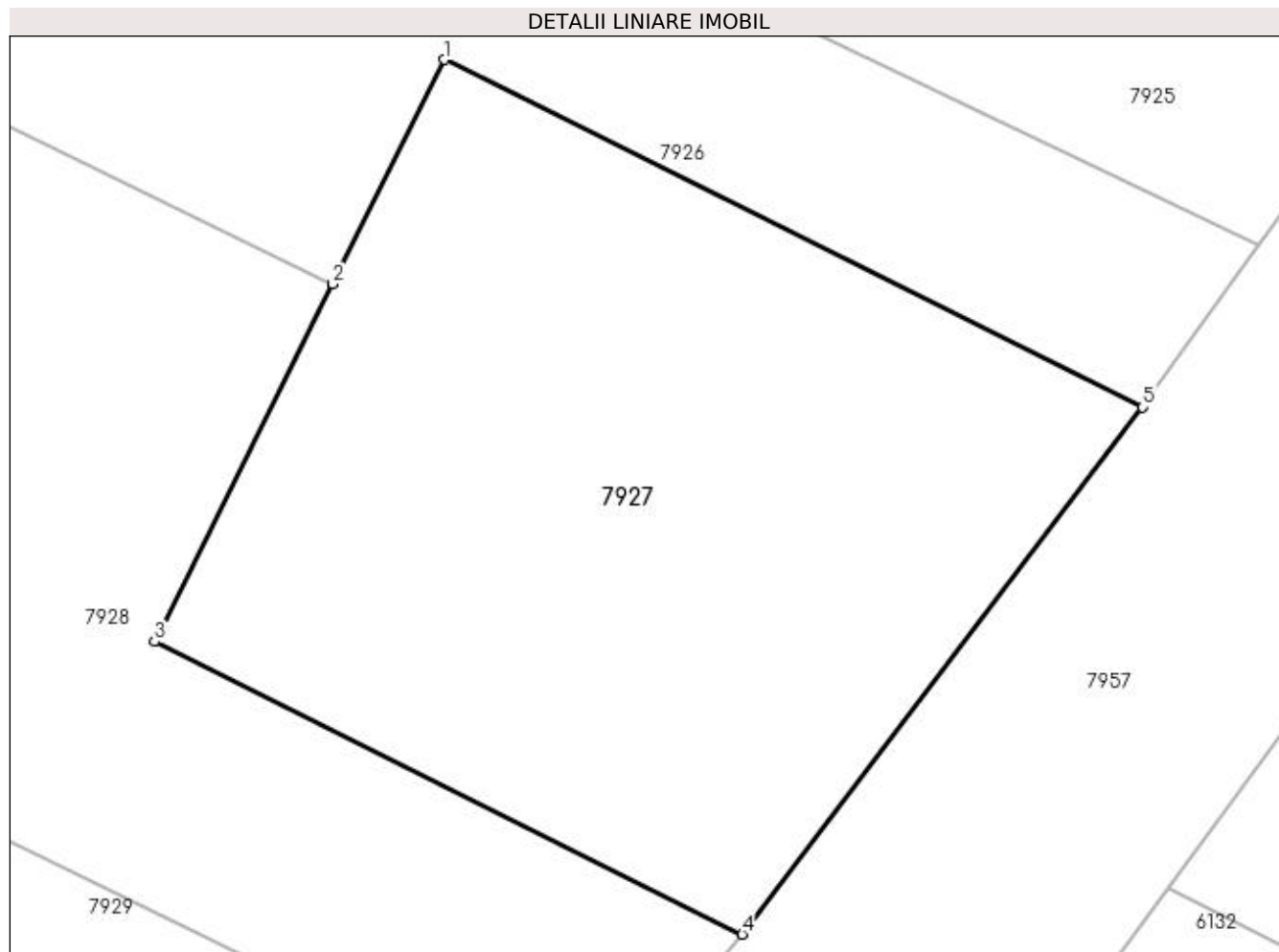
| Inscrieri privind dezmembramintele dreptului de proprietate, drepturi reale de garanție și sarcini | Referințe |
|---|-----------|
| 126042 / 18/06/2019 | |
| Act Notarial nr. Contract de locatiune nr 177, din 03/02/2016 emis de RDS&RCS (act notarial nr Act aditional nr 1 din 10.06.2019, emis de RDS&RCS); | |
| C1 | A1 |
| se noteaza locatiunea pe o durata de 15 ani incepand cu data semnarii contractului de locatiune 1) RCS-RDS SA, CIF:5888716 | |

Anexa Nr. 1 La Partea I

Teren

| | | |
|--------------|-----------------|------------------------|
| Nr cadastral | Suprafața (mp)* | Observații / Referințe |
| 32766 | 158 | |

* Suprafața este determinată în planul de proiecție Stereo 70.



Date referitoare la teren

| Crt | Categorie folosință | Intravilan | Suprafața (mp) | Tarla | Parcelă | Nr. topo | Observații / Referințe |
|-----|---------------------|------------|----------------|-------|---------|----------|------------------------|
| 1 | arabil | NU | 158 | 300 | 28 | - | |

Lungime Segmente

1) Valorile lungimilor segmentelor sunt obținute din proiecție în plan.

| Punct început | X / Y | Punct sfârșit | X / Y | Lungime segment (** (m) |
|---------------|----------------------------|---------------|----------------------------|-------------------------|
| 1 | 356.721,63 287.836,77 | 2 | 356.719,579 287.832,652 | 4.6 |
| 2 | 356.719,579 287.832,652 | 3 | 356.716,305 287.826,081 | 7.341 |
| 3 | 356.716,305 287.826,081 | 4 | 356.727,099 287.820,706 | 12.058 |
| 4 | 356.727,099 287.820,706 | 5 | 356.734,455 287.830,385 | 12.157 |
| 5 | 356.734,455 287.830,385 | 1 | 356.721,63 287.836,77 | 14.327 |

**** Lungimile segmentelor sunt determinate în planul de proiecție Stereo 70 și sunt rotunjite la 1 milimetru.**

***** Distanța dintre puncte este formată din segmente cumulate ce sunt mai mici decât valoarea 1 milimetru.**

**DATE DESPRE IMOBILUL NR. 7928**

Oficiul de Cadastru și Publicitate Imobiliară DOLJ
Biroul de Cadastru și Publicitate Imobiliară Craiova

A. Partea I. Descrierea imobilului

TEREN Extravilan

Adresa: Jud. Dolj, T300, P28

| Nr. Crt | Nr cadastral Nr. topografic | Suprafața* (mp) | Observații / Referințe |
|---------|-----------------------------|-----------------|--|
| A1 | 32765 | 4.142 | Sector cadastral:24 Teren neimprijmit; |

B. Partea II. Proprietari și acte

| Inscrieri privitoare la dreptul de proprietate și alte drepturi reale | | Referințe |
|---|---|-----------|
| 199116 / 24/10/2018 | | |
| Act Notarial nr. Act de dezmembrare Aut 1654, din 23/10/2018 emis de Diaconescu Gelu Emilian; | | |
| B1 | Se infiinteaza cartea funciara 32765 a imobilului cu numarul cadastral 32765/Motatei, rezultat din dezmembrarea imobilului cu numarul cadastral 30761 inscris in cartea funciara 30761; | A1 |
| Hotarare Judecatoreasca nr. 2521, din 24/11/2008 emis de Judecatoria Craiova (Dosar nr. 2451/201/2008); | | |
| B2 | in baza art. 26 indice 1 din Ordinul 634/2006 modificat prin Ordinul 415/2009 se noteaza mentiunea „imobil inregistrat in planul cadastral fara localizare certa datorita lipsei planului parcelar” <i>OBSERVATII: pozitie transcrisa din CF 30761/Motatei, inscrisa prin incheierea nr. 44993 din 14/05/2013;</i> | A1 |
| Hotarare Judecatoreasca nr. SC NR 707, din 19/04/2016 emis de JUDECATORIA CRAIOVA; | | |
| B3 | Intabulare, drept de PROPRIETATE, dobandit prin Hotarare Judecatoreasca, cota actuala 1/1, cota initiala 1/1 1) DUTA IONELA LAURA <i>OBSERVATII: pozitie transcrisa din CF 30761/Motatei, inscrisa prin incheierea nr. 75087 din 17/05/2017;</i> | A1 |

C. Partea III. SARCINI .

| Inscrieri privind dezmembramintele dreptului de proprietate, drepturi reale de garanție și sarcini | Referințe |
|--|-----------|
| NU SUNT | |

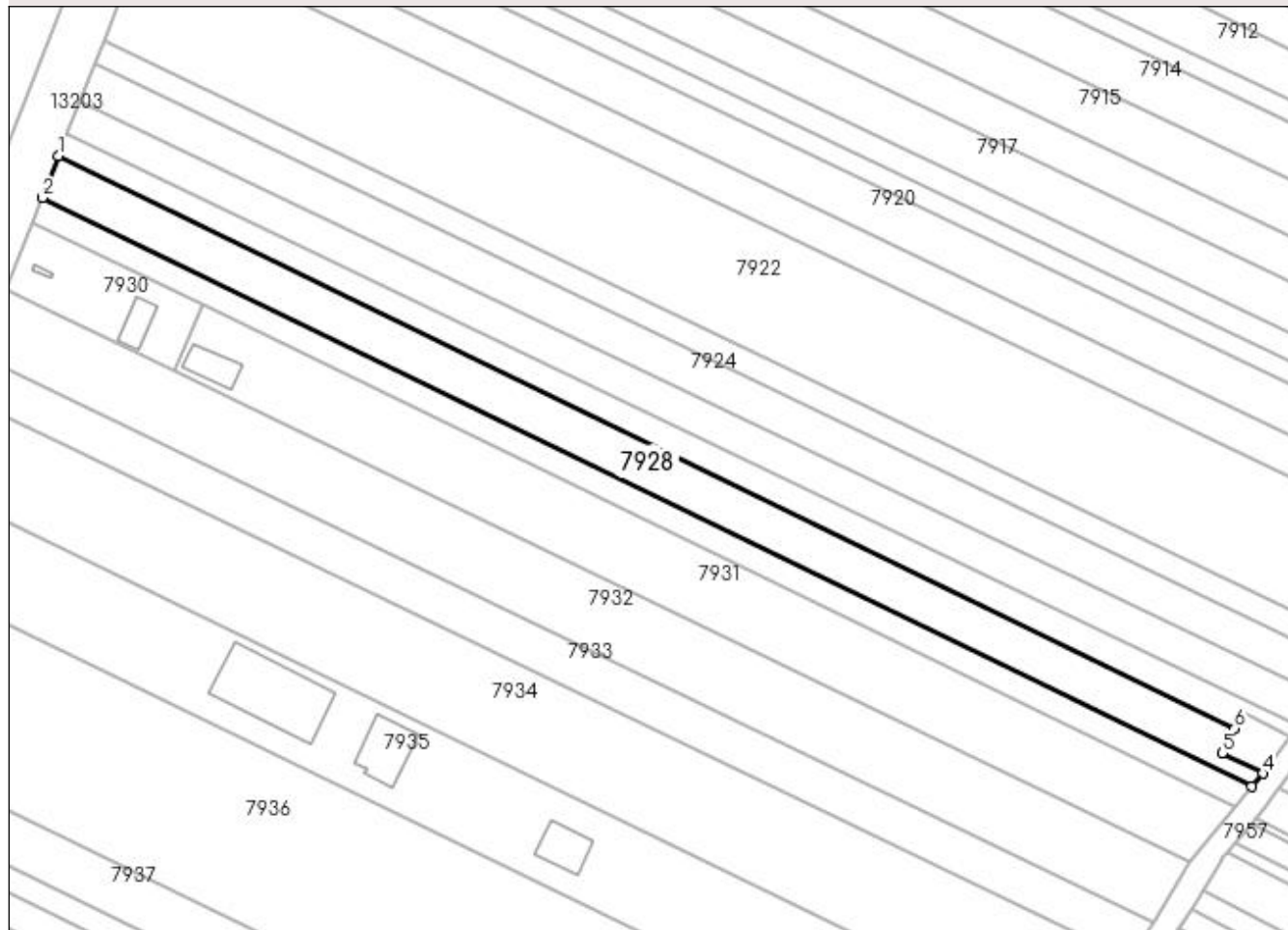
Anexa Nr. 1 La Partea I

Teren

| Nr cadastral | Suprafața (mp)* | Observații / Referințe |
|--------------|-----------------|------------------------|
| 32765 | 4.142 | |

* Suprafața este determinată în planul de proiecție Stereo 70.

DETALII LINIARE IMOBIL



Date referitoare la teren

| Crt | Categorie folosință | Intravilan | Suprafața (mp) | Tarla | Parcelă | Nr. topo | Observații / Referințe |
|-----|---------------------|------------|----------------|-------|---------|----------|------------------------|
| 1 | arabil | NU | 4.142 | 300 | 28 | - | |

Lungime Segmente

1) Valorile lungimilor segmentelor sunt obținute din proiecție în plan.

| Punct început | X / Y | Punct sfârșit | X / Y | Lungime segment (** (m) |
|---------------|----------------------------|---------------|----------------------------|-------------------------|
| 1 | 356.407,434 287.984,493 | 2 | 356.403,165 287.973,443 | 11.846 |
| 2 | 356.403,165 287.973,443 | 3 | 356.724,204 287.817,274 | 357.008 |
| 3 | 356.724,204 287.817,274 | 4 | 356.727,099 287.820,706 | 4.49 |
| 4 | 356.727,099 287.820,706 | 5 | 356.716,305 287.826,081 | 12.058 |
| 5 | 356.716,305 287.826,081 | 6 | 356.719,579 287.832,652 | 7.341 |

| Punct început | X / Y | Punct sfârșit | X / Y | Lungime segment (** (m) |
|---------------|----------------------------|---------------|----------------------------|-------------------------|
| 6 | 356.719,579 287.832,652 | 1 | 356.407,434 287.984,493 | 347.117 |

** Lungimile segmentelor sunt determinate în planul de proiecție Stereo 70 și sunt rotunjite la 1 milimetru.

*** Distanța dintre puncte este formată din segmente cumulate ce sunt mai mici decât valoarea 1 milimetru.

**DATE DESPRE IMOBILUL NR. 7929**

Oficiul de Cadastru și Publicitate Imobiliară DOLJ
Biroul de Cadastru și Publicitate Imobiliară Craiova

A. Partea I. Descrierea imobilului

TEREN Extravilan

Adresa: Jud. Dolj, T300, P29

| Nr. Crt | Nr cadastral Nr. topografic | Suprafața* (mp) | Observații / Referințe |
|---------|-----------------------------|-----------------|---|
| A1 | 31025 | 2.500 | Sector cadastral:24 Teren neimprejmuit; |

B. Partea II. Proprietari și acte

| Inscrieri privitoare la dreptul de proprietate și alte drepturi reale | Referințe |
|--|-----------|
| 142222 / 16/11/2015 | |
| Act Notarial nr. contract de vanzare -cumparare aut. nr. 2548, din 09/11/2015 emis de NP Stoenescu Florea; | |
| B1 | A1 |
| Intabulare, drept de PROPRIETATE, dobandit prin Conventie, cota actuala 1/1, cota initiala 1/1 1) ENEA SILVIA | |

C. Partea III. SARCINI .

| Inscrieri privind dezmembramintele dreptului de proprietate, drepturi reale de garanție și sarcini | Referințe |
|--|-----------|
| NU SUNT | |

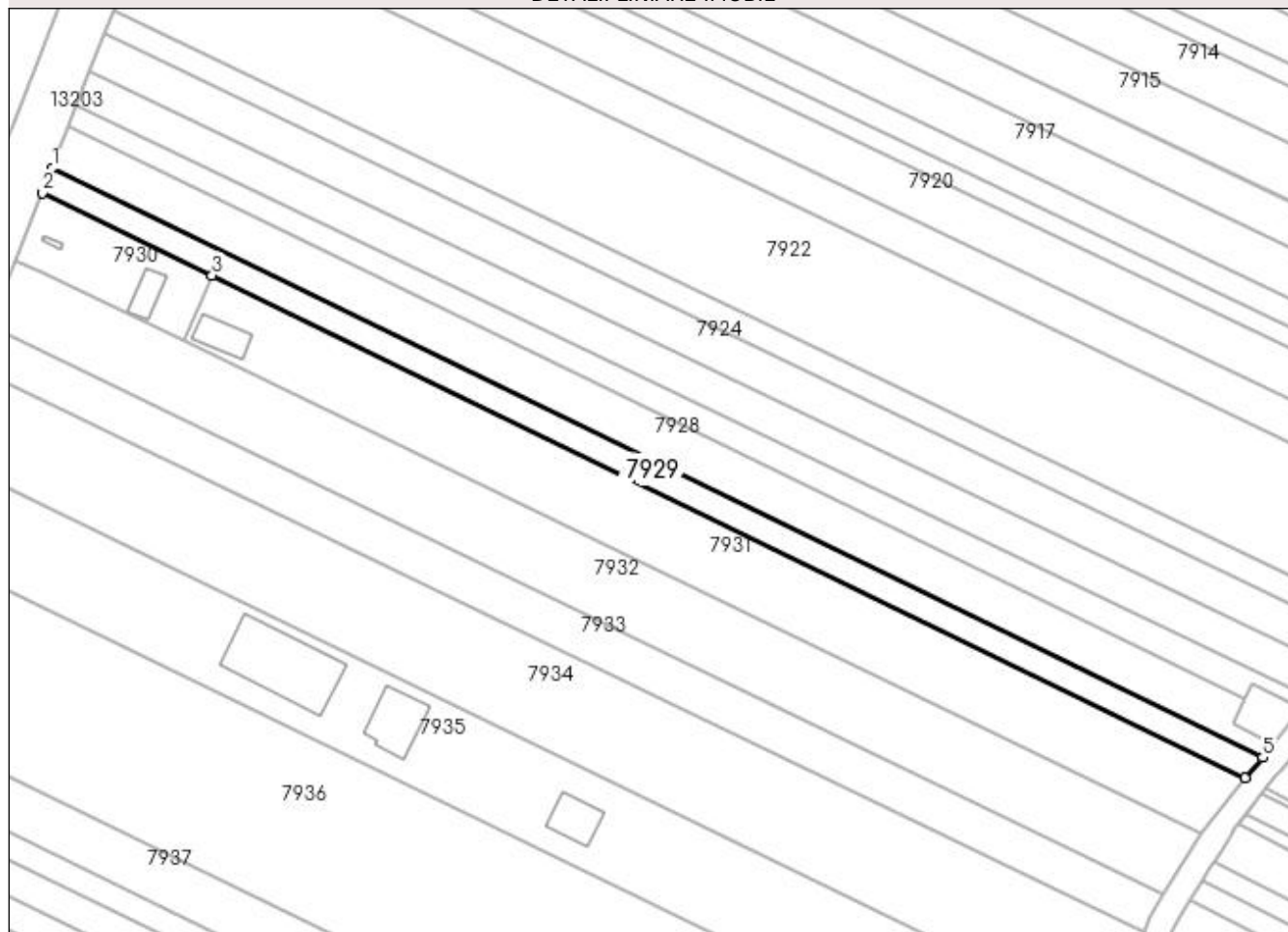
Anexa Nr. 1 La Partea I

Teren

| Nr cadastral | Suprafața (mp)* | Observații / Referințe |
|--------------|-----------------|------------------------|
| 31025 | 2.500 | |

* Suprafața este determinată în planul de proiecție Stereo 70.

DETALII LINIARE IMOBIL



Date referitoare la teren

| Crt | Categorie folosință | Intra vilan | Suprafața (mp) | Tarla | Parcelă | Nr. topo | Observații / Referințe |
|-----|---------------------|-------------|----------------|-------|---------|----------|------------------------|
| 1 | arabil | NU | 2.500 | 300 | 29 | - | |

Lungime Segmente

1) Valorile lungimilor segmentelor sunt obținute din proiecție în plan.

| Punct început | X / Y | Punct sfârșit | X / Y | Lungime segment (** (m) |
|---------------|----------------------------|---------------|----------------------------|-------------------------|
| 1 | 356.403,165 287.973,443 | 2 | 356.400,624 287.966,865 | 7.052 |
| 2 | 356.400,624 287.966,865 | 3 | 356.445,558 287.945,007 | 49.968 |
| 3 | 356.445,558 287.945,007 | 4 | 356.719,53 287.811,735 | 304.667 |
| 4 | 356.719,53 287.811,735 | 5 | 356.724,204 287.817,274 | 7.248 |
| 5 | 356.724,204 287.817,274 | 1 | 356.403,165 287.973,443 | 357.008 |

**** Lungimile segmentelor sunt determinate în planul de proiecție Stereo 70 și sunt rotunjite la 1 milimetru.**

***** Distanța dintre puncte este formată din segmente cumulate ce sunt mai mici decât valoarea 1 milimetru.**

**DATE DESPRE IMOBILUL NR. 7930**

Oficiul de Cadastru și Publicitate Imobiliară DOLJ
Biroul de Cadastru și Publicitate Imobiliară Craiova

A. Partea I. Descrierea imobilului

TEREN Extravilan

Nr. CF vechi:725

Nr. cadastral vechi:825/1

Adresa: Jud. Dolj, T300, P30, 31

| Nr. Crt | Nr cadastral Nr. topografic | Suprafața* (mp) | Observații / Referințe |
|---------|-----------------------------|-----------------|---|
| A1 | 30080 | 948 | Sector cadastral:24 Teren neimprejmuit; |

Construcții

| Crt | Nr cadastral Nr. topografic | Adresa | Observații / Referințe |
|------|-----------------------------|-----------|---|
| A1.1 | | Jud. Dolj | Nr. niveluri:1; S. construita la sol:7 mp; S. construita desfasurata:7 mp; C1-POMPA GPL |
| A1.2 | | Jud. Dolj | Nr. niveluri:1; S. construita la sol:74 mp; S. construita desfasurata:74 mp; C2-ANEXA |

B. Partea II. Proprietari și acte

| Inscrieri privitoare la dreptul de proprietate și alte drepturi reale | | Referințe |
|---|---|------------|
| 29896 / 04/06/2009 | | |
| Hotarare Judecatoreasca nr. SC 2193, din 01/01/2008 emis de Judecatoria Calafat (dosar nr 2690/201/2008, Sentinta Civila nr 1958/2008 dosar nr 2324/201/2008 Judecatoria Calafat, Sentinta Civila nr 226/2009 dosar nr 335/201/2009 Judecatoria Calafat, declaratie aut nr 277/2009 BNP Laura Diaconu, act de dezmembrare aut nr 1698/2009 BNP Stoenescu Florea); | | |
| B1 | Intabulare, drept de PROPRIETATE, dobandit prin Hotarare Judecatoreasca, cota actuala 1/1, cota initiala 1/1 1) DUTA CONSTANTIN DAN, LIPSA CNP <i>OBSERVATII: (provenita din conversia CF 725)</i> | A1 |
| 42863 / 07/07/2010 | | |
| Act Notarial nr. DECLARATIE 1754, din 06/07/2010 emis de NP STOENESCU (hotarare judecatoreasca nr. SENTINTA CIVILA 1958/06-10-2008 emis de JUDECATORIA CALAFAT); | | |
| B2 | se noteaza starea civila a proprietarului de sub B 1, in sensul ca este casatorit cu DUTA IONELA LAURA | A1 |
| / | | |
| Act Normativ nr. Legea 7, din 13/03/1996 emis de Parlamentul Romaniei ((art 12 alin 14 art 37 alin 2)); | | |
| B3 | Intabulare, drept de PROPRIETATE, dobandit prin Lege, cota actuala 1/1, cota initiala 1/1 1) DUTA CONSTANTIN DAN, LIPSA CNP | A1.1, A1.2 |

C. Partea III. SARCINI

| Inscrieri privind dezmembramintele dreptului de proprietate, drepturi reale de garanție și sarcini | | Referințe |
|--|--|-----------|
| 74482 / 14/10/2011 | | |
| Act Notarial nr. CONTRACT DE IPOTECA IMOBILIARA AUT. NR. 3199, din 14/10/2011 emis de BNP STOENESCU FLOREA; | | |
| C1 | Intabulare, drept de IPOTECA, Valoare:37000 RON si celelalte obligatii aferente creditului, cota actuala 1/1 1) BRD GSG SA AGENTIA CALAFAT, CIF:999999999999 | A1 |
| C2 | Cu notarea interdictiilor de instrainare, grevare, inchiriere, dezmembrare, alipire, demolare, construire, restructurare, amenajare in favoarea: BRD GSG SA AGENTIA CALAFAT | A1 |
| 73857 / 04/09/2012 | | |
| Act Notarial nr. contract de ipoteca imobiliara aut nr nr 1889, din 03/09/2012 emis de BNP STOENESCU FLOREA; | | |
| C3 | Intabulare, drept de IPOTECA, Valoare:137000 RON plus celelalte obligatii de plata aferente creditului, cota actuala 1/1 1) BRD GROUPE SOCIETE GENERALE SA, CIF:361579 | A1 |
| C4 | Se noteaza interdictiile de instrainare, inchiriere, dezmembrare, alipire, construire, demolare, restructurare si amenajare in favoarea: | A1 |

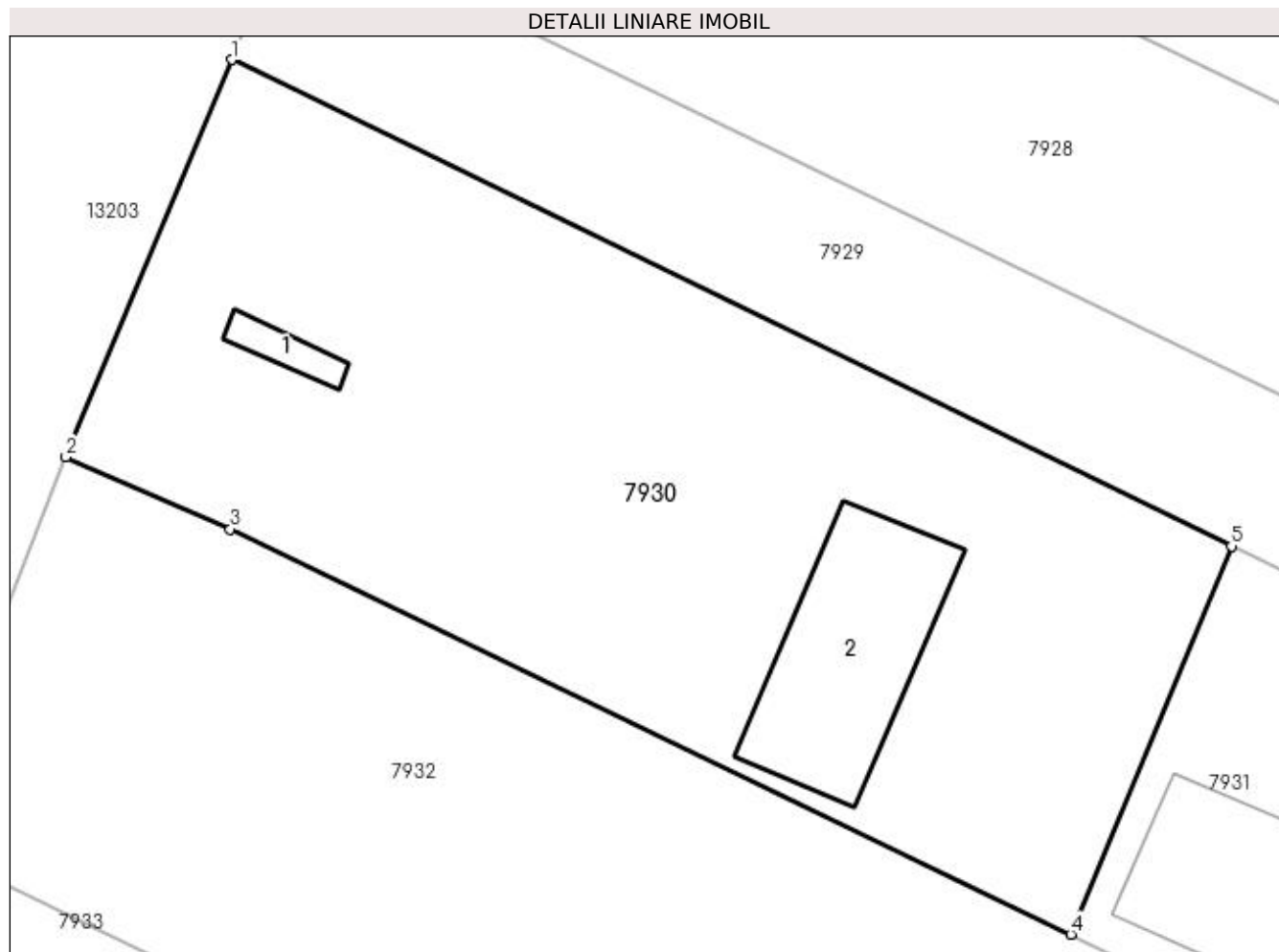
| Inscrieri privind dezmembramintele dreptului de proprietate, drepturi reale de garanție și sarcini | | Referințe |
|--|--------------------------------|-----------|
| C4 | BRD GROUPE SOCIETE GENERALE SA | A1 |

Anexa Nr. 1 La Partea I

Teren

| Nr cadastral | Suprafața (mp)* | Observații / Referințe |
|--------------|-----------------|------------------------|
| 30080 | 948 | |

* Suprafața este determinată în planul de proiecție Stereo 70.



Date referitoare la teren

| Crt | Categorie folosință | Intravilan | Suprafața (mp) | Tarla | Parcelă | Nr. topo | Observații / Referințe |
|-----|---------------------|------------|----------------|-------|---------|----------|------------------------|
| 1 | arabil | NU | 948 | 300 | 30,31 | - | |

Date referitoare la construcții

| Crt | Număr | Destinație construcție | Supraf. (mp) | Situație juridică | Observații / Referințe |
|------|-------|--------------------------------------|--------------|-------------------|---|
| A1.1 | | construcții industriale și edilitare | 7 | Cu acte | Nr. niveluri:1; S. construita la sol:7 mp; S. construita desfasurata:7 mp; C1-POMPA GPL |
| A1.2 | | construcții anexa | 74 | Cu acte | Nr. niveluri:1; S. construita la sol:74 mp; S. construita desfasurata:74 mp; C2-ANEXA |

Lungime Segmente

1) Valorile lungimilor segmentelor sunt obținute din proiecție în plan.

| Punct început | X / Y | Punct sfârșit | X / Y | Lungime segment (** (m) |
|---------------|----------------------------|---------------|----------------------------|-------------------------|
| 1 | 356.400,624 287.966,865 | 2 | 356.393,171 287.949,02 | 19.339 |
| 2 | 356.393,171 287.949,02 | 3 | 356.400,565 287.945,775 | 8.075 |

| Punct început | X / Y | Punct sfârșit | X / Y | Lungime segment (** (m) |
|---------------|----------------------------|---------------|----------------------------|-------------------------|
| 3 | 356.400,565 287.945,775 | 4 | 356.438,333 287.927,563 | 41.93 |
| 4 | 356.438,333 287.927,563 | 5 | 356.445,558 287.945,007 | 18.881 |
| 5 | 356.445,558 287.945,007 | 1 | 356.400,624 287.966,865 | 49.968 |

** Lungimile segmentelor sunt determinate în planul de proiecție Stereo 70 și sunt rotunjite la 1 milimetru.

*** Distanța dintre puncte este formată din segmente cumulate ce sunt mai mici decât valoarea 1 milimetru.

**DATE DESPRE IMOBILUL NR. 7931**

Oficiul de Cadastru și Publicitate Imobiliară DOLJ
Biroul de Cadastru și Publicitate Imobiliară Craiova

A. Partea I. Descrierea imobilului

TEREN Extravilan

Nr. CF vechi:726
Nr. cadastral vechi:825/2

Adresa: Jud. Dolj, T300 P30, P31

| Nr. Crt | Nr cadastral Nr. topografic | Suprafața* (mp) | Observații / Referințe |
|---------|-----------------------------|------------------------------------|---|
| A1 | 30705 | Din acte: 5.502 Masurata: 5.609 | Sector cadastral:24 Teren neimprejmuit; |

Construcții

| Crt | Nr cadastral Nr. topografic | Adresa | Observații / Referințe |
|------|-----------------------------|-----------|---|
| A1.1 | | Jud. Dolj | Nr. niveluri:1; S. construita la sol:100 mp; S. construita defasurata:100 mp; ANEXA |

B. Partea II. Proprietari și acte

| Inscrieri privitoare la dreptul de proprietate și alte drepturi reale | | Referințe |
|---|---|-----------|
| 29896 / 04/06/2009 | | |
| Act Notarial nr. ACT DEZMEMBRARE NR. 1698/2009, din 04/06/2009 emis de BNP Stoenescu FI (Sentinta civila nr 2193/2008 din Dosar nr 2690/201/2008 Judecatoria Calafat, Sentinta civila din Dosar nr 335/201/2009 Judecatoria Calafat, declaratia aut nr 277/2009 BNP Laura Diaconu); | | |
| B1 | Intabulare, drept de PROPRIETATE, dobandit prin Hotarare Judecatoreasca, cota actuala 1/1, cota initiala 1/1 1) DUTA CONSTANTIN DAN <i>OBSERVATII: (provenita din conversia CF 726)</i> | A1 |
| 97797 / 07/10/2013 | | |
| Act Notarial nr. Declaratie aut. nr. 5119, din 04/10/2013 emis de NP Floricel Mihai Marian (Certificat de casatorie nr. 55/05.12.1998, Contract de ipoteca imobiliara aut. nr. 5123/04.10.2013 NP Floricel M M); | | |
| B2 | Se noteaza rectificarea prezentei carti funciare, in sensul intabularii dreptului de proprietate asupra imobilului de sub A 1 si in favoarea sotiei DUTA IONELA LAURA. | A1 |
| / | | |
| Act Normativ nr. LEGEA NR. 7, din 13/03/1996 emis de PARLAMENTUL ROMANIEI ((art.12, alin14 si art.37, alin2)); | | |
| B3 | Intabulare, drept de PROPRIETATE, dobandit prin Lege, cota actuala 1/1 1) DUTA CONSTANTIN DAN | A1.1 |

C. Partea III. SARCINI .

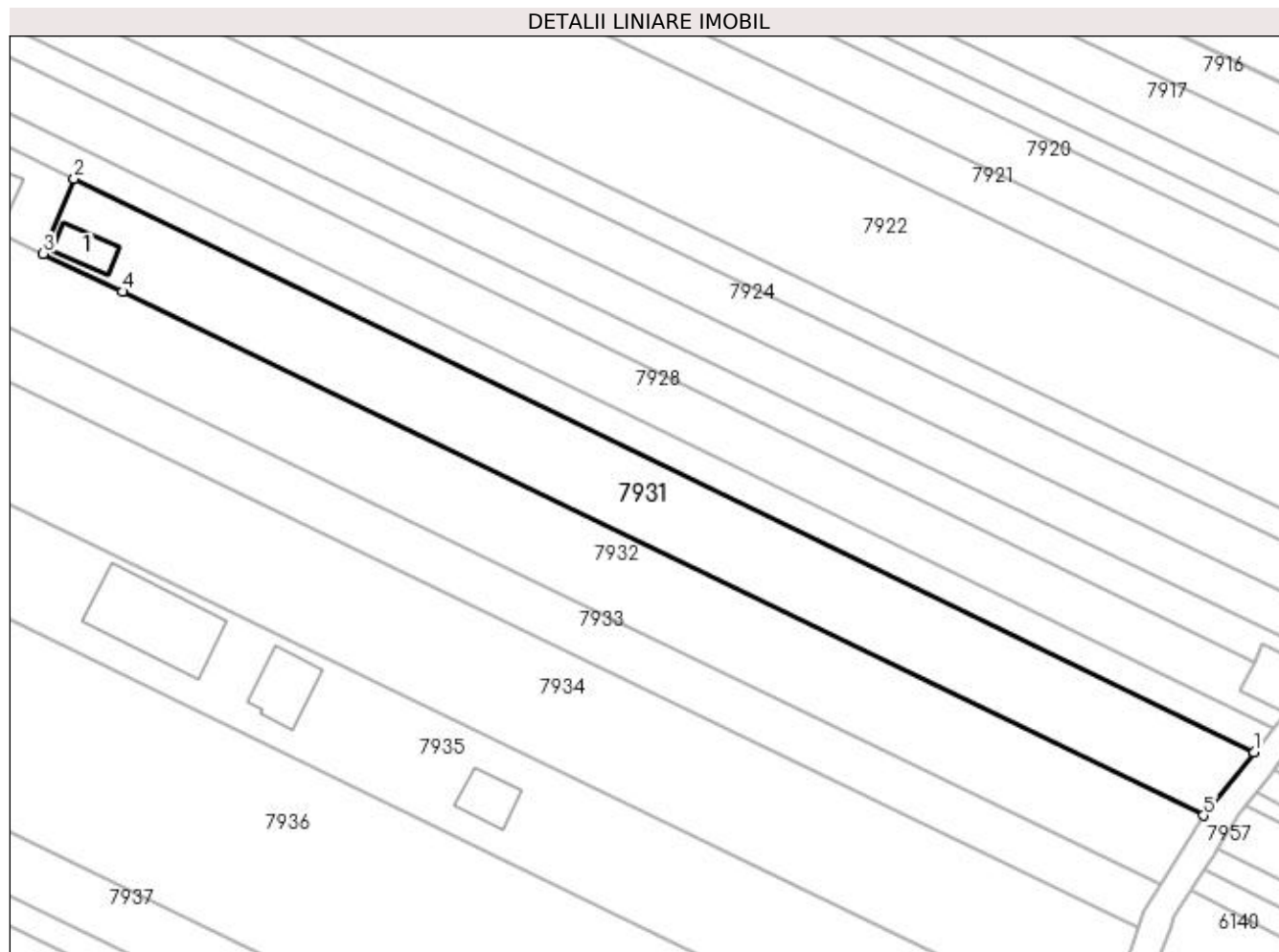
| Inscrieri privind dezmembramintele dreptului de proprietate, drepturi reale de garanție și sarcini | Referințe |
|--|-----------|
| NU SUNT | |

Anexa Nr. 1 La Partea I

Teren

| Nr cadastral | Suprafața (mp)* | Observații / Referințe |
|--------------|------------------------------------|------------------------|
| 30705 | Din acte: 5.502 Masurata: 5.609 | |

* Suprafața este determinată în planul de proiecție Stereo 70.



Date referitoare la teren

| Crt | Categorie folosință | Intra vilan | Suprafața (mp) | Tarla | Parcelă | Nr. topo | Observații / Referințe |
|-----|---------------------|-------------|----------------|-------|---------|----------|------------------------|
| 1 | arabil | NU | 5.609 | 300 | 30, 31 | - | |

Date referitoare la construcții

| Crt | Număr | Destinație construcție | Supraf. (mp) | Situație juridică | Observații / Referințe |
|------|-------|------------------------|--------------|-------------------|--|
| A1.1 | | construcții anexa | 100 | Cu acte | Nr. niveluri:1; S. construita la sol:100 mp; S. construita desfasurata:100 mp; ANEXA |

Lungime Segmente

1) Valorile lungimilor segmentelor sunt obținute din proiecție în plan.

| Punct început | X / Y | Punct sfârșit | X / Y | Lungime segment (** (m) |
|---------------|----------------------------|---------------|----------------------------|-------------------------|
| 1 | 356.719,53 287.811,735 | 2 | 356.445,558 287.945,007 | 304.667 |
| 2 | 356.445,558 287.945,007 | 3 | 356.438,333 287.927,563 | 18.881 |
| 3 | 356.438,333 287.927,563 | 4 | 356.456,713 287.918,7 | 20.405 |
| 4 | 356.456,713 287.918,7 | 5 | 356.707,833 287.797,041 | 279.038 |

| Punct început | X / Y | Punct sfârșit | X / Y | Lungime segment (** (m) |
|---------------|----------------------------|---------------|---------------------------|-------------------------|
| 5 | 356.707,833 287.797,041 | 1 | 356.719,53 287.811,735 | 18.781 |

** Lungimile segmentelor sunt determinate în planul de proiecție Stereo 70 și sunt rotunjite la 1 milimetru.

*** Distanța dintre puncte este formată din segmente cumulate ce sunt mai mici decât valoarea 1 milimetru.

**DATE DESPRE IMOBILUL NR. 7932**

Oficiul de Cadastru și Publicitate Imobiliară DOLJ
 Biroul de Cadastru și Publicitate Imobiliară Craiova

A. Partea I. Descrierea imobilului

TEREN Extravilan

Adresa: Jud. Dolj, T300, P32

| Nr. Crt | Nr cadastral Nr. topografic | Suprafața* (mp) | Observații / Referințe |
|---------|--------------------------------|-----------------|---|
| A1 | | 6.500 | Sector cadastral:24 Teren neimprejmuit; |

B. Partea II. Proprietari și acte

| Inscrieri privitoare la dreptul de proprietate și alte drepturi reale | | Referințe |
|---|--|-----------|
| / | | |
| Act Administrativ nr. TDP NR. 3304-59474, din 24/03/1997 emis de CJ DOLJ; | | |
| B1 | Intabulare, drept de PROPRIETATE, dobândit prin Reconstituire, cota actuala 1/1, cota initiala 1/1 1) GOLEA SEVASTITA 2) GOLEA ANGHELINA 3) GOLEA ION 4) GOLEA MARIN 5) GOLEA EUGEN | A1 |

C. Partea III. SARCINI .

| Inscrieri privind dezmembramintele dreptului de proprietate, drepturi reale de garanție și sarcini | Referințe |
|--|-----------|
| NU SUNT | |

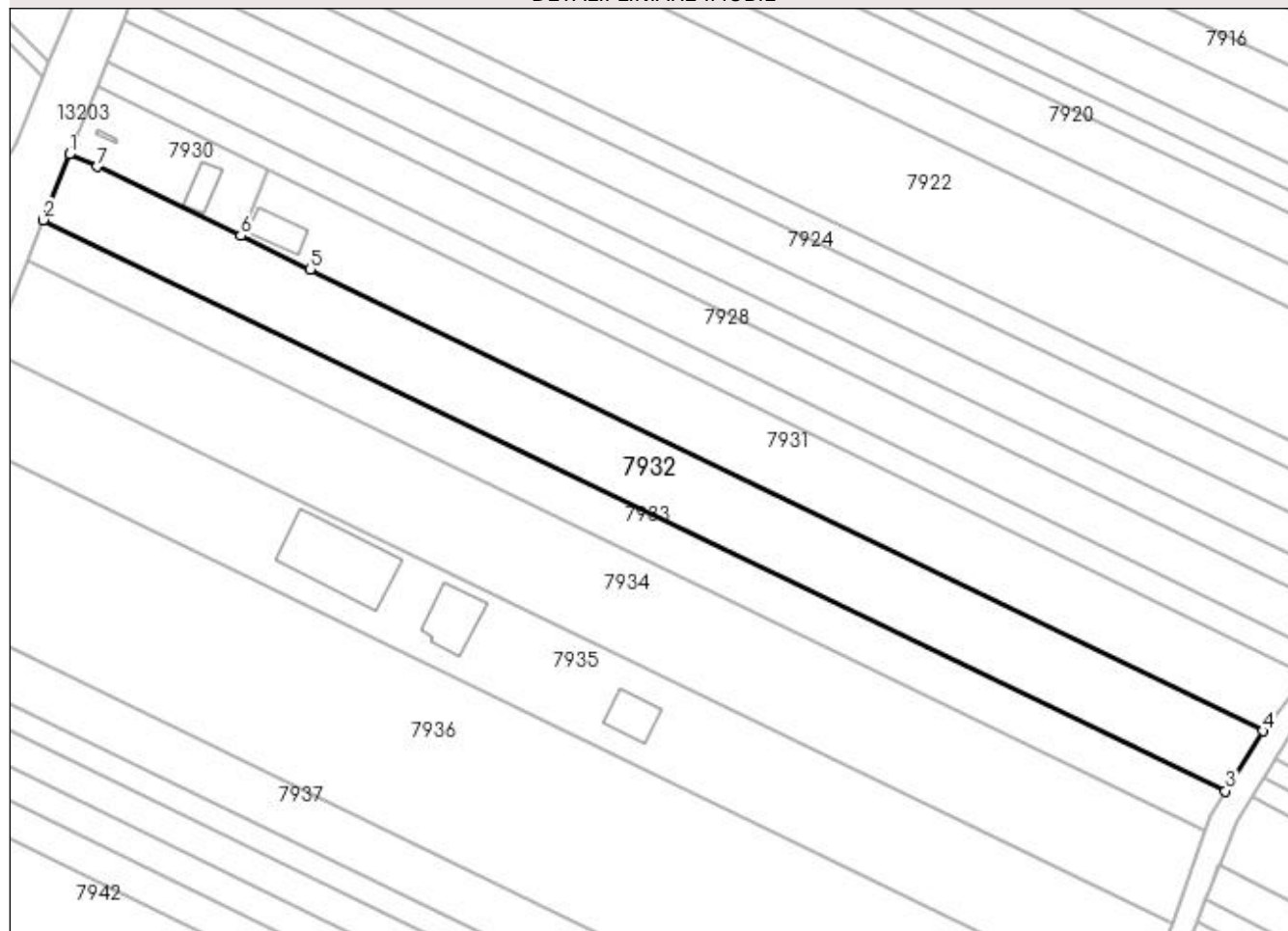
Anexa Nr. 1 La Partea I

Teren

| Nr cadastral | Suprafața (mp)* | Observații / Referințe |
|--------------|-----------------|------------------------|
| | 6.500 | |

* Suprafața este determinată în planul de proiecție Stereo 70.

DETALII LINIARE IMOBIL



Date referitoare la teren

| Crt | Categorie folosință | Intra vilan | Suprafața (mp) | Tarla | Parcelă | Nr. topo | Observații / Referințe |
|-----|---------------------|-------------|----------------|-------|---------|----------|------------------------|
| 1 | arabil | NU | 6.500 | 300 | 32 | - | |

Lungime Segmente

1) Valorile lungimilor segmentelor sunt obținute din proiecție în plan.

| Punct început | X / Y | Punct sfârșit | X / Y | Lungime segment (** (m) |
|---------------|----------------------------|---------------|----------------------------|-------------------------|
| 1 | 356.393,171 287.949,02 | 2 | 356.386,382 287.931,756 | 18.551 |
| 2 | 356.386,382 287.931,756 | 3 | 356.697,987 287.781,253 | 346.047 |
| 3 | 356.697,987 287.781,253 | 4 | 356.707,833 287.797,041 | 18.607 |
| 4 | 356.707,833 287.797,041 | 5 | 356.456,713 287.918,7 | 279.038 |
| 5 | 356.456,713 287.918,7 | 6 | 356.438,333 287.927,563 | 20.405 |

| Punct început | X / Y | Punct sfârșit | X / Y | Lungime segment (** (m) |
|---------------|----------------------------|---------------|----------------------------|-------------------------|
| 6 | 356.438,333 287.927,563 | 7 | 356.400,565 287.945,775 | 41.93 |
| 7 | 356.400,565 287.945,775 | 1 | 356.393,171 287.949,02 | 8.075 |

** Lungimile segmentelor sunt determinate în planul de proiecție Stereo 70 și sunt rotunjite la 1 milimetru.

*** Distanța dintre puncte este formată din segmente cumulate ce sunt mai mici decât valoarea 1 milimetru.

**DATE DESPRE IMOBILUL NR. 7933**

Oficiul de Cadastru și Publicitate Imobiliară DOLJ
Biroul de Cadastru și Publicitate Imobiliară Craiova

A. Partea I. Descrierea imobilului

TEREN Extravilan

Adresa: Jud. Dolj, T300, P33

| Nr. Crt | Nr cadastral Nr. topografic | Suprafața* (mp) | Observații / Referințe |
|---------|-----------------------------|-----------------|---|
| A1 | | 4.000 | Sector cadastral:24 Teren neimprejmuit; |

B. Partea II. Proprietari și acte

| Inscrieri privitoare la dreptul de proprietate și alte drepturi reale | Referințe |
|--|-----------|
| / | |
| Act Administrativ nr. TDP NR. 1784-58840, din 11/12/1995 emis de CJ DOLJ; | |
| B1 | A1 |
| Intabulare, drept de PROPRIETATE, dobândit prin Reconstituire, cota actuala 1/1, cota initiala 1/1 1) CERGA MARIN | |

C. Partea III. SARCINI .

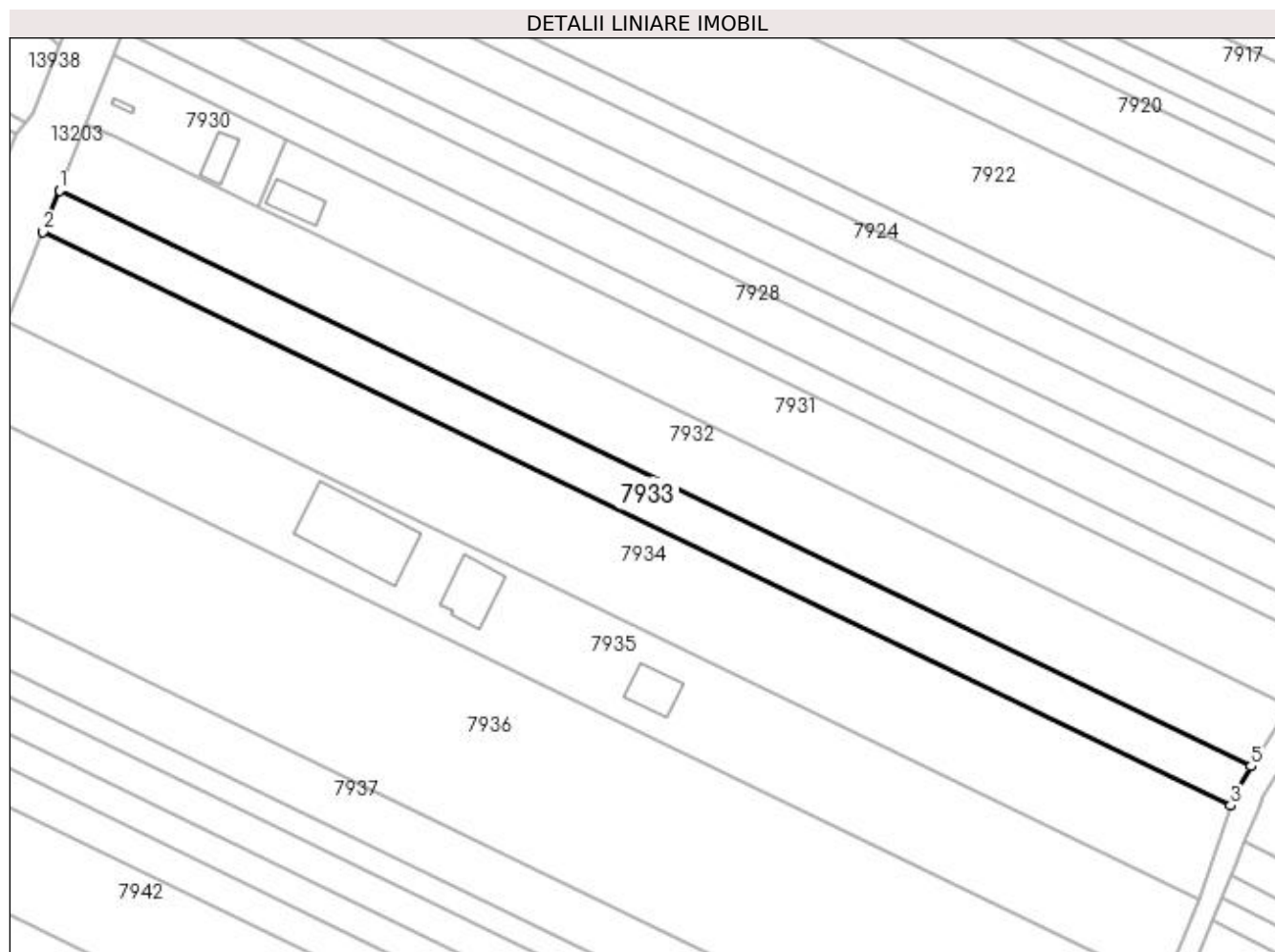
| Inscrieri privind dezmembramintele dreptului de proprietate, drepturi reale de garanție și sarcini | Referințe |
|--|-----------|
| NU SUNT | |

Anexa Nr. 1 La Partea I

Teren

| Nr cadastral | Suprafața (mp)* | Observații / Referințe |
|--------------|-----------------|------------------------|
| | 4.000 | |

* Suprafața este determinată în planul de proiecție Stereo 70.



Date referitoare la teren

| Crt | Categorie folosință | Intra vilan | Suprafața (mp) | Tarla | Parcelă | Nr. topo | Observații / Referințe |
|-----|---------------------|-------------|----------------|-------|---------|----------|------------------------|
| 1 | arabil | NU | 4.000 | 300 | 33 | - | |

Lungime Segmente

1) Valorile lungimilor segmentelor sunt obținute din proiecție în plan.

| Punct început | X / Y | Punct sfârșit | X / Y | Lungime segment (** (m) |
|---------------|----------------------------|---------------|----------------------------|-------------------------|
| 1 | 356.386,382 287.931,756 | 2 | 356.382,128 287.920,94 | 11.622 |
| 2 | 356.382,128 287.920,94 | 3 | 356.692,69 287.770,942 | 344.889 |
| 3 | 356.692,69 287.770,942 | 4 | 356.694,106 287.775,03 | 4.326 |
| 4 | 356.694,106 287.775,03 | 5 | 356.697,987 287.781,253 | 7.334 |
| 5 | 356.697,987 287.781,253 | 1 | 356.386,382 287.931,756 | 346.047 |

**** Lungimile segmentelor sunt determinate în planul de proiecție Stereo 70 și sunt rotunjite la 1 milimetru.**

***** Distanța dintre puncte este formată din segmente cumulate ce sunt mai mici decât valoarea 1 milimetru.**



DATE DESPRE IMOBILUL NR. 7934

Oficiul de Cadastru și Publicitate Imobiliară DOLJ
Biroul de Cadastru și Publicitate Imobiliară Craiova

A. Partea I. Descrierea imobilului

TEREN Extravilan

Adresa: Jud. Dolj, T300, P34,35

| Nr. Crt | Nr cadastral Nr. topografic | Suprafața* (mp) | Observații / Referințe |
|---------|--------------------------------|-----------------|---|
| A1 | 36260 | 8.800 | Sector cadastral:24 Teren neimprejmuit; |

B. Partea II. Proprietari și acte

| Inscrieri privitoare la dreptul de proprietate și alte drepturi reale | | Referințe |
|--|---|-----------|
| 275081 / 06/12/2019 | | |
| Act Notarial nr. CM NR 80, din 10/04/2017 emis de NP BUDIANA IONUT RAZVAN (act administrativ nr TDP NR 2755-48113 din 20.11.1996, emis de CJ DOLJ;act administrativ nr TDP NR 3552-47919 din 03.04.1997, emis de CJ DOLJ;act notarial nr CM NR 4 din 19.01.2015, emis de NP STOENESCU FLOREA); | | |
| B1 | Intabulare, drept de PROPRIETATE, dobandit prin Succesiune, cota actuala 2/8, cota initiala 2/8 1) SIMIONESCU ANCA <i>OBSERVATII: defunct Simionescu Ion, Simionescu Gheorghe</i> | A1 |
| B2 | Intabulare, drept de PROPRIETATE, dobandit prin Succesiune, cota actuala 3/8, cota initiala 3/8 1) BADELE CLAUDIA-ILONA <i>OBSERVATII: defunct Simionescu Ion, Simionescu Gheorghe</i> | A1 |
| B3 | Intabulare, drept de PROPRIETATE, dobandit prin Succesiune, cota actuala 3/8, cota initiala 3/8 1) SIMIONESCU IONUT MADALIN <i>OBSERVATII: defunct Simionescu Ion, Simionescu Gheorghe</i> | A1 |

C. Partea III. SARCINI .

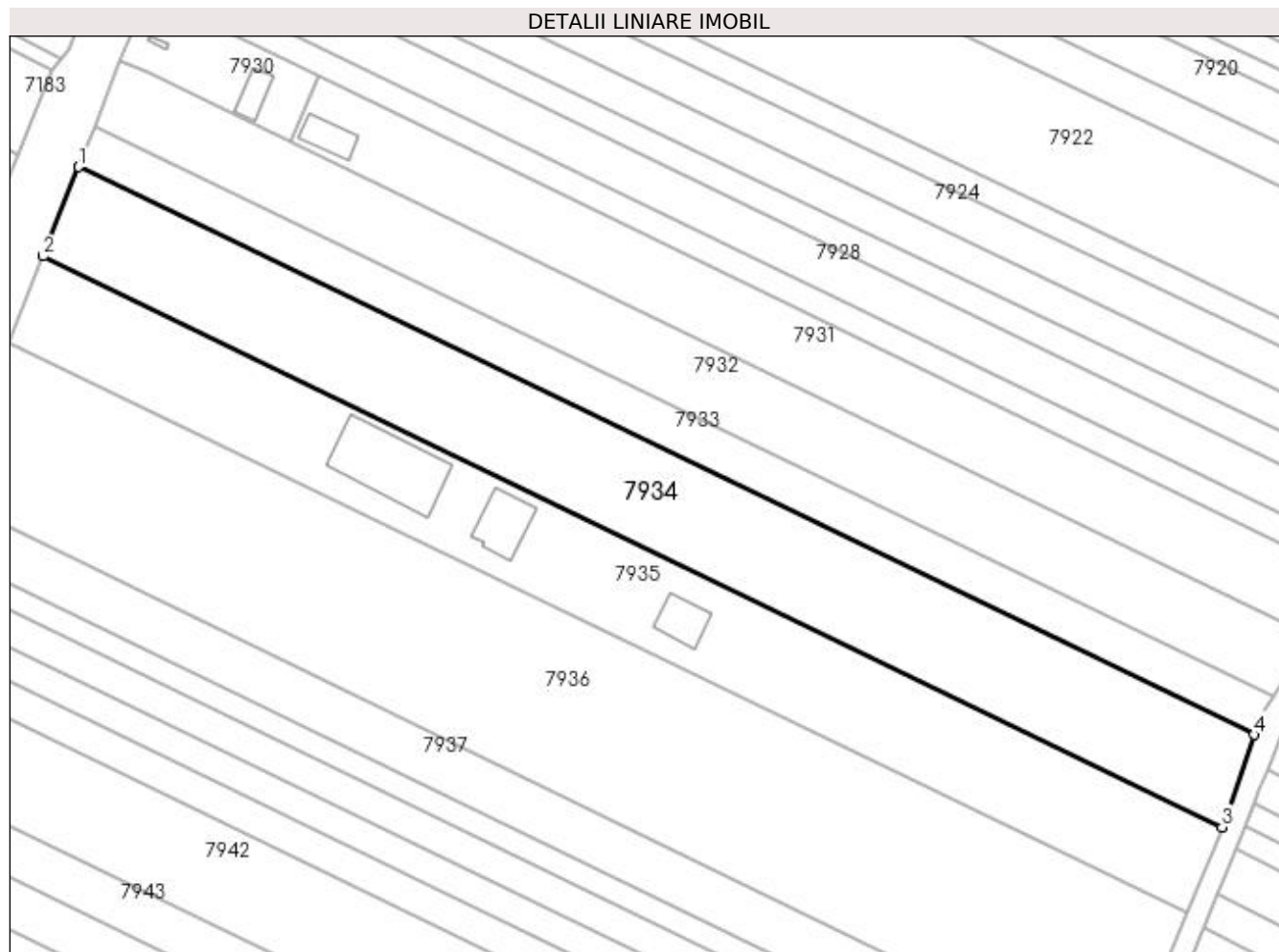
| Inscrieri privind dezmembramintele dreptului de proprietate, drepturi reale de garanție și sarcini | Referințe |
|--|-----------|
| NU SUNT | |

Anexa Nr. 1 La Partea I

Teren

| Nr cadastral | Suprafața (mp)* | Observații / Referințe |
|--------------|-----------------|------------------------|
| 36260 | 8.800 | |

* Suprafața este determinată în planul de proiecție Stereo 70.



Date referitoare la teren

| Crt | Categorie folosință | Intra vilan | Suprafața (mp) | Tarla | Parcelă | Nr. topo | Observații / Referințe |
|-----|---------------------|-------------|----------------|-------|---------|----------|------------------------|
| 1 | arabil | NU | 1.300 | 300 | 34 | - | |
| 2 | arabil | NU | 7.500 | 300 | 35 | - | |

Lungime Segmente

1) Valorile lungimilor segmentelor sunt obținute din proiecție în plan.

| Punct început | X / Y | Punct sfârșit | X / Y | Lungime segment (** (m) |
|---------------|----------------------------|---------------|----------------------------|-------------------------|
| 1 | 356.382,128 287.920,94 | 2 | 356.372,84 287.897,323 | 25.378 |
| 2 | 356.372,84 287.897,323 | 3 | 356.684,233 287.746,543 | 345.977 |
| 3 | 356.684,233 287.746,543 | 4 | 356.692,69 287.770,942 | 25.823 |
| 4 | 356.692,69 287.770,942 | 1 | 356.382,128 287.920,94 | 344.889 |

**** Lungimile segmentelor sunt determinate în planul de proiecție Stereo 70 și sunt rotunjite la 1 milimetru.**

***** Distanța dintre puncte este formată din segmente cumulate ce sunt mai mici decât valoarea 1 milimetru.**

**DATE DESPRE IMOBILUL NR. 7935**

Oficiul de Cadastru și Publicitate Imobiliară DOLJ
Biroul de Cadastru și Publicitate Imobiliară Craiova

A. Partea I. Descrierea imobilului

TEREN Extravilan

Adresa: Jud. Dolj, T300, P36,37

| Nr. Crt | Nr cadastral Nr. topografic | Suprafața* (mp) | Observații / Referințe |
|---------|-----------------------------|-----------------|---|
| A1 | 39800 | 8.400 | Sector cadastral:24 Teren neimprejmuit; |

B. Partea II. Proprietari și acte

| Inscrieri privitoare la dreptul de proprietate și alte drepturi reale | | Referințe |
|---|---|-----------|
| 17028 / 01/02/2022 | | |
| Hotarare Judecatoreasca nr. Sentinta civila nr.1647, din 21/09/2012 emis de JUDECATORIA CALAFAT dosar nr 2221/201/2012 (hotarare judecatoreasca nr Incheiere din din 16.09.2014, emis de JUDECATORIA CALAFAT dosar nr 2221/201/2012;hotarare judecatoreasca nr Sentinta civila nr.1440 din 05.09.2013, emis de JUDECATORIA CALAFAT dosar nr 2222/201/2013); | | |
| B1 | Intabulare, drept de PROPRIETATE, dobandit prin Hotarare Judecatoreasca, cota actuala 1/1, cota initiala 1/1 1) CIOCHINĂ ION | A1 |

C. Partea III. SARCINI .

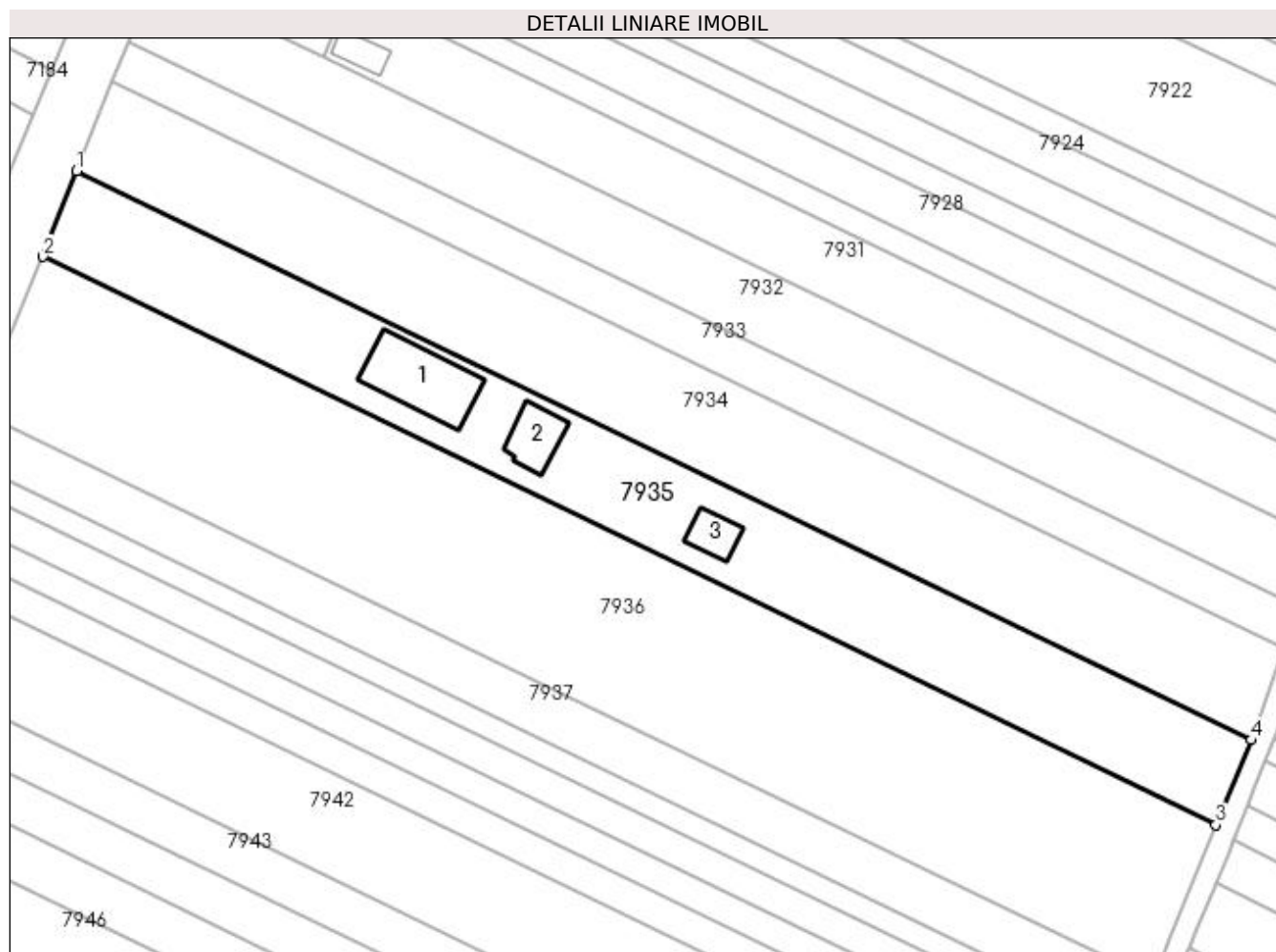
| Inscrieri privind dezmembramintele dreptului de proprietate, drepturi reale de garanție și sarcini | Referințe |
|--|-----------|
| NU SUNT | |

Anexa Nr. 1 La Partea I

Teren

| Nr cadastral | Suprafața (mp)* | Observații / Referințe |
|--------------|-----------------|------------------------|
| 39800 | 8.400 | |

* Suprafața este determinată în planul de proiecție Stereo 70.



Date referitoare la teren

| Crt | Categorie folosință | Intravilan | Suprafața (mp) | Tarla | Parcelă | Nr. topo | Observații / Referințe |
|-----|---------------------|------------|----------------|-------|---------|----------|------------------------|
| 1 | arabil | NU | 8.400 | 300 | 36,37 | - | |

Date referitoare la construcții

| Crt | Număr | Destinație construcție | Supraf. (mp) | Situație juridică | Observații / Referințe |
|------|-------|------------------------|--------------|-------------------|--|
| A1.1 | | construcții anexa | 456 | Fara acte | Nr. niveluri:1; S. construita la sol:456 mp; S. construita desfasurata:456 mp; Hala-nu face obiectul. |
| A1.2 | | construcții anexa | 187 | Fara acte | Nr. niveluri:1; S. construita la sol:187 mp; S. construita desfasurata:187 mp; Grajd-nu face obiectul. |
| A1.3 | | construcții anexa | 124 | Fara acte | Nr. niveluri:1; S. construita la sol:124 mp; S. construita desfasurata:124 mp; Solar-nu face obiectul. |

Lungime Segmente

1) Valorile lungimilor segmentelor sunt obținute din proiecție în plan.

| Punct început | X / Y | Punct sfârșit | X / Y | Lungime segment (** (m) |
|---------------|---------------------------|---------------|----------------------------|-------------------------|
| 1 | 356.372,84 287.897,323 | 2 | 356.363,923 287.874,648 | 24.365 |

| Punct început | X / Y | Punct sfârșit | X / Y | Lungime segment (** (m) |
|---------------|----------------------------|---------------|----------------------------|-------------------------|
| 2 | 356.363,923 287.874,648 | 3 | 356.674,908 287.724,065 | 345.524 |
| 3 | 356.674,908 287.724,065 | 4 | 356.684,233 287.746,543 | 24.335 |
| 4 | 356.684,233 287.746,543 | 1 | 356.372,84 287.897,323 | 345.977 |

** Lungimile segmentelor sunt determinate în planul de proiecție Stereo 70 și sunt rotunjite la 1 milimetru.

*** Distanța dintre puncte este formată din segmente cumulate ce sunt mai mici decât valoarea 1 milimetru.

**DATE DESPRE IMOBILUL NR. 7936**

Oficiul de Cadastru și Publicitate Imobiliară DOLJ
Biroul de Cadastru și Publicitate Imobiliară Craiova

A. Partea I. Descrierea imobilului

TEREN Extravilan

Adresa: Jud. Dolj, T300, P38

| Nr. Crt | Nr cadastral Nr. topografic | Suprafața* (mp) | Observații / Referințe |
|---------|-----------------------------|-----------------|---|
| A1 | | 15.300 | Sector cadastral:24 Teren neimprejmuit; |

B. Partea II. Proprietari și acte

| Inscrieri privitoare la dreptul de proprietate și alte drepturi reale | Referințe |
|---|-----------|
| / | |
| Act Administrativ nr. TDP NR. 1571-9619, din 14/04/1995 emis de CJ DOLJ; | |
| B1 | A1 |
| Intabulare, drept de PROPRIETATE, dobandit prin Reconstituire, cota actuala 1/1, cota initiala 1/1 1) PĂUN ANA | |

C. Partea III. SARCINI .

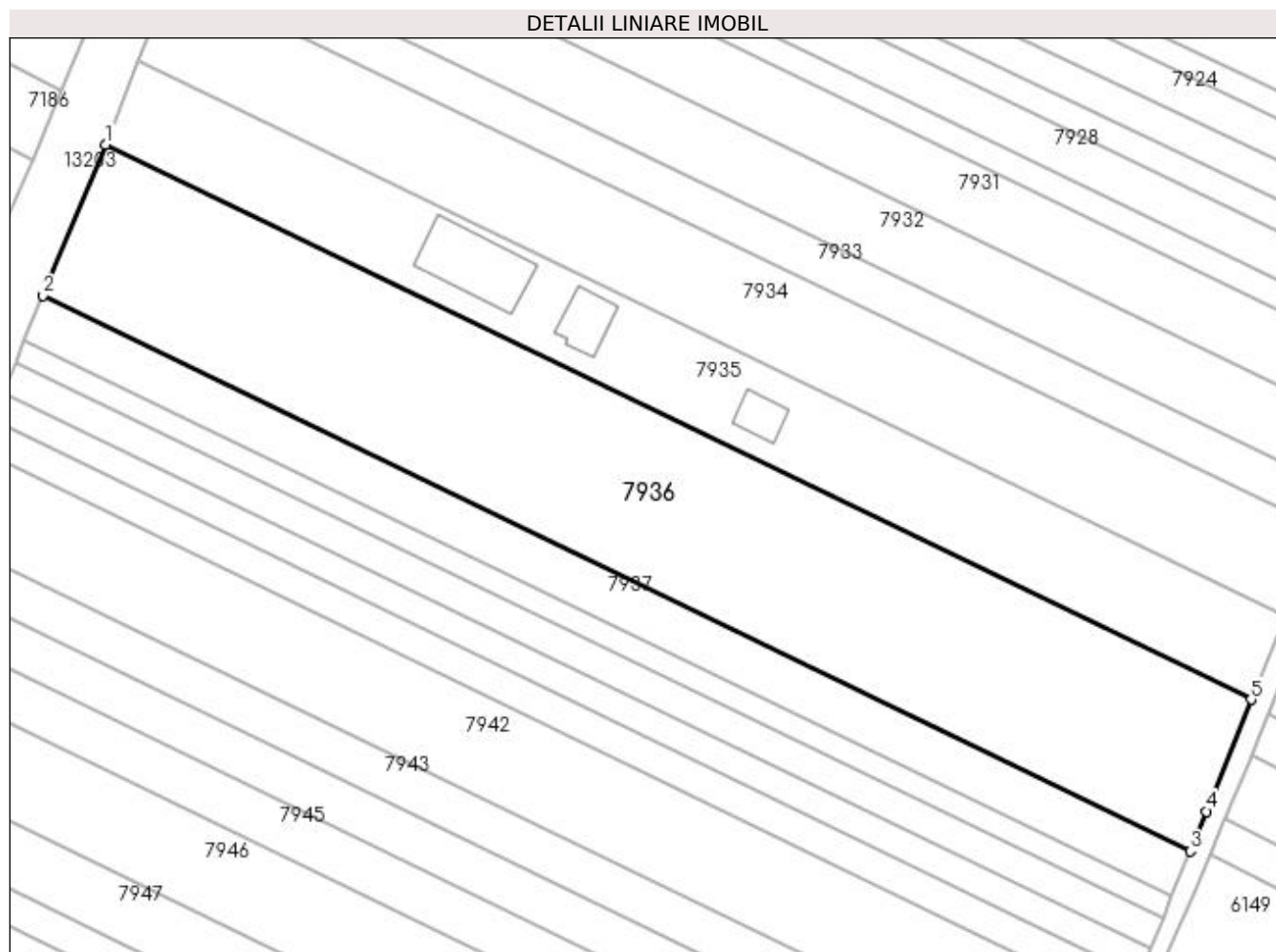
| Inscrieri privind dezmembramintele dreptului de proprietate, drepturi reale de garanție și sarcini | Referințe |
|--|-----------|
| NU SUNT | |

Anexa Nr. 1 La Partea I

Teren

| Nr cadastral | Suprafața (mp)* | Observații / Referințe |
|--------------|-----------------|------------------------|
| | 15.300 | |

* Suprafața este determinată în planul de proiecție Stereo 70.



Date referitoare la teren

| Crt | Categorie folosință | Intra vilan | Suprafața (mp) | Tarla | Parcelă | Nr. topo | Observații / Referințe |
|-----|---------------------|-------------|----------------|-------|---------|----------|------------------------|
| 1 | arabil | NU | 15.300 | 300 | 38 | - | |

Lungime Segmente

1) Valorile lungimilor segmentelor sunt obținute din proiecție în plan.

| Punct început | X / Y | Punct sfârșit | X / Y | Lungime segment (** (m) |
|---------------|----------------------------|---------------|----------------------------|-------------------------|
| 1 | 356.363,923 287.874,648 | 2 | 356.346,908 287.833,73 | 44.315 |
| 2 | 356.346,908 287.833,73 | 3 | 356.658,382 287.682,911 | 346.067 |
| 3 | 356.658,382 287.682,911 | 4 | 356.662,781 287.693,724 | 11.674 |
| 4 | 356.662,781 287.693,724 | 5 | 356.674,908 287.724,065 | 32.675 |
| 5 | 356.674,908 287.724,065 | 1 | 356.363,923 287.874,648 | 345.524 |

**** Lungimile segmentelor sunt determinate în planul de proiecție Stereo 70 și sunt rotunjite la 1 milimetru.**

***** Distanța dintre puncte este formată din segmente cumulate ce sunt mai mici decât valoarea 1 milimetru.**

**DATE DESPRE IMOBILUL NR. 7937**

Oficiul de Cadastru și Publicitate Imobiliară DOLJ
Biroul de Cadastru și Publicitate Imobiliară Craiova

A. Partea I. Descrierea imobilului

TEREN Extravilan

Adresa: Jud. Dolj, T300, P39

| Nr. Crt | Nr cadastral Nr. topografic | Suprafața* (mp) | Observații / Referințe |
|---------|-----------------------------|-----------------|---|
| A1 | | 4.600 | Sector cadastral:24 Teren neimprejmuit; |

B. Partea II. Proprietari și acte

| Inscrieri privitoare la dreptul de proprietate și alte drepturi reale | Referințe |
|---|-----------|
| / | |
| Act Notarial nr. CM NR 192, din 13/08/2003 emis de BNP STOENESCU FLOREA; | |
| B1 | A1 |
| Intabulare, drept de PROPRIETATE, dobandit prin Succesiune, cota actuala 1/1, cota initiala 1/1 1) CRĂCIUN ALEXANDRU | |

C. Partea III. SARCINI .

| Inscrieri privind dezmembramintele dreptului de proprietate, drepturi reale de garanție și sarcini | Referințe |
|--|-----------|
| NU SUNT | |

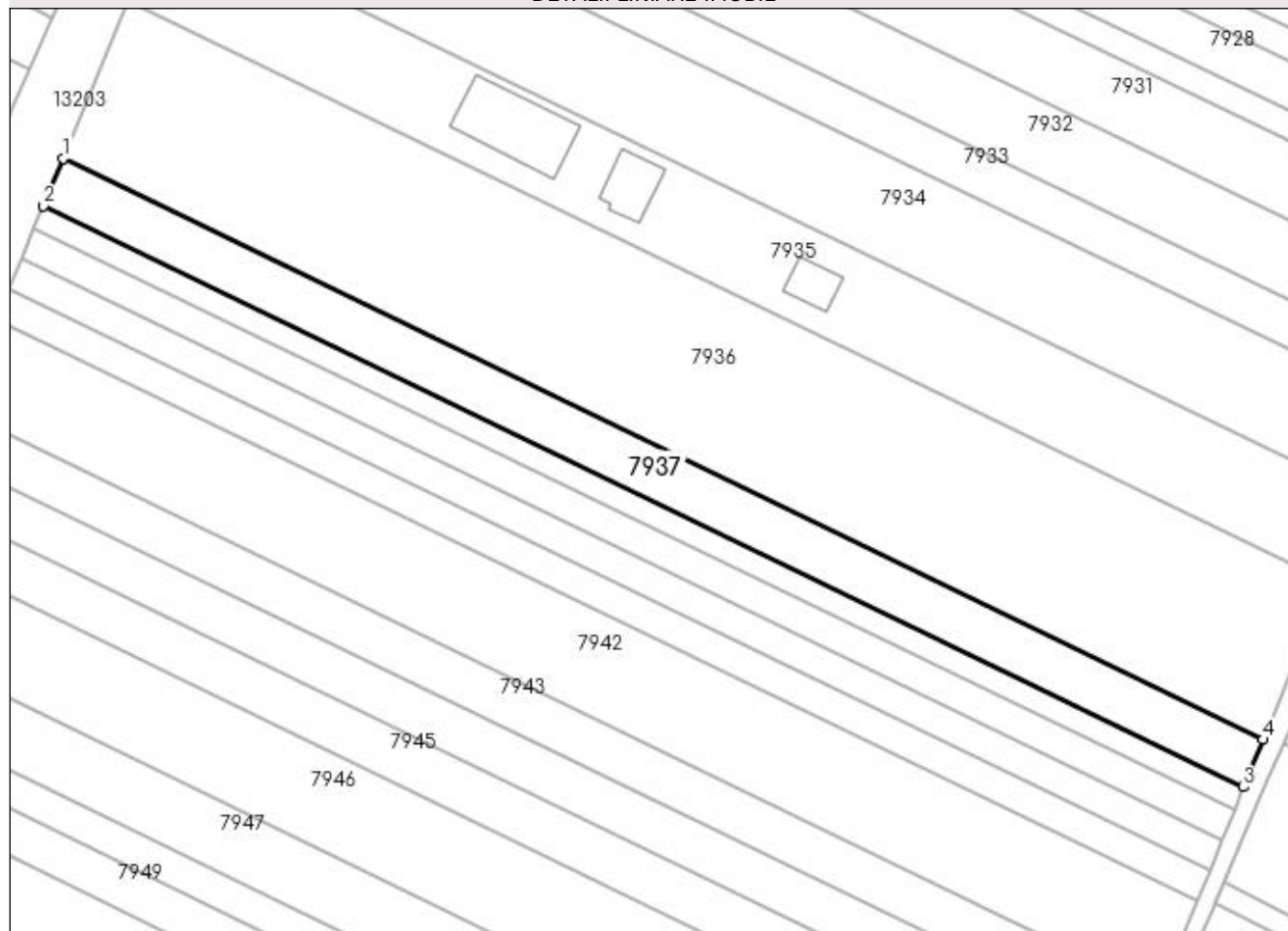
Anexa Nr. 1 La Partea I

Teren

| Nr cadastral | Suprafața (mp)* | Observații / Referințe |
|--------------|-----------------|------------------------|
| | 4.600 | |

* Suprafața este determinată în planul de proiecție Stereo 70.

DETALII LINIARE IMOBIL



Date referitoare la teren

| Crt | Categorie folosință | Intra vilan | Suprafața (mp) | Tarla | Parcelă | Nr. topo | Observații / Referințe |
|-----|---------------------|-------------|----------------|-------|---------|----------|------------------------|
| 1 | arabil | NU | 4.600 | 300 | 39 | - | |

Lungime Segmente

1) Valorile lungimilor segmentelor sunt obținute din proiecție în plan.

| Punct început | X / Y | Punct sfârșit | X / Y | Lungime segment (** (m) |
|---------------|----------------------------|---------------|----------------------------|-------------------------|
| 1 | 356.346,908 287.833,73 | 2 | 356.341,797 287.821,439 | 13.311 |
| 2 | 356.341,797 287.821,439 | 3 | 356.653,363 287.670,575 | 346.169 |
| 3 | 356.653,363 287.670,575 | 4 | 356.658,382 287.682,911 | 13.318 |
| 4 | 356.658,382 287.682,911 | 1 | 356.346,908 287.833,73 | 346.067 |

**** Lungimile segmentelor sunt determinate în planul de proiecție Stereo 70 și sunt rotunjite la 1 milimetru.**

***** Distanța dintre puncte este formată din segmente cumulate ce sunt mai mici decât valoarea 1 milimetru.**

**DATE DESPRE IMOBILUL NR. 7938**

Oficiul de Cadastru și Publicitate Imobiliară DOLJ
Biroul de Cadastru și Publicitate Imobiliară Craiova

A. Partea I. Descrierea imobilului

TEREN Extravilan

Adresa: Jud. Dolj, T300, P40

| Nr. Crt | Nr cadastral Nr. topografic | Suprafața* (mp) | Observații / Referințe |
|---------|-----------------------------|-----------------|---|
| A1 | | 2.200 | Sector cadastral:24 Teren neimprejmuit; |

B. Partea II. Proprietari și acte

| Inscrieri privitoare la dreptul de proprietate și alte drepturi reale | Referințe |
|--|-----------|
| / | |
| Act Administrativ nr. TDP NR. 2616-48112, din 14/11/1996 emis de CJ DOLJ; | |
| B1 | A1 |
| Intabulare, drept de PROPRIETATE, dobândit prin Reconstituire, cota actuala 1/1, cota initiala 1/1 1) JIANU ANA | |

C. Partea III. SARCINI .

| Inscrieri privind dezmembramintele dreptului de proprietate, drepturi reale de garanție și sarcini | Referințe |
|--|-----------|
| NU SUNT | |

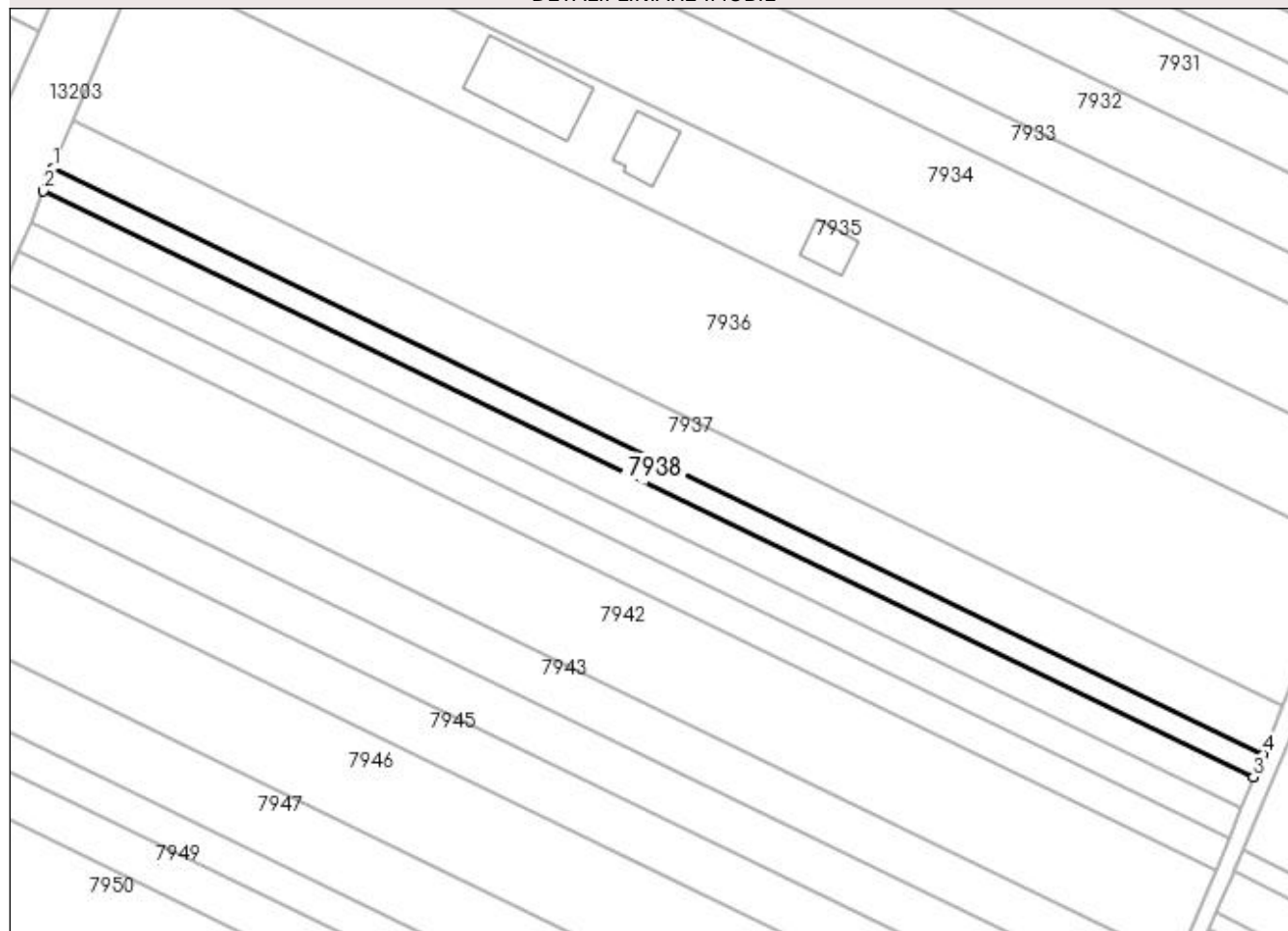
Anexa Nr. 1 La Partea I

Teren

| | | |
|--------------|-----------------|------------------------|
| Nr cadastral | Suprafața (mp)* | Observații / Referințe |
| | 2.200 | |

* Suprafața este determinată în planul de proiecție Stereo 70.

DETALII LINIARE IMOBIL



Date referitoare la teren

| Crt | Categorie folosință | Intravilan | Suprafața (mp) | Tarla | Parcelă | Nr. topo | Observații / Referințe |
|-----|---------------------|------------|----------------|-------|---------|----------|------------------------|
| 1 | arabil | NU | 2.200 | 300 | 40 | - | |

Lungime Segmente

1) Valorile lungimilor segmentelor sunt obținute din proiecție în plan.

| Punct început | X / Y | Punct sfârșit | X / Y | Lungime segment (** (m) |
|---------------|----------------------------|---------------|----------------------------|-------------------------|
| 1 | 356.341,797 287.821,439 | 2 | 356.339,353 287.815,562 | 6.365 |
| 2 | 356.339,353 287.815,562 | 3 | 356.650,964 287.664,676 | 346.22 |
| 3 | 356.650,964 287.664,676 | 4 | 356.653,363 287.670,575 | 6.368 |
| 4 | 356.653,363 287.670,575 | 1 | 356.341,797 287.821,439 | 346.169 |

**** Lungimile segmentelor sunt determinate în planul de proiecție Stereo 70 și sunt rotunjite la 1 milimetru.**

***** Distanța dintre puncte este formată din segmente cumulate ce sunt mai mici decât valoarea 1 milimetru.**

**DATE DESPRE IMOBILUL NR. 7939**

Oficiul de Cadastru și Publicitate Imobiliară DOLJ
Biroul de Cadastru și Publicitate Imobiliară Craiova

A. Partea I. Descrierea imobilului

TEREN Extravilan

Adresa: Jud. Dolj, T300, P41

| Nr. Crt | Nr cadastral Nr. topografic | Suprafața* (mp) | Observații / Referințe |
|---------|--------------------------------|-----------------|---|
| A1 | 33559 | 3.000 | Sector cadastral:24 Teren neimprejmuit; |

B. Partea II. Proprietari și acte

| Inscrieri privitoare la dreptul de proprietate și alte drepturi reale | | Referințe |
|---|--|-----------|
| 99884 / 01/08/2016 | | |
| Act Notarial nr. act de partaj voluntar aut. nr. 311, din 04/02/2016 emis de NP STOENESCU FLOREA (act notarial nr CM NR. 32 din 04.02.2016, emis de NP STOENESCU FLOREA;act administrativ nr TDP NR. 2825-44901 din 19.11.1996, emis de CJ DOLJ); | | |
| B1 | Intabulare, drept de PROPRIETATE, dobandit prin lesire Din Indiviziune, cota actuala 1/1, cota initiala 1/1 1) DELIU LENUTA | A1 |

C. Partea III. SARCINI .

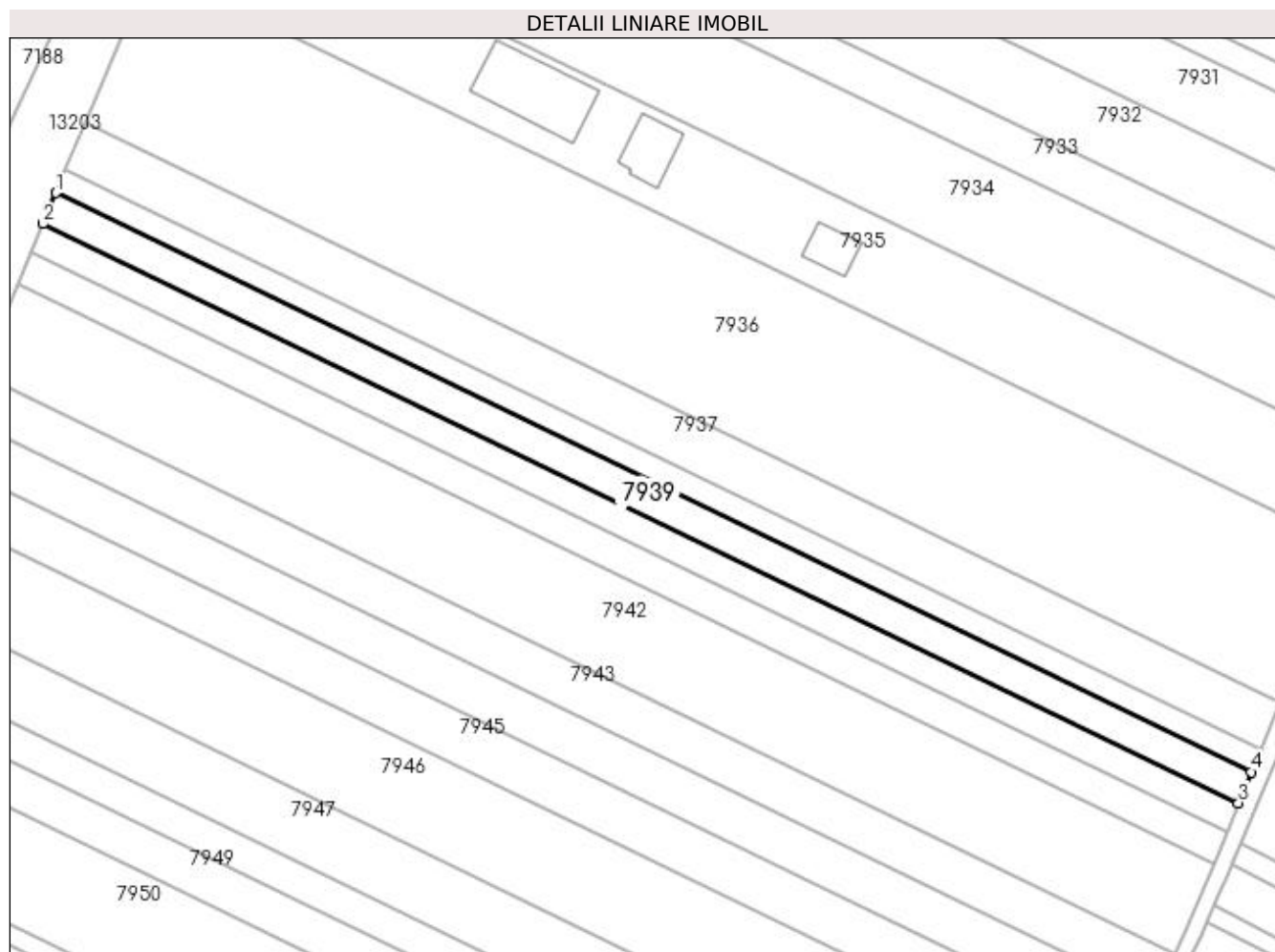
| Inscrieri privind dezmembramintele dreptului de proprietate, drepturi reale de garanție și sarcini | Referințe |
|--|-----------|
| NU SUNT | |

Anexa Nr. 1 La Partea I

Teren

| Nr cadastral | Suprafața (mp)* | Observații / Referințe |
|--------------|-----------------|------------------------|
| 33559 | 3.000 | |

* Suprafața este determinată în planul de proiecție Stereo 70.



Date referitoare la teren

| Crt | Categorie folosință | Intravilan | Suprafața (mp) | Tarla | Parcelă | Nr. topo | Observații / Referințe |
|-----|---------------------|------------|----------------|-------|---------|----------|------------------------|
| 1 | arabil | NU | 3.000 | 300 | 41 | - | |

Lungime Segmente

1) Valorile lungimilor segmentelor sunt obținute din proiecție în plan.

| Punct început | X / Y | Punct sfârșit | X / Y | Lungime segment (** (m) |
|---------------|----------------------------|---------------|----------------------------|-------------------------|
| 1 | 356.339,353 287.815,562 | 2 | 356.336,021 287.807,549 | 8.678 |
| 2 | 356.336,021 287.807,549 | 3 | 356.647,692 287.656,634 | 346.286 |
| 3 | 356.647,692 287.656,634 | 4 | 356.650,964 287.664,676 | 8.682 |
| 4 | 356.650,964 287.664,676 | 1 | 356.339,353 287.815,562 | 346.22 |

**** Lungimile segmentelor sunt determinate în planul de proiecție Stereo 70 și sunt rotunjite la 1 milimetru.**

***** Distanța dintre puncte este formată din segmente cumulate ce sunt mai mici decât valoarea 1 milimetru.**

**DATE DESPRE IMOBILUL NR. 7940**

Oficiul de Cadastru și Publicitate Imobiliară DOLJ
Biroul de Cadastru și Publicitate Imobiliară Craiova

A. Partea I. Descrierea imobilului

TEREN Extravilan

Adresa: Jud. Dolj, T300, P43

| Nr. Crt | Nr cadastral Nr. topografic | Suprafața* (mp) | Observații / Referințe |
|---------|-----------------------------|-----------------|---|
| A1 | 33513 | 2.800 | Sector cadastral:24 Teren neimprejmuit; |

B. Partea II. Proprietari și acte

| Inscrieri privitoare la dreptul de proprietate și alte drepturi reale | Referințe |
|--|--|
| 94472 / 15/07/2016 | |
| Hotarare Judecatoreasca nr. Sentinta Civila nr. 1543, din 23/09/2011 emis de Judecatoria Bailesti (Act administrativ Titlu de Proprietate nr 2787-48113/21.11.1996 emis de Comisia Judeteana); | |
| B1 | Intabulare, drept de PROPRIETATE, dobandit prin Hotarare Judecatoreasca, cota actuala 1/1, cota initiala 1/1 |
| | 1) CHIRIAC IOANA |

C. Partea III. SARCINI .

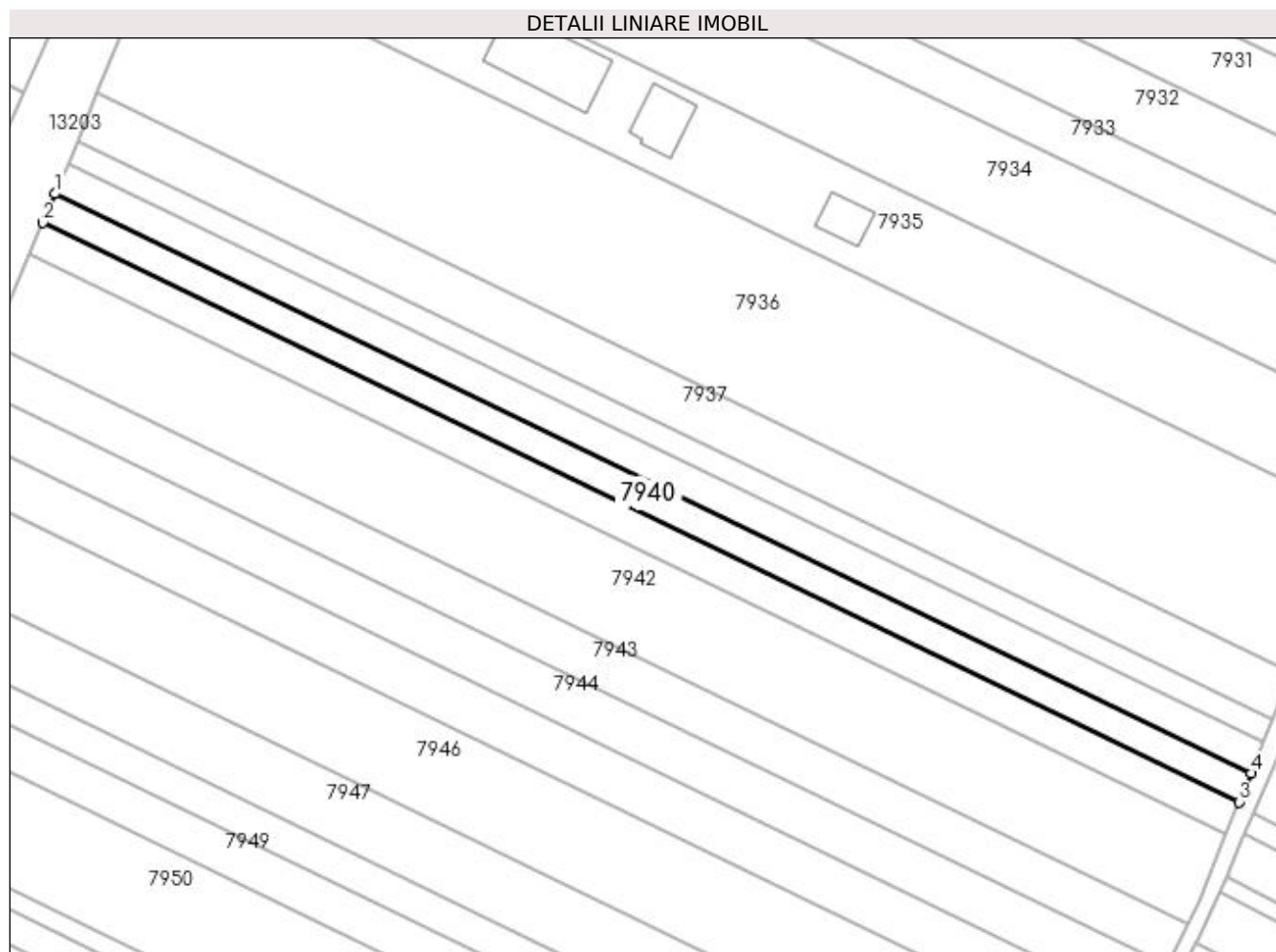
| Inscrieri privind dezmembramintele dreptului de proprietate, drepturi reale de garanție și sarcini | Referințe |
|--|-----------|
| NU SUNT | |

Anexa Nr. 1 La Partea I

Teren

| Nr cadastral | Suprafața (mp)* | Observații / Referințe |
|--------------|-----------------|------------------------|
| 33513 | 2.800 | |

* Suprafața este determinată în planul de proiecție Stereo 70.



Date referitoare la teren

| Crt | Categorie folosință | Intravilan | Suprafața (mp) | Tarla | Parcelă | Nr. topo | Observații / Referințe |
|-----|---------------------|------------|----------------|-------|---------|----------|------------------------|
| 1 | arabil | NU | 2.800 | 300 | 43 | - | |

Lungime Segmente

1) Valorile lungimilor segmentelor sunt obținute din proiecție în plan.

| Punct început | X / Y | Punct sfârșit | X / Y | Lungime segment (** (m) |
|---------------|----------------------------|---------------|----------------------------|-------------------------|
| 1 | 356.336,021 287.807,549 | 2 | 356.332,912 287.800,071 | 8.099 |
| 2 | 356.332,912 287.800,071 | 3 | 356.644,639 287.649,129 | 346.348 |
| 3 | 356.644,639 287.649,129 | 4 | 356.647,692 287.656,634 | 8.102 |
| 4 | 356.647,692 287.656,634 | 1 | 356.336,021 287.807,549 | 346.286 |

**** Lungimile segmentelor sunt determinate în planul de proiecție Stereo 70 și sunt rotunjite la 1 milimetru.**

***** Distanța dintre puncte este formată din segmente cumulate ce sunt mai mici decât valoarea 1 milimetru.**

**DATE DESPRE IMOBILUL NR. 7941**

Oficiul de Cadastru și Publicitate Imobiliară DOLJ
Biroul de Cadastru și Publicitate Imobiliară Craiova

A. Partea I. Descrierea imobilului

TEREN Extravilan

Adresa: Jud. Dolj, T300, P42

| Nr. Crt | Nr cadastral Nr. topografic | Suprafața* (mp) | Observații / Referințe |
|---------|-----------------------------|-----------------|---|
| A1 | 34445 | 3.100 | Sector cadastral:24 Teren neimprejmuit; |

B. Partea II. Proprietari și acte

| Inscrieri privitoare la dreptul de proprietate și alte drepturi reale | Referințe |
|--|-----------|
| 76098 / 05/04/2018 | |
| Act Notarial nr. 1056, din 03/04/2018 emis de Budiana Ionut Razvan; | |
| B1 | A1 |
| Intabulare, drept de PROPRIETATE, dobandit prin Conventie, cota actuala 1/1, cota initiala 1/1 1) SANDU NICOLAE | |

C. Partea III. SARCINI .

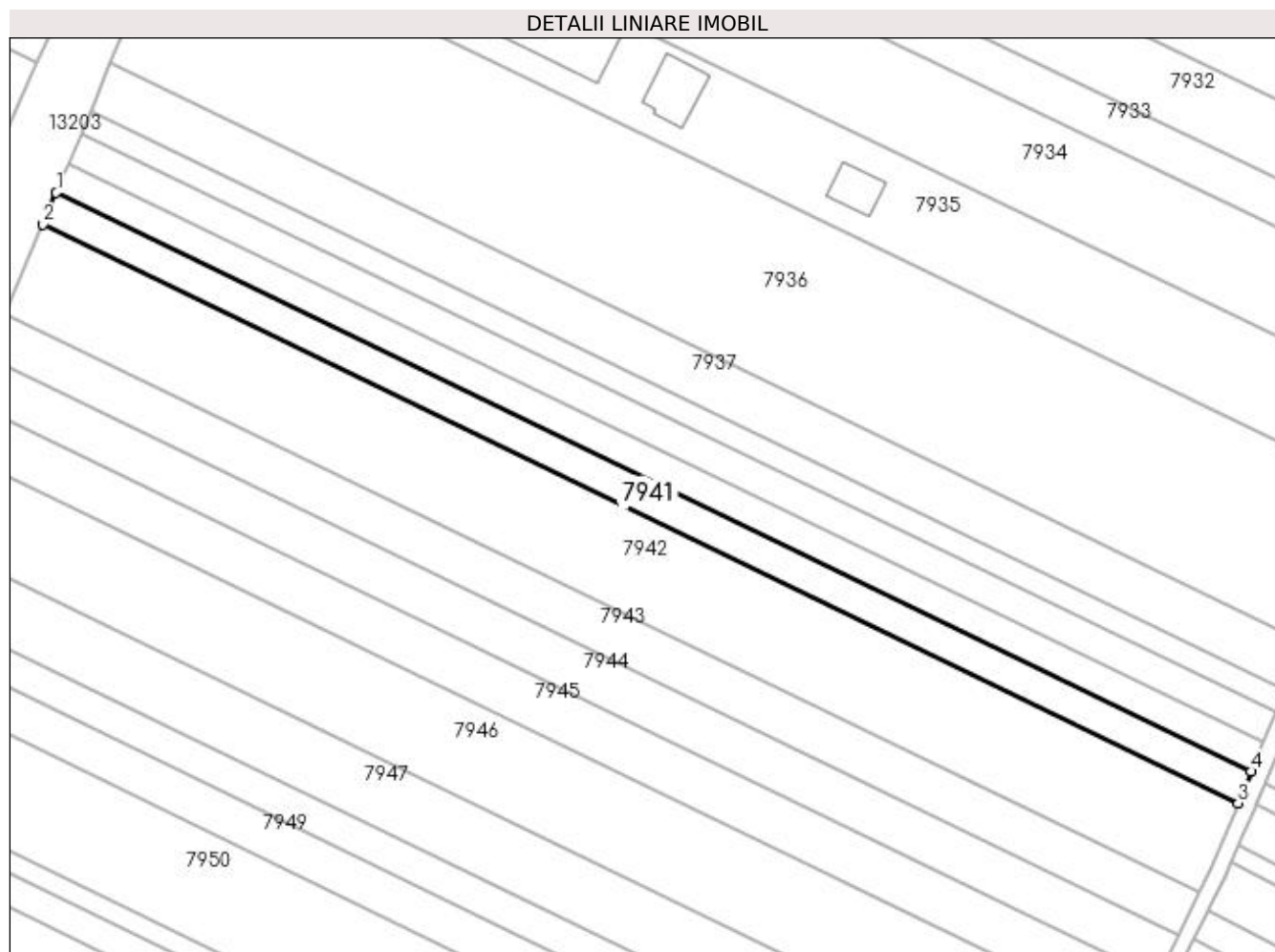
| Inscrieri privind dezmembramintele dreptului de proprietate, drepturi reale de garanție și sarcini | Referințe |
|--|-----------|
| NU SUNT | |

Anexa Nr. 1 La Partea I

Teren

| Nr cadastral | Suprafața (mp)* | Observații / Referințe |
|--------------|-----------------|------------------------|
| 34445 | 3.100 | |

* Suprafața este determinată în planul de proiecție Stereo 70.



Date referitoare la teren

| Crt | Categorie folosință | Intra vilan | Suprafața (mp) | Tarla | Parcelă | Nr. topo | Observații / Referințe |
|-----|---------------------|-------------|----------------|-------|---------|----------|------------------------|
| 1 | arabil | NU | 3.100 | 300 | 42 | - | |

Lungime Segmente

1) Valorile lungimilor segmentelor sunt obținute din proiecție în plan.

| Punct început | X / Y | Punct sfârșit | X / Y | Lungime segment (** (m) |
|---------------|----------------------------|---------------|----------------------------|-------------------------|
| 1 | 356.332,912 287.800,071 | 2 | 356.329,47 287.791,794 | 8.964 |
| 2 | 356.329,47 287.791,794 | 3 | 356.641,259 287.640,822 | 346.417 |
| 3 | 356.641,259 287.640,822 | 4 | 356.644,639 287.649,129 | 8.968 |
| 4 | 356.644,639 287.649,129 | 1 | 356.332,912 287.800,071 | 346.348 |

**** Lungimile segmentelor sunt determinate în planul de proiecție Stereo 70 și sunt rotunjite la 1 milimetru.**

***** Distanța dintre puncte este formată din segmente cumulate ce sunt mai mici decât valoarea 1 milimetru.**

**DATE DESPRE IMOBILUL NR. 7942**

Oficiul de Cadastru și Publicitate Imobiliară DOLJ
Biroul de Cadastru și Publicitate Imobiliară Craiova

A. Partea I. Descrierea imobilului

TEREN Extravilan

Adresa: Jud. Dolj, T300, P44

| Nr. Crt | Nr cadastral Nr. topografic | Suprafața* (mp) | Observații / Referințe |
|---------|-----------------------------|-----------------|---|
| A1 | | 8.800 | Sector cadastral:24 Teren neimprejmuit; |

B. Partea II. Proprietari și acte

| Inscrieri privitoare la dreptul de proprietate și alte drepturi reale | Referințe |
|--|-----------|
| / | |
| Act Administrativ nr. TDP NR. 3547-47919, din 03/04/1997 emis de CJ DOLJ; | |
| B1 | A1 |
| Intabulare, drept de PROPRIETATE, dobândit prin Reconstituire, cota actuala 1/1, cota initiala 1/1 1) PÎRVULESCU FLOREA | |

C. Partea III. SARCINI .

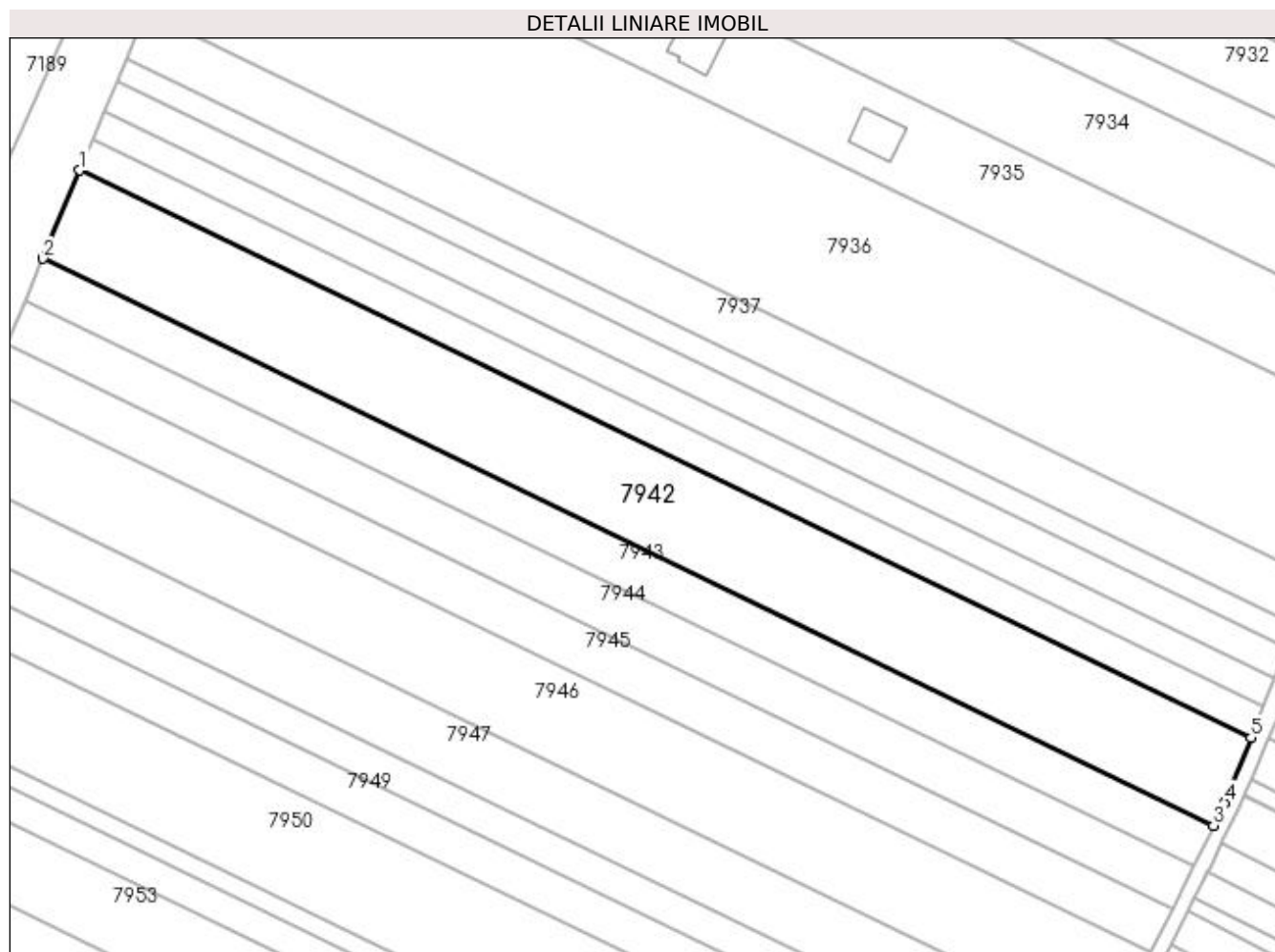
| Inscrieri privind dezmembramintele dreptului de proprietate, drepturi reale de garanție și sarcini | Referințe |
|--|-----------|
| NU SUNT | |

Anexa Nr. 1 La Partea I

Teren

| Nr cadastral | Suprafața (mp)* | Observații / Referințe |
|--------------|-----------------|------------------------|
| | 8.800 | |

* Suprafața este determinată în planul de proiecție Stereo 70.



Date referitoare la teren

| Crt | Categorie folosință | Intra vilan | Suprafața (mp) | Tarla | Parcelă | Nr. topo | Observații / Referințe |
|-----|---------------------|-------------|----------------|-------|---------|----------|------------------------|
| 1 | arabil | NU | 8.800 | 300 | 44 | - | |

Lungime Segmente

1) Valorile lungimilor segmentelor sunt obținute din proiecție în plan.

| Punct început | X / Y | Punct sfârșit | X / Y | Lungime segment (** (m) |
|---------------|----------------------------|---------------|----------------------------|-------------------------|
| 1 | 356.329,47 287.791,794 | 2 | 356.319,702 287.768,303 | 25.441 |
| 2 | 356.319,702 287.768,303 | 3 | 356.631,262 287.617,442 | 346.163 |
| 3 | 356.631,262 287.617,442 | 4 | 356.634,177 287.623,414 | 6.645 |
| 4 | 356.634,177 287.623,414 | 5 | 356.641,259 287.640,822 | 18.793 |
| 5 | 356.641,259 287.640,822 | 1 | 356.329,47 287.791,794 | 346.417 |

**** Lungimile segmentelor sunt determinate în planul de proiecție Stereo 70 și sunt rotunjite la 1 milimetru.**

***** Distanța dintre puncte este formată din segmente cumulate ce sunt mai mici decât valoarea 1 milimetru.**

**DATE DESPRE IMOBILUL NR. 7943**

Oficiul de Cadastru și Publicitate Imobiliară DOLJ
Biroul de Cadastru și Publicitate Imobiliară Craiova

A. Partea I. Descrierea imobilului

TEREN Extravilan

Adresa: Jud. Dolj, T300, P45

| Nr. Crt | Nr cadastral Nr. topografic | Suprafața* (mp) | Observații / Referințe |
|---------|-----------------------------|-----------------|---|
| A1 | | 4.200 | Sector cadastral:24 Teren neimprejmuit; |

B. Partea II. Proprietari și acte

| Inscrieri privitoare la dreptul de proprietate și alte drepturi reale | Referințe |
|--|-----------|
| / | |
| Act Administrativ nr. TDP NR. 1930-9574, din 09/05/1996 emis de CJ DOLJ; | |
| B1 | A1 |
| Intabulare, drept de PROPRIETATE, dobândit prin Reconstituire, cota actuala 1/1, cota initiala 1/1 1) DUȚĂ GHEORGHE | |

C. Partea III. SARCINI .

| Inscrieri privind dezmembramintele dreptului de proprietate, drepturi reale de garanție și sarcini | Referințe |
|--|-----------|
| NU SUNT | |

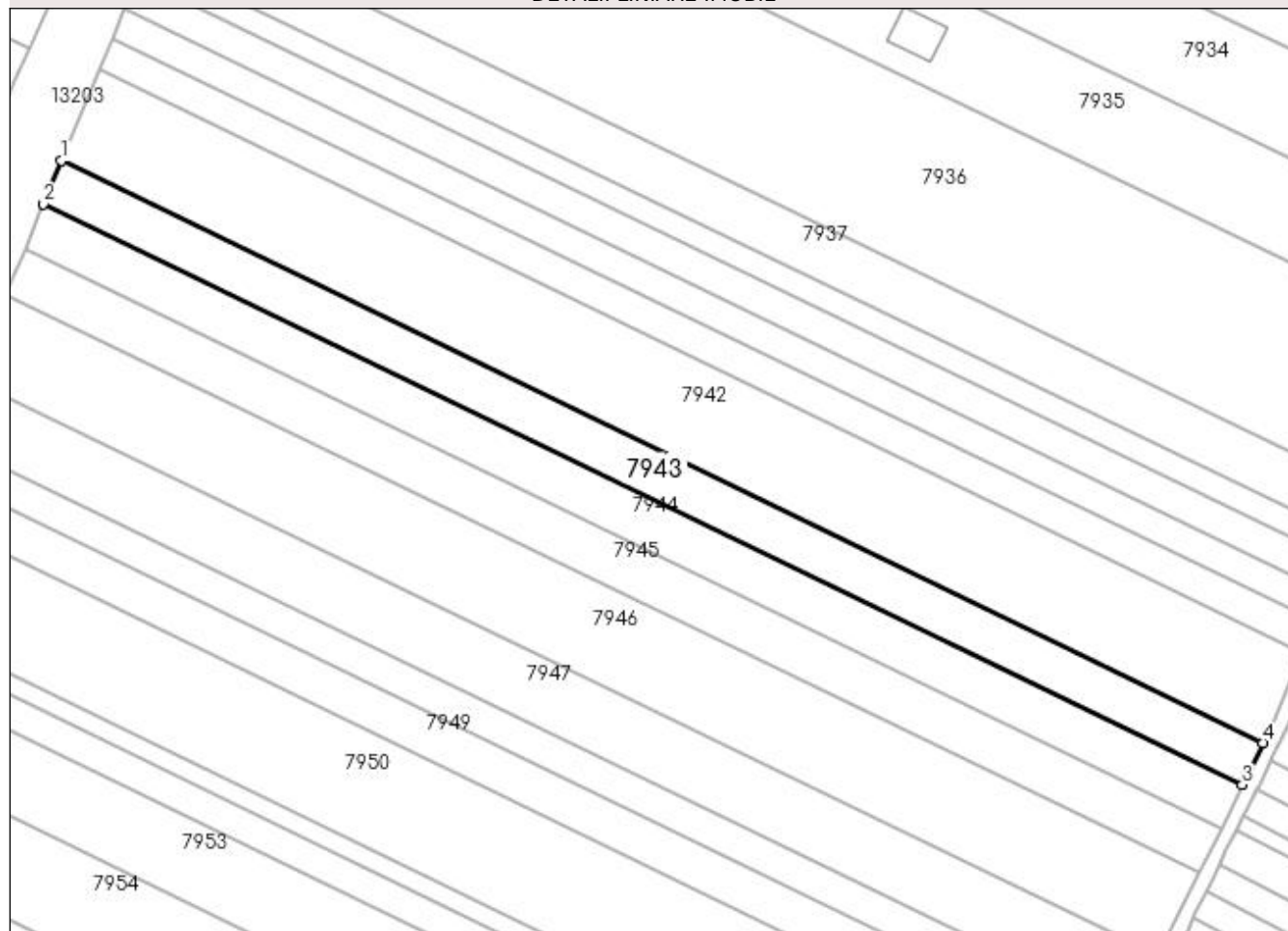
Anexa Nr. 1 La Partea I

Teren

| | | |
|--------------|-----------------|------------------------|
| Nr cadastral | Suprafața (mp)* | Observații / Referințe |
| | 4.200 | |

* Suprafața este determinată în planul de proiecție Stereo 70.

DETALII LINIARE IMOBIL



Date referitoare la teren

| Crt | Categorie folosință | Intra vilan | Suprafața (mp) | Tarla | Parcelă | Nr. topo | Observații / Referințe |
|-----|---------------------|-------------|----------------|-------|---------|----------|------------------------|
| 1 | arabil | NU | 4.200 | 300 | 45 | - | |

Lungime Segmente

1) Valorile lungimilor segmentelor sunt obținute din proiecție în plan.

| Punct început | X / Y | Punct sfârșit | X / Y | Lungime segment (** (m) |
|---------------|----------------------------|---------------|----------------------------|-------------------------|
| 1 | 356.319,702 287.768,303 | 2 | 356.315,031 287.757,07 | 12.165 |
| 2 | 356.315,031 287.757,07 | 3 | 356.625,935 287.606,527 | 345.434 |
| 3 | 356.625,935 287.606,527 | 4 | 356.631,262 287.617,442 | 12.146 |
| 4 | 356.631,262 287.617,442 | 1 | 356.319,702 287.768,303 | 346.163 |

**** Lungimile segmentelor sunt determinate în planul de proiecție Stereo 70 și sunt rotunjite la 1 milimetru.**

***** Distanța dintre puncte este formată din segmente cumulate ce sunt mai mici decât valoarea 1 milimetru.**

**DATE DESPRE IMOBILUL NR. 7944**

Oficiul de Cadastru și Publicitate Imobiliară DOLJ
Biroul de Cadastru și Publicitate Imobiliară Craiova

A. Partea I. Descrierea imobilului

TEREN Extravilan

Adresa: Jud. Dolj, T300, P46

| Nr. Crt | Nr cadastral Nr. topografic | Suprafața* (mp) | Observații / Referințe |
|---------|--------------------------------|-----------------|---|
| A1 | | 4.300 | Sector cadastral:24 Teren neimprejmuit; |

B. Partea II. Proprietari și acte

| Inscrieri privitoare la dreptul de proprietate și alte drepturi reale | | Referințe |
|---|---|-----------|
| / | | |
| Act Administrativ nr. TDP 2551/45413, din 26/02/1997 emis de CJSIPT DOLJ (CERT DECES NR 001430/11-12-2013); | | |
| B1 | Intabulare, drept de PROPRIETATE, dobandit prin Reconstituire, cota actuala 1/1, cota initiala 1/1 1) NICOLAE MARIN DEFUNCT:Da | A1 |

C. Partea III. SARCINI .

| Inscrieri privind dezmembramintele dreptului de proprietate, drepturi reale de garanție și sarcini | Referințe |
|--|-----------|
| NU SUNT | |

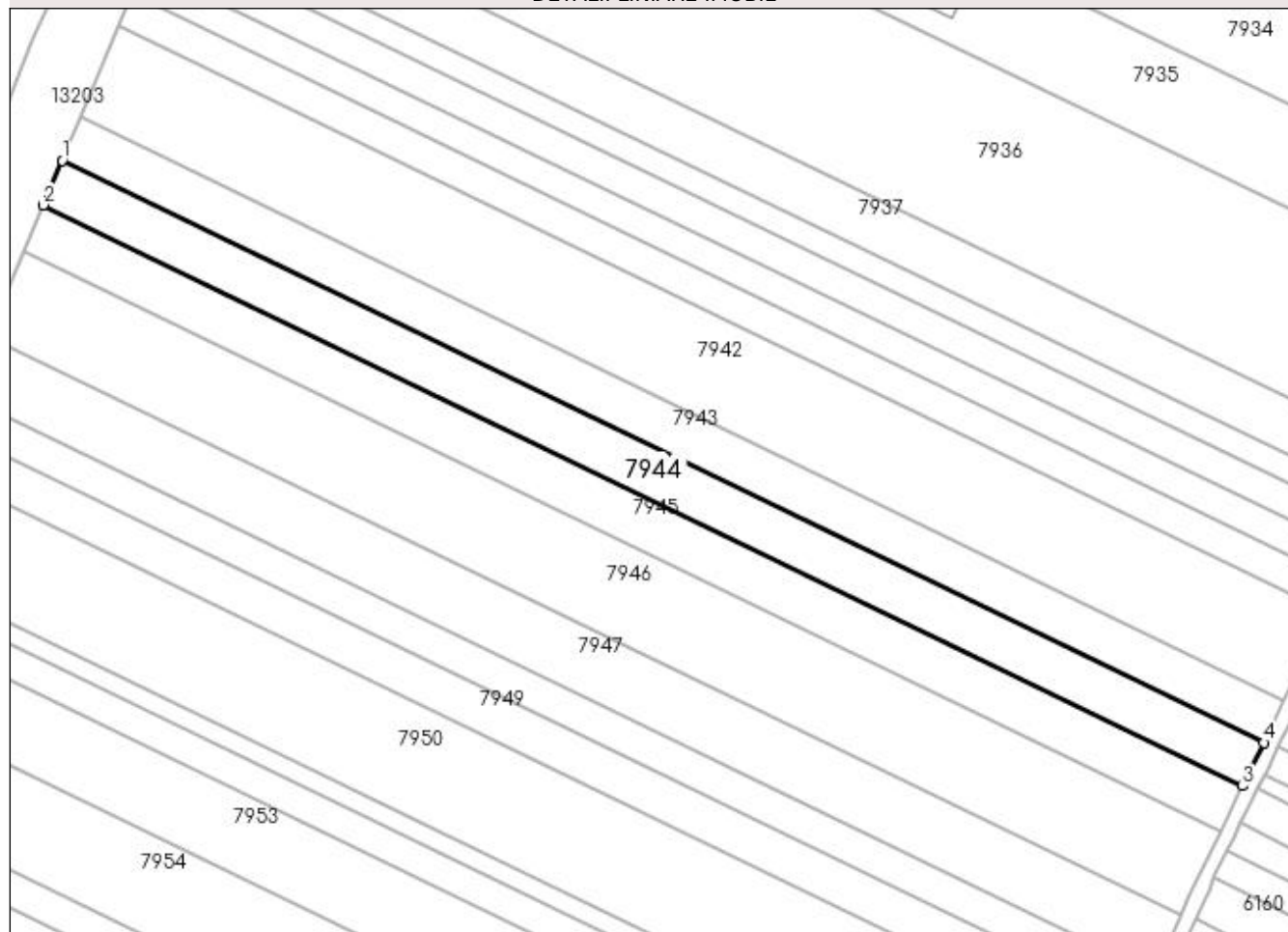
Anexa Nr. 1 La Partea I

Teren

| | | |
|--------------|-----------------|------------------------|
| Nr cadastral | Suprafața (mp)* | Observații / Referințe |
| | 4.300 | |

* Suprafața este determinată în planul de proiecție Stereo 70.

DETALII LINIARE IMOBIL



Date referitoare la teren

| Crt | Categorie folosință | Intravilan | Suprafața (mp) | Tarla | Parcelă | Nr. topo | Observații / Referințe |
|-----|---------------------|------------|----------------|-------|---------|----------|------------------------|
| 1 | arabil | NU | 4.300 | 300 | 46 | - | |

Lungime Segmente

1) Valorile lungimilor segmentelor sunt obținute din proiecție în plan.

| Punct început | X / Y | Punct sfârșit | X / Y | Lungime segment (** (m) |
|---------------|----------------------------|---------------|----------------------------|-------------------------|
| 1 | 356.315,031 287.757,07 | 2 | 356.310,239 287.745,545 | 12.482 |
| 2 | 356.310,239 287.745,545 | 3 | 356.620,469 287.595,328 | 344.685 |
| 3 | 356.620,469 287.595,328 | 4 | 356.625,935 287.606,527 | 12.462 |
| 4 | 356.625,935 287.606,527 | 1 | 356.315,031 287.757,07 | 345.434 |

**** Lungimile segmentelor sunt determinate în planul de proiecție Stereo 70 și sunt rotunjite la 1 milimetru.**

***** Distanța dintre puncte este formată din segmente cumulate ce sunt mai mici decât valoarea 1 milimetru.**

**DATE DESPRE IMOBILUL NR. 7945**

Oficiul de Cadastru și Publicitate Imobiliară DOLJ
Biroul de Cadastru și Publicitate Imobiliară Craiova

A. Partea I. Descrierea imobilului

TEREN Extravilan

Adresa: Jud. Dolj, T300, P47

| Nr. Crt | Nr cadastral Nr. topografic | Suprafața* (mp) | Observații / Referințe |
|---------|-----------------------------|-----------------|---|
| A1 | | 4.500 | Sector cadastral:24 Teren neimprejmuit; |

B. Partea II. Proprietari și acte

| Inscrieri privitoare la dreptul de proprietate și alte drepturi reale | | Referințe |
|---|---|-----------|
| / | | |
| Act Administrativ nr. TDP NR. 3162/59190, din 14/03/1997 emis de CJ DOLJ; | | |
| B1 | Intabulare, drept de PROPRIETATE, dobândit prin Reconstituire, cota actuala 1/1, cota initiala 1/1 1) CIOCHINA ALEXANDRU 2) CIOCHINA STEFAN | A1 |

C. Partea III. SARCINI .

| Inscrieri privind dezmembramintele dreptului de proprietate, drepturi reale de garanție și sarcini | Referințe |
|--|-----------|
| NU SUNT | |

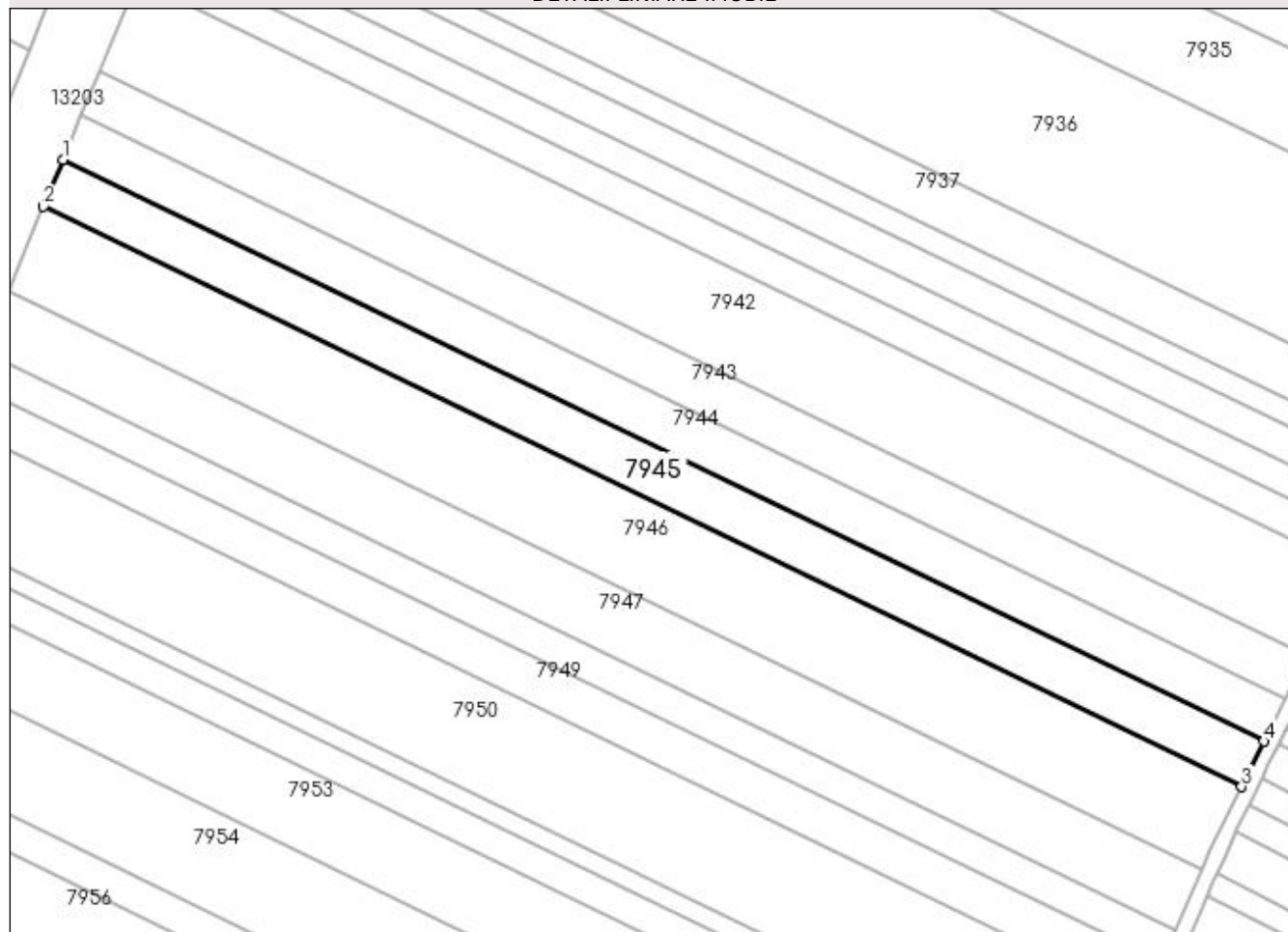
Anexa Nr. 1 La Partea I

Teren

| | | |
|--------------|-----------------|------------------------|
| Nr cadastral | Suprafața (mp)* | Observații / Referințe |
| | 4.500 | |

* Suprafața este determinată în planul de proiecție Stereo 70.

DETALII LINIARE IMOBIL



Date referitoare la teren

| Crt | Categorie folosință | Intra vilan | Suprafața (mp) | Tarla | Parcelă | Nr. topo | Observații / Referințe |
|-----|---------------------|-------------|----------------|-------|---------|----------|------------------------|
| 1 | arabil | NU | 4.500 | 300 | 47 | - | |

Lungime Segmente

1) Valorile lungimilor segmentelor sunt obținute din proiecție în plan.

| Punct început | X / Y | Punct sfârșit | X / Y | Lungime segment (** (m) |
|---------------|----------------------------|---------------|----------------------------|-------------------------|
| 1 | 356.310,239 287.745,545 | 2 | 356.305,212 287.733,457 | 13.092 |
| 2 | 356.305,212 287.733,457 | 3 | 356.614,736 287.583,582 | 343.901 |
| 3 | 356.614,736 287.583,582 | 4 | 356.620,469 287.595,328 | 13.07 |
| 4 | 356.620,469 287.595,328 | 1 | 356.310,239 287.745,545 | 344.685 |

**** Lungimile segmentelor sunt determinate în planul de proiecție Stereo 70 și sunt rotunjite la 1 milimetru.**

***** Distanța dintre puncte este formată din segmente cumulate ce sunt mai mici decât valoarea 1 milimetru.**

**DATE DESPRE IMOBILUL NR. 7946**

Oficiul de Cadastru și Publicitate Imobiliară DOLJ
Biroul de Cadastru și Publicitate Imobiliară Craiova

A. Partea I. Descrierea imobilului

TEREN Extravilan

Adresa: Jud. Dolj, T300, P48

| Nr. Crt | Nr cadastral Nr. topografic | Suprafața* (mp) | Observații / Referințe |
|---------|-----------------------------|-----------------|---|
| A1 | | 8.200 | Sector cadastral:24 Teren neimprejmuit; |

B. Partea II. Proprietari și acte

| Inscrieri privitoare la dreptul de proprietate și alte drepturi reale | | Referințe |
|---|--|-----------|
| / | | |
| Act Notarial nr. CM NR. 43, din 11/03/2016 emis de NP BUDIANA IONUT - RAZVAN (TDP NR. 4405/03-06-2004); | | |
| B1 | Intabulare, drept de PROPRIETATE, dobandit prin Succesiune, cota actuala 1/1, cota initiala 1/1 1) GIUBELAN MARIN | A1 |

C. Partea III. SARCINI .

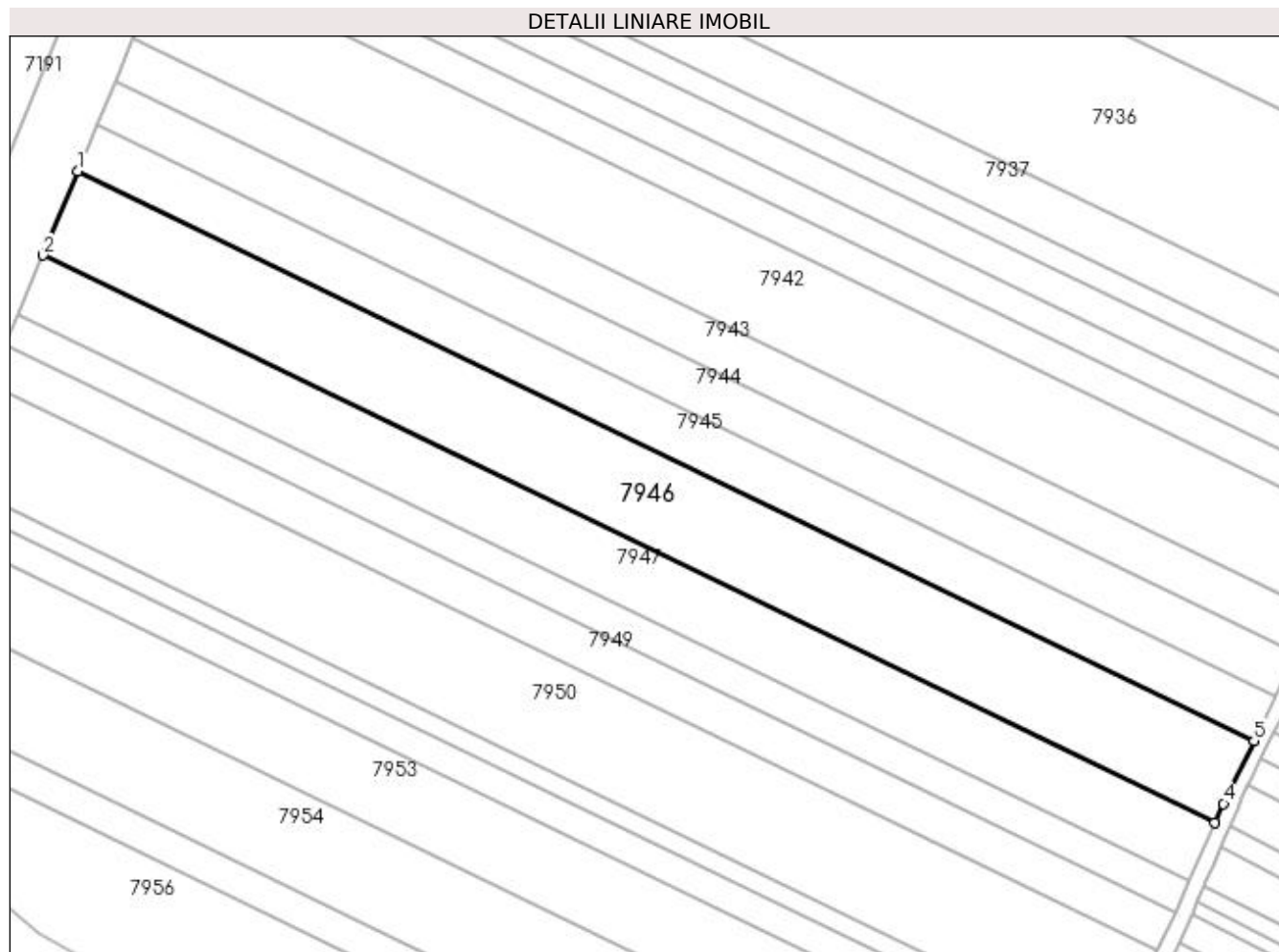
| Inscrieri privind dezmembramintele dreptului de proprietate, drepturi reale de garanție și sarcini | Referințe |
|--|-----------|
| NU SUNT | |

Anexa Nr. 1 La Partea I

Teren

| Nr cadastral | Suprafața (mp)* | Observații / Referințe |
|--------------|-----------------|------------------------|
| | 8.200 | |

* Suprafața este determinată în planul de proiecție Stereo 70.



Date referitoare la teren

| Crt | Categorie folosință | Intra vilan | Suprafața (mp) | Tarla | Parcelă | Nr. topo | Observații / Referințe |
|-----|---------------------|-------------|----------------|-------|---------|----------|------------------------|
| 1 | arabil | NU | 8.200 | 300 | 48 | - | |

Lungime Segmente

1) Valorile lungimilor segmentelor sunt obținute din proiecție în plan.

| Punct început | X / Y | Punct sfârșit | X / Y | Lungime segment (** (m) |
|---------------|----------------------------|---------------|----------------------------|-------------------------|
| 1 | 356.305,212 287.733,457 | 2 | 356.296,024 287.711,36 | 23.931 |
| 2 | 356.296,024 287.711,36 | 3 | 356.604,42 287.562,031 | 342.647 |
| 3 | 356.604,42 287.562,031 | 4 | 356.606,665 287.567,043 | 5.492 |
| 4 | 356.606,665 287.567,043 | 5 | 356.614,736 287.583,582 | 18.403 |
| 5 | 356.614,736 287.583,582 | 1 | 356.305,212 287.733,457 | 343.901 |

**** Lungimile segmentelor sunt determinate în planul de proiecție Stereo 70 și sunt rotunjite la 1 milimetru.**

***** Distanța dintre puncte este formată din segmente cumulate ce sunt mai mici decât valoarea 1 milimetru.**

**DATE DESPRE IMOBILUL NR. 7947**

Oficiul de Cadastru și Publicitate Imobiliară DOLJ
Biroul de Cadastru și Publicitate Imobiliară Craiova

A. Partea I. Descrierea imobilului

TEREN Extravilan

Adresa: Jud. Dolj, T300, P49

| Nr. Crt | Nr cadastral Nr. topografic | Suprafața* (mp) | Observații / Referințe |
|---------|-----------------------------|-----------------|---|
| A1 | | 5.700 | Sector cadastral:24 Teren neimprejmuit; |

B. Partea II. Proprietari și acte

| Inscrieri privitoare la dreptul de proprietate și alte drepturi reale | | Referințe |
|--|---|-----------|
| / | | |
| Act Administrativ nr. TDP 1941-9574, din 09/05/1996 emis de CJSIPT DOLJ (CERT DECES NR 350713 / 10-12-2005); | | |
| B1 | Intabulare, drept de PROPRIETATE, dobandit prin Reconstituire, cota actuala 1/1, cota initiala 1/1 1) PRUNĂ AUREL DEFUNCT:Da | A1 |

C. Partea III. SARCINI .

| Inscrieri privind dezmembramintele dreptului de proprietate, drepturi reale de garanție și sarcini | Referințe |
|--|-----------|
| NU SUNT | |

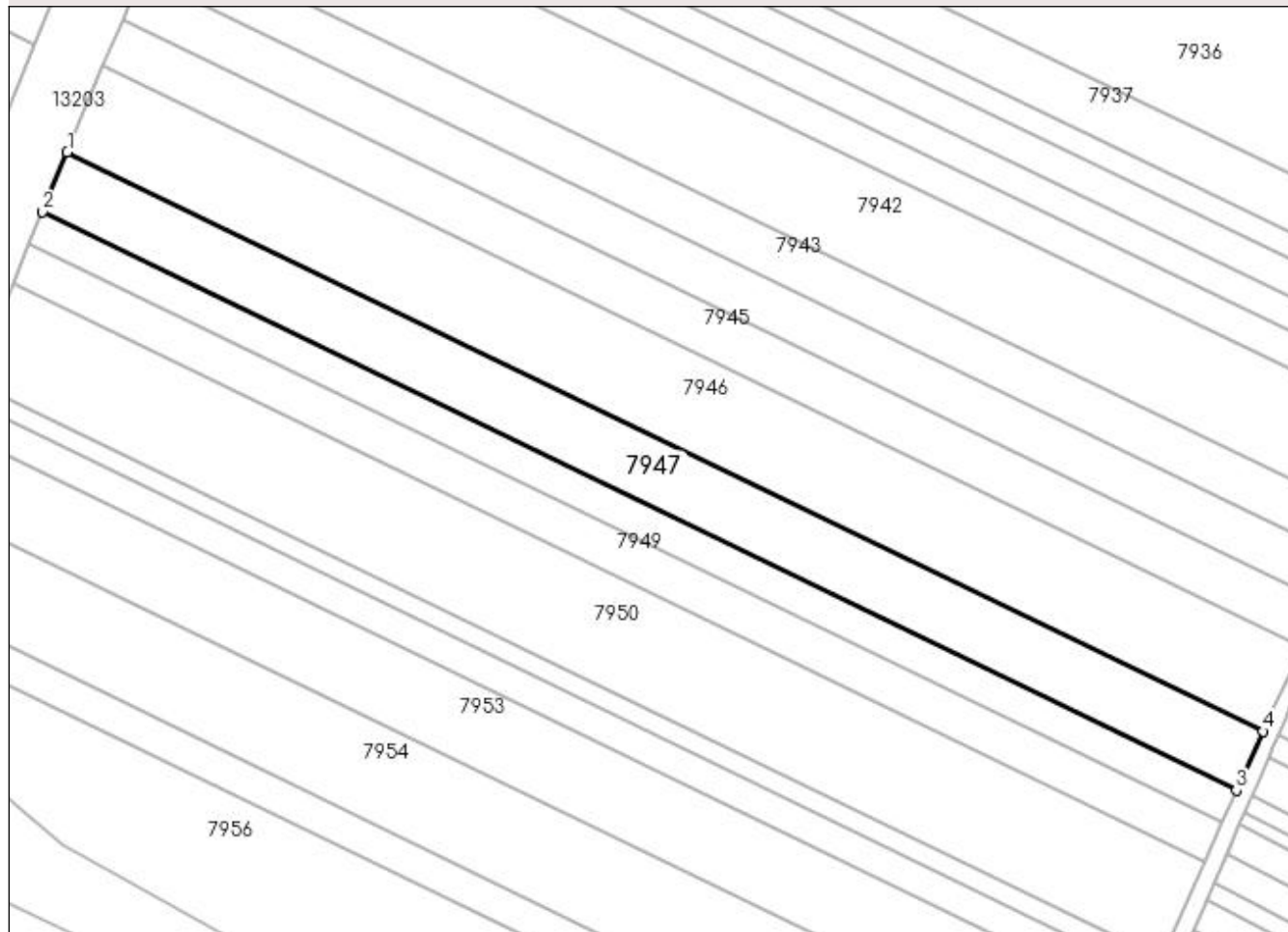
Anexa Nr. 1 La Partea I

Teren

| | | |
|--------------|-----------------|------------------------|
| Nr cadastral | Suprafața (mp)* | Observații / Referințe |
| | 5.700 | |

* Suprafața este determinată în planul de proiecție Stereo 70.

DETALII LINIARE IMOBIL



Date referitoare la teren

| Crt | Categorie folosință | Intra vilan | Suprafața (mp) | Tarla | Parcelă | Nr. topo | Observații / Referințe |
|-----|---------------------|-------------|----------------|-------|---------|----------|------------------------|
| 1 | arabil | NU | 5.700 | 300 | 49 | - | |

Lungime Segmente

1) Valorile lungimilor segmentelor sunt obținute din proiecție în plan.

| Punct început | X / Y | Punct sfârșit | X / Y | Lungime segment (** (m) |
|---------------|----------------------------|---------------|----------------------------|-------------------------|
| 1 | 356.296,024 287.711,36 | 2 | 356.289,622 287.695,965 | 16.673 |
| 2 | 356.289,622 287.695,965 | 3 | 356.597,613 287.546,832 | 342.197 |
| 3 | 356.597,613 287.546,832 | 4 | 356.604,42 287.562,031 | 16.654 |
| 4 | 356.604,42 287.562,031 | 1 | 356.296,024 287.711,36 | 342.647 |

**** Lungimile segmentelor sunt determinate în planul de proiecție Stereo 70 și sunt rotunjite la 1 milimetru.**

***** Distanța dintre puncte este formată din segmente cumulate ce sunt mai mici decât valoarea 1 milimetru.**

**DATE DESPRE IMOBILUL NR. 7948**

Oficiul de Cadastru și Publicitate Imobiliară DOLJ
Biroul de Cadastru și Publicitate Imobiliară Craiova

A. Partea I. Descrierea imobilului

TEREN Extravilan

Adresa: Jud. Dolj, T300, P50

| Nr. Crt | Nr cadastral Nr. topografic | Suprafața* (mp) | Observații / Referințe |
|---------|--------------------------------|-----------------|---|
| A1 | | 3.100 | Sector cadastral:24 Teren neimprejmuit; |

B. Partea II. Proprietari și acte

| Inscrieri privitoare la dreptul de proprietate și alte drepturi reale | Referințe |
|--|-----------|
| / | |
| Act Administrativ nr. TDP NR. 3703-48431, din 17/04/1997 emis de CJ DOLJ; | |
| B1 | A1 |
| Intabulare, drept de PROPRIETATE, dobândit prin Reconstituire, cota actuala 1/1, cota initiala 1/1 | |
| 1) UREZAN GHEORGHE | |
| 2) CRĂCIUNOIU LUCIA | |

C. Partea III. SARCINI .

| Inscrieri privind dezmembramentele dreptului de proprietate, drepturi reale de garanție și sarcini | Referințe |
|--|-----------|
| NU SUNT | |

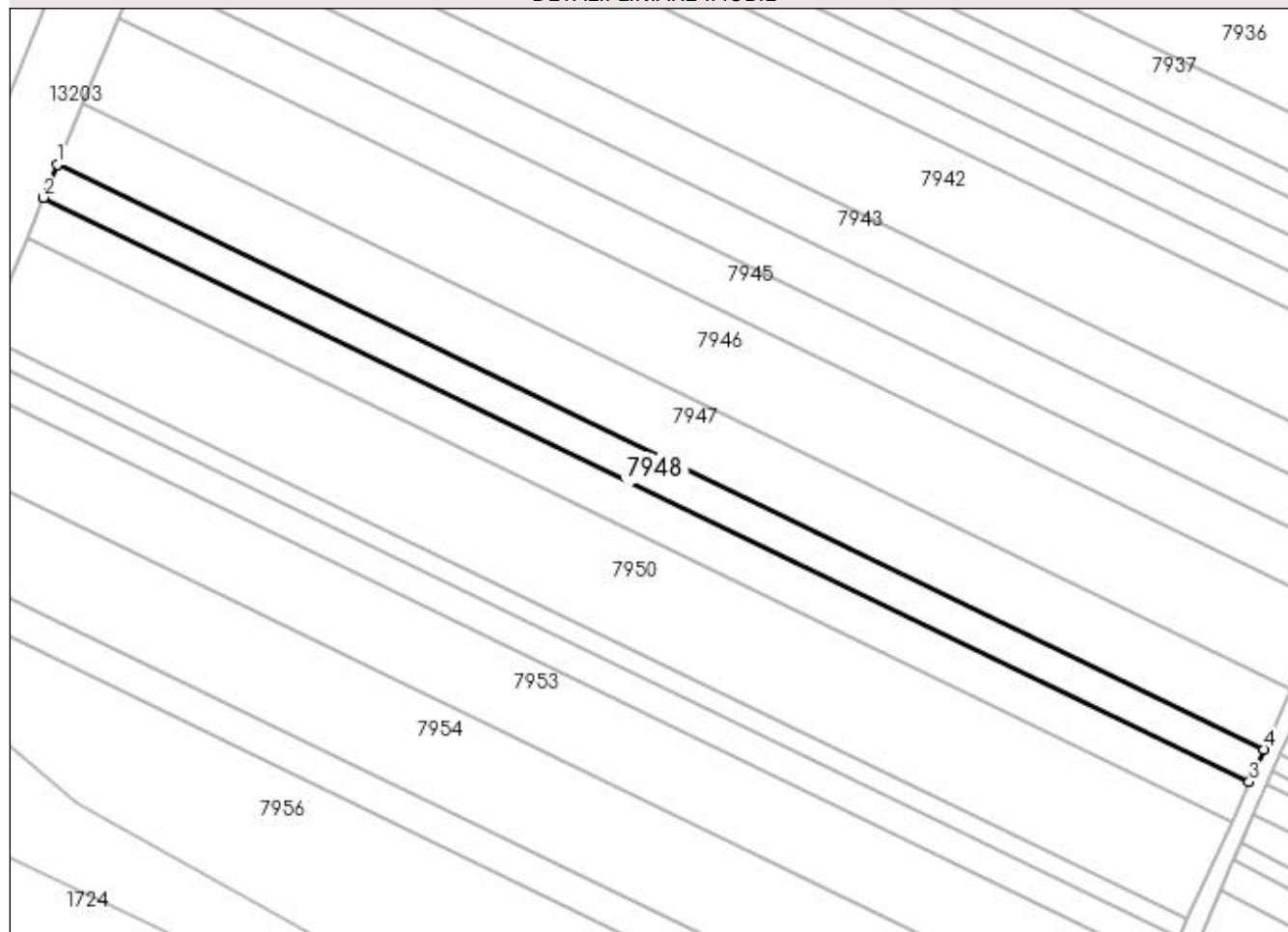
Anexa Nr. 1 La Partea I

Teren

| Nr cadastral | Suprafața (mp)* | Observații / Referințe |
|--------------|-----------------|------------------------|
| | 3.100 | |

* Suprafața este determinată în planul de proiecție Stereo 70.

DETALII LINIARE IMOBIL



Date referitoare la teren

| Crt | Categorie folosință | Intravilan | Suprafața (mp) | Tarla | Parcelă | Nr. topo | Observații / Referințe |
|-----|---------------------|------------|----------------|-------|---------|----------|------------------------|
| 1 | arabil | NU | 3.100 | 300 | 50 | - | |

Lungime Segmente

1) Valorile lungimilor segmentelor sunt obținute din proiecție în plan.

| Punct început | X / Y | Punct sfârșit | X / Y | Lungime segment (** (m) |
|---------------|----------------------------|---------------|----------------------------|-------------------------|
| 1 | 356.289,622 287.695,965 | 2 | 356.286,137 287.687,583 | 9.078 |
| 2 | 356.286,137 287.687,583 | 3 | 356.593,907 287.538,558 | 341.951 |
| 3 | 356.593,907 287.538,558 | 4 | 356.597,613 287.546,832 | 9.066 |
| 4 | 356.597,613 287.546,832 | 1 | 356.289,622 287.695,965 | 342.197 |

**** Lungimile segmentelor sunt determinate în planul de proiecție Stereo 70 și sunt rotunjite la 1 milimetru.**

***** Distanța dintre puncte este formată din segmente cumulate ce sunt mai mici decât valoarea 1 milimetru.**

**DATE DESPRE IMOBILUL NR. 7949**

Oficiul de Cadastru și Publicitate Imobiliară DOLJ
Biroul de Cadastru și Publicitate Imobiliară Craiova

A. Partea I. Descrierea imobilului

TEREN Extravilan

Adresa: Jud. Dolj, T300, P51

| Nr. Crt | Nr cadastral Nr. topografic | Suprafața* (mp) | Observații / Referințe |
|---------|-----------------------------|-----------------|---|
| A1 | | 3.800 | Sector cadastral:24 Teren neimprejmuit; |

B. Partea II. Proprietari și acte

| Inscrieri privitoare la dreptul de proprietate și alte drepturi reale | Referințe |
|---|-----------|
| / | |
| Act Administrativ nr. TDP NR. 3894-2215, din 20/07/1998 emis de CJ DOLJ; | |
| B1 | A1 |
| Intabulare, drept de PROPRIETATE, dobândit prin Reconstituire, cota actuala 1/1, cota initiala 1/1 1) MITRICEL CONSTANTIN, LIPSA CNP | |

C. Partea III. SARCINI .

| Inscrieri privind dezmembramintele dreptului de proprietate, drepturi reale de garanție și sarcini | Referințe |
|--|-----------|
| NU SUNT | |

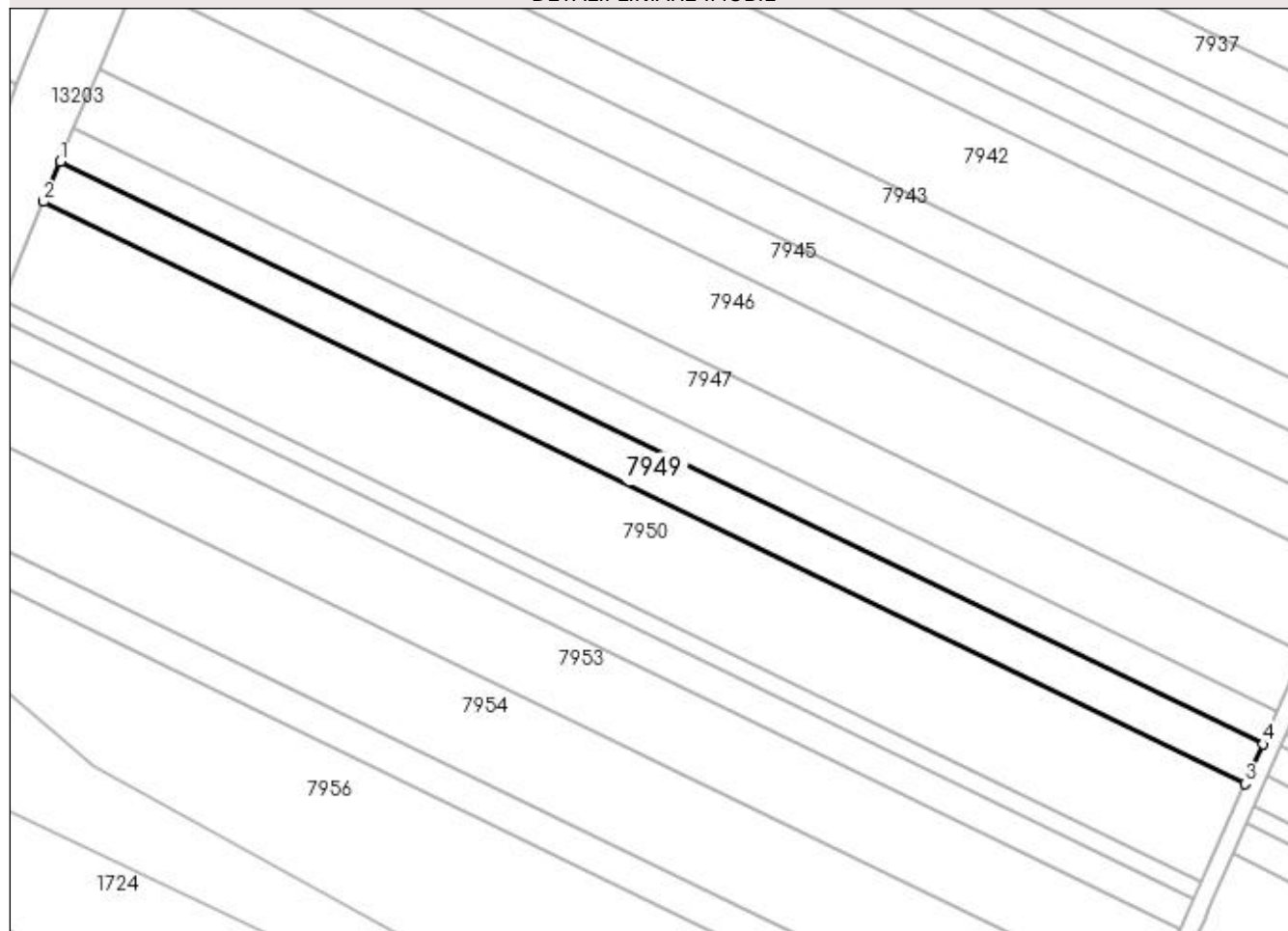
Anexa Nr. 1 La Partea I

Teren

| Nr cadastral | Suprafața (mp)* | Observații / Referințe |
|--------------|-----------------|------------------------|
| | 3.800 | |

* Suprafața este determinată în planul de proiecție Stereo 70.

DETALII LINIARE IMOBIL



Date referitoare la teren

| Crt | Categorie folosință | Intra vilan | Suprafața (mp) | Tarla | Parcelă | Nr. topo | Observații / Referințe |
|-----|---------------------|-------------|----------------|-------|---------|----------|------------------------|
| 1 | arabil | NU | 3.800 | 300 | 51 | - | |

Lungime Segmente

1) Valorile lungimilor segmentelor sunt obținute din proiecție în plan.

| Punct început | X / Y | Punct sfârșit | X / Y | Lungime segment (** (m) |
|---------------|----------------------------|---------------|----------------------------|-------------------------|
| 1 | 356.286,137 287.687,583 | 2 | 356.281,861 287.677,301 | 11.136 |
| 2 | 356.281,861 287.677,301 | 3 | 356.589,361 287.528,407 | 341.651 |
| 3 | 356.589,361 287.528,407 | 4 | 356.593,907 287.538,558 | 11.122 |
| 4 | 356.593,907 287.538,558 | 1 | 356.286,137 287.687,583 | 341.951 |

**** Lungimile segmentelor sunt determinate în planul de proiecție Stereo 70 și sunt rotunjite la 1 milimetru.**

***** Distanța dintre puncte este formată din segmente cumulate ce sunt mai mici decât valoarea 1 milimetru.**

**DATE DESPRE IMOBILUL NR. 7950**

Oficiul de Cadastru și Publicitate Imobiliară DOLJ
Biroul de Cadastru și Publicitate Imobiliară Craiova

A. Partea I. Descrierea imobilului

TEREN Extravilan

Adresa: Jud. Dolj, T300, P52

| Nr. Crt | Nr cadastral Nr. topografic | Suprafața* (mp) | Observații / Referințe |
|---------|-----------------------------|-----------------|---|
| A1 | | 9.300 | Sector cadastral:24 Teren neimprejmuit; |

B. Partea II. Proprietari și acte

| Inscrieri privitoare la dreptul de proprietate și alte drepturi reale | Referințe |
|---|-----------|
| / | |
| Act Administrativ nr. TDP NR. 1921-9574, din 09/05/1996 emis de CJ DOLJ; | |
| B1 | A1 |
| Intabulare, drept de PROPRIETATE, dobandit prin Reconstituire, cota actuala 1/1, cota initiala 1/1 1) DÎLGOCI LUCIAN | |

C. Partea III. SARCINI .

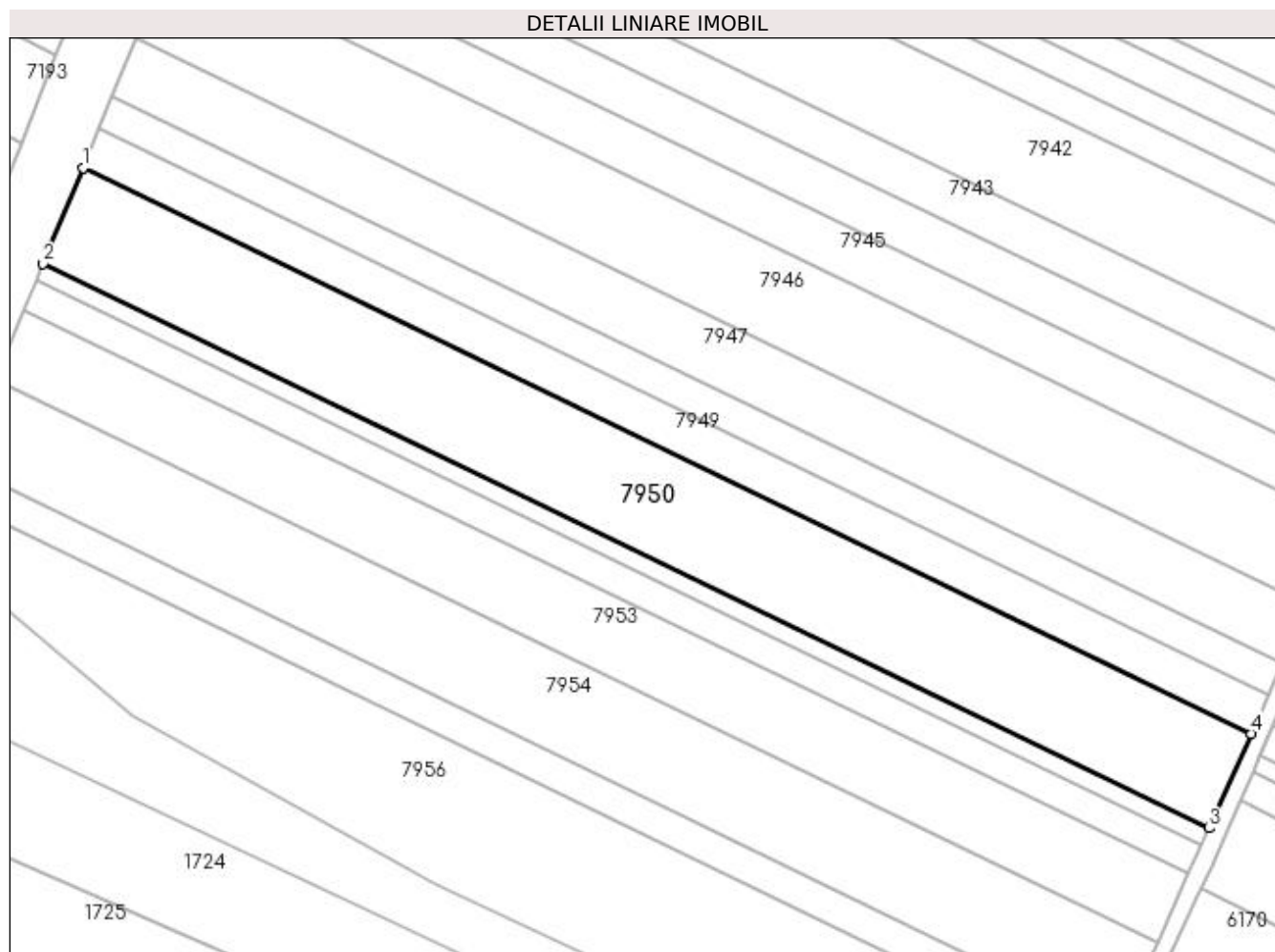
| Inscrieri privind dezmembramintele dreptului de proprietate, drepturi reale de garanție și sarcini | Referințe |
|--|-----------|
| NU SUNT | |

Anexa Nr. 1 La Partea I

Teren

| | | |
|--------------|-----------------|------------------------|
| Nr cadastral | Suprafața (mp)* | Observații / Referințe |
| | 9.300 | |

* Suprafața este determinată în planul de proiecție Stereo 70.



Date referitoare la teren

| Crt | Categorie folosință | Intravilan | Suprafața (mp) | Tarla | Parcelă | Nr. topo | Observații / Referințe |
|-----|---------------------|------------|----------------|-------|---------|----------|------------------------|
| 1 | arabil | NU | 9.300 | 300 | 52 | - | |

Lungime Segmente

1) Valorile lungimilor segmentelor sunt obținute din proiecție în plan.

| Punct început | X / Y | Punct sfârșit | X / Y | Lungime segment (** (m) |
|---------------|----------------------------|---------------|----------------------------|-------------------------|
| 1 | 356.281,861 287.677,301 | 2 | 356.271,382 287.652,099 | 27.294 |
| 2 | 356.271,382 287.652,099 | 3 | 356.578,217 287.503,526 | 340.913 |
| 3 | 356.578,217 287.503,526 | 4 | 356.589,361 287.528,407 | 27.263 |
| 4 | 356.589,361 287.528,407 | 1 | 356.281,861 287.677,301 | 341.651 |

**** Lungimile segmentelor sunt determinate în planul de proiecție Stereo 70 și sunt rotunjite la 1 milimetru.**

***** Distanța dintre puncte este formată din segmente cumulate ce sunt mai mici decât valoarea 1 milimetru.**

**DATE DESPRE IMOBILUL NR. 7951**

Oficiul de Cadastru și Publicitate Imobiliară DOLJ
Biroul de Cadastru și Publicitate Imobiliară Craiova

A. Partea I. Descrierea imobilului

TEREN Extravilan

Adresa: Jud. Dolj, T300, P54

| Nr. Crt | Nr cadastral Nr. topografic | Suprafața* (mp) | Observații / Referințe |
|---------|-----------------------------|-----------------|---|
| A1 | | 1.700 | Sector cadastral:24 Teren neimprejmuit; |

B. Partea II. Proprietari și acte

| Inscrieri privitoare la dreptul de proprietate și alte drepturi reale | | Referințe |
|---|--|-----------|
| / | | |
| Act Administrativ nr. 3568-47919, din 03/04/1997 emis de CJSIPT DOLJ (CERT DECES NR 109248 / 08-06-2011); | | |
| B1 | Intabulare, drept de PROPRIETATE, dobandit prin Reconstituire, cota actuala 1/1, cota initiala 1/1 1) URZICEANU HARALAMBIE DEFUNCT:Da | A1 |

C. Partea III. SARCINI .

| Inscrieri privind dezmembramintele dreptului de proprietate, drepturi reale de garanție și sarcini | Referințe |
|--|-----------|
| NU SUNT | |

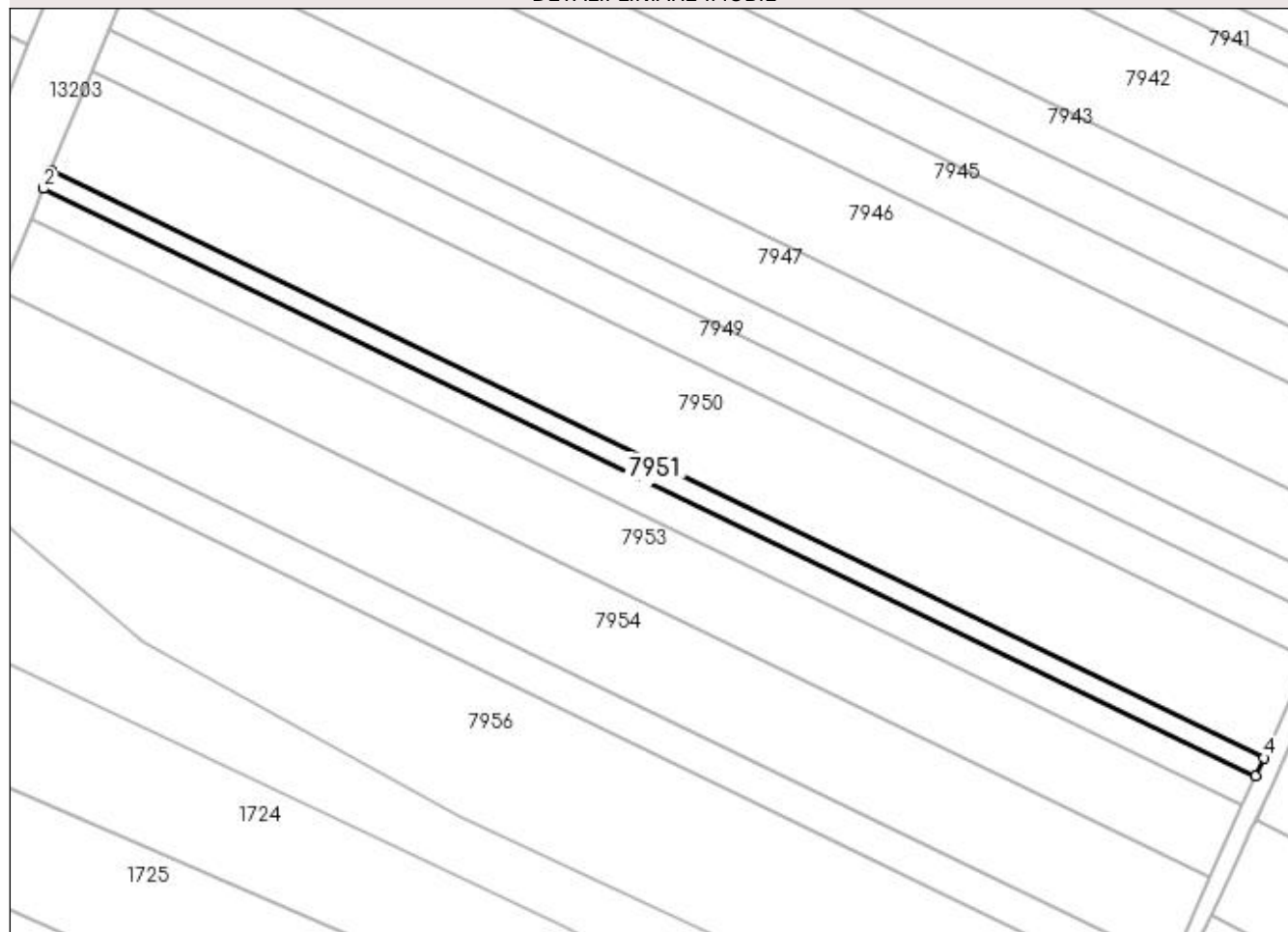
Anexa Nr. 1 La Partea I

Teren

| Nr cadastral | Suprafața (mp)* | Observații / Referințe |
|--------------|-----------------|------------------------|
| | 1.700 | |

* Suprafața este determinată în planul de proiecție Stereo 70.

DETALII LINIARE IMOBIL



Date referitoare la teren

| Crt | Categorie folosință | Intra vilan | Suprafața (mp) | Tarla | Parcelă | Nr. topo | Observații / Referințe |
|-----|---------------------|-------------|----------------|-------|---------|----------|------------------------|
| 1 | arabil | NU | 1.700 | 300 | 54 | - | |

Lungime Segmente

1) Valorile lungimilor segmentelor sunt obținute din proiecție în plan.

| Punct început | X / Y | Punct sfârșit | X / Y | Lungime segment (** (m) |
|---------------|----------------------------|---------------|----------------------------|-------------------------|
| 1 | 356.271,382 287.652,099 | 2 | 356.269,463 287.647,486 | 4.996 |
| 2 | 356.269,463 287.647,486 | 3 | 356.576,178 287.498,972 | 340.779 |
| 3 | 356.576,178 287.498,972 | 4 | 356.578,217 287.503,526 | 4.99 |
| 4 | 356.578,217 287.503,526 | 1 | 356.271,382 287.652,099 | 340.913 |

**** Lungimile segmentelor sunt determinate în planul de proiecție Stereo 70 și sunt rotunjite la 1 milimetru.**

***** Distanța dintre puncte este formată din segmente cumulate ce sunt mai mici decât valoarea 1 milimetru.**

**DATE DESPRE IMOBILUL NR. 7952**

Oficiul de Cadastru și Publicitate Imobiliară DOLJ
Biroul de Cadastru și Publicitate Imobiliară Craiova

A. Partea I. Descrierea imobilului

TEREN Extravilan

Adresa: Jud. Dolj, T300, P55

| Nr. Crt | Nr cadastral Nr. topografic | Suprafața* (mp) | Observații / Referințe |
|---------|-----------------------------|-----------------|---|
| A1 | | 2.800 | Sector cadastral:24 Teren neimprejmuit; |

B. Partea II. Proprietari și acte

| Inscrieri privitoare la dreptul de proprietate și alte drepturi reale | Referințe |
|---|-----------|
| / | |
| Act Administrativ nr. TDP NR. 2397-9662, din 05/08/1996 emis de CJ DOLJ; | |
| B1 | A1 |
| Intabulare, drept de PROPRIETATE, dobandit prin Reconstituire, cota actuala 1/1, cota initiala 1/1 1) ONCICĂ DUMITRU | |

C. Partea III. SARCINI .

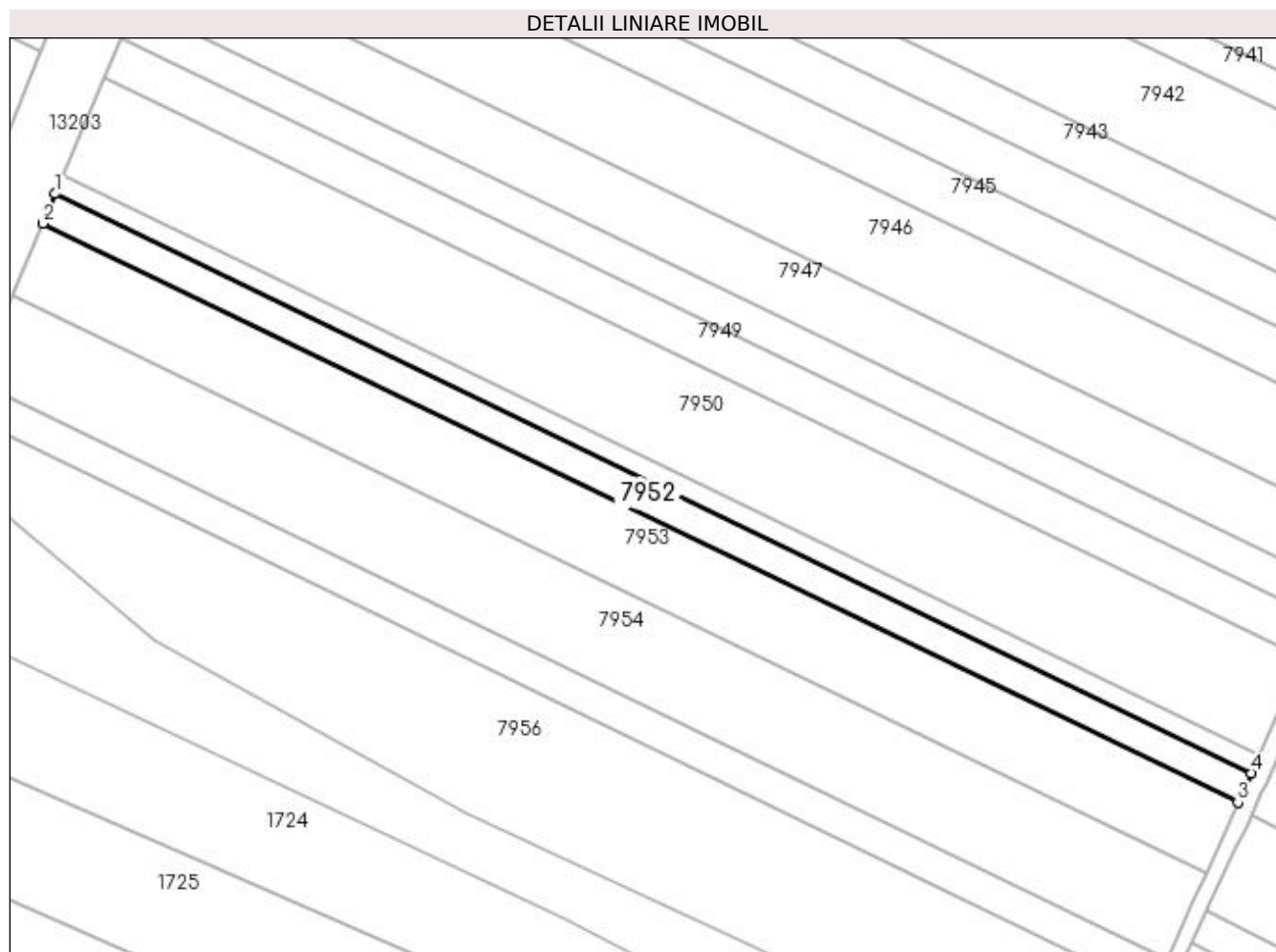
| Inscrieri privind dezmembramintele dreptului de proprietate, drepturi reale de garanție și sarcini | Referințe |
|--|-----------|
| NU SUNT | |

Anexa Nr. 1 La Partea I

Teren

| Nr cadastral | Suprafața (mp)* | Observații / Referințe |
|--------------|-----------------|------------------------|
| | 2.800 | |

* Suprafața este determinată în planul de proiecție Stereo 70.



Date referitoare la teren

| Crt | Categorie folosință | Intravilan | Suprafața (mp) | Tarla | Parcelă | Nr. topo | Observații / Referințe |
|-----|---------------------|------------|----------------|-------|---------|----------|------------------------|
| 1 | arabil | NU | 2.800 | 300 | 55 | - | |

Lungime Segmente

1) Valorile lungimilor segmentelor sunt obținute din proiecție în plan.

| Punct început | X / Y | Punct sfârșit | X / Y | Lungime segment (** (m) |
|---------------|----------------------------|---------------|----------------------------|-------------------------|
| 1 | 356.269,463 287.647,486 | 2 | 356.266,303 287.639,885 | 8.232 |
| 2 | 356.266,303 287.639,885 | 3 | 356.572,817 287.491,467 | 340.557 |
| 3 | 356.572,817 287.491,467 | 4 | 356.576,178 287.498,972 | 8.223 |
| 4 | 356.576,178 287.498,972 | 1 | 356.269,463 287.647,486 | 340.779 |

**** Lungimile segmentelor sunt determinate în planul de proiecție Stereo 70 și sunt rotunjite la 1 milimetru.**

***** Distanța dintre puncte este formată din segmente cumulate ce sunt mai mici decât valoarea 1 milimetru.**

**DATE DESPRE IMOBILUL NR. 7953**

Oficiul de Cadastru și Publicitate Imobiliară DOLJ
Biroul de Cadastru și Publicitate Imobiliară Craiova

A. Partea I. Descrierea imobilului

TEREN Extravilan

Adresa: Jud. Dolj, T300, P56

| Nr. Crt | Nr cadastral Nr. topografic | Suprafața* (mp) | Observații / Referințe |
|---------|-----------------------------|-----------------|---|
| A1 | | 6.800 | Sector cadastral:24 Teren neimprejmuit; |

B. Partea II. Proprietari și acte

| Inscrieri privitoare la dreptul de proprietate și alte drepturi reale | Referințe |
|--|-----------|
| / | |
| Act Administrativ nr. TDP 3714-48431, din 17/04/1997 emis de CJSIPT DOLJ; | |
| B1 | A1 |
| Intabulare, drept de PROPRIETATE, dobândit prin Reconstituire, cota actuala 1/1, cota initiala 1/1 1) SOLOM DUMITRU | |

C. Partea III. SARCINI .

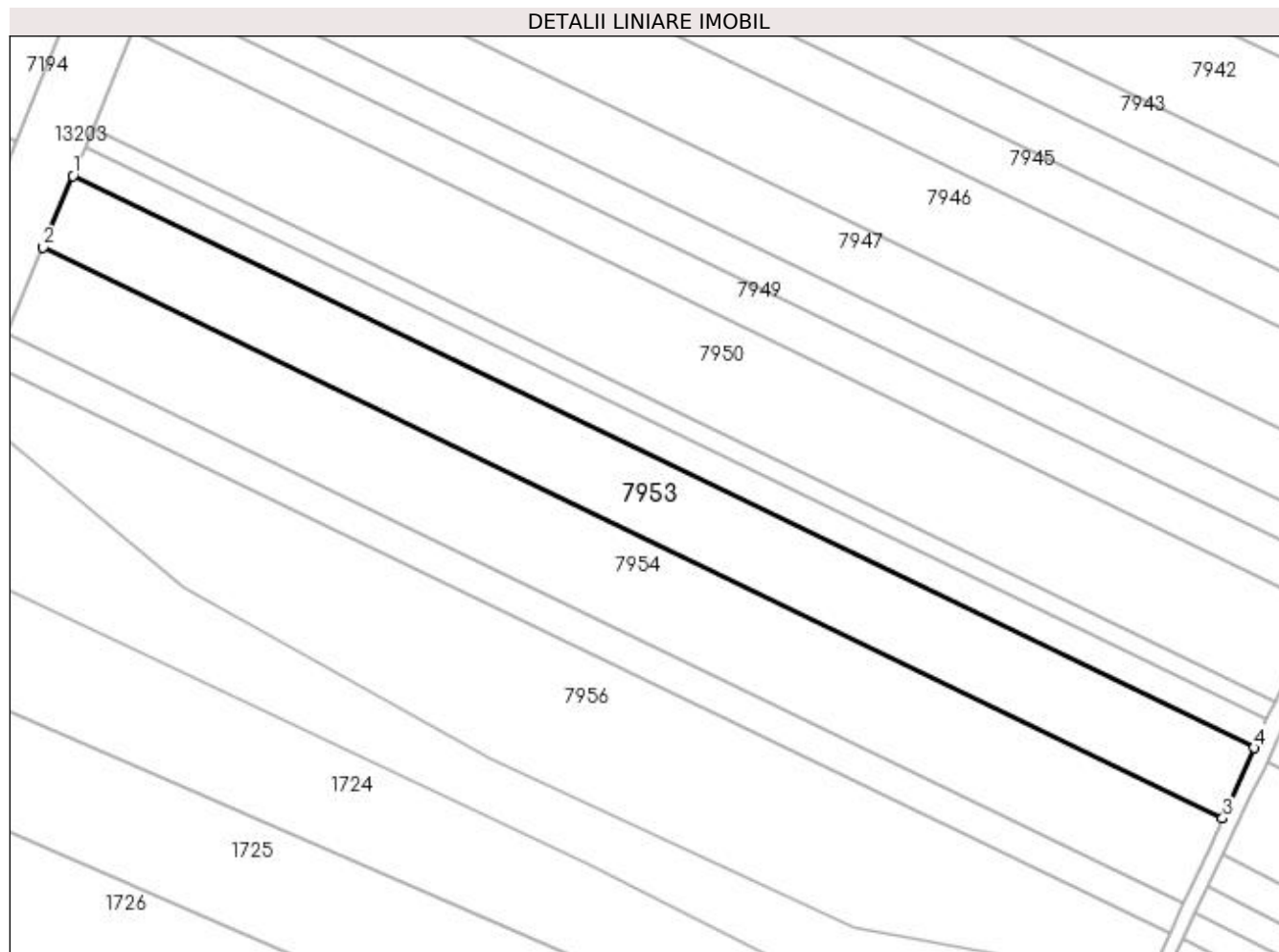
| Inscrieri privind dezmembramintele dreptului de proprietate, drepturi reale de garanție și sarcini | Referințe |
|--|-----------|
| NU SUNT | |

Anexa Nr. 1 La Partea I

Teren

| Nr cadastral | Suprafața (mp)* | Observații / Referințe |
|--------------|-----------------|------------------------|
| | 6.800 | |

* Suprafața este determinată în planul de proiecție Stereo 70.



Date referitoare la teren

| Crt | Categorie folosință | Intra vilan | Suprafața (mp) | Tarla | Parcelă | Nr. topo | Observații / Referințe |
|-----|---------------------|-------------|----------------|-------|---------|----------|------------------------|
| 1 | arabil | NU | 6.800 | 300 | 56 | - | |

Lungime Segmente

1) Valorile lungimilor segmentelor sunt obținute din proiecție în plan.

| Punct început | X / Y | Punct sfârșit | X / Y | Lungime segment (** (m) |
|---------------|----------------------------|---------------|----------------------------|-------------------------|
| 1 | 356.266,303 287.639,885 | 2 | 356.258,618 287.621,404 | 20.015 |
| 2 | 356.258,618 287.621,404 | 3 | 356.564,645 287.473,222 | 340.015 |
| 3 | 356.564,645 287.473,222 | 4 | 356.572,817 287.491,467 | 19.992 |
| 4 | 356.572,817 287.491,467 | 1 | 356.266,303 287.639,885 | 340.557 |

**** Lungimile segmentelor sunt determinate în planul de proiecție Stereo 70 și sunt rotunjite la 1 milimetru.**

***** Distanța dintre puncte este formată din segmente cumulate ce sunt mai mici decât valoarea 1 milimetru.**

**DATE DESPRE IMOBILUL NR. 7954**

Oficiul de Cadastru și Publicitate Imobiliară DOLJ
Biroul de Cadastru și Publicitate Imobiliară Craiova

A. Partea I. Descrierea imobilului

TEREN Extravilan

Adresa: Jud. Dolj, T300, P57

| Nr. Crt | Nr cadastral Nr. topografic | Suprafața* (mp) | Observații / Referințe |
|---------|--------------------------------|-----------------|---|
| A1 | | 8.200 | Sector cadastral:24 Teren neimprejmuit; |

B. Partea II. Proprietari și acte

| Inscrieri privitoare la dreptul de proprietate și alte drepturi reale | Referințe |
|--|-----------|
| / | |
| Act Administrativ nr. TDP NR. 21469, din 25/09/2020 emis de CJ DOLJ; | |
| B1 | A1 |
| Intabulare, drept de PROPRIETATE, dobândit prin Reconstituire, cota actuala 1/1, cota initiala 1/1 | |
| 1) PIȘLEAG GHEORGHE | |
| 2) SOLOM LUCIA | |

C. Partea III. SARCINI .

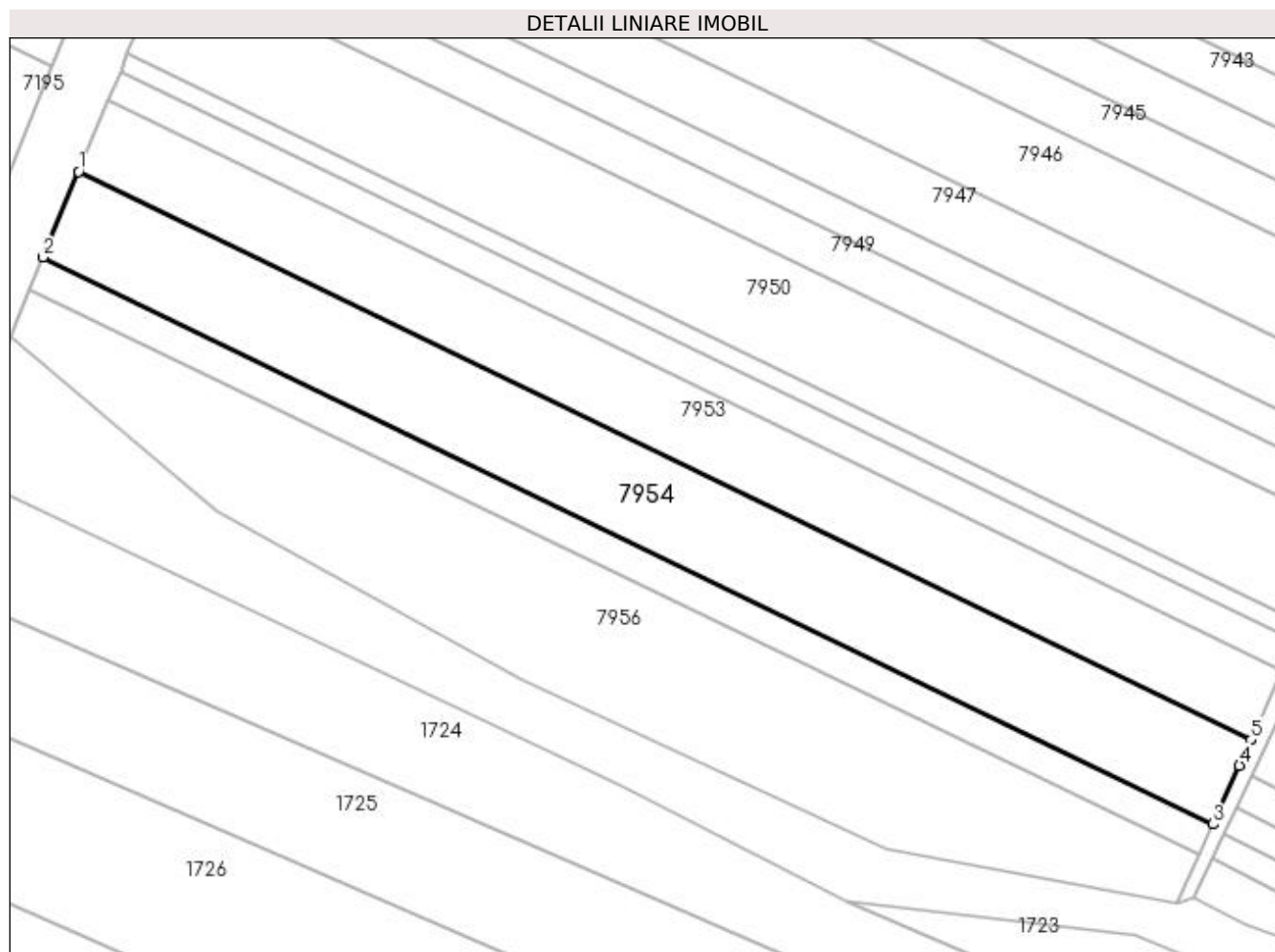
| Inscrieri privind dezmembramentele dreptului de proprietate, drepturi reale de garanție și sarcini | Referințe |
|--|-----------|
| NU SUNT | |

Anexa Nr. 1 La Partea I

Teren

| | | |
|--------------|-----------------|------------------------|
| Nr cadastral | Suprafața (mp)* | Observații / Referințe |
| | 8.200 | |

* Suprafața este determinată în planul de proiecție Stereo 70.



Date referitoare la teren

| Crt | Categorie folosință | Intra vilan | Suprafața (mp) | Tarla | Parcelă | Nr. topo | Observații / Referințe |
|-----|---------------------|-------------|----------------|-------|---------|----------|------------------------|
| 1 | arabil | NU | 8.200 | 300 | 57 | - | |

Lungime Segmente

1) Valorile lungimilor segmentelor sunt obținute din proiecție în plan.

| Punct început | X / Y | Punct sfârșit | X / Y | Lungime segment (** (m) |
|---------------|----------------------------|---------------|----------------------------|-------------------------|
| 1 | 356.258,618 287.621,404 | 2 | 356.249,333 287.599,076 | 24.182 |
| 2 | 356.249,333 287.599,076 | 3 | 356.554,703 287.451,213 | 339.285 |
| 3 | 356.554,703 287.451,213 | 4 | 356.561,644 287.466,521 | 16.808 |
| 4 | 356.561,644 287.466,521 | 5 | 356.564,645 287.473,222 | 7.342 |
| 5 | 356.564,645 287.473,222 | 1 | 356.258,618 287.621,404 | 340.015 |

**** Lungimile segmentelor sunt determinate în planul de proiecție Stereo 70 și sunt rotunjite la 1 milimetru.**

***** Distanța dintre puncte este formată din segmente cumulate ce sunt mai mici decât valoarea 1 milimetru.**

**DATE DESPRE IMOBILUL NR. 7955**

Oficiul de Cadastru și Publicitate Imobiliară DOLJ
Biroul de Cadastru și Publicitate Imobiliară Craiova

A. Partea I. Descrierea imobilului

TEREN Extravilan

Adresa: Jud. Dolj, T300, P59

| Nr. Crt | Nr cadastral Nr. topografic | Suprafața* (mp) | Observații / Referințe |
|---------|--------------------------------|-----------------|---|
| A1 | | 3.000 | Sector cadastral:24 Teren neimprejmuit; |

B. Partea II. Proprietari și acte

| Inscrieri privitoare la dreptul de proprietate și alte drepturi reale | | Referințe |
|---|---|-----------|
| / | | |
| Act Administrativ nr. 3358-59474, din 25/03/1997 emis de CJSIPT DOLJ (CERT DECES NR 903626 / 25-01-2022); | | |
| B1 | Intabulare, drept de PROPRIETATE, dobandit prin Reconstituire, cota actuala 1/1, cota initiala 1/1 1) GIUBELAN FLOAREA 2) GIUBELAN CORNEL | A1 |

C. Partea III. SARCINI .

| Inscrieri privind dezmembramintele dreptului de proprietate, drepturi reale de garanție și sarcini | Referințe |
|--|-----------|
| NU SUNT | |

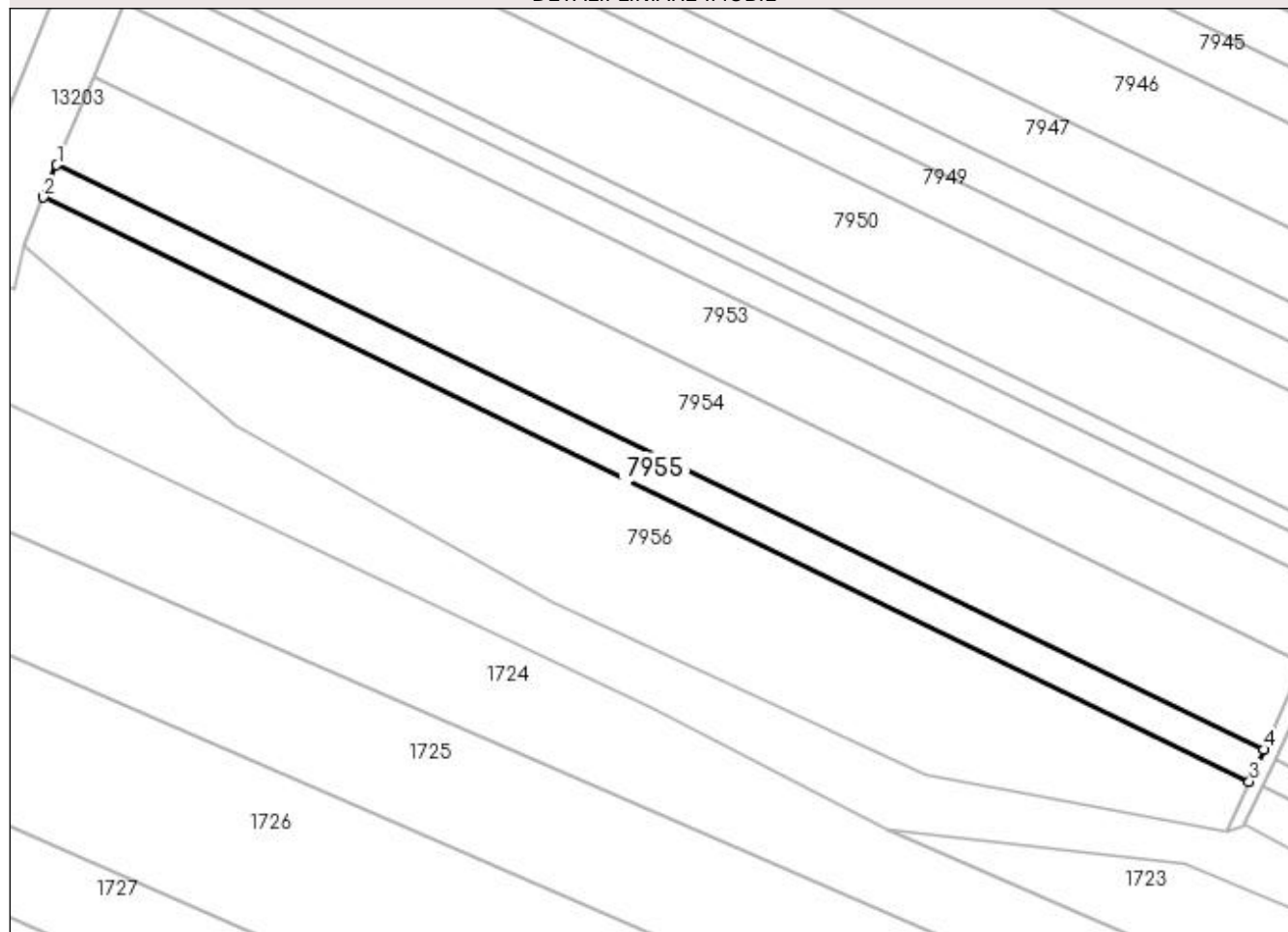
Anexa Nr. 1 La Partea I

Teren

| Nr cadastral | Suprafața (mp)* | Observații / Referințe |
|--------------|-----------------|------------------------|
| | 3.000 | |

* Suprafața este determinată în planul de proiecție Stereo 70.

DETALII LINIARE IMOBIL



Date referitoare la teren

| Crt | Categorie folosință | Intravilan | Suprafața (mp) | Tarla | Parcelă | Nr. topo | Observații / Referințe |
|-----|---------------------|------------|----------------|-------|---------|----------|------------------------|
| 1 | arabil | NU | 3.000 | 300 | 59 | - | |

Lungime Segmente

1) Valorile lungimilor segmentelor sunt obținute din proiecție în plan.

| Punct început | X / Y | Punct sfârșit | X / Y | Lungime segment (** (m) |
|---------------|----------------------------|---------------|----------------------------|-------------------------|
| 1 | 356.249,333 287.599,076 | 2 | 356.245,932 287.590,895 | 8.86 |
| 2 | 356.245,932 287.590,895 | 3 | 356.551,048 287.443,154 | 339.003 |
| 3 | 356.551,048 287.443,154 | 4 | 356.554,703 287.451,213 | 8.849 |
| 4 | 356.554,703 287.451,213 | 1 | 356.249,333 287.599,076 | 339.285 |

**** Lungimile segmentelor sunt determinate în planul de proiecție Stereo 70 și sunt rotunjite la 1 milimetru.**

***** Distanța dintre puncte este formată din segmente cumulate ce sunt mai mici decât valoarea 1 milimetru.**

**DATE DESPRE IMOBILUL NR. 7956**

Oficiul de Cadastru și Publicitate Imobiliară DOLJ
Biroul de Cadastru și Publicitate Imobiliară Craiova

A. Partea I. Descrierea imobilului

TEREN Extravilan

Adresa: Jud. Dolj, T300, P62

| Nr. Crt | Nr cadastral Nr. topografic | Suprafața* (mp) | Observații / Referințe |
|---------|-----------------------------|-----------------|--|
| A1 | | 10.000 | Sector cadastral:24 Teren neimprejmit; |

B. Partea II. Proprietari și acte

| Inscrieri privitoare la dreptul de proprietate și alte drepturi reale | Referințe |
|--|-----------|
| / | |
| Act Administrativ nr. TDP NR. 3094-59421, din 12/03/1997 emis de CJ DOLJ; | |
| B1 | A1 |
| Intabulare, drept de PROPRIETATE, dobândit prin Reconstituire, cota actuala 1/1, cota initiala 1/1 | |
| 1) CERGĂ AUREL | |
| 2) CERGĂ ȘTEFAN | |
| 3) CERGĂ ION | |

C. Partea III. SARCINI .

| Inscrieri privind dezmembramintele dreptului de proprietate, drepturi reale de garanție și sarcini | Referințe |
|--|-----------|
| NU SUNT | |

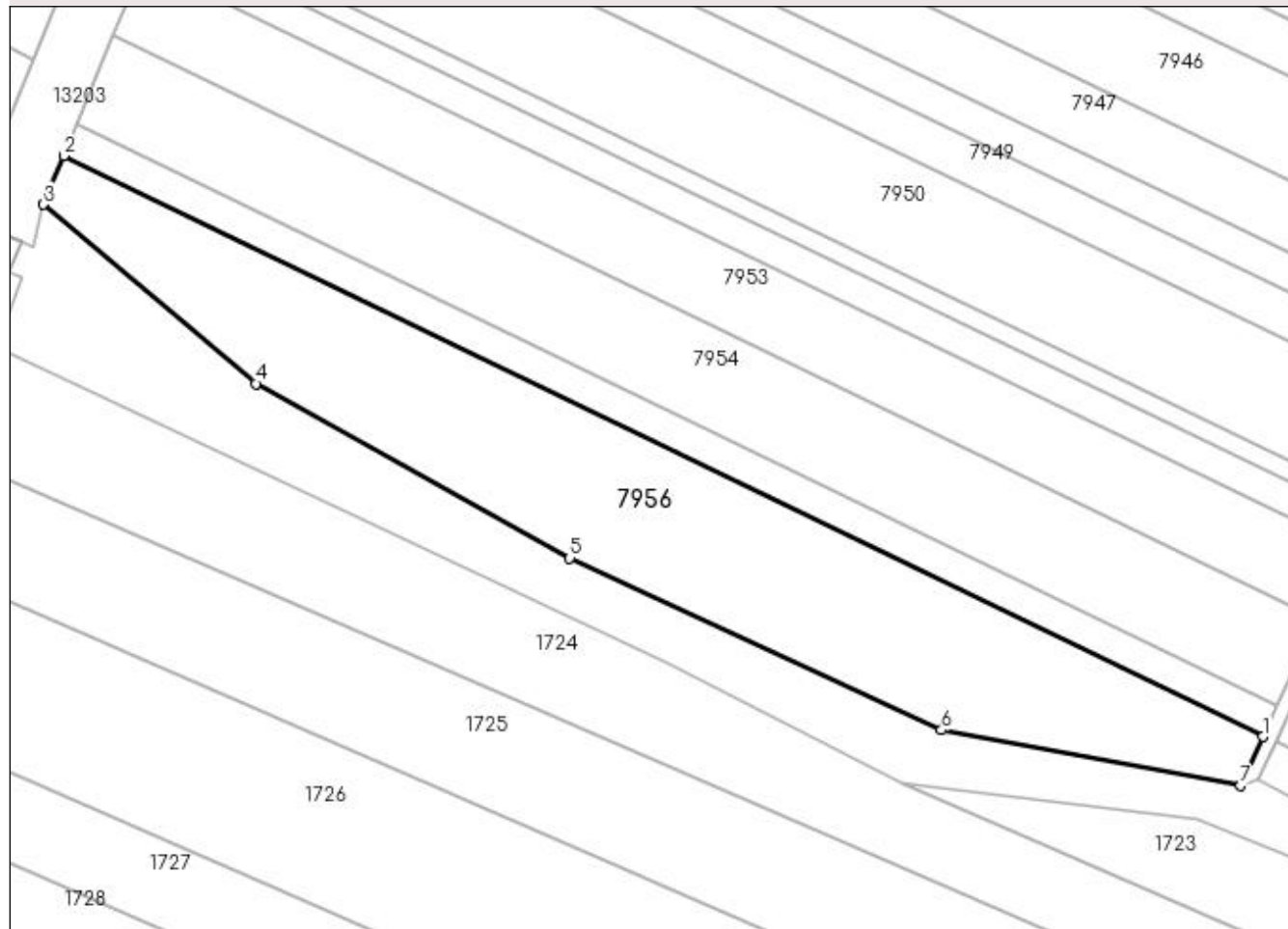
Anexa Nr. 1 La Partea I

Teren

| | | |
|--------------|-----------------|------------------------|
| Nr cadastral | Suprafața (mp)* | Observații / Referințe |
| | 10.000 | |

* Suprafața este determinată în planul de proiecție Stereo 70.

DETALII LINIARE IMOBIL



Date referitoare la teren

| Crt | Categorie folosință | Intra vilan | Suprafața (mp) | Tarla | Parcelă | Nr. topo | Observații / Referințe |
|-----|---------------------|-------------|----------------|-------|---------|----------|------------------------|
| 1 | arabil | NU | 10.000 | 300 | 62 | - | |

Lungime Segmente

1) Valorile lungimilor segmentelor sunt obținute din proiecție în plan.

| Punct început | X / Y | Punct sfârșit | X / Y | Lungime segment (** (m) |
|---------------|----------------------------|---------------|----------------------------|-------------------------|
| 1 | 356.551,048 287.443,154 | 2 | 356.245,932 287.590,895 | 339.003 |
| 2 | 356.245,932 287.590,895 | 3 | 356.240,798 287.578,55 | 13.37 |
| 3 | 356.240,798 287.578,55 | 4 | 356.294,809 287.532,959 | 70.68 |
| 4 | 356.294,809 287.532,959 | 5 | 356.374,656 287.488,592 | 91.345 |
| 5 | 356.374,656 287.488,592 | 6 | 356.469,273 287.444,835 | 104.245 |

| Punct început | X / Y | Punct sfârșit | X / Y | Lungime segment (** (m) |
|---------------|----------------------------|---------------|----------------------------|-------------------------|
| 6 | 356.469,273 287.444,835 | 7 | 356.545,439 287.430,716 | 77.464 |
| 7 | 356.545,439 287.430,716 | 1 | 356.551,048 287.443,154 | 13.644 |

** Lungimile segmentelor sunt determinate în planul de proiecție Stereo 70 și sunt rotunjite la 1 milimetru.

*** Distanța dintre puncte este formată din segmente cumulate ce sunt mai mici decât valoarea 1 milimetru.

**DATE DESPRE IMOBILUL NR. 7957**

Oficiul de Cadastru și Publicitate Imobiliară DOLJ
Biroul de Cadastru și Publicitate Imobiliară Craiova

A. Partea I. Descrierea imobilului

TEREN Extravilan

Adresa: Jud. Dolj, T300, De 299

| Nr. Crt | Nr cadastral Nr. topografic | Suprafața* (mp) | Observații / Referințe |
|---------|-----------------------------|-----------------|---|
| A1 | | 4.087 | Sector cadastral:24 Teren neimprejmuit; |

B. Partea II. Proprietari și acte

| Inscrieri privitoare la dreptul de proprietate și alte drepturi reale | | Referințe |
|--|---|-----------|
| / | | |
| Act Normativ nr. LEGEA 7, din 13/03/1996 emis de PARLAMENTUL ROMANIEI; | | |
| B1 | Inscrierea provizorie, drept de PROPRIETATE, dobandit prin Lege, cota actuala 1/1, cota initiala 1/1 1) PROPRIETAR NEIDENTIFICAT | A1 |

C. Partea III. SARCINI .

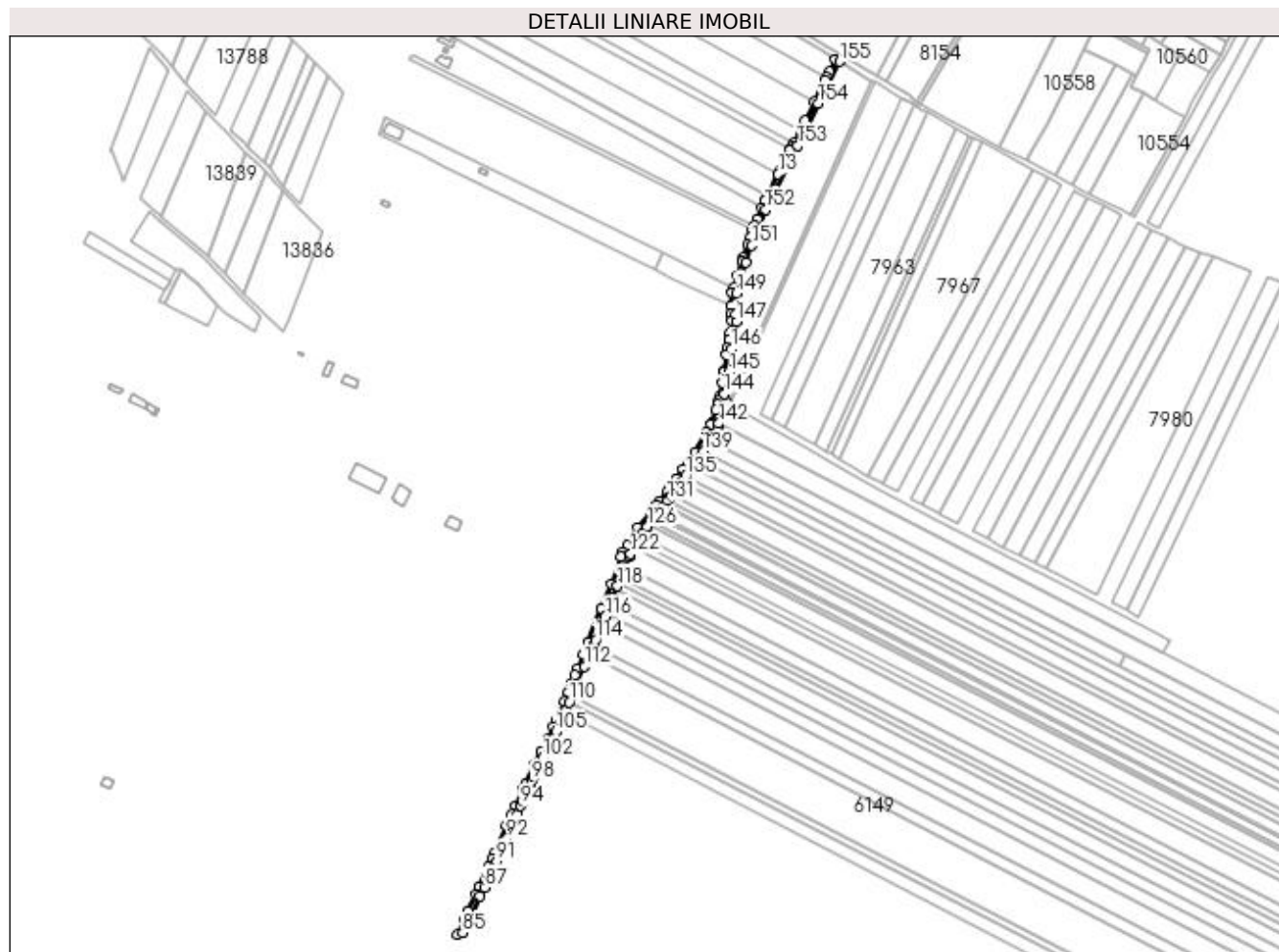
| Inscrieri privind dezmembramintele dreptului de proprietate, drepturi reale de garanție și sarcini | Referințe |
|--|-----------|
| NU SUNT | |

Anexa Nr. 1 La Partea I

Teren

| | | |
|--------------|-----------------|------------------------|
| Nr cadastral | Suprafața (mp)* | Observații / Referințe |
| | 4.087 | |

* Suprafața este determinată în planul de proiecție Stereo 70.



Date referitoare la teren

| Crt | Categorie folosință | Intra vilan | Suprafața (mp) | Tarla | Parcelă | Nr. topo | Observații / Referințe |
|-----|---------------------|-------------|----------------|-------|---------|----------|------------------------|
| 1 | drum | NU | 4.087 | 300 | De 299 | - | |

Lungime Segmente

1) Valorile lungimilor segmentelor sunt obținute din proiecție în plan.

| Punct început | X / Y | Punct sfârșit | X / Y | Lungime segment | Punct început | X / Y | Punct sfârșit | X / Y | Lungime segment | Punct început | X / Y | Punct sfârșit | X / Y | Lungime segment |
|---------------|----------------------------|---------------|----------------------------|-----------------|---------------|----------------------------|---------------|----------------------------|-----------------|---------------|----------------------------|---------------|----------------------------|-----------------|
| 1 | 356.885,777 288.218,894 | 2 | 356.880,248 288.208,138 | 12.094 | 2 | 356.880,248 288.208,138 | 3 | 356.877,857 288.203,488 | 5.229 | 3 | 356.877,857 288.203,488 | 4 | 356.876,311 288.200,48 | 3.382 |
| 4 | 356.876,311 288.200,48 | 5 | 356.872,839 288.193,454 | 7.837 | 5 | 356.872,839 288.193,454 | 6 | 356.866,762 288.181,159 | 13.715 | 6 | 356.866,762 288.181,159 | 7 | 356.858,273 288.163,982 | 19.16 |
| 7 | 356.858,273 288.163,982 | 8 | 356.854,006 288.155,418 | 9.568 | 8 | 356.854,006 288.155,418 | 9 | 356.848,02 288.143,4 | 13.426 | 9 | 356.848,02 288.143,4 | 10 | 356.846,262 288.140,6 | 3.306 |
| 10 | 356.846,262 288.140,6 | 11 | 356.845,161 288.137,662 | 3.138 | 11 | 356.845,161 288.137,662 | 12 | 356.835,431 288.118,13 | 21.821 | 12 | 356.835,431 288.118,13 | 13 | 356.834,213 288.115,685 | 2.732 |
| 13 | 356.834,213 288.115,685 | 14 | 356.824,766 288.096,723 | 21.185 | 14 | 356.824,766 288.096,723 | 15 | 356.822,422 288.091,767 | 5.482 | 15 | 356.822,422 288.091,767 | 16 | 356.819,245 288.085,64 | 6.902 |
| 16 | 356.819,245 288.085,64 | 17 | 356.814,936 288.075,254 | 11.244 | 17 | 356.814,936 288.075,254 | 18 | 356.812,89 288.069,608 | 6.005 | 18 | 356.812,89 288.069,608 | 19 | 356.811,102 288.064,674 | 5.248 |

| Punct început | X / Y | Punct sfârșit | X / Y | Lungime segment | Punct început | X / Y | Punct sfârșit | X / Y | Lungime segment | Punct început | X / Y | Punct sfârșit | X / Y | Lungime segment |
|---------------|----------------------------|---------------|----------------------------|-----------------|---------------|----------------------------|---------------|----------------------------|-----------------|---------------|----------------------------|---------------|----------------------------|-----------------|
| 19 | 356.811,102 288.064,674 | 20 | 356.809,201 288.058,905 | 6.074 | 20 | 356.809,201 288.058,905 | 21 | 356.806,746 288.052,658 | 6.712 | 21 | 356.806,746 288.052,658 | 22 | 356.802,668 288.040,493 | 12.83 |
| 22 | 356.802,668 288.040,493 | 23 | 356.801,504 288.036,894 | 3.783 | 23 | 356.801,504 288.036,894 | 24 | 356.801,436 288.036,916 | 0.071 | 24 | 356.801,436 288.036,916 | 25 | 356.797,483 288.024,588 | 12.946 |
| 25 | 356.797,483 288.024,588 | 26 | 356.793,95 288.013,571 | 11.57 | 26 | 356.793,95 288.013,571 | 27 | 356.792,575 288.009,282 | 4.504 | 27 | 356.792,575 288.009,282 | 28 | 356.791,852 287.997,061 | 12.242 |
| 28 | 356.791,852 287.997,061 | 29 | 356.791,405 287.989,5 | 7.574 | 29 | 356.791,405 287.989,5 | 30 | 356.792,331 287.983,614 | 5.958 | 30 | 356.792,331 287.983,614 | 31 | 356.790,674 287.972,567 | 11.171 |
| 31 | 356.790,674 287.972,567 | 32 | 356.789,841 287.967,015 | 5.614 | 32 | 356.789,841 287.967,015 | 33 | 356.788,193 287.958,755 | 8.423 | 33 | 356.788,193 287.958,755 | 34 | 356.787,545 287.952,864 | 5.927 |
| 34 | 356.787,545 287.952,864 | 35 | 356.785,966 287.938,526 | 14.425 | 35 | 356.785,966 287.938,526 | 36 | 356.785,936 287.938,247 | 0.281 | 36 | 356.785,936 287.938,247 | 37 | 356.783,624 287.927,356 | 11.134 |
| 37 | 356.783,624 287.927,356 | 38 | 356.780,989 287.914,934 | 12.698 | 38 | 356.780,989 287.914,934 | 39 | 356.780,255 287.911,478 | 3.533 | 39 | 356.780,255 287.911,478 | 40 | 356.779,315 287.908,335 | 3.281 |
| 40 | 356.779,315 287.908,335 | 41 | 356.777,77 287.903,166 | 5.395 | 41 | 356.777,77 287.903,166 | 42 | 356.774,225 287.891,308 | 12.377 | 42 | 356.774,225 287.891,308 | 43 | 356.773,942 287.890,36 | 0.989 |
| 43 | 356.773,942 287.890,36 | 44 | 356.769,355 287.882,444 | 9.149 | 44 | 356.769,355 287.882,444 | 45 | 356.759,144 287.864,826 | 20.363 | 45 | 356.759,144 287.864,826 | 46 | 356.752,431 287.855,462 | 11.522 |
| 46 | 356.752,431 287.855,462 | 47 | 356.748,418 287.849,864 | 6.888 | 47 | 356.748,418 287.849,864 | 48 | 356.742,283 287.841,304 | 10.531 | 48 | 356.742,283 287.841,304 | 49 | 356.736,592 287.833,366 | 9.767 |
| 49 | 356.736,592 287.833,366 | 50 | 356.734,455 287.830,385 | 3.668 | 50 | 356.734,455 287.830,385 | 51 | 356.727,099 287.820,706 | 12.157 | 51 | 356.727,099 287.820,706 | 52 | 356.724,204 287.817,274 | 4.49 |
| 52 | 356.724,204 287.817,274 | 53 | 356.719,53 287.811,735 | 7.248 | 53 | 356.719,53 287.811,735 | 54 | 356.707,833 287.797,041 | 18.781 | 54 | 356.707,833 287.797,041 | 55 | 356.697,987 287.781,253 | 18.607 |
| 55 | 356.697,987 287.781,253 | 56 | 356.694,106 287.775,03 | 7.334 | 56 | 356.694,106 287.775,03 | 57 | 356.692,69 287.770,942 | 4.326 | 57 | 356.692,69 287.770,942 | 58 | 356.684,233 287.746,533 | 25.823 |
| 58 | 356.684,233 287.746,533 | 59 | 356.674,908 287.724,065 | 24.335 | 59 | 356.674,908 287.724,065 | 60 | 356.662,781 287.693,724 | 32.675 | 60 | 356.662,781 287.693,724 | 61 | 356.658,382 287.682,911 | 11.674 |
| 61 | 356.658,382 287.682,911 | 62 | 356.653,363 287.670,575 | 13.318 | 62 | 356.653,363 287.670,575 | 63 | 356.650,964 287.664,676 | 6.368 | 63 | 356.650,964 287.664,676 | 64 | 356.647,692 287.656,634 | 8.682 |
| 64 | 356.647,692 287.656,634 | 65 | 356.644,639 287.649,129 | 8.102 | 65 | 356.644,639 287.649,129 | 66 | 356.641,259 287.640,822 | 8.968 | 66 | 356.641,259 287.640,822 | 67 | 356.634,177 287.623,414 | 18.793 |
| 67 | 356.634,177 287.623,414 | 68 | 356.631,262 287.617,442 | 6.645 | 68 | 356.631,262 287.617,442 | 69 | 356.625,935 287.606,527 | 12.146 | 69 | 356.625,935 287.606,527 | 70 | 356.620,469 287.595,328 | 12.462 |
| 70 | 356.620,469 287.595,328 | 71 | 356.614,736 287.583,582 | 13.07 | 71 | 356.614,736 287.583,582 | 72 | 356.606,665 287.567,043 | 18.403 | 72 | 356.606,665 287.567,043 | 73 | 356.604,42 287.562,031 | 5.492 |
| 73 | 356.604,42 287.562,031 | 74 | 356.597,613 287.546,832 | 16.654 | 74 | 356.597,613 287.546,832 | 75 | 356.593,907 287.538,558 | 9.066 | 75 | 356.593,907 287.538,558 | 76 | 356.589,361 287.528,407 | 11.122 |
| 76 | 356.589,361 287.528,407 | 77 | 356.578,217 287.503,526 | 27.263 | 77 | 356.578,217 287.503,526 | 78 | 356.576,178 287.498,972 | 4.99 | 78 | 356.576,178 287.498,972 | 79 | 356.572,817 287.491,467 | 8.223 |
| 79 | 356.572,817 287.491,467 | 80 | 356.564,645 287.473,222 | 19.992 | 80 | 356.564,645 287.473,222 | 81 | 356.561,644 287.466,521 | 7.342 | 81 | 356.561,644 287.466,521 | 82 | 356.554,703 287.451,213 | 16.808 |
| 82 | 356.554,703 287.451,213 | 83 | 356.551,048 287.443,154 | 8.849 | 83 | 356.551,048 287.443,154 | 84 | 356.545,439 287.430,716 | 13.644 | 84 | 356.545,439 287.430,716 | 85 | 356.549,708 287.432,087 | 4.484 |
| 85 | 356.549,708 287.432,087 | 86 | 356.565,279 287.464,851 | 36.276 | 86 | 356.565,279 287.464,851 | 87 | 356.569,173 287.473,047 | 9.074 | 87 | 356.569,173 287.473,047 | 88 | 356.572,177 287.479,369 | 6.999 |
| 88 | 356.572,177 287.479,369 | 89 | 356.575,228 287.485,791 | 7.11 | 89 | 356.575,228 287.485,791 | 90 | 356.579,0 287.493,732 | 8.791 | 90 | 356.579,0 287.493,732 | 91 | 356.580,243 287.496,348 | 2.896 |
| 91 | 356.580,243 287.496,348 | 92 | 356.589,318 287.517,188 | 22.73 | 92 | 356.589,318 287.517,188 | 93 | 356.598,882 287.539,151 | 23.955 | 93 | 356.598,882 287.539,151 | 94 | 356.602,133 287.546,618 | 8.144 |
| 94 | 356.602,133 287.546,618 | 95 | 356.603,939 287.550,765 | 4.523 | 95 | 356.603,939 287.550,765 | 96 | 356.607,138 287.558,112 | 8.013 | 96 | 356.607,138 287.558,112 | 97 | 356.610,305 287.565,384 | 7.932 |
| 97 | 356.610,305 287.565,384 | 98 | 356.611,688 287.568,56 | 3.464 | 98 | 356.611,688 287.568,56 | 99 | 356.613,44 287.572,584 | 4.389 | 99 | 356.613,44 287.572,584 | 100 | 356.613,851 287.573,528 | 1.03 |
| 100 | 356.613,851 287.573,528 | 101 | 356.618,084 287.582,046 | 9.512 | 101 | 356.618,084 287.582,046 | 102 | 356.621,837 287.589,597 | 8.432 | 102 | 356.621,837 287.589,597 | 103 | 356.626,896 287.599,777 | 11.368 |
| 103 | 356.626,896 287.599,777 | 104 | 356.630,234 287.606,492 | 7.499 | 104 | 356.630,234 287.606,492 | 105 | 356.633,543 287.613,151 | 7.436 | 105 | 356.633,543 287.613,151 | 106 | 356.637,806 287.621,729 | 9.579 |
| 106 | 356.637,806 287.621,729 | 107 | 356.637,993 287.622,105 | 0.42 | 107 | 356.637,993 287.622,105 | 108 | 356.639,451 287.625,489 | 3.685 | 108 | 356.639,451 287.625,489 | 109 | 356.642,451 287.632,448 | 7.578 |
| 109 | 356.642,451 287.632,448 | 110 | 356.645,596 287.639,746 | 7.947 | 110 | 356.645,596 287.639,746 | 111 | 356.652,815 287.656,495 | 18.239 | 111 | 356.652,815 287.656,495 | 112 | 356.659,623 287.672,291 | 17.201 |
| 112 | 356.659,623 287.672,291 | 113 | 356.667,688 287.691,002 | 20.375 | 113 | 356.667,688 287.691,002 | 114 | 356.669,693 287.695,835 | 5.232 | 114 | 356.669,693 287.695,835 | 115 | 356.674,494 287.707,408 | 12.529 |
| 115 | 356.674,494 287.707,408 | 116 | 356.678,238 287.716,723 | 10.039 | 116 | 356.678,238 287.716,723 | 117 | 356.685,021 287.733,598 | 18.187 | 117 | 356.685,021 287.733,598 | 118 | 356.689,354 287.744,379 | 11.619 |

| Punct început | X / Y | Punct sfârșit | X / Y | Lungime segment | Punct început | X / Y | Punct sfârșit | X / Y | Lungime segment | Punct început | X / Y | Punct sfârșit | X / Y | Lungime segment |
|---------------|----------------------------|---------------|----------------------------|-----------------|---------------|----------------------------|---------------|----------------------------|-----------------|---------------|----------------------------|---------------|----------------------------|-----------------|
| 118 | 356.689,354 287.744,379 | 119 | 356.694,05 287.756,063 | 12.592 | 119 | 356.694,05 287.756,063 | 120 | 356.696,373 287.761,841 | 6.227 | 120 | 356.696,373 287.761,841 | 121 | 356.699,916 287.770,656 | 9.5 |
| 121 | 356.699,916 287.770,656 | 122 | 356.701,071 287.773,529 | 3.096 | 122 | 356.701,071 287.773,529 | 123 | 356.709,953 287.787,655 | 16.686 | 123 | 356.709,953 287.787,655 | 124 | 356.713,143 287.792,729 | 5.993 |
| 124 | 356.713,143 287.792,729 | 125 | 356.716,189 287.797,573 | 5.722 | 125 | 356.716,189 287.797,573 | 126 | 356.716,486 287.798,045 | 0.558 | 126 | 356.716,486 287.798,045 | 127 | 356.723,615 287.807,007 | 11.452 |
| 127 | 356.723,615 287.807,007 | 128 | 356.727,656 287.812,088 | 6.492 | 128 | 356.727,656 287.812,088 | 129 | 356.728,757 287.813,472 | 1.769 | 129 | 356.728,757 287.813,472 | 130 | 356.731,856 287.817,368 | 4.978 |
| 130 | 356.731,856 287.817,368 | 131 | 356.734,82 287.821,422 | 5.022 | 131 | 356.734,82 287.821,422 | 132 | 356.738,148 287.825,975 | 5.64 | 132 | 356.738,148 287.825,975 | 133 | 356.739,128 287.827,316 | 1.661 |
| 133 | 356.739,128 287.827,316 | 134 | 356.746,855 287.837,875 | 13.084 | 134 | 356.746,855 287.837,875 | 135 | 356.750,975 287.843,506 | 6.977 | 135 | 356.750,975 287.843,506 | 136 | 356.757,414 287.852,306 | 10.904 |
| 136 | 356.757,414 287.852,306 | 137 | 356.762,602 287.859,396 | 8.785 | 137 | 356.762,602 287.859,396 | 138 | 356.764,19 287.861,566 | 2.689 | 138 | 356.764,19 287.861,566 | 139 | 356.766,689 287.865,879 | 4.985 |
| 139 | 356.766,689 287.865,879 | 140 | 356.772,645 287.876,156 | 11.878 | 140 | 356.772,645 287.876,156 | 141 | 356.779,341 287.887,711 | 13.355 | 141 | 356.779,341 287.887,711 | 142 | 356.780,697 287.891,037 | 3.592 |
| 142 | 356.780,697 287.891,037 | 143 | 356.788,239 287.909,541 | 19.982 | 143 | 356.788,239 287.909,541 | 144 | 356.785,637 287.917,571 | 8.441 | 144 | 356.785,637 287.917,571 | 145 | 356.789,89 287.937,611 | 20.486 |
| 145 | 356.789,89 287.937,611 | 146 | 356.792,15 287.958,143 | 20.656 | 146 | 356.792,15 287.958,143 | 147 | 356.796,287 287.983,021 | 25.22 | 147 | 356.796,287 287.983,021 | 148 | 356.795,424 287.989,695 | 6.73 |
| 148 | 356.795,424 287.989,695 | 149 | 356.796,538 288.008,542 | 18.88 | 149 | 356.796,538 288.008,542 | 150 | 356.805,301 288.035,868 | 28.697 | 150 | 356.805,301 288.035,868 | 151 | 356.810,528 288.051,354 | 16.344 |
| 151 | 356.810,528 288.051,354 | 152 | 356.822,907 288.084,02 | 34.933 | 152 | 356.822,907 288.084,02 | 153 | 356.851,601 288.141,619 | 64.351 | 153 | 356.851,601 288.141,619 | 154 | 356.870,34 288.179,37 | 42.146 |
| 154 | 356.870,34 288.179,37 | 155 | 356.889,349 288.217,094 | 42.243 | 155 | 356.889,349 288.217,094 | 1 | 356.885,777 288.218,894 | 4.0 | | | | | |

** Lungimile segmentelor sunt determinate în planul de proiecție Stereo 70 și sunt rotunjite la 1 milimetru.

*** Distanța dintre puncte este formată din segmente cumulate ce sunt mai mici decât valoarea 1 milimetru.

**DATE DESPRE IMOBILUL NR. 7958**

Oficiul de Cadastru și Publicitate Imobiliară DOLJ
Biroul de Cadastru și Publicitate Imobiliară Craiova

A. Partea I. Descrierea imobilului

TEREN Extravilan

Adresa: Jud. Dolj, T302, P1

| Nr. Crt | Nr cadastral Nr. topografic | Suprafața* (mp) | Observații / Referințe |
|---------|-----------------------------|-----------------|---|
| A1 | | 9.934 | Sector cadastral:24 Teren neimprejmuit; |

B. Partea II. Proprietari și acte

| Inscrieri privitoare la dreptul de proprietate și alte drepturi reale | | Referințe |
|--|---|-----------|
| / | | |
| Act Normativ nr. LEGEA 7, din 13/03/1996 emis de PARLAMENTUL ROMANIEI; | | |
| B1 | Inscrierea provizorie, drept de PROPRIETATE, dobandit prin Lege, cota actuala 1/1, cota initiala 1/1 1) PROPRIETAR NEIDENTIFICAT | A1 |

C. Partea III. SARCINI .

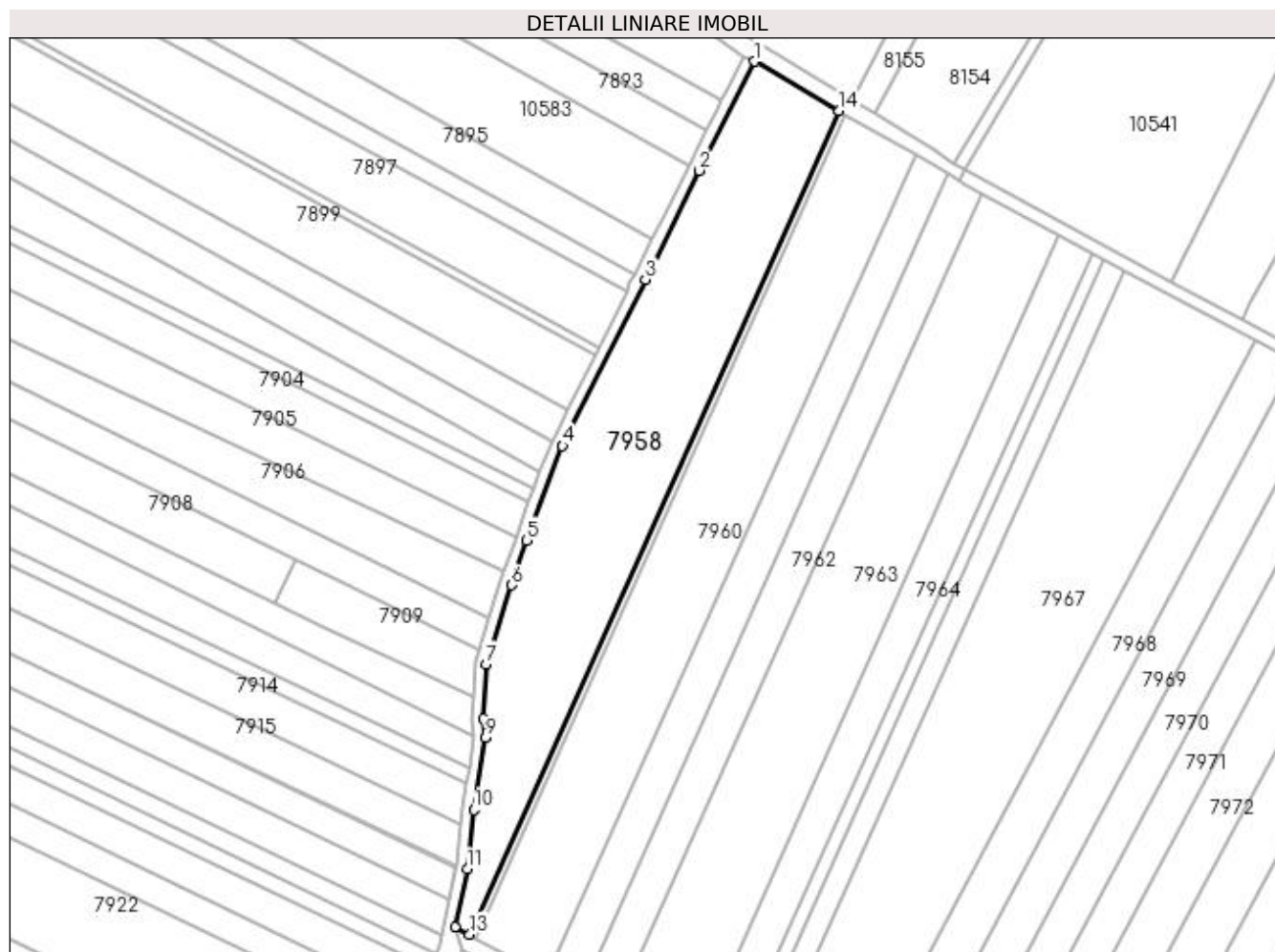
| Inscrieri privind dezmembramintele dreptului de proprietate, drepturi reale de garanție și sarcini | Referințe |
|--|-----------|
| NU SUNT | |

Anexa Nr. 1 La Partea I

Teren

| Nr cadastral | Suprafața (mp)* | Observații / Referințe |
|--------------|-----------------|------------------------|
| | 9.934 | |

* Suprafața este determinată în planul de proiecție Stereo 70.



Date referitoare la teren

| Crt | Categorie folosință | Intra vilan | Suprafața (mp) | Tarla | Parcelă | Nr. topo | Observații / Referințe |
|-----|---------------------|-------------|----------------|-------|---------|----------|------------------------|
| 1 | arabil | NU | 9.934 | 302 | 1 | - | |

Lungime Segmente

1) Valorile lungimilor segmentelor sunt obținute din proiecție în plan.

| Punct început | X / Y | Punct sfârșit | X / Y | Lungime segment (** (m) |
|---------------|----------------------------|---------------|----------------------------|-------------------------|
| 1 | 356.889,349 288.217,094 | 2 | 356.870,34 288.179,37 | 42.243 |
| 2 | 356.870,34 288.179,37 | 3 | 356.851,601 288.141,619 | 42.146 |
| 3 | 356.851,601 288.141,619 | 4 | 356.822,907 288.084,02 | 64.351 |
| 4 | 356.822,907 288.084,02 | 5 | 356.810,528 288.051,354 | 34.933 |
| 5 | 356.810,528 288.051,354 | 6 | 356.805,301 288.035,868 | 16.344 |

| Punct început | X / Y | Punct sfârșit | X / Y | Lungime segment (** (m) |
|---------------|----------------------------|---------------|----------------------------|-------------------------|
| 6 | 356.805,301 288.035,868 | 7 | 356.796,538 288.008,542 | 28.697 |
| 7 | 356.796,538 288.008,542 | 8 | 356.795,424 287.989,695 | 18.88 |
| 8 | 356.795,424 287.989,695 | 9 | 356.796,287 287.983,021 | 6.73 |
| 9 | 356.796,287 287.983,021 | 10 | 356.792,15 287.958,143 | 25.22 |
| 10 | 356.792,15 287.958,143 | 11 | 356.789,89 287.937,611 | 20.656 |
| 11 | 356.789,89 287.937,611 | 12 | 356.785,637 287.917,571 | 20.486 |
| 12 | 356.785,637 287.917,571 | 13 | 356.790,776 287.914,996 | 5.748 |
| 13 | 356.790,776 287.914,996 | 14 | 356.918,719 288.200,024 | 312.427 |
| 14 | 356.918,719 288.200,024 | 1 | 356.889,349 288.217,094 | 33.97 |

** Lungimile segmentelor sunt determinate în planul de proiecție Stereo 70 și sunt rotunjite la 1 milimetru.

*** Distanța dintre puncte este formată din segmente cumulate ce sunt mai mici decât valoarea 1 milimetru.

**DATE DESPRE IMOBILUL NR. 7959**

Oficiul de Cadastru și Publicitate Imobiliară DOLJ
Biroul de Cadastru și Publicitate Imobiliară Craiova

A. Partea I. Descrierea imobilului

TEREN Extravilan

Adresa: Jud. Dolj, T302, P42

| Nr. Crt | Nr cadastral Nr. topografic | Suprafața* (mp) | Observații / Referințe |
|---------|--------------------------------|-----------------|---|
| A1 | | 800 | Sector cadastral:24 Teren neimprejmuit; |

B. Partea II. Proprietari și acte

| Inscrieri privitoare la dreptul de proprietate și alte drepturi reale | Referințe |
|--|-----------|
| / | |
| Act Administrativ nr. TDP NR. 3162/59190, din 14/03/1997 emis de CJ DOLJ; | |
| B1 | A1 |
| Intabulare, drept de PROPRIETATE, dobândit prin Reconstituire, cota actuala 1/1, cota initiala 1/1 | |
| 1) CIOCHINA STEFAN | |
| 2) CIOCHINA ALEXANDRU | |

C. Partea III. SARCINI .

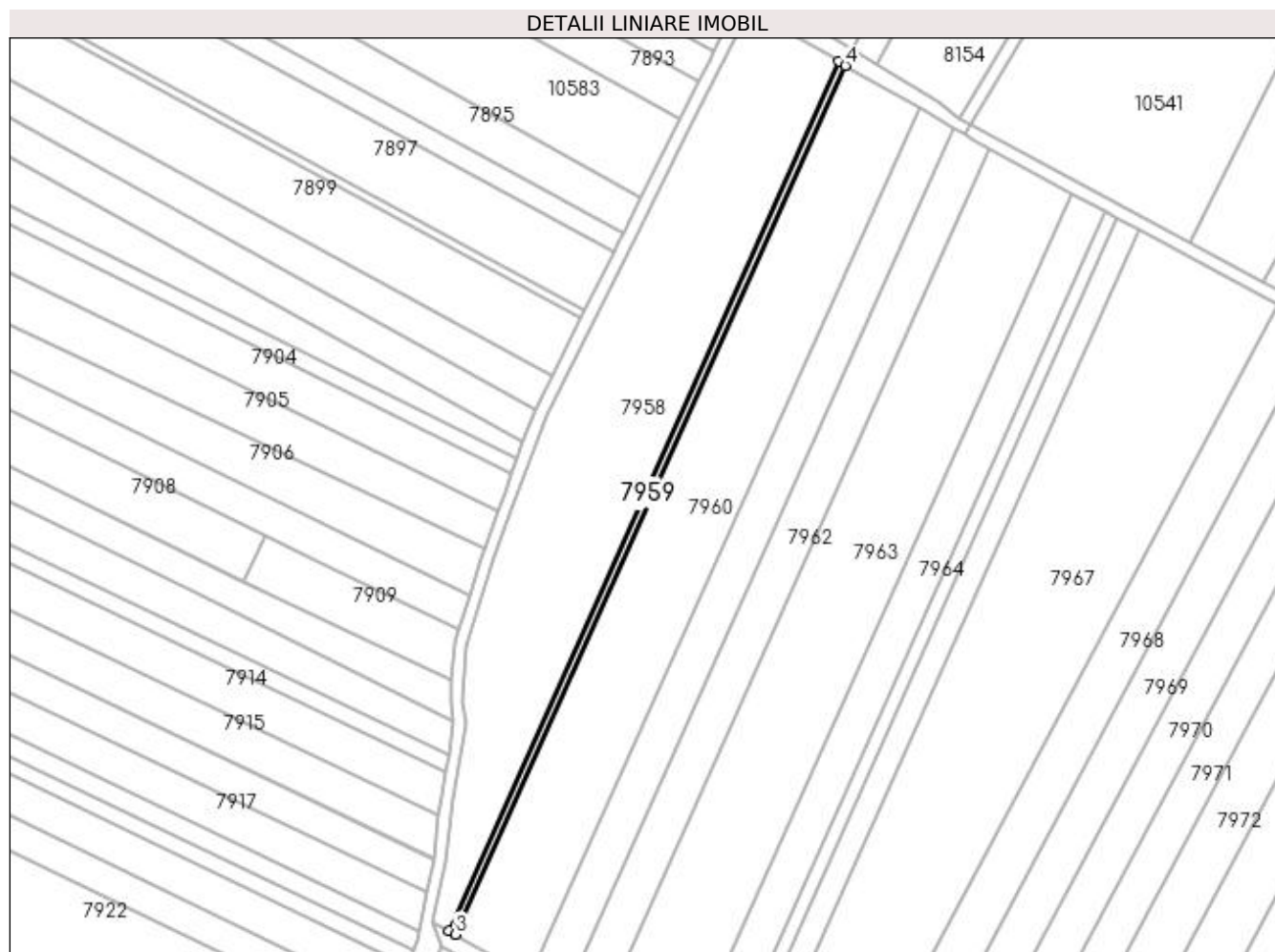
| Inscrieri privind dezmembramintele dreptului de proprietate, drepturi reale de garanție și sarcini | Referințe |
|--|-----------|
| NU SUNT | |

Anexa Nr. 1 La Partea I

Teren

| Nr cadastral | Suprafața (mp)* | Observații / Referințe |
|--------------|-----------------|------------------------|
| | 800 | |

* Suprafața este determinată în planul de proiecție Stereo 70.



Date referitoare la teren

| Crt | Categorie folosință | Intravilan | Suprafața (mp) | Tarla | Parcelă | Nr. topo | Observații / Referințe |
|-----|---------------------|------------|----------------|-------|---------|----------|------------------------|
| 1 | arabil | NU | 800 | 302 | 42 | - | |

Lungime Segmente

1) Valorile lungimilor segmentelor sunt obținute din proiecție în plan.

| Punct început | X / Y | Punct sfârșit | X / Y | Lungime segment (** (m) |
|---------------|----------------------------|---------------|----------------------------|-------------------------|
| 1 | 356.918,719 288.200,024 | 2 | 356.790,776 287.914,996 | 312.427 |
| 2 | 356.790,776 287.914,996 | 3 | 356.793,021 287.913,744 | 2.571 |
| 3 | 356.793,021 287.913,744 | 4 | 356.920,945 288.198,73 | 312.38 |
| 4 | 356.920,945 288.198,73 | 1 | 356.918,719 288.200,024 | 2.575 |

**** Lungimile segmentelor sunt determinate în planul de proiecție Stereo 70 și sunt rotunjite la 1 milimetru.**

***** Distanța dintre puncte este formată din segmente cumulate ce sunt mai mici decât valoarea 1 milimetru.**

**DATE DESPRE IMOBILUL NR. 7960**

Oficiul de Cadastru și Publicitate Imobiliară DOLJ
Biroul de Cadastru și Publicitate Imobiliară Craiova

A. Partea I. Descrierea imobilului

TEREN Extravilan

Adresa: Jud. Dolj, T302, P2

| Nr. Crt | Nr cadastral Nr. topografic | Suprafața* (mp) | Observații / Referințe |
|---------|-----------------------------|-----------------|---|
| A1 | | 8.700 | Sector cadastral:24 Teren neimprejmuit; |

B. Partea II. Proprietari și acte

| Inscrieri privitoare la dreptul de proprietate și alte drepturi reale | Referințe |
|--|-----------|
| / | |
| Act Administrativ nr. TDP 2136-9700, din 25/07/1996 emis de CJSIPT DOLJ; | |
| B1 | A1 |
| Intabulare, drept de PROPRIETATE, dobândit prin Reconstituire, cota actuala 1/1, cota initiala 1/1 1) ORĂSCU PETRE, LIPSA CNP | |

C. Partea III. SARCINI .

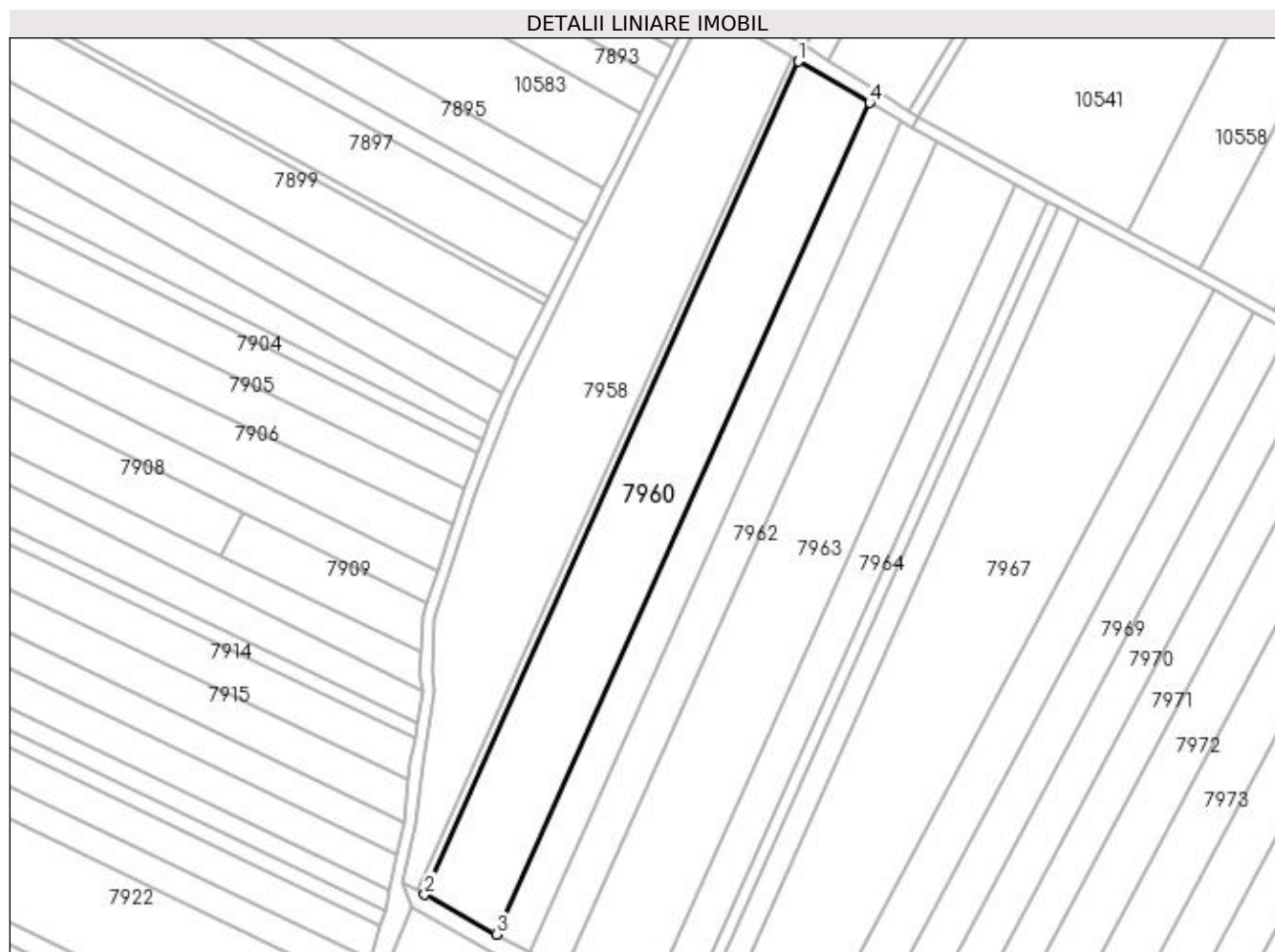
| Inscrieri privind dezmembramintele dreptului de proprietate, drepturi reale de garanție și sarcini | Referințe |
|--|-----------|
| NU SUNT | |

Anexa Nr. 1 La Partea I

Teren

| | | |
|--------------|-----------------|------------------------|
| Nr cadastral | Suprafața (mp)* | Observații / Referințe |
| | 8.700 | |

* Suprafața este determinată în planul de proiecție Stereo 70.



Date referitoare la teren

| Crt | Categorie folosință | Intra vilan | Suprafața (mp) | Tarla | Parcelă | Nr. topo | Observații / Referințe |
|-----|---------------------|-------------|----------------|-------|---------|----------|------------------------|
| 1 | arabil | NU | 8.700 | 302 | 2 | - | |

Lungime Segmente

1) Valorile lungimilor segmentelor sunt obținute din proiecție în plan.

| Punct început | X / Y | Punct sfârșit | X / Y | Lungime segment (** (m) |
|---------------|----------------------------|---------------|----------------------------|-------------------------|
| 1 | 356.920,945 288.198,73 | 2 | 356.793,021 287.913,744 | 312.38 |
| 2 | 356.793,021 287.913,744 | 3 | 356.817,455 287.900,114 | 27.979 |
| 3 | 356.817,455 287.900,114 | 4 | 356.945,176 288.184,647 | 311.884 |
| 4 | 356.945,176 288.184,647 | 1 | 356.920,945 288.198,73 | 28.026 |

**** Lungimile segmentelor sunt determinate în planul de proiecție Stereo 70 și sunt rotunjite la 1 milimetru.**

***** Distanța dintre puncte este formată din segmente cumulate ce sunt mai mici decât valoarea 1 milimetru.**

**DATE DESPRE IMOBILUL NR. 7961**

Oficiul de Cadastru și Publicitate Imobiliară DOLJ
Biroul de Cadastru și Publicitate Imobiliară Craiova

A. Partea I. Descrierea imobilului

TEREN Extravilan

Adresa: Jud. Dolj, T302, P4

| Nr. Crt | Nr cadastral Nr. topografic | Suprafața* (mp) | Observații / Referințe |
|---------|-----------------------------|-----------------|---|
| A1 | | 4.000 | Sector cadastral:24 Teren neimprejmuit; |

B. Partea II. Proprietari și acte

| Inscrieri privitoare la dreptul de proprietate și alte drepturi reale | Referințe |
|--|-----------|
| / | |
| Act Administrativ nr. TDP NR. 3975-48351, din 08/09/1998 emis de CJ DOLJ; | |
| B1 | A1 |
| Intabulare, drept de PROPRIETATE, dobândit prin Reconstituire, cota actuala 1/1, cota initiala 1/1 1) ENEA CONSTANTIN | |

C. Partea III. SARCINI .

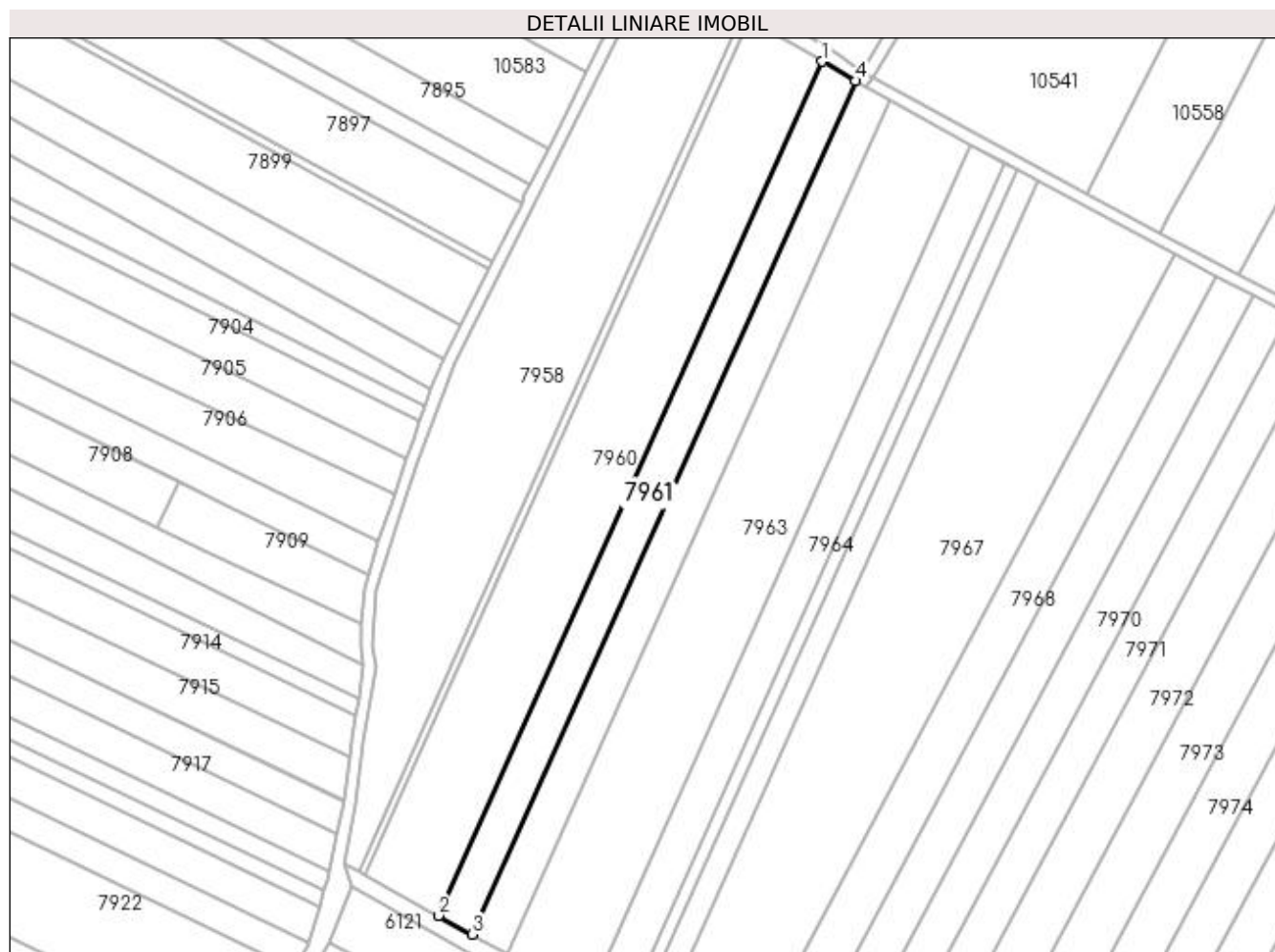
| Inscrieri privind dezmembramintele dreptului de proprietate, drepturi reale de garanție și sarcini | Referințe |
|--|-----------|
| NU SUNT | |

Anexa Nr. 1 La Partea I

Teren

| | | |
|--------------|-----------------|------------------------|
| Nr cadastral | Suprafața (mp)* | Observații / Referințe |
| | 4.000 | |

* Suprafața este determinată în planul de proiecție Stereo 70.



Date referitoare la teren

| Crt | Categorie folosință | Intravilan | Suprafața (mp) | Tarla | Parcelă | Nr. topo | Observații / Referințe |
|-----|---------------------|------------|----------------|-------|---------|----------|------------------------|
| 1 | arabil | NU | 4.000 | 302 | 4 | - | |

Lungime Segmente

1) Valorile lungimilor segmentelor sunt obținute din proiecție în plan.

| Punct început | X / Y | Punct sfârșit | X / Y | Lungime segment (** (m) |
|---------------|----------------------------|---------------|----------------------------|-------------------------|
| 1 | 356.945,176 288.184,647 | 2 | 356.817,455 287.900,114 | 311.884 |
| 2 | 356.817,455 287.900,114 | 3 | 356.828,703 287.893,84 | 12.879 |
| 3 | 356.828,703 287.893,84 | 4 | 356.956,329 288.178,164 | 311.655 |
| 4 | 356.956,329 288.178,164 | 1 | 356.945,176 288.184,647 | 12.9 |

**** Lungimile segmentelor sunt determinate în planul de proiecție Stereo 70 și sunt rotunjite la 1 milimetru.**

***** Distanța dintre puncte este formată din segmente cumulate ce sunt mai mici decât valoarea 1 milimetru.**

**DATE DESPRE IMOBILUL NR. 7962**

Oficiul de Cadastru și Publicitate Imobiliară DOLJ
Biroul de Cadastru și Publicitate Imobiliară Craiova

A. Partea I. Descrierea imobilului

TEREN Extravilan

Adresa: Jud. Dolj, T302, P3

| Nr. Crt | Nr cadastral Nr. topografic | Suprafața* (mp) | Observații / Referințe |
|---------|-----------------------------|-----------------|---|
| A1 | | 4.200 | Sector cadastral:24 Teren neimprejmuit; |

B. Partea II. Proprietari și acte

| Inscrieri privitoare la dreptul de proprietate și alte drepturi reale | Referințe |
|--|-----------|
| / | |
| Act Administrativ nr. TDP NR. 1742-58840, din 30/11/1995 emis de CJ DOLJ; | |
| B1 | A1 |
| Intabulare, drept de PROPRIETATE, dobândit prin Reconstituire, cota actuala 1/1, cota initiala 1/1 1) ENEA VASILICA | |

C. Partea III. SARCINI .

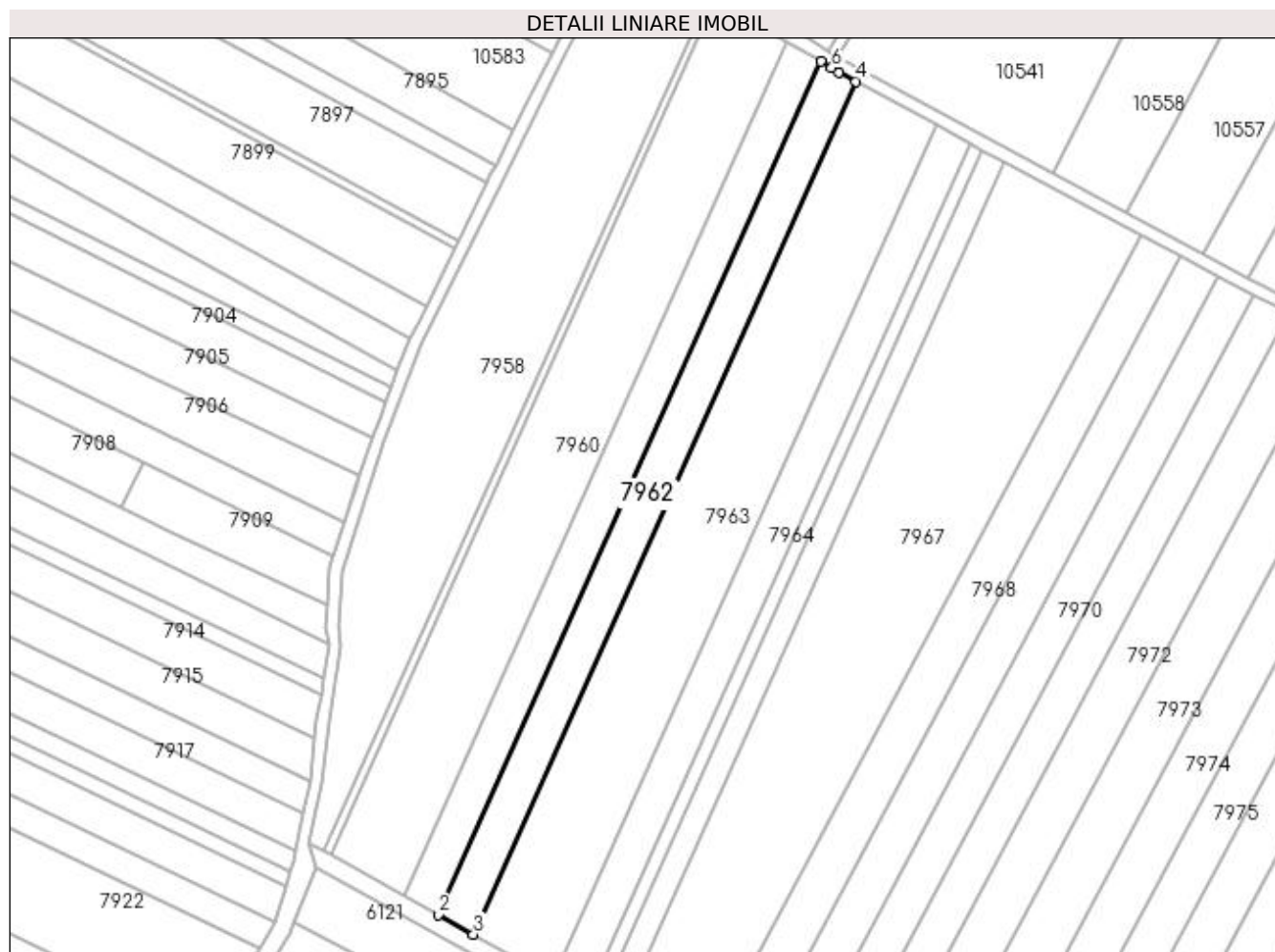
| Inscrieri privind dezmembramintele dreptului de proprietate, drepturi reale de garanție și sarcini | Referințe |
|--|-----------|
| NU SUNT | |

Anexa Nr. 1 La Partea I

Teren

| Nr cadastral | Suprafața (mp)* | Observații / Referințe |
|--------------|-----------------|------------------------|
| | 4.200 | |

* Suprafața este determinată în planul de proiecție Stereo 70.



Date referitoare la teren

| Crt | Categorie folosință | Intra vilan | Suprafața (mp) | Tarla | Parcelă | Nr. topo | Observații / Referințe |
|-----|---------------------|-------------|----------------|-------|---------|----------|------------------------|
| 1 | arabil | NU | 4.200 | 302 | 3 | - | |

Lungime Segmente

1) Valorile lungimilor segmentelor sunt obținute din proiecție în plan.

| Punct început | X / Y | Punct sfârșit | X / Y | Lungime segment (** (m) |
|---------------|----------------------------|---------------|----------------------------|-------------------------|
| 1 | 356.956,329 288.178,164 | 2 | 356.828,703 287.893,84 | 311.655 |
| 2 | 356.828,703 287.893,84 | 3 | 356.840,519 287.887,249 | 13.53 |
| 3 | 356.840,519 287.887,249 | 4 | 356.968,121 288.171,517 | 311.594 |
| 4 | 356.968,121 288.171,517 | 5 | 356.962,427 288.174,62 | 6.485 |
| 5 | 356.962,427 288.174,62 | 6 | 356.959,963 288.176,052 | 2.85 |

| Punct început | X / Y | Punct sfârșit | X / Y | Lungime segment (** (m) |
|---------------|----------------------------|---------------|----------------------------|-------------------------|
| 6 | 356.959,963 288.176,052 | 1 | 356.956,329 288.178,164 | 4.203 |

** Lungimile segmentelor sunt determinate în planul de proiecție Stereo 70 și sunt rotunjite la 1 milimetru.

*** Distanța dintre puncte este formată din segmente cumulate ce sunt mai mici decât valoarea 1 milimetru.

**DATE DESPRE IMOBILUL NR. 7963**

Oficiul de Cadastru și Publicitate Imobiliară DOLJ
Biroul de Cadastru și Publicitate Imobiliară Craiova

A. Partea I. Descrierea imobilului

TEREN Extravilan

Adresa: Jud. Dolj, T302, P4

| Nr. Crt | Nr cadastral Nr. topografic | Suprafața* (mp) | Observații / Referințe |
|---------|-----------------------------|-----------------|---|
| A1 | | 9.500 | Sector cadastral:24 Teren neimprejmuit; |

B. Partea II. Proprietari și acte

| Inscrieri privitoare la dreptul de proprietate și alte drepturi reale | | Referințe |
|--|--|-----------|
| / | | |
| Act Administrativ nr. TDP NR. 1946-9574, din 02/04/1996 emis de CJ DOLJ; | | |
| B1 | Intabulare, drept de PROPRIETATE, dobandit prin Reconstituire, cota actuala 1/1, cota initiala 1/1 1) PUNGĂ STANA | A1 |

C. Partea III. SARCINI .

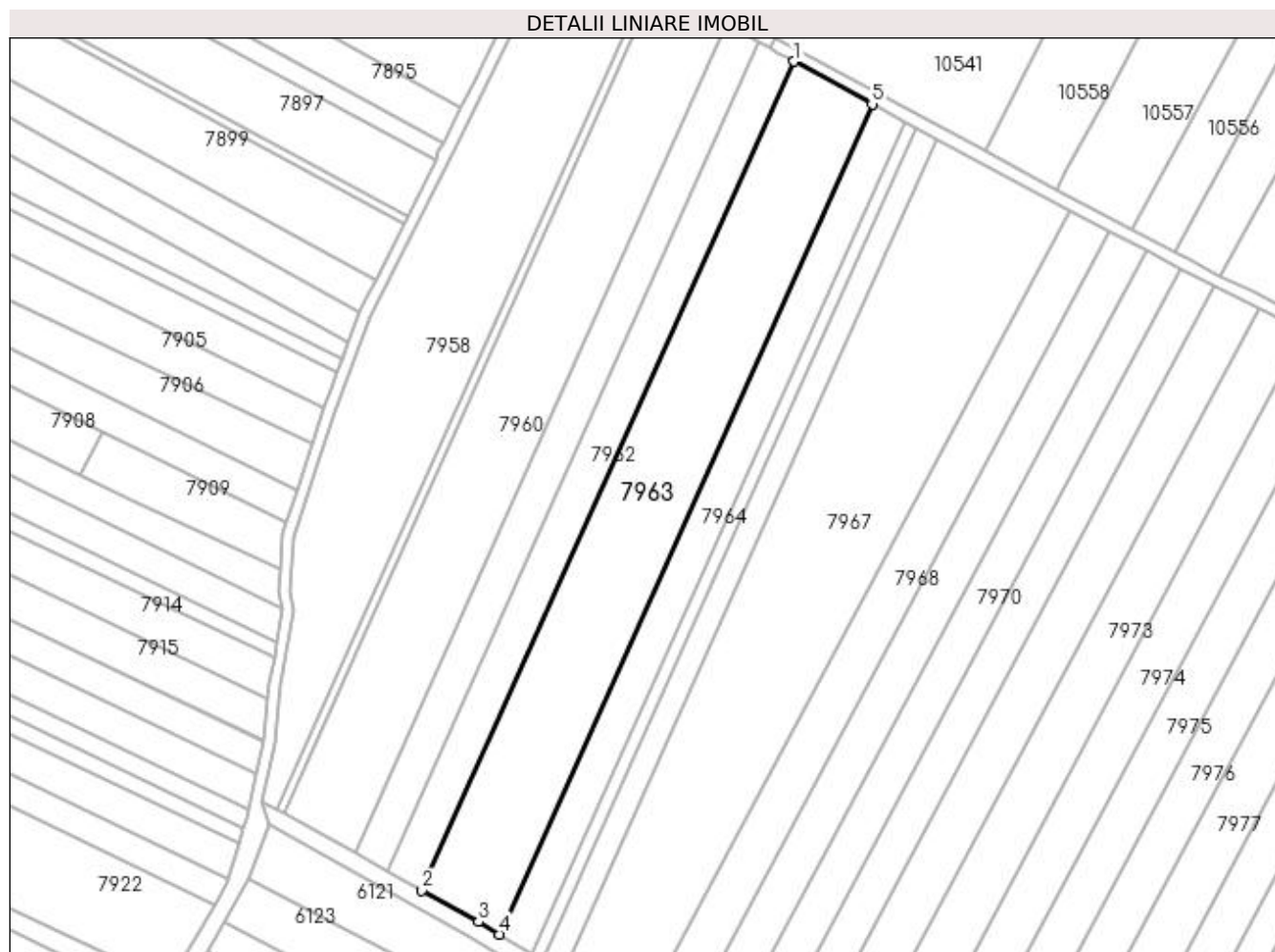
| Inscrieri privind dezmembramintele dreptului de proprietate, drepturi reale de garanție și sarcini | Referințe |
|--|-----------|
| NU SUNT | |

Anexa Nr. 1 La Partea I

Teren

| Nr cadastral | Suprafața (mp)* | Observații / Referințe |
|--------------|-----------------|------------------------|
| | 9.500 | |

* Suprafața este determinată în planul de proiecție Stereo 70.



Date referitoare la teren

| Crt | Categorie folosință | Intra vilan | Suprafața (mp) | Tarla | Parcelă | Nr. topo | Observații / Referințe |
|-----|---------------------|-------------|----------------|-------|---------|----------|------------------------|
| 1 | arabil | NU | 9.500 | 302 | 4 | - | |

Lungime Segmente

1) Valorile lungimilor segmentelor sunt obținute din proiecție în plan.

| Punct început | X / Y | Punct sfârșit | X / Y | Lungime segment (** (m) |
|---------------|----------------------------|---------------|----------------------------|-------------------------|
| 1 | 356.968,121 288.171,517 | 2 | 356.840,519 287.887,249 | 311.594 |
| 2 | 356.840,519 287.887,249 | 3 | 356.859,855 287.876,463 | 22.141 |
| 3 | 356.859,855 287.876,463 | 4 | 356.867,133 287.872,131 | 8.47 |
| 4 | 356.867,133 287.872,131 | 5 | 356.994,957 288.156,894 | 312.136 |
| 5 | 356.994,957 288.156,894 | 1 | 356.968,121 288.171,517 | 30.561 |

**** Lungimile segmentelor sunt determinate în planul de proiecție Stereo 70 și sunt rotunjite la 1 milimetru.**

***** Distanța dintre puncte este formată din segmente cumulate ce sunt mai mici decât valoarea 1 milimetru.**

**DATE DESPRE IMOBILUL NR. 7964**

Oficiul de Cadastru și Publicitate Imobiliară DOLJ
Biroul de Cadastru și Publicitate Imobiliară Craiova

A. Partea I. Descrierea imobilului

TEREN Extravilan

Adresa: Jud. Dolj, T302, P7

| Nr. Crt | Nr cadastral Nr. topografic | Suprafața* (mp) | Observații / Referințe |
|---------|-----------------------------|-----------------|---|
| A1 | | 4.000 | Sector cadastral:24 Teren neimprejmuit; |

B. Partea II. Proprietari și acte

| Inscrieri privitoare la dreptul de proprietate și alte drepturi reale | Referințe |
|--|-----------|
| / | |
| Act Administrativ nr. Titlu de proprietate nr. 3706-48431, din 17/04/1997 emis de CJ Dolj; | |
| B1 | A1 |
| Intabulare, drept de PROPRIETATE, dobandit prin Reconstituire, cota actuala 1/1, cota initiala 1/1 | |
| 1) PĂTRULESCU CONSTANTIN, fara CNP | |
| 2) PĂTRULESCU FLOAREA, fara CNP | |

C. Partea III. SARCINI .

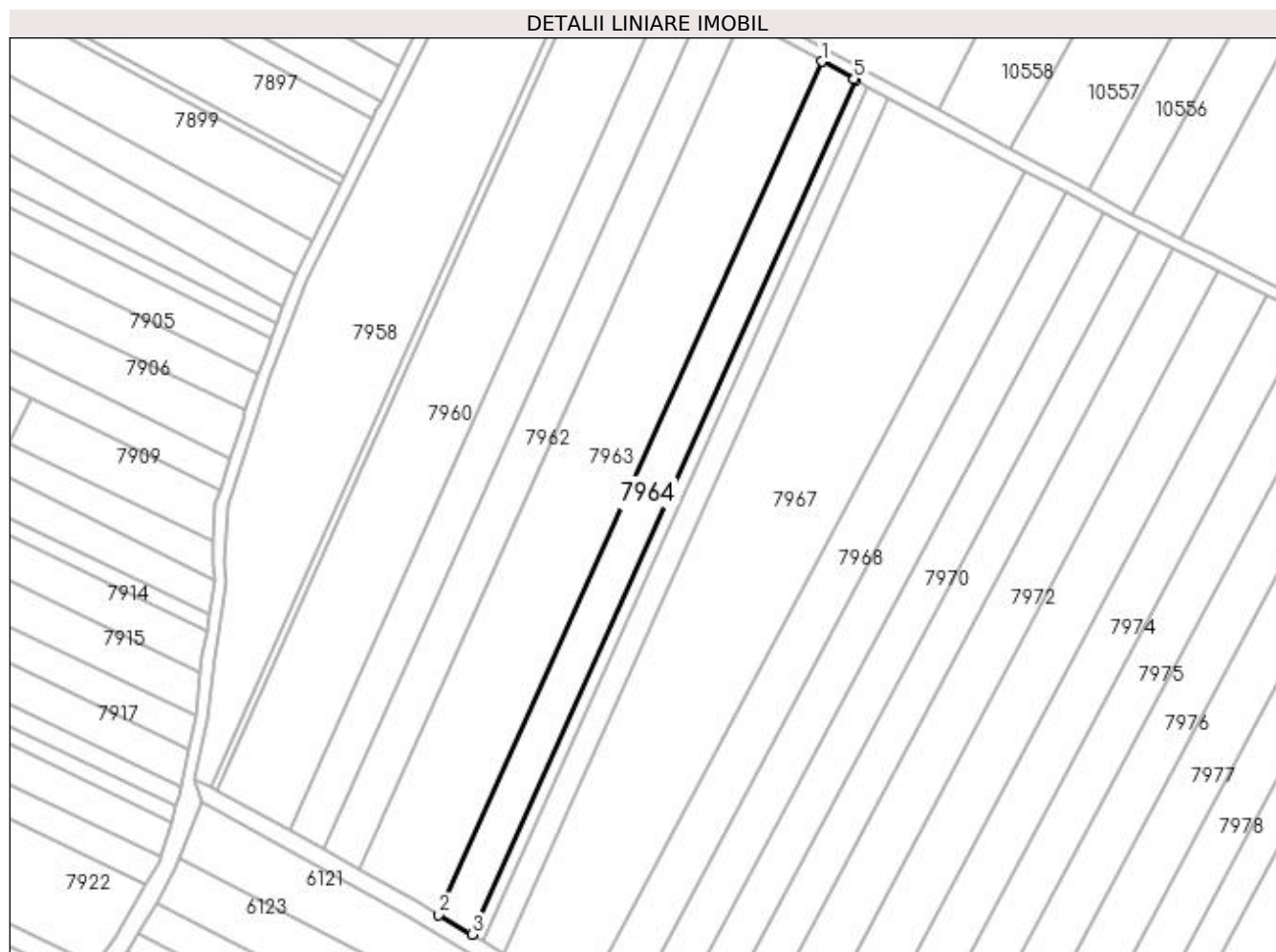
| Inscrieri privind dezmembramintele dreptului de proprietate, drepturi reale de garanție și sarcini | Referințe |
|--|-----------|
| NU SUNT | |

Anexa Nr. 1 La Partea I

Teren

| Nr cadastral | Suprafața (mp)* | Observații / Referințe |
|--------------|-----------------|------------------------|
| | 4.000 | |

* Suprafața este determinată în planul de proiecție Stereo 70.



Date referitoare la teren

| Crt | Categorie folosință | Intra vilan | Suprafața (mp) | Tarla | Parcelă | Nr. topo | Observații / Referințe |
|-----|---------------------|-------------|----------------|-------|---------|----------|------------------------|
| 1 | arabil | NU | 4.000 | 302 | 7 | - | |

Lungime Segmente

1) Valorile lungimilor segmentelor sunt obținute din proiecție în plan.

| Punct început | X / Y | Punct sfârșit | X / Y | Lungime segment (** (m) |
|---------------|----------------------------|---------------|----------------------------|-------------------------|
| 1 | 356.994,957 288.156,894 | 2 | 356.867,133 287.872,131 | 312.136 |
| 2 | 356.867,133 287.872,131 | 3 | 356.878,209 287.865,538 | 12.89 |
| 3 | 356.878,209 287.865,538 | 4 | 357.006,236 288.150,753 | 312.632 |
| 4 | 357.006,236 288.150,753 | 5 | 357.005,773 288.151,0 | 0.525 |
| 5 | 357.005,773 288.151,0 | 1 | 356.994,957 288.156,894 | 12.318 |

**** Lungimile segmentelor sunt determinate în planul de proiecție Stereo 70 și sunt rotunjite la 1 milimetru.**

***** Distanța dintre puncte este formată din segmente cumulate ce sunt mai mici decât valoarea 1 milimetru.**

**DATE DESPRE IMOBILUL NR. 7965**

Oficiul de Cadastru și Publicitate Imobiliară DOLJ
Biroul de Cadastru și Publicitate Imobiliară Craiova

A. Partea I. Descrierea imobilului

TEREN Extravilan

Adresa: Jud. Dolj, T302, P5

| Nr. Crt | Nr cadastral Nr. topografic | Suprafața* (mp) | Observații / Referințe |
|---------|-----------------------------|-----------------|---|
| A1 | | 1.400 | Sector cadastral:24 Teren neimprejmuit; |

B. Partea II. Proprietari și acte

| Inscrieri privitoare la dreptul de proprietate și alte drepturi reale | Referințe |
|---|-----------|
| / | |
| Act Administrativ nr. TDP NR. 2349-9662, din 31/07/1996 emis de CJ DOLJ; | |
| B1 | A1 |
| Intabulare, drept de PROPRIETATE, dobândit prin Reconstituire, cota actuala 1/1, cota initiala 1/1 1) COADĂ CONSTANTIN | |

C. Partea III. SARCINI .

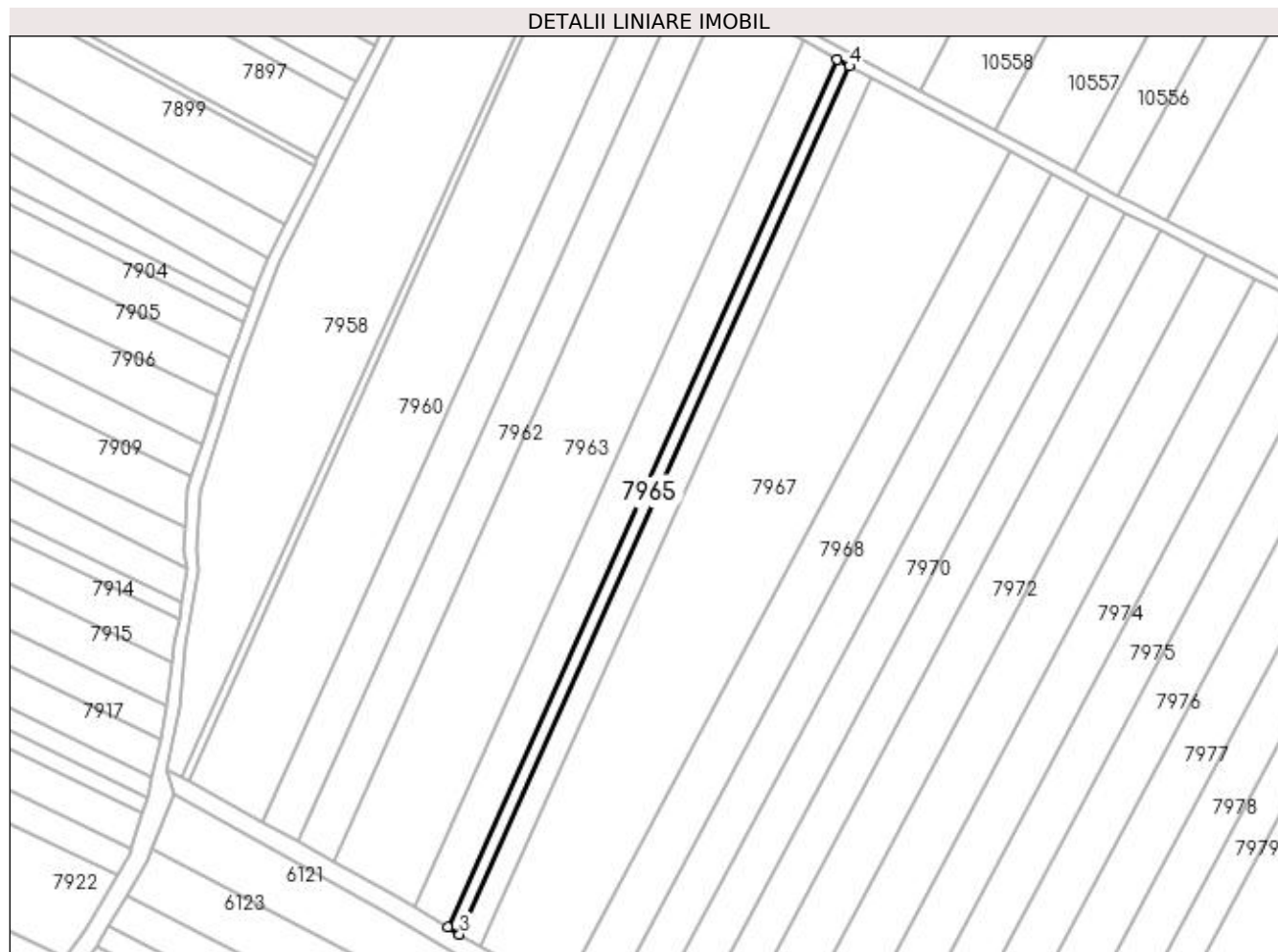
| Inscrieri privind dezmembramintele dreptului de proprietate, drepturi reale de garanție și sarcini | Referințe |
|--|-----------|
| NU SUNT | |

Anexa Nr. 1 La Partea I

Teren

| Nr cadastral | Suprafața (mp)* | Observații / Referințe |
|--------------|-----------------|------------------------|
| | 1.400 | |

* Suprafața este determinată în planul de proiecție Stereo 70.



Date referitoare la teren

| Crt | Categorie folosință | Intra vilan | Suprafața (mp) | Tarla | Parcelă | Nr. topo | Observații / Referințe |
|-----|---------------------|-------------|----------------|-------|---------|----------|------------------------|
| 1 | arabil | NU | 1.400 | 302 | 5 | - | |

Lungime Segmente

1) Valorile lungimilor segmentelor sunt obținute din proiecție în plan.

| Punct început | X / Y | Punct sfârșit | X / Y | Lungime segment (** (m) |
|---------------|----------------------------|---------------|----------------------------|-------------------------|
| 1 | 357.006,236 288.150,753 | 2 | 356.878,209 287.865,538 | 312.632 |
| 2 | 356.878,209 287.865,538 | 3 | 356.882,081 287.863,233 | 4.506 |
| 3 | 356.882,081 287.863,233 | 4 | 357.010,196 288.148,644 | 312.846 |
| 4 | 357.010,196 288.148,644 | 1 | 357.006,236 288.150,753 | 4.487 |

**** Lungimile segmentelor sunt determinate în planul de proiecție Stereo 70 și sunt rotunjite la 1 milimetru.**

***** Distanța dintre puncte este formată din segmente cumulate ce sunt mai mici decât valoarea 1 milimetru.**

**DATE DESPRE IMOBILUL NR. 7966**

Oficiul de Cadastru și Publicitate Imobiliară DOLJ
Biroul de Cadastru și Publicitate Imobiliară Craiova

A. Partea I. Descrierea imobilului

TEREN Extravilan

Adresa: Jud. Dolj, T302, P6

| Nr. Crt | Nr cadastral Nr. topografic | Suprafața* (mp) | Observații / Referințe |
|---------|-----------------------------|-----------------|---|
| A1 | | 2.500 | Sector cadastral:24 Teren neimprejmuit; |

B. Partea II. Proprietari și acte

| Inscrieri privitoare la dreptul de proprietate și alte drepturi reale | | Referințe |
|--|--|-----------|
| / | | |
| Act Administrativ nr. TDP NR. 1945-9574, din 02/04/1996 emis de CJ DOLJ; | | |
| B1 | Intabulare, drept de PROPRIETATE, dobândit prin Reconstituire, cota actuala 1/1, cota initiala 1/1 1) COADĂ CONSTANTIN 2) DUTA EMILIA 3) COADĂ TOMA | A1 |

C. Partea III. SARCINI .

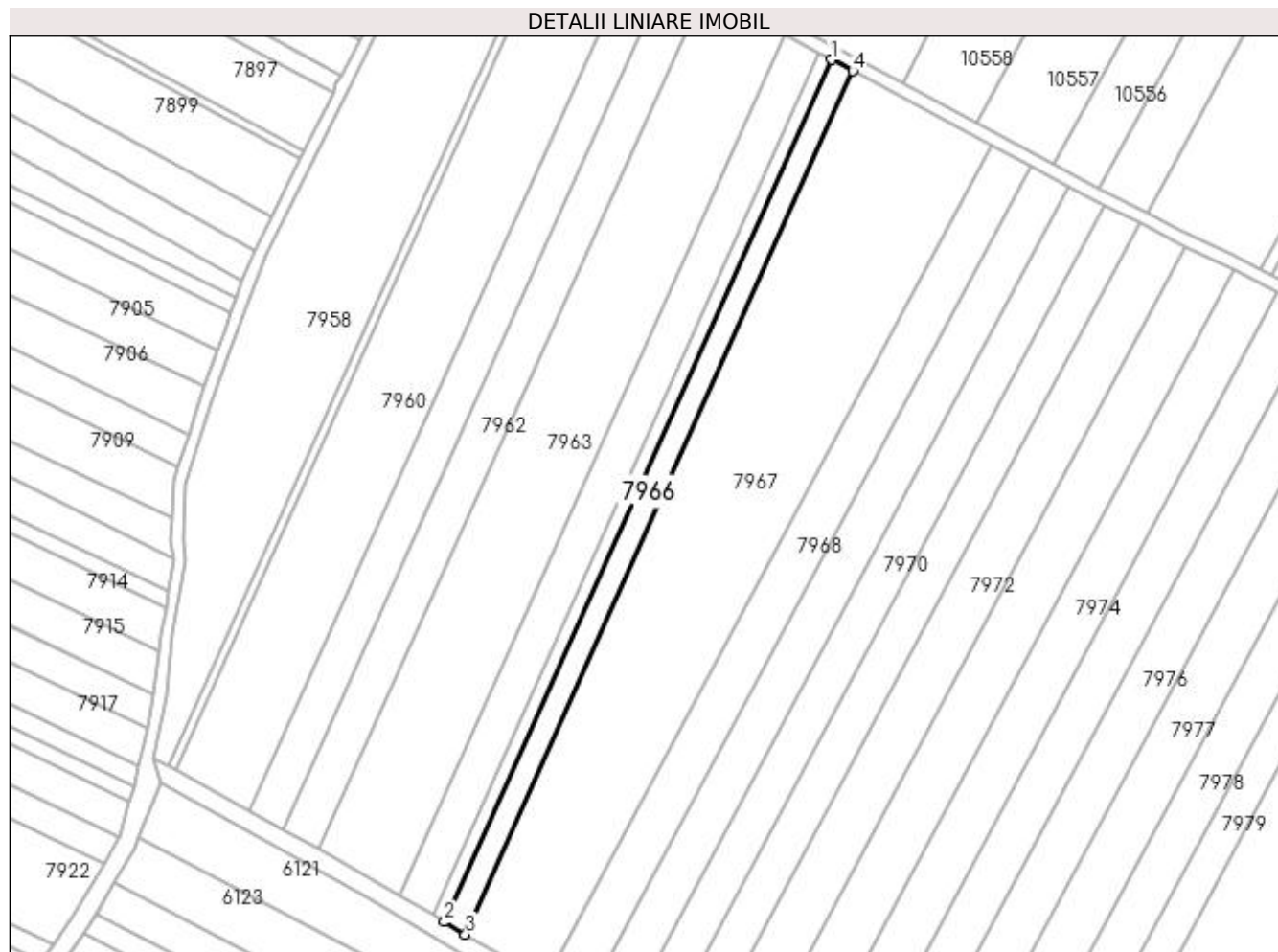
| Inscrieri privind dezmembramintele dreptului de proprietate, drepturi reale de garanție și sarcini | Referințe |
|--|-----------|
| NU SUNT | |

Anexa Nr. 1 La Partea I

Teren

| Nr cadastral | Suprafața (mp)* | Observații / Referințe |
|--------------|-----------------|------------------------|
| | 2.500 | |

* Suprafața este determinată în planul de proiecție Stereo 70.



Date referitoare la teren

| Crt | Categorie folosință | Intravilan | Suprafața (mp) | Tarla | Parcelă | Nr. topo | Observații / Referințe |
|-----|---------------------|------------|----------------|-------|---------|----------|------------------------|
| 1 | arabil | NU | 2.500 | 302 | 6 | - | |

Lungime Segmente

1) Valorile lungimilor segmentelor sunt obținute din proiecție în plan.

| Punct început | X / Y | Punct sfârșit | X / Y | Lungime segment (** (m) |
|---------------|----------------------------|---------------|----------------------------|-------------------------|
| 1 | 357.010,196 288.148,644 | 2 | 356.882,081 287.863,233 | 312.846 |
| 2 | 356.882,081 287.863,233 | 3 | 356.888,989 287.859,12 | 8.04 |
| 3 | 356.888,989 287.859,12 | 4 | 357.017,261 288.144,881 | 313.23 |
| 4 | 357.017,261 288.144,881 | 1 | 357.010,196 288.148,644 | 8.005 |

**** Lungimile segmentelor sunt determinate în planul de proiecție Stereo 70 și sunt rotunjite la 1 milimetru.**

***** Distanța dintre puncte este formată din segmente cumulate ce sunt mai mici decât valoarea 1 milimetru.**

**DATE DESPRE IMOBILUL NR. 7967**

Oficiul de Cadastru și Publicitate Imobiliară DOLJ
Biroul de Cadastru și Publicitate Imobiliară Craiova

A. Partea I. Descrierea imobilului

TEREN Extravilan

Adresa: Jud. Dolj, T302, P7

| Nr. Crt | Nr cadastral Nr. topografic | Suprafața* (mp) | Observații / Referințe |
|---------|--------------------------------|-----------------|---|
| A1 | | 12.900 | Sector cadastral:24 Teren neimprejmuit; |

B. Partea II. Proprietari și acte

| Inscrieri privitoare la dreptul de proprietate și alte drepturi reale | Referințe |
|--|-----------|
| / | |
| Act Administrativ nr. TDP NR. 3372-59474, din 25/03/1997 emis de CJ DOLJ; | |
| B1 | A1 |
| Intabulare, drept de PROPRIETATE, dobândit prin Reconstituire, cota actuala 1/1, cota initiala 1/1 | |
| 1) MĂCIUCĂ NICOLAE | |
| 2) MĂCIUCĂ ION | |
| 3) MĂCIUCĂ MARIUS | |
| 4) MĂCIUCĂ DUMITRU | |
| 5) MĂCIUCĂ VALENCIA | |

C. Partea III. SARCINI .

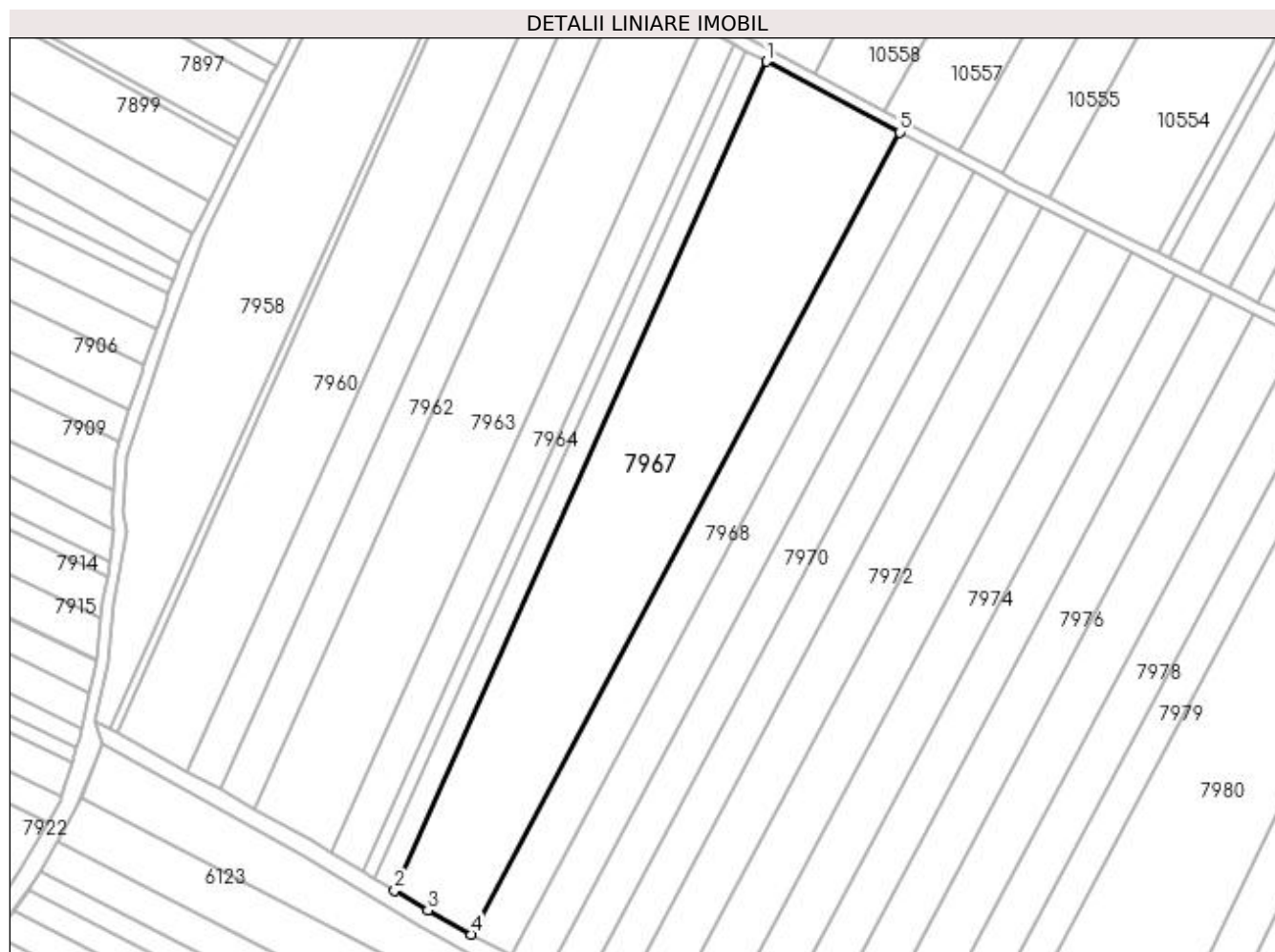
| Inscrieri privind dezmembramintele dreptului de proprietate, drepturi reale de garanție și sarcini | Referințe |
|--|-----------|
| NU SUNT | |

Anexa Nr. 1 La Partea I

Teren

| Nr cadastral | Suprafața (mp)* | Observații / Referințe |
|--------------|-----------------|------------------------|
| | 12.900 | |

* Suprafața este determinată în planul de proiecție Stereo 70.



Date referitoare la teren

| Crt | Categorie folosință | Intravilan | Suprafața (mp) | Tarla | Parcelă | Nr. topo | Observații / Referințe |
|-----|---------------------|------------|----------------|-------|---------|----------|------------------------|
| 1 | arabil | NU | 12.900 | 302 | 7 | - | |

Lungime Segmente

1) Valorile lungimilor segmentelor sunt obținute din proiecție în plan.

| Punct început | X / Y | Punct sfârșit | X / Y | Lungime segment (** (m) |
|---------------|----------------------------|---------------|----------------------------|-------------------------|
| 1 | 357.017,261 288.144,881 | 2 | 356.888,989 287.859,12 | 313.23 |
| 2 | 356.888,989 287.859,12 | 3 | 356.900,383 287.852,338 | 13.26 |
| 3 | 356.900,383 287.852,338 | 4 | 356.915,495 287.843,961 | 17.279 |
| 4 | 356.915,495 287.843,961 | 5 | 357.063,086 288.120,47 | 313.433 |
| 5 | 357.063,086 288.120,47 | 1 | 357.017,261 288.144,881 | 51.921 |

**** Lungimile segmentelor sunt determinate în planul de proiecție Stereo 70 și sunt rotunjite la 1 milimetru.**

***** Distanța dintre puncte este formată din segmente cumulate ce sunt mai mici decât valoarea 1 milimetru.**

**DATE DESPRE IMOBILUL NR. 7968**

Oficiul de Cadastru și Publicitate Imobiliară DOLJ
Biroul de Cadastru și Publicitate Imobiliară Craiova

A. Partea I. Descrierea imobilului

TEREN Extravilan

Adresa: Jud. Dolj, T302, P8

| Nr. Crt | Nr cadastral Nr. topografic | Suprafața* (mp) | Observații / Referințe |
|---------|-----------------------------|-----------------|---|
| A1 | | 4.800 | Sector cadastral:24 Teren neimprejmuit; |

B. Partea II. Proprietari și acte

| Inscrieri privitoare la dreptul de proprietate și alte drepturi reale | Referințe |
|---|-----------|
| / | |
| Act Administrativ nr. TDP NR. 2349-9662, din 31/07/1996 emis de CJ DOLJ; | |
| B1 | A1 |
| Intabulare, drept de PROPRIETATE, dobândit prin Reconstituire, cota actuala 1/1, cota initiala 1/1 1) COADĂ CONSTANTIN | |

C. Partea III. SARCINI .

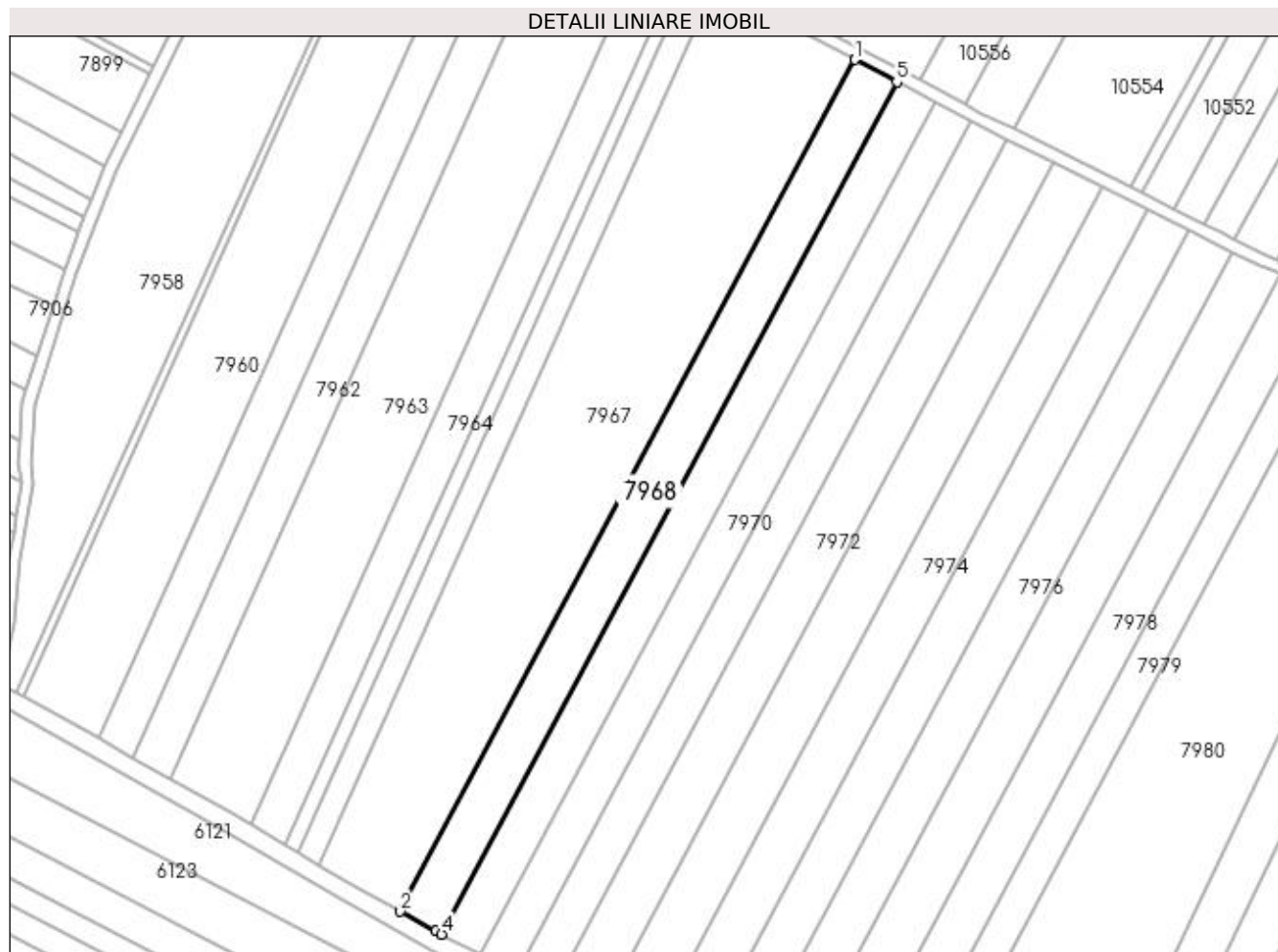
| Inscrieri privind dezmembramintele dreptului de proprietate, drepturi reale de garanție și sarcini | Referințe |
|--|-----------|
| NU SUNT | |

Anexa Nr. 1 La Partea I

Teren

| Nr cadastral | Suprafața (mp)* | Observații / Referințe |
|--------------|-----------------|------------------------|
| | 4.800 | |

* Suprafața este determinată în planul de proiecție Stereo 70.



Date referitoare la teren

| Crt | Categorie folosință | Intra vilan | Suprafața (mp) | Tarla | Parcelă | Nr. topo | Observații / Referințe |
|-----|---------------------|-------------|----------------|-------|---------|----------|------------------------|
| 1 | arabil | NU | 4.800 | 302 | 8 | - | |

Lungime Segmente

1) Valorile lungimilor segmentelor sunt obținute din proiecție în plan.

| Punct început | X / Y | Punct sfârșit | X / Y | Lungime segment (** (m) |
|---------------|----------------------------|---------------|----------------------------|-------------------------|
| 1 | 357.063,086 288.120,47 | 2 | 356.915,495 287.843,961 | 313.433 |
| 2 | 356.915,495 287.843,961 | 3 | 356.926,943 287.837,615 | 13.089 |
| 3 | 356.926,943 287.837,615 | 4 | 356.928,905 287.836,573 | 2.222 |
| 4 | 356.928,905 287.836,573 | 5 | 357.076,597 288.113,273 | 313.649 |
| 5 | 357.076,597 288.113,273 | 1 | 357.063,086 288.120,47 | 15.308 |

**** Lungimile segmentelor sunt determinate în planul de proiecție Stereo 70 și sunt rotunjite la 1 milimetru.**

***** Distanța dintre puncte este formată din segmente cumulate ce sunt mai mici decât valoarea 1 milimetru.**

**DATE DESPRE IMOBILUL NR. 7969**

Oficiul de Cadastru și Publicitate Imobiliară DOLJ
Biroul de Cadastru și Publicitate Imobiliară Craiova

A. Partea I. Descrierea imobilului

TEREN Extravilan

Adresa: Jud. Dolj, T302, P9

| Nr. Crt | Nr cadastral Nr. topografic | Suprafața* (mp) | Observații / Referințe |
|---------|-----------------------------|-----------------|---|
| A1 | | 4.400 | Sector cadastral:24 Teren neimprejmuit; |

B. Partea II. Proprietari și acte

| Inscrieri privitoare la dreptul de proprietate și alte drepturi reale | Referințe |
|--|-----------|
| / | |
| Act Administrativ nr. TDP NR. 2725-48113, din 19/11/1996 emis de CJ DOLJ; | |
| B1 | A1 |
| Intabulare, drept de PROPRIETATE, dobândit prin Reconstituire, cota actuala 1/1, cota initiala 1/1 1) CRĂCIUNOIU TOMA | |

C. Partea III. SARCINI .

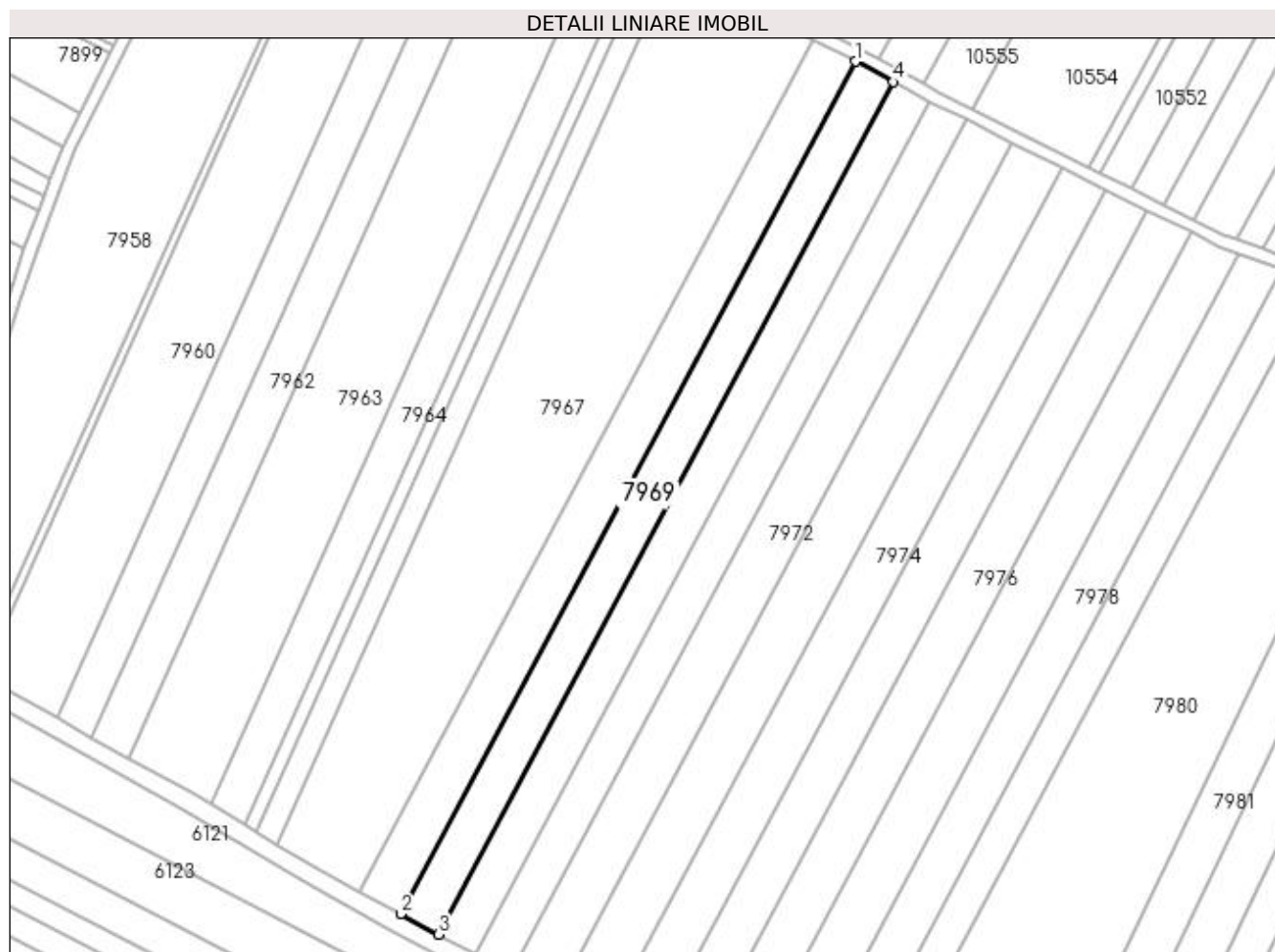
| Inscrieri privind dezmembramintele dreptului de proprietate, drepturi reale de garanție și sarcini | Referințe |
|--|-----------|
| NU SUNT | |

Anexa Nr. 1 La Partea I

Teren

| Nr cadastral | Suprafața (mp)* | Observații / Referințe |
|--------------|-----------------|------------------------|
| | 4.400 | |

* Suprafața este determinată în planul de proiecție Stereo 70.



Date referitoare la teren

| Crt | Categorie folosință | Intravilan | Suprafața (mp) | Tarla | Parcelă | Nr. topo | Observații / Referințe |
|-----|---------------------|------------|----------------|-------|---------|----------|------------------------|
| 1 | arabil | NU | 4.400 | 302 | 9 | - | |

Lungime Segmente

1) Valorile lungimilor segmentelor sunt obținute din proiecție în plan.

| Punct început | X / Y | Punct sfârșit | X / Y | Lungime segment (** (m) |
|---------------|----------------------------|---------------|----------------------------|-------------------------|
| 1 | 357.076,597 288.113,273 | 2 | 356.928,905 287.836,573 | 313.649 |
| 2 | 356.928,905 287.836,573 | 3 | 356.941,295 287.829,993 | 14.029 |
| 3 | 356.941,295 287.829,993 | 4 | 357.088,979 288.106,677 | 313.631 |
| 4 | 357.088,979 288.106,677 | 1 | 357.076,597 288.113,273 | 14.029 |

**** Lungimile segmentelor sunt determinate în planul de proiecție Stereo 70 și sunt rotunjite la 1 milimetru.**

***** Distanța dintre puncte este formată din segmente cumulate ce sunt mai mici decât valoarea 1 milimetru.**

**DATE DESPRE IMOBILUL NR. 7970**

Oficiul de Cadastru și Publicitate Imobiliară DOLJ
Biroul de Cadastru și Publicitate Imobiliară Craiova

A. Partea I. Descrierea imobilului

TEREN Extravilan

Adresa: Jud. Dolj, T302, P10

| Nr. Crt | Nr cadastral Nr. topografic | Suprafața* (mp) | Observații / Referințe |
|---------|-----------------------------|-----------------|---|
| A1 | | 4.200 | Sector cadastral:24 Teren neimprejmuit; |

B. Partea II. Proprietari și acte

| Inscrieri privitoare la dreptul de proprietate și alte drepturi reale | Referințe |
|---|-----------|
| / | |
| Act Administrativ nr. TDP NR. 9135, din 22/10/2007 emis de CJ DOLJ; | |
| B1 | A1 |
| Intabulare, drept de PROPRIETATE, dobândit prin Reconstituire, cota actuala 1/1, cota initiala 1/1 1) TOMA ERACLE, LIPSA CNP | |

C. Partea III. SARCINI .

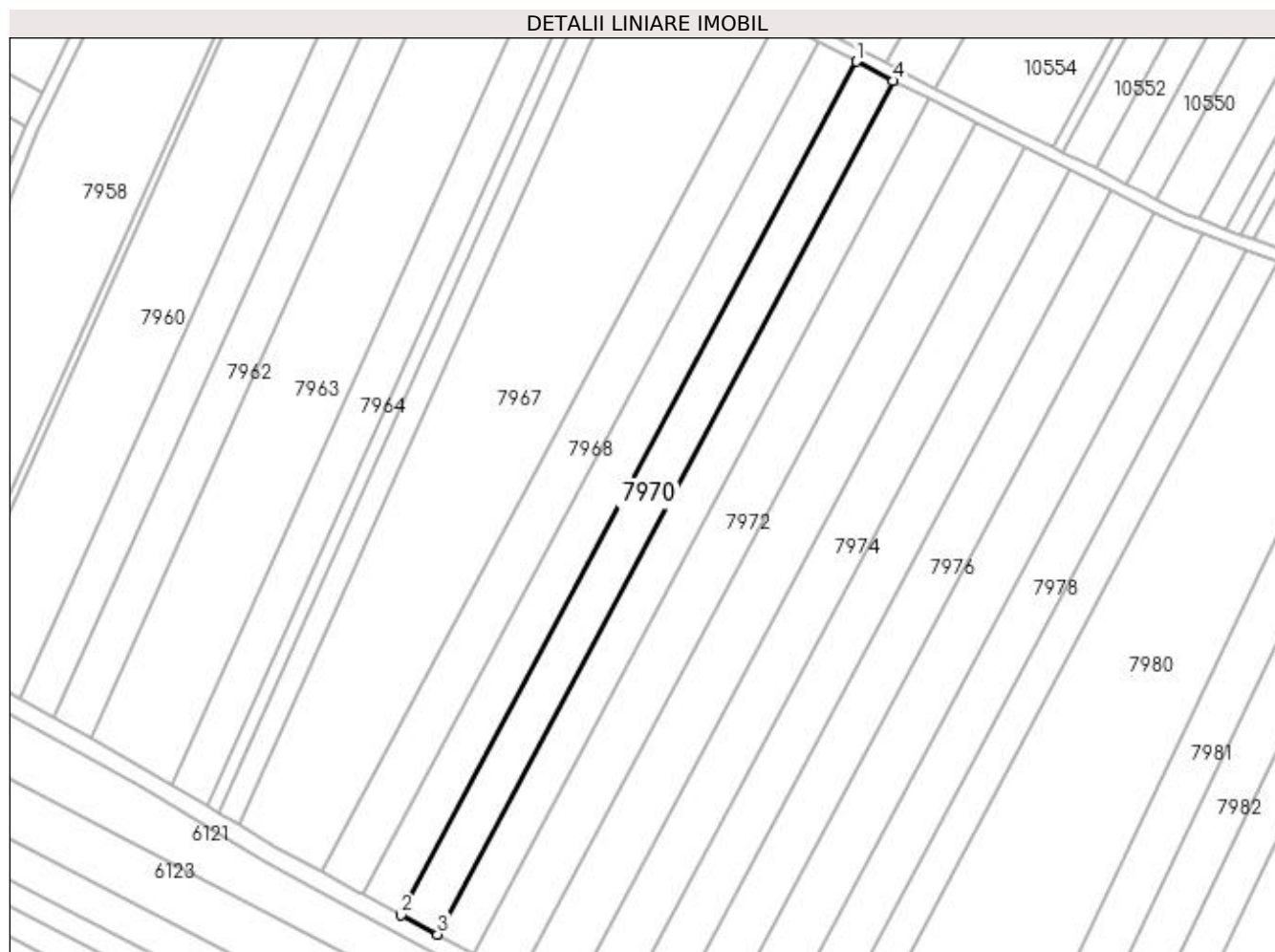
| Inscrieri privind dezmembramintele dreptului de proprietate, drepturi reale de garanție și sarcini | Referințe |
|--|-----------|
| NU SUNT | |

Anexa Nr. 1 La Partea I

Teren

| Nr cadastral | Suprafața (mp)* | Observații / Referințe |
|--------------|-----------------|------------------------|
| | 4.200 | |

* Suprafața este determinată în planul de proiecție Stereo 70.



Date referitoare la teren

| Crt | Categorie folosință | Intra vilan | Suprafața (mp) | Tarla | Parcelă | Nr. topo | Observații / Referințe |
|-----|---------------------|-------------|----------------|-------|---------|----------|------------------------|
| 1 | arabil | NU | 4.200 | 302 | 10 | - | |

Lungime Segmente

1) Valorile lungimilor segmentelor sunt obținute din proiecție în plan.

| Punct început | X / Y | Punct sfârșit | X / Y | Lungime segment (** (m) |
|---------------|----------------------------|---------------|----------------------------|-------------------------|
| 1 | 357.088,979 288.106,677 | 2 | 356.941,295 287.829,993 | 313.631 |
| 2 | 356.941,295 287.829,993 | 3 | 356.953,122 287.823,711 | 13.392 |
| 3 | 356.953,122 287.823,711 | 4 | 357.100,798 288.100,381 | 313.615 |
| 4 | 357.100,798 288.100,381 | 1 | 357.088,979 288.106,677 | 13.391 |

**** Lungimile segmentelor sunt determinate în planul de proiecție Stereo 70 și sunt rotunjite la 1 milimetru.**

***** Distanța dintre puncte este formată din segmente cumulate ce sunt mai mici decât valoarea 1 milimetru.**

**DATE DESPRE IMOBILUL NR. 7971**

Oficiul de Cadastru și Publicitate Imobiliară DOLJ
Biroul de Cadastru și Publicitate Imobiliară Craiova

A. Partea I. Descrierea imobilului

TEREN Extravilan

Adresa: Jud. Dolj, T302, P11

| Nr. Crt | Nr cadastral Nr. topografic | Suprafața* (mp) | Observații / Referințe |
|---------|--------------------------------|-----------------|---|
| A1 | | 4.100 | Sector cadastral:24 Teren neimprejmuit; |

B. Partea II. Proprietari și acte

| Inscrieri privitoare la dreptul de proprietate și alte drepturi reale | | Referințe |
|--|--|-----------|
| / | | |
| Act Administrativ nr. 2163-9700, din 01/07/1996 emis de CJSIPT DOLJ (CERT DECES NR 273118 / 02-03-2005); | | |
| B1 | Intabulare, drept de PROPRIETATE, dobandit prin Reconstituire, cota actuala 1/1, cota initiala 1/1 1) GHEONEA MARIN DEFUNCT:Da 2) CĂPRĂRIN MARIA | A1 |

C. Partea III. SARCINI .

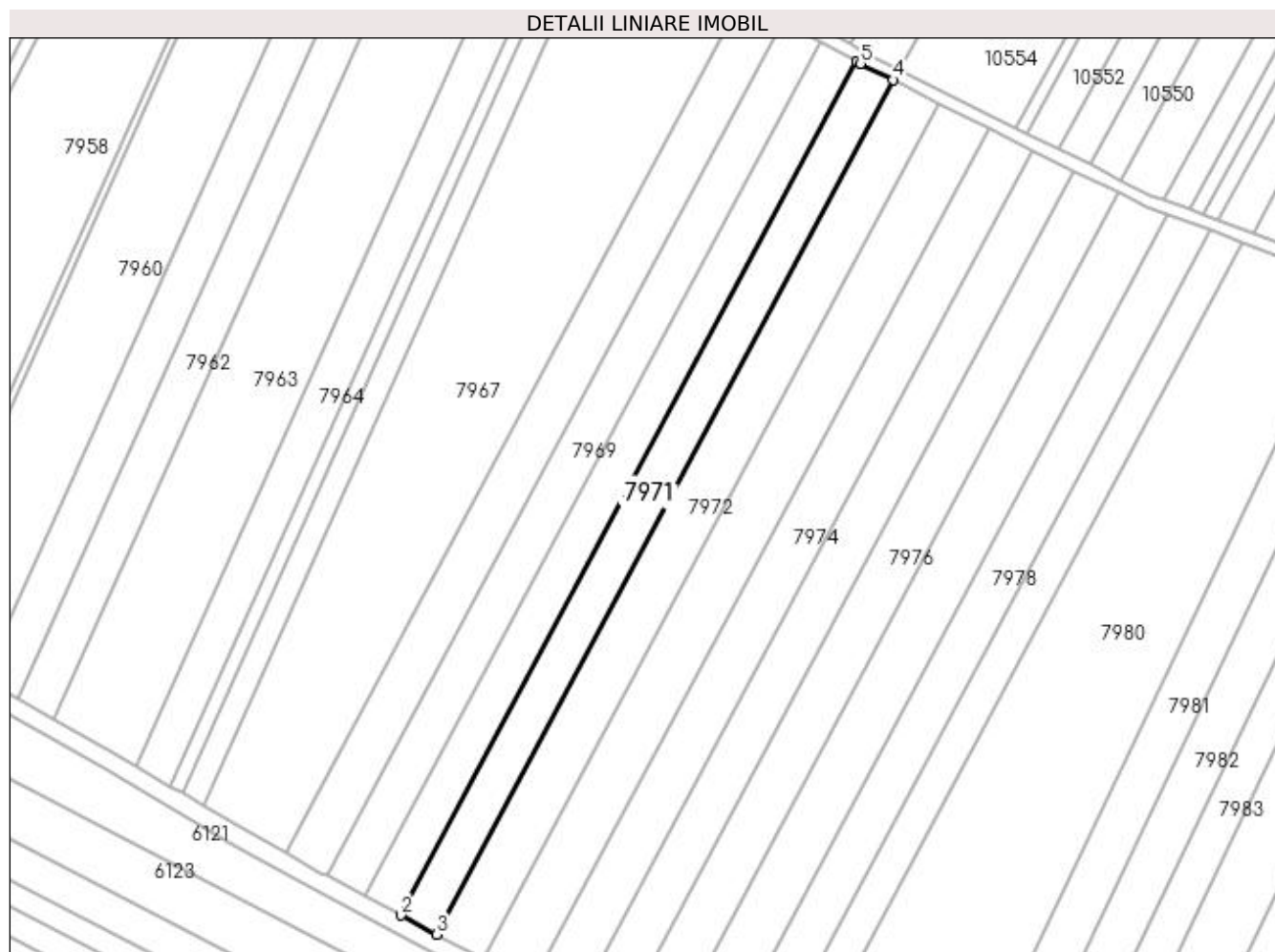
| Inscrieri privind dezmembramintele dreptului de proprietate, drepturi reale de garanție și sarcini | Referințe |
|--|-----------|
| NU SUNT | |

Anexa Nr. 1 La Partea I

Teren

| Nr cadastral | Suprafața (mp)* | Observații / Referințe |
|--------------|-----------------|------------------------|
| | 4.100 | |

* Suprafața este determinată în planul de proiecție Stereo 70.



Date referitoare la teren

| Crt | Categorie folosință | Intra vilan | Suprafața (mp) | Tarla | Parcelă | Nr. topo | Observații / Referințe |
|-----|---------------------|-------------|----------------|-------|---------|----------|------------------------|
| 1 | arabil | NU | 4.100 | 302 | 11 | - | |

Lungime Segmente

1) Valorile lungimilor segmentelor sunt obținute din proiecție în plan.

| Punct început | X / Y | Punct sfârșit | X / Y | Lungime segment (** (m) |
|---------------|----------------------------|---------------|----------------------------|-------------------------|
| 1 | 357.100,798 288.100,381 | 2 | 356.953,122 287.823,711 | 313.615 |
| 2 | 356.953,122 287.823,711 | 3 | 356.964,663 287.817,582 | 13.067 |
| 3 | 356.964,663 287.817,582 | 4 | 357.112,472 288.094,5 | 313.897 |
| 4 | 357.112,472 288.094,5 | 5 | 357.102,077 288.099,7 | 11.623 |
| 5 | 357.102,077 288.099,7 | 1 | 357.100,798 288.100,381 | 1.449 |

**** Lungimile segmentelor sunt determinate în planul de proiecție Stereo 70 și sunt rotunjite la 1 milimetru.**

***** Distanța dintre puncte este formată din segmente cumulate ce sunt mai mici decât valoarea 1 milimetru.**

**DATE DESPRE IMOBILUL NR. 7972**

Oficiul de Cadastru și Publicitate Imobiliară DOLJ
Biroul de Cadastru și Publicitate Imobiliară Craiova

A. Partea I. Descrierea imobilului

TEREN Extravilan

Adresa: Jud. Dolj, T302, P12

| Nr. Crt | Nr cadastral Nr. topografic | Suprafața* (mp) | Observații / Referințe |
|---------|-----------------------------|-----------------|---|
| A1 | 32160 | 5.300 | Sector cadastral:24 Teren neimprejmuit; |

B. Partea II. Proprietari și acte

| Inscrieri privitoare la dreptul de proprietate și alte drepturi reale | Referințe |
|--|-----------|
| 34481 / 08/02/2018 | |
| Act Notarial nr. contract de vanzare nr. 550, din 07/02/2018 emis de NP Budiana Ionut Razvan; | |
| B1 | A1 |
| Intabulare, drept de PROPRIETATE, dobandit prin Conventie, cota actuala 1/1, cota initiala 1/1 1) COADĂ ALINDA-ȘTEFANIA | |

C. Partea III. SARCINI .

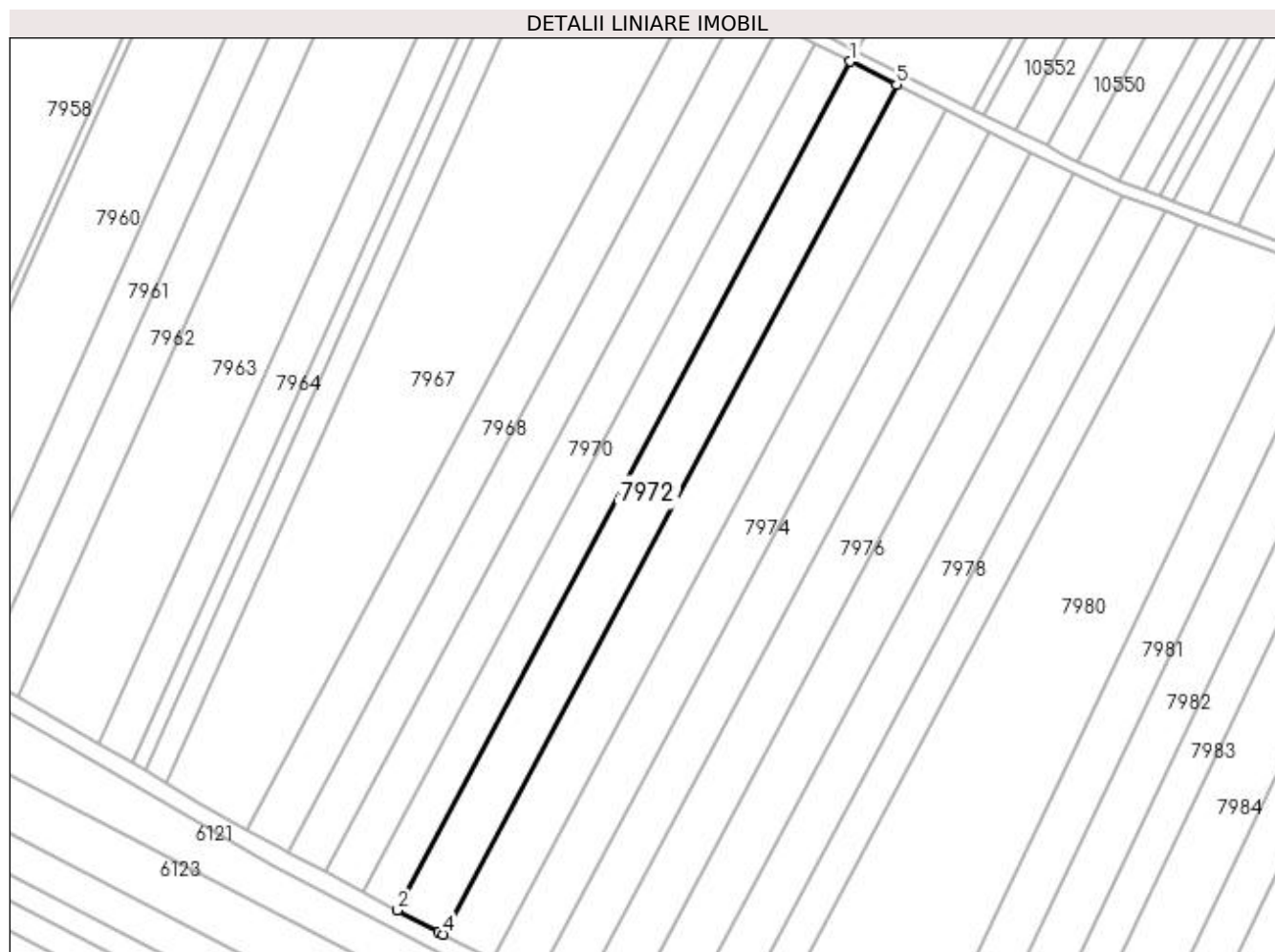
| Inscrieri privind dezmembramintele dreptului de proprietate, drepturi reale de garanție și sarcini | Referințe |
|--|-----------|
| NU SUNT | |

Anexa Nr. 1 La Partea I

Teren

| Nr cadastral | Suprafața (mp)* | Observații / Referințe |
|--------------|-----------------|------------------------|
| 32160 | 5.300 | |

* Suprafața este determinată în planul de proiecție Stereo 70.



Date referitoare la teren

| Crt | Categorie folosință | Intra vilan | Suprafața (mp) | Tarla | Parcelă | Nr. topo | Observații / Referințe |
|-----|---------------------|-------------|----------------|-------|---------|----------|------------------------|
| 1 | arabil | NU | 5.300 | 302 | 12 | - | |

Lungime Segmente

1) Valorile lungimilor segmentelor sunt obținute din proiecție în plan.

| Punct început | X / Y | Punct sfârșit | X / Y | Lungime segment (** (m) |
|---------------|----------------------------|---------------|----------------------------|-------------------------|
| 1 | 357.112,472 288.094,5 | 2 | 356.964,663 287.817,582 | 313.897 |
| 2 | 356.964,663 287.817,582 | 3 | 356.978,031 287.810,482 | 15.136 |
| 3 | 356.978,031 287.810,482 | 4 | 356.979,572 287.809,679 | 1.738 |
| 4 | 356.979,572 287.809,679 | 5 | 357.127,568 288.086,949 | 314.295 |
| 5 | 357.127,568 288.086,949 | 1 | 357.112,472 288.094,5 | 16.879 |

**** Lungimile segmentelor sunt determinate în planul de proiecție Stereo 70 și sunt rotunjite la 1 milimetru.**

***** Distanța dintre puncte este formată din segmente cumulate ce sunt mai mici decât valoarea 1 milimetru.**

**DATE DESPRE IMOBILUL NR. 7973**

Oficiul de Cadastru și Publicitate Imobiliară DOLJ
 Biroul de Cadastru și Publicitate Imobiliară Craiova

A. Partea I. Descrierea imobilului

TEREN Extravilan

Adresa: Jud. Dolj, T302, P13

| Nr. Crt | Nr cadastral Nr. topografic | Suprafața* (mp) | Observații / Referințe |
|---------|-----------------------------|-----------------|---|
| A1 | | 5.600 | Sector cadastral:24 Teren neimprejmuit; |

B. Partea II. Proprietari și acte

| Inscrieri privitoare la dreptul de proprietate și alte drepturi reale | | Referințe |
|--|--|-----------|
| / | | |
| Act Notarial nr. ACT DE PARTAJ VOLUNTAR NR. 442, din 22/02/2018 emis de NP STOENESCU FLOREA (CM NR. 135/22.02.2018; TDP NR. 19677/07-10-2016); | | |
| B1 | Intabulare, drept de PROPRIETATE, dobandit prin lesire Din Individiziune, cota actuala 1/1, cota initiala 1/1 1) COADA MARIAN | A1 |

C. Partea III. SARCINI .

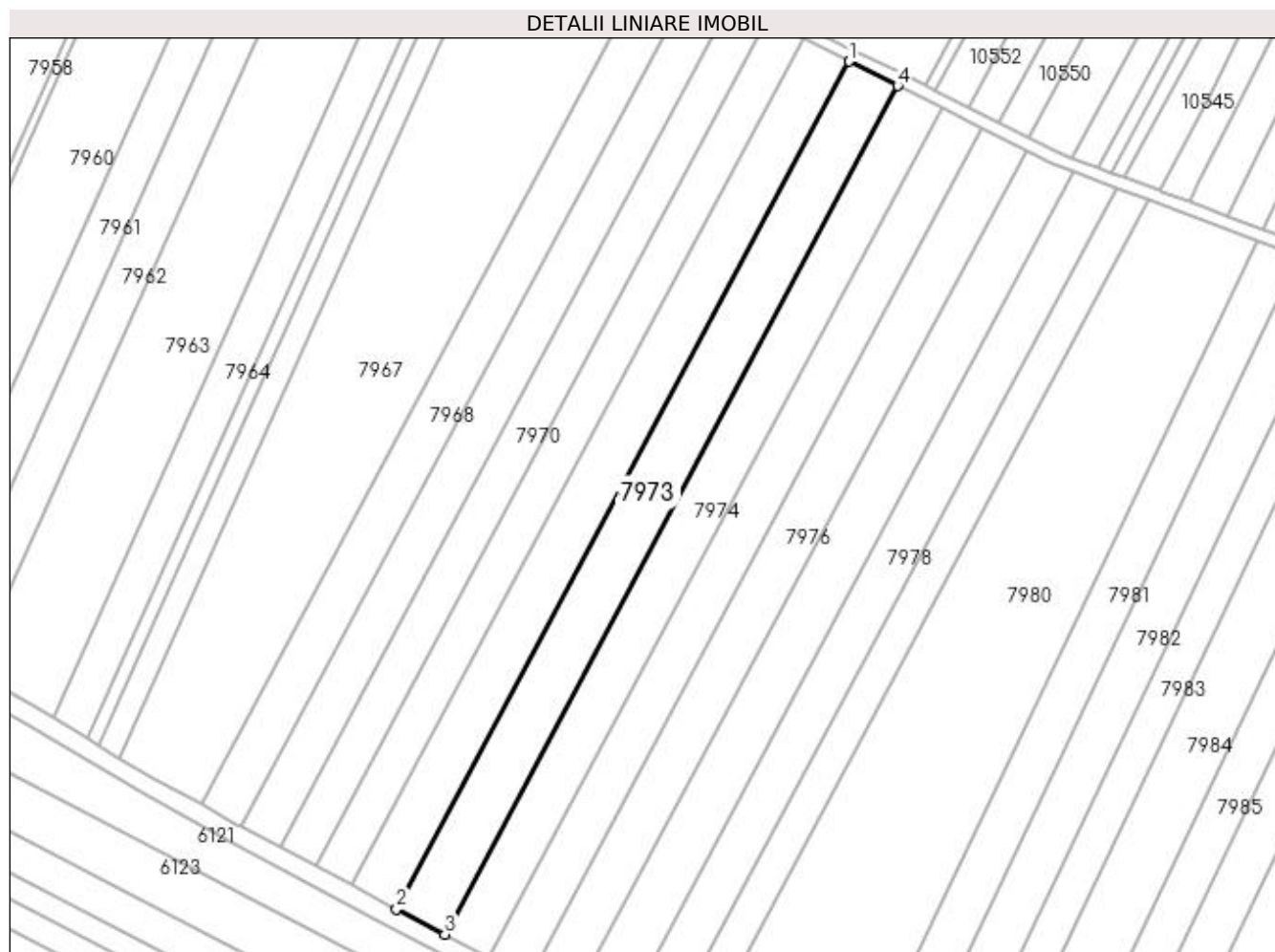
| Inscrieri privind dezmembramintele dreptului de proprietate, drepturi reale de garanție și sarcini | Referințe |
|--|-----------|
| NU SUNT | |

Anexa Nr. 1 La Partea I

Teren

| Nr cadastral | Suprafața (mp)* | Observații / Referințe |
|--------------|-----------------|------------------------|
| | 5.600 | |

* Suprafața este determinată în planul de proiecție Stereo 70.



Date referitoare la teren

| Crt | Categorie folosință | Intra vilan | Suprafața (mp) | Tarla | Parcelă | Nr. topo | Observații / Referințe |
|-----|---------------------|-------------|----------------|-------|---------|----------|------------------------|
| 1 | arabil | NU | 5.600 | 302 | 13 | - | |

Lungime Segmente

1) Valorile lungimilor segmentelor sunt obținute din proiecție în plan.

| Punct început | X / Y | Punct sfârșit | X / Y | Lungime segment (** (m) |
|---------------|----------------------------|---------------|----------------------------|-------------------------|
| 1 | 357.127,568 288.086,949 | 2 | 356.979,572 287.809,679 | 314.295 |
| 2 | 356.979,572 287.809,679 | 3 | 356.995,366 287.801,448 | 17.81 |
| 3 | 356.995,366 287.801,448 | 4 | 357.143,501 288.078,978 | 314.59 |
| 4 | 357.143,501 288.078,978 | 1 | 357.127,568 288.086,949 | 17.816 |

**** Lungimile segmentelor sunt determinate în planul de proiecție Stereo 70 și sunt rotunjite la 1 milimetru.**

***** Distanța dintre puncte este formată din segmente cumulate ce sunt mai mici decât valoarea 1 milimetru.**

**DATE DESPRE IMOBILUL NR. 7974**

Oficiul de Cadastru și Publicitate Imobiliară DOLJ
Biroul de Cadastru și Publicitate Imobiliară Craiova

A. Partea I. Descrierea imobilului

TEREN Extravilan

Adresa: Jud. Dolj, T302, P14

| Nr. Crt | Nr cadastral Nr. topografic | Suprafața* (mp) | Observații / Referințe |
|---------|-----------------------------|-----------------|---|
| A1 | | 5.100 | Sector cadastral:24 Teren neimprejmuit; |

B. Partea II. Proprietari și acte

| Inscrieri privitoare la dreptul de proprietate și alte drepturi reale | Referințe |
|--|-----------|
| / | |
| Act Administrativ nr. Titlu de proprietate nr. 2724-48113, din 19/11/1996 emis de CJ Dolj; | |
| B1 | A1 |
| Intabulare, drept de PROPRIETATE, dobandit prin Reconstituire, cota actuala 1/1, cota initiala 1/1 1) CHELU ELENA, fara CNP | |

C. Partea III. SARCINI .

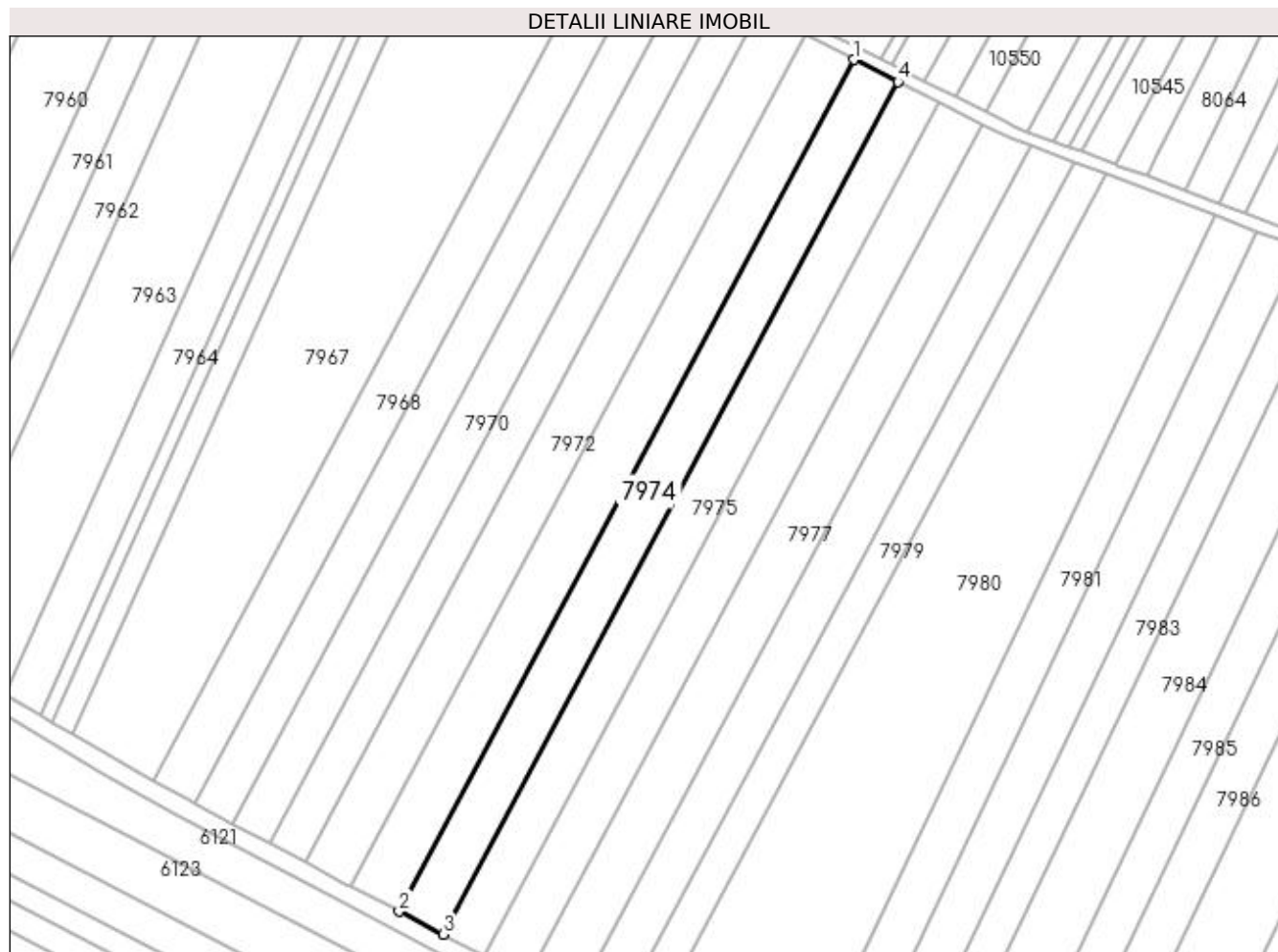
| Inscrieri privind dezmembramintele dreptului de proprietate, drepturi reale de garanție și sarcini | Referințe |
|--|-----------|
| NU SUNT | |

Anexa Nr. 1 La Partea I

Teren

| Nr cadastral | Suprafața (mp)* | Observații / Referințe |
|--------------|-----------------|------------------------|
| | 5.100 | |

* Suprafața este determinată în planul de proiecție Stereo 70.



Date referitoare la teren

| Crt | Categorie folosință | Intra vilan | Suprafața (mp) | Tarla | Parcelă | Nr. topo | Observații / Referințe |
|-----|---------------------|-------------|----------------|-------|---------|----------|------------------------|
| 1 | arabil | NU | 5.100 | 302 | 14 | - | |

Lungime Segmente

1) Valorile lungimilor segmentelor sunt obținute din proiecție în plan.

| Punct început | X / Y | Punct sfârșit | X / Y | Lungime segment (** (m) |
|---------------|----------------------------|---------------|----------------------------|-------------------------|
| 1 | 357.143,501 288.078,978 | 2 | 356.995,366 287.801,448 | 314.59 |
| 2 | 356.995,366 287.801,448 | 3 | 357.009,736 287.793,958 | 16.205 |
| 3 | 357.009,736 287.793,958 | 4 | 357.157,999 288.071,726 | 314.86 |
| 4 | 357.157,999 288.071,726 | 1 | 357.143,501 288.078,978 | 16.211 |

**** Lungimile segmentelor sunt determinate în planul de proiecție Stereo 70 și sunt rotunjite la 1 milimetru.**

***** Distanța dintre puncte este formată din segmente cumulate ce sunt mai mici decât valoarea 1 milimetru.**

**DATE DESPRE IMOBILUL NR. 7975**

Oficiul de Cadastru și Publicitate Imobiliară DOLJ
Biroul de Cadastru și Publicitate Imobiliară Craiova

A. Partea I. Descrierea imobilului

TEREN Extravilan

Adresa: Jud. Dolj, T302, P15

| Nr. Crt | Nr cadastral Nr. topografic | Suprafața* (mp) | Observații / Referințe |
|---------|-----------------------------|-----------------|---|
| A1 | | 4.700 | Sector cadastral:24 Teren neimprejmuit; |

B. Partea II. Proprietari și acte

| Inscrieri privitoare la dreptul de proprietate și alte drepturi reale | Referințe |
|---|-----------|
| / | |
| Act Administrativ nr. TDP NR. 2630-48112, din 14/11/1996 emis de CJ DOLJ; | |
| B1 | A1 |
| Intabulare, drept de PROPRIETATE, dobândit prin Reconstituire, cota actuala 1/1, cota initiala 1/1 1) GIUBELAN NICOLAE | |

C. Partea III. SARCINI .

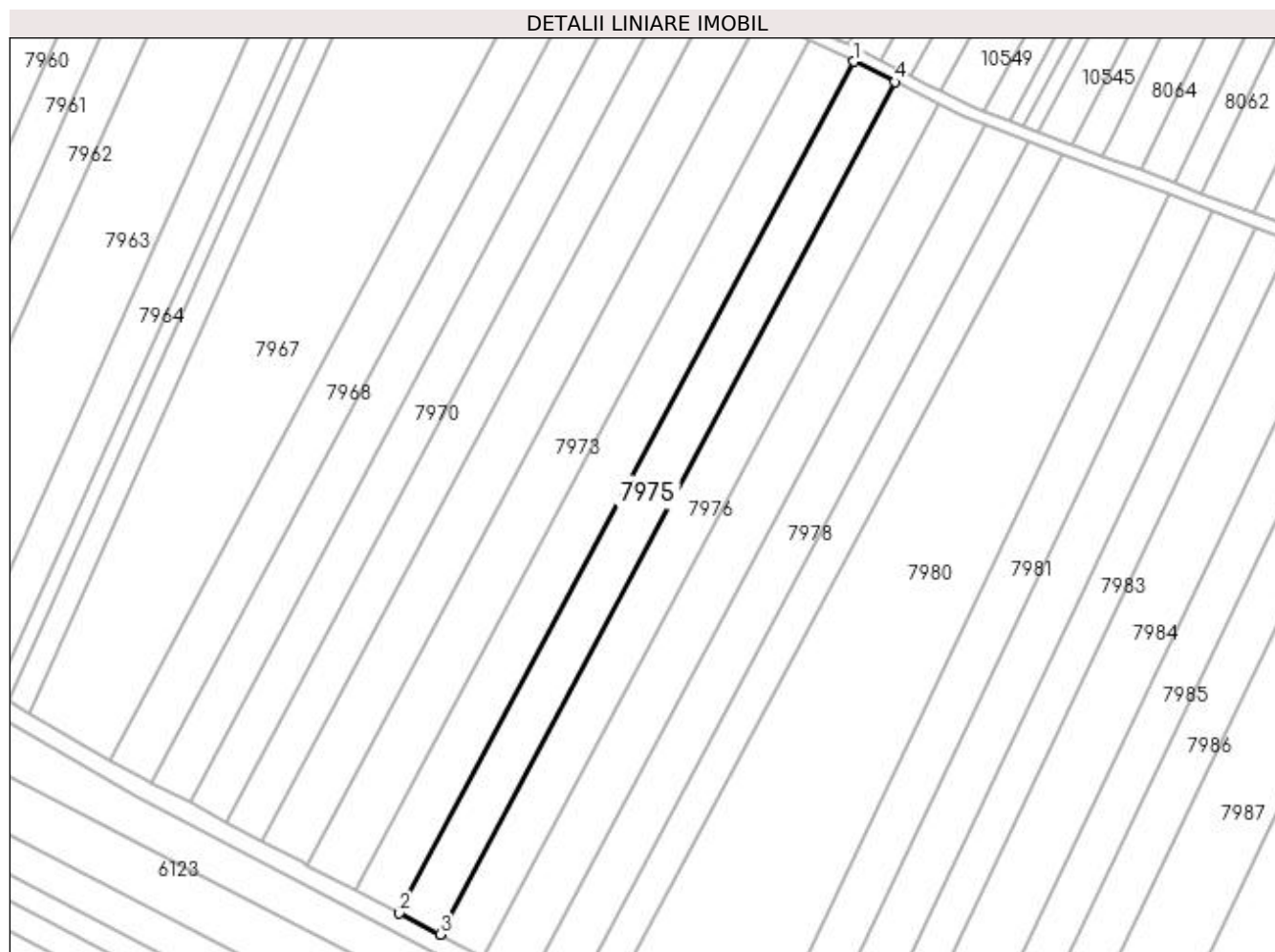
| Inscrieri privind dezmembramintele dreptului de proprietate, drepturi reale de garanție și sarcini | Referințe |
|--|-----------|
| NU SUNT | |

Anexa Nr. 1 La Partea I

Teren

| Nr cadastral | Suprafața (mp)* | Observații / Referințe |
|--------------|-----------------|------------------------|
| | 4.700 | |

* Suprafața este determinată în planul de proiecție Stereo 70.



Date referitoare la teren

| Crt | Categorie folosință | Intra vilan | Suprafața (mp) | Tarla | Parcelă | Nr. topo | Observații / Referințe |
|-----|---------------------|-------------|----------------|-------|---------|----------|------------------------|
| 1 | arabil | NU | 4.700 | 302 | 15 | - | |

Lungime Segmente

1) Valorile lungimilor segmentelor sunt obținute din proiecție în plan.

| Punct început | X / Y | Punct sfârșit | X / Y | Lungime segment (** (m) |
|---------------|----------------------------|---------------|----------------------------|-------------------------|
| 1 | 357.157,999 288.071,726 | 2 | 357.009,736 287.793,958 | 314.86 |
| 2 | 357.009,736 287.793,958 | 3 | 357.022,969 287.787,062 | 14.922 |
| 3 | 357.022,969 287.787,062 | 4 | 357.171,349 288.065,048 | 315.108 |
| 4 | 357.171,349 288.065,048 | 1 | 357.157,999 288.071,726 | 14.927 |

**** Lungimile segmentelor sunt determinate în planul de proiecție Stereo 70 și sunt rotunjite la 1 milimetru.**

***** Distanța dintre puncte este formată din segmente cumulate ce sunt mai mici decât valoarea 1 milimetru.**

**DATE DESPRE IMOBILUL NR. 7976**

Oficiul de Cadastru și Publicitate Imobiliară DOLJ
Biroul de Cadastru și Publicitate Imobiliară Craiova

A. Partea I. Descrierea imobilului

TEREN Extravilan

Adresa: Jud. Dolj, T302, P16

| Nr. Crt | Nr cadastral Nr. topografic | Suprafața* (mp) | Observații / Referințe |
|---------|-----------------------------|-----------------|---|
| A1 | | 5.000 | Sector cadastral:24 Teren neimprejmuit; |

B. Partea II. Proprietari și acte

| Inscrieri privitoare la dreptul de proprietate și alte drepturi reale | Referințe |
|--|-----------|
| / | |
| Act Administrativ nr. TDP NR. 1663-58981, din 08/05/1995 emis de CJ DOLJ; | |
| B1 | A1 |
| Intabulare, drept de PROPRIETATE, dobândit prin Reconstituire, cota actuala 1/1, cota initiala 1/1 1) CERGĂ ION | |

C. Partea III. SARCINI .

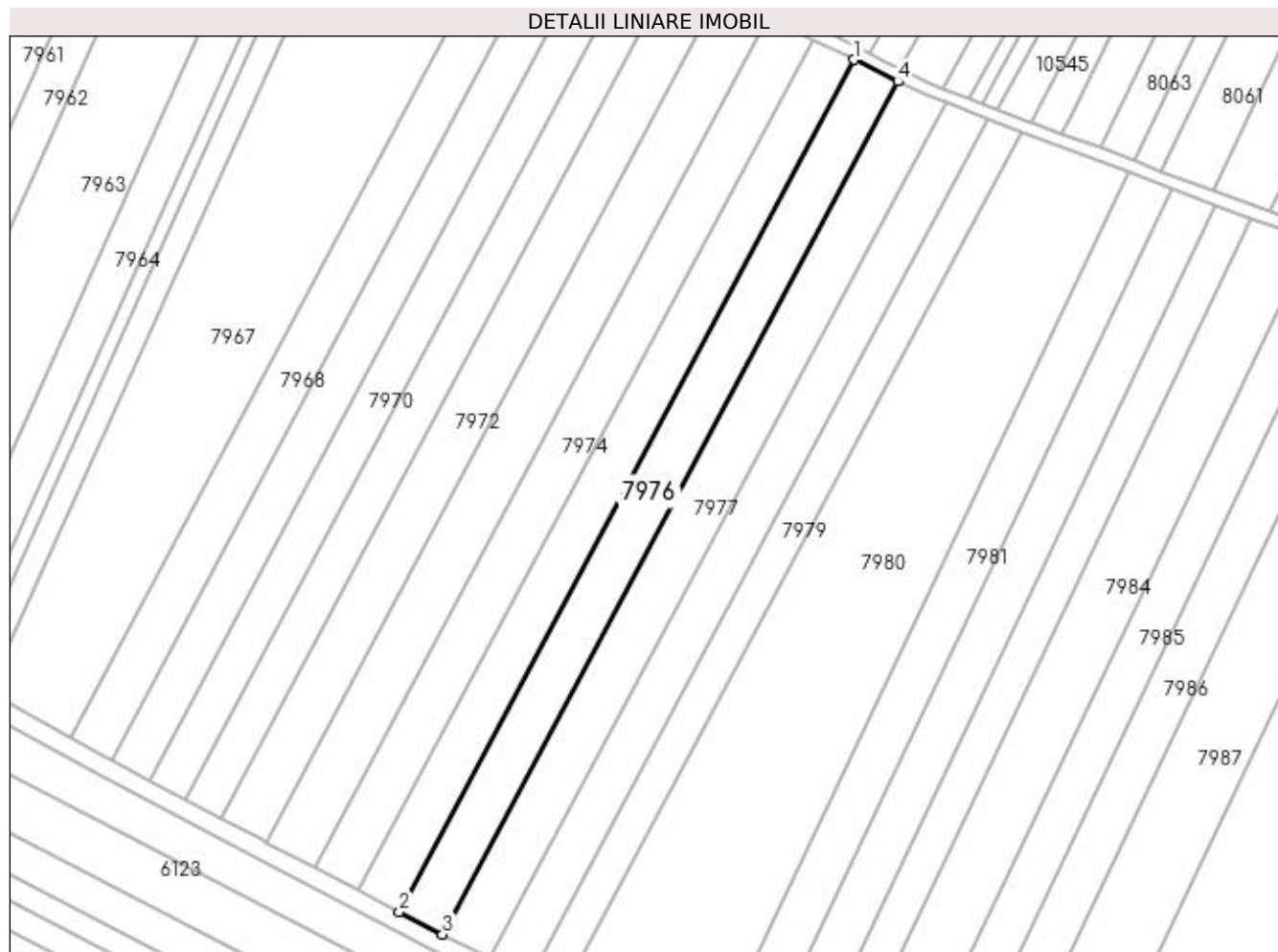
| Inscrieri privind dezmembramintele dreptului de proprietate, drepturi reale de garanție și sarcini | Referințe |
|--|-----------|
| NU SUNT | |

Anexa Nr. 1 La Partea I

Teren

| | | |
|--------------|-----------------|------------------------|
| Nr cadastral | Suprafața (mp)* | Observații / Referințe |
| | 5.000 | |

* Suprafața este determinată în planul de proiecție Stereo 70.



Date referitoare la teren

| Crt | Categorie folosință | Intra vilan | Suprafața (mp) | Tarla | Parcelă | Nr. topo | Observații / Referințe |
|-----|---------------------|-------------|----------------|-------|---------|----------|------------------------|
| 1 | arabil | NU | 5.000 | 302 | 16 | - | |

Lungime Segmente

1) Valorile lungimilor segmentelor sunt obținute din proiecție în plan.

| Punct început | X / Y | Punct sfârșit | X / Y | Lungime segment (** (m) |
|---------------|----------------------------|---------------|----------------------------|-------------------------|
| 1 | 357.171,349 288.065,048 | 2 | 357.022,969 287.787,062 | 315.108 |
| 2 | 357.022,969 287.787,062 | 3 | 357.037,035 287.779,731 | 15.862 |
| 3 | 357.037,035 287.779,731 | 4 | 357.185,539 288.057,95 | 315.372 |
| 4 | 357.185,539 288.057,95 | 1 | 357.171,349 288.065,048 | 15.866 |

**** Lungimile segmentelor sunt determinate în planul de proiecție Stereo 70 și sunt rotunjite la 1 milimetru.**

***** Distanța dintre puncte este formată din segmente cumulate ce sunt mai mici decât valoarea 1 milimetru.**

**DATE DESPRE IMOBILUL NR. 7977**

Oficiul de Cadastru și Publicitate Imobiliară DOLJ
Biroul de Cadastru și Publicitate Imobiliară Craiova

A. Partea I. Descrierea imobilului

TEREN Extravilan

Adresa: Jud. Dolj, T302, P17

| Nr. Crt | Nr cadastral Nr. topografic | Suprafața* (mp) | Observații / Referințe |
|---------|-----------------------------|-----------------|---|
| A1 | | 5.400 | Sector cadastral:24 Teren neimprejmuit; |

B. Partea II. Proprietari și acte

| Inscrieri privitoare la dreptul de proprietate și alte drepturi reale | Referințe |
|--|-----------|
| / | |
| Act Administrativ nr. TDP NR. 20173, din 13/09/2017 emis de CJ DOLJ; | |
| B1 | A1 |
| Intabulare, drept de PROPRIETATE, dobândit prin Reconstituire, cota actuala 1/1, cota initiala 1/1 | |
| 1) BUZATU MARIN | |
| 2) GIUBELAN ECATERINA | |

C. Partea III. SARCINI .

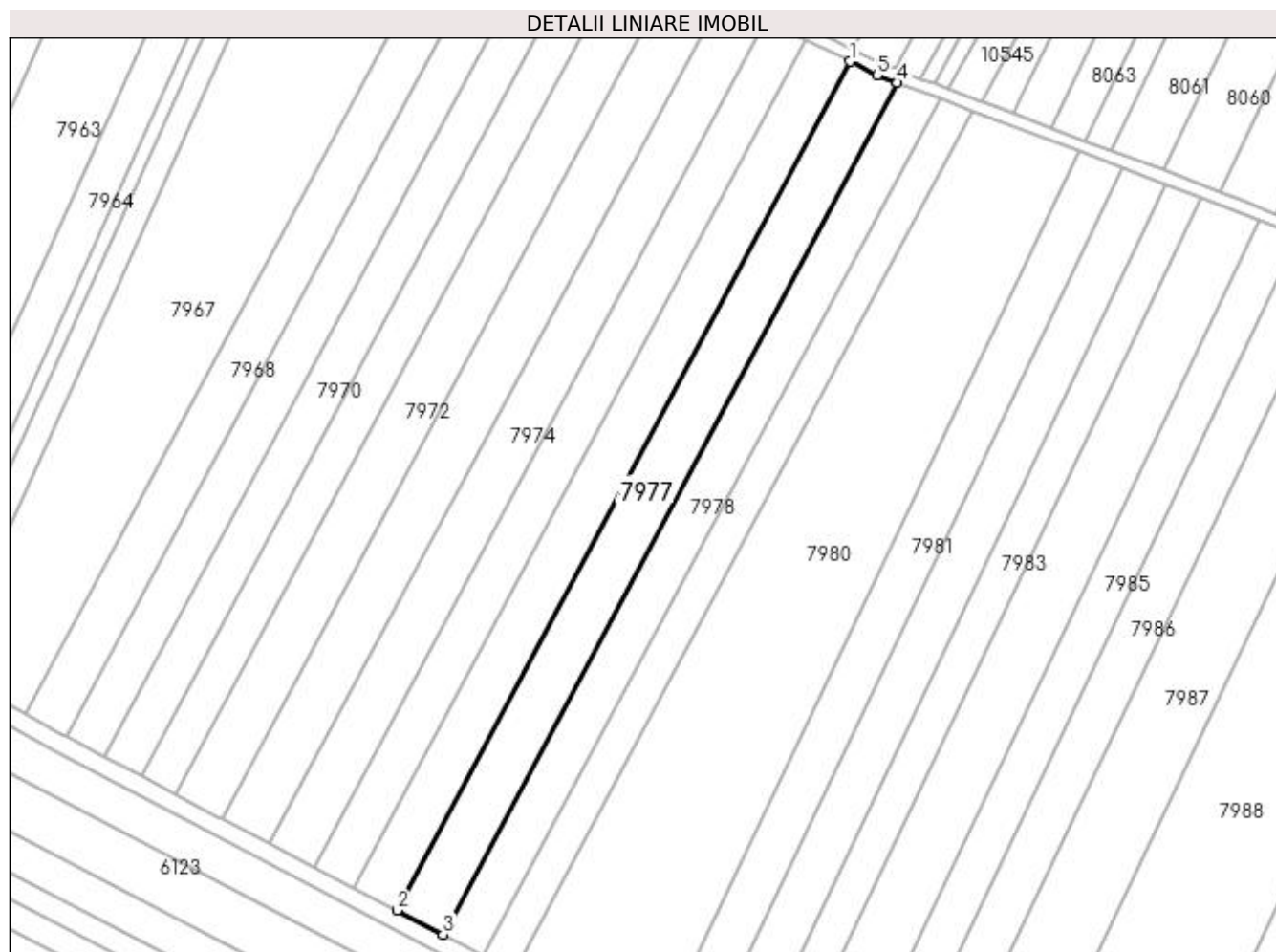
| Inscrieri privind dezmembramintele dreptului de proprietate, drepturi reale de garanție și sarcini | Referințe |
|--|-----------|
| NU SUNT | |

Anexa Nr. 1 La Partea I

Teren

| | | |
|--------------|-----------------|------------------------|
| Nr cadastral | Suprafața (mp)* | Observații / Referințe |
| | 5.400 | |

* Suprafața este determinată în planul de proiecție Stereo 70.



Date referitoare la teren

| Crt | Categorie folosință | Intra vilan | Suprafața (mp) | Tarla | Parcelă | Nr. topo | Observații / Referințe |
|-----|---------------------|-------------|----------------|-------|---------|----------|------------------------|
| 1 | arabil | NU | 5.400 | 302 | 17 | - | |

Lungime Segmente

1) Valorile lungimilor segmentelor sunt obținute din proiecție în plan.

| Punct început | X / Y | Punct sfârșit | X / Y | Lungime segment (** (m) |
|---------------|----------------------------|---------------|----------------------------|-------------------------|
| 1 | 357.185,539 288.057,95 | 2 | 357.037,035 287.779,731 | 315.372 |
| 2 | 357.037,035 287.779,731 | 3 | 357.052,206 287.771,824 | 17.108 |
| 3 | 357.052,206 287.771,824 | 4 | 357.201,192 288.050,948 | 316.397 |
| 4 | 357.201,192 288.050,948 | 5 | 357.194,497 288.053,469 | 7.154 |
| 5 | 357.194,497 288.053,469 | 1 | 357.185,539 288.057,95 | 10.016 |

**** Lungimile segmentelor sunt determinate în planul de proiecție Stereo 70 și sunt rotunjite la 1 milimetru.**

***** Distanța dintre puncte este formată din segmente cumulate ce sunt mai mici decât valoarea 1 milimetru.**

**DATE DESPRE IMOBILUL NR. 7978**

Oficiul de Cadastru și Publicitate Imobiliară DOLJ
Biroul de Cadastru și Publicitate Imobiliară Craiova

A. Partea I. Descrierea imobilului

TEREN Extravilan

Adresa: Jud. Dolj, T302, P18

| Nr. Crt | Nr cadastral Nr. topografic | Suprafața* (mp) | Observații / Referințe |
|---------|--------------------------------|-----------------|---|
| A1 | 39693 | 4.700 | Sector cadastral:24 Teren neimprejmuit; |

B. Partea II. Proprietari și acte

| Inscrieri privitoare la dreptul de proprietate și alte drepturi reale | Referințe |
|--|--|
| 213752 / 03/09/2021 | |
| Hotarare Judecatoreasca nr. SENTINTA CIVILA NR. 358, din 18/04/2018 emis de JUDECATORIA CALAFAT, in dosar nr 591/201/2017 (hotarare judecatoreasca nr RAPORT DE EXPERTIZA NR. 591_201 din 18.04.2018, emis de JUDECATORIA CALAFAT;act administrativ nr TDP NR.3334-59474 din 24.03.1997, emis de CJ DOLJ); | |
| B1 | Intabulare, drept de PROPRIETATE, dobandit prin Hotarare Judecatoreasca, cota actuala 1/1, cota initiala 1/1 |
| | 1) CĂPRĂRIN GEORGE |
| | <i>OBSERVATII: def Caprarin Constantin si Maria</i> |

C. Partea III. SARCINI .

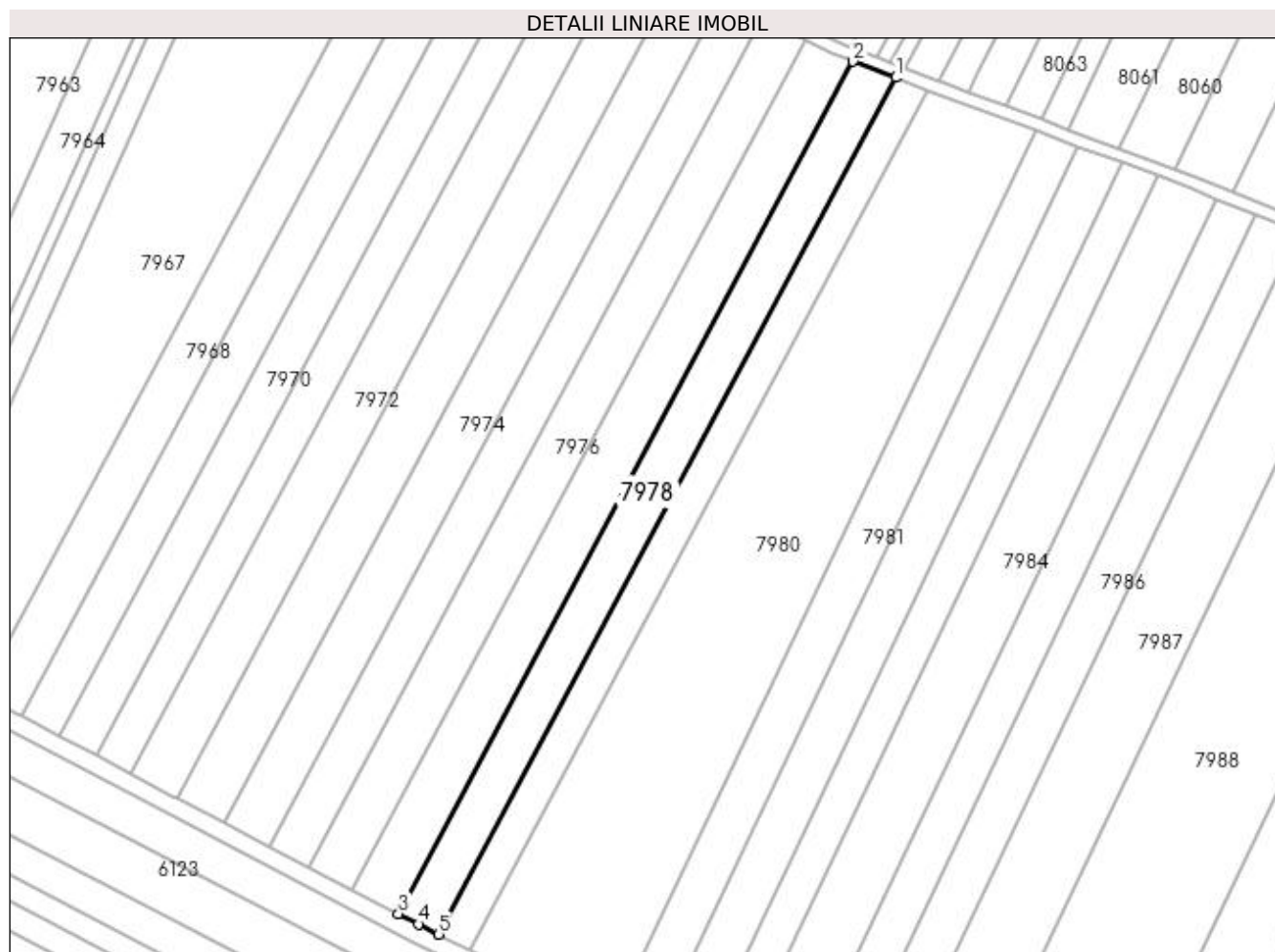
| Inscrieri privind dezmembramintele dreptului de proprietate, drepturi reale de garanție și sarcini | Referințe |
|--|-----------|
| NU SUNT | |

Anexa Nr. 1 La Partea I

Teren

| Nr cadastral | Suprafața (mp)* | Observații / Referințe |
|--------------|-----------------|------------------------|
| 39693 | 4.700 | |

* Suprafața este determinată în planul de proiecție Stereo 70.



Date referitoare la teren

| Crt | Categorie folosință | Intra vilan | Suprafața (mp) | Tarla | Parcelă | Nr. topo | Observații / Referințe |
|-----|---------------------|-------------|----------------|-------|---------|----------|------------------------|
| 1 | arabil | NU | 4.700 | 302 | 18 | - | |

Lungime Segmente

1) Valorile lungimilor segmentelor sunt obținute din proiecție în plan.

| Punct început | X / Y | Punct sfârșit | X / Y | Lungime segment (** (m) |
|---------------|----------------------------|---------------|----------------------------|-------------------------|
| 1 | 357.215,174 288.045,685 | 2 | 357.201,192 288.050,948 | 14.94 |
| 2 | 357.201,192 288.050,948 | 3 | 357.052,206 287.771,824 | 316.397 |
| 3 | 357.052,206 287.771,824 | 4 | 357.058,742 287.768,418 | 7.37 |
| 4 | 357.058,742 287.768,418 | 5 | 357.065,381 287.765,047 | 7.446 |
| 5 | 357.065,381 287.765,047 | 1 | 357.215,174 288.045,685 | 318.113 |

**** Lungimile segmentelor sunt determinate în planul de proiecție Stereo 70 și sunt rotunjite la 1 milimetru.**

***** Distanța dintre puncte este formată din segmente cumulate ce sunt mai mici decât valoarea 1 milimetru.**

**DATE DESPRE IMOBILUL NR. 7979**

Oficiul de Cadastru și Publicitate Imobiliară DOLJ
Biroul de Cadastru și Publicitate Imobiliară Craiova

A. Partea I. Descrierea imobilului

TEREN Extravilan

Adresa: Jud. Dolj, T302, P19

| Nr. Crt | Nr cadastral Nr. topografic | Suprafața* (mp) | Observații / Referințe |
|---------|-----------------------------|-----------------|---|
| A1 | | 3.600 | Sector cadastral:24 Teren neimprejmuit; |

B. Partea II. Proprietari și acte

| Inscrieri privitoare la dreptul de proprietate și alte drepturi reale | Referințe |
|--|-----------|
| / | |
| Act Administrativ nr. TDP NR. 2706-48113, din 18/11/1996 emis de CJ DOLJ; | |
| B1 | A1 |
| Intabulare, drept de PROPRIETATE, dobandit prin Reconstituire, cota actuala 1/1, cota initiala 1/1 1) PAȘA LUCIA, LIPSA CNP | |

C. Partea III. SARCINI .

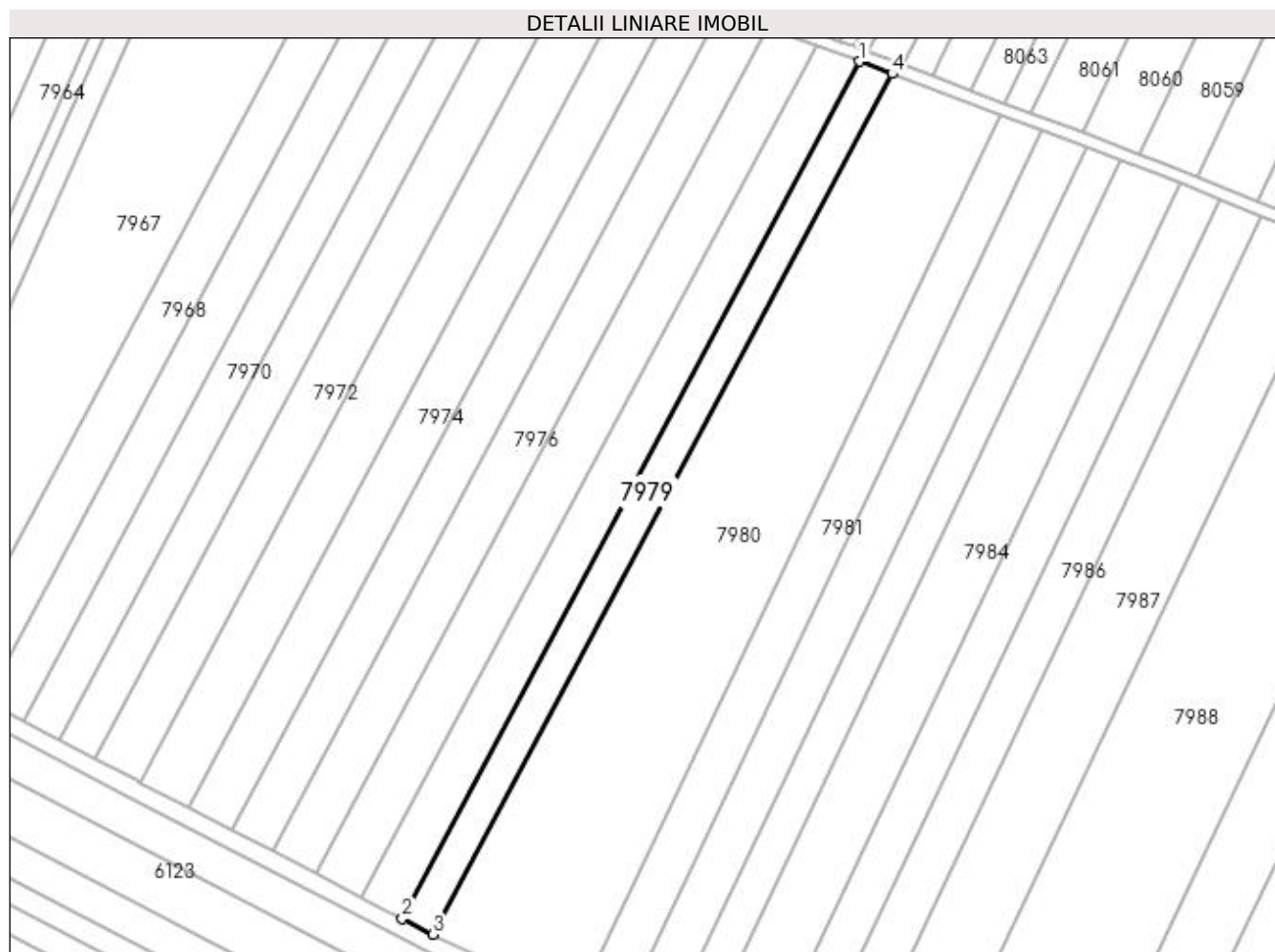
| Inscrieri privind dezmembramintele dreptului de proprietate, drepturi reale de garanție și sarcini | Referințe |
|--|-----------|
| NU SUNT | |

Anexa Nr. 1 La Partea I

Teren

| Nr cadastral | Suprafața (mp)* | Observații / Referințe |
|--------------|-----------------|------------------------|
| | 3.600 | |

* Suprafața este determinată în planul de proiecție Stereo 70.



Date referitoare la teren

| Crt | Categorie folosință | Intra vilan | Suprafața (mp) | Tarla | Parcelă | Nr. topo | Observații / Referințe |
|-----|---------------------|-------------|----------------|-------|---------|----------|------------------------|
| 1 | arabil | NU | 3.600 | 302 | 19 | - | |

Lungime Segmente

1) Valorile lungimilor segmentelor sunt obținute din proiecție în plan.

| Punct început | X / Y | Punct sfârșit | X / Y | Lungime segment (** (m) |
|---------------|----------------------------|---------------|----------------------------|-------------------------|
| 1 | 357.215,174 288.045,685 | 2 | 357.065,381 287.765,047 | 318.113 |
| 2 | 357.065,381 287.765,047 | 3 | 357.075,454 287.759,933 | 11.297 |
| 3 | 357.075,454 287.759,933 | 4 | 357.225,835 288.041,671 | 319.36 |
| 4 | 357.225,835 288.041,671 | 1 | 357.215,174 288.045,685 | 11.392 |

**** Lungimile segmentelor sunt determinate în planul de proiecție Stereo 70 și sunt rotunjite la 1 milimetru.**

***** Distanța dintre puncte este formată din segmente cumulate ce sunt mai mici decât valoarea 1 milimetru.**

**DATE DESPRE IMOBILUL NR. 7980**

Oficiul de Cadastru și Publicitate Imobiliară DOLJ
Biroul de Cadastru și Publicitate Imobiliară Craiova

A. Partea I. Descrierea imobilului

TEREN Extravilan

Adresa: Jud. Dolj, T302, P20

| Nr. Crt | Nr cadastral Nr. topografic | Suprafața* (mp) | Observații / Referințe |
|---------|-----------------------------|-----------------|---|
| A1 | | 14.400 | Sector cadastral:24 Teren neimprejmuit; |

B. Partea II. Proprietari și acte

| Inscrieri privitoare la dreptul de proprietate și alte drepturi reale | Referințe |
|---|-----------|
| / | |
| Act Administrativ nr. TDP NR. 2159-9700, din 30/07/1996 emis de CJ DOLJ; | |
| B1 | A1 |
| Intabulare, drept de PROPRIETATE, dobândit prin Reconstituire, cota actuala 1/1, cota initiala 1/1 1) VELICA NICOLAE | |

C. Partea III. SARCINI .

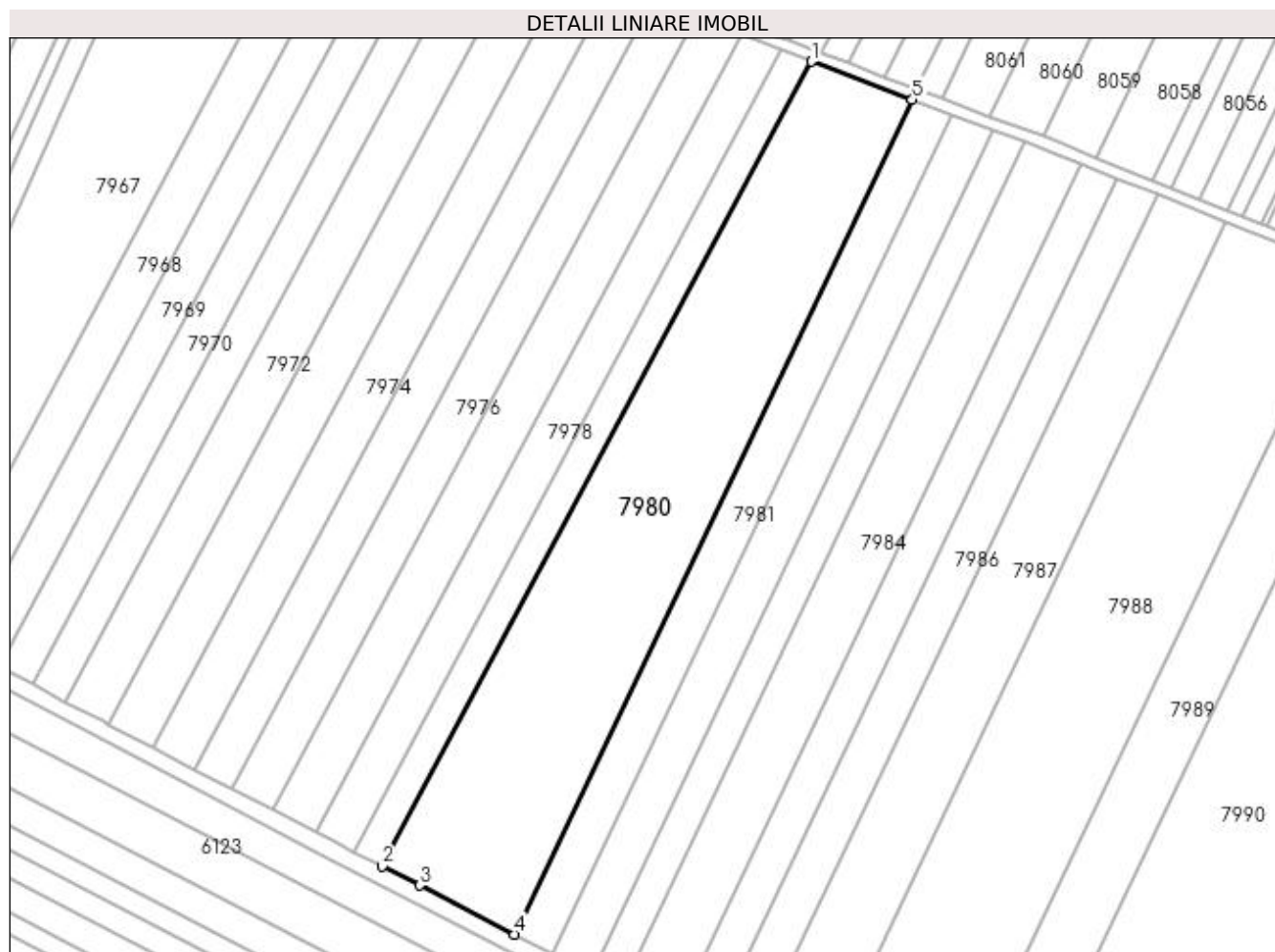
| Inscrieri privind dezmembramintele dreptului de proprietate, drepturi reale de garanție și sarcini | Referințe |
|--|-----------|
| NU SUNT | |

Anexa Nr. 1 La Partea I

Teren

| Nr cadastral | Suprafața (mp)* | Observații / Referințe |
|--------------|-----------------|------------------------|
| | 14.400 | |

* Suprafața este determinată în planul de proiecție Stereo 70.



Date referitoare la teren

| Crt | Categorie folosință | Intravilan | Suprafața (mp) | Tarla | Parcelă | Nr. topo | Observații / Referințe |
|-----|---------------------|------------|----------------|-------|---------|----------|------------------------|
| 1 | arabil | NU | 14.400 | 302 | 20 | - | |

Lungime Segmente

1) Valorile lungimilor segmentelor sunt obținute din proiecție în plan.

| Punct început | X / Y | Punct sfârșit | X / Y | Lungime segment (** (m) |
|---------------|----------------------------|---------------|----------------------------|-------------------------|
| 1 | 357.225,835 288.041,671 | 2 | 357.075,454 287.759,933 | 319.36 |
| 2 | 357.075,454 287.759,933 | 3 | 357.088,613 287.753,252 | 14.758 |
| 3 | 357.088,613 287.753,252 | 4 | 357.121,817 287.736,118 | 37.364 |
| 4 | 357.121,817 287.736,118 | 5 | 357.261,11 288.028,391 | 323.769 |
| 5 | 357.261,11 288.028,391 | 1 | 357.225,835 288.041,671 | 37.692 |

**** Lungimile segmentelor sunt determinate în planul de proiecție Stereo 70 și sunt rotunjite la 1 milimetru.**

***** Distanța dintre puncte este formată din segmente cumulate ce sunt mai mici decât valoarea 1 milimetru.**

**DATE DESPRE IMOBILUL NR. 7981**

Oficiul de Cadastru și Publicitate Imobiliară DOLJ
Biroul de Cadastru și Publicitate Imobiliară Craiova

A. Partea I. Descrierea imobilului

TEREN Extravilan

Adresa: Jud. Dolj, T302, P21

| Nr. Crt | Nr cadastral Nr. topografic | Suprafața* (mp) | Observații / Referințe |
|---------|-----------------------------|-----------------|---|
| A1 | | 4.800 | Sector cadastral:24 Teren neimprejmuit; |

B. Partea II. Proprietari și acte

| Inscrieri privitoare la dreptul de proprietate și alte drepturi reale | | Referințe |
|--|---|-----------|
| / | | |
| Act Notarial nr. CM NR 145, din 01/11/2012 emis de NP BUDIANA IONUTA RAZVAN (TDP NR 1545-9619/14-04-1995); | | |
| B1 | Intabulare, drept de PROPRIETATE, dobandit prin Succesiune, cota actuala 1/1, cota initiala 1/1 1) PIȘLEAG GHEORGHE-BEBE-STELIAN | A1 |

C. Partea III. SARCINI .

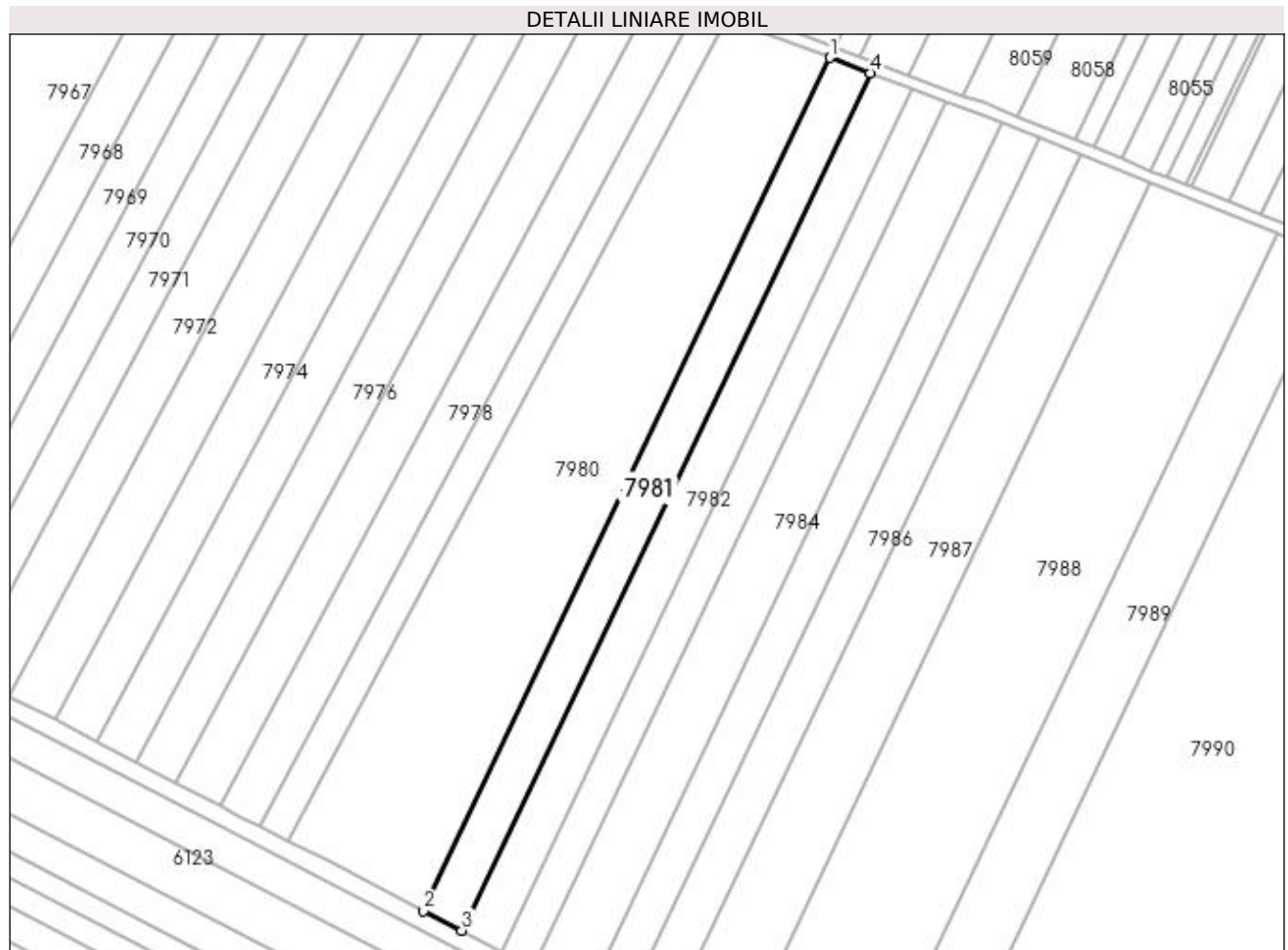
| Inscrieri privind dezmembramintele dreptului de proprietate, drepturi reale de garanție și sarcini | Referințe |
|--|-----------|
| NU SUNT | |

Anexa Nr. 1 La Partea I

Teren

| Nr cadastral | Suprafața (mp)* | Observații / Referințe |
|--------------|-----------------|------------------------|
| | 4.800 | |

* Suprafața este determinată în planul de proiecție Stereo 70.



Date referitoare la teren

| Crt | Categorie folosință | Intravilan | Suprafața (mp) | Tarla | Parcelă | Nr. topo | Observații / Referințe |
|-----|---------------------|------------|----------------|-------|---------|----------|------------------------|
| 1 | arabil | NU | 4.800 | 302 | 21 | - | |

Lungime Segmente

1) Valorile lungimilor segmentelor sunt obținute din proiecție în plan.

| Punct început | X / Y | Punct sfârșit | X / Y | Lungime segment (** (m) |
|---------------|----------------------------|---------------|----------------------------|-------------------------|
| 1 | 357.261,11 288.028,391 | 2 | 357.121,817 287.736,118 | 323.769 |
| 2 | 357.121,817 287.736,118 | 3 | 357.134,963 287.729,334 | 14.793 |
| 3 | 357.134,963 287.729,334 | 4 | 357.274,998 288.023,163 | 325.492 |
| 4 | 357.274,998 288.023,163 | 1 | 357.261,11 288.028,391 | 14.839 |

**** Lungimile segmentelor sunt determinate în planul de proiecție Stereo 70 și sunt rotunjite la 1 milimetru.**

***** Distanța dintre puncte este formată din segmente cumulate ce sunt mai mici decât valoarea 1 milimetru.**

**DATE DESPRE IMOBILUL NR. 7982**

Oficiul de Cadastru și Publicitate Imobiliară DOLJ
Biroul de Cadastru și Publicitate Imobiliară Craiova

A. Partea I. Descrierea imobilului

TEREN Extravilan

Adresa: Jud. Dolj, T302, P22

| Nr. Crt | Nr cadastral Nr. topografic | Suprafața* (mp) | Observații / Referințe |
|---------|-----------------------------|-----------------|---|
| A1 | | 5.000 | Sector cadastral:24 Teren neimprejmuit; |

B. Partea II. Proprietari și acte

| Inscrieri privitoare la dreptul de proprietate și alte drepturi reale | Referințe |
|---|-----------|
| / | |
| Act Administrativ nr. TDP NR. 3373-59474, din 25/03/1997 emis de CJ DOLJ; | |
| B1 | A1 |
| Intabulare, drept de PROPRIETATE, dobândit prin Reconstituire, cota actuala 1/1, cota initiala 1/1 1) ROȘIȚOIU ȘTEFAN, LIPSA CNP | |

C. Partea III. SARCINI .

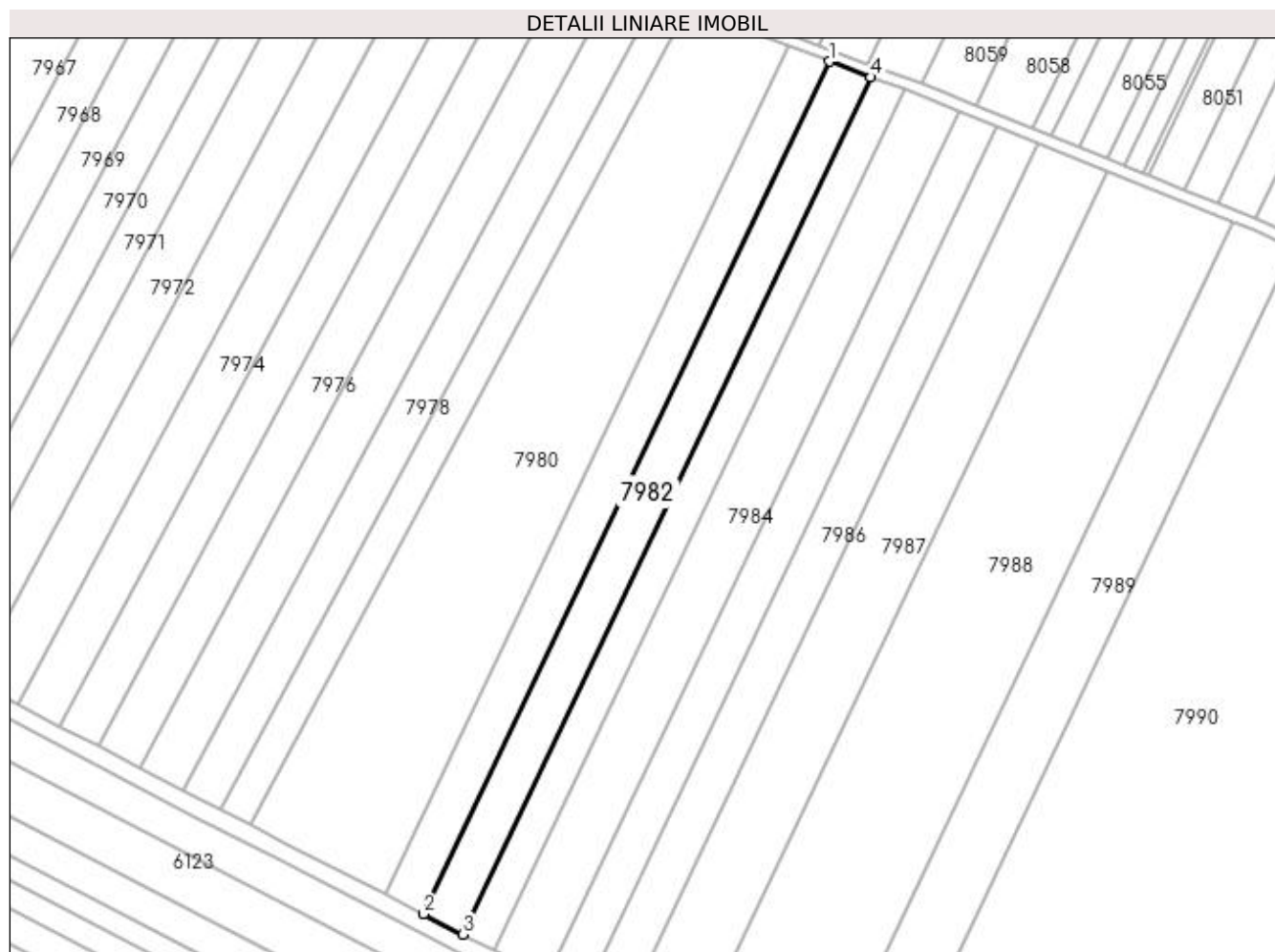
| Inscrieri privind dezmembramintele dreptului de proprietate, drepturi reale de garanție și sarcini | Referințe |
|--|-----------|
| NU SUNT | |

Anexa Nr. 1 La Partea I

Teren

| | | |
|--------------|-----------------|------------------------|
| Nr cadastral | Suprafața (mp)* | Observații / Referințe |
| | 5.000 | |

* Suprafața este determinată în planul de proiecție Stereo 70.



Date referitoare la teren

| Crt | Categorie folosință | Intravilan | Suprafața (mp) | Tarla | Parcelă | Nr. topo | Observații / Referințe |
|-----|---------------------|------------|----------------|-------|---------|----------|------------------------|
| 1 | arabil | NU | 5.000 | 302 | 22 | - | |

Lungime Segmente

1) Valorile lungimilor segmentelor sunt obținute din proiecție în plan.

| Punct început | X / Y | Punct sfârșit | X / Y | Lungime segment (** (m) |
|---------------|----------------------------|---------------|----------------------------|-------------------------|
| 1 | 357.274,998 288.023,163 | 2 | 357.134,963 287.729,334 | 325.492 |
| 2 | 357.134,963 287.729,334 | 3 | 357.148,584 287.722,305 | 15.328 |
| 3 | 357.148,584 287.722,305 | 4 | 357.289,387 288.017,746 | 327.278 |
| 4 | 357.289,387 288.017,746 | 1 | 357.274,998 288.023,163 | 15.375 |

**** Lungimile segmentelor sunt determinate în planul de proiecție Stereo 70 și sunt rotunjite la 1 milimetru.**

***** Distanța dintre puncte este formată din segmente cumulate ce sunt mai mici decât valoarea 1 milimetru.**

**DATE DESPRE IMOBILUL NR. 7983**

Oficiul de Cadastru și Publicitate Imobiliară DOLJ
Biroul de Cadastru și Publicitate Imobiliară Craiova

A. Partea I. Descrierea imobilului

TEREN Extravilan

Adresa: Jud. Dolj, T302, P23

| Nr. Crt | Nr cadastral Nr. topografic | Suprafața* (mp) | Observații / Referințe |
|---------|-----------------------------|-----------------|---|
| A1 | | 4.000 | Sector cadastral:24 Teren neimprejmuit; |

B. Partea II. Proprietari și acte

| Inscrieri privitoare la dreptul de proprietate și alte drepturi reale | | Referințe |
|---|--|-----------|
| / | | |
| Act Notarial nr. CM NR. 276, din 16/11/2017 emis de NP BUDIANA IONUT - RAZVAN (TDP NR. 1943-9574/01-04-1996); | | |
| B1 | Intabulare, drept de PROPRIETATE, dobandit prin Succesiune, cota actuala 1/1, cota initiala 1/1 1) CRĂCIUNOIU ION | A1 |

C. Partea III. SARCINI .

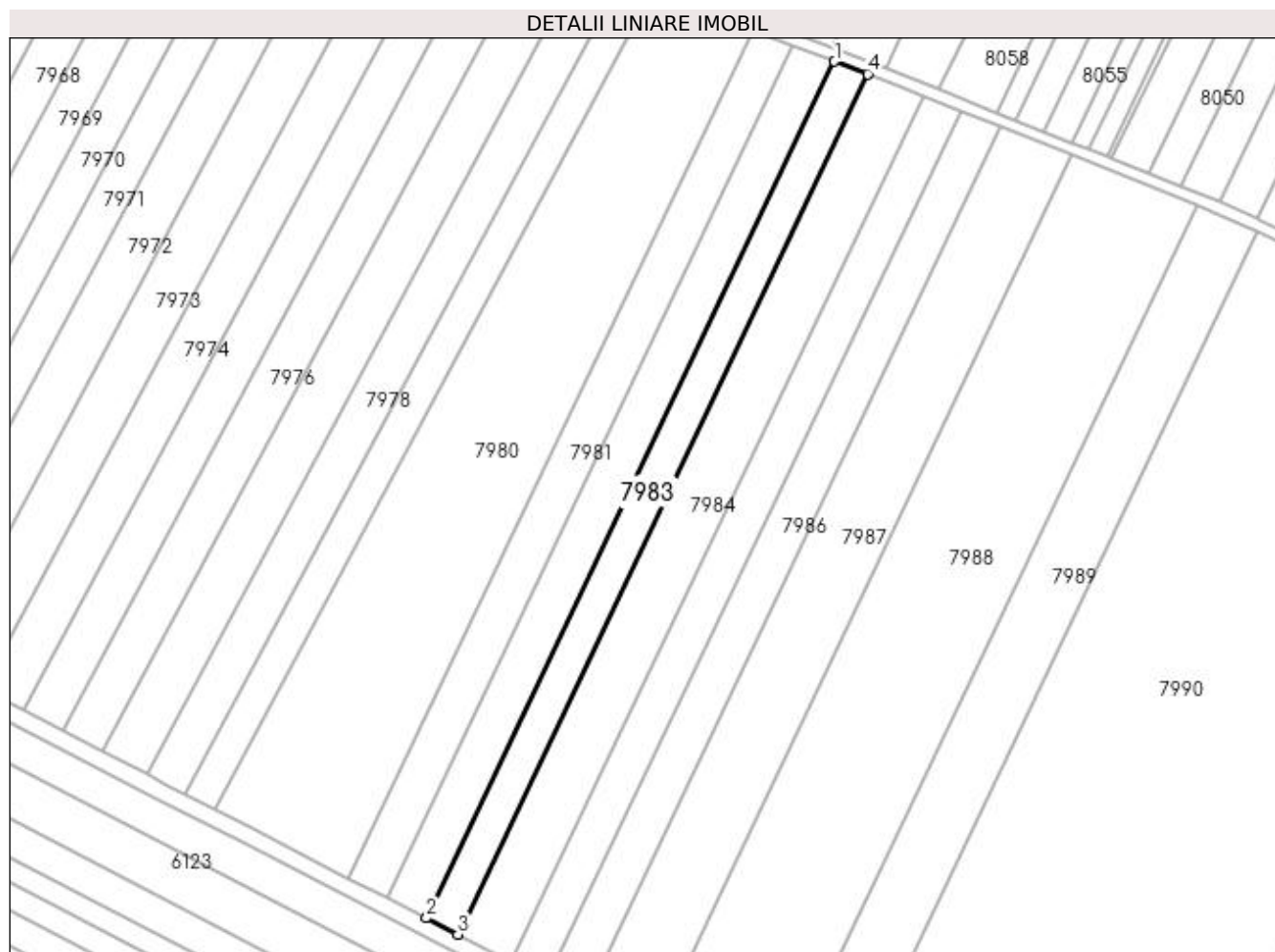
| Inscrieri privind dezmembramintele dreptului de proprietate, drepturi reale de garanție și sarcini | Referințe |
|--|-----------|
| NU SUNT | |

Anexa Nr. 1 La Partea I

Teren

| Nr cadastral | Suprafața (mp)* | Observații / Referințe |
|--------------|-----------------|------------------------|
| | 4.000 | |

* Suprafața este determinată în planul de proiecție Stereo 70.



Date referitoare la teren

| Crt | Categorie folosință | Intra vilan | Suprafața (mp) | Tarla | Parcelă | Nr. topo | Observații / Referințe |
|-----|---------------------|-------------|----------------|-------|---------|----------|------------------------|
| 1 | arabil | NU | 4.000 | 302 | 23 | - | |

Lungime Segmente

1) Valorile lungimilor segmentelor sunt obținute din proiecție în plan.

| Punct început | X / Y | Punct sfârșit | X / Y | Lungime segment (** (m) |
|---------------|----------------------------|---------------|----------------------------|-------------------------|
| 1 | 357.289,387 288.017,746 | 2 | 357.148,584 287.722,305 | 327.278 |
| 2 | 357.148,584 287.722,305 | 3 | 357.159,427 287.716,71 | 12.201 |
| 3 | 357.159,427 287.716,71 | 4 | 357.300,841 288.013,433 | 328.698 |
| 4 | 357.300,841 288.013,433 | 1 | 357.289,387 288.017,746 | 12.239 |

**** Lungimile segmentelor sunt determinate în planul de proiecție Stereo 70 și sunt rotunjite la 1 milimetru.**

***** Distanța dintre puncte este formată din segmente cumulate ce sunt mai mici decât valoarea 1 milimetru.**

**DATE DESPRE IMOBILUL NR. 7984**

Oficiul de Cadastru și Publicitate Imobiliară DOLJ
Biroul de Cadastru și Publicitate Imobiliară Craiova

A. Partea I. Descrierea imobilului

TEREN Extravilan

Adresa: Jud. Dolj, T302, P24

| Nr. Crt | Nr cadastral Nr. topografic | Suprafața* (mp) | Observații / Referințe |
|---------|--------------------------------|-----------------|---|
| A1 | | 6.800 | Sector cadastral:24 Teren neimprejmuit; |

B. Partea II. Proprietari și acte

| Inscrieri privitoare la dreptul de proprietate și alte drepturi reale | Referințe |
|--|-----------|
| / | |
| Act Administrativ nr. TDP NR. 1961-9574, din 05/04/1996 emis de CJ DOLJ; | |
| B1 | A1 |
| Intabulare, drept de PROPRIETATE, dobândit prin Reconstituire, cota actuala 1/1, cota initiala 1/1 | |
| 1) ȚENOAICA GRIGORE | |
| 2) DASCĂLU ELENA | |

C. Partea III. SARCINI .

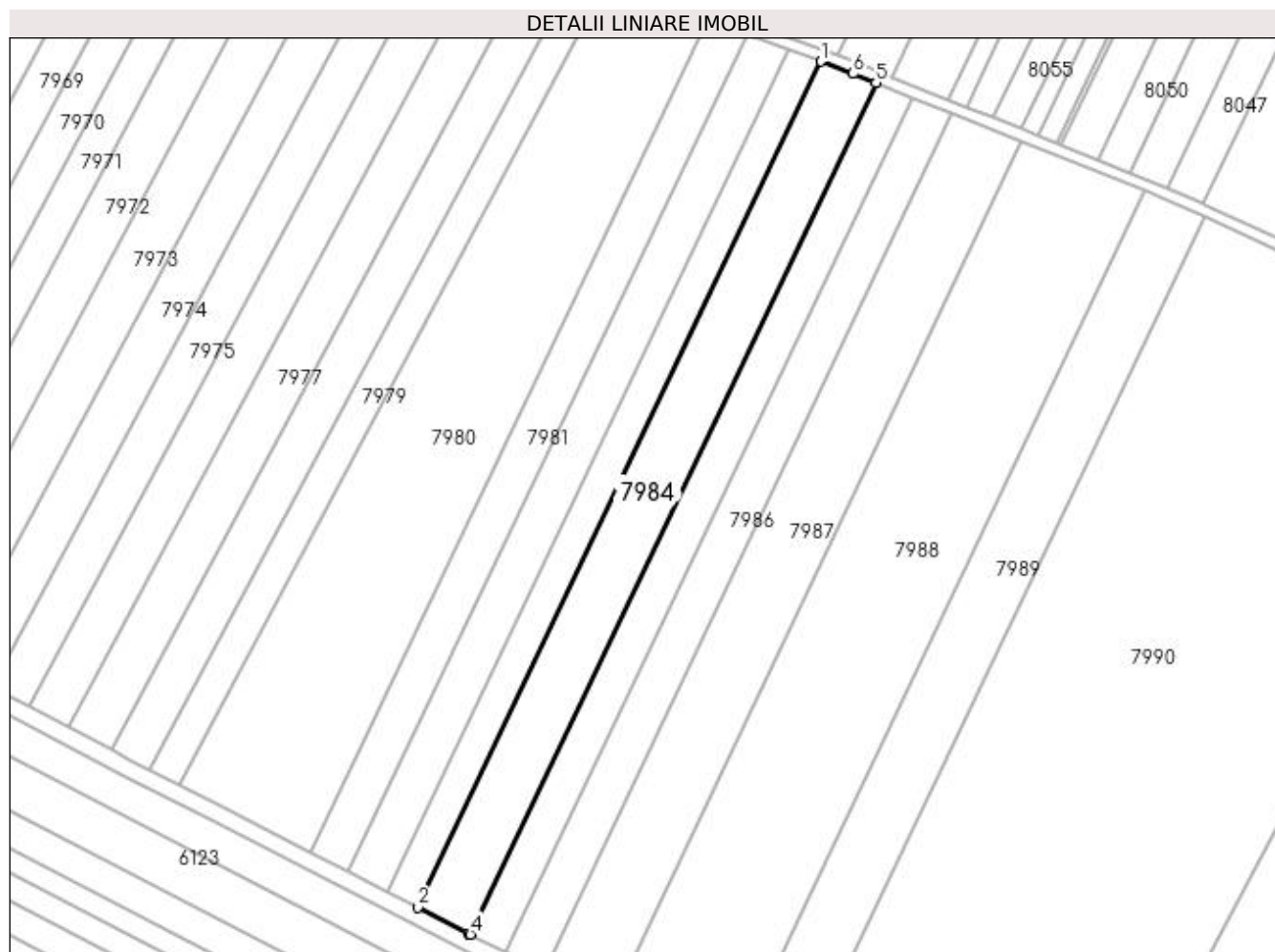
| Inscrieri privind dezmembramintele dreptului de proprietate, drepturi reale de garanție și sarcini | Referințe |
|--|-----------|
| NU SUNT | |

Anexa Nr. 1 La Partea I

Teren

| Nr cadastral | Suprafața (mp)* | Observații / Referințe |
|--------------|-----------------|------------------------|
| | 6.800 | |

* Suprafața este determinată în planul de proiecție Stereo 70.



Date referitoare la teren

| Crt | Categorie folosință | Intra vilan | Suprafața (mp) | Tarla | Parcelă | Nr. topo | Observații / Referințe |
|-----|---------------------|-------------|----------------|-------|---------|----------|------------------------|
| 1 | arabil | NU | 6.800 | 302 | 24 | - | |

Lungime Segmente

1) Valorile lungimilor segmentelor sunt obținute din proiecție în plan.

| Punct început | X / Y | Punct sfârșit | X / Y | Lungime segment (** (m) |
|---------------|----------------------------|---------------|----------------------------|-------------------------|
| 1 | 357.300,841 288.013,433 | 2 | 357.159,427 287.716,71 | 328.698 |
| 2 | 357.159,427 287.716,71 | 3 | 357.177,011 287.707,636 | 19.787 |
| 3 | 357.177,011 287.707,636 | 4 | 357.177,76 287.707,261 | 0.838 |
| 4 | 357.177,76 287.707,261 | 5 | 357.320,119 288.005,966 | 330.894 |
| 5 | 357.320,119 288.005,966 | 6 | 357.312,078 288.009,203 | 8.668 |

| Punct început | X / Y | Punct sfârșit | X / Y | Lungime segment (** (m) |
|---------------|----------------------------|---------------|----------------------------|-------------------------|
| 6 | 357.312,078 288.009,203 | 1 | 357.300,841 288.013,433 | 12.007 |

** Lungimile segmentelor sunt determinate în planul de proiecție Stereo 70 și sunt rotunjite la 1 milimetru.

*** Distanța dintre puncte este formată din segmente cumulate ce sunt mai mici decât valoarea 1 milimetru.

**DATE DESPRE IMOBILUL NR. 7985**

Oficiul de Cadastru și Publicitate Imobiliară DOLJ
Biroul de Cadastru și Publicitate Imobiliară Craiova

A. Partea I. Descrierea imobilului

TEREN Extravilan

Adresa: Jud. Dolj, T302, P25

| Nr. Crt | Nr cadastral Nr. topografic | Suprafața* (mp) | Observații / Referințe |
|---------|-----------------------------|-----------------|---|
| A1 | | 4.600 | Sector cadastral:24 Teren neimprejmuit; |

B. Partea II. Proprietari și acte

| Inscrieri privitoare la dreptul de proprietate și alte drepturi reale | | Referințe |
|--|--|-----------|
| / | | |
| Act Administrativ nr. TDP NR 3031/59421, din 10/03/1997 emis de CJSIPT DOLJ (CERT DECES NR 874750 / 05-09-2007); | | |
| B1 | Intabulare, drept de PROPRIETATE, dobandit prin Reconstituire, cota actuala 1/1, cota initiala 1/1 1) GIUBELAN ION DEFUNCT:Da | A1 |

C. Partea III. SARCINI .

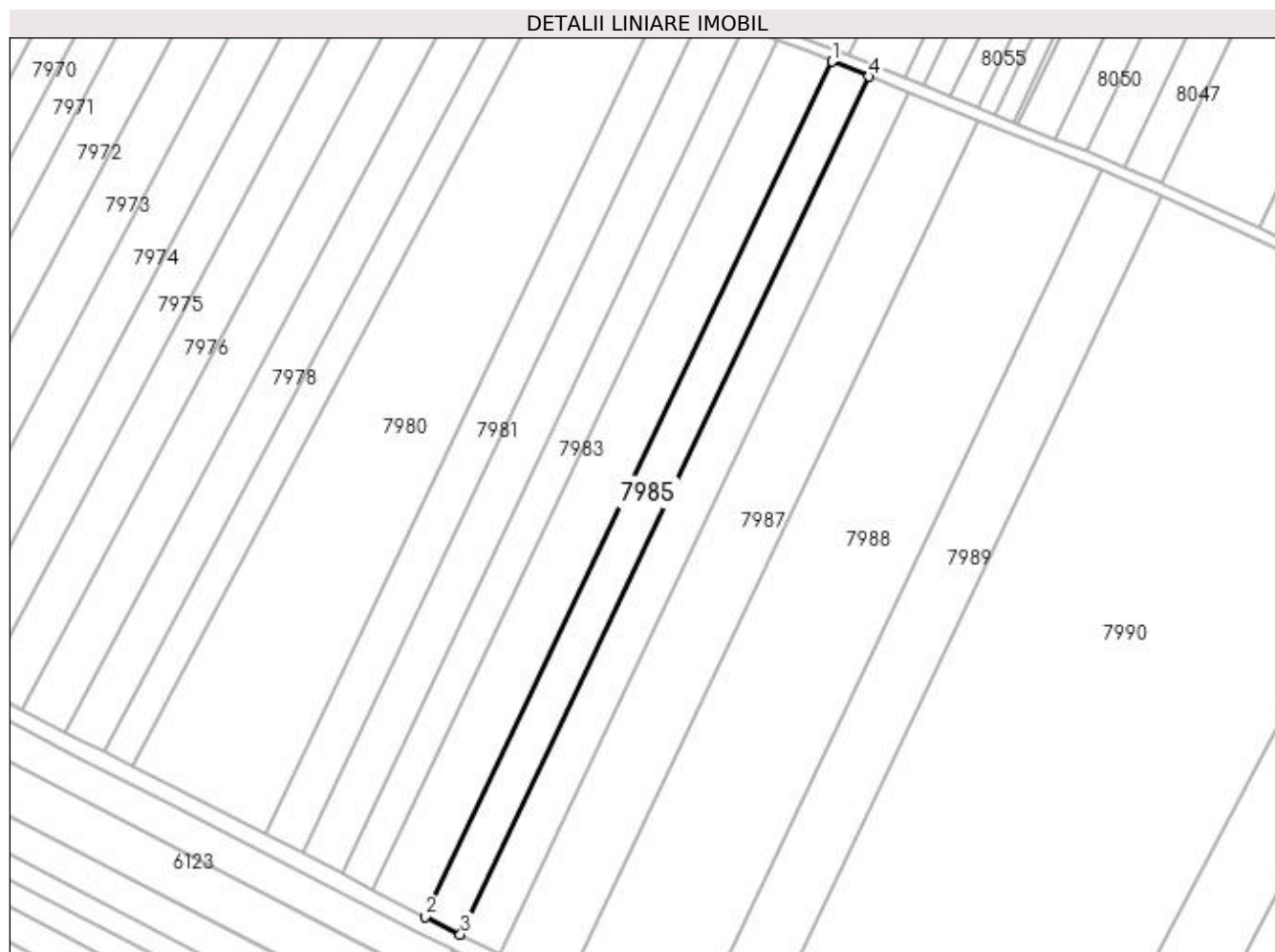
| Inscrieri privind dezmembramintele dreptului de proprietate, drepturi reale de garanție și sarcini | Referințe |
|--|-----------|
| NU SUNT | |

Anexa Nr. 1 La Partea I

Teren

| Nr cadastral | Suprafața (mp)* | Observații / Referințe |
|--------------|-----------------|------------------------|
| | 4.600 | |

* Suprafața este determinată în planul de proiecție Stereo 70.



Date referitoare la teren

| Crt | Categorie folosință | Intra vilan | Suprafața (mp) | Tarla | Parcelă | Nr. topo | Observații / Referințe |
|-----|---------------------|-------------|----------------|-------|---------|----------|------------------------|
| 1 | arabil | NU | 4.600 | 302 | 25 | - | |

Lungime Segmente

1) Valorile lungimilor segmentelor sunt obținute din proiecție în plan.

| Punct început | X / Y | Punct sfârșit | X / Y | Lungime segment (** (m) |
|---------------|----------------------------|---------------|----------------------------|-------------------------|
| 1 | 357.320,119 288.005,966 | 2 | 357.177,76 287.707,261 | 330.894 |
| 2 | 357.177,76 287.707,261 | 3 | 357.190,172 287.701,048 | 13.88 |
| 3 | 357.190,172 287.701,048 | 4 | 357.333,017 288.000,774 | 332.025 |
| 4 | 357.333,017 288.000,774 | 1 | 357.320,119 288.005,966 | 13.904 |

**** Lungimile segmentelor sunt determinate în planul de proiecție Stereo 70 și sunt rotunjite la 1 milimetru.**

***** Distanța dintre puncte este formată din segmente cumulate ce sunt mai mici decât valoarea 1 milimetru.**

**DATE DESPRE IMOBILUL NR. 7986**

Oficiul de Cadastru și Publicitate Imobiliară DOLJ
Biroul de Cadastru și Publicitate Imobiliară Craiova

A. Partea I. Descrierea imobilului

TEREN Extravilan

Adresa: Jud. Dolj, T302, P26

| Nr. Crt | Nr cadastral Nr. topografic | Suprafața* (mp) | Observații / Referințe |
|---------|--------------------------------|-----------------|--|
| A1 | | 5.000 | Sector cadastral:24 Teren neimprejmuț; |

B. Partea II. Proprietari și acte

| Inscrieri privitoare la dreptul de proprietate și alte drepturi reale | | Referințe |
|---|---|-----------|
| / | | |
| Act Administrativ nr. TDP NR. 3355-59474, din 24/03/1997 emis de CJ DOLJ; | | |
| B1 | Intabulare, drept de PROPRIETATE, dobândit prin Reconstituire, cota actuala 1/1, cota initiala 1/1 1) CORNEANU CONSTANTIN 2) CORNEANU STEFAN 3) CORNEANU EMIL 4) GIURCA LUCIA | A1 |

C. Partea III. SARCINI .

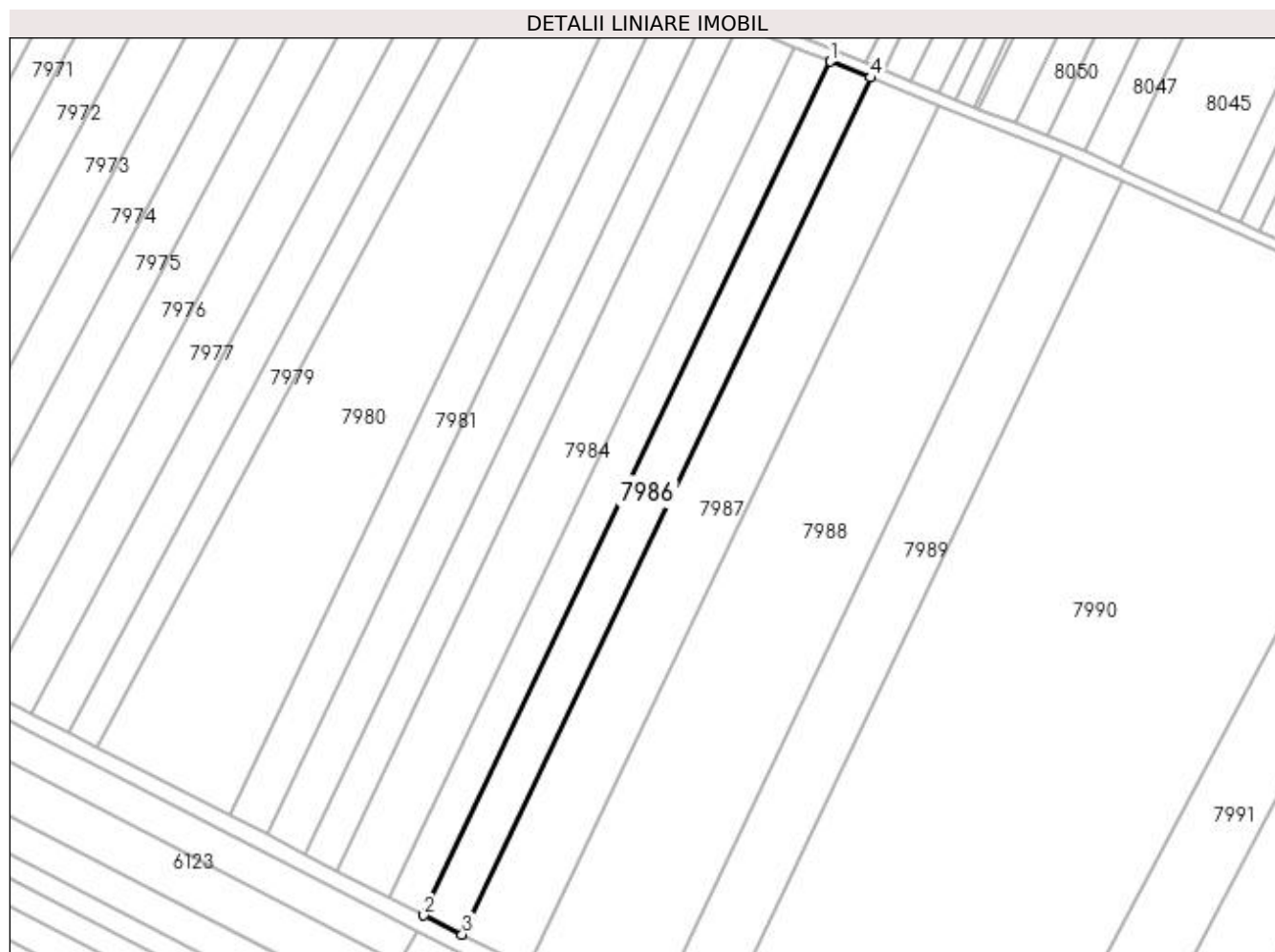
| Inscrieri privind dezmembramintele dreptului de proprietate, drepturi reale de garanție și sarcini | Referințe |
|--|-----------|
| NU SUNT | |

Anexa Nr. 1 La Partea I

Teren

| | | |
|--------------|-----------------|------------------------|
| Nr cadastral | Suprafața (mp)* | Observații / Referințe |
| | 5.000 | |

* Suprafața este determinată în planul de proiecție Stereo 70.



Date referitoare la teren

| Crt | Categorie folosință | Intra vilan | Suprafața (mp) | Tarla | Parcelă | Nr. topo | Observații / Referințe |
|-----|---------------------|-------------|----------------|-------|---------|----------|------------------------|
| 1 | arabil | NU | 5.000 | 302 | 26 | - | |

Lungime Segmente

1) Valorile lungimilor segmentelor sunt obținute din proiecție în plan.

| Punct început | X / Y | Punct sfârșit | X / Y | Lungime segment (** (m) |
|---------------|----------------------------|---------------|----------------------------|-------------------------|
| 1 | 357.333,017 288.000,774 | 2 | 357.190,172 287.701,048 | 332.025 |
| 2 | 357.190,172 287.701,048 | 3 | 357.203,616 287.694,318 | 15.034 |
| 3 | 357.203,616 287.694,318 | 4 | 357.346,988 287.995,15 | 333.25 |
| 4 | 357.346,988 287.995,15 | 1 | 357.333,017 288.000,774 | 15.06 |

**** Lungimile segmentelor sunt determinate în planul de proiecție Stereo 70 și sunt rotunjite la 1 milimetru.**

***** Distanța dintre puncte este formată din segmente cumulate ce sunt mai mici decât valoarea 1 milimetru.**

**DATE DESPRE IMOBILUL NR. 7987**

Oficiul de Cadastru și Publicitate Imobiliară DOLJ
Biroul de Cadastru și Publicitate Imobiliară Craiova

A. Partea I. Descrierea imobilului

TEREN Extravilan

Adresa: Jud. Dolj, T302, P26/1

| Nr. Crt | Nr cadastral Nr. topografic | Suprafața* (mp) | Observații / Referințe |
|---------|-----------------------------|-----------------|---|
| A1 | | 8.710 | Sector cadastral:24 Teren neimprejmuit; |

B. Partea II. Proprietari și acte

| Inscrieri privitoare la dreptul de proprietate și alte drepturi reale | | Referințe |
|--|---|-----------|
| / | | |
| Act Normativ nr. LEGEA 7, din 13/03/1996 emis de PARLAMENTUL ROMANIEI; | | |
| B1 | Inscrierea provizorie, drept de PROPRIETATE, dobandit prin Lege, cota actuala 1/1, cota initiala 1/1 1) PROPRIETAR NEIDENTIFICAT | A1 |

C. Partea III. SARCINI .

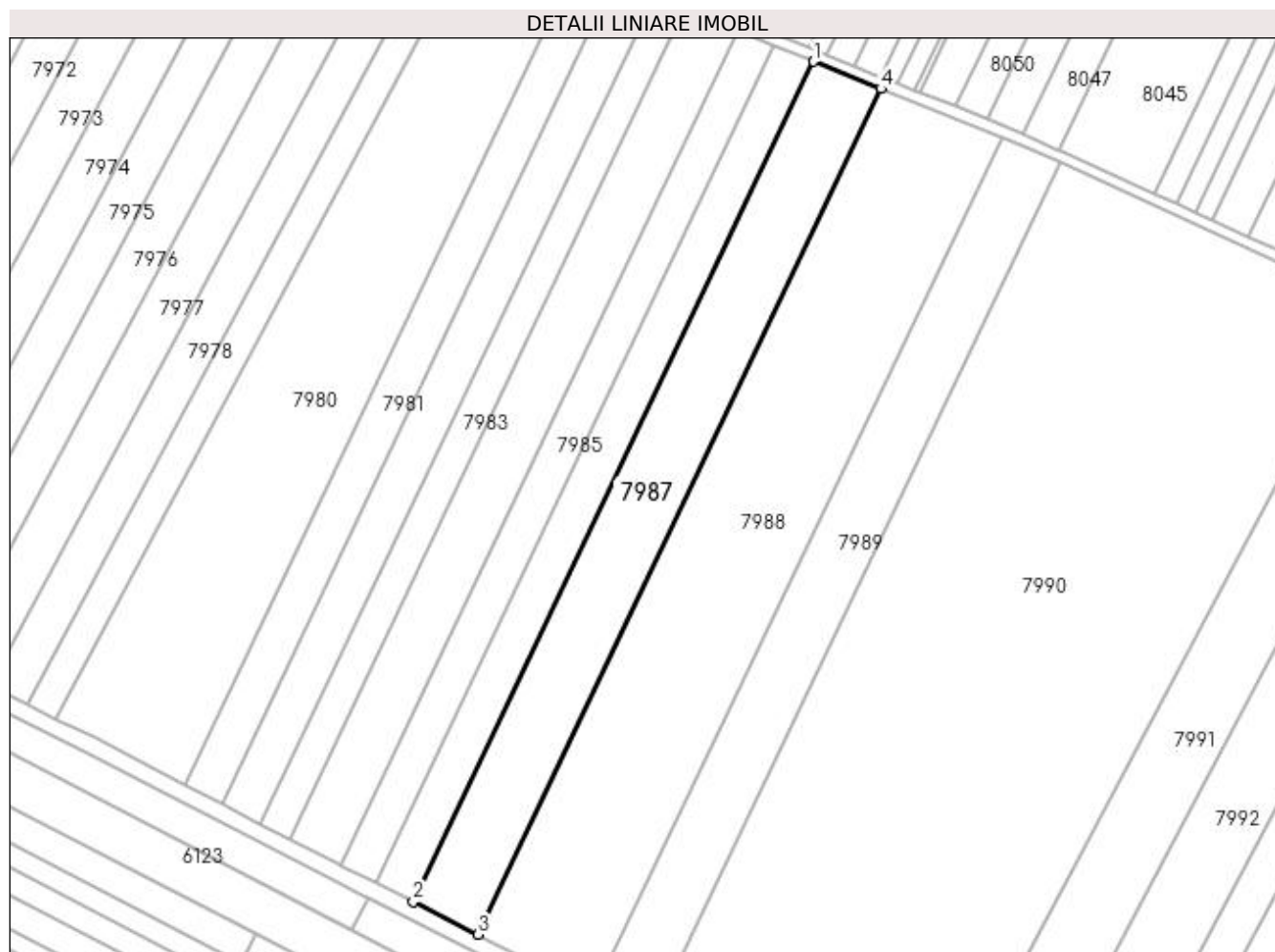
| Inscrieri privind dezmembramintele dreptului de proprietate, drepturi reale de garanție și sarcini | Referințe |
|--|-----------|
| NU SUNT | |

Anexa Nr. 1 La Partea I

Teren

| Nr cadastral | Suprafața (mp)* | Observații / Referințe |
|--------------|-----------------|------------------------|
| | 8.710 | |

* Suprafața este determinată în planul de proiecție Stereo 70.



Date referitoare la teren

| Crt | Categorie folosință | Intravilan | Suprafața (mp) | Tarla | Parcelă | Nr. topo | Observații / Referințe |
|-----|---------------------|------------|----------------|-------|---------|----------|------------------------|
| 1 | arabil | NU | 8.710 | 302 | 26/1 | - | |

Lungime Segmente

1) Valorile lungimilor segmentelor sunt obținute din proiecție în plan.

| Punct început | X / Y | Punct sfârșit | X / Y | Lungime segment (** (m) |
|---------------|----------------------------|---------------|----------------------------|-------------------------|
| 1 | 357.346,988 287.995,15 | 2 | 357.203,616 287.694,318 | 333.25 |
| 2 | 357.203,616 287.694,318 | 3 | 357.226,918 287.682,653 | 26.059 |
| 3 | 357.226,918 287.682,653 | 4 | 357.371,204 287.985,402 | 335.374 |
| 4 | 357.371,204 287.985,402 | 1 | 357.346,988 287.995,15 | 26.104 |

**** Lungimile segmentelor sunt determinate în planul de proiecție Stereo 70 și sunt rotunjite la 1 milimetru.**

***** Distanța dintre puncte este formată din segmente cumulate ce sunt mai mici decât valoarea 1 milimetru.**

**DATE DESPRE IMOBILUL NR. 7988**

Oficiul de Cadastru și Publicitate Imobiliară DOLJ
Biroul de Cadastru și Publicitate Imobiliară Craiova

A. Partea I. Descrierea imobilului

TEREN Extravilan

Adresa: Jud. Dolj, T302, P27

| Nr. Crt | Nr cadastral Nr. topografic | Suprafața* (mp) | Observații / Referințe |
|---------|-----------------------------|-----------------|--|
| A1 | 34828 | 15.700 | Sector cadastral:24 Teren neimprejmit; |

B. Partea II. Proprietari și acte

| Inscrieri privitoare la dreptul de proprietate și alte drepturi reale | Referințe |
|---|-----------|
| 183460 / 28/08/2019 | |
| Act Notarial nr. Contract de intretinere aut nr. 1866, din 28/08/2019 emis de Stoenescu Florea; | |
| B1 | A1 |
| Intabulare, drept de PROPRIETATE, dobandit prin Conventie, cota actuala 1/1, cota initiala 1/1 | |
| 1) DUȚĂ ALEXANDRU | |

C. Partea III. SARCINI

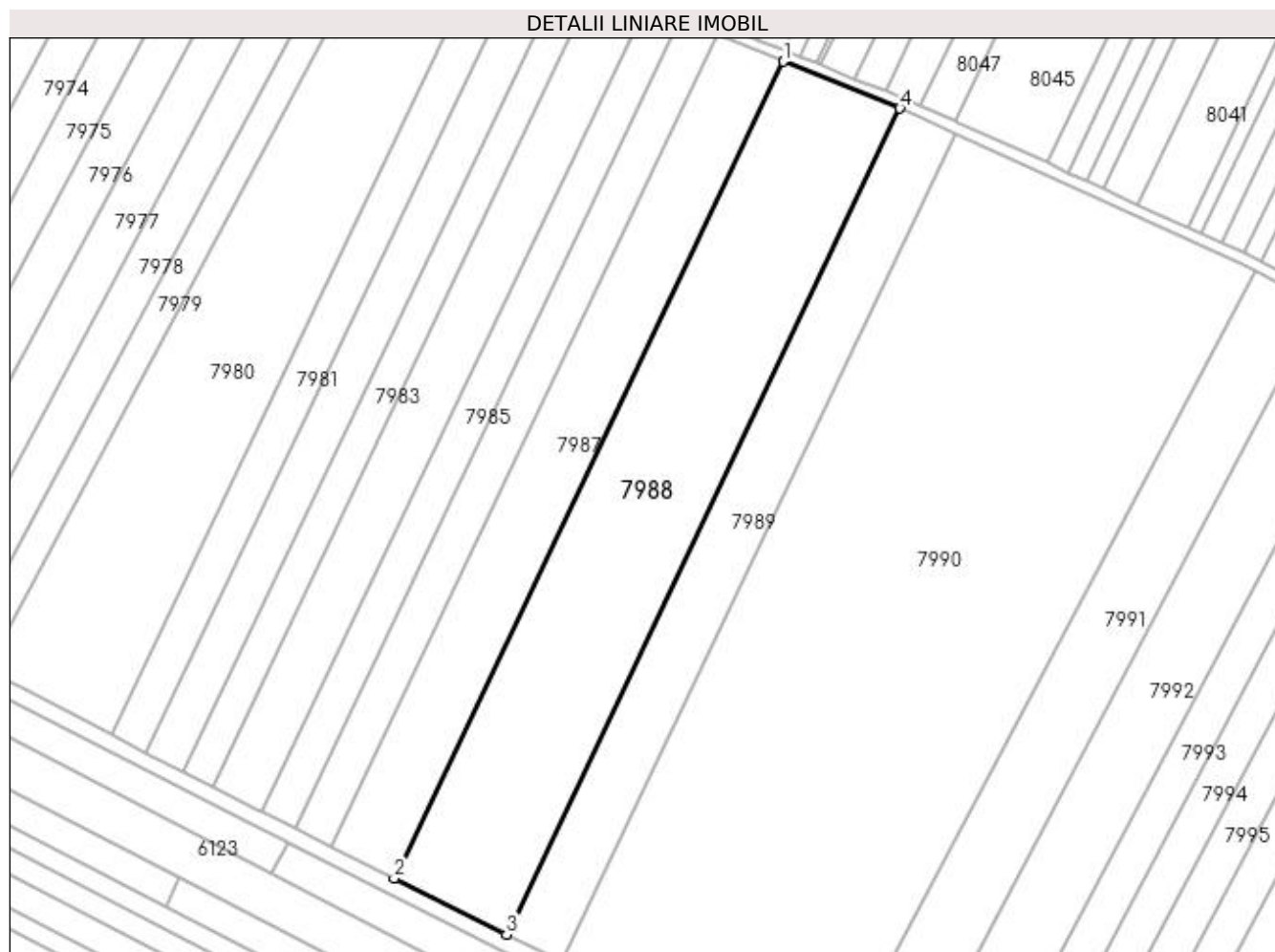
| Inscrieri privind dezmembramintele dreptului de proprietate, drepturi reale de garanție și sarcini | Referințe |
|---|-----------|
| 183460 / 28/08/2019 | |
| Act Notarial nr. Contract de intretinere aut nr. 1866, din 28/08/2019 emis de Stoenescu Florea; | |
| C1 | A1 |
| Intabulare, drept de IPOTECA LEGALA, Valoare:0 ce are ca obiect plata rentei in bani corespunzatoare intretinerii neexecutate in favoarea creditorului intretinerii | |
| 1) DUTA ALEXANDRU | |
| 2) DUȚĂ AURELIA | |

Anexa Nr. 1 La Partea I

Teren

| Nr cadastral | Suprafața (mp)* | Observații / Referințe |
|--------------|-----------------|------------------------|
| 34828 | 15.700 | |

* Suprafața este determinată în planul de proiecție Stereo 70.



Date referitoare la teren

| Crt | Categorie folosință | Intra vilan | Suprafața (mp) | Tarla | Parcelă | Nr. topo | Observații / Referințe |
|-----|---------------------|-------------|----------------|-------|---------|----------|------------------------|
| 1 | arabil | NU | 15.700 | 302 | 27 | - | |

Lungime Segmente

1) Valorile lungimilor segmentelor sunt obținute din proiecție în plan.

| Punct început | X / Y | Punct sfârșit | X / Y | Lungime segment (** (m) |
|---------------|----------------------------|---------------|----------------------------|-------------------------|
| 1 | 357.371,204 287.985,402 | 2 | 357.226,918 287.682,653 | 335.374 |
| 2 | 357.226,918 287.682,653 | 3 | 357.268,552 287.661,812 | 46.559 |
| 3 | 357.268,552 287.661,812 | 4 | 357.414,47 287.967,985 | 339.167 |
| 4 | 357.414,47 287.967,985 | 1 | 357.371,204 287.985,402 | 46.64 |

**** Lungimile segmentelor sunt determinate în planul de proiecție Stereo 70 și sunt rotunjite la 1 milimetru.**

***** Distanța dintre puncte este formată din segmente cumulate ce sunt mai mici decât valoarea 1 milimetru.**

**DATE DESPRE IMOBILUL NR. 7989**

Oficiul de Cadastru și Publicitate Imobiliară DOLJ
Biroul de Cadastru și Publicitate Imobiliară Craiova

A. Partea I. Descrierea imobilului

TEREN Extravilan

Adresa: Jud. Dolj, T302, P27/1

| Nr. Crt | Nr cadastral Nr. topografic | Suprafața* (mp) | Observații / Referințe |
|---------|-----------------------------|------------------------------------|---|
| A1 | | Din acte: 7.698 Masurata: 7.699 | Sector cadastral:24 Teren neimprejmuit; |

B. Partea II. Proprietari și acte

| Inscrieri privitoare la dreptul de proprietate și alte drepturi reale | | Referințe |
|--|---|-----------|
| / | | |
| Act Normativ nr. LEGEA 7, din 13/03/1996 emis de PARLAMENTUL ROMANIEI; | | |
| B1 | Inscrierea provizorie, drept de PROPRIETATE, dobandit prin Lege, cota actuala 1/1, cota initiala 1/1 1) PROPRIETAR NEIDENTIFICAT | A1 |

C. Partea III. SARCINI .

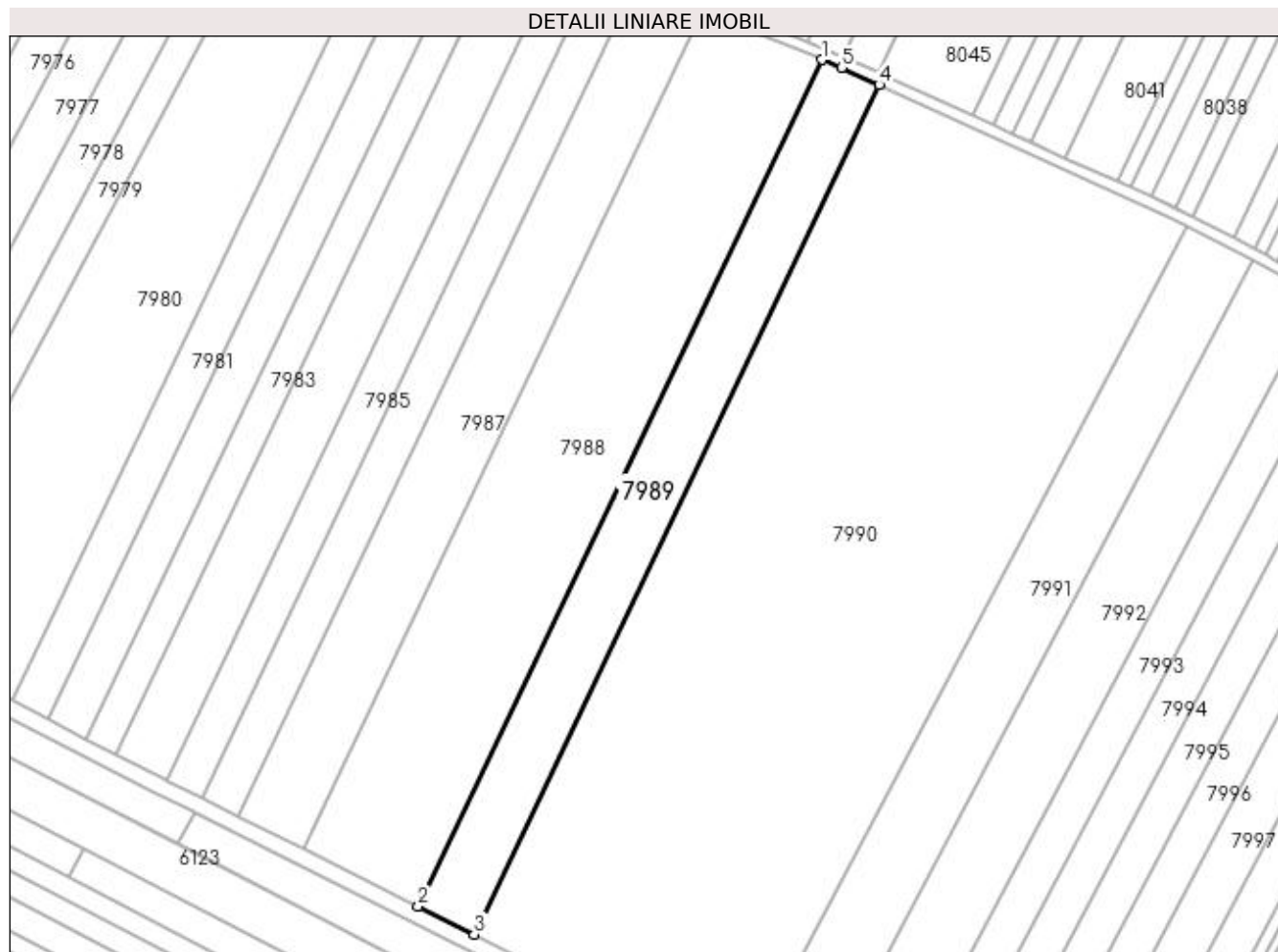
| Inscrieri privind dezmembramintele dreptului de proprietate, drepturi reale de garanție și sarcini | Referințe |
|--|-----------|
| NU SUNT | |

Anexa Nr. 1 La Partea I

Teren

| | | |
|--------------|------------------------------------|------------------------|
| Nr cadastral | Suprafața (mp)* | Observații / Referințe |
| | Din acte: 7.698 Masurata: 7.699 | |

* Suprafața este determinată în planul de proiecție Stereo 70.



Date referitoare la teren

| Crt | Categorie folosință | Intra vilan | Suprafața (mp) | Tarla | Parcelă | Nr. topo | Observații / Referințe |
|-----|---------------------|-------------|----------------|-------|---------|----------|------------------------|
| 1 | arabil | NU | 7.699 | 302 | 27/1 | - | |

Lungime Segmente

1) Valorile lungimilor segmentelor sunt obținute din proiecție în plan.

| Punct început | X / Y | Punct sfârșit | X / Y | Lungime segment (** (m) |
|---------------|----------------------------|---------------|----------------------------|-------------------------|
| 1 | 357.414,47 287.967,985 | 2 | 357.268,552 287.661,812 | 339.167 |
| 2 | 357.268,552 287.661,812 | 3 | 357.288,811 287.651,67 | 22.656 |
| 3 | 357.288,811 287.651,67 | 4 | 357.435,231 287.958,895 | 340.332 |
| 4 | 357.435,231 287.958,895 | 5 | 357.421,666 287.965,088 | 14.912 |
| 5 | 357.421,666 287.965,088 | 1 | 357.414,47 287.967,985 | 7.757 |

**** Lungimile segmentelor sunt determinate în planul de proiecție Stereo 70 și sunt rotunjite la 1 milimetru.**

***** Distanța dintre puncte este formată din segmente cumulate ce sunt mai mici decât valoarea 1 milimetru.**

**DATE DESPRE IMOBILUL NR. 7990**

Oficiul de Cadastru și Publicitate Imobiliară DOLJ
Biroul de Cadastru și Publicitate Imobiliară Craiova

A. Partea I. Descrierea imobilului

TEREN Extravilan

Adresa: Jud. Dolj, T302, P28

| Nr. Crt | Nr cadastral Nr. topografic | Suprafața* (mp) | Observații / Referințe |
|---------|-----------------------------|-----------------|---|
| A1 | | 39.500 | Sector cadastral:24 Teren neimprejmuit; |

B. Partea II. Proprietari și acte

| Inscrieri privitoare la dreptul de proprietate și alte drepturi reale | | Referințe |
|---|---|-----------|
| / | | |
| Act Notarial nr. CM NR 283, din 08/12/2020 emis de NP GHERGHE ANCA COSTINA (TDP NR 2857-44901/20-141-1996); | | |
| B1 | Intabulare, drept de PROPRIETATE, dobandit prin Succesiune, cota actuala 1/1, cota initiala 1/1 1) ALDEA RODICA PUSEA 2) ENEA ION | A1 |

C. Partea III. SARCINI .

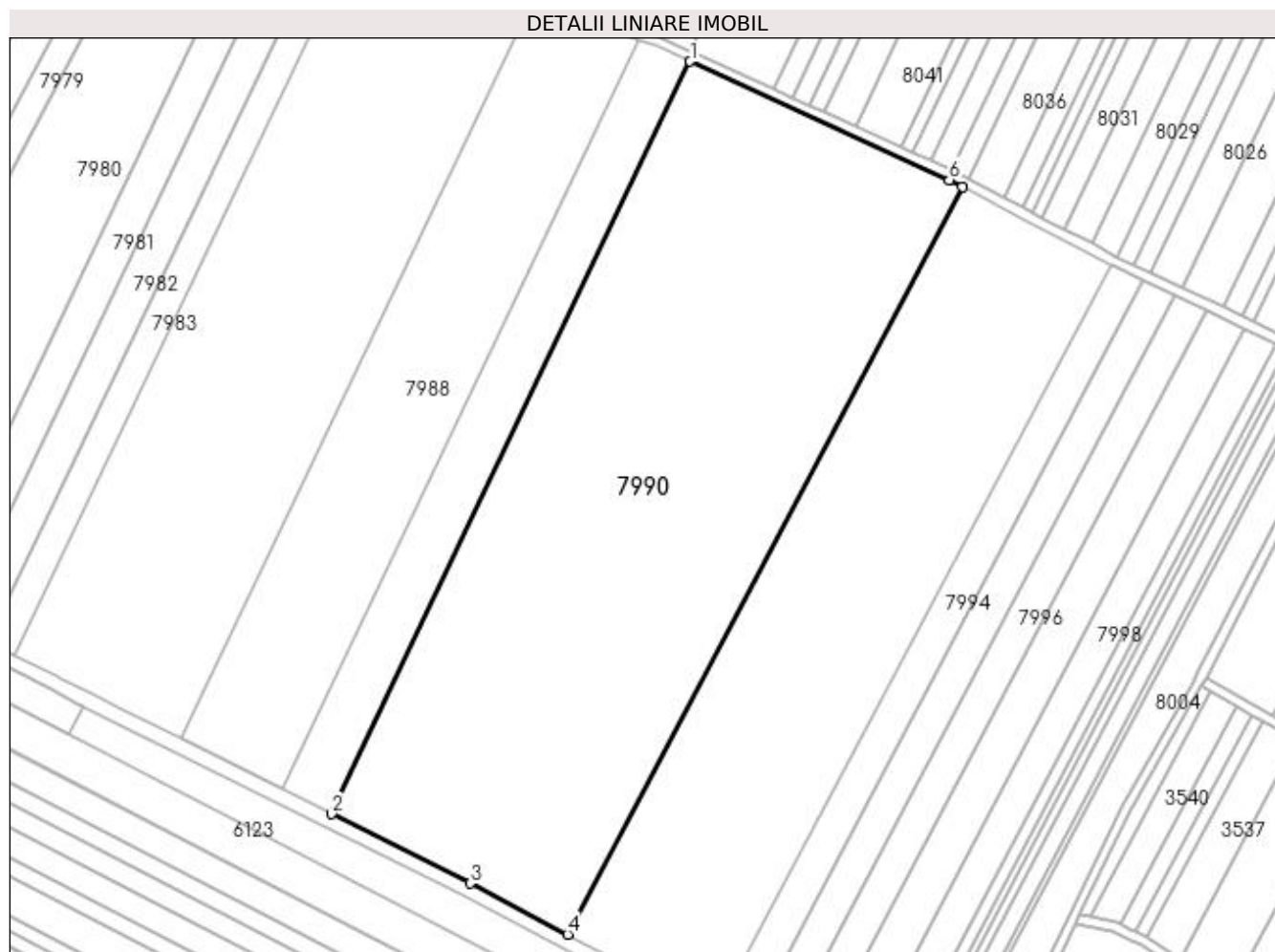
| Inscrieri privind dezmembramintele dreptului de proprietate, drepturi reale de garanție și sarcini | Referințe |
|--|-----------|
| NU SUNT | |

Anexa Nr. 1 La Partea I

Teren

| Nr cadastral | Suprafața (mp)* | Observații / Referințe |
|--------------|-----------------|------------------------|
| | 39.500 | |

* Suprafața este determinată în planul de proiecție Stereo 70.



Date referitoare la teren

| Crt | Categorie folosință | Intra vilan | Suprafața (mp) | Tarla | Parcelă | Nr. topo | Observații / Referințe |
|-----|---------------------|-------------|----------------|-------|---------|----------|------------------------|
| 1 | arabil | NU | 39.500 | 302 | 28 | - | |

Lungime Segmente

1) Valorile lungimilor segmentelor sunt obținute din proiecție în plan.

| Punct început | X / Y | Punct sfârșit | X / Y | Lungime segment (** (m) |
|---------------|----------------------------|---------------|----------------------------|-------------------------|
| 1 | 357.435,231 287.958,895 | 2 | 357.288,811 287.651,67 | 340.332 |
| 2 | 357.288,811 287.651,67 | 3 | 357.345,399 287.623,343 | 63.282 |
| 3 | 357.345,399 287.623,343 | 4 | 357.385,169 287.602,486 | 44.907 |
| 4 | 357.385,169 287.602,486 | 5 | 357.546,476 287.907,742 | 345.255 |
| 5 | 357.546,476 287.907,742 | 6 | 357.541,11 287.910,559 | 6.06 |

| Punct început | X / Y | Punct sfârșit | X / Y | Lungime segment (** (m) |
|---------------|---------------------------|---------------|----------------------------|-------------------------|
| 6 | 357.541,11 287.910,559 | 1 | 357.435,231 287.958,895 | 116.39 |

** Lungimile segmentelor sunt determinate în planul de proiecție Stereo 70 și sunt rotunjite la 1 milimetru.

*** Distanța dintre puncte este formată din segmente cumulate ce sunt mai mici decât valoarea 1 milimetru.

**DATE DESPRE IMOBILUL NR. 7991**

Oficiul de Cadastru și Publicitate Imobiliară DOLJ
Biroul de Cadastru și Publicitate Imobiliară Craiova

A. Partea I. Descrierea imobilului

TEREN Extravilan

Adresa: Jud. Dolj, T302, P29

| Nr. Crt | Nr cadastral Nr. topografic | Suprafața* (mp) | Observații / Referințe |
|---------|-----------------------------|-----------------|---|
| A1 | | 9.300 | Sector cadastral:24 Teren neimprejmuit; |

B. Partea II. Proprietari și acte

| Inscrieri privitoare la dreptul de proprietate și alte drepturi reale | | Referințe |
|--|--|-----------|
| / | | |
| Act Administrativ nr. TDP NR 2768-48113, din 21/11/1996 emis de CJSIPT DOLJ (CERT DECES NR 496780 / 02-09-1995); | | |
| B1 | Intabulare, drept de PROPRIETATE, dobandit prin Reconstituire, cota actuala 1/1, cota initiala 1/1 1) GEAMBAȘU GRIGORE DEFUNCT:Da | A1 |

C. Partea III. SARCINI .

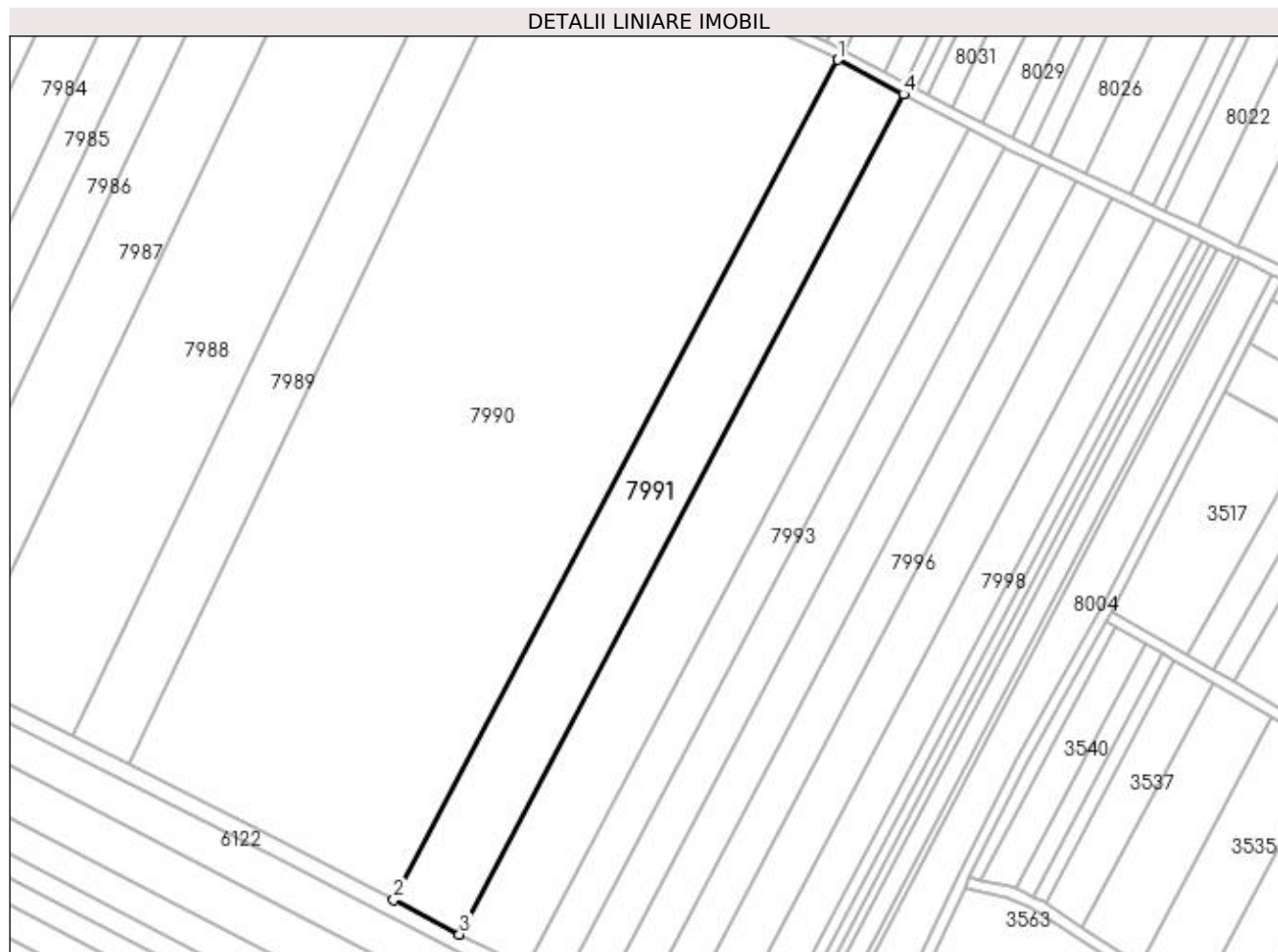
| Inscrieri privind dezmembramintele dreptului de proprietate, drepturi reale de garanție și sarcini | Referințe |
|--|-----------|
| NU SUNT | |

Anexa Nr. 1 La Partea I

Teren

| Nr cadastral | Suprafața (mp)* | Observații / Referințe |
|--------------|-----------------|------------------------|
| | 9.300 | |

* Suprafața este determinată în planul de proiecție Stereo 70.



Date referitoare la teren

| Crt | Categorie folosință | Intra vilan | Suprafața (mp) | Tarla | Parcelă | Nr. topo | Observații / Referințe |
|-----|---------------------|-------------|----------------|-------|---------|----------|------------------------|
| 1 | arabil | NU | 9.300 | 302 | 29 | - | |

Lungime Segmente

1) Valorile lungimilor segmentelor sunt obținute din proiecție în plan.

| Punct început | X / Y | Punct sfârșit | X / Y | Lungime segment (** (m) |
|---------------|----------------------------|---------------|----------------------------|-------------------------|
| 1 | 357.546,476 287.907,742 | 2 | 357.385,169 287.602,486 | 345.255 |
| 2 | 357.385,169 287.602,486 | 3 | 357.409,025 287.589,975 | 26.938 |
| 3 | 357.409,025 287.589,975 | 4 | 357.570,327 287.895,223 | 345.246 |
| 4 | 357.570,327 287.895,223 | 1 | 357.546,476 287.907,742 | 26.937 |

**** Lungimile segmentelor sunt determinate în planul de proiecție Stereo 70 și sunt rotunjite la 1 milimetru.**

***** Distanța dintre puncte este formată din segmente cumulate ce sunt mai mici decât valoarea 1 milimetru.**

**DATE DESPRE IMOBILUL NR. 7992**

Oficiul de Cadastru și Publicitate Imobiliară DOLJ
Biroul de Cadastru și Publicitate Imobiliară Craiova

A. Partea I. Descrierea imobilului

TEREN Extravilan

Adresa: Jud. Dolj, T302, P30

| Nr. Crt | Nr cadastral Nr. topografic | Suprafața* (mp) | Observații / Referințe |
|---------|-----------------------------|-----------------|---|
| A1 | | 9.300 | Sector cadastral:24 Teren neimprejmuit; |

B. Partea II. Proprietari și acte

| Inscrieri privitoare la dreptul de proprietate și alte drepturi reale | | Referințe |
|---|---|-----------|
| / | | |
| Act Administrativ nr. TDP NR 2125-9700, din 22/07/1996 emis de CJSIPT DOLJ (CERT DECES NR 309411/12-03-2018); | | |
| B1 | Intabulare, drept de PROPRIETATE, dobandit prin Reconstituire, cota actuala 1/1, cota initiala 1/1 1) STĂNĂGOI MIHAIL DEFUNCT:Da | A1 |

C. Partea III. SARCINI .

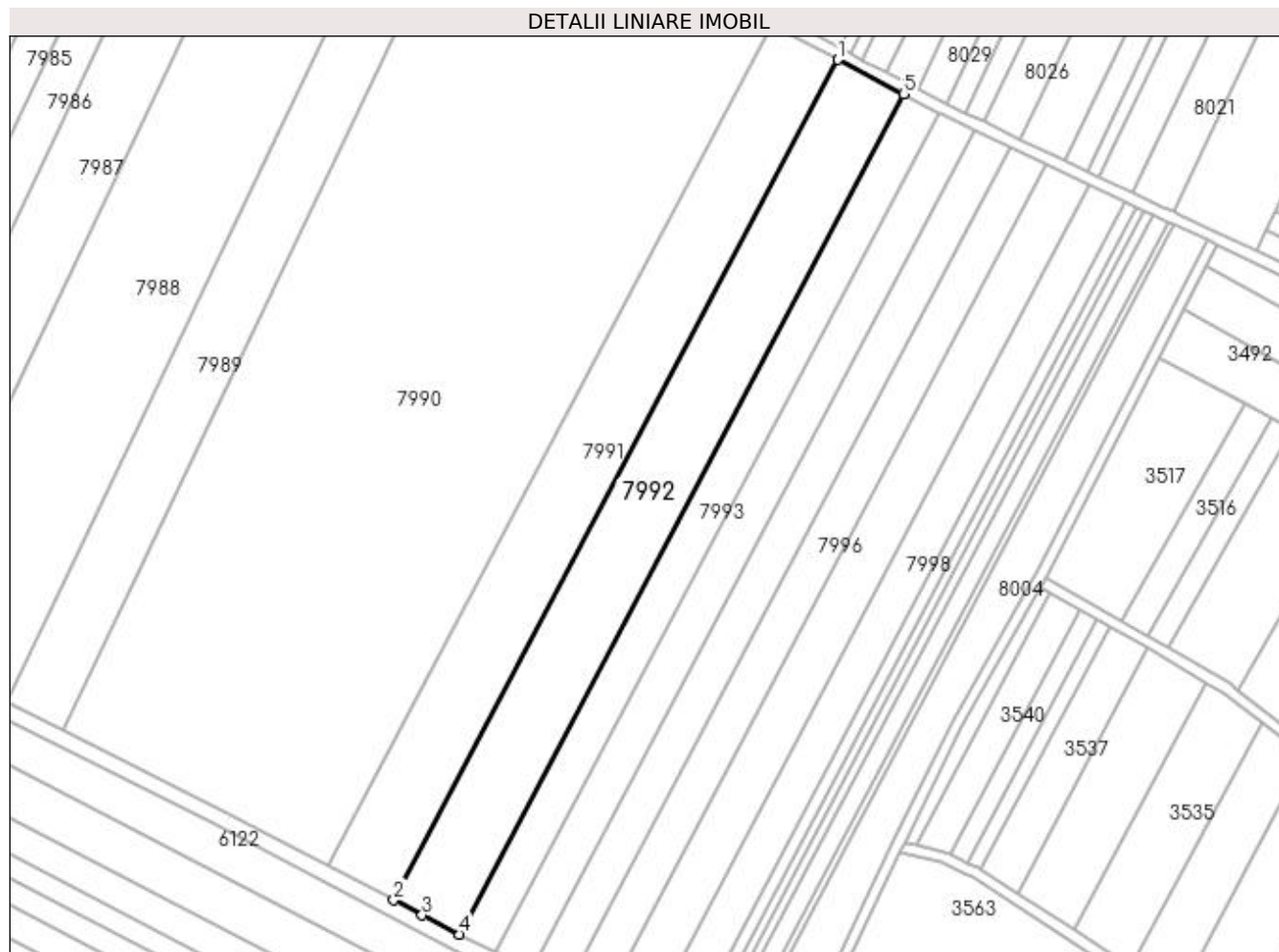
| Inscrieri privind dezmembramentele dreptului de proprietate, drepturi reale de garanție și sarcini | Referințe |
|--|-----------|
| NU SUNT | |

Anexa Nr. 1 La Partea I

Teren

| | | |
|--------------|-----------------|------------------------|
| Nr cadastral | Suprafața (mp)* | Observații / Referințe |
| | 9.300 | |

* Suprafața este determinată în planul de proiecție Stereo 70.



Date referitoare la teren

| Crt | Categorie folosință | Intra vilan | Suprafața (mp) | Tarla | Parcelă | Nr. topo | Observații / Referințe |
|-----|---------------------|-------------|----------------|-------|---------|----------|------------------------|
| 1 | arabil | NU | 9.300 | 302 | 30 | - | |

Lungime Segmente

1) Valorile lungimilor segmentelor sunt obținute din proiecție în plan.

| Punct început | X / Y | Punct sfârșit | X / Y | Lungime segment (** (m) |
|---------------|----------------------------|---------------|----------------------------|-------------------------|
| 1 | 357.570,327 287.895,223 | 2 | 357.409,025 287.589,975 | 345.246 |
| 2 | 357.409,025 287.589,975 | 3 | 357.419,326 287.584,573 | 11.632 |
| 3 | 357.419,326 287.584,573 | 4 | 357.432,97 287.577,623 | 15.312 |
| 4 | 357.432,97 287.577,623 | 5 | 357.594,182 287.882,701 | 345.053 |
| 5 | 357.594,182 287.882,701 | 1 | 357.570,327 287.895,223 | 26.942 |

**** Lungimile segmentelor sunt determinate în planul de proiecție Stereo 70 și sunt rotunjite la 1 milimetru.**

***** Distanța dintre puncte este formată din segmente cumulate ce sunt mai mici decât valoarea 1 milimetru.**

**DATE DESPRE IMOBILUL NR. 7993**

Oficiul de Cadastru și Publicitate Imobiliară DOLJ
Biroul de Cadastru și Publicitate Imobiliară Craiova

A. Partea I. Descrierea imobilului

TEREN Extravilan

Adresa: Jud. Dolj, T302, P31

| Nr. Crt | Nr cadastral Nr. topografic | Suprafața* (mp) | Observații / Referințe |
|---------|-----------------------------|-----------------|---|
| A1 | | 5.000 | Sector cadastral:24 Teren neimprejmuit; |

B. Partea II. Proprietari și acte

| Inscrieri privitoare la dreptul de proprietate și alte drepturi reale | Referințe |
|--|-----------|
| / | |
| Act Administrativ nr. TDP NR. 2698-48112, din 18/11/1996 emis de CJ DOLJ; | |
| B1 | A1 |
| Intabulare, drept de PROPRIETATE, dobândit prin Reconstituire, cota actuala 1/1, cota initiala 1/1 1) MAGAREAȚĂ GHEORGHE | |

C. Partea III. SARCINI .

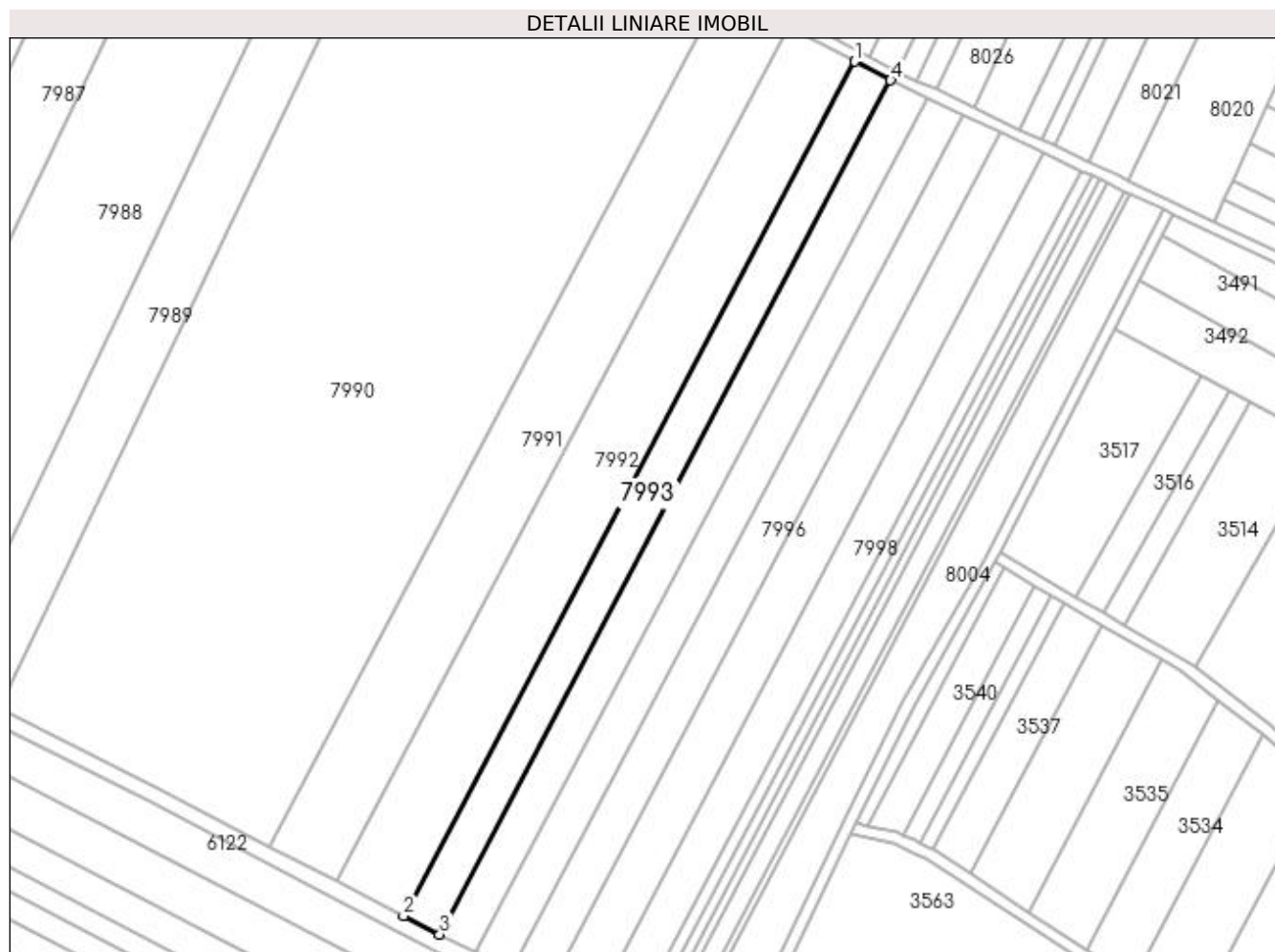
| Inscrieri privind dezmembramintele dreptului de proprietate, drepturi reale de garanție și sarcini | Referințe |
|--|-----------|
| NU SUNT | |

Anexa Nr. 1 La Partea I

Teren

| | | |
|--------------|-----------------|------------------------|
| Nr cadastral | Suprafața (mp)* | Observații / Referințe |
| | 5.000 | |

* Suprafața este determinată în planul de proiecție Stereo 70.



Date referitoare la teren

| Crt | Categorie folosință | Intra vilan | Suprafața (mp) | Tarla | Parcelă | Nr. topo | Observații / Referințe |
|-----|---------------------|-------------|----------------|-------|---------|----------|------------------------|
| 1 | arabil | NU | 5.000 | 302 | 31 | - | |

Lungime Segmente

1) Valorile lungimilor segmentelor sunt obținute din proiecție în plan.

| Punct început | X / Y | Punct sfârșit | X / Y | Lungime segment (** (m) |
|---------------|----------------------------|---------------|----------------------------|-------------------------|
| 1 | 357.594,182 287.882,701 | 2 | 357.432,97 287.577,623 | 345.053 |
| 2 | 357.432,97 287.577,623 | 3 | 357.445,887 287.571,044 | 14.496 |
| 3 | 357.445,887 287.571,044 | 4 | 357.607,016 287.875,964 | 344.875 |
| 4 | 357.607,016 287.875,964 | 1 | 357.594,182 287.882,701 | 14.495 |

**** Lungimile segmentelor sunt determinate în planul de proiecție Stereo 70 și sunt rotunjite la 1 milimetru.**

***** Distanța dintre puncte este formată din segmente cumulate ce sunt mai mici decât valoarea 1 milimetru.**

**DATE DESPRE IMOBILUL NR. 7994**

Oficiul de Cadastru și Publicitate Imobiliară DOLJ
Biroul de Cadastru și Publicitate Imobiliară Craiova

A. Partea I. Descrierea imobilului

TEREN Extravilan

Adresa: Jud. Dolj, T302, P32

| Nr. Crt | Nr cadastral Nr. topografic | Suprafața* (mp) | Observații / Referințe |
|---------|-----------------------------|-----------------|---|
| A1 | | 5.000 | Sector cadastral:24 Teren neimprejmuit; |

B. Partea II. Proprietari și acte

| Inscrieri privitoare la dreptul de proprietate și alte drepturi reale | Referințe |
|---|-----------|
| / | |
| Act Administrativ nr. TDP NR. 2763-48113, din 21/11/1996 emis de CJ DOLJ; | |
| B1 | A1 |
| Intabulare, drept de PROPRIETATE, dobândit prin Reconstituire, cota actuala 1/1, cota initiala 1/1 1) ONCICĂ ION | |

C. Partea III. SARCINI .

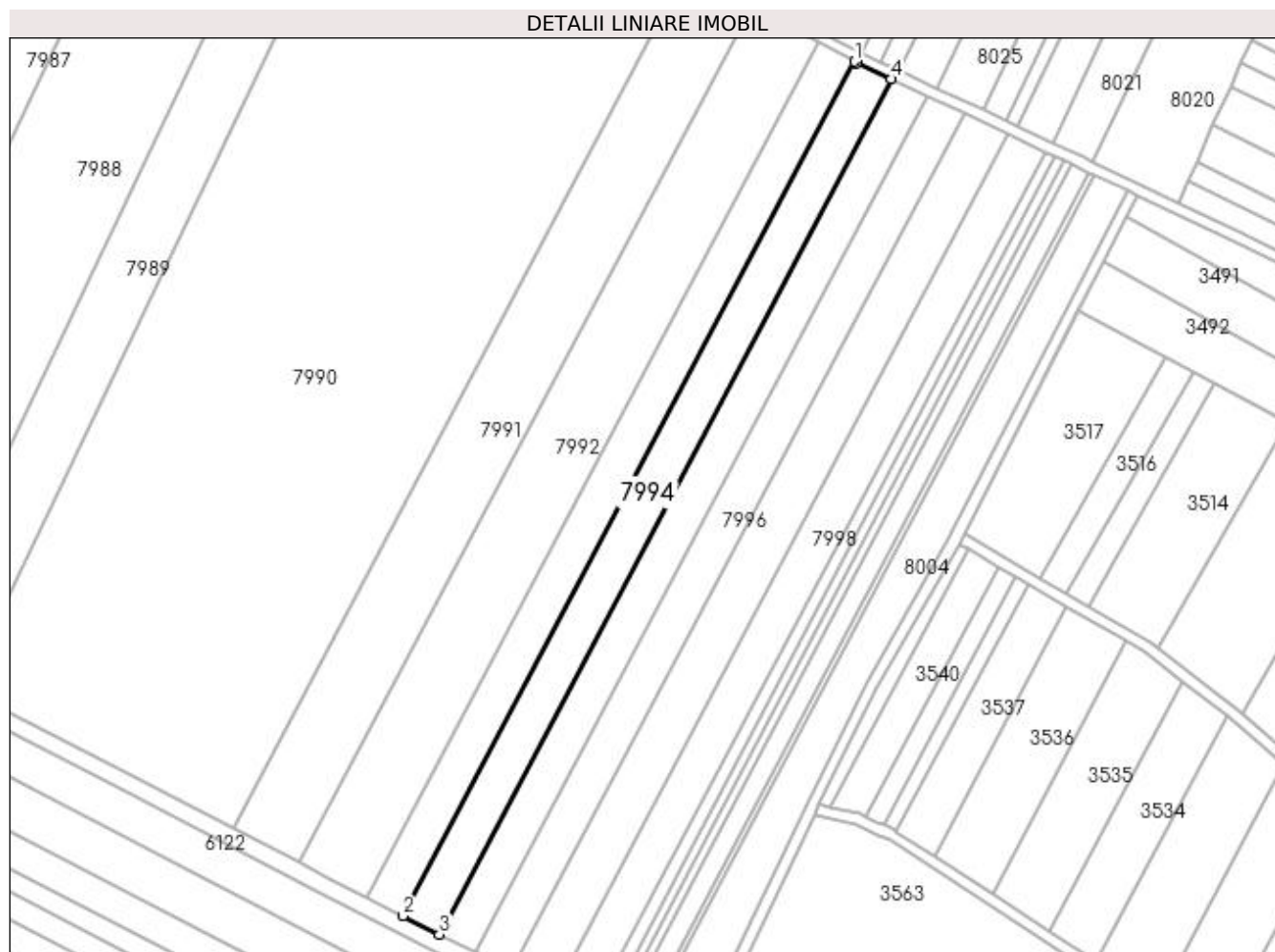
| Inscrieri privind dezmembramintele dreptului de proprietate, drepturi reale de garanție și sarcini | Referințe |
|--|-----------|
| NU SUNT | |

Anexa Nr. 1 La Partea I

Teren

| Nr cadastral | Suprafața (mp)* | Observații / Referințe |
|--------------|-----------------|------------------------|
| | 5.000 | |

* Suprafața este determinată în planul de proiecție Stereo 70.



Date referitoare la teren

| Crt | Categorie folosință | Intra vilan | Suprafața (mp) | Tarla | Parcelă | Nr. topo | Observații / Referințe |
|-----|---------------------|-------------|----------------|-------|---------|----------|------------------------|
| 1 | arabil | NU | 5.000 | 302 | 32 | - | |

Lungime Segmente

1) Valorile lungimilor segmentelor sunt obținute din proiecție în plan.

| Punct început | X / Y | Punct sfârșit | X / Y | Lungime segment (** (m) |
|---------------|----------------------------|---------------|----------------------------|-------------------------|
| 1 | 357.607,016 287.875,964 | 2 | 357.445,887 287.571,044 | 344.875 |
| 2 | 357.445,887 287.571,044 | 3 | 357.458,8 287.564,466 | 14.492 |
| 3 | 357.458,8 287.564,466 | 4 | 357.620,104 287.869,717 | 345.249 |
| 4 | 357.620,104 287.869,717 | 5 | 357.607,95 287.875,474 | 13.449 |
| 5 | 357.607,95 287.875,474 | 1 | 357.607,016 287.875,964 | 1.055 |

**** Lungimile segmentelor sunt determinate în planul de proiecție Stereo 70 și sunt rotunjite la 1 milimetru.**

***** Distanța dintre puncte este formată din segmente cumulate ce sunt mai mici decât valoarea 1 milimetru.**

**DATE DESPRE IMOBILUL NR. 7995**

Oficiul de Cadastru și Publicitate Imobiliară DOLJ
Biroul de Cadastru și Publicitate Imobiliară Craiova

A. Partea I. Descrierea imobilului

TEREN Extravilan

Adresa: Jud. Dolj, T302, P33

| Nr. Crt | Nr cadastral Nr. topografic | Suprafața* (mp) | Observații / Referințe |
|---------|-----------------------------|-----------------|---|
| A1 | | 5.000 | Sector cadastral:24 Teren neimprejmuit; |

B. Partea II. Proprietari și acte

| Inscrieri privitoare la dreptul de proprietate și alte drepturi reale | | Referințe |
|---|---|-----------|
| / | | |
| Act Notarial nr. PARTAJ 1490, din 11/08/2015 emis de NP STOENESCU FLOREA (TDP NR 2582/45413/26-02-1997; CM NR 58/04-03-1999); | | |
| B1 | Intabulare, drept de PROPRIETATE, dobandit prin Reconstituire, cota actuala 1/1, cota initiala 1/1 1) GALICEANU GOGU | A1 |

C. Partea III. SARCINI .

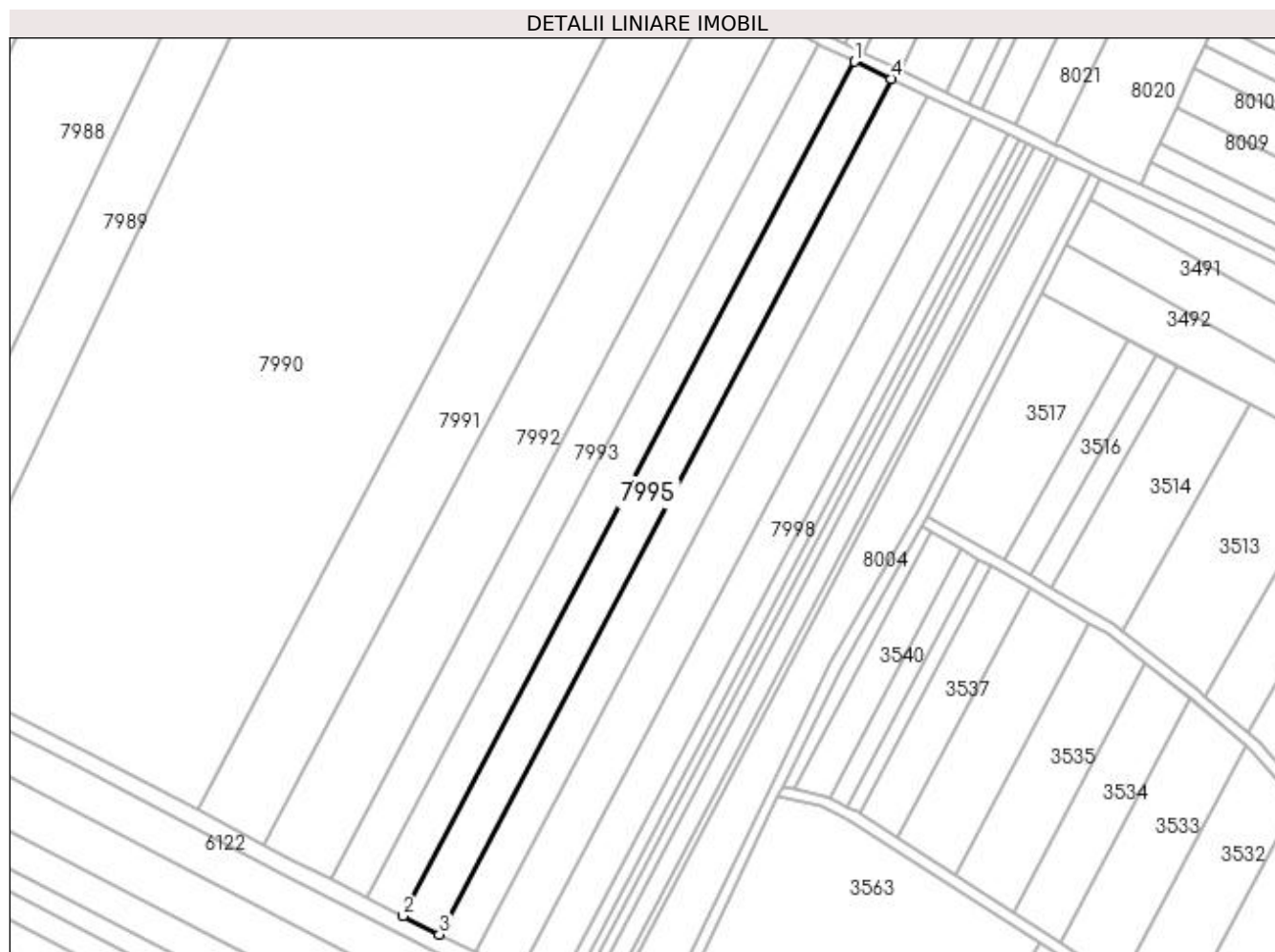
| Inscrieri privind dezmembramintele dreptului de proprietate, drepturi reale de garanție și sarcini | Referințe |
|--|-----------|
| NU SUNT | |

Anexa Nr. 1 La Partea I

Teren

| Nr cadastral | Suprafața (mp)* | Observații / Referințe |
|--------------|-----------------|------------------------|
| | 5.000 | |

* Suprafața este determinată în planul de proiecție Stereo 70.



Date referitoare la teren

| Crt | Categorie folosință | Intra vilan | Suprafața (mp) | Tarla | Parcelă | Nr. topo | Observații / Referințe |
|-----|---------------------|-------------|----------------|-------|---------|----------|------------------------|
| 1 | arabil | NU | 5.000 | 302 | 33 | - | |

Lungime Segmente

1) Valorile lungimilor segmentelor sunt obținute din proiecție în plan.

| Punct început | X / Y | Punct sfârșit | X / Y | Lungime segment (** (m) |
|---------------|----------------------------|---------------|----------------------------|-------------------------|
| 1 | 357.620,104 287.869,717 | 2 | 357.458,8 287.564,466 | 345.249 |
| 2 | 357.458,8 287.564,466 | 3 | 357.471,699 287.557,895 | 14.476 |
| 3 | 357.471,699 287.557,895 | 4 | 357.633,197 287.863,515 | 345.666 |
| 4 | 357.633,197 287.863,515 | 1 | 357.620,104 287.869,717 | 14.488 |

**** Lungimile segmentelor sunt determinate în planul de proiecție Stereo 70 și sunt rotunjite la 1 milimetru.**

***** Distanța dintre puncte este formată din segmente cumulate ce sunt mai mici decât valoarea 1 milimetru.**

**DATE DESPRE IMOBILUL NR. 7996**

Oficiul de Cadastru și Publicitate Imobiliară DOLJ
Biroul de Cadastru și Publicitate Imobiliară Craiova

A. Partea I. Descrierea imobilului

TEREN Extravilan

Adresa: Jud. Dolj, T302, P34

| Nr. Crt | Nr cadastral Nr. topografic | Suprafața* (mp) | Observații / Referințe |
|---------|-----------------------------|-----------------|---|
| A1 | | 5.000 | Sector cadastral:24 Teren neimprejmuit; |

B. Partea II. Proprietari și acte

| Inscrieri privitoare la dreptul de proprietate și alte drepturi reale | Referințe |
|--|-----------|
| / | |
| Act Administrativ nr. TDP NR. 3963-48351, din 08/09/1998 emis de CJ DOLJ; | |
| B1 | A1 |
| Intabulare, drept de PROPRIETATE, dobândit prin Reconstituire, cota actuala 1/1, cota initiala 1/1 | |
| 1) CRĂCIUN VIRGIL | |
| 2) CRĂCIUN SEVASTIȚA | |

C. Partea III. SARCINI .

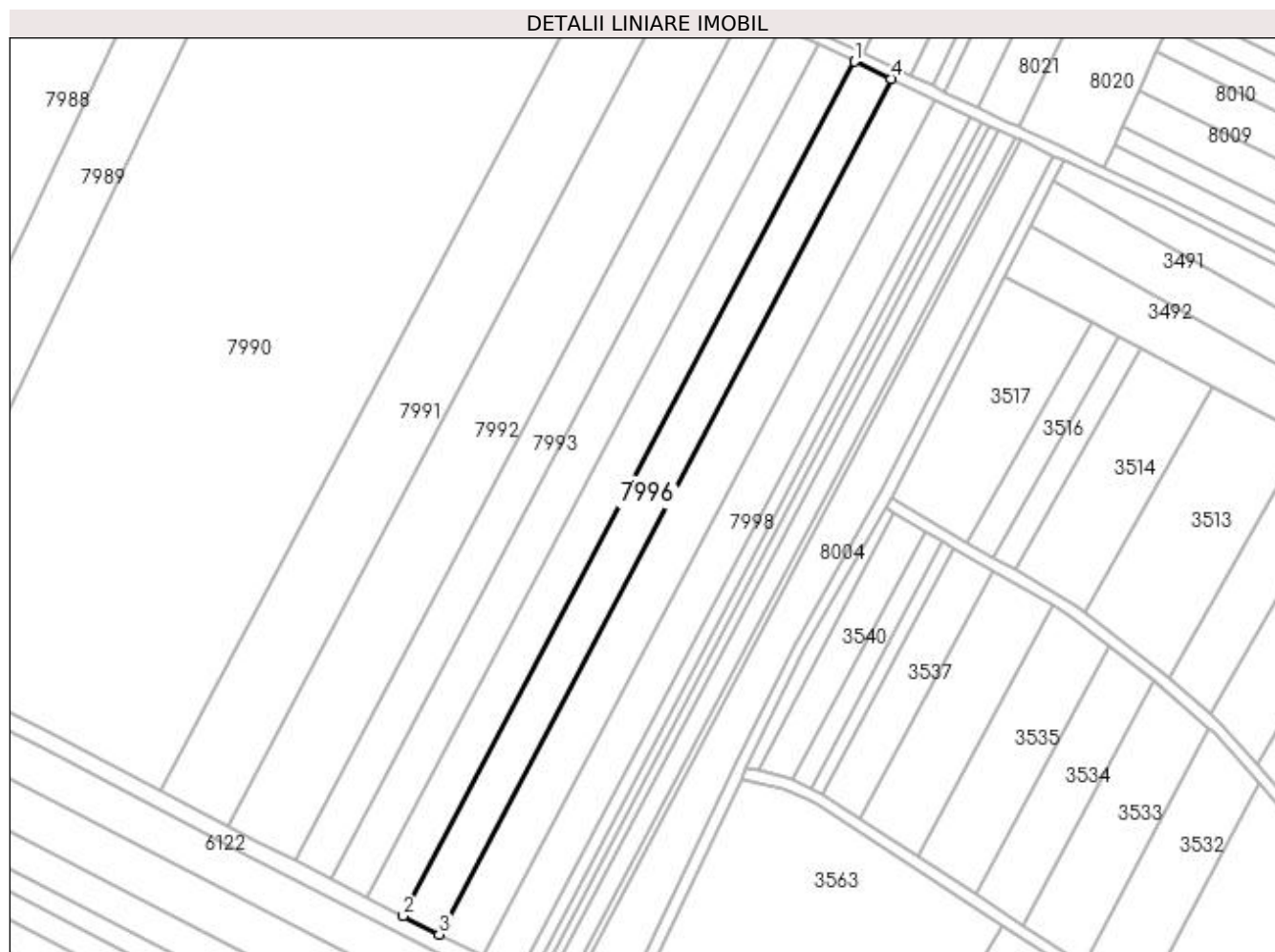
| Inscrieri privind dezmembramentele dreptului de proprietate, drepturi reale de garanție și sarcini | Referințe |
|--|-----------|
| NU SUNT | |

Anexa Nr. 1 La Partea I

Teren

| | | |
|--------------|-----------------|------------------------|
| Nr cadastral | Suprafața (mp)* | Observații / Referințe |
| | 5.000 | |

* Suprafața este determinată în planul de proiecție Stereo 70.



Date referitoare la teren

| Crt | Categorie folosință | Intravilan | Suprafața (mp) | Tarla | Parcelă | Nr. topo | Observații / Referințe |
|-----|---------------------|------------|----------------|-------|---------|----------|------------------------|
| 1 | arabil | NU | 5.000 | 302 | 34 | - | |

Lungime Segmente

1) Valorile lungimilor segmentelor sunt obținute din proiecție în plan.

| Punct început | X / Y | Punct sfârșit | X / Y | Lungime segment (** (m) |
|---------------|----------------------------|---------------|----------------------------|-------------------------|
| 1 | 357.633,197 287.863,515 | 2 | 357.471,699 287.557,895 | 345.666 |
| 2 | 357.471,699 287.557,895 | 3 | 357.484,581 287.551,333 | 14.457 |
| 3 | 357.484,581 287.551,333 | 4 | 357.646,274 287.857,32 | 346.082 |
| 4 | 357.646,274 287.857,32 | 1 | 357.633,197 287.863,515 | 14.47 |

**** Lungimile segmentelor sunt determinate în planul de proiecție Stereo 70 și sunt rotunjite la 1 milimetru.**

***** Distanța dintre puncte este formată din segmente cumulate ce sunt mai mici decât valoarea 1 milimetru.**

**DATE DESPRE IMOBILUL NR. 7997**

Oficiul de Cadastru și Publicitate Imobiliară DOLJ
Biroul de Cadastru și Publicitate Imobiliară Craiova

A. Partea I. Descrierea imobilului

TEREN Extravilan

Adresa: Jud. Dolj, T302, P35

| Nr. Crt | Nr cadastral Nr. topografic | Suprafața* (mp) | Observații / Referințe |
|---------|-----------------------------|-----------------|---|
| A1 | | 6.000 | Sector cadastral:24 Teren neimprejmuit; |

B. Partea II. Proprietari și acte

| Inscrieri privitoare la dreptul de proprietate și alte drepturi reale | Referințe |
|---|-----------|
| / | |
| Act Administrativ nr. TDP 2558/45413, din 26/02/1997 emis de CJSIPT DOLJ; | |
| B1 | A1 |
| Intabulare, drept de PROPRIETATE, dobandit prin Reconstituire, cota actuala 1/1, cota initiala 1/1 1) URZICEANU CONSTANTIN | |

C. Partea III. SARCINI .

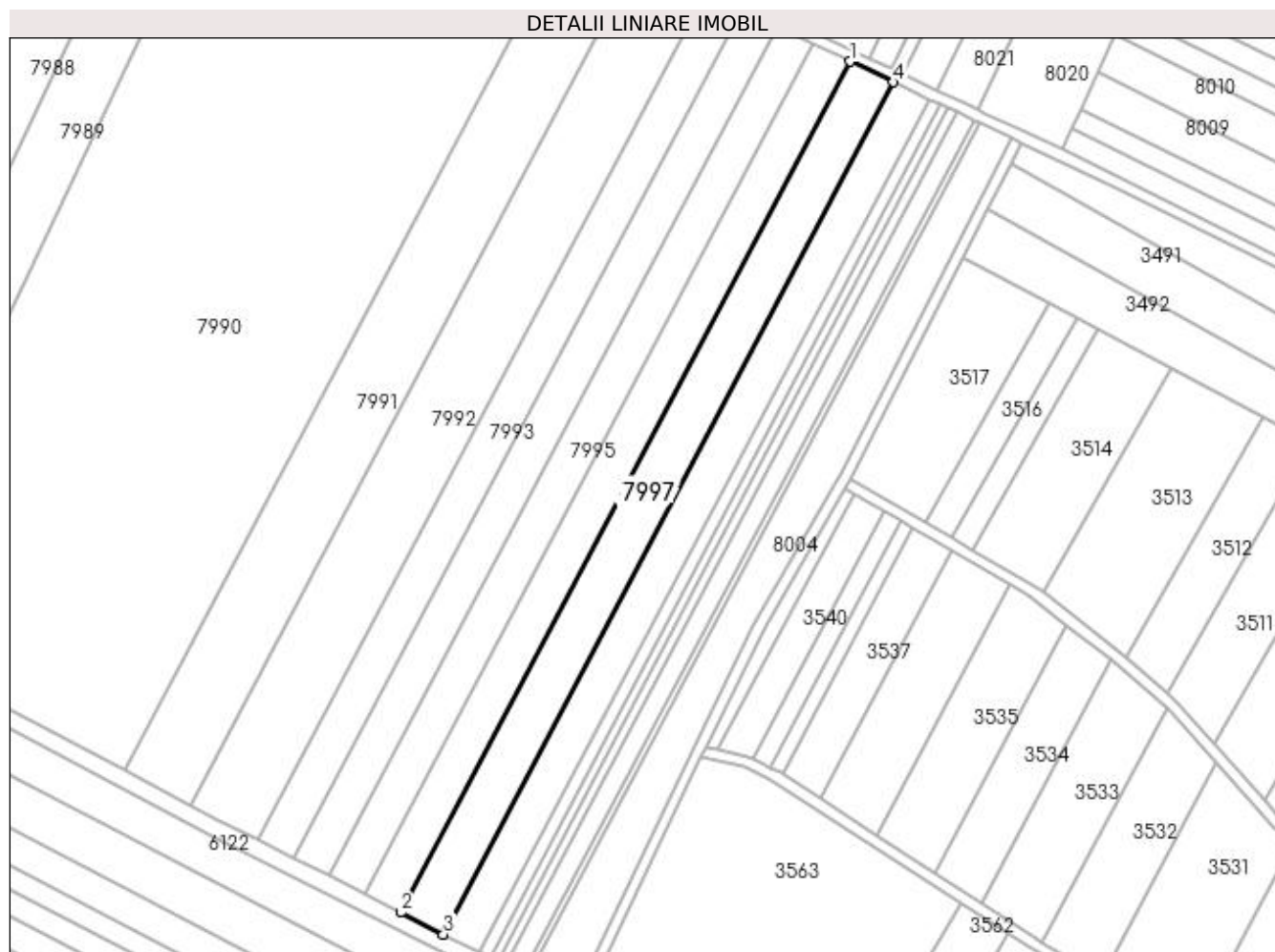
| Inscrieri privind dezmembramintele dreptului de proprietate, drepturi reale de garanție și sarcini | Referințe |
|--|-----------|
| NU SUNT | |

Anexa Nr. 1 La Partea I

Teren

| Nr cadastral | Suprafața (mp)* | Observații / Referințe |
|--------------|-----------------|------------------------|
| | 6.000 | |

* Suprafața este determinată în planul de proiecție Stereo 70.



Date referitoare la teren

| Crt | Categorie folosință | Intravilan | Suprafața (mp) | Tarla | Parcelă | Nr. topo | Observații / Referințe |
|-----|---------------------|------------|----------------|-------|---------|----------|------------------------|
| 1 | arabil | NU | 6.000 | 302 | 35 | - | |

Lungime Segmente

1) Valorile lungimilor segmentelor sunt obținute din proiecție în plan.

| Punct început | X / Y | Punct sfârșit | X / Y | Lungime segment (** (m) |
|---------------|----------------------------|---------------|----------------------------|-------------------------|
| 1 | 357.646,274 287.857,32 | 2 | 357.484,581 287.551,333 | 346.082 |
| 2 | 357.484,581 287.551,333 | 3 | 357.500,02 287.543,469 | 17.326 |
| 3 | 357.500,02 287.543,469 | 4 | 357.661,945 287.849,896 | 346.579 |
| 4 | 357.661,945 287.849,896 | 1 | 357.646,274 287.857,32 | 17.341 |

**** Lungimile segmentelor sunt determinate în planul de proiecție Stereo 70 și sunt rotunjite la 1 milimetru.**

***** Distanța dintre puncte este formată din segmente cumulate ce sunt mai mici decât valoarea 1 milimetru.**

**DATE DESPRE IMOBILUL NR. 7998**

Oficiul de Cadastru și Publicitate Imobiliară DOLJ
Biroul de Cadastru și Publicitate Imobiliară Craiova

A. Partea I. Descrierea imobilului

TEREN Extravilan

Adresa: Jud. Dolj, T302, P36

| Nr. Crt | Nr cadastral Nr. topografic | Suprafața* (mp) | Observații / Referințe |
|---------|-----------------------------|-----------------|---|
| A1 | | 5.000 | Sector cadastral:24 Teren neimprejmuit; |

B. Partea II. Proprietari și acte

| Inscrieri privitoare la dreptul de proprietate și alte drepturi reale | Referințe |
|---|-----------|
| / | |
| Act Administrativ nr. TDP NR 2653-48112, din 15/11/1996 emis de CJSIPT DOLJ; | |
| B1 | A1 |
| Intabulare, drept de PROPRIETATE, dobandit prin Reconstituire, cota actuala 1/1, cota initiala 1/1 1) BUCATEA ECATERINA DEFUNCT:Da | |

C. Partea III. SARCINI .

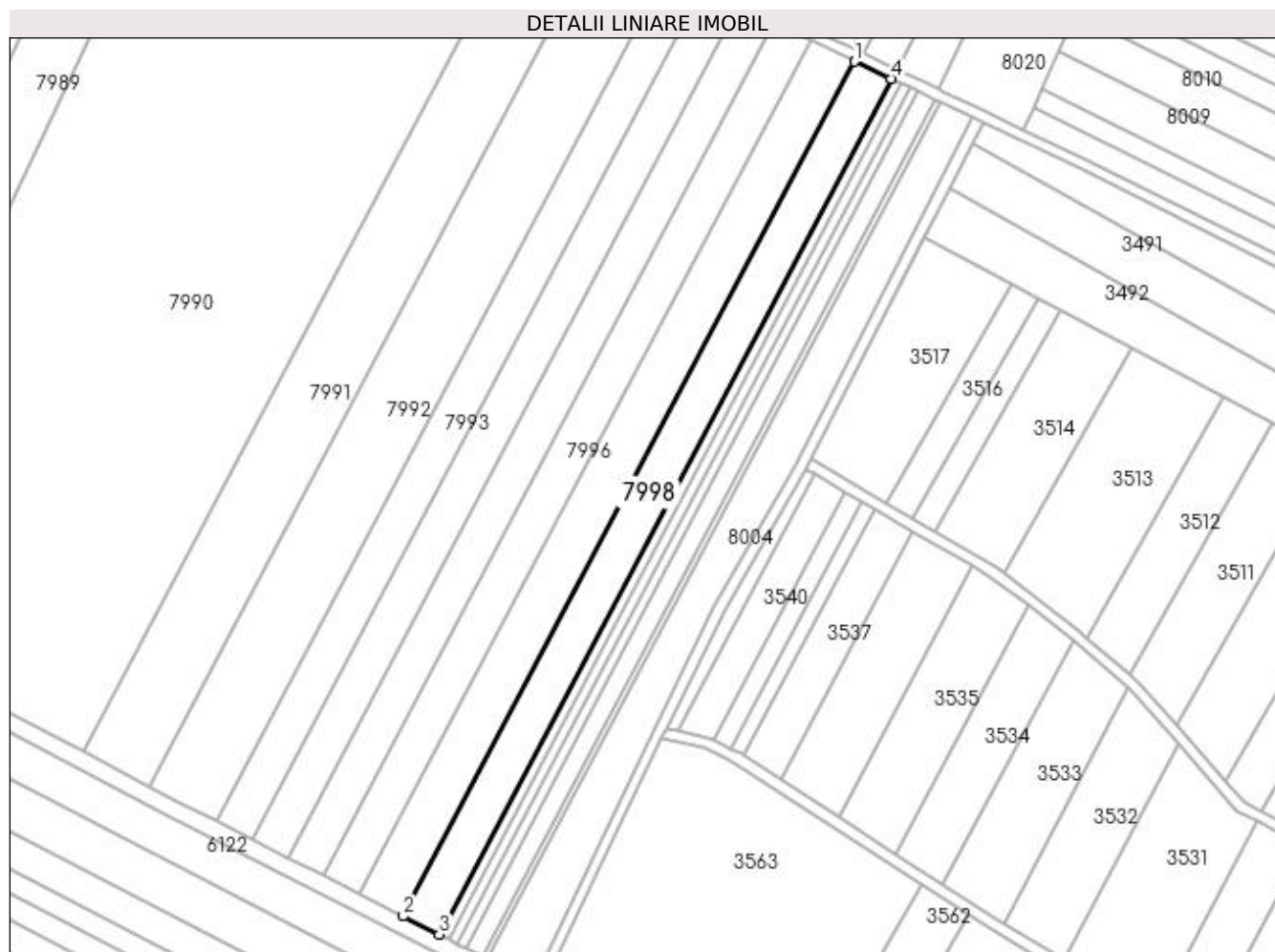
| Inscrieri privind dezmembramintele dreptului de proprietate, drepturi reale de garanție și sarcini | Referințe |
|--|-----------|
| NU SUNT | |

Anexa Nr. 1 La Partea I

Teren

| | | |
|--------------|-----------------|------------------------|
| Nr cadastral | Suprafața (mp)* | Observații / Referințe |
| | 5.000 | |

* Suprafața este determinată în planul de proiecție Stereo 70.



Date referitoare la teren

| Crt | Categorie folosință | Intra vilan | Suprafața (mp) | Tarla | Parcelă | Nr. topo | Observații / Referințe |
|-----|---------------------|-------------|----------------|-------|---------|----------|------------------------|
| 1 | arabil | NU | 5.000 | 302 | 36 | - | |

Lungime Segmente

1) Valorile lungimilor segmentelor sunt obținute din proiecție în plan.

| Punct început | X / Y | Punct sfârșit | X / Y | Lungime segment (** (m) |
|---------------|----------------------------|---------------|----------------------------|-------------------------|
| 1 | 357.661,945 287.849,896 | 2 | 357.500,02 287.543,469 | 346.579 |
| 2 | 357.500,02 287.543,469 | 3 | 357.512,869 287.536,924 | 14.42 |
| 3 | 357.512,869 287.536,924 | 4 | 357.674,988 287.843,718 | 346.994 |
| 4 | 357.674,988 287.843,718 | 1 | 357.661,945 287.849,896 | 14.432 |

**** Lungimile segmentelor sunt determinate în planul de proiecție Stereo 70 și sunt rotunjite la 1 milimetru.**

***** Distanța dintre puncte este formată din segmente cumulate ce sunt mai mici decât valoarea 1 milimetru.**

**DATE DESPRE IMOBILUL NR. 7999**

Oficiul de Cadastru și Publicitate Imobiliară DOLJ
Biroul de Cadastru și Publicitate Imobiliară Craiova

A. Partea I. Descrierea imobilului

TEREN Extravilan

Adresa: Jud. Dolj, T302, P37

| Nr. Crt | Nr cadastral Nr. topografic | Suprafața* (mp) | Observații / Referințe |
|---------|-----------------------------|-----------------|---|
| A1 | | 1.500 | Sector cadastral:24 Teren neimprejmuit; |

B. Partea II. Proprietari și acte

| Inscrieri privitoare la dreptul de proprietate și alte drepturi reale | Referințe |
|--|-----------|
| / | |
| Act Administrativ nr. TDP NR. 2587/45413, din 26/02/1997 emis de CJ DOLJ; | |
| B1 | A1 |
| Intabulare, drept de PROPRIETATE, dobandit prin Reconstituire, cota actuala 1/1, cota initiala 1/1 | |
| 1) CATANA CONSTANTIN | |

C. Partea III. SARCINI .

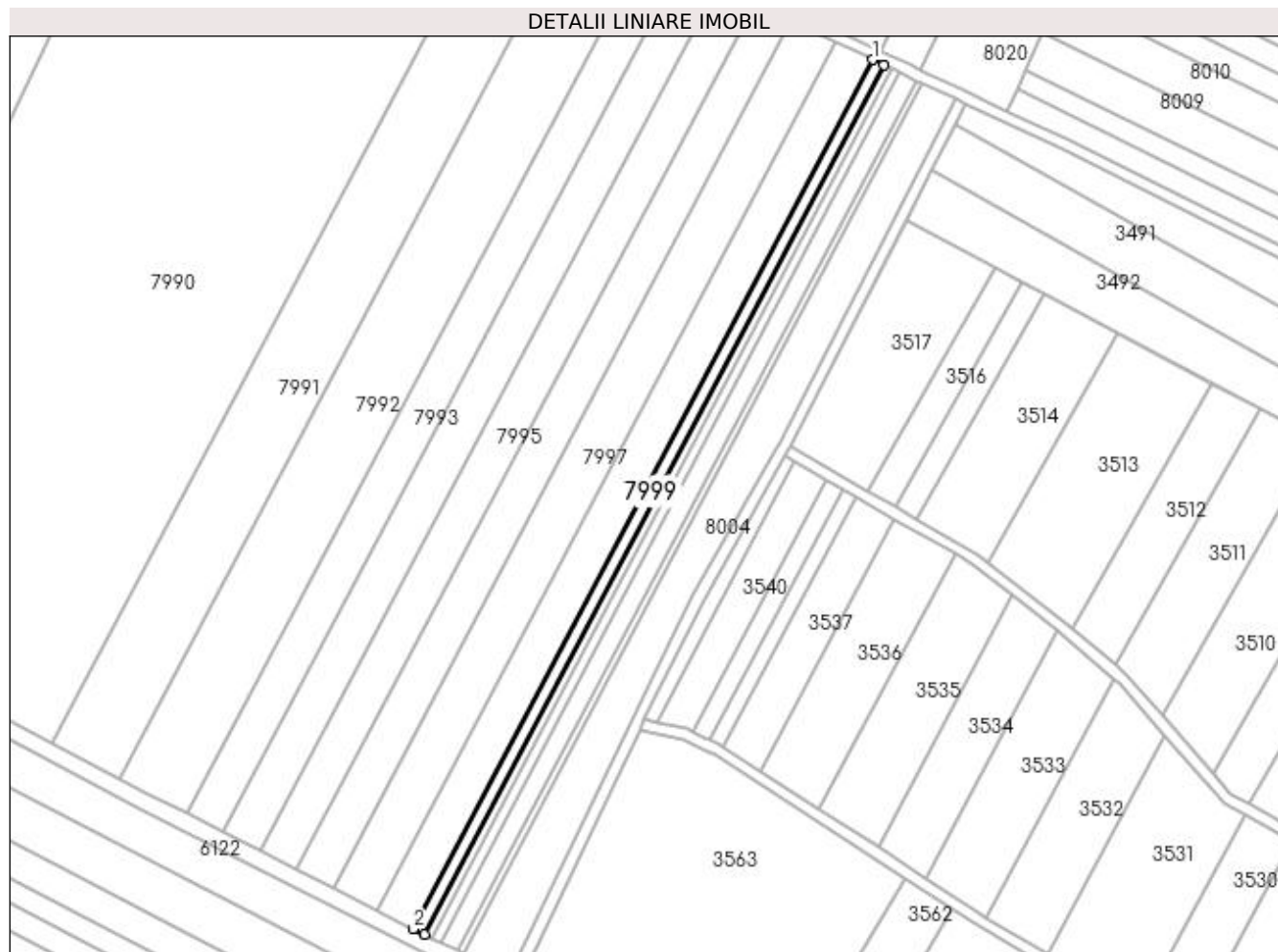
| Inscrieri privind dezmembramintele dreptului de proprietate, drepturi reale de garanție și sarcini | Referințe |
|--|-----------|
| NU SUNT | |

Anexa Nr. 1 La Partea I

Teren

| Nr cadastral | Suprafața (mp)* | Observații / Referințe |
|--------------|-----------------|------------------------|
| | 1.500 | |

* Suprafața este determinată în planul de proiecție Stereo 70.



Date referitoare la teren

| Crt | Categorie folosință | Intra vilan | Suprafața (mp) | Tarla | Parcelă | Nr. topo | Observații / Referințe |
|-----|---------------------|-------------|----------------|-------|---------|----------|------------------------|
| 1 | arabil | NU | 1.500 | 302 | 37 | - | |

Lungime Segmente

1) Valorile lungimilor segmentelor sunt obținute din proiecție în plan.

| Punct început | X / Y | Punct sfârșit | X / Y | Lungime segment (** (m) |
|---------------|----------------------------|---------------|----------------------------|-------------------------|
| 1 | 357.674,988 287.843,718 | 2 | 357.512,869 287.536,924 | 346.994 |
| 2 | 357.512,869 287.536,924 | 3 | 357.516,721 287.534,962 | 4.323 |
| 3 | 357.516,721 287.534,962 | 4 | 357.678,898 287.841,866 | 347.119 |
| 4 | 357.678,898 287.841,866 | 1 | 357.674,988 287.843,718 | 4.326 |

**** Lungimile segmentelor sunt determinate în planul de proiecție Stereo 70 și sunt rotunjite la 1 milimetru.**

***** Distanța dintre puncte este formată din segmente cumulate ce sunt mai mici decât valoarea 1 milimetru.**

**DATE DESPRE IMOBILUL NR. 8000**

Oficiul de Cadastru și Publicitate Imobiliară DOLJ
Biroul de Cadastru și Publicitate Imobiliară Craiova

A. Partea I. Descrierea imobilului

TEREN Extravilan

Adresa: Jud. Dolj, T302, P38

| Nr. Crt | Nr cadastral Nr. topografic | Suprafața* (mp) | Observații / Referințe |
|---------|-----------------------------|-----------------|---|
| A1 | | 1.100 | Sector cadastral:24 Teren neimprejmuit; |

B. Partea II. Proprietari și acte

| Inscrieri privitoare la dreptul de proprietate și alte drepturi reale | Referințe |
|---|-----------|
| / | |
| Act Administrativ nr. TDP NR. 3320-59474, din 24/03/1997 emis de CJ DOLJ; | |
| B1 | A1 |
| Intabulare, drept de PROPRIETATE, dobândit prin Reconstituire, cota actuala 1/1, cota initiala 1/1 1) CHISAR PETRE | |

C. Partea III. SARCINI .

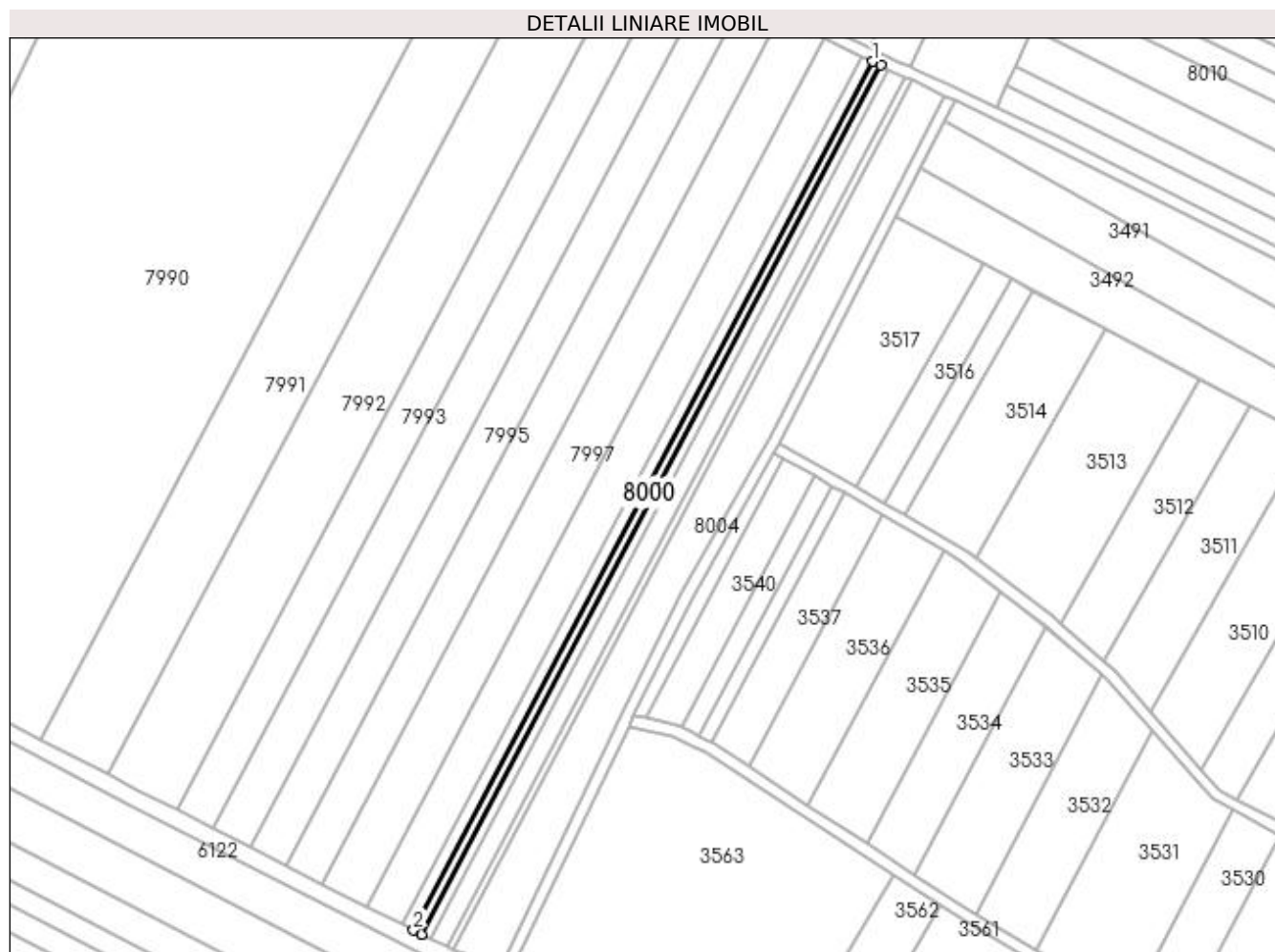
| Inscrieri privind dezmembramintele dreptului de proprietate, drepturi reale de garanție și sarcini | Referințe |
|--|-----------|
| NU SUNT | |

Anexa Nr. 1 La Partea I

Teren

| Nr cadastral | Suprafața (mp)* | Observații / Referințe |
|--------------|-----------------|------------------------|
| | 1.100 | |

* Suprafața este determinată în planul de proiecție Stereo 70.



Date referitoare la teren

| Crt | Categorie folosință | Intra vilan | Suprafața (mp) | Tarla | Parcelă | Nr. topo | Observații / Referințe |
|-----|---------------------|-------------|----------------|-------|---------|----------|------------------------|
| 1 | arabil | NU | 1.100 | 302 | 38 | - | |

Lungime Segmente

1) Valorile lungimilor segmentelor sunt obținute din proiecție în plan.

| Punct început | X / Y | Punct sfârșit | X / Y | Lungime segment (** (m) |
|---------------|----------------------------|---------------|----------------------------|-------------------------|
| 1 | 357.678,898 287.841,866 | 2 | 357.516,721 287.534,962 | 347.119 |
| 2 | 357.516,721 287.534,962 | 3 | 357.519,544 287.533,524 | 3.168 |
| 3 | 357.519,544 287.533,524 | 4 | 357.681,764 287.840,508 | 347.21 |
| 4 | 357.681,764 287.840,508 | 1 | 357.678,898 287.841,866 | 3.171 |

**** Lungimile segmentelor sunt determinate în planul de proiecție Stereo 70 și sunt rotunjite la 1 milimetru.**

***** Distanța dintre puncte este formată din segmente cumulate ce sunt mai mici decât valoarea 1 milimetru.**

**DATE DESPRE IMOBILUL NR. 8001**

Oficiul de Cadastru și Publicitate Imobiliară DOLJ
Biroul de Cadastru și Publicitate Imobiliară Craiova

A. Partea I. Descrierea imobilului

TEREN Extravilan

Adresa: Jud. Dolj, T302, P39

| Nr. Crt | Nr cadastral Nr. topografic | Suprafața* (mp) | Observații / Referințe |
|---------|-----------------------------|-----------------|---|
| A1 | | 1.100 | Sector cadastral:24 Teren neimprejmuit; |

B. Partea II. Proprietari și acte

| Inscrieri privitoare la dreptul de proprietate și alte drepturi reale | Referințe |
|--|-----------|
| / | |
| Act Administrativ nr. TDP NR. 1762-58840, din 04/12/1995 emis de CJ DOLJ; | |
| B1 | A1 |
| Intabulare, drept de PROPRIETATE, dobândit prin Reconstituire, cota actuala 1/1, cota initiala 1/1 1) CERGĂ NATALIA | |

C. Partea III. SARCINI .

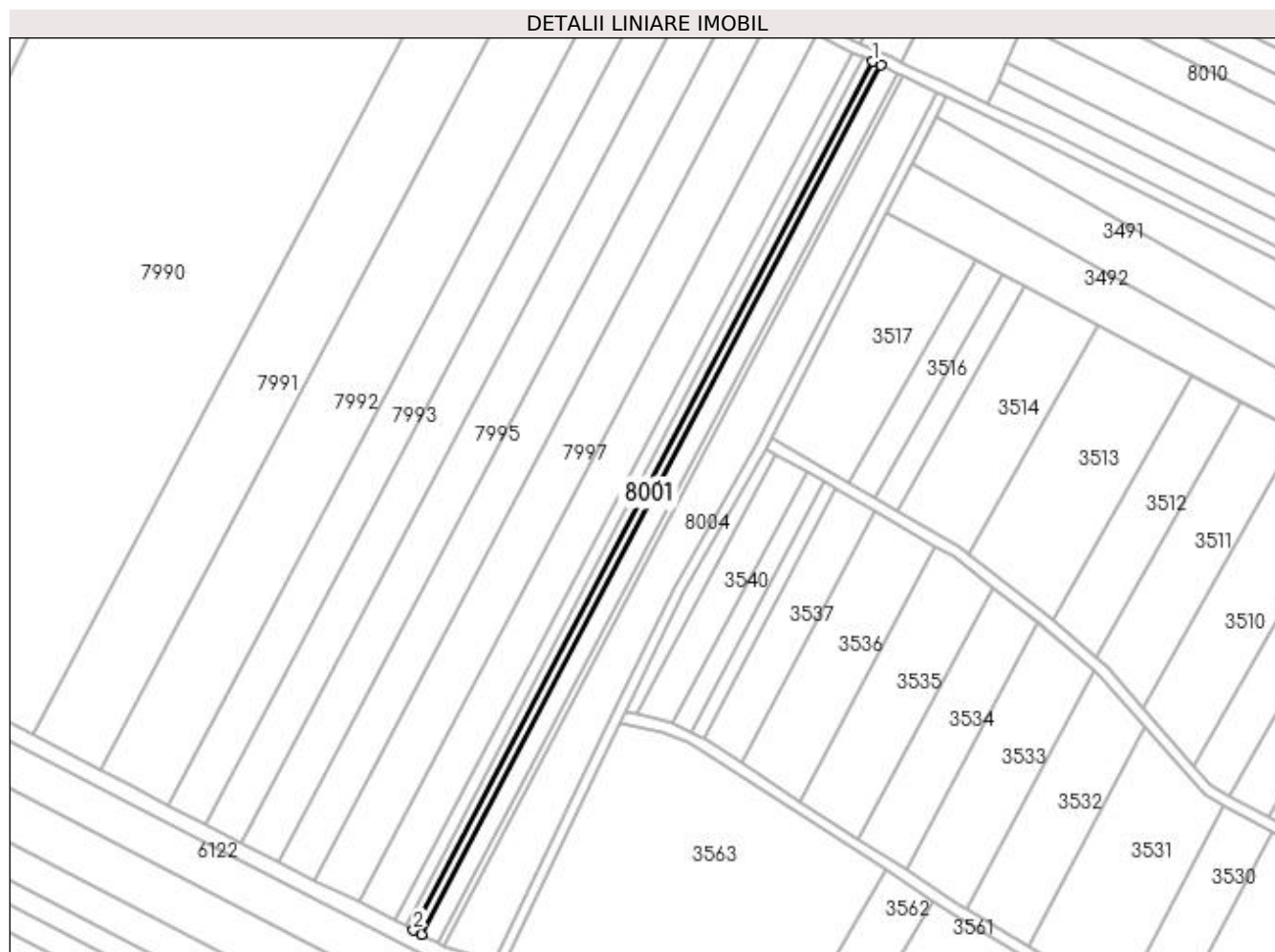
| Inscrieri privind dezmembramentele dreptului de proprietate, drepturi reale de garanție și sarcini | Referințe |
|--|-----------|
| NU SUNT | |

Anexa Nr. 1 La Partea I

Teren

| Nr cadastral | Suprafața (mp)* | Observații / Referințe |
|--------------|-----------------|------------------------|
| | 1.100 | |

* Suprafața este determinată în planul de proiecție Stereo 70.



Date referitoare la teren

| Crt | Categorie folosință | Intra vilan | Suprafața (mp) | Tarla | Parcelă | Nr. topo | Observații / Referințe |
|-----|---------------------|-------------|----------------|-------|---------|----------|------------------------|
| 1 | arabil | NU | 1.100 | 302 | 39 | - | |

Lungime Segmente

1) Valorile lungimilor segmentelor sunt obținute din proiecție în plan.

| Punct început | X / Y | Punct sfârșit | X / Y | Lungime segment (** (m) |
|---------------|----------------------------|---------------|----------------------------|-------------------------|
| 1 | 357.681,764 287.840,508 | 2 | 357.519,544 287.533,524 | 347.21 |
| 2 | 357.519,544 287.533,524 | 3 | 357.522,367 287.532,086 | 3.168 |
| 3 | 357.522,367 287.532,086 | 4 | 357.684,629 287.839,151 | 347.301 |
| 4 | 357.684,629 287.839,151 | 1 | 357.681,764 287.840,508 | 3.17 |

**** Lungimile segmentelor sunt determinate în planul de proiecție Stereo 70 și sunt rotunjite la 1 milimetru.**

***** Distanța dintre puncte este formată din segmente cumulate ce sunt mai mici decât valoarea 1 milimetru.**

**DATE DESPRE IMOBILUL NR. 8002**

Oficiul de Cadastru și Publicitate Imobiliară DOLJ
Biroul de Cadastru și Publicitate Imobiliară Craiova

A. Partea I. Descrierea imobilului

TEREN Extravilan

Adresa: Jud. Dolj, T302, P40

| Nr. Crt | Nr cadastral Nr. topografic | Suprafața* (mp) | Observații / Referințe |
|---------|-----------------------------|-----------------|--|
| A1 | | 2.325 | Sector cadastral:24 Teren neimprejmuit; Diferenta de suprafata se afla la id 8003 |

B. Partea II. Proprietari și acte

| Inscrieri privitoare la dreptul de proprietate și alte drepturi reale | | Referințe |
|---|--|-----------|
| / | | |
| Act Administrativ nr. TDP NR. 3751-48431, din 18/04/1997 emis de CJ DOLJ; | | |
| B1 | Intabulare, drept de PROPRIETATE, dobandit prin Reconstituire, cota actuala 1/1, cota initiala 1/1 1) ALBU ELENA 2) LEPĂDAT LUCIA 3) PÎRVU PETRE 4) STOENICĂ MARIA | A1 |

C. Partea III. SARCINI .

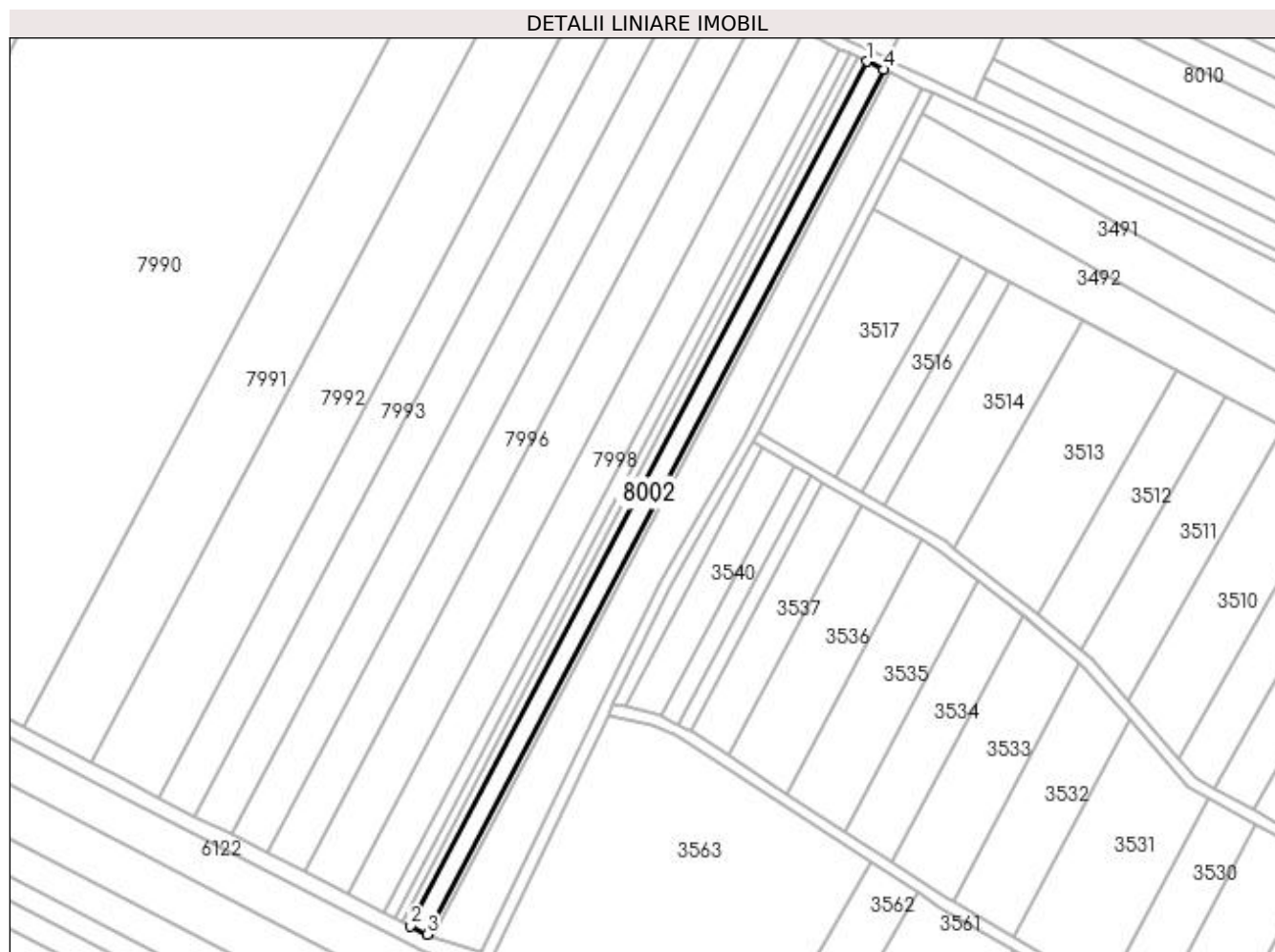
| Inscrieri privind dezmembramintele dreptului de proprietate, drepturi reale de garanție și sarcini | Referințe |
|--|-----------|
| NU SUNT | |

Anexa Nr. 1 La Partea I

Teren

| Nr cadastral | Suprafața (mp)* | Observații / Referințe |
|--------------|-----------------|---|
| | 2.325 | Diferenta de suprafata se afla la id 8003 |

* Suprafața este determinată în planul de proiecție Stereo 70.



Date referitoare la teren

| Crt | Categorie folosință | Intra vilan | Suprafața (mp) | Tarla | Parcelă | Nr. topo | Observații / Referințe |
|-----|---------------------|-------------|----------------|-------|---------|----------|------------------------|
| 1 | arabil | NU | 2.325 | 302 | 40 | - | |

Lungime Segmente

1) Valorile lungimilor segmentelor sunt obținute din proiecție în plan.

| Punct început | X / Y | Punct sfârșit | X / Y | Lungime segment (** (m) |
|---------------|----------------------------|---------------|----------------------------|-------------------------|
| 1 | 357.684,629 287.839,151 | 2 | 357.522,367 287.532,086 | 347.301 |
| 2 | 357.522,367 287.532,086 | 3 | 357.528,331 287.529,048 | 6.693 |
| 3 | 357.528,331 287.529,048 | 4 | 357.690,683 287.836,283 | 347.493 |
| 4 | 357.690,683 287.836,283 | 1 | 357.684,629 287.839,151 | 6.699 |

**** Lungimile segmentelor sunt determinate în planul de proiecție Stereo 70 și sunt rotunjite la 1 milimetru.**

***** Distanța dintre puncte este formată din segmente cumulate ce sunt mai mici decât valoarea 1 milimetru.**

**DATE DESPRE IMOBILUL NR. 8003**

Oficiul de Cadastru și Publicitate Imobiliară DOLJ
Biroul de Cadastru și Publicitate Imobiliară Craiova

A. Partea I. Descrierea imobilului

TEREN Extravilan

Adresa: Jud. Dolj, T302, P40

| Nr. Crt | Nr cadastral Nr. topografic | Suprafața* (mp) | Observații / Referințe |
|---------|-----------------------------|-----------------|---|
| A1 | 39918 | 775 | Sector cadastral:24 Teren neimprejmuit; |

B. Partea II. Proprietari și acte

| Inscrieri privitoare la dreptul de proprietate și alte drepturi reale | Referințe |
|---|--|
| 140215 / 26/07/2022 | |
| Hotarare Judecatoreasca nr. SC nr. 41, din 18/01/2018 emis de Judecatoria Calafat (in dosar 1169/201/2016; Act Administrativ nr. TDP NR.3751-48431, din 18/04/1997 emis de CJ DOLJ); | |
| B1 | Intabulare, drept de PROPRIETATE, dobandit prin Hotarare Judecatoreasca, cota actuala 1/1, cota initiala 1/1 |
| 1) PIRVU PETRE, LIPSA CNP | |

C. Partea III. SARCINI .

| Inscrieri privind dezmembramintele dreptului de proprietate, drepturi reale de garanție și sarcini | Referințe |
|--|-----------|
| NU SUNT | |

Anexa Nr. 1 La Partea I**Teren**

| Nr cadastral | Suprafața (mp)* | Observații / Referințe |
|--------------|-----------------|------------------------|
| 39918 | 775 | |

* Suprafața este determinată în planul de proiecție Stereo 70.

**Date referitoare la teren**

| Crt | Categorie folosință | Intra vilan | Suprafața (mp) | Tarla | Parcelă | Nr. topo | Observații / Referințe |
|-----|---------------------|-------------|----------------|-------|---------|----------|------------------------|
| 1 | arabil | NU | 775 | 302 | 40 | - | |

Lungime Segmente

1) Valorile lungimilor segmentelor sunt obținute din proiecție în plan.

| Punct început | X / Y | Punct sfârșit | X / Y | Lungime segment (** (m) |
|---------------|----------------------------|---------------|----------------------------|-------------------------|
| 1 | 357.690,683 287.836,283 | 2 | 357.528,331 287.529,048 | 347.493 |
| 2 | 357.528,331 287.529,048 | 3 | 357.530,319 287.528,035 | 2.231 |
| 3 | 357.530,319 287.528,035 | 4 | 357.692,701 287.835,327 | 347.558 |
| 4 | 357.692,701 287.835,327 | 1 | 357.690,683 287.836,283 | 2.233 |

**** Lungimile segmentelor sunt determinate în planul de proiecție Stereo 70 și sunt rotunjite la 1 milimetru.**

***** Distanța dintre puncte este formată din segmente cumulate ce sunt mai mici decât valoarea 1 milimetru.**

**DATE DESPRE IMOBILUL NR. 8004**

Oficiul de Cadastru și Publicitate Imobiliară DOLJ
 Biroul de Cadastru și Publicitate Imobiliară Craiova

A. Partea I. Descrierea imobilului

TEREN Extravilan

Adresa: Jud. Dolj, T302, P41

| Nr. Crt | Nr cadastral Nr. topografic | Suprafața* (mp) | Observații / Referințe |
|---------|-----------------------------|-----------------|---|
| A1 | 32116 | 5.000 | Sector cadastral:24 Teren neimprejmuit; |

B. Partea II. Proprietari și acte

| Inscrieri privitoare la dreptul de proprietate și alte drepturi reale | Referințe |
|---|-----------|
| 250146 / 15/10/2021 | |
| Act Notarial nr. CONTRACT DE SCHIMB AUT NR. 2547, din 13/10/2021 emis de NP Balaci Eugen; | |
| B1 | A1 |
| Intabulare, drept de PROPRIETATE, dobândit prin Conventie, cota actuala 1/1, cota initiala 1/1 1) CRĂCIUN VASILE | |

C. Partea III. SARCINI .

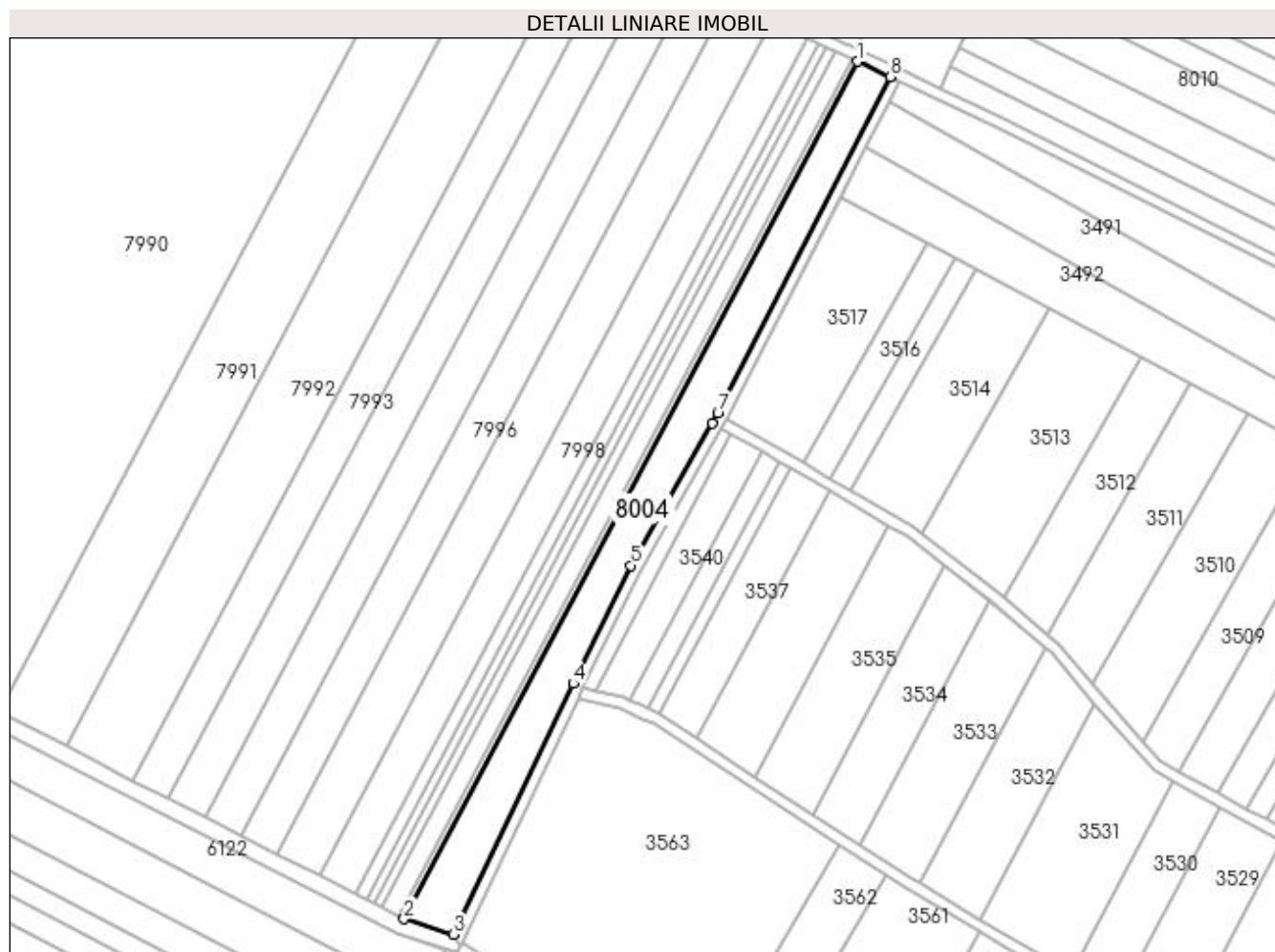
| Inscrieri privind dezmembramintele dreptului de proprietate, drepturi reale de garanție și sarcini | Referințe |
|--|-----------|
| NU SUNT | |

Anexa Nr. 1 La Partea I

Teren

| Nr cadastral | Suprafața (mp)* | Observații / Referințe |
|--------------|-----------------|------------------------|
| 32116 | 5.000 | |

* Suprafața este determinată în planul de proiecție Stereo 70.



Date referitoare la teren

| Crt | Categorie folosință | Intra vilan | Suprafața (mp) | Tarla | Parcelă | Nr. topo | Observații / Referințe |
|-----|---------------------|-------------|----------------|-------|---------|----------|------------------------|
| 1 | arabil | NU | 5.000 | 302 | 41 | - | |

Lungime Segmente

1) Valorile lungimilor segmentelor sunt obținute din proiecție în plan.

| Punct început | X / Y | Punct sfârșit | X / Y | Lungime segment (** (m) |
|---------------|----------------------------|---------------|----------------------------|-------------------------|
| 1 | 357.692,701 287.835,327 | 2 | 357.530,319 287.528,035 | 347.558 |
| 2 | 357.530,319 287.528,035 | 3 | 357.547,824 287.522,555 | 18.343 |
| 3 | 357.547,824 287.522,555 | 4 | 357.590,915 287.612,472 | 99.709 |
| 4 | 357.590,915 287.612,472 | 5 | 357.611,62 287.654,706 | 47.036 |
| 5 | 357.611,62 287.654,706 | 6 | 357.640,75 287.705,753 | 58.774 |

| Punct început | X / Y | Punct sfârșit | X / Y | Lungime segment (** (m) |
|---------------|----------------------------|---------------|----------------------------|-------------------------|
| 6 | 357.640,75 287.705,753 | 7 | 357.642,766 287.709,236 | 4.024 |
| 7 | 357.642,766 287.709,236 | 8 | 357.704,463 287.829,755 | 135.393 |
| 8 | 357.704,463 287.829,755 | 1 | 357.692,701 287.835,327 | 13.015 |

** Lungimile segmentelor sunt determinate în planul de proiecție Stereo 70 și sunt rotunjite la 1 milimetru.

*** Distanța dintre puncte este formată din segmente cumulate ce sunt mai mici decât valoarea 1 milimetru.

**DATE DESPRE IMOBILUL NR. 8005**

Oficiul de Cadastru și Publicitate Imobiliară DOLJ
Biroul de Cadastru și Publicitate Imobiliară Craiova

A. Partea I. Descrierea imobilului

TEREN Extravilan

Adresa: Jud. Dolj, T302, De 301

| Nr. Crt | Nr cadastral Nr. topografic | Suprafața* (mp) | Observații / Referințe |
|---------|-----------------------------|------------------------------------|---|
| A1 | | Din acte: 5.161 Masurata: 5.152 | Sector cadastral:24 Teren neimprejmuit; |

B. Partea II. Proprietari și acte

| Inscrieri privitoare la dreptul de proprietate și alte drepturi reale | | Referințe |
|--|---|-----------|
| / | | |
| Act Normativ nr. LEGEA 7, din 13/03/1996 emis de PARLAMENTUL ROMANIEI; | | |
| B1 | Inscrierea provizorie, drept de PROPRIETATE, dobandit prin Lege, cota actuala 1/1, cota initiala 1/1 1) PROPRIETAR NEIDENTIFICAT | A1 |

C. Partea III. SARCINI .

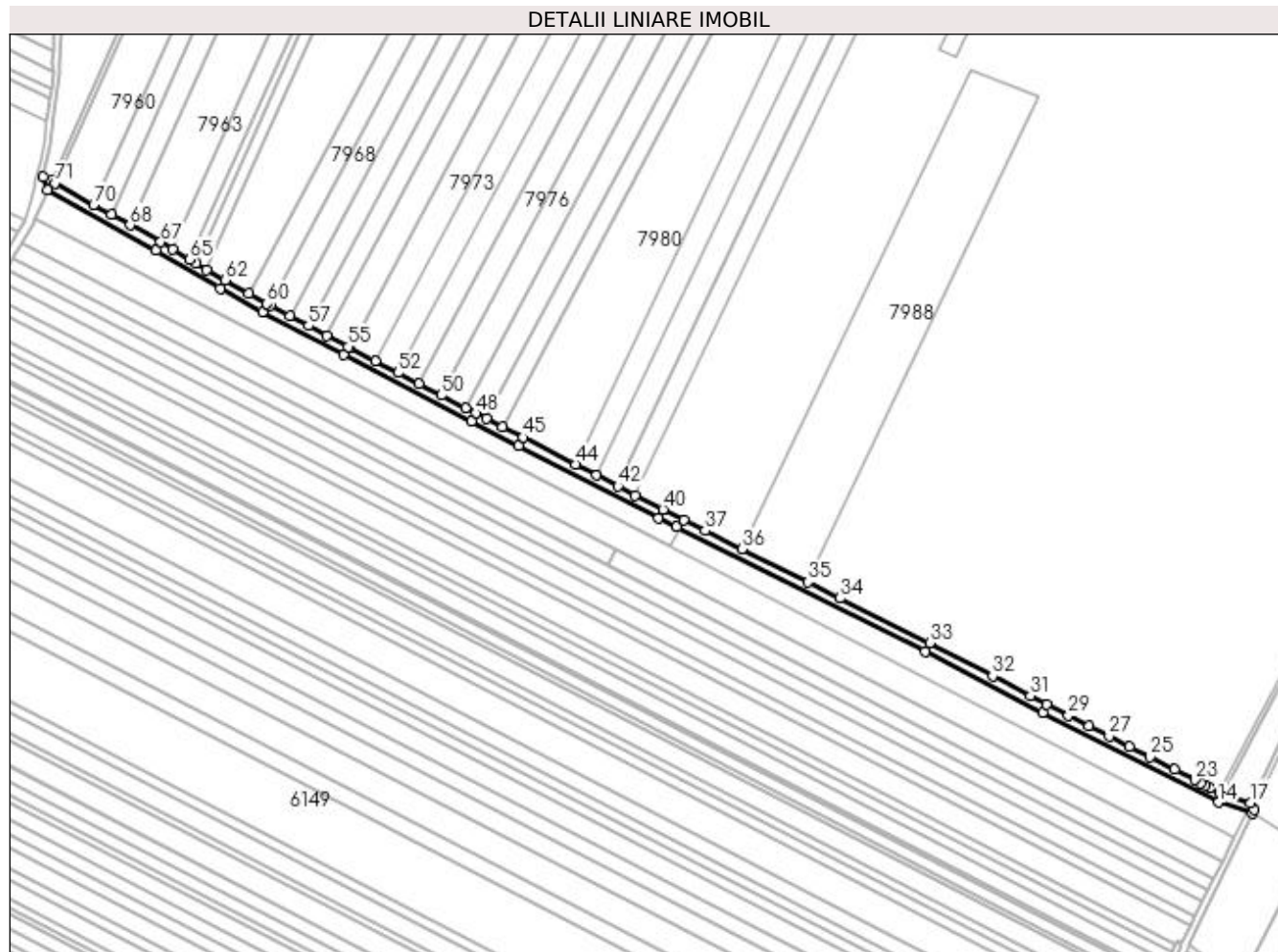
| Inscrieri privind dezmembramintele dreptului de proprietate, drepturi reale de garanție și sarcini | Referințe |
|--|-----------|
| NU SUNT | |

Anexa Nr. 1 La Partea I

Teren

| | | |
|--------------|------------------------------------|------------------------|
| Nr cadastral | Suprafața (mp)* | Observații / Referințe |
| | Din acte: 5.161 Masurata: 5.152 | |

* Suprafața este determinată în planul de proiecție Stereo 70.



Date referitoare la teren

| Crt | Categorie folosință | Intravilan | Suprafața (mp) | Tarla | Parcelă | Nr. topo | Observații / Referințe |
|-----|---------------------|------------|----------------|-------|---------|----------|------------------------|
| 1 | drum | NU | 5.152 | 302 | De 301 | - | |

Lungime Segmente

1) Valorile lungimilor segmentelor sunt obținute din proiecție în plan.

| Punct început | X / Y | Punct sfârșit | X / Y | Lungime segment | Punct început | X / Y | Punct sfârșit | X / Y | Lungime segment | Punct început | X / Y | Punct sfârșit | X / Y | Lungime segment |
|---------------|----------------------------|---------------|----------------------------|-----------------|---------------|----------------------------|---------------|----------------------------|-----------------|---------------|----------------------------|---------------|----------------------------|-----------------|
| 1 | 356.790,776 287.914,996 | 2 | 356.785,637 287.917,571 | 5.748 | 2 | 356.785,637 287.917,571 | 3 | 356.788,239 287.909,541 | 8.441 | 3 | 356.788,239 287.909,541 | 4 | 356.856,858 287.871,264 | 78.57 3 |
| 4 | 356.856,858 287.871,264 | 5 | 356.897,393 287.847,135 | 47.17 3 | 5 | 356.897,393 287.847,135 | 6 | 356.924,081 287.832,341 | 30.51 4 | 6 | 356.924,081 287.832,341 | 7 | 356.975,237 287.805,172 | 57.92 3 |
| 7 | 356.975,237 287.805,172 | 8 | 357.055,997 287.763,082 | 91.07 | 8 | 357.055,997 287.763,082 | 9 | 357.085,879 287.747,911 | 33.51 3 | 9 | 357.085,879 287.747,911 | 10 | 357.174,292 287.702,287 | 99.49 1 |
| 10 | 357.174,292 287.702,287 | 11 | 357.185,529 287.696,662 | 12.56 6 | 11 | 357.185,529 287.696,662 | 12 | 357.342,663 287.618,003 | 175.7 22 | 12 | 357.342,663 287.618,003 | 13 | 357.416,571 287.579,243 | 83.45 5 |
| 13 | 357.416,571 287.579,243 | 14 | 357.527,596 287.522,689 | 124.5 99 | 14 | 357.527,596 287.522,689 | 15 | 357.549,286 287.515,898 | 22.72 8 | 15 | 357.549,286 287.515,898 | 16 | 357.550,187 287.518,036 | 2.32 |

| Punct început | X / Y | Punct sfârșit | X / Y | Lungime segment | Punct început | X / Y | Punct sfârșit | X / Y | Lungime segment | Punct început | X / Y | Punct sfârșit | X / Y | Lungime segment |
|---------------|----------------------------|---------------|----------------------------|-----------------|---------------|----------------------------|---------------|----------------------------|-----------------|---------------|----------------------------|---------------|----------------------------|-----------------|
| 16 | 357.550,187 287.518,036 | 17 | 357.547,824 287.522,555 | 5.1 | 17 | 357.547,824 287.522,555 | 18 | 357.530,319 287.528,035 | 18.34 3 | 18 | 357.530,319 287.528,035 | 19 | 357.528,331 287.529,048 | 2.231 |
| 19 | 357.528,331 287.529,048 | 20 | 357.522,367 287.532,086 | 6.693 | 20 | 357.522,367 287.532,086 | 21 | 357.519,544 287.533,524 | 3.168 | 21 | 357.519,544 287.533,524 | 22 | 357.516,721 287.534,962 | 3.168 |
| 22 | 357.516,721 287.534,962 | 23 | 357.512,869 287.536,924 | 4.323 | 23 | 357.512,869 287.536,924 | 24 | 357.500,02 287.543,469 | 14.42 | 24 | 357.500,02 287.543,469 | 25 | 357.484,581 287.551,333 | 17.32 6 |
| 25 | 357.484,581 287.551,333 | 26 | 357.471,699 287.557,895 | 14.45 7 | 26 | 357.471,699 287.557,895 | 27 | 357.458,8 287.564,466 | 14.47 6 | 27 | 357.458,8 287.564,466 | 28 | 357.445,887 287.571,044 | 14.49 2 |
| 28 | 357.445,887 287.571,044 | 29 | 357.432,97 287.577,623 | 14.49 6 | 29 | 357.432,97 287.577,623 | 30 | 357.419,326 287.584,573 | 15.31 2 | 30 | 357.419,326 287.584,573 | 31 | 357.409,025 287.589,975 | 11.63 2 |
| 31 | 357.409,025 287.589,975 | 32 | 357.385,169 287.602,486 | 26.93 8 | 32 | 357.385,169 287.602,486 | 33 | 357.345,399 287.623,343 | 44.90 7 | 33 | 357.345,399 287.623,343 | 34 | 357.288,811 287.651,67 | 63.28 2 |
| 34 | 357.288,811 287.651,67 | 35 | 357.268,552 287.661,812 | 22.65 6 | 35 | 357.268,552 287.661,812 | 36 | 357.226,918 287.682,653 | 46.55 9 | 36 | 357.226,918 287.682,653 | 37 | 357.203,616 287.694,318 | 26.05 9 |
| 37 | 357.203,616 287.694,318 | 38 | 357.190,172 287.701,048 | 15.03 4 | 38 | 357.190,172 287.701,048 | 39 | 357.177,76 287.707,261 | 13.88 | 39 | 357.177,76 287.707,261 | 40 | 357.177,011 287.707,636 | 0.838 |
| 40 | 357.177,011 287.707,636 | 41 | 357.159,427 287.716,71 | 19.78 7 | 41 | 357.159,427 287.716,71 | 42 | 357.148,584 287.722,305 | 12.20 1 | 42 | 357.148,584 287.722,305 | 43 | 357.134,963 287.729,334 | 15.32 8 |
| 43 | 357.134,963 287.729,334 | 44 | 357.121,817 287.736,118 | 14.79 3 | 44 | 357.121,817 287.736,118 | 45 | 357.088,613 287.753,252 | 37.36 4 | 45 | 357.088,613 287.753,252 | 46 | 357.075,454 287.759,933 | 14.75 8 |
| 46 | 357.075,454 287.759,933 | 47 | 357.065,381 287.765,047 | 11.29 7 | 47 | 357.065,381 287.765,047 | 48 | 357.058,742 287.768,418 | 7.446 | 48 | 357.058,742 287.768,418 | 49 | 357.052,206 287.771,824 | 7.37 |
| 49 | 357.052,206 287.771,824 | 50 | 357.037,035 287.779,731 | 17.10 8 | 50 | 357.037,035 287.779,731 | 51 | 357.022,969 287.787,062 | 15.86 2 | 51 | 357.022,969 287.787,062 | 52 | 357.009,736 287.793,958 | 14.92 2 |
| 52 | 357.009,736 287.793,958 | 53 | 356.995,366 287.801,448 | 16.20 5 | 53 | 356.995,366 287.801,448 | 54 | 356.979,572 287.809,679 | 17.81 | 54 | 356.979,572 287.809,679 | 55 | 356.978,031 287.810,482 | 1.738 |
| 55 | 356.978,031 287.810,482 | 56 | 356.964,663 287.817,582 | 15.13 6 | 56 | 356.964,663 287.817,582 | 57 | 356.953,122 287.823,711 | 13.06 7 | 57 | 356.953,122 287.823,711 | 58 | 356.941,295 287.829,993 | 13.39 2 |
| 58 | 356.941,295 287.829,993 | 59 | 356.928,905 287.836,573 | 14.02 9 | 59 | 356.928,905 287.836,573 | 60 | 356.926,943 287.837,615 | 2.222 | 60 | 356.926,943 287.837,615 | 61 | 356.915,495 287.843,961 | 13.08 9 |
| 61 | 356.915,495 287.843,961 | 62 | 356.900,383 287.852,338 | 17.27 9 | 62 | 356.900,383 287.852,338 | 63 | 356.888,989 287.859,12 | 13.26 | 63 | 356.888,989 287.859,12 | 64 | 356.882,081 287.863,233 | 8.04 |
| 64 | 356.882,081 287.863,233 | 65 | 356.878,209 287.865,538 | 4.506 | 65 | 356.878,209 287.865,538 | 66 | 356.867,133 287.872,131 | 12.89 | 66 | 356.867,133 287.872,131 | 67 | 356.859,855 287.876,463 | 8.47 |
| 67 | 356.859,855 287.876,463 | 68 | 356.840,519 287.887,249 | 22.14 1 | 68 | 356.840,519 287.887,249 | 69 | 356.828,703 287.893,84 | 13.53 | 69 | 356.828,703 287.893,84 | 70 | 356.817,455 287.900,114 | 12.87 9 |
| 70 | 356.817,455 287.900,114 | 71 | 356.793,021 287.913,744 | 27.97 9 | 71 | 356.793,021 287.913,744 | 1 | 356.790,776 287.914,996 | 2.571 | | | | | |

** Lungimile segmentelor sunt determinate în planul de proiecție Stereo 70 și sunt rotunjite la 1 milimetru.

*** Distanța dintre puncte este formată din segmente cumulate ce sunt mai mici decât valoarea 1 milimetru.

**DATE DESPRE IMOBILUL NR. 8006**

Oficiul de Cadastru și Publicitate Imobiliară DOLJ
 Biroul de Cadastru și Publicitate Imobiliară Craiova

A. Partea I. Descrierea imobilului

TEREN Extravilan

Adresa: Jud. Dolj, T302, De 297

| Nr. Crt | Nr cadastral Nr. topografic | Suprafața* (mp) | Observații / Referințe |
|---------|-----------------------------|------------------------------------|---|
| A1 | | Din acte: 1.406 Masurata: 1.372 | Sector cadastral:24 Teren neimprejmuit; |

B. Partea II. Proprietari și acte

| Inscrieri privitoare la dreptul de proprietate și alte drepturi reale | | Referințe |
|--|---|-----------|
| / | | |
| Act Normativ nr. LEGEA 7, din 13/03/1996 emis de PARLAMENTUL ROMANIEI; | | |
| B1 | Inscrierea provizorie, drept de PROPRIETATE, dobandit prin Lege, cota actuala 1/1, cota initiala 1/1 1) PROPRIETAR NEIDENTIFICAT | A1 |

C. Partea III. SARCINI .

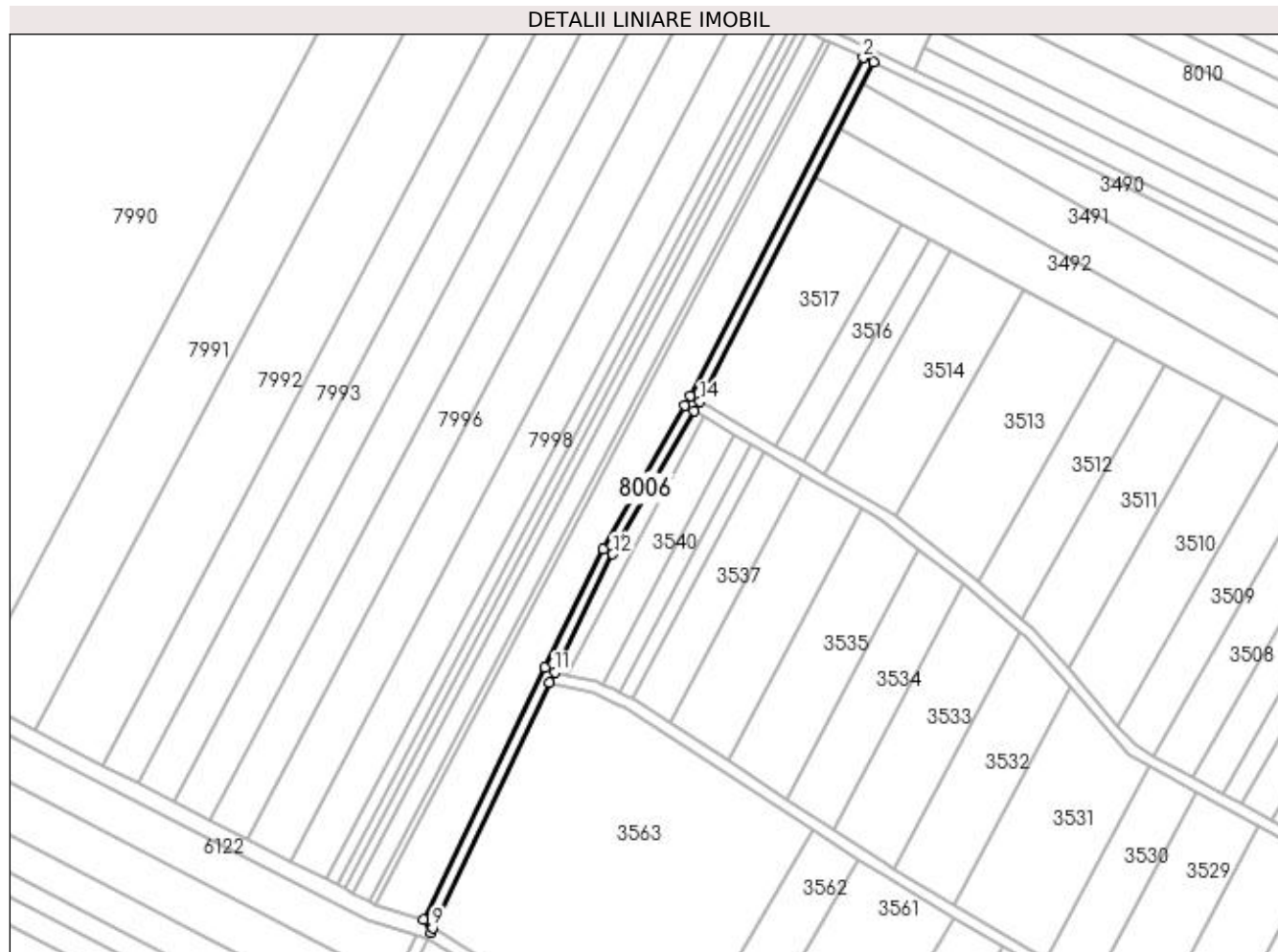
| Inscrieri privind dezmembramintele dreptului de proprietate, drepturi reale de garanție și sarcini | Referințe |
|--|-----------|
| NU SUNT | |

Anexa Nr. 1 La Partea I

Teren

| | | |
|--------------|------------------------------------|------------------------|
| Nr cadastral | Suprafața (mp)* | Observații / Referințe |
| | Din acte: 1.406 Masurata: 1.372 | |

* Suprafața este determinată în planul de proiecție Stereo 70.



Date referitoare la teren

| Crt | Categorie folosință | Intra vilan | Suprafața (mp) | Tarla | Parcelă | Nr. topo | Observații / Referințe |
|-----|---------------------|-------------|----------------|-------|---------|----------|------------------------|
| 1 | drum | NU | 1.372 | 302 | De 297 | - | |

Lungime Segmente

1) Valorile lungimilor segmentelor sunt obținute din proiecție în plan.

| Punct început | X / Y | Punct sfârșit | X / Y | Lungime segment (** (m) |
|---------------|----------------------------|---------------|----------------------------|-------------------------|
| 1 | 357.707,967 287.828,096 | 2 | 357.704,463 287.829,755 | 3.877 |
| 2 | 357.704,463 287.829,755 | 3 | 357.642,766 287.709,236 | 135.393 |
| 3 | 357.642,766 287.709,236 | 4 | 357.640,75 287.705,753 | 4.024 |
| 4 | 357.640,75 287.705,753 | 5 | 357.611,62 287.654,706 | 58.774 |
| 5 | 357.611,62 287.654,706 | 6 | 357.590,915 287.612,472 | 47.036 |

| Punct început | X / Y | Punct sfârșit | X / Y | Lungime segment (** (m) |
|---------------|----------------------------|---------------|----------------------------|-------------------------|
| 6 | 357.590,915 287.612,472 | 7 | 357.547,824 287.522,555 | 99.709 |
| 7 | 357.547,824 287.522,555 | 8 | 357.550,187 287.518,036 | 5.1 |
| 8 | 357.550,187 287.518,036 | 9 | 357.550,857 287.519,626 | 1.725 |
| 9 | 357.550,857 287.519,626 | 10 | 357.592,678 287.607,042 | 96.905 |
| 10 | 357.592,678 287.607,042 | 11 | 357.594,45 287.610,746 | 4.106 |
| 11 | 357.594,45 287.610,746 | 12 | 357.615,155 287.652,83 | 46.902 |
| 12 | 357.615,155 287.652,83 | 13 | 357.644,224 287.703,77 | 58.651 |
| 13 | 357.644,224 287.703,77 | 14 | 357.646,228 287.707,232 | 4.0 |
| 14 | 357.646,228 287.707,232 | 1 | 357.707,967 287.828,096 | 135.72 |

** Lungimile segmentelor sunt determinate în planul de proiecție Stereo 70 și sunt rotunjite la 1 milimetru.

*** Distanța dintre puncte este formată din segmente cumulate ce sunt mai mici decât valoarea 1 milimetru.

**DATE DESPRE IMOBILUL NR. 8007**

Oficiul de Cadastru și Publicitate Imobiliară DOLJ
Biroul de Cadastru și Publicitate Imobiliară Craiova

A. Partea I. Descrierea imobilului

TEREN Extravilan

Adresa: Jud. Dolj, T228, P1

| Nr. Crt | Nr cadastral Nr. topografic | Suprafața* (mp) | Observații / Referințe |
|---------|-----------------------------|-----------------|---|
| A1 | | 1.600 | Sector cadastral:24 Teren neimprejmuit; |

B. Partea II. Proprietari și acte

| Inscrieri privitoare la dreptul de proprietate și alte drepturi reale | Referințe |
|---|-----------|
| / | |
| Act Administrativ nr. TDP NR. 3591-47919, din 04/04/1997 emis de CJ DOLJ; | |
| B1 | A1 |
| Intabulare, drept de PROPRIETATE, dobândit prin Reconstituire, cota actuala 1/1, cota initiala 1/1 1) GIUBELAN MARIN | |

C. Partea III. SARCINI .

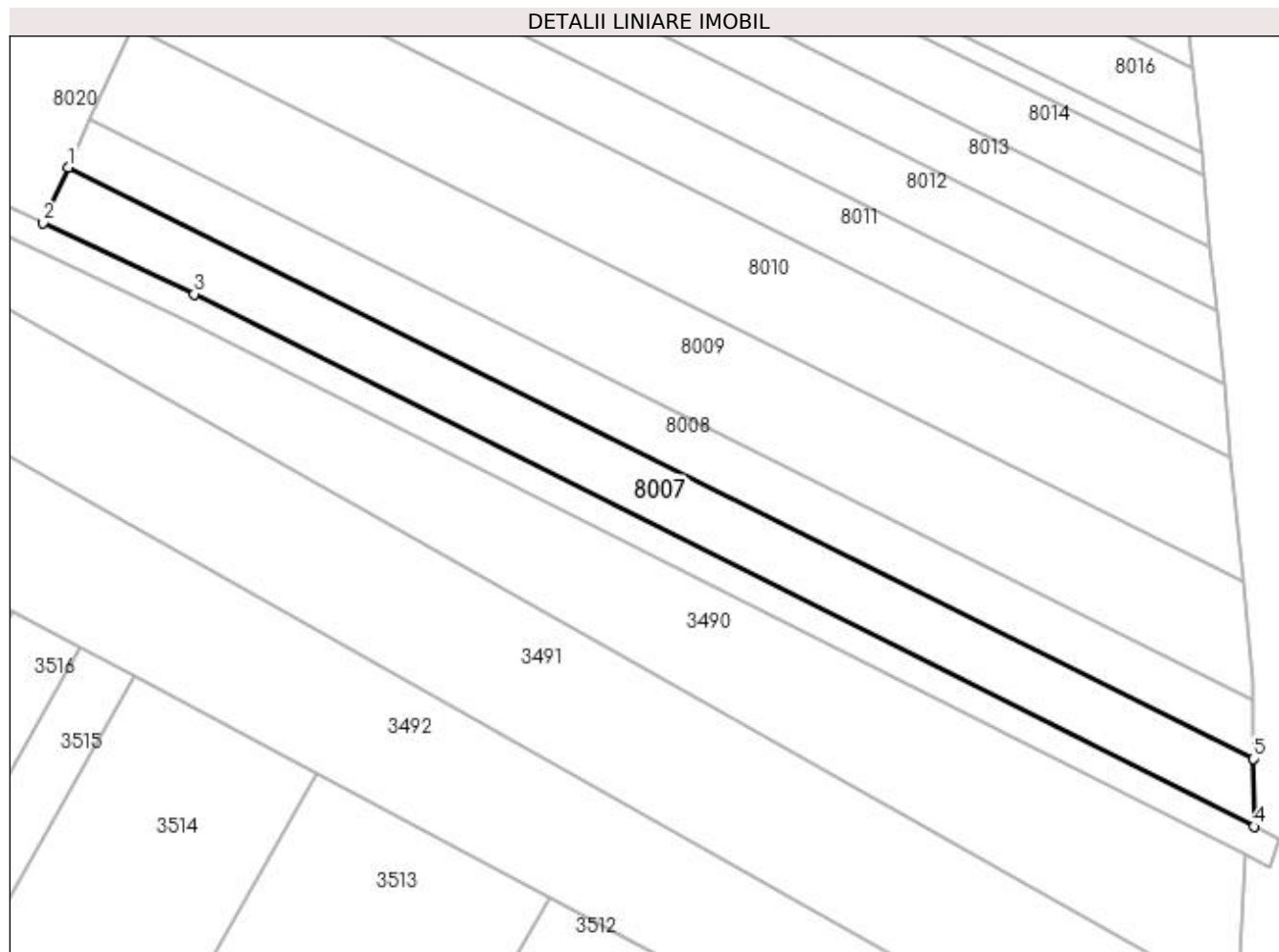
| Inscrieri privind dezmembramintele dreptului de proprietate, drepturi reale de garanție și sarcini | Referințe |
|--|-----------|
| NU SUNT | |

Anexa Nr. 1 La Partea I

Teren

| Nr cadastral | Suprafața (mp)* | Observații / Referințe |
|--------------|-----------------|------------------------|
| | 1.600 | |

* Suprafața este determinată în planul de proiecție Stereo 70.



Date referitoare la teren

| Crt | Categorie folosință | Intra vilan | Suprafața (mp) | Tarla | Parcelă | Nr. topo | Observații / Referințe |
|-----|---------------------|-------------|----------------|-------|---------|----------|------------------------|
| 1 | arabil | NU | 1.600 | 228 | 1 | - | |

Lungime Segmente

1) Valorile lungimilor segmentelor sunt obținute din proiecție în plan.

| Punct început | X / Y | Punct sfârșit | X / Y | Lungime segment (** (m) |
|---------------|----------------------------|---------------|----------------------------|-------------------------|
| 1 | 357.726,132 287.833,472 | 2 | 357.722,556 287.825,611 | 8.636 |
| 2 | 357.722,556 287.825,611 | 3 | 357.744,073 287.815,418 | 23.809 |
| 3 | 357.744,073 287.815,418 | 4 | 357.895,104 287.739,537 | 169.022 |
| 4 | 357.895,104 287.739,537 | 5 | 357.895,033 287.749,218 | 9.681 |
| 5 | 357.895,033 287.749,218 | 1 | 357.726,132 287.833,472 | 188.749 |

**** Lungimile segmentelor sunt determinate în planul de proiecție Stereo 70 și sunt rotunjite la 1 milimetru.**

***** Distanța dintre puncte este formată din segmente cumulate ce sunt mai mici decât valoarea 1 milimetru.**

**DATE DESPRE IMOBILUL NR. 8008**

Oficiul de Cadastru și Publicitate Imobiliară DOLJ
Biroul de Cadastru și Publicitate Imobiliară Craiova

A. Partea I. Descrierea imobilului

TEREN Extravilan

Adresa: Jud. Dolj, T228, P2

| Nr. Crt | Nr cadastral Nr. topografic | Suprafața* (mp) | Observații / Referințe |
|---------|--------------------------------|-----------------|---|
| A1 | | 1.400 | Sector cadastral:24 Teren neimprejmuit; |

B. Partea II. Proprietari și acte

| Inscrieri privitoare la dreptul de proprietate și alte drepturi reale | | Referințe |
|--|--|-----------|
| / | | |
| Act Administrativ nr. TDP NR 3358-59474, din 25/03/1997 emis de CJSIPT DOLJ (CERT DECES NR 903626 / 25-01-2022); | | |
| B1 | Intabulare, drept de PROPRIETATE, dobandit prin Reconstituire, cota actuala 1/1, cota initiala 1/1 1) GIUBELAN FLOAREA DEFUNCT:Da 2) GIUBELAN CORNEL | A1 |

C. Partea III. SARCINI .

| Inscrieri privind dezmembramintele dreptului de proprietate, drepturi reale de garanție și sarcini | Referințe |
|--|-----------|
| NU SUNT | |

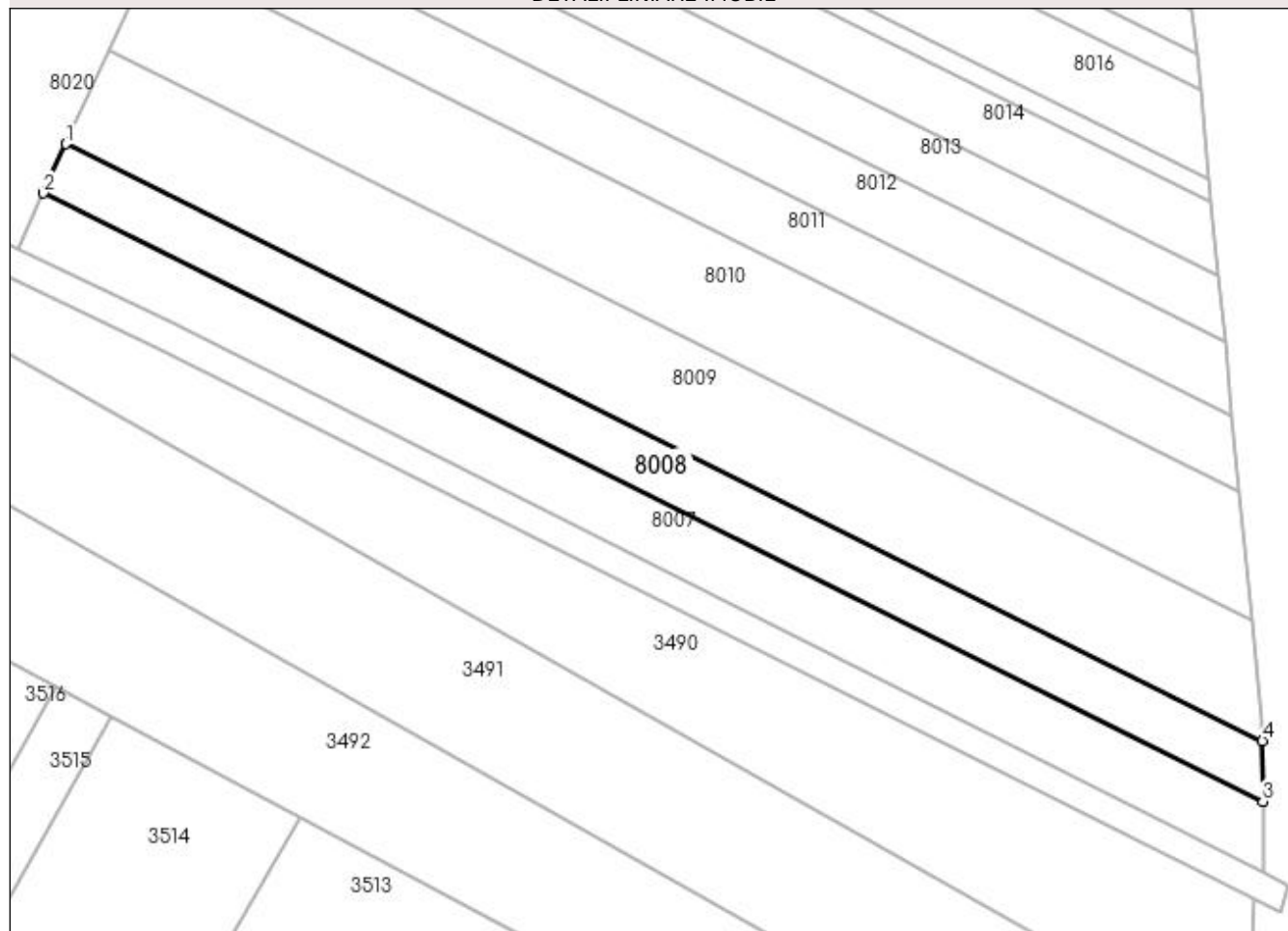
Anexa Nr. 1 La Partea I

Teren

| | | |
|--------------|-----------------|------------------------|
| Nr cadastral | Suprafața (mp)* | Observații / Referințe |
| | 1.400 | |

* Suprafața este determinată în planul de proiecție Stereo 70.

DETALII LINIARE IMOBIL



Date referitoare la teren

| Crt | Categorie folosință | Intra vilan | Suprafața (mp) | Tarla | Parcelă | Nr. topo | Observații / Referințe |
|-----|---------------------|-------------|----------------|-------|---------|----------|------------------------|
| 1 | arabil | NU | 1.400 | 228 | 2 | - | |

Lungime Segmente

1) Valorile lungimilor segmentelor sunt obținute din proiecție în plan.

| Punct început | X / Y | Punct sfârșit | X / Y | Lungime segment (** (m) |
|---------------|----------------------------|---------------|----------------------------|-------------------------|
| 1 | 357.729,234 287.840,292 | 2 | 357.726,132 287.833,472 | 7.492 |
| 2 | 357.726,132 287.833,472 | 3 | 357.895,033 287.749,218 | 188.749 |
| 3 | 357.895,033 287.749,218 | 4 | 357.894,971 287.757,616 | 8.398 |
| 4 | 357.894,971 287.757,616 | 1 | 357.729,234 287.840,292 | 185.214 |

**** Lungimile segmentelor sunt determinate în planul de proiecție Stereo 70 și sunt rotunjite la 1 milimetru.**

***** Distanța dintre puncte este formată din segmente cumulate ce sunt mai mici decât valoarea 1 milimetru.**

**DATE DESPRE IMOBILUL NR. 8009**

Oficiul de Cadastru și Publicitate Imobiliară DOLJ
Biroul de Cadastru și Publicitate Imobiliară Craiova

A. Partea I. Descrierea imobilului

TEREN Extravilan

Adresa: Jud. Dolj, T228, P3

| Nr. Crt | Nr cadastral Nr. topografic | Suprafața* (mp) | Observații / Referințe |
|---------|-----------------------------|-----------------|---|
| A1 | | 2.600 | Sector cadastral:24 Teren neimprejmuit; |

B. Partea II. Proprietari și acte

| Inscrieri privitoare la dreptul de proprietate și alte drepturi reale | Referințe |
|---|-----------|
| / | |
| Act Administrativ nr. TDP NR. 3003/59421, din 07/03/1997 emis de CJ DOLJ; | |
| B1 | A1 |
| Intabulare, drept de PROPRIETATE, dobandit prin Reconstituire, cota actuala 1/1, cota initiala 1/1 1) URZICEANU GHEORGHE | |

C. Partea III. SARCINI .

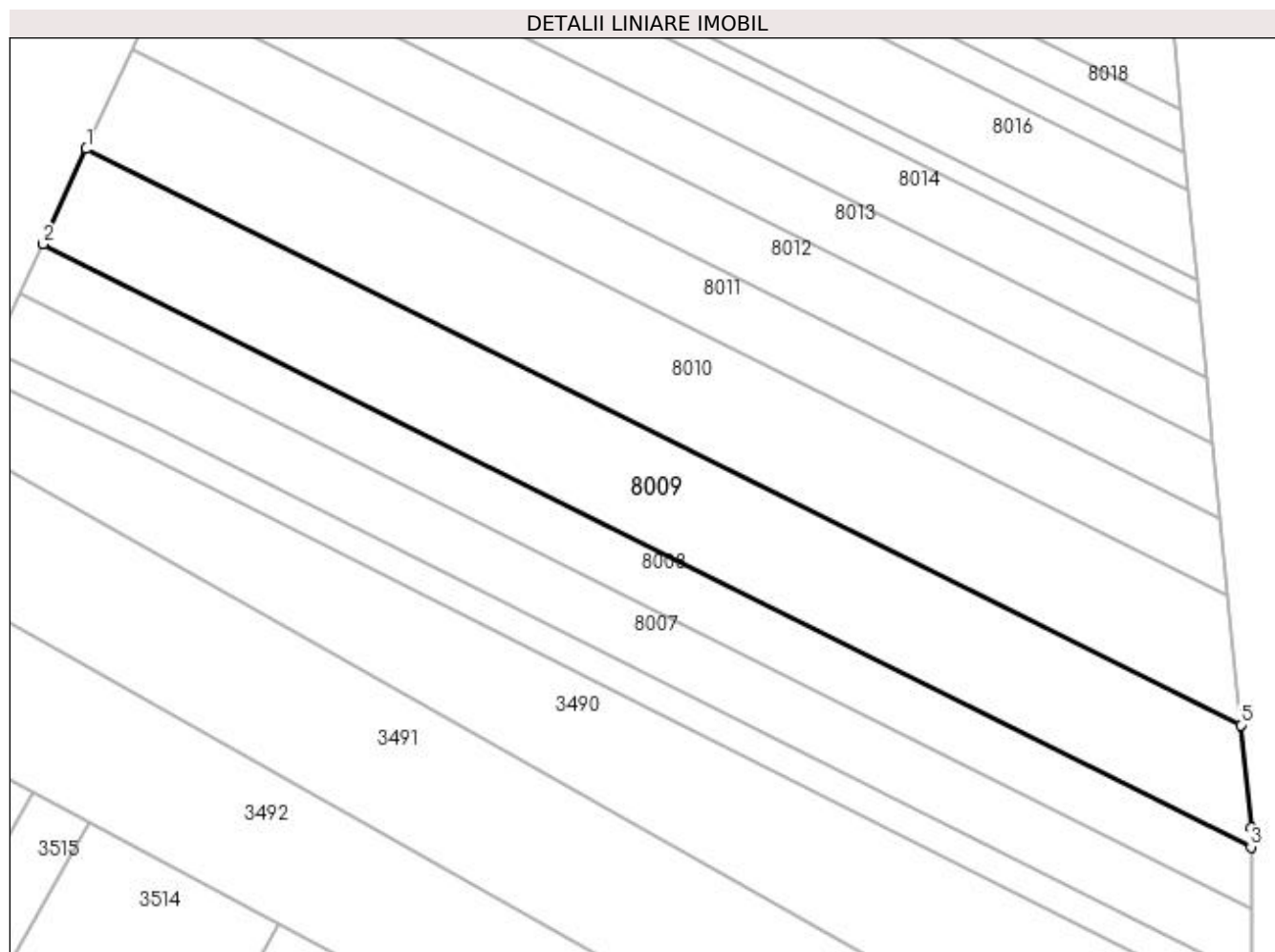
| Inscrieri privind dezmembramintele dreptului de proprietate, drepturi reale de garanție și sarcini | Referințe |
|--|-----------|
| NU SUNT | |

Anexa Nr. 1 La Partea I

Teren

| Nr cadastral | Suprafața (mp)* | Observații / Referințe |
|--------------|-----------------|------------------------|
| | 2.600 | |

* Suprafața este determinată în planul de proiecție Stereo 70.



Date referitoare la teren

| Crt | Categorie folosință | Intra vilan | Suprafața (mp) | Tarla | Parcelă | Nr. topo | Observații / Referințe |
|-----|---------------------|-------------|----------------|-------|---------|----------|------------------------|
| 1 | arabil | NU | 2.600 | 228 | 3 | - | |

Lungime Segmente

1) Valorile lungimilor segmentelor sunt obținute din proiecție în plan.

| Punct început | X / Y | Punct sfârșit | X / Y | Lungime segment (** (m) |
|---------------|----------------------------|---------------|----------------------------|-------------------------|
| 1 | 357.735,178 287.853,359 | 2 | 357.729,234 287.840,292 | 14.355 |
| 2 | 357.729,234 287.840,292 | 3 | 357.894,971 287.757,616 | 185.214 |
| 3 | 357.894,971 287.757,616 | 4 | 357.894,951 287.760,31 | 2.694 |
| 4 | 357.894,951 287.760,31 | 5 | 357.893,577 287.774,343 | 14.1 |
| 5 | 357.893,577 287.774,343 | 1 | 357.735,178 287.853,359 | 177.013 |

**** Lungimile segmentelor sunt determinate în planul de proiecție Stereo 70 și sunt rotunjite la 1 milimetru.**

***** Distanța dintre puncte este formată din segmente cumulate ce sunt mai mici decât valoarea 1 milimetru.**

**DATE DESPRE IMOBILUL NR. 8010**

Oficiul de Cadastru și Publicitate Imobiliară DOLJ
Biroul de Cadastru și Publicitate Imobiliară Craiova

A. Partea I. Descrierea imobilului

TEREN Extravilan

Adresa: Jud. Dolj, T228, P4

| Nr. Crt | Nr cadastral Nr. topografic | Suprafața* (mp) | Observații / Referințe |
|---------|-----------------------------|-----------------|---|
| A1 | | 2.600 | Sector cadastral:24 Teren neimprejmuit; |

B. Partea II. Proprietari și acte

| Inscrieri privitoare la dreptul de proprietate și alte drepturi reale | | Referințe |
|---|--|-----------|
| / | | |
| Act Administrativ nr. TDP 3714-48431, din 17/04/1997 emis de CJSIPT DOLJ; | | |
| B1 | Intabulare, drept de PROPRIETATE, dobândit prin Reconstituire, cota actuala 1/1, cota initiala 1/1 1) SOLOM DUMITRU | A1 |

C. Partea III. SARCINI .

| Inscrieri privind dezmembramintele dreptului de proprietate, drepturi reale de garanție și sarcini | Referințe |
|--|-----------|
| NU SUNT | |

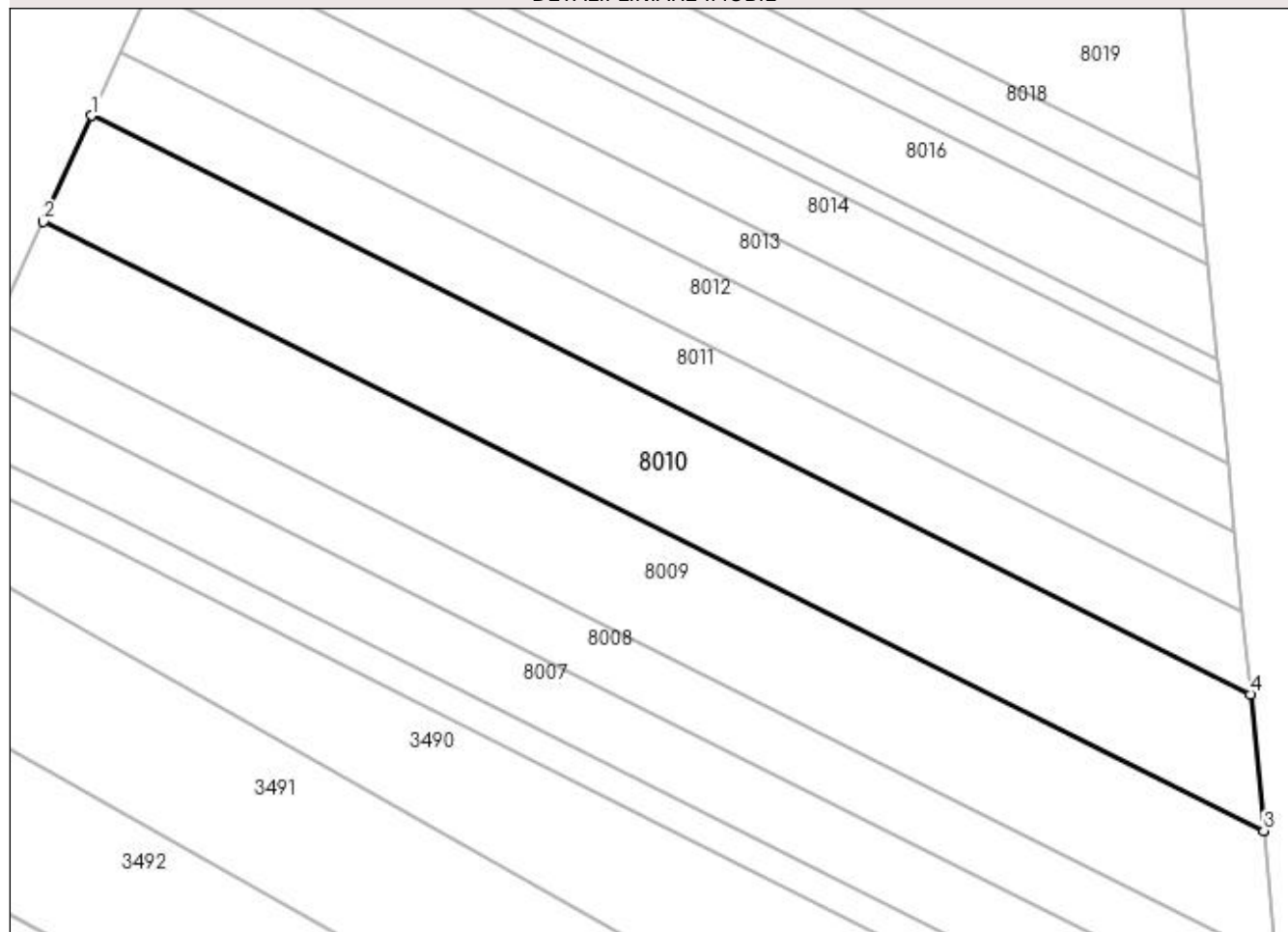
Anexa Nr. 1 La Partea I

Teren

| Nr cadastral | Suprafața (mp)* | Observații / Referințe |
|--------------|-----------------|------------------------|
| | 2.600 | |

* Suprafața este determinată în planul de proiecție Stereo 70.

DETALII LINIARE IMOBIL



Date referitoare la teren

| Crt | Categorie folosință | Intra vilan | Suprafața (mp) | Tarla | Parcelă | Nr. topo | Observații / Referințe |
|-----|---------------------|-------------|----------------|-------|---------|----------|------------------------|
| 1 | arabil | NU | 2.600 | 228 | 4 | - | |

Lungime Segmente

1) Valorile lungimilor segmentelor sunt obținute din proiecție în plan.

| Punct început | X / Y | Punct sfârșit | X / Y | Lungime segment (** (m) |
|---------------|----------------------------|---------------|----------------------------|-------------------------|
| 1 | 357.741,421 287.867,083 | 2 | 357.735,178 287.853,359 | 15.077 |
| 2 | 357.735,178 287.853,359 | 3 | 357.893,577 287.774,343 | 177.013 |
| 3 | 357.893,577 287.774,343 | 4 | 357.891,844 287.792,046 | 17.788 |
| 4 | 357.891,844 287.792,046 | 1 | 357.741,421 287.867,083 | 168.1 |

**** Lungimile segmentelor sunt determinate în planul de proiecție Stereo 70 și sunt rotunjite la 1 milimetru.**

***** Distanța dintre puncte este formată din segmente cumulate ce sunt mai mici decât valoarea 1 milimetru.**

**DATE DESPRE IMOBILUL NR. 8011**

Oficiul de Cadastru și Publicitate Imobiliară DOLJ
Biroul de Cadastru și Publicitate Imobiliară Craiova

A. Partea I. Descrierea imobilului

TEREN Extravilan

Adresa: Jud. Dolj, T228, P5

| Nr. Crt | Nr cadastral Nr. topografic | Suprafața* (mp) | Observații / Referințe |
|---------|-----------------------------|-------------------------------------|---|
| A1 | | Din acte: 13.740 Masurata: 1.500 | Sector cadastral:24 Teren neimprejmuit; |

B. Partea II. Proprietari și acte

| Inscrieri privitoare la dreptul de proprietate și alte drepturi reale | | Referințe |
|--|---|-----------|
| / | | |
| Act Normativ nr. LEGEA 7, din 13/03/1996 emis de PARLAMENTUL ROMANIEI; | | |
| B1 | Inscrierea provizorie, drept de PROPRIETATE, dobandit prin Lege, cota actuala 1/1, cota initiala 1/1 1) PROPRIETAR NEIDENTIFICAT | A1 |

C. Partea III. SARCINI .

| Inscrieri privind dezmembramintele dreptului de proprietate, drepturi reale de garanție și sarcini | Referințe |
|--|-----------|
| NU SUNT | |

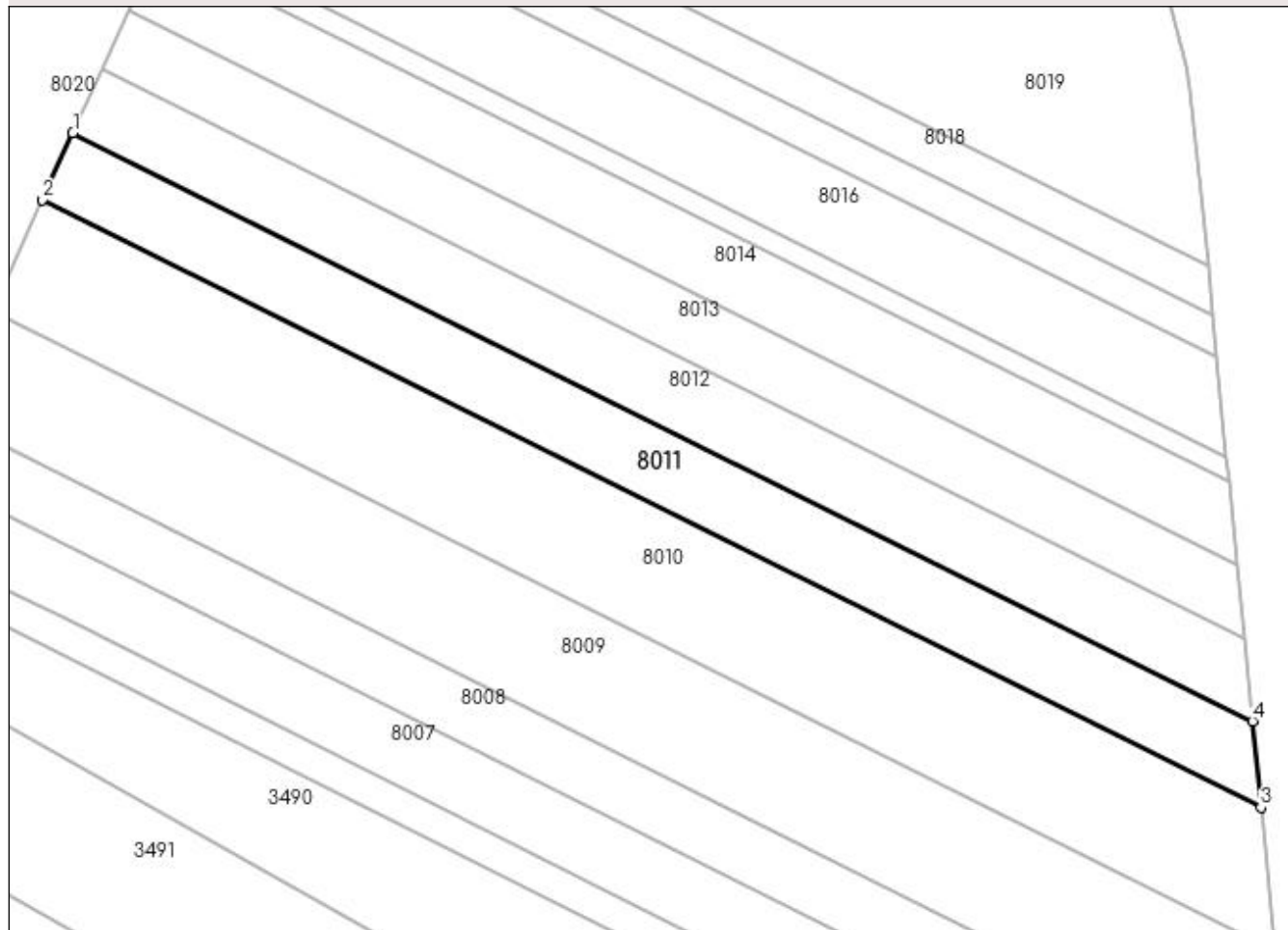
Anexa Nr. 1 La Partea I

Teren

| | | |
|--------------|-------------------------------------|------------------------|
| Nr cadastral | Suprafața (mp)* | Observații / Referințe |
| | Din acte: 13.740 Masurata: 1.500 | |

* Suprafața este determinată în planul de proiecție Stereo 70.

DETALII LINIARE IMOBIL



Date referitoare la teren

| Crt | Categorie folosință | Intra vilan | Suprafața (mp) | Tarla | Parcelă | Nr. topo | Observații / Referințe |
|-----|---------------------|-------------|----------------|-------|---------|----------|------------------------|
| 1 | arabil | NU | 1.500 | 228 | 5 | - | |

Lungime Segmente

1) Valorile lungimilor segmentelor sunt obținute din proiecție în plan.

| Punct început | X / Y | Punct sfârșit | X / Y | Lungime segment (** (m) |
|---------------|----------------------------|---------------|----------------------------|-------------------------|
| 1 | 357.745,178 287.875,342 | 2 | 357.741,421 287.867,083 | 9.073 |
| 2 | 357.741,421 287.867,083 | 3 | 357.891,844 287.792,046 | 168.1 |
| 3 | 357.891,844 287.792,046 | 4 | 357.890,8 287.802,699 | 10.704 |
| 4 | 357.890,8 287.802,699 | 1 | 357.745,178 287.875,342 | 162.735 |

**** Lungimile segmentelor sunt determinate în planul de proiecție Stereo 70 și sunt rotunjite la 1 milimetru.**

***** Distanța dintre puncte este formată din segmente cumulate ce sunt mai mici decât valoarea 1 milimetru.**

**DATE DESPRE IMOBILUL NR. 8012**

Oficiul de Cadastru și Publicitate Imobiliară DOLJ
Biroul de Cadastru și Publicitate Imobiliară Craiova

A. Partea I. Descrierea imobilului

TEREN Extravilan

Adresa: Jud. Dolj, T228, P7

| Nr. Crt | Nr cadastral Nr. topografic | Suprafața* (mp) | Observații / Referințe |
|---------|-----------------------------|-----------------|---|
| A1 | | 1.400 | Sector cadastral:24 Teren neimprejmuit; |

B. Partea II. Proprietari și acte

| Inscrieri privitoare la dreptul de proprietate și alte drepturi reale | Referințe |
|---|-----------|
| / | |
| Act Administrativ nr. TDP NR. 4465, din 02/08/2005 emis de CJ DOLJ; | |
| B1 | A1 |
| Intabulare, drept de PROPRIETATE, dobandit prin Reconstituire, cota actuala 1/1, cota initiala 1/1 1) ONCICĂ MARIN | |

C. Partea III. SARCINI .

| Inscrieri privind dezmembramintele dreptului de proprietate, drepturi reale de garanție și sarcini | Referințe |
|--|-----------|
| NU SUNT | |

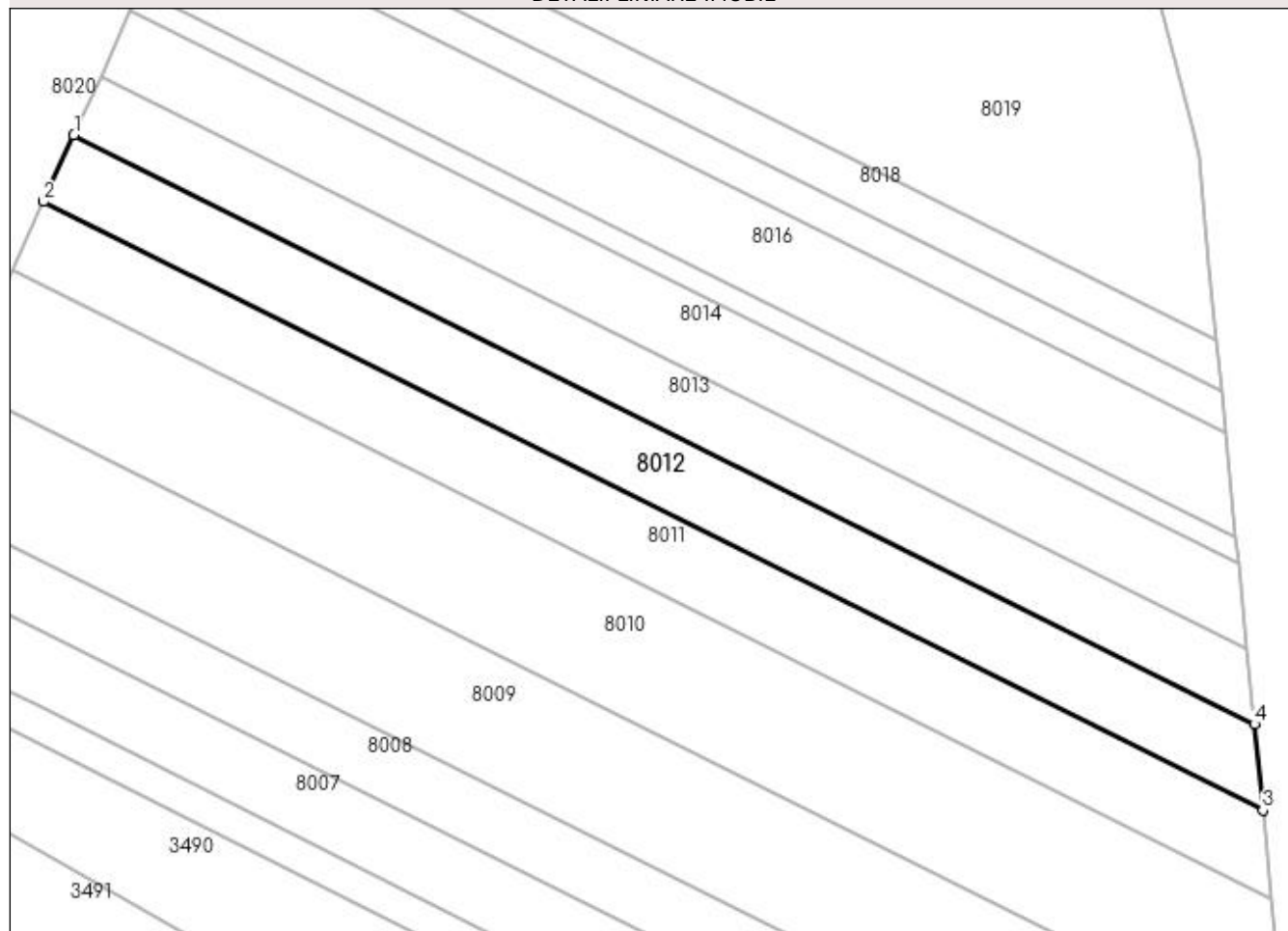
Anexa Nr. 1 La Partea I

Teren

| | | |
|--------------|-----------------|------------------------|
| Nr cadastral | Suprafața (mp)* | Observații / Referințe |
| | 1.400 | |

* Suprafața este determinată în planul de proiecție Stereo 70.

DETALII LINIARE IMOBIL



Date referitoare la teren

| Crt | Categorie folosință | Intravilan | Suprafața (mp) | Tarla | Parcelă | Nr. topo | Observații / Referințe |
|-----|---------------------|------------|----------------|-------|---------|----------|------------------------|
| 1 | arabil | NU | 1.400 | 228 | 7 | - | |

Lungime Segmente

1) Valorile lungimilor segmentelor sunt obținute din proiecție în plan.

| Punct început | X / Y | Punct sfârșit | X / Y | Lungime segment (** (m) |
|---------------|----------------------------|---------------|----------------------------|-------------------------|
| 1 | 357.748,8 287.883,304 | 2 | 357.745,178 287.875,342 | 8.747 |
| 2 | 357.745,178 287.875,342 | 3 | 357.890,8 287.802,699 | 162.735 |
| 3 | 357.890,8 287.802,699 | 4 | 357.889,795 287.812,97 | 10.32 |
| 4 | 357.889,795 287.812,97 | 1 | 357.748,8 287.883,304 | 157.564 |

**** Lungimile segmentelor sunt determinate în planul de proiecție Stereo 70 și sunt rotunjite la 1 milimetru.**

***** Distanța dintre puncte este formată din segmente cumulate ce sunt mai mici decât valoarea 1 milimetru.**

**DATE DESPRE IMOBILUL NR. 8013**

Oficiul de Cadastru și Publicitate Imobiliară DOLJ
Biroul de Cadastru și Publicitate Imobiliară Craiova

A. Partea I. Descrierea imobilului

TEREN Extravilan

Adresa: Jud. Dolj, T228, P8

| Nr. Crt | Nr cadastral Nr. topografic | Suprafața* (mp) | Observații / Referințe |
|---------|-----------------------------|-----------------|---|
| A1 | | 1.200 | Sector cadastral:24 Teren neimprejmuit; |

B. Partea II. Proprietari și acte

| Inscrieri privitoare la dreptul de proprietate și alte drepturi reale | Referințe |
|--|-----------|
| / | |
| Act Administrativ nr. TDP NR. 2588/45413, din 26/02/1997 emis de CJ DOLJ; | |
| B1 | A1 |
| Intabulare, drept de PROPRIETATE, dobandit prin Reconstituire, cota actuala 1/1, cota initiala 1/1 1) CHELU GHEORGHE, LIPSA CNP | |

C. Partea III. SARCINI .

| Inscrieri privind dezmembramintele dreptului de proprietate, drepturi reale de garanție și sarcini | Referințe |
|--|-----------|
| NU SUNT | |

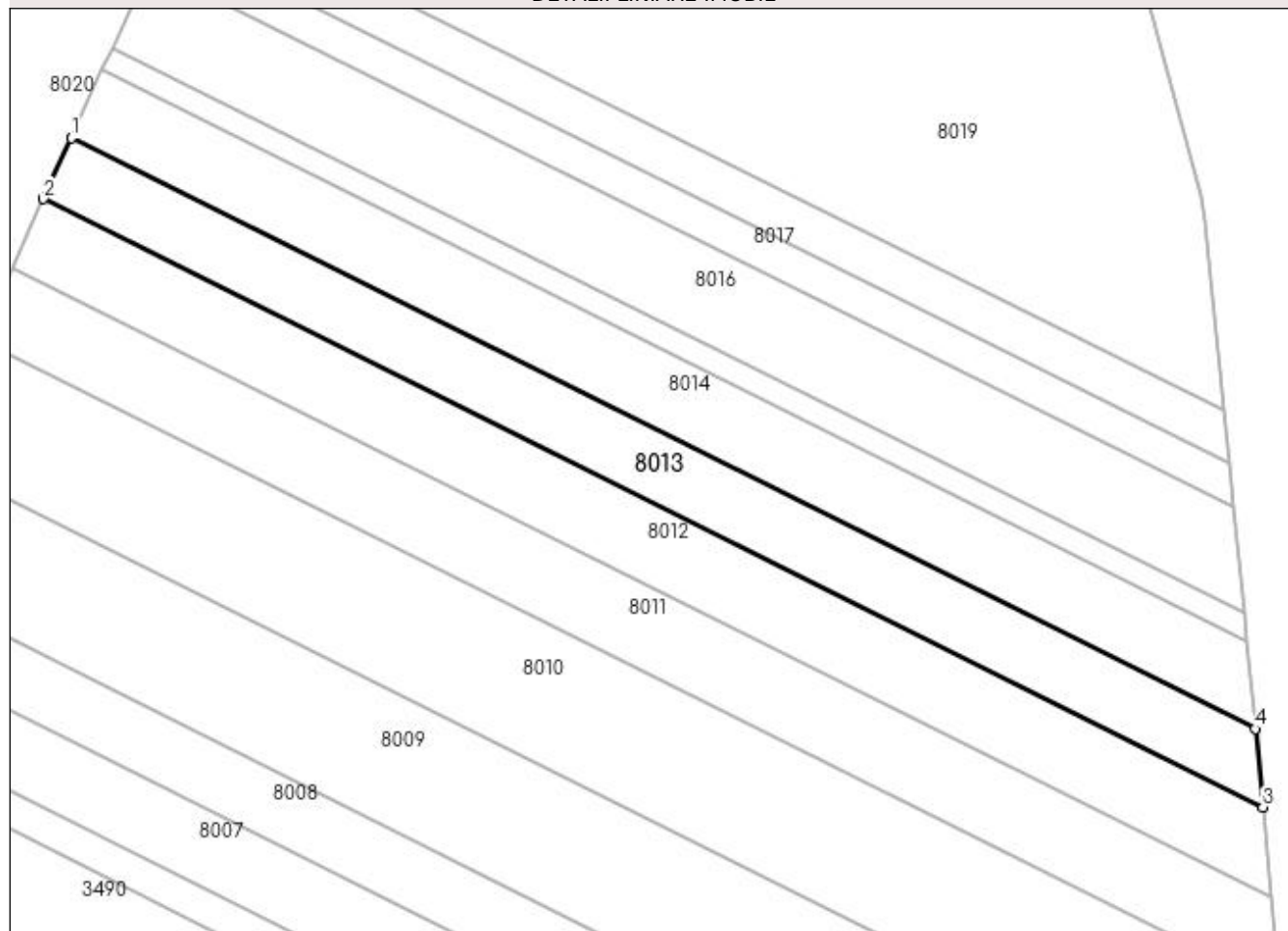
Anexa Nr. 1 La Partea I

Teren

| Nr cadastral | Suprafața (mp)* | Observații / Referințe |
|--------------|-----------------|------------------------|
| | 1.200 | |

* Suprafața este determinată în planul de proiecție Stereo 70.

DETALII LINIARE IMOBIL



Date referitoare la teren

| Crt | Categorie folosință | Intra vilan | Suprafața (mp) | Tarla | Parcelă | Nr. topo | Observații / Referințe |
|-----|---------------------|-------------|----------------|-------|---------|----------|------------------------|
| 1 | arabil | NU | 1.200 | 228 | 8 | - | |

Lungime Segmente

1) Valorile lungimilor segmentelor sunt obținute din proiecție în plan.

| Punct început | X / Y | Punct sfârșit | X / Y | Lungime segment (** (m) |
|---------------|----------------------------|---------------|----------------------------|-------------------------|
| 1 | 357.752,002 287.890,343 | 2 | 357.748,8 287.883,304 | 7.733 |
| 2 | 357.748,8 287.883,304 | 3 | 357.889,795 287.812,97 | 157.564 |
| 3 | 357.889,795 287.812,97 | 4 | 357.888,906 287.822,05 | 9.123 |
| 4 | 357.888,906 287.822,05 | 1 | 357.752,002 287.890,343 | 152.992 |

**** Lungimile segmentelor sunt determinate în planul de proiecție Stereo 70 și sunt rotunjite la 1 milimetru.**

***** Distanța dintre puncte este formată din segmente cumulate ce sunt mai mici decât valoarea 1 milimetru.**

**DATE DESPRE IMOBILUL NR. 8014**

Oficiul de Cadastru și Publicitate Imobiliară DOLJ
Biroul de Cadastru și Publicitate Imobiliară Craiova

A. Partea I. Descrierea imobilului

TEREN Extravilan

Adresa: Jud. Dolj, T228, P9

| Nr. Crt | Nr cadastral Nr. topografic | Suprafața* (mp) | Observații / Referințe |
|---------|-----------------------------|-----------------|---|
| A1 | | 1.300 | Sector cadastral:24 Teren neimprejmuit; |

B. Partea II. Proprietari și acte

| Inscrieri privitoare la dreptul de proprietate și alte drepturi reale | Referințe |
|---|-----------|
| / | |
| Act Administrativ nr. TDP NR. 2614-48112, din 14/11/1996 emis de CJ DOLJ; | |
| B1 | A1 |
| Intabulare, drept de PROPRIETATE, dobândit prin Reconstituire, cota actuala 1/1, cota initiala 1/1 1) JIANU SERGIU | |

C. Partea III. SARCINI .

| Inscrieri privind dezmembramintele dreptului de proprietate, drepturi reale de garanție și sarcini | Referințe |
|--|-----------|
| NU SUNT | |

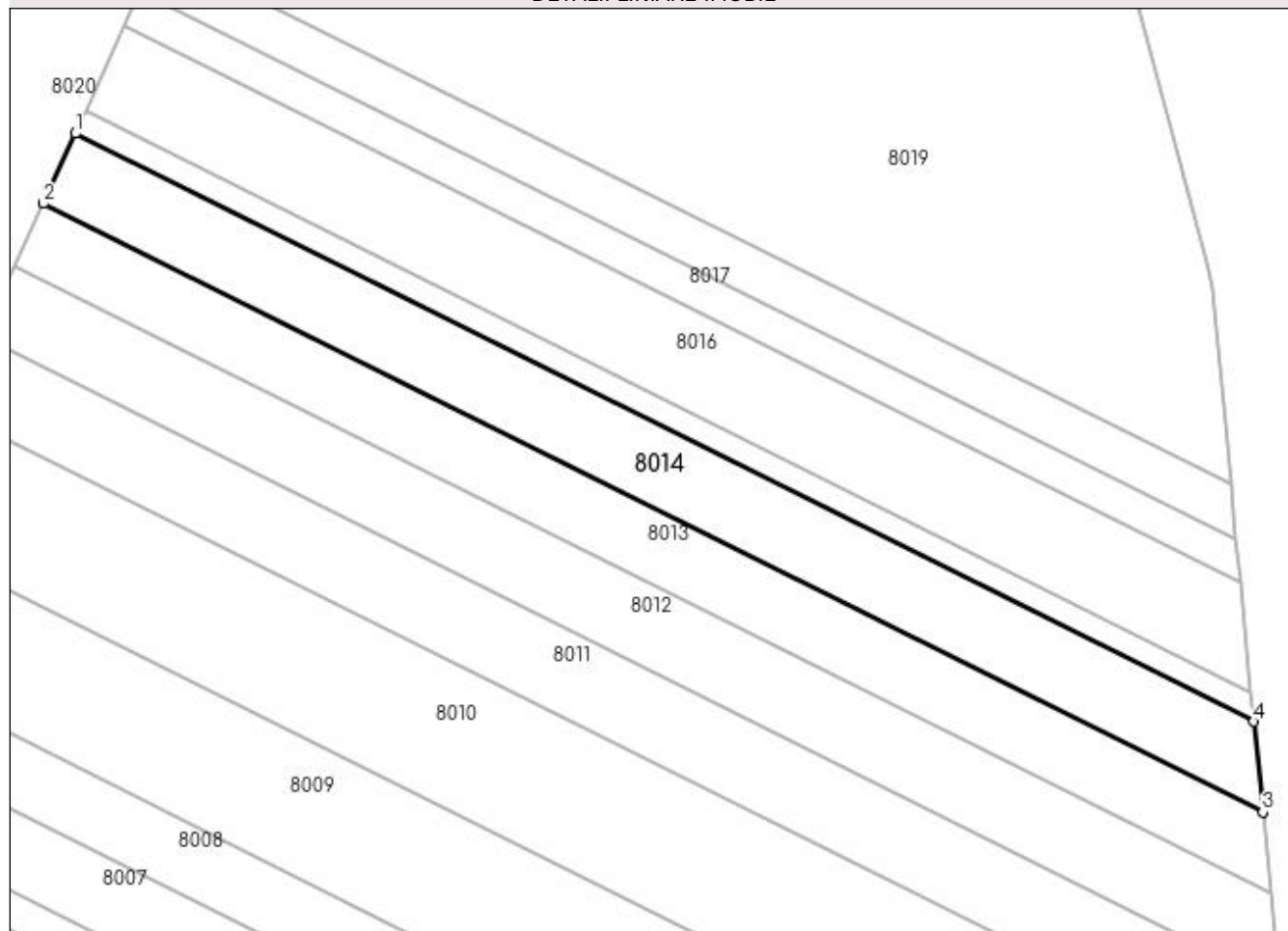
Anexa Nr. 1 La Partea I

Teren

| Nr cadastral | Suprafața (mp)* | Observații / Referințe |
|--------------|-----------------|------------------------|
| | 1.300 | |

* Suprafața este determinată în planul de proiecție Stereo 70.

DETALII LINIARE IMOBIL



Date referitoare la teren

| Crt | Categorie folosință | Intravilan | Suprafața (mp) | Tarla | Parcelă | Nr. topo | Observații / Referințe |
|-----|---------------------|------------|----------------|-------|---------|----------|------------------------|
| 1 | arabil | NU | 1.300 | 228 | 9 | - | |

Lungime Segmente

1) Valorile lungimilor segmentelor sunt obținute din proiecție în plan.

| Punct început | X / Y | Punct sfârșit | X / Y | Lungime segment (** (m) |
|---------------|----------------------------|---------------|----------------------------|-------------------------|
| 1 | 357.755,583 287.898,214 | 2 | 357.752,002 287.890,343 | 8.647 |
| 2 | 357.752,002 287.890,343 | 3 | 357.888,906 287.822,05 | 152.992 |
| 3 | 357.888,906 287.822,05 | 4 | 357.887,911 287.832,203 | 10.202 |
| 4 | 357.887,911 287.832,203 | 1 | 357.755,583 287.898,214 | 147.879 |

**** Lungimile segmentelor sunt determinate în planul de proiecție Stereo 70 și sunt rotunjite la 1 milimetru.**

***** Distanța dintre puncte este formată din segmente cumulate ce sunt mai mici decât valoarea 1 milimetru.**

**DATE DESPRE IMOBILUL NR. 8015**

Oficiul de Cadastru și Publicitate Imobiliară DOLJ
Biroul de Cadastru și Publicitate Imobiliară Craiova

A. Partea I. Descrierea imobilului

TEREN Extravilan

Adresa: Jud. Dolj, T228, P10

| Nr. Crt | Nr cadastral Nr. topografic | Suprafața* (mp) | Observații / Referințe |
|---------|-----------------------------|-----------------|---|
| A1 | | 400 | Sector cadastral:24 Teren neimpregmuit; |

B. Partea II. Proprietari și acte

| Inscrieri privitoare la dreptul de proprietate și alte drepturi reale | | Referințe |
|--|--|-----------|
| / | | |
| Act Notarial nr. CM NR 270, din 14/11/2017 emis de NP BUDIANA IONUT RAZVAN (TDP NR 3323-59474/24-03-1997); | | |
| B1 | Intabulare, drept de PROPRIETATE, dobandit prin Succesiune, cota actuala 1/2, cota initiala 1/1 1) ENEA FLORIN | A1 |
| Act Administrativ nr. Titlu de proprietate nr. 3323-59474, din 24/03/1997 emis de CJ Dolj; | | |
| B2 | Intabulare, drept de PROPRIETATE, dobandit prin Reconstituire, cota actuala 1/2 1) ENEA GHEORGHE , fara CNP | A1 |

C. Partea III. SARCINI .

| Inscrieri privind dezmembramintele dreptului de proprietate, drepturi reale de garanție și sarcini | Referințe |
|--|-----------|
| NU SUNT | |

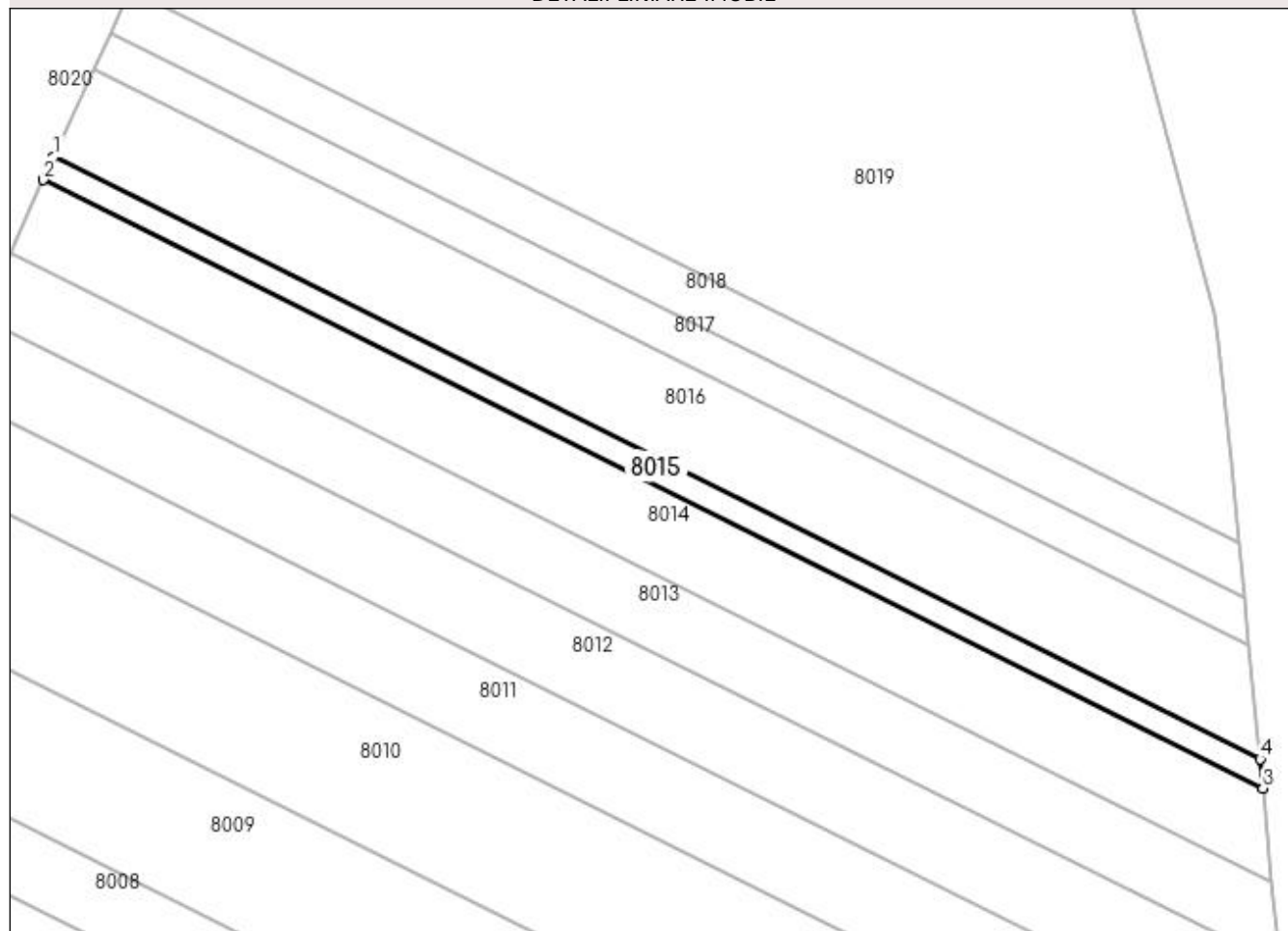
Anexa Nr. 1 La Partea I

Teren

| Nr cadastral | Suprafața (mp)* | Observații / Referințe |
|--------------|-----------------|------------------------|
| | 400 | |

* Suprafața este determinată în planul de proiecție Stereo 70.

DETALII LINIARE IMOBIL



Date referitoare la teren

| Crt | Categorie folosință | Intravilan | Suprafața (mp) | Tarla | Parcelă | Nr. topo | Observații / Referințe |
|-----|---------------------|------------|----------------|-------|---------|----------|------------------------|
| 1 | arabil | NU | 400 | 228 | 10 | - | |

Lungime Segmente

1) Valorile lungimilor segmentelor sunt obținute din proiecție în plan.

| Punct început | X / Y | Punct sfârșit | X / Y | Lungime segment (** (m) |
|---------------|----------------------------|---------------|----------------------------|-------------------------|
| 1 | 357.756,71 287.900,691 | 2 | 357.755,583 287.898,214 | 2.721 |
| 2 | 357.755,583 287.898,214 | 3 | 357.887,911 287.832,203 | 147.879 |
| 3 | 357.887,911 287.832,203 | 4 | 357.887,599 287.835,399 | 3.211 |
| 4 | 357.887,599 287.835,399 | 1 | 357.756,71 287.900,691 | 146.27 |

**** Lungimile segmentelor sunt determinate în planul de proiecție Stereo 70 și sunt rotunjite la 1 milimetru.**

***** Distanța dintre puncte este formată din segmente cumulate ce sunt mai mici decât valoarea 1 milimetru.**

**DATE DESPRE IMOBILUL NR. 8016**

Oficiul de Cadastru și Publicitate Imobiliară DOLJ
Biroul de Cadastru și Publicitate Imobiliară Craiova

A. Partea I. Descrierea imobilului

TEREN Extravilan

Adresa: Jud. Dolj, T228, P11

| Nr. Crt | Nr cadastral Nr. topografic | Suprafața* (mp) | Observații / Referințe |
|---------|-----------------------------|-----------------|---|
| A1 | | 1.500 | Sector cadastral:24 Teren neimprejmuit; |

B. Partea II. Proprietari și acte

| Inscrieri privitoare la dreptul de proprietate și alte drepturi reale | Referințe |
|---|-----------|
| / | |
| Act Administrativ nr. TDP NR. 2525/45413, din 27/02/1997 emis de CJ DOLJ; | |
| B1 | A1 |
| Intabulare, drept de PROPRIETATE, dobândit prin Reconstituire, cota actuala 1/1, cota initiala 1/1 1) ILIE ANA | |

C. Partea III. SARCINI .

| Inscrieri privind dezmembramintele dreptului de proprietate, drepturi reale de garanție și sarcini | Referințe |
|--|-----------|
| NU SUNT | |

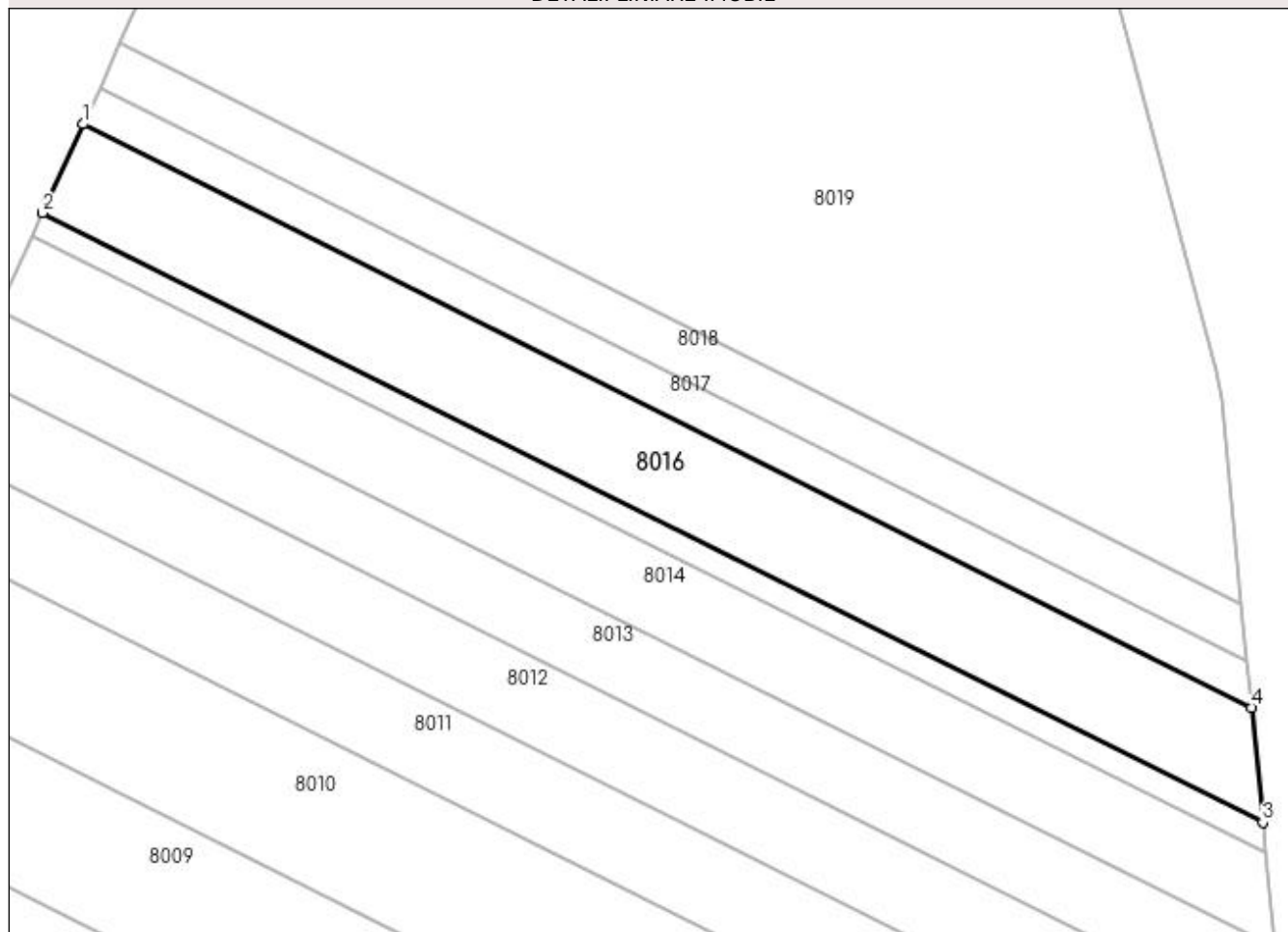
Anexa Nr. 1 La Partea I

Teren

| Nr cadastral | Suprafața (mp)* | Observații / Referințe |
|--------------|-----------------|------------------------|
| | 1.500 | |

* Suprafața este determinată în planul de proiecție Stereo 70.

DETALII LINIARE IMOBIL



Date referitoare la teren

| Crt | Categorie folosință | Intravilan | Suprafața (mp) | Tarla | Parcelă | Nr. topo | Observații / Referințe |
|-----|---------------------|------------|----------------|-------|---------|----------|------------------------|
| 1 | arabil | NU | 1.500 | 228 | 11 | - | |

Lungime Segmente

1) Valorile lungimilor segmentelor sunt obținute din proiecție în plan.

| Punct început | X / Y | Punct sfârșit | X / Y | Lungime segment (** (m) |
|---------------|----------------------------|---------------|----------------------------|-------------------------|
| 1 | 357.761,051 287.910,234 | 2 | 357.756,71 287.900,691 | 10.484 |
| 2 | 357.756,71 287.900,691 | 3 | 357.887,599 287.835,399 | 146.27 |
| 3 | 357.887,599 287.835,399 | 4 | 357.886,393 287.847,708 | 12.368 |
| 4 | 357.886,393 287.847,708 | 1 | 357.761,051 287.910,234 | 140.072 |

**** Lungimile segmentelor sunt determinate în planul de proiecție Stereo 70 și sunt rotunjite la 1 milimetru.**

***** Distanța dintre puncte este formată din segmente cumulate ce sunt mai mici decât valoarea 1 milimetru.**

**DATE DESPRE IMOBILUL NR. 8017**

Oficiul de Cadastru și Publicitate Imobiliară DOLJ
Biroul de Cadastru și Publicitate Imobiliară Craiova

A. Partea I. Descrierea imobilului

TEREN Extravilan

Adresa: Jud. Dolj, T228, P12

| Nr. Crt | Nr cadastral Nr. topografic | Suprafața* (mp) | Observații / Referințe |
|---------|-----------------------------|-----------------|---|
| A1 | | 600 | Sector cadastral:24 Teren neimprejmuit; |

B. Partea II. Proprietari și acte

| Inscrieri privitoare la dreptul de proprietate și alte drepturi reale | Referințe |
|--|-----------|
| / | |
| Act Administrativ nr. TDP NR. 2181-9700, din 09/07/1996 emis de CJ DOLJ; | |
| B1 | A1 |
| Intabulare, drept de PROPRIETATE, dobândit prin Reconstituire, cota actuala 1/1, cota initiala 1/1 1) URZICEANU PETRE | |

C. Partea III. SARCINI .

| Inscrieri privind dezmembramintele dreptului de proprietate, drepturi reale de garanție și sarcini | Referințe |
|--|-----------|
| NU SUNT | |

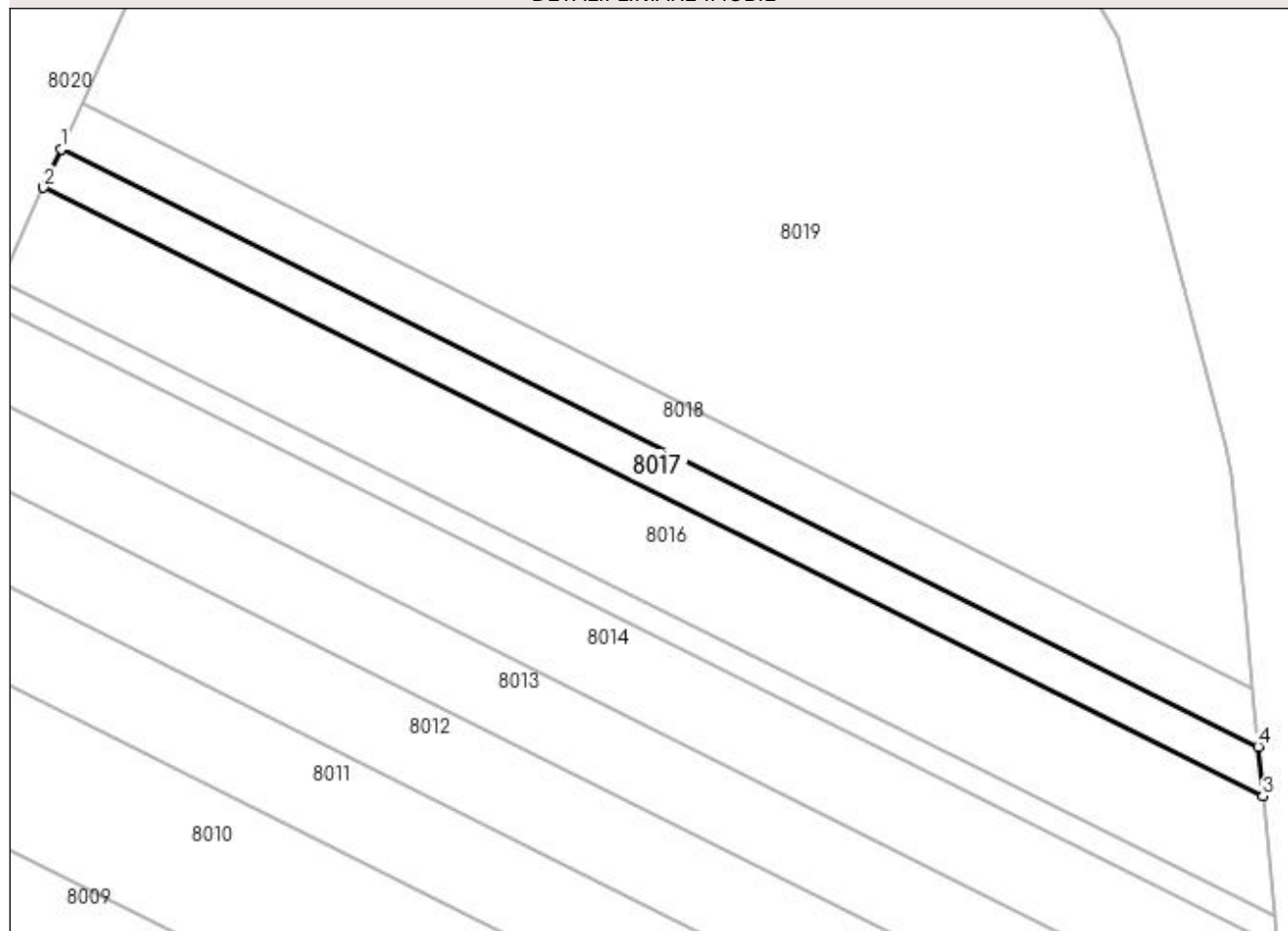
Anexa Nr. 1 La Partea I

Teren

| | | |
|--------------|-----------------|------------------------|
| Nr cadastral | Suprafața (mp)* | Observații / Referințe |
| | 600 | |

* Suprafața este determinată în planul de proiecție Stereo 70.

DETALII LINIARE IMOBIL



Date referitoare la teren

| Crt | Categorie folosință | Intravilan | Suprafața (mp) | Tarla | Parcelă | Nr. topo | Observații / Referințe |
|-----|---------------------|------------|----------------|-------|---------|----------|------------------------|
| 1 | arabil | NU | 600 | 228 | 12 | - | |

Lungime Segmente

1) Valorile lungimilor segmentelor sunt obținute din proiecție în plan.

| Punct început | X / Y | Punct sfârșit | X / Y | Lungime segment (** (m) |
|---------------|----------------------------|---------------|----------------------------|-------------------------|
| 1 | 357.762,842 287.914,172 | 2 | 357.761,051 287.910,234 | 4.326 |
| 2 | 357.761,051 287.910,234 | 3 | 357.886,393 287.847,708 | 140.072 |
| 3 | 357.886,393 287.847,708 | 4 | 357.885,896 287.852,787 | 5.103 |
| 4 | 357.885,896 287.852,787 | 1 | 357.762,842 287.914,172 | 137.515 |

**** Lungimile segmentelor sunt determinate în planul de proiecție Stereo 70 și sunt rotunjite la 1 milimetru.**

***** Distanța dintre puncte este formată din segmente cumulate ce sunt mai mici decât valoarea 1 milimetru.**

**DATE DESPRE IMOBILUL NR. 8018**

Oficiul de Cadastru și Publicitate Imobiliară DOLJ
Biroul de Cadastru și Publicitate Imobiliară Craiova

A. Partea I. Descrierea imobilului

TEREN Extravilan

Adresa: Jud. Dolj, T228, P13

| Nr. Crt | Nr cadastral Nr. topografic | Suprafața* (mp) | Observații / Referințe |
|---------|-----------------------------|-----------------|---|
| A1 | | 700 | Sector cadastral:24 Teren neimprejmuit; |

B. Partea II. Proprietari și acte

| Inscrieri privitoare la dreptul de proprietate și alte drepturi reale | Referințe |
|---|-----------|
| / | |
| Act Administrativ nr. TDP NR. 2528/45413, din 27/02/1997 emis de CJ DOLJ; | |
| B1 | A1 |
| Intabulare, drept de PROPRIETATE, dobândit prin Reconstituire, cota actuala 1/1, cota initiala 1/1 1) URZICEANU ANA, LIPSA CNP | |

C. Partea III. SARCINI .

| Inscrieri privind dezmembramintele dreptului de proprietate, drepturi reale de garanție și sarcini | Referințe |
|--|-----------|
| NU SUNT | |

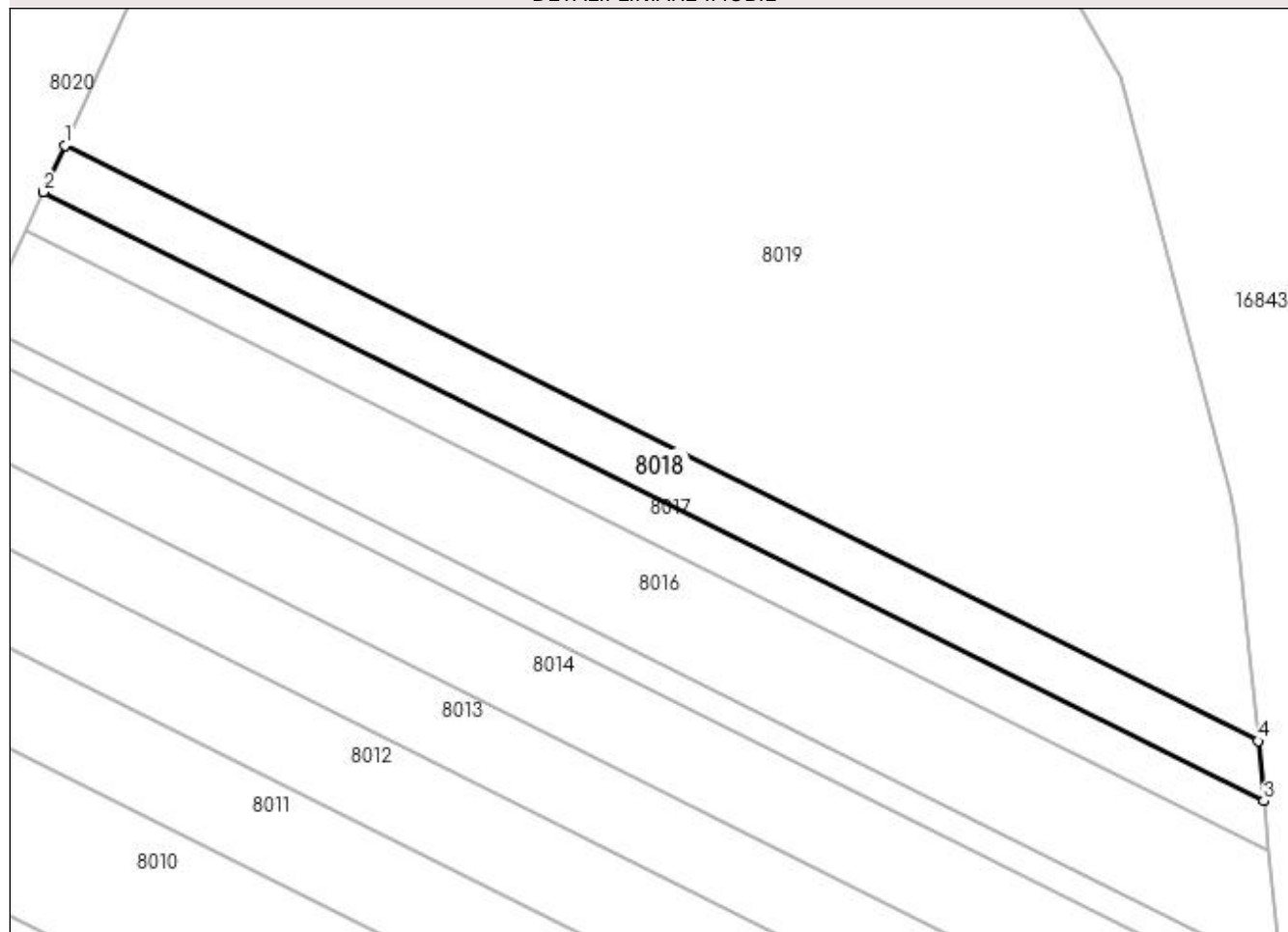
Anexa Nr. 1 La Partea I

Teren

| | | |
|--------------|-----------------|------------------------|
| Nr cadastral | Suprafața (mp)* | Observații / Referințe |
| | 700 | |

* Suprafața este determinată în planul de proiecție Stereo 70.

DETALII LINIARE IMOBIL



Date referitoare la teren

| Crt | Categorie folosință | Intravilan | Suprafața (mp) | Tarla | Parcelă | Nr. topo | Observații / Referințe |
|-----|---------------------|------------|----------------|-------|---------|----------|------------------------|
| 1 | arabil | NU | 700 | 228 | 13 | - | |

Lungime Segmente

1) Valorile lungimilor segmentelor sunt obținute din proiecție în plan.

| Punct început | X / Y | Punct sfârșit | X / Y | Lungime segment (** (m) |
|---------------|----------------------------|---------------|----------------------------|-------------------------|
| 1 | 357.764,975 287.918,86 | 2 | 357.762,842 287.914,172 | 5.15 |
| 2 | 357.762,842 287.914,172 | 3 | 357.885,896 287.852,787 | 137.515 |
| 3 | 357.885,896 287.852,787 | 4 | 357.885,304 287.858,835 | 6.077 |
| 4 | 357.885,304 287.858,835 | 1 | 357.764,975 287.918,86 | 134.47 |

**** Lungimile segmentelor sunt determinate în planul de proiecție Stereo 70 și sunt rotunjite la 1 milimetru.**

***** Distanța dintre puncte este formată din segmente cumulate ce sunt mai mici decât valoarea 1 milimetru.**

**DATE DESPRE IMOBILUL NR. 8019**

Oficiul de Cadastru și Publicitate Imobiliară DOLJ
Biroul de Cadastru și Publicitate Imobiliară Craiova

A. Partea I. Descrierea imobilului

TEREN Extravilan

Adresa: Jud. Dolj, T228, P14

| Nr. Crt | Nr cadastral Nr. topografic | Suprafața* (mp) | Observații / Referințe |
|---------|-----------------------------|-----------------|---|
| A1 | | 7.624 | Sector cadastral:24 Teren neimprejmuit; |

B. Partea II. Proprietari și acte

| Inscrieri privitoare la dreptul de proprietate și alte drepturi reale | | Referințe |
|--|---|-----------|
| / | | |
| Act Normativ nr. LEGEA 7, din 13/03/1996 emis de PARLAMENTUL ROMANIEI; | | |
| B1 | Inscrierea provizorie, drept de PROPRIETATE, dobandit prin Lege, cota actuala 1/1, cota initiala 1/1 1) PROPRIETAR NEIDENTIFICAT | A1 |

C. Partea III. SARCINI .

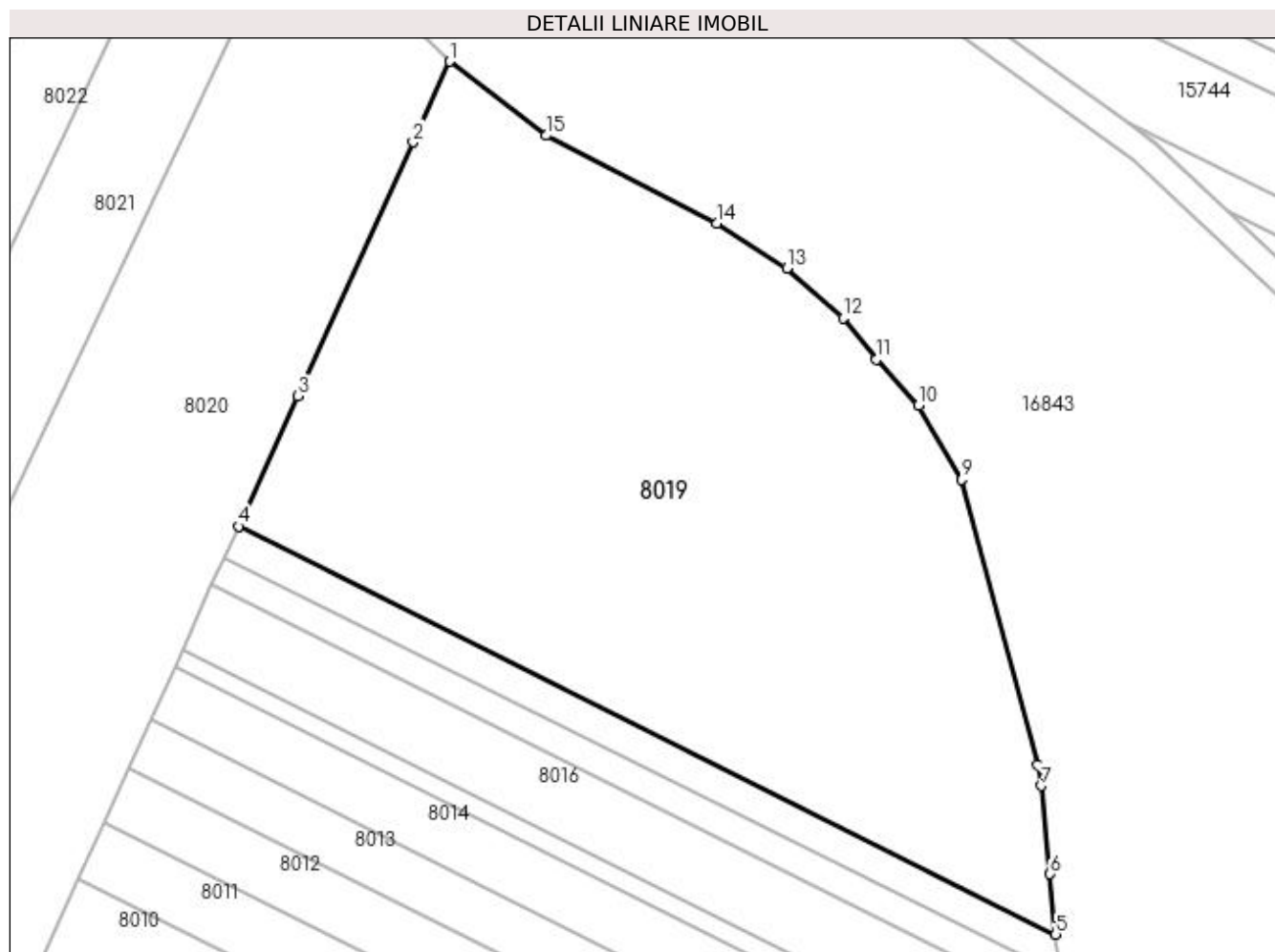
| Inscrieri privind dezmembramintele dreptului de proprietate, drepturi reale de garanție și sarcini | Referințe |
|--|-----------|
| NU SUNT | |

Anexa Nr. 1 La Partea I

Teren

| | | |
|--------------|-----------------|------------------------|
| Nr cadastral | Suprafața (mp)* | Observații / Referințe |
| | 7.624 | |

* Suprafața este determinată în planul de proiecție Stereo 70.



Date referitoare la teren

| Crt | Categorie folosință | Intra vilan | Suprafața (mp) | Tarla | Parcelă | Nr. topo | Observații / Referințe |
|-----|---------------------|-------------|----------------|-------|---------|----------|------------------------|
| 1 | arabil | NU | 7.624 | 228 | 14 | - | |

Lungime Segmente

1) Valorile lungimilor segmentelor sunt obținute din proiecție în plan.

| Punct început | X / Y | Punct sfârșit | X / Y | Lungime segment (** (m) |
|---------------|----------------------------|---------------|----------------------------|-------------------------|
| 1 | 357.796,093 287.987,267 | 2 | 357.790,702 287.975,417 | 13.019 |
| 2 | 357.790,702 287.975,417 | 3 | 357.773,699 287.938,039 | 41.064 |
| 3 | 357.773,699 287.938,039 | 4 | 357.764,975 287.918,86 | 21.07 |
| 4 | 357.764,975 287.918,86 | 5 | 357.885,304 287.858,835 | 134.47 |
| 5 | 357.885,304 287.858,835 | 6 | 357.884,433 287.867,72 | 8.928 |

| Punct început | X / Y | Punct sfârșit | X / Y | Lungime segment (** (m) |
|---------------|----------------------------|---------------|----------------------------|-------------------------|
| 6 | 357.884,433 287.867,72 | 7 | 357.883,162 287.880,703 | 13.045 |
| 7 | 357.883,162 287.880,703 | 8 | 357.882,583 287.883,724 | 3.076 |
| 8 | 357.882,583 287.883,724 | 9 | 357.871,459 287.925,744 | 43.468 |
| 9 | 357.871,459 287.925,744 | 10 | 357.865,115 287.936,697 | 12.658 |
| 10 | 357.865,115 287.936,697 | 11 | 357.858,821 287.943,391 | 9.188 |
| 11 | 357.858,821 287.943,391 | 12 | 357.854,015 287.949,553 | 7.815 |
| 12 | 357.854,015 287.949,553 | 13 | 357.845,71 287.956,869 | 11.068 |
| 13 | 357.845,71 287.956,869 | 14 | 357.835,368 287.963,473 | 12.271 |
| 14 | 357.835,368 287.963,473 | 15 | 357.810,301 287.976,376 | 28.193 |
| 15 | 357.810,301 287.976,376 | 1 | 357.796,093 287.987,267 | 17.902 |

** Lungimile segmentelor sunt determinate în planul de proiecție Stereo 70 și sunt rotunjite la 1 milimetru.

*** Distanța dintre puncte este formată din segmente cumulate ce sunt mai mici decât valoarea 1 milimetru.

**DATE DESPRE IMOBILUL NR. 8020**

Oficiul de Cadastru și Publicitate Imobiliară DOLJ
Biroul de Cadastru și Publicitate Imobiliară Craiova

A. Partea I. Descrierea imobilului

TEREN Extravilan

Adresa: Jud. Dolj, T228, P16

| Nr. Crt | Nr cadastral Nr. topografic | Suprafața* (mp) | Observații / Referințe |
|---------|--------------------------------|-----------------|---|
| A1 | 34883 | 5.900 | Sector cadastral:24 Teren neimprejmuit; |

B. Partea II. Proprietari și acte

| Inscrieri privitoare la dreptul de proprietate și alte drepturi reale | | Referințe |
|---|---|-----------|
| 170613 / 12/09/2018 | | |
| Act Notarial nr. Certificat de mostenitor nr. 222, din 01/08/2018 emis de BNP BUDIANA IONUT RAZVAN (act notarial nr CM NR.53 din 16.03.2016, emis de BNP BUDIANA IONUT RAZVAN; Act Administrativ nr. TDP NR. 3020/59421, din 10/03/1997 emis de CJ DOLJ); | | |
| B1 | Intabulare, drept de PROPRIETATE, dobandit prin Succesiune, cota actuala 1/1, cota initiala 1/1 1) BUDICĂ TINA <i>OBSERVATII: Budica Ion</i> | A1 |

C. Partea III. SARCINI .

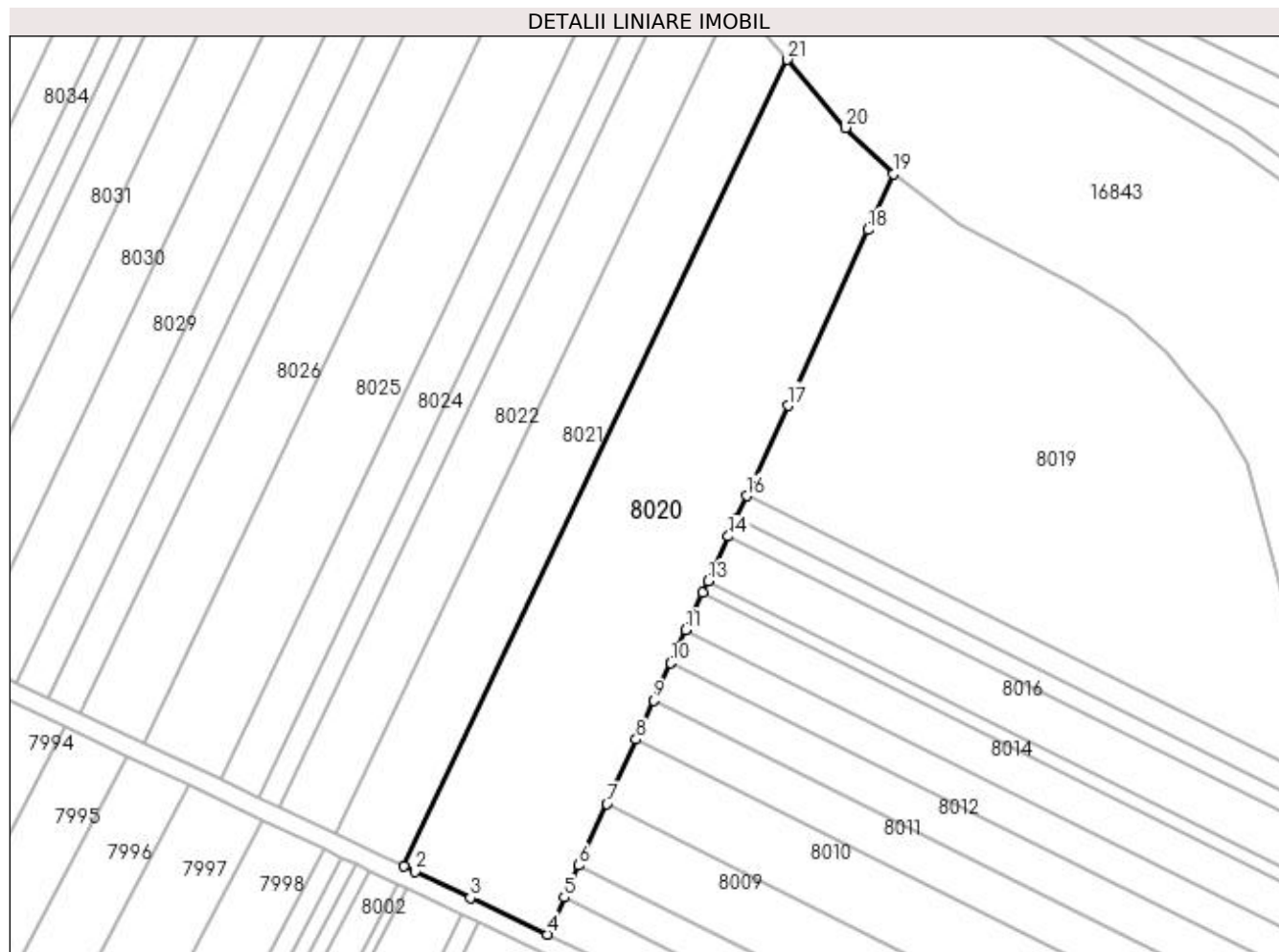
| Inscrieri privind dezmembramintele dreptului de proprietate, drepturi reale de garanție și sarcini | Referințe |
|--|-----------|
| NU SUNT | |

Anexa Nr. 1 La Partea I

Teren

| Nr cadastral | Suprafața (mp)* | Observații / Referințe |
|--------------|-----------------|------------------------|
| 34883 | 5.900 | |

* Suprafața este determinată în planul de proiecție Stereo 70.



Date referitoare la teren

| Crt | Categorie folosință | Intra vilan | Suprafața (mp) | Tarla | Parcelă | Nr. topo | Observații / Referințe |
|-----|---------------------|-------------|----------------|-------|---------|----------|------------------------|
| 1 | arabil | NU | 5.900 | 228 | 16 | - | |

Lungime Segmente

1) Valorile lungimilor segmentelor sunt obținute din proiecție în plan.

| Punct început | X / Y | Punct sfârșit | X / Y | Lungime segment (** (m) |
|---------------|----------------------------|---------------|----------------------------|-------------------------|
| 1 | 357.692,089 287.840,043 | 2 | 357.694,413 287.838,942 | 2.572 |
| 3 | 357.706,171 287.833,373 | 4 | 357.722,556 287.825,611 | 18.131 |
| 5 | 357.726,132 287.833,472 | 6 | 357.729,234 287.840,292 | 7.492 |
| 7 | 357.735,178 287.853,359 | 8 | 357.741,421 287.867,083 | 15.077 |
| 9 | 357.745,178 287.875,342 | 10 | 357.748,8 287.883,304 | 8.747 |

| Punct început | X / Y | Punct sfârșit | X / Y | Lungime segment (** (m) |
|---------------|----------------------------|---------------|----------------------------|-------------------------|
| 2 | 357.694,413 287.838,942 | 3 | 357.706,171 287.833,373 | 13.01 |
| 4 | 357.722,556 287.825,611 | 5 | 357.726,132 287.833,472 | 8.636 |
| 6 | 357.729,234 287.840,292 | 7 | 357.735,178 287.853,359 | 14.355 |
| 8 | 357.741,421 287.867,083 | 9 | 357.745,178 287.875,342 | 9.073 |
| 10 | 357.748,8 287.883,304 | 11 | 357.752,002 287.890,343 | 7.733 |

| Punct început | X / Y | Punct sfârșit | X / Y | Lungime segment (** (m) |
|---------------|----------------------------|---------------|----------------------------|-------------------------|
| 11 | 357.752,002 287.890,343 | 12 | 357.755,583 287.898,214 | 8.647 |
| 13 | 357.756,71 287.900,691 | 14 | 357.761,051 287.910,234 | 10.484 |
| 15 | 357.762,842 287.914,172 | 16 | 357.764,975 287.918,86 | 5.15 |
| 17 | 357.773,699 287.938,039 | 18 | 357.790,702 287.975,417 | 41.064 |
| 19 | 357.796,093 287.987,267 | 20 | 357.786,003 287.997,142 | 14.118 |
| 21 | 357.773,625 288.011,585 | 1 | 357.692,089 287.840,043 | 189.934 |

| Punct început | X / Y | Punct sfârșit | X / Y | Lungime segment (** (m) |
|---------------|----------------------------|---------------|----------------------------|-------------------------|
| 12 | 357.755,583 287.898,214 | 13 | 357.756,71 287.900,691 | 2.721 |
| 14 | 357.761,051 287.910,234 | 15 | 357.762,842 287.914,172 | 4.326 |
| 16 | 357.764,975 287.918,86 | 17 | 357.773,699 287.938,039 | 21.07 |
| 18 | 357.790,702 287.975,417 | 19 | 357.796,093 287.987,267 | 13.019 |
| 20 | 357.786,003 287.997,142 | 21 | 357.773,625 288.011,585 | 19.021 |

** Lungimile segmentelor sunt determinate în planul de proiecție Stereo 70 și sunt rotunjite la 1 milimetru.

*** Distanța dintre puncte este formată din segmente cumulate ce sunt mai mici decât valoarea 1 milimetru.

**DATE DESPRE IMOBILUL NR. 8021**

Oficiul de Cadastru și Publicitate Imobiliară DOLJ
Biroul de Cadastru și Publicitate Imobiliară Craiova

A. Partea I. Descrierea imobilului

TEREN Extravilan

Adresa: Jud. Dolj, T228, P17

| Nr. Crt | Nr cadastral Nr. topografic | Suprafața* (mp) | Observații / Referințe |
|---------|-----------------------------|-----------------|---|
| A1 | | 3.100 | Sector cadastral:24 Teren neimprejmuit; |

B. Partea II. Proprietari și acte

| Inscrieri privitoare la dreptul de proprietate și alte drepturi reale | Referințe |
|---|-----------|
| / | |
| Act Administrativ nr. TDP NR 3312-59474, din 24/03/1997 emis de CJSIPT DOLJ (CERT DECES NR 431332 / 29-05-2021); | |
| B1 | A1 |
| Intabulare, drept de PROPRIETATE, dobandit prin Reconstituire, cota actuala 1/1, cota initiala 1/1 1) ANGHELESCU GHEORGHE DEFUNCT:Da | |

C. Partea III. SARCINI .

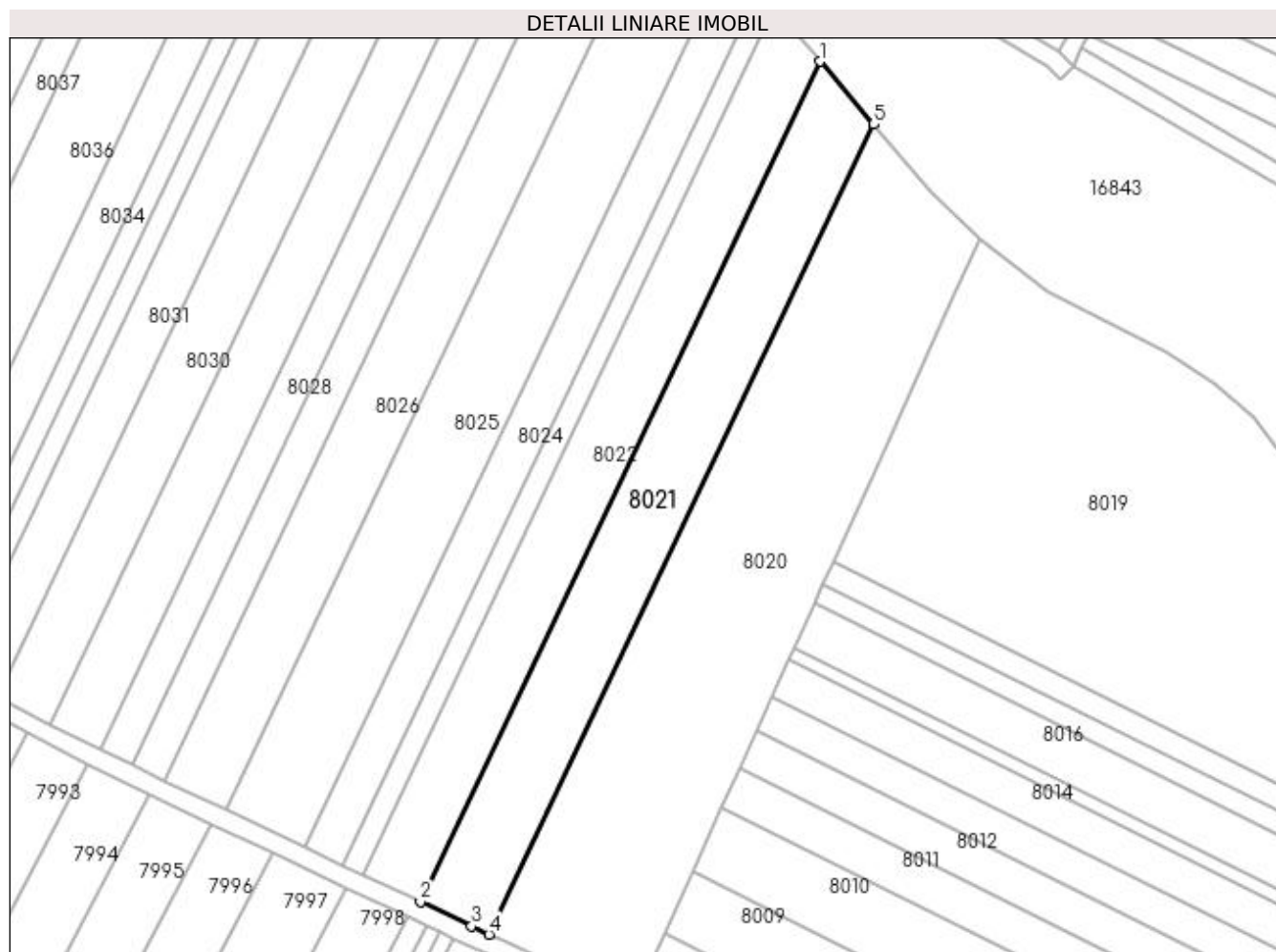
| Inscrieri privind dezmembramintele dreptului de proprietate, drepturi reale de garanție și sarcini | Referințe |
|--|-----------|
| NU SUNT | |

Anexa Nr. 1 La Partea I

Teren

| | | |
|--------------|-----------------|------------------------|
| Nr cadastral | Suprafața (mp)* | Observații / Referințe |
| | 3.100 | |

* Suprafața este determinată în planul de proiecție Stereo 70.



Date referitoare la teren

| Crt | Categorie folosință | Intra vilan | Suprafața (mp) | Tarla | Parcelă | Nr. topo | Observații / Referințe |
|-----|---------------------|-------------|----------------|-------|---------|----------|------------------------|
| 1 | arabil | NU | 3.100 | 228 | 17 | - | |

Lungime Segmente

1) Valorile lungimilor segmentelor sunt obținute din proiecție în plan.

| Punct început | X / Y | Punct sfârșit | X / Y | Lungime segment (** (m) |
|---------------|----------------------------|---------------|----------------------------|-------------------------|
| 1 | 357.762,215 288.024,898 | 2 | 357.677,611 287.846,901 | 197.081 |
| 2 | 357.677,611 287.846,901 | 3 | 357.688,372 287.841,804 | 11.907 |
| 3 | 357.688,372 287.841,804 | 4 | 357.692,089 287.840,043 | 4.113 |
| 4 | 357.692,089 287.840,043 | 5 | 357.773,625 288.011,585 | 189.934 |
| 5 | 357.773,625 288.011,585 | 1 | 357.762,215 288.024,898 | 17.534 |

**** Lungimile segmentelor sunt determinate în planul de proiecție Stereo 70 și sunt rotunjite la 1 milimetru.**

***** Distanța dintre puncte este formată din segmente cumulate ce sunt mai mici decât valoarea 1 milimetru.**

**DATE DESPRE IMOBILUL NR. 8022**

Oficiul de Cadastru și Publicitate Imobiliară DOLJ
Biroul de Cadastru și Publicitate Imobiliară Craiova

A. Partea I. Descrierea imobilului

TEREN Extravilan

Adresa: Jud. Dolj, T228, P18

| Nr. Crt | Nr cadastral Nr. topografic | Suprafața* (mp) | Observații / Referințe |
|---------|--------------------------------|-----------------|---|
| A1 | | 2.700 | Sector cadastral:24 Teren neimprejmuit; |

B. Partea II. Proprietari și acte

| Inscrieri privitoare la dreptul de proprietate și alte drepturi reale | | Referințe |
|--|---|-----------|
| / | | |
| Act Notarial nr. CM NR. 281, din 22/09/2021 emis de NP BUDIANA IONUT RAZVAN (TDP NR. 3353-59474/24-03-1997); | | |
| B1 | Intabulare, drept de PROPRIETATE, dobandit prin Succesiune, cota actuala 1/1, cota initiala 1/1 1) BAILESTEANU IOAN - NELU 2) BAILESTEANU MARIANA AURELIA | A1 |

C. Partea III. SARCINI .

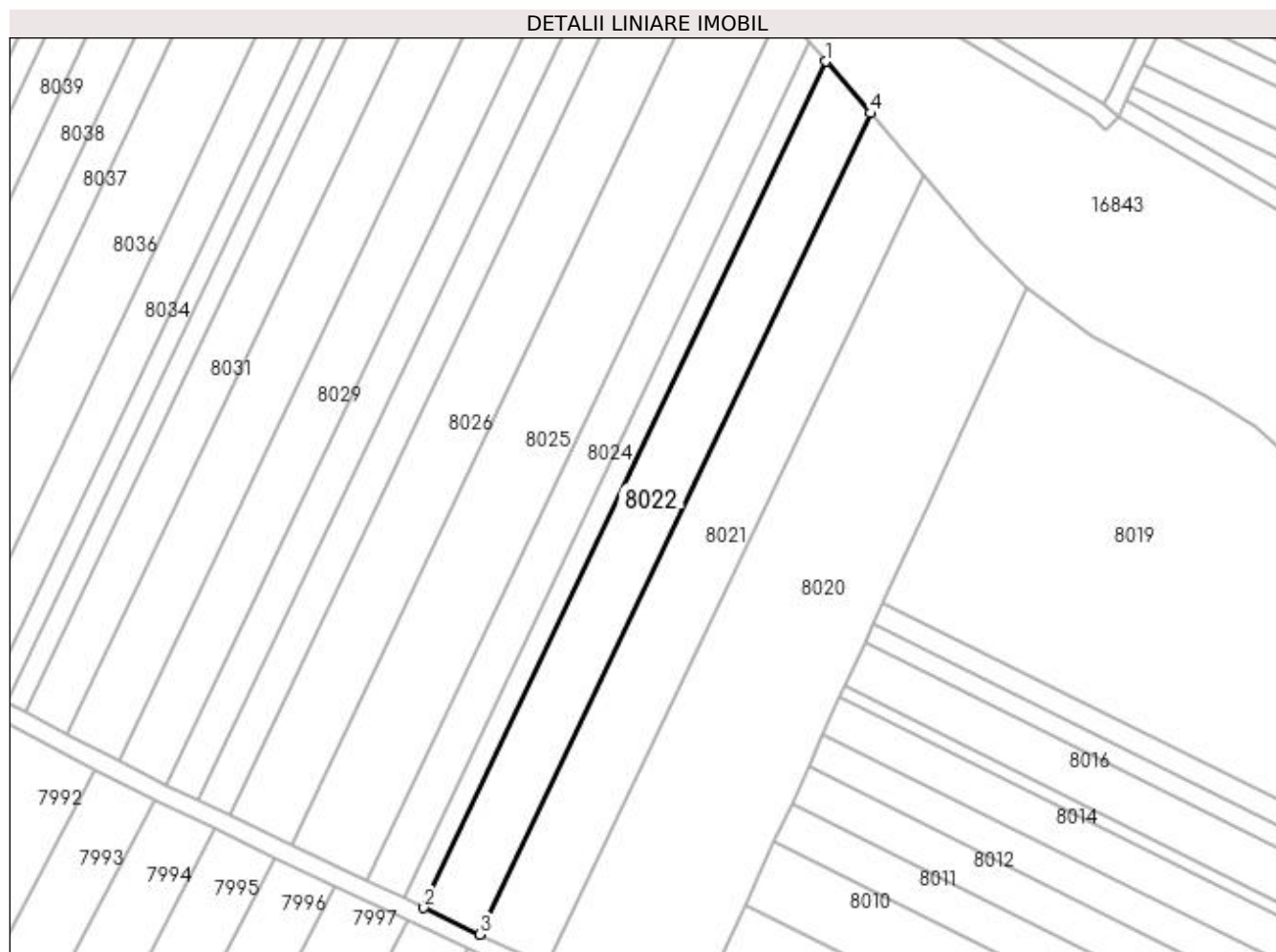
| Inscrieri privind dezmembramintele dreptului de proprietate, drepturi reale de garanție și sarcini | Referințe |
|--|-----------|
| NU SUNT | |

Anexa Nr. 1 La Partea I

Teren

| Nr cadastral | Suprafața (mp)* | Observații / Referințe |
|--------------|-----------------|------------------------|
| | 2.700 | |

* Suprafața este determinată în planul de proiecție Stereo 70.



Date referitoare la teren

| Crt | Categorie folosință | Intra vilan | Suprafața (mp) | Tarla | Parcelă | Nr. topo | Observații / Referințe |
|-----|---------------------|-------------|----------------|-------|---------|----------|------------------------|
| 1 | arabil | NU | 2.700 | 228 | 18 | - | |

Lungime Segmente

1) Valorile lungimilor segmentelor sunt obținute din proiecție în plan.

| Punct început | X / Y | Punct sfârșit | X / Y | Lungime segment (** (m) |
|---------------|----------------------------|---------------|----------------------------|-------------------------|
| 1 | 357.752,605 288.036,112 | 2 | 357.665,417 287.852,678 | 203.1 |
| 2 | 357.665,417 287.852,678 | 3 | 357.677,611 287.846,901 | 13.493 |
| 3 | 357.677,611 287.846,901 | 4 | 357.762,215 288.024,898 | 197.081 |
| 4 | 357.762,215 288.024,898 | 1 | 357.752,605 288.036,112 | 14.768 |

**** Lungimile segmentelor sunt determinate în planul de proiecție Stereo 70 și sunt rotunjite la 1 milimetru.**

***** Distanța dintre puncte este formată din segmente cumulate ce sunt mai mici decât valoarea 1 milimetru.**

**DATE DESPRE IMOBILUL NR. 8023**

Oficiul de Cadastru și Publicitate Imobiliară DOLJ
Biroul de Cadastru și Publicitate Imobiliară Craiova

A. Partea I. Descrierea imobilului

TEREN Extravilan

Adresa: Jud. Dolj, T228, P19

| Nr. Crt | Nr cadastral Nr. topografic | Suprafața* (mp) | Observații / Referințe |
|---------|-----------------------------|-----------------|---|
| A1 | | 1.000 | Sector cadastral:24 Teren neimprejmuit; |

B. Partea II. Proprietari și acte

| Inscrieri privitoare la dreptul de proprietate și alte drepturi reale | Referințe |
|--|-----------|
| / | |
| Act Administrativ nr. TDP NR. 4397, din 03/06/2004 emis de CJ DOLJ; | |
| B1 | A1 |
| Intabulare, drept de PROPRIETATE, dobândit prin Reconstituire, cota actuala 1/1, cota initiala 1/1 1) NICOLAE ANA | |

C. Partea III. SARCINI .

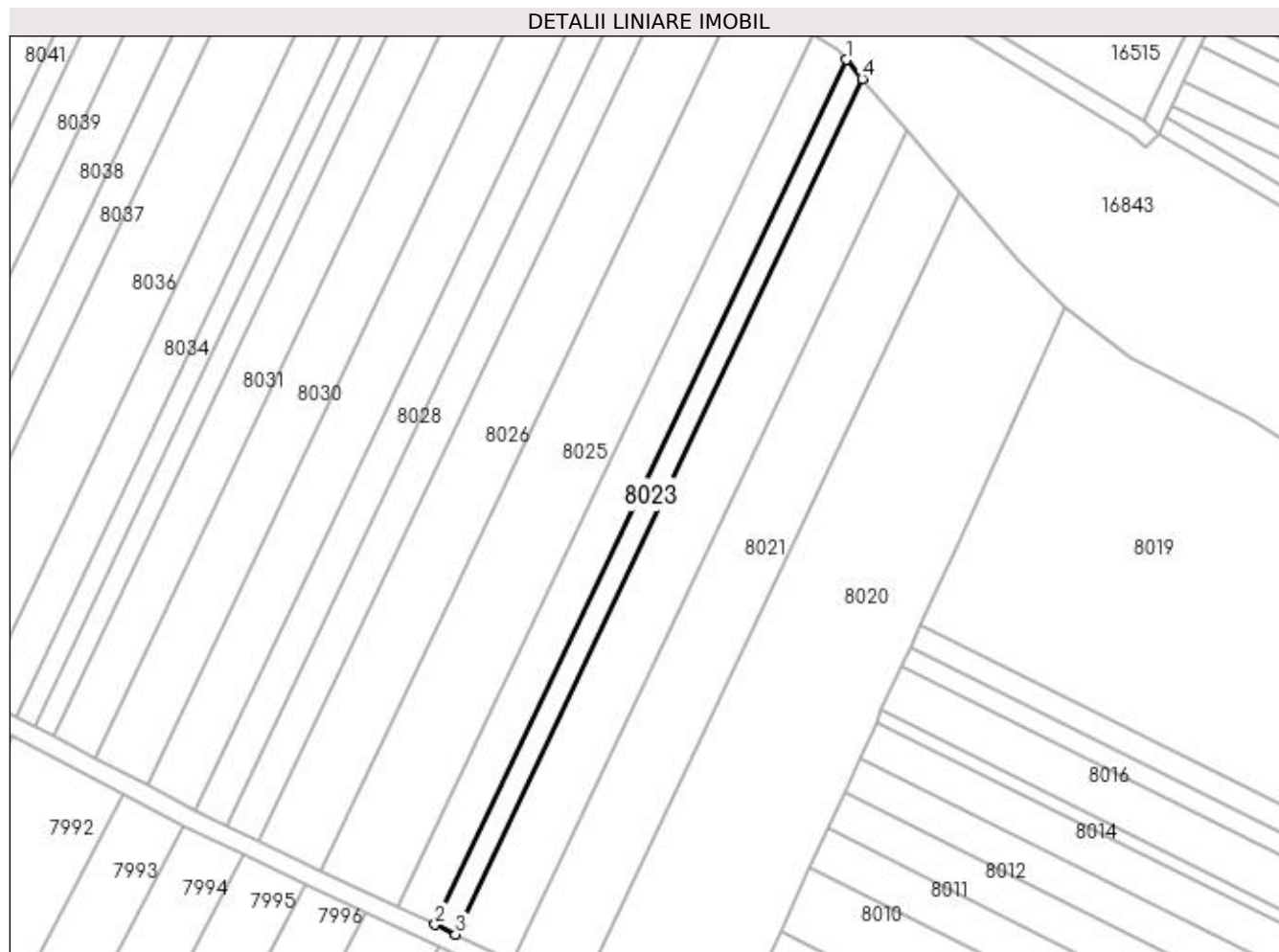
| Inscrieri privind dezmembramintele dreptului de proprietate, drepturi reale de garanție și sarcini | Referințe |
|--|-----------|
| NU SUNT | |

Anexa Nr. 1 La Partea I

Teren

| Nr cadastral | Suprafața (mp)* | Observații / Referințe |
|--------------|-----------------|------------------------|
| | 1.000 | |

* Suprafața este determinată în planul de proiecție Stereo 70.



Date referitoare la teren

| Crt | Categorie folosință | Intra vilan | Suprafața (mp) | Tarla | Parcelă | Nr. topo | Observații / Referințe |
|-----|---------------------|-------------|----------------|-------|---------|----------|------------------------|
| 1 | arabil | NU | 1.000 | 228 | 19 | - | |

Lungime Segmente

1) Valorile lungimilor segmentelor sunt obținute din proiecție în plan.

| Punct început | X / Y | Punct sfârșit | X / Y | Lungime segment (** (m) |
|---------------|----------------------------|---------------|----------------------------|-------------------------|
| 1 | 357.749,117 288.040,182 | 2 | 357.660,991 287.854,775 | 205.285 |
| 2 | 357.660,991 287.854,775 | 3 | 357.665,417 287.852,678 | 4.898 |
| 3 | 357.665,417 287.852,678 | 4 | 357.752,605 288.036,112 | 203.1 |
| 4 | 357.752,605 288.036,112 | 1 | 357.749,117 288.040,182 | 5.36 |

**** Lungimile segmentelor sunt determinate în planul de proiecție Stereo 70 și sunt rotunjite la 1 milimetru.**

***** Distanța dintre puncte este formată din segmente cumulate ce sunt mai mici decât valoarea 1 milimetru.**

**DATE DESPRE IMOBILUL NR. 8024**

Oficiul de Cadastru și Publicitate Imobiliară DOLJ
Biroul de Cadastru și Publicitate Imobiliară Craiova

A. Partea I. Descrierea imobilului

TEREN Extravilan

Adresa: Jud. Dolj, T228, P20

| Nr. Crt | Nr cadastral Nr. topografic | Suprafața* (mp) | Observații / Referințe |
|---------|-----------------------------|-----------------|---|
| A1 | | 1.800 | Sector cadastral:24 Teren neimprejmuit; |

B. Partea II. Proprietari și acte

| Inscrieri privitoare la dreptul de proprietate și alte drepturi reale | Referințe |
|--|-----------|
| / | |
| Act Administrativ nr. TDP NR. 4424, din 03/06/2004 emis de CJ DOLJ; | |
| B1 | A1 |
| Intabulare, drept de PROPRIETATE, dobandit prin Reconstituire, cota actuala 1/1, cota initiala 1/1 1) BECHERU ECATERINA | |

C. Partea III. SARCINI .

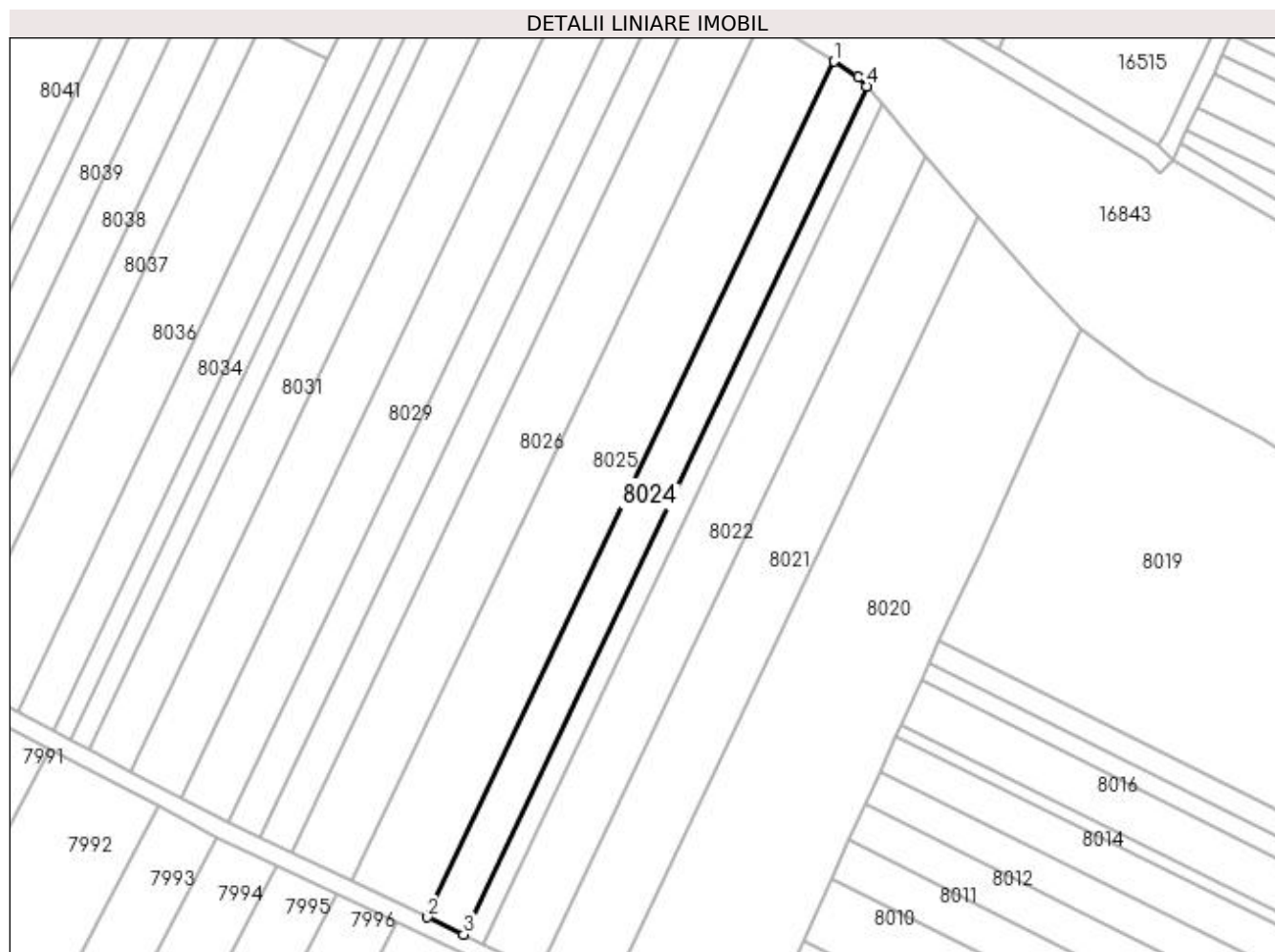
| Inscrieri privind dezmembramintele dreptului de proprietate, drepturi reale de garanție și sarcini | Referințe |
|--|-----------|
| NU SUNT | |

Anexa Nr. 1 La Partea I

Teren

| Nr cadastral | Suprafața (mp)* | Observații / Referințe |
|--------------|-----------------|------------------------|
| | 1.800 | |

* Suprafața este determinată în planul de proiecție Stereo 70.



Date referitoare la teren

| Crt | Categorie folosință | Intra vilan | Suprafața (mp) | Tarla | Parcelă | Nr. topo | Observații / Referințe |
|-----|---------------------|-------------|----------------|-------|---------|----------|------------------------|
| 1 | arabil | NU | 1.800 | 228 | 20 | - | |

Lungime Segmente

1) Valorile lungimilor segmentelor sunt obținute din proiecție în plan.

| Punct început | X / Y | Punct sfârșit | X / Y | Lungime segment (** (m) |
|---------------|----------------------------|---------------|----------------------------|-------------------------|
| 1 | 357.742,023 288.045,565 | 2 | 357.653,113 287.858,506 | 207.114 |
| 2 | 357.653,113 287.858,506 | 3 | 357.660,991 287.854,775 | 8.717 |
| 3 | 357.660,991 287.854,775 | 4 | 357.749,117 288.040,182 | 205.285 |
| 4 | 357.749,117 288.040,182 | 5 | 357.747,344 288.042,25 | 2.724 |
| 5 | 357.747,344 288.042,25 | 1 | 357.742,023 288.045,565 | 6.269 |

**** Lungimile segmentelor sunt determinate în planul de proiecție Stereo 70 și sunt rotunjite la 1 milimetru.**

***** Distanța dintre puncte este formată din segmente cumulate ce sunt mai mici decât valoarea 1 milimetru.**

**DATE DESPRE IMOBILUL NR. 8025**

Oficiul de Cadastru și Publicitate Imobiliară DOLJ
Biroul de Cadastru și Publicitate Imobiliară Craiova

A. Partea I. Descrierea imobilului

TEREN Extravilan

Adresa: Jud. Dolj, T228, P21

| Nr. Crt | Nr cadastral Nr. topografic | Suprafața* (mp) | Observații / Referințe |
|---------|-----------------------------|-----------------|---|
| A1 | | 3.800 | Sector cadastral:24 Teren neimprejmuit; |

B. Partea II. Proprietari și acte

| Inscrieri privitoare la dreptul de proprietate și alte drepturi reale | | Referințe |
|---|--|-----------|
| / | | |
| Act Administrativ nr. TDP 2551/45413, din 26/02/1997 emis de CJSIPT DOLJ; | | |
| B1 | Intabulare, drept de PROPRIETATE, dobândit prin Reconstituire, cota actuala 1/1, cota initiala 1/1 1) NICOLAE MARIN | A1 |

C. Partea III. SARCINI .

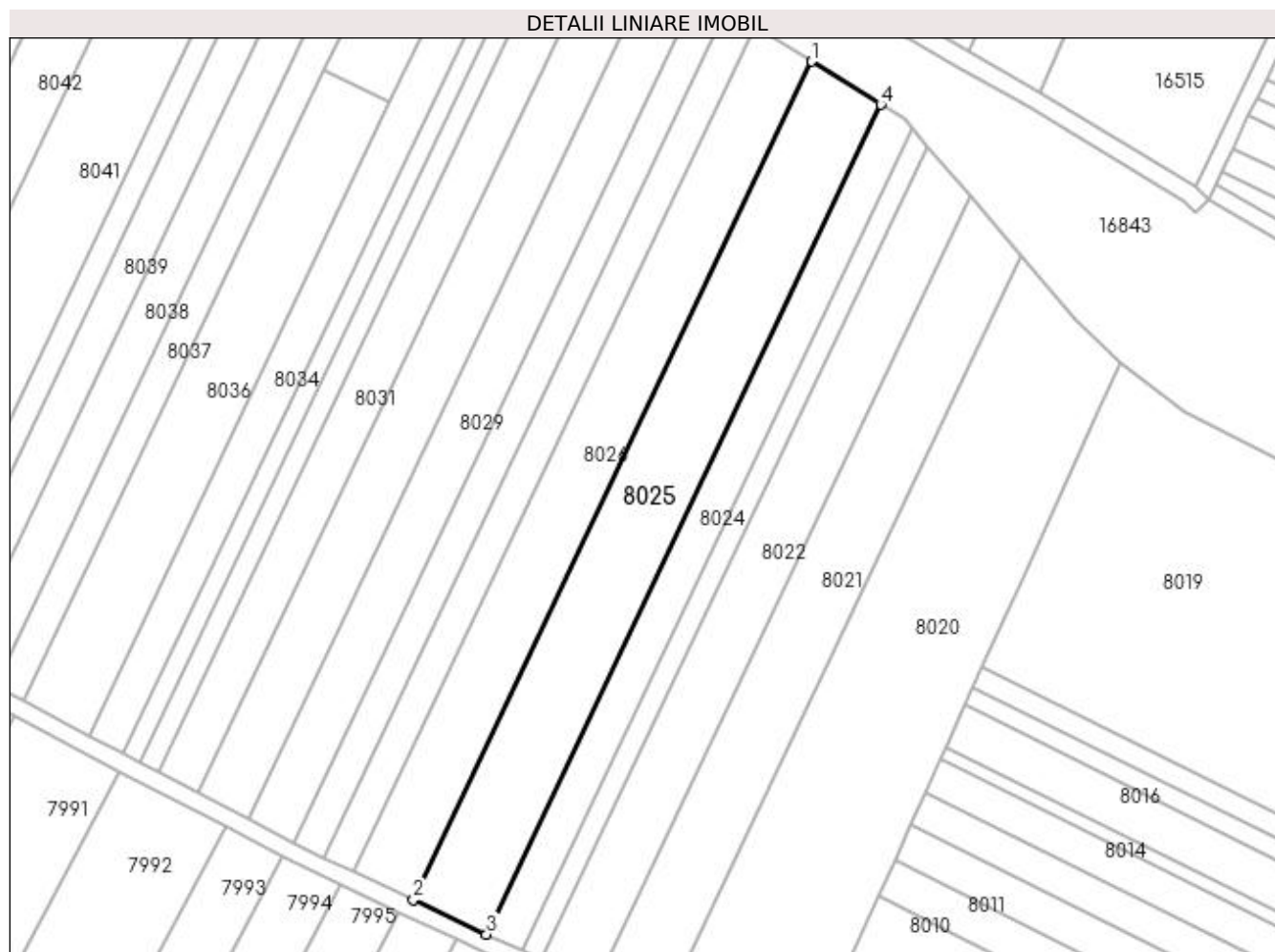
| Inscrieri privind dezmembramintele dreptului de proprietate, drepturi reale de garanție și sarcini | Referințe |
|--|-----------|
| NU SUNT | |

Anexa Nr. 1 La Partea I

Teren

| Nr cadastral | Suprafața (mp)* | Observații / Referințe |
|--------------|-----------------|------------------------|
| | 3.800 | |

* Suprafața este determinată în planul de proiecție Stereo 70.



Date referitoare la teren

| Crt | Categorie folosință | Intravilan | Suprafața (mp) | Tarla | Parcelă | Nr. topo | Observații / Referințe |
|-----|---------------------|------------|----------------|-------|---------|----------|------------------------|
| 1 | arabil | NU | 3.800 | 228 | 21 | - | |

Lungime Segmente

1) Valorile lungimilor segmentelor sunt obținute din proiecție în plan.

| Punct început | X / Y | Punct sfârșit | X / Y | Lungime segment (** (m) |
|---------------|----------------------------|---------------|----------------------------|-------------------------|
| 1 | 357.726,428 288.055,278 | 2 | 357.636,615 287.866,321 | 209.215 |
| 2 | 357.636,615 287.866,321 | 3 | 357.653,113 287.858,506 | 18.255 |
| 3 | 357.653,113 287.858,506 | 4 | 357.742,023 288.045,565 | 207.114 |
| 4 | 357.742,023 288.045,565 | 1 | 357.726,428 288.055,278 | 18.372 |

**** Lungimile segmentelor sunt determinate în planul de proiecție Stereo 70 și sunt rotunjite la 1 milimetru.**

***** Distanța dintre puncte este formată din segmente cumulate ce sunt mai mici decât valoarea 1 milimetru.**

**DATE DESPRE IMOBILUL NR. 8026**

Oficiul de Cadastru și Publicitate Imobiliară DOLJ
Biroul de Cadastru și Publicitate Imobiliară Craiova

A. Partea I. Descrierea imobilului

TEREN Extravilan

Adresa: Jud. Dolj, T228, P22

| Nr. Crt | Nr cadastral Nr. topografic | Suprafața* (mp) | Observații / Referințe |
|---------|-----------------------------|-----------------|---|
| A1 | | 3.100 | Sector cadastral:24 Teren neimprejmuit; |

B. Partea II. Proprietari și acte

| Inscrieri privitoare la dreptul de proprietate și alte drepturi reale | | Referințe |
|---|---|-----------|
| / | | |
| Act Administrativ nr. TDP NR 2993-1389, din 08/01/1997 emis de CJSIPT DOLJ (CERT DECES NR 109228/29-04-2011); | | |
| B1 | Intabulare, drept de PROPRIETATE, dobandit prin Reconstituire, cota actuala 1/1, cota initiala 1/1 1) GEAMBAȘU LUCIA | A1 |

C. Partea III. SARCINI .

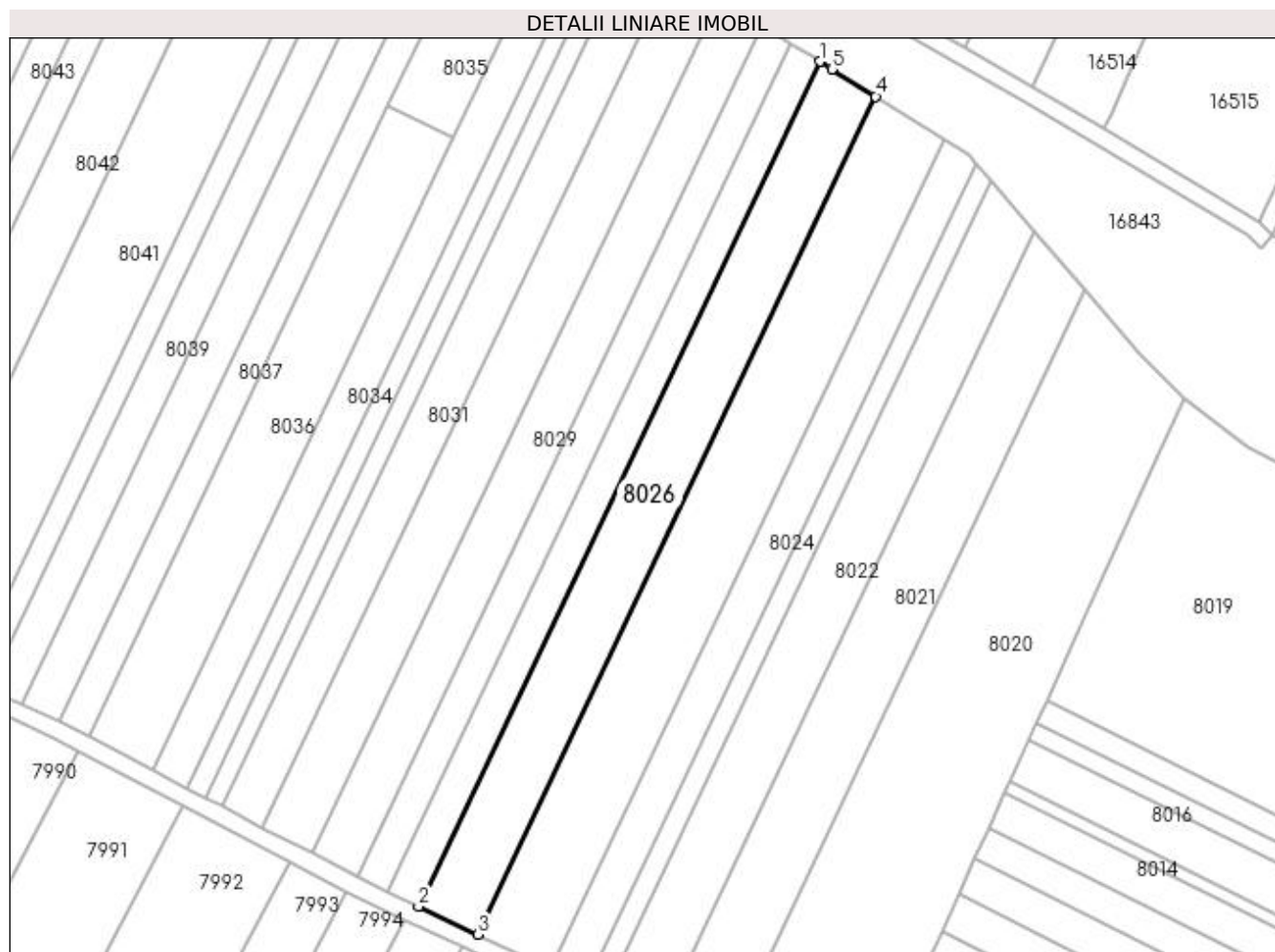
| Inscrieri privind dezmembramentele dreptului de proprietate, drepturi reale de garanție și sarcini | Referințe |
|--|-----------|
| NU SUNT | |

Anexa Nr. 1 La Partea I

Teren

| Nr cadastral | Suprafața (mp)* | Observații / Referințe |
|--------------|-----------------|------------------------|
| | 3.100 | |

* Suprafața este determinată în planul de proiecție Stereo 70.



Date referitoare la teren

| Crt | Categorie folosință | Intra vilan | Suprafața (mp) | Tarla | Parcelă | Nr. topo | Observații / Referințe |
|-----|---------------------|-------------|----------------|-------|---------|----------|------------------------|
| 1 | arabil | NU | 3.100 | 228 | 22 | - | |

Lungime Segmente

1) Valorile lungimilor segmentelor sunt obținute din proiecție în plan.

| Punct început | X / Y | Punct sfârșit | X / Y | Lungime segment (** (m) |
|---------------|----------------------------|---------------|----------------------------|-------------------------|
| 1 | 357.713,839 288.063,166 | 2 | 357.623,279 287.872,639 | 210.954 |
| 2 | 357.623,279 287.872,639 | 3 | 357.636,615 287.866,321 | 14.757 |
| 3 | 357.636,615 287.866,321 | 4 | 357.726,428 288.055,278 | 209.215 |
| 4 | 357.726,428 288.055,278 | 5 | 357.716,544 288.061,435 | 11.645 |
| 5 | 357.716,544 288.061,435 | 1 | 357.713,839 288.063,166 | 3.211 |

**** Lungimile segmentelor sunt determinate în planul de proiecție Stereo 70 și sunt rotunjite la 1 milimetru.**

***** Distanța dintre puncte este formată din segmente cumulate ce sunt mai mici decât valoarea 1 milimetru.**

**DATE DESPRE IMOBILUL NR. 8027**

Oficiul de Cadastru și Publicitate Imobiliară DOLJ
Biroul de Cadastru și Publicitate Imobiliară Craiova

A. Partea I. Descrierea imobilului

TEREN Extravilan

Adresa: Jud. Dolj, T228, P23

| Nr. Crt | Nr cadastral Nr. topografic | Suprafața* (mp) | Observații / Referințe |
|---------|-----------------------------|-----------------|--|
| A1 | | 1.600 | Sector cadastral:24 Teren neimprejmit; |

B. Partea II. Proprietari și acte

| Inscrieri privitoare la dreptul de proprietate și alte drepturi reale | Referințe |
|--|-----------|
| / | |
| Act Administrativ nr. TDP NR. 2657-48112, din 15/11/1996 emis de CJ DOLJ; | |
| B1 | A1 |
| Intabulare, drept de PROPRIETATE, dobândit prin Reconstituire, cota actuala 1/1, cota initiala 1/1 | |
| 1) TALPOS IULIAN, LIPSA CNP | |
| 2) TALPOS ION, LIPSA CNP | |
| 3) DASCALU IOANA, LIPSA CNP | |
| 4) PREDAN ELENA, LIPSA CNP | |

C. Partea III. SARCINI .

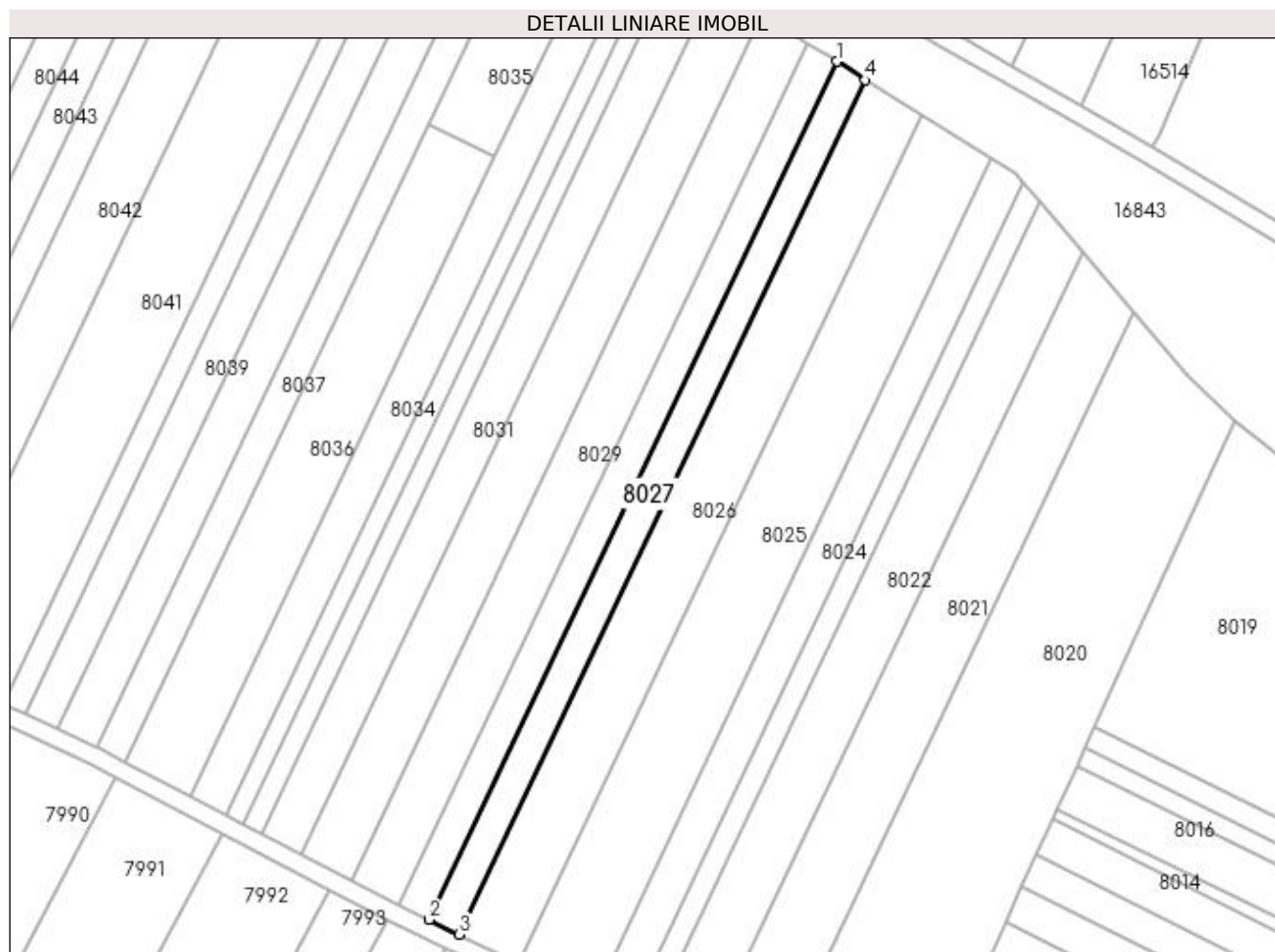
| Inscrieri privind dezmembramintele dreptului de proprietate, drepturi reale de garanție și sarcini | Referințe |
|--|-----------|
| NU SUNT | |

Anexa Nr. 1 La Partea I

Teren

| Nr cadastral | Suprafața (mp)* | Observații / Referințe |
|--------------|-----------------|------------------------|
| | 1.600 | |

* Suprafața este determinată în planul de proiecție Stereo 70.



Date referitoare la teren

| Crt | Categorie folosință | Intra vilan | Suprafața (mp) | Tarla | Parcelă | Nr. topo | Observații / Referințe |
|-----|---------------------|-------------|----------------|-------|---------|----------|------------------------|
| 1 | arabil | NU | 1.600 | 228 | 23 | - | |

Lungime Segmente

1) Valorile lungimilor segmentelor sunt obținute din proiecție în plan.

| Punct început | X / Y | Punct sfârșit | X / Y | Lungime segment (** (m) |
|---------------|----------------------------|---------------|----------------------------|-------------------------|
| 1 | 357.707,414 288.067,278 | 2 | 357.616,44 287.875,878 | 211.92 |
| 2 | 357.616,44 287.875,878 | 3 | 357.623,279 287.872,639 | 7.567 |
| 3 | 357.623,279 287.872,639 | 4 | 357.713,839 288.063,166 | 210.954 |
| 4 | 357.713,839 288.063,166 | 1 | 357.707,414 288.067,278 | 7.628 |

**** Lungimile segmentelor sunt determinate în planul de proiecție Stereo 70 și sunt rotunjite la 1 milimetru.**

***** Distanța dintre puncte este formată din segmente cumulate ce sunt mai mici decât valoarea 1 milimetru.**

**DATE DESPRE IMOBILUL NR. 8028**

Oficiul de Cadastru și Publicitate Imobiliară DOLJ
Biroul de Cadastru și Publicitate Imobiliară Craiova

A. Partea I. Descrierea imobilului

TEREN Extravilan

Adresa: Jud. Dolj, T228, P24

| Nr. Crt | Nr cadastral Nr. topografic | Suprafața* (mp) | Observații / Referințe |
|---------|-----------------------------|-----------------|---|
| A1 | | 1.600 | Sector cadastral:24 Teren neimprejmuit; |

B. Partea II. Proprietari și acte

| Inscrieri privitoare la dreptul de proprietate și alte drepturi reale | Referințe |
|---|-----------|
| / | |
| Act Administrativ nr. TDP NR. 4013-45410, din 23/04/1999 emis de CJ DOLJ; | |
| B1 | A1 |
| Intabulare, drept de PROPRIETATE, dobândit prin Reconstituire, cota actuala 1/1, cota initiala 1/1 1) GEAMBAȘU CONSTANTIN, LIPSA CNP | |

C. Partea III. SARCINI .

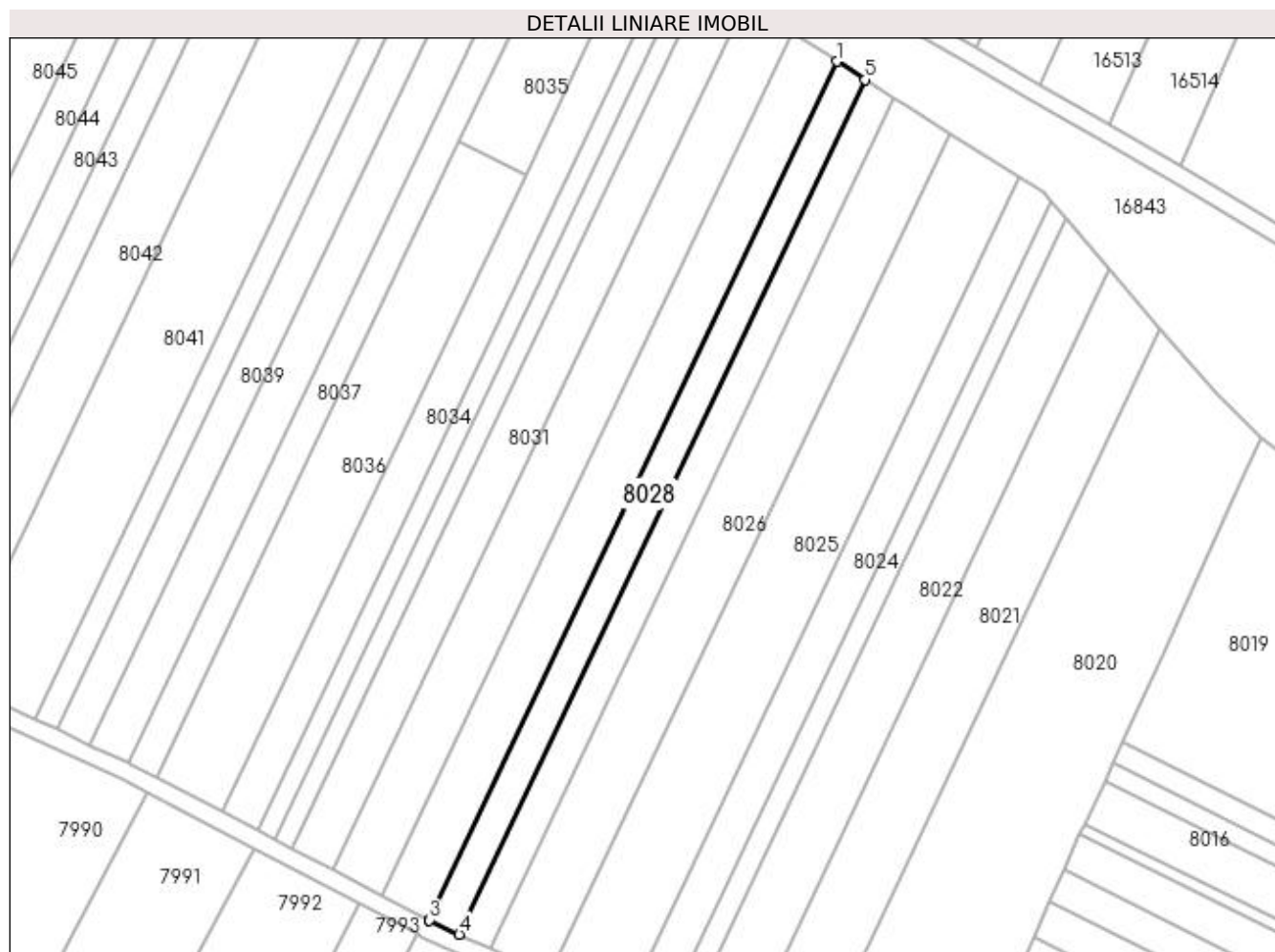
| Inscrieri privind dezmembramintele dreptului de proprietate, drepturi reale de garanție și sarcini | Referințe |
|--|-----------|
| NU SUNT | |

Anexa Nr. 1 La Partea I

Teren

| Nr cadastral | Suprafața (mp)* | Observații / Referințe |
|--------------|-----------------|------------------------|
| | 1.600 | |

* Suprafața este determinată în planul de proiecție Stereo 70.



Date referitoare la teren

| Crt | Categorie folosință | Intra vilan | Suprafața (mp) | Tarla | Parcelă | Nr. topo | Observații / Referințe |
|-----|---------------------|-------------|----------------|-------|---------|----------|------------------------|
| 1 | arabil | NU | 1.600 | 228 | 24 | - | |

Lungime Segmente

1) Valorile lungimilor segmentelor sunt obținute din proiecție în plan.

| Punct început | X / Y | Punct sfârșit | X / Y | Lungime segment (** (m) |
|---------------|----------------------------|---------------|----------------------------|-------------------------|
| 1 | 357.701,018 288.071,37 | 2 | 357.609,634 287.879,108 | 212.875 |
| 2 | 357.609,634 287.879,108 | 3 | 357.609,736 287.879,054 | 0.115 |
| 3 | 357.609,736 287.879,054 | 4 | 357.616,44 287.875,878 | 7.418 |
| 4 | 357.616,44 287.875,878 | 5 | 357.707,414 288.067,278 | 211.92 |
| 5 | 357.707,414 288.067,278 | 1 | 357.701,018 288.071,37 | 7.593 |

**** Lungimile segmentelor sunt determinate în planul de proiecție Stereo 70 și sunt rotunjite la 1 milimetru.**

***** Distanța dintre puncte este formată din segmente cumulate ce sunt mai mici decât valoarea 1 milimetru.**

**DATE DESPRE IMOBILUL NR. 8029**

Oficiul de Cadastru și Publicitate Imobiliară DOLJ
Biroul de Cadastru și Publicitate Imobiliară Craiova

A. Partea I. Descrierea imobilului

TEREN Extravilan

Adresa: Jud. Dolj, T228, P25

| Nr. Crt | Nr cadastral Nr. topografic | Suprafața* (mp) | Observații / Referințe |
|---------|--------------------------------|-----------------|---|
| A1 | | 2.500 | Sector cadastral:24 Teren neimprejmuit; |

B. Partea II. Proprietari și acte

| Inscrieri privitoare la dreptul de proprietate și alte drepturi reale | | Referințe |
|--|---|-----------|
| / | | |
| Act Administrativ nr. TDP NR. 3805-2215, din 01/09/1997 emis de CJ DOLJ; | | |
| B1 | Intabulare, drept de PROPRIETATE, dobândit prin Reconstituire, cota actuala 1/1, cota initiala 1/1 1) CERGĂ EUGENIA 2) STÂNCĂLIE PETRE 3) CIUBELAN GHEORGHE | A1 |

C. Partea III. SARCINI .

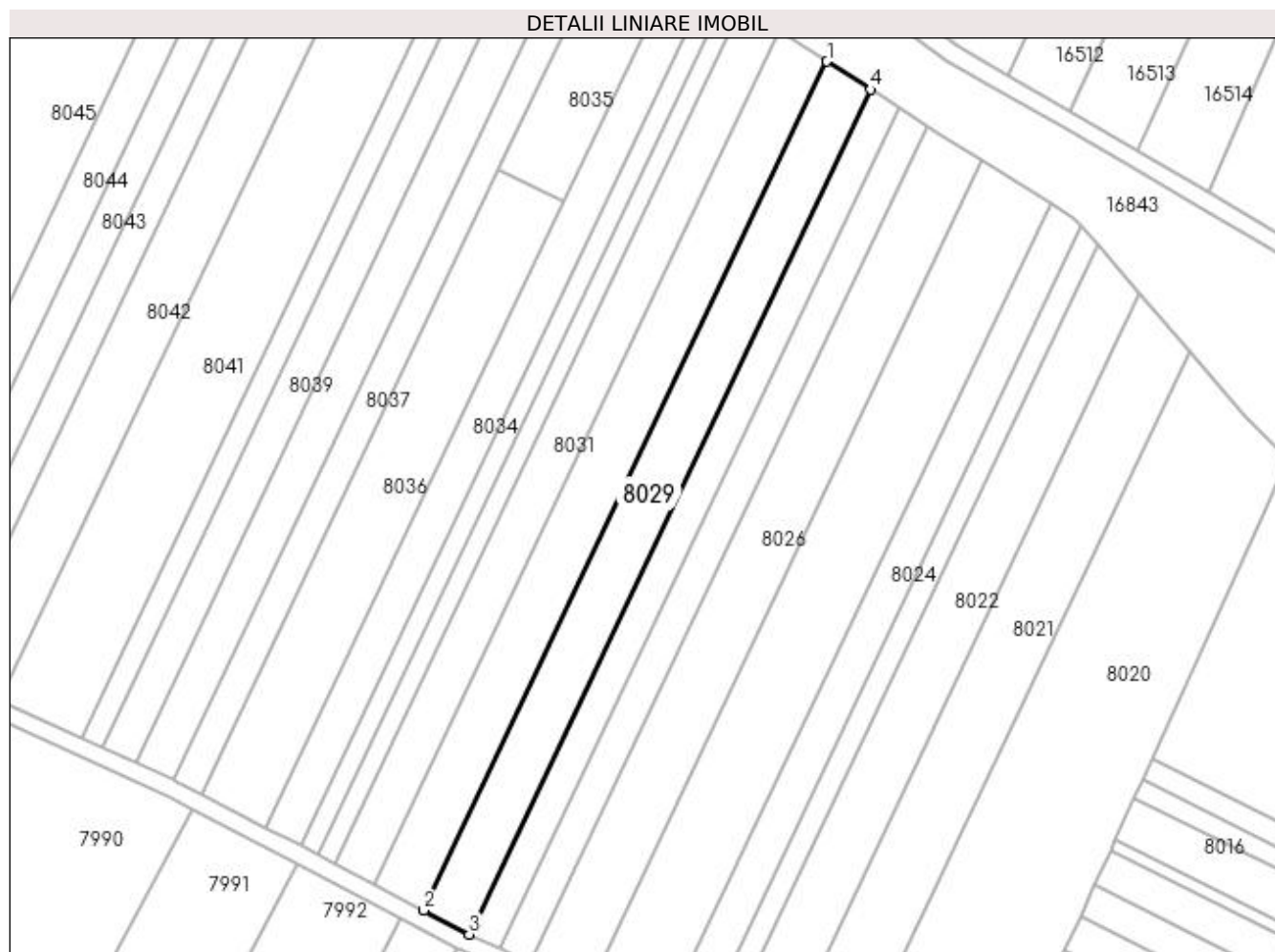
| Inscrieri privind dezmembramintele dreptului de proprietate, drepturi reale de garanție și sarcini | Referințe |
|--|-----------|
| NU SUNT | |

Anexa Nr. 1 La Partea I

Teren

| Nr cadastral | Suprafața (mp)* | Observații / Referințe |
|--------------|-----------------|------------------------|
| | 2.500 | |

* Suprafața este determinată în planul de proiecție Stereo 70.



Date referitoare la teren

| Crt | Categorie folosință | Intra vilan | Suprafața (mp) | Tarla | Parcelă | Nr. topo | Observații / Referințe |
|-----|---------------------|-------------|----------------|-------|---------|----------|------------------------|
| 1 | arabil | NU | 2.500 | 228 | 25 | - | |

Lungime Segmente

1) Valorile lungimilor segmentelor sunt obținute din proiecție în plan.

| Punct început | X / Y | Punct sfârșit | X / Y | Lungime segment (** (m) |
|---------------|----------------------------|---------------|----------------------------|-------------------------|
| 1 | 357.691,072 288.077,735 | 2 | 357.599,252 287.884,557 | 213.889 |
| 2 | 357.599,252 287.884,557 | 3 | 357.609,634 287.879,108 | 11.725 |
| 3 | 357.609,634 287.879,108 | 4 | 357.701,018 288.071,37 | 212.875 |
| 4 | 357.701,018 288.071,37 | 1 | 357.691,072 288.077,735 | 11.808 |

**** Lungimile segmentelor sunt determinate în planul de proiecție Stereo 70 și sunt rotunjite la 1 milimetru.**

***** Distanța dintre puncte este formată din segmente cumulate ce sunt mai mici decât valoarea 1 milimetru.**

**DATE DESPRE IMOBILUL NR. 8030**

Oficiul de Cadastru și Publicitate Imobiliară DOLJ
Biroul de Cadastru și Publicitate Imobiliară Craiova

A. Partea I. Descrierea imobilului

TEREN Extravilan

Adresa: Jud. Dolj, T228, P26

| Nr. Crt | Nr cadastral Nr. topografic | Suprafața* (mp) | Observații / Referințe |
|---------|-----------------------------|-----------------|---|
| A1 | | 2.700 | Sector cadastral:24 Teren neimprejmuit; |

B. Partea II. Proprietari și acte

| Inscrieri privitoare la dreptul de proprietate și alte drepturi reale | Referințe |
|--|-----------|
| / | |
| Act Administrativ nr. TDP NR 3397-59474, din 01/04/1997 emis de CJSIPT DOLJ; | |
| B1 | A1 |
| Intabulare, drept de PROPRIETATE, dobândit prin Reconstituire, cota actuala 1/1, cota initiala 1/1 1) GEAMBAȘU ȘTEFAN AURELIA | |

C. Partea III. SARCINI .

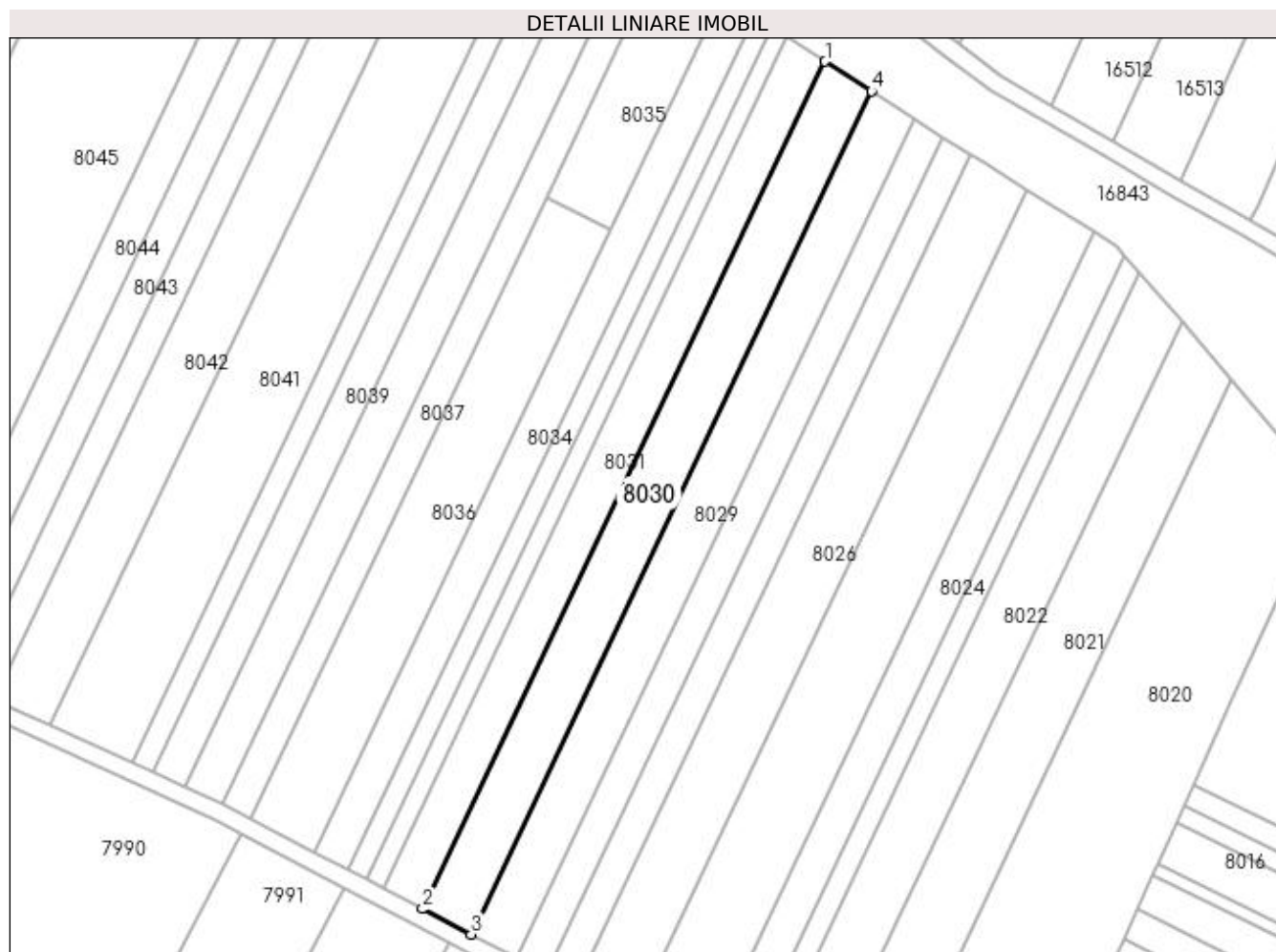
| Inscrieri privind dezmembramintele dreptului de proprietate, drepturi reale de garanție și sarcini | Referințe |
|--|-----------|
| NU SUNT | |

Anexa Nr. 1 La Partea I

Teren

| | | |
|--------------|-----------------|------------------------|
| Nr cadastral | Suprafața (mp)* | Observații / Referințe |
| | 2.700 | |

* Suprafața este determinată în planul de proiecție Stereo 70.



Date referitoare la teren

| Crt | Categorie folosință | Intra vilan | Suprafața (mp) | Tarla | Parcelă | Nr. topo | Observații / Referințe |
|-----|---------------------|-------------|----------------|-------|---------|----------|------------------------|
| 1 | arabil | NU | 2.700 | 228 | 26 | - | |

Lungime Segmente

1) Valorile lungimilor segmentelor sunt obținute din proiecție în plan.

| Punct început | X / Y | Punct sfârșit | X / Y | Lungime segment (** (m) |
|---------------|----------------------------|---------------|----------------------------|-------------------------|
| 1 | 357.680,382 288.084,575 | 2 | 357.588,095 287.890,414 | 214.978 |
| 2 | 357.588,095 287.890,414 | 3 | 357.599,252 287.884,557 | 12.601 |
| 3 | 357.599,252 287.884,557 | 4 | 357.691,072 288.077,735 | 213.889 |
| 4 | 357.691,072 288.077,735 | 1 | 357.680,382 288.084,575 | 12.691 |

**** Lungimile segmentelor sunt determinate în planul de proiecție Stereo 70 și sunt rotunjite la 1 milimetru.**

***** Distanța dintre puncte este formată din segmente cumulate ce sunt mai mici decât valoarea 1 milimetru.**

**DATE DESPRE IMOBILUL NR. 8031**

Oficiul de Cadastru și Publicitate Imobiliară DOLJ
 Biroul de Cadastru și Publicitate Imobiliară Craiova

A. Partea I. Descrierea imobilului

TEREN Extravilan

Adresa: Jud. Dolj, T228, P27

| Nr. Crt | Nr cadastral Nr. topografic | Suprafața* (mp) | Observații / Referințe |
|---------|-----------------------------|-----------------|---|
| A1 | | 2.200 | Sector cadastral:24 Teren neimprejmuit; |

B. Partea II. Proprietari și acte

| Inscrieri privitoare la dreptul de proprietate și alte drepturi reale | Referințe |
|---|-----------|
| / | |
| Act Administrativ nr. TDP NR. 3552-47919, din 03/04/1997 emis de CJ DOLJ; | |
| B1 | A1 |
| Intabulare, drept de PROPRIETATE, dobândit prin Reconstituire, cota actuala 1/1, cota initiala 1/1 1) SIMIONESCU ION | |

C. Partea III. SARCINI .

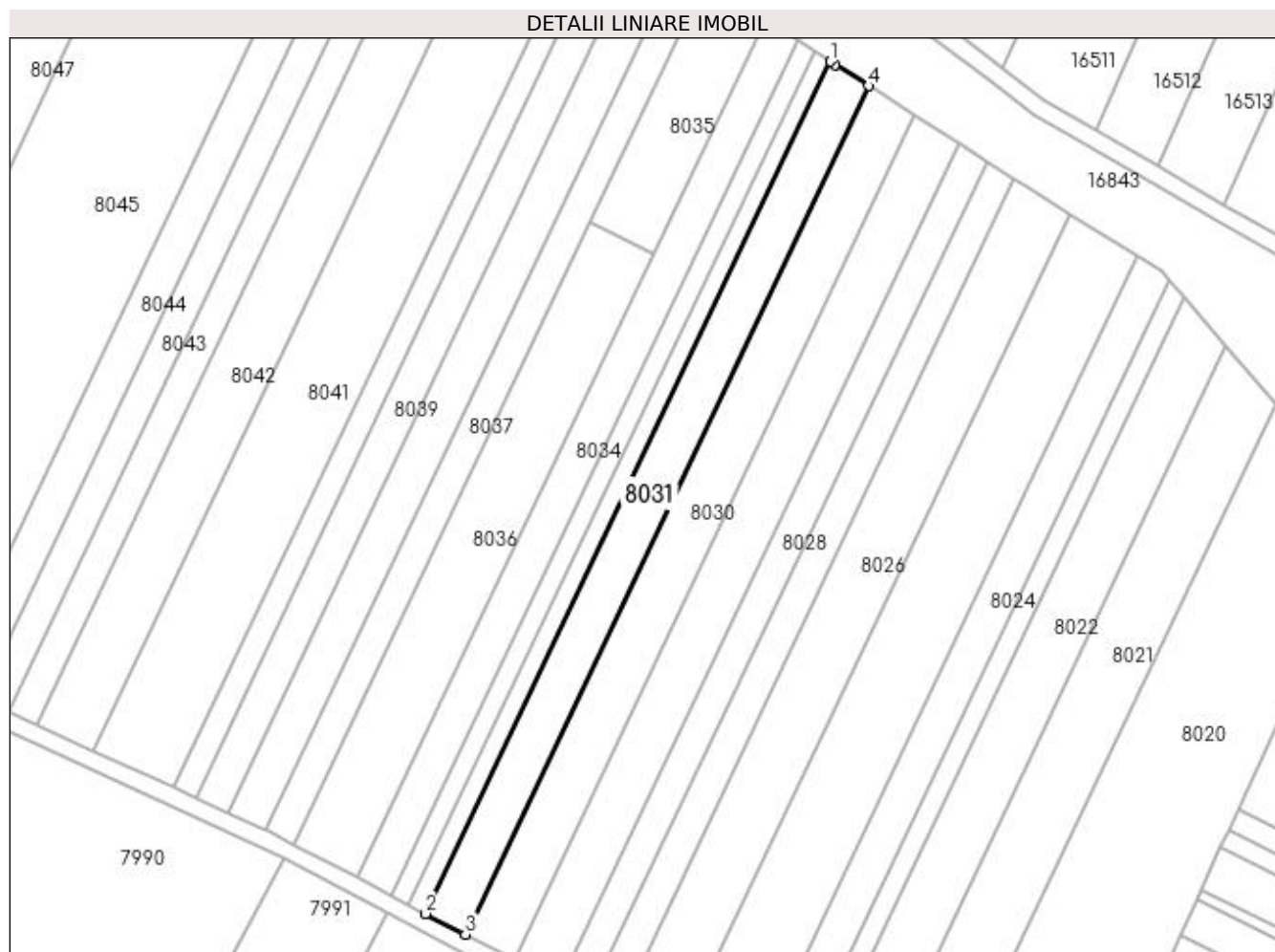
| Inscrieri privind dezmembramintele dreptului de proprietate, drepturi reale de garanție și sarcini | Referințe |
|--|-----------|
| NU SUNT | |

Anexa Nr. 1 La Partea I

Teren

| Nr cadastral | Suprafața (mp)* | Observații / Referințe |
|--------------|-----------------|------------------------|
| | 2.200 | |

* Suprafața este determinată în planul de proiecție Stereo 70.



Date referitoare la teren

| Crt | Categorie folosință | Intravilan | Suprafața (mp) | Tarla | Parcelă | Nr. topo | Observații / Referințe |
|-----|---------------------|------------|----------------|-------|---------|----------|------------------------|
| 1 | arabil | NU | 2.200 | 228 | 27 | - | |

Lungime Segmente

1) Valorile lungimilor segmentelor sunt obținute din proiecție în plan.

| Punct început | X / Y | Punct sfârșit | X / Y | Lungime segment (** (m) |
|---------------|----------------------------|---------------|----------------------------|-------------------------|
| 1 | 357.671,717 288.090,136 | 2 | 357.579,045 287.895,164 | 215.875 |
| 2 | 357.579,045 287.895,164 | 3 | 357.588,095 287.890,414 | 10.221 |
| 3 | 357.588,095 287.890,414 | 4 | 357.680,382 288.084,575 | 214.978 |
| 4 | 357.680,382 288.084,575 | 5 | 357.672,779 288.089,441 | 9.027 |
| 5 | 357.672,779 288.089,441 | 1 | 357.671,717 288.090,136 | 1.269 |

**** Lungimile segmentelor sunt determinate în planul de proiecție Stereo 70 și sunt rotunjite la 1 milimetru.**

***** Distanța dintre puncte este formată din segmente cumulate ce sunt mai mici decât valoarea 1 milimetru.**

**DATE DESPRE IMOBILUL NR. 8032**

Oficiul de Cadastru și Publicitate Imobiliară DOLJ
Biroul de Cadastru și Publicitate Imobiliară Craiova

A. Partea I. Descrierea imobilului

TEREN Extravilan

Nr. CF vechi:145

Nr. cadastral vechi:185

Adresa: Jud. Dolj, T228, P28

| Nr. Crt | Nr cadastral Nr. topografic | Suprafața* (mp) | Observații / Referințe |
|---------|-----------------------------|-----------------|---|
| A1 | 35697 | 962 | Sector cadastral:24 Teren neimprejmuit; |

B. Partea II. Proprietari și acte

| Inscrieri privitoare la dreptul de proprietate și alte drepturi reale | | Referințe |
|---|---|-----------|
| 35975 / 19/06/2007 | | |
| Act Notarial nr. 1925, din 01/01/2007 emis de NP Stoenescu Elena; | | |
| B1 | Intabulare, drept de PROPRIETATE, dobandit prin Conventie, cota actuala 1/1, cota initiala 1/1 1) STRUTU ELENA | A1 |

C. Partea III. SARCINI .

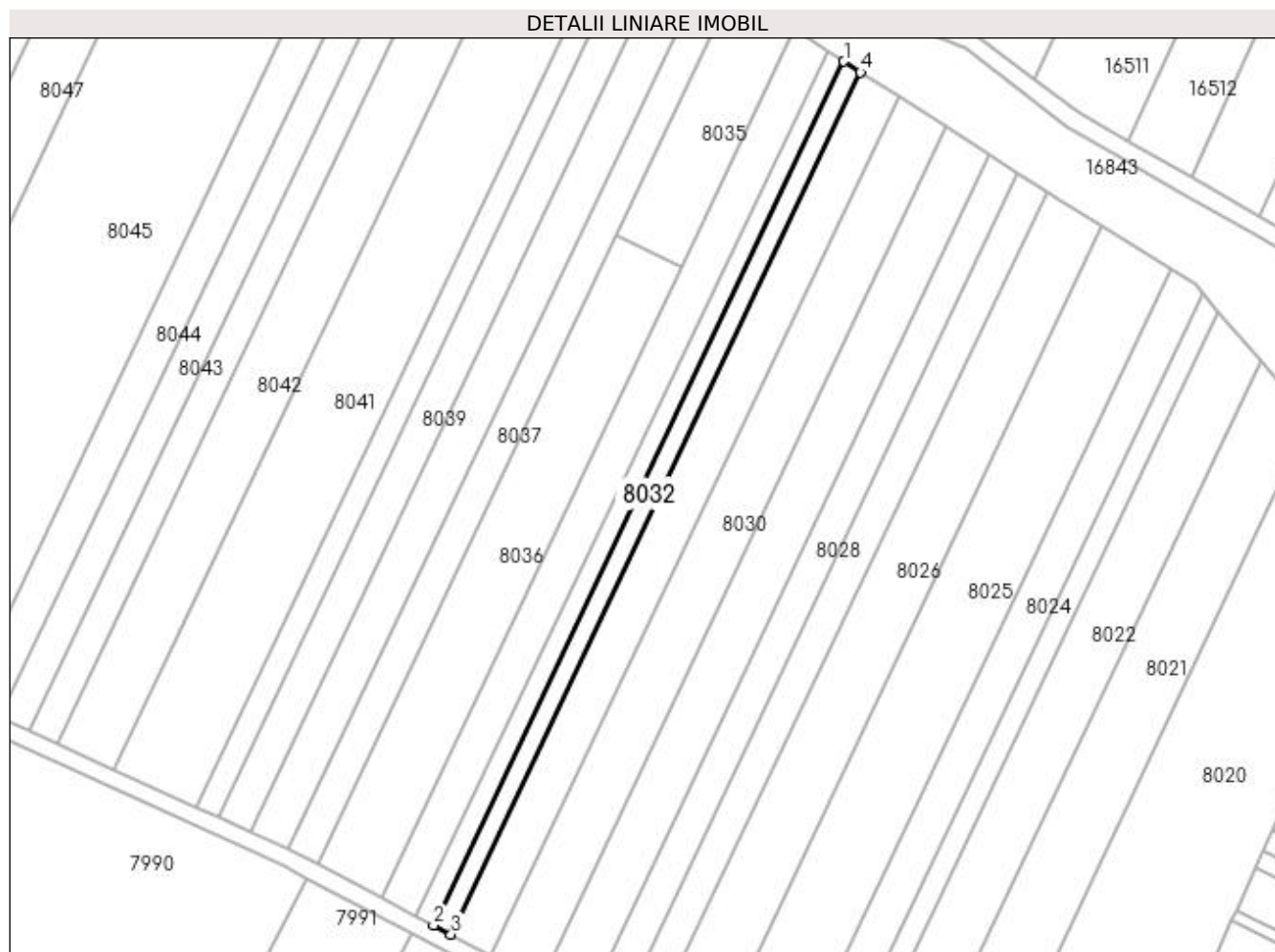
| Inscrieri privind dezmembramintele dreptului de proprietate, drepturi reale de garanție și sarcini | Referințe |
|--|-----------|
| NU SUNT | |

Anexa Nr. 1 La Partea I

Teren

| Nr cadastral | Suprafața (mp)* | Observații / Referințe |
|--------------|-----------------|------------------------|
| 35697 | 962 | |

* Suprafața este determinată în planul de proiecție Stereo 70.



Date referitoare la teren

| Crt | Categorie folosință | Intravilan | Suprafața (mp) | Tarla | Parcelă | Nr. topo | Observații / Referințe |
|-----|---------------------|------------|----------------|-------|---------|----------|------------------------|
| 1 | arabil | NU | 962 | 228 | 28 | - | |

Lungime Segmente

1) Valorile lungimilor segmentelor sunt obținute din proiecție în plan.

| Punct început | X / Y | Punct sfârșit | X / Y | Lungime segment (** (m) |
|---------------|----------------------------|---------------|----------------------------|-------------------------|
| 1 | 357.667,959 288.092,6 | 2 | 357.575,1 287.897,235 | 216.311 |
| 2 | 357.575,1 287.897,235 | 3 | 357.579,045 287.895,164 | 4.456 |
| 3 | 357.579,045 287.895,164 | 4 | 357.671,717 288.090,136 | 215.875 |
| 4 | 357.671,717 288.090,136 | 1 | 357.667,959 288.092,6 | 4.494 |

**** Lungimile segmentelor sunt determinate în planul de proiecție Stereo 70 și sunt rotunjite la 1 milimetru.**

***** Distanța dintre puncte este formată din segmente cumulate ce sunt mai mici decât valoarea 1 milimetru.**

**DATE DESPRE IMOBILUL NR. 8033**

Oficiul de Cadastru și Publicitate Imobiliară DOLJ
Biroul de Cadastru și Publicitate Imobiliară Craiova

A. Partea I. Descrierea imobilului

TEREN Extravilan

Nr. CF vechi:138

Nr. cadastral vechi:184

Adresa: Jud. Dolj, T228, P28

| Nr. Crt | Nr cadastral Nr. topografic | Suprafața* (mp) | Observații / Referințe |
|---------|-----------------------------|-----------------|---|
| A1 | 35838 | 962 | Sector cadastral:24 Teren neimprejmuit; |

B. Partea II. Proprietari și acte

| Inscrieri privitoare la dreptul de proprietate și alte drepturi reale | | Referințe |
|--|--|-----------|
| 758 / 17/09/2002 | | |
| Act Notarial nr. Contract de vanzare cumparare nr. 2259, din 17/09/2002 emis de NP Stoenescu F.; | | |
| B1 | Intabulare, drept de PROPRIETATE, dobandit prin Conventie, cota actuala 1/1, cota initiala 1/1 | A1 |
| | 1) NEDEA CONSTANTIN | |
| | 2) NEDEA NICULINA | |

C. Partea III. SARCINI .

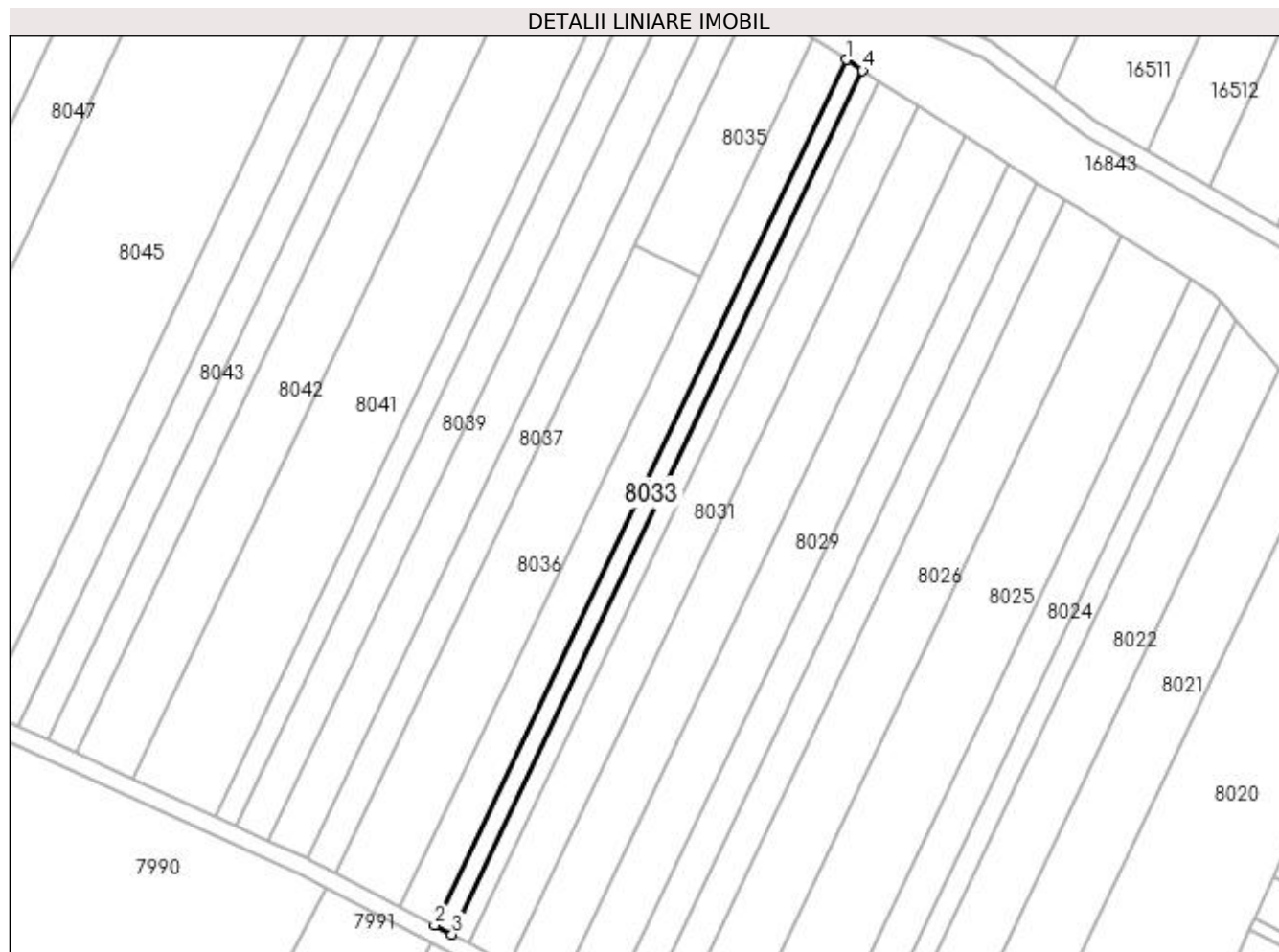
| Inscrieri privind dezmembramintele dreptului de proprietate, drepturi reale de garanție și sarcini | Referințe |
|--|-----------|
| NU SUNT | |

Anexa Nr. 1 La Partea I

Teren

| | | |
|--------------|-----------------|------------------------|
| Nr cadastral | Suprafața (mp)* | Observații / Referințe |
| 35838 | 962 | |

* Suprafața este determinată în planul de proiecție Stereo 70.



Date referitoare la teren

| Crt | Categorie folosință | Intra vilan | Suprafața (mp) | Tarla | Parcelă | Nr. topo | Observații / Referințe |
|-----|---------------------|-------------|----------------|-------|---------|----------|------------------------|
| 1 | arabil | NU | 962 | 228 | 28 | - | |

Lungime Segmente

1) Valorile lungimilor segmentelor sunt obținute din proiecție în plan.

| Punct început | X / Y | Punct sfârșit | X / Y | Lungime segment (** (m) |
|---------------|----------------------------|---------------|----------------------------|-------------------------|
| 1 | 357.664,209 288.095,058 | 2 | 357.571,163 287.899,301 | 216.745 |
| 2 | 357.571,163 287.899,301 | 3 | 357.575,1 287.897,235 | 4.446 |
| 3 | 357.575,1 287.897,235 | 4 | 357.667,959 288.092,6 | 216.311 |
| 4 | 357.667,959 288.092,6 | 1 | 357.664,209 288.095,058 | 4.484 |

**** Lungimile segmentelor sunt determinate în planul de proiecție Stereo 70 și sunt rotunjite la 1 milimetru.**

***** Distanța dintre puncte este formată din segmente cumulate ce sunt mai mici decât valoarea 1 milimetru.**

**DATE DESPRE IMOBILUL NR. 8034**

Oficiul de Cadastru și Publicitate Imobiliară DOLJ
Biroul de Cadastru și Publicitate Imobiliară Craiova

A. Partea I. Descrierea imobilului

TEREN Extravilan

Adresa: Jud. Dolj, T228, P28

| Nr. Crt | Nr cadastral Nr. topografic | Suprafața* (mp) | Observații / Referințe |
|---------|-----------------------------|-----------------|---|
| A1 | | 1.900 | Sector cadastral:24 Teren neimprejmuit; |

B. Partea II. Proprietari și acte

| Inscrieri privitoare la dreptul de proprietate și alte drepturi reale | Referințe |
|--|-----------|
| / | |
| Act Administrativ nr. TDP NR. 2642-48112, din 15/11/1996 emis de CJ DOLJ; | |
| B1 | A1 |
| Intabulare, drept de PROPRIETATE, dobândit prin Reconstituire, cota actuala 1/1, cota initiala 1/1 1) MACIUCĂ ION | |

C. Partea III. SARCINI .

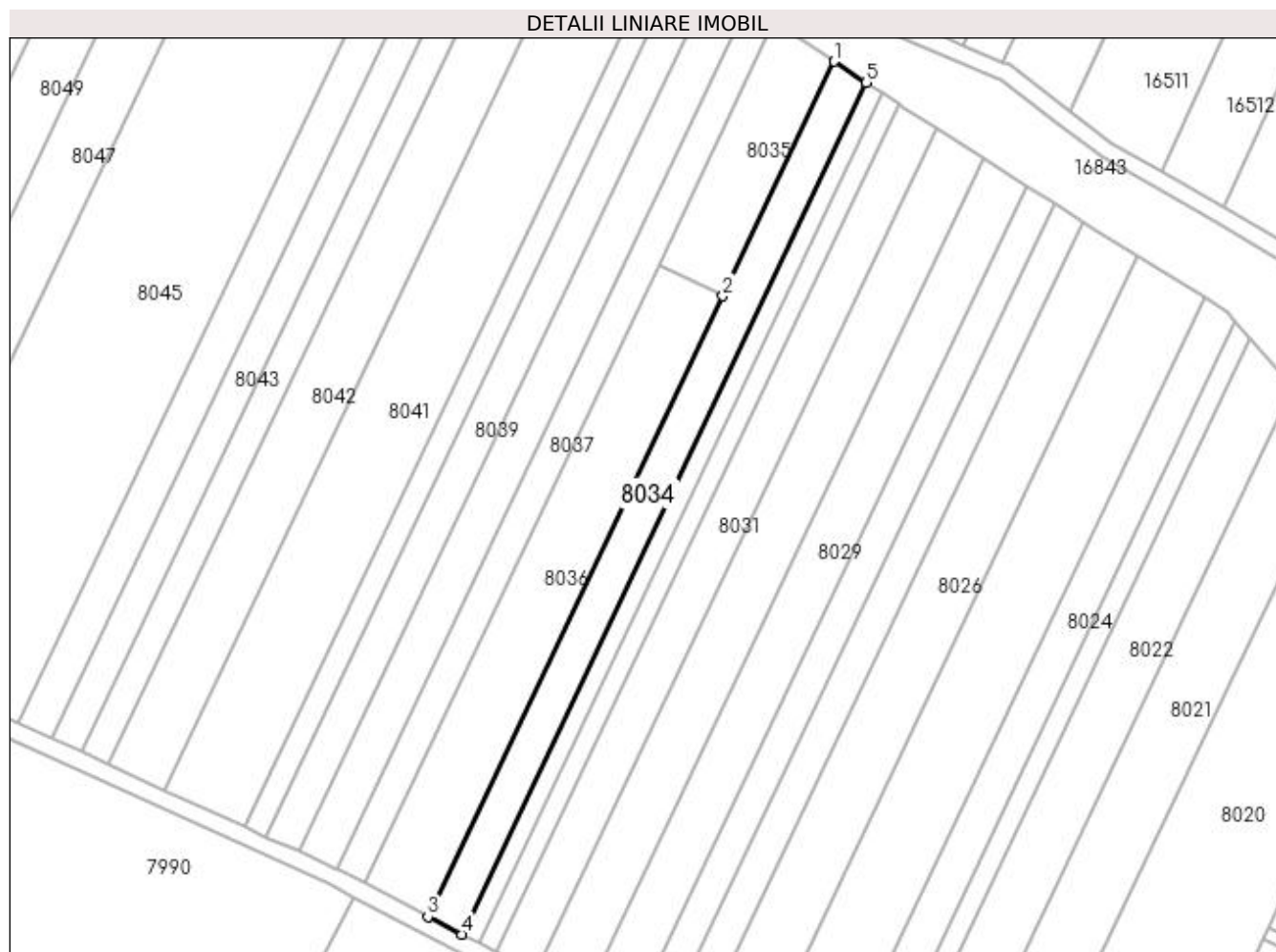
| Inscrieri privind dezmembramintele dreptului de proprietate, drepturi reale de garanție și sarcini | Referințe |
|--|-----------|
| NU SUNT | |

Anexa Nr. 1 La Partea I

Teren

| Nr cadastral | Suprafața (mp)* | Observații / Referințe |
|--------------|-----------------|------------------------|
| | 1.900 | |

* Suprafața este determinată în planul de proiecție Stereo 70.



Date referitoare la teren

| Crt | Categorie folosință | Intra vilan | Suprafața (mp) | Tarla | Parcelă | Nr. topo | Observații / Referințe |
|-----|---------------------|-------------|----------------|-------|---------|----------|------------------------|
| 1 | arabil | NU | 1.900 | 228 | 28 | - | |

Lungime Segmente

1) Valorile lungimilor segmentelor sunt obținute din proiecție în plan.

| Punct început | X / Y | Punct sfârșit | X / Y | Lungime segment (** (m) |
|---------------|----------------------------|---------------|----------------------------|-------------------------|
| 1 | 357.656,823 288.099,9 | 2 | 357.631,217 288.046,026 | 59.65 |
| 2 | 357.631,217 288.046,026 | 3 | 357.563,411 287.903,37 | 157.951 |
| 3 | 357.563,411 287.903,37 | 4 | 357.571,163 287.899,301 | 8.755 |
| 4 | 357.571,163 287.899,301 | 5 | 357.664,209 288.095,058 | 216.745 |
| 5 | 357.664,209 288.095,058 | 1 | 357.656,823 288.099,9 | 8.832 |

**** Lungimile segmentelor sunt determinate în planul de proiecție Stereo 70 și sunt rotunjite la 1 milimetru.**

***** Distanța dintre puncte este formată din segmente cumulate ce sunt mai mici decât valoarea 1 milimetru.**

**DATE DESPRE IMOBILUL NR. 8035**

Oficiul de Cadastru și Publicitate Imobiliară DOLJ
Biroul de Cadastru și Publicitate Imobiliară Craiova

A. Partea I. Descrierea imobilului

TEREN Extravilan

Adresa: Jud. Dolj, T228, P29

| Nr. Crt | Nr cadastral Nr. topografic | Suprafața* (mp) | Observații / Referințe |
|---------|-----------------------------|-----------------|---|
| A1 | | 1.000 | Sector cadastral:24 Teren neimprejmuit; |

B. Partea II. Proprietari și acte

| Inscrieri privitoare la dreptul de proprietate și alte drepturi reale | Referințe |
|--|-----------|
| / | |
| Act Administrativ nr. TDP NR. 2899-44901, din 21/11/1996 emis de CJ DOLJ; | |
| B1 | A1 |
| Intabulare, drept de PROPRIETATE, dobândit prin Reconstituire, cota actuala 1/1, cota initiala 1/1 1) CIMPOERU STEFAN | |

C. Partea III. SARCINI .

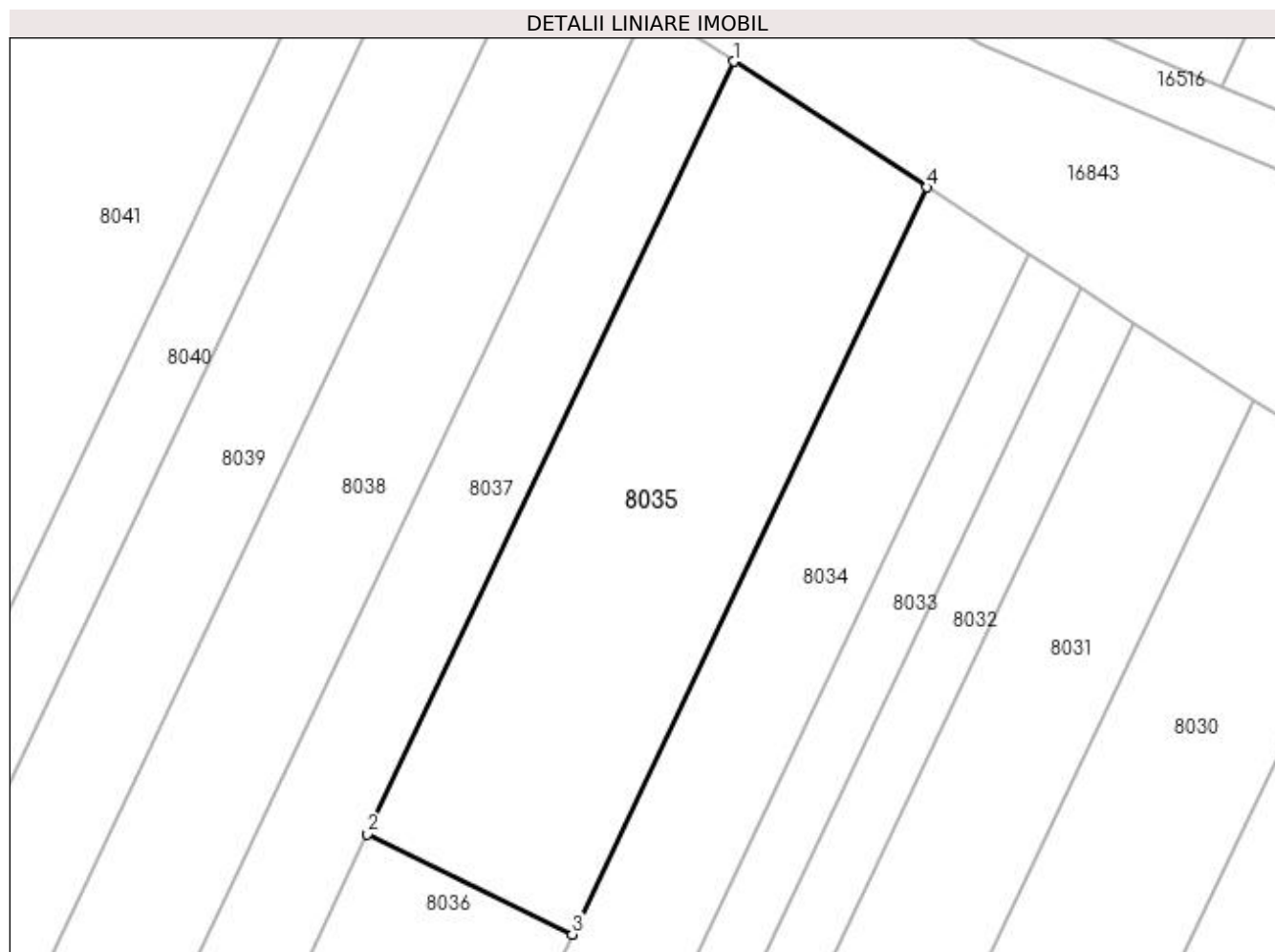
| Inscrieri privind dezmembramintele dreptului de proprietate, drepturi reale de garanție și sarcini | Referințe |
|--|-----------|
| NU SUNT | |

Anexa Nr. 1 La Partea I

Teren

| | | |
|--------------|-----------------|------------------------|
| Nr cadastral | Suprafața (mp)* | Observații / Referințe |
| | 1.000 | |

* Suprafața este determinată în planul de proiecție Stereo 70.



Date referitoare la teren

| Crt | Categorie folosință | Intra vilan | Suprafața (mp) | Tarla | Parcelă | Nr. topo | Observații / Referințe |
|-----|---------------------|-------------|----------------|-------|---------|----------|------------------------|
| 1 | arabil | NU | 1.000 | 228 | 29 | - | |

Lungime Segmente

1) Valorile lungimilor segmentelor sunt obținute din proiecție în plan.

| Punct început | X / Y | Punct sfârșit | X / Y | Lungime segment (** (m) |
|---------------|----------------------------|---------------|----------------------------|-------------------------|
| 1 | 357.642,886 288.108,975 | 2 | 357.616,407 288.053,268 | 61.68 |
| 2 | 357.616,407 288.053,268 | 3 | 357.631,217 288.046,026 | 16.486 |
| 3 | 357.631,217 288.046,026 | 4 | 357.656,823 288.099,9 | 59.65 |
| 4 | 357.656,823 288.099,9 | 1 | 357.642,886 288.108,975 | 16.631 |

**** Lungimile segmentelor sunt determinate în planul de proiecție Stereo 70 și sunt rotunjite la 1 milimetru.**

***** Distanța dintre puncte este formată din segmente cumulate ce sunt mai mici decât valoarea 1 milimetru.**

**DATE DESPRE IMOBILUL NR. 8036**

Oficiul de Cadastru și Publicitate Imobiliară DOLJ
Biroul de Cadastru și Publicitate Imobiliară Craiova

A. Partea I. Descrierea imobilului

TEREN Extravilan

Adresa: Jud. Dolj, T228, P30

| Nr. Crt | Nr cadastral Nr. topografic | Suprafața* (mp) | Observații / Referințe |
|---------|-----------------------------|-----------------|---|
| A1 | | 2.600 | Sector cadastral:24 Teren neimprejmuit; |

B. Partea II. Proprietari și acte

| Inscrieri privitoare la dreptul de proprietate și alte drepturi reale | | Referințe |
|--|---|-----------|
| / | | |
| Act Administrativ nr. TDP NR 3007/59421, din 10/03/1997 emis de CJSIPT DOLJ (CERT DECES NR 007022/08.08.2011); | | |
| B1 | Intabulare, drept de PROPRIETATE, dobandit prin Reconstituire, cota actuala 1/1, cota initiala 1/1 1) MIRI STEFAN DEFUNCT:Da | A1 |

C. Partea III. SARCINI .

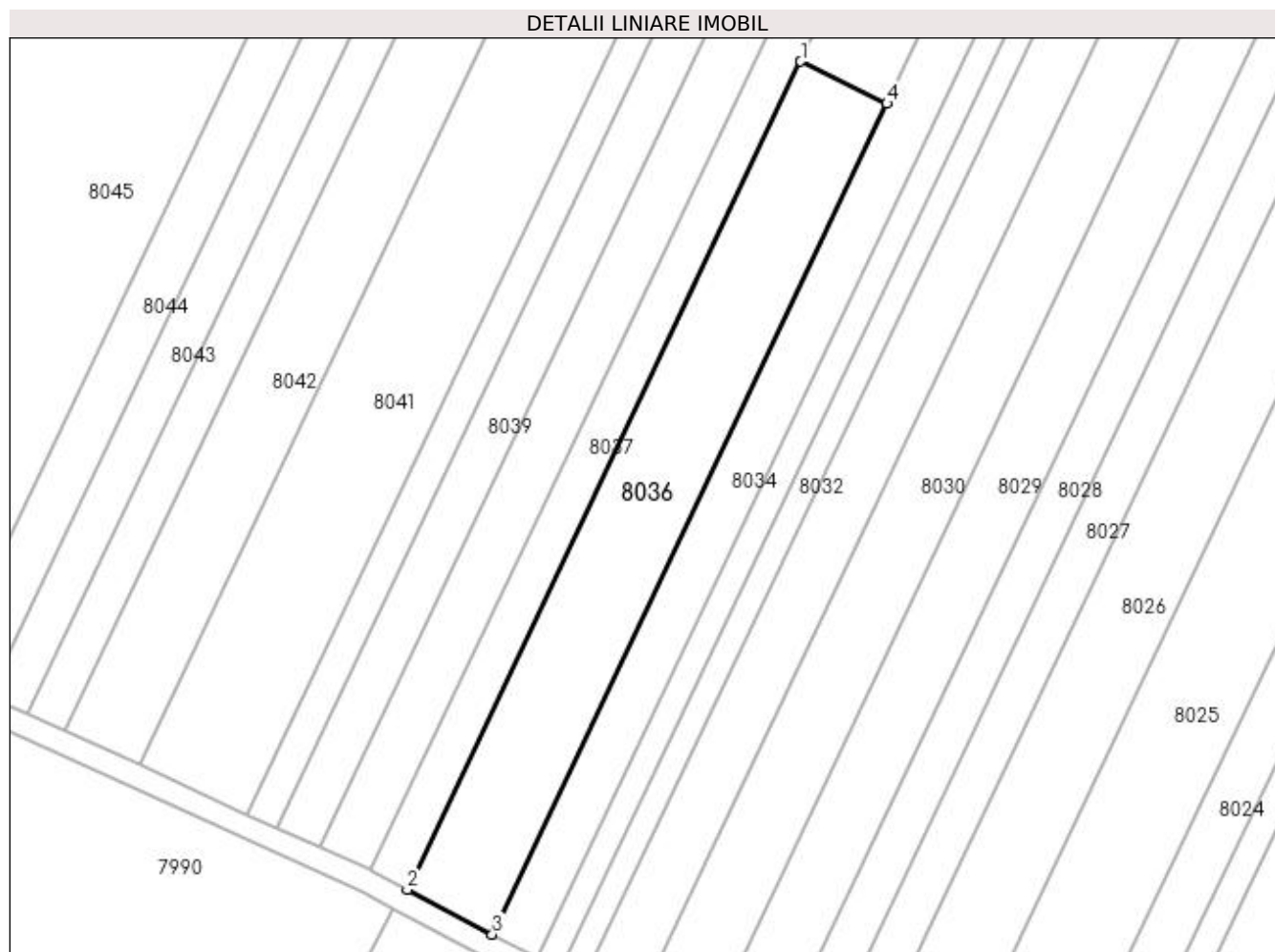
| Inscrieri privind dezmembramintele dreptului de proprietate, drepturi reale de garanție și sarcini | Referințe |
|--|-----------|
| NU SUNT | |

Anexa Nr. 1 La Partea I

Teren

| | | |
|--------------|-----------------|------------------------|
| Nr cadastral | Suprafața (mp)* | Observații / Referințe |
| | 2.600 | |

* Suprafața este determinată în planul de proiecție Stereo 70.



Date referitoare la teren

| Crt | Categorie folosință | Intra vilan | Suprafața (mp) | Tarla | Parcelă | Nr. topo | Observații / Referințe |
|-----|---------------------|-------------|----------------|-------|---------|----------|------------------------|
| 1 | vie | NU | 2.600 | 228 | 30 | - | |

Lungime Segmente

1) Valorile lungimilor segmentelor sunt obținute din proiecție în plan.

| Punct început | X / Y | Punct sfârșit | X / Y | Lungime segment (** (m) |
|---------------|----------------------------|---------------|----------------------------|-------------------------|
| 1 | 357.616,407 288.053,268 | 2 | 357.548,804 287.911,038 | 157.479 |
| 2 | 357.548,804 287.911,038 | 3 | 357.563,411 287.903,37 | 16.497 |
| 3 | 357.563,411 287.903,37 | 4 | 357.631,217 288.046,026 | 157.951 |
| 4 | 357.631,217 288.046,026 | 1 | 357.616,407 288.053,268 | 16.486 |

**** Lungimile segmentelor sunt determinate în planul de proiecție Stereo 70 și sunt rotunjite la 1 milimetru.**

***** Distanța dintre puncte este formată din segmente cumulate ce sunt mai mici decât valoarea 1 milimetru.**

**DATE DESPRE IMOBILUL NR. 8037**

Oficiul de Cadastru și Publicitate Imobiliară DOLJ
Biroul de Cadastru și Publicitate Imobiliară Craiova

A. Partea I. Descrierea imobilului

TEREN Extravilan

Adresa: Jud. Dolj, T228, P31

| Nr. Crt | Nr cadastral Nr. topografic | Suprafața* (mp) | Observații / Referințe |
|---------|-----------------------------|-----------------|---|
| A1 | | 1.600 | Sector cadastral:24 Teren neimprejmuit; |

B. Partea II. Proprietari și acte

| Inscrieri privitoare la dreptul de proprietate și alte drepturi reale | Referințe |
|--|-----------|
| / | |
| Act Administrativ nr. TDP NR. 3316-59474, din 24/03/1997 emis de CJ DOLJ; | |
| B1 | A1 |
| Intabulare, drept de PROPRIETATE, dobândit prin Reconstituire, cota actuala 1/1, cota initiala 1/1 1) STANAGOI CONSTANTIN | |

C. Partea III. SARCINI .

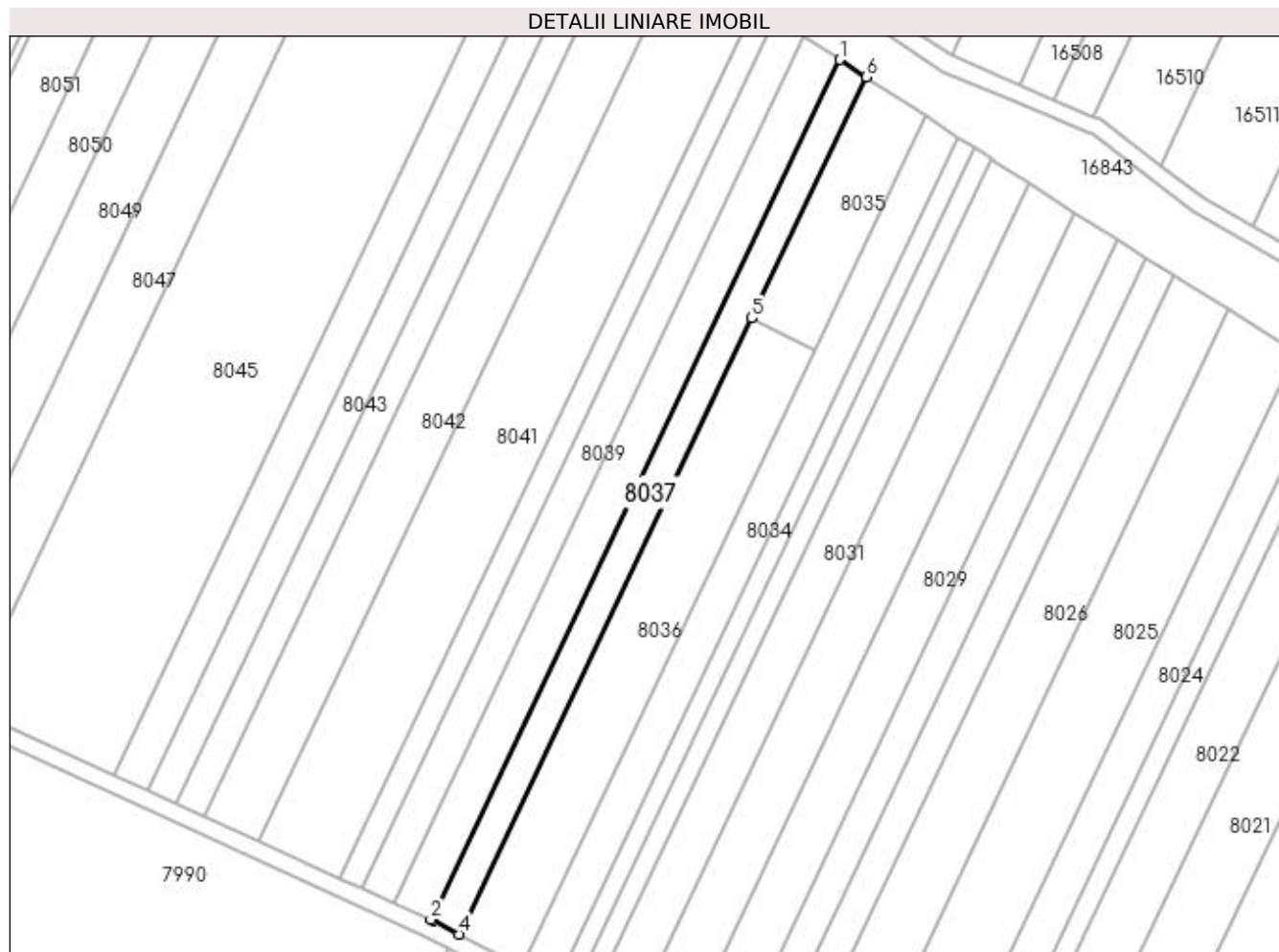
| Inscrieri privind dezmembramintele dreptului de proprietate, drepturi reale de garanție și sarcini | Referințe |
|--|-----------|
| NU SUNT | |

Anexa Nr. 1 La Partea I

Teren

| Nr cadastral | Suprafața (mp)* | Observații / Referințe |
|--------------|-----------------|------------------------|
| | 1.600 | |

* Suprafața este determinată în planul de proiecție Stereo 70.



Date referitoare la teren

| Crt | Categorie folosință | Intra vilan | Suprafața (mp) | Tarla | Parcelă | Nr. topo | Observații / Referințe |
|-----|---------------------|-------------|----------------|-------|---------|----------|------------------------|
| 1 | arabil | NU | 1.600 | 228 | 31 | - | |

Lungime Segmente

1) Valorile lungimilor segmentelor sunt obținute din proiecție în plan.

| Punct început | X / Y | Punct sfârșit | X / Y | Lungime segment (** (m) |
|---------------|----------------------------|---------------|----------------------------|-------------------------|
| 1 | 357.636,701 288.112,944 | 2 | 357.542,33 287.914,399 | 219.832 |
| 2 | 357.542,33 287.914,399 | 3 | 357.542,871 287.914,152 | 0.595 |
| 3 | 357.542,871 287.914,152 | 4 | 357.548,804 287.911,038 | 6.701 |
| 4 | 357.548,804 287.911,038 | 5 | 357.616,407 288.053,268 | 157.479 |
| 5 | 357.616,407 288.053,268 | 6 | 357.642,886 288.108,975 | 61.68 |

| Punct început | X / Y | Punct sfârșit | X / Y | Lungime segment (** (m) |
|---------------|----------------------------|---------------|----------------------------|-------------------------|
| 6 | 357.642,886 288.108,975 | 1 | 357.636,701 288.112,944 | 7.349 |

** Lungimile segmentelor sunt determinate în planul de proiecție Stereo 70 și sunt rotunjite la 1 milimetru.

*** Distanța dintre puncte este formată din segmente cumulate ce sunt mai mici decât valoarea 1 milimetru.

**DATE DESPRE IMOBILUL NR. 8038**

Oficiul de Cadastru și Publicitate Imobiliară DOLJ
Biroul de Cadastru și Publicitate Imobiliară Craiova

A. Partea I. Descrierea imobilului

TEREN Extravilan

Adresa: Jud. Dolj, T228, P32

| Nr. Crt | Nr cadastral Nr. topografic | Suprafața* (mp) | Observații / Referințe |
|---------|-----------------------------|-----------------|---|
| A1 | | 2.100 | Sector cadastral:24 Teren neimprejmuit; |

B. Partea II. Proprietari și acte

| Inscrieri privitoare la dreptul de proprietate și alte drepturi reale | Referințe |
|--|-----------|
| / | |
| Act Administrativ nr. TDP NR. 4433, din 17/09/2004 emis de CJ DOLJ; | |
| B1 | A1 |
| Intabulare, drept de PROPRIETATE, dobândit prin Reconstituire, cota actuala 1/1, cota initiala 1/1 1) ONCICĂ GHEORGHE | |

C. Partea III. SARCINI .

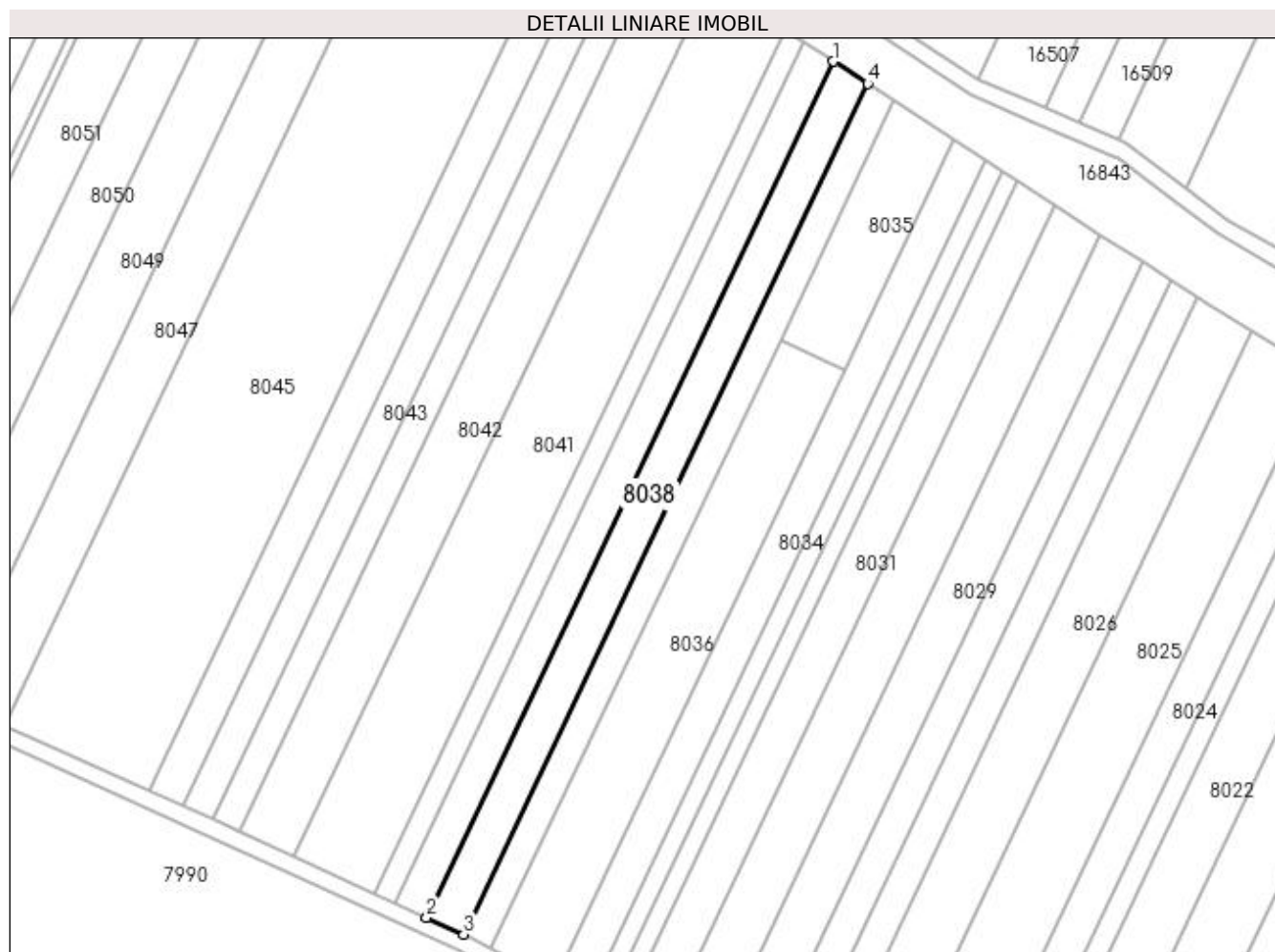
| Inscrieri privind dezmembramintele dreptului de proprietate, drepturi reale de garanție și sarcini | Referințe |
|--|-----------|
| NU SUNT | |

Anexa Nr. 1 La Partea I

Teren

| Nr cadastral | Suprafața (mp)* | Observații / Referințe |
|--------------|-----------------|------------------------|
| | 2.100 | |

* Suprafața este determinată în planul de proiecție Stereo 70.



Date referitoare la teren

| Crt | Categorie folosință | Intra vilan | Suprafața (mp) | Tarla | Parcelă | Nr. topo | Observații / Referințe |
|-----|---------------------|-------------|----------------|-------|---------|----------|------------------------|
| 1 | arabil | NU | 2.100 | 228 | 32 | - | |

Lungime Segmente

1) Valorile lungimilor segmentelor sunt obținute din proiecție în plan.

| Punct început | X / Y | Punct sfârșit | X / Y | Lungime segment (** (m) |
|---------------|----------------------------|---------------|----------------------------|-------------------------|
| 1 | 357.628,622 288.118,13 | 2 | 357.533,666 287.918,354 | 221.195 |
| 2 | 357.533,666 287.918,354 | 3 | 357.542,33 287.914,399 | 9.524 |
| 3 | 357.542,33 287.914,399 | 4 | 357.636,701 288.112,944 | 219.832 |
| 4 | 357.636,701 288.112,944 | 1 | 357.628,622 288.118,13 | 9.6 |

**** Lungimile segmentelor sunt determinate în planul de proiecție Stereo 70 și sunt rotunjite la 1 milimetru.**

***** Distanța dintre puncte este formată din segmente cumulate ce sunt mai mici decât valoarea 1 milimetru.**

**DATE DESPRE IMOBILUL NR. 8039**

Oficiul de Cadastru și Publicitate Imobiliară DOLJ
Biroul de Cadastru și Publicitate Imobiliară Craiova

A. Partea I. Descrierea imobilului

TEREN Extravilan

Adresa: Jud. Dolj, T228, P33

| Nr. Crt | Nr cadastral Nr. topografic | Suprafața* (mp) | Observații / Referințe |
|---------|-----------------------------|-----------------|---|
| A1 | | 1.800 | Sector cadastral:24 Teren neimprejmuit; |

B. Partea II. Proprietari și acte

| Inscrieri privitoare la dreptul de proprietate și alte drepturi reale | Referințe |
|--|-----------|
| / | |
| Act Administrativ nr. TDP NR. 2839-44901, din 19/11/1996 emis de CJ DOLJ; | |
| B1 | A1 |
| Intabulare, drept de PROPRIETATE, dobândit prin Reconstituire, cota actuala 1/1, cota initiala 1/1 1) TALPOȘ GHEORGHE | |

C. Partea III. SARCINI .

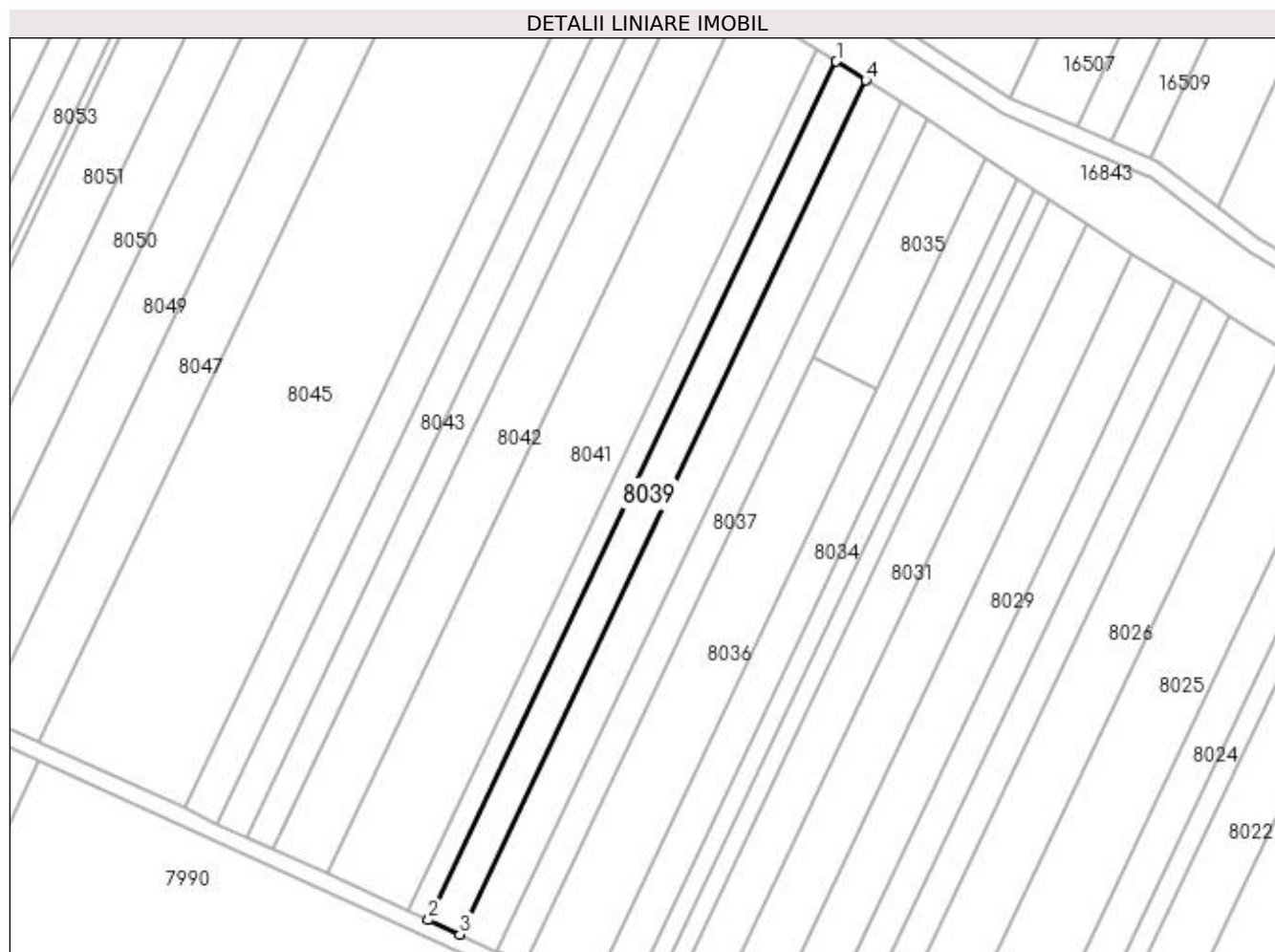
| Inscrieri privind dezmembramintele dreptului de proprietate, drepturi reale de garanție și sarcini | Referințe |
|--|-----------|
| NU SUNT | |

Anexa Nr. 1 La Partea I

Teren

| Nr cadastral | Suprafața (mp)* | Observații / Referințe |
|--------------|-----------------|------------------------|
| | 1.800 | |

* Suprafața este determinată în planul de proiecție Stereo 70.



Date referitoare la teren

| Crt | Categorie folosință | Intra vilan | Suprafața (mp) | Tarla | Parcelă | Nr. topo | Observații / Referințe |
|-----|---------------------|-------------|----------------|-------|---------|----------|------------------------|
| 1 | arabil | NU | 1.800 | 228 | 33 | - | |

Lungime Segmente

1) Valorile lungimilor segmentelor sunt obținute din proiecție în plan.

| Punct început | X / Y | Punct sfârșit | X / Y | Lungime segment (** (m) |
|---------------|----------------------------|---------------|----------------------------|-------------------------|
| 1 | 357.621,735 288.122,549 | 2 | 357.526,282 287.921,725 | 222.355 |
| 2 | 357.526,282 287.921,725 | 3 | 357.533,666 287.918,354 | 8.117 |
| 3 | 357.533,666 287.918,354 | 4 | 357.628,622 288.118,13 | 221.195 |
| 4 | 357.628,622 288.118,13 | 1 | 357.621,735 288.122,549 | 8.183 |

**** Lungimile segmentelor sunt determinate în planul de proiecție Stereo 70 și sunt rotunjite la 1 milimetru.**

***** Distanța dintre puncte este formată din segmente cumulate ce sunt mai mici decât valoarea 1 milimetru.**

**DATE DESPRE IMOBILUL NR. 8040**

Oficiul de Cadastru și Publicitate Imobiliară DOLJ
Biroul de Cadastru și Publicitate Imobiliară Craiova

A. Partea I. Descrierea imobilului

TEREN Extravilan

Adresa: Jud. Dolj, T228, P34

| Nr. Crt | Nr cadastral Nr. topografic | Suprafața* (mp) | Observații / Referințe |
|---------|-----------------------------|-----------------|---|
| A1 | | 1.200 | Sector cadastral:24 Teren neimprejmuit; |

B. Partea II. Proprietari și acte

| Inscrieri privitoare la dreptul de proprietate și alte drepturi reale | Referințe |
|---|-----------|
| / | |
| Act Administrativ nr. TDP NR. 2643-48112, din 15/11/1996 emis de CJ DOLJ; | |
| B1 | A1 |
| Intabulare, drept de PROPRIETATE, dobândit prin Reconstituire, cota actuala 1/1, cota initiala 1/1 1) STĂNĂGOI ION | |

C. Partea III. SARCINI .

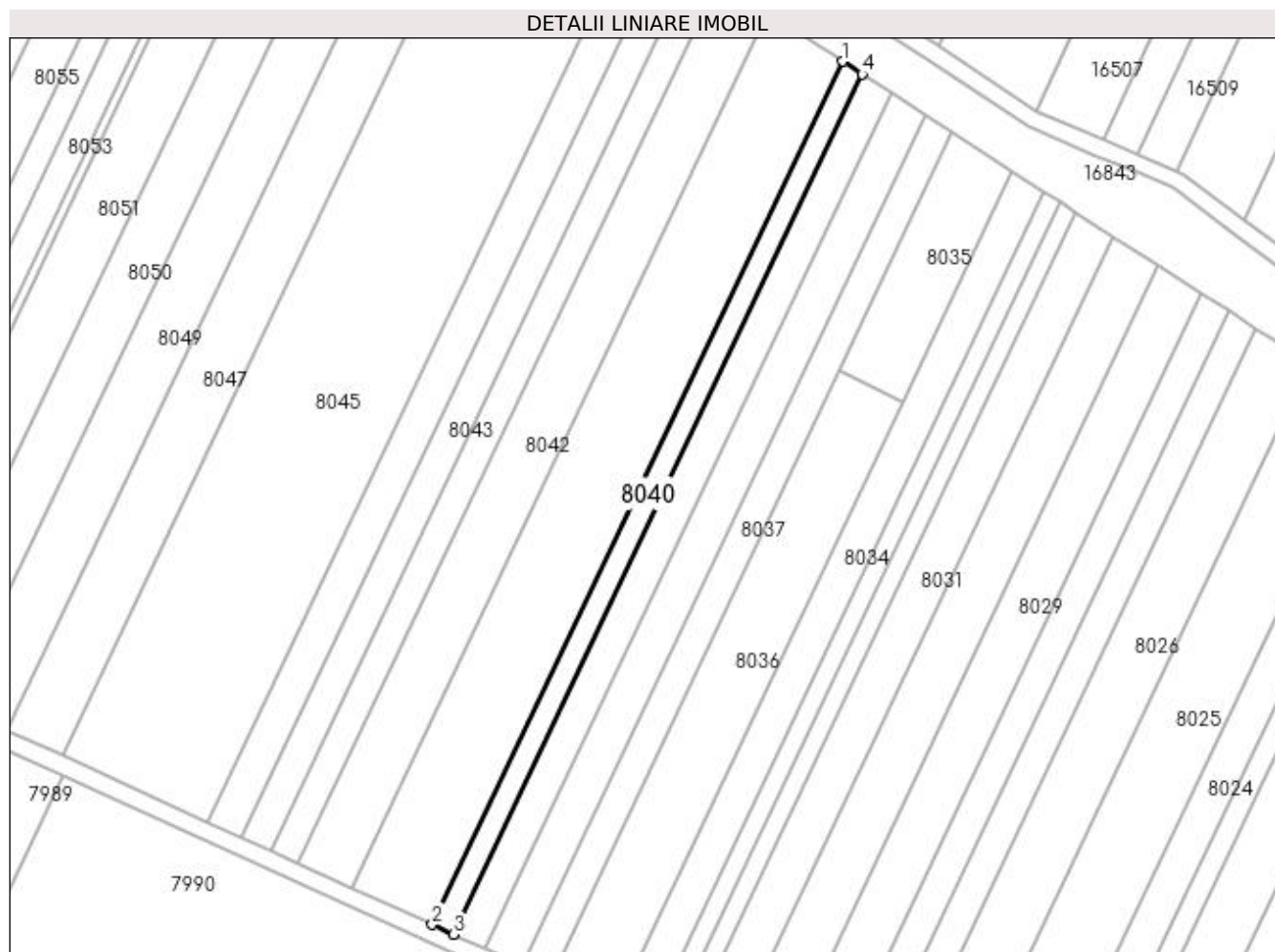
| Inscrieri privind dezmembramintele dreptului de proprietate, drepturi reale de garanție și sarcini | Referințe |
|--|-----------|
| NU SUNT | |

Anexa Nr. 1 La Partea I

Teren

| Nr cadastral | Suprafața (mp)* | Observații / Referințe |
|--------------|-----------------|------------------------|
| | 1.200 | |

* Suprafața este determinată în planul de proiecție Stereo 70.



Date referitoare la teren

| Crt | Categorie folosință | Intra vilan | Suprafața (mp) | Tarla | Parcelă | Nr. topo | Observații / Referințe |
|-----|---------------------|-------------|----------------|-------|---------|----------|------------------------|
| 1 | arabil | NU | 1.200 | 228 | 34 | - | |

Lungime Segmente

1) Valorile lungimilor segmentelor sunt obținute din proiecție în plan.

| Punct început | X / Y | Punct sfârșit | X / Y | Lungime segment (** (m) |
|---------------|----------------------------|---------------|----------------------------|-------------------------|
| 1 | 357.617,165 288.125,482 | 2 | 357.521,381 287.923,963 | 223.124 |
| 2 | 357.521,381 287.923,963 | 3 | 357.526,282 287.921,725 | 5.388 |
| 3 | 357.526,282 287.921,725 | 4 | 357.621,735 288.122,549 | 222.355 |
| 4 | 357.621,735 288.122,549 | 1 | 357.617,165 288.125,482 | 5.43 |

**** Lungimile segmentelor sunt determinate în planul de proiecție Stereo 70 și sunt rotunjite la 1 milimetru.**

***** Distanța dintre puncte este formată din segmente cumulate ce sunt mai mici decât valoarea 1 milimetru.**

**DATE DESPRE IMOBILUL NR. 8041**

Oficiul de Cadastru și Publicitate Imobiliară DOLJ
Biroul de Cadastru și Publicitate Imobiliară Craiova

A. Partea I. Descrierea imobilului

TEREN Extravilan

Adresa: Jud. Dolj, T228, P34

| Nr. Crt | Nr cadastral Nr. topografic | Suprafața* (mp) | Observații / Referințe |
|---------|-----------------------------|-----------------|---|
| A1 | | 4.600 | Sector cadastral:24 Teren neimprejmuit; |

B. Partea II. Proprietari și acte

| Inscrieri privitoare la dreptul de proprietate și alte drepturi reale | Referințe |
|---|-----------|
| / | |
| Act Administrativ nr. TDP NR. 3392-59474, din 01/04/1997 emis de CJ DOLJ; | |
| B1 | A1 |
| Intabulare, drept de PROPRIETATE, dobândit prin Reconstituire, cota actuala 1/1, cota initiala 1/1 1) BOTOAGĂ ȘTEFAN | |

C. Partea III. SARCINI .

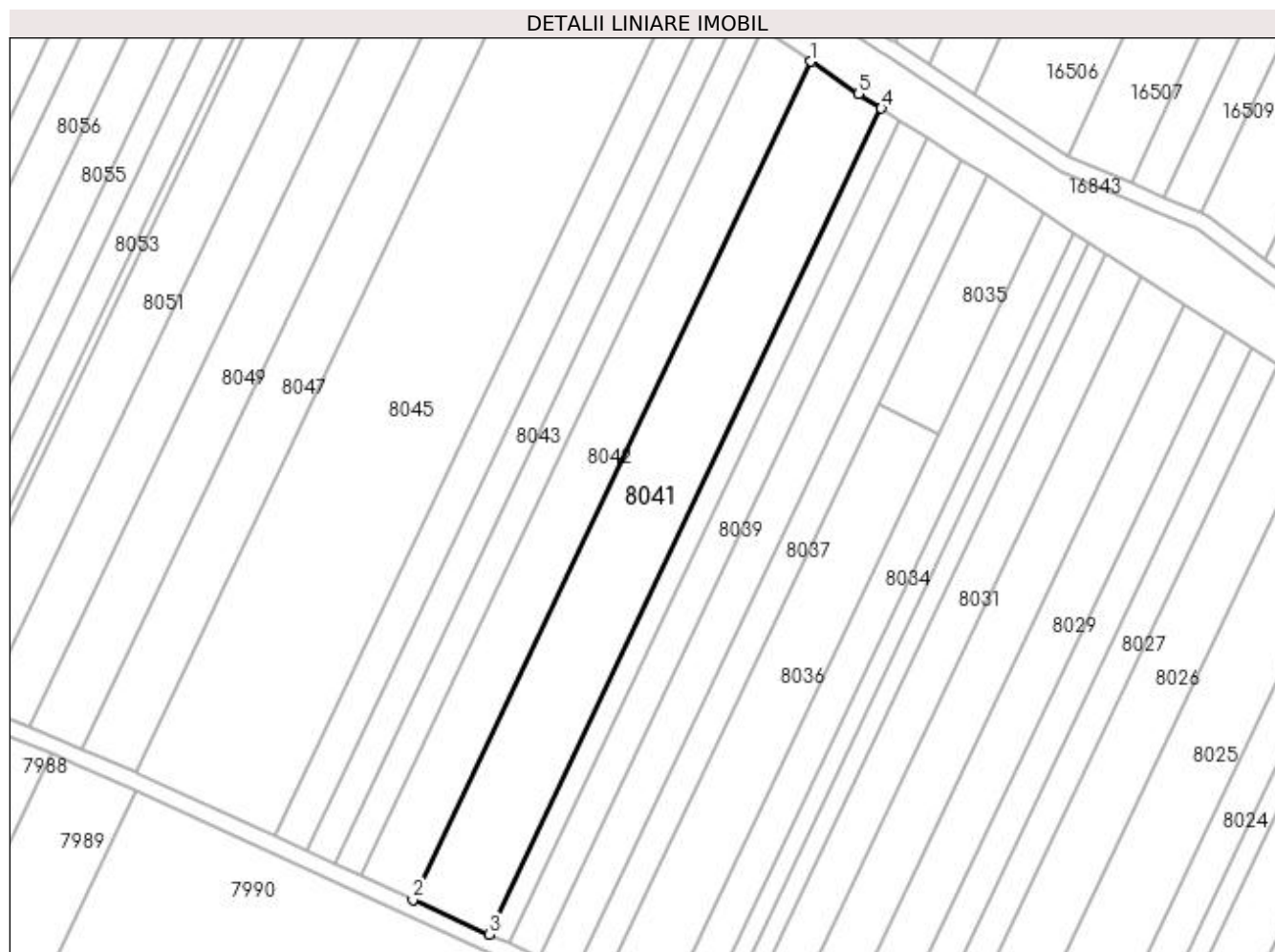
| Inscrieri privind dezmembramintele dreptului de proprietate, drepturi reale de garanție și sarcini | Referințe |
|--|-----------|
| NU SUNT | |

Anexa Nr. 1 La Partea I

Teren

| Nr cadastral | Suprafața (mp)* | Observații / Referințe |
|--------------|-----------------|------------------------|
| | 4.600 | |

* Suprafața este determinată în planul de proiecție Stereo 70.



Date referitoare la teren

| Crt | Categorie folosință | Intra vilan | Suprafața (mp) | Tarla | Parcelă | Nr. topo | Observații / Referințe |
|-----|---------------------|-------------|----------------|-------|---------|----------|------------------------|
| 1 | vie | NU | 4.600 | 228 | 34 | - | |

Lungime Segmente

1) Valorile lungimilor segmentelor sunt obținute din proiecție în plan.

| Punct început | X / Y | Punct sfârșit | X / Y | Lungime segment (** (m) |
|---------------|----------------------------|---------------|----------------------------|-------------------------|
| 1 | 357.599,942 288.136,935 | 2 | 357.502,756 287.932,466 | 226.391 |
| 2 | 357.502,756 287.932,466 | 3 | 357.521,381 287.923,963 | 20.474 |
| 3 | 357.521,381 287.923,963 | 4 | 357.617,165 288.125,482 | 223.124 |
| 4 | 357.617,165 288.125,482 | 5 | 357.611,575 288.129,07 | 6.642 |
| 5 | 357.611,575 288.129,07 | 1 | 357.599,942 288.136,935 | 14.042 |

**** Lungimile segmentelor sunt determinate în planul de proiecție Stereo 70 și sunt rotunjite la 1 milimetru.**

***** Distanța dintre puncte este formată din segmente cumulate ce sunt mai mici decât valoarea 1 milimetru.**

**DATE DESPRE IMOBILUL NR. 8042**

Oficiul de Cadastru și Publicitate Imobiliară DOLJ
 Biroul de Cadastru și Publicitate Imobiliară Craiova

A. Partea I. Descrierea imobilului

TEREN Extravilan

Adresa: Jud. Dolj, T228, P35

| Nr. Crt | Nr cadastral Nr. topografic | Suprafața* (mp) | Observații / Referințe |
|---------|-----------------------------|-----------------|---|
| A1 | | 3.200 | Sector cadastral:24 Teren neimprejmuit; |

B. Partea II. Proprietari și acte

| Inscrieri privitoare la dreptul de proprietate și alte drepturi reale | Referințe |
|---|---|
| / | |
| Hotarare Judecatoreasca nr. SC NR. 737, din 03/05/2011 emis de JUDECATORIA CALAFAT (TDP NR. 2687-48112/18-11-1996); | |
| B1 | Intabulare, drept de PROPRIETATE, dobandit prin Hotarare Judecatoreasca, cota actuala 1/1, cota initiala 1/1 1) BUSU ATENA |

C. Partea III. SARCINI .

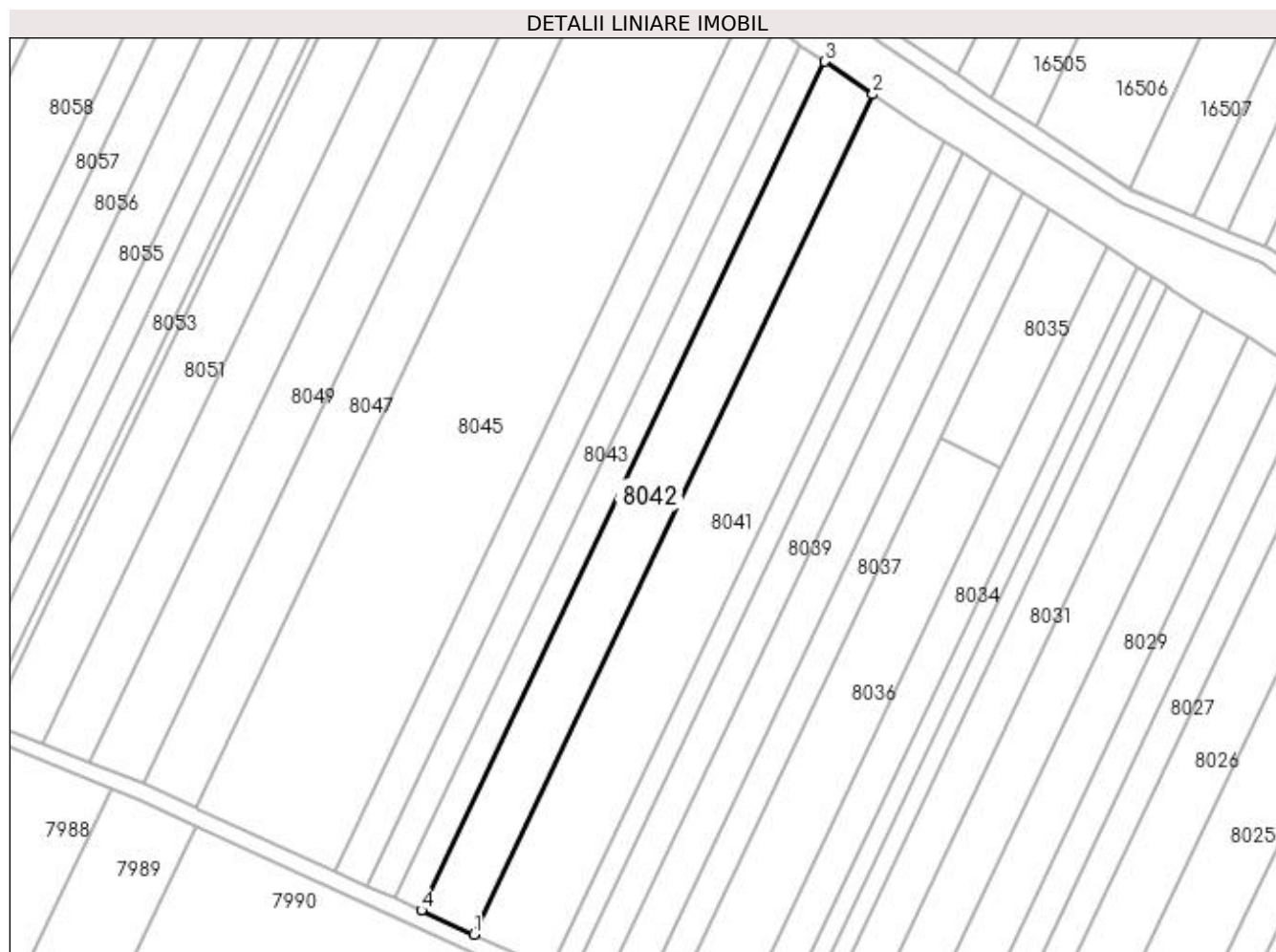
| Inscrieri privind dezmembramintele dreptului de proprietate, drepturi reale de garanție și sarcini | Referințe |
|--|-----------|
| NU SUNT | |

Anexa Nr. 1 La Partea I

Teren

| | | |
|--------------|-----------------|------------------------|
| Nr cadastral | Suprafața (mp)* | Observații / Referințe |
| | 3.200 | |

* Suprafața este determinată în planul de proiecție Stereo 70.



Date referitoare la teren

| Crt | Categorie folosință | Intra vilan | Suprafața (mp) | Tarla | Parcelă | Nr. topo | Observații / Referințe |
|-----|---------------------|-------------|----------------|-------|---------|----------|------------------------|
| 1 | arabil | NU | 3.200 | 228 | 35 | - | |

Lungime Segmente

1) Valorile lungimilor segmentelor sunt obținute din proiecție în plan.

| Punct început | X / Y | Punct sfârșit | X / Y | Lungime segment (** (m) |
|---------------|----------------------------|---------------|----------------------------|-------------------------|
| 1 | 357.502,756 287.932,466 | 2 | 357.599,942 288.136,935 | 226.391 |
| 2 | 357.599,942 288.136,935 | 3 | 357.588,159 288.144,901 | 14.223 |
| 3 | 357.588,159 288.144,901 | 4 | 357.489,963 287.938,306 | 228.744 |
| 4 | 357.489,963 287.938,306 | 1 | 357.502,756 287.932,466 | 14.063 |

**** Lungimile segmentelor sunt determinate în planul de proiecție Stereo 70 și sunt rotunjite la 1 milimetru.**

***** Distanța dintre puncte este formată din segmente cumulate ce sunt mai mici decât valoarea 1 milimetru.**

**DATE DESPRE IMOBILUL NR. 8043**

Oficiul de Cadastru și Publicitate Imobiliară DOLJ
Biroul de Cadastru și Publicitate Imobiliară Craiova

A. Partea I. Descrierea imobilului

TEREN Extravilan

Adresa: Jud. Dolj, T228, P37

| Nr. Crt | Nr cadastral Nr. topografic | Suprafața* (mp) | Observații / Referințe |
|---------|-----------------------------|-----------------|---|
| A1 | | 1.700 | Sector cadastral:24 Teren neimprejmuit; |

B. Partea II. Proprietari și acte

| Inscrieri privitoare la dreptul de proprietate și alte drepturi reale | Referințe |
|---|-----------|
| / | |
| Act Administrativ nr. TDP NR. 3960-48351, din 08/09/1998 emis de CJ DOLJ; | |
| B1 | A1 |
| Intabulare, drept de PROPRIETATE, dobandit prin Reconstituire, cota actuala 1/1, cota initiala 1/1 1) BOȚOAGĂ CRISTINA | |

C. Partea III. SARCINI .

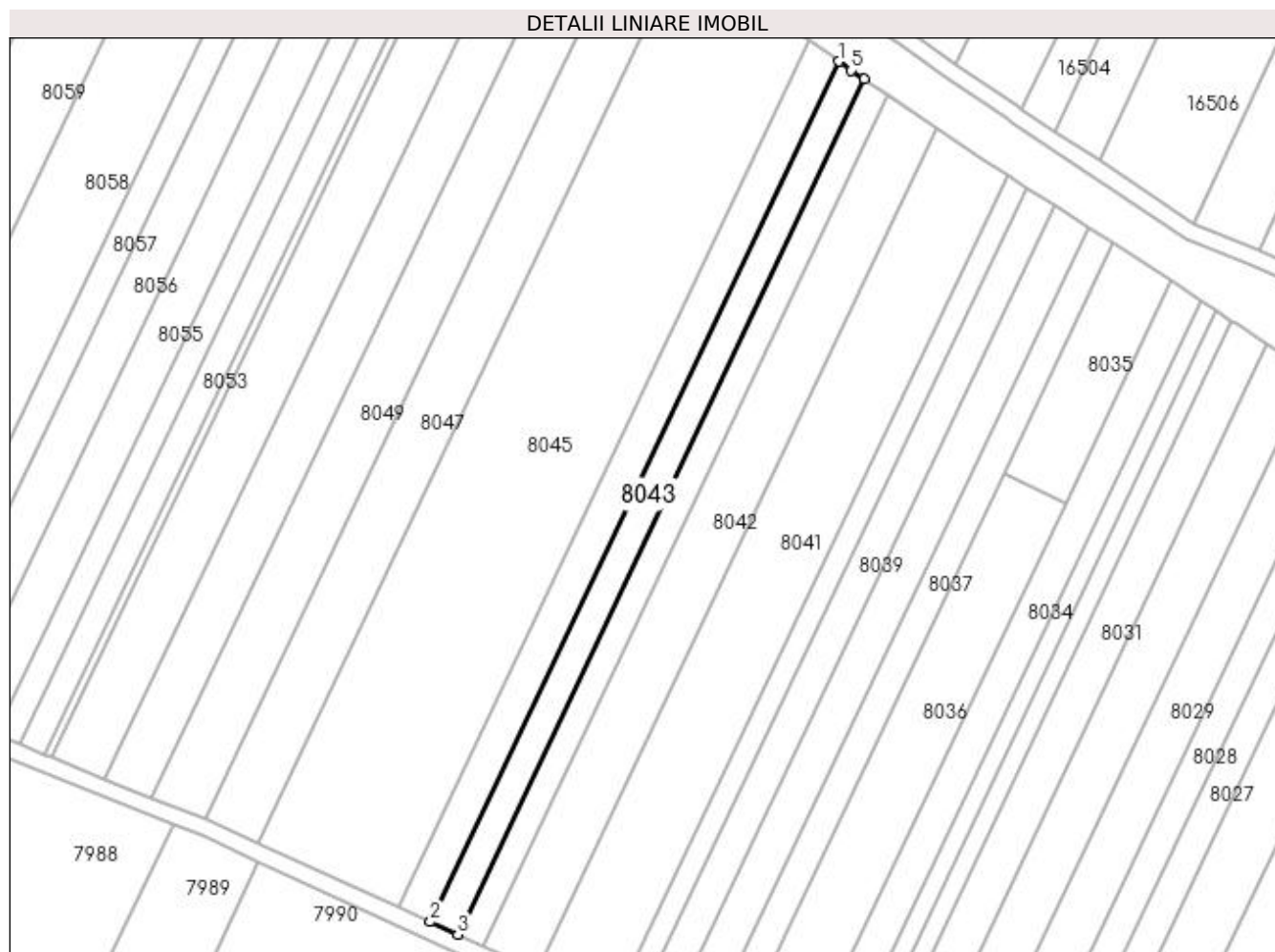
| Inscrieri privind dezmembramintele dreptului de proprietate, drepturi reale de garanție și sarcini | Referințe |
|--|-----------|
| NU SUNT | |

Anexa Nr. 1 La Partea I

Teren

| Nr cadastral | Suprafața (mp)* | Observații / Referințe |
|--------------|-----------------|------------------------|
| | 1.700 | |

* Suprafața este determinată în planul de proiecție Stereo 70.



Date referitoare la teren

| Crt | Categorie folosință | Intra vilan | Suprafața (mp) | Tarla | Parcelă | Nr. topo | Observații / Referințe |
|-----|---------------------|-------------|----------------|-------|---------|----------|------------------------|
| 1 | arabil | NU | 1.700 | 228 | 37 | - | |

Lungime Segmente

1) Valorile lungimilor segmentelor sunt obținute din proiecție în plan.

| Punct început | X / Y | Punct sfârșit | X / Y | Lungime segment (** (m) |
|---------------|----------------------------|---------------|----------------------------|-------------------------|
| 1 | 357.576,184 288.153,135 | 2 | 357.476,907 287.944,266 | 231.262 |
| 2 | 357.476,907 287.944,266 | 3 | 357.483,615 287.941,204 | 7.374 |
| 3 | 357.483,615 287.941,204 | 4 | 357.582,312 288.148,853 | 229.911 |
| 4 | 357.582,312 288.148,853 | 5 | 357.579,238 288.150,931 | 3.71 |
| 5 | 357.579,238 288.150,931 | 1 | 357.576,184 288.153,135 | 3.766 |

**** Lungimile segmentelor sunt determinate în planul de proiecție Stereo 70 și sunt rotunjite la 1 milimetru.**

***** Distanța dintre puncte este formată din segmente cumulate ce sunt mai mici decât valoarea 1 milimetru.**

**DATE DESPRE IMOBILUL NR. 8044**

Oficiul de Cadastru și Publicitate Imobiliară DOLJ
Biroul de Cadastru și Publicitate Imobiliară Craiova

A. Partea I. Descrierea imobilului

TEREN Extravilan

Adresa: Jud. Dolj, T228, P37

| Nr. Crt | Nr cadastral Nr. topografic | Suprafața* (mp) | Observații / Referințe |
|---------|-----------------------------|-----------------|---|
| A1 | | 2.000 | Sector cadastral:24 Teren neimprejmuit; |

B. Partea II. Proprietari și acte

| Inscrieri privitoare la dreptul de proprietate și alte drepturi reale | Referințe |
|--|-----------|
| / | |
| Act Administrativ nr. TDP NR. 4017-45410, din 23/04/1999 emis de CJ DOLJ; | |
| B1 | A1 |
| Intabulare, drept de PROPRIETATE, dobândit prin Reconstituire, cota actuala 1/1, cota initiala 1/1 | |
| 1) ANGHEL ECATERINA | |
| 2) BOTOAGĂ STEFAN | |

C. Partea III. SARCINI .

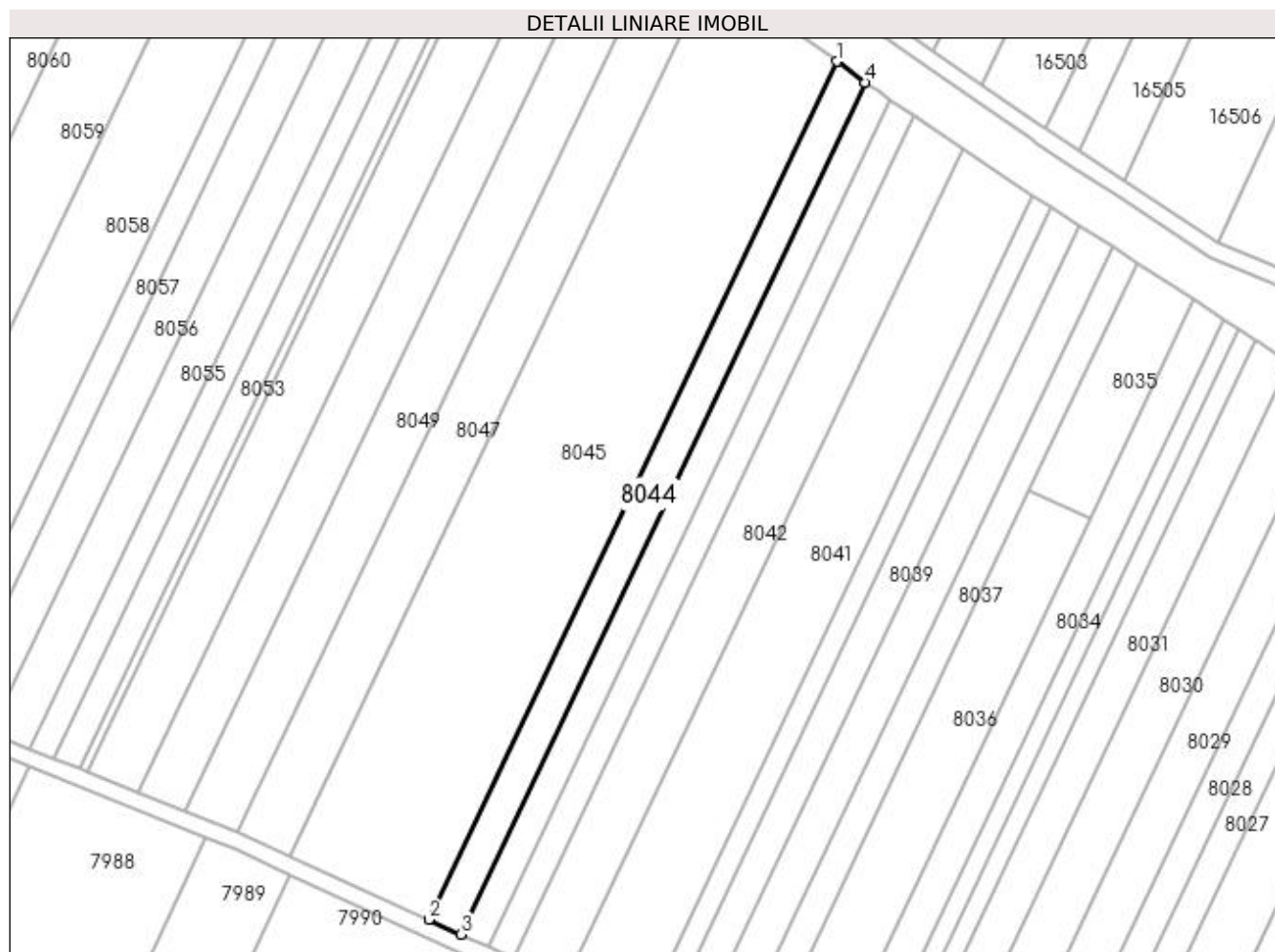
| Inscrieri privind dezmembramintele dreptului de proprietate, drepturi reale de garanție și sarcini | Referințe |
|--|-----------|
| NU SUNT | |

Anexa Nr. 1 La Partea I

Teren

| | | |
|--------------|-----------------|------------------------|
| Nr cadastral | Suprafața (mp)* | Observații / Referințe |
| | 2.000 | |

* Suprafața este determinată în planul de proiecție Stereo 70.



Date referitoare la teren

| Crt | Categorie folosință | Intra vilan | Suprafața (mp) | Tarla | Parcelă | Nr. topo | Observații / Referințe |
|-----|---------------------|-------------|----------------|-------|---------|----------|------------------------|
| 1 | arabil | NU | 2.000 | 228 | 37 | - | |

Lungime Segmente

1) Valorile lungimilor segmentelor sunt obținute din proiecție în plan.

| Punct început | X / Y | Punct sfârșit | X / Y | Lungime segment (** (m) |
|---------------|----------------------------|---------------|----------------------------|-------------------------|
| 1 | 357.569,081 288.158,262 | 2 | 357.469,068 287.947,845 | 232.976 |
| 2 | 357.469,068 287.947,845 | 3 | 357.476,907 287.944,266 | 8.617 |
| 3 | 357.476,907 287.944,266 | 4 | 357.576,184 288.153,135 | 231.262 |
| 4 | 357.576,184 288.153,135 | 1 | 357.569,081 288.158,262 | 8.76 |

**** Lungimile segmentelor sunt determinate în planul de proiecție Stereo 70 și sunt rotunjite la 1 milimetru.**

***** Distanța dintre puncte este formată din segmente cumulate ce sunt mai mici decât valoarea 1 milimetru.**

**DATE DESPRE IMOBILUL NR. 8045**

Oficiul de Cadastru și Publicitate Imobiliară DOLJ
Biroul de Cadastru și Publicitate Imobiliară Craiova

A. Partea I. Descrierea imobilului

TEREN Extravilan

Adresa: Jud. Dolj, T228, P38/1

| Nr. Crt | Nr cadastral Nr. topografic | Suprafața* (mp) | Observații / Referințe |
|---------|-----------------------------|-----------------|---|
| A1 | | 8.857 | Sector cadastral:24 Teren neimprejmuit; |

B. Partea II. Proprietari și acte

| Inscrieri privitoare la dreptul de proprietate și alte drepturi reale | | Referințe |
|--|---|-----------|
| / | | |
| Act Normativ nr. LEGEA 7, din 13/03/1996 emis de PARLAMENTUL ROMANIEI; | | |
| B1 | Inscrierea provizorie, drept de PROPRIETATE, dobandit prin Lege, cota actuala 1/1, cota initiala 1/1 1) PROPRIETAR NEIDENTIFICAT | A1 |

C. Partea III. SARCINI .

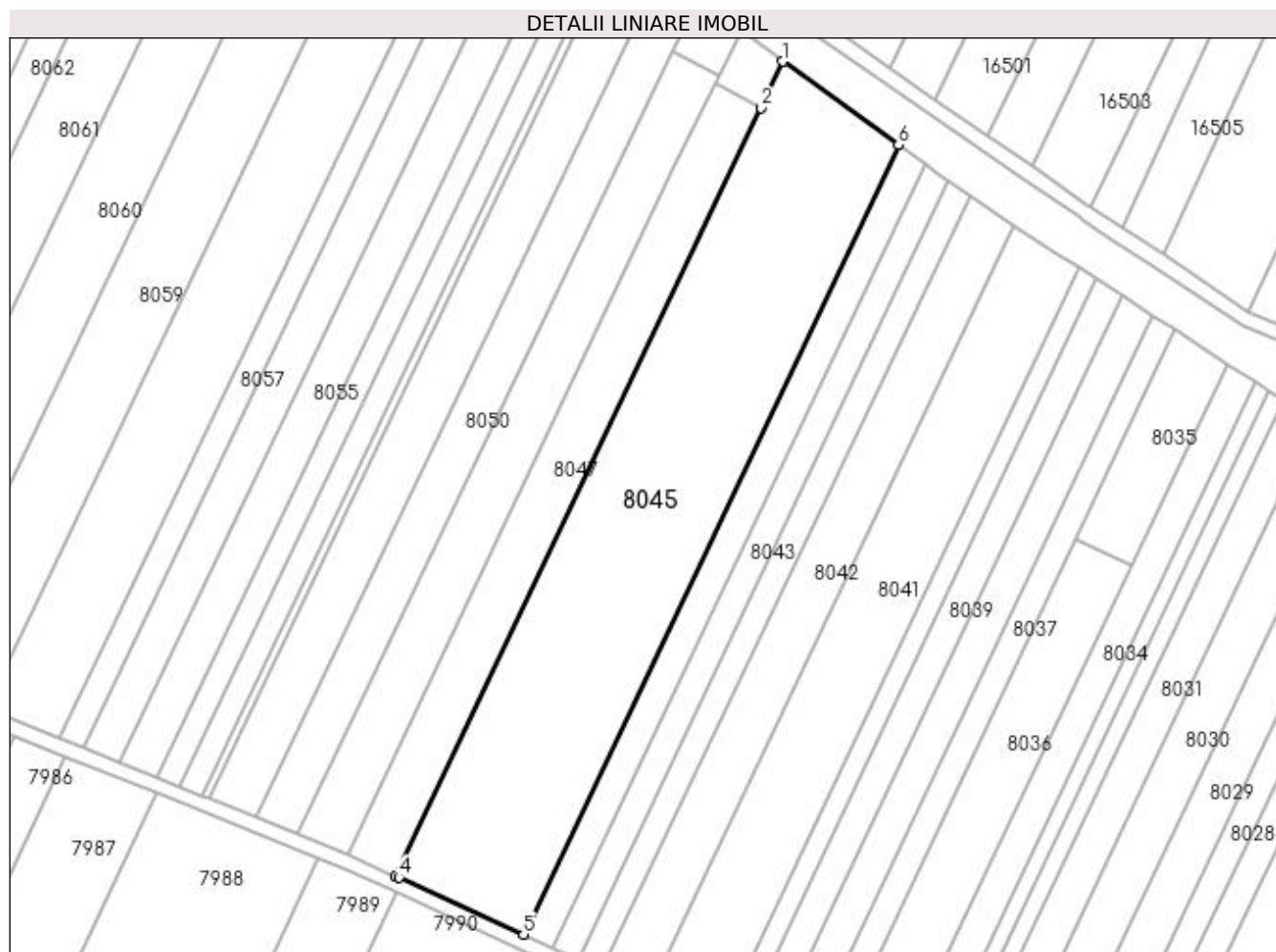
| Inscrieri privind dezmembramintele dreptului de proprietate, drepturi reale de garanție și sarcini | Referințe |
|--|-----------|
| NU SUNT | |

Anexa Nr. 1 La Partea I

Teren

| Nr cadastral | Suprafața (mp)* | Observații / Referințe |
|--------------|-----------------|------------------------|
| | 8.857 | |

* Suprafața este determinată în planul de proiecție Stereo 70.



Date referitoare la teren

| Crt | Categorie folosință | Intra vilan | Suprafața (mp) | Tarla | Parcelă | Nr. topo | Observații / Referințe |
|-----|---------------------|-------------|----------------|-------|---------|----------|------------------------|
| 1 | arabil | NU | 8.857 | 228 | 38/1 | - | |

Lungime Segmente

1) Valorile lungimilor segmentelor sunt obținute din proiecție în plan.

| Punct început | X / Y | Punct sfârșit | X / Y | Lungime segment (** (m) |
|---------------|----------------------------|---------------|----------------------------|-------------------------|
| 1 | 357.538,233 288.180,526 | 2 | 357.532,374 288.168,199 | 13.649 |
| 2 | 357.532,374 288.168,199 | 3 | 357.435,023 287.963,384 | 226.774 |
| 3 | 357.435,023 287.963,384 | 4 | 357.435,827 287.963,02 | 0.883 |
| 4 | 357.435,827 287.963,02 | 5 | 357.469,068 287.947,845 | 36.541 |
| 5 | 357.469,068 287.947,845 | 6 | 357.569,081 288.158,262 | 232.976 |

| Punct început | X / Y | Punct sfârșit | X / Y | Lungime segment (** (m) |
|---------------|----------------------------|---------------|----------------------------|-------------------------|
| 6 | 357.569,081 288.158,262 | 1 | 357.538,233 288.180,526 | 38.043 |

** Lungimile segmentelor sunt determinate în planul de proiecție Stereo 70 și sunt rotunjite la 1 milimetru.

*** Distanța dintre puncte este formată din segmente cumulate ce sunt mai mici decât valoarea 1 milimetru.

**DATE DESPRE IMOBILUL NR. 8046**

Oficiul de Cadastru și Publicitate Imobiliară DOLJ
Biroul de Cadastru și Publicitate Imobiliară Craiova

A. Partea I. Descrierea imobilului

TEREN Extravilan

Adresa: Jud. Dolj, T228, P36

| Nr. Crt | Nr cadastral Nr. topografic | Suprafața* (mp) | Observații / Referințe |
|---------|-----------------------------|-----------------|---|
| A1 | | 200 | Sector cadastral:24 Teren neimprejmuit; |

B. Partea II. Proprietari și acte

| Inscrieri privitoare la dreptul de proprietate și alte drepturi reale | Referințe |
|---|-----------|
| / | |
| Act Administrativ nr. TDP NR. 4013-45410, din 23/04/1999 emis de CJ DOLJ; | |
| B1 | A1 |
| Intabulare, drept de PROPRIETATE, dobândit prin Reconstituire, cota actuala 1/1, cota initiala 1/1 1) GEAMBAȘCU CONSTANTIN | |

C. Partea III. SARCINI .

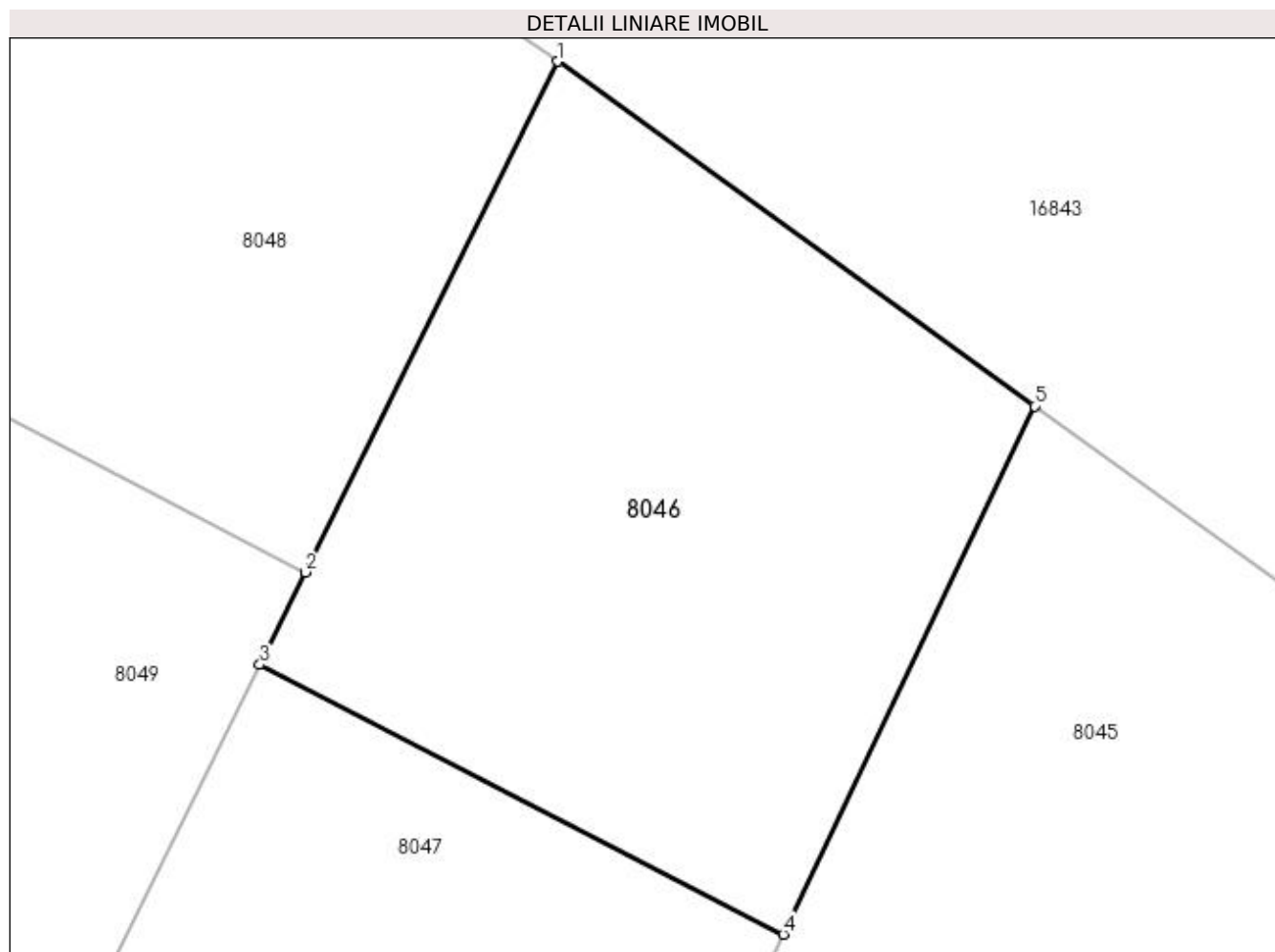
| Inscrieri privind dezmembramintele dreptului de proprietate, drepturi reale de garanție și sarcini | Referințe |
|--|-----------|
| NU SUNT | |

Anexa Nr. 1 La Partea I

Teren

| | | |
|--------------|-----------------|------------------------|
| Nr cadastral | Suprafața (mp)* | Observații / Referințe |
| | 200 | |

* Suprafața este determinată în planul de proiecție Stereo 70.



Date referitoare la teren

| Crt | Categorie folosință | Intravilan | Suprafața (mp) | Tarla | Parcelă | Nr. topo | Observații / Referințe |
|-----|---------------------|------------|----------------|-------|---------|----------|------------------------|
| 1 | arabil | NU | 200 | 228 | 36 | - | |

Lungime Segmente

1) Valorile lungimilor segmentelor sunt obținute din proiecție în plan.

| Punct început | X / Y | Punct sfârșit | X / Y | Lungime segment (** (m) |
|---------------|----------------------------|---------------|----------------------------|-------------------------|
| 1 | 357.527,095 288.188,564 | 2 | 357.521,218 288.176,651 | 13.284 |
| 2 | 357.521,218 288.176,651 | 3 | 357.520,154 288.174,494 | 2.405 |
| 3 | 357.520,154 288.174,494 | 4 | 357.532,374 288.168,199 | 13.746 |
| 4 | 357.532,374 288.168,199 | 5 | 357.538,233 288.180,526 | 13.649 |
| 5 | 357.538,233 288.180,526 | 1 | 357.527,095 288.188,564 | 13.736 |

**** Lungimile segmentelor sunt determinate în planul de proiecție Stereo 70 și sunt rotunjite la 1 milimetru.**

***** Distanța dintre puncte este formată din segmente cumulate ce sunt mai mici decât valoarea 1 milimetru.**

**DATE DESPRE IMOBILUL NR. 8047**

Oficiul de Cadastru și Publicitate Imobiliară DOLJ
Biroul de Cadastru și Publicitate Imobiliară Craiova

A. Partea I. Descrierea imobilului

TEREN Extravilan

Adresa: Jud. Dolj, T228, P32

| Nr. Crt | Nr cadastral Nr. topografic | Suprafața* (mp) | Observații / Referințe |
|---------|--------------------------------|-----------------|---|
| A1 | 34635 | 3.200 | Sector cadastral:24 Teren neimprejmuit; |

B. Partea II. Proprietari și acte

| Inscrieri privitoare la dreptul de proprietate și alte drepturi reale | | Referințe |
|---|--|-----------|
| 63485 / 14/03/2018 | | |
| Act Notarial nr. Certificat de mostenitor nr. 33, din 25/02/2014 emis de BNP BUDIANA IONUT - RAZVAN (TDP nr. 3325-59474); | | |
| B1 | Intabulare, drept de PROPRIETATE, dobandit prin Succesiune, cota actuala 1/1, cota initiala 1/1 1) COJOCARU ATENA <i>OBSERVATII: Gheonea Gheorghe</i> | A1 |

C. Partea III. SARCINI .

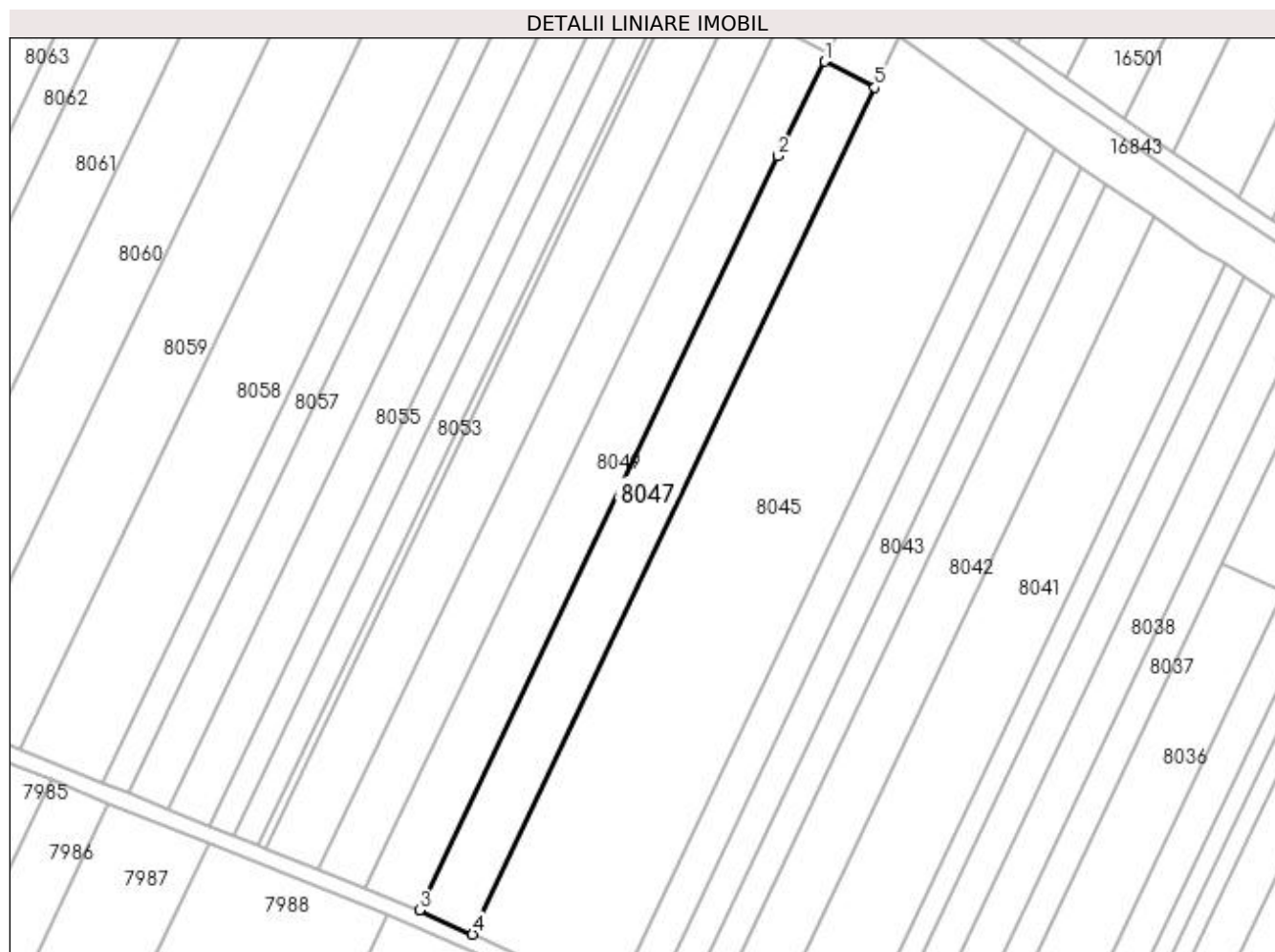
| Inscrieri privind dezmembramintele dreptului de proprietate, drepturi reale de garanție și sarcini | Referințe |
|--|-----------|
| NU SUNT | |

Anexa Nr. 1 La Partea I

Teren

| Nr cadastral | Suprafața (mp)* | Observații / Referințe |
|--------------|-----------------|------------------------|
| 34635 | 3.200 | |

* Suprafața este determinată în planul de proiecție Stereo 70.



Date referitoare la teren

| Crt | Categorie folosință | Intra vilan | Suprafața (mp) | Tarla | Parcelă | Nr. topo | Observații / Referințe |
|-----|---------------------|-------------|----------------|-------|---------|----------|------------------------|
| 1 | arabil | NU | 3.200 | 228 | 32 | - | |

Lungime Segmente

1) Valorile lungimilor segmentelor sunt obținute din proiecție în plan.

| Punct început | X / Y | Punct sfârșit | X / Y | Lungime segment (** (m) |
|---------------|----------------------------|---------------|----------------------------|-------------------------|
| 1 | 357.520,154 288.174,494 | 2 | 357.508,901 288.151,683 | 25.436 |
| 2 | 357.508,901 288.151,683 | 3 | 357.422,165 287.969,199 | 202.048 |
| 3 | 357.422,165 287.969,199 | 4 | 357.435,023 287.963,384 | 14.112 |
| 4 | 357.435,023 287.963,384 | 5 | 357.532,374 288.168,199 | 226.774 |
| 5 | 357.532,374 288.168,199 | 1 | 357.520,154 288.174,494 | 13.746 |

**** Lungimile segmentelor sunt determinate în planul de proiecție Stereo 70 și sunt rotunjite la 1 milimetru.**

***** Distanța dintre puncte este formată din segmente cumulate ce sunt mai mici decât valoarea 1 milimetru.**

**DATE DESPRE IMOBILUL NR. 8048**

Oficiul de Cadastru și Publicitate Imobiliară DOLJ
 Biroul de Cadastru și Publicitate Imobiliară Craiova

A. Partea I. Descrierea imobilului

TEREN Extravilan

Adresa: Jud. Dolj, T228, P38

| Nr. Crt | Nr cadastral Nr. topografic | Suprafața* (mp) | Observații / Referințe |
|---------|-----------------------------|-----------------|---|
| A1 | | 200 | Sector cadastral:24 Teren neimprejmuit; |

B. Partea II. Proprietari și acte

| Inscrieri privitoare la dreptul de proprietate și alte drepturi reale | Referințe |
|---|--|
| / | |
| Hotarare Judecatoreasca nr. SC NR 54, din 19/01/2016 emis de JUDECATORIA CALAFAT; | |
| B1 | Intabulare, drept de PROPRIETATE, dobandit prin Hotarare Judecatoreasca, cota actuala 1/1, cota initiala 1/1 1) GHEONEA DANIEL, LIPSA CNP |
| | A1 |

C. Partea III. SARCINI .

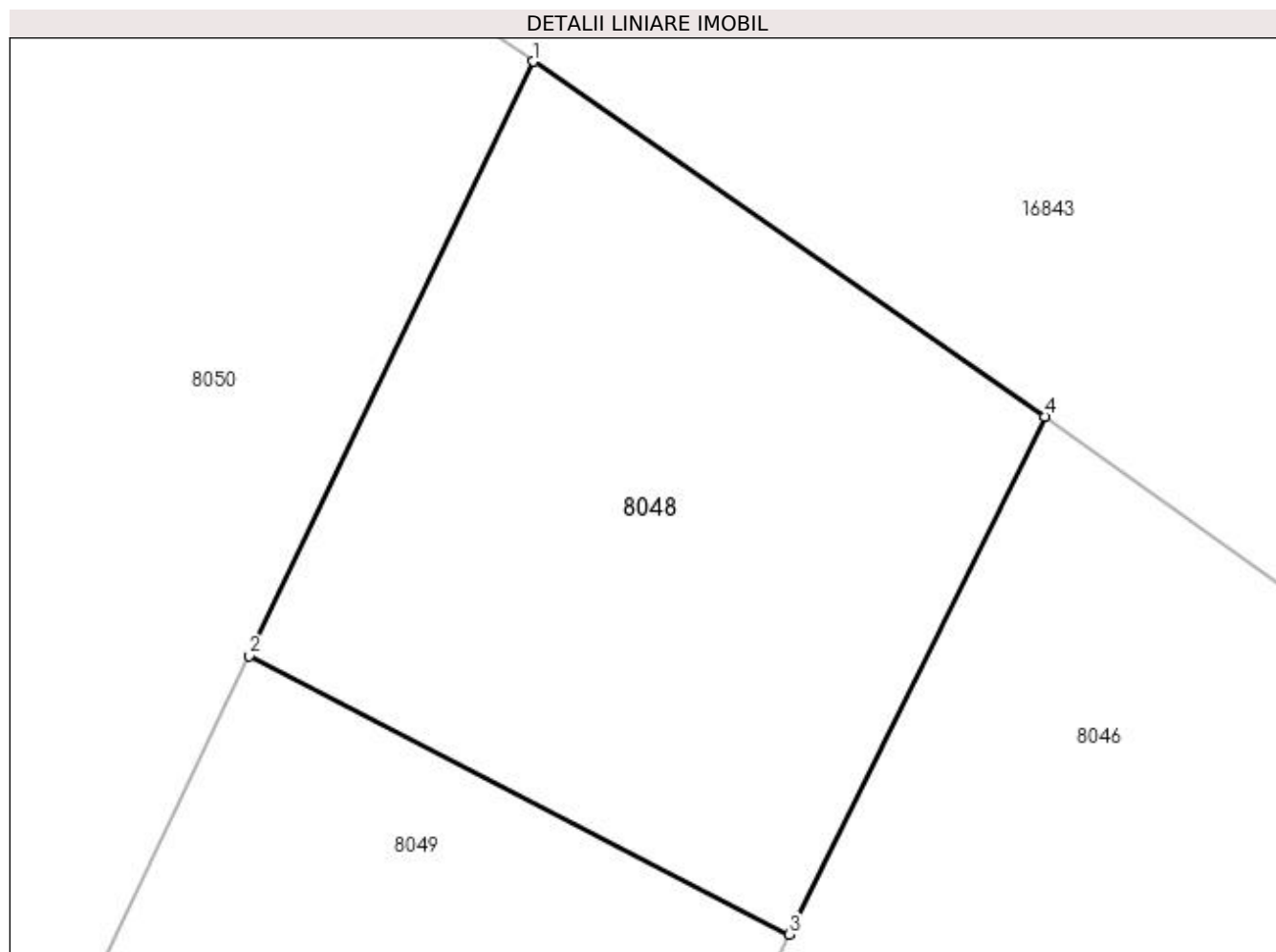
| Inscrieri privind dezmembramintele dreptului de proprietate, drepturi reale de garanție și sarcini | Referințe |
|--|-----------|
| NU SUNT | |

Anexa Nr. 1 La Partea I

Teren

| | | |
|--------------|-----------------|------------------------|
| Nr cadastral | Suprafața (mp)* | Observații / Referințe |
| | 200 | |

* Suprafața este determinată în planul de proiecție Stereo 70.



Date referitoare la teren

| Crt | Categorie folosință | Intravilan | Suprafața (mp) | Tarla | Parcelă | Nr. topo | Observații / Referințe |
|-----|---------------------|------------|----------------|-------|---------|----------|------------------------|
| 1 | arabil | NU | 200 | 228 | 38 | - | |

Lungime Segmente

1) Valorile lungimilor segmentelor sunt obținute din proiecție în plan.

| Punct început | X / Y | Punct sfârșit | X / Y | Lungime segment (** (m) |
|---------------|----------------------------|---------------|----------------------------|-------------------------|
| 1 | 357.515,326 288.196,725 | 2 | 357.508,787 288.183,055 | 15.153 |
| 2 | 357.508,787 288.183,055 | 3 | 357.521,218 288.176,651 | 13.984 |
| 3 | 357.521,218 288.176,651 | 4 | 357.527,095 288.188,564 | 13.284 |
| 4 | 357.527,095 288.188,564 | 1 | 357.515,326 288.196,725 | 14.322 |

**** Lungimile segmentelor sunt determinate în planul de proiecție Stereo 70 și sunt rotunjite la 1 milimetru.**

***** Distanța dintre puncte este formată din segmente cumulate ce sunt mai mici decât valoarea 1 milimetru.**

**DATE DESPRE IMOBILUL NR. 8049**

Oficiul de Cadastru și Publicitate Imobiliară DOLJ
Biroul de Cadastru și Publicitate Imobiliară Craiova

A. Partea I. Descrierea imobilului

TEREN Extravilan

Adresa: Jud. Dolj, T228, P40

| Nr. Crt | Nr cadastral Nr. topografic | Suprafața* (mp) | Observații / Referințe |
|---------|-----------------------------|-----------------|---|
| A1 | | 3.200 | Sector cadastral:24 Teren neimprejmuit; |

B. Partea II. Proprietari și acte

| Inscrieri privitoare la dreptul de proprietate și alte drepturi reale | Referințe |
|--|-----------|
| / | |
| Act Administrativ nr. TDP NR. 3303-59474, din 24/03/1997 emis de CJ DOLJ; | |
| B1 | A1 |
| Intabulare, drept de PROPRIETATE, dobândit prin Reconstituire, cota actuala 1/1, cota initiala 1/1 | |
| 1) GHEONEA ION | |
| 2) GHEONEA PETRE | |

C. Partea III. SARCINI .

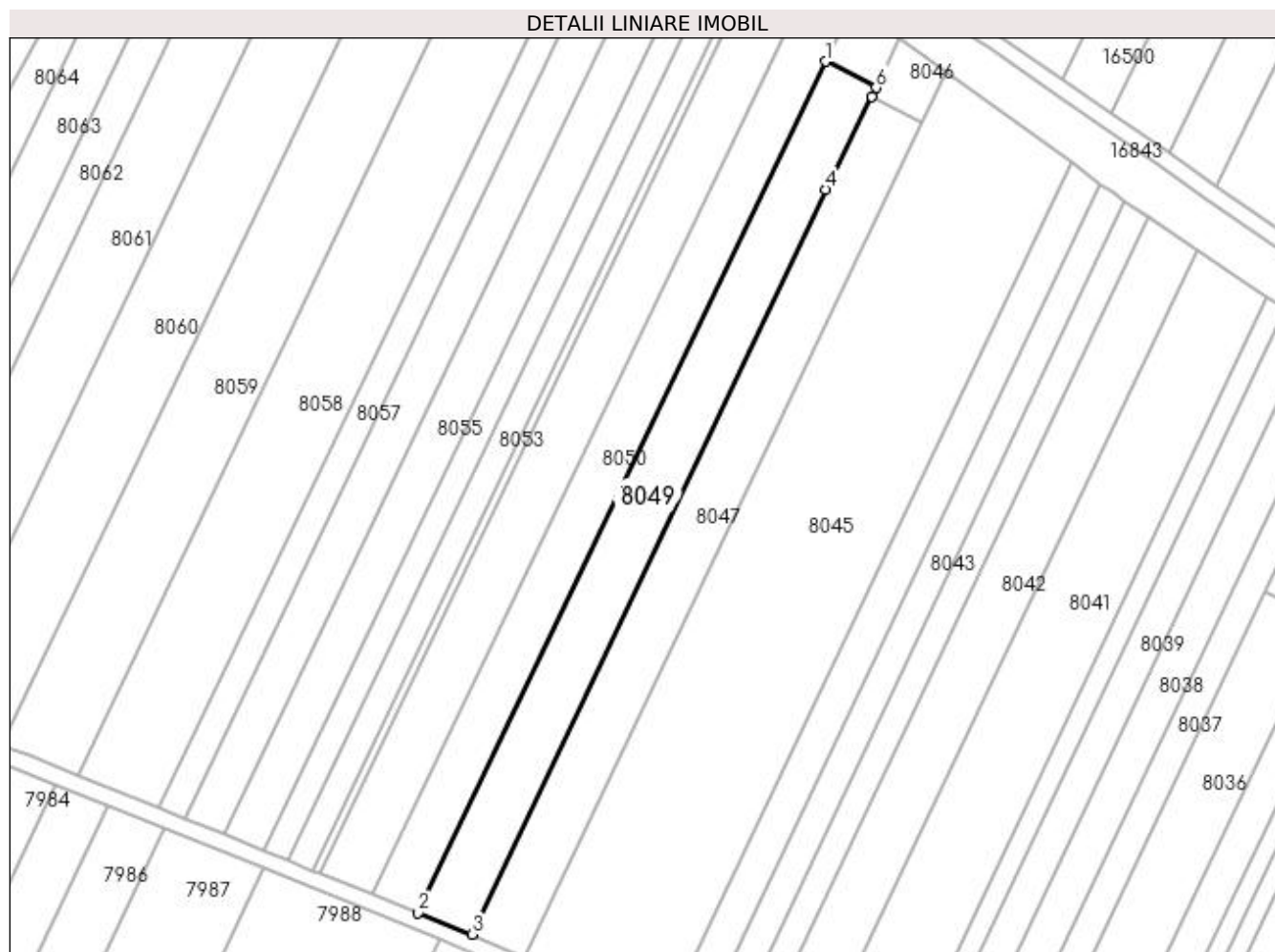
| Inscrieri privind dezmembramintele dreptului de proprietate, drepturi reale de garanție și sarcini | Referințe |
|--|-----------|
| NU SUNT | |

Anexa Nr. 1 La Partea I

Teren

| Nr cadastral | Suprafața (mp)* | Observații / Referințe |
|--------------|-----------------|------------------------|
| | 3.200 | |

* Suprafața este determinată în planul de proiecție Stereo 70.



Date referitoare la teren

| Crt | Categorie folosință | Intra vilan | Suprafața (mp) | Tarla | Parcelă | Nr. topo | Observații / Referințe |
|-----|---------------------|-------------|----------------|-------|---------|----------|------------------------|
| 1 | arabil | NU | 3.200 | 228 | 40 | - | |

Lungime Segmente

1) Valorile lungimilor segmentelor sunt obținute din proiecție în plan.

| Punct început | X / Y | Punct sfârșit | X / Y | Lungime segment (** (m) |
|---------------|----------------------------|---------------|----------------------------|-------------------------|
| 1 | 357.508,787 288.183,055 | 2 | 357.409,023 287.974,489 | 231.198 |
| 2 | 357.409,023 287.974,489 | 3 | 357.422,165 287.969,199 | 14.167 |
| 3 | 357.422,165 287.969,199 | 4 | 357.508,901 288.151,683 | 202.048 |
| 4 | 357.508,901 288.151,683 | 5 | 357.520,154 288.174,494 | 25.436 |
| 5 | 357.520,154 288.174,494 | 6 | 357.521,218 288.176,651 | 2.405 |

| Punct început | X / Y | Punct sfârșit | X / Y | Lungime segment (** (m) |
|---------------|----------------------------|---------------|----------------------------|-------------------------|
| 6 | 357.521,218 288.176,651 | 1 | 357.508,787 288.183,055 | 13.984 |

** Lungimile segmentelor sunt determinate în planul de proiecție Stereo 70 și sunt rotunjite la 1 milimetru.

*** Distanța dintre puncte este formată din segmente cumulate ce sunt mai mici decât valoarea 1 milimetru.

**DATE DESPRE IMOBILUL NR. 8050**

Oficiul de Cadastru și Publicitate Imobiliară DOLJ
Biroul de Cadastru și Publicitate Imobiliară Craiova

A. Partea I. Descrierea imobilului

TEREN Extravilan

Adresa: Jud. Dolj, T228, P40/1

| Nr. Crt | Nr cadastral Nr. topografic | Suprafața* (mp) | Observații / Referințe |
|---------|-----------------------------|-----------------|---|
| A1 | | 3.006 | Sector cadastral:24 Teren neimprejmuit; |

B. Partea II. Proprietari și acte

| Inscrieri privitoare la dreptul de proprietate și alte drepturi reale | | Referințe |
|--|---|-----------|
| / | | |
| Act Normativ nr. LEGEA 7, din 13/03/1996 emis de PARLAMENTUL ROMANIEI; | | |
| B1 | Inscrierea provizorie, drept de PROPRIETATE, dobandit prin Lege, cota actuala 1/1, cota initiala 1/1 1) PROPRIETAR NEIDENTIFICAT | A1 |

C. Partea III. SARCINI .

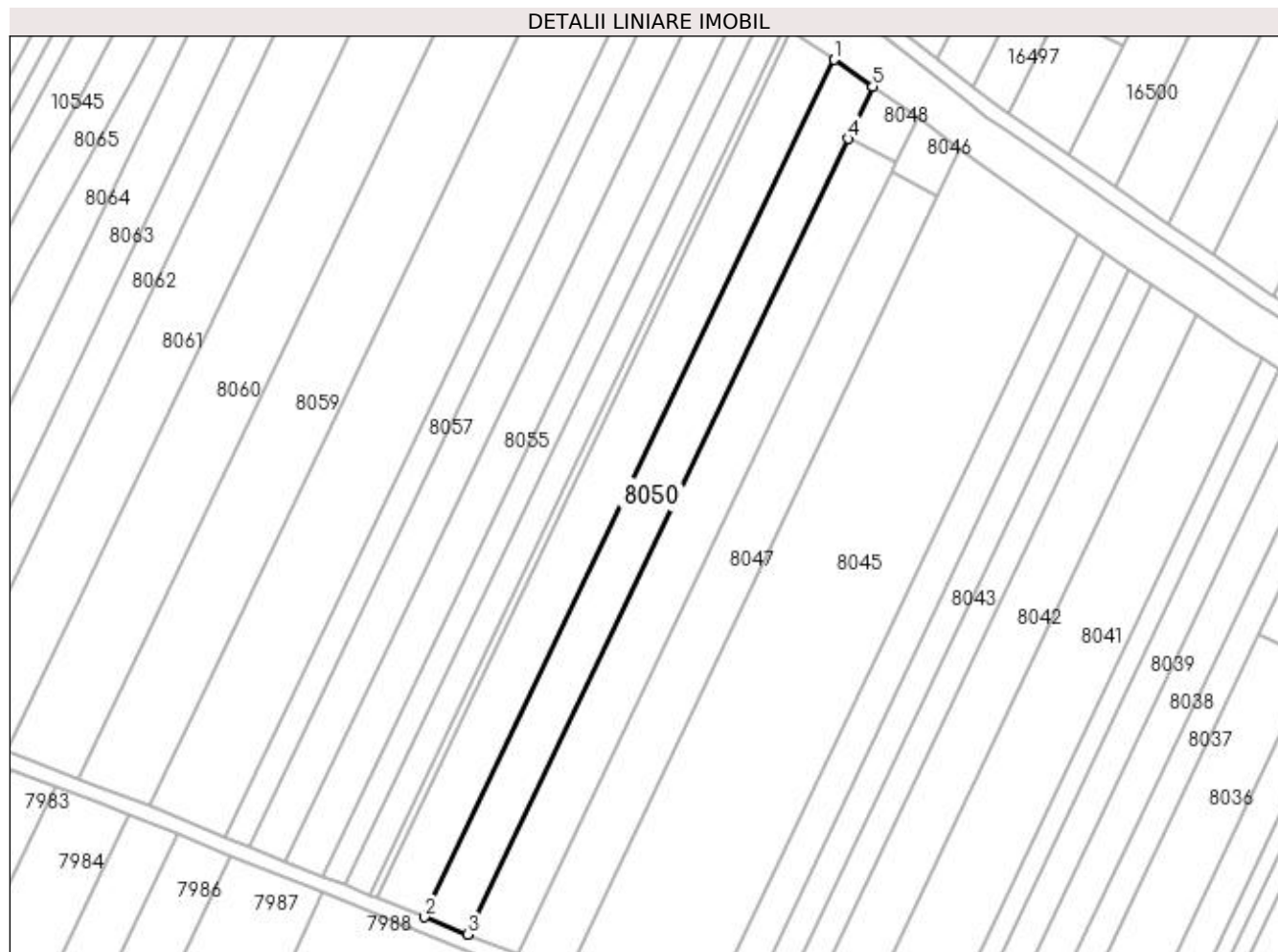
| Inscrieri privind dezmembramintele dreptului de proprietate, drepturi reale de garanție și sarcini | Referințe |
|--|-----------|
| NU SUNT | |

Anexa Nr. 1 La Partea I

Teren

| | | |
|--------------|-----------------|------------------------|
| Nr cadastral | Suprafața (mp)* | Observații / Referințe |
| | 3.006 | |

* Suprafața este determinată în planul de proiecție Stereo 70.



Date referitoare la teren

| Crt | Categorie folosință | Intra vilan | Suprafața (mp) | Tarla | Parcelă | Nr. topo | Observații / Referințe |
|-----|---------------------|-------------|----------------|-------|---------|----------|------------------------|
| 1 | arabil | NU | 3.006 | 228 | 40/1 | - | |

Lungime Segmente

1) Valorile lungimilor segmentelor sunt obținute din proiecție în plan.

| Punct început | X / Y | Punct sfârșit | X / Y | Lungime segment (** (m) |
|---------------|----------------------------|---------------|----------------------------|-------------------------|
| 1 | 357.505,224 288.203,729 | 2 | 357.397,743 287.979,03 | 249.082 |
| 2 | 357.397,743 287.979,03 | 3 | 357.409,023 287.974,489 | 12.16 |
| 3 | 357.409,023 287.974,489 | 4 | 357.508,787 288.183,055 | 231.198 |
| 4 | 357.508,787 288.183,055 | 5 | 357.515,326 288.196,725 | 15.153 |
| 5 | 357.515,326 288.196,725 | 1 | 357.505,224 288.203,729 | 12.293 |

**** Lungimile segmentelor sunt determinate în planul de proiecție Stereo 70 și sunt rotunjite la 1 milimetru.**

***** Distanța dintre puncte este formată din segmente cumulate ce sunt mai mici decât valoarea 1 milimetru.**

**DATE DESPRE IMOBILUL NR. 8051**

Oficiul de Cadastru și Publicitate Imobiliară DOLJ
Biroul de Cadastru și Publicitate Imobiliară Craiova

A. Partea I. Descrierea imobilului

TEREN Extravilan

Adresa: Jud. Dolj, T228, P41

| Nr. Crt | Nr cadastral Nr. topografic | Suprafața* (mp) | Observații / Referințe |
|---------|-----------------------------|-----------------|---|
| A1 | | 3.400 | Sector cadastral:24 Teren neimprejmuit; |

B. Partea II. Proprietari și acte

| Inscrieri privitoare la dreptul de proprietate și alte drepturi reale | | Referințe |
|---|--|-----------|
| / | | |
| Act Notarial nr. CM NR. 10, din 22/01/2016 emis de NP STOENESCU FLOREA (TDP NR. 2644-48112/15-11-1996); | | |
| B1 | Intabulare, drept de PROPRIETATE, dobandit prin Succesiune, cota actuala 1/1, cota initiala 1/1 1) GIUBELAN EUGEN | A1 |

C. Partea III. SARCINI .

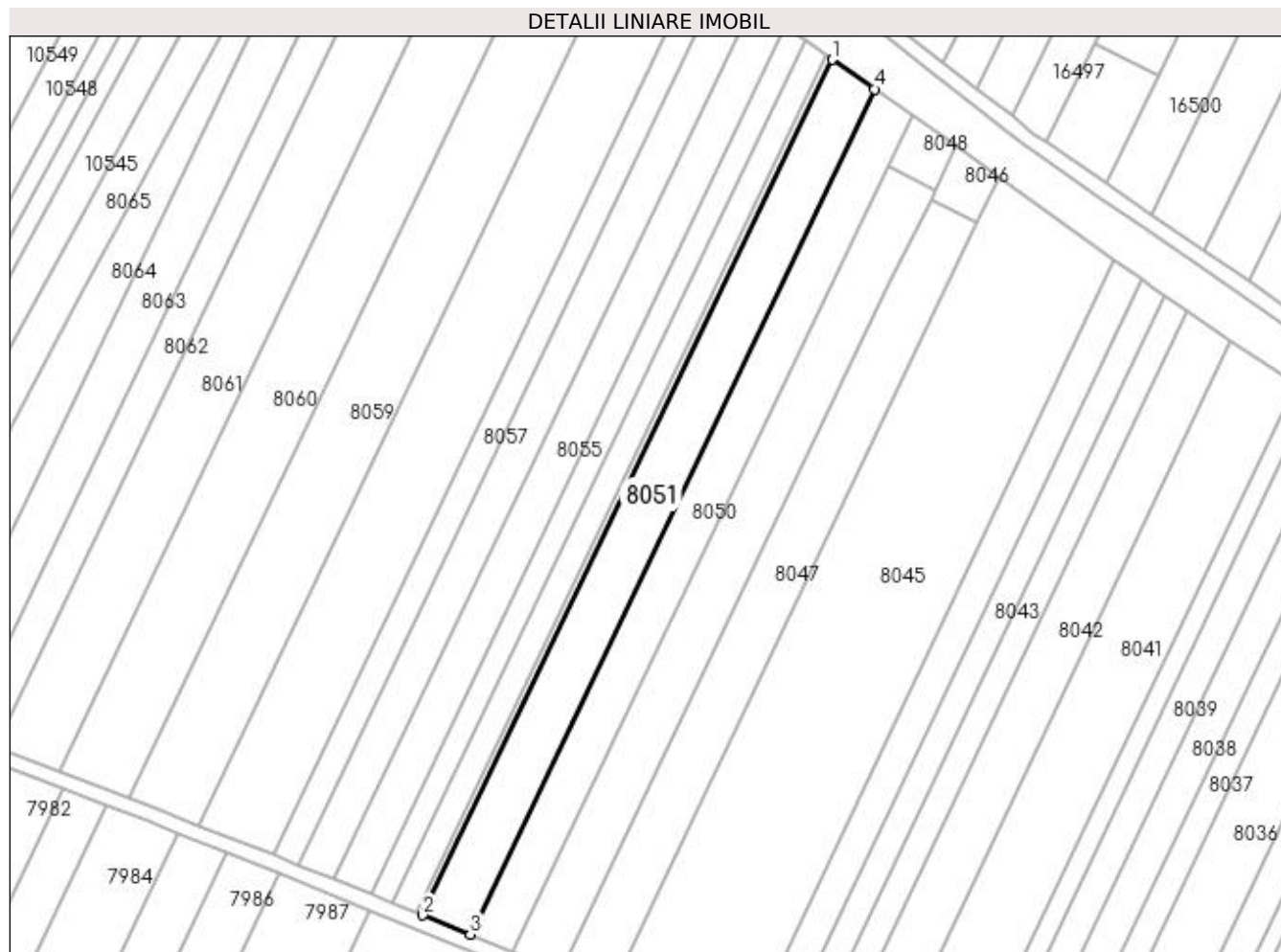
| Inscrieri privind dezmembramintele dreptului de proprietate, drepturi reale de garanție și sarcini | Referințe |
|--|-----------|
| NU SUNT | |

Anexa Nr. 1 La Partea I

Teren

| | | |
|--------------|-----------------|------------------------|
| Nr cadastral | Suprafața (mp)* | Observații / Referințe |
| | 3.400 | |

* Suprafața este determinată în planul de proiecție Stereo 70.



Date referitoare la teren

| Crt | Categorie folosință | Intra vilan | Suprafața (mp) | Tarla | Parcelă | Nr. topo | Observații / Referințe |
|-----|---------------------|-------------|----------------|-------|---------|----------|------------------------|
| 1 | arabil | NU | 3.400 | 228 | 41 | - | |

Lungime Segmente

1) Valorile lungimilor segmentelor sunt obținute din proiecție în plan.

| Punct început | X / Y | Punct sfârșit | X / Y | Lungime segment (** (m) |
|---------------|----------------------------|---------------|----------------------------|-------------------------|
| 1 | 357.493,931 288.211,56 | 2 | 357.385,132 287.984,107 | 252.135 |
| 2 | 357.385,132 287.984,107 | 3 | 357.397,743 287.979,03 | 13.595 |
| 3 | 357.397,743 287.979,03 | 4 | 357.505,224 288.203,729 | 249.082 |
| 4 | 357.505,224 288.203,729 | 1 | 357.493,931 288.211,56 | 13.743 |

**** Lungimile segmentelor sunt determinate în planul de proiecție Stereo 70 și sunt rotunjite la 1 milimetru.**

***** Distanța dintre puncte este formată din segmente cumulate ce sunt mai mici decât valoarea 1 milimetru.**

**DATE DESPRE IMOBILUL NR. 8052**

Oficiul de Cadastru și Publicitate Imobiliară DOLJ
Biroul de Cadastru și Publicitate Imobiliară Craiova

A. Partea I. Descrierea imobilului

TEREN Extravilan

Adresa: Jud. Dolj, T228, P42

| Nr. Crt | Nr cadastral Nr. topografic | Suprafața* (mp) | Observații / Referințe |
|---------|-----------------------------|-----------------|---|
| A1 | | 500 | Sector cadastral:24 Teren neimprejmuit; |

B. Partea II. Proprietari și acte

| Inscrieri privitoare la dreptul de proprietate și alte drepturi reale | | Referințe |
|---|---|-----------|
| / | | |
| Act Notarial nr. CM 50, din 15/03/2016 emis de BUDIANA IONUT RAZVAN (CM NR305/08-09-2004; TDP NR 2998-1389/05-03-1997); | | |
| B1 | Intabulare, drept de PROPRIETATE, dobandit prin Succesiune, cota actuala 1/1, cota initiala 1/1 1) DILGOCI MARIA | A1 |

C. Partea III. SARCINI .

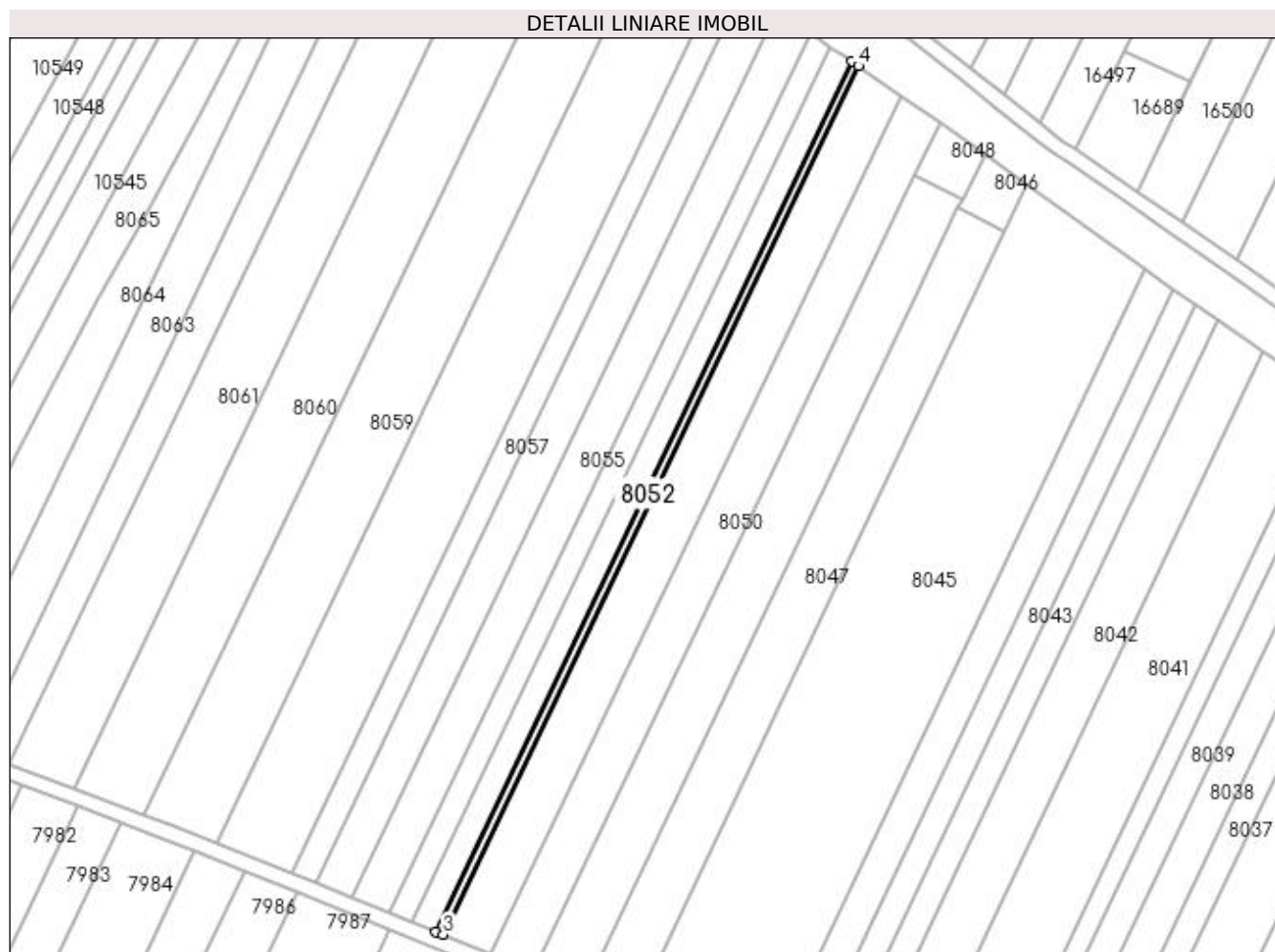
| Inscrieri privind dezmembramintele dreptului de proprietate, drepturi reale de garanție și sarcini | Referințe |
|--|-----------|
| NU SUNT | |

Anexa Nr. 1 La Partea I

Teren

| Nr cadastral | Suprafața (mp)* | Observații / Referințe |
|--------------|-----------------|------------------------|
| | 500 | |

* Suprafața este determinată în planul de proiecție Stereo 70.



Date referitoare la teren

| Crt | Categorie folosință | Intra vilan | Suprafața (mp) | Tarla | Parcelă | Nr. topo | Observații / Referințe |
|-----|---------------------|-------------|----------------|-------|---------|----------|------------------------|
| 1 | arabil | NU | 500 | 228 | 42 | - | |

Lungime Segmente

1) Valorile lungimilor segmentelor sunt obținute din proiecție în plan.

| Punct început | X / Y | Punct sfârșit | X / Y | Lungime segment (** (m) |
|---------------|----------------------------|---------------|----------------------------|-------------------------|
| 1 | 357.492,282 288.212,703 | 2 | 357.383,29 287.984,848 | 252.581 |
| 2 | 357.383,29 287.984,848 | 3 | 357.385,132 287.984,107 | 1.985 |
| 3 | 357.385,132 287.984,107 | 4 | 357.493,931 288.211,56 | 252.135 |
| 4 | 357.493,931 288.211,56 | 1 | 357.492,282 288.212,703 | 2.006 |

**** Lungimile segmentelor sunt determinate în planul de proiecție Stereo 70 și sunt rotunjite la 1 milimetru.**

***** Distanța dintre puncte este formată din segmente cumulate ce sunt mai mici decât valoarea 1 milimetru.**

**DATE DESPRE IMOBILUL NR. 8053**

Oficiul de Cadastru și Publicitate Imobiliară DOLJ
Biroul de Cadastru și Publicitate Imobiliară Craiova

A. Partea I. Descrierea imobilului

TEREN Extravilan

Adresa: Jud. Dolj, T228, P43

| Nr. Crt | Nr cadastral Nr. topografic | Suprafața* (mp) | Observații / Referințe |
|---------|-----------------------------|-----------------|---|
| A1 | | 1.700 | Sector cadastral:24 Teren neimprejmuit; |

B. Partea II. Proprietari și acte

| Inscrieri privitoare la dreptul de proprietate și alte drepturi reale | | Referințe |
|---|---|-----------|
| / | | |
| Act Administrativ nr. TDP NR. 2654-48112, din 15/11/1996 emis de CJSIPT DOLJ (CERTIFICAT DE DECES NR. 278391/29.04.2005); | | |
| B1 | Intabulare, drept de PROPRIETATE, dobandit prin Reconstituire, cota actuala 1/1, cota initiala 1/1 1) POENARU MARIN DEFUNCT:Da | A1 |

C. Partea III. SARCINI .

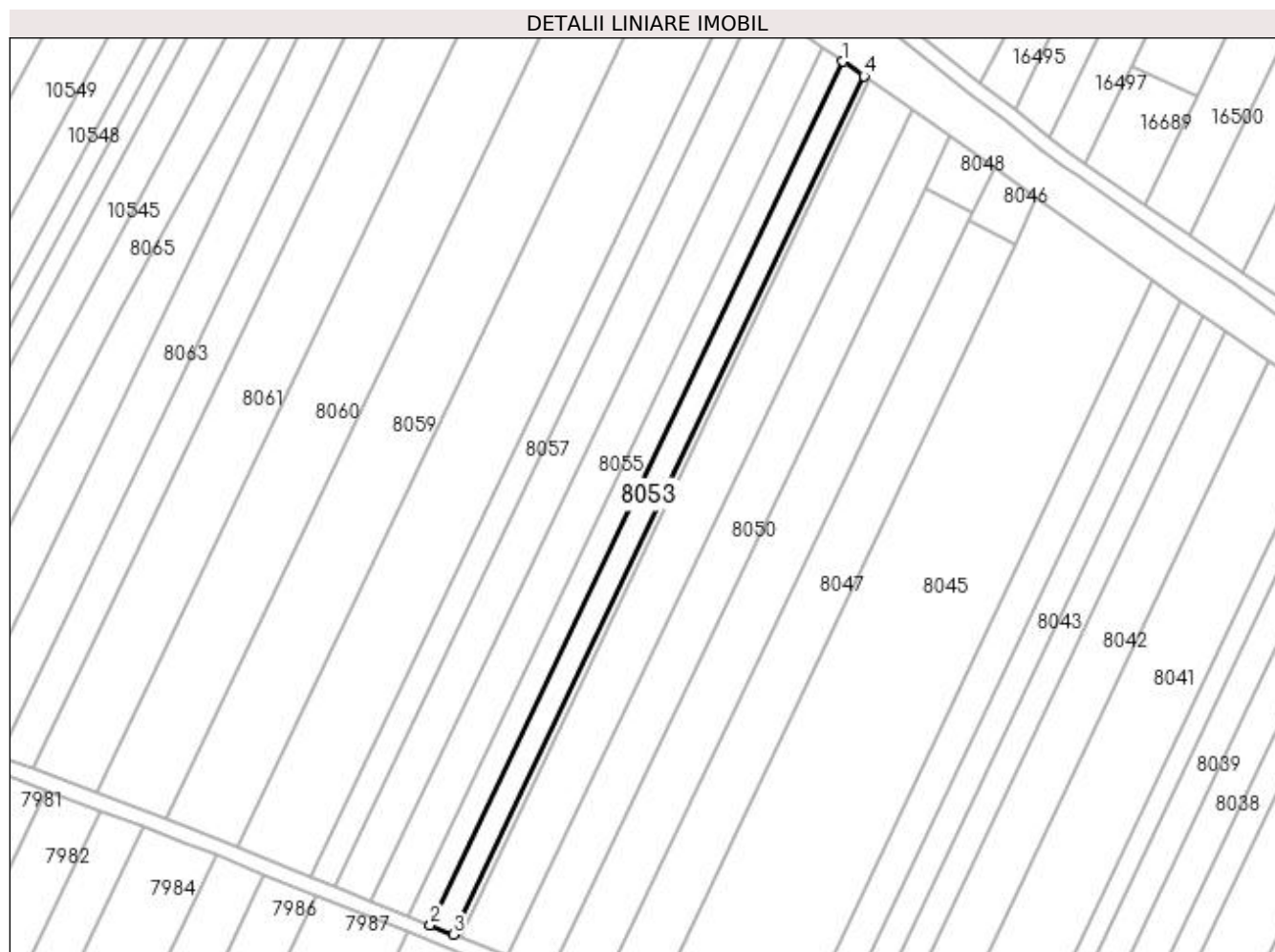
| Inscrieri privind dezmembramintele dreptului de proprietate, drepturi reale de garanție și sarcini | Referințe |
|--|-----------|
| NU SUNT | |

Anexa Nr. 1 La Partea I

Teren

| Nr cadastral | Suprafața (mp)* | Observații / Referințe |
|--------------|-----------------|------------------------|
| | 1.700 | |

* Suprafața este determinată în planul de proiecție Stereo 70.



Date referitoare la teren

| Crt | Categorie folosință | Intra vilan | Suprafața (mp) | Tarla | Parcelă | Nr. topo | Observații / Referințe |
|-----|---------------------|-------------|----------------|-------|---------|----------|------------------------|
| 1 | arabil | NU | 1.700 | 228 | 43 | - | |

Lungime Segmente

1) Valorile lungimilor segmentelor sunt obținute din proiecție în plan.

| Punct început | X / Y | Punct sfârșit | X / Y | Lungime segment (** (m) |
|---------------|----------------------------|---------------|----------------------------|-------------------------|
| 1 | 357.486,696 288.216,577 | 2 | 357.377,053 287.987,359 | 254.091 |
| 2 | 357.377,053 287.987,359 | 3 | 357.383,29 287.984,848 | 6.723 |
| 3 | 357.383,29 287.984,848 | 4 | 357.492,282 288.212,703 | 252.581 |
| 4 | 357.492,282 288.212,703 | 1 | 357.486,696 288.216,577 | 6.798 |

**** Lungimile segmentelor sunt determinate în planul de proiecție Stereo 70 și sunt rotunjite la 1 milimetru.**

***** Distanța dintre puncte este formată din segmente cumulate ce sunt mai mici decât valoarea 1 milimetru.**

**DATE DESPRE IMOBILUL NR. 8054**

Oficiul de Cadastru și Publicitate Imobiliară DOLJ
Biroul de Cadastru și Publicitate Imobiliară Craiova

A. Partea I. Descrierea imobilului

TEREN Extravilan

Adresa: Jud. Dolj, T228, P43

| Nr. Crt | Nr cadastral Nr. topografic | Suprafața* (mp) | Observații / Referințe |
|---------|-----------------------------|-----------------|---|
| A1 | | 1.600 | Sector cadastral:24 Teren neimprejmuit; |

B. Partea II. Proprietari și acte

| Inscrieri privitoare la dreptul de proprietate și alte drepturi reale | Referințe |
|---|-----------|
| / | |
| Act Notarial nr. CM NR 210, din 08/10/2014 emis de CJSIPT DOLJ (TDP NR 3305-59474/24-03-1997); | |
| B1 | A1 |
| Intabulare, drept de PROPRIETATE, dobandit prin Succesiune, cota actuala 1/1, cota initiala 1/1 1) MILITARU MARINELA | |

C. Partea III. SARCINI .

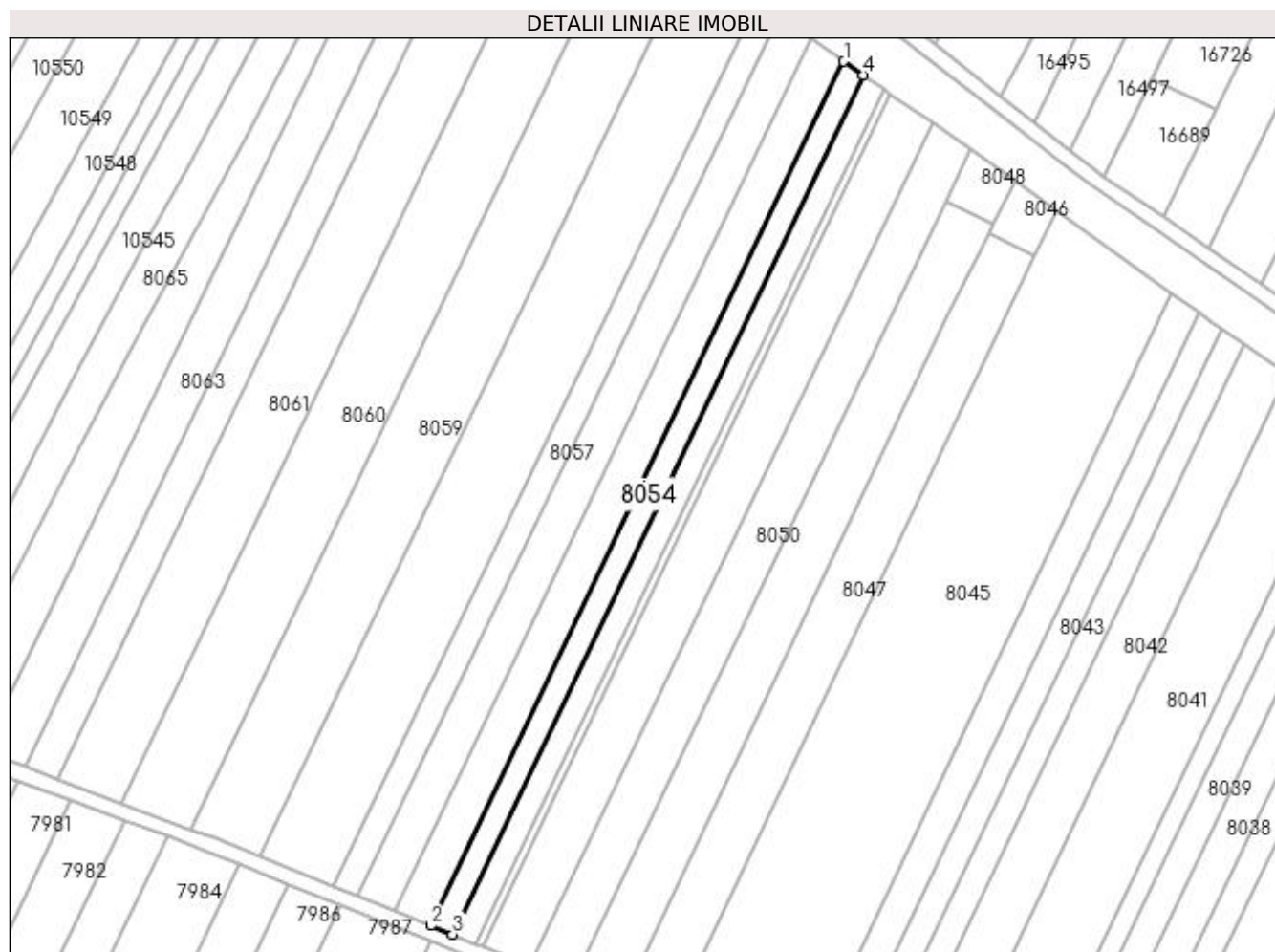
| Inscrieri privind dezmembramintele dreptului de proprietate, drepturi reale de garanție și sarcini | Referințe |
|--|-----------|
| NU SUNT | |

Anexa Nr. 1 La Partea I

Teren

| Nr cadastral | Suprafața (mp)* | Observații / Referințe |
|--------------|-----------------|------------------------|
| | 1.600 | |

* Suprafața este determinată în planul de proiecție Stereo 70.



Date referitoare la teren

| Crt | Categorie folosință | Intravilan | Suprafața (mp) | Tarla | Parcelă | Nr. topo | Observații / Referințe |
|-----|---------------------|------------|----------------|-------|---------|----------|------------------------|
| 1 | arabil | NU | 1.600 | 228 | 43 | - | |

Lungime Segmente

1) Valorile lungimilor segmentelor sunt obținute din proiecție în plan.

| Punct început | X / Y | Punct sfârșit | X / Y | Lungime segment (** (m) |
|---------------|----------------------------|---------------|----------------------------|-------------------------|
| 1 | 357.481,468 288.220,201 | 2 | 357.371,216 287.989,709 | 255.504 |
| 2 | 357.371,216 287.989,709 | 3 | 357.377,053 287.987,359 | 6.292 |
| 3 | 357.377,053 287.987,359 | 4 | 357.486,696 288.216,577 | 254.091 |
| 4 | 357.486,696 288.216,577 | 1 | 357.481,468 288.220,201 | 6.361 |

**** Lungimile segmentelor sunt determinate în planul de proiecție Stereo 70 și sunt rotunjite la 1 milimetru.**

***** Distanța dintre puncte este formată din segmente cumulate ce sunt mai mici decât valoarea 1 milimetru.**

**DATE DESPRE IMOBILUL NR. 8055**

Oficiul de Cadastru și Publicitate Imobiliară DOLJ
Biroul de Cadastru și Publicitate Imobiliară Craiova

A. Partea I. Descrierea imobilului

TEREN Extravilan

Adresa: Jud. Dolj, T228, P44

| Nr. Crt | Nr cadastral Nr. topografic | Suprafața* (mp) | Observații / Referințe |
|---------|-----------------------------|-----------------|---|
| A1 | | 2.700 | Sector cadastral:24 Teren neimprejmuit; |

B. Partea II. Proprietari și acte

| Inscrieri privitoare la dreptul de proprietate și alte drepturi reale | Referințe |
|--|-----------|
| / | |
| Act Administrativ nr. TDP NR. 4296-48619, din 21/09/2002 emis de CJ DOLJ; | |
| B1 | A1 |
| Intabulare, drept de PROPRIETATE, dobândit prin Reconstituire, cota actuala 1/1, cota initiala 1/1 1) COADĂ ION | |

C. Partea III. SARCINI .

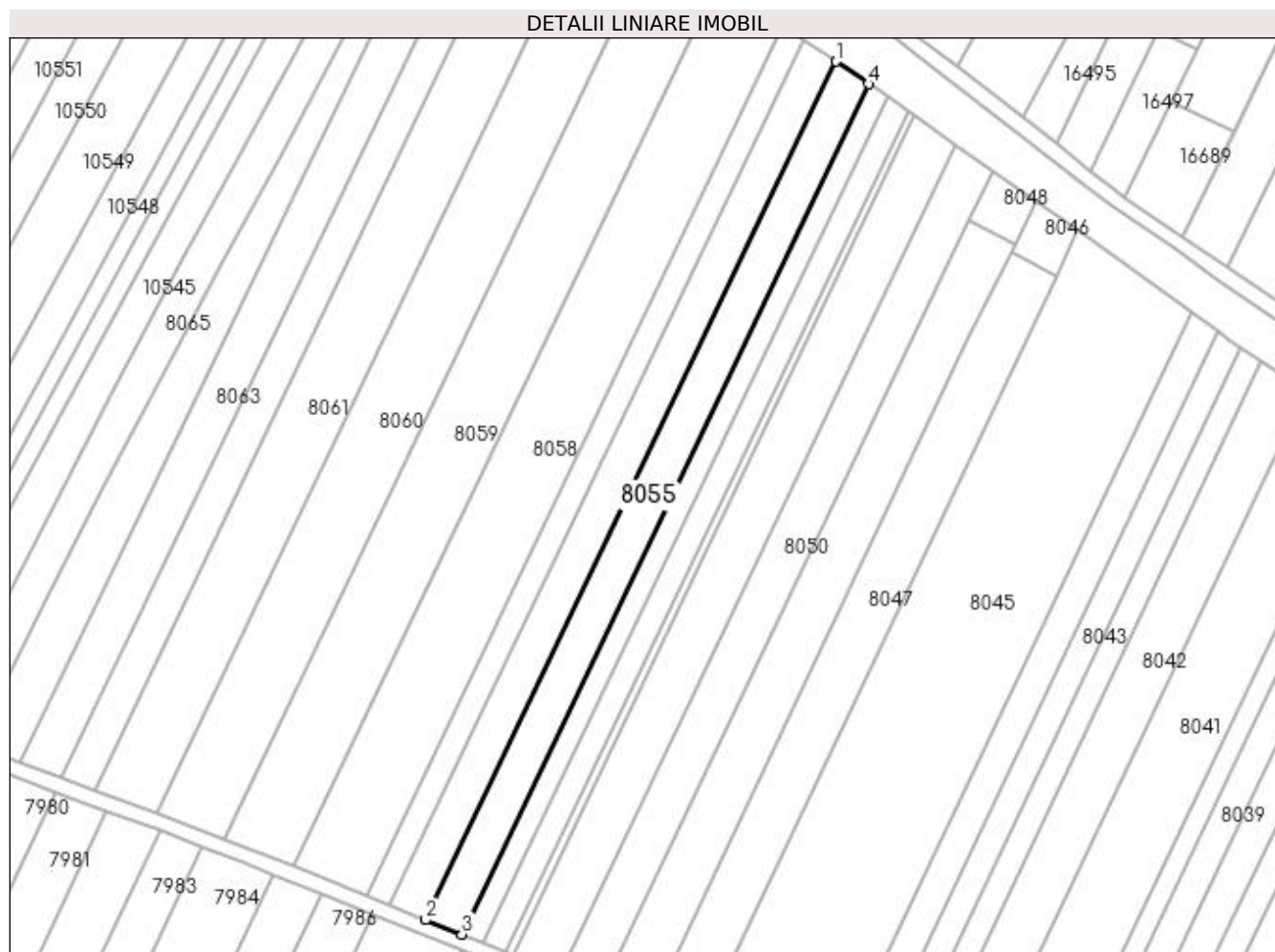
| Inscrieri privind dezmembramintele dreptului de proprietate, drepturi reale de garanție și sarcini | Referințe |
|--|-----------|
| NU SUNT | |

Anexa Nr. 1 La Partea I

Teren

| | | |
|--------------|-----------------|------------------------|
| Nr cadastral | Suprafața (mp)* | Observații / Referințe |
| | 2.700 | |

* Suprafața este determinată în planul de proiecție Stereo 70.



Date referitoare la teren

| Crt | Categorie folosință | Intra vilan | Suprafața (mp) | Tarla | Parcelă | Nr. topo | Observații / Referințe |
|-----|---------------------|-------------|----------------|-------|---------|----------|------------------------|
| 1 | arabil | NU | 2.700 | 228 | 44 | - | |

Lungime Segmente

1) Valorile lungimilor segmentelor sunt obținute din proiecție în plan.

| Punct început | X / Y | Punct sfârșit | X / Y | Lungime segment (** (m) |
|---------------|----------------------------|---------------|----------------------------|-------------------------|
| 1 | 357.472,713 288.226,272 | 2 | 357.361,439 287.993,645 | 257.871 |
| 2 | 357.361,439 287.993,645 | 3 | 357.371,216 287.989,709 | 10.54 |
| 3 | 357.371,216 287.989,709 | 4 | 357.481,468 288.220,201 | 255.504 |
| 4 | 357.481,468 288.220,201 | 1 | 357.472,713 288.226,272 | 10.654 |

**** Lungimile segmentelor sunt determinate în planul de proiecție Stereo 70 și sunt rotunjite la 1 milimetru.**

***** Distanța dintre puncte este formată din segmente cumulate ce sunt mai mici decât valoarea 1 milimetru.**

**DATE DESPRE IMOBILUL NR. 8056**

Oficiul de Cadastru și Publicitate Imobiliară DOLJ
Biroul de Cadastru și Publicitate Imobiliară Craiova

A. Partea I. Descrierea imobilului

TEREN Extravilan

Adresa: Jud. Dolj, T228, P45

| Nr. Crt | Nr cadastral Nr. topografic | Suprafața* (mp) | Observații / Referințe |
|---------|--------------------------------|-----------------|---|
| A1 | | 2.700 | Sector cadastral:24 Teren neimprejmuit; |

B. Partea II. Proprietari și acte

| Inscrieri privitoare la dreptul de proprietate și alte drepturi reale | | Referințe |
|---|--|-----------|
| / | | |
| Act Administrativ nr. TDP NR. 3317-59474, din 24/03/1997 emis de CJ DOLJ; | | |
| B1 | Intabulare, drept de PROPRIETATE, dobândit prin Reconstituire, cota actuala 1/1, cota initiala 1/1 1) COADA MARIN, LIPSA CNP 2) COADA ION, LIPSA CNP 3) COADA ANETA, LIPSA CNP 4) COADA PETRE, LIPSA CNP | A1 |

C. Partea III. SARCINI .

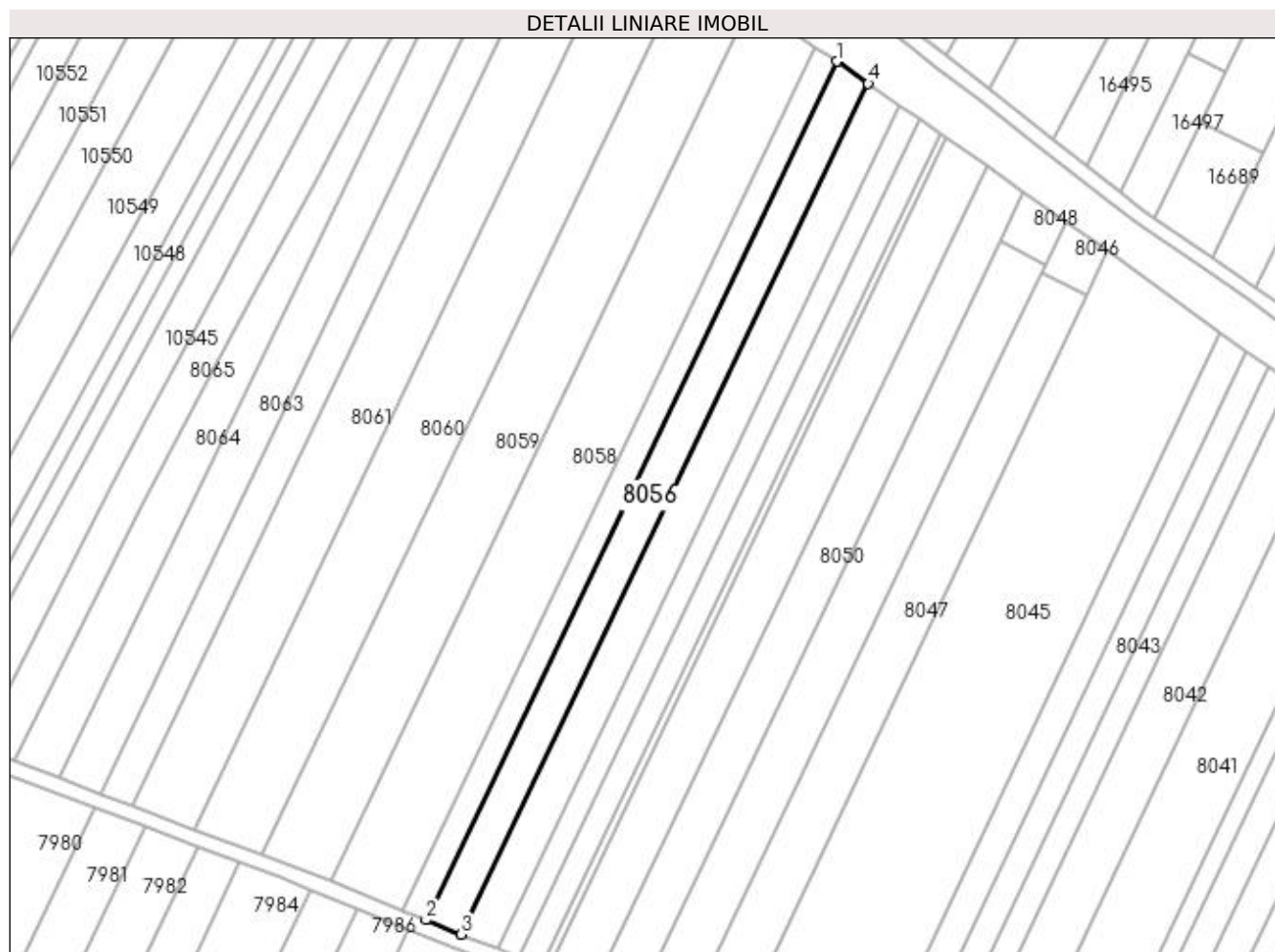
| Inscrieri privind dezmembramintele dreptului de proprietate, drepturi reale de garanție și sarcini | Referințe |
|--|-----------|
| NU SUNT | |

Anexa Nr. 1 La Partea I

Teren

| Nr cadastral | Suprafața (mp)* | Observații / Referințe |
|--------------|-----------------|------------------------|
| | 2.700 | |

* Suprafața este determinată în planul de proiecție Stereo 70.



Date referitoare la teren

| Crt | Categorie folosință | Intra vilan | Suprafața (mp) | Tarla | Parcelă | Nr. topo | Observații / Referințe |
|-----|---------------------|-------------|----------------|-------|---------|----------|------------------------|
| 1 | arabil | NU | 2.700 | 228 | 45 | - | |

Lungime Segmente

1) Valorile lungimilor segmentelor sunt obținute din proiecție în plan.

| Punct început | X / Y | Punct sfârșit | X / Y | Lungime segment (** (m) |
|---------------|----------------------------|---------------|----------------------------|-------------------------|
| 1 | 357.464,037 288.232,288 | 2 | 357.351,75 287.997,545 | 260.217 |
| 2 | 357.351,75 287.997,545 | 3 | 357.361,439 287.993,645 | 10.444 |
| 3 | 357.361,439 287.993,645 | 4 | 357.472,713 288.226,272 | 257.871 |
| 4 | 357.472,713 288.226,272 | 1 | 357.464,037 288.232,288 | 10.558 |

**** Lungimile segmentelor sunt determinate în planul de proiecție Stereo 70 și sunt rotunjite la 1 milimetru.**

***** Distanța dintre puncte este formată din segmente cumulate ce sunt mai mici decât valoarea 1 milimetru.**

**DATE DESPRE IMOBILUL NR. 8057**

Oficiul de Cadastru și Publicitate Imobiliară DOLJ
Biroul de Cadastru și Publicitate Imobiliară Craiova

A. Partea I. Descrierea imobilului

TEREN Extravilan

Adresa: Jud. Dolj, T228, P46

| Nr. Crt | Nr cadastral Nr. topografic | Suprafața* (mp) | Observații / Referințe |
|---------|-----------------------------|-----------------|---|
| A1 | | 1.800 | Sector cadastral:24 Teren neimprejmuit; |

B. Partea II. Proprietari și acte

| Inscrieri privitoare la dreptul de proprietate și alte drepturi reale | Referințe |
|---|-----------|
| / | |
| Act Administrativ nr. TDP NR. 3937-48351, din 25/08/1998 emis de CJ DOLJ; | |
| B1 | A1 |
| Intabulare, drept de PROPRIETATE, dobândit prin Reconstituire, cota actuala 1/1, cota initiala 1/1 1) ORĂSCU ION | |

C. Partea III. SARCINI .

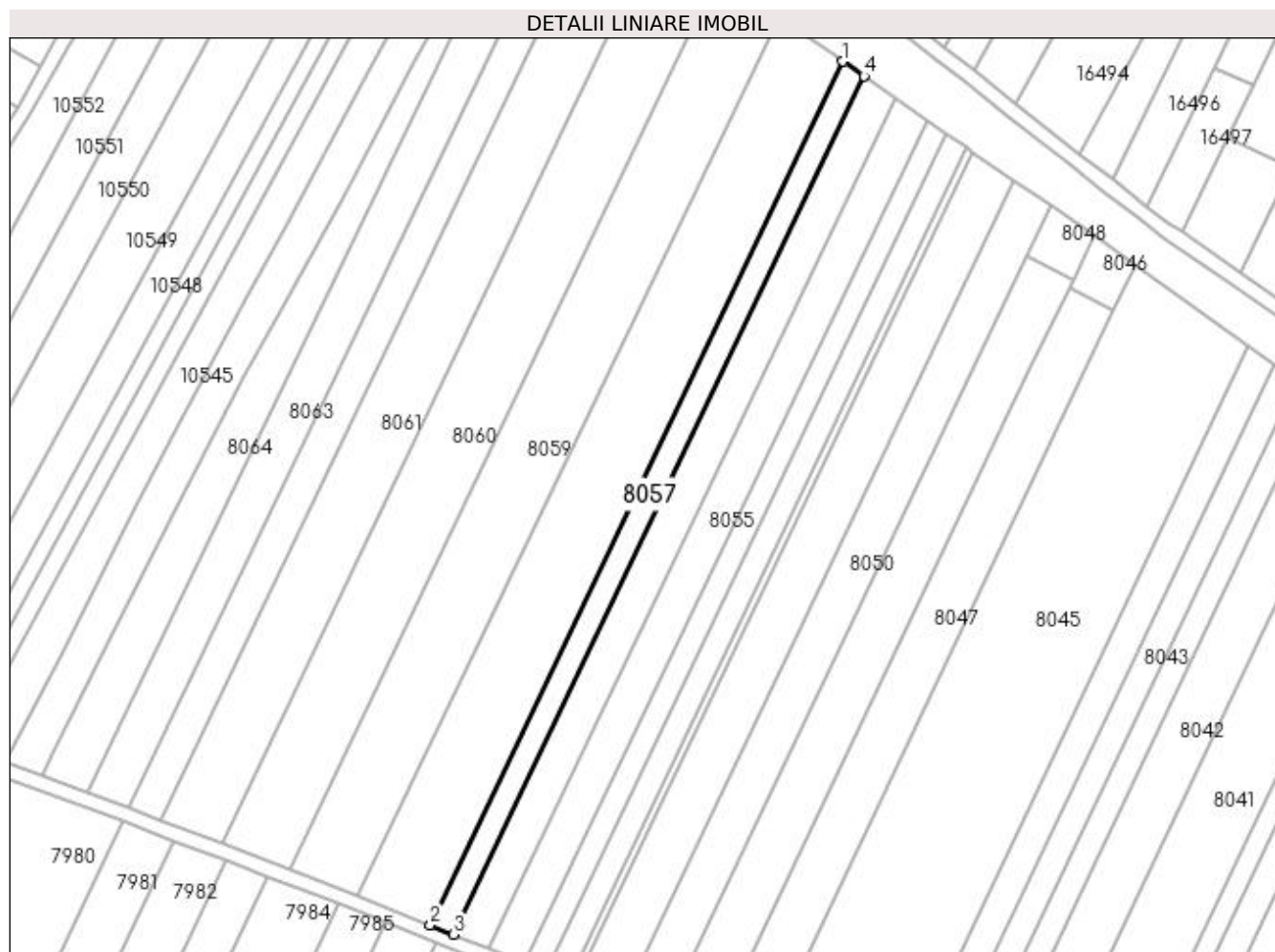
| Inscrieri privind dezmembramintele dreptului de proprietate, drepturi reale de garanție și sarcini | Referințe |
|--|-----------|
| NU SUNT | |

Anexa Nr. 1 La Partea I

Teren

| Nr cadastral | Suprafața (mp)* | Observații / Referințe |
|--------------|-----------------|------------------------|
| | 1.800 | |

* Suprafața este determinată în planul de proiecție Stereo 70.



Date referitoare la teren

| Crt | Categorie folosință | Intra vilan | Suprafața (mp) | Tarla | Parcelă | Nr. topo | Observații / Referințe |
|-----|---------------------|-------------|----------------|-------|---------|----------|------------------------|
| 1 | arabil | NU | 1.800 | 228 | 46 | - | |

Lungime Segmente

1) Valorile lungimilor segmentelor sunt obținute din proiecție în plan.

| Punct început | X / Y | Punct sfârșit | X / Y | Lungime segment (** (m) |
|---------------|----------------------------|---------------|----------------------------|-------------------------|
| 1 | 357.458,296 288.236,269 | 2 | 357.345,34 288.000,125 | 261.769 |
| 2 | 357.345,34 288.000,125 | 3 | 357.351,75 287.997,545 | 6.91 |
| 3 | 357.351,75 287.997,545 | 4 | 357.464,037 288.232,288 | 260.217 |
| 4 | 357.464,037 288.232,288 | 1 | 357.458,296 288.236,269 | 6.986 |

**** Lungimile segmentelor sunt determinate în planul de proiecție Stereo 70 și sunt rotunjite la 1 milimetru.**

***** Distanța dintre puncte este formată din segmente cumulate ce sunt mai mici decât valoarea 1 milimetru.**

**DATE DESPRE IMOBILUL NR. 8058**

Oficiul de Cadastru și Publicitate Imobiliară DOLJ
Biroul de Cadastru și Publicitate Imobiliară Craiova

A. Partea I. Descrierea imobilului

TEREN Extravilan

Adresa: Jud. Dolj, T228, P47

| Nr. Crt | Nr cadastral Nr. topografic | Suprafața* (mp) | Observații / Referințe |
|---------|-----------------------------|-----------------|---|
| A1 | | 5.600 | Sector cadastral:24 Teren neimprejmuit; |

B. Partea II. Proprietari și acte

| Inscrieri privitoare la dreptul de proprietate și alte drepturi reale | Referințe |
|--|-----------|
| / | |
| Act Administrativ nr. TDP NR. 2869-44901, din 20/11/1996 emis de CJ DOLJ; | |
| B1 | A1 |
| Intabulare, drept de PROPRIETATE, dobândit prin Reconstituire, cota actuala 1/1, cota initiala 1/1 1) STOENICĂ ȘTEFAN | |

C. Partea III. SARCINI .

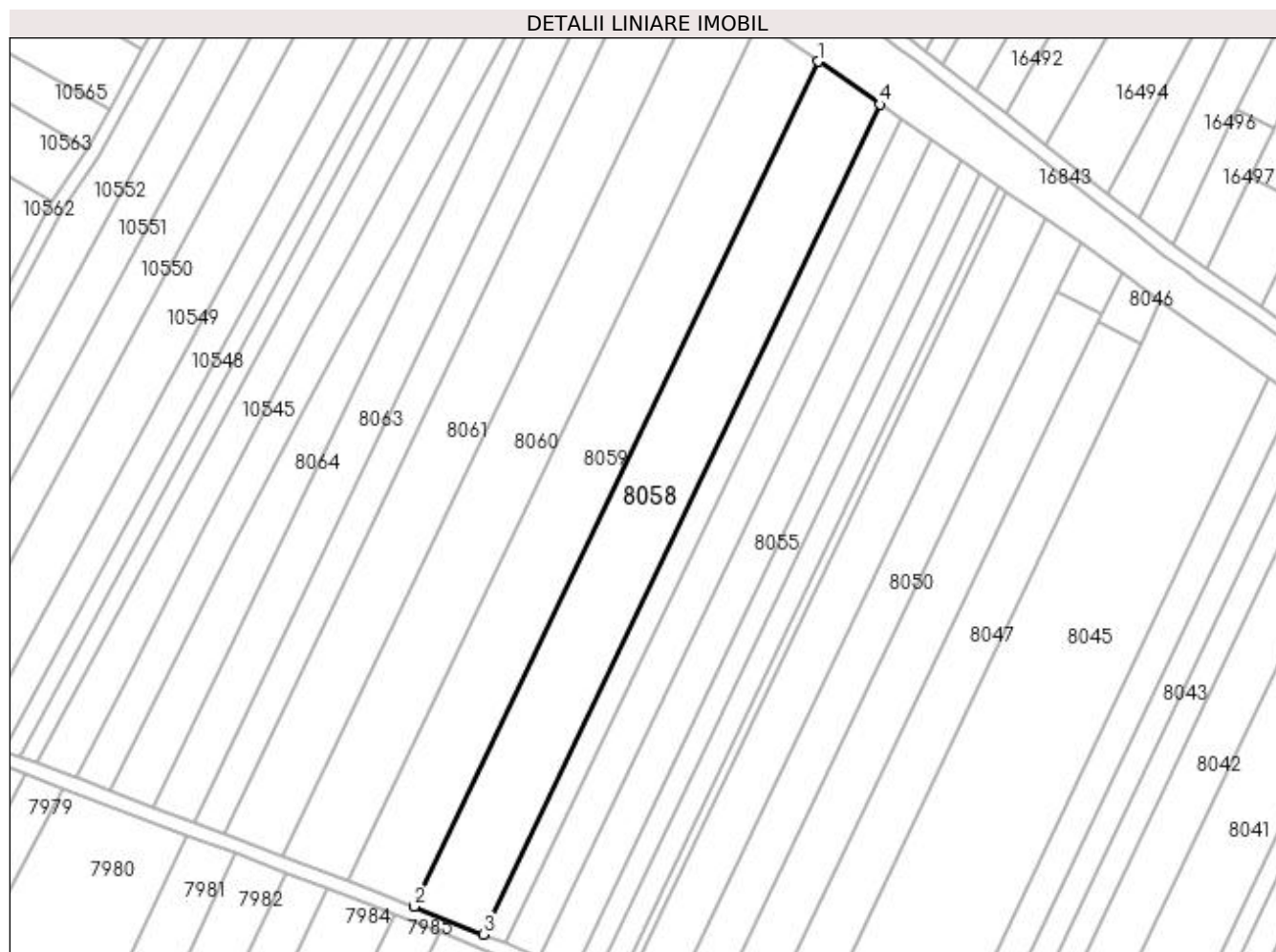
| Inscrieri privind dezmembramintele dreptului de proprietate, drepturi reale de garanție și sarcini | Referințe |
|--|-----------|
| NU SUNT | |

Anexa Nr. 1 La Partea I

Teren

| | | |
|--------------|-----------------|------------------------|
| Nr cadastral | Suprafața (mp)* | Observații / Referințe |
| | 5.600 | |

* Suprafața este determinată în planul de proiecție Stereo 70.



Date referitoare la teren

| Crt | Categorie folosință | Intra vilan | Suprafața (mp) | Tarla | Parcelă | Nr. topo | Observații / Referințe |
|-----|---------------------|-------------|----------------|-------|---------|----------|------------------------|
| 1 | arabil | NU | 5.600 | 228 | 47 | - | |

Lungime Segmente

1) Valorile lungimilor segmentelor sunt obținute din proiecție în plan.

| Punct început | X / Y | Punct sfârșit | X / Y | Lungime segment (** (m) |
|---------------|----------------------------|---------------|----------------------------|-------------------------|
| 1 | 357.440,648 288.248,505 | 2 | 357.325,634 288.008,058 | 266.539 |
| 2 | 357.325,634 288.008,058 | 3 | 357.345,34 288.000,125 | 21.243 |
| 3 | 357.345,34 288.000,125 | 4 | 357.458,296 288.236,269 | 261.769 |
| 4 | 357.458,296 288.236,269 | 1 | 357.440,648 288.248,505 | 21.475 |

**** Lungimile segmentelor sunt determinate în planul de proiecție Stereo 70 și sunt rotunjite la 1 milimetru.**

***** Distanța dintre puncte este formată din segmente cumulate ce sunt mai mici decât valoarea 1 milimetru.**

**DATE DESPRE IMOBILUL NR. 8059**

Oficiul de Cadastru și Publicitate Imobiliară DOLJ
Biroul de Cadastru și Publicitate Imobiliară Craiova

A. Partea I. Descrierea imobilului

TEREN Extravilan

Adresa: Jud. Dolj, T228, P48

| Nr. Crt | Nr cadastral Nr. topografic | Suprafața* (mp) | Observații / Referințe |
|---------|--------------------------------|-----------------|---|
| A1 | | 5.400 | Sector cadastral:24 Teren neimpregmuit; |

B. Partea II. Proprietari și acte

| Inscrieri privitoare la dreptul de proprietate și alte drepturi reale | | Referințe |
|---|--|-----------|
| / | | |
| Act Notarial nr. CM NR 195, din 08/09/2016 emis de NP BUDIANA IONUT (Titlu de proprietate nr. 3313-59474/24.03.1997); | | |
| B1 | Intabulare, drept de PROPRIETATE, dobandit prin Succesiune, cota actuala 1/2, cota initiala 1/1 1) STANOI ION | A1 |
| Act Administrativ nr. Titlu de proprietate nr. 3313-59474, din 24/03/1997 emis de CJ DOLJ; | | |
| B2 | Intabulare, drept de PROPRIETATE, dobandit prin Reconstituire, cota actuala 1/2 1) STANOI ALEXANDRU 2) STANOI GHEORGHE | A1 |

C. Partea III. SARCINI .

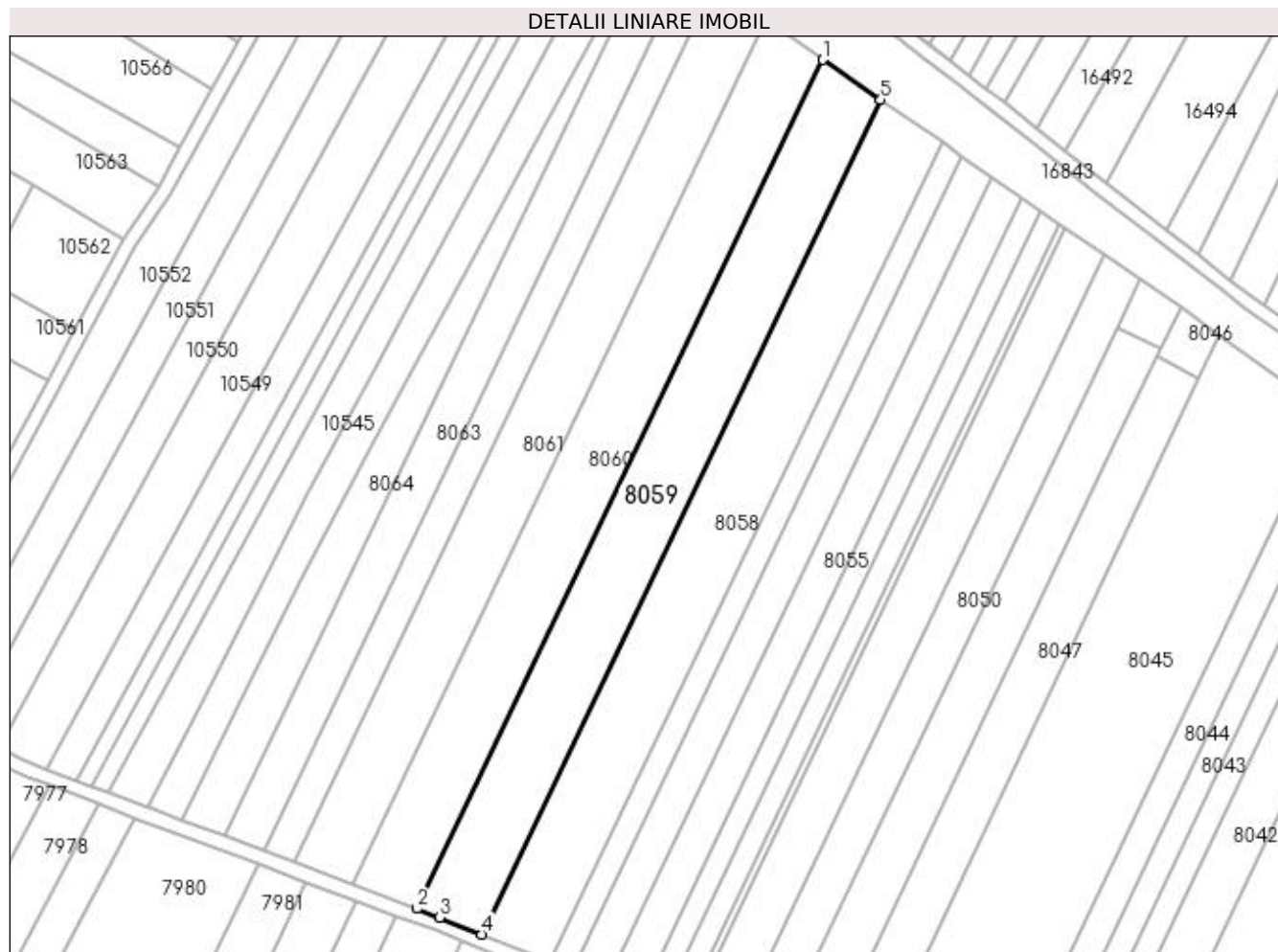
| Inscrieri privind dezmembramintele dreptului de proprietate, drepturi reale de garanție și sarcini | Referințe |
|--|-----------|
| NU SUNT | |

Anexa Nr. 1 La Partea I

Teren

| | | |
|--------------|-----------------|------------------------|
| Nr cadastral | Suprafața (mp)* | Observații / Referințe |
| | 5.400 | |

* Suprafața este determinată în planul de proiecție Stereo 70.



Date referitoare la teren

| Crt | Categorie folosință | Intra vilan | Suprafața (mp) | Tarla | Parcelă | Nr. topo | Observații / Referințe |
|-----|---------------------|-------------|----------------|-------|---------|----------|------------------------|
| 1 | arabil | NU | 5.400 | 228 | 48 | - | |

Lungime Segmente

1) Valorile lungimilor segmentelor sunt obținute din proiecție în plan.

| Punct început | X / Y | Punct sfârșit | X / Y | Lungime segment (** (m) |
|---------------|----------------------------|---------------|----------------------------|-------------------------|
| 1 | 357.423,927 288.260,1 | 2 | 357.306,893 288.015,429 | 271.221 |
| 2 | 357.306,893 288.015,429 | 3 | 357.313,53 288.012,931 | 7.092 |
| 3 | 357.313,53 288.012,931 | 4 | 357.325,634 288.008,058 | 13.048 |
| 4 | 357.325,634 288.008,058 | 5 | 357.440,648 288.248,505 | 266.539 |
| 5 | 357.440,648 288.248,505 | 1 | 357.423,927 288.260,1 | 20.348 |

**** Lungimile segmentelor sunt determinate în planul de proiecție Stereo 70 și sunt rotunjite la 1 milimetru.**

***** Distanța dintre puncte este formată din segmente cumulate ce sunt mai mici decât valoarea 1 milimetru.**

**DATE DESPRE IMOBILUL NR. 8060**

Oficiul de Cadastru și Publicitate Imobiliară DOLJ
Biroul de Cadastru și Publicitate Imobiliară Craiova

A. Partea I. Descrierea imobilului

TEREN Extravilan

Adresa: Jud. Dolj, T228, P49

| Nr. Crt | Nr cadastral Nr. topografic | Suprafața* (mp) | Observații / Referințe |
|---------|-----------------------------|-----------------|---|
| A1 | | 5.400 | Sector cadastral:24 Teren neimprejmuit; |

B. Partea II. Proprietari și acte

| Inscrieri privitoare la dreptul de proprietate și alte drepturi reale | | Referințe |
|--|--|-----------|
| / | | |
| Act Notarial nr. CM NR. 442, din 02/10/2018 emis de NP STOENESCU FLOREA (TDP NR. 3702-48431/17-04-1997); | | |
| B1 | Intabulare, drept de PROPRIETATE, dobandit prin Succesiune, cota actuala 1/1, cota initiala 1/1 1) STĂNOI MARIN | A1 |

C. Partea III. SARCINI .

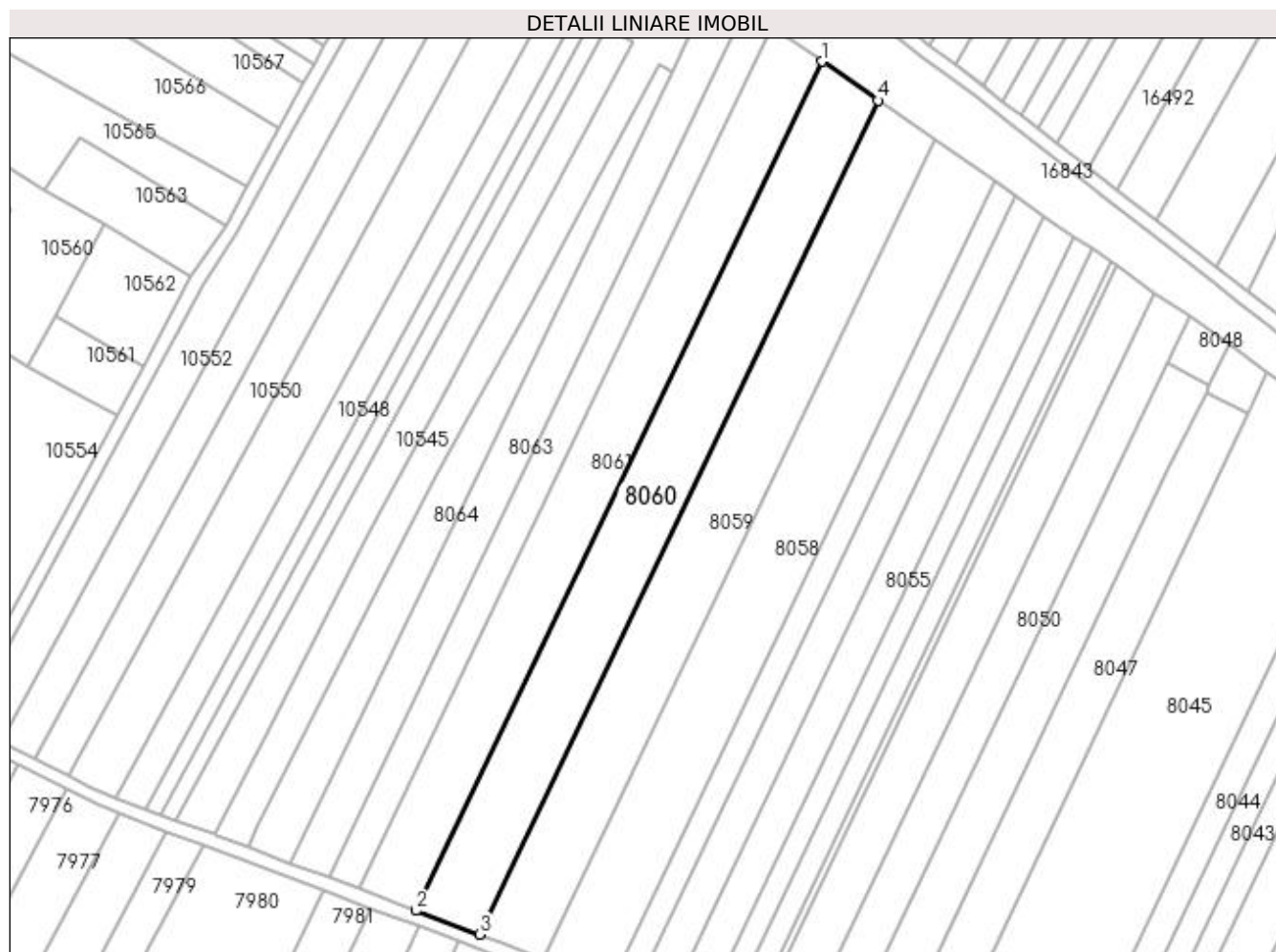
| Inscrieri privind dezmembramentele dreptului de proprietate, drepturi reale de garanție și sarcini | Referințe |
|--|-----------|
| NU SUNT | |

Anexa Nr. 1 La Partea I

Teren

| Nr cadastral | Suprafața (mp)* | Observații / Referințe |
|--------------|-----------------|------------------------|
| | 5.400 | |

* Suprafața este determinată în planul de proiecție Stereo 70.



Date referitoare la teren

| Crt | Categorie folosință | Intra vilan | Suprafața (mp) | Tarla | Parcelă | Nr. topo | Observații / Referințe |
|-----|---------------------|-------------|----------------|-------|---------|----------|------------------------|
| 1 | arabil | NU | 5.400 | 228 | 49 | - | |

Lungime Segmente

1) Valorile lungimilor segmentelor sunt obținute din proiecție în plan.

| Punct început | X / Y | Punct sfârșit | X / Y | Lungime segment (** (m) |
|---------------|----------------------------|---------------|----------------------------|-------------------------|
| 1 | 357.407,502 288.271,489 | 2 | 357.288,357 288.022,407 | 276.111 |
| 2 | 357.288,357 288.022,407 | 3 | 357.306,893 288.015,429 | 19.806 |
| 3 | 357.306,893 288.015,429 | 4 | 357.423,927 288.260,1 | 271.221 |
| 4 | 357.423,927 288.260,1 | 1 | 357.407,502 288.271,489 | 19.987 |

**** Lungimile segmentelor sunt determinate în planul de proiecție Stereo 70 și sunt rotunjite la 1 milimetru.**

***** Distanța dintre puncte este formată din segmente cumulate ce sunt mai mici decât valoarea 1 milimetru.**

**DATE DESPRE IMOBILUL NR. 8061**

Oficiul de Cadastru și Publicitate Imobiliară DOLJ
 Biroul de Cadastru și Publicitate Imobiliară Craiova

A. Partea I. Descrierea imobilului

TEREN Extravilan

Adresa: Jud. Dolj, T228, P50

| Nr. Crt | Nr cadastral Nr. topografic | Suprafața* (mp) | Observații / Referințe |
|---------|--------------------------------|-----------------|---|
| A1 | | 5.000 | Sector cadastral:24 Teren neimpregmuit; |

B. Partea II. Proprietari și acte

| Inscrieri privitoare la dreptul de proprietate și alte drepturi reale | | Referințe |
|---|--|-----------|
| / | | |
| Act Notarial nr. CM NR 195, din 08/09/2016 emis de NP BUDIANA IONUT (Titlu de proprietate nr. 3313-59474/24.03.1997); | | |
| B1 | Intabulare, drept de PROPRIETATE, dobandit prin Succesiune, cota actuala 1/2, cota initiala 1/1 1) STANOI ION, fara CNP | A1 |
| Act Administrativ nr. Titlu de proprietate nr. 3313-59474, din 24/03/1997 emis de CJ Dolj; | | |
| B2 | Intabulare, drept de PROPRIETATE, dobandit prin Reconstituire, cota actuala 1/2 1) STANOI ALEXANDRU, fara CNP 2) STANOI GHEORGHE, fara CNP | A1 |

C. Partea III. SARCINI .

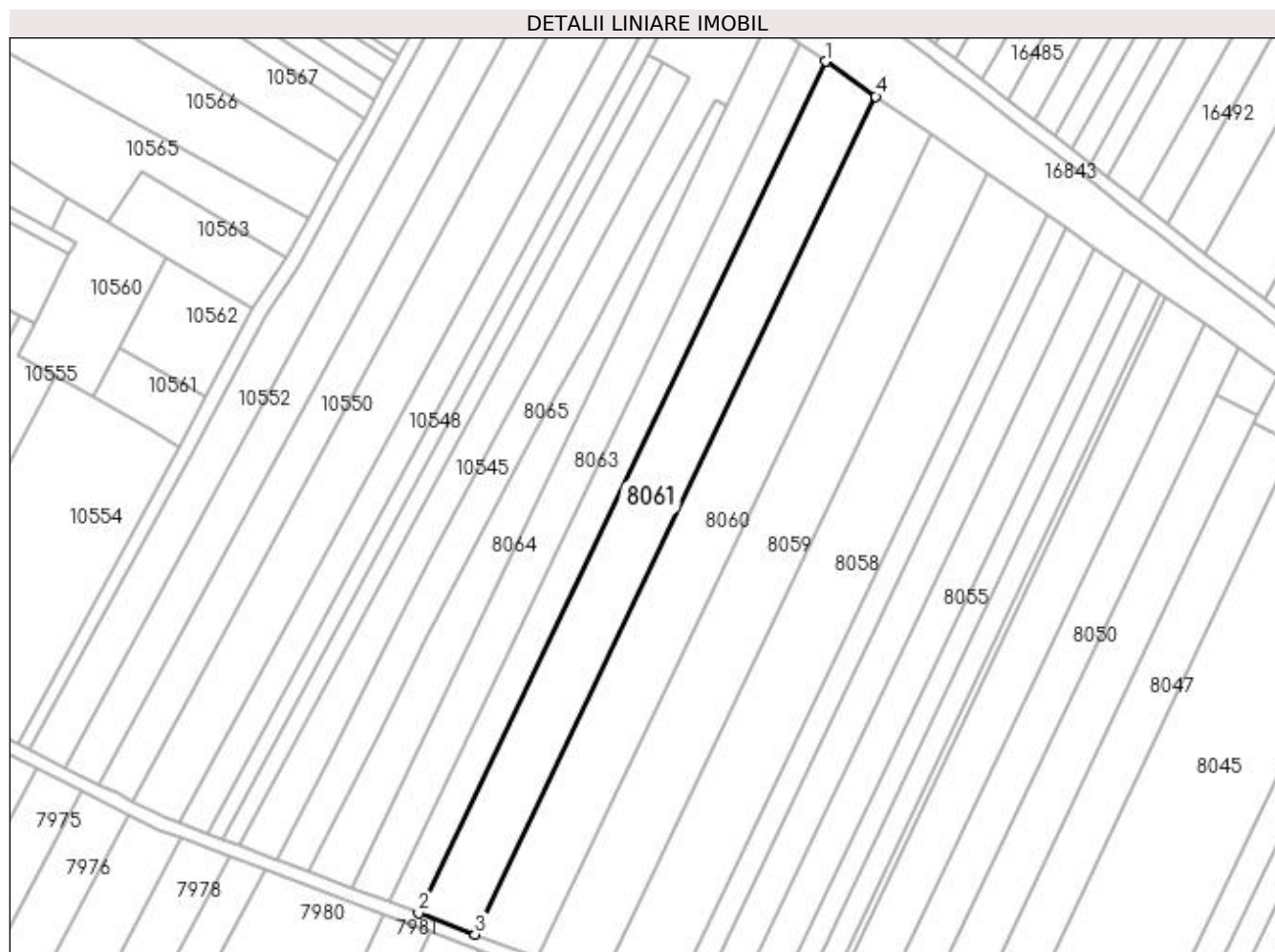
| Inscrieri privind dezmembramintele dreptului de proprietate, drepturi reale de garanție și sarcini | Referințe |
|--|-----------|
| NU SUNT | |

Anexa Nr. 1 La Partea I

Teren

| Nr cadastral | Suprafața (mp)* | Observații / Referințe |
|--------------|-----------------|------------------------|
| | 5.000 | |

* Suprafața este determinată în planul de proiecție Stereo 70.



Date referitoare la teren

| Crt | Categorie folosință | Intra vilan | Suprafața (mp) | Tarla | Parcelă | Nr. topo | Observații / Referințe |
|-----|---------------------|-------------|----------------|-------|---------|----------|------------------------|
| 1 | arabil | NU | 5.000 | 228 | 50 | - | |

Lungime Segmente

1) Valorile lungimilor segmentelor sunt obținute din proiecție în plan.

| Punct început | X / Y | Punct sfârșit | X / Y | Lungime segment (** (m) |
|---------------|----------------------------|---------------|----------------------------|-------------------------|
| 1 | 357.392,549 288.281,858 | 2 | 357.271,483 288.028,76 | 280.563 |
| 2 | 357.271,483 288.028,76 | 3 | 357.288,357 288.022,407 | 18.03 |
| 3 | 357.288,357 288.022,407 | 4 | 357.407,502 288.271,489 | 276.111 |
| 4 | 357.407,502 288.271,489 | 1 | 357.392,549 288.281,858 | 18.196 |

**** Lungimile segmentelor sunt determinate în planul de proiecție Stereo 70 și sunt rotunjite la 1 milimetru.**

***** Distanța dintre puncte este formată din segmente cumulate ce sunt mai mici decât valoarea 1 milimetru.**

**DATE DESPRE IMOBILUL NR. 8062**

Oficiul de Cadastru și Publicitate Imobiliară DOLJ
Biroul de Cadastru și Publicitate Imobiliară Craiova

A. Partea I. Descrierea imobilului

TEREN Extravilan

Adresa: Jud. Dolj, T228, P51

| Nr. Crt | Nr cadastral Nr. topografic | Suprafața* (mp) | Observații / Referințe |
|---------|-----------------------------|-----------------|---|
| A1 | | 2.600 | Sector cadastral:24 Teren neimprejmuit; |

B. Partea II. Proprietari și acte

| Inscrieri privitoare la dreptul de proprietate și alte drepturi reale | Referințe |
|---|-----------|
| / | |
| Act Administrativ nr. TDP NR. 3361-59474, din 25/03/1997 emis de CJ DOLJ; | |
| B1 | A1 |
| Intabulare, drept de PROPRIETATE, dobândit prin Reconstituire, cota actuala 1/1, cota initiala 1/1 1) STĂNOI ION | |

C. Partea III. SARCINI .

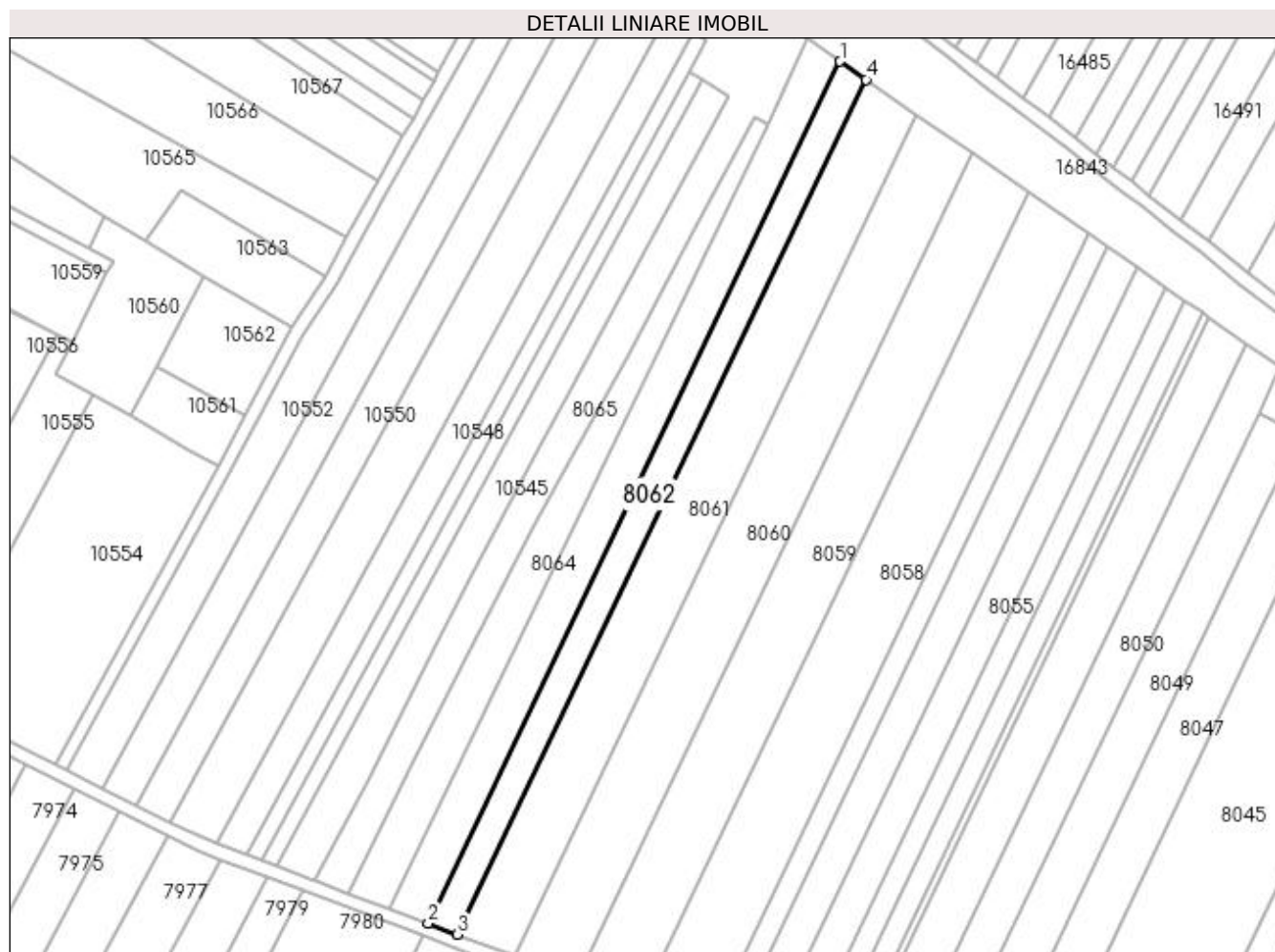
| Inscrieri privind dezmembramintele dreptului de proprietate, drepturi reale de garanție și sarcini | Referințe |
|--|-----------|
| NU SUNT | |

Anexa Nr. 1 La Partea I

Teren

| Nr cadastral | Suprafața (mp)* | Observații / Referințe |
|--------------|-----------------|------------------------|
| | 2.600 | |

* Suprafața este determinată în planul de proiecție Stereo 70.



Date referitoare la teren

| Crt | Categorie folosință | Intra vilan | Suprafața (mp) | Tarla | Parcelă | Nr. topo | Observații / Referințe |
|-----|---------------------|-------------|----------------|-------|---------|----------|------------------------|
| 1 | arabil | NU | 2.600 | 228 | 51 | - | |

Lungime Segmente

1) Valorile lungimilor segmentelor sunt obținute din proiecție în plan.

| Punct început | X / Y | Punct sfârșit | X / Y | Lungime segment (** (m) |
|---------------|----------------------------|---------------|----------------------------|-------------------------|
| 1 | 357.384,866 288.287,185 | 2 | 357.262,813 288.032,024 | 282.85 |
| 2 | 357.262,813 288.032,024 | 3 | 357.271,483 288.028,76 | 9.264 |
| 3 | 357.271,483 288.028,76 | 4 | 357.392,549 288.281,858 | 280.563 |
| 4 | 357.392,549 288.281,858 | 1 | 357.384,866 288.287,185 | 9.349 |

**** Lungimile segmentelor sunt determinate în planul de proiecție Stereo 70 și sunt rotunjite la 1 milimetru.**

***** Distanța dintre puncte este formată din segmente cumulate ce sunt mai mici decât valoarea 1 milimetru.**

**DATE DESPRE IMOBILUL NR. 8063**

Oficiul de Cadastru și Publicitate Imobiliară DOLJ
Biroul de Cadastru și Publicitate Imobiliară Craiova

A. Partea I. Descrierea imobilului

TEREN Extravilan

Adresa: Jud. Dolj, T228, P52

| Nr. Crt | Nr cadastral Nr. topografic | Suprafața* (mp) | Observații / Referințe |
|---------|-----------------------------|-----------------|---|
| A1 | | 3.300 | Sector cadastral:24 Teren neimprejmuit; |

B. Partea II. Proprietari și acte

| Inscrieri privitoare la dreptul de proprietate și alte drepturi reale | | Referințe |
|--|---|-----------|
| / | | |
| Act Notarial nr. CM NR 135, din 28/06/2011 emis de NP STOENESCU FLOREA (TDP NR 2820-44901/19-11-1996); | | |
| B1 | Intabulare, drept de PROPRIETATE, dobandit prin Succesiune, cota actuala 1/1, cota initiala 1/1 1) SANDU ION | A1 |

C. Partea III. SARCINI .

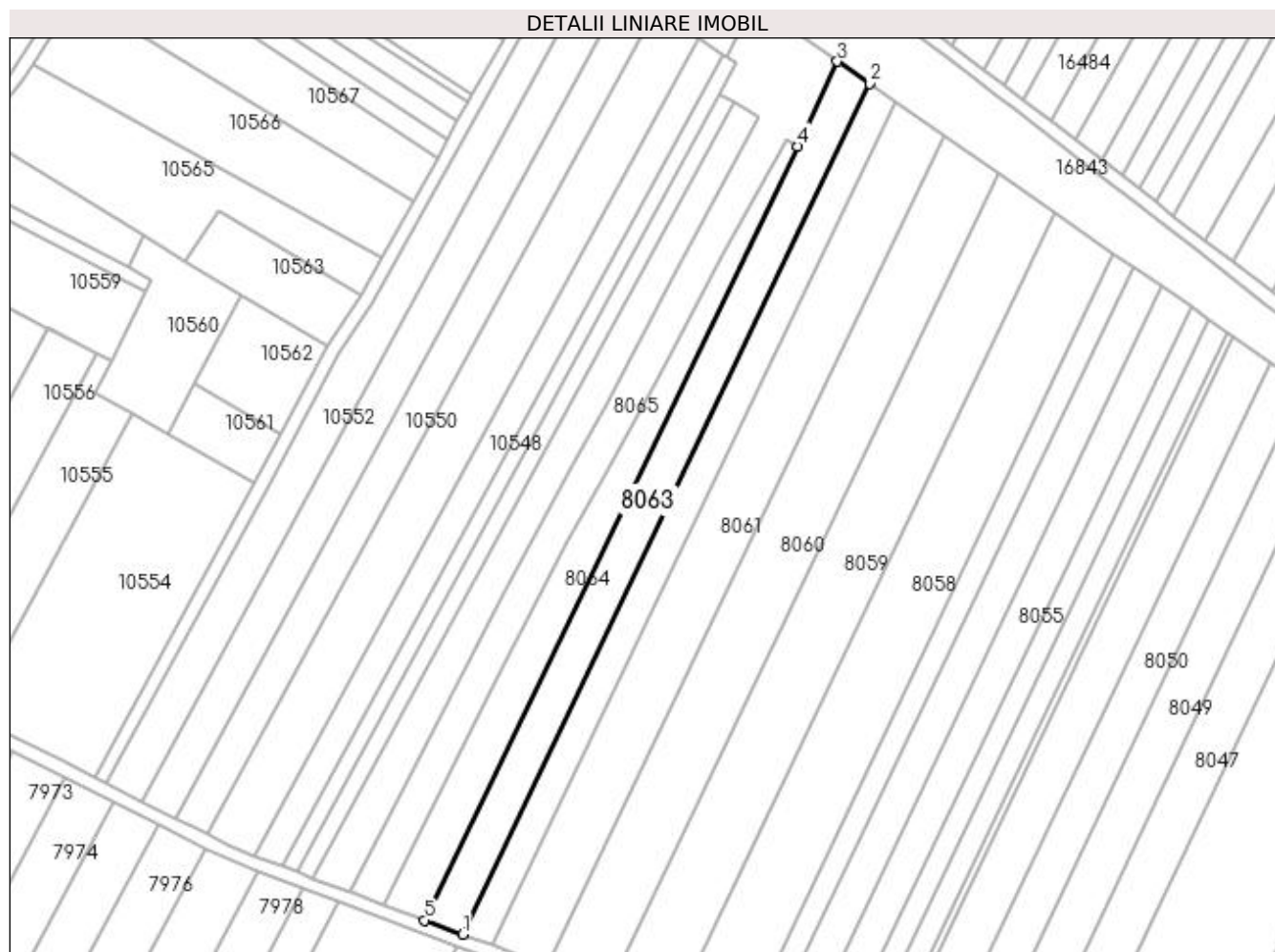
| Inscrieri privind dezmembramintele dreptului de proprietate, drepturi reale de garanție și sarcini | Referințe |
|--|-----------|
| NU SUNT | |

Anexa Nr. 1 La Partea I

Teren

| Nr cadastral | Suprafața (mp)* | Observații / Referințe |
|--------------|-----------------|------------------------|
| | 3.300 | |

* Suprafața este determinată în planul de proiecție Stereo 70.



Date referitoare la teren

| Crt | Categorie folosință | Intra vilan | Suprafața (mp) | Tarla | Parcelă | Nr. topo | Observații / Referințe |
|-----|---------------------|-------------|----------------|-------|---------|----------|------------------------|
| 1 | arabil | NU | 3.300 | 228 | 52 | - | |

Lungime Segmente

1) Valorile lungimilor segmentelor sunt obținute din proiecție în plan.

| Punct început | X / Y | Punct sfârșit | X / Y | Lungime segment (** (m) |
|---------------|----------------------------|---------------|----------------------------|-------------------------|
| 1 | 357.262,813 288.032,024 | 2 | 357.384,866 288.287,185 | 282.85 |
| 2 | 357.384,866 288.287,185 | 3 | 357.375,284 288.293,829 | 11.66 |
| 3 | 357.375,284 288.293,829 | 4 | 357.363,459 288.268,447 | 28.001 |
| 4 | 357.363,459 288.268,447 | 5 | 357.251,504 288.036,282 | 257.749 |
| 5 | 357.251,504 288.036,282 | 1 | 357.262,813 288.032,024 | 12.084 |

**** Lungimile segmentelor sunt determinate în planul de proiecție Stereo 70 și sunt rotunjite la 1 milimetru.**

***** Distanța dintre puncte este formată din segmente cumulate ce sunt mai mici decât valoarea 1 milimetru.**

**DATE DESPRE IMOBILUL NR. 8064**

Oficiul de Cadastru și Publicitate Imobiliară DOLJ
Biroul de Cadastru și Publicitate Imobiliară Craiova

A. Partea I. Descrierea imobilului

TEREN Extravilan

Adresa: Jud. Dolj, T228, P53

| Nr. Crt | Nr cadastral Nr. topografic | Suprafața* (mp) | Observații / Referințe |
|---------|-----------------------------|-----------------|---|
| A1 | | 2.500 | Sector cadastral:24 Teren neimprejmuit; Eronat inscris T228, P33 in CM nr. 330, CM nr. 331, Act de partaj nr. 2482, corect T228, P53 |

B. Partea II. Proprietari și acte

| Inscrieri privitoare la dreptul de proprietate și alte drepturi reale | | Referințe |
|---|--|-----------|
| / | | |
| Act Notarial nr. PARTAJ NR 2482, din 24/10/2019 emis de NP STOENESCU FLOREA (TDP NR 2807-44901 / 19-11-1996; CM NR 331/24-10-2019; CM NR 330/2019); | | |
| B1 | Intabulare, drept de PROPRIETATE, dobandit prin lesire Din Indiviziune, cota actuala 1/1, cota initiala 1/1 1) ENEA ION | A1 |

C. Partea III. SARCINI .

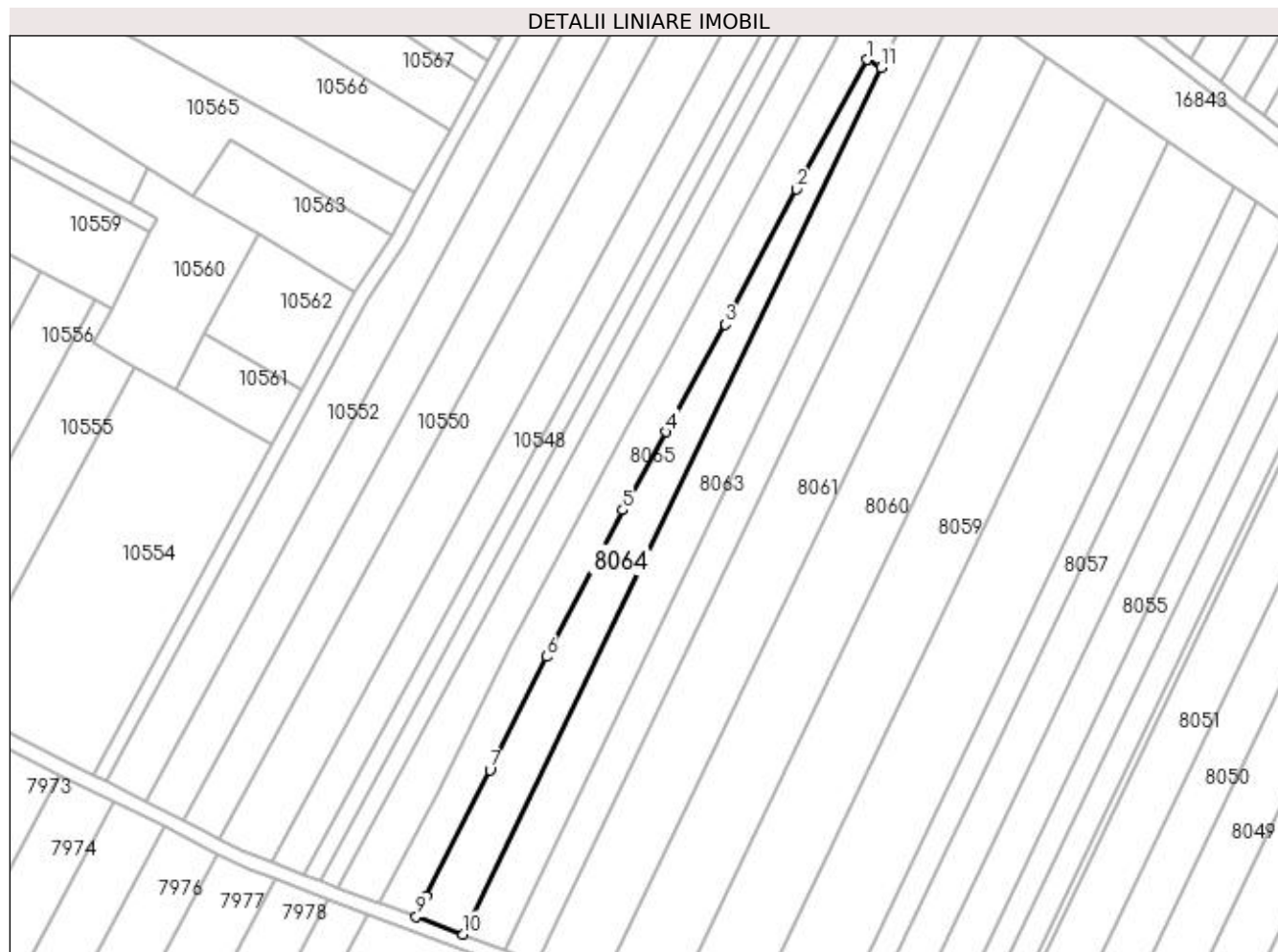
| Inscrieri privind dezmembramintele dreptului de proprietate, drepturi reale de garanție și sarcini | Referințe |
|--|-----------|
| NU SUNT | |

Anexa Nr. 1 La Partea I

Teren

| Nr cadastral | Suprafața (mp)* | Observații / Referințe |
|--------------|-----------------|--|
| | 2.500 | Eronat înscris T228, P33 în CM nr. 330, CM nr. 331, Act de partaj nr. 2482, corect T228, P53 |

* Suprafața este determinată în planul de proiecție Stereo 70.



Date referitoare la teren

| Crt | Categorie folosință | Intra vilan | Suprafața (mp) | Tarla | Parcelă | Nr. topo | Observații / Referințe |
|-----|---------------------|-------------|----------------|-------|---------|----------|------------------------|
| 1 | arabil | NU | 2.500 | 228 | 53 | - | |

Lungime Segmente

1) Valorile lungimilor segmentelor sunt obținute din proiecție în plan.

| Punct început | X / Y | Punct sfârșit | X / Y | Lungime segment (** (m) |
|---------------|----------------------------|---------------|----------------------------|-------------------------|
| 1 | 357.359,865 288.270,555 | 2 | 357.340,854 288.235,899 | 39.528 |
| 2 | 357.340,854 288.235,899 | 3 | 357.321,721 288.199,603 | 41.03 |
| 3 | 357.321,721 288.199,603 | 4 | 357.306,004 288.170,821 | 32.794 |
| 4 | 357.306,004 288.170,821 | 5 | 357.294,348 288.149,909 | 23.941 |
| 5 | 357.294,348 288.149,909 | 6 | 357.273,866 288.110,67 | 44.263 |

| Punct început | X / Y | Punct sfârșit | X / Y | Lungime segment (** (m) |
|---------------|----------------------------|---------------|----------------------------|-------------------------|
| 6 | 357.273,866 288.110,67 | 7 | 357.258,714 288.080,297 | 33.943 |
| 7 | 357.258,714 288.080,297 | 8 | 357.241,668 288.046,462 | 37.886 |
| 8 | 357.241,668 288.046,462 | 9 | 357.239,042 288.040,973 | 6.085 |
| 9 | 357.239,042 288.040,973 | 10 | 357.251,504 288.036,282 | 13.316 |
| 10 | 357.251,504 288.036,282 | 11 | 357.363,459 288.268,447 | 257.749 |
| 11 | 357.363,459 288.268,447 | 1 | 357.359,865 288.270,555 | 4.167 |

** Lungimile segmentelor sunt determinate în planul de proiecție Stereo 70 și sunt rotunjite la 1 milimetru.

*** Distanța dintre puncte este formată din segmente cumulate ce sunt mai mici decât valoarea 1 milimetru.

**DATE DESPRE IMOBILUL NR. 8065**

Oficiul de Cadastru și Publicitate Imobiliară DOLJ
Biroul de Cadastru și Publicitate Imobiliară Craiova

A. Partea I. Descrierea imobilului

TEREN Extravilan

Adresa: Jud. Dolj, T228, P54

| Nr. Crt | Nr cadastral Nr. topografic | Suprafața* (mp) | Observații / Referințe |
|---------|-----------------------------|-----------------|---|
| A1 | 33607 | 3.400 | Sector cadastral:24 Teren neimprejmuit; |

B. Partea II. Proprietari și acte

| Inscrieri privitoare la dreptul de proprietate și alte drepturi reale | | Referințe |
|---|---|-----------|
| 129258 / 05/10/2016 | | |
| Act Administrativ nr. TDP NR. 3113/59190, din 13/03/1997 emis de CJ DOLJ; | | |
| B1 | Intabulare, drept de PROPRIETATE, dobandit prin Constituire, cota actuala 1/1, cota initiala 1/1 1) ENEA PETRE | A1 |

C. Partea III. SARCINI .

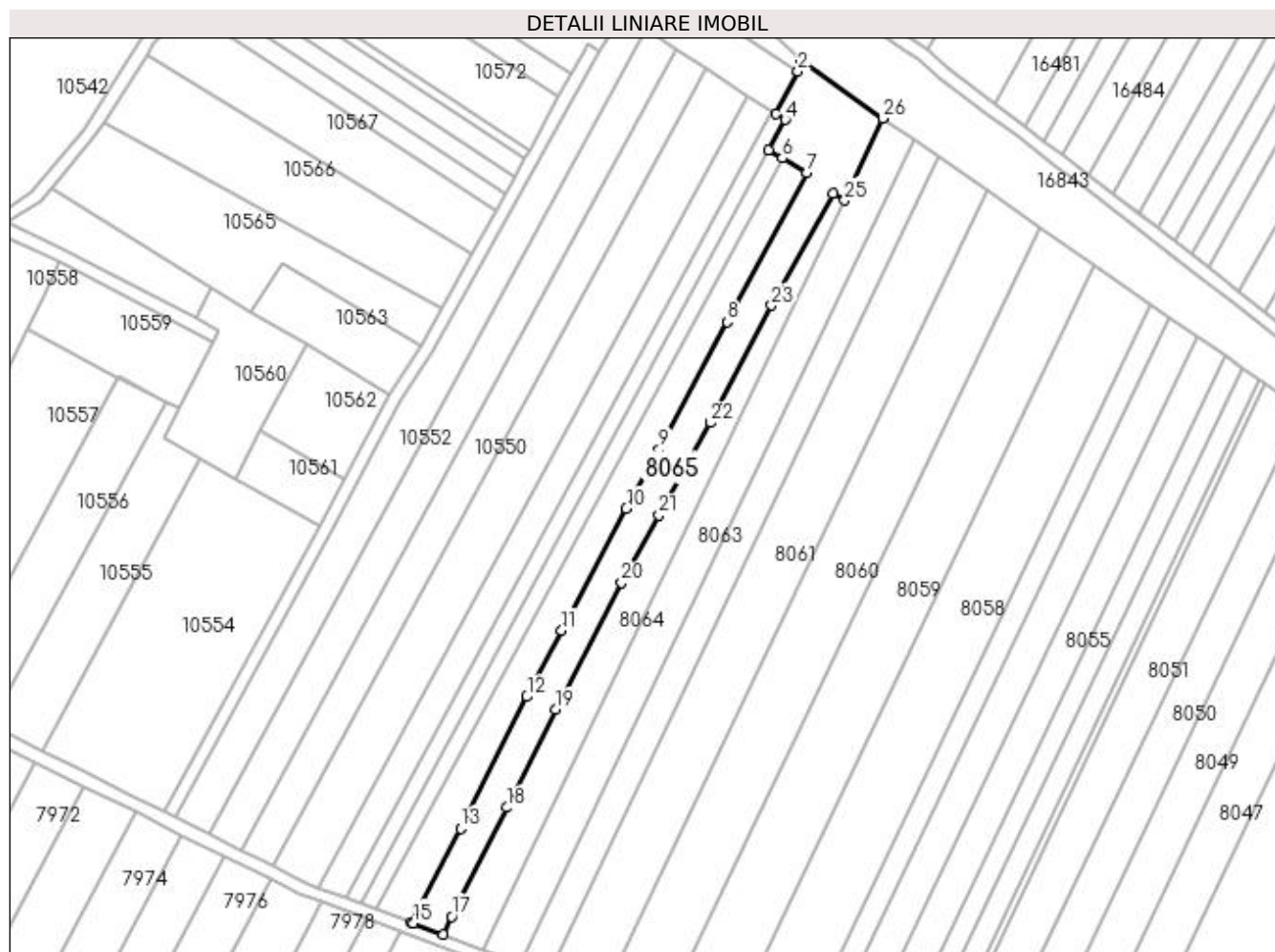
| Inscrieri privind dezmembramintele dreptului de proprietate, drepturi reale de garanție și sarcini | Referințe |
|--|-----------|
| NU SUNT | |

Anexa Nr. 1 La Partea I

Teren

| | | |
|--------------|-----------------|------------------------|
| Nr cadastral | Suprafața (mp)* | Observații / Referințe |
| 33607 | 3.400 | |

* Suprafața este determinată în planul de proiecție Stereo 70.



Date referitoare la teren

| Crt | Categorie folosință | Intra vilan | Suprafața (mp) | Tarla | Parcelă | Nr. topo | Observații / Referințe |
|-----|---------------------|-------------|----------------|-------|---------|----------|------------------------|
| 1 | arabil | NU | 3.400 | 228 | 54 | - | |

Lungime Segmente

1) Valorile lungimilor segmentelor sunt obținute din proiecție în plan.

| Punct început | X / Y | Punct sfârșit | X / Y | Lungime segment (** (m) |
|---------------|----------------------------|---------------|----------------------------|-------------------------|
| 1 | 357.350,161 288.311,518 | 2 | 357.349,022 288.308,46 | 3.263 |
| 3 | 357.342,191 288.295,264 | 4 | 357.344,982 288.293,46 | 3.323 |
| 5 | 357.339,943 288.284,037 | 6 | 357.344,203 288.281,603 | 4.906 |
| 7 | 357.351,837 288.277,006 | 8 | 357.327,044 288.230,776 | 52.459 |
| 9 | 357.305,916 288.191,271 | 10 | 357.295,821 288.172,905 | 20.958 |

| Punct început | X / Y | Punct sfârșit | X / Y | Lungime segment (** (m) |
|---------------|----------------------------|---------------|----------------------------|-------------------------|
| 2 | 357.349,022 288.308,46 | 3 | 357.342,191 288.295,264 | 14.859 |
| 4 | 357.344,982 288.293,46 | 5 | 357.339,943 288.284,037 | 10.686 |
| 6 | 357.344,203 288.281,603 | 7 | 357.351,837 288.277,006 | 8.911 |
| 8 | 357.327,044 288.230,776 | 9 | 357.305,916 288.191,271 | 44.8 |
| 10 | 357.295,821 288.172,905 | 11 | 357.275,71 288.135,212 | 42.723 |

| Punct început | X / Y | Punct sfârșit | X / Y | Lungime segment (** (m) |
|---------------|----------------------------|---------------|----------------------------|-------------------------|
| 11 | 357.275,71 288.135,212 | 12 | 357.264,933 288.114,607 | 23.253 |
| 13 | 357.244,414 288.073,762 | 14 | 357.229,175 288.044,688 | 32.826 |
| 15 | 357.229,698 288.044,491 | 16 | 357.239,042 288.040,973 | 9.984 |
| 17 | 357.241,668 288.046,462 | 18 | 357.258,714 288.080,297 | 37.886 |
| 19 | 357.273,866 288.110,67 | 20 | 357.294,348 288.149,909 | 44.263 |
| 21 | 357.306,004 288.170,821 | 22 | 357.321,721 288.199,603 | 32.794 |
| 23 | 357.340,854 288.235,899 | 24 | 357.359,865 288.270,555 | 39.528 |
| 25 | 357.363,459 288.268,447 | 26 | 357.375,284 288.293,829 | 28.001 |

| Punct început | X / Y | Punct sfârșit | X / Y | Lungime segment (** (m) |
|---------------|----------------------------|---------------|----------------------------|-------------------------|
| 12 | 357.264,933 288.114,607 | 13 | 357.244,414 288.073,762 | 45.709 |
| 14 | 357.229,175 288.044,688 | 15 | 357.229,698 288.044,491 | 0.559 |
| 16 | 357.239,042 288.040,973 | 17 | 357.241,668 288.046,462 | 6.085 |
| 18 | 357.258,714 288.080,297 | 19 | 357.273,866 288.110,67 | 33.943 |
| 20 | 357.294,348 288.149,909 | 21 | 357.306,004 288.170,821 | 23.941 |
| 22 | 357.321,721 288.199,603 | 23 | 357.340,854 288.235,899 | 41.03 |
| 24 | 357.359,865 288.270,555 | 25 | 357.363,459 288.268,447 | 4.167 |
| 26 | 357.375,284 288.293,829 | 1 | 357.350,161 288.311,518 | 30.726 |

** Lungimile segmentelor sunt determinate în planul de proiecție Stereo 70 și sunt rotunjite la 1 milimetru.

*** Distanța dintre puncte este formată din segmente cumulate ce sunt mai mici decât valoarea 1 milimetru.

**DATE DESPRE IMOBILUL NR. 8106**

Oficiul de Cadastru și Publicitate Imobiliară DOLJ
Biroul de Cadastru și Publicitate Imobiliară Craiova

A. Partea I. Descrierea imobilului

TEREN Extravilan

Adresa: Jud. Dolj, T229, P1

| Nr. Crt | Nr cadastral Nr. topografic | Suprafața* (mp) | Observații / Referințe |
|---------|-----------------------------|-----------------|---|
| A1 | | 600 | Sector cadastral:24 Teren neimprejmuit; |

B. Partea II. Proprietari și acte

| Inscrieri privitoare la dreptul de proprietate și alte drepturi reale | Referințe |
|--|-----------|
| / | |
| Act Administrativ nr. TDP NR.3028/59421, din 10/03/1997 emis de CJSIPT DOLJ; | |
| B1 | A1 |
| Intabulare, drept de PROPRIETATE, dobândit prin Reconstituire, cota actuala 1/1, cota initiala 1/1 1) OPREA NICOLAE | |

C. Partea III. SARCINI .

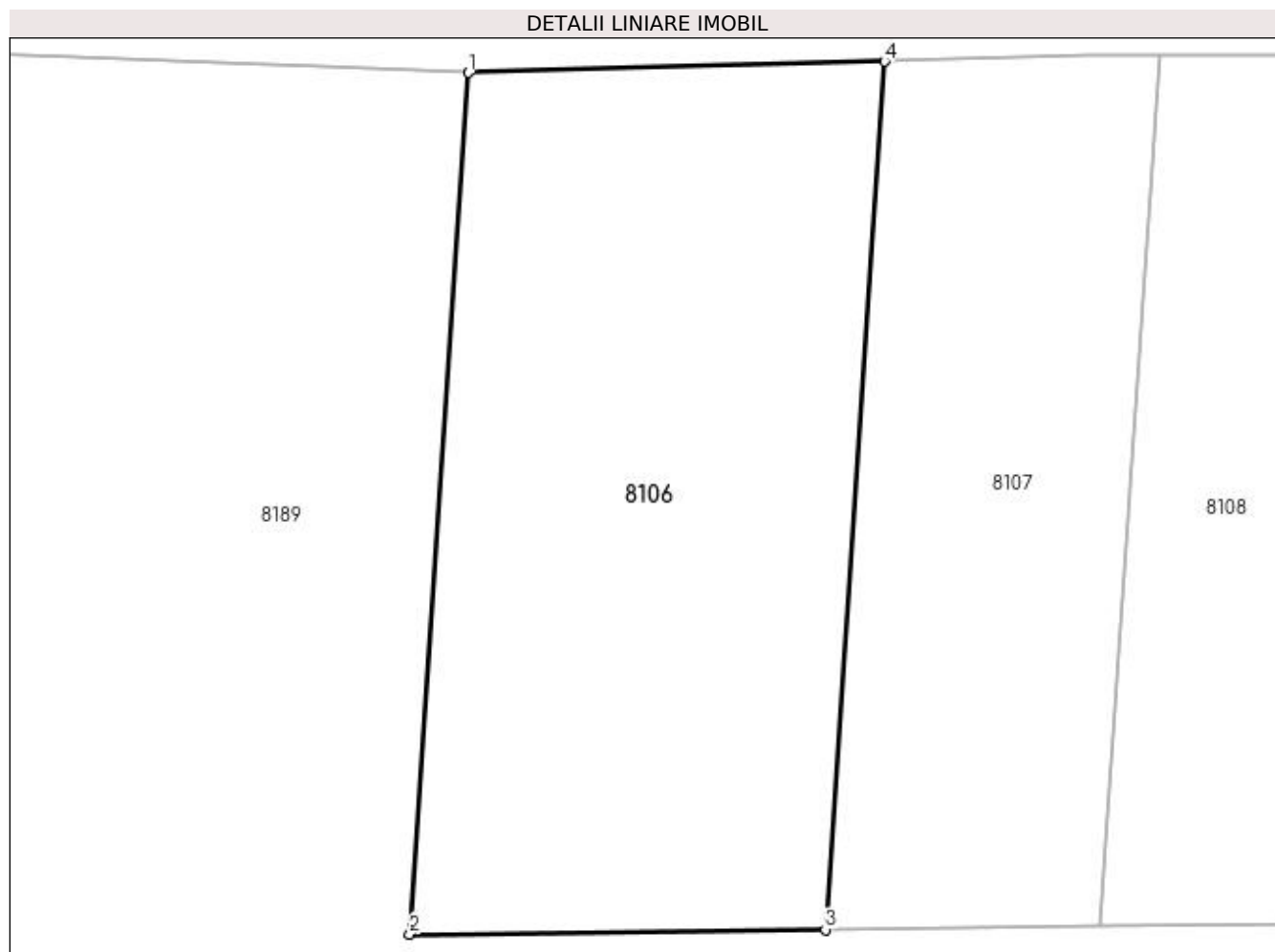
| Inscrieri privind dezmembramintele dreptului de proprietate, drepturi reale de garanție și sarcini | Referințe |
|--|-----------|
| NU SUNT | |

Anexa Nr. 1 La Partea I

Teren

| | | |
|--------------|-----------------|------------------------|
| Nr cadastral | Suprafața (mp)* | Observații / Referințe |
| | 600 | |

* Suprafața este determinată în planul de proiecție Stereo 70.



Date referitoare la teren

| Crt | Categorie folosință | Intra vilan | Suprafața (mp) | Tarla | Parcelă | Nr. topo | Observații / Referințe |
|-----|---------------------|-------------|----------------|-------|---------|----------|------------------------|
| 1 | arabil | NU | 600 | 229 | 1 | - | |

Lungime Segmente

1) Valorile lungimilor segmentelor sunt obținute din proiecție în plan.

| Punct început | X / Y | Punct sfârșit | X / Y | Lungime segment (** (m) |
|---------------|----------------------------|---------------|----------------------------|-------------------------|
| 1 | 356.749,131 288.640,049 | 2 | 356.746,727 288.604,84 | 35.291 |
| 2 | 356.746,727 288.604,84 | 3 | 356.763,719 288.605,033 | 16.993 |
| 3 | 356.763,719 288.605,033 | 4 | 356.766,141 288.640,505 | 35.555 |
| 4 | 356.766,141 288.640,505 | 1 | 356.749,131 288.640,049 | 17.016 |

**** Lungimile segmentelor sunt determinate în planul de proiecție Stereo 70 și sunt rotunjite la 1 milimetru.**

***** Distanța dintre puncte este formată din segmente cumulate ce sunt mai mici decât valoarea 1 milimetru.**

**DATE DESPRE IMOBILUL NR. 8107**

Oficiul de Cadastru și Publicitate Imobiliară DOLJ
Biroul de Cadastru și Publicitate Imobiliară Craiova

A. Partea I. Descrierea imobilului

TEREN Extravilan

Adresa: Jud. Dolj, T229, P2

| Nr. Crt | Nr cadastral Nr. topografic | Suprafața* (mp) | Observații / Referințe |
|---------|-----------------------------|-----------------|---|
| A1 | | 400 | Sector cadastral:24 Teren neimprejmuit; |

B. Partea II. Proprietari și acte

| Inscrieri privitoare la dreptul de proprietate și alte drepturi reale | | Referințe |
|--|---|-----------|
| / | | |
| Act Administrativ nr. PARTAJ NR 13197, din 26/02/1997 emis de CJSIPT DOLJ (CERT DECES NR 63345/ 06-03-2019); | | |
| B1 | Intabulare, drept de PROPRIETATE, dobandit prin Reconstituire, cota actuala 1/1, cota initiala 1/1 1) CALIN MARIA 2) BANCULESCU GHEORGHE DEFUNCT:Da | A1 |

C. Partea III. SARCINI .

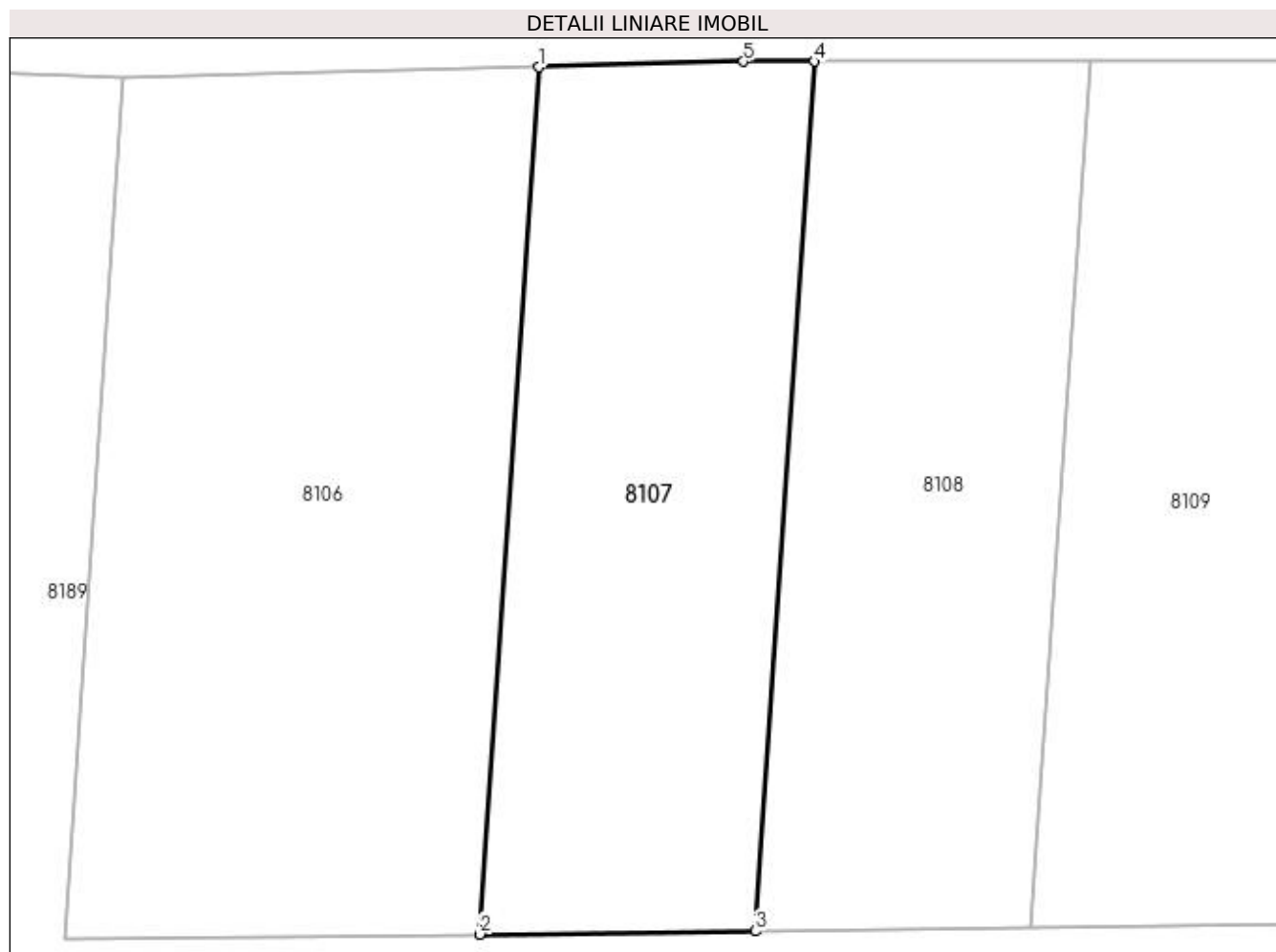
| Inscrieri privind dezmembramintele dreptului de proprietate, drepturi reale de garanție și sarcini | Referințe |
|--|-----------|
| NU SUNT | |

Anexa Nr. 1 La Partea I

Teren

| | | |
|--------------|-----------------|------------------------|
| Nr cadastral | Suprafața (mp)* | Observații / Referințe |
| | 400 | |

* Suprafața este determinată în planul de proiecție Stereo 70.



Date referitoare la teren

| Crt | Categorie folosință | Intravilan | Suprafața (mp) | Tarla | Parcelă | Nr. topo | Observații / Referințe |
|-----|---------------------|------------|----------------|-------|---------|----------|------------------------|
| 1 | arabil | NU | 400 | 229 | 2 | - | |

Lungime Segmente

1) Valorile lungimilor segmentelor sunt obținute din proiecție în plan.

| Punct început | X / Y | Punct sfârșit | X / Y | Lungime segment (** (m) |
|---------------|----------------------------|---------------|----------------------------|-------------------------|
| 1 | 356.766,141 288.640,505 | 2 | 356.763,719 288.605,033 | 35.555 |
| 2 | 356.763,719 288.605,033 | 3 | 356.774,98 288.605,161 | 11.262 |
| 3 | 356.774,98 288.605,161 | 4 | 356.777,409 288.640,729 | 35.651 |
| 4 | 356.777,409 288.640,729 | 5 | 356.774,515 288.640,729 | 2.894 |
| 5 | 356.774,515 288.640,729 | 1 | 356.766,141 288.640,505 | 8.377 |

**** Lungimile segmentelor sunt determinate în planul de proiecție Stereo 70 și sunt rotunjite la 1 milimetru.**

***** Distanța dintre puncte este formată din segmente cumulate ce sunt mai mici decât valoarea 1 milimetru.**

**DATE DESPRE IMOBILUL NR. 8108**

Oficiul de Cadastru și Publicitate Imobiliară DOLJ
Biroul de Cadastru și Publicitate Imobiliară Craiova

A. Partea I. Descrierea imobilului

TEREN Extravilan

Adresa: Jud. Dolj, T229, P3

| Nr. Crt | Nr cadastral Nr. topografic | Suprafața* (mp) | Observații / Referințe |
|---------|-----------------------------|-----------------|---|
| A1 | | 400 | Sector cadastral:24 Teren neimprejmuit; |

B. Partea II. Proprietari și acte

| Inscrieri privitoare la dreptul de proprietate și alte drepturi reale | Referințe |
|--|-----------|
| / | |
| Act Administrativ nr. TDP NR. 3362-59474, din 25/03/1997 emis de CJSIPT DOLJ; | |
| B1 | A1 |
| Intabulare, drept de PROPRIETATE, dobândit prin Reconstituire, cota actuala 1/1, cota initiala 1/1 1) STOICA VASILE | |

C. Partea III. SARCINI .

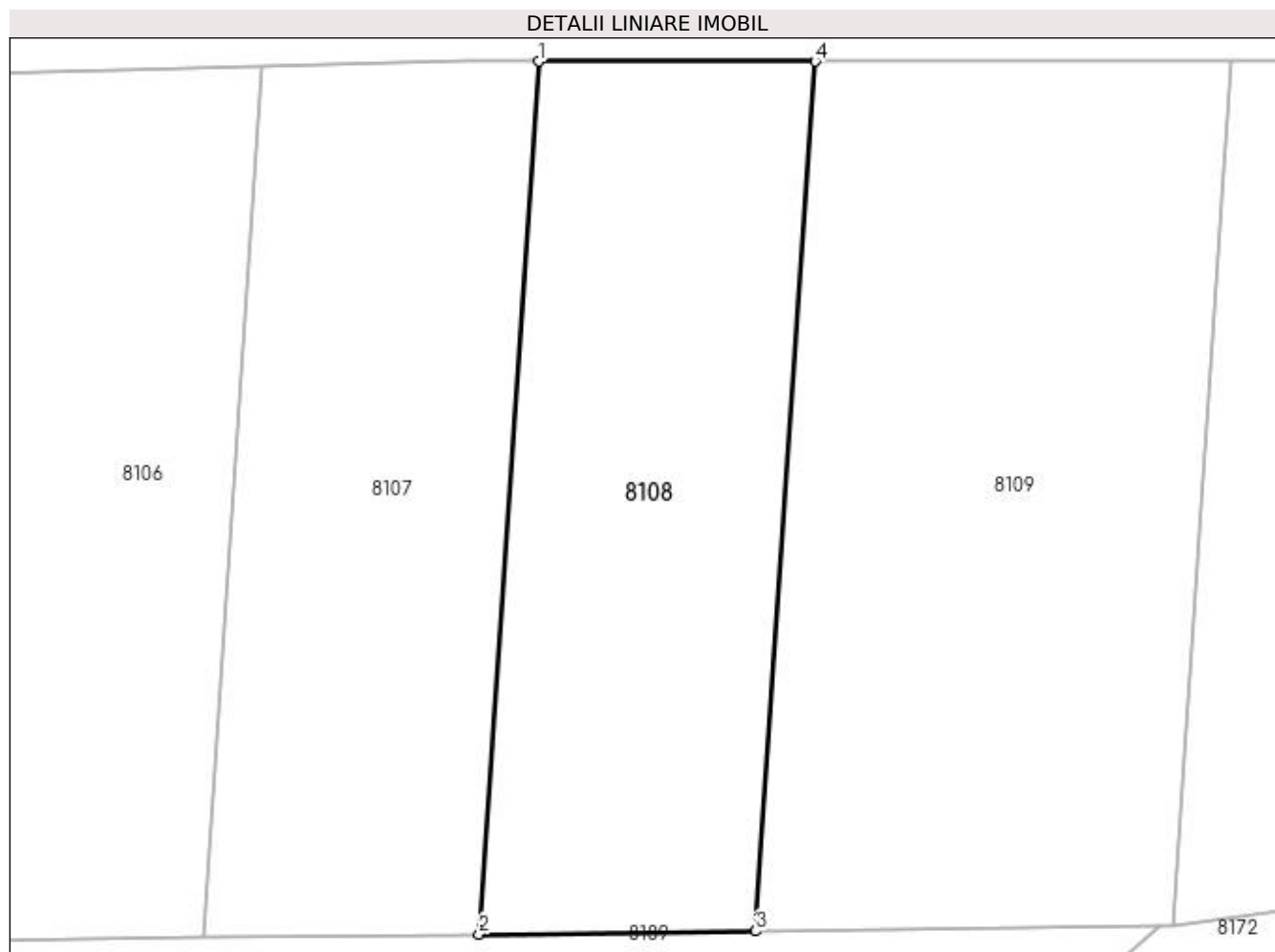
| Inscrieri privind dezmembramintele dreptului de proprietate, drepturi reale de garanție și sarcini | Referințe |
|--|-----------|
| NU SUNT | |

Anexa Nr. 1 La Partea I

Teren

| | | |
|--------------|-----------------|------------------------|
| Nr cadastral | Suprafața (mp)* | Observații / Referințe |
| | 400 | |

* Suprafața este determinată în planul de proiecție Stereo 70.



Date referitoare la teren

| Crt | Categorie folosință | Intra vilan | Suprafața (mp) | Tarla | Parcelă | Nr. topo | Observații / Referințe |
|-----|---------------------|-------------|----------------|-------|---------|----------|------------------------|
| 1 | arabil | NU | 400 | 229 | 3 | - | |

Lungime Segmente

1) Valorile lungimilor segmentelor sunt obținute din proiecție în plan.

| Punct început | X / Y | Punct sfârșit | X / Y | Lungime segment (** (m) |
|---------------|----------------------------|---------------|----------------------------|-------------------------|
| 1 | 356.777,409 288.640,729 | 2 | 356.774,98 288.605,161 | 35.651 |
| 2 | 356.774,98 288.605,161 | 3 | 356.786,255 288.605,29 | 11.276 |
| 3 | 356.786,255 288.605,29 | 4 | 356.788,675 288.640,729 | 35.522 |
| 4 | 356.788,675 288.640,729 | 1 | 356.777,409 288.640,729 | 11.266 |

**** Lungimile segmentelor sunt determinate în planul de proiecție Stereo 70 și sunt rotunjite la 1 milimetru.**

***** Distanța dintre puncte este formată din segmente cumulate ce sunt mai mici decât valoarea 1 milimetru.**

**DATE DESPRE IMOBILUL NR. 8109**

Oficiul de Cadastru și Publicitate Imobiliară DOLJ
Biroul de Cadastru și Publicitate Imobiliară Craiova

A. Partea I. Descrierea imobilului

TEREN Extravilan

Adresa: Jud. Dolj, T229, P4

| Nr. Crt | Nr cadastral Nr. topografic | Suprafața* (mp) | Observații / Referințe |
|---------|-----------------------------|-----------------|---|
| A1 | | 600 | Sector cadastral:24 Teren neimprejmuit; |

B. Partea II. Proprietari și acte

| Inscrieri privitoare la dreptul de proprietate și alte drepturi reale | Referințe |
|--|-----------|
| / | |
| Act Administrativ nr. TDP NR. 3568-47919, din 03/04/1997 emis de CJSIPT DOLJ (CERT DECES NR 109248 / 08-06-2011); | |
| B1 | A1 |
| Intabulare, drept de PROPRIETATE, dobandit prin Reconstituire, cota actuala 1/1, cota initiala 1/1 1) URZICEANU HARALAMBIE DEFUNCT:Da | |

C. Partea III. SARCINI .

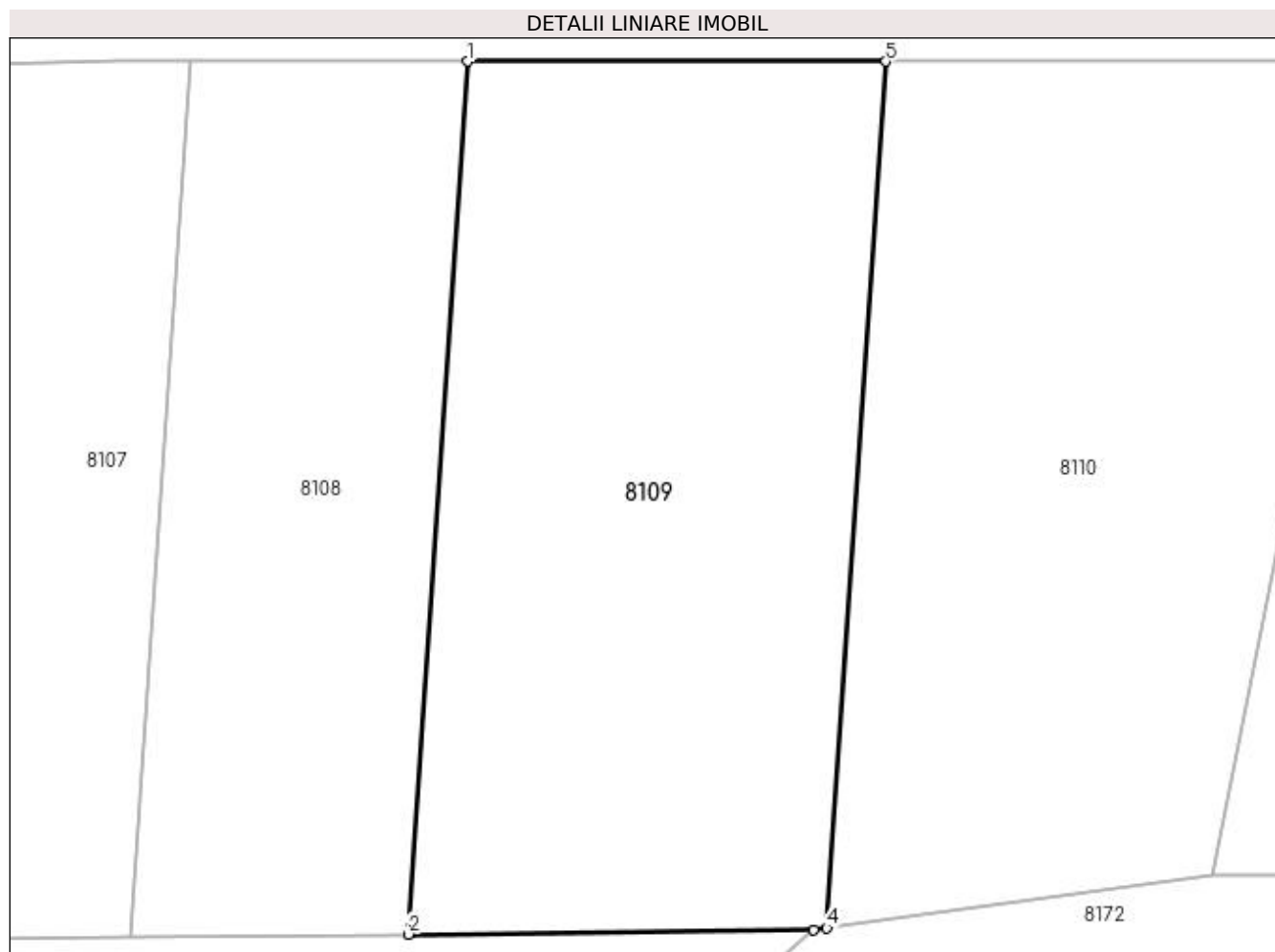
| Inscrieri privind dezmembramintele dreptului de proprietate, drepturi reale de garanție și sarcini | Referințe |
|--|-----------|
| NU SUNT | |

Anexa Nr. 1 La Partea I

Teren

| | | |
|--------------|-----------------|------------------------|
| Nr cadastral | Suprafața (mp)* | Observații / Referințe |
| | 600 | |

* Suprafața este determinată în planul de proiecție Stereo 70.



Date referitoare la teren

| Crt | Categorie folosință | Intra vilan | Suprafața (mp) | Tarla | Parcelă | Nr. topo | Observații / Referințe |
|-----|---------------------|-------------|----------------|-------|---------|----------|------------------------|
| 1 | arabil | NU | 600 | 229 | 4 | - | |

Lungime Segmente

1) Valorile lungimilor segmentelor sunt obținute din proiecție în plan.

| Punct început | X / Y | Punct sfârșit | X / Y | Lungime segment (** (m) |
|---------------|----------------------------|---------------|----------------------------|-------------------------|
| 1 | 356.788,675 288.640,729 | 2 | 356.786,255 288.605,29 | 35.522 |
| 2 | 356.786,255 288.605,29 | 3 | 356.802,719 288.605,477 | 16.465 |
| 3 | 356.802,719 288.605,477 | 4 | 356.803,25 288.605,549 | 0.536 |
| 4 | 356.803,25 288.605,549 | 5 | 356.805,652 288.640,729 | 35.262 |
| 5 | 356.805,652 288.640,729 | 1 | 356.788,675 288.640,729 | 16.977 |

**** Lungimile segmentelor sunt determinate în planul de proiecție Stereo 70 și sunt rotunjite la 1 milimetru.**

***** Distanța dintre puncte este formată din segmente cumulate ce sunt mai mici decât valoarea 1 milimetru.**

**DATE DESPRE IMOBILUL NR. 8110**

Oficiul de Cadastru și Publicitate Imobiliară DOLJ
Biroul de Cadastru și Publicitate Imobiliară Craiova

A. Partea I. Descrierea imobilului

TEREN Extravilan

Adresa: Jud. Dolj, T229, P5

| Nr. Crt | Nr cadastral Nr. topografic | Suprafața* (mp) | Observații / Referințe |
|---------|-----------------------------|-----------------|---|
| A1 | | 600 | Sector cadastral:24 Teren neimprejmuit; |

B. Partea II. Proprietari și acte

| Inscrieri privitoare la dreptul de proprietate și alte drepturi reale | Referințe |
|---|-----------|
| / | |
| Act Administrativ nr. TDP 2558/45413, din 26/02/1997 emis de CJSIPT DOLJ; | |
| B1 | A1 |
| Intabulare, drept de PROPRIETATE, dobândit prin Reconstituire, cota actuala 1/1, cota initiala 1/1 1) URZICEANU CONSTANTIN | |

C. Partea III. SARCINI .

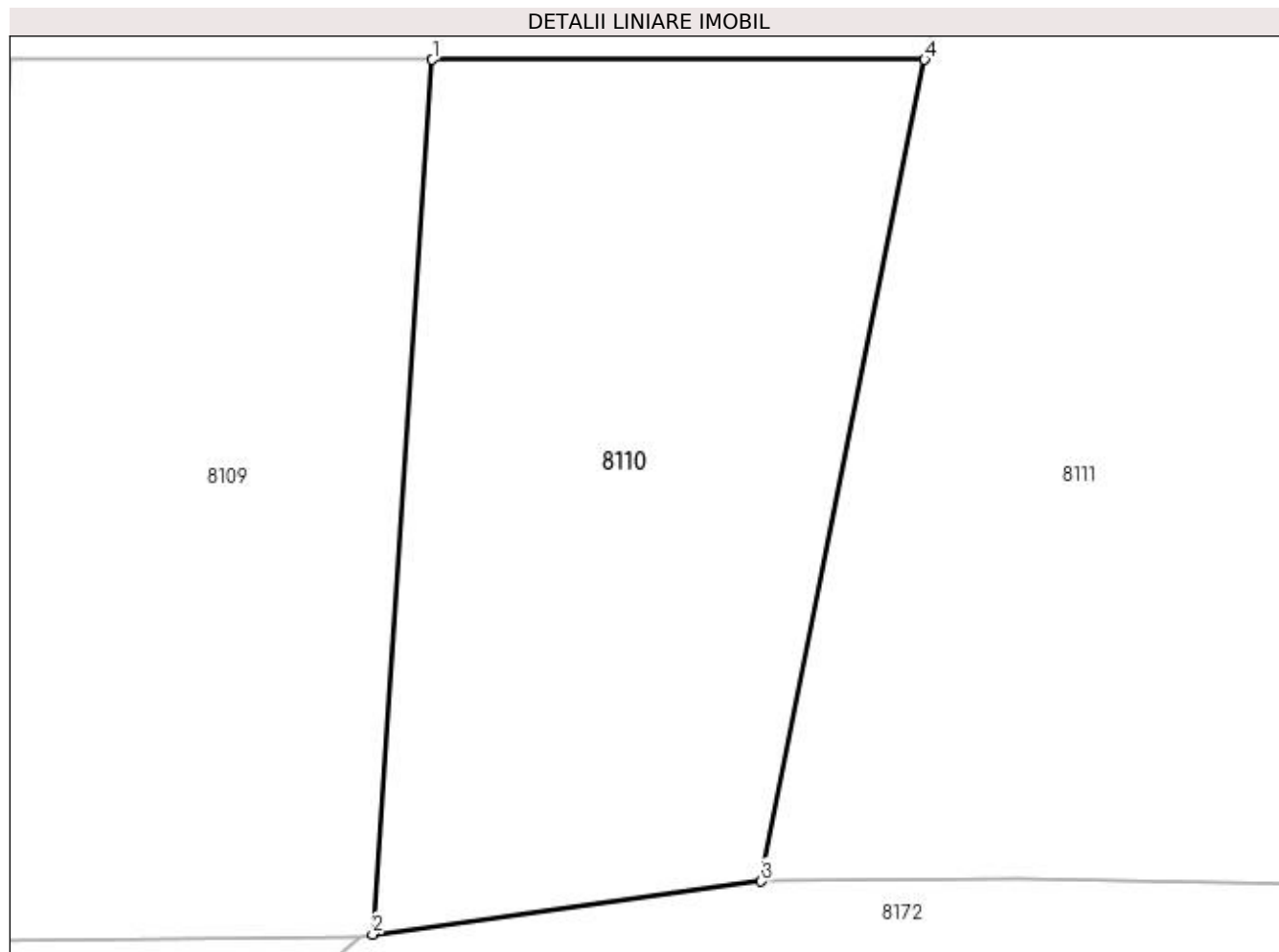
| Inscrieri privind dezmembramintele dreptului de proprietate, drepturi reale de garanție și sarcini | Referințe |
|--|-----------|
| NU SUNT | |

Anexa Nr. 1 La Partea I

Teren

| | | |
|--------------|-----------------|------------------------|
| Nr cadastral | Suprafața (mp)* | Observații / Referințe |
| | 600 | |

* Suprafața este determinată în planul de proiecție Stereo 70.



Date referitoare la teren

| Crt | Categorie folosință | Intra vilan | Suprafața (mp) | Tarla | Parcelă | Nr. topo | Observații / Referințe |
|-----|---------------------|-------------|----------------|-------|---------|----------|------------------------|
| 1 | arabil | NU | 600 | 229 | 5 | - | |

Lungime Segmente

1) Valorile lungimilor segmentelor sunt obținute din proiecție în plan.

| Punct început | X / Y | Punct sfârșit | X / Y | Lungime segment (** (m) |
|---------------|----------------------------|---------------|----------------------------|-------------------------|
| 1 | 356.805,652 288.640,729 | 2 | 356.803,25 288.605,549 | 35.262 |
| 2 | 356.803,25 288.605,549 | 3 | 356.818,883 288.607,679 | 15.777 |
| 3 | 356.818,883 288.607,679 | 4 | 356.825,453 288.640,729 | 33.697 |
| 4 | 356.825,453 288.640,729 | 1 | 356.805,652 288.640,729 | 19.801 |

**** Lungimile segmentelor sunt determinate în planul de proiecție Stereo 70 și sunt rotunjite la 1 milimetru.**

***** Distanța dintre puncte este formată din segmente cumulate ce sunt mai mici decât valoarea 1 milimetru.**

**DATE DESPRE IMOBILUL NR. 8111**

Oficiul de Cadastru și Publicitate Imobiliară DOLJ
Biroul de Cadastru și Publicitate Imobiliară Craiova

A. Partea I. Descrierea imobilului

TEREN Extravilan

Adresa: Jud. Dolj, T229, P6

| Nr. Crt | Nr cadastral Nr. topografic | Suprafața* (mp) | Observații / Referințe |
|---------|-----------------------------|-----------------|---|
| A1 | | 900 | Sector cadastral:24 Teren neimprejmuit; |

B. Partea II. Proprietari și acte

| Inscrieri privitoare la dreptul de proprietate și alte drepturi reale | Referințe |
|---|-----------|
| / | |
| Act Administrativ nr. TDP NR. 3361-59474, din 25/03/1997 emis de CJSIPT DOLJ; | |
| B1 | A1 |
| Intabulare, drept de PROPRIETATE, dobândit prin Reconstituire, cota actuala 1/1, cota initiala 1/1 1) STĂNOI ION | |

C. Partea III. SARCINI .

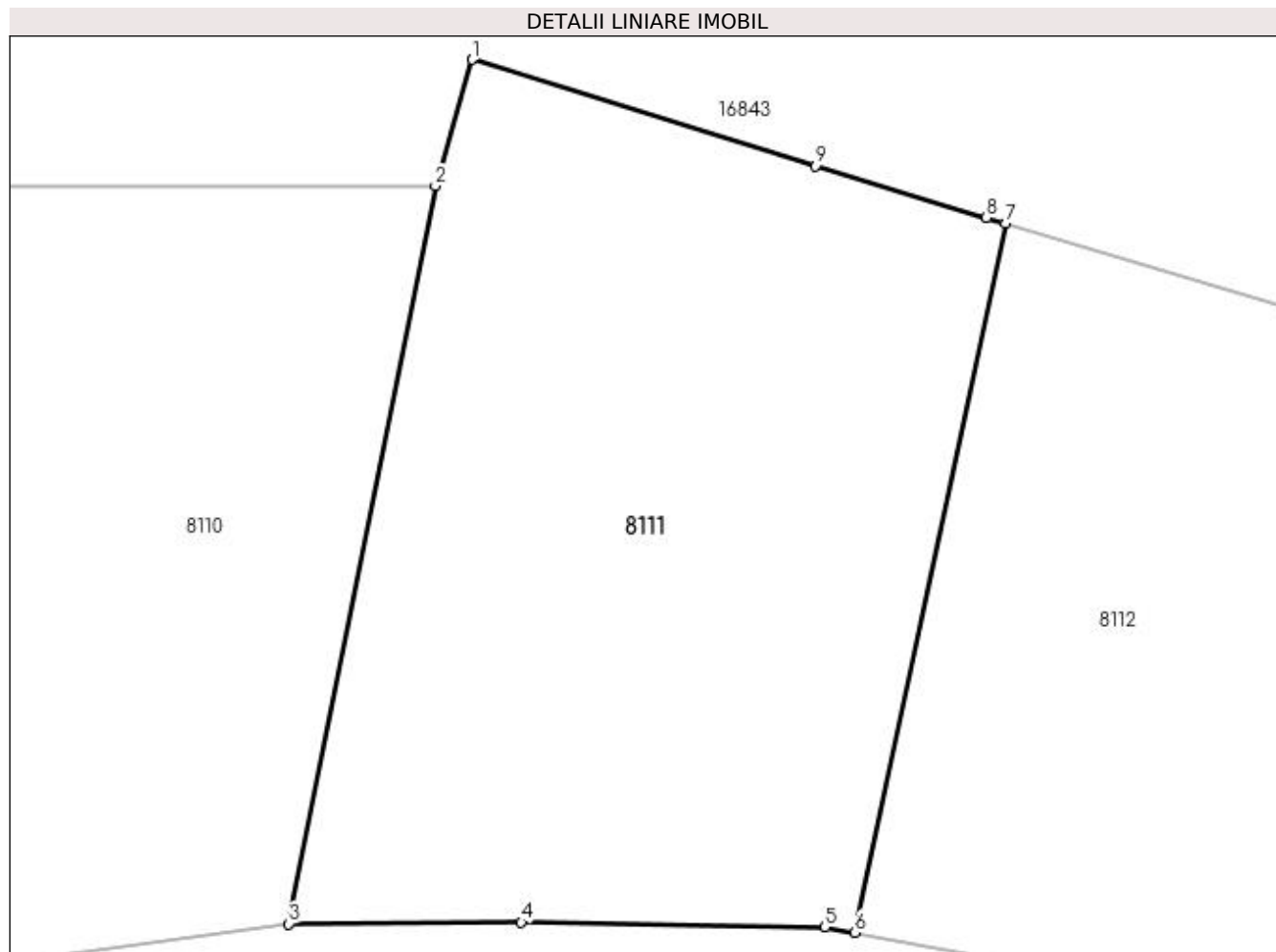
| Inscrieri privind dezmembramintele dreptului de proprietate, drepturi reale de garanție și sarcini | Referințe |
|--|-----------|
| NU SUNT | |

Anexa Nr. 1 La Partea I

Teren

| | | |
|--------------|-----------------|------------------------|
| Nr cadastral | Suprafața (mp)* | Observații / Referințe |
| | 900 | |

* Suprafața este determinată în planul de proiecție Stereo 70.



Date referitoare la teren

| Crt | Categorie folosință | Intravilan | Suprafața (mp) | Tarla | Parcelă | Nr. topo | Observații / Referințe |
|-----|---------------------|------------|----------------|-------|---------|----------|------------------------|
| 1 | arabil | NU | 900 | 229 | 6 | - | |

Lungime Segmente

1) Valorile lungimilor segmentelor sunt obținute din proiecție în plan.

| Punct început | X / Y | Punct sfârșit | X / Y | Lungime segment (** (m) |
|---------------|----------------------------|---------------|----------------------------|-------------------------|
| 1 | 356.827,105 288.646,383 | 2 | 356.825,453 288.640,729 | 5.89 |
| 2 | 356.825,453 288.640,729 | 3 | 356.818,883 288.607,679 | 33.697 |
| 3 | 356.818,883 288.607,679 | 4 | 356.829,299 288.607,759 | 10.416 |
| 4 | 356.829,299 288.607,759 | 5 | 356.842,9 288.607,547 | 13.603 |
| 5 | 356.842,9 288.607,547 | 6 | 356.844,245 288.607,301 | 1.367 |

| Punct început | X / Y | Punct sfârșit | X / Y | Lungime segment (** (m) |
|---------------|----------------------------|---------------|----------------------------|-------------------------|
| 6 | 356.844,245 288.607,301 | 7 | 356.850,99 288.639,051 | 32.459 |
| 7 | 356.850,99 288.639,051 | 8 | 356.850,136 288.639,305 | 0.891 |
| 8 | 356.850,136 288.639,305 | 9 | 356.842,484 288.641,625 | 7.996 |
| 9 | 356.842,484 288.641,625 | 1 | 356.827,105 288.646,383 | 16.098 |

** Lungimile segmentelor sunt determinate în planul de proiecție Stereo 70 și sunt rotunjite la 1 milimetru.

*** Distanța dintre puncte este formată din segmente cumulate ce sunt mai mici decât valoarea 1 milimetru.

**DATE DESPRE IMOBILUL NR. 8112**

Oficiul de Cadastru și Publicitate Imobiliară DOLJ
Biroul de Cadastru și Publicitate Imobiliară Craiova

A. Partea I. Descrierea imobilului

TEREN Extravilan

Adresa: Jud. Dolj, T229, P7

| Nr. Crt | Nr cadastral Nr. topografic | Suprafața* (mp) | Observații / Referințe |
|---------|-----------------------------|-----------------|---|
| A1 | | 900 | Sector cadastral:24 Teren neimprejmuit; |

B. Partea II. Proprietari și acte

| Inscrieri privitoare la dreptul de proprietate și alte drepturi reale | | Referințe |
|--|--|-----------|
| / | | |
| Act Normativ nr. LEGEA 7, din 13/03/1996 emis de PARLAMENTUL ROMANIEI; | | |
| B1 | Inscrierea provizorie, drept de PROPRIETATE, dobandit prin Reconstituire, cota actuala 1/1, cota initiala 1/1 1) PROPRIETAR NEIDENTIFICAT | A1 |

C. Partea III. SARCINI .

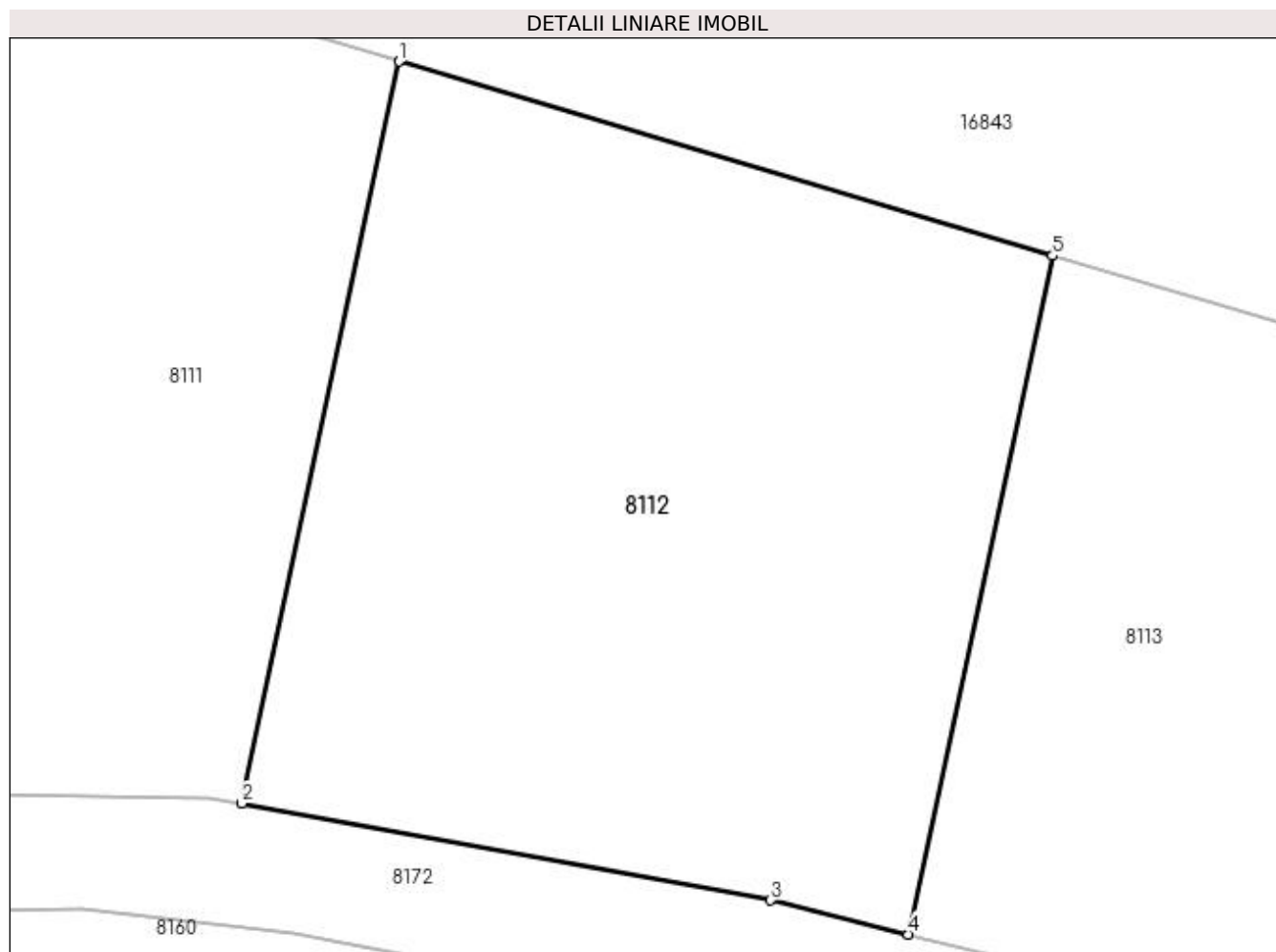
| Inscrieri privind dezmembramintele dreptului de proprietate, drepturi reale de garanție și sarcini | Referințe |
|--|-----------|
| NU SUNT | |

Anexa Nr. 1 La Partea I

Teren

| | | |
|--------------|-----------------|------------------------|
| Nr cadastral | Suprafața (mp)* | Observații / Referințe |
| | 900 | |

* Suprafața este determinată în planul de proiecție Stereo 70.



Date referitoare la teren

| Crt | Categorie folosință | Intravilan | Suprafața (mp) | Tarla | Parcelă | Nr. topo | Observații / Referințe |
|-----|---------------------|------------|----------------|-------|---------|----------|------------------------|
| 1 | curți constructii | NU | 900 | 229 | 7 | - | |

Lungime Segmente

1) Valorile lungimilor segmentelor sunt obținute din proiecție în plan.

| Punct început | X / Y | Punct sfârșit | X / Y | Lungime segment (** (m) |
|---------------|----------------------------|---------------|----------------------------|-------------------------|
| 1 | 356.850,99 288.639,051 | 2 | 356.844,245 288.607,301 | 32.459 |
| 2 | 356.844,245 288.607,301 | 3 | 356.866,893 288.603,159 | 23.024 |
| 3 | 356.866,893 288.603,159 | 4 | 356.872,807 288.601,699 | 6.092 |
| 4 | 356.872,807 288.601,699 | 5 | 356.878,976 288.630,741 | 29.69 |
| 5 | 356.878,976 288.630,741 | 1 | 356.850,99 288.639,051 | 29.194 |

**** Lungimile segmentelor sunt determinate în planul de proiecție Stereo 70 și sunt rotunjite la 1 milimetru.**

***** Distanța dintre puncte este formată din segmente cumulate ce sunt mai mici decât valoarea 1 milimetru.**

**DATE DESPRE IMOBILUL NR. 8113**

Oficiul de Cadastru și Publicitate Imobiliară DOLJ
Biroul de Cadastru și Publicitate Imobiliară Craiova

A. Partea I. Descrierea imobilului

TEREN Extravilan

Adresa: Jud. Dolj, T229, P8

| Nr. Crt | Nr cadastral Nr. topografic | Suprafața* (mp) | Observații / Referințe |
|---------|-----------------------------|-----------------|---|
| A1 | | 700 | Sector cadastral:24 Teren neimprejmuit; |

B. Partea II. Proprietari și acte

| Inscrieri privitoare la dreptul de proprietate și alte drepturi reale | Referințe |
|--|-----------|
| / | |
| Act Administrativ nr. TDP NR. 17304, din 25/03/2013 emis de CJSIPT DOLJ; | |
| B1 | A1 |
| Intabulare, drept de PROPRIETATE, dobândit prin Reconstituire, cota actuala 1/1, cota initiala 1/1 1) GEAMBAȘU CONSTANTIN | |

C. Partea III. SARCINI .

| Inscrieri privind dezmembramintele dreptului de proprietate, drepturi reale de garanție și sarcini | Referințe |
|--|-----------|
| NU SUNT | |

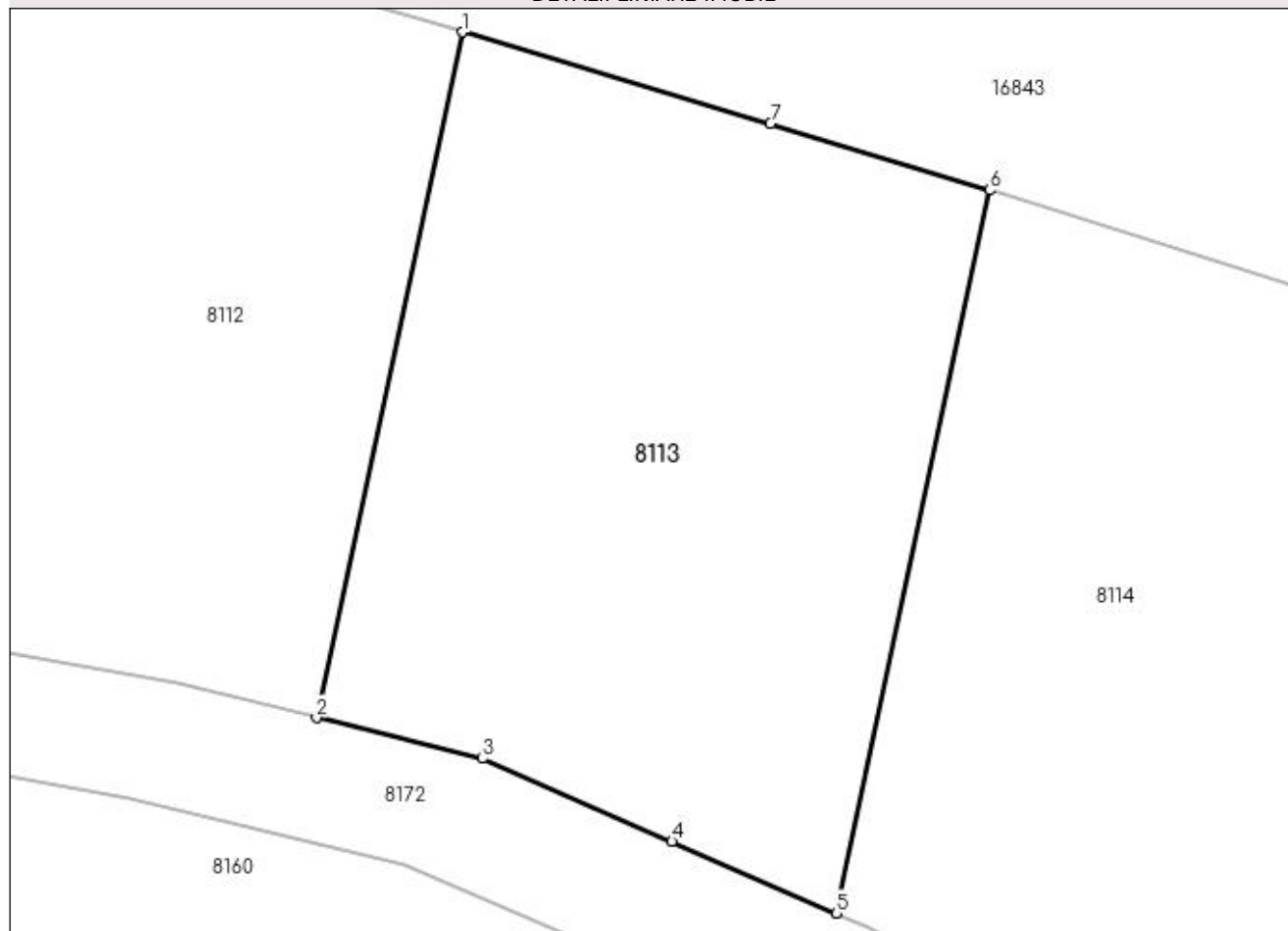
Anexa Nr. 1 La Partea I

Teren

| | | |
|--------------|-----------------|------------------------|
| Nr cadastral | Suprafața (mp)* | Observații / Referințe |
| | 700 | |

* Suprafața este determinată în planul de proiecție Stereo 70.

DETALII LINIARE IMOBIL



Date referitoare la teren

| Crt | Categorie folosință | Intravilan | Suprafața (mp) | Tarla | Parcelă | Nr. topo | Observații / Referințe |
|-----|---------------------|------------|----------------|-------|---------|----------|------------------------|
| 1 | arabil | NU | 700 | 229 | 8 | - | |

Lungime Segmente

1) Valorile lungimilor segmentelor sunt obținute din proiecție în plan.

| Punct început | X / Y | Punct sfârșit | X / Y | Lungime segment (** (m) |
|---------------|----------------------------|---------------|----------------------------|-------------------------|
| 1 | 356.878,976 288.630,741 | 2 | 356.872,807 288.601,699 | 29.69 |
| 2 | 356.872,807 288.601,699 | 3 | 356.879,819 288.599,967 | 7.223 |
| 3 | 356.879,819 288.599,967 | 4 | 356.887,874 288.596,455 | 8.787 |
| 4 | 356.887,874 288.596,455 | 5 | 356.894,834 288.593,421 | 7.593 |
| 5 | 356.894,834 288.593,421 | 6 | 356.901,34 288.624,044 | 31.306 |

| Punct început | X / Y | Punct sfârșit | X / Y | Lungime segment (** (m) |
|---------------|---------------------------|---------------|----------------------------|-------------------------|
| 6 | 356.901,34 288.624,044 | 7 | 356.892,045 288.626,86 | 9.712 |
| 7 | 356.892,045 288.626,86 | 1 | 356.878,976 288.630,741 | 13.633 |

** Lungimile segmentelor sunt determinate în planul de proiecție Stereo 70 și sunt rotunjite la 1 milimetru.

*** Distanța dintre puncte este formată din segmente cumulate ce sunt mai mici decât valoarea 1 milimetru.

**DATE DESPRE IMOBILUL NR. 8114**

Oficiul de Cadastru și Publicitate Imobiliară DOLJ
Biroul de Cadastru și Publicitate Imobiliară Craiova

A. Partea I. Descrierea imobilului

TEREN Extravilan

Adresa: Jud. Dolj, T229, P9

| Nr. Crt | Nr cadastral Nr. topografic | Suprafața* (mp) | Observații / Referințe |
|---------|-----------------------------|-----------------|---|
| A1 | | 1.400 | Sector cadastral:24 Teren neimprejmuit; |

B. Partea II. Proprietari și acte

| Inscrieri privitoare la dreptul de proprietate și alte drepturi reale | Referințe |
|--|-----------|
| / | |
| Act Normativ nr. LEGEA 7, din 13/03/1996 emis de PARLAMENTUL ROMANIEI; | |
| B1 | A1 |
| Inscrierea provizorie, drept de PROPRIETATE, dobandit prin Reconstituire, cota actuala 1/1, cota initiala 1/1 1) PROPRIETAR NEIDENTIFICAT | |

C. Partea III. SARCINI .

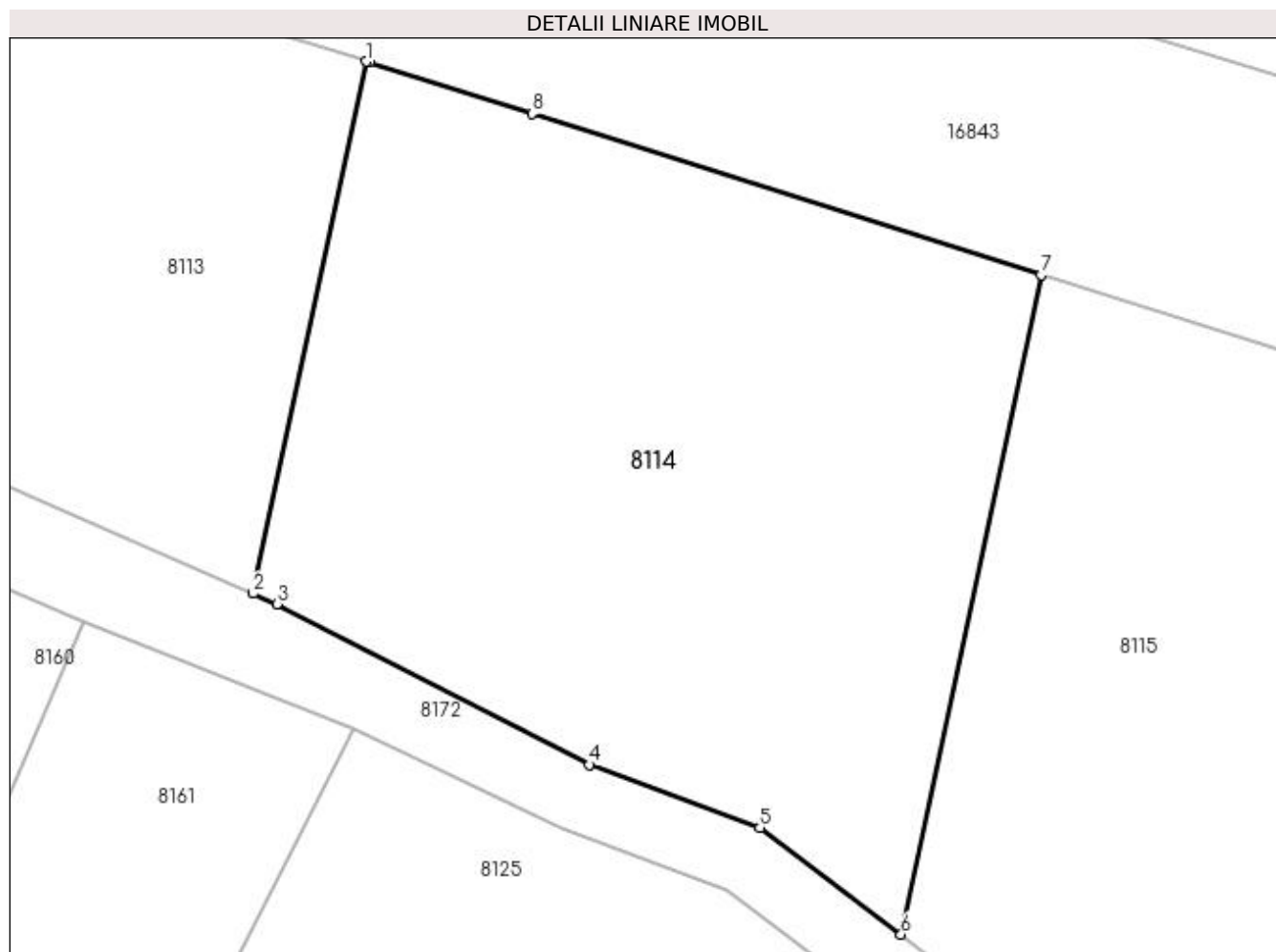
| Inscrieri privind dezmembramintele dreptului de proprietate, drepturi reale de garanție și sarcini | Referințe |
|--|-----------|
| NU SUNT | |

Anexa Nr. 1 La Partea I

Teren

| | | |
|--------------|-----------------|------------------------|
| Nr cadastral | Suprafața (mp)* | Observații / Referințe |
| | 1.400 | |

* Suprafața este determinată în planul de proiecție Stereo 70.



Date referitoare la teren

| Crt | Categorie folosință | Intra vilan | Suprafața (mp) | Tarla | Parcelă | Nr. topo | Observații / Referințe |
|-----|---------------------|-------------|----------------|-------|---------|----------|------------------------|
| 1 | curți constructii | NU | 1.400 | 229 | 9 | - | |

Lungime Segmente

1) Valorile lungimilor segmentelor sunt obținute din proiecție în plan.

| Punct început | X / Y | Punct sfârșit | X / Y | Lungime segment (** (m) |
|---------------|----------------------------|---------------|----------------------------|-------------------------|
| 1 | 356.901,34 288.624,044 | 2 | 356.894,834 288.593,421 | 31.306 |
| 2 | 356.894,834 288.593,421 | 3 | 356.896,207 288.592,823 | 1.498 |
| 3 | 356.896,207 288.592,823 | 4 | 356.914,193 288.583,566 | 20.228 |
| 4 | 356.914,193 288.583,566 | 5 | 356.924,003 288.579,944 | 10.457 |
| 5 | 356.924,003 288.579,944 | 6 | 356.932,14 288.573,808 | 10.191 |

| Punct început | X / Y | Punct sfârșit | X / Y | Lungime segment (** (m) |
|---------------|----------------------------|---------------|----------------------------|-------------------------|
| 6 | 356.932,14 288.573,808 | 7 | 356.940,202 288.611,759 | 38.798 |
| 7 | 356.940,202 288.611,759 | 8 | 356.910,891 288.621,046 | 30.747 |
| 8 | 356.910,891 288.621,046 | 9 | 356.901,493 288.623,998 | 9.851 |
| 9 | 356.901,493 288.623,998 | 1 | 356.901,34 288.624,044 | 0.16 |

** Lungimile segmentelor sunt determinate în planul de proiecție Stereo 70 și sunt rotunjite la 1 milimetru.

*** Distanța dintre puncte este formată din segmente cumulate ce sunt mai mici decât valoarea 1 milimetru.

**DATE DESPRE IMOBILUL NR. 8115**

Oficiul de Cadastru și Publicitate Imobiliară DOLJ
Biroul de Cadastru și Publicitate Imobiliară Craiova

A. Partea I. Descrierea imobilului

TEREN Extravilan

Adresa: Jud. Dolj, T229, P10

| Nr. Crt | Nr cadastral Nr. topografic | Suprafața* (mp) | Observații / Referințe |
|---------|-----------------------------|-----------------|---|
| A1 | | 1.400 | Sector cadastral:24 Teren neimprejmuit; |

B. Partea II. Proprietari și acte

| Inscrieri privitoare la dreptul de proprietate și alte drepturi reale | Referințe |
|--|-----------|
| / | |
| Act Notarial nr. CM NR 167, din 10/08/2016 emis de NP BUDIANA RAZVAN (TDP NR 3277/48331/17-09-1997); | |
| B1 | A1 |
| Intabulare, drept de PROPRIETATE, dobândit prin Succesiune, cota actuala 1/1, cota initiala 1/1 1) STEFANESCU EUGENIA | |

C. Partea III. SARCINI .

| Inscrieri privind dezmembramintele dreptului de proprietate, drepturi reale de garanție și sarcini | Referințe |
|--|-----------|
| NU SUNT | |

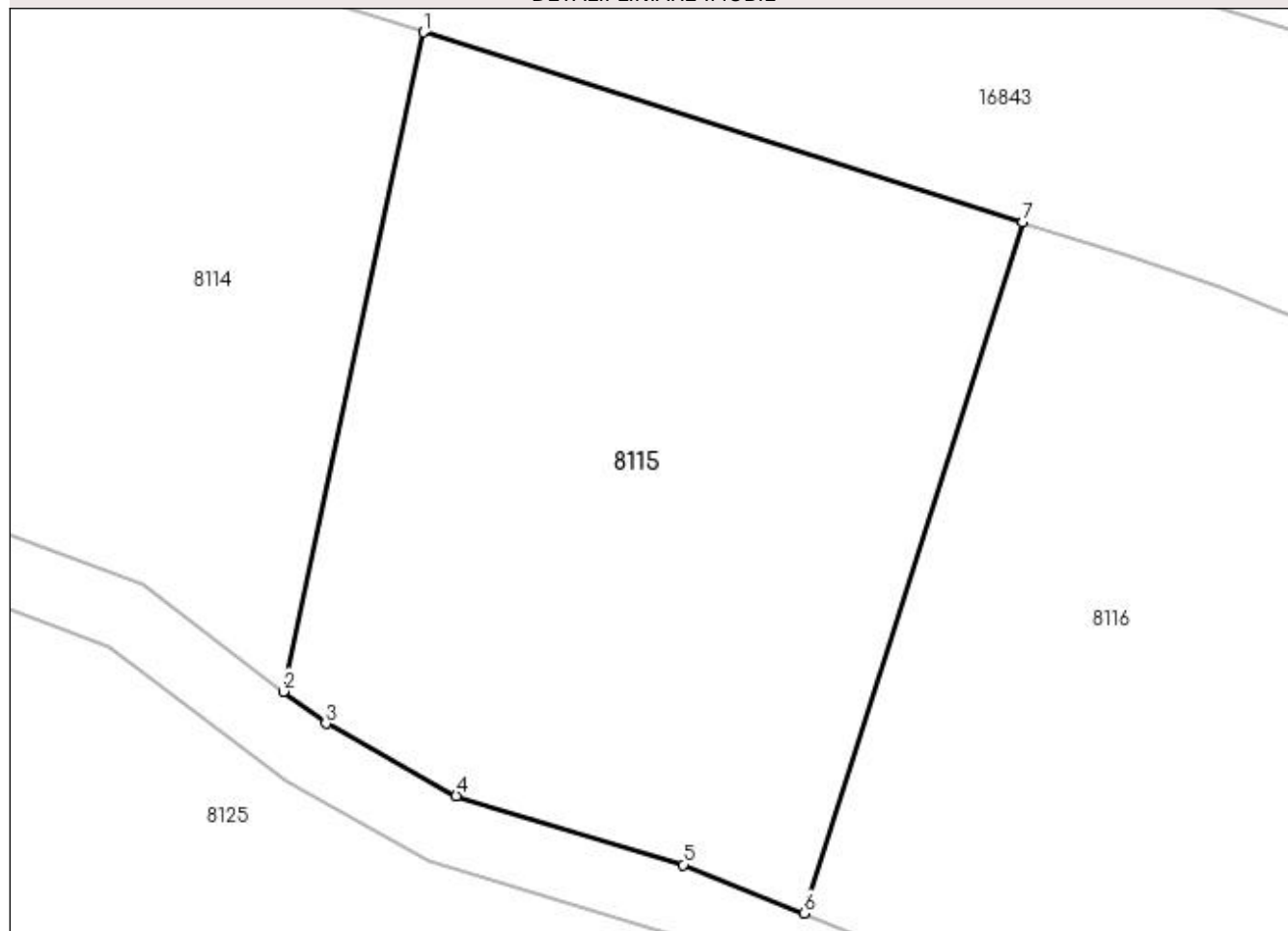
Anexa Nr. 1 La Partea I

Teren

| | | |
|--------------|-----------------|------------------------|
| Nr cadastral | Suprafața (mp)* | Observații / Referințe |
| | 1.400 | |

* Suprafața este determinată în planul de proiecție Stereo 70.

DETALII LINIARE IMOBIL



Date referitoare la teren

| Crt | Categorie folosință | Intra vilan | Suprafața (mp) | Tarla | Parcelă | Nr. topo | Observații / Referințe |
|-----|---------------------|-------------|----------------|-------|---------|----------|------------------------|
| 1 | arabil | NU | 1.400 | 229 | 10 | - | |

Lungime Segmente

1) Valorile lungimilor segmentelor sunt obținute din proiecție în plan.

| Punct început | X / Y | Punct sfârșit | X / Y | Lungime segment (** (m) |
|---------------|----------------------------|---------------|----------------------------|-------------------------|
| 1 | 356.940,202 288.611,759 | 2 | 356.932,14 288.573,808 | 38.798 |
| 2 | 356.932,14 288.573,808 | 3 | 356.934,577 288.571,97 | 3.052 |
| 3 | 356.934,577 288.571,97 | 4 | 356.942,094 288.567,794 | 8.599 |
| 4 | 356.942,094 288.567,794 | 5 | 356.955,169 288.563,827 | 13.664 |
| 5 | 356.955,169 288.563,827 | 6 | 356.962,123 288.561,044 | 7.49 |

| Punct început | X / Y | Punct sfârșit | X / Y | Lungime segment (** (m) |
|---------------|----------------------------|---------------|----------------------------|-------------------------|
| 6 | 356.962,123 288.561,044 | 7 | 356.974,725 288.600,821 | 41.726 |
| 7 | 356.974,725 288.600,821 | 1 | 356.940,202 288.611,759 | 36.214 |

** Lungimile segmentelor sunt determinate în planul de proiecție Stereo 70 și sunt rotunjite la 1 milimetru.

*** Distanța dintre puncte este formată din segmente cumulate ce sunt mai mici decât valoarea 1 milimetru.

**DATE DESPRE IMOBILUL NR. 8116**

Oficiul de Cadastru și Publicitate Imobiliară DOLJ
Biroul de Cadastru și Publicitate Imobiliară Craiova

A. Partea I. Descrierea imobilului

TEREN Extravilan

Adresa: Jud. Dolj, T229, P11

| Nr. Crt | Nr cadastral Nr. topografic | Suprafața* (mp) | Observații / Referințe |
|---------|-----------------------------|-----------------|---|
| A1 | | 1.200 | Sector cadastral:24 Teren neimprejmuit; |

B. Partea II. Proprietari și acte

| Inscrieri privitoare la dreptul de proprietate și alte drepturi reale | Referințe |
|--|-----------|
| / | |
| Act Administrativ nr. TDP NR.3593-47919, din 04/04/1997 emis de CJSIPT DOLJ; | |
| B1 | A1 |
| Intabulare, drept de PROPRIETATE, dobandit prin Reconstituire, cota actuala 1/1, cota initiala 1/1 1) ROȘIȚOIU GHEORGHE | |

C. Partea III. SARCINI .

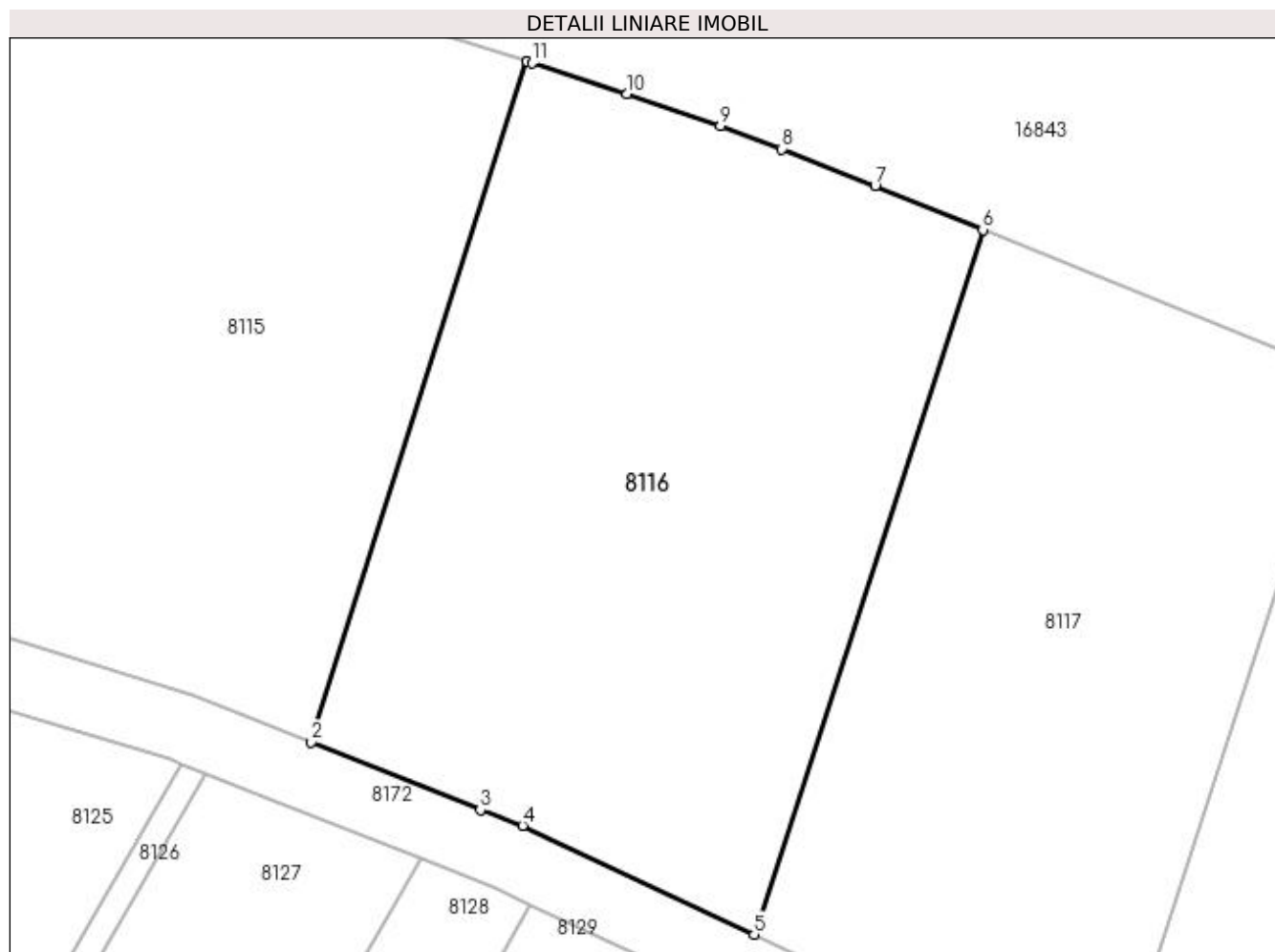
| Inscrieri privind dezmembramintele dreptului de proprietate, drepturi reale de garanție și sarcini | Referințe |
|--|-----------|
| NU SUNT | |

Anexa Nr. 1 La Partea I

Teren

| Nr cadastral | Suprafața (mp)* | Observații / Referințe |
|--------------|-----------------|------------------------|
| | 1.200 | |

* Suprafața este determinată în planul de proiecție Stereo 70.



Date referitoare la teren

| Crt | Categorie folosință | Intra vilan | Suprafața (mp) | Tarla | Parcelă | Nr. topo | Observații / Referințe |
|-----|---------------------|-------------|----------------|-------|---------|----------|------------------------|
| 1 | arabil | NU | 1.200 | 229 | 11 | - | |

Lungime Segmente

1) Valorile lungimilor segmentelor sunt obținute din proiecție în plan.

| Punct început | X / Y | Punct sfârșit | X / Y | Lungime segment (** (m) |
|---------------|----------------------------|---------------|----------------------------|-------------------------|
| 1 | 356.974,725 288.600,821 | 2 | 356.962,123 288.561,044 | 41.726 |
| 2 | 356.962,123 288.561,044 | 3 | 356.972,0 288.557,092 | 10.638 |
| 3 | 356.972,0 288.557,092 | 4 | 356.974,465 288.556,183 | 2.627 |
| 4 | 356.974,465 288.556,183 | 5 | 356.987,998 288.549,819 | 14.955 |
| 5 | 356.987,998 288.549,819 | 6 | 357.001,369 288.590,992 | 43.29 |

| Punct început | X / Y | Punct sfârșit | X / Y | Lungime segment (** (m) |
|---------------|----------------------------|---------------|----------------------------|-------------------------|
| 6 | 357.001,369 288.590,992 | 7 | 356.995,077 288.593,551 | 6.792 |
| 7 | 356.995,077 288.593,551 | 8 | 356.989,615 288.595,711 | 5.874 |
| 8 | 356.989,615 288.595,711 | 9 | 356.986,04 288.597,051 | 3.818 |
| 9 | 356.986,04 288.597,051 | 10 | 356.980,578 288.598,927 | 5.775 |
| 10 | 356.980,578 288.598,927 | 11 | 356.975,011 288.600,731 | 5.852 |
| 11 | 356.975,011 288.600,731 | 1 | 356.974,725 288.600,821 | 0.3 |

** Lungimile segmentelor sunt determinate în planul de proiecție Stereo 70 și sunt rotunjite la 1 milimetru.

*** Distanța dintre puncte este formată din segmente cumulate ce sunt mai mici decât valoarea 1 milimetru.

**DATE DESPRE IMOBILUL NR. 8117**

Oficiul de Cadastru și Publicitate Imobiliară DOLJ
Biroul de Cadastru și Publicitate Imobiliară Craiova

A. Partea I. Descrierea imobilului

TEREN Extravilan

Adresa: Jud. Dolj, T229, P12

| Nr. Crt | Nr cadastral Nr. topografic | Suprafața* (mp) | Observații / Referințe |
|---------|-----------------------------|-----------------|---|
| A1 | | 1.000 | Sector cadastral:24 Teren neimprejmuit; |

B. Partea II. Proprietari și acte

| Inscrieri privitoare la dreptul de proprietate și alte drepturi reale | | Referințe |
|--|---|-----------|
| / | | |
| Act Administrativ nr. TDP NR.3722-48431, din 17/04/1997 emis de CJSIPT DOLJ; | | |
| B1 | Intabulare, drept de PROPRIETATE, dobandit prin Reconstituire, cota actuala 1/1, cota initiala 1/1 1) ENEA P. GHEORGHE | A1 |

C. Partea III. SARCINI .

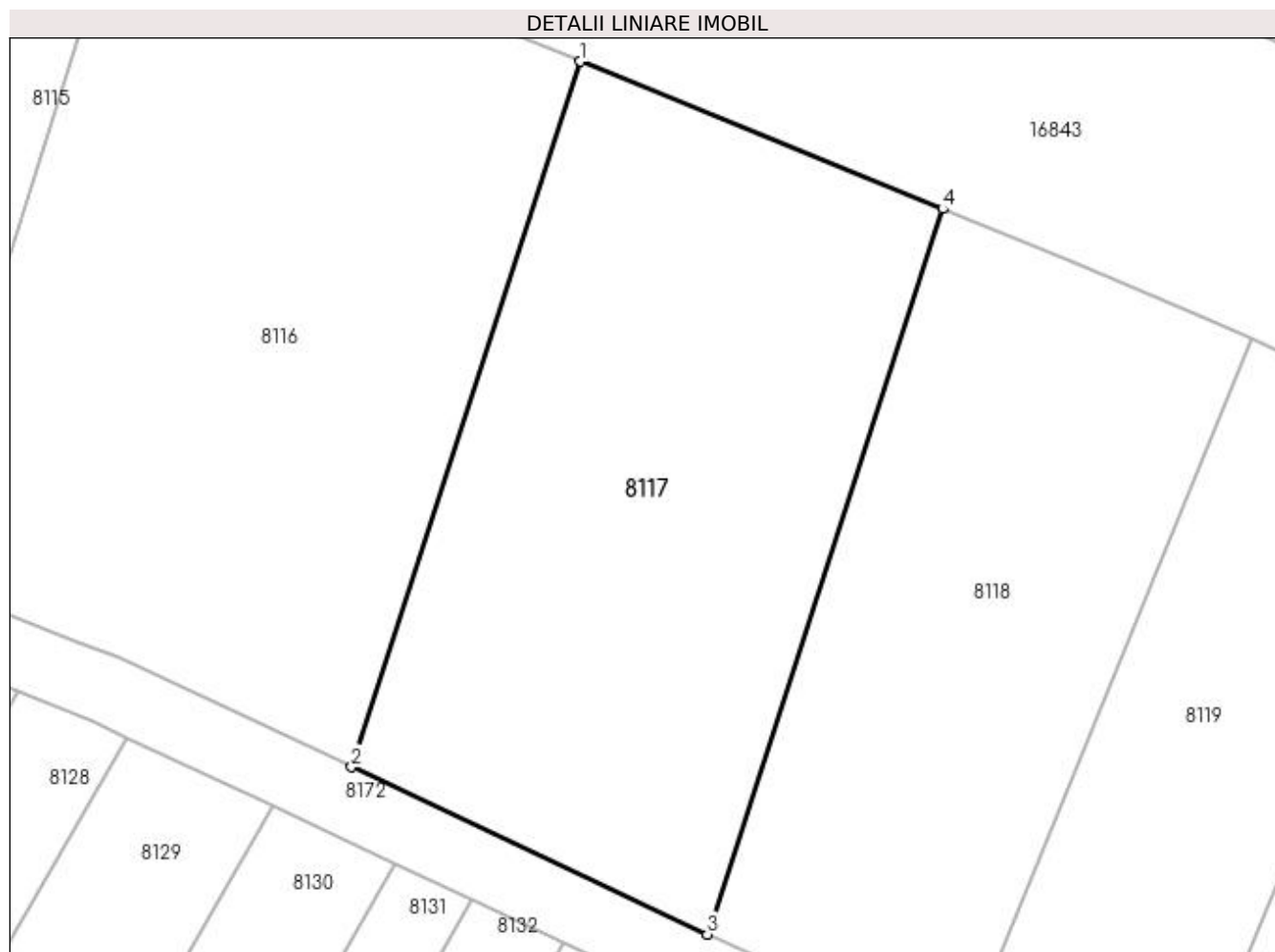
| Inscrieri privind dezmembramintele dreptului de proprietate, drepturi reale de garanție și sarcini | Referințe |
|--|-----------|
| NU SUNT | |

Anexa Nr. 1 La Partea I

Teren

| Nr cadastral | Suprafața (mp)* | Observații / Referințe |
|--------------|-----------------|------------------------|
| | 1.000 | |

* Suprafața este determinată în planul de proiecție Stereo 70.



Date referitoare la teren

| Crt | Categorie folosință | Intravilan | Suprafața (mp) | Tarla | Parcelă | Nr. topo | Observații / Referințe |
|-----|---------------------|------------|----------------|-------|---------|----------|------------------------|
| 1 | arabil | NU | 1.000 | 229 | 12 | - | |

Lungime Segmente

1) Valorile lungimilor segmentelor sunt obținute din proiecție în plan.

| Punct început | X / Y | Punct sfârșit | X / Y | Lungime segment (** (m) |
|---------------|----------------------------|---------------|----------------------------|-------------------------|
| 1 | 357.001,369 288.590,992 | 2 | 356.987,998 288.549,819 | 43.29 |
| 2 | 356.987,998 288.549,819 | 3 | 357.008,775 288.540,05 | 22.959 |
| 3 | 357.008,775 288.540,05 | 4 | 357.022,524 288.582,388 | 44.515 |
| 4 | 357.022,524 288.582,388 | 1 | 357.001,369 288.590,992 | 22.838 |

**** Lungimile segmentelor sunt determinate în planul de proiecție Stereo 70 și sunt rotunjite la 1 milimetru.**

***** Distanța dintre puncte este formată din segmente cumulate ce sunt mai mici decât valoarea 1 milimetru.**

**DATE DESPRE IMOBILUL NR. 8118**

Oficiul de Cadastru și Publicitate Imobiliară DOLJ
Biroul de Cadastru și Publicitate Imobiliară Craiova

A. Partea I. Descrierea imobilului

TEREN Extravilan

Adresa: Jud. Dolj, T229, P13

| Nr. Crt | Nr cadastral Nr. topografic | Suprafața* (mp) | Observații / Referințe |
|---------|-----------------------------|-----------------|---|
| A1 | | 800 | Sector cadastral:24 Teren neimprejmuit; |

B. Partea II. Proprietari și acte

| Inscrieri privitoare la dreptul de proprietate și alte drepturi reale | Referințe |
|---|-----------|
| / | |
| Act Administrativ nr. TDP NR.2698-48112, din 18/11/1996 emis de CJSIPT DOLJ; | |
| B1 | A1 |
| Intabulare, drept de PROPRIETATE, dobândit prin Reconstituire, cota actuala 1/1, cota initiala 1/1 1) MAGAREȚĂ GHEORGHE | |

C. Partea III. SARCINI .

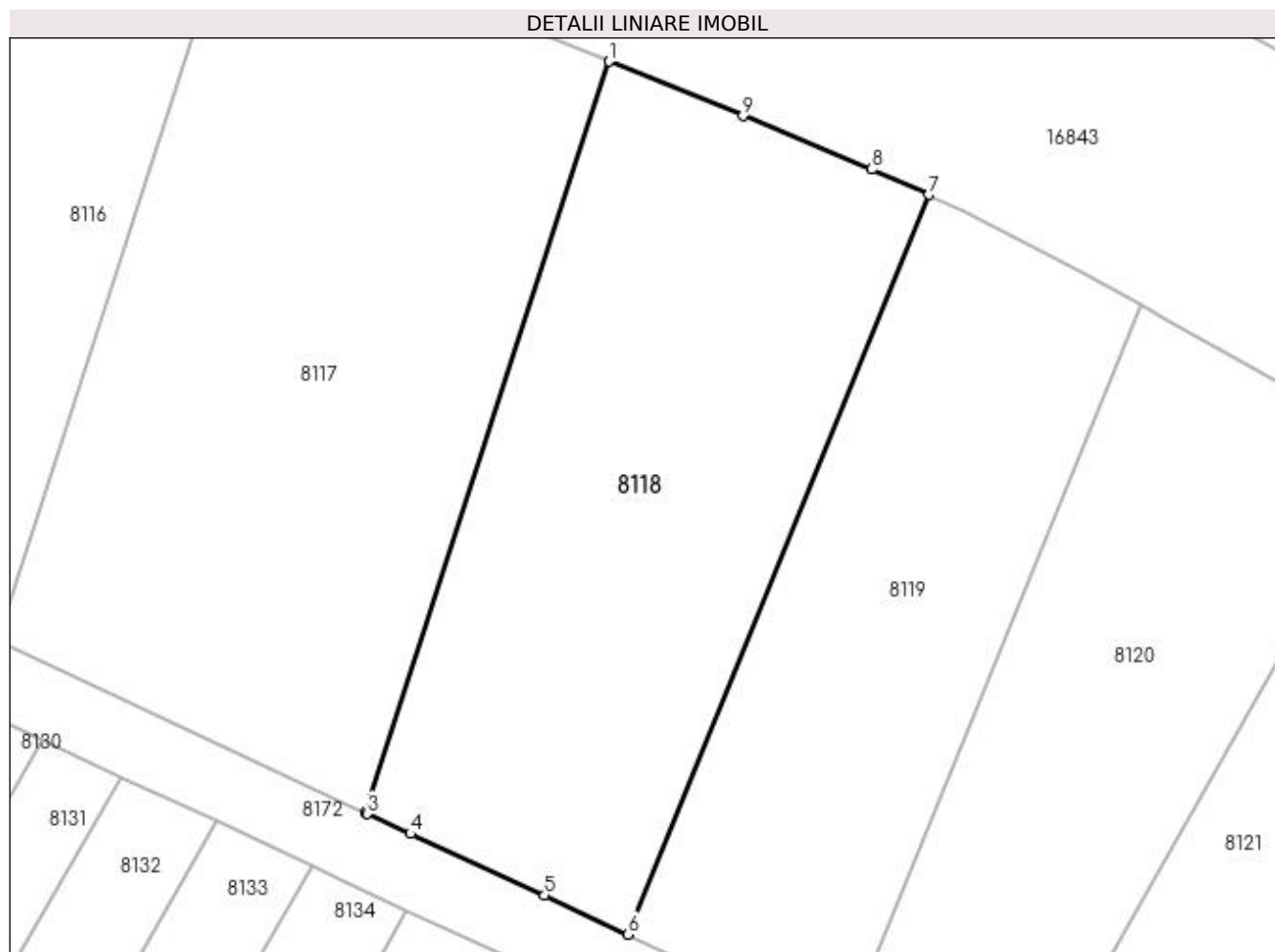
| Inscrieri privind dezmembramintele dreptului de proprietate, drepturi reale de garanție și sarcini | Referințe |
|--|-----------|
| NU SUNT | |

Anexa Nr. 1 La Partea I

Teren

| | | |
|--------------|-----------------|------------------------|
| Nr cadastral | Suprafața (mp)* | Observații / Referințe |
| | 800 | |

* Suprafața este determinată în planul de proiecție Stereo 70.



Date referitoare la teren

| Crt | Categorie folosință | Intravilan | Suprafața (mp) | Tarla | Parcelă | Nr. topo | Observații / Referințe |
|-----|---------------------|------------|----------------|-------|---------|----------|------------------------|
| 1 | arabil | NU | 800 | 229 | 13 | - | |

Lungime Segmente

1) Valorile lungimilor segmentelor sunt obținute din proiecție în plan.

| Punct început | X / Y | Punct sfârșit | X / Y | Lungime segment (** (m)) |
|---------------|----------------------------|---------------|----------------------------|--------------------------|
| 1 | 357.022,524 288.582,388 | 2 | 357.008,775 288.540,05 | 44.515 |
| 2 | 357.008,775 288.540,05 | 3 | 357.008,889 288.539,996 | 0.126 |
| 3 | 357.008,889 288.539,996 | 4 | 357.011,316 288.538,882 | 2.67 |
| 4 | 357.011,316 288.538,882 | 5 | 357.018,873 288.535,412 | 8.316 |
| 5 | 357.018,873 288.535,412 | 6 | 357.023,585 288.533,218 | 5.198 |

| Punct început | X / Y | Punct sfârșit | X / Y | Lungime segment (** (m) |
|---------------|----------------------------|---------------|----------------------------|-------------------------|
| 6 | 357.023,585 288.533,218 | 7 | 357.040,529 288.574,879 | 44.975 |
| 7 | 357.040,529 288.574,879 | 8 | 357.037,307 288.576,305 | 3.523 |
| 8 | 357.037,307 288.576,305 | 9 | 357.030,057 288.579,324 | 7.853 |
| 9 | 357.030,057 288.579,324 | 1 | 357.022,524 288.582,388 | 8.132 |

** Lungimile segmentelor sunt determinate în planul de proiecție Stereo 70 și sunt rotunjite la 1 milimetru.

*** Distanța dintre puncte este formată din segmente cumulate ce sunt mai mici decât valoarea 1 milimetru.

**DATE DESPRE IMOBILUL NR. 8119**

Oficiul de Cadastru și Publicitate Imobiliară DOLJ
Biroul de Cadastru și Publicitate Imobiliară Craiova

A. Partea I. Descrierea imobilului

TEREN Extravilan

Adresa: Jud. Dolj, T229, P14

| Nr. Crt | Nr cadastral Nr. topografic | Suprafața* (mp) | Observații / Referințe |
|---------|-----------------------------|-----------------|---|
| A1 | | 600 | Sector cadastral:24 Teren neimprejmuit; |

B. Partea II. Proprietari și acte

| Inscrieri privitoare la dreptul de proprietate și alte drepturi reale | Referințe |
|--|-----------|
| / | |
| Act Administrativ nr. TDP NR.3309-59474, din 24/03/1997 emis de CJSIPT DOLJ; | |
| B1 | A1 |
| Intabulare, drept de PROPRIETATE, dobandit prin Reconstituire, cota actuala 1/1, cota initiala 1/1 | |
| 1) ENACHE GRIGORE | |
| 2) ENACHE ECATERINA | |

C. Partea III. SARCINI .

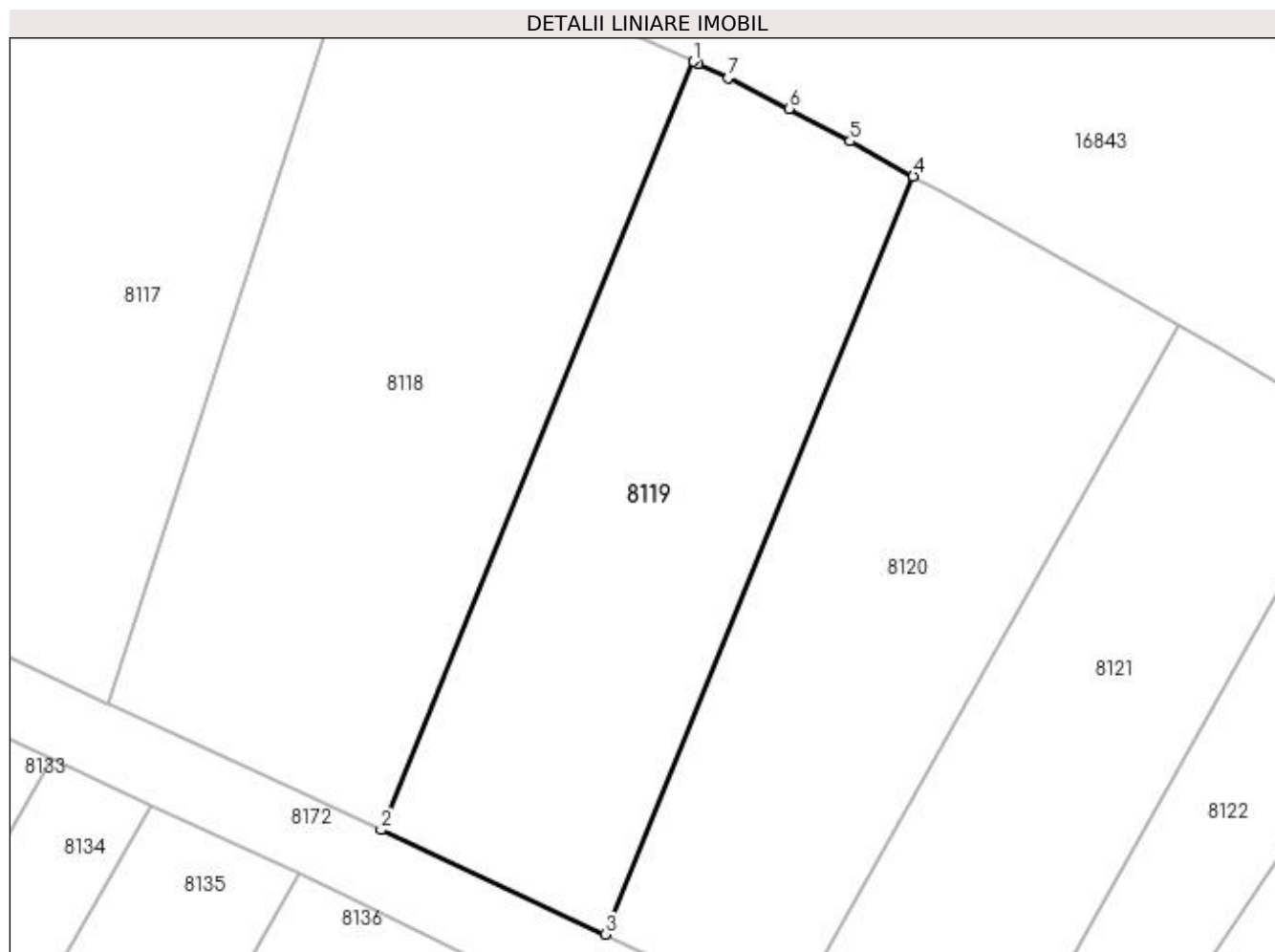
| Inscrieri privind dezmembramintele dreptului de proprietate, drepturi reale de garanție și sarcini | Referințe |
|--|-----------|
| NU SUNT | |

Anexa Nr. 1 La Partea I

Teren

| | | |
|--------------|-----------------|------------------------|
| Nr cadastral | Suprafața (mp)* | Observații / Referințe |
| | 600 | |

* Suprafața este determinată în planul de proiecție Stereo 70.



Date referitoare la teren

| Crt | Categorie folosință | Intra vilan | Suprafața (mp) | Tarla | Parcelă | Nr. topo | Observații / Referințe |
|-----|---------------------|-------------|----------------|-------|---------|----------|------------------------|
| 1 | arabil | NU | 600 | 229 | 14 | - | |

Lungime Segmente

1) Valorile lungimilor segmentelor sunt obținute din proiecție în plan.

| Punct început | X / Y | Punct sfârșit | X / Y | Lungime segment (** (m) |
|---------------|----------------------------|---------------|----------------------------|-------------------------|
| 1 | 357.040,529 288.574,879 | 2 | 357.023,585 288.533,218 | 44.975 |
| 2 | 357.023,585 288.533,218 | 3 | 357.035,751 288.527,553 | 13.42 |
| 3 | 357.035,751 288.527,553 | 4 | 357.052,469 288.568,659 | 44.376 |
| 4 | 357.052,469 288.568,659 | 5 | 357.049,041 288.570,557 | 3.918 |
| 5 | 357.049,041 288.570,557 | 6 | 357.045,737 288.572,326 | 3.748 |

| Punct început | X / Y | Punct sfârșit | X / Y | Lungime segment (** (m) |
|---------------|----------------------------|---------------|----------------------------|-------------------------|
| 6 | 357.045,737 288.572,326 | 7 | 357.042,438 288.573,99 | 3.695 |
| 7 | 357.042,438 288.573,99 | 8 | 357.040,801 288.574,759 | 1.809 |
| 8 | 357.040,801 288.574,759 | 1 | 357.040,529 288.574,879 | 0.297 |

** Lungimile segmentelor sunt determinate în planul de proiecție Stereo 70 și sunt rotunjite la 1 milimetru.

*** Distanța dintre puncte este formată din segmente cumulate ce sunt mai mici decât valoarea 1 milimetru.

**DATE DESPRE IMOBILUL NR. 8120**

Oficiul de Cadastru și Publicitate Imobiliară DOLJ
Biroul de Cadastru și Publicitate Imobiliară Craiova

A. Partea I. Descrierea imobilului

TEREN Extravilan

Adresa: Jud. Dolj, T229, P15

| Nr. Crt | Nr cadastral Nr. topografic | Suprafața* (mp) | Observații / Referințe |
|---------|--------------------------------|-----------------|---|
| A1 | | 600 | Sector cadastral:24 Teren neimprejmuit; |

B. Partea II. Proprietari și acte

| Inscrieri privitoare la dreptul de proprietate și alte drepturi reale | | Referințe |
|--|--|-----------|
| / | | |
| Act Administrativ nr. TDP NR.3276/48331, din 17/03/1997 emis de CJSIPT DOLJ; | | |
| B1 | Intabulare, drept de PROPRIETATE, dobândit prin Reconstituire, cota actuala 1/1, cota initiala 1/1 1) MARDINIUC MARIANA 2) STANOIU MARGARETA | A1 |

C. Partea III. SARCINI .

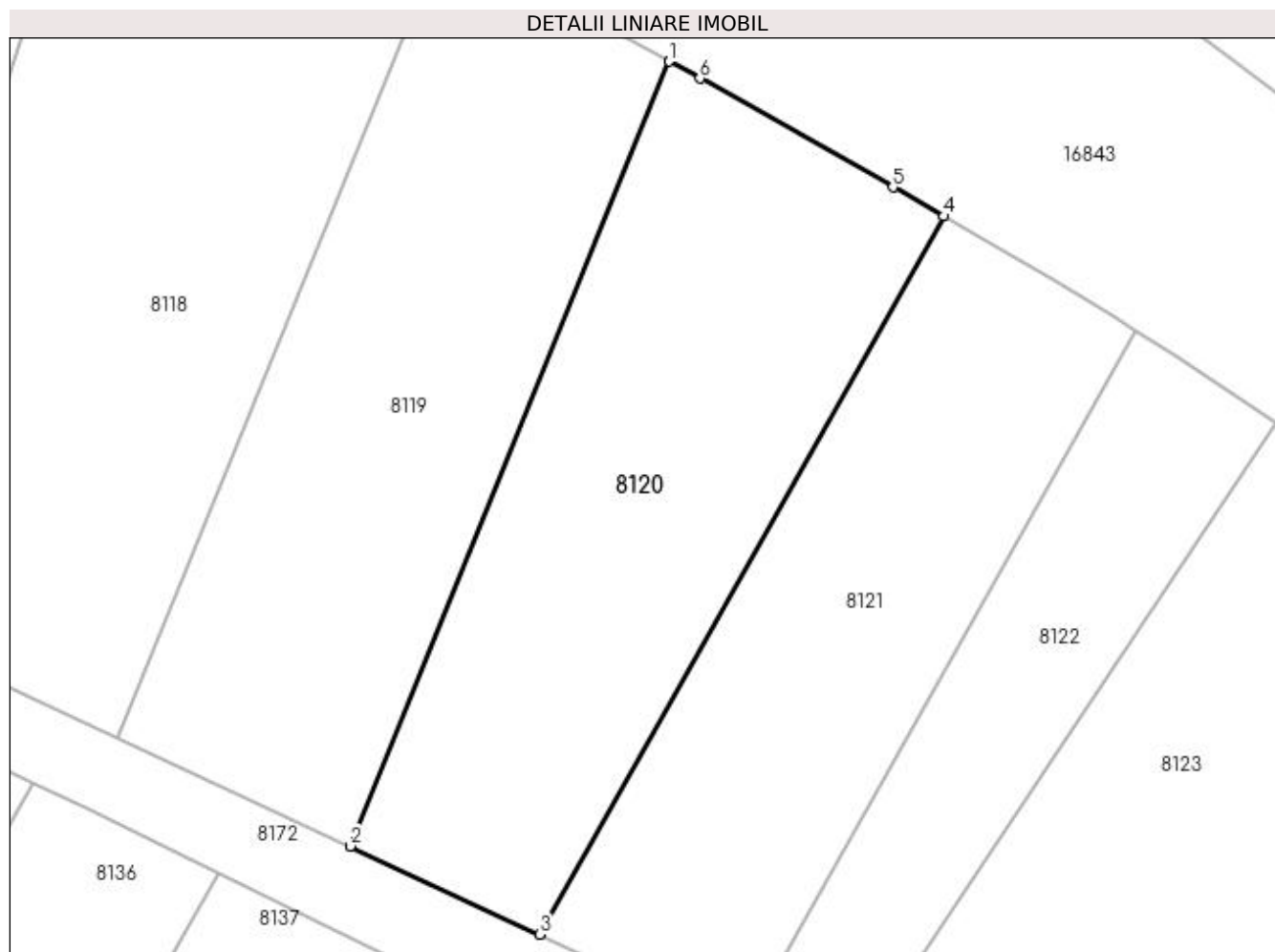
| Inscrieri privind dezmembramentele dreptului de proprietate, drepturi reale de garanție și sarcini | Referințe |
|--|-----------|
| NU SUNT | |

Anexa Nr. 1 La Partea I

Teren

| Nr cadastral | Suprafața (mp)* | Observații / Referințe |
|--------------|-----------------|------------------------|
| | 600 | |

* Suprafața este determinată în planul de proiecție Stereo 70.



Date referitoare la teren

| Crt | Categorie folosință | Intra vilan | Suprafața (mp) | Tarla | Parcelă | Nr. topo | Observații / Referințe |
|-----|---------------------|-------------|----------------|-------|---------|----------|------------------------|
| 1 | arabil | NU | 600 | 229 | 15 | - | |

Lungime Segmente

1) Valorile lungimilor segmentelor sunt obținute din proiecție în plan.

| Punct început | X / Y | Punct sfârșit | X / Y | Lungime segment (** (m) |
|---------------|----------------------------|---------------|----------------------------|-------------------------|
| 1 | 357.052,469 288.568,659 | 2 | 357.035,751 288.527,553 | 44.376 |
| 2 | 357.035,751 288.527,553 | 3 | 357.045,69 288.522,925 | 10.964 |
| 3 | 357.045,69 288.522,925 | 4 | 357.066,87 288.560,549 | 43.176 |
| 4 | 357.066,87 288.560,549 | 5 | 357.064,196 288.562,072 | 3.077 |
| 5 | 357.064,196 288.562,072 | 6 | 357.054,074 288.567,77 | 11.616 |

| Punct început | X / Y | Punct sfârșit | X / Y | Lungime segment (** (m) |
|---------------|---------------------------|---------------|----------------------------|-------------------------|
| 6 | 357.054,074 288.567,77 | 1 | 357.052,469 288.568,659 | 1.835 |

** Lungimile segmentelor sunt determinate în planul de proiecție Stereo 70 și sunt rotunjite la 1 milimetru.

*** Distanța dintre puncte este formată din segmente cumulate ce sunt mai mici decât valoarea 1 milimetru.

**DATE DESPRE IMOBILUL NR. 8121**

Oficiul de Cadastru și Publicitate Imobiliară DOLJ
Biroul de Cadastru și Publicitate Imobiliară Craiova

A. Partea I. Descrierea imobilului

TEREN Extravilan

Adresa: Jud. Dolj, T229, P16

| Nr. Crt | Nr cadastral Nr. topografic | Suprafața* (mp) | Observații / Referințe |
|---------|-----------------------------|-----------------|---|
| A1 | | 500 | Sector cadastral:24 Teren neimprejmuit; |

B. Partea II. Proprietari și acte

| Inscrieri privitoare la dreptul de proprietate și alte drepturi reale | | Referințe |
|--|---|-----------|
| / | | |
| Act Administrativ nr. TDP NR.4013-45410, din 23/04/1999 emis de CJSIPT DOLJ; | | |
| B1 | Intabulare, drept de PROPRIETATE, dobândit prin Reconstituire, cota actuala 1/1, cota initiala 1/1 1) GEAMBAȘCU CONSTANTIN | A1 |

C. Partea III. SARCINI .

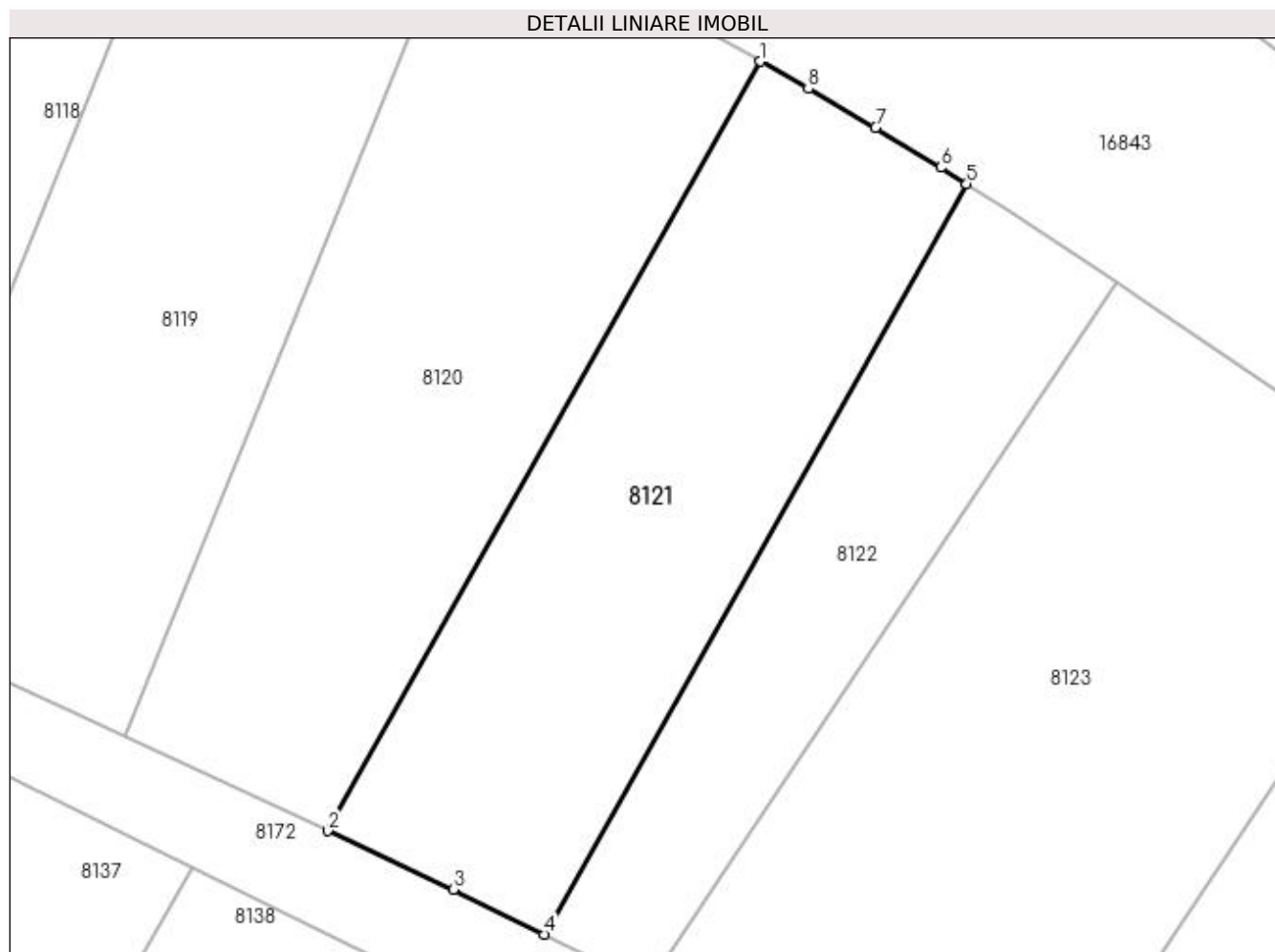
| Inscrieri privind dezmembramintele dreptului de proprietate, drepturi reale de garanție și sarcini | Referințe |
|--|-----------|
| NU SUNT | |

Anexa Nr. 1 La Partea I

Teren

| | | |
|--------------|-----------------|------------------------|
| Nr cadastral | Suprafața (mp)* | Observații / Referințe |
| | 500 | |

* Suprafața este determinată în planul de proiecție Stereo 70.



Date referitoare la teren

| Crt | Categorie folosință | Intra vilan | Suprafața (mp) | Tarla | Parcelă | Nr. topo | Observații / Referințe |
|-----|---------------------|-------------|----------------|-------|---------|----------|------------------------|
| 1 | arabil | NU | 500 | 229 | 16 | - | |

Lungime Segmente

1) Valorile lungimilor segmentelor sunt obținute din proiecție în plan.

| Punct început | X / Y | Punct sfârșit | X / Y | Lungime segment (** (m) |
|---------------|----------------------------|---------------|----------------------------|-------------------------|
| 1 | 357.066,87 288.560,549 | 2 | 357.045,69 288.522,925 | 43.176 |
| 2 | 357.045,69 288.522,925 | 3 | 357.051,837 288.520,063 | 6.781 |
| 3 | 357.051,837 288.520,063 | 4 | 357.056,288 288.517,862 | 4.965 |
| 4 | 357.056,288 288.517,862 | 5 | 357.076,953 288.554,57 | 42.125 |
| 5 | 357.076,953 288.554,57 | 6 | 357.075,698 288.555,37 | 1.488 |

| Punct început | X / Y | Punct sfârșit | X / Y | Lungime segment (** (m) |
|---------------|----------------------------|---------------|----------------------------|-------------------------|
| 6 | 357.075,698 288.555,37 | 7 | 357.072,497 288.557,304 | 3.74 |
| 7 | 357.072,497 288.557,304 | 8 | 357.069,217 288.559,212 | 3.795 |
| 8 | 357.069,217 288.559,212 | 1 | 357.066,87 288.560,549 | 2.701 |

** Lungimile segmentelor sunt determinate în planul de proiecție Stereo 70 și sunt rotunjite la 1 milimetru.

*** Distanța dintre puncte este formată din segmente cumulate ce sunt mai mici decât valoarea 1 milimetru.

**DATE DESPRE IMOBILUL NR. 8122**

Oficiul de Cadastru și Publicitate Imobiliară DOLJ
Biroul de Cadastru și Publicitate Imobiliară Craiova

A. Partea I. Descrierea imobilului

TEREN Extravilan

Adresa: Jud. Dolj, T229, P17

| Nr. Crt | Nr cadastral Nr. topografic | Suprafața* (mp) | Observații / Referințe |
|---------|-----------------------------|-----------------|---|
| A1 | | 300 | Sector cadastral:24 Teren neimprejmuit; |

B. Partea II. Proprietari și acte

| Inscrieri privitoare la dreptul de proprietate și alte drepturi reale | Referințe |
|---|-----------|
| / | |
| Act Notarial nr. TDP NR.192, din 13/08/2003 emis de BNP STOENESCU FLOREA; | |
| B1 | A1 |
| Intabulare, drept de PROPRIETATE, dobandit prin Succesiune, cota actuala 1/1, cota initiala 1/1 1) CRĂCIUN ALEXANDRU | |

C. Partea III. SARCINI .

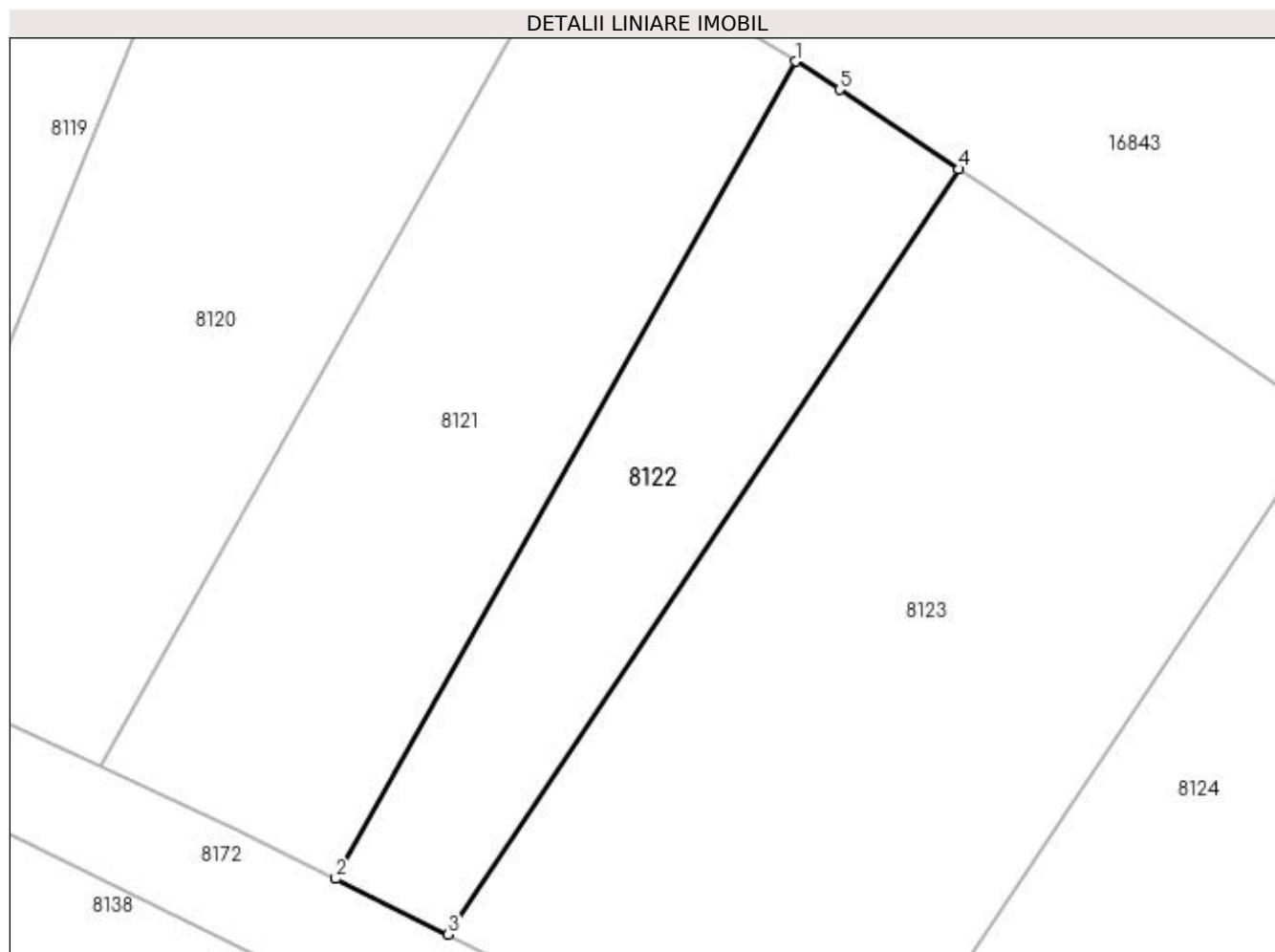
| Inscrieri privind dezmembramintele dreptului de proprietate, drepturi reale de garanție și sarcini | Referințe |
|--|-----------|
| NU SUNT | |

Anexa Nr. 1 La Partea I

Teren

| | | |
|--------------|-----------------|------------------------|
| Nr cadastral | Suprafața (mp)* | Observații / Referințe |
| | 300 | |

* Suprafața este determinată în planul de proiecție Stereo 70.



Date referitoare la teren

| Crt | Categorie folosință | Intravilan | Suprafața (mp) | Tarla | Parcelă | Nr. topo | Observații / Referințe |
|-----|---------------------|------------|----------------|-------|---------|----------|------------------------|
| 1 | arabil | NU | 300 | 229 | 17 | - | |

Lungime Segmente

1) Valorile lungimilor segmentelor sunt obținute din proiecție în plan.

| Punct început | X / Y | Punct sfârșit | X / Y | Lungime segment (** (m) |
|---------------|----------------------------|---------------|----------------------------|-------------------------|
| 1 | 357.076,953 288.554,57 | 2 | 357.056,288 288.517,862 | 42.125 |
| 2 | 357.056,288 288.517,862 | 3 | 357.061,338 288.515,365 | 5.634 |
| 3 | 357.061,338 288.515,365 | 4 | 357.084,279 288.549,738 | 41.325 |
| 4 | 357.084,279 288.549,738 | 5 | 357.078,934 288.553,306 | 6.426 |
| 5 | 357.078,934 288.553,306 | 1 | 357.076,953 288.554,57 | 2.35 |

**** Lungimile segmentelor sunt determinate în planul de proiecție Stereo 70 și sunt rotunjite la 1 milimetru.**

***** Distanța dintre puncte este formată din segmente cumulate ce sunt mai mici decât valoarea 1 milimetru.**

**DATE DESPRE IMOBILUL NR. 8123**

Oficiul de Cadastru și Publicitate Imobiliară DOLJ
Biroul de Cadastru și Publicitate Imobiliară Craiova

A. Partea I. Descrierea imobilului

TEREN Extravilan

Adresa: Jud. Dolj, T229, P18

| Nr. Crt | Nr cadastral Nr. topografic | Suprafața* (mp) | Observații / Referințe |
|---------|-----------------------------|-----------------|---|
| A1 | | 800 | Sector cadastral:24 Teren neimprejmuit; |

B. Partea II. Proprietari și acte

| Inscrieri privitoare la dreptul de proprietate și alte drepturi reale | | Referințe |
|---|--|-----------|
| / | | |
| Act Notarial nr. PARTAJ NR 2482, din 24/10/2019 emis de NP STOENESCU FLOREA (TDP NR 2807-44901 / 19-11-1996; CM NR 331/24-10-2019; CM NR 330/2019); | | |
| B1 | Intabulare, drept de PROPRIETATE, dobandit prin lesire Din Individiziune, cota actuala 1/1, cota initiala 1/1 1) ENEA ION | A1 |

C. Partea III. SARCINI .

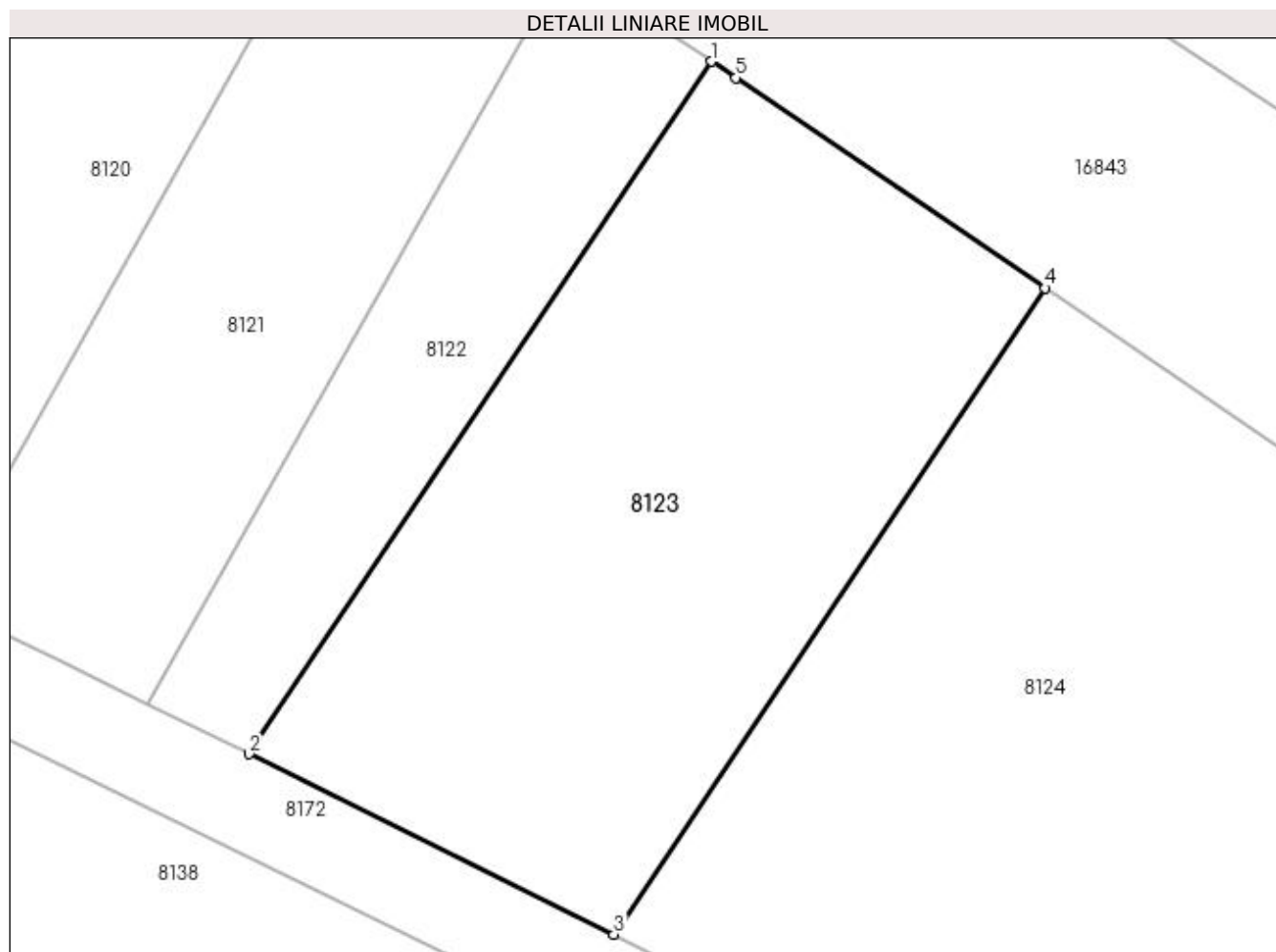
| Inscrieri privind dezmembramintele dreptului de proprietate, drepturi reale de garanție și sarcini | Referințe |
|--|-----------|
| NU SUNT | |

Anexa Nr. 1 La Partea I

Teren

| Nr cadastral | Suprafața (mp)* | Observații / Referințe |
|--------------|-----------------|------------------------|
| | 800 | |

* Suprafața este determinată în planul de proiecție Stereo 70.



Date referitoare la teren

| Crt | Categorie folosință | Intra vilan | Suprafața (mp) | Tarla | Parcelă | Nr. topo | Observații / Referințe |
|-----|---------------------|-------------|----------------|-------|---------|----------|------------------------|
| 1 | arabil | NU | 800 | 229 | 18 | - | |

Lungime Segmente

1) Valorile lungimilor segmentelor sunt obținute din proiecție în plan.

| Punct început | X / Y | Punct sfârșit | X / Y | Lungime segment (** (m) |
|---------------|----------------------------|---------------|----------------------------|-------------------------|
| 1 | 357.084,279 288.549,738 | 2 | 357.061,338 288.515,365 | 41.325 |
| 2 | 357.061,338 288.515,365 | 3 | 357.079,44 288.506,415 | 20.194 |
| 3 | 357.079,44 288.506,415 | 4 | 357.100,847 288.538,489 | 38.562 |
| 4 | 357.100,847 288.538,489 | 5 | 357.085,5 288.548,924 | 18.559 |
| 5 | 357.085,5 288.548,924 | 1 | 357.084,279 288.549,738 | 1.467 |

**** Lungimile segmentelor sunt determinate în planul de proiecție Stereo 70 și sunt rotunjite la 1 milimetru.**

***** Distanța dintre puncte este formată din segmente cumulate ce sunt mai mici decât valoarea 1 milimetru.**

**DATE DESPRE IMOBILUL NR. 8124**

Oficiul de Cadastru și Publicitate Imobiliară DOLJ
Biroul de Cadastru și Publicitate Imobiliară Craiova

A. Partea I. Descrierea imobilului

TEREN Extravilan

Adresa: Jud. Dolj, T229, P19

| Nr. Crt | Nr cadastral Nr. topografic | Suprafața* (mp) | Observații / Referințe |
|---------|-----------------------------|-----------------|---|
| A1 | | 3.990 | Sector cadastral:24 Teren neimprejmuit; |

B. Partea II. Proprietari și acte

| Inscrieri privitoare la dreptul de proprietate și alte drepturi reale | | Referințe |
|--|---|-----------|
| / | | |
| Act Normativ nr. LEGEA 7, din 13/03/1996 emis de PARLAMENTUL ROMANIEI; | | |
| B1 | Inscrierea provizorie, drept de PROPRIETATE, dobandit prin Lege, cota actuala 1/1, cota initiala 1/1 1) PROPRIETAR NEIDENTIFICAT | A1 |

C. Partea III. SARCINI .

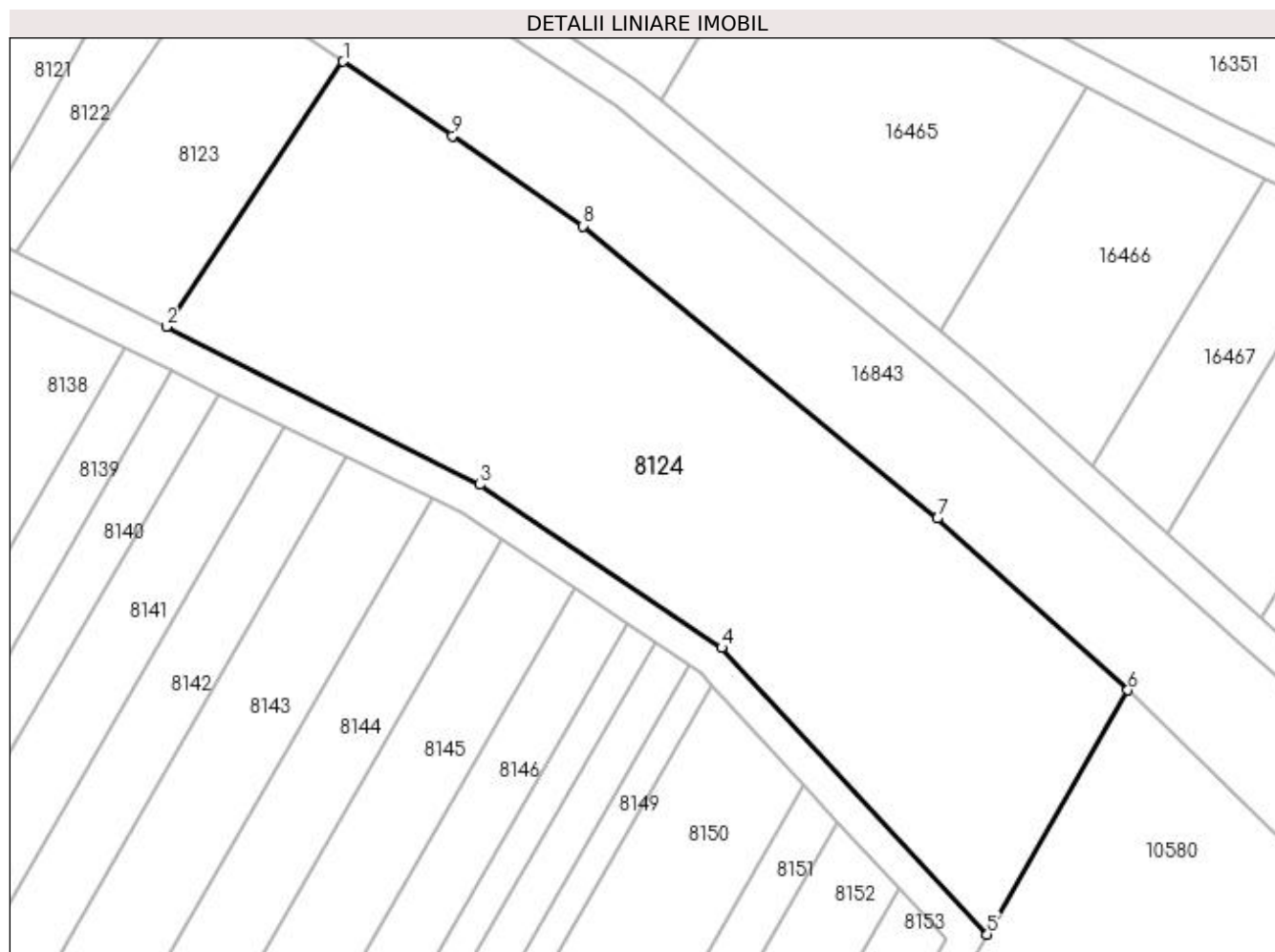
| Inscrieri privind dezmembramintele dreptului de proprietate, drepturi reale de garanție și sarcini | Referințe |
|--|-----------|
| NU SUNT | |

Anexa Nr. 1 La Partea I

Teren

| Nr cadastral | Suprafața (mp)* | Observații / Referințe |
|--------------|-----------------|------------------------|
| | 3.990 | |

* Suprafața este determinată în planul de proiecție Stereo 70.



Date referitoare la teren

| Crt | Categorie folosință | Intravilan | Suprafața (mp) | Tarla | Parcelă | Nr. topo | Observații / Referințe |
|-----|---------------------|------------|----------------|-------|---------|----------|------------------------|
| 1 | curți constructii | NU | 3.990 | 229 | 19 | - | |

Lungime Segmente

1) Valorile lungimilor segmentelor sunt obținute din proiecție în plan.

| Punct început | X / Y | Punct sfârșit | X / Y | Lungime segment (** (m) |
|---------------|----------------------------|---------------|----------------------------|-------------------------|
| 1 | 357.100,847 288.538,489 | 2 | 357.079,44 288.506,415 | 38.562 |
| 2 | 357.079,44 288.506,415 | 3 | 357.117,395 288.487,31 | 42.492 |
| 3 | 357.117,395 288.487,31 | 4 | 357.146,66 288.467,591 | 35.289 |
| 4 | 357.146,66 288.467,591 | 5 | 357.178,768 288.432,948 | 47.234 |
| 5 | 357.178,768 288.432,948 | 6 | 357.195,802 288.462,471 | 34.085 |

| Punct început | X / Y | Punct sfârșit | X / Y | Lungime segment (** (m) |
|---------------|----------------------------|---------------|----------------------------|-------------------------|
| 6 | 357.195,802 288.462,471 | 7 | 357.172,732 288.483,255 | 31.052 |
| 7 | 357.172,732 288.483,255 | 8 | 357.129,876 288.518,593 | 55.546 |
| 8 | 357.129,876 288.518,593 | 9 | 357.114,094 288.529,481 | 19.173 |
| 9 | 357.114,094 288.529,481 | 1 | 357.100,847 288.538,489 | 16.02 |

** Lungimile segmentelor sunt determinate în planul de proiecție Stereo 70 și sunt rotunjite la 1 milimetru.

*** Distanța dintre puncte este formată din segmente cumulate ce sunt mai mici decât valoarea 1 milimetru.

**DATE DESPRE IMOBILUL NR. 8125**

Oficiul de Cadastru și Publicitate Imobiliară DOLJ
Biroul de Cadastru și Publicitate Imobiliară Craiova

A. Partea I. Descrierea imobilului

TEREN Intravilan

Adresa: Loc. Motatei, Jud. Dolj, T229, P20

| Nr. Crt | Nr cadastral Nr. topografic | Suprafața* (mp) | Observații / Referințe |
|---------|-----------------------------|-----------------|---|
| A1 | | 14.740 | Sector cadastral:24 Teren neimprejmuit; |

B. Partea II. Proprietari și acte

| Inscrieri privitoare la dreptul de proprietate și alte drepturi reale | | Referințe |
|--|---|-----------|
| / | | |
| Act Normativ nr. LEGEA 7, din 13/03/1996 emis de PARLAMENTUL ROMANIEI; | | |
| B1 | Inscrierea provizorie, drept de PROPRIETATE, dobandit prin Lege, cota actuala 1/1, cota initiala 1/1 1) PROPRIETAR NEIDENTIFICAT | A1 |

C. Partea III. SARCINI .

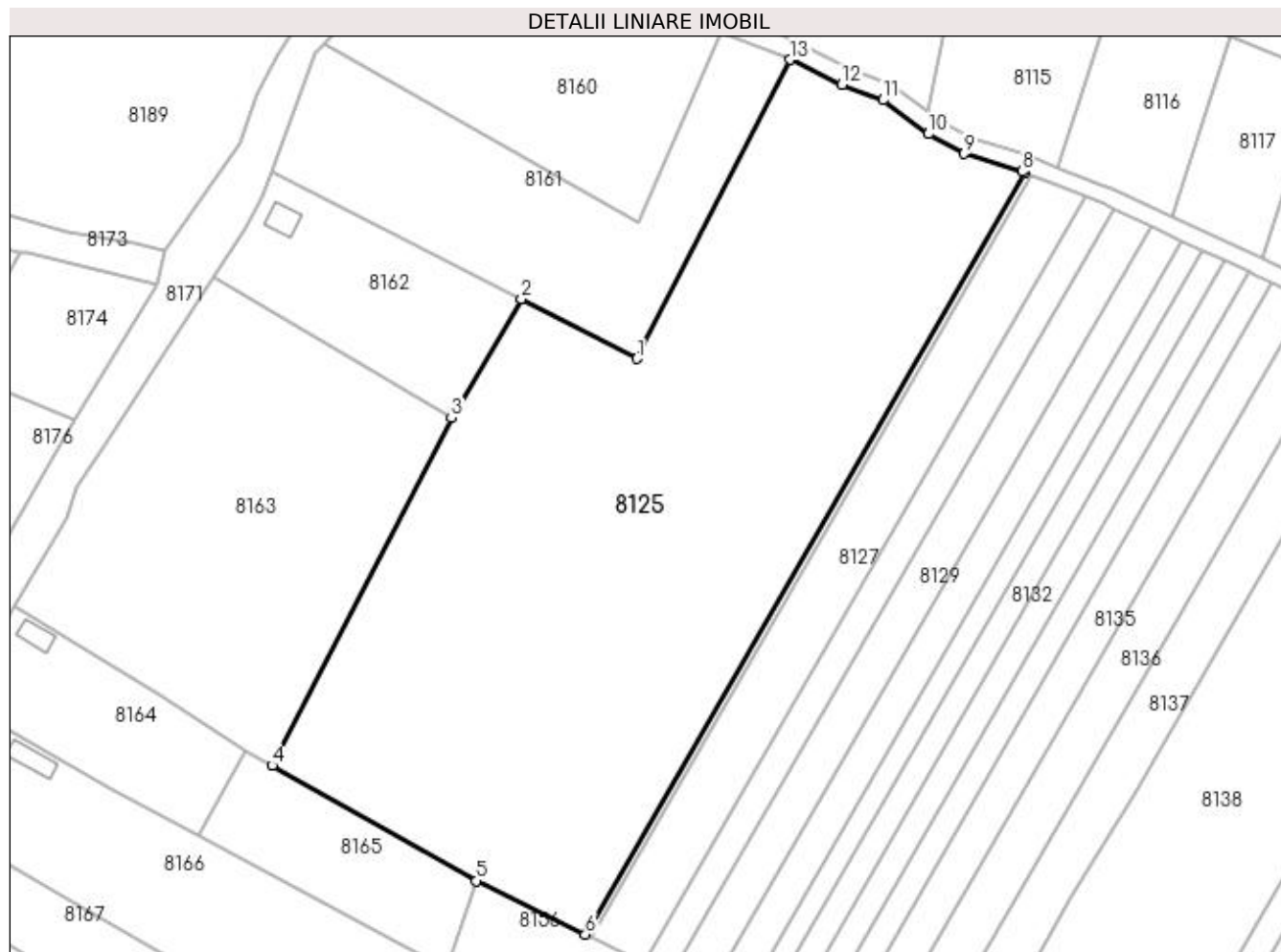
| Inscrieri privind dezmembramintele dreptului de proprietate, drepturi reale de garanție și sarcini | Referințe |
|--|-----------|
| NU SUNT | |

Anexa Nr. 1 La Partea I

Teren

| Nr cadastral | Suprafața (mp)* | Observații / Referințe |
|--------------|-----------------|------------------------|
| | 14.740 | |

* Suprafața este determinată în planul de proiecție Stereo 70.



Date referitoare la teren

| Crt | Categorie folosință | Intravilan | Suprafața (mp) | Tarla | Parcelă | Nr. topo | Observații / Referințe |
|-----|---------------------|------------|----------------|-------|---------|----------|------------------------|
| 1 | curți constructii | DA | 14.740 | 229 | 20 | - | |

Lungime Segmente

1) Valorile lungimilor segmentelor sunt obținute din proiecție în plan.

| Punct început | X / Y | Punct sfârșit | X / Y | Lungime segment (** (m) |
|---------------|----------------------------|---------------|----------------------------|-------------------------|
| 1 | 356.865,711 288.517,183 | 2 | 356.839,179 288.530,788 | 29.817 |
| 2 | 356.839,179 288.530,788 | 3 | 356.823,201 288.503,605 | 31.531 |
| 3 | 356.823,201 288.503,605 | 4 | 356.782,16 288.424,062 | 89.507 |
| 4 | 356.782,16 288.424,062 | 5 | 356.828,899 288.397,633 | 53.694 |
| 5 | 356.828,899 288.397,633 | 6 | 356.853,843 288.385,397 | 27.783 |

| Punct început | X / Y | Punct sfârșit | X / Y | Lungime segment (** (m) |
|---------------|----------------------------|---------------|----------------------------|-------------------------|
| 6 | 356.853,843 288.385,397 | 7 | 356.954,527 288.559,776 | 201.359 |
| 7 | 356.954,527 288.559,776 | 8 | 356.953,843 288.560,049 | 0.736 |
| 8 | 356.953,843 288.560,049 | 9 | 356.940,524 288.564,09 | 13.919 |
| 9 | 356.940,524 288.564,09 | 10 | 356.932,391 288.568,609 | 9.304 |
| 10 | 356.932,391 288.568,609 | 11 | 356.922,065 288.576,396 | 12.933 |
| 11 | 356.922,065 288.576,396 | 12 | 356.912,579 288.579,898 | 10.112 |
| 12 | 356.912,579 288.579,898 | 13 | 356.900,645 288.585,616 | 13.233 |
| 13 | 356.900,645 288.585,616 | 1 | 356.865,711 288.517,183 | 76.834 |

** Lungimile segmentelor sunt determinate în planul de proiecție Stereo 70 și sunt rotunjite la 1 milimetru.

*** Distanța dintre puncte este formată din segmente cumulate ce sunt mai mici decât valoarea 1 milimetru.

**DATE DESPRE IMOBILUL NR. 8126**

Oficiul de Cadastru și Publicitate Imobiliară DOLJ
Biroul de Cadastru și Publicitate Imobiliară Craiova

A. Partea I. Descrierea imobilului

TEREN Intravilan

Adresa: Loc. Motatei, Jud. Dolj, T229, P22

| Nr. Crt | Nr cadastral Nr. topografic | Suprafața* (mp) | Observații / Referințe |
|---------|-----------------------------|-----------------|---|
| A1 | | 300 | Sector cadastral:24 Teren neimprejmuit; |

B. Partea II. Proprietari și acte

| Inscrieri privitoare la dreptul de proprietate și alte drepturi reale | Referințe |
|---|-----------|
| / | |
| Act Administrativ nr. TDP NR.2973-1389, din 07/01/1997 emis de CJSIPT DOLJ; | |
| B1 | A1 |
| Intabulare, drept de PROPRIETATE, dobândit prin Reconstituire, cota actuala 1/1, cota initiala 1/1 1) GEAMBAȘU DUMITRU | |

C. Partea III. SARCINI .

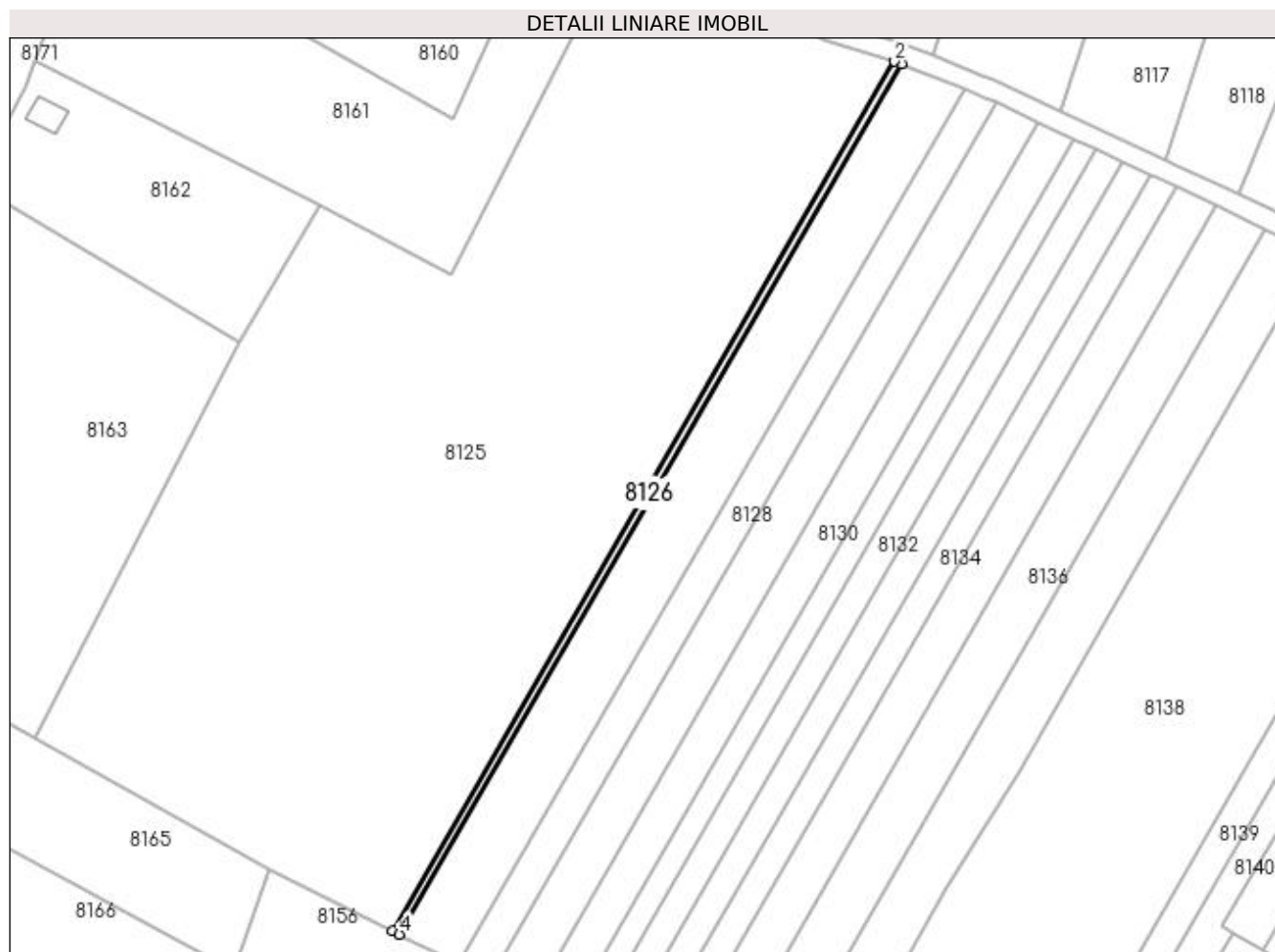
| Inscrieri privind dezmembramintele dreptului de proprietate, drepturi reale de garanție și sarcini | Referințe |
|--|-----------|
| NU SUNT | |

Anexa Nr. 1 La Partea I

Teren

| Nr cadastral | Suprafața (mp)* | Observații / Referințe |
|--------------|-----------------|------------------------|
| | 300 | |

* Suprafața este determinată în planul de proiecție Stereo 70.



Date referitoare la teren

| Crt | Categorie folosință | Intra vilan | Suprafața (mp) | Tarla | Parcelă | Nr. topo | Observații / Referințe |
|-----|---------------------|-------------|----------------|-------|---------|----------|------------------------|
| 1 | arabil | DA | 300 | 229 | 22 | - | |

Lungime Segmente

1) Valorile lungimilor segmentelor sunt obținute din proiecție în plan.

| Punct început | X / Y | Punct sfârșit | X / Y | Lungime segment (** (m) |
|---------------|----------------------------|---------------|----------------------------|-------------------------|
| 1 | 356.955,924 288.559,217 | 2 | 356.954,527 288.559,776 | 1.505 |
| 2 | 356.954,527 288.559,776 | 3 | 356.853,843 288.385,397 | 201.359 |
| 3 | 356.853,843 288.385,397 | 4 | 356.855,183 288.384,739 | 1.493 |
| 4 | 356.855,183 288.384,739 | 1 | 356.955,924 288.559,217 | 201.473 |

**** Lungimile segmentelor sunt determinate în planul de proiecție Stereo 70 și sunt rotunjite la 1 milimetru.**

***** Distanța dintre puncte este formată din segmente cumulate ce sunt mai mici decât valoarea 1 milimetru.**

**DATE DESPRE IMOBILUL NR. 8127**

Oficiul de Cadastru și Publicitate Imobiliară DOLJ
Biroul de Cadastru și Publicitate Imobiliară Craiova

A. Partea I. Descrierea imobilului

TEREN Intravilan

Adresa: Loc. Motatei, Jud. Dolj, T229, P24

| Nr. Crt | Nr cadastral Nr. topografic | Suprafața* (mp) | Observații / Referințe |
|---------|-----------------------------|-----------------|---|
| A1 | | 2.700 | Sector cadastral:24 Teren neimprejmuit; |

B. Partea II. Proprietari și acte

| Inscrieri privitoare la dreptul de proprietate și alte drepturi reale | | Referințe |
|--|---|-----------|
| / | | |
| Act Administrativ nr. TDP NR.3278/48331, din 17/03/1997 emis de CJSIPT DOLJ; | | |
| B1 | Intabulare, drept de PROPRIETATE, dobândit prin Reconstituire, cota actuala 1/1, cota initiala 1/1 1) DRINCEANU MISU | A1 |

C. Partea III. SARCINI .

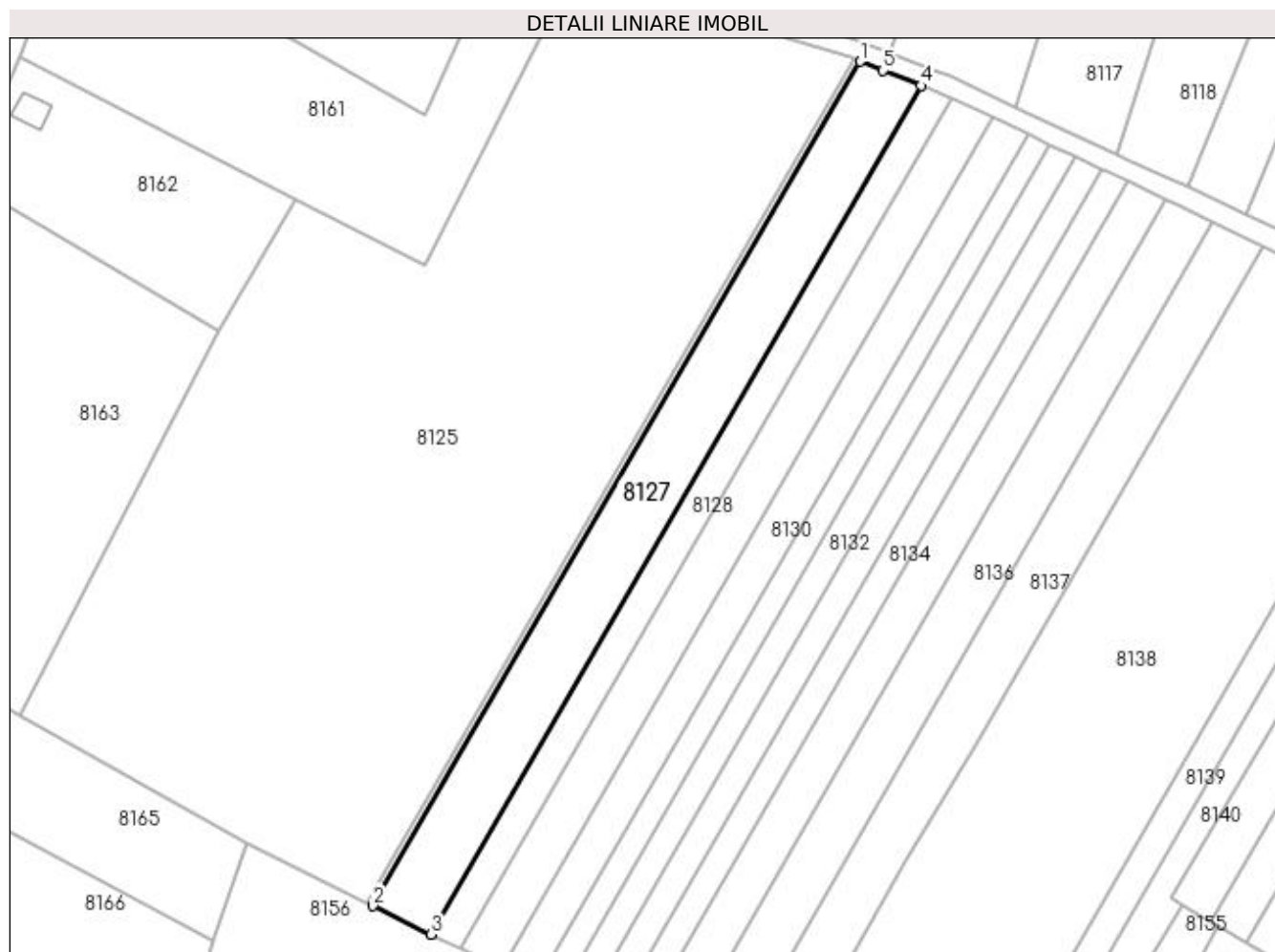
| Inscrieri privind dezmembramintele dreptului de proprietate, drepturi reale de garanție și sarcini | Referințe |
|--|-----------|
| NU SUNT | |

Anexa Nr. 1 La Partea I

Teren

| Nr cadastral | Suprafața (mp)* | Observații / Referințe |
|--------------|-----------------|------------------------|
| | 2.700 | |

* Suprafața este determinată în planul de proiecție Stereo 70.



Date referitoare la teren

| Crt | Categorie folosință | Intra vilan | Suprafața (mp) | Tarla | Parcelă | Nr. topo | Observații / Referințe |
|-----|---------------------|-------------|----------------|-------|---------|----------|------------------------|
| 1 | arabil | DA | 2.700 | 229 | 24 | - | |

Lungime Segmente

1) Valorile lungimilor segmentelor sunt obținute din proiecție în plan.

| Punct început | X / Y | Punct sfârșit | X / Y | Lungime segment (** (m) |
|---------------|----------------------------|---------------|----------------------------|-------------------------|
| 1 | 356.955,924 288.559,217 | 2 | 356.855,183 288.384,739 | 201.473 |
| 2 | 356.855,183 288.384,739 | 3 | 356.867,211 288.378,839 | 13.397 |
| 3 | 356.867,211 288.378,839 | 4 | 356.968,485 288.554,239 | 202.538 |
| 4 | 356.968,485 288.554,239 | 5 | 356.960,647 288.557,327 | 8.424 |
| 5 | 356.960,647 288.557,327 | 1 | 356.955,924 288.559,217 | 5.087 |

**** Lungimile segmentelor sunt determinate în planul de proiecție Stereo 70 și sunt rotunjite la 1 milimetru.**

***** Distanța dintre puncte este formată din segmente cumulate ce sunt mai mici decât valoarea 1 milimetru.**

**DATE DESPRE IMOBILUL NR. 8128**

Oficiul de Cadastru și Publicitate Imobiliară DOLJ
Biroul de Cadastru și Publicitate Imobiliară Craiova

A. Partea I. Descrierea imobilului

TEREN Intravilan

Adresa: Loc. Motatei, Jud. Dolj, T229, P25

| Nr. Crt | Nr cadastral Nr. topografic | Suprafața* (mp) | Observații / Referințe |
|---------|-----------------------------|-----------------|---|
| A1 | | 1.400 | Sector cadastral:24 Teren neimprejmuit; |

B. Partea II. Proprietari și acte

| Inscrieri privitoare la dreptul de proprietate și alte drepturi reale | | Referințe |
|--|--|-----------|
| / | | |
| Act Administrativ nr. TDP NR.3398-59474, din 01/04/1997 emis de CJSIPT DOLJ (CERT DECES NR 875501 / 27-05-2019); | | |
| B1 | Intabulare, drept de PROPRIETATE, dobandit prin Reconstituire, cota actuala 1/1, cota initiala 1/1 1) PÎRVAN ELISABETA DEFUNCT:Da | A1 |

C. Partea III. SARCINI .

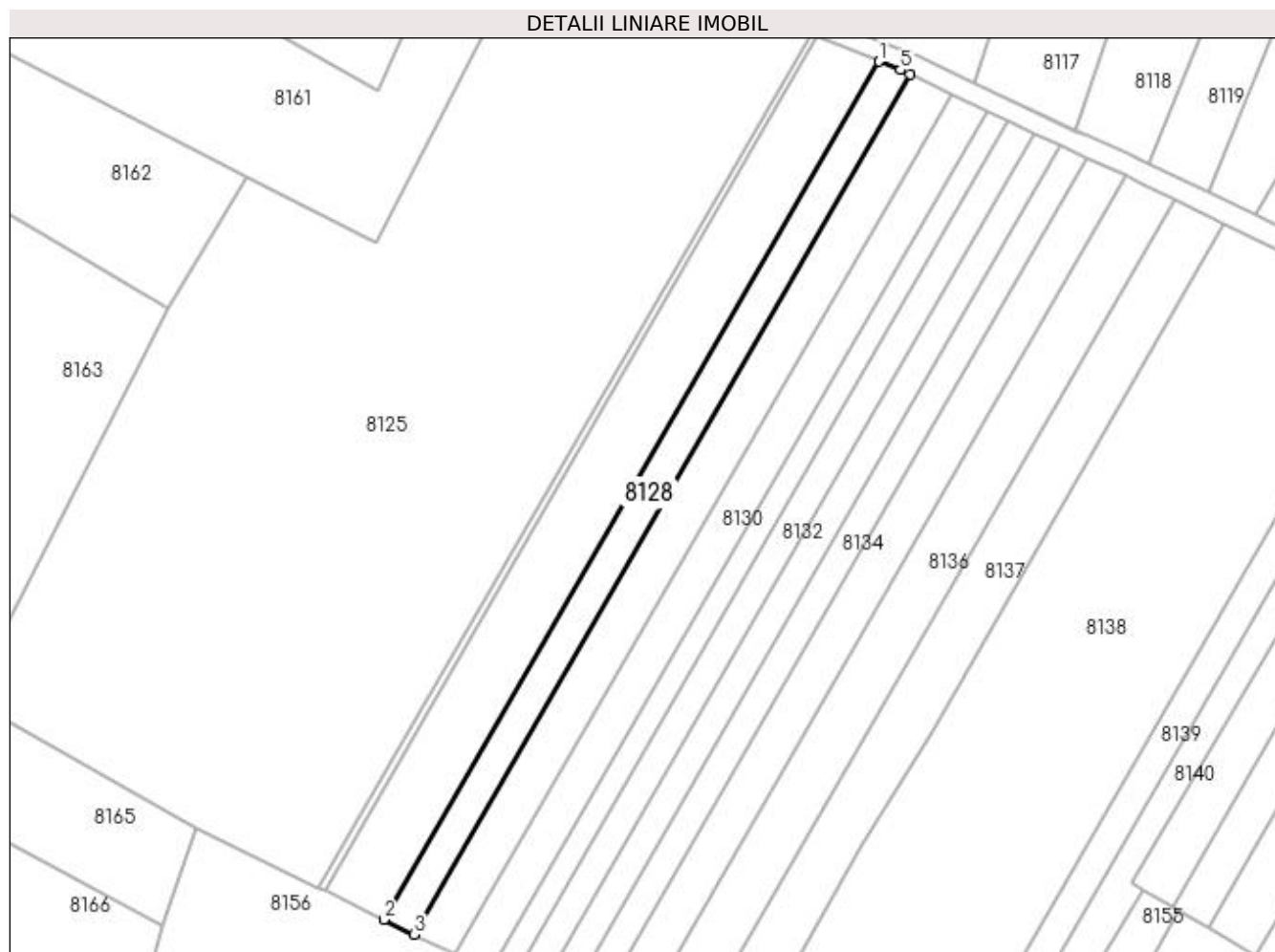
| Inscrieri privind dezmembramintele dreptului de proprietate, drepturi reale de garanție și sarcini | Referințe |
|--|-----------|
| NU SUNT | |

Anexa Nr. 1 La Partea I

Teren

| Nr cadastral | Suprafața (mp)* | Observații / Referințe |
|--------------|-----------------|------------------------|
| | 1.400 | |

* Suprafața este determinată în planul de proiecție Stereo 70.



Date referitoare la teren

| Crt | Categorie folosință | Intra vilan | Suprafața (mp) | Tarla | Parcelă | Nr. topo | Observații / Referințe |
|-----|---------------------|-------------|----------------|-------|---------|----------|------------------------|
| 1 | arabil | DA | 1.400 | 229 | 25 | - | |

Lungime Segmente

1) Valorile lungimilor segmentelor sunt obținute din proiecție în plan.

| Punct început | X / Y | Punct sfârșit | X / Y | Lungime segment (** (m) |
|---------------|----------------------------|---------------|----------------------------|-------------------------|
| 1 | 356.968,485 288.554,239 | 2 | 356.867,211 288.378,839 | 202.538 |
| 2 | 356.867,211 288.378,839 | 3 | 356.873,423 288.375,792 | 6.919 |
| 3 | 356.873,423 288.375,792 | 4 | 356.974,906 288.551,555 | 202.957 |
| 4 | 356.974,906 288.551,555 | 5 | 356.972,879 288.552,508 | 2.24 |
| 5 | 356.972,879 288.552,508 | 1 | 356.968,485 288.554,239 | 4.723 |

**** Lungimile segmentelor sunt determinate în planul de proiecție Stereo 70 și sunt rotunjite la 1 milimetru.**

***** Distanța dintre puncte este formată din segmente cumulate ce sunt mai mici decât valoarea 1 milimetru.**

**DATE DESPRE IMOBILUL NR. 8129**

Oficiul de Cadastru și Publicitate Imobiliară DOLJ
Biroul de Cadastru și Publicitate Imobiliară Craiova

A. Partea I. Descrierea imobilului

TEREN Intravilan

Adresa: Loc. Motatei, Jud. Dolj, T229, P26

| Nr. Crt | Nr cadastral Nr. topografic | Suprafața* (mp) | Observații / Referințe |
|---------|-----------------------------|-----------------|---|
| A1 | | 1.900 | Sector cadastral:24 Teren neimprejmuit; |

B. Partea II. Proprietari și acte

| Inscrieri privitoare la dreptul de proprietate și alte drepturi reale | | Referințe |
|--|--|-----------|
| / | | |
| Act Administrativ nr. TDP NR.3335-59474, din 24/03/1997 emis de CJSIPT DOLJ; | | |
| B1 | Intabulare, drept de PROPRIETATE, dobândit prin Reconstituire, cota actuala 1/1, cota initiala 1/1 1) GEAMBAȘU GHEORGHE 2) GEAMBAȘU CONSTANTIN | A1 |

C. Partea III. SARCINI .

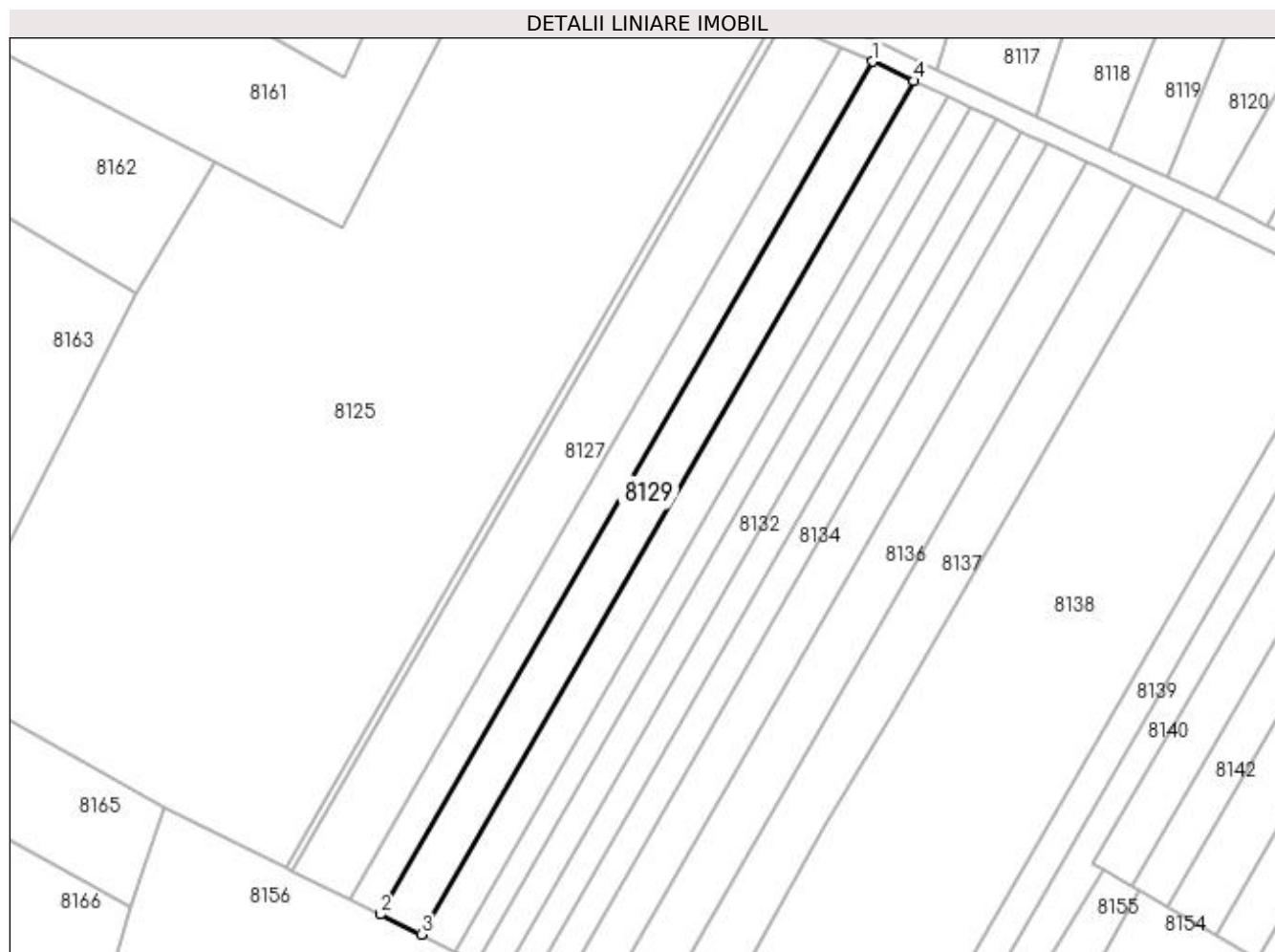
| Inscrieri privind dezmembramintele dreptului de proprietate, drepturi reale de garanție și sarcini | Referințe |
|--|-----------|
| NU SUNT | |

Anexa Nr. 1 La Partea I

Teren

| Nr cadastral | Suprafața (mp)* | Observații / Referințe |
|--------------|-----------------|------------------------|
| | 1.900 | |

* Suprafața este determinată în planul de proiecție Stereo 70.



Date referitoare la teren

| Crt | Categorie folosință | Intra vilan | Suprafața (mp) | Tarla | Parcelă | Nr. topo | Observații / Referințe |
|-----|---------------------|-------------|----------------|-------|---------|----------|------------------------|
| 1 | arabil | DA | 1.900 | 229 | 26 | - | |

Lungime Segmente

1) Valorile lungimilor segmentelor sunt obținute din proiecție în plan.

| Punct început | X / Y | Punct sfârșit | X / Y | Lungime segment (** (m) |
|---------------|----------------------------|---------------|----------------------------|-------------------------|
| 1 | 356.974,906 288.551,555 | 2 | 356.873,423 288.375,792 | 202.957 |
| 2 | 356.873,423 288.375,792 | 3 | 356.881,844 288.371,661 | 9.38 |
| 3 | 356.881,844 288.371,661 | 4 | 356.983,405 288.547,559 | 203.113 |
| 4 | 356.983,405 288.547,559 | 1 | 356.974,906 288.551,555 | 9.392 |

**** Lungimile segmentelor sunt determinate în planul de proiecție Stereo 70 și sunt rotunjite la 1 milimetru.**

***** Distanța dintre puncte este formată din segmente cumulate ce sunt mai mici decât valoarea 1 milimetru.**

**DATE DESPRE IMOBILUL NR. 8130**

Oficiul de Cadastru și Publicitate Imobiliară DOLJ
Biroul de Cadastru și Publicitate Imobiliară Craiova

A. Partea I. Descrierea imobilului

TEREN Intravilan

Adresa: Loc. Motatei, Jud. Dolj, T229, P27

| Nr. Crt | Nr cadastral Nr. topografic | Suprafața* (mp) | Observații / Referințe |
|---------|-----------------------------|-----------------|---|
| A1 | | 1.600 | Sector cadastral:24 Teren neimprejmuit; |

B. Partea II. Proprietari și acte

| Inscrieri privitoare la dreptul de proprietate și alte drepturi reale | | Referințe |
|--|--|-----------|
| / | | |
| Act Administrativ nr. TDP NR.3316-59474, din 24/03/1997 emis de CJSIPT DOLJ; | | |
| B1 | Intabulare, drept de PROPRIETATE, dobândit prin Reconstituire, cota actuala 1/1, cota initiala 1/1 1) STANAGOI CONSTANTIN | A1 |

C. Partea III. SARCINI .

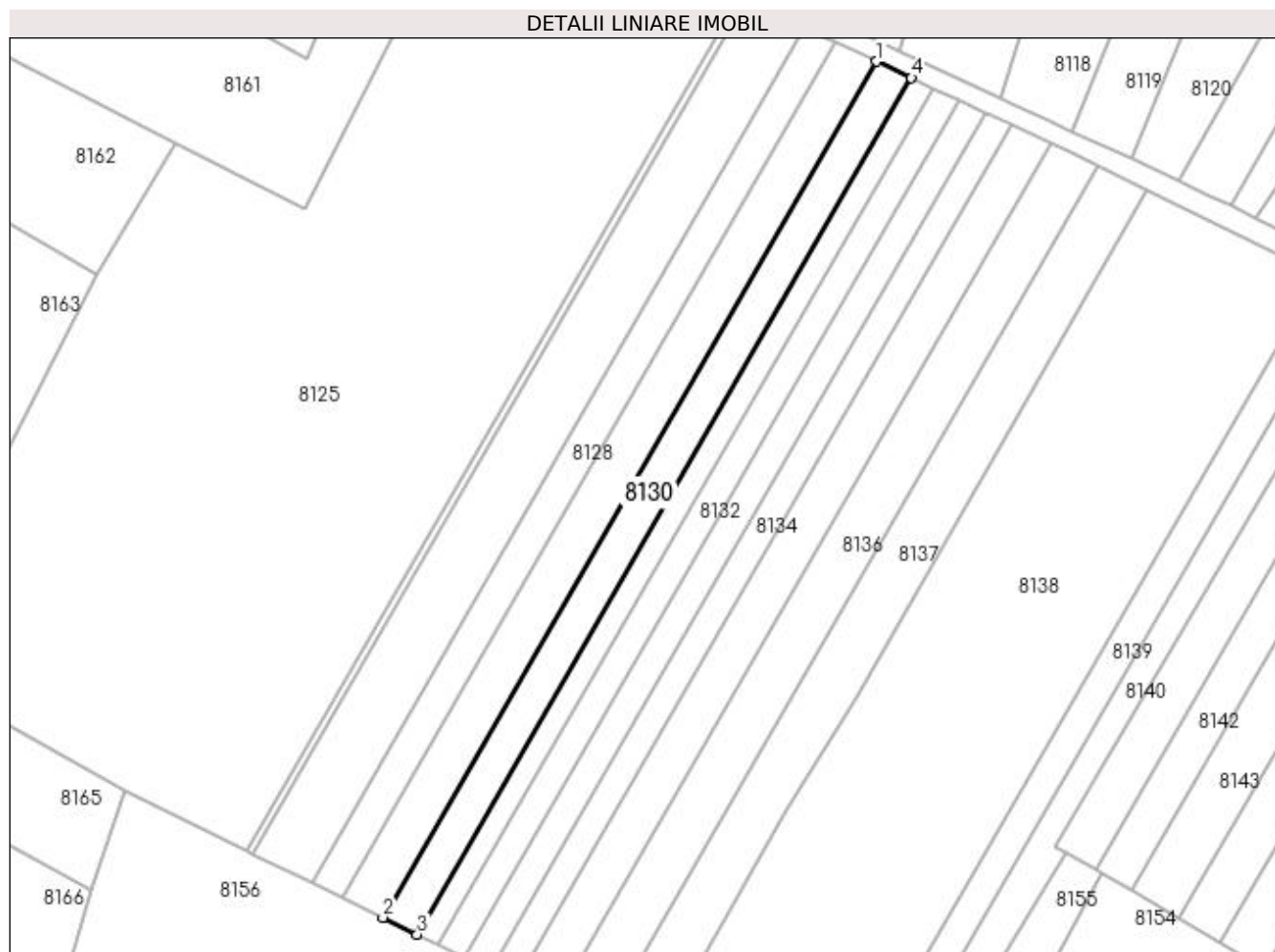
| Inscrieri privind dezmembramintele dreptului de proprietate, drepturi reale de garanție și sarcini | Referințe |
|--|-----------|
| NU SUNT | |

Anexa Nr. 1 La Partea I

Teren

| Nr cadastral | Suprafața (mp)* | Observații / Referințe |
|--------------|-----------------|------------------------|
| | 1.600 | |

* Suprafața este determinată în planul de proiecție Stereo 70.



Date referitoare la teren

| Crt | Categorie folosință | Intra vilan | Suprafața (mp) | Tarla | Parcelă | Nr. topo | Observații / Referințe |
|-----|---------------------|-------------|----------------|-------|---------|----------|------------------------|
| 1 | arabil | DA | 1.600 | 229 | 27 | - | |

Lungime Segmente

1) Valorile lungimilor segmentelor sunt obținute din proiecție în plan.

| Punct început | X / Y | Punct sfârșit | X / Y | Lungime segment (** (m) |
|---------------|----------------------------|---------------|----------------------------|-------------------------|
| 1 | 356.983,405 288.547,559 | 2 | 356.881,844 288.371,661 | 203.113 |
| 2 | 356.881,844 288.371,661 | 3 | 356.888,93 288.368,185 | 7.893 |
| 3 | 356.888,93 288.368,185 | 4 | 356.990,556 288.544,196 | 203.243 |
| 4 | 356.990,556 288.544,196 | 1 | 356.983,405 288.547,559 | 7.902 |

**** Lungimile segmentelor sunt determinate în planul de proiecție Stereo 70 și sunt rotunjite la 1 milimetru.**

***** Distanța dintre puncte este formată din segmente cumulate ce sunt mai mici decât valoarea 1 milimetru.**

**DATE DESPRE IMOBILUL NR. 8131**

Oficiul de Cadastru și Publicitate Imobiliară DOLJ
Biroul de Cadastru și Publicitate Imobiliară Craiova

A. Partea I. Descrierea imobilului

TEREN Intravilan

Adresa: Loc. Motatei, Jud. Dolj, T229, P29

| Nr. Crt | Nr cadastral Nr. topografic | Suprafața* (mp) | Observații / Referințe |
|---------|-----------------------------|-----------------|---|
| A1 | | 1.000 | Sector cadastral:24 Teren neimprejmuit; |

B. Partea II. Proprietari și acte

| Inscrieri privitoare la dreptul de proprietate și alte drepturi reale | Referințe |
|---|-----------|
| / | |
| Act Administrativ nr. TDP NR.2844-44901, din 19/11/1996 emis de CJSIPT DOLJ; | |
| B1 | A1 |
| Intabulare, drept de PROPRIETATE, dobândit prin Reconstituire, cota actuala 1/1, cota initiala 1/1 1) GLĂVAN RODICA DORINA | |

C. Partea III. SARCINI .

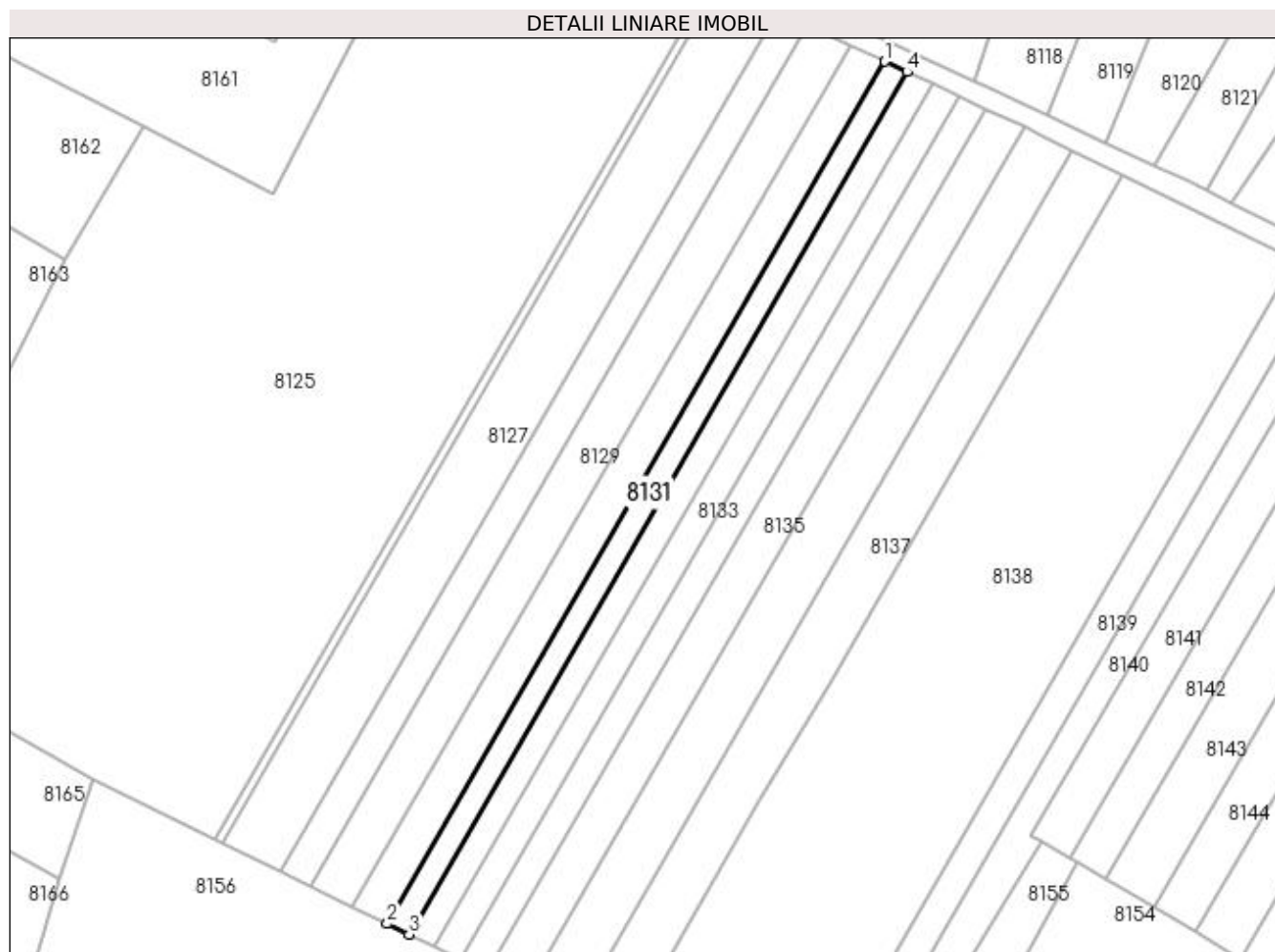
| Inscrieri privind dezmembramintele dreptului de proprietate, drepturi reale de garanție și sarcini | Referințe |
|--|-----------|
| NU SUNT | |

Anexa Nr. 1 La Partea I

Teren

| | | |
|--------------|-----------------|------------------------|
| Nr cadastral | Suprafața (mp)* | Observații / Referințe |
| | 1.000 | |

* Suprafața este determinată în planul de proiecție Stereo 70.



Date referitoare la teren

| Crt | Categorie folosință | Intravilan | Suprafața (mp) | Tarla | Parcelă | Nr. topo | Observații / Referințe |
|-----|---------------------|------------|----------------|-------|---------|----------|------------------------|
| 1 | arabil | DA | 1.000 | 229 | 29 | - | |

Lungime Segmente

1) Valorile lungimilor segmentelor sunt obținute din proiecție în plan.

| Punct început | X / Y | Punct sfârșit | X / Y | Lungime segment (** (m) |
|---------------|----------------------------|---------------|----------------------------|-------------------------|
| 1 | 356.990,556 288.544,196 | 2 | 356.888,93 288.368,185 | 203.243 |
| 2 | 356.888,93 288.368,185 | 3 | 356.893,357 288.366,014 | 4.931 |
| 3 | 356.893,357 288.366,014 | 4 | 356.995,024 288.542,096 | 203.325 |
| 4 | 356.995,024 288.542,096 | 1 | 356.990,556 288.544,196 | 4.937 |

**** Lungimile segmentelor sunt determinate în planul de proiecție Stereo 70 și sunt rotunjite la 1 milimetru.**

***** Distanța dintre puncte este formată din segmente cumulate ce sunt mai mici decât valoarea 1 milimetru.**

**DATE DESPRE IMOBILUL NR. 8132**

Oficiul de Cadastru și Publicitate Imobiliară DOLJ
Biroul de Cadastru și Publicitate Imobiliară Craiova

A. Partea I. Descrierea imobilului

TEREN Intravilan

Adresa: Loc. Motatei, Jud. Dolj, T229, P30

| Nr. Crt | Nr cadastral Nr. topografic | Suprafața* (mp) | Observații / Referințe |
|---------|-----------------------------|-----------------|---|
| A1 | | 1.200 | Sector cadastral:24 Teren neimprejmuit; |

B. Partea II. Proprietari și acte

| Inscrieri privitoare la dreptul de proprietate și alte drepturi reale | Referințe |
|--|-----------|
| / | |
| Act Administrativ nr. TDP NR.2899-44901, din 21/11/1996 emis de CJSIPT DOLJ; | |
| B1 | A1 |
| Intabulare, drept de PROPRIETATE, dobândit prin Reconstituire, cota actuala 1/1, cota initiala 1/1 1) CIMPOERU STEFAN | |

C. Partea III. SARCINI .

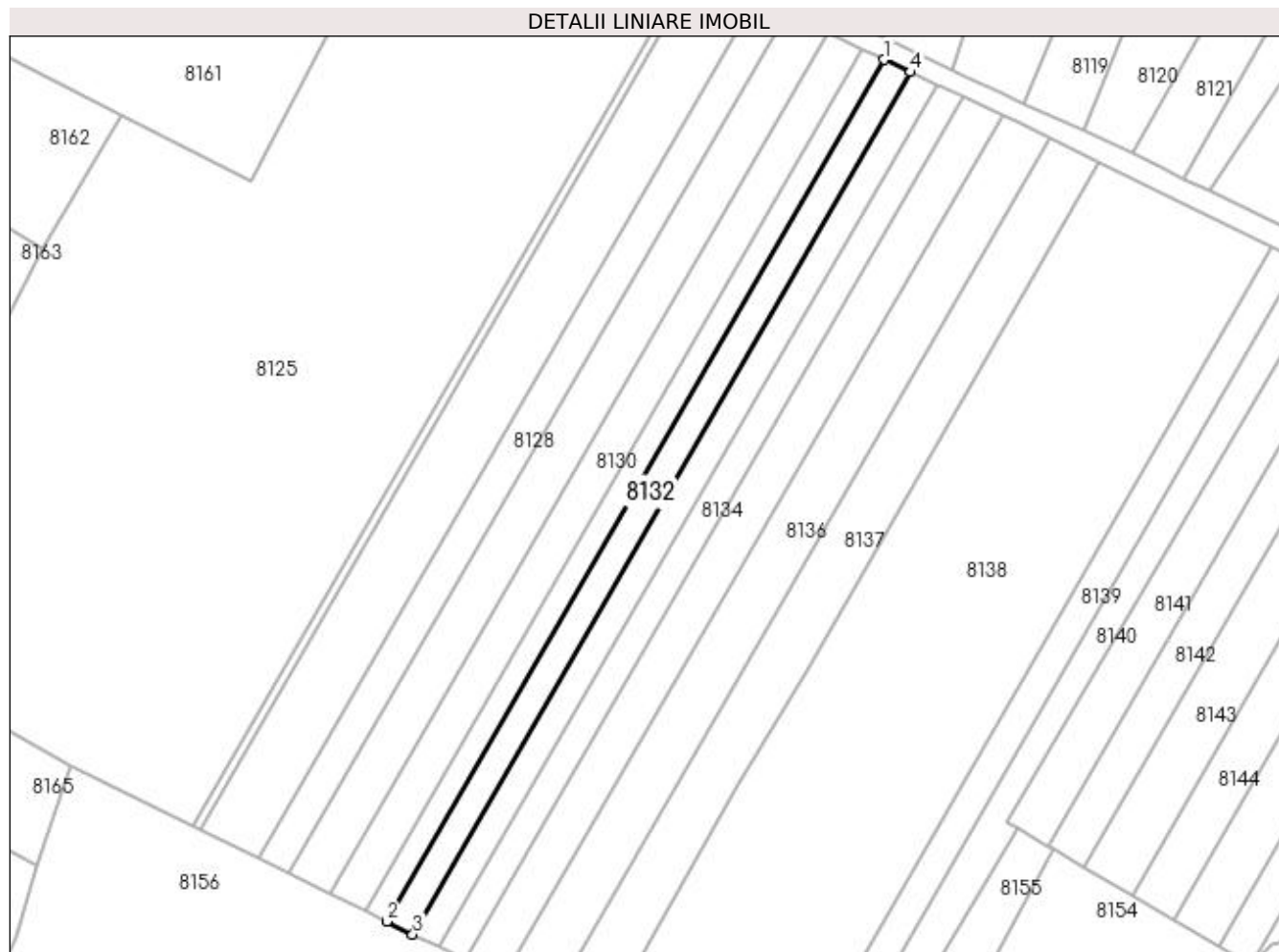
| Inscrieri privind dezmembramintele dreptului de proprietate, drepturi reale de garanție și sarcini | Referințe |
|--|-----------|
| NU SUNT | |

Anexa Nr. 1 La Partea I

Teren

| Nr cadastral | Suprafața (mp)* | Observații / Referințe |
|--------------|-----------------|------------------------|
| | 1.200 | |

* Suprafața este determinată în planul de proiecție Stereo 70.



Date referitoare la teren

| Crt | Categorie folosință | Intravilan | Suprafața (mp) | Tarla | Parcelă | Nr. topo | Observații / Referințe |
|-----|---------------------|------------|----------------|-------|---------|----------|------------------------|
| 1 | arabil | DA | 1.200 | 229 | 30 | - | |

Lungime Segmente

1) Valorile lungimilor segmentelor sunt obținute din proiecție în plan.

| Punct început | X / Y | Punct sfârșit | X / Y | Lungime segment (** (m) |
|---------------|----------------------------|---------------|----------------------------|-------------------------|
| 1 | 356.995,024 288.542,096 | 2 | 356.893,357 288.366,014 | 203.325 |
| 2 | 356.893,357 288.366,014 | 3 | 356.898,666 288.363,409 | 5.914 |
| 3 | 356.898,666 288.363,409 | 4 | 357.000,382 288.539,576 | 203.423 |
| 4 | 357.000,382 288.539,576 | 1 | 356.995,024 288.542,096 | 5.921 |

**** Lungimile segmentelor sunt determinate în planul de proiecție Stereo 70 și sunt rotunjite la 1 milimetru.**

***** Distanța dintre puncte este formată din segmente cumulate ce sunt mai mici decât valoarea 1 milimetru.**

**DATE DESPRE IMOBILUL NR. 8133**

Oficiul de Cadastru și Publicitate Imobiliară DOLJ
Biroul de Cadastru și Publicitate Imobiliară Craiova

A. Partea I. Descrierea imobilului

TEREN Intravilan

Adresa: Loc. Motatei, Jud. Dolj, T229, P31

| Nr. Crt | Nr cadastral Nr. topografic | Suprafața* (mp) | Observații / Referințe |
|---------|-----------------------------|-----------------|---|
| A1 | | 1.200 | Sector cadastral:24 Teren neimprejmuit; |

B. Partea II. Proprietari și acte

| Inscrieri privitoare la dreptul de proprietate și alte drepturi reale | Referințe |
|---|-----------|
| / | |
| Act Administrativ nr. TDP 2558/45413, din 26/02/1997 emis de CJSIPT DOLJ; | |
| B1 | A1 |
| Intabulare, drept de PROPRIETATE, dobândit prin Reconstituire, cota actuala 1/1, cota initiala 1/1 1) URZICEANU CONSTANTIN | |

C. Partea III. SARCINI .

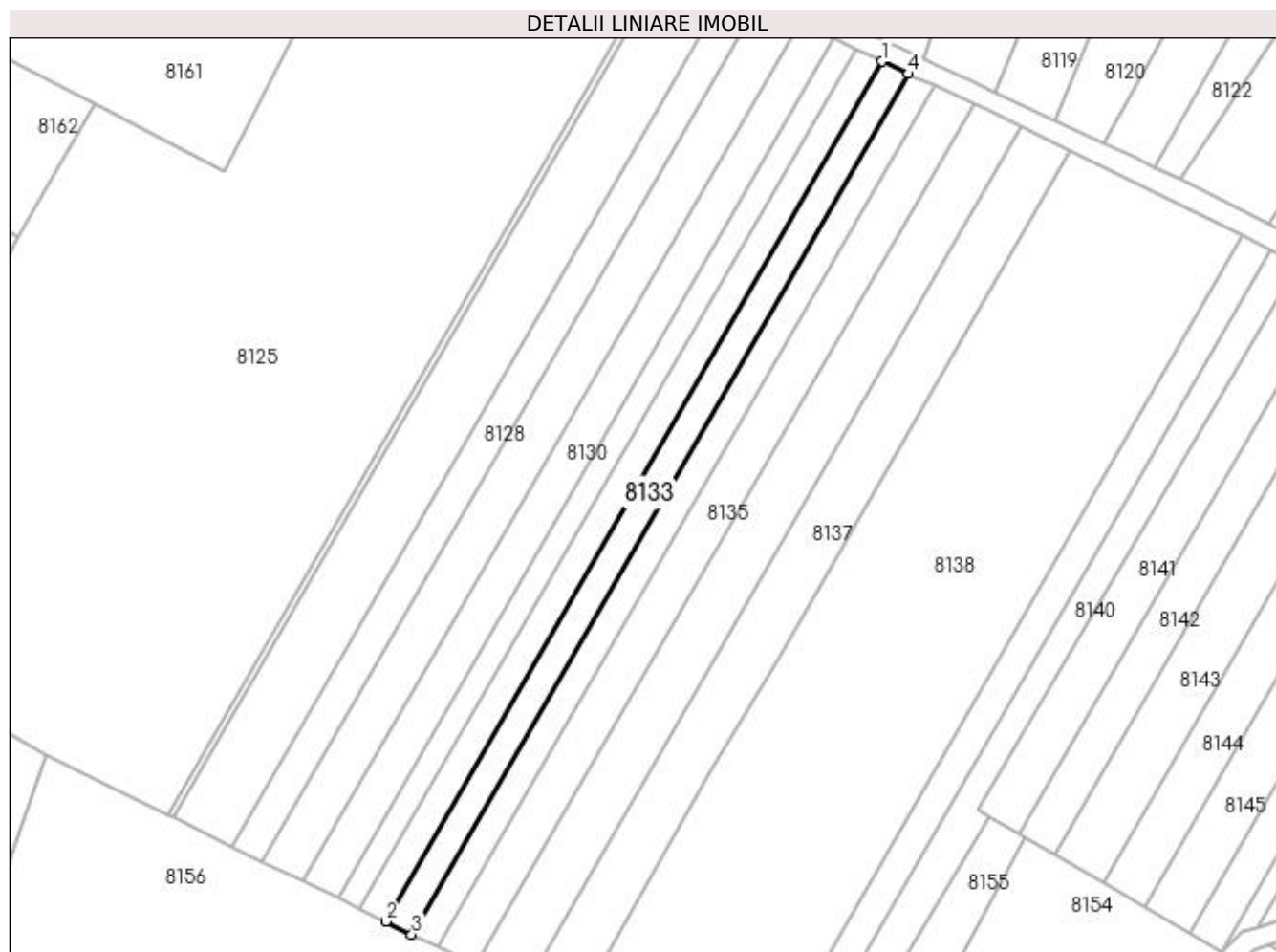
| Inscrieri privind dezmembramintele dreptului de proprietate, drepturi reale de garanție și sarcini | Referințe |
|--|-----------|
| NU SUNT | |

Anexa Nr. 1 La Partea I

Teren

| Nr cadastral | Suprafața (mp)* | Observații / Referințe |
|--------------|-----------------|------------------------|
| | 1.200 | |

* Suprafața este determinată în planul de proiecție Stereo 70.



Date referitoare la teren

| Crt | Categorie folosință | Intravilan | Suprafața (mp) | Tarla | Parcelă | Nr. topo | Observații / Referințe |
|-----|---------------------|------------|----------------|-------|---------|----------|------------------------|
| 1 | arabil | DA | 1.200 | 229 | 31 | - | |

Lungime Segmente

1) Valorile lungimilor segmentelor sunt obținute din proiecție în plan.

| Punct început | X / Y | Punct sfârșit | X / Y | Lungime segment (** (m) |
|---------------|----------------------------|---------------|----------------------------|-------------------------|
| 1 | 357.000,382 288.539,576 | 2 | 356.898,666 288.363,409 | 203.423 |
| 2 | 356.898,666 288.363,409 | 3 | 356.903,973 288.360,806 | 5.911 |
| 3 | 356.903,973 288.360,806 | 4 | 357.005,738 288.537,057 | 203.52 |
| 4 | 357.005,738 288.537,057 | 1 | 357.000,382 288.539,576 | 5.919 |

**** Lungimile segmentelor sunt determinate în planul de proiecție Stereo 70 și sunt rotunjite la 1 milimetru.**

***** Distanța dintre puncte este formată din segmente cumulate ce sunt mai mici decât valoarea 1 milimetru.**

**DATE DESPRE IMOBILUL NR. 8134**

Oficiul de Cadastru și Publicitate Imobiliară DOLJ
Biroul de Cadastru și Publicitate Imobiliară Craiova

A. Partea I. Descrierea imobilului

TEREN Intravilan

Adresa: Loc. Motatei, Jud. Dolj, T229, P32

| Nr. Crt | Nr cadastral Nr. topografic | Suprafața* (mp) | Observații / Referințe |
|---------|-----------------------------|-----------------|---|
| A1 | | 1.200 | Sector cadastral:24 Teren neimprejmuit; |

B. Partea II. Proprietari și acte

| Inscrieri privitoare la dreptul de proprietate și alte drepturi reale | | Referințe |
|--|---|-----------|
| / | | |
| Act Administrativ nr. TDP NR.2868-44901, din 20/11/1996 emis de CJSIPT DOLJ (CERT DECES NR 302810 / 21-02-2010); | | |
| B1 | Intabulare, drept de PROPRIETATE, dobandit prin Reconstituire, cota actuala 1/1, cota initiala 1/1 1) ICU FILARETA 2) ICU ION | A1 |

C. Partea III. SARCINI .

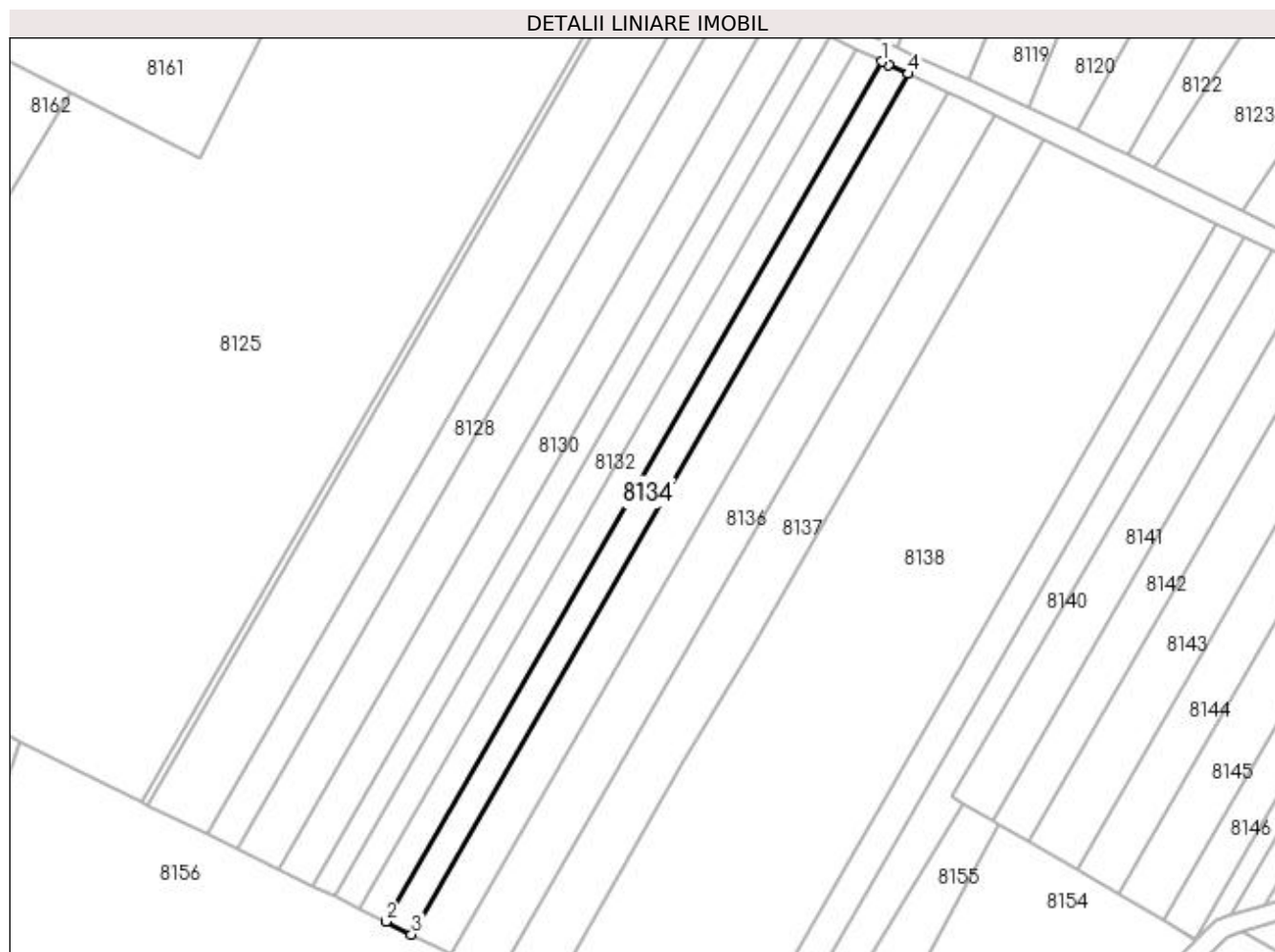
| Inscrieri privind dezmembramintele dreptului de proprietate, drepturi reale de garanție și sarcini | Referințe |
|--|-----------|
| NU SUNT | |

Anexa Nr. 1 La Partea I

Teren

| Nr cadastral | Suprafața (mp)* | Observații / Referințe |
|--------------|-----------------|------------------------|
| | 1.200 | |

* Suprafața este determinată în planul de proiecție Stereo 70.



Date referitoare la teren

| Crt | Categorie folosință | Intra vilan | Suprafața (mp) | Tarla | Parcelă | Nr. topo | Observații / Referințe |
|-----|---------------------|-------------|----------------|-------|---------|----------|------------------------|
| 1 | arabil | DA | 1.200 | 229 | 32 | - | |

Lungime Segmente

1) Valorile lungimilor segmentelor sunt obținute din proiecție în plan.

| Punct început | X / Y | Punct sfârșit | X / Y | Lungime segment (** (m) |
|---------------|----------------------------|---------------|----------------------------|-------------------------|
| 1 | 357.005,738 288.537,057 | 2 | 356.903,973 288.360,806 | 203.52 |
| 2 | 356.903,973 288.360,806 | 3 | 356.909,278 288.358,204 | 5.909 |
| 3 | 356.909,278 288.358,204 | 4 | 357.011,108 288.534,569 | 203.652 |
| 4 | 357.011,108 288.534,569 | 5 | 357.007,086 288.536,424 | 4.429 |
| 5 | 357.007,086 288.536,424 | 1 | 357.005,738 288.537,057 | 1.489 |

**** Lungimile segmentelor sunt determinate în planul de proiecție Stereo 70 și sunt rotunjite la 1 milimetru.**

***** Distanța dintre puncte este formată din segmente cumulate ce sunt mai mici decât valoarea 1 milimetru.**

**DATE DESPRE IMOBILUL NR. 8135**

Oficiul de Cadastru și Publicitate Imobiliară DOLJ
Biroul de Cadastru și Publicitate Imobiliară Craiova

A. Partea I. Descrierea imobilului

TEREN Intravilan

Adresa: Loc. Motatei, Jud. Dolj, T229, P33

| Nr. Crt | Nr cadastral Nr. topografic | Suprafața* (mp) | Observații / Referințe |
|---------|-----------------------------|-----------------|---|
| A1 | | 1.800 | Sector cadastral:24 Teren neimprejmuit; |

B. Partea II. Proprietari și acte

| Inscrieri privitoare la dreptul de proprietate și alte drepturi reale | Referințe |
|---|-----------|
| / | |
| Act Administrativ nr. TDP NR.3024/59421, din 10/03/1997 emis de CJSIPT DOLJ; | |
| B1 | A1 |
| Intabulare, drept de PROPRIETATE, dobândit prin Reconstituire, cota actuala 1/1, cota initiala 1/1 1) MITRAN MARIN | |

C. Partea III. SARCINI .

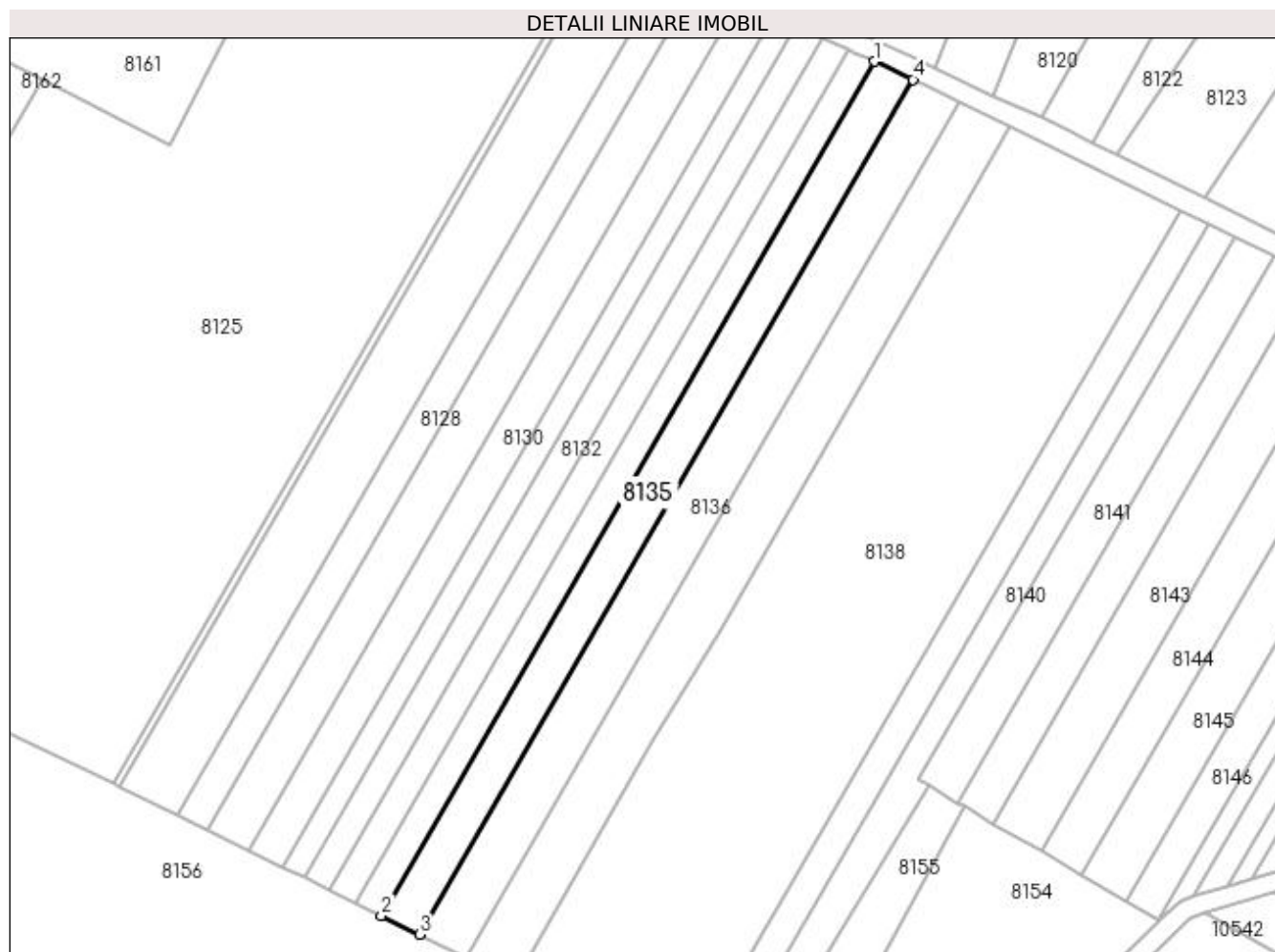
| Inscrieri privind dezmembramintele dreptului de proprietate, drepturi reale de garanție și sarcini | Referințe |
|--|-----------|
| NU SUNT | |

Anexa Nr. 1 La Partea I

Teren

| Nr cadastral | Suprafața (mp)* | Observații / Referințe |
|--------------|-----------------|------------------------|
| | 1.800 | |

* Suprafața este determinată în planul de proiecție Stereo 70.



Date referitoare la teren

| Crt | Categorie folosință | Intra vilan | Suprafața (mp) | Tarla | Parcelă | Nr. topo | Observații / Referințe |
|-----|---------------------|-------------|----------------|-------|---------|----------|------------------------|
| 1 | arabil | DA | 1.800 | 229 | 33 | - | |

Lungime Segmente

1) Valorile lungimilor segmentelor sunt obținute din proiecție în plan.

| Punct început | X / Y | Punct sfârșit | X / Y | Lungime segment (** (m) |
|---------------|----------------------------|---------------|----------------------------|-------------------------|
| 1 | 357.011,108 288.534,569 | 2 | 356.909,278 288.358,204 | 203.652 |
| 2 | 356.909,278 288.358,204 | 3 | 356.917,227 288.354,304 | 8.854 |
| 3 | 356.917,227 288.354,304 | 4 | 357.019,163 288.530,853 | 203.864 |
| 4 | 357.019,163 288.530,853 | 1 | 357.011,108 288.534,569 | 8.871 |

**** Lungimile segmentelor sunt determinate în planul de proiecție Stereo 70 și sunt rotunjite la 1 milimetru.**

***** Distanța dintre puncte este formată din segmente cumulate ce sunt mai mici decât valoarea 1 milimetru.**

**DATE DESPRE IMOBILUL NR. 8136**

Oficiul de Cadastru și Publicitate Imobiliară DOLJ
Biroul de Cadastru și Publicitate Imobiliară Craiova

A. Partea I. Descrierea imobilului

TEREN Intravilan

Adresa: Loc. Motatei, Jud. Dolj, T229, P34

| Nr. Crt | Nr cadastral Nr. topografic | Suprafața* (mp) | Observații / Referințe |
|---------|-----------------------------|-----------------|---|
| A1 | | 2.200 | Sector cadastral:24 Teren neimprejmuit; |

B. Partea II. Proprietari și acte

| Inscrieri privitoare la dreptul de proprietate și alte drepturi reale | Referințe |
|---|-----------|
| / | |
| Act Notarial nr. CM NR 236, din 09/03/2006 emis de NP STOENESCU FLOREA (TDP 2502/45413/27-02-1997); | |
| B1 | A1 |
| Intabulare, drept de PROPRIETATE, dobandit prin Succesiune, cota actuala 1/1, cota initiala 1/1 1) DIRMON CONSTANTIN | |

C. Partea III. SARCINI .

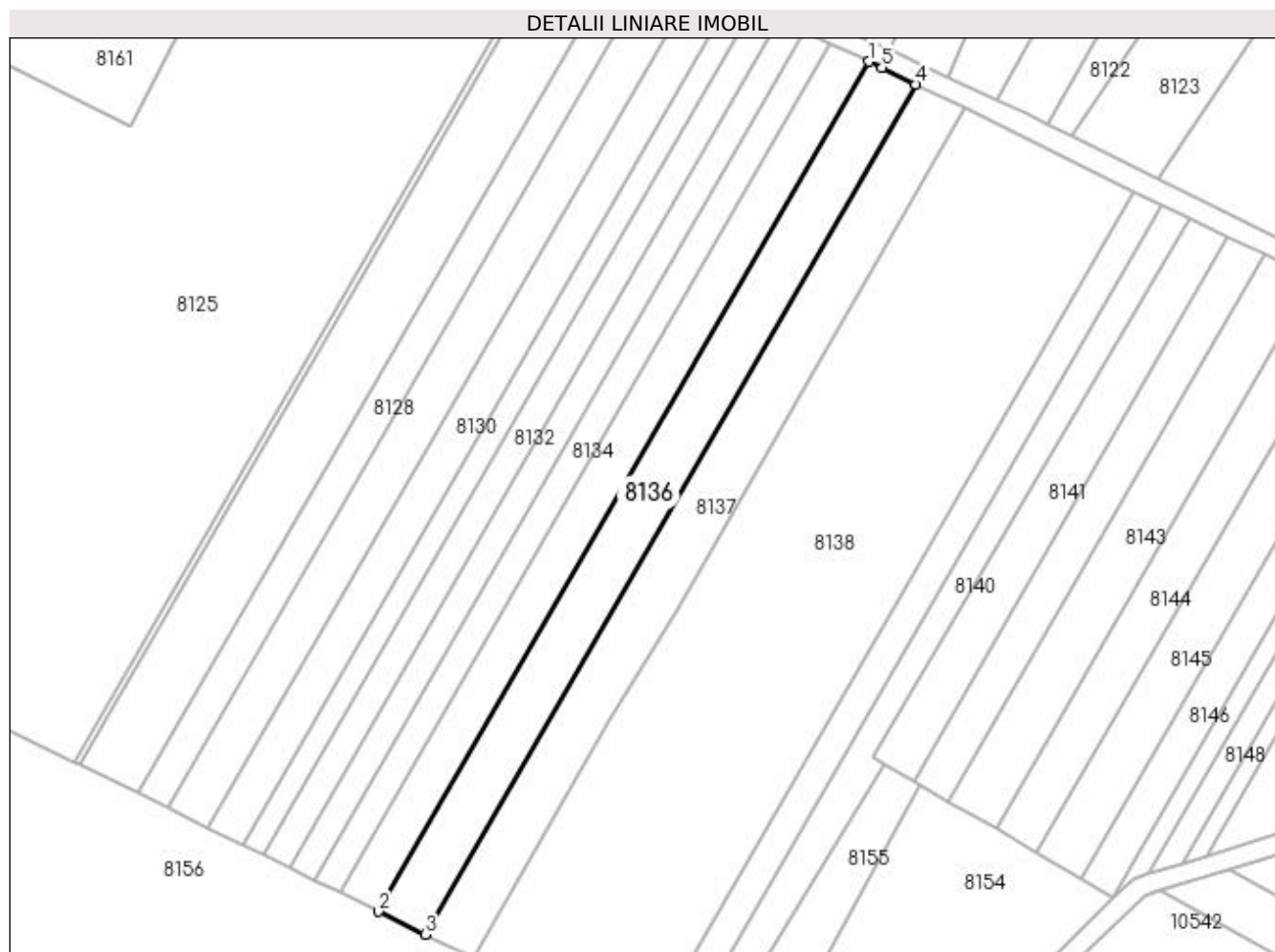
| Inscrieri privind dezmembramintele dreptului de proprietate, drepturi reale de garanție și sarcini | Referințe |
|--|-----------|
| NU SUNT | |

Anexa Nr. 1 La Partea I

Teren

| | | |
|--------------|-----------------|------------------------|
| Nr cadastral | Suprafața (mp)* | Observații / Referințe |
| | 2.200 | |

* Suprafața este determinată în planul de proiecție Stereo 70.



Date referitoare la teren

| Crt | Categorie folosință | Intra vilan | Suprafața (mp) | Tarla | Parcelă | Nr. topo | Observații / Referințe |
|-----|---------------------|-------------|----------------|-------|---------|----------|------------------------|
| 1 | arabil | DA | 2.200 | 229 | 34 | - | |

Lungime Segmente

1) Valorile lungimilor segmentelor sunt obținute din proiecție în plan.

| Punct început | X / Y | Punct sfârșit | X / Y | Lungime segment (** (m) |
|---------------|----------------------------|---------------|----------------------------|-------------------------|
| 1 | 357.019,163 288.530,853 | 2 | 356.917,227 288.354,304 | 203.864 |
| 2 | 356.917,227 288.354,304 | 3 | 356.926,935 288.349,542 | 10.813 |
| 3 | 356.926,935 288.349,542 | 4 | 357.028,894 288.526,13 | 203.909 |
| 4 | 357.028,894 288.526,13 | 5 | 357.021,903 288.529,589 | 7.8 |
| 5 | 357.021,903 288.529,589 | 1 | 357.019,163 288.530,853 | 3.017 |

**** Lungimile segmentelor sunt determinate în planul de proiecție Stereo 70 și sunt rotunjite la 1 milimetru.**

***** Distanța dintre puncte este formată din segmente cumulate ce sunt mai mici decât valoarea 1 milimetru.**

**DATE DESPRE IMOBILUL NR. 8137**

Oficiul de Cadastru și Publicitate Imobiliară DOLJ
Biroul de Cadastru și Publicitate Imobiliară Craiova

A. Partea I. Descrierea imobilului

TEREN Intravilan

Adresa: Loc. Motatei, Jud. Dolj, T229, P35

| Nr. Crt | Nr cadastral Nr. topografic | Suprafața* (mp) | Observații / Referințe |
|---------|-----------------------------|-----------------|---|
| A1 | 31963 | 2.300 | Sector cadastral:24 Teren neimprejmuit; |

B. Partea II. Proprietari și acte

| Inscrieri privitoare la dreptul de proprietate și alte drepturi reale | Referințe |
|--|-----------|
| 79637 / 08/07/2015 | |
| Act Notarial nr. contract de donatie nr 1311, din 02/07/2015 emis de NP. STOENESCU FLOREA; | |
| B1 | A1 |
| Intabulare, drept de PROPRIETATE, dobandit prin Conventie, cota actuala 1/1, cota initiala 1/1 | |
| 1) ETEGAN CORNEL DORU | |

C. Partea III. SARCINI .

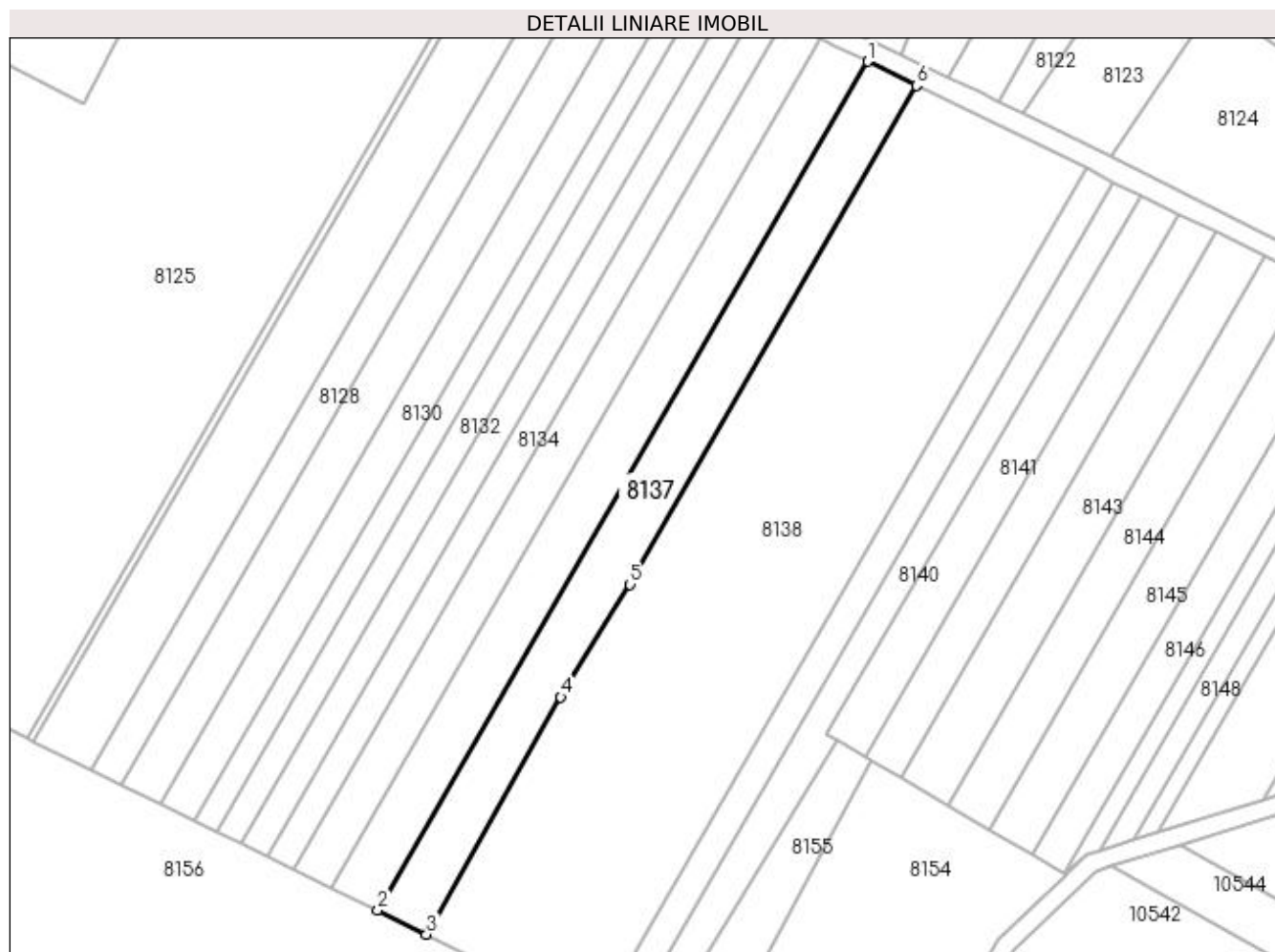
| Inscrieri privind dezmembramintele dreptului de proprietate, drepturi reale de garanție și sarcini | Referințe |
|--|-----------|
| NU SUNT | |

Anexa Nr. 1 La Partea I

Teren

| Nr cadastral | Suprafața (mp)* | Observații / Referințe |
|--------------|-----------------|------------------------|
| 31963 | 2.300 | |

* Suprafața este determinată în planul de proiecție Stereo 70.



Date referitoare la teren

| Crt | Categorie folosință | Intra vilan | Suprafața (mp) | Tarla | Parcelă | Nr. topo | Observații / Referințe |
|-----|---------------------|-------------|----------------|-------|---------|----------|------------------------|
| 1 | arabil | DA | 2.300 | 229 | 35 | - | |

Lungime Segmente

1) Valorile lungimilor segmentelor sunt obținute din proiecție în plan.

| Punct început | X / Y | Punct sfârșit | X / Y | Lungime segment (** (m) |
|---------------|----------------------------|---------------|----------------------------|-------------------------|
| 1 | 357.028,894 288.526,13 | 2 | 356.926,935 288.349,542 | 203.909 |
| 2 | 356.926,935 288.349,542 | 3 | 356.937,095 288.344,558 | 11.317 |
| 3 | 356.937,095 288.344,558 | 4 | 356.965,011 288.393,907 | 56.698 |
| 4 | 356.965,011 288.393,907 | 5 | 356.979,412 288.417,333 | 27.498 |
| 5 | 356.979,412 288.417,333 | 6 | 357.039,035 288.521,113 | 119.688 |

| Punct început | X / Y | Punct sfârșit | X / Y | Lungime segment (** (m) |
|---------------|----------------------------|---------------|---------------------------|-------------------------|
| 6 | 357.039,035 288.521,113 | 1 | 357.028,894 288.526,13 | 11.314 |

** Lungimile segmentelor sunt determinate în planul de proiecție Stereo 70 și sunt rotunjite la 1 milimetru.

*** Distanța dintre puncte este formată din segmente cumulate ce sunt mai mici decât valoarea 1 milimetru.

**DATE DESPRE IMOBILUL NR. 8138**

Oficiul de Cadastru și Publicitate Imobiliară DOLJ
Biroul de Cadastru și Publicitate Imobiliară Craiova

A. Partea I. Descrierea imobilului

TEREN Intravilan

Adresa: Loc. Motatei, Jud. Dolj, T229, P36

| Nr. Crt | Nr cadastral Nr. topografic | Suprafața* (mp) | Observații / Referințe |
|---------|-----------------------------|-----------------|---|
| A1 | | 8.000 | Sector cadastral:24 Teren neimprejmuit; |

B. Partea II. Proprietari și acte

| Inscrieri privitoare la dreptul de proprietate și alte drepturi reale | | Referințe |
|--|--|-----------|
| / | | |
| Act Administrativ nr. TDP NR.3760-48431, din 18/04/1997 emis de CJSIPT DOLJ; | | |
| B1 | Intabulare, drept de PROPRIETATE, dobândit prin Reconstituire, cota actuala 1/1, cota initiala 1/1 1) NEGOIANU MARIN | A1 |

C. Partea III. SARCINI .

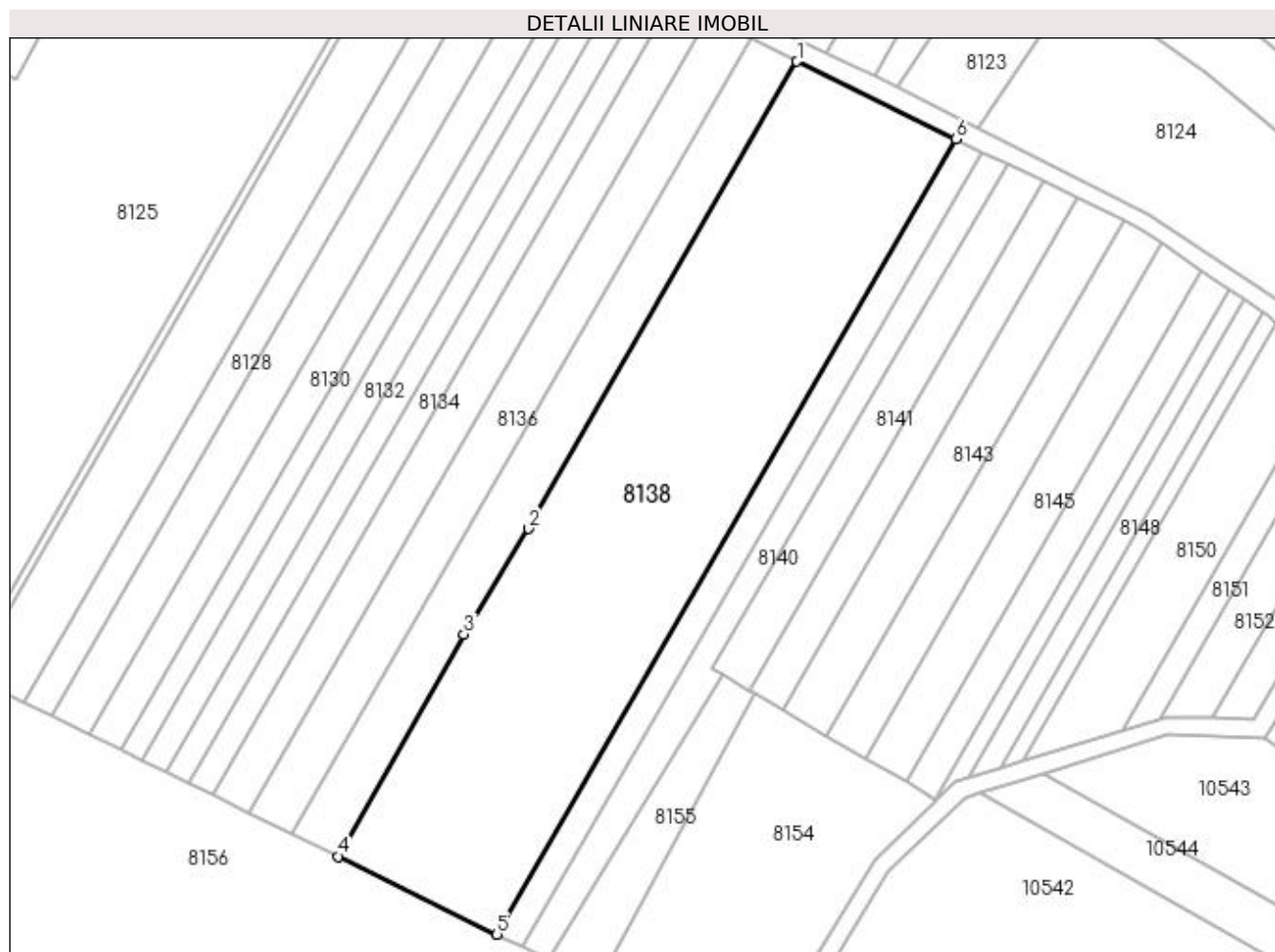
| Inscrieri privind dezmembramintele dreptului de proprietate, drepturi reale de garanție și sarcini | Referințe |
|--|-----------|
| NU SUNT | |

Anexa Nr. 1 La Partea I

Teren

| Nr cadastral | Suprafața (mp)* | Observații / Referințe |
|--------------|-----------------|------------------------|
| | 8.000 | |

* Suprafața este determinată în planul de proiecție Stereo 70.



Date referitoare la teren

| Crt | Categorie folosință | Intra vilan | Suprafața (mp) | Tarla | Parcelă | Nr. topo | Observații / Referințe |
|-----|---------------------|-------------|----------------|-------|---------|----------|------------------------|
| 1 | arabil | DA | 8.000 | 229 | 36 | - | |

Lungime Segmente

1) Valorile lungimilor segmentelor sunt obținute din proiecție în plan.

| Punct început | X / Y | Punct sfârșit | X / Y | Lungime segment (** (m) |
|---------------|----------------------------|---------------|----------------------------|-------------------------|
| 1 | 357.039,035 288.521,113 | 2 | 356.979,412 288.417,333 | 119.688 |
| 2 | 356.979,412 288.417,333 | 3 | 356.965,011 288.393,907 | 27.498 |
| 3 | 356.965,011 288.393,907 | 4 | 356.937,095 288.344,558 | 56.698 |
| 4 | 356.937,095 288.344,558 | 5 | 356.972,39 288.327,245 | 39.313 |
| 5 | 356.972,39 288.327,245 | 6 | 357.074,368 288.503,866 | 203.947 |

| Punct început | X / Y | Punct sfârșit | X / Y | Lungime segment (** (m) |
|---------------|----------------------------|---------------|----------------------------|-------------------------|
| 6 | 357.074,368 288.503,866 | 1 | 357.039,035 288.521,113 | 39.318 |

** Lungimile segmentelor sunt determinate în planul de proiecție Stereo 70 și sunt rotunjite la 1 milimetru.

*** Distanța dintre puncte este formată din segmente cumulate ce sunt mai mici decât valoarea 1 milimetru.

**DATE DESPRE IMOBILUL NR. 8139**

Oficiul de Cadastru și Publicitate Imobiliară DOLJ
Biroul de Cadastru și Publicitate Imobiliară Craiova

A. Partea I. Descrierea imobilului

TEREN Intravilan

Adresa: Loc. Motatei, Jud. Dolj, T229, P37

| Nr. Crt | Nr cadastral Nr. topografic | Suprafața* (mp) | Observații / Referințe |
|---------|-----------------------------|-----------------|---|
| A1 | | 1.300 | Sector cadastral:24 Teren neimprejmuit; |

B. Partea II. Proprietari și acte

| Inscrieri privitoare la dreptul de proprietate și alte drepturi reale | Referințe |
|---|-----------|
| / | |
| Act Administrativ nr. TDP NR.3507-47919, din 02/04/1997 emis de CJSIPT DOLJ; | |
| B1 | A1 |
| Intabulare, drept de PROPRIETATE, dobândit prin Reconstituire, cota actuala 1/1, cota initiala 1/1 1) MIRI ȘTEFAN, LIPSA CNP | |

C. Partea III. SARCINI .

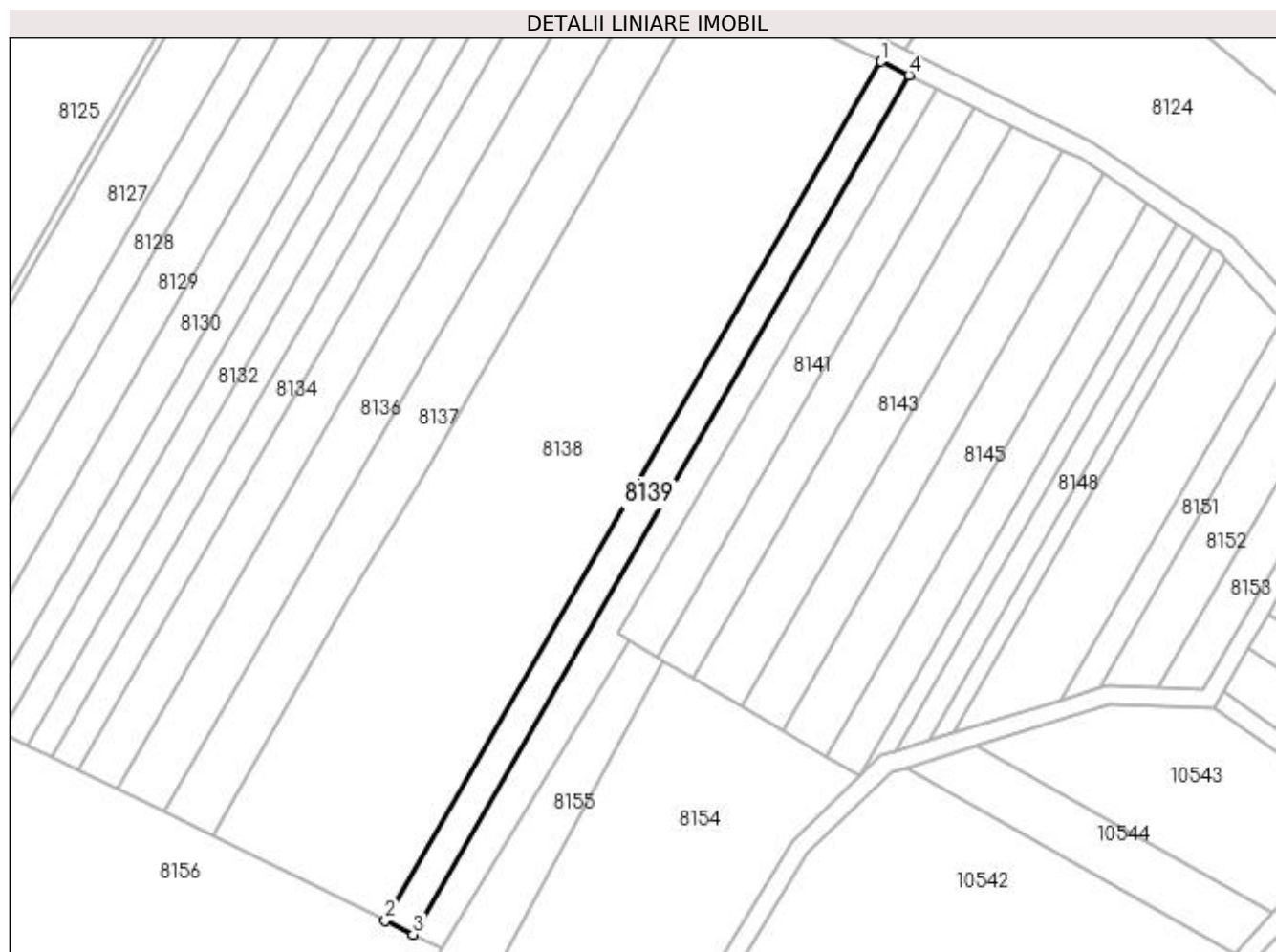
| Inscrieri privind dezmembramintele dreptului de proprietate, drepturi reale de garanție și sarcini | Referințe |
|--|-----------|
| NU SUNT | |

Anexa Nr. 1 La Partea I

Teren

| Nr cadastral | Suprafața (mp)* | Observații / Referințe |
|--------------|-----------------|------------------------|
| | 1.300 | |

* Suprafața este determinată în planul de proiecție Stereo 70.



Date referitoare la teren

| Crt | Categorie folosință | Intravilan | Suprafața (mp) | Tarla | Parcelă | Nr. topo | Observații / Referințe |
|-----|---------------------|------------|----------------|-------|---------|----------|------------------------|
| 1 | arabil | DA | 1.300 | 229 | 37 | - | |

Lungime Segmente

1) Valorile lungimilor segmentelor sunt obținute din proiecție în plan.

| Punct început | X / Y | Punct sfârșit | X / Y | Lungime segment (** (m) |
|---------------|----------------------------|---------------|----------------------------|-------------------------|
| 1 | 357.074,368 288.503,866 | 2 | 356.972,39 288.327,245 | 203.947 |
| 2 | 356.972,39 288.327,245 | 3 | 356.978,126 288.324,431 | 6.389 |
| 3 | 356.978,126 288.324,431 | 4 | 357.080,11 288.501,063 | 203.96 |
| 4 | 357.080,11 288.501,063 | 1 | 357.074,368 288.503,866 | 6.39 |

**** Lungimile segmentelor sunt determinate în planul de proiecție Stereo 70 și sunt rotunjite la 1 milimetru.**

***** Distanța dintre puncte este formată din segmente cumulate ce sunt mai mici decât valoarea 1 milimetru.**

**DATE DESPRE IMOBILUL NR. 8140**

Oficiul de Cadastru și Publicitate Imobiliară DOLJ
Biroul de Cadastru și Publicitate Imobiliară Craiova

A. Partea I. Descrierea imobilului

TEREN Intravilan

Adresa: Loc. Motatei, Jud. Dolj, T229, P38

| Nr. Crt | Nr cadastral Nr. topografic | Suprafața* (mp) | Observații / Referințe |
|---------|-----------------------------|-----------------|---|
| A1 | | 1.300 | Sector cadastral:24 Teren neimprejmuit; |

B. Partea II. Proprietari și acte

| Inscrieri privitoare la dreptul de proprietate și alte drepturi reale | Referințe |
|--|-----------|
| / | |
| Act Administrativ nr. TDP NR.3750-48431, din 18/04/1997 emis de CJSIPT DOLJ; | |
| B1 | A1 |
| Intabulare, drept de PROPRIETATE, dobândit prin Reconstituire, cota actuala 1/1, cota initiala 1/1 1) DORONDEL CONSTANTIN | |

C. Partea III. SARCINI .

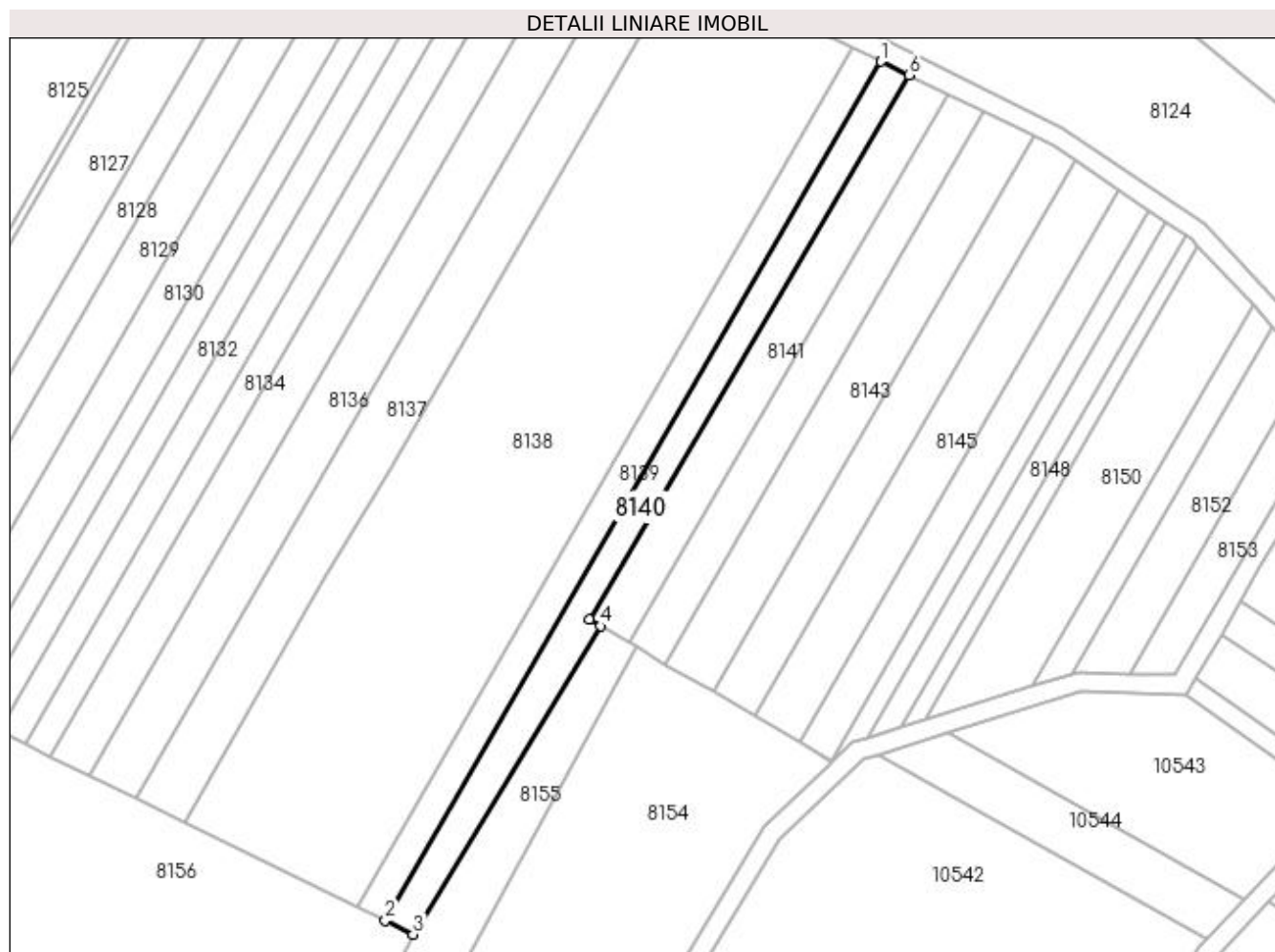
| Inscrieri privind dezmembramintele dreptului de proprietate, drepturi reale de garanție și sarcini | Referințe |
|--|-----------|
| NU SUNT | |

Anexa Nr. 1 La Partea I

Teren

| | | |
|--------------|-----------------|------------------------|
| Nr cadastral | Suprafața (mp)* | Observații / Referințe |
| | 1.300 | |

* Suprafața este determinată în planul de proiecție Stereo 70.



Date referitoare la teren

| Crt | Categorie folosință | Intra vilan | Suprafața (mp) | Tarla | Parcelă | Nr. topo | Observații / Referințe |
|-----|---------------------|-------------|----------------|-------|---------|----------|------------------------|
| 1 | arabil | DA | 1.300 | 229 | 38 | - | |

Lungime Segmente

1) Valorile lungimilor segmentelor sunt obținute din proiecție în plan.

| Punct început | X / Y | Punct sfârșit | X / Y | Lungime segment (** (m) |
|---------------|----------------------------|---------------|----------------------------|-------------------------|
| 1 | 357.080,11 288.501,063 | 2 | 356.978,126 288.324,431 | 203.96 |
| 2 | 356.978,126 288.324,431 | 3 | 356.983,865 288.321,615 | 6.393 |
| 3 | 356.983,865 288.321,615 | 4 | 357.022,411 288.385,016 | 74.199 |
| 4 | 357.022,411 288.385,016 | 5 | 357.020,104 288.386,315 | 2.648 |
| 5 | 357.020,104 288.386,315 | 6 | 357.085,852 288.498,26 | 129.825 |

| Punct început | X / Y | Punct sfârșit | X / Y | Lungime segment (** (m) |
|---------------|---------------------------|---------------|---------------------------|-------------------------|
| 6 | 357.085,852 288.498,26 | 1 | 357.080,11 288.501,063 | 6.39 |

** Lungimile segmentelor sunt determinate în planul de proiecție Stereo 70 și sunt rotunjite la 1 milimetru.

*** Distanța dintre puncte este formată din segmente cumulate ce sunt mai mici decât valoarea 1 milimetru.

**DATE DESPRE IMOBILUL NR. 8141**

Oficiul de Cadastru și Publicitate Imobiliară DOLJ
Biroul de Cadastru și Publicitate Imobiliară Craiova

A. Partea I. Descrierea imobilului

TEREN Intravilan

Adresa: Loc. Motatei, Jud. Dolj, T229, P39

| Nr. Crt | Nr cadastral Nr. topografic | Suprafața* (mp) | Observații / Referințe |
|---------|-----------------------------|-----------------|---|
| A1 | | 1.200 | Sector cadastral:24 Teren neimprejmuit; |

B. Partea II. Proprietari și acte

| Inscrieri privitoare la dreptul de proprietate și alte drepturi reale | Referințe |
|---|-----------|
| / | |
| Act Administrativ nr. TDP NR.3363-59474, din 25/03/1997 emis de CJSIPT DOLJ; | |
| B1 | A1 |
| Intabulare, drept de PROPRIETATE, dobândit prin Reconstituire, cota actuala 1/1, cota initiala 1/1 1) MILITARU IOANA | |

C. Partea III. SARCINI .

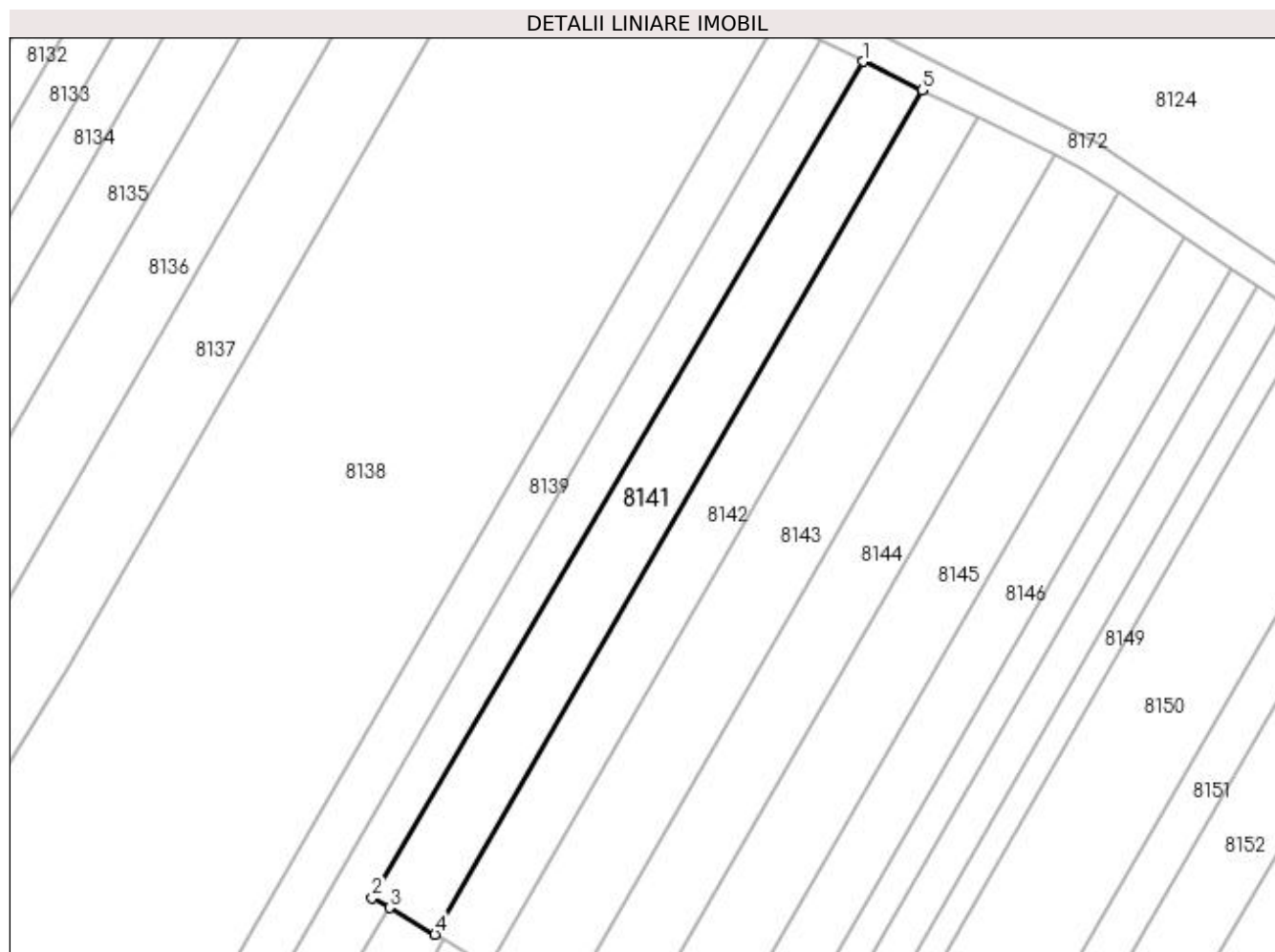
| Inscrieri privind dezmembramintele dreptului de proprietate, drepturi reale de garanție și sarcini | Referințe |
|--|-----------|
| NU SUNT | |

Anexa Nr. 1 La Partea I

Teren

| | | |
|--------------|-----------------|------------------------|
| Nr cadastral | Suprafața (mp)* | Observații / Referințe |
| | 1.200 | |

* Suprafața este determinată în planul de proiecție Stereo 70.



Date referitoare la teren

| Crt | Categorie folosință | Intra vilan | Suprafața (mp) | Tarla | Parcelă | Nr. topo | Observații / Referințe |
|-----|---------------------|-------------|----------------|-------|---------|----------|------------------------|
| 1 | arabil | DA | 1.200 | 229 | 39 | - | |

Lungime Segmente

1) Valorile lungimilor segmentelor sunt obținute din proiecție în plan.

| Punct început | X / Y | Punct sfârșit | X / Y | Lungime segment (** (m) |
|---------------|----------------------------|---------------|----------------------------|-------------------------|
| 1 | 357.085,852 288.498,26 | 2 | 357.020,104 288.386,315 | 129.825 |
| 2 | 357.020,104 288.386,315 | 3 | 357.022,411 288.385,016 | 2.648 |
| 3 | 357.022,411 288.385,016 | 4 | 357.028,498 288.381,445 | 7.057 |
| 4 | 357.028,498 288.381,445 | 5 | 357.093,726 288.494,417 | 130.451 |
| 5 | 357.093,726 288.494,417 | 1 | 357.085,852 288.498,26 | 8.762 |

**** Lungimile segmentelor sunt determinate în planul de proiecție Stereo 70 și sunt rotunjite la 1 milimetru.**

***** Distanța dintre puncte este formată din segmente cumulate ce sunt mai mici decât valoarea 1 milimetru.**

**DATE DESPRE IMOBILUL NR. 8142**

Oficiul de Cadastru și Publicitate Imobiliară DOLJ
Biroul de Cadastru și Publicitate Imobiliară Craiova

A. Partea I. Descrierea imobilului

TEREN Extravilan

Adresa: Jud. Dolj, T229, P40

| Nr. Crt | Nr cadastral Nr. topografic | Suprafața* (mp) | Observații / Referințe |
|---------|-----------------------------|-----------------|---|
| A1 | | 1.100 | Sector cadastral:24 Teren neimprejmuit; |

B. Partea II. Proprietari și acte

| Inscrieri privitoare la dreptul de proprietate și alte drepturi reale | | Referințe |
|---|---|-----------|
| / | | |
| Act Administrativ nr. TDP 2668-48112, din 15/11/1996 emis de CJSIPT DOLJ (CERT DECES NR 207924 / 05-05-2002); | | |
| B1 | Intabulare, drept de PROPRIETATE, dobandit prin Reconstituire, cota actuala 1/1, cota initiala 1/1 1) CERGĂ GHEORGHE DEFUNCT:Da | A1 |

C. Partea III. SARCINI .

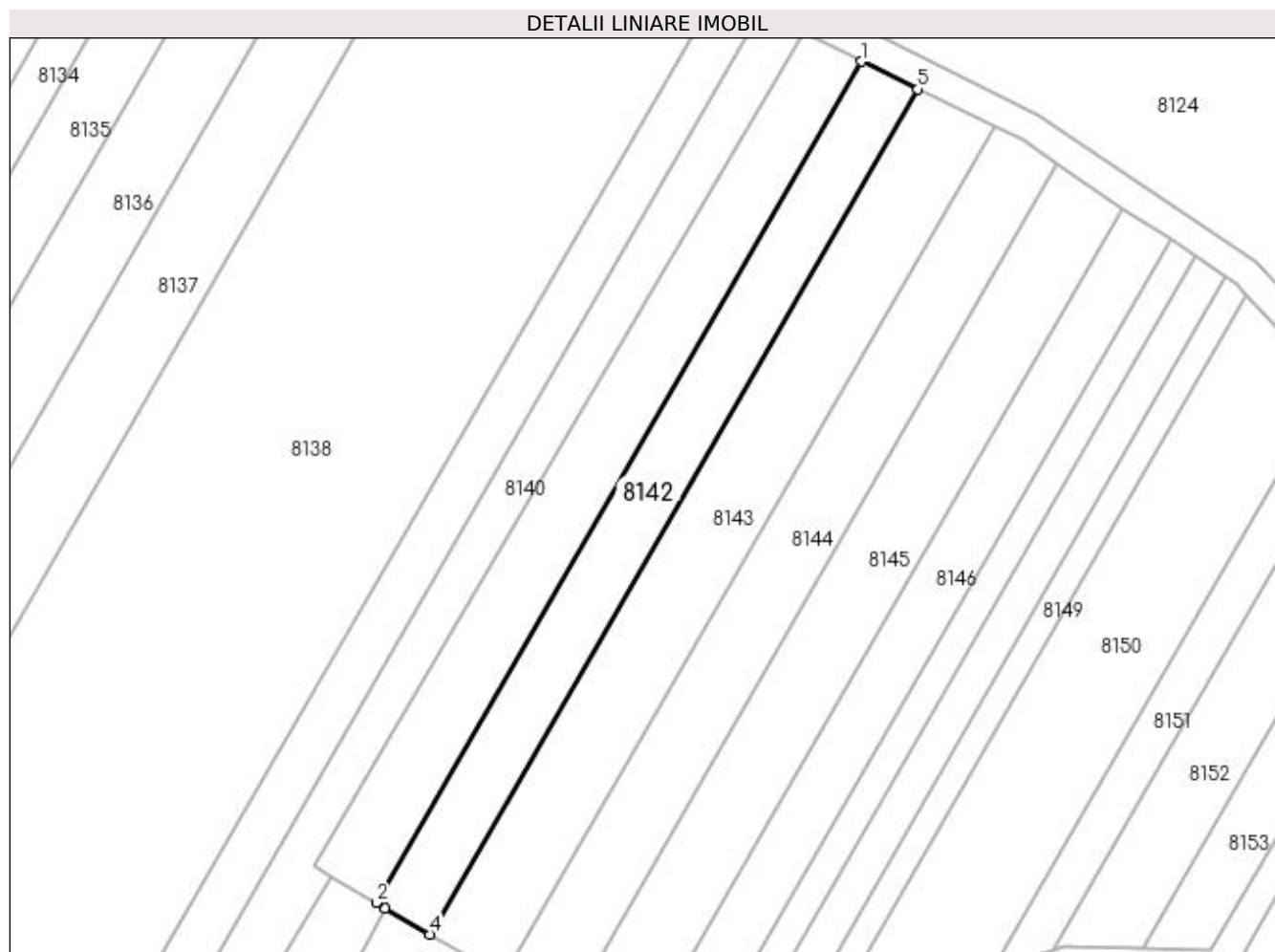
| Inscrieri privind dezmembramintele dreptului de proprietate, drepturi reale de garanție și sarcini | Referințe |
|--|-----------|
| NU SUNT | |

Anexa Nr. 1 La Partea I

Teren

| Nr cadastral | Suprafața (mp)* | Observații / Referințe |
|--------------|-----------------|------------------------|
| | 1.100 | |

* Suprafața este determinată în planul de proiecție Stereo 70.



Date referitoare la teren

| Crt | Categorie folosință | Intra vilan | Suprafața (mp) | Tarla | Parcelă | Nr. topo | Observații / Referințe |
|-----|---------------------|-------------|----------------|-------|---------|----------|------------------------|
| 1 | arabil | NU | 1.100 | 229 | 40 | - | |

Lungime Segmente

1) Valorile lungimilor segmentelor sunt obținute din proiecție în plan.

| Punct început | X / Y | Punct sfârșit | X / Y | Lungime segment (** (m) |
|---------------|----------------------------|---------------|----------------------------|-------------------------|
| 1 | 357.093,726 288.494,417 | 2 | 357.028,498 288.381,445 | 130.451 |
| 2 | 357.028,498 288.381,445 | 3 | 357.029,718 288.380,73 | 1.414 |
| 3 | 357.029,718 288.380,73 | 4 | 357.035,754 288.377,189 | 6.998 |
| 4 | 357.035,754 288.377,189 | 5 | 357.101,303 288.490,718 | 131.093 |
| 5 | 357.101,303 288.490,718 | 1 | 357.093,726 288.494,417 | 8.432 |

**** Lungimile segmentelor sunt determinate în planul de proiecție Stereo 70 și sunt rotunjite la 1 milimetru.**

***** Distanța dintre puncte este formată din segmente cumulate ce sunt mai mici decât valoarea 1 milimetru.**

**DATE DESPRE IMOBILUL NR. 8143**

Oficiul de Cadastru și Publicitate Imobiliară DOLJ
Biroul de Cadastru și Publicitate Imobiliară Craiova

A. Partea I. Descrierea imobilului

TEREN Extravilan

Adresa: Jud. Dolj, T229, P41

| Nr. Crt | Nr cadastral Nr. topografic | Suprafața* (mp) | Observații / Referințe |
|---------|-----------------------------|-----------------|---|
| A1 | | 1.500 | Sector cadastral:24 Teren neimprejmuit; |

B. Partea II. Proprietari și acte

| Inscrieri privitoare la dreptul de proprietate și alte drepturi reale | Referințe |
|--|-----------|
| / | |
| Act Notarial nr. CM NR 173, din 31/03/2017 emis de STOENESCU FLOREA (TDP NR 2619-48112/14-11-1996); | |
| B1 | A1 |
| Intabulare, drept de PROPRIETATE, dobândit prin Succesiune, cota actuala 1/1, cota initiala 1/1 1) GOLEA GHEORGHE | |

C. Partea III. SARCINI .

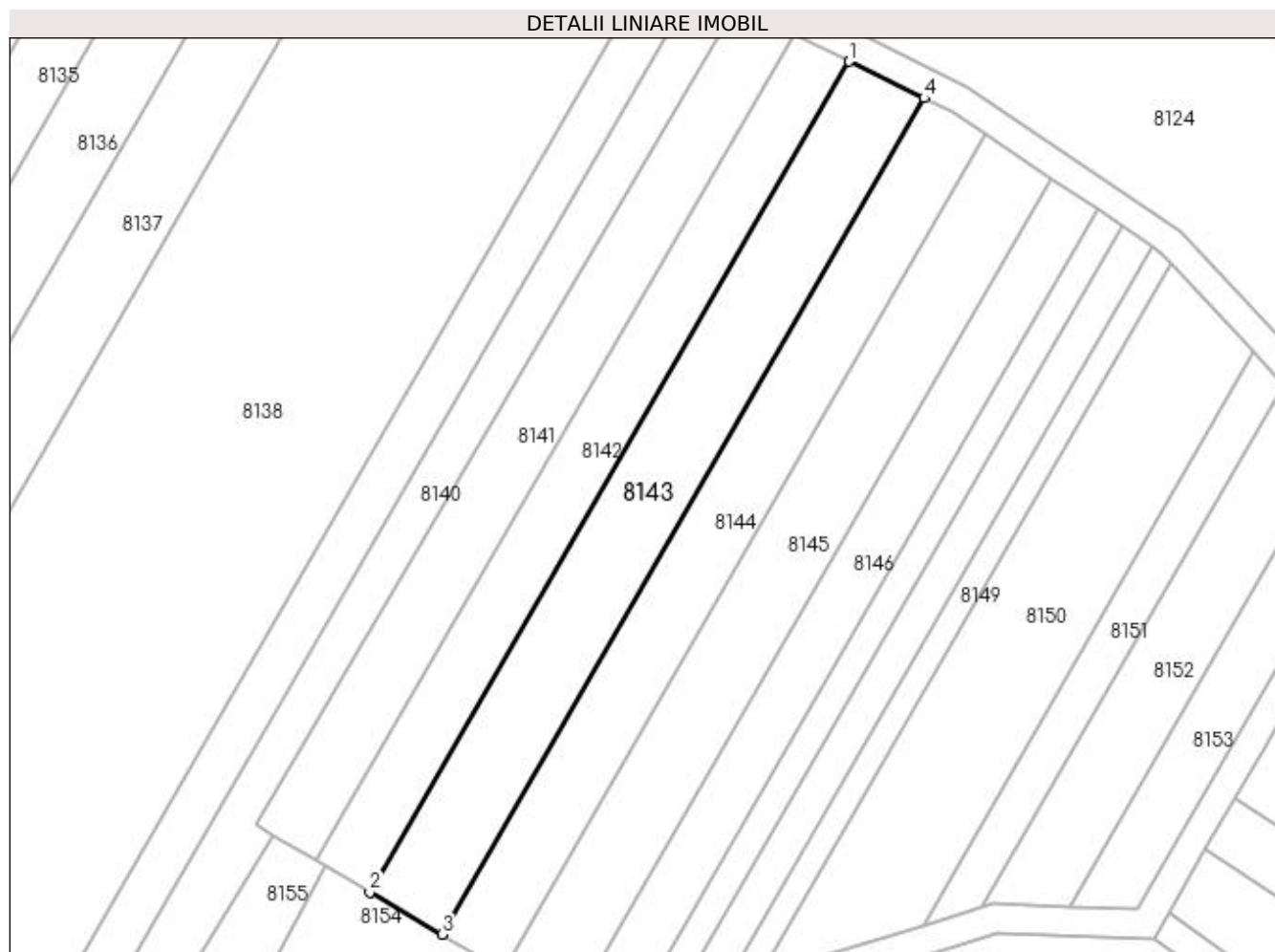
| Inscrieri privind dezmembramintele dreptului de proprietate, drepturi reale de garanție și sarcini | Referințe |
|--|-----------|
| NU SUNT | |

Anexa Nr. 1 La Partea I

Teren

| Nr cadastral | Suprafața (mp)* | Observații / Referințe |
|--------------|-----------------|------------------------|
| | 1.500 | |

* Suprafața este determinată în planul de proiecție Stereo 70.



Date referitoare la teren

| Crt | Categorie folosință | Intra vilan | Suprafața (mp) | Tarla | Parcelă | Nr. topo | Observații / Referințe |
|-----|---------------------|-------------|----------------|-------|---------|----------|------------------------|
| 1 | vie | NU | 1.500 | 229 | 41 | - | |

Lungime Segmente

1) Valorile lungimilor segmentelor sunt obținute din proiecție în plan.

| Punct început | X / Y | Punct sfârșit | X / Y | Lungime segment (** (m) |
|---------------|----------------------------|---------------|----------------------------|-------------------------|
| 1 | 357.101,303 288.490,718 | 2 | 357.035,754 288.377,189 | 131.093 |
| 2 | 357.035,754 288.377,189 | 3 | 357.045,591 288.371,419 | 11.404 |
| 3 | 357.045,591 288.371,419 | 4 | 357.111,576 288.485,703 | 131.965 |
| 4 | 357.111,576 288.485,703 | 1 | 357.101,303 288.490,718 | 11.432 |

**** Lungimile segmentelor sunt determinate în planul de proiecție Stereo 70 și sunt rotunjite la 1 milimetru.**

***** Distanța dintre puncte este formată din segmente cumulate ce sunt mai mici decât valoarea 1 milimetru.**

**DATE DESPRE IMOBILUL NR. 8144**

Oficiul de Cadastru și Publicitate Imobiliară DOLJ
Biroul de Cadastru și Publicitate Imobiliară Craiova

A. Partea I. Descrierea imobilului

TEREN Extravilan

Adresa: Jud. Dolj, T229, P42

| Nr. Crt | Nr cadastral Nr. topografic | Suprafața* (mp) | Observații / Referințe |
|---------|-----------------------------|-----------------|---|
| A1 | | 1.300 | Sector cadastral:24 Teren neimprejmuit; |

B. Partea II. Proprietari și acte

| Inscrieri privitoare la dreptul de proprietate și alte drepturi reale | | Referințe |
|---|--|-----------|
| / | | |
| Act Administrativ nr. TDP 2645-48112, din 15/11/1996 emis de CJSIPT DOLJ (CERT DECES NR 592039/02-05-2000); | | |
| B1 | Intabulare, drept de PROPRIETATE, dobandit prin Reconstituire, cota actuala 1/1, cota initiala 1/1 1) GIUBELAN ANA DEFUNCT:Da | A1 |

C. Partea III. SARCINI .

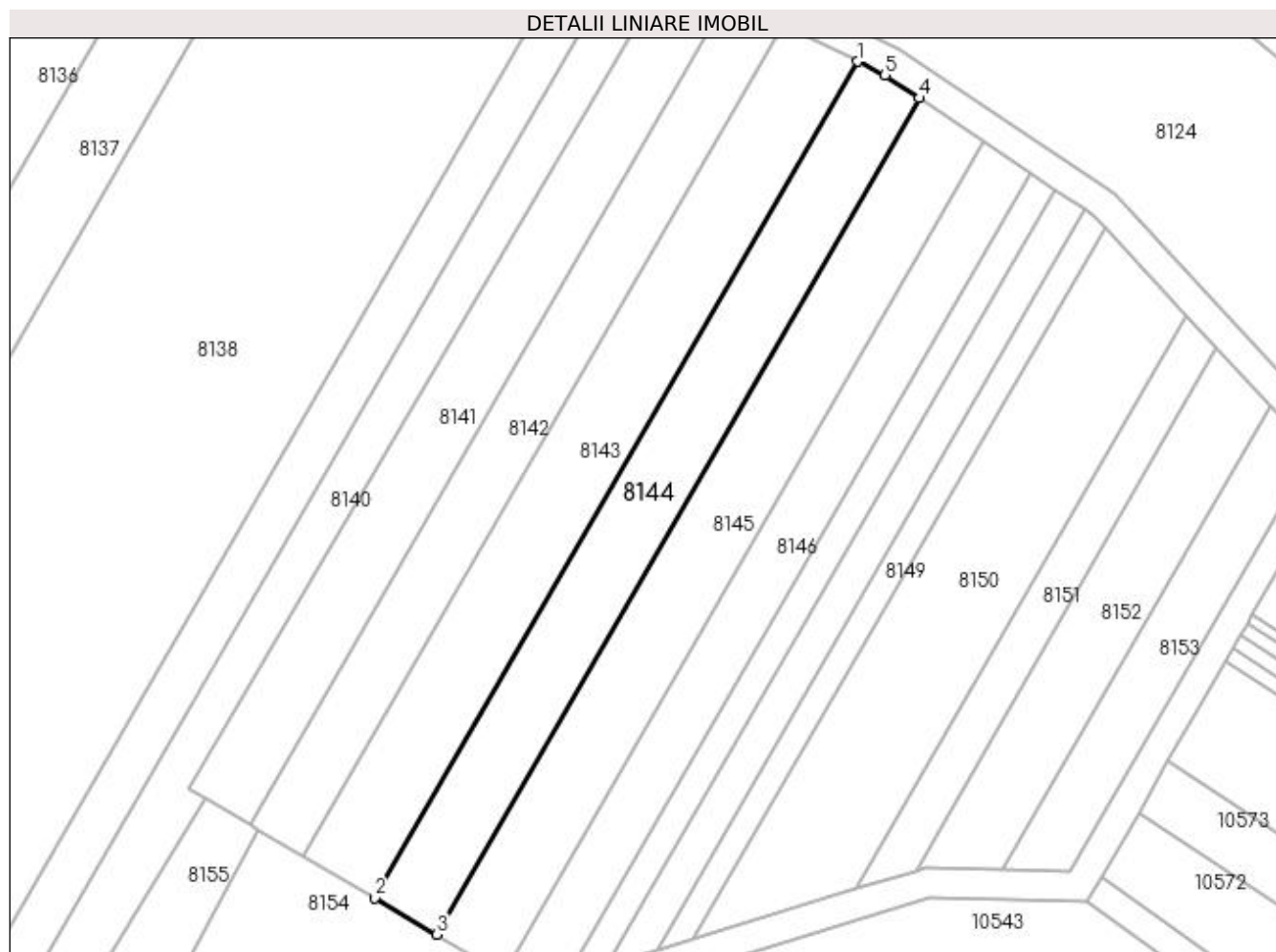
| Inscrieri privind dezmembramintele dreptului de proprietate, drepturi reale de garanție și sarcini | Referințe |
|--|-----------|
| NU SUNT | |

Anexa Nr. 1 La Partea I

Teren

| | | |
|--------------|-----------------|------------------------|
| Nr cadastral | Suprafața (mp)* | Observații / Referințe |
| | 1.300 | |

* Suprafața este determinată în planul de proiecție Stereo 70.



Date referitoare la teren

| Crt | Categorie folosință | Intra vilan | Suprafața (mp) | Tarla | Parcelă | Nr. topo | Observații / Referințe |
|-----|---------------------|-------------|----------------|-------|---------|----------|------------------------|
| 1 | arabil | NU | 1.300 | 229 | 42 | - | |

Lungime Segmente

1) Valorile lungimilor segmentelor sunt obținute din proiecție în plan.

| Punct început | X / Y | Punct sfârșit | X / Y | Lungime segment (** (m) |
|---------------|----------------------------|---------------|----------------------------|-------------------------|
| 1 | 357.111,576 288.485,703 | 2 | 357.045,591 288.371,419 | 131.965 |
| 2 | 357.045,591 288.371,419 | 3 | 357.054,078 288.366,44 | 9.84 |
| 3 | 357.054,078 288.366,44 | 4 | 357.120,049 288.480,698 | 131.936 |
| 4 | 357.120,049 288.480,698 | 5 | 357.115,37 288.483,851 | 5.642 |
| 5 | 357.115,37 288.483,851 | 1 | 357.111,576 288.485,703 | 4.222 |

**** Lungimile segmentelor sunt determinate în planul de proiecție Stereo 70 și sunt rotunjite la 1 milimetru.**

***** Distanța dintre puncte este formată din segmente cumulate ce sunt mai mici decât valoarea 1 milimetru.**

**DATE DESPRE IMOBILUL NR. 8145**

Oficiul de Cadastru și Publicitate Imobiliară DOLJ
Biroul de Cadastru și Publicitate Imobiliară Craiova

A. Partea I. Descrierea imobilului

TEREN Extravilan

Adresa: Jud. Dolj, T229, P43

| Nr. Crt | Nr cadastral Nr. topografic | Suprafața* (mp) | Observații / Referințe |
|---------|-----------------------------|-----------------|---|
| A1 | | 1.400 | Sector cadastral:24 Teren neimprejmuit; |

B. Partea II. Proprietari și acte

| Inscrieri privitoare la dreptul de proprietate și alte drepturi reale | | Referințe |
|--|---|-----------|
| / | | |
| Act Administrativ nr. TDP NR.2630-48112, din 14/11/1996 emis de CJSIPT DOLJ; | | |
| B1 | Intabulare, drept de PROPRIETATE, dobandit prin Reconstituire, cota actuala 1/1, cota initiala 1/1 1) GIUBELAN NICOLAE | A1 |

C. Partea III. SARCINI .

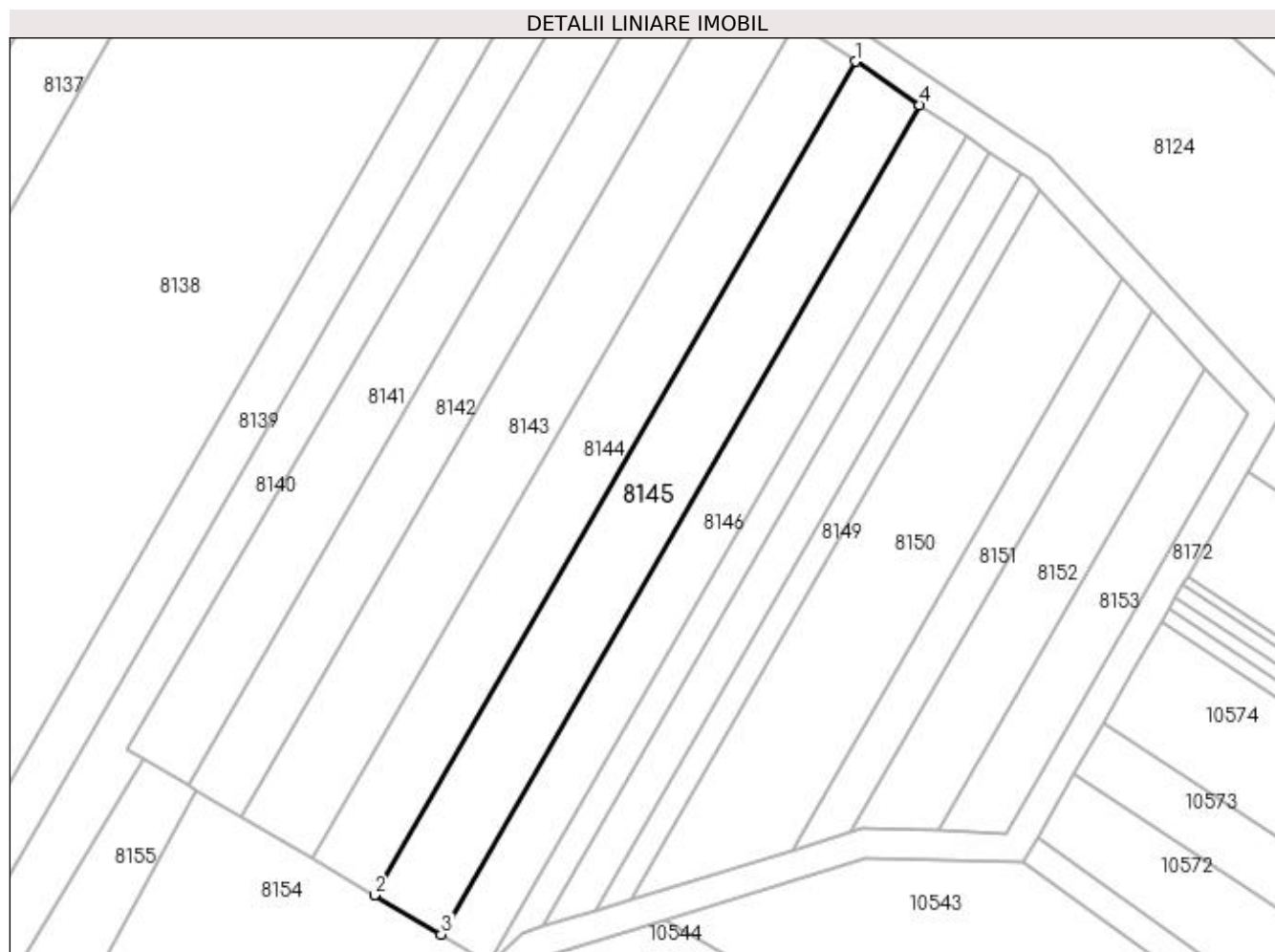
| Inscrieri privind dezmembramintele dreptului de proprietate, drepturi reale de garanție și sarcini | Referințe |
|--|-----------|
| NU SUNT | |

Anexa Nr. 1 La Partea I

Teren

| Nr cadastral | Suprafața (mp)* | Observații / Referințe |
|--------------|-----------------|------------------------|
| | 1.400 | |

* Suprafața este determinată în planul de proiecție Stereo 70.



Date referitoare la teren

| Crt | Categorie folosință | Intravilan | Suprafața (mp) | Tarla | Parcelă | Nr. topo | Observații / Referințe |
|-----|---------------------|------------|----------------|-------|---------|----------|------------------------|
| 1 | arabil | NU | 1.400 | 229 | 43 | - | |

Lungime Segmente

1) Valorile lungimilor segmentelor sunt obținute din proiecție în plan.

| Punct început | X / Y | Punct sfârșit | X / Y | Lungime segment (** (m) |
|---------------|----------------------------|---------------|----------------------------|-------------------------|
| 1 | 357.120,049 288.480,698 | 2 | 357.054,078 288.366,44 | 131.936 |
| 2 | 357.054,078 288.366,44 | 3 | 357.063,254 288.361,057 | 10.638 |
| 3 | 357.063,254 288.361,057 | 4 | 357.128,892 288.474,739 | 131.27 |
| 4 | 357.128,892 288.474,739 | 1 | 357.120,049 288.480,698 | 10.663 |

**** Lungimile segmentelor sunt determinate în planul de proiecție Stereo 70 și sunt rotunjite la 1 milimetru.**

***** Distanța dintre puncte este formată din segmente cumulate ce sunt mai mici decât valoarea 1 milimetru.**

**DATE DESPRE IMOBILUL NR. 8146**

Oficiul de Cadastru și Publicitate Imobiliară DOLJ
Biroul de Cadastru și Publicitate Imobiliară Craiova

A. Partea I. Descrierea imobilului

TEREN Extravilan

Adresa: Jud. Dolj, T229, P44

| Nr. Crt | Nr cadastral Nr. topografic | Suprafața* (mp) | Observații / Referințe |
|---------|-----------------------------|-----------------|---|
| A1 | | 1.000 | Sector cadastral:24 Teren neimprejmuit; |

B. Partea II. Proprietari și acte

| Inscrieri privitoare la dreptul de proprietate și alte drepturi reale | Referințe |
|--|-----------|
| / | |
| Act Administrativ nr. TDP NR.3116/59190, din 13/03/1997 emis de CJSIPT DOLJ; | |
| B1 | A1 |
| Intabulare, drept de PROPRIETATE, dobândit prin Reconstituire, cota actuala 1/1, cota initiala 1/1 1) ORASCU CONSTANTIN | |

C. Partea III. SARCINI .

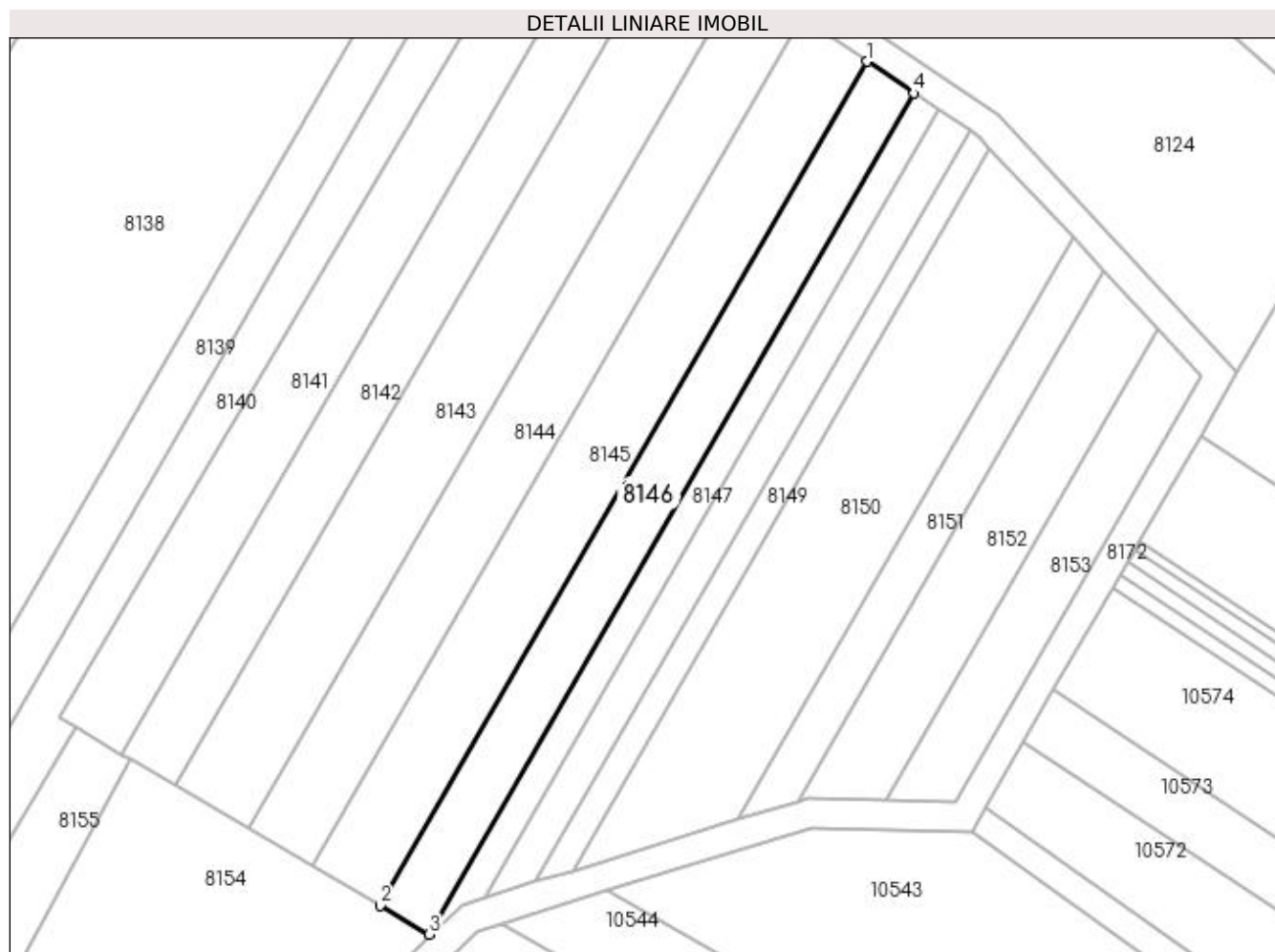
| Inscrieri privind dezmembramintele dreptului de proprietate, drepturi reale de garanție și sarcini | Referințe |
|--|-----------|
| NU SUNT | |

Anexa Nr. 1 La Partea I

Teren

| Nr cadastral | Suprafața (mp)* | Observații / Referințe |
|--------------|-----------------|------------------------|
| | 1.000 | |

* Suprafața este determinată în planul de proiecție Stereo 70.



Date referitoare la teren

| Crt | Categorie folosință | Intra vilan | Suprafața (mp) | Tarla | Parcelă | Nr. topo | Observații / Referințe |
|-----|---------------------|-------------|----------------|-------|---------|----------|------------------------|
| 1 | arabil | NU | 1.000 | 229 | 44 | - | |

Lungime Segmente

1) Valorile lungimilor segmentelor sunt obținute din proiecție în plan.

| Punct început | X / Y | Punct sfârșit | X / Y | Lungime segment (** (m) |
|---------------|----------------------------|---------------|----------------------------|-------------------------|
| 1 | 357.128,892 288.474,739 | 2 | 357.063,254 288.361,057 | 131.27 |
| 2 | 357.063,254 288.361,057 | 3 | 357.069,837 288.357,196 | 7.632 |
| 3 | 357.069,837 288.357,196 | 4 | 357.135,236 288.470,465 | 130.793 |
| 4 | 357.135,236 288.470,465 | 1 | 357.128,892 288.474,739 | 7.649 |

**** Lungimile segmentelor sunt determinate în planul de proiecție Stereo 70 și sunt rotunjite la 1 milimetru.**

***** Distanța dintre puncte este formată din segmente cumulate ce sunt mai mici decât valoarea 1 milimetru.**

**DATE DESPRE IMOBILUL NR. 8147**

Oficiul de Cadastru și Publicitate Imobiliară DOLJ
Biroul de Cadastru și Publicitate Imobiliară Craiova

A. Partea I. Descrierea imobilului

TEREN Extravilan

Adresa: Jud. Dolj, T229, P45

| Nr. Crt | Nr cadastral Nr. topografic | Suprafața* (mp) | Observații / Referințe |
|---------|-----------------------------|-----------------|---|
| A1 | | 500 | Sector cadastral:24 Teren neimprejmuit; |

B. Partea II. Proprietari și acte

| Inscrieri privitoare la dreptul de proprietate și alte drepturi reale | | Referințe |
|--|--|-----------|
| / | | |
| Act Administrativ nr. TDP NR.2805-44901, din 18/11/1996 emis de CJSIPT DOLJ (CERT DECES NR 875578 / 10-12-2019); | | |
| B1 | Intabulare, drept de PROPRIETATE, dobandit prin Reconstituire, cota actuala 1/1, cota initiala 1/1 1) MAGĂREAȚĂ MARIA 2) MAGĂREAȚĂ DANIEL DEFUNCT:Da | A1 |

C. Partea III. SARCINI .

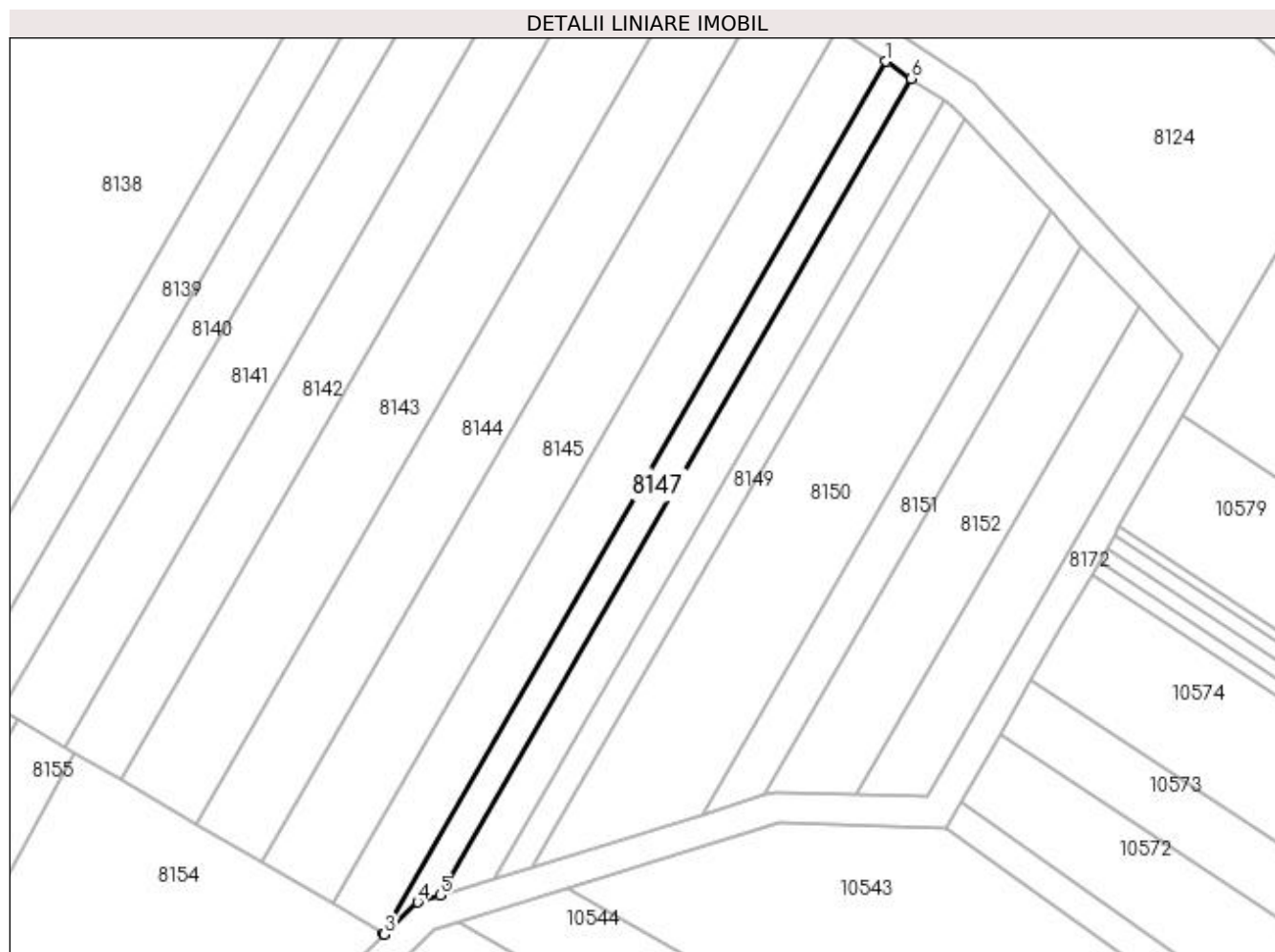
| Inscrieri privind dezmembramintele dreptului de proprietate, drepturi reale de garanție și sarcini | Referințe |
|--|-----------|
| NU SUNT | |

Anexa Nr. 1 La Partea I

Teren

| Nr cadastral | Suprafața (mp)* | Observații / Referințe |
|--------------|-----------------|------------------------|
| | 500 | |

* Suprafața este determinată în planul de proiecție Stereo 70.



Date referitoare la teren

| Crt | Categorie folosință | Intra vilan | Suprafața (mp) | Tarla | Parcelă | Nr. topo | Observații / Referințe |
|-----|---------------------|-------------|----------------|-------|---------|----------|------------------------|
| 1 | arabil | NU | 500 | 229 | 45 | - | |

Lungime Segmente

1) Valorile lungimilor segmentelor sunt obținute din proiecție în plan.

| Punct început | X / Y | Punct sfârșit | X / Y | Lungime segment (** (m) |
|---------------|----------------------------|---------------|----------------------------|-------------------------|
| 1 | 357.135,236 288.470,465 | 2 | 357.069,837 288.357,196 | 130.793 |
| 2 | 357.069,837 288.357,196 | 3 | 357.070,06 288.357,065 | 0.259 |
| 3 | 357.070,06 288.357,065 | 4 | 357.074,364 288.361,231 | 5.99 |
| 4 | 357.074,364 288.361,231 | 5 | 357.077,27 288.362,126 | 3.041 |
| 5 | 357.077,27 288.362,126 | 6 | 357.138,538 288.468,24 | 122.531 |

| Punct început | X / Y | Punct sfârșit | X / Y | Lungime segment (** (m) |
|---------------|---------------------------|---------------|----------------------------|-------------------------|
| 6 | 357.138,538 288.468,24 | 1 | 357.135,236 288.470,465 | 3.982 |

** Lungimile segmentelor sunt determinate în planul de proiecție Stereo 70 și sunt rotunjite la 1 milimetru.

*** Distanța dintre puncte este formată din segmente cumulate ce sunt mai mici decât valoarea 1 milimetru.

**DATE DESPRE IMOBILUL NR. 8148**

Oficiul de Cadastru și Publicitate Imobiliară DOLJ
Biroul de Cadastru și Publicitate Imobiliară Craiova

A. Partea I. Descrierea imobilului

TEREN Extravilan

Adresa: Jud. Dolj, T229, P46

| Nr. Crt | Nr cadastral Nr. topografic | Suprafața* (mp) | Observații / Referințe |
|---------|-----------------------------|-----------------|---|
| A1 | | 600 | Sector cadastral:24 Teren neimprejmuit; |

B. Partea II. Proprietari și acte

| Inscrieri privitoare la dreptul de proprietate și alte drepturi reale | | Referințe |
|--|---|-----------|
| / | | |
| Act Administrativ nr. TDP NR.2627-48112, din 14/11/1996 emis de CJSIPT DOLJ; | | |
| B1 | Intabulare, drept de PROPRIETATE, dobandit prin Reconstituire, cota actuala 1/1, cota initiala 1/1 1) MAGAREȚĂ STEFAN | A1 |

C. Partea III. SARCINI .

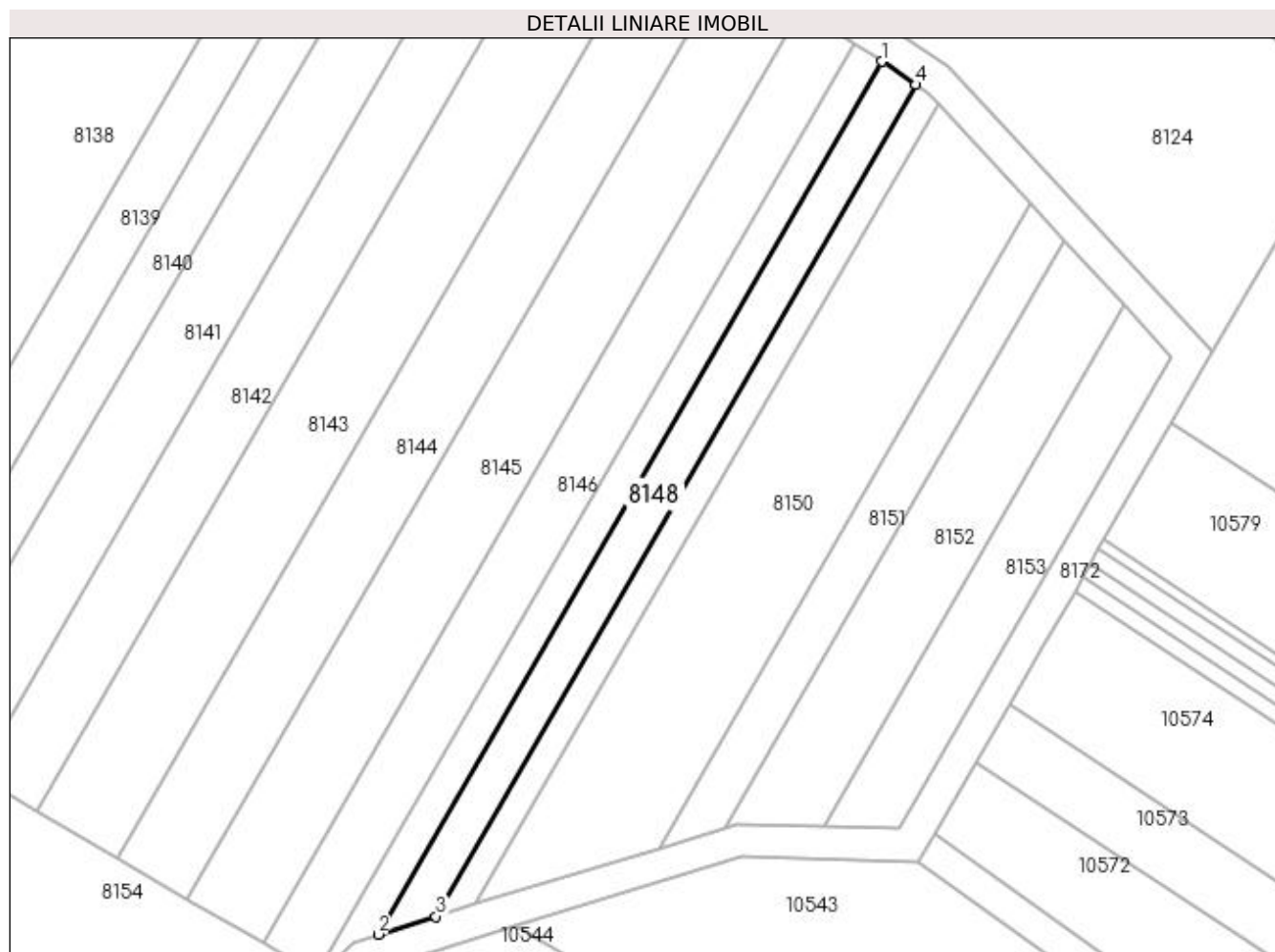
| Inscrieri privind dezmembramintele dreptului de proprietate, drepturi reale de garanție și sarcini | Referințe |
|--|-----------|
| NU SUNT | |

Anexa Nr. 1 La Partea I

Teren

| Nr cadastral | Suprafața (mp)* | Observații / Referințe |
|--------------|-----------------|------------------------|
| | 600 | |

* Suprafața este determinată în planul de proiecție Stereo 70.



Date referitoare la teren

| Crt | Categorie folosință | Intra vilan | Suprafața (mp) | Tarla | Parcelă | Nr. topo | Observații / Referințe |
|-----|---------------------|-------------|----------------|-------|---------|----------|------------------------|
| 1 | arabil | NU | 600 | 229 | 46 | - | |

Lungime Segmente

1) Valorile lungimilor segmentelor sunt obținute din proiecție în plan.

| Punct început | X / Y | Punct sfârșit | X / Y | Lungime segment (** (m) |
|---------------|----------------------------|---------------|----------------------------|-------------------------|
| 1 | 357.138,538 288.468,24 | 2 | 357.077,27 288.362,126 | 122.531 |
| 2 | 357.077,27 288.362,126 | 3 | 357.084,313 288.364,296 | 7.37 |
| 3 | 357.084,313 288.364,296 | 4 | 357.142,707 288.465,431 | 116.782 |
| 4 | 357.142,707 288.465,431 | 1 | 357.138,538 288.468,24 | 5.027 |

**** Lungimile segmentelor sunt determinate în planul de proiecție Stereo 70 și sunt rotunjite la 1 milimetru.**

***** Distanța dintre puncte este formată din segmente cumulate ce sunt mai mici decât valoarea 1 milimetru.**

**DATE DESPRE IMOBILUL NR. 8149**

Oficiul de Cadastru și Publicitate Imobiliară DOLJ
Biroul de Cadastru și Publicitate Imobiliară Craiova

A. Partea I. Descrierea imobilului

TEREN Extravilan

Adresa: Jud. Dolj, T229, P49

| Nr. Crt | Nr cadastral Nr. topografic | Suprafața* (mp) | Observații / Referințe |
|---------|-----------------------------|-----------------|---|
| A1 | | 400 | Sector cadastral:24 Teren neimprejmuit; |

B. Partea II. Proprietari și acte

| Inscrieri privitoare la dreptul de proprietate și alte drepturi reale | Referințe |
|--|-----------|
| / | |
| Act Administrativ nr. TDP NR.2807-44901, din 19/11/1996 emis de CJSIPT DOLJ; | |
| B1 | A1 |
| Intabulare, drept de PROPRIETATE, dobândit prin Reconstituire, cota actuala 1/1, cota initiala 1/1 | |
| 1) ENEA FLOAREA | |
| 2) ENEA CONSTANTIN | |

C. Partea III. SARCINI .

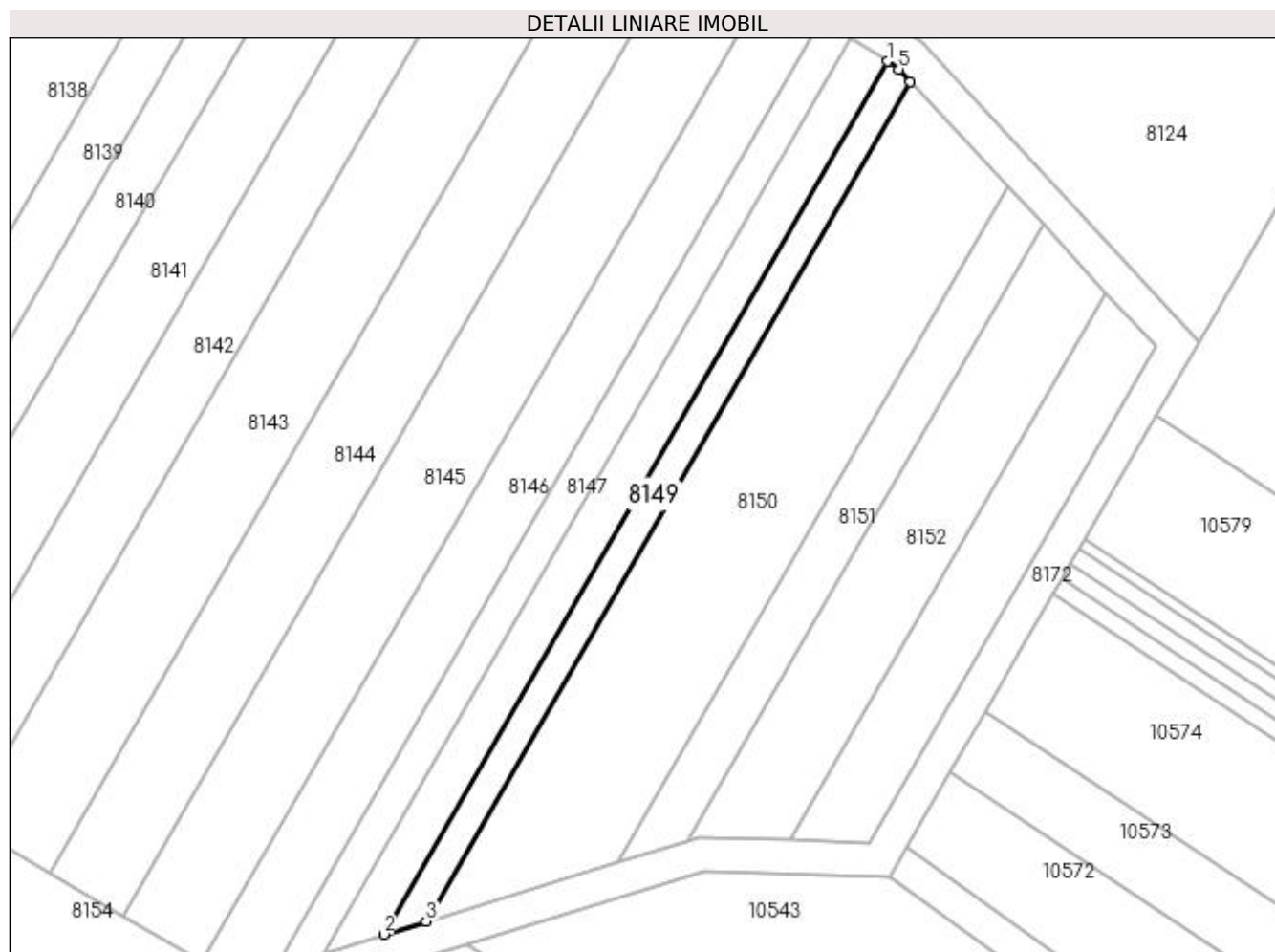
| Inscrieri privind dezmembramentele dreptului de proprietate, drepturi reale de garanție și sarcini | Referințe |
|--|-----------|
| NU SUNT | |

Anexa Nr. 1 La Partea I

Teren

| Nr cadastral | Suprafața (mp)* | Observații / Referințe |
|--------------|-----------------|------------------------|
| | 400 | |

* Suprafața este determinată în planul de proiecție Stereo 70.



Date referitoare la teren

| Crt | Categorie folosință | Intra vilan | Suprafața (mp) | Tarla | Parcelă | Nr. topo | Observații / Referințe |
|-----|---------------------|-------------|----------------|-------|---------|----------|------------------------|
| 1 | arabil | NU | 400 | 229 | 49 | - | |

Lungime Segmente

1) Valorile lungimilor segmentelor sunt obținute din proiecție în plan.

| Punct început | X / Y | Punct sfârșit | X / Y | Lungime segment (** (m) |
|---------------|----------------------------|---------------|----------------------------|-------------------------|
| 1 | 357.142,707 288.465,431 | 2 | 357.084,313 288.364,296 | 116.782 |
| 2 | 357.084,313 288.364,296 | 3 | 357.089,213 288.365,805 | 5.127 |
| 3 | 357.089,213 288.365,805 | 4 | 357.145,381 288.463,086 | 112.332 |
| 4 | 357.145,381 288.463,086 | 5 | 357.144,041 288.464,532 | 1.971 |
| 5 | 357.144,041 288.464,532 | 1 | 357.142,707 288.465,431 | 1.609 |

**** Lungimile segmentelor sunt determinate în planul de proiecție Stereo 70 și sunt rotunjite la 1 milimetru.**

***** Distanța dintre puncte este formată din segmente cumulate ce sunt mai mici decât valoarea 1 milimetru.**

**DATE DESPRE IMOBILUL NR. 8150**

Oficiul de Cadastru și Publicitate Imobiliară DOLJ
Biroul de Cadastru și Publicitate Imobiliară Craiova

A. Partea I. Descrierea imobilului

TEREN Extravilan

Adresa: Jud. Dolj, T229, P50

| Nr. Crt | Nr cadastral Nr. topografic | Suprafața* (mp) | Observații / Referințe |
|---------|--------------------------------|-----------------|---|
| A1 | 34948 | 1.600 | Sector cadastral:24 Teren neimprejmuit; |

B. Partea II. Proprietari și acte

| Inscrieri privitoare la dreptul de proprietate și alte drepturi reale | Referințe |
|--|-----------|
| 152855 / 17/06/2021 | |
| Act Notarial nr. Contract de vanzare aut sub nr 1637, din 16/06/2021 emis de Budiana Ionut Razvan; | |
| B1 | A1 |
| Intabulare, drept de PROPRIETATE, dobandit prin Conventie, cota actuala 1/1, cota initiala 1/1 | |
| 1) STĂNOI ION-AUREL | |
| 2) STĂNOI MARINELA-CLAUDIA | |

C. Partea III. SARCINI .

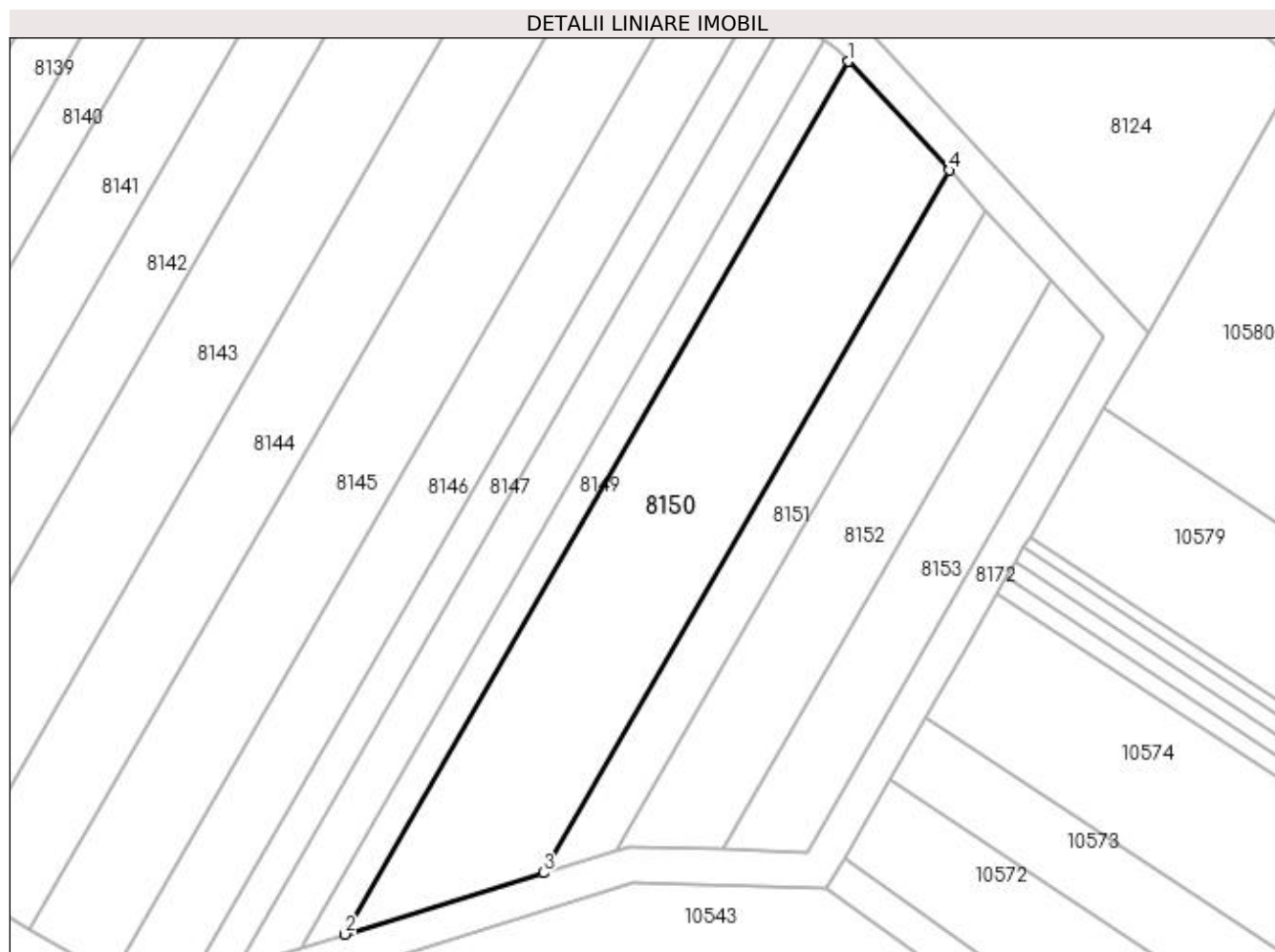
| Inscrieri privind dezmembramintele dreptului de proprietate, drepturi reale de garanție și sarcini | Referințe |
|--|-----------|
| NU SUNT | |

Anexa Nr. 1 La Partea I

Teren

| Nr cadastral | Suprafața (mp)* | Observații / Referințe |
|--------------|-----------------|------------------------|
| 34948 | 1.600 | |

* Suprafața este determinată în planul de proiecție Stereo 70.



Date referitoare la teren

| Crt | Categorie folosință | Intra vilan | Suprafața (mp) | Tarla | Parcelă | Nr. topo | Observații / Referințe |
|-----|---------------------|-------------|----------------|-------|---------|----------|------------------------|
| 1 | arabil | NU | 1.600 | 229 | 50 | - | |

Lungime Segmente

1) Valorile lungimilor segmentelor sunt obținute din proiecție în plan.

| Punct început | X / Y | Punct sfârșit | X / Y | Lungime segment (** (m) |
|---------------|----------------------------|---------------|----------------------------|-------------------------|
| 1 | 357.145,381 288.463,086 | 2 | 357.089,213 288.365,805 | 112.332 |
| 2 | 357.089,213 288.365,805 | 3 | 357.111,376 288.372,633 | 23.191 |
| 3 | 357.111,376 288.372,633 | 4 | 357.156,608 288.450,973 | 90.46 |
| 4 | 357.156,608 288.450,973 | 1 | 357.145,381 288.463,086 | 16.516 |

**** Lungimile segmentelor sunt determinate în planul de proiecție Stereo 70 și sunt rotunjite la 1 milimetru.**

***** Distanța dintre puncte este formată din segmente cumulate ce sunt mai mici decât valoarea 1 milimetru.**

**DATE DESPRE IMOBILUL NR. 8151**

Oficiul de Cadastru și Publicitate Imobiliară DOLJ
Biroul de Cadastru și Publicitate Imobiliară Craiova

A. Partea I. Descrierea imobilului

TEREN Extravilan

Adresa: Jud. Dolj, T229, P51

| Nr. Crt | Nr cadastral Nr. topografic | Suprafața* (mp) | Observații / Referințe |
|---------|-----------------------------|-----------------|---|
| A1 | | 500 | Sector cadastral:24 Teren neimprejmuit; |

B. Partea II. Proprietari și acte

| Inscrieri privitoare la dreptul de proprietate și alte drepturi reale | | Referințe |
|--|---|-----------|
| / | | |
| Act Administrativ nr. TDP NR.3024/59421, din 10/03/1997 emis de CJSIPT DOLJ; | | |
| B1 | Intabulare, drept de PROPRIETATE, dobândit prin Reconstituire, cota actuala 1/1, cota initiala 1/1 1) MITRAN MARIN | A1 |

C. Partea III. SARCINI .

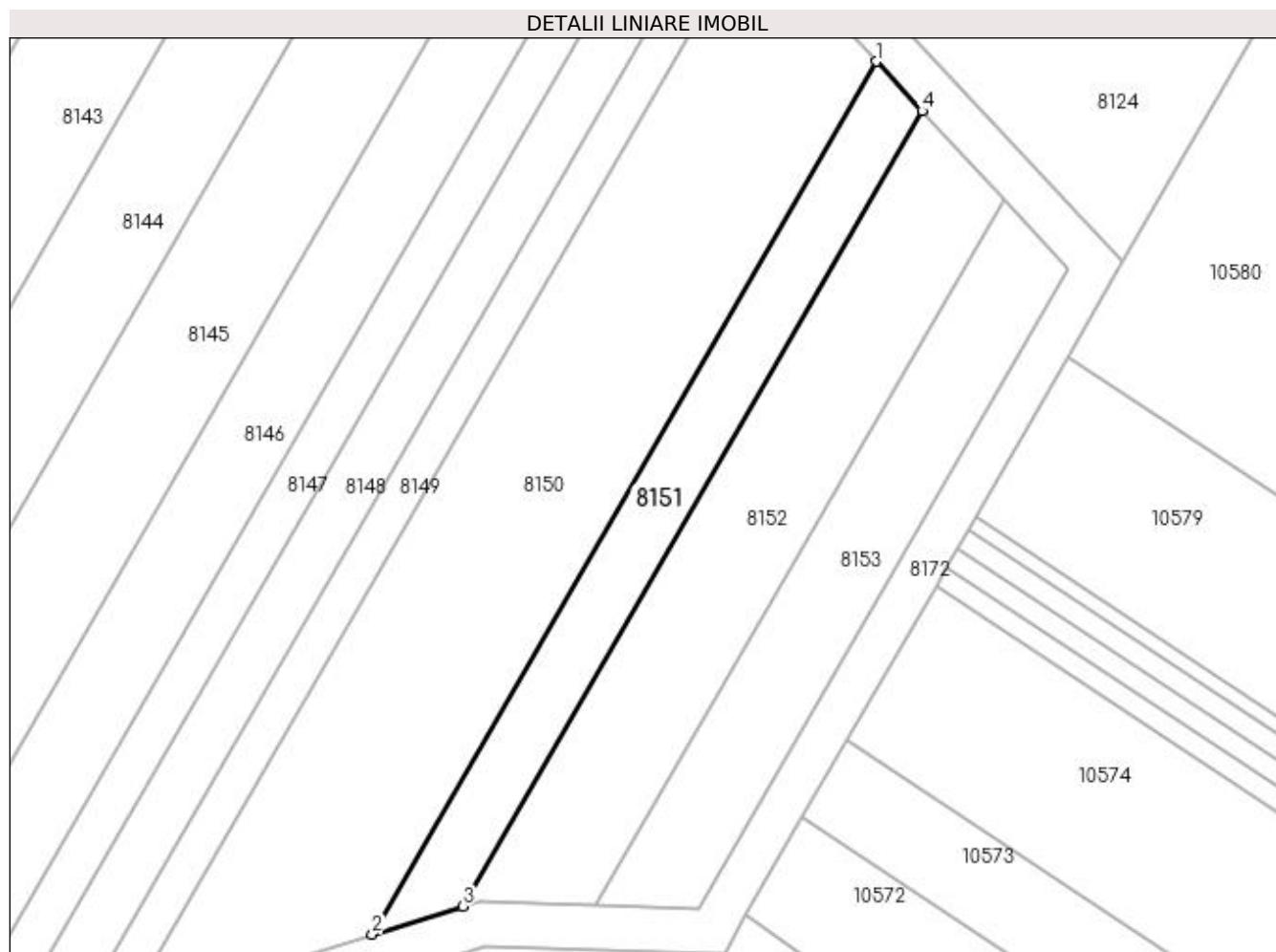
| Inscrieri privind dezmembramintele dreptului de proprietate, drepturi reale de garanție și sarcini | Referințe |
|--|-----------|
| NU SUNT | |

Anexa Nr. 1 La Partea I

Teren

| | | |
|--------------|-----------------|------------------------|
| Nr cadastral | Suprafața (mp)* | Observații / Referințe |
| | 500 | |

* Suprafața este determinată în planul de proiecție Stereo 70.



Date referitoare la teren

| Crt | Categorie folosință | Intra vilan | Suprafața (mp) | Tarla | Parcelă | Nr. topo | Observații / Referințe |
|-----|---------------------|-------------|----------------|-------|---------|----------|------------------------|
| 1 | arabil | NU | 500 | 229 | 51 | - | |

Lungime Segmente

1) Valorile lungimilor segmentelor sunt obținute din proiecție în plan.

| Punct început | X / Y | Punct sfârșit | X / Y | Lungime segment (** (m) |
|---------------|----------------------------|---------------|----------------------------|-------------------------|
| 1 | 357.156,608 288.450,973 | 2 | 357.111,376 288.372,633 | 90.46 |
| 2 | 357.111,376 288.372,633 | 3 | 357.119,5 288.375,136 | 8.501 |
| 3 | 357.119,5 288.375,136 | 4 | 357.160,723 288.446,533 | 82.443 |
| 4 | 357.160,723 288.446,533 | 1 | 357.156,608 288.450,973 | 6.054 |

**** Lungimile segmentelor sunt determinate în planul de proiecție Stereo 70 și sunt rotunjite la 1 milimetru.**

***** Distanța dintre puncte este formată din segmente cumulate ce sunt mai mici decât valoarea 1 milimetru.**

**DATE DESPRE IMOBILUL NR. 8152**

Oficiul de Cadastru și Publicitate Imobiliară DOLJ
Biroul de Cadastru și Publicitate Imobiliară Craiova

A. Partea I. Descrierea imobilului

TEREN Extravilan

Adresa: Jud. Dolj, T229, P53

| Nr. Crt | Nr cadastral Nr. topografic | Suprafața* (mp) | Observații / Referințe |
|---------|-----------------------------|-----------------|---|
| A1 | | 800 | Sector cadastral:24 Teren neimprejmuit; |

B. Partea II. Proprietari și acte

| Inscrieri privitoare la dreptul de proprietate și alte drepturi reale | Referințe |
|---|--|
| / | |
| Hotarare Judecatoreasca nr. SC NR 483, din 05/03/2013 emis de JUDECATORIA CALAFAT (TDP NR 3365-59474 / 1997); | |
| B1 | Intabulare, drept de PROPRIETATE, dobandit prin Hotarare Judecatoreasca, cota actuala 1/1, cota initiala 1/1 1) TALPOȘI AUREL |

C. Partea III. SARCINI .

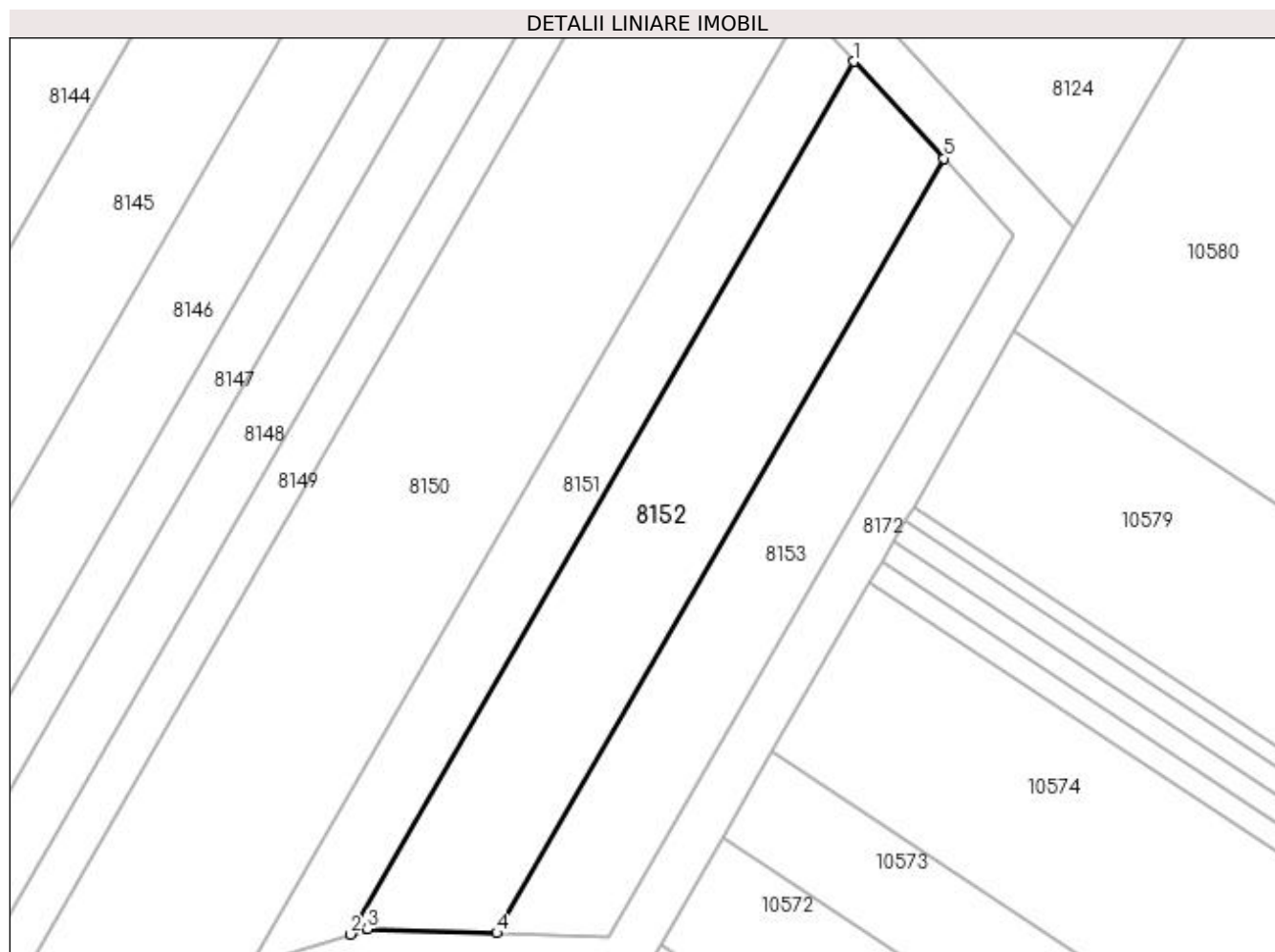
| Inscrieri privind dezmembramintele dreptului de proprietate, drepturi reale de garanție și sarcini | Referințe |
|--|-----------|
| NU SUNT | |

Anexa Nr. 1 La Partea I

Teren

| | | |
|--------------|-----------------|------------------------|
| Nr cadastral | Suprafața (mp)* | Observații / Referințe |
| | 800 | |

* Suprafața este determinată în planul de proiecție Stereo 70.



Date referitoare la teren

| Crt | Categorie folosință | Intra vilan | Suprafața (mp) | Tarla | Parcelă | Nr. topo | Observații / Referințe |
|-----|---------------------|-------------|----------------|-------|---------|----------|------------------------|
| 1 | arabil | NU | 800 | 229 | 53 | - | |

Lungime Segmente

1) Valorile lungimilor segmentelor sunt obținute din proiecție în plan.

| Punct început | X / Y | Punct sfârșit | X / Y | Lungime segment (** (m) |
|---------------|----------------------------|---------------|----------------------------|-------------------------|
| 1 | 357.160,723 288.446,533 | 2 | 357.119,5 288.375,136 | 82.443 |
| 2 | 357.119,5 288.375,136 | 3 | 357.120,9 288.375,567 | 1.465 |
| 3 | 357.120,9 288.375,567 | 4 | 357.131,472 288.375,245 | 10.577 |
| 4 | 357.131,472 288.375,245 | 5 | 357.168,061 288.438,615 | 73.175 |
| 5 | 357.168,061 288.438,615 | 1 | 357.160,723 288.446,533 | 10.795 |

**** Lungimile segmentelor sunt determinate în planul de proiecție Stereo 70 și sunt rotunjite la 1 milimetru.**

***** Distanța dintre puncte este formată din segmente cumulate ce sunt mai mici decât valoarea 1 milimetru.**

**DATE DESPRE IMOBILUL NR. 8153**

Oficiul de Cadastru și Publicitate Imobiliară DOLJ
Biroul de Cadastru și Publicitate Imobiliară Craiova

A. Partea I. Descrierea imobilului

TEREN Extravilan

Adresa: Jud. Dolj, T229, P55

| Nr. Crt | Nr cadastral Nr. topografic | Suprafața* (mp) | Observații / Referințe |
|---------|-----------------------------|-----------------|---|
| A1 | | 566 | Sector cadastral:24 Teren neimprejmuit; |

B. Partea II. Proprietari și acte

| Inscrieri privitoare la dreptul de proprietate și alte drepturi reale | | Referințe |
|--|---|-----------|
| / | | |
| Act Normativ nr. LEGEA 7, din 13/03/1996 emis de PARLAMENTUL ROMANIEI; | | |
| B1 | Inscrierea provizorie, drept de PROPRIETATE, dobandit prin Lege, cota actuala 1/1, cota initiala 1/1 1) PROPRIETAR NEIDENTIFICAT | A1 |

C. Partea III. SARCINI .

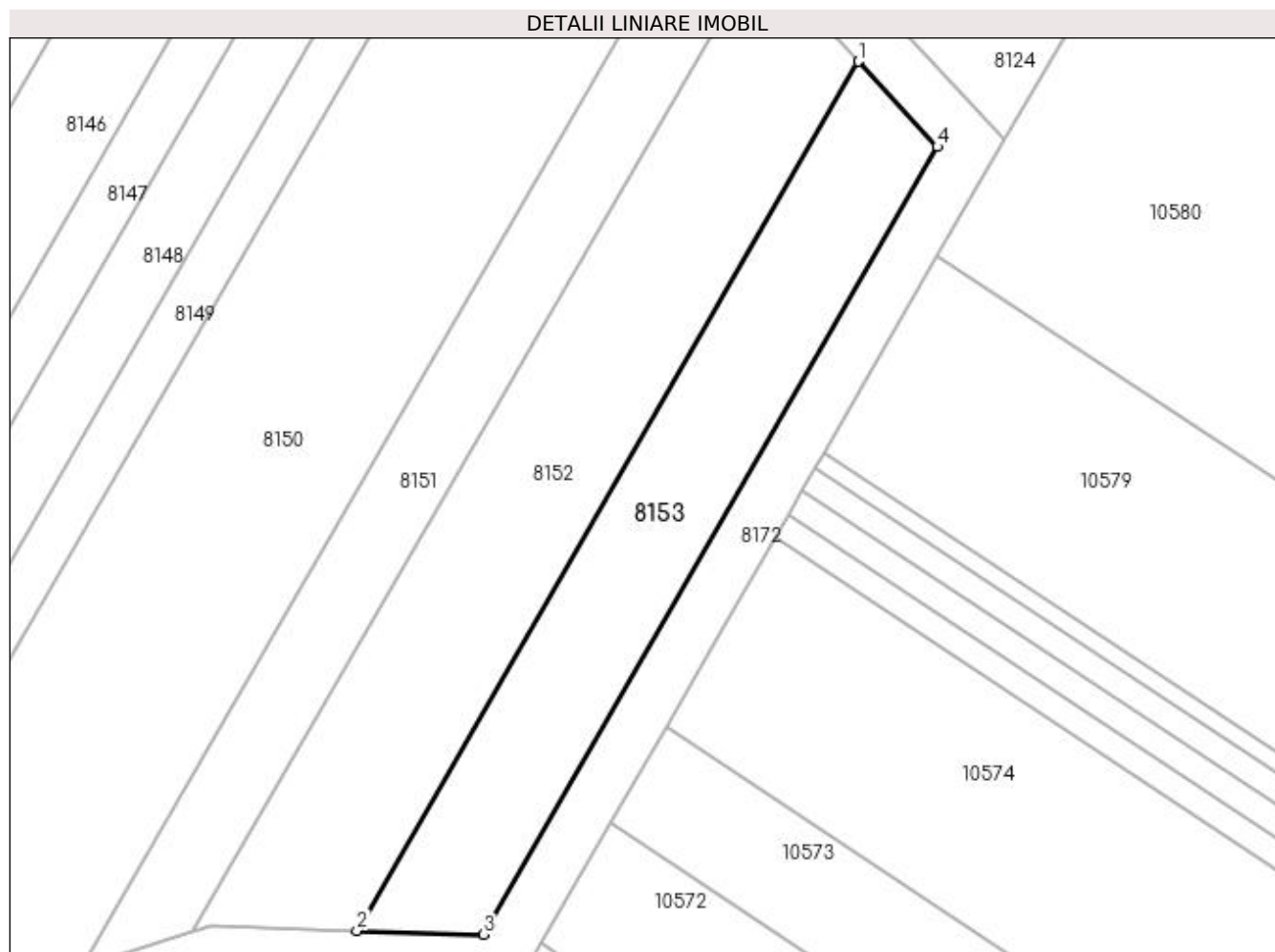
| Inscrieri privind dezmembramintele dreptului de proprietate, drepturi reale de garanție și sarcini | Referințe |
|--|-----------|
| NU SUNT | |

Anexa Nr. 1 La Partea I

Teren

| Nr cadastral | Suprafața (mp)* | Observații / Referințe |
|--------------|-----------------|------------------------|
| | 566 | |

* Suprafața este determinată în planul de proiecție Stereo 70.



Date referitoare la teren

| Crt | Categorie folosință | Intra vilan | Suprafața (mp) | Tarla | Parcelă | Nr. topo | Observații / Referințe |
|-----|---------------------|-------------|----------------|-------|---------|----------|------------------------|
| 1 | arabil | NU | 566 | 229 | 55 | - | |

Lungime Segmente

1) Valorile lungimilor segmentelor sunt obținute din proiecție în plan.

| Punct început | X / Y | Punct sfârșit | X / Y | Lungime segment (** (m) |
|---------------|----------------------------|---------------|----------------------------|-------------------------|
| 1 | 357.168,061 288.438,615 | 2 | 357.131,472 288.375,245 | 73.175 |
| 2 | 357.131,472 288.375,245 | 3 | 357.140,695 288.374,964 | 9.227 |
| 3 | 357.140,695 288.374,964 | 4 | 357.173,829 288.432,392 | 66.301 |
| 4 | 357.173,829 288.432,392 | 1 | 357.168,061 288.438,615 | 8.485 |

**** Lungimile segmentelor sunt determinate în planul de proiecție Stereo 70 și sunt rotunjite la 1 milimetru.**

***** Distanța dintre puncte este formată din segmente cumulate ce sunt mai mici decât valoarea 1 milimetru.**

**DATE DESPRE IMOBILUL NR. 8154**

Oficiul de Cadastru și Publicitate Imobiliară DOLJ
Biroul de Cadastru și Publicitate Imobiliară Craiova

A. Partea I. Descrierea imobilului

TEREN Intravilan

Adresa: Loc. Motatei, Jud. Dolj, T229, P48

| Nr. Crt | Nr cadastral Nr. topografic | Suprafața* (mp) | Observații / Referințe |
|---------|-----------------------------|-----------------|---|
| A1 | | 7.700 | Sector cadastral:24 Teren neimprejmuit; |

B. Partea II. Proprietari și acte

| Inscrieri privitoare la dreptul de proprietate și alte drepturi reale | | Referințe |
|--|---|-----------|
| / | | |
| Act Administrativ nr. TDP NR.3308-59474, din 24/03/1997 emis de CJSIPT DOLJ; | | |
| B1 | Intabulare, drept de PROPRIETATE, dobandit prin Reconstituire, cota actuala 1/1, cota initiala 1/1 1) MITRICEL CONSTANTIN 2) MITRICEL AURELIA | A1 |

C. Partea III. SARCINI .

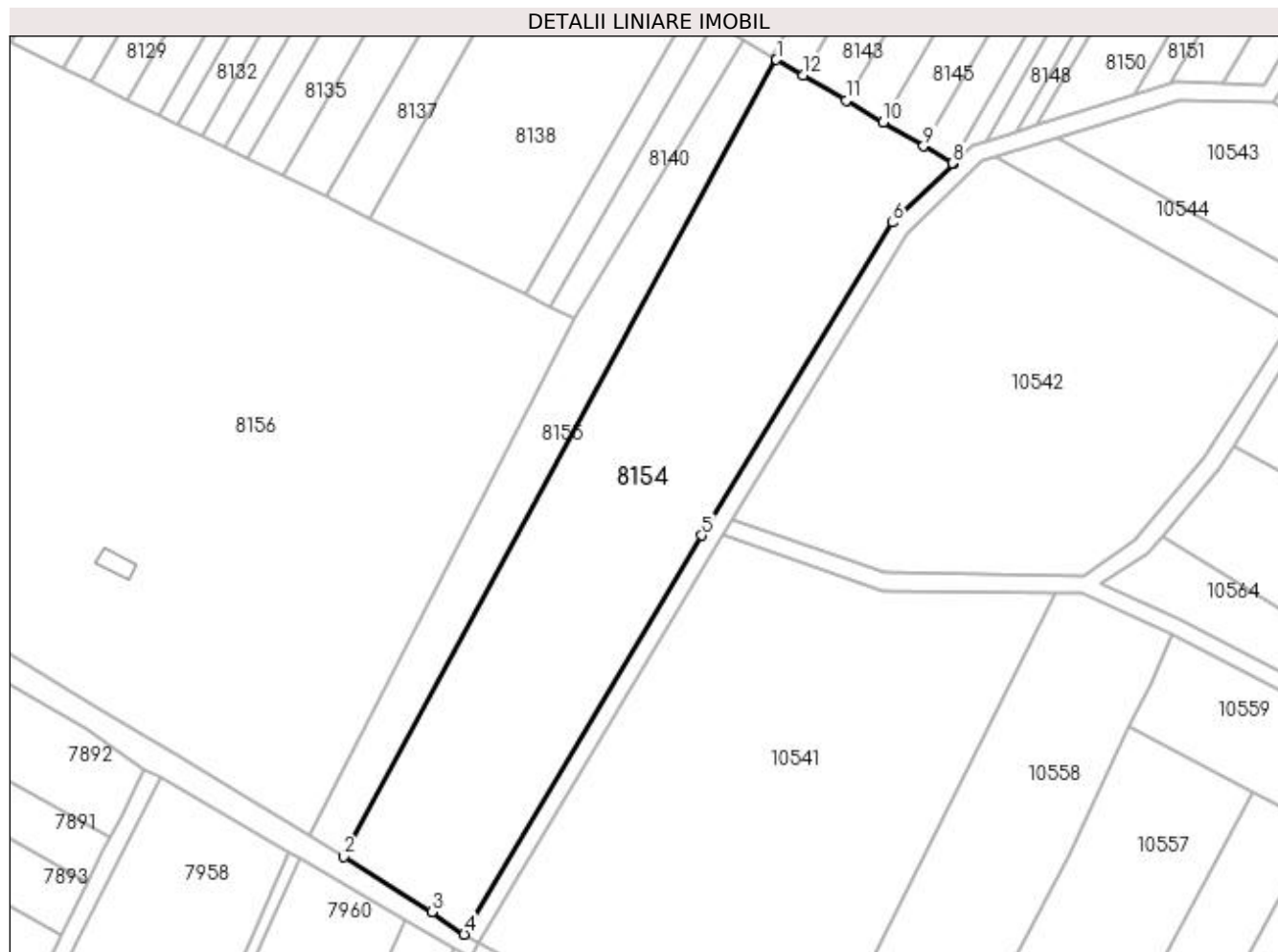
| Inscrieri privind dezmembramintele dreptului de proprietate, drepturi reale de garanție și sarcini | Referințe |
|--|-----------|
| NU SUNT | |

Anexa Nr. 1 La Partea I

Teren

| | | |
|--------------|-----------------|------------------------|
| Nr cadastral | Suprafața (mp)* | Observații / Referințe |
| | 7.700 | |

* Suprafața este determinată în planul de proiecție Stereo 70.



Date referitoare la teren

| Crt | Categorie folosință | Intra vilan | Suprafața (mp) | Tarla | Parcelă | Nr. topo | Observații / Referințe |
|-----|---------------------|-------------|----------------|-------|---------|----------|------------------------|
| 1 | arabil | DA | 7.700 | 229 | 48 | - | |

Lungime Segmente

1) Valorile lungimilor segmentelor sunt obținute din proiecție în plan.

| Punct început | X / Y | Punct sfârșit | X / Y | Lungime segment (** (m) |
|---------------|----------------------------|---------------|----------------------------|-------------------------|
| 1 | 357.029,718 288.380,73 | 2 | 356.931,141 288.199,141 | 206.62 |
| 2 | 356.931,141 288.199,141 | 3 | 356.951,24 288.186,574 | 23.704 |
| 3 | 356.951,24 288.186,574 | 4 | 356.958,55 288.181,457 | 8.923 |
| 4 | 356.958,55 288.181,457 | 5 | 357.012,694 288.272,354 | 105.801 |
| 5 | 357.012,694 288.272,354 | 6 | 357.056,189 288.343,642 | 83.509 |

| Punct început | X / Y | Punct sfârșit | X / Y | Lungime segment (** (m) |
|---------------|----------------------------|---------------|----------------------------|-------------------------|
| 6 | 357.056,189 288.343,642 | 7 | 357.070,06 288.357,065 | 19.302 |
| 7 | 357.070,06 288.357,065 | 8 | 357.069,837 288.357,196 | 0.259 |
| 8 | 357.069,837 288.357,196 | 9 | 357.063,254 288.361,057 | 7.632 |
| 9 | 357.063,254 288.361,057 | 10 | 357.054,078 288.366,44 | 10.638 |
| 10 | 357.054,078 288.366,44 | 11 | 357.045,591 288.371,419 | 9.84 |
| 11 | 357.045,591 288.371,419 | 12 | 357.035,754 288.377,189 | 11.404 |
| 12 | 357.035,754 288.377,189 | 1 | 357.029,718 288.380,73 | 6.998 |

** Lungimile segmentelor sunt determinate în planul de proiecție Stereo 70 și sunt rotunjite la 1 milimetru.

*** Distanța dintre puncte este formată din segmente cumulate ce sunt mai mici decât valoarea 1 milimetru.

**DATE DESPRE IMOBILUL NR. 8155**

Oficiul de Cadastru și Publicitate Imobiliară DOLJ
Biroul de Cadastru și Publicitate Imobiliară Craiova

A. Partea I. Descrierea imobilului

TEREN Intravilan

Adresa: Loc. Motatei, Jud. Dolj, T229, P47

| Nr. Crt | Nr cadastral Nr. topografic | Suprafața* (mp) | Observații / Referințe |
|---------|-----------------------------|-----------------|---|
| A1 | | 2.169 | Sector cadastral:24 Teren neimprejmuit; |

B. Partea II. Proprietari și acte

| Inscrieri privitoare la dreptul de proprietate și alte drepturi reale | | Referințe |
|--|---|-----------|
| / | | |
| Act Normativ nr. LEGEA 7, din 13/03/1996 emis de PARLAMENTUL ROMANIEI; | | |
| B1 | Inscrierea provizorie, drept de PROPRIETATE, dobandit prin Lege, cota actuala 1/1, cota initiala 1/1 1) PROPRIETAR NEIDENTIFICAT | A1 |

C. Partea III. SARCINI .

| Inscrieri privind dezmembramintele dreptului de proprietate, drepturi reale de garanție și sarcini | Referințe |
|--|-----------|
| NU SUNT | |

Anexa Nr. 1 La Partea I

Teren

| Nr cadastral | Suprafața (mp)* | Observații / Referințe |
|--------------|-----------------|------------------------|
| | 2.169 | |

* Suprafața este determinată în planul de proiecție Stereo 70.



Date referitoare la teren

| Crt | Categorie folosință | Intra vilan | Suprafața (mp) | Tarla | Parcelă | Nr. topo | Observații / Referințe |
|-----|---------------------|-------------|----------------|-------|---------|----------|------------------------|
| 1 | arabil | DA | 2.169 | 229 | 47 | - | |

Lungime Segmente

1) Valorile lungimilor segmentelor sunt obținute din proiecție în plan.

| Punct început | X / Y | Punct sfârșit | X / Y | Lungime segment (** (m) |
|---------------|----------------------------|---------------|----------------------------|-------------------------|
| 1 | 357.022,411 288.385,016 | 2 | 356.983,865 288.321,615 | 74.199 |
| 2 | 356.983,865 288.321,615 | 3 | 356.923,355 288.204,009 | 132.26 |
| 3 | 356.923,355 288.204,009 | 4 | 356.931,141 288.199,141 | 9.183 |
| 4 | 356.931,141 288.199,141 | 5 | 357.029,718 288.380,73 | 206.62 |
| 5 | 357.029,718 288.380,73 | 6 | 357.028,498 288.381,445 | 1.414 |

| Punct început | X / Y | Punct sfârșit | X / Y | Lungime segment (** (m) |
|---------------|----------------------------|---------------|----------------------------|-------------------------|
| 6 | 357.028,498 288.381,445 | 1 | 357.022,411 288.385,016 | 7.057 |

** Lungimile segmentelor sunt determinate în planul de proiecție Stereo 70 și sunt rotunjite la 1 milimetru.

*** Distanța dintre puncte este formată din segmente cumulate ce sunt mai mici decât valoarea 1 milimetru.

**DATE DESPRE IMOBILUL NR. 8156**

Oficiul de Cadastru și Publicitate Imobiliară DOLJ
Biroul de Cadastru și Publicitate Imobiliară Craiova

A. Partea I. Descrierea imobilului

TEREN Intravilan

Adresa: Loc. Motatei, Jud. Dolj, T229, P56

| Nr. Crt | Nr cadastral Nr. topografic | Suprafața* (mp) | Observații / Referințe |
|---------|-----------------------------|-----------------|--|
| A1 | | 20.000 | Sector cadastral:24 Teren neimprijmit; |

Construcții

| Crt | Nr cadastral Nr. topografic | Adresa | Observații / Referințe |
|------|-----------------------------|-------------------------|---|
| A1.1 | | Loc. Motatei, Jud. Dolj | Nr. niveluri:1; S. construita la sol:33 mp; S. construita desfasurata:33 mp; C1-ANEXA |

B. Partea II. Proprietari și acte

| Inscrieri privitoare la dreptul de proprietate și alte drepturi reale | | Referințe |
|--|--|-----------|
| / | | |
| Act Administrativ nr. TDP NR.4176-47911, din 12/01/2001 emis de CJSIPT DOLJ; | | |
| B1 | Intabulare, drept de PROPRIETATE, dobandit prin Reconstituire, cota actuala 1/1, cota initiala 1/1 1) CERGĂ VASILE | A1 |
| Act Normativ nr. LEGEA 7, din 13/03/1996 emis de LEGEA 7 ((ART 12 ALIN 14 ART 37 ALIN 2)); | | |
| B2 | Intabulare, drept de PROPRIETATE, dobandit prin Lege, cota actuala 1/1, cota initiala 1/1 1) CERGĂ VASILE | A1.1 |

C. Partea III. SARCINI .

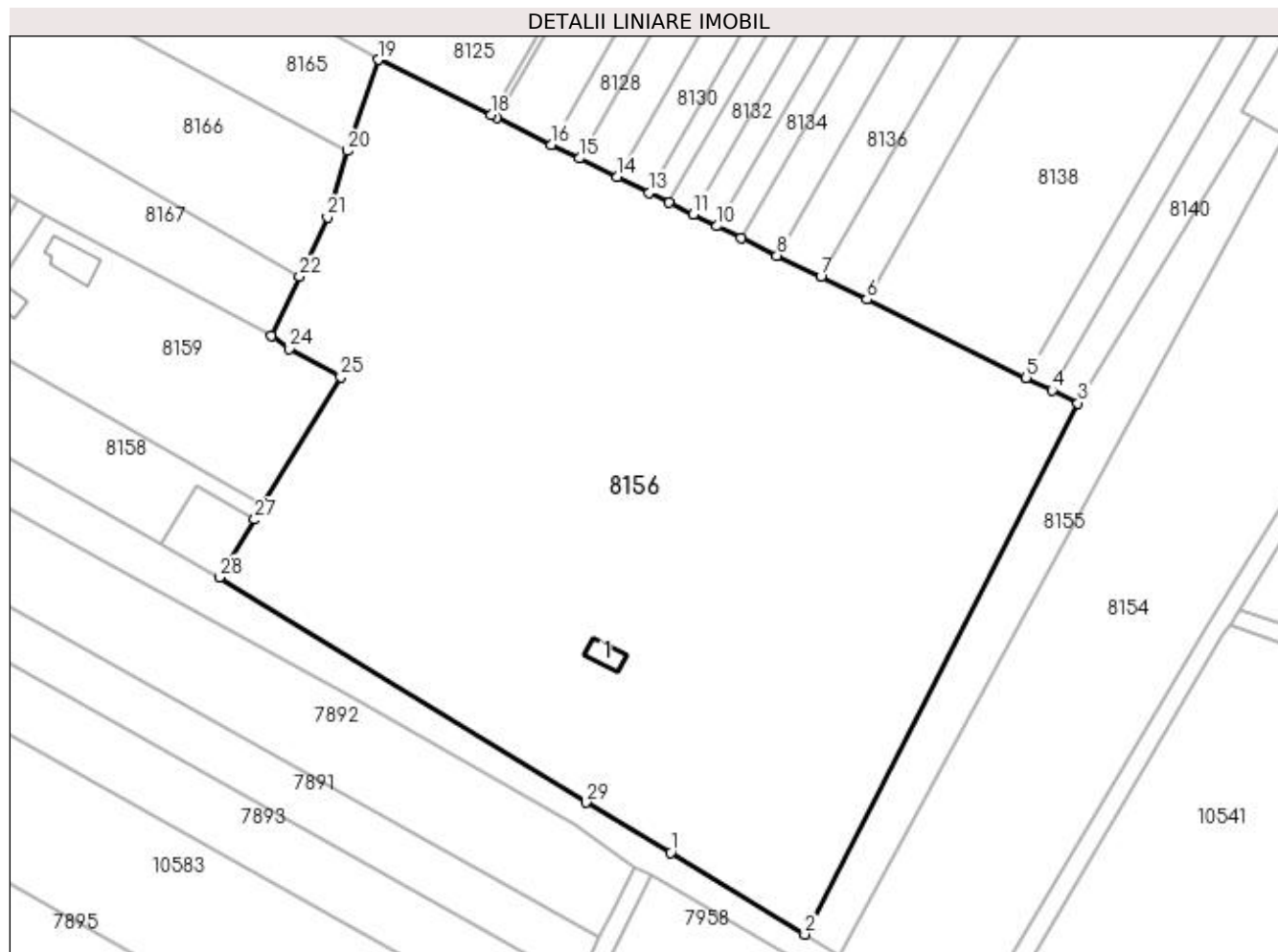
| Inscrieri privind dezmembramintele dreptului de proprietate, drepturi reale de garanție și sarcini | Referințe |
|--|-----------|
| NU SUNT | |

Anexa Nr. 1 La Partea I

Teren

| Nr cadastral | Suprafața (mp)* | Observații / Referințe |
|--------------|-----------------|------------------------|
| | 20.000 | |

* Suprafața este determinată în planul de proiecție Stereo 70.



Date referitoare la teren

| Crt | Categorie folosință | Intra vilan | Suprafața (mp) | Tarla | Parcelă | Nr. topo | Observații / Referințe |
|-----|---------------------|-------------|----------------|-------|---------|----------|------------------------|
| 1 | arabil | DA | 20.000 | 229 | 56 | - | |

Date referitoare la construcții

| Crt | Număr | Destinație construcție | Supraf. (mp) | Situație juridică | Observații / Referințe |
|------|-------|------------------------|--------------|-------------------|---|
| A1.1 | | construcții anexa | 33 | Cu acte | Nr. niveluri:1; S. construita la sol:33 mp; S. construita desfasurata:33 mp; C1-ANEXA |

Lungime Segmente

1) Valorile lungimilor segmentelor sunt obținute din proiecție în plan.

| Punct început | X / Y | Punct sfârșit | X / Y | Lungime segment (** (m) | Punct început | X / Y | Punct sfârșit | X / Y | Lungime segment (** (m) |
|---------------|----------------------------|---------------|----------------------------|-------------------------|---------------|----------------------------|---------------|----------------------------|-------------------------|
| 1 | 356.893,691 288.222,135 | 2 | 356.923,355 288.204,009 | 34.764 | 2 | 356.923,355 288.204,009 | 3 | 356.983,865 288.321,615 | 132.26 |
| 3 | 356.983,865 288.321,615 | 4 | 356.978,126 288.324,431 | 6.393 | 4 | 356.978,126 288.324,431 | 5 | 356.972,39 288.327,245 | 6.389 |
| 5 | 356.972,39 288.327,245 | 6 | 356.937,095 288.344,558 | 39.313 | 6 | 356.937,095 288.344,558 | 7 | 356.926,935 288.349,542 | 11.317 |
| 7 | 356.926,935 288.349,542 | 8 | 356.917,227 288.354,304 | 10.813 | 8 | 356.917,227 288.354,304 | 9 | 356.909,278 288.358,204 | 8.854 |

| Punct început | X / Y | Punct sfârșit | X / Y | Lungime segment (** (m) |
|---------------|----------------------------|---------------|----------------------------|-------------------------|
| 9 | 356.909,278 288.358,204 | 10 | 356.903,973 288.360,806 | 5.909 |
| 11 | 356.898,666 288.363,409 | 12 | 356.893,357 288.366,014 | 5.914 |
| 13 | 356.888,93 288.368,185 | 14 | 356.881,844 288.371,661 | 7.893 |
| 15 | 356.873,423 288.375,792 | 16 | 356.867,211 288.378,839 | 6.919 |
| 17 | 356.855,183 288.384,739 | 18 | 356.853,843 288.385,397 | 1.493 |
| 19 | 356.828,899 288.397,633 | 20 | 356.822,04 288.377,425 | 21.34 |
| 21 | 356.817,684 288.362,719 | 22 | 356.811,469 288.349,624 | 14.495 |
| 23 | 356.805,254 288.336,53 | 24 | 356.809,22 288.333,7 | 4.872 |
| 25 | 356.820,647 288.327,359 | 26 | 356.803,474 288.299,157 | 33.019 |
| 27 | 356.801,592 288.295,838 | 28 | 356.793,715 288.283,07 | 15.002 |
| 29 | 356.874,892 288.233,226 | 1 | 356.893,691 288.222,135 | 21.827 |

| Punct început | X / Y | Punct sfârșit | X / Y | Lungime segment (** (m) |
|---------------|----------------------------|---------------|----------------------------|-------------------------|
| 10 | 356.903,973 288.360,806 | 11 | 356.898,666 288.363,409 | 5.911 |
| 12 | 356.893,357 288.366,014 | 13 | 356.888,93 288.368,185 | 4.931 |
| 14 | 356.881,844 288.371,661 | 15 | 356.873,423 288.375,792 | 9.38 |
| 16 | 356.867,211 288.378,839 | 17 | 356.855,183 288.384,739 | 13.397 |
| 18 | 356.853,843 288.385,397 | 19 | 356.828,899 288.397,633 | 27.783 |
| 20 | 356.822,04 288.377,425 | 21 | 356.817,684 288.362,719 | 15.338 |
| 22 | 356.811,469 288.349,624 | 23 | 356.805,254 288.336,53 | 14.494 |
| 24 | 356.809,22 288.333,7 | 25 | 356.820,647 288.327,359 | 13.068 |
| 26 | 356.803,474 288.299,157 | 27 | 356.801,592 288.295,838 | 3.815 |
| 28 | 356.793,715 288.283,07 | 29 | 356.874,892 288.233,226 | 95.258 |

** Lungimile segmentelor sunt determinate în planul de proiecție Stereo 70 și sunt rotunjite la 1 milimetru.

*** Distanța dintre puncte este formată din segmente cumulate ce sunt mai mici decât valoarea 1 milimetru.

**DATE DESPRE IMOBILUL NR. 8157**

Oficiul de Cadastru și Publicitate Imobiliară DOLJ
Biroul de Cadastru și Publicitate Imobiliară Craiova

A. Partea I. Descrierea imobilului

TEREN Intravilan

Nr. CF vechi:98

Nr. cadastral vechi:100/2

Adresa: Loc. Motatei, Jud. Dolj, T229, P54

| Nr. Crt | Nr cadastral Nr. topografic | Suprafața* (mp) | Observații / Referințe |
|---------|-----------------------------|-----------------|---|
| A1 | 30525 | 225 | Sector cadastral:24 Teren neimprejmuit; |

B. Partea II. Proprietari și acte

| Inscrieri privitoare la dreptul de proprietate și alte drepturi reale | Referințe |
|--|---|
| 929 / 30/11/2001 | |
| Act Notarial nr. Contract de vanzare cumparare aut. nr. 2731, din 30/11/2001 emis de NP Stoenescu Florea (C.M. nr. 119/2001- NP Stoenescu Florea, Doc. cadastrala nr. 30386/21.11.2002- OJCGC Dolj); | |
| B1 | Intabulare, drept de PROPRIETATE, dobandit prin Conventie, cota actuala 1/2 |
| | 1) VLADUT FLORIN SORIN |
| | 2) VLADUT CORINA ELIZA |
| | <i>OBSERVATII: (provenita din conversia CF 98)</i> |
| 108183 / 09/06/2022 | |
| Act Notarial nr. Act de partaj voluntar nr. autentificat sub 3042, din 07/06/2022 emis de NOTAR PUBLIC Cernobai Claudiu Emil; | |
| B2 | Intabulare, drept de PROPRIETATE, dobandit prin Iesire Din Individziune, cota actuala 1/2 |
| | 1) VLADUT FLORIN SORIN |
| | 2) VLADUT CORINA ELIZA |

C. Partea III. SARCINI

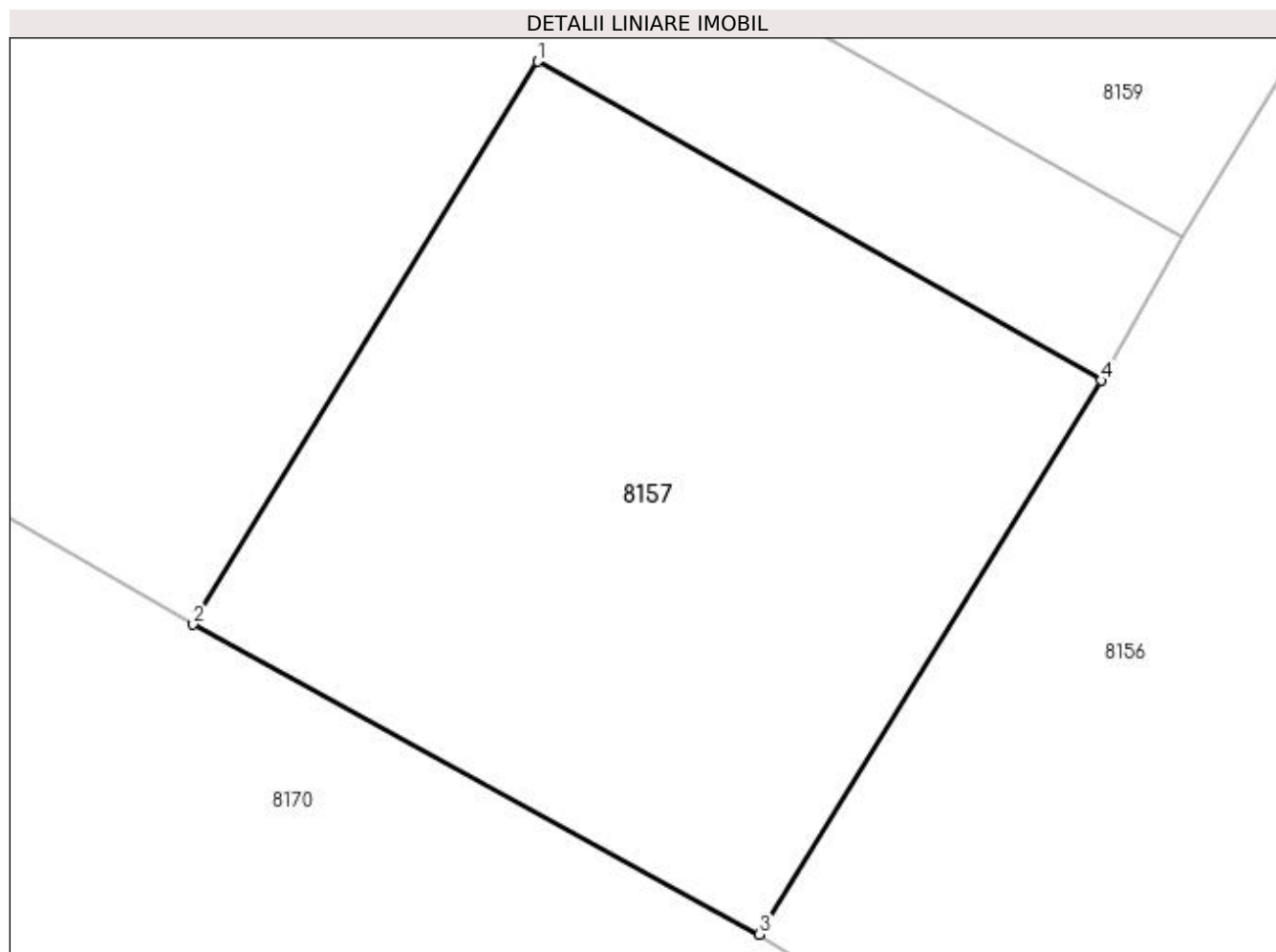
| Inscrieri privind dezmembramintele dreptului de proprietate, drepturi reale de garanție și sarcini | Referințe |
|---|---|
| 103 / 05/02/2003 | |
| Act Notarial nr. Contract de inchiriere aut. nr. 4082, din 22/11/2002 emis de NP Stefanescu Floriana; | |
| C1 | Intabulare, drept de INCHIRIERE pe o perioada de 10 ani, dobandit prin Conventie, cota actuala 1/1 |
| | 1) SC MOBIFON SA, CIF:9999999999999 |
| | <i>OBSERVATII: (provenita din conversia CF 98)</i> |
| 97820 / 15/11/2012 | |
| Act Notarial nr. Contract de inchiriere aut nr. 3213, din 13/11/2012 emis de NP Stefanescu Floriana; | |
| C2 | Intabulare, drept de INCHIRIERE pe o perioada de 10 ani incepand cu data de 22.11.2012, dobandit prin Conventie, cota actuala 1/1 |
| | 1) SC VODAFONE ROMANIA SA, CIF:9999999999999, (FOSTA SC MOBIFON SA) |

Anexa Nr. 1 La Partea I

Teren

| | | |
|--------------|-----------------|------------------------|
| Nr cadastral | Suprafața (mp)* | Observații / Referințe |
| 30525 | 225 | |

* Suprafața este determinată în planul de proiecție Stereo 70.



Date referitoare la teren

| Crt | Categorie folosință | Intravilan | Suprafața (mp) | Tarla | Parcelă | Nr. topo | Observații / Referințe |
|-----|---------------------|------------|----------------|-------|---------|----------|------------------------|
| 1 | arabil | DA | 225 | 229 | 54 | - | |

Lungime Segmente

1) Valorile lungimilor segmentelor sunt obținute din proiecție în plan.

| Punct început | X / Y | Punct sfârșit | X / Y | Lungime segment (** (m) |
|---------------|----------------------------|---------------|----------------------------|-------------------------|
| 1 | 356.788,596 288.303,196 | 2 | 356.780,653 288.290,216 | 15.217 |
| 2 | 356.780,653 288.290,216 | 3 | 356.793,715 288.283,07 | 14.889 |
| 3 | 356.793,715 288.283,07 | 4 | 356.801,592 288.295,838 | 15.002 |
| 4 | 356.801,592 288.295,838 | 1 | 356.788,596 288.303,196 | 14.934 |

**** Lungimile segmentelor sunt determinate în planul de proiecție Stereo 70 și sunt rotunjite la 1 milimetru.**

***** Distanța dintre puncte este formată din segmente cumulate ce sunt mai mici decât valoarea 1 milimetru.**

**DATE DESPRE IMOBILUL NR. 8158**

Oficiul de Cadastru și Publicitate Imobiliară DOLJ
Biroul de Cadastru și Publicitate Imobiliară Craiova

A. Partea I. Descrierea imobilului

TEREN Intravilan

Nr. CF vechi:98

Nr. cadastral vechi:100/1

Adresa: Loc. Motatei, Jud. Dolj, T229, P54

| Nr. Crt | Nr cadastral Nr. topografic | Suprafața* (mp) | Observații / Referințe |
|---------|-----------------------------|-----------------|---|
| A1 | 35827 | 1.203 | Sector cadastral:24 Teren neimprejmuit; |

B. Partea II. Proprietari și acte

| Inscrieri privitoare la dreptul de proprietate și alte drepturi reale | | Referințe |
|---|---|-----------|
| 108178 / 09/06/2022 | | |
| Act Notarial nr. Act de partaj voluntar nr. aut 3042, din 07/06/2022 emis de NOTAR PUBLIC Cernobai Claudiu Emil; | | |
| B1 | Intabulare, drept de PROPRIETATE, dobandit prin Conventie, cota actuala 1/2 1) VLADUT FLORIN SORIN 2) VLADUT CORINA ELIZA | A1 |
| 929 / 30/11/2001 | | |
| Act Notarial nr. Contract de vanzare cumparare nr. 2731, din 30/11/2001 emis de BNp Stoenescu Florea (documentatie cadastrala nr. 30386/21.11.2002 OJCGC Dolj); | | |
| B2 | Intabulare, drept de PROPRIETATE, dobandit prin Conventie, cota actuala 1/2 1) VLADUT FLORIN SORIN 2) VLADUT CORINA ELIZA | A1 |

C. Partea III. SARCINI .

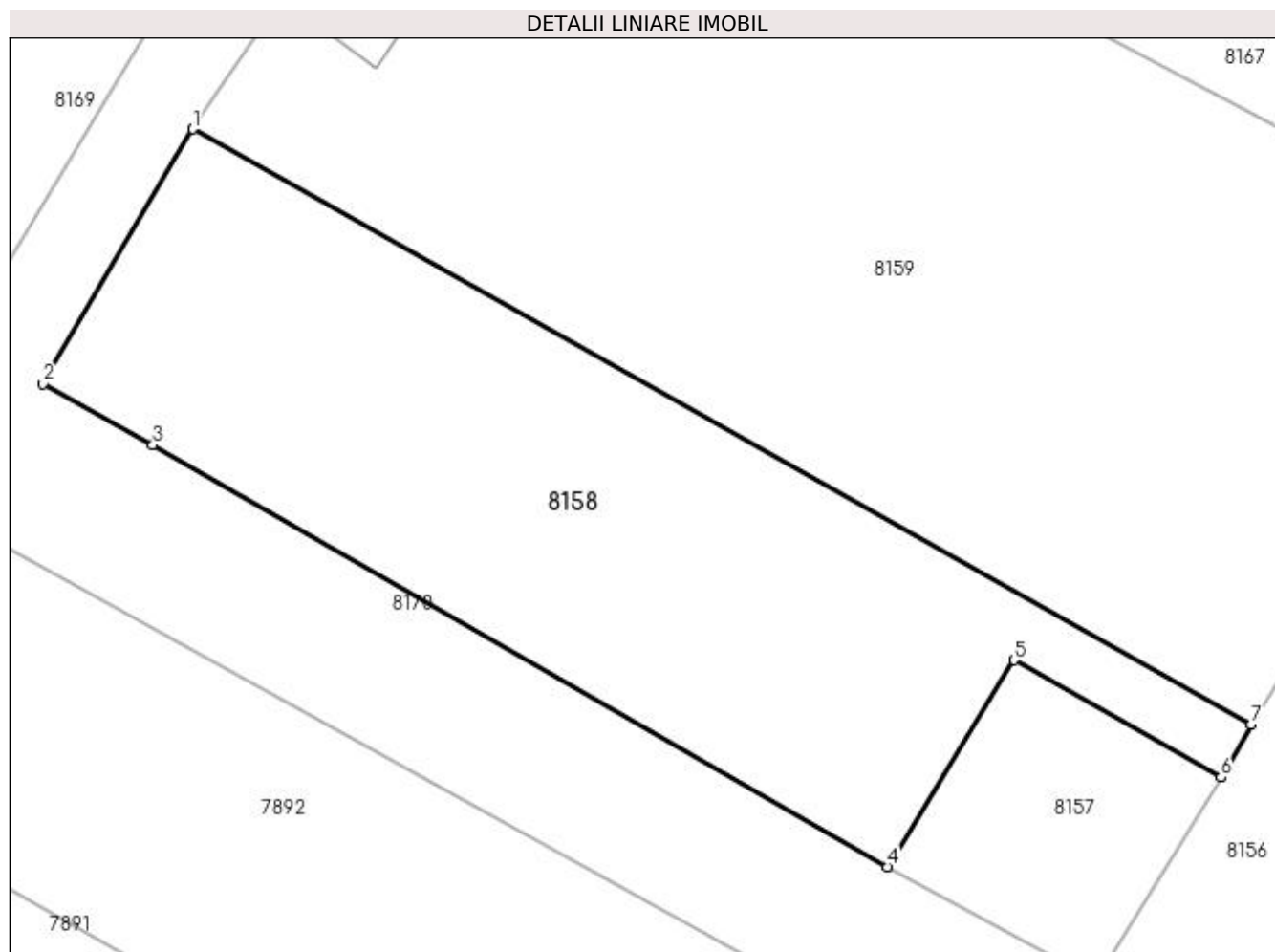
| Inscrieri privind dezmembramintele dreptului de proprietate, drepturi reale de garanție și sarcini | Referințe |
|--|-----------|
| NU SUNT | |

Anexa Nr. 1 La Partea I

Teren

| Nr cadastral | Suprafața (mp)* | Observații / Referințe |
|--------------|-----------------|------------------------|
| 35827 | 1.203 | |

* Suprafața este determinată în planul de proiecție Stereo 70.



Date referitoare la teren

| Crt | Categorie folosință | Intra vilan | Suprafața (mp) | Tarla | Parcelă | Nr. topo | Observații / Referințe |
|-----|---------------------|-------------|----------------|-------|---------|----------|------------------------|
| 1 | arabil | DA | 1.203 | 229 | 54 | - | |

Lungime Segmente

1) Valorile lungimilor segmentelor sunt obținute din proiecție în plan.

| Punct început | X / Y | Punct sfârșit | X / Y | Lungime segment (** (m) |
|---------------|----------------------------|---------------|----------------------------|-------------------------|
| 1 | 356.737,019 288.336,517 | 2 | 356.727,626 288.320,528 | 18.544 |
| 2 | 356.727,626 288.320,528 | 3 | 356.734,51 288.316,694 | 7.88 |
| 3 | 356.734,51 288.316,694 | 4 | 356.780,653 288.290,216 | 53.2 |
| 4 | 356.780,653 288.290,216 | 5 | 356.788,596 288.303,196 | 15.217 |
| 5 | 356.788,596 288.303,196 | 6 | 356.801,592 288.295,838 | 14.934 |

| Punct început | X / Y | Punct sfârșit | X / Y | Lungime segment (** (m) |
|---------------|----------------------------|---------------|----------------------------|-------------------------|
| 6 | 356.801,592 288.295,838 | 7 | 356.803,474 288.299,157 | 3.815 |
| 7 | 356.803,474 288.299,157 | 1 | 356.737,019 288.336,517 | 76.237 |

** Lungimile segmentelor sunt determinate în planul de proiecție Stereo 70 și sunt rotunjite la 1 milimetru.

*** Distanța dintre puncte este formată din segmente cumulate ce sunt mai mici decât valoarea 1 milimetru.

**DATE DESPRE IMOBILUL NR. 8159**

Oficiul de Cadastru și Publicitate Imobiliară DOLJ
Biroul de Cadastru și Publicitate Imobiliară Craiova

A. Partea I. Descrierea imobilului

TEREN Intravilan

Adresa: Loc. Motatei, Jud. Dolj, T229, P273

| Nr. Crt | Nr cadastral Nr. topografic | Suprafața* (mp) | Observații / Referințe |
|---------|-----------------------------|------------------------------------|--|
| A1 | | Din acte: 2.465 Masurata: 2.483 | Sector cadastral:24 Teren neimprijmit; |

Construcții

| Crt | Nr cadastral Nr. topografic | Adresa | Observații / Referințe |
|------|-----------------------------|-------------------------|--|
| A1.1 | | Loc. Motatei, Jud. Dolj | Nr. niveluri:1; S. construita la sol:68 mp; S. construita desfasurata:68 mp; C1-LOCUINTA |
| A1.2 | | Loc. Motatei, Jud. Dolj | Nr. niveluri:1; S. construita la sol:26 mp; S. construita desfasurata:26 mp; C2-ANEXA |

B. Partea II. Proprietari și acte

| Inscrieri privitoare la dreptul de proprietate și alte drepturi reale | | Referințe |
|--|---|----------------|
| / | | |
| Act Normativ nr. LEGEA 7, din 13/03/1996 emis de PARLAMENTUL ROMANIEI; | | |
| B1 | Inscrierea provizorie, drept de PROPRIETATE, dobandit prin Lege, cota actuala 1/1, cota initiala 1/1 1) PROPRIETAR NEIDENTIFICAT | A1, A1.1, A1.2 |

C. Partea III. SARCINI .

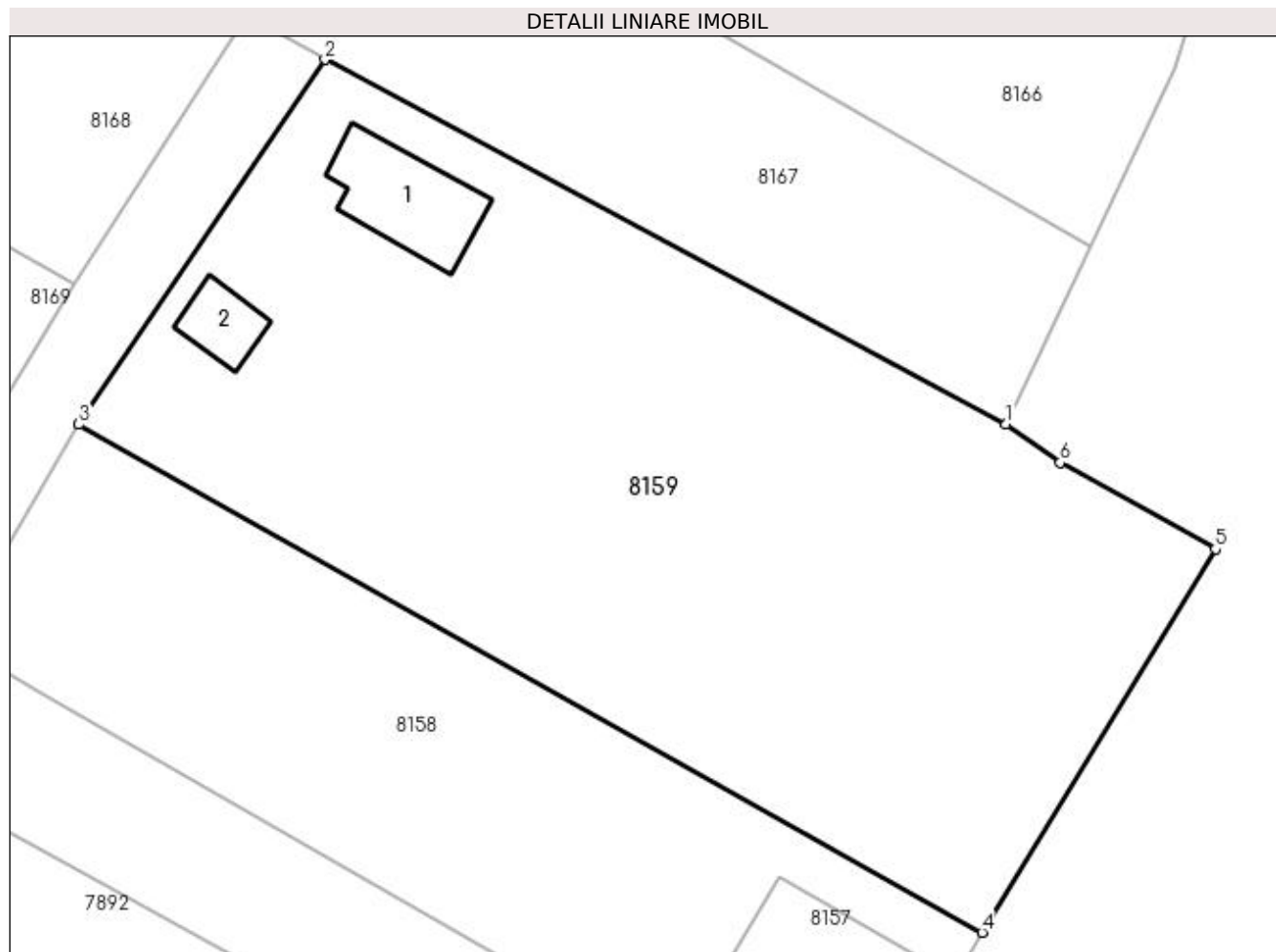
| Inscrieri privind dezmembramintele dreptului de proprietate, drepturi reale de garanție și sarcini | Referințe |
|--|-----------|
| NU SUNT | |

Anexa Nr. 1 La Partea I

Teren

| | | |
|--------------|------------------------------------|------------------------|
| Nr cadastral | Suprafața (mp)* | Observații / Referințe |
| | Din acte: 2.465 Masurata: 2.483 | |

* Suprafața este determinată în planul de proiecție Stereo 70.



Date referitoare la teren

| Crt | Categorie folosință | Intra vilan | Suprafața (mp) | Tarla | Parcelă | Nr. topo | Observații / Referințe |
|-----|---------------------|-------------|----------------|-------|---------|----------|------------------------|
| 1 | curți constructii | DA | 2.483 | 229 | 273 | - | |

Date referitoare la construcții

| Crt | Număr | Destinație construcție | Supraf. (mp) | Situație juridică | Observații / Referințe |
|------|-------|-------------------------|--------------|-------------------|--|
| A1.1 | | construcții de locuințe | 68 | Cu acte | Nr. niveluri:1; S. construita la sol:68 mp; S. construita desfasurata:68 mp; C1-LOCUINTA |
| A1.2 | | construcții anexa | 26 | Cu acte | Nr. niveluri:1; S. construita la sol:26 mp; S. construita desfasurata:26 mp; C2-ANEXA |

Lungime Segmente

1) Valorile lungimilor segmentelor sunt obținute din proiecție în plan.

| Punct început | X / Y | Punct sfârșit | X / Y | Lungime segment (** (m) |
|---------------|----------------------------|---------------|----------------------------|-------------------------|
| 1 | 356.805,254 288.336,53 | 2 | 356.755,127 288.363,351 | 56.851 |
| 2 | 356.755,127 288.363,351 | 3 | 356.737,019 288.336,517 | 32.372 |

| Punct început | X / Y | Punct sfârșit | X / Y | Lungime segment (** (m) |
|---------------|----------------------------|---------------|----------------------------|-------------------------|
| 3 | 356.737,019 288.336,517 | 4 | 356.803,474 288.299,157 | 76.237 |
| 4 | 356.803,474 288.299,157 | 5 | 356.820,647 288.327,359 | 33.019 |
| 5 | 356.820,647 288.327,359 | 6 | 356.809,22 288.333,7 | 13.068 |
| 6 | 356.809,22 288.333,7 | 1 | 356.805,254 288.336,53 | 4.872 |

** Lungimile segmentelor sunt determinate în planul de proiecție Stereo 70 și sunt rotunjite la 1 milimetru.

*** Distanța dintre puncte este formată din segmente cumulate ce sunt mai mici decât valoarea 1 milimetru.

**DATE DESPRE IMOBILUL NR. 8160**

Oficiul de Cadastru și Publicitate Imobiliară DOLJ
Biroul de Cadastru și Publicitate Imobiliară Craiova

A. Partea I. Descrierea imobilului

TEREN Intravilan

Adresa: Loc. Motatei, Jud. Dolj, T229, P263

| Nr. Crt | Nr cadastral Nr. topografic | Suprafața* (mp) | Observații / Referințe |
|---------|-----------------------------|-----------------|---|
| A1 | | 2.733 | Sector cadastral:24 Teren neimprejmuit; |

B. Partea II. Proprietari și acte

| Inscrieri privitoare la dreptul de proprietate și alte drepturi reale | | Referințe |
|--|---|-----------|
| / | | |
| Act Normativ nr. LEGEA 7, din 13/03/1996 emis de PARLAMENTUL ROMANIEI; | | |
| B1 | Inscrierea provizorie, drept de PROPRIETATE, dobandit prin Lege, cota actuala 1/1, cota initiala 1/1 1) PROPRIETAR NEIDENTIFICAT | A1 |

C. Partea III. SARCINI .

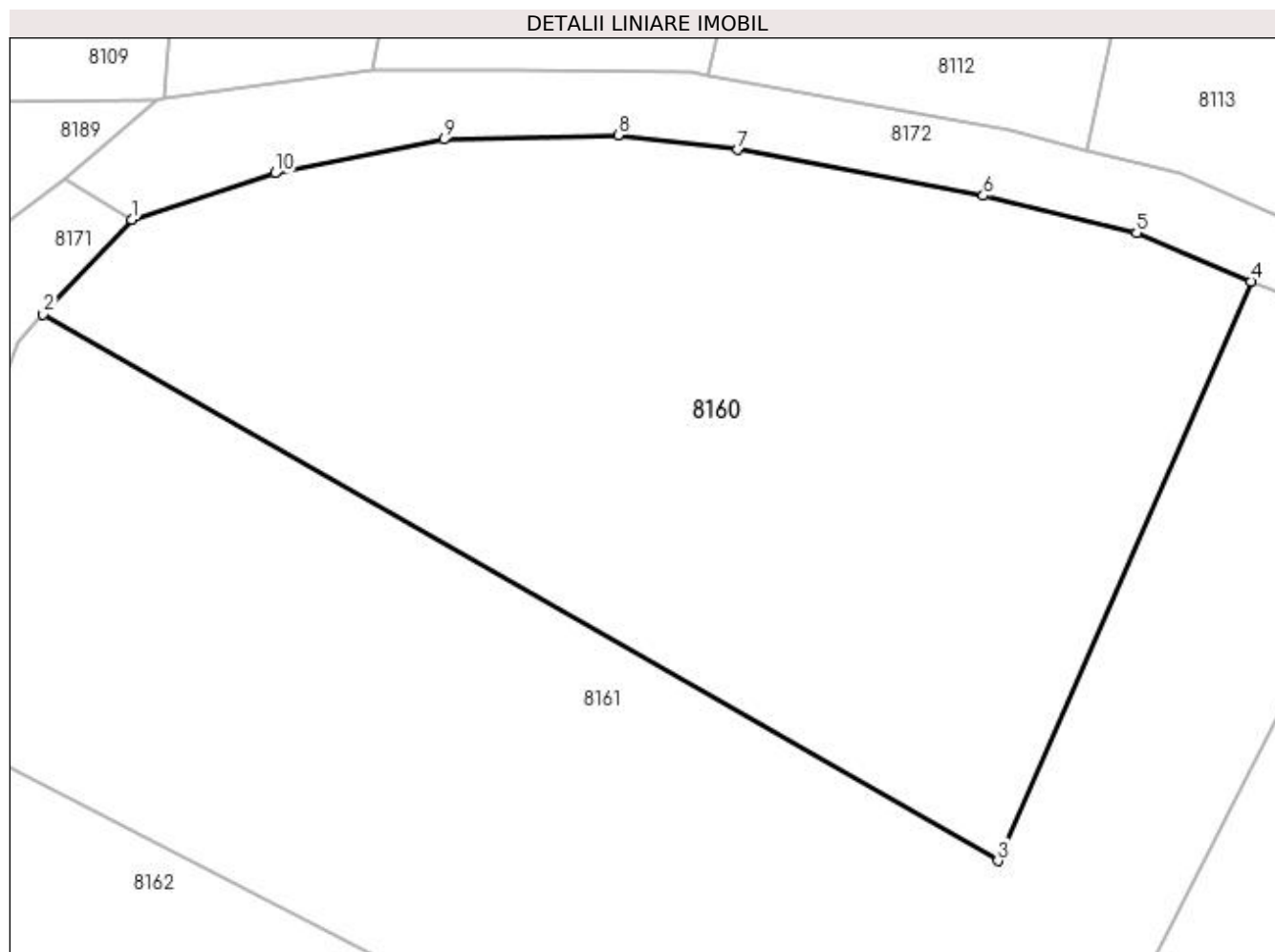
| Inscrieri privind dezmembramintele dreptului de proprietate, drepturi reale de garanție și sarcini | Referințe |
|--|-----------|
| NU SUNT | |

Anexa Nr. 1 La Partea I

Teren

| | | |
|--------------|-----------------|------------------------|
| Nr cadastral | Suprafața (mp)* | Observații / Referințe |
| | 2.733 | |

* Suprafața este determinată în planul de proiecție Stereo 70.



Date referitoare la teren

| Crt | Categorie folosință | Intra vilan | Suprafața (mp) | Tarla | Parcelă | Nr. topo | Observații / Referințe |
|-----|---------------------|-------------|----------------|-------|---------|----------|------------------------|
| 1 | arabil | DA | 2.733 | 229 | 263 | - | |

Lungime Segmente

1) Valorile lungimilor segmentelor sunt obținute din proiecție în plan.

| Punct început | X / Y | Punct sfârșit | X / Y | Lungime segment (** (m) |
|---------------|----------------------------|---------------|----------------------------|-------------------------|
| 1 | 356.800,761 288.596,452 | 2 | 356.794,105 288.589,322 | 9.754 |
| 2 | 356.794,105 288.589,322 | 3 | 356.866,034 288.548,159 | 82.874 |
| 3 | 356.866,034 288.548,159 | 4 | 356.885,113 288.591,805 | 47.634 |
| 4 | 356.885,113 288.591,805 | 5 | 356.876,487 288.595,442 | 9.361 |
| 5 | 356.876,487 288.595,442 | 6 | 356.864,927 288.598,25 | 11.896 |

| Punct început | X / Y | Punct sfârșit | X / Y | Lungime segment (** (m) |
|---------------|----------------------------|---------------|----------------------------|-------------------------|
| 6 | 356.864,927 288.598,25 | 7 | 356.846,444 288.601,712 | 18.804 |
| 7 | 356.846,444 288.601,712 | 8 | 356.837,431 288.602,822 | 9.081 |
| 8 | 356.837,431 288.602,822 | 9 | 356.824,303 288.602,495 | 13.132 |
| 9 | 356.824,303 288.602,495 | 10 | 356.811,568 288.599,948 | 12.987 |
| 10 | 356.811,568 288.599,948 | 1 | 356.800,761 288.596,452 | 11.358 |

** Lungimile segmentelor sunt determinate în planul de proiecție Stereo 70 și sunt rotunjite la 1 milimetru.

*** Distanța dintre puncte este formată din segmente cumulate ce sunt mai mici decât valoarea 1 milimetru.

**DATE DESPRE IMOBILUL NR. 8161**

Oficiul de Cadastru și Publicitate Imobiliară DOLJ
Biroul de Cadastru și Publicitate Imobiliară Craiova

A. Partea I. Descrierea imobilului

TEREN Intravilan

Adresa: Loc. Motatei, Jud. Dolj, T229, P264

| Nr. Crt | Nr cadastral Nr. topografic | Suprafața* (mp) | Observații / Referințe |
|---------|-----------------------------|-----------------|---|
| A1 | | 3.546 | Sector cadastral:24 Teren neimprejmuit; |

B. Partea II. Proprietari și acte

| Inscrieri privitoare la dreptul de proprietate și alte drepturi reale | | Referințe |
|--|---|-----------|
| / | | |
| Act Normativ nr. LEGEA 7, din 13/03/1996 emis de PARLAMENTUL ROMANIEI; | | |
| B1 | Inscrierea provizorie, drept de PROPRIETATE, dobandit prin Lege, cota actuala 1/1, cota initiala 1/1 1) PROPRIETAR NEIDENTIFICAT | A1 |

C. Partea III. SARCINI .

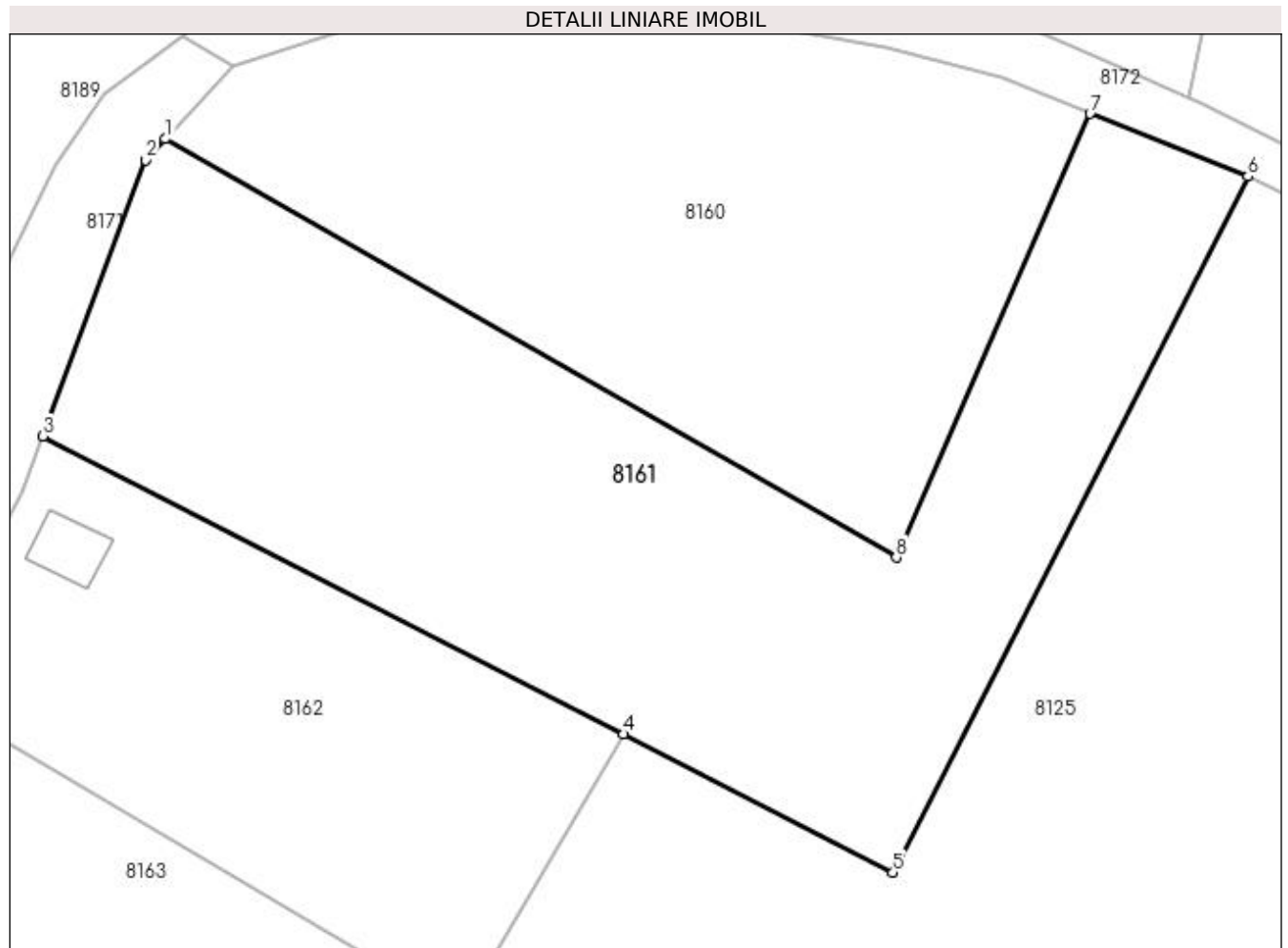
| Inscrieri privind dezmembramintele dreptului de proprietate, drepturi reale de garanție și sarcini | Referințe |
|--|-----------|
| NU SUNT | |

Anexa Nr. 1 La Partea I

Teren

| | | |
|--------------|-----------------|------------------------|
| Nr cadastral | Suprafața (mp)* | Observații / Referințe |
| | 3.546 | |

* Suprafața este determinată în planul de proiecție Stereo 70.



Date referitoare la teren

| Crt | Categorie folosință | Intravilan | Suprafața (mp) | Tarla | Parcelă | Nr. topo | Observații / Referințe |
|-----|---------------------|------------|----------------|-------|---------|----------|------------------------|
| 1 | arabil | DA | 3.546 | 229 | 264 | - | |

Lungime Segmente

1) Valorile lungimilor segmentelor sunt obținute din proiecție în plan.

| Punct început | X / Y | Punct sfârșit | X / Y | Lungime segment (** (m) |
|---------------|----------------------------|---------------|----------------------------|-------------------------|
| 1 | 356.794,105 288.589,322 | 2 | 356.792,16 288.587,239 | 2.85 |
| 2 | 356.792,16 288.587,239 | 3 | 356.782,052 288.560,082 | 28.977 |
| 3 | 356.782,052 288.560,082 | 4 | 356.839,179 288.530,788 | 64.2 |
| 4 | 356.839,179 288.530,788 | 5 | 356.865,711 288.517,183 | 29.817 |
| 5 | 356.865,711 288.517,183 | 6 | 356.900,645 288.585,616 | 76.834 |

| Punct început | X / Y | Punct sfârșit | X / Y | Lungime segment (** (m) |
|---------------|----------------------------|---------------|----------------------------|-------------------------|
| 6 | 356.900,645 288.585,616 | 7 | 356.885,113 288.591,805 | 16.72 |
| 7 | 356.885,113 288.591,805 | 8 | 356.866,034 288.548,159 | 47.634 |
| 8 | 356.866,034 288.548,159 | 1 | 356.794,105 288.589,322 | 82.874 |

** Lungimile segmentelor sunt determinate în planul de proiecție Stereo 70 și sunt rotunjite la 1 milimetru.

*** Distanța dintre puncte este formată din segmente cumulate ce sunt mai mici decât valoarea 1 milimetru.

**DATE DESPRE IMOBILUL NR. 8162**

Oficiul de Cadastru și Publicitate Imobiliară DOLJ
Biroul de Cadastru și Publicitate Imobiliară Craiova

A. Partea I. Descrierea imobilului

TEREN Intravilan

Adresa: Loc. Motatei, Jud. Dolj, T229, P265

| Nr. Crt | Nr cadastral Nr. topografic | Suprafața* (mp) | Observații / Referințe |
|---------|-----------------------------|-----------------|--|
| A1 | | 1.875 | Sector cadastral:24 Teren neimprejmuț; |

Construcții

| Crt | Nr cadastral Nr. topografic | Adresa | Observații / Referințe |
|------|-----------------------------|-------------------------|---|
| A1.1 | | Loc. Motatei, Jud. Dolj | Nr. niveluri:1; S. construita la sol:37 mp; S. construita desfasurata:37 mp; C1-ANEXA |

B. Partea II. Proprietari și acte

| Inscrieri privitoare la dreptul de proprietate și alte drepturi reale | | Referințe |
|---|---|-----------|
| / | | |
| Act Normativ nr. LEGEA 7, din 13/03/1996 emis de PARLAMENTUL ROMANIEI; | | |
| B1 | Intabulare, drept de PROPRIETATE, dobandit prin Reconstituire, cota actuala 1/1, cota initiala 1/1 1) PROPRIETAR NEIDENTIFICAT | A1 |
| Act Normativ nr. LEGEA 7, din 13/03/1996 emis de PARLAMENTUL ROMANIEI ((ART 12 ALIN 14 ART 37 ALIN 2)); | | |
| B2 | Intabulare, drept de PROPRIETATE, dobandit prin Lege, cota actuala 1/1, cota initiala 1/1 1) PROPRIETAR NEIDENTIFICAT | A1.1 |

C. Partea III. SARCINI .

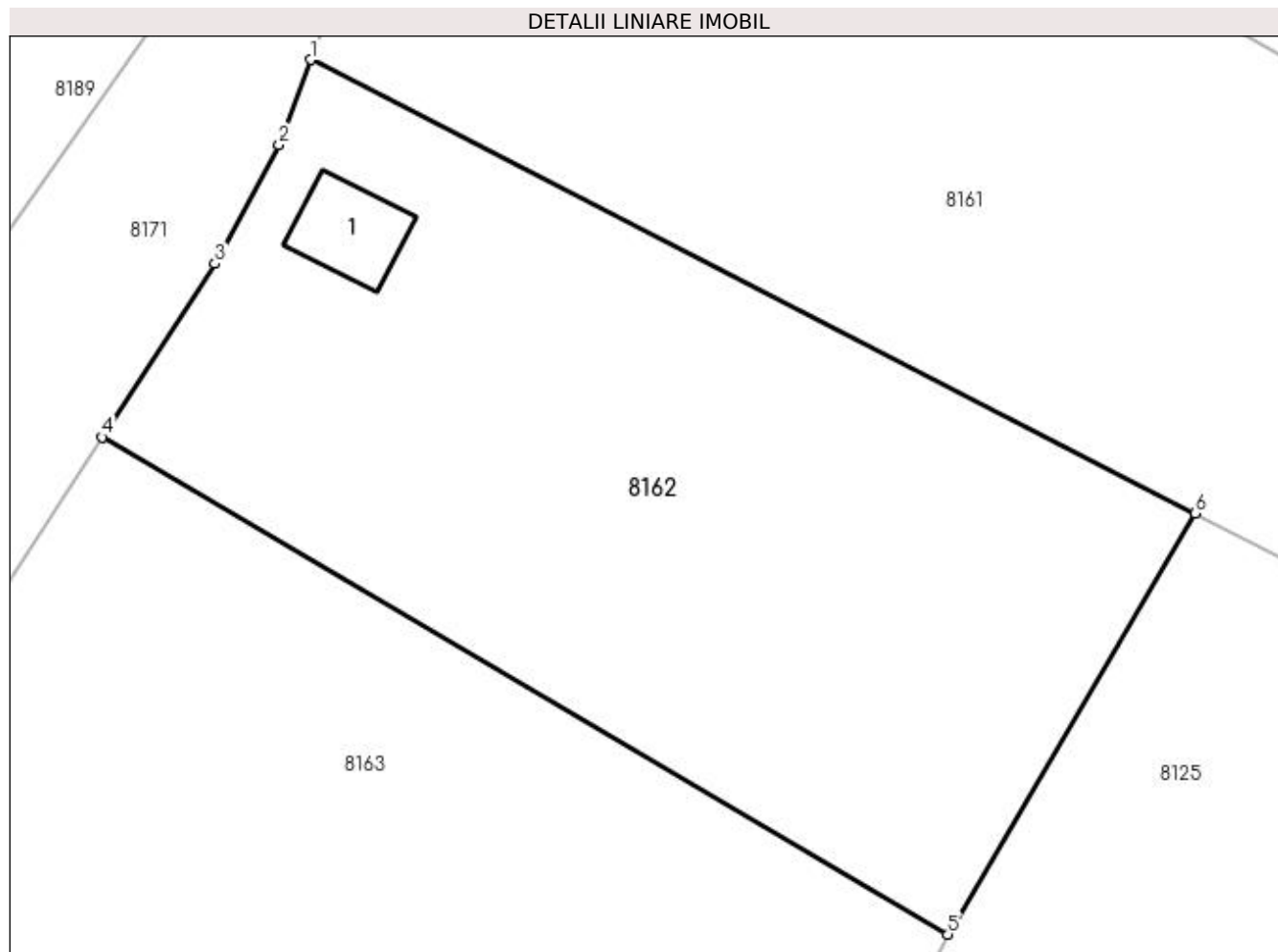
| Inscrieri privind dezmembramintele dreptului de proprietate, drepturi reale de garanție și sarcini | Referințe |
|--|-----------|
| NU SUNT | |

Anexa Nr. 1 La Partea I

Teren

| Nr cadastral | Suprafața (mp)* | Observații / Referințe |
|--------------|-----------------|------------------------|
| | 1.875 | |

* Suprafața este determinată în planul de proiecție Stereo 70.



Date referitoare la teren

| Crt | Categorie folosință | Intra vilan | Suprafața (mp) | Tarla | Parcelă | Nr. topo | Observații / Referințe |
|-----|---------------------|-------------|----------------|-------|---------|----------|------------------------|
| 1 | arabil | DA | 1.875 | 229 | 265 | - | |

Date referitoare la construcții

| Crt | Număr | Destinație construcție | Supraf. (mp) | Situație juridică | Observații / Referințe |
|------|-------|------------------------|--------------|-------------------|---|
| A1.1 | | construcții anexa | 37 | Cu acte | Nr. niveluri:1; S. construita la sol:37 mp; S. construita desfasurata:37 mp; C1-ANEXA |

Lungime Segmente

1) Valorile lungimilor segmentelor sunt obținute din proiecție în plan.

| Punct început | X / Y | Punct sfârșit | X / Y | Lungime segment (** (m) |
|---------------|----------------------------|---------------|----------------------------|-------------------------|
| 1 | 356.782,052 288.560,082 | 2 | 356.780,003 288.554,576 | 5.875 |
| 2 | 356.780,003 288.554,576 | 3 | 356.775,88 288.546,904 | 8.71 |
| 3 | 356.775,88 288.546,904 | 4 | 356.768,58 288.535,709 | 13.365 |
| 4 | 356.768,58 288.535,709 | 5 | 356.823,201 288.503,605 | 63.357 |

| Punct început | X / Y | Punct sfârșit | X / Y | Lungime segment (** (m) |
|---------------|----------------------------|---------------|----------------------------|-------------------------|
| 5 | 356.823,201 288.503,605 | 6 | 356.839,179 288.530,788 | 31.531 |
| 6 | 356.839,179 288.530,788 | 1 | 356.782,052 288.560,082 | 64.2 |

** Lungimile segmentelor sunt determinate în planul de proiecție Stereo 70 și sunt rotunjite la 1 milimetru.

*** Distanța dintre puncte este formată din segmente cumulate ce sunt mai mici decât valoarea 1 milimetru.

**DATE DESPRE IMOBILUL NR. 8163**

Oficiul de Cadastru și Publicitate Imobiliară DOLJ
Biroul de Cadastru și Publicitate Imobiliară Craiova

A. Partea I. Descrierea imobilului

TEREN Intravilan

Adresa: Loc. Motatei, Jud. Dolj, T229, P266

| Nr. Crt | Nr cadastral Nr. topografic | Suprafața* (mp) | Observații / Referințe |
|---------|-----------------------------|-----------------|---|
| A1 | | 5.931 | Sector cadastral:24 Teren neimprejmuit; |

B. Partea II. Proprietari și acte

| Inscrieri privitoare la dreptul de proprietate și alte drepturi reale | | Referințe |
|--|--|-----------|
| / | | |
| Act Normativ nr. LEGEA 7, din 13/03/1996 emis de PARLAMENTUL ROMANIEI; | | |
| B1 | Inscrierea provizorie, drept de PROPRIETATE, dobandit prin Lege, cota actuala 1/1, cota initiala 1/1 1) NEIDENTIFICAT NEIDENTIFICAT | A1 |

C. Partea III. SARCINI .

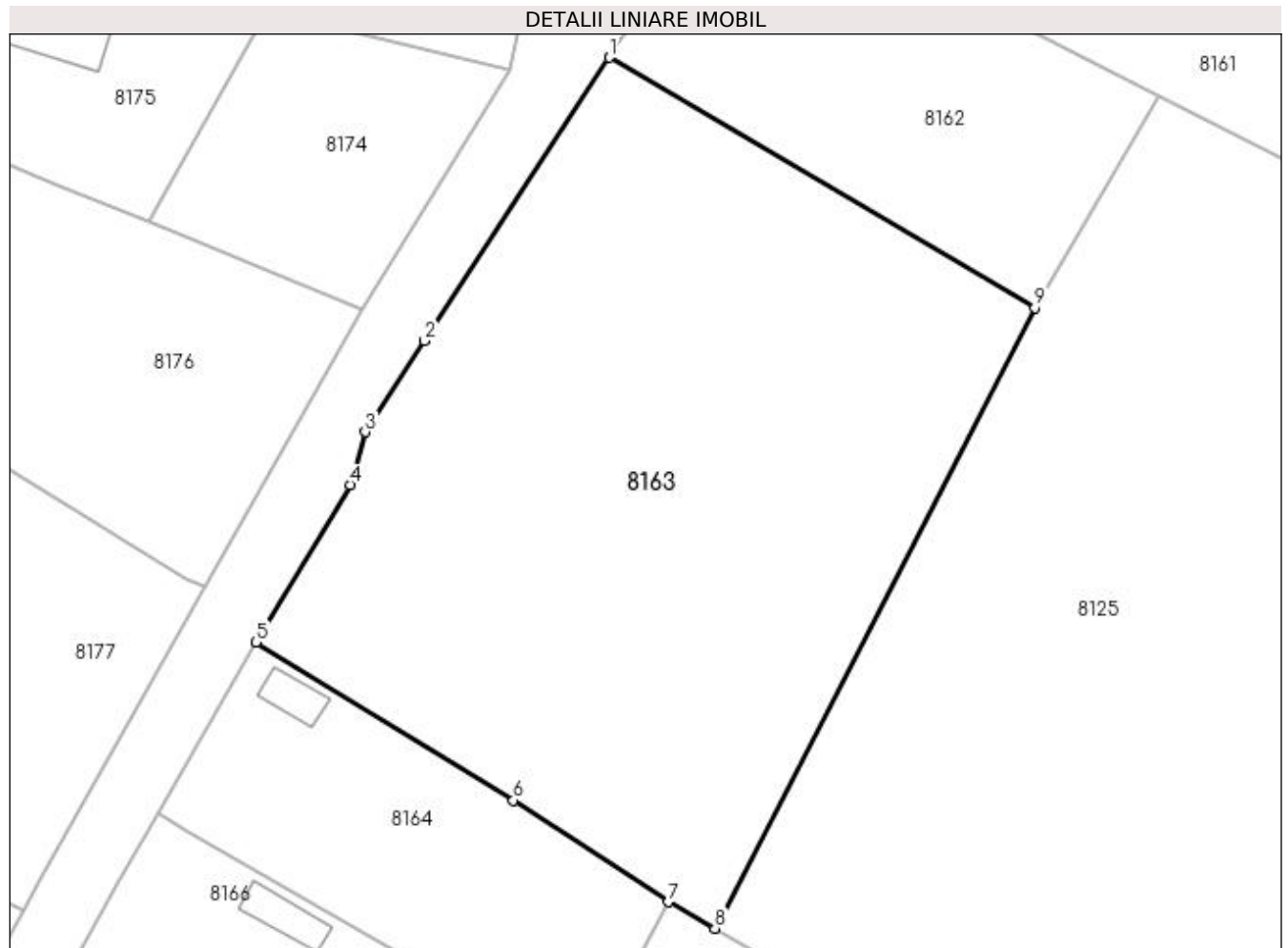
| Inscrieri privind dezmembramintele dreptului de proprietate, drepturi reale de garanție și sarcini | Referințe |
|--|-----------|
| NU SUNT | |

Anexa Nr. 1 La Partea I

Teren

| | | |
|--------------|-----------------|------------------------|
| Nr cadastral | Suprafața (mp)* | Observații / Referințe |
| | 5.931 | |

* Suprafața este determinată în planul de proiecție Stereo 70.



Date referitoare la teren

| Crt | Categorie folosință | Intra vilan | Suprafața (mp) | Tarla | Parcelă | Nr. topo | Observații / Referințe |
|-----|---------------------|-------------|----------------|-------|---------|----------|------------------------|
| 1 | arabil | DA | 5.931 | 229 | 266 | - | |

Lungime Segmente

1) Valorile lungimilor segmentelor sunt obținute din proiecție în plan.

| Punct început | X / Y | Punct sfârșit | X / Y | Lungime segment (** (m) |
|---------------|----------------------------|---------------|----------------------------|-------------------------|
| 1 | 356.768,58 288.535,709 | 2 | 356.744,903 288.499,397 | 43.349 |
| 2 | 356.744,903 288.499,397 | 3 | 356.737,27 288.487,718 | 13.952 |
| 3 | 356.737,27 288.487,718 | 4 | 356.735,321 288.480,965 | 7.029 |
| 4 | 356.735,321 288.480,965 | 5 | 356.723,259 288.460,747 | 23.543 |
| 5 | 356.723,259 288.460,747 | 6 | 356.756,281 288.440,496 | 38.737 |

| Punct început | X / Y | Punct sfârșit | X / Y | Lungime segment (** (m) |
|---------------|----------------------------|---------------|----------------------------|-------------------------|
| 6 | 356.756,281 288.440,496 | 7 | 356.776,178 288.427,445 | 23.795 |
| 7 | 356.776,178 288.427,445 | 8 | 356.782,16 288.424,062 | 6.872 |
| 8 | 356.782,16 288.424,062 | 9 | 356.823,201 288.503,605 | 89.507 |
| 9 | 356.823,201 288.503,605 | 1 | 356.768,58 288.535,709 | 63.357 |

** Lungimile segmentelor sunt determinate în planul de proiecție Stereo 70 și sunt rotunjite la 1 milimetru.

*** Distanța dintre puncte este formată din segmente cumulate ce sunt mai mici decât valoarea 1 milimetru.

**DATE DESPRE IMOBILUL NR. 8164**

Oficiul de Cadastru și Publicitate Imobiliară DOLJ
Biroul de Cadastru și Publicitate Imobiliară Craiova

A. Partea I. Descrierea imobilului

TEREN Intravilan

Adresa: Loc. Motatei, Jud. Dolj, T229, P267

| Nr. Crt | Nr cadastral Nr. topografic | Suprafața* (mp) | Observații / Referințe |
|---------|-----------------------------|-----------------|---|
| A1 | | 1.524 | Sector cadastral:24 Teren neimpregmuit; |

Construcții

| Crt | Nr cadastral Nr. topografic | Adresa | Observații / Referințe |
|------|-----------------------------|-------------------------|---|
| A1.1 | | Loc. Motatei, Jud. Dolj | Nr. niveluri:1; S. construita la sol:35 mp; S. construita desfasurata:35 mp; C1-ANEXA |

B. Partea II. Proprietari și acte

| Inscrieri privitoare la dreptul de proprietate și alte drepturi reale | | Referințe |
|---|--|-----------|
| / | | |
| Act Normativ nr. LEGEA 7, din 13/03/1996 emis de PARLAMENTUL ROMANIEI; | | |
| B1 | Inscrierea provizorie, drept de PROPRIETATE, dobandit prin Reconstituire, cota actuala 1/1, cota initiala 1/1 1) PROPRIETAR NEIDENTIFICAT | A1 |
| Act Normativ nr. LEGEA 7, din 13/03/1996 emis de PARLAMENTUL ROMANIEI ((ART 12 ALIN 14 ART 37 ALIN 2)); | | |
| B2 | Intabulare, drept de PROPRIETATE, dobandit prin Lege, cota actuala 1/1, cota initiala 1/1 1) PROPRIETAR NEIDENTIFICAT | A1.1 |

C. Partea III. SARCINI .

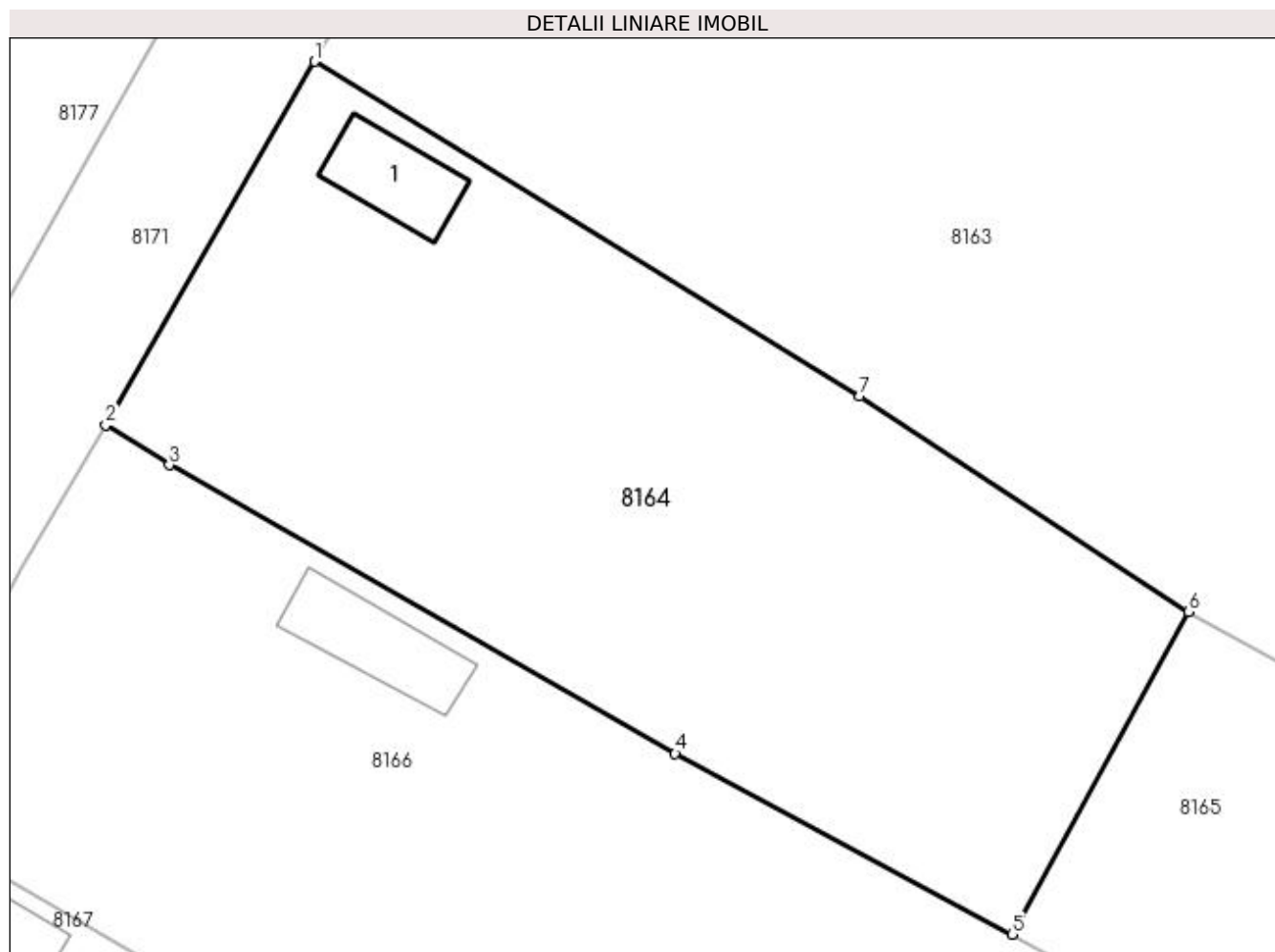
| Inscrieri privind dezmembramintele dreptului de proprietate, drepturi reale de garanție și sarcini | Referințe |
|--|-----------|
| NU SUNT | |

Anexa Nr. 1 La Partea I

Teren

| Nr cadastral | Suprafața (mp)* | Observații / Referințe |
|--------------|-----------------|------------------------|
| | 1.524 | |

* Suprafața este determinată în planul de proiecție Stereo 70.



Date referitoare la teren

| Crt | Categorie folosință | Intravilan | Suprafața (mp) | Tarla | Parcelă | Nr. topo | Observații / Referințe |
|-----|---------------------|------------|----------------|-------|---------|----------|------------------------|
| 1 | arabil | DA | 1.524 | 229 | 267 | - | |

Date referitoare la construcții

| Crt | Număr | Destinație construcție | Supraf. (mp) | Situație juridică | Observații / Referințe |
|------|-------|------------------------|--------------|-------------------|---|
| A1.1 | | construcții anexa | 35 | Cu acte | Nr. niveluri:1; S. construita la sol:35 mp; S. construita desfasurata:35 mp; C1-ANEXA |

Lungime Segmente

1) Valorile lungimilor segmentelor sunt obținute din proiecție în plan.

| Punct început | X / Y | Punct sfârșit | X / Y | Lungime segment (** (m) |
|---------------|----------------------------|---------------|----------------------------|-------------------------|
| 1 | 356.723,259 288.460,747 | 2 | 356.710,62 288.438,755 | 25.365 |
| 2 | 356.710,62 288.438,755 | 3 | 356.714,477 288.436,335 | 4.553 |
| 3 | 356.714,477 288.436,335 | 4 | 356.745,096 288.418,875 | 35.247 |
| 4 | 356.745,096 288.418,875 | 5 | 356.765,492 288.407,927 | 23.149 |

| Punct început | X / Y | Punct sfârșit | X / Y | Lungime segment (** (m) |
|---------------|----------------------------|---------------|----------------------------|-------------------------|
| 5 | 356.765,492 288.407,927 | 6 | 356.776,178 288.427,445 | 22.252 |
| 6 | 356.776,178 288.427,445 | 7 | 356.756,281 288.440,496 | 23.795 |
| 7 | 356.756,281 288.440,496 | 1 | 356.723,259 288.460,747 | 38.737 |

** Lungimile segmentelor sunt determinate în planul de proiecție Stereo 70 și sunt rotunjite la 1 milimetru.

*** Distanța dintre puncte este formată din segmente cumulate ce sunt mai mici decât valoarea 1 milimetru.

**DATE DESPRE IMOBILUL NR. 8165**

Oficiul de Cadastru și Publicitate Imobiliară DOLJ
Biroul de Cadastru și Publicitate Imobiliară Craiova

A. Partea I. Descrierea imobilului

TEREN Intravilan

Adresa: Loc. Motatei, Jud. Dolj, T229, P268

| Nr. Crt | Nr cadastral Nr. topografic | Suprafața* (mp) | Observații / Referințe |
|---------|-----------------------------|-----------------|---|
| A1 | | 1.350 | Sector cadastral:24 Teren neimprejmuit; |

B. Partea II. Proprietari și acte

| Inscrieri privitoare la dreptul de proprietate și alte drepturi reale | | Referințe |
|--|---|-----------|
| / | | |
| Act Normativ nr. LEGEA 7, din 13/03/1996 emis de PARLAMENTUL ROMANIEI; | | |
| B1 | Inscrierea provizorie, drept de PROPRIETATE, dobandit prin Lege, cota actuala 1/1, cota initiala 1/1 1) PROPRIETAR NEIDENTIFICAT | A1 |

C. Partea III. SARCINI .

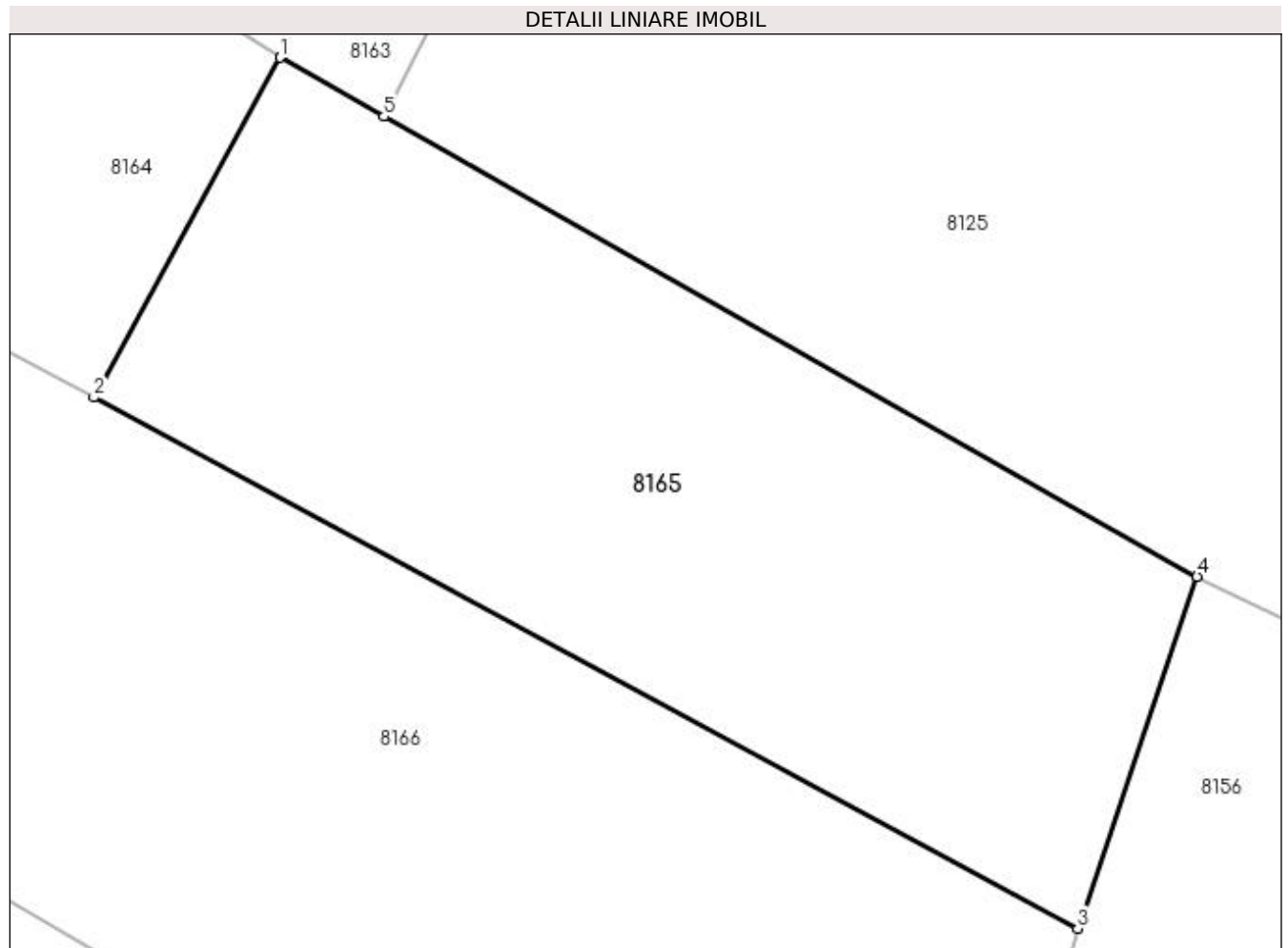
| Inscrieri privind dezmembramintele dreptului de proprietate, drepturi reale de garanție și sarcini | Referințe |
|--|-----------|
| NU SUNT | |

Anexa Nr. 1 La Partea I

Teren

| | | |
|--------------|-----------------|------------------------|
| Nr cadastral | Suprafața (mp)* | Observații / Referințe |
| | 1.350 | |

* Suprafața este determinată în planul de proiecție Stereo 70.



Date referitoare la teren

| Crt | Categorie folosință | Intravilan | Suprafața (mp) | Tarla | Parcelă | Nr. topo | Observații / Referințe |
|-----|---------------------|------------|----------------|-------|---------|----------|------------------------|
| 1 | arabil | DA | 1.350 | 229 | 268 | - | |

Lungime Segmente

1) Valorile lungimilor segmentelor sunt obținute din proiecție în plan.

| Punct început | X / Y | Punct sfârșit | X / Y | Lungime segment (** (m) |
|---------------|----------------------------|---------------|----------------------------|-------------------------|
| 1 | 356.776,178 288.427,445 | 2 | 356.765,492 288.407,927 | 22.252 |
| 2 | 356.765,492 288.407,927 | 3 | 356.822,04 288.377,425 | 64.25 |
| 3 | 356.822,04 288.377,425 | 4 | 356.828,899 288.397,633 | 21.34 |
| 4 | 356.828,899 288.397,633 | 5 | 356.782,16 288.424,062 | 53.694 |
| 5 | 356.782,16 288.424,062 | 1 | 356.776,178 288.427,445 | 6.872 |

**** Lungimile segmentelor sunt determinate în planul de proiecție Stereo 70 și sunt rotunjite la 1 milimetru.**

***** Distanța dintre puncte este formată din segmente cumulate ce sunt mai mici decât valoarea 1 milimetru.**

**DATE DESPRE IMOBILUL NR. 8166**

Oficiul de Cadastru și Publicitate Imobiliară DOLJ
Biroul de Cadastru și Publicitate Imobiliară Craiova

A. Partea I. Descrierea imobilului

TEREN Intravilan

Adresa: Loc. Motatei, Al Laptarului, Jud. Dolj, T229, P269

| Nr. Crt | Nr cadastral Nr. topografic | Suprafața* (mp) | Observații / Referințe |
|---------|-----------------------------|-----------------|--|
| A1 | | 3.603 | Sector cadastral:24 Teren neimprejmit; |

Construcții

| Crt | Nr cadastral Nr. topografic | Adresa | Observații / Referințe |
|------|-----------------------------|--|--|
| A1.1 | | Loc. Motatei, Al Laptarului, Jud. Dolj | Nr. niveluri:1; S. construita la sol:45 mp; S. construita desfasurata:45 mp; C1-LOCUINTA |

B. Partea II. Proprietari și acte

| Inscrieri privitoare la dreptul de proprietate și alte drepturi reale | | Referințe |
|---|--|-----------|
| / | | |
| Act Normativ nr. LEGEA 7, din 13/03/1996 emis de PARLAMENTUL ROMANIEI; | | |
| B1 | Inscrierea provizorie, drept de PROPRIETATE, dobandit prin Reconstituire, cota actuala 1/1, cota initiala 1/1 1) PROPRIETAR NEIDENTIFICAT | A1 |
| Act Normativ nr. LEGEA 7, din 13/03/1996 emis de PARLAMENTUL ROMANIEI ((ART 12 ALIN 14 ART 37 ALIN 2)); | | |
| B2 | Intabulare, drept de PROPRIETATE, dobandit prin Lege, cota actuala 1/1, cota initiala 1/1 1) PROPRIETAR NEIDENTIFICAT | A1.1 |

C. Partea III. SARCINI .

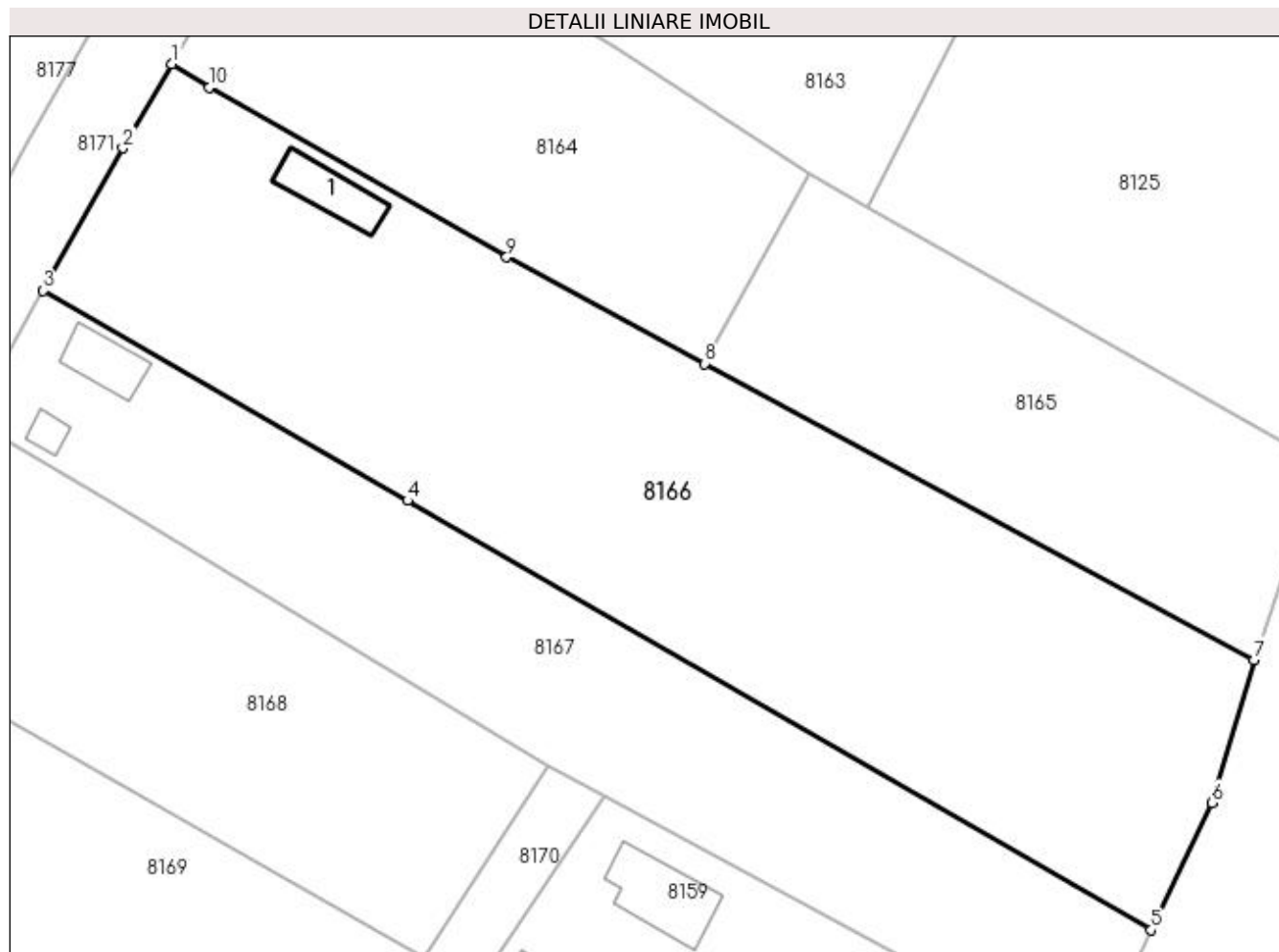
| Inscrieri privind dezmembramintele dreptului de proprietate, drepturi reale de garanție și sarcini | Referințe |
|--|-----------|
| NU SUNT | |

Anexa Nr. 1 La Partea I

Teren

| Nr cadastral | Suprafața (mp)* | Observații / Referințe |
|--------------|-----------------|------------------------|
| | 3.603 | |

* Suprafața este determinată în planul de proiecție Stereo 70.



Date referitoare la teren

| Crt | Categorie folosință | Intravilan | Suprafața (mp) | Tarla | Parcelă | Nr. topo | Observații / Referințe |
|-----|---------------------|------------|----------------|-------|---------|----------|------------------------|
| 1 | arabil | DA | 3.603 | 229 | 269 | - | |

Date referitoare la construcții

| Crt | Număr | Destinație construcție | Supraf. (mp) | Situație juridică | Observații / Referințe |
|------|-------|-------------------------|--------------|-------------------|--|
| A1.1 | | construcții de locuințe | 45 | Cu acte | Nr. niveluri:1; S. construita la sol:45 mp; S. construita desfasurata:45 mp; C1-LOCUINTA |

Lungime Segmente

1) Valorile lungimilor segmentelor sunt obținute din proiecție în plan.

| Punct început | X / Y | Punct sfârșit | X / Y | Lungime segment (** (m) |
|---------------|----------------------------|---------------|----------------------------|-------------------------|
| 1 | 356.710,62 288.438,755 | 2 | 356.705,592 288.430,107 | 10.003 |
| 2 | 356.705,592 288.430,107 | 3 | 356.697,388 288.415,426 | 16.818 |
| 3 | 356.697,388 288.415,426 | 4 | 356.734,901 288.393,833 | 43.284 |
| 4 | 356.734,901 288.393,833 | 5 | 356.811,469 288.349,624 | 88.414 |

| Punct început | X / Y | Punct sfârșit | X / Y | Lungime segment (** (m) |
|---------------|----------------------------|---------------|----------------------------|-------------------------|
| 5 | 356.811,469 288.349,624 | 6 | 356.817,684 288.362,719 | 14.495 |
| 6 | 356.817,684 288.362,719 | 7 | 356.822,04 288.377,425 | 15.338 |
| 7 | 356.822,04 288.377,425 | 8 | 356.765,492 288.407,927 | 64.25 |
| 8 | 356.765,492 288.407,927 | 9 | 356.745,096 288.418,875 | 23.149 |
| 9 | 356.745,096 288.418,875 | 10 | 356.714,477 288.436,335 | 35.247 |
| 10 | 356.714,477 288.436,335 | 1 | 356.710,62 288.438,755 | 4.553 |

** Lungimile segmentelor sunt determinate în planul de proiecție Stereo 70 și sunt rotunjite la 1 milimetru.

*** Distanța dintre puncte este formată din segmente cumulate ce sunt mai mici decât valoarea 1 milimetru.

**DATE DESPRE IMOBILUL NR. 8167**

Oficiul de Cadastru și Publicitate Imobiliară DOLJ
Biroul de Cadastru și Publicitate Imobiliară Craiova

A. Partea I. Descrierea imobilului

TEREN Intravilan

Adresa: Loc. Motatei, Al Laptarului, Nr. 6, Jud. Dolj, T229, P270

| Nr. Crt | Nr cadastral Nr. topografic | Suprafața* (mp) | Observații / Referințe |
|---------|-----------------------------|-----------------|--|
| A1 | | 2.064 | Sector cadastral:24 Teren neimprijmit; |

Construcții

| Crt | Nr cadastral Nr. topografic | Adresa | Observații / Referințe |
|------|-----------------------------|--|--|
| A1.1 | | Loc. Motatei, Al Laptarului, Jud. Dolj | Nr. niveluri:1; S. construita la sol:37 mp; S. construita desfasurata:37 mp; C1-ANEXA |
| A1.2 | | Loc. Motatei, Al Laptarului, Jud. Dolj | Nr. niveluri:2; S. construita la sol:13 mp; S. construita desfasurata:39 mp; C2-ANEXA+BECI |

B. Partea II. Proprietari și acte

| Inscrieri privitoare la dreptul de proprietate și alte drepturi reale | | Referințe |
|---|--|------------|
| / | | |
| Act Normativ nr. LEGEA 7, din 13/03/1996 emis de PARLAMENTUL ROMANIEI; | | |
| B1 | Inscrierea provizorie, drept de PROPRIETATE, dobandit prin Reconstituire, cota actuala 1/1, cota initiala 1/1 1) PROPRIETAR NEIDENTIFICAT | A1 |
| Act Normativ nr. LEGEA 7, din 13/03/1996 emis de PARLAMENTUL ROMANIEI ((ART 12 ALIN 14 ART 37 ALIN 2)); | | |
| B2 | Intabulare, drept de PROPRIETATE, dobandit prin Lege, cota actuala 1/1, cota initiala 1/1 1) PROPRIETAR NEIDENTIFICAT | A1.1, A1.2 |

C. Partea III. SARCINI .

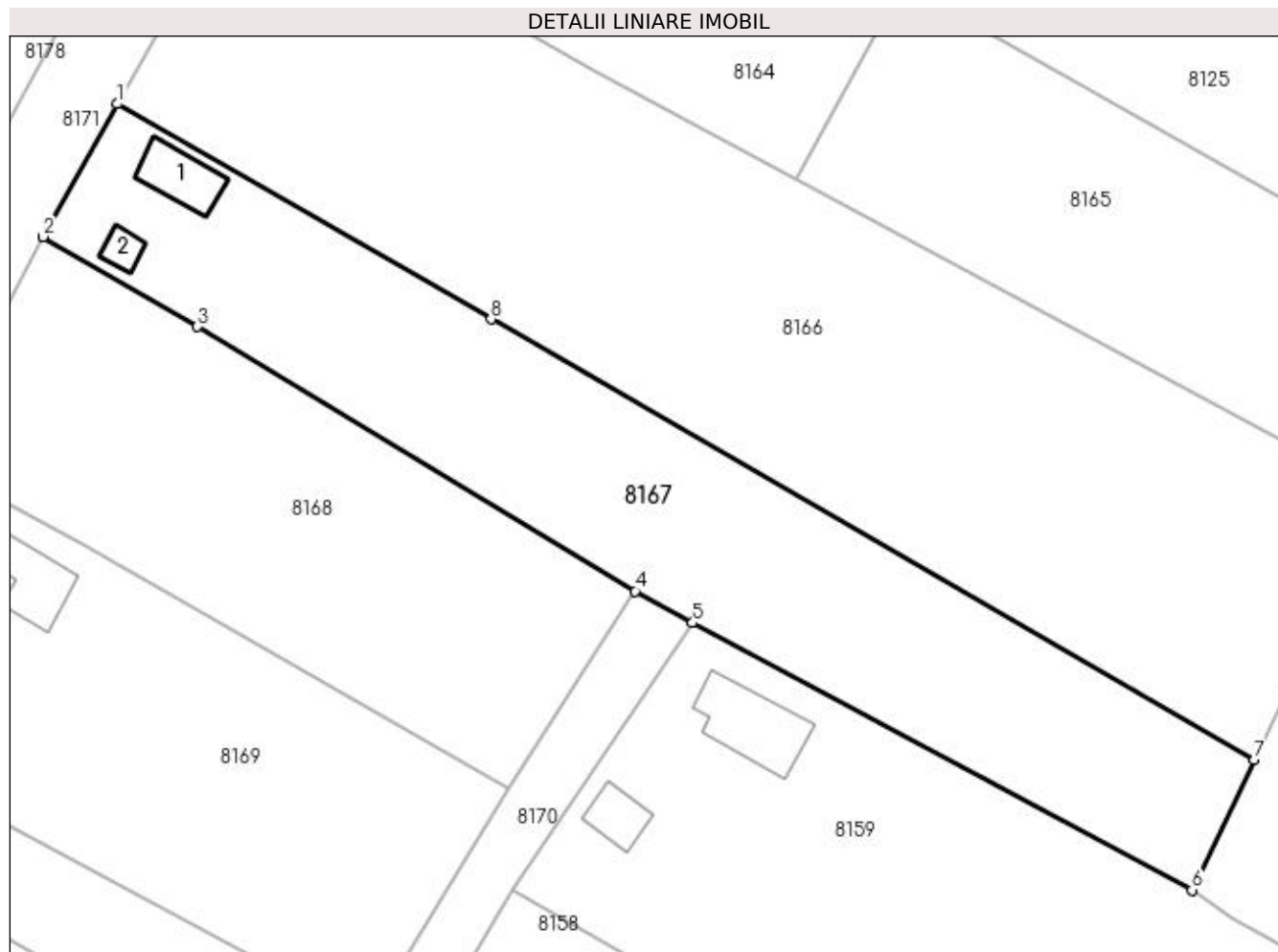
| Inscrieri privind dezmembramintele dreptului de proprietate, drepturi reale de garanție și sarcini | Referințe |
|--|-----------|
| NU SUNT | |

Anexa Nr. 1 La Partea I

Teren

| Nr cadastral | Suprafața (mp)* | Observații / Referințe |
|--------------|-----------------|------------------------|
| | 2.064 | |

* Suprafața este determinată în planul de proiecție Stereo 70.



Date referitoare la teren

| Crt | Categorie folosință | Intra vilan | Suprafața (mp) | Tarla | Parcelă | Nr. topo | Observații / Referințe |
|-----|---------------------|-------------|----------------|-------|---------|----------|------------------------|
| 1 | arabil | DA | 2.064 | 229 | 270 | - | |

Date referitoare la construcții

| Crt | Număr | Destinație construcție | Supraf. (mp) | Situație juridică | Observații / Referințe |
|------|-------|------------------------|--------------|-------------------|--|
| A1.1 | | construcții anexa | 37 | Cu acte | Nr. niveluri:1; S. construita la sol:37 mp; S. construita desfasurata:37 mp; C1-ANEXA |
| A1.2 | | construcții anexa | 13 | Cu acte | Nr. niveluri:2; S. construita la sol:13 mp; S. construita desfasurata:39 mp; C2-ANEXA+BECI |

Lungime Segmente

1) Valorile lungimilor segmentelor sunt obținute din proiecție în plan.

| Punct început | X / Y | Punct sfârșit | X / Y | Lungime segment (** (m) |
|---------------|----------------------------|---------------|----------------------------|-------------------------|
| 1 | 356.697,388 288.415,426 | 2 | 356.689,947 288.402,11 | 15.254 |
| 2 | 356.689,947 288.402,11 | 3 | 356.705,426 288.393,068 | 17.926 |
| 3 | 356.705,426 288.393,068 | 4 | 356.749,346 288.366,538 | 51.311 |

| Punct început | X / Y | Punct sfârșit | X / Y | Lungime segment (** (m) |
|---------------|----------------------------|---------------|----------------------------|-------------------------|
| 4 | 356.749,346 288.366,538 | 5 | 356.755,127 288.363,351 | 6.601 |
| 5 | 356.755,127 288.363,351 | 6 | 356.805,254 288.336,53 | 56.851 |
| 6 | 356.805,254 288.336,53 | 7 | 356.811,469 288.349,624 | 14.494 |
| 7 | 356.811,469 288.349,624 | 8 | 356.734,901 288.393,833 | 88.414 |
| 8 | 356.734,901 288.393,833 | 1 | 356.697,388 288.415,426 | 43.284 |

** Lungimile segmentelor sunt determinate în planul de proiecție Stereo 70 și sunt rotunjite la 1 milimetru.

*** Distanța dintre puncte este formată din segmente cumulate ce sunt mai mici decât valoarea 1 milimetru.

**DATE DESPRE IMOBILUL NR. 8168**

Oficiul de Cadastru și Publicitate Imobiliară DOLJ
Biroul de Cadastru și Publicitate Imobiliară Craiova

A. Partea I. Descrierea imobilului

TEREN Intravilan

Adresa: Loc. Motatei, Al Laptarului, Nr. 4, Jud. Dolj, T229, P271

| Nr. Crt | Nr cadastral Nr. topografic | Suprafața* (mp) | Observații / Referințe |
|---------|-----------------------------|-----------------|---|
| A1 | | 1.657 | Sector cadastral:24 Teren neimprejmuit; |

B. Partea II. Proprietari și acte

| Inscrieri privitoare la dreptul de proprietate și alte drepturi reale | | Referințe |
|--|---|-----------|
| / | | |
| Act Normativ nr. LEGEA 7, din 13/03/1996 emis de PARLAMENTUL ROMANIEI; | | |
| B1 | Inscrierea provizorie, drept de PROPRIETATE, dobandit prin Lege, cota actuala 1/1, cota initiala 1/1 1) PROPRIETAR NEIDENTIFICAT | A1 |

C. Partea III. SARCINI .

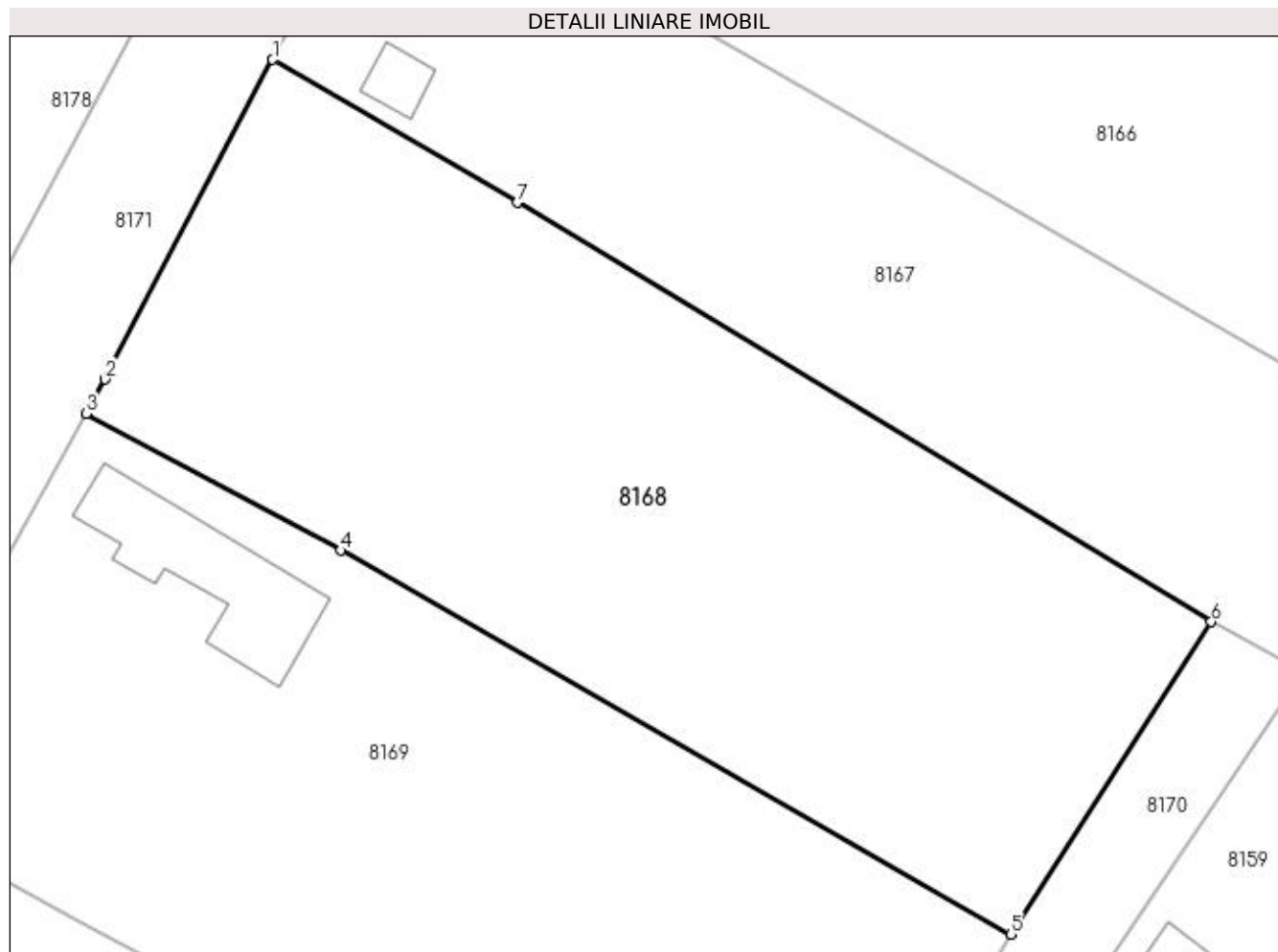
| Inscrieri privind dezmembramintele dreptului de proprietate, drepturi reale de garanție și sarcini | Referințe |
|--|-----------|
| NU SUNT | |

Anexa Nr. 1 La Partea I

Teren

| Nr cadastral | Suprafața (mp)* | Observații / Referințe |
|--------------|-----------------|------------------------|
| | 1.657 | |

* Suprafața este determinată în planul de proiecție Stereo 70.



Date referitoare la teren

| Crt | Categorie folosință | Intra vilan | Suprafața (mp) | Tarla | Parcelă | Nr. topo | Observații / Referințe |
|-----|---------------------|-------------|----------------|-------|---------|----------|------------------------|
| 1 | arabil | DA | 1.657 | 229 | 271 | - | |

Lungime Segmente

1) Valorile lungimilor segmentelor sunt obținute din proiecție în plan.

| Punct început | X / Y | Punct sfârșit | X / Y | Lungime segment (** (m) |
|---------------|----------------------------|---------------|----------------------------|-------------------------|
| 1 | 356.689,947 288.402,11 | 2 | 356.679,335 288.381,888 | 22.837 |
| 2 | 356.679,335 288.381,888 | 3 | 356.678,128 288.379,716 | 2.485 |
| 3 | 356.678,128 288.379,716 | 4 | 356.694,244 288.371,056 | 18.295 |
| 4 | 356.694,244 288.371,056 | 5 | 356.736,635 288.346,781 | 48.849 |
| 5 | 356.736,635 288.346,781 | 6 | 356.749,346 288.366,538 | 23.493 |

| Punct început | X / Y | Punct sfârșit | X / Y | Lungime segment (** (m) |
|---------------|----------------------------|---------------|----------------------------|-------------------------|
| 6 | 356.749,346 288.366,538 | 7 | 356.705,426 288.393,068 | 51.311 |
| 7 | 356.705,426 288.393,068 | 1 | 356.689,947 288.402,11 | 17.926 |

** Lungimile segmentelor sunt determinate în planul de proiecție Stereo 70 și sunt rotunjite la 1 milimetru.

*** Distanța dintre puncte este formată din segmente cumulate ce sunt mai mici decât valoarea 1 milimetru.

**DATE DESPRE IMOBILUL NR. 8169**

Oficiul de Cadastru și Publicitate Imobiliară DOLJ
Biroul de Cadastru și Publicitate Imobiliară Craiova

A. Partea I. Descrierea imobilului

TEREN Intravilan

Adresa: Loc. Motatei, Al Laptarului, Nr. 2, Jud. Dolj, T229, P272

| Nr. Crt | Nr cadastral Nr. topografic | Suprafața* (mp) | Observații / Referințe |
|---------|-----------------------------|-----------------|--|
| A1 | | 1.863 | Sector cadastral:24 Teren neimprejmit; |

Construcții

| Crt | Nr cadastral Nr. topografic | Adresa | Observații / Referințe |
|------|-----------------------------|--|--|
| A1.1 | | Loc. Motatei, Al Laptarului, Jud. Dolj | Nr. niveluri:1; S. construita la sol:81 mp; S. construita desfasurata:81 mp; C1-LOCUINTA |

B. Partea II. Proprietari și acte

| Inscrieri privitoare la dreptul de proprietate și alte drepturi reale | | Referințe |
|---|--|-----------|
| / | | |
| Act Normativ nr. LEGEA 7, din 13/03/1996 emis de PARLAMENTUL ROMANIEI; | | |
| B1 | Inscrierea provizorie, drept de PROPRIETATE, dobandit prin Reconstituire, cota actuala 1/1, cota initiala 1/1 1) PROPRIETAR NEIDENTIFICAT | A1 |
| Act Normativ nr. LEGEA 7, din 13/03/1996 emis de PARLAMENTUL ROMANIEI ((ART 12 ALIN 14 ART 37 ALIN 2)); | | |
| B2 | Intabulare, drept de PROPRIETATE, dobandit prin Lege, cota actuala 1/1, cota initiala 1/1 1) PROPRIETAR NEIDENTIFICAT | A1.1 |

C. Partea III. SARCINI .

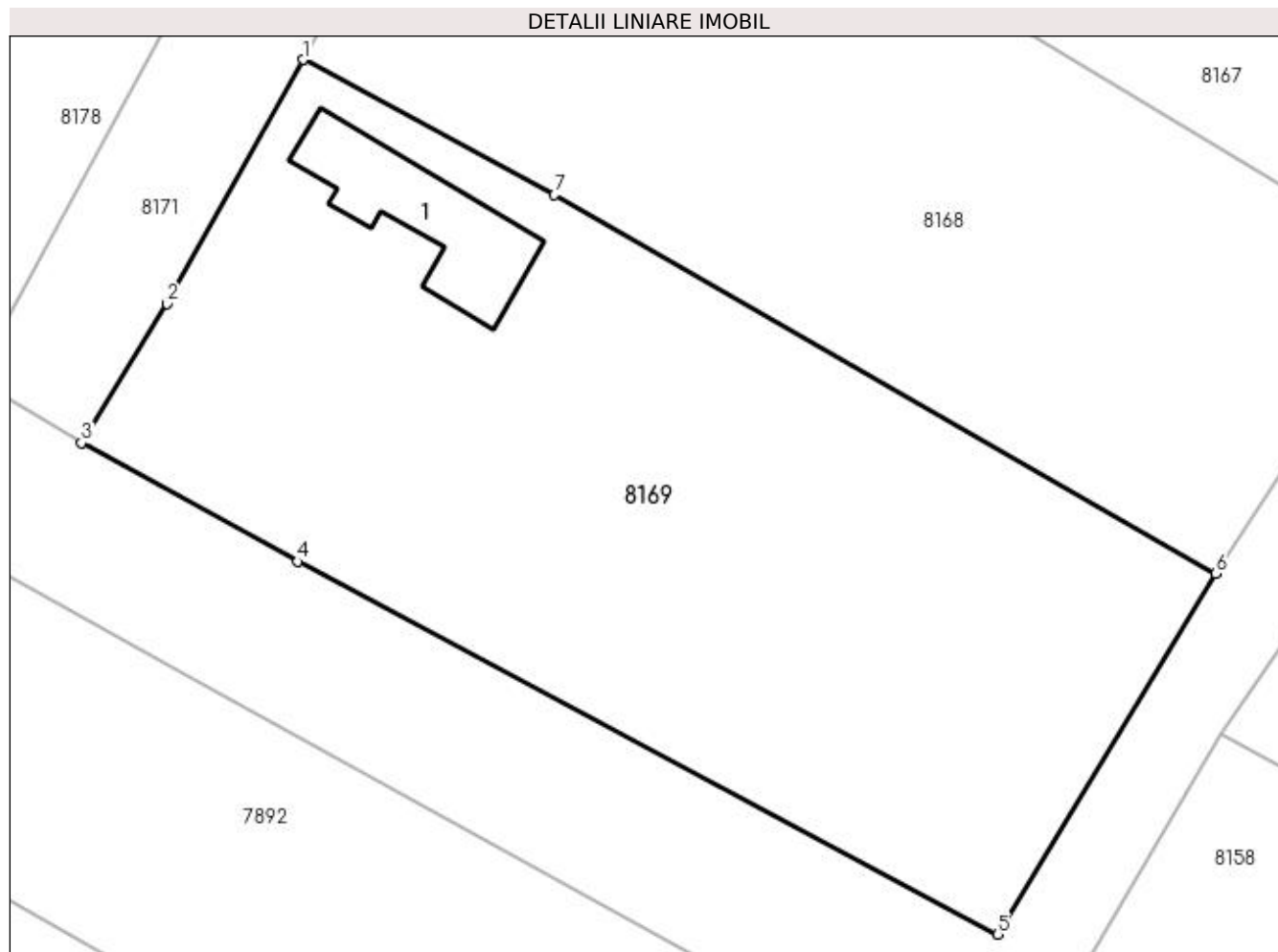
| Inscrieri privind dezmembramintele dreptului de proprietate, drepturi reale de garanție și sarcini | Referințe |
|--|-----------|
| NU SUNT | |

Anexa Nr. 1 La Partea I

Teren

| Nr cadastral | Suprafața (mp)* | Observații / Referințe |
|--------------|-----------------|------------------------|
| | 1.863 | |

* Suprafața este determinată în planul de proiecție Stereo 70.



Date referitoare la teren

| Crt | Categorie folosință | Intra vilan | Suprafața (mp) | Tarla | Parcelă | Nr. topo | Observații / Referințe |
|-----|---------------------|-------------|----------------|-------|---------|----------|------------------------|
| 1 | arabil | DA | 1.863 | 229 | 272 | - | |

Date referitoare la construcții

| Crt | Număr | Destinație construcție | Supraf. (mp) | Situație juridică | Observații / Referințe |
|------|-------|-------------------------|--------------|-------------------|--|
| A1.1 | | construcții de locuințe | 81 | Cu acte | Nr. niveluri:1; S. construita la sol:81 mp; S. construita desfasurata:81 mp; C1-LOCUINTA |

Lungime Segmente

1) Valorile lungimilor segmentelor sunt obținute din proiecție în plan.

| Punct început | X / Y | Punct sfârșit | X / Y | Lungime segment (** (m) |
|---------------|----------------------------|---------------|----------------------------|-------------------------|
| 1 | 356.678,128 288.379,716 | 2 | 356.669,438 288.364,074 | 17.894 |
| 2 | 356.669,438 288.364,074 | 3 | 356.663,941 288.355,177 | 10.458 |
| 3 | 356.663,941 288.355,177 | 4 | 356.677,806 288.347,564 | 15.818 |
| 4 | 356.677,806 288.347,564 | 5 | 356.722,644 288.323,675 | 50.805 |

| Punct început | X / Y | Punct sfârșit | X / Y | Lungime segment (** (m) |
|---------------|----------------------------|---------------|----------------------------|-------------------------|
| 5 | 356.722,644 288.323,675 | 6 | 356.736,635 288.346,781 | 27.012 |
| 6 | 356.736,635 288.346,781 | 7 | 356.694,244 288.371,056 | 48.849 |
| 7 | 356.694,244 288.371,056 | 1 | 356.678,128 288.379,716 | 18.295 |

** Lungimile segmentelor sunt determinate în planul de proiecție Stereo 70 și sunt rotunjite la 1 milimetru.

*** Distanța dintre puncte este formată din segmente cumulate ce sunt mai mici decât valoarea 1 milimetru.

**DATE DESPRE IMOBILUL NR. 8170**

Oficiul de Cadastru și Publicitate Imobiliară DOLJ
 Biroul de Cadastru și Publicitate Imobiliară Craiova

A. Partea I. Descrierea imobilului

TEREN Necunoscut

Adresa: Loc. Motatei, Jud. Dolj, T229, Soseaua Bailestilor, Soseaua Bailestilor

| Nr. Crt | Nr cadastral Nr. topografic | Suprafața* (mp) | Observații / Referințe |
|---------|-----------------------------|------------------------------------|---|
| A1 | | Din acte: 4.007 Masurata: 4.006 | Sector cadastral:24 Teren neimprejmuit; |

B. Partea II. Proprietari și acte

| Inscrieri privitoare la dreptul de proprietate și alte drepturi reale | | Referințe |
|--|---|-----------|
| / | | |
| Act Normativ nr. LEGEA 7, din 13/03/1996 emis de PARLAMENTUL ROMANIEI; | | |
| B1 | Inscrierea provizorie, drept de PROPRIETATE, dobandit prin Lege, cota actuala 1/1, cota initiala 1/1 1) PROPRIETAR NEIDENTIFICAT | A1 |

C. Partea III. SARCINI .

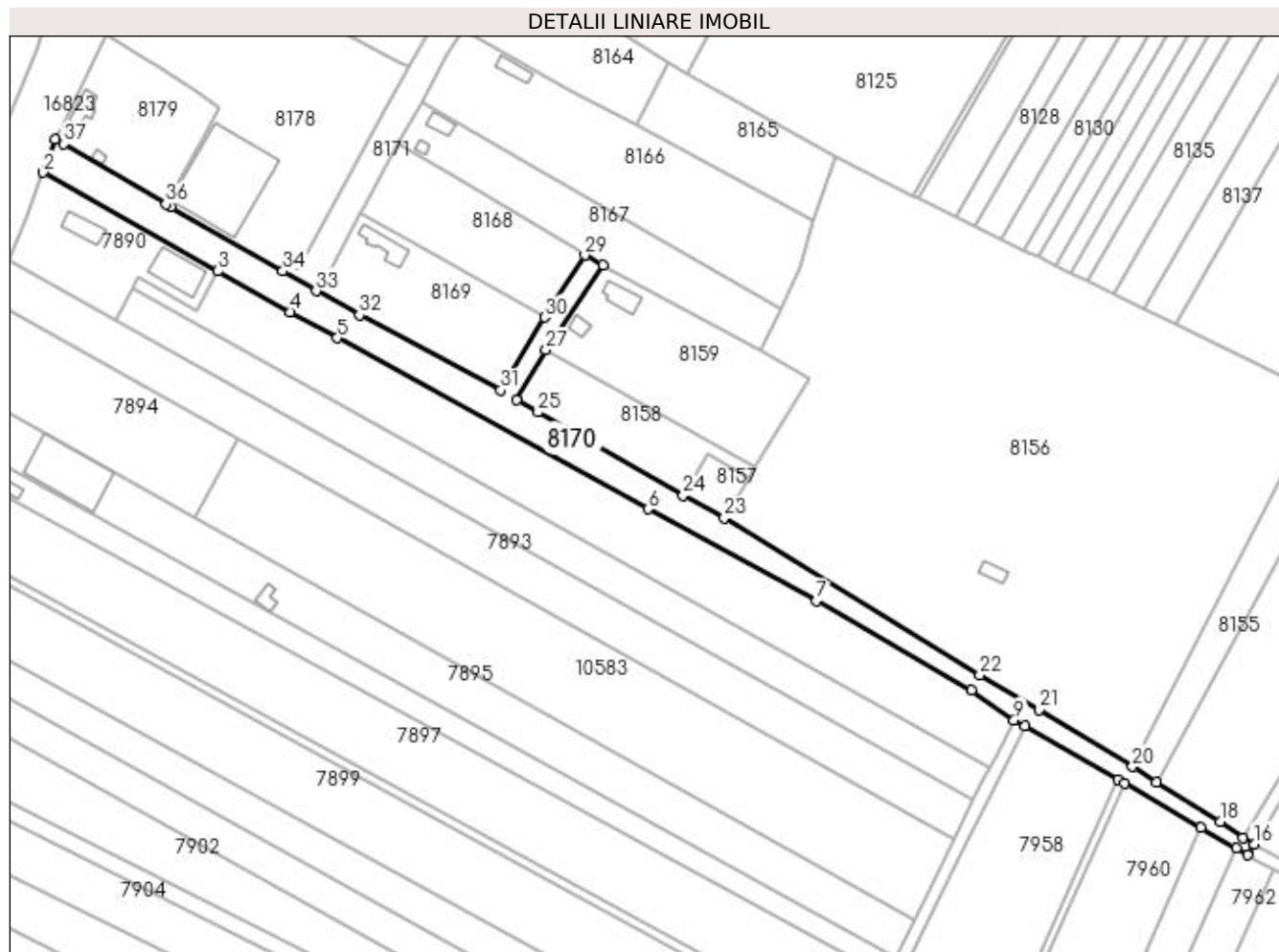
| Inscrieri privind dezmembramintele dreptului de proprietate, drepturi reale de garanție și sarcini | Referințe |
|--|-----------|
| NU SUNT | |

Anexa Nr. 1 La Partea I

Teren

| | | |
|--------------|------------------------------------|------------------------|
| Nr cadastral | Suprafața (mp)* | Observații / Referințe |
| | Din acte: 4.007 Masurata: 4.006 | |

* Suprafața este determinată în planul de proiecție Stereo 70.



Date referitoare la teren

| Crt | Categorie folosință | Intravilan | Suprafața (mp) | Tarla | Parcelă | Nr. topo | Observații / Referințe |
|-----|---------------------|------------|----------------|-------|---------------------|----------|------------------------|
| 1 | drum | DA | 3.191 | 229 | Soseaua Bailestilor | - | |
| 2 | drum | NU | 816 | 229 | Soseaua Bailestilor | - | |

Lungime Segmente

1) Valorile lungimilor segmentelor sunt obținute din proiecție în plan.

| Punct început | X / Y | Punct sfârșit | X / Y | Lungime segment (** (m) |
|---------------|----------------------------|---------------|----------------------------|-------------------------|
| 1 | 356.581,18 288.403,408 | 2 | 356.577,28 288.392,851 | 11.254 |
| 3 | 356.632,834 288.361,532 | 4 | 356.655,872 288.348,545 | 26.446 |
| 5 | 356.670,697 288.340,283 | 6 | 356.769,365 288.285,925 | 112.651 |
| 7 | 356.822,936 288.256,693 | 8 | 356.872,3 288.228,456 | 56.869 |

| Punct început | X / Y | Punct sfârșit | X / Y | Lungime segment (** (m) |
|---------------|----------------------------|---------------|----------------------------|-------------------------|
| 2 | 356.577,28 288.392,851 | 3 | 356.632,834 288.361,532 | 63.774 |
| 4 | 356.655,872 288.348,545 | 5 | 356.670,697 288.340,283 | 16.972 |
| 6 | 356.769,365 288.285,925 | 7 | 356.822,936 288.256,693 | 61.028 |
| 8 | 356.872,3 288.228,456 | 9 | 356.885,777 288.218,894 | 16.525 |

| Punct început | X / Y | Punct sfârșit | X / Y | Lungime segment (** (m)) |
|---------------|----------------------------|---------------|----------------------------|--------------------------|
| 9 | 356.885,777 288.218,894 | 10 | 356.889,349 288.217,094 | 4.0 |
| 11 | 356.918,719 288.200,024 | 12 | 356.920,945 288.198,73 | 2.575 |
| 13 | 356.945,176 288.184,647 | 14 | 356.956,329 288.178,164 | 12.9 |
| 15 | 356.959,963 288.176,052 | 16 | 356.962,019 288.179,465 | 3.984 |
| 17 | 356.958,55 288.181,457 | 18 | 356.951,24 288.186,574 | 8.923 |
| 19 | 356.931,141 288.199,141 | 20 | 356.923,355 288.204,009 | 9.183 |
| 21 | 356.893,691 288.222,135 | 22 | 356.874,892 288.233,226 | 21.827 |
| 23 | 356.793,715 288.283,07 | 24 | 356.780,653 288.290,216 | 14.889 |
| 25 | 356.734,51 288.316,694 | 26 | 356.727,626 288.320,528 | 7.88 |
| 27 | 356.737,019 288.336,517 | 28 | 356.755,127 288.363,351 | 32.372 |
| 29 | 356.749,346 288.366,538 | 30 | 356.736,635 288.346,781 | 23.493 |
| 31 | 356.722,644 288.323,675 | 32 | 356.677,806 288.347,564 | 50.805 |
| 33 | 356.663,941 288.355,177 | 34 | 356.653,412 288.361,463 | 12.263 |
| 35 | 356.617,78 288.381,922 | 36 | 356.616,257 288.382,821 | 1.769 |
| 37 | 356.583,813 288.401,959 | 1 | 356.581,18 288.403,408 | 3.005 |

| Punct început | X / Y | Punct sfârșit | X / Y | Lungime segment (** (m)) |
|---------------|----------------------------|---------------|----------------------------|--------------------------|
| 10 | 356.889,349 288.217,094 | 11 | 356.918,719 288.200,024 | 33.97 |
| 12 | 356.920,945 288.198,73 | 13 | 356.945,176 288.184,647 | 28.026 |
| 14 | 356.956,329 288.178,164 | 15 | 356.959,963 288.176,052 | 4.203 |
| 16 | 356.962,019 288.179,465 | 17 | 356.958,55 288.181,457 | 4.0 |
| 18 | 356.951,24 288.186,574 | 19 | 356.931,141 288.199,141 | 23.704 |
| 20 | 356.923,355 288.204,009 | 21 | 356.893,691 288.222,135 | 34.764 |
| 22 | 356.874,892 288.233,226 | 23 | 356.793,715 288.283,07 | 95.258 |
| 24 | 356.780,653 288.290,216 | 25 | 356.734,51 288.316,694 | 53.2 |
| 26 | 356.727,626 288.320,528 | 27 | 356.737,019 288.336,517 | 18.544 |
| 28 | 356.755,127 288.363,351 | 29 | 356.749,346 288.366,538 | 6.601 |
| 30 | 356.736,635 288.346,781 | 31 | 356.722,644 288.323,675 | 27.012 |
| 32 | 356.677,806 288.347,564 | 33 | 356.663,941 288.355,177 | 15.818 |
| 34 | 356.653,412 288.361,463 | 35 | 356.617,78 288.381,922 | 41.088 |
| 36 | 356.616,257 288.382,821 | 37 | 356.583,813 288.401,959 | 37.668 |

** Lungimile segmentelor sunt determinate în planul de proiecție Stereo 70 și sunt rotunjite la 1 milimetru.

*** Distanța dintre puncte este formată din segmente cumulate ce sunt mai mici decât valoarea 1 milimetru.

**DATE DESPRE IMOBILUL NR. 8171**

Oficiul de Cadastru și Publicitate Imobiliară DOLJ
 Biroul de Cadastru și Publicitate Imobiliară Craiova

A. Partea I. Descrierea imobilului

TEREN Extravilan

Adresa: Jud. Dolj, T229, aleea Laptarului

| Nr. Crt | Nr cadastral Nr. topografic | Suprafața* (mp) | Observații / Referințe |
|---------|-----------------------------|------------------------------------|---|
| A1 | | Din acte: 2.555 Masurata: 2.556 | Sector cadastral:24 Teren neimprejmuit; |

B. Partea II. Proprietari și acte

| Inscrieri privitoare la dreptul de proprietate și alte drepturi reale | | Referințe |
|--|---|-----------|
| / | | |
| Act Normativ nr. LEGEA 7, din 13/03/1996 emis de PARLAMENTUL ROMANIEI; | | |
| B1 | Inscrierea provizorie, drept de PROPRIETATE, dobandit prin Lege, cota actuala 1/1, cota initiala 1/1 1) PROPRIETAR NEIDENTIFICAT | A1 |

C. Partea III. SARCINI .

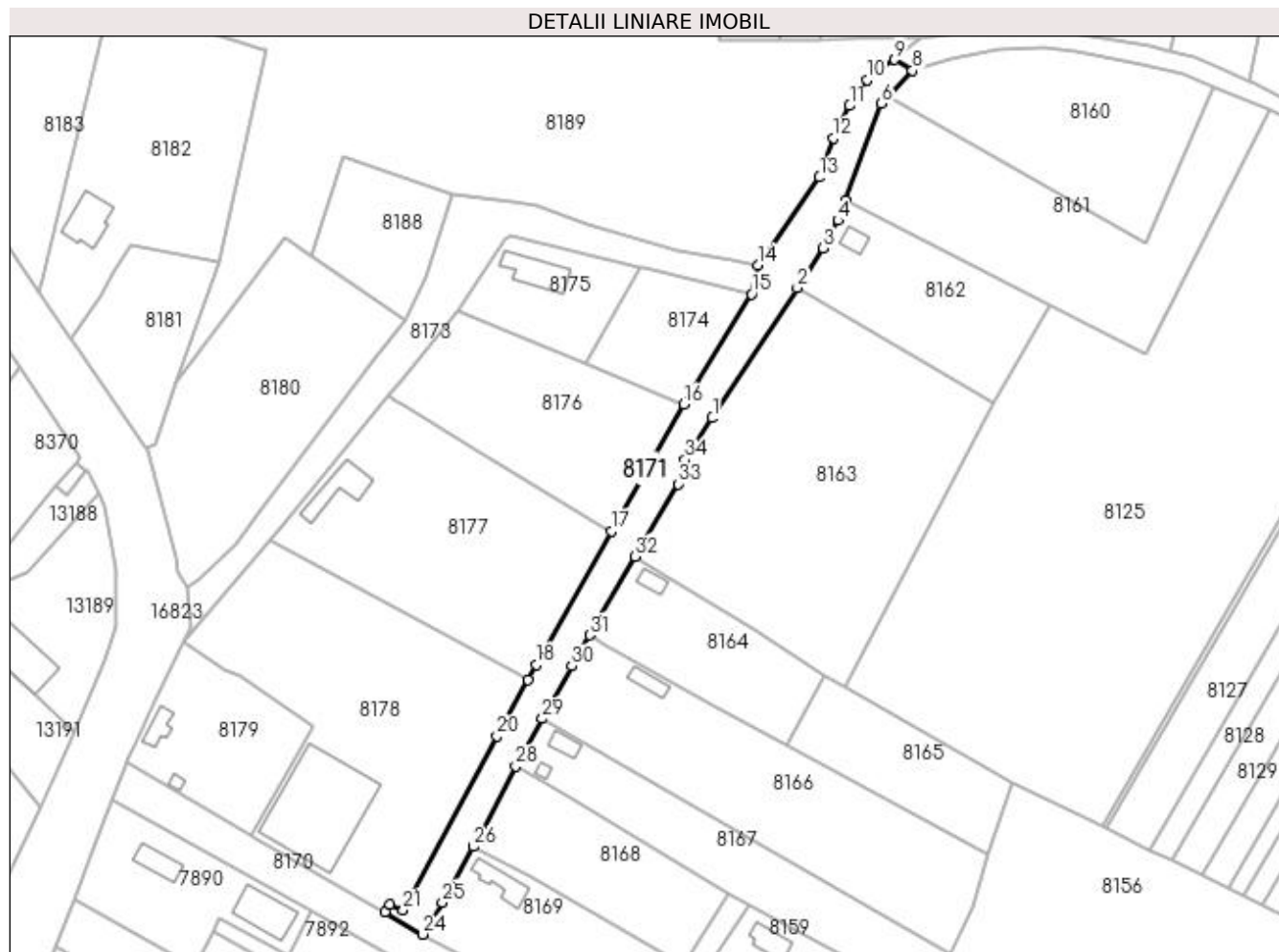
| Inscrieri privind dezmembramintele dreptului de proprietate, drepturi reale de garanție și sarcini | Referințe |
|--|-----------|
| NU SUNT | |

Anexa Nr. 1 La Partea I

Teren

| | | |
|--------------|------------------------------------|------------------------|
| Nr cadastral | Suprafața (mp)* | Observații / Referințe |
| | Din acte: 2.555 Masurata: 2.556 | |

* Suprafața este determinată în planul de proiecție Stereo 70.



Date referitoare la teren

| Crt | Categorie folosință | Intravilan | Suprafața (mp) | Tarla | Parcelă | Nr. topo | Observații / Referințe |
|-----|---------------------|------------|----------------|-------|------------------|----------|------------------------|
| 1 | drum | NU | 2.556 | 229 | aleea Laptarului | - | |

Lungime Segmente

1) Valorile lungimilor segmentelor sunt obținute din proiecție în plan.

| Punct început | X / Y | Punct sfârșit | X / Y | Lungime segment (** (m)) | Punct început | X / Y | Punct sfârșit | X / Y | Lungime segment (** (m)) |
|---------------|----------------------------|---------------|----------------------------|--------------------------|---------------|----------------------------|---------------|----------------------------|--------------------------|
| 1 | 356.744,903 288.499,397 | 2 | 356.768,58 288.535,709 | 43.349 | 2 | 356.768,58 288.535,709 | 3 | 356.775,88 288.546,904 | 13.365 |
| 3 | 356.775,88 288.546,904 | 4 | 356.780,003 288.554,576 | 8.71 | 4 | 356.780,003 288.554,576 | 5 | 356.782,052 288.560,082 | 5.875 |
| 5 | 356.782,052 288.560,082 | 6 | 356.792,16 288.587,239 | 28.977 | 6 | 356.792,16 288.587,239 | 7 | 356.794,105 288.589,322 | 2.85 |
| 7 | 356.794,105 288.589,322 | 8 | 356.800,761 288.596,452 | 9.754 | 8 | 356.800,761 288.596,452 | 9 | 356.795,789 288.599,471 | 5.817 |
| 9 | 356.795,789 288.599,471 | 10 | 356.788,031 288.593,776 | 9.624 | 10 | 356.788,031 288.593,776 | 11 | 356.783,258 288.586,636 | 8.588 |

| Punct început | X / Y | Punct sfârșit | X / Y | Lungime segment (** (m)) |
|---------------|----------------------------|---------------|----------------------------|--------------------------|
| 11 | 356.783,258 288.586,636 | 12 | 356.778,775 288.577,612 | 10.076 |
| 13 | 356.774,818 288.566,62 | 14 | 356.757,6 288.542,092 | 29.968 |
| 15 | 356.755,783 288.534,035 | 16 | 356.736,922 288.503,306 | 36.056 |
| 17 | 356.716,79 288.467,773 | 18 | 356.695,655 288.430,434 | 42.906 |
| 19 | 356.693,378 288.426,296 | 20 | 356.684,696 288.410,52 | 18.007 |
| 21 | 356.658,561 288.361,925 | 22 | 356.654,777 288.363,61 | 4.142 |
| 23 | 356.653,412 288.361,463 | 24 | 356.663,941 288.355,177 | 12.263 |
| 25 | 356.669,438 288.364,074 | 26 | 356.678,128 288.379,716 | 17.894 |
| 27 | 356.679,335 288.381,888 | 28 | 356.689,947 288.402,11 | 22.837 |
| 29 | 356.697,388 288.415,426 | 30 | 356.705,592 288.430,107 | 16.818 |
| 31 | 356.710,62 288.438,755 | 32 | 356.723,259 288.460,747 | 25.365 |
| 33 | 356.735,321 288.480,965 | 34 | 356.737,27 288.487,718 | 7.029 |

| Punct început | X / Y | Punct sfârșit | X / Y | Lungime segment (** (m)) |
|---------------|----------------------------|---------------|----------------------------|--------------------------|
| 12 | 356.778,775 288.577,612 | 13 | 356.774,818 288.566,62 | 11.683 |
| 14 | 356.757,6 288.542,092 | 15 | 356.755,783 288.534,035 | 8.259 |
| 16 | 356.736,922 288.503,306 | 17 | 356.716,79 288.467,773 | 40.84 |
| 18 | 356.695,655 288.430,434 | 19 | 356.693,378 288.426,296 | 4.723 |
| 20 | 356.684,696 288.410,52 | 21 | 356.658,561 288.361,925 | 55.177 |
| 22 | 356.654,777 288.363,61 | 23 | 356.653,412 288.361,463 | 2.544 |
| 24 | 356.663,941 288.355,177 | 25 | 356.669,438 288.364,074 | 10.458 |
| 26 | 356.678,128 288.379,716 | 27 | 356.679,335 288.381,888 | 2.485 |
| 28 | 356.689,947 288.402,11 | 29 | 356.697,388 288.415,426 | 15.254 |
| 30 | 356.705,592 288.430,107 | 31 | 356.710,62 288.438,755 | 10.003 |
| 32 | 356.723,259 288.460,747 | 33 | 356.735,321 288.480,965 | 23.543 |
| 34 | 356.737,27 288.487,718 | 1 | 356.744,903 288.499,397 | 13.952 |

** Lungimile segmentelor sunt determinate în planul de proiecție Stereo 70 și sunt rotunjite la 1 milimetru.

*** Distanța dintre puncte este formată din segmente cumulate ce sunt mai mici decât valoarea 1 milimetru.

**DATE DESPRE IMOBILUL NR. 8172**

Oficiul de Cadastru și Publicitate Imobiliară DOLJ
Biroul de Cadastru și Publicitate Imobiliară Craiova

A. Partea I. Descrierea imobilului

TEREN Necunoscut

Adresa: Loc. Motatei, Jud. Dolj, T229, De 288, De 288

| Nr. Crt | Nr cadastral Nr. topografic | Suprafața* (mp) | Observații / Referințe |
|---------|-----------------------------|-----------------|---|
| A1 | | 3.313 | Sector cadastral:24 Teren neimprejmuit; |

B. Partea II. Proprietari și acte

| Inscrieri privitoare la dreptul de proprietate și alte drepturi reale | | Referințe |
|--|---|-----------|
| / | | |
| Act Normativ nr. LEGEA 7, din 13/03/1996 emis de PARLAMENTUL ROMANIEI; | | |
| B1 | Inscrierea provizorie, drept de PROPRIETATE, dobandit prin Lege, cota actuala 1/1, cota initiala 1/1 1) PROPRIETAR NEIDENTIFICAT | A1 |

C. Partea III. SARCINI .

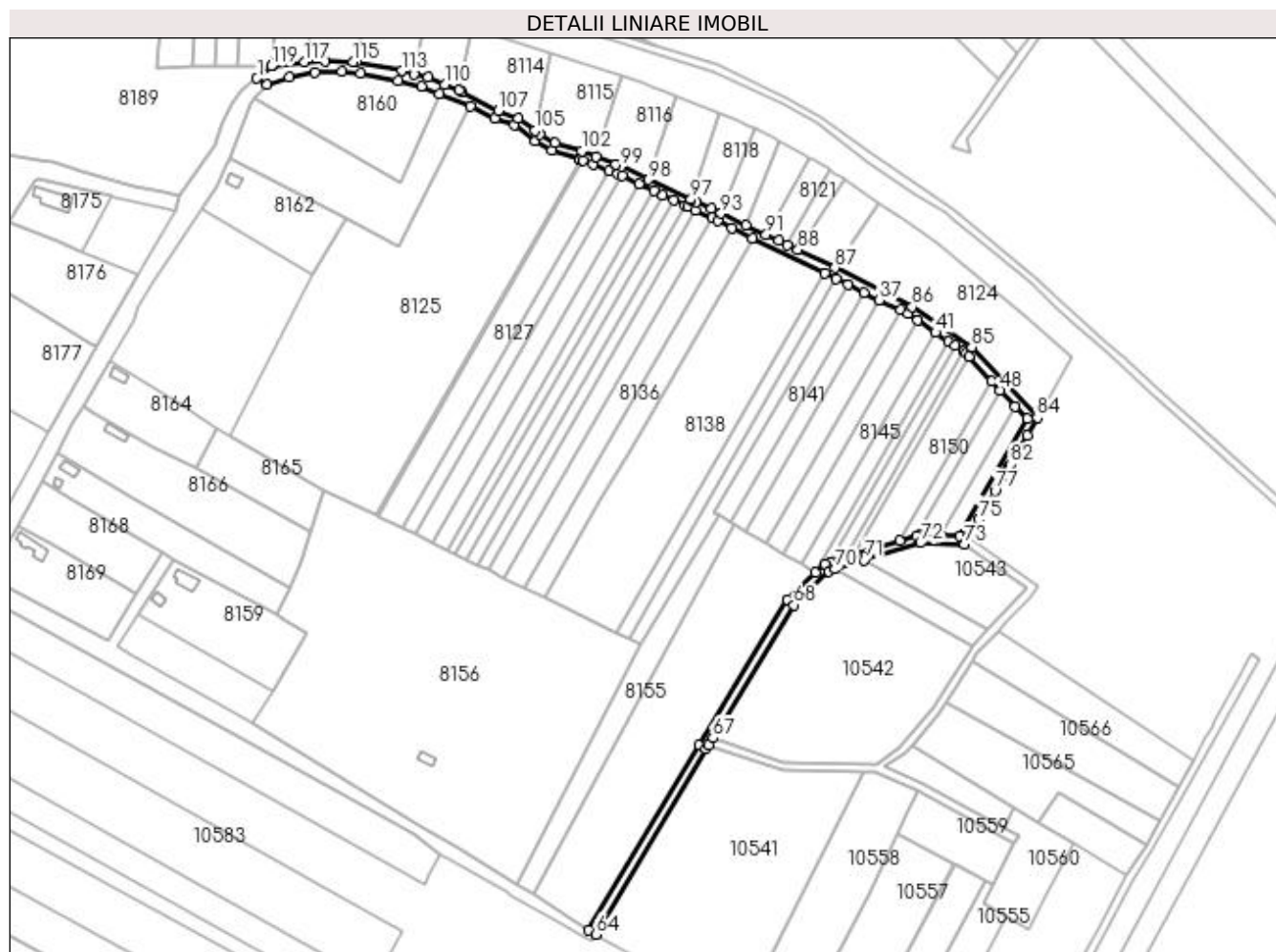
| Inscrieri privind dezmembramintele dreptului de proprietate, drepturi reale de garanție și sarcini | Referințe |
|--|-----------|
| NU SUNT | |

Anexa Nr. 1 La Partea I

Teren

| Nr cadastral | Suprafața (mp)* | Observații / Referințe |
|--------------|-----------------|------------------------|
| | 3.313 | |

* Suprafața este determinată în planul de proiecție Stereo 70.



Date referitoare la teren

| Crt | Categorie folosință | Intra vilan | Suprafața (mp) | Tarla | Parcelă | Nr. topo | Observații / Referințe |
|-----|---------------------|-------------|----------------|-------|---------|----------|------------------------|
| 1 | drum | DA | 850 | 229 | De 288 | - | |
| 2 | drum | NU | 2.463 | 229 | De 288 | - | |

Lungime Segmente

1) Valorile lungimilor segmentelor sunt obținute din proiecție în plan.

| Punct început | X / Y | Punct sfârșit | X / Y | Lungime segment |
|---------------|----------------------------|---------------|----------------------------|-----------------|
| 1 | 356.795,789 288.599,471 | 2 | 356.800,761 288.596,452 | 5.817 |
| 4 | 356.824,303 288.602,495 | 5 | 356.837,431 288.602,822 | 13.132 |
| 7 | 356.864,927 288.598,25 | 8 | 356.876,487 288.595,442 | 11.896 |
| 10 | 356.900,645 288.585,616 | 11 | 356.912,579 288.579,898 | 13.233 |
| 13 | 356.932,391 288.568,609 | 14 | 356.940,524 288.564,09 | 9.304 |
| 2 | 356.800,761 288.596,452 | 3 | 356.811,568 288.599,948 | 11.358 |
| 5 | 356.837,431 288.602,822 | 6 | 356.846,444 288.601,712 | 9.081 |
| 8 | 356.876,487 288.595,442 | 9 | 356.885,113 288.591,805 | 9.361 |
| 11 | 356.912,579 288.579,898 | 12 | 356.922,065 288.576,396 | 10.112 |
| 14 | 356.940,524 288.564,09 | 15 | 356.953,843 288.560,049 | 13.919 |
| 3 | 356.811,568 288.599,948 | 4 | 356.824,303 288.602,495 | 12.987 |
| 6 | 356.846,444 288.601,712 | 7 | 356.864,927 288.598,25 | 18.804 |
| 9 | 356.885,113 288.591,805 | 10 | 356.900,645 288.585,616 | 16.72 |
| 12 | 356.922,065 288.576,396 | 13 | 356.932,391 288.568,609 | 12.933 |
| 15 | 356.953,843 288.560,049 | 16 | 356.954,527 288.559,776 | 0.736 |

| Punct început | X / Y | Punct sfârșit | X / Y | Lungime segment | Punct început | X / Y | Punct sfârșit | X / Y | Lungime segment | Punct început | X / Y | Punct sfârșit | X / Y | Lungime segment |
|---------------|----------------------------|---------------|----------------------------|-----------------|---------------|----------------------------|---------------|----------------------------|-----------------|---------------|----------------------------|---------------|----------------------------|-----------------|
| 16 | 356.954,527 288.559,776 | 17 | 356.955,924 288.559,217 | 1.505 | 17 | 356.955,924 288.559,217 | 18 | 356.960,647 288.557,327 | 5.087 | 18 | 356.960,647 288.557,327 | 19 | 356.968,485 288.554,239 | 8.424 |
| 19 | 356.968,485 288.554,239 | 20 | 356.972,879 288.552,508 | 4.723 | 20 | 356.972,879 288.552,508 | 21 | 356.974,906 288.551,555 | 2.24 | 21 | 356.974,906 288.551,555 | 22 | 356.983,405 288.547,559 | 9.392 |
| 22 | 356.983,405 288.547,559 | 23 | 356.990,556 288.544,196 | 7.902 | 23 | 356.990,556 288.544,196 | 24 | 356.995,024 288.542,096 | 4.937 | 24 | 356.995,024 288.542,096 | 25 | 357.000,382 288.539,576 | 5.921 |
| 25 | 357.000,382 288.539,576 | 26 | 357.005,738 288.537,057 | 5.919 | 26 | 357.005,738 288.537,057 | 27 | 357.007,086 288.536,424 | 1.489 | 27 | 357.007,086 288.536,424 | 28 | 357.011,108 288.534,569 | 4.429 |
| 28 | 357.011,108 288.534,569 | 29 | 357.019,163 288.530,853 | 8.871 | 29 | 357.019,163 288.530,853 | 30 | 357.021,903 288.529,589 | 3.017 | 30 | 357.021,903 288.529,589 | 31 | 357.028,894 288.526,13 | 7.8 |
| 31 | 357.028,894 288.526,13 | 32 | 357.039,035 288.521,113 | 11.314 | 32 | 357.039,035 288.521,113 | 33 | 357.074,368 288.503,866 | 39.318 | 33 | 357.074,368 288.503,866 | 34 | 357.080,11 288.501,063 | 6.39 |
| 34 | 357.080,11 288.501,063 | 35 | 357.085,852 288.498,26 | 6.39 | 35 | 357.085,852 288.498,26 | 36 | 357.093,726 288.494,417 | 8.762 | 36 | 357.093,726 288.494,417 | 37 | 357.101,303 288.490,718 | 8.432 |
| 37 | 357.101,303 288.490,718 | 38 | 357.111,576 288.485,703 | 11.432 | 38 | 357.111,576 288.485,703 | 39 | 357.115,37 288.483,851 | 4.222 | 39 | 357.115,37 288.483,851 | 40 | 357.120,049 288.480,698 | 5.642 |
| 40 | 357.120,049 288.480,698 | 41 | 357.128,892 288.474,739 | 10.663 | 41 | 357.128,892 288.474,739 | 42 | 357.135,236 288.470,465 | 7.649 | 42 | 357.135,236 288.470,465 | 43 | 357.138,538 288.468,24 | 3.982 |
| 43 | 357.138,538 288.468,24 | 44 | 357.142,707 288.465,431 | 5.027 | 44 | 357.142,707 288.465,431 | 45 | 357.144,041 288.464,532 | 1.609 | 45 | 357.144,041 288.464,532 | 46 | 357.145,381 288.463,086 | 1.971 |
| 46 | 357.145,381 288.463,086 | 47 | 357.156,608 288.450,973 | 16.516 | 47 | 357.156,608 288.450,973 | 48 | 357.160,723 288.446,533 | 6.054 | 48 | 357.160,723 288.446,533 | 49 | 357.168,061 288.438,615 | 10.795 |
| 49 | 357.168,061 288.438,615 | 50 | 357.173,829 288.432,392 | 8.485 | 50 | 357.173,829 288.432,392 | 51 | 357.140,695 288.374,964 | 66.301 | 51 | 357.140,695 288.374,964 | 52 | 357.131,472 288.375,245 | 9.227 |
| 52 | 357.131,472 288.375,245 | 53 | 357.120,9 288.375,567 | 10.577 | 53 | 357.120,9 288.375,567 | 54 | 357.119,5 288.375,136 | 1.465 | 54 | 357.119,5 288.375,136 | 55 | 357.111,376 288.372,633 | 8.501 |
| 55 | 357.111,376 288.372,633 | 56 | 357.089,213 288.365,805 | 23.191 | 56 | 357.089,213 288.365,805 | 57 | 357.084,313 288.364,296 | 5.127 | 57 | 357.084,313 288.364,296 | 58 | 357.077,27 288.362,126 | 7.37 |
| 58 | 357.077,27 288.362,126 | 59 | 357.074,364 288.361,231 | 3.041 | 59 | 357.074,364 288.361,231 | 60 | 357.070,06 288.357,065 | 5.99 | 60 | 357.070,06 288.357,065 | 61 | 357.056,189 288.343,642 | 19.302 |
| 61 | 357.056,189 288.343,642 | 62 | 357.012,694 288.272,354 | 83.509 | 62 | 357.012,694 288.272,354 | 63 | 356.958,55 288.181,457 | 105.801 | 63 | 356.958,55 288.181,457 | 64 | 356.962,019 288.179,465 | 4.0 |
| 64 | 356.962,019 288.179,465 | 65 | 357.016,12 288.270,289 | 105.716 | 65 | 357.016,12 288.270,289 | 66 | 357.017,411 288.272,405 | 2.479 | 66 | 357.017,411 288.272,405 | 67 | 357.019,543 288.275,899 | 4.093 |
| 67 | 357.019,543 288.275,899 | 68 | 357.059,338 288.341,123 | 76.406 | 68 | 357.059,338 288.341,123 | 69 | 357.076,457 288.357,69 | 23.823 | 69 | 357.076,457 288.357,69 | 70 | 357.079,616 288.358,663 | 3.305 |
| 70 | 357.079,616 288.358,663 | 71 | 357.093,902 288.363,064 | 14.949 | 71 | 357.093,902 288.363,064 | 72 | 357.121,442 288.371,549 | 28.817 | 72 | 357.121,442 288.371,549 | 73 | 357.142,964 288.370,893 | 21.532 |
| 73 | 357.142,964 288.370,893 | 74 | 357.144,972 288.374,373 | 4.018 | 74 | 357.144,972 288.374,373 | 75 | 357.150,012 288.383,109 | 10.086 | 75 | 357.150,012 288.383,109 | 76 | 357.154,027 288.390,068 | 8.034 |
| 76 | 357.154,027 288.390,068 | 77 | 357.158,047 288.397,035 | 8.044 | 77 | 357.158,047 288.397,035 | 78 | 357.161,996 288.403,879 | 7.902 | 78 | 357.161,996 288.403,879 | 79 | 357.162,974 288.405,574 | 1.957 |
| 79 | 357.162,974 288.405,574 | 80 | 357.163,952 288.407,27 | 1.958 | 80 | 357.163,952 288.407,27 | 81 | 357.164,931 288.408,965 | 1.957 | 81 | 357.164,931 288.408,965 | 82 | 357.165,583 288.410,096 | 1.305 |
| 82 | 357.165,583 288.410,096 | 83 | 357.173,847 288.424,419 | 16.536 | 83 | 357.173,847 288.424,419 | 84 | 357.178,768 288.432,948 | 9.847 | 84 | 357.178,768 288.432,948 | 85 | 357.146,66 288.467,591 | 47.234 |
| 85 | 357.146,66 288.467,591 | 86 | 357.117,395 288.487,31 | 35.289 | 86 | 357.117,395 288.487,31 | 87 | 357.079,44 288.506,415 | 42.492 | 87 | 357.079,44 288.506,415 | 88 | 357.061,338 288.515,365 | 20.194 |
| 88 | 357.061,338 288.515,365 | 89 | 357.056,288 288.517,862 | 5.634 | 89 | 357.056,288 288.517,862 | 90 | 357.051,837 288.520,063 | 4.965 | 90 | 357.051,837 288.520,063 | 91 | 357.045,69 288.522,925 | 6.781 |
| 91 | 357.045,69 288.522,925 | 92 | 357.035,751 288.527,553 | 10.964 | 92 | 357.035,751 288.527,553 | 93 | 357.023,585 288.533,218 | 13.42 | 93 | 357.023,585 288.533,218 | 94 | 357.018,873 288.535,412 | 5.198 |
| 94 | 357.018,873 288.535,412 | 95 | 357.011,316 288.538,882 | 8.316 | 95 | 357.011,316 288.538,882 | 96 | 357.008,889 288.539,996 | 2.67 | 96 | 357.008,889 288.539,996 | 97 | 357.008,775 288.540,05 | 0.126 |
| 97 | 357.008,775 288.540,05 | 98 | 356.987,998 288.549,819 | 22.959 | 98 | 356.987,998 288.549,819 | 99 | 356.974,465 288.556,183 | 14.955 | 99 | 356.974,465 288.556,183 | 100 | 356.972,0 288.557,092 | 2.627 |
| 100 | 356.972,0 288.557,092 | 101 | 356.962,123 288.561,044 | 10.638 | 101 | 356.962,123 288.561,044 | 102 | 356.955,169 288.563,827 | 7.49 | 102 | 356.955,169 288.563,827 | 103 | 356.942,094 288.567,794 | 13.664 |
| 103 | 356.942,094 288.567,794 | 104 | 356.934,577 288.571,97 | 8.599 | 104 | 356.934,577 288.571,97 | 105 | 356.932,14 288.573,808 | 3.052 | 105 | 356.932,14 288.573,808 | 106 | 356.924,003 288.579,944 | 10.191 |
| 106 | 356.924,003 288.579,944 | 107 | 356.914,193 288.583,566 | 10.457 | 107 | 356.914,193 288.583,566 | 108 | 356.896,207 288.592,823 | 20.228 | 108 | 356.896,207 288.592,823 | 109 | 356.894,834 288.593,421 | 1.498 |
| 109 | 356.894,834 288.593,421 | 110 | 356.887,874 288.596,455 | 7.593 | 110 | 356.887,874 288.596,455 | 111 | 356.879,819 288.599,967 | 8.787 | 111 | 356.879,819 288.599,967 | 112 | 356.872,807 288.601,699 | 7.223 |
| 112 | 356.872,807 288.601,699 | 113 | 356.866,893 288.603,159 | 6.092 | 113 | 356.866,893 288.603,159 | 114 | 356.844,245 288.607,301 | 23.024 | 114 | 356.844,245 288.607,301 | 115 | 356.842,9 288.607,547 | 1.367 |

| Punct început | X / Y | Punct sfârșit | X / Y | Lungime segment | Punct început | X / Y | Punct sfârșit | X / Y | Lungime segment | Punct început | X / Y | Punct sfârșit | X / Y | Lungime segment |
|---------------|---------------------------|---------------|----------------------------|-----------------|---------------|----------------------------|---------------|----------------------------|-----------------|---------------|----------------------------|---------------|---------------------------|-----------------|
| 115 | 356.842,9 288.607,547 | 116 | 356.829,299 288.607,759 | 13.603 | 116 | 356.829,299 288.607,759 | 117 | 356.818,883 288.607,679 | 10.416 | 117 | 356.818,883 288.607,679 | 118 | 356.803,25 288.605,549 | 15.777 |
| 118 | 356.803,25 288.605,549 | 119 | 356.802,719 288.605,477 | 0.536 | 119 | 356.802,719 288.605,477 | 1 | 356.795,789 288.599,471 | 9.17 | | | | | |

** Lungimile segmentelor sunt determinate în planul de proiecție Stereo 70 și sunt rotunjite la 1 milimetru.

*** Distanța dintre puncte este formată din segmente cumulate ce sunt mai mici decât valoarea 1 milimetru.

**DATE DESPRE IMOBILUL NR. 8173**

Oficiul de Cadastru și Publicitate Imobiliară DOLJ
Biroul de Cadastru și Publicitate Imobiliară Craiova

A. Partea I. Descrierea imobilului

TEREN Intravilan

Adresa: Loc. Motatei, Jud. Dolj, T229, Aleea Cilieni

| Nr. Crt | Nr cadastral Nr. topografic | Suprafața* (mp) | Observații / Referințe |
|---------|-----------------------------|-----------------|---|
| A1 | | 2.004 | Sector cadastral:24 Teren neimprejmuit; |

B. Partea II. Proprietari și acte

| Inscrieri privitoare la dreptul de proprietate și alte drepturi reale | | Referințe |
|--|---|-----------|
| / | | |
| Act Normativ nr. LEGEA 7, din 13/03/1996 emis de PARLAMENTUL ROMANIEI; | | |
| B1 | Inscrierea provizorie, drept de PROPRIETATE, dobandit prin Lege, cota actuala 1/1, cota initiala 1/1 1) PROPRIETAR NEIDENTIFICAT | A1 |

C. Partea III. SARCINI .

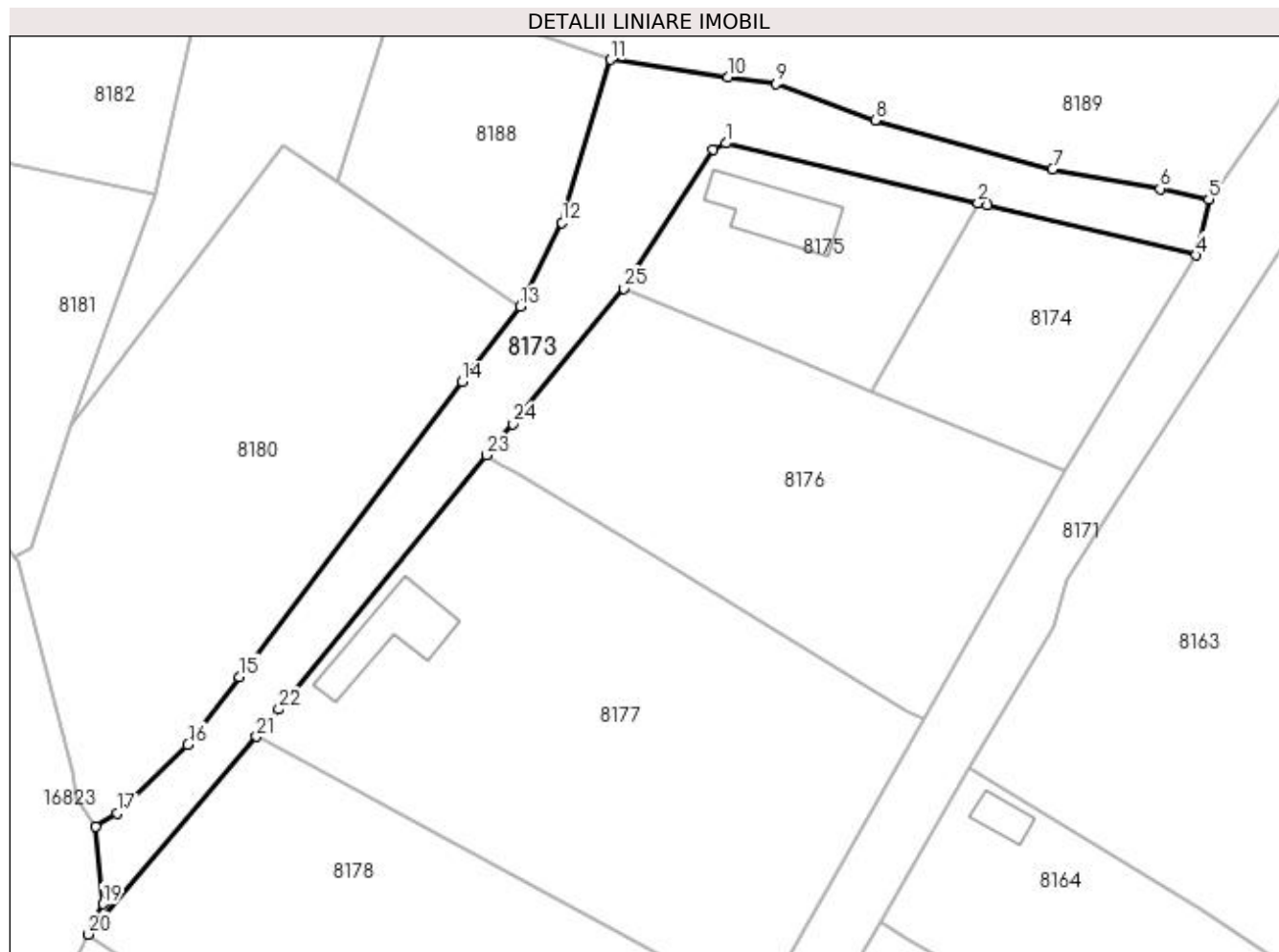
| Inscrieri privind dezmembramintele dreptului de proprietate, drepturi reale de garanție și sarcini | Referințe |
|--|-----------|
| NU SUNT | |

Anexa Nr. 1 La Partea I

Teren

| | | |
|--------------|-----------------|------------------------|
| Nr cadastral | Suprafața (mp)* | Observații / Referințe |
| | 2.004 | |

* Suprafața este determinată în planul de proiecție Stereo 70.



Date referitoare la teren

| Crt | Categorie folosință | Intra vilan | Suprafața (mp) | Tarla | Parcelă | Nr. topo | Observații / Referințe |
|-----|---------------------|-------------|----------------|-------|---------------|----------|------------------------|
| 1 | drum | DA | 2.004 | 229 | Aleea Cilieni | - | |

Lungime Segmente

1) Valorile lungimilor segmentelor sunt obținute din proiecție în plan.

| Punct început | X / Y | Punct sfârșit | X / Y | Lungime segment (** (m) |
|---------------|----------------------------|---------------|----------------------------|-------------------------|
| 1 | 356.688,566 288.550,07 | 2 | 356.724,584 288.541,558 | 37.01 |
| 3 | 356.725,933 288.541,256 | 4 | 356.755,783 288.534,035 | 30.711 |
| 5 | 356.757,6 288.542,092 | 6 | 356.750,644 288.543,555 | 7.108 |
| 7 | 356.735,239 288.546,34 | 8 | 356.709,879 288.553,366 | 26.315 |
| 9 | 356.695,759 288.558,548 | 10 | 356.688,84 288.559,559 | 6.992 |

| Punct început | X / Y | Punct sfârșit | X / Y | Lungime segment (** (m) |
|---------------|----------------------------|---------------|----------------------------|-------------------------|
| 2 | 356.724,584 288.541,558 | 3 | 356.725,933 288.541,256 | 1.382 |
| 4 | 356.755,783 288.534,035 | 5 | 356.757,6 288.542,092 | 8.259 |
| 6 | 356.750,644 288.543,555 | 7 | 356.735,239 288.546,34 | 15.655 |
| 8 | 356.709,879 288.553,366 | 9 | 356.695,759 288.558,548 | 15.041 |
| 10 | 356.688,84 288.559,559 | 11 | 356.672,009 288.562,017 | 17.01 |

| Punct început | X / Y | Punct sfârșit | X / Y | Lungime segment (** (m) | Punct început | X / Y | Punct sfârșit | X / Y | Lungime segment (** (m) |
|---------------|----------------------------|---------------|----------------------------|-------------------------|---------------|----------------------------|---------------|----------------------------|-------------------------|
| 11 | 356.672,009 288.562,017 | 12 | 356.665,09 288.538,724 | 24.299 | 12 | 356.665,09 288.538,724 | 13 | 356.659,089 288.526,685 | 13.452 |
| 13 | 356.659,089 288.526,685 | 14 | 356.650,835 288.516,016 | 13.489 | 14 | 356.650,835 288.516,016 | 15 | 356.618,915 288.473,783 | 52.939 |
| 15 | 356.618,915 288.473,783 | 16 | 356.611,593 288.464,096 | 12.143 | 16 | 356.611,593 288.464,096 | 17 | 356.601,528 288.454,255 | 14.077 |
| 17 | 356.601,528 288.454,255 | 18 | 356.598,393 288.452,375 | 3.655 | 18 | 356.598,393 288.452,375 | 19 | 356.599,45 288.441,308 | 11.117 |
| 19 | 356.599,45 288.441,308 | 20 | 356.597,363 288.436,945 | 4.836 | 20 | 356.597,363 288.436,945 | 21 | 356.621,414 288.465,224 | 37.123 |
| 21 | 356.621,414 288.465,224 | 22 | 356.624,578 288.469,13 | 5.027 | 22 | 356.624,578 288.469,13 | 23 | 356.654,314 288.505,441 | 46.933 |
| 23 | 356.654,314 288.505,441 | 24 | 356.658,016 288.509,949 | 5.833 | 24 | 356.658,016 288.509,949 | 25 | 356.673,909 288.529,302 | 25.042 |
| 25 | 356.673,909 288.529,302 | 26 | 356.686,749 288.549,193 | 23.675 | 26 | 356.686,749 288.549,193 | 1 | 356.688,566 288.550,07 | 2.018 |

** Lungimile segmentelor sunt determinate în planul de proiecție Stereo 70 și sunt rotunjite la 1 milimetru.

*** Distanța dintre puncte este formată din segmente cumulate ce sunt mai mici decât valoarea 1 milimetru.

**DATE DESPRE IMOBILUL NR. 8174**

Oficiul de Cadastru și Publicitate Imobiliară DOLJ
Biroul de Cadastru și Publicitate Imobiliară Craiova

A. Partea I. Descrierea imobilului

TEREN Intravilan

Adresa: Loc. Motatei, Jud. Dolj, T229, P1/1

| Nr. Crt | Nr cadastral Nr. topografic | Suprafața* (mp) | Observații / Referințe |
|---------|-----------------------------|-----------------|---|
| A1 | | 1.007 | Sector cadastral:24 Teren neimprejmuit; |

B. Partea II. Proprietari și acte

| Inscrieri privitoare la dreptul de proprietate și alte drepturi reale | | Referințe |
|--|--|-----------|
| / | | |
| Act Normativ nr. LEGEA 7, din 13/03/1996 emis de PARLAMENTUL ROMANIEI; | | |
| B1 | Inscrierea provizorie, drept de PROPRIETATE, dobandit prin Lege, cota actuala 1/1, cota initiala 1/1 1) NEIDENTIFICAT NEIDENTIFICAT | A1 |

C. Partea III. SARCINI .

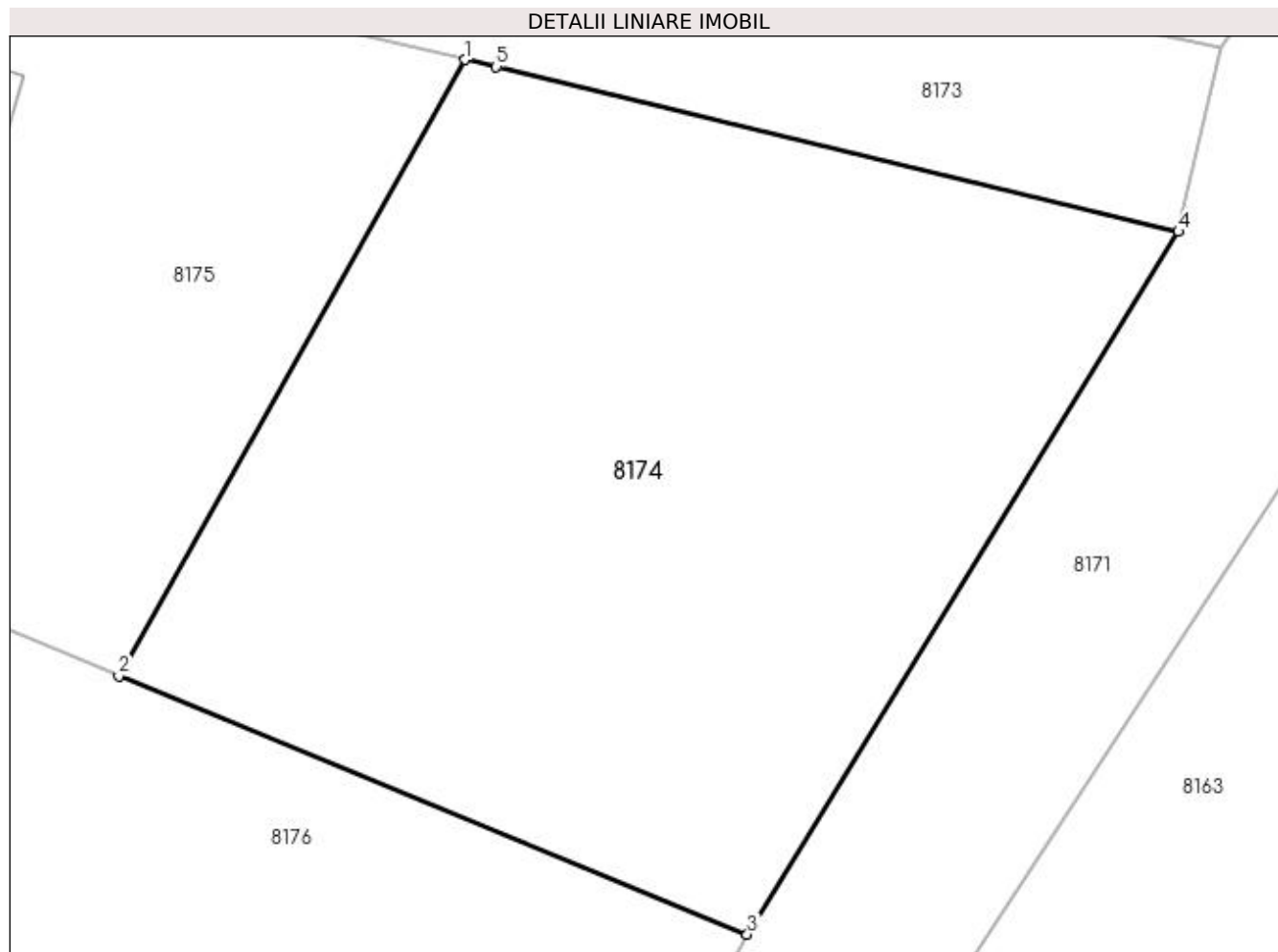
| Inscrieri privind dezmembramintele dreptului de proprietate, drepturi reale de garanție și sarcini | Referințe |
|--|-----------|
| NU SUNT | |

Anexa Nr. 1 La Partea I

Teren

| Nr cadastral | Suprafața (mp)* | Observații / Referințe |
|--------------|-----------------|------------------------|
| | 1.007 | |

* Suprafața este determinată în planul de proiecție Stereo 70.



Date referitoare la teren

| Crt | Categorie folosință | Intra vilan | Suprafața (mp) | Tarla | Parcelă | Nr. topo | Observații / Referințe |
|-----|---------------------|-------------|----------------|-------|---------|----------|------------------------|
| 1 | arabil | DA | 1.007 | 229 | 1/1 | - | |

Lungime Segmente

1) Valorile lungimilor segmentelor sunt obținute din proiecție în plan.

| Punct început | X / Y | Punct sfârșit | X / Y | Lungime segment (** (m) |
|---------------|----------------------------|---------------|----------------------------|-------------------------|
| 1 | 356.724,584 288.541,558 | 2 | 356.709,429 288.514,611 | 30.916 |
| 2 | 356.709,429 288.514,611 | 3 | 356.736,922 288.503,306 | 29.727 |
| 3 | 356.736,922 288.503,306 | 4 | 356.755,783 288.534,035 | 36.056 |
| 4 | 356.755,783 288.534,035 | 5 | 356.725,933 288.541,256 | 30.711 |
| 5 | 356.725,933 288.541,256 | 1 | 356.724,584 288.541,558 | 1.382 |

**** Lungimile segmentelor sunt determinate în planul de proiecție Stereo 70 și sunt rotunjite la 1 milimetru.**

***** Distanța dintre puncte este formată din segmente cumulate ce sunt mai mici decât valoarea 1 milimetru.**

**DATE DESPRE IMOBILUL NR. 8175**

Oficiul de Cadastru și Publicitate Imobiliară DOLJ
Biroul de Cadastru și Publicitate Imobiliară Craiova

A. Partea I. Descrierea imobilului

TEREN Intravilan

Nr. CF vechi:236
Nr. cadastral vechi:328

Adresa: Loc. Motatei, Jud. Dolj, T85 P1

| Nr. Crt | Nr cadastral Nr. topografic | Suprafața* (mp) | Observații / Referințe |
|---------|-----------------------------|------------------------------------|--|
| A1 | 35686 | Din acte: 1.000 Masurata: 1.038 | Sector cadastral:24 Teren neimprejmit; |

Construcții

| Crt | Nr cadastral Nr. topografic | Adresa | Observații / Referințe |
|------|-----------------------------|------------------------------------|--|
| A1.1 | | Loc. Motatei, Jud. Dolj, T 85, P 1 | Nr. niveluri:1; S. construita la sol:126 mp; S. construita desfasurata:59 mp; casa de locuit cu 3 camere si dependinte |

B. Partea II. Proprietari și acte

| Inscrieri privitoare la dreptul de proprietate și alte drepturi reale | | Referințe |
|---|---|-----------|
| 5884 / 04/04/2005 | | |
| Act Notarial nr. CVC aut nr. 552, din 01/04/2005 emis de NP Gabriela Giurcan; | | |
| B1 | Intabulare, drept de PROPRIETATE, dobandit prin Conventie, cota actuala 1/1, cota initiala 1/1 1) ORASCU MARIAN 2) ORASCU CAMELIA | A1 |
| / | | |
| Act Normativ nr. LEGEA 7, din 13/03/1996 emis de Parlamentul Romaniei ((art 12 alin 14 art 37 alin 2)); | | |
| B2 | Intabulare, drept de PROPRIETATE, dobandit prin Lege, cota actuala 1/1 1) ORASCU MARIAN 2) ORASCU CAMELIA | A1.1 |

C. Partea III. SARCINI .

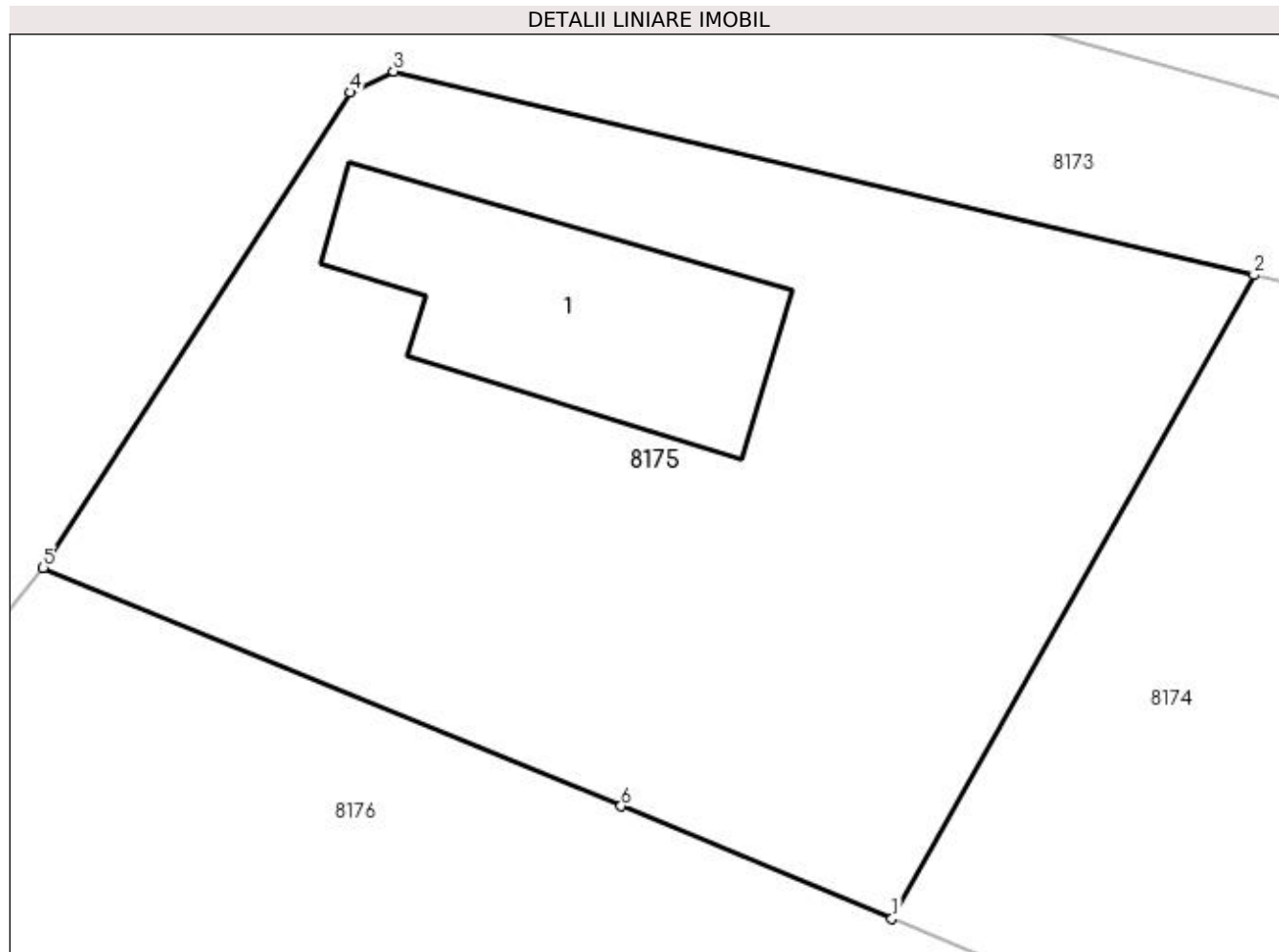
| Inscrieri privind dezmembramintele dreptului de proprietate, drepturi reale de garanție și sarcini | Referințe |
|--|-----------|
| NU SUNT | |

Anexa Nr. 1 La Partea I

Teren

| | | |
|--------------|------------------------------------|------------------------|
| Nr cadastral | Suprafața (mp)* | Observații / Referințe |
| 35686 | Din acte: 1.000 Masurata: 1.038 | |

* Suprafața este determinată în planul de proiecție Stereo 70.



Date referitoare la teren

| Crt | Categorie folosință | Intra vilan | Suprafața (mp) | Tarla | Parcelă | Nr. topo | Observații / Referințe |
|-----|---------------------|-------------|----------------|-------|---------|----------|------------------------|
| 1 | curți constructii | DA | 1.038 | - | - | - | |

Date referitoare la construcții

| Crt | Număr | Destinație construcție | Supraf. (mp) | Situație juridică | Observații / Referințe |
|------|-------|-------------------------|--------------|-------------------|--|
| A1.1 | | construcții de locuințe | 126 | Cu acte | Nr. niveluri:1; S. construita la sol:126 mp; S. construita desfasurata:59 mp; casa de locuit cu 3 camere si dependinte |

Lungime Segmente

1) Valorile lungimilor segmentelor sunt obținute din proiecție în plan.

| Punct început | X / Y | Punct sfârșit | X / Y | Lungime segment (** (m) |
|---------------|----------------------------|---------------|----------------------------|-------------------------|
| 1 | 356.709,429 288.514,611 | 2 | 356.724,584 288.541,558 | 30.916 |
| 2 | 356.724,584 288.541,558 | 3 | 356.688,566 288.550,07 | 37.01 |
| 3 | 356.688,566 288.550,07 | 4 | 356.686,749 288.549,193 | 2.018 |

| Punct început | X / Y | Punct sfârșit | X / Y | Lungime segment (** (m) |
|---------------|----------------------------|---------------|----------------------------|-------------------------|
| 4 | 356.686,749 288.549,193 | 5 | 356.673,909 288.529,302 | 23.675 |
| 5 | 356.673,909 288.529,302 | 6 | 356.698,096 288.519,322 | 26.165 |
| 6 | 356.698,096 288.519,322 | 1 | 356.709,429 288.514,611 | 12.273 |

** Lungimile segmentelor sunt determinate în planul de proiecție Stereo 70 și sunt rotunjite la 1 milimetru.

*** Distanța dintre puncte este formată din segmente cumulate ce sunt mai mici decât valoarea 1 milimetru.

**DATE DESPRE IMOBILUL NR. 8176**

Oficiul de Cadastru și Publicitate Imobiliară DOLJ
 Biroul de Cadastru și Publicitate Imobiliară Craiova

A. Partea I. Descrierea imobilului

TEREN Intravilan

Adresa: Loc. Motatei, Al Cilieni, Nr. 4, Jud. Dolj, T85

| Nr. Crt | Nr cadastral Nr. topografic | Suprafața* (mp) | Observații / Referințe |
|---------|-----------------------------|------------------------------------|---|
| A1 | | Din acte: 2.497 Masurata: 2.496 | Sector cadastral:24 Teren neimprejmuit; |

B. Partea II. Proprietari și acte

| Inscrieri privitoare la dreptul de proprietate și alte drepturi reale | | Referințe |
|--|---|-----------|
| / | | |
| Act Normativ nr. LEGEA 7, din 13/03/1996 emis de PARLAMENTUL ROMANIEI; | | |
| B1 | Inscrierea provizorie, drept de PROPRIETATE, dobandit prin Lege, cota actuala 1/1, cota initiala 1/1 1) PROPRIETAR NEIDENTIFICAT | A1 |

C. Partea III. SARCINI .

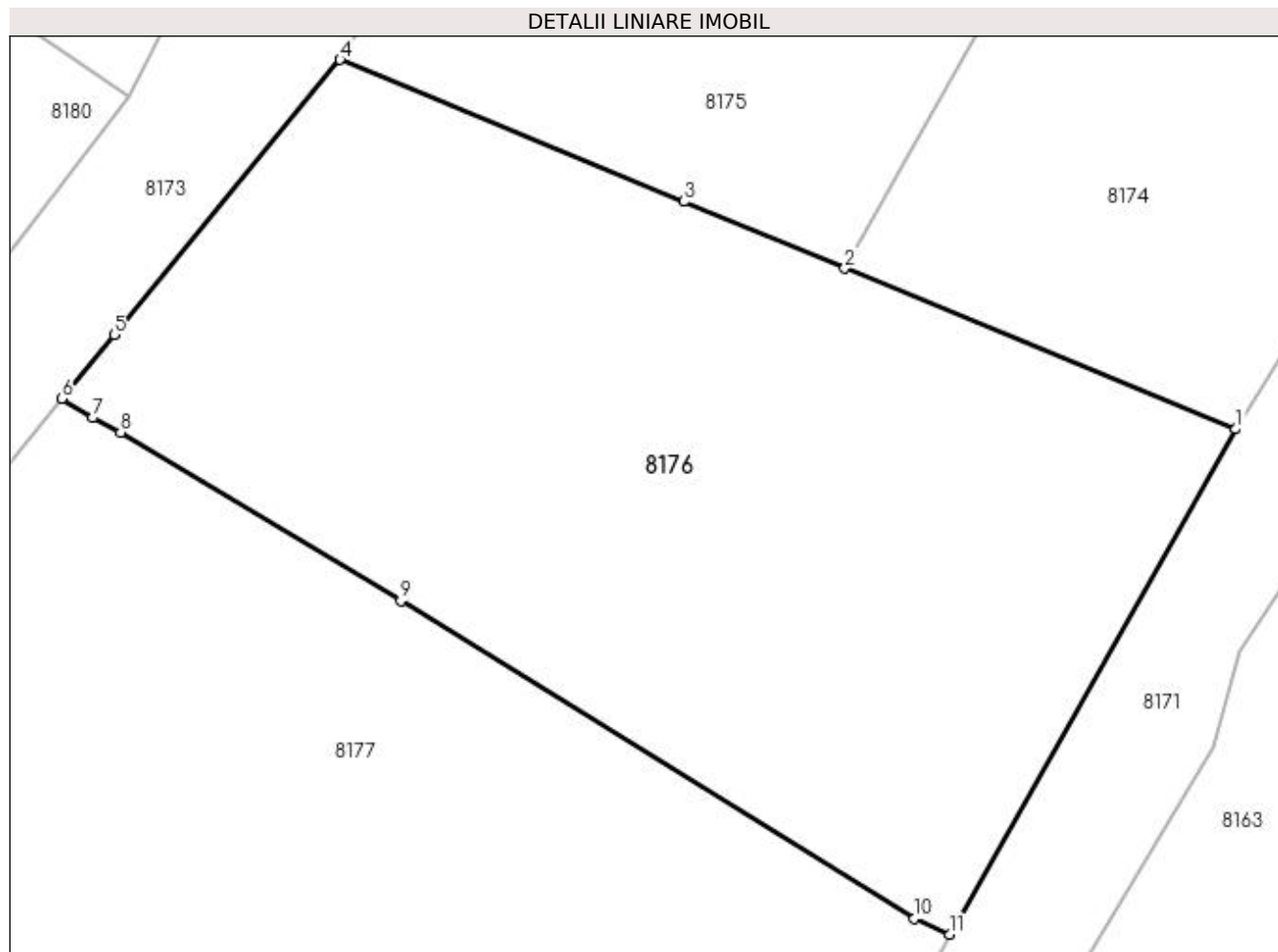
| Inscrieri privind dezmembramintele dreptului de proprietate, drepturi reale de garanție și sarcini | Referințe |
|--|-----------|
| NU SUNT | |

Anexa Nr. 1 La Partea I

Teren

| | | |
|--------------|------------------------------------|------------------------|
| Nr cadastral | Suprafața (mp)* | Observații / Referințe |
| | Din acte: 2.497 Masurata: 2.496 | |

* Suprafața este determinată în planul de proiecție Stereo 70.



Date referitoare la teren

| Crt | Categorie folosință | Intra vilan | Suprafața (mp) | Tarla | Parcelă | Nr. topo | Observații / Referințe |
|-----|---------------------|-------------|----------------|-------|---------|----------|------------------------|
| 1 | curți constructii | DA | 2.496 | 85 | - | - | |

Lungime Segmente

1) Valorile lungimilor segmentelor sunt obținute din proiecție în plan.

| Punct început | X / Y | Punct sfârșit | X / Y | Lungime segment (** (m) |
|---------------|----------------------------|---------------|----------------------------|-------------------------|
| 1 | 356.736,922 288.503,306 | 2 | 356.709,429 288.514,611 | 29.727 |
| 2 | 356.709,429 288.514,611 | 3 | 356.698,096 288.519,322 | 12.273 |
| 3 | 356.698,096 288.519,322 | 4 | 356.673,909 288.529,302 | 26.165 |
| 4 | 356.673,909 288.529,302 | 5 | 356.658,016 288.509,949 | 25.042 |
| 5 | 356.658,016 288.509,949 | 6 | 356.654,314 288.505,441 | 5.833 |

| Punct început | X / Y | Punct sfârșit | X / Y | Lungime segment (** (m) |
|---------------|----------------------------|---------------|----------------------------|-------------------------|
| 6 | 356.654,314 288.505,441 | 7 | 356.656,497 288.504,107 | 2.558 |
| 7 | 356.656,497 288.504,107 | 8 | 356.658,466 288.503,095 | 2.214 |
| 8 | 356.658,466 288.503,095 | 9 | 356.678,17 288.491,218 | 23.007 |
| 9 | 356.678,17 288.491,218 | 10 | 356.714,325 288.468,874 | 42.502 |
| 10 | 356.714,325 288.468,874 | 11 | 356.716,79 288.467,773 | 2.7 |
| 11 | 356.716,79 288.467,773 | 1 | 356.736,922 288.503,306 | 40.84 |

** Lungimile segmentelor sunt determinate în planul de proiecție Stereo 70 și sunt rotunjite la 1 milimetru.

*** Distanța dintre puncte este formată din segmente cumulate ce sunt mai mici decât valoarea 1 milimetru.

**DATE DESPRE IMOBILUL NR. 8177**

Oficiul de Cadastru și Publicitate Imobiliară DOLJ
Biroul de Cadastru și Publicitate Imobiliară Craiova

A. Partea I. Descrierea imobilului

TEREN Intravilan

Adresa: Loc. Motatei, Al Cilieni, Nr. 2, Jud. Dolj, T85, Cv 224 P15/1

| Nr. Crt | Nr cadastral Nr. topografic | Suprafața* (mp) | Observații / Referințe |
|---------|-----------------------------|-----------------|---|
| A1 | | 3.821 | Sector cadastral:24 Teren neimpregmuit; |

Construcții

| Crt | Nr cadastral Nr. topografic | Adresa | Observații / Referințe |
|------|-----------------------------|-------------------------------------|---|
| A1.1 | | Loc. Motatei, Al Cilieni, Jud. Dolj | Nr. niveluri:2; S. construita la sol:127 mp; S. construita desfasurata:140 mp; C1-LOCUINTA+BECI |

B. Partea II. Proprietari și acte

| Inscrieri privitoare la dreptul de proprietate și alte drepturi reale | | Referințe |
|---|--|-----------|
| / | | |
| Act Normativ nr. LEGEA 7, din 13/03/1996 emis de PARLAMENTUL ROMANIEI; | | |
| B1 | Inscrierea provizorie, drept de PROPRIETATE, dobandit prin Reconstituire, cota actuala 1/1, cota initiala 1/1 1) PROPRIETAR NEIDENTIFICAT | A1 |
| Act Normativ nr. LEGEA 7, din 13/03/1996 emis de PARLAMENTUL ROMANIEI ((ART 12 ALIN 14 ART 37 ALIN 2)); | | |
| B2 | Intabulare, drept de PROPRIETATE, dobandit prin Lege, cota actuala 1/1, cota initiala 1/1 1) PROPRIETAR NEIDENTIFICAT | A1.1 |

C. Partea III. SARCINI .

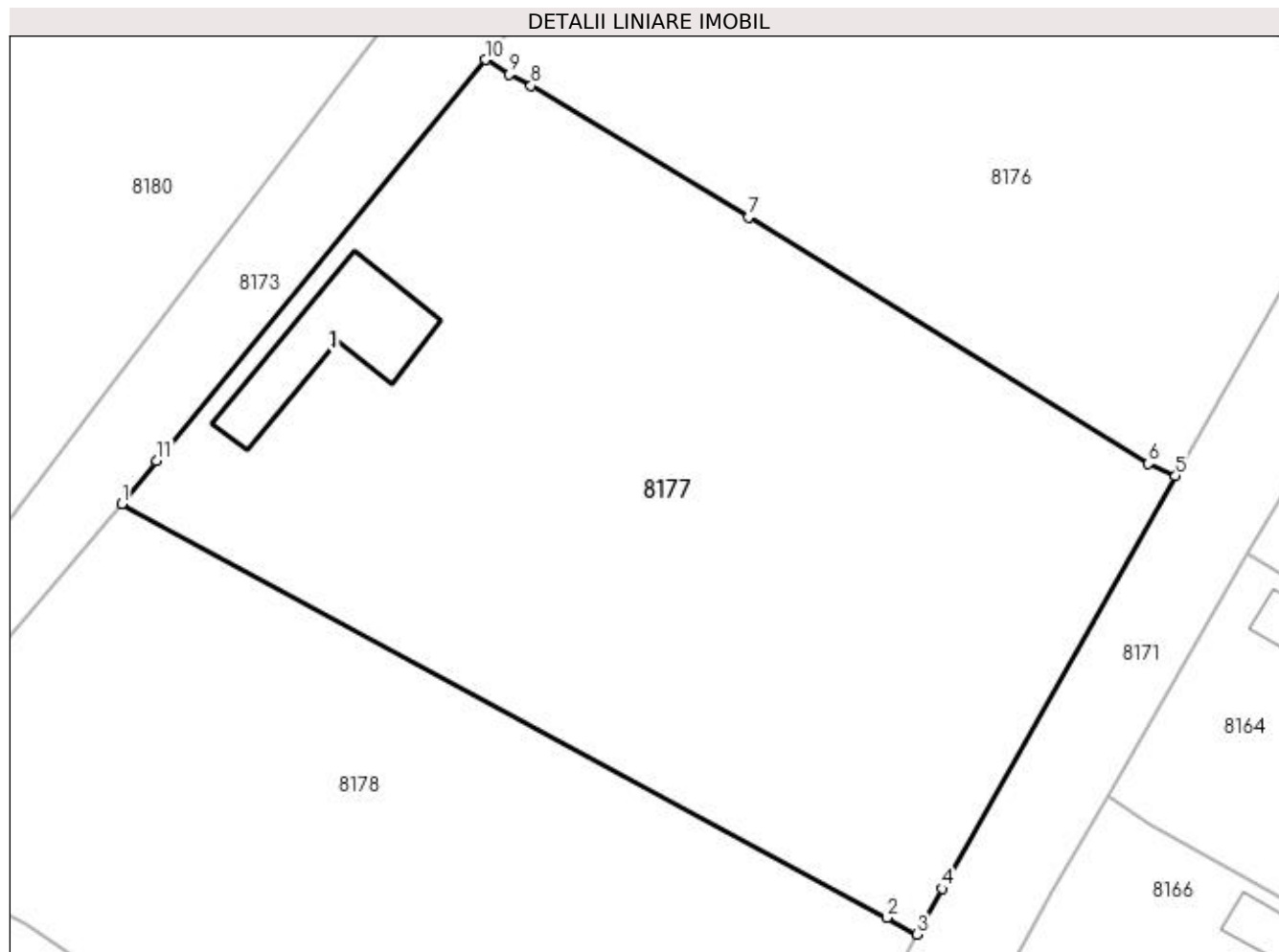
| Inscrieri privind dezmembramintele dreptului de proprietate, drepturi reale de garanție și sarcini | Referințe |
|--|-----------|
| NU SUNT | |

Anexa Nr. 1 La Partea I

Teren

| Nr cadastral | Suprafața (mp)* | Observații / Referințe |
|--------------|-----------------|------------------------|
| | 3.821 | |

* Suprafața este determinată în planul de proiecție Stereo 70.



Date referitoare la teren

| Crt | Categorie folosință | Intra vilan | Suprafața (mp) | Tarla | Parcelă | Nr. topo | Observații / Referințe |
|-----|---------------------|-------------|----------------|-------|--------------|----------|------------------------|
| 1 | curți constructii | DA | 3.821 | 85 | Cv 224 P15/1 | - | |

Date referitoare la construcții

| Crt | Număr | Destinație construcție | Supraf. (mp) | Situație juridică | Observații / Referințe |
|------|-------|-------------------------|--------------|-------------------|---|
| A1.1 | | construcții de locuințe | 127 | Cu acte | Nr. niveluri:2; S. construita la sol:127 mp; S. construita desfasurata:140 mp; C1-LOCUINTA+BECI |

Lungime Segmente

1) Valorile lungimilor segmentelor sunt obținute din proiecție în plan.

| Punct început | X / Y | Punct sfârșit | X / Y | Lungime segment (** (m) |
|---------------|----------------------------|---------------|----------------------------|-------------------------|
| 1 | 356.621,414 288.465,224 | 2 | 356.690,652 288.427,796 | 78.707 |
| 2 | 356.690,652 288.427,796 | 3 | 356.693,378 288.426,296 | 3.111 |
| 3 | 356.693,378 288.426,296 | 4 | 356.695,655 288.430,434 | 4.723 |

| Punct început | X / Y | Punct sfârșit | X / Y | Lungime segment (** (m) |
|---------------|----------------------------|---------------|----------------------------|-------------------------|
| 4 | 356.695,655 288.430,434 | 5 | 356.716,79 288.467,773 | 42.906 |
| 5 | 356.716,79 288.467,773 | 6 | 356.714,325 288.468,874 | 2.7 |
| 6 | 356.714,325 288.468,874 | 7 | 356.678,17 288.491,218 | 42.502 |
| 7 | 356.678,17 288.491,218 | 8 | 356.658,466 288.503,095 | 23.007 |
| 8 | 356.658,466 288.503,095 | 9 | 356.656,497 288.504,107 | 2.214 |
| 9 | 356.656,497 288.504,107 | 10 | 356.654,314 288.505,441 | 2.558 |
| 10 | 356.654,314 288.505,441 | 11 | 356.624,578 288.469,13 | 46.933 |
| 11 | 356.624,578 288.469,13 | 1 | 356.621,414 288.465,224 | 5.027 |

** Lungimile segmentelor sunt determinate în planul de proiecție Stereo 70 și sunt rotunjite la 1 milimetru.

*** Distanța dintre puncte este formată din segmente cumulate ce sunt mai mici decât valoarea 1 milimetru.

**DATE DESPRE IMOBILUL NR. 8178**

Oficiul de Cadastru și Publicitate Imobiliară DOLJ
Biroul de Cadastru și Publicitate Imobiliară Craiova

A. Partea I. Descrierea imobilului

TEREN Intravilan

Nr. CF vechi:191

Nr. cadastral vechi:288

Adresa: Loc. Motatei, Jud. Dolj, T85, P2

| Nr. Crt | Nr cadastral Nr. topografic | Suprafața* (mp) | Observații / Referințe |
|---------|-----------------------------|------------------------------------|---|
| A1 | 33930 | Din acte: 5.300 Masurata: 5.009 | Sector cadastral:24 Teren neimprejmuit; |

Construcții

| Crt | Nr cadastral Nr. topografic | Adresa | Observații / Referințe |
|------|-----------------------------|---|---|
| A1.1 | | Loc. Motatei, Jud. Dolj, Comuna Motatei CV 85, P 2 | Nr. niveluri:1; S. construita la sol:657 mp; S. construita desfasurata:657 mp; C1 |

B. Partea II. Proprietari și acte

| Inscrieri privitoare la dreptul de proprietate și alte drepturi reale | | Referințe |
|--|---|-----------|
| 25822 / 28/02/2017 | | |
| Act Notarial nr. CONTRACT DE VANZARE aut nr 933, din 27/02/2017 emis de NP GUNESCU TUDOR Marinela Daniela; | | |
| B1 | Intabulare, drept de PROPRIETATE, dobandit prin Conventie, cota actuala 1/1, cota initiala 1/1 1) COADA MARIAN-VALENTIN 2) COADA RALUCA MARIA | A1 |
| / | | |
| Act Notarial nr. LEGEA 7, din 13/03/1996 emis de Parlamentul Romaniei ((art 12 alin 14 art 37 alin 2)); | | |
| B2 | Intabulare, drept de PROPRIETATE, dobandit prin Lege, cota actuala 1/1, cota initiala 1/1 1) COADA MARIAN-VALENTIN 2) COADA RALUCA MARIA | A1.1 |

C. Partea III. SARCINI

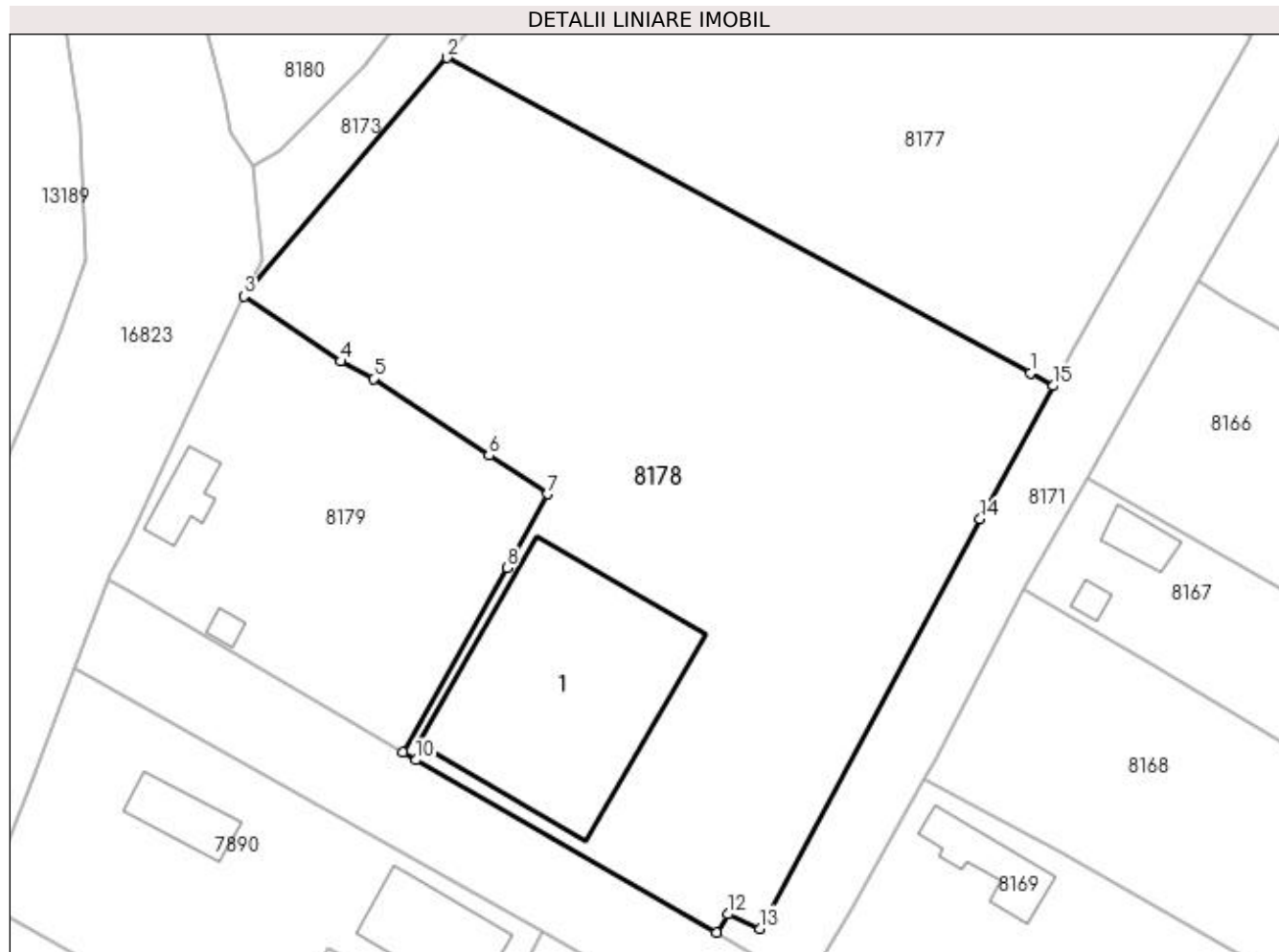
| Inscrieri privind dezmembramintele dreptului de proprietate, drepturi reale de garanție și sarcini | | Referințe |
|--|---|-----------|
| 128328 / 09/07/2018 | | |
| Act Notarial nr. conventie aut nr 1585, din 09/07/2018 emis de Dragancea Ofelia; | | |
| C1 | Intabulare, drept de SUPERFICIE pe o perioada de 15 ani,, cota actuala 1/1 1) AGROMOTATEI COOPERATIVA AGRICOLA, CIF:34963170 | A1 |

Anexa Nr. 1 La Partea I

Teren

| | | |
|--------------|------------------------------------|------------------------|
| Nr cadastral | Suprafața (mp)* | Observații / Referințe |
| 33930 | Din acte: 5.300 Masurata: 5.009 | |

* Suprafața este determinată în planul de proiecție Stereo 70.



Date referitoare la teren

| Crt | Categorie folosință | Intra vilan | Suprafața (mp) | Tarla | Parcelă | Nr. topo | Observații / Referințe |
|-----|---------------------|-------------|----------------|-------|---------|----------|------------------------|
| 1 | arabil | DA | 5.009 | 85 | 2 | - | |

Date referitoare la construcții

| Crt | Număr | Destinație construcție | Supraf. (mp) | Situație juridică | Observații / Referințe |
|------|-------|------------------------|--------------|-------------------|---|
| A1.1 | | construcții anexa | 657 | Cu acte | Nr. niveluri:1; S. construita la sol:657 mp; S. construita desfasurata:657 mp; C1 |

Lungime Segmente

1) Valorile lungimilor segmentelor sunt obținute din proiecție în plan.

| Punct început | X / Y | Punct sfârșit | X / Y | Lungime segment (** (m) |
|---------------|----------------------------|---------------|----------------------------|-------------------------|
| 1 | 356.690,652 288.427,796 | 2 | 356.621,414 288.465,224 | 78.707 |
| 2 | 356.621,414 288.465,224 | 3 | 356.597,363 288.436,945 | 37.123 |
| 3 | 356.597,363 288.436,945 | 4 | 356.608,861 288.429,217 | 13.854 |
| 4 | 356.608,861 288.429,217 | 5 | 356.612,703 288.427,171 | 4.353 |

| Punct început | X / Y | Punct sfârșit | X / Y | Lungime segment (** (m) |
|---------------|----------------------------|---------------|----------------------------|-------------------------|
| 5 | 356.612,703 288.427,171 | 6 | 356.626,443 288.418,03 | 16.503 |
| 6 | 356.626,443 288.418,03 | 7 | 356.633,37 288.413,47 | 8.293 |
| 7 | 356.633,37 288.413,47 | 8 | 356.628,557 288.404,702 | 10.002 |
| 8 | 356.628,557 288.404,702 | 9 | 356.616,257 288.382,821 | 25.101 |
| 9 | 356.616,257 288.382,821 | 10 | 356.617,78 288.381,922 | 1.769 |
| 10 | 356.617,78 288.381,922 | 11 | 356.653,412 288.361,463 | 41.088 |
| 11 | 356.653,412 288.361,463 | 12 | 356.654,777 288.363,61 | 2.544 |
| 12 | 356.654,777 288.363,61 | 13 | 356.658,561 288.361,925 | 4.142 |
| 13 | 356.658,561 288.361,925 | 14 | 356.684,696 288.410,52 | 55.177 |
| 14 | 356.684,696 288.410,52 | 15 | 356.693,378 288.426,296 | 18.007 |
| 15 | 356.693,378 288.426,296 | 1 | 356.690,652 288.427,796 | 3.111 |

** Lungimile segmentelor sunt determinate în planul de proiecție Stereo 70 și sunt rotunjite la 1 milimetru.

*** Distanța dintre puncte este formată din segmente cumulate ce sunt mai mici decât valoarea 1 milimetru.

**DATE DESPRE IMOBILUL NR. 8179**

Oficiul de Cadastru și Publicitate Imobiliară DOLJ
Biroul de Cadastru și Publicitate Imobiliară Craiova

A. Partea I. Descrierea imobilului

TEREN Intravilan

Adresa: Loc. Motatei, Jud. Dolj, T84

| Nr. Crt | Nr cadastral Nr. topografic | Suprafața* (mp) | Observații / Referințe |
|---------|-----------------------------|-----------------|--|
| A1 | | 1.505 | Sector cadastral:24 Teren neimprijmit; |

Construcții

| Crt | Nr cadastral Nr. topografic | Adresa | Observații / Referințe |
|------|-----------------------------|-------------------------|--|
| A1.1 | | Loc. Motatei, Jud. Dolj | Nr. niveluri:1; S. construita la sol:52 mp; S. construita desfasurata:52 mp; C1-LOCUINTA |
| A1.2 | | Loc. Motatei, Jud. Dolj | Nr. niveluri:1; S. construita la sol:12 mp; S. construita desfasurata:12 mp; C2-LOCUINTA |

B. Partea II. Proprietari și acte

| Inscrieri privitoare la dreptul de proprietate și alte drepturi reale | | Referințe |
|---|--|------------|
| / | | |
| Act Normativ nr. LEGEA 7, din 13/03/1996 emis de PARLAMENTUL ROMANIEI; | | |
| B1 | Inscrierea provizorie, drept de PROPRIETATE, dobandit prin Reconstituire, cota actuala 1/1, cota initiala 1/1 1) PROPRIETAR NEIDENTIFICAT | A1 |
| Act Normativ nr. LEGEA 7, din 13/03/1996 emis de PARLAMENTUL ROMANIEI ((ART 12 ALIN 14 ART 37 ALIN 2)); | | |
| B2 | Intabulare, drept de PROPRIETATE, dobandit prin Lege, cota actuala 1/1, cota initiala 1/1 1) PROPRIETAR NEIDENTIFICAT | A1.1, A1.2 |

C. Partea III. SARCINI .

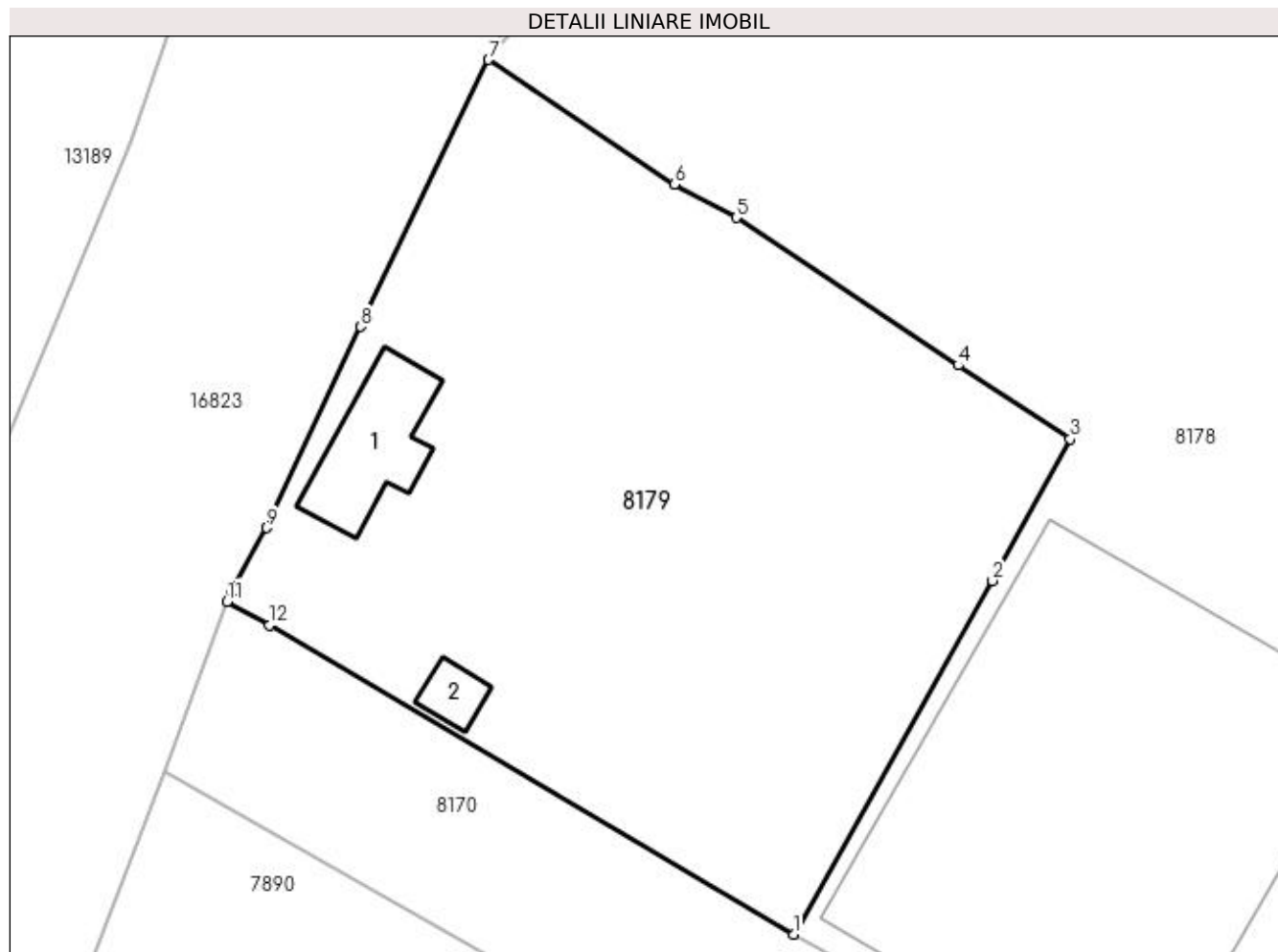
| Inscrieri privind dezmembramintele dreptului de proprietate, drepturi reale de garanție și sarcini | Referințe |
|--|-----------|
| NU SUNT | |

Anexa Nr. 1 La Partea I

Teren

| Nr cadastral | Suprafața (mp)* | Observații / Referințe |
|--------------|-----------------|------------------------|
| | 1.505 | |

* Suprafața este determinată în planul de proiecție Stereo 70.



Date referitoare la teren

| Crt | Categorie folosință | Intra vilan | Suprafața (mp) | Tarla | Parcelă | Nr. topo | Observații / Referințe |
|-----|---------------------|-------------|----------------|-------|---------|----------|------------------------|
| 1 | curți constructii | DA | 1.505 | 84 | - | - | |

Date referitoare la construcții

| Crt | Număr | Destinație construcție | Supraf. (mp) | Situație juridică | Observații / Referințe |
|------|-------|-------------------------|--------------|-------------------|--|
| A1.1 | | construcții de locuințe | 52 | Cu acte | Nr. niveluri:1; S. construita la sol:52 mp; S. construita desfasurata:52 mp; C1-LOCUINTA |
| A1.2 | | construcții anexa | 12 | Cu acte | Nr. niveluri:1; S. construita la sol:12 mp; S. construita desfasurata:12 mp; C2-LOCUINTA |

Lungime Segmente

1) Valorile lungimilor segmentelor sunt obținute din proiecție în plan.

| Punct început | X / Y | Punct sfârșit | X / Y | Lungime segment (** (m)) |
|---------------|----------------------------|---------------|----------------------------|--------------------------|
| 1 | 356.616,257 288.382,821 | 2 | 356.628,557 288.404,702 | 25.101 |
| 2 | 356.628,557 288.404,702 | 3 | 356.633,37 288.413,47 | 10.002 |
| 3 | 356.633,37 288.413,47 | 4 | 356.626,443 288.418,03 | 8.293 |

| Punct început | X / Y | Punct sfârșit | X / Y | Lungime segment (** (m) |
|------------------|----------------------------|------------------|----------------------------|-------------------------------|
| 4 | 356.626,443 288.418,03 | 5 | 356.612,703 288.427,171 | 16.503 |
| 5 | 356.612,703 288.427,171 | 6 | 356.608,861 288.429,217 | 4.353 |
| 6 | 356.608,861 288.429,217 | 7 | 356.597,363 288.436,945 | 13.854 |
| 7 | 356.597,363 288.436,945 | 8 | 356.589,456 288.420,416 | 18.323 |
| 8 | 356.589,456 288.420,416 | 9 | 356.583,652 288.407,977 | 13.726 |
| 9 | 356.583,652 288.407,977 | 10 | 356.581,397 288.403,996 | 4.575 |
| 10 | 356.581,397 288.403,996 | 11 | 356.581,18 288.403,408 | 0.627 |
| 11 | 356.581,18 288.403,408 | 12 | 356.583,813 288.401,959 | 3.005 |
| 12 | 356.583,813 288.401,959 | 1 | 356.616,257 288.382,821 | 37.668 |

** Lungimile segmentelor sunt determinate în planul de proiecție Stereo 70 și sunt rotunjite la 1 milimetru.

*** Distanța dintre puncte este formată din segmente cumulate ce sunt mai mici decât valoarea 1 milimetru.

**DATE DESPRE IMOBILUL NR. 8180**

Oficiul de Cadastru și Publicitate Imobiliară DOLJ
Biroul de Cadastru și Publicitate Imobiliară Craiova

A. Partea I. Descrierea imobilului

TEREN Intravilan

Adresa: Loc. Motatei, Str Calea Unirii, Nr. 34, Jud. Dolj, T84, P24

| Nr. Crt | Nr cadastral Nr. topografic | Suprafața* (mp) | Observații / Referințe |
|---------|-----------------------------|-----------------|--|
| A1 | 32971 | 3.300 | Sector cadastral:24 Teren neimprejmut; |

B. Partea II. Proprietari și acte

| Inscrieri privitoare la dreptul de proprietate și alte drepturi reale | | Referințe |
|--|--|-----------|
| 62194 / 12/03/2021 | | |
| Act Notarial nr. CONTRACT DE VANZARE-CUMPARARE AUT. NR. 522, din 10/03/2021 emis de UDRISTOIU IOANA MIRELA (act notarial nr INCHEIERE DE INDREPTAREA NR. 22 din 08.04.2021, emis de UDRISTOIU IOANA MIRELA); | | |
| B1 | Intabulare, drept de PROPRIETATE, dobandit prin Conventie, cota actuala 1/1, cota initiala 1/1 1) ARNAUTU IONUT JEAN 2) ARNĂUTU ANDREEA-OANA | A1 |

C. Partea III. SARCINI

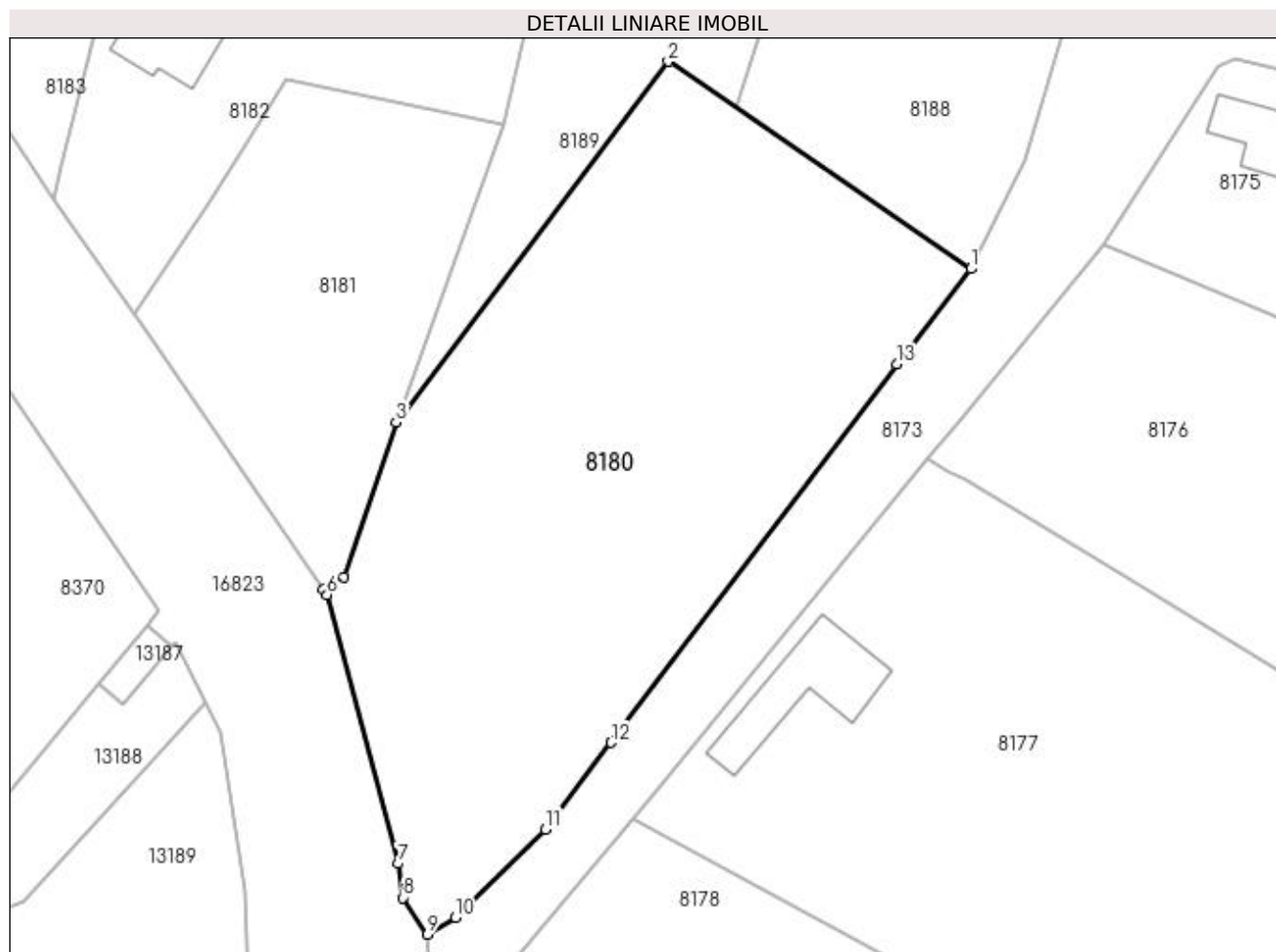
| Inscrieri privind dezmembramintele dreptului de proprietate, drepturi reale de garanție și sarcini | | Referințe |
|--|---|-----------|
| 219910 / 08/09/2021 | | |
| Act Notarial nr. CONVENTIE aut. nr. 1989, din 06/09/2021 emis de NP UDRISTOIU IOANA MIRELA (privind constituirea unui drept de superficiei); | | |
| C1 | Intabulare, drept de SUPERFICIE pe o perioada de 15 ani, cota actuala 1/1 1) LEGUMICOLA MOȚĂȚEI COOPERATIVĂ AGRICOLĂ, CIF:44788998 | A1 |

Anexa Nr. 1 La Partea I

Teren

| Nr cadastral | Suprafața (mp)* | Observații / Referințe |
|--------------|-----------------|------------------------|
| 32971 | 3.300 | |

* Suprafața este determinată în planul de proiecție Stereo 70.



Date referitoare la teren

| Crt | Categorie folosință | Intra vilan | Suprafața (mp) | Tarla | Parcelă | Nr. topo | Observații / Referințe |
|-----|---------------------|-------------|----------------|-------|---------|----------|------------------------|
| 1 | arabil | DA | 3.300 | 84 | 24 | - | |

Lungime Segmente

1) Valorile lungimilor segmentelor sunt obținute din proiecție în plan.

| Punct început | X / Y | Punct sfârșit | X / Y | Lungime segment (** (m) |
|---------------|----------------------------|---------------|----------------------------|-------------------------|
| 1 | 356.659,089 288.526,685 | 2 | 356.625,296 288.549,824 | 40.956 |
| 2 | 356.625,296 288.549,824 | 3 | 356.594,874 288.509,574 | 50.454 |
| 3 | 356.594,874 288.509,574 | 4 | 356.589,08 288.492,239 | 18.278 |
| 4 | 356.589,08 288.492,239 | 5 | 356.586,79 288.490,845 | 2.681 |
| 5 | 356.586,79 288.490,845 | 6 | 356.587,176 288.490,283 | 0.682 |

| Punct început | X / Y | Punct sfârșit | X / Y | Lungime segment (** (m) |
|---------------|----------------------------|---------------|----------------------------|-------------------------|
| 6 | 356.587,176 288.490,283 | 7 | 356.595,145 288.460,28 | 31.043 |
| 7 | 356.595,145 288.460,28 | 8 | 356.595,66 288.456,461 | 3.854 |
| 8 | 356.595,66 288.456,461 | 9 | 356.598,393 288.452,375 | 4.916 |
| 9 | 356.598,393 288.452,375 | 10 | 356.601,528 288.454,255 | 3.655 |
| 10 | 356.601,528 288.454,255 | 11 | 356.611,593 288.464,096 | 14.077 |
| 11 | 356.611,593 288.464,096 | 12 | 356.618,915 288.473,783 | 12.143 |
| 12 | 356.618,915 288.473,783 | 13 | 356.650,835 288.516,016 | 52.939 |
| 13 | 356.650,835 288.516,016 | 1 | 356.659,089 288.526,685 | 13.489 |

** Lungimile segmentelor sunt determinate în planul de proiecție Stereo 70 și sunt rotunjite la 1 milimetru.

*** Distanța dintre puncte este formată din segmente cumulate ce sunt mai mici decât valoarea 1 milimetru.

**DATE DESPRE IMOBILUL NR. 8181**

Oficiul de Cadastru și Publicitate Imobiliară DOLJ
Biroul de Cadastru și Publicitate Imobiliară Craiova

A. Partea I. Descrierea imobilului

TEREN Intravilan

Nr. CF vechi:742

Nr. cadastral vechi:861

Adresa: Loc. Motatei, Jud. Dolj, T84, P22,22/1

| Nr. Crt | Nr cadastral Nr. topografic | Suprafața* (mp) | Observații / Referințe |
|---------|-----------------------------|------------------------------------|--|
| A1 | 30476 | Din acte: 1.250 Masurata: 1.255 | Sector cadastral:24 Teren neimprejmit; |

B. Partea II. Proprietari și acte

| Inscrieri privitoare la dreptul de proprietate și alte drepturi reale | | Referințe |
|---|---|-----------|
| 68819 / 17/08/2012 | | |
| Act Notarial nr. CVC aut nr 2513, din 13/08/2012 emis de BNP MARINESCU MARIA DANIELA; | | |
| B1 | Intabulare, drept de PROPRIETATE, dobandit prin Conventie, cota actuala 1/1, cota initiala 1/1 1) CERGA VIOREL LIVIU 2) CERGA ELENA | A1 |
| Act Notarial nr. Declaratia aut nr 2514, din 13/08/2012 emis de BNP MARINESCU MARIA DANIELA (Certificat de casatorie nr 720/2005 Primaria mun Craiova); | | |
| B2 | Se notează faptul că imobilul de sub A 1 are calitatea de «bun comun» al proprietarului de sub B 1 și soției acestuia NITU LIA GETA | A1 |

C. Partea III. SARCINI .

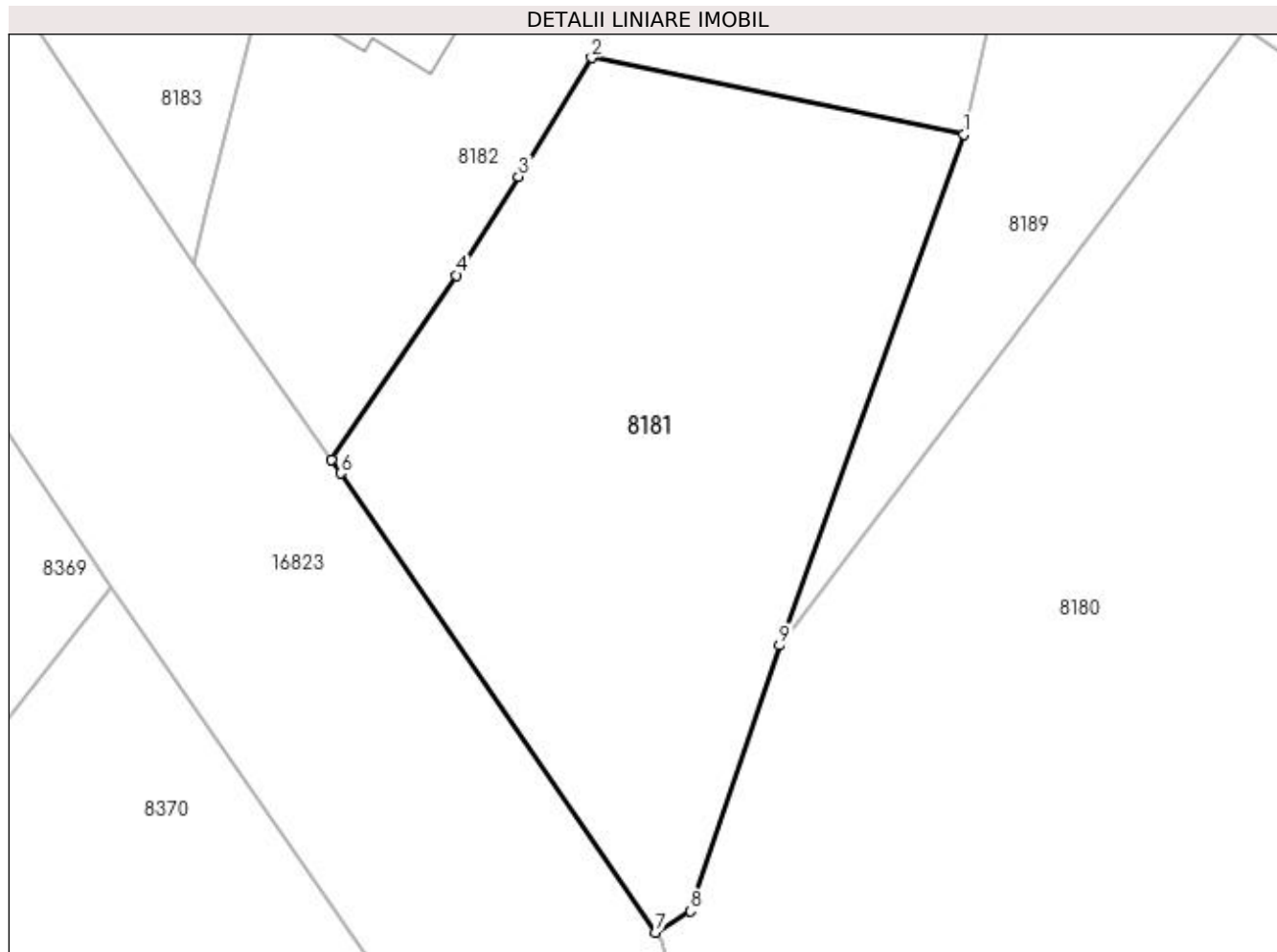
| Inscrieri privind dezmembramintele dreptului de proprietate, drepturi reale de garanție și sarcini | Referințe |
|--|-----------|
| NU SUNT | |

Anexa Nr. 1 La Partea I

Teren

| | | |
|--------------|------------------------------------|------------------------|
| Nr cadastral | Suprafața (mp)* | Observații / Referințe |
| 30476 | Din acte: 1.250 Masurata: 1.255 | |

* Suprafața este determinată în planul de proiecție Stereo 70.



Date referitoare la teren

| Crt | Categorie folosință | Intra vilan | Suprafața (mp) | Tarla | Parcelă | Nr. topo | Observații / Referințe |
|-----|---------------------|-------------|----------------|-------|---------|----------|------------------------|
| 1 | cai ferate | DA | 1.255 | 84 | 22,22/1 | - | |

Lungime Segmente

1) Valorile lungimilor segmentelor sunt obținute din proiecție în plan.

| Punct început | X / Y | Punct sfârșit | X / Y | Lungime segment (** (m) |
|---------------|----------------------------|---------------|----------------------------|-------------------------|
| 1 | 356.606,936 288.542,889 | 2 | 356.582,638 288.547,901 | 24.81 |
| 2 | 356.582,638 288.547,901 | 3 | 356.577,86 288.540,148 | 9.107 |
| 3 | 356.577,86 288.540,148 | 4 | 356.573,808 288.533,724 | 7.595 |
| 4 | 356.573,808 288.533,724 | 5 | 356.565,627 288.521,69 | 14.551 |
| 5 | 356.565,627 288.521,69 | 6 | 356.566,251 288.520,799 | 1.088 |

| Punct început | X / Y | Punct sfârșit | X / Y | Lungime segment (** (m) |
|---------------|----------------------------|---------------|----------------------------|-------------------------|
| 6 | 356.566,251 288.520,799 | 7 | 356.586,79 288.490,845 | 36.319 |
| 7 | 356.586,79 288.490,845 | 8 | 356.589,08 288.492,239 | 2.681 |
| 8 | 356.589,08 288.492,239 | 9 | 356.594,874 288.509,574 | 18.278 |
| 9 | 356.594,874 288.509,574 | 1 | 356.606,936 288.542,889 | 35.431 |

** Lungimile segmentelor sunt determinate în planul de proiecție Stereo 70 și sunt rotunjite la 1 milimetru.

*** Distanța dintre puncte este formată din segmente cumulate ce sunt mai mici decât valoarea 1 milimetru.

**DATE DESPRE IMOBILUL NR. 8182**

Oficiul de Cadastru și Publicitate Imobiliară DOLJ
Biroul de Cadastru și Publicitate Imobiliară Craiova

A. Partea I. Descrierea imobilului

TEREN Intravilan

Adresa: Loc. Motatei, Str Calea Unirii, Nr. 40, Jud. Dolj, T84, P22/1

| Nr. Crt | Nr cadastral Nr. topografic | Suprafața* (mp) | Observații / Referințe |
|---------|-----------------------------|------------------------------------|--|
| A1 | 30908 | Din acte: 3.500 Masurata: 3.358 | Sector cadastral:24 Teren neimprijmit; |

Construcții

| Crt | Nr cadastral Nr. topografic | Adresa | Observații / Referințe |
|------|-----------------------------|---|---|
| A1.1 | | Loc. Motatei, Str Calea Unirii, Nr. 40, Jud. Dolj, cvartal 84, parcela 22/1 | Nr. niveluri:1; S. construita la sol:126 mp; S. construita desfasurata:126 mp; Locuinta cu sufragerie, 2 dormitoare, hol si sala. Conform declaratiei proprietarilor si a datelor existente la efectuarea masuratorilor constructia este edificata in anul 1994, fara fundatie, peretii din caramida si chirpici si este acoperita cu tigla. |

B. Partea II. Proprietari și acte

| Inscrieri privitoare la dreptul de proprietate și alte drepturi reale | Referințe |
|---|-----------|
| 6770 / 22/01/2014 | |
| Hotarare Judecatoreasca nr. Sentinta civila nr 2343, din 05/12/2012 emis de Judecatoria Calafat (Incheiere dosar 2064/201/2012 Judecatoria Calafat; Certificat pentru atestarea petentului ca este cunoscut ca proprietar nr. 5759/11-11-2013 emis de Primaria Motatei;); | |
| B1 | A1, A1.1 |
| Intabulare, drept de PROPRIETATE, dobandit prin Conventie, cota actuala 1/1, cota initiala 1/1 1) DASCALU CONSTANTIN CATALIN | |

C. Partea III. SARCINI .

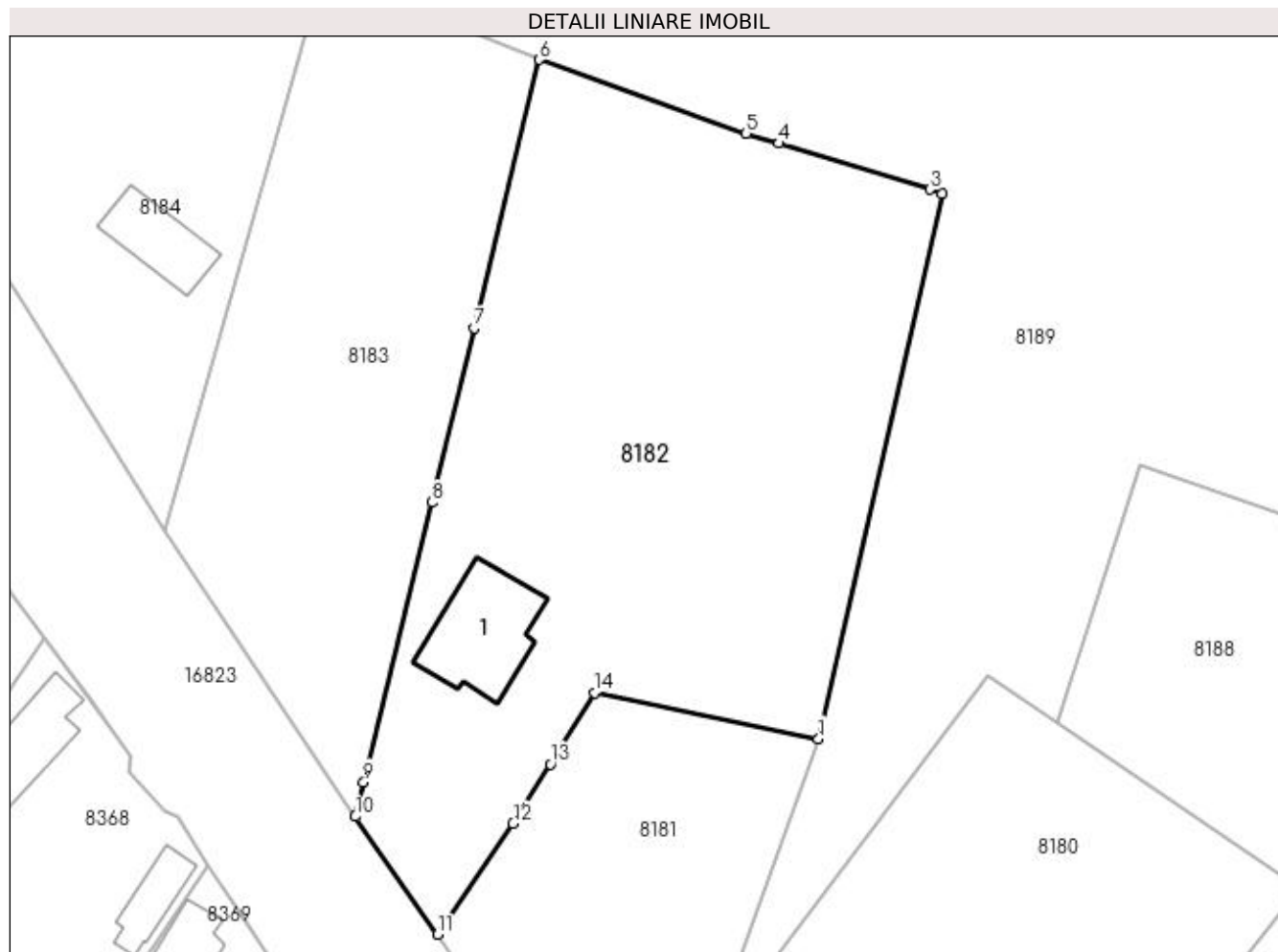
| Inscrieri privind dezmembramintele dreptului de proprietate, drepturi reale de garanție și sarcini | Referințe |
|--|-----------|
| NU SUNT | |

Anexa Nr. 1 La Partea I

Teren

| Nr cadastral | Suprafața (mp)* | Observații / Referințe |
|--------------|------------------------------------|------------------------|
| 30908 | Din acte: 3.500 Masurata: 3.358 | |

* Suprafața este determinată în planul de proiecție Stereo 70.



Date referitoare la teren

| Crt | Categorie folosință | Intravilan | Suprafața (mp) | Tarla | Parcelă | Nr. topo | Observații / Referințe |
|-----|---------------------|------------|----------------|-------|---------|----------|------------------------|
| 1 | curți construcții | DA | 467 | 84 | 22/1 | - | |
| 2 | arabil | DA | 2.891 | 84 | 22/1 | - | |

Date referitoare la construcții

| Crt | Număr | Destinație construcție | Supraf. (mp) | Situație juridică | Observații / Referințe |
|------|-------|-------------------------|--------------|-------------------|--|
| A1.1 | | construcții de locuințe | 126 | Cu acte | Nr. niveluri:1; S. construita la sol:126 mp; S. construita desfasurata:126 mp; Locuinta cu sufragerie, 2 dormitoare, hol si sala. Conform declaratiei proprietarilor si a datelor existente la efectuarea masuratorilor constructia este edificata in anul 1994, fara fundatie, peretii din caramida si chirpici si este acoperita cu tigla. |

Lungime Segmente

1) Valorile lungimilor segmentelor sunt obținute din proiecție în plan.

| Punct început | X / Y | Punct sfârșit | X / Y | Lungime segment (** (m) |
|---------------|-------|---------------|-------|-------------------------|
|---------------|-------|---------------|-------|-------------------------|

| Punct început | X / Y | Punct sfârșit | X / Y | Lungime segment (** (m) |
|---------------|----------------------------|---------------|----------------------------|-------------------------|
| 1 | 356.606,936 288.542,889 | 2 | 356.620,324 288.602,066 | 60.673 |
| 2 | 356.620,324 288.602,066 | 3 | 356.619,026 288.602,506 | 1.371 |
| 3 | 356.619,026 288.602,506 | 4 | 356.602,654 288.607,505 | 17.118 |
| 4 | 356.602,654 288.607,505 | 5 | 356.599,09 288.608,569 | 3.719 |
| 5 | 356.599,09 288.608,569 | 6 | 356.576,67 288.616,571 | 23.805 |
| 6 | 356.576,67 288.616,571 | 7 | 356.569,609 288.587,476 | 29.94 |
| 7 | 356.569,609 288.587,476 | 8 | 356.564,99 288.568,539 | 19.492 |
| 8 | 356.564,99 288.568,539 | 9 | 356.557,582 288.538,198 | 31.232 |
| 9 | 356.557,582 288.538,198 | 10 | 356.556,674 288.534,482 | 3.825 |
| 10 | 356.556,674 288.534,482 | 11 | 356.565,627 288.521,69 | 15.614 |
| 11 | 356.565,627 288.521,69 | 12 | 356.573,808 288.533,724 | 14.551 |
| 12 | 356.573,808 288.533,724 | 13 | 356.577,86 288.540,148 | 7.595 |
| 13 | 356.577,86 288.540,148 | 14 | 356.582,638 288.547,901 | 9.107 |
| 14 | 356.582,638 288.547,901 | 1 | 356.606,936 288.542,889 | 24.81 |

** Lungimile segmentelor sunt determinate în planul de proiecție Stereo 70 și sunt rotunjite la 1 milimetru.

*** Distanța dintre puncte este formată din segmente cumulate ce sunt mai mici decât valoarea 1 milimetru.

**DATE DESPRE IMOBILUL NR. 8183**

Oficiul de Cadastru și Publicitate Imobiliară DOLJ
Biroul de Cadastru și Publicitate Imobiliară Craiova

A. Partea I. Descrierea imobilului

TEREN Intravilan

Nr. CF vechi:112
Nr. cadastral vechi:296

Adresa: Loc. Motatei, Jud. Dolj, T84, P21, 29

| Nr. Crt | Nr cadastral Nr. topografic | Suprafața* (mp) | Observații / Referințe |
|---------|-----------------------------|------------------------------------|---|
| A1 | 34267 | Din acte: 2.800 Masurata: 2.309 | Sector cadastral:24 Teren neimprejmuit; |

B. Partea II. Proprietari și acte

| Inscrieri privitoare la dreptul de proprietate și alte drepturi reale | | Referințe |
|---|--|-----------|
| 1060 / 10/12/2004 | | |
| Act Notarial nr. Contract de vanzare cumparare aut nr. 233, din 05/02/2004 emis de NP AUREL BELU; | | |
| B1 | Intabulare, drept de PROPRIETATE, dobandit prin Conventie, cota actuala 1/2, cota initiala 1/2 1) DEACONU RAHELA-DANIELA | A1 |
| 167079 / 01/11/2017 | | |
| Act Notarial nr. Act de Partaj Voluntar aut 1771, din 31/10/2017 emis de Dragancea Ofelia; | | |
| B2 | Intabulare, drept de PROPRIETATE, dobandit prin lesire Din Indiviziune, cota actuala 1/2, cota initiala 1/2 1) DEACONU RAHELA-DANIELA | A1 |

C. Partea III. SARCINI .

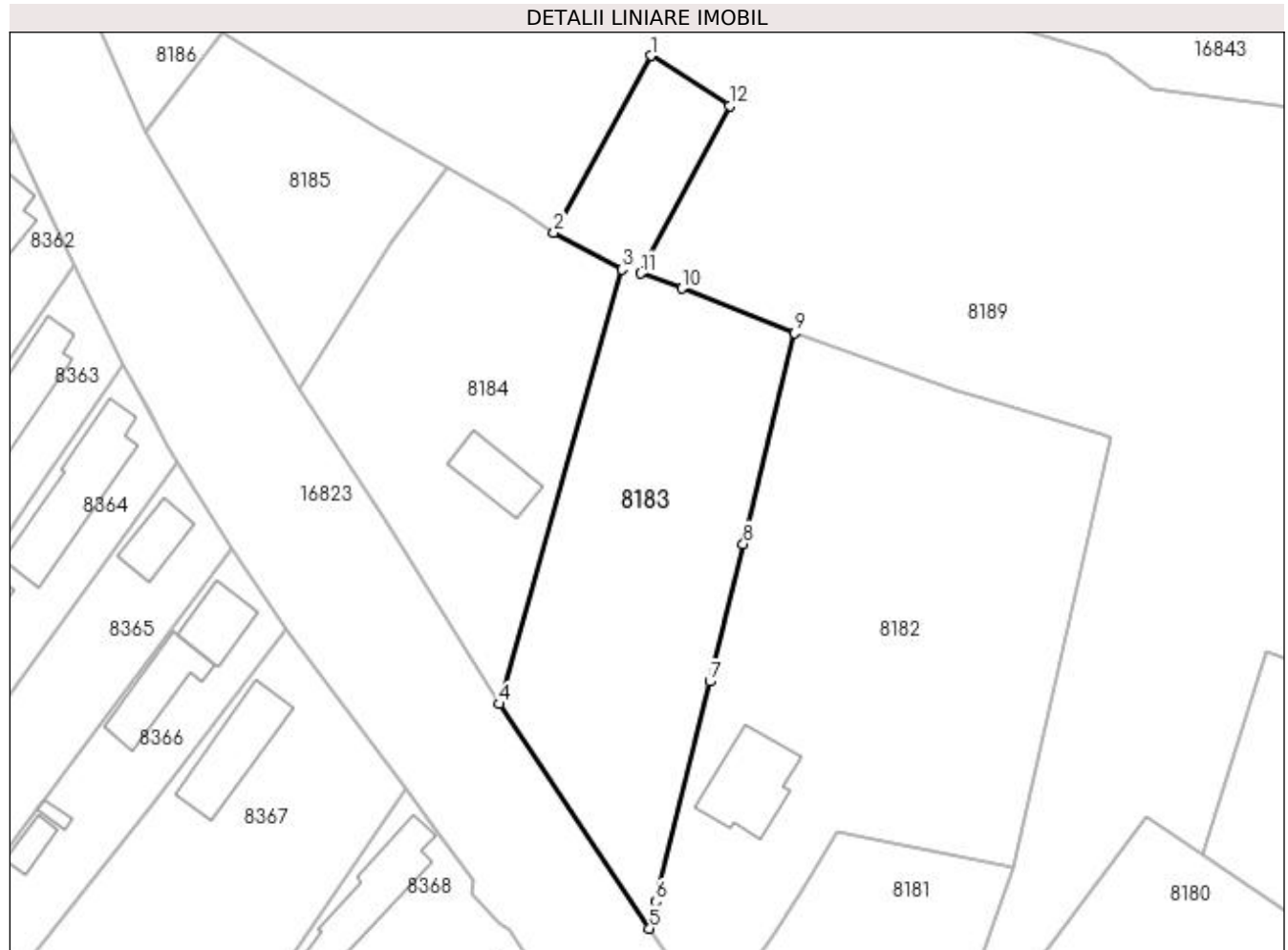
| Inscrieri privind dezmembramintele dreptului de proprietate, drepturi reale de garanție și sarcini | Referințe |
|--|-----------|
| NU SUNT | |

Anexa Nr. 1 La Partea I

Teren

| | | |
|--------------|------------------------------------|------------------------|
| Nr cadastral | Suprafața (mp)* | Observații / Referințe |
| 34267 | Din acte: 2.800 Masurata: 2.309 | |

* Suprafața este determinată în planul de proiecție Stereo 70.



Date referitoare la teren

| Crt | Categorie folosință | Intra vilan | Suprafața (mp) | Tarla | Parcelă | Nr. topo | Observații / Referințe |
|-----|---------------------|-------------|----------------|-------|---------|----------|------------------------|
| 1 | arabil | DA | 2.309 | 84 | 21, 29 | - | |

Lungime Segmente

1) Valorile lungimilor segmentelor sunt obținute din proiecție în plan.

| Punct început | X / Y | Punct sfârșit | X / Y | Lungime segment (** (m) |
|---------------|----------------------------|---------------|----------------------------|-------------------------|
| 1 | 356.556,916 288.654,744 | 2 | 356.543,479 288.630,383 | 27.821 |
| 2 | 356.543,479 288.630,383 | 3 | 356.552,839 288.625,329 | 10.637 |
| 3 | 356.552,839 288.625,329 | 4 | 356.535,976 288.565,421 | 62.236 |
| 4 | 356.535,976 288.565,421 | 5 | 356.556,674 288.534,482 | 37.224 |
| 5 | 356.556,674 288.534,482 | 6 | 356.557,582 288.538,198 | 3.825 |

| Punct început | X / Y | Punct sfârșit | X / Y | Lungime segment (** (m) |
|---------------|----------------------------|---------------|----------------------------|-------------------------|
| 6 | 356.557,582 288.538,198 | 7 | 356.564,99 288.568,539 | 31.232 |
| 7 | 356.564,99 288.568,539 | 8 | 356.569,609 288.587,476 | 19.492 |
| 8 | 356.569,609 288.587,476 | 9 | 356.576,67 288.616,571 | 29.94 |
| 9 | 356.576,67 288.616,571 | 10 | 356.561,175 288.622,676 | 16.654 |
| 10 | 356.561,175 288.622,676 | 11 | 356.555,473 288.624,767 | 6.073 |
| 11 | 356.555,473 288.624,767 | 12 | 356.567,768 288.647,869 | 26.17 |
| 12 | 356.567,768 288.647,869 | 1 | 356.556,916 288.654,744 | 12.846 |

** Lungimile segmentelor sunt determinate în planul de proiecție Stereo 70 și sunt rotunjite la 1 milimetru.

*** Distanța dintre puncte este formată din segmente cumulate ce sunt mai mici decât valoarea 1 milimetru.

**DATE DESPRE IMOBILUL NR. 8184**

Oficiul de Cadastru și Publicitate Imobiliară DOLJ
Biroul de Cadastru și Publicitate Imobiliară Craiova

A. Partea I. Descrierea imobilului

TEREN Intravilan

Nr. CF vechi:112
Nr. cadastral vechi:157

Adresa: Loc. Motatei, Jud. Dolj

| Nr. Crt | Nr cadastral Nr. topografic | Suprafața* (mp) | Observații / Referințe |
|---------|-----------------------------|------------------------------------|---|
| A1 | 34263 | Din acte: 1.620 Masurata: 1.706 | Sector cadastral:24 Teren neimprejmuit; |

Construcții

| Crt | Nr cadastral Nr. topografic | Adresa | Observații / Referințe |
|------|-----------------------------|-------------------------|--|
| A1.1 | | Loc. Motatei, Jud. Dolj | Nr. niveluri:1; S. construita la sol:71 mp; S. construita desfasurata:71 mp; C1-LOCUINTA |

B. Partea II. Proprietari și acte

| Inscrieri privitoare la dreptul de proprietate și alte drepturi reale | | Referințe |
|--|---|-----------|
| 137 / 13/02/2002 | | |
| Act Notarial nr. 592, din 13/02/2002 emis de BNP Stoenescu Florea; | | |
| B1 | Intabulare, drept de PROPRIETATE, dobandit prin Conventie, cota actuala 1/2, cota initiala 1/2 1) DEACONU RAHELA-DANIELA | A1, A1.1 |
| 167065 / 01/11/2017 | | |
| Act Notarial nr. act de partaj voluntar aut nr 1771, din 31/10/2017 emis de NP Dragancea Ofelia (act notarial nr act de lichidare a regimului comunitatii legale de bunuri aut nr 1770 din 31.10.2017, emis de NP Dragancea Ofelia); | | |
| B2 | Intabulare, drept de PROPRIETATE, dobandit prin Conventie, cota actuala 1/2, cota initiala 1/2 1) DEACONU RAHELA-DANIELA | A1, A1.1 |

C. Partea III. SARCINI .

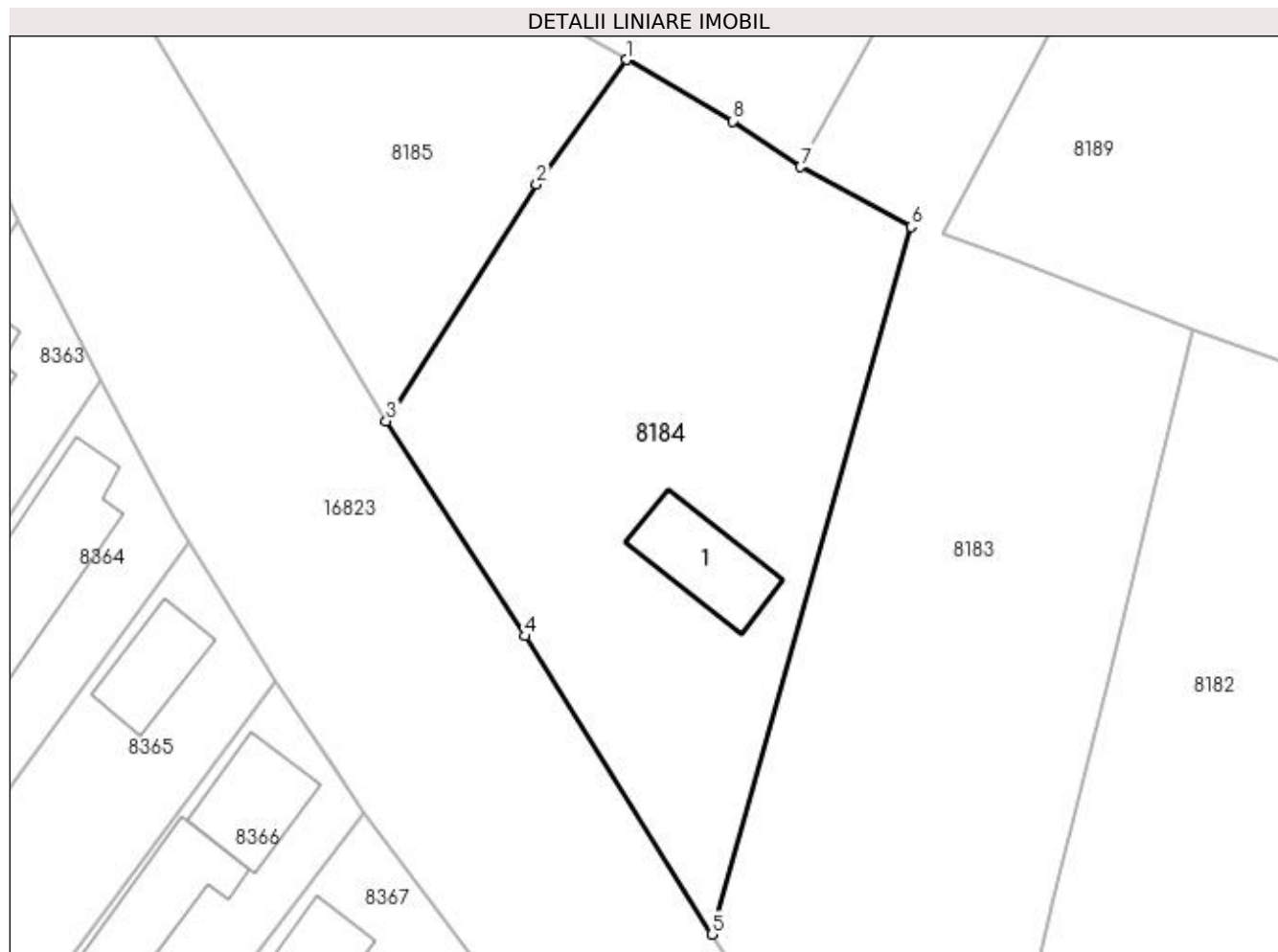
| Inscrieri privind dezmembramintele dreptului de proprietate, drepturi reale de garanție și sarcini | Referințe |
|--|-----------|
| NU SUNT | |

Anexa Nr. 1 La Partea I

Teren

| Nr cadastral | Suprafața (mp)* | Observații / Referințe |
|--------------|------------------------------------|------------------------|
| 34263 | Din acte: 1.620 Masurata: 1.706 | |

* Suprafața este determinată în planul de proiecție Stereo 70.



Date referitoare la teren

| Crt | Categorie folosință | Intra vilan | Suprafața (mp) | Tarla | Parcelă | Nr. topo | Observații / Referințe |
|-----|---------------------|-------------|----------------|-------|---------|----------|------------------------|
| 1 | curți constructii | DA | 1.706 | - | - | - | |

Date referitoare la construcții

| Crt | Număr | Destinație construcție | Supraf. (mp) | Situație juridică | Observații / Referințe |
|------|-------|-------------------------|--------------|-------------------|--|
| A1.1 | | construcții de locuințe | 71 | Cu acte | Nr. niveluri:1; S. construita la sol:71 mp; S. construita desfasurata:71 mp; C1-LOCUINTA |

Lungime Segmente

1) Valorile lungimilor segmentelor sunt obținute din proiecție în plan.

| Punct început | X / Y | Punct sfârșit | X / Y | Lungime segment (** (m)) |
|---------------|----------------------------|---------------|----------------------------|--------------------------|
| 1 | 356.528,735 288.639,458 | 2 | 356.521,148 288.628,909 | 12.994 |
| 2 | 356.521,148 288.628,909 | 3 | 356.508,399 288.608,879 | 23.743 |
| 3 | 356.508,399 288.608,879 | 4 | 356.520,184 288.590,667 | 21.692 |

| Punct început | X / Y | Punct sfârșit | X / Y | Lungime segment (** (m) |
|---------------|----------------------------|---------------|----------------------------|-------------------------|
| 4 | 356.520,184 288.590,667 | 5 | 356.535,976 288.565,421 | 29.778 |
| 5 | 356.535,976 288.565,421 | 6 | 356.552,839 288.625,329 | 62.236 |
| 6 | 356.552,839 288.625,329 | 7 | 356.543,479 288.630,383 | 10.637 |
| 7 | 356.543,479 288.630,383 | 8 | 356.537,732 288.634,268 | 6.937 |
| 8 | 356.537,732 288.634,268 | 1 | 356.528,735 288.639,458 | 10.387 |

** Lungimile segmentelor sunt determinate în planul de proiecție Stereo 70 și sunt rotunjite la 1 milimetru.

*** Distanța dintre puncte este formată din segmente cumulate ce sunt mai mici decât valoarea 1 milimetru.

**DATE DESPRE IMOBILUL NR. 8185**

Oficiul de Cadastru și Publicitate Imobiliară DOLJ
Biroul de Cadastru și Publicitate Imobiliară Craiova

A. Partea I. Descrierea imobilului

TEREN Intravilan

Adresa: Loc. Motatei, Jud. Dolj, T84, P19, 30

| Nr. Crt | Nr cadastral Nr. topografic | Suprafața* (mp) | Observații / Referințe |
|---------|-----------------------------|--------------------------------|---|
| A1 | | Din acte: 800 Masurata: 983 | Sector cadastral:24 Teren neimprejmuit; |

B. Partea II. Proprietari și acte

| Inscrieri privitoare la dreptul de proprietate și alte drepturi reale | | Referințe |
|--|---|-----------|
| / | | |
| Act Administrativ nr. TDP NR.3021/59421, din 10/03/1997 emis de CJSIPT DOLJ; | | |
| B1 | Intabulare, drept de PROPRIETATE, dobandit prin Reconstituire, cota actuala 1/1, cota initiala 1/1 1) DUTA ANA | A1 |

C. Partea III. SARCINI .

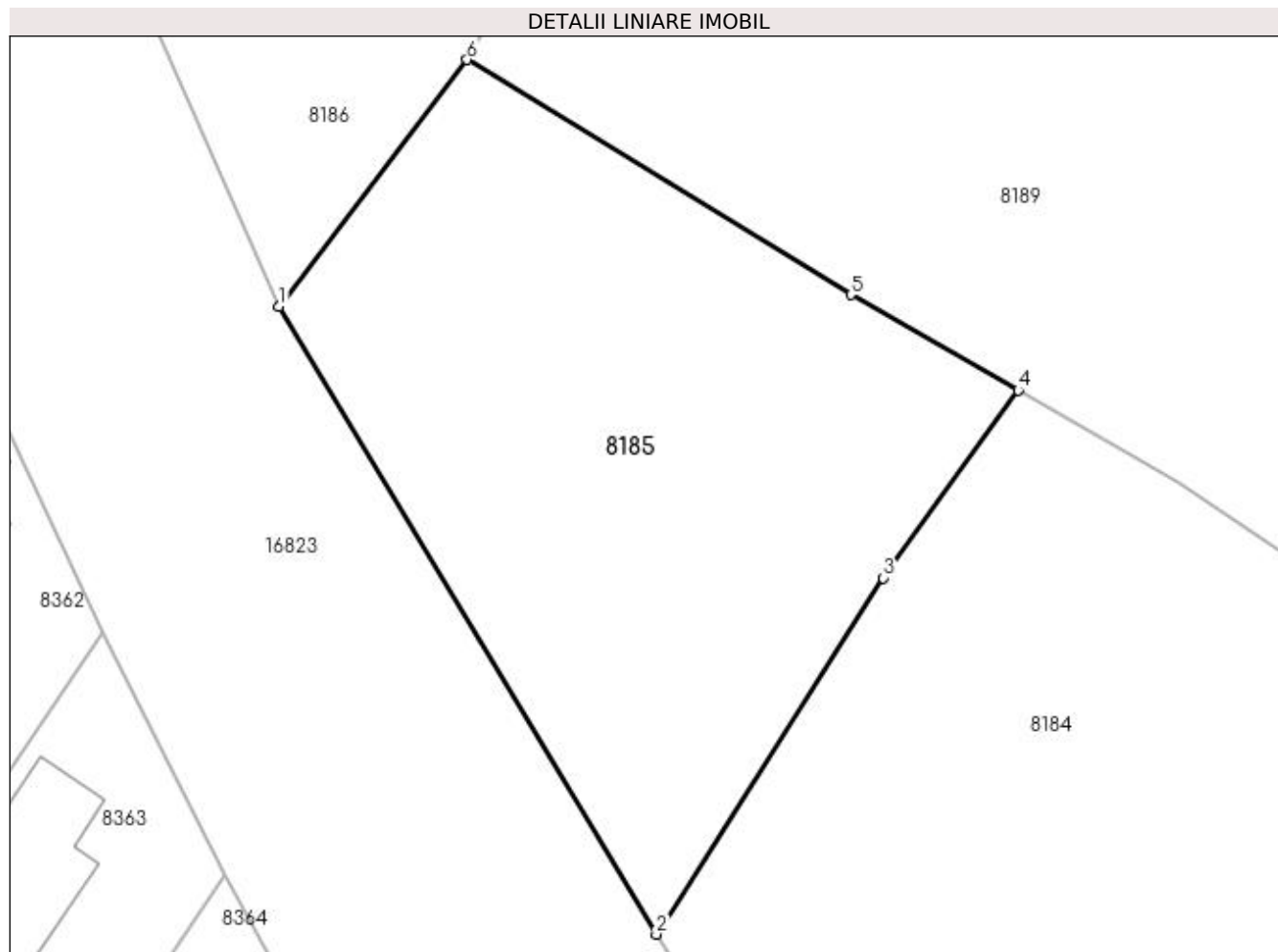
| Inscrieri privind dezmembramintele dreptului de proprietate, drepturi reale de garanție și sarcini | Referințe |
|--|-----------|
| NU SUNT | |

Anexa Nr. 1 La Partea I

Teren

| Nr cadastral | Suprafața (mp)* | Observații / Referințe |
|--------------|--------------------------------|------------------------|
| | Din acte: 800 Masurata: 983 | |

* Suprafața este determinată în planul de proiecție Stereo 70.



Date referitoare la teren

| Crt | Categorie folosință | Intravilan | Suprafața (mp) | Tarla | Parcelă | Nr. topo | Observații / Referințe |
|-----|---------------------|------------|----------------|-------|---------|----------|------------------------|
| 1 | arabil | DA | 583 | 84 | 19 | - | |
| 2 | arabil | DA | 400 | 84 | 30 | - | |

Lungime Segmente

1) Valorile lungimilor segmentelor sunt obținute din proiecție în plan.

| Punct început | X / Y | Punct sfârșit | X / Y | Lungime segment (** (m) |
|---------------|----------------------------|---------------|----------------------------|-------------------------|
| 1 | 356.487,188 288.644,154 | 2 | 356.508,399 288.608,879 | 41.161 |
| 2 | 356.508,399 288.608,879 | 3 | 356.521,148 288.628,909 | 23.743 |
| 3 | 356.521,148 288.628,909 | 4 | 356.528,735 288.639,458 | 12.994 |
| 4 | 356.528,735 288.639,458 | 5 | 356.519,323 288.644,835 | 10.84 |

| Punct început | X / Y | Punct sfârșit | X / Y | Lungime segment (** (m) |
|---------------|----------------------------|---------------|----------------------------|-------------------------|
| 5 | 356.519,323 288.644,835 | 6 | 356.497,751 288.658,04 | 25.293 |
| 6 | 356.497,751 288.658,04 | 1 | 356.487,188 288.644,154 | 17.447 |

** Lungimile segmentelor sunt determinate în planul de proiecție Stereo 70 și sunt rotunjite la 1 milimetru.

*** Distanța dintre puncte este formată din segmente cumulate ce sunt mai mici decât valoarea 1 milimetru.

**DATE DESPRE IMOBILUL NR. 8186**

Oficiul de Cadastru și Publicitate Imobiliară DOLJ
Biroul de Cadastru și Publicitate Imobiliară Craiova

A. Partea I. Descrierea imobilului

TEREN Necunoscut

Adresa: Loc. Motatei, Jud. Dolj, T84, P18

| Nr. Crt | Nr cadastral Nr. topografic | Suprafața* (mp) | Observații / Referințe |
|---------|-----------------------------|-----------------|---|
| A1 | | 1.100 | Sector cadastral:24 Teren neimprejmuit; |

B. Partea II. Proprietari și acte

| Inscrieri privitoare la dreptul de proprietate și alte drepturi reale | Referințe |
|--|-----------|
| / | |
| Act Administrativ nr. TDP NR. 3025/59421, din 10/03/1997 emis de CJSIPT DOLJ; | |
| B1 | A1 |
| Intabulare, drept de PROPRIETATE, dobândit prin Reconstituire, cota actuala 1/1, cota initiala 1/1 1) CRACIUN MARIN | |

C. Partea III. SARCINI .

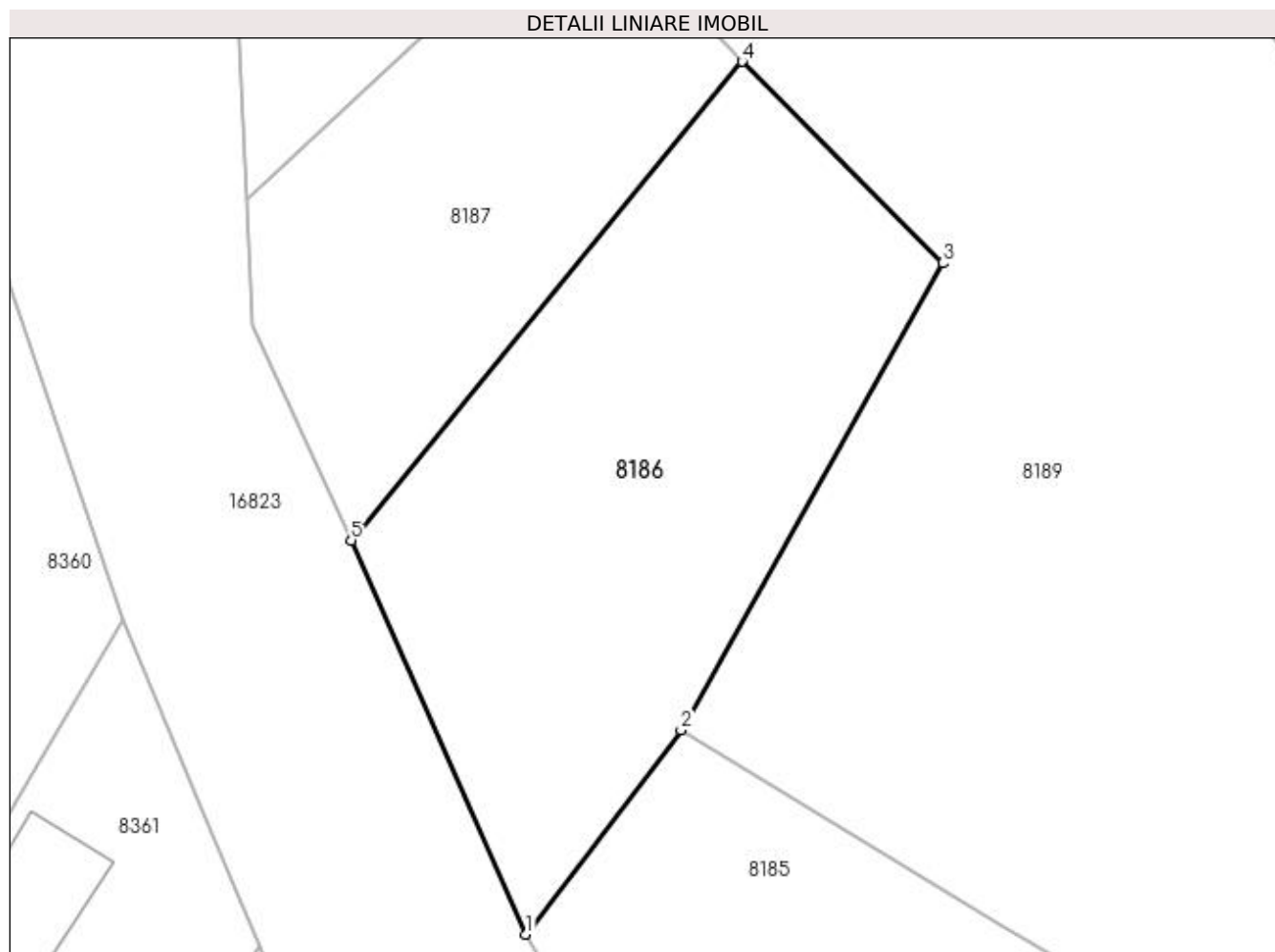
| Inscrieri privind dezmembramintele dreptului de proprietate, drepturi reale de garanție și sarcini | Referințe |
|--|-----------|
| NU SUNT | |

Anexa Nr. 1 La Partea I

Teren

| Nr cadastral | Suprafața (mp)* | Observații / Referințe |
|--------------|-----------------|------------------------|
| | 1.100 | |

* Suprafața este determinată în planul de proiecție Stereo 70.



Date referitoare la teren

| Crt | Categorie folosință | Intra vilan | Suprafața (mp) | Tarla | Parcelă | Nr. topo | Observații / Referințe |
|-----|---------------------|-------------|----------------|-------|---------|----------|------------------------|
| 1 | arabil | DA | 273 | 84 | 18 | - | |
| 2 | arabil | NU | 826 | 84 | 18 | - | |

Lungime Segmente

1) Valorile lungimilor segmentelor sunt obținute din proiecție în plan.

| Punct început | X / Y | Punct sfârșit | X / Y | Lungime segment (** (m) |
|---------------|----------------------------|---------------|----------------------------|-------------------------|
| 1 | 356.487,188 288.644,154 | 2 | 356.497,751 288.658,04 | 17.447 |
| 2 | 356.497,751 288.658,04 | 3 | 356.515,568 288.689,811 | 36.426 |
| 3 | 356.515,568 288.689,811 | 4 | 356.501,908 288.703,52 | 19.353 |
| 4 | 356.501,908 288.703,52 | 5 | 356.475,318 288.670,951 | 42.045 |

| Punct început | X / Y | Punct sfârșit | X / Y | Lungime segment (** (m) |
|---------------|----------------------------|---------------|----------------------------|-------------------------|
| 5 | 356.475,318 288.670,951 | 1 | 356.487,188 288.644,154 | 29.308 |

** Lungimile segmentelor sunt determinate în planul de proiecție Stereo 70 și sunt rotunjite la 1 milimetru.

*** Distanța dintre puncte este formată din segmente cumulate ce sunt mai mici decât valoarea 1 milimetru.

**DATE DESPRE IMOBILUL NR. 8187**

Oficiul de Cadastru și Publicitate Imobiliară DOLJ
Biroul de Cadastru și Publicitate Imobiliară Craiova

A. Partea I. Descrierea imobilului

TEREN Intravilan

Adresa: Loc. Motatei, Jud. Dolj, T84, P17

| Nr. Crt | Nr cadastral Nr. topografic | Suprafața* (mp) | Observații / Referințe |
|---------|-----------------------------|-----------------|---|
| A1 | | 700 | Sector cadastral:24 Teren neimprejmuit; |

B. Partea II. Proprietari și acte

| Inscrieri privitoare la dreptul de proprietate și alte drepturi reale | Referințe |
|---|-----------|
| / | |
| Act Administrativ nr. TDP NR. 2982-1389, din 08/01/1997 emis de ART (ALIN); | |
| B1 | A1 |
| Intabulare, drept de PROPRIETATE, dobandit prin Reconstituire, cota actuala 1/1, cota initiala 1/1 1) CRĂCIUNOIU MARIN, FARA CNP | |

C. Partea III. SARCINI .

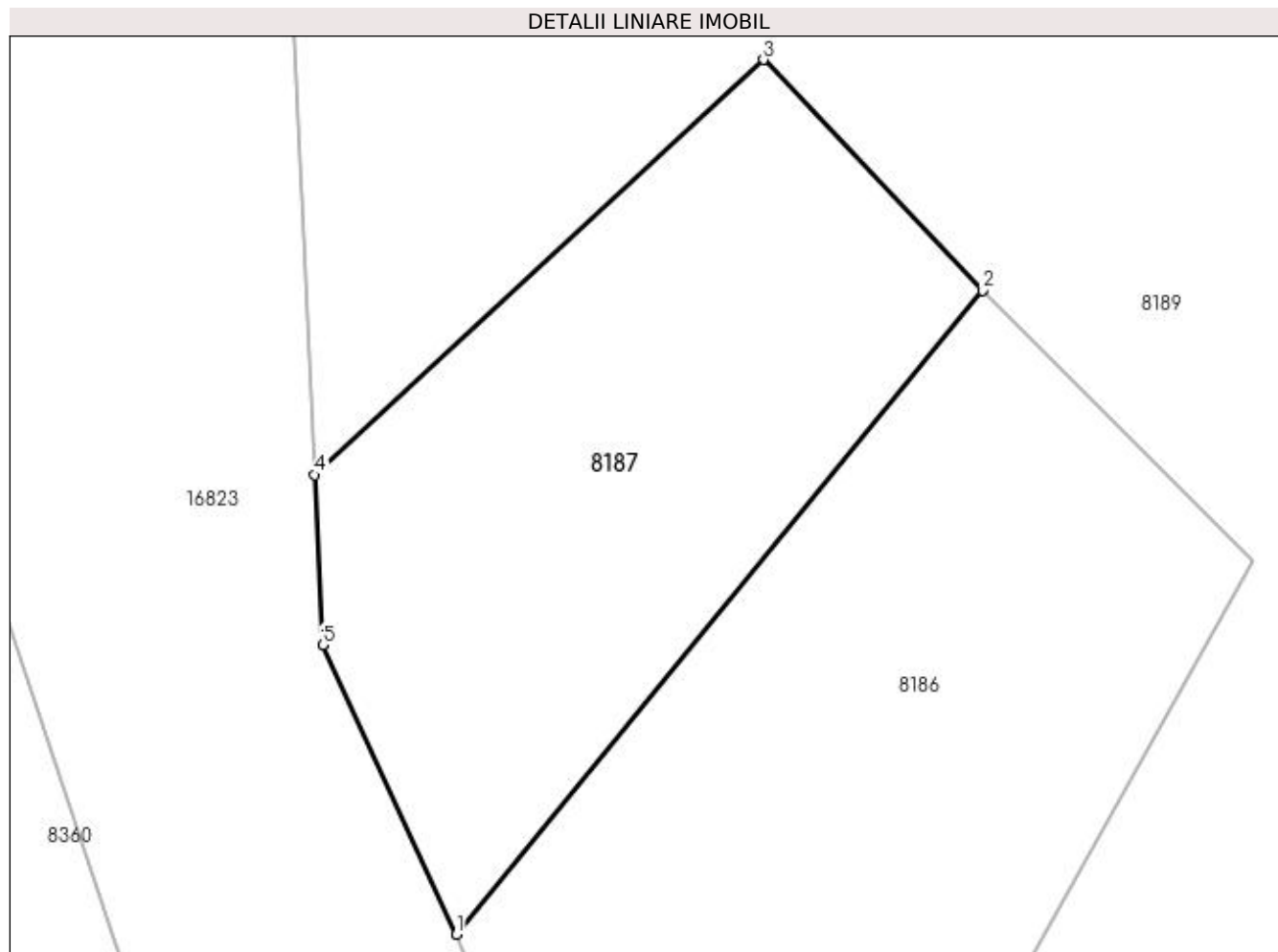
| Inscrieri privind dezmembramintele dreptului de proprietate, drepturi reale de garanție și sarcini | Referințe |
|--|-----------|
| NU SUNT | |

Anexa Nr. 1 La Partea I

Teren

| | | |
|--------------|-----------------|------------------------|
| Nr cadastral | Suprafața (mp)* | Observații / Referințe |
| | 700 | |

* Suprafața este determinată în planul de proiecție Stereo 70.



Date referitoare la teren

| Crt | Categorie folosință | Intravilan | Suprafața (mp) | Tarla | Parcelă | Nr. topo | Observații / Referințe |
|-----|---------------------|------------|----------------|-------|---------|----------|------------------------|
| 1 | arabil | DA | 700 | 84 | 17 | - | |

Lungime Segmente

1) Valorile lungimilor segmentelor sunt obținute din proiecție în plan.

| Punct început | X / Y | Punct sfârșit | X / Y | Lungime segment (** (m) |
|---------------|----------------------------|---------------|----------------------------|-------------------------|
| 1 | 356.475,318 288.670,951 | 2 | 356.501,908 288.703,52 | 42.045 |
| 2 | 356.501,908 288.703,52 | 3 | 356.490,832 288.715,176 | 16.079 |
| 3 | 356.490,832 288.715,176 | 4 | 356.468,159 288.694,174 | 30.905 |
| 4 | 356.468,159 288.694,174 | 5 | 356.468,554 288.685,579 | 8.604 |
| 5 | 356.468,554 288.685,579 | 1 | 356.475,318 288.670,951 | 16.116 |

**** Lungimile segmentelor sunt determinate în planul de proiecție Stereo 70 și sunt rotunjite la 1 milimetru.**

***** Distanța dintre puncte este formată din segmente cumulate ce sunt mai mici decât valoarea 1 milimetru.**

**DATE DESPRE IMOBILUL NR. 8188**

Oficiul de Cadastru și Publicitate Imobiliară DOLJ
Biroul de Cadastru și Publicitate Imobiliară Craiova

A. Partea I. Descrierea imobilului

TEREN Intravilan

Adresa: Loc. Motatei, Jud. Dolj, T84, P17/1

| Nr. Crt | Nr cadastral Nr. topografic | Suprafața* (mp) | Observații / Referințe |
|---------|-----------------------------|-----------------|---|
| A1 | | 1.077 | Sector cadastral:24 Teren neimprejmuit; |

B. Partea II. Proprietari și acte

| Inscrieri privitoare la dreptul de proprietate și alte drepturi reale | | Referințe |
|--|---|-----------|
| / | | |
| Act Normativ nr. LEGEA 7, din 13/03/1996 emis de PARLAMENTUL ROMANIEI; | | |
| B1 | Inscrierea provizorie, drept de PROPRIETATE, dobandit prin Lege, cota actuala 1/1, cota initiala 1/1 1) PROPRIETAR NEIDENTIFICAT | A1 |

C. Partea III. SARCINI .

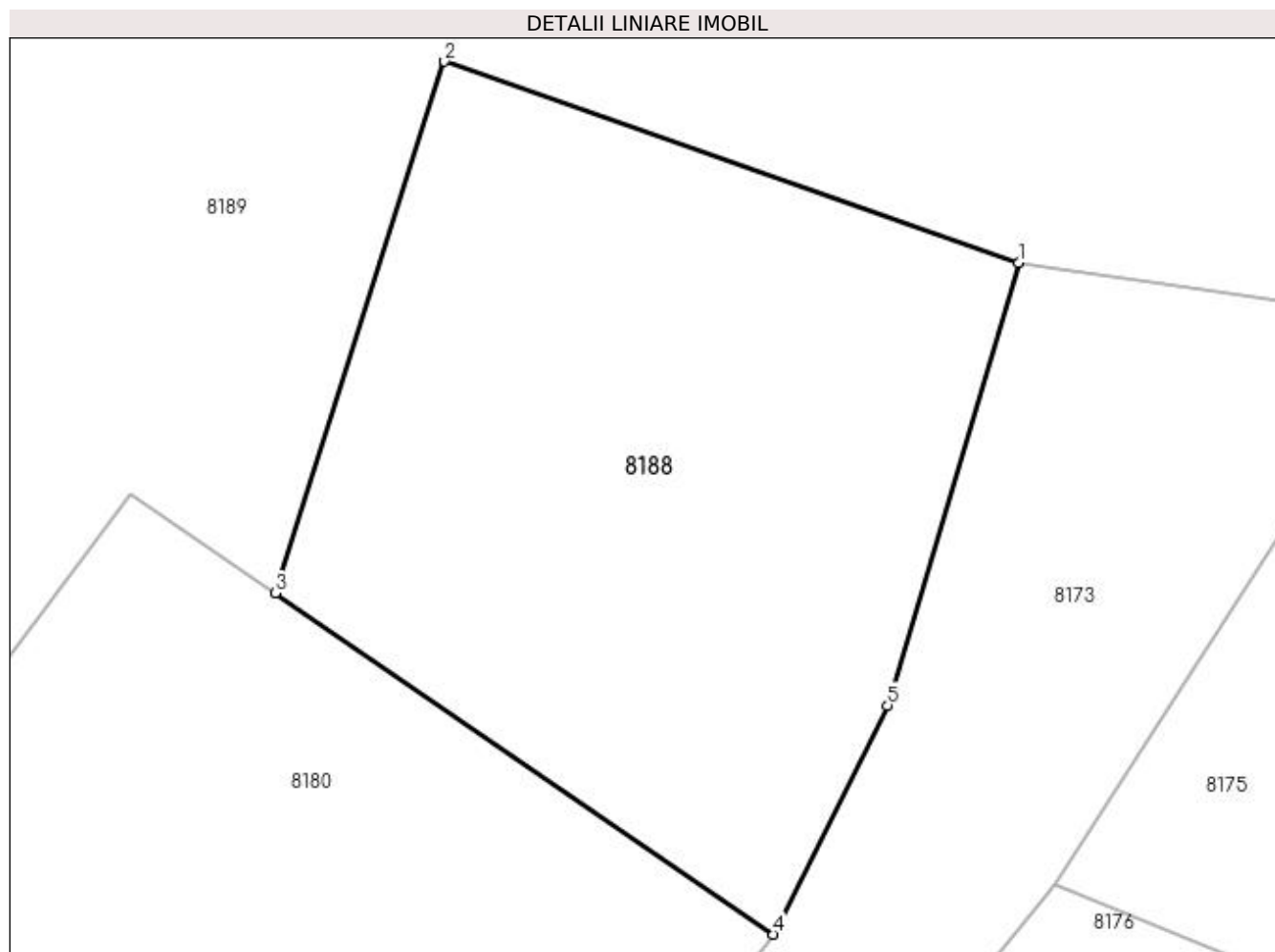
| Inscrieri privind dezmembramintele dreptului de proprietate, drepturi reale de garanție și sarcini | Referințe |
|--|-----------|
| NU SUNT | |

Anexa Nr. 1 La Partea I

Teren

| Nr cadastral | Suprafața (mp)* | Observații / Referințe |
|--------------|-----------------|------------------------|
| | 1.077 | |

* Suprafața este determinată în planul de proiecție Stereo 70.



Date referitoare la teren

| Crt | Categorie folosință | Intravilan | Suprafața (mp) | Tarla | Parcelă | Nr. topo | Observații / Referințe |
|-----|---------------------|------------|----------------|-------|---------|----------|------------------------|
| 1 | arabil | DA | 1.077 | 84 | 17/1 | - | |

Lungime Segmente

1) Valorile lungimilor segmentelor sunt obținute din proiecție în plan.

| Punct început | X / Y | Punct sfârșit | X / Y | Lungime segment (** (m) |
|---------------|----------------------------|---------------|----------------------------|-------------------------|
| 1 | 356.672,009 288.562,017 | 2 | 356.641,787 288.572,587 | 32.017 |
| 2 | 356.641,787 288.572,587 | 3 | 356.632,881 288.544,63 | 29.341 |
| 3 | 356.632,881 288.544,63 | 4 | 356.659,089 288.526,685 | 31.763 |
| 4 | 356.659,089 288.526,685 | 5 | 356.665,09 288.538,724 | 13.452 |
| 5 | 356.665,09 288.538,724 | 1 | 356.672,009 288.562,017 | 24.299 |

**** Lungimile segmentelor sunt determinate în planul de proiecție Stereo 70 și sunt rotunjite la 1 milimetru.**

***** Distanța dintre puncte este formată din segmente cumulate ce sunt mai mici decât valoarea 1 milimetru.**

**DATE DESPRE IMOBILUL NR. 8189**

Oficiul de Cadastru și Publicitate Imobiliară DOLJ
Biroul de Cadastru și Publicitate Imobiliară Craiova

A. Partea I. Descrierea imobilului

TEREN Necunoscut

Adresa: Loc. Motatei, Jud. Dolj, T84, P27/1, 27/1

| Nr. Crt | Nr cadastral Nr. topografic | Suprafața* (mp) | Observații / Referințe |
|---------|-----------------------------|-----------------|---|
| A1 | | 22.259 | Sector cadastral:24 Teren neimprejmuit; |

B. Partea II. Proprietari și acte

| Inscrieri privitoare la dreptul de proprietate și alte drepturi reale | | Referințe |
|--|---|-----------|
| / | | |
| Act Normativ nr. LEGEA 7, din 13/03/1996 emis de PARLAMENTUL ROMANIEI; | | |
| B1 | Inscrierea provizorie, drept de PROPRIETATE, dobandit prin Lege, cota actuala 1/1, cota initiala 1/1 1) PROPRIETAR NEIDENTIFICAT | A1 |

C. Partea III. SARCINI .

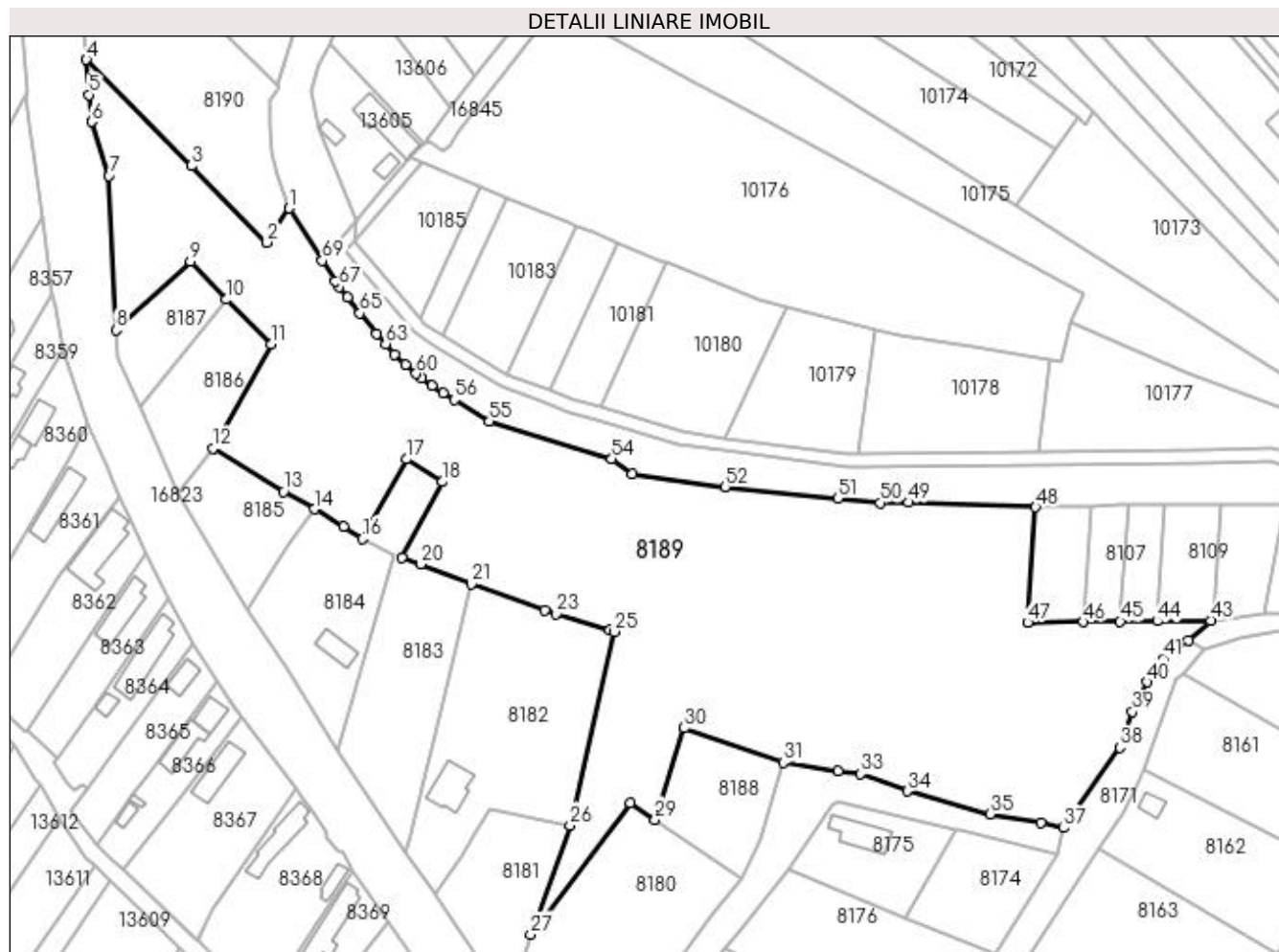
| Inscrieri privind dezmembramintele dreptului de proprietate, drepturi reale de garanție și sarcini | Referințe |
|--|-----------|
| NU SUNT | |

Anexa Nr. 1 La Partea I

Teren

| | | |
|--------------|-----------------|------------------------|
| Nr cadastral | Suprafața (mp)* | Observații / Referințe |
| | 22.259 | |

* Suprafața este determinată în planul de proiecție Stereo 70.



Date referitoare la teren

| Crt | Categorie folosință | Intravilan | Suprafața (mp) | Tarla | Parcelă | Nr. topo | Observații / Referințe |
|-----|---------------------|------------|----------------|-------|---------|----------|------------------------|
| 1 | arabil | DA | 7.749 | 84 | 27/1 | - | |
| 2 | arabil | NU | 14.510 | 84 | 27/1 | - | |

Lungime Segmente

1) Valorile lungimilor segmentelor sunt obținute din proiecție în plan.

| Punct început | X / Y | Punct sfârșit | X / Y | Lungime segment | Punct început | X / Y | Punct sfârșit | X / Y | Lungime segment | Punct început | X / Y | Punct sfârșit | X / Y | Lungime segment |
|---------------|----------------------------|---------------|----------------------------|-----------------|---------------|----------------------------|---------------|----------------------------|-----------------|---------------|----------------------------|---------------|----------------------------|-----------------|
| 1 | 356.521,11 288.731,365 | 2 | 356.514,301 288.720,993 | 12.407 | 2 | 356.514,301 288.720,993 | 3 | 356.491,204 288.744,327 | 32.832 | 3 | 356.491,204 288.744,327 | 4 | 356.459,072 288.776,788 | 45.675 |
| 4 | 356.459,072 288.776,788 | 5 | 356.459,876 288.766,115 | 10.703 | 5 | 356.459,876 288.766,115 | 6 | 356.460,612 288.757,837 | 8.311 | 6 | 356.460,612 288.757,837 | 7 | 356.465,996 288.741,311 | 17.381 |
| 7 | 356.465,996 288.741,311 | 8 | 356.468,159 288.694,174 | 47.187 | 8 | 356.468,159 288.694,174 | 9 | 356.490,832 288.715,176 | 30.905 | 9 | 356.490,832 288.715,176 | 10 | 356.501,908 288.703,52 | 16.079 |
| 10 | 356.501,908 288.703,52 | 11 | 356.515,568 288.689,811 | 19.353 | 11 | 356.515,568 288.689,811 | 12 | 356.497,751 288.658,04 | 36.426 | 12 | 356.497,751 288.658,04 | 13 | 356.519,323 288.644,835 | 25.293 |
| 13 | 356.519,323 288.644,835 | 14 | 356.528,735 288.639,458 | 10.84 | 14 | 356.528,735 288.639,458 | 15 | 356.537,732 288.634,268 | 10.387 | 15 | 356.537,732 288.634,268 | 16 | 356.543,479 288.630,383 | 6.937 |

| Punct început | X / Y | Punct sfârșit | X / Y | Lungime segment | Punct început | X / Y | Punct sfârșit | X / Y | Lungime segment | Punct început | X / Y | Punct sfârșit | X / Y | Lungime segment |
|---------------|----------------------------|---------------|----------------------------|-----------------|---------------|----------------------------|---------------|----------------------------|-----------------|---------------|----------------------------|---------------|----------------------------|-----------------|
| 16 | 356.543,479 288.630,383 | 17 | 356.556,916 288.654,744 | 27.821 | 17 | 356.556,916 288.654,744 | 18 | 356.567,768 288.647,869 | 12.846 | 18 | 356.567,768 288.647,869 | 19 | 356.555,473 288.624,767 | 26.17 |
| 19 | 356.555,473 288.624,767 | 20 | 356.561,175 288.622,676 | 6.073 | 20 | 356.561,175 288.622,676 | 21 | 356.576,67 288.616,571 | 16.654 | 21 | 356.576,67 288.616,571 | 22 | 356.599,09 288.608,569 | 23.805 |
| 22 | 356.599,09 288.608,569 | 23 | 356.602,654 288.607,505 | 3.719 | 23 | 356.602,654 288.607,505 | 24 | 356.619,026 288.602,506 | 17.118 | 24 | 356.619,026 288.602,506 | 25 | 356.620,324 288.602,066 | 1.371 |
| 25 | 356.620,324 288.602,066 | 26 | 356.606,936 288.542,889 | 60.673 | 26 | 356.606,936 288.542,889 | 27 | 356.594,874 288.509,574 | 35.431 | 27 | 356.594,874 288.509,574 | 28 | 356.625,296 288.549,824 | 50.454 |
| 28 | 356.625,296 288.549,824 | 29 | 356.632,881 288.544,63 | 9.193 | 29 | 356.632,881 288.544,63 | 30 | 356.641,787 288.572,587 | 29.341 | 30 | 356.641,787 288.572,587 | 31 | 356.672,009 288.562,017 | 32.017 |
| 31 | 356.672,009 288.562,017 | 32 | 356.688,84 288.559,559 | 17.01 | 32 | 356.688,84 288.559,559 | 33 | 356.695,759 288.558,548 | 6.992 | 33 | 356.695,759 288.558,548 | 34 | 356.709,879 288.553,366 | 15.041 |
| 34 | 356.709,879 288.553,366 | 35 | 356.735,239 288.546,34 | 26.315 | 35 | 356.735,239 288.546,34 | 36 | 356.750,644 288.543,555 | 15.655 | 36 | 356.750,644 288.543,555 | 37 | 356.757,6 288.542,092 | 7.108 |
| 37 | 356.757,6 288.542,092 | 38 | 356.774,818 288.566,62 | 29.968 | 38 | 356.774,818 288.566,62 | 39 | 356.778,775 288.577,612 | 11.683 | 39 | 356.778,775 288.577,612 | 40 | 356.783,258 288.586,636 | 10.076 |
| 40 | 356.783,258 288.586,636 | 41 | 356.788,031 288.593,776 | 8.588 | 41 | 356.788,031 288.593,776 | 42 | 356.795,789 288.599,471 | 9.624 | 42 | 356.795,789 288.599,471 | 43 | 356.802,719 288.605,477 | 9.17 |
| 43 | 356.802,719 288.605,477 | 44 | 356.786,255 288.605,29 | 16.465 | 44 | 356.786,255 288.605,29 | 45 | 356.774,98 288.605,161 | 11.276 | 45 | 356.774,98 288.605,161 | 46 | 356.763,719 288.605,033 | 11.262 |
| 46 | 356.763,719 288.605,033 | 47 | 356.746,727 288.604,84 | 16.993 | 47 | 356.746,727 288.604,84 | 48 | 356.749,131 288.640,049 | 35.291 | 48 | 356.749,131 288.640,049 | 49 | 356.710,425 288.641,5 | 38.733 |
| 49 | 356.710,425 288.641,5 | 50 | 356.701,688 288.641,385 | 8.738 | 50 | 356.701,688 288.641,385 | 51 | 356.688,66 288.642,734 | 13.098 | 51 | 356.688,66 288.642,734 | 52 | 356.654,188 288.646,304 | 34.656 |
| 52 | 356.654,188 288.646,304 | 53 | 356.625,929 288.650,178 | 28.523 | 53 | 356.625,929 288.650,178 | 54 | 356.619,659 288.654,881 | 7.838 | 54 | 356.619,659 288.654,881 | 55 | 356.582,242 288.666,355 | 39.137 |
| 55 | 356.582,242 288.666,355 | 56 | 356.571,602 288.672,914 | 12.499 | 56 | 356.571,602 288.672,914 | 57 | 356.568,149 288.675,05 | 4.06 | 57 | 356.568,149 288.675,05 | 58 | 356.564,806 288.677,271 | 4.014 |
| 58 | 356.564,806 288.677,271 | 59 | 356.561,508 288.679,612 | 4.044 | 59 | 356.561,508 288.679,612 | 60 | 356.559,809 288.680,9 | 2.132 | 60 | 356.559,809 288.680,9 | 61 | 356.556,524 288.683,649 | 4.283 |
| 61 | 356.556,524 288.683,649 | 62 | 356.553,345 288.686,813 | 4.485 | 62 | 356.553,345 288.686,813 | 63 | 356.550,516 288.689,97 | 4.239 | 63 | 356.550,516 288.689,97 | 64 | 356.547,844 288.693,125 | 4.134 |
| 64 | 356.547,844 288.693,125 | 65 | 356.542,722 288.699,366 | 8.074 | 65 | 356.542,722 288.699,366 | 66 | 356.538,913 288.704,114 | 6.087 | 66 | 356.538,913 288.704,114 | 67 | 356.536,391 288.707,383 | 4.129 |
| 67 | 356.536,391 288.707,383 | 68 | 356.535,095 288.709,148 | 2.19 | 68 | 356.535,095 288.709,148 | 69 | 356.531,16 288.715,399 | 7.386 | 69 | 356.531,16 288.715,399 | 1 | 356.521,11 288.731,365 | 18.866 |

** Lungimile segmentelor sunt determinate în planul de proiecție Stereo 70 și sunt rotunjite la 1 milimetru.

*** Distanța dintre puncte este formată din segmente cumulate ce sunt mai mici decât valoarea 1 milimetru.

**DATE DESPRE IMOBILUL NR. 8190**

Oficiul de Cadastru și Publicitate Imobiliară DOLJ
Biroul de Cadastru și Publicitate Imobiliară Craiova

A. Partea I. Descrierea imobilului

TEREN Intravilan

Adresa: Loc. Motatei, Str Calea Unirii, Nr. 54, Jud. Dolj, T84, P27,28

| Nr. Crt | Nr cadastral Nr. topografic | Suprafața* (mp) | Observații / Referințe |
|---------|-----------------------------|------------------------------------|---------------------------------------|
| A1 | 36617 | Din acte: 2.600 Masurata: 2.990 | Sector cadastral:24 Teren imprejmuit; |

Construcții

| Crt | Nr cadastral Nr. topografic | Adresa | Observații / Referințe |
|------|-----------------------------|---|--|
| A1.1 | | Loc. Motatei, Str Calea Unirii, Nr. 54, Jud. Dolj, T.84 P.27 P.28 | Nr. niveluri:1; S. construita la sol:72 mp; S. construita desfasurata:72 mp; An constr. 1940, regim ianltime - P, S. desf.=72mp. |
| A1.2 | | Loc. Motatei, Str Calea Unirii, Nr. 54, Jud. Dolj, T.84 P.27 P.28 | Nr. niveluri:1; S. construita la sol:52 mp; S. construita desfasurata:52 mp; An constr. 1940, regim ianltime - P, S. desf.=52mp. |

B. Partea II. Proprietari și acte

| Inscrieri privitoare la dreptul de proprietate și alte drepturi reale | Referințe | |
|--|---|----------------|
| 227806 / 03/11/2020 | | |
| Act Notarial nr. act de partaj voluntar aut nr 1480, din 11/09/2020 emis de NP STOENESCU FLOREA (act notarial nr CM nr 228 din 09.09.2020, emis de BNP STOENESCU FLOREA;act administrativ nr TDP nr 3976-48351 din 06.10.1998, emis de CJ DOLJ;act notarial nr incheiere nr 2 din 08.01.2020, emis de BNP BELU AUREL;act notarial nr CM nr 227 din 09.09.2020, emis de NP STOENESCU FLOREA;act notarial nr CM nr 815 din 07.12.1973, emis de Notariatul de Stat Bailesti;act notarial nr CM nr 819 din 08.09.1994, emis de Notariatul de Stat Local Băilești;act administrativ nr certificat fiscal nr 6426 din 29.10.2020, emis de PRIMARIA MOTATEI); | | |
| B1 | Intabulare, drept de PROPRIETATE, dobandit prin lesire Din Indiviziune, cota actuala 1/2, cota initiala 1/2 1) JIEANU MARIUS-GABRIEL , LIPSA CNP <i>OBSERVATII: defunct Jieanu Gheorghe, Jianu Ana</i> | A1, A1.1, A1.2 |
| 240187 / 05/12/2022 | | |
| Act Notarial nr. Contract de donatie nr. 2319, din 05/12/2022 emis de Stoenescu Florea; | | |
| B2 | Intabulare, drept de PROPRIETATE, dobandit prin Conventie, cota actuala 1/2 1) JIEANU MARCICA , lipsa CNP | A1, A1.1, A1.2 |

C. Partea III. SARCINI .

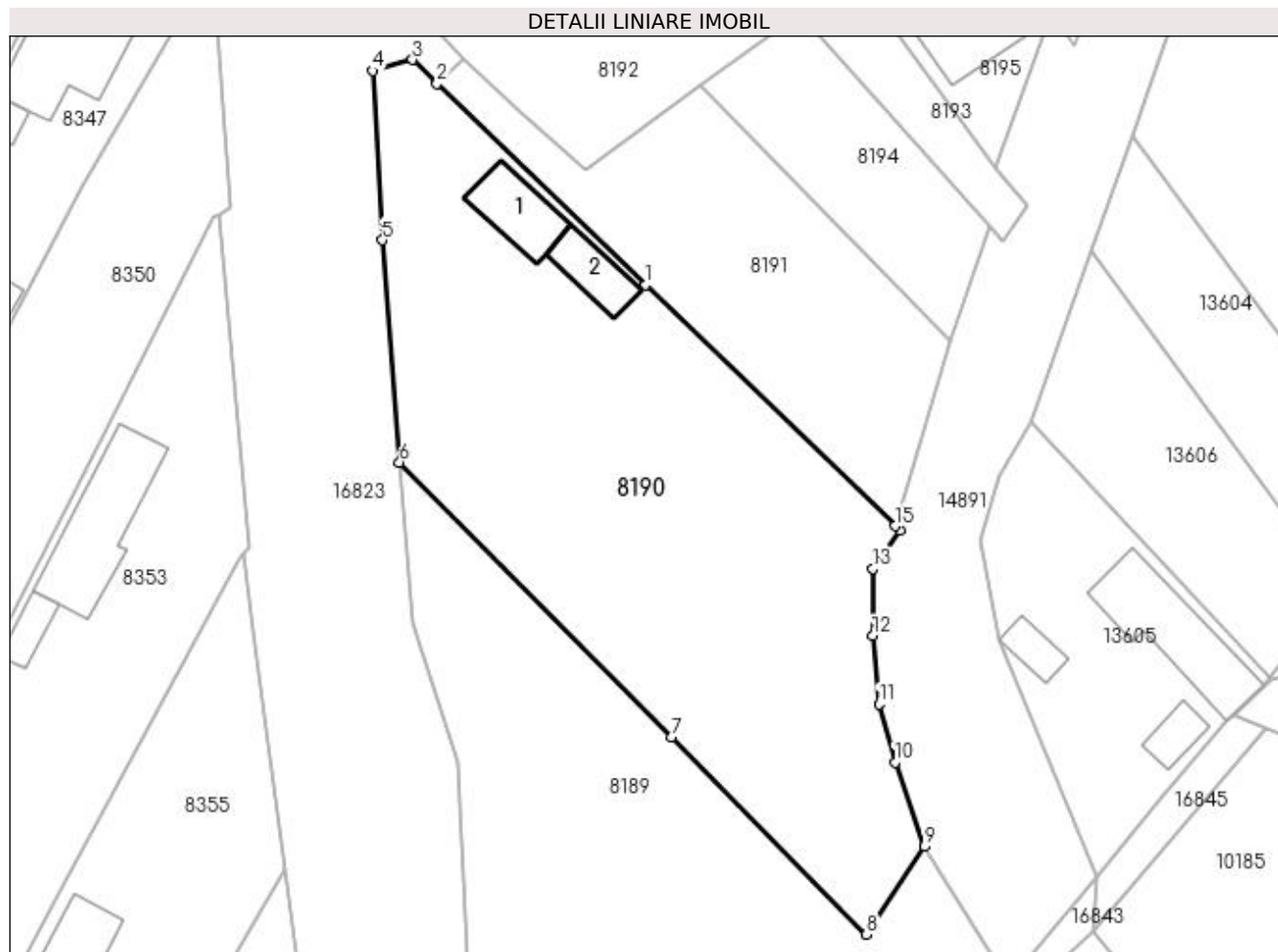
| Inscrieri privind dezmembramintele dreptului de proprietate, drepturi reale de garanție și sarcini | Referințe |
|--|-----------|
| NU SUNT | |

Anexa Nr. 1 La Partea I

Teren

| Nr cadastral | Suprafața (mp)* | Observații / Referințe |
|--------------|------------------------------------|------------------------|
| 36617 | Din acte: 2.600 Masurata: 2.990 | |

* Suprafața este determinată în planul de proiecție Stereo 70.



Date referitoare la teren

| Crt | Categorie folosință | Intravilan | Suprafața (mp) | Tarla | Parcelă | Nr. topo | Observații / Referințe |
|-----|---------------------|------------|----------------|-------|---------|----------|------------------------|
| 1 | curți constructii | DA | 1.600 | 84 | 27 | - | |
| 2 | arabil | DA | 1.390 | 84 | 28 | - | |

Date referitoare la construcții

| Crt | Număr | Destinație construcție | Supraf. (mp) | Situație juridică | Observații / Referințe |
|------|-------|-------------------------|--------------|-------------------|--|
| A1.1 | | construcții de locuințe | 72 | Cu acte | Nr. niveluri:1; S. construita la sol:72 mp; S. construita desfasurata:72 mp; An constr. 1940, regim ianltime - P, S. desf.=72mp. |
| A1.2 | | construcții anexa | 52 | Cu acte | Nr. niveluri:1; S. construita la sol:52 mp; S. construita desfasurata:52 mp; An constr. 1940, regim ianltime - P, S. desf.=52mp. |

Lungime Segmente

1) Valorile lungimilor segmentelor sunt obținute din proiecție în plan.

| Punct început | X / Y | Punct sfârșit | X / Y | Lungime segment (** (m) |
|---------------|----------------------------|---------------|----------------------------|-------------------------|
| 1 | 356.488,178 288.797,746 | 2 | 356.463,521 288.821,555 | 34.276 |

| Punct început | X / Y | Punct sfârșit | X / Y | Lungime segment (** (m) |
|---------------|----------------------------|---------------|----------------------------|-------------------------|
| 2 | 356.463,521 288.821,555 | 3 | 356.460,622 288.824,373 | 4.043 |
| 3 | 356.460,622 288.824,373 | 4 | 356.455,959 288.823,058 | 4.845 |
| 4 | 356.455,959 288.823,058 | 5 | 356.457,092 288.803,055 | 20.035 |
| 5 | 356.457,092 288.803,055 | 6 | 356.459,072 288.776,788 | 26.342 |
| 6 | 356.459,072 288.776,788 | 7 | 356.491,204 288.744,327 | 45.675 |
| 7 | 356.491,204 288.744,327 | 8 | 356.514,301 288.720,993 | 32.832 |
| 8 | 356.514,301 288.720,993 | 9 | 356.521,11 288.731,365 | 12.407 |
| 9 | 356.521,11 288.731,365 | 10 | 356.517,681 288.741,304 | 10.514 |
| 10 | 356.517,681 288.741,304 | 11 | 356.515,774 288.748,227 | 7.181 |
| 11 | 356.515,774 288.748,227 | 12 | 356.515,036 288.756,275 | 8.082 |
| 12 | 356.515,036 288.756,275 | 13 | 356.515,046 288.764,222 | 7.947 |
| 13 | 356.515,046 288.764,222 | 14 | 356.518,272 288.768,686 | 5.508 |
| 14 | 356.518,272 288.768,686 | 15 | 356.517,664 288.769,273 | 0.845 |
| 15 | 356.517,664 288.769,273 | 1 | 356.488,178 288.797,746 | 40.989 |

** Lungimile segmentelor sunt determinate în planul de proiecție Stereo 70 și sunt rotunjite la 1 milimetru.

*** Distanța dintre puncte este formată din segmente cumulate ce sunt mai mici decât valoarea 1 milimetru.

**DATE DESPRE IMOBILUL NR. 8191**

Oficiul de Cadastru și Publicitate Imobiliară DOLJ
Biroul de Cadastru și Publicitate Imobiliară Craiova

A. Partea I. Descrierea imobilului

TEREN Necunoscut

Adresa: Loc. Motatei, Jud. Dolj, T84, P16

| Nr. Crt | Nr cadastral Nr. topografic | Suprafața* (mp) | Observații / Referințe |
|---------|-----------------------------|-----------------|---|
| A1 | | 1.115 | Sector cadastral:24 Teren neimprejmuit; |

B. Partea II. Proprietari și acte

| Inscrieri privitoare la dreptul de proprietate și alte drepturi reale | Referințe |
|--|-----------|
| / | |
| Act Administrativ nr. TDP NR. 2686-48112, din 18/11/1996 emis de CJSIPT DOLJ; | |
| B1 | A1 |
| Intabulare, drept de PROPRIETATE, dobândit prin Reconstituire, cota actuala 1/1, cota initiala 1/1 1) ARNĂUTU ION | |

C. Partea III. SARCINI .

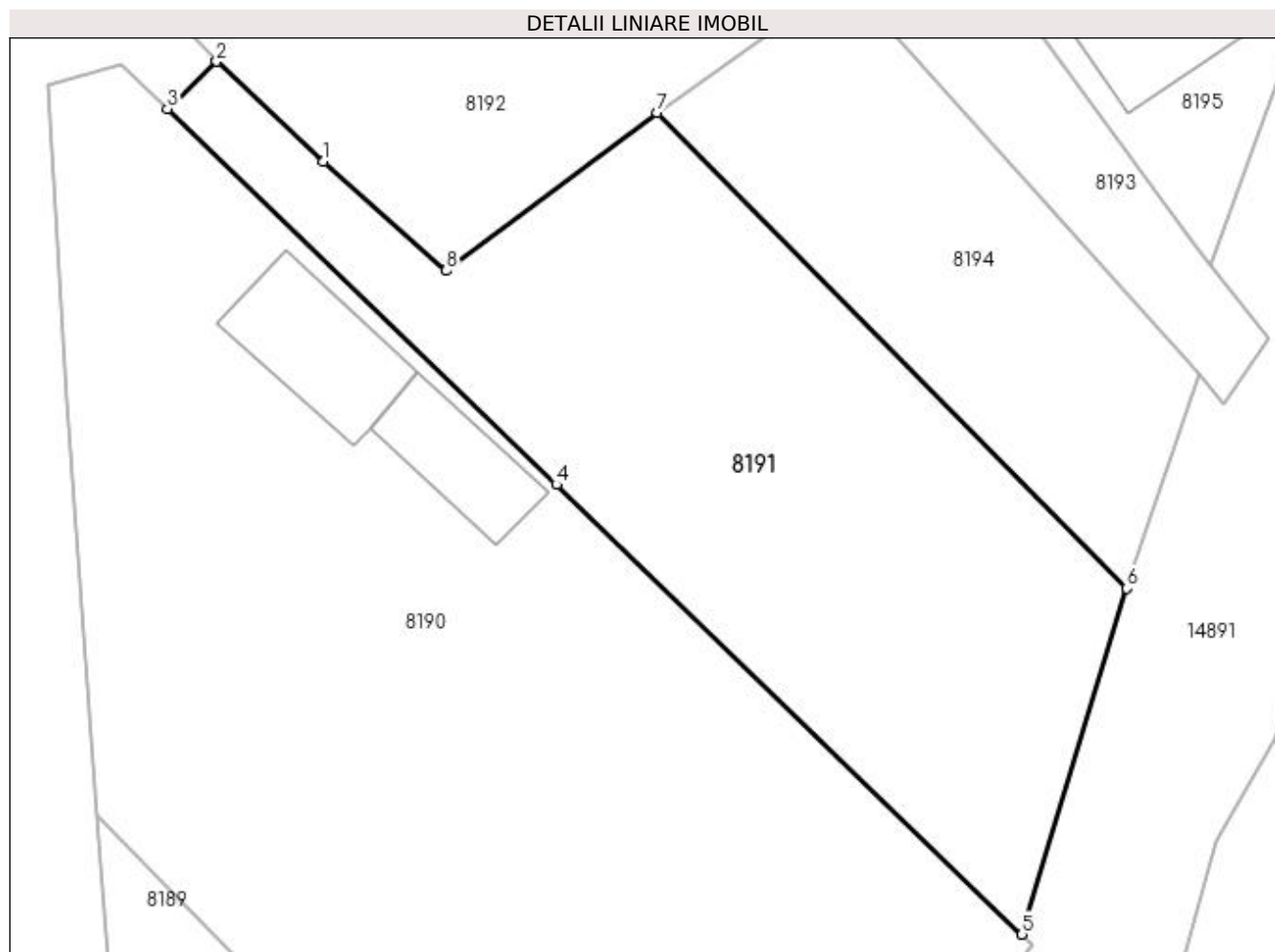
| Inscrieri privind dezmembramintele dreptului de proprietate, drepturi reale de garanție și sarcini | Referințe |
|--|-----------|
| NU SUNT | |

Anexa Nr. 1 La Partea I

Teren

| Nr cadastral | Suprafața (mp)* | Observații / Referințe |
|--------------|-----------------|------------------------|
| | 1.115 | |

* Suprafața este determinată în planul de proiecție Stereo 70.



Date referitoare la teren

| Crt | Categorie folosință | Intravilan | Suprafața (mp) | Tarla | Parcelă | Nr. topo | Observații / Referințe |
|-----|---------------------|------------|----------------|-------|---------|----------|------------------------|
| 1 | arabil | DA | 600 | 84 | 16 | - | |
| 2 | arabil | NU | 515 | 84 | 16 | - | |

Lungime Segmente

1) Valorile lungimilor segmentelor sunt obținute din proiecție în plan.

| Punct început | X / Y | Punct sfârșit | X / Y | Lungime segment (** (m) |
|---------------|----------------------------|---------------|----------------------------|-------------------------|
| 1 | 356.473,418 288.818,205 | 2 | 356.466,648 288.824,538 | 9.27 |
| 2 | 356.466,648 288.824,538 | 3 | 356.463,521 288.821,555 | 4.322 |
| 3 | 356.463,521 288.821,555 | 4 | 356.488,178 288.797,746 | 34.276 |
| 4 | 356.488,178 288.797,746 | 5 | 356.517,664 288.769,273 | 40.989 |

| Punct început | X / Y | Punct sfârșit | X / Y | Lungime segment (** (m) |
|---------------|----------------------------|---------------|----------------------------|-------------------------|
| 5 | 356.517,664 288.769,273 | 6 | 356.524,305 288.791,183 | 22.894 |
| 6 | 356.524,305 288.791,183 | 7 | 356.494,546 288.821,309 | 42.346 |
| 7 | 356.494,546 288.821,309 | 8 | 356.481,198 288.811,302 | 16.683 |
| 8 | 356.481,198 288.811,302 | 1 | 356.473,418 288.818,205 | 10.401 |

** Lungimile segmentelor sunt determinate în planul de proiecție Stereo 70 și sunt rotunjite la 1 milimetru.

*** Distanța dintre puncte este formată din segmente cumulate ce sunt mai mici decât valoarea 1 milimetru.

**DATE DESPRE IMOBILUL NR. 8192**

Oficiul de Cadastru și Publicitate Imobiliară DOLJ
Biroul de Cadastru și Publicitate Imobiliară Craiova

A. Partea I. Descrierea imobilului

TEREN Intravilan

Adresa: Loc. Motatei, Calea Unirii, Nr. NR. 41, Jud. Dolj, T84, P10

| Nr. Crt | Nr cadastral Nr. topografic | Suprafața* (mp) | Observații / Referințe |
|---------|-----------------------------|------------------------------------|--|
| A1 | | Din acte: 1.000 Masurata: 1.059 | Sector cadastral:24 Teren neimprejmut; |

Construcții

| Crt | Nr cadastral Nr. topografic | Adresa | Observații / Referințe |
|------|-----------------------------|---------------------------------------|--|
| A1.1 | | Loc. Motatei, Calea Unirii, Jud. Dolj | Nr. niveluri:1; S. construita la sol:80 mp; S. construita desfasurata:80 mp; C1-LOCUINTA |

B. Partea II. Proprietari și acte

| Inscrieri privitoare la dreptul de proprietate și alte drepturi reale | | Referințe |
|---|--|-----------|
| / | | |
| Act Administrativ nr. TDP NR. 2654-48112, din 15/11/1996 emis de CJSIPT DOLJ; | | |
| B1 | Intabulare, drept de PROPRIETATE, dobandit prin Reconstituire, cota actuala 1/1, cota initiala 1/1 1) POENARU MARIN, FARA CNP | A1 |
| Act Normativ nr. LEGEA 7, din 13/03/1996 emis de PARLAMENTUL ROMANIEI ((ART 12 ALIN 14 ART 37 ALIN 2)); | | |
| B2 | Intabulare, drept de PROPRIETATE, dobandit prin Lege, cota actuala 1/1, cota initiala 1/1 1) POENARU MARIN, FARA CNP DEFUNCT:Da | A1.1 |

C. Partea III. SARCINI .

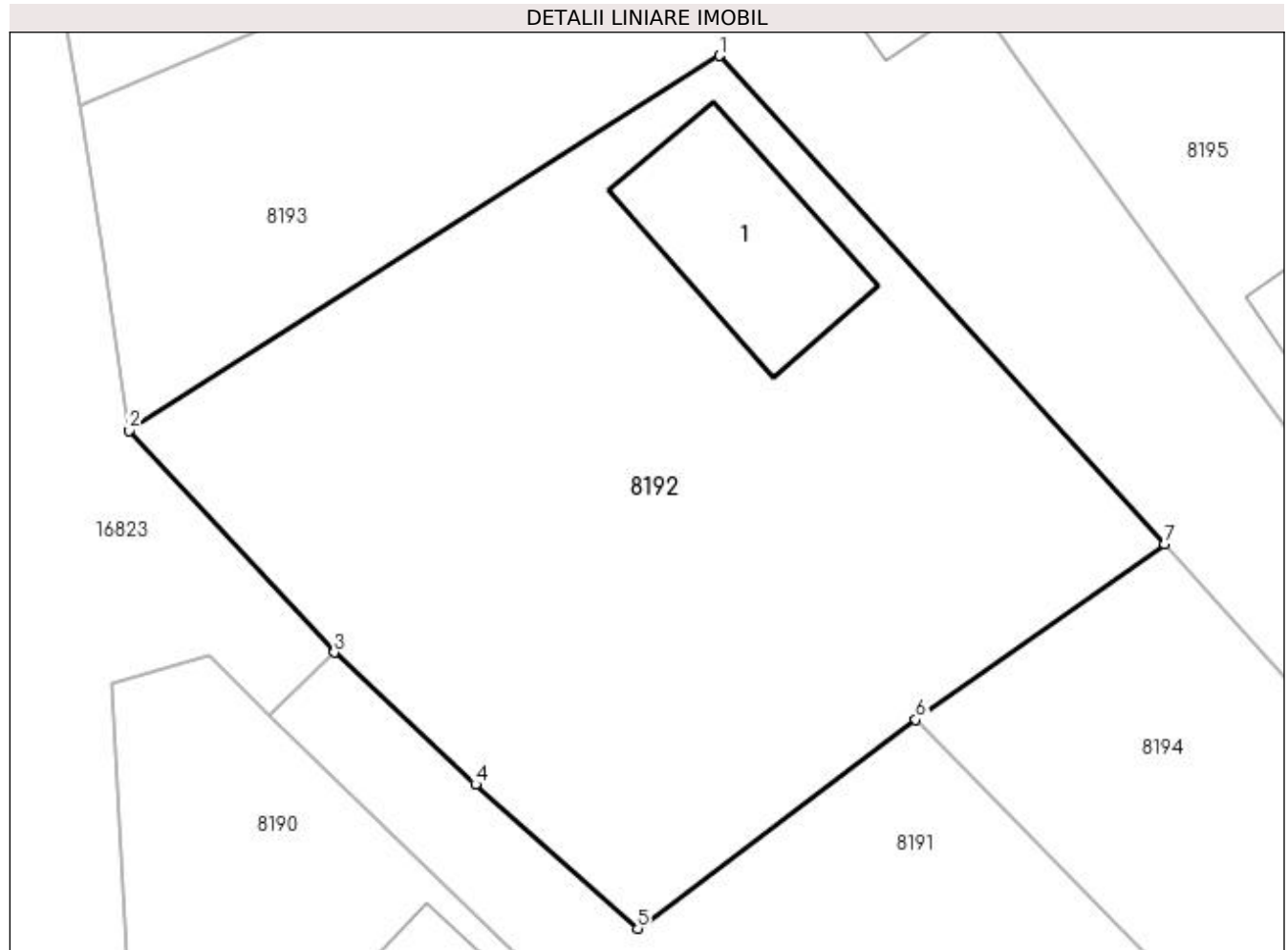
| Inscrieri privind dezmembramintele dreptului de proprietate, drepturi reale de garanție și sarcini | Referințe |
|--|-----------|
| NU SUNT | |

Anexa Nr. 1 La Partea I

Teren

| | | |
|--------------|------------------------------------|------------------------|
| Nr cadastral | Suprafața (mp)* | Observații / Referințe |
| | Din acte: 1.000 Masurata: 1.059 | |

* Suprafața este determinată în planul de proiecție Stereo 70.



Date referitoare la teren

| Crt | Categorie folosință | Intra vilan | Suprafața (mp) | Tarla | Parcelă | Nr. topo | Observații / Referințe |
|-----|---------------------|-------------|----------------|-------|---------|----------|------------------------|
| 1 | curți constructii | DA | 1.059 | 84 | 10 | - | |

Date referitoare la construcții

| Crt | Număr | Destinație construcție | Supraf. (mp) | Situație juridică | Observații / Referințe |
|------|-------|-------------------------|--------------|-------------------|--|
| A1.1 | | construcții de locuințe | 80 | Cu acte | Nr. niveluri:1; S. construita la sol:80 mp; S. construita desfasurata:80 mp; C1-LOCUINTA |

Lungime Segmente

1) Valorile lungimilor segmentelor sunt obținute din proiecție în plan.

| Punct început | X / Y | Punct sfârșit | X / Y | Lungime segment (** (m)) |
|---------------|----------------------------|---------------|----------------------------|--------------------------|
| 1 | 356.485,123 288.853,136 | 2 | 356.456,815 288.835,17 | 33.528 |
| 2 | 356.456,815 288.835,17 | 3 | 356.466,648 288.824,538 | 14.482 |
| 3 | 356.466,648 288.824,538 | 4 | 356.473,418 288.818,205 | 9.27 |

| Punct început | X / Y | Punct sfârșit | X / Y | Lungime segment (** (m) |
|---------------|----------------------------|---------------|----------------------------|-------------------------|
| 4 | 356.473,418 288.818,205 | 5 | 356.481,198 288.811,302 | 10.401 |
| 5 | 356.481,198 288.811,302 | 6 | 356.494,546 288.821,309 | 16.683 |
| 6 | 356.494,546 288.821,309 | 7 | 356.506,472 288.829,741 | 14.606 |
| 7 | 356.506,472 288.829,741 | 1 | 356.485,123 288.853,136 | 31.672 |

** Lungimile segmentelor sunt determinate în planul de proiecție Stereo 70 și sunt rotunjite la 1 milimetru.

*** Distanța dintre puncte este formată din segmente cumulate ce sunt mai mici decât valoarea 1 milimetru.

**DATE DESPRE IMOBILUL NR. 8193**

Oficiul de Cadastru și Publicitate Imobiliară DOLJ
Biroul de Cadastru și Publicitate Imobiliară Craiova

A. Partea I. Descrierea imobilului

TEREN Intravilan

Adresa: Loc. Motatei, Str Viilor, Nr. 2, Jud. Dolj, T84, P12

| Nr. Crt | Nr cadastral Nr. topografic | Suprafața* (mp) | Observații / Referințe |
|---------|-----------------------------|-----------------|---------------------------------------|
| A1 | 36648 | 1.000 | Sector cadastral:24 Teren imprejmuit; |

Construcții

| Crt | Nr cadastral Nr. topografic | Adresa | Observații / Referințe |
|------|-----------------------------|--|---|
| A1.1 | | Loc. Motatei, Str Viilor, Nr. 2, Jud. Dolj, Tarlăua 84, Parcela 12 | Nr. niveluri:1; S. construita la sol:46 mp; S. construita desfasurata:46 mp; Locuinta parter construita in anul 1993. |

B. Partea II. Proprietari și acte

| Inscrieri privitoare la dreptul de proprietate și alte drepturi reale | Referințe |
|--|-----------|
| 63090 / 15/03/2021 | |
| Act Notarial nr. CVC aut sub nr. 693, din 12/03/2021 emis de Budiana Ionut Razvan; | |
| B1 | A1, A1.1 |
| Intabulare, drept de PROPRIETATE, dobandit prin Conventie, cota actuala 1/1, cota initiala 1/1 1) GIUBELAN DĂNUȚ-PETRIȘOR | |

C. Partea III. SARCINI .

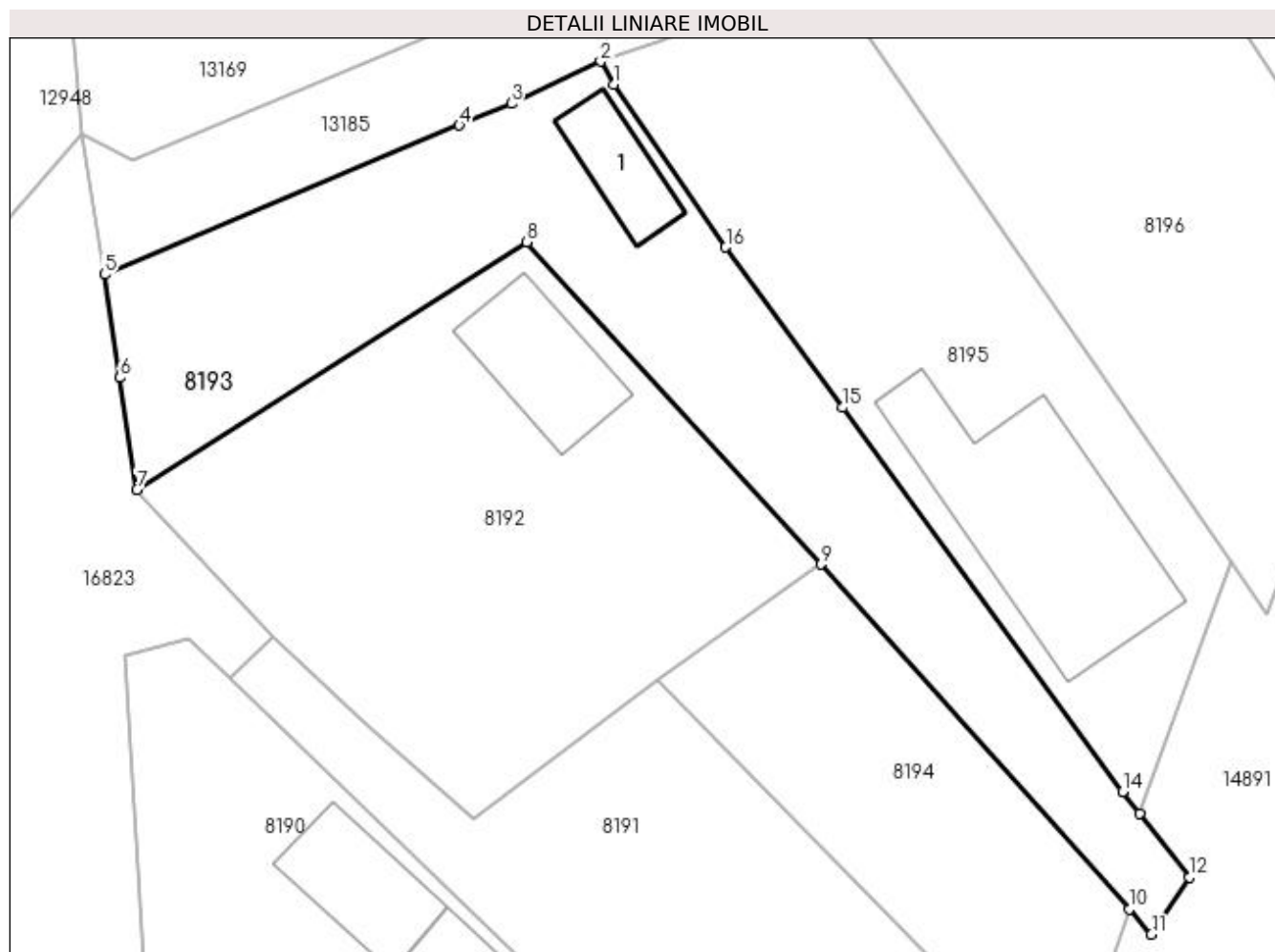
| Inscrieri privind dezmembramintele dreptului de proprietate, drepturi reale de garanție și sarcini | Referințe |
|--|-----------|
| NU SUNT | |

Anexa Nr. 1 La Partea I

Teren

| Nr cadastral | Suprafața (mp)* | Observații / Referințe |
|--------------|-----------------|------------------------|
| 36648 | 1.000 | |

* Suprafața este determinată în planul de proiecție Stereo 70.



Date referitoare la teren

| Crt | Categorie folosință | Intra vilan | Suprafața (mp) | Tarla | Parcelă | Nr. topo | Observații / Referințe |
|-----|---------------------|-------------|----------------|-------|---------|----------|------------------------|
| 1 | curți constructii | DA | 576 | 84 | 12 | - | |
| 2 | arabil | DA | 424 | 84 | 12 | - | |

Date referitoare la construcții

| Crt | Număr | Destinație construcție | Supraf. (mp) | Situație juridică | Observații / Referințe |
|------|-------|-------------------------|--------------|-------------------|---|
| A1.1 | | construcții de locuințe | 46 | Cu acte | Nr. niveluri:1; S. construita la sol:46 mp; S. construita desfasurata:46 mp; Locuinta parter construita in anul 1993. |

Lungime Segmente

1) Valorile lungimilor segmentelor sunt obținute din proiecție în plan.

| Punct început | X / Y | Punct sfârșit | X / Y | Lungime segment (** (m) |
|---------------|----------------------------|---------------|----------------------------|-------------------------|
| 1 | 356.491,422 288.864,569 | 2 | 356.490,468 288.866,232 | 1.917 |
| 2 | 356.490,468 288.866,232 | 3 | 356.483,976 288.863,168 | 7.179 |
| 3 | 356.483,976 288.863,168 | 4 | 356.480,211 288.861,612 | 4.074 |

| Punct început | X / Y | Punct sfârșit | X / Y | Lungime segment (** (m) |
|---------------|----------------------------|---------------|----------------------------|-------------------------|
| 4 | 356.480,211 288.861,612 | 5 | 356.454,442 288.850,786 | 27.951 |
| 5 | 356.454,442 288.850,786 | 6 | 356.455,581 288.843,29 | 7.582 |
| 6 | 356.455,581 288.843,29 | 7 | 356.456,815 288.835,17 | 8.213 |
| 7 | 356.456,815 288.835,17 | 8 | 356.485,123 288.853,136 | 33.528 |
| 8 | 356.485,123 288.853,136 | 9 | 356.506,472 288.829,741 | 31.672 |
| 9 | 356.506,472 288.829,741 | 10 | 356.528,838 288.804,708 | 33.569 |
| 10 | 356.528,838 288.804,708 | 11 | 356.530,462 288.802,891 | 2.437 |
| 11 | 356.530,462 288.802,891 | 12 | 356.533,249 288.807,036 | 4.995 |
| 12 | 356.533,249 288.807,036 | 13 | 356.529,591 288.811,672 | 5.905 |
| 13 | 356.529,591 288.811,672 | 14 | 356.528,364 288.813,228 | 1.982 |
| 14 | 356.528,364 288.813,228 | 15 | 356.508,017 288.841,105 | 34.513 |
| 15 | 356.508,017 288.841,105 | 16 | 356.499,554 288.852,76 | 14.404 |
| 16 | 356.499,554 288.852,76 | 1 | 356.491,422 288.864,569 | 14.338 |

** Lungimile segmentelor sunt determinate în planul de proiecție Stereo 70 și sunt rotunjite la 1 milimetru.

*** Distanța dintre puncte este formată din segmente cumulate ce sunt mai mici decât valoarea 1 milimetru.

**DATE DESPRE IMOBILUL NR. 8194**

Oficiul de Cadastru și Publicitate Imobiliară DOLJ
Biroul de Cadastru și Publicitate Imobiliară Craiova

A. Partea I. Descrierea imobilului

TEREN Extravilan

Adresa: Jud. Dolj, T84, P12/1

| Nr. Crt | Nr cadastral Nr. topografic | Suprafața* (mp) | Observații / Referințe |
|---------|-----------------------------|-----------------|---|
| A1 | | 513 | Sector cadastral:24 Teren neimprejmuit; |

B. Partea II. Proprietari și acte

| Inscrieri privitoare la dreptul de proprietate și alte drepturi reale | | Referințe |
|--|---|-----------|
| / | | |
| Act Normativ nr. LEGEA 7, din 13/03/1996 emis de PARLAMENTUL ROMANIEI; | | |
| B1 | Inscrierea provizorie, drept de PROPRIETATE, dobandit prin Lege, cota actuala 1/1, cota initiala 1/1 1) PROPRIETAR NEIDENTIFICAT | A1 |

C. Partea III. SARCINI .

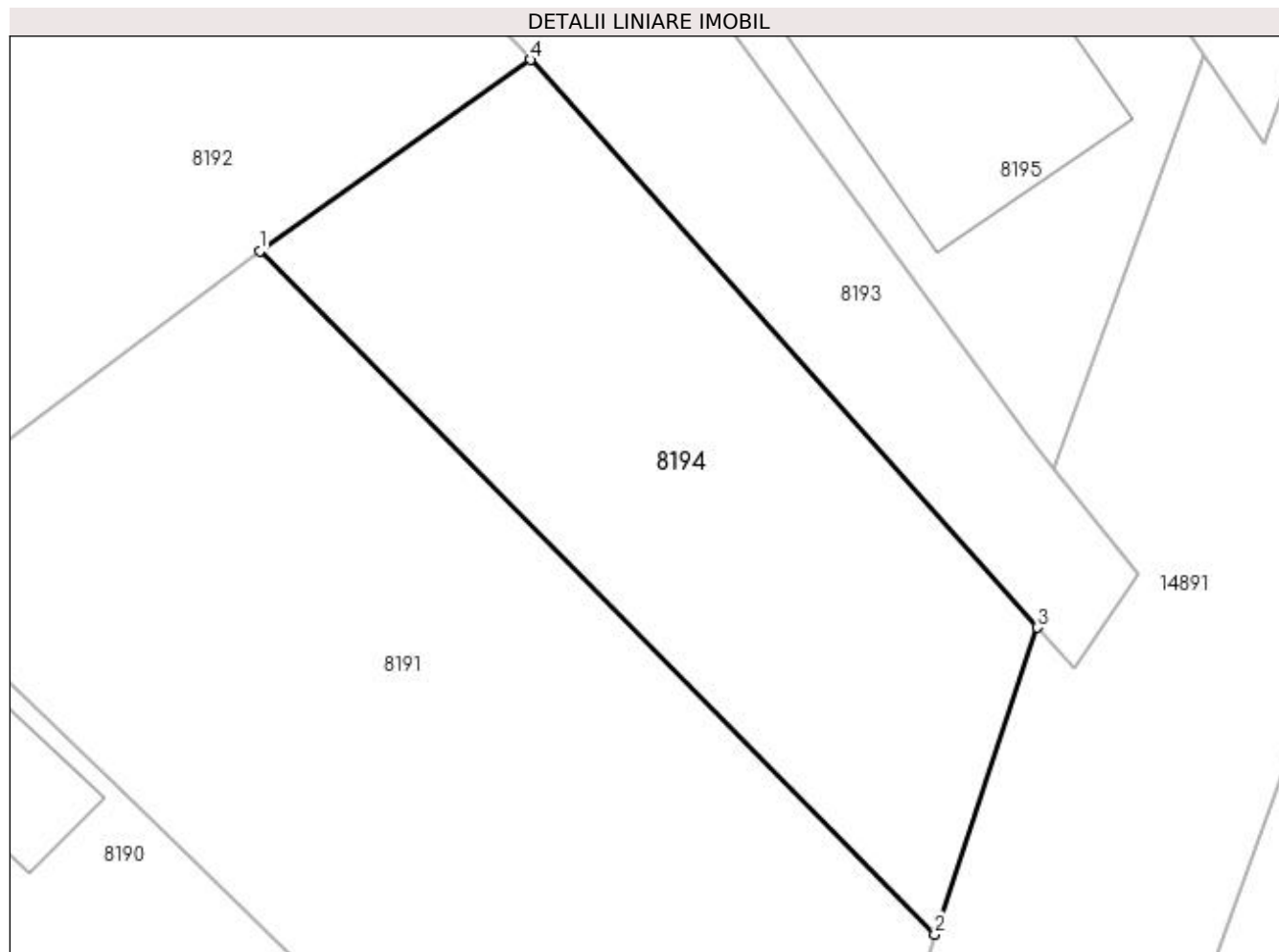
| Inscrieri privind dezmembramintele dreptului de proprietate, drepturi reale de garanție și sarcini | Referințe |
|--|-----------|
| NU SUNT | |

Anexa Nr. 1 La Partea I

Teren

| | | |
|--------------|-----------------|------------------------|
| Nr cadastral | Suprafața (mp)* | Observații / Referințe |
| | 513 | |

* Suprafața este determinată în planul de proiecție Stereo 70.



Date referitoare la teren

| Crt | Categorie folosință | Intravilan | Suprafața (mp) | Tarla | Parcelă | Nr. topo | Observații / Referințe |
|-----|---------------------|------------|----------------|-------|---------|----------|------------------------|
| 1 | arabil | NU | 513 | 84 | 12/1 | - | |

Lungime Segmente

1) Valorile lungimilor segmentelor sunt obținute din proiecție în plan.

| Punct început | X / Y | Punct sfârșit | X / Y | Lungime segment (** (m) |
|---------------|----------------------------|---------------|----------------------------|-------------------------|
| 1 | 356.494,546 288.821,309 | 2 | 356.524,305 288.791,183 | 42.346 |
| 2 | 356.524,305 288.791,183 | 3 | 356.528,838 288.804,708 | 14.264 |
| 3 | 356.528,838 288.804,708 | 4 | 356.506,472 288.829,741 | 33.569 |
| 4 | 356.506,472 288.829,741 | 1 | 356.494,546 288.821,309 | 14.606 |

**** Lungimile segmentelor sunt determinate în planul de proiecție Stereo 70 și sunt rotunjite la 1 milimetru.**

***** Distanța dintre puncte este formată din segmente cumulate ce sunt mai mici decât valoarea 1 milimetru.**

**DATE DESPRE IMOBILUL NR. 8195**

Oficiul de Cadastru și Publicitate Imobiliară DOLJ
Biroul de Cadastru și Publicitate Imobiliară Craiova

A. Partea I. Descrierea imobilului

TEREN Intravilan

Adresa: Loc. Motatei, Nr. 4, Jud. Dolj, T84, P9

| Nr. Crt | Nr cadastral Nr. topografic | Suprafața* (mp) | Observații / Referințe |
|---------|-----------------------------|-----------------|---------------------------------------|
| A1 | 33918 | 1.000 | Sector cadastral:24 Teren imprejmuit; |

Construcții

| Crt | Nr cadastral Nr. topografic | Adresa | Observații / Referințe |
|------|-----------------------------|--|---|
| A1.1 | | Loc. Motatei, Nr. 4, Jud. Dolj, Str. Aleea Viilor nr. 4, (T84, P9) | Nr. niveluri:1; S. construita la sol:217 mp; S. construita desfasurata:217 mp; Casa de locuit |

B. Partea II. Proprietari și acte

| Inscrieri privitoare la dreptul de proprietate și alte drepturi reale | | Referințe |
|---|--|-----------|
| 53535 / 05/04/2017 | | |
| Act Notarial nr. 1062, din 04/04/2017 emis de Budiana Ionut Razvan; | | |
| B1 | Intabulare, drept de PROPRIETATE, dobandit prin Conventie, cota actuala 1/1, cota initiala 1/1 1) FLORA COMPACT SRL, CIF:36364126 | A1, A1.1 |

C. Partea III. SARCINI .

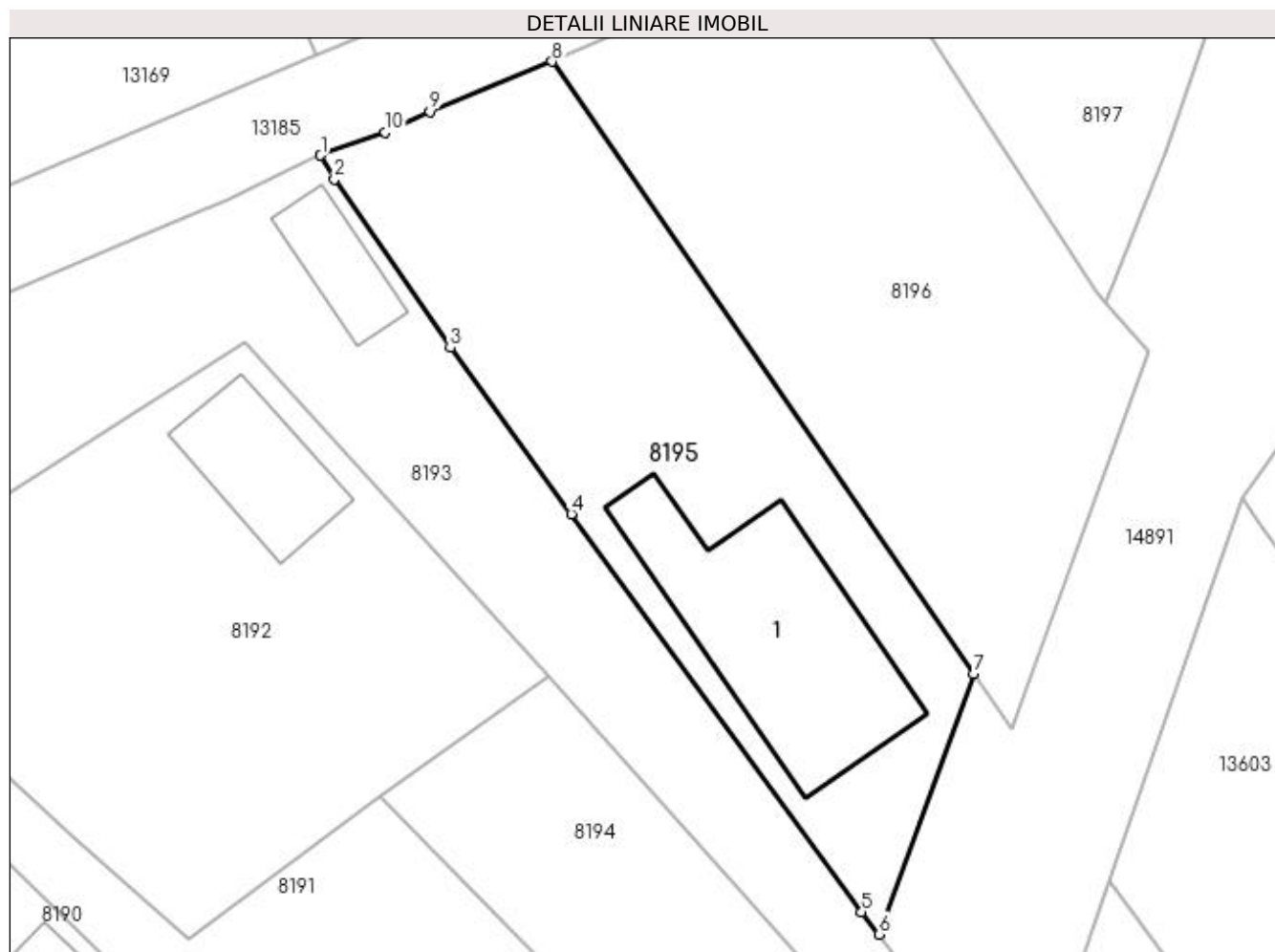
| Inscrieri privind dezmembramintele dreptului de proprietate, drepturi reale de garanție și sarcini | Referințe |
|--|-----------|
| NU SUNT | |

Anexa Nr. 1 La Partea I

Teren

| Nr cadastral | Suprafața (mp)* | Observații / Referințe |
|--------------|-----------------|------------------------|
| 33918 | 1.000 | |

* Suprafața este determinată în planul de proiecție Stereo 70.



Date referitoare la teren

| Crt | Categorie folosință | Intra vilan | Suprafața (mp) | Tarla | Parcelă | Nr. topo | Observații / Referințe |
|-----|---------------------|-------------|----------------|-------|---------|----------|------------------------|
| 1 | curți constructii | DA | 1.000 | 84 | 9 | - | |

Date referitoare la construcții

| Crt | Număr | Destinație construcție | Supraf. (mp) | Situație juridică | Observații / Referințe |
|------|-------|-------------------------|--------------|-------------------|---|
| A1.1 | | construcții de locuințe | 217 | Cu acte | Nr. niveluri:1; S. construita la sol:217 mp; S. construita desfasurata:217 mp; Casa de locuit |

Lungime Segmente

1) Valorile lungimilor segmentelor sunt obținute din proiecție în plan.

| Punct început | X / Y | Punct sfârșit | X / Y | Lungime segment (** (m) |
|---------------|----------------------------|---------------|----------------------------|-------------------------|
| 1 | 356.490,468 288.866,232 | 2 | 356.491,422 288.864,569 | 1.917 |
| 2 | 356.491,422 288.864,569 | 3 | 356.499,554 288.852,76 | 14.338 |
| 3 | 356.499,554 288.852,76 | 4 | 356.508,017 288.841,105 | 14.404 |
| 4 | 356.508,017 288.841,105 | 5 | 356.528,364 288.813,228 | 34.513 |

| Punct început | X / Y | Punct sfârșit | X / Y | Lungime segment (** (m) |
|---------------|----------------------------|---------------|----------------------------|-------------------------|
| 5 | 356.528,364 288.813,228 | 6 | 356.529,591 288.811,672 | 1.982 |
| 6 | 356.529,591 288.811,672 | 7 | 356.536,2 288.829,929 | 19.416 |
| 7 | 356.536,2 288.829,929 | 8 | 356.506,667 288.872,808 | 52.065 |
| 8 | 356.506,667 288.872,808 | 9 | 356.498,115 288.869,291 | 9.247 |
| 9 | 356.498,115 288.869,291 | 10 | 356.494,989 288.867,844 | 3.445 |
| 10 | 356.494,989 288.867,844 | 1 | 356.490,468 288.866,232 | 4.8 |

** Lungimile segmentelor sunt determinate în planul de proiecție Stereo 70 și sunt rotunjite la 1 milimetru.

*** Distanța dintre puncte este formată din segmente cumulate ce sunt mai mici decât valoarea 1 milimetru.

**DATE DESPRE IMOBILUL NR. 8196**

Oficiul de Cadastru și Publicitate Imobiliară DOLJ
 Biroul de Cadastru și Publicitate Imobiliară Craiova

A. Partea I. Descrierea imobilului

TEREN Intravilan

Adresa: Loc. Motatei, Str Viilor, Nr. 6, Jud. Dolj, T84, P8

| Nr. Crt | Nr cadastral Nr. topografic | Suprafața* (mp) | Observații / Referințe |
|---------|-----------------------------|------------------------------------|---------------------------------------|
| A1 | 34627 | Din acte: 2.000 Masurata: 1.054 | Sector cadastral:24 Teren imprejmuit; |

B. Partea II. Proprietari și acte

| Inscrieri privitoare la dreptul de proprietate și alte drepturi reale | | Referințe |
|--|---|-----------|
| 246578 / 04/12/2020 | | |
| Act Notarial nr. CONTRACT DE INTRETINERE NR 1075, din 03/12/2020 emis de GIURCAN TITU; | | |
| B1 | Intabulare, drept de PROPRIETATE, dobandit prin Conventie, cota actuala 1/1, cota initiala 1/1 1) NEGOIANU FLORIN-CĂTĂLIN 2) NEGOIANU CODRUȚA-MARIANA | A1 |

C. Partea III. SARCINI

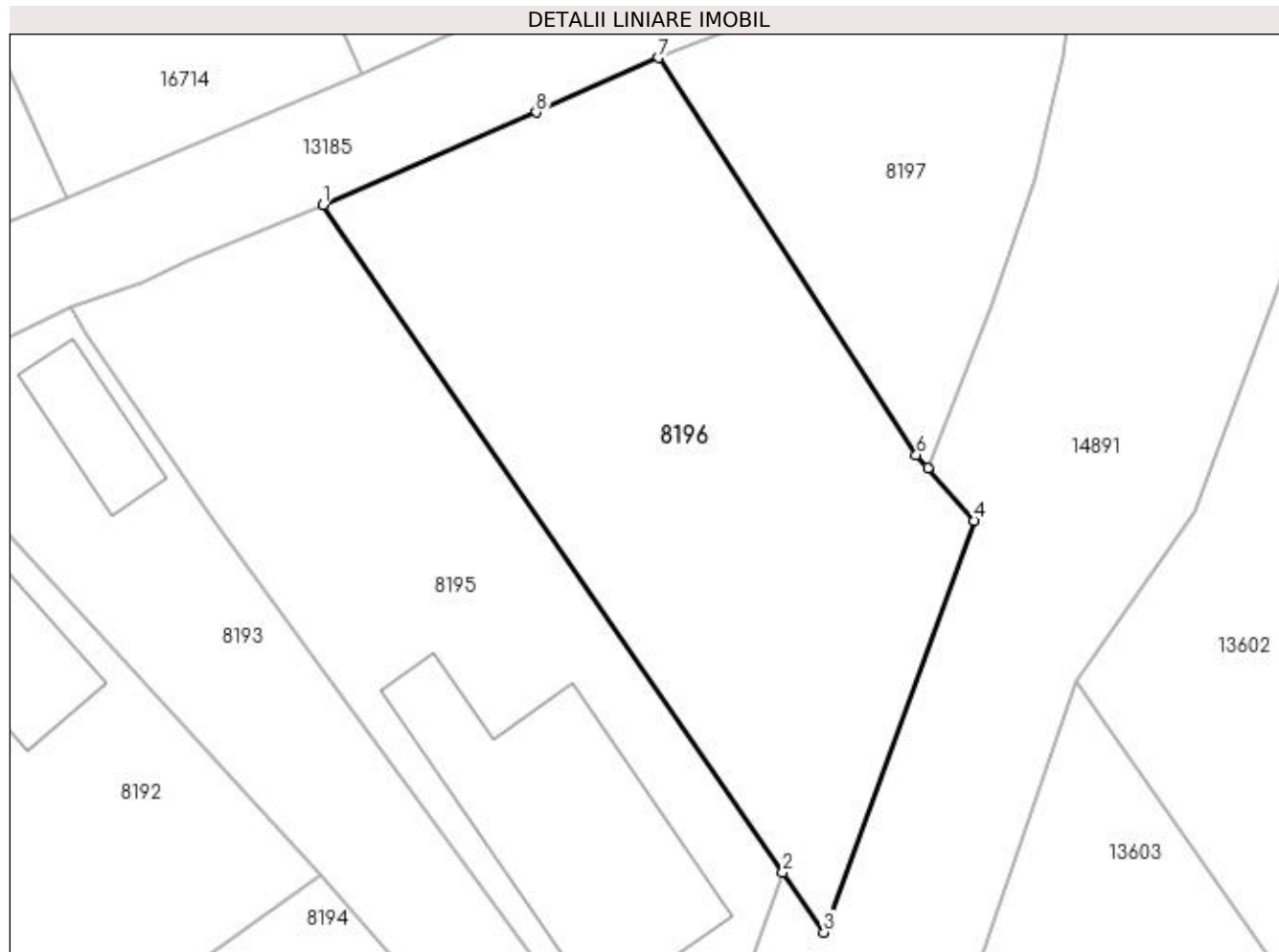
| Inscrieri privind dezmembramintele dreptului de proprietate, drepturi reale de garanție și sarcini | | Referințe |
|--|---|-----------|
| 246578 / 04/12/2020 | | |
| Act Notarial nr. CONTRACT DE INTRETINERE NR 1075, din 03/12/2020 emis de GIURCAN TITU; | | |
| C1 | Intabulare, drept de IPOTECA LEGALA, Valoare:0 ce are ca obiect plata rentei in bani corespunzator intretinerii neexecutate, cota actuala 1/1, cota initiala 1/1 1) NEGOIANU TUDOR 2) NEGOIANU SILVIA | A1 |

Anexa Nr. 1 La Partea I

Teren

| | | |
|--------------|------------------------------------|------------------------|
| Nr cadastral | Suprafața (mp)* | Observații / Referințe |
| 34627 | Din acte: 2.000 Masurata: 1.054 | |

* Suprafața este determinată în planul de proiecție Stereo 70.



Date referitoare la teren

| Crt | Categorie folosință | Intra vilan | Suprafața (mp) | Tarla | Parcelă | Nr. topo | Observații / Referințe |
|-----|---------------------|-------------|----------------|-------|---------|----------|------------------------|
| 1 | arabil | DA | 1.054 | 84 | 8 | - | |

Lungime Segmente

1) Valorile lungimilor segmentelor sunt obținute din proiecție în plan.

| Punct început | X / Y | Punct sfârșit | X / Y | Lungime segment (** (m) |
|---------------|----------------------------|---------------|----------------------------|-------------------------|
| 1 | 356.506,667 288.872,808 | 2 | 356.536,2 288.829,929 | 52.065 |
| 2 | 356.536,2 288.829,929 | 3 | 356.538,854 288.826,076 | 4.679 |
| 3 | 356.538,854 288.826,076 | 4 | 356.548,508 288.852,526 | 28.157 |
| 4 | 356.548,508 288.852,526 | 5 | 356.545,522 288.855,914 | 4.516 |
| 5 | 356.545,522 288.855,914 | 6 | 356.544,786 288.856,748 | 1.112 |

| Punct început | X / Y | Punct sfârșit | X / Y | Lungime segment (** (m) |
|---------------|----------------------------|---------------|----------------------------|-------------------------|
| 6 | 356.544,786 288.856,748 | 7 | 356.528,206 288.882,265 | 30.43 |
| 7 | 356.528,206 288.882,265 | 8 | 356.520,357 288.878,766 | 8.594 |
| 8 | 356.520,357 288.878,766 | 1 | 356.506,667 288.872,808 | 14.93 |

** Lungimile segmentelor sunt determinate în planul de proiecție Stereo 70 și sunt rotunjite la 1 milimetru.

*** Distanța dintre puncte este formată din segmente cumulate ce sunt mai mici decât valoarea 1 milimetru.

**DATE DESPRE IMOBILUL NR. 8197**

Oficiul de Cadastru și Publicitate Imobiliară DOLJ
 Biroul de Cadastru și Publicitate Imobiliară Craiova

A. Partea I. Descrierea imobilului

TEREN Intravilan

Adresa: Loc. Motatei, Str Viilor, Nr. 8, Jud. Dolj, T84, P7, 29

| Nr. Crt | Nr cadastral Nr. topografic | Suprafața* (mp) | Observații / Referințe |
|---------|-----------------------------|----------------------------------|---|
| A1 | | Din acte: 2.600 Masurata: 493 | Sector cadastral:24 Teren neimprejmuit; Diferenta de suprafata inscrisa in TDP se afla la ID 13602 |

B. Partea II. Proprietari și acte

| Inscrieri privitoare la dreptul de proprietate și alte drepturi reale | | Referințe |
|---|---|-----------|
| / | | |
| Act Administrativ nr. TDP NR. 3937-48351, din 25/08/1998 emis de CJSIPT DOLJ; | | |
| B1 | Intabulare, drept de PROPRIETATE, dobandit prin Reconstituire, cota actuala 1/1, cota initiala 1/1 1) ORĂSCU ION | A1 |

C. Partea III. SARCINI .

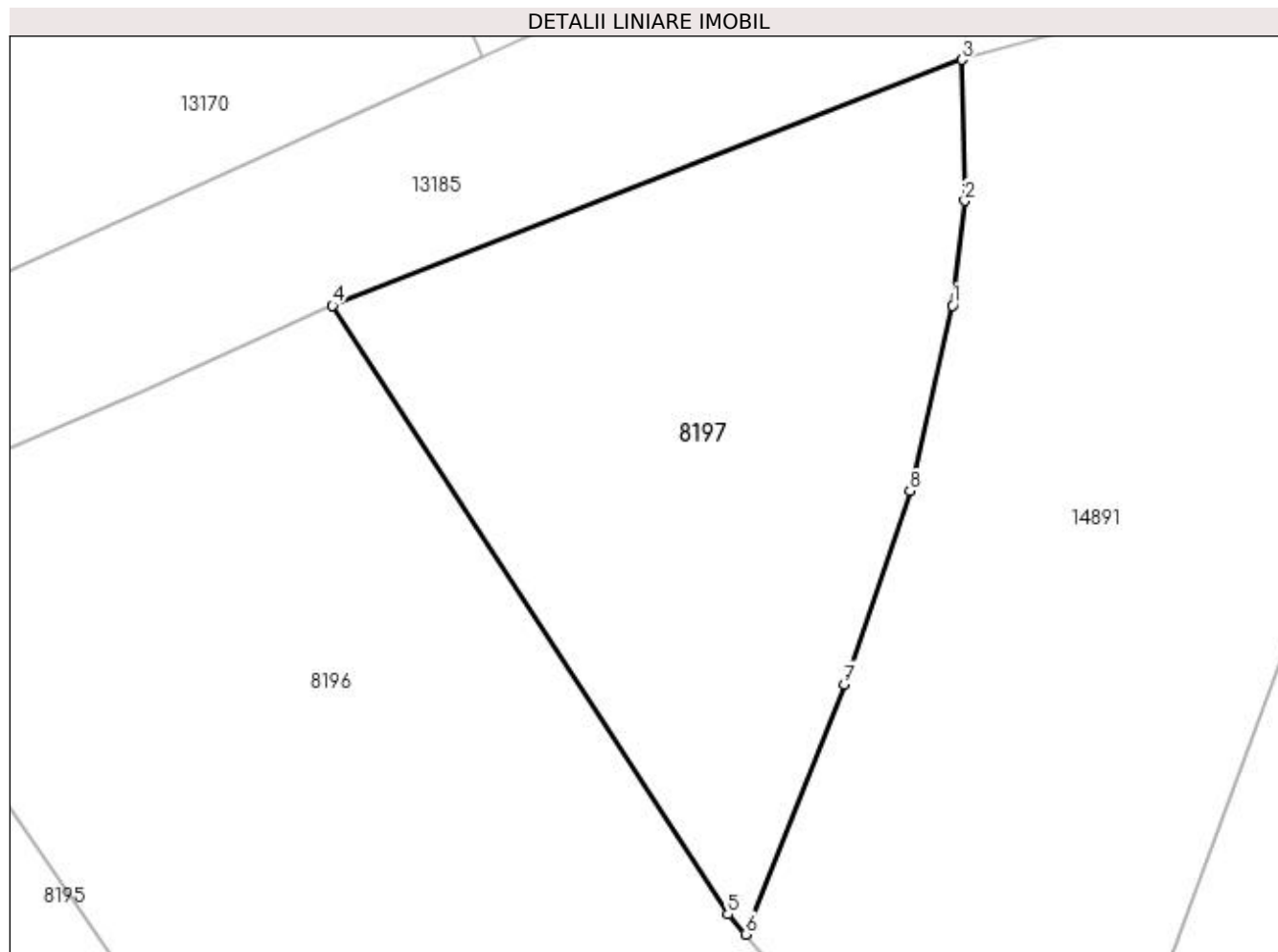
| Inscrieri privind dezmembramintele dreptului de proprietate, drepturi reale de garanție și sarcini | | Referințe |
|--|--|-----------|
| NU SUNT | | |

Anexa Nr. 1 La Partea I

Teren

| | | |
|--------------|----------------------------------|--|
| Nr cadastral | Suprafața (mp)* | Observații / Referințe |
| | Din acte: 2.600 Masurata: 493 | Diferenta de suprafata inscrisa in TDP se afla la ID 13602 |

* Suprafața este determinată în planul de proiecție Stereo 70.



Date referitoare la teren

| Crt | Categorie folosință | Intra vilan | Suprafața (mp) | Tarla | Parcelă | Nr. topo | Observații / Referințe |
|-----|---------------------|-------------|----------------|-------|---------|----------|------------------------|
| 1 | curți constructii | DA | 493 | 84 | 7 | - | |

Lungime Segmente

1) Valorile lungimilor segmentelor sunt obținute din proiecție în plan.

| Punct început | X / Y | Punct sfârșit | X / Y | Lungime segment (** (m) |
|---------------|----------------------------|---------------|----------------------------|-------------------------|
| 1 | 356.554,197 288.882,267 | 2 | 356.554,712 288.886,655 | 4.418 |
| 2 | 356.554,712 288.886,655 | 3 | 356.554,587 288.892,568 | 5.914 |
| 3 | 356.554,587 288.892,568 | 4 | 356.528,206 288.882,265 | 28.322 |
| 4 | 356.528,206 288.882,265 | 5 | 356.544,786 288.856,748 | 30.43 |
| 5 | 356.544,786 288.856,748 | 6 | 356.545,522 288.855,914 | 1.112 |

| Punct început | X / Y | Punct sfârșit | X / Y | Lungime segment (** (m) |
|---------------|----------------------------|---------------|----------------------------|-------------------------|
| 6 | 356.545,522 288.855,914 | 7 | 356.549,658 288.866,389 | 11.262 |
| 7 | 356.549,658 288.866,389 | 8 | 356.552,421 288.874,495 | 8.564 |
| 8 | 356.552,421 288.874,495 | 1 | 356.554,197 288.882,267 | 7.972 |

** Lungimile segmentelor sunt determinate în planul de proiecție Stereo 70 și sunt rotunjite la 1 milimetru.

*** Distanța dintre puncte este formată din segmente cumulate ce sunt mai mici decât valoarea 1 milimetru.

**DATE DESPRE IMOBILUL NR. 10541**

Oficiul de Cadastru și Publicitate Imobiliară DOLJ
Biroul de Cadastru și Publicitate Imobiliară Craiova

A. Partea I. Descrierea imobilului

TEREN Extravilan

Adresa: Jud. Dolj, T228, P53/1

| Nr. Crt | Nr cadastral Nr. topografic | Suprafața* (mp) | Observații / Referințe |
|---------|-----------------------------|-----------------|---|
| A1 | | 9.071 | Sector cadastral:24 Teren neimprejmuit; |

B. Partea II. Proprietari și acte

| Inscrieri privitoare la dreptul de proprietate și alte drepturi reale | | Referințe |
|--|---|-----------|
| / | | |
| Act Normativ nr. LEGEA 7, din 13/03/1996 emis de PARLAMENTUL ROMANIEI; | | |
| B1 | Inscrierea provizorie, drept de PROPRIETATE, dobandit prin Lege, cota actuala 1/1, cota initiala 1/1 1) PROPRIETAR NEIDENTIFICAT | A1 |

C. Partea III. SARCINI .

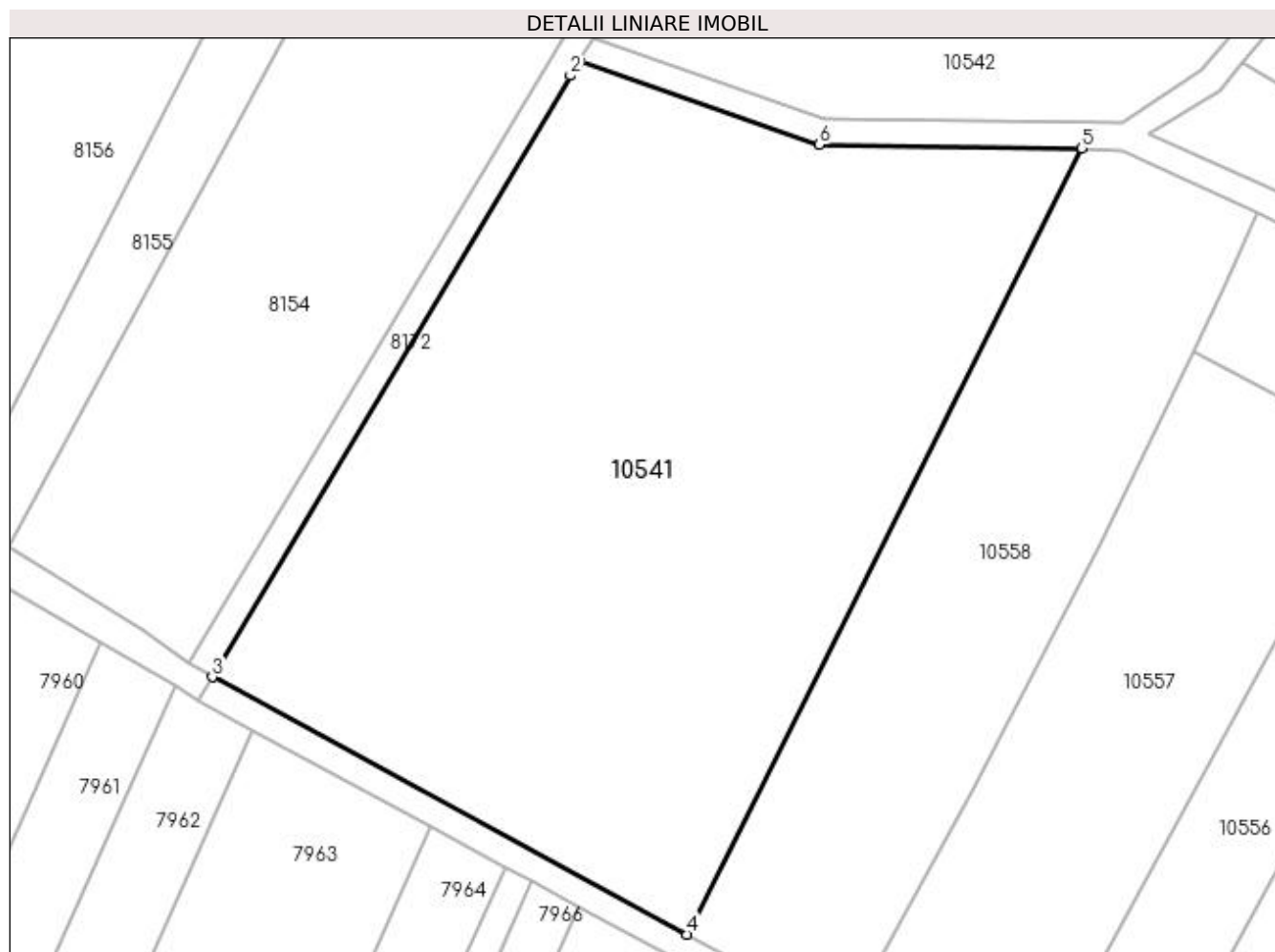
| Inscrieri privind dezmembramintele dreptului de proprietate, drepturi reale de garanție și sarcini | Referințe |
|--|-----------|
| NU SUNT | |

Anexa Nr. 1 La Partea I

Teren

| Nr cadastral | Suprafața (mp)* | Observații / Referințe |
|--------------|-----------------|------------------------|
| | 9.071 | |

* Suprafața este determinată în planul de proiecție Stereo 70.



Date referitoare la teren

| Crt | Categorie folosință | Intra vilan | Suprafața (mp) | Tarla | Parcelă | Nr. topo | Observații / Referințe |
|-----|---------------------|-------------|----------------|-------|---------|----------|------------------------|
| 1 | neproductiv | NU | 9.071 | 228 | 53/1 | - | |

Lungime Segmente

1) Valorile lungimilor segmentelor sunt obținute din proiecție în plan.

| Punct început | X / Y | Punct sfârșit | X / Y | Lungime segment (** (m) |
|---------------|----------------------------|---------------|----------------------------|-------------------------|
| 1 | 357.017,411 288.272,405 | 2 | 357.016,12 288.270,289 | 2.479 |
| 2 | 357.016,12 288.270,289 | 3 | 356.962,019 288.179,465 | 105.716 |
| 3 | 356.962,019 288.179,465 | 4 | 357.033,775 288.140,616 | 81.598 |
| 4 | 357.033,775 288.140,616 | 5 | 357.093,39 288.259,304 | 132.819 |
| 5 | 357.093,39 288.259,304 | 6 | 357.053,721 288.259,827 | 39.672 |

| Punct început | X / Y | Punct sfârșit | X / Y | Lungime segment (** (m) |
|---------------|----------------------------|---------------|----------------------------|-------------------------|
| 6 | 357.053,721 288.259,827 | 1 | 357.017,411 288.272,405 | 38.427 |

** Lungimile segmentelor sunt determinate în planul de proiecție Stereo 70 și sunt rotunjite la 1 milimetru.

*** Distanța dintre puncte este formată din segmente cumulate ce sunt mai mici decât valoarea 1 milimetru.

**DATE DESPRE IMOBILUL NR. 10542**

Oficiul de Cadastru și Publicitate Imobiliară DOLJ
Biroul de Cadastru și Publicitate Imobiliară Craiova

A. Partea I. Descrierea imobilului

TEREN Extravilan

Adresa: Jud. Dolj, T228, P53/2

| Nr. Crt | Nr cadastral Nr. topografic | Suprafața* (mp) | Observații / Referințe |
|---------|-----------------------------|-----------------|---|
| A1 | | 7.333 | Sector cadastral:24 Teren neimprejmuit; |

B. Partea II. Proprietari și acte

| Inscrieri privitoare la dreptul de proprietate și alte drepturi reale | Referințe |
|--|-----------|
| / | |
| Act Normativ nr. LEGEA 7, din 13/03/1996 emis de PARLAMENTUL ROMANIEI; | |
| B1 | A1 |
| Intabulare, drept de PROPRIETATE, dobândit prin Reconstituire, cota actuala 1/1, cota initiala 1/1 | |
| 1) PROPRIETAR NEIDENTIFICAT | |

C. Partea III. SARCINI .

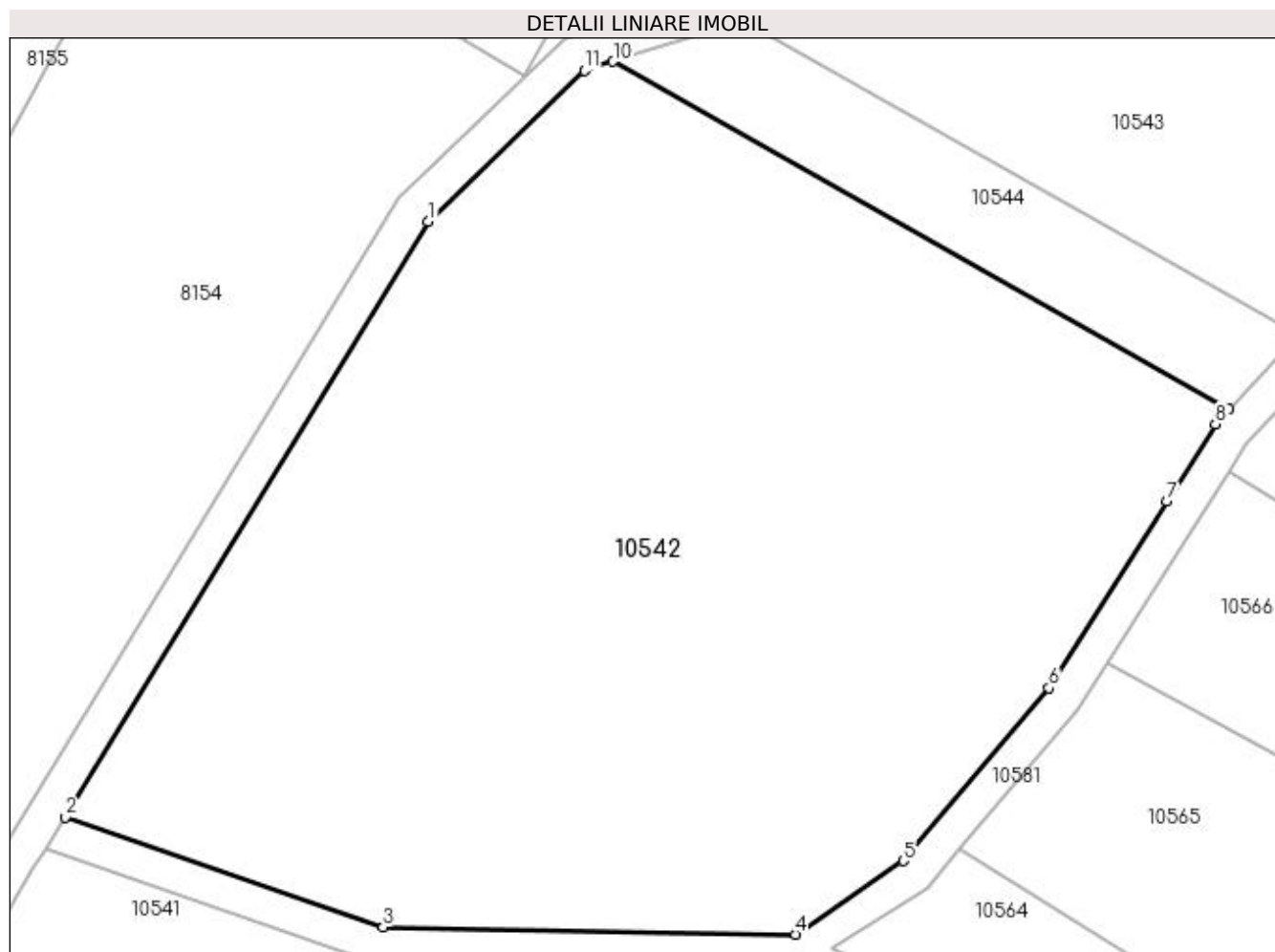
| Inscrieri privind dezmembramintele dreptului de proprietate, drepturi reale de garanție și sarcini | Referințe |
|--|-----------|
| NU SUNT | |

Anexa Nr. 1 La Partea I

Teren

| | | |
|--------------|-----------------|------------------------|
| Nr cadastral | Suprafața (mp)* | Observații / Referințe |
| | 7.333 | |

* Suprafața este determinată în planul de proiecție Stereo 70.



Date referitoare la teren

| Crt | Categorie folosință | Intra vilan | Suprafața (mp) | Tarla | Parcelă | Nr. topo | Observații / Referințe |
|-----|---------------------|-------------|----------------|-------|---------|----------|------------------------|
| 1 | neproductiv | NU | 7.333 | 228 | 53/2 | - | |

Lungime Segmente

1) Valorile lungimilor segmentelor sunt obținute din proiecție în plan.

| Punct început | X / Y | Punct sfârșit | X / Y | Lungime segment (** (m) |
|---------------|----------------------------|---------------|----------------------------|-------------------------|
| 1 | 357.059,338 288.341,123 | 2 | 357.019,543 288.275,899 | 76.406 |
| 2 | 357.019,543 288.275,899 | 3 | 357.054,42 288.263,818 | 36.91 |
| 3 | 357.054,42 288.263,818 | 4 | 357.099,59 288.263,035 | 45.177 |
| 4 | 357.099,59 288.263,035 | 5 | 357.111,414 288.271,098 | 14.311 |
| 5 | 357.111,414 288.271,098 | 6 | 357.127,369 288.290,046 | 24.771 |

| Punct început | X / Y | Punct sfârșit | X / Y | Lungime segment (** (m) |
|---------------|----------------------------|---------------|----------------------------|-------------------------|
| 6 | 357.127,369 288.290,046 | 7 | 357.140,301 288.310,509 | 24.207 |
| 7 | 357.140,301 288.310,509 | 8 | 357.145,637 288.318,955 | 9.99 |
| 8 | 357.145,637 288.318,955 | 9 | 357.147,127 288.320,552 | 2.184 |
| 9 | 357.147,127 288.320,552 | 10 | 357.079,616 288.358,663 | 77.525 |
| 10 | 357.079,616 288.358,663 | 11 | 357.076,457 288.357,69 | 3.305 |
| 11 | 357.076,457 288.357,69 | 1 | 357.059,338 288.341,123 | 23.823 |

** Lungimile segmentelor sunt determinate în planul de proiecție Stereo 70 și sunt rotunjite la 1 milimetru.

*** Distanța dintre puncte este formată din segmente cumulate ce sunt mai mici decât valoarea 1 milimetru.

**DATE DESPRE IMOBILUL NR. 10543**

Oficiul de Cadastru și Publicitate Imobiliară DOLJ
Biroul de Cadastru și Publicitate Imobiliară Craiova

A. Partea I. Descrierea imobilului

TEREN Extravilan

Adresa: Jud. Dolj, T228, P73

| Nr. Crt | Nr cadastral Nr. topografic | Suprafața* (mp) | Observații / Referințe |
|---------|-----------------------------|-----------------|---|
| A1 | | 1.700 | Sector cadastral:24 Teren neimprejmuit; |

B. Partea II. Proprietari și acte

| Inscrieri privitoare la dreptul de proprietate și alte drepturi reale | | Referințe |
|---|---|-----------|
| / | | |
| Act Administrativ nr. TDP 3501-47919, din 02/04/1997 emis de CJSIPT DOLJ (CERT DECES NR 511252/30-07-2018); | | |
| B1 | Intabulare, drept de PROPRIETATE, dobandit prin Reconstituire, cota actuala 1/1, cota initiala 1/1 1) GHEONEA ION DEFUNCT:Da | A1 |

C. Partea III. SARCINI .

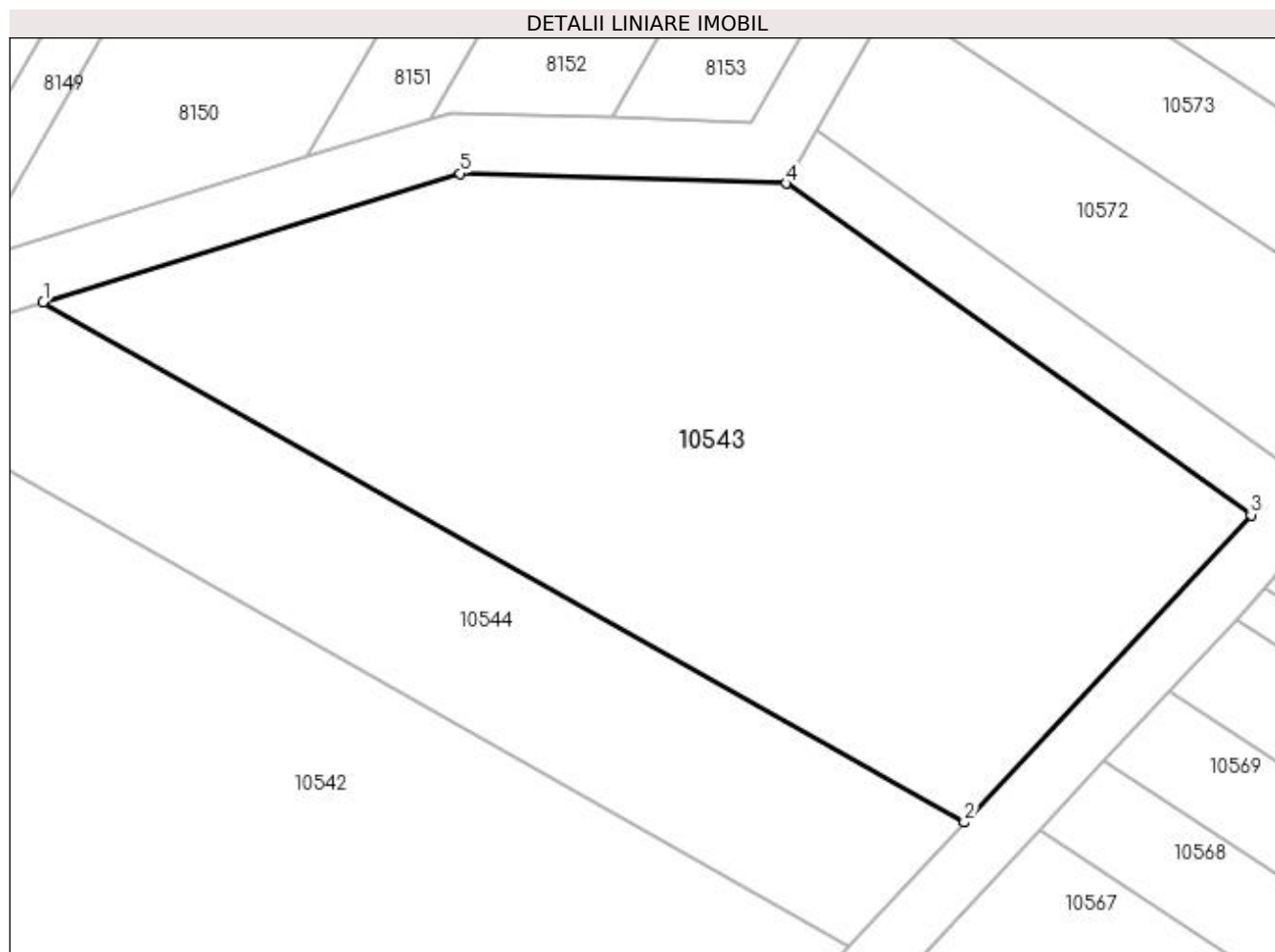
| Inscrieri privind dezmembramintele dreptului de proprietate, drepturi reale de garanție și sarcini | Referințe |
|--|-----------|
| NU SUNT | |

Anexa Nr. 1 La Partea I

Teren

| | | |
|--------------|-----------------|------------------------|
| Nr cadastral | Suprafața (mp)* | Observații / Referințe |
| | 1.700 | |

* Suprafața este determinată în planul de proiecție Stereo 70.



Date referitoare la teren

| Crt | Categorie folosință | Intra vilan | Suprafața (mp) | Tarla | Parcelă | Nr. topo | Observații / Referințe |
|-----|---------------------|-------------|----------------|-------|---------|----------|------------------------|
| 1 | arabil | NU | 1.700 | 228 | 73 | - | |

Lungime Segmente

1) Valorile lungimilor segmentelor sunt obținute din proiecție în plan.

| Punct început | X / Y | Punct sfârșit | X / Y | Lungime segment (** (m) |
|---------------|----------------------------|---------------|----------------------------|-------------------------|
| 1 | 357.093,902 288.363,064 | 2 | 357.154,745 288.328,717 | 69.868 |
| 2 | 357.154,745 288.328,717 | 3 | 357.173,684 288.349,016 | 27.762 |
| 3 | 357.173,684 288.349,016 | 4 | 357.142,964 288.370,893 | 37.714 |
| 4 | 357.142,964 288.370,893 | 5 | 357.121,442 288.371,549 | 21.532 |
| 5 | 357.121,442 288.371,549 | 1 | 357.093,902 288.363,064 | 28.817 |

**** Lungimile segmentelor sunt determinate în planul de proiecție Stereo 70 și sunt rotunjite la 1 milimetru.**

***** Distanța dintre puncte este formată din segmente cumulate ce sunt mai mici decât valoarea 1 milimetru.**

**DATE DESPRE IMOBILUL NR. 10544**

Oficiul de Cadastru și Publicitate Imobiliară DOLJ
Biroul de Cadastru și Publicitate Imobiliară Craiova

A. Partea I. Descrierea imobilului

TEREN Extravilan

Adresa: Jud. Dolj, T228, P81

| Nr. Crt | Nr cadastral Nr. topografic | Suprafața* (mp) | Observații / Referințe |
|---------|-----------------------------|-----------------|---|
| A1 | | 800 | Sector cadastral:24 Teren neimprejmuit; |

B. Partea II. Proprietari și acte

| Inscrieri privitoare la dreptul de proprietate și alte drepturi reale | | Referințe |
|---|--|-----------|
| / | | |
| Act Notarial nr. ACT PARTAJ VOLUNTAR NR. 400, din 01/02/2022 emis de NP STOENESCU FLOREA (CM NR. 214/03-03-2006; TDP NR. 3000-1389/05-03-1997); | | |
| B1 | Intabulare, drept de PROPRIETATE, dobandit prin lesire Din Individiziune, cota actuala 1/1, cota initiala 1/1 1) DÎLGOCI GHEORGHE | A1 |

C. Partea III. SARCINI .

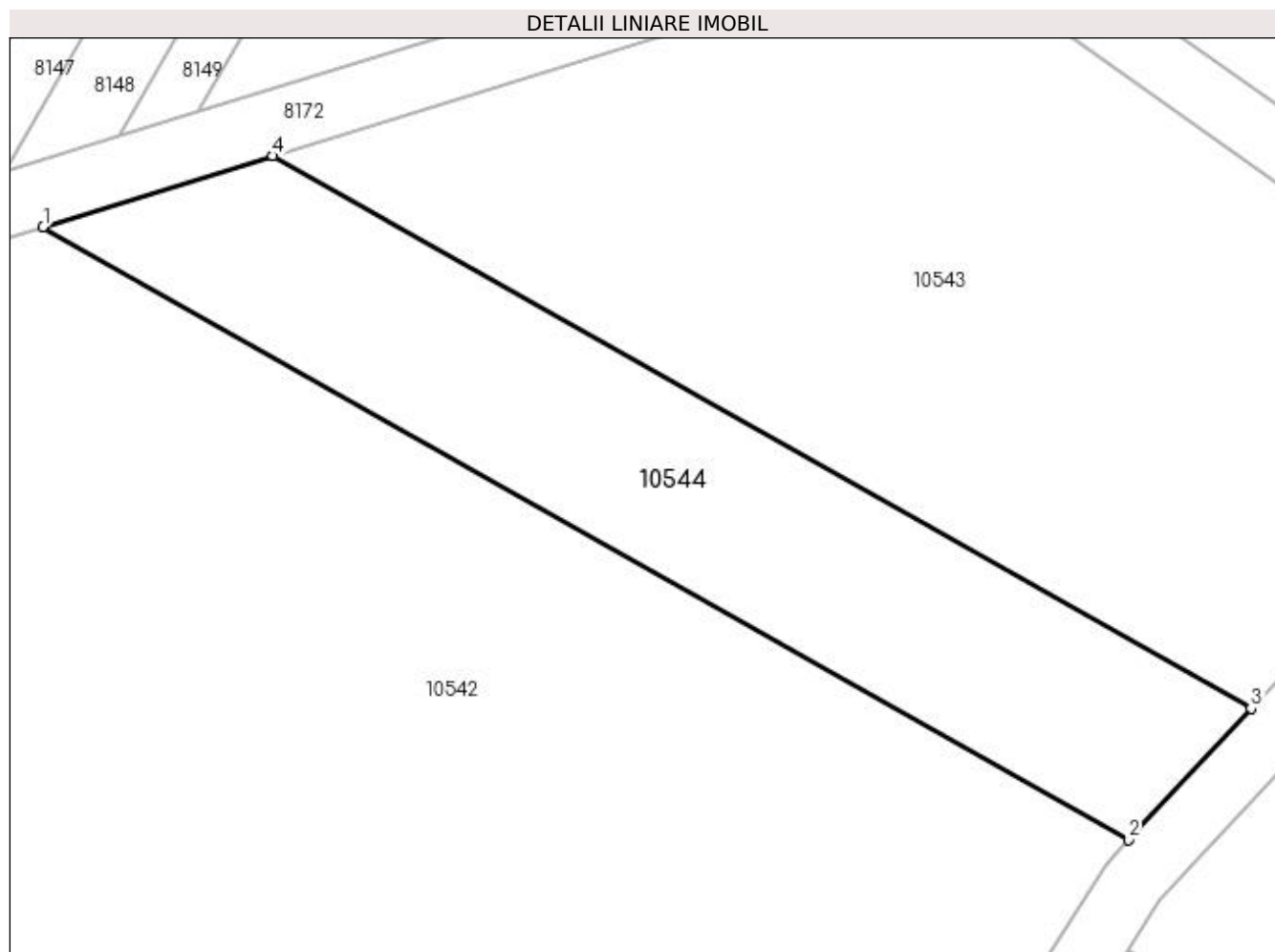
| Inscrieri privind dezmembramintele dreptului de proprietate, drepturi reale de garanție și sarcini | Referințe |
|--|-----------|
| NU SUNT | |

Anexa Nr. 1 La Partea I

Teren

| | | |
|--------------|-----------------|------------------------|
| Nr cadastral | Suprafața (mp)* | Observații / Referințe |
| | 800 | |

* Suprafața este determinată în planul de proiecție Stereo 70.



Date referitoare la teren

| Crt | Categorie folosință | Intravilan | Suprafața (mp) | Tarla | Parcelă | Nr. topo | Observații / Referințe |
|-----|---------------------|------------|----------------|-------|---------|----------|------------------------|
| 1 | arabil | NU | 800 | 228 | 81 | - | |

Lungime Segmente

1) Valorile lungimilor segmentelor sunt obținute din proiecție în plan.

| Punct început | X / Y | Punct sfârșit | X / Y | Lungime segment (** (m) |
|---------------|----------------------------|---------------|----------------------------|-------------------------|
| 1 | 357.079,616 288.358,663 | 2 | 357.147,127 288.320,552 | 77.525 |
| 2 | 357.147,127 288.320,552 | 3 | 357.154,745 288.328,717 | 11.167 |
| 3 | 357.154,745 288.328,717 | 4 | 357.093,902 288.363,064 | 69.868 |
| 4 | 357.093,902 288.363,064 | 1 | 357.079,616 288.358,663 | 14.949 |

**** Lungimile segmentelor sunt determinate în planul de proiecție Stereo 70 și sunt rotunjite la 1 milimetru.**

***** Distanța dintre puncte este formată din segmente cumulate ce sunt mai mici decât valoarea 1 milimetru.**

**DATE DESPRE IMOBILUL NR. 10545**

Oficiul de Cadastru și Publicitate Imobiliară DOLJ
Biroul de Cadastru și Publicitate Imobiliară Craiova

A. Partea I. Descrierea imobilului

TEREN Extravilan

Adresa: Jud. Dolj, T228, P55

| Nr. Crt | Nr cadastral Nr. topografic | Suprafața* (mp) | Observații / Referințe |
|---------|-----------------------------|-----------------|---|
| A1 | | 2.600 | Sector cadastral:24 Teren neimprejmuit; |

B. Partea II. Proprietari și acte

| Inscrieri privitoare la dreptul de proprietate și alte drepturi reale | Referințe |
|---|-----------|
| / | |
| Act Administrativ nr. TDP NR. 2846-44901, din 19/11/1996 emis de CJ DOLJ; | |
| B1 | A1 |
| Intabulare, drept de PROPRIETATE, dobândit prin Reconstituire, cota actuala 1/1, cota initiala 1/1 1) PÎRVAN PETRE | |

C. Partea III. SARCINI .

| Inscrieri privind dezmembramintele dreptului de proprietate, drepturi reale de garanție și sarcini | Referințe |
|--|-----------|
| NU SUNT | |

Anexa Nr. 1 La Partea I

Teren

| | | |
|--------------|-----------------|------------------------|
| Nr cadastral | Suprafața (mp)* | Observații / Referințe |
| | 2.600 | |

* Suprafața este determinată în planul de proiecție Stereo 70.

DETALII LINIARE IMOBIL



Date referitoare la teren

| Crt | Categorie folosință | Intra vilan | Suprafața (mp) | Tarla | Parcelă | Nr. topo | Observații / Referințe |
|-----|---------------------|-------------|----------------|-------|---------|----------|------------------------|
| 1 | arabil | NU | 2.600 | 228 | 55 | - | |

Lungime Segmente

1) Valorile lungimilor segmentelor sunt obținute din proiecție în plan.

| Punct început | X / Y | Punct sfârșit | X / Y | Lungime segment (** (m) |
|---------------|----------------------------|---------------|----------------------------|-------------------------|
| 1 | 357.344,203 288.281,603 | 2 | 357.217,953 288.048,912 | 264.734 |
| 2 | 357.217,953 288.048,912 | 3 | 357.229,175 288.044,688 | 11.991 |
| 3 | 357.229,175 288.044,688 | 4 | 357.244,414 288.073,762 | 32.826 |
| 4 | 357.244,414 288.073,762 | 5 | 357.264,933 288.114,607 | 45.709 |
| 5 | 357.264,933 288.114,607 | 6 | 357.275,71 288.135,212 | 23.253 |

| Punct început | X / Y | Punct sfârşit | X / Y | Lungime segment (** (m) |
|---------------|----------------------------|---------------|----------------------------|-------------------------|
| 6 | 357.275,71 288.135,212 | 7 | 357.295,821 288.172,905 | 42.723 |
| 7 | 357.295,821 288.172,905 | 8 | 357.305,916 288.191,271 | 20.958 |
| 8 | 357.305,916 288.191,271 | 9 | 357.327,044 288.230,776 | 44.8 |
| 9 | 357.327,044 288.230,776 | 10 | 357.351,837 288.277,006 | 52.459 |
| 10 | 357.351,837 288.277,006 | 1 | 357.344,203 288.281,603 | 8.911 |

** Lungimile segmentelor sunt determinate în planul de proiecție Stereo 70 și sunt rotunjite la 1 milimetru.

*** Distanța dintre puncte este formată din segmente cumulate ce sunt mai mici decât valoarea 1 milimetru.

**DATE DESPRE IMOBILUL NR. 10546**

Oficiul de Cadastru și Publicitate Imobiliară DOLJ
Biroul de Cadastru și Publicitate Imobiliară Craiova

A. Partea I. Descrierea imobilului

TEREN Extravilan

Adresa: Jud. Dolj, T228, P56

| Nr. Crt | Nr cadastral Nr. topografic | Suprafața* (mp) | Observații / Referințe |
|---------|-----------------------------|-----------------|---|
| A1 | | 1.300 | Sector cadastral:24 Teren neimprejmuit; |

B. Partea II. Proprietari și acte

| Inscrieri privitoare la dreptul de proprietate și alte drepturi reale | | Referințe |
|---|--|-----------|
| / | | |
| Act Notarial nr. CM NR. 19, din 03/02/2021 emis de NP BUDIANA IONUT RAZVAN (TDP NR. 3036/59421/10-03-1997); | | |
| B1 | Intabulare, drept de PROPRIETATE, dobandit prin Succesiune, cota actuala 1/1, cota initiala 1/1 1) STANAGOI MIHAELA | A1 |

C. Partea III. SARCINI .

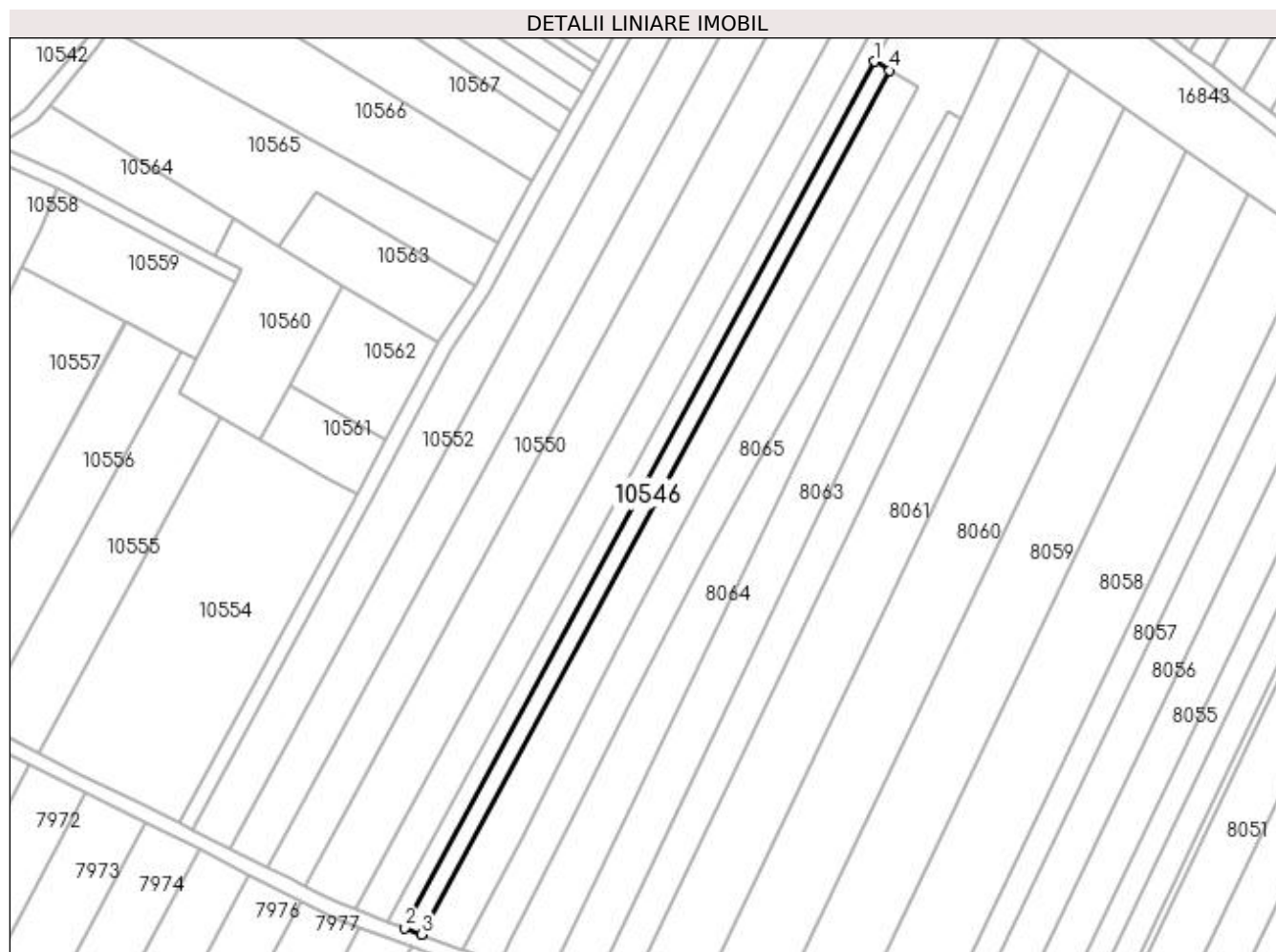
| Inscrieri privind dezmembramintele dreptului de proprietate, drepturi reale de garanție și sarcini | Referințe |
|--|-----------|
| NU SUNT | |

Anexa Nr. 1 La Partea I

Teren

| Nr cadastral | Suprafața (mp)* | Observații / Referințe |
|--------------|-----------------|------------------------|
| | 1.300 | |

* Suprafața este determinată în planul de proiecție Stereo 70.



Date referitoare la teren

| Crt | Categorie folosință | Intra vilan | Suprafața (mp) | Tarla | Parcelă | Nr. topo | Observații / Referințe |
|-----|---------------------|-------------|----------------|-------|---------|----------|------------------------|
| 1 | arabil | NU | 1.300 | 228 | 56 | - | |

Lungime Segmente

1) Valorile lungimilor segmentelor sunt obținute din proiecție în plan.

| Punct început | X / Y | Punct sfârșit | X / Y | Lungime segment (** (m) |
|---------------|----------------------------|---------------|----------------------------|-------------------------|
| 1 | 357.339,943 288.284,037 | 2 | 357.213,321 288.050,656 | 265.518 |
| 2 | 357.213,321 288.050,656 | 3 | 357.217,953 288.048,912 | 4.949 |
| 3 | 357.217,953 288.048,912 | 4 | 357.344,203 288.281,603 | 264.734 |
| 4 | 357.344,203 288.281,603 | 1 | 357.339,943 288.284,037 | 4.906 |

**** Lungimile segmentelor sunt determinate în planul de proiecție Stereo 70 și sunt rotunjite la 1 milimetru.**

***** Distanța dintre puncte este formată din segmente cumulate ce sunt mai mici decât valoarea 1 milimetru.**

**DATE DESPRE IMOBILUL NR. 10547**

Oficiul de Cadastru și Publicitate Imobiliară DOLJ
Biroul de Cadastru și Publicitate Imobiliară Craiova

A. Partea I. Descrierea imobilului

TEREN Extravilan

Adresa: Jud. Dolj, T228, P57

| Nr. Crt | Nr cadastral Nr. topografic | Suprafața* (mp) | Observații / Referințe |
|---------|-----------------------------|-----------------|---|
| A1 | | 1.300 | Sector cadastral:24 Teren neimprejmuit; |

B. Partea II. Proprietari și acte

| Inscrieri privitoare la dreptul de proprietate și alte drepturi reale | Referințe |
|--|-----------|
| / | |
| Act Administrativ nr. TDP NR. 4002-45410, din 23/04/1999 emis de CJ DOLJ; | |
| B1 | A1 |
| Intabulare, drept de PROPRIETATE, dobândit prin Reconstituire, cota actuala 1/1, cota initiala 1/1 1) PÎRVAN FLOREA | |

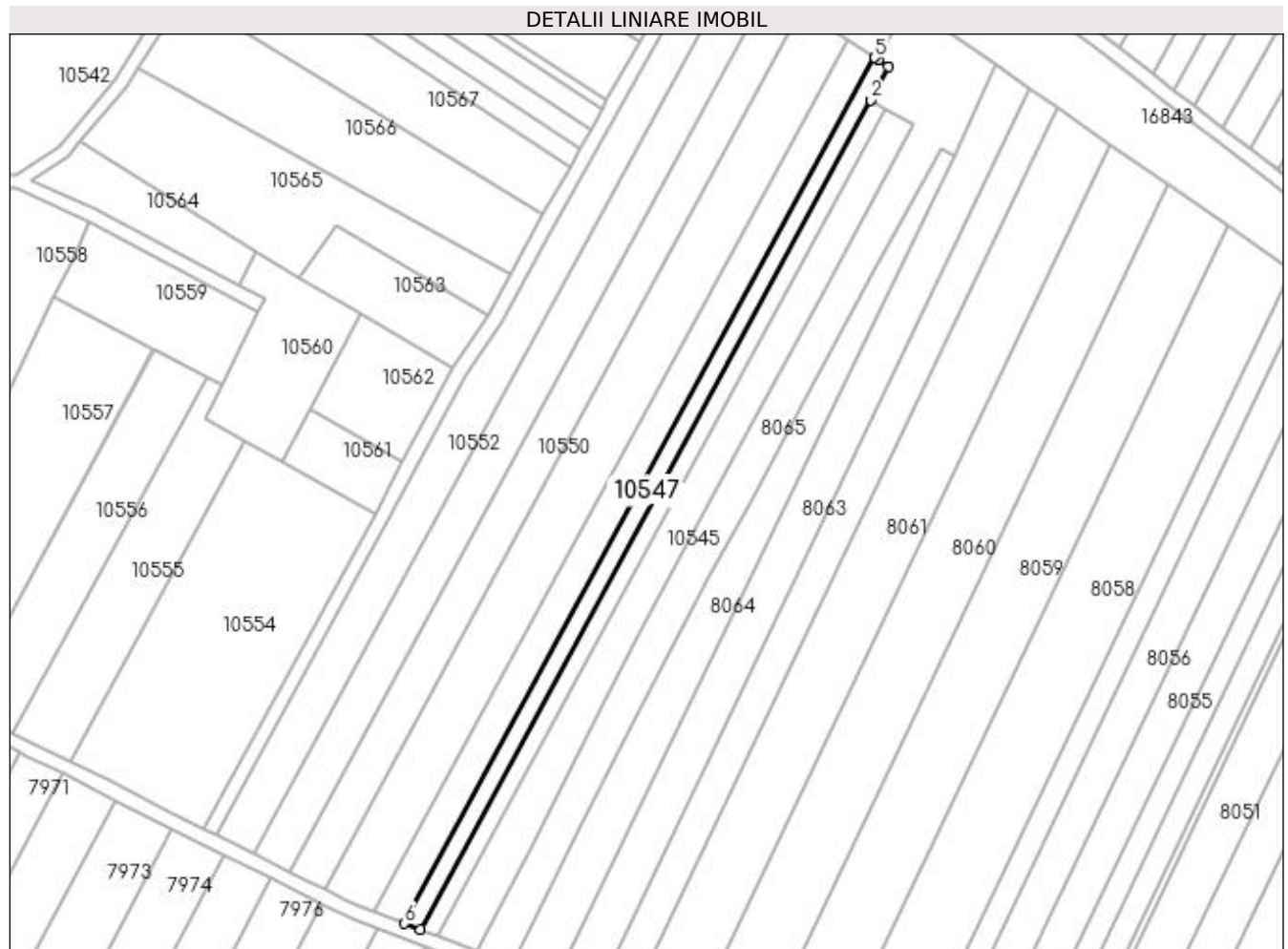
C. Partea III. SARCINI .

| Inscrieri privind dezmembramintele dreptului de proprietate, drepturi reale de garanție și sarcini | Referințe |
|--|-----------|
| NU SUNT | |

Anexa Nr. 1 La Partea I**Teren**

| | | |
|--------------|-----------------|------------------------|
| Nr cadastral | Suprafața (mp)* | Observații / Referințe |
| | 1.300 | |

* Suprafața este determinată în planul de proiecție Stereo 70.

**Date referitoare la teren**

| Crt | Categorie folosință | Intra vilan | Suprafața (mp) | Tarla | Parcelă | Nr. topo | Observații / Referințe |
|-----|---------------------|-------------|----------------|-------|---------|----------|------------------------|
| 1 | arabil | NU | 1.300 | 228 | 57 | - | |

Lungime Segmente

1) Valorile lungimilor segmentelor sunt obținute din proiecție în plan.

| Punct început | X / Y | Punct sfârșit | X / Y | Lungime segment (** (m) |
|---------------|----------------------------|---------------|----------------------------|-------------------------|
| 1 | 357.213,321 288.050,656 | 2 | 357.339,943 288.284,037 | 265.518 |
| 2 | 357.339,943 288.284,037 | 3 | 357.344,982 288.293,46 | 10.686 |
| 3 | 357.344,982 288.293,46 | 4 | 357.342,191 288.295,264 | 3.323 |
| 4 | 357.342,191 288.295,264 | 5 | 357.341,108 288.295,973 | 1.294 |
| 5 | 357.341,108 288.295,973 | 6 | 357.208,851 288.052,339 | 277.217 |

| Punct început | X / Y | Punct sfârșit | X / Y | Lungime segment (** (m) |
|---------------|----------------------------|---------------|----------------------------|-------------------------|
| 6 | 357.208,851 288.052,339 | 1 | 357.213,321 288.050,656 | 4.776 |

** Lungimile segmentelor sunt determinate în planul de proiecție Stereo 70 și sunt rotunjite la 1 milimetru.

*** Distanța dintre puncte este formată din segmente cumulate ce sunt mai mici decât valoarea 1 milimetru.

**DATE DESPRE IMOBILUL NR. 10548**

Oficiul de Cadastru și Publicitate Imobiliară DOLJ
Biroul de Cadastru și Publicitate Imobiliară Craiova

A. Partea I. Descrierea imobilului

TEREN Extravilan

Adresa: Jud. Dolj, T228, P58

| Nr. Crt | Nr cadastral Nr. topografic | Suprafața* (mp) | Observații / Referințe |
|---------|-----------------------------|-----------------|---|
| A1 | | 2.500 | Sector cadastral:24 Teren neimprejmuit; |

B. Partea II. Proprietari și acte

| Inscrieri privitoare la dreptul de proprietate și alte drepturi reale | Referințe |
|---|-----------|
| / | |
| Act Administrativ nr. TDP NR. 3030/59421, din 10/03/1997 emis de CJ DOLJ; | |
| B1 | A1 |
| Intabulare, drept de PROPRIETATE, dobândit prin Reconstituire, cota actuala 1/1, cota initiala 1/1 1) DASCALU GHEORGHE | |

C. Partea III. SARCINI .

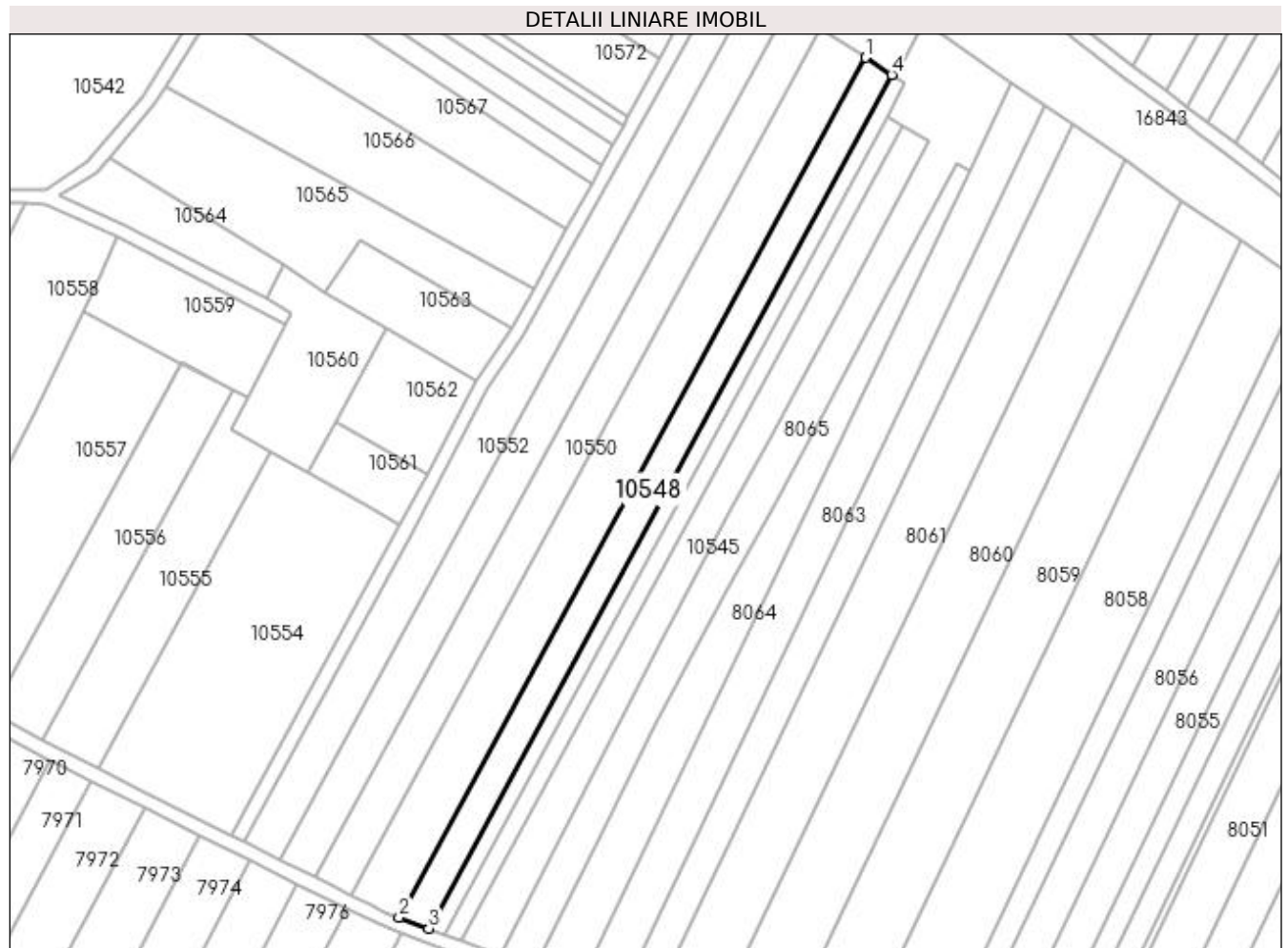
| Inscrieri privind dezmembramintele dreptului de proprietate, drepturi reale de garanție și sarcini | Referințe |
|--|-----------|
| NU SUNT | |

Anexa Nr. 1 La Partea I

Teren

| Nr cadastral | Suprafața (mp)* | Observații / Referințe |
|--------------|-----------------|------------------------|
| | 2.500 | |

* Suprafața este determinată în planul de proiecție Stereo 70.



Date referitoare la teren

| Crt | Categorie folosință | Intra vilan | Suprafața (mp) | Tarla | Parcelă | Nr. topo | Observații / Referințe |
|-----|---------------------|-------------|----------------|-------|---------|----------|------------------------|
| 1 | arabil | NU | 2.500 | 228 | 58 | - | |

Lungime Segmente

1) Valorile lungimilor segmentelor sunt obținute din proiecție în plan.

| Punct început | X / Y | Punct sfârșit | X / Y | Lungime segment (** (m) |
|---------------|----------------------------|---------------|----------------------------|-------------------------|
| 1 | 357.333,554 288.300,894 | 2 | 357.200,361 288.055,535 | 279.18 |
| 2 | 357.200,361 288.055,535 | 3 | 357.208,851 288.052,339 | 9.072 |
| 3 | 357.208,851 288.052,339 | 4 | 357.341,108 288.295,973 | 277.217 |
| 4 | 357.341,108 288.295,973 | 1 | 357.333,554 288.300,894 | 9.015 |

**** Lungimile segmentelor sunt determinate în planul de proiecție Stereo 70 și sunt rotunjite la 1 milimetru.**

***** Distanța dintre puncte este formată din segmente cumulate ce sunt mai mici decât valoarea 1 milimetru.**

**DATE DESPRE IMOBILUL NR. 10549**

Oficiul de Cadastru și Publicitate Imobiliară DOLJ
Biroul de Cadastru și Publicitate Imobiliară Craiova

A. Partea I. Descrierea imobilului

TEREN Extravilan

Adresa: Jud. Dolj, T228, P59

| Nr. Crt | Nr cadastral Nr. topografic | Suprafața* (mp) | Observații / Referințe |
|---------|-----------------------------|-----------------|---|
| A1 | | 4.300 | Sector cadastral:24 Teren neimprejmuit; |

B. Partea II. Proprietari și acte

| Inscrieri privitoare la dreptul de proprietate și alte drepturi reale | Referințe |
|--|-----------|
| / | |
| Act Administrativ nr. TDP NR. 2872-44901, din 20/11/1996 emis de CJ DOLJ; | |
| B1 | A1 |
| Intabulare, drept de PROPRIETATE, dobândit prin Reconstituire, cota actuala 1/1, cota initiala 1/1 1) BUCĂȚEA ION | |

C. Partea III. SARCINI .

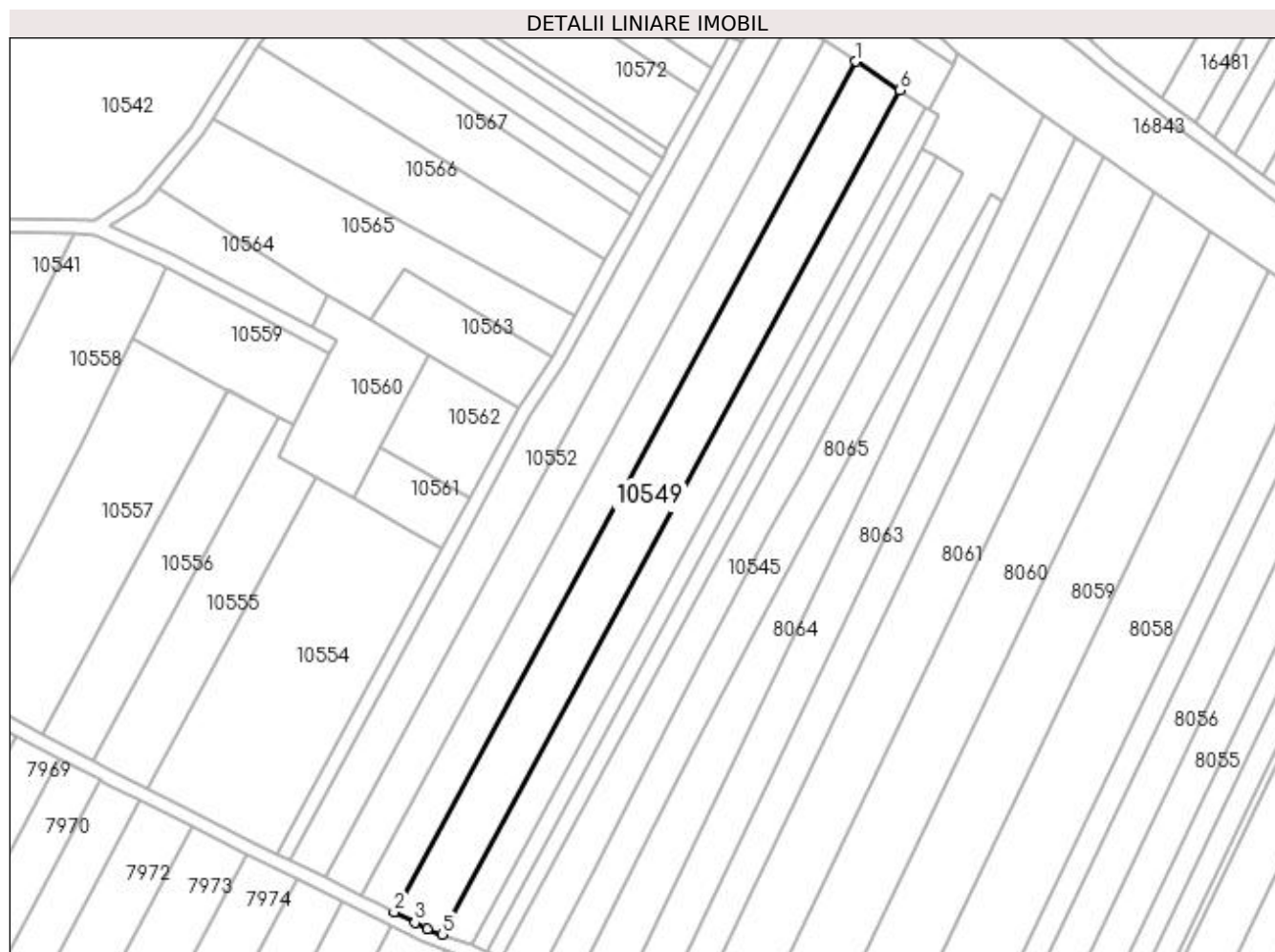
| Inscrieri privind dezmembramintele dreptului de proprietate, drepturi reale de garanție și sarcini | Referințe |
|--|-----------|
| NU SUNT | |

Anexa Nr. 1 La Partea I

Teren

| Nr cadastral | Suprafața (mp)* | Observații / Referințe |
|--------------|-----------------|------------------------|
| | 4.300 | |

* Suprafața este determinată în planul de proiecție Stereo 70.



Date referitoare la teren

| Crt | Categorie folosință | Intra vilan | Suprafața (mp) | Tarla | Parcelă | Nr. topo | Observații / Referințe |
|-----|---------------------|-------------|----------------|-------|---------|----------|------------------------|
| 1 | arabil | NU | 4.300 | 228 | 59 | - | |

Lungime Segmente

1) Valorile lungimilor segmentelor sunt obținute din proiecție în plan.

| Punct început | X / Y | Punct sfârșit | X / Y | Lungime segment (** (m) |
|---------------|----------------------------|---------------|----------------------------|-------------------------|
| 1 | 357.320,665 288.309,288 | 2 | 357.186,416 288.061,984 | 281.393 |
| 2 | 357.186,416 288.061,984 | 3 | 357.192,471 288.058,955 | 6.77 |
| 3 | 357.192,471 288.058,955 | 4 | 357.196,101 288.057,139 | 4.059 |
| 4 | 357.196,101 288.057,139 | 5 | 357.200,361 288.055,535 | 4.552 |
| 5 | 357.200,361 288.055,535 | 6 | 357.333,554 288.300,894 | 279.18 |

| Punct început | X / Y | Punct sfârşit | X / Y | Lungime segment (** (m) |
|---------------|----------------------------|---------------|----------------------------|-------------------------|
| 6 | 357.333,554 288.300,894 | 1 | 357.320,665 288.309,288 | 15.381 |

** Lungimile segmentelor sunt determinate în planul de proiecţie Stereo 70 şi sunt rotunjite la 1 milimetru.

*** Distanţa dintre puncte este formată din segmente cumulate ce sunt mai mici decât valoarea 1 milimetru.

**DATE DESPRE IMOBILUL NR. 10550**

Oficiul de Cadastru și Publicitate Imobiliară DOLJ
Biroul de Cadastru și Publicitate Imobiliară Craiova

A. Partea I. Descrierea imobilului

TEREN Extravilan

Adresa: Jud. Dolj, T228, P60

| Nr. Crt | Nr cadastral Nr. topografic | Suprafața* (mp) | Observații / Referințe |
|---------|-----------------------------|-----------------|---|
| A1 | 37623 | 3.100 | Sector cadastral:24 Teren neimprejmuit; |

B. Partea II. Proprietari și acte

| Inscrieri privitoare la dreptul de proprietate și alte drepturi reale | Referințe |
|---|-----------|
| 180526 / 26/07/2021 | |
| Act Notarial nr. Contract de donatie aut . nr. 1897, din 19/07/2021 emis de NP Gherghe Anca-Costina; | |
| B1 | A1 |
| Intabulare, drept de PROPRIETATE, dobandit prin Conventie, cota actuala 1/1, cota initiala 1/1 1) MAZILU CĂTĂLIN-DUMITRU | |

C. Partea III. SARCINI .

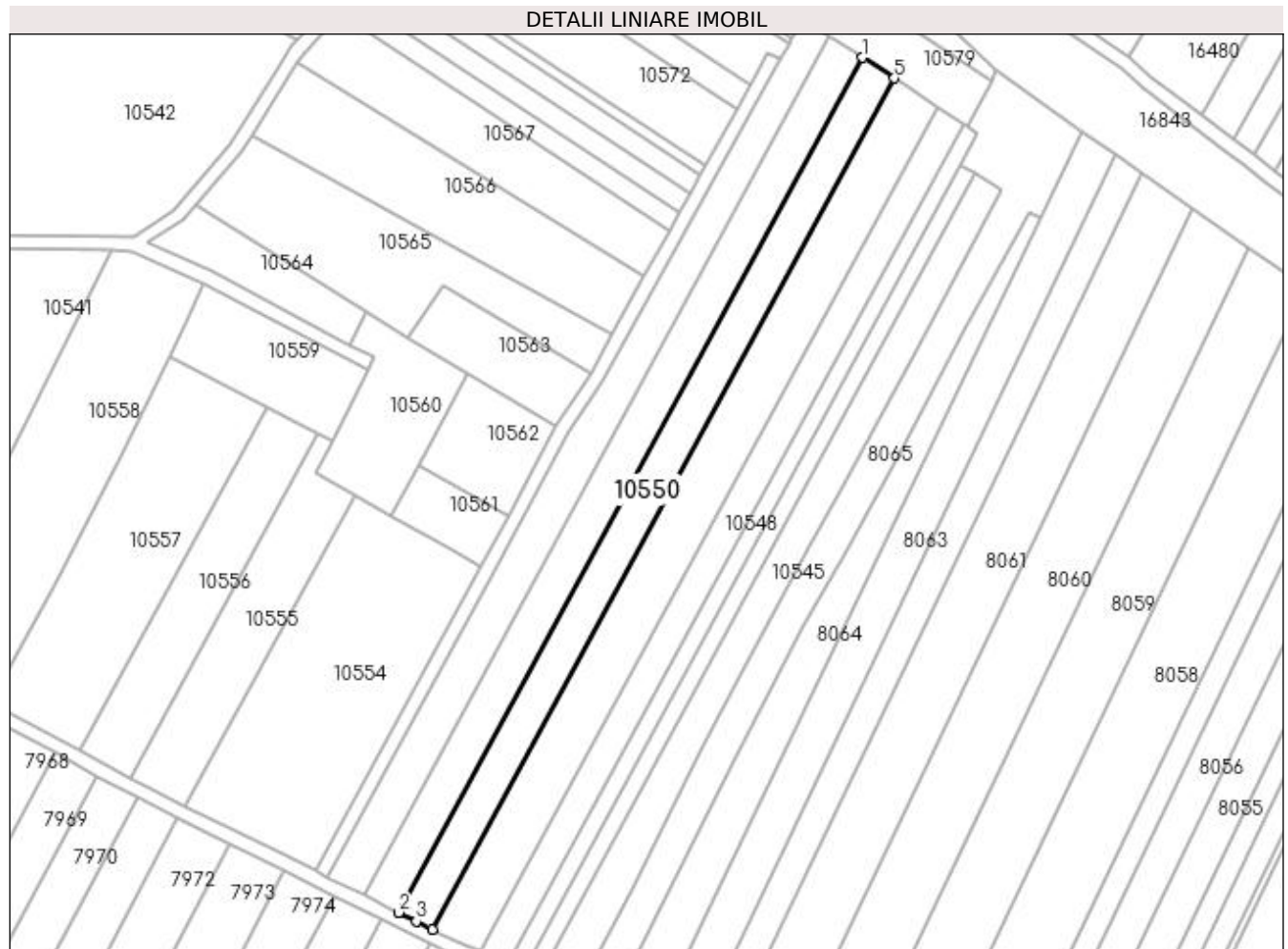
| Inscrieri privind dezmembramintele dreptului de proprietate, drepturi reale de garanție și sarcini | Referințe |
|--|-----------|
| NU SUNT | |

Anexa Nr. 1 La Partea I

Teren

| Nr cadastral | Suprafața (mp)* | Observații / Referințe |
|--------------|-----------------|------------------------|
| 37623 | 3.100 | |

* Suprafața este determinată în planul de proiecție Stereo 70.



Date referitoare la teren

| Crt | Categorie folosință | Intra vilan | Suprafața (mp) | Tarla | Parcelă | Nr. topo | Observații / Referințe |
|-----|---------------------|-------------|----------------|-------|---------|----------|------------------------|
| 1 | arabil | NU | 3.100 | 228 | 60 | - | |

Lungime Segmente

1) Valorile lungimilor segmentelor sunt obținute din proiecție în plan.

| Punct început | X / Y | Punct sfârșit | X / Y | Lungime segment (** (m) |
|---------------|----------------------------|---------------|----------------------------|-------------------------|
| 1 | 357.311,425 288.315,307 | 2 | 357.176,579 288.066,904 | 282.644 |
| 2 | 357.176,579 288.066,904 | 3 | 357.181,743 288.064,321 | 5.774 |
| 3 | 357.181,743 288.064,321 | 4 | 357.186,416 288.061,984 | 5.225 |
| 4 | 357.186,416 288.061,984 | 5 | 357.320,665 288.309,288 | 281.393 |
| 5 | 357.320,665 288.309,288 | 1 | 357.311,425 288.315,307 | 11.028 |

**** Lungimile segmentelor sunt determinate în planul de proiecție Stereo 70 și sunt rotunjite la 1 milimetru.**

***** Distanța dintre puncte este formată din segmente cumulate ce sunt mai mici decât valoarea 1 milimetru.**

**DATE DESPRE IMOBILUL NR. 10551**

Oficiul de Cadastru și Publicitate Imobiliară DOLJ
Biroul de Cadastru și Publicitate Imobiliară Craiova

A. Partea I. Descrierea imobilului

TEREN Extravilan

Adresa: Jud. Dolj, T228, P61

| Nr. Crt | Nr cadastral Nr. topografic | Suprafața* (mp) | Observații / Referințe |
|---------|-----------------------------|-----------------|---|
| A1 | | 3.200 | Sector cadastral:24 Teren neimprejmuit; |

B. Partea II. Proprietari și acte

| Inscrieri privitoare la dreptul de proprietate și alte drepturi reale | Referințe |
|---|-----------|
| / | |
| Act Administrativ nr. TDP NR. 3825-2215, din 27/10/1997 emis de CJ DOLJ; | |
| B1 | A1 |
| Intabulare, drept de PROPRIETATE, dobândit prin Reconstituire, cota actuala 1/1, cota initiala 1/1 1) ONCICĂ GHEORGHE, LIPSA CNP | |

C. Partea III. SARCINI .

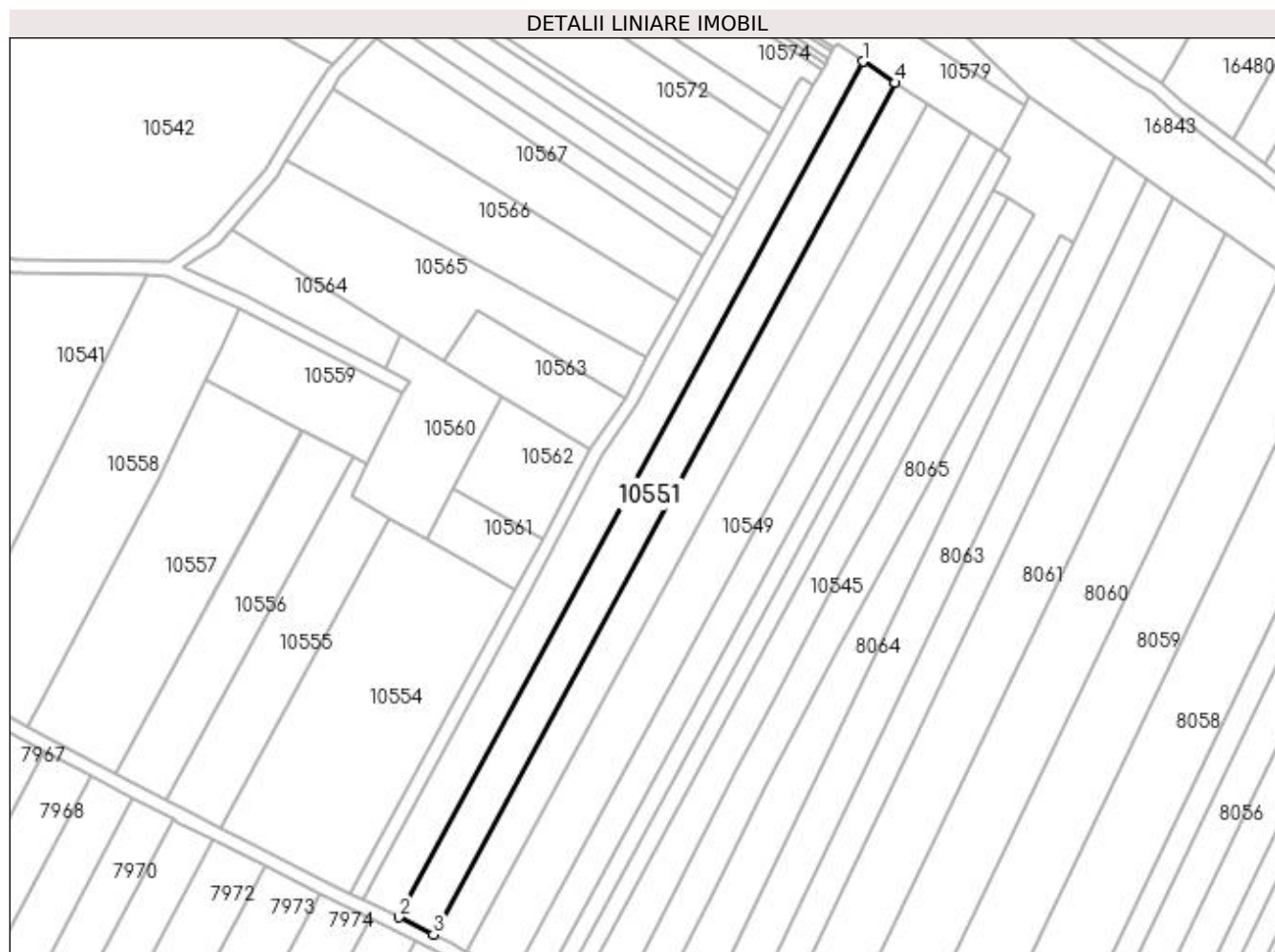
| Inscrieri privind dezmembramintele dreptului de proprietate, drepturi reale de garanție și sarcini | Referințe |
|--|-----------|
| NU SUNT | |

Anexa Nr. 1 La Partea I

Teren

| Nr cadastral | Suprafața (mp)* | Observații / Referințe |
|--------------|-----------------|------------------------|
| | 3.200 | |

* Suprafața este determinată în planul de proiecție Stereo 70.



Date referitoare la teren

| Crt | Categorie folosință | Intra vilan | Suprafața (mp) | Tarla | Parcelă | Nr. topo | Observații / Referințe |
|-----|---------------------|-------------|----------------|-------|---------|----------|------------------------|
| 1 | arabil | NU | 3.200 | 228 | 61 | - | |

Lungime Segmente

1) Valorile lungimilor segmentelor sunt obținute din proiecție în plan.

| Punct început | X / Y | Punct sfârșit | X / Y | Lungime segment (** (m) |
|---------------|----------------------------|---------------|----------------------------|-------------------------|
| 1 | 357.301,929 288.321,492 | 2 | 357.166,471 288.071,96 | 283.928 |
| 2 | 357.166,471 288.071,96 | 3 | 357.176,579 288.066,904 | 11.302 |
| 3 | 357.176,579 288.066,904 | 4 | 357.311,425 288.315,307 | 282.644 |
| 4 | 357.311,425 288.315,307 | 1 | 357.301,929 288.321,492 | 11.333 |

**** Lungimile segmentelor sunt determinate în planul de proiecție Stereo 70 și sunt rotunjite la 1 milimetru.**

***** Distanța dintre puncte este formată din segmente cumulate ce sunt mai mici decât valoarea 1 milimetru.**

**DATE DESPRE IMOBILUL NR. 10552**

Oficiul de Cadastru și Publicitate Imobiliară DOLJ
Biroul de Cadastru și Publicitate Imobiliară Craiova

A. Partea I. Descrierea imobilului

TEREN Extravilan

Adresa: Jud. Dolj, T228, P62

| Nr. Crt | Nr cadastral Nr. topografic | Suprafața* (mp) | Observații / Referințe |
|---------|-----------------------------|-----------------|---|
| A1 | | 3.100 | Sector cadastral:24 Teren neimprejmuit; |

B. Partea II. Proprietari și acte

| Inscrieri privitoare la dreptul de proprietate și alte drepturi reale | | Referințe |
|--|---|-----------|
| / | | |
| Act Notarial nr. CM NR. 236, din 13/12/2021 emis de NP PATRASCU MARIANA VIOLETA (TDP NR. 2856-44901/20-11-1996); | | |
| B1 | Intabulare, drept de PROPRIETATE, dobandit prin Succesiune, cota actuala 1/1, cota initiala 1/1 1) TALPOSIN MARIANA DORINA | A1 |

C. Partea III. SARCINI .

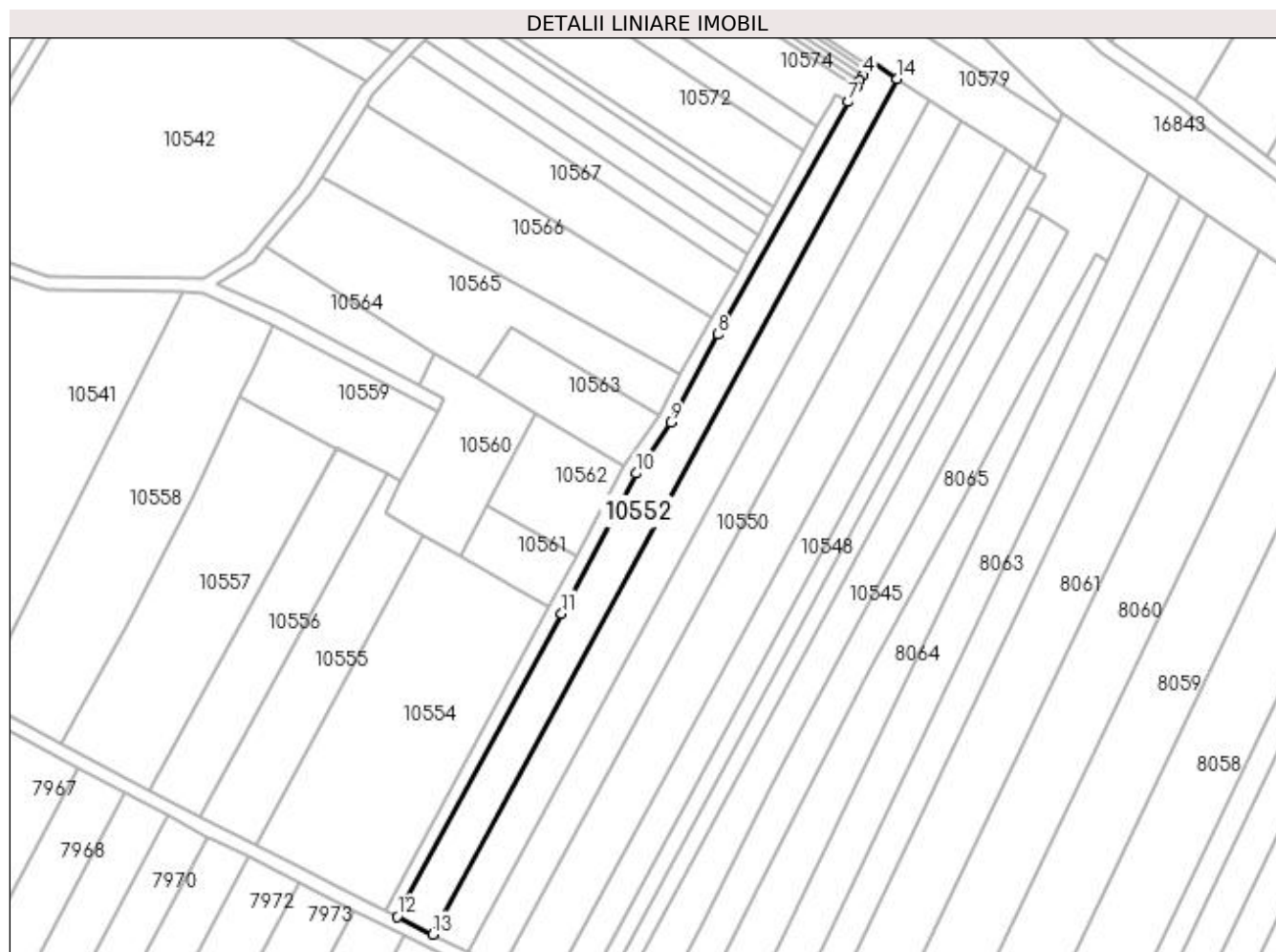
| Inscrieri privind dezmembramintele dreptului de proprietate, drepturi reale de garanție și sarcini | Referințe |
|--|-----------|
| NU SUNT | |

Anexa Nr. 1 La Partea I

Teren

| Nr cadastral | Suprafața (mp)* | Observații / Referințe |
|--------------|-----------------|------------------------|
| | 3.100 | |

* Suprafața este determinată în planul de proiecție Stereo 70.



Date referitoare la teren

| Crt | Categorie folosință | Intra vilan | Suprafața (mp) | Tarla | Parcelă | Nr. topo | Observații / Referințe |
|-----|---------------------|-------------|----------------|-------|---------|----------|------------------------|
| 1 | arabil | NU | 3.100 | 228 | 62 | - | |

Lungime Segmente

1) Valorile lungimilor segmentelor sunt obținute din proiecție în plan.

| Punct început | X / Y | Punct sfârșit | X / Y | Lungime segment (** (m) |
|---------------|----------------------------|---------------|----------------------------|-------------------------|
| 1 | 357.294,218 288.326,514 | 2 | 357.293,578 288.325,368 | 1.313 |
| 2 | 357.293,578 288.325,368 | 3 | 357.292,941 288.324,227 | 1.307 |
| 3 | 357.292,941 288.324,227 | 4 | 357.291,986 288.322,516 | 1.959 |
| 4 | 357.291,986 288.322,516 | 5 | 357.291,031 288.320,806 | 1.959 |
| 5 | 357.291,031 288.320,806 | 6 | 357.290,076 288.319,095 | 1.959 |

| Punct început | X / Y | Punct sfârșit | X / Y | Lungime segment (** (m) |
|---------------|----------------------------|---------------|----------------------------|-------------------------|
| 6 | 357.290,076 288.319,095 | 7 | 357.287,641 288.314,734 | 4.995 |
| 7 | 357.287,641 288.314,734 | 8 | 357.249,747 288.246,859 | 77.737 |
| 8 | 357.249,747 288.246,859 | 9 | 357.235,815 288.221,365 | 29.052 |
| 9 | 357.235,815 288.221,365 | 10 | 357.225,792 288.206,405 | 18.007 |
| 10 | 357.225,792 288.206,405 | 11 | 357.204,013 288.165,519 | 46.325 |
| 11 | 357.204,013 288.165,519 | 12 | 357.156,013 288.077,192 | 100.527 |
| 12 | 357.156,013 288.077,192 | 13 | 357.166,471 288.071,96 | 11.694 |
| 13 | 357.166,471 288.071,96 | 14 | 357.301,929 288.321,492 | 283.928 |
| 14 | 357.301,929 288.321,492 | 1 | 357.294,218 288.326,514 | 9.202 |

** Lungimile segmentelor sunt determinate în planul de proiecție Stereo 70 și sunt rotunjite la 1 milimetru.

*** Distanța dintre puncte este formată din segmente cumulate ce sunt mai mici decât valoarea 1 milimetru.

**DATE DESPRE IMOBILUL NR. 10553**

Oficiul de Cadastru și Publicitate Imobiliară DOLJ
Biroul de Cadastru și Publicitate Imobiliară Craiova

A. Partea I. Descrierea imobilului

TEREN Extravilan

Adresa: Jud. Dolj, T228, De 328

| Nr. Crt | Nr cadastral Nr. topografic | Suprafața* (mp) | Observații / Referințe |
|---------|-----------------------------|------------------------------------|--|
| A1 | | Din acte: 1.103 Masurata: 1.093 | Sector cadastral:24 Teren neimprejmut; |

B. Partea II. Proprietari și acte

| Inscrieri privitoare la dreptul de proprietate și alte drepturi reale | | Referințe |
|--|---|-----------|
| / | | |
| Act Normativ nr. LEGEA 7, din 13/03/1996 emis de PARLAMENTUL ROMANIEI; | | |
| B1 | Inscrierea provizorie, drept de PROPRIETATE, dobandit prin Lege, cota actuala 1/1, cota initiala 1/1 1) PROPRIETAR NEIDENTIFICAT | A1 |

C. Partea III. SARCINI .

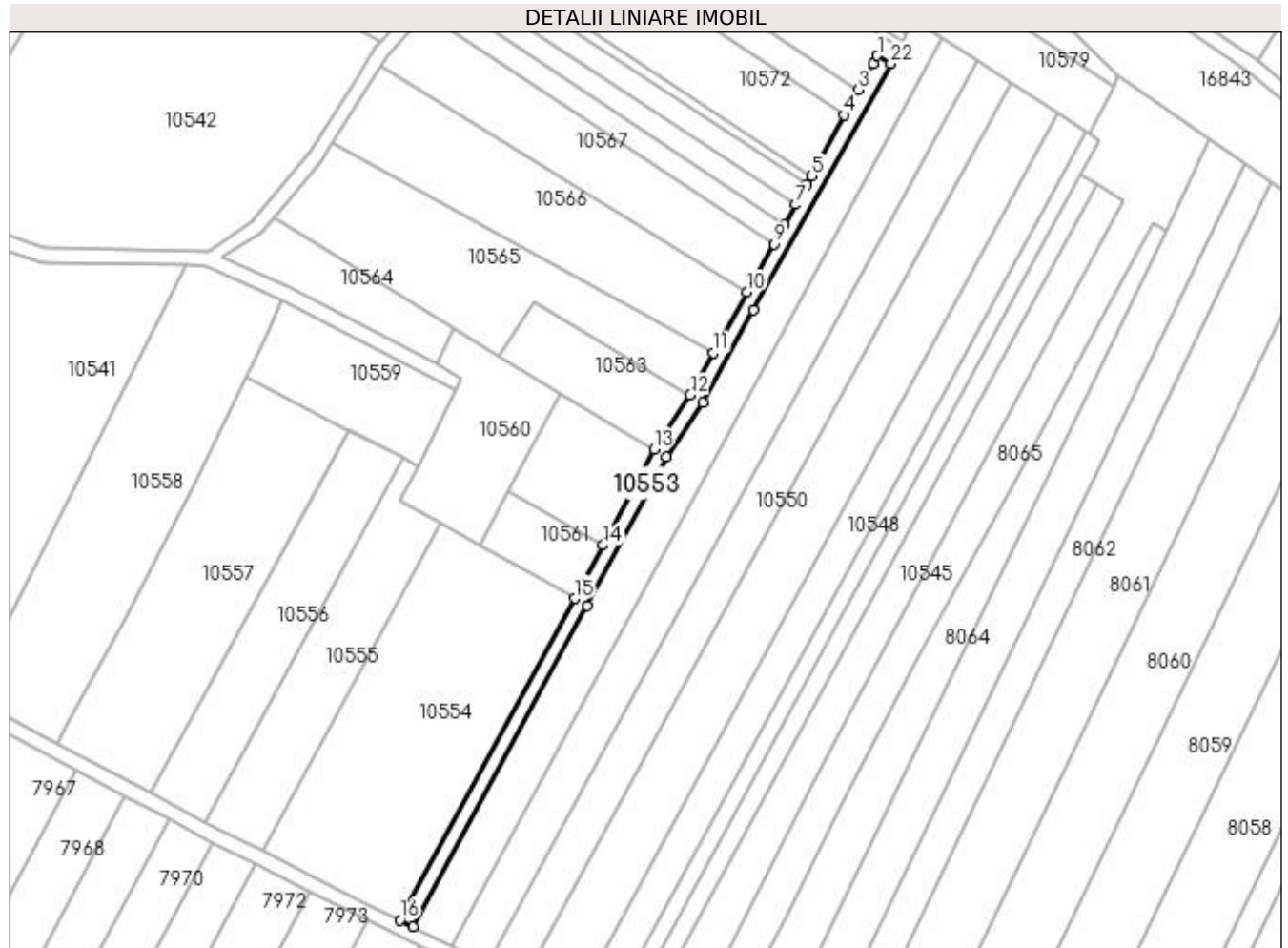
| Inscrieri privind dezmembramintele dreptului de proprietate, drepturi reale de garanție și sarcini | Referințe |
|--|-----------|
| NU SUNT | |

Anexa Nr. 1 La Partea I

Teren

| | | |
|--------------|------------------------------------|------------------------|
| Nr cadastral | Suprafața (mp)* | Observații / Referințe |
| | Din acte: 1.103 Masurata: 1.093 | |

* Suprafața este determinată în planul de proiecție Stereo 70.



Date referitoare la teren

| Crt | Categorie folosință | Intra vilan | Suprafața (mp) | Tarla | Parcelă | Nr. topo | Observații / Referințe |
|-----|---------------------|-------------|----------------|-------|---------|----------|------------------------|
| 1 | drum | NU | 1.093 | 228 | De 328 | - | |

Lungime Segmente

1) Valorile lungimilor segmentelor sunt obținute din proiecție în plan.

| Punct început | X / Y | Punct sfârșit | X / Y | Lungime segment (** (m) |
|---------------|----------------------------|---------------|----------------------------|-------------------------|
| 1 | 357.283,87 288.316,839 | 2 | 357.282,623 288.314,57 | 2.589 |
| 3 | 357.278,743 288.307,511 | 4 | 357.274,867 288.300,46 | 8.046 |
| 5 | 357.265,718 288.283,814 | 6 | 357.264,395 288.281,408 | 2.746 |
| 7 | 357.261,341 288.275,851 | 8 | 357.258,329 288.270,373 | 6.251 |
| 9 | 357.255,359 288.264,969 | 10 | 357.247,904 288.251,725 | 15.198 |

| Punct început | X / Y | Punct sfârșit | X / Y | Lungime segment (** (m) |
|---------------|----------------------------|---------------|----------------------------|-------------------------|
| 2 | 357.282,623 288.314,57 | 3 | 357.278,743 288.307,511 | 8.055 |
| 4 | 357.274,867 288.300,46 | 5 | 357.265,718 288.283,814 | 18.995 |
| 6 | 357.264,395 288.281,408 | 7 | 357.261,341 288.275,851 | 6.341 |
| 8 | 357.258,329 288.270,373 | 9 | 357.255,359 288.264,969 | 6.166 |
| 10 | 357.247,904 288.251,725 | 11 | 357.238,755 288.235,086 | 18.988 |

| Punct început | X / Y | Punct sfârșit | X / Y | Lungime segment (** (m) |
|---------------|----------------------------|---------------|----------------------------|-------------------------|
| 11 | 357.238,755 288.235,086 | 12 | 357.232,391 288.223,441 | 13.271 |
| 13 | 357.222,357 288.208,464 | 14 | 357.208,341 288.182,152 | 29.812 |
| 15 | 357.200,49 288.167,415 | 16 | 357.152,433 288.078,983 | 100.646 |
| 17 | 357.156,013 288.077,192 | 18 | 357.204,013 288.165,519 | 100.527 |
| 19 | 357.225,792 288.206,405 | 20 | 357.235,815 288.221,365 | 18.007 |
| 21 | 357.249,747 288.246,859 | 22 | 357.287,641 288.314,734 | 77.737 |

| Punct început | X / Y | Punct sfârșit | X / Y | Lungime segment (** (m) |
|---------------|----------------------------|---------------|----------------------------|-------------------------|
| 12 | 357.232,391 288.223,441 | 13 | 357.222,357 288.208,464 | 18.028 |
| 14 | 357.208,341 288.182,152 | 15 | 357.200,49 288.167,415 | 16.698 |
| 16 | 357.152,433 288.078,983 | 17 | 357.156,013 288.077,192 | 4.003 |
| 18 | 357.204,013 288.165,519 | 19 | 357.225,792 288.206,405 | 46.325 |
| 20 | 357.235,815 288.221,365 | 21 | 357.249,747 288.246,859 | 29.052 |
| 22 | 357.287,641 288.314,734 | 1 | 357.283,87 288.316,839 | 4.319 |

** Lungimile segmentelor sunt determinate în planul de proiecție Stereo 70 și sunt rotunjite la 1 milimetru.

*** Distanța dintre puncte este formată din segmente cumulate ce sunt mai mici decât valoarea 1 milimetru.

**DATE DESPRE IMOBILUL NR. 10554**

Oficiul de Cadastru și Publicitate Imobiliară DOLJ
Biroul de Cadastru și Publicitate Imobiliară Craiova

A. Partea I. Descrierea imobilului

TEREN Extravilan

Adresa: Jud. Dolj, T228, P63

| Nr. Crt | Nr cadastral Nr. topografic | Suprafața* (mp) | Observații / Referințe |
|---------|-----------------------------|-----------------|---|
| A1 | 36345 | 4.300 | Sector cadastral:24 Teren neimprejmuit; |

B. Partea II. Proprietari și acte

| Inscrieri privitoare la dreptul de proprietate și alte drepturi reale | | Referințe |
|---|--|-----------|
| 87361 / 08/05/2020 | | |
| Act Administrativ nr. TDP NR. 3828- 2215, din 27/10/1997 emis de CJ DOLJ; | | |
| B1 | Intabulare, drept de PROPRIETATE, dobandit prin Constituire, cota actuala 1/1, cota initiala 1/1 1) COADĂ SANDA | A1 |

C. Partea III. SARCINI .

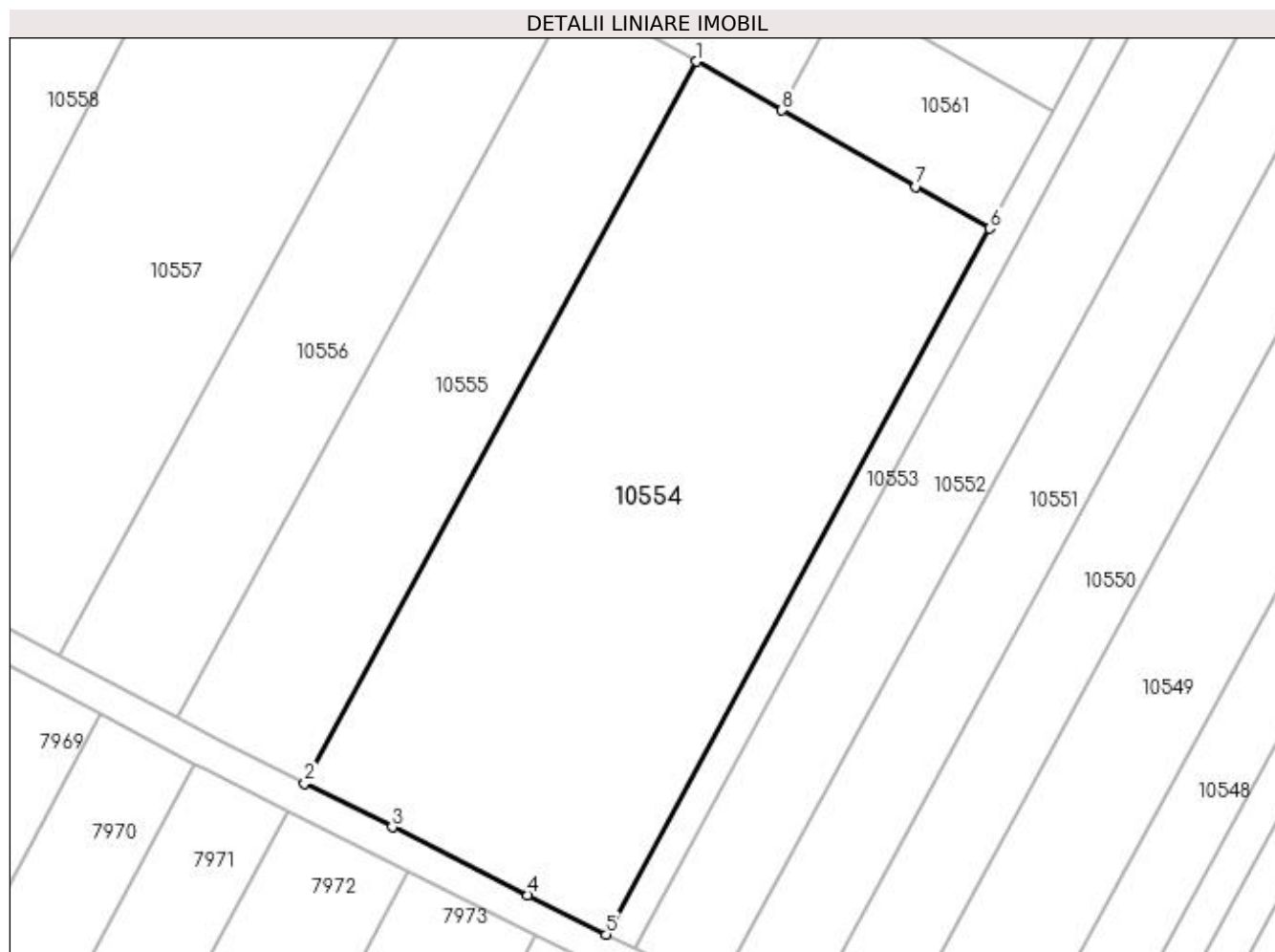
| Inscrieri privind dezmembramintele dreptului de proprietate, drepturi reale de garanție și sarcini | Referințe |
|--|-----------|
| NU SUNT | |

Anexa Nr. 1 La Partea I

Teren

| | | |
|--------------|-----------------|------------------------|
| Nr cadastral | Suprafața (mp)* | Observații / Referințe |
| 36345 | 4.300 | |

* Suprafața este determinată în planul de proiecție Stereo 70.



Date referitoare la teren

| Crt | Categorie folosință | Intra vilan | Suprafața (mp) | Tarla | Parcelă | Nr. topo | Observații / Referințe |
|-----|---------------------|-------------|----------------|-------|---------|----------|------------------------|
| 1 | arabil | NU | 1.264 | 228 | 63 | - | |
| 2 | vie | NU | 1.947 | 228 | 63 | - | |
| 3 | arabil | NU | 1.089 | 228 | 63 | - | |

Lungime Segmente

1) Valorile lungimilor segmentelor sunt obținute din proiecție în plan.

| Punct început | X / Y | Punct sfârșit | X / Y | Lungime segment (** (m) |
|---------------|----------------------------|---------------|----------------------------|-------------------------|
| 1 | 357.163,78 288.188,335 | 2 | 357.114,631 288.097,893 | 102.934 |
| 2 | 357.114,631 288.097,893 | 3 | 357.125,602 288.092,405 | 12.267 |
| 3 | 357.125,602 288.092,405 | 4 | 357.142,625 288.083,889 | 19.034 |
| 4 | 357.142,625 288.083,889 | 5 | 357.152,433 288.078,983 | 10.967 |

| Punct început | X / Y | Punct sfârșit | X / Y | Lungime segment (** (m) |
|---------------|----------------------------|---------------|----------------------------|-------------------------|
| 5 | 357.152,433 288.078,983 | 6 | 357.200,49 288.167,415 | 100.646 |
| 6 | 357.200,49 288.167,415 | 7 | 357.191,267 288.172,671 | 10.616 |
| 7 | 357.191,267 288.172,671 | 8 | 357.174,477 288.182,239 | 19.325 |
| 8 | 357.174,477 288.182,239 | 1 | 357.163,78 288.188,335 | 12.312 |

** Lungimile segmentelor sunt determinate în planul de proiecție Stereo 70 și sunt rotunjite la 1 milimetru.

*** Distanța dintre puncte este formată din segmente cumulate ce sunt mai mici decât valoarea 1 milimetru.

**DATE DESPRE IMOBILUL NR. 10555**

Oficiul de Cadastru și Publicitate Imobiliară DOLJ
Biroul de Cadastru și Publicitate Imobiliară Craiova

A. Partea I. Descrierea imobilului

TEREN Extravilan

Adresa: Jud. Dolj, T228, P28

| Nr. Crt | Nr cadastral Nr. topografic | Suprafața* (mp) | Observații / Referințe |
|---------|-----------------------------|-----------------|--|
| A1 | | 1.900 | Sector cadastral:24 Teren neimprejmuit; IDENTIC CU T288 |

B. Partea II. Proprietari și acte

| Inscrieri privitoare la dreptul de proprietate și alte drepturi reale | | Referințe |
|---|--|-----------|
| / | | |
| Act Administrativ nr. TDP NR. 2564/45413, din 26/02/1997 emis de CJ DOLJ; | | |
| B1 | Intabulare, drept de PROPRIETATE, dobandit prin Reconstituire, cota actuala 1/1, cota initiala 1/1 1) MACIUCA LUCRETIA, LIPSA CNP | A1 |

C. Partea III. SARCINI .

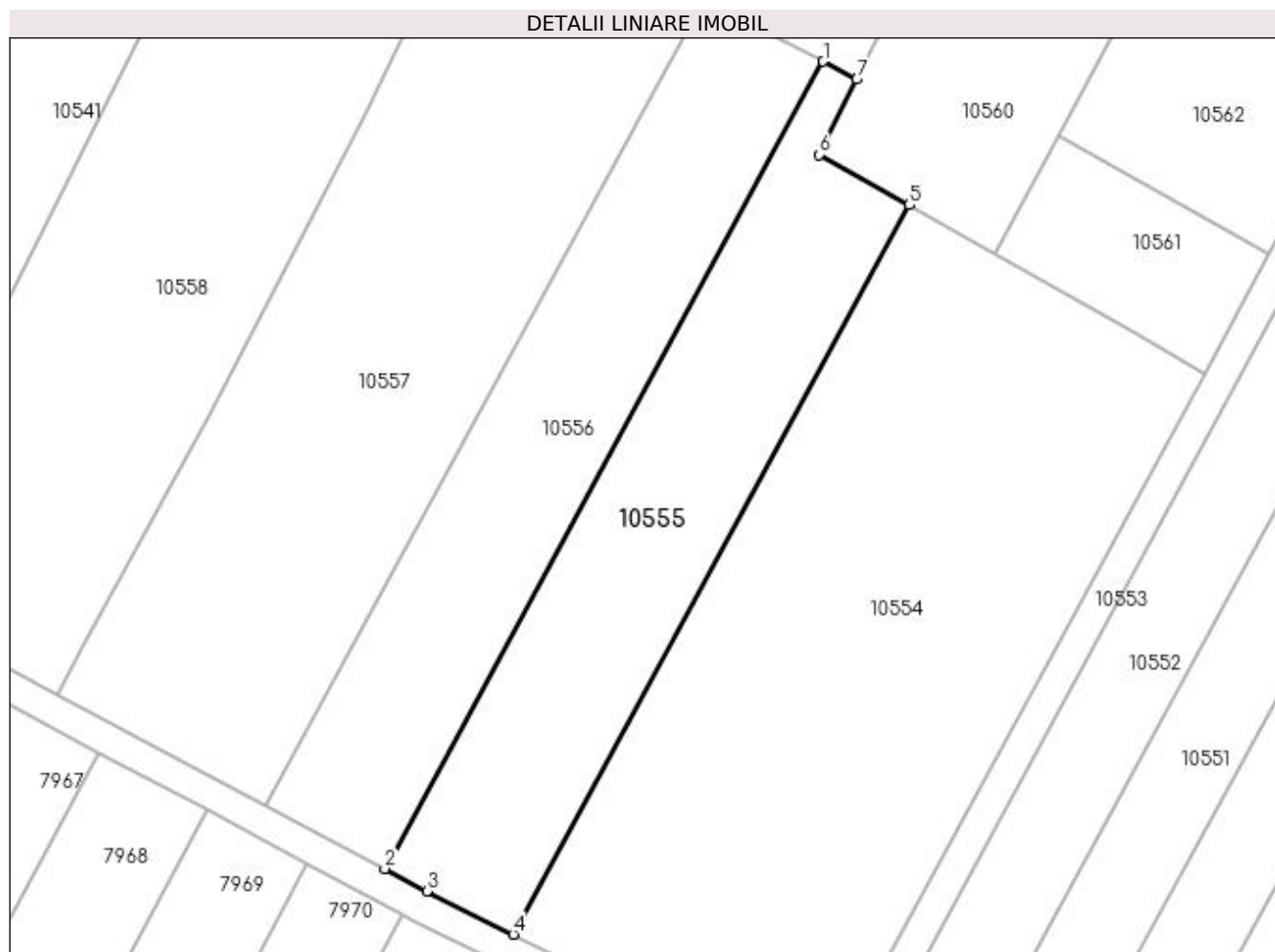
| Inscrieri privind dezmembramintele dreptului de proprietate, drepturi reale de garanție și sarcini | Referințe |
|--|-----------|
| NU SUNT | |

Anexa Nr. 1 La Partea I

Teren

| | | |
|--------------|-----------------|------------------------|
| Nr cadastral | Suprafața (mp)* | Observații / Referințe |
| | 1.900 | IDENTIC CU T288 |

* Suprafața este determinată în planul de proiecție Stereo 70.



Date referitoare la teren

| Crt | Categorie folosință | Intra vilan | Suprafața (mp) | Tarla | Parcelă | Nr. topo | Observații / Referințe |
|-----|---------------------|-------------|----------------|-------|---------|----------|------------------------|
| 1 | arabil | NU | 1.900 | 288 | 28 | - | |

Lungime Segmente

1) Valorile lungimilor segmentelor sunt obținute din proiecție în plan.

| Punct început | X / Y | Punct sfârșit | X / Y | Lungime segment (** (m) |
|---------------|----------------------------|---------------|----------------------------|-------------------------|
| 1 | 357.153,077 288.206,125 | 2 | 357.098,685 288.106,038 | 113.912 |
| 2 | 357.098,685 288.106,038 | 3 | 357.103,912 288.103,254 | 5.922 |
| 3 | 357.103,912 288.103,254 | 4 | 357.114,631 288.097,893 | 11.985 |
| 4 | 357.114,631 288.097,893 | 5 | 357.163,78 288.188,335 | 102.934 |
| 5 | 357.163,78 288.188,335 | 6 | 357.152,56 288.194,588 | 12.845 |

| Punct început | X / Y | Punct sfârșit | X / Y | Lungime segment (** (m) |
|---------------|----------------------------|---------------|----------------------------|-------------------------|
| 6 | 357.152,56 288.194,588 | 7 | 357.157,264 288.203,924 | 10.454 |
| 7 | 357.157,264 288.203,924 | 1 | 357.153,077 288.206,125 | 4.73 |

** Lungimile segmentelor sunt determinate în planul de proiecție Stereo 70 și sunt rotunjite la 1 milimetru.

*** Distanța dintre puncte este formată din segmente cumulate ce sunt mai mici decât valoarea 1 milimetru.

**DATE DESPRE IMOBILUL NR. 10556**

Oficiul de Cadastru și Publicitate Imobiliară DOLJ
Biroul de Cadastru și Publicitate Imobiliară Craiova

A. Partea I. Descrierea imobilului

TEREN Extravilan

Adresa: Jud. Dolj, T228, P64

| Nr. Crt | Nr cadastral Nr. topografic | Suprafața* (mp) | Observații / Referințe |
|---------|-----------------------------|-----------------|---|
| A1 | | 1.900 | Sector cadastral:24 Teren neimprejmuit; |

B. Partea II. Proprietari și acte

| Inscrieri privitoare la dreptul de proprietate și alte drepturi reale | Referințe |
|--|-----------|
| / | |
| Act Administrativ nr. TDP NR. 3370-59474, din 25/03/1997 emis de CJ DOLJ; | |
| B1 | A1 |
| Intabulare, drept de PROPRIETATE, dobândit prin Reconstituire, cota actuala 1/1, cota initiala 1/1 | |
| 1) MĂCIUCĂ ION | |
| 2) BĂRBULESCU VASILICA | |

C. Partea III. SARCINI .

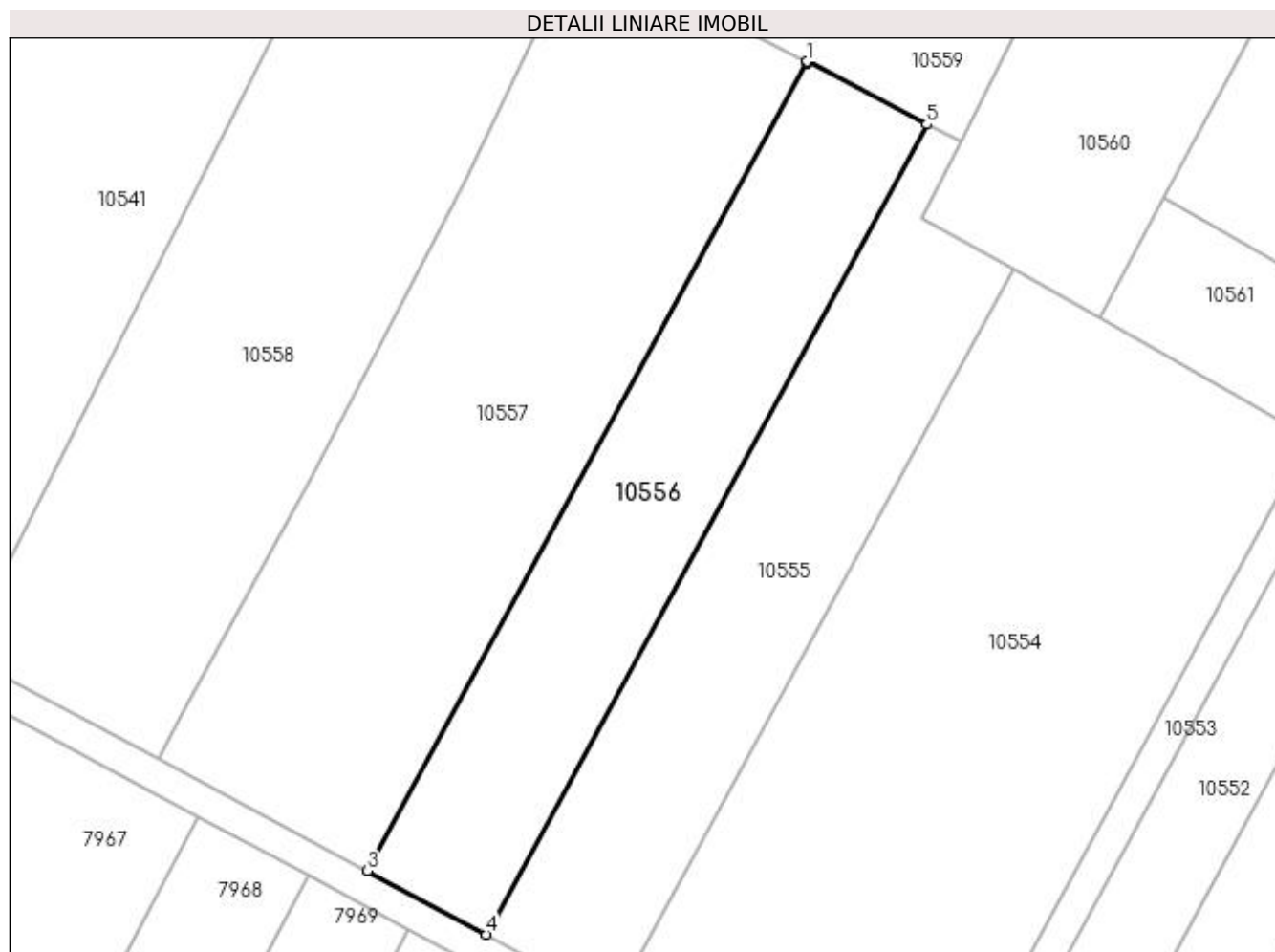
| Inscrieri privind dezmembramentele dreptului de proprietate, drepturi reale de garanție și sarcini | Referințe |
|--|-----------|
| NU SUNT | |

Anexa Nr. 1 La Partea I

Teren

| Nr cadastral | Suprafața (mp)* | Observații / Referințe |
|--------------|-----------------|------------------------|
| | 1.900 | |

* Suprafața este determinată în planul de proiecție Stereo 70.



Date referitoare la teren

| Crt | Categorie folosință | Intra vilan | Suprafața (mp) | Tarla | Parcelă | Nr. topo | Observații / Referințe |
|-----|---------------------|-------------|----------------|-------|---------|----------|------------------------|
| 1 | arabil | NU | 1.900 | 228 | 64 | - | |

Lungime Segmente

1) Valorile lungimilor segmentelor sunt obținute din proiecție în plan.

| Punct început | X / Y | Punct sfârșit | X / Y | Lungime segment (** (m) |
|---------------|----------------------------|---------------|----------------------------|-------------------------|
| 1 | 357.138,305 288.213,89 | 2 | 357.138,222 288.213,738 | 0.173 |
| 2 | 357.138,222 288.213,738 | 3 | 357.083,958 288.113,883 | 113.647 |
| 3 | 357.083,958 288.113,883 | 4 | 357.098,685 288.106,038 | 16.686 |
| 4 | 357.098,685 288.106,038 | 5 | 357.153,077 288.206,125 | 113.912 |
| 5 | 357.153,077 288.206,125 | 1 | 357.138,305 288.213,89 | 16.689 |

**** Lungimile segmentelor sunt determinate în planul de proiecție Stereo 70 și sunt rotunjite la 1 milimetru.**

***** Distanța dintre puncte este formată din segmente cumulate ce sunt mai mici decât valoarea 1 milimetru.**

**DATE DESPRE IMOBILUL NR. 10557**

Oficiul de Cadastru și Publicitate Imobiliară DOLJ
Biroul de Cadastru și Publicitate Imobiliară Craiova

A. Partea I. Descrierea imobilului

TEREN Extravilan

Adresa: Jud. Dolj, T228, P65

| Nr. Crt | Nr cadastral Nr. topografic | Suprafața* (mp) | Observații / Referințe |
|---------|-----------------------------|-----------------|---|
| A1 | | 3.400 | Sector cadastral:24 Teren neimprejmuit; |

B. Partea II. Proprietari și acte

| Inscrieri privitoare la dreptul de proprietate și alte drepturi reale | Referințe |
|---|-----------|
| / | |
| Act Administrativ nr. TDP NR. 3557-47919, din 03/04/1997 emis de CJ DOLJ; | |
| B1 | A1 |
| Intabulare, drept de PROPRIETATE, dobândit prin Reconstituire, cota actuala 1/1, cota initiala 1/1 1) ONCICĂ NICOLAE | |

C. Partea III. SARCINI .

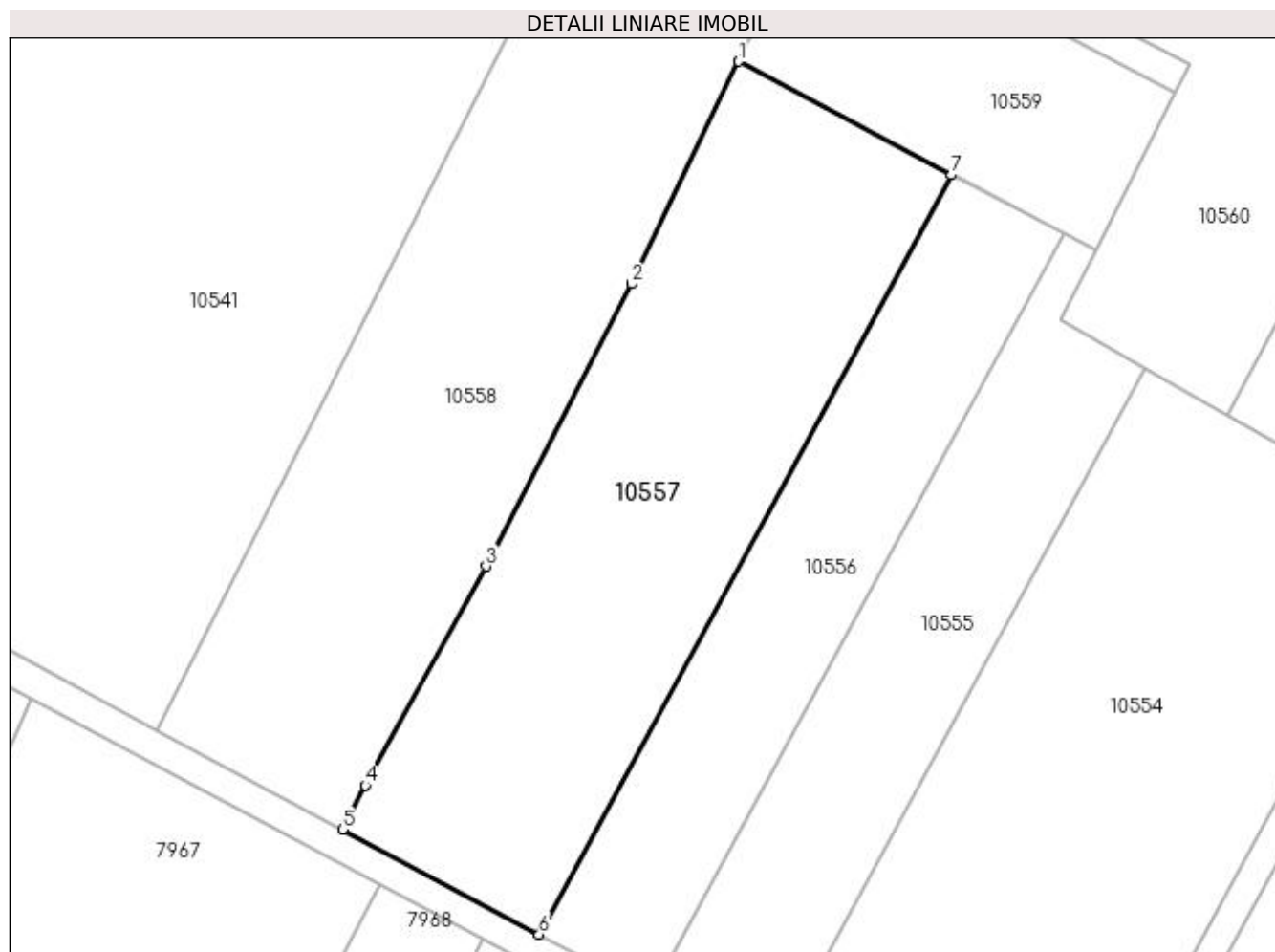
| Inscrieri privind dezmembramintele dreptului de proprietate, drepturi reale de garanție și sarcini | Referințe |
|--|-----------|
| NU SUNT | |

Anexa Nr. 1 La Partea I

Teren

| Nr cadastral | Suprafața (mp)* | Observații / Referințe |
|--------------|-----------------|------------------------|
| | 3.400 | |

* Suprafața este determinată în planul de proiecție Stereo 70.



Date referitoare la teren

| Crt | Categorie folosință | Intra vilan | Suprafața (mp) | Tarla | Parcelă | Nr. topo | Observații / Referințe |
|-----|---------------------|-------------|----------------|-------|---------|----------|------------------------|
| 1 | arabil | NU | 3.400 | 228 | 65 | - | |

Lungime Segmente

1) Valorile lungimilor segmentelor sunt obținute din proiecție în plan.

| Punct început | X / Y | Punct sfârșit | X / Y | Lungime segment (** (m) |
|---------------|----------------------------|---------------|----------------------------|-------------------------|
| 1 | 357.110,222 288.228,654 | 2 | 357.096,151 288.199,434 | 32.431 |
| 2 | 357.096,151 288.199,434 | 3 | 357.076,971 288.162,274 | 41.818 |
| 3 | 357.076,971 288.162,274 | 4 | 357.061,12 288.133,467 | 32.88 |
| 4 | 357.061,12 288.133,467 | 5 | 357.058,126 288.127,644 | 6.548 |
| 5 | 357.058,126 288.127,644 | 6 | 357.083,958 288.113,883 | 29.269 |

| Punct început | X / Y | Punct sfârșit | X / Y | Lungime segment (** (m) |
|---------------|----------------------------|---------------|----------------------------|-------------------------|
| 6 | 357.083,958 288.113,883 | 7 | 357.138,222 288.213,738 | 113.647 |
| 7 | 357.138,222 288.213,738 | 1 | 357.110,222 288.228,654 | 31.725 |

** Lungimile segmentelor sunt determinate în planul de proiecție Stereo 70 și sunt rotunjite la 1 milimetru.

*** Distanța dintre puncte este formată din segmente cumulate ce sunt mai mici decât valoarea 1 milimetru.

**DATE DESPRE IMOBILUL NR. 10558**

Oficiul de Cadastru și Publicitate Imobiliară DOLJ
Biroul de Cadastru și Publicitate Imobiliară Craiova

A. Partea I. Descrierea imobilului

TEREN Extravilan

Adresa: Jud. Dolj, T228, P66

| Nr. Crt | Nr cadastral Nr. topografic | Suprafața* (mp) | Observații / Referințe |
|---------|-----------------------------|-----------------|--|
| A1 | 34252 | 3.900 | Sector cadastral:24 Teren neimprejmut; |

B. Partea II. Proprietari și acte

| Inscrieri privitoare la dreptul de proprietate și alte drepturi reale | | Referințe |
|--|---|-----------|
| 34486 / 08/02/2018 | | |
| Act Notarial nr. CVC. aut. nr. 550, din 07/02/2018 emis de Budiana Ionut Razvan (act administrativ nr certificat de casatorie nr . 50 din 12.10.1996, emis de Consiliul Local al Comunei Motatei); | | |
| B1 | Intabulare, drept de PROPRIETATE, dobandit prin Conventie, cota actuala 1/1, cota initiala 1/1 1) COADĂ ALINDA-ȘTEFANIA | A1 |
| B2 | se noteaza calitatea de bun comun asupra imobilului de sub A 1 si in favoarea sotiei Coadă Georgeta. | A1 |

C. Partea III. SARCINI .

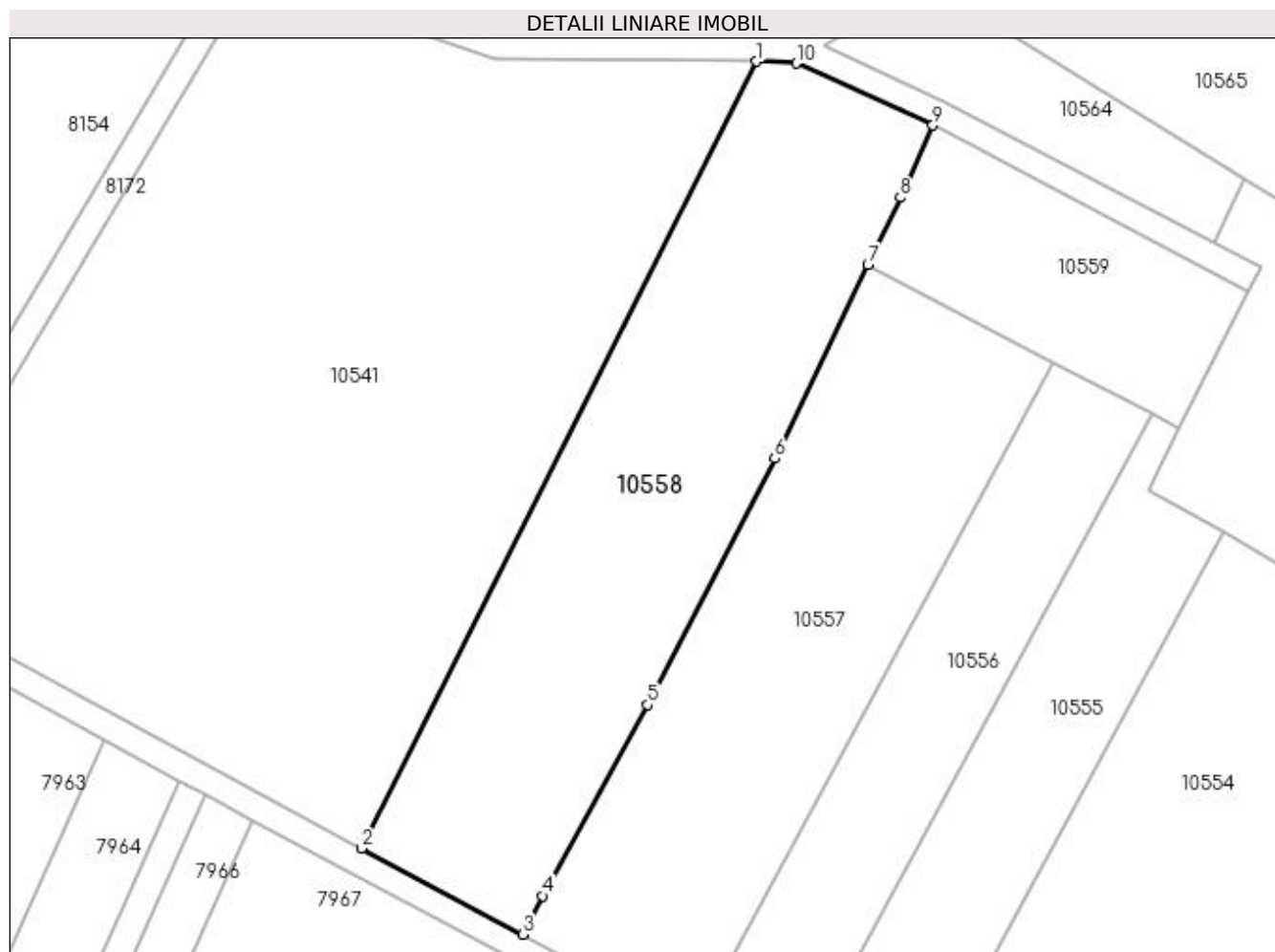
| Inscrieri privind dezmembramintele dreptului de proprietate, drepturi reale de garanție și sarcini | Referințe |
|--|-----------|
| NU SUNT | |

Anexa Nr. 1 La Partea I

Teren

| Nr cadastral | Suprafața (mp)* | Observații / Referințe |
|--------------|-----------------|------------------------|
| 34252 | 3.900 | |

* Suprafața este determinată în planul de proiecție Stereo 70.



Date referitoare la teren

| Crt | Categorie folosință | Intra vilan | Suprafața (mp) | Tarla | Parcelă | Nr. topo | Observații / Referințe |
|-----|---------------------|-------------|----------------|-------|---------|----------|------------------------|
| 1 | arabil | NU | 3.900 | 228 | 66 | - | |

Lungime Segmente

1) Valorile lungimilor segmentelor sunt obținute din proiecție în plan.

| Punct început | X / Y | Punct sfârșit | X / Y | Lungime segment (** (m) |
|---------------|----------------------------|---------------|----------------------------|-------------------------|
| 1 | 357.093,39 288.259,304 | 2 | 357.033,775 288.140,616 | 132.819 |
| 2 | 357.033,775 288.140,616 | 3 | 357.058,126 288.127,644 | 27.591 |
| 3 | 357.058,126 288.127,644 | 4 | 357.061,12 288.133,467 | 6.548 |
| 4 | 357.061,12 288.133,467 | 5 | 357.076,971 288.162,274 | 32.88 |
| 5 | 357.076,971 288.162,274 | 6 | 357.096,151 288.199,434 | 41.818 |

| Punct început | X / Y | Punct sfârșit | X / Y | Lungime segment (** (m) |
|---------------|----------------------------|---------------|----------------------------|-------------------------|
| 6 | 357.096,151 288.199,434 | 7 | 357.110,222 288.228,654 | 32.431 |
| 7 | 357.110,222 288.228,654 | 8 | 357.115,11 288.238,804 | 11.266 |
| 8 | 357.115,11 288.238,804 | 9 | 357.120,03 288.249,679 | 11.936 |
| 9 | 357.120,03 288.249,679 | 10 | 357.099,414 288.259,039 | 22.641 |
| 10 | 357.099,414 288.259,039 | 1 | 357.093,39 288.259,304 | 6.03 |

** Lungimile segmentelor sunt determinate în planul de proiecție Stereo 70 și sunt rotunjite la 1 milimetru.

*** Distanța dintre puncte este formată din segmente cumulate ce sunt mai mici decât valoarea 1 milimetru.

**DATE DESPRE IMOBILUL NR. 10559**

Oficiul de Cadastru și Publicitate Imobiliară DOLJ
Biroul de Cadastru și Publicitate Imobiliară Craiova

A. Partea I. Descrierea imobilului

TEREN Extravilan

Adresa: Jud. Dolj, T228

| Nr. Crt | Nr cadastral Nr. topografic | Suprafața* (mp) | Observații / Referințe |
|---------|-----------------------------|------------------------------------|---|
| A1 | | Din acte: 1.240 Masurata: 1.241 | Sector cadastral:24 Teren neimprejmuit; |

B. Partea II. Proprietari și acte

| Inscrieri privitoare la dreptul de proprietate și alte drepturi reale | | Referințe |
|--|---|-----------|
| / | | |
| Act Normativ nr. LEGEA 7, din 13/03/1996 emis de PARLAMENTUL ROMANIEI; | | |
| B1 | Inscrierea provizorie, drept de PROPRIETATE, dobandit prin Lege, cota actuala 1/1, cota initiala 1/1 1) PROPRIETAR NEIDENTIFICAT | A1 |

C. Partea III. SARCINI .

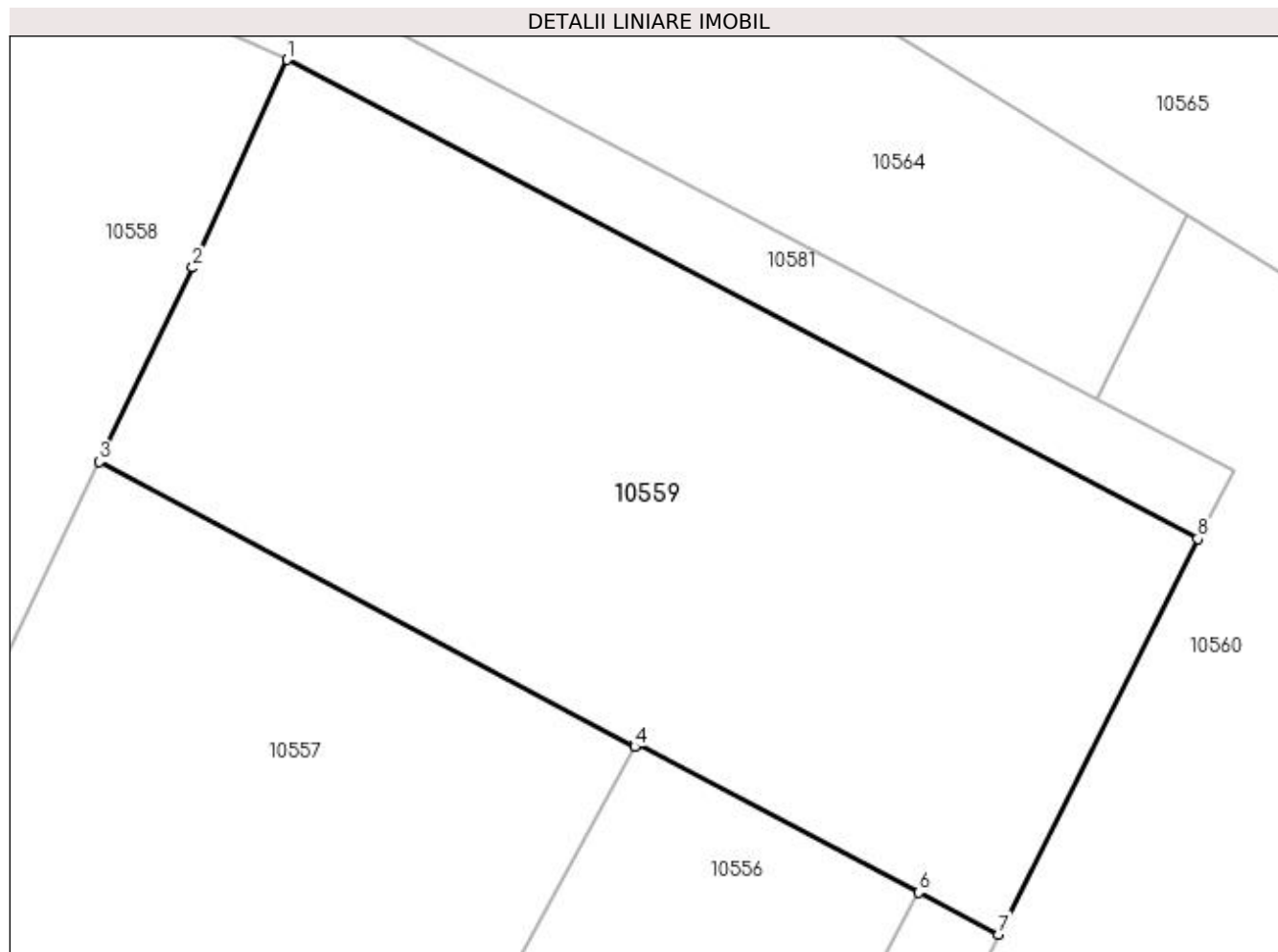
| Inscrieri privind dezmembramintele dreptului de proprietate, drepturi reale de garanție și sarcini | Referințe |
|--|-----------|
| NU SUNT | |

Anexa Nr. 1 La Partea I

Teren

| | | |
|--------------|------------------------------------|------------------------|
| Nr cadastral | Suprafața (mp)* | Observații / Referințe |
| | Din acte: 1.240 Masurata: 1.241 | |

* Suprafața este determinată în planul de proiecție Stereo 70.



Date referitoare la teren

| Crt | Categorie folosință | Intra vilan | Suprafața (mp) | Tarla | Parcelă | Nr. topo | Observații / Referințe |
|-----|---------------------|-------------|----------------|-------|---------|----------|------------------------|
| 1 | arabil | NU | 1.241 | 228 | - | - | |

Lungime Segmente

1) Valorile lungimilor segmentelor sunt obținute din proiecție în plan.

| Punct început | X / Y | Punct sfârșit | X / Y | Lungime segment (** (m) |
|---------------|----------------------------|---------------|----------------------------|-------------------------|
| 1 | 357.120,03 288.249,679 | 2 | 357.115,11 288.238,804 | 11.936 |
| 2 | 357.115,11 288.238,804 | 3 | 357.110,222 288.228,654 | 11.266 |
| 3 | 357.110,222 288.228,654 | 4 | 357.138,222 288.213,738 | 31.725 |
| 4 | 357.138,222 288.213,738 | 5 | 357.138,305 288.213,89 | 0.173 |
| 5 | 357.138,305 288.213,89 | 6 | 357.153,077 288.206,125 | 16.689 |

| Punct început | X / Y | Punct sfârșit | X / Y | Lungime segment (** (m) |
|---------------|----------------------------|---------------|----------------------------|-------------------------|
| 6 | 357.153,077 288.206,125 | 7 | 357.157,264 288.203,924 | 4.73 |
| 7 | 357.157,264 288.203,924 | 8 | 357.167,695 288.224,622 | 23.178 |
| 8 | 357.167,695 288.224,622 | 1 | 357.120,03 288.249,679 | 53.85 |

** Lungimile segmentelor sunt determinate în planul de proiecție Stereo 70 și sunt rotunjite la 1 milimetru.

*** Distanța dintre puncte este formată din segmente cumulate ce sunt mai mici decât valoarea 1 milimetru.

**DATE DESPRE IMOBILUL NR. 10560**

Oficiul de Cadastru și Publicitate Imobiliară DOLJ
Biroul de Cadastru și Publicitate Imobiliară Craiova

A. Partea I. Descrierea imobilului

TEREN Extravilan

Adresa: Jud. Dolj, T228, P67

| Nr. Crt | Nr cadastral Nr. topografic | Suprafața* (mp) | Observații / Referințe |
|---------|-----------------------------|-----------------|---|
| A1 | | 1.300 | Sector cadastral:24 Teren neimprejmuit; |

B. Partea II. Proprietari și acte

| Inscrieri privitoare la dreptul de proprietate și alte drepturi reale | Referințe |
|---|-----------|
| / | |
| Act Administrativ nr. TDP NR. 3128/59190, din 13/03/1997 emis de CJ DOLJ; | |
| B1 | A1 |
| Intabulare, drept de PROPRIETATE, dobandit prin Reconstituire, cota actuala 1/1, cota initiala 1/1 1) MILITARU MARIN | |

C. Partea III. SARCINI .

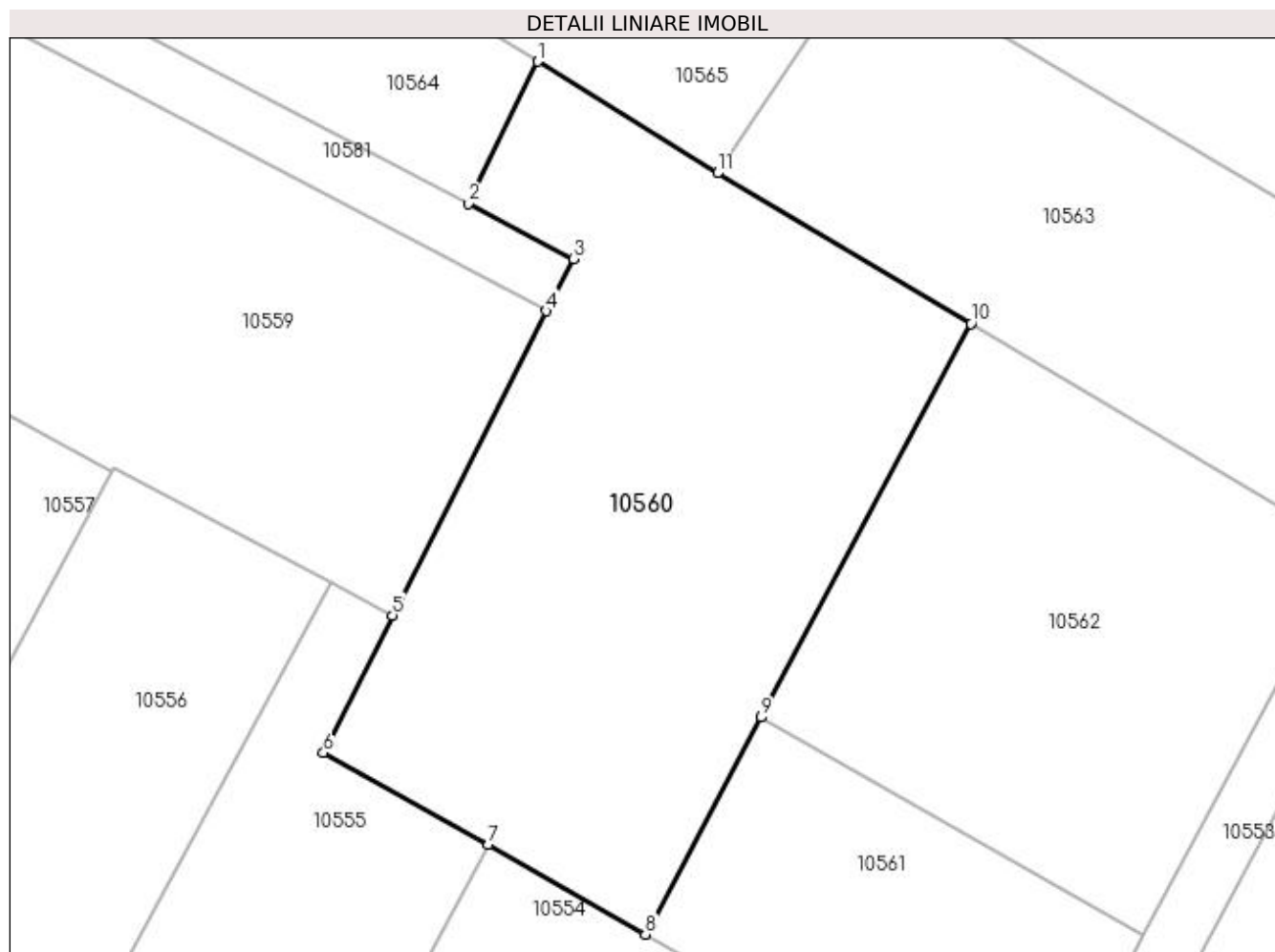
| Inscrieri privind dezmembramintele dreptului de proprietate, drepturi reale de garanție și sarcini | Referințe |
|--|-----------|
| NU SUNT | |

Anexa Nr. 1 La Partea I

Teren

| Nr cadastral | Suprafața (mp)* | Observații / Referințe |
|--------------|-----------------|------------------------|
| | 1.300 | |

* Suprafața este determinată în planul de proiecție Stereo 70.



Date referitoare la teren

| Crt | Categorie folosință | Intravilan | Suprafața (mp) | Tarla | Parcelă | Nr. topo | Observații / Referințe |
|-----|---------------------|------------|----------------|-------|---------|----------|------------------------|
| 1 | arabil | NU | 1.300 | 228 | 67 | - | |

Lungime Segmente

1) Valorile lungimilor segmentelor sunt obținute din proiecție în plan.

| Punct început | X / Y | Punct sfârșit | X / Y | Lungime segment (** (m) |
|---------------|----------------------------|---------------|----------------------------|-------------------------|
| 1 | 357.167,133 288.241,581 | 2 | 357.162,403 288.231,923 | 10.754 |
| 2 | 357.162,403 288.231,923 | 3 | 357.169,556 288.228,163 | 8.081 |
| 3 | 357.169,556 288.228,163 | 4 | 357.167,695 288.224,622 | 4.0 |
| 4 | 357.167,695 288.224,622 | 5 | 357.157,264 288.203,924 | 23.178 |
| 5 | 357.157,264 288.203,924 | 6 | 357.152,56 288.194,588 | 10.454 |

| Punct început | X / Y | Punct sfârșit | X / Y | Lungime segment (** (m) |
|---------------|----------------------------|---------------|----------------------------|-------------------------|
| 6 | 357.152,56 288.194,588 | 7 | 357.163,78 288.188,335 | 12.845 |
| 7 | 357.163,78 288.188,335 | 8 | 357.174,477 288.182,239 | 12.312 |
| 8 | 357.174,477 288.182,239 | 9 | 357.182,336 288.196,994 | 16.717 |
| 9 | 357.182,336 288.196,994 | 10 | 357.196,593 288.223,758 | 30.324 |
| 10 | 357.196,593 288.223,758 | 11 | 357.179,362 288.233,987 | 20.038 |
| 11 | 357.179,362 288.233,987 | 1 | 357.167,133 288.241,581 | 14.395 |

** Lungimile segmentelor sunt determinate în planul de proiecție Stereo 70 și sunt rotunjite la 1 milimetru.

*** Distanța dintre puncte este formată din segmente cumulate ce sunt mai mici decât valoarea 1 milimetru.

**DATE DESPRE IMOBILUL NR. 10561**

Oficiul de Cadastru și Publicitate Imobiliară DOLJ
Biroul de Cadastru și Publicitate Imobiliară Craiova

A. Partea I. Descrierea imobilului

TEREN Extravilan

Adresa: Jud. Dolj, T228, P10

| Nr. Crt | Nr cadastral Nr. topografic | Suprafața* (mp) | Observații / Referințe |
|---------|-----------------------------|-----------------|---|
| A1 | | 500 | Sector cadastral:24 Teren neimprejmuit; |

B. Partea II. Proprietari și acte

| Inscrieri privitoare la dreptul de proprietate și alte drepturi reale | Referințe |
|---|-----------|
| / | |
| Act Administrativ nr. TDP NR. 2896-44901, din 21/11/1996 emis de CJ DOLJ; | |
| B1 | A1 |
| Intabulare, drept de PROPRIETATE, dobândit prin Reconstituire, cota actuala 1/1, cota initiala 1/1 1) MILITARU ANA | |

C. Partea III. SARCINI .

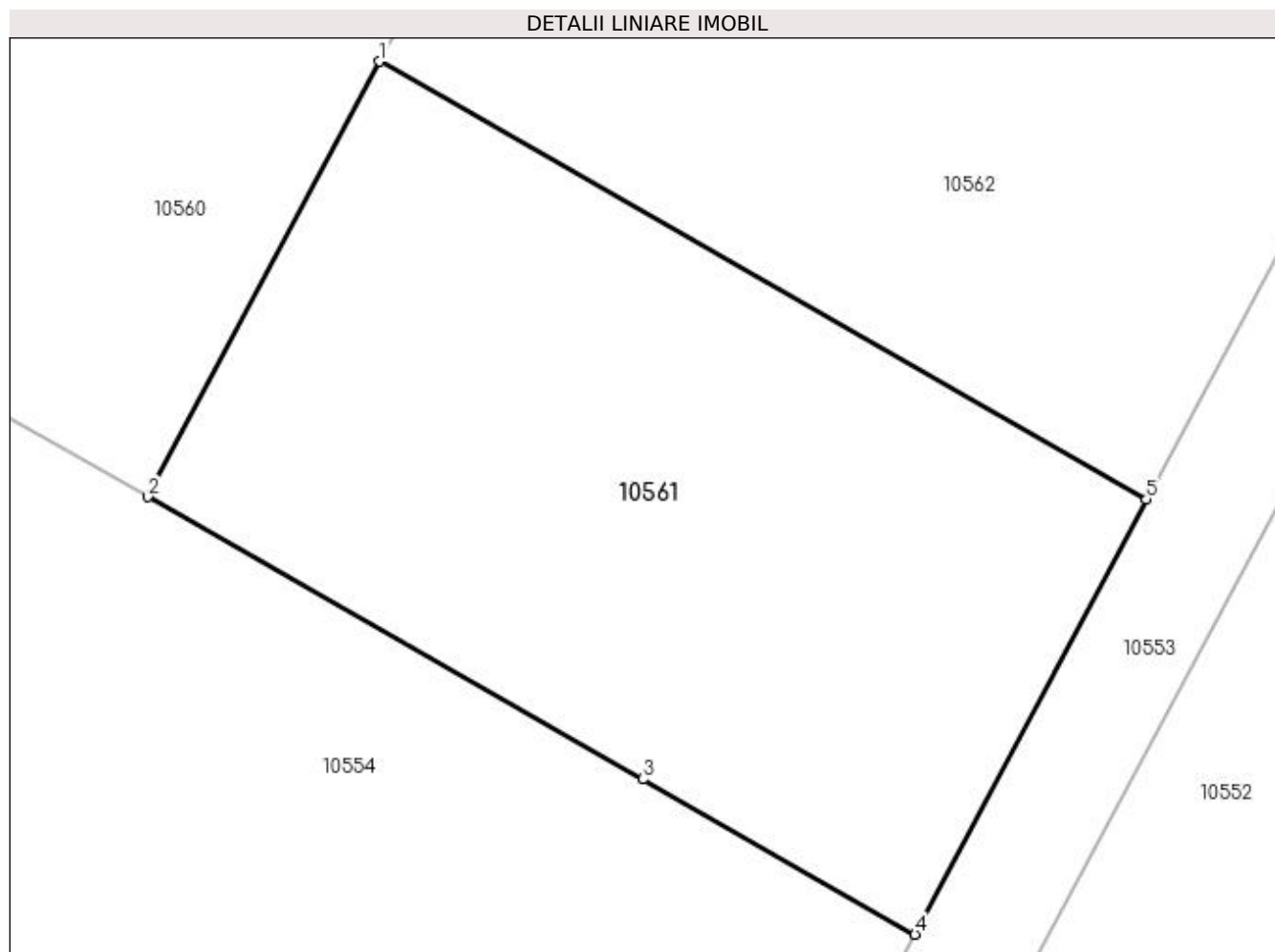
| Inscrieri privind dezmembramintele dreptului de proprietate, drepturi reale de garanție și sarcini | Referințe |
|--|-----------|
| NU SUNT | |

Anexa Nr. 1 La Partea I

Teren

| | | |
|--------------|-----------------|------------------------|
| Nr cadastral | Suprafața (mp)* | Observații / Referințe |
| | 500 | |

* Suprafața este determinată în planul de proiecție Stereo 70.



Date referitoare la teren

| Crt | Categorie folosință | Intravilan | Suprafața (mp) | Tarla | Parcelă | Nr. topo | Observații / Referințe |
|-----|---------------------|------------|----------------|-------|---------|----------|------------------------|
| 1 | arabil | NU | 500 | 228 | 10 | - | |

Lungime Segmente

1) Valorile lungimilor segmentelor sunt obținute din proiecție în plan.

| Punct început | X / Y | Punct sfârșit | X / Y | Lungime segment (** (m) |
|---------------|----------------------------|---------------|----------------------------|-------------------------|
| 1 | 357.182,336 288.196,994 | 2 | 357.174,477 288.182,239 | 16.717 |
| 2 | 357.174,477 288.182,239 | 3 | 357.191,267 288.172,671 | 19.325 |
| 3 | 357.191,267 288.172,671 | 4 | 357.200,49 288.167,415 | 10.616 |
| 4 | 357.200,49 288.167,415 | 5 | 357.208,341 288.182,152 | 16.698 |
| 5 | 357.208,341 288.182,152 | 1 | 357.182,336 288.196,994 | 29.942 |

**** Lungimile segmentelor sunt determinate în planul de proiecție Stereo 70 și sunt rotunjite la 1 milimetru.**

***** Distanța dintre puncte este formată din segmente cumulate ce sunt mai mici decât valoarea 1 milimetru.**

**DATE DESPRE IMOBILUL NR. 10562**

Oficiul de Cadastru și Publicitate Imobiliară DOLJ
Biroul de Cadastru și Publicitate Imobiliară Craiova

A. Partea I. Descrierea imobilului

TEREN Extravilan

Adresa: Jud. Dolj, T228, P68

| Nr. Crt | Nr cadastral Nr. topografic | Suprafața* (mp) | Observații / Referințe |
|---------|-----------------------------|-----------------|---|
| A1 | | 900 | Sector cadastral:24 Teren neimprejmuit; |

B. Partea II. Proprietari și acte

| Inscrieri privitoare la dreptul de proprietate și alte drepturi reale | | Referințe |
|---|---|-----------|
| / | | |
| Act Administrativ nr. TDP 3501-47919, din 02/04/1997 emis de CJSIPT DOLJ (CERT DECES NR 511252/30-07-2018); | | |
| B1 | Intabulare, drept de PROPRIETATE, dobandit prin Reconstituire, cota actuala 1/1, cota initiala 1/1 1) GHEONEA ION DEFUNCT:Da | A1 |

C. Partea III. SARCINI .

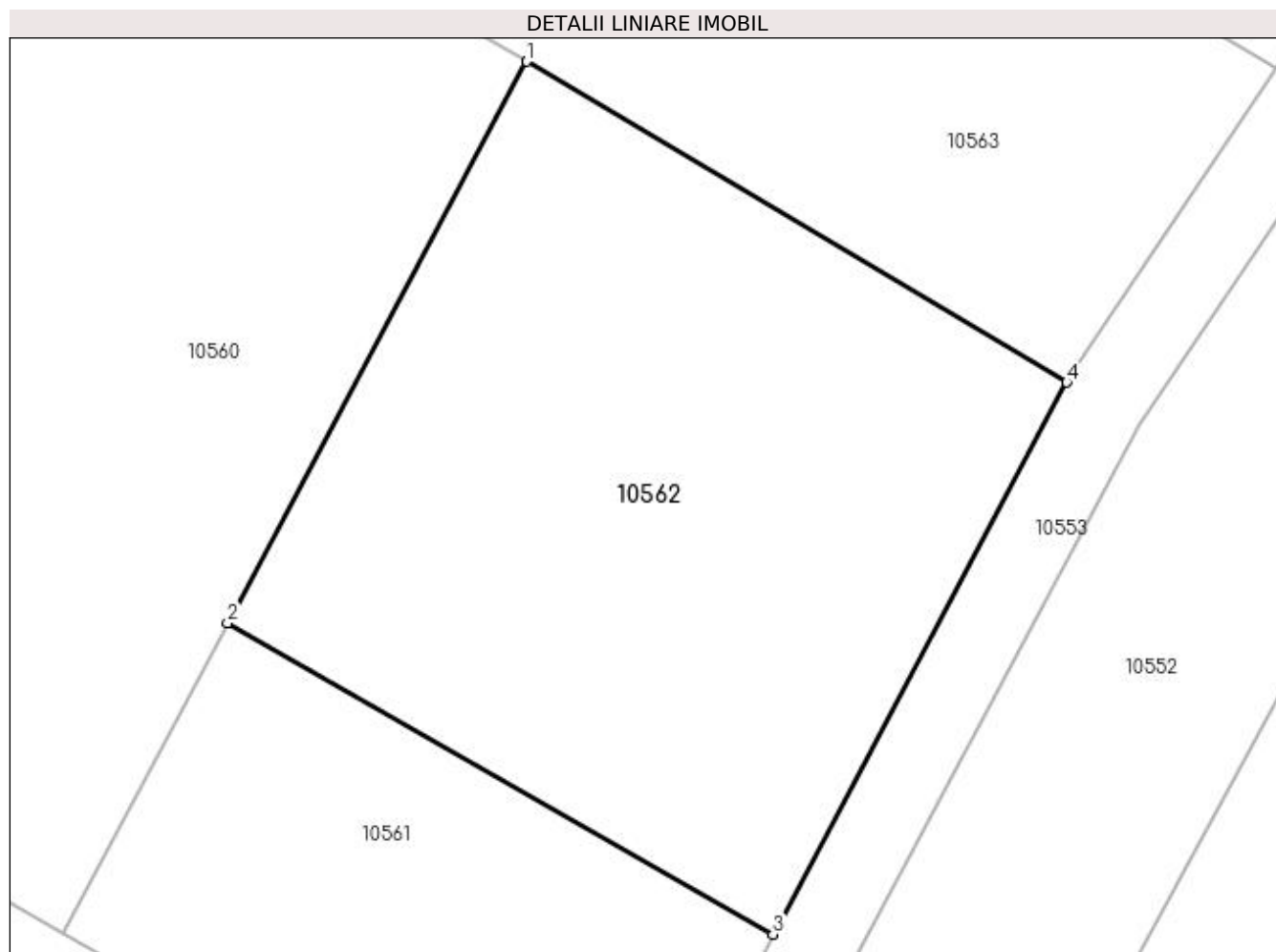
| Inscrieri privind dezmembramintele dreptului de proprietate, drepturi reale de garanție și sarcini | Referințe |
|--|-----------|
| NU SUNT | |

Anexa Nr. 1 La Partea I

Teren

| Nr cadastral | Suprafața (mp)* | Observații / Referințe |
|--------------|-----------------|------------------------|
| | 900 | |

* Suprafața este determinată în planul de proiecție Stereo 70.



Date referitoare la teren

| Crt | Categorie folosință | Intravilan | Suprafața (mp) | Tarla | Parcelă | Nr. topo | Observații / Referințe |
|-----|---------------------|------------|----------------|-------|---------|----------|------------------------|
| 1 | arabil | NU | 900 | 228 | 68 | - | |

Lungime Segmente

1) Valorile lungimilor segmentelor sunt obținute din proiecție în plan.

| Punct început | X / Y | Punct sfârșit | X / Y | Lungime segment (** (m) |
|---------------|----------------------------|---------------|----------------------------|-------------------------|
| 1 | 357.196,593 288.223,758 | 2 | 357.182,336 288.196,994 | 30.324 |
| 2 | 357.182,336 288.196,994 | 3 | 357.208,341 288.182,152 | 29.942 |
| 3 | 357.208,341 288.182,152 | 4 | 357.222,357 288.208,464 | 29.812 |
| 4 | 357.222,357 288.208,464 | 1 | 357.196,593 288.223,758 | 29.961 |

**** Lungimile segmentelor sunt determinate în planul de proiecție Stereo 70 și sunt rotunjite la 1 milimetru.**

***** Distanța dintre puncte este formată din segmente cumulate ce sunt mai mici decât valoarea 1 milimetru.**

**DATE DESPRE IMOBILUL NR. 10563**

Oficiul de Cadastru și Publicitate Imobiliară DOLJ
Biroul de Cadastru și Publicitate Imobiliară Craiova

A. Partea I. Descrierea imobilului

TEREN Extravilan

Adresa: Jud. Dolj, T228, P69

| Nr. Crt | Nr cadastral Nr. topografic | Suprafața* (mp) | Observații / Referințe |
|---------|-----------------------------|-----------------|---|
| A1 | 36481 | 900 | Sector cadastral:24 Teren neimprejmuit; |

B. Partea II. Proprietari și acte

| Inscrieri privitoare la dreptul de proprietate și alte drepturi reale | | Referințe |
|---|--|-----------|
| 177215 / 04/09/2020 | | |
| Act Notarial nr. CM nr.174, din 04/04/2016 emis de NP Stoenescu Florea (act administrativ nr TDP nr.2627-48112 din 14.11.1996, emis de Comisia Judeteana Dolj); | | |
| B1 | Intabulare, drept de PROPRIETATE, dobandit prin Succesiune, cota actuala 1/1, cota initiala 1/1 1) MĂGĂREAȚĂ CONSTANTIN | A1 |

C. Partea III. SARCINI .

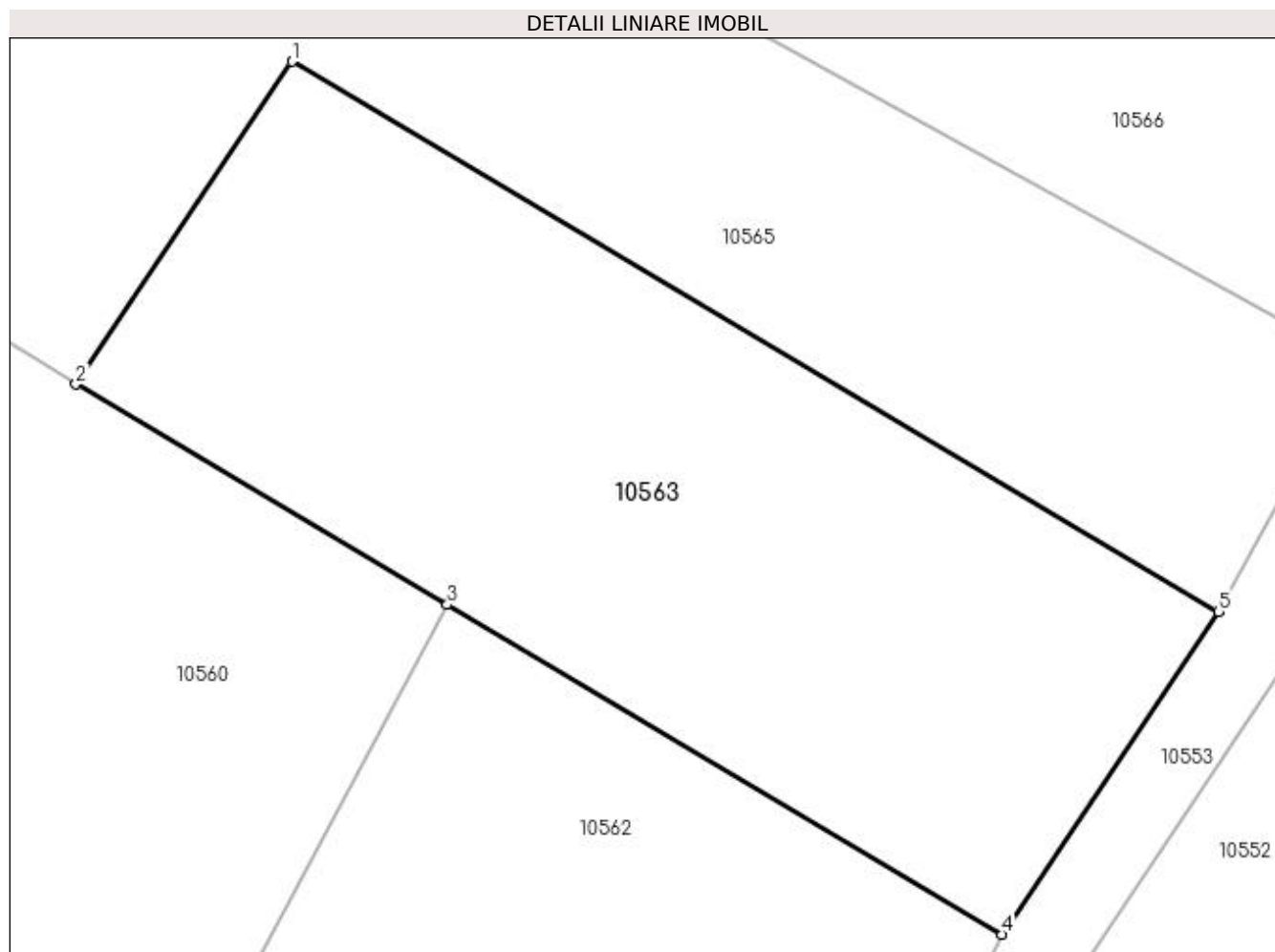
| Inscrieri privind dezmembramentele dreptului de proprietate, drepturi reale de garanție și sarcini | Referințe |
|--|-----------|
| NU SUNT | |

Anexa Nr. 1 La Partea I

Teren

| Nr cadastral | Suprafața (mp)* | Observații / Referințe |
|--------------|-----------------|------------------------|
| 36481 | 900 | |

* Suprafața este determinată în planul de proiecție Stereo 70.



Date referitoare la teren

| Crt | Categorie folosință | Intravilan | Suprafața (mp) | Tarla | Parcelă | Nr. topo | Observații / Referințe |
|-----|---------------------|------------|----------------|-------|---------|----------|------------------------|
| 1 | arabil | NU | 900 | 228 | 69 | - | |

Lungime Segmente

1) Valorile lungimilor segmentelor sunt obținute din proiecție în plan.

| Punct început | X / Y | Punct sfârșit | X / Y | Lungime segment (** (m) |
|---------------|----------------------------|---------------|----------------------------|-------------------------|
| 1 | 357.189,396 288.248,964 | 2 | 357.179,362 288.233,987 | 18.028 |
| 2 | 357.179,362 288.233,987 | 3 | 357.196,593 288.223,758 | 20.038 |
| 3 | 357.196,593 288.223,758 | 4 | 357.222,357 288.208,464 | 29.961 |
| 4 | 357.222,357 288.208,464 | 5 | 357.232,391 288.223,441 | 18.028 |
| 5 | 357.232,391 288.223,441 | 1 | 357.189,396 288.248,964 | 50.0 |

**** Lungimile segmentelor sunt determinate în planul de proiecție Stereo 70 și sunt rotunjite la 1 milimetru.**

***** Distanța dintre puncte este formată din segmente cumulate ce sunt mai mici decât valoarea 1 milimetru.**

**DATE DESPRE IMOBILUL NR. 10564**

Oficiul de Cadastru și Publicitate Imobiliară DOLJ
Biroul de Cadastru și Publicitate Imobiliară Craiova

A. Partea I. Descrierea imobilului

TEREN Extravilan

Adresa: Jud. Dolj, T228, P71

| Nr. Crt | Nr cadastral Nr. topografic | Suprafața* (mp) | Observații / Referințe |
|---------|-----------------------------|-----------------|---|
| A1 | | 800 | Sector cadastral:24 Teren neimprejmuit; |

B. Partea II. Proprietari și acte

| Inscrieri privitoare la dreptul de proprietate și alte drepturi reale | Referințe |
|---|-----------|
| / | |
| Act Administrativ nr. TDP NR. 2898-44901, din 21/11/1996 emis de CJSIPT DOLJ; | |
| B1 | A1 |
| Intabulare, drept de PROPRIETATE, dobândit prin Reconstituire, cota actuala 1/1, cota initiala 1/1 1) CĂPRĂRIN ION | |

C. Partea III. SARCINI .

| Inscrieri privind dezmembramintele dreptului de proprietate, drepturi reale de garanție și sarcini | Referințe |
|--|-----------|
| NU SUNT | |

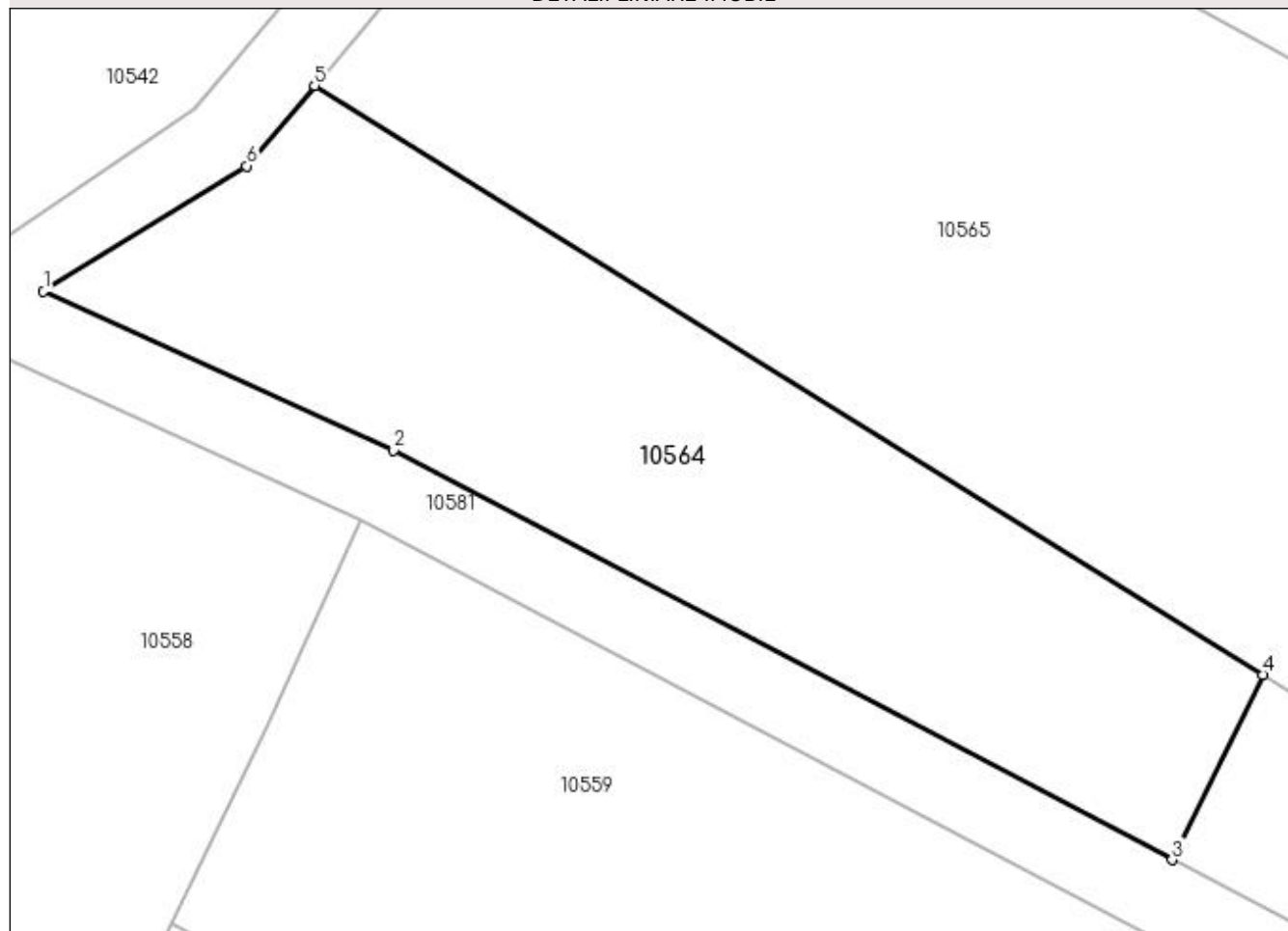
Anexa Nr. 1 La Partea I

Teren

| | | |
|--------------|-----------------|------------------------|
| Nr cadastral | Suprafața (mp)* | Observații / Referințe |
| | 800 | |

* Suprafața este determinată în planul de proiecție Stereo 70.

DETALII LINIARE IMOBIL



Date referitoare la teren

| Crt | Categorie folosință | Intra vilan | Suprafața (mp) | Tarla | Parcelă | Nr. topo | Observații / Referințe |
|-----|---------------------|-------------|----------------|-------|---------|----------|------------------------|
| 1 | arabil | NU | 800 | 228 | 71 | - | |

Lungime Segmente

1) Valorile lungimilor segmentelor sunt obținute din proiecție în plan.

| Punct început | X / Y | Punct sfârșit | X / Y | Lungime segment (** (m) |
|---------------|----------------------------|---------------|----------------------------|-------------------------|
| 1 | 357.103,518 288.261,568 | 2 | 357.121,789 288.253,273 | 20.066 |
| 2 | 357.121,789 288.253,273 | 3 | 357.162,403 288.231,923 | 45.884 |
| 3 | 357.162,403 288.231,923 | 4 | 357.167,133 288.241,581 | 10.754 |
| 4 | 357.167,133 288.241,581 | 5 | 357.117,659 288.272,304 | 58.237 |
| 5 | 357.117,659 288.272,304 | 6 | 357.114,121 288.268,102 | 5.493 |

| Punct început | X / Y | Punct sfârșit | X / Y | Lungime segment (** (m) |
|---------------|----------------------------|---------------|----------------------------|-------------------------|
| 6 | 357.114,121 288.268,102 | 1 | 357.103,518 288.261,568 | 12.455 |

** Lungimile segmentelor sunt determinate în planul de proiecție Stereo 70 și sunt rotunjite la 1 milimetru.

*** Distanța dintre puncte este formată din segmente cumulate ce sunt mai mici decât valoarea 1 milimetru.

**DATE DESPRE IMOBILUL NR. 10565**

Oficiul de Cadastru și Publicitate Imobiliară DOLJ
Biroul de Cadastru și Publicitate Imobiliară Craiova

A. Partea I. Descrierea imobilului

TEREN Extravilan

Adresa: Jud. Dolj, T228, P72

| Nr. Crt | Nr cadastral Nr. topografic | Suprafața* (mp) | Observații / Referințe |
|---------|-----------------------------|-----------------|---|
| A1 | | 2.600 | Sector cadastral:24 Teren neimprejmuit; |

B. Partea II. Proprietari și acte

| Inscrieri privitoare la dreptul de proprietate și alte drepturi reale | Referințe |
|---|-----------|
| / | |
| Act Administrativ nr. TDP NR. 3368-59474, din 25/03/1997 emis de CJ DOLJ; | |
| B1 | A1 |
| Intabulare, drept de PROPRIETATE, dobândit prin Reconstituire, cota actuala 1/1, cota initiala 1/1 1) GOLEA CONSTANTIN | |

C. Partea III. SARCINI .

| Inscrieri privind dezmembramintele dreptului de proprietate, drepturi reale de garanție și sarcini | Referințe |
|--|-----------|
| NU SUNT | |

Anexa Nr. 1 La Partea I

Teren

| Nr cadastral | Suprafața (mp)* | Observații / Referințe |
|--------------|-----------------|------------------------|
| | 2.600 | |

* Suprafața este determinată în planul de proiecție Stereo 70.

DETALII LINIARE IMOBIL



Date referitoare la teren

| Crt | Categorie folosință | Intra vilan | Suprafața (mp) | Tarla | Parcelă | Nr. topo | Observații / Referințe |
|-----|---------------------|-------------|----------------|-------|---------|----------|------------------------|
| 1 | arabil | NU | 2.600 | 228 | 72 | - | |

Lungime Segmente

1) Valorile lungimilor segmentelor sunt obținute din proiecție în plan.

| Punct început | X / Y | Punct sfârșit | X / Y | Lungime segment (** (m) |
|---------------|----------------------------|---------------|----------------------------|-------------------------|
| 1 | 357.133,861 288.292,831 | 2 | 357.130,605 288.287,678 | 6.095 |
| 2 | 357.130,605 288.287,678 | 3 | 357.117,659 288.272,304 | 20.099 |
| 3 | 357.117,659 288.272,304 | 4 | 357.167,133 288.241,581 | 58.237 |
| 4 | 357.167,133 288.241,581 | 5 | 357.179,362 288.233,987 | 14.395 |
| 5 | 357.179,362 288.233,987 | 6 | 357.189,396 288.248,964 | 18.028 |

| Punct început | X / Y | Punct sfârșit | X / Y | Lungime segment (** (m) |
|---------------|----------------------------|---------------|----------------------------|-------------------------|
| 6 | 357.189,396 288.248,964 | 7 | 357.232,391 288.223,441 | 50.0 |
| 7 | 357.232,391 288.223,441 | 8 | 357.238,755 288.235,086 | 13.271 |
| 8 | 357.238,755 288.235,086 | 1 | 357.133,861 288.292,831 | 119.738 |

** Lungimile segmentelor sunt determinate în planul de proiecție Stereo 70 și sunt rotunjite la 1 milimetru.

*** Distanța dintre puncte este formată din segmente cumulate ce sunt mai mici decât valoarea 1 milimetru.

**DATE DESPRE IMOBILUL NR. 10566**

Oficiul de Cadastru și Publicitate Imobiliară DOLJ
Biroul de Cadastru și Publicitate Imobiliară Craiova

A. Partea I. Descrierea imobilului

TEREN Extravilan

Adresa: Jud. Dolj, T228, P74

| Nr. Crt | Nr cadastral Nr. topografic | Suprafața* (mp) | Observații / Referințe |
|---------|-----------------------------|-----------------|---|
| A1 | | 2.600 | Sector cadastral:24 Teren neimprejmuit; |

B. Partea II. Proprietari și acte

| Inscrieri privitoare la dreptul de proprietate și alte drepturi reale | | Referințe |
|---|--|-----------|
| / | | |
| Act Administrativ nr. TDP NR. 3031/59421, din 10/03/1997 emis de CJSIPT DOLJ (CERT DECES NR 874750 / 05-09-2007); | | |
| B1 | Intabulare, drept de PROPRIETATE, dobandit prin Reconstituire, cota actuala 1/1, cota initiala 1/1 1) GIUBELAN ION DEFUNCT:Da | A1 |

C. Partea III. SARCINI .

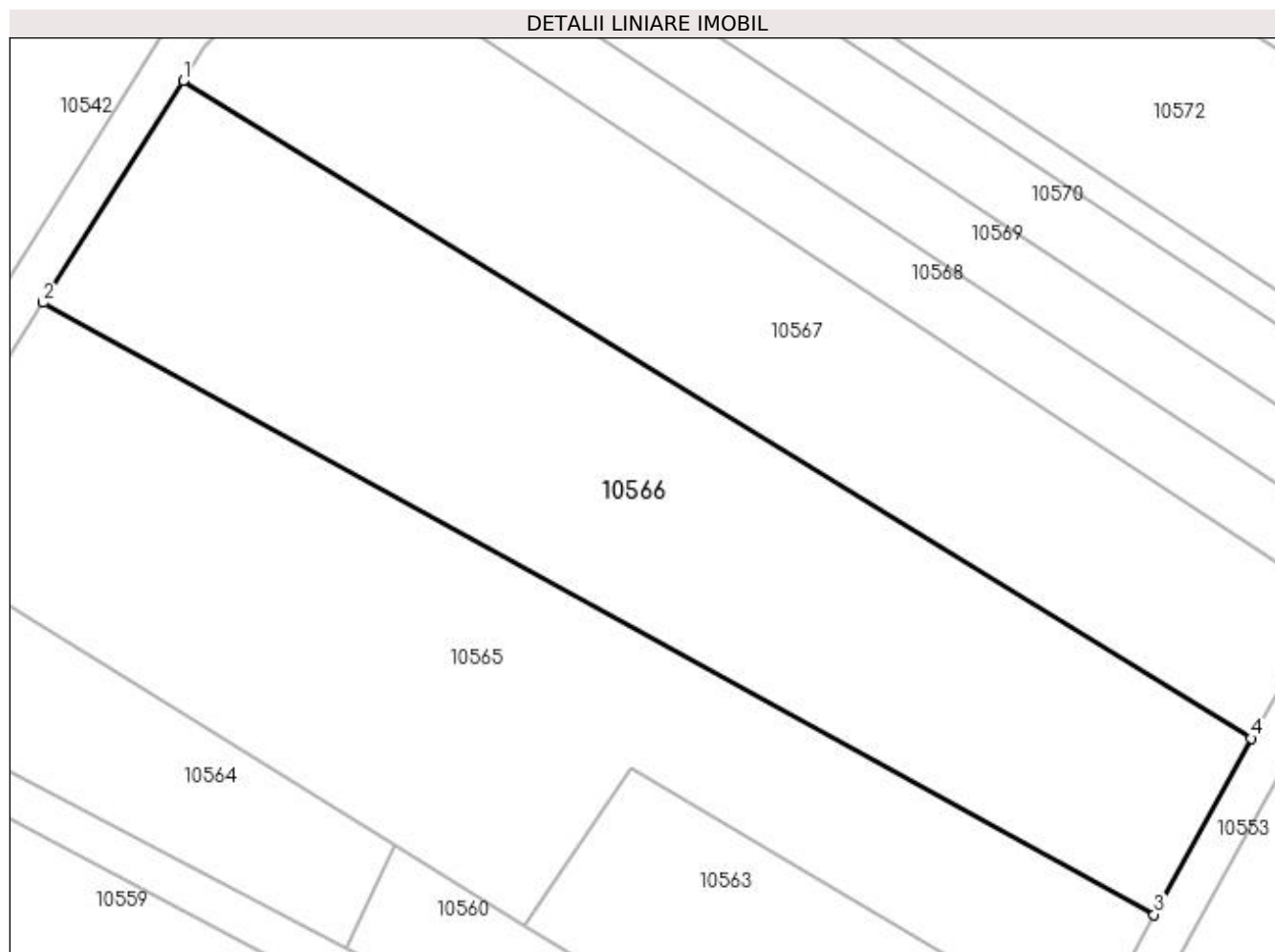
| Inscrieri privind dezmembramintele dreptului de proprietate, drepturi reale de garanție și sarcini | Referințe |
|--|-----------|
| NU SUNT | |

Anexa Nr. 1 La Partea I

Teren

| Nr cadastral | Suprafața (mp)* | Observații / Referințe |
|--------------|-----------------|------------------------|
| | 2.600 | |

* Suprafața este determinată în planul de proiecție Stereo 70.



Date referitoare la teren

| Crt | Categorie folosință | Intra vilan | Suprafața (mp) | Tarla | Parcelă | Nr. topo | Observații / Referințe |
|-----|---------------------|-------------|----------------|-------|---------|----------|------------------------|
| 1 | arabil | NU | 2.600 | 228 | 74 | - | |

Lungime Segmente

1) Valorile lungimilor segmentelor sunt obținute din proiecție în plan.

| Punct început | X / Y | Punct sfârșit | X / Y | Lungime segment (** (m) |
|---------------|----------------------------|---------------|----------------------------|-------------------------|
| 1 | 357.147,07 288.313,734 | 2 | 357.133,861 288.292,831 | 24.727 |
| 2 | 357.133,861 288.292,831 | 3 | 357.238,755 288.235,086 | 119.738 |
| 3 | 357.238,755 288.235,086 | 4 | 357.247,904 288.251,725 | 18.988 |
| 4 | 357.247,904 288.251,725 | 1 | 357.147,07 288.313,734 | 118.375 |

**** Lungimile segmentelor sunt determinate în planul de proiecție Stereo 70 și sunt rotunjite la 1 milimetru.**

***** Distanța dintre puncte este formată din segmente cumulate ce sunt mai mici decât valoarea 1 milimetru.**

**DATE DESPRE IMOBILUL NR. 10567**

Oficiul de Cadastru și Publicitate Imobiliară DOLJ
Biroul de Cadastru și Publicitate Imobiliară Craiova

A. Partea I. Descrierea imobilului

TEREN Extravilan

Adresa: Jud. Dolj, T228, P75

| Nr. Crt | Nr cadastral Nr. topografic | Suprafața* (mp) | Observații / Referințe |
|---------|-----------------------------|-----------------|---|
| A1 | 34867 | 2.000 | Sector cadastral:24 Teren neimprejmuit; |

B. Partea II. Proprietari și acte

| Inscrieri privitoare la dreptul de proprietate și alte drepturi reale | Referințe |
|--|-----------|
| 243063 / 27/12/2018 | |
| Act Notarial nr. CONTRACT DE VANZARE AUT NR.2277, din 21/12/2018 emis de DINCĂ ALINA CAMELIA; | |
| B1 | A1 |
| Intabulare, drept de PROPRIETATE, dobândit prin Conventie, cota actuala 1/1, cota initiala 1/1 | |
| 1) FLORESCU ELENA-CARMINA | |
| 2) FLORESCU ION | |

C. Partea III. SARCINI .

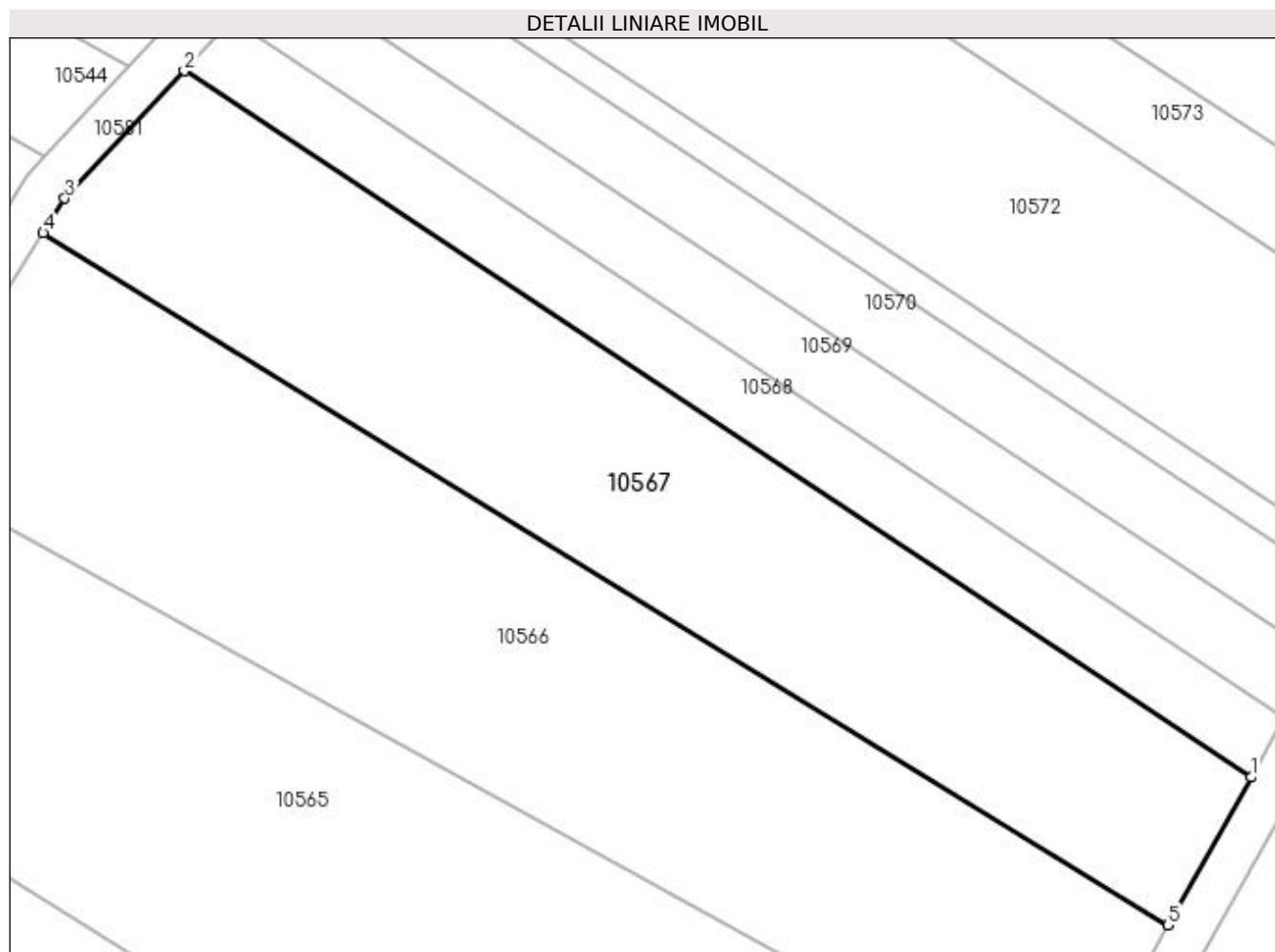
| Inscrieri privind dezmembramintele dreptului de proprietate, drepturi reale de garanție și sarcini | Referințe |
|--|-----------|
| NU SUNT | |

Anexa Nr. 1 La Partea I

Teren

| Nr cadastral | Suprafața (mp)* | Observații / Referințe |
|--------------|-----------------|------------------------|
| 34867 | 2.000 | |

* Suprafața este determinată în planul de proiecție Stereo 70.



Date referitoare la teren

| Crt | Categorie folosință | Intra vilan | Suprafața (mp) | Tarla | Parcelă | Nr. topo | Observații / Referințe |
|-----|---------------------|-------------|----------------|-------|---------|----------|------------------------|
| 1 | arabil | NU | 2.000 | 228 | 75 | - | |

Lungime Segmente

1) Valorile lungimilor segmentelor sunt obținute din proiecție în plan.

| Punct început | X / Y | Punct sfârșit | X / Y | Lungime segment (** (m) |
|---------------|----------------------------|---------------|----------------------------|-------------------------|
| 1 | 357.255,359 288.264,969 | 2 | 357.159,737 288.328,267 | 114.674 |
| 2 | 357.159,737 288.328,267 | 3 | 357.149,019 288.316,819 | 15.682 |
| 3 | 357.149,019 288.316,819 | 4 | 357.147,07 288.313,734 | 3.649 |
| 4 | 357.147,07 288.313,734 | 5 | 357.247,904 288.251,725 | 118.375 |
| 5 | 357.247,904 288.251,725 | 1 | 357.255,359 288.264,969 | 15.198 |

**** Lungimile segmentelor sunt determinate în planul de proiecție Stereo 70 și sunt rotunjite la 1 milimetru.**

***** Distanța dintre puncte este formată din segmente cumulate ce sunt mai mici decât valoarea 1 milimetru.**

**DATE DESPRE IMOBILUL NR. 10568**

Oficiul de Cadastru și Publicitate Imobiliară DOLJ
Biroul de Cadastru și Publicitate Imobiliară Craiova

A. Partea I. Descrierea imobilului

TEREN Extravilan

Adresa: Jud. Dolj, T228, P76

| Nr. Crt | Nr cadastral Nr. topografic | Suprafața* (mp) | Observații / Referințe |
|---------|-----------------------------|-----------------|---|
| A1 | | 700 | Sector cadastral:24 Teren neimprejmuit; |

B. Partea II. Proprietari și acte

| Inscrieri privitoare la dreptul de proprietate și alte drepturi reale | Referințe |
|--|-----------|
| / | |
| Act Administrativ nr. TDP 4399, din 03/06/2004 emis de CJSIPT DOLJ; | |
| B1 | A1 |
| Intabulare, drept de PROPRIETATE, dobândit prin Reconstituire, cota actuala 1/1, cota initiala 1/1 1) MILITARU CONSTANTIN | |

C. Partea III. SARCINI .

| Inscrieri privind dezmembramintele dreptului de proprietate, drepturi reale de garanție și sarcini | Referințe |
|--|-----------|
| NU SUNT | |

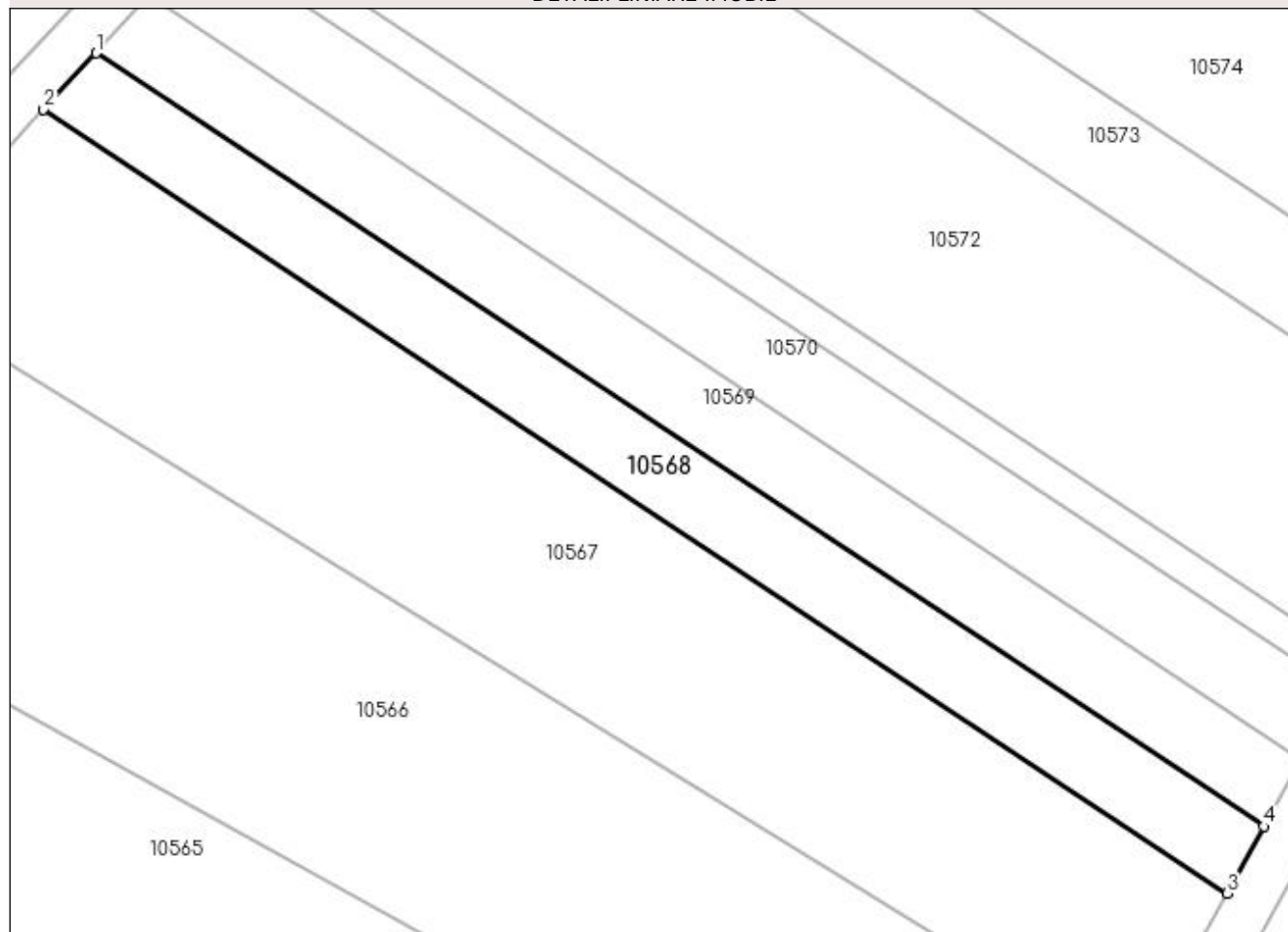
Anexa Nr. 1 La Partea I

Teren

| | | |
|--------------|-----------------|------------------------|
| Nr cadastral | Suprafața (mp)* | Observații / Referințe |
| | 700 | |

* Suprafața este determinată în planul de proiecție Stereo 70.

DETALII LINIARE IMOBIL



Date referitoare la teren

| Crt | Categorie folosință | Intra vilan | Suprafața (mp) | Tarla | Parcelă | Nr. topo | Observații / Referințe |
|-----|---------------------|-------------|----------------|-------|---------|----------|------------------------|
| 1 | arabil | NU | 700 | 228 | 76 | - | |

Lungime Segmente

1) Valorile lungimilor segmentelor sunt obținute din proiecție în plan.

| Punct început | X / Y | Punct sfârșit | X / Y | Lungime segment (** (m) |
|---------------|----------------------------|---------------|----------------------------|-------------------------|
| 1 | 357.163,997 288.332,817 | 2 | 357.159,737 288.328,267 | 6.233 |
| 2 | 357.159,737 288.328,267 | 3 | 357.255,359 288.264,969 | 114.674 |
| 3 | 357.255,359 288.264,969 | 4 | 357.258,329 288.270,373 | 6.166 |
| 4 | 357.258,329 288.270,373 | 1 | 357.163,997 288.332,817 | 113.127 |

**** Lungimile segmentelor sunt determinate în planul de proiecție Stereo 70 și sunt rotunjite la 1 milimetru.**

***** Distanța dintre puncte este formată din segmente cumulate ce sunt mai mici decât valoarea 1 milimetru.**

**DATE DESPRE IMOBILUL NR. 10569**

Oficiul de Cadastru și Publicitate Imobiliară DOLJ
Biroul de Cadastru și Publicitate Imobiliară Craiova

A. Partea I. Descrierea imobilului

TEREN Extravilan

Adresa: Jud. Dolj, T228, P77

| Nr. Crt | Nr cadastral Nr. topografic | Suprafața* (mp) | Observații / Referințe |
|---------|-----------------------------|-----------------|---|
| A1 | | 700 | Sector cadastral:24 Teren neimprejmuit; |

B. Partea II. Proprietari și acte

| Inscrieri privitoare la dreptul de proprietate și alte drepturi reale | Referințe |
|---|-----------|
| / | |
| Act Administrativ nr. TDP NR. 2846-44901, din 19/11/1996 emis de CJ DOLJ; | |
| B1 | A1 |
| Intabulare, drept de PROPRIETATE, dobândit prin Reconstituire, cota actuala 1/1, cota initiala 1/1 1) PÎRVAN PETRE | |

C. Partea III. SARCINI .

| Inscrieri privind dezmembramintele dreptului de proprietate, drepturi reale de garanție și sarcini | Referințe |
|--|-----------|
| NU SUNT | |

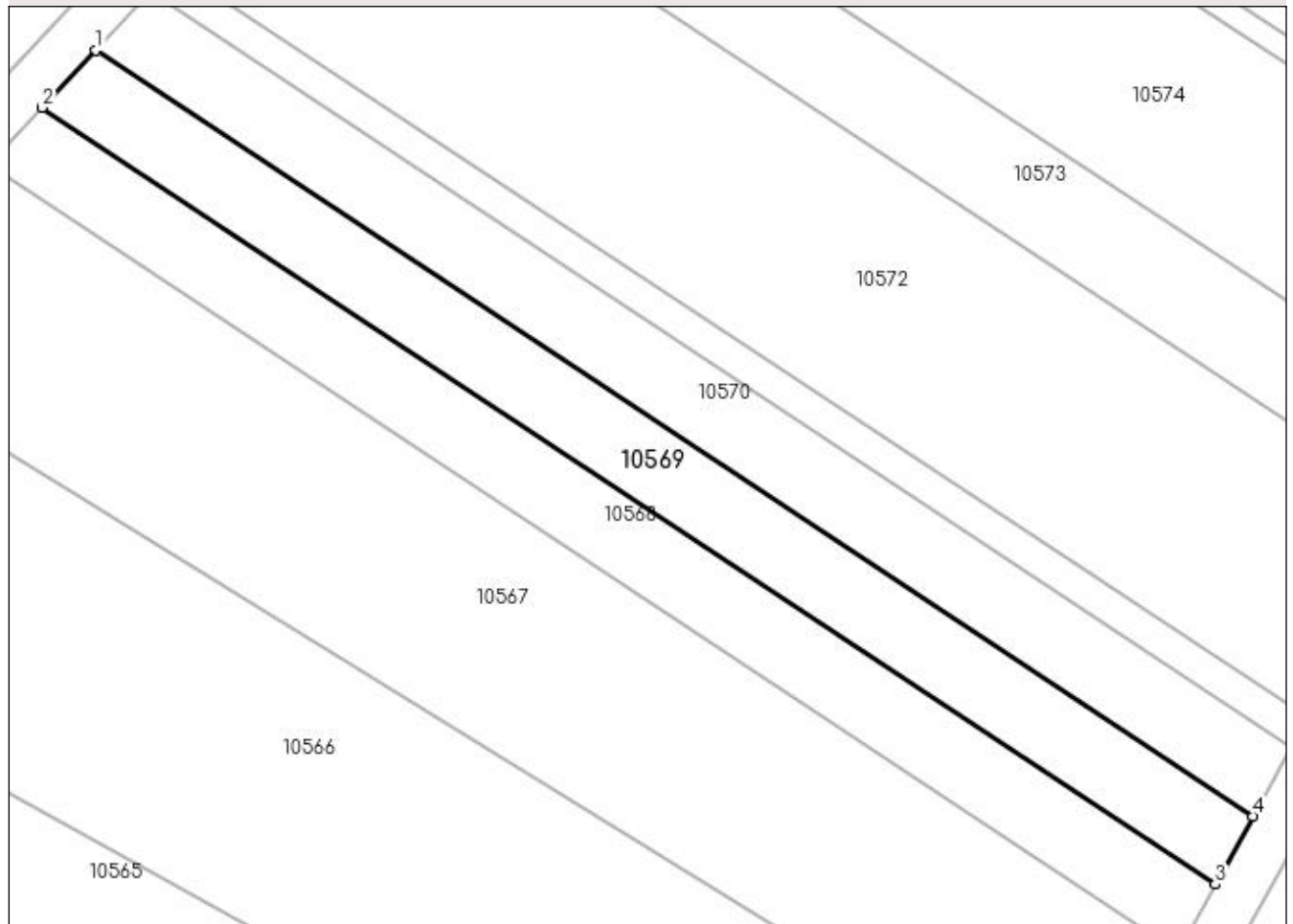
Anexa Nr. 1 La Partea I

Teren

| | | |
|--------------|-----------------|------------------------|
| Nr cadastral | Suprafața (mp)* | Observații / Referințe |
| | 700 | |

* Suprafața este determinată în planul de proiecție Stereo 70.

DETALII LINIARE IMOBIL



Date referitoare la teren

| Crt | Categorie folosință | Intravilan | Suprafața (mp) | Tarla | Parcelă | Nr. topo | Observații / Referințe |
|-----|---------------------|------------|----------------|-------|---------|----------|------------------------|
| 1 | arabil | NU | 700 | 228 | 77 | - | |

Lungime Segmente

1) Valorile lungimilor segmentelor sunt obținute din proiecție în plan.

| Punct început | X / Y | Punct sfârșit | X / Y | Lungime segment (** (m) |
|---------------|----------------------------|---------------|----------------------------|-------------------------|
| 1 | 357.168,316 288.337,43 | 2 | 357.163,997 288.332,817 | 6.319 |
| 2 | 357.163,997 288.332,817 | 3 | 357.258,329 288.270,373 | 113.127 |
| 3 | 357.258,329 288.270,373 | 4 | 357.261,341 288.275,851 | 6.251 |
| 4 | 357.261,341 288.275,851 | 1 | 357.168,316 288.337,43 | 111.56 |

**** Lungimile segmentelor sunt determinate în planul de proiecție Stereo 70 și sunt rotunjite la 1 milimetru.**

***** Distanța dintre puncte este formată din segmente cumulate ce sunt mai mici decât valoarea 1 milimetru.**

**DATE DESPRE IMOBILUL NR. 10570**

Oficiul de Cadastru și Publicitate Imobiliară DOLJ
Biroul de Cadastru și Publicitate Imobiliară Craiova

A. Partea I. Descrierea imobilului

TEREN Extravilan

Adresa: Jud. Dolj, T228, P78

| Nr. Crt | Nr cadastral Nr. topografic | Suprafața* (mp) | Observații / Referințe |
|---------|-----------------------------|-----------------|---|
| A1 | | 700 | Sector cadastral:24 Teren neimprejmuit; |

B. Partea II. Proprietari și acte

| Inscrieri privitoare la dreptul de proprietate și alte drepturi reale | Referințe |
|---|-----------|
| / | |
| Act Administrativ nr. TDP NR. 3095-59421, din 12/03/1997 emis de CJ DOLJ; | |
| B1 | A1 |
| Intabulare, drept de PROPRIETATE, dobândit prin Reconstituire, cota actuala 1/1, cota initiala 1/1 1) POPESCU ȘTEFAN | |

C. Partea III. SARCINI .

| Inscrieri privind dezmembramintele dreptului de proprietate, drepturi reale de garanție și sarcini | Referințe |
|--|-----------|
| NU SUNT | |

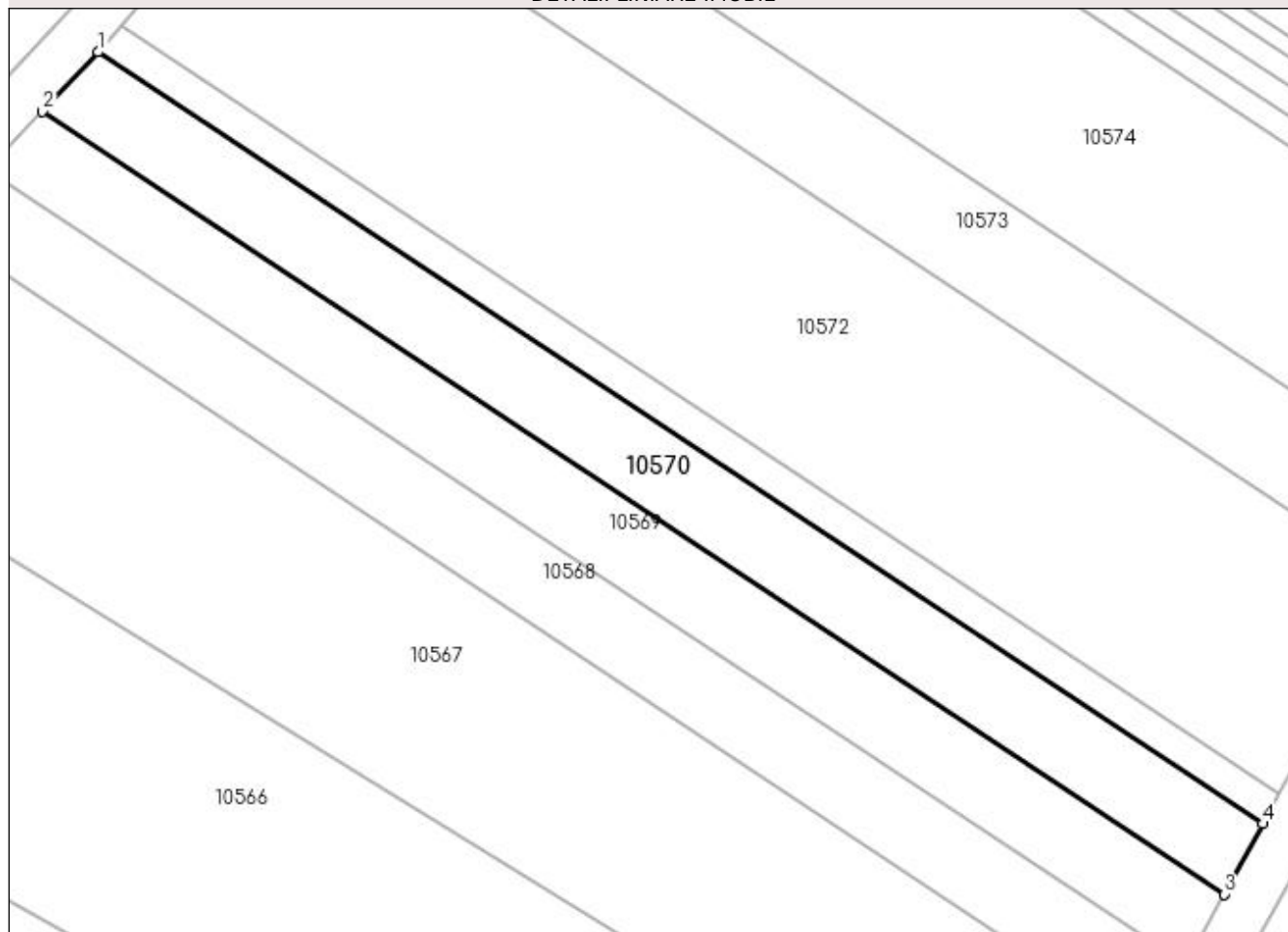
Anexa Nr. 1 La Partea I

Teren

| | | |
|--------------|-----------------|------------------------|
| Nr cadastral | Suprafața (mp)* | Observații / Referințe |
| | 700 | |

* Suprafața este determinată în planul de proiecție Stereo 70.

DETALII LINIARE IMOBIL



Date referitoare la teren

| Crt | Categorie folosință | Intravilan | Suprafața (mp) | Tarla | Parcelă | Nr. topo | Observații / Referințe |
|-----|---------------------|------------|----------------|-------|---------|----------|------------------------|
| 1 | arabil | NU | 700 | 228 | 78 | - | |

Lungime Segmente

1) Valorile lungimilor segmentelor sunt obținute din proiecție în plan.

| Punct început | X / Y | Punct sfârșit | X / Y | Lungime segment (** (m) |
|---------------|----------------------------|---------------|----------------------------|-------------------------|
| 1 | 357.172,696 288.342,109 | 2 | 357.168,316 288.337,43 | 6.409 |
| 2 | 357.168,316 288.337,43 | 3 | 357.261,341 288.275,851 | 111.56 |
| 3 | 357.261,341 288.275,851 | 4 | 357.264,395 288.281,408 | 6.341 |
| 4 | 357.264,395 288.281,408 | 1 | 357.172,696 288.342,109 | 109.97 |

**** Lungimile segmentelor sunt determinate în planul de proiecție Stereo 70 și sunt rotunjite la 1 milimetru.**

***** Distanța dintre puncte este formată din segmente cumulate ce sunt mai mici decât valoarea 1 milimetru.**

**DATE DESPRE IMOBILUL NR. 10571**

Oficiul de Cadastru și Publicitate Imobiliară DOLJ
Biroul de Cadastru și Publicitate Imobiliară Craiova

A. Partea I. Descrierea imobilului

TEREN Extravilan

Adresa: Jud. Dolj, T228, P79

| Nr. Crt | Nr cadastral Nr. topografic | Suprafața* (mp) | Observații / Referințe |
|---------|-----------------------------|-----------------|---|
| A1 | | 300 | Sector cadastral:24 Teren neimprejmuit; |

B. Partea II. Proprietari și acte

| Inscrieri privitoare la dreptul de proprietate și alte drepturi reale | | Referințe |
|---|---|-----------|
| / | | |
| Act Notarial nr. CM NR 386, din 15/10/2007 emis de STOENESCU FLOREA (TDP NR 2623-48112 / 14-11-1996); | | |
| B1 | Intabulare, drept de PROPRIETATE, dobandit prin Succesiune, cota actuala 1/1, cota initiala 1/1 1) MĂGĂREATĂ FLORICA | A1 |

C. Partea III. SARCINI .

| Inscrieri privind dezmembramintele dreptului de proprietate, drepturi reale de garanție și sarcini | Referințe |
|--|-----------|
| NU SUNT | |

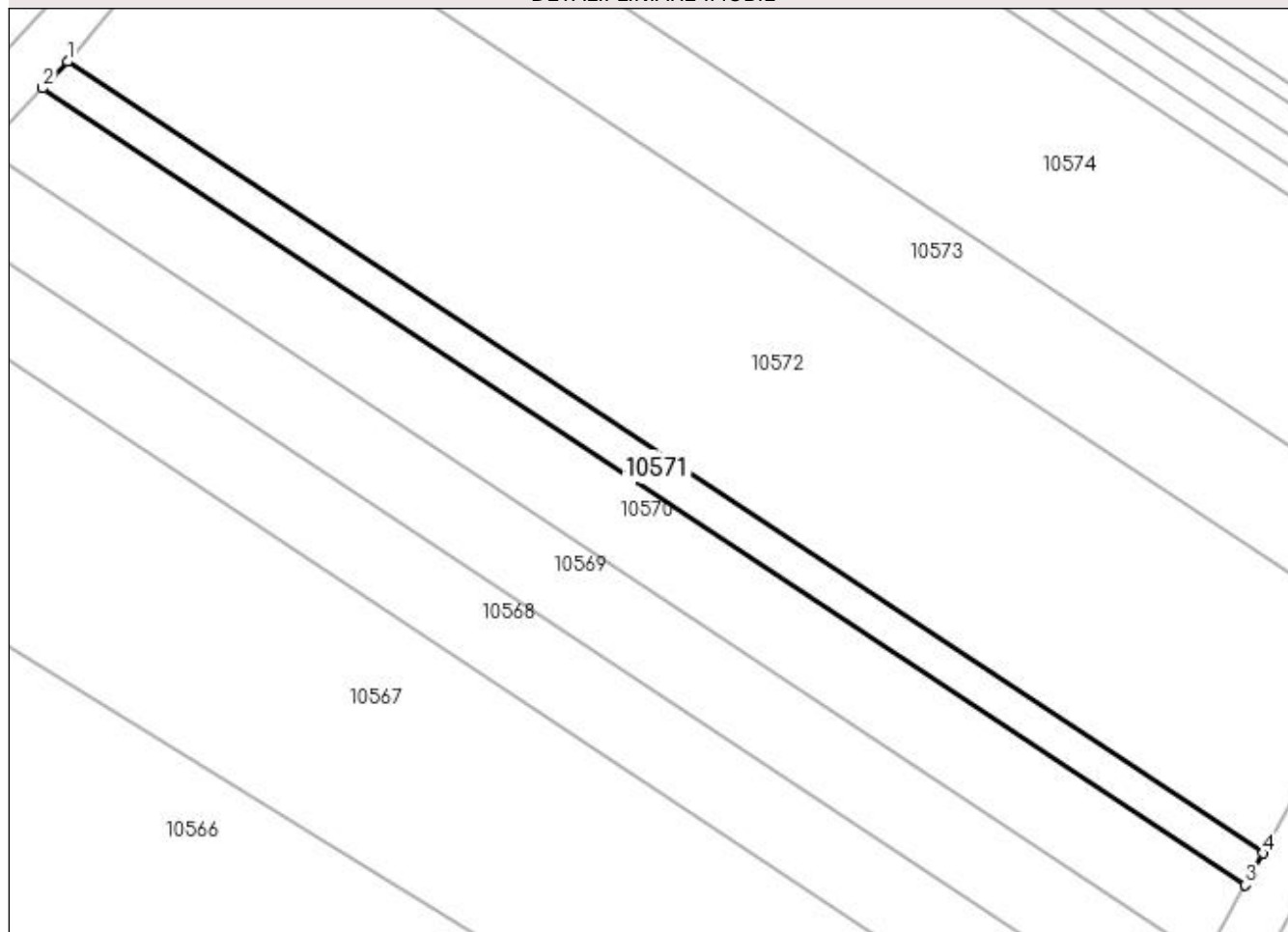
Anexa Nr. 1 La Partea I

Teren

| | | |
|--------------|-----------------|------------------------|
| Nr cadastral | Suprafața (mp)* | Observații / Referințe |
| | 300 | |

* Suprafața este determinată în planul de proiecție Stereo 70.

DETALII LINIARE IMOBIL



Date referitoare la teren

| Crt | Categorie folosință | Intra vilan | Suprafața (mp) | Tarla | Parcelă | Nr. topo | Observații / Referințe |
|-----|---------------------|-------------|----------------|-------|---------|----------|------------------------|
| 1 | arabil | NU | 300 | 228 | 79 | - | |

Lungime Segmente

1) Valorile lungimilor segmentelor sunt obținute din proiecție în plan.

| Punct început | X / Y | Punct sfârșit | X / Y | Lungime segment (** (m) |
|---------------|----------------------------|---------------|----------------------------|-------------------------|
| 1 | 357.174,593 288.344,135 | 2 | 357.172,696 288.342,109 | 2.775 |
| 2 | 357.172,696 288.342,109 | 3 | 357.264,395 288.281,408 | 109.97 |
| 3 | 357.264,395 288.281,408 | 4 | 357.265,718 288.283,814 | 2.746 |
| 4 | 357.265,718 288.283,814 | 1 | 357.174,593 288.344,135 | 109.281 |

**** Lungimile segmentelor sunt determinate în planul de proiecție Stereo 70 și sunt rotunjite la 1 milimetru.**

***** Distanța dintre puncte este formată din segmente cumulate ce sunt mai mici decât valoarea 1 milimetru.**

**DATE DESPRE IMOBILUL NR. 10572**

Oficiul de Cadastru și Publicitate Imobiliară DOLJ
Biroul de Cadastru și Publicitate Imobiliară Craiova

A. Partea I. Descrierea imobilului

TEREN Extravilan

Adresa: Jud. Dolj, T228, P80

| Nr. Crt | Nr cadastral Nr. topografic | Suprafața* (mp) | Observații / Referințe |
|---------|-----------------------------|-----------------|---|
| A1 | | 2.500 | Sector cadastral:24 Teren neimprejmuit; |

B. Partea II. Proprietari și acte

| Inscrieri privitoare la dreptul de proprietate și alte drepturi reale | Referințe |
|--|-----------|
| / | |
| Act Administrativ nr. TDP NR. 2808-44901, din 19/11/1996 emis de CJ DOLJ; | |
| B1 | A1 |
| Intabulare, drept de PROPRIETATE, dobândit prin Reconstituire, cota actuala 1/1, cota initiala 1/1 1) BOȚOAGĂ MARIN | |

C. Partea III. SARCINI .

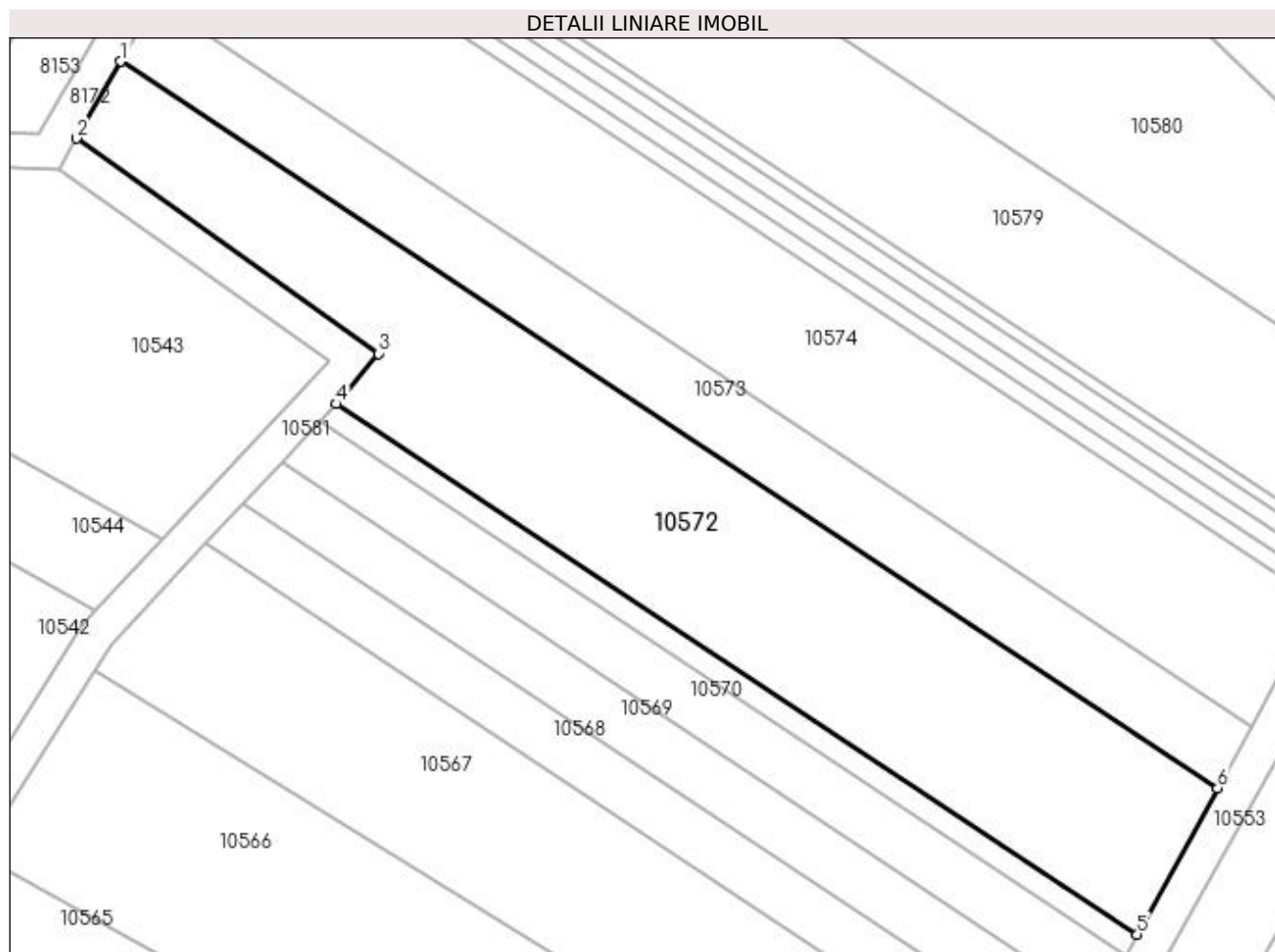
| Inscrieri privind dezmembramintele dreptului de proprietate, drepturi reale de garanție și sarcini | Referințe |
|--|-----------|
| NU SUNT | |

Anexa Nr. 1 La Partea I

Teren

| Nr cadastral | Suprafața (mp)* | Observații / Referințe |
|--------------|-----------------|------------------------|
| | 2.500 | |

* Suprafața este determinată în planul de proiecție Stereo 70.



Date referitoare la teren

| Crt | Categorie folosință | Intravilan | Suprafața (mp) | Tarla | Parcelă | Nr. topo | Observații / Referințe |
|-----|---------------------|------------|----------------|-------|---------|----------|------------------------|
| 1 | arabil | NU | 2.500 | 228 | 80 | - | |

Lungime Segmente

1) Valorile lungimilor segmentelor sunt obținute din proiecție în plan.

| Punct început | X / Y | Punct sfârșit | X / Y | Lungime segment (** (m) |
|---------------|----------------------------|---------------|----------------------------|-------------------------|
| 1 | 357.150,012 288.383,109 | 2 | 357.144,972 288.374,373 | 10.086 |
| 2 | 357.144,972 288.374,373 | 3 | 357.179,362 288.349,883 | 42.219 |
| 3 | 357.179,362 288.349,883 | 4 | 357.174,593 288.344,135 | 7.469 |
| 4 | 357.174,593 288.344,135 | 5 | 357.265,718 288.283,814 | 109.281 |
| 5 | 357.265,718 288.283,814 | 6 | 357.274,867 288.300,46 | 18.995 |

| Punct început | X / Y | Punct sfârșit | X / Y | Lungime segment (** (m) |
|---------------|---------------------------|---------------|----------------------------|-------------------------|
| 6 | 357.274,867 288.300,46 | 1 | 357.150,012 288.383,109 | 149.732 |

** Lungimile segmentelor sunt determinate în planul de proiecție Stereo 70 și sunt rotunjite la 1 milimetru.

*** Distanța dintre puncte este formată din segmente cumulate ce sunt mai mici decât valoarea 1 milimetru.

**DATE DESPRE IMOBILUL NR. 10573**

Oficiul de Cadastru și Publicitate Imobiliară DOLJ
Biroul de Cadastru și Publicitate Imobiliară Craiova

A. Partea I. Descrierea imobilului

TEREN Extravilan

Adresa: Jud. Dolj, T228, P82

| Nr. Crt | Nr cadastral Nr. topografic | Suprafața* (mp) | Observații / Referințe |
|---------|-----------------------------|-----------------|---|
| A1 | | 1.200 | Sector cadastral:24 Teren neimprejmuit; |

B. Partea II. Proprietari și acte

| Inscrieri privitoare la dreptul de proprietate și alte drepturi reale | Referințe |
|--|-----------|
| / | |
| Act Administrativ nr. TDP NR. 2869-44901, din 20/11/1996 emis de CJ DOLJ; | |
| B1 | A1 |
| Intabulare, drept de PROPRIETATE, dobândit prin Reconstituire, cota actuala 1/1, cota initiala 1/1 1) STOENICĂ ȘTEFAN | |

C. Partea III. SARCINI .

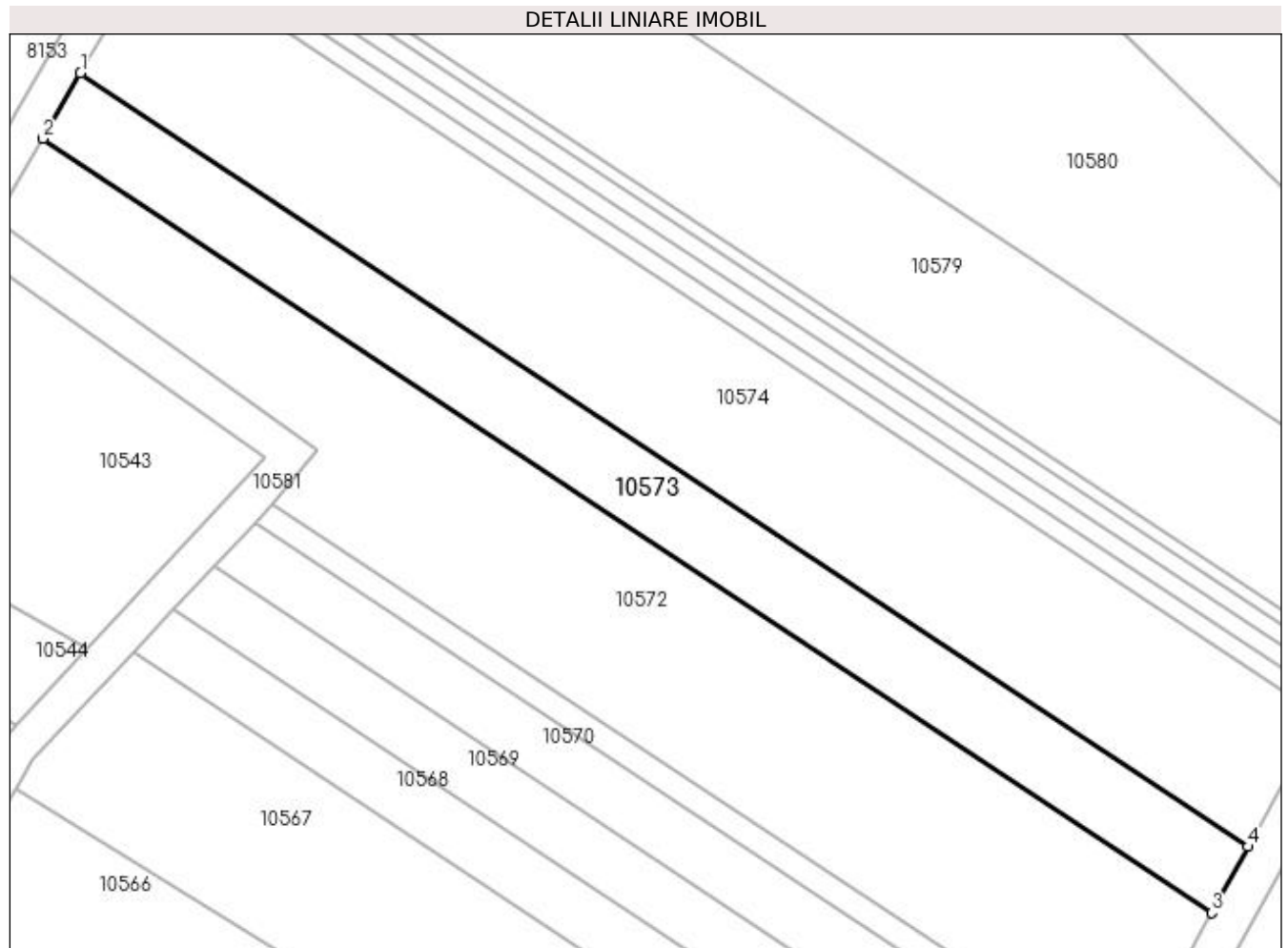
| Inscrieri privind dezmembramintele dreptului de proprietate, drepturi reale de garanție și sarcini | Referințe |
|--|-----------|
| NU SUNT | |

Anexa Nr. 1 La Partea I

Teren

| Nr cadastral | Suprafața (mp)* | Observații / Referințe |
|--------------|-----------------|------------------------|
| | 1.200 | |

* Suprafața este determinată în planul de proiecție Stereo 70.



Date referitoare la teren

| Crt | Categorie folosință | Intra vilan | Suprafața (mp) | Tarla | Parcelă | Nr. topo | Observații / Referințe |
|-----|---------------------|-------------|----------------|-------|---------|----------|------------------------|
| 1 | arabil | NU | 1.200 | 228 | 82 | - | |

Lungime Segmente

1) Valorile lungimilor segmentelor sunt obținute din proiecție în plan.

| Punct început | X / Y | Punct sfârșit | X / Y | Lungime segment (** (m) |
|---------------|----------------------------|---------------|----------------------------|-------------------------|
| 1 | 357.154,027 288.390,068 | 2 | 357.150,012 288.383,109 | 8.034 |
| 2 | 357.150,012 288.383,109 | 3 | 357.274,867 288.300,46 | 149.732 |
| 3 | 357.274,867 288.300,46 | 4 | 357.278,743 288.307,511 | 8.046 |
| 4 | 357.278,743 288.307,511 | 1 | 357.154,027 288.390,068 | 149.565 |

**** Lungimile segmentelor sunt determinate în planul de proiecție Stereo 70 și sunt rotunjite la 1 milimetru.**

***** Distanța dintre puncte este formată din segmente cumulate ce sunt mai mici decât valoarea 1 milimetru.**

**DATE DESPRE IMOBILUL NR. 10574**

Oficiul de Cadastru și Publicitate Imobiliară DOLJ
Biroul de Cadastru și Publicitate Imobiliară Craiova

A. Partea I. Descrierea imobilului

TEREN Extravilan

Adresa: Jud. Dolj, T228, P83. 84

| Nr. Crt | Nr cadastral Nr. topografic | Suprafața* (mp) | Observații / Referințe |
|---------|-----------------------------|-----------------|---|
| A1 | | 2.400 | Sector cadastral:24 Teren neimprejmuit; |

B. Partea II. Proprietari și acte

| Inscrieri privitoare la dreptul de proprietate și alte drepturi reale | | Referințe |
|--|---|-----------|
| / | | |
| Act Normativ nr. LEGEA 7, din 13/03/1996 emis de PARLAMENTUL ROMANIEI; | | |
| B1 | Inscrierea provizorie, drept de PROPRIETATE, dobandit prin Lege, cota actuala 1/1, cota initiala 1/1 1) PROPRIETAR NEIDENTIFICAT | A1 |

C. Partea III. SARCINI .

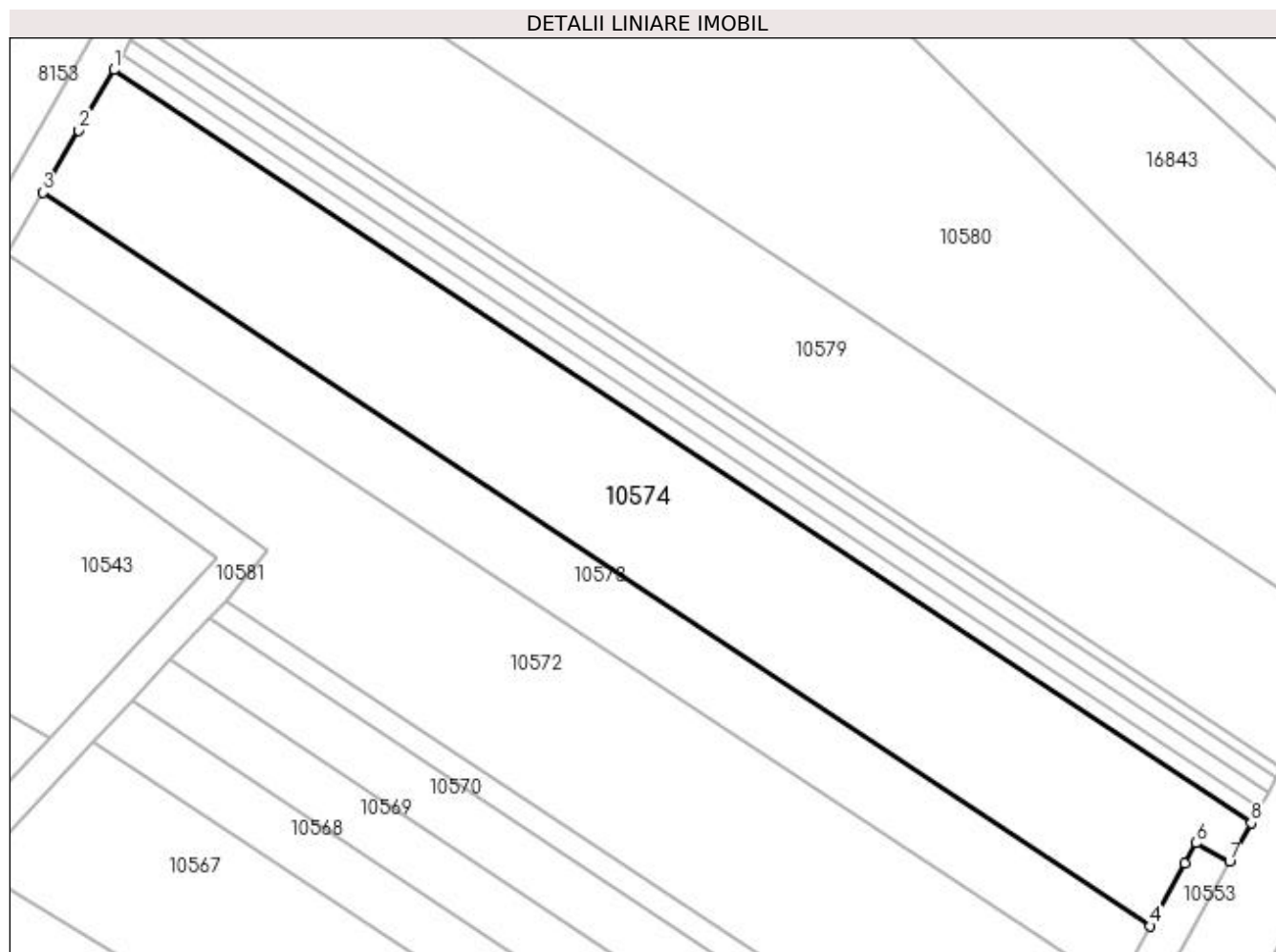
| Inscrieri privind dezmembramintele dreptului de proprietate, drepturi reale de garanție și sarcini | Referințe |
|--|-----------|
| NU SUNT | |

Anexa Nr. 1 La Partea I

Teren

| | | |
|--------------|-----------------|------------------------|
| Nr cadastral | Suprafața (mp)* | Observații / Referințe |
| | 2.400 | |

* Suprafața este determinată în planul de proiecție Stereo 70.



Date referitoare la teren

| Crt | Categorie folosință | Intra vilan | Suprafața (mp) | Tarla | Parcelă | Nr. topo | Observații / Referințe |
|-----|---------------------|-------------|----------------|-------|---------|----------|------------------------|
| 1 | arabil | NU | 2.400 | 228 | 83. 84 | - | |

Lungime Segmente

1) Valorile lungimilor segmentelor sunt obținute din proiecție în plan.

| Punct început | X / Y | Punct sfârșit | X / Y | Lungime segment (** (m) |
|---------------|----------------------------|---------------|----------------------------|-------------------------|
| 1 | 357.161,996 288.403,879 | 2 | 357.158,047 288.397,035 | 7.902 |
| 2 | 357.158,047 288.397,035 | 3 | 357.154,027 288.390,068 | 8.044 |
| 3 | 357.154,027 288.390,068 | 4 | 357.278,743 288.307,511 | 149.565 |
| 4 | 357.278,743 288.307,511 | 5 | 357.282,623 288.314,57 | 8.055 |
| 5 | 357.282,623 288.314,57 | 6 | 357.283,87 288.316,839 | 2.589 |

| Punct început | X / Y | Punct sfârșit | X / Y | Lungime segment (** (m) |
|---------------|----------------------------|---------------|----------------------------|-------------------------|
| 6 | 357.283,87 288.316,839 | 7 | 357.287,641 288.314,734 | 4.319 |
| 7 | 357.287,641 288.314,734 | 8 | 357.290,076 288.319,095 | 4.995 |
| 8 | 357.290,076 288.319,095 | 1 | 357.161,996 288.403,879 | 153.6 |

** Lungimile segmentelor sunt determinate în planul de proiecție Stereo 70 și sunt rotunjite la 1 milimetru.

*** Distanța dintre puncte este formată din segmente cumulate ce sunt mai mici decât valoarea 1 milimetru.

**DATE DESPRE IMOBILUL NR. 10575**

Oficiul de Cadastru și Publicitate Imobiliară DOLJ
Biroul de Cadastru și Publicitate Imobiliară Craiova

A. Partea I. Descrierea imobilului

TEREN Extravilan

Adresa: Jud. Dolj, T228, P85

| Nr. Crt | Nr cadastral Nr. topografic | Suprafața* (mp) | Observații / Referințe |
|---------|-----------------------------|-----------------|---|
| A1 | | 300 | Sector cadastral:24 Teren neimprejmuit; |

B. Partea II. Proprietari și acte

| Inscrieri privitoare la dreptul de proprietate și alte drepturi reale | Referințe |
|---|-----------|
| / | |
| Act Administrativ nr. TDP NR. 2653-48112, din 15/11/1996 emis de CJSIPT DOLJ; | |
| B1 | A1 |
| Intabulare, drept de PROPRIETATE, dobândit prin Reconstituire, cota actuala 1/1, cota initiala 1/1 1) BUCATEA ECATERINA DEFUNCT:Da | |

C. Partea III. SARCINI .

| Inscrieri privind dezmembramintele dreptului de proprietate, drepturi reale de garanție și sarcini | Referințe |
|--|-----------|
| NU SUNT | |

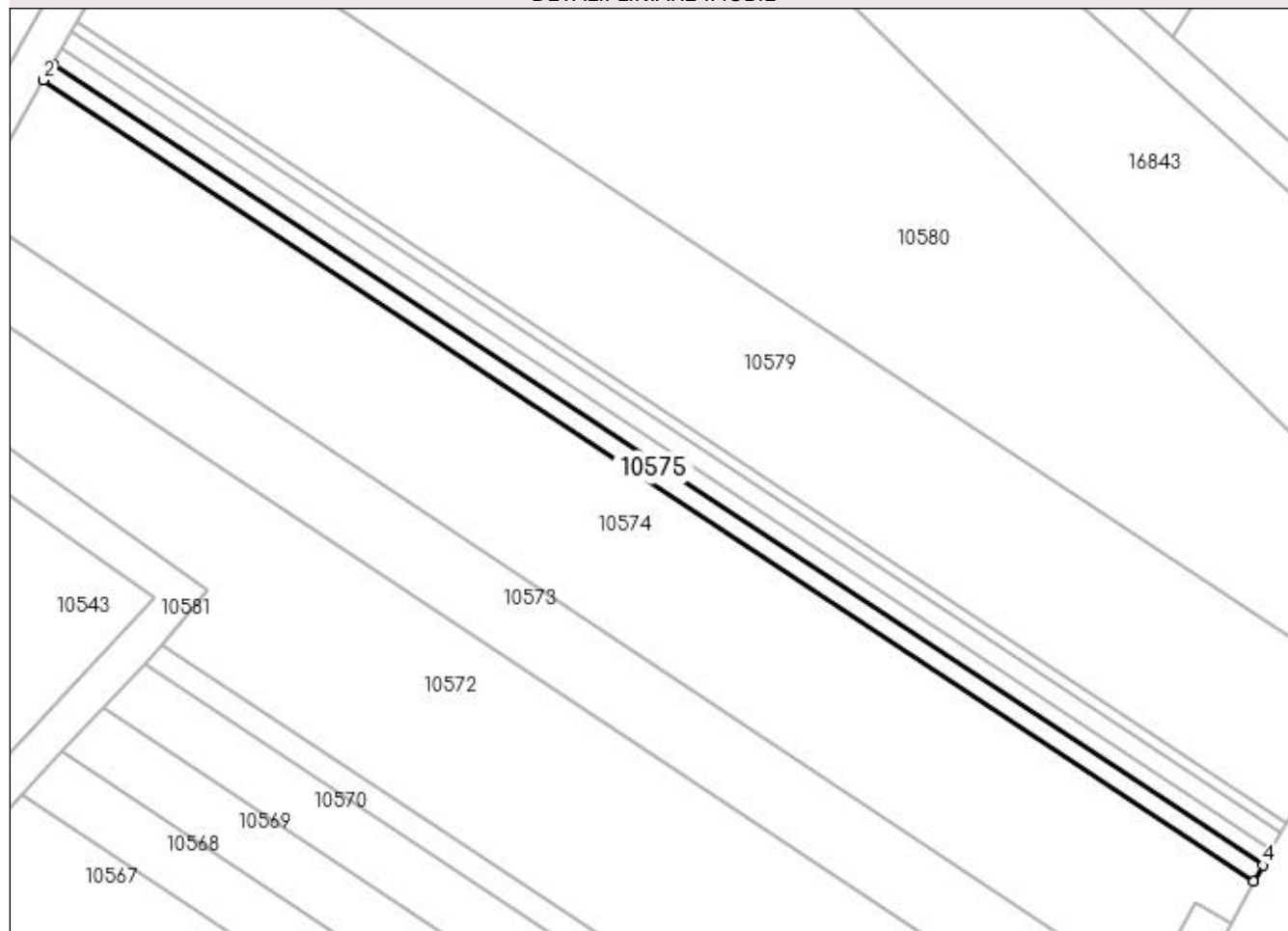
Anexa Nr. 1 La Partea I

Teren

| | | |
|--------------|-----------------|------------------------|
| Nr cadastral | Suprafața (mp)* | Observații / Referințe |
| | 300 | |

* Suprafața este determinată în planul de proiecție Stereo 70.

DETALII LINIARE IMOBIL



Date referitoare la teren

| Crt | Categorie folosință | Intra vilan | Suprafața (mp) | Tarla | Parcelă | Nr. topo | Observații / Referințe |
|-----|---------------------|-------------|----------------|-------|---------|----------|------------------------|
| 1 | arabil | NU | 300 | 228 | 85 | - | |

Lungime Segmente

1) Valorile lungimilor segmentelor sunt obținute din proiecție în plan.

| Punct început | X / Y | Punct sfârșit | X / Y | Lungime segment (** (m) |
|---------------|----------------------------|---------------|----------------------------|-------------------------|
| 1 | 357.162,974 288.405,574 | 2 | 357.161,996 288.403,879 | 1.957 |
| 2 | 357.161,996 288.403,879 | 3 | 357.290,076 288.319,095 | 153.6 |
| 3 | 357.290,076 288.319,095 | 4 | 357.291,031 288.320,806 | 1.959 |
| 4 | 357.291,031 288.320,806 | 1 | 357.162,974 288.405,574 | 153.572 |

**** Lungimile segmentelor sunt determinate în planul de proiecție Stereo 70 și sunt rotunjite la 1 milimetru.**

***** Distanța dintre puncte este formată din segmente cumulate ce sunt mai mici decât valoarea 1 milimetru.**

**DATE DESPRE IMOBILUL NR. 10576**

Oficiul de Cadastru și Publicitate Imobiliară DOLJ
Biroul de Cadastru și Publicitate Imobiliară Craiova

A. Partea I. Descrierea imobilului

TEREN Extravilan

Adresa: Jud. Dolj, T228, P85

| Nr. Crt | Nr cadastral Nr. topografic | Suprafața* (mp) | Observații / Referințe |
|---------|-----------------------------|-----------------|---|
| A1 | | 300 | Sector cadastral:24 Teren neimprejmuit; |

B. Partea II. Proprietari și acte

| Inscrieri privitoare la dreptul de proprietate și alte drepturi reale | Referințe |
|--|-----------|
| / | |
| Act Administrativ nr. TDP NR. 9602, din 29/01/2008 emis de CJ DOLJ; | |
| B1 | A1 |
| Intabulare, drept de PROPRIETATE, dobândit prin Reconstituire, cota actuala 1/1, cota initiala 1/1 1) PRUNĂ ION | |

C. Partea III. SARCINI .

| Inscrieri privind dezmembramintele dreptului de proprietate, drepturi reale de garanție și sarcini | Referințe |
|--|-----------|
| NU SUNT | |

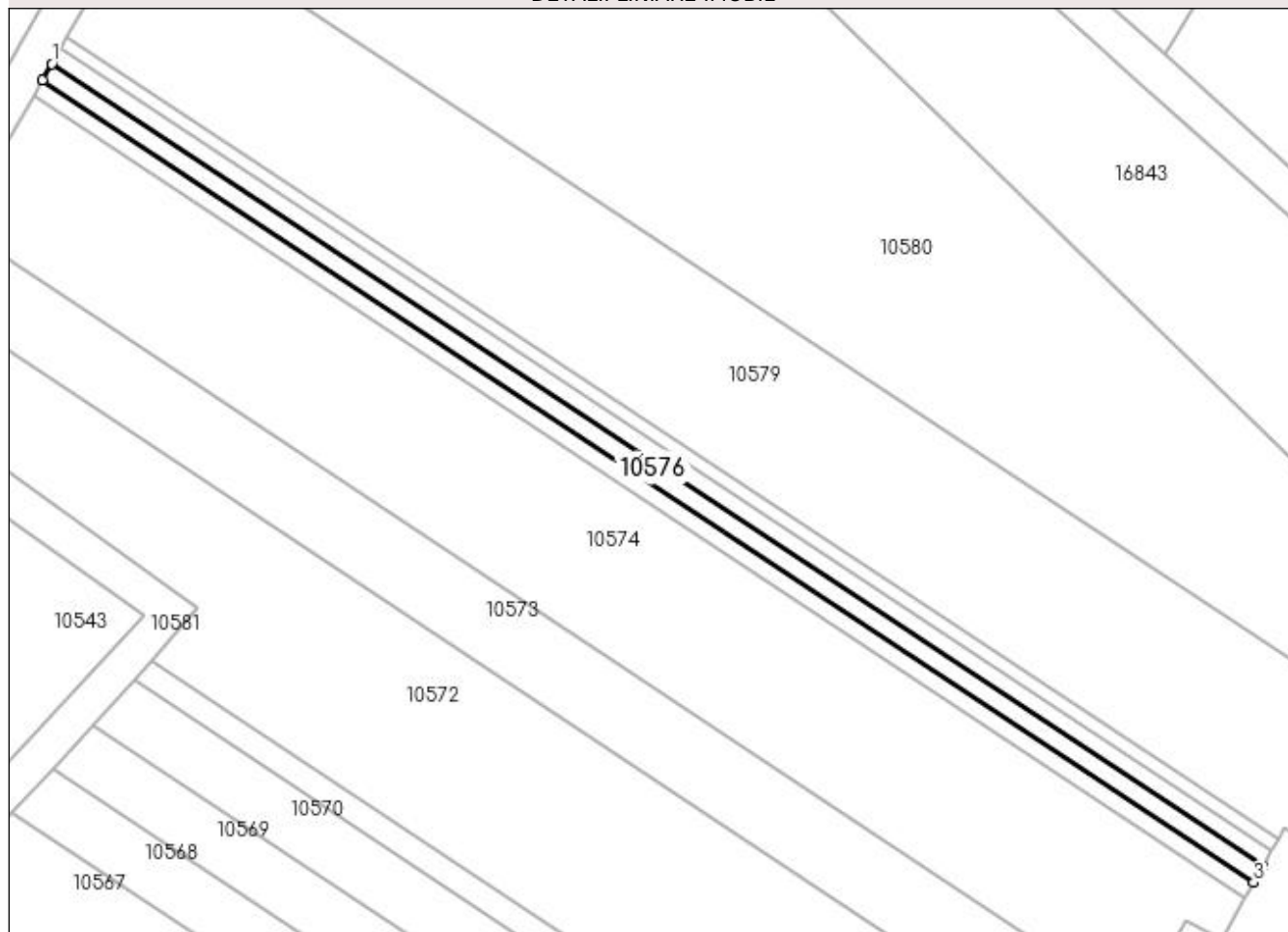
Anexa Nr. 1 La Partea I

Teren

| | | |
|--------------|-----------------|------------------------|
| Nr cadastral | Suprafața (mp)* | Observații / Referințe |
| | 300 | |

* Suprafața este determinată în planul de proiecție Stereo 70.

DETALII LINIARE IMOBIL



Date referitoare la teren

| Crt | Categorie folosință | Intra vilan | Suprafața (mp) | Tarla | Parcelă | Nr. topo | Observații / Referințe |
|-----|---------------------|-------------|----------------|-------|---------|----------|------------------------|
| 1 | arabil | NU | 300 | 228 | 85 | - | |

Lungime Segmente

1) Valorile lungimilor segmentelor sunt obținute din proiecție în plan.

| Punct început | X / Y | Punct sfârșit | X / Y | Lungime segment (** (m) |
|---------------|----------------------------|---------------|----------------------------|-------------------------|
| 1 | 357.163,952 288.407,27 | 2 | 357.162,974 288.405,574 | 1.958 |
| 2 | 357.162,974 288.405,574 | 3 | 357.291,031 288.320,806 | 153.572 |
| 3 | 357.291,031 288.320,806 | 4 | 357.291,986 288.322,516 | 1.959 |
| 4 | 357.291,986 288.322,516 | 1 | 357.163,952 288.407,27 | 153.545 |

**** Lungimile segmentelor sunt determinate în planul de proiecție Stereo 70 și sunt rotunjite la 1 milimetru.**

***** Distanța dintre puncte este formată din segmente cumulate ce sunt mai mici decât valoarea 1 milimetru.**

**DATE DESPRE IMOBILUL NR. 10577**

Oficiul de Cadastru și Publicitate Imobiliară DOLJ
Biroul de Cadastru și Publicitate Imobiliară Craiova

A. Partea I. Descrierea imobilului

TEREN Extravilan

Adresa: Jud. Dolj, T228, P87

| Nr. Crt | Nr cadastral Nr. topografic | Suprafața* (mp) | Observații / Referințe |
|---------|-----------------------------|-----------------|---|
| A1 | | 300 | Sector cadastral:24 Teren neimprejmuit; |

B. Partea II. Proprietari și acte

| Inscrieri privitoare la dreptul de proprietate și alte drepturi reale | Referințe |
|---|-----------|
| / | |
| Act Administrativ nr. TDP NR. 3368-59474, din 25/03/1997 emis de CJ DOLJ; | |
| B1 | A1 |
| Intabulare, drept de PROPRIETATE, dobândit prin Reconstituire, cota actuala 1/1, cota initiala 1/1 1) GOLEA CONSTANTIN | |

C. Partea III. SARCINI .

| Inscrieri privind dezmembramintele dreptului de proprietate, drepturi reale de garanție și sarcini | Referințe |
|--|-----------|
| NU SUNT | |

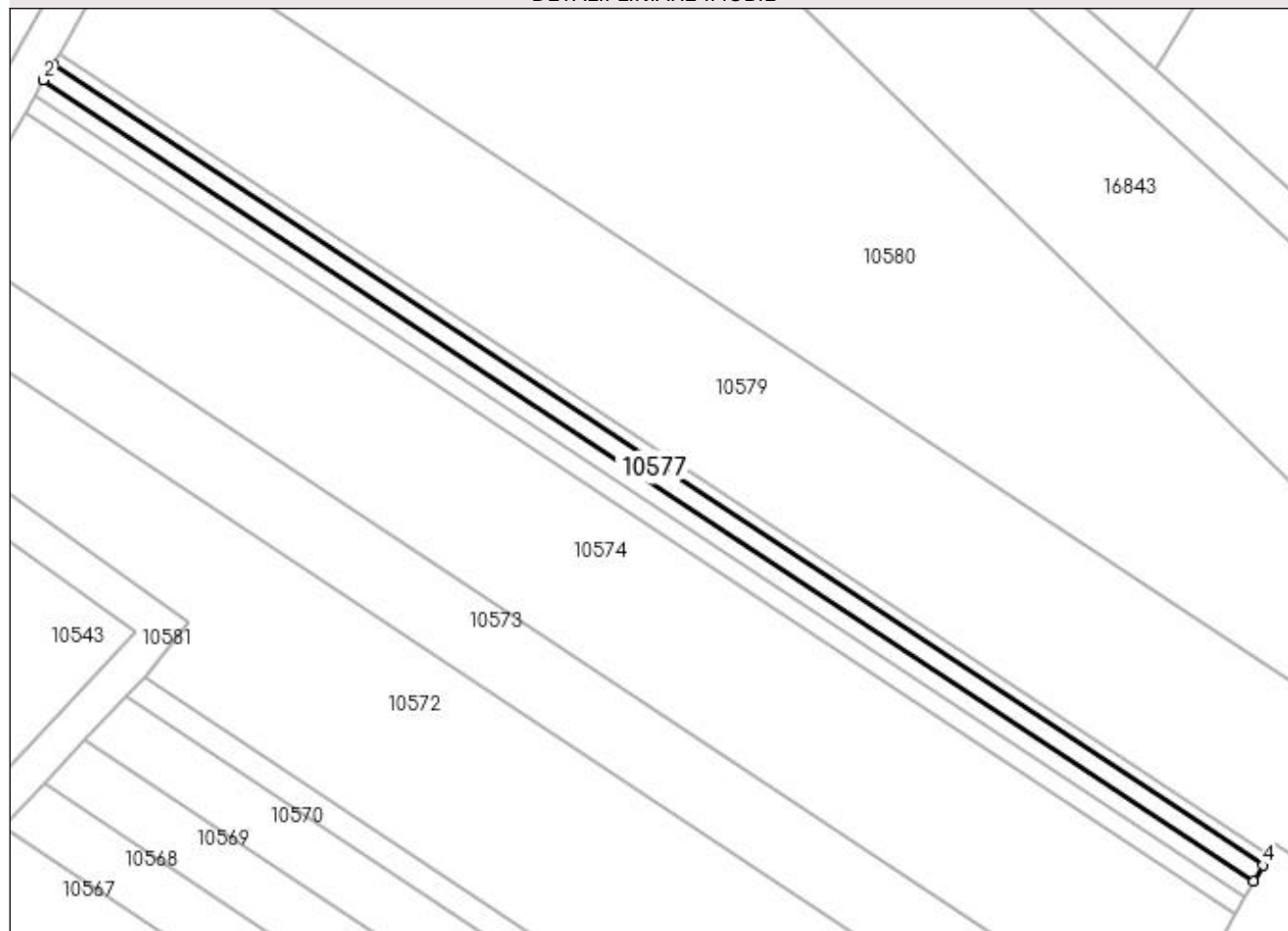
Anexa Nr. 1 La Partea I

Teren

| | | |
|--------------|-----------------|------------------------|
| Nr cadastral | Suprafața (mp)* | Observații / Referințe |
| | 300 | |

* Suprafața este determinată în planul de proiecție Stereo 70.

DETALII LINIARE IMOBIL



Date referitoare la teren

| Crt | Categorie folosință | Intravilan | Suprafața (mp) | Tarla | Parcelă | Nr. topo | Observații / Referințe |
|-----|---------------------|------------|----------------|-------|---------|----------|------------------------|
| 1 | arabil | NU | 300 | 228 | 87 | - | |

Lungime Segmente

1) Valorile lungimilor segmentelor sunt obținute din proiecție în plan.

| Punct început | X / Y | Punct sfârșit | X / Y | Lungime segment (** (m) |
|---------------|----------------------------|---------------|----------------------------|-------------------------|
| 1 | 357.164,931 288.408,965 | 2 | 357.163,952 288.407,27 | 1.957 |
| 2 | 357.163,952 288.407,27 | 3 | 357.291,986 288.322,516 | 153.545 |
| 3 | 357.291,986 288.322,516 | 4 | 357.292,941 288.324,227 | 1.959 |
| 4 | 357.292,941 288.324,227 | 1 | 357.164,931 288.408,965 | 153.516 |

**** Lungimile segmentelor sunt determinate în planul de proiecție Stereo 70 și sunt rotunjite la 1 milimetru.**

***** Distanța dintre puncte este formată din segmente cumulate ce sunt mai mici decât valoarea 1 milimetru.**

**DATE DESPRE IMOBILUL NR. 10578**

Oficiul de Cadastru și Publicitate Imobiliară DOLJ
Biroul de Cadastru și Publicitate Imobiliară Craiova

A. Partea I. Descrierea imobilului

TEREN Extravilan

Adresa: Jud. Dolj, T228, P88

| Nr. Crt | Nr cadastral Nr. topografic | Suprafața* (mp) | Observații / Referințe |
|---------|-----------------------------|-----------------|---|
| A1 | | 200 | Sector cadastral:24 Teren neimprejmuit; |

B. Partea II. Proprietari și acte

| Inscrieri privitoare la dreptul de proprietate și alte drepturi reale | | Referințe |
|--|---|-----------|
| / | | |
| Act Normativ nr. LEGEA 7, din 13/03/1996 emis de PARLAMENTUL ROMANIEI; | | |
| B1 | Inscrierea provizorie, drept de PROPRIETATE, dobandit prin Lege, cota actuala 1/1, cota initiala 1/1 1) PROPRIETAR NEIDENTIFICAT | A1 |

C. Partea III. SARCINI .

| Inscrieri privind dezmembramintele dreptului de proprietate, drepturi reale de garanție și sarcini | Referințe |
|--|-----------|
| NU SUNT | |

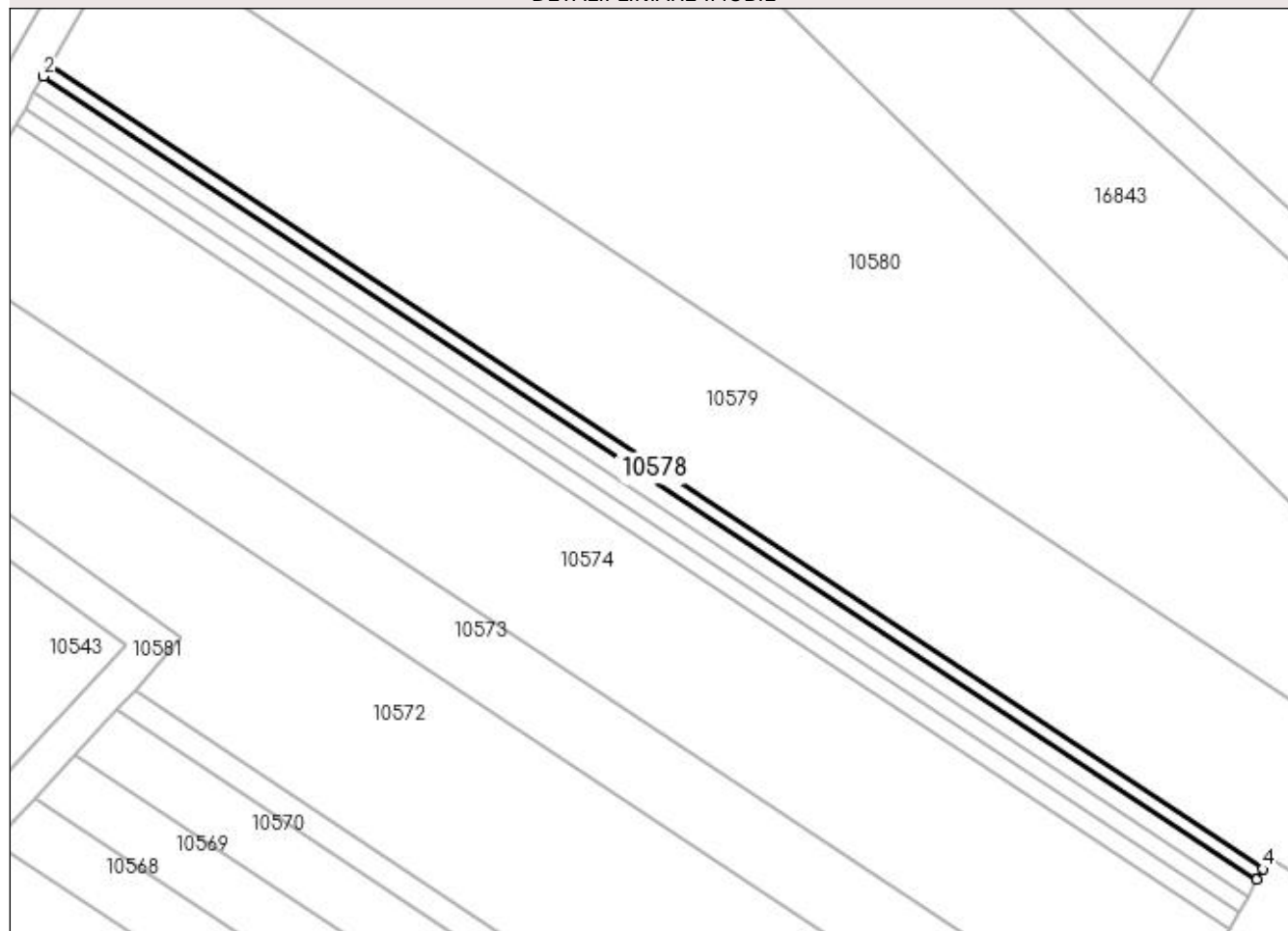
Anexa Nr. 1 La Partea I

Teren

| | | |
|--------------|-----------------|------------------------|
| Nr cadastral | Suprafața (mp)* | Observații / Referințe |
| | 200 | |

* Suprafața este determinată în planul de proiecție Stereo 70.

DETALII LINIARE IMOBIL



Date referitoare la teren

| Crt | Categorie folosință | Intravilan | Suprafața (mp) | Tarla | Parcelă | Nr. topo | Observații / Referințe |
|-----|---------------------|------------|----------------|-------|---------|----------|------------------------|
| 1 | arabil | NU | 200 | 228 | 88 | - | |

Lungime Segmente

1) Valorile lungimilor segmentelor sunt obținute din proiecție în plan.

| Punct început | X / Y | Punct sfârșit | X / Y | Lungime segment (** (m) |
|---------------|----------------------------|---------------|----------------------------|-------------------------|
| 1 | 357.165,583 288.410,096 | 2 | 357.164,931 288.408,965 | 1.305 |
| 2 | 357.164,931 288.408,965 | 3 | 357.292,941 288.324,227 | 153.516 |
| 3 | 357.292,941 288.324,227 | 4 | 357.293,578 288.325,368 | 1.307 |
| 4 | 357.293,578 288.325,368 | 1 | 357.165,583 288.410,096 | 153.498 |

**** Lungimile segmentelor sunt determinate în planul de proiecție Stereo 70 și sunt rotunjite la 1 milimetru.**

***** Distanța dintre puncte este formată din segmente cumulate ce sunt mai mici decât valoarea 1 milimetru.**

**DATE DESPRE IMOBILUL NR. 10579**

Oficiul de Cadastru și Publicitate Imobiliară DOLJ
Biroul de Cadastru și Publicitate Imobiliară Craiova

A. Partea I. Descrierea imobilului

TEREN Extravilan

Adresa: Jud. Dolj, T228, P98

| Nr. Crt | Nr cadastral Nr. topografic | Suprafața* (mp) | Observații / Referințe |
|---------|-----------------------------|------------------------------------|---|
| A1 | | Din acte: 3.400 Masurata: 3.386 | Sector cadastral:24 Teren neimprejmuit; |

B. Partea II. Proprietari și acte

| Inscrieri privitoare la dreptul de proprietate și alte drepturi reale | | Referințe |
|---|---|-----------|
| / | | |
| Act Administrativ nr. TDP NR. 3981-48351, din 06/10/1998 emis de CJSIPT DOLJ; | | |
| B1 | Intabulare, drept de PROPRIETATE, dobandit prin Reconstituire, cota actuala 1/1, cota initiala 1/1 1) JIANU ȘTEFAN | A1 |

C. Partea III. SARCINI .

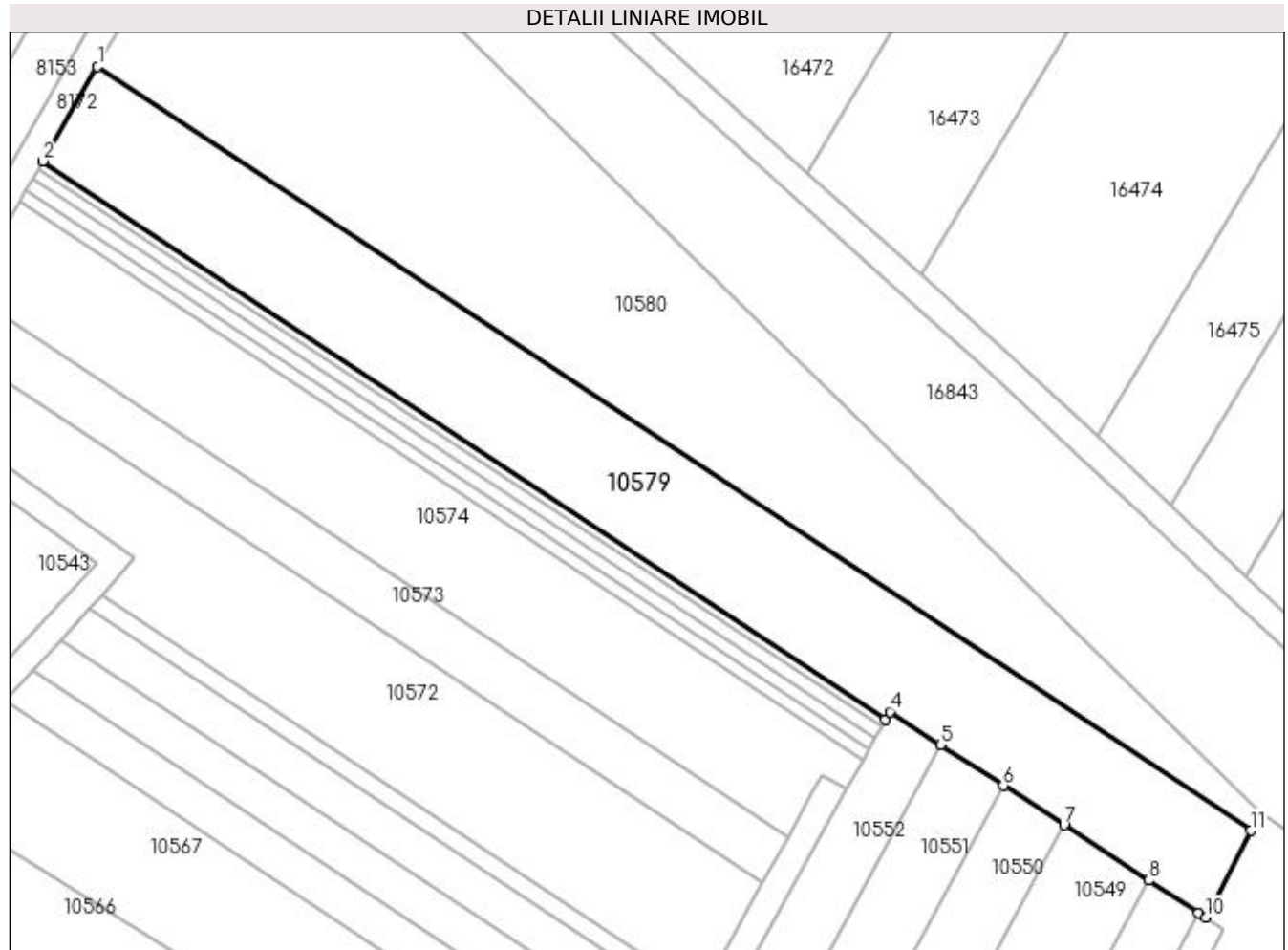
| Inscrieri privind dezmembramintele dreptului de proprietate, drepturi reale de garanție și sarcini | Referințe |
|--|-----------|
| NU SUNT | |

Anexa Nr. 1 La Partea I

Teren

| | | |
|--------------|------------------------------------|------------------------|
| Nr cadastral | Suprafața (mp)* | Observații / Referințe |
| | Din acte: 3.400 Masurata: 3.386 | |

* Suprafața este determinată în planul de proiecție Stereo 70.



Date referitoare la teren

| Crt | Categorie folosință | Intra vilan | Suprafața (mp) | Tarla | Parcelă | Nr. topo | Observații / Referințe |
|-----|---------------------|-------------|----------------|-------|---------|----------|------------------------|
| 1 | arabil | NU | 3.386 | 228 | 98 | - | |

Lungime Segmente

1) Valorile lungimilor segmentelor sunt obținute din proiecție în plan.

| Punct început | X / Y | Punct sfârșit | X / Y | Lungime segment (** (m) |
|---------------|----------------------------|---------------|----------------------------|-------------------------|
| 1 | 357.173,847 288.424,419 | 2 | 357.165,583 288.410,096 | 16.536 |
| 2 | 357.165,583 288.410,096 | 3 | 357.293,578 288.325,368 | 153.498 |
| 3 | 357.293,578 288.325,368 | 4 | 357.294,218 288.326,514 | 1.313 |
| 4 | 357.294,218 288.326,514 | 5 | 357.301,929 288.321,492 | 9.202 |
| 5 | 357.301,929 288.321,492 | 6 | 357.311,425 288.315,307 | 11.333 |

| Punct început | X / Y | Punct sfârșit | X / Y | Lungime segment (** (m) |
|---------------|----------------------------|---------------|----------------------------|-------------------------|
| 6 | 357.311,425 288.315,307 | 7 | 357.320,665 288.309,288 | 11.028 |
| 7 | 357.320,665 288.309,288 | 8 | 357.333,554 288.300,894 | 15.381 |
| 8 | 357.333,554 288.300,894 | 9 | 357.341,108 288.295,973 | 9.015 |
| 9 | 357.341,108 288.295,973 | 10 | 357.342,191 288.295,264 | 1.294 |
| 10 | 357.342,191 288.295,264 | 11 | 357.349,022 288.308,46 | 14.859 |
| 11 | 357.349,022 288.308,46 | 1 | 357.173,847 288.424,419 | 210.078 |

** Lungimile segmentelor sunt determinate în planul de proiecție Stereo 70 și sunt rotunjite la 1 milimetru.

*** Distanța dintre puncte este formată din segmente cumulate ce sunt mai mici decât valoarea 1 milimetru.

**DATE DESPRE IMOBILUL NR. 10580**

Oficiul de Cadastru și Publicitate Imobiliară DOLJ
Biroul de Cadastru și Publicitate Imobiliară Craiova

A. Partea I. Descrierea imobilului

TEREN Extravilan

Adresa: Jud. Dolj, T228

| Nr. Crt | Nr cadastral Nr. topografic | Suprafața* (mp) | Observații / Referințe |
|---------|-----------------------------|-----------------|---|
| A1 | | 4.928 | Sector cadastral:24 Teren neimprejmuit; |

B. Partea II. Proprietari și acte

| Inscrieri privitoare la dreptul de proprietate și alte drepturi reale | | Referințe |
|--|---|-----------|
| / | | |
| Act Normativ nr. LEGEA 7, din 13/03/1996 emis de PARLAMENTUL ROMANIEI; | | |
| B1 | Inscrierea provizorie, drept de PROPRIETATE, dobandit prin Lege, cota actuala 1/1, cota initiala 1/1 1) PROPRIETAR NEIDENTIFICAT | A1 |

C. Partea III. SARCINI .

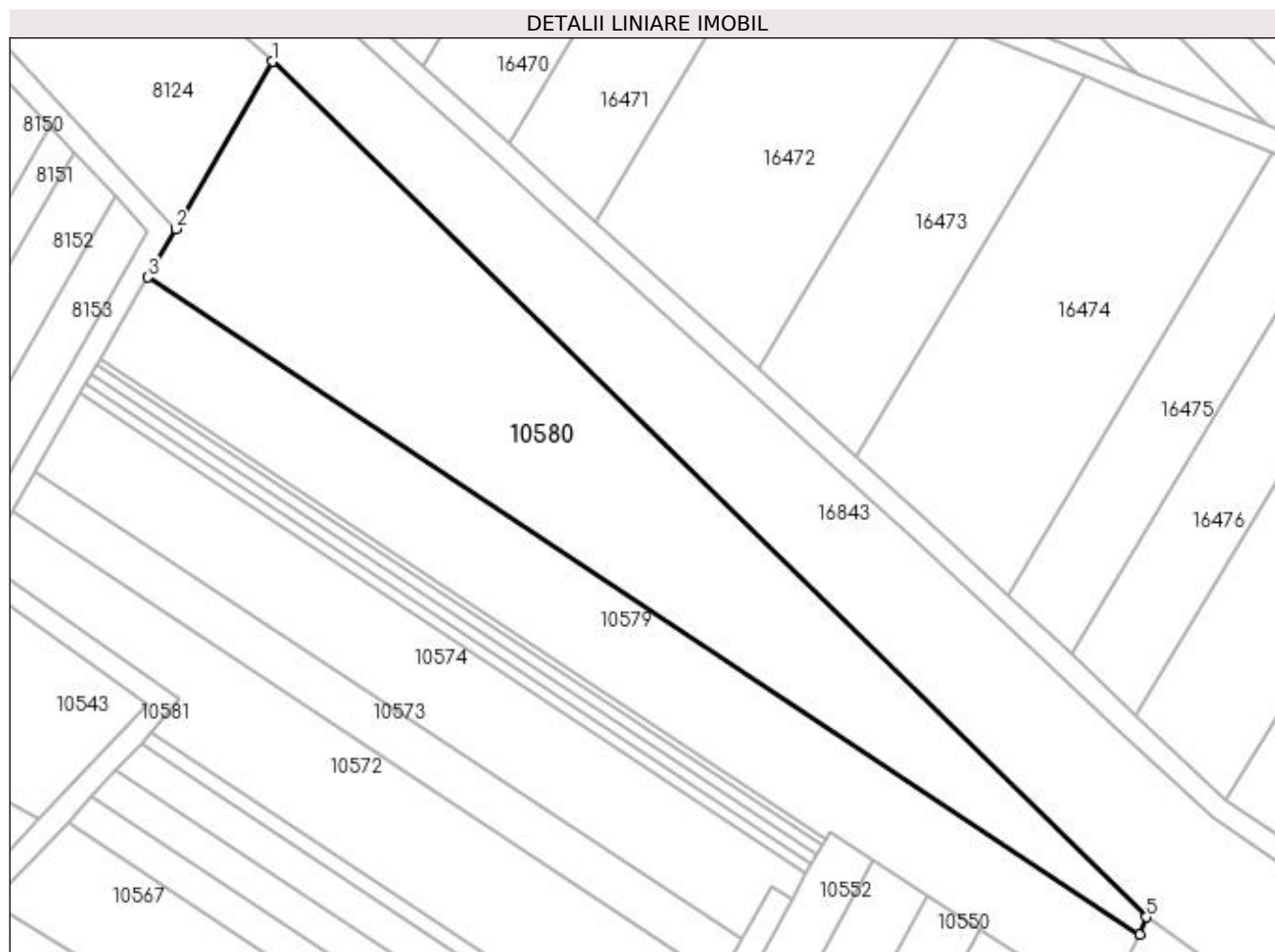
| Inscrieri privind dezmembramintele dreptului de proprietate, drepturi reale de garanție și sarcini | Referințe |
|--|-----------|
| NU SUNT | |

Anexa Nr. 1 La Partea I

Teren

| Nr cadastral | Suprafața (mp)* | Observații / Referințe |
|--------------|-----------------|------------------------|
| | 4.928 | |

* Suprafața este determinată în planul de proiecție Stereo 70.



Date referitoare la teren

| Crt | Categorie folosință | Intra vilan | Suprafața (mp) | Tarla | Parcelă | Nr. topo | Observații / Referințe |
|-----|---------------------|-------------|----------------|-------|---------|----------|------------------------|
| 1 | arabil | NU | 4.928 | 228 | - | - | |

Lungime Segmente

1) Valorile lungimilor segmentelor sunt obținute din proiecție în plan.

| Punct început | X / Y | Punct sfârșit | X / Y | Lungime segment (** (m) |
|---------------|----------------------------|---------------|----------------------------|-------------------------|
| 1 | 357.195,802 288.462,471 | 2 | 357.178,768 288.432,948 | 34.085 |
| 2 | 357.178,768 288.432,948 | 3 | 357.173,847 288.424,419 | 9.847 |
| 3 | 357.173,847 288.424,419 | 4 | 357.349,022 288.308,46 | 210.078 |
| 4 | 357.349,022 288.308,46 | 5 | 357.350,161 288.311,518 | 3.263 |
| 5 | 357.350,161 288.311,518 | 1 | 357.195,802 288.462,471 | 215.902 |

**** Lungimile segmentelor sunt determinate în planul de proiecție Stereo 70 și sunt rotunjite la 1 milimetru.**

***** Distanța dintre puncte este formată din segmente cumulate ce sunt mai mici decât valoarea 1 milimetru.**

**DATE DESPRE IMOBILUL NR. 10581**

Oficiul de Cadastru și Publicitate Imobiliară DOLJ
Biroul de Cadastru și Publicitate Imobiliară Craiova

A. Partea I. Descrierea imobilului

TEREN Extravilan

Adresa: Jud. Dolj, T228, De 303

| Nr. Crt | Nr cadastral Nr. topografic | Suprafața* (mp) | Observații / Referințe |
|---------|-----------------------------|-----------------|---|
| A1 | | 1.255 | Sector cadastral:24 Teren neimprejmuit; |

B. Partea II. Proprietari și acte

| Inscrieri privitoare la dreptul de proprietate și alte drepturi reale | | Referințe |
|--|---|-----------|
| / | | |
| Act Normativ nr. LEGEA 7, din 13/03/1996 emis de PARLAMENTUL ROMANIEI; | | |
| B1 | Inscrierea provizorie, drept de PROPRIETATE, dobandit prin Lege, cota actuala 1/1, cota initiala 1/1 1) PROPRIETAR NEIDENTIFICAT | A1 |

C. Partea III. SARCINI .

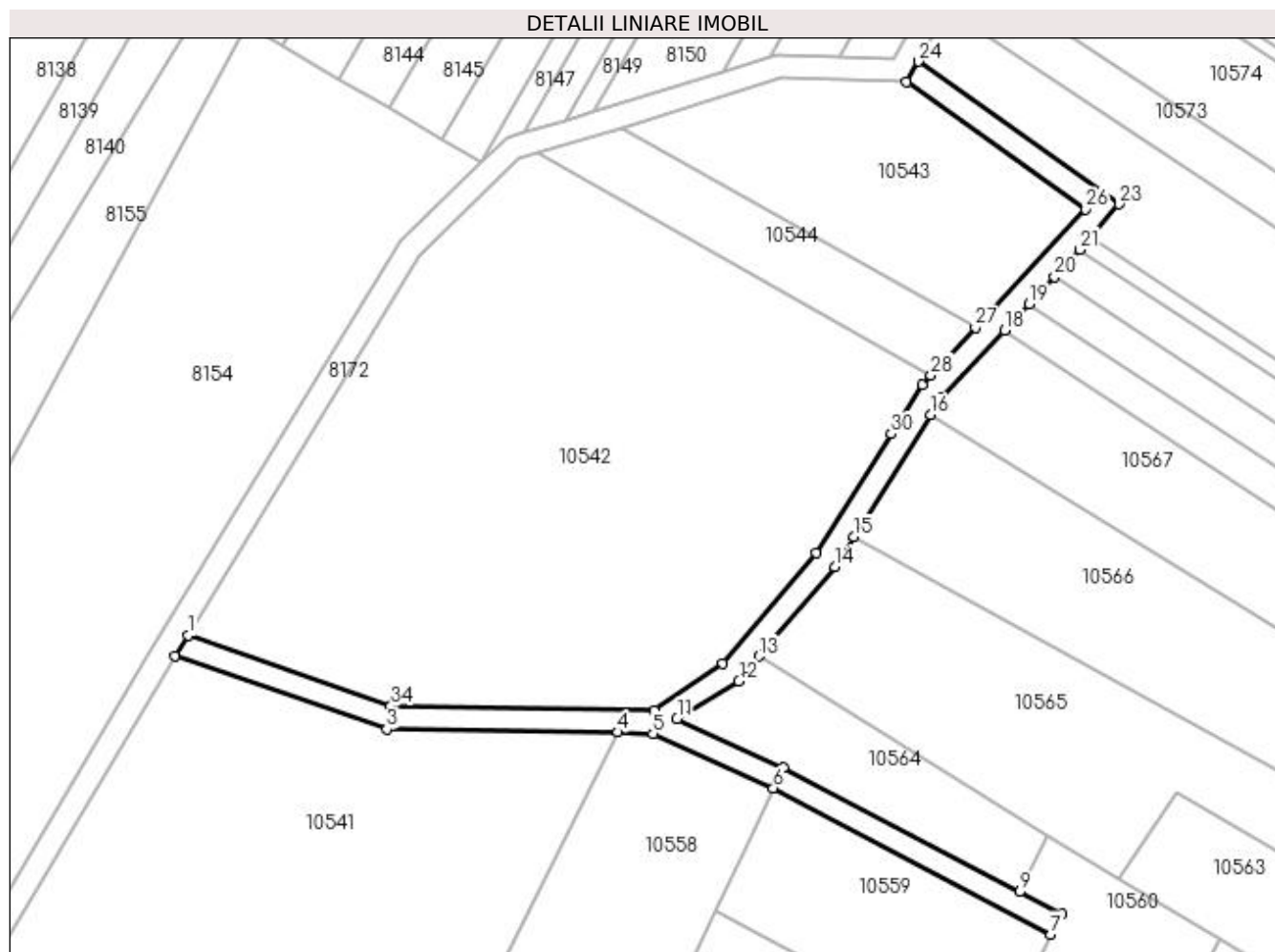
| Inscrieri privind dezmembramintele dreptului de proprietate, drepturi reale de garanție și sarcini | Referințe |
|--|-----------|
| NU SUNT | |

Anexa Nr. 1 La Partea I

Teren

| Nr cadastral | Suprafața (mp)* | Observații / Referințe |
|--------------|-----------------|------------------------|
| | 1.255 | |

* Suprafața este determinată în planul de proiecție Stereo 70.



Date referitoare la teren

| Crt | Categorie folosință | Intra vilan | Suprafața (mp) | Tarla | Parcelă | Nr. topo | Observații / Referințe |
|-----|---------------------|-------------|----------------|-------|---------|----------|------------------------|
| 1 | drum | NU | 1.255 | 228 | De 303 | - | |

Lungime Segmente

1) Valorile lungimilor segmentelor sunt obținute din proiecție în plan.

| Punct început | X / Y | Punct sfârșit | X / Y | Lungime segment (** (m) |
|---------------|----------------------------|---------------|----------------------------|-------------------------|
| 1 | 357.019,543 288.275,899 | 2 | 357.017,411 288.272,405 | 4.093 |
| 3 | 357.053,721 288.259,827 | 4 | 357.093,39 288.259,304 | 39.672 |
| 5 | 357.099,414 288.259,039 | 6 | 357.120,03 288.249,679 | 22.641 |
| 7 | 357.167,695 288.224,622 | 8 | 357.169,556 288.228,163 | 4.0 |
| 9 | 357.162,403 288.231,923 | 10 | 357.121,789 288.253,273 | 45.884 |

| Punct început | X / Y | Punct sfârșit | X / Y | Lungime segment (** (m) |
|---------------|----------------------------|---------------|----------------------------|-------------------------|
| 2 | 357.017,411 288.272,405 | 3 | 357.053,721 288.259,827 | 38.427 |
| 4 | 357.093,39 288.259,304 | 5 | 357.099,414 288.259,039 | 6.03 |
| 6 | 357.120,03 288.249,679 | 7 | 357.167,695 288.224,622 | 53.85 |
| 8 | 357.169,556 288.228,163 | 9 | 357.162,403 288.231,923 | 8.081 |
| 10 | 357.121,789 288.253,273 | 11 | 357.103,518 288.261,568 | 20.066 |

| Punct început | X / Y | Punct sfârșit | X / Y | Lungime segment (** (m) |
|---------------|----------------------------|---------------|----------------------------|-------------------------|
| 11 | 357.103,518 288.261,568 | 12 | 357.114,121 288.268,102 | 12.455 |
| 13 | 357.117,659 288.272,304 | 14 | 357.130,605 288.287,678 | 20.099 |
| 15 | 357.133,861 288.292,831 | 16 | 357.147,07 288.313,734 | 24.727 |
| 17 | 357.149,019 288.316,819 | 18 | 357.159,737 288.328,267 | 15.682 |
| 19 | 357.163,997 288.332,817 | 20 | 357.168,316 288.337,43 | 6.319 |
| 21 | 357.172,696 288.342,109 | 22 | 357.174,593 288.344,135 | 2.775 |
| 23 | 357.179,362 288.349,883 | 24 | 357.144,972 288.374,373 | 42.219 |
| 25 | 357.142,964 288.370,893 | 26 | 357.173,684 288.349,016 | 37.714 |
| 27 | 357.154,745 288.328,717 | 28 | 357.147,127 288.320,552 | 11.167 |
| 29 | 357.145,637 288.318,955 | 30 | 357.140,301 288.310,509 | 9.99 |
| 31 | 357.127,369 288.290,046 | 32 | 357.111,414 288.271,098 | 24.771 |
| 33 | 357.099,59 288.263,035 | 34 | 357.054,42 288.263,818 | 45.177 |

| Punct început | X / Y | Punct sfârșit | X / Y | Lungime segment (** (m) |
|---------------|----------------------------|---------------|----------------------------|-------------------------|
| 12 | 357.114,121 288.268,102 | 13 | 357.117,659 288.272,304 | 5.493 |
| 14 | 357.130,605 288.287,678 | 15 | 357.133,861 288.292,831 | 6.095 |
| 16 | 357.147,07 288.313,734 | 17 | 357.149,019 288.316,819 | 3.649 |
| 18 | 357.159,737 288.328,267 | 19 | 357.163,997 288.332,817 | 6.233 |
| 20 | 357.168,316 288.337,43 | 21 | 357.172,696 288.342,109 | 6.409 |
| 22 | 357.174,593 288.344,135 | 23 | 357.179,362 288.349,883 | 7.469 |
| 24 | 357.144,972 288.374,373 | 25 | 357.142,964 288.370,893 | 4.018 |
| 26 | 357.173,684 288.349,016 | 27 | 357.154,745 288.328,717 | 27.762 |
| 28 | 357.147,127 288.320,552 | 29 | 357.145,637 288.318,955 | 2.184 |
| 30 | 357.140,301 288.310,509 | 31 | 357.127,369 288.290,046 | 24.207 |
| 32 | 357.111,414 288.271,098 | 33 | 357.099,59 288.263,035 | 14.311 |
| 34 | 357.054,42 288.263,818 | 1 | 357.019,543 288.275,899 | 36.91 |

** Lungimile segmentelor sunt determinate în planul de proiecție Stereo 70 și sunt rotunjite la 1 milimetru.

*** Distanța dintre puncte este formată din segmente cumulate ce sunt mai mici decât valoarea 1 milimetru.

**DATE DESPRE IMOBILUL NR. 10583**

Oficiul de Cadastru și Publicitate Imobiliară DOLJ
Biroul de Cadastru și Publicitate Imobiliară Craiova

A. Partea I. Descrierea imobilului

TEREN Extravilan

Adresa: Jud. Dolj, T300, P3

| Nr. Crt | Nr cadastral Nr. topografic | Suprafața* (mp) | Observații / Referințe |
|---------|-----------------------------|-----------------|--|
| A1 | | 7.500 | Sector cadastral:24 Teren neimprejmuit; Lot 2 |

B. Partea II. Proprietari și acte

| Inscrieri privitoare la dreptul de proprietate și alte drepturi reale | | Referințe |
|---|--|-----------|
| / | | |
| Act Notarial nr. PARTAJ NR 862, din 01/04/2016 emis de NP STOENESCU PAULA (CM NR 168/01-04-2016; TDP NR 4290-48619/21-09-2002); | | |
| B1 | Intabulare, drept de PROPRIETATE, dobandit prin lesire Din Indiviziune, cota actuala 1/1, cota initiala 1/1 1) CHISAR ELISABETA | A1 |

C. Partea III. SARCINI .

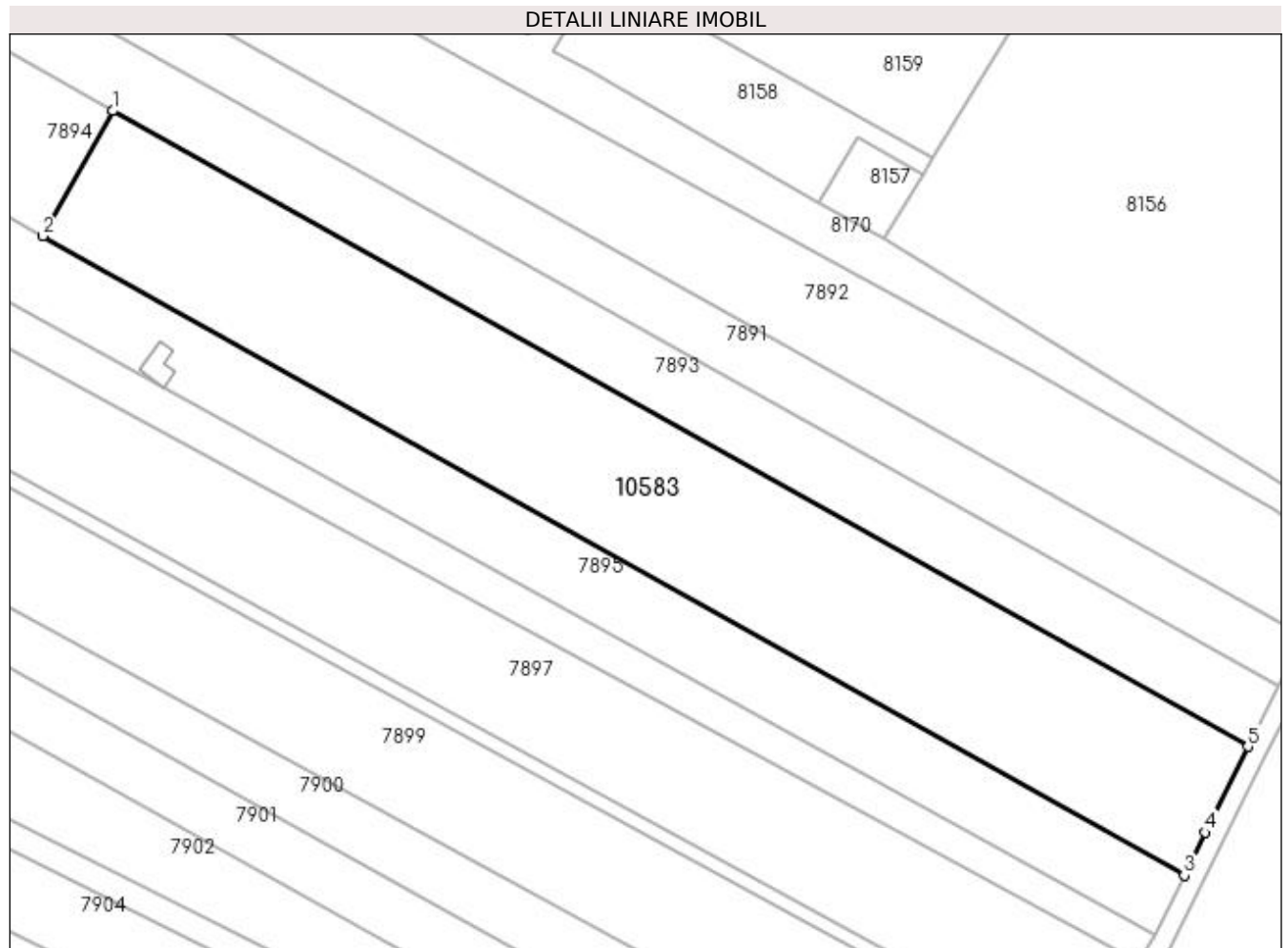
| Inscrieri privind dezmembramintele dreptului de proprietate, drepturi reale de garanție și sarcini | Referințe |
|--|-----------|
| NU SUNT | |

Anexa Nr. 1 La Partea I

Teren

| | | |
|--------------|-----------------|------------------------|
| Nr cadastral | Suprafața (mp)* | Observații / Referințe |
| | 7.500 | Lot 2 |

* Suprafața este determinată în planul de proiecție Stereo 70.



Date referitoare la teren

| Crt | Categorie folosință | Intra vilan | Suprafața (mp) | Tarla | Parcelă | Nr. topo | Observații / Referințe |
|-----|---------------------|-------------|----------------|-------|---------|----------|------------------------|
| 1 | arabil | NU | 7.500 | 300 | 3 | - | |

Lungime Segmente

1) Valorile lungimilor segmentelor sunt obținute din proiecție în plan.

| Punct început | X / Y | Punct sfârșit | X / Y | Lungime segment (** (m) |
|---------------|----------------------------|---------------|----------------------------|-------------------------|
| 1 | 356.639,309 288.308,475 | 2 | 356.625,295 288.283,438 | 28.692 |
| 2 | 356.625,295 288.283,438 | 3 | 356.854,006 288.155,418 | 262.103 |
| 3 | 356.854,006 288.155,418 | 4 | 356.858,273 288.163,982 | 9.568 |
| 4 | 356.858,273 288.163,982 | 5 | 356.866,762 288.181,159 | 19.16 |
| 5 | 356.866,762 288.181,159 | 1 | 356.639,309 288.308,475 | 260.661 |

**** Lungimile segmentelor sunt determinate în planul de proiecție Stereo 70 și sunt rotunjite la 1 milimetru.**

***** Distanța dintre puncte este formată din segmente cumulate ce sunt mai mici decât valoarea 1 milimetru.**

**DATE DESPRE IMOBILUL NR. 13596**

Oficiul de Cadastru și Publicitate Imobiliară DOLJ
Biroul de Cadastru și Publicitate Imobiliară Craiova

A. Partea I. Descrierea imobilului

TEREN Intravilan

Adresa: Loc. Motatei, Str Viilor, Nr. 20, Jud. Dolj, T84, P1

| Nr. Crt | Nr cadastral Nr. topografic | Suprafața* (mp) | Observații / Referințe |
|---------|-----------------------------|--------------------------------|---|
| A1 | | Din acte: 400 Masurata: 502 | Sector cadastral:24 Teren neimprejmuit; |

Construcții

| Crt | Nr cadastral Nr. topografic | Adresa | Observații / Referințe |
|------|-----------------------------|-------------------------------------|---|
| A1.1 | | Loc. Motatei, Str Viilor, Jud. Dolj | Nr. niveluri:2; S. construita la sol:111 mp; S. construita desfasurata:124 mp; C1-LOCUINTA+BECI |

B. Partea II. Proprietari și acte

| Inscrieri privitoare la dreptul de proprietate și alte drepturi reale | | Referințe |
|---|---|-----------|
| / | | |
| Act Administrativ nr. TDP NR 3368-59474, din 25/03/1997 emis de CJSIPT DOLJ; | | |
| B1 | Intabulare, drept de PROPRIETATE, dobandit prin Reconstituire, cota actuala 1/1, cota initiala 1/1 1) GOLEA CONSTANTIN | A1 |
| Act Normativ nr. LEGEA 7, din 13/03/1996 emis de APRLAMENTUL ROMANIEI ((ART 12 ALIN 14 ART 37 ALIN 2)); | | |
| B2 | Intabulare, drept de PROPRIETATE, dobandit prin Lege, cota actuala 1/1, cota initiala 1/1 1) GOLEA CONSTANTIN | A1.1 |

C. Partea III. SARCINI .

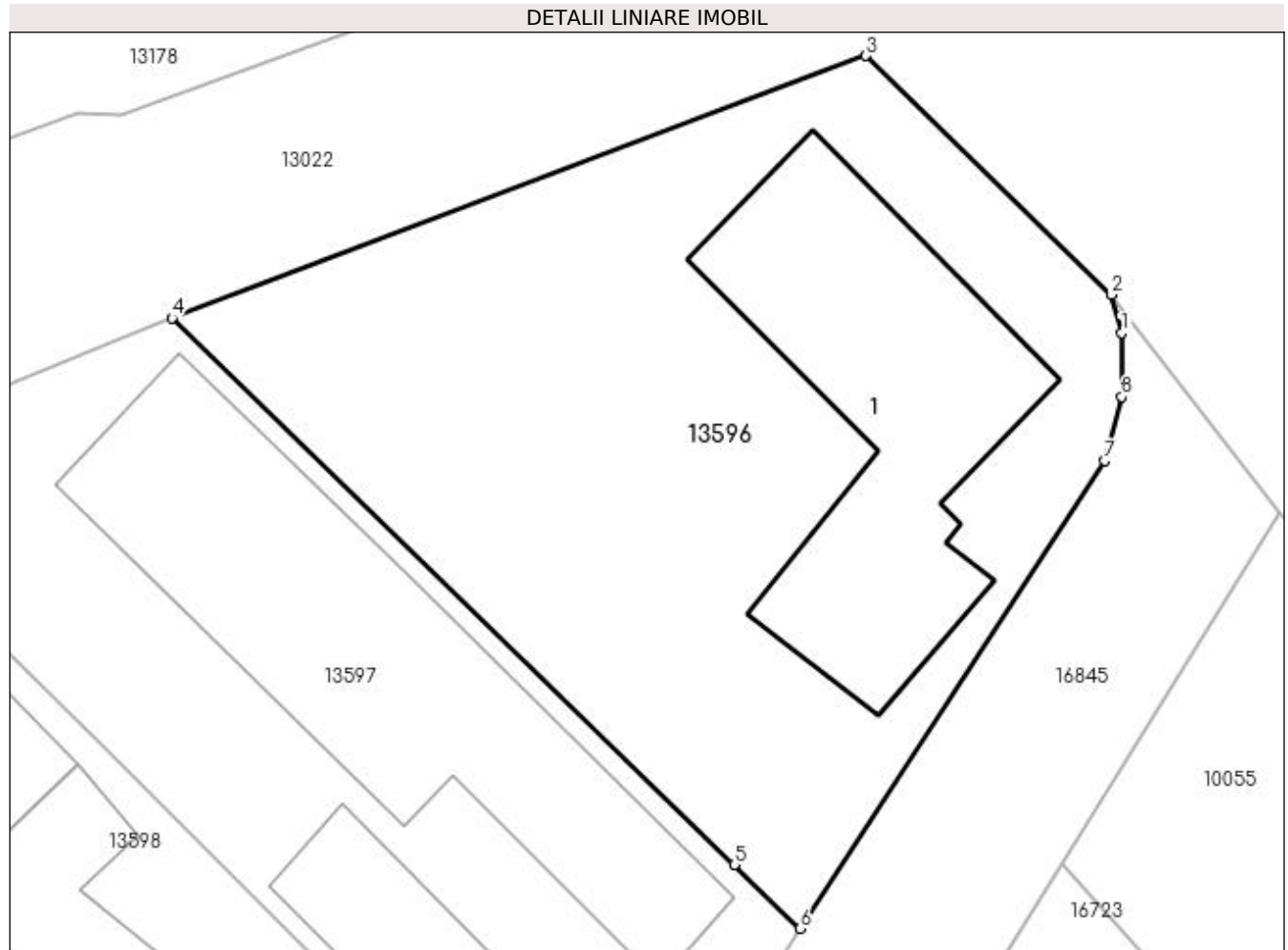
| Inscrieri privind dezmembramentele dreptului de proprietate, drepturi reale de garanție și sarcini | Referințe |
|--|-----------|
| NU SUNT | |

Anexa Nr. 1 La Partea I

Teren

| Nr cadastral | Suprafața (mp)* | Observații / Referințe |
|--------------|--------------------------------|------------------------|
| | Din acte: 400 Masurata: 502 | |

* Suprafața este determinată în planul de proiecție Stereo 70.



Date referitoare la teren

| Crt | Categorie folosință | Intravilan | Suprafața (mp) | Tarla | Parcelă | Nr. topo | Observații / Referințe |
|-----|---------------------|------------|----------------|-------|---------|----------|------------------------|
| 1 | curți constructii | DA | 502 | 84 | 1 | - | |

Date referitoare la construcții

| Crt | Număr | Destinație construcție | Supraf. (mp) | Situație juridică | Observații / Referințe |
|------|-------|-------------------------|--------------|-------------------|---|
| A1.1 | | construcții de locuințe | 111 | Cu acte | Nr. niveluri:2; S. construita la sol:111 mp; S. construita desfasurata:124 mp; C1-LOCUINTA+BECl |

Lungime Segmente

1) Valorile lungimilor segmentelor sunt obținute din proiecție în plan.

| Punct început | X / Y | Punct sfârșit | X / Y | Lungime segment (** (m) |
|---------------|----------------------------|---------------|----------------------------|-------------------------|
| 1 | 356.700,193 288.939,327 | 2 | 356.699,835 288.940,624 | 1.346 |
| 2 | 356.699,835 288.940,624 | 3 | 356.691,479 288.948,749 | 11.655 |
| 3 | 356.691,479 288.948,749 | 4 | 356.667,888 288.939,831 | 25.22 |

| Punct început | X / Y | Punct sfârșit | X / Y | Lungime segment (** (m) |
|---------------|----------------------------|---------------|----------------------------|-------------------------|
| 4 | 356.667,888 288.939,831 | 5 | 356.687,02 288.921,253 | 26.668 |
| 5 | 356.687,02 288.921,253 | 6 | 356.689,246 288.919,08 | 3.111 |
| 6 | 356.689,246 288.919,08 | 7 | 356.699,634 288.934,978 | 18.991 |
| 7 | 356.699,634 288.934,978 | 8 | 356.700,2 288.937,158 | 2.252 |
| 8 | 356.700,2 288.937,158 | 1 | 356.700,193 288.939,327 | 2.169 |

** Lungimile segmentelor sunt determinate în planul de proiecție Stereo 70 și sunt rotunjite la 1 milimetru.

*** Distanța dintre puncte este formată din segmente cumulate ce sunt mai mici decât valoarea 1 milimetru.

**DATE DESPRE IMOBILUL NR. 13597**

Oficiul de Cadastru și Publicitate Imobiliară DOLJ
Biroul de Cadastru și Publicitate Imobiliară Craiova

A. Partea I. Descrierea imobilului

TEREN Intravilan

Adresa: Loc. Motatei, Str Viilor, Nr. 18, Jud. Dolj, T84, P2

| Nr. Crt | Nr cadastral Nr. topografic | Suprafața* (mp) | Observații / Referințe |
|---------|-----------------------------|--------------------------------|--|
| A1 | | Din acte: 300 Masurata: 407 | Sector cadastral:24 Teren neimprejmut; |

Construcții

| Crt | Nr cadastral Nr. topografic | Adresa | Observații / Referințe |
|------|-----------------------------|-------------------------------------|---|
| A1.1 | | Loc. Motatei, Str Viilor, Jud. Dolj | Nr. niveluri:2; S. construita la sol:141 mp; S. construita desfasurata:154 mp; C1-LOCUINTA+BECI |
| A1.2 | | Loc. Motatei, Str Viilor, Jud. Dolj | Nr. niveluri:1; S. construita la sol:29 mp; S. construita desfasurata:29 mp; C2-ANEXA |

B. Partea II. Proprietari și acte

| Inscrieri privitoare la dreptul de proprietate și alte drepturi reale | | Referințe |
|---|--|------------|
| / | | |
| Act Administrativ nr. TDP NR 3353-59474, din 24/03/1997 emis de CJSIPT DOLJ; | | |
| B1 | Intabulare, drept de PROPRIETATE, dobandit prin Reconstituire, cota actuala 1/1, cota initiala 1/1 1) DASCALU PETRE | A1 |
| Act Normativ nr. LEGEA 7, din 13/03/1996 emis de APRLAMENTUL ROMANIEI ((ART 12 ALIN 14 ART 37 ALIN 2)); | | |
| B2 | Intabulare, drept de PROPRIETATE, dobandit prin Lege, cota actuala 1/1, cota initiala 1/1 1) DASCALU PETRE | A1.1, A1.2 |

C. Partea III. SARCINI .

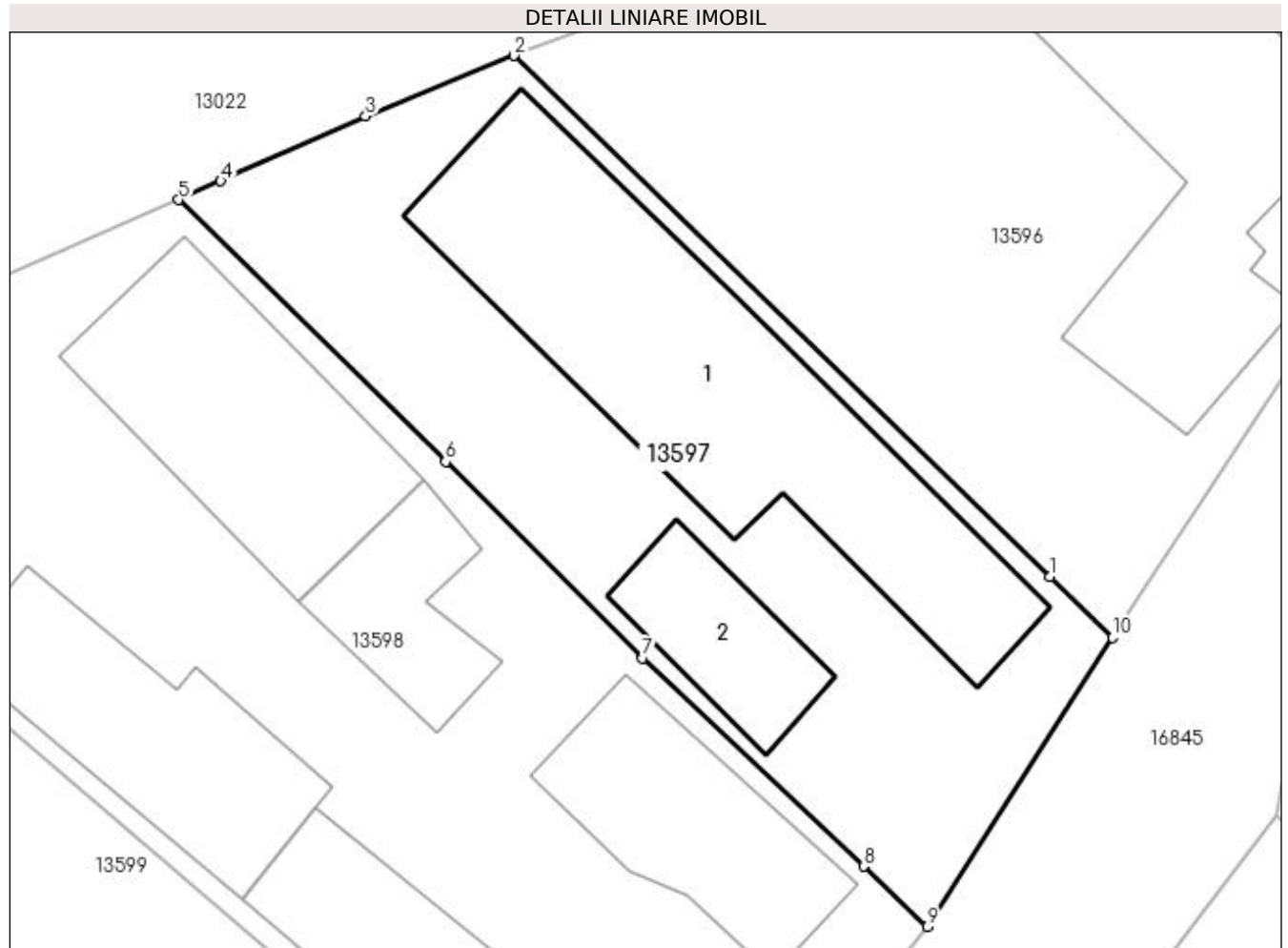
| Inscrieri privind dezmembramintele dreptului de proprietate, drepturi reale de garanție și sarcini | Referințe |
|--|-----------|
| NU SUNT | |

Anexa Nr. 1 La Partea I

Teren

| | | |
|--------------|--------------------------------|------------------------|
| Nr cadastral | Suprafața (mp)* | Observații / Referințe |
| | Din acte: 300 Masurata: 407 | |

* Suprafața este determinată în planul de proiecție Stereo 70.



Date referitoare la teren

| Crt | Categorie folosință | Intra vilan | Suprafața (mp) | Tarla | Parcelă | Nr. topo | Observații / Referințe |
|-----|---------------------|-------------|----------------|-------|---------|----------|------------------------|
| 1 | curți constructii | DA | 407 | 84 | 2 | - | |

Date referitoare la construcții

| Crt | Număr | Destinație construcție | Supraf. (mp) | Situație juridică | Observații / Referințe |
|------|-------|-------------------------|--------------|-------------------|---|
| A1.1 | | construcții de locuințe | 141 | Cu acte | Nr. niveluri:2; S. construita la sol:141 mp; S. construita desfasurata:154 mp; C1-LOCUINTA+BECI |
| A1.2 | | construcții anexa | 29 | Cu acte | Nr. niveluri:1; S. construita la sol:29 mp; S. construita desfasurata:29 mp; C2-ANEXA |

Lungime Segmente

1) Valorile lungimilor segmentelor sunt obținute din proiecție în plan.

| Punct început | X / Y | Punct sfârșit | X / Y | Lungime segment (** (m) |
|---------------|----------------------------|---------------|----------------------------|-------------------------|
| 1 | 356.687,02 288.921,253 | 2 | 356.667,888 288.939,831 | 26.668 |
| 2 | 356.667,888 288.939,831 | 3 | 356.662,588 288.937,672 | 5.723 |

| Punct început | X / Y | Punct sfârșit | X / Y | Lungime segment (** (m) |
|---------------|----------------------------|---------------|----------------------------|-------------------------|
| 3 | 356.662,588 288.937,672 | 4 | 356.657,421 288.935,353 | 5.664 |
| 4 | 356.657,421 288.935,353 | 5 | 356.655,914 288.934,691 | 1.646 |
| 5 | 356.655,914 288.934,691 | 6 | 356.665,441 288.925,343 | 13.347 |
| 6 | 356.665,441 288.925,343 | 7 | 356.672,479 288.918,339 | 9.929 |
| 7 | 356.672,479 288.918,339 | 8 | 356.680,372 288.910,909 | 10.84 |
| 8 | 356.680,372 288.910,909 | 9 | 356.682,649 288.908,761 | 3.13 |
| 9 | 356.682,649 288.908,761 | 10 | 356.689,246 288.919,08 | 12.248 |
| 10 | 356.689,246 288.919,08 | 1 | 356.687,02 288.921,253 | 3.111 |

** Lungimile segmentelor sunt determinate în planul de proiecție Stereo 70 și sunt rotunjite la 1 milimetru.

*** Distanța dintre puncte este formată din segmente cumulate ce sunt mai mici decât valoarea 1 milimetru.

**DATE DESPRE IMOBILUL NR. 13598**

Oficiul de Cadastru și Publicitate Imobiliară DOLJ
Biroul de Cadastru și Publicitate Imobiliară Craiova

A. Partea I. Descrierea imobilului

TEREN Intravilan

Adresa: Loc. Motatei, Str Viilor, Nr. 16, Jud. Dolj, T84, P3

| Nr. Crt | Nr cadastral Nr. topografic | Suprafața* (mp) | Observații / Referințe |
|---------|-----------------------------|--------------------------------|--|
| A1 | | Din acte: 500 Masurata: 711 | Sector cadastral:24 Teren neimprijmit; |

Construcții

| Crt | Nr cadastral Nr. topografic | Adresa | Observații / Referințe |
|------|-----------------------------|-------------------------------------|---|
| A1.1 | | Loc. Motatei, Str Viilor, Jud. Dolj | Nr. niveluri:2; S. construita la sol:76 mp; S. construita desfasurata:89 mp; C1-LOCUINTA+BECI |
| A1.2 | | Loc. Motatei, Str Viilor, Jud. Dolj | Nr. niveluri:1; S. construita la sol:63 mp; S. construita desfasurata:63 mp; C2-LOCUINTA |
| A1.3 | | Loc. Motatei, Str Viilor, Jud. Dolj | Nr. niveluri:1; S. construita la sol:31 mp; S. construita desfasurata:31 mp; C3-LOCUINTA |
| A1.4 | | Loc. Motatei, Str Viilor, Jud. Dolj | Nr. niveluri:1; S. construita la sol:39 mp; S. construita desfasurata:39 mp; C4-ANEXA |
| A1.5 | | Loc. Motatei, Str Viilor, Jud. Dolj | Nr. niveluri:1; S. construita la sol:53 mp; S. construita desfasurata:53 mp; C5-ANEXA |

B. Partea II. Proprietari și acte

| Inscrieri privitoare la dreptul de proprietate și alte drepturi reale | | Referințe |
|---|--|------------------------------|
| / | | |
| Act Administrativ nr. TDP NR 3036/59421, din 10/03/1997 emis de CJSIPT DOLJ; | | |
| B1 | Intabulare, drept de PROPRIETATE, dobandit prin Reconstituire, cota actuala 1/1, cota initiala 1/1 1) DASCALU ION | A1 |
| Act Normativ nr. LEGEA 7, din 13/03/1996 emis de APRLAMENTUL ROMANIEI ((ART 12 ALIN 14 ART 37 ALIN 2)); | | |
| B2 | Intabulare, drept de PROPRIETATE, dobandit prin Lege, cota actuala 1/1, cota initiala 1/1 1) DASCALU ION | A1.1, A1.2, A1.3, A1.4, A1.5 |

C. Partea III. SARCINI .

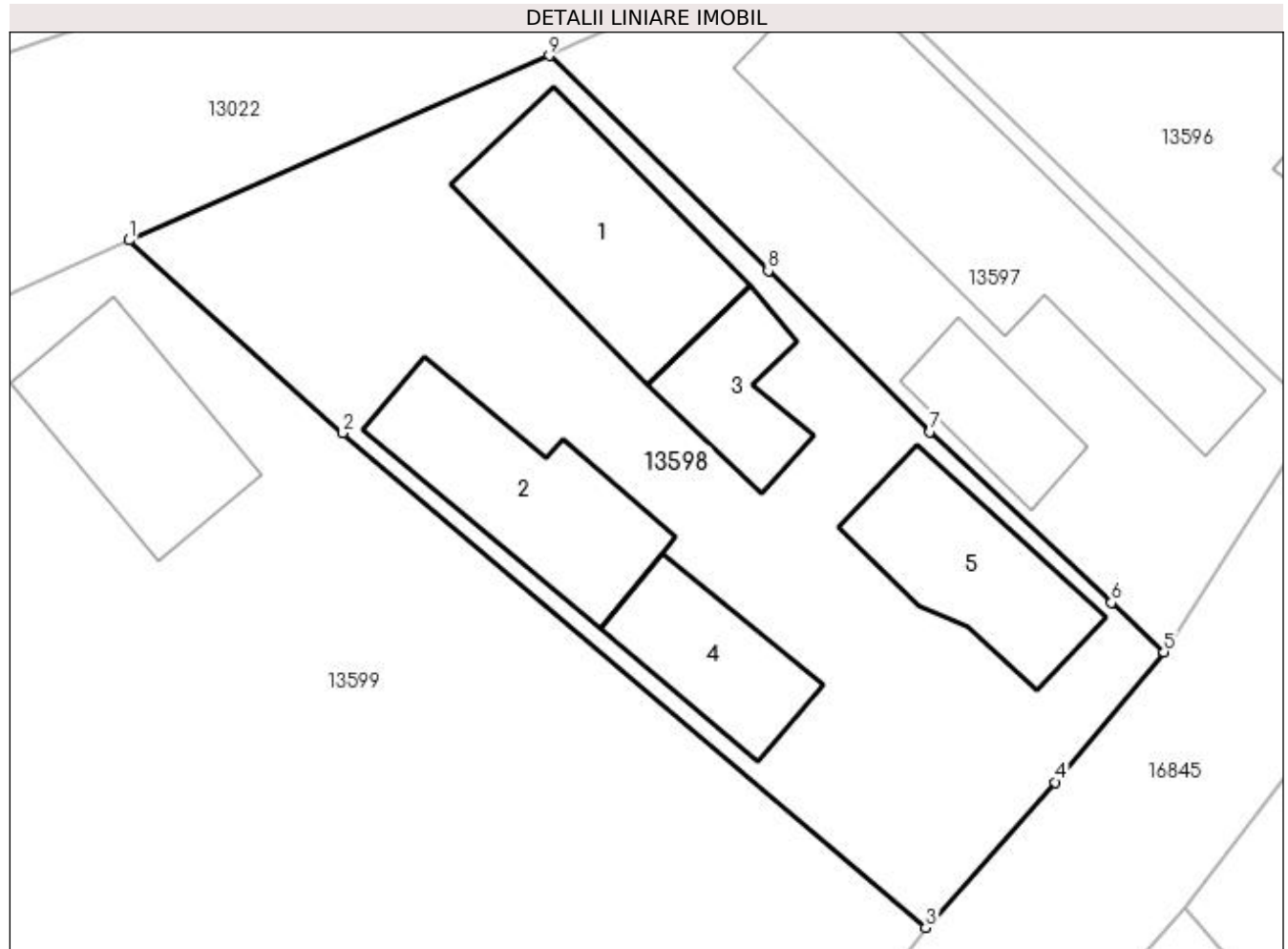
| Inscrieri privind dezmembramintele dreptului de proprietate, drepturi reale de garanție și sarcini | Referințe |
|--|-----------|
| NU SUNT | |

Anexa Nr. 1 La Partea I

Teren

| | | |
|--------------|--------------------------------|------------------------|
| Nr cadastral | Suprafața (mp)* | Observații / Referințe |
| | Din acte: 500 Masurata: 711 | |

* Suprafața este determinată în planul de proiecție Stereo 70.



Date referitoare la teren

| Crt | Categorie folosință | Intra vilan | Suprafața (mp) | Tarla | Parcelă | Nr. topo | Observații / Referințe |
|-----|---------------------|-------------|----------------|-------|---------|----------|------------------------|
| 1 | curți construcții | DA | 711 | 84 | 3 | - | |

Date referitoare la construcții

| Crt | Număr | Destinație construcție | Supraf. (mp) | Situație juridică | Observații / Referințe |
|------|-------|-------------------------|--------------|-------------------|---|
| A1.1 | | construcții de locuințe | 76 | Cu acte | Nr. niveluri:2; S. construita la sol:76 mp; S. construita desfasurata:89 mp; C1-LOCUINTA+BECI |
| A1.2 | | construcții de locuințe | 63 | Cu acte | Nr. niveluri:1; S. construita la sol:63 mp; S. construita desfasurata:63 mp; C2-LOCUINTA |
| A1.3 | | construcții de locuințe | 31 | Cu acte | Nr. niveluri:1; S. construita la sol:31 mp; S. construita desfasurata:31 mp; C3-LOCUINTA |
| A1.4 | | construcții anexa | 39 | Cu acte | Nr. niveluri:1; S. construita la sol:39 mp; S. construita desfasurata:39 mp; C4-ANEXA |
| A1.5 | | construcții anexa | 53 | Cu acte | Nr. niveluri:1; S. construita la sol:53 mp; S. construita desfasurata:53 mp; C5-ANEXA |

Lungime Segmente

1) Valorile lungimilor segmentelor sunt obținute din proiecție în plan.

| Punct început | X / Y | Punct sfârșit | X / Y | Lungime segment (** (m) |
|---------------|----------------------------|---------------|----------------------------|-------------------------|
| 1 | 356.637,636 288.926,669 | 2 | 356.646,936 288.918,288 | 12.519 |
| 2 | 356.646,936 288.918,288 | 3 | 356.672,286 288.896,777 | 33.247 |
| 3 | 356.672,286 288.896,777 | 4 | 356.677,927 288.903,094 | 8.469 |
| 4 | 356.677,927 288.903,094 | 5 | 356.682,649 288.908,761 | 7.376 |
| 5 | 356.682,649 288.908,761 | 6 | 356.680,372 288.910,909 | 3.13 |
| 6 | 356.680,372 288.910,909 | 7 | 356.672,479 288.918,339 | 10.84 |
| 7 | 356.672,479 288.918,339 | 8 | 356.665,441 288.925,343 | 9.929 |
| 8 | 356.665,441 288.925,343 | 9 | 356.655,914 288.934,691 | 13.347 |
| 9 | 356.655,914 288.934,691 | 1 | 356.637,636 288.926,669 | 19.961 |

** Lungimile segmentelor sunt determinate în planul de proiecție Stereo 70 și sunt rotunjite la 1 milimetru.

*** Distanța dintre puncte este formată din segmente cumulate ce sunt mai mici decât valoarea 1 milimetru.

**DATE DESPRE IMOBILUL NR. 13599**

Oficiul de Cadastru și Publicitate Imobiliară DOLJ
Biroul de Cadastru și Publicitate Imobiliară Craiova

A. Partea I. Descrierea imobilului

TEREN Intravilan

Nr. CF vechi:768
Nr. cadastral vechi:884

Adresa: Loc. Motatei, Str Viilor, Nr. 14, Jud. Dolj, T84, P4, 27

| Nr. Crt | Nr cadastral Nr. topografic | Suprafața* (mp) | Observații / Referințe |
|---------|-----------------------------|------------------------------------|---|
| A1 | 35818 | Din acte: 2.400 Masurata: 2.404 | Sector cadastral:24 Teren neimprejmuit; |

Construcții

| Crt | Nr cadastral Nr. topografic | Adresa | Observații / Referințe |
|------|-----------------------------|--|---|
| A1.1 | | Loc. Motatei, Str Viilor, Nr. 14, Jud. Dolj, T 84, P 4, 27 | Nr. niveluri:1; S. construita la sol:59 mp; S. construita desfasurata:59 mp; C1- ANEXA |
| A1.2 | | Loc. Motatei, Str Viilor, Nr. 14, Jud. Dolj, T 84, P 4, 27 | Nr. niveluri:1; S. construita la sol:122 mp; S. construita desfasurata:122 mp; C2 (C1) - locuinta cu Sc = 122,35 mp |

B. Partea II. Proprietari și acte

| Inscrieri privitoare la dreptul de proprietate și alte drepturi reale | | Referințe |
|--|--|-----------|
| 3667 / 20/01/2010 | | |
| Act Notarial nr. Declaratie nr 81, din 01/01/2010 emis de NP Budiana I. (proces verbal nr 465 din 01.01.2010, emis de Primaria Motatei); | | |
| B1 | Intabulare, drept de PROPRIETATE, dobandit prin Conventie, cota actuala 1/2 1) DASCALU MARIA , LIPSA CNP | A1.2 |
| Act Notarial nr. CM nr 1, din 01/01/2010 emis de NP Budiana I.; | | |
| B2 | Intabulare, drept de PROPRIETATE, dobandit prin Succesiune, cota actuala 1/2 1) DASCALU ION , LIPSA CNP | A1.2 |
| 9656 / 12/02/2010 | | |
| Act Notarial nr. CVC 129, din 01/01/2010 emis de NP Budiana I.; | | |
| B3 | Intabulare, drept de PROPRIETATE, dobandit prin Conventie, cota actuala 1/1 1) DASCALU ION , LIPSA CNP | A1 |
| / | | |
| Act Normativ nr. Lege nr. a 7, din 13/03/1996 emis de PARLAMENTUL ROMANIEI ((art 12 alin 14 art 37 alin 2)); | | |
| B4 | Intabulare, drept de PROPRIETATE, dobandit prin Lege, cota actuala 1/1 1) DASCALU MARIA , LIPSA CNP 2) DASCALU ION , LIPSA CNP | A1.1 |

C. Partea III. SARCINI

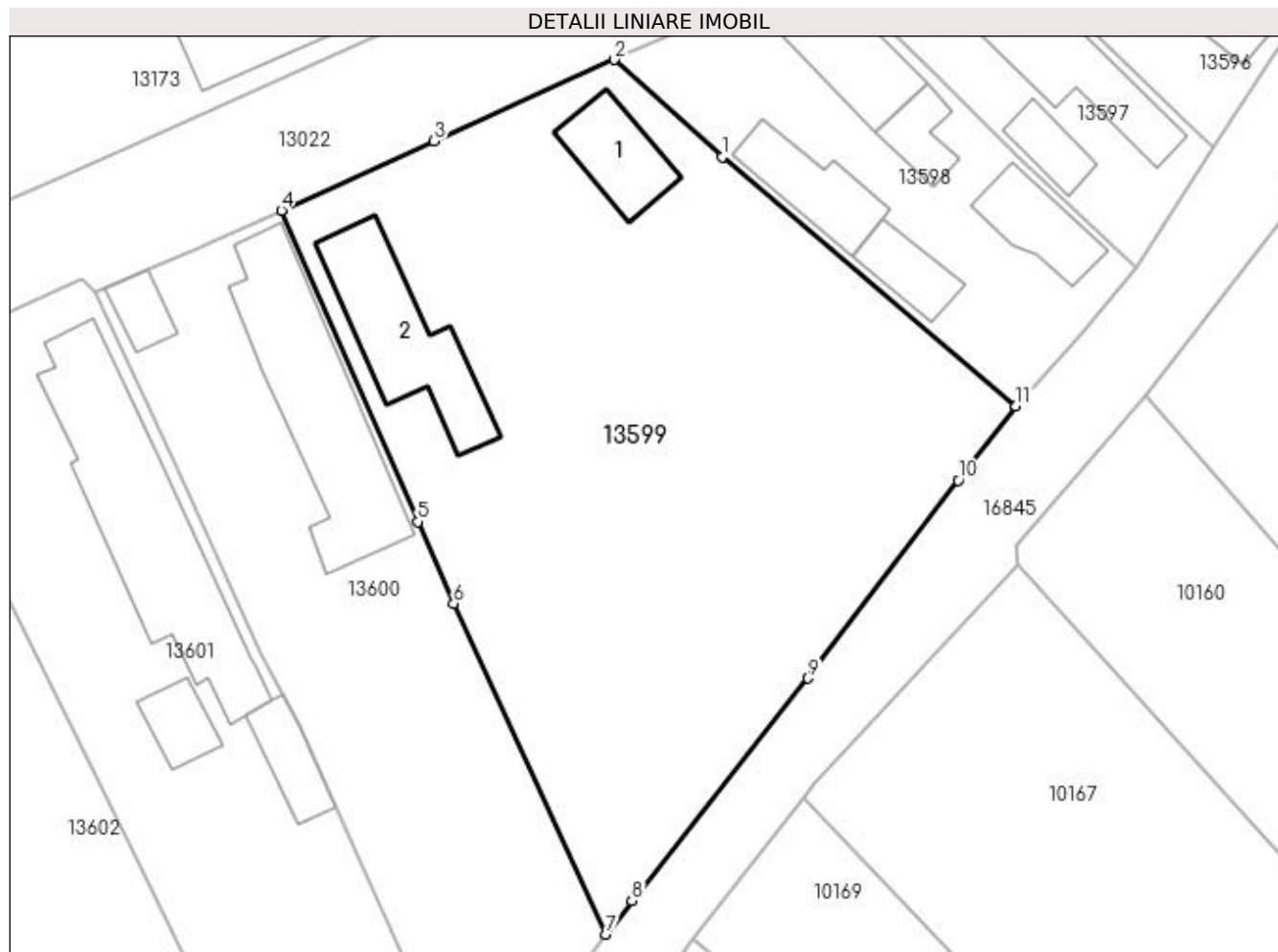
| Inscrieri privind dezmembramintele dreptului de proprietate, drepturi reale de garanție și sarcini | | Referințe |
|--|--|-----------|
| 9656 / 12/02/2010 | | |
| Act Notarial nr. CVC nr 129, din 01/01/2010 emis de NP Budiana I.; | | |
| C1 | Intabulare, drept de UZUFRACT VIAGER, cota actuala 1/1 1) DASCALU GHEORGHE , LIPSA CNP | A1 |
| C2 | Intabulare, drept de UZUFRACT VIAGER, cota actuala 1/2 1) DASCALU GHEORGHE , LIPSA CNP | A1.2 |

Anexa Nr. 1 La Partea I

Teren

| Nr cadastral | Suprafața (mp)* | Observații / Referințe |
|--------------|------------------------------------|------------------------|
| 35818 | Din acte: 2.400 Masurata: 2.404 | |

* Suprafața este determinată în planul de proiecție Stereo 70.



Date referitoare la teren

| Crt | Categorie folosință | Intra vilan | Suprafața (mp) | Tarla | Parcelă | Nr. topo | Observații / Referințe |
|-----|---------------------|-------------|----------------|-------|---------|----------|------------------------|
| 1 | curți constructii | DA | 1.060 | 84 | 4,,27 | - | |
| 2 | arabil | DA | 1.344 | 84 | 4,,27 | - | |

Date referitoare la construcții

| Crt | Număr | Destinație construcție | Supraf. (mp) | Situație juridică | Observații / Referințe |
|------|-------|-------------------------|------------------------------|-------------------|---|
| A1.1 | | construcții anexa | Din acte: 0 Masurata: 59 | Cu acte | Nr. niveluri:1; S. construita la sol:59 mp; S. construita desfasurata:59 mp; C1- ANEXA |
| A1.2 | | construcții de locuinte | Din acte: 0 Masurata: 122 | Cu acte | Nr. niveluri:1; S. construita la sol:122 mp; S. construita desfasurata:122 mp; C2 (C1) - locuinta cu Sc = 122,35 mp |

Lungime Segmente

1) Valorile lungimilor segmentelor sunt obținute din proiecție în plan.

| Punct început | X / Y | Punct sfârșit | X / Y | Lungime segment (** (m) |
|---------------|----------------------------|---------------|----------------------------|-------------------------|
| 1 | 356.646,936 288.918,288 | 2 | 356.637,636 288.926,669 | 12.519 |

| Punct început | X / Y | Punct sfârșit | X / Y | Lungime segment (** (m) |
|---------------|----------------------------|---------------|----------------------------|-------------------------|
| 2 | 356.637,636 288.926,669 | 3 | 356.622,101 288.919,645 | 17.049 |
| 3 | 356.622,101 288.919,645 | 4 | 356.608,917 288.913,685 | 14.469 |
| 4 | 356.608,917 288.913,685 | 5 | 356.620,697 288.886,838 | 29.318 |
| 5 | 356.620,697 288.886,838 | 6 | 356.623,781 288.879,771 | 7.711 |
| 6 | 356.623,781 288.879,771 | 7 | 356.636,953 288.851,255 | 31.411 |
| 7 | 356.636,953 288.851,255 | 8 | 356.639,162 288.854,151 | 3.642 |
| 8 | 356.639,162 288.854,151 | 9 | 356.654,362 288.873,341 | 24.481 |
| 9 | 356.654,362 288.873,341 | 10 | 356.667,303 288.890,403 | 21.415 |
| 10 | 356.667,303 288.890,403 | 11 | 356.672,286 288.896,777 | 8.091 |
| 11 | 356.672,286 288.896,777 | 1 | 356.646,936 288.918,288 | 33.247 |

** Lungimile segmentelor sunt determinate în planul de proiecție Stereo 70 și sunt rotunjite la 1 milimetru.

*** Distanța dintre puncte este formată din segmente cumulate ce sunt mai mici decât valoarea 1 milimetru.

**DATE DESPRE IMOBILUL NR. 13600**

Oficiul de Cadastru și Publicitate Imobiliară DOLJ
Biroul de Cadastru și Publicitate Imobiliară Craiova

A. Partea I. Descrierea imobilului

TEREN Intravilan

Adresa: Loc. Motatei, Str Viilor, Nr. 12, Jud. Dolj, T84, P5

| Nr. Crt | Nr cadastral Nr. topografic | Suprafața* (mp) | Observații / Referințe |
|---------|-----------------------------|------------------------------------|---|
| A1 | | Din acte: 1.000 Masurata: 1.236 | Sector cadastral:24 Teren neimprejmuit; |

Construcții

| Crt | Nr cadastral Nr. topografic | Adresa | Observații / Referințe |
|------|-----------------------------|-------------------------------------|--|
| A1.1 | | Loc. Motatei, Str Viilor, Jud. Dolj | Nr. niveluri:1; S. construita la sol:187 mp; S. construita desfasurata:187 mp; C1-LOCUINTA |
| A1.2 | | Loc. Motatei, Str Viilor, Jud. Dolj | Nr. niveluri:1; S. construita la sol:24 mp; S. construita desfasurata:24 mp; C2-ANEXA |

B. Partea II. Proprietari și acte

| Inscrieri privitoare la dreptul de proprietate și alte drepturi reale | | Referințe |
|---|--|------------|
| / | | |
| Act Administrativ nr. TDP NR 2847-44901, din 19/11/1996 emis de CJSIPT DOLJ; | | |
| B1 | Intabulare, drept de PROPRIETATE, dobandit prin Reconstituire, cota actuala 1/1, cota initiala 1/1 1) ORASCU GHEORGHE | A1 |
| Act Normativ nr. LEGEA 7, din 13/03/1996 emis de APRLAMENTUL ROMANIEI ((ART 12 ALIN 14 ART 37 ALIN 2)); | | |
| B2 | Intabulare, drept de PROPRIETATE, dobandit prin Lege, cota actuala 1/1, cota initiala 1/1 1) ORASCU GHEORGHE | A1.1, A1.2 |

C. Partea III. SARCINI .

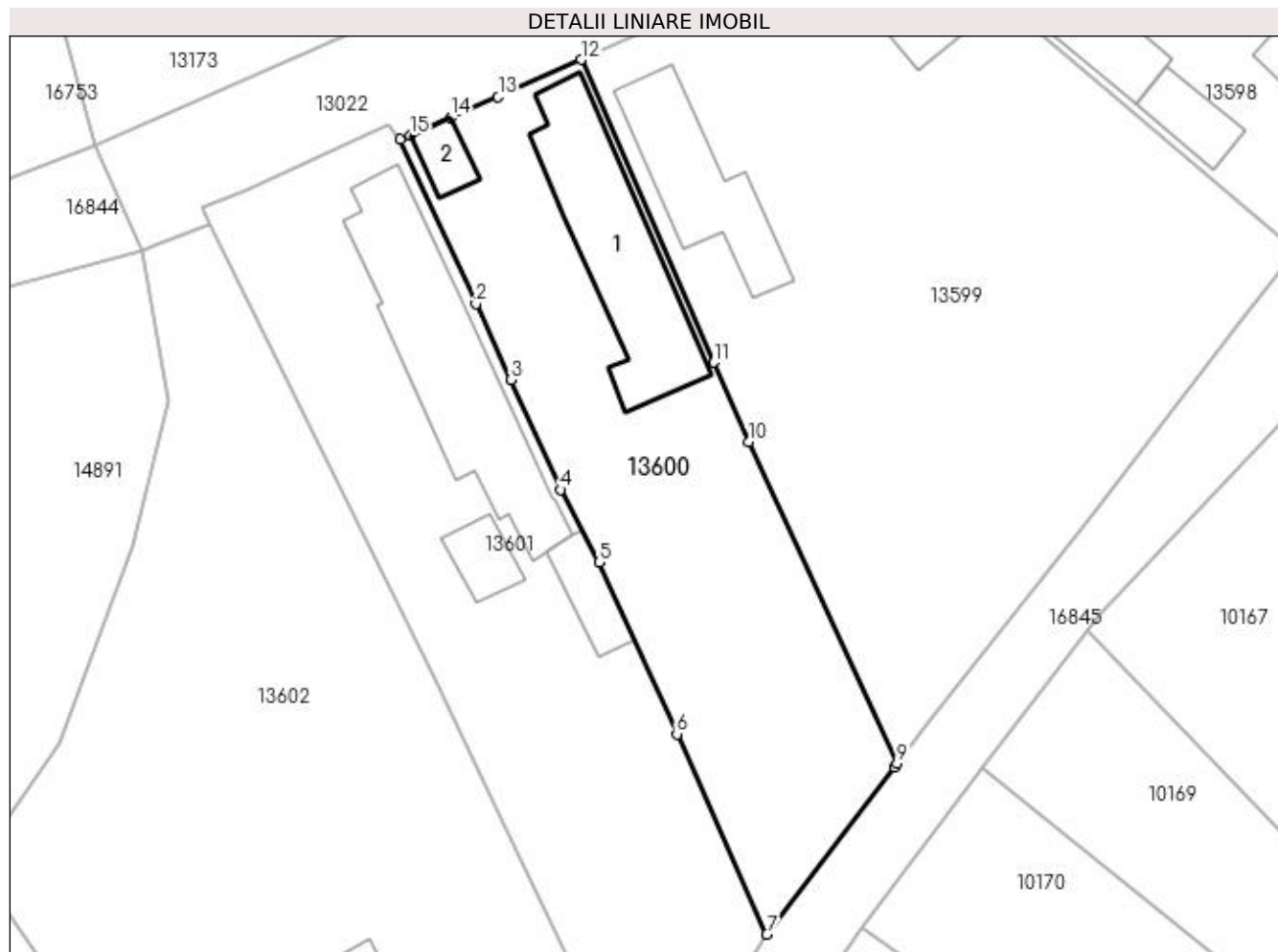
| Inscrieri privind dezmembramintele dreptului de proprietate, drepturi reale de garanție și sarcini | Referințe |
|--|-----------|
| NU SUNT | |

Anexa Nr. 1 La Partea I

Teren

| | | |
|--------------|------------------------------------|------------------------|
| Nr cadastral | Suprafața (mp)* | Observații / Referințe |
| | Din acte: 1.000 Masurata: 1.236 | |

* Suprafața este determinată în planul de proiecție Stereo 70.



Date referitoare la teren

| Crt | Categorie folosință | Intravilan | Suprafața (mp) | Tarla | Parcelă | Nr. topo | Observații / Referințe |
|-----|---------------------|------------|----------------|-------|---------|----------|------------------------|
| 1 | curți construcții | DA | 1.236 | 84 | 5 | - | |

Date referitoare la construcții

| Crt | Număr | Destinație construcție | Supraf. (mp) | Situație juridică | Observații / Referințe |
|------|-------|-------------------------|--------------|-------------------|--|
| A1.1 | | construcții de locuințe | 187 | Cu acte | Nr. niveluri:1; S. construita la sol:187 mp; S. construita desfasurata:187 mp; C1-LOCUINTA |
| A1.2 | | construcții anexa | 24 | Cu acte | Nr. niveluri:1; S. construita la sol:24 mp; S. construita desfasurata:24 mp; C2-ANEXA |

Lungime Segmente

1) Valorile lungimilor segmentelor sunt obținute din proiecție în plan.

| Punct început | X / Y | Punct sfârșit | X / Y | Lungime segment (** (m) |
|---------------|----------------------------|---------------|----------------------------|-------------------------|
| 1 | 356.592,878 288.906,592 | 2 | 356.599,598 288.892,033 | 16.035 |
| 2 | 356.599,598 288.892,033 | 3 | 356.602,675 288.885,294 | 7.408 |

| Punct început | X / Y | Punct sfârșit | X / Y | Lungime segment (** (m) |
|---------------|----------------------------|---------------|----------------------------|-------------------------|
| 3 | 356.602,675 288.885,294 | 4 | 356.607,099 288.875,53 | 10.719 |
| 4 | 356.607,099 288.875,53 | 5 | 356.610,51 288.869,109 | 7.271 |
| 5 | 356.610,51 288.869,109 | 6 | 356.617,42 288.853,862 | 16.74 |
| 6 | 356.617,42 288.853,862 | 7 | 356.625,393 288.836,1 | 19.469 |
| 7 | 356.625,393 288.836,1 | 8 | 356.636,709 288.850,935 | 18.658 |
| 8 | 356.636,709 288.850,935 | 9 | 356.636,953 288.851,255 | 0.402 |
| 9 | 356.636,953 288.851,255 | 10 | 356.623,781 288.879,771 | 31.411 |
| 10 | 356.623,781 288.879,771 | 11 | 356.620,697 288.886,838 | 7.711 |
| 11 | 356.620,697 288.886,838 | 12 | 356.608,917 288.913,685 | 29.318 |
| 12 | 356.608,917 288.913,685 | 13 | 356.601,572 288.910,365 | 8.06 |
| 13 | 356.601,572 288.910,365 | 14 | 356.597,378 288.908,545 | 4.572 |
| 14 | 356.597,378 288.908,545 | 15 | 356.593,741 288.906,966 | 3.965 |
| 15 | 356.593,741 288.906,966 | 1 | 356.592,878 288.906,592 | 0.941 |

** Lungimile segmentelor sunt determinate în planul de proiecție Stereo 70 și sunt rotunjite la 1 milimetru.

*** Distanța dintre puncte este formată din segmente cumulate ce sunt mai mici decât valoarea 1 milimetru.

**DATE DESPRE IMOBILUL NR. 13601**

Oficiul de Cadastru și Publicitate Imobiliară DOLJ
Biroul de Cadastru și Publicitate Imobiliară Craiova

A. Partea I. Descrierea imobilului

TEREN Intravilan

Adresa: Loc. Motatei, Str Viilor, Nr. 10, Jud. Dolj, T84, P6, 30

| Nr. Crt | Nr cadastral Nr. topografic | Suprafața* (mp) | Observații / Referințe |
|---------|-----------------------------|------------------------------------|--|
| A1 | | Din acte: 1.600 Masurata: 1.485 | Sector cadastral:24 Teren neimprijmit; |

Construcții

| Crt | Nr cadastral Nr. topografic | Adresa | Observații / Referințe |
|------|-----------------------------|-------------------------------------|---|
| A1.1 | | Loc. Motatei, Str Viilor, Jud. Dolj | Nr. niveluri:2; S. construita la sol:228 mp; S. construita desfasurata:237 mp; C1-LOCUINTA+BECI |
| A1.2 | | Loc. Motatei, Str Viilor, Jud. Dolj | Nr. niveluri:2; S. construita la sol:31 mp; S. construita desfasurata:57 mp; C2-LOCUINTA+BECI |
| A1.3 | | Loc. Motatei, Str Viilor, Jud. Dolj | Nr. niveluri:2; S. construita la sol:38 mp; S. construita desfasurata:124 mp; C3-ANEXA+BECI |

B. Partea II. Proprietari și acte

| Inscrieri privitoare la dreptul de proprietate și alte drepturi reale | | Referințe |
|---|--|------------------|
| / | | |
| Act Administrativ nr. TDP NR 3760-48431, din 18/04/1997 emis de CJSIPT DOLJ; | | |
| B1 | Intabulare, drept de PROPRIETATE, dobandit prin Reconstituire, cota actuala 1/1, cota initiala 1/1 1) NEGOIANU MARIN | A1 |
| Act Normativ nr. LEGEA 7, din 13/03/1996 emis de APRLAMENTUL ROMANIEI ((ART 12 ALIN 14 ART 37 ALIN 2)); | | |
| B2 | Intabulare, drept de PROPRIETATE, dobandit prin Lege, cota actuala 1/1, cota initiala 1/1 1) NEGOIANU MARIN | A1.1, A1.2, A1.3 |

C. Partea III. SARCINI .

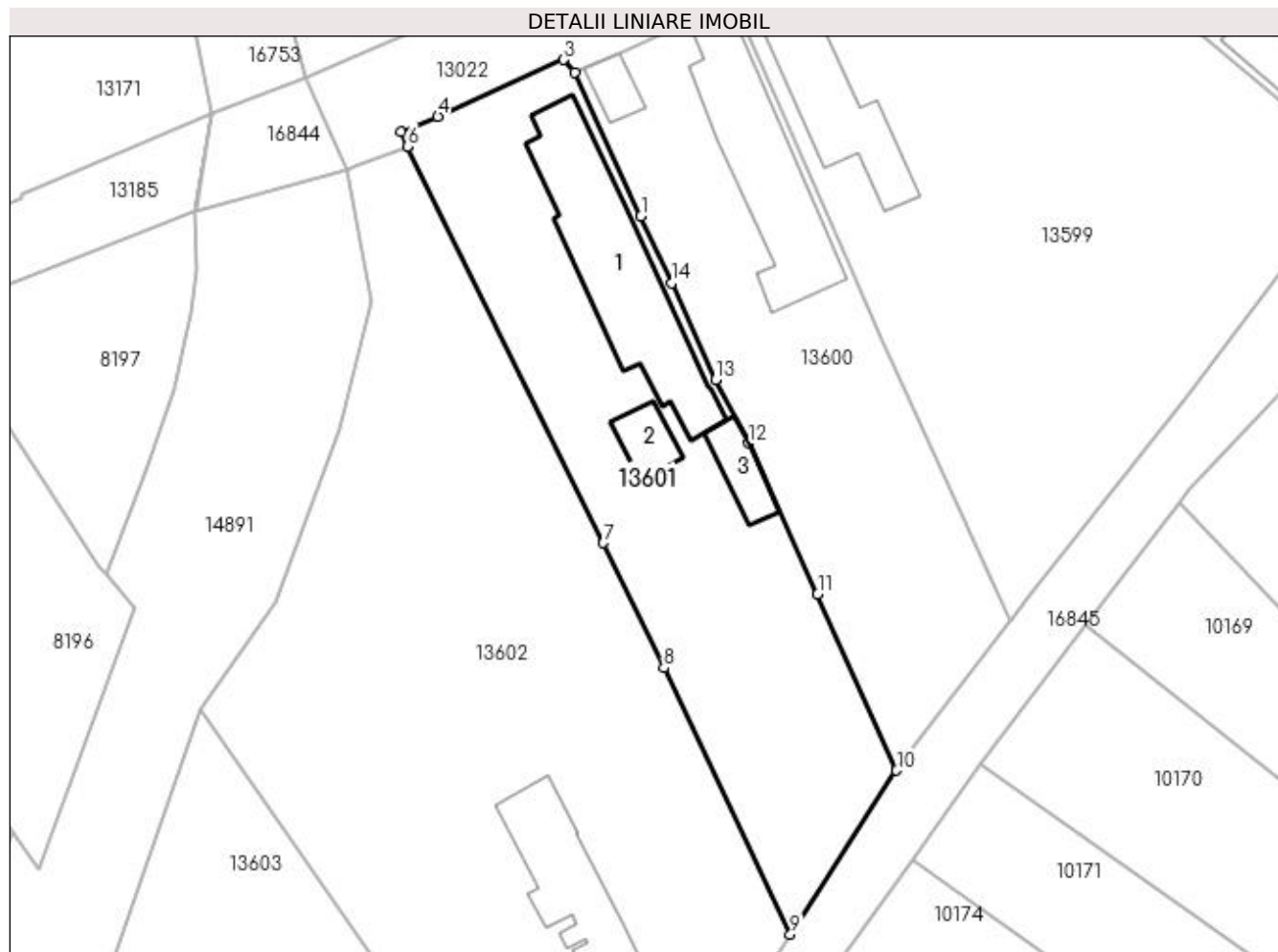
| Inscrieri privind dezmembramintele dreptului de proprietate, drepturi reale de garanție și sarcini | Referințe |
|--|-----------|
| NU SUNT | |

Anexa Nr. 1 La Partea I

Teren

| | | |
|--------------|------------------------------------|------------------------|
| Nr cadastral | Suprafața (mp)* | Observații / Referințe |
| | Din acte: 1.600 Masurata: 1.485 | |

* Suprafața este determinată în planul de proiecție Stereo 70.



Date referitoare la teren

| Crt | Categorie folosință | Intra vilan | Suprafața (mp) | Tarla | Parcelă | Nr. topo | Observații / Referințe |
|-----|---------------------|-------------|----------------|-------|---------|----------|------------------------|
| 1 | curți constructii | DA | 1.000 | 84 | 6 | - | |
| 2 | arabil | DA | 485 | 84 | 30 | - | |

Date referitoare la construcții

| Crt | Număr | Destinație construcție | Supraf. (mp) | Situație juridică | Observații / Referințe |
|------|-------|-------------------------|--------------|-------------------|---|
| A1.1 | | construcții de locuințe | 228 | Cu acte | Nr. niveluri:2; S. construita la sol:228 mp; S. construita desfasurata:237 mp; C1-LOCUINTA+BECI |
| A1.2 | | construcții de locuințe | 31 | Cu acte | Nr. niveluri:2; S. construita la sol:31 mp; S. construita desfasurata:57 mp; C2-LOCUINTA+BECI |
| A1.3 | | construcții anexa | 38 | Cu acte | Nr. niveluri:2; S. construita la sol:38 mp; S. construita desfasurata:124 mp; C3-ANEXA+BECI |

Lungime Segmente

1) Valorile lungimilor segmentelor sunt obținute din proiecție în plan.

| Punct început | X / Y | Punct sfârșit | X / Y | Lungime segment (** (m)) |
|---------------|-------|---------------|-------|--------------------------|
| | | | | |

| Punct început | X / Y | Punct sfârșit | X / Y | Lungime segment (** (m) |
|---------------|----------------------------|---------------|----------------------------|-------------------------|
| 1 | 356.599,598 288.892,033 | 2 | 356.592,878 288.906,592 | 16.035 |
| 2 | 356.592,878 288.906,592 | 3 | 356.591,781 288.907,847 | 1.667 |
| 3 | 356.591,781 288.907,847 | 4 | 356.579,09 288.902,123 | 13.922 |
| 4 | 356.579,09 288.902,123 | 5 | 356.575,324 288.900,551 | 4.081 |
| 5 | 356.575,324 288.900,551 | 6 | 356.575,975 288.899,09 | 1.599 |
| 6 | 356.575,975 288.899,09 | 7 | 356.595,771 288.859,055 | 44.662 |
| 7 | 356.595,771 288.859,055 | 8 | 356.601,901 288.846,437 | 14.028 |
| 8 | 356.601,901 288.846,437 | 9 | 356.614,668 288.819,542 | 29.771 |
| 9 | 356.614,668 288.819,542 | 10 | 356.625,393 288.836,1 | 19.728 |
| 10 | 356.625,393 288.836,1 | 11 | 356.617,42 288.853,862 | 19.469 |
| 11 | 356.617,42 288.853,862 | 12 | 356.610,51 288.869,109 | 16.74 |
| 12 | 356.610,51 288.869,109 | 13 | 356.607,099 288.875,53 | 7.271 |
| 13 | 356.607,099 288.875,53 | 14 | 356.602,675 288.885,294 | 10.719 |
| 14 | 356.602,675 288.885,294 | 1 | 356.599,598 288.892,033 | 7.408 |

** Lungimile segmentelor sunt determinate în planul de proiecție Stereo 70 și sunt rotunjite la 1 milimetru.

*** Distanța dintre puncte este formată din segmente cumulate ce sunt mai mici decât valoarea 1 milimetru.

**DATE DESPRE IMOBILUL NR. 13602**

Oficiul de Cadastru și Publicitate Imobiliară DOLJ
Biroul de Cadastru și Publicitate Imobiliară Craiova

A. Partea I. Descrierea imobilului

TEREN Intravilan

Adresa: Loc. Motatei, Al Viilor, Nr. 8, Jud. Dolj, T84, P7, 29

| Nr. Crt | Nr cadastral Nr. topografic | Suprafața* (mp) | Observații / Referințe |
|---------|--------------------------------|------------------------------------|---------------------------------------|
| A1 | | Din acte: 2.600 Masurata: 3.033 | Sector cadastral:24 Teren imprejmuit; |

Construcții

| Crt | Nr cadastral Nr. topografic | Adresa | Observații / Referințe |
|------|--------------------------------|------------------------------------|---|
| A1.1 | | Loc. Motatei, Al Viilor, Jud. Dolj | Nr. niveluri:2; S. construita la sol:181 mp; S. construita desfasurata:194 mp; C1-LOCUINTA+BECI |

B. Partea II. Proprietari și acte

| Inscrieri privitoare la dreptul de proprietate și alte drepturi reale | | Referințe |
|---|---|-----------|
| / | | |
| Act Administrativ nr. TDP NR 3937-48351, din 25/08/1998 emis de CJSIPT DOLJ; | | |
| B1 | Intabulare, drept de PROPRIETATE, dobandit prin Reconstituire, cota actuala 1/1, cota initiala 1/1 1) ORASCU ION | A1 |
| Act Normativ nr. LEGEA 7, din 13/03/1996 emis de APRLAMENTUL ROMANIEI ((ART 12 ALIN 14 ART 37 ALIN 2)); | | |
| B2 | Intabulare, drept de PROPRIETATE, dobandit prin Lege, cota actuala 1/1, cota initiala 1/1 1) ORASCU ION | A1.1 |

C. Partea III. SARCINI .

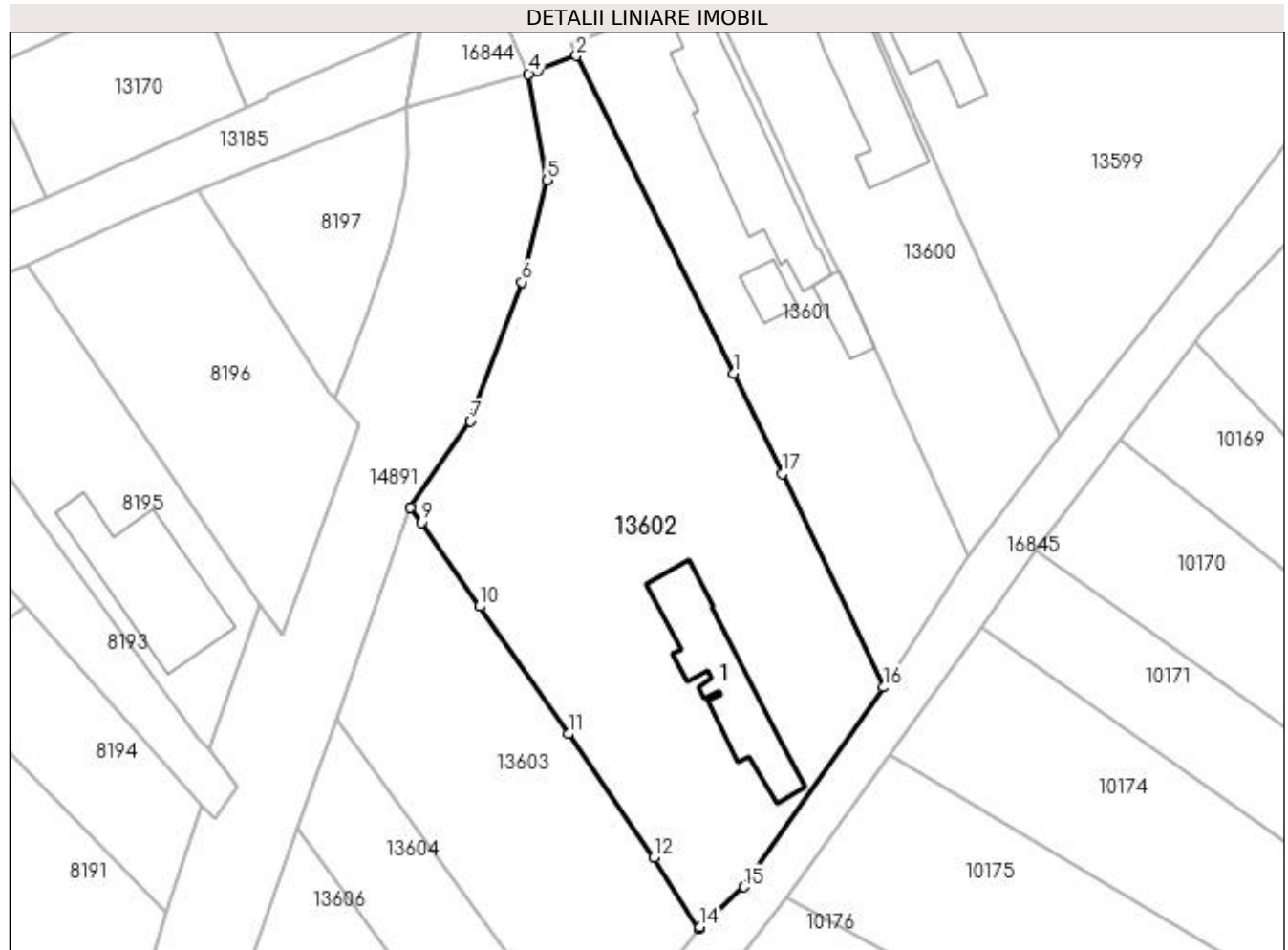
| Inscrieri privind dezmembramintele dreptului de proprietate, drepturi reale de garanție și sarcini | Referințe |
|--|-----------|
| NU SUNT | |

Anexa Nr. 1 La Partea I

Teren

| | | |
|--------------|------------------------------------|------------------------|
| Nr cadastral | Suprafața (mp)* | Observații / Referințe |
| | Din acte: 2.600 Masurata: 3.033 | |

* Suprafața este determinată în planul de proiecție Stereo 70.



Date referitoare la teren

| Crt | Categorie folosință | Intra vilan | Suprafața (mp) | Tarla | Parcelă | Nr. topo | Observații / Referințe |
|-----|---------------------|-------------|----------------|-------|---------|----------|------------------------|
| 1 | curți constructii | DA | 2.033 | 84 | 7 | - | |
| 2 | arabil | DA | 1.000 | 84 | 29 | - | |

Date referitoare la construcții

| Crt | Număr | Destinație construcție | Supraf. (mp) | Situație juridică | Observații / Referințe |
|------|-------|-------------------------|--------------|-------------------|---|
| A1.1 | | construcții de locuințe | 181 | Cu acte | Nr. niveluri:2; S. construita la sol:181 mp; S. construita desfasurata:194 mp; C1-LOCUINTA+BECI |

Lungime Segmente

1) Valorile lungimilor segmentelor sunt obținute din proiecție în plan.

| Punct început | X / Y | Punct sfârșit | X / Y | Lungime segment (** (m) |
|---------------|----------------------------|---------------|---------------------------|-------------------------|
| 1 | 356.595,771 288.859,055 | 2 | 356.575,975 288.899,09 | 44.662 |
| 2 | 356.575,975 288.899,09 | 3 | 356.571,133 288.897,22 | 5.191 |

| Punct început | X / Y | Punct sfârșit | X / Y | Lungime segment (** (m) |
|---------------|----------------------------|---------------|----------------------------|-------------------------|
| 3 | 356.571,133 288.897,22 | 4 | 356.569,99 288.896,806 | 1.216 |
| 4 | 356.569,99 288.896,806 | 5 | 356.572,342 288.883,392 | 13.619 |
| 5 | 356.572,342 288.883,392 | 6 | 356.569,163 288.870,577 | 13.203 |
| 6 | 356.569,163 288.870,577 | 7 | 356.562,628 288.853,084 | 18.674 |
| 7 | 356.562,628 288.853,084 | 8 | 356.555,096 288.842,196 | 13.239 |
| 8 | 356.555,096 288.842,196 | 9 | 356.556,423 288.840,292 | 2.321 |
| 9 | 356.556,423 288.840,292 | 10 | 356.563,787 288.829,729 | 12.877 |
| 10 | 356.563,787 288.829,729 | 11 | 356.574,993 288.813,653 | 19.596 |
| 11 | 356.574,993 288.813,653 | 12 | 356.585,765 288.798,073 | 18.941 |
| 12 | 356.585,765 288.798,073 | 13 | 356.591,429 288.789,144 | 10.574 |
| 13 | 356.591,429 288.789,144 | 14 | 356.591,579 288.789,332 | 0.241 |
| 14 | 356.591,579 288.789,332 | 15 | 356.597,099 288.794,397 | 7.492 |
| 15 | 356.597,099 288.794,397 | 16 | 356.614,668 288.819,542 | 30.675 |
| 16 | 356.614,668 288.819,542 | 17 | 356.601,901 288.846,437 | 29.771 |
| 17 | 356.601,901 288.846,437 | 1 | 356.595,771 288.859,055 | 14.028 |

** Lungimile segmentelor sunt determinate în planul de proiecție Stereo 70 și sunt rotunjite la 1 milimetru.

*** Distanța dintre puncte este formată din segmente cumulate ce sunt mai mici decât valoarea 1 milimetru.

**DATE DESPRE IMOBILUL NR. 13603**

Oficiul de Cadastru și Publicitate Imobiliară DOLJ
Biroul de Cadastru și Publicitate Imobiliară Craiova

A. Partea I. Descrierea imobilului

TEREN Intravilan

Adresa: Loc. Motatei, Al Viilor, Nr. 6, Jud. Dolj, T84, P8

| Nr. Crt | Nr cadastral Nr. topografic | Suprafața* (mp) | Observații / Referințe |
|---------|--------------------------------|------------------------------------|---------------------------------------|
| A1 | 34632 | Din acte: 2.000 Masurata: 1.321 | Sector cadastral:24 Teren imprejmuit; |

B. Partea II. Proprietari și acte

| Inscrieri privitoare la dreptul de proprietate și alte drepturi reale | | Referințe |
|--|--|-----------|
| 246577 / 04/12/2020 | | |
| Act Notarial nr. CONTRACT DE INTRETINERE NR 1075, din 03/12/2020 emis de GIURCAN TITU; | | |
| B1 | Intabulare, drept de PROPRIETATE, dobandit prin Conventie, cota actuala 1/1 1) NEGOIANU FLORIN-CĂTĂLIN 2) NEGOIANU CODRUȚA-MARIANA | A1 |

C. Partea III. SARCINI

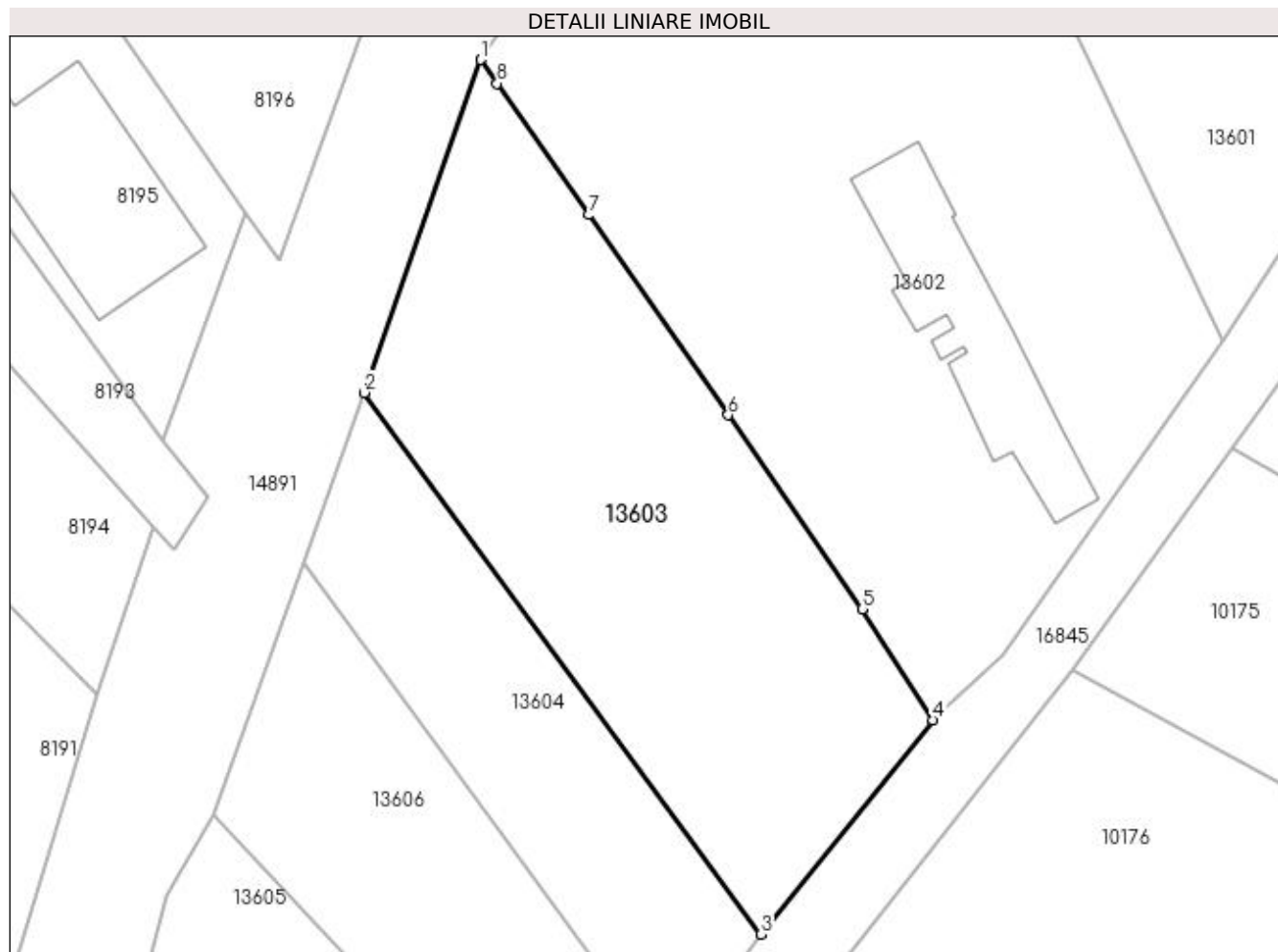
| Inscrieri privind dezmembramintele dreptului de proprietate, drepturi reale de garanție și sarcini | | Referințe |
|--|--|-----------|
| 246577 / 04/12/2020 | | |
| Act Notarial nr. CONTRACT DE INTRETINERE NR 1075, din 03/12/2020 emis de GIURCAN TITU; | | |
| C1 | Intabulare, drept de IPOTECA LEGALA, Valoare:0 , ipoteca legală ce are ca obiect plata rentei în bani corespunzătoare întreținerii neexecutate, 1) NEGOIANU TUDOR 2) NEGOIANU SILVIA | A1 |

Anexa Nr. 1 La Partea I

Teren

| | | |
|--------------|------------------------------------|------------------------|
| Nr cadastral | Suprafața (mp)* | Observații / Referințe |
| 34632 | Din acte: 2.000 Masurata: 1.321 | |

* Suprafața este determinată în planul de proiecție Stereo 70.



Date referitoare la teren

| Crt | Categorie folosință | Intra vilan | Suprafața (mp) | Tarla | Parcelă | Nr. topo | Observații / Referințe |
|-----|---------------------|-------------|----------------|-------|---------|----------|------------------------|
| 1 | arabil | DA | 1.321 | 84 | 8 | - | |

Lungime Segmente

1) Valorile lungimilor segmentelor sunt obținute din proiecție în plan.

| Punct început | X / Y | Punct sfârșit | X / Y | Lungime segment (** (m) |
|---------------|----------------------------|---------------|----------------------------|-------------------------|
| 1 | 356.555,096 288.842,196 | 2 | 356.545,753 288.815,448 | 28.333 |
| 2 | 356.545,753 288.815,448 | 3 | 356.577,623 288.771,941 | 53.931 |
| 3 | 356.577,623 288.771,941 | 4 | 356.591,429 288.789,144 | 22.058 |
| 4 | 356.591,429 288.789,144 | 5 | 356.585,765 288.798,073 | 10.574 |
| 5 | 356.585,765 288.798,073 | 6 | 356.574,993 288.813,653 | 18.941 |

| Punct început | X / Y | Punct sfârșit | X / Y | Lungime segment (** (m) |
|---------------|----------------------------|---------------|----------------------------|-------------------------|
| 6 | 356.574,993 288.813,653 | 7 | 356.563,787 288.829,729 | 19.596 |
| 7 | 356.563,787 288.829,729 | 8 | 356.556,423 288.840,292 | 12.877 |
| 8 | 356.556,423 288.840,292 | 1 | 356.555,096 288.842,196 | 2.321 |

** Lungimile segmentelor sunt determinate în planul de proiecție Stereo 70 și sunt rotunjite la 1 milimetru.

*** Distanța dintre puncte este formată din segmente cumulate ce sunt mai mici decât valoarea 1 milimetru.

**DATE DESPRE IMOBILUL NR. 13604**

Oficiul de Cadastru și Publicitate Imobiliară DOLJ
Biroul de Cadastru și Publicitate Imobiliară Craiova

A. Partea I. Descrierea imobilului

TEREN Intravilan

Adresa: Loc. Motatei, Al Viilor, Jud. Dolj, T84, P10

| Nr. Crt | Nr cadastral Nr. topografic | Suprafața* (mp) | Observații / Referințe |
|---------|-----------------------------|--------------------------------|---|
| A1 | | Din acte: 700 Masurata: 621 | Sector cadastral:24 Teren neimprejmuit; |

B. Partea II. Proprietari și acte

| Inscrieri privitoare la dreptul de proprietate și alte drepturi reale | | Referințe |
|--|--|-----------|
| / | | |
| Act Administrativ nr. TDP NR 3114/59190, din 13/03/1997 emis de CJSIPT DOLJ; | | |
| B1 | Intabulare, drept de PROPRIETATE, dobandit prin Reconstituire, cota actuala 1/1, cota initiala 1/1 1) POENARU MARIN | A1 |

C. Partea III. SARCINI .

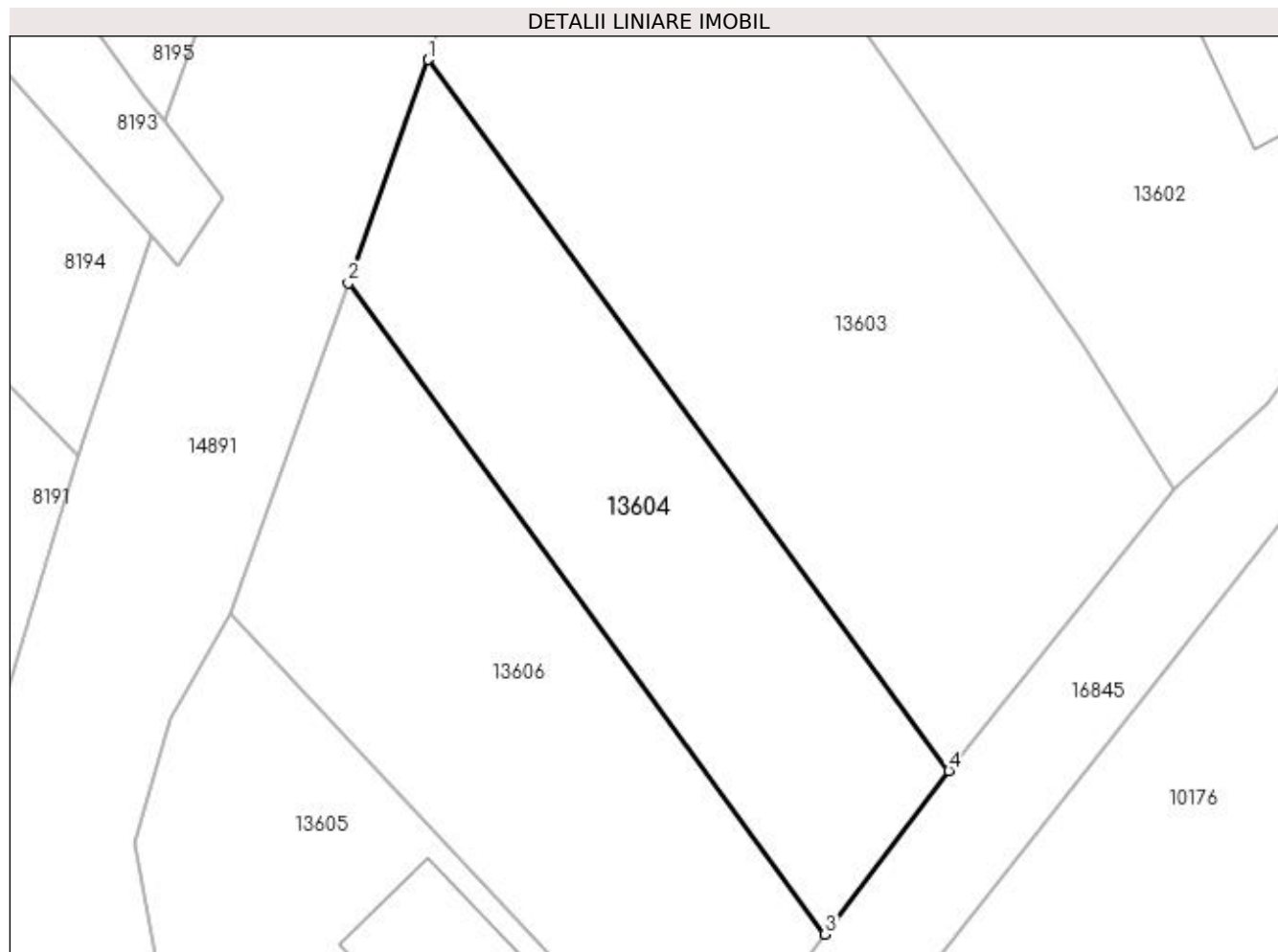
| Inscrieri privind dezmembramintele dreptului de proprietate, drepturi reale de garanție și sarcini | Referințe |
|--|-----------|
| NU SUNT | |

Anexa Nr. 1 La Partea I

Teren

| Nr cadastral | Suprafața (mp)* | Observații / Referințe |
|--------------|--------------------------------|------------------------|
| | Din acte: 700 Masurata: 621 | |

* Suprafața este determinată în planul de proiecție Stereo 70.



Date referitoare la teren

| Crt | Categorie folosință | Intra vilan | Suprafața (mp) | Tarla | Parcelă | Nr. topo | Observații / Referințe |
|-----|---------------------|-------------|----------------|-------|---------|----------|------------------------|
| 1 | arabil | DA | 621 | 84 | 10 | - | |

Lungime Segmente

1) Valorile lungimilor segmentelor sunt obținute din proiecție în plan.

| Punct început | X / Y | Punct sfârșit | X / Y | Lungime segment (** (m) |
|---------------|----------------------------|---------------|----------------------------|-------------------------|
| 1 | 356.545,753 288.815,448 | 2 | 356.540,867 288.801,779 | 14.516 |
| 2 | 356.540,867 288.801,779 | 3 | 356.570,056 288.761,932 | 49.394 |
| 3 | 356.570,056 288.761,932 | 4 | 356.577,623 288.771,941 | 12.547 |
| 4 | 356.577,623 288.771,941 | 1 | 356.545,753 288.815,448 | 53.931 |

**** Lungimile segmentelor sunt determinate în planul de proiecție Stereo 70 și sunt rotunjite la 1 milimetru.**

***** Distanța dintre puncte este formată din segmente cumulate ce sunt mai mici decât valoarea 1 milimetru.**

**DATE DESPRE IMOBILUL NR. 13605**

Oficiul de Cadastru și Publicitate Imobiliară DOLJ
Biroul de Cadastru și Publicitate Imobiliară Craiova

A. Partea I. Descrierea imobilului

TEREN Intravilan

Adresa: Loc. Motatei, Al Viilor, Nr. 2, Jud. Dolj, T84, P16

| Nr. Crt | Nr cadastral Nr. topografic | Suprafața* (mp) | Observații / Referințe |
|---------|-----------------------------|--------------------------------|--|
| A1 | | Din acte: 600 Masurata: 894 | Sector cadastral:24 Teren neimprejmut; |

Construcții

| Crt | Nr cadastral Nr. topografic | Adresa | Observații / Referințe |
|------|-----------------------------|------------------------------------|---|
| A1.1 | | Loc. Motatei, Al Viilor, Jud. Dolj | Nr. niveluri:1; S. construita la sol:148 mp; S. construita desfasurata:148 mp; C1-LOCUINTA |
| A1.2 | | Loc. Motatei, Al Viilor, Jud. Dolj | Nr. niveluri:1; S. construita la sol:30 mp; S. construita desfasurata:30 mp; C2-ANEXA |
| A1.3 | | Loc. Motatei, Al Viilor, Jud. Dolj | Nr. niveluri:2; S. construita la sol:31 mp; S. construita desfasurata:44 mp; C3-LOCUINTA+BECI |

B. Partea II. Proprietari și acte

| Inscrieri privitoare la dreptul de proprietate și alte drepturi reale | | Referințe |
|---|--|------------------|
| / | | |
| Act Administrativ nr. TDP NR 2686-48112, din 18/11/1996 emis de CJSIPT DOLJ; | | |
| B1 | Intabulare, drept de PROPRIETATE, dobandit prin Reconstituire, cota actuala 1/1, cota initiala 1/1 1) ARNAUTU ION | A1 |
| Act Normativ nr. LEGEA 7, din 13/03/1996 emis de APRLAMENTUL ROMANIEI ((ART 12 ALIN 14 ART 37 ALIN 2)); | | |
| B2 | Intabulare, drept de PROPRIETATE, dobandit prin Lege, cota actuala 1/1, cota initiala 1/1 1) ARNAUTU ION | A1.1, A1.2, A1.3 |

C. Partea III. SARCINI .

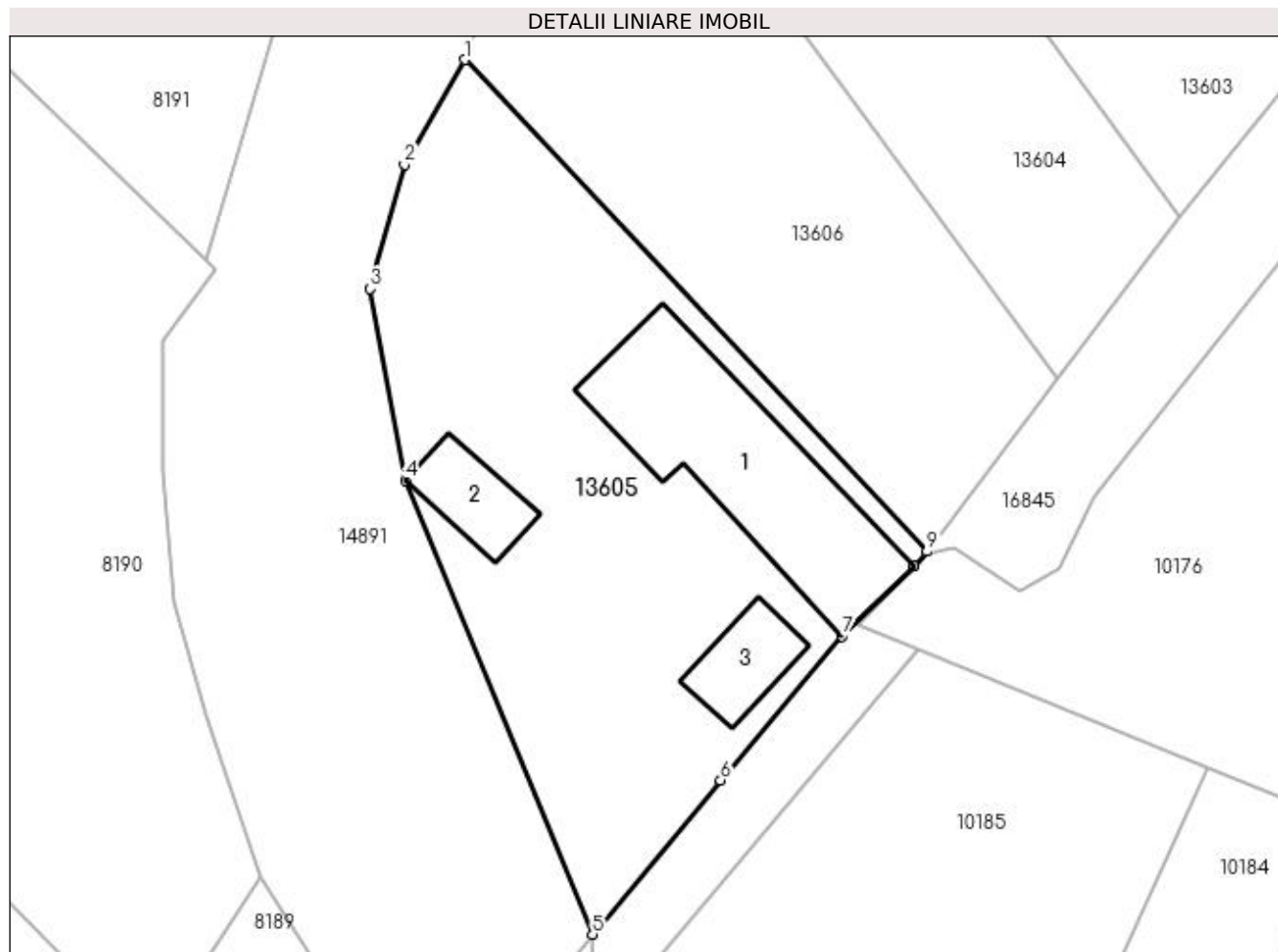
| Inscrieri privind dezmembramintele dreptului de proprietate, drepturi reale de garanție și sarcini | Referințe |
|--|-----------|
| NU SUNT | |

Anexa Nr. 1 La Partea I

Teren

| | | |
|--------------|--------------------------------|------------------------|
| Nr cadastral | Suprafața (mp)* | Observații / Referințe |
| | Din acte: 600 Masurata: 894 | |

* Suprafața este determinată în planul de proiecție Stereo 70.



Date referitoare la teren

| Crt | Categorie folosință | Intra vilan | Suprafața (mp) | Tarla | Parcelă | Nr. topo | Observații / Referințe |
|-----|---------------------|-------------|----------------|-------|---------|----------|------------------------|
| 1 | arabil | DA | 894 | 84 | 16 | - | |

Date referitoare la construcții

| Crt | Număr | Destinație construcție | Supraf. (mp) | Situație juridică | Observații / Referințe |
|------|-------|-------------------------|--------------|-------------------|---|
| A1.1 | | construcții de locuințe | 148 | Cu acte | Nr. niveluri:1; S. construita la sol:148 mp; S. construita desfasurata:148 mp; C1-LOCUINTA |
| A1.2 | | construcții anexa | 30 | Cu acte | Nr. niveluri:1; S. construita la sol:30 mp; S. construita desfasurata:30 mp; C2-ANEXA |
| A1.3 | | construcții de locuințe | 31 | Cu acte | Nr. niveluri:2; S. construita la sol:31 mp; S. construita desfasurata:44 mp; C3-LOCUINTA+BECI |

Lungime Segmente

1) Valorile lungimilor segmentelor sunt obținute din proiecție în plan.

| Punct început | X / Y | Punct sfârșit | X / Y | Lungime segment (** (m) |
|---------------|----------------------------|---------------|---------------------------|-------------------------|
| 1 | 356.533,641 288.781,568 | 2 | 356.529,93 288.775,115 | 7.444 |

| Punct început | X / Y | Punct sfârșit | X / Y | Lungime segment (** (m) |
|---------------|----------------------------|---------------|----------------------------|-------------------------|
| 2 | 356.529,93 288.775,115 | 3 | 356.527,833 288.767,478 | 7.92 |
| 3 | 356.527,833 288.767,478 | 4 | 356.529,977 288.755,709 | 11.963 |
| 4 | 356.529,977 288.755,709 | 5 | 356.541,485 288.727,798 | 30.19 |
| 5 | 356.541,485 288.727,798 | 6 | 356.549,363 288.737,258 | 12.311 |
| 6 | 356.549,363 288.737,258 | 7 | 356.556,838 288.746,128 | 11.6 |
| 7 | 356.556,838 288.746,128 | 8 | 356.561,287 288.750,424 | 6.185 |
| 8 | 356.561,287 288.750,424 | 9 | 356.562,043 288.751,333 | 1.182 |
| 9 | 356.562,043 288.751,333 | 1 | 356.533,641 288.781,568 | 41.483 |

** Lungimile segmentelor sunt determinate în planul de proiecție Stereo 70 și sunt rotunjite la 1 milimetru.

*** Distanța dintre puncte este formată din segmente cumulate ce sunt mai mici decât valoarea 1 milimetru.

**DATE DESPRE IMOBILUL NR. 13606**

Oficiul de Cadastru și Publicitate Imobiliară DOLJ
Biroul de Cadastru și Publicitate Imobiliară Craiova

A. Partea I. Descrierea imobilului

TEREN Intravilan

Adresa: Loc. Motatei, Al Viilor, Nr. 4, Jud. Dolj, T84, P31

| Nr. Crt | Nr cadastral Nr. topografic | Suprafața* (mp) | Observații / Referințe |
|---------|-----------------------------|--------------------------------|---|
| A1 | | Din acte: 800 Masurata: 711 | Sector cadastral:24 Teren neimprejmuit; |

B. Partea II. Proprietari și acte

| Inscrieri privitoare la dreptul de proprietate și alte drepturi reale | | Referințe |
|--|--|-----------|
| / | | |
| Act Administrativ nr. TDP NR 2654-48112, din 15/11/1996 emis de CJSIPT DOLJ; | | |
| B1 | Intabulare, drept de PROPRIETATE, dobandit prin Reconstituire, cota actuala 1/1, cota initiala 1/1 1) POENARU MARIN | A1 |

C. Partea III. SARCINI .

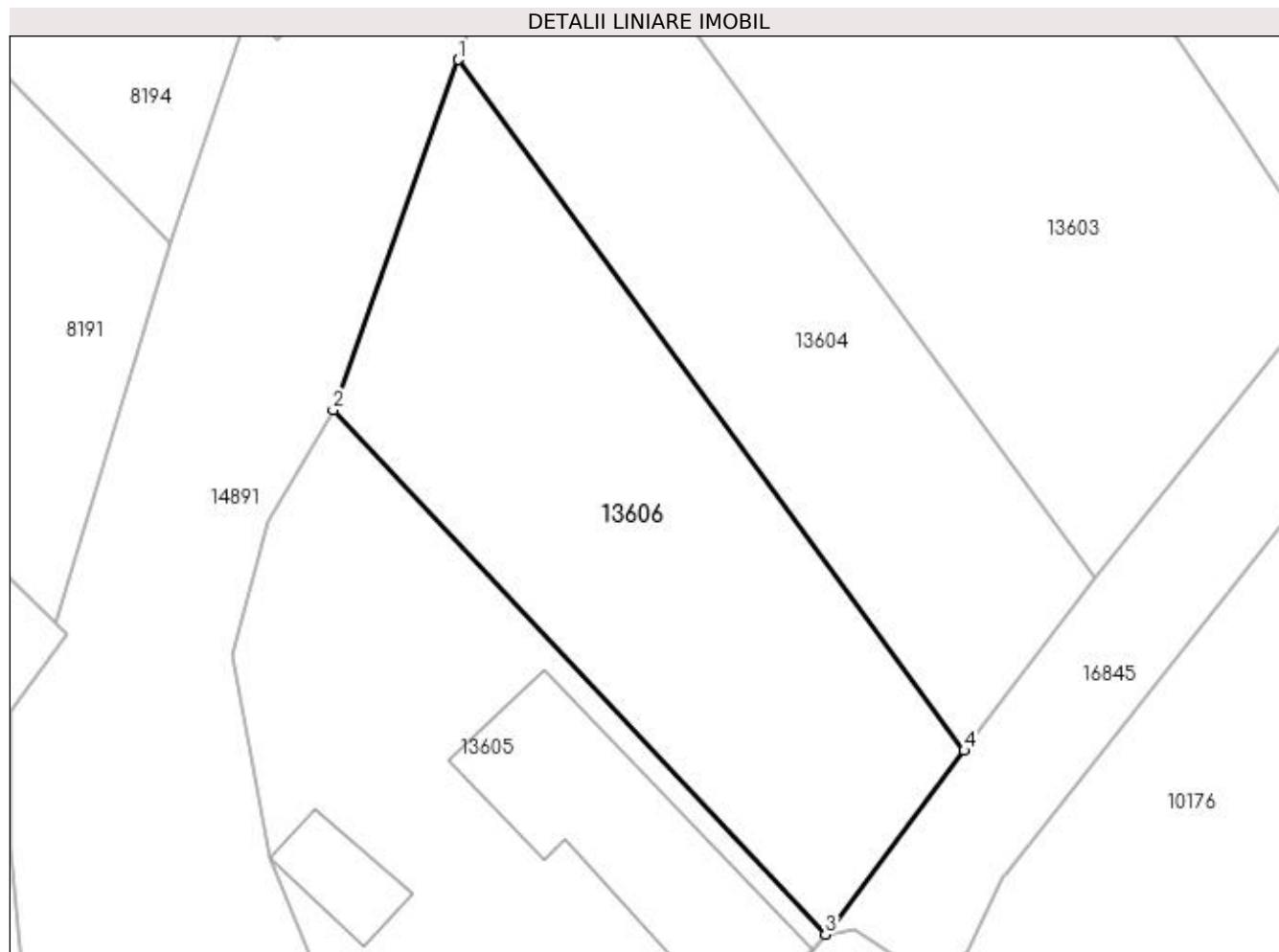
| Inscrieri privind dezmembramintele dreptului de proprietate, drepturi reale de garanție și sarcini | Referințe |
|--|-----------|
| NU SUNT | |

Anexa Nr. 1 La Partea I

Teren

| | | |
|--------------|--------------------------------|------------------------|
| Nr cadastral | Suprafața (mp)* | Observații / Referințe |
| | Din acte: 800 Masurata: 711 | |

* Suprafața este determinată în planul de proiecție Stereo 70.



Date referitoare la teren

| Crt | Categorie folosință | Intra vilan | Suprafața (mp) | Tarla | Parcelă | Nr. topo | Observații / Referințe |
|-----|---------------------|-------------|----------------|-------|---------|----------|------------------------|
| 1 | arabil | DA | 711 | 84 | 31 | - | |

Lungime Segmente

1) Valorile lungimilor segmentelor sunt obținute din proiecție în plan.

| Punct început | X / Y | Punct sfârșit | X / Y | Lungime segment (** (m) |
|---------------|----------------------------|---------------|----------------------------|-------------------------|
| 1 | 356.540,867 288.801,779 | 2 | 356.533,641 288.781,568 | 21.464 |
| 2 | 356.533,641 288.781,568 | 3 | 356.562,043 288.751,333 | 41.483 |
| 3 | 356.562,043 288.751,333 | 4 | 356.570,056 288.761,932 | 13.287 |
| 4 | 356.570,056 288.761,932 | 1 | 356.540,867 288.801,779 | 49.395 |

**** Lungimile segmentelor sunt determinate în planul de proiecție Stereo 70 și sunt rotunjite la 1 milimetru.**

***** Distanța dintre puncte este formată din segmente cumulate ce sunt mai mici decât valoarea 1 milimetru.**

**DATE DESPRE IMOBILUL NR. 14891**

Oficiul de Cadastru și Publicitate Imobiliară DOLJ
Biroul de Cadastru și Publicitate Imobiliară Craiova

A. Partea I. Descrierea imobilului

TEREN Intravilan

Adresa: Loc. Motatei, Jud. Dolj, Paraul Blasan

| Nr. Crt | Nr cadastral Nr. topografic | Suprafața* (mp) | Observații / Referințe |
|---------|-----------------------------|-----------------|---|
| A1 | | 2.542 | Sector cadastral:24 Teren neimprejmuit; |

B. Partea II. Proprietari și acte

| Inscrieri privitoare la dreptul de proprietate și alte drepturi reale | | Referințe |
|--|---|-----------|
| / | | |
| Act Normativ nr. Legea 7, din 13/03/1996 emis de PARLAMENTUL ROMANIEI; | | |
| B1 | Inscrierea provizorie, drept de PROPRIETATE, dobandit prin Lege, cota actuala 1/1 1) NEIDENTIFICAT NEIDENTIFICAT | A1 |

C. Partea III. SARCINI .

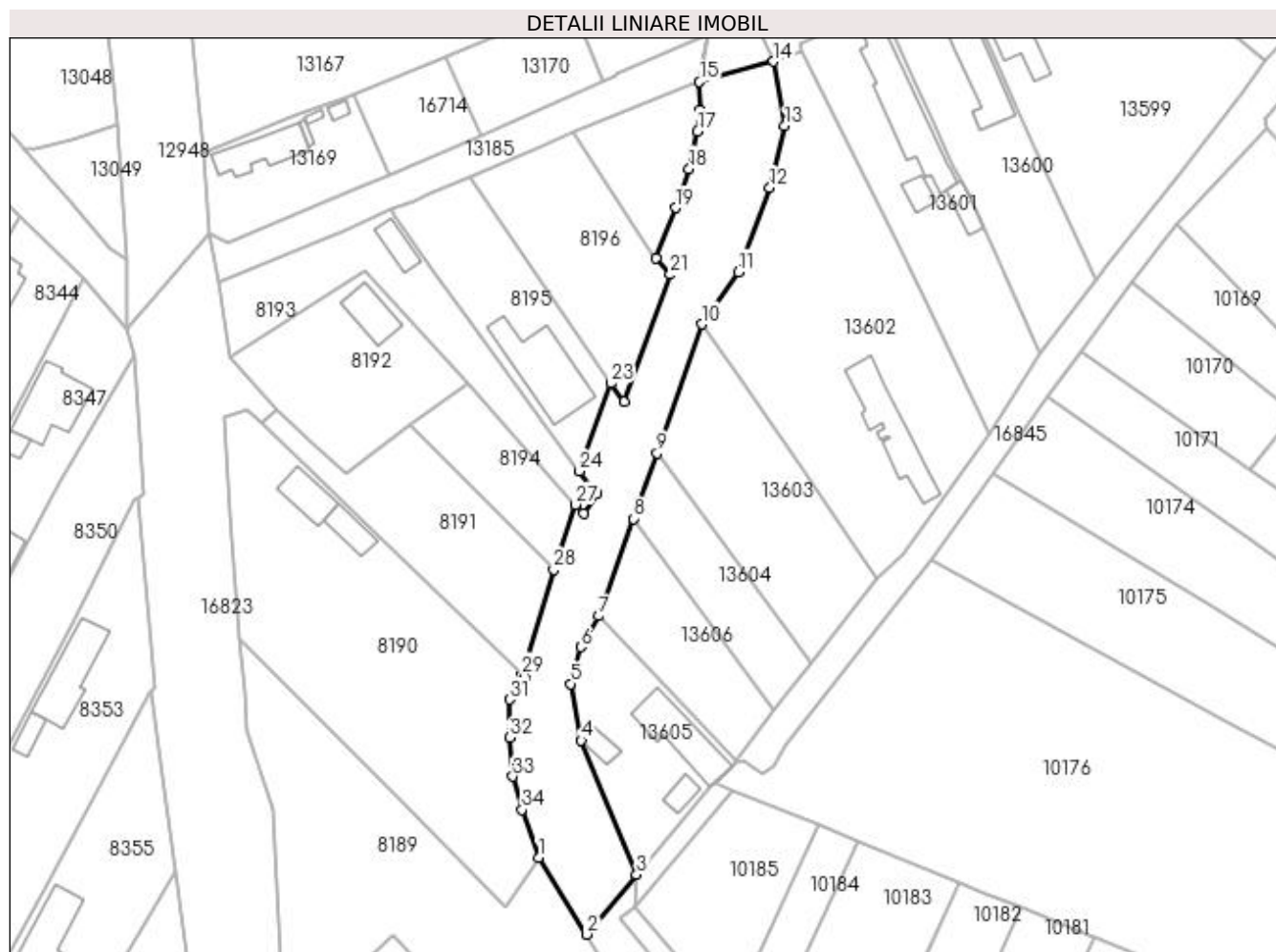
| Inscrieri privind dezmembramintele dreptului de proprietate, drepturi reale de garanție și sarcini | Referințe |
|--|-----------|
| NU SUNT | |

Anexa Nr. 1 La Partea I

Teren

| Nr cadastral | Suprafața (mp)* | Observații / Referințe |
|--------------|-----------------|------------------------|
| | 2.542 | |

* Suprafața este determinată în planul de proiecție Stereo 70.



Date referitoare la teren

| Crt | Categorie folosință | Intra vilan | Suprafața (mp) | Tarla | Parcelă | Nr. topo | Observații / Referințe |
|-----|---------------------|-------------|----------------|-------|---------|----------|------------------------|
| 1 | curți constructii | DA | 2.542 | - | - | - | |

Lungime Segmente

1) Valorile lungimilor segmentelor sunt obținute din proiecție în plan.

| Punct început | X / Y | Punct sfârșit | X / Y | Lungime segment (** (m) |
|---------------|----------------------------|---------------|----------------------------|-------------------------|
| 1 | 356.521,11 288.731,365 | 2 | 356.531,16 288.715,399 | 18.866 |
| 3 | 356.541,485 288.727,798 | 4 | 356.529,977 288.755,709 | 30.19 |
| 5 | 356.527,833 288.767,478 | 6 | 356.529,93 288.775,115 | 7.92 |
| 7 | 356.533,641 288.781,568 | 8 | 356.540,867 288.801,779 | 21.464 |
| 9 | 356.545,753 288.815,448 | 10 | 356.555,096 288.842,196 | 28.333 |

| Punct început | X / Y | Punct sfârșit | X / Y | Lungime segment (** (m) |
|---------------|----------------------------|---------------|----------------------------|-------------------------|
| 2 | 356.531,16 288.715,399 | 3 | 356.541,485 288.727,798 | 16.135 |
| 4 | 356.529,977 288.755,709 | 5 | 356.527,833 288.767,478 | 11.963 |
| 6 | 356.529,93 288.775,115 | 7 | 356.533,641 288.781,568 | 7.444 |
| 8 | 356.540,867 288.801,779 | 9 | 356.545,753 288.815,448 | 14.516 |
| 10 | 356.555,096 288.842,196 | 11 | 356.562,628 288.853,084 | 13.239 |

| Punct început | X / Y | Punct sfârșit | X / Y | Lungime segment (** (m)) |
|---------------|----------------------------|---------------|----------------------------|--------------------------|
| 11 | 356.562,628 288.853,084 | 12 | 356.569,163 288.870,577 | 18.674 |
| 13 | 356.572,342 288.883,392 | 14 | 356.569,99 288.896,806 | 13.619 |
| 15 | 356.554,587 288.892,568 | 16 | 356.554,712 288.886,655 | 5.914 |
| 17 | 356.554,197 288.882,267 | 18 | 356.552,421 288.874,495 | 7.972 |
| 19 | 356.549,658 288.866,389 | 20 | 356.545,522 288.855,914 | 11.262 |
| 21 | 356.548,508 288.852,526 | 22 | 356.538,854 288.826,076 | 28.157 |
| 23 | 356.536,2 288.829,929 | 24 | 356.529,591 288.811,672 | 19.416 |
| 25 | 356.533,249 288.807,036 | 26 | 356.530,462 288.802,891 | 4.995 |
| 27 | 356.528,838 288.804,708 | 28 | 356.524,305 288.791,183 | 14.264 |
| 29 | 356.517,664 288.769,273 | 30 | 356.518,272 288.768,686 | 0.845 |
| 31 | 356.515,046 288.764,222 | 32 | 356.515,036 288.756,275 | 7.947 |
| 33 | 356.515,774 288.748,227 | 34 | 356.517,681 288.741,304 | 7.181 |

| Punct început | X / Y | Punct sfârșit | X / Y | Lungime segment (** (m)) |
|---------------|----------------------------|---------------|----------------------------|--------------------------|
| 12 | 356.569,163 288.870,577 | 13 | 356.572,342 288.883,392 | 13.203 |
| 14 | 356.569,99 288.896,806 | 15 | 356.554,587 288.892,568 | 15.975 |
| 16 | 356.554,712 288.886,655 | 17 | 356.554,197 288.882,267 | 4.418 |
| 18 | 356.552,421 288.874,495 | 19 | 356.549,658 288.866,389 | 8.564 |
| 20 | 356.545,522 288.855,914 | 21 | 356.548,508 288.852,526 | 4.516 |
| 22 | 356.538,854 288.826,076 | 23 | 356.536,2 288.829,929 | 4.679 |
| 24 | 356.529,591 288.811,672 | 25 | 356.533,249 288.807,036 | 5.905 |
| 26 | 356.530,462 288.802,891 | 27 | 356.528,838 288.804,708 | 2.437 |
| 28 | 356.524,305 288.791,183 | 29 | 356.517,664 288.769,273 | 22.894 |
| 30 | 356.518,272 288.768,686 | 31 | 356.515,046 288.764,222 | 5.508 |
| 32 | 356.515,036 288.756,275 | 33 | 356.515,774 288.748,227 | 8.082 |
| 34 | 356.517,681 288.741,304 | 1 | 356.521,11 288.731,365 | 10.514 |

** Lungimile segmentelor sunt determinate în planul de proiecție Stereo 70 și sunt rotunjite la 1 milimetru.

*** Distanța dintre puncte este formată din segmente cumulate ce sunt mai mici decât valoarea 1 milimetru.

**DATE DESPRE IMOBILUL NR. 16699**

Oficiul de Cadastru și Publicitate Imobiliară DOLJ
Biroul de Cadastru și Publicitate Imobiliară Craiova

A. Partea I. Descrierea imobilului

TEREN Extravilan

Adresa: Jud. Dolj, T228, P35

| Nr. Crt | Nr cadastral Nr. topografic | Suprafața* (mp) | Observații / Referințe |
|---------|-----------------------------|-----------------|---|
| A1 | | 1.600 | Sector cadastral:24 Teren neimprejmuit; |

B. Partea II. Proprietari și acte

| Inscrieri privitoare la dreptul de proprietate și alte drepturi reale | Referințe |
|--|-----------|
| / | |
| Act Administrativ nr. Titlu de proprietate nr. 2687-48112, din 18/11/1996 emis de CJ Dolj; | |
| B1 | A1 |
| Intabulare, drept de PROPRIETATE, dobandit prin Reconstituire, cota actuala 1/1, cota initiala 1/1 1) BOTOAGA PETRE, fata CNP | |

C. Partea III. SARCINI .

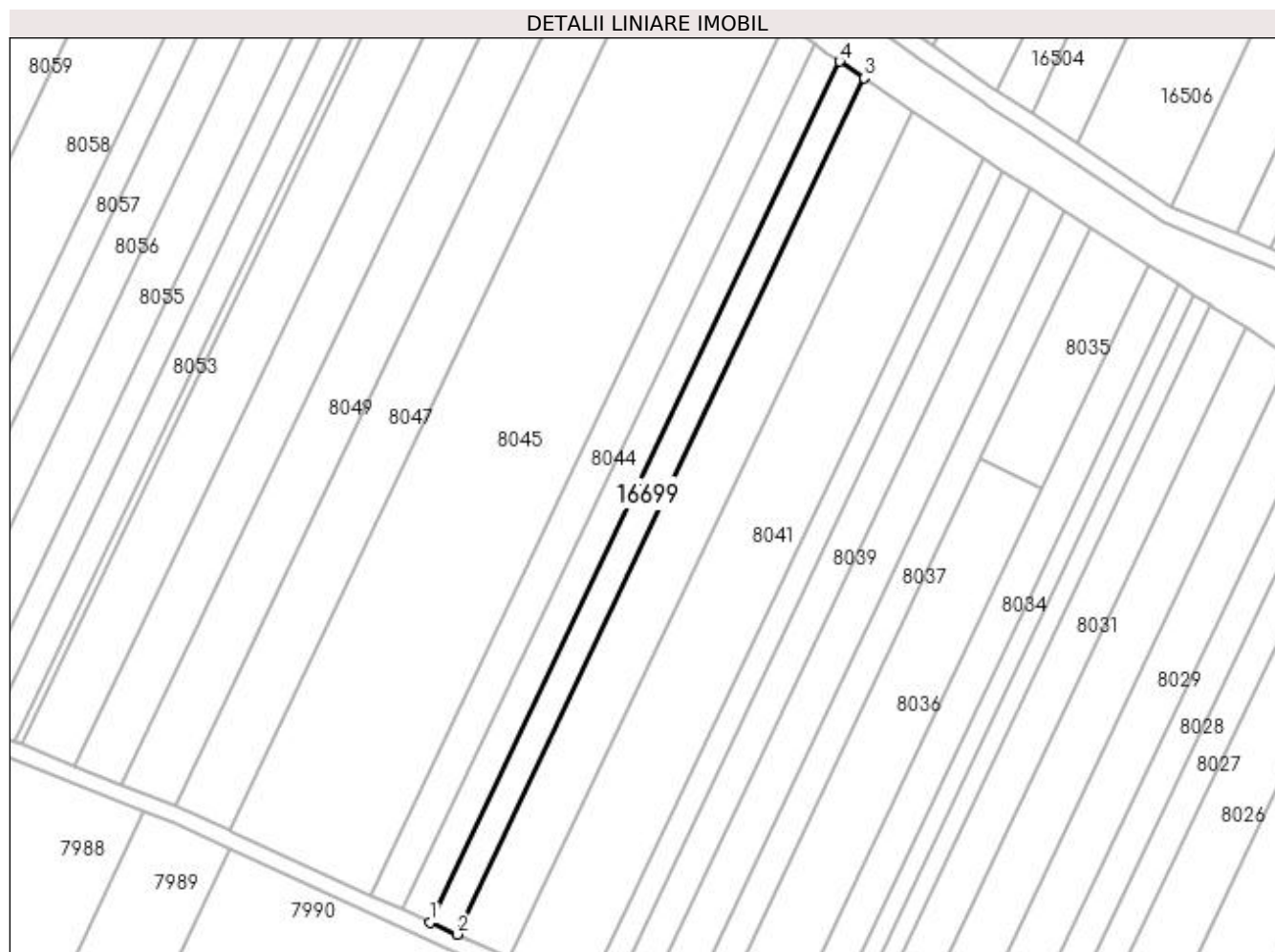
| Inscrieri privind dezmembramintele dreptului de proprietate, drepturi reale de garanție și sarcini | Referințe |
|--|-----------|
| NU SUNT | |

Anexa Nr. 1 La Partea I

Teren

| Nr cadastral | Suprafața (mp)* | Observații / Referințe |
|--------------|-----------------|------------------------|
| | 1.600 | |

* Suprafața este determinată în planul de proiecție Stereo 70.



Date referitoare la teren

| Crt | Categorie folosință | Intra vilan | Suprafața (mp) | Tarla | Parcelă | Nr. topo | Observații / Referințe |
|-----|---------------------|-------------|----------------|-------|---------|----------|------------------------|
| 1 | arabil | NU | 1.600 | 228 | 35 | - | |

Lungime Segmente

1) Valorile lungimilor segmentelor sunt obținute din proiecție în plan.

| Punct început | X / Y | Punct sfârșit | X / Y | Lungime segment (** (m) |
|---------------|----------------------------|---------------|----------------------------|-------------------------|
| 1 | 357.483,615 287.941,204 | 2 | 357.489,963 287.938,306 | 6.978 |
| 2 | 357.489,963 287.938,306 | 3 | 357.588,159 288.144,901 | 228.744 |
| 3 | 357.588,159 288.144,901 | 4 | 357.582,312 288.148,853 | 7.057 |
| 4 | 357.582,312 288.148,853 | 1 | 357.483,615 287.941,204 | 229.911 |

**** Lungimile segmentelor sunt determinate în planul de proiecție Stereo 70 și sunt rotunjite la 1 milimetru.**

***** Distanța dintre puncte este formată din segmente cumulate ce sunt mai mici decât valoarea 1 milimetru.**

**DATE DESPRE IMOBILUL NR. 16749**

Oficiul de Cadastru și Publicitate Imobiliară DOLJ
Biroul de Cadastru și Publicitate Imobiliară Craiova

A. Partea I. Descrierea imobilului

TEREN Extravilan

Adresa: Jud. Dolj, De 303

| Nr. Crt | Nr cadastral Nr. topografic | Suprafața* (mp) | Observații / Referințe |
|---------|-----------------------------|------------------------------------|--|
| A1 | | Din acte: 1.103 Masurata: 4.157 | Sector cadastral:24 Teren neimprejmut; |

B. Partea II. Proprietari și acte

| Inscrieri privitoare la dreptul de proprietate și alte drepturi reale | | Referințe |
|--|---|-----------|
| / | | |
| Act Normativ nr. LEGEA 7, din 13/03/1996 emis de PARLAMENTUL ROMANIEI; | | |
| B1 | Inscrierea provizorie, drept de PROPRIETATE, dobandit prin Lege, cota actuala 1/1, cota initiala 1/1 1) PROPRIETAR NEIDENTIFICAT | A1 |

C. Partea III. SARCINI .

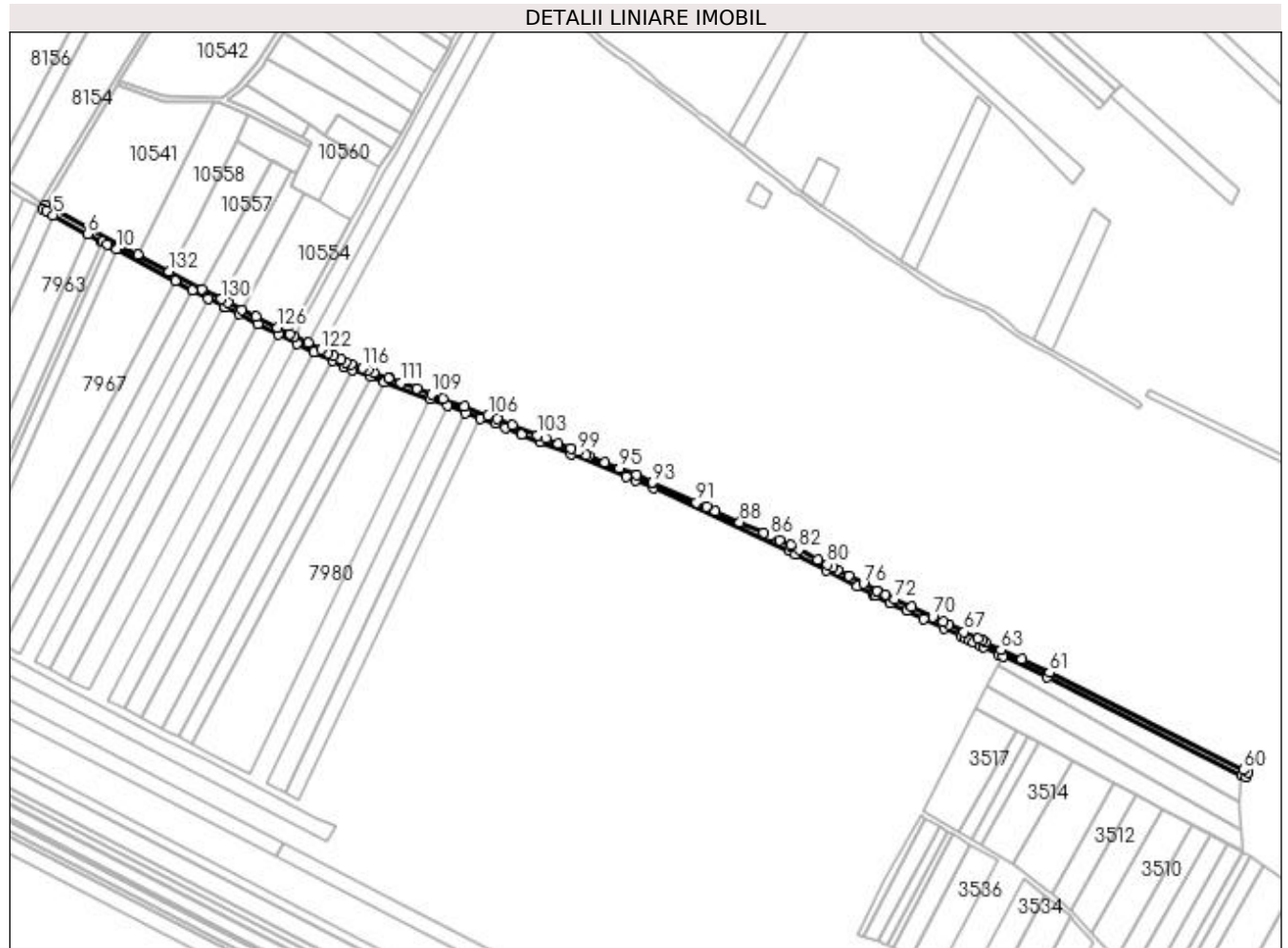
| Inscrieri privind dezmembramintele dreptului de proprietate, drepturi reale de garanție și sarcini | Referințe |
|--|-----------|
| NU SUNT | |

Anexa Nr. 1 La Partea I

Teren

| | | |
|--------------|------------------------------------|------------------------|
| Nr cadastral | Suprafața (mp)* | Observații / Referințe |
| | Din acte: 1.103 Masurata: 4.157 | |

* Suprafața este determinată în planul de proiecție Stereo 70.



Date referitoare la teren

| Crt | Categorie folosință | Intra vilan | Suprafața (mp) | Tarla | Parcelă | Nr. topo | Observații / Referințe |
|-----|---------------------|-------------|----------------|-------|---------|----------|------------------------|
| 1 | drum | NU | 4.157 | - | De 303 | - | |

Lungime Segmente

1) Valorile lungimilor segmentelor sunt obținute din proiecție în plan.

| Punct început | X / Y | Punct sfârșit | X / Y | Lungime segment | Punct început | X / Y | Punct sfârșit | X / Y | Lungime segment | Punct început | X / Y | Punct sfârșit | X / Y | Lungime segment |
|---------------|----------------------------|---------------|----------------------------|-----------------|---------------|----------------------------|---------------|----------------------------|-----------------|---------------|----------------------------|---------------|----------------------------|-----------------|
| 1 | 357.033,775 288.140,616 | 2 | 356.962,019 288.179,465 | 81.598 | 2 | 356.962,019 288.179,465 | 3 | 356.959,963 288.176,052 | 3.984 | 3 | 356.959,963 288.176,052 | 4 | 356.962,427 288.174,62 | 2.85 |
| 4 | 356.962,427 288.174,62 | 5 | 356.968,121 288.171,517 | 6.485 | 5 | 356.968,121 288.171,517 | 6 | 356.994,957 288.156,894 | 30.561 | 6 | 356.994,957 288.156,894 | 7 | 357.005,773 288.151,0 | 12.318 |
| 7 | 357.005,773 288.151,0 | 8 | 357.006,236 288.150,753 | 0.525 | 8 | 357.006,236 288.150,753 | 9 | 357.010,196 288.148,644 | 4.487 | 9 | 357.010,196 288.148,644 | 10 | 357.017,261 288.144,881 | 8.005 |
| 10 | 357.017,261 288.144,881 | 11 | 357.063,086 288.120,47 | 51.921 | 11 | 357.063,086 288.120,47 | 12 | 357.076,597 288.113,273 | 15.308 | 12 | 357.076,597 288.113,273 | 13 | 357.088,979 288.106,677 | 14.029 |
| 13 | 357.088,979 288.106,677 | 14 | 357.100,798 288.100,381 | 13.391 | 14 | 357.100,798 288.100,381 | 15 | 357.102,077 288.099,7 | 1.449 | 15 | 357.102,077 288.099,7 | 16 | 357.112,472 288.094,5 | 11.623 |

| Punct început | X / Y | Punct sfârșit | X / Y | Lungime segment | Punct început | X / Y | Punct sfârșit | X / Y | Lungime segment | Punct început | X / Y | Punct sfârșit | X / Y | Lungime segment |
|---------------|----------------------------|---------------|----------------------------|-----------------|---------------|----------------------------|---------------|----------------------------|-----------------|---------------|----------------------------|---------------|----------------------------|-----------------|
| 16 | 357.112,472 288.094,5 | 17 | 357.127,568 288.086,949 | 16.879 | 17 | 357.127,568 288.086,949 | 18 | 357.143,501 288.078,978 | 17.816 | 18 | 357.143,501 288.078,978 | 19 | 357.157,999 288.071,726 | 16.211 |
| 19 | 357.157,999 288.071,726 | 20 | 357.171,349 288.065,048 | 14.927 | 20 | 357.171,349 288.065,048 | 21 | 357.185,539 288.057,95 | 15.866 | 21 | 357.185,539 288.057,95 | 22 | 357.194,497 288.053,469 | 10.016 |
| 22 | 357.194,497 288.053,469 | 23 | 357.201,192 288.050,948 | 7.154 | 23 | 357.201,192 288.050,948 | 24 | 357.215,174 288.045,685 | 14.94 | 24 | 357.215,174 288.045,685 | 25 | 357.225,835 288.041,671 | 11.392 |
| 25 | 357.225,835 288.041,671 | 26 | 357.261,11 288.028,391 | 37.692 | 26 | 357.261,11 288.028,391 | 27 | 357.274,998 288.023,163 | 14.839 | 27 | 357.274,998 288.023,163 | 28 | 357.289,387 288.017,746 | 15.375 |
| 28 | 357.289,387 288.017,746 | 29 | 357.300,841 288.013,433 | 12.239 | 29 | 357.300,841 288.013,433 | 30 | 357.312,078 288.009,203 | 12.007 | 30 | 357.312,078 288.009,203 | 31 | 357.320,119 288.005,966 | 8.668 |
| 31 | 357.320,119 288.005,966 | 32 | 357.333,017 288.000,774 | 13.904 | 32 | 357.333,017 288.000,774 | 33 | 357.346,988 287.995,15 | 15.06 | 33 | 357.346,988 287.995,15 | 34 | 357.371,204 287.985,402 | 26.104 |
| 34 | 357.371,204 287.985,402 | 35 | 357.414,47 287.967,985 | 46.64 | 35 | 357.414,47 287.967,985 | 36 | 357.421,666 287.965,088 | 7.757 | 36 | 357.421,666 287.965,088 | 37 | 357.435,231 287.958,895 | 14.912 |
| 37 | 357.435,231 287.958,895 | 38 | 357.541,11 287.910,559 | 116.39 | 38 | 357.541,11 287.910,559 | 39 | 357.546,476 287.907,742 | 6.06 | 39 | 357.546,476 287.907,742 | 40 | 357.570,327 287.895,223 | 26.937 |
| 40 | 357.570,327 287.895,223 | 41 | 357.594,182 287.882,701 | 26.942 | 41 | 357.594,182 287.882,701 | 42 | 357.607,016 287.875,964 | 14.495 | 42 | 357.607,016 287.875,964 | 43 | 357.607,95 287.875,474 | 1.055 |
| 43 | 357.607,95 287.875,474 | 44 | 357.620,104 287.869,717 | 13.449 | 44 | 357.620,104 287.869,717 | 45 | 357.633,197 287.863,515 | 14.488 | 45 | 357.633,197 287.863,515 | 46 | 357.646,274 287.857,32 | 14.47 |
| 46 | 357.646,274 287.857,32 | 47 | 357.661,945 287.849,896 | 17.341 | 47 | 357.661,945 287.849,896 | 48 | 357.674,988 287.843,718 | 14.432 | 48 | 357.674,988 287.843,718 | 49 | 357.678,898 287.841,866 | 4.326 |
| 49 | 357.678,898 287.841,866 | 50 | 357.681,764 287.840,508 | 3.171 | 50 | 357.681,764 287.840,508 | 51 | 357.684,629 287.839,151 | 3.17 | 51 | 357.684,629 287.839,151 | 52 | 357.690,683 287.836,283 | 6.699 |
| 52 | 357.690,683 287.836,283 | 53 | 357.692,701 287.835,327 | 2.233 | 53 | 357.692,701 287.835,327 | 54 | 357.704,463 287.829,755 | 13.015 | 54 | 357.704,463 287.829,755 | 55 | 357.707,967 287.828,096 | 3.877 |
| 55 | 357.707,967 287.828,096 | 56 | 357.742,319 287.811,823 | 38.011 | 56 | 357.742,319 287.811,823 | 57 | 357.893,931 287.735,65 | 169.672 | 57 | 357.893,931 287.735,65 | 58 | 357.897,478 287.733,802 | 4.0 |
| 58 | 357.897,478 287.733,802 | 59 | 357.898,651 287.737,689 | 4.06 | 59 | 357.898,651 287.737,689 | 60 | 357.895,104 287.739,537 | 4.0 | 60 | 357.895,104 287.739,537 | 61 | 357.744,073 287.815,418 | 169.022 |
| 61 | 357.744,073 287.815,418 | 62 | 357.722,556 287.825,611 | 23.809 | 62 | 357.722,556 287.825,611 | 63 | 357.706,171 287.833,373 | 18.131 | 63 | 357.706,171 287.833,373 | 64 | 357.694,413 287.838,942 | 13.01 |
| 64 | 357.694,413 287.838,942 | 65 | 357.692,089 287.840,043 | 2.572 | 65 | 357.692,089 287.840,043 | 66 | 357.688,372 287.841,804 | 4.113 | 66 | 357.688,372 287.841,804 | 67 | 357.677,611 287.846,901 | 11.907 |
| 67 | 357.677,611 287.846,901 | 68 | 357.665,417 287.852,678 | 13.493 | 68 | 357.665,417 287.852,678 | 69 | 357.660,991 287.854,775 | 4.898 | 69 | 357.660,991 287.854,775 | 70 | 357.653,113 287.858,506 | 8.717 |
| 70 | 357.653,113 287.858,506 | 71 | 357.636,615 287.866,321 | 18.255 | 71 | 357.636,615 287.866,321 | 72 | 357.623,279 287.872,639 | 14.757 | 72 | 357.623,279 287.872,639 | 73 | 357.616,44 287.875,878 | 7.567 |
| 73 | 357.616,44 287.875,878 | 74 | 357.609,736 287.879,054 | 7.418 | 74 | 357.609,736 287.879,054 | 75 | 357.609,634 287.879,108 | 0.115 | 75 | 357.609,634 287.879,108 | 76 | 357.599,252 287.884,557 | 11.725 |
| 76 | 357.599,252 287.884,557 | 77 | 357.588,095 287.890,414 | 12.601 | 77 | 357.588,095 287.890,414 | 78 | 357.579,045 287.895,164 | 10.221 | 78 | 357.579,045 287.895,164 | 79 | 357.575,1 287.897,235 | 4.456 |
| 79 | 357.575,1 287.897,235 | 80 | 357.571,163 287.899,301 | 4.446 | 80 | 357.571,163 287.899,301 | 81 | 357.563,411 287.903,37 | 8.755 | 81 | 357.563,411 287.903,37 | 82 | 357.548,804 287.911,038 | 16.497 |
| 82 | 357.548,804 287.911,038 | 83 | 357.542,871 287.914,152 | 6.701 | 83 | 357.542,871 287.914,152 | 84 | 357.542,33 287.914,399 | 0.595 | 84 | 357.542,33 287.914,399 | 85 | 357.533,666 287.918,354 | 9.524 |
| 85 | 357.533,666 287.918,354 | 86 | 357.526,282 287.921,725 | 8.117 | 86 | 357.526,282 287.921,725 | 87 | 357.521,381 287.923,963 | 5.388 | 87 | 357.521,381 287.923,963 | 88 | 357.502,756 287.932,466 | 20.474 |
| 88 | 357.502,756 287.932,466 | 89 | 357.483,615 287.941,204 | 21.041 | 89 | 357.483,615 287.941,204 | 90 | 357.476,907 287.944,266 | 7.374 | 90 | 357.476,907 287.944,266 | 91 | 357.469,068 287.947,845 | 8.617 |
| 91 | 357.469,068 287.947,845 | 92 | 357.435,827 287.963,02 | 36.541 | 92 | 357.435,827 287.963,02 | 93 | 357.435,023 287.963,384 | 0.883 | 93 | 357.435,023 287.963,384 | 94 | 357.422,165 287.969,199 | 14.112 |
| 94 | 357.422,165 287.969,199 | 95 | 357.409,023 287.974,489 | 14.167 | 95 | 357.409,023 287.974,489 | 96 | 357.397,743 287.979,03 | 12.16 | 96 | 357.397,743 287.979,03 | 97 | 357.385,132 287.984,107 | 13.595 |
| 97 | 357.385,132 287.984,107 | 98 | 357.383,29 287.984,848 | 1.985 | 98 | 357.383,29 287.984,848 | 99 | 357.377,053 287.987,359 | 6.723 | 99 | 357.377,053 287.987,359 | 100 | 357.371,216 287.989,709 | 6.292 |
| 100 | 357.371,216 287.989,709 | 101 | 357.361,439 287.993,645 | 10.54 | 101 | 357.361,439 287.993,645 | 102 | 357.351,75 287.997,545 | 10.444 | 102 | 357.351,75 287.997,545 | 103 | 357.345,34 288.000,125 | 6.91 |
| 103 | 357.345,34 288.000,125 | 104 | 357.325,634 288.008,058 | 21.243 | 104 | 357.325,634 288.008,058 | 105 | 357.313,53 288.012,931 | 13.048 | 105 | 357.313,53 288.012,931 | 106 | 357.306,893 288.015,429 | 7.092 |
| 106 | 357.306,893 288.015,429 | 107 | 357.288,357 288.022,407 | 19.806 | 107 | 357.288,357 288.022,407 | 108 | 357.271,483 288.028,76 | 18.03 | 108 | 357.271,483 288.028,76 | 109 | 357.262,813 288.032,024 | 9.264 |
| 109 | 357.262,813 288.032,024 | 110 | 357.251,504 288.036,282 | 12.084 | 110 | 357.251,504 288.036,282 | 111 | 357.239,042 288.040,973 | 13.316 | 111 | 357.239,042 288.040,973 | 112 | 357.229,698 288.044,491 | 9.984 |
| 112 | 357.229,698 288.044,491 | 113 | 357.229,175 288.044,688 | 0.559 | 113 | 357.229,175 288.044,688 | 114 | 357.217,953 288.048,912 | 11.991 | 114 | 357.217,953 288.048,912 | 115 | 357.213,321 288.050,656 | 4.949 |

| Punct început | X / Y | Punct sfârșit | X / Y | Lungime segment | Punct început | X / Y | Punct sfârșit | X / Y | Lungime segment | Punct început | X / Y | Punct sfârșit | X / Y | Lungime segment |
|---------------|----------------------------|---------------|----------------------------|-----------------|---------------|----------------------------|---------------|----------------------------|-----------------|---------------|----------------------------|---------------|----------------------------|-----------------|
| 115 | 357.213,321 288.050,656 | 116 | 357.208,851 288.052,339 | 4.776 | 116 | 357.208,851 288.052,339 | 117 | 357.200,361 288.055,535 | 9.072 | 117 | 357.200,361 288.055,535 | 118 | 357.196,101 288.057,139 | 4.552 |
| 118 | 357.196,101 288.057,139 | 119 | 357.192,471 288.058,955 | 4.059 | 119 | 357.192,471 288.058,955 | 120 | 357.186,416 288.061,984 | 6.77 | 120 | 357.186,416 288.061,984 | 121 | 357.181,743 288.064,321 | 5.225 |
| 121 | 357.181,743 288.064,321 | 122 | 357.176,579 288.066,904 | 5.774 | 122 | 357.176,579 288.066,904 | 123 | 357.166,471 288.071,96 | 11.30 2 | 123 | 357.166,471 288.071,96 | 124 | 357.156,013 288.077,192 | 11.69 4 |
| 124 | 357.156,013 288.077,192 | 125 | 357.152,433 288.078,983 | 4.003 | 125 | 357.152,433 288.078,983 | 126 | 357.142,625 288.083,889 | 10.96 7 | 126 | 357.142,625 288.083,889 | 127 | 357.125,602 288.092,405 | 19.03 4 |
| 127 | 357.125,602 288.092,405 | 128 | 357.114,631 288.097,893 | 12.26 7 | 128 | 357.114,631 288.097,893 | 129 | 357.103,912 288.103,254 | 11.98 5 | 129 | 357.103,912 288.103,254 | 130 | 357.098,685 288.106,038 | 5.922 |
| 130 | 357.098,685 288.106,038 | 131 | 357.083,958 288.113,883 | 16.68 6 | 131 | 357.083,958 288.113,883 | 132 | 357.058,126 288.127,644 | 29.26 9 | 132 | 357.058,126 288.127,644 | 1 | 357.033,775 288.140,616 | 27.59 1 |

** Lungimile segmentelor sunt determinate în planul de proiecție Stereo 70 și sunt rotunjite la 1 milimetru.

*** Distanța dintre puncte este formată din segmente cumulate ce sunt mai mici decât valoarea 1 milimetru.