

**DATE DESPRE IMOBILUL NR. 13196**

Oficiul de Cadastru și Publicitate Imobiliară DOLJ
Biroul de Cadastru și Publicitate Imobiliară Craiova

A. Partea I. Descrierea imobilului

TEREN Extravilan

Adresa: Jud. Dolj, De 268

Nr. Crt	Nr cadastral Nr. topografic	Suprafața* (mp)	Observații / Referințe
A1		5.030	Sector cadastral:22 Teren neimprejmuit;

B. Partea II. Proprietari și acte

Inscrieri privitoare la dreptul de proprietate și alte drepturi reale		Referințe
/		
Act Normativ nr. LEGEA 7, din 13/03/1996 emis de PARLAMENTUL ROMANIEI;		
B1	Inscrierea provizorie, drept de PROPRIETATE, dobandit prin Lege, cota actuala 1/1, cota initiala 1/1 1) PROPRIETAR NEIDENTIFICAT, PROPRIETAR NEIDENTIFICAT	A1

C. Partea III. SARCINI .

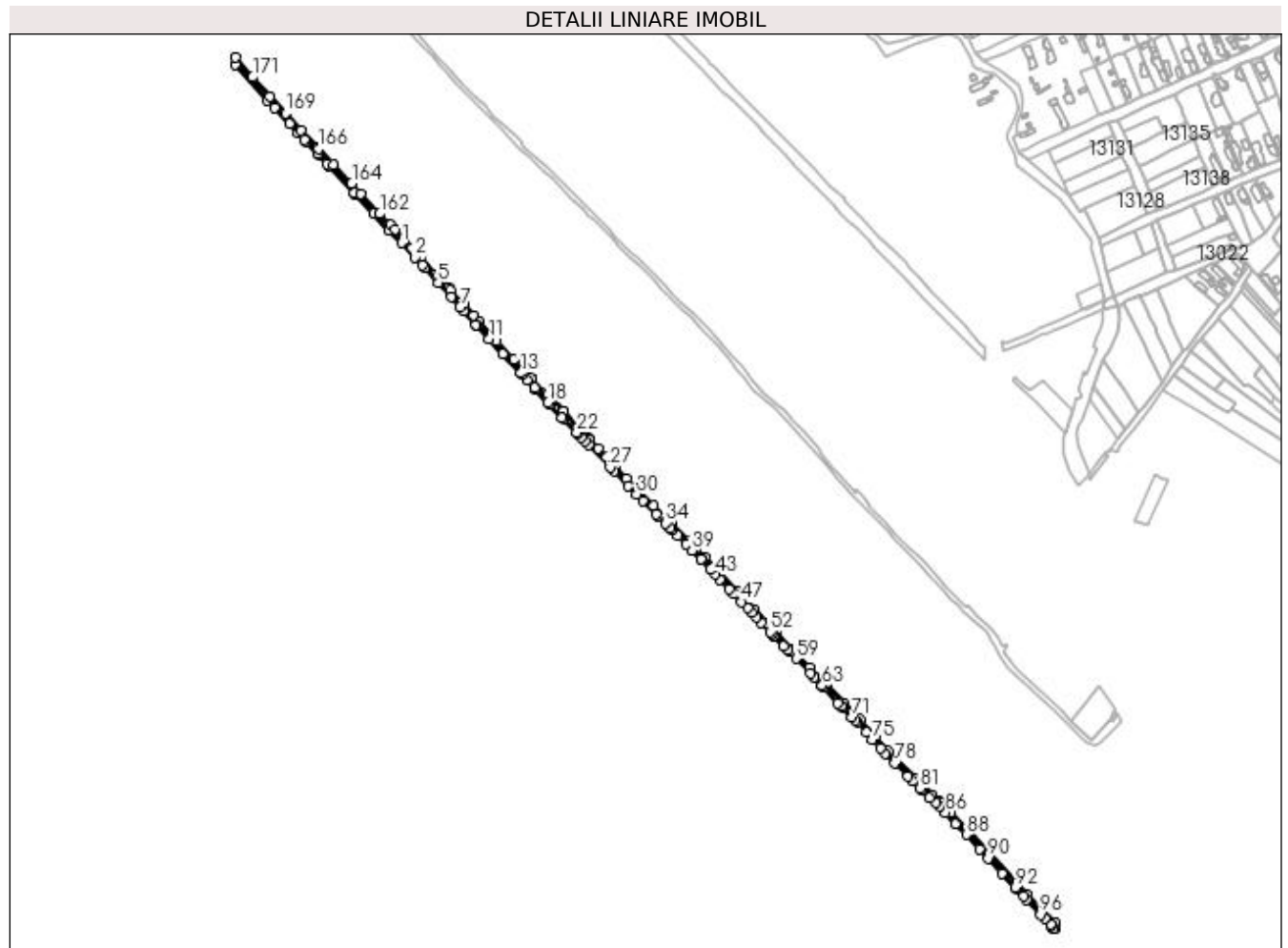
Inscrieri privind dezmembramintele dreptului de proprietate, drepturi reale de garanție și sarcini	Referințe
NU SUNT	

Anexa Nr. 1 La Partea I

Teren

Nr cadastral	Suprafața (mp)*	Observații / Referințe
	5.030	

* Suprafața este determinată în planul de proiecție Stereo 70.



Date referitoare la teren

Crt	Categorie folosință	Intra vilan	Suprafața (mp)	Tarla	Parcelă	Nr. topo	Observații / Referințe
1	drum	NU	5.030	-	De 268	-	

Lungime Segmente

1) Valorile lungimilor segmentelor sunt obținute din proiecție în plan.

Punct început	X / Y	Punct sfârșit	X / Y	Lungime segment	Punct început	X / Y	Punct sfârșit	X / Y	Lungime segment	Punct început	X / Y	Punct sfârșit	X / Y	Lungime segment
1	355.847,944 288.960,228	2	355.861,043 288.945,785	19.498	2	355.861,043 288.945,785	3	355.868,412 288.937,66	10.969	3	355.868,412 288.937,66	4	355.870,836 288.934,988	3.608
4	355.870,836 288.934,988	5	355.884,555 288.919,862	20.421	5	355.884,555 288.919,862	6	355.897,451 288.905,643	19.196	6	355.897,451 288.905,643	7	355.906,494 288.895,672	13.461
7	355.906,494 288.895,672	8	355.910,279 288.891,499	5.634	8	355.910,279 288.891,499	9	355.922,667 288.877,839	18.441	9	355.922,667 288.877,839	10	355.923,191 288.877,262	0.779
10	355.923,191 288.877,262	11	355.935,758 288.863,177	18.876	11	355.935,758 288.863,177	12	355.949,581 288.848,408	20.229	12	355.949,581 288.848,408	13	355.967,682 288.828,83	26.664
13	355.967,682 288.828,83	14	355.969,383 288.826,99	2.506	14	355.969,383 288.826,99	15	355.973,918 288.822,129	6.648	15	355.973,918 288.822,129	16	355.981,244 288.814,332	10.699
16	355.981,244 288.814,332	17	355.982,902 288.812,568	2.421	17	355.982,902 288.812,568	18	355.995,229 288.799,114	18.247	18	355.995,229 288.799,114	19	355.996,775 288.797,427	2.288

Punct început	X / Y	Punct sfârșit	X / Y	Lungime segment	Punct început	X / Y	Punct sfârșit	X / Y	Lungime segment	Punct început	X / Y	Punct sfârșit	X / Y	Lungime segment
19	355.996,775 288.797,427	20	356.009,414 288.783,949	18.47 7	20	356.009,414 288.783,949	21	356.010,644 288.782,637	1.798	21	356.010,644 288.782,637	22	356.024,243 288.768,753	19.43 4
22	356.024,243 288.768,753	23	356.025,195 288.767,824	1.33	23	356.025,195 288.767,824	24	356.028,691 288.764,407	4.889	24	356.028,691 288.764,407	25	356.032,965 288.760,148	6.034
25	356.032,965 288.760,148	26	356.036,561 288.756,565	5.076	26	356.036,561 288.756,565	27	356.057,897 288.733,978	31.07 1	27	356.057,897 288.733,978	28	356.062,04 288.729,754	5.917
28	356.062,04 288.729,754	29	356.076,485 288.715,023	20.63 2	29	356.076,485 288.715,023	30	356.084,604 288.706,745	11.59 5	30	356.084,604 288.706,745	31	356.090,901 288.700,383	8.951
31	356.090,901 288.700,383	32	356.104,298 288.686,848	19.04 4	32	356.104,298 288.686,848	33	356.105,878 288.685,253	2.245	33	356.105,878 288.685,253	34	356.113,439 288.677,621	10.74 3
34	356.113,439 288.677,621	35	356.118,669 288.672,341	7.432	35	356.118,669 288.672,341	36	356.120,557 288.670,439	2.68	36	356.120,557 288.670,439	37	356.126,182 288.664,772	7.985
37	356.126,182 288.664,772	38	356.134,634 288.656,197	12.04	38	356.134,634 288.656,197	39	356.140,376 288.650,372	8.179	39	356.140,376 288.650,372	40	356.149,646 288.641,254	13.00 3
40	356.149,646 288.641,254	41	356.150,688 288.640,229	1.462	41	356.150,688 288.640,229	42	356.159,449 288.631,252	12.54 4	42	356.159,449 288.631,252	43	356.164,24 288.626,059	7.065
43	356.164,24 288.626,059	44	356.168,937 288.620,967	6.928	44	356.168,937 288.620,967	45	356.177,829 288.611,324	13.11 7	45	356.177,829 288.611,324	46	356.182,308 288.606,466	6.608
46	356.182,308 288.606,466	47	356.190,505 288.598,158	11.67 1	47	356.190,505 288.598,158	48	356.196,386 288.592,196	8.374	48	356.196,386 288.592,196	49	356.200,763 288.587,903	6.131
49	356.200,763 288.587,903	50	356.205,113 288.583,222	6.39	50	356.205,113 288.583,222	51	356.210,507 288.577,417	7.924	51	356.210,507 288.577,417	52	356.219,465 288.568,054	12.95 8
52	356.219,465 288.568,054	53	356.221,193 288.566,247	2.5	53	356.221,193 288.566,247	54	356.223,573 288.563,76	3.442	54	356.223,573 288.563,76	55	356.223,851 288.563,473	0.4
55	356.223,851 288.563,473	56	356.233,066 288.553,936	13.26 2	56	356.233,066 288.553,936	57	356.237,179 288.549,678	5.92	57	356.237,179 288.549,678	58	356.239,202 288.547,585	2.911
58	356.239,202 288.547,585	59	356.245,557 288.540,989	9.159	59	356.245,557 288.540,989	60	356.259,957 288.526,045	20.75 3	60	356.259,957 288.526,045	61	356.263,738 288.522,122	5.448
61	356.263,738 288.522,122	62	356.263,773 288.522,156	0.049	62	356.263,773 288.522,156	63	356.271,814 288.513,834	11.57 2	63	356.271,814 288.513,834	64	356.271,767 288.513,789	0.065
64	356.271,767 288.513,789	65	356.273,629 288.511,856	2.684	65	356.273,629 288.511,856	66	356.273,774 288.511,706	0.209	66	356.273,774 288.511,706	67	356.287,832 288.496,443	20.75 1
67	356.287,832 288.496,443	68	356.290,94 288.493,069	4.587	68	356.290,94 288.493,069	69	356.292,095 288.491,934	1.619	69	356.292,095 288.491,934	70	356.292,039 288.491,877	0.08
70	356.292,039 288.491,877	71	356.302,023 288.482,141	13.94 5	71	356.302,023 288.482,141	72	356.305,514 288.478,736	4.877	72	356.305,514 288.478,736	73	356.307,31 288.476,97	2.519
73	356.307,31 288.476,97	74	356.316,266 288.466,843	13.51 9	74	356.316,266 288.466,843	75	356.322,55 288.459,739	9.484	75	356.322,55 288.459,739	76	356.330,406 288.451,043	11.71 9
76	356.330,406 288.451,043	77	356.335,622 288.445,269	7.781	77	356.335,622 288.445,269	78	356.345,341 288.435,654	13.67 1	78	356.345,341 288.435,654	79	356.358,358 288.422,775	18.31 1
79	356.358,358 288.422,775	80	356.363,225 288.417,96	6.846	80	356.363,225 288.417,96	81	356.370,187 288.410,232	10.40 2	81	356.370,187 288.410,232	82	356.371,981 288.408,447	2.531
82	356.371,981 288.408,447	83	356.379,918 288.400,546	11.19 9	83	356.379,918 288.400,546	84	356.386,241 288.395,659	7.991	84	356.386,241 288.395,659	85	356.390,404 288.392,441	5.262
85	356.390,404 288.392,441	86	356.396,376 288.386,001	8.783	86	356.396,376 288.386,001	87	356.406,791 288.374,77	15.31 7	87	356.406,791 288.374,77	88	356.417,207 288.363,538	15.31 8
88	356.417,207 288.363,538	89	356.430,495 288.349,209	19.54 2	89	356.430,495 288.349,209	90	356.439,263 288.339,753	12.89 5	90	356.439,263 288.339,753	91	356.453,24 288.324,73	20.51 9
91	356.453,24 288.324,73	92	356.466,49 288.310,487	19.45 3	92	356.466,49 288.310,487	93	356.467,283 288.309,619	1.176	93	356.467,283 288.309,619	94	356.474,939 288.301,247	11.34 5
94	356.474,939 288.301,247	95	356.477,798 288.298,153	4.213	95	356.477,798 288.298,153	96	356.491,803 288.282,999	20.63 5	96	356.491,803 288.282,999	97	356.496,507 288.279,387	5.931
97	356.496,507 288.279,387	98	356.502,542 288.272,973	8.807	98	356.502,542 288.272,973	99	356.502,988 288.271,849	1.209	99	356.502,988 288.271,849	100	356.505,556 288.268,957	3.868
100	356.505,556 288.268,957	101	356.506,191 288.268,998	0.636	101	356.506,191 288.268,998	102	356.507,724 288.274,742	5.945	102	356.507,724 288.274,742	103	356.477,816 288.304,028	41.85 9
103	356.477,816 288.304,028	104	356.469,43 288.313,199	12.42 7	104	356.469,43 288.313,199	105	356.418,922 288.367,49	74.15 2	105	356.418,922 288.367,49	106	356.401,59 288.386,118	25.44 4
106	356.401,59 288.386,118	107	356.401,657 288.386,197	0.104	107	356.401,657 288.386,197	108	356.398,871 288.389,119	4.037	108	356.398,871 288.389,119	109	356.398,863 288.389,128	0.012
109	356.398,863 288.389,128	110	356.392,778 288.395,51	8.818	110	356.392,778 288.395,51	111	356.389,105 288.397,939	4.404	111	356.389,105 288.397,939	112	356.382,634 288.403,486	8.523
112	356.382,634 288.403,486	113	356.373,086 288.412,99	13.47 2	113	356.373,086 288.412,99	114	356.371,464 288.414,791	2.424	114	356.371,464 288.414,791	115	356.366,12 288.420,723	7.984
115	356.366,12 288.420,723	116	356.338,515 288.448,034	38.83 2	116	356.338,515 288.448,034	117	356.325,532 288.462,405	19.36 7	117	356.325,532 288.462,405	118	356.310,214 288.479,724	23.12 1

Punct început	X / Y	Punct sfârșit	X / Y	Lungime segment	Punct început	X / Y	Punct sfârșit	X / Y	Lungime segment	Punct început	X / Y	Punct sfârșit	X / Y	Lungime segment
118	356.310,214 288.479,724	119	356.293,815 288.495,852	23.001	119	356.293,815 288.495,852	120	356.276,686 288.514,449	25.283	120	356.276,686 288.514,449	121	356.259,427 288.532,36	24.873
121	356.259,427 288.532,36	122	356.242,08 288.550,363	25.001	122	356.242,08 288.550,363	123	356.225,016 288.568,023	24.557	123	356.225,016 288.568,023	124	356.216,049 288.577,303	12.904
124	356.216,049 288.577,303	125	356.203,632 288.590,692	18.261	125	356.203,632 288.590,692	126	356.193,657 288.600,478	13.974	126	356.193,657 288.600,478	127	356.185,358 288.609,067	11.943
127	356.185,358 288.609,067	128	356.162,351 288.634,006	33.93	128	356.162,351 288.634,006	129	356.153,519 288.643,055	12.645	129	356.153,519 288.643,055	130	356.144,367 288.652,012	12.806
130	356.144,367 288.652,012	131	356.137,36 288.659,191	10.032	131	356.137,36 288.659,191	132	356.119,99 288.676,688	24.655	132	356.119,99 288.676,688	133	356.101,912 288.694,945	25.693
133	356.101,912 288.694,945	134	356.085,102 288.711,949	23.911	134	356.085,102 288.711,949	135	356.074,517 288.722,767	15.135	135	356.074,517 288.722,767	136	356.063,006 288.734,909	16.731
136	356.063,006 288.734,909	137	356.054,074 288.744,194	12.884	137	356.054,074 288.744,194	138	356.046,071 288.752,651	11.643	138	356.046,071 288.752,651	139	356.036,882 288.762,361	13.369
139	356.036,882 288.762,361	140	356.036,064 288.763,226	1.191	140	356.036,064 288.763,226	141	356.027,172 288.772,684	12.982	141	356.027,172 288.772,684	142	356.010,692 288.790,212	24.059
142	356.010,692 288.790,212	143	356.010,123 288.790,824	0.836	143	356.010,123 288.790,824	144	355.994,869 288.807,19	22.373	144	355.994,869 288.807,19	145	355.993,252 288.808,837	2.308
145	355.993,252 288.808,837	146	355.978,354 288.824,01	21.264	146	355.978,354 288.824,01	147	355.977,896 288.824,495	0.667	147	355.977,896 288.824,495	148	355.960,482 288.842,93	25.359
148	355.960,482 288.842,93	149	355.943,472 288.860,937	24.771	149	355.943,472 288.860,937	150	355.926,281 288.879,809	25.528	150	355.926,281 288.879,809	151	355.920,217 288.886,495	9.026
151	355.920,217 288.886,495	152	355.910,524 288.897,182	14.428	152	355.910,524 288.897,182	153	355.896,905 288.912,199	20.273	153	355.896,905 288.912,199	154	355.894,504 288.914,846	3.574
154	355.894,504 288.914,846	155	355.884,138 288.926,275	15.43	155	355.884,138 288.926,275	156	355.882,023 288.928,608	3.149	156	355.882,023 288.928,608	157	355.867,038 288.945,13	22.305
157	355.867,038 288.945,13	158	355.858,043 288.955,04	13.384	158	355.858,043 288.955,04	159	355.849,98 288.963,938	12.008	159	355.849,98 288.963,938	160	355.840,813 288.974,045	13.645
160	355.840,813 288.974,045	161	355.835,943 288.978,48	6.587	161	355.835,943 288.978,48	162	355.825,342 288.989,555	15.331	162	355.825,342 288.989,555	163	355.806,631 289.009,469	27.325
163	355.806,631 289.009,469	164	355.797,01 289.020,05	14.301	164	355.797,01 289.020,05	165	355.778,389 289.039,207	26.716	165	355.778,389 289.039,207	166	355.763,504 289.055,144	21.807
166	355.763,504 289.055,144	167	355.762,865 289.055,785	0.905	167	355.762,865 289.055,785	168	355.746,15 289.073,37	24.262	168	355.746,15 289.073,37	169	355.730,485 289.090,732	23.384
169	355.730,485 289.090,732	170	355.714,876 289.107,71	23.063	170	355.714,876 289.107,71	171	355.697,18 289.127,298	26.398	171	355.697,18 289.127,298	172	355.697,071 289.127,42	0.164
172	355.697,071 289.127,42	173	355.679,537 289.147,023	26.301	173	355.679,537 289.147,023	174	355.679,31 289.140,18	6.847	174	355.679,31 289.140,18	175	355.712,063 289.103,893	48.883
175	355.712,063 289.103,893	176	355.719,544 289.096,723	10.362	176	355.719,544 289.096,723	177	355.734,489 289.080,323	22.188	177	355.734,489 289.080,323	178	355.743,215 289.070,652	13.026
178	355.743,215 289.070,652	179	355.749,2 289.064,355	8.687	179	355.749,2 289.064,355	180	355.750,894 289.062,574	2.458	180	355.750,894 289.062,574	181	355.762,447 289.050,384	16.795
181	355.762,447 289.050,384	182	355.763,321 289.049,462	1.27	182	355.763,321 289.049,462	183	355.772,25 289.039,917	13.07	183	355.772,25 289.039,917	184	355.774,209 289.037,822	2.868
184	355.774,209 289.037,822	185	355.799,558 289.010,478	37.286	185	355.799,558 289.010,478	186	355.800,873 289.009,06	1.934	186	355.800,873 289.009,06	187	355.819,182 288.989,819	26.56
187	355.819,182 288.989,819	188	355.834,735 288.973,096	22.838	188	355.834,735 288.973,096	189	355.847,944 288.960,228	18.441					

** Lungimile segmentelor sunt determinate în planul de proiecție Stereo 70 și sunt rotunjite la 1 milimetru.

*** Distanța dintre puncte este formată din segmente cumulate ce sunt mai mici decât valoarea 1 milimetru.

**DATE DESPRE IMOBILUL NR. 13197**

Oficiul de Cadastru și Publicitate Imobiliară DOLJ
Biroul de Cadastru și Publicitate Imobiliară Craiova

A. Partea I. Descrierea imobilului

TEREN Extravilan

Adresa: Jud. Dolj, T269, P5

Nr. Crt	Nr cadastral Nr. topografic	Suprafața* (mp)	Observații / Referințe
A1		2.000	Sector cadastral:22 Teren neimprejmuit;

B. Partea II. Proprietari și acte

Inscrieri privitoare la dreptul de proprietate și alte drepturi reale	Referințe
/	
Act Administrativ nr. TDP 3713-48431, din 17/04/1997 emis de CJSIPT DOLJ;	
B1	A1
Intabulare, drept de PROPRIETATE, dobândit prin Reconstituire, cota actuala 1/1, cota initiala 1/1 1) GIUBELAN GHEORGHE	

C. Partea III. SARCINI .

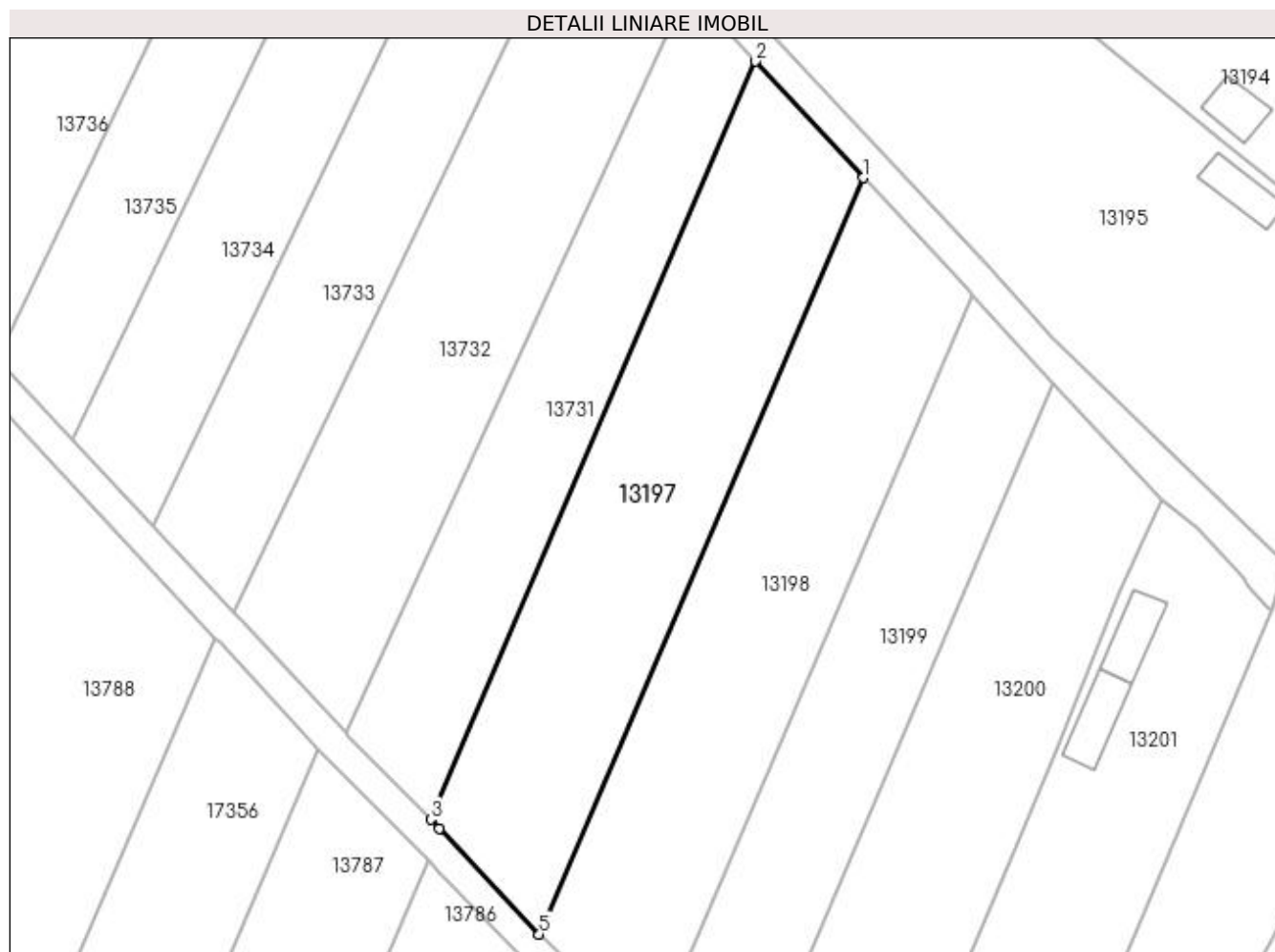
Inscrieri privind dezmembramintele dreptului de proprietate, drepturi reale de garanție și sarcini	Referințe
NU SUNT	

Anexa Nr. 1 La Partea I

Teren

Nr cadastral	Suprafața (mp)*	Observații / Referințe
	2.000	

* Suprafața este determinată în planul de proiecție Stereo 70.



Date referitoare la teren

Crt	Categorie folosință	Intra vilan	Suprafața (mp)	Tarla	Parcelă	Nr. topo	Observații / Referințe
1	arabil	NU	2.000	269	5	-	

Lungime Segmente

1) Valorile lungimilor segmentelor sunt obținute din proiecție în plan.

Punct început	X / Y	Punct sfârșit	X / Y	Lungime segment (** (m)
1	356.453,24 288.324,73	2	356.439,263 288.339,753	20.519
2	356.439,263 288.339,753	3	356.397,214 288.241,753	106.64
3	356.397,214 288.241,753	4	356.398,313 288.240,541	1.636
4	356.398,313 288.240,541	5	356.411,266 288.226,905	18.807
5	356.411,266 288.226,905	1	356.453,24 288.324,73	106.45

**** Lungimile segmentelor sunt determinate în planul de proiecție Stereo 70 și sunt rotunjite la 1 milimetru.**

***** Distanța dintre puncte este formată din segmente cumulate ce sunt mai mici decât valoarea 1 milimetru.**

**DATE DESPRE IMOBILUL NR. 13198**

Oficiul de Cadastru și Publicitate Imobiliară DOLJ
Biroul de Cadastru și Publicitate Imobiliară Craiova

A. Partea I. Descrierea imobilului

TEREN Necunoscut

Adresa: Loc. Motatei, Jud. Dolj, T269, P4

Nr. Crt	Nr cadastral Nr. topografic	Suprafața* (mp)	Observații / Referințe
A1		2.000	Sector cadastral:22 Teren neimprejmuit;

B. Partea II. Proprietari și acte

Inscrieri privitoare la dreptul de proprietate și alte drepturi reale	Referințe
/	
Act Administrativ nr. TDP 3008/59421, din 10/03/1997 emis de CJSIPT DOLJ;	
B1	A1
Intabulare, drept de PROPRIETATE, dobandit prin Reconstituire, cota actuala 1/1, cota initiala 1/1	
1) SANDU EUGENIA	

C. Partea III. SARCINI .

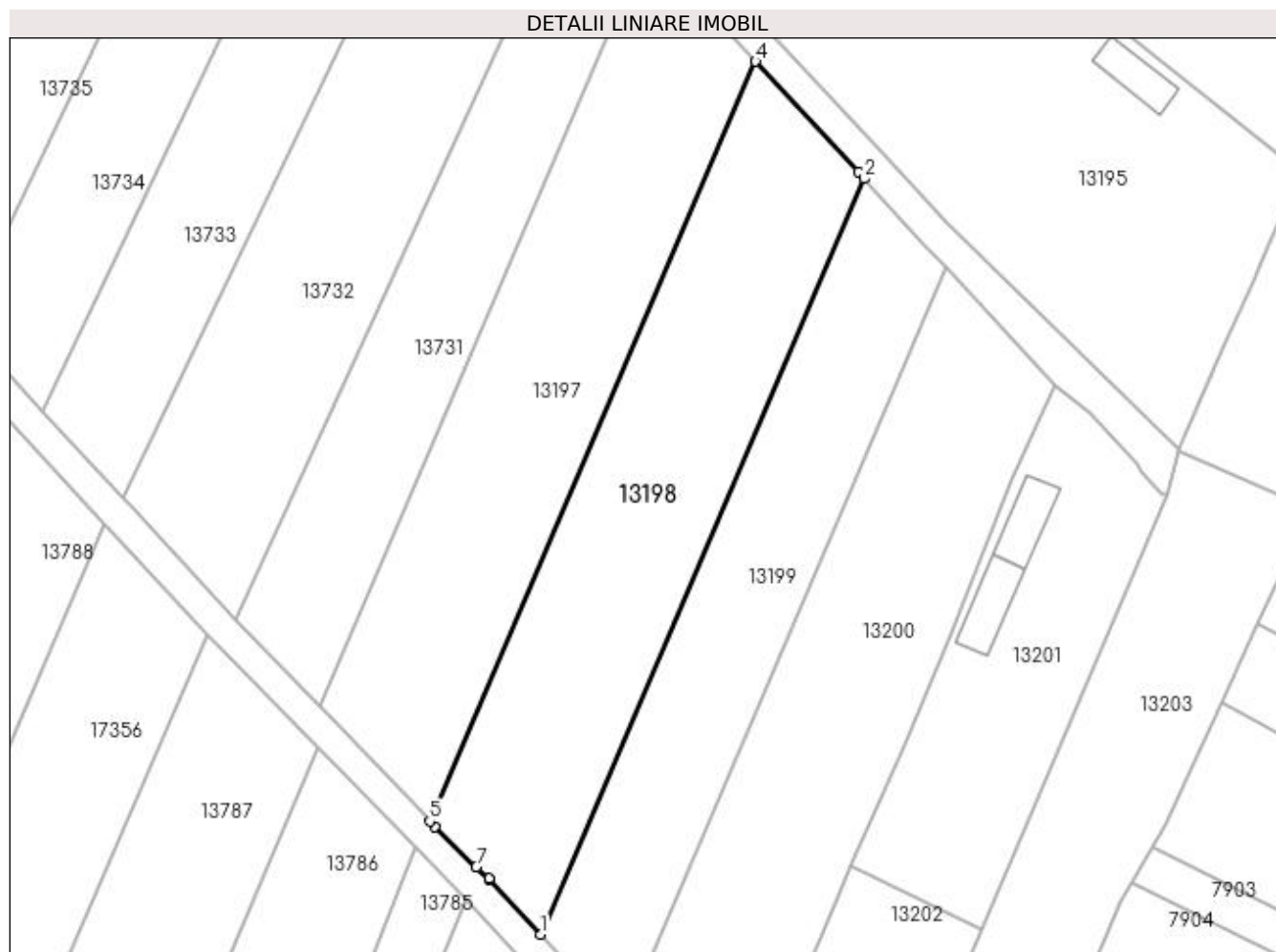
Inscrieri privind dezmembramintele dreptului de proprietate, drepturi reale de garanție și sarcini	Referințe
NU SUNT	

Anexa Nr. 1 La Partea I

Teren

Nr cadastral	Suprafața (mp)*	Observații / Referințe
	2.000	

* Suprafața este determinată în planul de proiecție Stereo 70.



Date referitoare la teren

Crt	Categorie folosință	Intra vilan	Suprafața (mp)	Tarla	Parcelă	Nr. topo	Observații / Referințe
1	vie	DA	795	269	4	-	
2	vie	NU	1.205	269	4	-	

Lungime Segmente

1) Valorile lungimilor segmentelor sunt obținute din proiecție în plan.

Punct început	X / Y	Punct sfârșit	X / Y	Lungime segment (** (m)
1	356.425,546 288.212,348	2	356.467,283 288.309,619	105.847
2	356.467,283 288.309,619	3	356.466,49 288.310,487	1.176
3	356.466,49 288.310,487	4	356.453,24 288.324,73	19.453
4	356.453,24 288.324,73	5	356.411,266 288.226,905	106.45

Punct început	X / Y	Punct sfârșit	X / Y	Lungime segment (** (m)
5	356.411,266 288.226,905	6	356.411,933 288.226,202	0.969
6	356.411,933 288.226,202	7	356.417,285 288.221,053	7.427
7	356.417,285 288.221,053	8	356.418,884 288.219,518	2.217
8	356.418,884 288.219,518	9	356.418,91 288.219,49	0.038
9	356.418,91 288.219,49	1	356.425,546 288.212,348	9.749

** Lungimile segmentelor sunt determinate în planul de proiecție Stereo 70 și sunt rotunjite la 1 milimetru.

*** Distanța dintre puncte este formată din segmente cumulate ce sunt mai mici decât valoarea 1 milimetru.

**DATE DESPRE IMOBILUL NR. 13199**

Oficiul de Cadastru și Publicitate Imobiliară DOLJ
Biroul de Cadastru și Publicitate Imobiliară Craiova

A. Partea I. Descrierea imobilului

TEREN Intravilan

Adresa: Loc. Motatei, Jud. Dolj, T269, P3

Nr. Crt	Nr cadastral Nr. topografic	Suprafața* (mp)	Observații / Referințe
A1		1.500	Sector cadastral:22 Teren neimprejmuit;

B. Partea II. Proprietari și acte

Inscrieri privitoare la dreptul de proprietate și alte drepturi reale	Referințe
/	
Act Administrativ nr. TDP 3329-59474, din 24/03/1997 emis de CJSIPT DOLJ;	
B1	A1
Intabulare, drept de PROPRIETATE, dobândit prin Reconstituire, cota actuala 1/1, cota initiala 1/1 1) MITRICEL GHEORGHE	

C. Partea III. SARCINI .

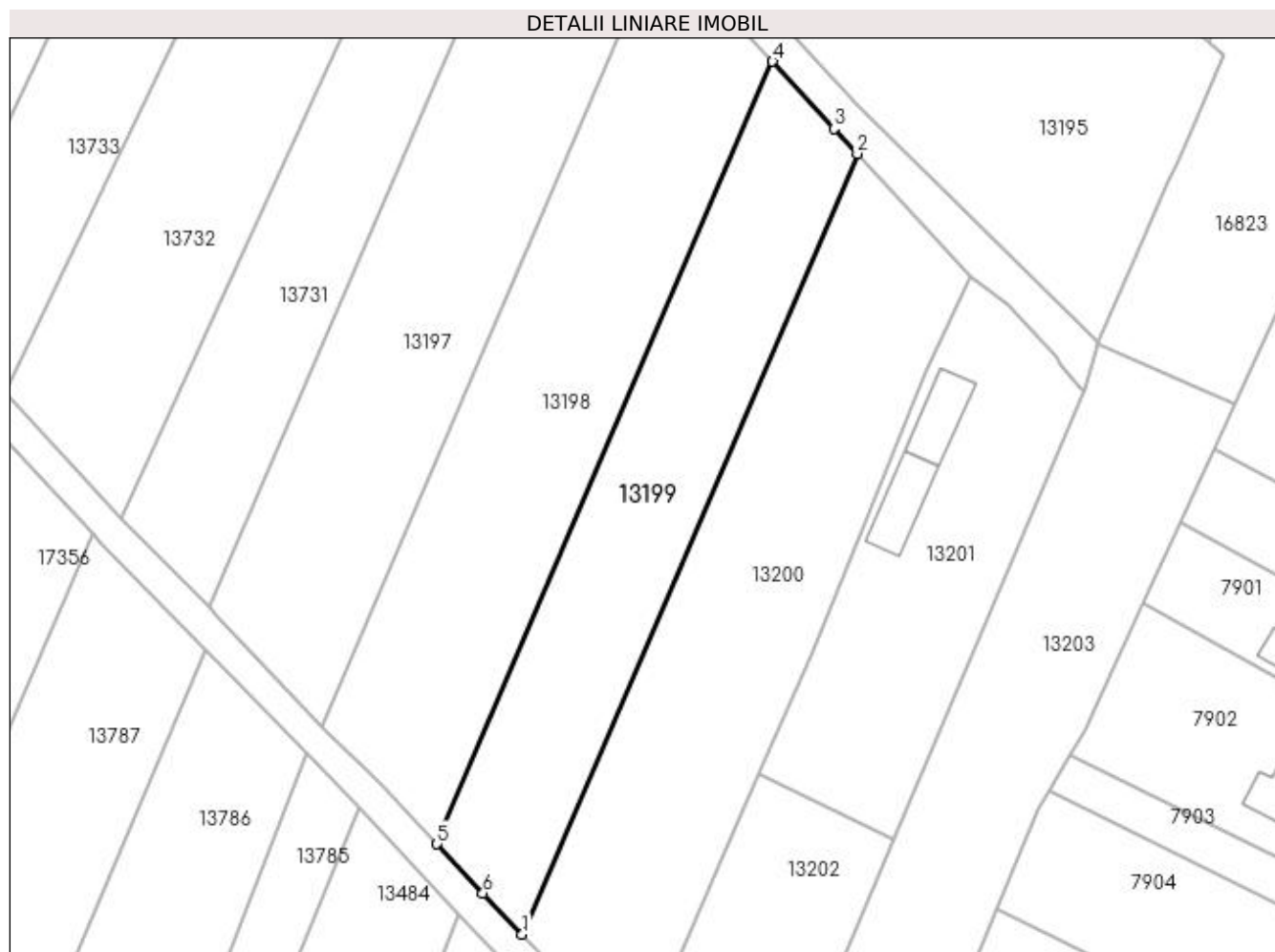
Inscrieri privind dezmembramintele dreptului de proprietate, drepturi reale de garanție și sarcini	Referințe
NU SUNT	

Anexa Nr. 1 La Partea I

Teren

Nr cadastral	Suprafața (mp)*	Observații / Referințe
	1.500	

* Suprafața este determinată în planul de proiecție Stereo 70.



Date referitoare la teren

Crt	Categorie folosință	Intravilan	Suprafața (mp)	Tarla	Parcelă	Nr. topo	Observații / Referințe
1	arabil	DA	1.500	269	3	-	

Lungime Segmente

1) Valorile lungimilor segmentelor sunt obținute din proiecție în plan.

Punct început	X / Y	Punct sfârșit	X / Y	Lungime segment (** (m)
1	356.436,16 288.201,112	2	356.477,798 288.298,153	105.597
2	356.477,798 288.298,153	3	356.474,939 288.301,247	4.213
3	356.474,939 288.301,247	4	356.467,283 288.309,619	11.345
4	356.467,283 288.309,619	5	356.425,546 288.212,348	105.847
5	356.425,546 288.212,348	6	356.431,255 288.206,203	8.388

Punct început	X / Y	Punct sfârşit	X / Y	Lungime segment (** (m)
6	356.431,255 288.206,203	1	356.436,16 288.201,112	7.069

** Lungimile segmentelor sunt determinate în planul de proiecţie Stereo 70 şi sunt rotunjite la 1 milimetru.

*** Distanţa dintre puncte este formată din segmente cumulate ce sunt mai mici decât valoarea 1 milimetru.

**DATE DESPRE IMOBILUL NR. 13200**

Oficiul de Cadastru și Publicitate Imobiliară DOLJ
Biroul de Cadastru și Publicitate Imobiliară Craiova

A. Partea I. Descrierea imobilului

TEREN Extravilan

Adresa: Jud. Dolj, T269, P2

Nr. Crt	Nr cadastral Nr. topografic	Suprafața* (mp)	Observații / Referințe
A1		2.000	Sector cadastral:22 Teren neimprejmuit;

B. Partea II. Proprietari și acte

Inscrieri privitoare la dreptul de proprietate și alte drepturi reale		Referințe
/		
Act Notarial nr. CM NR. 3, din 12/01/2009 emis de NP STOENESCU FLOREA (TDP NR. 2408-43721/06-08-1996);		
B1	Intabulare, drept de PROPRIETATE, dobandit prin Succesiune, cota actuala 1/1, cota initiala 1/1 1) TUFA FLORICA	A1

C. Partea III. SARCINI .

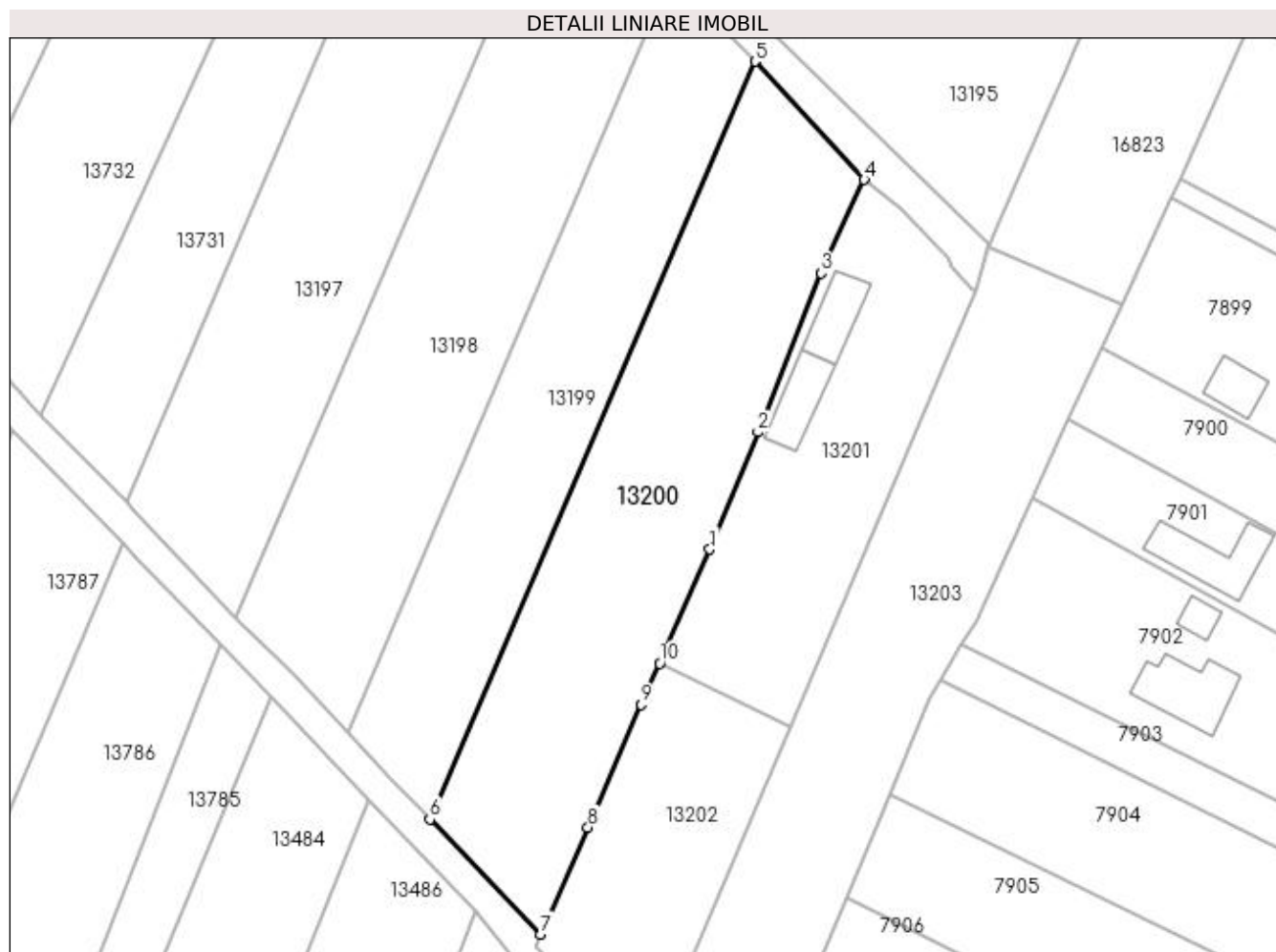
Inscrieri privind dezmembramintele dreptului de proprietate, drepturi reale de garanție și sarcini	Referințe
NU SUNT	

Anexa Nr. 1 La Partea I

Teren

Nr cadastral	Suprafața (mp)*	Observații / Referințe
	2.000	

* Suprafața este determinată în planul de proiecție Stereo 70.



Date referitoare la teren

Crt	Categorie folosință	Intra vilan	Suprafața (mp)	Tarla	Parcelă	Nr. topo	Observații / Referințe
1	vie	NU	2.000	269	2	-	

Lungime Segmente

1) Valorile lungimilor segmentelor sunt obținute din proiecție în plan.

Punct început	X / Y	Punct sfârșit	X / Y	Lungime segment (** (m)
1	356.472,018 288.235,664	2	356.478,166 288.250,713	16.256
2	356.478,166 288.250,713	3	356.486,297 288.271,039	21.892
3	356.486,297 288.271,039	4	356.491,803 288.282,999	13.167
4	356.491,803 288.282,999	5	356.477,798 288.298,153	20.635
5	356.477,798 288.298,153	6	356.436,16 288.201,112	105.597

Punct început	X / Y	Punct sfârșit	X / Y	Lungime segment (** (m)
6	356.436,16 288.201,112	7	356.450,347 288.186,382	20.451
7	356.450,347 288.186,382	8	356.456,389 288.200,095	14.985
8	356.456,389 288.200,095	9	356.463,249 288.215,794	17.132
9	356.463,249 288.215,794	10	356.465,58 288.221,076	5.773
10	356.465,58 288.221,076	1	356.472,018 288.235,664	15.945

** Lungimile segmentelor sunt determinate în planul de proiecție Stereo 70 și sunt rotunjite la 1 milimetru.

*** Distanța dintre puncte este formată din segmente cumulate ce sunt mai mici decât valoarea 1 milimetru.

**DATE DESPRE IMOBILUL NR. 13201**

Oficiul de Cadastru și Publicitate Imobiliară DOLJ
Biroul de Cadastru și Publicitate Imobiliară Craiova

A. Partea I. Descrierea imobilului

TEREN Intravilan

Nr. CF vechi:704
Nr. cadastral vechi:713/1

Adresa: Loc. Motatei, Str Calea Unirii, Nr. 1, Jud. Dolj, T269, P1

Nr. Crt	Nr cadastral Nr. topografic	Suprafața* (mp)	Observații / Referințe
A1	30700	Din acte: 1.200 Masurata: 1.202	Sector cadastral:22 Teren neimprejmit;

Construcții

Crt	Nr cadastral Nr. topografic	Adresa	Observații / Referințe
A1.1		Loc. Motatei, Str Calea Unirii, Nr. 1, Jud. Dolj, T 269, P 1	Nr. niveluri:1; S. construita la sol:56 mp; C1- Locuinta-Parter
A1.2		Loc. Motatei, Str Calea Unirii, Nr. 1, Jud. Dolj, T 269, P 1	Nr. niveluri:1; S. construita la sol:53 mp; CA- Anexa

B. Partea II. Proprietari și acte

Inscrieri privitoare la dreptul de proprietate și alte drepturi reale		Referințe
22711 / 29/04/2009		
Act Notarial nr. ACT DEZMEMBRARE NR.458/2009, din 29/04/2009 emis de BNP Giurcan G (Sentinta civila nr 46/2008, Dosar nr 79/201/2008 Judec. Calafat);		
B1	Intabulare, drept de PROPRIETATE, dobandit prin Hotarare Judecatoreasca, cota actuala 1/1, cota initiala 1/1 1) MITRICEL DUMITRU NELU <i>OBSERVATII: (provenita din conversia CF 704)</i>	A1
/		
Act Administrativ nr. LEGEA 7, din 13/03/1996 emis de PARLAMENTUL ROMANIEI ((ART. 12, ALIN. 14, ART. 37, ALIN. 2));		
B2	Intabulare, drept de PROPRIETATE, dobandit prin Lege, cota actuala 1/1, cota initiala 1/1 1) MITRICEL DUMITRU NELU	A1.1, A1.2

C. Partea III. SARCINI .

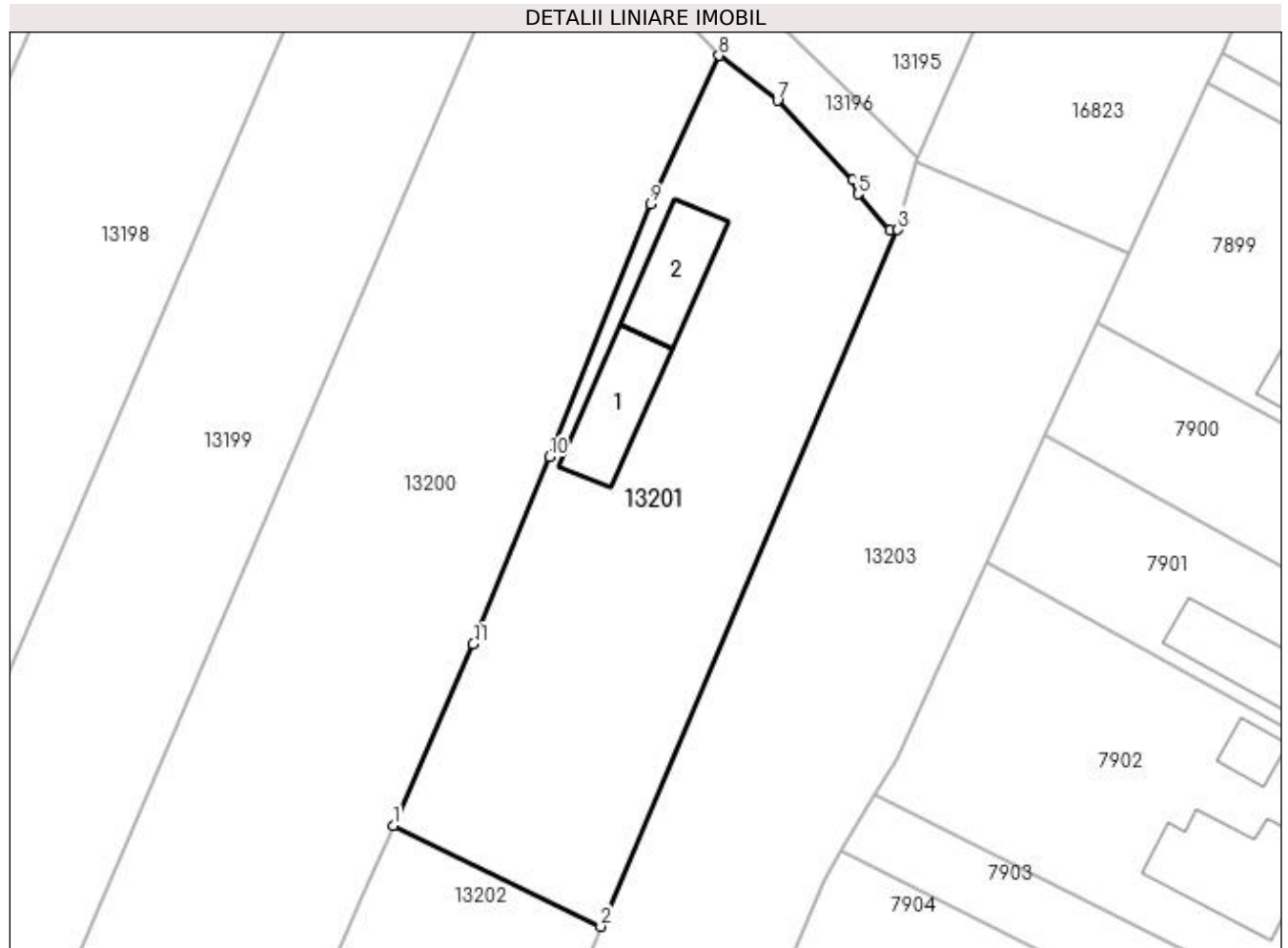
Inscrieri privind dezmembramintele dreptului de proprietate, drepturi reale de garanție și sarcini	Referințe
NU SUNT	

Anexa Nr. 1 La Partea I

Teren

Nr cadastral	Suprafața (mp)*	Observații / Referințe
30700	Din acte: 1.200 Masurata: 1.202	

* Suprafața este determinată în planul de proiecție Stereo 70.



Date referitoare la teren

Crt	Categorie folosință	Intra vilan	Suprafața (mp)	Tarla	Parcelă	Nr. topo	Observații / Referințe
1	arabil	DA	1.202	269	1	-	

Date referitoare la construcții

Crt	Număr	Destinație construcție	Supraf. (mp)	Situație juridică	Observații / Referințe
A1.1		construcții de locuințe	56	Cu acte	Nr. niveluri:1; S. construita la sol:56 mp; C1-Locuinta-Parter
A1.2		construcții anexa	53	Cu acte	Nr. niveluri:1; S. construita la sol:53 mp; CA-Anexa

Lungime Segmente

1) Valorile lungimilor segmentelor sunt obținute din proiecție în plan.

Punct început	X / Y	Punct sfârșit	X / Y	Lungime segment (** (m)
1	356.465,58 288.221,076	2	356.482,281 288.212,936	18.579
2	356.482,281 288.212,936	3	356.506,191 288.268,998	60.948
3	356.506,191 288.268,998	4	356.505,556 288.268,957	0.636

Punct început	X / Y	Punct sfârșit	X / Y	Lungime segment (** (m)
4	356.505,556 288.268,957	5	356.502,988 288.271,849	3.868
5	356.502,988 288.271,849	6	356.502,542 288.272,973	1.209
6	356.502,542 288.272,973	7	356.496,507 288.279,387	8.807
7	356.496,507 288.279,387	8	356.491,803 288.282,999	5.931
8	356.491,803 288.282,999	9	356.486,297 288.271,039	13.167
9	356.486,297 288.271,039	10	356.478,166 288.250,713	21.892
10	356.478,166 288.250,713	11	356.472,018 288.235,664	16.256
11	356.472,018 288.235,664	1	356.465,58 288.221,076	15.945

** Lungimile segmentelor sunt determinate în planul de proiecție Stereo 70 și sunt rotunjite la 1 milimetru.

*** Distanța dintre puncte este formată din segmente cumulate ce sunt mai mici decât valoarea 1 milimetru.

**DATE DESPRE IMOBILUL NR. 13202**

Oficiul de Cadastru și Publicitate Imobiliară DOLJ
Biroul de Cadastru și Publicitate Imobiliară Craiova

A. Partea I. Descrierea imobilului

TEREN Intravilan

Nr. CF vechi:705

Nr. cadastral vechi:713/2

Adresa: Loc. Motatei, Jud. Dolj, T269, P1

Nr. Crt	Nr cadastral Nr. topografic	Suprafața* (mp)	Observații / Referințe
A1	30702	800	Sector cadastral:22 Teren neimprejmuit;

B. Partea II. Proprietari și acte

Inscrieri privitoare la dreptul de proprietate și alte drepturi reale	Referințe
22711 / 29/04/2009	
Act Notarial nr. ACT DEZEMBRARE NR. 458/2009, din 29/04/2009 emis de BNP Giurcan G (Sentinta civila nr 46/2008, Dosar nr 79/201/2008 Judecatoria Calafat);	
B1	Intabulare, drept de PROPRIETATE, dobandit prin Hotarare Judecatoreasca, cota actuala 1/1, cota initiala 1/1
	1) MITRICEL DUMITRU NELU
	<i>OBSERVATII: (provenita din conversia CF 705)</i>

C. Partea III. SARCINI

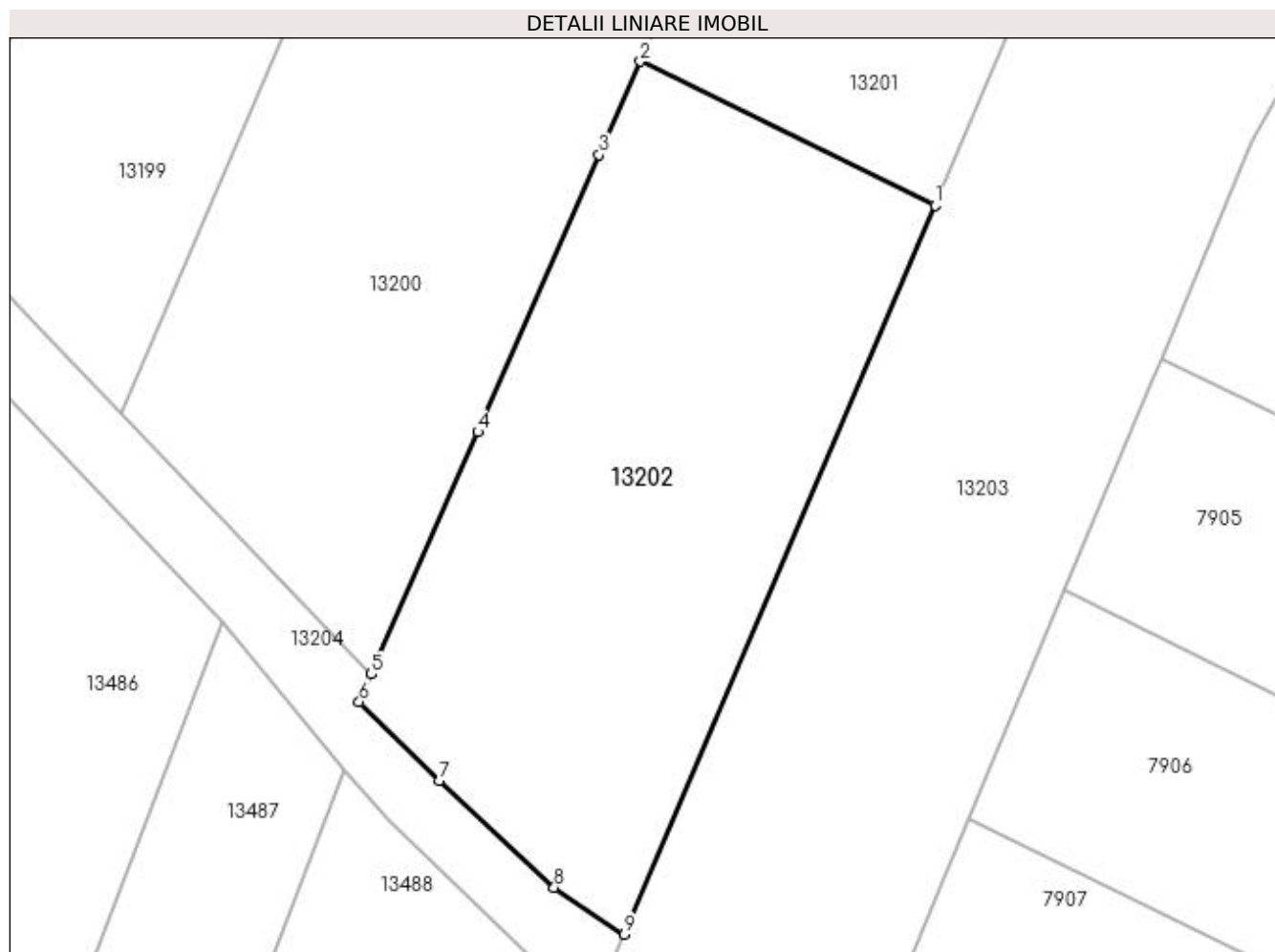
Inscrieri privind dezmembramintele dreptului de proprietate, drepturi reale de garanție și sarcini	Referințe
27750 / 25/05/2009	
Act Notarial nr. Contract de Locatiune nr. 7, din 12/06/2008 emis de . ((act aditional nr. 1/2009));	
C1	Se noteaza dreptul de locatiunea asupra imobilului de sub A1 pe o perioada de 4 ani si 10 luni incepand cu data de 12.06.2008 in favoarea lui: SC ROMPETROL DOWNSTREAM SRL
	<i>OBSERVATII: provenita din conversia CF 705</i>

Anexa Nr. 1 La Partea I

Teren

Nr cadastral	Suprafața (mp)*	Observații / Referințe
30702	800	

* Suprafața este determinată în planul de proiecție Stereo 70.



Date referitoare la teren

Crt	Categorie folosință	Intravilan	Suprafața (mp)	Tarla	Parcelă	Nr. topo	Observații / Referințe
1	arabil	DA	800	269	1	-	

Lungime Segmente

1) Valorile lungimilor segmentelor sunt obținute din proiecție în plan.

Punct început	X / Y	Punct sfârșit	X / Y	Lungime segment (** (m)
1	356.482,281 288.212,936	2	356.465,58 288.221,076	18.579
2	356.465,58 288.221,076	3	356.463,249 288.215,794	5.773
3	356.463,249 288.215,794	4	356.456,389 288.200,095	17.132
4	356.456,389 288.200,095	5	356.450,347 288.186,382	14.985
5	356.450,347 288.186,382	6	356.449,66 288.184,822	1.705

Punct început	X / Y	Punct sfârşit	X / Y	Lungime segment (** (m)
6	356.449,66 288.184,822	7	356.454,198 288.180,37	6.357
7	356.454,198 288.180,37	8	356.460,711 288.174,311	8.896
8	356.460,711 288.174,311	9	356.464,674 288.171,651	4.773
9	356.464,674 288.171,651	1	356.482,281 288.212,936	44.883

** Lungimile segmentelor sunt determinate în planul de proiecție Stereo 70 și sunt rotunjite la 1 milimetru.

*** Distanța dintre puncte este formată din segmente cumulate ce sunt mai mici decât valoarea 1 milimetru.

**DATE DESPRE IMOBILUL NR. 13204**

Oficiul de Cadastru și Publicitate Imobiliară DOLJ
Biroul de Cadastru și Publicitate Imobiliară Craiova

A. Partea I. Descrierea imobilului

TEREN Extravilan

Adresa: Jud. Dolj, De 270

Nr. Crt	Nr cadastral Nr. topografic	Suprafața* (mp)	Observații / Referințe
A1		4.643	Sector cadastral:22 Teren neimprejmuit;

B. Partea II. Proprietari și acte

Inscrieri privitoare la dreptul de proprietate și alte drepturi reale		Referințe
/		
Act Normativ nr. LEGEA 7, din 13/03/1996 emis de PARLAMENTUL ROMANIEI;		
B1	Inscrierea provizorie, drept de PROPRIETATE, dobandit prin Lege, cota actuala 1/1, cota initiala 1/1 1) PROPRIETAR NEIDENTIFICAT, PROPRIETAR NEIDENTIFICAT	A1

C. Partea III. SARCINI .

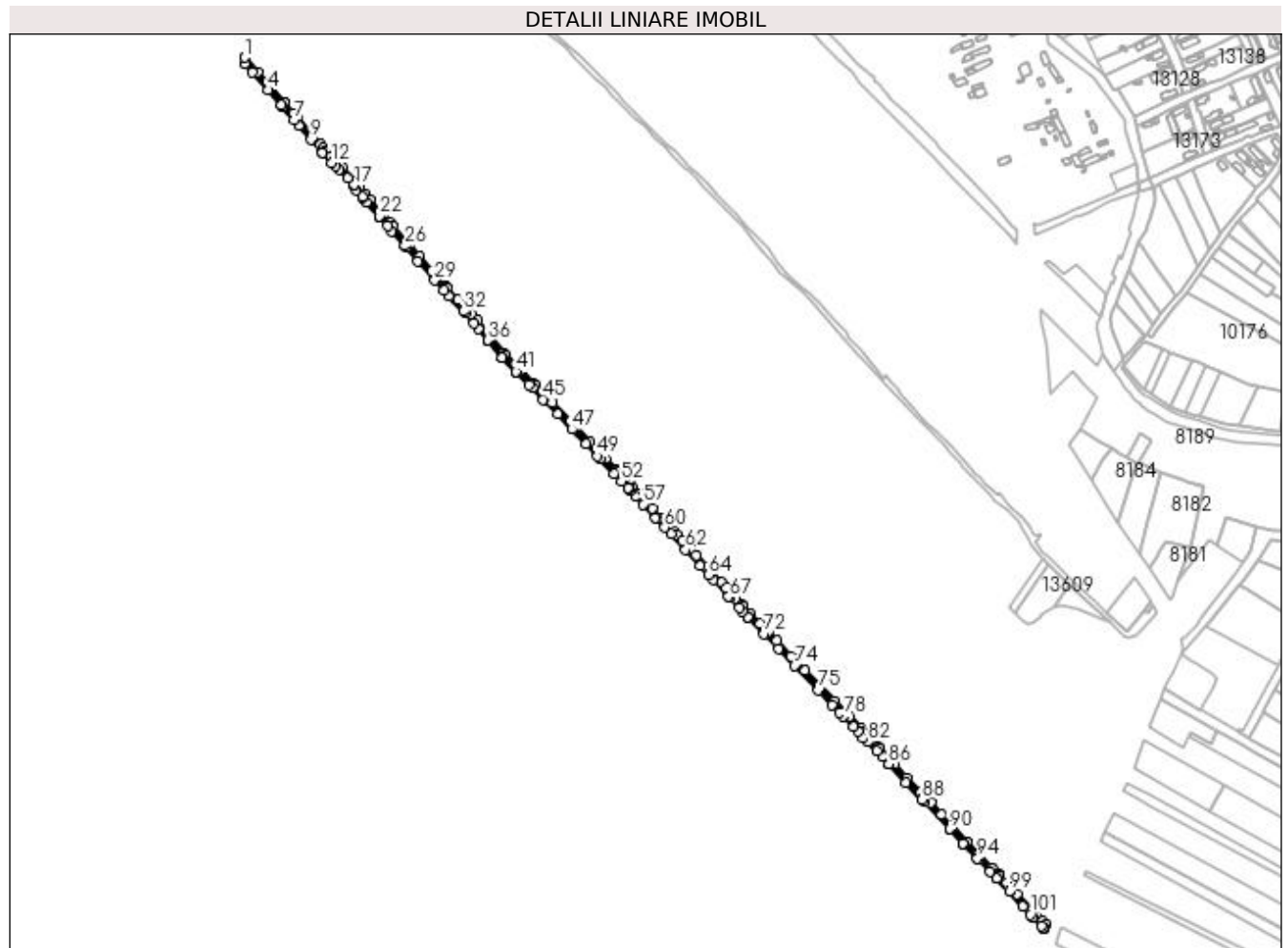
Inscrieri privind dezmembramintele dreptului de proprietate, drepturi reale de garanție și sarcini	Referințe
NU SUNT	

Anexa Nr. 1 La Partea I

Teren

Nr cadastral	Suprafața (mp)*	Observații / Referințe
	4.643	

* Suprafața este determinată în planul de proiecție Stereo 70.



Date referitoare la teren

Crt	Categorie folosință	Intra vilan	Suprafața (mp)	Tarla	Parcelă	Nr. topo	Observații / Referințe
1	drum	NU	4.643	-	De 270	-	

Lungime Segmente

1) Valorile lungimilor segmentelor sunt obținute din proiecție în plan.

Punct început	X / Y	Punct sfârșit	X / Y	Lungime segment	Punct început	X / Y	Punct sfârșit	X / Y	Lungime segment	Punct început	X / Y	Punct sfârșit	X / Y	Lungime segment
1	355.675,46 289.024,28	2	355.675,265 289.018,402	5.881	2	355.675,265 289.018,402	3	355.683,048 289.009,85	11.56	3	355.683,048 289.009,85	4	355.697,925 288.992,333	22.98
4	355.697,925 288.992,333	5	355.710,993 288.977,566	19.719	5	355.710,993 288.977,566	6	355.712,516 288.975,772	2.353	6	355.712,516 288.975,772	7	355.723,694 288.962,6	17.276
7	355.723,694 288.962,6	8	355.728,398 288.957,18	7.177	8	355.728,398 288.957,18	9	355.740,267 288.943,504	18.108	9	355.740,267 288.943,504	10	355.751,82 288.930,19	17.628
10	355.751,82 288.930,19	11	355.751,824 288.930,187	0.005	11	355.751,824 288.930,187	12	355.760,692 288.920,475	13.152	12	355.760,692 288.920,475	13	355.764,188 288.917,457	4.618
13	355.764,188 288.917,457	14	355.768,339 288.913,874	5.483	14	355.768,339 288.913,874	15	355.776,75 288.905,322	11.995	15	355.776,75 288.905,322	16	355.782,733 288.899,238	8.533
16	355.782,733 288.899,238	17	355.783,207 288.898,639	0.764	17	355.783,207 288.898,639	18	355.785,294 288.893,822	5.25	18	355.785,294 288.893,822	19	355.791,145 288.887,123	8.894

Punct început	X / Y	Punct sfârșit	X / Y	Lungime segment	Punct început	X / Y	Punct sfârșit	X / Y	Lungime segment	Punct început	X / Y	Punct sfârșit	X / Y	Lungime segment
19	355.791,145 288.887,123	20	355.791,721 288.886,463	0.876	20	355.791,721 288.886,463	21	355.795,467 288.882,174	5.695	21	355.795,467 288.882,174	22	355.807,645 288.868,229	18.514
22	355.807,645 288.868,229	23	355.808,265 288.867,52	0.942	23	355.808,265 288.867,52	24	355.815,811 288.858,879	11.472	24	355.815,811 288.858,879	25	355.820,363 288.853,667	6.92
25	355.820,363 288.853,667	26	355.833,179 288.838,993	19.483	26	355.833,179 288.838,993	27	355.834,615 288.837,348	2.184	27	355.834,615 288.837,348	28	355.846,032 288.824,107	17.483
28	355.846,032 288.824,107	29	355.862,429 288.805,089	25.111	29	355.862,429 288.805,089	30	355.871,223 288.794,89	13.467	30	355.871,223 288.794,89	31	355.876,518 288.789,543	7.525
31	355.876,518 288.789,543	32	355.891,228 288.774,691	20.904	32	355.891,228 288.774,691	33	355.892,455 288.773,199	1.932	33	355.892,455 288.773,199	34	355.901,038 288.762,764	13.511
34	355.901,038 288.762,764	35	355.905,543 288.757,286	7.092	35	355.905,543 288.757,286	36	355.914,737 288.746,108	14.473	36	355.914,737 288.746,108	37	355.914,911 288.745,896	0.274
37	355.914,911 288.745,896	38	355.915,201 288.745,549	0.452	38	355.915,201 288.745,549	39	355.929,028 288.728,997	21.567	39	355.929,028 288.728,997	40	355.929,111 288.728,899	0.128
40	355.929,111 288.728,899	41	355.942,578 288.715,225	19.192	41	355.942,578 288.715,225	42	355.943,719 288.714,066	1.626	42	355.943,719 288.714,066	43	355.955,18 288.702,442	16.324
43	355.955,18 288.702,442	44	355.958,564 288.699,009	4.82	44	355.958,564 288.699,009	45	355.969,56 288.687,855	15.663	45	355.969,56 288.687,855	46	355.983,444 288.673,434	20.018
46	355.983,444 288.673,434	47	355.997,65 288.658,429	20.663	47	355.997,65 288.658,429	48	356.011,207 288.644,109	19.719	48	356.011,207 288.644,109	49	356.022,664 288.632,001	16.669
49	356.022,664 288.632,001	50	356.025,036 288.629,527	3.427	50	356.025,036 288.629,527	51	356.039,314 288.614,63	20.634	51	356.039,314 288.614,63	52	356.046,203 288.607,457	9.945
52	356.046,203 288.607,457	53	356.052,545 288.600,695	9.271	53	356.052,545 288.600,695	54	356.053,472 288.599,632	1.41	54	356.053,472 288.599,632	55	356.054,806 288.598,072	2.053
55	356.054,806 288.598,072	56	356.060,123 288.592,602	7.628	56	356.060,123 288.592,602	57	356.067,607 288.584,602	10.955	57	356.067,607 288.584,602	58	356.079,945 288.571,422	18.054
58	356.079,945 288.571,422	59	356.081,183 288.570,097	1.813	59	356.081,183 288.570,097	60	356.088,868 288.561,884	11.248	60	356.088,868 288.561,884	61	356.094,909 288.555,43	8.84
61	356.094,909 288.555,43	62	356.109,389 288.539,871	21.254	62	356.109,389 288.539,871	63	356.123,954 288.524,221	21.379	63	356.123,954 288.524,221	64	356.132,274 288.515,276	12.216
64	356.132,274 288.515,276	65	356.137,09 288.510,101	7.069	65	356.137,09 288.510,101	66	356.151,723 288.494,376	21.48	66	356.151,723 288.494,376	67	356.153,184 288.492,806	2.145
67	356.153,184 288.492,806	68	356.162,411 288.482,892	13.543	68	356.162,411 288.482,892	69	356.165,463 288.479,651	4.452	69	356.165,463 288.479,651	70	356.170,734 288.474,055	7.688
70	356.170,734 288.474,055	71	356.172,118 288.472,616	1.997	71	356.172,118 288.472,616	72	356.186,943 288.457,2	21.388	72	356.186,943 288.457,2	73	356.200,916 288.442,669	20.159
73	356.200,916 288.442,669	74	356.216,824 288.426,126	22.951	74	356.216,824 288.426,126	75	356.240,266 288.401,748	33.82	75	356.240,266 288.401,748	76	356.254,031 288.387,435	19.858
76	356.254,031 288.387,435	77	356.261,19 288.379,99	10.329	77	356.261,19 288.379,99	78	356.265,082 288.375,943	5.615	78	356.265,082 288.375,943	79	356.274,862 288.365,61	14.227
79	356.274,862 288.365,61	80	356.279,305 288.360,916	6.463	80	356.279,305 288.360,916	81	356.284,412 288.355,291	7.598	81	356.284,412 288.355,291	82	356.288,933 288.350,998	6.235
82	356.288,933 288.350,998	83	356.297,875 288.342,063	12.641	83	356.297,875 288.342,063	84	356.303,012 288.336,387	7.655	84	356.303,012 288.336,387	85	356.309,519 288.329,199	9.696
85	356.309,519 288.329,199	86	356.309,415 288.329,104	0.141	86	356.309,415 288.329,104	87	356.326,605 288.310,942	25.007	87	356.326,605 288.310,942	88	356.342,518 288.294,13	23.149
88	356.342,518 288.294,13	89	356.344,689 288.291,836	3.158	89	356.344,689 288.291,836	90	356.369,384 288.265,18	36.337	90	356.369,384 288.265,18	91	356.369,932 288.264,588	0.807
91	356.369,932 288.264,588	92	356.382,672 288.250,915	18.688	92	356.382,672 288.250,915	93	356.383,665 288.249,849	1.457	93	356.383,665 288.249,849	94	356.396,859 288.236,404	18.837
94	356.396,859 288.236,404	95	356.398,538 288.234,694	2.396	95	356.398,538 288.234,694	96	356.409,365 288.223,555	15.534	96	356.409,365 288.223,555	97	356.415,858 288.216,875	9.316
97	356.415,858 288.216,875	98	356.416,137 288.216,607	0.387	98	356.416,137 288.216,607	99	356.428,263 288.203,547	17.821	99	356.428,263 288.203,547	100	356.441,944 288.189,353	19.714
100	356.441,944 288.189,353	101	356.448,798 288.180,927	10.862	101	356.448,798 288.180,927	102	356.451,372 288.178,128	3.803	102	356.451,372 288.178,128	103	356.460,049 288.169,688	12.105
103	356.460,049 288.169,688	104	356.461,881 288.167,943	2.53	104	356.461,881 288.167,943	105	356.462,746 288.167,217	1.129	105	356.462,746 288.167,217	106	356.464,674 288.171,651	4.835
106	356.464,674 288.171,651	107	356.460,711 288.174,311	4.773	107	356.460,711 288.174,311	108	356.454,198 288.180,37	8.896	108	356.454,198 288.180,37	109	356.449,66 288.184,822	6.357
109	356.449,66 288.184,822	110	356.450,347 288.186,382	1.705	110	356.450,347 288.186,382	111	356.436,16 288.201,112	20.451	111	356.436,16 288.201,112	112	356.431,255 288.206,203	7.069
112	356.431,255 288.206,203	113	356.425,546 288.212,348	8.388	113	356.425,546 288.212,348	114	356.418,91 288.219,49	9.749	114	356.418,91 288.219,49	115	356.418,884 288.219,518	0.038
115	356.418,884 288.219,518	116	356.417,285 288.221,053	2.217	116	356.417,285 288.221,053	117	356.411,933 288.226,202	7.427	117	356.411,933 288.226,202	118	356.411,266 288.226,905	0.969

Punct început	X / Y	Punct sfârșit	X / Y	Lungime segment	Punct început	X / Y	Punct sfârșit	X / Y	Lungime segment	Punct început	X / Y	Punct sfârșit	X / Y	Lungime segment
118	356.411,266 288.226,905	119	356.398,313 288.240,541	18.807	119	356.398,313 288.240,541	120	356.397,214 288.241,753	1.636	120	356.397,214 288.241,753	121	356.386,557 288.252,614	15.216
121	356.386,557 288.252,614	122	356.386,304 288.252,887	0.372	122	356.386,304 288.252,887	123	356.372,9 288.267,353	19.721	123	356.372,9 288.267,353	124	356.371,808 288.268,524	1.601
124	356.371,808 288.268,524	125	356.361,371 288.279,715	15.303	125	356.361,371 288.279,715	126	356.350,961 288.290,952	15.318	126	356.350,961 288.290,952	127	356.347,609 288.294,57	4.932
127	356.347,609 288.294,57	128	356.341,183 288.301,359	9.348	128	356.341,183 288.301,359	129	356.327,646 288.315,661	19.693	129	356.327,646 288.315,661	130	356.315,131 288.328,883	18.206
130	356.315,131 288.328,883	131	356.315,169 288.328,918	0.052	131	356.315,169 288.328,918	132	356.314,084 288.330,116	1.616	132	356.314,084 288.330,116	133	356.300,773 288.344,822	19.836
133	356.300,773 288.344,822	134	356.299,598 288.345,997	1.662	134	356.299,598 288.345,997	135	356.287,352 288.358,233	17.311	135	356.287,352 288.358,233	136	356.285,186 288.360,521	3.151
136	356.285,186 288.360,521	137	356.282,21 288.363,666	4.33	137	356.282,21 288.363,666	138	356.270,765 288.375,757	16.649	138	356.270,765 288.375,757	139	356.267,976 288.378,704	4.058
139	356.267,976 288.378,704	140	356.256,377 288.390,765	16.733	140	356.256,377 288.390,765	141	356.241,528 288.406,207	21.423	141	356.241,528 288.406,207	142	356.227,11 288.421,2	20.801
142	356.227,11 288.421,2	143	356.213,448 288.435,408	19.711	143	356.213,448 288.435,408	144	356.199,058 288.450,372	20.76	144	356.199,058 288.450,372	145	356.190,688 288.459,076	12.075
145	356.190,688 288.459,076	146	356.182,747 288.467,333	11.456	146	356.182,747 288.467,333	147	356.173,631 288.476,813	13.152	147	356.173,631 288.476,813	148	356.165,871 288.485,052	11.318
148	356.165,871 288.485,052	149	356.165,33 288.485,626	0.789	149	356.165,33 288.485,626	150	356.159,042 288.492,382	9.229	150	356.159,042 288.492,382	151	356.156,112 288.495,531	4.301
151	356.156,112 288.495,531	152	356.149,766 288.502,351	9.316	152	356.149,766 288.502,351	153	356.144,799 288.507,688	7.291	153	356.144,799 288.507,688	154	356.135,202 288.518,001	14.088
154	356.135,202 288.518,001	155	356.130,519 288.523,034	6.875	155	356.130,519 288.523,034	156	356.120,234 288.534,087	15.098	156	356.120,234 288.534,087	157	356.117,636 288.536,878	3.813
157	356.117,636 288.536,878	158	356.114,272 288.540,493	4.938	158	356.114,272 288.540,493	159	356.106,355 288.549,002	11.622	159	356.106,355 288.549,002	160	356.100,623 288.555,161	8.414
160	356.100,623 288.555,161	161	356.097,833 288.558,159	4.095	161	356.097,833 288.558,159	162	356.091,789 288.564,617	8.845	162	356.091,789 288.564,617	163	356.086,219 288.570,569	8.152
163	356.086,219 288.570,569	164	356.076,683 288.580,758	13.955	164	356.076,683 288.580,758	165	356.071,71 288.586,071	7.277	165	356.071,71 288.586,071	166	356.062,843 288.595,545	12.976
166	356.062,843 288.595,545	167	356.057,589 288.600,951	7.539	167	356.057,589 288.600,951	168	356.055,526 288.603,363	3.174	168	356.055,526 288.603,363	169	356.050,222 288.609,031	7.763
169	356.050,222 288.609,031	170	356.049,935 288.609,331	0.415	170	356.049,935 288.609,331	171	356.042,495 288.617,093	10.752	171	356.042,495 288.617,093	172	356.041,484 288.618,147	1.46
172	356.041,484 288.618,147	173	356.030,695 288.629,403	15.592	173	356.030,695 288.629,403	174	356.028,895 288.631,281	2.601	174	356.028,895 288.631,281	175	356.025,561 288.634,76	4.819
175	356.025,561 288.634,76	176	356.014,732 288.646,203	15.755	176	356.014,732 288.646,203	177	356.000,533 288.661,208	20.658	177	356.000,533 288.661,208	178	355.978,601 288.684,383	31.908
178	355.978,601 288.684,383	179	355.975,05 288.687,985	5.058	179	355.975,05 288.687,985	180	355.973,909 288.689,143	1.626	180	355.973,909 288.689,143	181	355.972,423 288.690,649	2.116
181	355.972,423 288.690,649	182	355.971,486 288.691,6	1.335	182	355.971,486 288.691,6	183	355.961,412 288.701,817	14.348	183	355.961,412 288.701,817	184	355.959,179 288.704,083	3.181
184	355.959,179 288.704,083	185	355.946,568 288.716,874	17.962	185	355.946,568 288.716,874	186	355.944,697 288.718,774	2.667	186	355.944,697 288.718,774	187	355.932,075 288.731,589	17.987
187	355.932,075 288.731,589	188	355.930,434 288.733,553	2.559	188	355.930,434 288.733,553	189	355.917,99 288.748,449	19.41	189	355.917,99 288.748,449	190	355.917,826 288.748,649	0.259
190	355.917,826 288.748,649	191	355.916,372 288.750,417	2.289	191	355.916,372 288.750,417	192	355.904,326 288.765,409	19.232	192	355.904,326 288.765,409	193	355.899,157 288.771,348	7.873
193	355.899,157 288.771,348	194	355.894,2 288.777,375	7.804	194	355.894,2 288.777,375	195	355.885,479 288.786,18	12.393	195	355.885,479 288.786,18	196	355.874,162 288.797,607	16.083
196	355.874,162 288.797,607	197	355.873,265 288.798,647	1.373	197	355.873,265 288.798,647	198	355.872,752 288.799,242	0.786	198	355.872,752 288.799,242	199	355.859,905 288.814,143	19.674
199	355.859,905 288.814,143	200	355.847,349 288.828,705	19.228	200	355.847,349 288.828,705	201	355.837,636 288.839,97	14.874	201	355.837,636 288.839,97	202	355.834,711 288.843,32	4.447
202	355.834,711 288.843,32	203	355.821,21 288.858,779	20.525	203	355.821,21 288.858,779	204	355.818,824 288.861,51	3.626	204	355.818,824 288.861,51	205	355.811,278 288.870,151	11.472
205	355.811,278 288.870,151	206	355.798,48 288.884,805	19.456	206	355.798,48 288.884,805	207	355.794,129 288.889,787	6.614	207	355.794,129 288.889,787	208	355.788,591 288.896,087	8.388
208	355.788,591 288.896,087	209	355.786,737 288.900,623	4.9	209	355.786,737 288.900,623	210	355.785,733 288.901,893	1.619	210	355.785,733 288.901,893	211	355.771,01 288.916,773	20.933
211	355.771,01 288.916,773	212	355.763,494 288.923,339	9.98	212	355.763,494 288.923,339	213	355.760,288 288.926,85	4.755	213	355.760,288 288.926,85	214	355.754,812 288.932,847	8.121
214	355.754,812 288.932,847	215	355.752,605 288.935,39	3.367	215	355.752,605 288.935,39	216	355.749,688 288.938,751	4.45	216	355.749,688 288.938,751	217	355.726,729 288.965,205	35.028

Punct început	X / Y	Punct sfârșit	X / Y	Lungime segment	Punct început	X / Y	Punct sfârșit	X / Y	Lungime segment	Punct început	X / Y	Punct sfârșit	X / Y	Lungime segment
217	355.726,729 288.965,205	218	355.723,198 288.969,366	5.457	218	355.723,198 288.969,366	219	355.714,016 288.980,186	14.191	219	355.714,016 288.980,186	220	355.713,806 288.980,423	0.317
220	355.713,806 288.980,423	221	355.700,947 288.994,953	19.403	221	355.700,947 288.994,953	222	355.688,042 289.010,149	19.936	222	355.688,042 289.010,149	1	355.675,46 289.024,28	18.921

** Lungimile segmentelor sunt determinate în planul de proiecție Stereo 70 și sunt rotunjite la 1 milimetru.

*** Distanța dintre puncte este formată din segmente cumulate ce sunt mai mici decât valoarea 1 milimetru.

**DATE DESPRE IMOBILUL NR. 13484**

Oficiul de Cadastru și Publicitate Imobiliară DOLJ
Biroul de Cadastru și Publicitate Imobiliară Craiova

A. Partea I. Descrierea imobilului

TEREN Necunoscut

Adresa: Loc. Motatei, Jud. Dolj, T271, P4

Nr. Crt	Nr cadastral Nr. topografic	Suprafața* (mp)	Observații / Referințe
A1		1.800	Sector cadastral:22 Teren neimprejmuit;

B. Partea II. Proprietari și acte

Inscrieri privitoare la dreptul de proprietate și alte drepturi reale	Referințe
/	
Act Administrativ nr. TDP 1962-9574, din 05/04/1996 emis de CJSIPT DOLJ;	
B1	A1
Intabulare, drept de PROPRIETATE, dobândit prin Reconstituire, cota actuala 1/1, cota initiala 1/1 1) CRĂCIUNOIU EUGENIA	

C. Partea III. SARCINI .

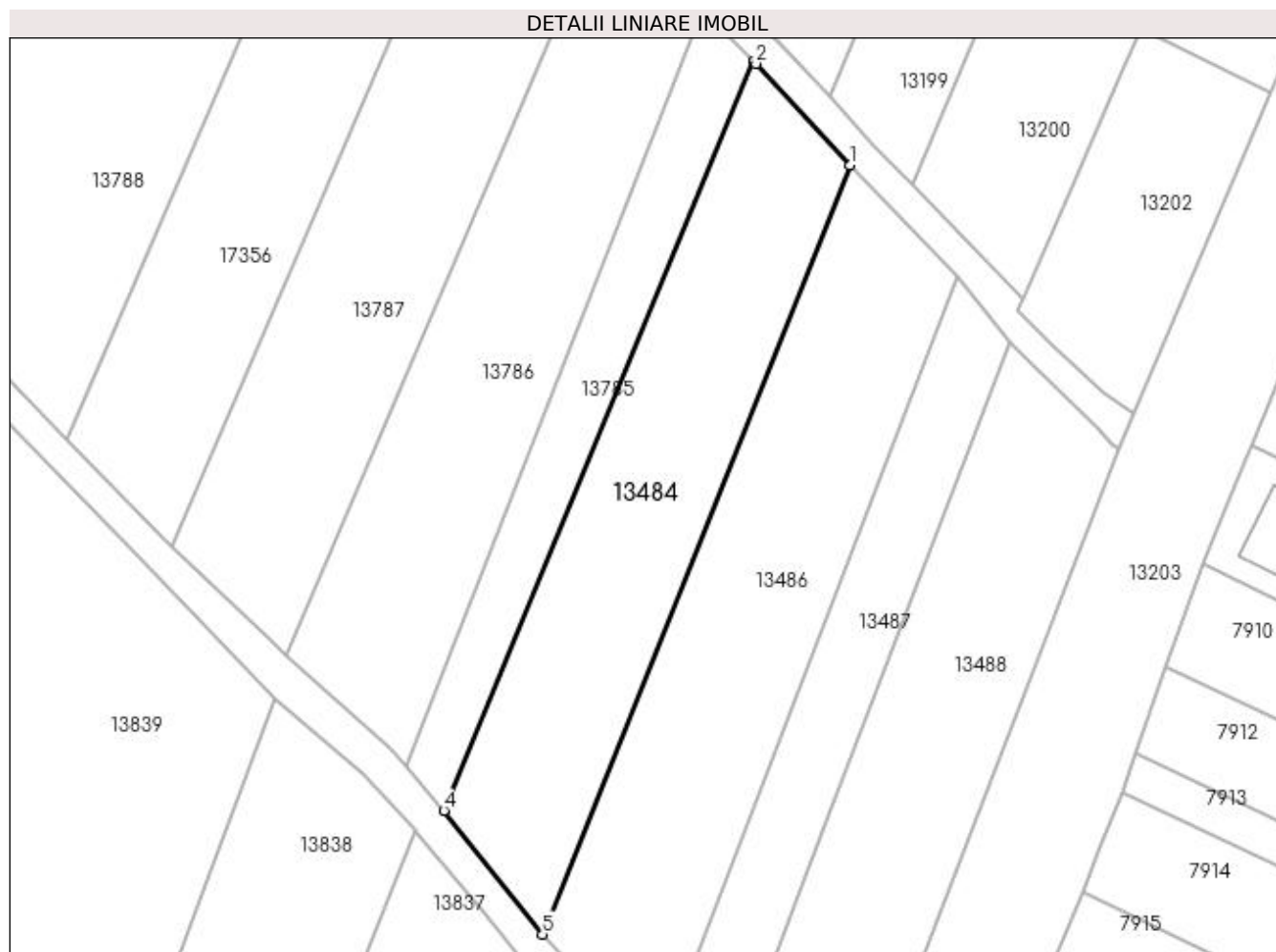
Inscrieri privind dezmembramintele dreptului de proprietate, drepturi reale de garanție și sarcini	Referințe
NU SUNT	

Anexa Nr. 1 La Partea I

Teren

Nr cadastral	Suprafața (mp)*	Observații / Referințe
	1.800	

* Suprafața este determinată în planul de proiecție Stereo 70.



Date referitoare la teren

Crt	Categorie folosință	Intravilan	Suprafața (mp)	Tarla	Parcelă	Nr. topo	Observații / Referințe
1	vie	DA	1.084	271	4	-	
2	vie	NU	716	271	4	-	

Lungime Segmente

1) Valorile lungimilor segmentelor sunt obținute din proiecție în plan.

Punct început	X / Y	Punct sfârșit	X / Y	Lungime segment (** (m)
1	356.428,263 288.203,547	2	356.416,137 288.216,607	17.821
2	356.416,137 288.216,607	3	356.415,858 288.216,875	0.387
3	356.415,858 288.216,875	4	356.376,067 288.120,711	104.071
4	356.376,067 288.120,711	5	356.388,713 288.104,836	20.296

Punct început	X / Y	Punct sfârşit	X / Y	Lungime segment (** (m)
5	356.388,713 288.104,836	1	356.428,263 288.203,547	106.339

** Lungimile segmentelor sunt determinate în planul de proiecţie Stereo 70 şi sunt rotunjite la 1 milimetru.

*** Distanţa dintre puncte este formată din segmente cumulate ce sunt mai mici decât valoarea 1 milimetru.

**DATE DESPRE IMOBILUL NR. 13486**

Oficiul de Cadastru și Publicitate Imobiliară DOLJ
Biroul de Cadastru și Publicitate Imobiliară Craiova

A. Partea I. Descrierea imobilului

TEREN Necunoscut

Adresa: Loc. Motatei, Jud. Dolj, T271, P3

Nr. Crt	Nr cadastral Nr. topografic	Suprafața* (mp)	Observații / Referințe
A1	36597	2.000	Sector cadastral:22 Teren neimprejmuit;

B. Partea II. Proprietari și acte

Inscrieri privitoare la dreptul de proprietate și alte drepturi reale		Referințe
252292 / 10/12/2020		
Act Notarial nr. CM NR.244, din 30/10/2020 emis de BNP GHERGHE ANCA COSTINA (TDP NR.2215-45380 DIN 30.05.1996);		
B1	Intabulare, drept de PROPRIETATE, dobandit prin Succesiune, cota actuala 1/4, cota initiala 1/4 1) PISLEAG ELENA <i>OBSERVATII: def PISLEAG DUMITRU si ION</i>	A1
B2	Intabulare, drept de PROPRIETATE, dobandit prin Succesiune, cota actuala 3/4, cota initiala 3/4 1) PISLEAG ION-LAURENȚIU <i>OBSERVATII: def PISLEAG DUMITRU si ION</i>	A1

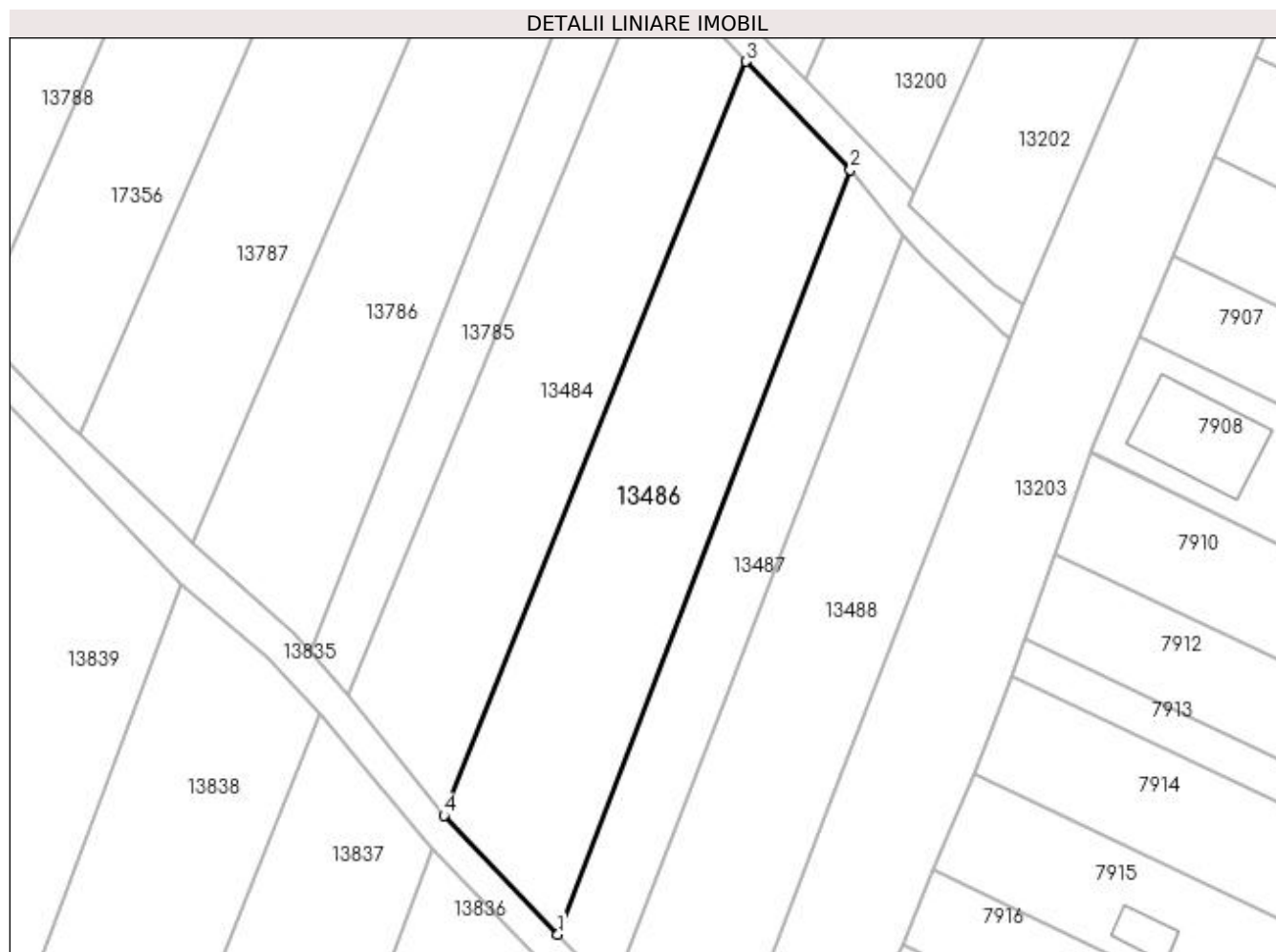
C. Partea III. SARCINI .

Inscrieri privind dezmembramintele dreptului de proprietate, drepturi reale de garanție și sarcini	Referințe
NU SUNT	

Anexa Nr. 1 La Partea I**Teren**

Nr cadastral	Suprafața (mp)*	Observații / Referințe
36597	2.000	

* Suprafața este determinată în planul de proiecție Stereo 70.

**Date referitoare la teren**

Crt	Categorie folosință	Intravilan	Suprafața (mp)	Tarla	Parcelă	Nr. topo	Observații / Referințe
1	vie	NU	567	271	3	-	
2	vie	DA	1.433	271	3	-	

Lungime Segmente

1) Valorile lungimilor segmentelor sunt obținute din proiecție în plan.

Punct început	X / Y	Punct sfârșit	X / Y	Lungime segment (** (m)
1	356.403,626 288.089,282	2	356.441,944 288.189,353	107.156
2	356.441,944 288.189,353	3	356.428,263 288.203,547	19.714
3	356.428,263 288.203,547	4	356.388,713 288.104,836	106.339
4	356.388,713 288.104,836	1	356.403,626 288.089,282	21.548

**** Lungimile segmentelor sunt determinate în planul de proiecție Stereo 70 și sunt rotunjite la 1 milimetru.**

***** Distanța dintre puncte este formată din segmente cumulate ce sunt mai mici decât valoarea 1 milimetru.**

**DATE DESPRE IMOBILUL NR. 13487**

Oficiul de Cadastru și Publicitate Imobiliară DOLJ
Biroul de Cadastru și Publicitate Imobiliară Craiova

A. Partea I. Descrierea imobilului

TEREN Necunoscut

Adresa: Loc. Motatei, Jud. Dolj, T271, P2

Nr. Crt	Nr cadastral Nr. topografic	Suprafața* (mp)	Observații / Referințe
A1		1.000	Sector cadastral:22 Teren neimprejmuit;

B. Partea II. Proprietari și acte

Inscrieri privitoare la dreptul de proprietate și alte drepturi reale	Referințe
/	
Act Administrativ nr. TDP 2686-48112, din 18/11/1996 emis de CJSIPT DOLJ;	
B1	A1
Intabulare, drept de PROPRIETATE, dobandit prin Reconstituire, cota actuala 1/1, cota initiala 1/1 1) ARNĂUTU ION	

C. Partea III. SARCINI .

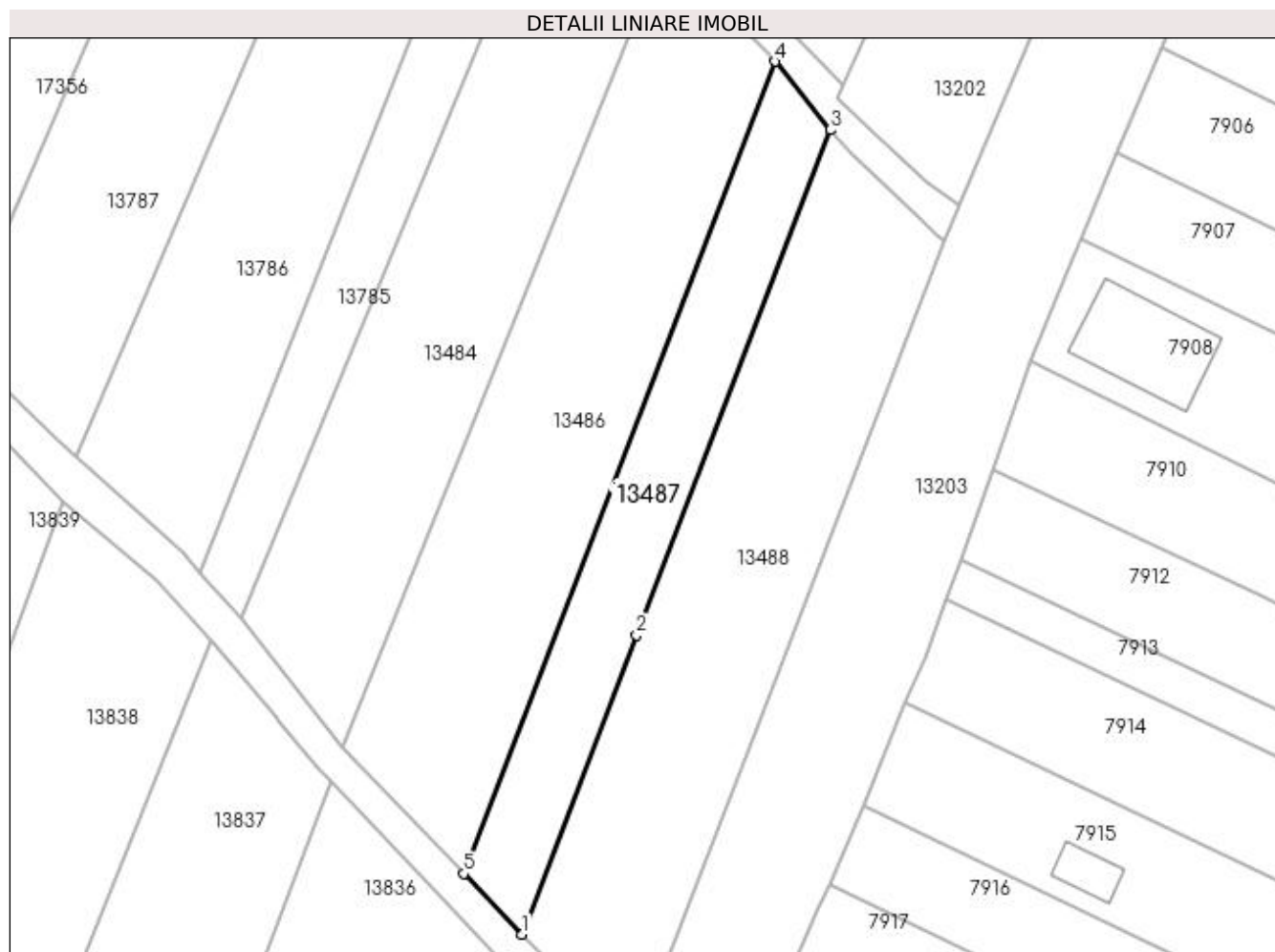
Inscrieri privind dezmembramintele dreptului de proprietate, drepturi reale de garanție și sarcini	Referințe
NU SUNT	

Anexa Nr. 1 La Partea I

Teren

Nr cadastral	Suprafața (mp)*	Observații / Referințe
	1.000	

* Suprafața este determinată în planul de proiecție Stereo 70.



Date referitoare la teren

Crt	Categorie folosință	Intra vilan	Suprafața (mp)	Tarla	Parcelă	Nr. topo	Observații / Referințe
1	vie	DA	678	271	2	-	
2	vie	NU	322	271	2	-	

Lungime Segmente

1) Valorile lungimilor segmentelor sunt obținute din proiecție în plan.

Punct început	X / Y	Punct sfârșit	X / Y	Lungime segment (** (m)
1	356.410,781 288.081,819	2	356.424,912 288.118,704	39.499
2	356.424,912 288.118,704	3	356.448,798 288.180,927	66.65
3	356.448,798 288.180,927	4	356.441,944 288.189,353	10.862
4	356.441,944 288.189,353	5	356.403,626 288.089,282	107.156

Punct început	X / Y	Punct sfârșit	X / Y	Lungime segment (** (m)
5	356.403,626 288.089,282	1	356.410,781 288.081,819	10.339

** Lungimile segmentelor sunt determinate în planul de proiecție Stereo 70 și sunt rotunjite la 1 milimetru.

*** Distanța dintre puncte este formată din segmente cumulate ce sunt mai mici decât valoarea 1 milimetru.

**DATE DESPRE IMOBILUL NR. 13488**

Oficiul de Cadastru și Publicitate Imobiliară DOLJ
Biroul de Cadastru și Publicitate Imobiliară Craiova

A. Partea I. Descrierea imobilului

TEREN Necunoscut

Adresa: Loc. Motatei, Jud. Dolj, T271, P1

Nr. Crt	Nr cadastral Nr. topografic	Suprafața* (mp)	Observații / Referințe
A1		1.900	Sector cadastral:22 Teren neimprejmuit;

B. Partea II. Proprietari și acte

Inscrieri privitoare la dreptul de proprietate și alte drepturi reale		Referințe
/		
Act Administrativ nr. TDP 3398-59474, din 01/04/1997 emis de CJSIPT DOLJ (CERT DECES NR 875501 / 27-05-2019);		
B1	Intabulare, drept de PROPRIETATE, dobandit prin Reconstituire, cota actuala 1/1, cota initiala 1/1 1) PÎRVAN ELISABETA DEFUNCT:Da	A1

C. Partea III. SARCINI .

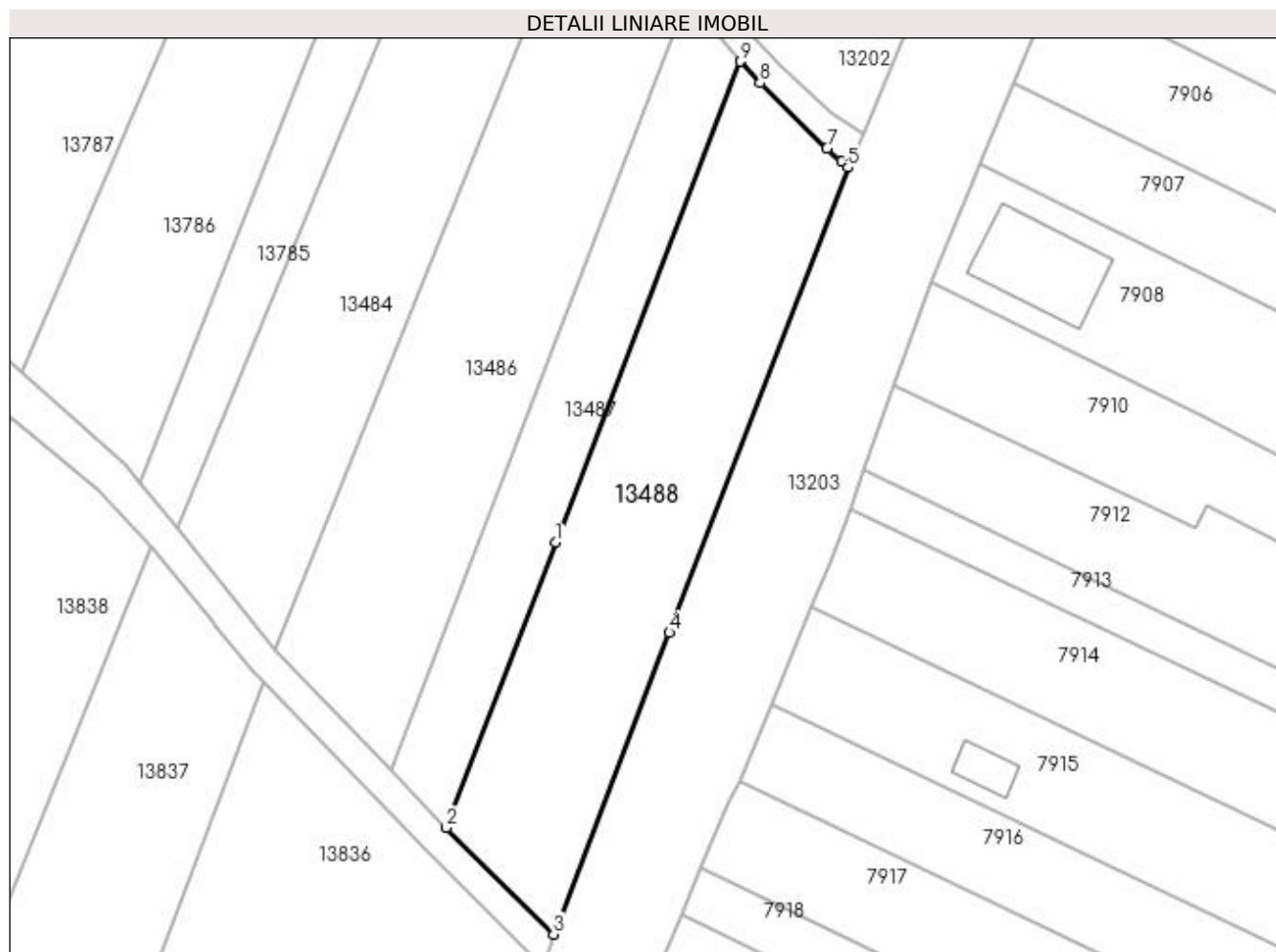
Inscrieri privind dezmembramintele dreptului de proprietate, drepturi reale de garanție și sarcini	Referințe
NU SUNT	

Anexa Nr. 1 La Partea I

Teren

Nr cadastral	Suprafața (mp)*	Observații / Referințe
	1.900	

* Suprafața este determinată în planul de proiecție Stereo 70.



Date referitoare la teren

Crt	Categorie folosință	Intra vilan	Suprafața (mp)	Tarla	Parcelă	Nr. topo	Observații / Referințe
1	vie	DA	1.203	271	1	-	
2	vie	NU	697	271	1	-	

Lungime Segmente

1) Valorile lungimilor segmentelor sunt obținute din proiecție în plan.

Punct început	X / Y	Punct sfârșit	X / Y	Lungime segment (** (m)
1	356.424,912 288.118,704	2	356.410,781 288.081,819	39.499
2	356.410,781 288.081,819	3	356.424,644 288.068,027	19.555
3	356.424,644 288.068,027	4	356.439,632 288.107,047	41.8
4	356.439,632 288.107,047	5	356.462,746 288.167,217	64.457

Punct început	X / Y	Punct sfârșit	X / Y	Lungime segment (** (m)
5	356.462,746 288.167,217	6	356.461,881 288.167,943	1.129
6	356.461,881 288.167,943	7	356.460,049 288.169,688	2.53
7	356.460,049 288.169,688	8	356.451,372 288.178,128	12.105
8	356.451,372 288.178,128	9	356.448,798 288.180,927	3.803
9	356.448,798 288.180,927	1	356.424,912 288.118,704	66.65

** Lungimile segmentelor sunt determinate în planul de proiecție Stereo 70 și sunt rotunjite la 1 milimetru.

*** Distanța dintre puncte este formată din segmente cumulate ce sunt mai mici decât valoarea 1 milimetru.

**DATE DESPRE IMOBILUL NR. 13607**

Oficiul de Cadastru și Publicitate Imobiliară DOLJ
Biroul de Cadastru și Publicitate Imobiliară Craiova

A. Partea I. Descrierea imobilului

TEREN Extravilan

Adresa: Jud. Dolj, T267, P26/2

Nr. Crt	Nr cadastral Nr. topografic	Suprafața* (mp)	Observații / Referințe
A1		1.000	Sector cadastral:22 Teren neimprejmuit; restul de suprafata inscrisa in TDP se afla la ID13703

B. Partea II. Proprietari și acte

Inscrieri privitoare la dreptul de proprietate și alte drepturi reale		Referințe
/		
Hotarare Judecatoreasca nr. SC NR. 356, din 23/04/2019 emis de JUDECATORIA CALAFAT (TDP NR. 1569-9619/14-04-1995);		
B1	Intabulare, drept de PROPRIETATE, dobandit prin Hotarare Judecatoreasca, cota actuala 1/1, cota initiala 1/1 1) CRĂCIUNOIU IONEL DANIEL	A1

C. Partea III. SARCINI .

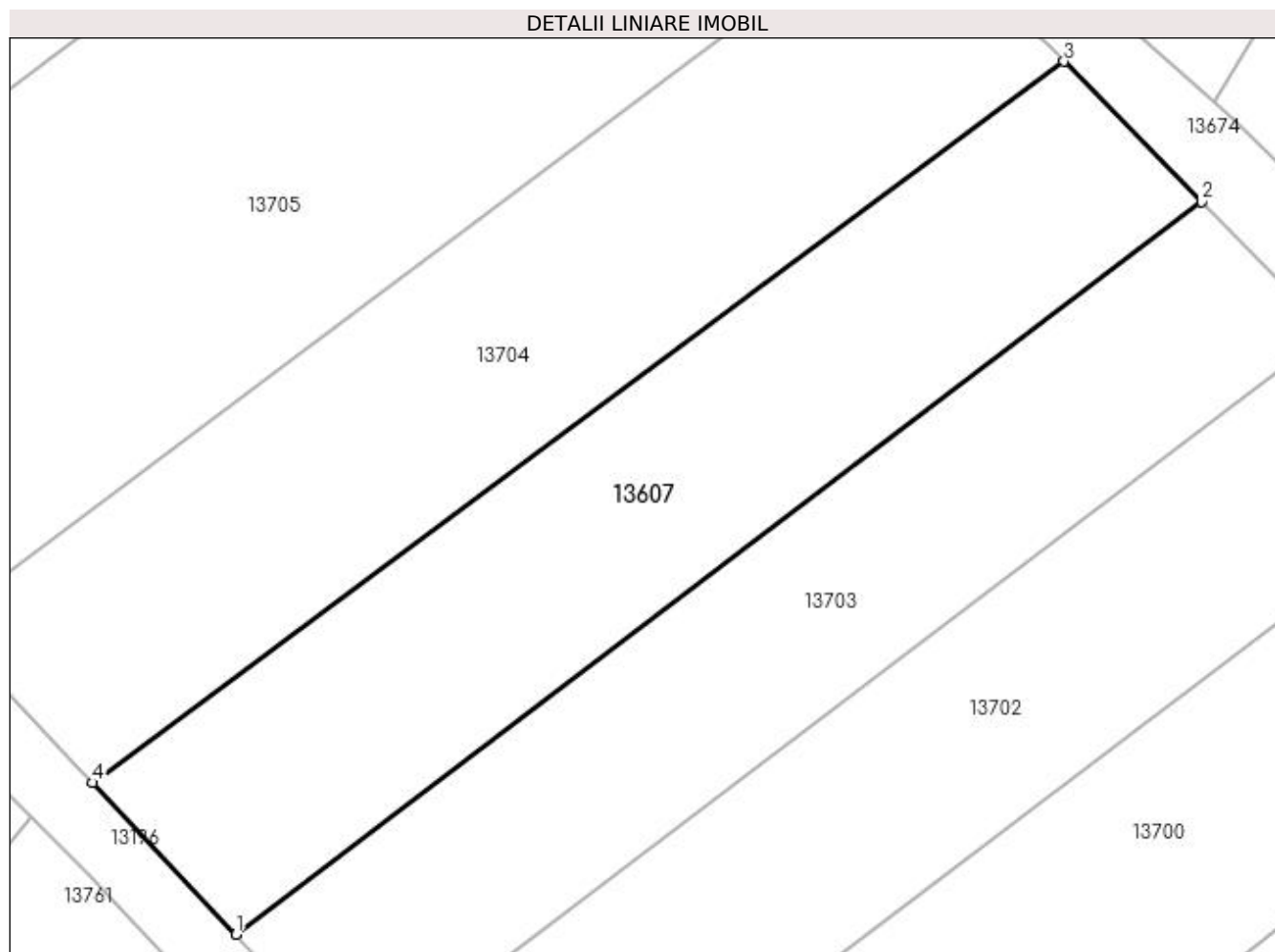
Inscrieri privind dezmembramintele dreptului de proprietate, drepturi reale de garanție și sarcini	Referințe
NU SUNT	

Anexa Nr. 1 La Partea I

Teren

Nr cadastral	Suprafața (mp)*	Observații / Referințe
	1.000	restul de suprafata inscrisa in TDP se afla la ID13703

* Suprafața este determinată în planul de proiecție Stereo 70.



Date referitoare la teren

Crt	Categorie folosință	Intra vilan	Suprafața (mp)	Tarla	Parcelă	Nr. topo	Observații / Referințe
1	vie	NU	1.000	267	26/2	-	

Lungime Segmente

1) Valorile lungimilor segmentelor sunt obținute din proiecție în plan.

Punct început	X / Y	Punct sfârșit	X / Y	Lungime segment (** (m)
1	356.046,071 288.752,651	2	356.107,965 288.799,562	77.663
2	356.107,965 288.799,562	3	356.099,149 288.808,564	12.6
3	356.099,149 288.808,564	4	356.036,882 288.762,361	77.536
4	356.036,882 288.762,361	1	356.046,071 288.752,651	13.369

**** Lungimile segmentelor sunt determinate în planul de proiecție Stereo 70 și sunt rotunjite la 1 milimetru.**

***** Distanța dintre puncte este formată din segmente cumulate ce sunt mai mici decât valoarea 1 milimetru.**

**DATE DESPRE IMOBILUL NR. 13608**

Oficiul de Cadastru și Publicitate Imobiliară DOLJ
Biroul de Cadastru și Publicitate Imobiliară Craiova

A. Partea I. Descrierea imobilului

TEREN Intravilan

Adresa: Loc. Motatei, Jud. Dolj, T265, P1

Nr. Crt	Nr cadastral Nr. topografic	Suprafața* (mp)	Observații / Referințe
A1		544	Sector cadastral:22 Teren neimprejmuit;

B. Partea II. Proprietari și acte

Inscrieri privitoare la dreptul de proprietate și alte drepturi reale		Referințe
/		
Act Normativ nr. LEGEA 7, din 13/03/1996 emis de PARLAMENTUL ROMANIEI;		
B1	Inscrierea provizorie, drept de PROPRIETATE, dobandit prin Lege, cota actuala 1/1, cota initiala 1/1	A1
1) PROPRIETAR NEIDENTIFICAT, PROPRIETAR NEIDENTIFICAT		

C. Partea III. SARCINI .

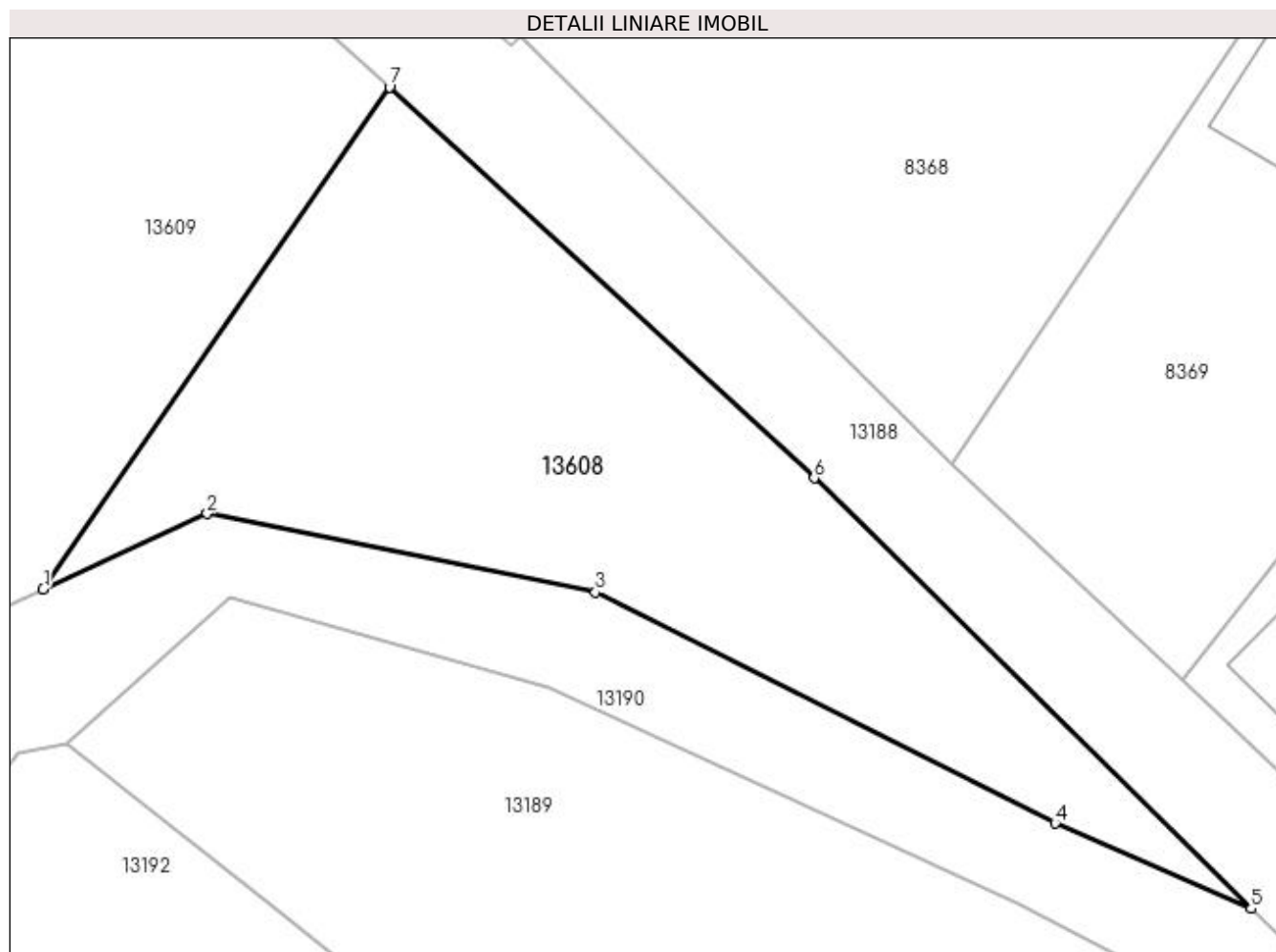
Inscrieri privind dezmembramintele dreptului de proprietate, drepturi reale de garanție și sarcini	Referințe
NU SUNT	

Anexa Nr. 1 La Partea I

Teren

Nr cadastral	Suprafața (mp)*	Observații / Referințe
	544	

* Suprafața este determinată în planul de proiecție Stereo 70.



Date referitoare la teren

Crt	Categorie folosință	Intravilan	Suprafața (mp)	Tarla	Parcelă	Nr. topo	Observații / Referințe
1	arabil	DA	544	265	1	-	

Lungime Segmente

1) Valorile lungimilor segmentelor sunt obținute din proiecție în plan.

Punct început	X / Y	Punct sfârșit	X / Y	Lungime segment (** (m)
1	356.471,628 288.482,579	2	356.479,133 288.486,018	8.255
2	356.479,133 288.486,018	3	356.496,881 288.482,426	18.108
3	356.496,881 288.482,426	4	356.517,897 288.471,87	23.518
4	356.517,897 288.471,87	5	356.526,857 288.467,966	9.774
5	356.526,857 288.467,966	6	356.506,88 288.487,651	28.046

Punct început	X / Y	Punct sfârșit	X / Y	Lungime segment (** (m)
6	356.506,88 288.487,651	7	356.487,455 288.505,516	26.391
7	356.487,455 288.505,516	1	356.471,628 288.482,579	27.868

** Lungimile segmentelor sunt determinate în planul de proiecție Stereo 70 și sunt rotunjite la 1 milimetru.

*** Distanța dintre puncte este formată din segmente cumulate ce sunt mai mici decât valoarea 1 milimetru.

**DATE DESPRE IMOBILUL NR. 13609**

Oficiul de Cadastru și Publicitate Imobiliară DOLJ
Biroul de Cadastru și Publicitate Imobiliară Craiova

A. Partea I. Descrierea imobilului

TEREN Extravilan

Adresa: Jud. Dolj, T265, P2

Nr. Crt	Nr cadastral Nr. topografic	Suprafața* (mp)	Observații / Referințe
A1		1.500	Sector cadastral:22 Teren neimprejmuit;

B. Partea II. Proprietari și acte

Inscrieri privitoare la dreptul de proprietate și alte drepturi reale	Referințe
/	
Act Administrativ nr. TDP NR 18906, din 11/03/2015 emis de CJSIPT DOLJ;	
B1	A1
Intabulare, drept de PROPRIETATE, dobândit prin Reconstituire, cota actuala 1/1, cota initiala 1/1 1) TĂNĂSESCU FLOREA	

C. Partea III. SARCINI .

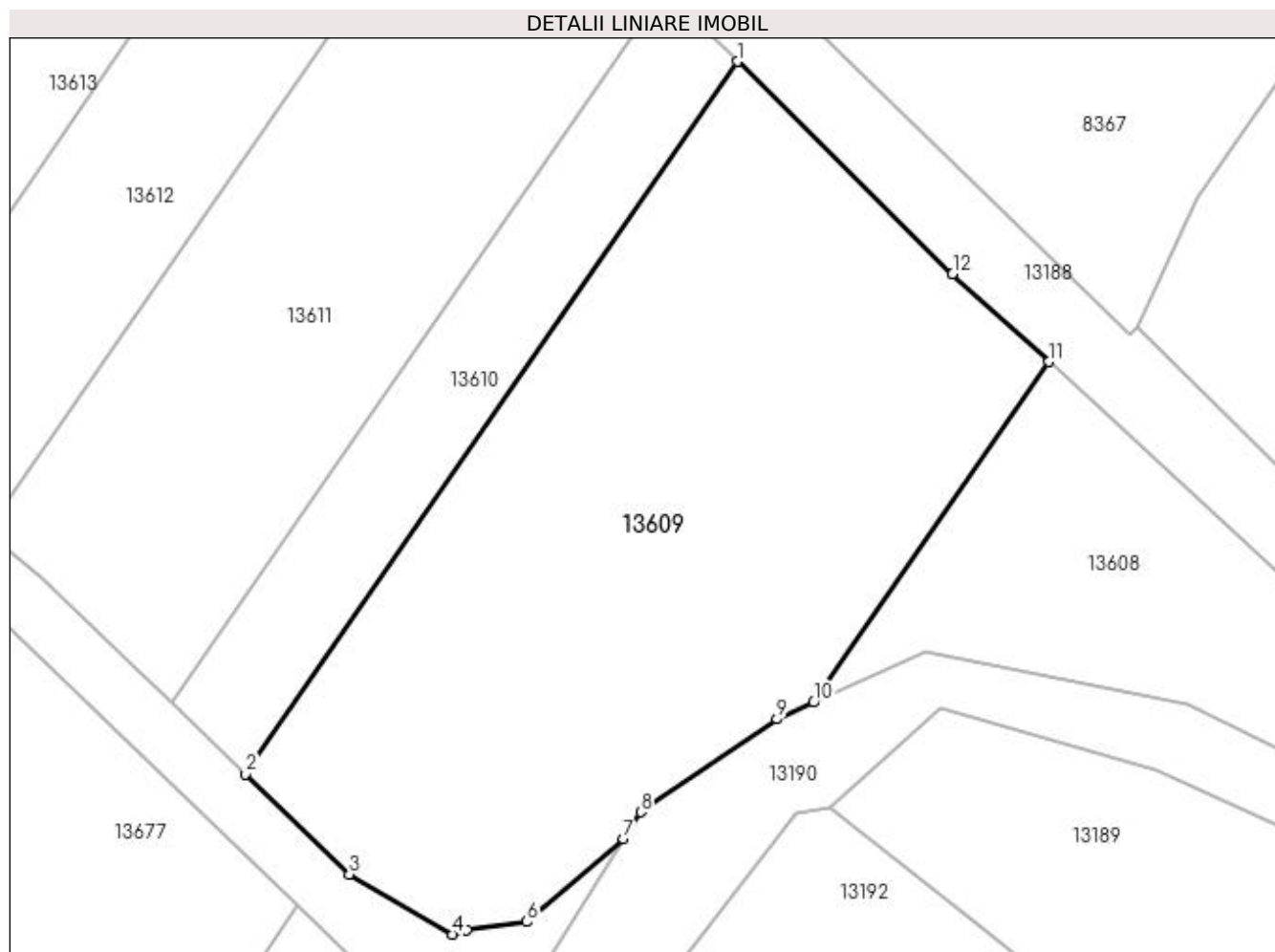
Inscrieri privind dezmembramintele dreptului de proprietate, drepturi reale de garanție și sarcini	Referințe
NU SUNT	

Anexa Nr. 1 La Partea I

Teren

Nr cadastral	Suprafața (mp)*	Observații / Referințe
	1.500	

* Suprafața este determinată în planul de proiecție Stereo 70.



Date referitoare la teren

Crt	Categorie folosință	Intra vilan	Suprafața (mp)	Tarla	Parcelă	Nr. topo	Observații / Referințe
1	arabil	NU	1.500	265	2	-	

Lungime Segmente

1) Valorile lungimilor segmentelor sunt obținute din proiecție în plan.

Punct început	X / Y	Punct sfârșit	X / Y	Lungime segment (** (m)
1	356.466,472 288.525,748	2	356.433,349 288.477,746	58.321
2	356.433,349 288.477,746	3	356.440,331 288.470,991	9.715
3	356.440,331 288.470,991	4	356.447,277 288.466,954	8.034
4	356.447,277 288.466,954	5	356.448,262 288.467,25	1.029
5	356.448,262 288.467,25	6	356.452,297 288.467,795	4.072

Punct început	X / Y	Punct sfârșit	X / Y	Lungime segment (** (m)
6	356.452,297 288.467,795	7	356.458,82 288.473,378	8.586
7	356.458,82 288.473,378	8	356.459,963 288.475,2	2.151
8	356.459,963 288.475,2	9	356.469,158 288.481,447	11.116
9	356.469,158 288.481,447	10	356.471,628 288.482,579	2.717
10	356.471,628 288.482,579	11	356.487,455 288.505,516	27.868
11	356.487,455 288.505,516	12	356.480,998 288.511,454	8.772
12	356.480,998 288.511,454	1	356.466,472 288.525,748	20.379

** Lungimile segmentelor sunt determinate în planul de proiecție Stereo 70 și sunt rotunjite la 1 milimetru.

*** Distanța dintre puncte este formată din segmente cumulate ce sunt mai mici decât valoarea 1 milimetru.

**DATE DESPRE IMOBILUL NR. 13610**

Oficiul de Cadastru și Publicitate Imobiliară DOLJ
Biroul de Cadastru și Publicitate Imobiliară Craiova

A. Partea I. Descrierea imobilului

TEREN Extravilan

Adresa: Jud. Dolj, T265, P239

Nr. Crt	Nr cadastral Nr. topografic	Suprafața* (mp)	Observații / Referințe
A1		400	Sector cadastral:22 Teren neimprejmuit;

B. Partea II. Proprietari și acte

Inscrieri privitoare la dreptul de proprietate și alte drepturi reale	Referințe
/	
Act Administrativ nr. TDP NR 18906, din 11/03/2015 emis de CJSIPT DOLJ;	
B1	A1
Intabulare, drept de PROPRIETATE, dobândit prin Reconstituire, cota actuala 1/1, cota initiala 1/1 1) TĂNĂSESCU FLOREA	

C. Partea III. SARCINI .

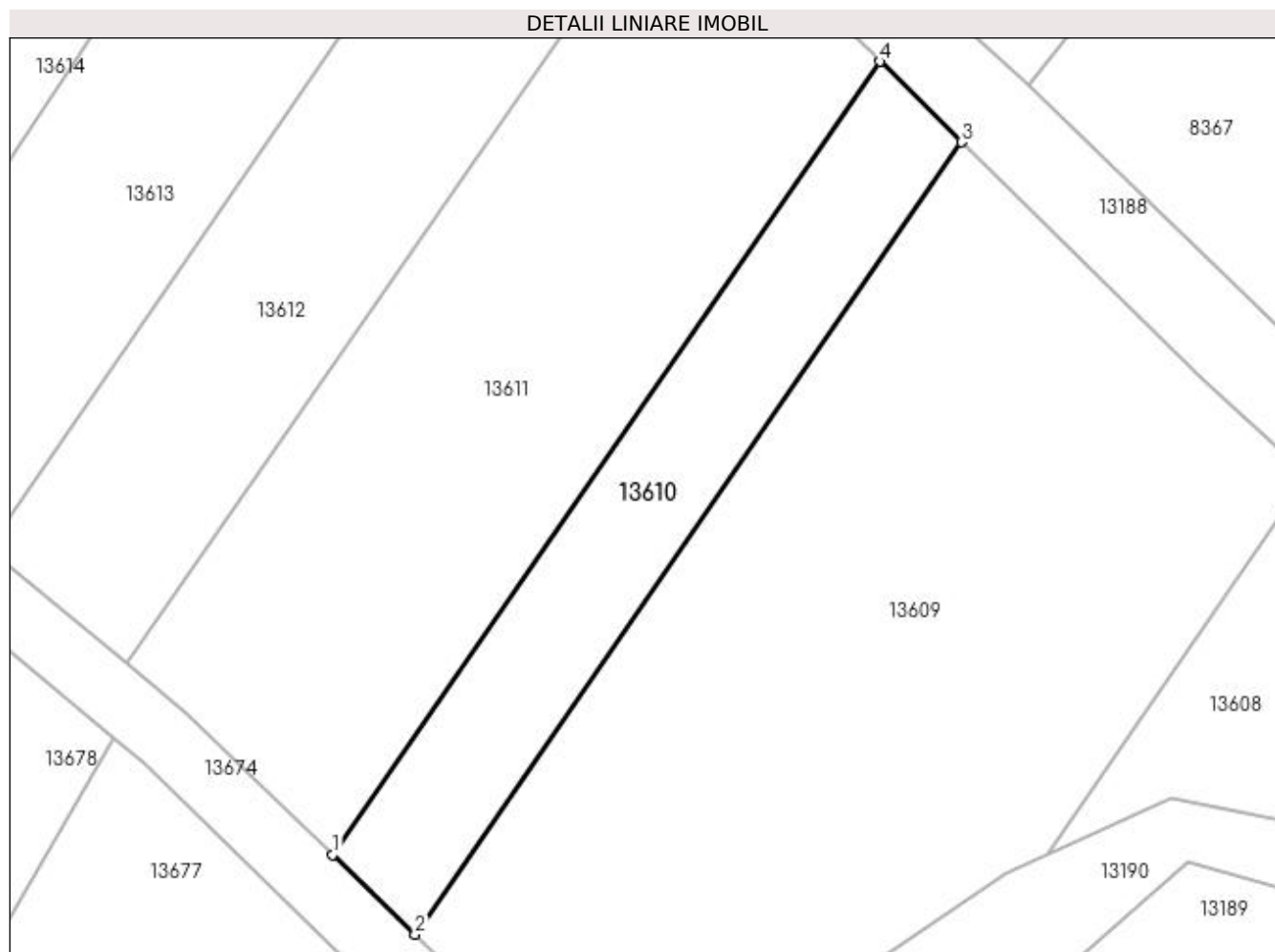
Inscrieri privind dezmembramintele dreptului de proprietate, drepturi reale de garanție și sarcini	Referințe
NU SUNT	

Anexa Nr. 1 La Partea I

Teren

Nr cadastral	Suprafața (mp)*	Observații / Referințe
	400	

* Suprafața este determinată în planul de proiecție Stereo 70.



Date referitoare la teren

Crt	Categorie folosință	Intravilan	Suprafața (mp)	Tarla	Parcelă	Nr. topo	Observații / Referințe
1	arabil	NU	400	265	239	-	IDENTIC CU T229

Lungime Segmente

1) Valorile lungimilor segmentelor sunt obținute din proiecție în plan.

Punct început	X / Y	Punct sfârșit	X / Y	Lungime segment (** (m)
1	356.428,355 288.482,578	2	356.433,349 288.477,746	6.949
2	356.433,349 288.477,746	3	356.466,472 288.525,748	58.321
3	356.466,472 288.525,748	4	356.461,511 288.530,629	6.96
4	356.461,511 288.530,629	1	356.428,355 288.482,578	58.38

**** Lungimile segmentelor sunt determinate în planul de proiecție Stereo 70 și sunt rotunjite la 1 milimetru.**

***** Distanța dintre puncte este formată din segmente cumulate ce sunt mai mici decât valoarea 1 milimetru.**

**DATE DESPRE IMOBILUL NR. 13611**

Oficiul de Cadastru și Publicitate Imobiliară DOLJ
Biroul de Cadastru și Publicitate Imobiliară Craiova

A. Partea I. Descrierea imobilului

TEREN Extravilan

Adresa: Jud. Dolj, T265, P19

Nr. Crt	Nr cadastral Nr. topografic	Suprafața* (mp)	Observații / Referințe
A1		1.000	Sector cadastral:22 Teren neimprejmuit;

B. Partea II. Proprietari și acte

Inscrieri privitoare la dreptul de proprietate și alte drepturi reale	Referințe
/	
Act Administrativ nr. TDP NR 1926-9574, din 09/05/1996 emis de CJSIPT DOLJ;	
B1	A1
Intabulare, drept de PROPRIETATE, dobândit prin Reconstituire, cota actuala 1/1, cota initiala 1/1 1) CATARAMĂ GHEORGHE	

C. Partea III. SARCINI .

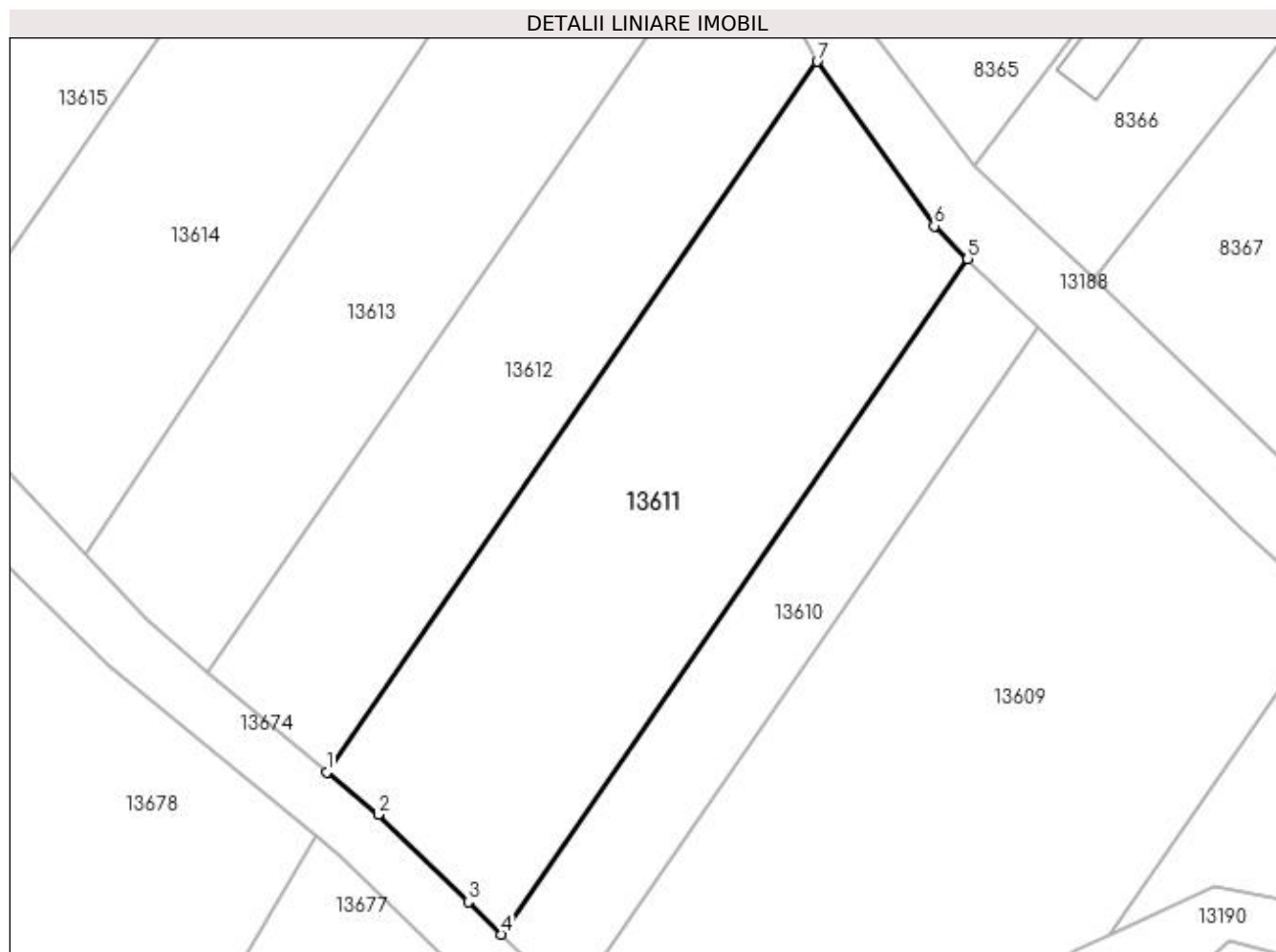
Inscrieri privind dezmembramintele dreptului de proprietate, drepturi reale de garanție și sarcini	Referințe
NU SUNT	

Anexa Nr. 1 La Partea I

Teren

Nr cadastral	Suprafața (mp)*	Observații / Referințe
	1.000	

* Suprafața este determinată în planul de proiecție Stereo 70.



Date referitoare la teren

Crt	Categorie folosință	Intra vilan	Suprafața (mp)	Tarla	Parcelă	Nr. topo	Observații / Referințe
1	arabil	NU	1.000	265	19	-	

Lungime Segmente

1) Valorile lungimilor segmentelor sunt obținute din proiecție în plan.

Punct început	X / Y	Punct sfârșit	X / Y	Lungime segment (** (m)
1	356.415,897 288.494,127	2	356.419,556 288.491,091	4.755
2	356.419,556 288.491,091	3	356.425,965 288.484,891	8.917
3	356.425,965 288.484,891	4	356.428,355 288.482,578	3.326
4	356.428,355 288.482,578	5	356.461,511 288.530,629	58.38
5	356.461,511 288.530,629	6	356.459,137 288.532,965	3.331

Punct început	X / Y	Punct sfârșit	X / Y	Lungime segment (** (m)
6	356.459,137 288.532,965	7	356.450,804 288.544,668	14.367
7	356.450,804 288.544,668	1	356.415,897 288.494,127	61.424

** Lungimile segmentelor sunt determinate în planul de proiecție Stereo 70 și sunt rotunjite la 1 milimetru.

*** Distanța dintre puncte este formată din segmente cumulate ce sunt mai mici decât valoarea 1 milimetru.

**DATE DESPRE IMOBILUL NR. 13612**

Oficiul de Cadastru și Publicitate Imobiliară DOLJ
Biroul de Cadastru și Publicitate Imobiliară Craiova

A. Partea I. Descrierea imobilului

TEREN Extravilan

Adresa: Jud. Dolj, T265, P51

Nr. Crt	Nr cadastral Nr. topografic	Suprafața* (mp)	Observații / Referințe
A1		Din acte: 1.800 Masurata: 700	Sector cadastral:22 Teren neimprejmuit; RESTUL DE SUPRAFATA DIN ACTE INSCRISA IN TP SE REGASESTE LA ID 13614

B. Partea II. Proprietari și acte

Inscrieri privitoare la dreptul de proprietate și alte drepturi reale		Referințe
/		
Act Notarial nr. CM NR. 442, din 20/10/2018 emis de NP STOENESCU FLOREA (TDP NR. 3702-48431/17-04-1997);		
B1	Intabulare, drept de PROPRIETATE, dobandit prin Succesiune, cota actuala 1/1, cota initiala 1/1 1) STĂNOI MARIN	A1

C. Partea III. SARCINI .

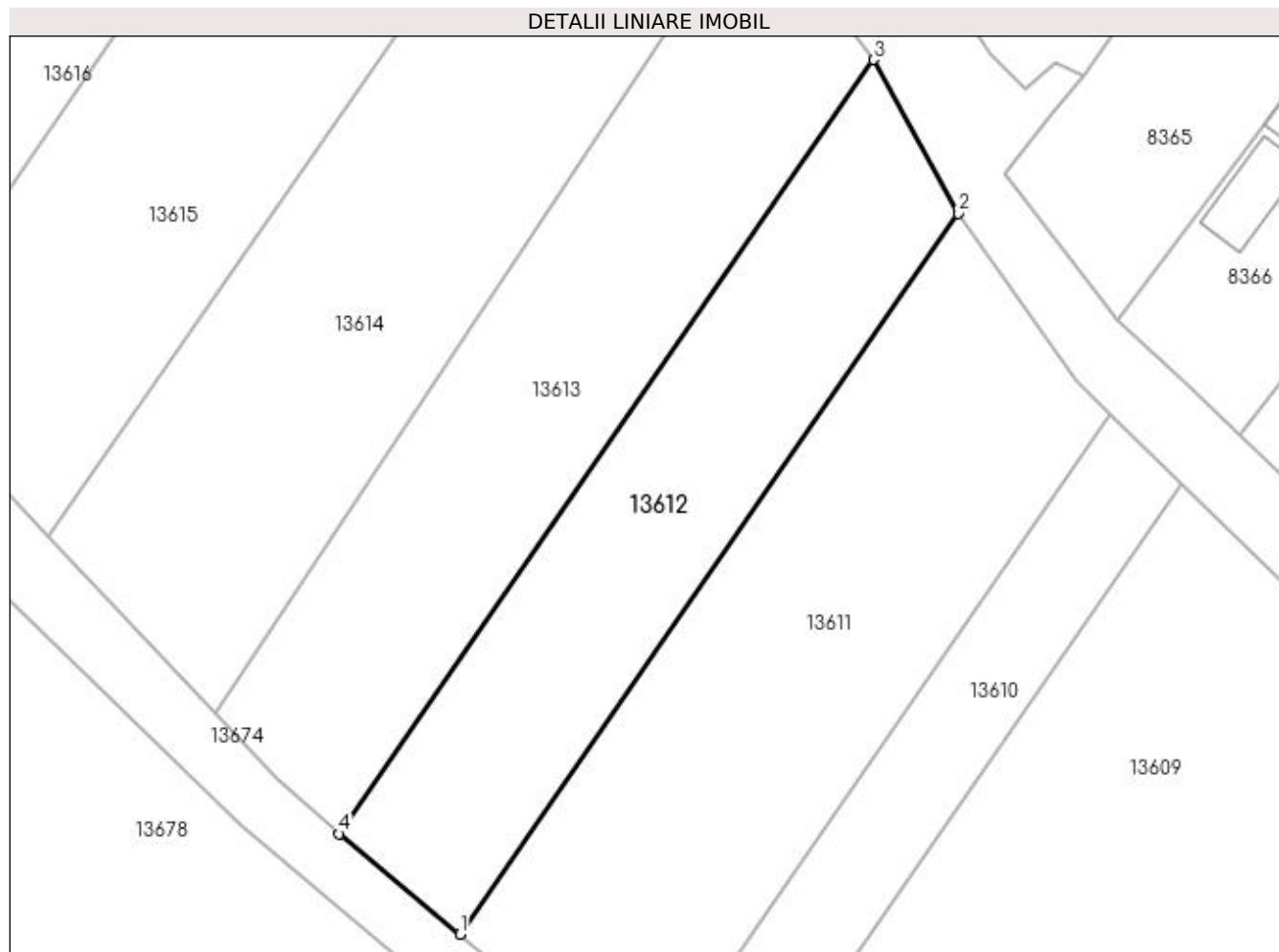
Inscrieri privind dezmembramintele dreptului de proprietate, drepturi reale de garanție și sarcini	Referințe
NU SUNT	

Anexa Nr. 1 La Partea I

Teren

Nr cadastral	Suprafața (mp)*	Observații / Referințe
	Din acte: 1.800 Masurata: 700	RESTUL DE SUPRAFATA DIN ACTE INSCRISA IN TP SE REGASESTE LA ID 13614

* Suprafața este determinată în planul de proiecție Stereo 70.



Date referitoare la teren

Crt	Categorie folosință	Intravilan	Suprafața (mp)	Tarla	Parcelă	Nr. topo	Observații / Referințe
1	arabil	NU	700	265	51	-	

Lungime Segmente

1) Valorile lungimilor segmentelor sunt obținute din proiecție în plan.

Punct început	X / Y	Punct sfârșit	X / Y	Lungime segment (** (m)
1	356.415,897 288.494,127	2	356.450,804 288.544,668	61.424
2	356.450,804 288.544,668	3	356.444,861 288.555,445	12.307
3	356.444,861 288.555,445	4	356.407,417 288.501,163	65.944
4	356.407,417 288.501,163	1	356.415,897 288.494,127	11.019

**** Lungimile segmentelor sunt determinate în planul de proiecție Stereo 70 și sunt rotunjite la 1 milimetru.**

***** Distanța dintre puncte este formată din segmente cumulate ce sunt mai mici decât valoarea 1 milimetru.**

**DATE DESPRE IMOBILUL NR. 13613**

Oficiul de Cadastru și Publicitate Imobiliară DOLJ
Biroul de Cadastru și Publicitate Imobiliară Craiova

A. Partea I. Descrierea imobilului

TEREN Extravilan

Adresa: Jud. Dolj, T265, P51/1

Nr. Crt	Nr cadastral Nr. topografic	Suprafața* (mp)	Observații / Referințe
A1		850	Sector cadastral:22 Teren neimprejmuit;

B. Partea II. Proprietari și acte

Inscrieri privitoare la dreptul de proprietate și alte drepturi reale		Referințe
/		
Act Normativ nr. LEGEA 7, din 13/03/1996 emis de PARLAMENTUL ROMANIEI;		
B1	Inscrierea provizorie, drept de PROPRIETATE, dobandit prin Lege, cota actuala 1/1, cota initiala 1/1	A1
1) PROPRIETAR NEIDENTIFICAT, PROPRIETAR NEIDENTIFICAT		

C. Partea III. SARCINI .

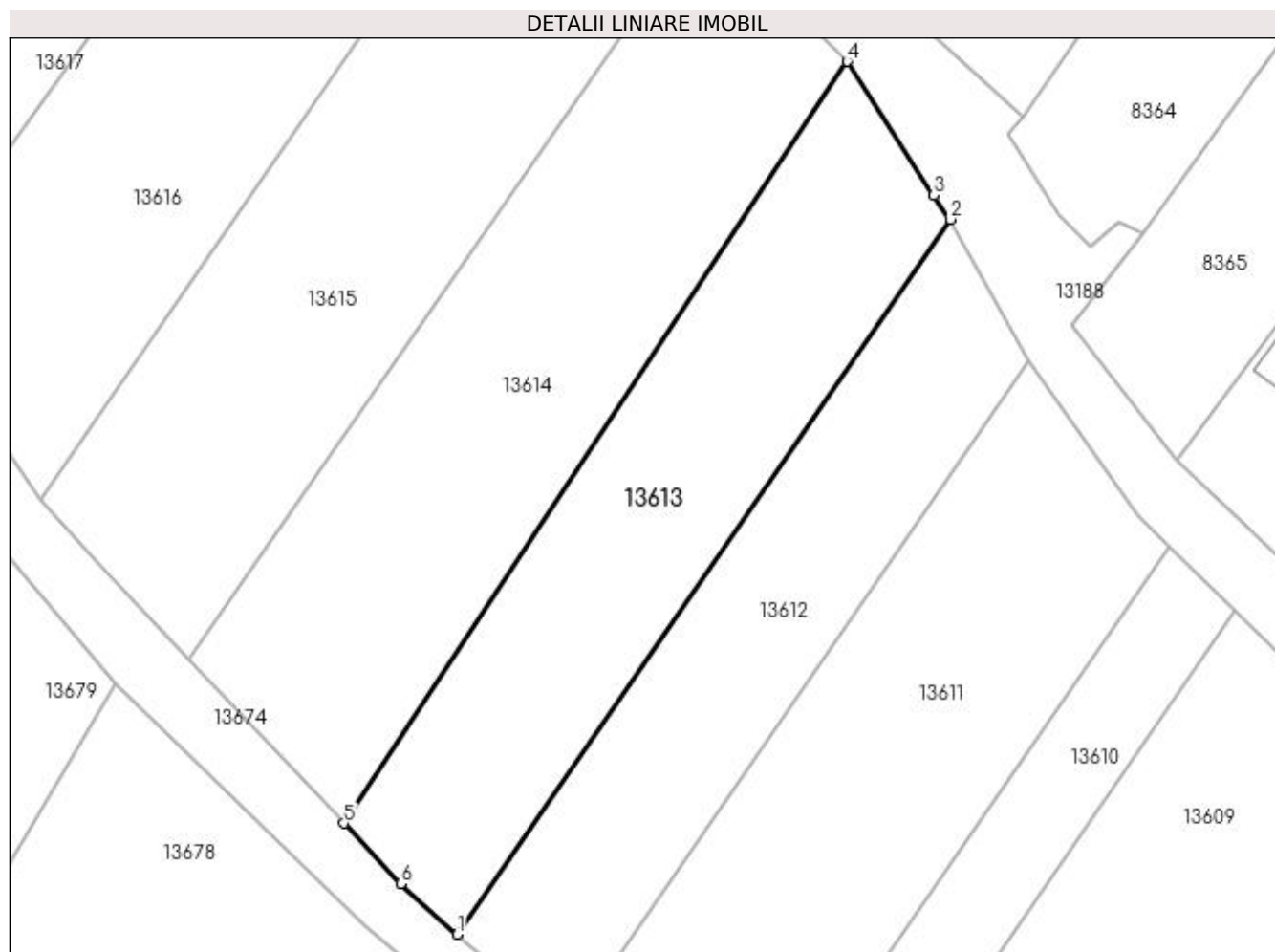
Inscrieri privind dezmembramintele dreptului de proprietate, drepturi reale de garanție și sarcini	Referințe
NU SUNT	

Anexa Nr. 1 La Partea I

Teren

Nr cadastral	Suprafața (mp)*	Observații / Referințe
	850	

* Suprafața este determinată în planul de proiecție Stereo 70.



Date referitoare la teren

Crt	Categorie folosință	Intra vilan	Suprafața (mp)	Tarla	Parcelă	Nr. topo	Observații / Referințe
1	arabil	NU	850	265	51/1	-	

Lungime Segmente

1) Valorile lungimilor segmentelor sunt obținute din proiecție în plan.

Punct început	X / Y	Punct sfârșit	X / Y	Lungime segment (** (m)
1	356.407,417 288.501,163	2	356.444,861 288.555,445	65.944
2	356.444,861 288.555,445	3	356.443,583 288.557,273	2.23
3	356.443,583 288.557,273	4	356.437,01 288.567,438	12.105
4	356.437,01 288.567,438	5	356.398,784 288.509,59	69.337
5	356.398,784 288.509,59	6	356.403,098 288.504,976	6.317

Punct început	X / Y	Punct sfârșit	X / Y	Lungime segment (** (m)
6	356.403,098 288.504,976	1	356.407,417 288.501,163	5.761

** Lungimile segmentelor sunt determinate în planul de proiecție Stereo 70 și sunt rotunjite la 1 milimetru.

*** Distanța dintre puncte este formată din segmente cumulate ce sunt mai mici decât valoarea 1 milimetru.

**DATE DESPRE IMOBILUL NR. 13614**

Oficiul de Cadastru și Publicitate Imobiliară DOLJ
Biroul de Cadastru și Publicitate Imobiliară Craiova

A. Partea I. Descrierea imobilului

TEREN Extravilan

Adresa: Jud. Dolj, T265, P51

Nr. Crt	Nr cadastral Nr. topografic	Suprafața* (mp)	Observații / Referințe
A1		Din acte: 1.800 Masurata: 1.100	Sector cadastral:22 Teren neimprejmuit; RESTUL DE SUPRAFATA DIN ACTE INSCRISA IN TP SE REGASESTE LA ID 13612

B. Partea II. Proprietari și acte

Inscrieri privitoare la dreptul de proprietate și alte drepturi reale		Referințe
/		
Act Notarial nr. CM NR. 442, din 20/10/2018 emis de NP STOENESCU FLOREA (TDP NR. 3702-48431/17-04-1997);		
B1	Intabulare, drept de PROPRIETATE, dobandit prin Succesiune, cota actuala 1/1, cota initiala 1/1 1) STĂNOI MARIN	A1

C. Partea III. SARCINI .

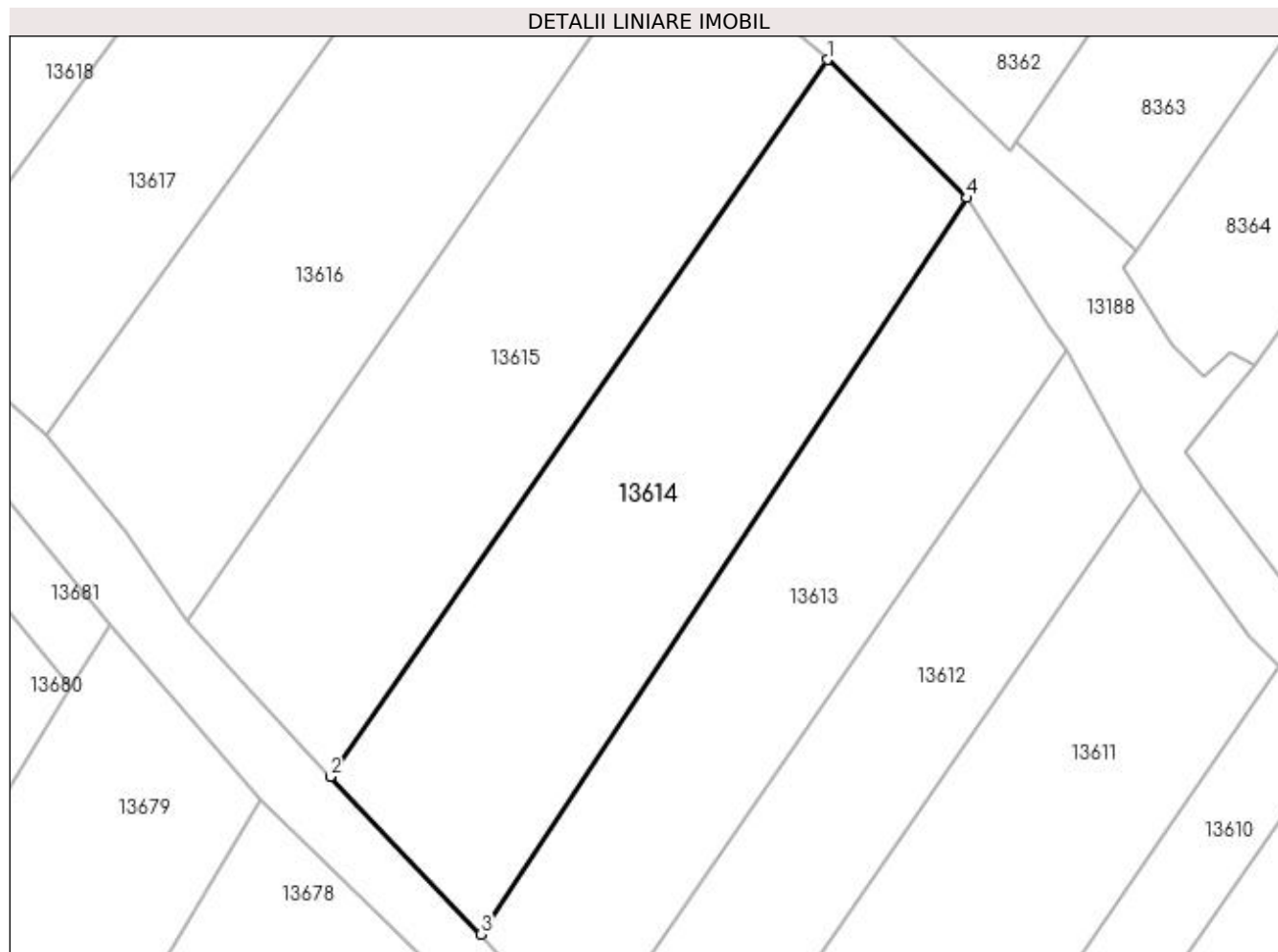
Inscrieri privind dezmembramintele dreptului de proprietate, drepturi reale de garanție și sarcini	Referințe
NU SUNT	

Anexa Nr. 1 La Partea I

Teren

Nr cadastral	Suprafața (mp)*	Observații / Referințe
	Din acte: 1.800 Masurata: 1.100	RESTUL DE SUPRAFATA DIN ACTE INSCRISA IN TP SE REGASESTE LA ID 13612

* Suprafața este determinată în planul de proiecție Stereo 70.



Date referitoare la teren

Crt	Categorie folosință	Intravilan	Suprafața (mp)	Tarla	Parcelă	Nr. topo	Observații / Referințe
1	arabil	NU	1.100	265	51	-	

Lungime Segmente

1) Valorile lungimilor segmentelor sunt obținute din proiecție în plan.

Punct început	X / Y	Punct sfârșit	X / Y	Lungime segment (** (m)
1	356.426,018 288.578,291	2	356.386,969 288.521,979	68.526
2	356.386,969 288.521,979	3	356.398,784 288.509,59	17.12
3	356.398,784 288.509,59	4	356.437,01 288.567,438	69.337
4	356.437,01 288.567,438	1	356.426,018 288.578,291	15.447

**** Lungimile segmentelor sunt determinate în planul de proiecție Stereo 70 și sunt rotunjite la 1 milimetru.**

***** Distanța dintre puncte este formată din segmente cumulate ce sunt mai mici decât valoarea 1 milimetru.**

**DATE DESPRE IMOBILUL NR. 13615**

Oficiul de Cadastru și Publicitate Imobiliară DOLJ
Biroul de Cadastru și Publicitate Imobiliară Craiova

A. Partea I. Descrierea imobilului

TEREN Extravilan

Adresa: Jud. Dolj, T265, P51/2

Nr. Crt	Nr cadastral Nr. topografic	Suprafața* (mp)	Observații / Referințe
A1		1.100	Sector cadastral:22 Teren neimprejmuit;

B. Partea II. Proprietari și acte

Inscrieri privitoare la dreptul de proprietate și alte drepturi reale		Referințe
/		
Act Normativ nr. LEGEA 7, din 13/03/1996 emis de PARLAMENTUL ROMANIEI;		
B1	Inscrierea provizorie, drept de PROPRIETATE, dobandit prin Lege, cota actuala 1/1, cota initiala 1/1	A1
1) PROPRIETAR NEIDENTIFICAT, PROPRIETAR NEIDENTIFICAT		

C. Partea III. SARCINI .

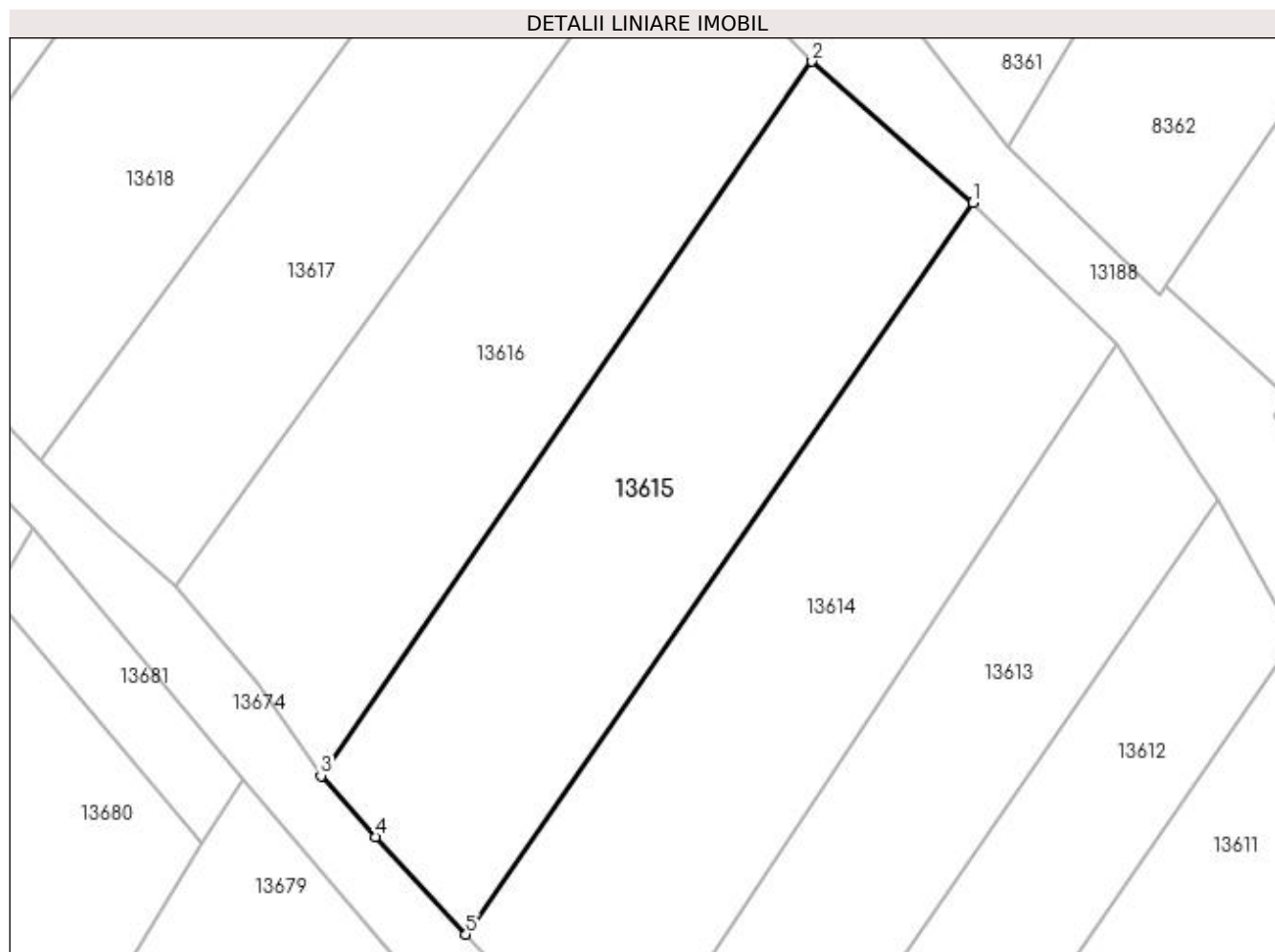
Inscrieri privind dezmembramintele dreptului de proprietate, drepturi reale de garanție și sarcini	Referințe
NU SUNT	

Anexa Nr. 1 La Partea I

Teren

Nr cadastral	Suprafața (mp)*	Observații / Referințe
	1.100	

* Suprafața este determinată în planul de proiecție Stereo 70.



Date referitoare la teren

Crt	Categorie folosință	Intra vilan	Suprafața (mp)	Tarla	Parcelă	Nr. topo	Observații / Referințe
1	arabil	NU	1.100	265	51/2	-	

Lungime Segmente

1) Valorile lungimilor segmentelor sunt obținute din proiecție în plan.

Punct început	X / Y	Punct sfârșit	X / Y	Lungime segment (** (m)
1	356.426,018 288.578,291	2	356.413,607 288.589,154	16.494
2	356.413,607 288.589,154	3	356.375,809 288.534,189	66.707
3	356.375,809 288.534,189	4	356.379,997 288.529,497	6.289
4	356.379,997 288.529,497	5	356.386,969 288.521,979	10.253
5	356.386,969 288.521,979	1	356.426,018 288.578,291	68.526

**** Lungimile segmentelor sunt determinate în planul de proiecție Stereo 70 și sunt rotunjite la 1 milimetru.**

***** Distanța dintre puncte este formată din segmente cumulate ce sunt mai mici decât valoarea 1 milimetru.**

**DATE DESPRE IMOBILUL NR. 13616**

Oficiul de Cadastru și Publicitate Imobiliară DOLJ
Biroul de Cadastru și Publicitate Imobiliară Craiova

A. Partea I. Descrierea imobilului

TEREN Extravilan

Adresa: Jud. Dolj, T265, P51/3

Nr. Crt	Nr cadastral Nr. topografic	Suprafața* (mp)	Observații / Referințe
A1		1.100	Sector cadastral:22 Teren neimprejmuit;

B. Partea II. Proprietari și acte

Inscrieri privitoare la dreptul de proprietate și alte drepturi reale		Referințe
/		
Act Normativ nr. LEGEA 7, din 13/03/1996 emis de PARLAMENTUL ROMANIEI;		
B1	Inscrierea provizorie, drept de PROPRIETATE, dobandit prin Lege, cota actuala 1/1, cota initiala 1/1 1) PROPRIETAR NEIDENTIFICAT, PROPRIETAR NEIDENTIFICAT	A1

C. Partea III. SARCINI .

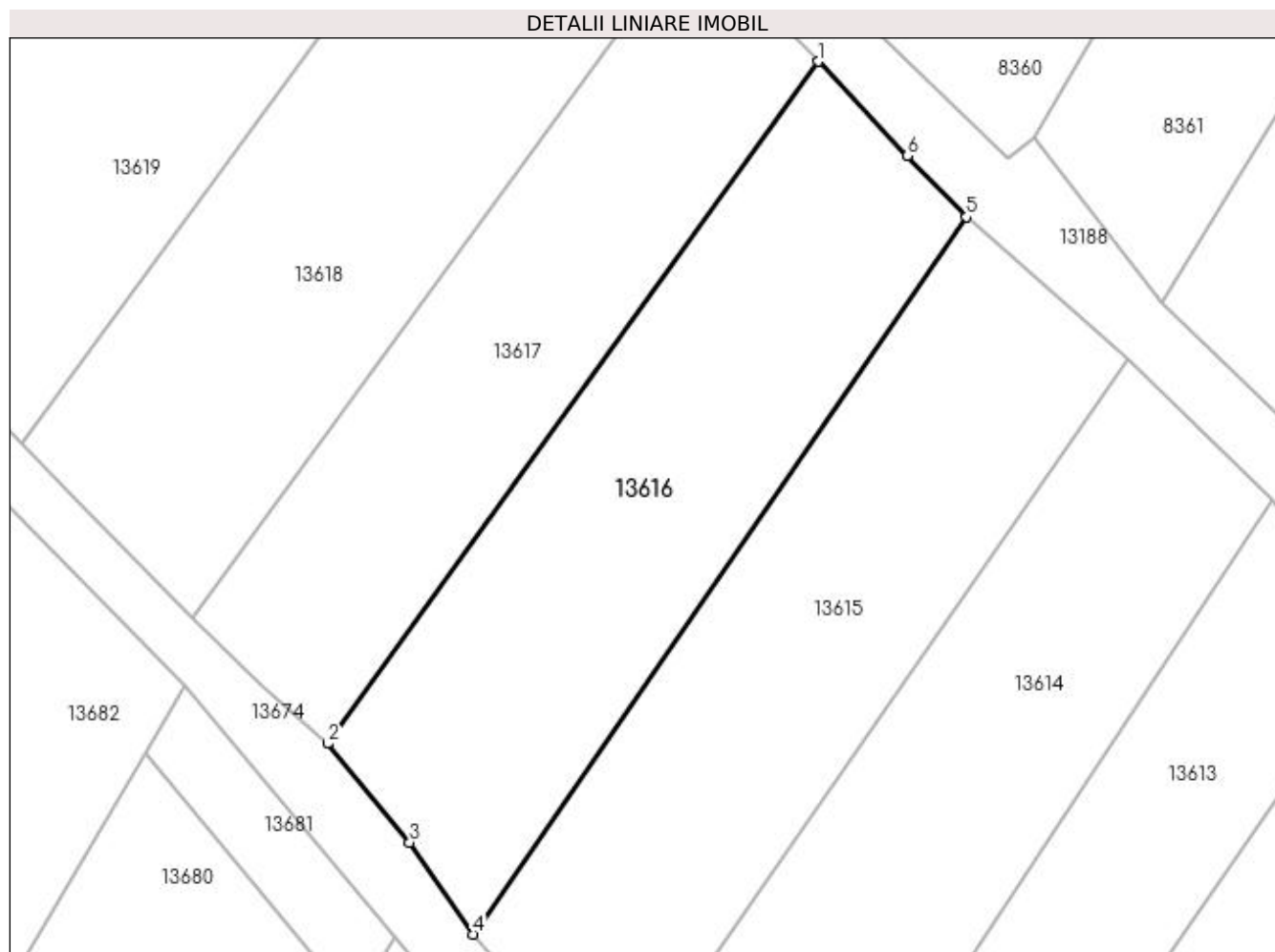
Inscrieri privind dezmembramintele dreptului de proprietate, drepturi reale de garanție și sarcini	Referințe
NU SUNT	

Anexa Nr. 1 La Partea I

Teren

Nr cadastral	Suprafața (mp)*	Observații / Referințe
	1.100	

* Suprafața este determinată în planul de proiecție Stereo 70.



Date referitoare la teren

Crt	Categorie folosință	Intravilan	Suprafața (mp)	Tarla	Parcelă	Nr. topo	Observații / Referințe
1	arabil	NU	1.100	265	51/3	-	

Lungime Segmente

1) Valorile lungimilor segmentelor sunt obținute din proiecție în plan.

Punct început	X / Y	Punct sfârșit	X / Y	Lungime segment (** (m)
1	356.402,25 288.601,072	2	356.364,635 288.548,8	64.399
2	356.364,635 288.548,8	3	356.370,92 288.541,243	9.829
3	356.370,92 288.541,243	4	356.375,809 288.534,189	8.583
4	356.375,809 288.534,189	5	356.413,607 288.589,154	66.707
5	356.413,607 288.589,154	6	356.409,08 288.593,853	6.525

Punct început	X / Y	Punct sfârșit	X / Y	Lungime segment (** (m)
6	356.409,08 288.593,853	1	356.402,25 288.601,072	9.938

** Lungimile segmentelor sunt determinate în planul de proiecție Stereo 70 și sunt rotunjite la 1 milimetru.

*** Distanța dintre puncte este formată din segmente cumulate ce sunt mai mici decât valoarea 1 milimetru.

**DATE DESPRE IMOBILUL NR. 13617**

Oficiul de Cadastru și Publicitate Imobiliară DOLJ
Biroul de Cadastru și Publicitate Imobiliară Craiova

A. Partea I. Descrierea imobilului

TEREN Extravilan

Adresa: Jud. Dolj, T265, P7

Nr. Crt	Nr cadastral Nr. topografic	Suprafața* (mp)	Observații / Referințe
A1		900	Sector cadastral:22 Teren neimprejmuit;

B. Partea II. Proprietari și acte

Inscrieri privitoare la dreptul de proprietate și alte drepturi reale	Referințe
/	
Act Administrativ nr. TDP 3385-59474, din 26/03/1997 emis de CJSIPT DOLJ;	
B1	A1
Intabulare, drept de PROPRIETATE, dobandit prin Reconstituire, cota actuala 1/1, cota initiala 1/1 1) NEGOIANU FLOAREA	

C. Partea III. SARCINI .

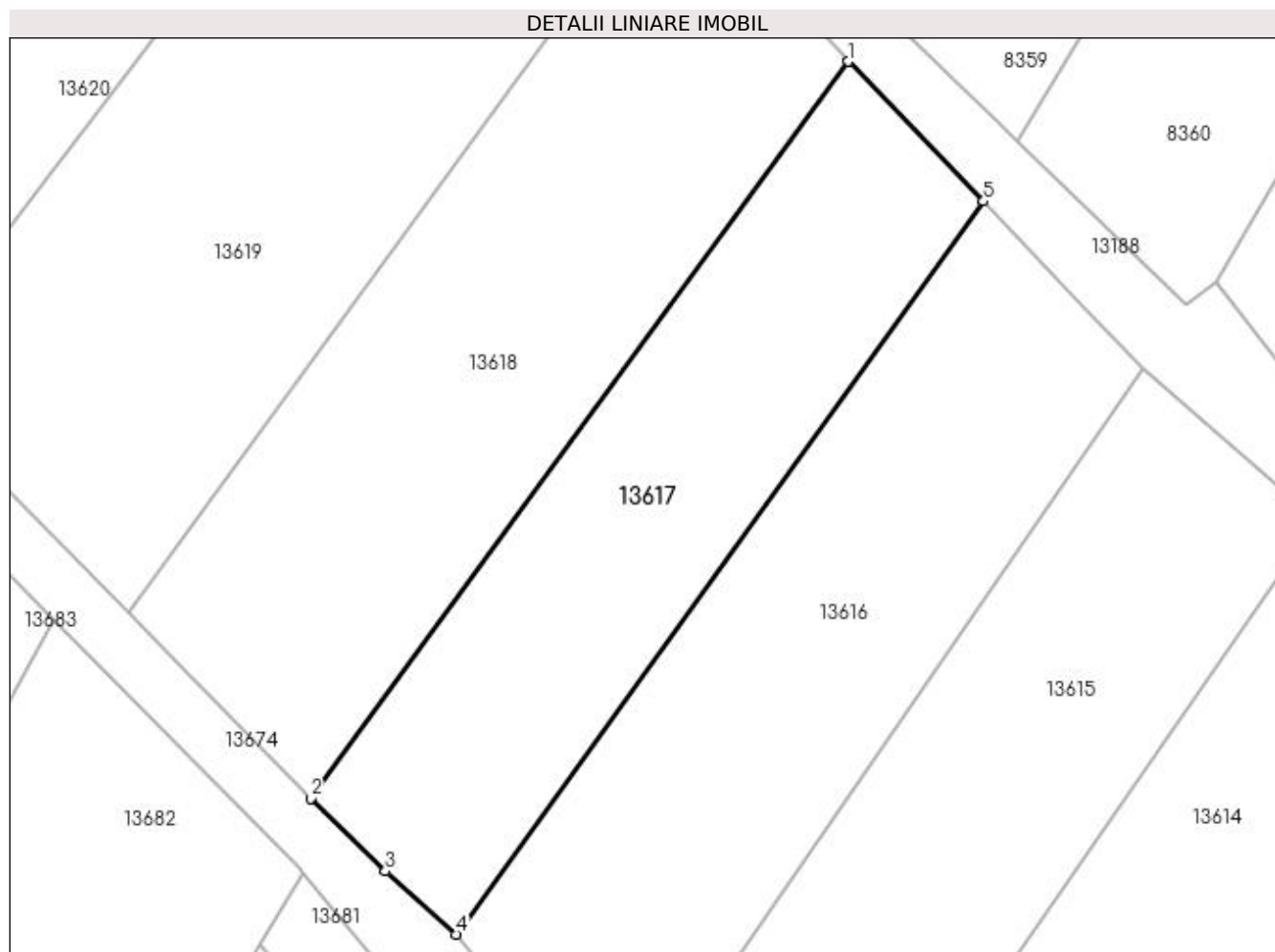
Inscrieri privind dezmembramintele dreptului de proprietate, drepturi reale de garanție și sarcini	Referințe
NU SUNT	

Anexa Nr. 1 La Partea I

Teren

Nr cadastral	Suprafața (mp)*	Observații / Referințe
	900	

* Suprafața este determinată în planul de proiecție Stereo 70.



Date referitoare la teren

Crt	Categorie folosință	Intravilan	Suprafața (mp)	Tarla	Parcelă	Nr. topo	Observații / Referințe
1	arabil	NU	900	265	7	-	

Lungime Segmente

1) Valorile lungimilor segmentelor sunt obținute din proiecție în plan.

Punct început	X / Y	Punct sfârșit	X / Y	Lungime segment (** (m)
1	356.392,601 288.611,042	2	356.354,231 288.558,5	65.061
2	356.354,231 288.558,5	3	356.359,575 288.553,296	7.459
3	356.359,575 288.553,296	4	356.364,635 288.548,8	6.769
4	356.364,635 288.548,8	5	356.402,25 288.601,072	64.399
5	356.402,25 288.601,072	1	356.392,601 288.611,042	13.875

**** Lungimile segmentelor sunt determinate în planul de proiecție Stereo 70 și sunt rotunjite la 1 milimetru.**

***** Distanța dintre puncte este formată din segmente cumulate ce sunt mai mici decât valoarea 1 milimetru.**

**DATE DESPRE IMOBILUL NR. 13618**

Oficiul de Cadastru și Publicitate Imobiliară DOLJ
Biroul de Cadastru și Publicitate Imobiliară Craiova

A. Partea I. Descrierea imobilului

TEREN Extravilan

Adresa: Jud. Dolj, T265, P17

Nr. Crt	Nr cadastral Nr. topografic	Suprafața* (mp)	Observații / Referințe
A1		1.200	Sector cadastral:22 Teren neimprejmuit;

B. Partea II. Proprietari și acte

Inscrieri privitoare la dreptul de proprietate și alte drepturi reale	Referințe
/	
Act Administrativ nr. TDP 2686-48112, din 18/11/1996 emis de CJSIPT DOLJ;	
B1	A1
Intabulare, drept de PROPRIETATE, dobandit prin Reconstituire, cota actuala 1/1, cota initiala 1/1 1) ARNĂUTU ION, LIPSA CNP	

C. Partea III. SARCINI .

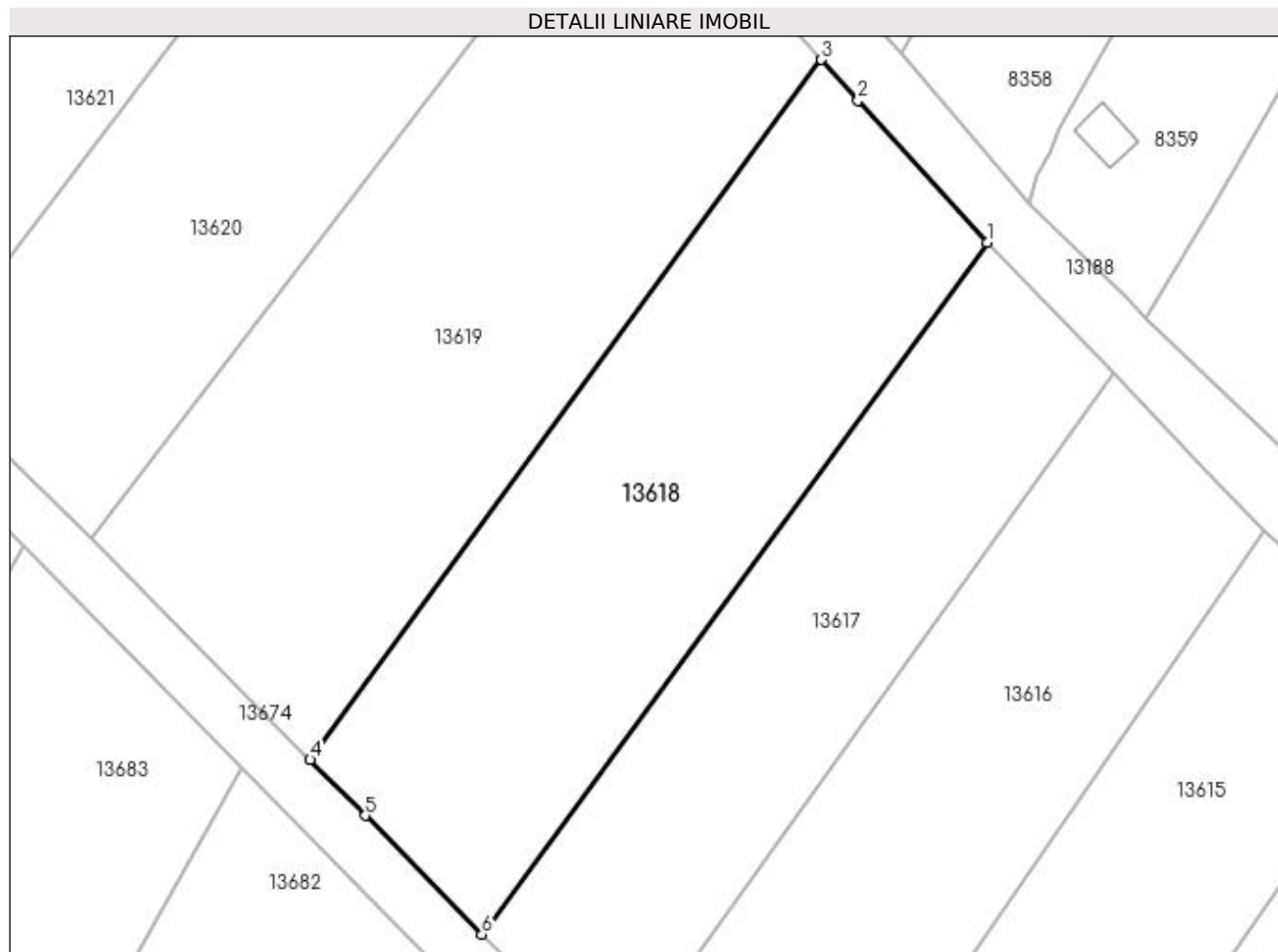
Inscrieri privind dezmembramintele dreptului de proprietate, drepturi reale de garanție și sarcini	Referințe
NU SUNT	

Anexa Nr. 1 La Partea I

Teren

Nr cadastral	Suprafața (mp)*	Observații / Referințe
	1.200	

* Suprafața este determinată în planul de proiecție Stereo 70.



Date referitoare la teren

Crt	Categorie folosință	Intra vilan	Suprafața (mp)	Tarla	Parcelă	Nr. topo	Observații / Referințe
1	arabil	NU	1.200	265	17	-	

Lungime Segmente

1) Valorile lungimilor segmentelor sunt obținute din proiecție în plan.

Punct început	X / Y	Punct sfârșit	X / Y	Lungime segment (** (m)
1	356.392,601 288.611,042	2	356.382,808 288.621,819	14.562
2	356.382,808 288.621,819	3	356.380,028 288.624,923	4.167
3	356.380,028 288.624,923	4	356.341,202 288.571,756	65.835
4	356.341,202 288.571,756	5	356.345,378 288.567,516	5.951
5	356.345,378 288.567,516	6	356.354,231 288.558,5	12.636

Punct început	X / Y	Punct sfârșit	X / Y	Lungime segment (** (m)
6	356.354,231 288.558,5	1	356.392,601 288.611,042	65.061

** Lungimile segmentelor sunt determinate în planul de proiecție Stereo 70 și sunt rotunjite la 1 milimetru.

*** Distanța dintre puncte este formată din segmente cumulate ce sunt mai mici decât valoarea 1 milimetru.

**DATE DESPRE IMOBILUL NR. 13619**

Oficiul de Cadastru și Publicitate Imobiliară DOLJ
 Biroul de Cadastru și Publicitate Imobiliară Craiova

A. Partea I. Descrierea imobilului

TEREN Extravilan

Adresa: Jud. Dolj, T265, P4

Nr. Crt	Nr cadastral Nr. topografic	Suprafața* (mp)	Observații / Referințe
A1		1.500	Sector cadastral:22 Teren neimprejmuit;

B. Partea II. Proprietari și acte

Inscrieri privitoare la dreptul de proprietate și alte drepturi reale		Referințe
/		
Act Administrativ nr. TDP NR. 2654-48112, din 15/11/1996 emis de CJSIPT DOLJ (CERTIFICAT DE DECES NR. 278391/29.04.2005);		
B1	Intabulare, drept de PROPRIETATE, dobandit prin Reconstituire, cota actuala 1/1, cota initiala 1/1 1) POENARU MARIN DEFUNCT:Da	A1

C. Partea III. SARCINI .

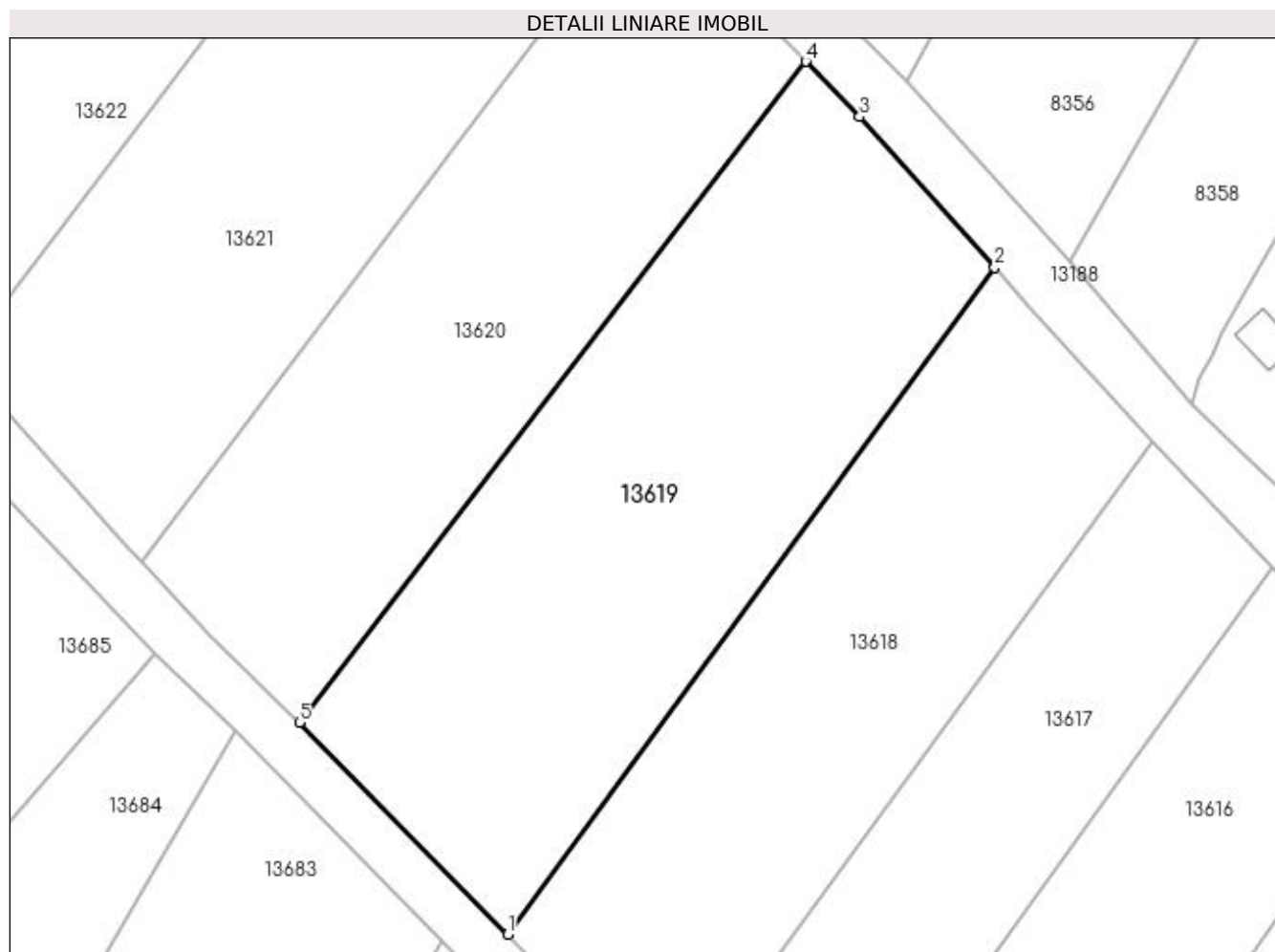
Inscrieri privind dezmembramintele dreptului de proprietate, drepturi reale de garanție și sarcini	Referințe
NU SUNT	

Anexa Nr. 1 La Partea I

Teren

Nr cadastral	Suprafața (mp)*	Observații / Referințe
	1.500	

* Suprafața este determinată în planul de proiecție Stereo 70.



Date referitoare la teren

Crt	Categorie folosință	Intra vilan	Suprafața (mp)	Tarla	Parcelă	Nr. topo	Observații / Referințe
1	arabil	NU	1.500	265	4	-	

Lungime Segmente

1) Valorile lungimilor segmentelor sunt obținute din proiecție în plan.

Punct început	X / Y	Punct sfârșit	X / Y	Lungime segment (** (m)
1	356.341,202 288.571,756	2	356.380,028 288.624,923	65.835
2	356.380,028 288.624,923	3	356.369,269 288.636,936	16.127
3	356.369,269 288.636,936	4	356.364,958 288.641,331	6.156
4	356.364,958 288.641,331	5	356.324,583 288.588,633	66.387
5	356.324,583 288.588,633	1	356.341,202 288.571,756	23.686

**** Lungimile segmentelor sunt determinate în planul de proiecție Stereo 70 și sunt rotunjite la 1 milimetru.**

***** Distanța dintre puncte este formată din segmente cumulate ce sunt mai mici decât valoarea 1 milimetru.**

**DATE DESPRE IMOBILUL NR. 13620**

Oficiul de Cadastru și Publicitate Imobiliară DOLJ
Biroul de Cadastru și Publicitate Imobiliară Craiova

A. Partea I. Descrierea imobilului

TEREN Extravilan

Adresa: Jud. Dolj, T265, P4/1

Nr. Crt	Nr cadastral Nr. topografic	Suprafața* (mp)	Observații / Referințe
A1		1.200	Sector cadastral:22 Teren neimprejmuit;

B. Partea II. Proprietari și acte

Inscrieri privitoare la dreptul de proprietate și alte drepturi reale		Referințe
/		
Act Normativ nr. LEGEA 7, din 13/03/1996 emis de PARLAMENTUL ROMANIEI;		
B1	Inscrierea provizorie, drept de PROPRIETATE, dobandit prin Lege, cota actuala 1/1, cota initiala 1/1	A1
1) PROPRIETAR NEIDENTIFICAT, PROPRIETAR NEIDENTIFICAT		

C. Partea III. SARCINI .

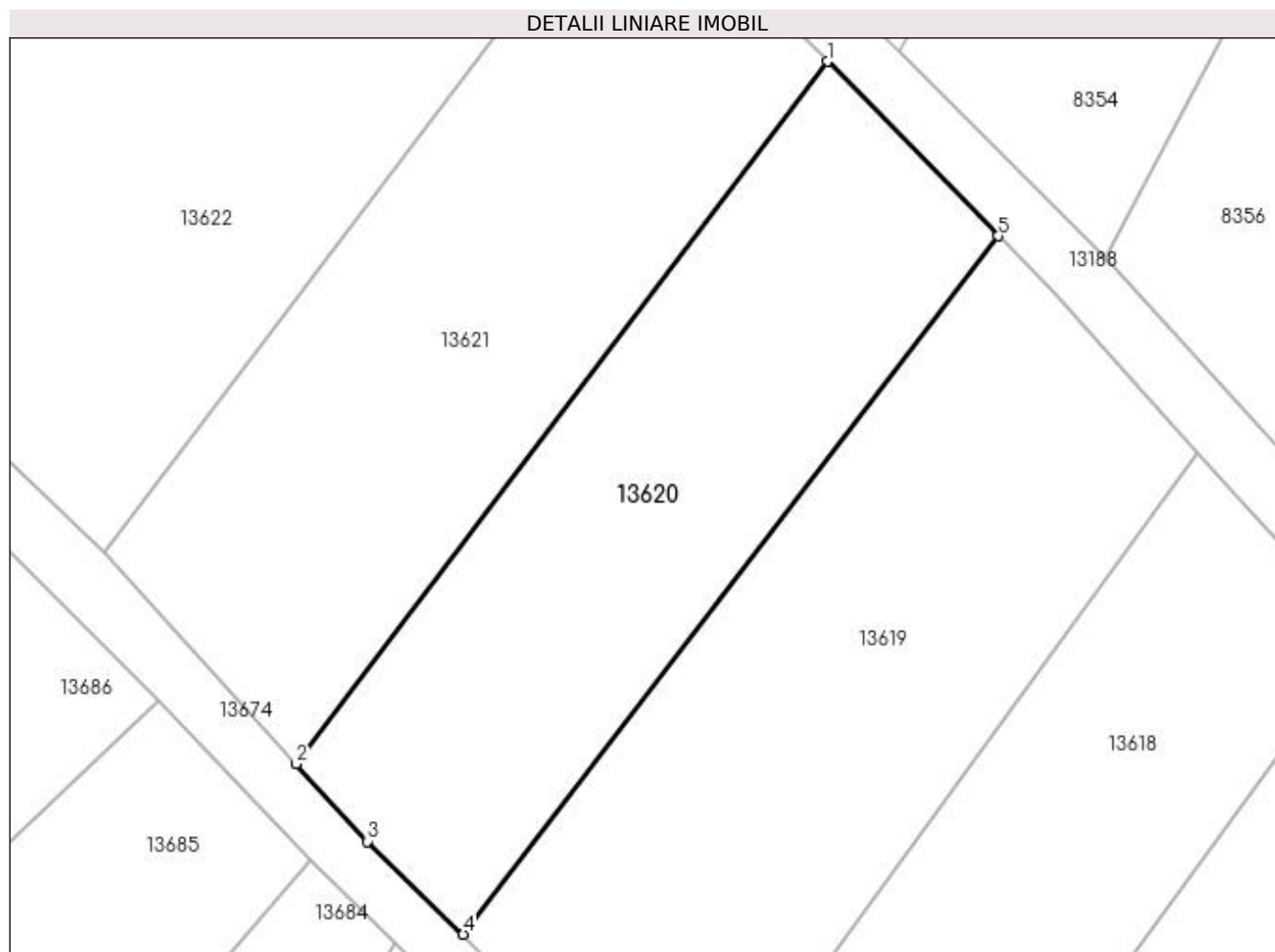
Inscrieri privind dezmembramintele dreptului de proprietate, drepturi reale de garanție și sarcini	Referințe
NU SUNT	

Anexa Nr. 1 La Partea I

Teren

Nr cadastral	Suprafața (mp)*	Observații / Referințe
	1.200	

* Suprafața este determinată în planul de proiecție Stereo 70.



Date referitoare la teren

Crt	Categorie folosință	Intra vilan	Suprafața (mp)	Tarla	Parcelă	Nr. topo	Observații / Referințe
1	arabil	NU	1.200	265	4/1	-	

Lungime Segmente

1) Valorile lungimilor segmentelor sunt obținute din proiecție în plan.

Punct început	X / Y	Punct sfârșit	X / Y	Lungime segment (** (m)
1	356.352,05 288.654,491	2	356.311,954 288.601,491	66.458
2	356.311,954 288.601,491	3	356.317,359 288.595,644	7.963
3	356.317,359 288.595,644	4	356.324,583 288.588,633	10.067
4	356.324,583 288.588,633	5	356.364,958 288.641,331	66.387
5	356.364,958 288.641,331	1	356.352,05 288.654,491	18.434

**** Lungimile segmentelor sunt determinate în planul de proiecție Stereo 70 și sunt rotunjite la 1 milimetru.**

***** Distanța dintre puncte este formată din segmente cumulate ce sunt mai mici decât valoarea 1 milimetru.**

**DATE DESPRE IMOBILUL NR. 13621**

Oficiul de Cadastru și Publicitate Imobiliară DOLJ
Biroul de Cadastru și Publicitate Imobiliară Craiova

A. Partea I. Descrierea imobilului

TEREN Extravilan

Adresa: Jud. Dolj, T265, P5

Nr. Crt	Nr cadastral Nr. topografic	Suprafața* (mp)	Observații / Referințe
A1		1.400	Sector cadastral:22 Teren neimprejmuit;

B. Partea II. Proprietari și acte

Inscrieri privitoare la dreptul de proprietate și alte drepturi reale		Referințe
/		
Act Normativ nr. LEGEA 7, din 13/03/1996 emis de PARLAMENTUL ROMANIEI;		
B1	Inscrierea provizorie, drept de PROPRIETATE, dobandit prin Lege, cota actuala 1/1, cota initiala 1/1 1) PROPRIETAR NEIDENTIFICAT, PROPRIETAR NEIDENTIFICAT	A1

C. Partea III. SARCINI .

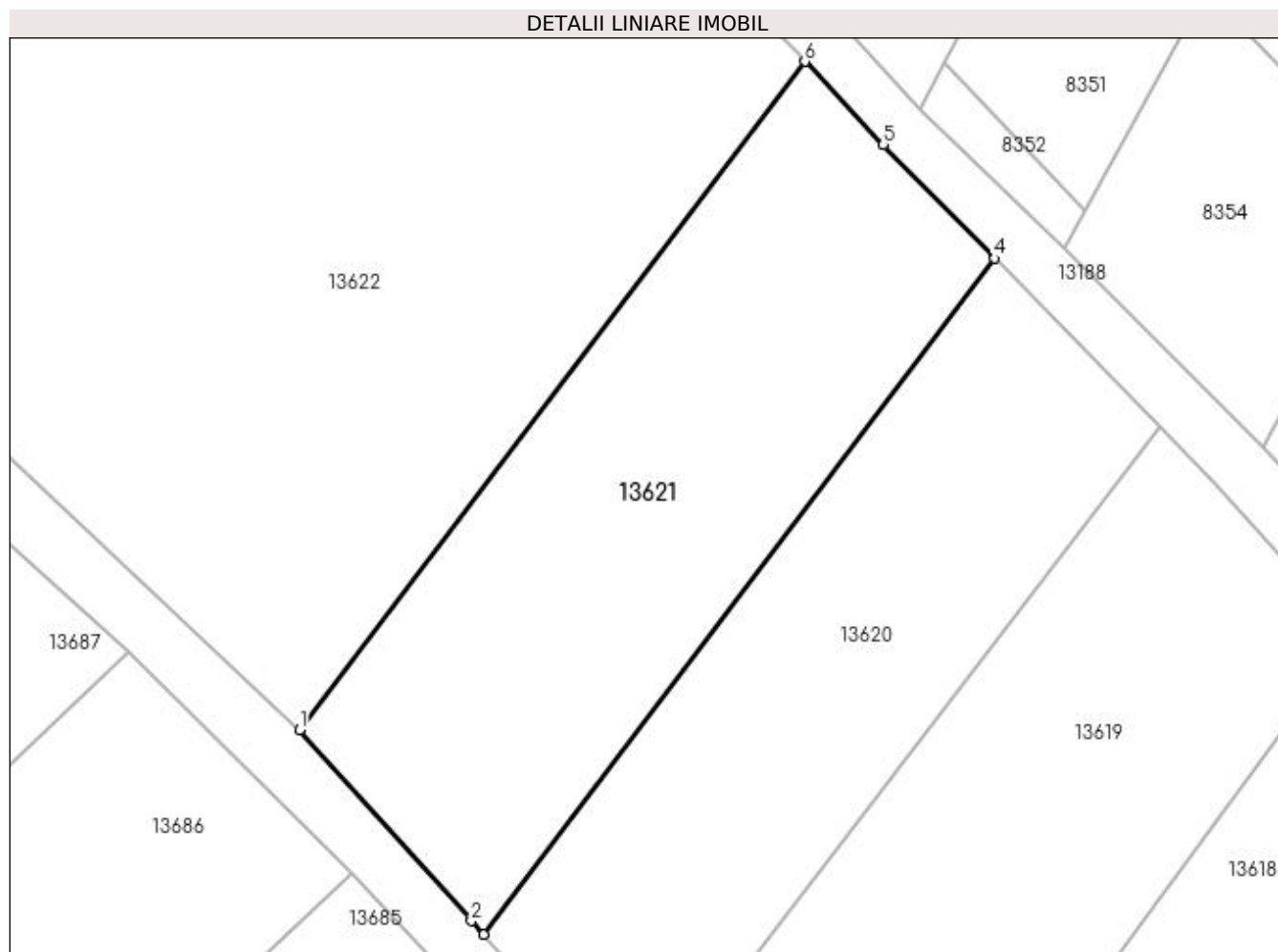
Inscrieri privind dezmembramintele dreptului de proprietate, drepturi reale de garanție și sarcini	Referințe
NU SUNT	

Anexa Nr. 1 La Partea I

Teren

Nr cadastral	Suprafața (mp)*	Observații / Referințe
	1.400	

* Suprafața este determinată în planul de proiecție Stereo 70.



Date referitoare la teren

Crt	Categorie folosință	Intra vilan	Suprafața (mp)	Tarla	Parcelă	Nr. topo	Observații / Referințe
1	arabil	NU	1.400	265	5	-	

Lungime Segmente

1) Valorile lungimilor segmentelor sunt obținute din proiecție în plan.

Punct început	X / Y	Punct sfârșit	X / Y	Lungime segment (** (m)
1	356.297,499 288.617,519	2	356.310,984 288.602,539	20.156
2	356.310,984 288.602,539	3	356.311,954 288.601,491	1.428
3	356.311,954 288.601,491	4	356.352,05 288.654,491	66.458
4	356.352,05 288.654,491	5	356.343,299 288.663,412	12.497
5	356.343,299 288.663,412	6	356.337,146 288.669,926	8.961

Punct început	X / Y	Punct sfârșit	X / Y	Lungime segment (** (m)
6	356.337,146 288.669,926	1	356.297,499 288.617,519	65.714

** Lungimile segmentelor sunt determinate în planul de proiecție Stereo 70 și sunt rotunjite la 1 milimetru.

*** Distanța dintre puncte este formată din segmente cumulate ce sunt mai mici decât valoarea 1 milimetru.

**DATE DESPRE IMOBILUL NR. 13622**

Oficiul de Cadastru și Publicitate Imobiliară DOLJ
Biroul de Cadastru și Publicitate Imobiliară Craiova

A. Partea I. Descrierea imobilului

TEREN Extravilan

Adresa: Jud. Dolj, T265, P14

Nr. Crt	Nr cadastral Nr. topografic	Suprafața* (mp)	Observații / Referințe
A1		14.300	Sector cadastral:22 Teren neimprejmuit;

B. Partea II. Proprietari și acte

Inscrieri privitoare la dreptul de proprietate și alte drepturi reale	Referințe
/	
Act Administrativ nr. TDP 1923-9574, din 09/05/1996 emis de CJSIPT DOLJ;	
B1	A1
Intabulare, drept de PROPRIETATE, dobândit prin Reconstituire, cota actuala 1/1, cota initiala 1/1 1) CORCOVEANU VASILE	

C. Partea III. SARCINI .

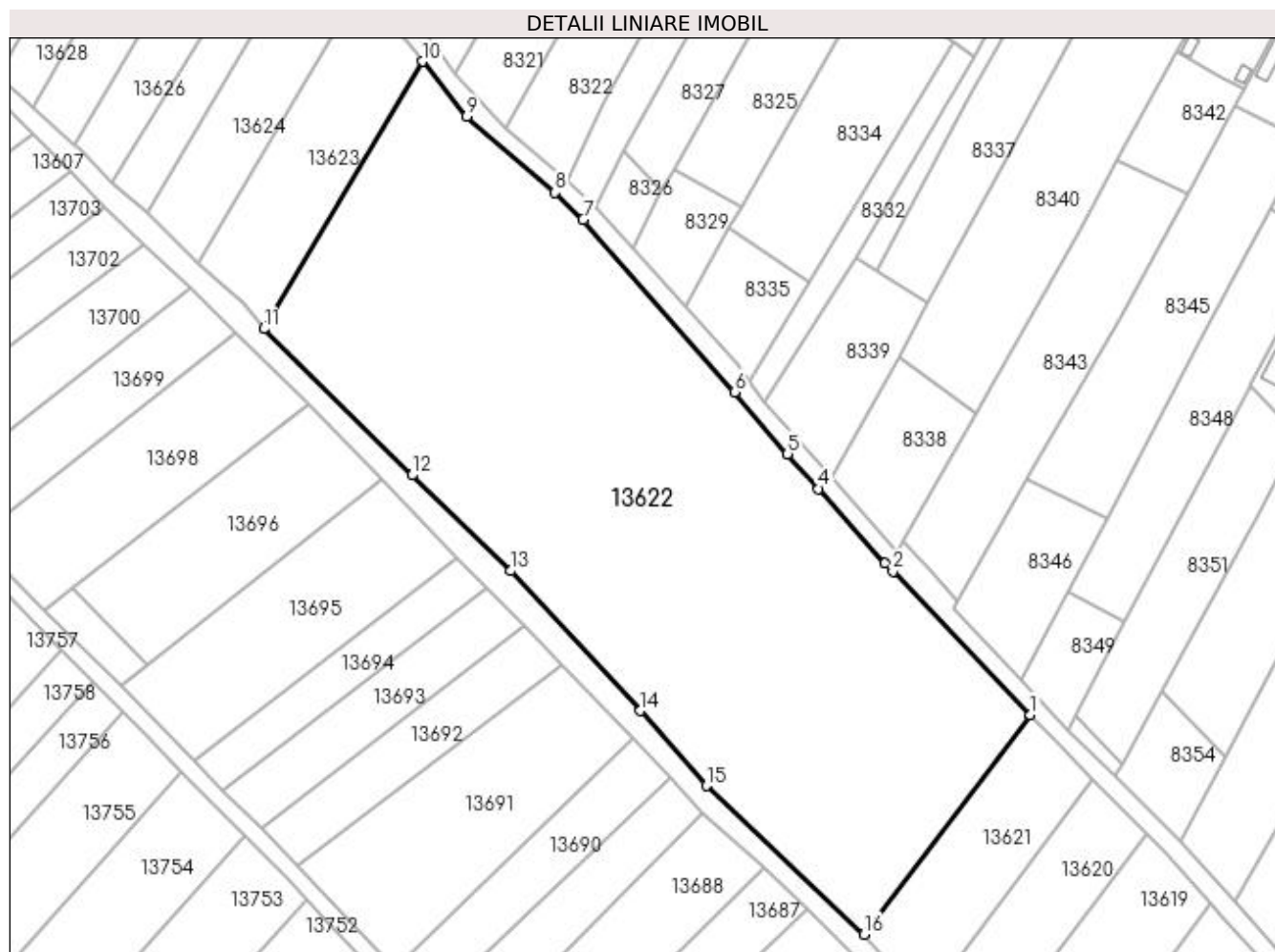
Inscrieri privind dezmembramintele dreptului de proprietate, drepturi reale de garanție și sarcini	Referințe
NU SUNT	

Anexa Nr. 1 La Partea I

Teren

Nr cadastral	Suprafața (mp)*	Observații / Referințe
	14.300	

* Suprafața este determinată în planul de proiecție Stereo 70.



Date referitoare la teren

Crt	Categorie folosință	Intra vilan	Suprafața (mp)	Tarla	Parcelă	Nr. topo	Observații / Referințe
1	arabil	NU	14.300	265	14	-	

Lungime Segmente

1) Valorile lungimilor segmentelor sunt obținute din proiecție în plan.

Punct început	X / Y	Punct sfârșit	X / Y	Lungime segment (** (m)
1	356.337,146 288.669,926	2	356.304,364 288.704,13	47.377
2	356.304,364 288.704,13	3	356.302,457 288.706,088	2.733
3	356.302,457 288.706,088	4	356.286,615 288.723,822	23.779
4	356.286,615 288.723,822	5	356.279,189 288.732,135	11.147
5	356.279,189 288.732,135	6	356.266,551 288.746,901	19.436

Punct început	X / Y	Punct sfârșit	X / Y	Lungime segment (** (m)
6	356.266,551 288.746,901	7	356.230,434 288.788,077	54.771
7	356.230,434 288.788,077	8	356.223,717 288.794,538	9.32
8	356.223,717 288.794,538	9	356.202,592 288.812,65	27.826
9	356.202,592 288.812,65	10	356.192,02 288.825,779	16.856
10	356.192,02 288.825,779	11	356.154,173 288.762,011	74.154
11	356.154,173 288.762,011	12	356.189,508 288.727,042	49.713
12	356.189,508 288.727,042	13	356.213,049 288.704,22	32.788
13	356.213,049 288.704,22	14	356.244,056 288.670,839	45.56
14	356.244,056 288.670,839	15	356.259,8 288.652,959	23.824
15	356.259,8 288.652,959	16	356.297,499 288.617,519	51.742
16	356.297,499 288.617,519	1	356.337,146 288.669,926	65.714

** Lungimile segmentelor sunt determinate în planul de proiecție Stereo 70 și sunt rotunjite la 1 milimetru.

*** Distanța dintre puncte este formată din segmente cumulate ce sunt mai mici decât valoarea 1 milimetru.

**DATE DESPRE IMOBILUL NR. 13623**

Oficiul de Cadastru și Publicitate Imobiliară DOLJ
Biroul de Cadastru și Publicitate Imobiliară Craiova

A. Partea I. Descrierea imobilului

TEREN Extravilan

Adresa: Jud. Dolj, T265, P14/1

Nr. Crt	Nr cadastral Nr. topografic	Suprafața* (mp)	Observații / Referințe
A1		1.800	Sector cadastral:22 Teren neimprejmuit;

B. Partea II. Proprietari și acte

Inscrieri privitoare la dreptul de proprietate și alte drepturi reale		Referințe
/		
Act Normativ nr. LEGEA 7, din 13/03/1996 emis de PARLAMENTUL ROMANIEI;		
B1	Inscrierea provizorie, drept de PROPRIETATE, dobandit prin Lege, cota actuala 1/1, cota initiala 1/1 1) PROPRIETAR NEIDENTIFICAT, PROPRIETAR NEIDENTIFICAT	A1

C. Partea III. SARCINI .

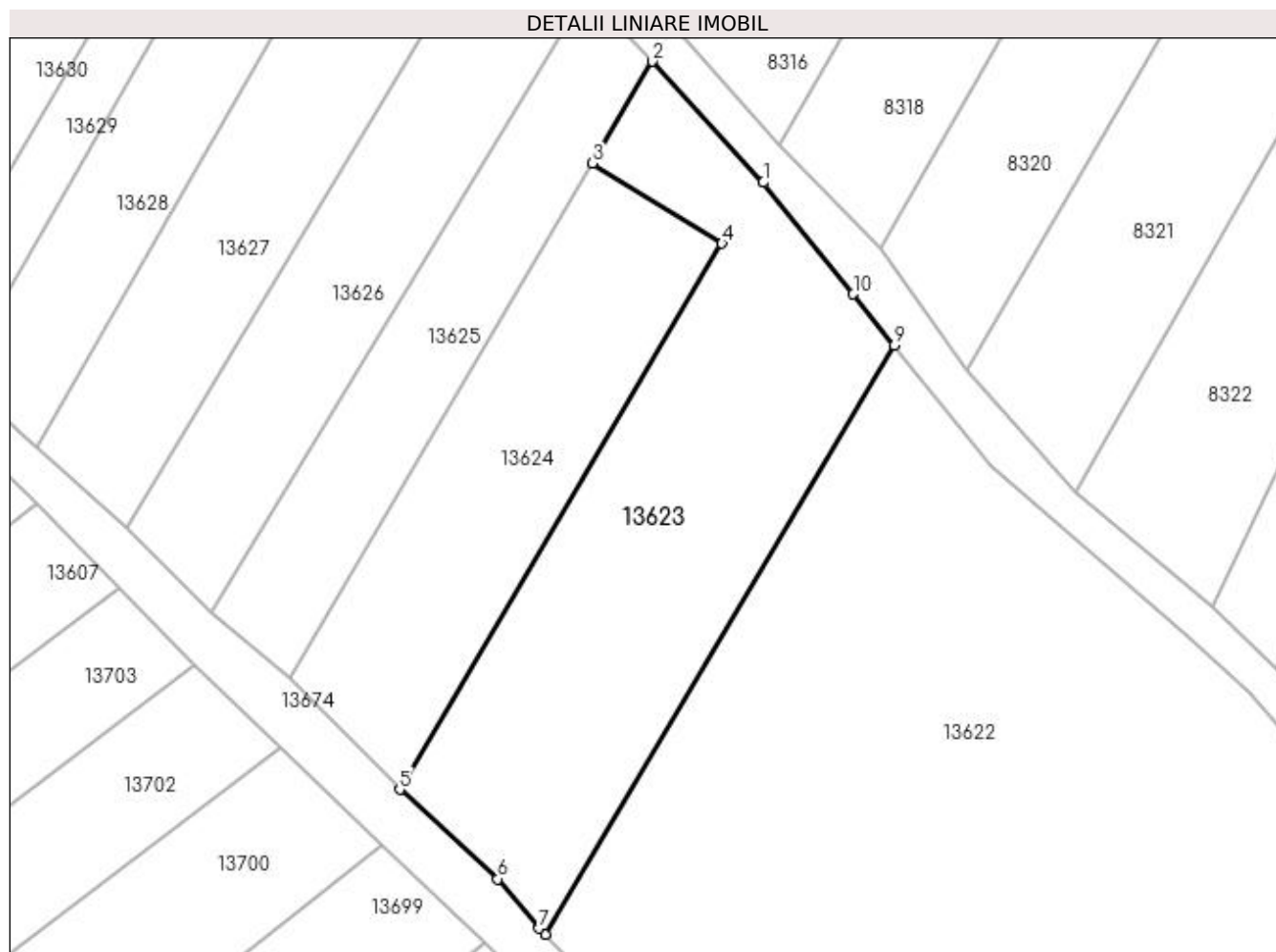
Inscrieri privind dezmembramintele dreptului de proprietate, drepturi reale de garanție și sarcini	Referințe
NU SUNT	

Anexa Nr. 1 La Partea I

Teren

Nr cadastral	Suprafața (mp)*	Observații / Referințe
	1.800	

* Suprafața este determinată în planul de proiecție Stereo 70.



Date referitoare la teren

Crt	Categorie folosință	Intravilan	Suprafața (mp)	Tarla	Parcelă	Nr. topo	Observații / Referințe
1	arabil	NU	1.800	265	14/1	-	

Lungime Segmente

1) Valorile lungimilor segmentelor sunt obținute din proiecție în plan.

Punct început	X / Y	Punct sfârșit	X / Y	Lungime segment (** (m)
1	356.177,801 288.843,438	2	356.165,787 288.856,539	17.776
2	356.165,787 288.856,539	3	356.159,277 288.845,508	12.809
3	356.159,277 288.845,508	4	356.173,323 288.836,827	16.512
4	356.173,323 288.836,827	5	356.138,401 288.777,677	68.69
5	356.138,401 288.777,677	6	356.149,02 288.767,998	14.368

Punct început	X / Y	Punct sfârșit	X / Y	Lungime segment (** (m)
6	356.149,02 288.767,998	7	356.153,515 288.762,665	6.975
7	356.153,515 288.762,665	8	356.154,173 288.762,011	0.928
8	356.154,173 288.762,011	9	356.192,02 288.825,779	74.154
9	356.192,02 288.825,779	10	356.187,537 288.831,346	7.148
10	356.187,537 288.831,346	1	356.177,801 288.843,438	15.524

** Lungimile segmentelor sunt determinate în planul de proiecție Stereo 70 și sunt rotunjite la 1 milimetru.

*** Distanța dintre puncte este formată din segmente cumulate ce sunt mai mici decât valoarea 1 milimetru.

**DATE DESPRE IMOBILUL NR. 13624**

Oficiul de Cadastru și Publicitate Imobiliară DOLJ
Biroul de Cadastru și Publicitate Imobiliară Craiova

A. Partea I. Descrierea imobilului

TEREN Extravilan

Adresa: Jud. Dolj, T265, P15

Nr. Crt	Nr cadastral Nr. topografic	Suprafața* (mp)	Observații / Referințe
A1		1.100	Sector cadastral:22 Teren neimprejmuit;

B. Partea II. Proprietari și acte

Inscrieri privitoare la dreptul de proprietate și alte drepturi reale		Referințe
/		
Act Notarial nr. CM NR 226, din 15/06/2015 emis de NP STOENESCU FLOREA (TDP NR 3117/59190/13-03-1997);		
B1	Intabulare, drept de PROPRIETATE, dobandit prin Succesiune, cota actuala 1/1, cota initiala 1/1 1) GEAMBASU NICU	A1

C. Partea III. SARCINI .

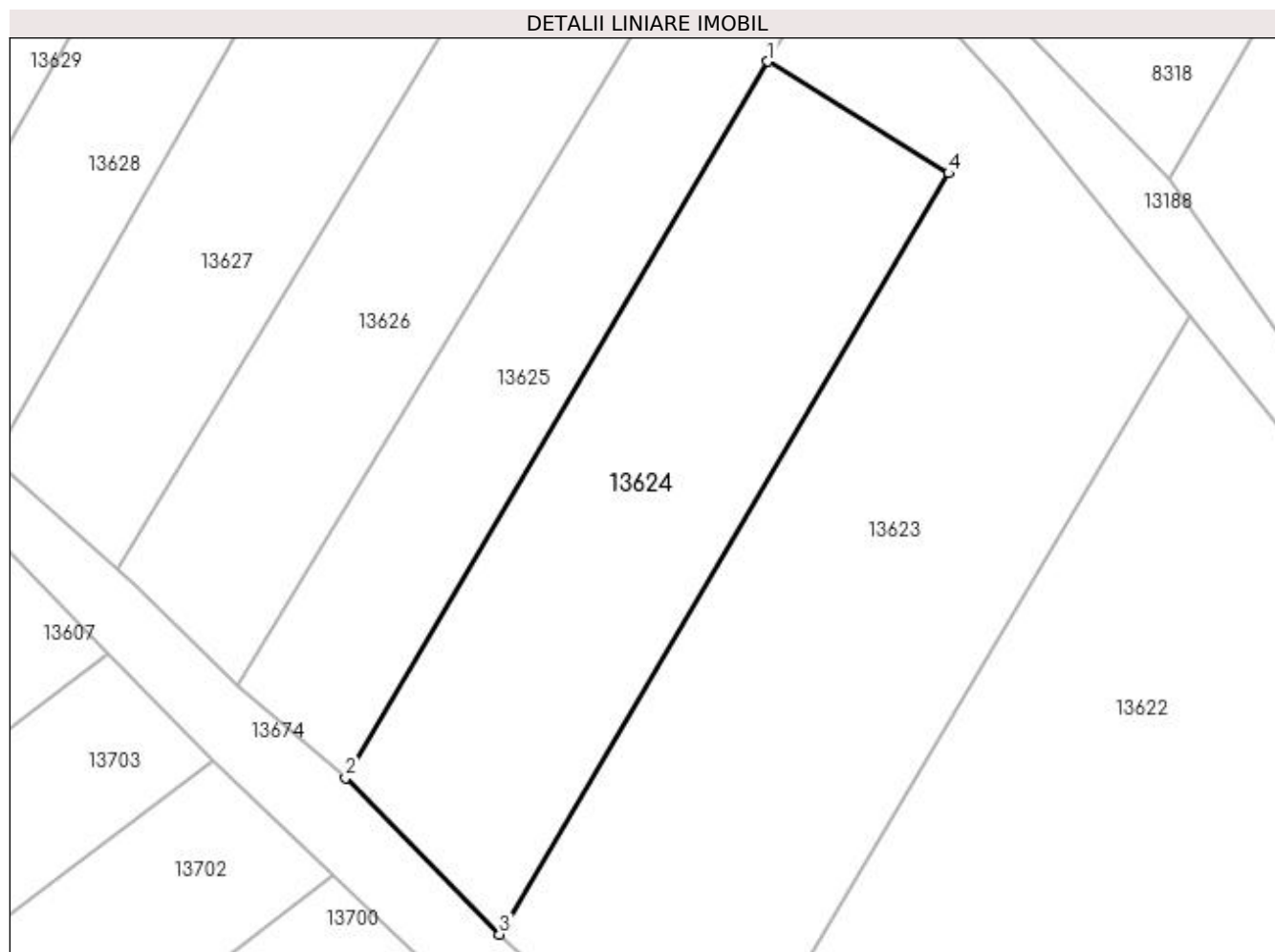
Inscrieri privind dezmembramintele dreptului de proprietate, drepturi reale de garanție și sarcini	Referințe
NU SUNT	

Anexa Nr. 1 La Partea I

Teren

Nr cadastral	Suprafața (mp)*	Observații / Referințe
	1.100	

* Suprafața este determinată în planul de proiecție Stereo 70.



Date referitoare la teren

Crt	Categorie folosință	Intra vilan	Suprafața (mp)	Tarla	Parcelă	Nr. topo	Observații / Referințe
1	arabil	NU	1.100	265	15	-	

Lungime Segmente

1) Valorile lungimilor segmentelor sunt obținute din proiecție în plan.

Punct început	X / Y	Punct sfârșit	X / Y	Lungime segment (** (m)
1	356.159,277 288.845,508	2	356.126,433 288.789,853	64.624
2	356.126,433 288.789,853	3	356.138,401 288.777,677	17.073
3	356.138,401 288.777,677	4	356.173,323 288.836,827	68.69
4	356.173,323 288.836,827	1	356.159,277 288.845,508	16.512

**** Lungimile segmentelor sunt determinate în planul de proiecție Stereo 70 și sunt rotunjite la 1 milimetru.**

***** Distanța dintre puncte este formată din segmente cumulate ce sunt mai mici decât valoarea 1 milimetru.**

**DATE DESPRE IMOBILUL NR. 13625**

Oficiul de Cadastru și Publicitate Imobiliară DOLJ
Biroul de Cadastru și Publicitate Imobiliară Craiova

A. Partea I. Descrierea imobilului

TEREN Extravilan

Adresa: Jud. Dolj, T265, P16

Nr. Crt	Nr cadastral Nr. topografic	Suprafața* (mp)	Observații / Referințe
A1		815	Sector cadastral:22 Teren neimprejmuit;

B. Partea II. Proprietari și acte

Inscrieri privitoare la dreptul de proprietate și alte drepturi reale		Referințe
/		
Act Normativ nr. LEGEA 7, din 13/03/1996 emis de PARLAMENTUL ROMANIEI;		
B1	Inscrierea provizorie, drept de PROPRIETATE, dobandit prin Lege, cota actuala 1/1, cota initiala 1/1 1) PROPRIETAR NEIDENTIFICAT, PROPRIETAR NEIDENTIFICAT	A1

C. Partea III. SARCINI .

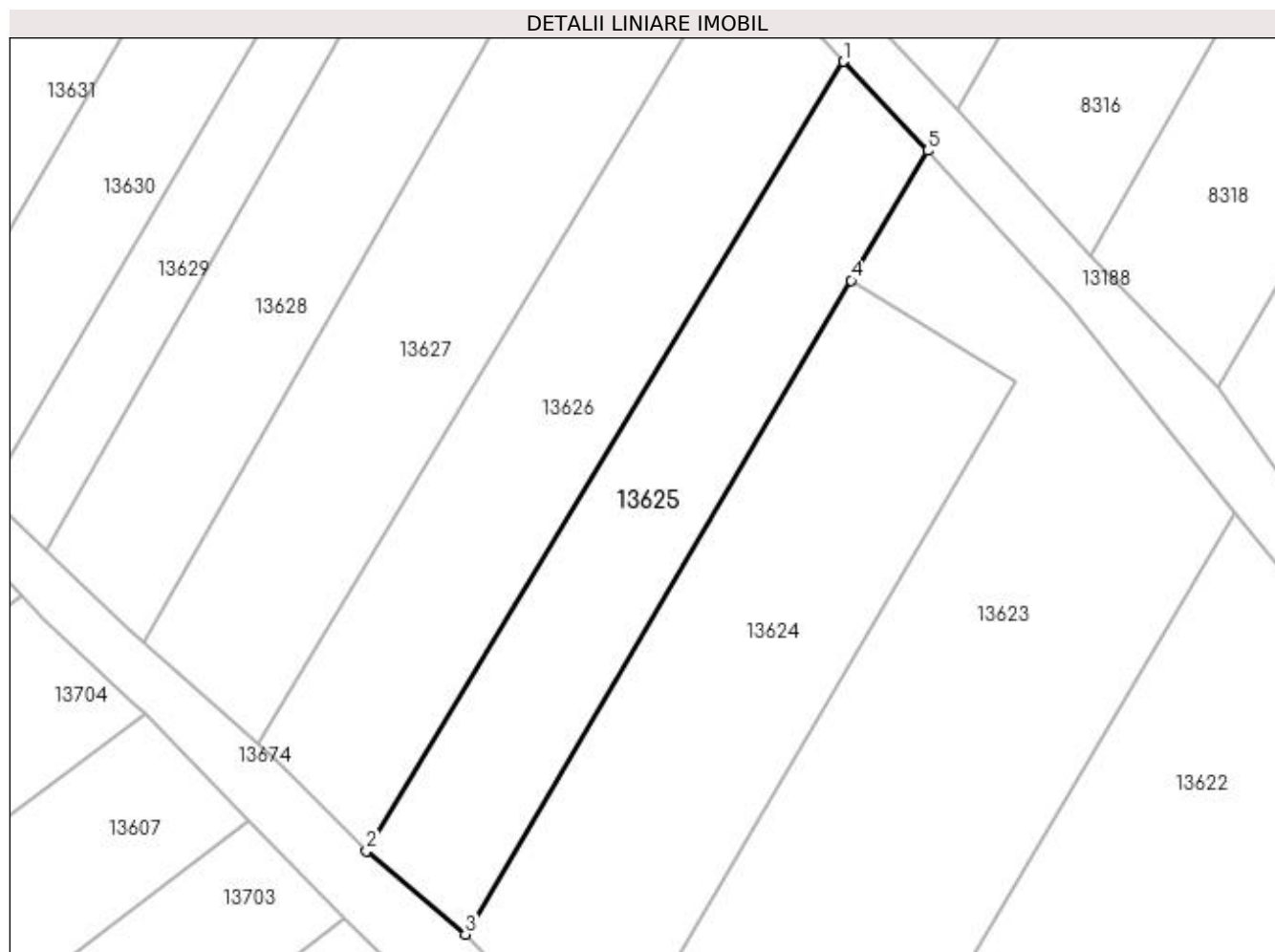
Inscrieri privind dezmembramintele dreptului de proprietate, drepturi reale de garanție și sarcini	Referințe
NU SUNT	

Anexa Nr. 1 La Partea I

Teren

Nr cadastral	Suprafața (mp)*	Observații / Referințe
	815	

* Suprafața este determinată în planul de proiecție Stereo 70.



Date referitoare la teren

Crt	Categorie folosință	Intra vilan	Suprafața (mp)	Tarla	Parcelă	Nr. topo	Observații / Referințe
1	arabil	NU	815	265	16	-	

Lungime Segmente

1) Valorile lungimilor segmentelor sunt obținute din proiecție în plan.

Punct început	X / Y	Punct sfârșit	X / Y	Lungime segment (** (m)
1	356.158,626 288.864,13	2	356.118,032 288.796,968	78.477
2	356.118,032 288.796,968	3	356.126,433 288.789,853	11.009
3	356.126,433 288.789,853	4	356.159,277 288.845,508	64.624
4	356.159,277 288.845,508	5	356.165,787 288.856,539	12.809
5	356.165,787 288.856,539	1	356.158,626 288.864,13	10.436

**** Lungimile segmentelor sunt determinate în planul de proiecție Stereo 70 și sunt rotunjite la 1 milimetru.**

***** Distanța dintre puncte este formată din segmente cumulate ce sunt mai mici decât valoarea 1 milimetru.**

**DATE DESPRE IMOBILUL NR. 13626**

Oficiul de Cadastru și Publicitate Imobiliară DOLJ
Biroul de Cadastru și Publicitate Imobiliară Craiova

A. Partea I. Descrierea imobilului

TEREN Extravilan

Adresa: Jud. Dolj, T265, P17

Nr. Crt	Nr cadastral Nr. topografic	Suprafața* (mp)	Observații / Referințe
A1		1.000	Sector cadastral:22 Teren neimprejmuit;

B. Partea II. Proprietari și acte

Inscrieri privitoare la dreptul de proprietate și alte drepturi reale	Referințe
/	
Act Administrativ nr. TDP NR. 3219/48331, din 14/03/1997 emis de CJSIPT DOLJ;	
B1	A1
Intabulare, drept de PROPRIETATE, dobândit prin Reconstituire, cota actuala 1/1, cota initiala 1/1 1) CRACIUN ION	

C. Partea III. SARCINI .

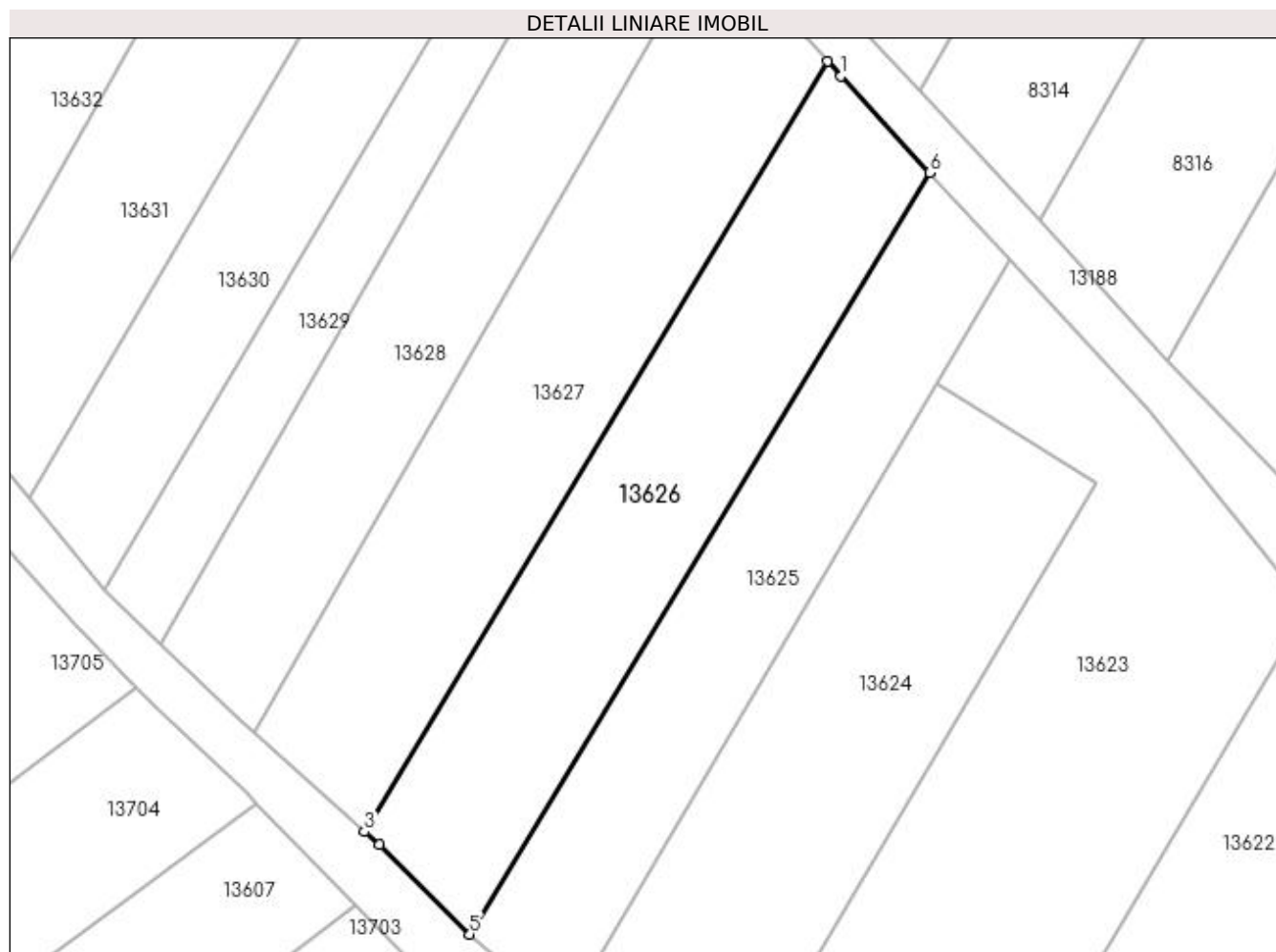
Inscrieri privind dezmembramintele dreptului de proprietate, drepturi reale de garanție și sarcini	Referințe
NU SUNT	

Anexa Nr. 1 La Partea I

Teren

Nr cadastral	Suprafața (mp)*	Observații / Referințe
	1.000	

* Suprafața este determinată în planul de proiecție Stereo 70.



Date referitoare la teren

Crt	Categorie folosință	Intra vilan	Suprafața (mp)	Tarla	Parcelă	Nr. topo	Observații / Referințe
1	arabil	NU	1.000	265	17	-	

Lungime Segmente

1) Valorile lungimilor segmentelor sunt obținute din proiecție în plan.

Punct început	X / Y	Punct sfârșit	X / Y	Lungime segment (** (m)
1	356.150,813 288.872,674	2	356.149,64 288.873,955	1.737
2	356.149,64 288.873,955	3	356.108,756 288.806,006	79.3
3	356.108,756 288.806,006	4	356.110,037 288.804,903	1.69
4	356.110,037 288.804,903	5	356.118,032 288.796,968	11.264
5	356.118,032 288.796,968	6	356.158,626 288.864,13	78.477

Punct început	X / Y	Punct sfârșit	X / Y	Lungime segment (** (m)
6	356.158,626 288.864,13	1	356.150,813 288.872,674	11.578

** Lungimile segmentelor sunt determinate în planul de proiecție Stereo 70 și sunt rotunjite la 1 milimetru.

*** Distanța dintre puncte este formată din segmente cumulate ce sunt mai mici decât valoarea 1 milimetru.

**DATE DESPRE IMOBILUL NR. 13627**

Oficiul de Cadastru și Publicitate Imobiliară DOLJ
Biroul de Cadastru și Publicitate Imobiliară Craiova

A. Partea I. Descrierea imobilului

TEREN Extravilan

Adresa: Jud. Dolj, T265, P18

Nr. Crt	Nr cadastral Nr. topografic	Suprafața* (mp)	Observații / Referințe
A1		1.100	Sector cadastral:22 Teren neimprejmuit;

B. Partea II. Proprietari și acte

Inscrieri privitoare la dreptul de proprietate și alte drepturi reale	Referințe
/	
Act Notarial nr. CM NR. 20, din 27/01/2016 emis de BNP STOENESCU FLOREA;	
B1	A1
Intabulare, drept de PROPRIETATE, dobandit prin Succesiune, cota actuala 1/1, cota initiala 1/1 1) ANGHEL MARIAN	

C. Partea III. SARCINI .

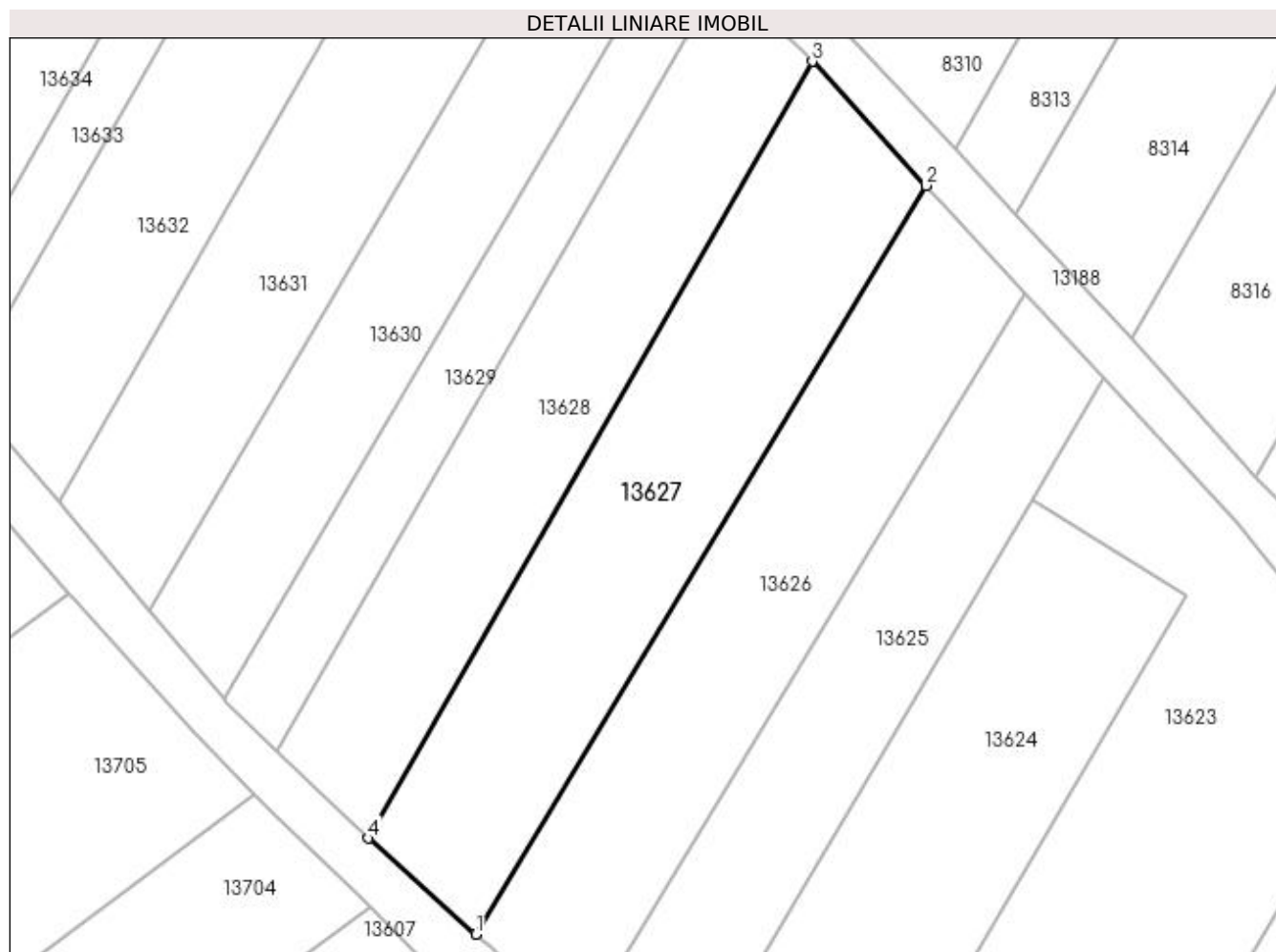
Inscrieri privind dezmembramintele dreptului de proprietate, drepturi reale de garanție și sarcini	Referințe
NU SUNT	

Anexa Nr. 1 La Partea I

Teren

Nr cadastral	Suprafața (mp)*	Observații / Referințe
	1.100	

* Suprafața este determinată în planul de proiecție Stereo 70.



Date referitoare la teren

Crt	Categorie folosință	Intra vilan	Suprafața (mp)	Tarla	Parcelă	Nr. topo	Observații / Referințe
1	arabil	NU	1.100	265	18	-	

Lungime Segmente

1) Valorile lungimilor segmentelor sunt obținute din proiecție în plan.

Punct început	X / Y	Punct sfârșit	X / Y	Lungime segment (** (m)
1	356.108,756 288.806,006	2	356.149,64 288.873,955	79.3
2	356.149,64 288.873,955	3	356.139,311 288.885,227	15.289
3	356.139,311 288.885,227	4	356.099,014 288.814,716	81.214
4	356.099,014 288.814,716	1	356.108,756 288.806,006	13.068

**** Lungimile segmentelor sunt determinate în planul de proiecție Stereo 70 și sunt rotunjite la 1 milimetru.**

***** Distanța dintre puncte este formată din segmente cumulate ce sunt mai mici decât valoarea 1 milimetru.**

**DATE DESPRE IMOBILUL NR. 13628**

Oficiul de Cadastru și Publicitate Imobiliară DOLJ
Biroul de Cadastru și Publicitate Imobiliară Craiova

A. Partea I. Descrierea imobilului

TEREN Extravilan

Adresa: Jud. Dolj, T265, P19

Nr. Crt	Nr cadastral Nr. topografic	Suprafața* (mp)	Observații / Referințe
A1		900	Sector cadastral:22 Teren neimprejmuit;

B. Partea II. Proprietari și acte

Inscrieri privitoare la dreptul de proprietate și alte drepturi reale		Referințe
/		
Act Normativ nr. LEGEA 7, din 13/03/1996 emis de PARLAMENTUL ROMANIEI;		
B1	Inscrierea provizorie, drept de PROPRIETATE, dobandit prin Lege, cota actuala 1/1, cota initiala 1/1 1) PROPRIETAR NEIDENTIFICAT, PROPRIETAR NEIDENTIFICAT	A1

C. Partea III. SARCINI .

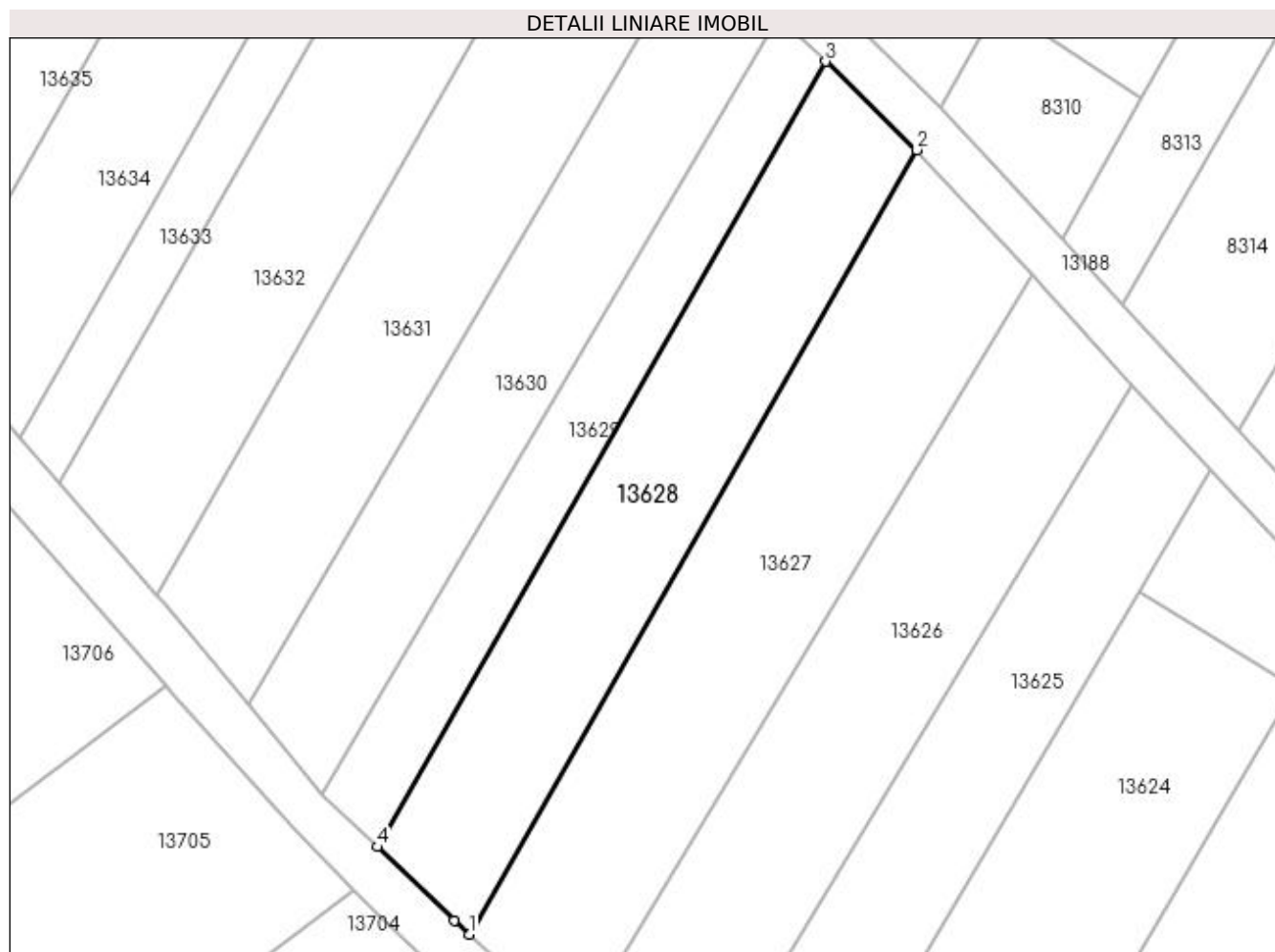
Inscrieri privind dezmembramintele dreptului de proprietate, drepturi reale de garanție și sarcini	Referințe
NU SUNT	

Anexa Nr. 1 La Partea I

Teren

Nr cadastral	Suprafața (mp)*	Observații / Referințe
	900	

* Suprafața este determinată în planul de proiecție Stereo 70.



Date referitoare la teren

Crt	Categorie folosință	Intra vilan	Suprafața (mp)	Tarla	Parcelă	Nr. topo	Observații / Referințe
1	arabil	NU	900	265	19	-	

Lungime Segmente

1) Valorile lungimilor segmentelor sunt obținute din proiecție în plan.

Punct început	X / Y	Punct sfârșit	X / Y	Lungime segment (** (m)
1	356.099,014 288.814,716	2	356.139,311 288.885,227	81.214
2	356.139,311 288.885,227	3	356.131,106 288.893,18	11.427
3	356.131,106 288.893,18	4	356.090,755 288.822,575	81.322
4	356.090,755 288.822,575	5	356.097,663 288.815,918	9.594
5	356.097,663 288.815,918	1	356.099,014 288.814,716	1.808

**** Lungimile segmentelor sunt determinate în planul de proiecție Stereo 70 și sunt rotunjite la 1 milimetru.**

***** Distanța dintre puncte este formată din segmente cumulate ce sunt mai mici decât valoarea 1 milimetru.**

**DATE DESPRE IMOBILUL NR. 13629**

Oficiul de Cadastru și Publicitate Imobiliară DOLJ
Biroul de Cadastru și Publicitate Imobiliară Craiova

A. Partea I. Descrierea imobilului

TEREN Extravilan

Adresa: Jud. Dolj, T265, P19/1

Nr. Crt	Nr cadastral Nr. topografic	Suprafața* (mp)	Observații / Referințe
A1		500	Sector cadastral:22 Teren neimprejmuit;

B. Partea II. Proprietari și acte

Inscrieri privitoare la dreptul de proprietate și alte drepturi reale		Referințe
/		
Act Normativ nr. LEGEA 7, din 13/03/1996 emis de PARLAMENTUL ROMANIEI;		
B1	Inscrierea provizorie, drept de PROPRIETATE, dobandit prin Lege, cota actuala 1/1, cota initiala 1/1 1) PROPRIETAR NEIDENTIFICAT, PROPRIETAR NEIDENTIFICAT	A1

C. Partea III. SARCINI .

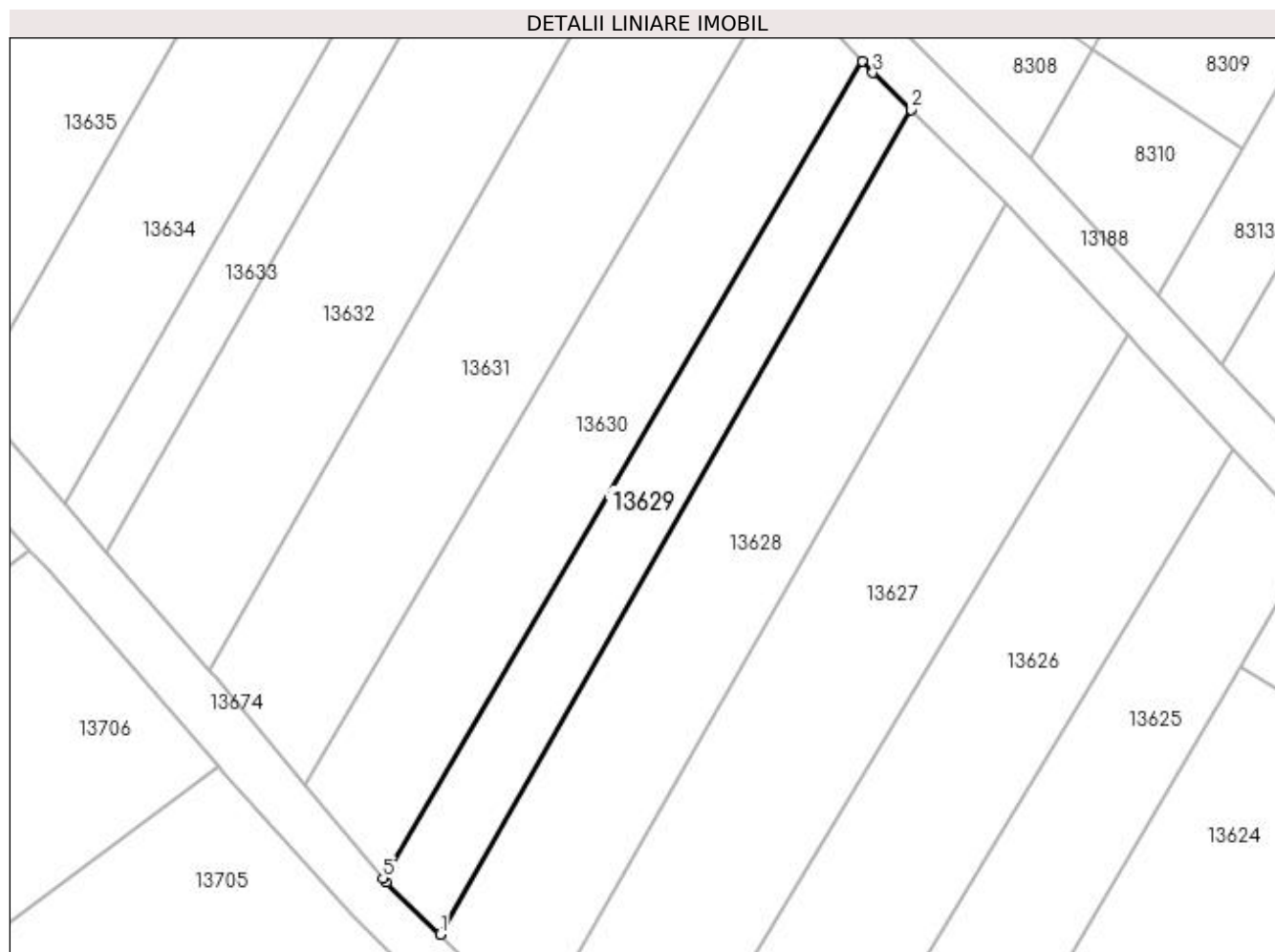
Inscrieri privind dezmembramintele dreptului de proprietate, drepturi reale de garanție și sarcini	Referințe
NU SUNT	

Anexa Nr. 1 La Partea I

Teren

Nr cadastral	Suprafața (mp)*	Observații / Referințe
	500	

* Suprafața este determinată în planul de proiecție Stereo 70.



Date referitoare la teren

Crt	Categorie folosință	Intravilan	Suprafața (mp)	Tarla	Parcelă	Nr. topo	Observații / Referințe
1	arabil	NU	500	265	19/1	-	

Lungime Segmente

1) Valorile lungimilor segmentelor sunt obținute din proiecție în plan.

Punct început	X / Y	Punct sfârșit	X / Y	Lungime segment (** (m)
1	356.090,755 288.822,575	2	356.131,106 288.893,18	81.322
2	356.131,106 288.893,18	3	356.127,818 288.896,367	4.579
3	356.127,818 288.896,367	4	356.126,935 288.897,318	1.298
4	356.126,935 288.897,318	5	356.085,857 288.827,358	81.128
5	356.085,857 288.827,358	6	356.086,134 288.827,027	0.432

Punct început	X / Y	Punct sfârșit	X / Y	Lungime segment (** (m)
6	356.086,134 288.827,027	1	356.090,755 288.822,575	6.417

** Lungimile segmentelor sunt determinate în planul de proiecție Stereo 70 și sunt rotunjite la 1 milimetru.

*** Distanța dintre puncte este formată din segmente cumulate ce sunt mai mici decât valoarea 1 milimetru.

**DATE DESPRE IMOBILUL NR. 13630**

Oficiul de Cadastru și Publicitate Imobiliară DOLJ
Biroul de Cadastru și Publicitate Imobiliară Craiova

A. Partea I. Descrierea imobilului

TEREN Extravilan

Adresa: Jud. Dolj, T265, P20

Nr. Crt	Nr cadastral Nr. topografic	Suprafața* (mp)	Observații / Referințe
A1		800	Sector cadastral:22 Teren neimprejmuit;

B. Partea II. Proprietari și acte

Inscrieri privitoare la dreptul de proprietate și alte drepturi reale		Referințe
/		
Act Notarial nr. CM NR. 48, din 22/05/2019 emis de NOTAR PUBLIC DIACONSECU GELU EMILIAN (ACT DE LICHIIDARE AL COMUNITATII LEGALE; TDP 3502-47919/02.04.1997;CERTIFICAT DE DECES);		
B1	Intabulare, drept de PROPRIETATE, dobandit prin Succesiune, cota actuala 1/1, cota initiala 1/1 1) STANCALIE IULIAN-GABRIEL 2) STANCALIE IONUT-CATALIN	A1

C. Partea III. SARCINI .

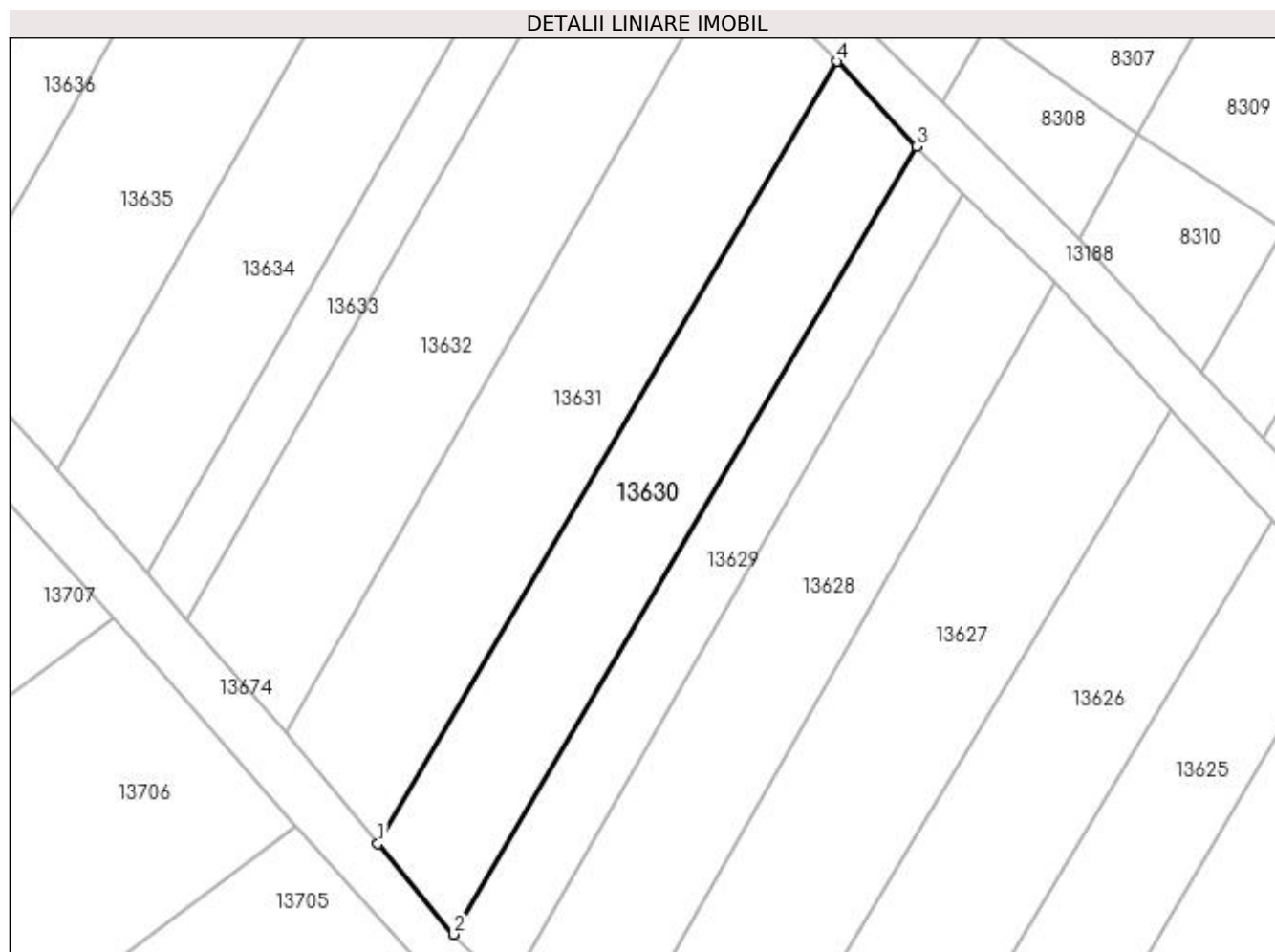
Inscrieri privind dezmembramintele dreptului de proprietate, drepturi reale de garanție și sarcini	Referințe
NU SUNT	

Anexa Nr. 1 La Partea I

Teren

Nr cadastral	Suprafața (mp)*	Observații / Referințe
	800	

* Suprafața este determinată în planul de proiecție Stereo 70.



Date referitoare la teren

Crt	Categorie folosință	Intravilan	Suprafața (mp)	Tarla	Parcelă	Nr. topo	Observații / Referințe
1	arabil	NU	800	265	20	-	

Lungime Segmente

1) Valorile lungimilor segmentelor sunt obținute din proiecție în plan.

Punct început	X / Y	Punct sfârșit	X / Y	Lungime segment (** (m)
1	356.079,113 288.835,403	2	356.085,857 288.827,358	10.498
2	356.085,857 288.827,358	3	356.126,935 288.897,318	81.128
3	356.126,935 288.897,318	4	356.119,883 288.904,87	10.333
4	356.119,883 288.904,87	1	356.079,113 288.835,403	80.547

**** Lungimile segmentelor sunt determinate în planul de proiecție Stereo 70 și sunt rotunjite la 1 milimetru.**

***** Distanța dintre puncte este formată din segmente cumulate ce sunt mai mici decât valoarea 1 milimetru.**

**DATE DESPRE IMOBILUL NR. 13631**

Oficiul de Cadastru și Publicitate Imobiliară DOLJ
Biroul de Cadastru și Publicitate Imobiliară Craiova

A. Partea I. Descrierea imobilului

TEREN Extravilan

Adresa: Jud. Dolj, T265, P21

Nr. Crt	Nr cadastral Nr. topografic	Suprafața* (mp)	Observații / Referințe
A1		1.000	Sector cadastral:22 Teren neimprejmuit;

B. Partea II. Proprietari și acte

Inscrieri privitoare la dreptul de proprietate și alte drepturi reale		Referințe
/		
Act Normativ nr. LEGEA 7, din 13/03/1996 emis de PARLAMENTUL ROMANIEI;		
B1	Inscrierea provizorie, drept de PROPRIETATE, dobandit prin Lege, cota actuala 1/1, cota initiala 1/1 1) PROPRIETAR NEIDENTIFICAT, PROPRIETAR NEIDENTIFICAT	A1

C. Partea III. SARCINI .

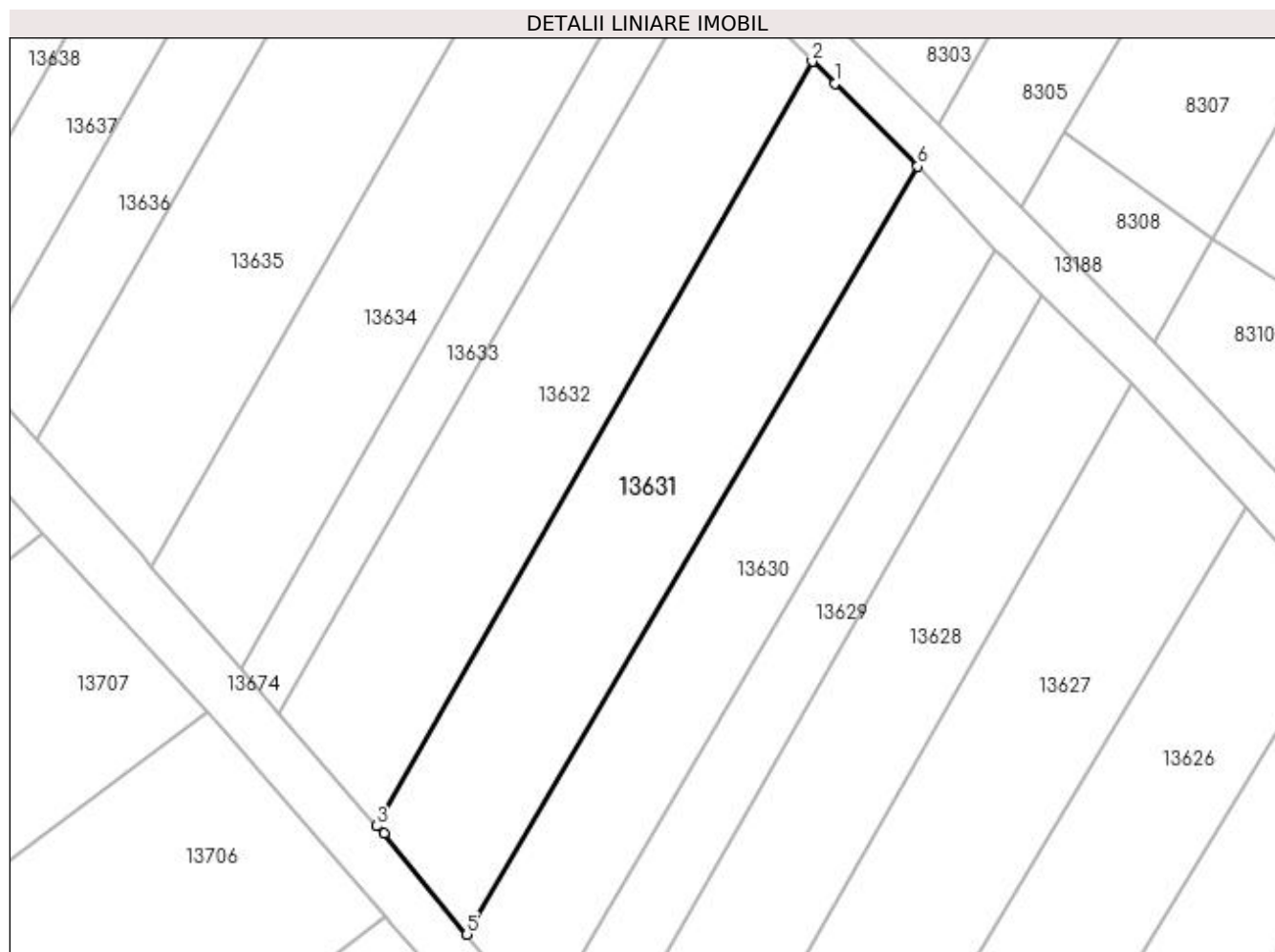
Inscrieri privind dezmembramintele dreptului de proprietate, drepturi reale de garanție și sarcini	Referințe
NU SUNT	

Anexa Nr. 1 La Partea I

Teren

Nr cadastral	Suprafața (mp)*	Observații / Referințe
	1.000	

* Suprafața este determinată în planul de proiecție Stereo 70.



Date referitoare la teren

Crt	Categorie folosință	Intravilan	Suprafața (mp)	Tarla	Parcelă	Nr. topo	Observații / Referințe
1	arabil	NU	1.000	265	21	-	

Lungime Segmente

1) Valorile lungimilor segmentelor sunt obținute din proiecție în plan.

Punct început	X / Y	Punct sfârșit	X / Y	Lungime segment (** (m)
1	356.112,379 288.912,349	2	356.110,364 288.914,357	2.845
2	356.110,364 288.914,357	3	356.070,928 288.845,211	79.601
3	356.070,928 288.845,211	4	356.071,591 288.844,509	0.966
4	356.071,591 288.844,509	5	356.079,113 288.835,403	11.811
5	356.079,113 288.835,403	6	356.119,883 288.904,87	80.547

Punct început	X / Y	Punct sfârșit	X / Y	Lungime segment (** (m)
6	356.119,883 288.904,87	1	356.112,379 288.912,349	10.595

** Lungimile segmentelor sunt determinate în planul de proiecție Stereo 70 și sunt rotunjite la 1 milimetru.

*** Distanța dintre puncte este formată din segmente cumulate ce sunt mai mici decât valoarea 1 milimetru.

**DATE DESPRE IMOBILUL NR. 13632**

Oficiul de Cadastru și Publicitate Imobiliară DOLJ
Biroul de Cadastru și Publicitate Imobiliară Craiova

A. Partea I. Descrierea imobilului

TEREN Extravilan

Adresa: Jud. Dolj, T265, P22

Nr. Crt	Nr cadastral Nr. topografic	Suprafața* (mp)	Observații / Referințe
A1		1.000	Sector cadastral:22 Teren neimprejmuit;

B. Partea II. Proprietari și acte

Inscrieri privitoare la dreptul de proprietate și alte drepturi reale	Referințe
/	
Hotarare Judecatoreasca nr. SC NR. 2382, din 10/12/2012 emis de JUDECATORIA CALAFAT;	
B1	Intabulare, drept de PROPRIETATE, dobandit prin Hotarare Judecatoreasca, cota actuala 1/1, cota initiala 1/1 1) COADA CRISTIAN
	A1

C. Partea III. SARCINI .

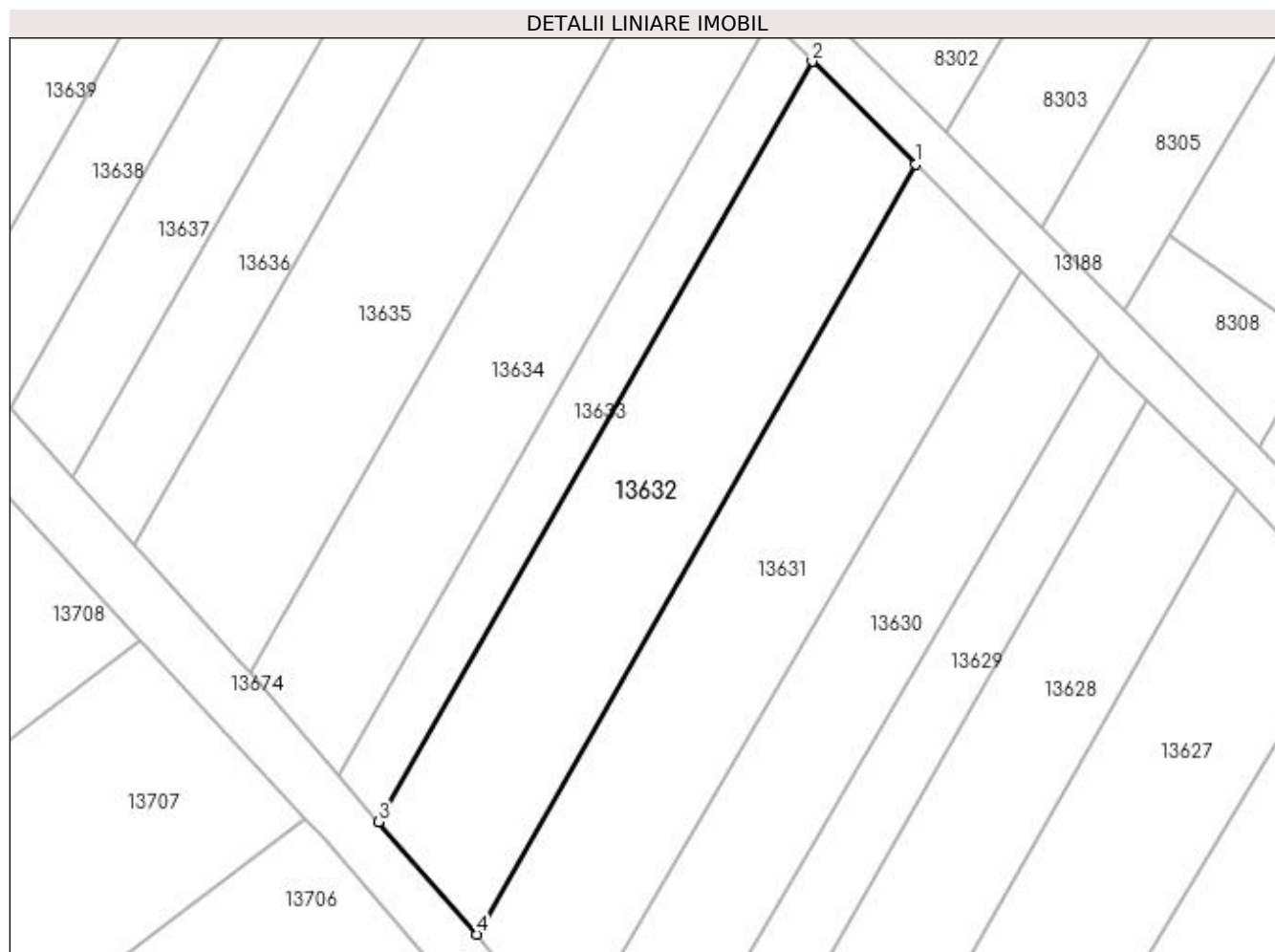
Inscrieri privind dezmembramintele dreptului de proprietate, drepturi reale de garanție și sarcini	Referințe
NU SUNT	

Anexa Nr. 1 La Partea I

Teren

Nr cadastral	Suprafața (mp)*	Observații / Referințe
	1.000	

* Suprafața este determinată în planul de proiecție Stereo 70.



Date referitoare la teren

Crt	Categorie folosință	Intra vilan	Suprafața (mp)	Tarla	Parcelă	Nr. topo	Observații / Referințe
1	arabil	NU	1.000	265	22	-	

Lungime Segmente

1) Valorile lungimilor segmentelor sunt obținute din proiecție în plan.

Punct început	X / Y	Punct sfârșit	X / Y	Lungime segment (** (m)
1	356.110,364 288.914,357	2	356.101,084 288.923,602	13.099
2	356.101,084 288.923,602	3	356.062,144 288.855,327	78.599
3	356.062,144 288.855,327	4	356.070,928 288.845,211	13.397
4	356.070,928 288.845,211	1	356.110,364 288.914,357	79.601

**** Lungimile segmentelor sunt determinate în planul de proiecție Stereo 70 și sunt rotunjite la 1 milimetru.**

***** Distanța dintre puncte este formată din segmente cumulate ce sunt mai mici decât valoarea 1 milimetru.**

**DATE DESPRE IMOBILUL NR. 13633**

Oficiul de Cadastru și Publicitate Imobiliară DOLJ
Biroul de Cadastru și Publicitate Imobiliară Craiova

A. Partea I. Descrierea imobilului

TEREN Extravilan

Adresa: Jud. Dolj, T265, P23

Nr. Crt	Nr cadastral Nr. topografic	Suprafața* (mp)	Observații / Referințe
A1		400	Sector cadastral:22 Teren neimprejmuit;

B. Partea II. Proprietari și acte

Inscrieri privitoare la dreptul de proprietate și alte drepturi reale	Referințe
/	
Act Administrativ nr. TDP 1990-9574, din 09/04/1996 emis de CJSIPT DOLJ;	
B1	A1
Intabulare, drept de PROPRIETATE, dobândit prin Reconstituire, cota actuala 1/1, cota initiala 1/1 1) URZICEANU PAULINA	

C. Partea III. SARCINI .

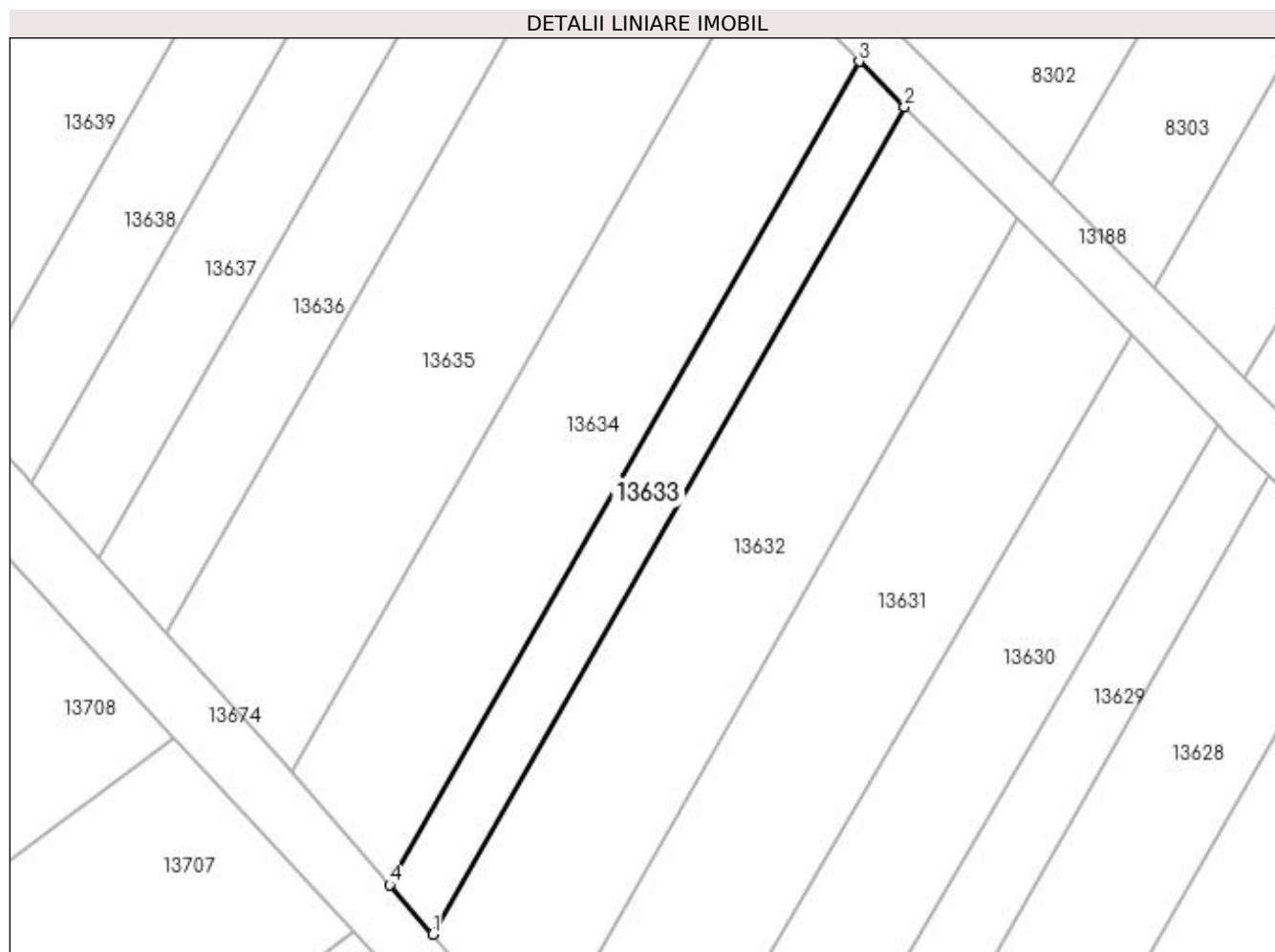
Inscrieri privind dezmembramintele dreptului de proprietate, drepturi reale de garanție și sarcini	Referințe
NU SUNT	

Anexa Nr. 1 La Partea I

Teren

Nr cadastral	Suprafața (mp)*	Observații / Referințe
	400	

* Suprafața este determinată în planul de proiecție Stereo 70.



Date referitoare la teren

Crt	Categorie folosință	Intra vilan	Suprafața (mp)	Tarla	Parcelă	Nr. topo	Observații / Referințe
1	arabil	NU	400	265	23	-	

Lungime Segmente

1) Valorile lungimilor segmentelor sunt obținute din proiecție în plan.

Punct început	X / Y	Punct sfârșit	X / Y	Lungime segment (** (m)
1	356.062,144 288.855,327	2	356.101,084 288.923,602	78.599
2	356.101,084 288.923,602	3	356.097,338 288.927,334	5.288
3	356.097,338 288.927,334	4	356.058,599 288.859,409	78.195
4	356.058,599 288.859,409	1	356.062,144 288.855,327	5.406

**** Lungimile segmentelor sunt determinate în planul de proiecție Stereo 70 și sunt rotunjite la 1 milimetru.**

***** Distanța dintre puncte este formată din segmente cumulate ce sunt mai mici decât valoarea 1 milimetru.**

**DATE DESPRE IMOBILUL NR. 13634**

Oficiul de Cadastru și Publicitate Imobiliară DOLJ
Biroul de Cadastru și Publicitate Imobiliară Craiova

A. Partea I. Descrierea imobilului

TEREN Extravilan

Adresa: Jud. Dolj, T265, P27

Nr. Crt	Nr cadastral Nr. topografic	Suprafața* (mp)	Observații / Referințe
A1		900	Sector cadastral:22 Teren neimprejmuit;

B. Partea II. Proprietari și acte

Inscrieri privitoare la dreptul de proprietate și alte drepturi reale	Referințe
/	
Act Administrativ nr. TDP 3795-48431, din 07/07/1997 emis de CJSIPT DOLJ;	
B1	A1
Intabulare, drept de PROPRIETATE, dobandit prin Reconstituire, cota actuala 1/1, cota initiala 1/1 1) FILIPESCU PETRE, LIPSA CNP	

C. Partea III. SARCINI .

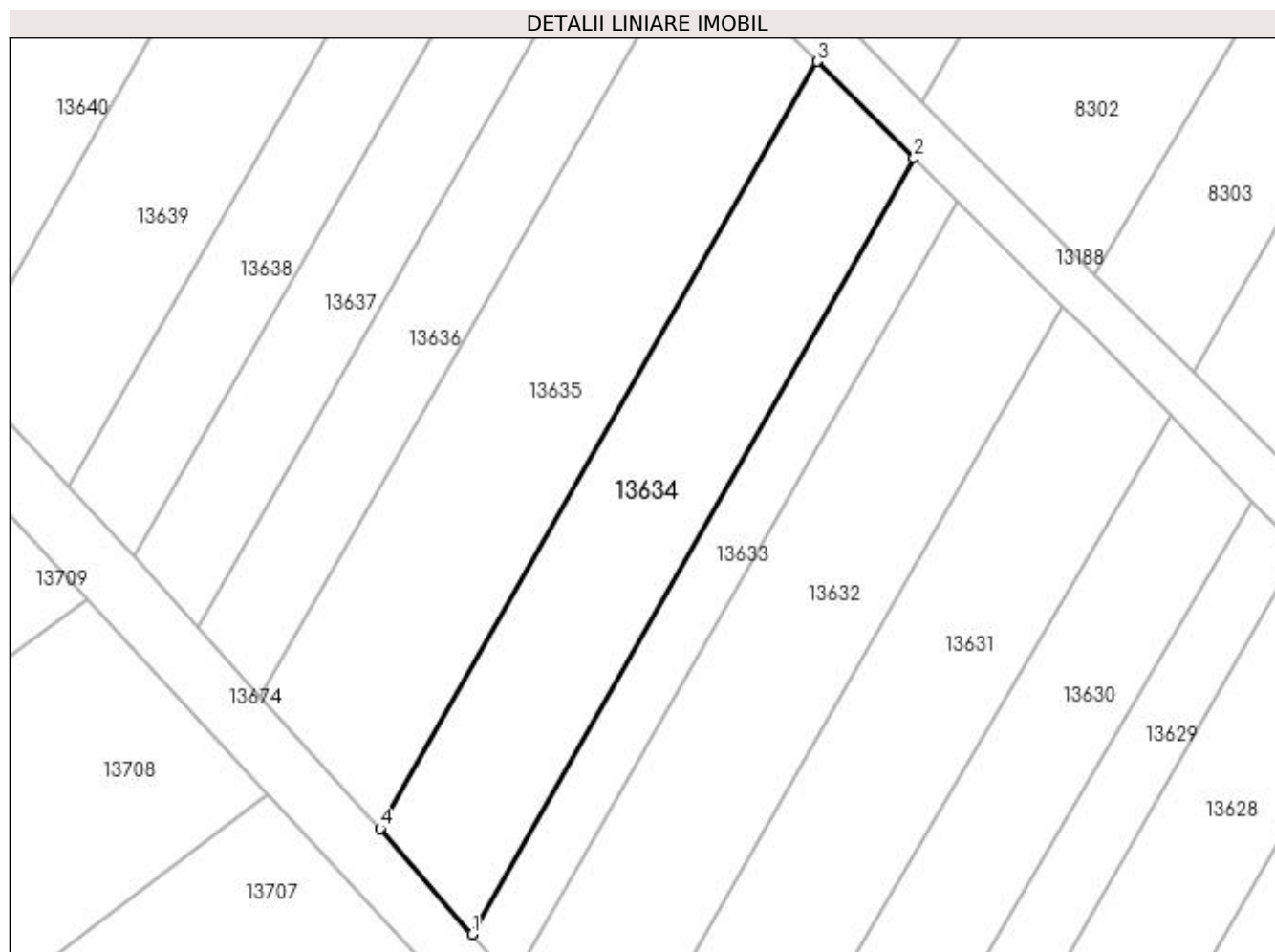
Inscrieri privind dezmembramintele dreptului de proprietate, drepturi reale de garanție și sarcini	Referințe
NU SUNT	

Anexa Nr. 1 La Partea I

Teren

Nr cadastral	Suprafața (mp)*	Observații / Referințe
	900	

* Suprafața este determinată în planul de proiecție Stereo 70.



Date referitoare la teren

Crt	Categorie folosință	Intravilan	Suprafața (mp)	Tarla	Parcelă	Nr. topo	Observații / Referințe
1	arabil	NU	900	265	27	-	

Lungime Segmente

1) Valorile lungimilor segmentelor sunt obținute din proiecție în plan.

Punct început	X / Y	Punct sfârșit	X / Y	Lungime segment (** (m)
1	356.058,599 288.859,409	2	356.097,338 288.927,334	78.195
2	356.097,338 288.927,334	3	356.088,839 288.935,801	11.997
3	356.088,839 288.935,801	4	356.050,554 288.868,673	77.278
4	356.050,554 288.868,673	1	356.058,599 288.859,409	12.27

**** Lungimile segmentelor sunt determinate în planul de proiecție Stereo 70 și sunt rotunjite la 1 milimetru.**

***** Distanța dintre puncte este formată din segmente cumulate ce sunt mai mici decât valoarea 1 milimetru.**

**DATE DESPRE IMOBILUL NR. 13635**

Oficiul de Cadastru și Publicitate Imobiliară DOLJ
Biroul de Cadastru și Publicitate Imobiliară Craiova

A. Partea I. Descrierea imobilului

TEREN Extravilan

Adresa: Jud. Dolj, T265, P75

Nr. Crt	Nr cadastral Nr. topografic	Suprafața* (mp)	Observații / Referințe
A1		Din acte: 1.800 Masurata: 1.132	Sector cadastral:22 Teren neimprejmuit; RESTUL DE SUPRAFATA DIN ACTE INSCRISA IN TP SE REGASESTE LA ID 8298

B. Partea II. Proprietari și acte

Inscrieri privitoare la dreptul de proprietate și alte drepturi reale		Referințe
/		
Act Administrativ nr. TDP 3795-48431, din 07/07/1997 emis de CJSIPT DOLJ;		
B1	Intabulare, drept de PROPRIETATE, dobandit prin Reconstituire, cota actuala 1/1, cota initiala 1/1 1) FILIPESCU PETRE	A1

C. Partea III. SARCINI .

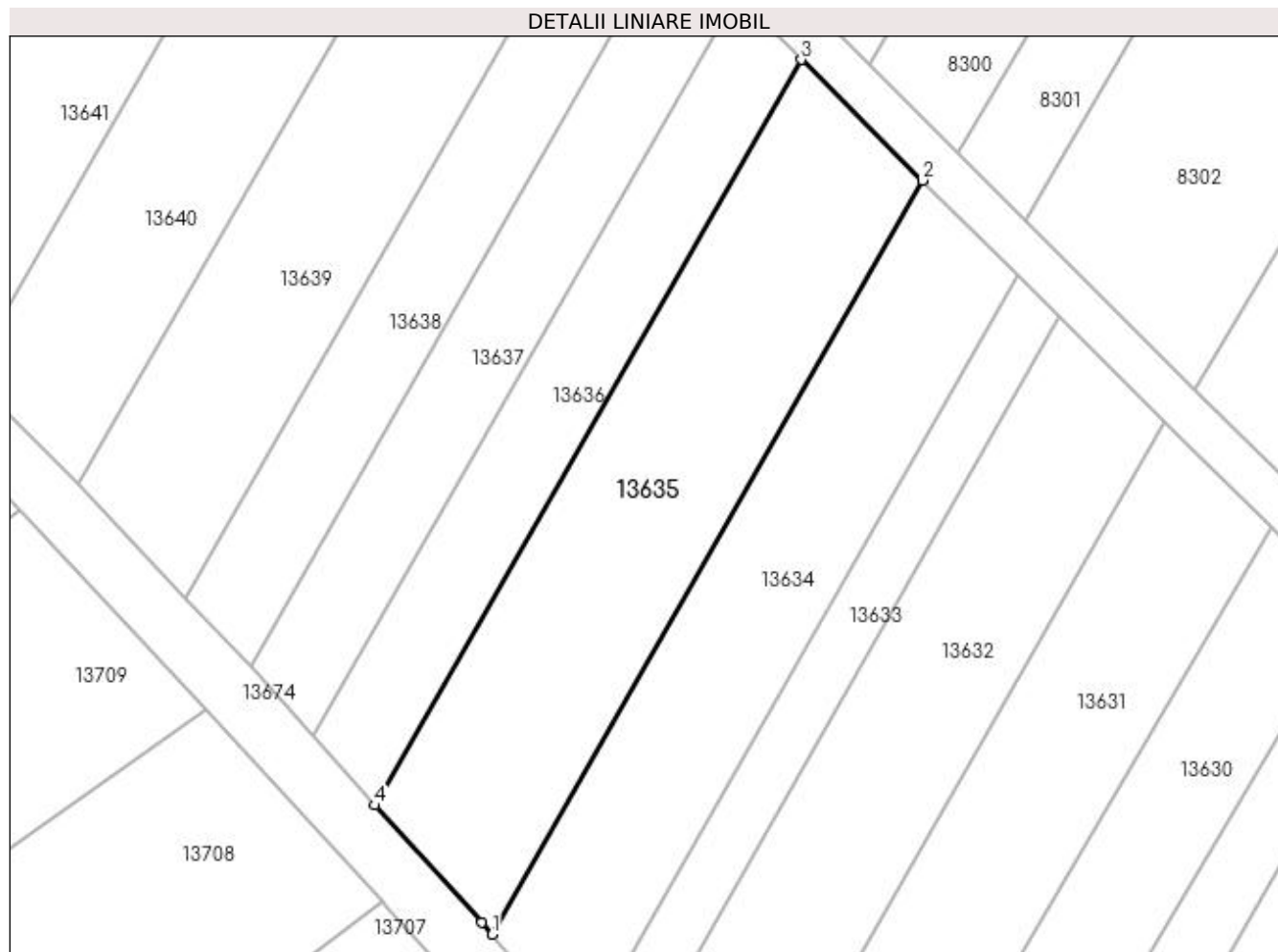
Inscrieri privind dezmembramintele dreptului de proprietate, drepturi reale de garanție și sarcini	Referințe
NU SUNT	

Anexa Nr. 1 La Partea I

Teren

Nr cadastral	Suprafața (mp)*	Observații / Referințe
	Din acte: 1.800 Masurata: 1.132	RESTUL DE SUPRAFATA DIN ACTE INSCRISA IN TP SE REGASESTE LA ID 8298

* Suprafața este determinată în planul de proiecție Stereo 70.



Date referitoare la teren

Crt	Categorie folosință	Intra vilan	Suprafața (mp)	Tarla	Parcelă	Nr. topo	Observații / Referințe
1	arabil	NU	1.132	265	75	-	IDENTIC CU T229

Lungime Segmente

1) Valorile lungimilor segmentelor sunt obținute din proiecție în plan.

Punct început	X / Y	Punct sfârșit	X / Y	Lungime segment (** (m)
1	356.050,554 288.868,673	2	356.088,839 288.935,801	77.278
2	356.088,839 288.935,801	3	356.078,056 288.946,544	15.221
3	356.078,056 288.946,544	4	356.040,107 288.880,154	76.471
4	356.040,107 288.880,154	5	356.049,614 288.869,756	14.089
5	356.049,614 288.869,756	1	356.050,554 288.868,673	1.434

**** Lungimile segmentelor sunt determinate în planul de proiecție Stereo 70 și sunt rotunjite la 1 milimetru.**

***** Distanța dintre puncte este formată din segmente cumulate ce sunt mai mici decât valoarea 1 milimetru.**

**DATE DESPRE IMOBILUL NR. 13636**

Oficiul de Cadastru și Publicitate Imobiliară DOLJ
Biroul de Cadastru și Publicitate Imobiliară Craiova

A. Partea I. Descrierea imobilului

TEREN Extravilan

Adresa: Jud. Dolj, T265, P195

Nr. Crt	Nr cadastral Nr. topografic	Suprafața* (mp)	Observații / Referințe
A1		600	Sector cadastral:22 Teren neimprejmuit;

B. Partea II. Proprietari și acte

Inscrieri privitoare la dreptul de proprietate și alte drepturi reale	Referințe
/	
Act Administrativ nr. TDP 3356-59474, din 25/03/1997 emis de CJSIPT DOLJ;	
B1	A1
Intabulare, drept de PROPRIETATE, dobândit prin Reconstituire, cota actuala 1/1, cota initiala 1/1 1) BĂDELE DUMITRU	

C. Partea III. SARCINI .

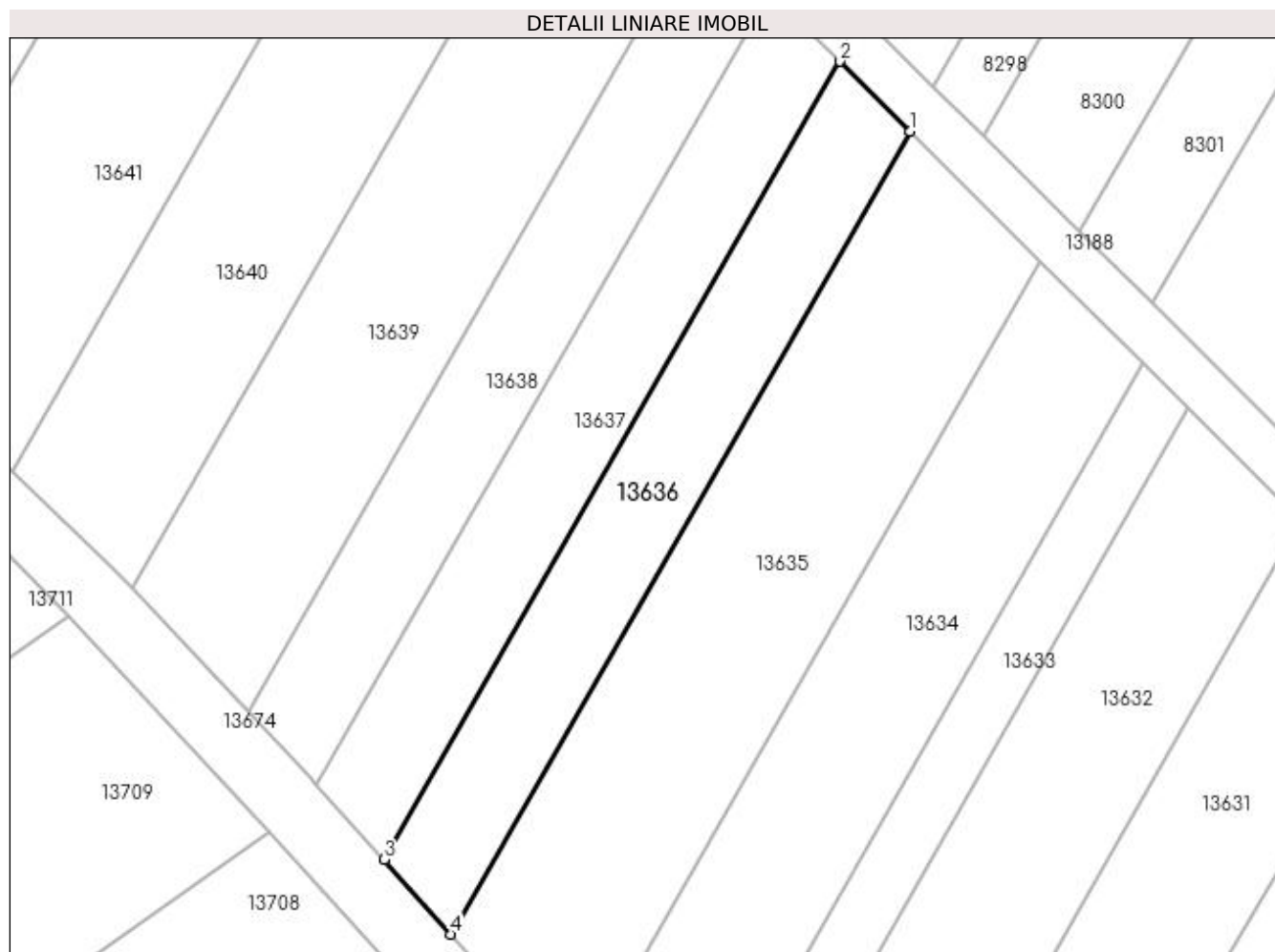
Inscrieri privind dezmembramintele dreptului de proprietate, drepturi reale de garanție și sarcini	Referințe
NU SUNT	

Anexa Nr. 1 La Partea I

Teren

Nr cadastral	Suprafața (mp)*	Observații / Referințe
	600	

* Suprafața este determinată în planul de proiecție Stereo 70.



Date referitoare la teren

Crt	Categorie folosință	Intra vilan	Suprafața (mp)	Tarla	Parcelă	Nr. topo	Observații / Referințe
1	vie	NU	600	265	195	-	IDENTIC CU T229

Lungime Segmente

1) Valorile lungimilor segmentelor sunt obținute din proiecție în plan.

Punct început	X / Y	Punct sfârșit	X / Y	Lungime segment (** (m)
1	356.078,056 288.946,544	2	356.072,279 288.952,299	8.154
2	356.072,279 288.952,299	3	356.034,572 288.886,333	75.982
3	356.034,572 288.886,333	4	356.040,107 288.880,154	8.296
4	356.040,107 288.880,154	1	356.078,056 288.946,544	76.471

**** Lungimile segmentelor sunt determinate în planul de proiecție Stereo 70 și sunt rotunjite la 1 milimetru.**

***** Distanța dintre puncte este formată din segmente cumulate ce sunt mai mici decât valoarea 1 milimetru.**

**DATE DESPRE IMOBILUL NR. 13637**

Oficiul de Cadastru și Publicitate Imobiliară DOLJ
Biroul de Cadastru și Publicitate Imobiliară Craiova

A. Partea I. Descrierea imobilului

TEREN Extravilan

Adresa: Jud. Dolj, T265, P35

Nr. Crt	Nr cadastral Nr. topografic	Suprafața* (mp)	Observații / Referințe
A1		600	Sector cadastral:22 Teren neimprejmuit;

B. Partea II. Proprietari și acte

Inscrieri privitoare la dreptul de proprietate și alte drepturi reale		Referințe
/		
Act Administrativ nr. TDP 4397, din 03/06/2004 emis de CJSIPT DOLJ;		
B1	Intabulare, drept de PROPRIETATE, dobândit prin Reconstituire, cota actuala 1/1, cota initiala 1/1 1) NICOLAE ANA, LIPSA CNP	A1

C. Partea III. SARCINI .

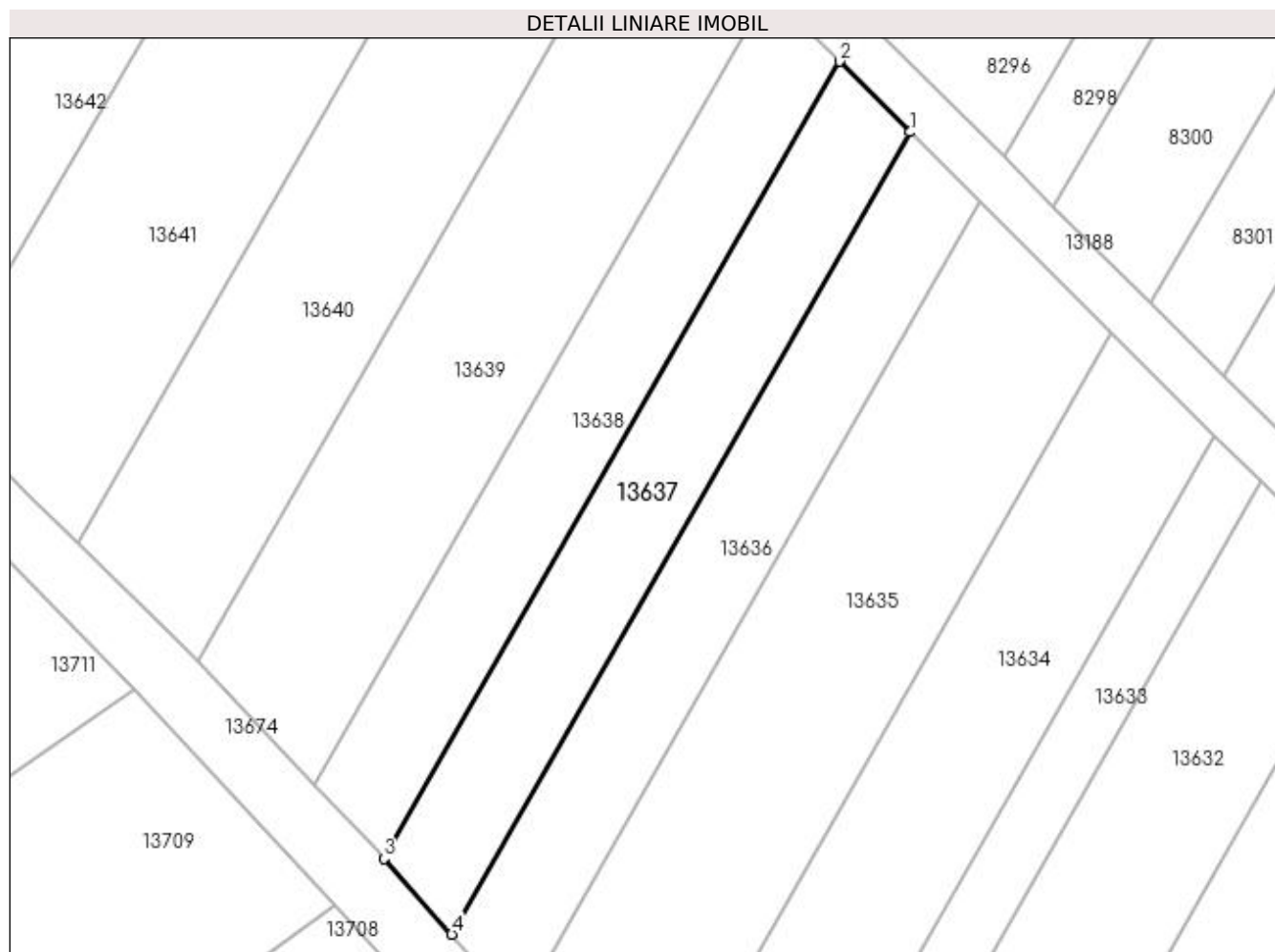
Inscrieri privind dezmembramintele dreptului de proprietate, drepturi reale de garanție și sarcini	Referințe
NU SUNT	

Anexa Nr. 1 La Partea I

Teren

Nr cadastral	Suprafața (mp)*	Observații / Referințe
	600	

* Suprafața este determinată în planul de proiecție Stereo 70.



Date referitoare la teren

Crt	Categorie folosință	Intravilan	Suprafața (mp)	Tarla	Parcelă	Nr. topo	Observații / Referințe
1	arabil	NU	600	265	35	-	

Lungime Segmente

1) Valorile lungimilor segmentelor sunt obținute din proiecție în plan.

Punct început	X / Y	Punct sfârșit	X / Y	Lungime segment (** (m)
1	356.072,279 288.952,299	2	356.066,465 288.958,091	8.207
2	356.066,465 288.958,091	3	356.029,002 288.892,551	75.492
3	356.029,002 288.892,551	4	356.034,572 288.886,333	8.348
4	356.034,572 288.886,333	1	356.072,279 288.952,299	75.982

**** Lungimile segmentelor sunt determinate în planul de proiecție Stereo 70 și sunt rotunjite la 1 milimetru.**

***** Distanța dintre puncte este formată din segmente cumulate ce sunt mai mici decât valoarea 1 milimetru.**

**DATE DESPRE IMOBILUL NR. 13638**

Oficiul de Cadastru și Publicitate Imobiliară DOLJ
Biroul de Cadastru și Publicitate Imobiliară Craiova

A. Partea I. Descrierea imobilului

TEREN Extravilan

Adresa: Jud. Dolj, T265, P36

Nr. Crt	Nr cadastral Nr. topografic	Suprafața* (mp)	Observații / Referințe
A1		600	Sector cadastral:22 Teren neimprejmuit;

B. Partea II. Proprietari și acte

Inscrieri privitoare la dreptul de proprietate și alte drepturi reale	Referințe
/	
Act Administrativ nr. TDP 1966-9574, din 05/04/1996 emis de CJSIPT DOLJ;	
B1	A1
Intabulare, drept de PROPRIETATE, dobândit prin Reconstituire, cota actuala 1/1, cota initiala 1/1	
1) CĂLIN MARIA	
2) CRĂCIUNOIU IOANA	

C. Partea III. SARCINI .

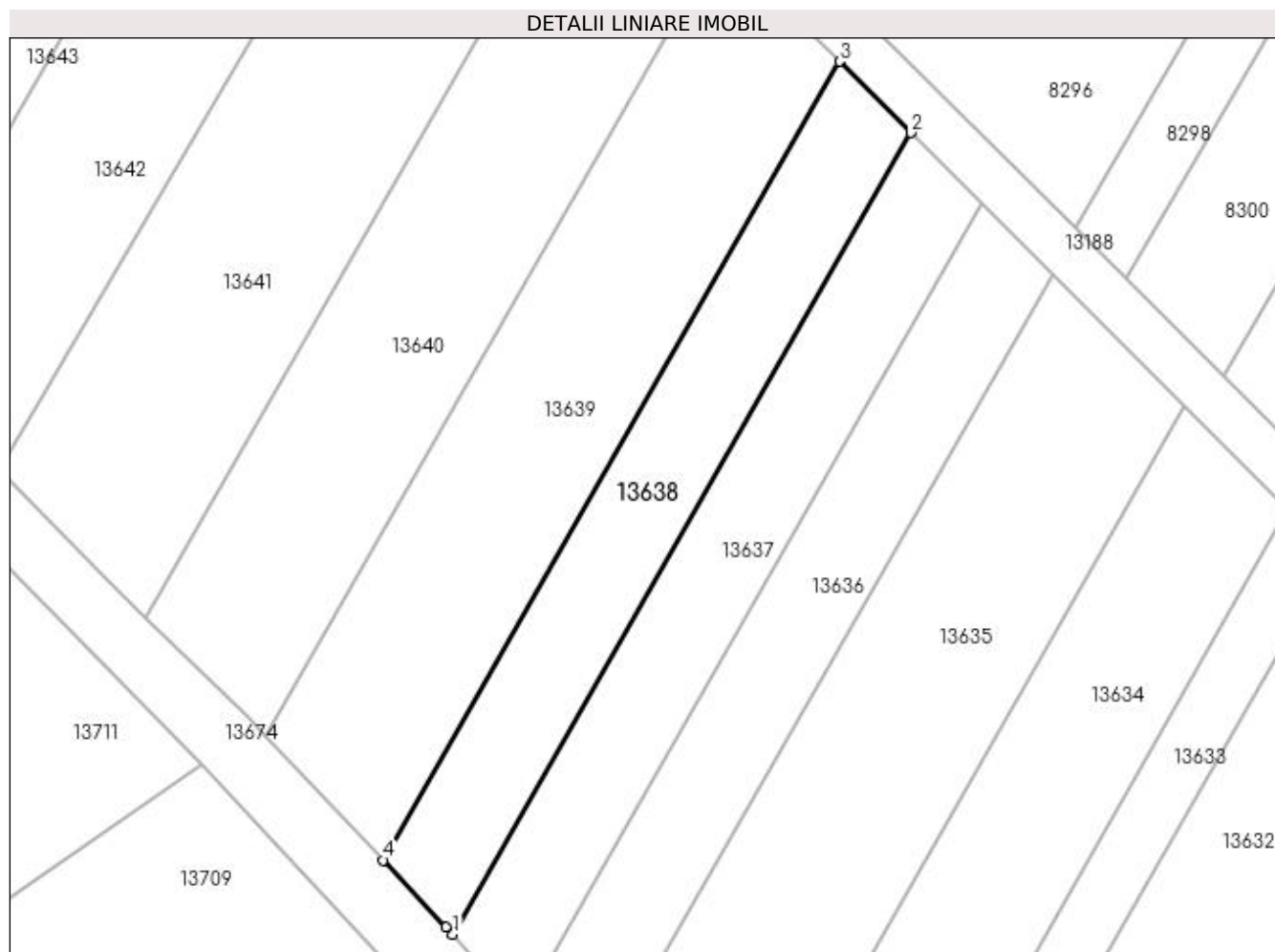
Inscrieri privind dezmembramentele dreptului de proprietate, drepturi reale de garanție și sarcini	Referințe
NU SUNT	

Anexa Nr. 1 La Partea I

Teren

Nr cadastral	Suprafața (mp)*	Observații / Referințe
	600	

* Suprafața este determinată în planul de proiecție Stereo 70.



Date referitoare la teren

Crt	Categorie folosință	Intra vilan	Suprafața (mp)	Tarla	Parcelă	Nr. topo	Observații / Referințe
1	arabil	NU	600	265	36	-	

Lungime Segmente

1) Valorile lungimilor segmentelor sunt obținute din proiecție în plan.

Punct început	X / Y	Punct sfârșit	X / Y	Lungime segment (** (m)
1	356.029,002 288.892,551	2	356.066,465 288.958,091	75.492
2	356.066,465 288.958,091	3	356.060,62 288.963,915	8.251
3	356.060,62 288.963,915	4	356.023,298 288.898,62	75.209
4	356.023,298 288.898,62	5	356.028,464 288.893,153	7.522
5	356.028,464 288.893,153	1	356.029,002 288.892,551	0.807

**** Lungimile segmentelor sunt determinate în planul de proiecție Stereo 70 și sunt rotunjite la 1 milimetru.**

***** Distanța dintre puncte este formată din segmente cumulate ce sunt mai mici decât valoarea 1 milimetru.**

**DATE DESPRE IMOBILUL NR. 13639**

Oficiul de Cadastru și Publicitate Imobiliară DOLJ
Biroul de Cadastru și Publicitate Imobiliară Craiova

A. Partea I. Descrierea imobilului

TEREN Extravilan

Adresa: Jud. Dolj, T265, P26

Nr. Crt	Nr cadastral Nr. topografic	Suprafața* (mp)	Observații / Referințe
A1		1.000	Sector cadastral:22 Teren neimprejmuit;

B. Partea II. Proprietari și acte

Inscrieri privitoare la dreptul de proprietate și alte drepturi reale	Referințe
/	
Act Administrativ nr. TDP 4296-48619, din 21/09/2002 emis de CJSIPT DOLJ;	
B1	A1
Intabulare, drept de PROPRIETATE, dobândit prin Reconstituire, cota actuala 1/1, cota initiala 1/1 1) COADĂ ION	

C. Partea III. SARCINI .

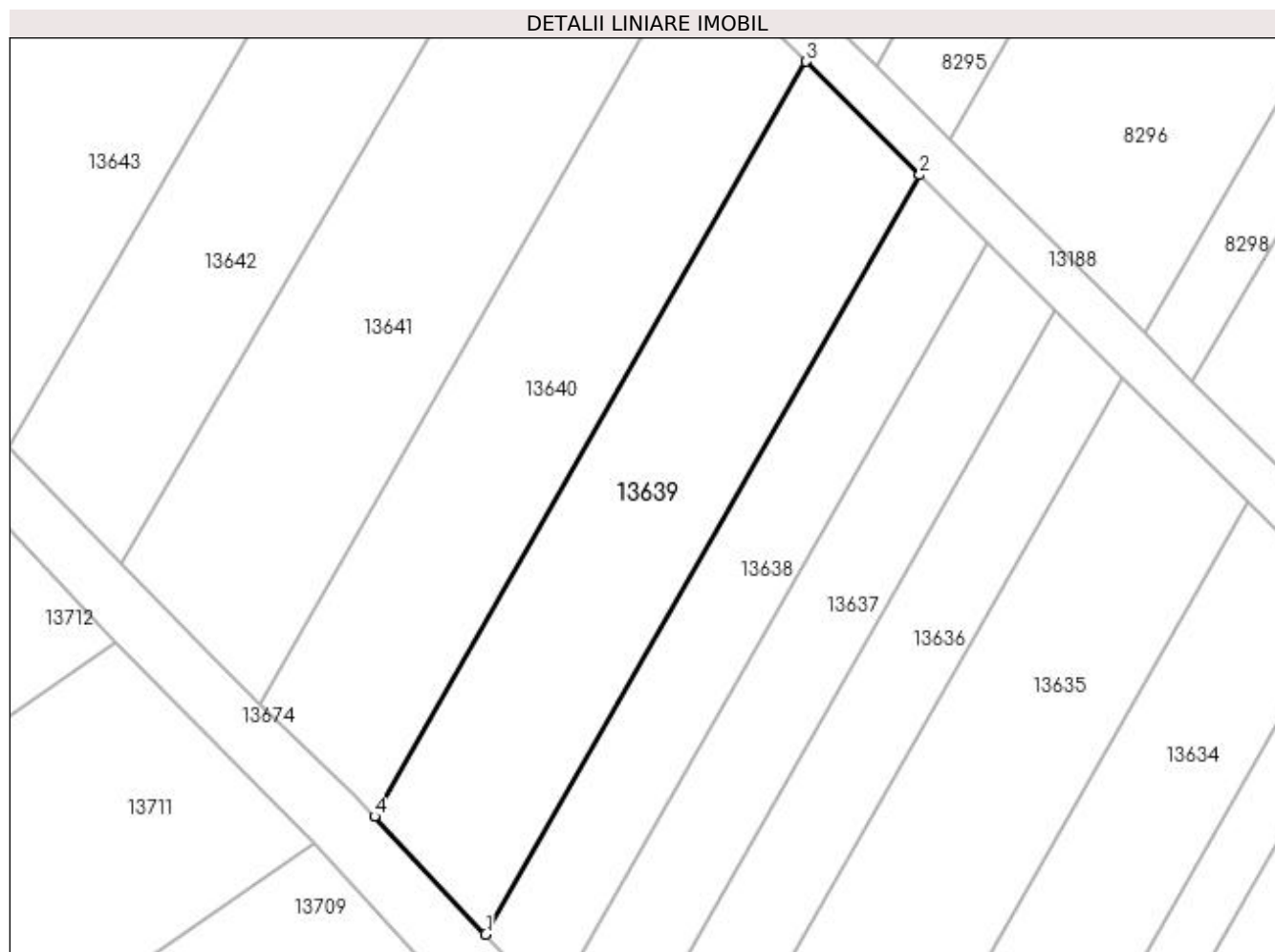
Inscrieri privind dezmembramintele dreptului de proprietate, drepturi reale de garanție și sarcini	Referințe
NU SUNT	

Anexa Nr. 1 La Partea I

Teren

Nr cadastral	Suprafața (mp)*	Observații / Referințe
	1.000	

* Suprafața este determinată în planul de proiecție Stereo 70.



Date referitoare la teren

Crt	Categorie folosință	Intra vilan	Suprafața (mp)	Tarla	Parcelă	Nr. topo	Observații / Referințe
1	arabil	NU	1.000	265	26	-	

Lungime Segmente

1) Valorile lungimilor segmentelor sunt obținute din proiecție în plan.

Punct început	X / Y	Punct sfârșit	X / Y	Lungime segment (** (m)
1	356.023,298 288.898,62	2	356.060,62 288.963,915	75.209
2	356.060,62 288.963,915	3	356.050,833 288.973,665	13.815
3	356.050,833 288.973,665	4	356.013,728 288.908,749	74.772
4	356.013,728 288.908,749	1	356.023,298 288.898,62	13.935

**** Lungimile segmentelor sunt determinate în planul de proiecție Stereo 70 și sunt rotunjite la 1 milimetru.**

***** Distanța dintre puncte este formată din segmente cumulate ce sunt mai mici decât valoarea 1 milimetru.**

**DATE DESPRE IMOBILUL NR. 13640**

Oficiul de Cadastru și Publicitate Imobiliară DOLJ
Biroul de Cadastru și Publicitate Imobiliară Craiova

A. Partea I. Descrierea imobilului

TEREN Extravilan

Adresa: Jud. Dolj, T265, P26/1

Nr. Crt	Nr cadastral Nr. topografic	Suprafața* (mp)	Observații / Referințe
A1		1.000	Sector cadastral:22 Teren neimprejmuit;

B. Partea II. Proprietari și acte

Inscrieri privitoare la dreptul de proprietate și alte drepturi reale	Referințe
/	
Act Administrativ nr. TDP 4325, din 28/02/2003 emis de CJSIPT DOLJ;	
B1	A1
Intabulare, drept de PROPRIETATE, dobândit prin Reconstituire, cota actuala 1/1, cota initiala 1/1 1) CODESCU EMIL	

C. Partea III. SARCINI .

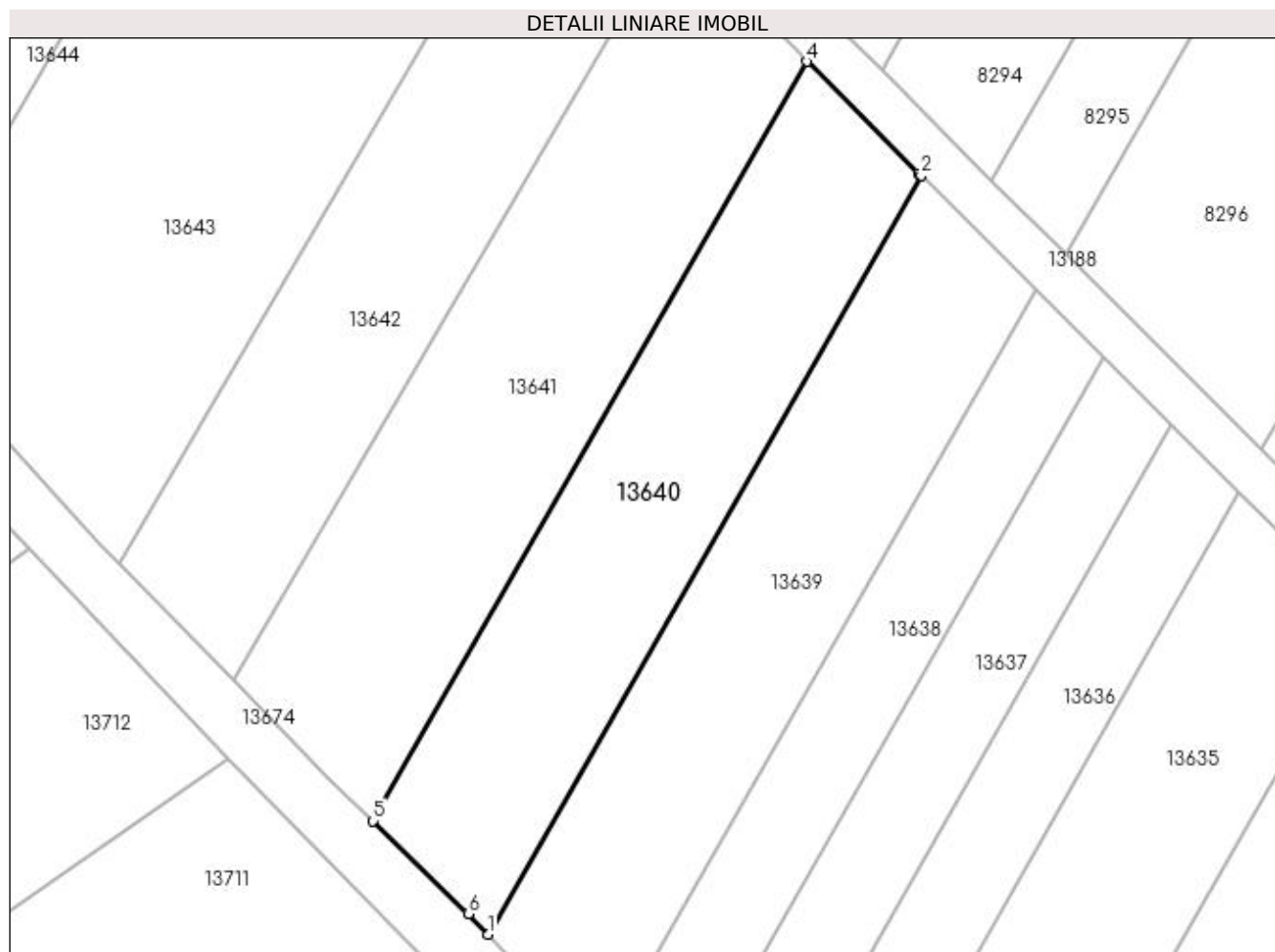
Inscrieri privind dezmembramintele dreptului de proprietate, drepturi reale de garanție și sarcini	Referințe
NU SUNT	

Anexa Nr. 1 La Partea I

Teren

Nr cadastral	Suprafața (mp)*	Observații / Referințe
	1.000	

* Suprafața este determinată în planul de proiecție Stereo 70.



Date referitoare la teren

Crt	Categorie folosință	Intra vilan	Suprafața (mp)	Tarla	Parcelă	Nr. topo	Observații / Referințe
1	arabil	NU	1.000	265	26/1	-	

Lungime Segmente

1) Valorile lungimilor segmentelor sunt obținute din proiecție în plan.

Punct început	X / Y	Punct sfârșit	X / Y	Lungime segment (** (m)
1	356.013,728 288.908,749	2	356.050,833 288.973,665	74.772
2	356.050,833 288.973,665	3	356.050,624 288.973,873	0.295
3	356.050,624 288.973,873	4	356.041,017 288.983,444	13.561
4	356.041,017 288.983,444	5	356.003,867 288.918,452	74.86
5	356.003,867 288.918,452	6	356.012,069 288.910,505	11.42

Punct început	X / Y	Punct sfârşit	X / Y	Lungime segment (** (m)
6	356.012,069 288.910,505	1	356.013,728 288.908,749	2.416

** Lungimile segmentelor sunt determinate în planul de proiecţie Stereo 70 şi sunt rotunjite la 1 milimetru.

*** Distanţa dintre puncte este formată din segmente cumulate ce sunt mai mici decât valoarea 1 milimetru.

**DATE DESPRE IMOBILUL NR. 13641**

Oficiul de Cadastru și Publicitate Imobiliară DOLJ
Biroul de Cadastru și Publicitate Imobiliară Craiova

A. Partea I. Descrierea imobilului

TEREN Extravilan

Adresa: Jud. Dolj, T265, P28

Nr. Crt	Nr cadastral Nr. topografic	Suprafața* (mp)	Observații / Referințe
A1		1.200	Sector cadastral:22 Teren neimprejmuit;

B. Partea II. Proprietari și acte

Inscrieri privitoare la dreptul de proprietate și alte drepturi reale		Referințe
/		
Act Administrativ nr. TDP NR. 1970-9574, din 05/04/1996 emis de CJSIPT DOLJ;		
B1	Intabulare, drept de PROPRIETATE, dobandit prin Reconstituire, cota actuala 1/1, cota initiala 1/1 1) ȚIGANTELE GHEORGHE 2) ȚIGANTELE CONSTANTIN	A1

C. Partea III. SARCINI .

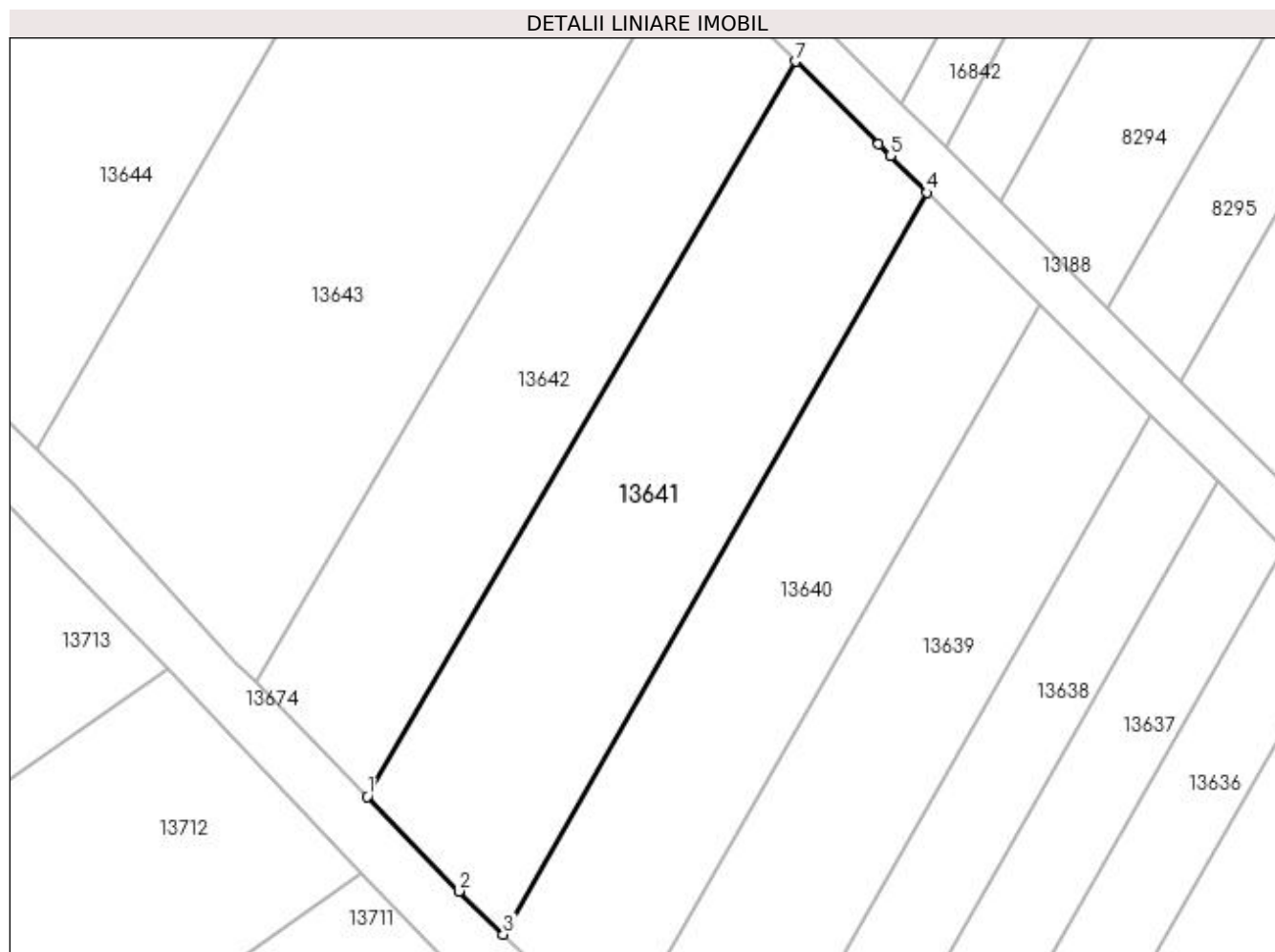
Inscrieri privind dezmembramintele dreptului de proprietate, drepturi reale de garanție și sarcini	Referințe
NU SUNT	

Anexa Nr. 1 La Partea I

Teren

Nr cadastral	Suprafața (mp)*	Observații / Referințe
	1.200	

* Suprafața este determinată în planul de proiecție Stereo 70.



Date referitoare la teren

Crt	Categorie folosință	Intra vilan	Suprafața (mp)	Tarla	Parcelă	Nr. topo	Observații / Referințe
1	arabil	NU	1.200	265	28	-	

Lungime Segmente

1) Valorile lungimilor segmentelor sunt obținute din proiecție în plan.

Punct început	X / Y	Punct sfârșit	X / Y	Lungime segment (** (m)
1	355.991,926 288.930,515	2	355.999,972 288.922,227	11.551
2	355.999,972 288.922,227	3	356.003,867 288.918,452	5.424
3	356.003,867 288.918,452	4	356.041,017 288.983,444	74.86
4	356.041,017 288.983,444	5	356.037,802 288.986,647	4.538
5	356.037,802 288.986,647	6	356.036,761 288.987,684	1.469

Punct început	X / Y	Punct sfârșit	X / Y	Lungime segment (** (m)
6	356.036,761 288.987,684	7	356.029,488 288.994,926	10.264
7	356.029,488 288.994,926	1	355.991,926 288.930,515	74.563

** Lungimile segmentelor sunt determinate în planul de proiecție Stereo 70 și sunt rotunjite la 1 milimetru.

*** Distanța dintre puncte este formată din segmente cumulate ce sunt mai mici decât valoarea 1 milimetru.

**DATE DESPRE IMOBILUL NR. 13642**

Oficiul de Cadastru și Publicitate Imobiliară DOLJ
Biroul de Cadastru și Publicitate Imobiliară Craiova

A. Partea I. Descrierea imobilului

TEREN Extravilan

Adresa: Jud. Dolj, T265, P29

Nr. Crt	Nr cadastral Nr. topografic	Suprafața* (mp)	Observații / Referințe
A1		1.000	Sector cadastral:22 Teren neimprejmuit;

B. Partea II. Proprietari și acte

Inscrieri privitoare la dreptul de proprietate și alte drepturi reale		Referințe
/		
Act Administrativ nr. TDP NR. 1970-9574, din 05/04/1996 emis de CJSIPT DOLJ;		
B1	Intabulare, drept de PROPRIETATE, dobândit prin Reconstituire, cota actuala 1/1, cota initiala 1/1 1) ȚIGANTELE GHEORGHE 2) ȚIGANTELE CONSTANTIN	A1

C. Partea III. SARCINI .

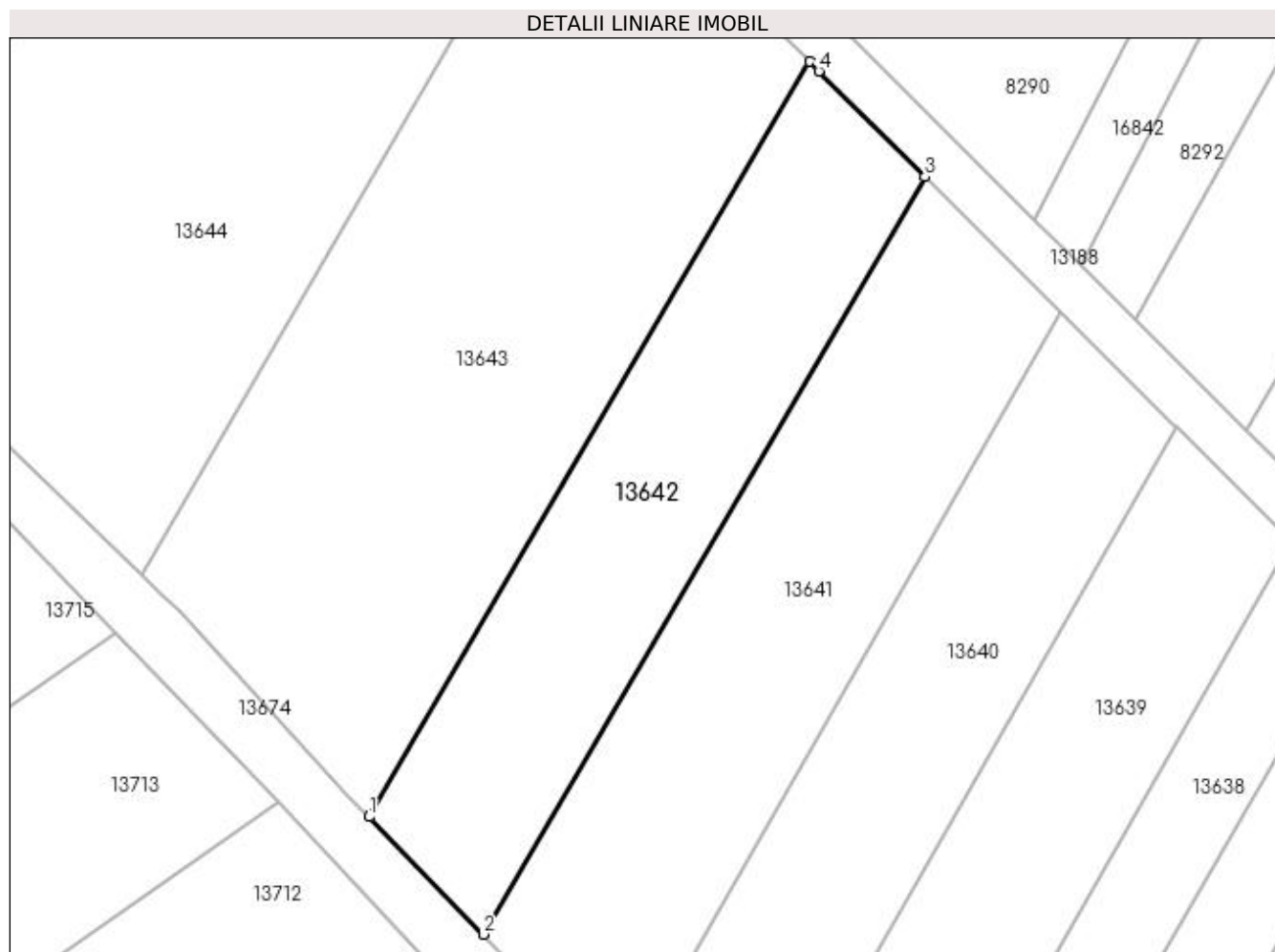
Inscrieri privind dezmembramintele dreptului de proprietate, drepturi reale de garanție și sarcini	Referințe
NU SUNT	

Anexa Nr. 1 La Partea I

Teren

Nr cadastral	Suprafața (mp)*	Observații / Referințe
	1.000	

* Suprafața este determinată în planul de proiecție Stereo 70.



Date referitoare la teren

Crt	Categorie folosință	Intra vilan	Suprafața (mp)	Tarla	Parcelă	Nr. topo	Observații / Referințe
1	arabil	NU	1.000	265	29	-	

Lungime Segmente

1) Valorile lungimilor segmentelor sunt obținute din proiecție în plan.

Punct început	X / Y	Punct sfârșit	X / Y	Lungime segment (** (m)
1	355.982,211 288.940,522	2	355.991,926 288.930,515	13.947
2	355.991,926 288.930,515	3	356.029,488 288.994,926	74.563
3	356.029,488 288.994,926	4	356.020,471 289.003,905	12.725
4	356.020,471 289.003,905	5	356.019,65 289.004,721	1.158
5	356.019,65 289.004,721	1	355.982,211 288.940,522	74.318

**** Lungimile segmentelor sunt determinate în planul de proiecție Stereo 70 și sunt rotunjite la 1 milimetru.**

***** Distanța dintre puncte este formată din segmente cumulate ce sunt mai mici decât valoarea 1 milimetru.**

**DATE DESPRE IMOBILUL NR. 13643**

Oficiul de Cadastru și Publicitate Imobiliară DOLJ
Biroul de Cadastru și Publicitate Imobiliară Craiova

A. Partea I. Descrierea imobilului

TEREN Extravilan

Adresa: Jud. Dolj, T265, P31

Nr. Crt	Nr cadastral Nr. topografic	Suprafața* (mp)	Observații / Referințe
A1		2.000	Sector cadastral:22 Teren neimprejmuit;

B. Partea II. Proprietari și acte

Inscrieri privitoare la dreptul de proprietate și alte drepturi reale	Referințe
/	
Hotarare Judecatoreasca nr. SC NR. 1377, din 08/07/2013 emis de JUDECATORIA CALAFAT (TDP NR. 2671-48112/15-11-1996);	
B1	Intabulare, drept de PROPRIETATE, dobandit prin Hotarare Judecatoreasca, cota actuala 1/1, cota initiala 1/1 1) NICOLAE CLAUDIU MIHAI

C. Partea III. SARCINI .

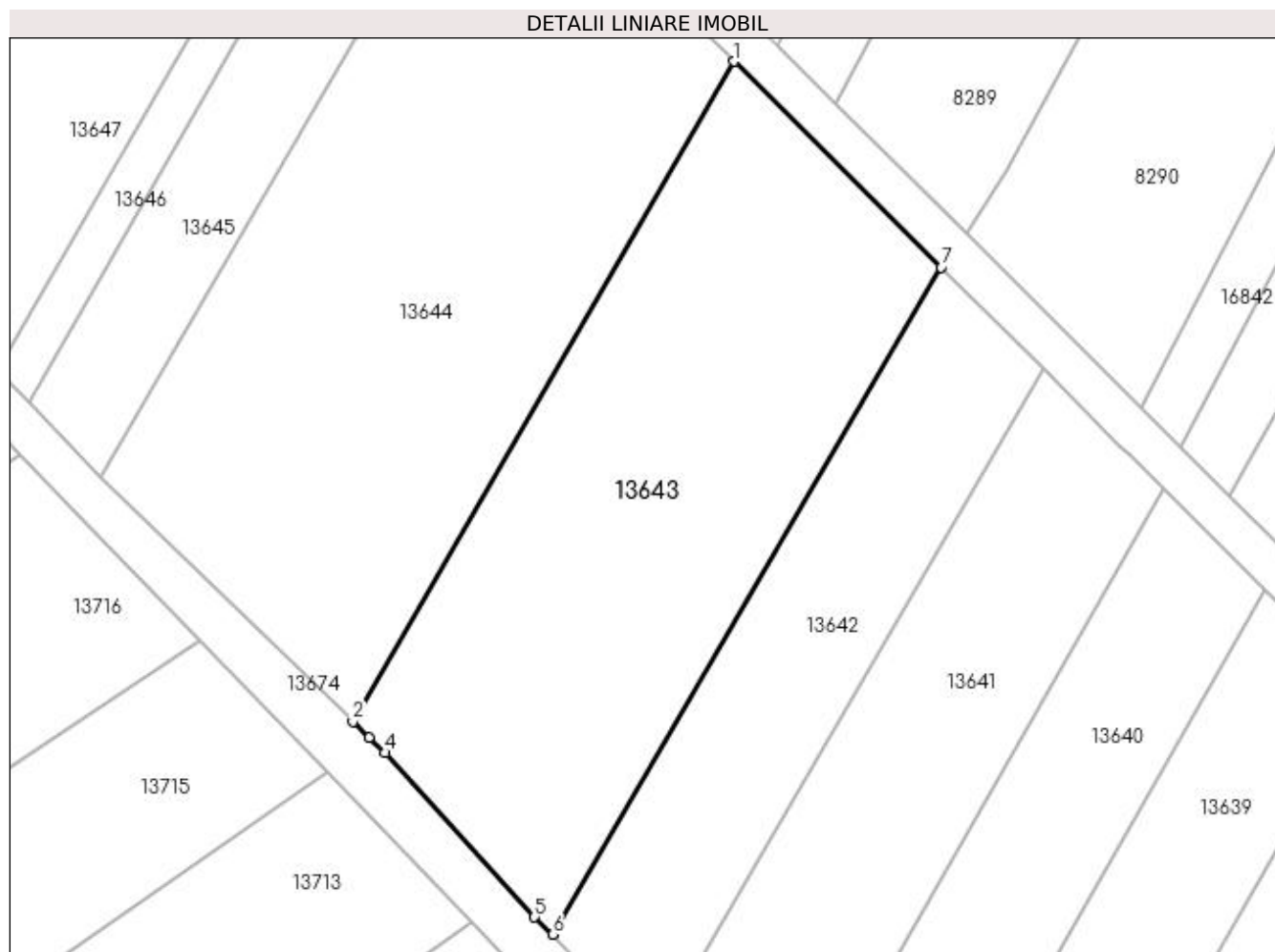
Inscrieri privind dezmembramintele dreptului de proprietate, drepturi reale de garanție și sarcini	Referințe
NU SUNT	

Anexa Nr. 1 La Partea I

Teren

Nr cadastral	Suprafața (mp)*	Observații / Referințe
	2.000	

* Suprafața este determinată în planul de proiecție Stereo 70.



Date referitoare la teren

Crt	Categorie folosință	Intra vilan	Suprafața (mp)	Tarla	Parcelă	Nr. topo	Observații / Referințe
1	arabil	NU	2.000	265	31	-	

Lungime Segmente

1) Valorile lungimilor segmentelor sunt obținute din proiecție în plan.

Punct început	X / Y	Punct sfârșit	X / Y	Lungime segment (** (m)
1	355.999,687 289.024,559	2	355.962,946 288.961,002	73.412
2	355.962,946 288.961,002	3	355.964,529 288.959,474	2.2
3	355.964,529 288.959,474	4	355.966,047 288.958,011	2.108
4	355.966,047 288.958,011	5	355.980,453 288.942,181	21.404
5	355.980,453 288.942,181	6	355.982,211 288.940,522	2.417

Punct început	X / Y	Punct sfârșit	X / Y	Lungime segment (** (m)
6	355.982,211 288.940,522	7	356.019,65 289.004,721	74.318
7	356.019,65 289.004,721	1	355.999,687 289.024,559	28.144

** Lungimile segmentelor sunt determinate în planul de proiecție Stereo 70 și sunt rotunjite la 1 milimetru.

*** Distanța dintre puncte este formată din segmente cumulate ce sunt mai mici decât valoarea 1 milimetru.

**DATE DESPRE IMOBILUL NR. 13644**

Oficiul de Cadastru și Publicitate Imobiliară DOLJ
Biroul de Cadastru și Publicitate Imobiliară Craiova

A. Partea I. Descrierea imobilului

TEREN Extravilan

Adresa: Jud. Dolj, T265, P38

Nr. Crt	Nr cadastral Nr. topografic	Suprafața* (mp)	Observații / Referințe
A1		2.400	Sector cadastral:22 Teren neimprejmuit;

B. Partea II. Proprietari și acte

Inscrieri privitoare la dreptul de proprietate și alte drepturi reale		Referințe
/		
Hotarare Judecatoreasca nr. SC NR. 1275, din 13/06/2013 emis de JUDECATORIA CALAFAT (TDP NR. 2242-45380/06-06-1996);		
B1	Intabulare, drept de PROPRIETATE, dobandit prin Hotarare Judecatoreasca, cota actuala 1/1, cota initiala 1/1 1) NICOLAE CLAUDIU MIHAI, LIPSA CNP	A1

C. Partea III. SARCINI .

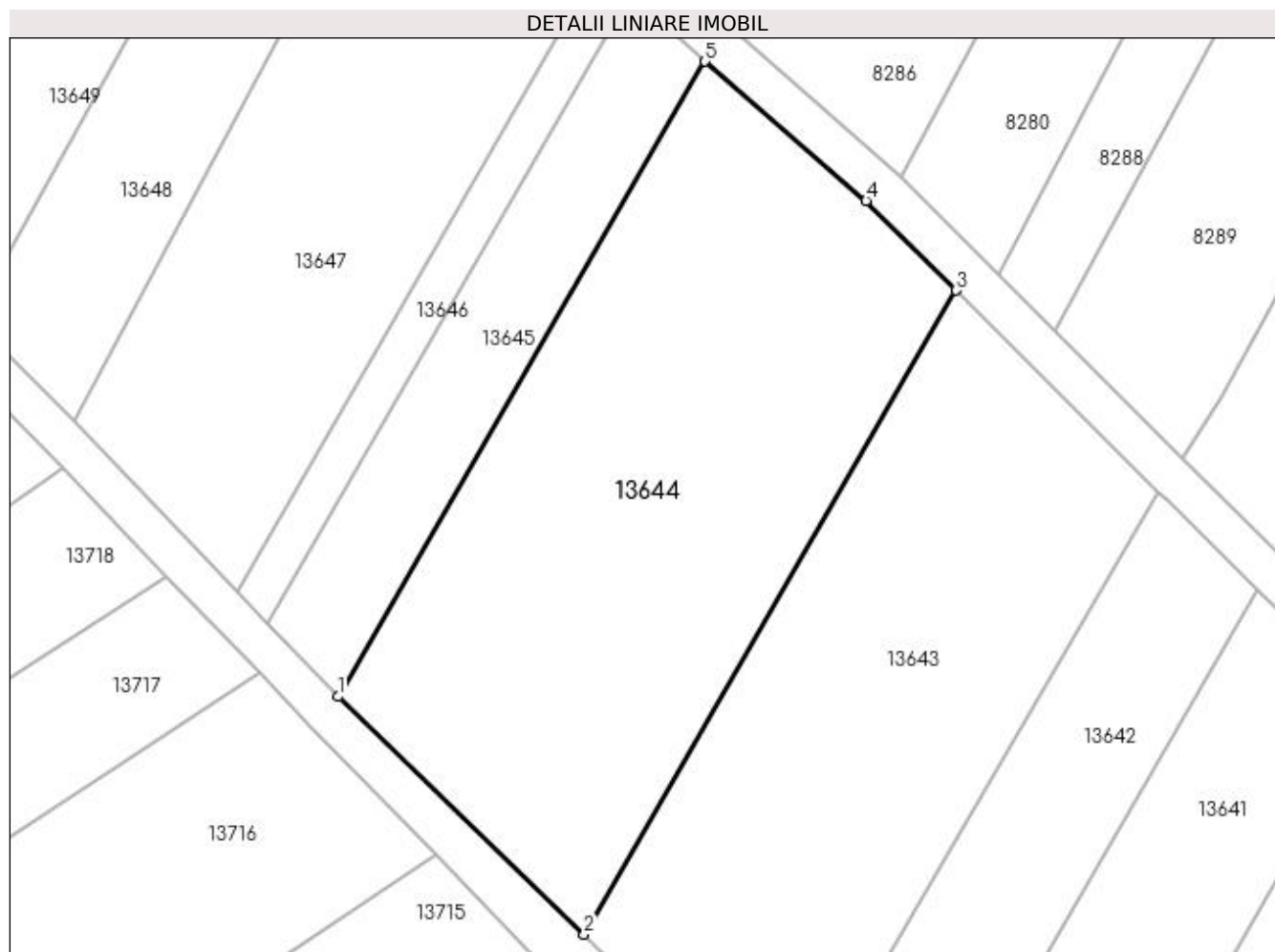
Inscrieri privind dezmembramintele dreptului de proprietate, drepturi reale de garanție și sarcini	Referințe
NU SUNT	

Anexa Nr. 1 La Partea I

Teren

Nr cadastral	Suprafața (mp)*	Observații / Referințe
	2.400	

* Suprafața este determinată în planul de proiecție Stereo 70.



Date referitoare la teren

Crt	Categorie folosință	Intra vilan	Suprafața (mp)	Tarla	Parcelă	Nr. topo	Observații / Referințe
1	arabil	NU	2.400	265	38	-	

Lungime Segmente

1) Valorile lungimilor segmentelor sunt obținute din proiecție în plan.

Punct început	X / Y	Punct sfârșit	X / Y	Lungime segment (** (m)
1	355.938,63 288.984,456	2	355.962,946 288.961,002	33.784
2	355.962,946 288.961,002	3	355.999,687 289.024,559	73.412
3	355.999,687 289.024,559	4	355.990,781 289.033,409	12.555
4	355.990,781 289.033,409	5	355.974,87 289.047,147	21.021
5	355.974,87 289.047,147	1	355.938,63 288.984,456	72.412

**** Lungimile segmentelor sunt determinate în planul de proiecție Stereo 70 și sunt rotunjite la 1 milimetru.**

***** Distanța dintre puncte este formată din segmente cumulate ce sunt mai mici decât valoarea 1 milimetru.**

**DATE DESPRE IMOBILUL NR. 13645**

Oficiul de Cadastru și Publicitate Imobiliară DOLJ
Biroul de Cadastru și Publicitate Imobiliară Craiova

A. Partea I. Descrierea imobilului

TEREN Extravilan

Adresa: Jud. Dolj, T265, P32

Nr. Crt	Nr cadastral Nr. topografic	Suprafața* (mp)	Observații / Referințe
A1		700	Sector cadastral:22 Teren neimprejmuit;

B. Partea II. Proprietari și acte

Inscrieri privitoare la dreptul de proprietate și alte drepturi reale	Referințe
/	
Hotarare Judecatoreasca nr. SC 2537, din 25/08/2008 emis de JUDECATORIA CALAFAT;	
B1	Intabulare, drept de PROPRIETATE, dobandit prin Hotarare Judecatoreasca, cota actuala 1/1, cota initiala 1/1 1) CRACIUNOIU MARIAN

C. Partea III. SARCINI .

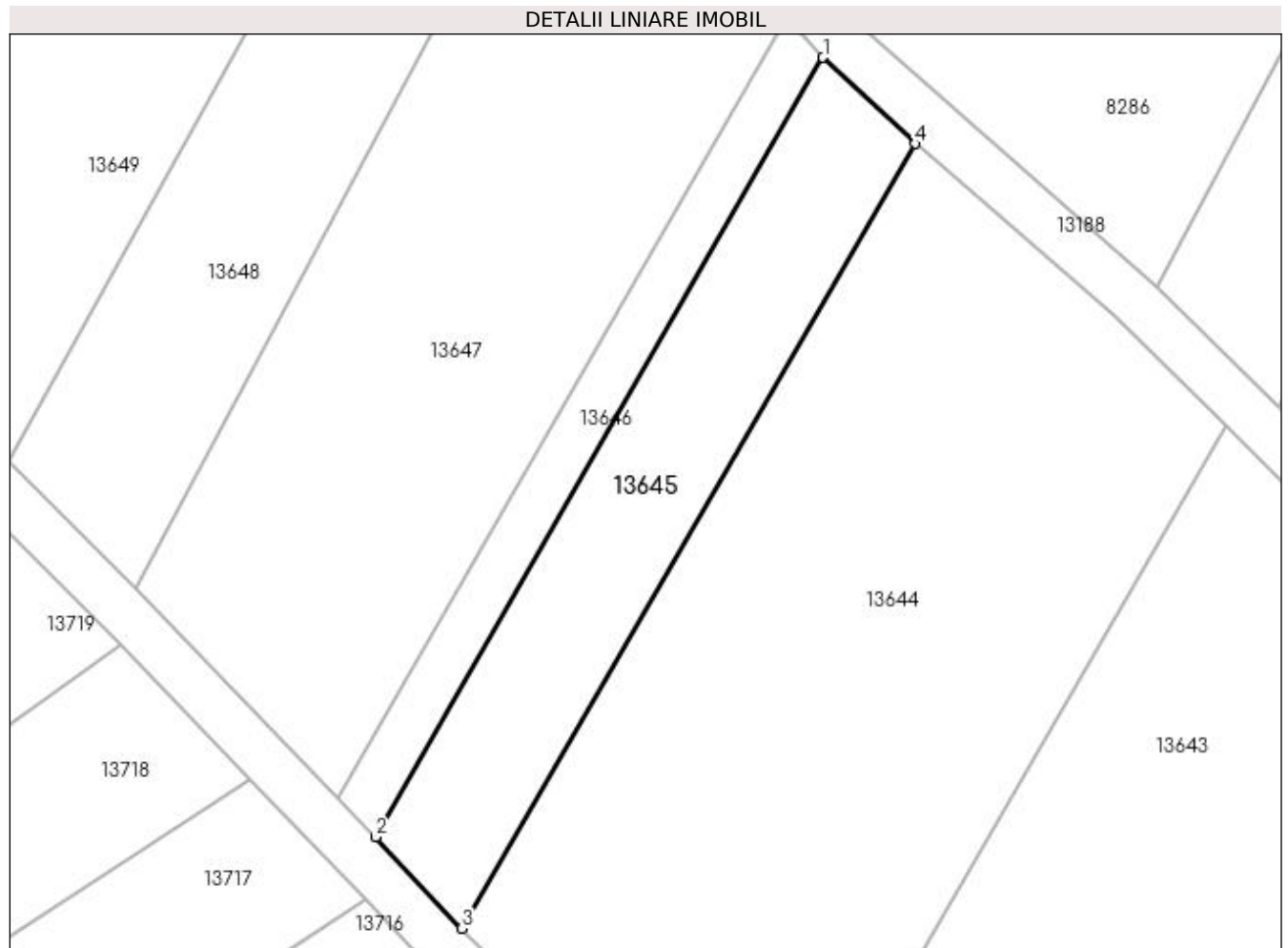
Inscrieri privind dezmembramintele dreptului de proprietate, drepturi reale de garanție și sarcini	Referințe
NU SUNT	

Anexa Nr. 1 La Partea I

Teren

Nr cadastral	Suprafața (mp)*	Observații / Referințe
	700	

* Suprafața este determinată în planul de proiecție Stereo 70.



Date referitoare la teren

Crt	Categorie folosință	Intravilan	Suprafața (mp)	Tarla	Parcelă	Nr. topo	Observații / Referințe
1	arabil	NU	700	265	32	-	IDENTIC CU T365

Lungime Segmente

1) Valorile lungimilor segmentelor sunt obținute din proiecție în plan.

Punct început	X / Y	Punct sfârșit	X / Y	Lungime segment (** (m)
1	355.967,508 289.054,023	2	355.931,74 288.991,759	71.806
2	355.931,74 288.991,759	3	355.938,63 288.984,456	10.04
3	355.938,63 288.984,456	4	355.974,87 289.047,147	72.412
4	355.974,87 289.047,147	1	355.967,508 289.054,023	10.074

**** Lungimile segmentelor sunt determinate în planul de proiecție Stereo 70 și sunt rotunjite la 1 milimetru.**

***** Distanța dintre puncte este formată din segmente cumulate ce sunt mai mici decât valoarea 1 milimetru.**

**DATE DESPRE IMOBILUL NR. 13646**

Oficiul de Cadastru și Publicitate Imobiliară DOLJ
Biroul de Cadastru și Publicitate Imobiliară Craiova

A. Partea I. Descrierea imobilului

TEREN Extravilan

Adresa: Jud. Dolj, T265, P32/1

Nr. Crt	Nr cadastral Nr. topografic	Suprafața* (mp)	Observații / Referințe
A1		300	Sector cadastral:22 Teren neimprejmuit;

B. Partea II. Proprietari și acte

Inscrieri privitoare la dreptul de proprietate și alte drepturi reale		Referințe
/		
Act Normativ nr. LEGEA 7, din 13/03/1996 emis de PARLAMENTUL ROMANIEI;		
B1	Inscrierea provizorie, drept de PROPRIETATE, dobandit prin Lege, cota actuala 1/1, cota initiala 1/1 1) PROPRIETAR NEIDENTIFICAT, PROPRIETAR NEIDENTIFICAT	A1

C. Partea III. SARCINI .

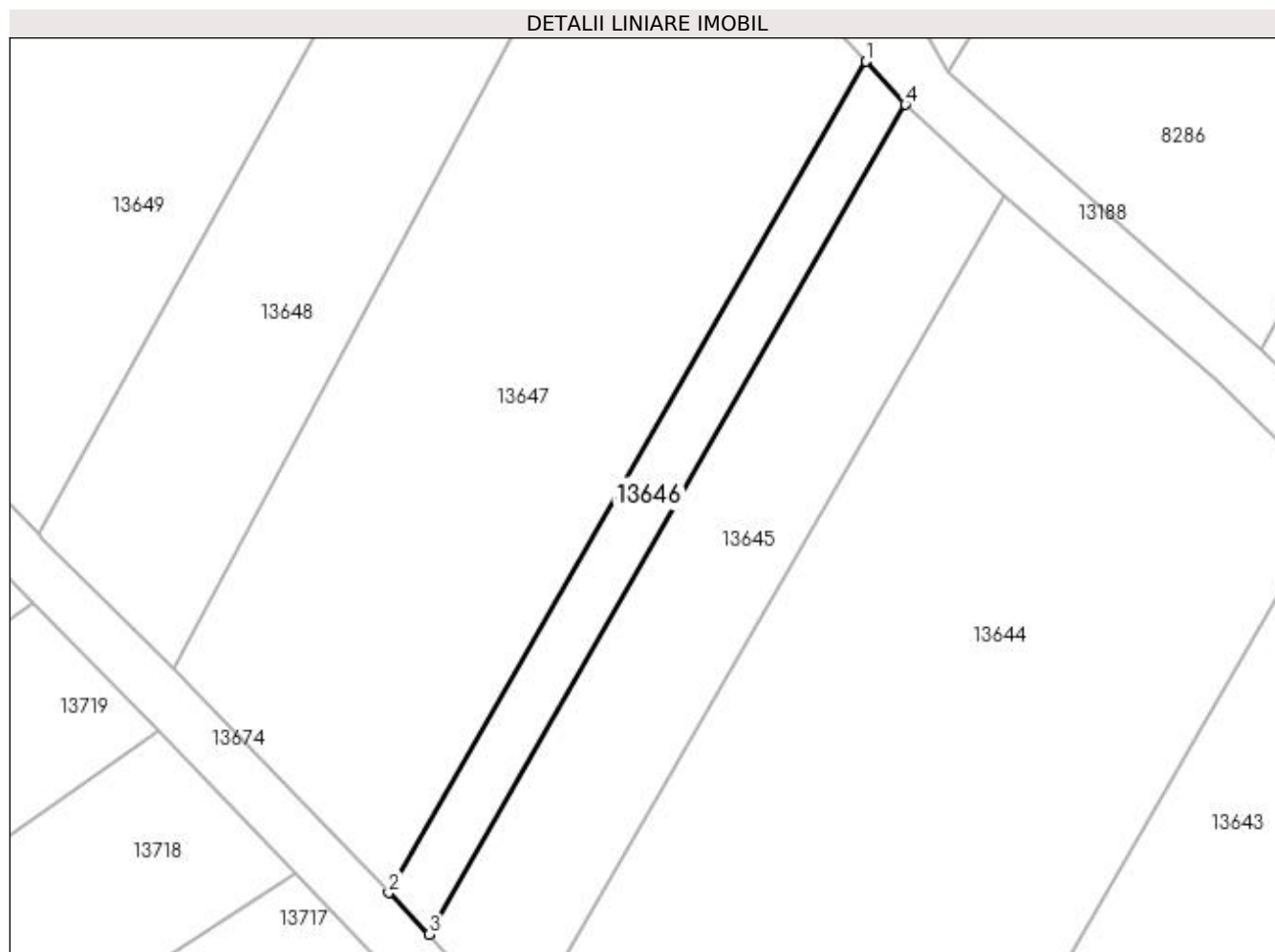
Inscrieri privind dezmembramintele dreptului de proprietate, drepturi reale de garanție și sarcini	Referințe
NU SUNT	

Anexa Nr. 1 La Partea I

Teren

Nr cadastral	Suprafața (mp)*	Observații / Referințe
	300	

* Suprafața este determinată în planul de proiecție Stereo 70.



Date referitoare la teren

Crt	Categorie folosință	Intravilan	Suprafața (mp)	Tarla	Parcelă	Nr. topo	Observații / Referințe
1	arabil	NU	300	265	32/1	-	

Lungime Segmente

1) Valorile lungimilor segmentelor sunt obținute din proiecție în plan.

Punct început	X / Y	Punct sfârșit	X / Y	Lungime segment (** (m)
1	355.964,554 289.057,254	2	355.928,724 288.994,882	71.931
2	355.928,724 288.994,882	3	355.931,74 288.991,759	4.342
3	355.931,74 288.991,759	4	355.967,508 289.054,023	71.806
4	355.967,508 289.054,023	1	355.964,554 289.057,254	4.378

**** Lungimile segmentelor sunt determinate în planul de proiecție Stereo 70 și sunt rotunjite la 1 milimetru.**

***** Distanța dintre puncte este formată din segmente cumulate ce sunt mai mici decât valoarea 1 milimetru.**

**DATE DESPRE IMOBILUL NR. 13647**

Oficiul de Cadastru și Publicitate Imobiliară DOLJ
Biroul de Cadastru și Publicitate Imobiliară Craiova

A. Partea I. Descrierea imobilului

TEREN Extravilan

Adresa: Jud. Dolj, T265, P33

Nr. Crt	Nr cadastral Nr. topografic	Suprafața* (mp)	Observații / Referințe
A1		1.700	Sector cadastral:22 Teren neimprejmuit;

B. Partea II. Proprietari și acte

Inscrieri privitoare la dreptul de proprietate și alte drepturi reale	Referințe
/	
Act Administrativ nr. TDP 1972-9574, din 08/04/1996 emis de CJSIPT DOLJ;	
B1	A1
Intabulare, drept de PROPRIETATE, dobândit prin Reconstituire, cota actuala 1/1, cota initiala 1/1 1) DUȚĂ ANA , LIPSA CNP	

C. Partea III. SARCINI .

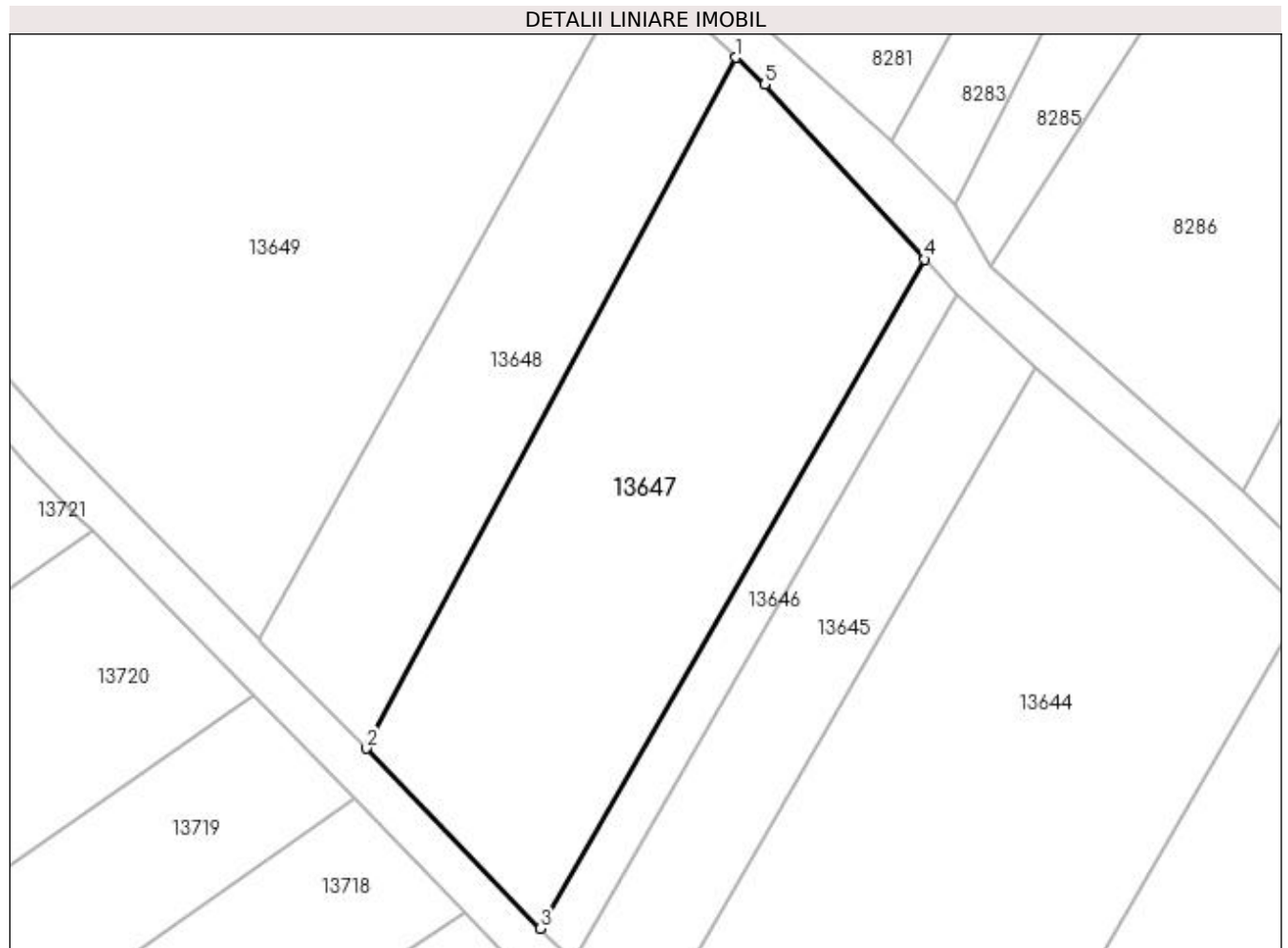
Inscrieri privind dezmembramintele dreptului de proprietate, drepturi reale de garanție și sarcini	Referințe
NU SUNT	

Anexa Nr. 1 La Partea I

Teren

Nr cadastral	Suprafața (mp)*	Observații / Referințe
	1.700	

* Suprafața este determinată în planul de proiecție Stereo 70.



Date referitoare la teren

Crt	Categorie folosință	Intra vilan	Suprafața (mp)	Tarla	Parcelă	Nr. topo	Observații / Referințe
1	arabil	NU	1.700	265	33	-	

Lungime Segmente

1) Valorile lungimilor segmentelor sunt obținute din proiecție în plan.

Punct început	X / Y	Punct sfârșit	X / Y	Lungime segment (** (m)
1	355.946,974 289.076,068	2	355.912,505 289.011,678	73.035
2	355.912,505 289.011,678	3	355.928,724 288.994,882	23.349
3	355.928,724 288.994,882	4	355.964,554 289.057,254	71.931
4	355.964,554 289.057,254	5	355.949,645 289.073,554	22.09
5	355.949,645 289.073,554	1	355.946,974 289.076,068	3.668

**** Lungimile segmentelor sunt determinate în planul de proiecție Stereo 70 și sunt rotunjite la 1 milimetru.**

***** Distanța dintre puncte este formată din segmente cumulate ce sunt mai mici decât valoarea 1 milimetru.**

**DATE DESPRE IMOBILUL NR. 13648**

Oficiul de Cadastru și Publicitate Imobiliară DOLJ
Biroul de Cadastru și Publicitate Imobiliară Craiova

A. Partea I. Descrierea imobilului

TEREN Extravilan

Adresa: Jud. Dolj, T265, P34

Nr. Crt	Nr cadastral Nr. topografic	Suprafața* (mp)	Observații / Referințe
A1		956	Sector cadastral:22 Teren neimprejmuit;

B. Partea II. Proprietari și acte

Inscrieri privitoare la dreptul de proprietate și alte drepturi reale		Referințe
/		
Act Normativ nr. LEGEA 7, din 13/03/1996 emis de PARLAMENTUL ROMANIEI;		
B1	Inscrierea provizorie, drept de PROPRIETATE, dobandit prin Lege, cota actuala 1/1, cota initiala 1/1 1) PROPRIETAR NEIDENTIFICAT, PROPRIETAR NEIDENTIFICAT	A1

C. Partea III. SARCINI .

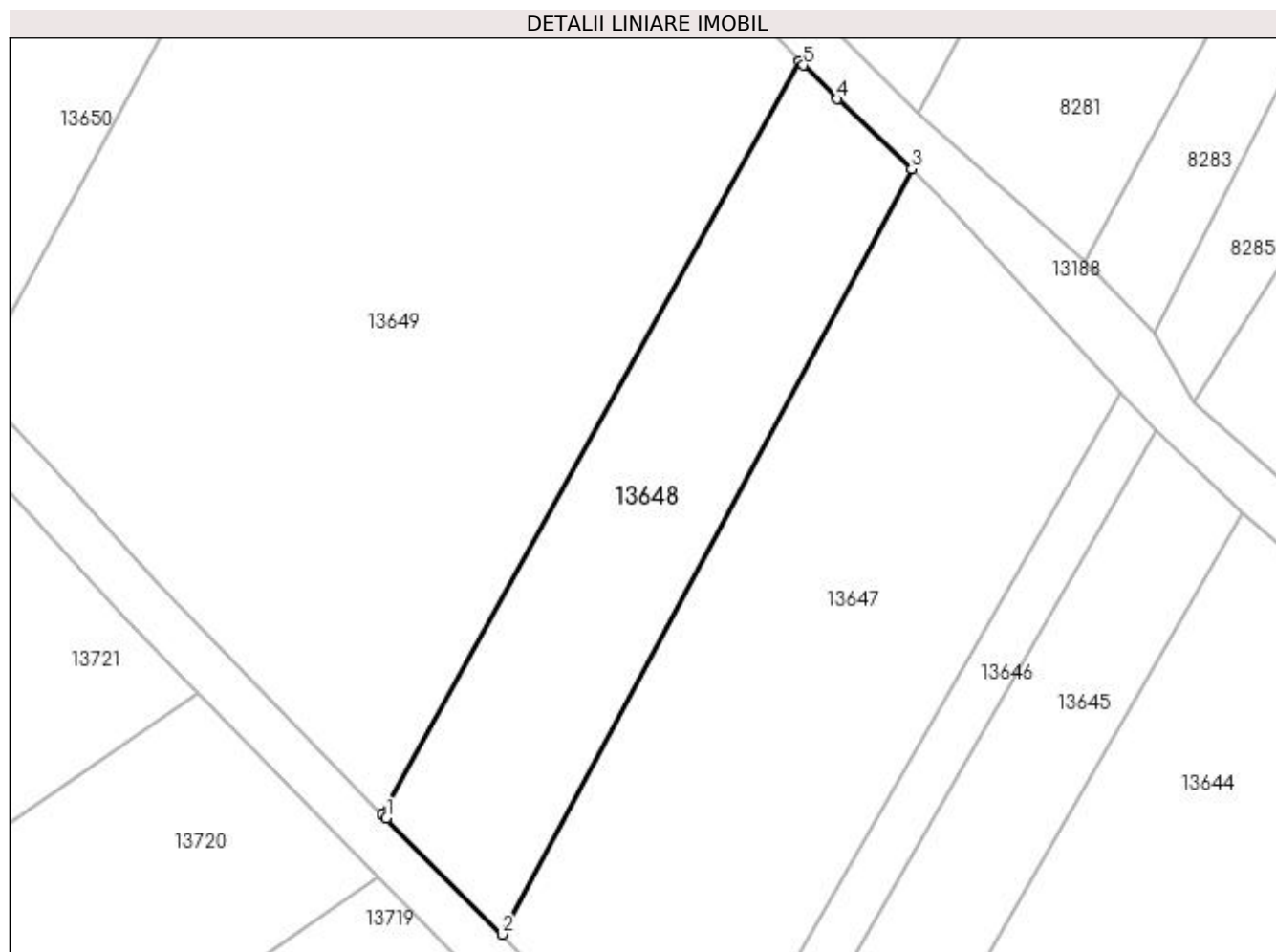
Inscrieri privind dezmembramintele dreptului de proprietate, drepturi reale de garanție și sarcini	Referințe
NU SUNT	

Anexa Nr. 1 La Partea I

Teren

Nr cadastral	Suprafața (mp)*	Observații / Referințe
	956	

* Suprafața este determinată în planul de proiecție Stereo 70.



Date referitoare la teren

Crt	Categorie folosință	Intra vilan	Suprafața (mp)	Tarla	Parcelă	Nr. topo	Observații / Referințe
1	arabil	NU	956	265	34	-	

Lungime Segmente

1) Valorile lungimilor segmentelor sunt obținute din proiecție în plan.

Punct început	X / Y	Punct sfârșit	X / Y	Lungime segment (** (m)
1	355.902,748 289.021,469	2	355.912,505 289.011,678	13.823
2	355.912,505 289.011,678	3	355.946,974 289.076,068	73.035
3	355.946,974 289.076,068	4	355.940,722 289.081,954	8.587
4	355.940,722 289.081,954	5	355.937,861 289.084,806	4.04
5	355.937,861 289.084,806	6	355.937,543 289.085,124	0.45

Punct început	X / Y	Punct sfârșit	X / Y	Lungime segment (** (m)
6	355.937,543 289.085,124	7	355.902,433 289.021,792	72.413
7	355.902,433 289.021,792	1	355.902,748 289.021,469	0.451

** Lungimile segmentelor sunt determinate în planul de proiecție Stereo 70 și sunt rotunjite la 1 milimetru.

*** Distanța dintre puncte este formată din segmente cumulate ce sunt mai mici decât valoarea 1 milimetru.

**DATE DESPRE IMOBILUL NR. 13649**

Oficiul de Cadastru și Publicitate Imobiliară DOLJ
Biroul de Cadastru și Publicitate Imobiliară Craiova

A. Partea I. Descrierea imobilului

TEREN Extravilan

Adresa: Jud. Dolj, T265, P188

Nr. Crt	Nr cadastral Nr. topografic	Suprafața* (mp)	Observații / Referințe
A1		3.500	Sector cadastral:22 Teren neimprejmuit;

B. Partea II. Proprietari și acte

Inscrieri privitoare la dreptul de proprietate și alte drepturi reale		Referințe
/		
Act Administrativ nr. TDP 3200-59190, din 14/03/1997 emis de CJSIPT DOLJ;		
B1	Intabulare, drept de PROPRIETATE, dobândit prin Reconstituire, cota actuala 1/1, cota initiala 1/1 1) MITRICEL ALEXANDRA 2) MITRICEL VASILE 3) MITRICEL GHEORGHE	A1

C. Partea III. SARCINI .

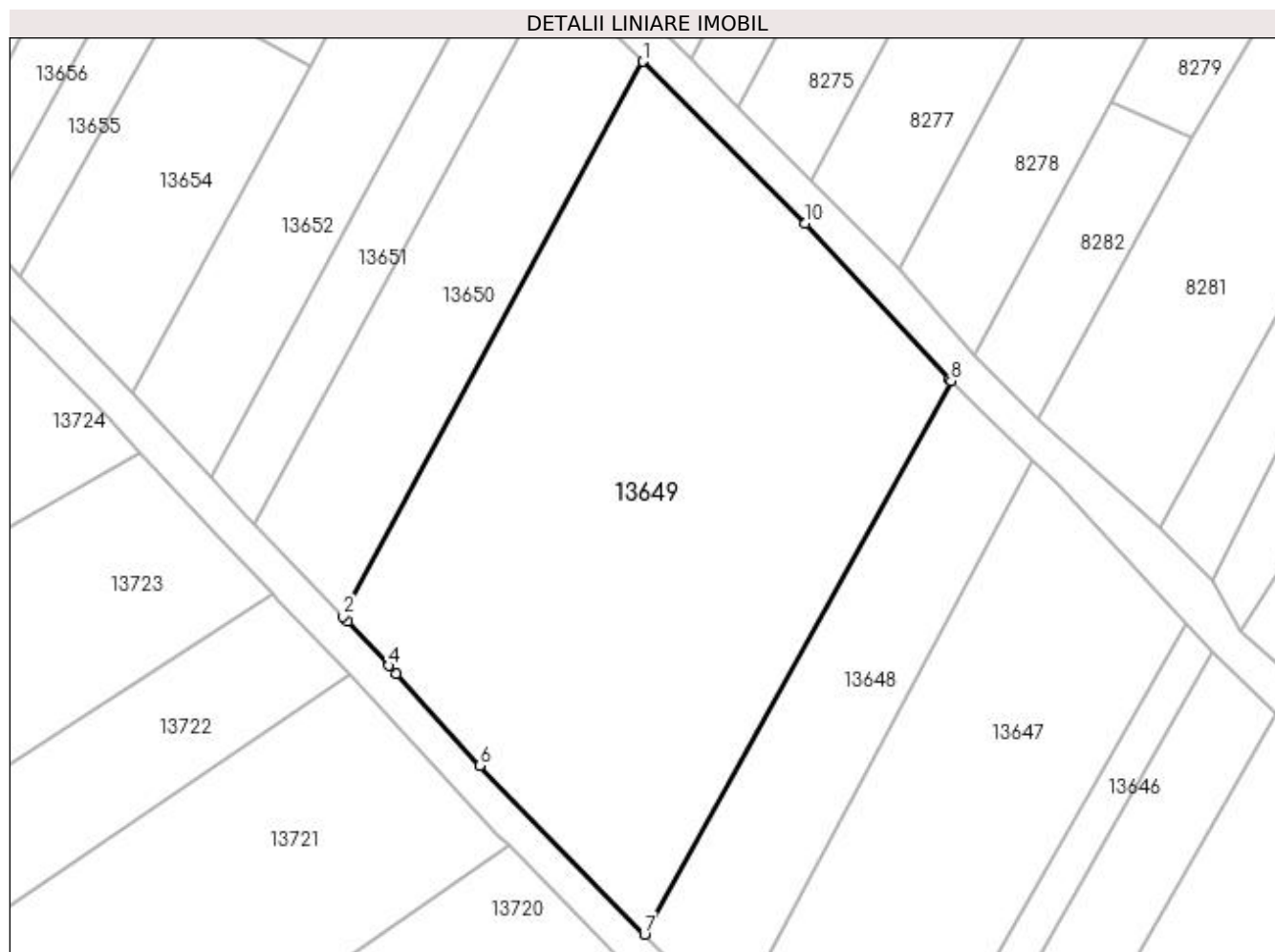
Inscrieri privind dezmembramintele dreptului de proprietate, drepturi reale de garanție și sarcini	Referințe
NU SUNT	

Anexa Nr. 1 La Partea I

Teren

Nr cadastral	Suprafața (mp)*	Observații / Referințe
	3.500	

* Suprafața este determinată în planul de proiecție Stereo 70.



Date referitoare la teren

Crt	Categorie folosință	Intra vilan	Suprafața (mp)	Tarla	Parcelă	Nr. topo	Observații / Referințe
1	vie	NU	3.500	265	188	-	IDENTIC CU T229

Lungime Segmente

1) Valorile lungimilor segmentelor sunt obținute din proiecție în plan.

Punct început	X / Y	Punct sfârșit	X / Y	Lungime segment (** (m)
1	355.902,256 289.121,685	2	355.867,963 289.058,162	72.189
2	355.867,963 289.058,162	3	355.868,472 289.057,633	0.734
3	355.868,472 289.057,633	4	355.873,189 289.052,538	6.943
4	355.873,189 289.052,538	5	355.874,038 289.051,627	1.245
5	355.874,038 289.051,627	6	355.883,586 289.041,087	14.222

Punct început	X / Y	Punct sfârșit	X / Y	Lungime segment (** (m)
6	355.883,586 289.041,087	7	355.902,433 289.021,792	26.972
7	355.902,433 289.021,792	8	355.937,543 289.085,124	72.413
8	355.937,543 289.085,124	9	355.937,392 289.085,274	0.213
9	355.937,392 289.085,274	10	355.920,847 289.103,164	24.368
10	355.920,847 289.103,164	1	355.902,256 289.121,685	26.242

** Lungimile segmentelor sunt determinate în planul de proiecție Stereo 70 și sunt rotunjite la 1 milimetru.

*** Distanța dintre puncte este formată din segmente cumulate ce sunt mai mici decât valoarea 1 milimetru.

**DATE DESPRE IMOBILUL NR. 13650**

Oficiul de Cadastru și Publicitate Imobiliară DOLJ
Biroul de Cadastru și Publicitate Imobiliară Craiova

A. Partea I. Descrierea imobilului

TEREN Extravilan

Adresa: Jud. Dolj, T265, P37

Nr. Crt	Nr cadastral Nr. topografic	Suprafața* (mp)	Observații / Referințe
A1		1.000	Sector cadastral:22 Teren neimprejmuit;

B. Partea II. Proprietari și acte

Inscrieri privitoare la dreptul de proprietate și alte drepturi reale	Referințe
/	
Act Administrativ nr. TDP 3005/59421, din 07/03/1997 emis de CJSIPT DOLJ;	
B1	A1
Intabulare, drept de PROPRIETATE, dobandit prin Reconstituire, cota actuala 1/1, cota initiala 1/1 1) DUTA ANA	

C. Partea III. SARCINI .

Inscrieri privind dezmembramintele dreptului de proprietate, drepturi reale de garanție și sarcini	Referințe
NU SUNT	

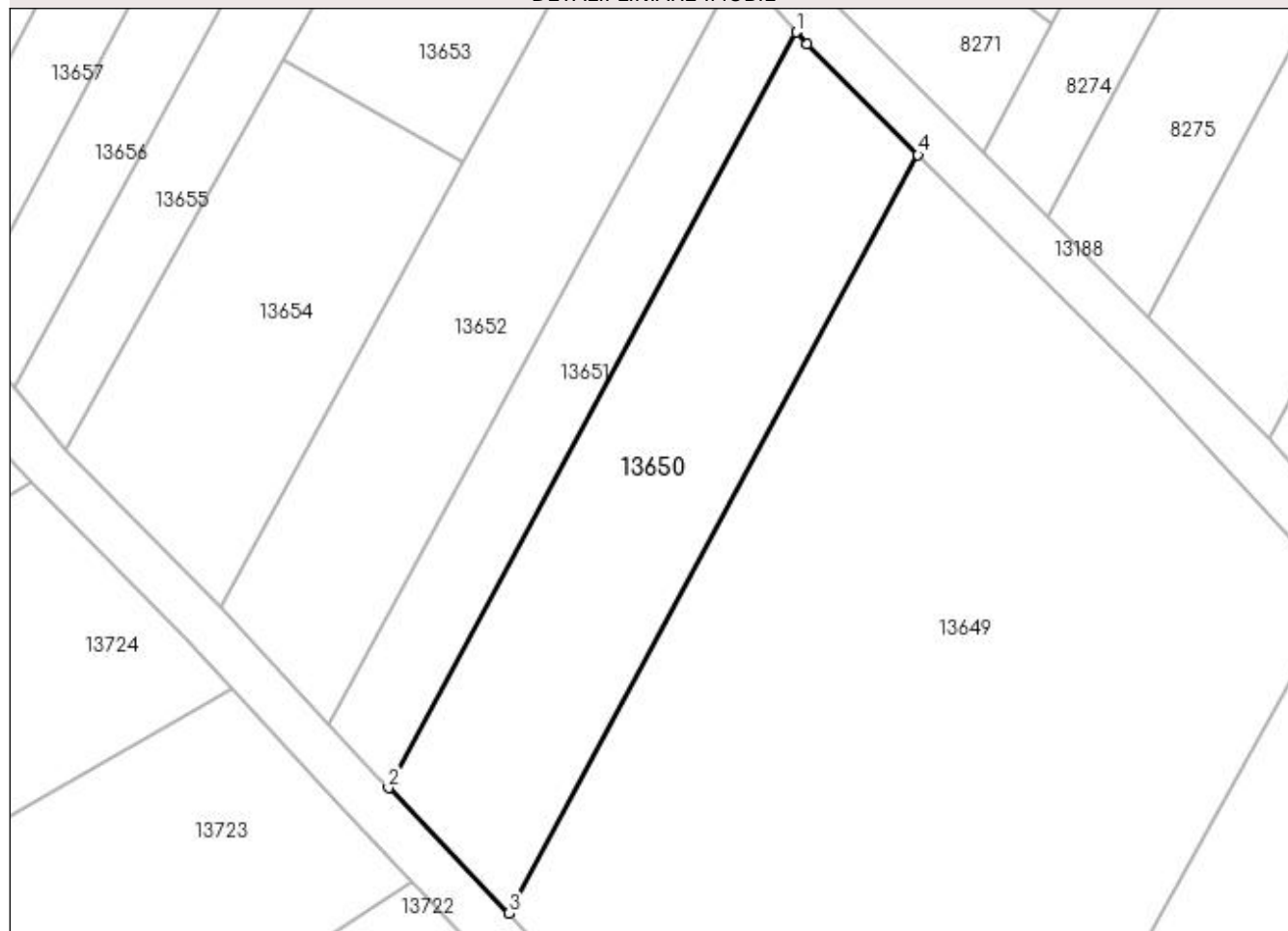
Anexa Nr. 1 La Partea I

Teren

Nr cadastral	Suprafața (mp)*	Observații / Referințe
	1.000	

* Suprafața este determinată în planul de proiecție Stereo 70.

DETALII LINIARE IMOBIL



Date referitoare la teren

Crt	Categorie folosință	Intravilan	Suprafața (mp)	Tarla	Parcelă	Nr. topo	Observații / Referințe
1	arabil	NU	1.000	265	37	-	

Lungime Segmente

1) Valorile lungimilor segmentelor sunt obținute din proiecție în plan.

Punct început	X / Y	Punct sfârșit	X / Y	Lungime segment (** (m)
1	355.892,037 289.131,979	2	355.857,853 289.068,658	71.959
2	355.857,853 289.068,658	3	355.867,963 289.058,162	14.573
3	355.867,963 289.058,162	4	355.902,256 289.121,685	72.189
4	355.902,256 289.121,685	5	355.892,924 289.130,982	13.173
5	355.892,924 289.130,982	1	355.892,037 289.131,979	1.334

**** Lungimile segmentelor sunt determinate în planul de proiecție Stereo 70 și sunt rotunjite la 1 milimetru.**

***** Distanța dintre puncte este formată din segmente cumulate ce sunt mai mici decât valoarea 1 milimetru.**

**DATE DESPRE IMOBILUL NR. 13651**

Oficiul de Cadastru și Publicitate Imobiliară DOLJ
Biroul de Cadastru și Publicitate Imobiliară Craiova

A. Partea I. Descrierea imobilului

TEREN Extravilan

Adresa: Jud. Dolj, T265, P38

Nr. Crt	Nr cadastral Nr. topografic	Suprafața* (mp)	Observații / Referințe
A1		500	Sector cadastral:22 Teren neimprejmuit;

B. Partea II. Proprietari și acte

Inscrieri privitoare la dreptul de proprietate și alte drepturi reale	Referințe
/	
Act Administrativ nr. TDP 2672-48112, din 15/11/1996 emis de CJSIPT DOLJ;	
B1	A1
Intabulare, drept de PROPRIETATE, dobândit prin Reconstituire, cota actuala 1/1, cota initiala 1/1 1) CRĂCIUNOIU PETRE	

C. Partea III. SARCINI .

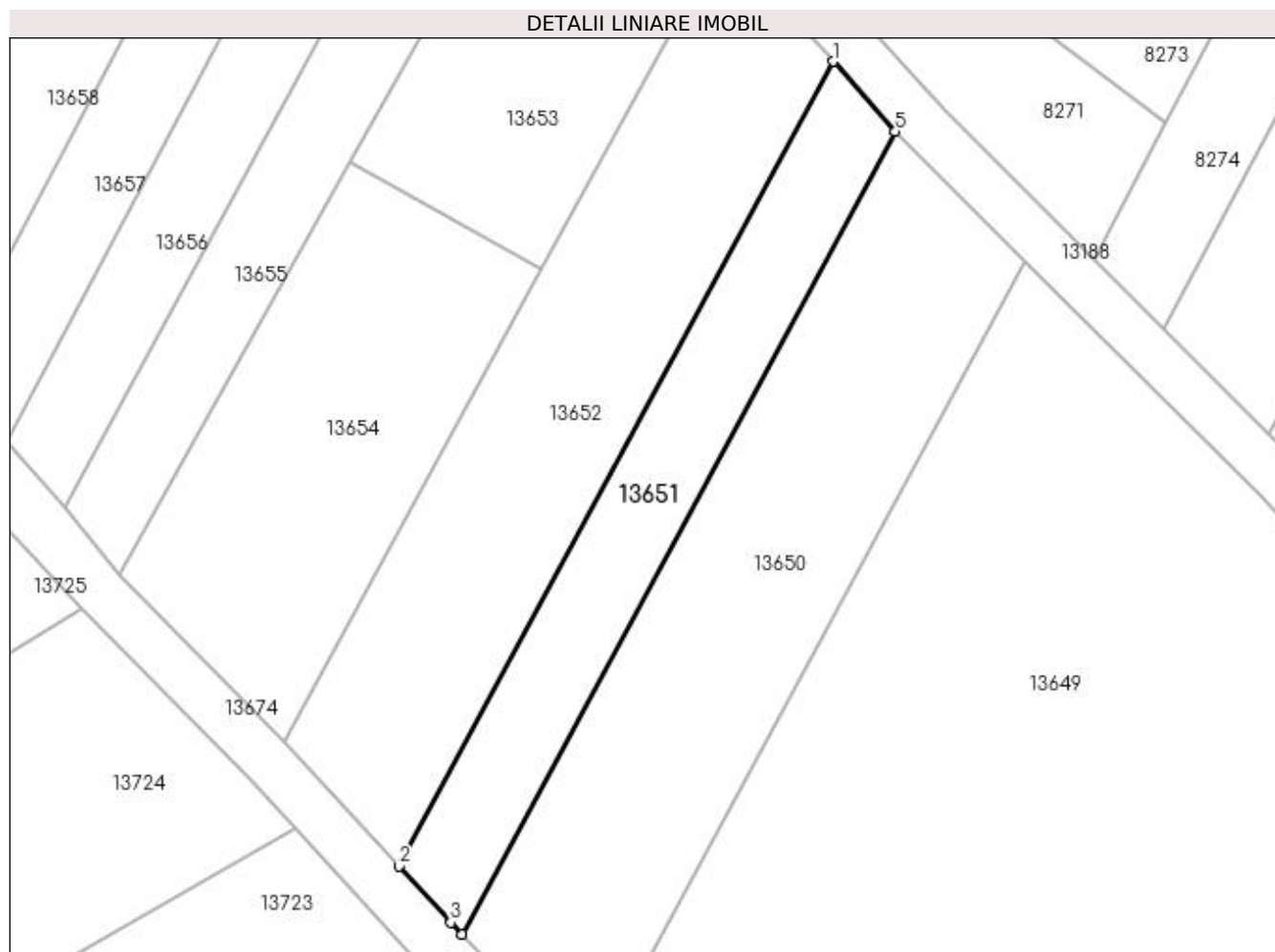
Inscrieri privind dezmembramintele dreptului de proprietate, drepturi reale de garanție și sarcini	Referințe
NU SUNT	

Anexa Nr. 1 La Partea I

Teren

Nr cadastral	Suprafața (mp)*	Observații / Referințe
	500	

* Suprafața este determinată în planul de proiecție Stereo 70.



Date referitoare la teren

Crt	Categorie folosință	Intravilan	Suprafața (mp)	Tarla	Parcelă	Nr. topo	Observații / Referințe
1	arabil	NU	500	265	38	-	

Lungime Segmente

1) Valorile lungimilor segmentelor sunt obținute din proiecție în plan.

Punct început	X / Y	Punct sfârșit	X / Y	Lungime segment (** (m)
1	355.887,13 289.137,497	2	355.852,871 289.074,035	72.119
2	355.852,871 289.074,035	3	355.856,963 289.069,582	6.048
3	355.856,963 289.069,582	4	355.857,853 289.068,658	1.283
4	355.857,853 289.068,658	5	355.892,037 289.131,979	71.959
5	355.892,037 289.131,979	1	355.887,13 289.137,497	7.384

**** Lungimile segmentelor sunt determinate în planul de proiecție Stereo 70 și sunt rotunjite la 1 milimetru.**

***** Distanța dintre puncte este formată din segmente cumulate ce sunt mai mici decât valoarea 1 milimetru.**

**DATE DESPRE IMOBILUL NR. 13652**

Oficiul de Cadastru și Publicitate Imobiliară DOLJ
Biroul de Cadastru și Publicitate Imobiliară Craiova

A. Partea I. Descrierea imobilului

TEREN Extravilan

Adresa: Jud. Dolj, T265, P39

Nr. Crt	Nr cadastral Nr. topografic	Suprafața* (mp)	Observații / Referințe
A1		900	Sector cadastral:22 Teren neimprejmuit;

B. Partea II. Proprietari și acte

Inscrieri privitoare la dreptul de proprietate și alte drepturi reale	Referințe
/	
Act Administrativ nr. TDP 2102-9700, din 25/07/1996 emis de CJSIPT DOLJ;	
B1	A1
Intabulare, drept de PROPRIETATE, dobândit prin Reconstituire, cota actuala 1/1, cota initiala 1/1 1) CRĂCIUNOIU ION	

C. Partea III. SARCINI .

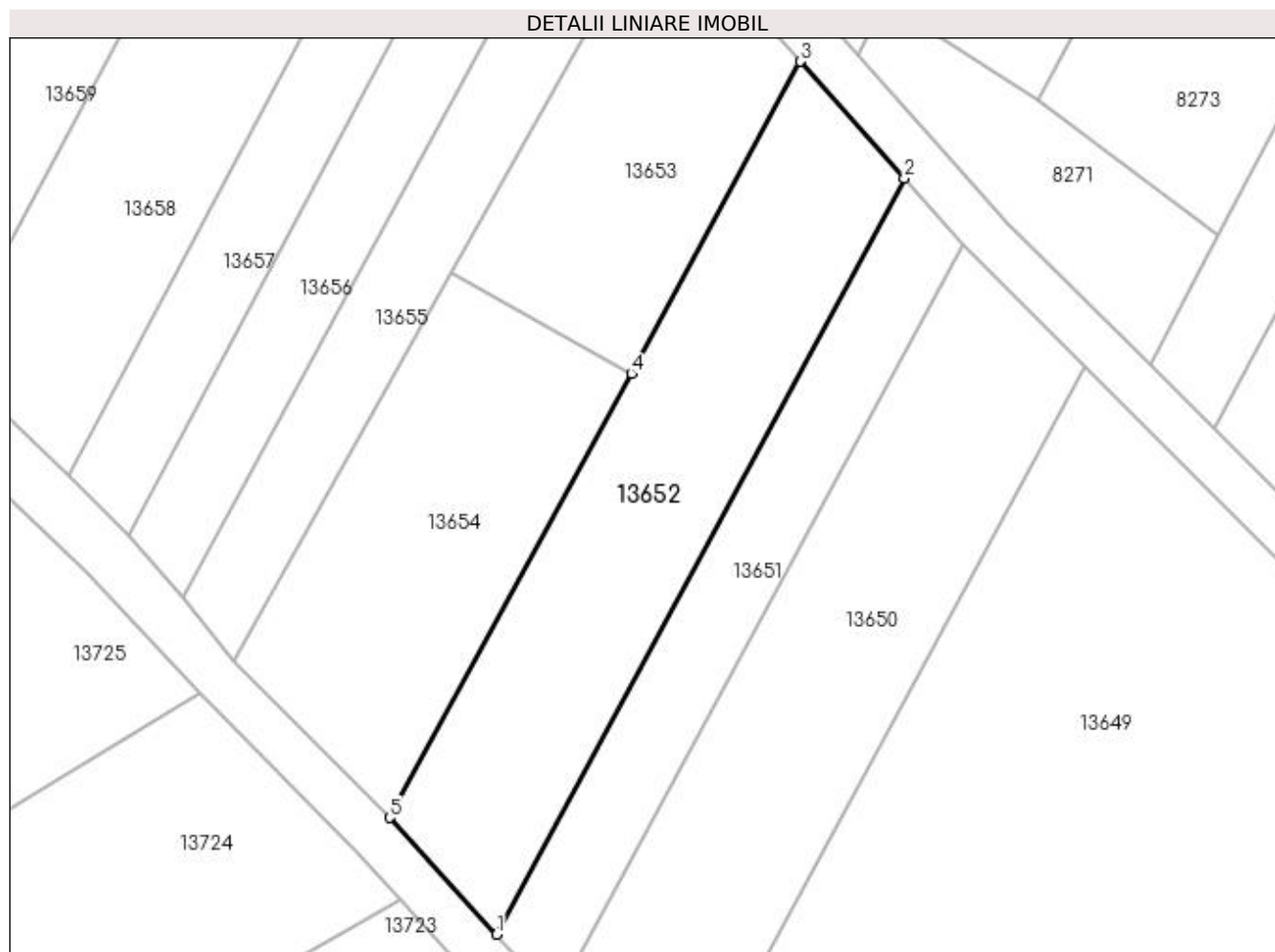
Inscrieri privind dezmembramintele dreptului de proprietate, drepturi reale de garanție și sarcini	Referințe
NU SUNT	

Anexa Nr. 1 La Partea I

Teren

Nr cadastral	Suprafața (mp)*	Observații / Referințe
	900	

* Suprafața este determinată în planul de proiecție Stereo 70.



Date referitoare la teren

Crt	Categorie folosință	Intra vilan	Suprafața (mp)	Tarla	Parcelă	Nr. topo	Observații / Referințe
1	arabil	NU	900	265	39	-	

Lungime Segmente

1) Valorile lungimilor segmentelor sunt obținute din proiecție în plan.

Punct început	X / Y	Punct sfârșit	X / Y	Lungime segment (** (m)
1	355.852,871 289.074,035	2	355.887,13 289.137,497	72.119
2	355.887,13 289.137,497	3	355.878,387 289.147,328	13.156
3	355.878,387 289.147,328	4	355.864,163 289.121,157	29.787
4	355.864,163 289.121,157	5	355.843,874 289.083,826	42.488
5	355.843,874 289.083,826	1	355.852,871 289.074,035	13.297

**** Lungimile segmentelor sunt determinate în planul de proiecție Stereo 70 și sunt rotunjite la 1 milimetru.**

***** Distanța dintre puncte este formată din segmente cumulate ce sunt mai mici decât valoarea 1 milimetru.**

**DATE DESPRE IMOBILUL NR. 13653**

Oficiul de Cadastru și Publicitate Imobiliară DOLJ
Biroul de Cadastru și Publicitate Imobiliară Craiova

A. Partea I. Descrierea imobilului

TEREN Extravilan

Adresa: Jud. Dolj, T265, P45/1

Nr. Crt	Nr cadastral Nr. topografic	Suprafața* (mp)	Observații / Referințe
A1		560	Sector cadastral:22 Teren neimprejmuit;

B. Partea II. Proprietari și acte

Inscrieri privitoare la dreptul de proprietate și alte drepturi reale		Referințe
/		
Act Normativ nr. LEGEA 7, din 13/03/1996 emis de PARLAMENTUL ROMANIEI;		
B1	Inscrierea provizorie, drept de PROPRIETATE, dobandit prin Lege, cota actuala 1/1, cota initiala 1/1 1) PROPRIETAR NEIDENTIFICAT, PROPRIETAR NEIDENTIFICAT	A1

C. Partea III. SARCINI .

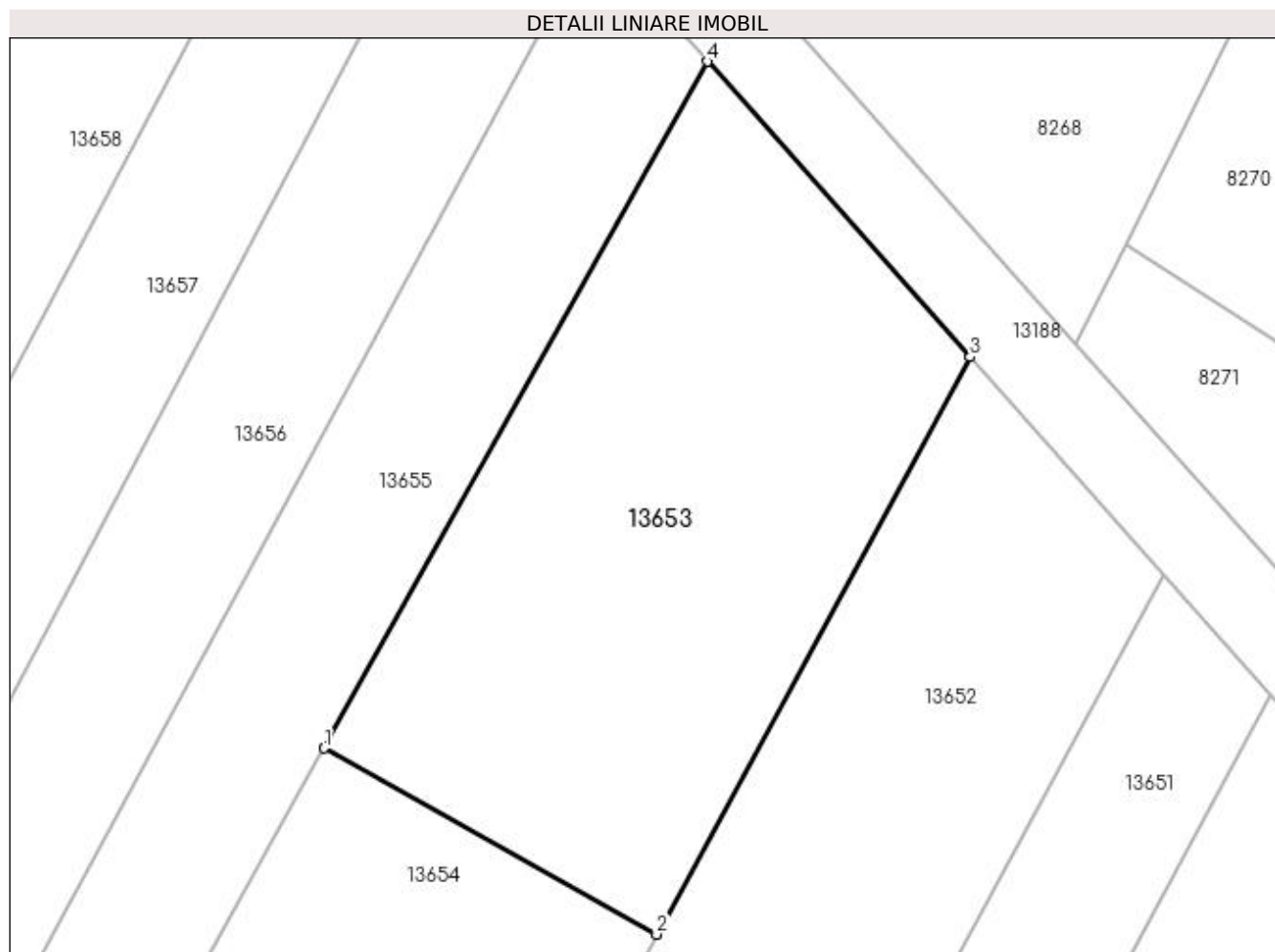
Inscrieri privind dezmembramintele dreptului de proprietate, drepturi reale de garanție și sarcini	Referințe
NU SUNT	

Anexa Nr. 1 La Partea I

Teren

Nr cadastral	Suprafața (mp)*	Observații / Referințe
	560	

* Suprafața este determinată în planul de proiecție Stereo 70.



Date referitoare la teren

Crt	Categorie folosință	Intra vilan	Suprafața (mp)	Tarla	Parcelă	Nr. topo	Observații / Referințe
1	arabil	NU	560	265	45/1	-	

Lungime Segmente

1) Valorile lungimilor segmentelor sunt obținute din proiecție în plan.

Punct început	X / Y	Punct sfârșit	X / Y	Lungime segment (** (m)
1	355.849,061 289.129,596	2	355.864,163 289.121,157	17.3
2	355.864,163 289.121,157	3	355.878,387 289.147,328	29.787
3	355.878,387 289.147,328	4	355.866,463 289.160,735	17.942
4	355.866,463 289.160,735	1	355.849,061 289.129,596	35.672

**** Lungimile segmentelor sunt determinate în planul de proiecție Stereo 70 și sunt rotunjite la 1 milimetru.**

***** Distanța dintre puncte este formată din segmente cumulate ce sunt mai mici decât valoarea 1 milimetru.**

**DATE DESPRE IMOBILUL NR. 13654**

Oficiul de Cadastru și Publicitate Imobiliară DOLJ
Biroul de Cadastru și Publicitate Imobiliară Craiova

A. Partea I. Descrierea imobilului

TEREN Extravilan

Adresa: Jud. Dolj, T265, P45

Nr. Crt	Nr cadastral Nr. topografic	Suprafața* (mp)	Observații / Referințe
A1	34869	700	Sector cadastral:22 Teren neimprejmuit;

B. Partea II. Proprietari și acte

Inscrieri privitoare la dreptul de proprietate și alte drepturi reale	Referințe
222168 / 29/11/2018	
Act Notarial nr. contract de intretinere aut nr. 2943, din 29/11/2018 emis de NP Stoenescu Florea;	
B1	A1
Intabulare, drept de PROPRIETATE, dobandit prin Conventie, cota actuala 1/1, cota initiala 1/1	
1) CRĂCIUNOIU EUGEN	
2) CRĂCIUNOIU GEORGETA-DANIELA	

C. Partea III. SARCINI

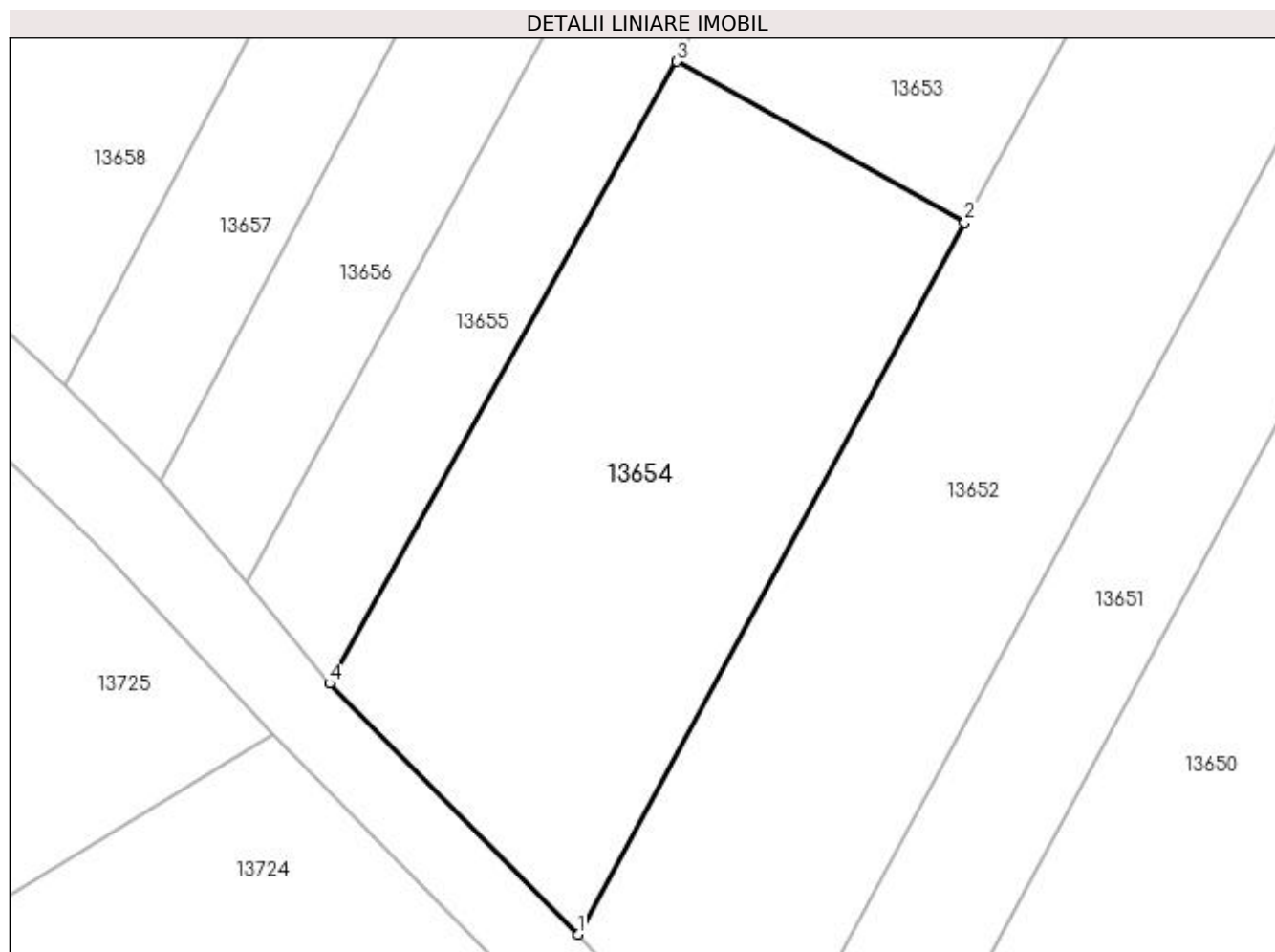
Inscrieri privind dezmembramintele dreptului de proprietate, drepturi reale de garanție și sarcini	Referințe
222168 / 29/11/2018	
Act Notarial nr. contract de intretinere aut nr. 2943, din 29/11/2018 emis de NP Stoenescu Florea;	
C1	A1
Intabulare, drept de IPOTECA LEGALA, Valoare:0 ,ce are ca obiect plata rentei în bani corespunzătoare întreținerii neexecutate în favoarea creditorului întreținerii	
1) CRĂCIUNOIU GRIGORIE	

Anexa Nr. 1 La Partea I

Teren

Nr cadastral	Suprafața (mp)*	Observații / Referințe
34869	700	

* Suprafața este determinată în planul de proiecție Stereo 70.



Date referitoare la teren

Crt	Categorie folosință	Intra vilan	Suprafața (mp)	Tarla	Parcelă	Nr. topo	Observații / Referințe
1	vie	NU	700	265	45	-	

Lungime Segmente

1) Valorile lungimilor segmentelor sunt obținute din proiecție în plan.

Punct început	X / Y	Punct sfârșit	X / Y	Lungime segment (** (m)
1	355.843,874 289.083,826	2	355.864,163 289.121,157	42.488
2	355.864,163 289.121,157	3	355.849,061 289.129,596	17.3
3	355.849,061 289.129,596	4	355.830,836 289.096,985	37.358
4	355.830,836 289.096,985	1	355.843,874 289.083,826	18.524

**** Lungimile segmentelor sunt determinate în planul de proiecție Stereo 70 și sunt rotunjite la 1 milimetru.**

***** Distanța dintre puncte este formată din segmente cumulate ce sunt mai mici decât valoarea 1 milimetru.**

**DATE DESPRE IMOBILUL NR. 13655**

Oficiul de Cadastru și Publicitate Imobiliară DOLJ
Biroul de Cadastru și Publicitate Imobiliară Craiova

A. Partea I. Descrierea imobilului

TEREN Extravilan

Adresa: Jud. Dolj, T265, P41

Nr. Crt	Nr cadastral Nr. topografic	Suprafața* (mp)	Observații / Referințe
A1		500	Sector cadastral:22 Teren neimprejmuit;

B. Partea II. Proprietari și acte

Inscrieri privitoare la dreptul de proprietate și alte drepturi reale	Referințe
/	
Act Administrativ nr. TDP 2547/45413, din 27/02/1997 emis de CJSIPT DOLJ;	
B1	A1
Intabulare, drept de PROPRIETATE, dobândit prin Reconstituire, cota actuala 1/1, cota initiala 1/1 1) DIHORU DUMITRU	

C. Partea III. SARCINI .

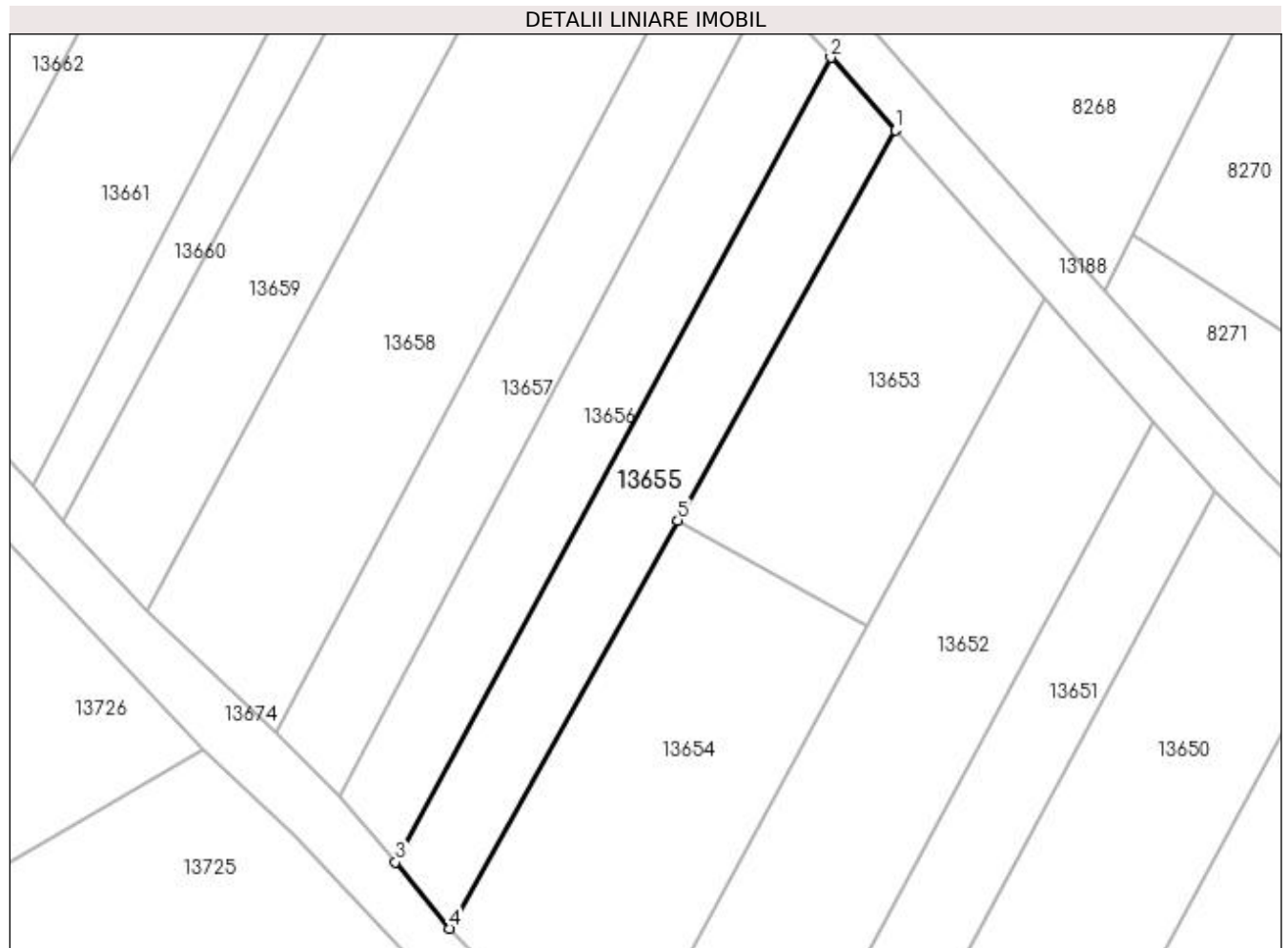
Inscrieri privind dezmembramintele dreptului de proprietate, drepturi reale de garanție și sarcini	Referințe
NU SUNT	

Anexa Nr. 1 La Partea I

Teren

Nr cadastral	Suprafața (mp)*	Observații / Referințe
	500	

* Suprafața este determinată în planul de proiecție Stereo 70.



Date referitoare la teren

Crt	Categorie folosință	Intra vilan	Suprafața (mp)	Tarla	Parcelă	Nr. topo	Observații / Referințe
1	arabil	NU	500	265	41	-	

Lungime Segmente

1) Valorile lungimilor segmentelor sunt obținute din proiecție în plan.

Punct început	X / Y	Punct sfârșit	X / Y	Lungime segment (** (m)
1	355.866,463 289.160,735	2	355.861,289 289.166,553	7.786
2	355.861,289 289.166,553	3	355.826,502 289.102,29	73.074
3	355.826,502 289.102,29	4	355.830,836 289.096,985	6.85
4	355.830,836 289.096,985	5	355.849,061 289.129,596	37.358
5	355.849,061 289.129,596	1	355.866,463 289.160,735	35.672

**** Lungimile segmentelor sunt determinate în planul de proiecție Stereo 70 și sunt rotunjite la 1 milimetru.**

***** Distanța dintre puncte este formată din segmente cumulate ce sunt mai mici decât valoarea 1 milimetru.**

**DATE DESPRE IMOBILUL NR. 13656**

Oficiul de Cadastru și Publicitate Imobiliară DOLJ
Biroul de Cadastru și Publicitate Imobiliară Craiova

A. Partea I. Descrierea imobilului

TEREN Extravilan

Adresa: Jud. Dolj, T265, P42/1

Nr. Crt	Nr cadastral Nr. topografic	Suprafața* (mp)	Observații / Referințe
A1		500	Sector cadastral:22 Teren neimprejmuit;

B. Partea II. Proprietari și acte

Inscrieri privitoare la dreptul de proprietate și alte drepturi reale		Referințe
/		
Act Normativ nr. LEGEA 7, din 13/03/1996 emis de PARLAMENTUL ROMANIEI;		
B1	Inscrierea provizorie, drept de PROPRIETATE, dobandit prin Lege, cota actuala 1/1, cota initiala 1/1 1) PROPRIETAR NEIDENTIFICAT, PROPRIETAR NEIDENTIFICAT	A1

C. Partea III. SARCINI .

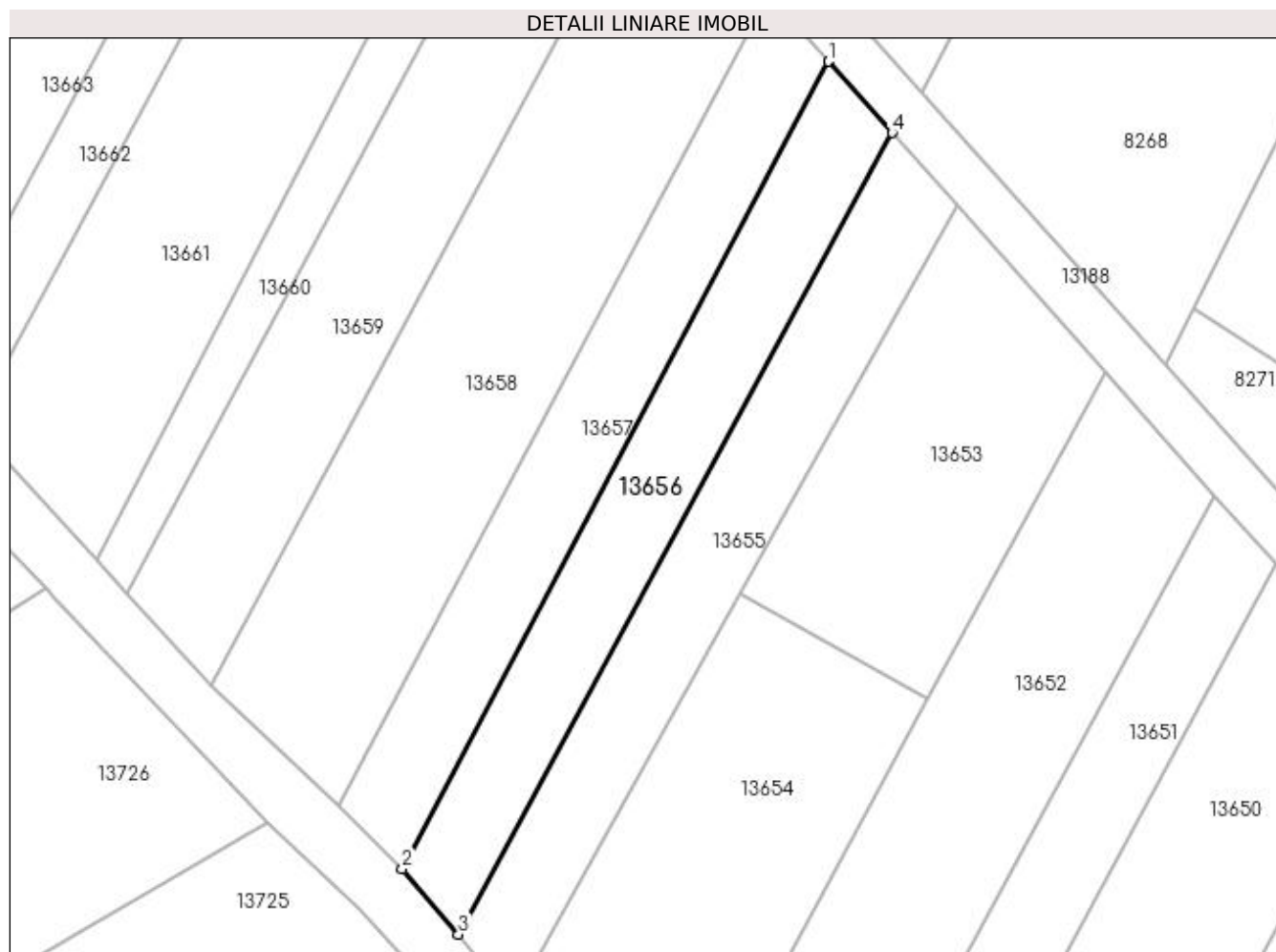
Inscrieri privind dezmembramintele dreptului de proprietate, drepturi reale de garanție și sarcini	Referințe
NU SUNT	

Anexa Nr. 1 La Partea I

Teren

Nr cadastral	Suprafața (mp)*	Observații / Referințe
	500	

* Suprafața este determinată în planul de proiecție Stereo 70.



Date referitoare la teren

Crt	Categorie folosință	Intra vilan	Suprafața (mp)	Tarla	Parcelă	Nr. topo	Observații / Referințe
1	arabil	NU	500	265	42/1	-	

Lungime Segmente

1) Valorile lungimilor segmentelor sunt obținute din proiecție în plan.

Punct început	X / Y	Punct sfârșit	X / Y	Lungime segment (** (m)
1	355.856,193 289.172,282	2	355.821,983 289.107,556	73.211
2	355.821,983 289.107,556	3	355.826,502 289.102,29	6.939
3	355.826,502 289.102,29	4	355.861,289 289.166,553	73.074
4	355.861,289 289.166,553	1	355.856,193 289.172,282	7.668

**** Lungimile segmentelor sunt determinate în planul de proiecție Stereo 70 și sunt rotunjite la 1 milimetru.**

***** Distanța dintre puncte este formată din segmente cumulate ce sunt mai mici decât valoarea 1 milimetru.**

**DATE DESPRE IMOBILUL NR. 13657**

Oficiul de Cadastru și Publicitate Imobiliară DOLJ
Biroul de Cadastru și Publicitate Imobiliară Craiova

A. Partea I. Descrierea imobilului

TEREN Extravilan

Adresa: Jud. Dolj, T265, P42

Nr. Crt	Nr cadastral Nr. topografic	Suprafața* (mp)	Observații / Referințe
A1		500	Sector cadastral:22 Teren neimprejmuit;

B. Partea II. Proprietari și acte

Inscrieri privitoare la dreptul de proprietate și alte drepturi reale	Referințe
/	
Act Administrativ nr. TDP 2584/45413, din 26/02/1997 emis de CJSIPT DOLJ;	
B1	A1
Intabulare, drept de PROPRIETATE, dobandit prin Reconstituire, cota actuala 1/1, cota initiala 1/1 1) TIGANETELE PETRE	

C. Partea III. SARCINI .

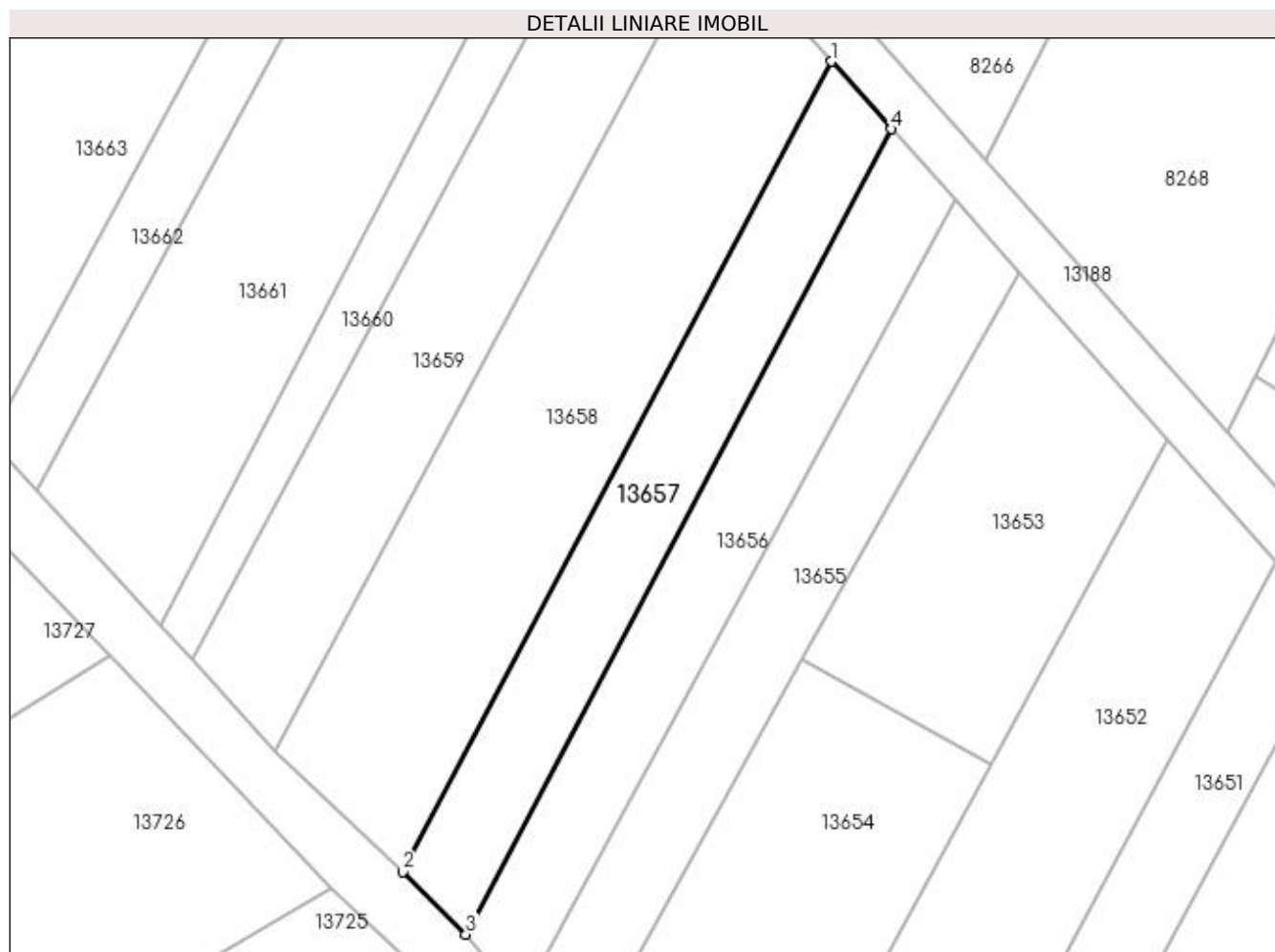
Inscrieri privind dezmembramintele dreptului de proprietate, drepturi reale de garanție și sarcini	Referințe
NU SUNT	

Anexa Nr. 1 La Partea I

Teren

Nr cadastral	Suprafața (mp)*	Observații / Referințe
	500	

* Suprafața este determinată în planul de proiecție Stereo 70.



Date referitoare la teren

Crt	Categorie folosință	Intravilan	Suprafața (mp)	Tarla	Parcelă	Nr. topo	Observații / Referințe
1	arabil	NU	500	265	42	-	

Lungime Segmente

1) Valorile lungimilor segmentelor sunt obținute din proiecție în plan.

Punct început	X / Y	Punct sfârșit	X / Y	Lungime segment (** (m)
1	355.851,374 289.177,702	2	355.816,917 289.112,583	73.673
2	355.816,917 289.112,583	3	355.821,983 289.107,556	7.137
3	355.821,983 289.107,556	4	355.856,193 289.172,282	73.211
4	355.856,193 289.172,282	1	355.851,374 289.177,702	7.253

**** Lungimile segmentelor sunt determinate în planul de proiecție Stereo 70 și sunt rotunjite la 1 milimetru.**

***** Distanța dintre puncte este formată din segmente cumulate ce sunt mai mici decât valoarea 1 milimetru.**

**DATE DESPRE IMOBILUL NR. 13658**

Oficiul de Cadastru și Publicitate Imobiliară DOLJ
Biroul de Cadastru și Publicitate Imobiliară Craiova

A. Partea I. Descrierea imobilului

TEREN Extravilan

Adresa: Jud. Dolj, T265, P43

Nr. Crt	Nr cadastral Nr. topografic	Suprafața* (mp)	Observații / Referințe
A1		1.000	Sector cadastral:22 Teren neimprejmuit;

B. Partea II. Proprietari și acte

Inscrieri privitoare la dreptul de proprietate și alte drepturi reale	Referințe
/	
Act Administrativ nr. TDP 1948-9574, din 03/04/1996 emis de CJSIPT DOLJ;	
B1	A1
Intabulare, drept de PROPRIETATE, dobândit prin Reconstituire, cota actuala 1/1, cota initiala 1/1 1) PIȘLEAG ION	

C. Partea III. SARCINI .

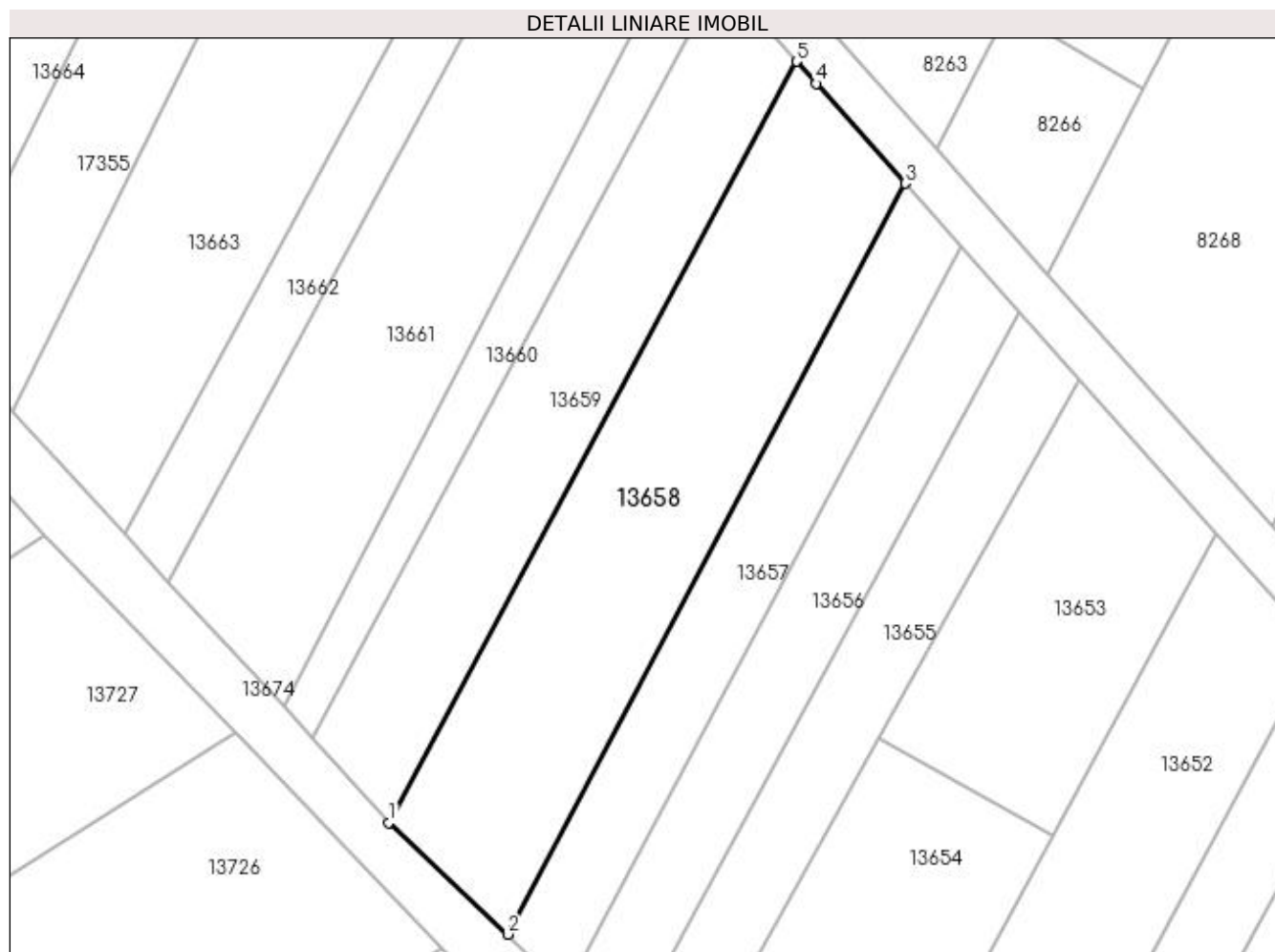
Inscrieri privind dezmembramintele dreptului de proprietate, drepturi reale de garanție și sarcini	Referințe
NU SUNT	

Anexa Nr. 1 La Partea I

Teren

Nr cadastral	Suprafața (mp)*	Observații / Referințe
	1.000	

* Suprafața este determinată în planul de proiecție Stereo 70.



Date referitoare la teren

Crt	Categorie folosință	Intra vilan	Suprafața (mp)	Tarla	Parcelă	Nr. topo	Observații / Referințe
1	arabil	NU	1.000	265	43	-	

Lungime Segmente

1) Valorile lungimilor segmentelor sunt obținute din proiecție în plan.

Punct început	X / Y	Punct sfârșit	X / Y	Lungime segment (** (m)
1	355.806,604 289.122,273	2	355.816,917 289.112,583	14.151
2	355.816,917 289.112,583	3	355.851,374 289.177,702	73.673
3	355.851,374 289.177,702	4	355.843,66 289.186,375	11.607
4	355.843,66 289.186,375	5	355.841,968 289.188,278	2.546
5	355.841,968 289.188,278	1	355.806,604 289.122,273	74.882

**** Lungimile segmentelor sunt determinate în planul de proiecție Stereo 70 și sunt rotunjite la 1 milimetru.**

***** Distanța dintre puncte este formată din segmente cumulate ce sunt mai mici decât valoarea 1 milimetru.**

**DATE DESPRE IMOBILUL NR. 13659**

Oficiul de Cadastru și Publicitate Imobiliară DOLJ
Biroul de Cadastru și Publicitate Imobiliară Craiova

A. Partea I. Descrierea imobilului

TEREN Extravilan

Adresa: Jud. Dolj, T265, P45

Nr. Crt	Nr cadastral Nr. topografic	Suprafața* (mp)	Observații / Referințe
A1		700	Sector cadastral:22 Teren neimprejmuit;

B. Partea II. Proprietari și acte

Inscrieri privitoare la dreptul de proprietate și alte drepturi reale	Referințe
/	
Act Administrativ nr. TDP 3961-48351, din 08/09/1998 emis de CJSIPT DOLJ;	
B1	A1
Intabulare, drept de PROPRIETATE, dobandit prin Reconstituire, cota actuala 1/1, cota initiala 1/1	
1) CRĂCIUNOIU EUGENIA	
2) PIȘLEAG GHEORGHE	

C. Partea III. SARCINI .

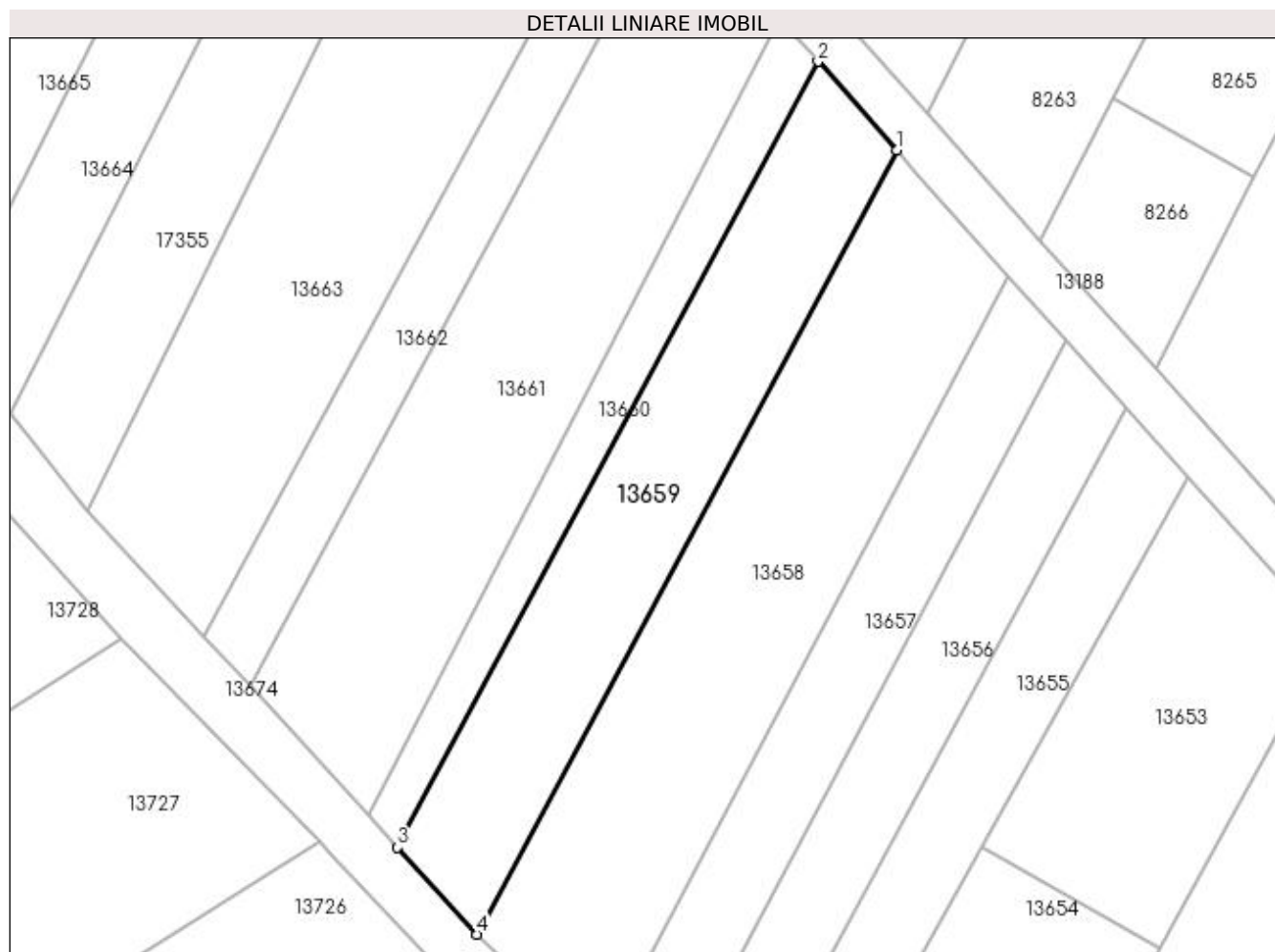
Inscrieri privind dezmembramentele dreptului de proprietate, drepturi reale de garanție și sarcini	Referințe
NU SUNT	

Anexa Nr. 1 La Partea I

Teren

Nr cadastral	Suprafața (mp)*	Observații / Referințe
	700	

* Suprafața este determinată în planul de proiecție Stereo 70.



Date referitoare la teren

Crt	Categorie folosință	Intravilan	Suprafața (mp)	Tarla	Parcelă	Nr. topo	Observații / Referințe
1	arabil	NU	700	265	45	-	

Lungime Segmente

1) Valorile lungimilor segmentelor sunt obținute din proiecție în plan.

Punct început	X / Y	Punct sfârșit	X / Y	Lungime segment (** (m)
1	355.841,968 289.188,278	2	355.835,355 289.195,713	9.95
2	355.835,355 289.195,713	3	355.799,932 289.129,596	75.008
3	355.799,932 289.129,596	4	355.806,604 289.122,273	9.907
4	355.806,604 289.122,273	1	355.841,968 289.188,278	74.882

**** Lungimile segmentelor sunt determinate în planul de proiecție Stereo 70 și sunt rotunjite la 1 milimetru.**

***** Distanța dintre puncte este formată din segmente cumulate ce sunt mai mici decât valoarea 1 milimetru.**

**DATE DESPRE IMOBILUL NR. 13660**

Oficiul de Cadastru și Publicitate Imobiliară DOLJ
Biroul de Cadastru și Publicitate Imobiliară Craiova

A. Partea I. Descrierea imobilului

TEREN Extravilan

Adresa: Jud. Dolj, T265, P45/1

Nr. Crt	Nr cadastral Nr. topografic	Suprafața* (mp)	Observații / Referințe
A1		300	Sector cadastral:22 Teren neimprejmuit;

B. Partea II. Proprietari și acte

Inscrieri privitoare la dreptul de proprietate și alte drepturi reale		Referințe
/		
Act Normativ nr. LEGEA 7, din 13/03/1996 emis de PARLAMENTUL ROMANIEI;		
B1	Inscrierea provizorie, drept de PROPRIETATE, dobandit prin Lege, cota actuala 1/1, cota initiala 1/1 1) PROPRIETAR NEIDENTIFICAT, PROPRIETAR NEIDENTIFICAT	A1

C. Partea III. SARCINI .

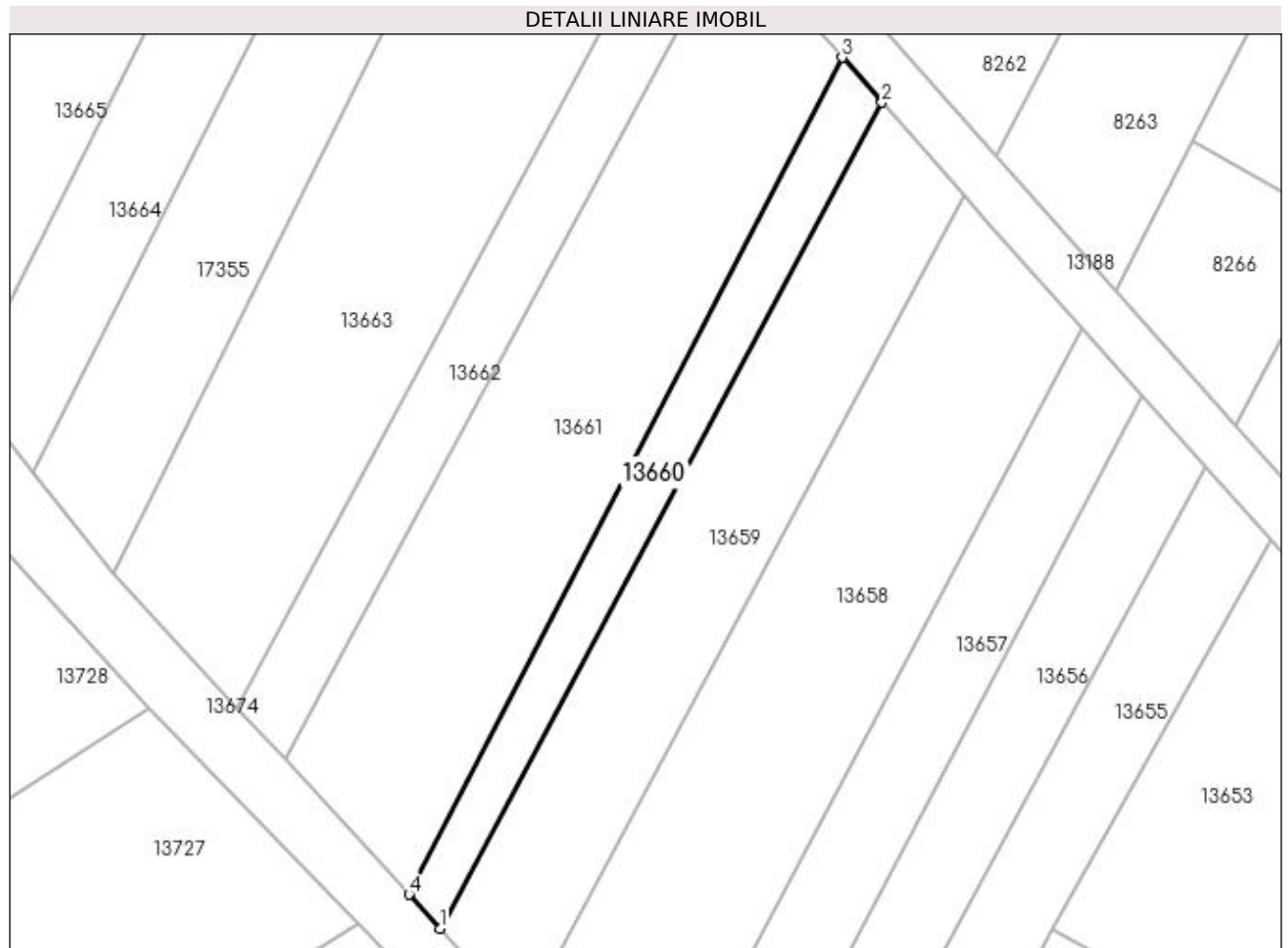
Inscrieri privind dezmembramintele dreptului de proprietate, drepturi reale de garanție și sarcini	Referințe
NU SUNT	

Anexa Nr. 1 La Partea I

Teren

Nr cadastral	Suprafața (mp)*	Observații / Referințe
	300	

* Suprafața este determinată în planul de proiecție Stereo 70.



Date referitoare la teren

Crt	Categorie folosință	Intra vilan	Suprafața (mp)	Tarla	Parcelă	Nr. topo	Observații / Referințe
1	arabil	NU	300	265	45/1	-	

Lungime Segmente

1) Valorile lungimilor segmentelor sunt obținute din proiecție în plan.

Punct început	X / Y	Punct sfârșit	X / Y	Lungime segment (** (m)
1	355.799,932 289.129,596	2	355.835,355 289.195,713	75.008
2	355.835,355 289.195,713	3	355.832,15 289.199,317	4.823
3	355.832,15 289.199,317	4	355.797,451 289.132,32	75.449
4	355.797,451 289.132,32	1	355.799,932 289.129,596	3.684

**** Lungimile segmentelor sunt determinate în planul de proiecție Stereo 70 și sunt rotunjite la 1 milimetru.**

***** Distanța dintre puncte este formată din segmente cumulate ce sunt mai mici decât valoarea 1 milimetru.**

**DATE DESPRE IMOBILUL NR. 13661**

Oficiul de Cadastru și Publicitate Imobiliară DOLJ
Biroul de Cadastru și Publicitate Imobiliară Craiova

A. Partea I. Descrierea imobilului

TEREN Extravilan

Adresa: Jud. Dolj, T265, P46

Nr. Crt	Nr cadastral Nr. topografic	Suprafața* (mp)	Observații / Referințe
A1		1.000	Sector cadastral:22 Teren neimprejmuit;

B. Partea II. Proprietari și acte

Inscrieri privitoare la dreptul de proprietate și alte drepturi reale	Referințe
/	
Act Administrativ nr. TDP 2526/45413, din 27/02/1997 emis de CJSIPT DOLJ;	
B1	A1
Intabulare, drept de PROPRIETATE, dobândit prin Reconstituire, cota actuala 1/1, cota initiala 1/1	
1) PUNGA EMILIAN	
2) PUNGA TOMA	

C. Partea III. SARCINI .

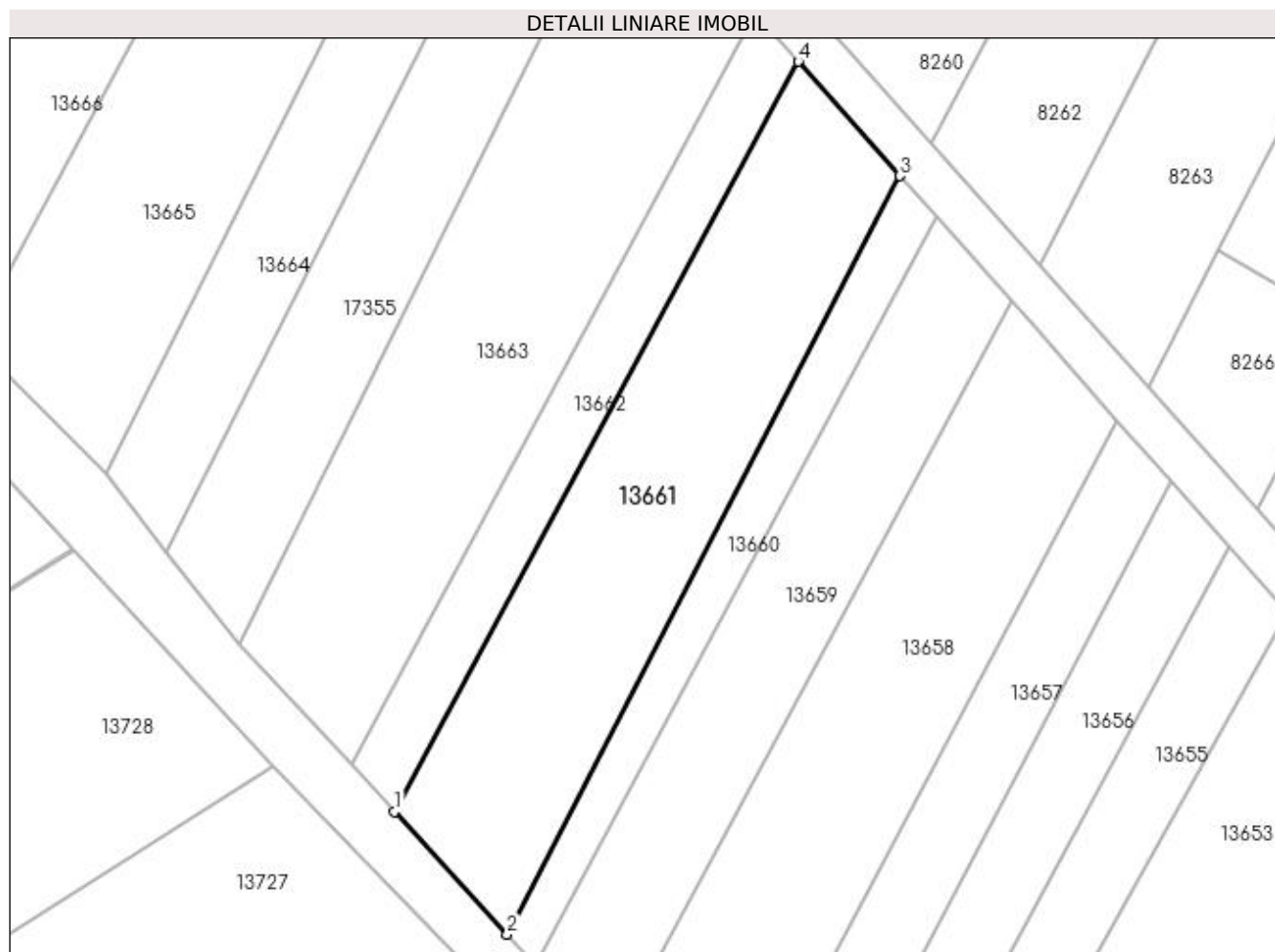
Inscrieri privind dezmembramintele dreptului de proprietate, drepturi reale de garanție și sarcini	Referințe
NU SUNT	

Anexa Nr. 1 La Partea I

Teren

Nr cadastral	Suprafața (mp)*	Observații / Referințe
	1.000	

* Suprafața este determinată în planul de proiecție Stereo 70.



Date referitoare la teren

Crt	Categorie folosință	Intravilan	Suprafața (mp)	Tarla	Parcelă	Nr. topo	Observații / Referințe
1	arabil	NU	1.000	265	46	-	

Lungime Segmente

1) Valorile lungimilor segmentelor sunt obținute din proiecție în plan.

Punct început	X / Y	Punct sfârșit	X / Y	Lungime segment (** (m)
1	355.787,487 289.143,159	2	355.797,451 289.132,32	14.723
2	355.797,451 289.132,32	3	355.832,15 289.199,317	75.449
3	355.832,15 289.199,317	4	355.823,166 289.209,418	13.518
4	355.823,166 289.209,418	1	355.787,487 289.143,159	75.255

**** Lungimile segmentelor sunt determinate în planul de proiecție Stereo 70 și sunt rotunjite la 1 milimetru.**

***** Distanța dintre puncte este formată din segmente cumulate ce sunt mai mici decât valoarea 1 milimetru.**

**DATE DESPRE IMOBILUL NR. 13662**

Oficiul de Cadastru și Publicitate Imobiliară DOLJ
Biroul de Cadastru și Publicitate Imobiliară Craiova

A. Partea I. Descrierea imobilului

TEREN Extravilan

Adresa: Jud. Dolj, T265, P47

Nr. Crt	Nr cadastral Nr. topografic	Suprafața* (mp)	Observații / Referințe
A1		400	Sector cadastral:22 Teren neimprejmuit;

B. Partea II. Proprietari și acte

Inscrieri privitoare la dreptul de proprietate și alte drepturi reale	Referințe
/	
Act Administrativ nr. TDP 1946-9574, din 02/04/1996 emis de CJSIPT DOLJ;	
B1	A1
Intabulare, drept de PROPRIETATE, dobândit prin Reconstituire, cota actuala 1/1, cota initiala 1/1 1) PUNGĂ STANA	

C. Partea III. SARCINI .

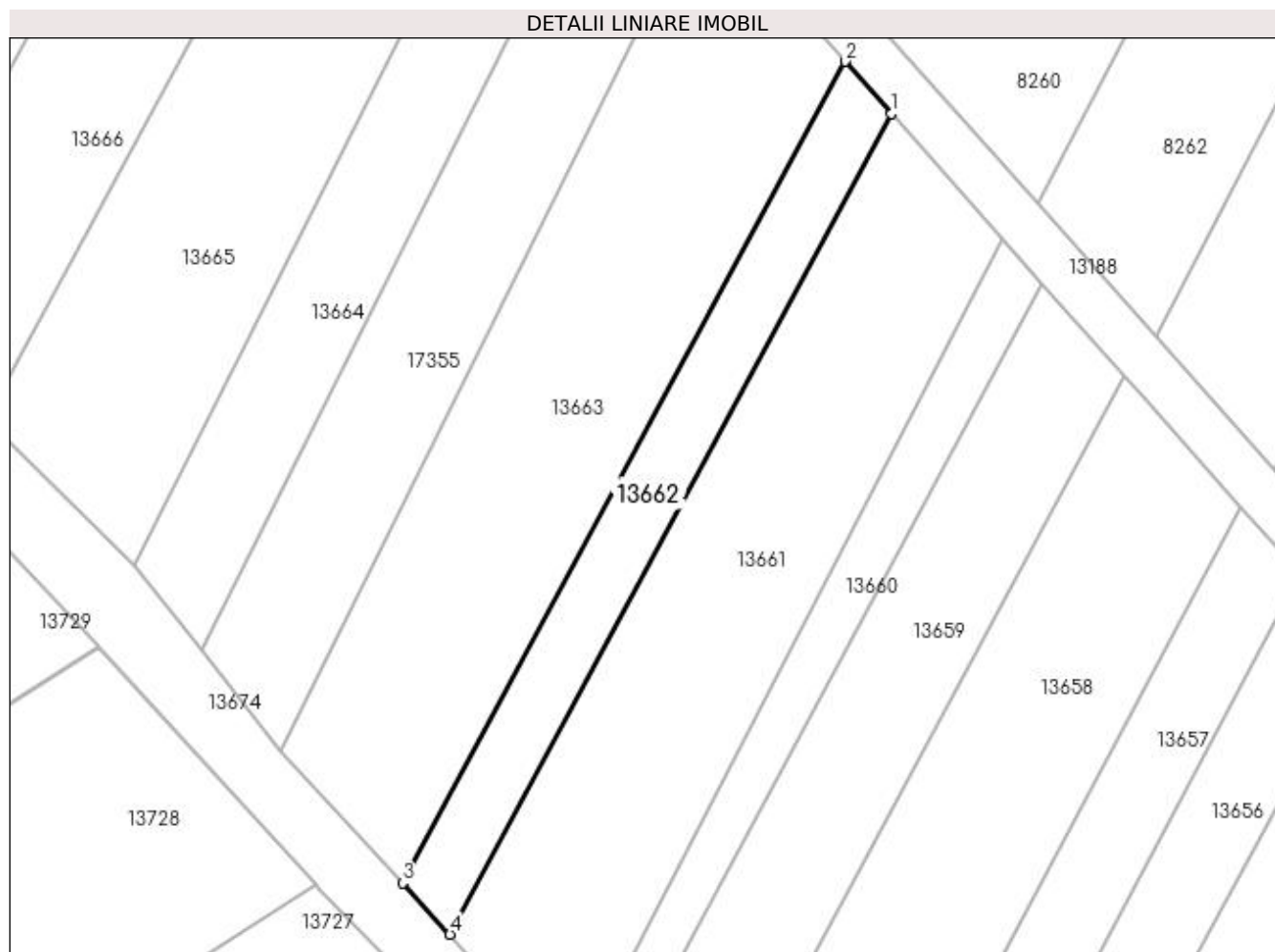
Inscrieri privind dezmembramentele dreptului de proprietate, drepturi reale de garanție și sarcini	Referințe
NU SUNT	

Anexa Nr. 1 La Partea I

Teren

Nr cadastral	Suprafața (mp)*	Observații / Referințe
	400	

* Suprafața este determinată în planul de proiecție Stereo 70.



Date referitoare la teren

Crt	Categorie folosință	Intra vilan	Suprafața (mp)	Tarla	Parcelă	Nr. topo	Observații / Referințe
1	arabil	NU	400	265	47	-	

Lungime Segmente

1) Valorile lungimilor segmentelor sunt obținute din proiecție în plan.

Punct început	X / Y	Punct sfârșit	X / Y	Lungime segment (** (m)
1	355.823,166 289.209,418	2	355.819,408 289.213,644	5.655
2	355.819,408 289.213,644	3	355.783,678 289.147,29	75.362
3	355.783,678 289.147,29	4	355.787,487 289.143,159	5.619
4	355.787,487 289.143,159	1	355.823,166 289.209,418	75.255

**** Lungimile segmentelor sunt determinate în planul de proiecție Stereo 70 și sunt rotunjite la 1 milimetru.**

***** Distanța dintre puncte este formată din segmente cumulate ce sunt mai mici decât valoarea 1 milimetru.**

**DATE DESPRE IMOBILUL NR. 13663**

Oficiul de Cadastru și Publicitate Imobiliară DOLJ
Biroul de Cadastru și Publicitate Imobiliară Craiova

A. Partea I. Descrierea imobilului

TEREN Extravilan

Adresa: Jud. Dolj, T265, P44

Nr. Crt	Nr cadastral Nr. topografic	Suprafața* (mp)	Observații / Referințe
A1		1.134	Sector cadastral:22 Teren neimprejmuit;

B. Partea II. Proprietari și acte

Inscrieri privitoare la dreptul de proprietate și alte drepturi reale		Referințe
/		
Act Normativ nr. LEGEA 7, din 13/03/1996 emis de PARLAMENTUL ROMANIEI;		
B1	Inscrierea provizorie, drept de PROPRIETATE, dobandit prin Lege, cota actuala 1/1, cota initiala 1/1 1) PROPRIETAR NEIDENTIFICAT, PROPRIETAR NEIDENTIFICAT	A1

C. Partea III. SARCINI .

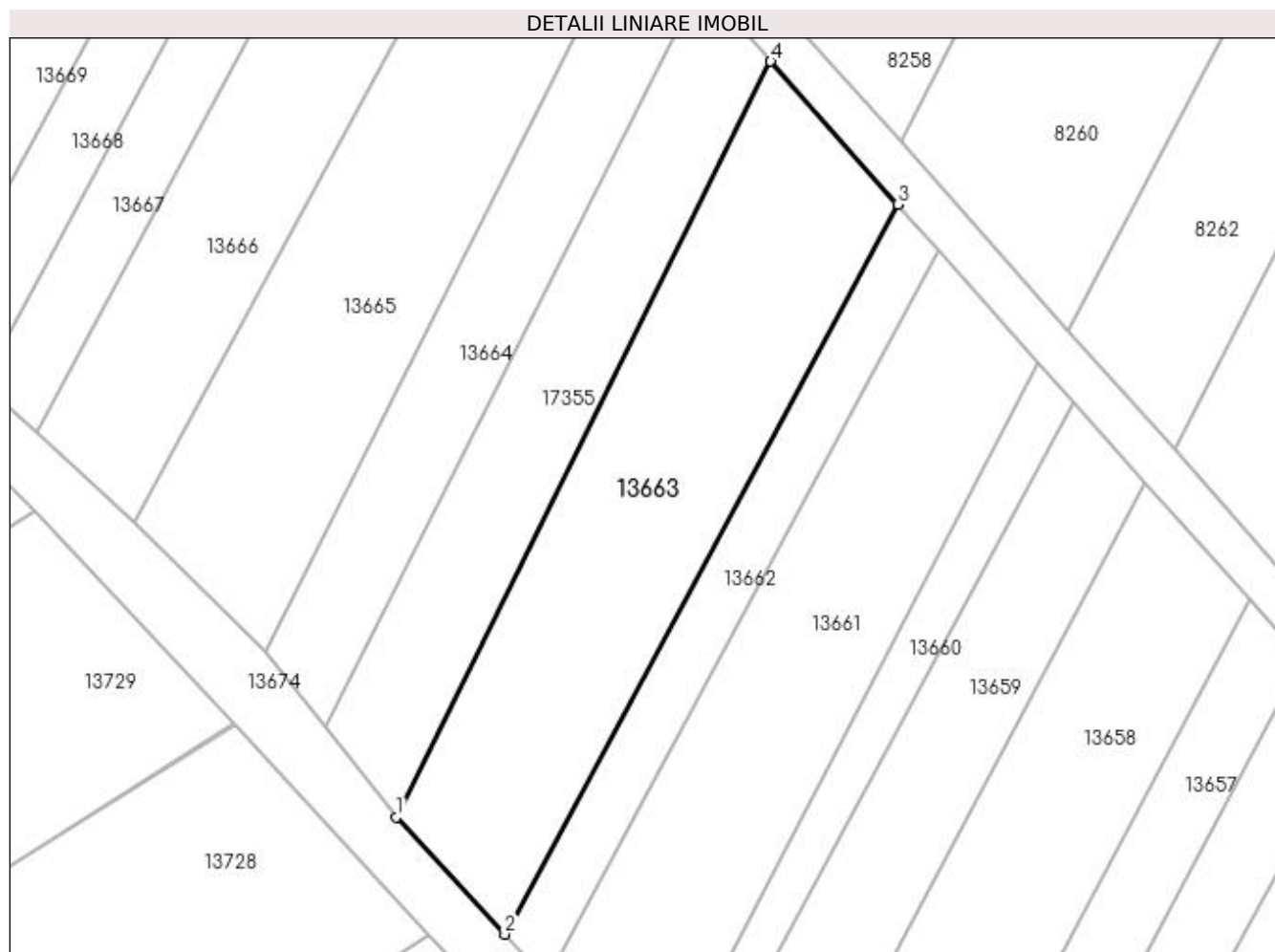
Inscrieri privind dezmembramintele dreptului de proprietate, drepturi reale de garanție și sarcini	Referințe
NU SUNT	

Anexa Nr. 1 La Partea I

Teren

Nr cadastral	Suprafața (mp)*	Observații / Referințe
	1.134	

* Suprafața este determinată în planul de proiecție Stereo 70.



Date referitoare la teren

Crt	Categorie folosință	Intra vilan	Suprafața (mp)	Tarla	Parcelă	Nr. topo	Observații / Referințe
1	arabil	NU	1.134	265	44	-	

Lungime Segmente

1) Valorile lungimilor segmentelor sunt obținute din proiecție în plan.

Punct început	X / Y	Punct sfârșit	X / Y	Lungime segment (** (m)
1	355.773,841 289.157,96	2	355.783,678 289.147,29	14.513
2	355.783,678 289.147,29	3	355.819,408 289.213,644	75.362
3	355.819,408 289.213,644	4	355.807,862 289.226,626	17.374
4	355.807,862 289.226,626	1	355.773,841 289.157,96	76.632

**** Lungimile segmentelor sunt determinate în planul de proiecție Stereo 70 și sunt rotunjite la 1 milimetru.**

***** Distanța dintre puncte este formată din segmente cumulate ce sunt mai mici decât valoarea 1 milimetru.**

**DATE DESPRE IMOBILUL NR. 13664**

Oficiul de Cadastru și Publicitate Imobiliară DOLJ
Biroul de Cadastru și Publicitate Imobiliară Craiova

A. Partea I. Descrierea imobilului

TEREN Extravilan

Adresa: Jud. Dolj, T265, P48

Nr. Crt	Nr cadastral Nr. topografic	Suprafața* (mp)	Observații / Referințe
A1		600	Sector cadastral:22 Teren neimprejmuit;

B. Partea II. Proprietari și acte

Inscrieri privitoare la dreptul de proprietate și alte drepturi reale		Referințe
/		
Hotarare Judecatoreasca nr. SC NR. 120, din 07/02/2018 emis de JUDECATORIA CALAFAT (TDP NR. 3503-47919/02-04-1997);		
B1	Intabulare, drept de PROPRIETATE, dobandit prin Hotarare Judecatoreasca, cota actuala 1/1, cota initiala 1/1 1) FILIP STELA	A1

C. Partea III. SARCINI .

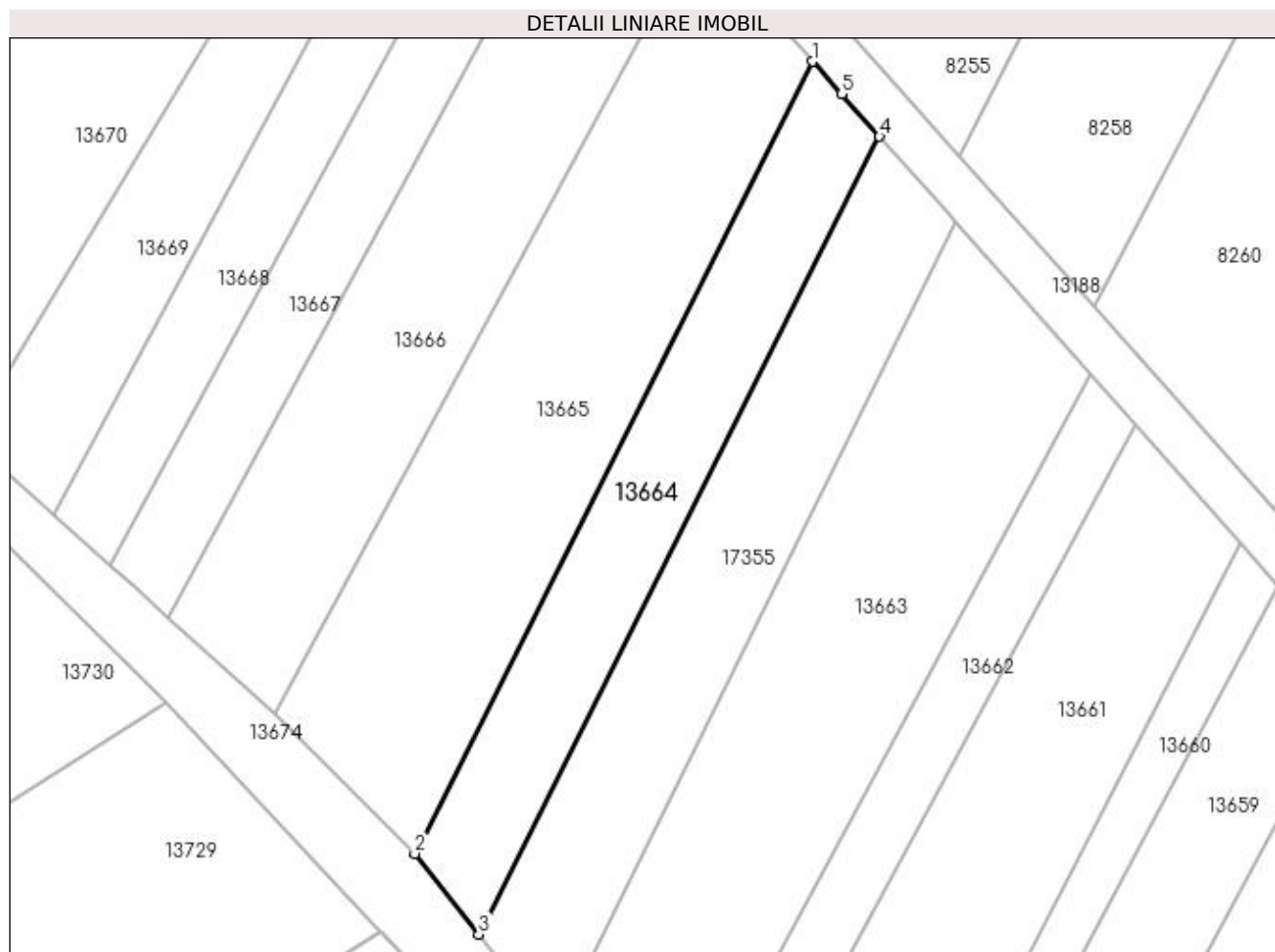
Inscrieri privind dezmembramintele dreptului de proprietate, drepturi reale de garanție și sarcini	Referințe
NU SUNT	

Anexa Nr. 1 La Partea I

Teren

Nr cadastral	Suprafața (mp)*	Observații / Referințe
	600	

* Suprafața este determinată în planul de proiecție Stereo 70.



Date referitoare la teren

Crt	Categorie folosință	Intra vilan	Suprafața (mp)	Tarla	Parcelă	Nr. topo	Observații / Referințe
1	arabil	NU	600	265	48	-	

Lungime Segmente

1) Valorile lungimilor segmentelor sunt obținute din proiecție în plan.

Punct început	X / Y	Punct sfârșit	X / Y	Lungime segment (** (m)
1	355.795,766 289.240,227	2	355.761,95 289.172,949	75.298
2	355.761,95 289.172,949	3	355.767,39 289.166,092	8.753
3	355.767,39 289.166,092	4	355.801,444 289.233,843	75.828
4	355.801,444 289.233,843	5	355.798,233 289.237,453	4.831
5	355.798,233 289.237,453	1	355.795,766 289.240,227	3.712

**** Lungimile segmentelor sunt determinate în planul de proiecție Stereo 70 și sunt rotunjite la 1 milimetru.**

***** Distanța dintre puncte este formată din segmente cumulate ce sunt mai mici decât valoarea 1 milimetru.**

**DATE DESPRE IMOBILUL NR. 13665**

Oficiul de Cadastru și Publicitate Imobiliară DOLJ
Biroul de Cadastru și Publicitate Imobiliară Craiova

A. Partea I. Descrierea imobilului

TEREN Extravilan

Adresa: Jud. Dolj, T265, P49

Nr. Crt	Nr cadastral Nr. topografic	Suprafața* (mp)	Observații / Referințe
A1		1.125	Sector cadastral:22 Teren neimprejmuit;

B. Partea II. Proprietari și acte

Inscrieri privitoare la dreptul de proprietate și alte drepturi reale		Referințe
/		
Act Normativ nr. LEGEA 7, din 13/03/1996 emis de PARLAMENTUL ROMANIEI;		
B1	Inscrierea provizorie, drept de PROPRIETATE, dobandit prin Lege, cota actuala 1/1, cota initiala 1/1 1) PROPRIETAR NEIDENTIFICAT, PROPRIETAR NEIDENTIFICAT	A1

C. Partea III. SARCINI .

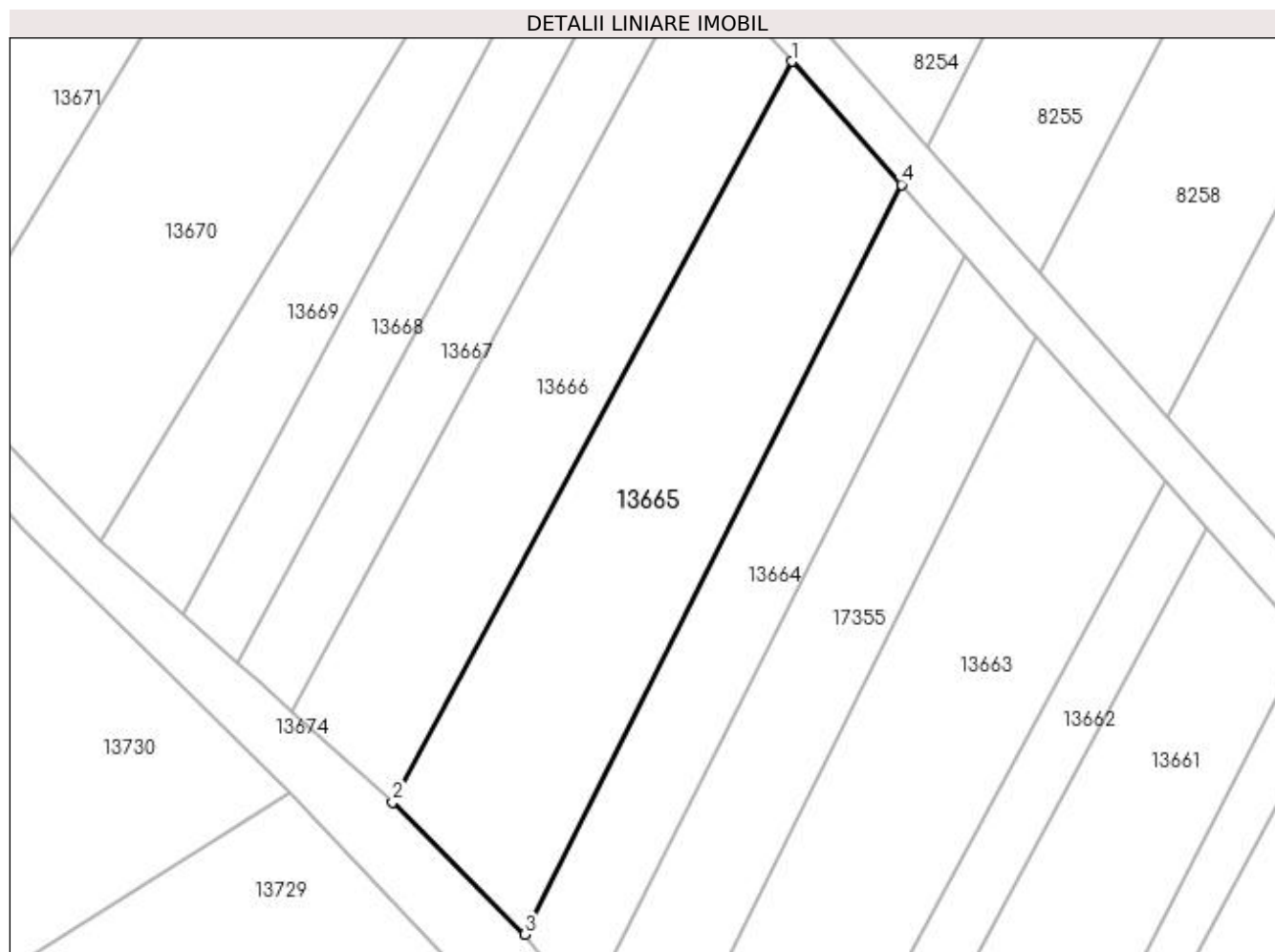
Inscrieri privind dezmembramintele dreptului de proprietate, drepturi reale de garanție și sarcini	Referințe
NU SUNT	

Anexa Nr. 1 La Partea I

Teren

Nr cadastral	Suprafața (mp)*	Observații / Referințe
	1.125	

* Suprafața este determinată în planul de proiecție Stereo 70.



Date referitoare la teren

Crt	Categorie folosință	Intravilan	Suprafața (mp)	Tarla	Parcelă	Nr. topo	Observații / Referințe
1	arabil	NU	1.125	265	49	-	

Lungime Segmente

1) Valorile lungimilor segmentelor sunt obținute din proiecție în plan.

Punct început	X / Y	Punct sfârșit	X / Y	Lungime segment (** (m)
1	355.785,938 289.251,277	2	355.750,061 289.184,82	75.523
2	355.750,061 289.184,82	3	355.761,95 289.172,949	16.801
3	355.761,95 289.172,949	4	355.795,766 289.240,227	75.298
4	355.795,766 289.240,227	1	355.785,938 289.251,277	14.788

**** Lungimile segmentelor sunt determinate în planul de proiecție Stereo 70 și sunt rotunjite la 1 milimetru.**

***** Distanța dintre puncte este formată din segmente cumulate ce sunt mai mici decât valoarea 1 milimetru.**

**DATE DESPRE IMOBILUL NR. 13666**

Oficiul de Cadastru și Publicitate Imobiliară DOLJ
Biroul de Cadastru și Publicitate Imobiliară Craiova

A. Partea I. Descrierea imobilului

TEREN Extravilan

Adresa: Jud. Dolj, T265, P50

Nr. Crt	Nr cadastral Nr. topografic	Suprafața* (mp)	Observații / Referințe
A1		900	Sector cadastral:22 Teren neimprejmuit;

B. Partea II. Proprietari și acte

Inscrieri privitoare la dreptul de proprietate și alte drepturi reale	Referințe
/	
Act Notarial nr. CM NR. 139, din 03/05/2018 emis de NOTAR BUDIANA IONUT RAZVAN;	
B1	A1
Intabulare, drept de PROPRIETATE, dobandit prin Succesiune, cota actuala 1/1, cota initiala 1/1 1) PIRVAN NICOLAE	

C. Partea III. SARCINI .

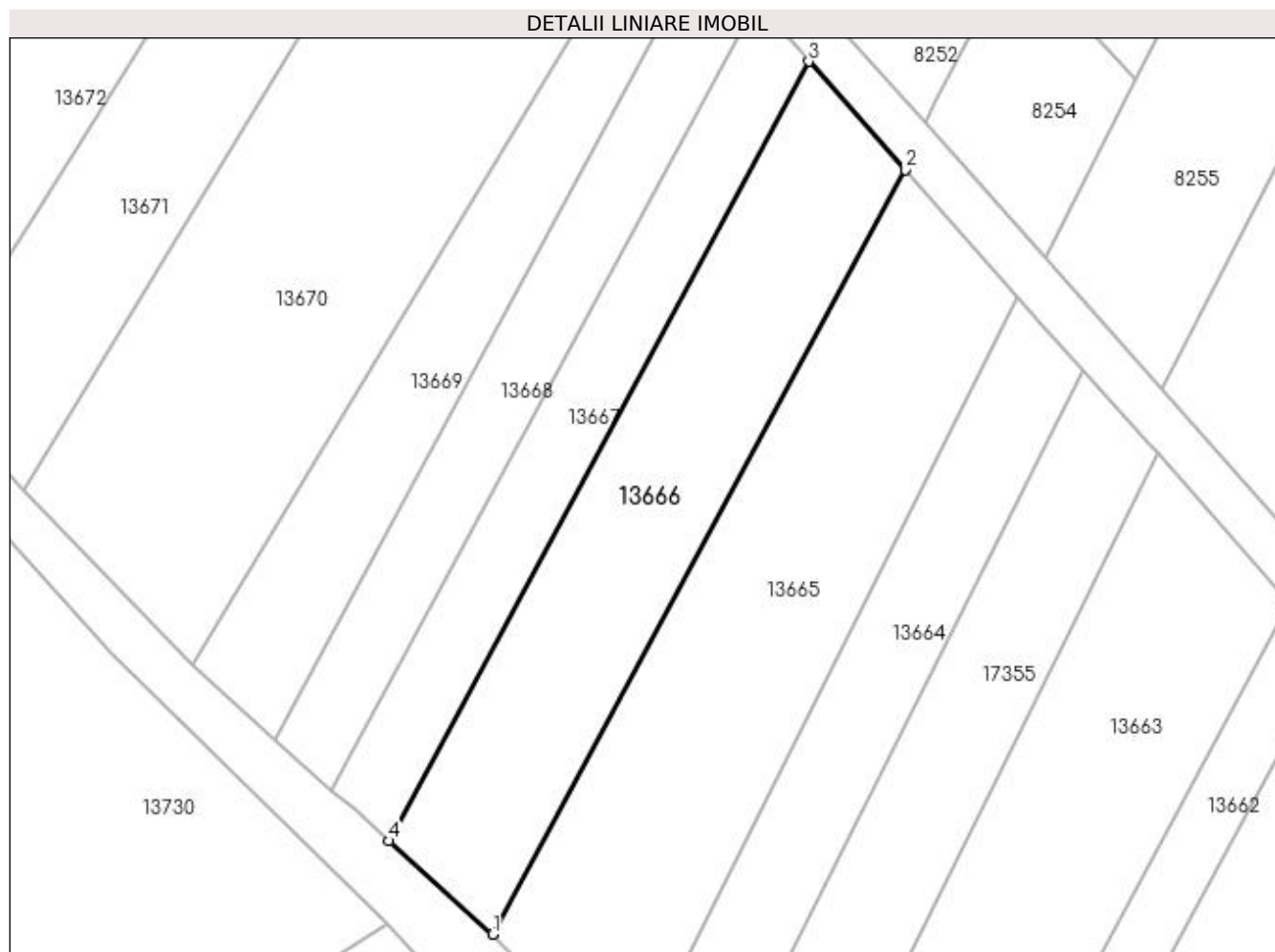
Inscrieri privind dezmembramintele dreptului de proprietate, drepturi reale de garanție și sarcini	Referințe
NU SUNT	

Anexa Nr. 1 La Partea I

Teren

Nr cadastral	Suprafața (mp)*	Observații / Referințe
	900	

* Suprafața este determinată în planul de proiecție Stereo 70.



Date referitoare la teren

Crt	Categorie folosință	Intra vilan	Suprafața (mp)	Tarla	Parcelă	Nr. topo	Observații / Referințe
1	arabil	NU	900	265	50	-	

Lungime Segmente

1) Valorile lungimilor segmentelor sunt obținute din proiecție în plan.

Punct început	X / Y	Punct sfârșit	X / Y	Lungime segment (** (m)
1	355.750,061 289.184,82	2	355.785,938 289.251,277	75.523
2	355.785,938 289.251,277	3	355.777,566 289.260,691	12.598
3	355.777,566 289.260,691	4	355.741,065 289.192,949	76.95
4	355.741,065 289.192,949	1	355.750,061 289.184,82	12.125

**** Lungimile segmentelor sunt determinate în planul de proiecție Stereo 70 și sunt rotunjite la 1 milimetru.**

***** Distanța dintre puncte este formată din segmente cumulate ce sunt mai mici decât valoarea 1 milimetru.**

**DATE DESPRE IMOBILUL NR. 13667**

Oficiul de Cadastru și Publicitate Imobiliară DOLJ
 Biroul de Cadastru și Publicitate Imobiliară Craiova

A. Partea I. Descrierea imobilului

TEREN Extravilan

Adresa: Jud. Dolj, T265, P51

Nr. Crt	Nr cadastral Nr. topografic	Suprafața* (mp)	Observații / Referințe
A1		500	Sector cadastral:22 Teren neimprejmuit;

B. Partea II. Proprietari și acte

Inscrieri privitoare la dreptul de proprietate și alte drepturi reale	Referințe
/	
Act Administrativ nr. TDP 2596/45413, din 27/02/1997 emis de CJSIPT DOLJ;	
B1	A1
Intabulare, drept de PROPRIETATE, dobandit prin Hotarare Judecatoreasca, cota actuala 1/1, cota initiala 1/1	
1) URZICEANU ILIE	
2) URZICEANU DUMITRU	

C. Partea III. SARCINI .

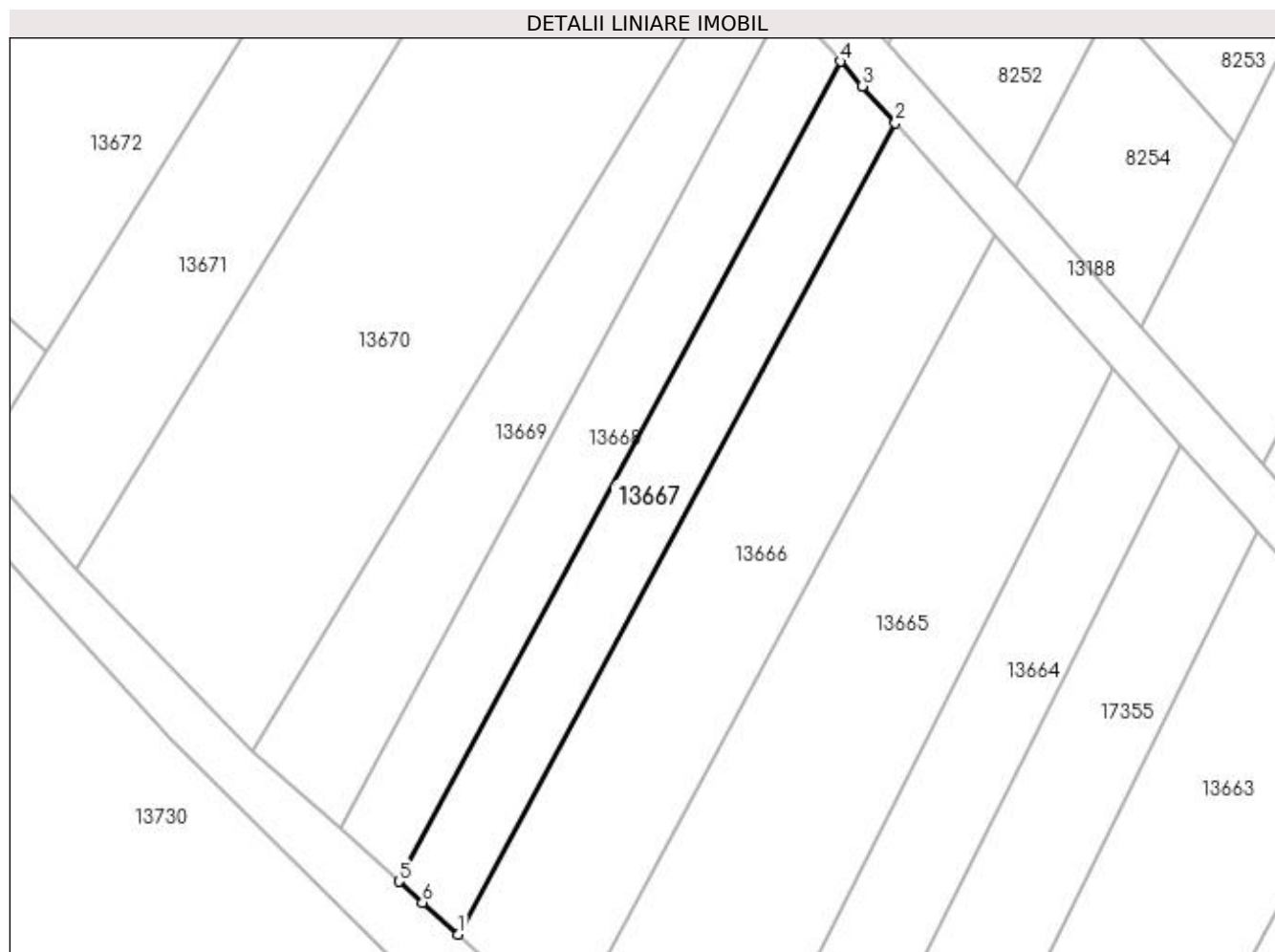
Inscrieri privind dezmembramintele dreptului de proprietate, drepturi reale de garanție și sarcini	Referințe
NU SUNT	

Anexa Nr. 1 La Partea I

Teren

Nr cadastral	Suprafața (mp)*	Observații / Referințe
	500	

* Suprafața este determinată în planul de proiecție Stereo 70.



Date referitoare la teren

Crt	Categorie folosință	Intra vilan	Suprafața (mp)	Tarla	Parcelă	Nr. topo	Observații / Referințe
1	arabil	NU	500	265	51	-	

Lungime Segmente

1) Valorile lungimilor segmentelor sunt obținute din proiecție în plan.

Punct început	X / Y	Punct sfârșit	X / Y	Lungime segment (** (m)
1	355.741,065 289.192,949	2	355.777,566 289.260,691	76.95
2	355.777,566 289.260,691	3	355.774,817 289.263,782	4.137
3	355.774,817 289.263,782	4	355.772,994 289.265,832	2.743
4	355.772,994 289.265,832	5	355.736,104 289.197,368	77.77
5	355.736,104 289.197,368	6	355.738,082 289.195,606	2.649

Punct început	X / Y	Punct sfârșit	X / Y	Lungime segment (** (m)
6	355.738,082 289.195,606	1	355.741,065 289.192,949	3.995

** Lungimile segmentelor sunt determinate în planul de proiecție Stereo 70 și sunt rotunjite la 1 milimetru.

*** Distanța dintre puncte este formată din segmente cumulate ce sunt mai mici decât valoarea 1 milimetru.

**DATE DESPRE IMOBILUL NR. 13668**

Oficiul de Cadastru și Publicitate Imobiliară DOLJ
Biroul de Cadastru și Publicitate Imobiliară Craiova

A. Partea I. Descrierea imobilului

TEREN Extravilan

Adresa: Jud. Dolj, T265, P51

Nr. Crt	Nr cadastral Nr. topografic	Suprafața* (mp)	Observații / Referințe
A1		500	Sector cadastral:22 Teren neimprejmuit;

B. Partea II. Proprietari și acte

Inscrieri privitoare la dreptul de proprietate și alte drepturi reale	Referințe
/	
Hotarare Judecatoreasca nr. SC NR 1122, din 22/05/2014 emis de JUDECATORIA CALAFAT;	
B1	A1
Intabulare, drept de PROPRIETATE, dobandit prin Hotarare Judecatoreasca, cota actuala 1/1, cota initiala 1/1 1) URZICEANU DORINEL	

C. Partea III. SARCINI .

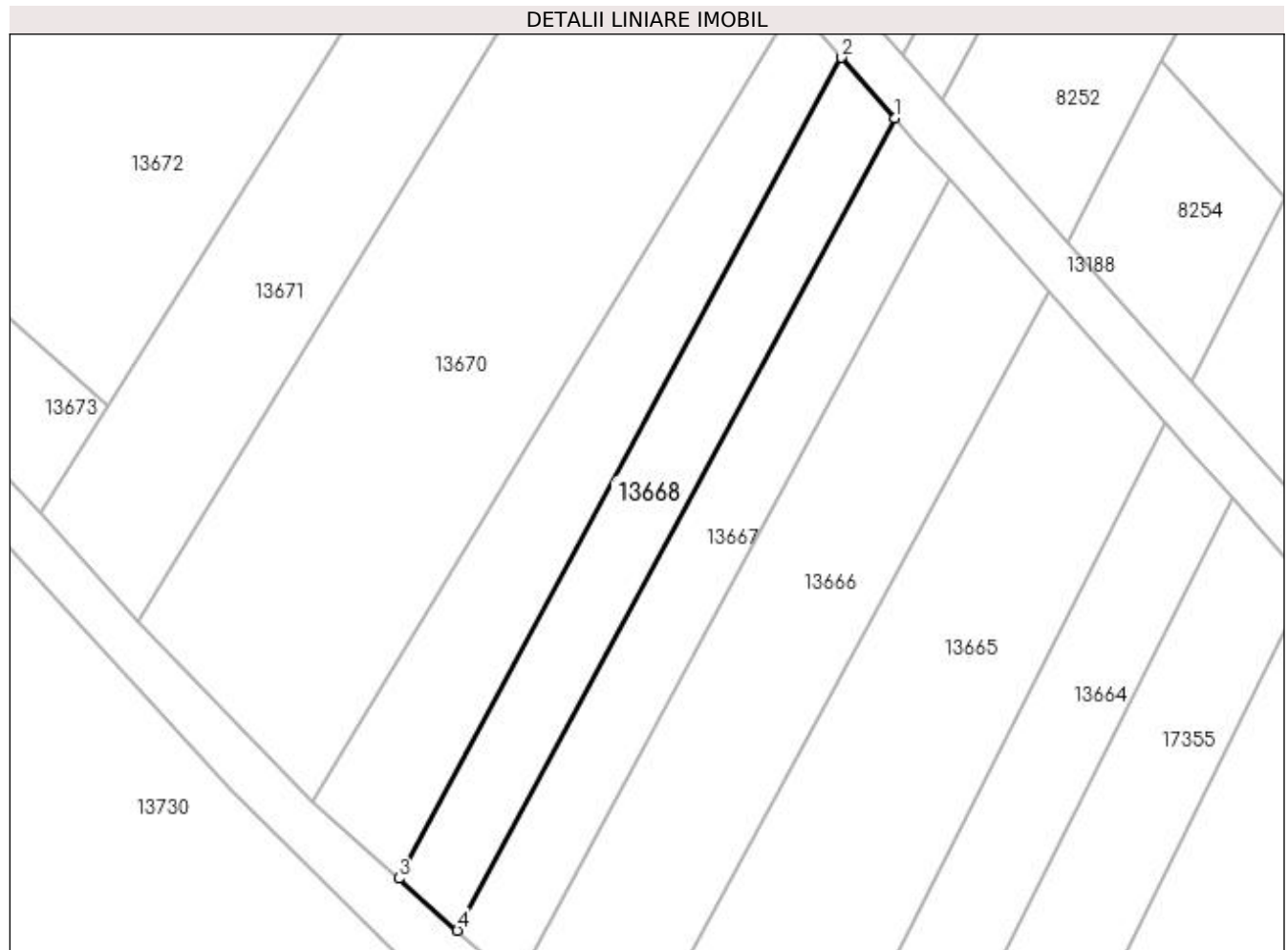
Inscrieri privind dezmembramintele dreptului de proprietate, drepturi reale de garanție și sarcini	Referințe
NU SUNT	

Anexa Nr. 1 La Partea I

Teren

Nr cadastral	Suprafața (mp)*	Observații / Referințe
	500	

* Suprafața este determinată în planul de proiecție Stereo 70.



Date referitoare la teren

Crt	Categorie folosință	Intra vilan	Suprafața (mp)	Tarla	Parcelă	Nr. topo	Observații / Referințe
1	arabil	NU	500	265	51	-	

Lungime Segmente

1) Valorile lungimilor segmentelor sunt obținute din proiecție în plan.

Punct început	X / Y	Punct sfârșit	X / Y	Lungime segment (** (m)
1	355.772,994 289.265,832	2	355.768,47 289.270,919	6.808
2	355.768,47 289.270,919	3	355.731,196 289.201,741	78.581
3	355.731,196 289.201,741	4	355.736,104 289.197,368	6.574
4	355.736,104 289.197,368	1	355.772,994 289.265,832	77.77

**** Lungimile segmentelor sunt determinate în planul de proiecție Stereo 70 și sunt rotunjite la 1 milimetru.**

***** Distanța dintre puncte este formată din segmente cumulate ce sunt mai mici decât valoarea 1 milimetru.**

**DATE DESPRE IMOBILUL NR. 13669**

Oficiul de Cadastru și Publicitate Imobiliară DOLJ
Biroul de Cadastru și Publicitate Imobiliară Craiova

A. Partea I. Descrierea imobilului

TEREN Extravilan

Adresa: Jud. Dolj, T265, P51/1

Nr. Crt	Nr cadastral Nr. topografic	Suprafața* (mp)	Observații / Referințe
A1		600	Sector cadastral:22 Teren neimprejmuit;

B. Partea II. Proprietari și acte

Inscrieri privitoare la dreptul de proprietate și alte drepturi reale		Referințe
/		
Act Normativ nr. LEGEA 7, din 13/03/1996 emis de PARLAMENTUL ROMANIEI;		
B1	Inscrierea provizorie, drept de PROPRIETATE, dobandit prin Lege, cota actuala 1/1, cota initiala 1/1 1) PROPRIETAR NEIDENTIFICAT, PROPRIETAR NEIDENTIFICAT	A1

C. Partea III. SARCINI .

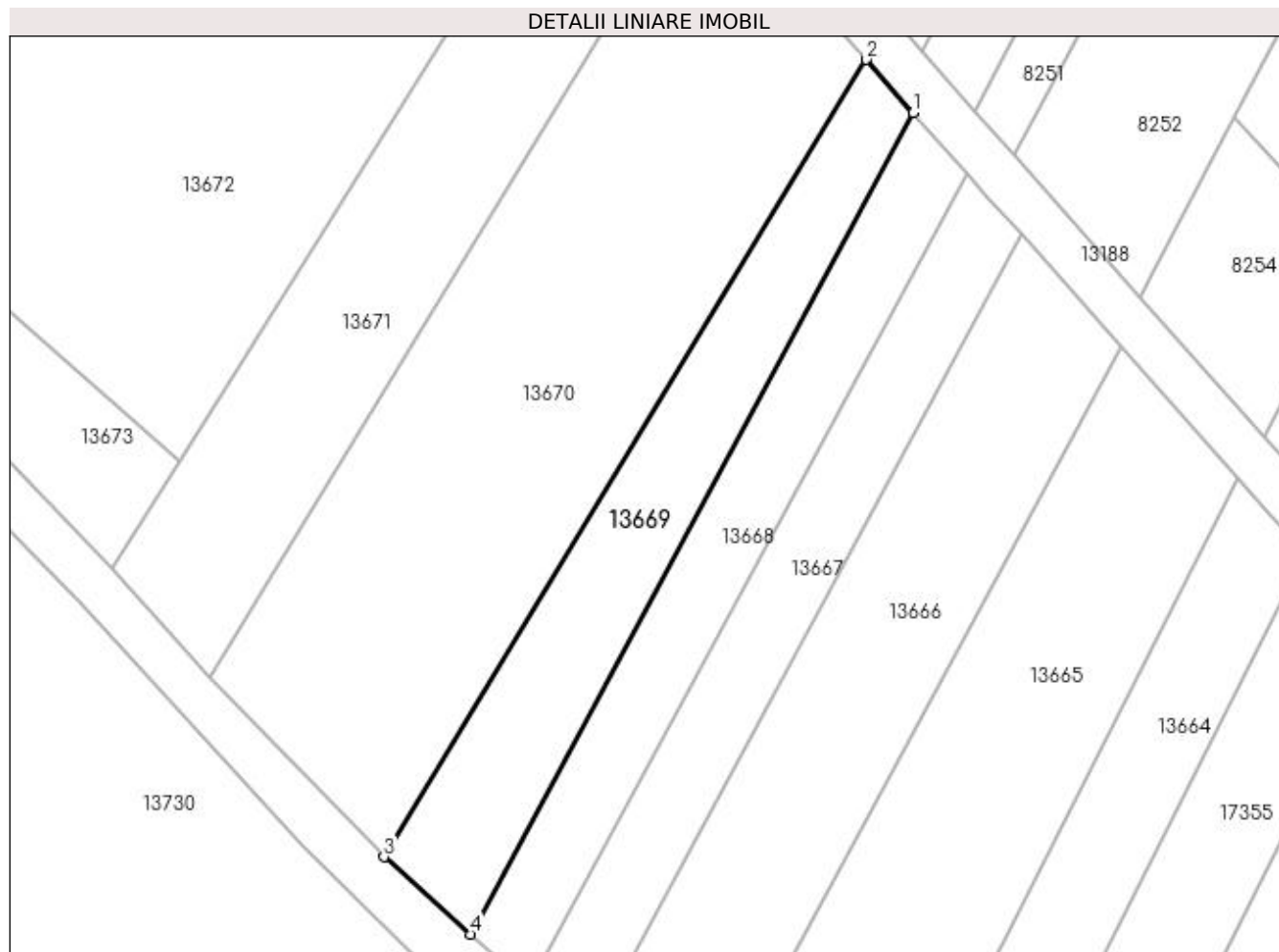
Inscrieri privind dezmembramintele dreptului de proprietate, drepturi reale de garanție și sarcini	Referințe
NU SUNT	

Anexa Nr. 1 La Partea I

Teren

Nr cadastral	Suprafața (mp)*	Observații / Referințe
	600	

* Suprafața este determinată în planul de proiecție Stereo 70.



Date referitoare la teren

Crt	Categorie folosință	Intra vilan	Suprafața (mp)	Tarla	Parcelă	Nr. topo	Observații / Referințe
1	arabil	NU	600	265	51/1	-	

Lungime Segmente

1) Valorile lungimilor segmentelor sunt obținute din proiecție în plan.

Punct început	X / Y	Punct sfârșit	X / Y	Lungime segment (** (m)
1	355.768,47 289.270,919	2	355.764,478 289.275,407	6.007
2	355.764,478 289.275,407	3	355.723,879 289.208,258	78.468
3	355.723,879 289.208,258	4	355.731,196 289.201,741	9.798
4	355.731,196 289.201,741	1	355.768,47 289.270,919	78.581

**** Lungimile segmentelor sunt determinate în planul de proiecție Stereo 70 și sunt rotunjite la 1 milimetru.**

***** Distanța dintre puncte este formată din segmente cumulate ce sunt mai mici decât valoarea 1 milimetru.**

**DATE DESPRE IMOBILUL NR. 13670**

Oficiul de Cadastru și Publicitate Imobiliară DOLJ
Biroul de Cadastru și Publicitate Imobiliară Craiova

A. Partea I. Descrierea imobilului

TEREN Extravilan

Adresa: Jud. Dolj, T265, P52

Nr. Crt	Nr cadastral Nr. topografic	Suprafața* (mp)	Observații / Referințe
A1		1.600	Sector cadastral:22 Teren neimpregmuit;

B. Partea II. Proprietari și acte

Inscrieri privitoare la dreptul de proprietate și alte drepturi reale	Referințe
/	
Act Administrativ nr. TDP 1990-9574, din 09/04/1996 emis de CJSIPT DOLJ;	
B1	A1
Intabulare, drept de PROPRIETATE, dobândit prin Reconstituire, cota actuala 1/1, cota initiala 1/1 1) URZICEANU PAULINA	

C. Partea III. SARCINI .

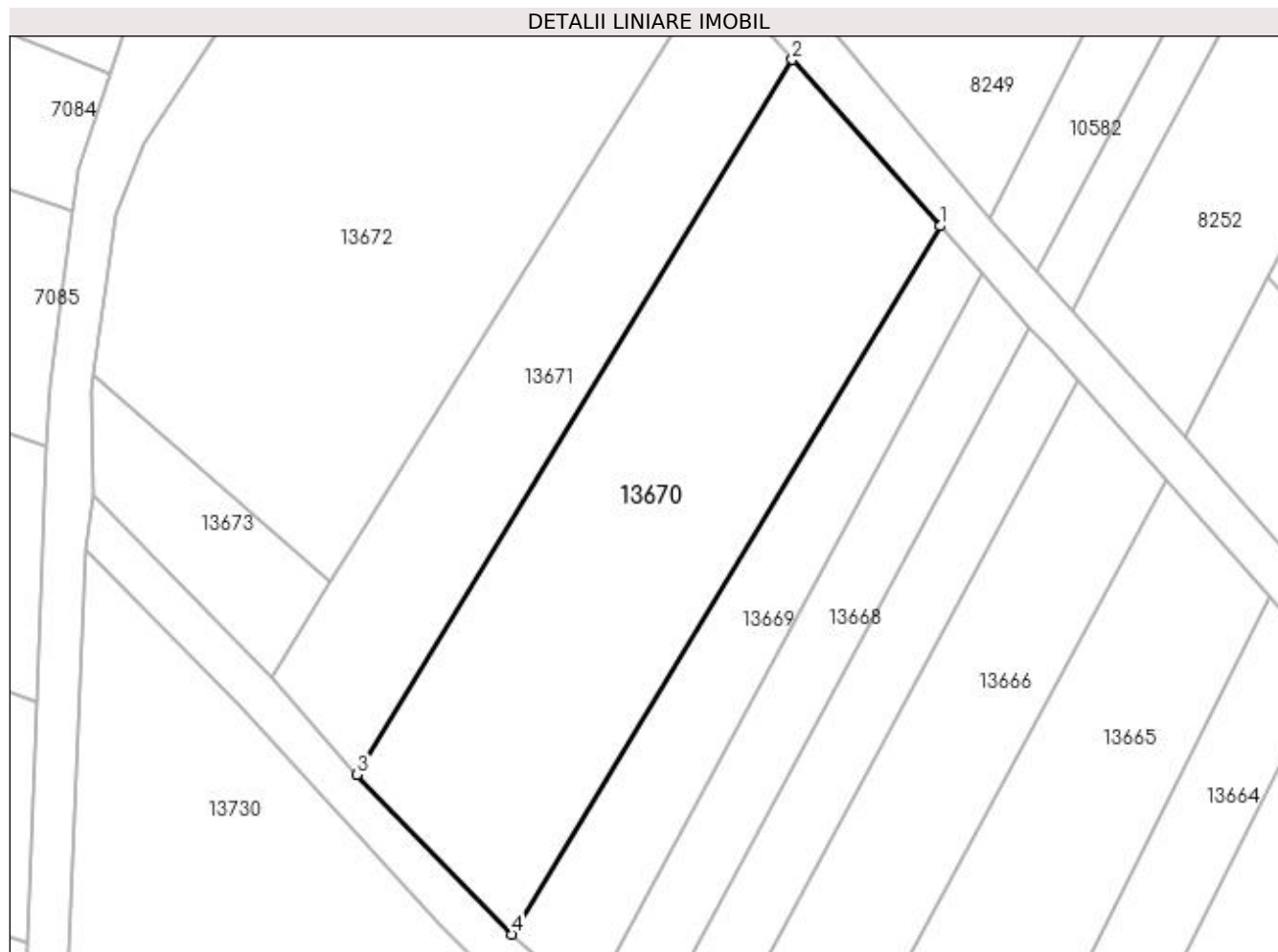
Inscrieri privind dezmembramintele dreptului de proprietate, drepturi reale de garanție și sarcini	Referințe
NU SUNT	

Anexa Nr. 1 La Partea I

Teren

Nr cadastral	Suprafața (mp)*	Observații / Referințe
	1.600	

* Suprafața este determinată în planul de proiecție Stereo 70.



Date referitoare la teren

Crt	Categorie folosință	Intra vilan	Suprafața (mp)	Tarla	Parcelă	Nr. topo	Observații / Referințe
1	arabil	NU	1.600	265	52	-	

Lungime Segmente

1) Valorile lungimilor segmentelor sunt obținute din proiecție în plan.

Punct început	X / Y	Punct sfârșit	X / Y	Lungime segment (** (m)
1	355.764,478 289.275,407	2	355.750,462 289.291,167	21.091
2	355.750,462 289.291,167	3	355.709,199 289.223,394	79.346
3	355.709,199 289.223,394	4	355.723,879 289.208,258	21.086
4	355.723,879 289.208,258	1	355.764,478 289.275,407	78.468

**** Lungimile segmentelor sunt determinate în planul de proiecție Stereo 70 și sunt rotunjite la 1 milimetru.**

***** Distanța dintre puncte este formată din segmente cumulate ce sunt mai mici decât valoarea 1 milimetru.**

**DATE DESPRE IMOBILUL NR. 13671**

Oficiul de Cadastru și Publicitate Imobiliară DOLJ
Biroul de Cadastru și Publicitate Imobiliară Craiova

A. Partea I. Descrierea imobilului

TEREN Extravilan

Adresa: Jud. Dolj, T265, P53

Nr. Crt	Nr cadastral Nr. topografic	Suprafața* (mp)	Observații / Referințe
A1		900	Sector cadastral:22 Teren neimprejmuit;

B. Partea II. Proprietari și acte

Inscrieri privitoare la dreptul de proprietate și alte drepturi reale		Referințe
/		
Act Notarial nr. CM NR 386, din 15/10/2007 emis de STOENESCU FLOREA (TDP NR 2623-48112 / 14-11-1996);		
B1	Intabulare, drept de PROPRIETATE, dobandit prin Succesiune, cota actuala 1/1, cota initiala 1/1 1) MĂGĂREATĂ FLORICA	A1

C. Partea III. SARCINI .

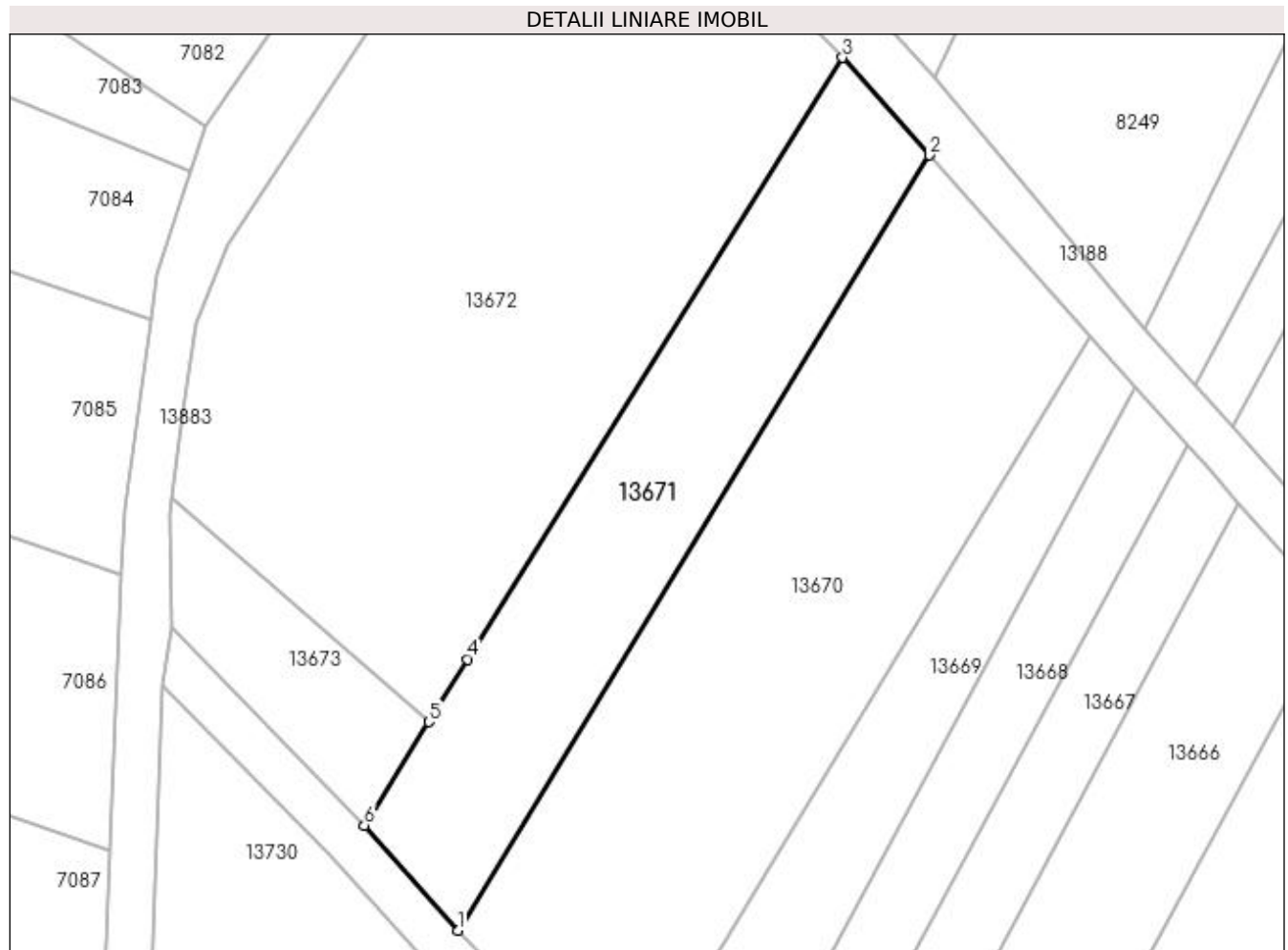
Inscrieri privind dezmembramintele dreptului de proprietate, drepturi reale de garanție și sarcini	Referințe
NU SUNT	

Anexa Nr. 1 La Partea I

Teren

Nr cadastral	Suprafața (mp)*	Observații / Referințe
	900	

* Suprafața este determinată în planul de proiecție Stereo 70.



Date referitoare la teren

Crt	Categorie folosință	Intra vilan	Suprafața (mp)	Tarla	Parcelă	Nr. topo	Observații / Referințe
1	arabil	NU	900	265	53	-	

Lungime Segmente

1) Valorile lungimilor segmentelor sunt obținute din proiecție în plan.

Punct început	X / Y	Punct sfârșit	X / Y	Lungime segment (** (m)
1	355.709,199 289.223,394	2	355.750,462 289.291,167	79.346
2	355.750,462 289.291,167	3	355.742,868 289.299,706	11.427
3	355.742,868 289.299,706	4	355.710,079 289.247,102	61.986
4	355.710,079 289.247,102	5	355.706,666 289.241,628	6.451
5	355.706,666 289.241,628	6	355.701,025 289.232,578	10.664

Punct început	X / Y	Punct sfârșit	X / Y	Lungime segment (** (m)
6	355.701,025 289.232,578	1	355.709,199 289.223,394	12.295

** Lungimile segmentelor sunt determinate în planul de proiecție Stereo 70 și sunt rotunjite la 1 milimetru.

*** Distanța dintre puncte este formată din segmente cumulate ce sunt mai mici decât valoarea 1 milimetru.

**DATE DESPRE IMOBILUL NR. 13672**

Oficiul de Cadastru și Publicitate Imobiliară DOLJ
Biroul de Cadastru și Publicitate Imobiliară Craiova

A. Partea I. Descrierea imobilului

TEREN Extravilan

Adresa: Jud. Dolj, T265, P54

Nr. Crt	Nr cadastral Nr. topografic	Suprafața* (mp)	Observații / Referințe
A1		2.500	Sector cadastral:22 Teren neimprejmuit;

B. Partea II. Proprietari și acte

Inscrieri privitoare la dreptul de proprietate și alte drepturi reale	Referințe
/	
Act Administrativ nr. TDP 2517/45413, din 27/02/1997 emis de CJSIPT DOLJ;	
B1	A1
Intabulare, drept de PROPRIETATE, dobandit prin Reconstituire, cota actuala 1/1, cota initiala 1/1	
1) PISLEAG GHEORGHE	
2) PISLEAG CONSTANTIN	

C. Partea III. SARCINI .

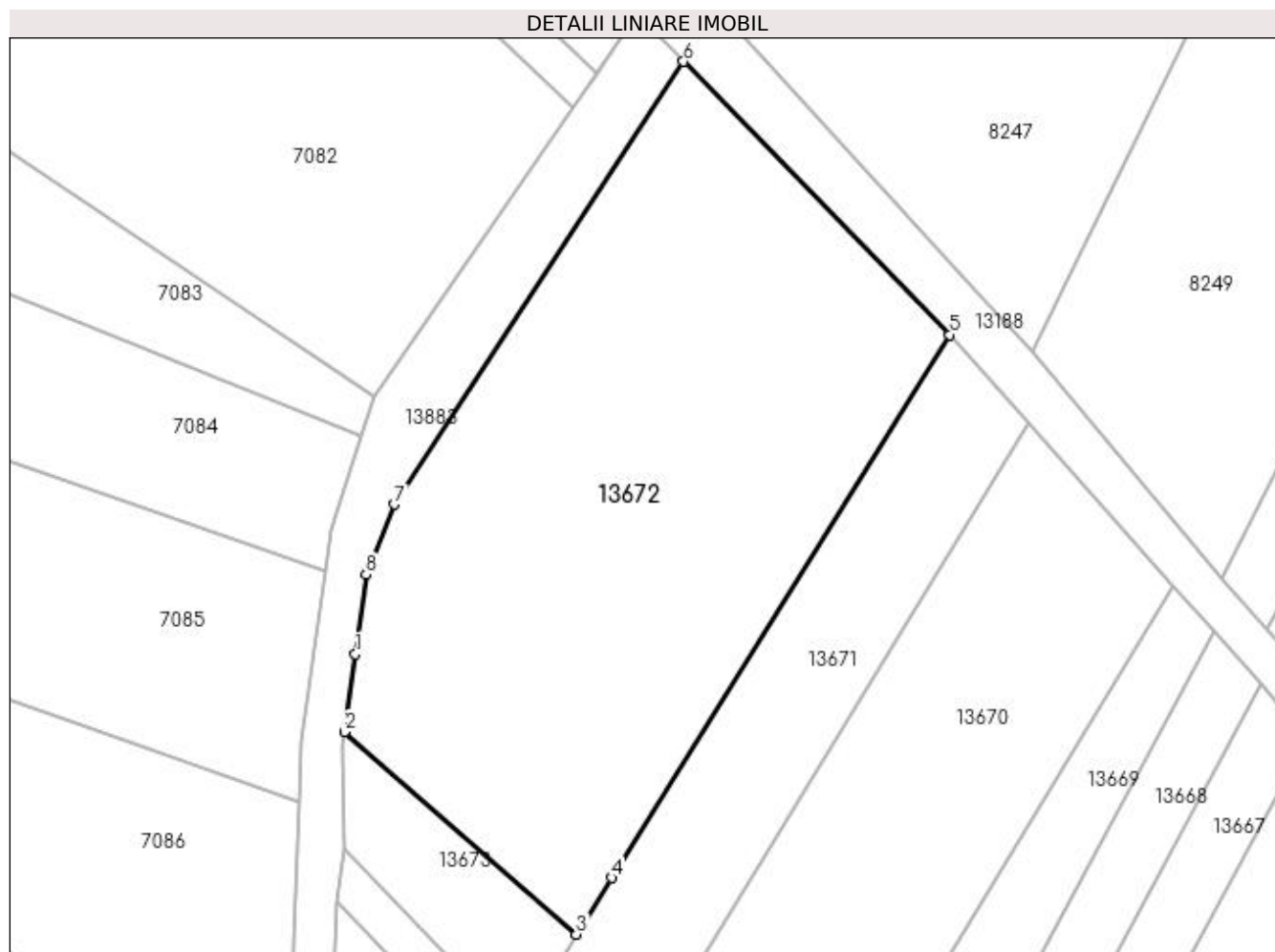
Inscrieri privind dezmembramintele dreptului de proprietate, drepturi reale de garanție și sarcini	Referințe
NU SUNT	

Anexa Nr. 1 La Partea I

Teren

Nr cadastral	Suprafața (mp)*	Observații / Referințe
	2.500	

* Suprafața este determinată în planul de proiecție Stereo 70.



Date referitoare la teren

Crt	Categorie folosință	Intra vilan	Suprafața (mp)	Tarla	Parcelă	Nr. topo	Observații / Referințe
1	arabil	NU	2.500	265	54	-	

Lungime Segmente

1) Valorile lungimilor segmentelor sunt obținute din proiecție în plan.

Punct început	X / Y	Punct sfârșit	X / Y	Lungime segment (** (m)
1	355.685,224 289.268,777	2	355.684,18 289.261,238	7.611
2	355.684,18 289.261,238	3	355.706,666 289.241,628	29.836
3	355.706,666 289.241,628	4	355.710,079 289.247,102	6.451
4	355.710,079 289.247,102	5	355.742,868 289.299,706	61.986
5	355.742,868 289.299,706	6	355.717,056 289.326,17	36.968

Punct început	X / Y	Punct sfârșit	X / Y	Lungime segment (** (m)
6	355.717,056 289.326,17	7	355.689,026 289.283,292	51.227
7	355.689,026 289.283,292	8	355.686,289 289.276,47	7.351
8	355.686,289 289.276,47	1	355.685,224 289.268,777	7.766

** Lungimile segmentelor sunt determinate în planul de proiecție Stereo 70 și sunt rotunjite la 1 milimetru.

*** Distanța dintre puncte este formată din segmente cumulate ce sunt mai mici decât valoarea 1 milimetru.

**DATE DESPRE IMOBILUL NR. 13673**

Oficiul de Cadastru și Publicitate Imobiliară DOLJ
Biroul de Cadastru și Publicitate Imobiliară Craiova

A. Partea I. Descrierea imobilului

TEREN Extravilan

Adresa: Jud. Dolj, T265, P54/1

Nr. Crt	Nr cadastral Nr. topografic	Suprafața* (mp)	Observații / Referințe
A1		254	Sector cadastral:22 Teren neimprejmuit;

B. Partea II. Proprietari și acte

Inscrieri privitoare la dreptul de proprietate și alte drepturi reale		Referințe
/		
Act Normativ nr. LEGEA 7, din 13/03/1996 emis de PARLAMENTUL ROMANIEI;		
B1	Inscrierea provizorie, drept de PROPRIETATE, dobandit prin Lege, cota actuala 1/1, cota initiala 1/1 1) NEIDENTIFICAT NEIDENTIFICAT	A1

C. Partea III. SARCINI .

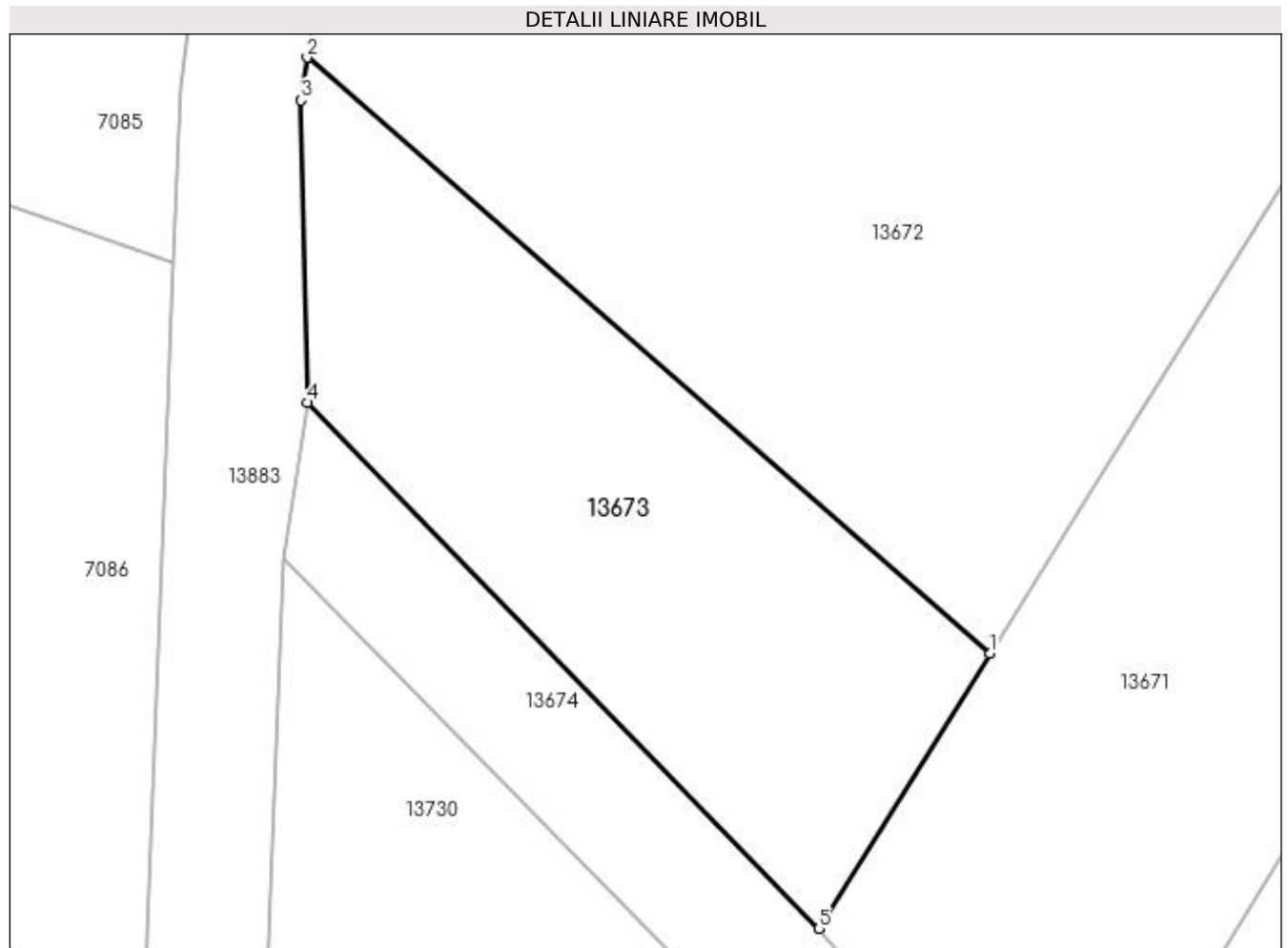
Inscrieri privind dezmembramintele dreptului de proprietate, drepturi reale de garanție și sarcini	Referințe
NU SUNT	

Anexa Nr. 1 La Partea I

Teren

Nr cadastral	Suprafața (mp)*	Observații / Referințe
	254	

* Suprafața este determinată în planul de proiecție Stereo 70.



Date referitoare la teren

Crt	Categorie folosință	Intra vilan	Suprafața (mp)	Tarla	Parcelă	Nr. topo	Observații / Referințe
1	arabil	NU	254	265	54/1	-	

Lungime Segmente

1) Valorile lungimilor segmentelor sunt obținute din proiecție în plan.

Punct început	X / Y	Punct sfârșit	X / Y	Lungime segment (** (m)
1	355.706,666 289.241,628	2	355.684,18 289.261,238	29.836
2	355.684,18 289.261,238	3	355.683,985 289.259,826	1.425
3	355.683,985 289.259,826	4	355.684,2 289.249,879	9.949
4	355.684,2 289.249,879	5	355.701,025 289.232,578	24.133
5	355.701,025 289.232,578	1	355.706,666 289.241,628	10.664

**** Lungimile segmentelor sunt determinate în planul de proiecție Stereo 70 și sunt rotunjite la 1 milimetru.**

***** Distanța dintre puncte este formată din segmente cumulate ce sunt mai mici decât valoarea 1 milimetru.**

**DATE DESPRE IMOBILUL NR. 13674**

Oficiul de Cadastru și Publicitate Imobiliară DOLJ
Biroul de Cadastru și Publicitate Imobiliară Craiova

A. Partea I. Descrierea imobilului

TEREN Extravilan

Adresa: Jud. Dolj, De 266

Nr. Crt	Nr cadastral Nr. topografic	Suprafața* (mp)	Observații / Referințe
A1		5.375	Sector cadastral:22 Teren neimprejmuit;

B. Partea II. Proprietari și acte

Inscrieri privitoare la dreptul de proprietate și alte drepturi reale		Referințe
/		
Act Normativ nr. LEGEA 7, din 13/03/1996 emis de PARLAMENTUL ROMANIEI;		
B1	Inscrierea provizorie, drept de PROPRIETATE, dobandit prin Lege, cota actuala 1/1, cota initiala 1/1 1) PROPRIETAR NEIDENTIFICAT, PROPRIETAR NEIDENTIFICAT	A1

C. Partea III. SARCINI .

Inscrieri privind dezmembramintele dreptului de proprietate, drepturi reale de garanție și sarcini	Referințe
NU SUNT	

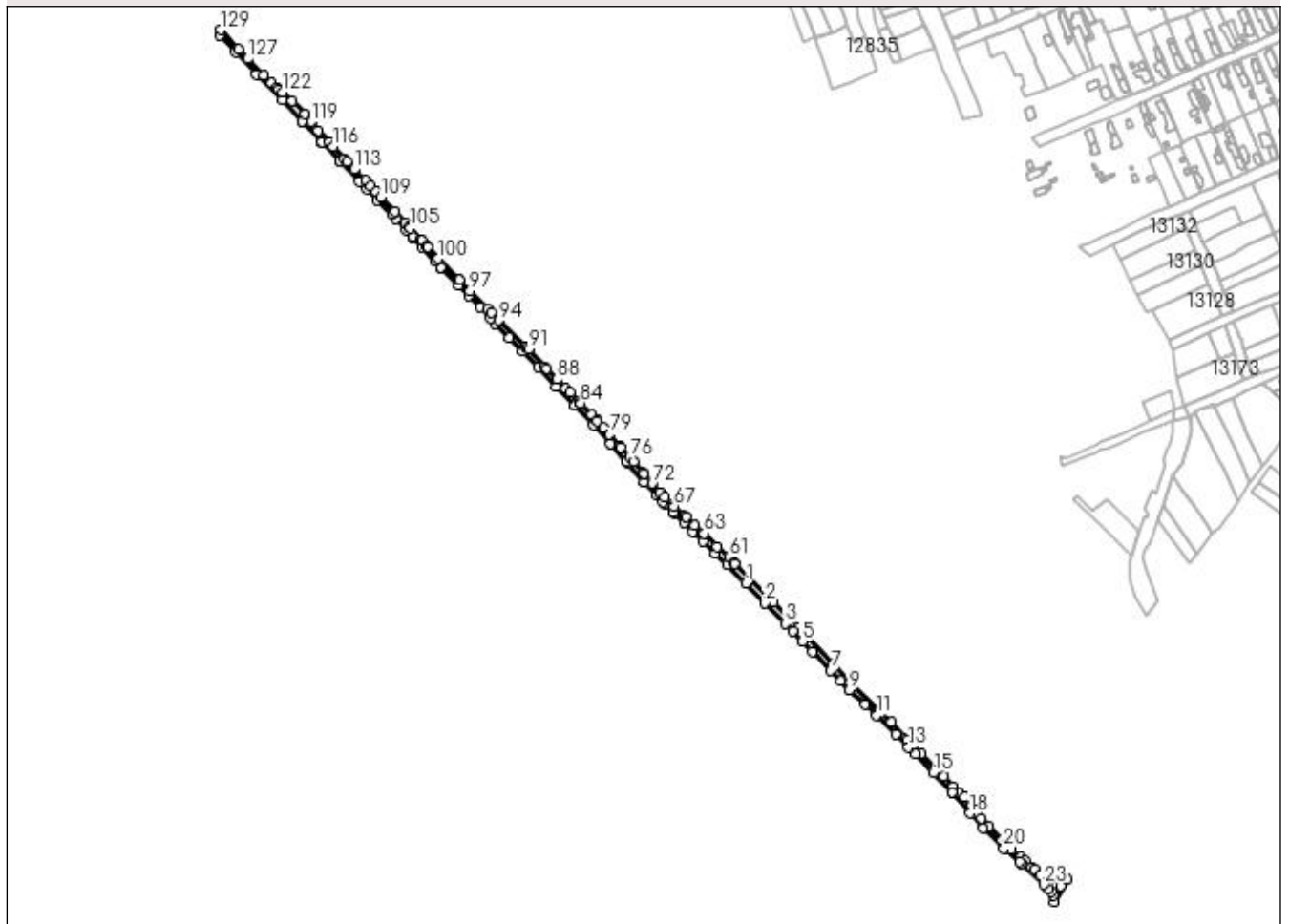
Anexa Nr. 1 La Partea I

Teren

Nr cadastral	Suprafața (mp)*	Observații / Referințe
	5.375	

* Suprafața este determinată în planul de proiecție Stereo 70.

DETALII LINIARE IMOBIL



Date referitoare la teren

Crt	Categorie folosință	Intra vilan	Suprafața (mp)	Tarla	Parcelă	Nr. topo	Observații / Referințe
1	drum	NU	5.375	-	De 266	-	

Lungime Segmente

1) Valorile lungimilor segmentelor sunt obținute din proiecție în plan.

Punct început	X / Y	Punct sfârșit	X / Y	Lungime segment	Punct început	X / Y	Punct sfârșit	X / Y	Lungime segment	Punct început	X / Y	Punct sfârșit	X / Y	Lungime segment
1	356.164,707 288.744,129	2	356.182,218 288.726,168	25.085	2	356.182,218 288.726,168	3	356.200,378 288.707,539	26.016	3	356.200,378 288.707,539	4	356.207,537 288.700,195	10.256
4	356.207,537 288.700,195	5	356.216,359 288.691,141	12.641	5	356.216,359 288.691,141	6	356.225,264 288.681,922	12.818	6	356.225,264 288.681,922	7	356.242,209 288.664,512	24.295
7	356.242,209 288.664,512	8	356.251,446 288.655,021	13.244	8	356.251,446 288.655,021	9	356.258,879 288.646,381	11.397	9	356.258,879 288.646,381	10	356.273,451 288.633,26	19.609
10	356.273,451 288.633,26	11	356.284,149 288.623,612	14.406	11	356.284,149 288.623,612	12	356.301,589 288.606,27	24.595	12	356.301,589 288.606,27	13	356.313,087 288.594,196	16.673
13	356.313,087 288.594,196	14	356.319,473 288.587,945	8.936	14	356.319,473 288.587,945	15	356.335,944 288.571,217	23.476	15	356.335,944 288.571,217	16	356.353,395 288.553,535	24.843
16	356.353,395 288.553,535	17	356.353,662 288.553,215	0.417	17	356.353,662 288.553,215	18	356.369,731 288.533,957	25.082	18	356.369,731 288.533,957	19	356.381,455 288.520,228	18.054

Punct început	X / Y	Punct sfârșit	X / Y	Lungime segment	Punct început	X / Y	Punct sfârșit	X / Y	Lungime segment	Punct început	X / Y	Punct sfârșit	X / Y	Lungime segment
19	356.381,455 288.520,228	20	356.400,394 288.501,793	26.43	20	356.400,394 288.501,793	21	356.415,084 288.489,604	19.088	21	356.415,084 288.489,604	22	356.416,885 288.488,11	2.34
22	356.416,885 288.488,11	23	356.436,777 288.468,866	27.677	23	356.436,777 288.468,866	24	356.441,208 288.464,578	6.166	24	356.441,208 288.464,578	25	356.443,587 288.462,282	3.306
25	356.443,587 288.462,282	26	356.445,96 288.459,174	3.91	26	356.445,96 288.459,174	27	356.446,227 288.453,291	5.889	27	356.446,227 288.453,291	28	356.458,82 288.473,378	23.708
28	356.458,82 288.473,378	29	356.452,297 288.467,795	8.586	29	356.452,297 288.467,795	30	356.448,262 288.467,25	4.072	30	356.448,262 288.467,25	31	356.447,277 288.466,954	1.029
31	356.447,277 288.466,954	32	356.440,331 288.470,991	8.034	32	356.440,331 288.470,991	33	356.433,349 288.477,746	9.715	33	356.433,349 288.477,746	34	356.428,355 288.482,578	6.949
34	356.428,355 288.482,578	35	356.425,965 288.484,891	3.326	35	356.425,965 288.484,891	36	356.419,556 288.491,091	8.917	36	356.419,556 288.491,091	37	356.415,897 288.494,127	4.755
37	356.415,897 288.494,127	38	356.407,417 288.501,163	11.019	38	356.407,417 288.501,163	39	356.403,098 288.504,976	5.761	39	356.403,098 288.504,976	40	356.398,784 288.509,59	6.317
40	356.398,784 288.509,59	41	356.386,969 288.521,979	17.12	41	356.386,969 288.521,979	42	356.379,997 288.529,497	10.253	42	356.379,997 288.529,497	43	356.375,809 288.534,189	6.289
43	356.375,809 288.534,189	44	356.370,92 288.541,243	8.583	44	356.370,92 288.541,243	45	356.364,635 288.548,8	9.829	45	356.364,635 288.548,8	46	356.359,575 288.553,296	6.769
46	356.359,575 288.553,296	47	356.354,231 288.558,5	7.459	47	356.354,231 288.558,5	48	356.345,378 288.567,516	12.636	48	356.345,378 288.567,516	49	356.341,202 288.571,756	5.951
49	356.341,202 288.571,756	50	356.324,583 288.588,633	23.686	50	356.324,583 288.588,633	51	356.317,359 288.595,644	10.067	51	356.317,359 288.595,644	52	356.311,954 288.601,491	7.963
52	356.311,954 288.601,491	53	356.310,984 288.602,539	1.428	53	356.310,984 288.602,539	54	356.297,499 288.617,519	20.156	54	356.297,499 288.617,519	55	356.259,8 288.652,959	51.742
55	356.259,8 288.652,959	56	356.244,056 288.670,839	23.824	56	356.244,056 288.670,839	57	356.213,049 288.704,22	45.56	57	356.213,049 288.704,22	58	356.189,508 288.727,042	32.788
58	356.189,508 288.727,042	59	356.154,173 288.762,011	49.713	59	356.154,173 288.762,011	60	356.153,515 288.762,665	0.928	60	356.153,515 288.762,665	61	356.149,02 288.767,998	6.975
61	356.149,02 288.767,998	62	356.138,401 288.777,677	14.368	62	356.138,401 288.777,677	63	356.126,433 288.789,853	17.073	63	356.126,433 288.789,853	64	356.118,032 288.796,968	11.009
64	356.118,032 288.796,968	65	356.110,037 288.804,903	11.264	65	356.110,037 288.804,903	66	356.108,756 288.806,006	1.69	66	356.108,756 288.806,006	67	356.099,014 288.814,716	13.068
67	356.099,014 288.814,716	68	356.097,663 288.815,918	1.808	68	356.097,663 288.815,918	69	356.090,755 288.822,575	9.594	69	356.090,755 288.822,575	70	356.086,134 288.827,027	6.417
70	356.086,134 288.827,027	71	356.085,857 288.827,358	0.432	71	356.085,857 288.827,358	72	356.079,113 288.835,403	10.498	72	356.079,113 288.835,403	73	356.071,591 288.844,509	11.811
73	356.071,591 288.844,509	74	356.070,928 288.845,211	0.966	74	356.070,928 288.845,211	75	356.062,144 288.855,327	13.397	75	356.062,144 288.855,327	76	356.058,599 288.859,409	5.406
76	356.058,599 288.859,409	77	356.050,554 288.868,673	12.27	77	356.050,554 288.868,673	78	356.049,614 288.869,756	1.434	78	356.049,614 288.869,756	79	356.040,107 288.880,154	14.089
79	356.040,107 288.880,154	80	356.034,572 288.886,333	8.296	80	356.034,572 288.886,333	81	356.029,002 288.892,551	8.348	81	356.029,002 288.892,551	82	356.028,464 288.893,153	0.807
82	356.028,464 288.893,153	83	356.023,298 288.898,62	7.522	83	356.023,298 288.898,62	84	356.013,728 288.908,749	13.935	84	356.013,728 288.908,749	85	356.012,069 288.910,505	2.416
85	356.012,069 288.910,505	86	356.003,867 288.918,452	11.42	86	356.003,867 288.918,452	87	355.999,972 288.922,227	5.424	87	355.999,972 288.922,227	88	355.991,926 288.930,515	11.551
88	355.991,926 288.930,515	89	355.982,211 288.940,522	13.947	89	355.982,211 288.940,522	90	355.980,453 288.942,181	2.417	90	355.980,453 288.942,181	91	355.966,047 288.958,011	21.404
91	355.966,047 288.958,011	92	355.964,529 288.959,474	2.108	92	355.964,529 288.959,474	93	355.962,946 288.961,002	2.2	93	355.962,946 288.961,002	94	355.938,63 288.984,456	33.784
94	355.938,63 288.984,456	95	355.931,74 288.991,759	10.04	95	355.931,74 288.991,759	96	355.928,724 288.994,882	4.342	96	355.928,724 288.994,882	97	355.912,505 289.011,678	23.349
97	355.912,505 289.011,678	98	355.902,748 289.021,469	13.823	98	355.902,748 289.021,469	99	355.902,433 289.021,792	0.451	99	355.902,433 289.021,792	100	355.883,586 289.041,087	26.972
100	355.883,586 289.041,087	101	355.874,038 289.051,627	14.222	101	355.874,038 289.051,627	102	355.873,189 289.052,538	1.245	102	355.873,189 289.052,538	103	355.868,472 289.057,633	6.943
103	355.868,472 289.057,633	104	355.867,963 289.058,162	0.734	104	355.867,963 289.058,162	105	355.857,853 289.068,658	14.573	105	355.857,853 289.068,658	106	355.856,963 289.069,582	1.283
106	355.856,963 289.069,582	107	355.852,871 289.074,035	6.048	107	355.852,871 289.074,035	108	355.843,874 289.083,826	13.297	108	355.843,874 289.083,826	109	355.830,836 289.096,985	18.524
109	355.830,836 289.096,985	110	355.826,502 289.102,29	6.85	110	355.826,502 289.102,29	111	355.821,983 289.107,556	6.939	111	355.821,983 289.107,556	112	355.816,917 289.112,583	7.137
112	355.816,917 289.112,583	113	355.806,604 289.122,273	14.151	113	355.806,604 289.122,273	114	355.799,932 289.129,596	9.907	114	355.799,932 289.129,596	115	355.797,451 289.132,32	3.684
115	355.797,451 289.132,32	116	355.787,487 289.143,159	14.723	116	355.787,487 289.143,159	117	355.783,678 289.147,29	5.619	117	355.783,678 289.147,29	118	355.773,841 289.157,96	14.513

Punct început	X / Y	Punct sfârșit	X / Y	Lungime segment	Punct început	X / Y	Punct sfârșit	X / Y	Lungime segment	Punct început	X / Y	Punct sfârșit	X / Y	Lungime segment
118	355.773,841 289.157,96	119	355.767,39 289.166,092	10.38	119	355.767,39 289.166,092	120	355.761,95 289.172,949	8.753	120	355.761,95 289.172,949	121	355.750,061 289.184,82	16.801
121	355.750,061 289.184,82	122	355.741,065 289.192,949	12.125	122	355.741,065 289.192,949	123	355.738,082 289.195,606	3.995	123	355.738,082 289.195,606	124	355.736,104 289.197,368	2.649
124	355.736,104 289.197,368	125	355.731,196 289.201,741	6.574	125	355.731,196 289.201,741	126	355.723,879 289.208,258	9.798	126	355.723,879 289.208,258	127	355.709,199 289.223,394	21.086
127	355.709,199 289.223,394	128	355.701,025 289.232,578	12.295	128	355.701,025 289.232,578	129	355.684,2 289.249,879	24.133	129	355.684,2 289.249,879	130	355.683,391 289.244,741	5.201
130	355.683,391 289.244,741	131	355.698,096 289.229,853	20.926	131	355.698,096 289.229,853	132	355.716,999 289.209,29	27.931	132	355.716,999 289.209,29	133	355.740,883 289.185,757	33.53
133	355.740,883 289.185,757	134	355.759,065 289.166,421	26.542	134	355.759,065 289.166,421	135	355.759,178 289.166,301	0.165	135	355.759,178 289.166,301	136	355.776,679 289.147,198	25.908
136	355.776,679 289.147,198	137	355.777,04 289.146,803	0.535	137	355.777,04 289.146,803	138	355.793,349 289.130,025	23.398	138	355.793,349 289.130,025	139	355.794,153 289.129,199	1.153
139	355.794,153 289.129,199	140	355.811,165 289.111,298	24.695	140	355.811,165 289.111,298	141	355.818,481 289.104,341	10.096	141	355.818,481 289.104,341	142	355.827,86 289.094,306	13.736
142	355.827,86 289.094,306	143	355.840,98 289.081,064	18.641	143	355.840,98 289.081,064	144	355.844,745 289.076,966	5.565	144	355.844,745 289.076,966	145	355.854,049 289.066,841	13.751
145	355.854,049 289.066,841	146	355.859,823 289.060,823	8.34	146	355.859,823 289.060,823	147	355.860,449 289.060,17	0.905	147	355.860,449 289.060,17	148	355.868,621 289.051,584	11.853
148	355.868,621 289.051,584	149	355.880,672 289.038,346	17.902	149	355.880,672 289.038,346	150	355.885,788 289.033,108	7.322	150	355.885,788 289.033,108	151	355.886,906 289.031,966	1.598
151	355.886,906 289.031,966	152	355.901,976 289.016,575	21.54	152	355.901,976 289.016,575	153	355.911,411 289.007,052	13.405	153	355.911,411 289.007,052	154	355.921,717 288.996,38	14.836
154	355.921,717 288.996,38	155	355.930,939 288.986,777	13.314	155	355.930,939 288.986,777	156	355.935,785 288.981,642	7.061	156	355.935,785 288.981,642	157	355.948,248 288.968,865	17.849
157	355.948,248 288.968,865	158	355.960,581 288.956,103	17.747	158	355.960,581 288.956,103	159	355.974,444 288.941,757	19.95	159	355.974,444 288.941,757	160	355.991,435 288.923,743	24.763
160	355.991,435 288.923,743	161	356.008,471 288.906,456	24.271	161	356.008,471 288.906,456	162	356.025,005 288.888,667	24.286	162	356.025,005 288.888,667	163	356.040,726 288.871,579	23.22
163	356.040,726 288.871,579	164	356.041,177 288.871,088	0.667	164	356.041,177 288.871,088	165	356.055,557 288.855,526	21.189	165	356.055,557 288.855,526	166	356.057,117 288.853,837	2.299
166	356.057,117 288.853,837	167	356.071,761 288.837,014	22.304	167	356.071,761 288.837,014	168	356.072,308 288.836,386	0.833	168	356.072,308 288.836,386	169	356.083,243 288.824,25	16.336
169	356.083,243 288.824,25	170	356.088,629 288.818,738	7.707	170	356.088,629 288.818,738	171	356.090,478 288.816,846	2.645	171	356.090,478 288.816,846	172	356.098,314 288.809,416	10.799
172	356.098,314 288.809,416	173	356.099,149 288.808,564	1.193	173	356.099,149 288.808,564	174	356.107,965 288.799,562	12.6	174	356.107,965 288.799,562	175	356.116,128 288.791,226	11.667
175	356.116,128 288.791,226	176	356.125,513 288.782,267	12.975	176	356.125,513 288.782,267	177	356.136,512 288.771,767	15.206	177	356.136,512 288.771,767	178	356.147,623 288.761,16	15.361
178	356.147,623 288.761,16	1	356.164,707 288.744,129	24.123										

** Lungimile segmentelor sunt determinate în planul de proiecție Stereo 70 și sunt rotunjite la 1 milimetru.

*** Distanța dintre puncte este formată din segmente cumulate ce sunt mai mici decât valoarea 1 milimetru.

**DATE DESPRE IMOBILUL NR. 13675**

Oficiul de Cadastru și Publicitate Imobiliară DOLJ
Biroul de Cadastru și Publicitate Imobiliară Craiova

A. Partea I. Descrierea imobilului

TEREN Extravilan

Adresa: Jud. Dolj, T267, P2/1

Nr. Crt	Nr cadastral Nr. topografic	Suprafața* (mp)	Observații / Referințe
A1		150	Sector cadastral:22 Teren neimprejmuit;

B. Partea II. Proprietari și acte

Inscrieri privitoare la dreptul de proprietate și alte drepturi reale		Referințe
/		
Act Normativ nr. LEGEA 7, din 13/03/1996 emis de PARLAMENTUL ROMANIEI;		
B1	Inscrierea provizorie, drept de PROPRIETATE, dobandit prin Lege, cota actuala 1/1, cota initiala 1/1 1) PROPRIETAR NEIDENTIFICAT, PROPRIETAR NEIDENTIFICAT	A1

C. Partea III. SARCINI .

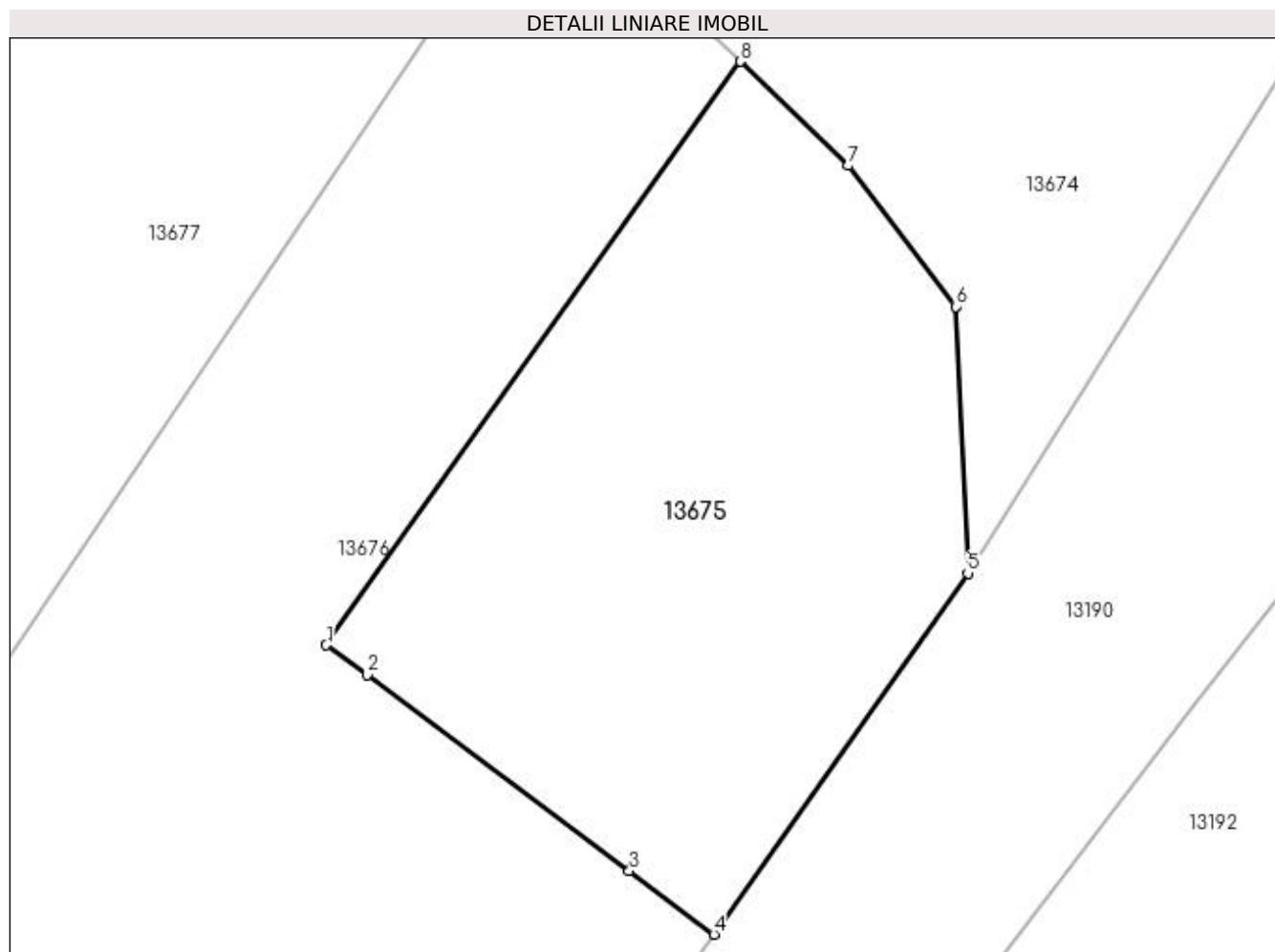
Inscrieri privind dezmembramintele dreptului de proprietate, drepturi reale de garanție și sarcini	Referințe
NU SUNT	

Anexa Nr. 1 La Partea I

Teren

Nr cadastral	Suprafața (mp)*	Observații / Referințe
	150	

* Suprafața este determinată în planul de proiecție Stereo 70.



Date referitoare la teren

Crt	Categorie folosință	Intravilan	Suprafața (mp)	Tarla	Parcelă	Nr. topo	Observații / Referințe
1	curți constructii	NU	150	267	2/1	-	

Lungime Segmente

1) Valorile lungimilor segmentelor sunt obținute din proiecție în plan.

Punct început	X / Y	Punct sfârșit	X / Y	Lungime segment (** (m)
1	356.432,076 288.451,707	2	356.432,979 288.451,05	1.117
2	356.432,979 288.451,05	3	356.438,758 288.446,727	7.217
3	356.438,758 288.446,727	4	356.440,629 288.445,328	2.336
4	356.440,629 288.445,328	5	356.446,227 288.453,291	9.734
5	356.446,227 288.453,291	6	356.445,96 288.459,174	5.889

Punct început	X / Y	Punct sfârșit	X / Y	Lungime segment (** (m)
6	356.445,96 288.459,174	7	356.443,587 288.462,282	3.91
7	356.443,587 288.462,282	8	356.441,208 288.464,578	3.306
8	356.441,208 288.464,578	1	356.432,076 288.451,707	15.782

** Lungimile segmentelor sunt determinate în planul de proiecție Stereo 70 și sunt rotunjite la 1 milimetru.

*** Distanța dintre puncte este formată din segmente cumulate ce sunt mai mici decât valoarea 1 milimetru.

**DATE DESPRE IMOBILUL NR. 13676**

Oficiul de Cadastru și Publicitate Imobiliară DOLJ
Biroul de Cadastru și Publicitate Imobiliară Craiova

A. Partea I. Descrierea imobilului

TEREN Necunoscut

Adresa: Loc. Motatei, Jud. Dolj, T267, P2/2, 2/2

Nr. Crt	Nr cadastral Nr. topografic	Suprafața* (mp)	Observații / Referințe
A1		1.111	Sector cadastral:22 Teren neimprejmuit;

B. Partea II. Proprietari și acte

Inscrieri privitoare la dreptul de proprietate și alte drepturi reale		Referințe
/		
Act Normativ nr. LEGEA 7, din 13/03/1996 emis de PARLAMENTUL ROMANIEI;		
B1	Inscrierea provizorie, drept de PROPRIETATE, dobandit prin Lege, cota actuala 1/1, cota initiala 1/1	A1
1) PROPRIETAR NEIDENTIFICAT, PROPRIETAR NEIDENTIFICAT		

C. Partea III. SARCINI .

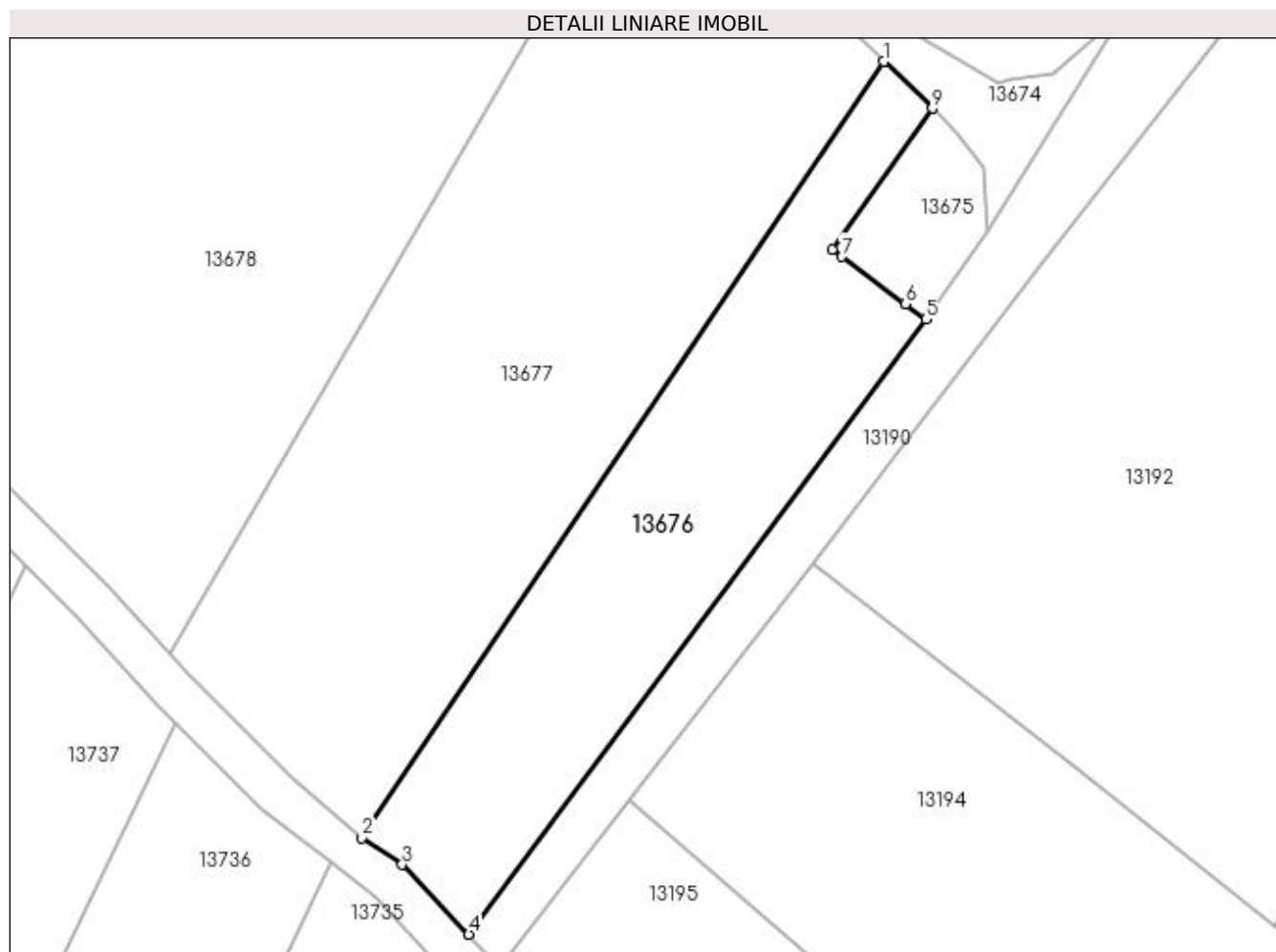
Inscrieri privind dezmembramintele dreptului de proprietate, drepturi reale de garanție și sarcini	Referințe
NU SUNT	

Anexa Nr. 1 La Partea I

Teren

Nr cadastral	Suprafața (mp)*	Observații / Referințe
	1.111	

* Suprafața este determinată în planul de proiecție Stereo 70.



Date referitoare la teren

Crt	Categorie folosință	Intra vilan	Suprafața (mp)	Tarla	Parcelă	Nr. topo	Observații / Referințe
1	arabil	NU	642	267	2/2	-	
2	arabil	DA	469	267	2/2	-	

Lungime Segmente

1) Valorile lungimilor segmentelor sunt obținute din proiecție în plan.

Punct început	X / Y	Punct sfârșit	X / Y	Lungime segment (** (m)
1	356.436,777 288.468,866	2	356.389,105 288.397,939	85.459
2	356.389,105 288.397,939	3	356.392,778 288.395,51	4.404
3	356.392,778 288.395,51	4	356.398,863 288.389,128	8.818
4	356.398,863 288.389,128	5	356.440,629 288.445,328	70.02

Punct început	X / Y	Punct sfârșit	X / Y	Lungime segment (** (m)
5	356.440,629 288.445,328	6	356.438,758 288.446,727	2.336
6	356.438,758 288.446,727	7	356.432,979 288.451,05	7.217
7	356.432,979 288.451,05	8	356.432,076 288.451,707	1.117
8	356.432,076 288.451,707	9	356.441,208 288.464,578	15.782
9	356.441,208 288.464,578	1	356.436,777 288.468,866	6.166

** Lungimile segmentelor sunt determinate în planul de proiecție Stereo 70 și sunt rotunjite la 1 milimetru.

*** Distanța dintre puncte este formată din segmente cumulate ce sunt mai mici decât valoarea 1 milimetru.

**DATE DESPRE IMOBILUL NR. 13677**

Oficiul de Cadastru și Publicitate Imobiliară DOLJ
Biroul de Cadastru și Publicitate Imobiliară Craiova

A. Partea I. Descrierea imobilului

TEREN Extravilan

Nr. CF vechi:360
Nr. cadastral vechi:519

Adresa: Jud. Dolj, T267, P2

Nr. Crt	Nr cadastral Nr. topografic	Suprafața* (mp)	Observații / Referințe
A1	35925	2.300	Sector cadastral:22 Teren neimprejmuit;

B. Partea II. Proprietari și acte

Inscrieri privitoare la dreptul de proprietate și alte drepturi reale		Referințe
26898 / 30/06/2006		
Act Notarial nr. CM nr. 291, din 23/03/2006 emis de NP Stoenescu Florea;		
B1	Intabulare, drept de PROPRIETATE, dobandit prin Succesiune, cota actuala 1/1, cota initiala 1/1 1) DUTA ION	A1

C. Partea III. SARCINI .

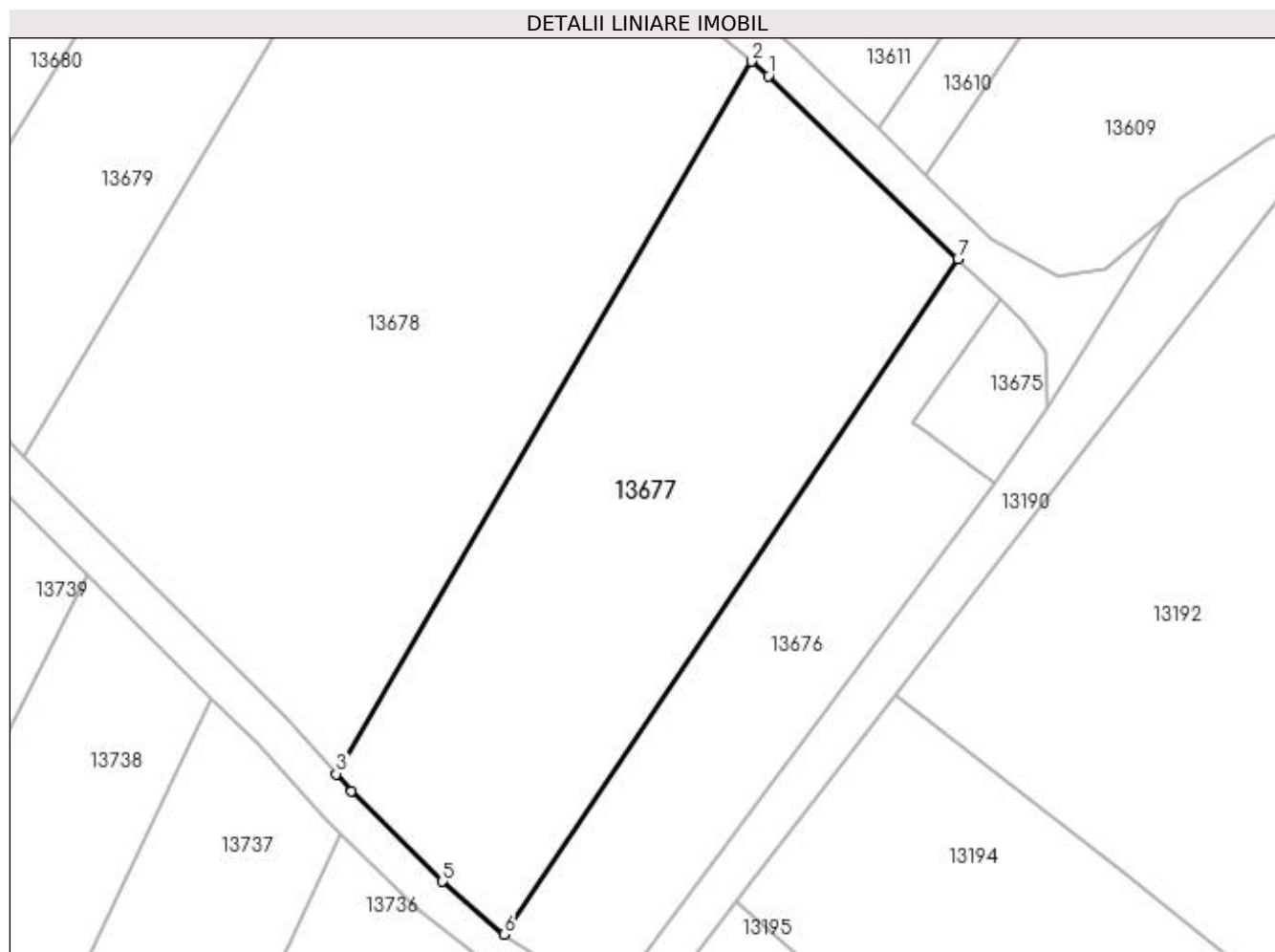
Inscrieri privind dezmembramintele dreptului de proprietate, drepturi reale de garanție și sarcini	Referințe
NU SUNT	

Anexa Nr. 1 La Partea I

Teren

Nr cadastral	Suprafața (mp)*	Observații / Referințe
35925	2.300	

* Suprafața este determinată în planul de proiecție Stereo 70.



Date referitoare la teren

Crt	Categorie folosință	Intra vilan	Suprafața (mp)	Tarla	Parcelă	Nr. topo	Observații / Referințe
1	arabil	NU	2.300	267	2	-	

Lungime Segmente

1) Valorile lungimilor segmentelor sunt obținute din proiecție în plan.

Punct început	X / Y	Punct sfârșit	X / Y	Lungime segment (** (m)
1	356.416,885 288.488,11	2	356.415,084 288.489,604	2.34
2	356.415,084 288.489,604	3	356.371,464 288.414,791	86.601
3	356.371,464 288.414,791	4	356.373,086 288.412,99	2.424
4	356.373,086 288.412,99	5	356.382,634 288.403,486	13.472
5	356.382,634 288.403,486	6	356.389,105 288.397,939	8.523

Punct început	X / Y	Punct sfârșit	X / Y	Lungime segment (** (m)
6	356.389,105 288.397,939	7	356.436,777 288.468,866	85.459
7	356.436,777 288.468,866	1	356.416,885 288.488,11	27.677

** Lungimile segmentelor sunt determinate în planul de proiecție Stereo 70 și sunt rotunjite la 1 milimetru.

*** Distanța dintre puncte este formată din segmente cumulate ce sunt mai mici decât valoarea 1 milimetru.

**DATE DESPRE IMOBILUL NR. 13678**

Oficiul de Cadastru și Publicitate Imobiliară DOLJ
Biroul de Cadastru și Publicitate Imobiliară Craiova

A. Partea I. Descrierea imobilului

TEREN Extravilan

Adresa: Jud. Dolj, T267, P3,4

Nr. Crt	Nr cadastral Nr. topografic	Suprafața* (mp)	Observații / Referințe
A1	36130	3.800	Sector cadastral:22 Teren neimprejmuit;

B. Partea II. Proprietari și acte

Inscrieri privitoare la dreptul de proprietate și alte drepturi reale		Referințe
148415 / 12/07/2019		
Hotarare Judecatoreasca nr. Sentință civilă nr.633/2014, din 18/03/2014 emis de JUDECATORIA CALAFAT DOSAR NR 119/201/2014 (hotarare judecatoreasca nr Sentință civilă nr.571/2012 din 12.04.2012, emis de JUDECĂTORIA CALAFAT DOSAR NR 140/201/2012);		
B1	Intabulare, drept de PROPRIETATE, dobandit prin Hotarare Judecatoreasca, cota actuala 1/1, cota initiala 1/1 1) TĂNĂSESCU FLORIAN	A1

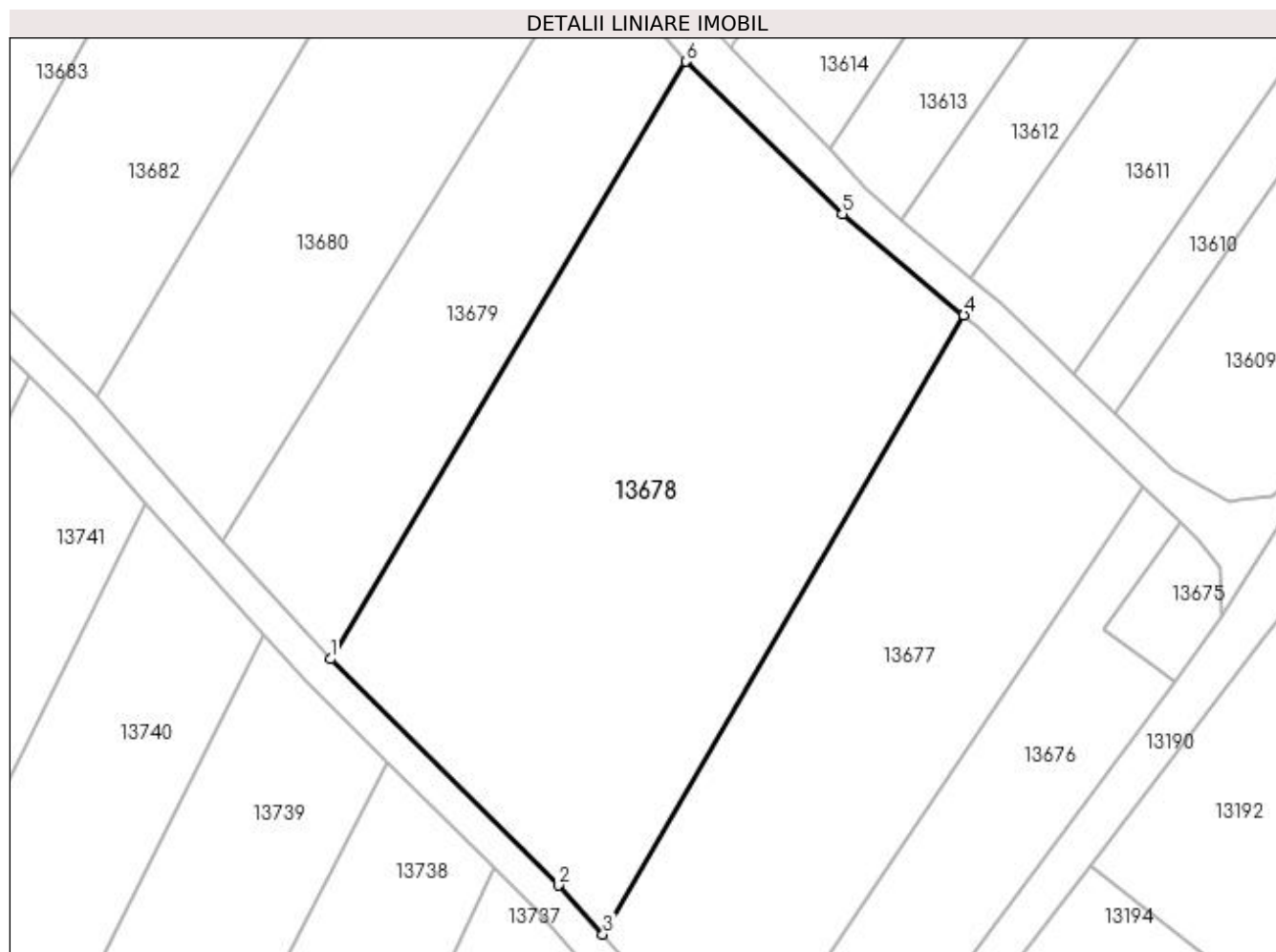
C. Partea III. SARCINI .

Inscrieri privind dezmembramintele dreptului de proprietate, drepturi reale de garanție și sarcini	Referințe
NU SUNT	

Teren

Nr cadastral	Suprafața (mp)*	Observații / Referințe
36130	3.800	

* Suprafața este determinată în planul de proiecție Stereo 70.



Date referitoare la teren

Crt	Categorie folosință	Intravilan	Suprafața (mp)	Tarla	Parcelă	Nr. topo	Observații / Referințe
1	arabil	NU	2.000	267	3	-	
2	arabil	NU	1.800	267	4	-	

Lungime Segmente

1) Valorile lungimilor segmentelor sunt obținute din proiecție în plan.

Punct început	X / Y	Punct sfârșit	X / Y	Lungime segment (** (m))
1	356.338,515 288.448,034	2	356.366,12 288.420,723	38.832
2	356.366,12 288.420,723	3	356.371,464 288.414,791	7.984
3	356.371,464 288.414,791	4	356.415,084 288.489,604	86.601
4	356.415,084 288.489,604	5	356.400,394 288.501,793	19.088

Punct început	X / Y	Punct sfârșit	X / Y	Lungime segment (** (m)
5	356.400,394 288.501,793	6	356.381,455 288.520,228	26.43
6	356.381,455 288.520,228	1	356.338,515 288.448,034	83.999

** Lungimile segmentelor sunt determinate în planul de proiecție Stereo 70 și sunt rotunjite la 1 milimetru.

*** Distanța dintre puncte este formată din segmente cumulate ce sunt mai mici decât valoarea 1 milimetru.

**DATE DESPRE IMOBILUL NR. 13679**

Oficiul de Cadastru și Publicitate Imobiliară DOLJ
Biroul de Cadastru și Publicitate Imobiliară Craiova

A. Partea I. Descrierea imobilului

TEREN Extravilan

Adresa: Jud. Dolj, T267, P5

Nr. Crt	Nr cadastral Nr. topografic	Suprafața* (mp)	Observații / Referințe
A1		1.500	Sector cadastral:22 Teren neimprejmuit;

B. Partea II. Proprietari și acte

Inscrieri privitoare la dreptul de proprietate și alte drepturi reale	Referințe
/	
Act Administrativ nr. TDP 1926-9574, din 09/05/1996 emis de CJSIPT DOLJ;	
B1	A1
Intabulare, drept de PROPRIETATE, dobândit prin Reconstituire, cota actuala 1/1, cota initiala 1/1 1) CATARAMĂ GHEORGHE	

C. Partea III. SARCINI .

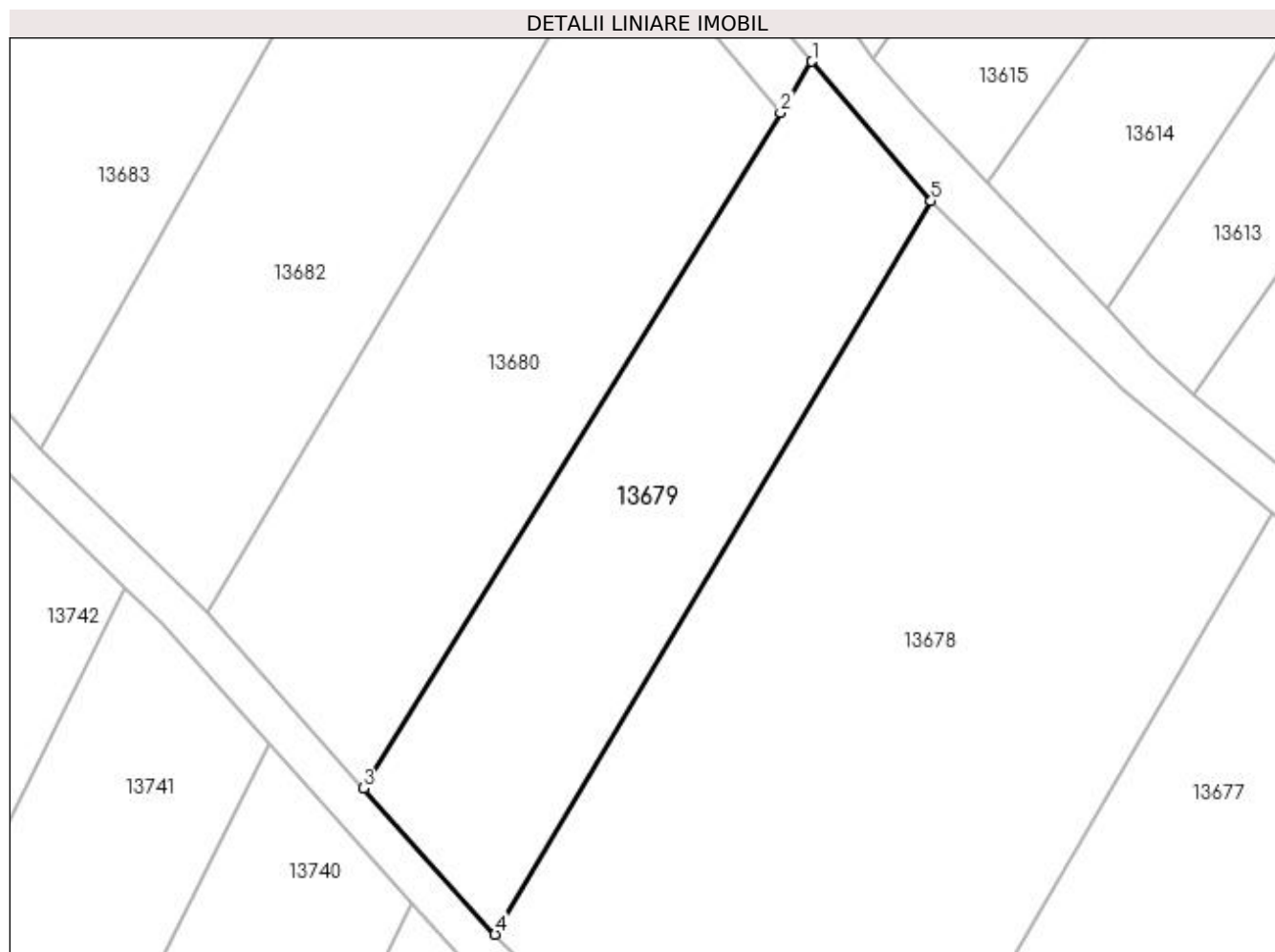
Inscrieri privind dezmembramintele dreptului de proprietate, drepturi reale de garanție și sarcini	Referințe
NU SUNT	

Anexa Nr. 1 La Partea I

Teren

Nr cadastral	Suprafața (mp)*	Observații / Referințe
	1.500	

* Suprafața este determinată în planul de proiecție Stereo 70.



Date referitoare la teren

Crt	Categorie folosință	Intravilan	Suprafața (mp)	Tarla	Parcelă	Nr. topo	Observații / Referințe
1	arabil	NU	1.500	267	5	-	

Lungime Segmente

1) Valorile lungimilor segmentelor sunt obținute din proiecție în plan.

Punct început	X / Y	Punct sfârșit	X / Y	Lungime segment (** (m)
1	356.369,731 288.533,957	2	356.366,639 288.528,952	5.883
2	356.366,639 288.528,952	3	356.325,532 288.462,405	78.219
3	356.325,532 288.462,405	4	356.338,515 288.448,034	19.367
4	356.338,515 288.448,034	5	356.381,455 288.520,228	83.999
5	356.381,455 288.520,228	1	356.369,731 288.533,957	18.054

**** Lungimile segmentelor sunt determinate în planul de proiecție Stereo 70 și sunt rotunjite la 1 milimetru.**

***** Distanța dintre puncte este formată din segmente cumulate ce sunt mai mici decât valoarea 1 milimetru.**

**DATE DESPRE IMOBILUL NR. 13680**

Oficiul de Cadastru și Publicitate Imobiliară DOLJ
Biroul de Cadastru și Publicitate Imobiliară Craiova

A. Partea I. Descrierea imobilului

TEREN Extravilan

Adresa: Jud. Dolj, T267, P6

Nr. Crt	Nr cadastral Nr. topografic	Suprafața* (mp)	Observații / Referințe
A1		1.800	Sector cadastral:22 Teren neimprejmuit;

B. Partea II. Proprietari și acte

Inscrieri privitoare la dreptul de proprietate și alte drepturi reale	Referințe
/	
Act Administrativ nr. TDP 2372-9662, din 02/08/1996 emis de CJSIPT DOLJ;	
B1	A1
Intabulare, drept de PROPRIETATE, dobândit prin Reconstituire, cota actuala 1/1, cota initiala 1/1 1) GIUBELAN MARIA	

C. Partea III. SARCINI .

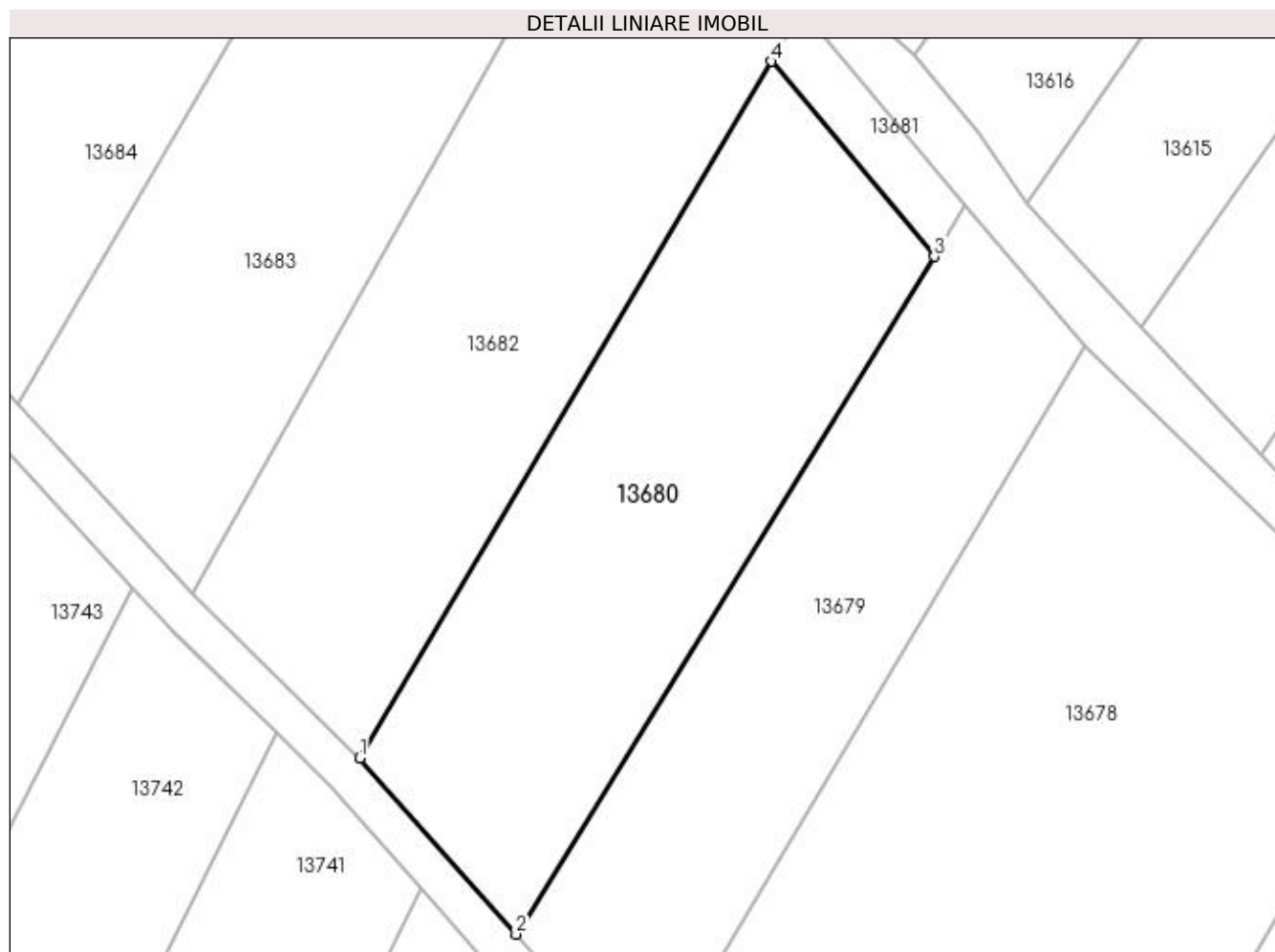
Inscrieri privind dezmembramintele dreptului de proprietate, drepturi reale de garanție și sarcini	Referințe
NU SUNT	

Anexa Nr. 1 La Partea I

Teren

Nr cadastral	Suprafața (mp)*	Observații / Referințe
	1.800	

* Suprafața este determinată în planul de proiecție Stereo 70.



Date referitoare la teren

Crt	Categorie folosință	Intra vilan	Suprafața (mp)	Tarla	Parcelă	Nr. topo	Observații / Referințe
1	vie	NU	1.800	267	6	-	

Lungime Segmente

1) Valorile lungimilor segmentelor sunt obținute din proiecție în plan.

Punct început	X / Y	Punct sfârșit	X / Y	Lungime segment (** (m)
1	356.310,214 288.479,724	2	356.325,532 288.462,405	23.121
2	356.325,532 288.462,405	3	356.366,639 288.528,952	78.219
3	356.366,639 288.528,952	4	356.350,648 288.548,117	24.96
4	356.350,648 288.548,117	1	356.310,214 288.479,724	79.451

**** Lungimile segmentelor sunt determinate în planul de proiecție Stereo 70 și sunt rotunjite la 1 milimetru.**

***** Distanța dintre puncte este formată din segmente cumulate ce sunt mai mici decât valoarea 1 milimetru.**

**DATE DESPRE IMOBILUL NR. 13681**

Oficiul de Cadastru și Publicitate Imobiliară DOLJ
Biroul de Cadastru și Publicitate Imobiliară Craiova

A. Partea I. Descrierea imobilului

TEREN Extravilan

Adresa: Jud. Dolj, T267, P6/1

Nr. Crt	Nr cadastral Nr. topografic	Suprafața* (mp)	Observații / Referințe
A1		140	Sector cadastral:22 Teren neimprejmuit;

B. Partea II. Proprietari și acte

Inscrieri privitoare la dreptul de proprietate și alte drepturi reale		Referințe
/		
Act Normativ nr. LEGEA 7, din 13/03/1996 emis de PARLAMENTUL ROMANIEI;		
B1	Inscrierea provizorie, drept de PROPRIETATE, dobandit prin Lege, cota actuala 1/1, cota initiala 1/1 1) NEIDENTIFICAT NEIDENTIFICAT	A1

C. Partea III. SARCINI .

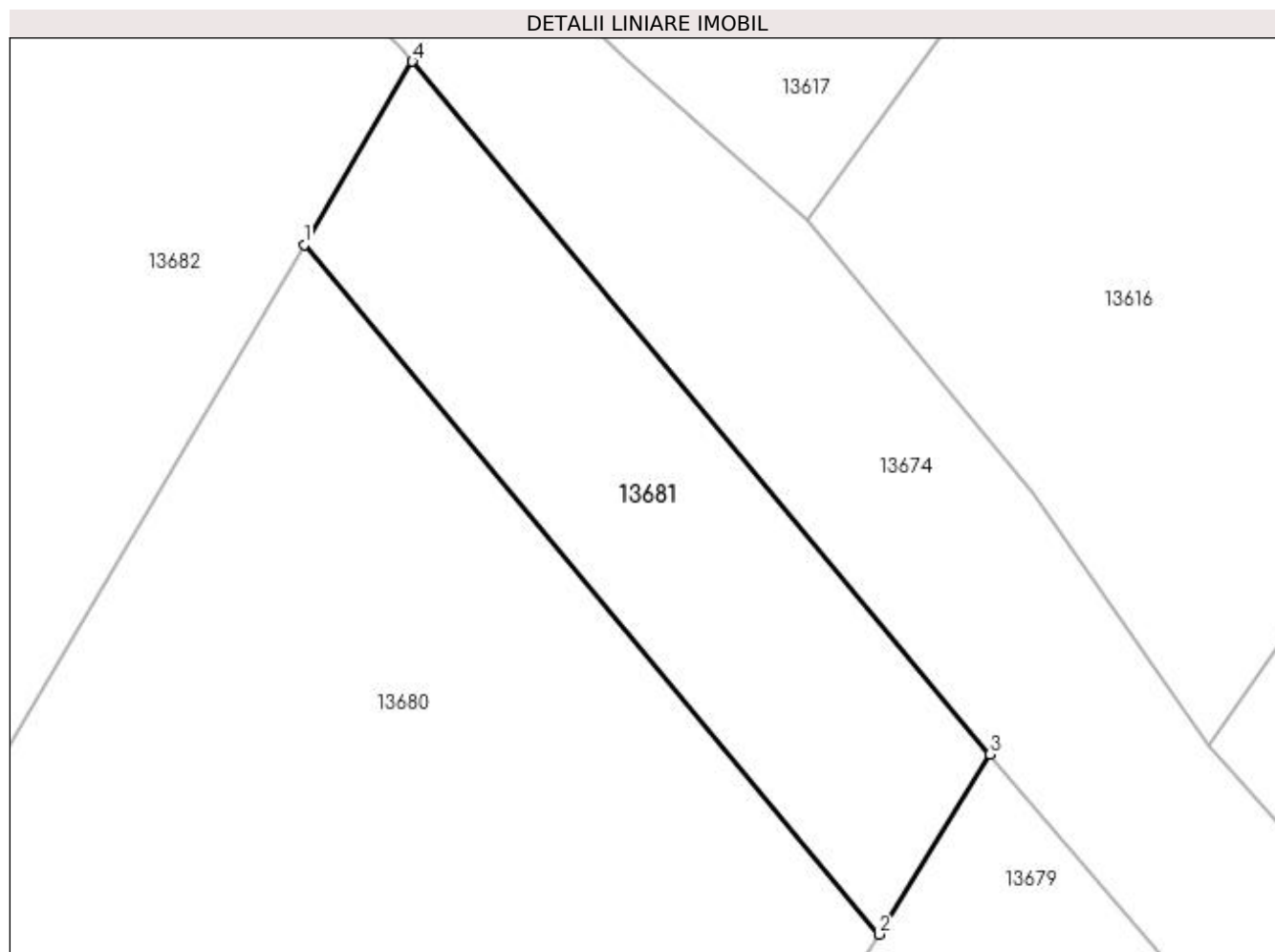
Inscrieri privind dezmembramintele dreptului de proprietate, drepturi reale de garanție și sarcini	Referințe
NU SUNT	

Anexa Nr. 1 La Partea I

Teren

Nr cadastral	Suprafața (mp)*	Observații / Referințe
	140	

* Suprafața este determinată în planul de proiecție Stereo 70.



Date referitoare la teren

Crt	Categorie folosință	Intra vilan	Suprafața (mp)	Tarla	Parcelă	Nr. topo	Observații / Referințe
1	arabil	NU	140	267	6/1	-	

Lungime Segmente

1) Valorile lungimilor segmentelor sunt obținute din proiecție în plan.

Punct început	X / Y	Punct sfârșit	X / Y	Lungime segment (** (m)
1	356.350,648 288.548,117	2	356.366,639 288.528,952	24.96
2	356.366,639 288.528,952	3	356.369,731 288.533,957	5.883
3	356.369,731 288.533,957	4	356.353,662 288.553,215	25.082
4	356.353,662 288.553,215	1	356.350,648 288.548,117	5.922

**** Lungimile segmentelor sunt determinate în planul de proiecție Stereo 70 și sunt rotunjite la 1 milimetru.**

***** Distanța dintre puncte este formată din segmente cumulate ce sunt mai mici decât valoarea 1 milimetru.**

**DATE DESPRE IMOBILUL NR. 13682**

Oficiul de Cadastru și Publicitate Imobiliară DOLJ
Biroul de Cadastru și Publicitate Imobiliară Craiova

A. Partea I. Descrierea imobilului

TEREN Extravilan

Adresa: Jud. Dolj, T267, P7

Nr. Crt	Nr cadastral Nr. topografic	Suprafața* (mp)	Observații / Referințe
A1		2.000	Sector cadastral:22 Teren neimprejmuit;

B. Partea II. Proprietari și acte

Inscrieri privitoare la dreptul de proprietate și alte drepturi reale		Referințe
/		
Act Administrativ nr. TDP NR. 2982-1389, din 08/01/1997 emis de CJSIPT DOLJ (CERTIFICAT DE DECES NR. 852592/27.01.2009);		
B1	Intabulare, drept de PROPRIETATE, dobandit prin Reconstituire, cota actuala 1/1, cota initiala 1/1 1) CRĂCIUNOIU MARIN DEFUNCT:Da	A1

C. Partea III. SARCINI .

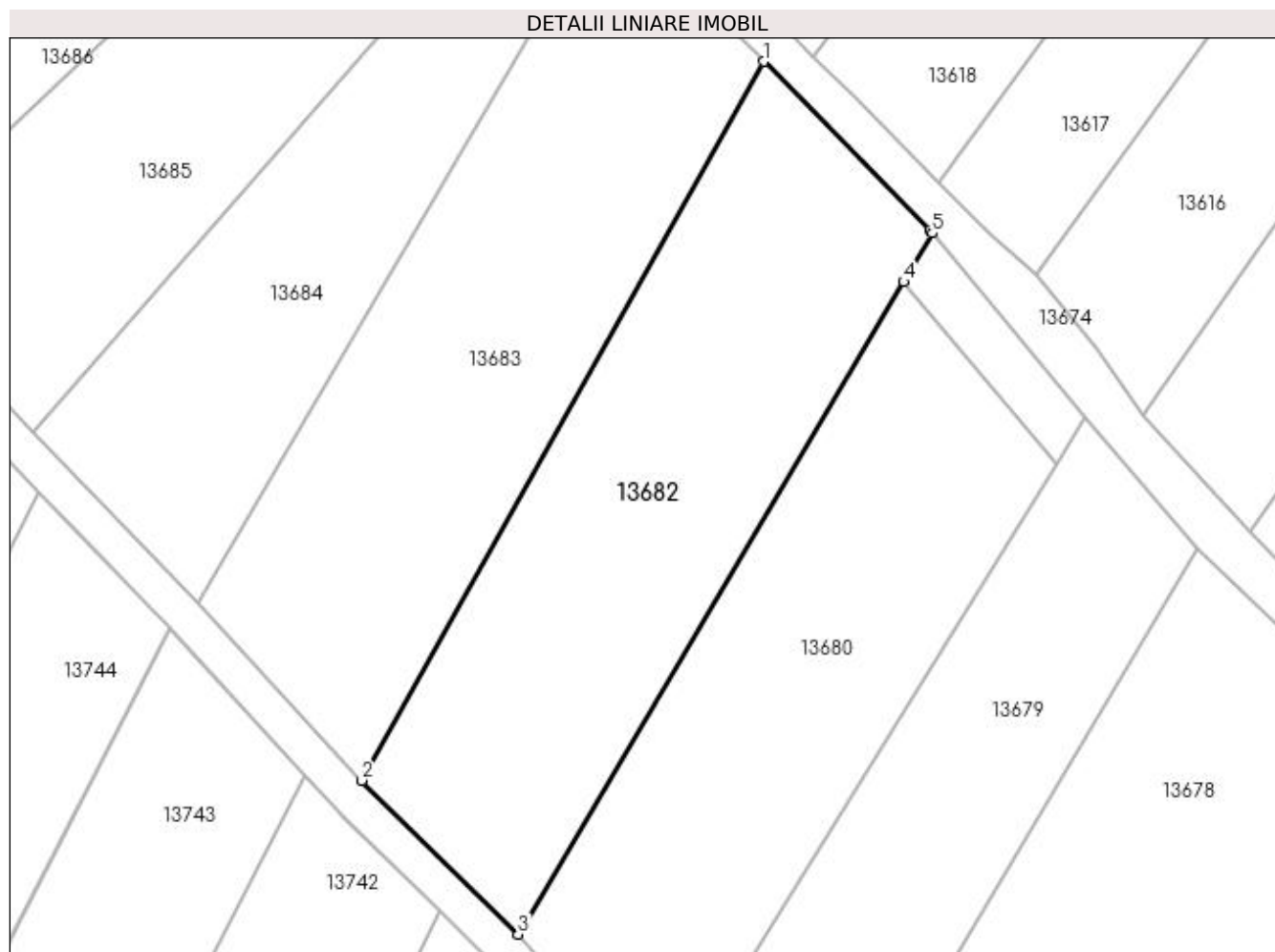
Inscrieri privind dezmembramintele dreptului de proprietate, drepturi reale de garanție și sarcini	Referințe
NU SUNT	

Anexa Nr. 1 La Partea I

Teren

Nr cadastral	Suprafața (mp)*	Observații / Referințe
	2.000	

* Suprafața este determinată în planul de proiecție Stereo 70.



Date referitoare la teren

Crt	Categorie folosință	Intra vilan	Suprafața (mp)	Tarla	Parcelă	Nr. topo	Observații / Referințe
1	vie	NU	2.000	267	7	-	

Lungime Segmente

1) Valorile lungimilor segmentelor sunt obținute din proiecție în plan.

Punct început	X / Y	Punct sfârșit	X / Y	Lungime segment (** (m)
1	356.335,944 288.571,217	2	356.293,815 288.495,852	86.341
2	356.293,815 288.495,852	3	356.310,214 288.479,724	23.001
3	356.310,214 288.479,724	4	356.350,648 288.548,117	79.451
4	356.350,648 288.548,117	5	356.353,662 288.553,215	5.922
5	356.353,662 288.553,215	6	356.353,395 288.553,535	0.417

Punct început	X / Y	Punct sfârșit	X / Y	Lungime segment (** (m)
6	356.353,395 288.553,535	1	356.335,944 288.571,217	24.843

** Lungimile segmentelor sunt determinate în planul de proiecție Stereo 70 și sunt rotunjite la 1 milimetru.

*** Distanța dintre puncte este formată din segmente cumulate ce sunt mai mici decât valoarea 1 milimetru.

**DATE DESPRE IMOBILUL NR. 13683**

Oficiul de Cadastru și Publicitate Imobiliară DOLJ
Biroul de Cadastru și Publicitate Imobiliară Craiova

A. Partea I. Descrierea imobilului

TEREN Extravilan

Adresa: Jud. Dolj, T267, P8

Nr. Crt	Nr cadastral Nr. topografic	Suprafața* (mp)	Observații / Referințe
A1	34468	2.000	Sector cadastral:22 Teren neimprejmut;

B. Partea II. Proprietari și acte

Inscrieri privitoare la dreptul de proprietate și alte drepturi reale		Referințe
246574 / 04/12/2020		
Act Notarial nr. CONTRACT DE INTRETINERE NR 1075, din 03/12/2020 emis de GIURCAN TITU;		
B1	Intabulare, drept de PROPRIETATE, dobandit prin Conventie, cota actuala 1/1, cota initiala 1/1 1) NEGOIANU FLORIN-CĂTĂLIN 2) NEGOIANU CODRUȚA-MARIANA	A1

C. Partea III. SARCINI

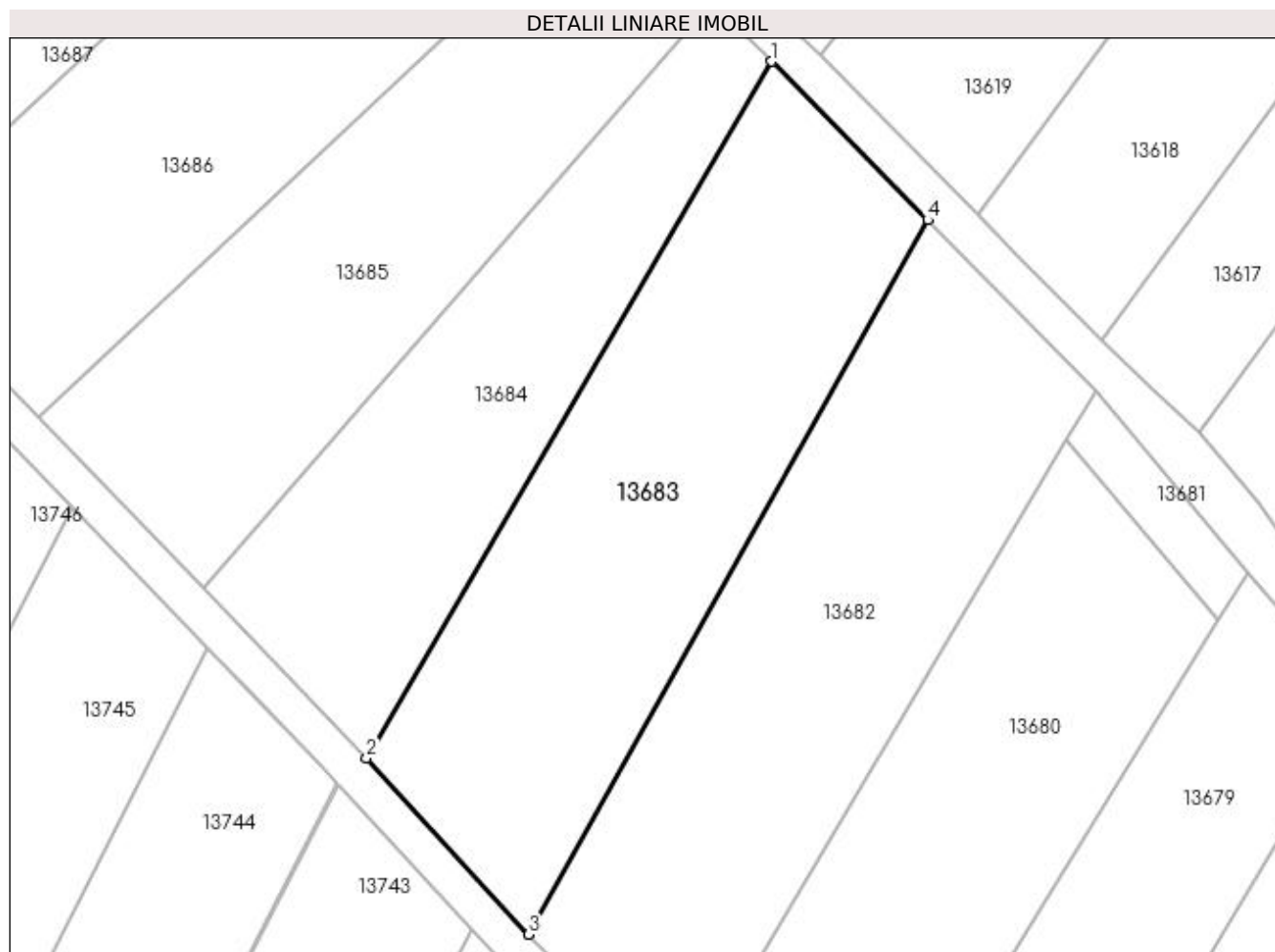
Inscrieri privind dezmembramintele dreptului de proprietate, drepturi reale de garanție și sarcini		Referințe
246574 / 04/12/2020		
Act Notarial nr. CONTRACT DE INTRETINERE NR 1075, din 03/12/2020 emis de GIURCAN TITU;		
C1	Intabulare, drept de IPOTECA LEGALA, Valoare:0 ce are ca obiect plata rentei în bani corespunzătoare întreținerii neexecutate în favoarea creditorului întreținerii 1) NEGOIANU TUDOR 2) NEGOIANU SILVIA	A1

Anexa Nr. 1 La Partea I

Teren

Nr cadastral	Suprafața (mp)*	Observații / Referințe
34468	2.000	

* Suprafața este determinată în planul de proiecție Stereo 70.



Date referitoare la teren

Crt	Categorie folosință	Intravilan	Suprafața (mp)	Tarla	Parcelă	Nr. topo	Observații / Referințe
1	arabil	NU	1.400	267	8	-	
2	vie	NU	600	267	8	-	

Lungime Segmente

1) Valorile lungimilor segmentelor sunt obținute din proiecție în plan.

Punct început	X / Y	Punct sfârșit	X / Y	Lungime segment (** (m)
1	356.319,473 288.587,945	2	356.276,686 288.514,449	85.043
2	356.276,686 288.514,449	3	356.293,815 288.495,852	25.283
3	356.293,815 288.495,852	4	356.335,944 288.571,217	86.341
4	356.335,944 288.571,217	1	356.319,473 288.587,945	23.476

**** Lungimile segmentelor sunt determinate în planul de proiecție Stereo 70 și sunt rotunjite la 1 milimetru.**

***** Distanța dintre puncte este formată din segmente cumulate ce sunt mai mici decât valoarea 1 milimetru.**

**DATE DESPRE IMOBILUL NR. 13684**

Oficiul de Cadastru și Publicitate Imobiliară DOLJ
Biroul de Cadastru și Publicitate Imobiliară Craiova

A. Partea I. Descrierea imobilului

TEREN Extravilan

Adresa: Jud. Dolj, T267, P9/1

Nr. Crt	Nr cadastral Nr. topografic	Suprafața* (mp)	Observații / Referințe
A1		1.383	Sector cadastral:22 Teren neimprejmuit;

B. Partea II. Proprietari și acte

Inscrieri privitoare la dreptul de proprietate și alte drepturi reale		Referințe
/		
Act Normativ nr. LEGEA 7, din 13/03/1996 emis de PARLAMENTUL ROMANIEI;		
B1	Inscrierea provizorie, drept de PROPRIETATE, dobandit prin Lege, cota actuala 1/1, cota initiala 1/1 1) PROPRIETAR NEIDENTIFICAT, PROPRIETAR NEIDENTIFICAT	A1

C. Partea III. SARCINI .

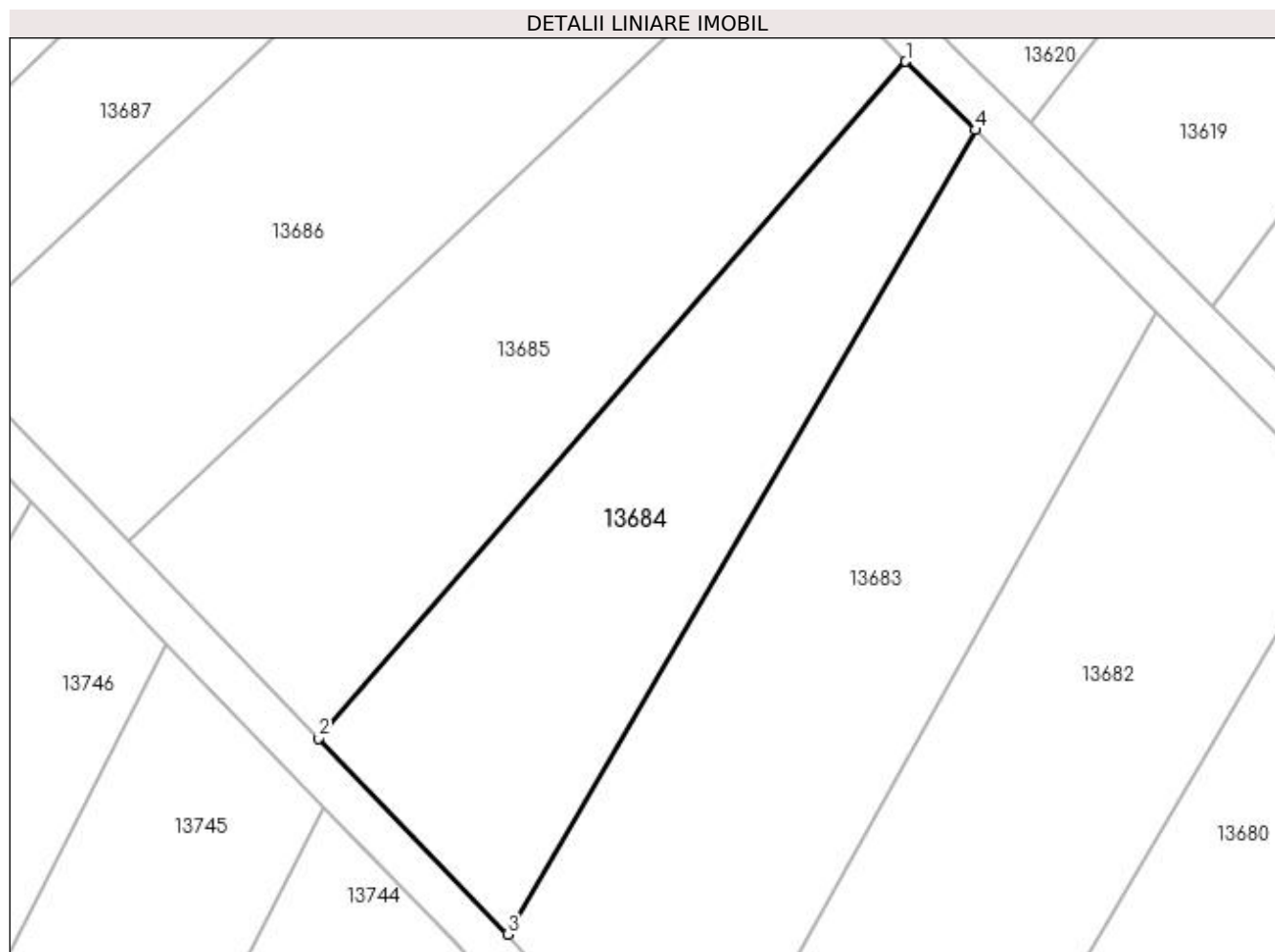
Inscrieri privind dezmembramintele dreptului de proprietate, drepturi reale de garanție și sarcini	Referințe
NU SUNT	

Anexa Nr. 1 La Partea I

Teren

Nr cadastral	Suprafața (mp)*	Observații / Referințe
	1.383	

* Suprafața este determinată în planul de proiecție Stereo 70.



Date referitoare la teren

Crt	Categorie folosință	Intra vilan	Suprafața (mp)	Tarla	Parcelă	Nr. topo	Observații / Referințe
1	arabil	NU	1.383	267	9/1	-	

Lungime Segmente

1) Valorile lungimilor segmentelor sunt obținute din proiecție în plan.

Punct început	X / Y	Punct sfârșit	X / Y	Lungime segment (** (m)
1	356.313,087 288.594,196	2	356.259,427 288.532,36	81.872
2	356.259,427 288.532,36	3	356.276,686 288.514,449	24.873
3	356.276,686 288.514,449	4	356.319,473 288.587,945	85.043
4	356.319,473 288.587,945	1	356.313,087 288.594,196	8.936

**** Lungimile segmentelor sunt determinate în planul de proiecție Stereo 70 și sunt rotunjite la 1 milimetru.**

***** Distanța dintre puncte este formată din segmente cumulate ce sunt mai mici decât valoarea 1 milimetru.**

**DATE DESPRE IMOBILUL NR. 13685**

Oficiul de Cadastru și Publicitate Imobiliară DOLJ
Biroul de Cadastru și Publicitate Imobiliară Craiova

A. Partea I. Descrierea imobilului

TEREN Extravilan

Adresa: Jud. Dolj, T267, P9

Nr. Crt	Nr cadastral Nr. topografic	Suprafața* (mp)	Observații / Referințe
A1		1.700	Sector cadastral:22 Teren neimprejmuit;

B. Partea II. Proprietari și acte

Inscrieri privitoare la dreptul de proprietate și alte drepturi reale	Referințe
/	
Act Administrativ nr. TDP 3114/59190, din 13/03/1997 emis de CJSIPT DOLJ;	
B1	A1
Intabulare, drept de PROPRIETATE, dobandit prin Reconstituire, cota actuala 1/1, cota initiala 1/1 1) POENARU MARIN	

C. Partea III. SARCINI .

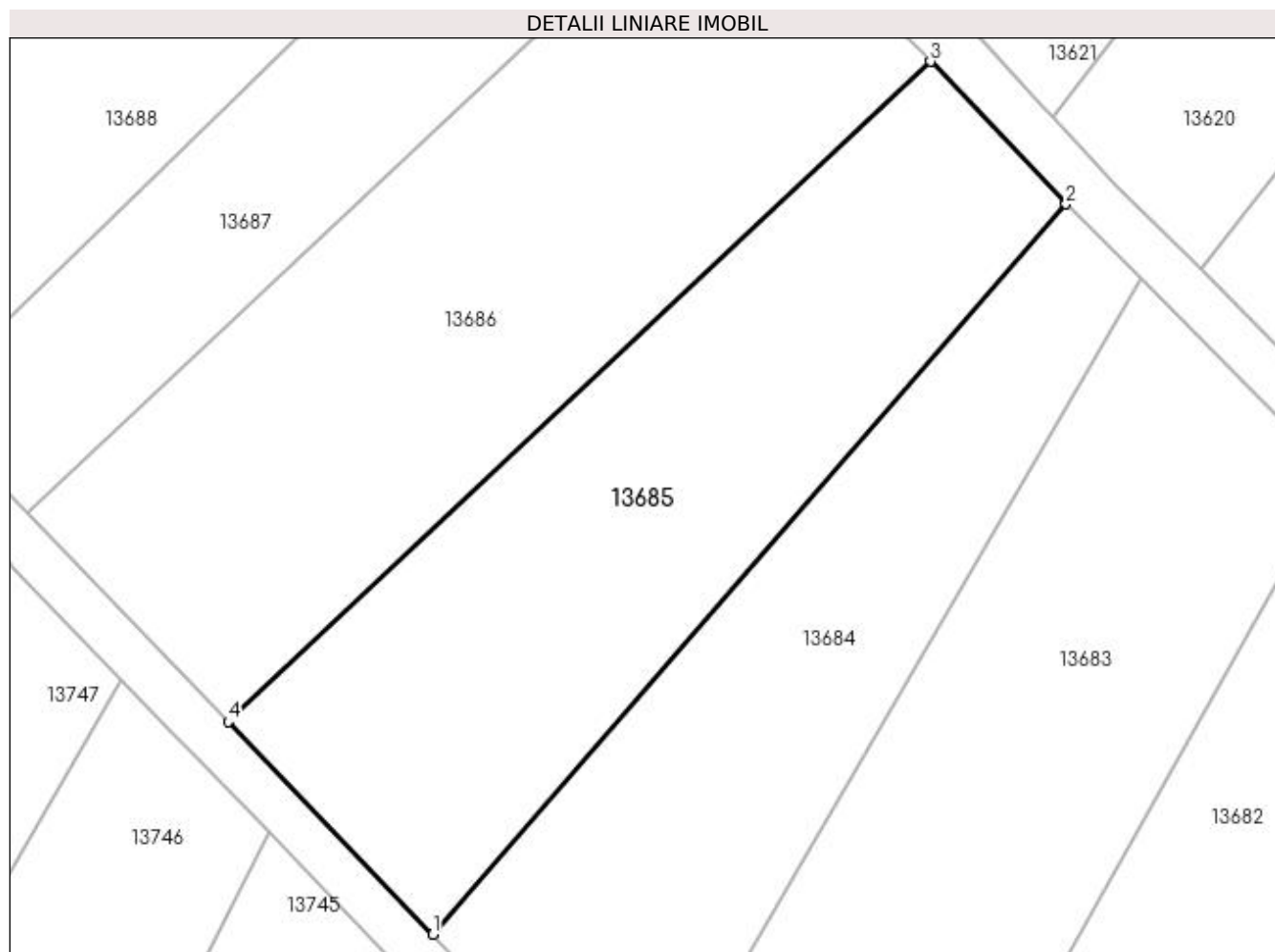
Inscrieri privind dezmembramintele dreptului de proprietate, drepturi reale de garanție și sarcini	Referințe
NU SUNT	

Anexa Nr. 1 La Partea I

Teren

Nr cadastral	Suprafața (mp)*	Observații / Referințe
	1.700	

* Suprafața este determinată în planul de proiecție Stereo 70.



Date referitoare la teren

Crt	Categorie folosință	Intra vilan	Suprafața (mp)	Tarla	Parcelă	Nr. topo	Observații / Referințe
1	vie	NU	1.700	267	9	-	

Lungime Segmente

1) Valorile lungimilor segmentelor sunt obținute din proiecție în plan.

Punct început	X / Y	Punct sfârșit	X / Y	Lungime segment (** (m)
1	356.259,427 288.532,36	2	356.313,087 288.594,196	81.872
2	356.313,087 288.594,196	3	356.301,589 288.606,27	16.673
3	356.301,589 288.606,27	4	356.242,08 288.550,363	81.651
4	356.242,08 288.550,363	1	356.259,427 288.532,36	25.001

**** Lungimile segmentelor sunt determinate în planul de proiecție Stereo 70 și sunt rotunjite la 1 milimetru.**

***** Distanța dintre puncte este formată din segmente cumulate ce sunt mai mici decât valoarea 1 milimetru.**

**DATE DESPRE IMOBILUL NR. 13686**

Oficiul de Cadastru și Publicitate Imobiliară DOLJ
 Biroul de Cadastru și Publicitate Imobiliară Craiova

A. Partea I. Descrierea imobilului

TEREN Extravilan

Adresa: Jud. Dolj, T267, P10

Nr. Crt	Nr cadastral Nr. topografic	Suprafața* (mp)	Observații / Referințe
A1		2.000	Sector cadastral:22 Teren neimprejmuit;

B. Partea II. Proprietari și acte

Inscrieri privitoare la dreptul de proprietate și alte drepturi reale		Referințe
/		
Act Administrativ nr. TDP NR. 4014-45410, din 23/04/1999 emis de CJSPT DOLJ (CERTIFICAT DE DECES NR. 282037/12.10.2005);		
B1	Intabulare, drept de PROPRIETATE, dobandit prin Reconstituire, cota actuala 1/1, cota initiala 1/1 1) CAPRARIN STEFAN DEFUNCT:Da	A1

C. Partea III. SARCINI .

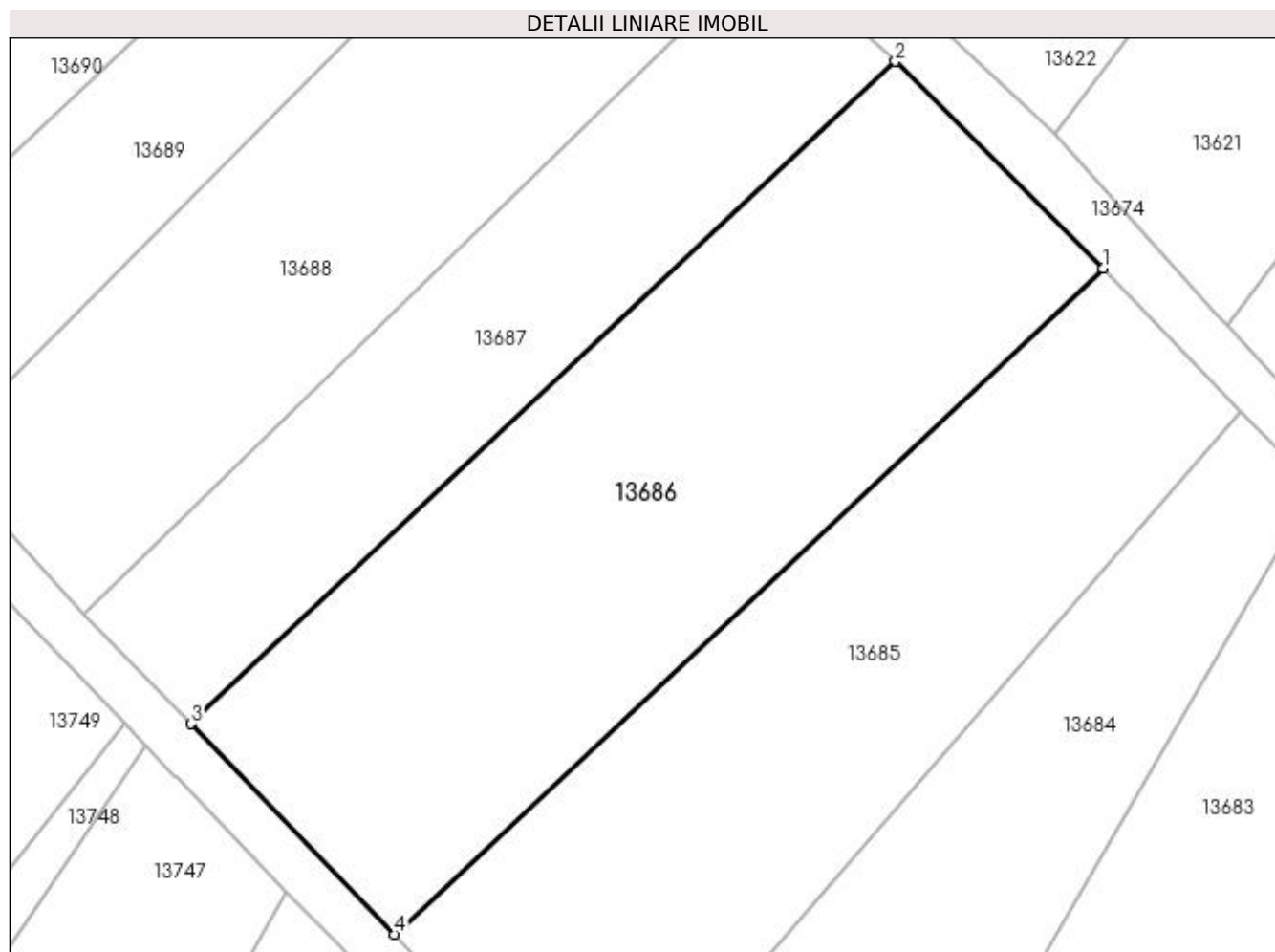
Inscrieri privind dezmembramintele dreptului de proprietate, drepturi reale de garanție și sarcini	Referințe
NU SUNT	

Anexa Nr. 1 La Partea I

Teren

Nr cadastral	Suprafața (mp)*	Observații / Referințe
	2.000	

* Suprafața este determinată în planul de proiecție Stereo 70.



Date referitoare la teren

Crt	Categorie folosință	Intra vilan	Suprafața (mp)	Tarla	Parcelă	Nr. topo	Observații / Referințe
1	vie	NU	2.000	267	10	-	

Lungime Segmente

1) Valorile lungimilor segmentelor sunt obținute din proiecție în plan.

Punct început	X / Y	Punct sfârșit	X / Y	Lungime segment (** (m)
1	356.301,589 288.606,27	2	356.284,149 288.623,612	24.595
2	356.284,149 288.623,612	3	356.225,016 288.568,023	81.159
3	356.225,016 288.568,023	4	356.242,08 288.550,363	24.557
4	356.242,08 288.550,363	1	356.301,589 288.606,27	81.651

**** Lungimile segmentelor sunt determinate în planul de proiecție Stereo 70 și sunt rotunjite la 1 milimetru.**

***** Distanța dintre puncte este formată din segmente cumulate ce sunt mai mici decât valoarea 1 milimetru.**

**DATE DESPRE IMOBILUL NR. 13687**

Oficiul de Cadastru și Publicitate Imobiliară DOLJ
Biroul de Cadastru și Publicitate Imobiliară Craiova

A. Partea I. Descrierea imobilului

TEREN Extravilan

Adresa: Jud. Dolj, T267, P11

Nr. Crt	Nr cadastral Nr. topografic	Suprafața* (mp)	Observații / Referințe
A1		1.100	Sector cadastral:22 Teren neimprejmuit;

B. Partea II. Proprietari și acte

Inscrieri privitoare la dreptul de proprietate și alte drepturi reale		Referințe
/		
Act Notarial nr. CM NR. 85, din 07/03/2019 emis de NP STOENESCU FLOREA (TDP NR. 2128-9700/22-07-1996);		
B1	Intabulare, drept de PROPRIETATE, dobandit prin Succesiune, cota actuala 1/1, cota initiala 1/1 1) PISLEAG VASILICA	A1

C. Partea III. SARCINI .

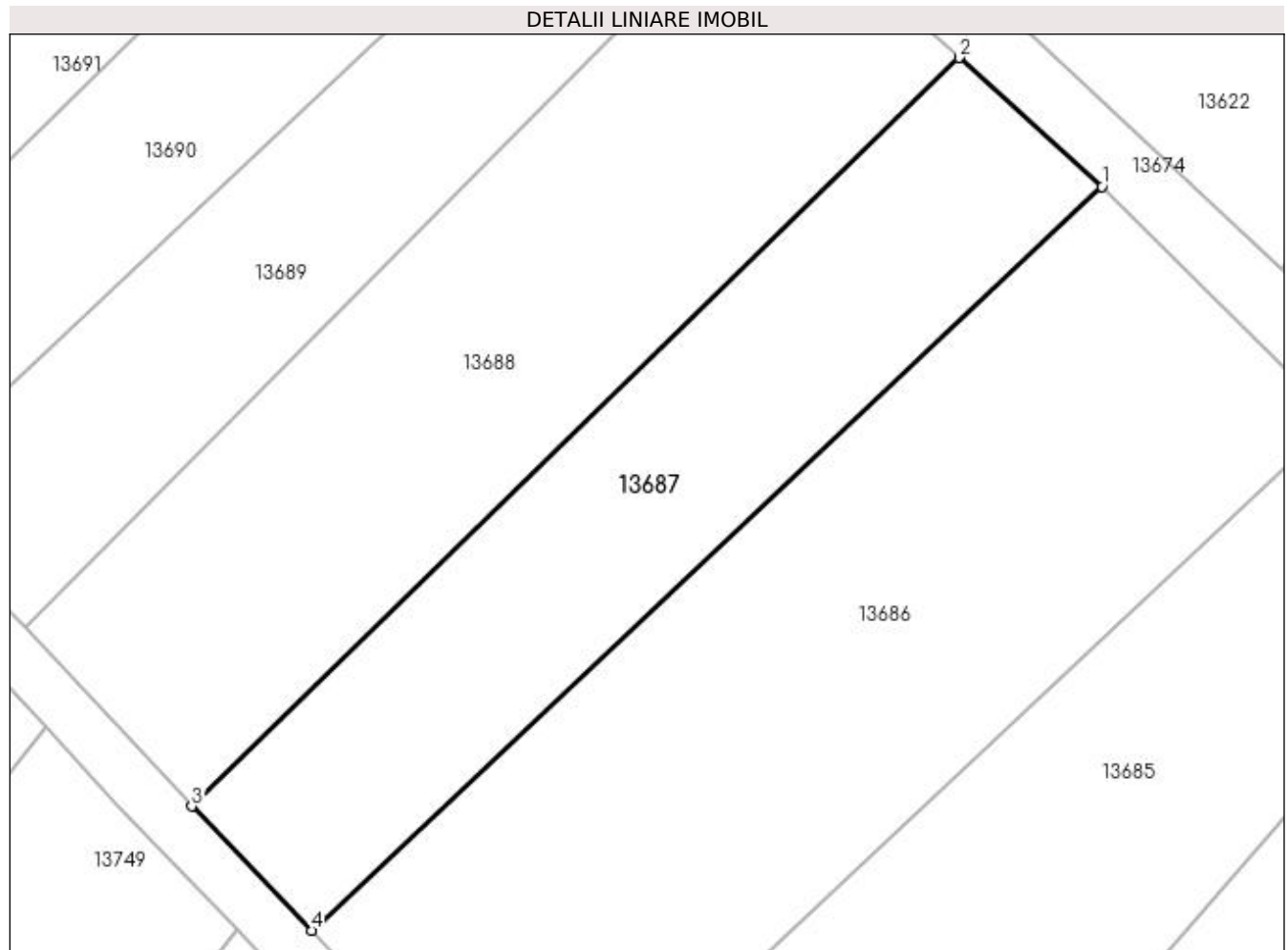
Inscrieri privind dezmembramintele dreptului de proprietate, drepturi reale de garanție și sarcini	Referințe
NU SUNT	

Anexa Nr. 1 La Partea I

Teren

Nr cadastral	Suprafața (mp)*	Observații / Referințe
	1.100	

* Suprafața este determinată în planul de proiecție Stereo 70.



Date referitoare la teren

Crt	Categorie folosință	Intravilan	Suprafața (mp)	Tarla	Parcelă	Nr. topo	Observații / Referințe
1	arabil	NU	1.100	267	11	-	

Lungime Segmente

1) Valorile lungimilor segmentelor sunt obținute din proiecție în plan.

Punct început	X / Y	Punct sfârșit	X / Y	Lungime segment (** (m)
1	356.284,149 288.623,612	2	356.273,451 288.633,26	14.406
2	356.273,451 288.633,26	3	356.216,049 288.577,303	80.163
3	356.216,049 288.577,303	4	356.225,016 288.568,023	12.904
4	356.225,016 288.568,023	1	356.284,149 288.623,612	81.159

**** Lungimile segmentelor sunt determinate în planul de proiecție Stereo 70 și sunt rotunjite la 1 milimetru.**

***** Distanța dintre puncte este formată din segmente cumulate ce sunt mai mici decât valoarea 1 milimetru.**

**DATE DESPRE IMOBILUL NR. 13688**

Oficiul de Cadastru și Publicitate Imobiliară DOLJ
Biroul de Cadastru și Publicitate Imobiliară Craiova

A. Partea I. Descrierea imobilului

TEREN Extravilan

Adresa: Jud. Dolj, T267, P12

Nr. Crt	Nr cadastral Nr. topografic	Suprafața* (mp)	Observații / Referințe
A1		1.500	Sector cadastral:22 Teren neimprejmuit;

B. Partea II. Proprietari și acte

Inscrieri privitoare la dreptul de proprietate și alte drepturi reale	Referințe
/	
Act Administrativ nr. TDP 2817-44901, din 19/11/1996 emis de CJSIPT DOLJ;	
B1	A1
Intabulare, drept de PROPRIETATE, dobândit prin Reconstituire, cota actuala 1/1, cota initiala 1/1	
1) MITROI ALEXANDRU, LIPSA CNP	
2) NICOLA ANA, LIPSA CNP	
3) MITRICĂ ELENA, LIPSA CNP	
4) MITROI DUMITRU, LIPSA CNP	
5) MITROI NICOLAE, LIPSA CNP	
6) TOLAN MELANIA, LIPSA CNP	

C. Partea III. SARCINI .

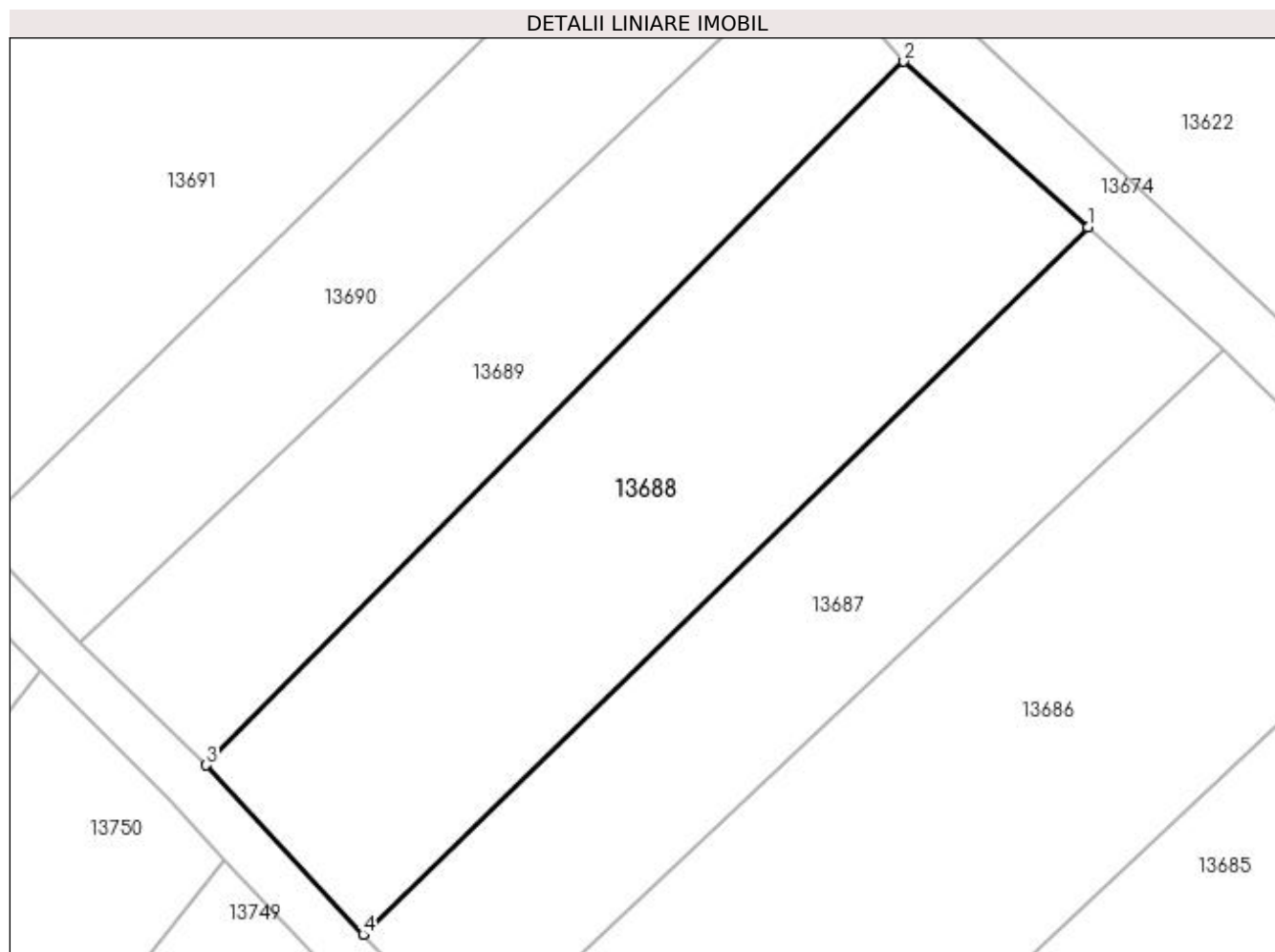
Inscrieri privind dezmembramintele dreptului de proprietate, drepturi reale de garanție și sarcini	Referințe
NU SUNT	

Anexa Nr. 1 La Partea I

Teren

Nr cadastral	Suprafața (mp)*	Observații / Referințe
	1.500	

* Suprafața este determinată în planul de proiecție Stereo 70.



Date referitoare la teren

Crt	Categorie folosință	Intra vilan	Suprafața (mp)	Tarla	Parcelă	Nr. topo	Observații / Referințe
1	vie	NU	1.500	267	12	-	

Lungime Segmente

1) Valorile lungimilor segmentelor sunt obținute din proiecție în plan.

Punct început	X / Y	Punct sfârșit	X / Y	Lungime segment (** (m)
1	356.273,451 288.633,26	2	356.258,879 288.646,381	19.609
2	356.258,879 288.646,381	3	356.203,632 288.590,692	78.444
3	356.203,632 288.590,692	4	356.216,049 288.577,303	18.261
4	356.216,049 288.577,303	1	356.273,451 288.633,26	80.163

**** Lungimile segmentelor sunt determinate în planul de proiecție Stereo 70 și sunt rotunjite la 1 milimetru.**

***** Distanța dintre puncte este formată din segmente cumulate ce sunt mai mici decât valoarea 1 milimetru.**

**DATE DESPRE IMOBILUL NR. 13689**

Oficiul de Cadastru și Publicitate Imobiliară DOLJ
Biroul de Cadastru și Publicitate Imobiliară Craiova

A. Partea I. Descrierea imobilului

TEREN Extravilan

Adresa: Jud. Dolj, T267, P13

Nr. Crt	Nr cadastral Nr. topografic	Suprafața* (mp)	Observații / Referințe
A1		1.000	Sector cadastral:22 Teren neimprejmuit;

B. Partea II. Proprietari și acte

Inscrieri privitoare la dreptul de proprietate și alte drepturi reale	Referințe
/	
Act Administrativ nr. TDP NR. 3022/59421, din 10/03/1997 emis de CJSIPT DOLJ;	
B1	A1
Intabulare, drept de PROPRIETATE, dobândit prin Reconstituire, cota actuala 1/1, cota initiala 1/1 1) ONCICA ELENA	

C. Partea III. SARCINI .

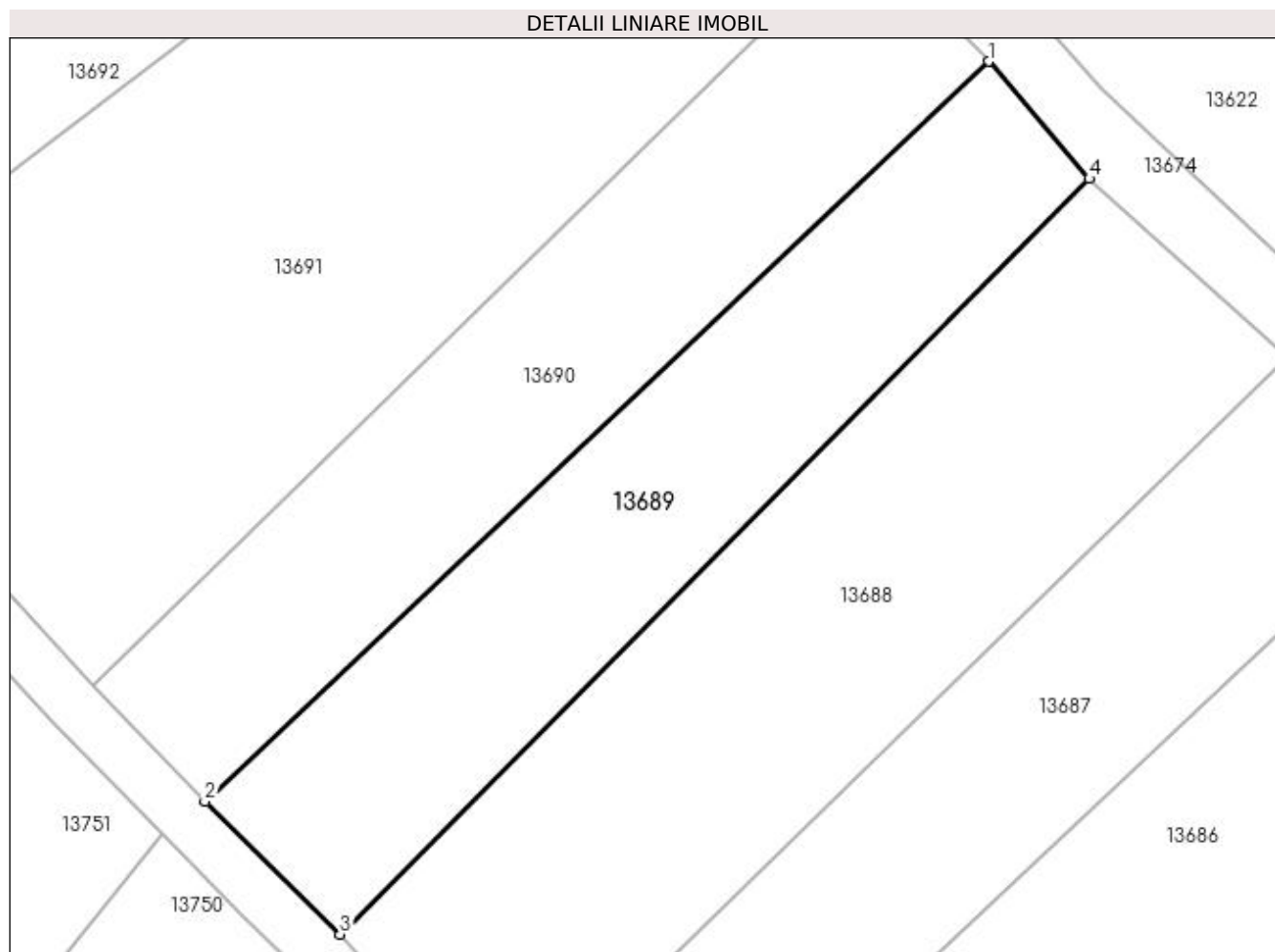
Inscrieri privind dezmembramintele dreptului de proprietate, drepturi reale de garanție și sarcini	Referințe
NU SUNT	

Anexa Nr. 1 La Partea I

Teren

Nr cadastral	Suprafața (mp)*	Observații / Referințe
	1.000	

* Suprafața este determinată în planul de proiecție Stereo 70.



Date referitoare la teren

Crt	Categorie folosință	Intravilan	Suprafața (mp)	Tarla	Parcelă	Nr. topo	Observații / Referințe
1	arabil	NU	1.000	267	13	-	

Lungime Segmente

1) Valorile lungimilor segmentelor sunt obținute din proiecție în plan.

Punct început	X / Y	Punct sfârșit	X / Y	Lungime segment (** (m)
1	356.251,446 288.655,021	2	356.193,657 288.600,478	79.464
2	356.193,657 288.600,478	3	356.203,632 288.590,692	13.974
3	356.203,632 288.590,692	4	356.258,879 288.646,381	78.444
4	356.258,879 288.646,381	1	356.251,446 288.655,021	11.397

**** Lungimile segmentelor sunt determinate în planul de proiecție Stereo 70 și sunt rotunjite la 1 milimetru.**

***** Distanța dintre puncte este formată din segmente cumulate ce sunt mai mici decât valoarea 1 milimetru.**

**DATE DESPRE IMOBILUL NR. 13690**

Oficiul de Cadastru și Publicitate Imobiliară DOLJ
Biroul de Cadastru și Publicitate Imobiliară Craiova

A. Partea I. Descrierea imobilului

TEREN Extravilan

Adresa: Jud. Dolj, T267, P14

Nr. Crt	Nr cadastral Nr. topografic	Suprafața* (mp)	Observații / Referințe
A1		1.000	Sector cadastral:22 Teren neimprejmuit;

B. Partea II. Proprietari și acte

Inscrieri privitoare la dreptul de proprietate și alte drepturi reale	Referințe
/	
Act Administrativ nr. TDP NR. 3096-59421, din 12/03/1997 emis de CJ DOLJ;	
B1	A1
Intabulare, drept de PROPRIETATE, dobândit prin Reconstituire, cota actuala 1/1, cota initiala 1/1 1) ENEA FLOREA	

C. Partea III. SARCINI .

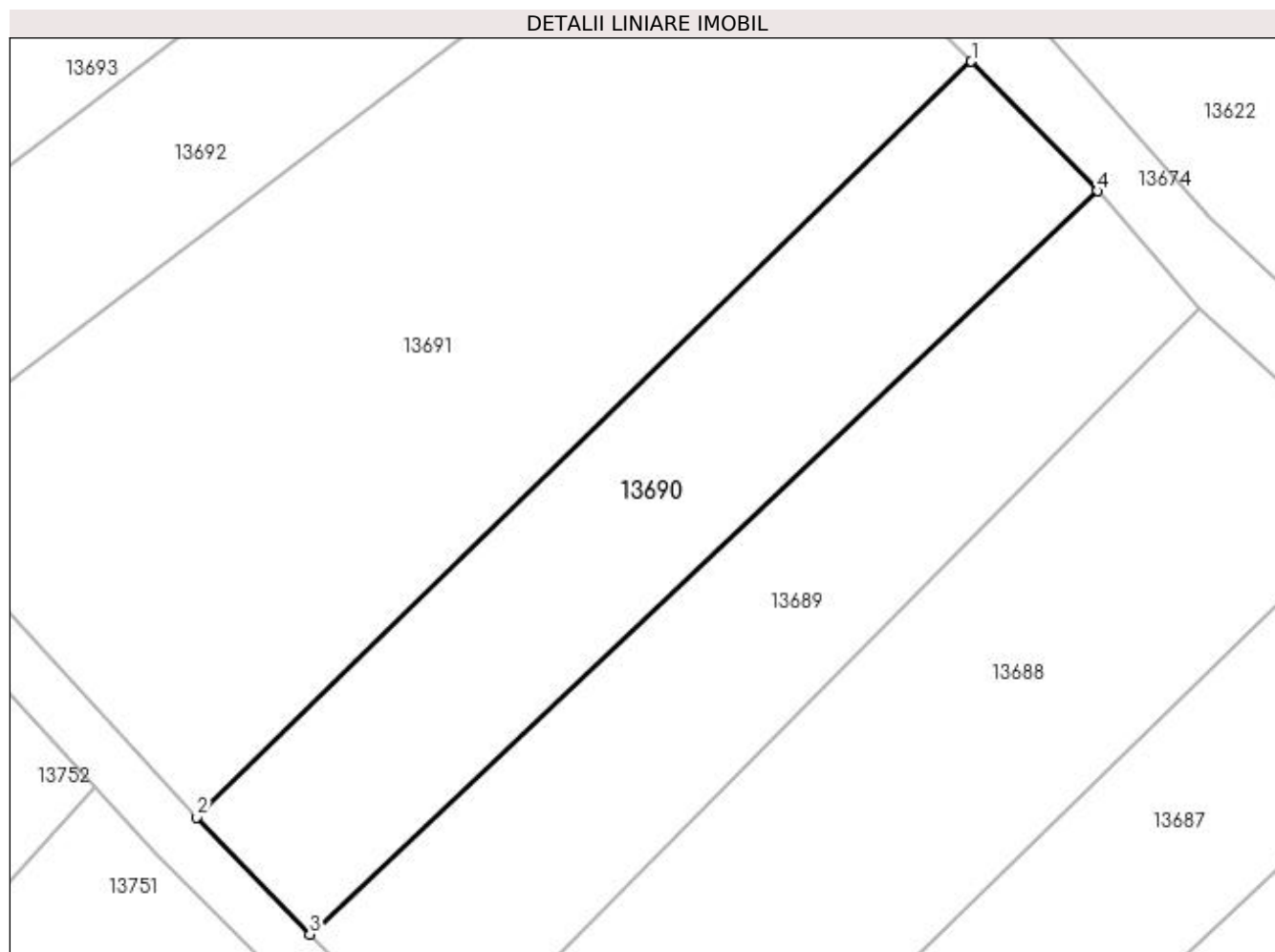
Inscrieri privind dezmembramintele dreptului de proprietate, drepturi reale de garanție și sarcini	Referințe
NU SUNT	

Anexa Nr. 1 La Partea I

Teren

Nr cadastral	Suprafața (mp)*	Observații / Referințe
	1.000	

* Suprafața este determinată în planul de proiecție Stereo 70.



Date referitoare la teren

Crt	Categorie folosință	Intra vilan	Suprafața (mp)	Tarla	Parcelă	Nr. topo	Observații / Referințe
1	vie	NU	1.000	267	14	-	

Lungime Segmente

1) Valorile lungimilor segmentelor sunt obținute din proiecție în plan.

Punct început	X / Y	Punct sfârșit	X / Y	Lungime segment (** (m)
1	356.242,209 288.664,512	2	356.185,358 288.609,067	79.411
2	356.185,358 288.609,067	3	356.193,657 288.600,478	11.943
3	356.193,657 288.600,478	4	356.251,446 288.655,021	79.464
4	356.251,446 288.655,021	1	356.242,209 288.664,512	13.244

**** Lungimile segmentelor sunt determinate în planul de proiecție Stereo 70 și sunt rotunjite la 1 milimetru.**

***** Distanța dintre puncte este formată din segmente cumulate ce sunt mai mici decât valoarea 1 milimetru.**

**DATE DESPRE IMOBILUL NR. 13691**

Oficiul de Cadastru și Publicitate Imobiliară DOLJ
Biroul de Cadastru și Publicitate Imobiliară Craiova

A. Partea I. Descrierea imobilului

TEREN Extravilan

Adresa: Jud. Dolj, T267, P15

Nr. Crt	Nr cadastral Nr. topografic	Suprafața* (mp)	Observații / Referințe
A1		2.300	Sector cadastral:22 Teren neimprejmuț;

B. Partea II. Proprietari și acte

Inscrieri privitoare la dreptul de proprietate și alte drepturi reale		Referințe
/		
Act Administrativ nr. TDP 3352-59474, din 24/03/1997 emis de CJSIPT DOLJ;		
B1	Intabulare, drept de PROPRIETATE, dobândit prin Reconstituire, cota actuala 1/1, cota initiala 1/1 1) DASCĂLU AURICA 2) DASCĂLU CONSTANTIN 3) ASCUNSEANU GEORGETA	A1

C. Partea III. SARCINI .

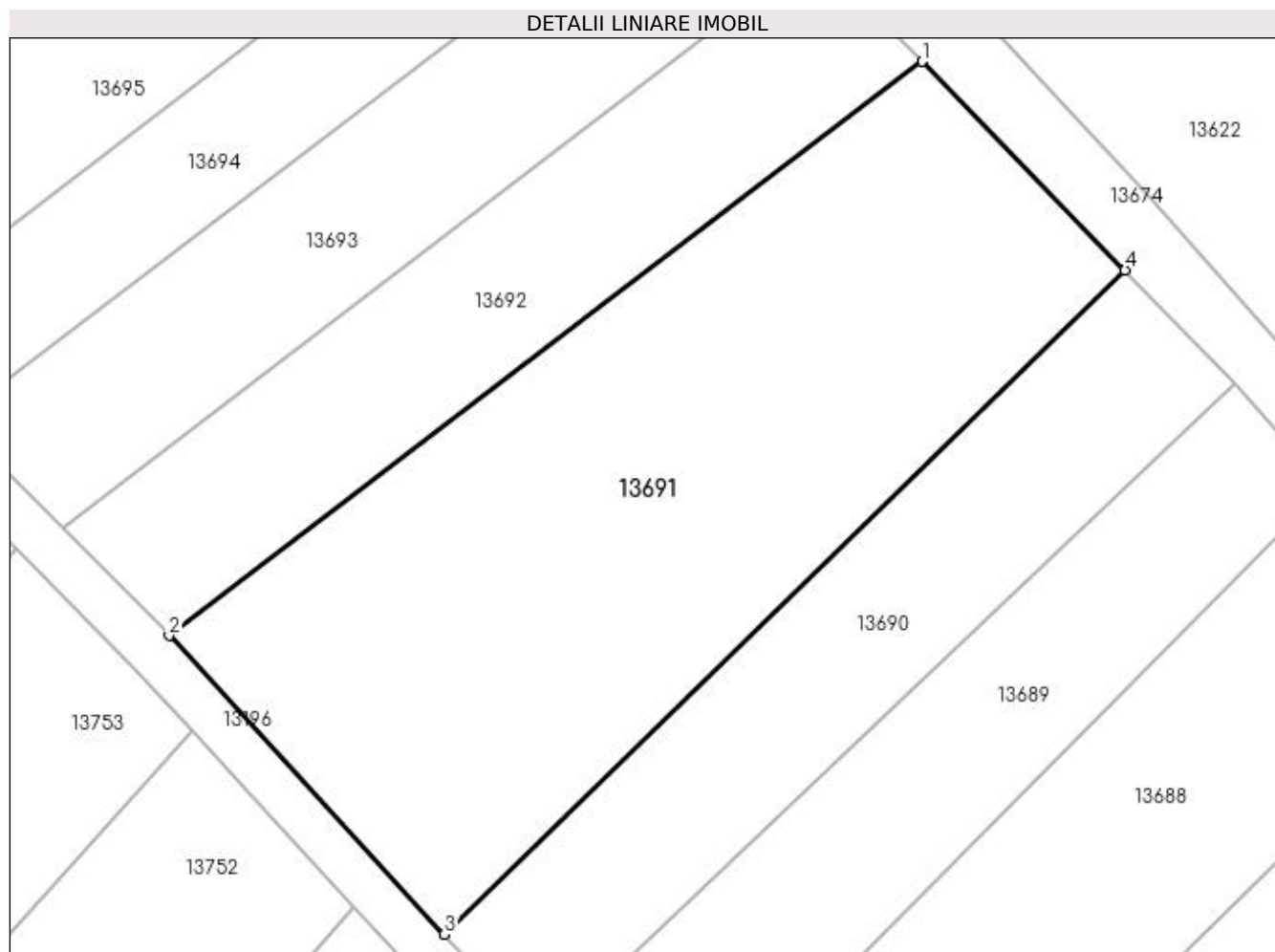
Inscrieri privind dezmembramintele dreptului de proprietate, drepturi reale de garanție și sarcini	Referințe
NU SUNT	

Anexa Nr. 1 La Partea I

Teren

Nr cadastral	Suprafața (mp)*	Observații / Referințe
	2.300	

* Suprafața este determinată în planul de proiecție Stereo 70.



Date referitoare la teren

Crt	Categorie folosință	Intra vilan	Suprafața (mp)	Tarla	Parcelă	Nr. topo	Observații / Referințe
1	vie	NU	2.300	267	15	-	

Lungime Segmente

1) Valorile lungimilor segmentelor sunt obținute din proiecție în plan.

Punct început	X / Y	Punct sfârșit	X / Y	Lungime segment (** (m)
1	356.225,264 288.681,922	2	356.162,351 288.634,006	79.082
2	356.162,351 288.634,006	3	356.185,358 288.609,067	33.93
3	356.185,358 288.609,067	4	356.242,209 288.664,512	79.411
4	356.242,209 288.664,512	1	356.225,264 288.681,922	24.295

**** Lungimile segmentelor sunt determinate în planul de proiecție Stereo 70 și sunt rotunjite la 1 milimetru.**

***** Distanța dintre puncte este formată din segmente cumulate ce sunt mai mici decât valoarea 1 milimetru.**

**DATE DESPRE IMOBILUL NR. 13692**

Oficiul de Cadastru și Publicitate Imobiliară DOLJ
Biroul de Cadastru și Publicitate Imobiliară Craiova

A. Partea I. Descrierea imobilului

TEREN Extravilan

Adresa: Jud. Dolj, T267, P16

Nr. Crt	Nr cadastral Nr. topografic	Suprafața* (mp)	Observații / Referințe
A1		1.000	Sector cadastral:22 Teren neimprejmuit;

B. Partea II. Proprietari și acte

Inscrieri privitoare la dreptul de proprietate și alte drepturi reale		Referințe
/		
Act Administrativ nr. TDP NR. 2369-9662, din 01/08/1996 emis de CJSIPT DOLJ (CERTIFICAT DE DECES NR. 875588/08.01.2020);		
B1	Intabulare, drept de PROPRIETATE, dobandit prin Reconstituire, cota actuala 1/1, cota initiala 1/1 1) ISTRATE GHEORGHE DEFUNCT:Da	A1

C. Partea III. SARCINI .

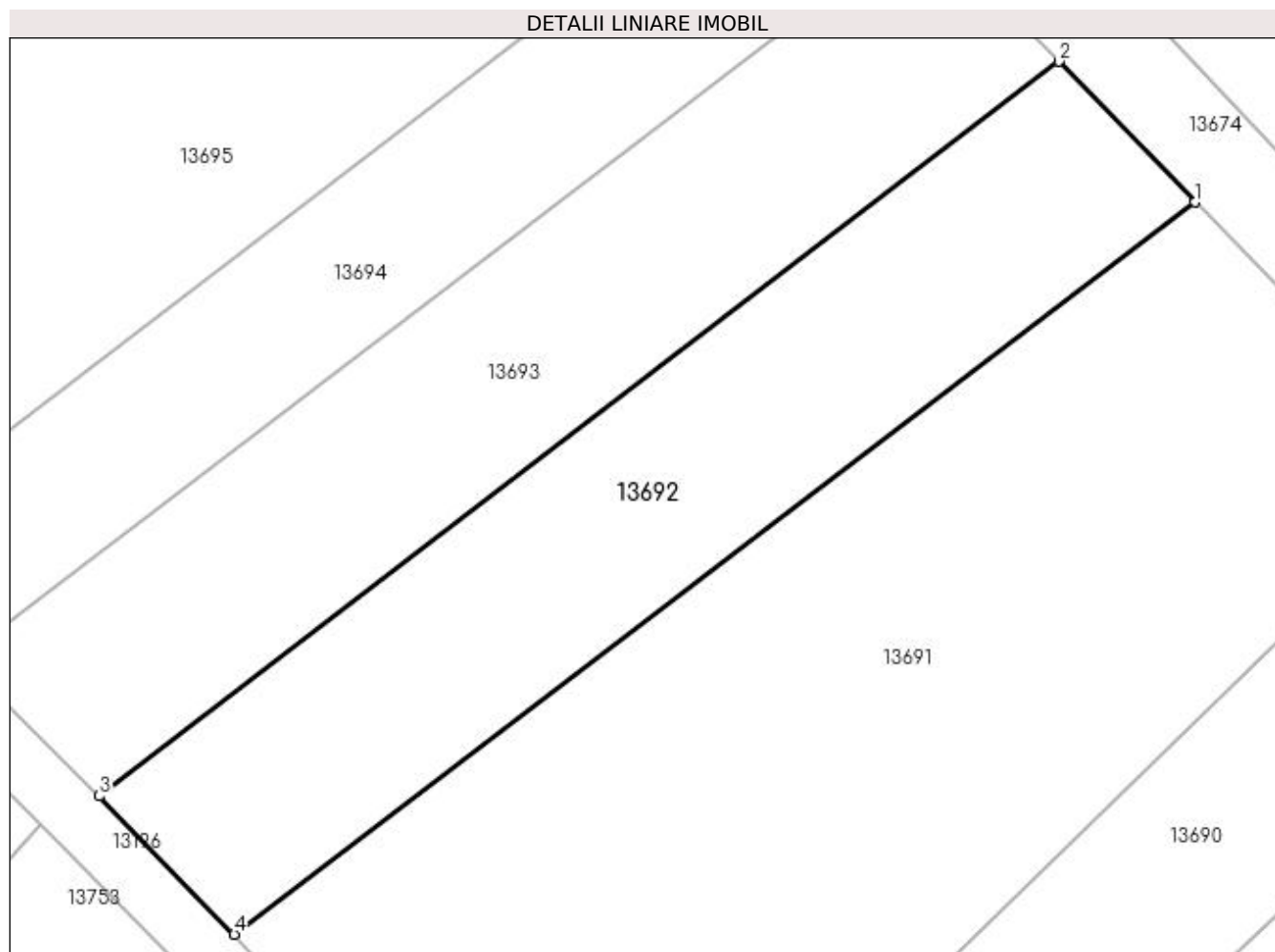
Inscrieri privind dezmembramintele dreptului de proprietate, drepturi reale de garanție și sarcini	Referințe
NU SUNT	

Anexa Nr. 1 La Partea I

Teren

Nr cadastral	Suprafața (mp)*	Observații / Referințe
	1.000	

* Suprafața este determinată în planul de proiecție Stereo 70.



Date referitoare la teren

Crt	Categorie folosință	Intravilan	Suprafața (mp)	Tarla	Parcelă	Nr. topo	Observații / Referințe
1	arabil	NU	1.000	267	16	-	

Lungime Segmente

1) Valorile lungimilor segmentelor sunt obținute din proiecție în plan.

Punct început	X / Y	Punct sfârșit	X / Y	Lungime segment (** (m)
1	356.225,264 288.681,922	2	356.216,359 288.691,141	12.818
2	356.216,359 288.691,141	3	356.153,519 288.643,055	79.127
3	356.153,519 288.643,055	4	356.162,351 288.634,006	12.645
4	356.162,351 288.634,006	1	356.225,264 288.681,922	79.082

**** Lungimile segmentelor sunt determinate în planul de proiecție Stereo 70 și sunt rotunjite la 1 milimetru.**

***** Distanța dintre puncte este formată din segmente cumulate ce sunt mai mici decât valoarea 1 milimetru.**

**DATE DESPRE IMOBILUL NR. 13693**

Oficiul de Cadastru și Publicitate Imobiliară DOLJ
Biroul de Cadastru și Publicitate Imobiliară Craiova

A. Partea I. Descrierea imobilului

TEREN Extravilan

Adresa: Jud. Dolj, T267, P17

Nr. Crt	Nr cadastral Nr. topografic	Suprafața* (mp)	Observații / Referințe
A1		1.000	Sector cadastral:22 Teren neimprejmuit;

B. Partea II. Proprietari și acte

Inscrieri privitoare la dreptul de proprietate și alte drepturi reale	Referințe
/	
Act Administrativ nr. TDP 2199-9700, din 11/07/1996 emis de CJSIPT DOLJ;	
B1	A1
Intabulare, drept de PROPRIETATE, dobandit prin Reconstituire, cota actuala 1/1, cota initiala 1/1 1) STÂNCĂLIE FLOREA	

C. Partea III. SARCINI .

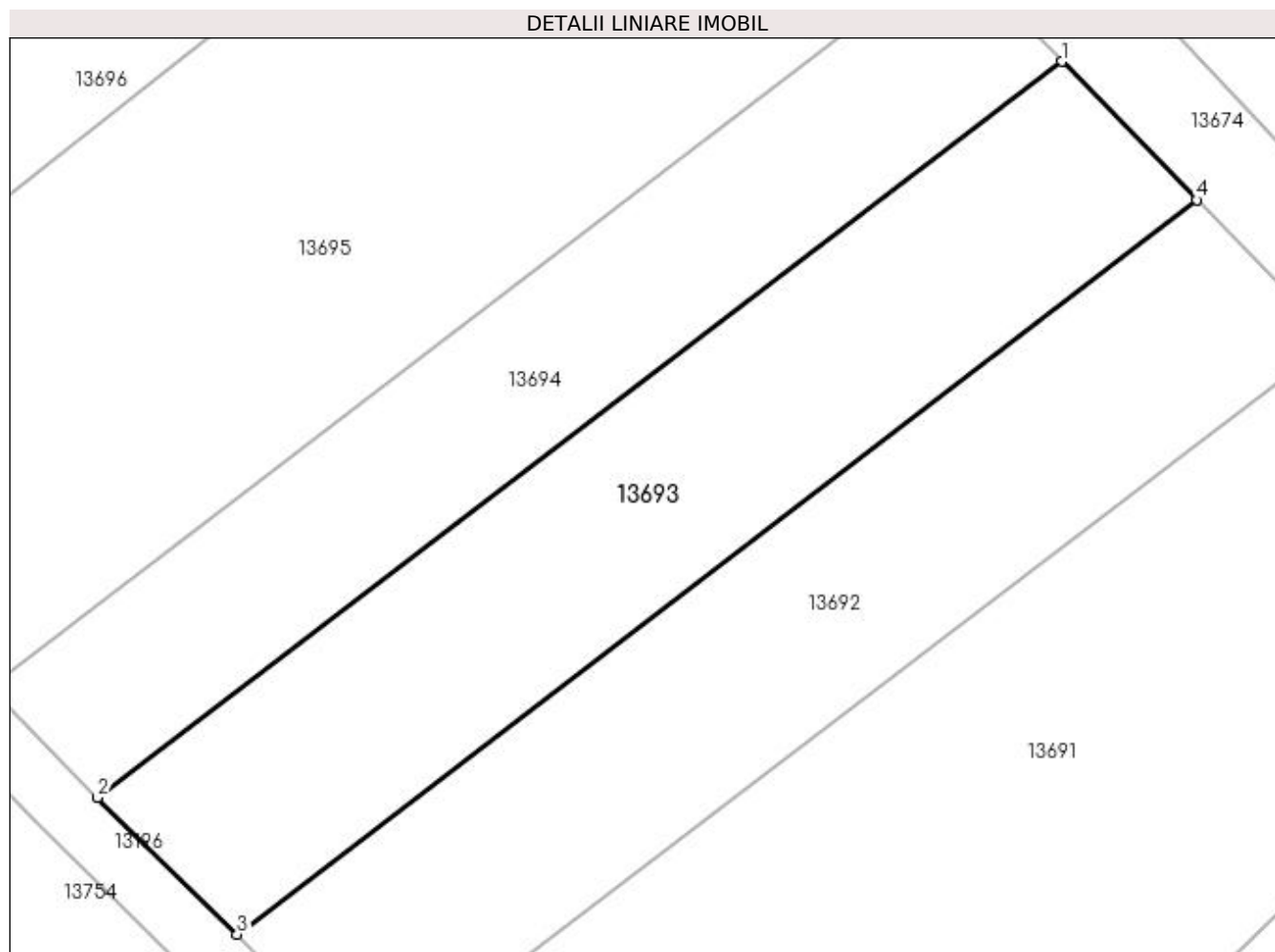
Inscrieri privind dezmembramintele dreptului de proprietate, drepturi reale de garanție și sarcini	Referințe
NU SUNT	

Anexa Nr. 1 La Partea I

Teren

Nr cadastral	Suprafața (mp)*	Observații / Referințe
	1.000	

* Suprafața este determinată în planul de proiecție Stereo 70.



Date referitoare la teren

Crt	Categorie folosință	Intravilan	Suprafața (mp)	Tarla	Parcelă	Nr. topo	Observații / Referințe
1	arabil	NU	1.000	267	17	-	IDENTIC CU T297

Lungime Segmente

1) Valorile lungimilor segmentelor sunt obținute din proiecție în plan.

Punct început	X / Y	Punct sfârșit	X / Y	Lungime segment (** (m)
1	356.207,537 288.700,195	2	356.144,367 288.652,012	79.448
2	356.144,367 288.652,012	3	356.153,519 288.643,055	12.806
3	356.153,519 288.643,055	4	356.216,359 288.691,141	79.127
4	356.216,359 288.691,141	1	356.207,537 288.700,195	12.641

**** Lungimile segmentelor sunt determinate în planul de proiecție Stereo 70 și sunt rotunjite la 1 milimetru.**

***** Distanța dintre puncte este formată din segmente cumulate ce sunt mai mici decât valoarea 1 milimetru.**

**DATE DESPRE IMOBILUL NR. 13694**

Oficiul de Cadastru și Publicitate Imobiliară DOLJ
Biroul de Cadastru și Publicitate Imobiliară Craiova

A. Partea I. Descrierea imobilului

TEREN Extravilan

Adresa: Jud. Dolj, T267, P18

Nr. Crt	Nr cadastral Nr. topografic	Suprafața* (mp)	Observații / Referințe
A1		800	Sector cadastral:22 Teren neimprejmuit;

B. Partea II. Proprietari și acte

Inscrieri privitoare la dreptul de proprietate și alte drepturi reale	Referințe
/	
Act Administrativ nr. TDP 2593/45413, din 26/02/1997 emis de CJSIPT DOLJ;	
B1	A1
Intabulare, drept de PROPRIETATE, dobandit prin Reconstituire, cota actuala 1/1, cota initiala 1/1 1) PAUN STEFAN	

C. Partea III. SARCINI .

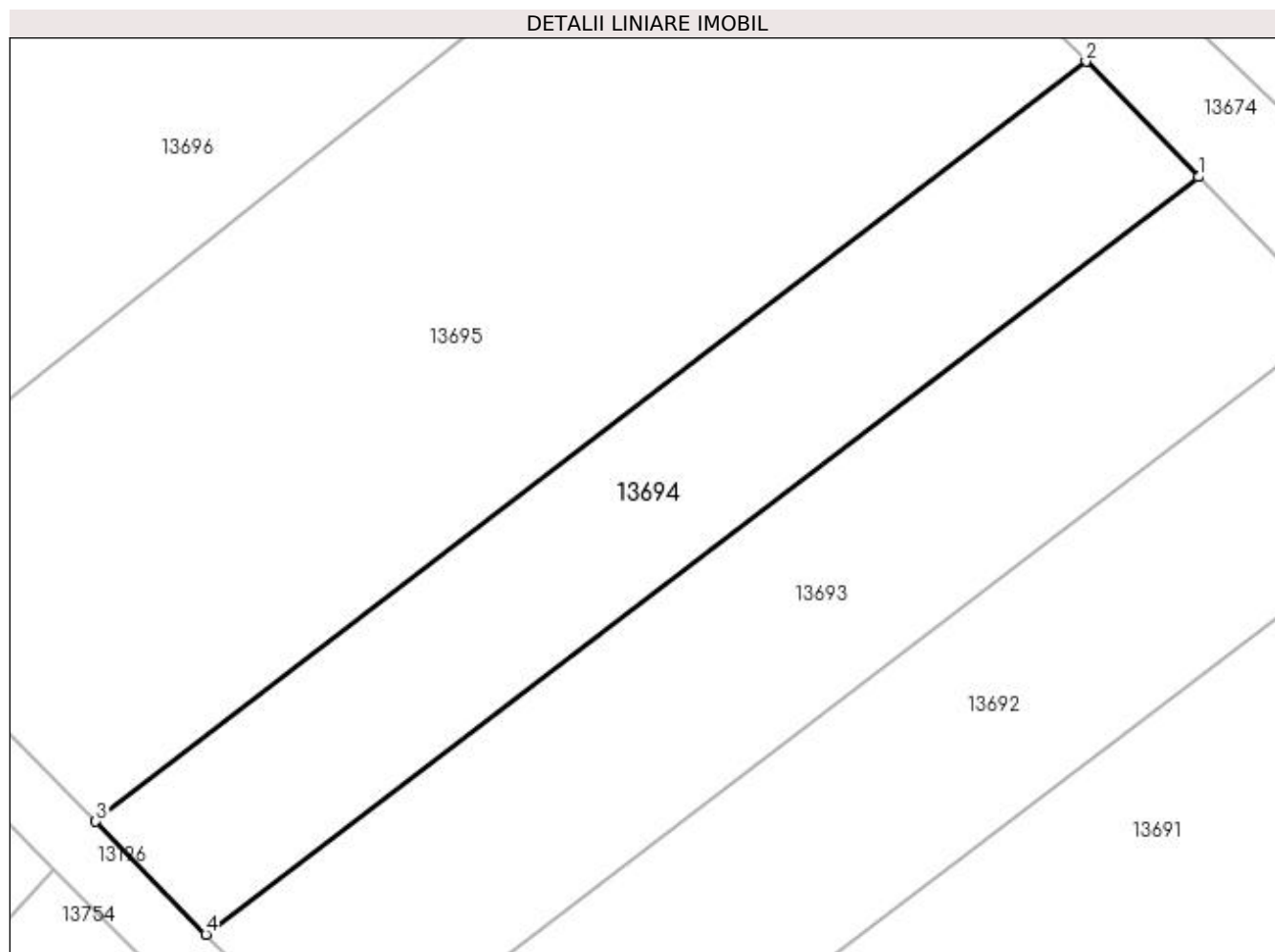
Inscrieri privind dezmembramintele dreptului de proprietate, drepturi reale de garanție și sarcini	Referințe
NU SUNT	

Anexa Nr. 1 La Partea I

Teren

Nr cadastral	Suprafața (mp)*	Observații / Referințe
	800	

* Suprafața este determinată în planul de proiecție Stereo 70.



Date referitoare la teren

Crt	Categorie folosință	Intravilan	Suprafața (mp)	Tarla	Parcelă	Nr. topo	Observații / Referințe
1	arabil	NU	800	267	18	-	

Lungime Segmente

1) Valorile lungimilor segmentelor sunt obținute din proiecție în plan.

Punct început	X / Y	Punct sfârșit	X / Y	Lungime segment (** (m)
1	356.207,537 288.700,195	2	356.200,378 288.707,539	10.256
2	356.200,378 288.707,539	3	356.137,36 288.659,191	79.428
3	356.137,36 288.659,191	4	356.144,367 288.652,012	10.032
4	356.144,367 288.652,012	1	356.207,537 288.700,195	79.448

**** Lungimile segmentelor sunt determinate în planul de proiecție Stereo 70 și sunt rotunjite la 1 milimetru.**

***** Distanța dintre puncte este formată din segmente cumulate ce sunt mai mici decât valoarea 1 milimetru.**

**DATE DESPRE IMOBILUL NR. 13695**

Oficiul de Cadastru și Publicitate Imobiliară DOLJ
Biroul de Cadastru și Publicitate Imobiliară Craiova

A. Partea I. Descrierea imobilului

TEREN Extravilan

Adresa: Jud. Dolj, T267, P19

Nr. Crt	Nr cadastral Nr. topografic	Suprafața* (mp)	Observații / Referințe
A1		2.000	Sector cadastral:22 Teren neimprejmuit;

B. Partea II. Proprietari și acte

Inscrieri privitoare la dreptul de proprietate și alte drepturi reale	Referințe
/	
Act Administrativ nr. TDP 2264-45380, din 18/06/1996 emis de CJSIPT DOLJ;	
B1	A1
Intabulare, drept de PROPRIETATE, dobândit prin Reconstituire, cota actuala 1/1, cota initiala 1/1 1) PĂUN MARIA, LIPSA CNP	

C. Partea III. SARCINI .

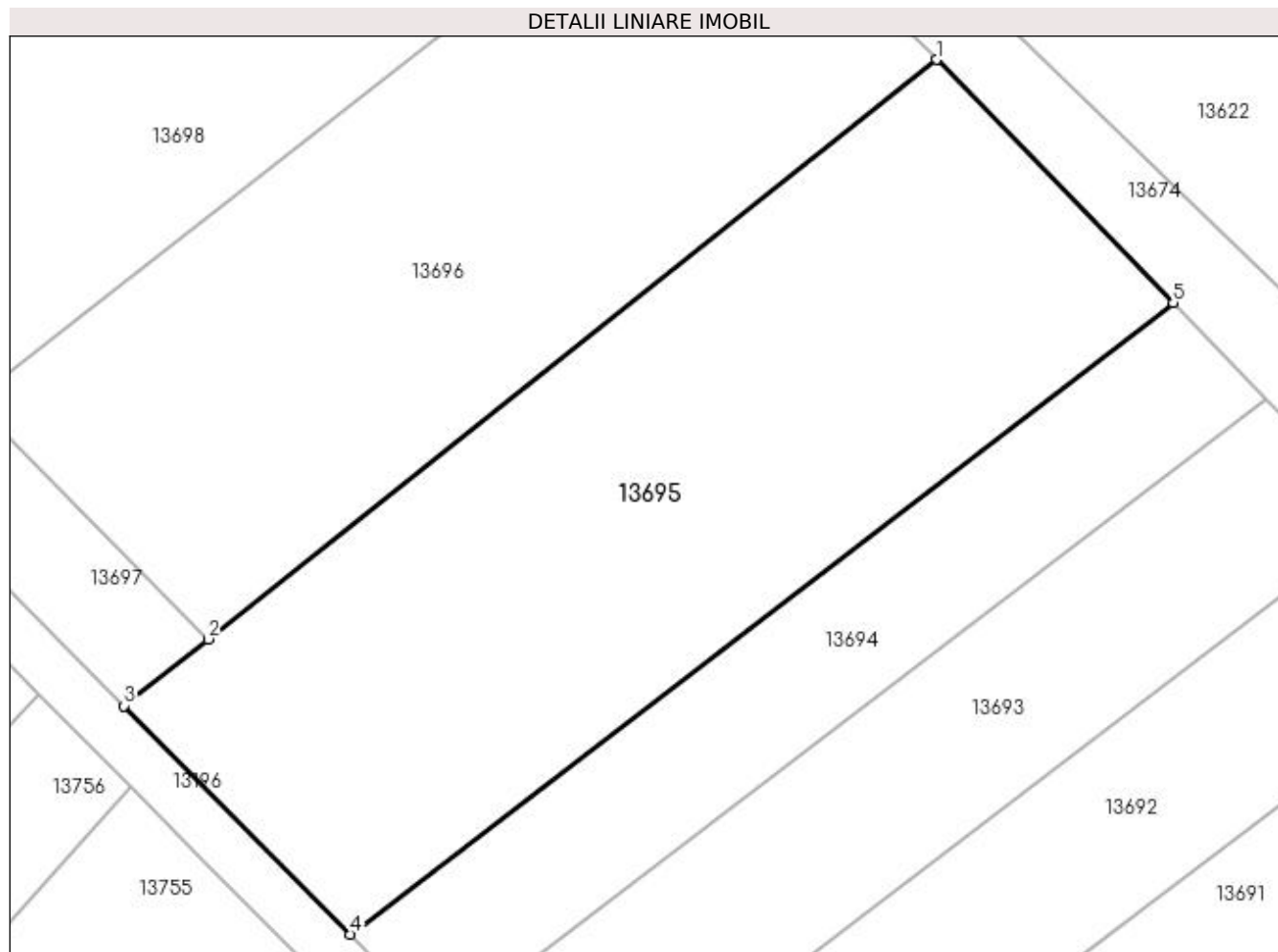
Inscrieri privind dezmembramintele dreptului de proprietate, drepturi reale de garanție și sarcini	Referințe
NU SUNT	

Anexa Nr. 1 La Partea I

Teren

Nr cadastral	Suprafața (mp)*	Observații / Referințe
	2.000	

* Suprafața este determinată în planul de proiecție Stereo 70.



Date referitoare la teren

Crt	Categorie folosință	Intra vilan	Suprafața (mp)	Tarla	Parcelă	Nr. topo	Observații / Referințe
1	vie	NU	2.000	267	19	-	

Lungime Segmente

1) Valorile lungimilor segmentelor sunt obținute din proiecție în plan.

Punct început	X / Y	Punct sfârșit	X / Y	Lungime segment (** (m)
1	356.182,218 288.726,168	2	356.126,429 288.681,807	71.276
2	356.126,429 288.681,807	3	356.119,99 288.676,688	8.226
3	356.119,99 288.676,688	4	356.137,36 288.659,191	24.655
4	356.137,36 288.659,191	5	356.200,378 288.707,539	79.428
5	356.200,378 288.707,539	1	356.182,218 288.726,168	26.016

**** Lungimile segmentelor sunt determinate în planul de proiecție Stereo 70 și sunt rotunjite la 1 milimetru.**

***** Distanța dintre puncte este formată din segmente cumulate ce sunt mai mici decât valoarea 1 milimetru.**

**DATE DESPRE IMOBILUL NR. 13696**

Oficiul de Cadastru și Publicitate Imobiliară DOLJ
Biroul de Cadastru și Publicitate Imobiliară Craiova

A. Partea I. Descrierea imobilului

TEREN Extravilan

Adresa: Jud. Dolj, T267, P20

Nr. Crt	Nr cadastral Nr. topografic	Suprafața* (mp)	Observații / Referințe
A1		1.800	Sector cadastral:22 Teren neimprejmuit;

B. Partea II. Proprietari și acte

Inscrieri privitoare la dreptul de proprietate și alte drepturi reale	Referințe
/	
Act Administrativ nr. TDP 1571-9619, din 14/04/1995 emis de CJSIPT DOLJ;	
B1	A1
Intabulare, drept de PROPRIETATE, dobândit prin Reconstituire, cota actuala 1/1, cota initiala 1/1 1) PĂUN ANA	

C. Partea III. SARCINI .

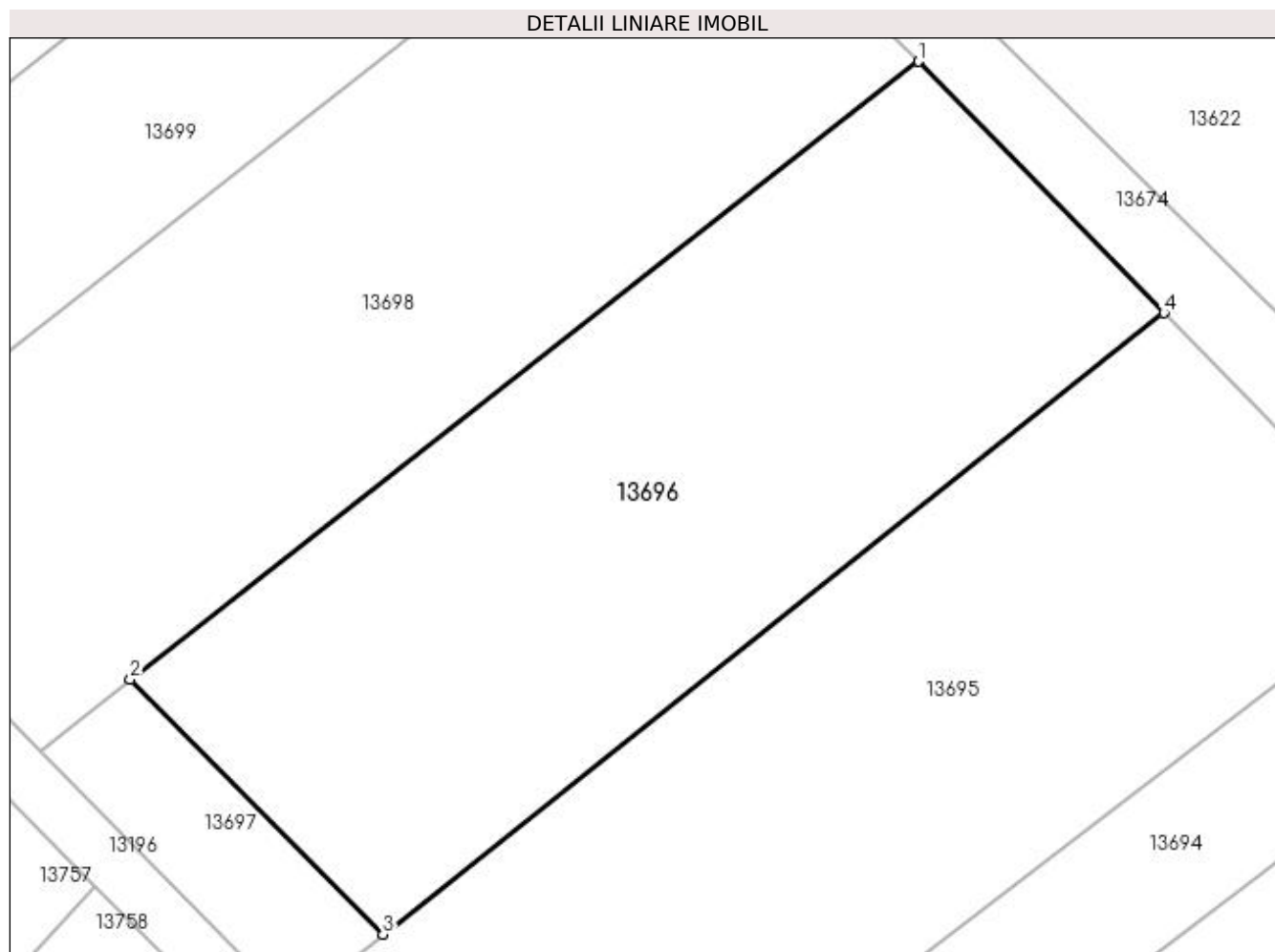
Inscrieri privind dezmembramintele dreptului de proprietate, drepturi reale de garanție și sarcini	Referințe
NU SUNT	

Anexa Nr. 1 La Partea I

Teren

Nr cadastral	Suprafața (mp)*	Observații / Referințe
	1.800	

* Suprafața este determinată în planul de proiecție Stereo 70.



Date referitoare la teren

Crt	Categorie folosință	Intra vilan	Suprafața (mp)	Tarla	Parcelă	Nr. topo	Observații / Referințe
1	vie	NU	1.800	267	20	-	

Lungime Segmente

1) Valorile lungimilor segmentelor sunt obținute din proiecție în plan.

Punct început	X / Y	Punct sfârșit	X / Y	Lungime segment (** (m)
1	356.164,707 288.744,129	2	356.108,393 288.700,021	71.532
2	356.108,393 288.700,021	3	356.126,429 288.681,807	25.633
3	356.126,429 288.681,807	4	356.182,218 288.726,168	71.276
4	356.182,218 288.726,168	1	356.164,707 288.744,129	25.085

**** Lungimile segmentelor sunt determinate în planul de proiecție Stereo 70 și sunt rotunjite la 1 milimetru.**

***** Distanța dintre puncte este formată din segmente cumulate ce sunt mai mici decât valoarea 1 milimetru.**

**DATE DESPRE IMOBILUL NR. 13697**

Oficiul de Cadastru și Publicitate Imobiliară DOLJ
Biroul de Cadastru și Publicitate Imobiliară Craiova

A. Partea I. Descrierea imobilului

TEREN Extravilan

Adresa: Jud. Dolj, T267, P20/1

Nr. Crt	Nr cadastral Nr. topografic	Suprafața* (mp)	Observații / Referințe
A1		210	Sector cadastral:22 Teren neimprejmuit;

B. Partea II. Proprietari și acte

Inscrieri privitoare la dreptul de proprietate și alte drepturi reale	Referințe
/	
Act Normativ nr. LEGEA 7, din 13/03/1996 emis de PARLAMENTUL ROMANIEI;	
B1	A1
Inscrierea provizorie, drept de PROPRIETATE, dobandit prin Lege, cota actuala 1/1, cota initiala 1/1	
1) PROPRIETAR NEIDENTIFICAT, PROPRIETAR NEIDENTIFICAT	

C. Partea III. SARCINI .

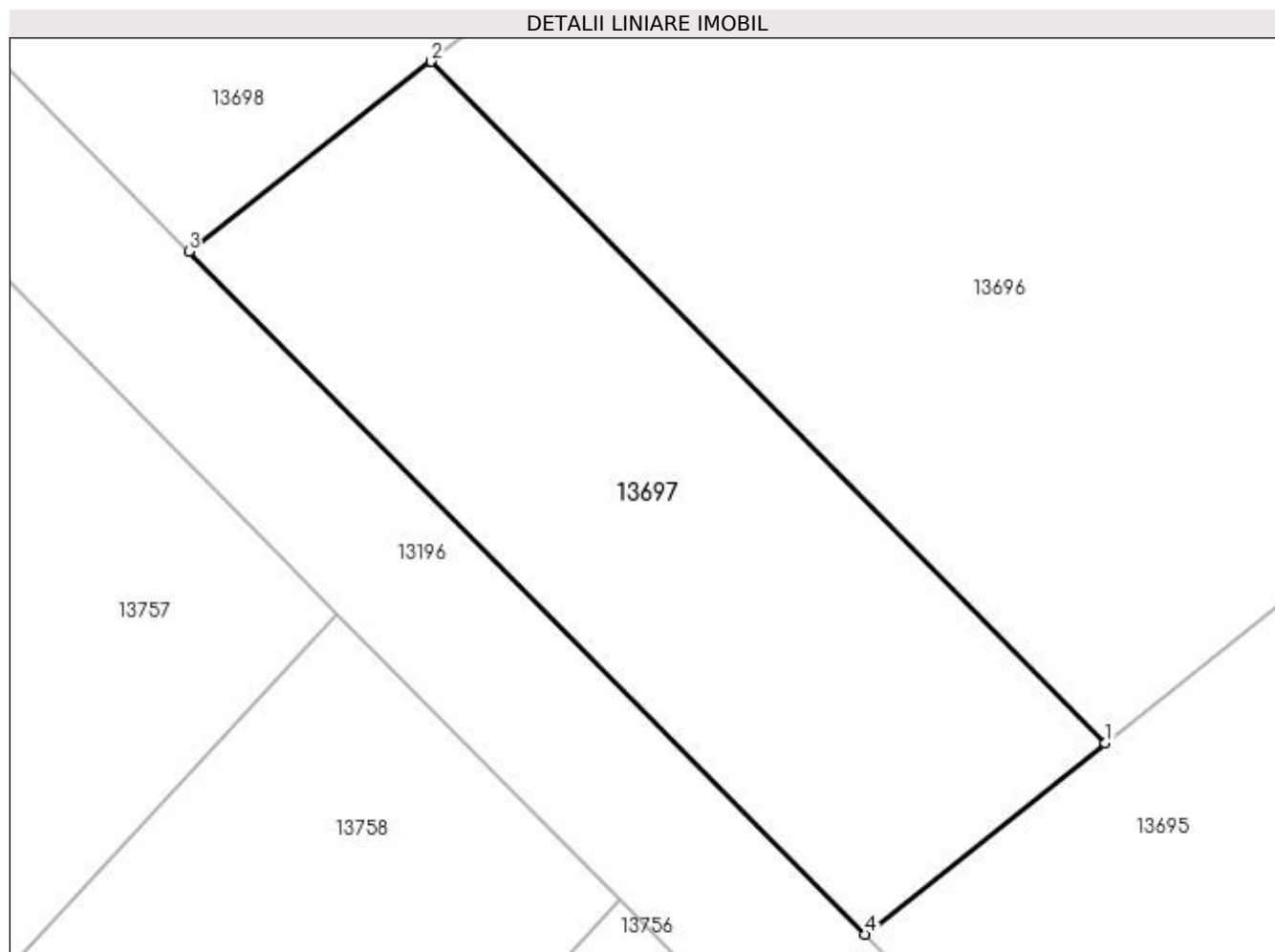
Inscrieri privind dezmembramintele dreptului de proprietate, drepturi reale de garanție și sarcini	Referințe
NU SUNT	

Anexa Nr. 1 La Partea I

Teren

Nr cadastral	Suprafața (mp)*	Observații / Referințe
	210	

* Suprafața este determinată în planul de proiecție Stereo 70.



Date referitoare la teren

Crt	Categorie folosință	Intra vilan	Suprafața (mp)	Tarla	Parcelă	Nr. topo	Observații / Referințe
1	arabil	NU	210	267	20/1	-	

Lungime Segmente

1) Valorile lungimilor segmentelor sunt obținute din proiecție în plan.

Punct început	X / Y	Punct sfârșit	X / Y	Lungime segment (** (m)
1	356.126,429 288.681,807	2	356.108,393 288.700,021	25.633
2	356.108,393 288.700,021	3	356.101,912 288.694,945	8.232
3	356.101,912 288.694,945	4	356.119,99 288.676,688	25.693
4	356.119,99 288.676,688	1	356.126,429 288.681,807	8.226

**** Lungimile segmentelor sunt determinate în planul de proiecție Stereo 70 și sunt rotunjite la 1 milimetru.**

***** Distanța dintre puncte este formată din segmente cumulate ce sunt mai mici decât valoarea 1 milimetru.**

**DATE DESPRE IMOBILUL NR. 13698**

Oficiul de Cadastru și Publicitate Imobiliară DOLJ
Biroul de Cadastru și Publicitate Imobiliară Craiova

A. Partea I. Descrierea imobilului

TEREN Extravilan

Adresa: Jud. Dolj, T267, P21

Nr. Crt	Nr cadastral Nr. topografic	Suprafața* (mp)	Observații / Referințe
A1	31975	1.900	Sector cadastral:22 Teren neimprejmuit;

B. Partea II. Proprietari și acte

Inscrieri privitoare la dreptul de proprietate și alte drepturi reale	Referințe
54539 / 18/05/2015	
Hotarare Judecatoreasca nr. SENTINTA CIVILA NR. 1679 IN DOSAR 2093/201/2008, din 10/09/2008 emis de JUDECATORIA CALAFAT (IN DOSAR 2093/201/2008);	
B1	A1
Intabulare, drept de PROPRIETATE, dobandit prin Hotarare Judecatoreasca, cota actuala 1/1, cota initiala 1/1 1) DELIU VALERICA ALIN	

C. Partea III. SARCINI .

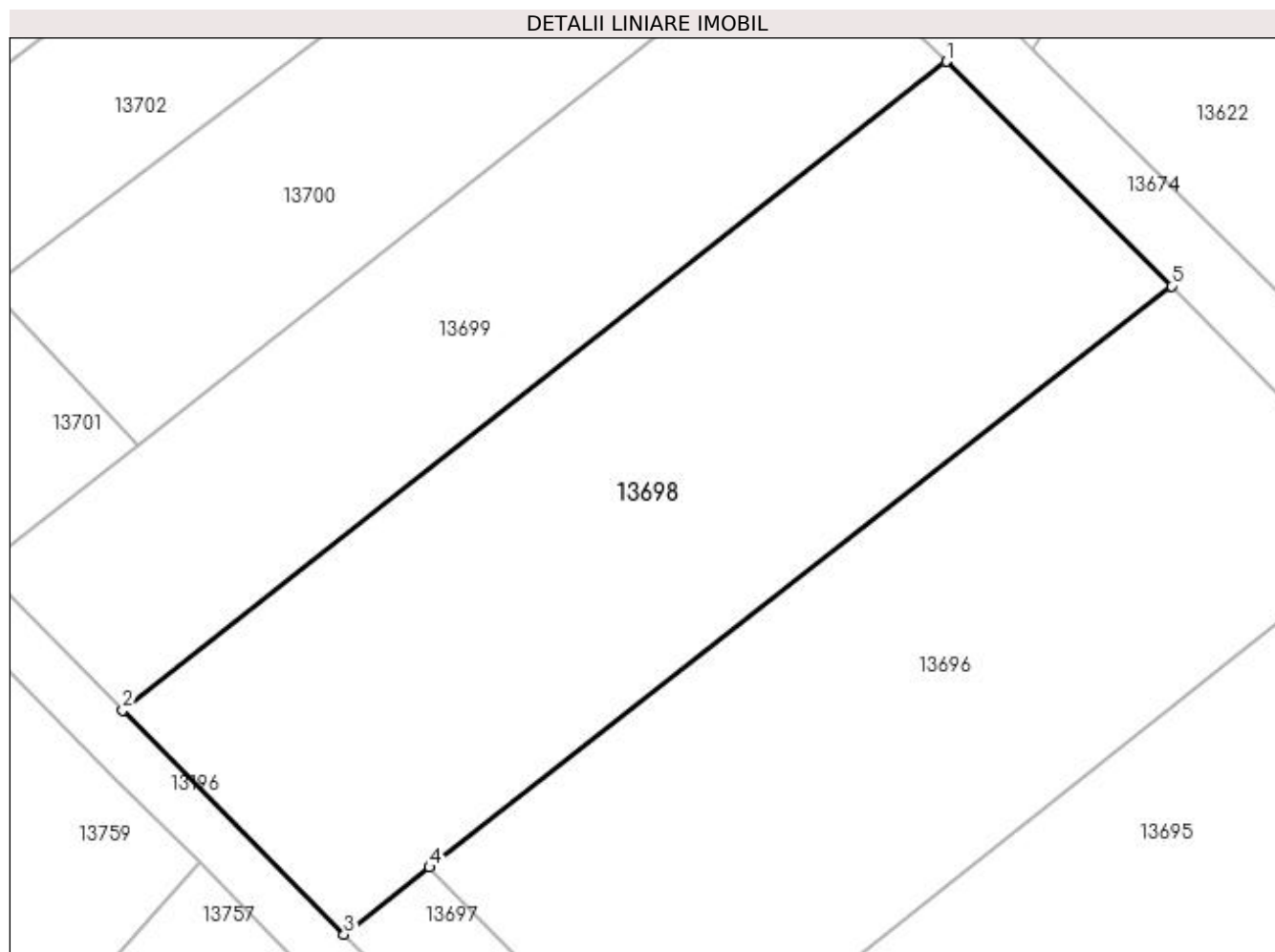
Inscrieri privind dezmembramintele dreptului de proprietate, drepturi reale de garanție și sarcini	Referințe
NU SUNT	

Anexa Nr. 1 La Partea I

Teren

Nr cadastral	Suprafața (mp)*	Observații / Referințe
31975	1.900	

* Suprafața este determinată în planul de proiecție Stereo 70.



Date referitoare la teren

Crt	Categorie folosință	Intra vilan	Suprafața (mp)	Tarla	Parcelă	Nr. topo	Observații / Referințe
1	vie	NU	1.900	267	21	-	

Lungime Segmente

1) Valorile lungimilor segmentelor sunt obținute din proiecție în plan.

Punct început	X / Y	Punct sfârșit	X / Y	Lungime segment (** (m)
1	356.147,623 288.761,16	2	356.085,102 288.711,949	79.565
2	356.085,102 288.711,949	3	356.101,912 288.694,945	23.911
3	356.101,912 288.694,945	4	356.108,393 288.700,021	8.232
4	356.108,393 288.700,021	5	356.164,707 288.744,129	71.532
5	356.164,707 288.744,129	1	356.147,623 288.761,16	24.123

**** Lungimile segmentelor sunt determinate în planul de proiecție Stereo 70 și sunt rotunjite la 1 milimetru.**

***** Distanța dintre puncte este formată din segmente cumulate ce sunt mai mici decât valoarea 1 milimetru.**

**DATE DESPRE IMOBILUL NR. 13699**

Oficiul de Cadastru și Publicitate Imobiliară DOLJ
Biroul de Cadastru și Publicitate Imobiliară Craiova

A. Partea I. Descrierea imobilului

TEREN Extravilan

Adresa: Jud. Dolj, T267, P23

Nr. Crt	Nr cadastral Nr. topografic	Suprafața* (mp)	Observații / Referințe
A1		1.200	Sector cadastral:22 Teren neimprejmuit;

B. Partea II. Proprietari și acte

Inscrieri privitoare la dreptul de proprietate și alte drepturi reale	Referințe
/	
Act Administrativ nr. TDP NR. 2999-1389, din 05/03/1997 emis de CJSIPT DOLJ;	
B1	A1
Intabulare, drept de PROPRIETATE, dobândit prin Reconstituire, cota actuala 1/1, cota initiala 1/1	
1) BĂLOI CONSTANTIN	

C. Partea III. SARCINI .

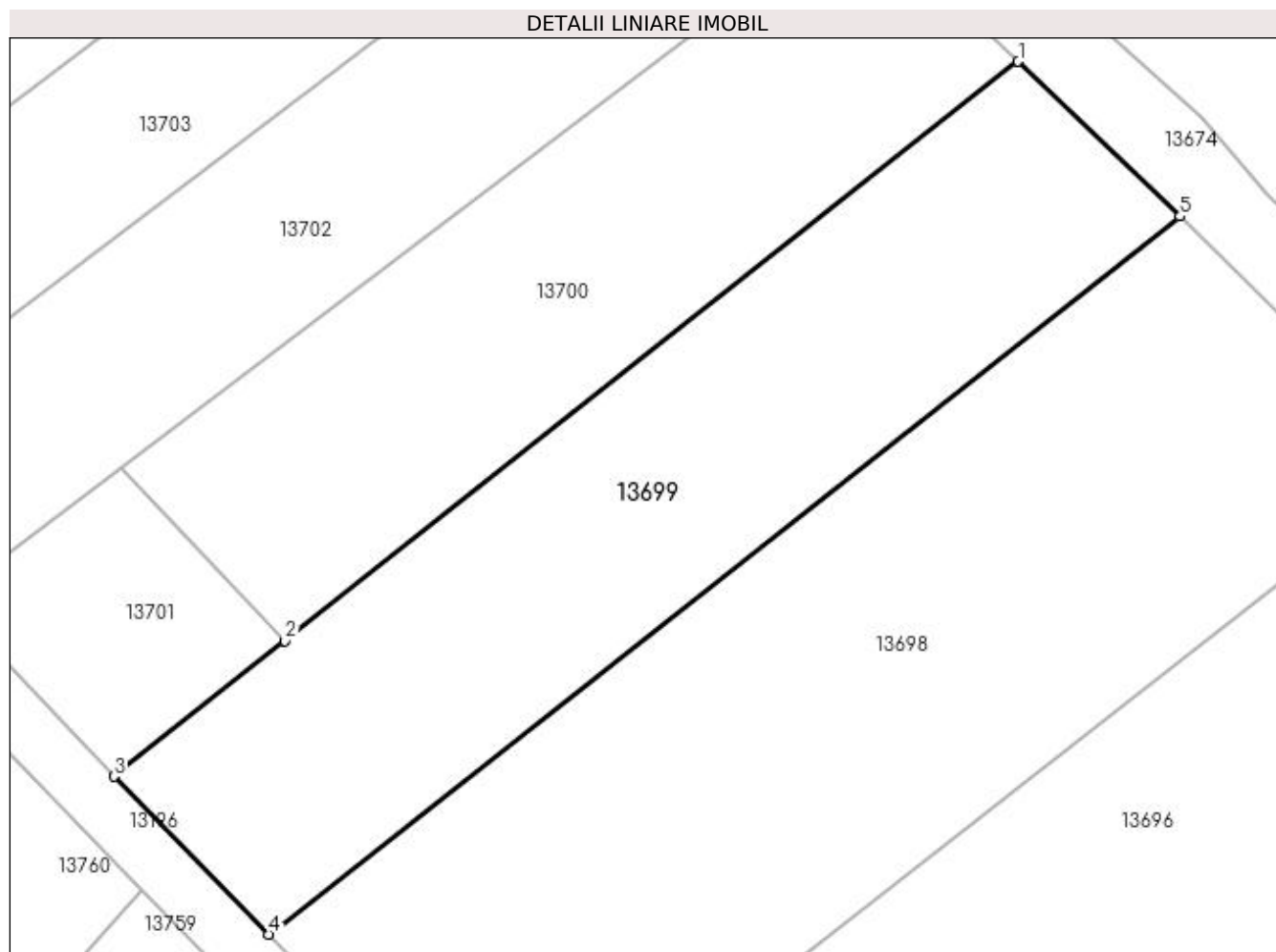
Inscrieri privind dezmembramintele dreptului de proprietate, drepturi reale de garanție și sarcini	Referințe
NU SUNT	

Anexa Nr. 1 La Partea I

Teren

Nr cadastral	Suprafața (mp)*	Observații / Referințe
	1.200	

* Suprafața este determinată în planul de proiecție Stereo 70.



Date referitoare la teren

Crt	Categorie folosință	Intra vilan	Suprafața (mp)	Tarla	Parcelă	Nr. topo	Observații / Referințe
1	vie	NU	1.200	267	23	-	

Lungime Segmente

1) Valorile lungimilor segmentelor sunt obținute din proiecție în plan.

Punct început	X / Y	Punct sfârșit	X / Y	Lungime segment (** (m)
1	356.136,512 288.771,767	2	356.086,255 288.732,044	64.06
2	356.086,255 288.732,044	3	356.074,517 288.722,767	14.961
3	356.074,517 288.722,767	4	356.085,102 288.711,949	15.135
4	356.085,102 288.711,949	5	356.147,623 288.761,16	79.565
5	356.147,623 288.761,16	1	356.136,512 288.771,767	15.361

**** Lungimile segmentelor sunt determinate în planul de proiecție Stereo 70 și sunt rotunjite la 1 milimetru.**

***** Distanța dintre puncte este formată din segmente cumulate ce sunt mai mici decât valoarea 1 milimetru.**

**DATE DESPRE IMOBILUL NR. 13700**

Oficiul de Cadastru și Publicitate Imobiliară DOLJ
Biroul de Cadastru și Publicitate Imobiliară Craiova

A. Partea I. Descrierea imobilului

TEREN Extravilan

Adresa: Jud. Dolj, T267, P24

Nr. Crt	Nr cadastral Nr. topografic	Suprafața* (mp)	Observații / Referințe
A1		1.000	Sector cadastral:22 Teren neimprejmuit;

B. Partea II. Proprietari și acte

Inscrieri privitoare la dreptul de proprietate și alte drepturi reale	Referințe
/	
Act Administrativ nr. TDP 2614-48112, din 14/11/1996 emis de CJSIPT DOLJ;	
B1	A1
Intabulare, drept de PROPRIETATE, dobândit prin Reconstituire, cota actuala 1/1, cota initiala 1/1 1) JIANU SERGIU	

C. Partea III. SARCINI .

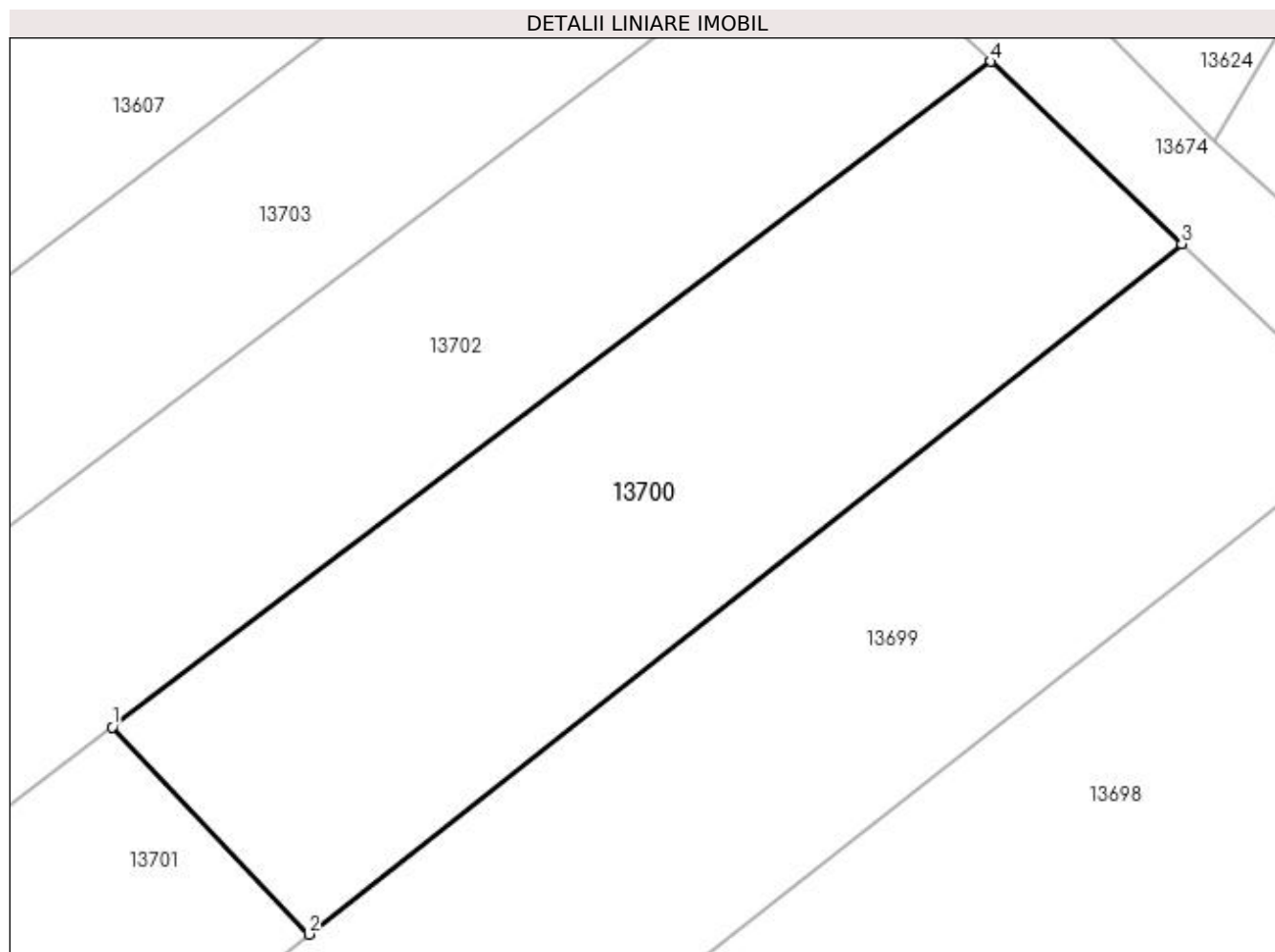
Inscrieri privind dezmembramintele dreptului de proprietate, drepturi reale de garanție și sarcini	Referințe
NU SUNT	

Anexa Nr. 1 La Partea I

Teren

Nr cadastral	Suprafața (mp)*	Observații / Referințe
	1.000	

* Suprafața este determinată în planul de proiecție Stereo 70.



Date referitoare la teren

Crt	Categorie folosință	Intra vilan	Suprafața (mp)	Tarla	Parcelă	Nr. topo	Observații / Referințe
1	vie	NU	1.000	267	24	-	

Lungime Segmente

1) Valorile lungimilor segmentelor sunt obținute din proiecție în plan.

Punct început	X / Y	Punct sfârșit	X / Y	Lungime segment (** (m)
1	356.074,956 288.743,963	2	356.086,255 288.732,044	16.423
2	356.086,255 288.732,044	3	356.136,512 288.771,767	64.06
3	356.136,512 288.771,767	4	356.125,513 288.782,267	15.206
4	356.125,513 288.782,267	1	356.074,956 288.743,963	63.429

**** Lungimile segmentelor sunt determinate în planul de proiecție Stereo 70 și sunt rotunjite la 1 milimetru.**

***** Distanța dintre puncte este formată din segmente cumulate ce sunt mai mici decât valoarea 1 milimetru.**

**DATE DESPRE IMOBILUL NR. 13701**

Oficiul de Cadastru și Publicitate Imobiliară DOLJ
Biroul de Cadastru și Publicitate Imobiliară Craiova

A. Partea I. Descrierea imobilului

TEREN Extravilan

Adresa: Jud. Dolj, T267, P24/1

Nr. Crt	Nr cadastral Nr. topografic	Suprafața* (mp)	Observații / Referințe
A1		247	Sector cadastral:22 Teren neimprejmuit;

B. Partea II. Proprietari și acte

Inscrieri privitoare la dreptul de proprietate și alte drepturi reale		Referințe
/		
Act Normativ nr. LEGEA 7, din 13/03/1996 emis de PARLAMENTUL ROMANIEI;		
B1	Inscrierea provizorie, drept de PROPRIETATE, dobandit prin Lege, cota actuala 1/1, cota initiala 1/1	A1
1) PROPRIETAR NEIDENTIFICAT, PROPRIETAR NEIDENTIFICAT		

C. Partea III. SARCINI .

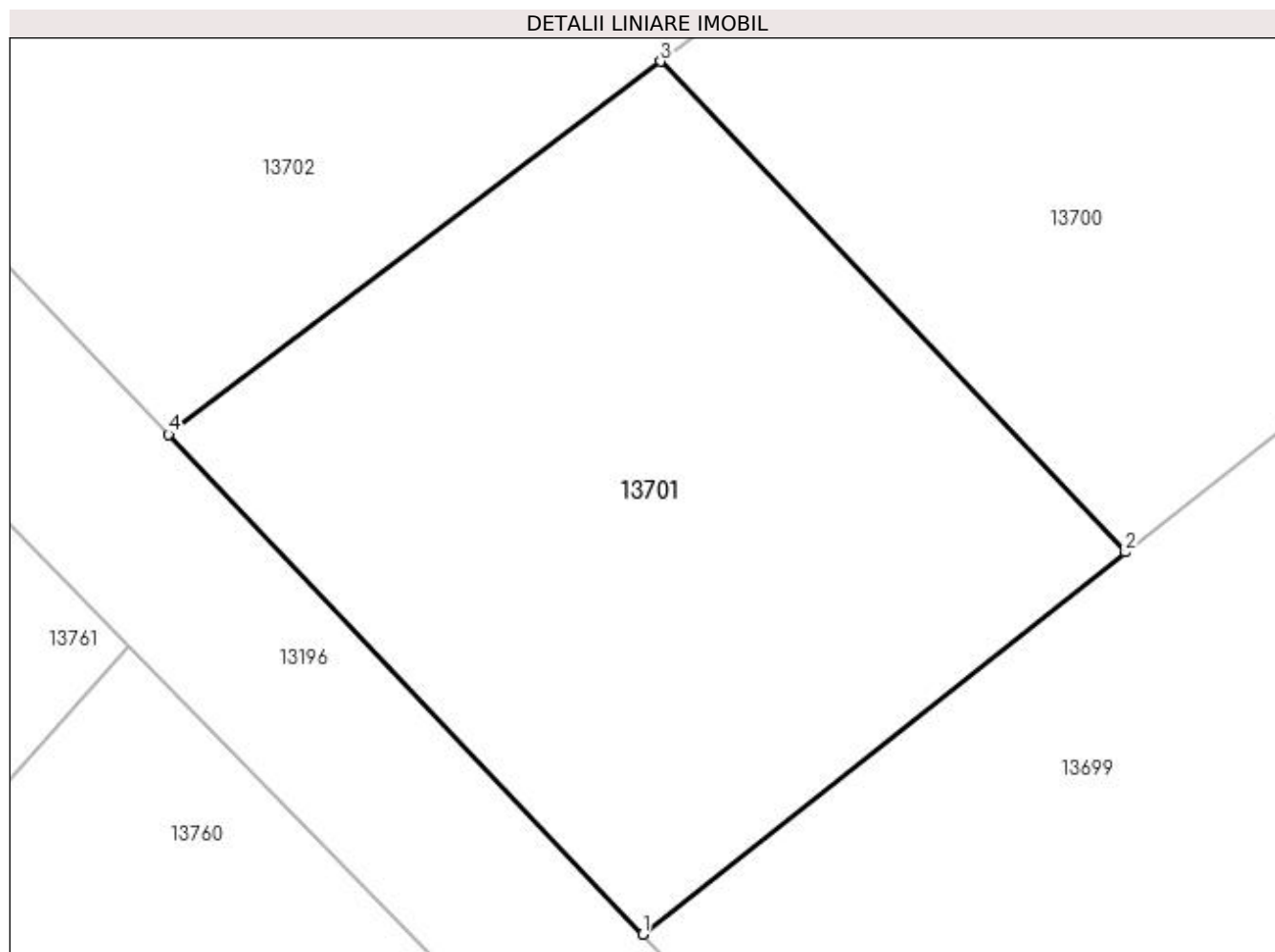
Inscrieri privind dezmembramintele dreptului de proprietate, drepturi reale de garanție și sarcini	Referințe
NU SUNT	

Anexa Nr. 1 La Partea I

Teren

Nr cadastral	Suprafața (mp)*	Observații / Referințe
	247	

* Suprafața este determinată în planul de proiecție Stereo 70.



Date referitoare la teren

Crt	Categorie folosință	Intravilan	Suprafața (mp)	Tarla	Parcelă	Nr. topo	Observații / Referințe
1	arabil	NU	247	267	24/1	-	

Lungime Segmente

1) Valorile lungimilor segmentelor sunt obținute din proiecție în plan.

Punct început	X / Y	Punct sfârșit	X / Y	Lungime segment (** (m)
1	356.074,517 288.722,767	2	356.086,255 288.732,044	14.961
2	356.086,255 288.732,044	3	356.074,956 288.743,963	16.423
3	356.074,956 288.743,963	4	356.063,006 288.734,909	14.993
4	356.063,006 288.734,909	1	356.074,517 288.722,767	16.731

**** Lungimile segmentelor sunt determinate în planul de proiecție Stereo 70 și sunt rotunjite la 1 milimetru.**

***** Distanța dintre puncte este formată din segmente cumulate ce sunt mai mici decât valoarea 1 milimetru.**

**DATE DESPRE IMOBILUL NR. 13702**

Oficiul de Cadastru și Publicitate Imobiliară DOLJ
Biroul de Cadastru și Publicitate Imobiliară Craiova

A. Partea I. Descrierea imobilului

TEREN Extravilan

Adresa: Jud. Dolj, T267, P25

Nr. Crt	Nr cadastral Nr. topografic	Suprafața* (mp)	Observații / Referințe
A1		1.000	Sector cadastral:22 Teren neimprejmuit;

B. Partea II. Proprietari și acte

Inscrieri privitoare la dreptul de proprietate și alte drepturi reale	Referințe
/	
Act Administrativ nr. TDP 2541/45413, din 27/02/1997 emis de CJSIPT DOLJ;	
B1	A1
Intabulare, drept de PROPRIETATE, dobândit prin Reconstituire, cota actuala 1/1, cota initiala 1/1 1) JIANU ANA	

C. Partea III. SARCINI .

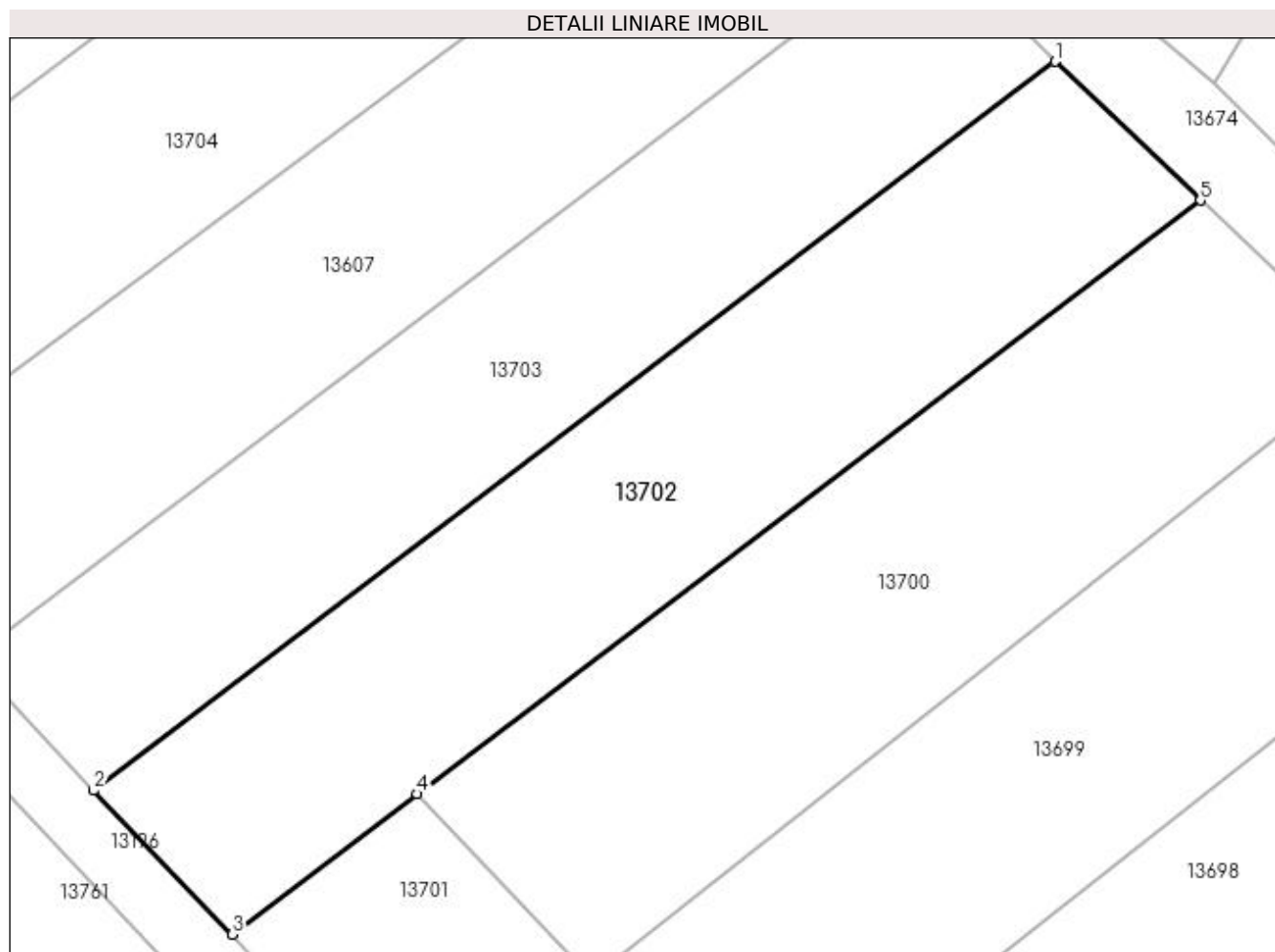
Inscrieri privind dezmembramintele dreptului de proprietate, drepturi reale de garanție și sarcini	Referințe
NU SUNT	

Anexa Nr. 1 La Partea I

Teren

Nr cadastral	Suprafața (mp)*	Observații / Referințe
	1.000	

* Suprafața este determinată în planul de proiecție Stereo 70.



Date referitoare la teren

Crt	Categorie folosință	Intra vilan	Suprafața (mp)	Tarla	Parcelă	Nr. topo	Observații / Referințe
1	vie	NU	1.000	267	25	-	

Lungime Segmente

1) Valorile lungimilor segmentelor sunt obținute din proiecție în plan.

Punct început	X / Y	Punct sfârșit	X / Y	Lungime segment (** (m)
1	356.116,128 288.791,226	2	356.054,074 288.744,194	77.863
2	356.054,074 288.744,194	3	356.063,006 288.734,909	12.884
3	356.063,006 288.734,909	4	356.074,956 288.743,963	14.993
4	356.074,956 288.743,963	5	356.125,513 288.782,267	63.429
5	356.125,513 288.782,267	1	356.116,128 288.791,226	12.975

**** Lungimile segmentelor sunt determinate în planul de proiecție Stereo 70 și sunt rotunjite la 1 milimetru.**

***** Distanța dintre puncte este formată din segmente cumulate ce sunt mai mici decât valoarea 1 milimetru.**

**DATE DESPRE IMOBILUL NR. 13703**

Oficiul de Cadastru și Publicitate Imobiliară DOLJ
 Biroul de Cadastru și Publicitate Imobiliară Craiova

A. Partea I. Descrierea imobilului

TEREN Extravilan

Adresa: Jud. Dolj, T267, P26/1

Nr. Crt	Nr cadastral Nr. topografic	Suprafața* (mp)	Observații / Referințe
A1		900	Sector cadastral:22 Teren neimprejmuit; restul de suprafata inscrisa in TDP se afla la ID13607

B. Partea II. Proprietari și acte

Inscrieri privitoare la dreptul de proprietate și alte drepturi reale		Referințe
/		
Hotarare Judecatoreasca nr. SC NR. 356, din 23/04/2019 emis de JUDECATORIA CALAFAT (TDP NR. 1569-9619/14-04-1995);		
B1	Intabulare, drept de PROPRIETATE, dobandit prin Hotarare Judecatoreasca, cota actuala 1/1, cota initiala 1/1 1) CRĂCIUNOIU FLORIN - CRISTIAN	A1

C. Partea III. SARCINI .

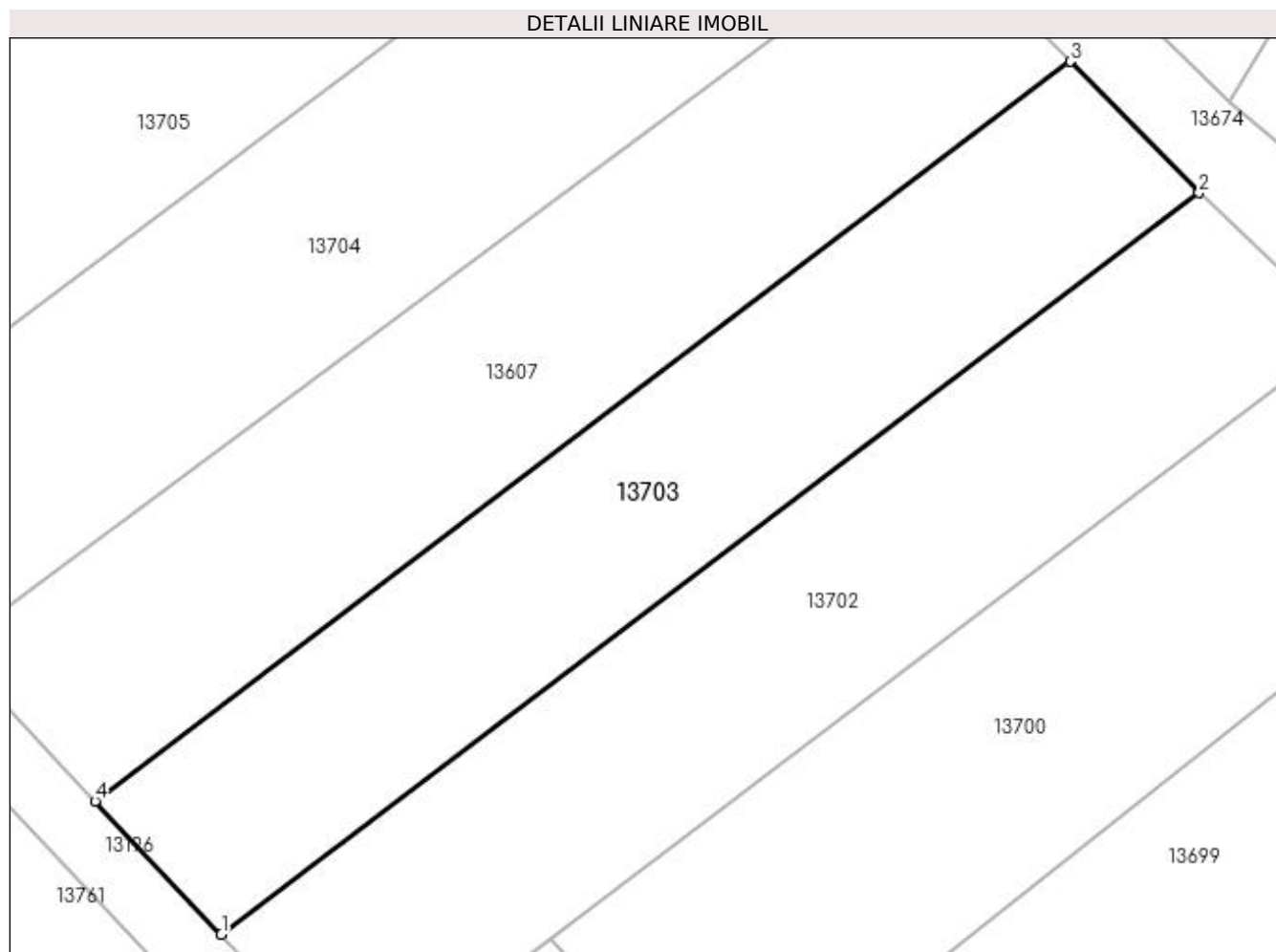
Inscrieri privind dezmembramintele dreptului de proprietate, drepturi reale de garanție și sarcini	Referințe
NU SUNT	

Anexa Nr. 1 La Partea I

Teren

Nr cadastral	Suprafața (mp)*	Observații / Referințe
	900	restul de suprafata inscrisa in TDP se afla la ID13607

* Suprafața este determinată în planul de proiecție Stereo 70.



Date referitoare la teren

Crt	Categorie folosință	Intra vilan	Suprafața (mp)	Tarla	Parcelă	Nr. topo	Observații / Referințe
1	vie	NU	900	267	26/1	-	

Lungime Segmente

1) Valorile lungimilor segmentelor sunt obținute din proiecție în plan.

Punct început	X / Y	Punct sfârșit	X / Y	Lungime segment (** (m)
1	356.054,074 288.744,194	2	356.116,128 288.791,226	77.863
2	356.116,128 288.791,226	3	356.107,965 288.799,562	11.667
3	356.107,965 288.799,562	4	356.046,071 288.752,651	77.663
4	356.046,071 288.752,651	1	356.054,074 288.744,194	11.643

**** Lungimile segmentelor sunt determinate în planul de proiecție Stereo 70 și sunt rotunjite la 1 milimetru.**

***** Distanța dintre puncte este formată din segmente cumulate ce sunt mai mici decât valoarea 1 milimetru.**

**DATE DESPRE IMOBILUL NR. 13704**

Oficiul de Cadastru și Publicitate Imobiliară DOLJ
Biroul de Cadastru și Publicitate Imobiliară Craiova

A. Partea I. Descrierea imobilului

TEREN Extravilan

Adresa: Jud. Dolj, T267, P27

Nr. Crt	Nr cadastral Nr. topografic	Suprafața* (mp)	Observații / Referințe
A1		1.100	Sector cadastral:22 Teren neimprejmuit;

B. Partea II. Proprietari și acte

Inscrieri privitoare la dreptul de proprietate și alte drepturi reale	Referințe
/	
Act Administrativ nr. TDP 2198-9700, din 11/07/1996 emis de CJSIPT DOLJ;	
B1	A1
Intabulare, drept de PROPRIETATE, dobândit prin Reconstituire, cota actuala 1/1, cota initiala 1/1 1) BĂLOI ALEXANDRU	

C. Partea III. SARCINI .

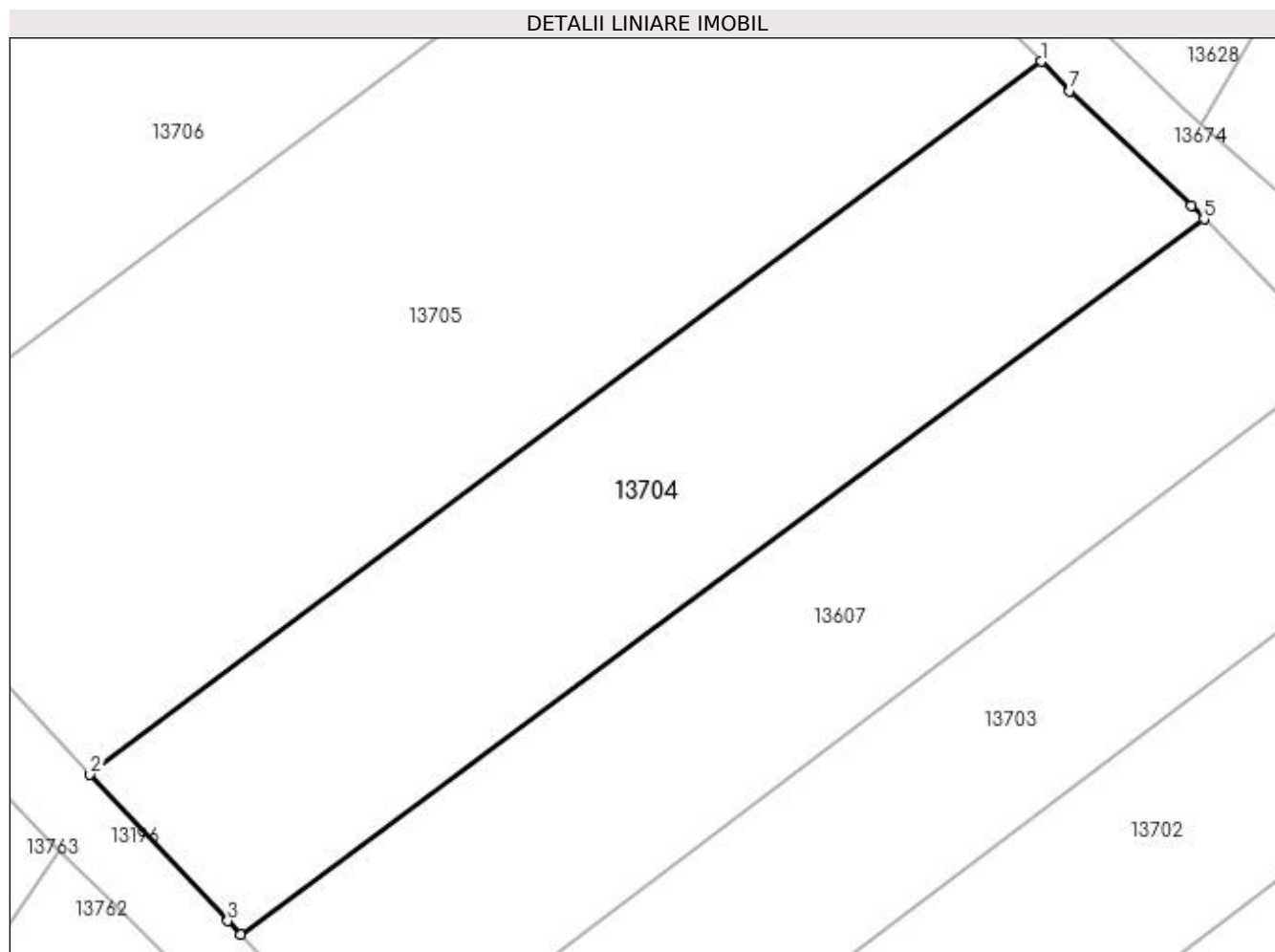
Inscrieri privind dezmembramintele dreptului de proprietate, drepturi reale de garanție și sarcini	Referințe
NU SUNT	

Anexa Nr. 1 La Partea I

Teren

Nr cadastral	Suprafața (mp)*	Observații / Referințe
	1.100	

* Suprafața este determinată în planul de proiecție Stereo 70.



Date referitoare la teren

Crt	Categorie folosință	Intravilan	Suprafața (mp)	Tarla	Parcelă	Nr. topo	Observații / Referințe
1	arabil	NU	1.100	267	27	-	

Lungime Segmente

1) Valorile lungimilor segmentelor sunt obținute din proiecție în plan.

Punct început	X / Y	Punct sfârșit	X / Y	Lungime segment (** (m)
1	356.088,629 288.818,738	2	356.027,172 288.772,684	76.798
2	356.027,172 288.772,684	3	356.036,064 288.763,226	12.982
3	356.036,064 288.763,226	4	356.036,882 288.762,361	1.191
4	356.036,882 288.762,361	5	356.099,149 288.808,564	77.536
5	356.099,149 288.808,564	6	356.098,314 288.809,416	1.193

Punct început	X / Y	Punct sfârșit	X / Y	Lungime segment (** (m)
6	356.098,314 288.809,416	7	356.090,478 288.816,846	10.799
7	356.090,478 288.816,846	1	356.088,629 288.818,738	2.645

** Lungimile segmentelor sunt determinate în planul de proiecție Stereo 70 și sunt rotunjite la 1 milimetru.

*** Distanța dintre puncte este formată din segmente cumulate ce sunt mai mici decât valoarea 1 milimetru.

**DATE DESPRE IMOBILUL NR. 13705**

Oficiul de Cadastru și Publicitate Imobiliară DOLJ
Biroul de Cadastru și Publicitate Imobiliară Craiova

A. Partea I. Descrierea imobilului

TEREN Extravilan

Adresa: Jud. Dolj, T267, P27

Nr. Crt	Nr cadastral Nr. topografic	Suprafața* (mp)	Observații / Referințe
A1		1.900	Sector cadastral:22 Teren neimprejmuit;

B. Partea II. Proprietari și acte

Inscrieri privitoare la dreptul de proprietate și alte drepturi reale		Referințe
/		
Act Administrativ nr. TDP 3301-59474, din 24/03/1997 emis de CJSIPT DOLJ;		
B1	Intabulare, drept de PROPRIETATE, dobândit prin Reconstituire, cota actuala 1/1, cota initiala 1/1 1) MACIUCA VASILE 2) MACIUCA NICOLAE	A1

C. Partea III. SARCINI .

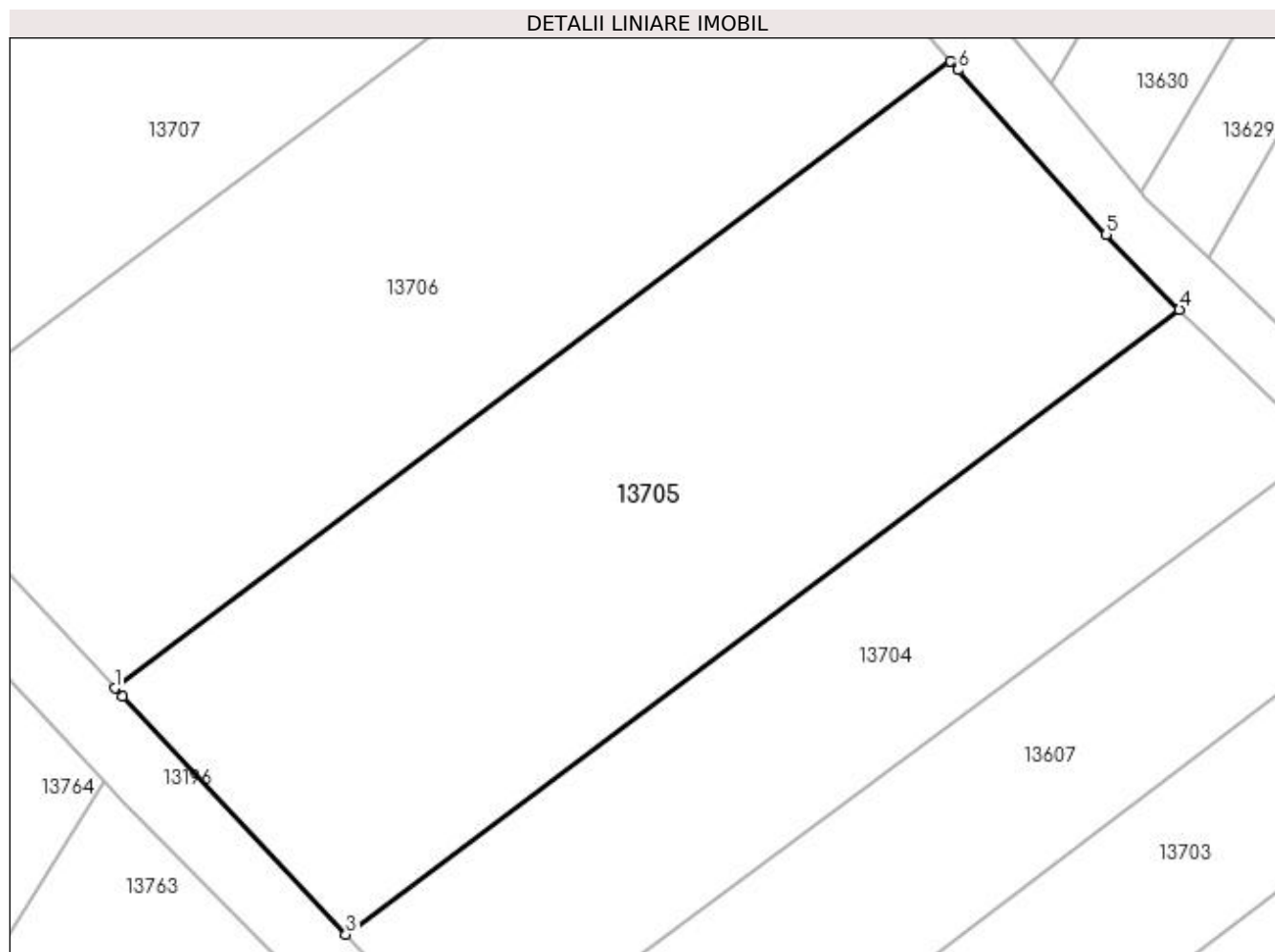
Inscrieri privind dezmembramentele dreptului de proprietate, drepturi reale de garanție și sarcini	Referințe
NU SUNT	

Anexa Nr. 1 La Partea I

Teren

Nr cadastral	Suprafața (mp)*	Observații / Referințe
	1.900	

* Suprafața este determinată în planul de proiecție Stereo 70.



Date referitoare la teren

Crt	Categorie folosință	Intra vilan	Suprafața (mp)	Tarla	Parcelă	Nr. topo	Observații / Referințe
1	vie	NU	1.900	267	27	-	

Lungime Segmente

1) Valorile lungimilor segmentelor sunt obținute din proiecție în plan.

Punct început	X / Y	Punct sfârșit	X / Y	Lungime segment (** (m)
1	356.010,123 288.790,824	2	356.010,692 288.790,212	0.836
2	356.010,692 288.790,212	3	356.027,172 288.772,684	24.059
3	356.027,172 288.772,684	4	356.088,629 288.818,738	76.798
4	356.088,629 288.818,738	5	356.083,243 288.824,25	7.707
5	356.083,243 288.824,25	6	356.072,308 288.836,386	16.336

Punct început	X / Y	Punct sfârșit	X / Y	Lungime segment (** (m)
6	356.072,308 288.836,386	7	356.071,761 288.837,014	0.833
7	356.071,761 288.837,014	1	356.010,123 288.790,824	77.024

** Lungimile segmentelor sunt determinate în planul de proiecție Stereo 70 și sunt rotunjite la 1 milimetru.

*** Distanța dintre puncte este formată din segmente cumulate ce sunt mai mici decât valoarea 1 milimetru.

**DATE DESPRE IMOBILUL NR. 13706**

Oficiul de Cadastru și Publicitate Imobiliară DOLJ
Biroul de Cadastru și Publicitate Imobiliară Craiova

A. Partea I. Descrierea imobilului

TEREN Extravilan

Adresa: Jud. Dolj, T267, P128

Nr. Crt	Nr cadastral Nr. topografic	Suprafața* (mp)	Observații / Referințe
A1		1.900	Sector cadastral:22 Teren neimprejmuit;

B. Partea II. Proprietari și acte

Inscrieri privitoare la dreptul de proprietate și alte drepturi reale	Referințe
/	
Act Administrativ nr. TDP NR. 1572-9619, din 14/04/1995 emis de CJSIPT DOLJ;	
B1	A1
Intabulare, drept de PROPRIETATE, dobandit prin Reconstituire, cota actuala 1/1, cota initiala 1/1 1) GIUBELAN CONSTANTIN	

C. Partea III. SARCINI .

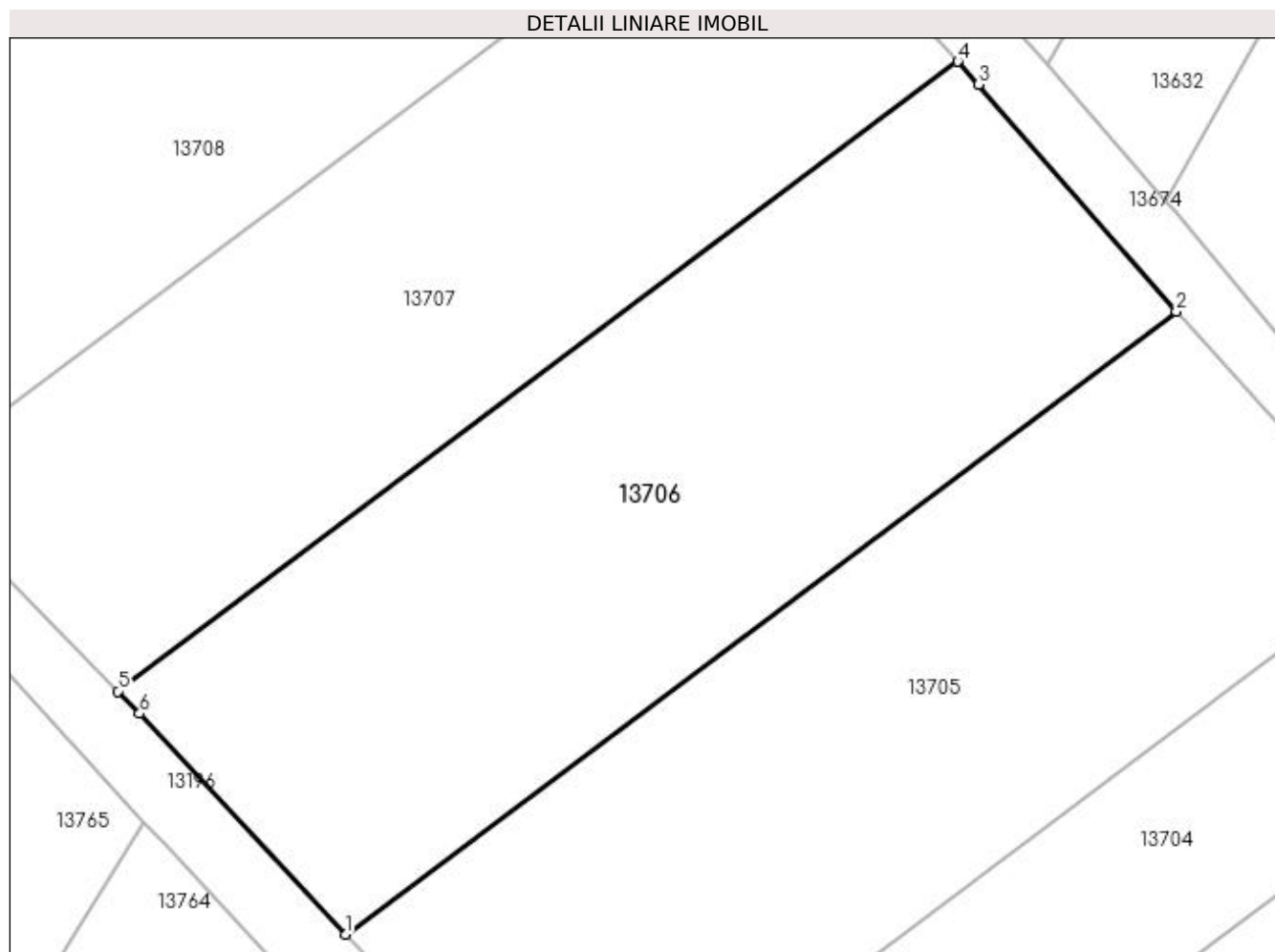
Inscrieri privind dezmembramintele dreptului de proprietate, drepturi reale de garanție și sarcini	Referințe
NU SUNT	

Anexa Nr. 1 La Partea I

Teren

Nr cadastral	Suprafața (mp)*	Observații / Referințe
	1.900	

* Suprafața este determinată în planul de proiecție Stereo 70.



Date referitoare la teren

Crt	Categorie folosință	Intra vilan	Suprafața (mp)	Tarla	Parcelă	Nr. topo	Observații / Referințe
1	vie	NU	1.900	267	128	-	

Lungime Segmente

1) Valorile lungimilor segmentelor sunt obținute din proiecție în plan.

Punct început	X / Y	Punct sfârșit	X / Y	Lungime segment (** (m)
1	356.010,123 288.790,824	2	356.071,761 288.837,014	77.024
2	356.071,761 288.837,014	3	356.057,117 288.853,837	22.304
3	356.057,117 288.853,837	4	356.055,557 288.855,526	2.299
4	356.055,557 288.855,526	5	355.993,252 288.808,837	77.857
5	355.993,252 288.808,837	6	355.994,869 288.807,19	2.308

Punct început	X / Y	Punct sfârșit	X / Y	Lungime segment (** (m)
6	355.994,869 288.807,19	1	356.010,123 288.790,824	22.373

** Lungimile segmentelor sunt determinate în planul de proiecție Stereo 70 și sunt rotunjite la 1 milimetru.

*** Distanța dintre puncte este formată din segmente cumulate ce sunt mai mici decât valoarea 1 milimetru.

**DATE DESPRE IMOBILUL NR. 13707**

Oficiul de Cadastru și Publicitate Imobiliară DOLJ
Biroul de Cadastru și Publicitate Imobiliară Craiova

A. Partea I. Descrierea imobilului

TEREN Extravilan

Adresa: Jud. Dolj, T267, P29

Nr. Crt	Nr cadastral Nr. topografic	Suprafața* (mp)	Observații / Referințe
A1		1.700	Sector cadastral:22 Teren neimprejmuit;

B. Partea II. Proprietari și acte

Inscrieri privitoare la dreptul de proprietate și alte drepturi reale		Referințe
/		
Act Administrativ nr. TDP NR. 4386, din 03/06/2004 emis de CJSIPT DOLJ (CERTIFICAT DE DECES NR. 021639/09.06.2017);		
B1	Intabulare, drept de PROPRIETATE, dobandit prin Reconstituire, cota actuala 1/1, cota initiala 1/1 1) CORNEANU PETRE DEFUNCT:Da	A1

C. Partea III. SARCINI .

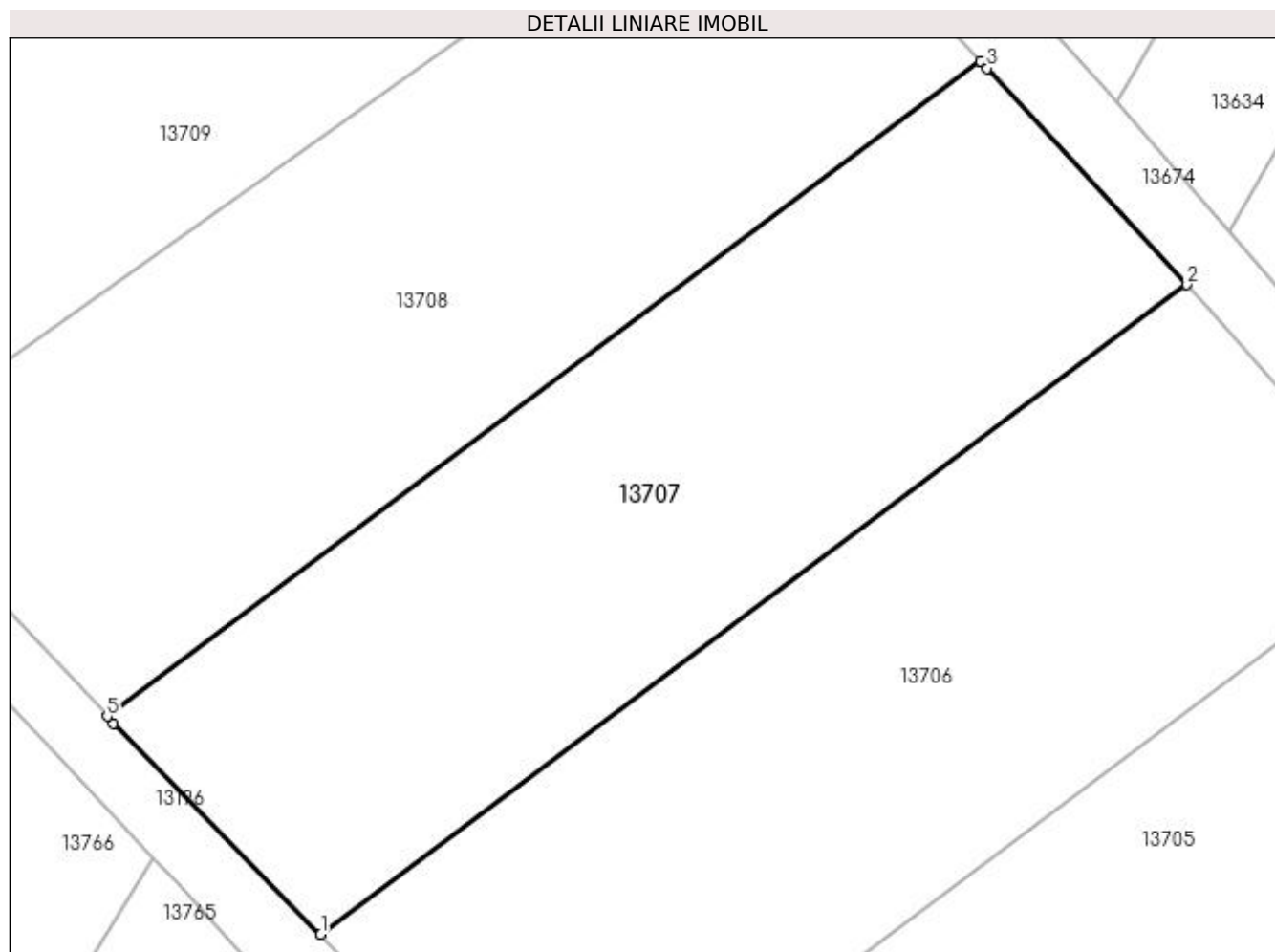
Inscrieri privind dezmembramintele dreptului de proprietate, drepturi reale de garanție și sarcini	Referințe
NU SUNT	

Anexa Nr. 1 La Partea I

Teren

Nr cadastral	Suprafața (mp)*	Observații / Referințe
	1.700	

* Suprafața este determinată în planul de proiecție Stereo 70.



Date referitoare la teren

Crt	Categorie folosință	Intra vilan	Suprafața (mp)	Tarla	Parcelă	Nr. topo	Observații / Referințe
1	vie	NU	1.700	267	29	-	

Lungime Segmente

1) Valorile lungimilor segmentelor sunt obținute din proiecție în plan.

Punct început	X / Y	Punct sfârșit	X / Y	Lungime segment (** (m)
1	355.993,252 288.808,837	2	356.055,557 288.855,526	77.857
2	356.055,557 288.855,526	3	356.041,177 288.871,088	21.189
3	356.041,177 288.871,088	4	356.040,726 288.871,579	0.667
4	356.040,726 288.871,579	5	355.977,896 288.824,495	78.514
5	355.977,896 288.824,495	6	355.978,354 288.824,01	0.667

Punct început	X / Y	Punct sfârșit	X / Y	Lungime segment (** (m)
6	355.978,354 288.824,01	1	355.993,252 288.808,837	21.264

** Lungimile segmentelor sunt determinate în planul de proiecție Stereo 70 și sunt rotunjite la 1 milimetru.

*** Distanța dintre puncte este formată din segmente cumulate ce sunt mai mici decât valoarea 1 milimetru.

**DATE DESPRE IMOBILUL NR. 13708**

Oficiul de Cadastru și Publicitate Imobiliară DOLJ
 Biroul de Cadastru și Publicitate Imobiliară Craiova

A. Partea I. Descrierea imobilului

TEREN Extravilan

Adresa: Jud. Dolj, T267, P30

Nr. Crt	Nr cadastral Nr. topografic	Suprafața* (mp)	Observații / Referințe
A1		1.900	Sector cadastral:22 Teren neimprejmuit;

B. Partea II. Proprietari și acte

Inscrieri privitoare la dreptul de proprietate și alte drepturi reale	Referințe
/	
Hotarare Judecatoreasca nr. SC 2537, din 25/11/2008 emis de JUDECATORIA CALAFAT;	
B1	Intabulare, drept de PROPRIETATE, dobandit prin Hotarare Judecatoreasca, cota actuala 1/1, cota initiala 1/1 1) CRACIUNOIU MARIAN

C. Partea III. SARCINI .

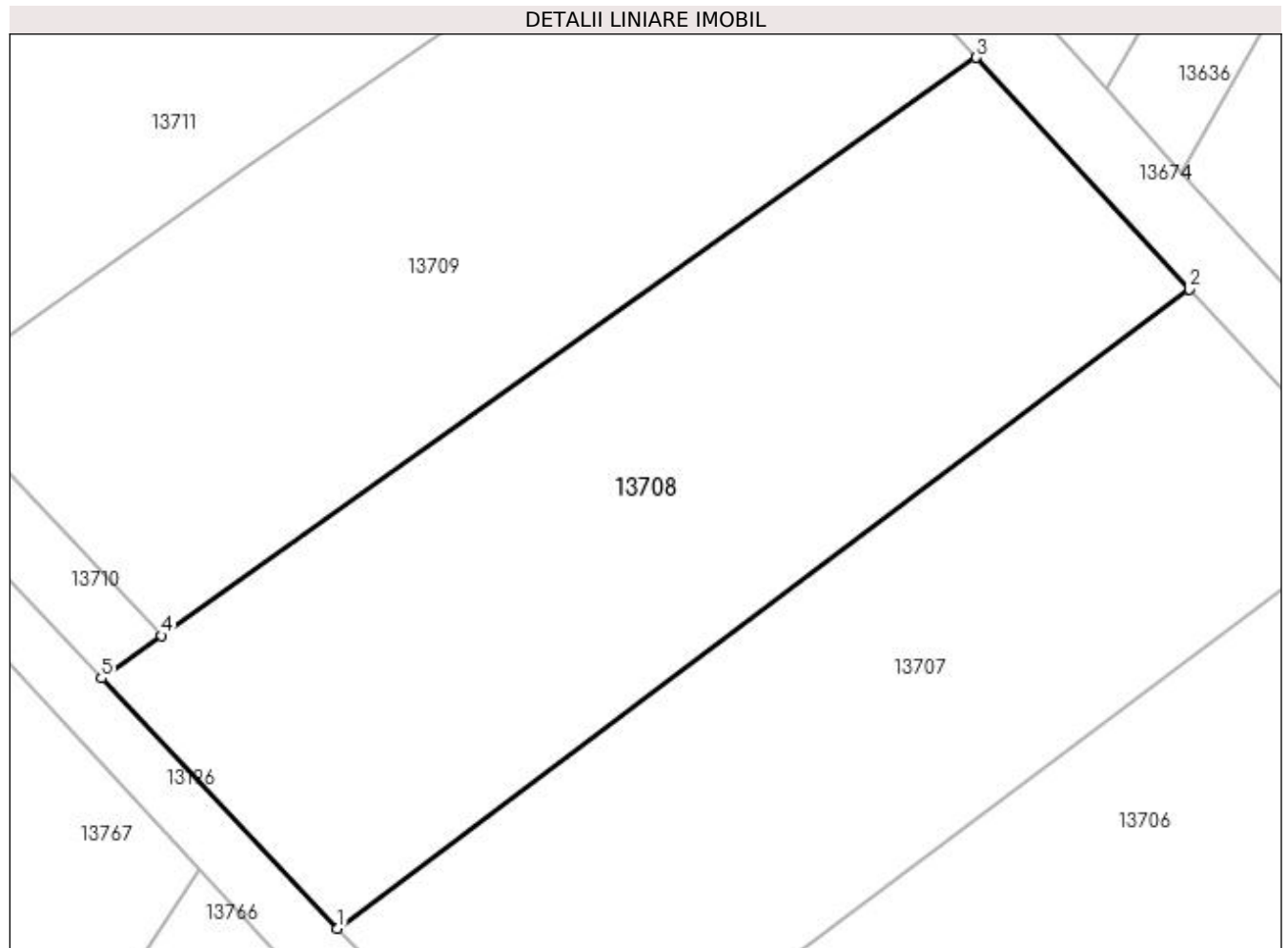
Inscrieri privind dezmembramintele dreptului de proprietate, drepturi reale de garanție și sarcini	Referințe
NU SUNT	

Anexa Nr. 1 La Partea I

Teren

Nr cadastral	Suprafața (mp)*	Observații / Referințe
	1.900	

* Suprafața este determinată în planul de proiecție Stereo 70.



Date referitoare la teren

Crt	Categorie folosință	Intra vilan	Suprafața (mp)	Tarla	Parcelă	Nr. topo	Observații / Referințe
1	vie	NU	1.900	267	30	-	

Lungime Segmente

1) Valorile lungimilor segmentelor sunt obținute din proiecție în plan.

Punct început	X / Y	Punct sfârșit	X / Y	Lungime segment (** (m)
1	355.977,896 288.824,495	2	356.040,726 288.871,579	78.514
2	356.040,726 288.871,579	3	356.025,005 288.888,667	23.22
3	356.025,005 288.888,667	4	355.964,912 288.846,07	73.659
4	355.964,912 288.846,07	5	355.960,482 288.842,93	5.43
5	355.960,482 288.842,93	1	355.977,896 288.824,495	25.359

**** Lungimile segmentelor sunt determinate în planul de proiecție Stereo 70 și sunt rotunjite la 1 milimetru.**

***** Distanța dintre puncte este formată din segmente cumulate ce sunt mai mici decât valoarea 1 milimetru.**

**DATE DESPRE IMOBILUL NR. 13709**

Oficiul de Cadastru și Publicitate Imobiliară DOLJ
Biroul de Cadastru și Publicitate Imobiliară Craiova

A. Partea I. Descrierea imobilului

TEREN Extravilan

Adresa: Jud. Dolj, T267, P31

Nr. Crt	Nr cadastral Nr. topografic	Suprafața* (mp)	Observații / Referințe
A1		1.800	Sector cadastral:22 Teren neimprejmuit;

B. Partea II. Proprietari și acte

Inscrieri privitoare la dreptul de proprietate și alte drepturi reale	Referințe
/	
Act Notarial nr. TDP NR. 2410-43721, din 06/08/1996 emis de COMISIA JUDETEANA DOLJ;	
B1	A1
Intabulare, drept de PROPRIETATE, dobandit prin Reconstituire, cota actuala 1/1, cota initiala 1/1 1) CRACIUNOIU ION, LIPSA CNP	

C. Partea III. SARCINI .

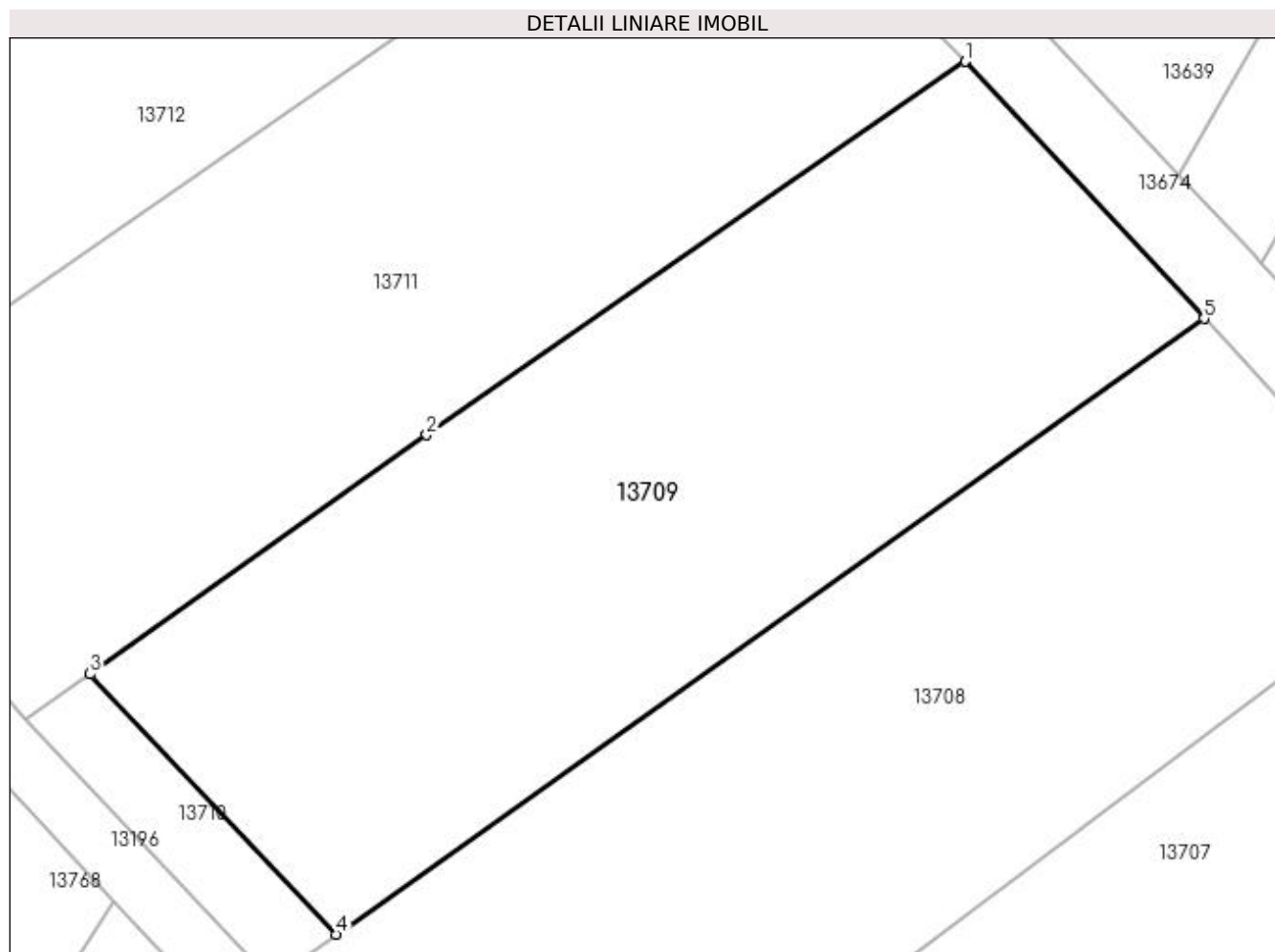
Inscrieri privind dezmembramintele dreptului de proprietate, drepturi reale de garanție și sarcini	Referințe
NU SUNT	

Anexa Nr. 1 La Partea I

Teren

Nr cadastral	Suprafața (mp)*	Observații / Referințe
	1.800	

* Suprafața este determinată în planul de proiecție Stereo 70.



Date referitoare la teren

Crt	Categorie folosință	Intra vilan	Suprafața (mp)	Tarla	Parcelă	Nr. topo	Observații / Referințe
1	vie	NU	1.800	267	31	-	

Lungime Segmente

1) Valorile lungimilor segmentelor sunt obținute din proiecție în plan.

Punct început	X / Y	Punct sfârșit	X / Y	Lungime segment (** (m)
1	356.008,471 288.906,456	2	355.971,183 288.880,613	45.368
2	355.971,183 288.880,613	3	355.947,899 288.864,081	28.556
3	355.947,899 288.864,081	4	355.964,912 288.846,07	24.776
4	355.964,912 288.846,07	5	356.025,005 288.888,667	73.659
5	356.025,005 288.888,667	1	356.008,471 288.906,456	24.286

**** Lungimile segmentelor sunt determinate în planul de proiecție Stereo 70 și sunt rotunjite la 1 milimetru.**

***** Distanța dintre puncte este formată din segmente cumulate ce sunt mai mici decât valoarea 1 milimetru.**

**DATE DESPRE IMOBILUL NR. 13710**

Oficiul de Cadastru și Publicitate Imobiliară DOLJ
Biroul de Cadastru și Publicitate Imobiliară Craiova

A. Partea I. Descrierea imobilului

TEREN Extravilan

Adresa: Jud. Dolj, T267, P31/1

Nr. Crt	Nr cadastral Nr. topografic	Suprafața* (mp)	Observații / Referințe
A1		133	Sector cadastral:22 Teren neimprejmuit;

B. Partea II. Proprietari și acte

Inscrieri privitoare la dreptul de proprietate și alte drepturi reale		Referințe
/		
Act Normativ nr. LEGEA 7, din 13/03/1996 emis de PARLAMENTUL ROMANIEI;		
B1	Inscrierea provizorie, drept de PROPRIETATE, dobandit prin Lege, cota actuala 1/1, cota initiala 1/1	A1
1) PROPRIETAR NEIDENTIFICAT, PROPRIETAR NEIDENTIFICAT		

C. Partea III. SARCINI .

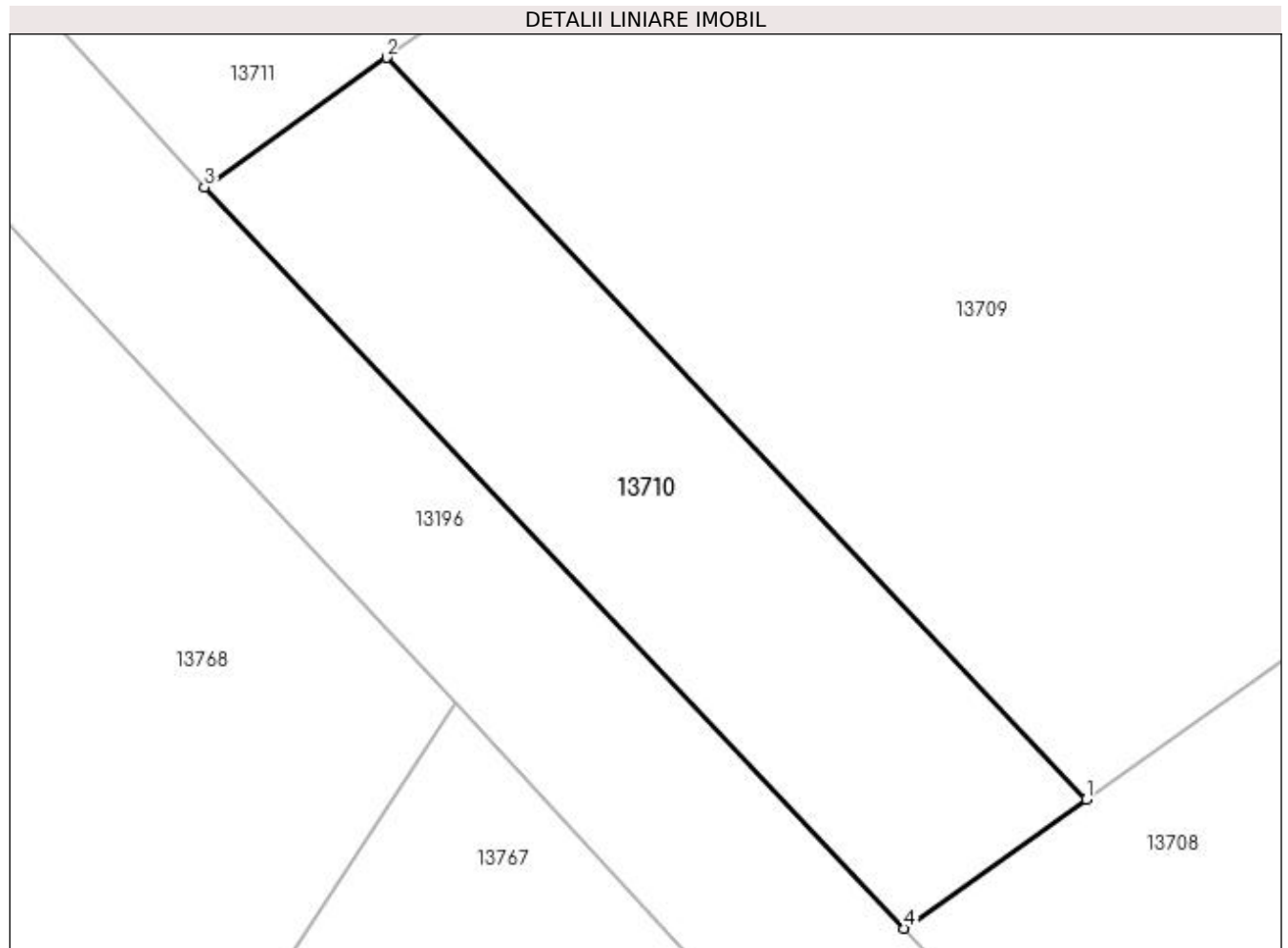
Inscrieri privind dezmembramintele dreptului de proprietate, drepturi reale de garanție și sarcini	Referințe
NU SUNT	

Anexa Nr. 1 La Partea I

Teren

Nr cadastral	Suprafața (mp)*	Observații / Referințe
	133	

* Suprafața este determinată în planul de proiecție Stereo 70.



Date referitoare la teren

Crt	Categorie folosință	Intravilan	Suprafața (mp)	Tarla	Parcelă	Nr. topo	Observații / Referințe
1	arabil	NU	133	267	31/1	-	

Lungime Segmente

1) Valorile lungimilor segmentelor sunt obținute din proiecție în plan.

Punct început	X / Y	Punct sfârșit	X / Y	Lungime segment (** (m)
1	355.964,912 288.846,07	2	355.947,899 288.864,081	24.776
2	355.947,899 288.864,081	3	355.943,472 288.860,937	5.43
3	355.943,472 288.860,937	4	355.960,482 288.842,93	24.771
4	355.960,482 288.842,93	1	355.964,912 288.846,07	5.43

**** Lungimile segmentelor sunt determinate în planul de proiecție Stereo 70 și sunt rotunjite la 1 milimetru.**

***** Distanța dintre puncte este formată din segmente cumulate ce sunt mai mici decât valoarea 1 milimetru.**

**DATE DESPRE IMOBILUL NR. 13711**

Oficiul de Cadastru și Publicitate Imobiliară DOLJ
 Biroul de Cadastru și Publicitate Imobiliară Craiova

A. Partea I. Descrierea imobilului

TEREN Extravilan

Adresa: Jud. Dolj, T267, P32

Nr. Crt	Nr cadastral Nr. topografic	Suprafața* (mp)	Observații / Referințe
A1	34886	1.900	Sector cadastral:22 Teren neimprejmuit;

B. Partea II. Proprietari și acte

Inscrieri privitoare la dreptul de proprietate și alte drepturi reale	Referințe
65037 / 04/04/2019	
Act Notarial nr. CVC nr. 1109, din 03/04/2019 emis de Budiana Ionut Razvan;	
B1	A1
Intabulare, drept de PROPRIETATE, dobandit prin Conventie, cota actuala 1/1, cota initiala 1/1 1) NICOLAE CLAUDIU-MIHAI	

C. Partea III. SARCINI .

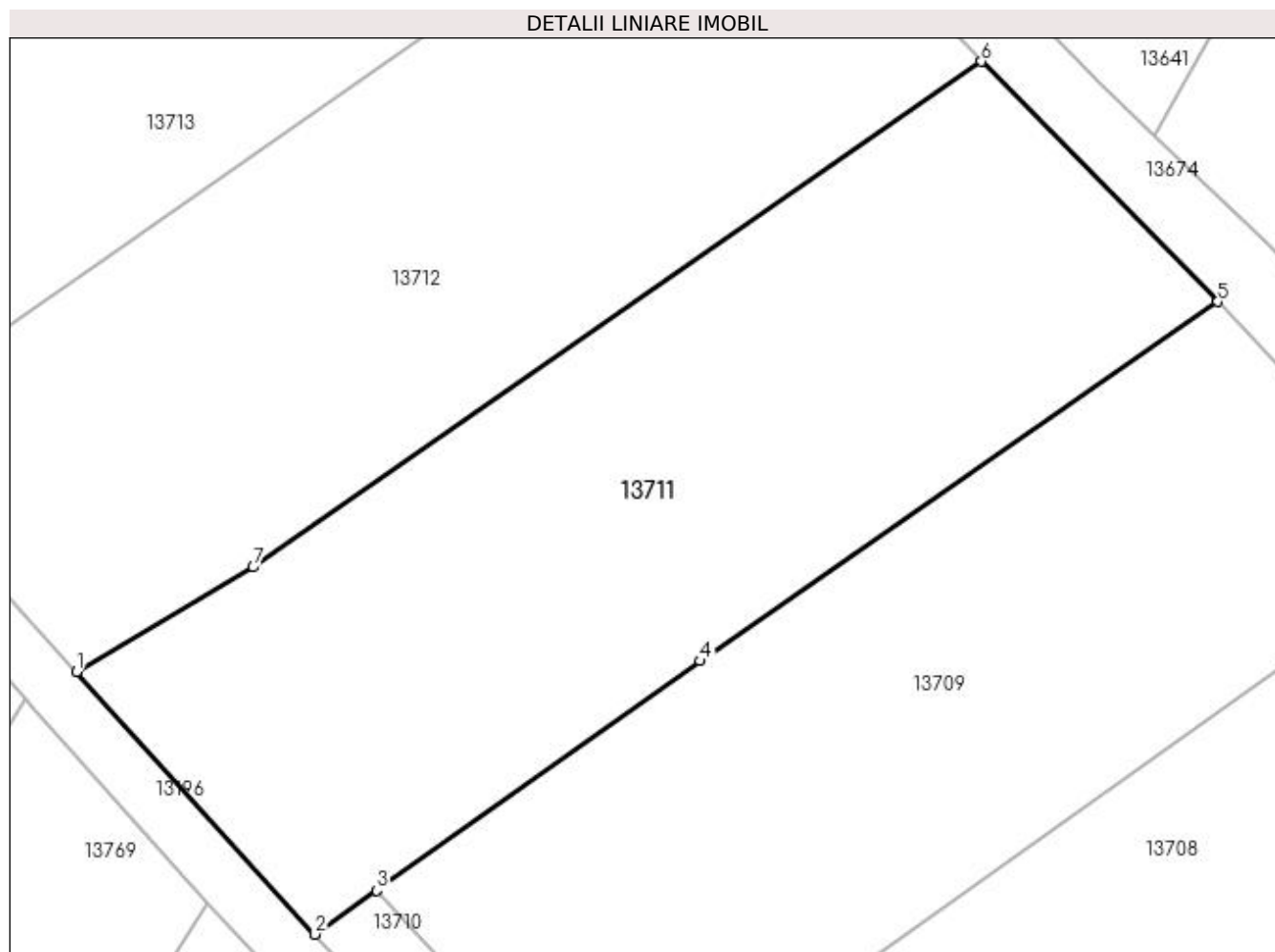
Inscrieri privind dezmembramintele dreptului de proprietate, drepturi reale de garanție și sarcini	Referințe
NU SUNT	

Anexa Nr. 1 La Partea I

Teren

Nr cadastral	Suprafața (mp)*	Observații / Referințe
34886	1.900	

* Suprafața este determinată în planul de proiecție Stereo 70.



Date referitoare la teren

Crt	Categorie folosință	Intravilan	Suprafața (mp)	Tarla	Parcelă	Nr. topo	Observații / Referințe
1	arabil	NU	1.900	267	32	-	

Lungime Segmente

1) Valorile lungimilor segmentelor sunt obținute din proiecție în plan.

Punct început	X / Y	Punct sfârșit	X / Y	Lungime segment (** (m)
1	355.926,281 288.879,809	2	355.943,472 288.860,937	25.528
2	355.943,472 288.860,937	3	355.947,899 288.864,081	5.43
3	355.947,899 288.864,081	4	355.971,183 288.880,613	28.556
4	355.971,183 288.880,613	5	356.008,471 288.906,456	45.368
5	356.008,471 288.906,456	6	355.991,435 288.923,743	24.271

Punct început	X / Y	Punct sfârșit	X / Y	Lungime segment (** (m)
6	355.991,435 288.923,743	7	355.938,997 288.887,359	63.824
7	355.938,997 288.887,359	1	355.926,281 288.879,809	14.788

** Lungimile segmentelor sunt determinate în planul de proiecție Stereo 70 și sunt rotunjite la 1 milimetru.

*** Distanța dintre puncte este formată din segmente cumulate ce sunt mai mici decât valoarea 1 milimetru.

**DATE DESPRE IMOBILUL NR. 13712**

Oficiul de Cadastru și Publicitate Imobiliară DOLJ
Biroul de Cadastru și Publicitate Imobiliară Craiova

A. Partea I. Descrierea imobilului

TEREN Extravilan

Adresa: Jud. Dolj, T267, P33

Nr. Crt	Nr cadastral Nr. topografic	Suprafața* (mp)	Observații / Referințe
A1		1.900	Sector cadastral:22 Teren neimprejmuit;

B. Partea II. Proprietari și acte

Inscrieri privitoare la dreptul de proprietate și alte drepturi reale		Referințe
/		
Act Administrativ nr. TDP 3109/59190, din 13/03/1997 emis de CJSIPT DOLJ;		
B1	Intabulare, drept de PROPRIETATE, dobândit prin Reconstituire, cota actuala 1/1, cota initiala 1/1 1) DUTA MIRCEA 2) DUTA VICTOR 3) DUTA VASILE 4) DUTA NICOLAE	A1

C. Partea III. SARCINI .

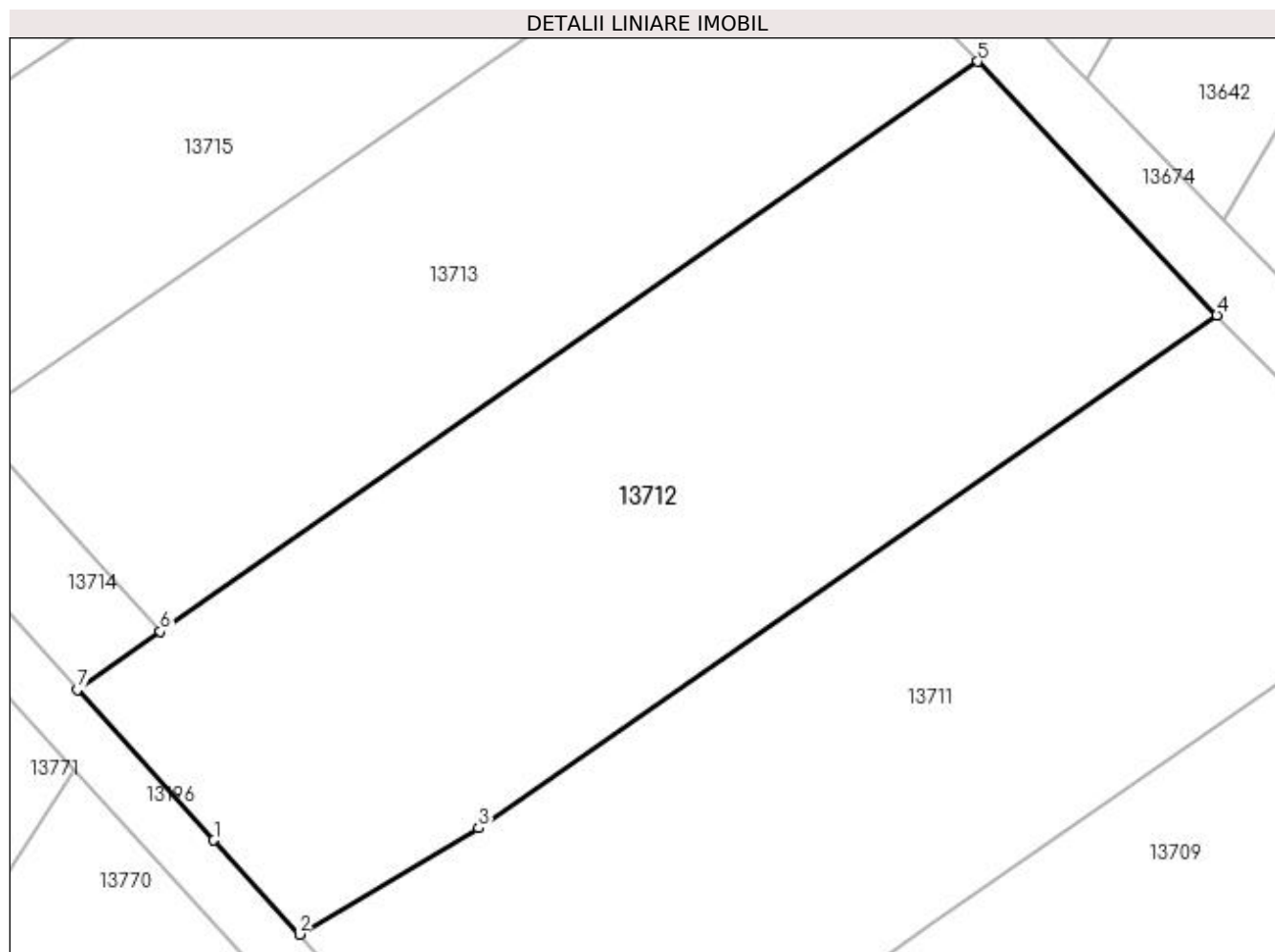
Inscrieri privind dezmembramintele dreptului de proprietate, drepturi reale de garanție și sarcini	Referințe
NU SUNT	

Anexa Nr. 1 La Partea I

Teren

Nr cadastral	Suprafața (mp)*	Observații / Referințe
	1.900	

* Suprafața este determinată în planul de proiecție Stereo 70.



Date referitoare la teren

Crt	Categorie folosință	Intra vilan	Suprafața (mp)	Tarla	Parcelă	Nr. topo	Observații / Referințe
1	vie	NU	1.900	267	33	-	

Lungime Segmente

1) Valorile lungimilor segmentelor sunt obținute din proiecție în plan.

Punct început	X / Y	Punct sfârșit	X / Y	Lungime segment (** (m)
1	355.920,217 288.886,495	2	355.926,281 288.879,809	9.026
2	355.926,281 288.879,809	3	355.938,997 288.887,359	14.788
3	355.938,997 288.887,359	4	355.991,435 288.923,743	63.824
4	355.991,435 288.923,743	5	355.974,444 288.941,757	24.763
5	355.974,444 288.941,757	6	355.916,427 288.901,299	70.731

Punct început	X / Y	Punct sfârșit	X / Y	Lungime segment (** (m)
6	355.916,427 288.901,299	7	355.910,524 288.897,182	7.197
7	355.910,524 288.897,182	1	355.920,217 288.886,495	14.428

** Lungimile segmentelor sunt determinate în planul de proiecție Stereo 70 și sunt rotunjite la 1 milimetru.

*** Distanța dintre puncte este formată din segmente cumulate ce sunt mai mici decât valoarea 1 milimetru.

**DATE DESPRE IMOBILUL NR. 13713**

Oficiul de Cadastru și Publicitate Imobiliară DOLJ
Biroul de Cadastru și Publicitate Imobiliară Craiova

A. Partea I. Descrierea imobilului

TEREN Extravilan

Adresa: Jud. Dolj, T267, P34

Nr. Crt	Nr cadastral Nr. topografic	Suprafața* (mp)	Observații / Referințe
A1		1.400	Sector cadastral:22 Teren neimprejmuț;

B. Partea II. Proprietari și acte

Inscrieri privitoare la dreptul de proprietate și alte drepturi reale		Referințe
/		
Act Notarial nr. CM NR. 229, din 14/09/2010 emis de NP STOENESCU FLOREA (TDP NR. 3333-59474/24-03-1997);		
B1	Intabulare, drept de PROPRIETATE, dobandit prin Succesiune, cota actuala 1/3, cota initiala 1/1 1) MITRAN STEFAN	A1
Act Administrativ nr. TDP NR. 333-59474, din 24/03/1997 emis de CJ DOLJ;		
B2	Intabulare, drept de PROPRIETATE, dobandit prin Reconstituire, cota actuala 2/3 1) SIRBU ANASTASIA 2) POIANA FLOAREA	A1

C. Partea III. SARCINI .

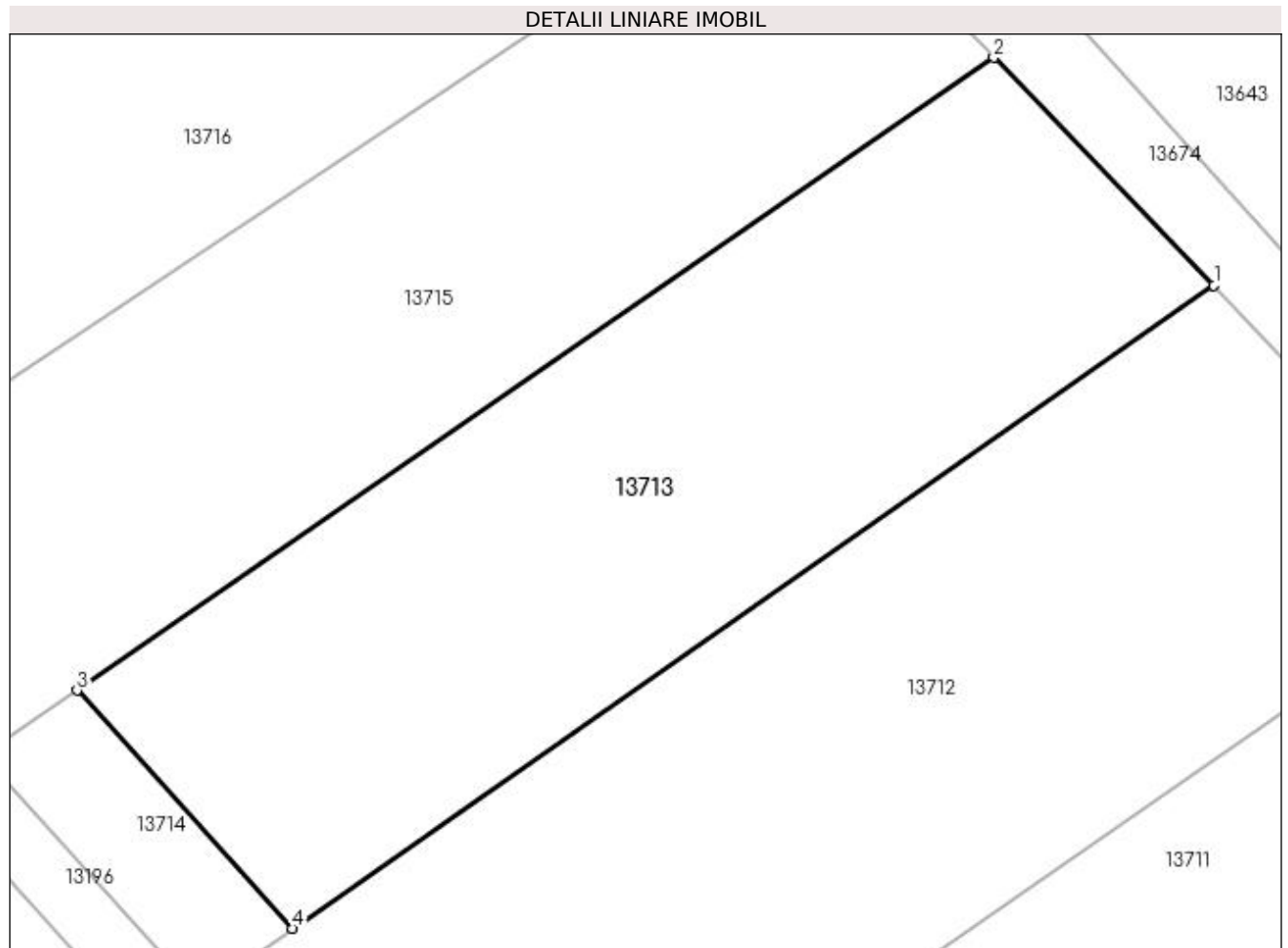
Inscrieri privind dezmembramintele dreptului de proprietate, drepturi reale de garanție și sarcini	Referințe
NU SUNT	

Anexa Nr. 1 La Partea I

Teren

Nr cadastral	Suprafața (mp)*	Observații / Referințe
	1.400	

* Suprafața este determinată în planul de proiecție Stereo 70.



Date referitoare la teren

Crt	Categorie folosință	Intravilan	Suprafața (mp)	Tarla	Parcelă	Nr. topo	Observații / Referințe
1	arabil	NU	1.400	267	34	-	

Lungime Segmente

1) Valorile lungimilor segmentelor sunt obținute din proiecție în plan.

Punct început	X / Y	Punct sfârșit	X / Y	Lungime segment (** (m)
1	355.974,444 288.941,757	2	355.960,581 288.956,103	19.95
2	355.960,581 288.956,103	3	355.902,833 288.916,287	70.144
3	355.902,833 288.916,287	4	355.916,427 288.901,299	20.235
4	355.916,427 288.901,299	1	355.974,444 288.941,757	70.731

**** Lungimile segmentelor sunt determinate în planul de proiecție Stereo 70 și sunt rotunjite la 1 milimetru.**

***** Distanța dintre puncte este formată din segmente cumulate ce sunt mai mici decât valoarea 1 milimetru.**

**DATE DESPRE IMOBILUL NR. 13714**

Oficiul de Cadastru și Publicitate Imobiliară DOLJ
Biroul de Cadastru și Publicitate Imobiliară Craiova

A. Partea I. Descrierea imobilului

TEREN Extravilan

Adresa: Jud. Dolj, T267, P34/1

Nr. Crt	Nr cadastral Nr. topografic	Suprafața* (mp)	Observații / Referințe
A1		145	Sector cadastral:22 Teren neimprejmuit;

B. Partea II. Proprietari și acte

Inscrieri privitoare la dreptul de proprietate și alte drepturi reale		Referințe
/		
Act Normativ nr. LEGEA 7, din 13/03/1996 emis de PARLAMENTUL ROMANIEI;		
B1	Inscrierea provizorie, drept de PROPRIETATE, dobandit prin Lege, cota actuala 1/1, cota initiala 1/1 1) PROPRIETAR NEIDENTIFICAT, PROPRIETAR NEIDENTIFICAT	A1

C. Partea III. SARCINI .

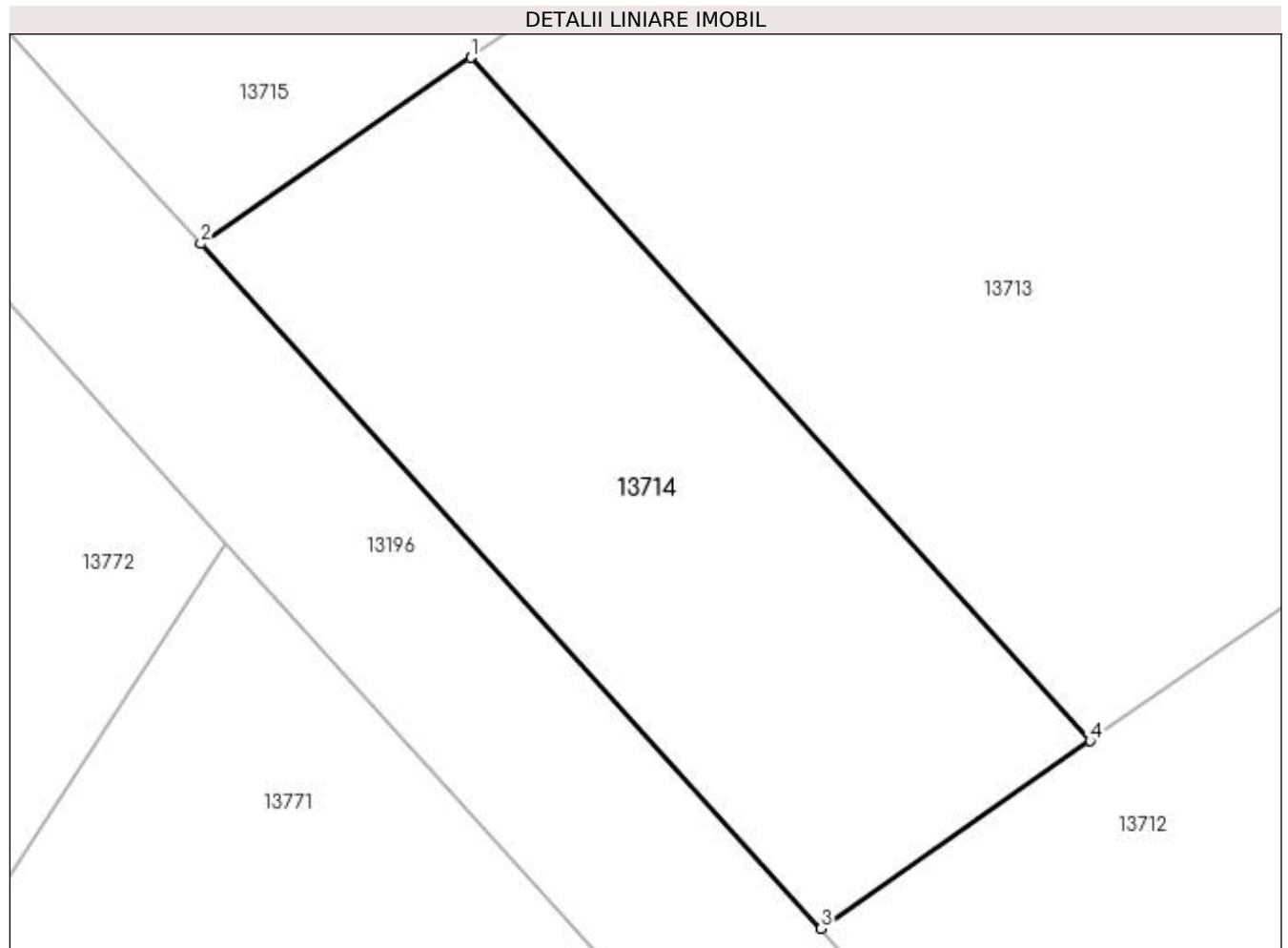
Inscrieri privind dezmembramintele dreptului de proprietate, drepturi reale de garanție și sarcini	Referințe
NU SUNT	

Anexa Nr. 1 La Partea I

Teren

Nr cadastral	Suprafața (mp)*	Observații / Referințe
	145	

* Suprafața este determinată în planul de proiecție Stereo 70.



Date referitoare la teren

Crt	Categorie folosință	Intravilan	Suprafața (mp)	Tarla	Parcelă	Nr. topo	Observații / Referințe
1	arabil	NU	145	267	34/1	-	

Lungime Segmente

1) Valorile lungimilor segmentelor sunt obținute din proiecție în plan.

Punct început	X / Y	Punct sfârșit	X / Y	Lungime segment (** (m)
1	355.902,833 288.916,287	2	355.896,905 288.912,199	7.201
2	355.896,905 288.912,199	3	355.910,524 288.897,182	20.273
3	355.910,524 288.897,182	4	355.916,427 288.901,299	7.197
4	355.916,427 288.901,299	1	355.902,833 288.916,287	20.235

**** Lungimile segmentelor sunt determinate în planul de proiecție Stereo 70 și sunt rotunjite la 1 milimetru.**

***** Distanța dintre puncte este formată din segmente cumulate ce sunt mai mici decât valoarea 1 milimetru.**

**DATE DESPRE IMOBILUL NR. 13715**

Oficiul de Cadastru și Publicitate Imobiliară DOLJ
Biroul de Cadastru și Publicitate Imobiliară Craiova

A. Partea I. Descrierea imobilului

TEREN Extravilan

Adresa: Jud. Dolj, T267, P35

Nr. Crt	Nr cadastral Nr. topografic	Suprafața* (mp)	Observații / Referințe
A1		1.400	Sector cadastral:22 Teren neimpregmuit;

B. Partea II. Proprietari și acte

Inscrieri privitoare la dreptul de proprietate și alte drepturi reale		Referințe
/		
Act Notarial nr. CM NR. 229, din 14/09/2010 emis de NP STOENESCU FLOREA (TDP NR. 3333-59474/24-03-1997);		
B1	Intabulare, drept de PROPRIETATE, dobandit prin Succesiune, cota actuala 1/3, cota initiala 1/1 1) MITRAN STEFAN	A1
Act Administrativ nr. TDP NR. 333-59474, din 24/03/1997 emis de CJ DOLJ;		
B2	Intabulare, drept de PROPRIETATE, dobandit prin Reconstituire, cota actuala 2/3 1) SIRBU ANASTASIA 2) POIANA FLOAREA	A1

C. Partea III. SARCINI .

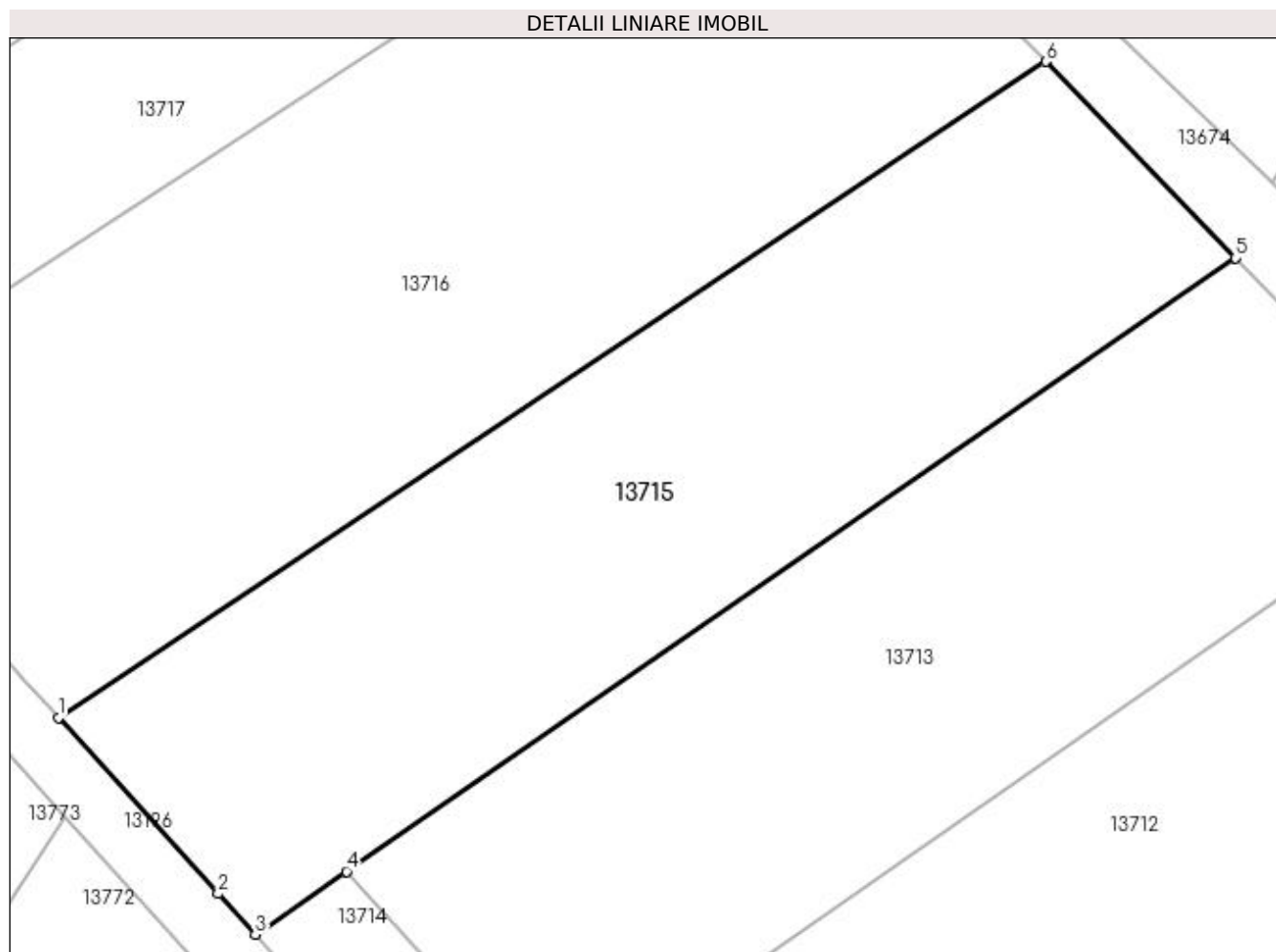
Inscrieri privind dezmembramintele dreptului de proprietate, drepturi reale de garanție și sarcini	Referințe
NU SUNT	

Anexa Nr. 1 La Partea I

Teren

Nr cadastral	Suprafața (mp)*	Observații / Referințe
	1.400	

* Suprafața este determinată în planul de proiecție Stereo 70.



Date referitoare la teren

Crt	Categorie folosință	Intravilan	Suprafața (mp)	Tarla	Parcelă	Nr. topo	Observații / Referințe
1	arabil	NU	1.400	267	35	-	

Lungime Segmente

1) Valorile lungimilor segmentelor sunt obținute din proiecție în plan.

Punct început	X / Y	Punct sfârșit	X / Y	Lungime segment (** (m)
1	355.884,138 288.926,275	2	355.894,504 288.914,846	15.43
2	355.894,504 288.914,846	3	355.896,905 288.912,199	3.574
3	355.896,905 288.912,199	4	355.902,833 288.916,287	7.201
4	355.902,833 288.916,287	5	355.960,581 288.956,103	70.144
5	355.960,581 288.956,103	6	355.948,248 288.968,865	17.747

Punct început	X / Y	Punct sfârșit	X / Y	Lungime segment (** (m)
6	355.948,248 288.968,865	1	355.884,138 288.926,275	76.968

** Lungimile segmentelor sunt determinate în planul de proiecție Stereo 70 și sunt rotunjite la 1 milimetru.

*** Distanța dintre puncte este formată din segmente cumulate ce sunt mai mici decât valoarea 1 milimetru.

**DATE DESPRE IMOBILUL NR. 13716**

Oficiul de Cadastru și Publicitate Imobiliară DOLJ
Biroul de Cadastru și Publicitate Imobiliară Craiova

A. Partea I. Descrierea imobilului

TEREN Extravilan

Adresa: Jud. Dolj, T267, P36

Nr. Crt	Nr cadastral Nr. topografic	Suprafața* (mp)	Observații / Referințe
A1		1.900	Sector cadastral:22 Teren neimprejmuit;

B. Partea II. Proprietari și acte

Inscrieri privitoare la dreptul de proprietate și alte drepturi reale		Referințe
/		
Act Administrativ nr. TDP 2414-43721, din 07/08/1996 emis de CJSIPT DOLJ;		
B1	Intabulare, drept de PROPRIETATE, dobândit prin Reconstituire, cota actuala 1/1, cota initiala 1/1 1) TUCĂ FLOAREA	A1

C. Partea III. SARCINI .

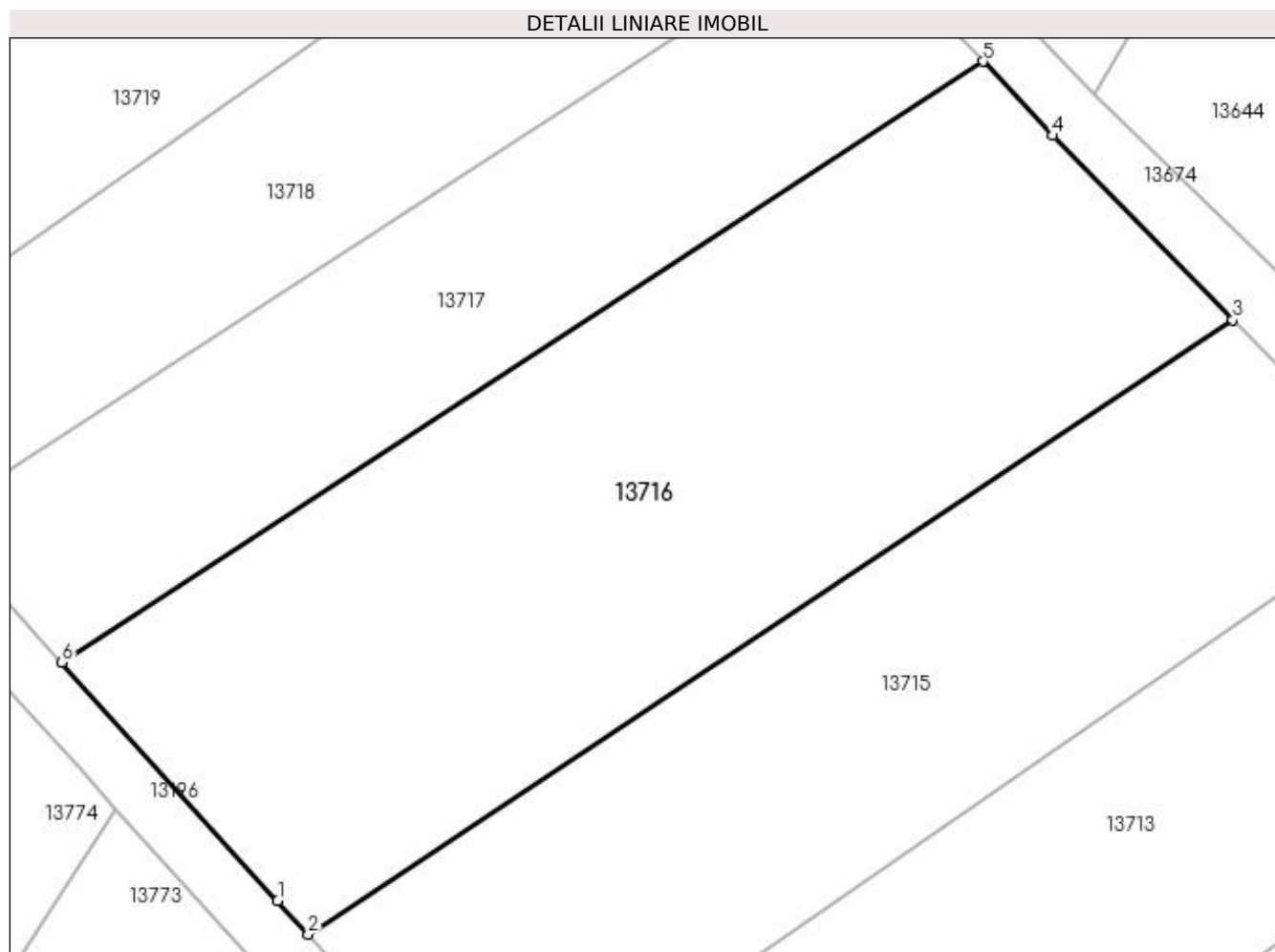
Inscrieri privind dezmembramintele dreptului de proprietate, drepturi reale de garanție și sarcini	Referințe
NU SUNT	

Anexa Nr. 1 La Partea I

Teren

Nr cadastral	Suprafața (mp)*	Observații / Referințe
	1.900	

* Suprafața este determinată în planul de proiecție Stereo 70.



Date referitoare la teren

Crt	Categorie folosință	Intravilan	Suprafața (mp)	Tarla	Parcelă	Nr. topo	Observații / Referințe
1	vie	NU	1.900	267	36	-	

Lungime Segmente

1) Valorile lungimilor segmentelor sunt obținute din proiecție în plan.

Punct început	X / Y	Punct sfârșit	X / Y	Lungime segment (** (m)
1	355.882,023 288.928,608	2	355.884,138 288.926,275	3.149
2	355.884,138 288.926,275	3	355.948,248 288.968,865	76.968
3	355.948,248 288.968,865	4	355.935,785 288.981,642	17.849
4	355.935,785 288.981,642	5	355.930,939 288.986,777	7.061
5	355.930,939 288.986,777	6	355.867,038 288.945,13	76.275

Punct început	X / Y	Punct sfârșit	X / Y	Lungime segment (** (m)
6	355.867,038 288.945,13	1	355.882,023 288.928,608	22.305

** Lungimile segmentelor sunt determinate în planul de proiecție Stereo 70 și sunt rotunjite la 1 milimetru.

*** Distanța dintre puncte este formată din segmente cumulate ce sunt mai mici decât valoarea 1 milimetru.

**DATE DESPRE IMOBILUL NR. 13717**

Oficiul de Cadastru și Publicitate Imobiliară DOLJ
Biroul de Cadastru și Publicitate Imobiliară Craiova

A. Partea I. Descrierea imobilului

TEREN Extravilan

Adresa: Jud. Dolj, T267, P37

Nr. Crt	Nr cadastral Nr. topografic	Suprafața* (mp)	Observații / Referințe
A1		1.000	Sector cadastral:22 Teren neimprejmuit;

B. Partea II. Proprietari și acte

Inscrieri privitoare la dreptul de proprietate și alte drepturi reale	Referințe
/	
Act Administrativ nr. TDP 1204-59088, din 23/01/1995 emis de CJSIPT DOLJ;	
B1	A1
Intabulare, drept de PROPRIETATE, dobândit prin Reconstituire, cota actuala 1/1, cota initiala 1/1 1) TUCA DUMITRU	

C. Partea III. SARCINI .

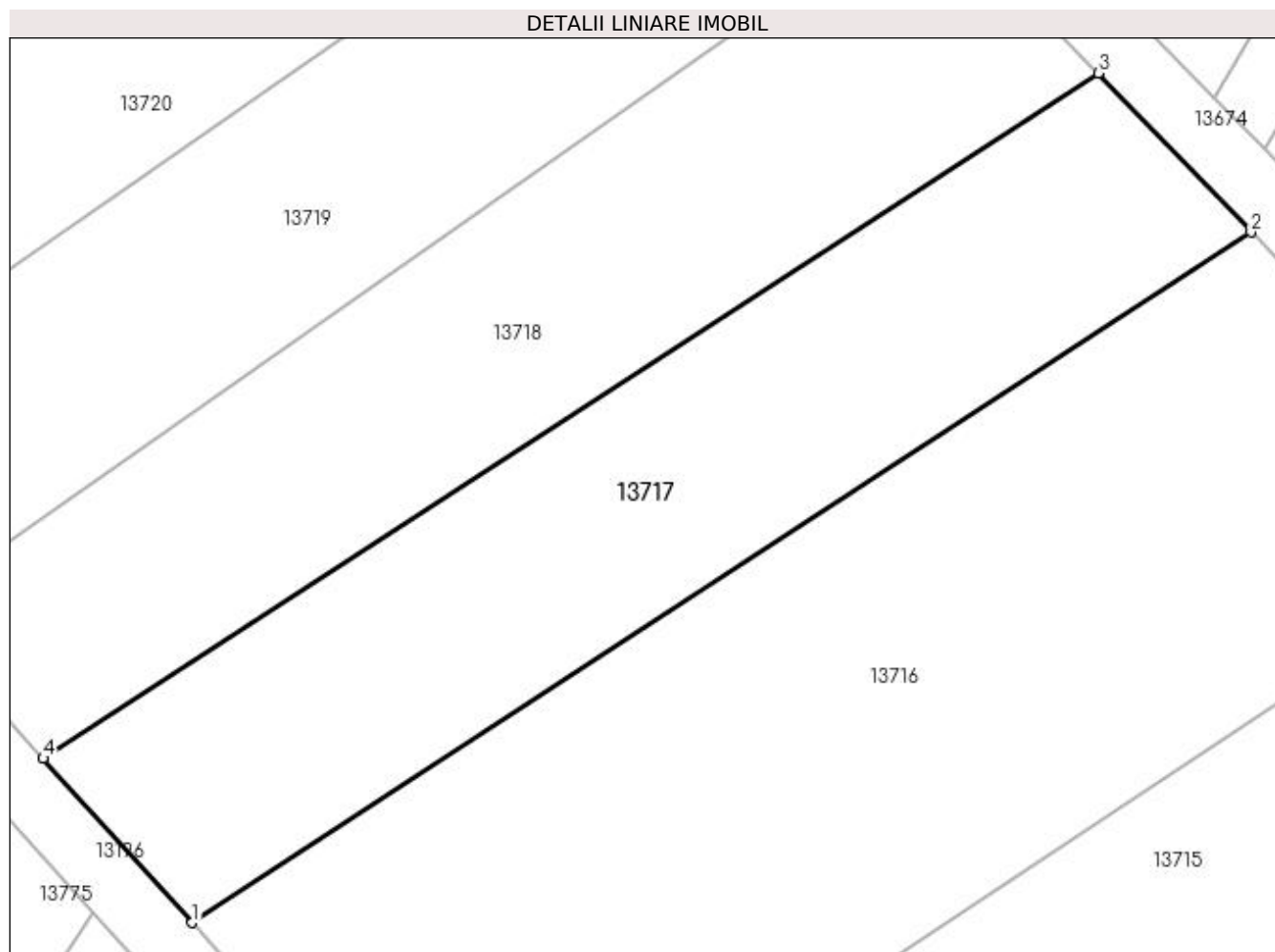
Inscrieri privind dezmembramintele dreptului de proprietate, drepturi reale de garanție și sarcini	Referințe
NU SUNT	

Anexa Nr. 1 La Partea I

Teren

Nr cadastral	Suprafața (mp)*	Observații / Referințe
	1.000	

* Suprafața este determinată în planul de proiecție Stereo 70.



Date referitoare la teren

Crt	Categorie folosință	Intra vilan	Suprafața (mp)	Tarla	Parcelă	Nr. topo	Observații / Referințe
1	vie	NU	1.000	267	37	-	

Lungime Segmente

1) Valorile lungimilor segmentelor sunt obținute din proiecție în plan.

Punct început	X / Y	Punct sfârșit	X / Y	Lungime segment (** (m)
1	355.867,038 288.945,13	2	355.930,939 288.986,777	76.275
2	355.930,939 288.986,777	3	355.921,717 288.996,38	13.314
3	355.921,717 288.996,38	4	355.858,043 288.955,04	75.917
4	355.858,043 288.955,04	1	355.867,038 288.945,13	13.384

**** Lungimile segmentelor sunt determinate în planul de proiecție Stereo 70 și sunt rotunjite la 1 milimetru.**

***** Distanța dintre puncte este formată din segmente cumulate ce sunt mai mici decât valoarea 1 milimetru.**

**DATE DESPRE IMOBILUL NR. 13718**

Oficiul de Cadastru și Publicitate Imobiliară DOLJ
Biroul de Cadastru și Publicitate Imobiliară Craiova

A. Partea I. Descrierea imobilului

TEREN Extravilan

Adresa: Jud. Dolj, T267, P38

Nr. Crt	Nr cadastral Nr. topografic	Suprafața* (mp)	Observații / Referințe
A1		1.000	Sector cadastral:22 Teren neimprejmuit;

B. Partea II. Proprietari și acte

Inscrieri privitoare la dreptul de proprietate și alte drepturi reale	Referințe
/	
Act Administrativ nr. TDP 2765-48113, din 21/11/1996 emis de CJSIPT DOLJ;	
B1	A1
Intabulare, drept de PROPRIETATE, dobândit prin Reconstituire, cota actuala 1/1, cota initiala 1/1 1) SCHIOPU SOFIA	

C. Partea III. SARCINI .

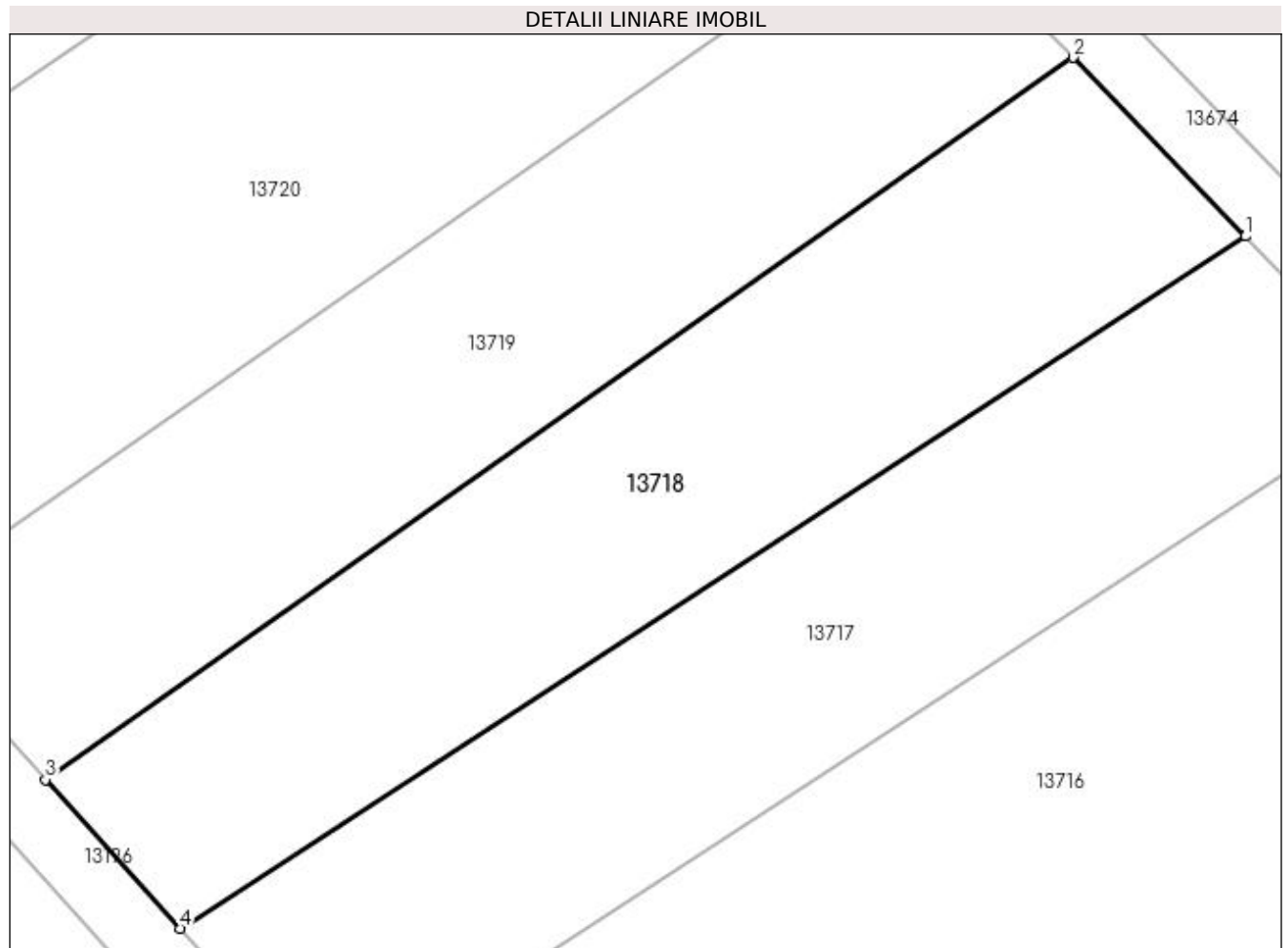
Inscrieri privind dezmembramintele dreptului de proprietate, drepturi reale de garanție și sarcini	Referințe
NU SUNT	

Anexa Nr. 1 La Partea I

Teren

Nr cadastral	Suprafața (mp)*	Observații / Referințe
	1.000	

* Suprafața este determinată în planul de proiecție Stereo 70.



Date referitoare la teren

Crt	Categorie folosință	Intra vilan	Suprafața (mp)	Tarla	Parcelă	Nr. topo	Observații / Referințe
1	vie	NU	1.000	267	38	-	

Lungime Segmente

1) Valorile lungimilor segmentelor sunt obținute din proiecție în plan.

Punct început	X / Y	Punct sfârșit	X / Y	Lungime segment (** (m)
1	355.921,717 288.996,38	2	355.911,411 289.007,052	14.836
2	355.911,411 289.007,052	3	355.849,98 288.963,938	75.051
3	355.849,98 288.963,938	4	355.858,043 288.955,04	12.008
4	355.858,043 288.955,04	1	355.921,717 288.996,38	75.917

**** Lungimile segmentelor sunt determinate în planul de proiecție Stereo 70 și sunt rotunjite la 1 milimetru.**

***** Distanța dintre puncte este formată din segmente cumulate ce sunt mai mici decât valoarea 1 milimetru.**

**DATE DESPRE IMOBILUL NR. 13719**

Oficiul de Cadastru și Publicitate Imobiliară DOLJ
Biroul de Cadastru și Publicitate Imobiliară Craiova

A. Partea I. Descrierea imobilului

TEREN Extravilan

Adresa: Jud. Dolj, T267, P39

Nr. Crt	Nr cadastral Nr. topografic	Suprafața* (mp)	Observații / Referințe
A1	39892	1.000	Sector cadastral:22 Teren neimprejmuit;

B. Partea II. Proprietari și acte

Inscrieri privitoare la dreptul de proprietate și alte drepturi reale		Referințe
119935 / 27/06/2022		
Act Notarial nr. CM. nr. 154, din 20/05/2022 emis de BNP BUDIANA IONUT RAZVAN (CM ; act notarial nr CM. S. nr. 153 din 20.05.2022, emis de BNP BUDIANA IONUT RAZVAN;act administrativ nr TDP. nr. 2155-9700 din 29.07.1996, emis de Comisia Jud. Dolj);		
B1	Intabulare, drept de PROPRIETATE, dobandit prin Succesiune, cota actuala 1/1, cota initiala 1/1 1) GRECU ALIN-IONUȚ	A1

C. Partea III. SARCINI .

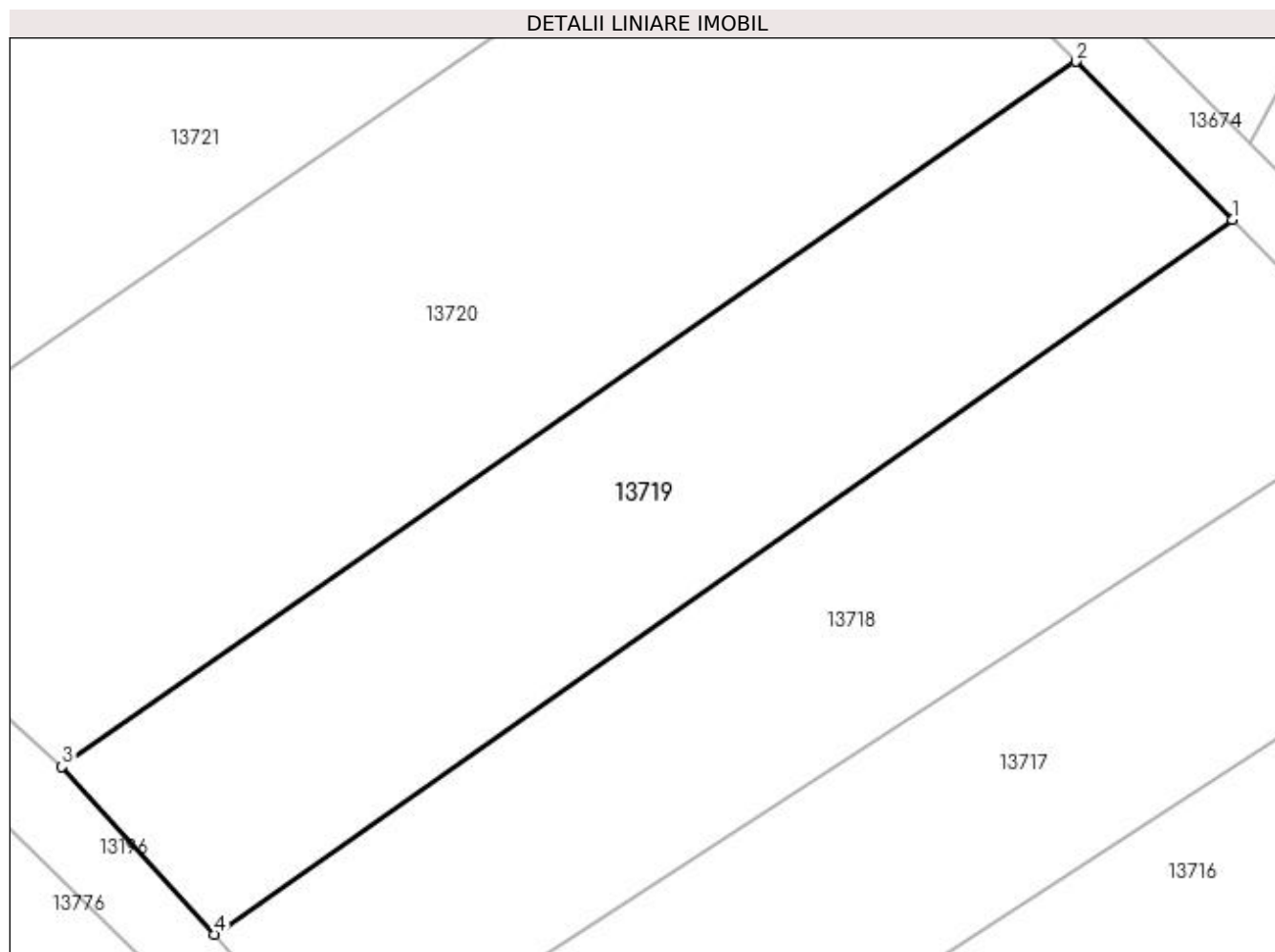
Inscrieri privind dezmembramintele dreptului de proprietate, drepturi reale de garanție și sarcini	Referințe
NU SUNT	

Anexa Nr. 1 La Partea I

Teren

Nr cadastral	Suprafața (mp)*	Observații / Referințe
39892	1.000	

* Suprafața este determinată în planul de proiecție Stereo 70.



Date referitoare la teren

Crt	Categorie folosință	Intra vilan	Suprafața (mp)	Tarla	Parcelă	Nr. topo	Observații / Referințe
1	vie	NU	1.000	267	39	-	

Lungime Segmente

1) Valorile lungimilor segmentelor sunt obținute din proiecție în plan.

Punct început	X / Y	Punct sfârșit	X / Y	Lungime segment (** (m)
1	355.911,411 289.007,052	2	355.901,976 289.016,575	13.405
2	355.901,976 289.016,575	3	355.840,813 288.974,045	74.496
3	355.840,813 288.974,045	4	355.849,98 288.963,938	13.645
4	355.849,98 288.963,938	1	355.911,411 289.007,052	75.051

**** Lungimile segmentelor sunt determinate în planul de proiecție Stereo 70 și sunt rotunjite la 1 milimetru.**

***** Distanța dintre puncte este formată din segmente cumulate ce sunt mai mici decât valoarea 1 milimetru.**

**DATE DESPRE IMOBILUL NR. 13720**

Oficiul de Cadastru și Publicitate Imobiliară DOLJ
Biroul de Cadastru și Publicitate Imobiliară Craiova

A. Partea I. Descrierea imobilului

TEREN Extravilan

Adresa: Jud. Dolj, T267, P40

Nr. Crt	Nr cadastral Nr. topografic	Suprafața* (mp)	Observații / Referințe
A1		1.600	Sector cadastral:22 Teren neimprejmuit;

B. Partea II. Proprietari și acte

Inscrieri privitoare la dreptul de proprietate și alte drepturi reale	Referințe
/	
Act Administrativ nr. TDP 1862-59540, din 04/08/1995 emis de CJSIPT DOLJ;	
B1	A1
Intabulare, drept de PROPRIETATE, dobândit prin Reconstituire, cota actuala 1/1, cota initiala 1/1 1) ȚENOAICA DUMITRA	

C. Partea III. SARCINI .

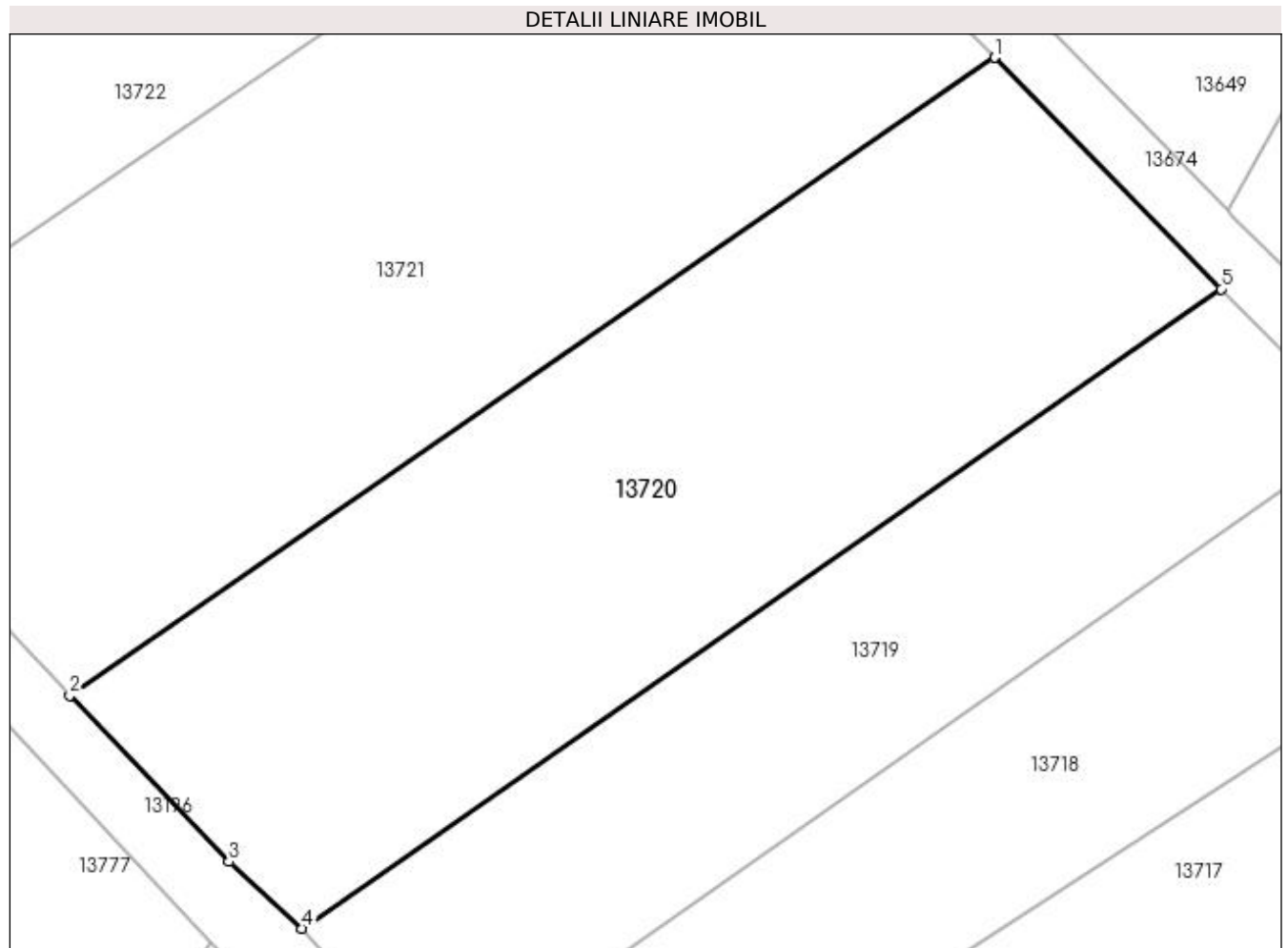
Inscrieri privind dezmembramintele dreptului de proprietate, drepturi reale de garanție și sarcini	Referințe
NU SUNT	

Anexa Nr. 1 La Partea I

Teren

Nr cadastral	Suprafața (mp)*	Observații / Referințe
	1.600	

* Suprafața este determinată în planul de proiecție Stereo 70.



Date referitoare la teren

Crt	Categorie folosință	Intra vilan	Suprafața (mp)	Tarla	Parcelă	Nr. topo	Observații / Referințe
1	vie	NU	1.600	267	40	-	

Lungime Segmente

1) Valorile lungimilor segmentelor sunt obținute din proiecție în plan.

Punct început	X / Y	Punct sfârșit	X / Y	Lungime segment (** (m)
1	355.886,906 289.031,966	2	355.825,342 288.989,555	74.758
2	355.825,342 288.989,555	3	355.835,943 288.978,48	15.331
3	355.835,943 288.978,48	4	355.840,813 288.974,045	6.587
4	355.840,813 288.974,045	5	355.901,976 289.016,575	74.496
5	355.901,976 289.016,575	1	355.886,906 289.031,966	21.54

**** Lungimile segmentelor sunt determinate în planul de proiecție Stereo 70 și sunt rotunjite la 1 milimetru.**

***** Distanța dintre puncte este formată din segmente cumulate ce sunt mai mici decât valoarea 1 milimetru.**

**DATE DESPRE IMOBILUL NR. 13721**

Oficiul de Cadastru și Publicitate Imobiliară DOLJ
Biroul de Cadastru și Publicitate Imobiliară Craiova

A. Partea I. Descrierea imobilului

TEREN Extravilan

Adresa: Jud. Dolj, T267, P41

Nr. Crt	Nr cadastral Nr. topografic	Suprafața* (mp)	Observații / Referințe
A1		2.000	Sector cadastral:22 Teren neimprejmuit;

B. Partea II. Proprietari și acte

Inscrieri privitoare la dreptul de proprietate și alte drepturi reale		Referințe
/		
Act Administrativ nr. TDP 3355-59474, din 24/03/1997 emis de CJSIPT DOLJ;		
B1	Intabulare, drept de PROPRIETATE, dobândit prin Reconstituire, cota actuala 1/1, cota initiala 1/1 1) CORNEANU EMIL 2) GIURCA LUCIA 3) CORNEANU STEFAN 4) CORNEANU CONSTANTIN	A1

C. Partea III. SARCINI .

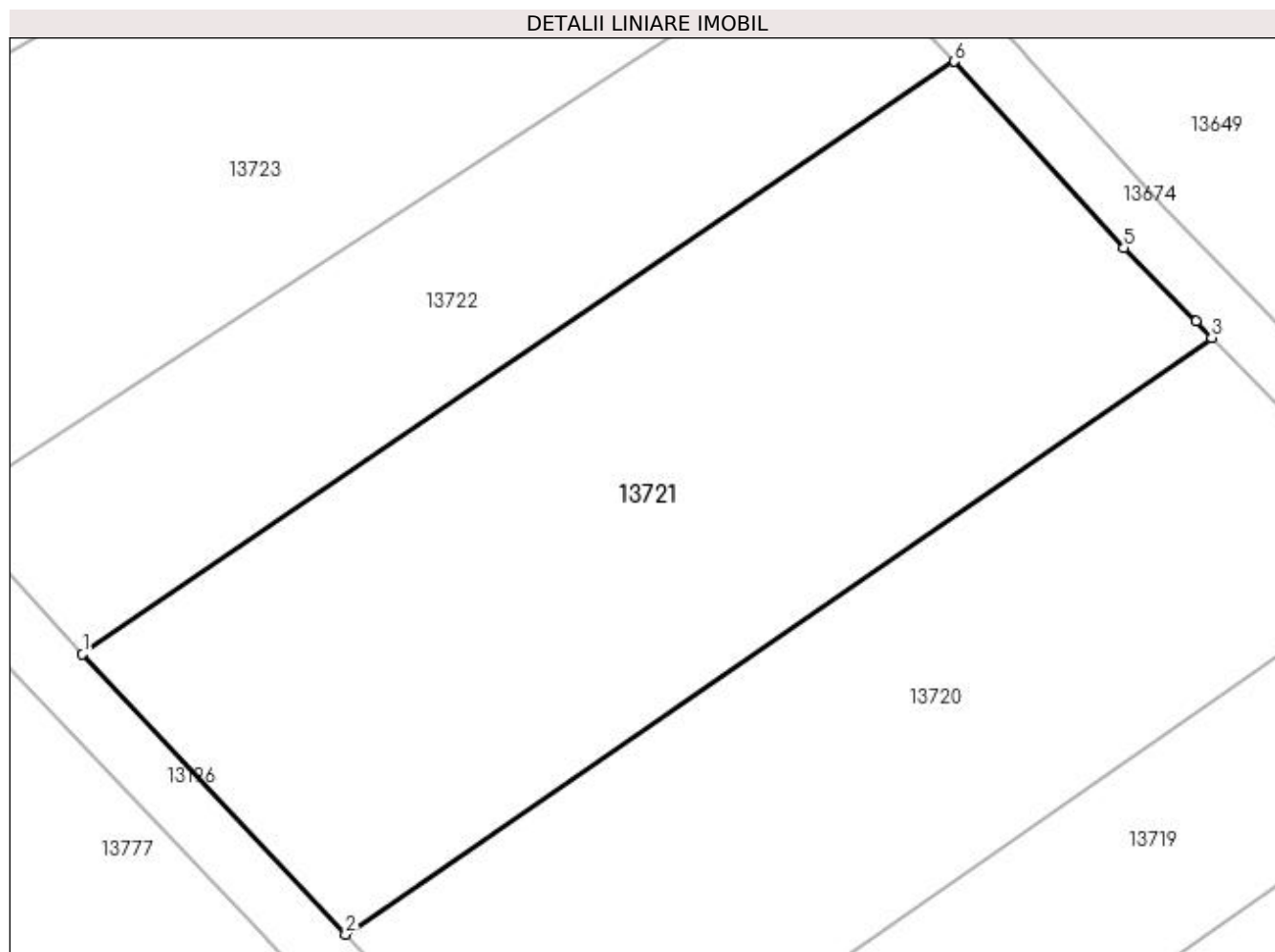
Inscrieri privind dezmembramintele dreptului de proprietate, drepturi reale de garanție și sarcini	Referințe
NU SUNT	

Anexa Nr. 1 La Partea I

Teren

Nr cadastral	Suprafața (mp)*	Observații / Referințe
	2.000	

* Suprafața este determinată în planul de proiecție Stereo 70.



Date referitoare la teren

Crt	Categorie folosință	Intravilan	Suprafața (mp)	Tarla	Parcelă	Nr. topo	Observații / Referințe
1	vie	NU	2.000	267	41	-	

Lungime Segmente

1) Valorile lungimilor segmentelor sunt obținute din proiecție în plan.

Punct început	X / Y	Punct sfârșit	X / Y	Lungime segment (** (m)
1	355.806,631 289.009,469	2	355.825,342 288.989,555	27.325
2	355.825,342 288.989,555	3	355.886,906 289.031,966	74.758
3	355.886,906 289.031,966	4	355.885,788 289.033,108	1.598
4	355.885,788 289.033,108	5	355.880,672 289.038,346	7.322
5	355.880,672 289.038,346	6	355.868,621 289.051,584	17.902

Punct început	X / Y	Punct sfârşit	X / Y	Lungime segment (** (m)
6	355.868,621 289.051,584	1	355.806,631 289.009,469	74.943

** Lungimile segmentelor sunt determinate în planul de proiecţie Stereo 70 şi sunt rotunjite la 1 milimetru.

*** Distanţa dintre puncte este formată din segmente cumulate ce sunt mai mici decât valoarea 1 milimetru.

**DATE DESPRE IMOBILUL NR. 13722**

Oficiul de Cadastru și Publicitate Imobiliară DOLJ
Biroul de Cadastru și Publicitate Imobiliară Craiova

A. Partea I. Descrierea imobilului

TEREN Extravilan

Adresa: Jud. Dolj, T267, P42

Nr. Crt	Nr cadastral Nr. topografic	Suprafața* (mp)	Observații / Referințe
A1		1.000	Sector cadastral:22 Teren neimprejmuit;

B. Partea II. Proprietari și acte

Inscrieri privitoare la dreptul de proprietate și alte drepturi reale		Referințe
/		
Act Administrativ nr. TDP 3314-59474, din 24/03/1997 emis de CJSIPT DOLJ;		
B1	Intabulare, drept de PROPRIETATE, dobândit prin Reconstituire, cota actuala 1/1, cota initiala 1/1 1) DILGOCI ALION SANDU	A1

C. Partea III. SARCINI .

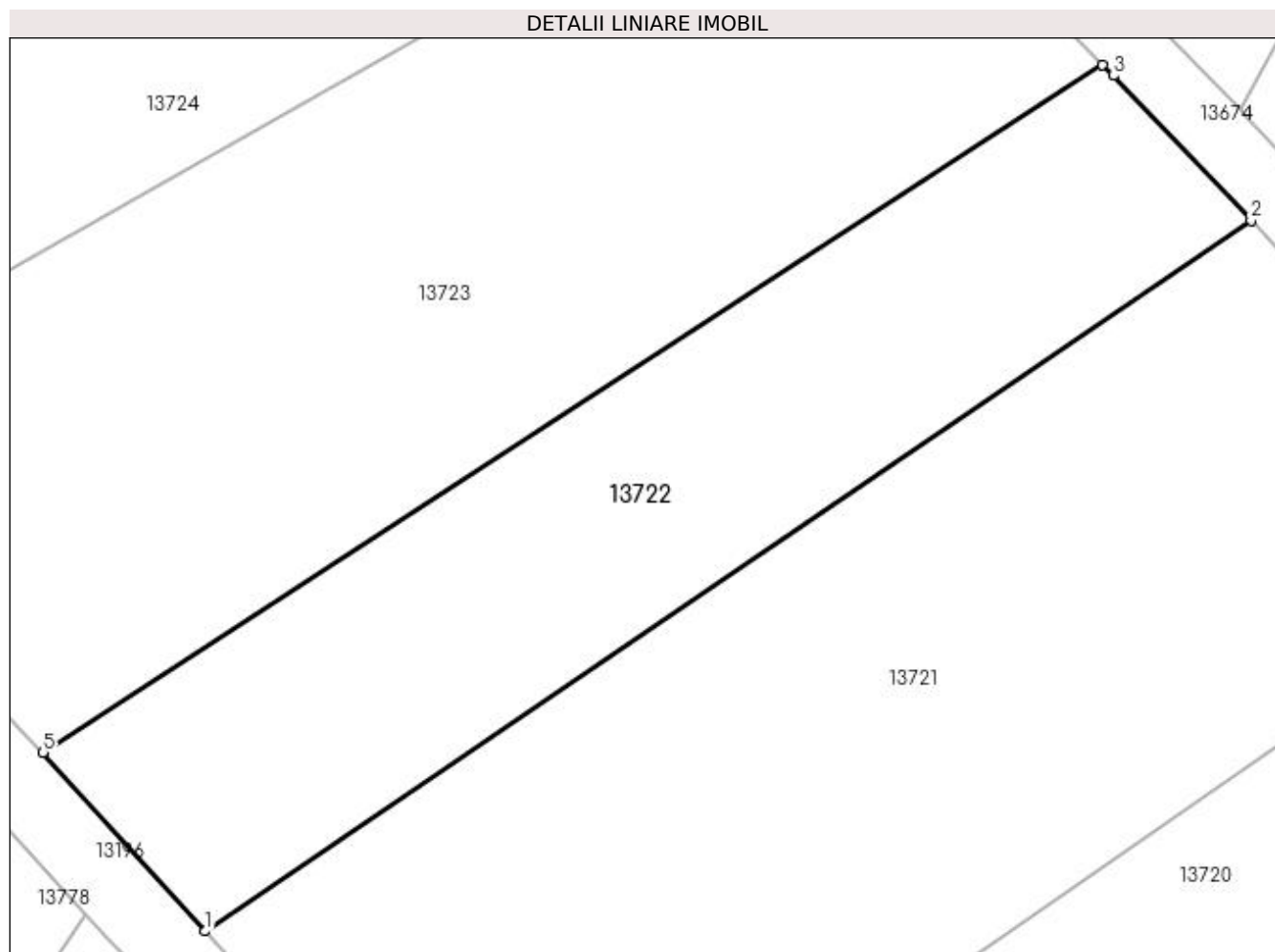
Inscrieri privind dezmembramintele dreptului de proprietate, drepturi reale de garanție și sarcini	Referințe
NU SUNT	

Anexa Nr. 1 La Partea I

Teren

Nr cadastral	Suprafața (mp)*	Observații / Referințe
	1.000	

* Suprafața este determinată în planul de proiecție Stereo 70.



Date referitoare la teren

Crt	Categorie folosință	Intravilan	Suprafața (mp)	Tarla	Parcelă	Nr. topo	Observații / Referințe
1	vie	NU	1.000	267	42	-	

Lungime Segmente

1) Valorile lungimilor segmentelor sunt obținute din proiecție în plan.

Punct început	X / Y	Punct sfârșit	X / Y	Lungime segment (** (m)
1	355.806,631 289.009,469	2	355.868,621 289.051,584	74.943
2	355.868,621 289.051,584	3	355.860,449 289.060,17	11.853
3	355.860,449 289.060,17	4	355.859,823 289.060,823	0.905
4	355.859,823 289.060,823	5	355.797,01 289.020,05	74.886
5	355.797,01 289.020,05	1	355.806,631 289.009,469	14.301

**** Lungimile segmentelor sunt determinate în planul de proiecție Stereo 70 și sunt rotunjite la 1 milimetru.**

***** Distanța dintre puncte este formată din segmente cumulate ce sunt mai mici decât valoarea 1 milimetru.**

**DATE DESPRE IMOBILUL NR. 13723**

Oficiul de Cadastru și Publicitate Imobiliară DOLJ
Biroul de Cadastru și Publicitate Imobiliară Craiova

A. Partea I. Descrierea imobilului

TEREN Extravilan

Adresa: Jud. Dolj, T267, P43

Nr. Crt	Nr cadastral Nr. topografic	Suprafața* (mp)	Observații / Referințe
A1		1.800	Sector cadastral:22 Teren neimprejmuit;

B. Partea II. Proprietari și acte

Inscrieri privitoare la dreptul de proprietate și alte drepturi reale	Referințe
/	
Act Administrativ nr. TDP 2458-43721, din 12/08/1996 emis de CJSIPT DOLJ;	
B1	A1
Intabulare, drept de PROPRIETATE, dobândit prin Reconstituire, cota actuala 1/1, cota initiala 1/1 1) TUCĂ FLOREA	

C. Partea III. SARCINI .

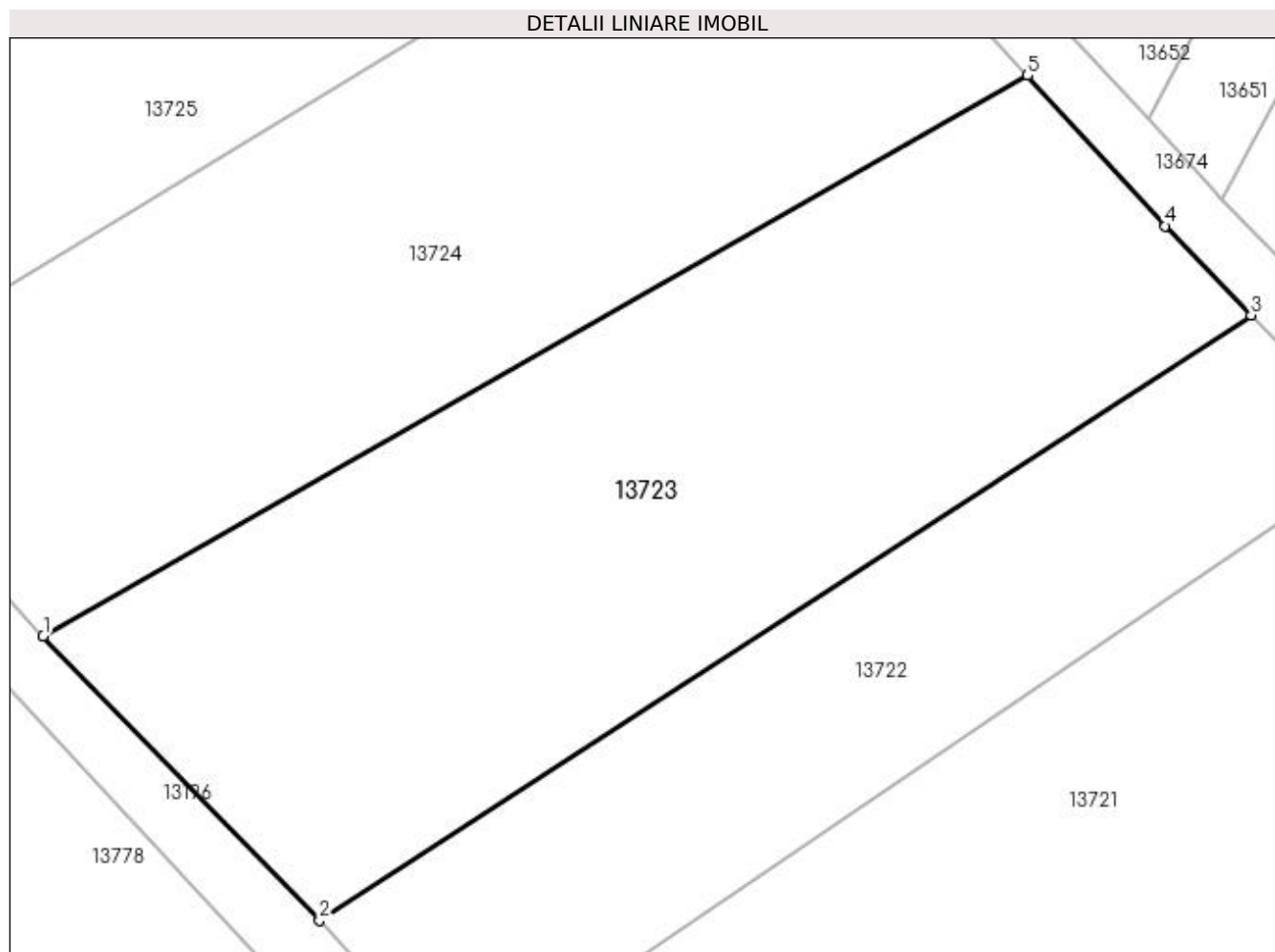
Inscrieri privind dezmembramintele dreptului de proprietate, drepturi reale de garanție și sarcini	Referințe
NU SUNT	

Anexa Nr. 1 La Partea I

Teren

Nr cadastral	Suprafața (mp)*	Observații / Referințe
	1.800	

* Suprafața este determinată în planul de proiecție Stereo 70.



Date referitoare la teren

Crt	Categorie folosință	Intravilan	Suprafața (mp)	Tarla	Parcelă	Nr. topo	Observații / Referințe
1	vie	NU	1.800	267	43	-	

Lungime Segmente

1) Valorile lungimilor segmentelor sunt obținute din proiecție în plan.

Punct început	X / Y	Punct sfârșit	X / Y	Lungime segment (** (m)
1	355.778,389 289.039,207	2	355.797,01 289.020,05	26.716
2	355.797,01 289.020,05	3	355.859,823 289.060,823	74.886
3	355.859,823 289.060,823	4	355.854,049 289.066,841	8.34
4	355.854,049 289.066,841	5	355.844,745 289.076,966	13.751
5	355.844,745 289.076,966	1	355.778,389 289.039,207	76.347

**** Lungimile segmentelor sunt determinate în planul de proiecție Stereo 70 și sunt rotunjite la 1 milimetru.**

***** Distanța dintre puncte este formată din segmente cumulate ce sunt mai mici decât valoarea 1 milimetru.**

**DATE DESPRE IMOBILUL NR. 13724**

Oficiul de Cadastru și Publicitate Imobiliară DOLJ
Biroul de Cadastru și Publicitate Imobiliară Craiova

A. Partea I. Descrierea imobilului

TEREN Extravilan

Adresa: Jud. Dolj, T267, P44

Nr. Crt	Nr cadastral Nr. topografic	Suprafața* (mp)	Observații / Referințe
A1		1.700	Sector cadastral:22 Teren neimprejmuit;

B. Partea II. Proprietari și acte

Inscrieri privitoare la dreptul de proprietate și alte drepturi reale		Referințe
/		
Act Notarial nr. CM NR. 271, din 28/08/2015 emis de NP BUDIANA IONUT RAZVAN (TDP NR. 2789-48113/21-11-1996);		
B1	Intabulare, drept de PROPRIETATE, dobandit prin Succesiune, cota actuala 1/1, cota initiala 1/1 1) GHEORGHE DANIEL	A1

C. Partea III. SARCINI .

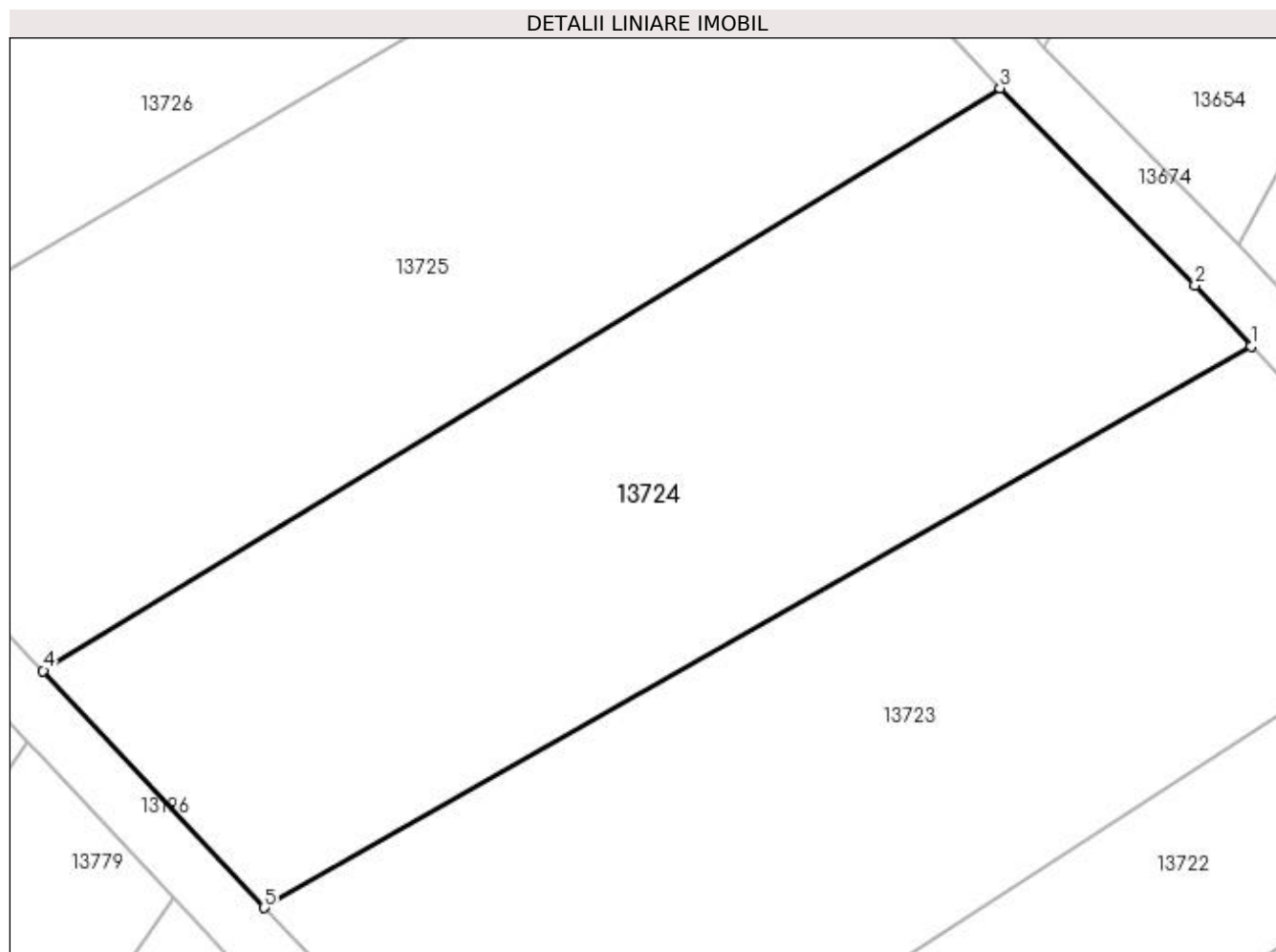
Inscrieri privind dezmembramintele dreptului de proprietate, drepturi reale de garanție și sarcini	Referințe
NU SUNT	

Anexa Nr. 1 La Partea I

Teren

Nr cadastral	Suprafața (mp)*	Observații / Referințe
	1.700	

* Suprafața este determinată în planul de proiecție Stereo 70.



Date referitoare la teren

Crt	Categorie folosință	Intra vilan	Suprafața (mp)	Tarla	Parcelă	Nr. topo	Observații / Referințe
1	vie	NU	1.700	267	44	-	

Lungime Segmente

1) Valorile lungimilor segmentelor sunt obținute din proiecție în plan.

Punct început	X / Y	Punct sfârșit	X / Y	Lungime segment (** (m)
1	355.844,745 289.076,966	2	355.840,98 289.081,064	5.565
2	355.840,98 289.081,064	3	355.827,86 289.094,306	18.641
3	355.827,86 289.094,306	4	355.763,504 289.055,144	75.335
4	355.763,504 289.055,144	5	355.778,389 289.039,207	21.807
5	355.778,389 289.039,207	1	355.844,745 289.076,966	76.347

**** Lungimile segmentelor sunt determinate în planul de proiecție Stereo 70 și sunt rotunjite la 1 milimetru.**

***** Distanța dintre puncte este formată din segmente cumulate ce sunt mai mici decât valoarea 1 milimetru.**

**DATE DESPRE IMOBILUL NR. 13725**

Oficiul de Cadastru și Publicitate Imobiliară DOLJ
Biroul de Cadastru și Publicitate Imobiliară Craiova

A. Partea I. Descrierea imobilului

TEREN Extravilan

Adresa: Jud. Dolj, T267, P45

Nr. Crt	Nr cadastral Nr. topografic	Suprafața* (mp)	Observații / Referințe
A1		1.800	Sector cadastral:22 Teren neimprejmuit;

B. Partea II. Proprietari și acte

Inscrieri privitoare la dreptul de proprietate și alte drepturi reale		Referințe
/		
Act Notarial nr. CM NR. 271, din 28/08/2015 emis de NP BUDIANA IONUT RAZVAN (TDP NR. 2789-48113/21-11-1996);		
B1	Intabulare, drept de PROPRIETATE, dobandit prin Succesiune, cota actuala 1/1, cota initiala 1/1 1) GHEORGHE DANIEL	A1

C. Partea III. SARCINI .

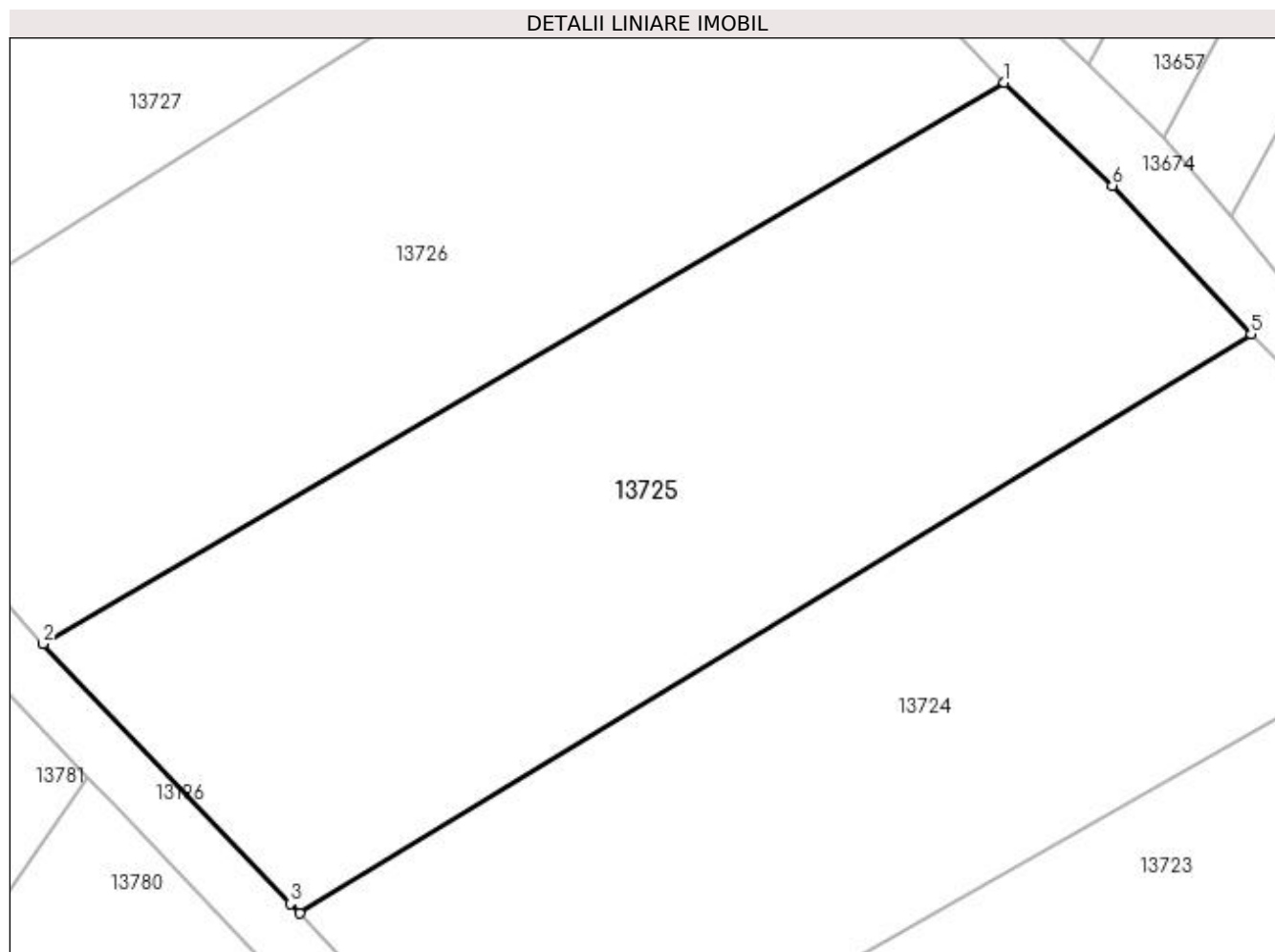
Inscrieri privind dezmembramintele dreptului de proprietate, drepturi reale de garanție și sarcini	Referințe
NU SUNT	

Anexa Nr. 1 La Partea I

Teren

Nr cadastral	Suprafața (mp)*	Observații / Referințe
	1.800	

* Suprafața este determinată în planul de proiecție Stereo 70.



Date referitoare la teren

Crt	Categorie folosință	Intra vilan	Suprafața (mp)	Tarla	Parcelă	Nr. topo	Observații / Referințe
1	vie	NU	1.800	267	45	-	

Lungime Segmente

1) Valorile lungimilor segmentelor sunt obținute din proiecție în plan.

Punct început	X / Y	Punct sfârșit	X / Y	Lungime segment (** (m)
1	355.811,165 289.111,298	2	355.746,15 289.073,37	75.269
2	355.746,15 289.073,37	3	355.762,865 289.055,785	24.262
3	355.762,865 289.055,785	4	355.763,504 289.055,144	0.905
4	355.763,504 289.055,144	5	355.827,86 289.094,306	75.335
5	355.827,86 289.094,306	6	355.818,481 289.104,341	13.736

Punct început	X / Y	Punct sfârșit	X / Y	Lungime segment (** (m)
6	355.818,481 289.104,341	1	355.811,165 289.111,298	10.096

** Lungimile segmentelor sunt determinate în planul de proiecție Stereo 70 și sunt rotunjite la 1 milimetru.

*** Distanța dintre puncte este formată din segmente cumulate ce sunt mai mici decât valoarea 1 milimetru.

**DATE DESPRE IMOBILUL NR. 13726**

Oficiul de Cadastru și Publicitate Imobiliară DOLJ
Biroul de Cadastru și Publicitate Imobiliară Craiova

A. Partea I. Descrierea imobilului

TEREN Extravilan

Adresa: Jud. Dolj, T267, P46

Nr. Crt	Nr cadastral Nr. topografic	Suprafața* (mp)	Observații / Referințe
A1		1.800	Sector cadastral:22 Teren neimprejmuit;

B. Partea II. Proprietari și acte

Inscrieri privitoare la dreptul de proprietate și alte drepturi reale		Referințe
/		
Hotarare Judecatoreasca nr. SC NR. 1659, din 24/09/2012 emis de JUDECATORIA CALAFAT (TDP NR. 1959-9574/05-04-1996);		
B1	Intabulare, drept de PROPRIETATE, dobandit prin Hotarare Judecatoreasca, cota actuala 1/1, cota initiala 1/1 1) URZICEANU DORINEL	A1

C. Partea III. SARCINI .

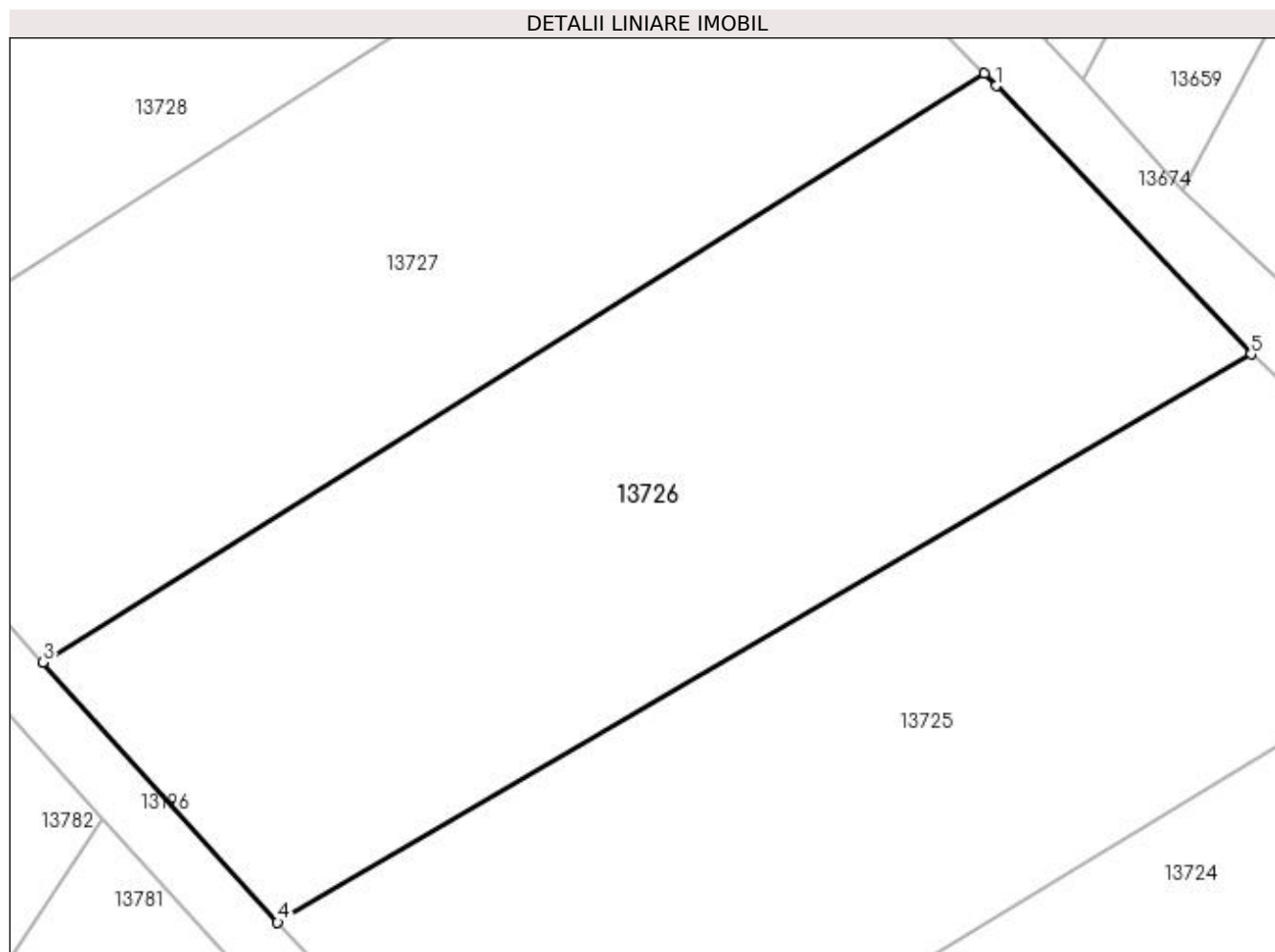
Inscrieri privind dezmembramintele dreptului de proprietate, drepturi reale de garanție și sarcini	Referințe
NU SUNT	

Anexa Nr. 1 La Partea I

Teren

Nr cadastral	Suprafața (mp)*	Observații / Referințe
	1.800	

* Suprafața este determinată în planul de proiecție Stereo 70.



Date referitoare la teren

Crt	Categorie folosință	Intra vilan	Suprafața (mp)	Tarla	Parcelă	Nr. topo	Observații / Referințe
1	vie	NU	1.800	267	46	-	

Lungime Segmente

1) Valorile lungimilor segmentelor sunt obținute din proiecție în plan.

Punct început	X / Y	Punct sfârșit	X / Y	Lungime segment (** (m)
1	355.794,153 289.129,199	2	355.793,349 289.130,025	1.153
2	355.793,349 289.130,025	3	355.730,485 289.090,732	74.134
3	355.730,485 289.090,732	4	355.746,15 289.073,37	23.384
4	355.746,15 289.073,37	5	355.811,165 289.111,298	75.269
5	355.811,165 289.111,298	1	355.794,153 289.129,199	24.695

**** Lungimile segmentelor sunt determinate în planul de proiecție Stereo 70 și sunt rotunjite la 1 milimetru.**

***** Distanța dintre puncte este formată din segmente cumulate ce sunt mai mici decât valoarea 1 milimetru.**

**DATE DESPRE IMOBILUL NR. 13727**

Oficiul de Cadastru și Publicitate Imobiliară DOLJ
Biroul de Cadastru și Publicitate Imobiliară Craiova

A. Partea I. Descrierea imobilului

TEREN Extravilan

Adresa: Jud. Dolj, T267, P47

Nr. Crt	Nr cadastral Nr. topografic	Suprafața* (mp)	Observații / Referințe
A1		1.700	Sector cadastral:22 Teren neimprejmuit;

B. Partea II. Proprietari și acte

Inscrieri privitoare la dreptul de proprietate și alte drepturi reale		Referințe
/		
Hotarare Judecatoreasca nr. SC NR. 980, din 26/09/2006 emis de JUDECATORIA CALAFAT (TDP NR. 2182-9700/09-07-1997);		
B1	Intabulare, drept de PROPRIETATE, dobandit prin Hotarare Judecatoreasca, cota actuala 1/1, cota initiala 1/1 1) URZICEANU DORINEL	A1

C. Partea III. SARCINI .

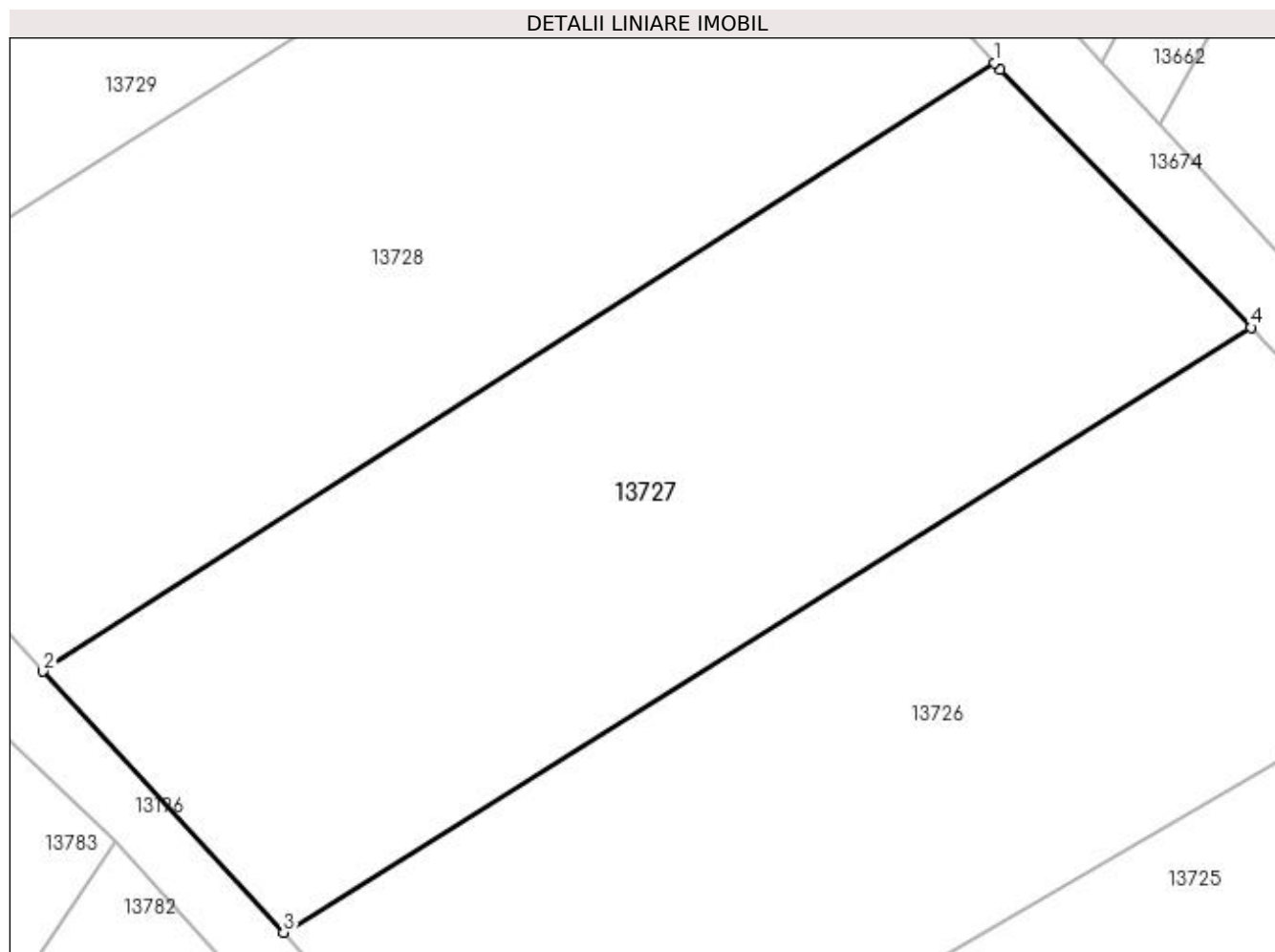
Inscrieri privind dezmembramintele dreptului de proprietate, drepturi reale de garanție și sarcini	Referințe
NU SUNT	

Anexa Nr. 1 La Partea I

Teren

Nr cadastral	Suprafața (mp)*	Observații / Referințe
	1.700	

* Suprafața este determinată în planul de proiecție Stereo 70.



Date referitoare la teren

Crt	Categorie folosință	Intravilan	Suprafața (mp)	Tarla	Parcelă	Nr. topo	Observații / Referințe
1	arabil	NU	1.700	267	47	-	

Lungime Segmente

1) Valorile lungimilor segmentelor sunt obținute din proiecție în plan.

Punct început	X / Y	Punct sfârșit	X / Y	Lungime segment (** (m)
1	355.776,679 289.147,198	2	355.714,876 289.107,71	73.341
2	355.714,876 289.107,71	3	355.730,485 289.090,732	23.063
3	355.730,485 289.090,732	4	355.793,349 289.130,025	74.134
4	355.793,349 289.130,025	5	355.777,04 289.146,803	23.398
5	355.777,04 289.146,803	1	355.776,679 289.147,198	0.535

**** Lungimile segmentelor sunt determinate în planul de proiecție Stereo 70 și sunt rotunjite la 1 milimetru.**

***** Distanța dintre puncte este formată din segmente cumulate ce sunt mai mici decât valoarea 1 milimetru.**

**DATE DESPRE IMOBILUL NR. 13728**

Oficiul de Cadastru și Publicitate Imobiliară DOLJ
Biroul de Cadastru și Publicitate Imobiliară Craiova

A. Partea I. Descrierea imobilului

TEREN Extravilan

Adresa: Jud. Dolj, T267, P48

Nr. Crt	Nr cadastral Nr. topografic	Suprafața* (mp)	Observații / Referințe
A1		1.900	Sector cadastral:22 Teren neimprejmit;

B. Partea II. Proprietari și acte

Inscrieri privitoare la dreptul de proprietate și alte drepturi reale		Referințe
/		
Act Administrativ nr. TDP NR. 3758-48431, din 18/04/1997 emis de CJSIPT DOLJ (CERTIFICAT DE DECES NR. 065217/31.03.2004);		
B1	Intabulare, drept de PROPRIETATE, dobandit prin Reconstituire, cota actuala 1/1, cota initiala 1/1 1) ODAGIU ION DEFUNCT:Da 2) ODAGIU MARIA 3) VASILE MARGARETA	A1

C. Partea III. SARCINI .

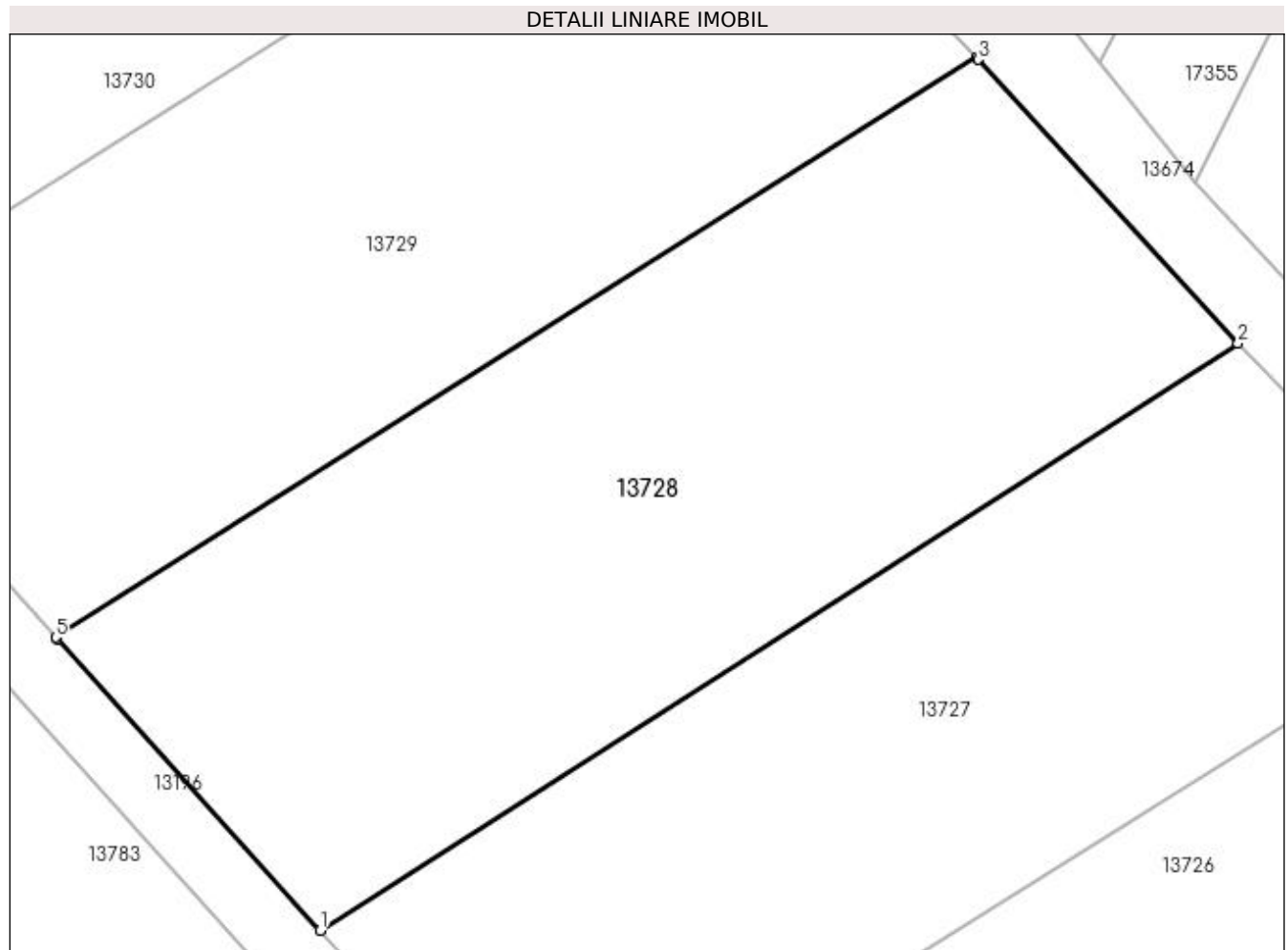
Inscrieri privind dezmembramintele dreptului de proprietate, drepturi reale de garanție și sarcini	Referințe
NU SUNT	

Anexa Nr. 1 La Partea I

Teren

Nr cadastral	Suprafața (mp)*	Observații / Referințe
	1.900	

* Suprafața este determinată în planul de proiecție Stereo 70.



Date referitoare la teren

Crt	Categorie folosință	Intravilan	Suprafața (mp)	Tarla	Parcelă	Nr. topo	Observații / Referințe
1	vie	NU	1.900	267	48	-	IDENTIC CU T367

Lungime Segmente

1) Valorile lungimilor segmentelor sunt obținute din proiecție în plan.

Punct început	X / Y	Punct sfârșit	X / Y	Lungime segment (** (m)
1	355.714,876 289.107,71	2	355.776,679 289.147,198	73.341
2	355.776,679 289.147,198	3	355.759,178 289.166,301	25.908
3	355.759,178 289.166,301	4	355.759,065 289.166,421	0.165
4	355.759,065 289.166,421	5	355.697,071 289.127,42	73.242
5	355.697,071 289.127,42	6	355.697,18 289.127,298	0.164

Punct început	X / Y	Punct sfârșit	X / Y	Lungime segment (** (m)
6	355.697,18 289.127,298	1	355.714,876 289.107,71	26.398

** Lungimile segmentelor sunt determinate în planul de proiecție Stereo 70 și sunt rotunjite la 1 milimetru.

*** Distanța dintre puncte este formată din segmente cumulate ce sunt mai mici decât valoarea 1 milimetru.

**DATE DESPRE IMOBILUL NR. 13729**

Oficiul de Cadastru și Publicitate Imobiliară DOLJ
Biroul de Cadastru și Publicitate Imobiliară Craiova

A. Partea I. Descrierea imobilului

TEREN Extravilan

Adresa: Jud. Dolj, T267, P49

Nr. Crt	Nr cadastral Nr. topografic	Suprafața* (mp)	Observații / Referințe
A1		1.900	Sector cadastral:22 Teren neimprejmuit;

B. Partea II. Proprietari și acte

Inscrieri privitoare la dreptul de proprietate și alte drepturi reale		Referințe
/		
Act Notarial nr. CM NR. 271, din 28/08/2015 emis de NP BUDIANA IONUT RAZVAN (TDP NR. 2789-48113/21-11-1996);		
B1	Intabulare, drept de PROPRIETATE, dobandit prin Succesiune, cota actuala 1/1, cota initiala 1/1 1) GHEORGHE DANIEL	A1

C. Partea III. SARCINI .

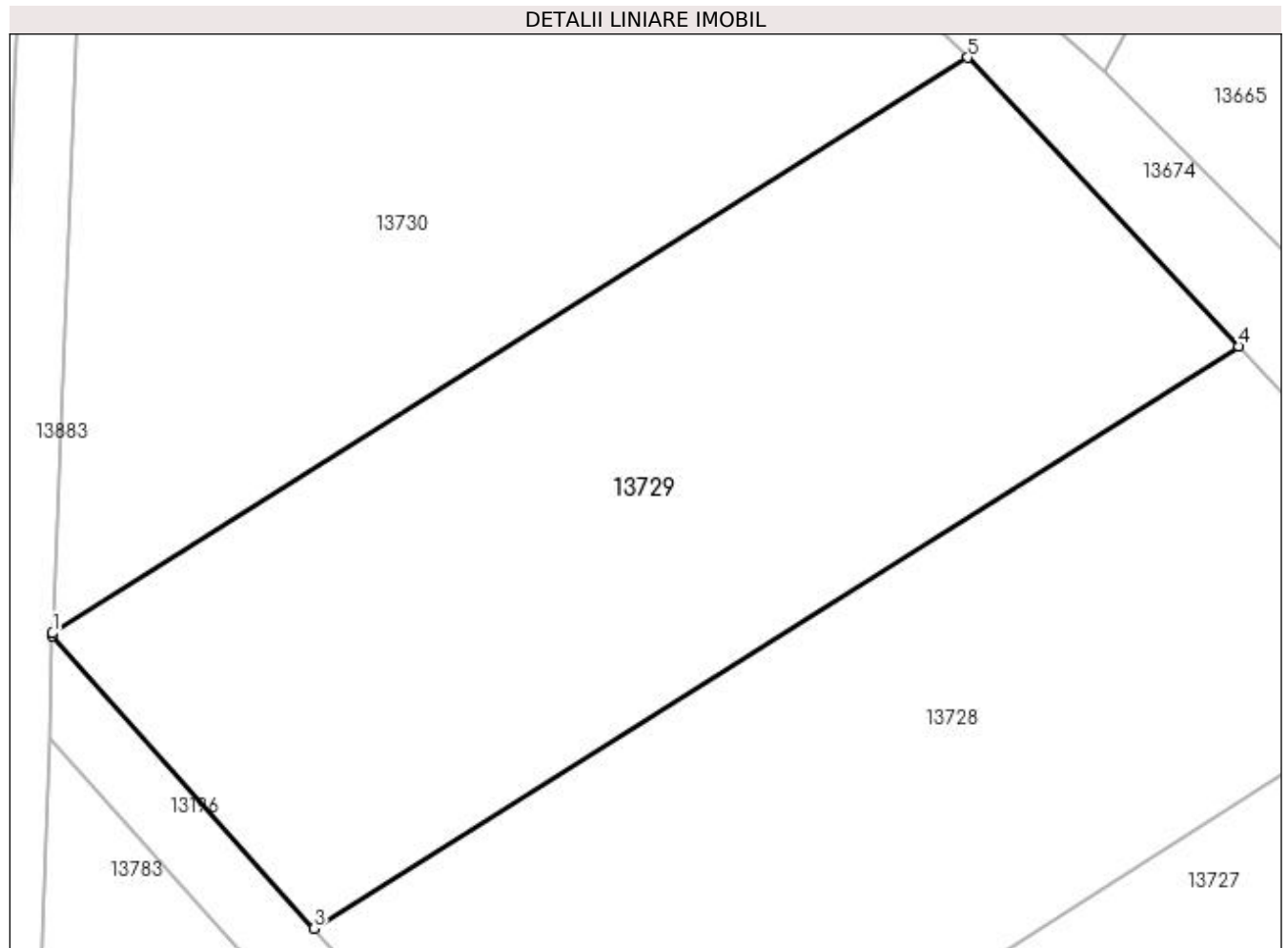
Inscrieri privind dezmembramintele dreptului de proprietate, drepturi reale de garanție și sarcini	Referințe
NU SUNT	

Anexa Nr. 1 La Partea I

Teren

Nr cadastral	Suprafața (mp)*	Observații / Referințe
	1.900	

* Suprafața este determinată în planul de proiecție Stereo 70.



Date referitoare la teren

Crt	Categorie folosință	Intra vilan	Suprafața (mp)	Tarla	Parcelă	Nr. topo	Observații / Referințe
1	vie	NU	1.900	267	49	-	

Lungime Segmente

1) Valorile lungimilor segmentelor sunt obținute din proiecție în plan.

Punct început	X / Y	Punct sfârșit	X / Y	Lungime segment (** (m)
1	355.679,544 289.147,198	2	355.679,537 289.147,023	0.175
2	355.679,537 289.147,023	3	355.697,071 289.127,42	26.301
3	355.697,071 289.127,42	4	355.759,065 289.166,421	73.242
4	355.759,065 289.166,421	5	355.740,883 289.185,757	26.542
5	355.740,883 289.185,757	1	355.679,544 289.147,198	72.452

**** Lungimile segmentelor sunt determinate în planul de proiecție Stereo 70 și sunt rotunjite la 1 milimetru.**

***** Distanța dintre puncte este formată din segmente cumulate ce sunt mai mici decât valoarea 1 milimetru.**

**DATE DESPRE IMOBILUL NR. 13730**

Oficiul de Cadastru și Publicitate Imobiliară DOLJ
Biroul de Cadastru și Publicitate Imobiliară Craiova

A. Partea I. Descrierea imobilului

TEREN Extravilan

Adresa: Jud. Dolj, T267, P50

Nr. Crt	Nr cadastral Nr. topografic	Suprafața* (mp)	Observații / Referințe
A1		2.900	Sector cadastral:22 Teren neimprejmuit;

B. Partea II. Proprietari și acte

Inscrieri privitoare la dreptul de proprietate și alte drepturi reale	Referințe
/	
Act Administrativ nr. TDP 2350-9662, din 31/07/1996 emis de CJSIPT DOLJ;	
B1	A1
Intabulare, drept de PROPRIETATE, dobândit prin Reconstituire, cota actuala 1/1, cota initiala 1/1 1) SURDU AURELIA	

C. Partea III. SARCINI .

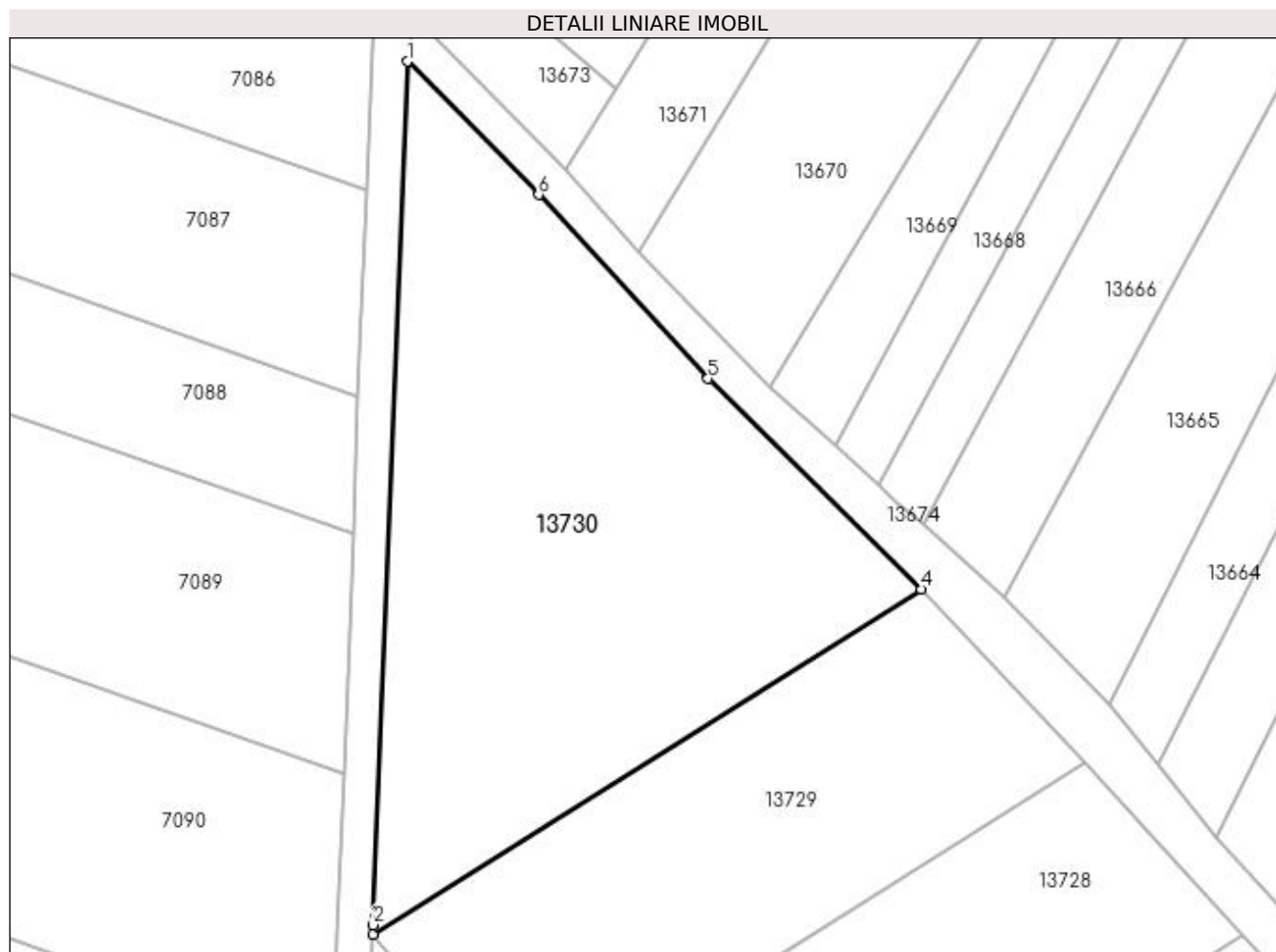
Inscrieri privind dezmembramintele dreptului de proprietate, drepturi reale de garanție și sarcini	Referințe
NU SUNT	

Anexa Nr. 1 La Partea I

Teren

Nr cadastral	Suprafața (mp)*	Observații / Referințe
	2.900	

* Suprafața este determinată în planul de proiecție Stereo 70.



Date referitoare la teren

Crt	Categorie folosință	Intra vilan	Suprafața (mp)	Tarla	Parcelă	Nr. topo	Observații / Referințe
1	vie	NU	2.900	267	50	-	

Lungime Segmente

1) Valorile lungimilor segmentelor sunt obținute din proiecție în plan.

Punct început	X / Y	Punct sfârșit	X / Y	Lungime segment (** (m)
1	355.683,391 289.244,741	2	355.679,586 289.148,246	96.57
2	355.679,586 289.148,246	3	355.679,544 289.147,198	1.049
3	355.679,544 289.147,198	4	355.740,883 289.185,757	72.452
4	355.740,883 289.185,757	5	355.716,999 289.209,29	33.53
5	355.716,999 289.209,29	6	355.698,096 289.229,853	27.931

Punct început	X / Y	Punct sfârşit	X / Y	Lungime segment (** (m)
6	355.698,096 289.229,853	1	355.683,391 289.244,741	20.926

** Lungimile segmentelor sunt determinate în planul de proiecţie Stereo 70 şi sunt rotunjite la 1 milimetru.

*** Distanţa dintre puncte este formată din segmente cumulate ce sunt mai mici decât valoarea 1 milimetru.

**DATE DESPRE IMOBILUL NR. 13731**

Oficiul de Cadastru și Publicitate Imobiliară DOLJ
Biroul de Cadastru și Publicitate Imobiliară Craiova

A. Partea I. Descrierea imobilului

TEREN Extravilan

Adresa: Jud. Dolj, T269, P6

Nr. Crt	Nr cadastral Nr. topografic	Suprafața* (mp)	Observații / Referințe
A1		1.400	Sector cadastral:22 Teren neimprejmuit;

B. Partea II. Proprietari și acte

Inscrieri privitoare la dreptul de proprietate și alte drepturi reale		Referințe
/		
Act Administrativ nr. TDP NR. 1785-58840, din 11/12/1995 emis de CJSIPT DOLJ (CERTIFICAT DECES NR. 749221/03.11.2000; CERTIFICAT DECES NR. 351053/07.09.2002);		
B1	Intabulare, drept de PROPRIETATE, dobândit prin Reconstituire, cota actuala 1/1, cota initiala 1/1 1) POENARU ION DEFUNCT:Da	A1

C. Partea III. SARCINI .

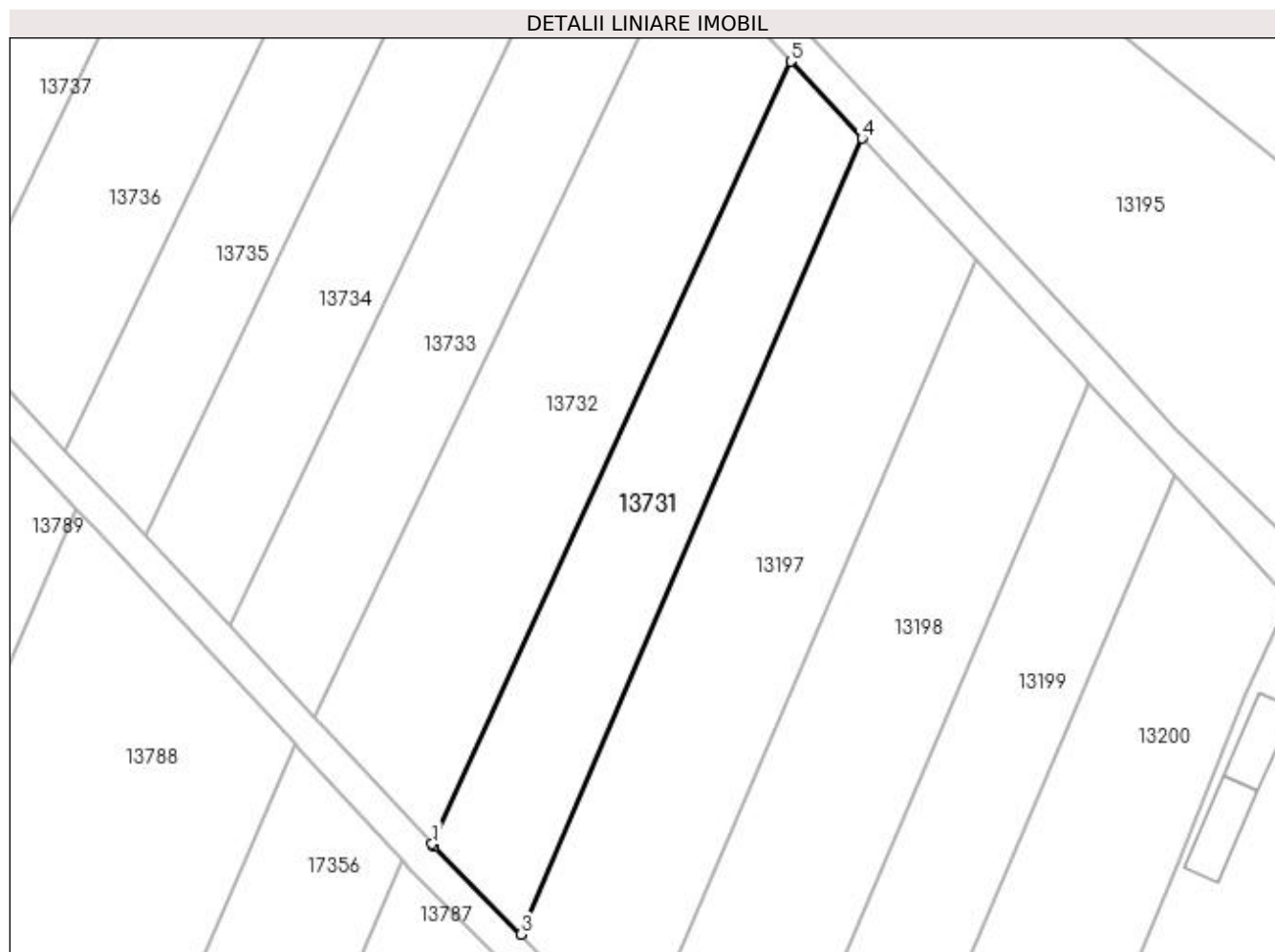
Inscrieri privind dezmembramentele dreptului de proprietate, drepturi reale de garanție și sarcini	Referințe
NU SUNT	

Anexa Nr. 1 La Partea I

Teren

Nr cadastral	Suprafața (mp)*	Observații / Referințe
	1.400	

* Suprafața este determinată în planul de proiecție Stereo 70.



Date referitoare la teren

Crt	Categorie folosință	Intra vilan	Suprafața (mp)	Tarla	Parcelă	Nr. topo	Observații / Referințe
1	vie	NU	1.400	269	6	-	

Lungime Segmente

1) Valorile lungimilor segmentelor sunt obținute din proiecție în plan.

Punct început	X / Y	Punct sfârșit	X / Y	Lungime segment (** (m)
1	356.386,304 288.252,887	2	356.386,557 288.252,614	0.372
2	356.386,557 288.252,614	3	356.397,214 288.241,753	15.216
3	356.397,214 288.241,753	4	356.439,263 288.339,753	106.64
4	356.439,263 288.339,753	5	356.430,495 288.349,209	12.895
5	356.430,495 288.349,209	1	356.386,304 288.252,887	105.975

**** Lungimile segmentelor sunt determinate în planul de proiecție Stereo 70 și sunt rotunjite la 1 milimetru.**

***** Distanța dintre puncte este formată din segmente cumulate ce sunt mai mici decât valoarea 1 milimetru.**

**DATE DESPRE IMOBILUL NR. 13732**

Oficiul de Cadastru și Publicitate Imobiliară DOLJ
Biroul de Cadastru și Publicitate Imobiliară Craiova

A. Partea I. Descrierea imobilului

TEREN Extravilan

Adresa: Jud. Dolj, T269, P7

Nr. Crt	Nr cadastral Nr. topografic	Suprafața* (mp)	Observații / Referințe
A1		2.000	Sector cadastral:22 Teren neimprejmuit;

B. Partea II. Proprietari și acte

Inscrieri privitoare la dreptul de proprietate și alte drepturi reale	Referințe
/	
Act Administrativ nr. TDP 1976-9574, din 08/04/1996 emis de CJSIPT DOLJ;	
B1	A1
Intabulare, drept de PROPRIETATE, dobândit prin Reconstituire, cota actuala 1/1, cota initiala 1/1 1) GIUBELAN PETRE	

C. Partea III. SARCINI .

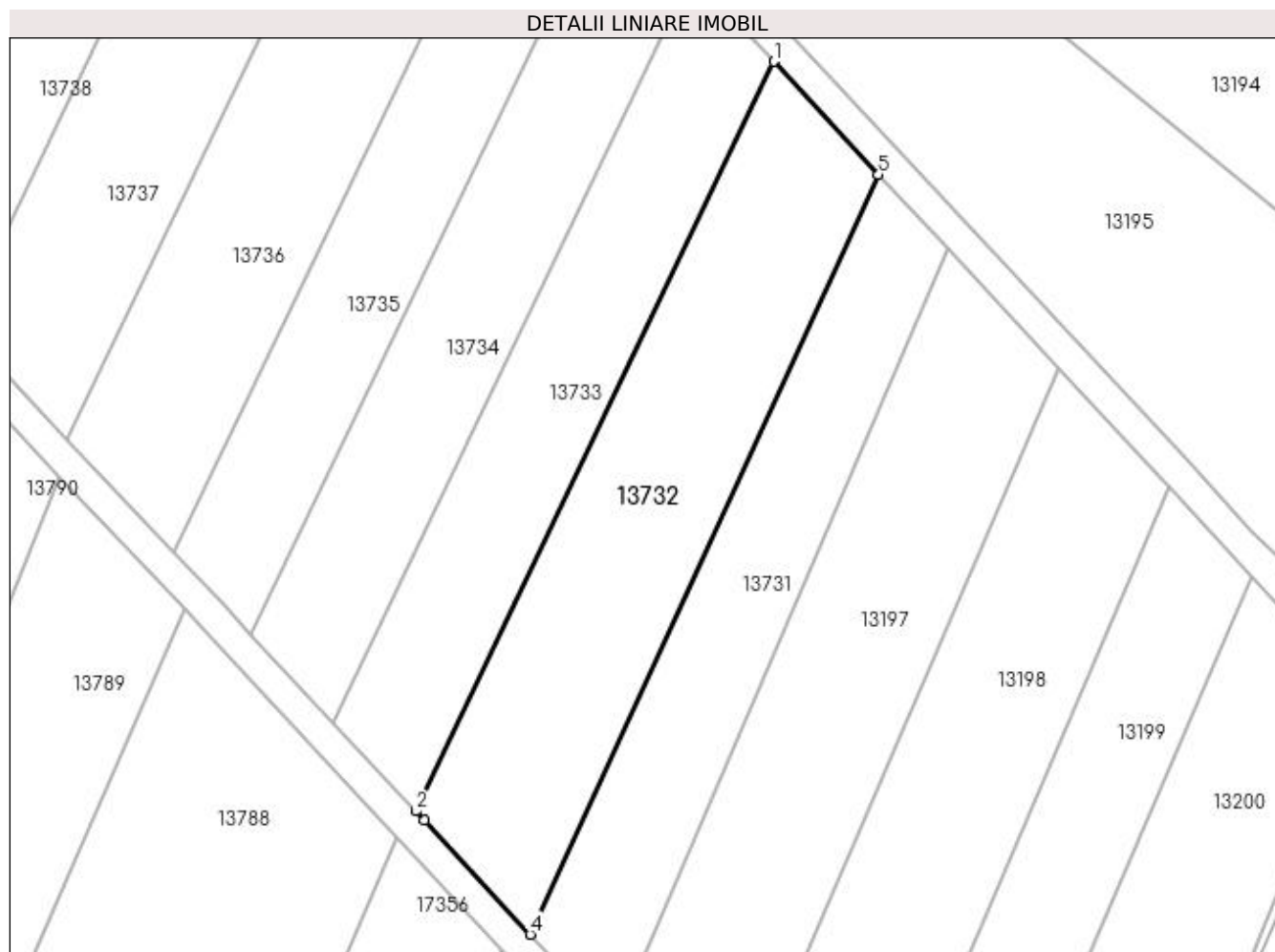
Inscrieri privind dezmembramintele dreptului de proprietate, drepturi reale de garanție și sarcini	Referințe
NU SUNT	

Anexa Nr. 1 La Partea I

Teren

Nr cadastral	Suprafața (mp)*	Observații / Referințe
	2.000	

* Suprafața este determinată în planul de proiecție Stereo 70.



Date referitoare la teren

Crt	Categorie folosință	Intravilan	Suprafața (mp)	Tarla	Parcelă	Nr. topo	Observații / Referințe
1	arabil	NU	2.000	269	7	-	

Lungime Segmente

1) Valorile lungimilor segmentelor sunt obținute din proiecție în plan.

Punct început	X / Y	Punct sfârșit	X / Y	Lungime segment (** (m)
1	356.417,207 288.363,538	2	356.371,808 288.268,524	105.303
2	356.371,808 288.268,524	3	356.372,9 288.267,353	1.601
3	356.372,9 288.267,353	4	356.386,304 288.252,887	19.721
4	356.386,304 288.252,887	5	356.430,495 288.349,209	105.975
5	356.430,495 288.349,209	1	356.417,207 288.363,538	19.542

**** Lungimile segmentelor sunt determinate în planul de proiecție Stereo 70 și sunt rotunjite la 1 milimetru.**

***** Distanța dintre puncte este formată din segmente cumulate ce sunt mai mici decât valoarea 1 milimetru.**

**DATE DESPRE IMOBILUL NR. 13733**

Oficiul de Cadastru și Publicitate Imobiliară DOLJ
Biroul de Cadastru și Publicitate Imobiliară Craiova

A. Partea I. Descrierea imobilului

TEREN Extravilan

Adresa: Jud. Dolj, T269, P8

Nr. Crt	Nr cadastral Nr. topografic	Suprafața* (mp)	Observații / Referințe
A1		1.500	Sector cadastral:22 Teren neimprejmuit;

B. Partea II. Proprietari și acte

Inscrieri privitoare la dreptul de proprietate și alte drepturi reale	Referințe
/	
Act Administrativ nr. TDP NR. 3375-59474, din 25/03/1997 emis de CJSIPT DOLJ;	
B1	A1
Intabulare, drept de PROPRIETATE, dobândit prin Reconstituire, cota actuala 1/1, cota initiala 1/1 1) GIUBELAN DUMITRU, LIPSA CNP	

C. Partea III. SARCINI .

Inscrieri privind dezmembramintele dreptului de proprietate, drepturi reale de garanție și sarcini	Referințe
NU SUNT	

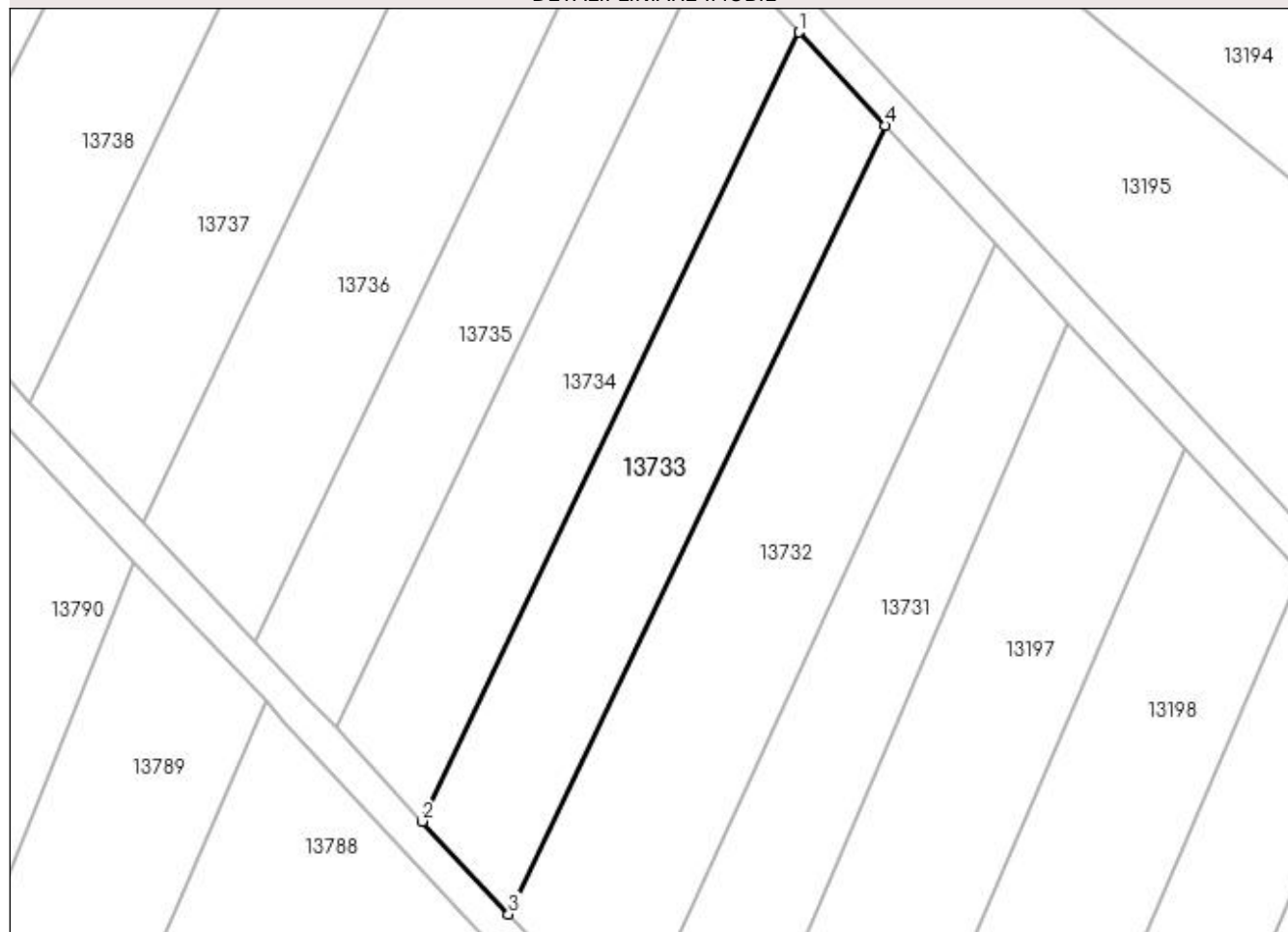
Anexa Nr. 1 La Partea I

Teren

Nr cadastral	Suprafața (mp)*	Observații / Referințe
	1.500	

* Suprafața este determinată în planul de proiecție Stereo 70.

DETALII LINIARE IMOBIL



Date referitoare la teren

Crt	Categorie folosință	Intravilan	Suprafața (mp)	Tarla	Parcelă	Nr. topo	Observații / Referințe
1	arabil	NU	1.500	269	8	-	

Lungime Segmente

1) Valorile lungimilor segmentelor sunt obținute din proiecție în plan.

Punct început	X / Y	Punct sfârșit	X / Y	Lungime segment (** (m)
1	356.406,791 288.374,77	2	356.361,371 288.279,715	105.349
2	356.361,371 288.279,715	3	356.371,808 288.268,524	15.303
3	356.371,808 288.268,524	4	356.417,207 288.363,538	105.303
4	356.417,207 288.363,538	1	356.406,791 288.374,77	15.318

**** Lungimile segmentelor sunt determinate în planul de proiecție Stereo 70 și sunt rotunjite la 1 milimetru.**

***** Distanța dintre puncte este formată din segmente cumulate ce sunt mai mici decât valoarea 1 milimetru.**

**DATE DESPRE IMOBILUL NR. 13734**

Oficiul de Cadastru și Publicitate Imobiliară DOLJ
 Biroul de Cadastru și Publicitate Imobiliară Craiova

A. Partea I. Descrierea imobilului

TEREN Extravilan

Adresa: Jud. Dolj, T269, P9

Nr. Crt	Nr cadastral Nr. topografic	Suprafața* (mp)	Observații / Referințe
A1		1.500	Sector cadastral:22 Teren neimprejmuit;

B. Partea II. Proprietari și acte

Inscrieri privitoare la dreptul de proprietate și alte drepturi reale	Referințe
/	
Act Administrativ nr. TDP 2349-9662, din 31/07/1996 emis de CJSIPT DOLJ;	
B1	A1
Intabulare, drept de PROPRIETATE, dobândit prin Reconstituire, cota actuala 1/1, cota initiala 1/1 1) COADĂ CONSTANTIN	

C. Partea III. SARCINI .

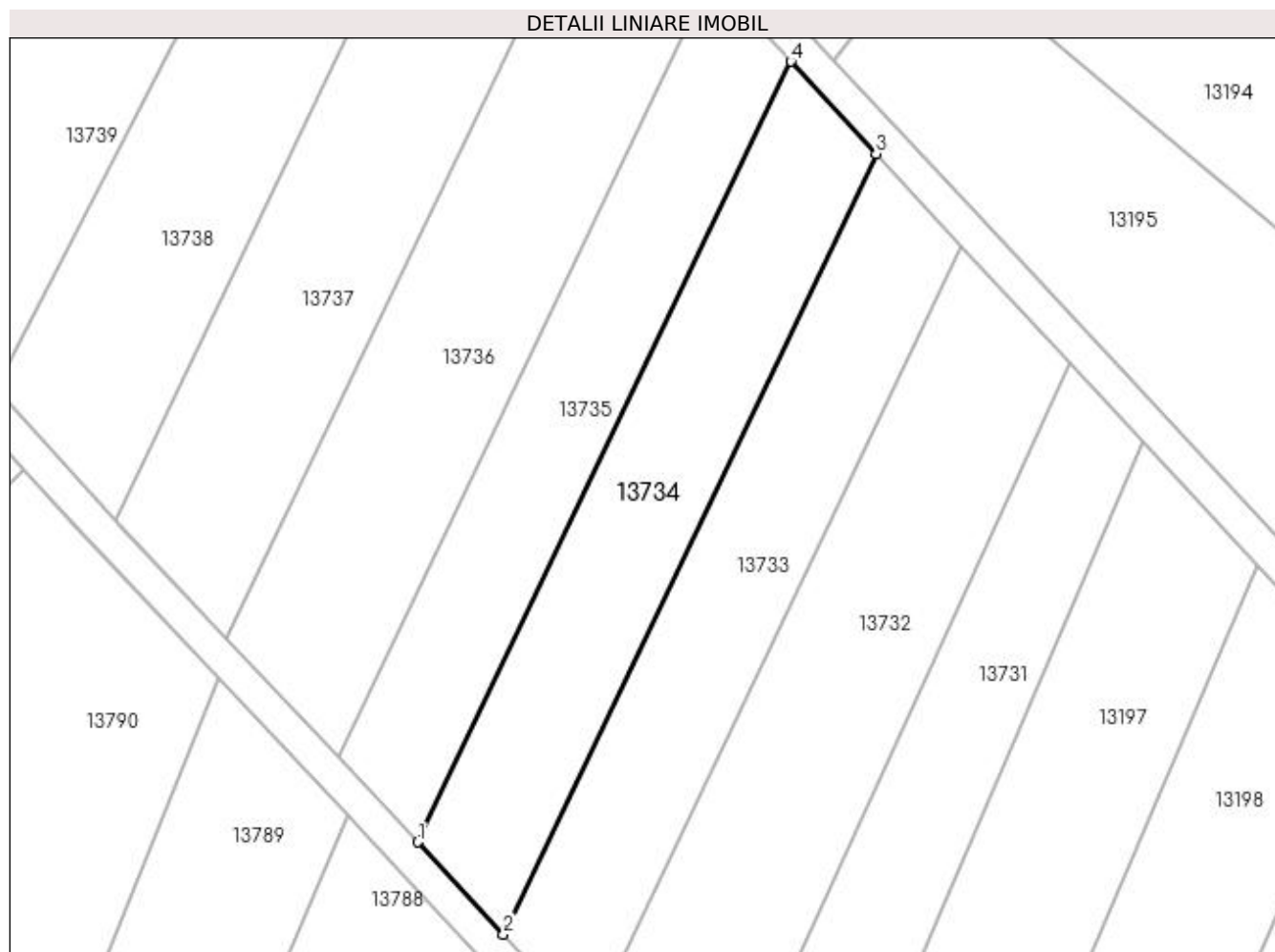
Inscrieri privind dezmembramintele dreptului de proprietate, drepturi reale de garanție și sarcini	Referințe
NU SUNT	

Anexa Nr. 1 La Partea I

Teren

Nr cadastral	Suprafața (mp)*	Observații / Referințe
	1.500	

* Suprafața este determinată în planul de proiecție Stereo 70.



Date referitoare la teren

Crt	Categorie folosință	Intra vilan	Suprafața (mp)	Tarla	Parcelă	Nr. topo	Observații / Referințe
1	vie	NU	1.500	269	9	-	

Lungime Segmente

1) Valorile lungimilor segmentelor sunt obținute din proiecție în plan.

Punct început	X / Y	Punct sfârșit	X / Y	Lungime segment (** (m)
1	356.350,961 288.290,952	2	356.361,371 288.279,715	15.318
2	356.361,371 288.279,715	3	356.406,791 288.374,77	105.349
3	356.406,791 288.374,77	4	356.396,376 288.386,001	15.317
4	356.396,376 288.386,001	1	356.350,961 288.290,952	105.342

**** Lungimile segmentelor sunt determinate în planul de proiecție Stereo 70 și sunt rotunjite la 1 milimetru.**

***** Distanța dintre puncte este formată din segmente cumulate ce sunt mai mici decât valoarea 1 milimetru.**

**DATE DESPRE IMOBILUL NR. 13735**

Oficiul de Cadastru și Publicitate Imobiliară DOLJ
Biroul de Cadastru și Publicitate Imobiliară Craiova

A. Partea I. Descrierea imobilului

TEREN Extravilan

Adresa: Jud. Dolj, T269, P10

Nr. Crt	Nr cadastral Nr. topografic	Suprafața* (mp)	Observații / Referințe
A1	34769	1.400	Sector cadastral:22 Teren neimprejmuit;

B. Partea II. Proprietari și acte

Inscrieri privitoare la dreptul de proprietate și alte drepturi reale	Referințe
20204 / 04/02/2019	
Act Notarial nr. CONTRACT DE VANZARE AUT 431, din 31/01/2019 emis de NP Floricel MIHAI-MARIAN;	
B1	A1
Intabulare, drept de PROPRIETATE, dobândit prin Conventie, cota actuala 1/1, cota initiala 1/1	
1) GIUBELAN RODICA	
2) GIUBELAN MARIN	

C. Partea III. SARCINI .

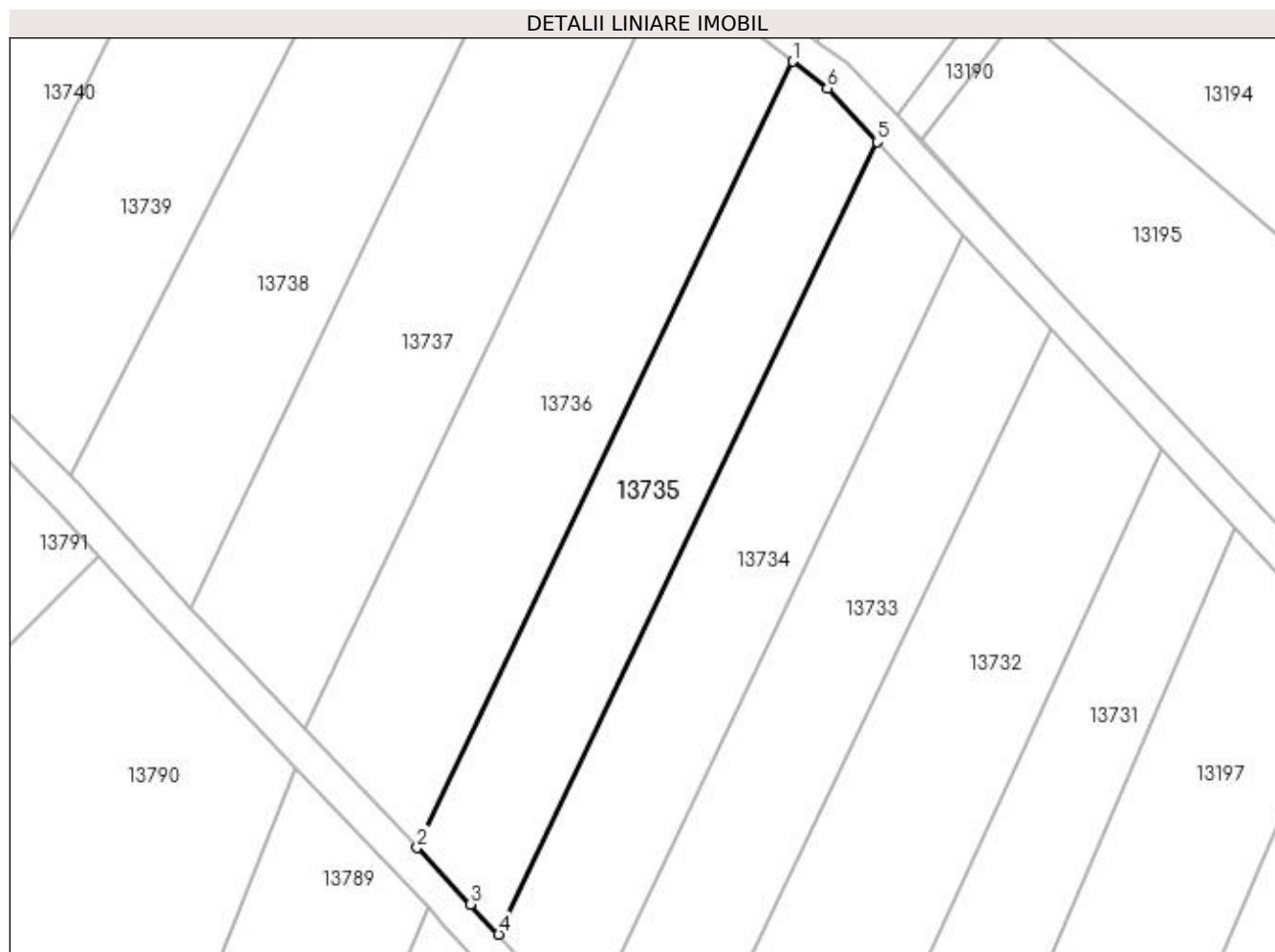
Inscrieri privind dezmembramintele dreptului de proprietate, drepturi reale de garanție și sarcini	Referințe
NU SUNT	

Anexa Nr. 1 La Partea I

Teren

Nr cadastral	Suprafața (mp)*	Observații / Referințe
34769	1.400	

* Suprafața este determinată în planul de proiecție Stereo 70.



Date referitoare la teren

Crt	Categorie folosință	Intra vilan	Suprafața (mp)	Tarla	Parcelă	Nr. topo	Observații / Referințe
1	arabil	NU	1.400	269	10	-	

Lungime Segmente

1) Valorile lungimilor segmentelor sunt obținute din proiecție în plan.

Punct început	X / Y	Punct sfârșit	X / Y	Lungime segment (** (m)
1	356.386,241 288.395,659	2	356.341,183 288.301,359	104.512
2	356.341,183 288.301,359	3	356.347,609 288.294,57	9.348
3	356.347,609 288.294,57	4	356.350,961 288.290,952	4.932
4	356.350,961 288.290,952	5	356.396,376 288.386,001	105.342
5	356.396,376 288.386,001	6	356.390,404 288.392,441	8.783

Punct început	X / Y	Punct sfârșit	X / Y	Lungime segment (** (m)
6	356.390,404 288.392,441	1	356.386,241 288.395,659	5.262

** Lungimile segmentelor sunt determinate în planul de proiecție Stereo 70 și sunt rotunjite la 1 milimetru.

*** Distanța dintre puncte este formată din segmente cumulate ce sunt mai mici decât valoarea 1 milimetru.

**DATE DESPRE IMOBILUL NR. 13736**

Oficiul de Cadastru și Publicitate Imobiliară DOLJ
Biroul de Cadastru și Publicitate Imobiliară Craiova

A. Partea I. Descrierea imobilului

TEREN Extravilan

Adresa: Jud. Dolj, T269, P11

Nr. Crt	Nr cadastral Nr. topografic	Suprafața* (mp)	Observații / Referințe
A1		1.900	Sector cadastral:22 Teren neimprejmuit;

B. Partea II. Proprietari și acte

Inscrieri privitoare la dreptul de proprietate și alte drepturi reale		Referințe
/		
Act Administrativ nr. TDP 1641-58981, din 19/04/1995 emis de CJSIPT DOLJ;		
B1	Intabulare, drept de PROPRIETATE, dobândit prin Reconstituire, cota actuala 1/1, cota initiala 1/1 1) TUFAN CONSTANTIN	A1

C. Partea III. SARCINI .

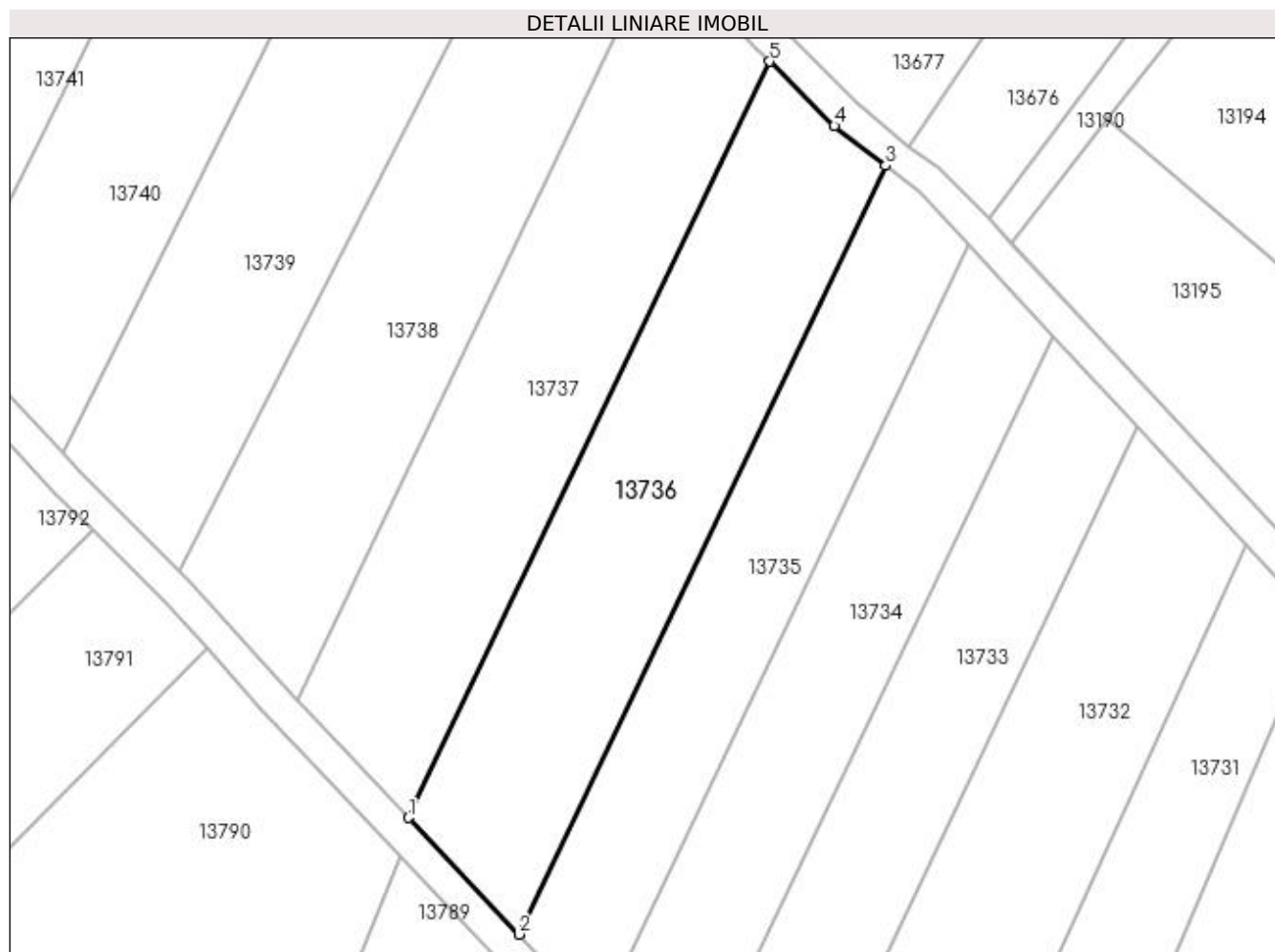
Inscrieri privind dezmembramintele dreptului de proprietate, drepturi reale de garanție și sarcini	Referințe
NU SUNT	

Anexa Nr. 1 La Partea I

Teren

Nr cadastral	Suprafața (mp)*	Observații / Referințe
	1.900	

* Suprafața este determinată în planul de proiecție Stereo 70.



Date referitoare la teren

Crt	Categorie folosință	Intra vilan	Suprafața (mp)	Tarla	Parcelă	Nr. topo	Observații / Referințe
1	vie	NU	1.900	269	11	-	

Lungime Segmente

1) Valorile lungimilor segmentelor sunt obținute din proiecție în plan.

Punct început	X / Y	Punct sfârșit	X / Y	Lungime segment (** (m)
1	356.327,646 288.315,661	2	356.341,183 288.301,359	19.693
2	356.341,183 288.301,359	3	356.386,241 288.395,659	104.512
3	356.386,241 288.395,659	4	356.379,918 288.400,546	7.991
4	356.379,918 288.400,546	5	356.371,981 288.408,447	11.199
5	356.371,981 288.408,447	1	356.327,646 288.315,661	102.834

**** Lungimile segmentelor sunt determinate în planul de proiecție Stereo 70 și sunt rotunjite la 1 milimetru.**

***** Distanța dintre puncte este formată din segmente cumulate ce sunt mai mici decât valoarea 1 milimetru.**

**DATE DESPRE IMOBILUL NR. 13737**

Oficiul de Cadastru și Publicitate Imobiliară DOLJ
Biroul de Cadastru și Publicitate Imobiliară Craiova

A. Partea I. Descrierea imobilului

TEREN Extravilan

Adresa: Jud. Dolj, T269, P12

Nr. Crt	Nr cadastral Nr. topografic	Suprafața* (mp)	Observații / Referințe
A1		1.900	Sector cadastral:22 Teren neimprejmuit;

B. Partea II. Proprietari și acte

Inscrieri privitoare la dreptul de proprietate și alte drepturi reale	Referințe
/	
Act Administrativ nr. TDP 2221-45380, din 03/06/1996 emis de CJSIPT DOLJ;	
B1	A1
Intabulare, drept de PROPRIETATE, dobandit prin Reconstituire, cota actuala 1/1, cota initiala 1/1 1) ARNĂUTU CONSTANTIN	

C. Partea III. SARCINI .

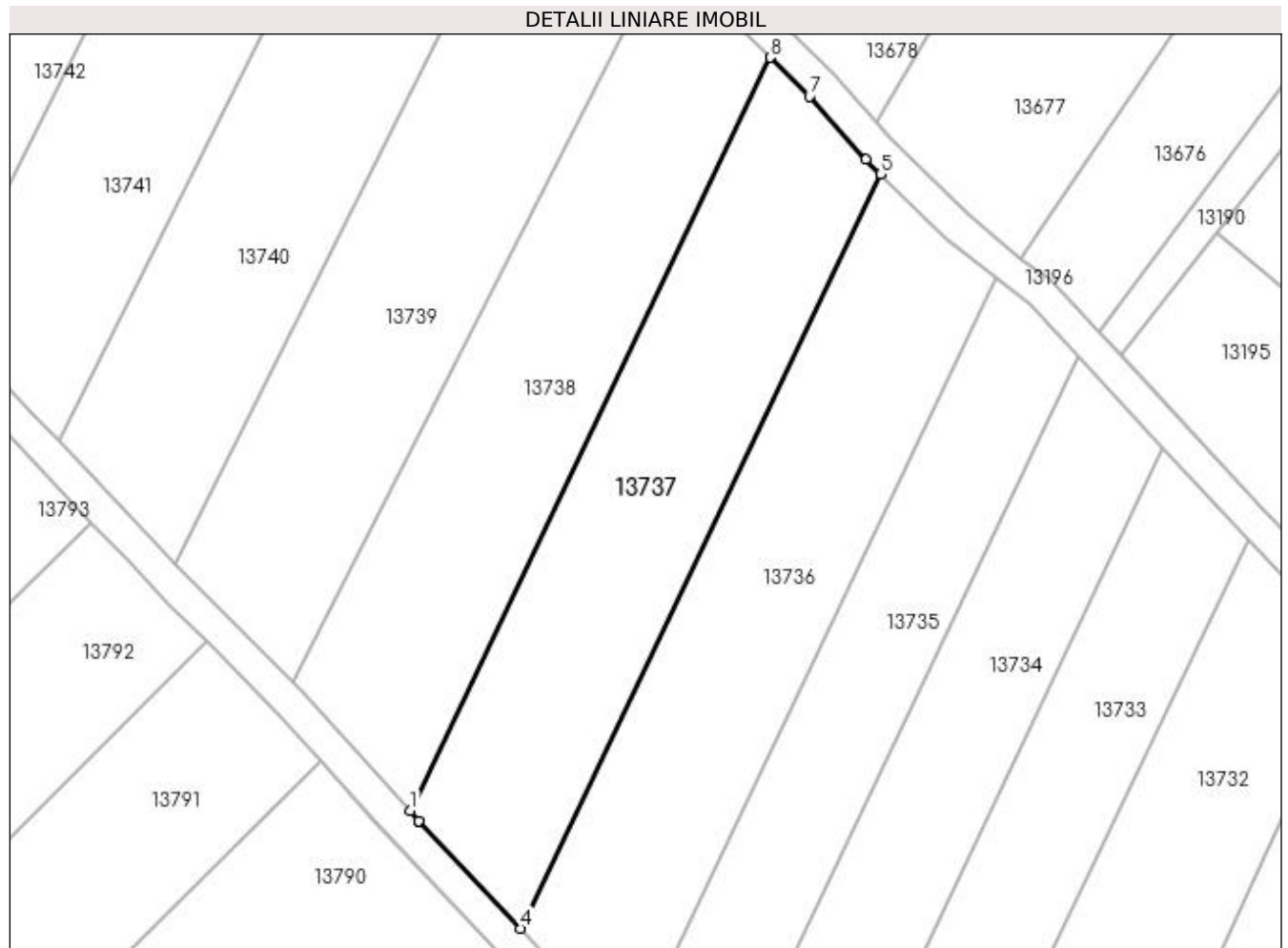
Inscrieri privind dezmembramintele dreptului de proprietate, drepturi reale de garanție și sarcini	Referințe
NU SUNT	

Anexa Nr. 1 La Partea I

Teren

Nr cadastral	Suprafața (mp)*	Observații / Referințe
	1.900	

* Suprafața este determinată în planul de proiecție Stereo 70.



Date referitoare la teren

Crt	Categorie folosință	Intra vilan	Suprafața (mp)	Tarla	Parcelă	Nr. topo	Observații / Referințe
1	vie	NU	1.900	269	12	-	

Lungime Segmente

1) Valorile lungimilor segmentelor sunt obținute din proiecție în plan.

Punct început	X / Y	Punct sfârșit	X / Y	Lungime segment (** (m)
1	356.314,084 288.330,116	2	356.315,169 288.328,918	1.616
2	356.315,169 288.328,918	3	356.315,131 288.328,883	0.052
3	356.315,131 288.328,883	4	356.327,646 288.315,661	18.206
4	356.327,646 288.315,661	5	356.371,981 288.408,447	102.834
5	356.371,981 288.408,447	6	356.370,187 288.410,232	2.531

Punct început	X / Y	Punct sfârșit	X / Y	Lungime segment (** (m)
6	356.370,187 288.410,232	7	356.363,225 288.417,96	10.402
7	356.363,225 288.417,96	8	356.358,358 288.422,775	6.846
8	356.358,358 288.422,775	1	356.314,084 288.330,116	102.693

** Lungimile segmentelor sunt determinate în planul de proiecție Stereo 70 și sunt rotunjite la 1 milimetru.

*** Distanța dintre puncte este formată din segmente cumulate ce sunt mai mici decât valoarea 1 milimetru.

**DATE DESPRE IMOBILUL NR. 13738**

Oficiul de Cadastru și Publicitate Imobiliară DOLJ
 Biroul de Cadastru și Publicitate Imobiliară Craiova

A. Partea I. Descrierea imobilului

TEREN Extravilan

Adresa: Jud. Dolj, T269, P13

Nr. Crt	Nr cadastral Nr. topografic	Suprafața* (mp)	Observații / Referințe
A1		1.900	Sector cadastral:22 Teren neimprejmuit;

B. Partea II. Proprietari și acte

Inscrieri privitoare la dreptul de proprietate și alte drepturi reale		Referințe
/		
Act Administrativ nr. TDP 2868-44901, din 20/11/1996 emis de CJSIPT DOLJ (CERT DECES NR 302810 / 21-02-2010);		
B1	Intabulare, drept de PROPRIETATE, dobandit prin Reconstituire, cota actuala 1/1, cota initiala 1/1 1) ICU FILARETA 2) ICU ION	A1

C. Partea III. SARCINI .

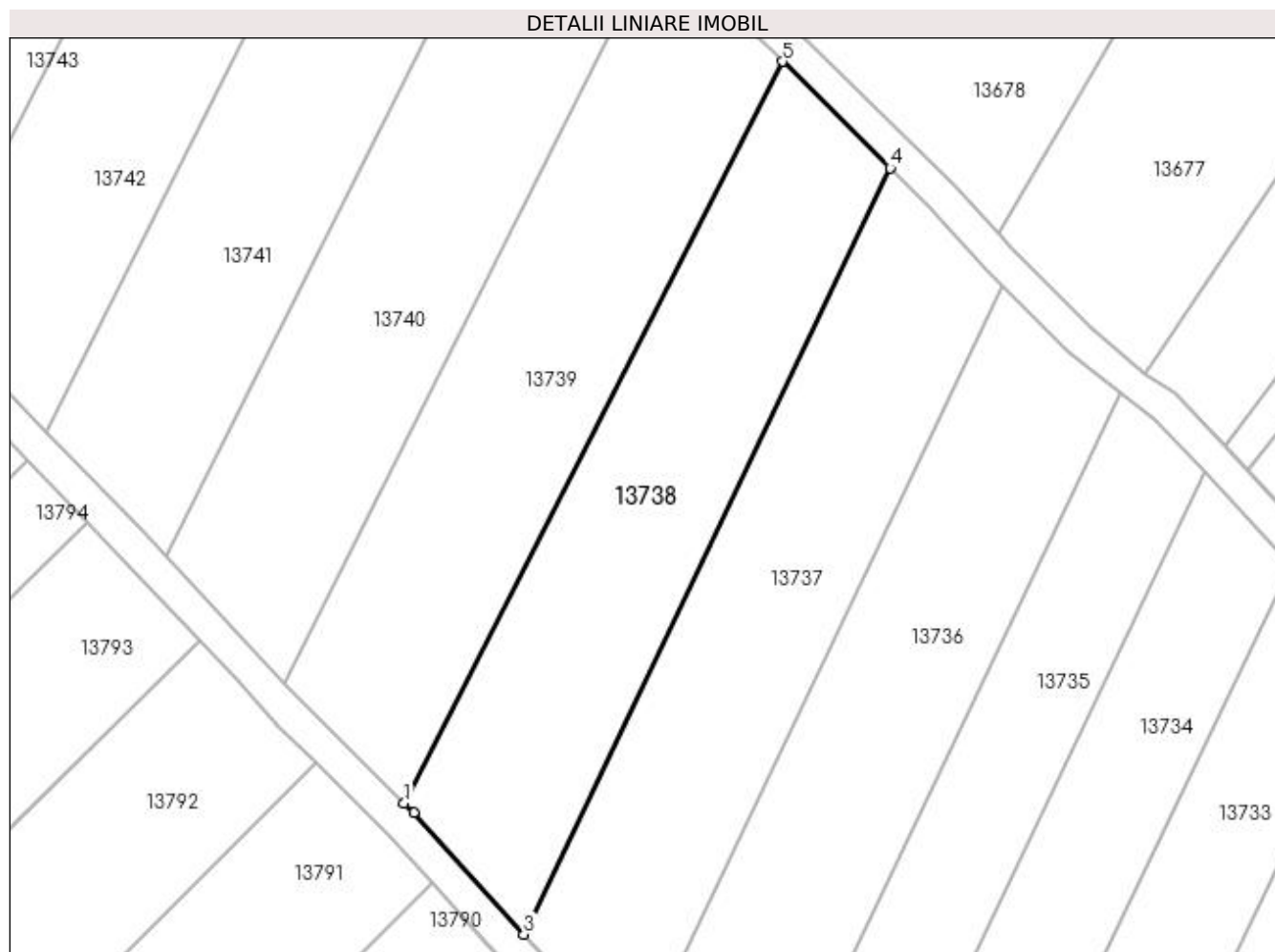
Inscrieri privind dezmembramintele dreptului de proprietate, drepturi reale de garanție și sarcini	Referințe
NU SUNT	

Anexa Nr. 1 La Partea I

Teren

Nr cadastral	Suprafața (mp)*	Observații / Referințe
	1.900	

* Suprafața este determinată în planul de proiecție Stereo 70.



Date referitoare la teren

Crt	Categorie folosință	Intra vilan	Suprafața (mp)	Tarla	Parcelă	Nr. topo	Observații / Referințe
1	arabil	NU	1.900	269	13	-	

Lungime Segmente

1) Valorile lungimilor segmentelor sunt obținute din proiecție în plan.

Punct început	X / Y	Punct sfârșit	X / Y	Lungime segment (** (m)
1	356.299,598 288.345,997	2	356.300,773 288.344,822	1.662
2	356.300,773 288.344,822	3	356.314,084 288.330,116	19.836
3	356.314,084 288.330,116	4	356.358,358 288.422,775	102.693
4	356.358,358 288.422,775	5	356.345,341 288.435,654	18.311
5	356.345,341 288.435,654	1	356.299,598 288.345,997	100.652

**** Lungimile segmentelor sunt determinate în planul de proiecție Stereo 70 și sunt rotunjite la 1 milimetru.**

***** Distanța dintre puncte este formată din segmente cumulate ce sunt mai mici decât valoarea 1 milimetru.**

**DATE DESPRE IMOBILUL NR. 13739**

Oficiul de Cadastru și Publicitate Imobiliară DOLJ
Biroul de Cadastru și Publicitate Imobiliară Craiova

A. Partea I. Descrierea imobilului

TEREN Extravilan

Adresa: Jud. Dolj, T269, P14

Nr. Crt	Nr cadastral Nr. topografic	Suprafața* (mp)	Observații / Referințe
A1		2.000	Sector cadastral:22 Teren neimprejmuit;

B. Partea II. Proprietari și acte

Inscrieri privitoare la dreptul de proprietate și alte drepturi reale	Referințe
/	
Act Administrativ nr. TDP 2218-45380, din 03/06/1996 emis de CJSIPT DOLJ;	
B1	A1
Intabulare, drept de PROPRIETATE, dobandit prin Reconstituire, cota actuala 1/1, cota initiala 1/1	
1) DOROBANȚU EUGENIA	
2) GIUBELAN FLOAREA	

C. Partea III. SARCINI .

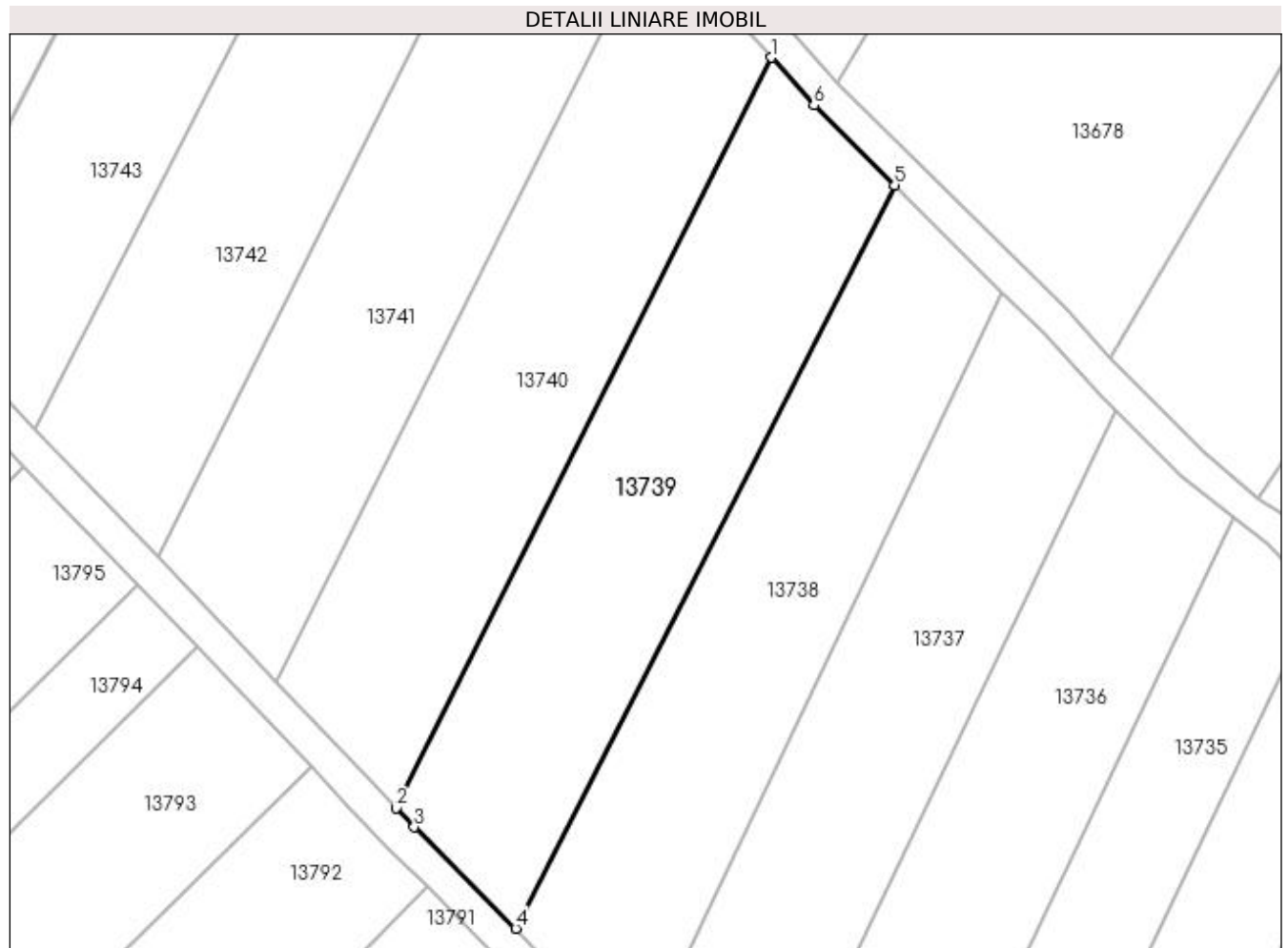
Inscrieri privind dezmembramintele dreptului de proprietate, drepturi reale de garanție și sarcini	Referințe
NU SUNT	

Anexa Nr. 1 La Partea I

Teren

Nr cadastral	Suprafața (mp)*	Observații / Referințe
	2.000	

* Suprafața este determinată în planul de proiecție Stereo 70.



Date referitoare la teren

Crt	Categorie folosință	Intra vilan	Suprafața (mp)	Tarla	Parcelă	Nr. topo	Observații / Referințe
1	vie	NU	2.000	269	14	-	

Lungime Segmente

1) Valorile lungimilor segmentelor sunt obținute din proiecție în plan.

Punct început	X / Y	Punct sfârșit	X / Y	Lungime segment (** (m)
1	356.330,406 288.451,043	2	356.285,186 288.360,521	101.188
2	356.285,186 288.360,521	3	356.287,352 288.358,233	3.151
3	356.287,352 288.358,233	4	356.299,598 288.345,997	17.311
4	356.299,598 288.345,997	5	356.345,341 288.435,654	100.652
5	356.345,341 288.435,654	6	356.335,622 288.445,269	13.671

Punct început	X / Y	Punct sfârșit	X / Y	Lungime segment (** (m)
6	356.335,622 288.445,269	1	356.330,406 288.451,043	7.781

** Lungimile segmentelor sunt determinate în planul de proiecție Stereo 70 și sunt rotunjite la 1 milimetru.

*** Distanța dintre puncte este formată din segmente cumulate ce sunt mai mici decât valoarea 1 milimetru.

**DATE DESPRE IMOBILUL NR. 13740**

Oficiul de Cadastru și Publicitate Imobiliară DOLJ
Biroul de Cadastru și Publicitate Imobiliară Craiova

A. Partea I. Descrierea imobilului

TEREN Extravilan

Adresa: Jud. Dolj, T269, P15

Nr. Crt	Nr cadastral Nr. topografic	Suprafața* (mp)	Observații / Referințe
A1		2.000	Sector cadastral:22 Teren neimprejmuit;

B. Partea II. Proprietari și acte

Inscrieri privitoare la dreptul de proprietate și alte drepturi reale	Referințe
/	
Act Administrativ nr. TDP 1796-58840, din 14/12/1995 emis de CJSIPT DOLJ;	
B1	A1
Intabulare, drept de PROPRIETATE, dobândit prin Reconstituire, cota actuala 1/1, cota initiala 1/1 1) CRACIUNOIU MARIN	

C. Partea III. SARCINI .

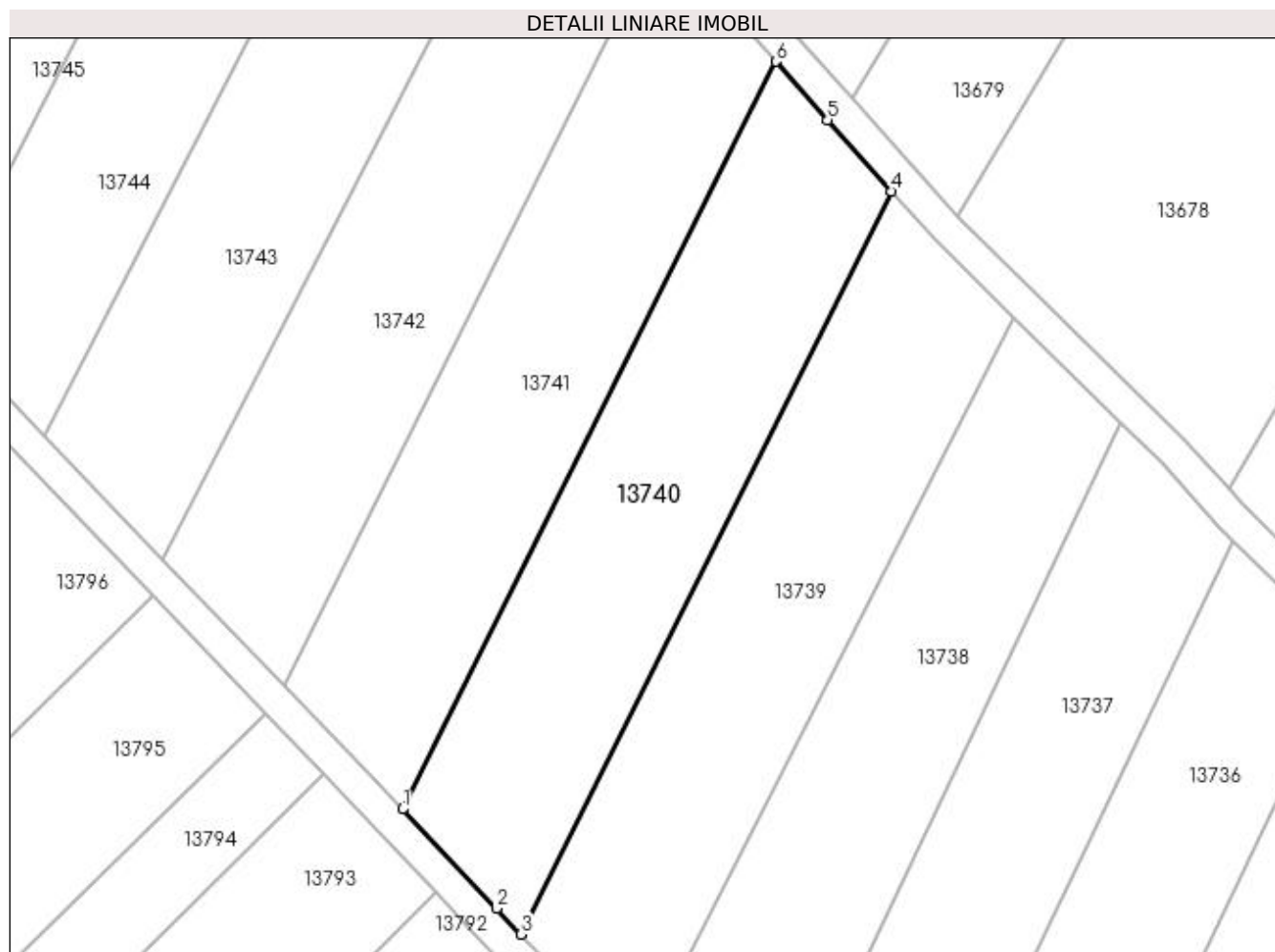
Inscrieri privind dezmembramintele dreptului de proprietate, drepturi reale de garanție și sarcini	Referințe
NU SUNT	

Anexa Nr. 1 La Partea I

Teren

Nr cadastral	Suprafața (mp)*	Observații / Referințe
	2.000	

* Suprafața este determinată în planul de proiecție Stereo 70.



Date referitoare la teren

Crt	Categorie folosință	Intra vilan	Suprafața (mp)	Tarla	Parcelă	Nr. topo	Observații / Referințe
1	vie	NU	2.000	269	15	-	

Lungime Segmente

1) Valorile lungimilor segmentelor sunt obținute din proiecție în plan.

Punct început	X / Y	Punct sfârșit	X / Y	Lungime segment (** (m)
1	356.270,765 288.375,757	2	356.282,21 288.363,666	16.649
2	356.282,21 288.363,666	3	356.285,186 288.360,521	4.33
3	356.285,186 288.360,521	4	356.330,406 288.451,043	101.188
4	356.330,406 288.451,043	5	356.322,55 288.459,739	11.719
5	356.322,55 288.459,739	6	356.316,266 288.466,843	9.484

Punct început	X / Y	Punct sfârșit	X / Y	Lungime segment (** (m)
6	356.316,266 288.466,843	1	356.270,765 288.375,757	101.818

** Lungimile segmentelor sunt determinate în planul de proiecție Stereo 70 și sunt rotunjite la 1 milimetru.

*** Distanța dintre puncte este formată din segmente cumulate ce sunt mai mici decât valoarea 1 milimetru.

**DATE DESPRE IMOBILUL NR. 13741**

Oficiul de Cadastru și Publicitate Imobiliară DOLJ
Biroul de Cadastru și Publicitate Imobiliară Craiova

A. Partea I. Descrierea imobilului

TEREN Extravilan

Adresa: Jud. Dolj, T269, P16

Nr. Crt	Nr cadastral Nr. topografic	Suprafața* (mp)	Observații / Referințe
A1		2.000	Sector cadastral:22 Teren neimprejmuit;

B. Partea II. Proprietari și acte

Inscrieri privitoare la dreptul de proprietate și alte drepturi reale	Referințe
/	
Act Administrativ nr. TDP 2209-45380, din 30/05/1996 emis de CJSIPT DOLJ;	
B1	A1
Intabulare, drept de PROPRIETATE, dobândit prin Reconstituire, cota actuala 1/1, cota initiala 1/1 1) GIUBELAN GHEORGHÎA	

C. Partea III. SARCINI .

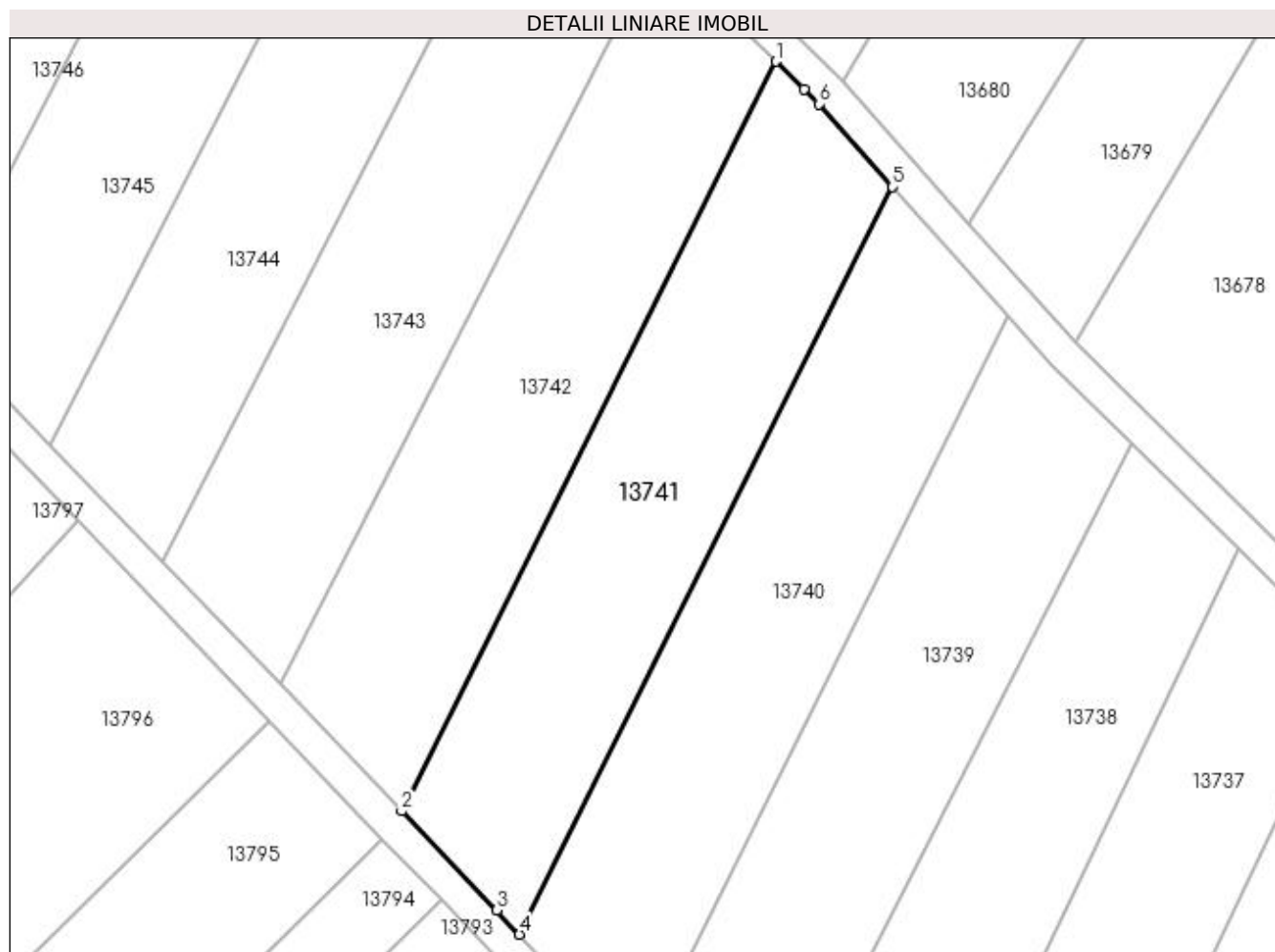
Inscrieri privind dezmembramintele dreptului de proprietate, drepturi reale de garanție și sarcini	Referințe
NU SUNT	

Anexa Nr. 1 La Partea I

Teren

Nr cadastral	Suprafața (mp)*	Observații / Referințe
	2.000	

* Suprafața este determinată în planul de proiecție Stereo 70.



Date referitoare la teren

Crt	Categorie folosință	Intra vilan	Suprafața (mp)	Tarla	Parcelă	Nr. topo	Observații / Referințe
1	arabil	NU	2.000	269	16	-	

Lungime Segmente

1) Valorile lungimilor segmentelor sunt obținute din proiecție în plan.

Punct început	X / Y	Punct sfârșit	X / Y	Lungime segment (** (m)
1	356.302,023 288.482,141	2	356.256,377 288.390,765	102.143
2	356.256,377 288.390,765	3	356.267,976 288.378,704	16.733
3	356.267,976 288.378,704	4	356.270,765 288.375,757	4.058
4	356.270,765 288.375,757	5	356.316,266 288.466,843	101.818
5	356.316,266 288.466,843	6	356.307,31 288.476,97	13.519

Punct început	X / Y	Punct sfârșit	X / Y	Lungime segment (** (m)
6	356.307,31 288.476,97	7	356.305,514 288.478,736	2.519
7	356.305,514 288.478,736	1	356.302,023 288.482,141	4.877

** Lungimile segmentelor sunt determinate în planul de proiecție Stereo 70 și sunt rotunjite la 1 milimetru.

*** Distanța dintre puncte este formată din segmente cumulate ce sunt mai mici decât valoarea 1 milimetru.

**DATE DESPRE IMOBILUL NR. 13742**

Oficiul de Cadastru și Publicitate Imobiliară DOLJ
Biroul de Cadastru și Publicitate Imobiliară Craiova

A. Partea I. Descrierea imobilului

TEREN Extravilan

Adresa: Jud. Dolj, T269, P17

Nr. Crt	Nr cadastral Nr. topografic	Suprafața* (mp)	Observații / Referințe
A1		2.000	Sector cadastral:22 Teren neimprejmuit;

B. Partea II. Proprietari și acte

Inscrieri privitoare la dreptul de proprietate și alte drepturi reale	Referințe
/	
Act Administrativ nr. TDP 3537-47919, din 03/04/1997 emis de CJSIPT DOLJ;	
B1	A1
Intabulare, drept de PROPRIETATE, dobândit prin Reconstituire, cota actuala 1/1, cota initiala 1/1 1) BOIA VICTORIA	

C. Partea III. SARCINI .

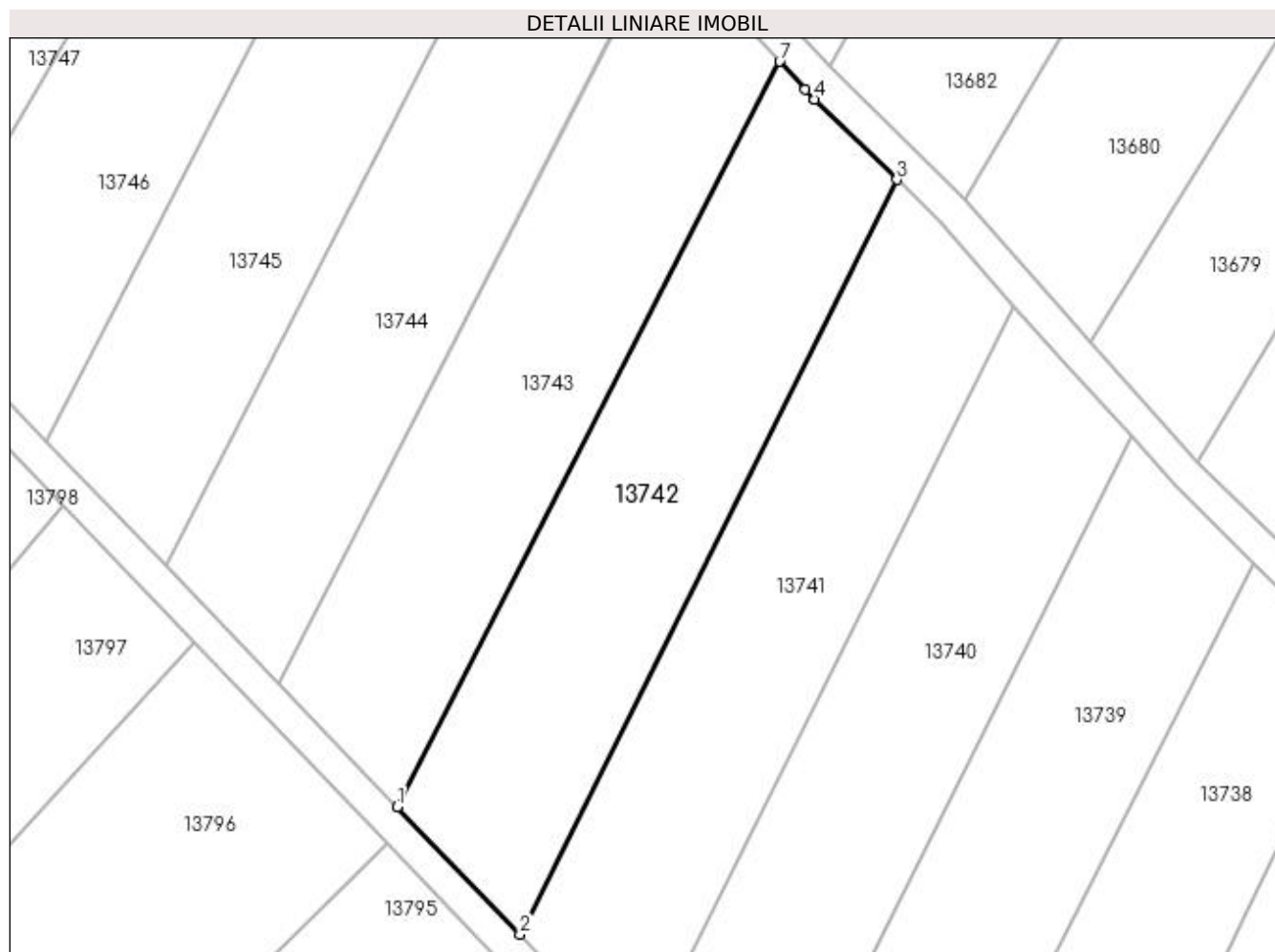
Inscrieri privind dezmembramintele dreptului de proprietate, drepturi reale de garanție și sarcini	Referințe
NU SUNT	

Anexa Nr. 1 La Partea I

Teren

Nr cadastral	Suprafața (mp)*	Observații / Referințe
	2.000	

* Suprafața este determinată în planul de proiecție Stereo 70.



Date referitoare la teren

Crt	Categorie folosință	Intra vilan	Suprafața (mp)	Tarla	Parcelă	Nr. topo	Observații / Referințe
1	vie	NU	2.000	269	17	-	

Lungime Segmente

1) Valorile lungimilor segmentelor sunt obținute din proiecție în plan.

Punct început	X / Y	Punct sfârșit	X / Y	Lungime segment (** (m)
1	356.241,528 288.406,207	2	356.256,377 288.390,765	21.423
2	356.256,377 288.390,765	3	356.302,023 288.482,141	102.143
3	356.302,023 288.482,141	4	356.292,039 288.491,877	13.945
4	356.292,039 288.491,877	5	356.292,095 288.491,934	0.08
5	356.292,095 288.491,934	6	356.290,94 288.493,069	1.619

Punct început	X / Y	Punct sfârșit	X / Y	Lungime segment (** (m)
6	356.290,94 288.493,069	7	356.287,832 288.496,443	4.587
7	356.287,832 288.496,443	1	356.241,528 288.406,207	101.423

** Lungimile segmentelor sunt determinate în planul de proiecție Stereo 70 și sunt rotunjite la 1 milimetru.

*** Distanța dintre puncte este formată din segmente cumulate ce sunt mai mici decât valoarea 1 milimetru.

**DATE DESPRE IMOBILUL NR. 13743**

Oficiul de Cadastru și Publicitate Imobiliară DOLJ
Biroul de Cadastru și Publicitate Imobiliară Craiova

A. Partea I. Descrierea imobilului

TEREN Extravilan

Adresa: Jud. Dolj, T269, P18

Nr. Crt	Nr cadastral Nr. topografic	Suprafața* (mp)	Observații / Referințe
A1		2.000	Sector cadastral:22 Teren neimprejmuit;

B. Partea II. Proprietari și acte

Inscrieri privitoare la dreptul de proprietate și alte drepturi reale	Referințe
/	
Act Administrativ nr. TDP 2560/45413, din 26/02/1997 emis de CJSIPT DOLJ;	
B1	A1
Intabulare, drept de PROPRIETATE, dobândit prin Reconstituire, cota actuala 1/1, cota initiala 1/1	
1) BOIA ALEXANDRU	
2) BOIA FLOREA	

C. Partea III. SARCINI .

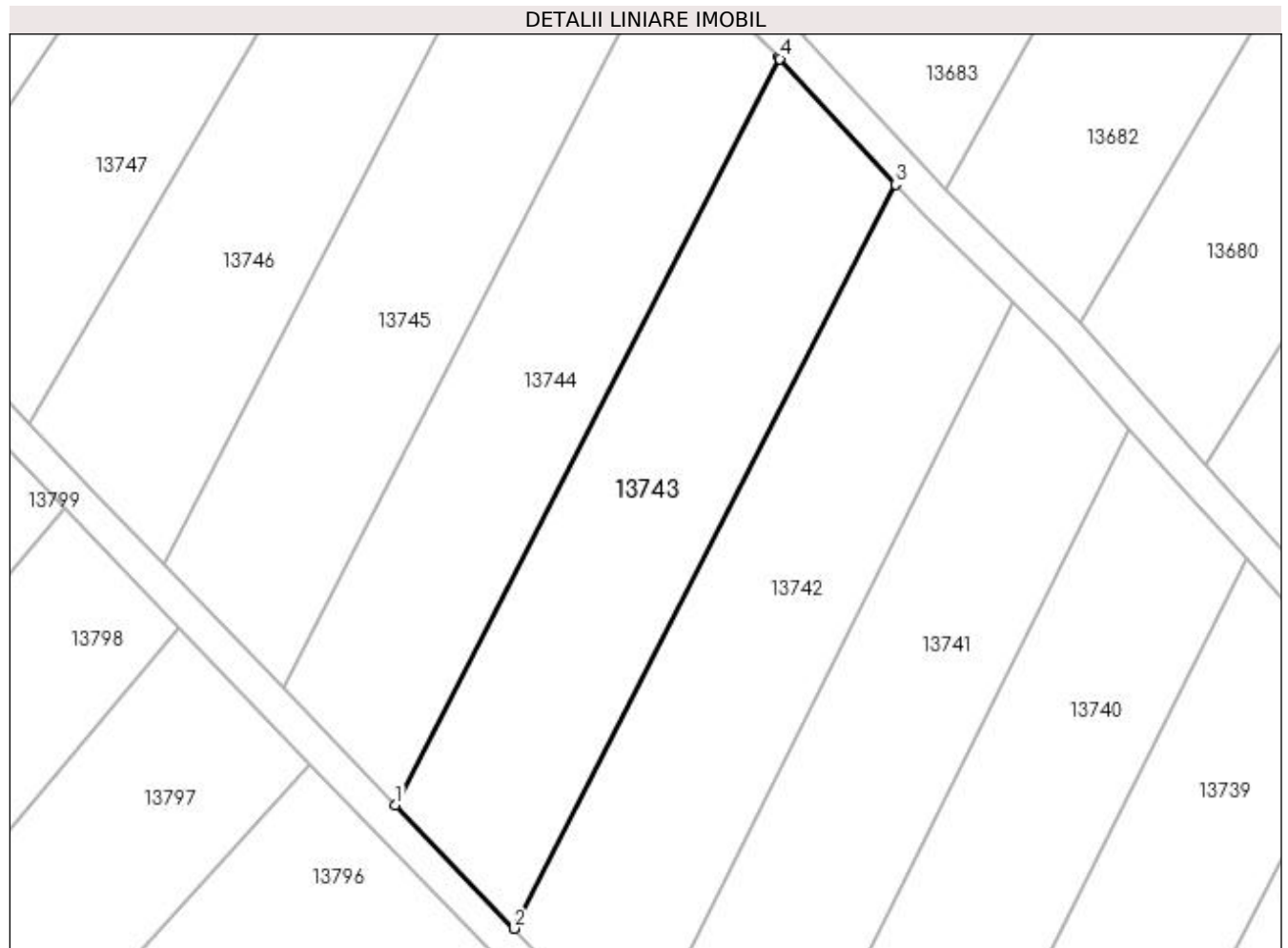
Inscrieri privind dezmembramintele dreptului de proprietate, drepturi reale de garanție și sarcini	Referințe
NU SUNT	

Anexa Nr. 1 La Partea I

Teren

Nr cadastral	Suprafața (mp)*	Observații / Referințe
	2.000	

* Suprafața este determinată în planul de proiecție Stereo 70.



Date referitoare la teren

Crt	Categorie folosință	Intravilan	Suprafața (mp)	Tarla	Parcelă	Nr. topo	Observații / Referințe
1	arabil	NU	2.000	269	18	-	

Lungime Segmente

1) Valorile lungimilor segmentelor sunt obținute din proiecție în plan.

Punct început	X / Y	Punct sfârșit	X / Y	Lungime segment (** (m)
1	356.227,11 288.421,2	2	356.241,528 288.406,207	20.801
2	356.241,528 288.406,207	3	356.287,832 288.496,443	101.423
3	356.287,832 288.496,443	4	356.273,774 288.511,706	20.751
4	356.273,774 288.511,706	5	356.273,629 288.511,856	0.209
5	356.273,629 288.511,856	1	356.227,11 288.421,2	101.895

**** Lungimile segmentelor sunt determinate în planul de proiecție Stereo 70 și sunt rotunjite la 1 milimetru.**

***** Distanța dintre puncte este formată din segmente cumulate ce sunt mai mici decât valoarea 1 milimetru.**

**DATE DESPRE IMOBILUL NR. 13744**

Oficiul de Cadastru și Publicitate Imobiliară DOLJ
 Biroul de Cadastru și Publicitate Imobiliară Craiova

A. Partea I. Descrierea imobilului

TEREN Extravilan

Adresa: Jud. Dolj, T269, P19

Nr. Crt	Nr cadastral Nr. topografic	Suprafața* (mp)	Observații / Referințe
A1		1.900	Sector cadastral:22 Teren neimprejmuit;

B. Partea II. Proprietari și acte

Inscrieri privitoare la dreptul de proprietate și alte drepturi reale	Referințe
/	
Act Notarial nr. CM NR. 193, din 08/12/2014 emis de NP BUDIANA IONUT - RAZVAN (CERTIFICAT DE DECES NR. 273092/11.01.2005; TDP NR. 2892-44901/21-11-1996);	
B1	A1
Intabulare, drept de PROPRIETATE, dobandit prin Succesiune, cota actuala 1/1, cota initiala 1/1 1) CAPRARIN - STOICA ELENA	

C. Partea III. SARCINI .

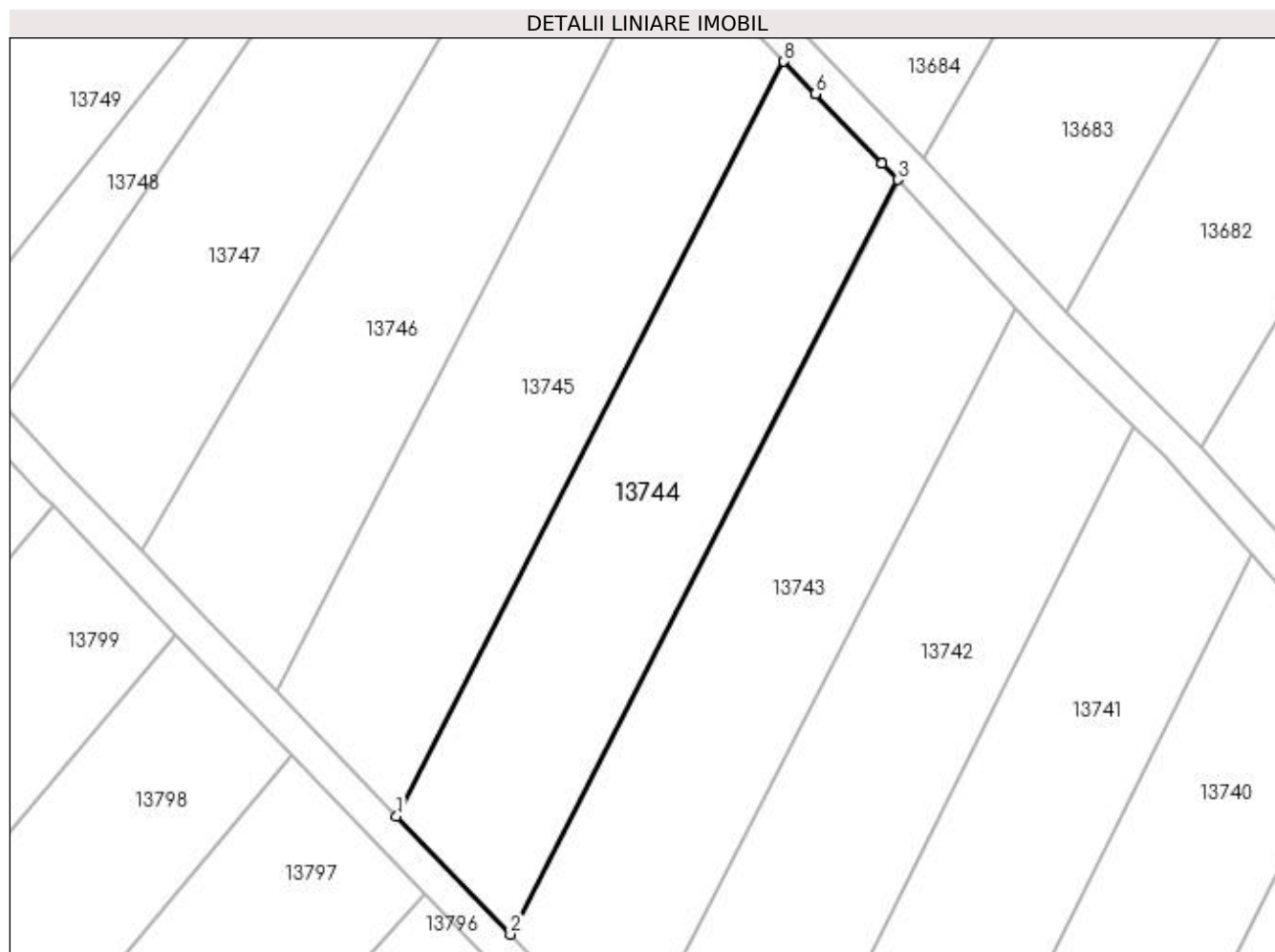
Inscrieri privind dezmembramintele dreptului de proprietate, drepturi reale de garanție și sarcini	Referințe
NU SUNT	

Anexa Nr. 1 La Partea I

Teren

Nr cadastral	Suprafața (mp)*	Observații / Referințe
	1.900	

* Suprafața este determinată în planul de proiecție Stereo 70.



Date referitoare la teren

Crt	Categorie folosință	Intra vilan	Suprafața (mp)	Tarla	Parcelă	Nr. topo	Observații / Referințe
1	vie	NU	1.900	269	19	-	

Lungime Segmente

1) Valorile lungimilor segmentelor sunt obținute din proiecție în plan.

Punct început	X / Y	Punct sfârșit	X / Y	Lungime segment (** (m)
1	356.213,448 288.435,408	2	356.227,11 288.421,2	19.711
2	356.227,11 288.421,2	3	356.273,629 288.511,856	101.895
3	356.273,629 288.511,856	4	356.271,767 288.513,789	2.684
4	356.271,767 288.513,789	5	356.271,814 288.513,834	0.065
5	356.271,814 288.513,834	6	356.263,773 288.522,156	11.572

Punct început	X / Y	Punct sfârșit	X / Y	Lungime segment (** (m)
6	356.263,773 288.522,156	7	356.263,738 288.522,122	0.049
7	356.263,738 288.522,122	8	356.259,957 288.526,045	5.448
8	356.259,957 288.526,045	1	356.213,448 288.435,408	101.873

** Lungimile segmentelor sunt determinate în planul de proiecție Stereo 70 și sunt rotunjite la 1 milimetru.

*** Distanța dintre puncte este formată din segmente cumulate ce sunt mai mici decât valoarea 1 milimetru.

**DATE DESPRE IMOBILUL NR. 13745**

Oficiul de Cadastru și Publicitate Imobiliară DOLJ
Biroul de Cadastru și Publicitate Imobiliară Craiova

A. Partea I. Descrierea imobilului

TEREN Extravilan

Adresa: Jud. Dolj, T269, P20

Nr. Crt	Nr cadastral Nr. topografic	Suprafața* (mp)	Observații / Referințe
A1		2.000	Sector cadastral:22 Teren neimprejmuit;

B. Partea II. Proprietari și acte

Inscrieri privitoare la dreptul de proprietate și alte drepturi reale	Referințe
/	
Act Administrativ nr. TDP 1573-9619, din 14/04/1995 emis de CJSIPT DOLJ;	
B1	A1
Intabulare, drept de PROPRIETATE, dobândit prin Reconstituire, cota actuala 1/1, cota initiala 1/1 1) PUNGĂ ION	

C. Partea III. SARCINI .

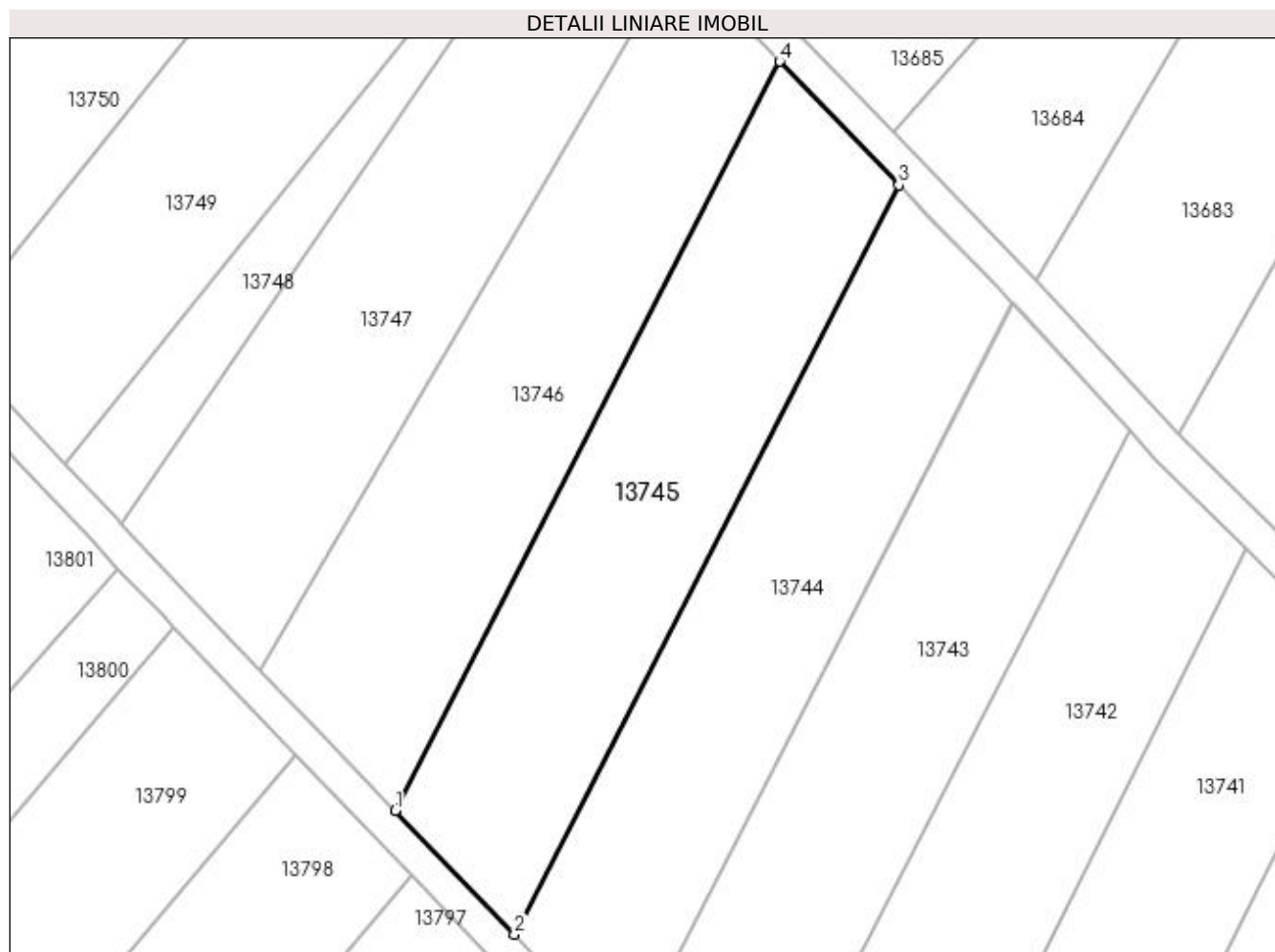
Inscrieri privind dezmembramintele dreptului de proprietate, drepturi reale de garanție și sarcini	Referințe
NU SUNT	

Anexa Nr. 1 La Partea I

Teren

Nr cadastral	Suprafața (mp)*	Observații / Referințe
	2.000	

* Suprafața este determinată în planul de proiecție Stereo 70.



Date referitoare la teren

Crt	Categorie folosință	Intravilan	Suprafața (mp)	Tarla	Parcelă	Nr. topo	Observații / Referințe
1	vie	NU	2.000	269	20	-	

Lungime Segmente

1) Valorile lungimilor segmentelor sunt obținute din proiecție în plan.

Punct început	X / Y	Punct sfârșit	X / Y	Lungime segment (** (m)
1	356.199,058 288.450,372	2	356.213,448 288.435,408	20.76
2	356.213,448 288.435,408	3	356.259,957 288.526,045	101.873
3	356.259,957 288.526,045	4	356.245,557 288.540,989	20.753
4	356.245,557 288.540,989	1	356.199,058 288.450,372	101.851

**** Lungimile segmentelor sunt determinate în planul de proiecție Stereo 70 și sunt rotunjite la 1 milimetru.**

***** Distanța dintre puncte este formată din segmente cumulate ce sunt mai mici decât valoarea 1 milimetru.**

**DATE DESPRE IMOBILUL NR. 13746**

Oficiul de Cadastru și Publicitate Imobiliară DOLJ
Biroul de Cadastru și Publicitate Imobiliară Craiova

A. Partea I. Descrierea imobilului

TEREN Extravilan

Adresa: Jud. Dolj, T269, P21

Nr. Crt	Nr cadastral Nr. topografic	Suprafața* (mp)	Observații / Referințe
A1		2.000	Sector cadastral:22 Teren neimprejmuit;

B. Partea II. Proprietari și acte

Inscrieri privitoare la dreptul de proprietate și alte drepturi reale		Referințe
/		
Act Notarial nr. CM NR. 276, din 16/11/2017 emis de NP BUDIANA IONUT - RAZVAN (CM NR. 184/16.08.2017; TDP NR. 20968/06-06-2019);		
B1	Intabulare, drept de PROPRIETATE, dobandit prin Succesiune, cota actuala 1/1, cota initiala 1/1 1) CRĂCIUNOIU ION	A1

C. Partea III. SARCINI .

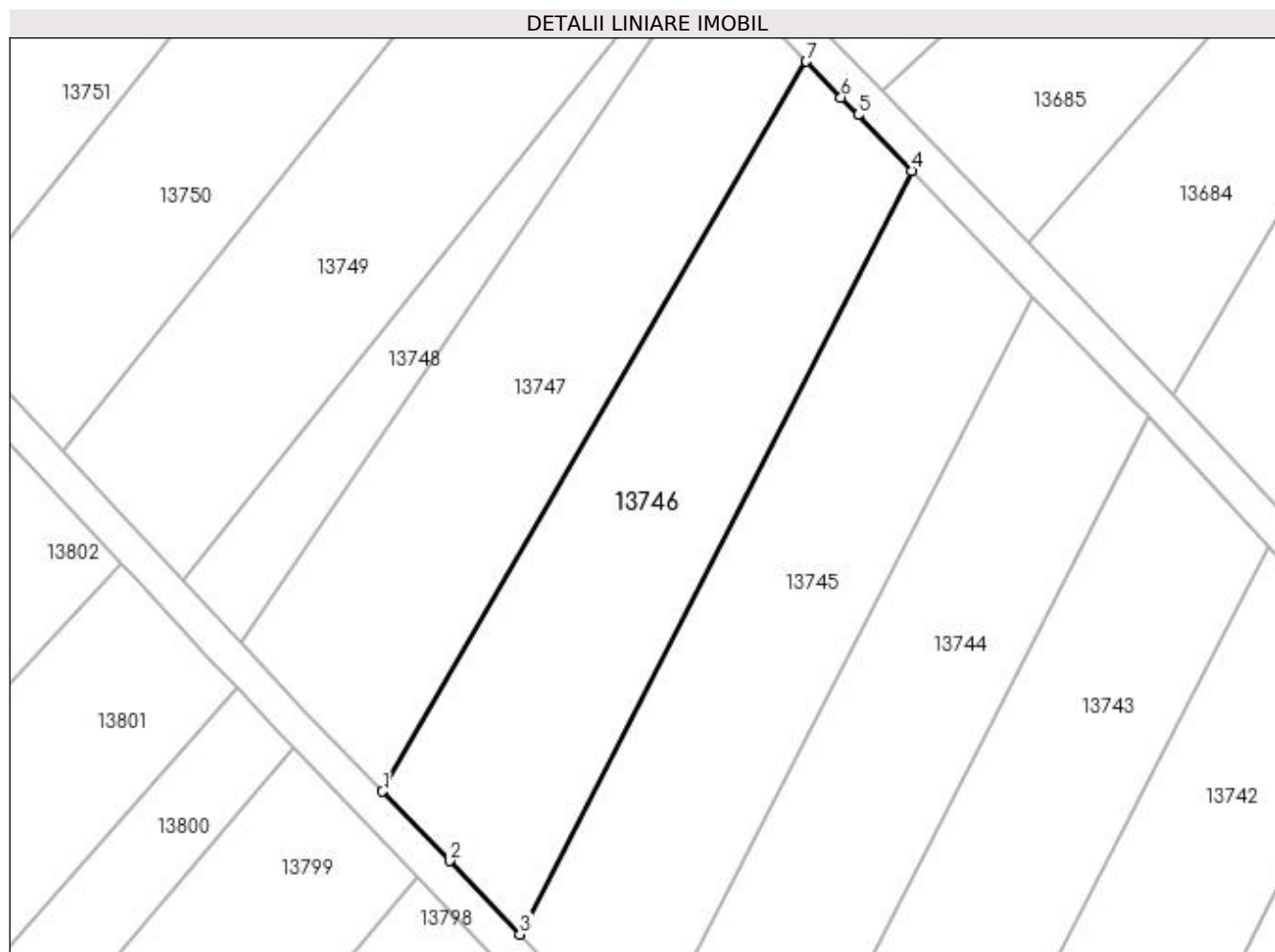
Inscrieri privind dezmembramintele dreptului de proprietate, drepturi reale de garanție și sarcini	Referințe
NU SUNT	

Anexa Nr. 1 La Partea I

Teren

Nr cadastral	Suprafața (mp)*	Observații / Referințe
	2.000	

* Suprafața este determinată în planul de proiecție Stereo 70.



Date referitoare la teren

Crt	Categorie folosință	Intra vilan	Suprafața (mp)	Tarla	Parcelă	Nr. topo	Observații / Referințe
1	vie	NU	2.000	269	21	-	

Lungime Segmente

1) Valorile lungimilor segmentelor sunt obținute din proiecție în plan.

Punct început	X / Y	Punct sfârșit	X / Y	Lungime segment (** (m)
1	356.182,747 288.467,333	2	356.190,688 288.459,076	11.456
2	356.190,688 288.459,076	3	356.199,058 288.450,372	12.075
3	356.199,058 288.450,372	4	356.245,557 288.540,989	101.851
4	356.245,557 288.540,989	5	356.239,202 288.547,585	9.159
5	356.239,202 288.547,585	6	356.237,179 288.549,678	2.911

Punct început	X / Y	Punct sfârșit	X / Y	Lungime segment (** (m)
6	356.237,179 288.549,678	7	356.233,066 288.553,936	5.92
7	356.233,066 288.553,936	1	356.182,747 288.467,333	100.16

** Lungimile segmentelor sunt determinate în planul de proiecție Stereo 70 și sunt rotunjite la 1 milimetru.

*** Distanța dintre puncte este formată din segmente cumulate ce sunt mai mici decât valoarea 1 milimetru.

**DATE DESPRE IMOBILUL NR. 13747**

Oficiul de Cadastru și Publicitate Imobiliară DOLJ
Biroul de Cadastru și Publicitate Imobiliară Craiova

A. Partea I. Descrierea imobilului

TEREN Extravilan

Adresa: Jud. Dolj, T269, P22

Nr. Crt	Nr cadastral Nr. topografic	Suprafața* (mp)	Observații / Referințe
A1		2.000	Sector cadastral:22 Teren neimprejmuit;

B. Partea II. Proprietari și acte

Inscrieri privitoare la dreptul de proprietate și alte drepturi reale	Referințe
/	
Act Administrativ nr. TDP 3359-59474, din 25/03/1997 emis de CJSIPT DOLJ;	
B1	A1
Intabulare, drept de PROPRIETATE, dobândit prin Reconstituire, cota actuala 1/1, cota initiala 1/1	
1) STĂNUCĂ CONSTANTIN	

C. Partea III. SARCINI .

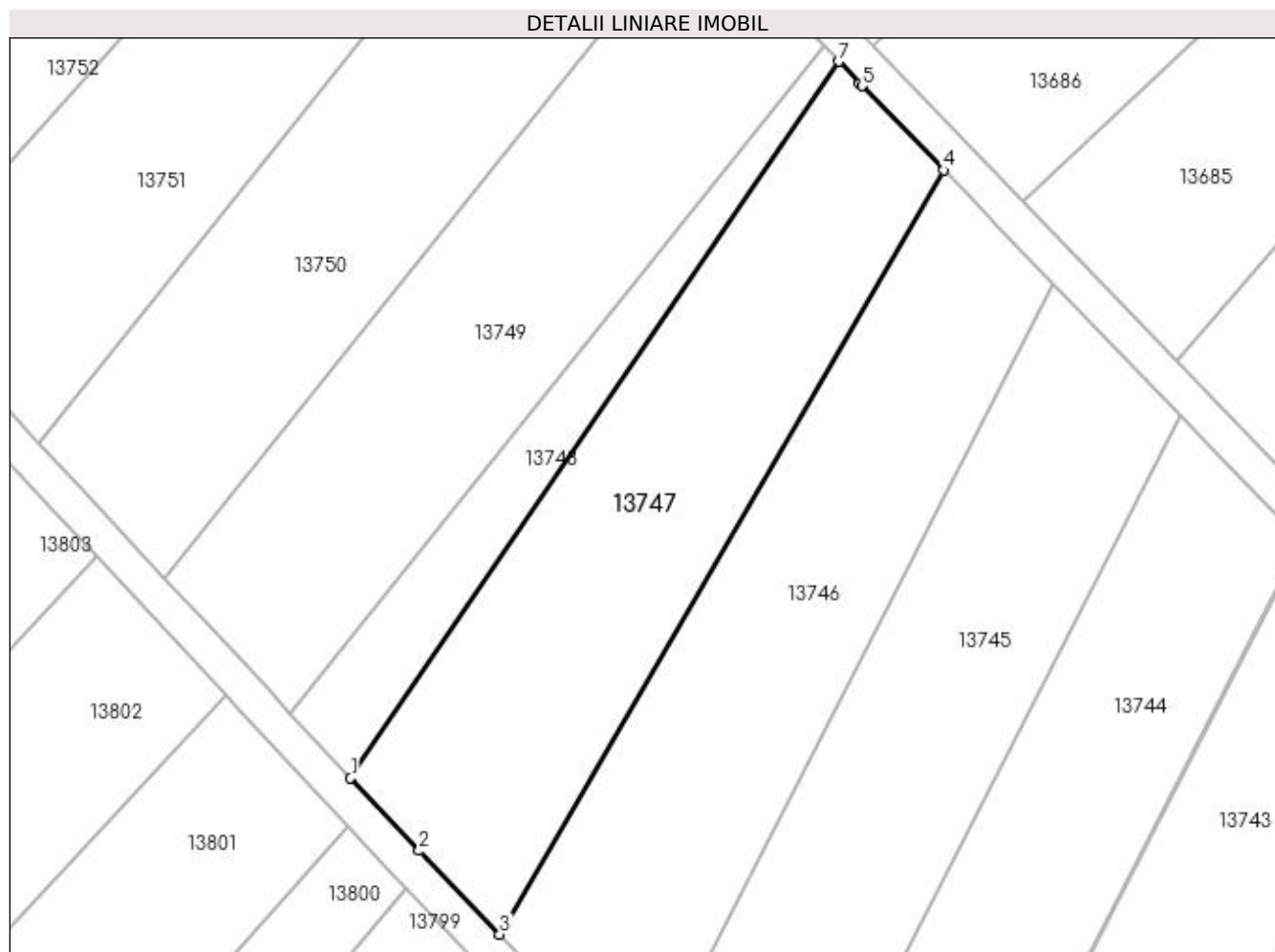
Inscrieri privind dezmembramintele dreptului de proprietate, drepturi reale de garanție și sarcini	Referințe
NU SUNT	

Anexa Nr. 1 La Partea I

Teren

Nr cadastral	Suprafața (mp)*	Observații / Referințe
	2.000	

* Suprafața este determinată în planul de proiecție Stereo 70.



Date referitoare la teren

Crt	Categorie folosință	Intra vilan	Suprafața (mp)	Tarla	Parcelă	Nr. topo	Observații / Referințe
1	arabil	NU	2.000	269	22	-	

Lungime Segmente

1) Valorile lungimilor segmentelor sunt obținute din proiecție în plan.

Punct început	X / Y	Punct sfârșit	X / Y	Lungime segment (** (m)
1	356.165,871 288.485,052	2	356.173,631 288.476,813	11.318
2	356.173,631 288.476,813	3	356.182,747 288.467,333	13.152
3	356.182,747 288.467,333	4	356.233,066 288.553,936	100.16
4	356.233,066 288.553,936	5	356.223,851 288.563,473	13.262
5	356.223,851 288.563,473	6	356.223,573 288.563,76	0.4

Punct început	X / Y	Punct sfârșit	X / Y	Lungime segment (** (m)
6	356.223,573 288.563,76	7	356.221,193 288.566,247	3.442
7	356.221,193 288.566,247	1	356.165,871 288.485,052	98.25

** Lungimile segmentelor sunt determinate în planul de proiecție Stereo 70 și sunt rotunjite la 1 milimetru.

*** Distanța dintre puncte este formată din segmente cumulate ce sunt mai mici decât valoarea 1 milimetru.

**DATE DESPRE IMOBILUL NR. 13748**

Oficiul de Cadastru și Publicitate Imobiliară DOLJ
Biroul de Cadastru și Publicitate Imobiliară Craiova

A. Partea I. Descrierea imobilului

TEREN Extravilan

Adresa: Jud. Dolj, T269, P23

Nr. Crt	Nr cadastral Nr. topografic	Suprafața* (mp)	Observații / Referințe
A1		600	Sector cadastral:22 Teren neimprejmit;

B. Partea II. Proprietari și acte

Inscrieri privitoare la dreptul de proprietate și alte drepturi reale		Referințe
/		
Act Administrativ nr. TDP 3327-59474, din 24/03/1997 emis de CJSIPT DOLJ;		
B1	Intabulare, drept de PROPRIETATE, dobândit prin Reconstituire, cota actuala 1/1, cota initiala 1/1 1) STOENICA MARIA 2) BADOIU MARIA 3) STOICA ELENA	A1

C. Partea III. SARCINI .

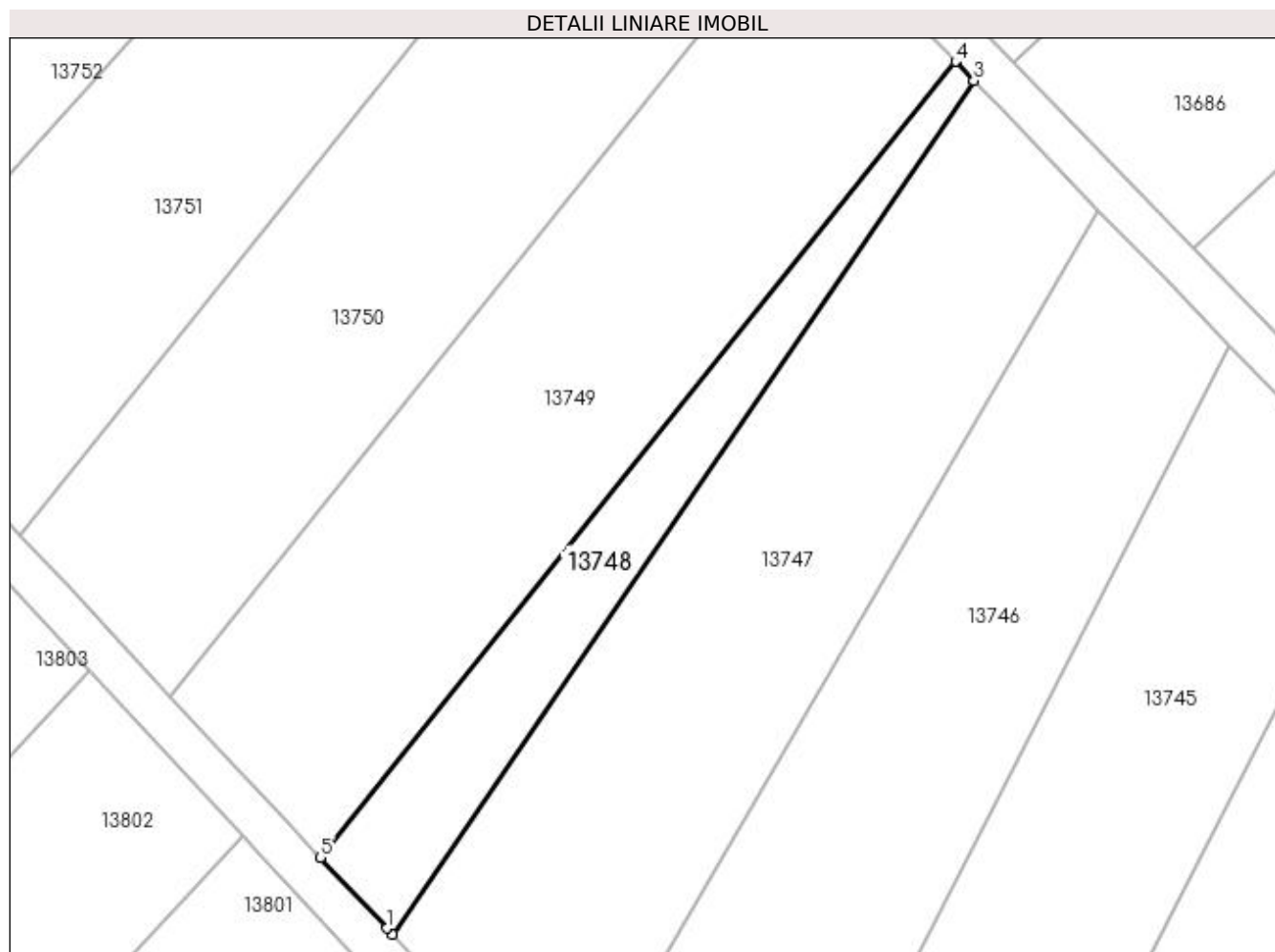
Inscrieri privind dezmembramintele dreptului de proprietate, drepturi reale de garanție și sarcini	Referințe
NU SUNT	

Anexa Nr. 1 La Partea I

Teren

Nr cadastral	Suprafața (mp)*	Observații / Referințe
	600	

* Suprafața este determinată în planul de proiecție Stereo 70.



Date referitoare la teren

Crt	Categorie folosință	Intra vilan	Suprafața (mp)	Tarla	Parcelă	Nr. topo	Observații / Referințe
1	arabil	NU	600	269	23	-	

Lungime Segmente

1) Valorile lungimilor segmentelor sunt obținute din proiecție în plan.

Punct început	X / Y	Punct sfârșit	X / Y	Lungime segment (** (m)
1	356.165,33 288.485,626	2	356.165,871 288.485,052	0.789
2	356.165,871 288.485,052	3	356.221,193 288.566,247	98.25
3	356.221,193 288.566,247	4	356.219,465 288.568,054	2.5
4	356.219,465 288.568,054	5	356.159,042 288.492,382	96.836
5	356.159,042 288.492,382	1	356.165,33 288.485,626	9.229

**** Lungimile segmentelor sunt determinate în planul de proiecție Stereo 70 și sunt rotunjite la 1 milimetru.**

***** Distanța dintre puncte este formată din segmente cumulate ce sunt mai mici decât valoarea 1 milimetru.**

**DATE DESPRE IMOBILUL NR. 13749**

Oficiul de Cadastru și Publicitate Imobiliară DOLJ
Biroul de Cadastru și Publicitate Imobiliară Craiova

A. Partea I. Descrierea imobilului

TEREN Extravilan

Adresa: Jud. Dolj, T269, P24

Nr. Crt	Nr cadastral Nr. topografic	Suprafața* (mp)	Observații / Referințe
A1		2.000	Sector cadastral:22 Teren neimprejmuit;

B. Partea II. Proprietari și acte

Inscrieri privitoare la dreptul de proprietate și alte drepturi reale	Referințe
/	
Act Administrativ nr. TDP 3356-59474, din 25/03/1997 emis de CJSIPT DOLJ;	
B1	A1
Intabulare, drept de PROPRIETATE, dobândit prin Reconstituire, cota actuala 1/1, cota initiala 1/1	
1) BĂDELE DUMITRU	

C. Partea III. SARCINI .

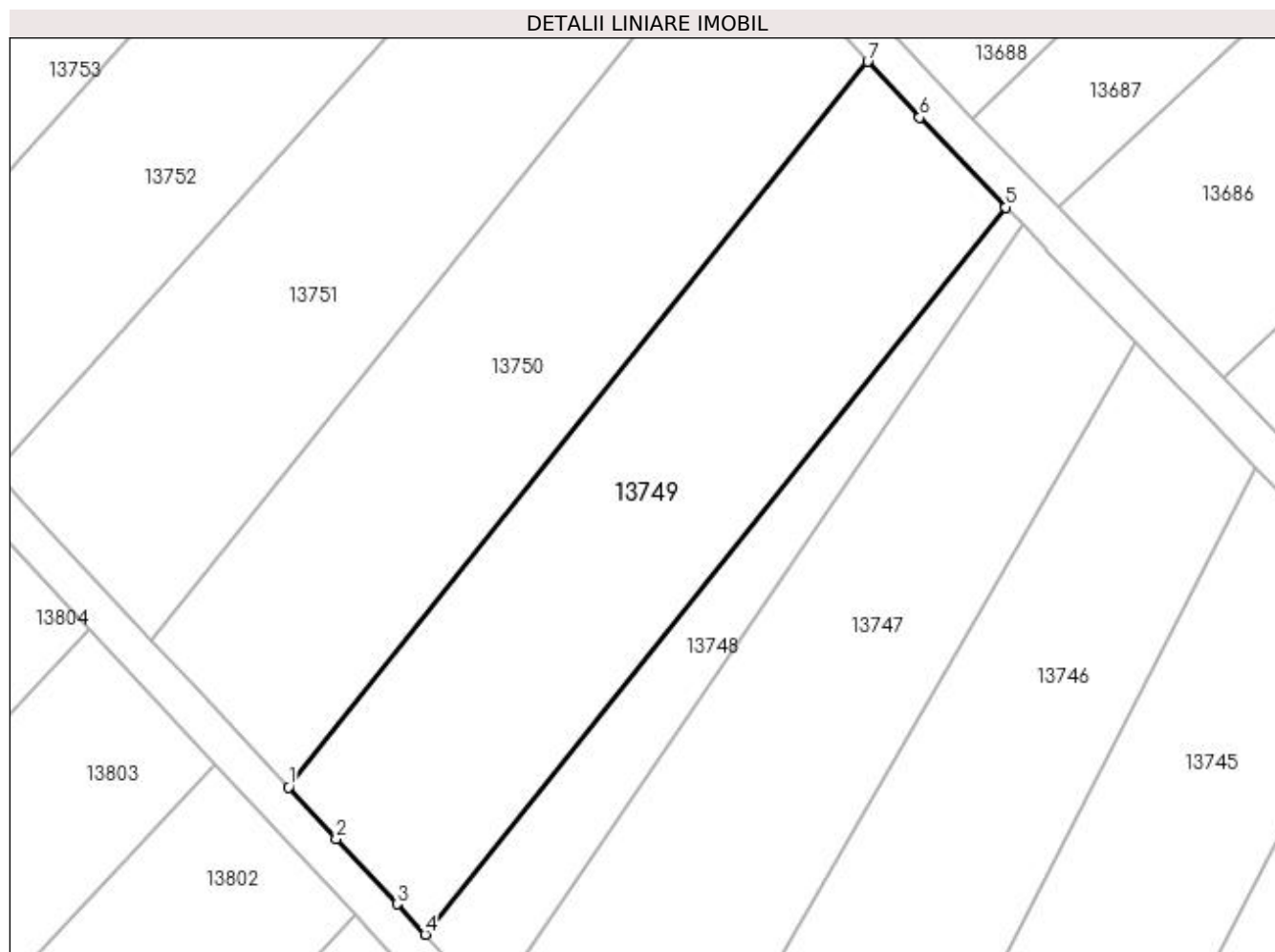
Inscrieri privind dezmembramintele dreptului de proprietate, drepturi reale de garanție și sarcini	Referințe
NU SUNT	

Anexa Nr. 1 La Partea I

Teren

Nr cadastral	Suprafața (mp)*	Observații / Referințe
	2.000	

* Suprafața este determinată în planul de proiecție Stereo 70.



Date referitoare la teren

Crt	Categorie folosință	Intra vilan	Suprafața (mp)	Tarla	Parcelă	Nr. topo	Observații / Referințe
1	vie	NU	2.000	269	24	-	

Lungime Segmente

1) Valorile lungimilor segmentelor sunt obținute din proiecție în plan.

Punct început	X / Y	Punct sfârșit	X / Y	Lungime segment (** (m)
1	356.144,799 288.507,688	2	356.149,766 288.502,351	7.291
2	356.149,766 288.502,351	3	356.156,112 288.495,531	9.316
3	356.156,112 288.495,531	4	356.159,042 288.492,382	4.301
4	356.159,042 288.492,382	5	356.219,465 288.568,054	96.836
5	356.219,465 288.568,054	6	356.210,507 288.577,417	12.958

Punct început	X / Y	Punct sfârșit	X / Y	Lungime segment (** (m)
6	356.210,507 288.577,417	7	356.205,113 288.583,222	7.924
7	356.205,113 288.583,222	1	356.144,799 288.507,688	96.66

** Lungimile segmentelor sunt determinate în planul de proiecție Stereo 70 și sunt rotunjite la 1 milimetru.

*** Distanța dintre puncte este formată din segmente cumulate ce sunt mai mici decât valoarea 1 milimetru.

**DATE DESPRE IMOBILUL NR. 13750**

Oficiul de Cadastru și Publicitate Imobiliară DOLJ
Biroul de Cadastru și Publicitate Imobiliară Craiova

A. Partea I. Descrierea imobilului

TEREN Extravilan

Adresa: Jud. Dolj, T269, P25

Nr. Crt	Nr cadastral Nr. topografic	Suprafața* (mp)	Observații / Referințe
A1		2.000	Sector cadastral:22 Teren neimprejmuit;

B. Partea II. Proprietari și acte

Inscrieri privitoare la dreptul de proprietate și alte drepturi reale		Referințe
/		
Act Notarial nr. CM NR. 77, din 31/03/2020 emis de NP BUDIANA IONUT - RAZVAN (TDP NR. 2563/45413/26-02-1997);		
B1	Intabulare, drept de PROPRIETATE, dobandit prin Succesiune, cota actuala 1/1, cota initiala 1/1 1) CRACIUNOIU GEORGETA	A1

C. Partea III. SARCINI .

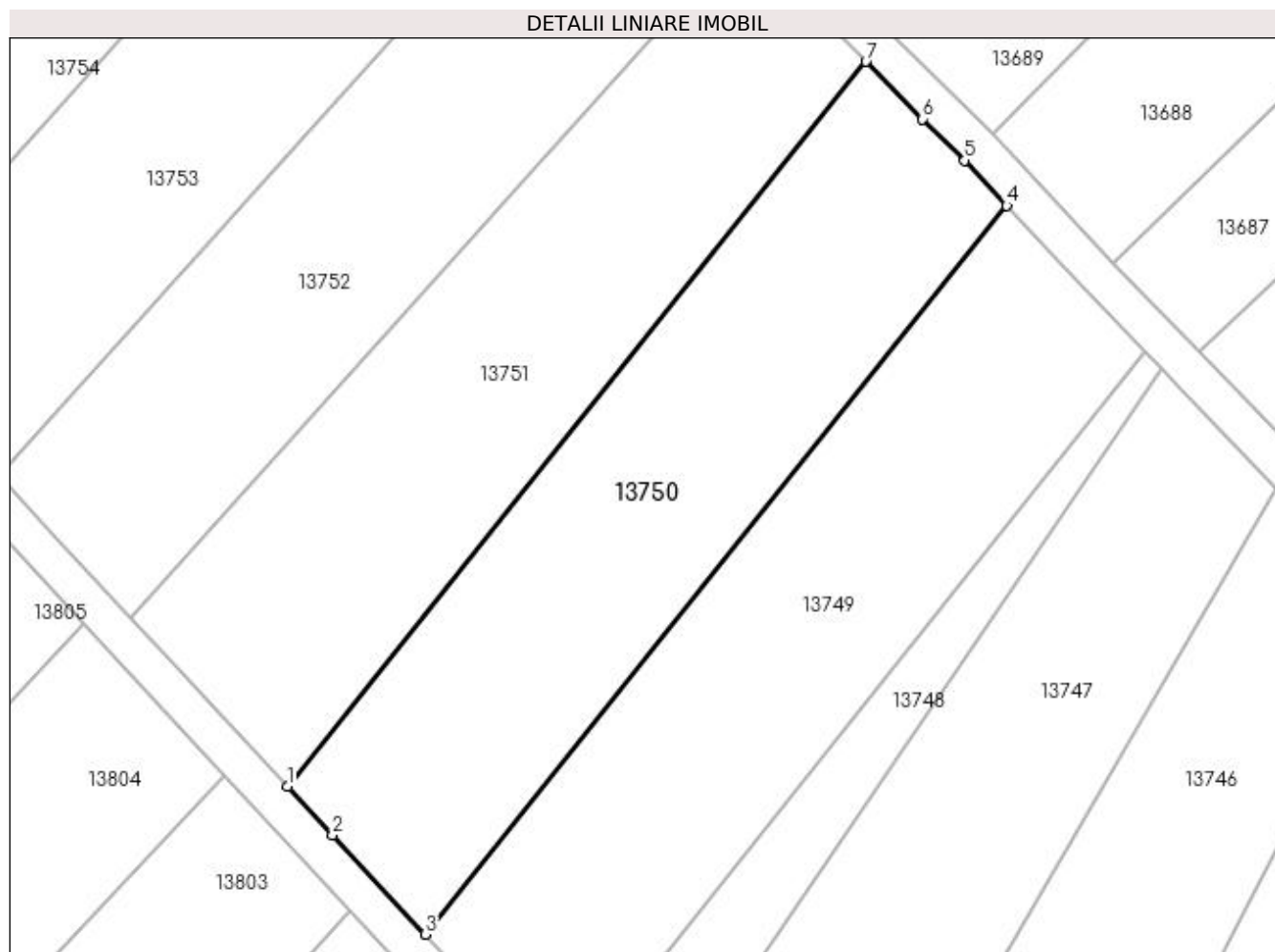
Inscrieri privind dezmembramintele dreptului de proprietate, drepturi reale de garanție și sarcini	Referințe
NU SUNT	

Anexa Nr. 1 La Partea I

Teren

Nr cadastral	Suprafața (mp)*	Observații / Referințe
	2.000	

* Suprafața este determinată în planul de proiecție Stereo 70.



Date referitoare la teren

Crt	Categorie folosință	Intravilan	Suprafața (mp)	Tarla	Parcelă	Nr. topo	Observații / Referințe
1	arabil	NU	2.000	269	25	-	

Lungime Segmente

1) Valorile lungimilor segmentelor sunt obținute din proiecție în plan.

Punct început	X / Y	Punct sfârșit	X / Y	Lungime segment (** (m)
1	356.130,519 288.523,034	2	356.135,202 288.518,001	6.875
2	356.135,202 288.518,001	3	356.144,799 288.507,688	14.088
3	356.144,799 288.507,688	4	356.205,113 288.583,222	96.66
4	356.205,113 288.583,222	5	356.200,763 288.587,903	6.39
5	356.200,763 288.587,903	6	356.196,386 288.592,196	6.131

Punct început	X / Y	Punct sfârșit	X / Y	Lungime segment (** (m)
6	356.196,386 288.592,196	7	356.190,505 288.598,158	8.374
7	356.190,505 288.598,158	1	356.130,519 288.523,034	96.135

** Lungimile segmentelor sunt determinate în planul de proiecție Stereo 70 și sunt rotunjite la 1 milimetru.

*** Distanța dintre puncte este formată din segmente cumulate ce sunt mai mici decât valoarea 1 milimetru.

**DATE DESPRE IMOBILUL NR. 13751**

Oficiul de Cadastru și Publicitate Imobiliară DOLJ
Biroul de Cadastru și Publicitate Imobiliară Craiova

A. Partea I. Descrierea imobilului

TEREN Extravilan

Adresa: Jud. Dolj, T269, P26

Nr. Crt	Nr cadastral Nr. topografic	Suprafața* (mp)	Observații / Referințe
A1		2.000	Sector cadastral:22 Teren neimprejmuit;

B. Partea II. Proprietari și acte

Inscrieri privitoare la dreptul de proprietate și alte drepturi reale	Referințe
/	
Act Administrativ nr. TDP 4440, din 25/08/2004 emis de CJSIPT DOLJ;	
B1	A1
Intabulare, drept de PROPRIETATE, dobândit prin Reconstituire, cota actuala 1/1, cota initiala 1/1	
1) CATANĂ ION	
2) CATANĂ EUGENIA	
3) CATANĂ CONSTANTIN	
4) CATANĂ DUMITRU	

C. Partea III. SARCINI .

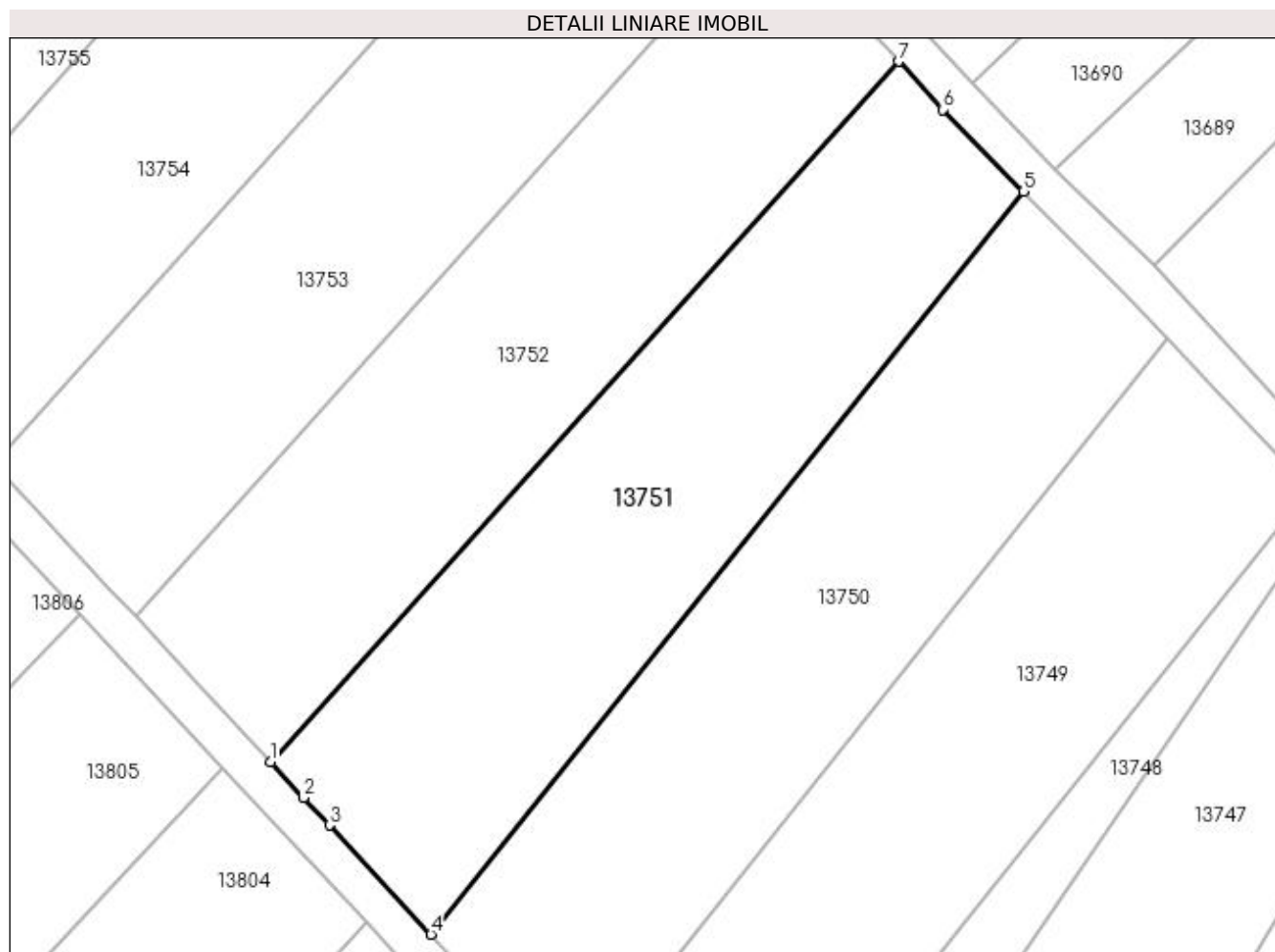
Inscrieri privind dezmembramintele dreptului de proprietate, drepturi reale de garanție și sarcini	Referințe
NU SUNT	

Anexa Nr. 1 La Partea I

Teren

Nr cadastral	Suprafața (mp)*	Observații / Referințe
	2.000	

* Suprafața este determinată în planul de proiecție Stereo 70.



Date referitoare la teren

Crt	Categorie folosință	Intravilan	Suprafața (mp)	Tarla	Parcelă	Nr. topo	Observații / Referințe
1	vie	NU	2.000	269	26	-	

Lungime Segmente

1) Valorile lungimilor segmentelor sunt obținute din proiecție în plan.

Punct început	X / Y	Punct sfârșit	X / Y	Lungime segment (** (m)
1	356.114,272 288.540,493	2	356.117,636 288.536,878	4.938
2	356.117,636 288.536,878	3	356.120,234 288.534,087	3.813
3	356.120,234 288.534,087	4	356.130,519 288.523,034	15.098
4	356.130,519 288.523,034	5	356.190,505 288.598,158	96.135
5	356.190,505 288.598,158	6	356.182,308 288.606,466	11.671

Punct început	X / Y	Punct sfârșit	X / Y	Lungime segment (** (m)
6	356.182,308 288.606,466	7	356.177,829 288.611,324	6.608
7	356.177,829 288.611,324	1	356.114,272 288.540,493	95.166

** Lungimile segmentelor sunt determinate în planul de proiecție Stereo 70 și sunt rotunjite la 1 milimetru.

*** Distanța dintre puncte este formată din segmente cumulate ce sunt mai mici decât valoarea 1 milimetru.

**DATE DESPRE IMOBILUL NR. 13752**

Oficiul de Cadastru și Publicitate Imobiliară DOLJ
Biroul de Cadastru și Publicitate Imobiliară Craiova

A. Partea I. Descrierea imobilului

TEREN Extravilan

Adresa: Jud. Dolj, T269, P27

Nr. Crt	Nr cadastral Nr. topografic	Suprafața* (mp)	Observații / Referințe
A1		1.900	Sector cadastral:22 Teren neimprejmuit;

B. Partea II. Proprietari și acte

Inscrieri privitoare la dreptul de proprietate și alte drepturi reale	Referințe
/	
Act Administrativ nr. TDP 1580-9619, din 18/04/1995 emis de CJSIPT DOLJ;	
B1	A1
Intabulare, drept de PROPRIETATE, dobândit prin Reconstituire, cota actuala 1/1, cota initiala 1/1 1) CRĂCIUNOIU MARIN	

C. Partea III. SARCINI .

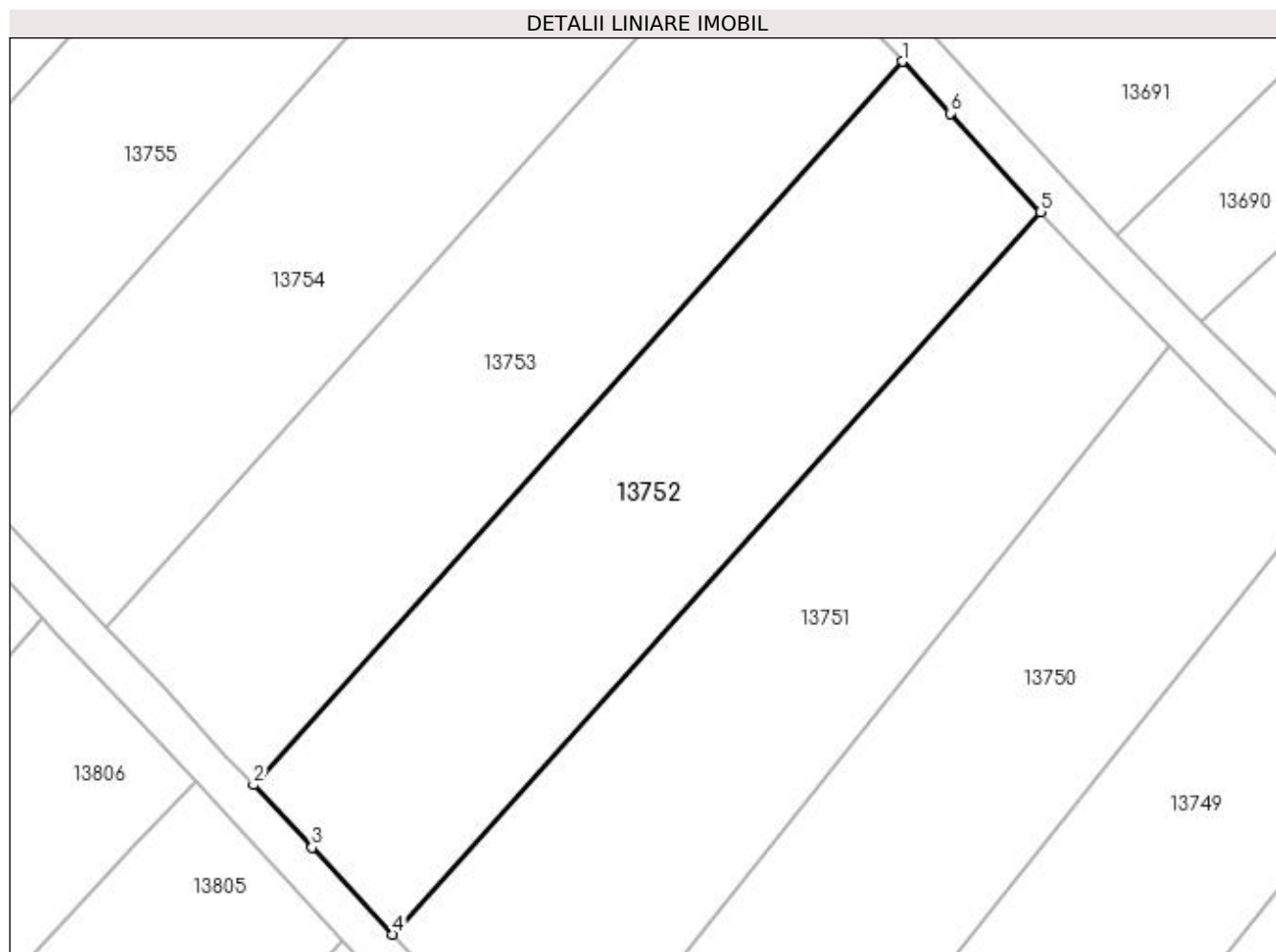
Inscrieri privind dezmembramintele dreptului de proprietate, drepturi reale de garanție și sarcini	Referințe
NU SUNT	

Anexa Nr. 1 La Partea I

Teren

Nr cadastral	Suprafața (mp)*	Observații / Referințe
	1.900	

* Suprafața este determinată în planul de proiecție Stereo 70.



Date referitoare la teren

Crt	Categorie folosință	Intra vilan	Suprafața (mp)	Tarla	Parcelă	Nr. topo	Observații / Referințe
1	vie	NU	1.900	269	27	-	

Lungime Segmente

1) Valorile lungimilor segmentelor sunt obținute din proiecție în plan.

Punct început	X / Y	Punct sfârșit	X / Y	Lungime segment (** (m)
1	356.164,24 288.626,059	2	356.100,623 288.555,161	95.256
2	356.100,623 288.555,161	3	356.106,355 288.549,002	8.414
3	356.106,355 288.549,002	4	356.114,272 288.540,493	11.622
4	356.114,272 288.540,493	5	356.177,829 288.611,324	95.166
5	356.177,829 288.611,324	6	356.168,937 288.620,967	13.117

Punct început	X / Y	Punct sfârșit	X / Y	Lungime segment (** (m)
6	356.168,937 288.620,967	1	356.164,24 288.626,059	6.928

** Lungimile segmentelor sunt determinate în planul de proiecție Stereo 70 și sunt rotunjite la 1 milimetru.

*** Distanța dintre puncte este formată din segmente cumulate ce sunt mai mici decât valoarea 1 milimetru.

**DATE DESPRE IMOBILUL NR. 13753**

Oficiul de Cadastru și Publicitate Imobiliară DOLJ
Biroul de Cadastru și Publicitate Imobiliară Craiova

A. Partea I. Descrierea imobilului

TEREN Extravilan

Adresa: Jud. Dolj, T269, P28

Nr. Crt	Nr cadastral Nr. topografic	Suprafața* (mp)	Observații / Referințe
A1		2.000	Sector cadastral:22 Teren neimprejmuit;

B. Partea II. Proprietari și acte

Inscrieri privitoare la dreptul de proprietate și alte drepturi reale	Referințe
/	
Act Administrativ nr. TDP 2672-48112, din 15/11/1996 emis de CJSIPT DOLJ;	
B1	A1
Intabulare, drept de PROPRIETATE, dobândit prin Reconstituire, cota actuala 1/1, cota initiala 1/1	
1) CRĂCIUNOIU PETRE	

C. Partea III. SARCINI .

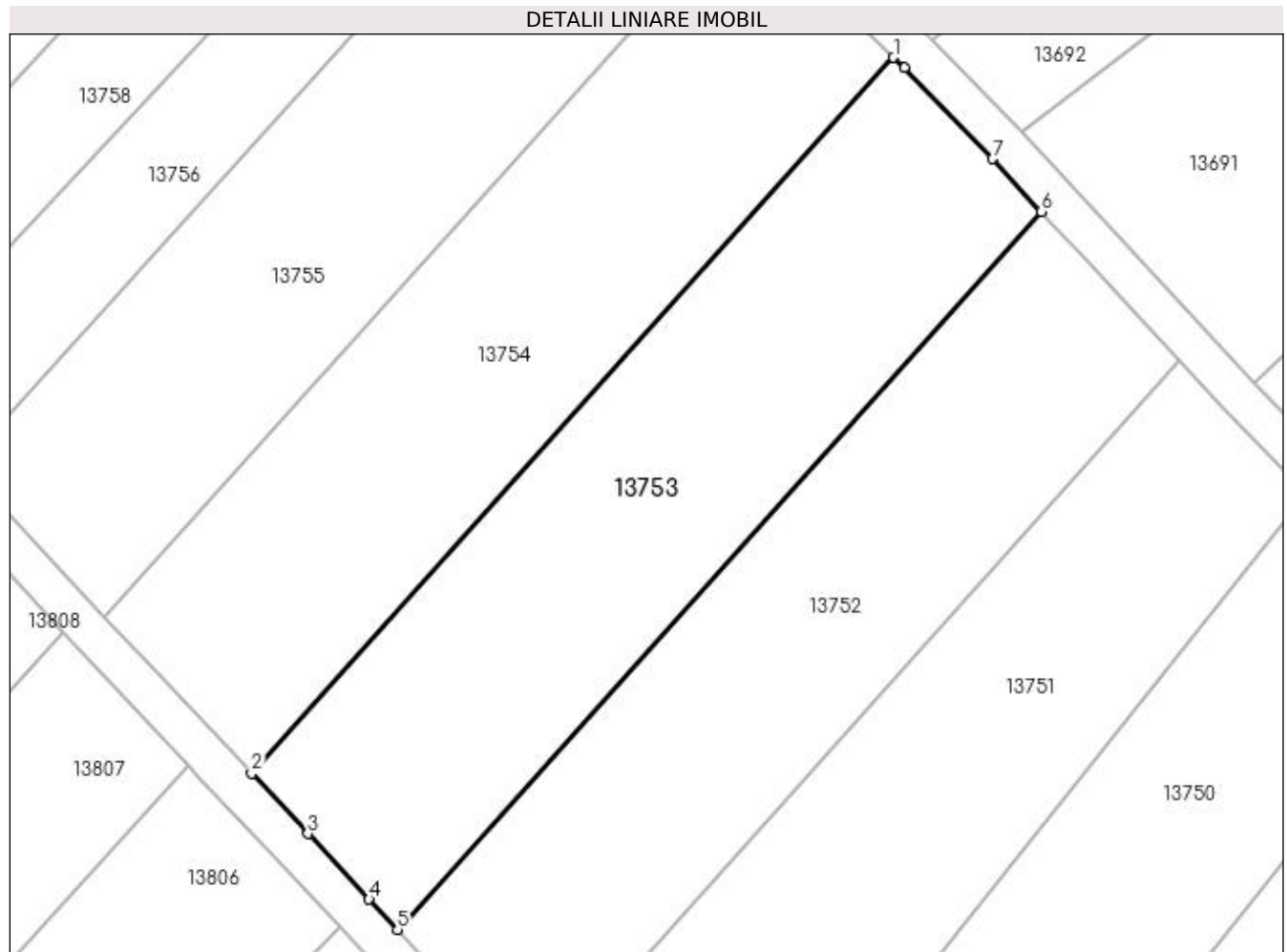
Inscrieri privind dezmembramintele dreptului de proprietate, drepturi reale de garanție și sarcini	Referințe
NU SUNT	

Anexa Nr. 1 La Partea I

Teren

Nr cadastral	Suprafața (mp)*	Observații / Referințe
	2.000	

* Suprafața este determinată în planul de proiecție Stereo 70.



Date referitoare la teren

Crt	Categorie folosință	Intra vilan	Suprafața (mp)	Tarla	Parcelă	Nr. topo	Observații / Referințe
1	vie	NU	2.000	269	28	-	

Lungime Segmente

1) Valorile lungimilor segmentelor sunt obținute din proiecție în plan.

Punct început	X / Y	Punct sfârșit	X / Y	Lungime segment (** (m)
1	356.149,646 288.641,254	2	356.086,219 288.570,569	94.97
2	356.086,219 288.570,569	3	356.091,789 288.564,617	8.152
3	356.091,789 288.564,617	4	356.097,833 288.558,159	8.845
4	356.097,833 288.558,159	5	356.100,623 288.555,161	4.095
5	356.100,623 288.555,161	6	356.164,24 288.626,059	95.256

Punct început	X / Y	Punct sfârşit	X / Y	Lungime segment (** (m)
6	356.164,24 288.626,059	7	356.159,449 288.631,252	7.065
7	356.159,449 288.631,252	8	356.150,688 288.640,229	12.544
8	356.150,688 288.640,229	1	356.149,646 288.641,254	1.462

** Lungimile segmentelor sunt determinate în planul de proiecție Stereo 70 și sunt rotunjite la 1 milimetru.

*** Distanța dintre puncte este formată din segmente cumulate ce sunt mai mici decât valoarea 1 milimetru.

**DATE DESPRE IMOBILUL NR. 13754**

Oficiul de Cadastru și Publicitate Imobiliară DOLJ
Biroul de Cadastru și Publicitate Imobiliară Craiova

A. Partea I. Descrierea imobilului

TEREN Extravilan

Adresa: Jud. Dolj, T269, P29

Nr. Crt	Nr cadastral Nr. topografic	Suprafața* (mp)	Observații / Referințe
A1		2.000	Sector cadastral:22 Teren neimprejmuit;

B. Partea II. Proprietari și acte

Inscrieri privitoare la dreptul de proprietate și alte drepturi reale	Referințe
/	
Act Administrativ nr. TDP 2102-9700, din 25/07/1996 emis de CJSIPT DOLJ;	
B1	A1
Intabulare, drept de PROPRIETATE, dobândit prin Reconstituire, cota actuala 1/1, cota initiala 1/1 1) CRĂCIUNOIU ION, LIPSA CNP	

C. Partea III. SARCINI .

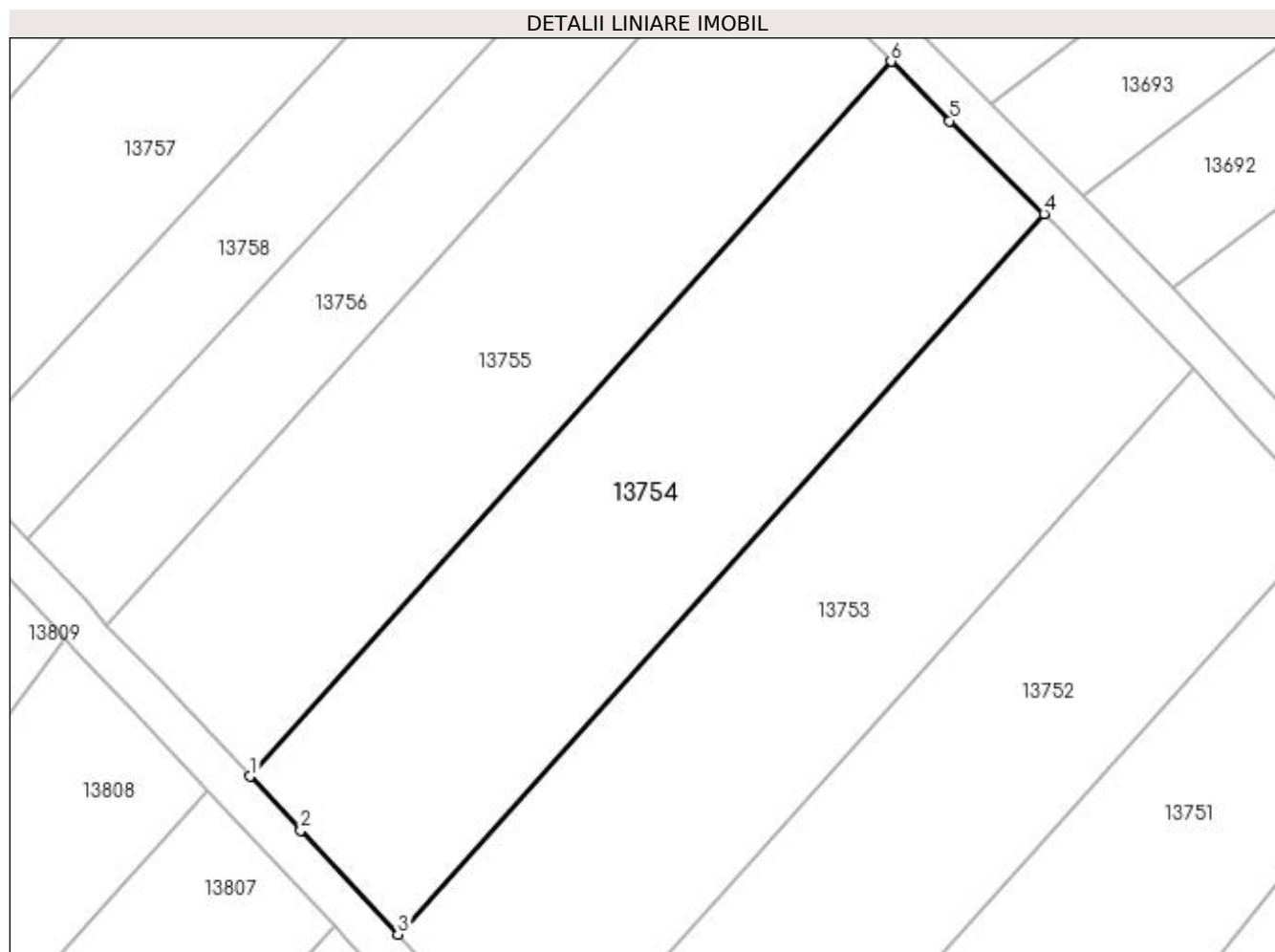
Inscrieri privind dezmembramintele dreptului de proprietate, drepturi reale de garanție și sarcini	Referințe
NU SUNT	

Anexa Nr. 1 La Partea I

Teren

Nr cadastral	Suprafața (mp)*	Observații / Referințe
	2.000	

* Suprafața este determinată în planul de proiecție Stereo 70.



Date referitoare la teren

Crt	Categorie folosință	Intra vilan	Suprafața (mp)	Tarla	Parcelă	Nr. topo	Observații / Referințe
1	arabil	NU	2.000	269	29	-	

Lungime Segmente

1) Valorile lungimilor segmentelor sunt obținute din proiecție în plan.

Punct început	X / Y	Punct sfârșit	X / Y	Lungime segment (** (m)
1	356.071,71 288.586,071	2	356.076,683 288.580,758	7.277
2	356.076,683 288.580,758	3	356.086,219 288.570,569	13.955
3	356.086,219 288.570,569	4	356.149,646 288.641,254	94.97
4	356.149,646 288.641,254	5	356.140,376 288.650,372	13.003
5	356.140,376 288.650,372	6	356.134,634 288.656,197	8.179

Punct început	X / Y	Punct sfârșit	X / Y	Lungime segment (** (m)
6	356.134,634 288.656,197	1	356.071,71 288.586,071	94.218

** Lungimile segmentelor sunt determinate în planul de proiecție Stereo 70 și sunt rotunjite la 1 milimetru.

*** Distanța dintre puncte este formată din segmente cumulate ce sunt mai mici decât valoarea 1 milimetru.

**DATE DESPRE IMOBILUL NR. 13755**

Oficiul de Cadastru și Publicitate Imobiliară DOLJ
Biroul de Cadastru și Publicitate Imobiliară Craiova

A. Partea I. Descrierea imobilului

TEREN Extravilan

Adresa: Jud. Dolj, T269, P30

Nr. Crt	Nr cadastral Nr. topografic	Suprafața* (mp)	Observații / Referințe
A1		1.900	Sector cadastral:22 Teren neimprejmuit;

B. Partea II. Proprietari și acte

Inscrieri privitoare la dreptul de proprietate și alte drepturi reale	Referințe
/	
Act Administrativ nr. TDP 1728-58840, din 20/07/1995 emis de CJSIPT DOLJ;	
B1	A1
Intabulare, drept de PROPRIETATE, dobândit prin Reconstituire, cota actuala 1/1, cota initiala 1/1 1) DUTA LUCIA	

C. Partea III. SARCINI .

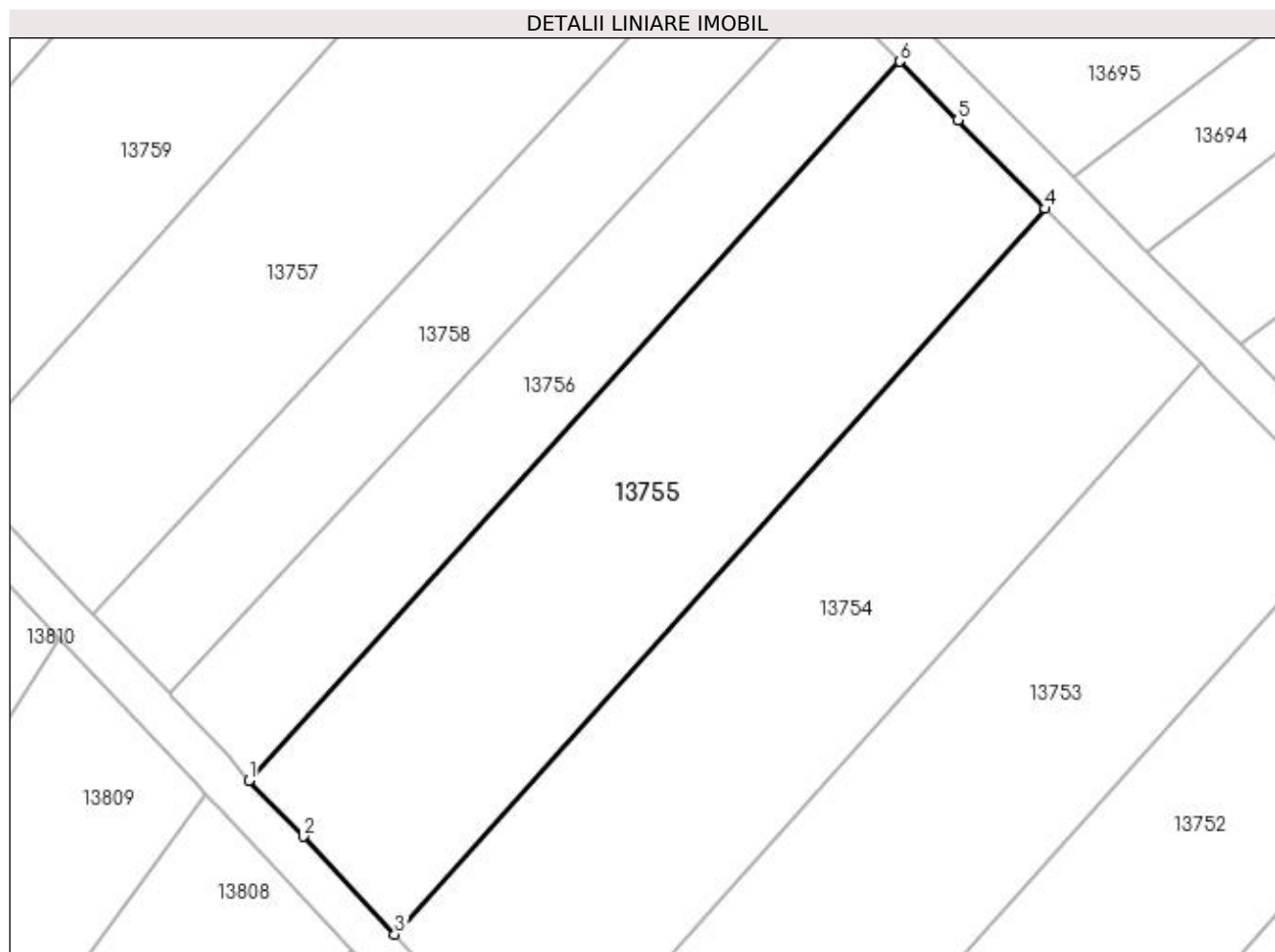
Inscrieri privind dezmembramintele dreptului de proprietate, drepturi reale de garanție și sarcini	Referințe
NU SUNT	

Anexa Nr. 1 La Partea I

Teren

Nr cadastral	Suprafața (mp)*	Observații / Referințe
	1.900	

* Suprafața este determinată în planul de proiecție Stereo 70.



Date referitoare la teren

Crt	Categorie folosință	Intra vilan	Suprafața (mp)	Tarla	Parcelă	Nr. topo	Observații / Referințe
1	vie	NU	1.900	269	30	-	

Lungime Segmente

1) Valorile lungimilor segmentelor sunt obținute din proiecție în plan.

Punct început	X / Y	Punct sfârșit	X / Y	Lungime segment (** (m)
1	356.057,589 288.600,951	2	356.062,843 288.595,545	7.539
2	356.062,843 288.595,545	3	356.071,71 288.586,071	12.976
3	356.071,71 288.586,071	4	356.134,634 288.656,197	94.218
4	356.134,634 288.656,197	5	356.126,182 288.664,772	12.04
5	356.126,182 288.664,772	6	356.120,557 288.670,439	7.985

Punct început	X / Y	Punct sfârșit	X / Y	Lungime segment (** (m)
6	356.120,557 288.670,439	1	356.057,589 288.600,951	93.774

** Lungimile segmentelor sunt determinate în planul de proiecție Stereo 70 și sunt rotunjite la 1 milimetru.

*** Distanța dintre puncte este formată din segmente cumulate ce sunt mai mici decât valoarea 1 milimetru.

**DATE DESPRE IMOBILUL NR. 13756**

Oficiul de Cadastru și Publicitate Imobiliară DOLJ
Biroul de Cadastru și Publicitate Imobiliară Craiova

A. Partea I. Descrierea imobilului

TEREN Extravilan

Adresa: Jud. Dolj, T269, P31

Nr. Crt	Nr cadastral Nr. topografic	Suprafața* (mp)	Observații / Referințe
A1		1.000	Sector cadastral:22 Teren neimprejmuit;

B. Partea II. Proprietari și acte

Inscrieri privitoare la dreptul de proprietate și alte drepturi reale	Referințe
/	
Act Administrativ nr. TDP 3329-59474, din 24/03/1997 emis de CJSIPT DOLJ;	
B1	A1
Intabulare, drept de PROPRIETATE, dobândit prin Reconstituire, cota actuala 1/1, cota initiala 1/1 1) MITRICEL GHEORGHE	

C. Partea III. SARCINI .

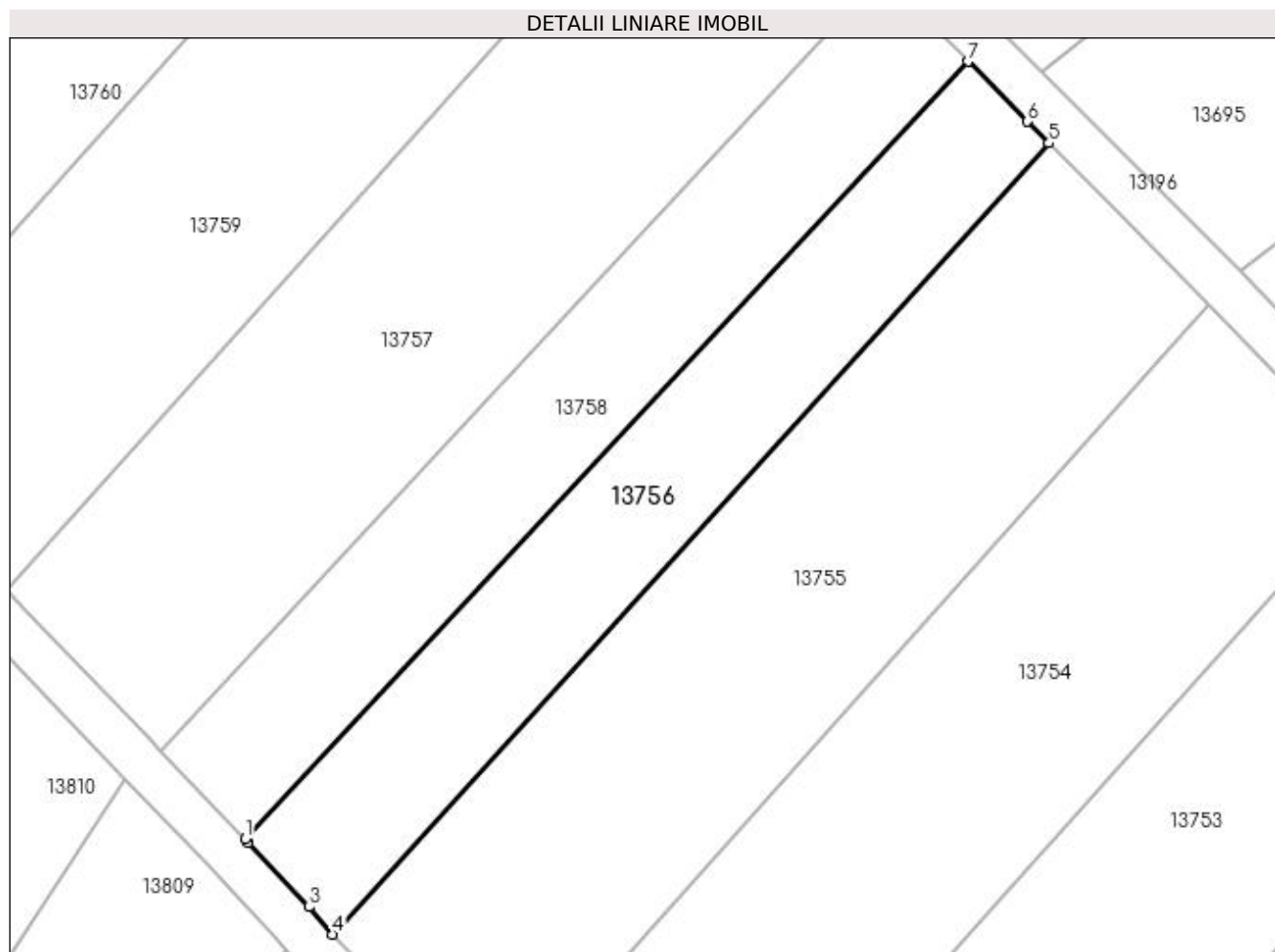
Inscrieri privind dezmembramintele dreptului de proprietate, drepturi reale de garanție și sarcini	Referințe
NU SUNT	

Anexa Nr. 1 La Partea I

Teren

Nr cadastral	Suprafața (mp)*	Observații / Referințe
	1.000	

* Suprafața este determinată în planul de proiecție Stereo 70.



Date referitoare la teren

Crt	Categorie folosință	Intra vilan	Suprafața (mp)	Tarla	Parcelă	Nr. topo	Observații / Referințe
1	vie	NU	1.000	269	31	-	

Lungime Segmente

1) Valorile lungimilor segmentelor sunt obținute din proiecție în plan.

Punct început	X / Y	Punct sfârșit	X / Y	Lungime segment (** (m)
1	356.049,935 288.609,331	2	356.050,222 288.609,031	0.415
2	356.050,222 288.609,031	3	356.055,526 288.603,363	7.763
3	356.055,526 288.603,363	4	356.057,589 288.600,951	3.174
4	356.057,589 288.600,951	5	356.120,557 288.670,439	93.774
5	356.120,557 288.670,439	6	356.118,669 288.672,341	2.68

Punct început	X / Y	Punct sfârșit	X / Y	Lungime segment (** (m)
6	356.118,669 288.672,341	7	356.113,439 288.677,621	7.432
7	356.113,439 288.677,621	1	356.049,935 288.609,331	93.254

** Lungimile segmentelor sunt determinate în planul de proiecție Stereo 70 și sunt rotunjite la 1 milimetru.

*** Distanța dintre puncte este formată din segmente cumulate ce sunt mai mici decât valoarea 1 milimetru.

**DATE DESPRE IMOBILUL NR. 13757**

Oficiul de Cadastru și Publicitate Imobiliară DOLJ
Biroul de Cadastru și Publicitate Imobiliară Craiova

A. Partea I. Descrierea imobilului

TEREN Extravilan

Adresa: Jud. Dolj, T269, P32

Nr. Crt	Nr cadastral Nr. topografic	Suprafața* (mp)	Observații / Referințe
A1		1.900	Sector cadastral:22 Teren neimprejmuit;

B. Partea II. Proprietari și acte

Inscrieri privitoare la dreptul de proprietate și alte drepturi reale		Referințe
/		
Act Administrativ nr. TDP 2772-48113, din 21/11/1996 emis de CJSIPT DOLJ;		
B1	Intabulare, drept de PROPRIETATE, dobândit prin Reconstituire, cota actuala 1/1, cota initiala 1/1 1) DRAGOTĂ ANA 2) URZICEANU ANA 3) URZICEANU ION	A1

C. Partea III. SARCINI .

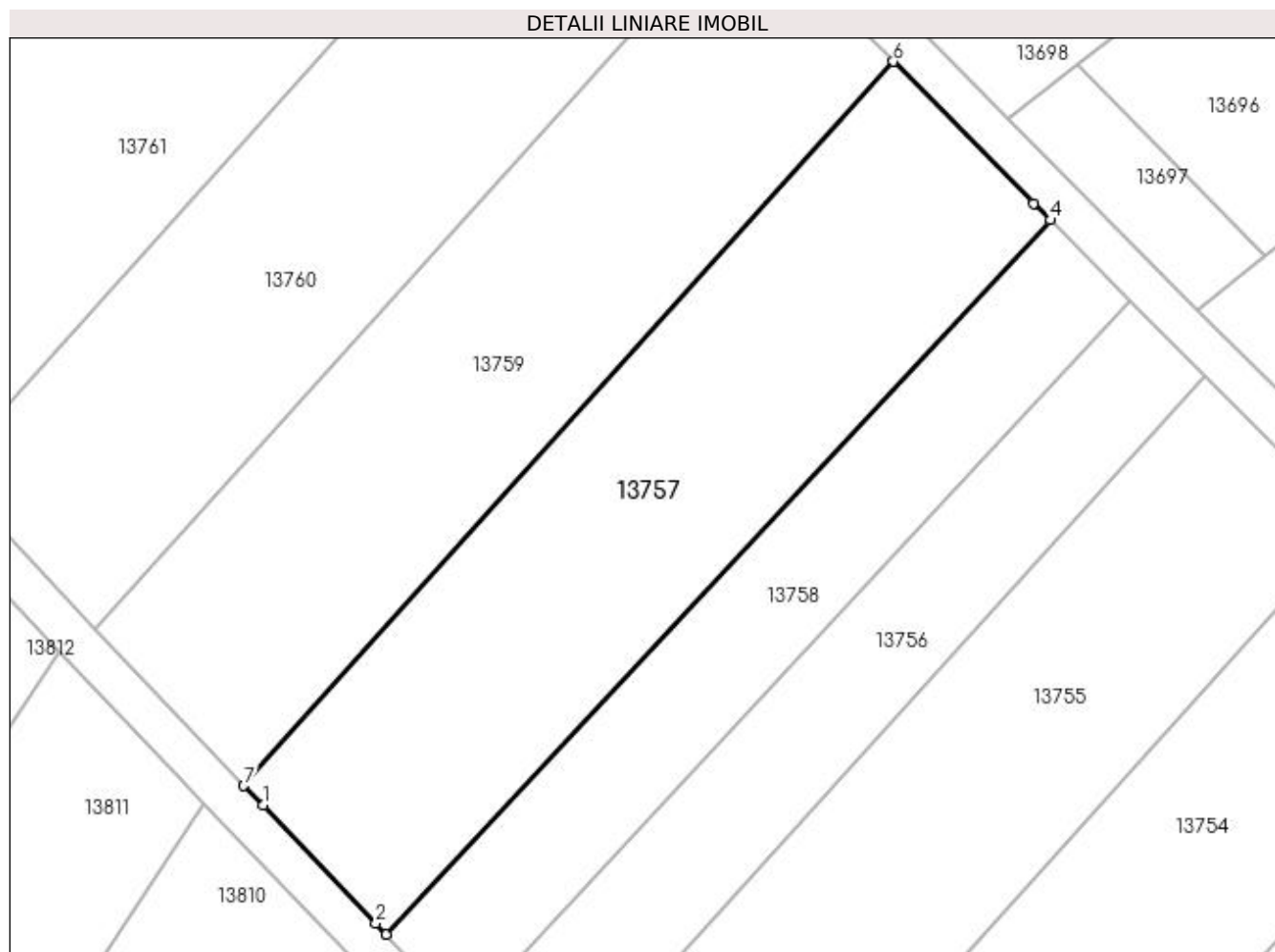
Inscrieri privind dezmembramintele dreptului de proprietate, drepturi reale de garanție și sarcini	Referințe
NU SUNT	

Anexa Nr. 1 La Partea I

Teren

Nr cadastral	Suprafața (mp)*	Observații / Referințe
	1.900	

* Suprafața este determinată în planul de proiecție Stereo 70.



Date referitoare la teren

Crt	Categorie folosință	Intra vilan	Suprafața (mp)	Tarla	Parcelă	Nr. topo	Observații / Referințe
1	vie	NU	1.900	269	32	-	

Lungime Segmente

1) Valorile lungimilor segmentelor sunt obținute din proiecție în plan.

Punct început	X / Y	Punct sfârșit	X / Y	Lungime segment (** (m)
1	356.030,695 288.629,403	2	356.041,484 288.618,147	15.592
2	356.041,484 288.618,147	3	356.042,495 288.617,093	1.46
3	356.042,495 288.617,093	4	356.105,878 288.685,253	93.076
4	356.105,878 288.685,253	5	356.104,298 288.686,848	2.245
5	356.104,298 288.686,848	6	356.090,901 288.700,383	19.044

Punct început	X / Y	Punct sfârșit	X / Y	Lungime segment (** (m)
6	356.090,901 288.700,383	7	356.028,895 288.631,281	92.843
7	356.028,895 288.631,281	1	356.030,695 288.629,403	2.601

** Lungimile segmentelor sunt determinate în planul de proiecție Stereo 70 și sunt rotunjite la 1 milimetru.

*** Distanța dintre puncte este formată din segmente cumulate ce sunt mai mici decât valoarea 1 milimetru.

**DATE DESPRE IMOBILUL NR. 13758**

Oficiul de Cadastru și Publicitate Imobiliară DOLJ
Biroul de Cadastru și Publicitate Imobiliară Craiova

A. Partea I. Descrierea imobilului

TEREN Extravilan

Adresa: Jud. Dolj, T269, P31

Nr. Crt	Nr cadastral Nr. topografic	Suprafața* (mp)	Observații / Referințe
A1		1.000	Sector cadastral:22 Teren neimprejmuit;

B. Partea II. Proprietari și acte

Inscrieri privitoare la dreptul de proprietate și alte drepturi reale	Referințe
/	
Act Administrativ nr. TDP 3911-48351, din 22/07/1998 emis de CJSIPT DOLJ;	
B1	A1
Intabulare, drept de PROPRIETATE, dobândit prin Reconstituire, cota actuala 1/1, cota initiala 1/1 1) BADEA ANA , LIPSA CNP	

C. Partea III. SARCINI .

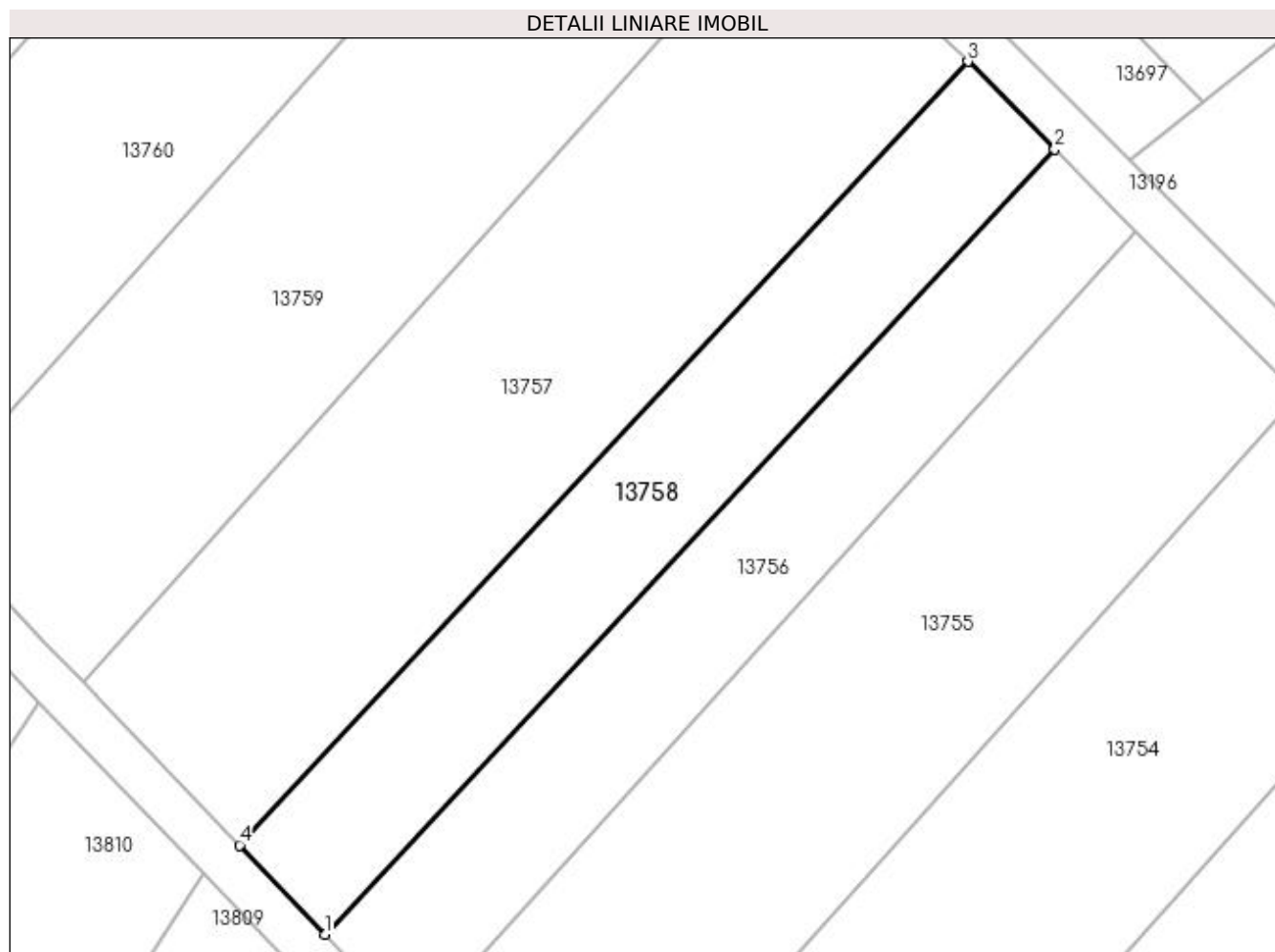
Inscrieri privind dezmembramintele dreptului de proprietate, drepturi reale de garanție și sarcini	Referințe
NU SUNT	

Anexa Nr. 1 La Partea I

Teren

Nr cadastral	Suprafața (mp)*	Observații / Referințe
	1.000	

* Suprafața este determinată în planul de proiecție Stereo 70.



Date referitoare la teren

Crt	Categorie folosință	Intravilan	Suprafața (mp)	Tarla	Parcelă	Nr. topo	Observații / Referințe
1	arabil	NU	1.000	269	31	-	

Lungime Segmente

1) Valorile lungimilor segmentelor sunt obținute din proiecție în plan.

Punct început	X / Y	Punct sfârșit	X / Y	Lungime segment (** (m)
1	356.049,935 288.609,331	2	356.113,439 288.677,621	93.254
2	356.113,439 288.677,621	3	356.105,878 288.685,253	10.743
3	356.105,878 288.685,253	4	356.042,495 288.617,093	93.076
4	356.042,495 288.617,093	1	356.049,935 288.609,331	10.752

**** Lungimile segmentelor sunt determinate în planul de proiecție Stereo 70 și sunt rotunjite la 1 milimetru.**

***** Distanța dintre puncte este formată din segmente cumulate ce sunt mai mici decât valoarea 1 milimetru.**

**DATE DESPRE IMOBILUL NR. 13759**

Oficiul de Cadastru și Publicitate Imobiliară DOLJ
Biroul de Cadastru și Publicitate Imobiliară Craiova

A. Partea I. Descrierea imobilului

TEREN Extravilan

Adresa: Jud. Dolj, T269, P34

Nr. Crt	Nr cadastral Nr. topografic	Suprafața* (mp)	Observații / Referințe
A1		1.900	Sector cadastral:22 Teren neimprejmuit;

B. Partea II. Proprietari și acte

Inscrieri privitoare la dreptul de proprietate și alte drepturi reale	Referințe
/	
Act Administrativ nr. TDP 1946-9574, din 02/04/1996 emis de CJSIPT DOLJ;	
B1	A1
Intabulare, drept de PROPRIETATE, dobândit prin Reconstituire, cota actuala 1/1, cota initiala 1/1 1) PUNGĂ STANA	

C. Partea III. SARCINI .

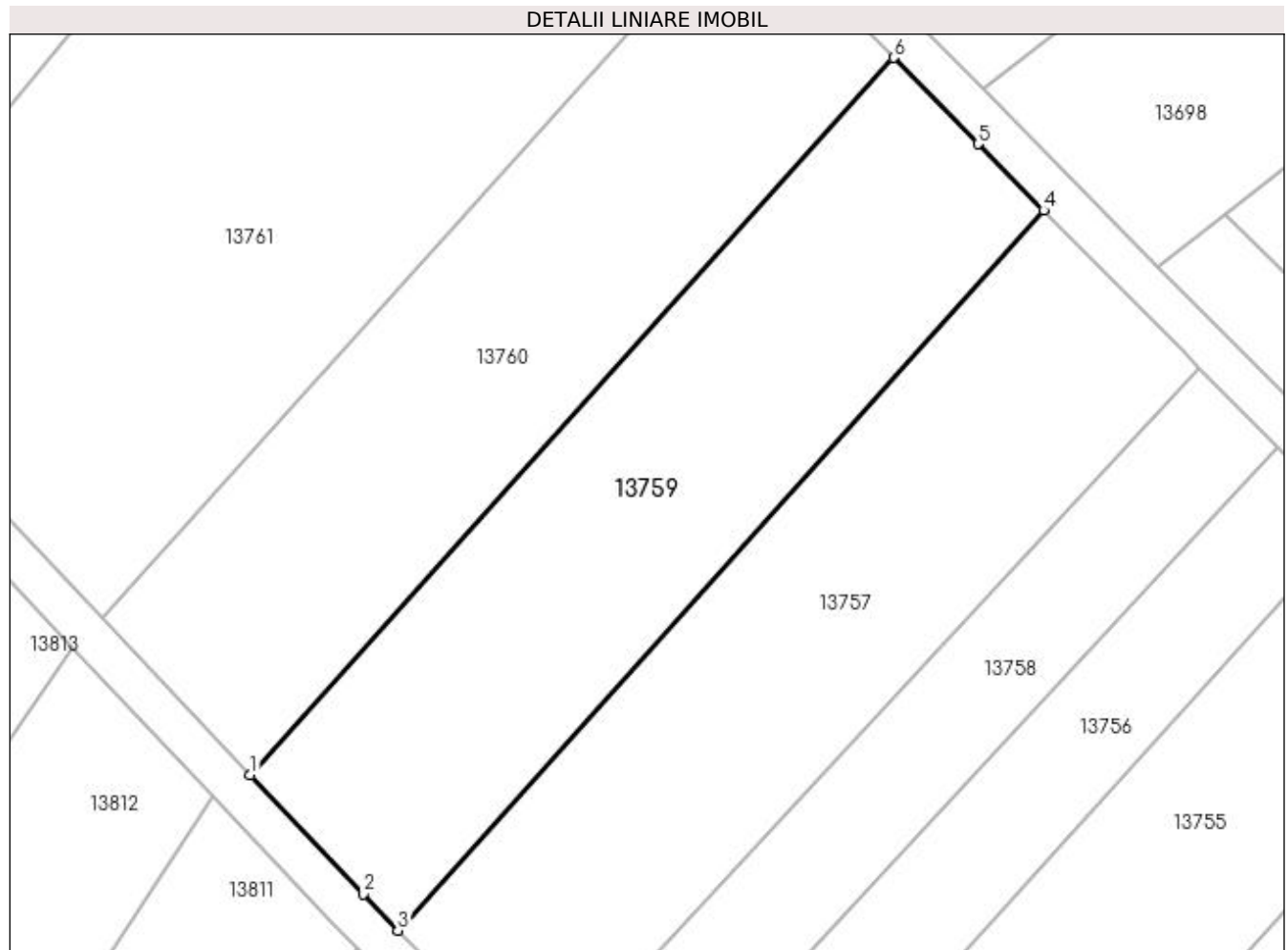
Inscrieri privind dezmembramentele dreptului de proprietate, drepturi reale de garanție și sarcini	Referințe
NU SUNT	

Anexa Nr. 1 La Partea I

Teren

Nr cadastral	Suprafața (mp)*	Observații / Referințe
	1.900	

* Suprafața este determinată în planul de proiecție Stereo 70.



Date referitoare la teren

Crt	Categorie folosință	Intravilan	Suprafața (mp)	Tarla	Parcelă	Nr. topo	Observații / Referințe
1	vie	NU	1.900	269	34	-	

Lungime Segmente

1) Valorile lungimilor segmentelor sunt obținute din proiecție în plan.

Punct început	X / Y	Punct sfârșit	X / Y	Lungime segment (** (m)
1	356.014,732 288.646,203	2	356.025,561 288.634,76	15.755
2	356.025,561 288.634,76	3	356.028,895 288.631,281	4.819
3	356.028,895 288.631,281	4	356.090,901 288.700,383	92.843
4	356.090,901 288.700,383	5	356.084,604 288.706,745	8.951
5	356.084,604 288.706,745	6	356.076,485 288.715,023	11.595

Punct început	X / Y	Punct sfârşit	X / Y	Lungime segment (** (m)
6	356.076,485 288.715,023	1	356.014,732 288.646,203	92.464

** Lungimile segmentelor sunt determinate în planul de proiecţie Stereo 70 şi sunt rotunjite la 1 milimetru.

*** Distanţa dintre puncte este formată din segmente cumulate ce sunt mai mici decât valoarea 1 milimetru.

**DATE DESPRE IMOBILUL NR. 13760**

Oficiul de Cadastru și Publicitate Imobiliară DOLJ
 Biroul de Cadastru și Publicitate Imobiliară Craiova

A. Partea I. Descrierea imobilului

TEREN Extravilan

Adresa: Jud. Dolj, T269, P35

Nr. Crt	Nr cadastral Nr. topografic	Suprafața* (mp)	Observații / Referințe
A1		1.900	Sector cadastral:22 Teren neimprejmuit;

B. Partea II. Proprietari și acte

Inscrieri privitoare la dreptul de proprietate și alte drepturi reale		Referințe
/		
Act Administrativ nr. TDP 2344-9662, din 31/07/1996 emis de CJSIPT DOLJ;		
B1	Intabulare, drept de PROPRIETATE, dobândit prin Reconstituire, cota actuala 1/1, cota initiala 1/1 1) PUNGĂ CODRAT 2) MATUȘA ELENA	A1

C. Partea III. SARCINI .

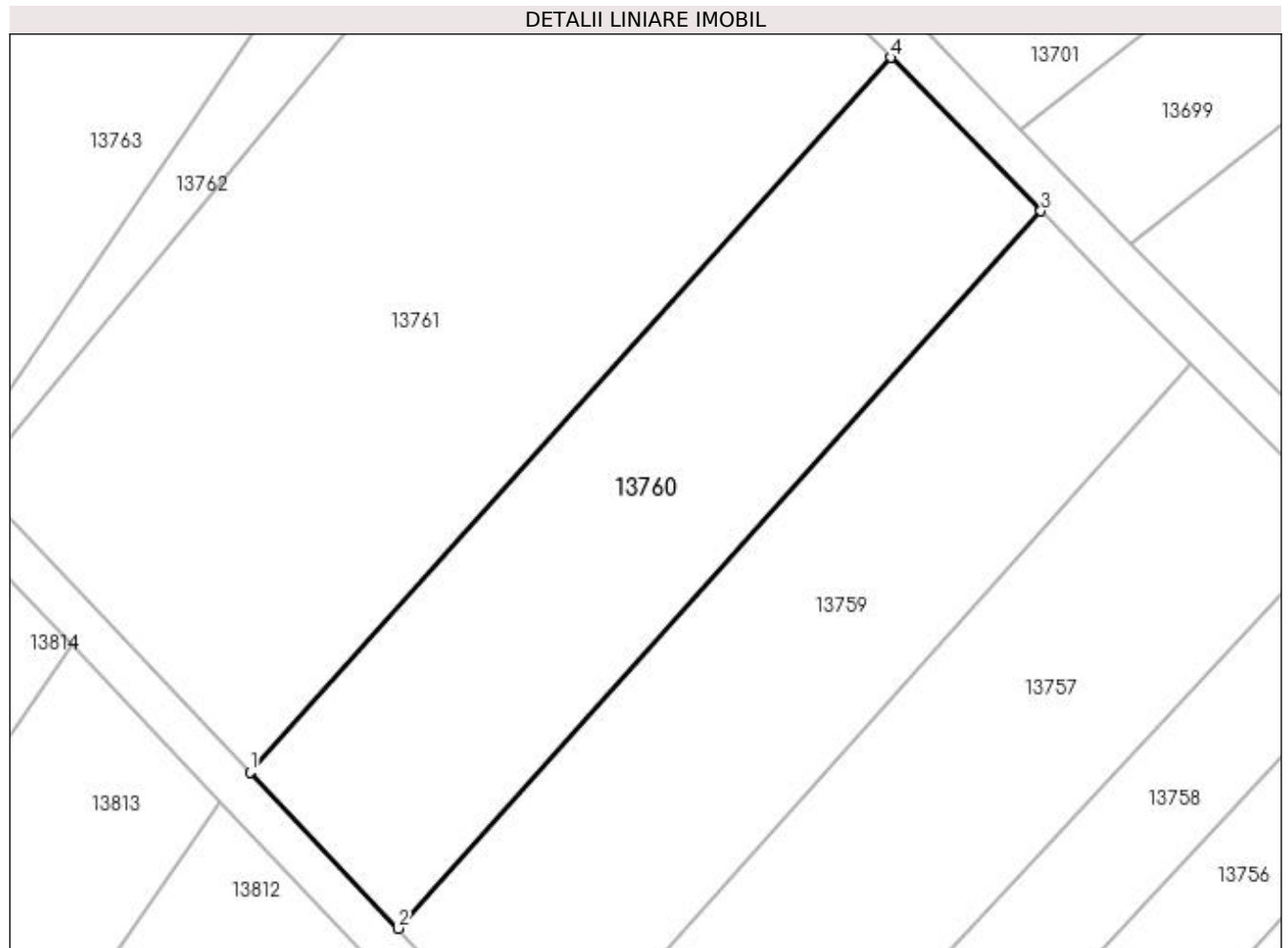
Inscrieri privind dezmembramintele dreptului de proprietate, drepturi reale de garanție și sarcini	Referințe
NU SUNT	

Anexa Nr. 1 La Partea I

Teren

Nr cadastral	Suprafața (mp)*	Observații / Referințe
	1.900	

* Suprafața este determinată în planul de proiecție Stereo 70.



Date referitoare la teren

Crt	Categorie folosință	Intra vilan	Suprafața (mp)	Tarla	Parcelă	Nr. topo	Observații / Referințe
1	vie	NU	1.900	269	35	-	

Lungime Segmente

1) Valorile lungimilor segmentelor sunt obținute din proiecție în plan.

Punct început	X / Y	Punct sfârșit	X / Y	Lungime segment (** (m)
1	356.000,533 288.661,208	2	356.014,732 288.646,203	20.658
2	356.014,732 288.646,203	3	356.076,485 288.715,023	92.464
3	356.076,485 288.715,023	4	356.062,04 288.729,754	20.632
4	356.062,04 288.729,754	1	356.000,533 288.661,208	92.096

**** Lungimile segmentelor sunt determinate în planul de proiecție Stereo 70 și sunt rotunjite la 1 milimetru.**

***** Distanța dintre puncte este formată din segmente cumulate ce sunt mai mici decât valoarea 1 milimetru.**

**DATE DESPRE IMOBILUL NR. 13761**

Oficiul de Cadastru și Publicitate Imobiliară DOLJ
Biroul de Cadastru și Publicitate Imobiliară Craiova

A. Partea I. Descrierea imobilului

TEREN Extravilan

Adresa: Jud. Dolj, T269, P36

Nr. Crt	Nr cadastral Nr. topografic	Suprafața* (mp)	Observații / Referințe
A1		3.700	Sector cadastral:22 Teren neimprejmuit;

B. Partea II. Proprietari și acte

Inscrieri privitoare la dreptul de proprietate și alte drepturi reale		Referințe
/		
Act Administrativ nr. TDP 2354-9662, din 01/08/1996 emis de CJSPT DOLJ (CERT DECES NR 995859/29-03-2022);		
B1	Intabulare, drept de PROPRIETATE, dobandit prin Reconstituire, cota actuala 1/1, cota initiala 1/1 1) PÎRVAN VALENTINA DEFUNCT:Da	A1

C. Partea III. SARCINI .

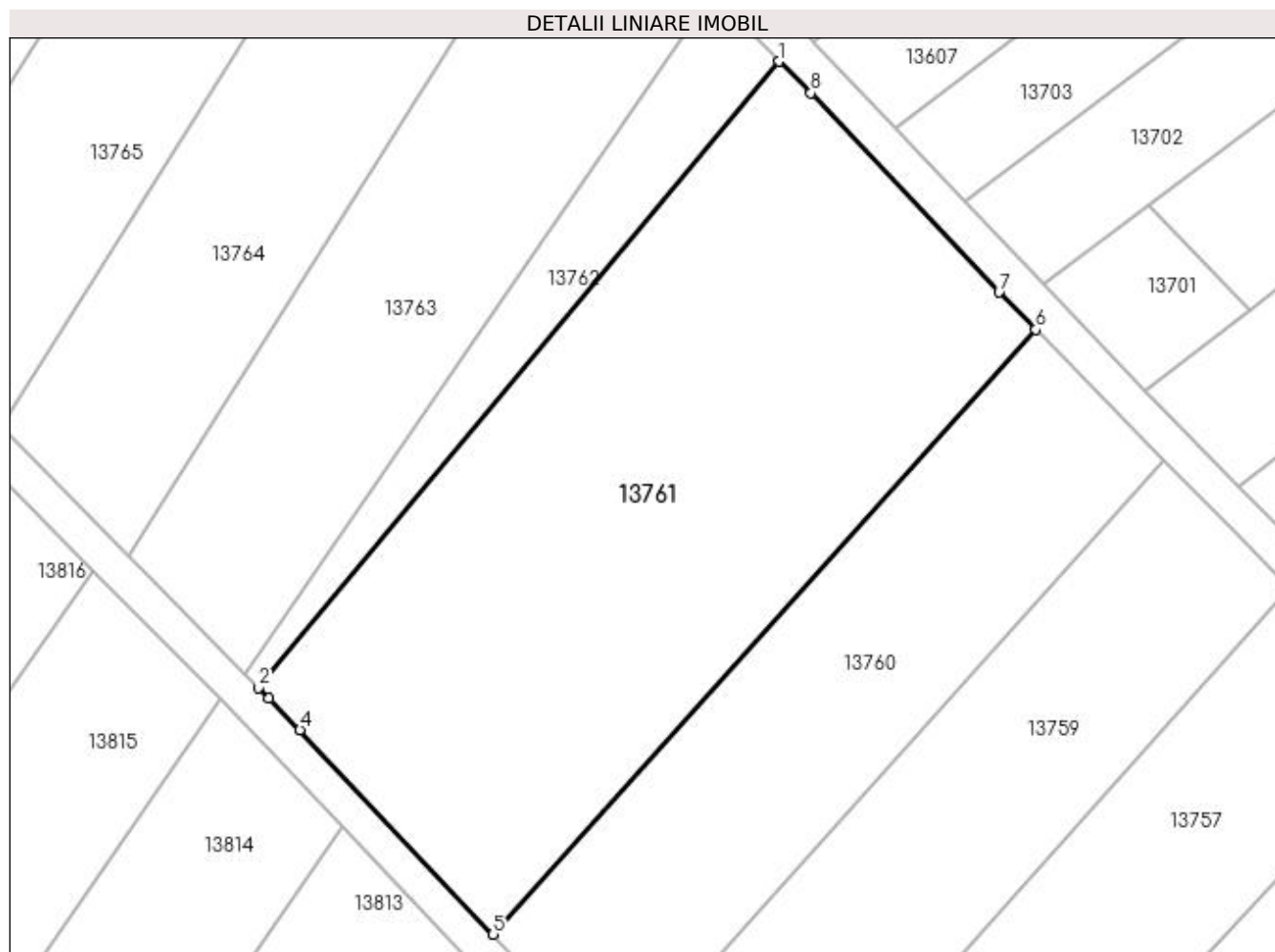
Inscrieri privind dezmembramintele dreptului de proprietate, drepturi reale de garanție și sarcini	Referințe
NU SUNT	

Anexa Nr. 1 La Partea I

Teren

Nr cadastral	Suprafața (mp)*	Observații / Referințe
	3.700	

* Suprafața este determinată în planul de proiecție Stereo 70.



Date referitoare la teren

Crt	Categorie folosință	Intra vilan	Suprafața (mp)	Tarla	Parcelă	Nr. topo	Observații / Referințe
1	vie	NU	3.700	269	36	-	

Lungime Segmente

1) Valorile lungimilor segmentelor sunt obținute din proiecție în plan.

Punct început	X / Y	Punct sfârșit	X / Y	Lungime segment (** (m)
1	356.032,965 288.760,148	2	355.973,909 288.689,143	92.354
2	355.973,909 288.689,143	3	355.975,05 288.687,985	1.626
3	355.975,05 288.687,985	4	355.978,601 288.684,383	5.058
4	355.978,601 288.684,383	5	356.000,533 288.661,208	31.908
5	356.000,533 288.661,208	6	356.062,04 288.729,754	92.096

Punct început	X / Y	Punct sfârșit	X / Y	Lungime segment (** (m)
6	356.062,04 288.729,754	7	356.057,897 288.733,978	5.917
7	356.057,897 288.733,978	8	356.036,561 288.756,565	31.071
8	356.036,561 288.756,565	1	356.032,965 288.760,148	5.076

** Lungimile segmentelor sunt determinate în planul de proiecție Stereo 70 și sunt rotunjite la 1 milimetru.

*** Distanța dintre puncte este formată din segmente cumulate ce sunt mai mici decât valoarea 1 milimetru.

**DATE DESPRE IMOBILUL NR. 13762**

Oficiul de Cadastru și Publicitate Imobiliară DOLJ
Biroul de Cadastru și Publicitate Imobiliară Craiova

A. Partea I. Descrierea imobilului

TEREN Extravilan

Adresa: Jud. Dolj, T269, P37

Nr. Crt	Nr cadastral Nr. topografic	Suprafața* (mp)	Observații / Referințe
A1		600	Sector cadastral:22 Teren neimprejmuit;

B. Partea II. Proprietari și acte

Inscrieri privitoare la dreptul de proprietate și alte drepturi reale		Referințe
/		
Act Administrativ nr. TDP NR. 1799-58840, din 15/12/1995 emis de CJSIPT DOLJ (CERTIFICAT DE DECES NR. 638525/23.10.2012);		
B1	Intabulare, drept de PROPRIETATE, dobandit prin Reconstituire, cota actuala 1/1, cota initiala 1/1 1) PUNGĂ ECATERINA DEFUNCT:Da	A1

C. Partea III. SARCINI .

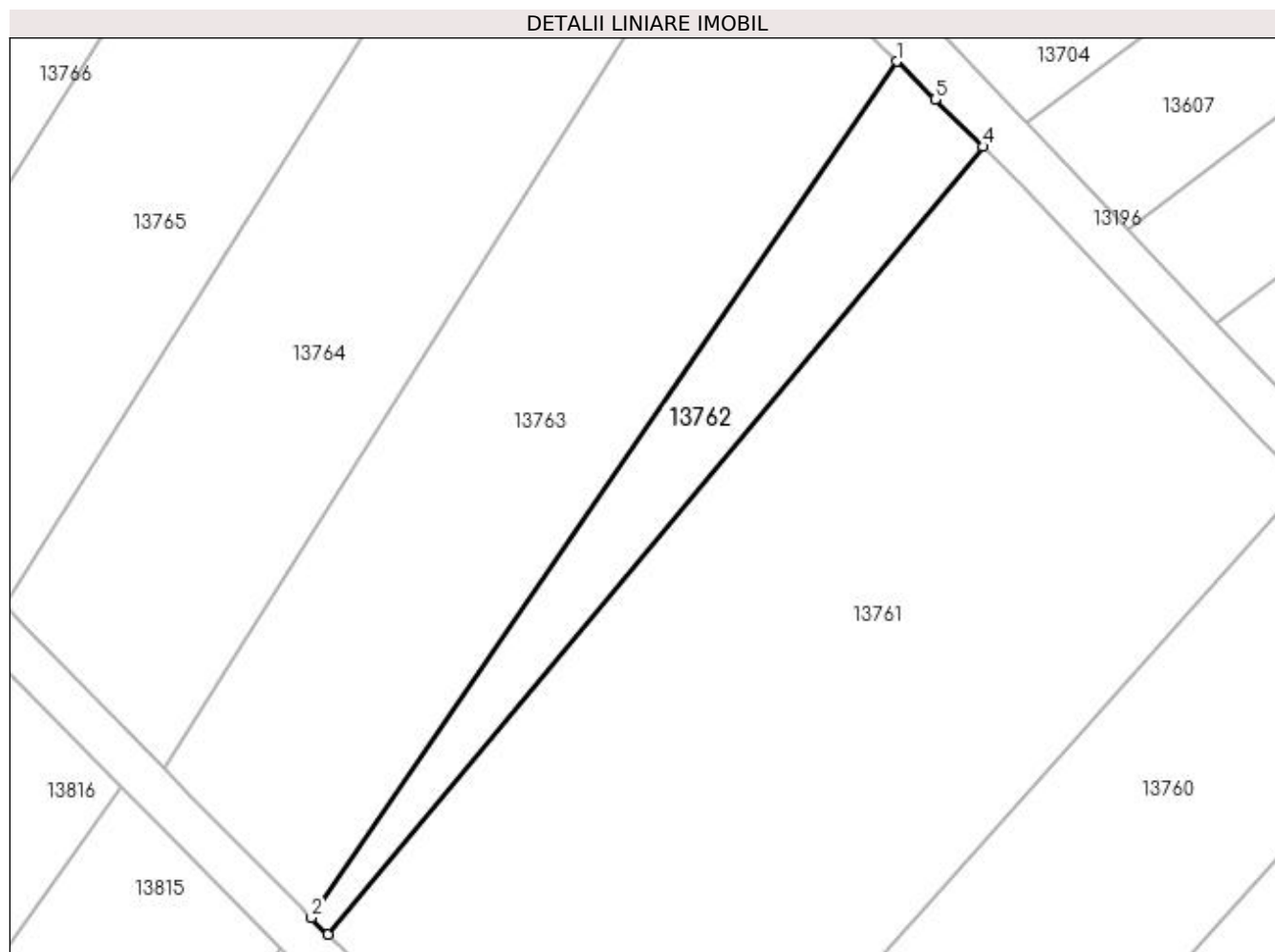
Inscrieri privind dezmembramintele dreptului de proprietate, drepturi reale de garanție și sarcini	Referințe
NU SUNT	

Anexa Nr. 1 La Partea I

Teren

Nr cadastral	Suprafața (mp)*	Observații / Referințe
	600	

* Suprafața este determinată în planul de proiecție Stereo 70.



Date referitoare la teren

Crt	Categorie folosință	Intra vilan	Suprafața (mp)	Tarla	Parcelă	Nr. topo	Observații / Referințe
1	arabil	NU	600	269	37	-	

Lungime Segmente

1) Valorile lungimilor segmentelor sunt obținute din proiecție în plan.

Punct început	X / Y	Punct sfârșit	X / Y	Lungime segment (** (m)
1	356.025,195 288.767,824	2	355.972,423 288.690,649	93.493
2	355.972,423 288.690,649	3	355.973,909 288.689,143	2.116
3	355.973,909 288.689,143	4	356.032,965 288.760,148	92.354
4	356.032,965 288.760,148	5	356.028,691 288.764,407	6.034
5	356.028,691 288.764,407	1	356.025,195 288.767,824	4.889

**** Lungimile segmentelor sunt determinate în planul de proiecție Stereo 70 și sunt rotunjite la 1 milimetru.**

***** Distanța dintre puncte este formată din segmente cumulate ce sunt mai mici decât valoarea 1 milimetru.**

**DATE DESPRE IMOBILUL NR. 13763**

Oficiul de Cadastru și Publicitate Imobiliară DOLJ
Biroul de Cadastru și Publicitate Imobiliară Craiova

A. Partea I. Descrierea imobilului

TEREN Extravilan

Adresa: Jud. Dolj, T269, P38

Nr. Crt	Nr cadastral Nr. topografic	Suprafața* (mp)	Observații / Referințe
A1		1.900	Sector cadastral:22 Teren neimprejmuit;

B. Partea II. Proprietari și acte

Inscrieri privitoare la dreptul de proprietate și alte drepturi reale	Referințe
/	
Act Administrativ nr. TDP NR. 1819-59540, din 03/08/1995 emis de CJ DOLJ;	
B1	A1
Intabulare, drept de PROPRIETATE, dobândit prin Reconstituire, cota actuala 1/1, cota initiala 1/1 1) CROITORU GHEORGHE, LIPSA CNP	

C. Partea III. SARCINI .

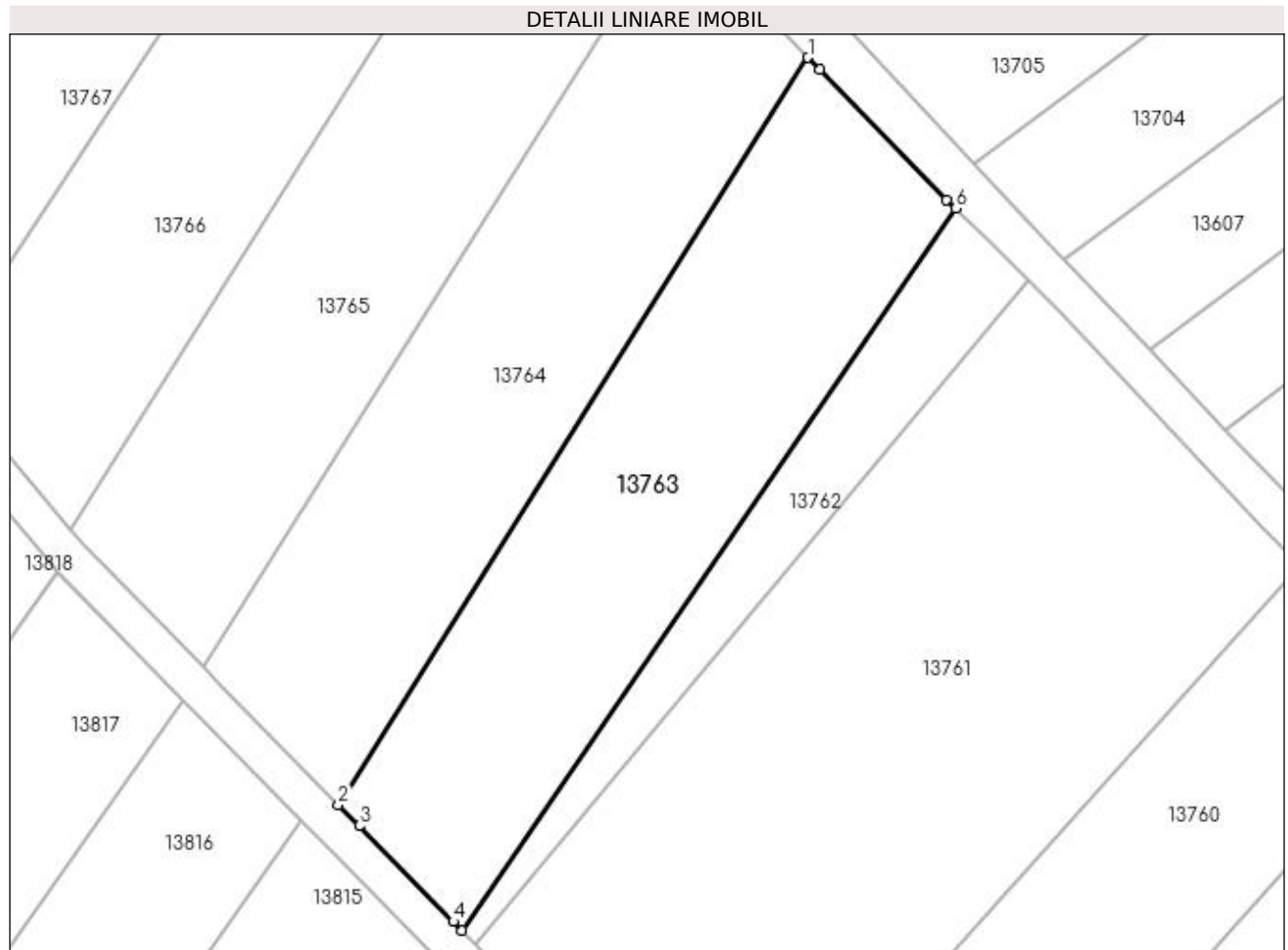
Inscrieri privind dezmembramintele dreptului de proprietate, drepturi reale de garanție și sarcini	Referințe
NU SUNT	

Anexa Nr. 1 La Partea I

Teren

Nr cadastral	Suprafața (mp)*	Observații / Referințe
	1.900	

* Suprafața este determinată în planul de proiecție Stereo 70.



Date referitoare la teren

Crt	Categorie folosință	Intra vilan	Suprafața (mp)	Tarla	Parcelă	Nr. topo	Observații / Referințe
1	vie	NU	1.900	269	38	-	

Lungime Segmente

1) Valorile lungimilor segmentelor sunt obținute din proiecție în plan.

Punct început	X / Y	Punct sfârșit	X / Y	Lungime segment (** (m)
1	356.009,414 288.783,949	2	355.959,179 288.704,083	94.351
2	355.959,179 288.704,083	3	355.961,412 288.701,817	3.181
3	355.961,412 288.701,817	4	355.971,486 288.691,6	14.348
4	355.971,486 288.691,6	5	355.972,423 288.690,649	1.335
5	355.972,423 288.690,649	6	356.025,195 288.767,824	93.493

Punct început	X / Y	Punct sfârșit	X / Y	Lungime segment (** (m)
6	356.025,195 288.767,824	7	356.024,243 288.768,753	1.33
7	356.024,243 288.768,753	8	356.010,644 288.782,637	19.434
8	356.010,644 288.782,637	1	356.009,414 288.783,949	1.798

** Lungimile segmentelor sunt determinate în planul de proiecție Stereo 70 și sunt rotunjite la 1 milimetru.

*** Distanța dintre puncte este formată din segmente cumulate ce sunt mai mici decât valoarea 1 milimetru.

**DATE DESPRE IMOBILUL NR. 13764**

Oficiul de Cadastru și Publicitate Imobiliară DOLJ
 Biroul de Cadastru și Publicitate Imobiliară Craiova

A. Partea I. Descrierea imobilului

TEREN Extravilan

Adresa: Jud. Dolj, T269, P39

Nr. Crt	Nr cadastral Nr. topografic	Suprafața* (mp)	Observații / Referințe
A1		1.900	Sector cadastral:22 Teren neimprejmuit;

B. Partea II. Proprietari și acte

Inscrieri privitoare la dreptul de proprietate și alte drepturi reale		Referințe
/		
Act Administrativ nr. TDP NR. 1820-59540, din 03/08/1995 emis de CJSIPT DOLJ (CERTIFICAT DE DECES NR. 509805/21.06.1996);		
B1	Intabulare, drept de PROPRIETATE, dobandit prin Reconstituire, cota actuala 1/1, cota initiala 1/1 1) DÎLGOCI ANA DEFUNCT:Da	A1

C. Partea III. SARCINI .

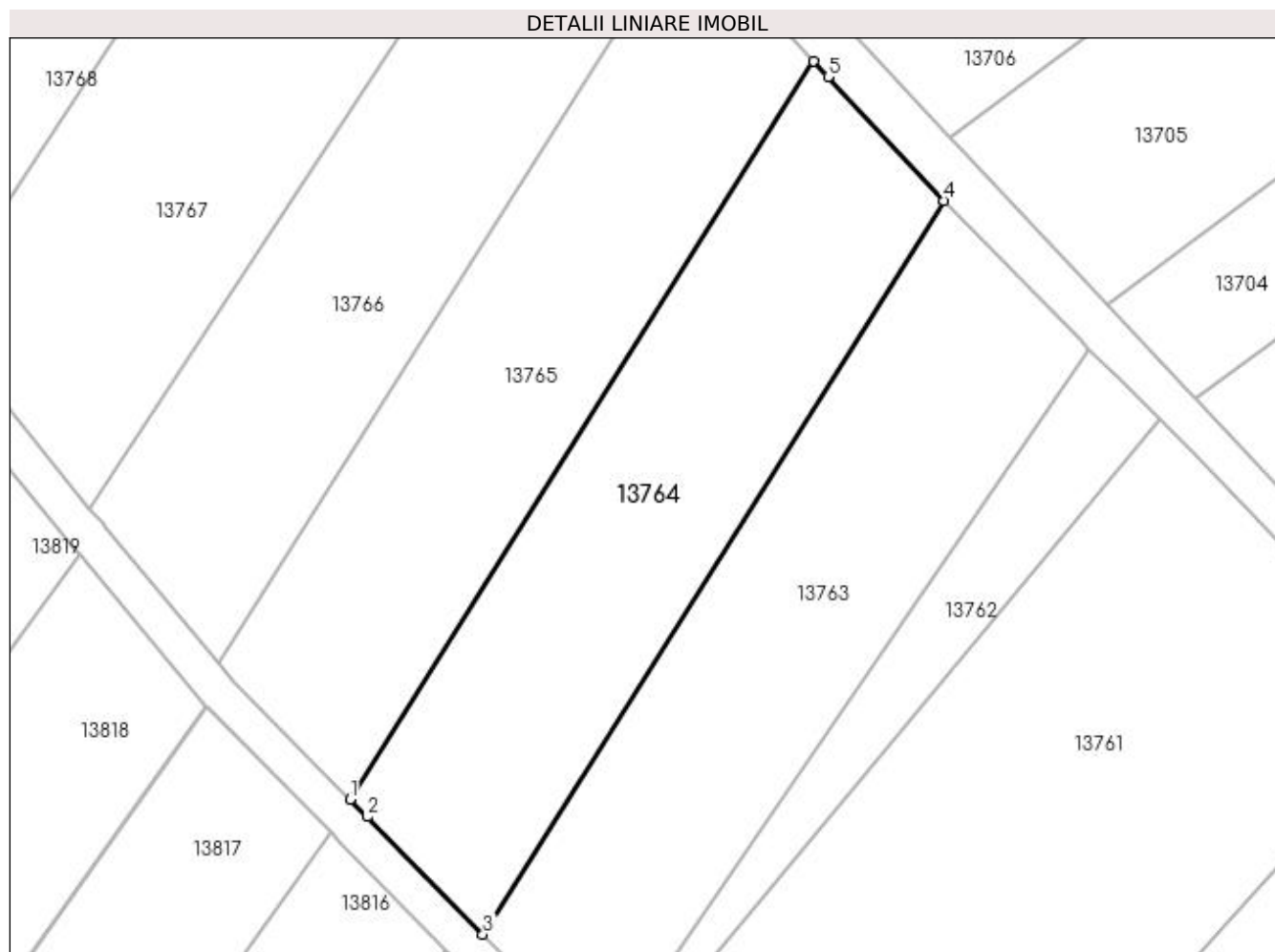
Inscrieri privind dezmembramintele dreptului de proprietate, drepturi reale de garanție și sarcini	Referințe
NU SUNT	

Anexa Nr. 1 La Partea I

Teren

Nr cadastral	Suprafața (mp)*	Observații / Referințe
	1.900	

* Suprafața este determinată în planul de proiecție Stereo 70.



Date referitoare la teren

Crt	Categorie folosință	Intra vilan	Suprafața (mp)	Tarla	Parcelă	Nr. topo	Observații / Referințe
1	vie	NU	1.900	269	39	-	

Lungime Segmente

1) Valorile lungimilor segmentelor sunt obținute din proiecție în plan.

Punct început	X / Y	Punct sfârșit	X / Y	Lungime segment (** (m)
1	355.944,697 288.718,774	2	355.946,568 288.716,874	2.667
2	355.946,568 288.716,874	3	355.959,179 288.704,083	17.962
3	355.959,179 288.704,083	4	356.009,414 288.783,949	94.351
4	356.009,414 288.783,949	5	355.996,775 288.797,427	18.477
5	355.996,775 288.797,427	6	355.995,229 288.799,114	2.288

Punct început	X / Y	Punct sfârșit	X / Y	Lungime segment (** (m)
6	355.995,229 288.799,114	1	355.944,697 288.718,774	94.91

** Lungimile segmentelor sunt determinate în planul de proiecție Stereo 70 și sunt rotunjite la 1 milimetru.

*** Distanța dintre puncte este formată din segmente cumulate ce sunt mai mici decât valoarea 1 milimetru.

**DATE DESPRE IMOBILUL NR. 13765**

Oficiul de Cadastru și Publicitate Imobiliară DOLJ
Biroul de Cadastru și Publicitate Imobiliară Craiova

A. Partea I. Descrierea imobilului

TEREN Extravilan

Adresa: Jud. Dolj, T269, P40

Nr. Crt	Nr cadastral Nr. topografic	Suprafața* (mp)	Observații / Referințe
A1		1.900	Sector cadastral:22 Teren neimprejmuit;

B. Partea II. Proprietari și acte

Inscrieri privitoare la dreptul de proprietate și alte drepturi reale	Referințe
/	
Act Administrativ nr. TDP NR. 2454-43721, din 12/08/1996 emis de CJSIPT DOLJ;	
B1	A1
Intabulare, drept de PROPRIETATE, dobândit prin Reconstituire, cota actuala 1/1, cota initiala 1/1	
1) GLAVAN NICOLAE	
2) GLĂVAN ELENA	
3) GLĂVAN AUREL	
4) GLAVAN DUMITRU	

C. Partea III. SARCINI .

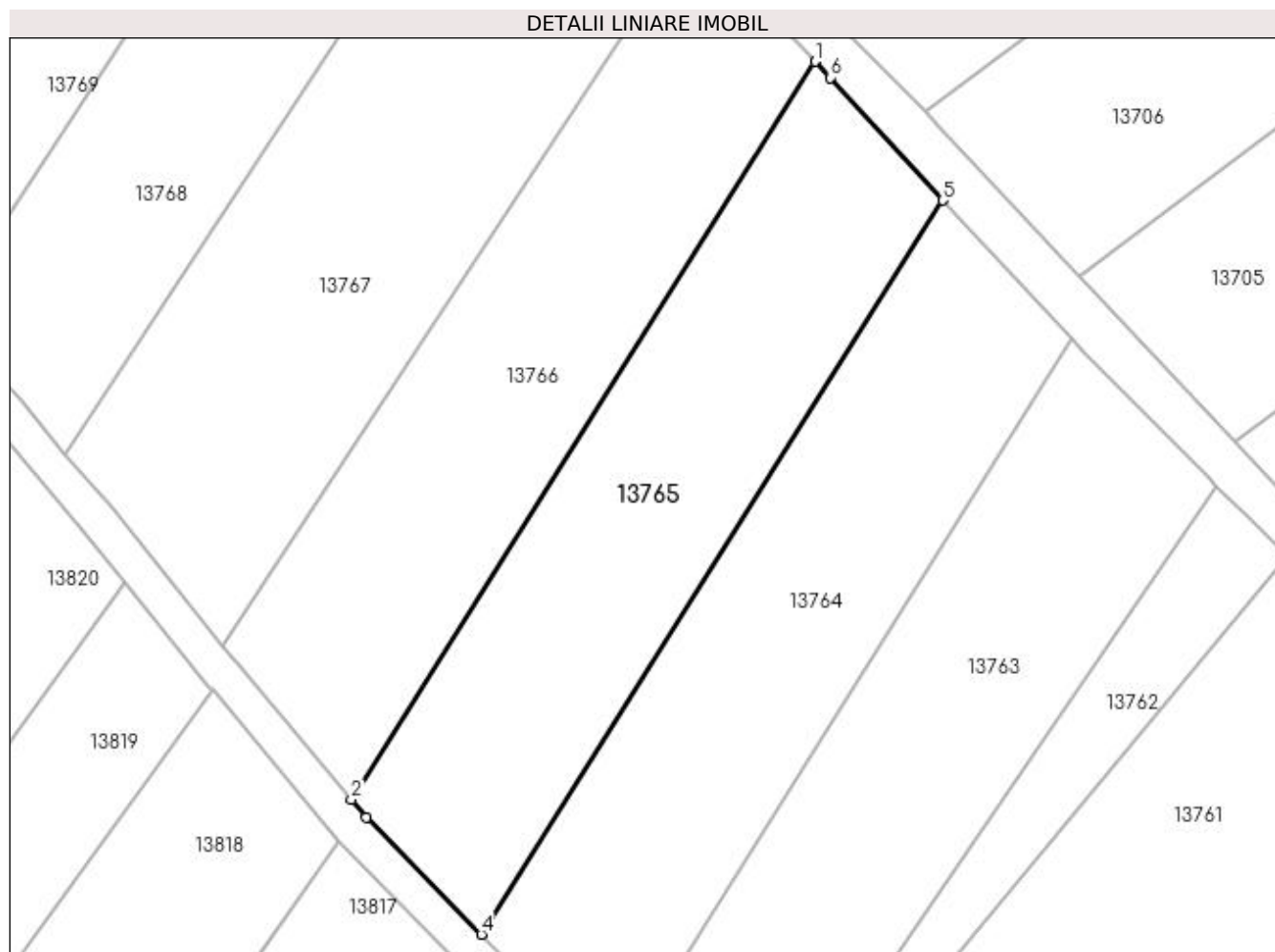
Inscrieri privind dezmembramintele dreptului de proprietate, drepturi reale de garanție și sarcini	Referințe
NU SUNT	

Anexa Nr. 1 La Partea I

Teren

Nr cadastral	Suprafața (mp)*	Observații / Referințe
	1.900	

* Suprafața este determinată în planul de proiecție Stereo 70.



Date referitoare la teren

Crt	Categorie folosință	Intra vilan	Suprafața (mp)	Tarla	Parcelă	Nr. topo	Observații / Referințe
1	vie	NU	1.900	269	40	-	

Lungime Segmente

1) Valorile lungimilor segmentelor sunt obținute din proiecție în plan.

Punct început	X / Y	Punct sfârșit	X / Y	Lungime segment (** (m)
1	355.981,244 288.814,332	2	355.930,434 288.733,553	95.43
2	355.930,434 288.733,553	3	355.932,075 288.731,589	2.559
3	355.932,075 288.731,589	4	355.944,697 288.718,774	17.987
4	355.944,697 288.718,774	5	355.995,229 288.799,114	94.91
5	355.995,229 288.799,114	6	355.982,902 288.812,568	18.247

Punct început	X / Y	Punct sfârșit	X / Y	Lungime segment (** (m)
6	355.982,902 288.812,568	1	355.981,244 288.814,332	2.421

** Lungimile segmentelor sunt determinate în planul de proiecție Stereo 70 și sunt rotunjite la 1 milimetru.

*** Distanța dintre puncte este formată din segmente cumulate ce sunt mai mici decât valoarea 1 milimetru.

**DATE DESPRE IMOBILUL NR. 13766**

Oficiul de Cadastru și Publicitate Imobiliară DOLJ
 Biroul de Cadastru și Publicitate Imobiliară Craiova

A. Partea I. Descrierea imobilului

TEREN Extravilan

Adresa: Jud. Dolj, T269, P41

Nr. Crt	Nr cadastral Nr. topografic	Suprafața* (mp)	Observații / Referințe
A1	32362	1.900	Sector cadastral:22 Teren neimprejmuit;

B. Partea II. Proprietari și acte

Inscrieri privitoare la dreptul de proprietate și alte drepturi reale	Referințe
123684 / 23/09/2016	
Act Notarial nr. CVC aut 1104, din 20/09/2016 emis de Riba Ivanca (CVC);	
B1	A1
Intabulare, drept de PROPRIETATE, dobandit prin Conventie, cota actuala 1/1, cota initiala 1/1 1) SC MOTAVEN SRL, CIF:34264040	

C. Partea III. SARCINI .

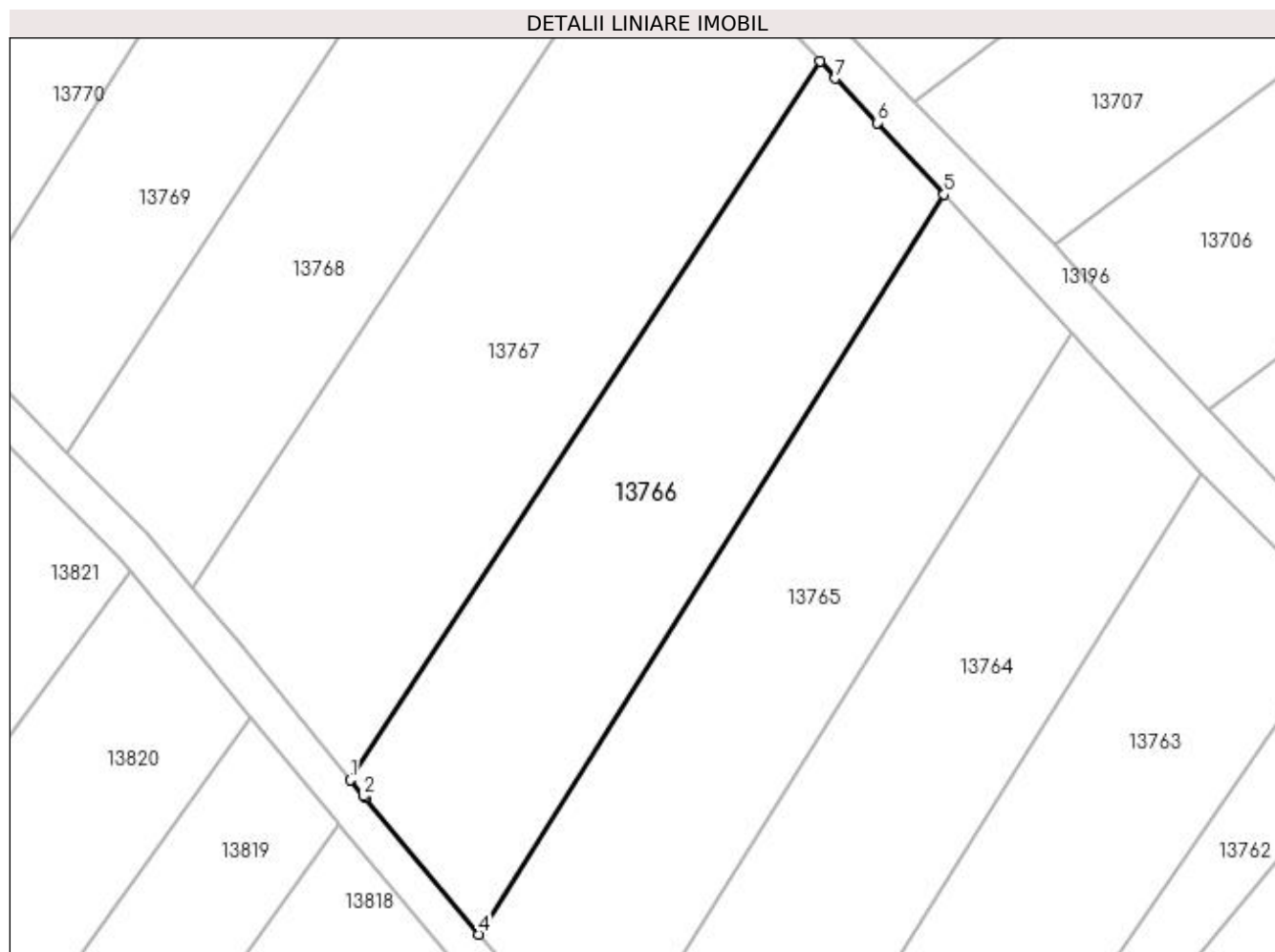
Inscrieri privind dezmembramintele dreptului de proprietate, drepturi reale de garanție și sarcini	Referințe
NU SUNT	

Anexa Nr. 1 La Partea I

Teren

Nr cadastral	Suprafața (mp)*	Observații / Referințe
32362	1.900	

* Suprafața este determinată în planul de proiecție Stereo 70.



Date referitoare la teren

Crt	Categorie folosință	Intra vilan	Suprafața (mp)	Tarla	Parcelă	Nr. topo	Observații / Referințe
1	vie	NU	1.900	269	41	-	

Lungime Segmente

1) Valorile lungimilor segmentelor sunt obținute din proiecție în plan.

Punct început	X / Y	Punct sfârșit	X / Y	Lungime segment (** (m)
1	355.916,372 288.750,417	2	355.917,826 288.748,649	2.289
2	355.917,826 288.748,649	3	355.917,99 288.748,449	0.259
3	355.917,99 288.748,449	4	355.930,434 288.733,553	19.41
4	355.930,434 288.733,553	5	355.981,244 288.814,332	95.43
5	355.981,244 288.814,332	6	355.973,918 288.822,129	10.699

Punct început	X / Y	Punct sfârșit	X / Y	Lungime segment (** (m)
6	355.973,918 288.822,129	7	355.969,383 288.826,99	6.648
7	355.969,383 288.826,99	8	355.967,682 288.828,83	2.506
8	355.967,682 288.828,83	1	355.916,372 288.750,417	93.709

** Lungimile segmentelor sunt determinate în planul de proiecție Stereo 70 și sunt rotunjite la 1 milimetru.

*** Distanța dintre puncte este formată din segmente cumulate ce sunt mai mici decât valoarea 1 milimetru.

**DATE DESPRE IMOBILUL NR. 13767**

Oficiul de Cadastru și Publicitate Imobiliară DOLJ
Biroul de Cadastru și Publicitate Imobiliară Craiova

A. Partea I. Descrierea imobilului

TEREN Extravilan

Adresa: Jud. Dolj, T269, P42

Nr. Crt	Nr cadastral Nr. topografic	Suprafața* (mp)	Observații / Referințe
A1		2.400	Sector cadastral:22 Teren neimprejmuit;

B. Partea II. Proprietari și acte

Inscrieri privitoare la dreptul de proprietate și alte drepturi reale		Referințe
/		
Act Normativ nr. LEGEA 7, din 13/03/1996 emis de PARLAMENTUL ROMANIEI;		
B1	Inscrierea provizorie, drept de PROPRIETATE, dobandit prin Lege, cota actuala 1/1, cota initiala 1/1 1) PROPRIETAR NEIDENTIFICAT, PROPRIETAR NEIDENTIFICAT	A1

C. Partea III. SARCINI .

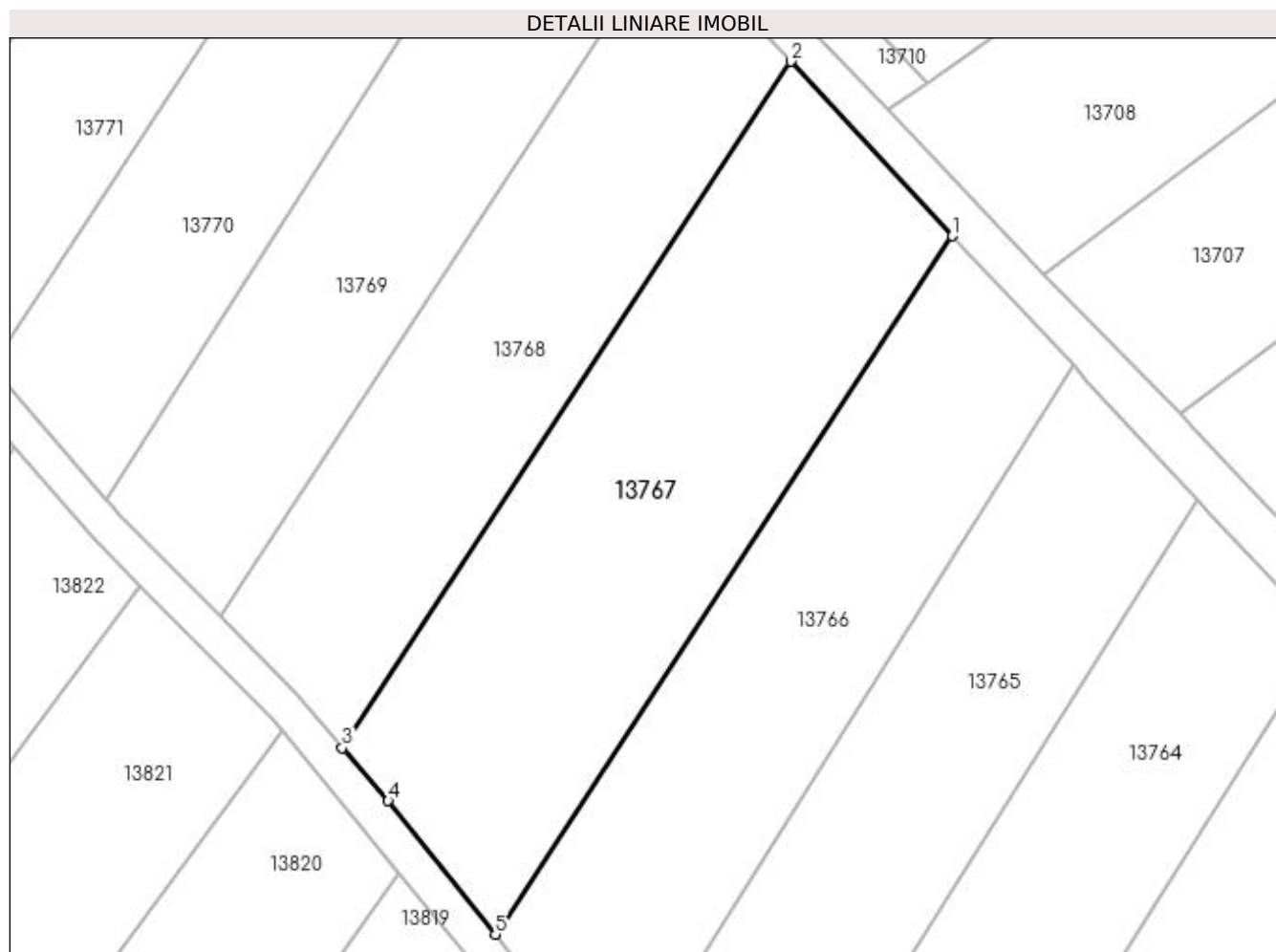
Inscrieri privind dezmembramintele dreptului de proprietate, drepturi reale de garanție și sarcini	Referințe
NU SUNT	

Anexa Nr. 1 La Partea I

Teren

Nr cadastral	Suprafața (mp)*	Observații / Referințe
	2.400	

* Suprafața este determinată în planul de proiecție Stereo 70.



Date referitoare la teren

Crt	Categorie folosință	Intra vilan	Suprafața (mp)	Tarla	Parcelă	Nr. topo	Observații / Referințe
1	arabil	NU	2.400	269	42	-	

Lungime Segmente

1) Valorile lungimilor segmentelor sunt obținute din proiecție în plan.

Punct început	X / Y	Punct sfârșit	X / Y	Lungime segment (** (m)
1	355.967,682 288.828,83	2	355.949,581 288.848,408	26.664
2	355.949,581 288.848,408	3	355.899,157 288.771,348	92.091
3	355.899,157 288.771,348	4	355.904,326 288.765,409	7.873
4	355.904,326 288.765,409	5	355.916,372 288.750,417	19.232
5	355.916,372 288.750,417	1	355.967,682 288.828,83	93.709

**** Lungimile segmentelor sunt determinate în planul de proiecție Stereo 70 și sunt rotunjite la 1 milimetru.**

***** Distanța dintre puncte este formată din segmente cumulate ce sunt mai mici decât valoarea 1 milimetru.**

**DATE DESPRE IMOBILUL NR. 13768**

Oficiul de Cadastru și Publicitate Imobiliară DOLJ
Biroul de Cadastru și Publicitate Imobiliară Craiova

A. Partea I. Descrierea imobilului

TEREN Extravilan

Adresa: Jud. Dolj, T269, P43

Nr. Crt	Nr cadastral Nr. topografic	Suprafața* (mp)	Observații / Referințe
A1		1.800	Sector cadastral:22 Teren neimprejmuit;

B. Partea II. Proprietari și acte

Inscrieri privitoare la dreptul de proprietate și alte drepturi reale		Referințe
/		
Act Administrativ nr. TDP 3307-59474, din 24/03/1997 emis de CJSIPT DOLJ;		
B1	Intabulare, drept de PROPRIETATE, dobândit prin Reconstituire, cota actuala 1/1, cota initiala 1/1 1) BADEA CONSTANTIN	A1

C. Partea III. SARCINI .

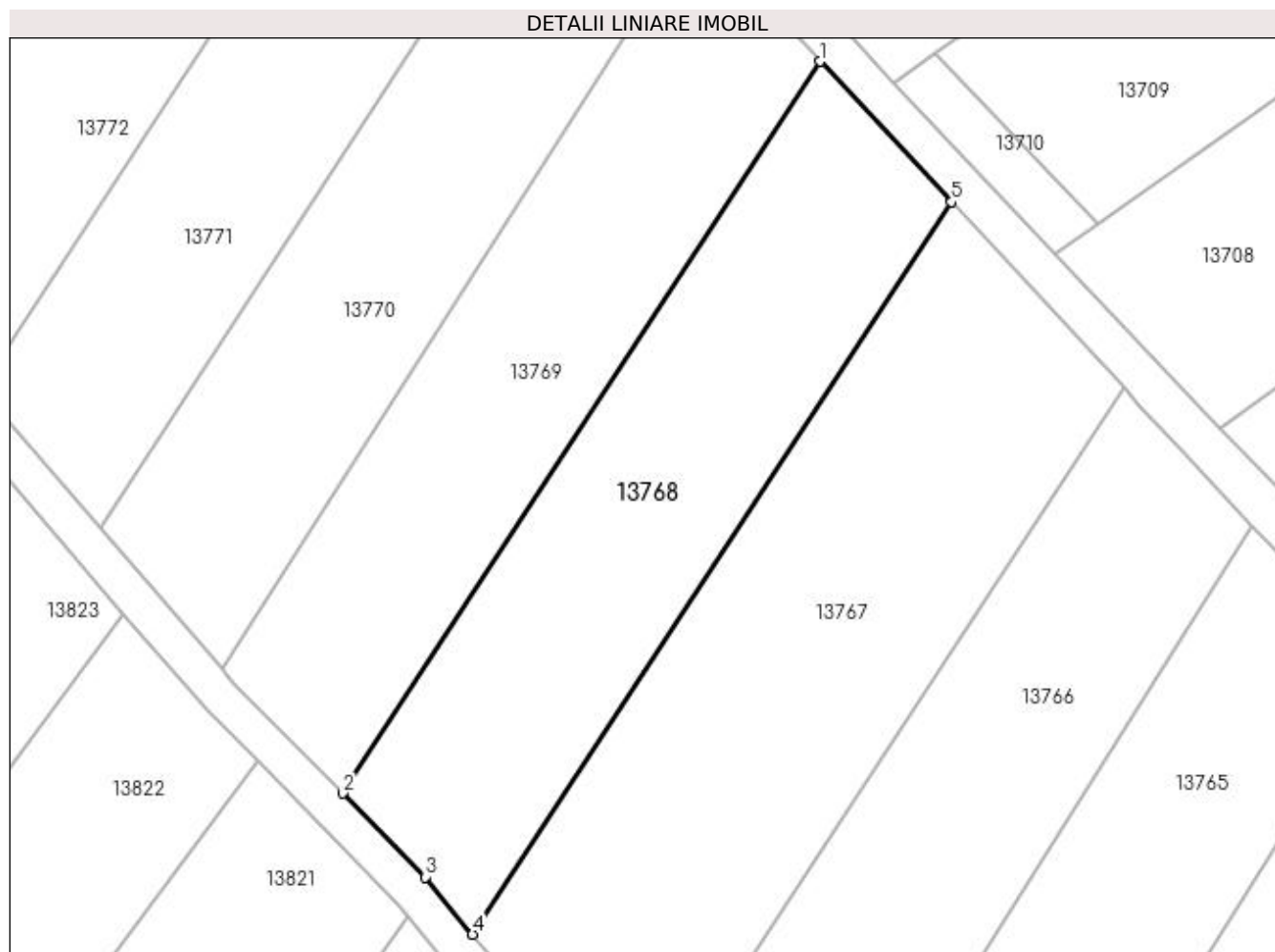
Inscrieri privind dezmembramintele dreptului de proprietate, drepturi reale de garanție și sarcini	Referințe
NU SUNT	

Anexa Nr. 1 La Partea I

Teren

Nr cadastral	Suprafața (mp)*	Observații / Referințe
	1.800	

* Suprafața este determinată în planul de proiecție Stereo 70.



Date referitoare la teren

Crt	Categorie folosință	Intra vilan	Suprafața (mp)	Tarla	Parcelă	Nr. topo	Observații / Referințe
1	arabil	NU	1.800	269	43	-	

Lungime Segmente

1) Valorile lungimilor segmentelor sunt obținute din proiecție în plan.

Punct început	X / Y	Punct sfârșit	X / Y	Lungime segment (** (m)
1	355.935,758 288.863,177	2	355.885,479 288.786,18	91.959
2	355.885,479 288.786,18	3	355.894,2 288.777,375	12.393
3	355.894,2 288.777,375	4	355.899,157 288.771,348	7.804
4	355.899,157 288.771,348	5	355.949,581 288.848,408	92.091
5	355.949,581 288.848,408	1	355.935,758 288.863,177	20.229

**** Lungimile segmentelor sunt determinate în planul de proiecție Stereo 70 și sunt rotunjite la 1 milimetru.**

***** Distanța dintre puncte este formată din segmente cumulate ce sunt mai mici decât valoarea 1 milimetru.**

**DATE DESPRE IMOBILUL NR. 13769**

Oficiul de Cadastru și Publicitate Imobiliară DOLJ
Biroul de Cadastru și Publicitate Imobiliară Craiova

A. Partea I. Descrierea imobilului

TEREN Extravilan

Adresa: Jud. Dolj, T269, P44

Nr. Crt	Nr cadastral Nr. topografic	Suprafața* (mp)	Observații / Referințe
A1		1.700	Sector cadastral:22 Teren neimprejmit;

B. Partea II. Proprietari și acte

Inscrieri privitoare la dreptul de proprietate și alte drepturi reale		Referințe
/		
Act Administrativ nr. TDP 2823-44901, din 19/11/1996 emis de CJSIPT DOLJ (TDP NR. 2823-44901/19-11-1996);		
B1	Intabulare, drept de PROPRIETATE, dobandit prin Succesiune, cota actuala 1/1, cota initiala 1/1 1) ICU ALEXANDRA 2) GEAMANU ELISABETA, LIPSA CNP	A1

C. Partea III. SARCINI .

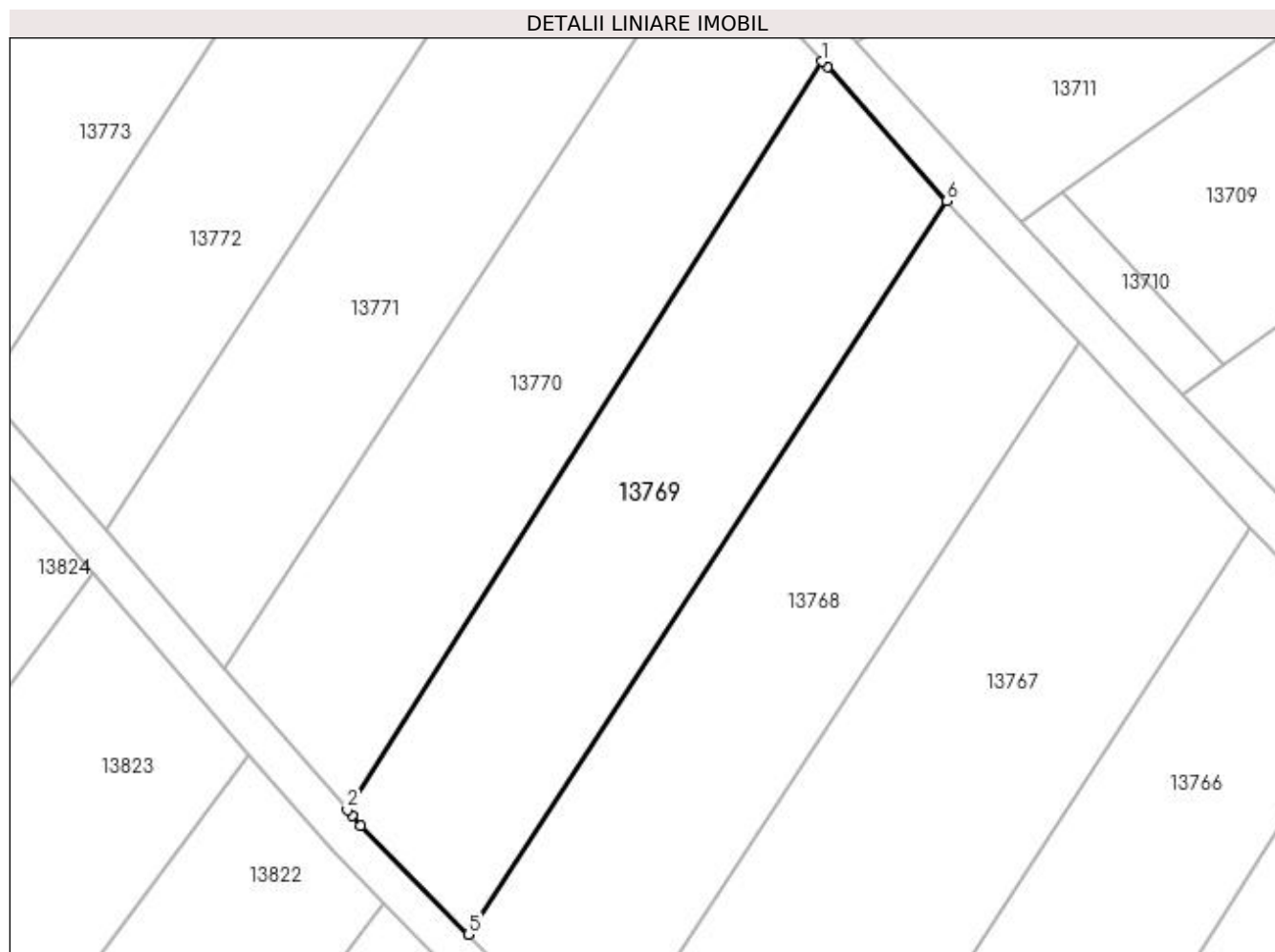
Inscrieri privind dezmembramintele dreptului de proprietate, drepturi reale de garanție și sarcini	Referințe
NU SUNT	

Anexa Nr. 1 La Partea I

Teren

Nr cadastral	Suprafața (mp)*	Observații / Referințe
	1.700	

* Suprafața este determinată în planul de proiecție Stereo 70.



Date referitoare la teren

Crt	Categorie folosință	Intra vilan	Suprafața (mp)	Tarla	Parcelă	Nr. topo	Observații / Referințe
1	vie	NU	1.700	269	44	-	

Lungime Segmente

1) Valorile lungimilor segmentelor sunt obținute din proiecție în plan.

Punct început	X / Y	Punct sfârșit	X / Y	Lungime segment (** (m)
1	355.922,667 288.877,839	2	355.872,752 288.799,242	93.107
2	355.872,752 288.799,242	3	355.873,265 288.798,647	0.786
3	355.873,265 288.798,647	4	355.874,162 288.797,607	1.373
4	355.874,162 288.797,607	5	355.885,479 288.786,18	16.083
5	355.885,479 288.786,18	6	355.935,758 288.863,177	91.959

Punct început	X / Y	Punct sfârșit	X / Y	Lungime segment (** (m)
6	355.935,758 288.863,177	7	355.923,191 288.877,262	18.876
7	355.923,191 288.877,262	1	355.922,667 288.877,839	0.779

** Lungimile segmentelor sunt determinate în planul de proiecție Stereo 70 și sunt rotunjite la 1 milimetru.

*** Distanța dintre puncte este formată din segmente cumulate ce sunt mai mici decât valoarea 1 milimetru.

**DATE DESPRE IMOBILUL NR. 13770**

Oficiul de Cadastru și Publicitate Imobiliară DOLJ
Biroul de Cadastru și Publicitate Imobiliară Craiova

A. Partea I. Descrierea imobilului

TEREN Extravilan

Adresa: Jud. Dolj, T269, P45

Nr. Crt	Nr cadastral Nr. topografic	Suprafața* (mp)	Observații / Referințe
A1		1.700	Sector cadastral:22 Teren neimprejmuit;

B. Partea II. Proprietari și acte

Inscrieri privitoare la dreptul de proprietate și alte drepturi reale		Referințe
/		
Act Notarial nr. CM NR. 148, din 17/07/2013 emis de NP STOENESCU FLOREA (TDP NR. 2828-44901/19-11-1996);		
B1	Intabulare, drept de PROPRIETATE, dobandit prin Succesiune, cota actuala 1/1, cota initiala 1/1 1) MILITARU FLOAREA	A1

C. Partea III. SARCINI .

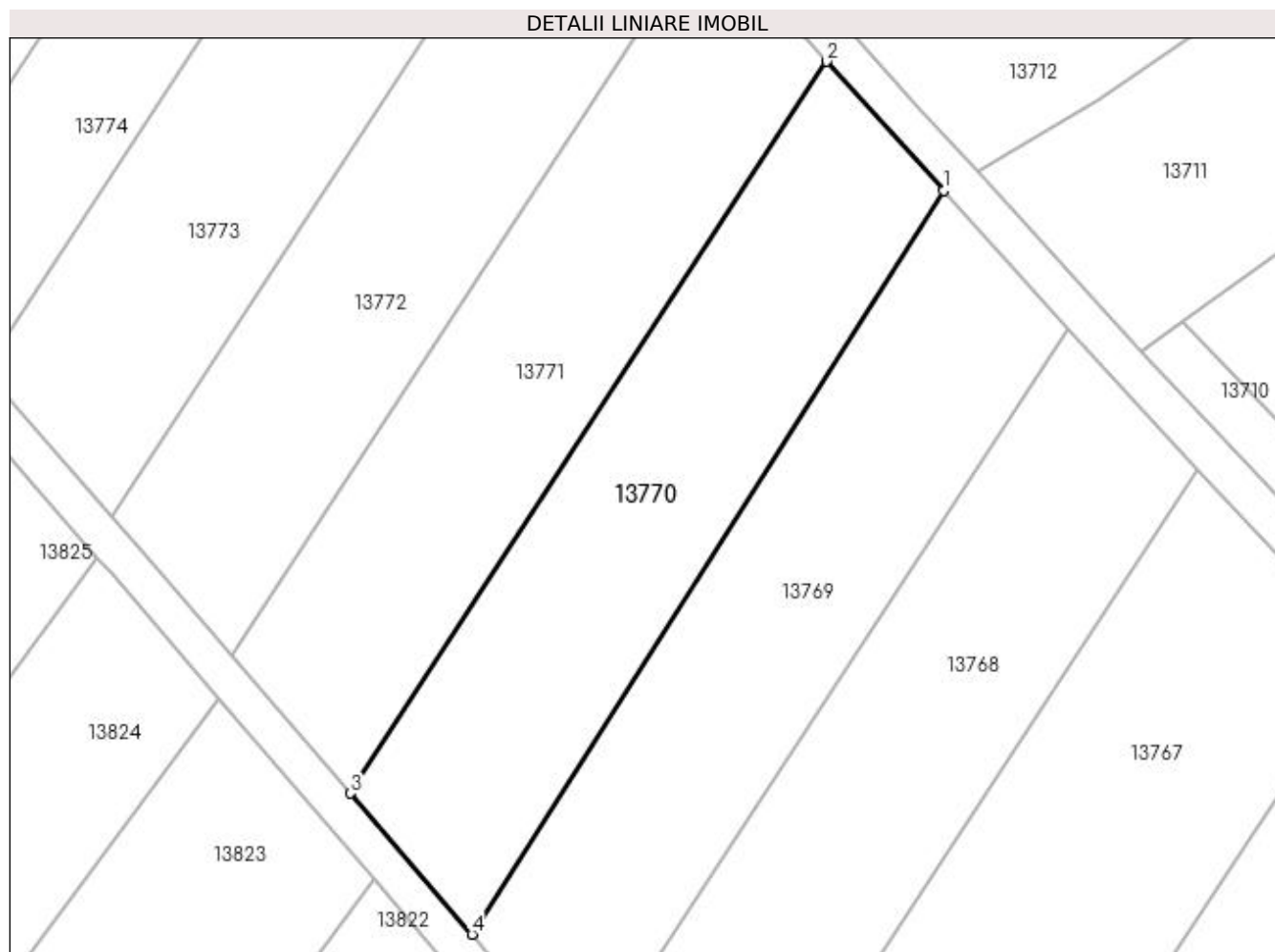
Inscrieri privind dezmembramintele dreptului de proprietate, drepturi reale de garanție și sarcini	Referințe
NU SUNT	

Anexa Nr. 1 La Partea I

Teren

Nr cadastral	Suprafața (mp)*	Observații / Referințe
	1.700	

* Suprafața este determinată în planul de proiecție Stereo 70.



Date referitoare la teren

Crt	Categorie folosință	Intra vilan	Suprafața (mp)	Tarla	Parcelă	Nr. topo	Observații / Referințe
1	vie	NU	1.700	269	45	-	

Lungime Segmente

1) Valorile lungimilor segmentelor sunt obținute din proiecție în plan.

Punct început	X / Y	Punct sfârșit	X / Y	Lungime segment (** (m)
1	355.922,667 288.877,839	2	355.910,279 288.891,499	18.441
2	355.910,279 288.891,499	3	355.859,905 288.814,143	92.312
3	355.859,905 288.814,143	4	355.872,752 288.799,242	19.674
4	355.872,752 288.799,242	1	355.922,667 288.877,839	93.107

**** Lungimile segmentelor sunt determinate în planul de proiecție Stereo 70 și sunt rotunjite la 1 milimetru.**

***** Distanța dintre puncte este formată din segmente cumulate ce sunt mai mici decât valoarea 1 milimetru.**

**DATE DESPRE IMOBILUL NR. 13771**

Oficiul de Cadastru și Publicitate Imobiliară DOLJ
Biroul de Cadastru și Publicitate Imobiliară Craiova

A. Partea I. Descrierea imobilului

TEREN Extravilan

Adresa: Jud. Dolj, T269, P46

Nr. Crt	Nr cadastral Nr. topografic	Suprafața* (mp)	Observații / Referințe
A1		1.700	Sector cadastral:22 Teren neimprejmuit;

B. Partea II. Proprietari și acte

Inscrieri privitoare la dreptul de proprietate și alte drepturi reale	Referințe
/	
Act Administrativ nr. TDP 1951-9574, din 03/04/1996 emis de CJSIPT DOLJ;	
B1	A1
Intabulare, drept de PROPRIETATE, dobândit prin Reconstituire, cota actuala 1/1, cota initiala 1/1 1) FILIP ANA , LIPSA CNP	

C. Partea III. SARCINI .

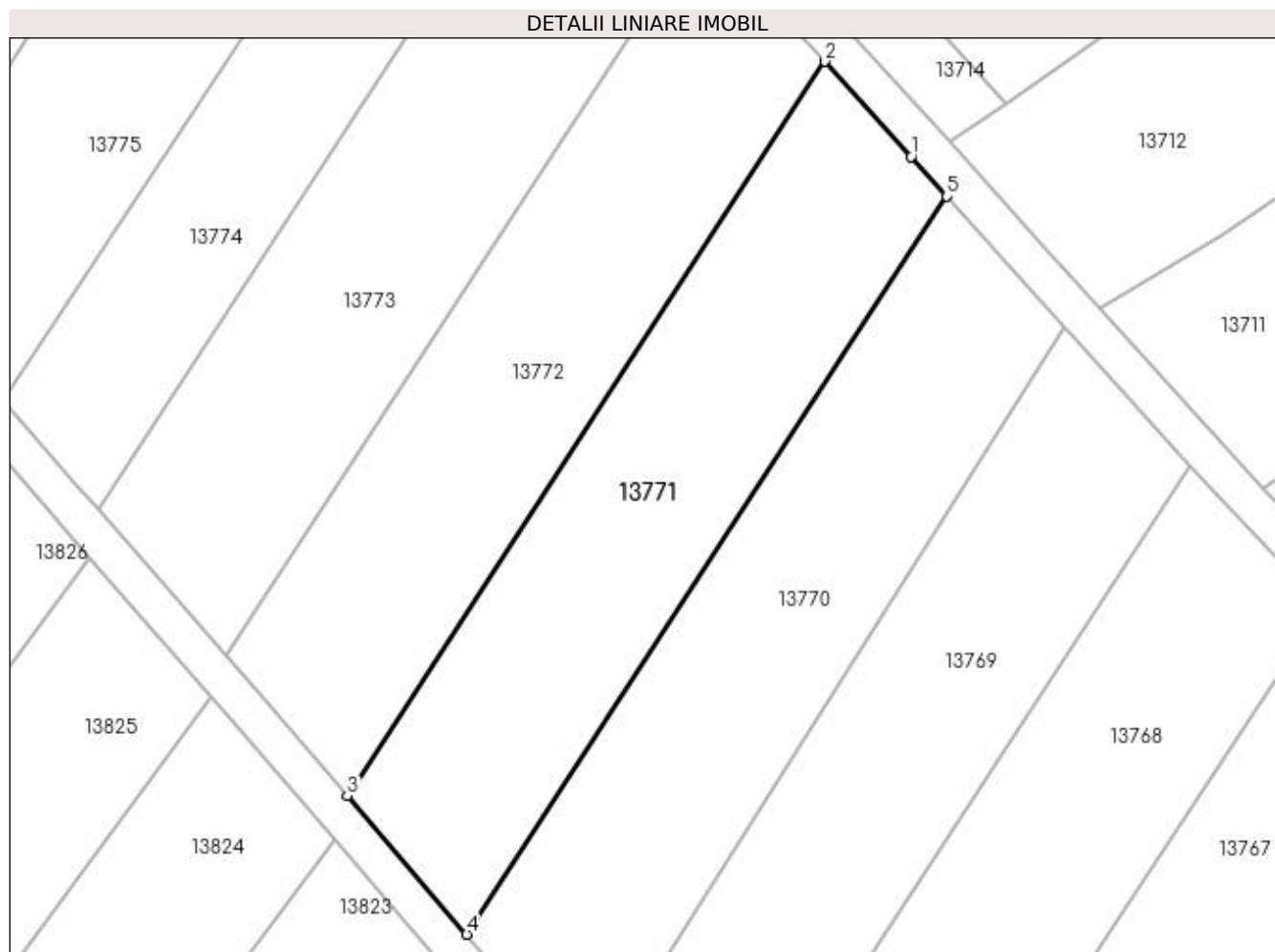
Inscrieri privind dezmembramintele dreptului de proprietate, drepturi reale de garanție și sarcini	Referințe
NU SUNT	

Anexa Nr. 1 La Partea I

Teren

Nr cadastral	Suprafața (mp)*	Observații / Referințe
	1.700	

* Suprafața este determinată în planul de proiecție Stereo 70.



Date referitoare la teren

Crt	Categorie folosință	Intra vilan	Suprafața (mp)	Tarla	Parcelă	Nr. topo	Observații / Referințe
1	vie	NU	1.700	269	46	-	

Lungime Segmente

1) Valorile lungimilor segmentelor sunt obținute din proiecție în plan.

Punct început	X / Y	Punct sfârșit	X / Y	Lungime segment (** (m)
1	355.906,494 288.895,672	2	355.897,451 288.905,643	13.461
2	355.897,451 288.905,643	3	355.847,349 288.828,705	91.813
3	355.847,349 288.828,705	4	355.859,905 288.814,143	19.228
4	355.859,905 288.814,143	5	355.910,279 288.891,499	92.312
5	355.910,279 288.891,499	1	355.906,494 288.895,672	5.634

**** Lungimile segmentelor sunt determinate în planul de proiecție Stereo 70 și sunt rotunjite la 1 milimetru.**

***** Distanța dintre puncte este formată din segmente cumulate ce sunt mai mici decât valoarea 1 milimetru.**

**DATE DESPRE IMOBILUL NR. 13772**

Oficiul de Cadastru și Publicitate Imobiliară DOLJ
Biroul de Cadastru și Publicitate Imobiliară Craiova

A. Partea I. Descrierea imobilului

TEREN Extravilan

Adresa: Jud. Dolj, T269, P47

Nr. Crt	Nr cadastral Nr. topografic	Suprafața* (mp)	Observații / Referințe
A1		1.700	Sector cadastral:22 Teren neimprejmuit;

B. Partea II. Proprietari și acte

Inscrieri privitoare la dreptul de proprietate și alte drepturi reale	Referințe
/	
Act Administrativ nr. TDP 4000-48351, din 22/02/1998 emis de CJSIPT DOLJ;	
B1	A1
Intabulare, drept de PROPRIETATE, dobândit prin Reconstituire, cota actuala 1/1, cota initiala 1/1	
1) GLĂVAN MARIA	
2) VASILE ION	
3) VASILE DUMITRU	

C. Partea III. SARCINI .

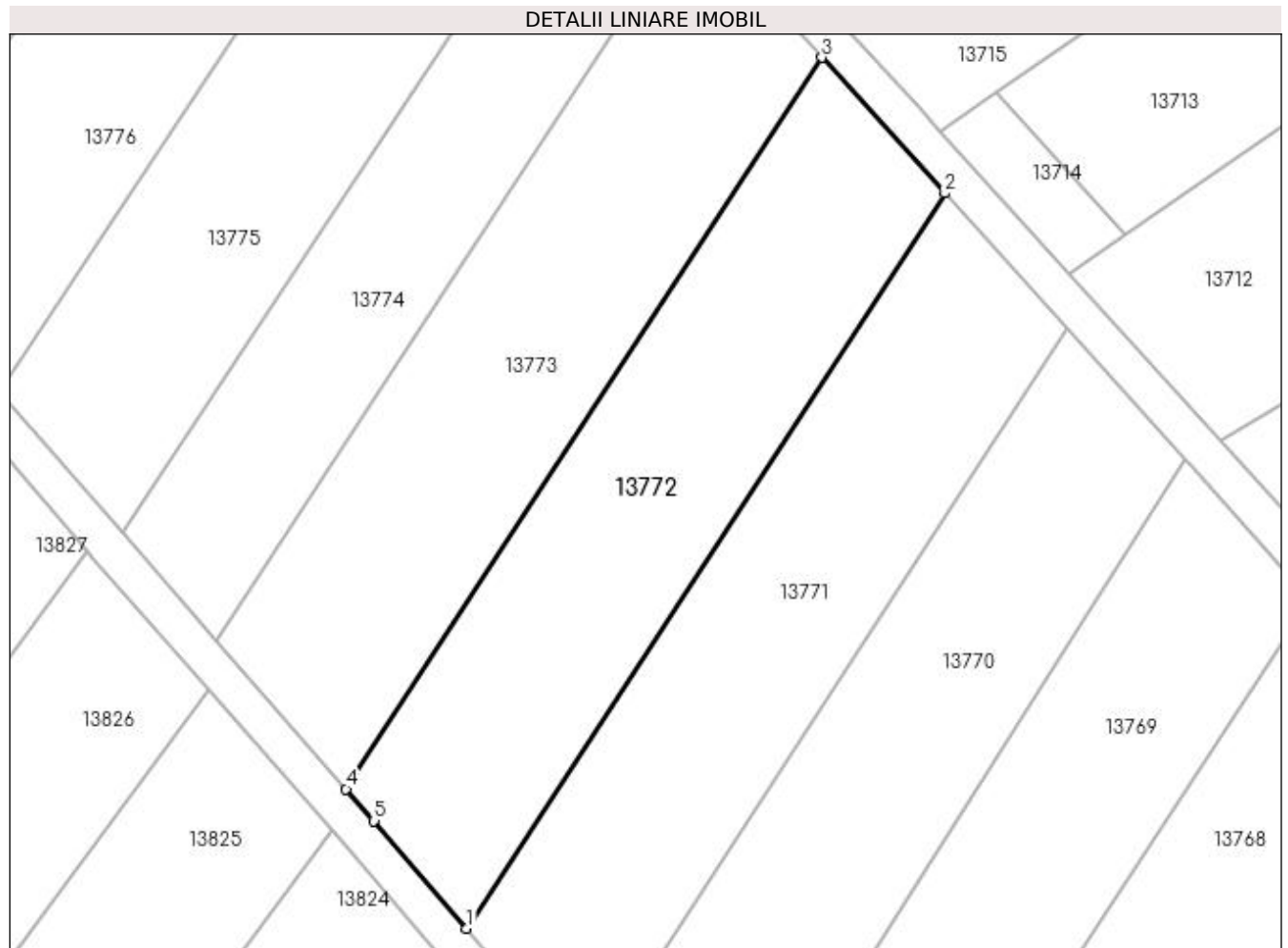
Inscrieri privind dezmembramintele dreptului de proprietate, drepturi reale de garanție și sarcini	Referințe
NU SUNT	

Anexa Nr. 1 La Partea I

Teren

Nr cadastral	Suprafața (mp)*	Observații / Referințe
	1.700	

* Suprafața este determinată în planul de proiecție Stereo 70.



Date referitoare la teren

Crt	Categorie folosință	Intravilan	Suprafața (mp)	Tarla	Parcelă	Nr. topo	Observații / Referințe
1	arabil	NU	1.700	269	47	-	

Lungime Segmente

1) Valorile lungimilor segmentelor sunt obținute din proiecție în plan.

Punct început	X / Y	Punct sfârșit	X / Y	Lungime segment (** (m)
1	355.847,349 288.828,705	2	355.897,451 288.905,643	91.813
2	355.897,451 288.905,643	3	355.884,555 288.919,862	19.196
3	355.884,555 288.919,862	4	355.834,711 288.843,32	91.341
4	355.834,711 288.843,32	5	355.837,636 288.839,97	4.447
5	355.837,636 288.839,97	1	355.847,349 288.828,705	14.874

**** Lungimile segmentelor sunt determinate în planul de proiecție Stereo 70 și sunt rotunjite la 1 milimetru.**

***** Distanța dintre puncte este formată din segmente cumulate ce sunt mai mici decât valoarea 1 milimetru.**

**DATE DESPRE IMOBILUL NR. 13773**

Oficiul de Cadastru și Publicitate Imobiliară DOLJ
Biroul de Cadastru și Publicitate Imobiliară Craiova

A. Partea I. Descrierea imobilului

TEREN Extravilan

Adresa: Jud. Dolj, T269, P48

Nr. Crt	Nr cadastral Nr. topografic	Suprafața* (mp)	Observații / Referințe
A1		1.800	Sector cadastral:22 Teren neimprejmuit;

B. Partea II. Proprietari și acte

Inscrieri privitoare la dreptul de proprietate și alte drepturi reale	Referințe
/	
Act Administrativ nr. TDP 3567-47919, din 03/04/1997 emis de CJSIPT DOLJ;	
B1	A1
Intabulare, drept de PROPRIETATE, dobandit prin Reconstituire, cota actuala 1/1, cota initiala 1/1 1) EFREM ION	

C. Partea III. SARCINI .

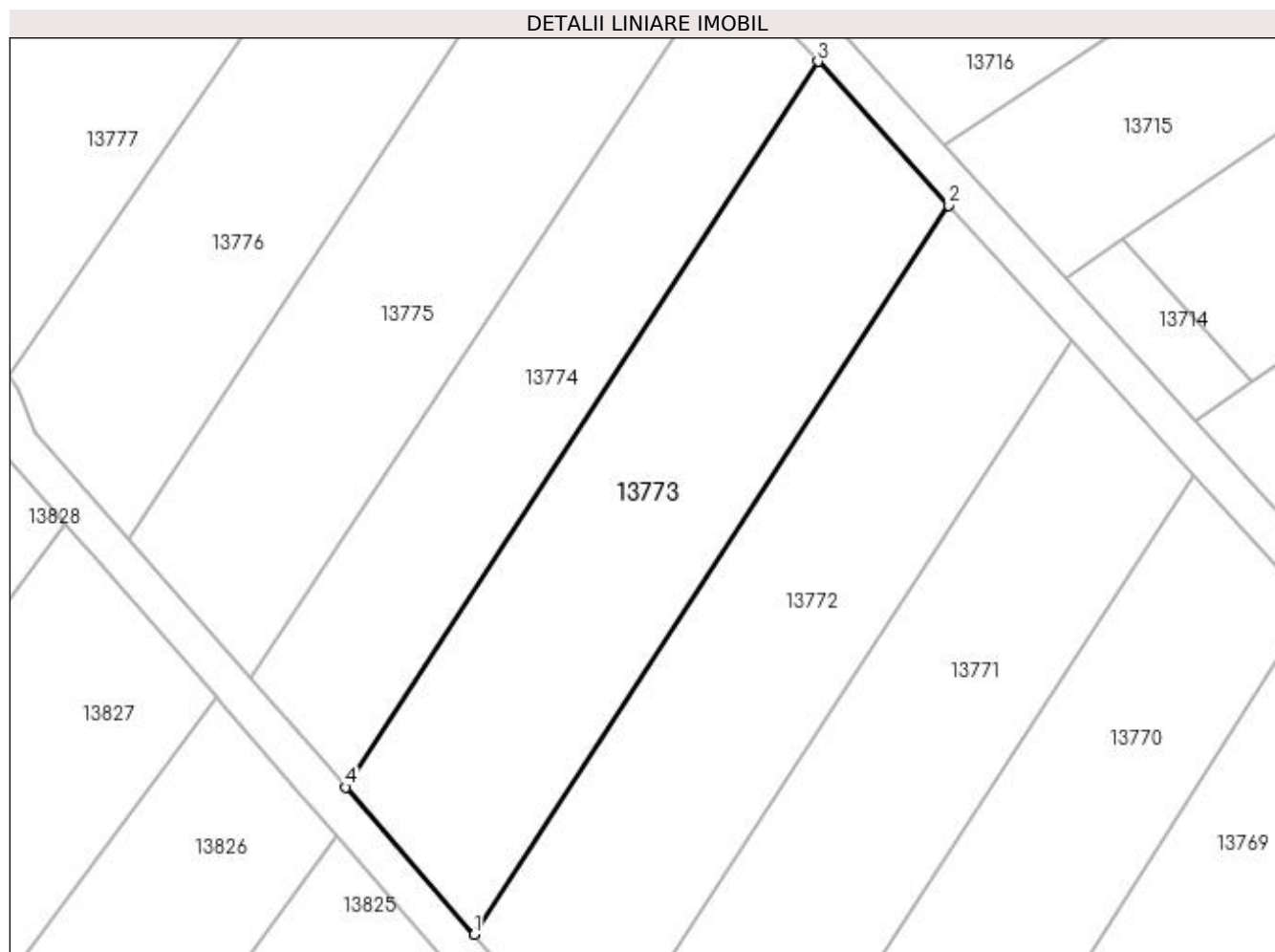
Inscrieri privind dezmembramintele dreptului de proprietate, drepturi reale de garanție și sarcini	Referințe
NU SUNT	

Anexa Nr. 1 La Partea I

Teren

Nr cadastral	Suprafața (mp)*	Observații / Referințe
	1.800	

* Suprafața este determinată în planul de proiecție Stereo 70.



Date referitoare la teren

Crt	Categorie folosință	Intravilan	Suprafața (mp)	Tarla	Parcelă	Nr. topo	Observații / Referințe
1	arabil	NU	1.800	269	48	-	

Lungime Segmente

1) Valorile lungimilor segmentelor sunt obținute din proiecție în plan.

Punct început	X / Y	Punct sfârșit	X / Y	Lungime segment (** (m)
1	355.834,711 288.843,32	2	355.884,555 288.919,862	91.341
2	355.884,555 288.919,862	3	355.870,836 288.934,988	20.421
3	355.870,836 288.934,988	4	355.821,21 288.858,779	90.943
4	355.821,21 288.858,779	1	355.834,711 288.843,32	20.525

**** Lungimile segmentelor sunt determinate în planul de proiecție Stereo 70 și sunt rotunjite la 1 milimetru.**

***** Distanța dintre puncte este formată din segmente cumulate ce sunt mai mici decât valoarea 1 milimetru.**

**DATE DESPRE IMOBILUL NR. 13774**

Oficiul de Cadastru și Publicitate Imobiliară DOLJ
Biroul de Cadastru și Publicitate Imobiliară Craiova

A. Partea I. Descrierea imobilului

TEREN Extravilan

Adresa: Jud. Dolj, T269, P49

Nr. Crt	Nr cadastral Nr. topografic	Suprafața* (mp)	Observații / Referințe
A1		1.300	Sector cadastral:22 Teren neimprejmuit;

B. Partea II. Proprietari și acte

Inscrieri privitoare la dreptul de proprietate și alte drepturi reale	Referințe
/	
Act Administrativ nr. TDP 3437-44815, din 01/04/1997 emis de CJSIPT DOLJ;	
B1	A1
Intabulare, drept de PROPRIETATE, dobândit prin Reconstituire, cota actuala 1/1, cota initiala 1/1	
1) STĂNĂGOI DUMITRU	

C. Partea III. SARCINI .

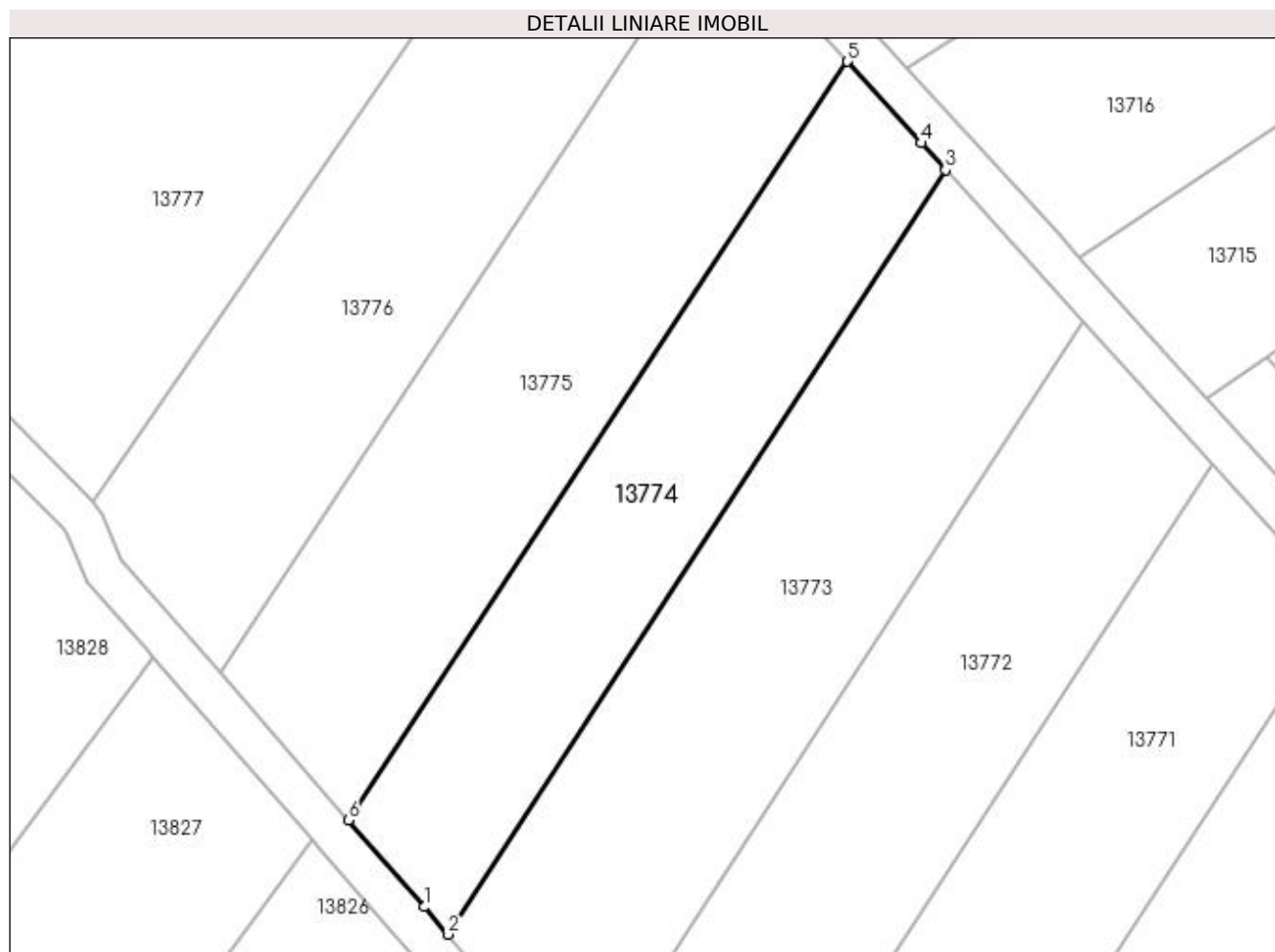
Inscrieri privind dezmembramintele dreptului de proprietate, drepturi reale de garanție și sarcini	Referințe
NU SUNT	

Anexa Nr. 1 La Partea I

Teren

Nr cadastral	Suprafața (mp)*	Observații / Referințe
	1.300	

* Suprafața este determinată în planul de proiecție Stereo 70.



Date referitoare la teren

Crt	Categorie folosință	Intra vilan	Suprafața (mp)	Tarla	Parcelă	Nr. topo	Observații / Referințe
1	vie	NU	1.300	269	49	-	

Lungime Segmente

1) Valorile lungimilor segmentelor sunt obținute din proiecție în plan.

Punct început	X / Y	Punct sfârșit	X / Y	Lungime segment (** (m)
1	355.818,824 288.861,51	2	355.821,21 288.858,779	3.626
2	355.821,21 288.858,779	3	355.870,836 288.934,988	90.943
3	355.870,836 288.934,988	4	355.868,412 288.937,66	3.608
4	355.868,412 288.937,66	5	355.861,043 288.945,785	10.969
5	355.861,043 288.945,785	6	355.811,278 288.870,151	90.538

Punct început	X / Y	Punct sfârșit	X / Y	Lungime segment (** (m)
6	355.811,278 288.870,151	1	355.818,824 288.861,51	11.472

** Lungimile segmentelor sunt determinate în planul de proiecție Stereo 70 și sunt rotunjite la 1 milimetru.

*** Distanța dintre puncte este formată din segmente cumulate ce sunt mai mici decât valoarea 1 milimetru.

**DATE DESPRE IMOBILUL NR. 13775**

Oficiul de Cadastru și Publicitate Imobiliară DOLJ
Biroul de Cadastru și Publicitate Imobiliară Craiova

A. Partea I. Descrierea imobilului

TEREN Extravilan

Adresa: Jud. Dolj, T269, P5

Nr. Crt	Nr cadastral Nr. topografic	Suprafața* (mp)	Observații / Referințe
A1	32654	1.700	Sector cadastral:22 Teren neimprejmuit;

B. Partea II. Proprietari și acte

Inscrieri privitoare la dreptul de proprietate și alte drepturi reale	Referințe
155649 / 15/12/2015	
Hotarare Judecatoreasca nr. SC nr. 873, din 25/05/2011 emis de JUDECATORIA CALAFAT;	
B1	A1
Intabulare, drept de PROPRIETATE, dobandit prin Hotarare Judecatoreasca, cota actuala 1/1, cota initiala 1/1 1) TIGANTELE CONSTANTIN-LAURENTIU	

C. Partea III. SARCINI .

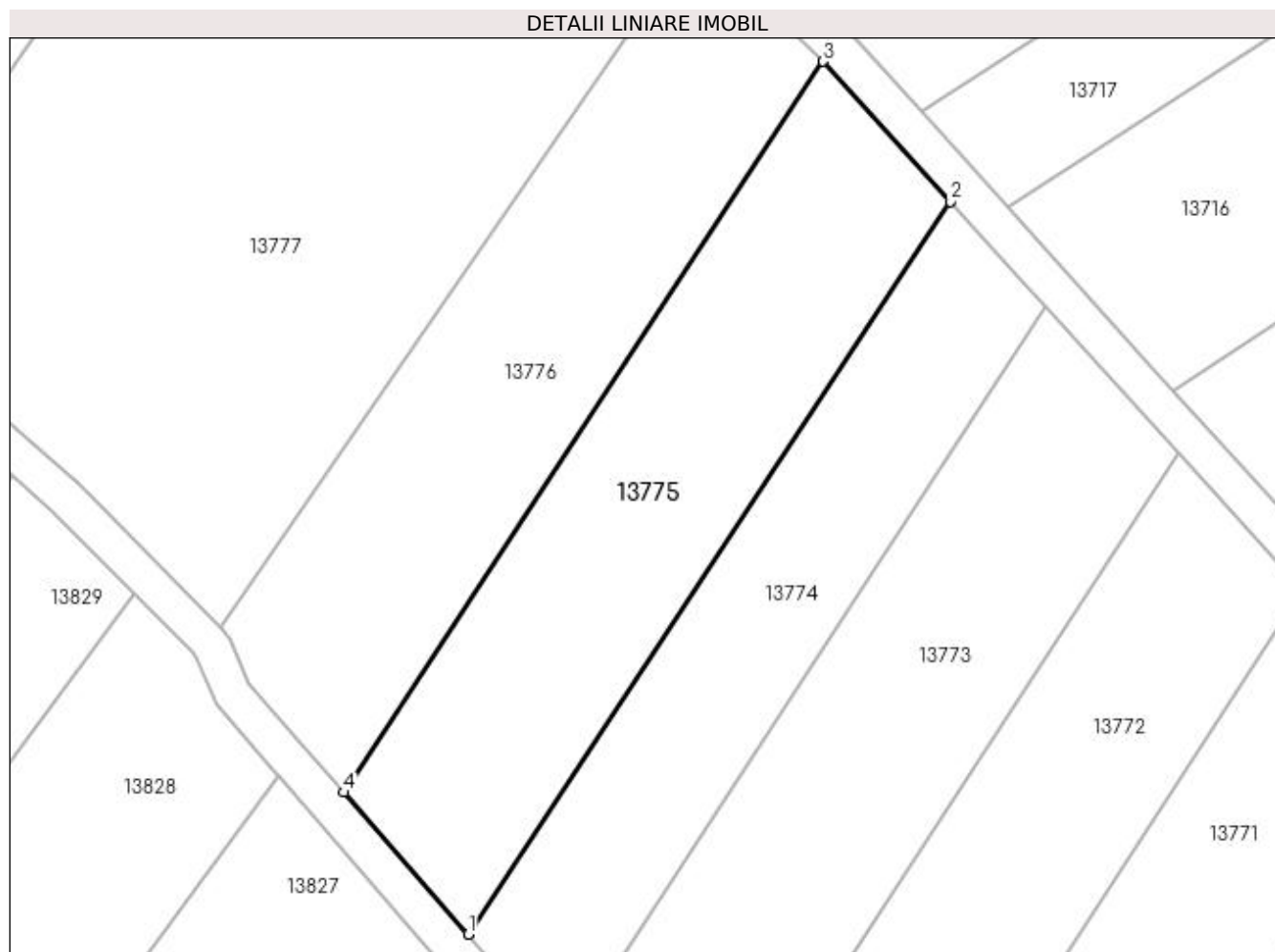
Inscrieri privind dezmembramintele dreptului de proprietate, drepturi reale de garanție și sarcini	Referințe
NU SUNT	

Anexa Nr. 1 La Partea I

Teren

Nr cadastral	Suprafața (mp)*	Observații / Referințe
32654	1.700	

* Suprafața este determinată în planul de proiecție Stereo 70.



Date referitoare la teren

Crt	Categorie folosință	Intra vilan	Suprafața (mp)	Tarla	Parcelă	Nr. topo	Observații / Referințe
1	vie	NU	1.700	269	5	-	

Lungime Segmente

1) Valorile lungimilor segmentelor sunt obținute din proiecție în plan.

Punct început	X / Y	Punct sfârșit	X / Y	Lungime segment (** (m)
1	355.811,278 288.870,151	2	355.861,043 288.945,785	90.538
2	355.861,043 288.945,785	3	355.847,944 288.960,228	19.498
3	355.847,944 288.960,228	4	355.798,48 288.884,805	90.196
4	355.798,48 288.884,805	1	355.811,278 288.870,151	19.456

**** Lungimile segmentelor sunt determinate în planul de proiecție Stereo 70 și sunt rotunjite la 1 milimetru.**

***** Distanța dintre puncte este formată din segmente cumulate ce sunt mai mici decât valoarea 1 milimetru.**

**DATE DESPRE IMOBILUL NR. 13776**

Oficiul de Cadastru și Publicitate Imobiliară DOLJ
 Biroul de Cadastru și Publicitate Imobiliară Craiova

A. Partea I. Descrierea imobilului

TEREN Extravilan

Adresa: Jud. Dolj, T269, P51

Nr. Crt	Nr cadastral Nr. topografic	Suprafața* (mp)	Observații / Referințe
A1		1.700	Sector cadastral:22 Teren neimprejmuit;

B. Partea II. Proprietari și acte

Inscrieri privitoare la dreptul de proprietate și alte drepturi reale	Referințe
/	
Act Administrativ nr. TDP 2726-48113, din 19/11/1996 emis de CJSIPT DOLJ;	
B1	A1
Intabulare, drept de PROPRIETATE, dobandit prin Reconstituire, cota actuala 1/1, cota initiala 1/1 1) MLADIN ANA	

C. Partea III. SARCINI .

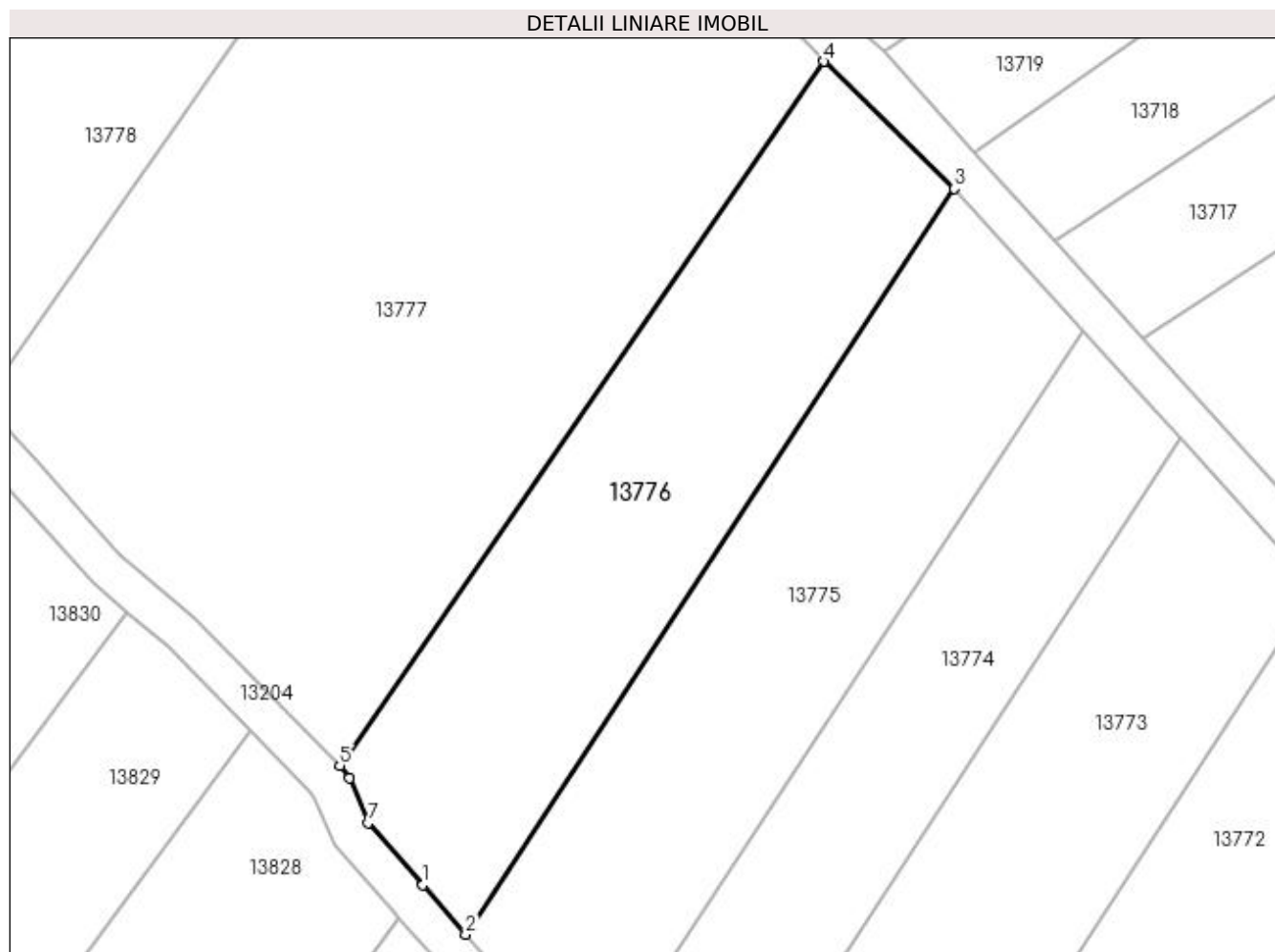
Inscrieri privind dezmembramintele dreptului de proprietate, drepturi reale de garanție și sarcini	Referințe
NU SUNT	

Anexa Nr. 1 La Partea I

Teren

Nr cadastral	Suprafața (mp)*	Observații / Referințe
	1.700	

* Suprafața este determinată în planul de proiecție Stereo 70.



Date referitoare la teren

Crt	Categorie folosință	Intra vilan	Suprafața (mp)	Tarla	Parcelă	Nr. topo	Observații / Referințe
1	vie	NU	1.700	269	51	-	

Lungime Segmente

1) Valorile lungimilor segmentelor sunt obținute din proiecție în plan.

Punct început	X / Y	Punct sfârșit	X / Y	Lungime segment (** (m)
1	355.794,129 288.889,787	2	355.798,48 288.884,805	6.614
2	355.798,48 288.884,805	3	355.847,944 288.960,228	90.196
3	355.847,944 288.960,228	4	355.834,735 288.973,096	18.441
4	355.834,735 288.973,096	5	355.785,733 288.901,893	86.435
5	355.785,733 288.901,893	6	355.786,737 288.900,623	1.619

Punct început	X / Y	Punct sfârșit	X / Y	Lungime segment (** (m)
6	355.786,737 288.900,623	7	355.788,591 288.896,087	4.9
7	355.788,591 288.896,087	1	355.794,129 288.889,787	8.388

** Lungimile segmentelor sunt determinate în planul de proiecție Stereo 70 și sunt rotunjite la 1 milimetru.

*** Distanța dintre puncte este formată din segmente cumulate ce sunt mai mici decât valoarea 1 milimetru.

**DATE DESPRE IMOBILUL NR. 13777**

Oficiul de Cadastru și Publicitate Imobiliară DOLJ
Biroul de Cadastru și Publicitate Imobiliară Craiova

A. Partea I. Descrierea imobilului

TEREN Extravilan

Adresa: Jud. Dolj, T269, P51

Nr. Crt	Nr cadastral Nr. topografic	Suprafața* (mp)	Observații / Referințe
A1		4.400	Sector cadastral:22 Teren neimprejmuit;

B. Partea II. Proprietari și acte

Inscrieri privitoare la dreptul de proprietate și alte drepturi reale	Referințe
/	
Act Administrativ nr. TDP 3886-2215, din 11/06/1998 emis de CJSIPT DOLJ;	
B1	A1
Intabulare, drept de PROPRIETATE, dobândit prin Reconstituire, cota actuala 1/1, cota initiala 1/1 1) ODAGIU GHEORGHE	

C. Partea III. SARCINI .

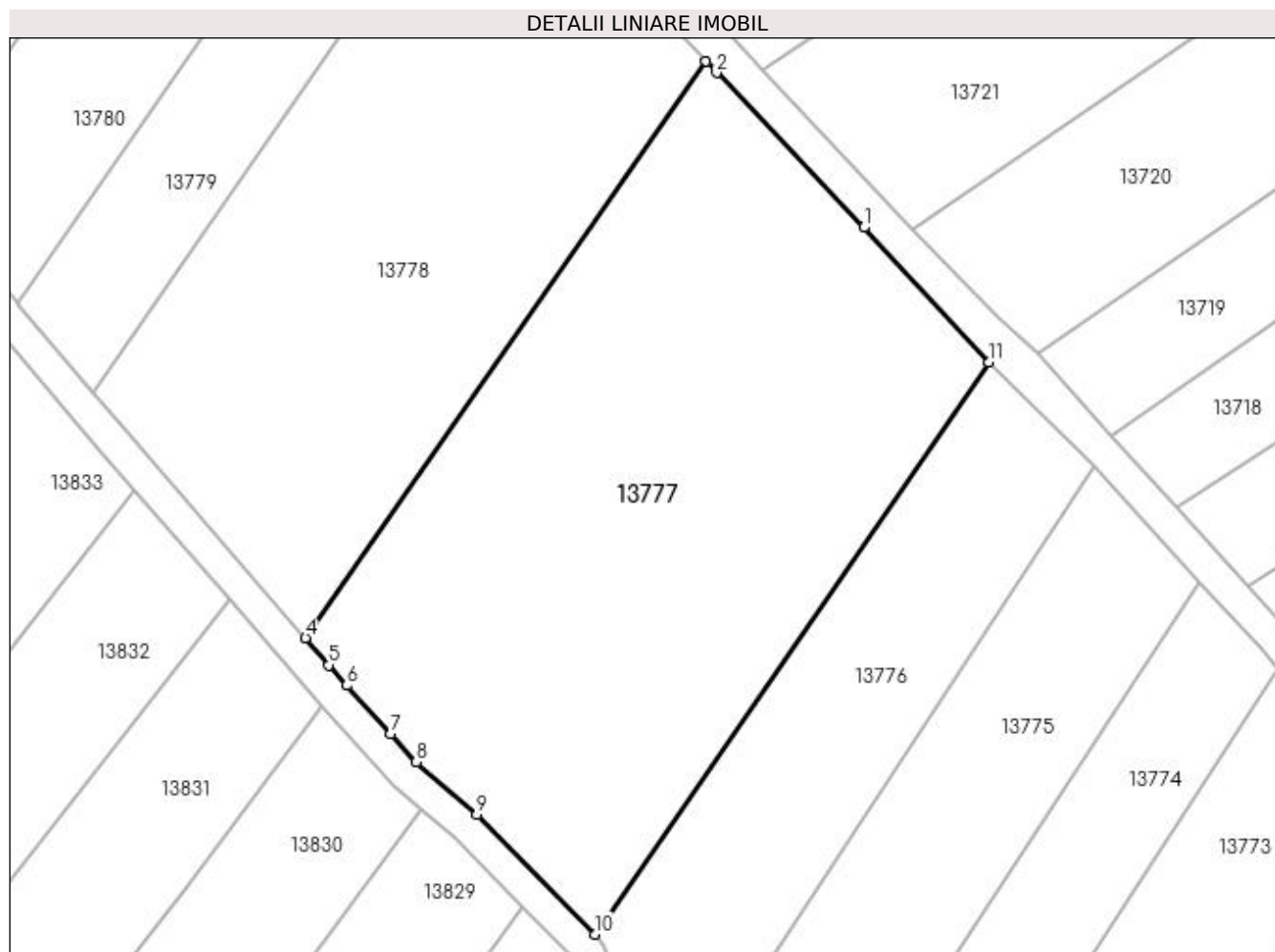
Inscrieri privind dezmembramintele dreptului de proprietate, drepturi reale de garanție și sarcini	Referințe
NU SUNT	

Anexa Nr. 1 La Partea I

Teren

Nr cadastral	Suprafața (mp)*	Observații / Referințe
	4.400	

* Suprafața este determinată în planul de proiecție Stereo 70.



Date referitoare la teren

Crt	Categorie folosință	Intra vilan	Suprafața (mp)	Tarla	Parcelă	Nr. topo	Observații / Referințe
1	vie	NU	4.400	269	51	-	

Lungime Segmente

1) Valorile lungimilor segmentelor sunt obținute din proiecție în plan.

Punct început	X / Y	Punct sfârșit	X / Y	Lungime segment (** (m)
1	355.819,182 288.989,819	2	355.800,873 289.009,06	26.56
2	355.800,873 289.009,06	3	355.799,558 289.010,478	1.934
3	355.799,558 289.010,478	4	355.749,688 288.938,751	87.36
4	355.749,688 288.938,751	5	355.752,605 288.935,39	4.45
5	355.752,605 288.935,39	6	355.754,812 288.932,847	3.367

Punct început	X / Y	Punct sfârșit	X / Y	Lungime segment (** (m)
6	355.754,812 288.932,847	7	355.760,288 288.926,85	8.121
7	355.760,288 288.926,85	8	355.763,494 288.923,339	4.755
8	355.763,494 288.923,339	9	355.771,01 288.916,773	9.98
9	355.771,01 288.916,773	10	355.785,733 288.901,893	20.933
10	355.785,733 288.901,893	11	355.834,735 288.973,096	86.435
11	355.834,735 288.973,096	1	355.819,182 288.989,819	22.838

** Lungimile segmentelor sunt determinate în planul de proiecție Stereo 70 și sunt rotunjite la 1 milimetru.

*** Distanța dintre puncte este formată din segmente cumulate ce sunt mai mici decât valoarea 1 milimetru.

**DATE DESPRE IMOBILUL NR. 13778**

Oficiul de Cadastru și Publicitate Imobiliară DOLJ
Biroul de Cadastru și Publicitate Imobiliară Craiova

A. Partea I. Descrierea imobilului

TEREN Extravilan

Adresa: Jud. Dolj, T269, P53

Nr. Crt	Nr cadastral Nr. topografic	Suprafața* (mp)	Observații / Referințe
A1		3.400	Sector cadastral:22 Teren neimprejmuit;

B. Partea II. Proprietari și acte

Inscrieri privitoare la dreptul de proprietate și alte drepturi reale	Referințe
/	
Act Administrativ nr. TDP 3343-59474, din 24/03/1997 emis de CJSIPT DOLJ;	
B1	A1
Intabulare, drept de PROPRIETATE, dobândit prin Reconstituire, cota actuala 1/1, cota initiala 1/1 1) POPESCU CONSTANTIN	

C. Partea III. SARCINI .

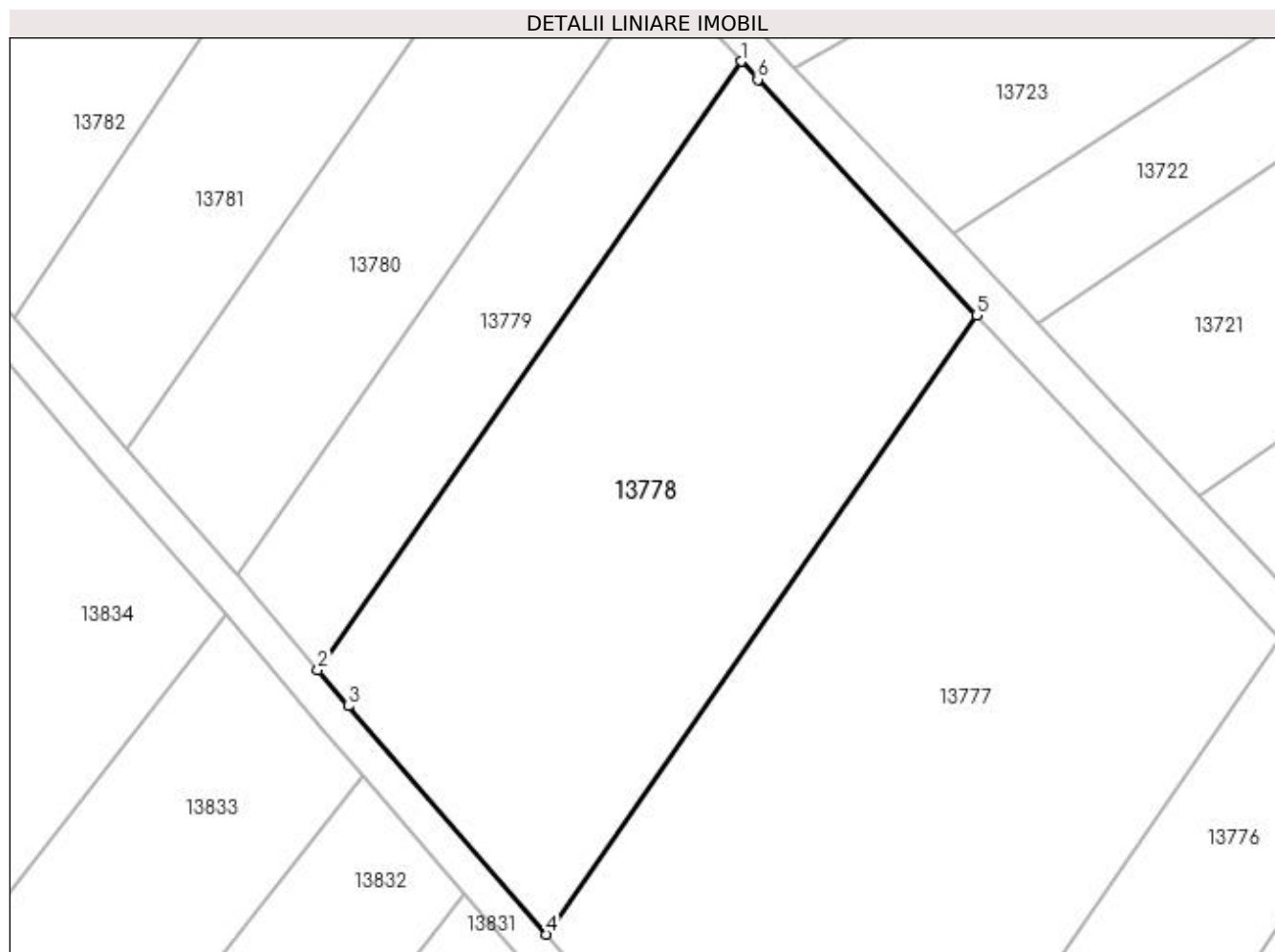
Inscrieri privind dezmembramintele dreptului de proprietate, drepturi reale de garanție și sarcini	Referințe
NU SUNT	

Anexa Nr. 1 La Partea I

Teren

Nr cadastral	Suprafața (mp)*	Observații / Referințe
	3.400	

* Suprafața este determinată în planul de proiecție Stereo 70.



Date referitoare la teren

Crt	Categorie folosință	Intra vilan	Suprafața (mp)	Tarla	Parcelă	Nr. topo	Observații / Referințe
1	vie	NU	3.400	269	53	-	

Lungime Segmente

1) Valorile lungimilor segmentelor sunt obținute din proiecție în plan.

Punct început	X / Y	Punct sfârșit	X / Y	Lungime segment (** (m)
1	355.772,25 289.039,917	2	355.723,198 288.969,366	85.928
2	355.723,198 288.969,366	3	355.726,729 288.965,205	5.457
3	355.726,729 288.965,205	4	355.749,688 288.938,751	35.028
4	355.749,688 288.938,751	5	355.799,558 289.010,478	87.36
5	355.799,558 289.010,478	6	355.774,209 289.037,822	37.286

Punct început	X / Y	Punct sfârșit	X / Y	Lungime segment (** (m)
6	355.774,209 289.037,822	1	355.772,25 289.039,917	2.868

** Lungimile segmentelor sunt determinate în planul de proiecție Stereo 70 și sunt rotunjite la 1 milimetru.

*** Distanța dintre puncte este formată din segmente cumulate ce sunt mai mici decât valoarea 1 milimetru.

**DATE DESPRE IMOBILUL NR. 13779**

Oficiul de Cadastru și Publicitate Imobiliară DOLJ
Biroul de Cadastru și Publicitate Imobiliară Craiova

A. Partea I. Descrierea imobilului

TEREN Extravilan

Adresa: Jud. Dolj, T269, P54

Nr. Crt	Nr cadastral Nr. topografic	Suprafața* (mp)	Observații / Referințe
A1		1.200	Sector cadastral:22 Teren neimprejmuit;

B. Partea II. Proprietari și acte

Inscrieri privitoare la dreptul de proprietate și alte drepturi reale		Referințe
/		
Act Administrativ nr. TDP 3417-44815, din 01/04/1997 emis de CJSIPT DOLJ;		
B1	Intabulare, drept de PROPRIETATE, dobandit prin Reconstituire, cota actuala 1/1, cota initiala 1/1 1) ȚIGANTELE DUMITRU 2) ȚIGANTELE MARIN	A1

C. Partea III. SARCINI .

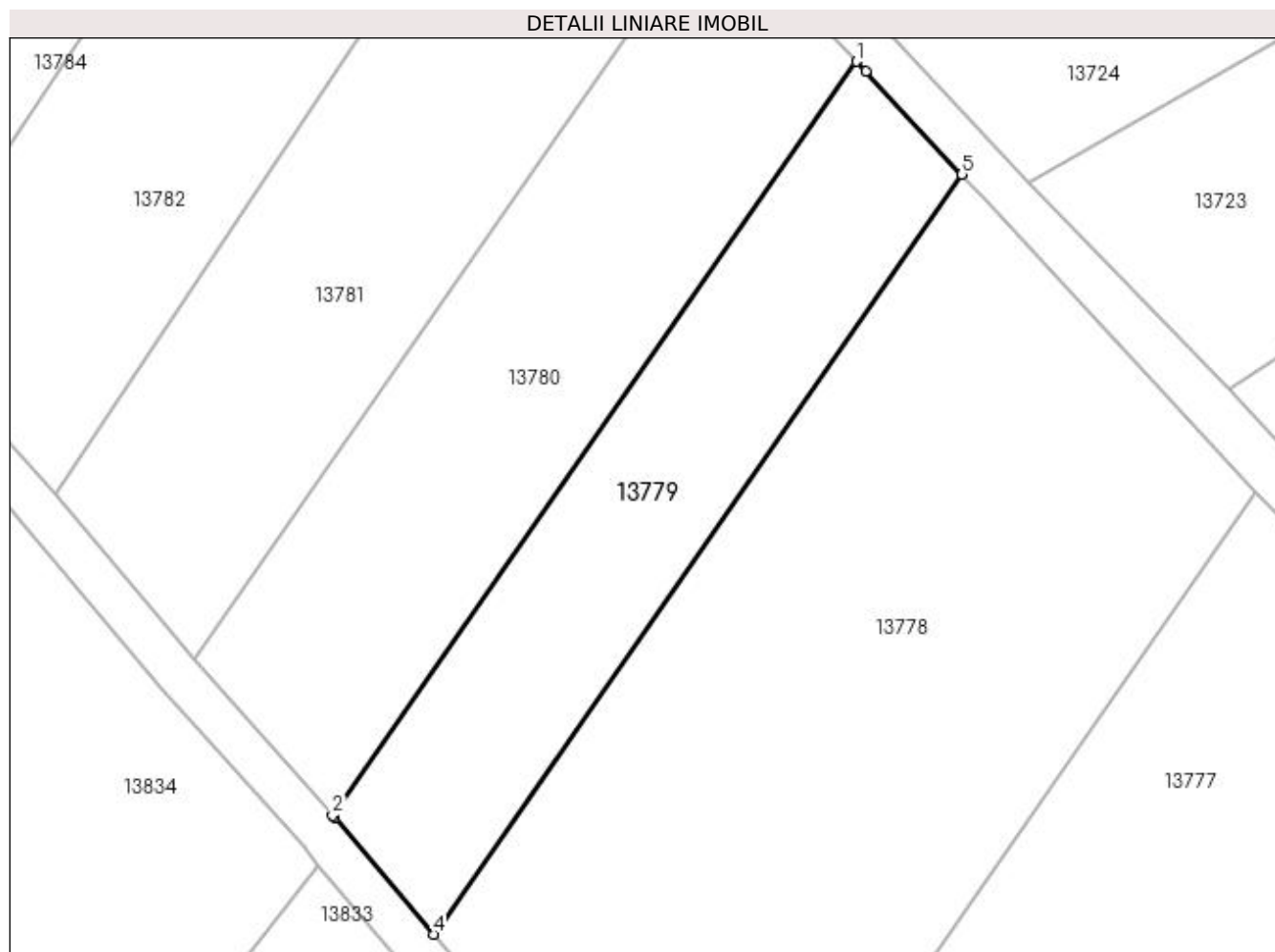
Inscrieri privind dezmembramintele dreptului de proprietate, drepturi reale de garanție și sarcini	Referințe
NU SUNT	

Anexa Nr. 1 La Partea I

Teren

Nr cadastral	Suprafața (mp)*	Observații / Referințe
	1.200	

* Suprafața este determinată în planul de proiecție Stereo 70.



Date referitoare la teren

Crt	Categorie folosință	Intra vilan	Suprafața (mp)	Tarla	Parcelă	Nr. topo	Observații / Referințe
1	vie	NU	1.200	269	54	-	

Lungime Segmente

1) Valorile lungimilor segmentelor sunt obținute din proiecție în plan.

Punct început	X / Y	Punct sfârșit	X / Y	Lungime segment (** (m)
1	355.762,447 289.050,384	2	355.713,806 288.980,423	85.208
2	355.713,806 288.980,423	3	355.714,016 288.980,186	0.317
3	355.714,016 288.980,186	4	355.723,198 288.969,366	14.191
4	355.723,198 288.969,366	5	355.772,25 289.039,917	85.928
5	355.772,25 289.039,917	6	355.763,321 289.049,462	13.07

Punct început	X / Y	Punct sfârşit	X / Y	Lungime segment (** (m)
6	355.763,321 289.049,462	1	355.762,447 289.050,384	1.27

** Lungimile segmentelor sunt determinate în planul de proiecţie Stereo 70 şi sunt rotunjite la 1 milimetru.

*** Distanţa dintre puncte este formată din segmente cumulate ce sunt mai mici decât valoarea 1 milimetru.

**DATE DESPRE IMOBILUL NR. 13780**

Oficiul de Cadastru și Publicitate Imobiliară DOLJ
Biroul de Cadastru și Publicitate Imobiliară Craiova

A. Partea I. Descrierea imobilului

TEREN Extravilan

Adresa: Jud. Dolj, T269, P55

Nr. Crt	Nr cadastral Nr. topografic	Suprafața* (mp)	Observații / Referințe
A1		1.600	Sector cadastral:22 Teren neimprejmuit;

B. Partea II. Proprietari și acte

Inscrieri privitoare la dreptul de proprietate și alte drepturi reale	Referințe
/	
Act Administrativ nr. TDP 2883-44901, din 21/11/1996 emis de CJSIPT DOLJ;	
B1	A1
Intabulare, drept de PROPRIETATE, dobandit prin Reconstituire, cota actuala 1/1, cota initiala 1/1	
1) ȚIGANTELE MARIN	

C. Partea III. SARCINI .

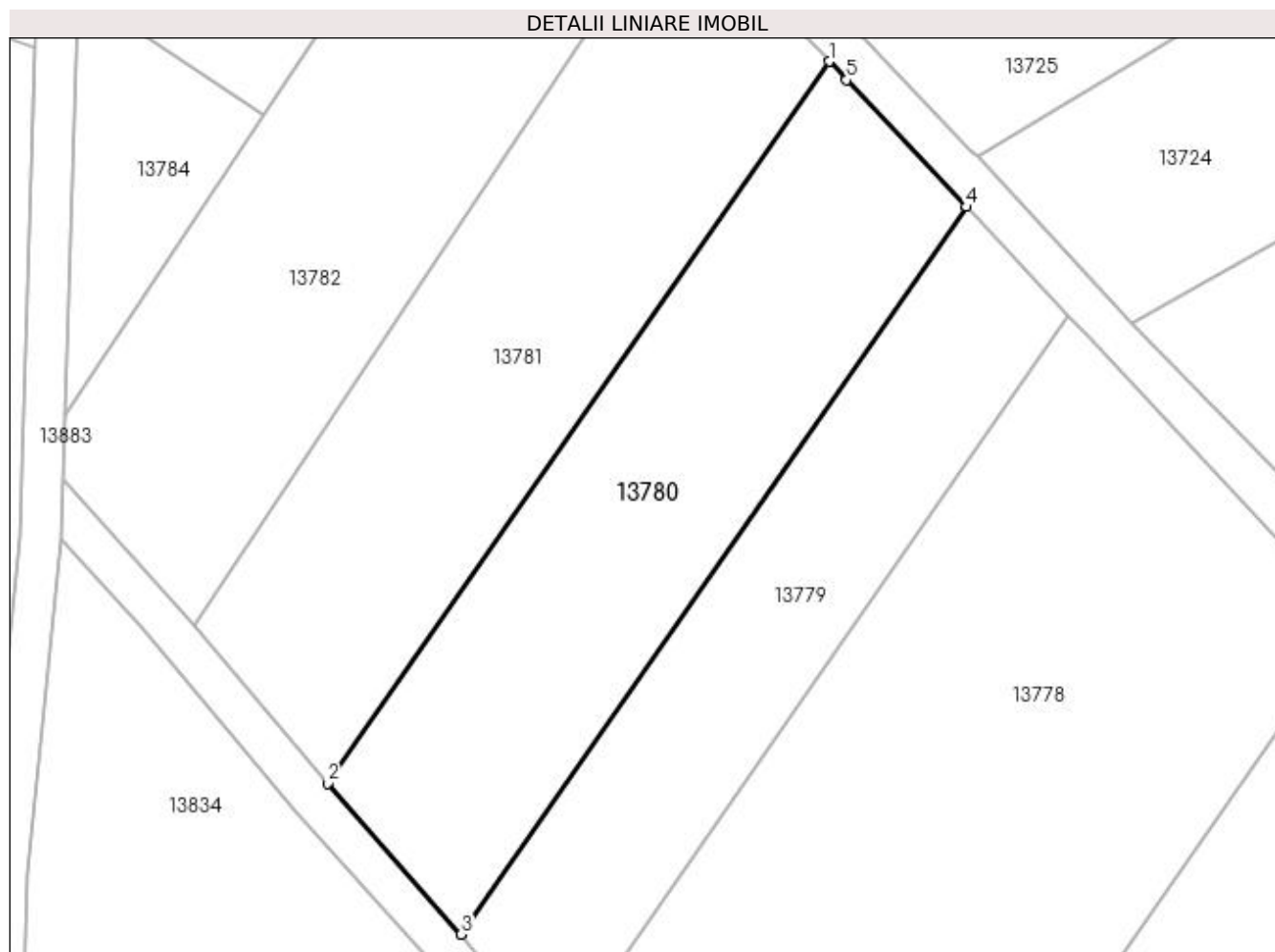
Inscrieri privind dezmembramintele dreptului de proprietate, drepturi reale de garanție și sarcini	Referințe
NU SUNT	

Anexa Nr. 1 La Partea I

Teren

Nr cadastral	Suprafața (mp)*	Observații / Referințe
	1.600	

* Suprafața este determinată în planul de proiecție Stereo 70.



Date referitoare la teren

Crt	Categorie folosință	Intra vilan	Suprafața (mp)	Tarla	Parcelă	Nr. topo	Observații / Referințe
1	vie	NU	1.600	269	55	-	

Lungime Segmente

1) Valorile lungimilor segmentelor sunt obținute din proiecție în plan.

Punct început	X / Y	Punct sfârșit	X / Y	Lungime segment (** (m)
1	355.749,2 289.064,355	2	355.700,947 288.994,953	84.528
2	355.700,947 288.994,953	3	355.713,806 288.980,423	19.403
3	355.713,806 288.980,423	4	355.762,447 289.050,384	85.208
4	355.762,447 289.050,384	5	355.750,894 289.062,574	16.795
5	355.750,894 289.062,574	1	355.749,2 289.064,355	2.458

**** Lungimile segmentelor sunt determinate în planul de proiecție Stereo 70 și sunt rotunjite la 1 milimetru.**

***** Distanța dintre puncte este formată din segmente cumulate ce sunt mai mici decât valoarea 1 milimetru.**

**DATE DESPRE IMOBILUL NR. 13781**

Oficiul de Cadastru și Publicitate Imobiliară DOLJ
Biroul de Cadastru și Publicitate Imobiliară Craiova

A. Partea I. Descrierea imobilului

TEREN Extravilan

Adresa: Jud. Dolj, T269, P56

Nr. Crt	Nr cadastral Nr. topografic	Suprafața* (mp)	Observații / Referințe
A1		1.700	Sector cadastral:22 Teren neimprejmuit;

B. Partea II. Proprietari și acte

Inscrieri privitoare la dreptul de proprietate și alte drepturi reale	Referințe
/	
Act Administrativ nr. TDP 3355-59474, din 24/03/1997 emis de CJSIPT DOLJ;	
B1	A1
Intabulare, drept de PROPRIETATE, dobândit prin Reconstituire, cota actuala 1/1, cota initiala 1/1	
1) CORNEANU EMIL, LIPSA CNP	
2) GIURCA LUCIA, LIPSA CNP	
3) CORNEANU STEFAN, LIPSA CNP	
4) CORNEANU CONSTANTIN, LIPSA CNP	

C. Partea III. SARCINI .

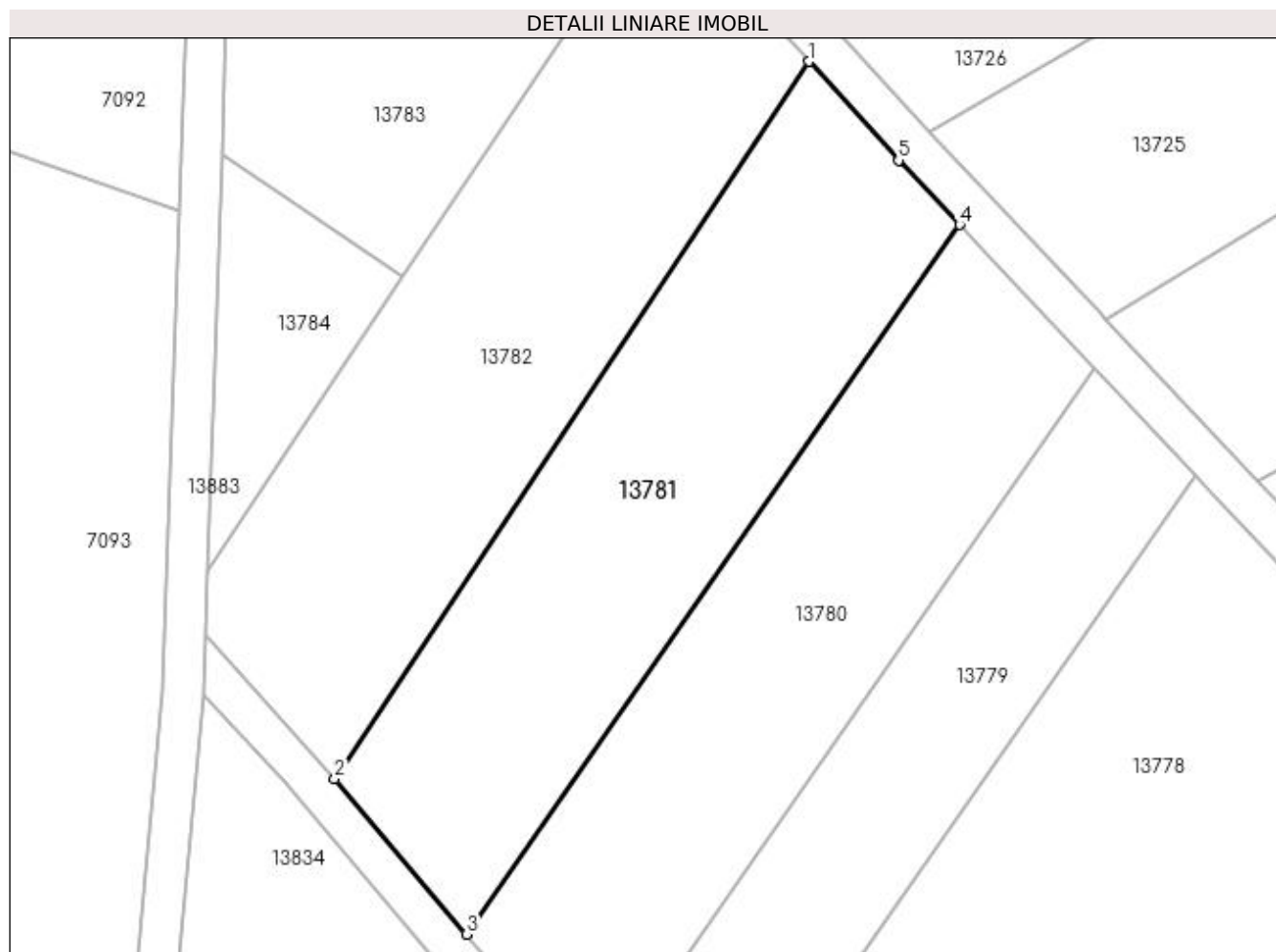
Inscrieri privind dezmembramintele dreptului de proprietate, drepturi reale de garanție și sarcini	Referințe
NU SUNT	

Anexa Nr. 1 La Partea I

Teren

Nr cadastral	Suprafața (mp)*	Observații / Referințe
	1.700	

* Suprafața este determinată în planul de proiecție Stereo 70.



Date referitoare la teren

Crt	Categorie folosință	Intra vilan	Suprafața (mp)	Tarla	Parcelă	Nr. topo	Observații / Referințe
1	vie	NU	1.700	269	56	-	

Lungime Segmente

1) Valorile lungimilor segmentelor sunt obținute din proiecție în plan.

Punct început	X / Y	Punct sfârșit	X / Y	Lungime segment (** (m)
1	355.734,489 289.080,323	2	355.688,042 289.010,149	84.153
2	355.688,042 289.010,149	3	355.700,947 288.994,953	19.936
3	355.700,947 288.994,953	4	355.749,2 289.064,355	84.528
4	355.749,2 289.064,355	5	355.743,215 289.070,652	8.687
5	355.743,215 289.070,652	1	355.734,489 289.080,323	13.026

**** Lungimile segmentelor sunt determinate în planul de proiecție Stereo 70 și sunt rotunjite la 1 milimetru.**

***** Distanța dintre puncte este formată din segmente cumulate ce sunt mai mici decât valoarea 1 milimetru.**

**DATE DESPRE IMOBILUL NR. 13782**

Oficiul de Cadastru și Publicitate Imobiliară DOLJ
Biroul de Cadastru și Publicitate Imobiliară Craiova

A. Partea I. Descrierea imobilului

TEREN Extravilan

Adresa: Jud. Dolj, T269, P57

Nr. Crt	Nr cadastral Nr. topografic	Suprafața* (mp)	Observații / Referințe
A1	36702	1.800	Sector cadastral:22 Teren neimprejmuit;

B. Partea II. Proprietari și acte

Inscrieri privitoare la dreptul de proprietate și alte drepturi reale		Referințe
167733 / 09/09/2022		
Act Notarial nr. CV aut nr. 1321, din 01/09/2022 emis de NP DRAGANCEA OFELIA;		
B1	Intabulare, drept de PROPRIETATE, dobandit prin Conventie, cota actuala 1/1 1) MOTAVEN SRL , CIF:34264040	A1

C. Partea III. SARCINI .

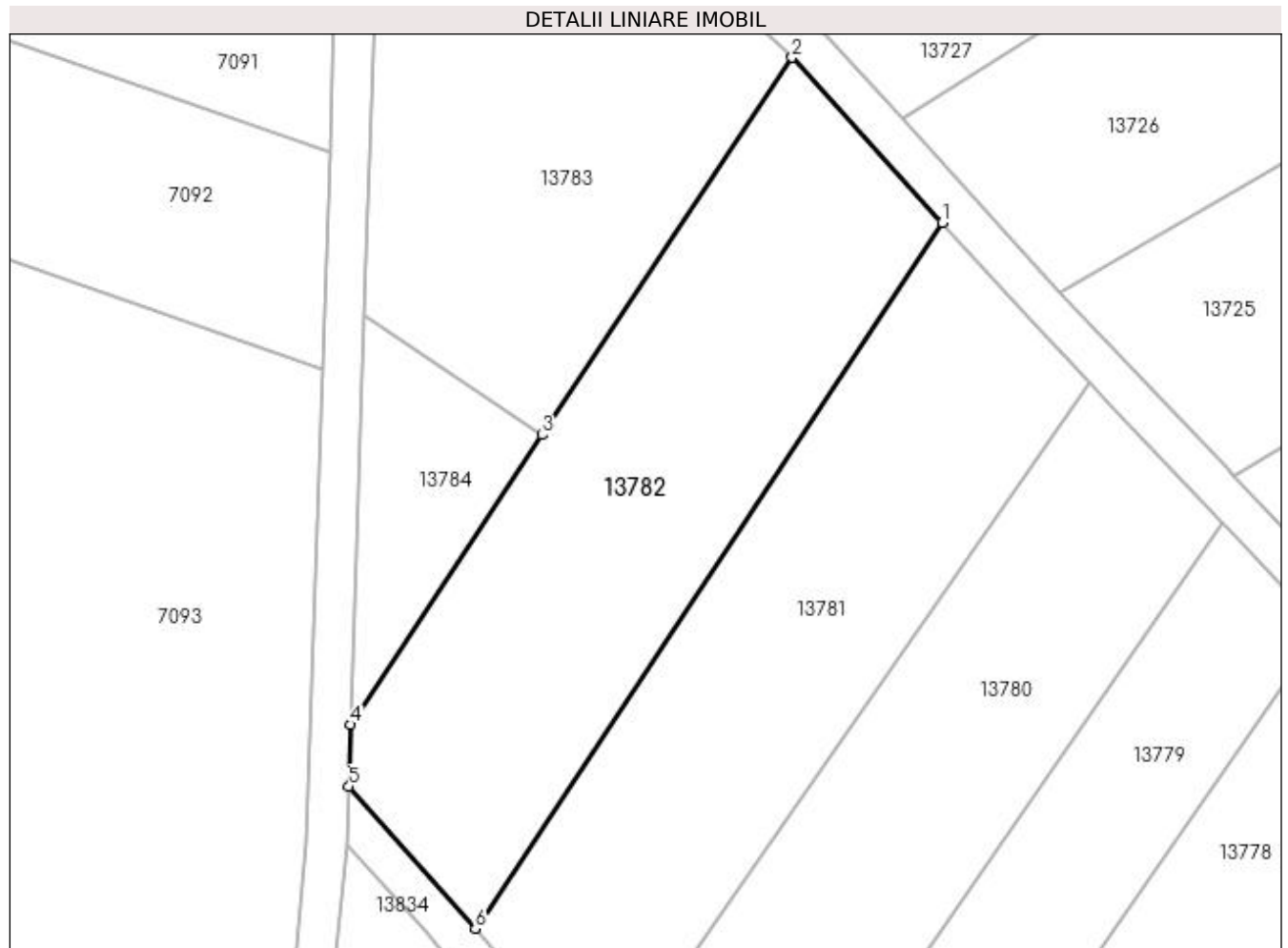
Inscrieri privind dezmembramintele dreptului de proprietate, drepturi reale de garanție și sarcini	Referințe
NU SUNT	

Anexa Nr. 1 La Partea I

Teren

Nr cadastral	Suprafața (mp)*	Observații / Referințe
36702	1.800	

* Suprafața este determinată în planul de proiecție Stereo 70.



Date referitoare la teren

Crt	Categorie folosință	Intra vilan	Suprafața (mp)	Tarla	Parcelă	Nr. topo	Observații / Referințe
1	vie	NU	1.800	269	57	-	

Lungime Segmente

1) Valorile lungimilor segmentelor sunt obținute din proiecție în plan.

Punct început	X / Y	Punct sfârșit	X / Y	Lungime segment (** (m)
1	355.734,489 289.080,323	2	355.719,544 289.096,723	22.188
2	355.719,544 289.096,723	3	355.694,72 289.059,217	44.977
3	355.694,72 289.059,217	4	355.675,663 289.030,403	34.546
4	355.675,663 289.030,403	5	355.675,46 289.024,28	6.126
5	355.675,46 289.024,28	6	355.688,042 289.010,149	18.921

Punct început	X / Y	Punct sfârșit	X / Y	Lungime segment (** (m)
6	355.688,042 289.010,149	1	355.734,489 289.080,323	84.153

** Lungimile segmentelor sunt determinate în planul de proiecție Stereo 70 și sunt rotunjite la 1 milimetru.

*** Distanța dintre puncte este formată din segmente cumulate ce sunt mai mici decât valoarea 1 milimetru.

**DATE DESPRE IMOBILUL NR. 13783**

Oficiul de Cadastru și Publicitate Imobiliară DOLJ
Biroul de Cadastru și Publicitate Imobiliară Craiova

A. Partea I. Descrierea imobilului

TEREN Extravilan

Adresa: Jud. Dolj, T269, P58

Nr. Crt	Nr cadastral Nr. topografic	Suprafața* (mp)	Observații / Referințe
A1	34853	1.900	Sector cadastral:22 Teren neimprejmuit;

B. Partea II. Proprietari și acte

Inscrieri privitoare la dreptul de proprietate și alte drepturi reale		Referințe
157885 / 21/08/2018		
Act Notarial nr. CM NR.337, din 11/07/2018 emis de BN STOENESCU FLOREA (TDP NR.2830-44901 DIN 19.11.1996);		
B1	Intabulare, drept de PROPRIETATE, dobandit prin Succesiune, cota actuala 1/1, cota initiala 1/1 1) MOTOI ADRIAN <i>OBSERVATII: Motoi Gheorghe</i>	A1

C. Partea III. SARCINI .

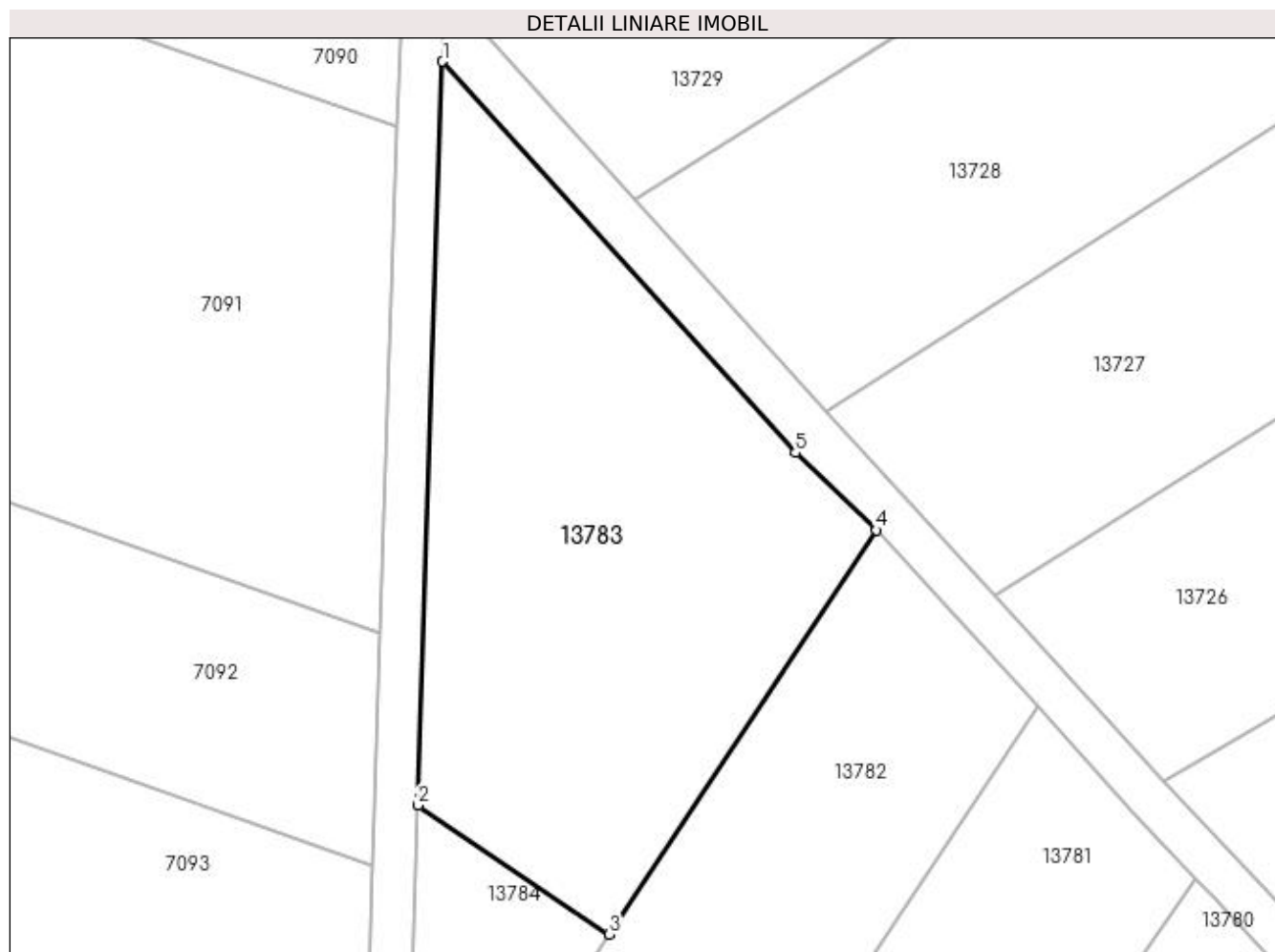
Inscrieri privind dezmembramintele dreptului de proprietate, drepturi reale de garanție și sarcini	Referințe
NU SUNT	

Anexa Nr. 1 La Partea I

Teren

Nr cadastral	Suprafața (mp)*	Observații / Referințe
34853	1.900	

* Suprafața este determinată în planul de proiecție Stereo 70.



Date referitoare la teren

Crt	Categorie folosință	Intra vilan	Suprafața (mp)	Tarla	Parcelă	Nr. topo	Observații / Referințe
1	vie	NU	1.900	269	58	-	

Lungime Segmente

1) Valorile lungimilor segmentelor sunt obținute din proiecție în plan.

Punct început	X / Y	Punct sfârșit	X / Y	Lungime segment (** (m)
1	355.679,31 289.140,18	2	355.677,018 289.071,182	69.036
2	355.677,018 289.071,182	3	355.694,72 289.059,217	21.366
3	355.694,72 289.059,217	4	355.719,544 289.096,723	44.977
4	355.719,544 289.096,723	5	355.712,063 289.103,893	10.362
5	355.712,063 289.103,893	1	355.679,31 289.140,18	48.883

**** Lungimile segmentelor sunt determinate în planul de proiecție Stereo 70 și sunt rotunjite la 1 milimetru.**

***** Distanța dintre puncte este formată din segmente cumulate ce sunt mai mici decât valoarea 1 milimetru.**

**DATE DESPRE IMOBILUL NR. 13784**

Oficiul de Cadastru și Publicitate Imobiliară DOLJ
Biroul de Cadastru și Publicitate Imobiliară Craiova

A. Partea I. Descrierea imobilului

TEREN Extravilan

Adresa: Jud. Dolj, T265, P58/1

Nr. Crt	Nr cadastral Nr. topografic	Suprafața* (mp)	Observații / Referințe
A1		369	Sector cadastral:22 Teren neimprejmuit;

B. Partea II. Proprietari și acte

Inscrieri privitoare la dreptul de proprietate și alte drepturi reale		Referințe
/		
Act Normativ nr. LEGEA 7, din 13/03/1996 emis de PARLAMENTUL ROMANIEI;		
B1	Inscrierea provizorie, drept de PROPRIETATE, dobandit prin Lege, cota actuala 1/1, cota initiala 1/1	A1
1) PROPRIETAR NEIDENTIFICAT, PROPRIETAR NEIDENTIFICAT		

C. Partea III. SARCINI .

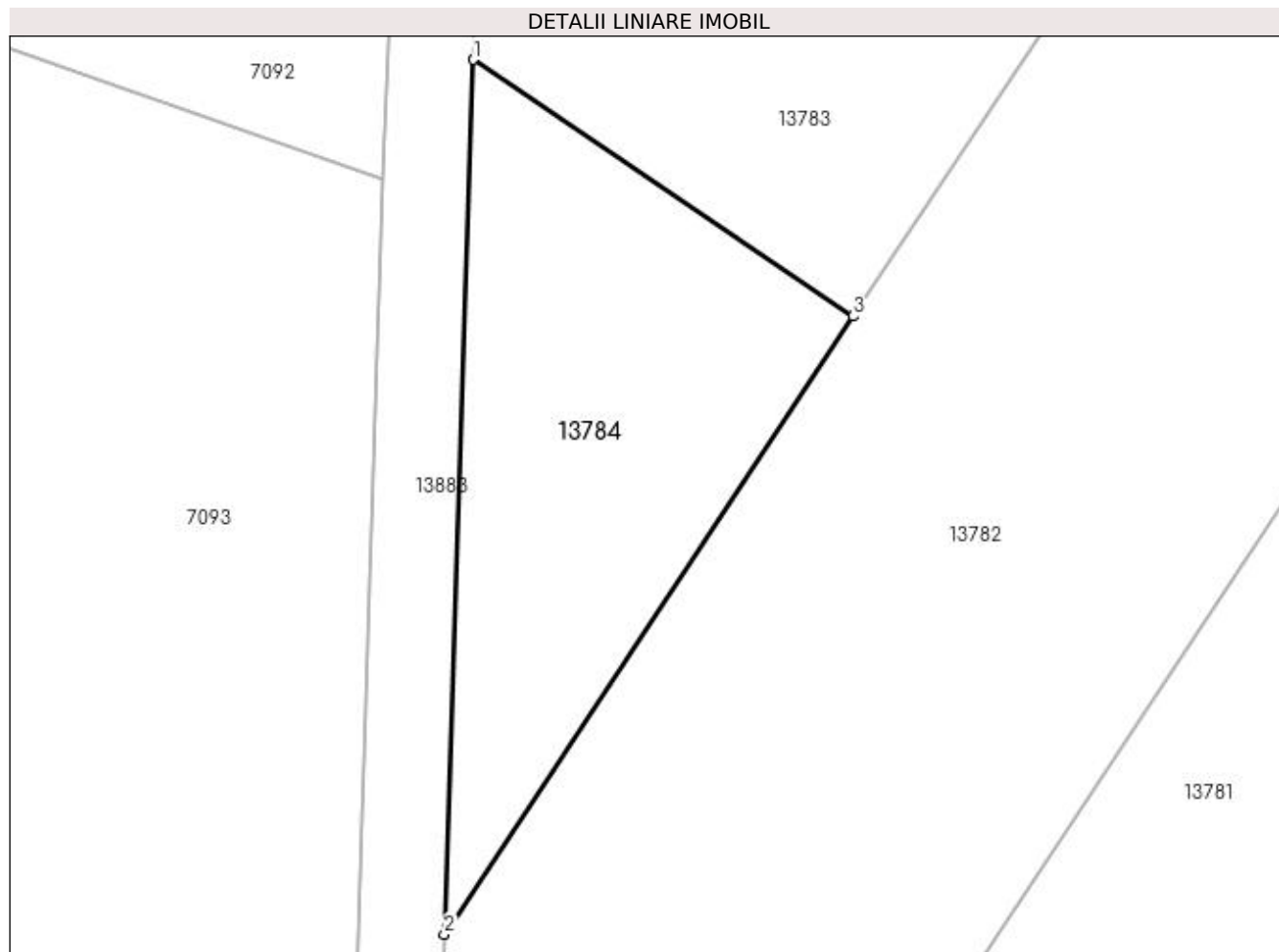
Inscrieri privind dezmembramintele dreptului de proprietate, drepturi reale de garanție și sarcini	Referințe
NU SUNT	

Anexa Nr. 1 La Partea I

Teren

Nr cadastral	Suprafața (mp)*	Observații / Referințe
	369	

* Suprafața este determinată în planul de proiecție Stereo 70.



Date referitoare la teren

Crt	Categorie folosință	Intravilan	Suprafața (mp)	Tarla	Parcelă	Nr. topo	Observații / Referințe
1	arabil	NU	369	265	58/1	-	

Lungime Segmente

1) Valorile lungimilor segmentelor sunt obținute din proiecție în plan.

Punct început	X / Y	Punct sfârșit	X / Y	Lungime segment (** (m)
1	355.677,018 289.071,182	2	355.675,663 289.030,403	40.802
2	355.675,663 289.030,403	3	355.694,72 289.059,217	34.546
3	355.694,72 289.059,217	1	355.677,018 289.071,182	21.366

** Lungimile segmentelor sunt determinate în planul de proiecție Stereo 70 și sunt rotunjite la 1 milimetru.

*** Distanța dintre puncte este formată din segmente cumulate ce sunt mai mici decât valoarea 1 milimetru.

**DATE DESPRE IMOBILUL NR. 13785**

Oficiul de Cadastru și Publicitate Imobiliară DOLJ
Biroul de Cadastru și Publicitate Imobiliară Craiova

A. Partea I. Descrierea imobilului

TEREN Extravilan

Adresa: Jud. Dolj, T271, P5

Nr. Crt	Nr cadastral Nr. topografic	Suprafața* (mp)	Observații / Referințe
A1		Din acte: 800 Masurata: 790	Sector cadastral:22 Teren neimprejmuit; PROCENT DE DIMINUARE DE 1.19%

B. Partea II. Proprietari și acte

Inscrieri privitoare la dreptul de proprietate și alte drepturi reale		Referințe
/		
Act Administrativ nr. TDP 2517/45413, din 27/02/1997 emis de CJSIPT DOLJ;		
B1	Intabulare, drept de PROPRIETATE, dobandit prin Reconstituire, cota actuala 1/1, cota initiala 1/1 1) PISLEAG GHEORGHE 2) PISLEAG CONSTANTIN	A1

C. Partea III. SARCINI .

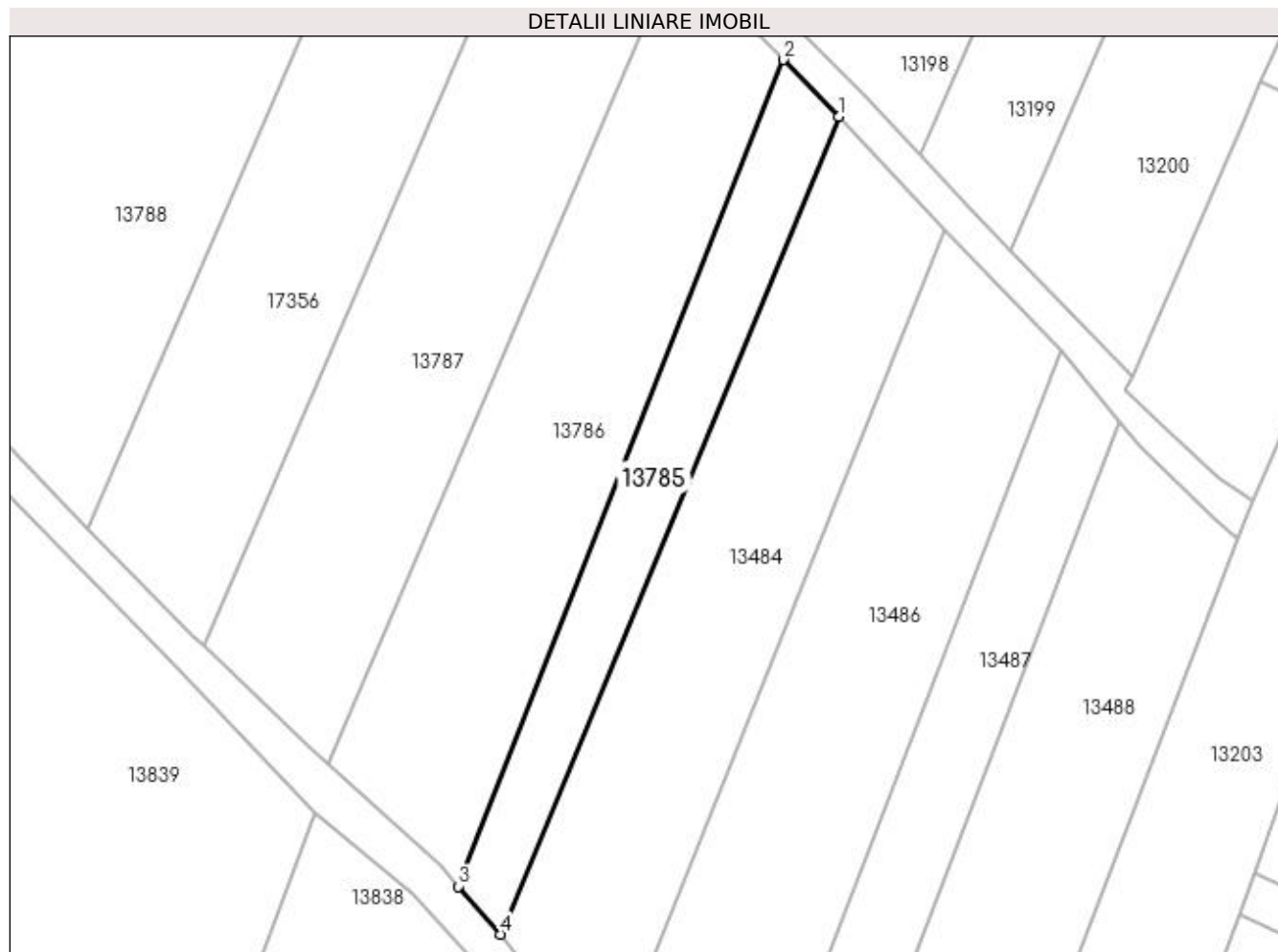
Inscrieri privind dezmembramintele dreptului de proprietate, drepturi reale de garanție și sarcini	Referințe
NU SUNT	

Anexa Nr. 1 La Partea I

Teren

Nr cadastral	Suprafața (mp)*	Observații / Referințe
	Din acte: 800 Masurata: 790	PROCENT DE DIMINUARE DE 1.19%

* Suprafața este determinată în planul de proiecție Stereo 70.



Date referitoare la teren

Crt	Categorie folosință	Intravilan	Suprafața (mp)	Tarla	Parcelă	Nr. topo	Observații / Referințe
1	arabil	NU	790	271	5	-	

Lungime Segmente

1) Valorile lungimilor segmentelor sunt obținute din proiecție în plan.

Punct început	X / Y	Punct sfârșit	X / Y	Lungime segment (** (m)
1	356.415,858 288.216,875	2	356.409,365 288.223,555	9.316
2	356.409,365 288.223,555	3	356.371,184 288.126,346	104.438
3	356.371,184 288.126,346	4	356.376,067 288.120,711	7.456
4	356.376,067 288.120,711	1	356.415,858 288.216,875	104.071

**** Lungimile segmentelor sunt determinate în planul de proiecție Stereo 70 și sunt rotunjite la 1 milimetru.**

***** Distanța dintre puncte este formată din segmente cumulate ce sunt mai mici decât valoarea 1 milimetru.**

**DATE DESPRE IMOBILUL NR. 13786**

Oficiul de Cadastru și Publicitate Imobiliară DOLJ
Biroul de Cadastru și Publicitate Imobiliară Craiova

A. Partea I. Descrierea imobilului

TEREN Extravilan

Adresa: Jud. Dolj, T271, P6

Nr. Crt	Nr cadastral Nr. topografic	Suprafața* (mp)	Observații / Referințe
A1		Din acte: 1.900 Masurata: 1.877	Sector cadastral:22 Teren neimprejmuit; PROCENT DE DIMINUARE DE 1.19%

B. Partea II. Proprietari și acte

Inscrieri privitoare la dreptul de proprietate și alte drepturi reale		Referințe
/		
Act Administrativ nr. TDP 3012/59421, din 10/03/1997 emis de CJSIPT DOLJ;		
B1	Intabulare, drept de PROPRIETATE, dobandit prin Reconstituire, cota actuala 1/1, cota initiala 1/1 1) CRACIUNOIU ION	A1

C. Partea III. SARCINI .

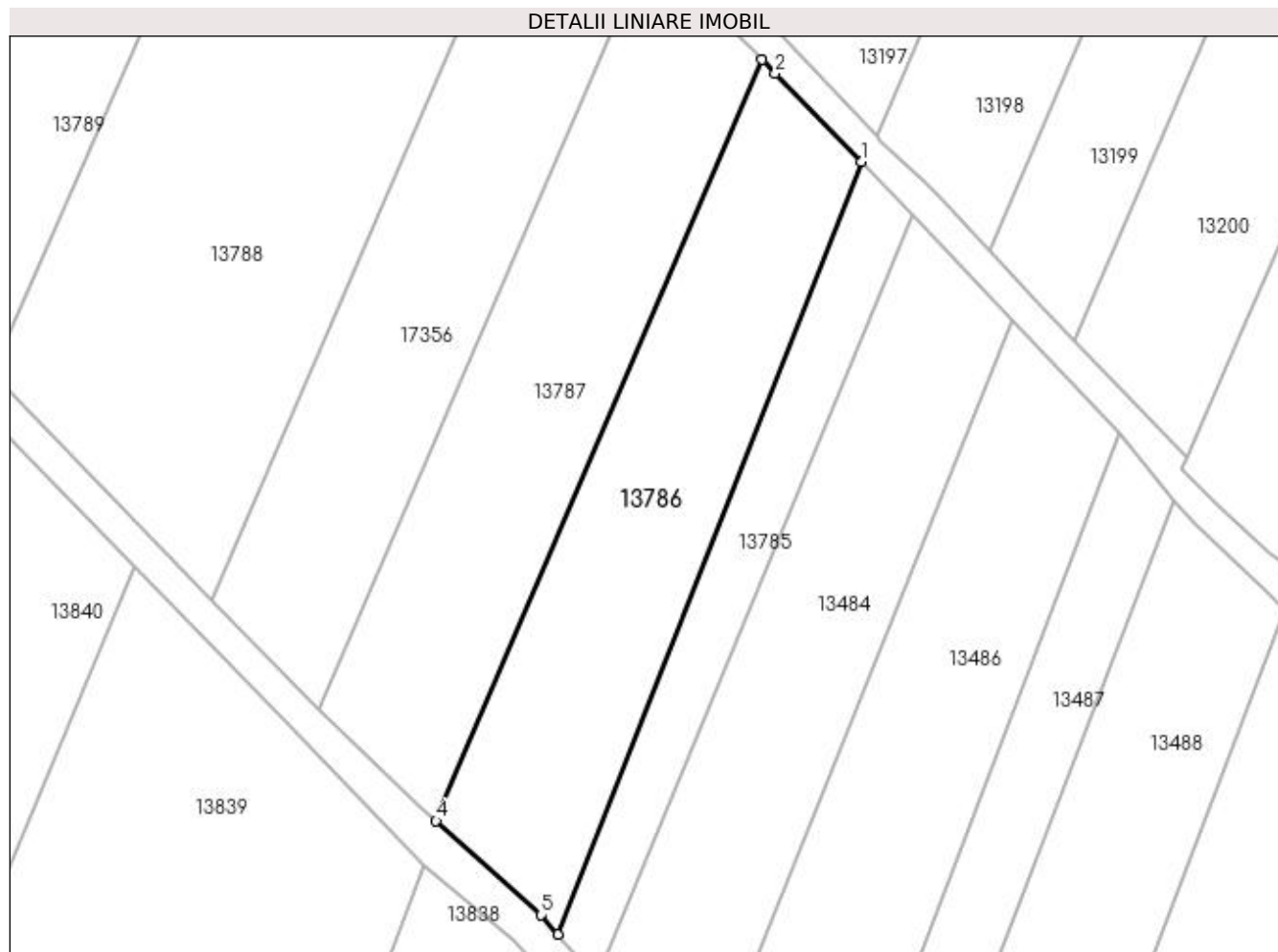
Inscrieri privind dezmembramintele dreptului de proprietate, drepturi reale de garanție și sarcini	Referințe
NU SUNT	

Anexa Nr. 1 La Partea I

Teren

Nr cadastral	Suprafața (mp)*	Observații / Referințe
	Din acte: 1.900 Masurata: 1.877	PROCENT DE DIMINUARE DE 1.19%

* Suprafața este determinată în planul de proiecție Stereo 70.



Date referitoare la teren

Crt	Categorie folosință	Intra vilan	Suprafața (mp)	Tarla	Parcelă	Nr. topo	Observații / Referințe
1	vie	NU	1.877	271	6	-	

Lungime Segmente

1) Valorile lungimilor segmentelor sunt obținute din proiecție în plan.

Punct început	X / Y	Punct sfârșit	X / Y	Lungime segment (** (m)
1	356.409,365 288.223,555	2	356.398,538 288.234,694	15.534
2	356.398,538 288.234,694	3	356.396,859 288.236,404	2.396
3	356.396,859 288.236,404	4	356.355,846 288.140,628	104.188
4	356.355,846 288.140,628	5	356.369,081 288.128,773	17.768
5	356.369,081 288.128,773	6	356.371,184 288.126,346	3.211

Punct început	X / Y	Punct sfârșit	X / Y	Lungime segment (** (m)
6	356.371,184 288.126,346	1	356.409,365 288.223,555	104.438

** Lungimile segmentelor sunt determinate în planul de proiecție Stereo 70 și sunt rotunjite la 1 milimetru.

*** Distanța dintre puncte este formată din segmente cumulate ce sunt mai mici decât valoarea 1 milimetru.

**DATE DESPRE IMOBILUL NR. 13787**

Oficiul de Cadastru și Publicitate Imobiliară DOLJ
Biroul de Cadastru și Publicitate Imobiliară Craiova

A. Partea I. Descrierea imobilului

TEREN Extravilan

Adresa: Jud. Dolj, T271, P7

Nr. Crt	Nr cadastral Nr. topografic	Suprafața* (mp)	Observații / Referințe
A1		Din acte: 2.000 Masurata: 1.977	Sector cadastral:22 Teren neimprejmuit; PROCENT DE DIMINUARE DE 1.19%

B. Partea II. Proprietari și acte

Inscrieri privitoare la dreptul de proprietate și alte drepturi reale		Referințe
/		
Hotarare Judecatoreasca nr. SC NR. 120, din 07/02/2018 emis de JUDECATORIA CALAFAT (TDP NR. 3503-47919/02-04-1997);		
B1	Intabulare, drept de PROPRIETATE, dobandit prin Hotarare Judecatoreasca, cota actuala 1/1, cota initiala 1/1 1) FILIP GHEORGHE	A1

C. Partea III. SARCINI .

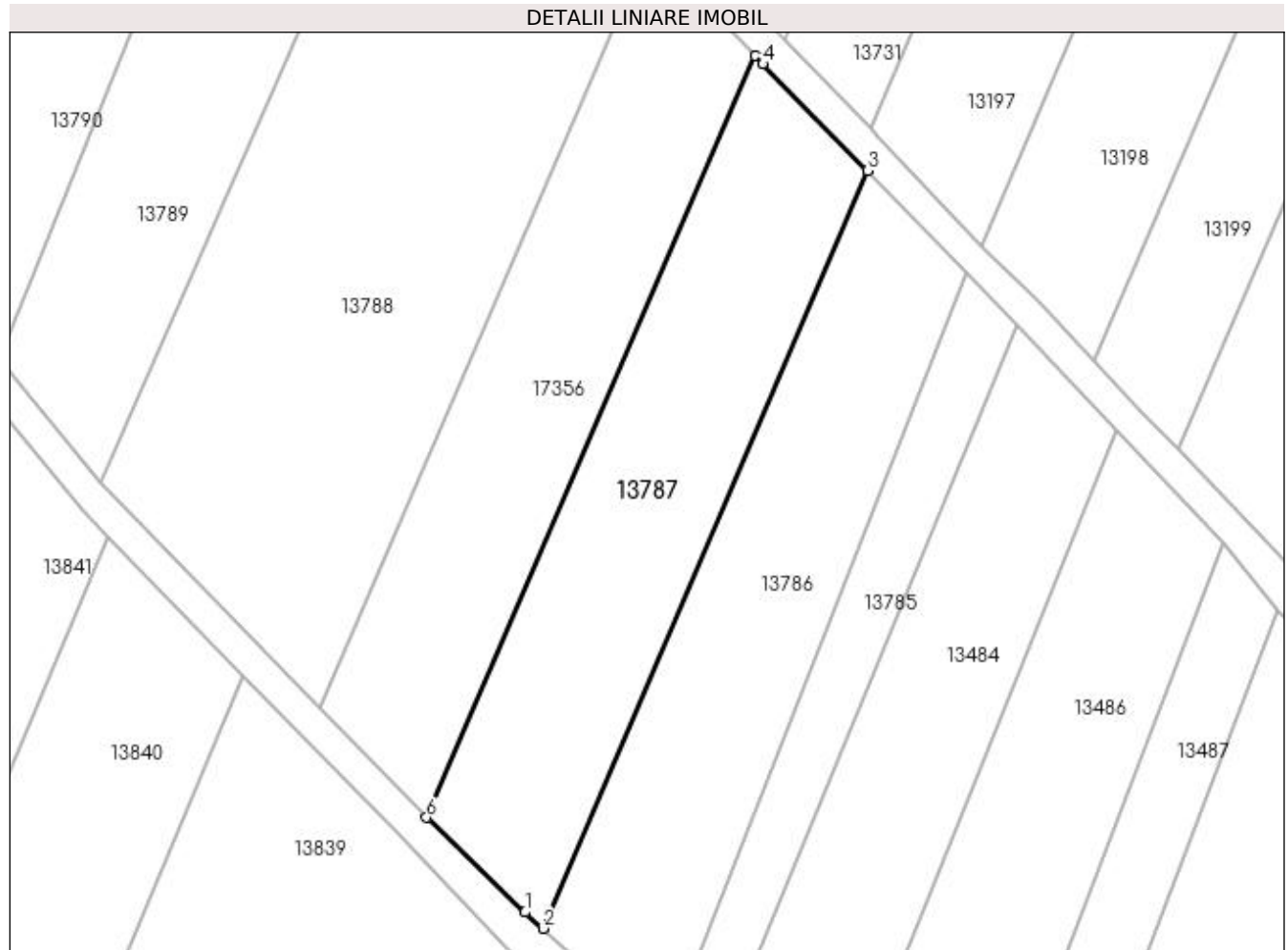
Inscrieri privind dezmembramintele dreptului de proprietate, drepturi reale de garanție și sarcini	Referințe
NU SUNT	

Anexa Nr. 1 La Partea I

Teren

Nr cadastral	Suprafața (mp)*	Observații / Referințe
	Din acte: 2.000 Masurata: 1.977	PROCENT DE DIMINUARE DE 1.19%

* Suprafața este determinată în planul de proiecție Stereo 70.



Date referitoare la teren

Crt	Categorie folosință	Intra vilan	Suprafața (mp)	Tarla	Parcelă	Nr. topo	Observații / Referințe
1	vie	NU	1.977	271	7	-	

Lungime Segmente

1) Valorile lungimilor segmentelor sunt obținute din proiecție în plan.

Punct început	X / Y	Punct sfârșit	X / Y	Lungime segment (** (m)
1	356.353,562 288.142,674	2	356.355,846 288.140,628	3.066
2	356.355,846 288.140,628	3	356.396,859 288.236,404	104.188
3	356.396,859 288.236,404	4	356.383,665 288.249,849	18.837
4	356.383,665 288.249,849	5	356.382,672 288.250,915	1.457
5	356.382,672 288.250,915	6	356.341,134 288.154,647	104.847

Punct început	X / Y	Punct sfârşit	X / Y	Lungime segment (** (m)
6	356.341,134 288.154,647	1	356.353,562 288.142,674	17.257

** Lungimile segmentelor sunt determinate în planul de proiecţie Stereo 70 şi sunt rotunjite la 1 milimetru.

*** Distanţa dintre puncte este formată din segmente cumulate ce sunt mai mici decât valoarea 1 milimetru.

**DATE DESPRE IMOBILUL NR. 13788**

Oficiul de Cadastru și Publicitate Imobiliară DOLJ
Biroul de Cadastru și Publicitate Imobiliară Craiova

A. Partea I. Descrierea imobilului

TEREN Extravilan

Adresa: Jud. Dolj, T271, P8

Nr. Crt	Nr cadastral Nr. topografic	Suprafața* (mp)	Observații / Referințe
A1		Din acte: 3.900 Masurata: 3.854	Sector cadastral:22 Teren neimprejmuit; PROCENT DE DIMINUARE DE 1.19%

B. Partea II. Proprietari și acte

Inscrieri privitoare la dreptul de proprietate și alte drepturi reale		Referințe
/		
Act Administrativ nr. TDP 19741, din 26/10/2016 emis de CJSIPT DOLJ;		
B1	Intabulare, drept de PROPRIETATE, dobandit prin Reconstituire, cota actuala 1/1, cota initiala 1/1 1) TACĂ MARIN	A1

C. Partea III. SARCINI .

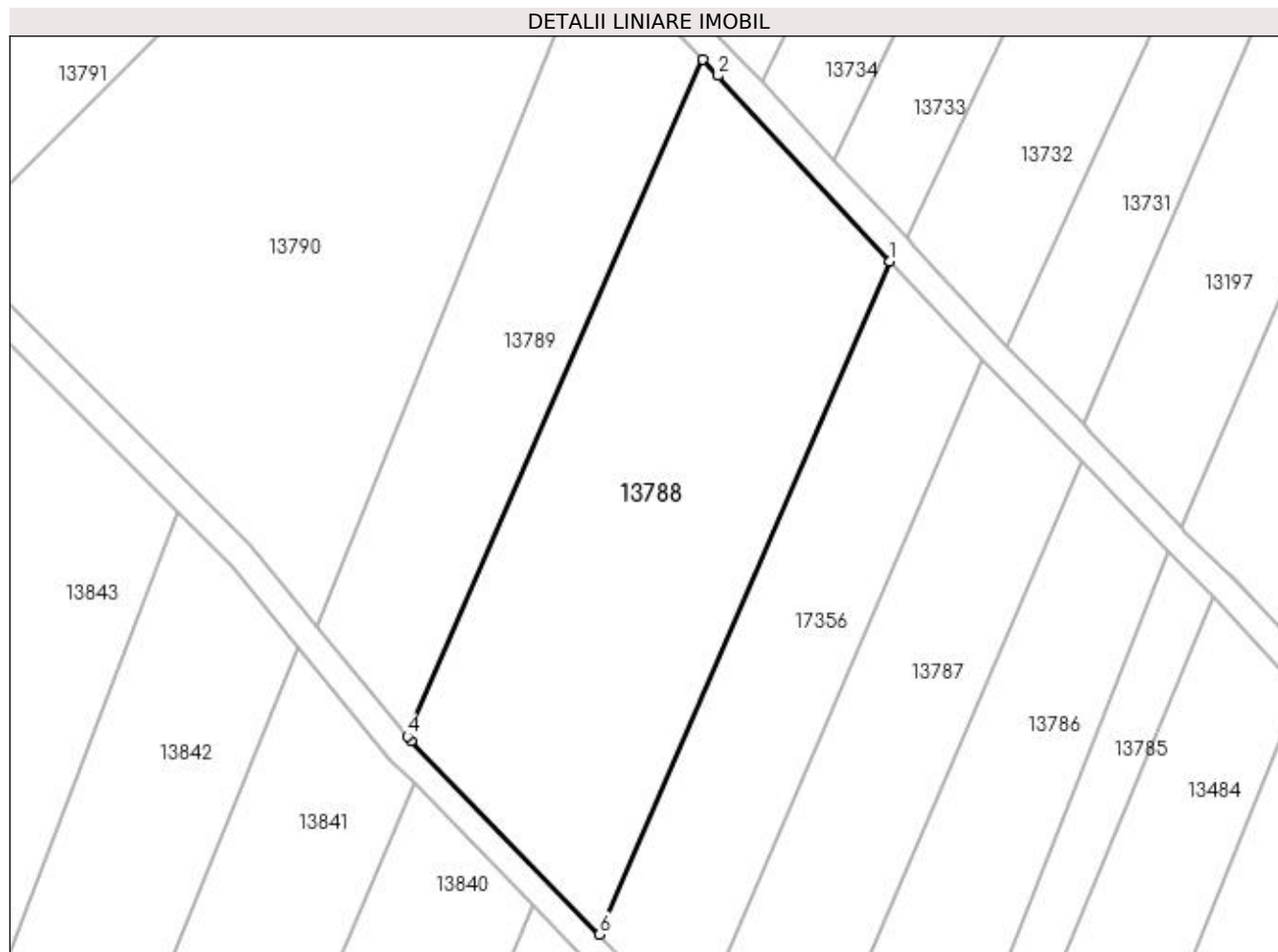
Inscrieri privind dezmembramintele dreptului de proprietate, drepturi reale de garanție și sarcini	Referințe
NU SUNT	

Anexa Nr. 1 La Partea I

Teren

Nr cadastral	Suprafața (mp)*	Observații / Referințe
	Din acte: 3.900 Masurata: 3.854	PROCENT DE DIMINUARE DE 1.19%

* Suprafața este determinată în planul de proiecție Stereo 70.



Date referitoare la teren

Crt	Categorie folosință	Intra vilan	Suprafața (mp)	Tarla	Parcelă	Nr. topo	Observații / Referințe
1	arabil	NU	3.854	271	8	-	

Lungime Segmente

1) Valorile lungimilor segmentelor sunt obținute din proiecție în plan.

Punct început	X / Y	Punct sfârșit	X / Y	Lungime segment (** (m)
1	356.369,384 288.265,18	2	356.344,689 288.291,836	36.337
2	356.344,689 288.291,836	3	356.342,518 288.294,13	3.158
3	356.342,518 288.294,13	4	356.300,013 288.196,874	106.139
4	356.300,013 288.196,874	5	356.300,56 288.196,209	0.861
5	356.300,56 288.196,209	6	356.327,633 288.168,417	38.799

Punct început	X / Y	Punct sfârșit	X / Y	Lungime segment (** (m)
6	356.327,633 288.168,417	1	356.369,384 288.265,18	105.386

** Lungimile segmentelor sunt determinate în planul de proiecție Stereo 70 și sunt rotunjite la 1 milimetru.

*** Distanța dintre puncte este formată din segmente cumulate ce sunt mai mici decât valoarea 1 milimetru.

**DATE DESPRE IMOBILUL NR. 13789**

Oficiul de Cadastru și Publicitate Imobiliară DOLJ
Biroul de Cadastru și Publicitate Imobiliară Craiova

A. Partea I. Descrierea imobilului

TEREN Extravilan

Adresa: Jud. Dolj, T271, P9

Nr. Crt	Nr cadastral Nr. topografic	Suprafața* (mp)	Observații / Referințe
A1		Din acte: 2.100 Masurata: 2.075	Sector cadastral:22 Teren neimprejmuit; PROCENT DE DIMINUARE DE 1.19%

B. Partea II. Proprietari și acte

Inscrieri privitoare la dreptul de proprietate și alte drepturi reale		Referințe
/		
Act Administrativ nr. TDP 3541-47919, din 03/04/1997 emis de CJSIPT DOLJ;		
B1	Intabulare, drept de PROPRIETATE, dobandit prin Reconstituire, cota actuala 1/1, cota initiala 1/1 1) PUICĂ ANA	A1

C. Partea III. SARCINI .

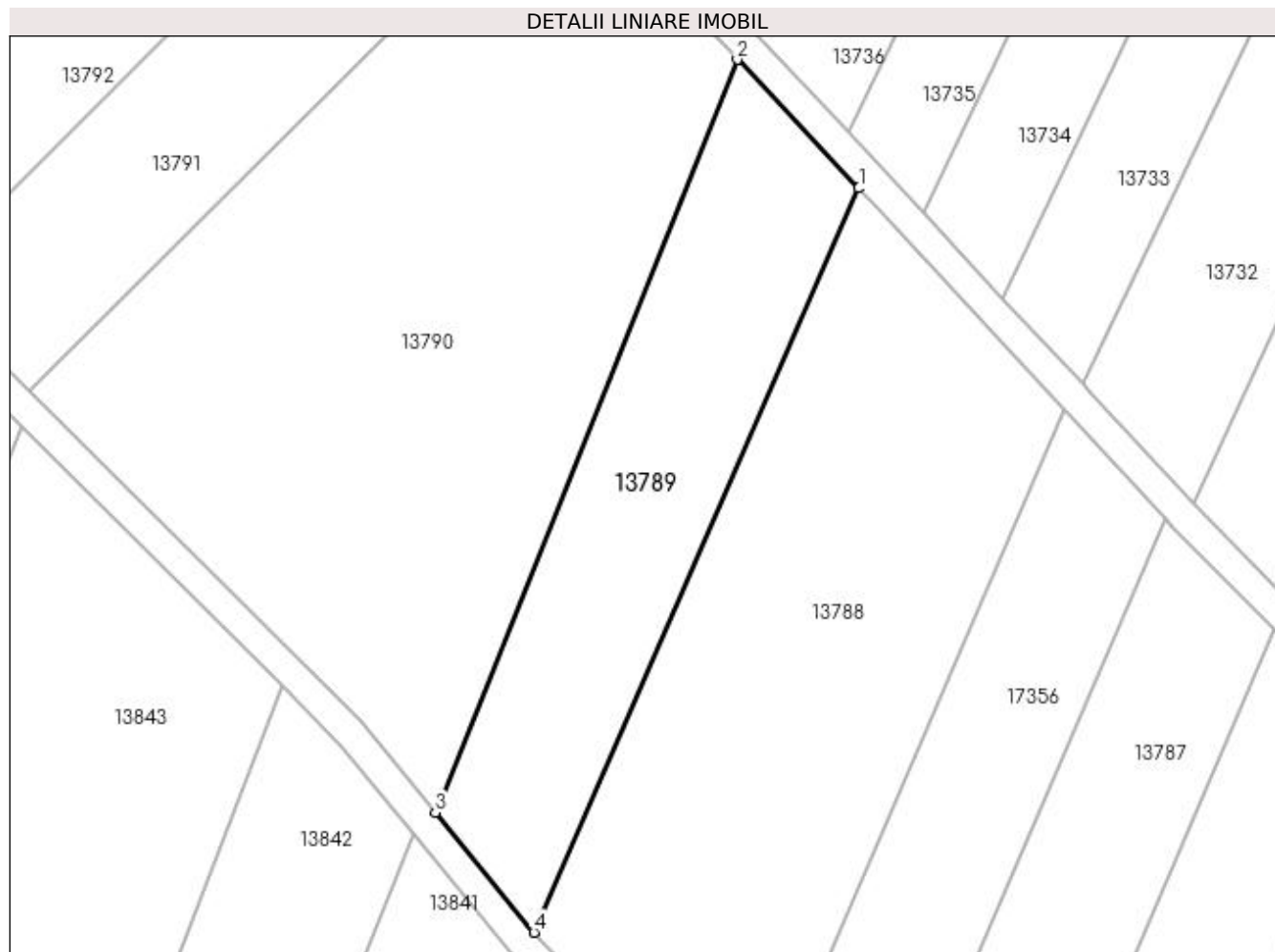
Inscrieri privind dezmembramintele dreptului de proprietate, drepturi reale de garanție și sarcini	Referințe
NU SUNT	

Anexa Nr. 1 La Partea I

Teren

Nr cadastral	Suprafața (mp)*	Observații / Referințe
	Din acte: 2.100 Masurata: 2.075	PROCENT DE DIMINUARE DE 1.19%

* Suprafața este determinată în planul de proiecție Stereo 70.



Date referitoare la teren

Crt	Categorie folosință	Intra vilan	Suprafața (mp)	Tarla	Parcelă	Nr. topo	Observații / Referințe
1	vie	NU	2.075	271	9	-	

Lungime Segmente

1) Valorile lungimilor segmentelor sunt obținute din proiecție în plan.

Punct început	X / Y	Punct sfârșit	X / Y	Lungime segment (** (m)
1	356.342,518 288.294,13	2	356.326,605 288.310,942	23.149
2	356.326,605 288.310,942	3	356.287,12 288.212,553	106.016
3	356.287,12 288.212,553	4	356.300,013 288.196,874	20.299
4	356.300,013 288.196,874	1	356.342,518 288.294,13	106.139

**** Lungimile segmentelor sunt determinate în planul de proiecție Stereo 70 și sunt rotunjite la 1 milimetru.**

***** Distanța dintre puncte este formată din segmente cumulate ce sunt mai mici decât valoarea 1 milimetru.**

**DATE DESPRE IMOBILUL NR. 13790**

Oficiul de Cadastru și Publicitate Imobiliară DOLJ
Biroul de Cadastru și Publicitate Imobiliară Craiova

A. Partea I. Descrierea imobilului

TEREN Extravilan

Adresa: Jud. Dolj, T271, P10

Nr. Crt	Nr cadastral Nr. topografic	Suprafața* (mp)	Observații / Referințe
A1		Din acte: 5.400 Masurata: 5.336	Sector cadastral:22 Teren neimprejmuit; PROCENT DE DIMINUARE DE 1.19%

B. Partea II. Proprietari și acte

Inscrieri privitoare la dreptul de proprietate și alte drepturi reale		Referințe
/		
Act Administrativ nr. TDP 3595-47919, din 04/04/1997 emis de CJSIPT DOLJ;		
B1	Intabulare, drept de PROPRIETATE, dobandit prin Reconstituire, cota actuala 1/1, cota initiala 1/1 1) PIȘLEAG GHEORGHE 2) PIȘLEAG IOANA 3) ANTONESCU LUCIA	A1

C. Partea III. SARCINI .

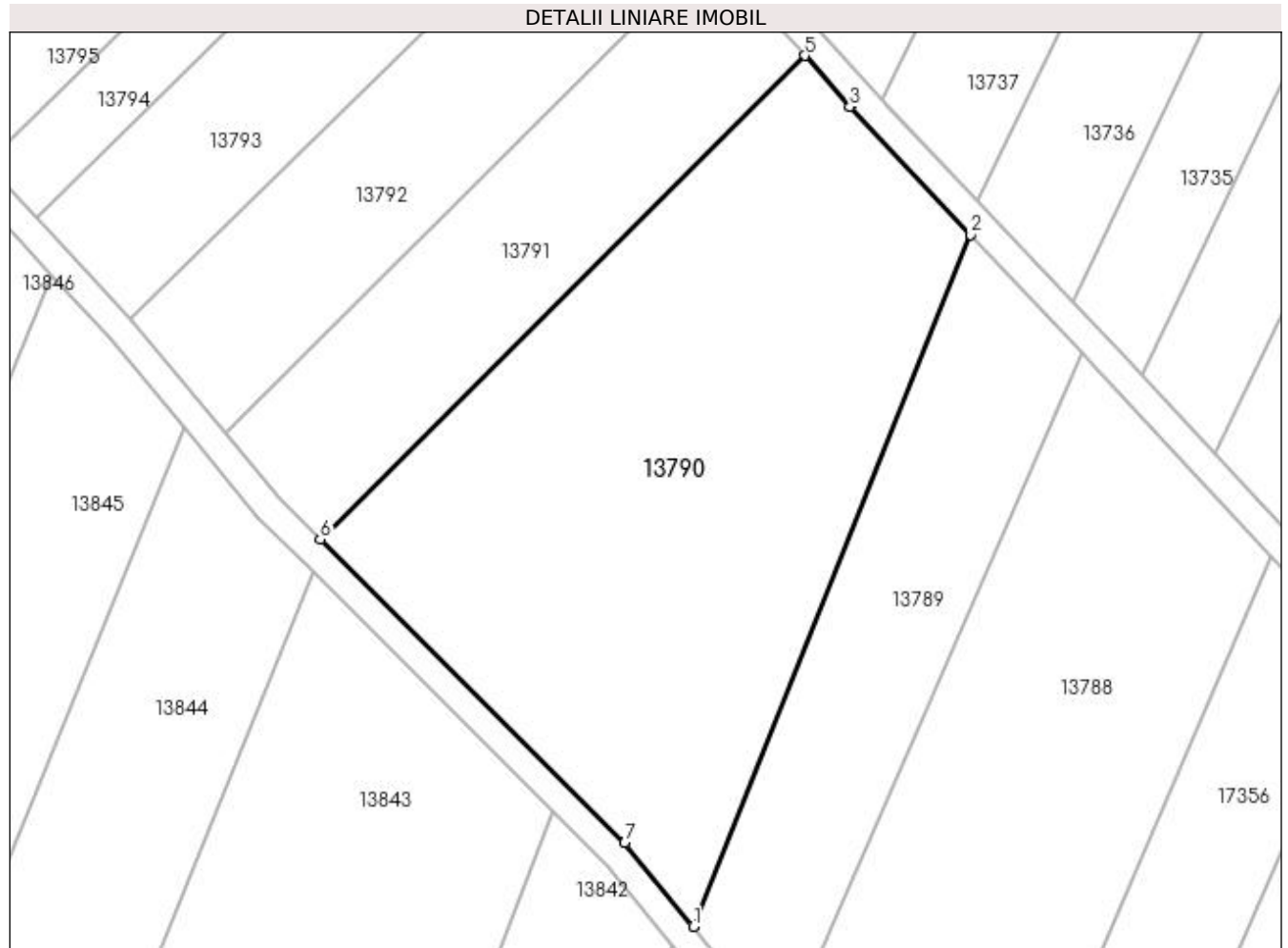
Inscrieri privind dezmembramintele dreptului de proprietate, drepturi reale de garanție și sarcini	Referințe
NU SUNT	

Anexa Nr. 1 La Partea I

Teren

Nr cadastral	Suprafața (mp)*	Observații / Referințe
	Din acte: 5.400 Masurata: 5.336	PROCENT DE DIMINUARE DE 1.19%

* Suprafața este determinată în planul de proiecție Stereo 70.



Date referitoare la teren

Crt	Categorie folosință	Intra vilan	Suprafața (mp)	Tarla	Parcelă	Nr. topo	Observații / Referințe
1	vie	NU	5.336	271	10	-	

Lungime Segmente

1) Valorile lungimilor segmentelor sunt obținute din proiecție în plan.

Punct început	X / Y	Punct sfârșit	X / Y	Lungime segment (** (m)
1	356.287,12 288.212,553	2	356.326,605 288.310,942	106.016
2	356.326,605 288.310,942	3	356.309,415 288.329,104	25.007
3	356.309,415 288.329,104	4	356.309,519 288.329,199	0.141
4	356.309,519 288.329,199	5	356.303,012 288.336,387	9.696
5	356.303,012 288.336,387	6	356.234,051 288.267,593	97.408

Punct început	X / Y	Punct sfârșit	X / Y	Lungime segment (** (m)
6	356.234,051 288.267,593	7	356.277,341 288.224,446	61.12
7	356.277,341 288.224,446	1	356.287,12 288.212,553	15.397

** Lungimile segmentelor sunt determinate în planul de proiecție Stereo 70 și sunt rotunjite la 1 milimetru.

*** Distanța dintre puncte este formată din segmente cumulate ce sunt mai mici decât valoarea 1 milimetru.

**DATE DESPRE IMOBILUL NR. 13791**

Oficiul de Cadastru și Publicitate Imobiliară DOLJ
Biroul de Cadastru și Publicitate Imobiliară Craiova

A. Partea I. Descrierea imobilului

TEREN Extravilan

Adresa: Jud. Dolj, T271, P12

Nr. Crt	Nr cadastral Nr. topografic	Suprafața* (mp)	Observații / Referințe
A1		Din acte: 2.000 Masurata: 1.976	Sector cadastral:22 Teren neimprejmuit; PROCENT DE DIMINUARE DE 1.19%

B. Partea II. Proprietari și acte

Inscrieri privitoare la dreptul de proprietate și alte drepturi reale		Referințe
/		
Act Administrativ nr. TDP 2596/45413, din 27/02/1997 emis de CJSIPT DOLJ;		
B1	Intabulare, drept de PROPRIETATE, dobândit prin Reconstituire, cota actuala 1/1, cota initiala 1/1	A1
	1) URZICEANU ILIE, LIPSA CNP	
	2) URZICEANU DUMITRU, LIPSA CNP	

C. Partea III. SARCINI .

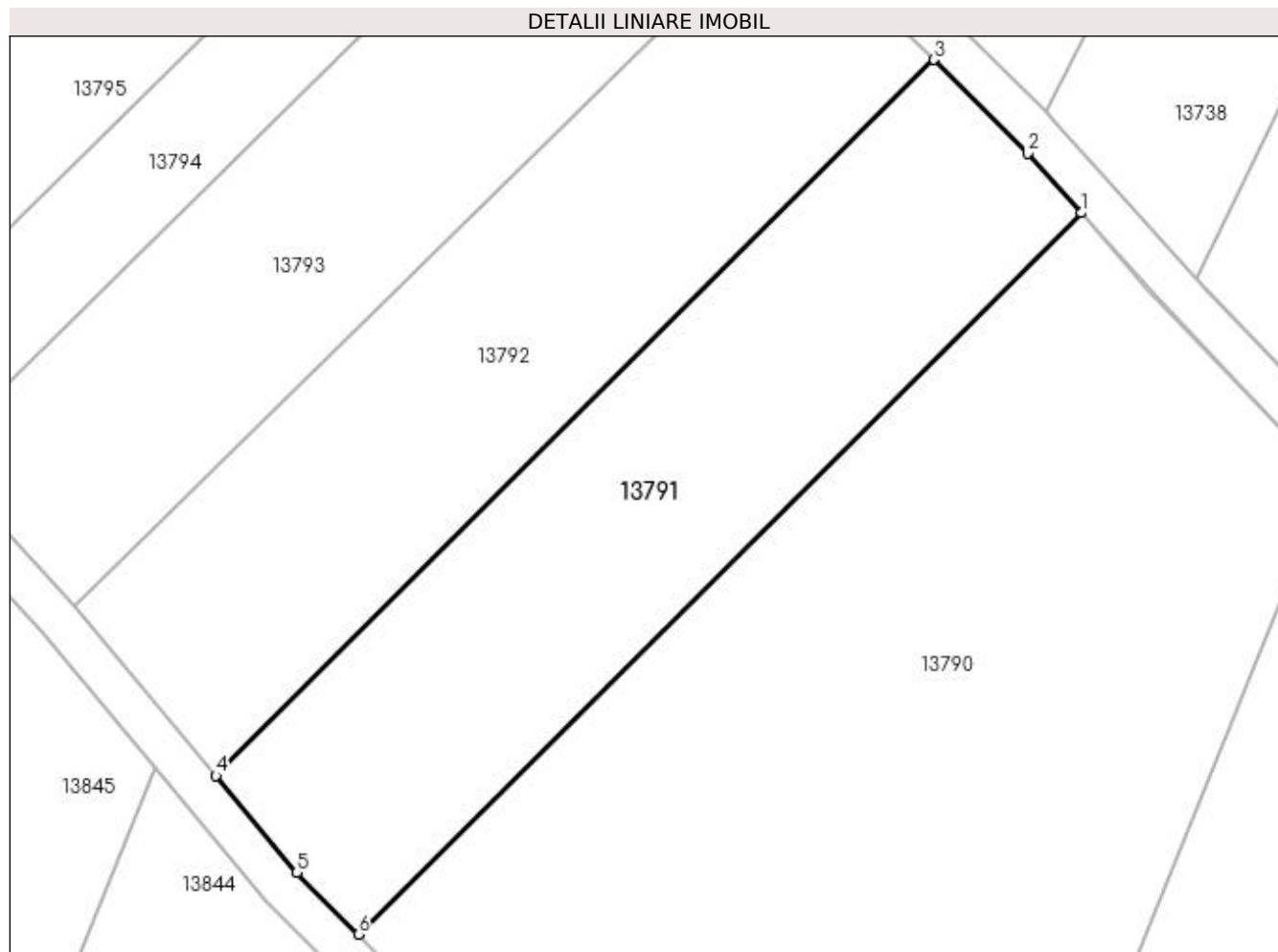
Inscrieri privind dezmembramentele dreptului de proprietate, drepturi reale de garanție și sarcini	Referințe
NU SUNT	

Anexa Nr. 1 La Partea I

Teren

Nr cadastral	Suprafața (mp)*	Observații / Referințe
	Din acte: 2.000 Masurata: 1.976	PROCENT DE DIMINUARE DE 1.19%

* Suprafața este determinată în planul de proiecție Stereo 70.



Date referitoare la teren

Crt	Categorie folosință	Intra vilan	Suprafața (mp)	Tarla	Parcelă	Nr. topo	Observații / Referințe
1	vie	NU	1.976	271	12	-	

Lungime Segmente

1) Valorile lungimilor segmentelor sunt obținute din proiecție în plan.

Punct început	X / Y	Punct sfârșit	X / Y	Lungime segment (** (m)
1	356.303,012 288.336,387	2	356.297,875 288.342,063	7.655
2	356.297,875 288.342,063	3	356.288,933 288.350,998	12.641
3	356.288,933 288.350,998	4	356.220,481 288.282,713	96.688
4	356.220,481 288.282,713	5	356.228,161 288.273,464	12.022
5	356.228,161 288.273,464	6	356.234,051 288.267,593	8.316

Punct început	X / Y	Punct sfârșit	X / Y	Lungime segment (** (m)
6	356.234,051 288.267,593	1	356.303,012 288.336,387	97.408

** Lungimile segmentelor sunt determinate în planul de proiecție Stereo 70 și sunt rotunjite la 1 milimetru.

*** Distanța dintre puncte este formată din segmente cumulate ce sunt mai mici decât valoarea 1 milimetru.

**DATE DESPRE IMOBILUL NR. 13792**

Oficiul de Cadastru și Publicitate Imobiliară DOLJ
Biroul de Cadastru și Publicitate Imobiliară Craiova

A. Partea I. Descrierea imobilului

TEREN Extravilan

Adresa: Jud. Dolj, T271, P13

Nr. Crt	Nr cadastral Nr. topografic	Suprafața* (mp)	Observații / Referințe
A1		Din acte: 2.000 Masurata: 1.976	Sector cadastral:22 Teren neimprejmuit; PROCENT DE DIMINUARE DE 1.19%

B. Partea II. Proprietari și acte

Inscrieri privitoare la dreptul de proprietate și alte drepturi reale		Referințe
/		
Act Administrativ nr. TDP 2790-48113, din 21/11/1996 emis de CJSIPT DOLJ;		
B1	Intabulare, drept de PROPRIETATE, dobandit prin Reconstituire, cota actuala 1/1, cota initiala 1/1 1) PISLEAG NICOLAE	A1

C. Partea III. SARCINI .

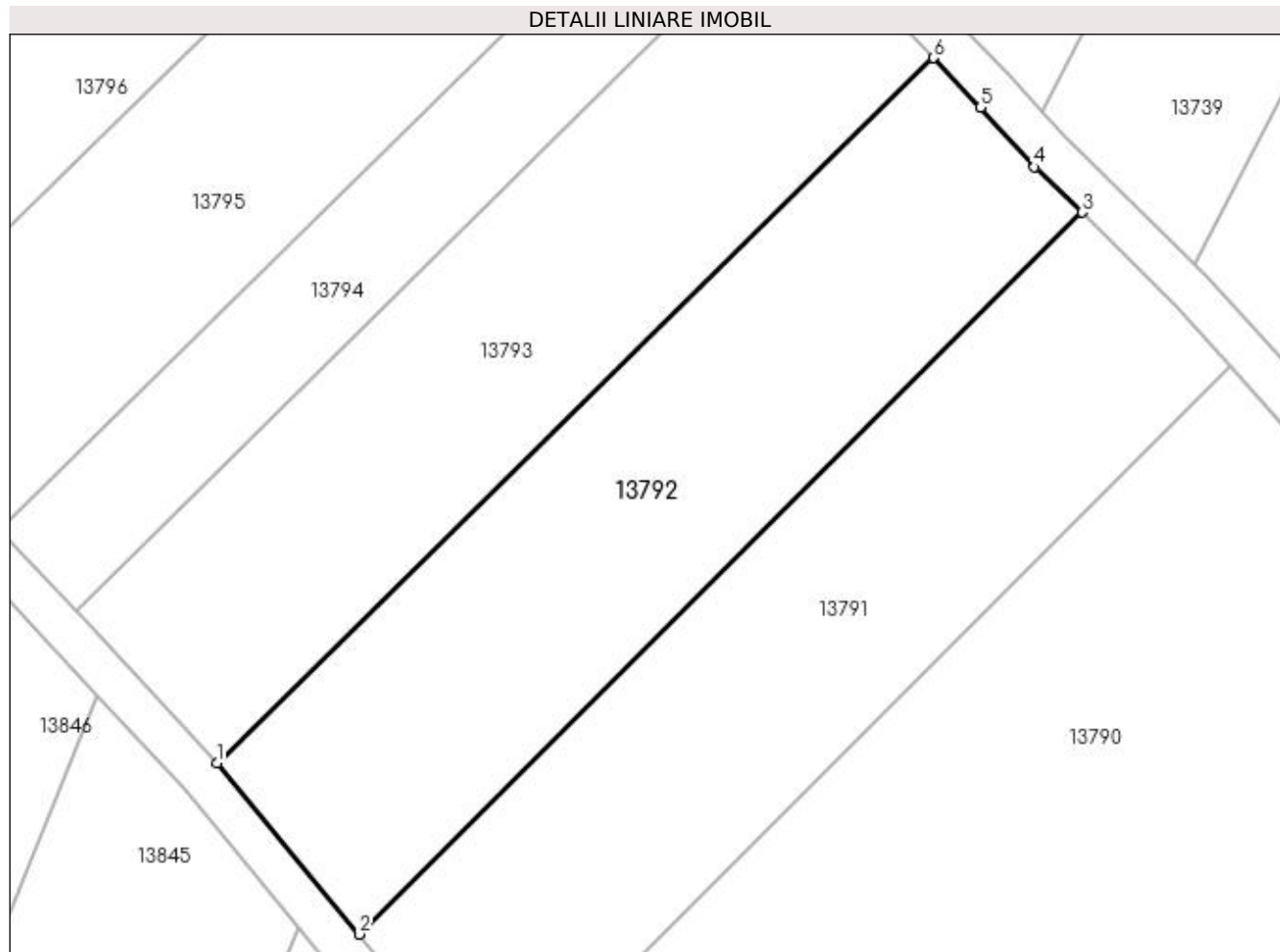
Inscrieri privind dezmembramintele dreptului de proprietate, drepturi reale de garanție și sarcini	Referințe
NU SUNT	

Anexa Nr. 1 La Partea I

Teren

Nr cadastral	Suprafața (mp)*	Observații / Referințe
	Din acte: 2.000 Masurata: 1.976	PROCENT DE DIMINUARE DE 1.19%

* Suprafața este determinată în planul de proiecție Stereo 70.



Date referitoare la teren

Crt	Categorie folosință	Intra vilan	Suprafața (mp)	Tarla	Parcelă	Nr. topo	Observații / Referințe
1	vie	NU	1.976	271	13	-	

Lungime Segmente

1) Valorile lungimilor segmentelor sunt obținute din proiecție în plan.

Punct început	X / Y	Punct sfârșit	X / Y	Lungime segment (** (m)
1	356.207,028 288.298,913	2	356.220,481 288.282,713	21.058
2	356.220,481 288.282,713	3	356.288,933 288.350,998	96.688
3	356.288,933 288.350,998	4	356.284,412 288.355,291	6.235
4	356.284,412 288.355,291	5	356.279,305 288.360,916	7.598
5	356.279,305 288.360,916	6	356.274,862 288.365,61	6.463

Punct început	X / Y	Punct sfârșit	X / Y	Lungime segment (** (m)
6	356.274,862 288.365,61	1	356.207,028 288.298,913	95.131

** Lungimile segmentelor sunt determinate în planul de proiecție Stereo 70 și sunt rotunjite la 1 milimetru.

*** Distanța dintre puncte este formată din segmente cumulate ce sunt mai mici decât valoarea 1 milimetru.

**DATE DESPRE IMOBILUL NR. 13793**

Oficiul de Cadastru și Publicitate Imobiliară DOLJ
Biroul de Cadastru și Publicitate Imobiliară Craiova

A. Partea I. Descrierea imobilului

TEREN Extravilan

Adresa: Jud. Dolj, T269, P14

Nr. Crt	Nr cadastral Nr. topografic	Suprafața* (mp)	Observații / Referințe
A1		Din acte: 1.900 Masurata: 1.877	Sector cadastral:22 Teren neimprejmuit; PROCENT DE DIMINUARE DE 1.19%

B. Partea II. Proprietari și acte

Inscrieri privitoare la dreptul de proprietate și alte drepturi reale		Referințe
/		
Act Administrativ nr. TDP 1818-59540, din 03/08/1995 emis de CJSIPT DOLJ;		
B1	Intabulare, drept de PROPRIETATE, dobandit prin Reconstituire, cota actuala 1/1, cota initiala 1/1 1) VĂCARU AUREL	A1

C. Partea III. SARCINI .

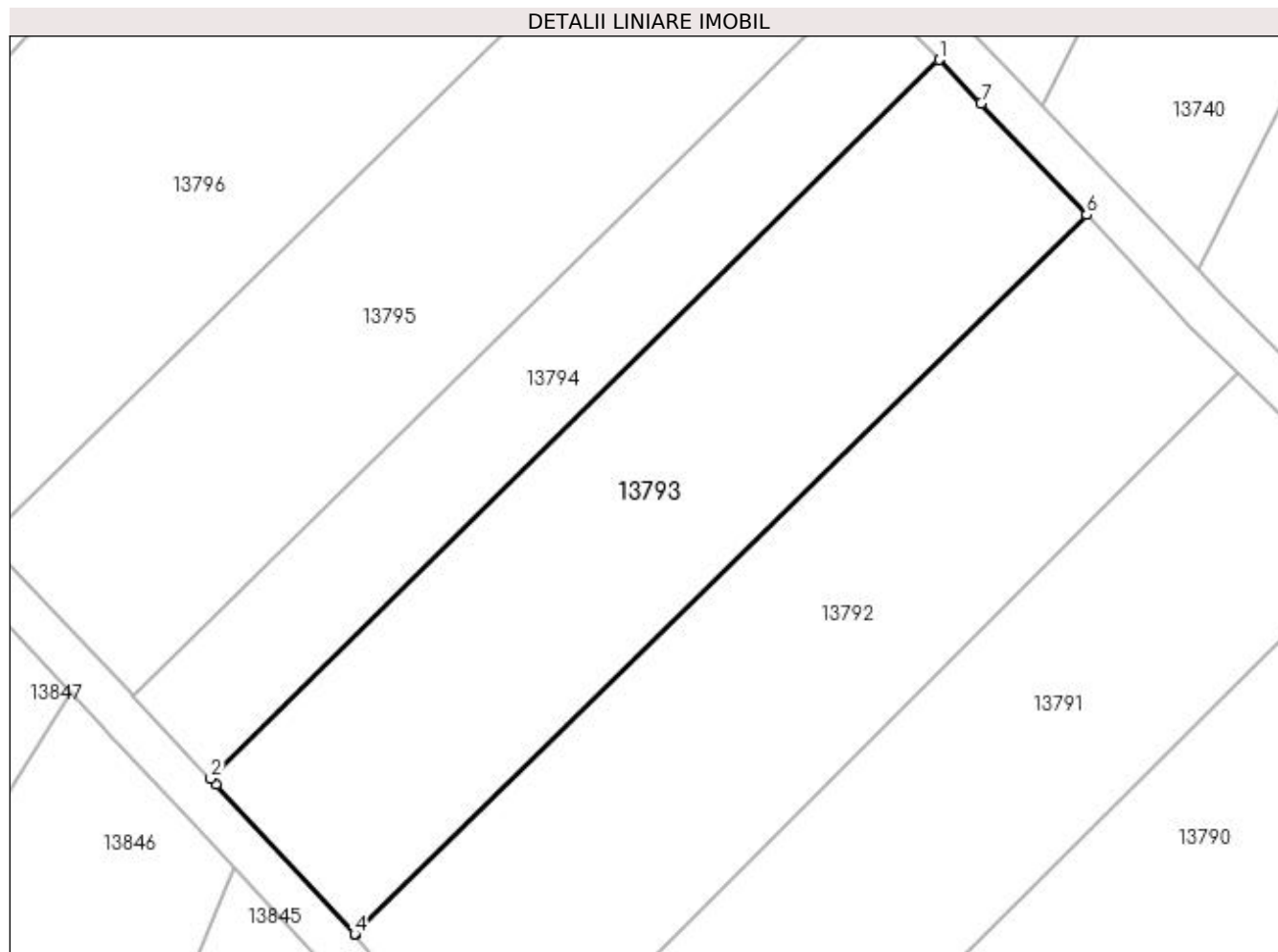
Inscrieri privind dezmembramintele dreptului de proprietate, drepturi reale de garanție și sarcini	Referințe
NU SUNT	

Anexa Nr. 1 La Partea I

Teren

Nr cadastral	Suprafața (mp)*	Observații / Referințe
	Din acte: 1.900 Masurata: 1.877	PROCENT DE DIMINUARE DE 1.19%

* Suprafața este determinată în planul de proiecție Stereo 70.



Date referitoare la teren

Crt	Categorie folosință	Intra vilan	Suprafața (mp)	Tarla	Parcelă	Nr. topo	Observații / Referințe
1	vie	NU	1.877	269	14	-	

Lungime Segmente

1) Valorile lungimilor segmentelor sunt obținute din proiecție în plan.

Punct început	X / Y	Punct sfârșit	X / Y	Lungime segment (** (m)
1	356.261,19 288.379,99	2	356.193,656 288.313,349	94.878
2	356.193,656 288.313,349	3	356.194,177 288.312,793	0.762
3	356.194,177 288.312,793	4	356.207,003 288.298,943	18.877
4	356.207,003 288.298,943	5	356.207,028 288.298,913	0.039
5	356.207,028 288.298,913	6	356.274,862 288.365,61	95.131

Punct început	X / Y	Punct sfârșit	X / Y	Lungime segment (** (m)
6	356.274,862 288.365,61	7	356.265,082 288.375,943	14.227
7	356.265,082 288.375,943	1	356.261,19 288.379,99	5.615

** Lungimile segmentelor sunt determinate în planul de proiecție Stereo 70 și sunt rotunjite la 1 milimetru.

*** Distanța dintre puncte este formată din segmente cumulate ce sunt mai mici decât valoarea 1 milimetru.

**DATE DESPRE IMOBILUL NR. 13794**

Oficiul de Cadastru și Publicitate Imobiliară DOLJ
Biroul de Cadastru și Publicitate Imobiliară Craiova

A. Partea I. Descrierea imobilului

TEREN Extravilan

Adresa: Jud. Dolj, T271, P15

Nr. Crt	Nr cadastral Nr. topografic	Suprafața* (mp)	Observații / Referințe
A1		Din acte: 1.000 Masurata: 988	Sector cadastral:22 Teren neimprejmuit; PROCENT DE DIMINUARE DE 1.19%

B. Partea II. Proprietari și acte

Inscrieri privitoare la dreptul de proprietate și alte drepturi reale		Referințe
/		
Act Administrativ nr. TDP 2803-44901, din 18/11/1996 emis de CJSIPT DOLJ;		
B1	Intabulare, drept de PROPRIETATE, dobandit prin Reconstituire, cota actuala 1/1, cota initiala 1/1 1) TOMA MARIN 2) TOMA ȘTEFAN 3) TOMA MARIN 4) GHEBREA MARIA	A1

C. Partea III. SARCINI .

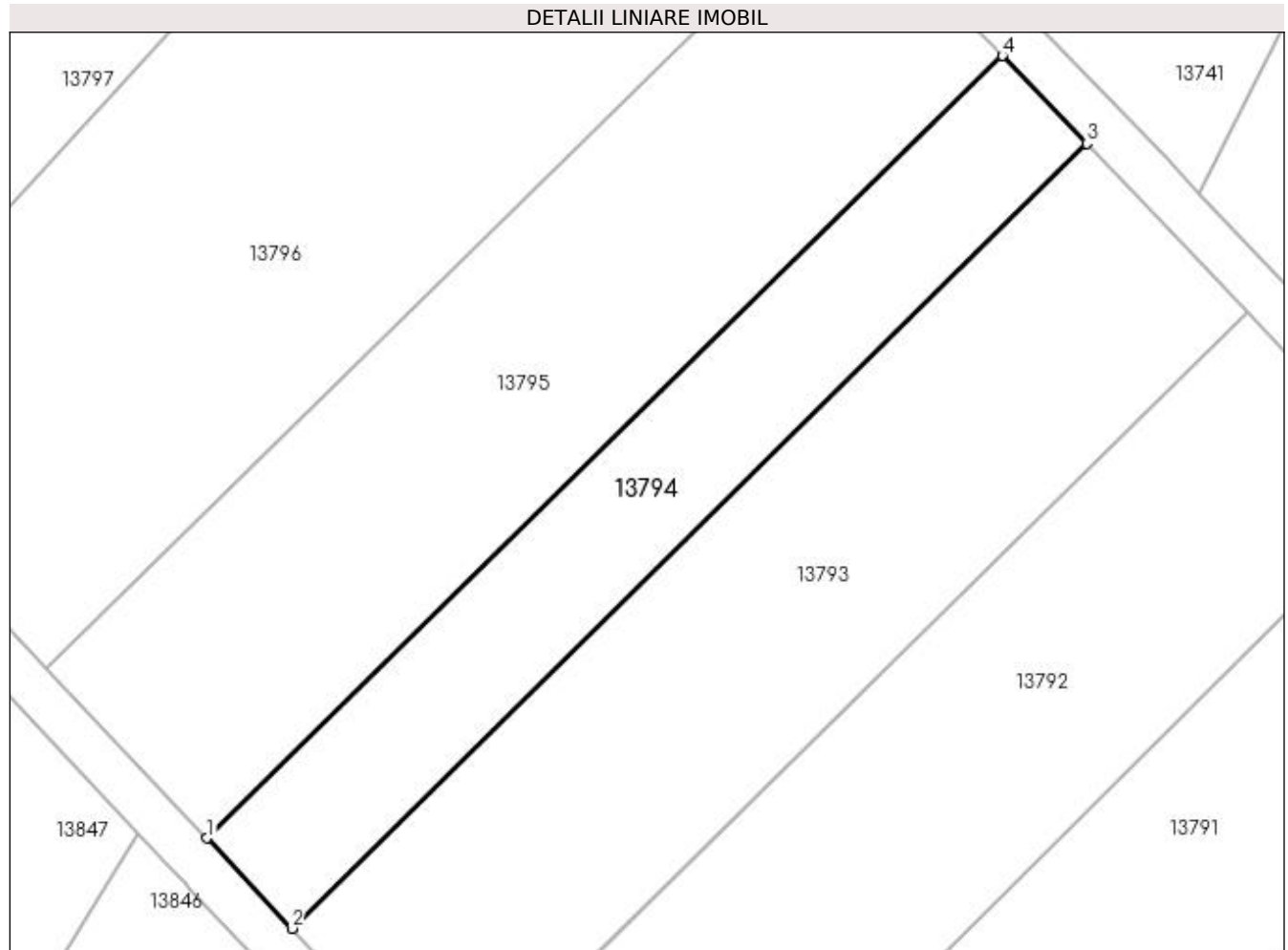
Inscrieri privind dezmembramintele dreptului de proprietate, drepturi reale de garanție și sarcini	Referințe
NU SUNT	

Anexa Nr. 1 La Partea I

Teren

Nr cadastral	Suprafața (mp)*	Observații / Referințe
	Din acte: 1.000 Masurata: 988	PROCENT DE DIMINUARE DE 1.19%

* Suprafața este determinată în planul de proiecție Stereo 70.



Date referitoare la teren

Crt	Categorie folosință	Intra vilan	Suprafața (mp)	Tarla	Parcelă	Nr. topo	Observații / Referințe
1	vie	NU	988	271	15	-	

Lungime Segmente

1) Valorile lungimilor segmentelor sunt obținute din proiecție în plan.

Punct început	X / Y	Punct sfârșit	X / Y	Lungime segment (** (m)
1	356.186,465 288.321,024	2	356.193,656 288.313,349	10.517
2	356.193,656 288.313,349	3	356.261,19 288.379,99	94.878
3	356.261,19 288.379,99	4	356.254,031 288.387,435	10.329
4	356.254,031 288.387,435	1	356.186,465 288.321,024	94.74

**** Lungimile segmentelor sunt determinate în planul de proiecție Stereo 70 și sunt rotunjite la 1 milimetru.**

***** Distanța dintre puncte este formată din segmente cumulate ce sunt mai mici decât valoarea 1 milimetru.**

**DATE DESPRE IMOBILUL NR. 13795**

Oficiul de Cadastru și Publicitate Imobiliară DOLJ
Biroul de Cadastru și Publicitate Imobiliară Craiova

A. Partea I. Descrierea imobilului

TEREN Extravilan

Adresa: Jud. Dolj, T271, P16

Nr. Crt	Nr cadastral Nr. topografic	Suprafața* (mp)	Observații / Referințe
A1		Din acte: 1.900 Masurata: 1.877	Sector cadastral:22 Teren neimprejmuit; PROCENT DE DIMINUARE DE 1.19%

B. Partea II. Proprietari și acte

Inscrieri privitoare la dreptul de proprietate și alte drepturi reale		Referințe
/		
Act Administrativ nr. TDP 2876-44901, din 20/11/1996 emis de CJSIPT DOLJ;		
B1	Intabulare, drept de PROPRIETATE, dobandit prin Reconstituire, cota actuala 1/1, cota initiala 1/1 1) VANĂ ION 2) VANĂ ELISABETA	A1

C. Partea III. SARCINI .

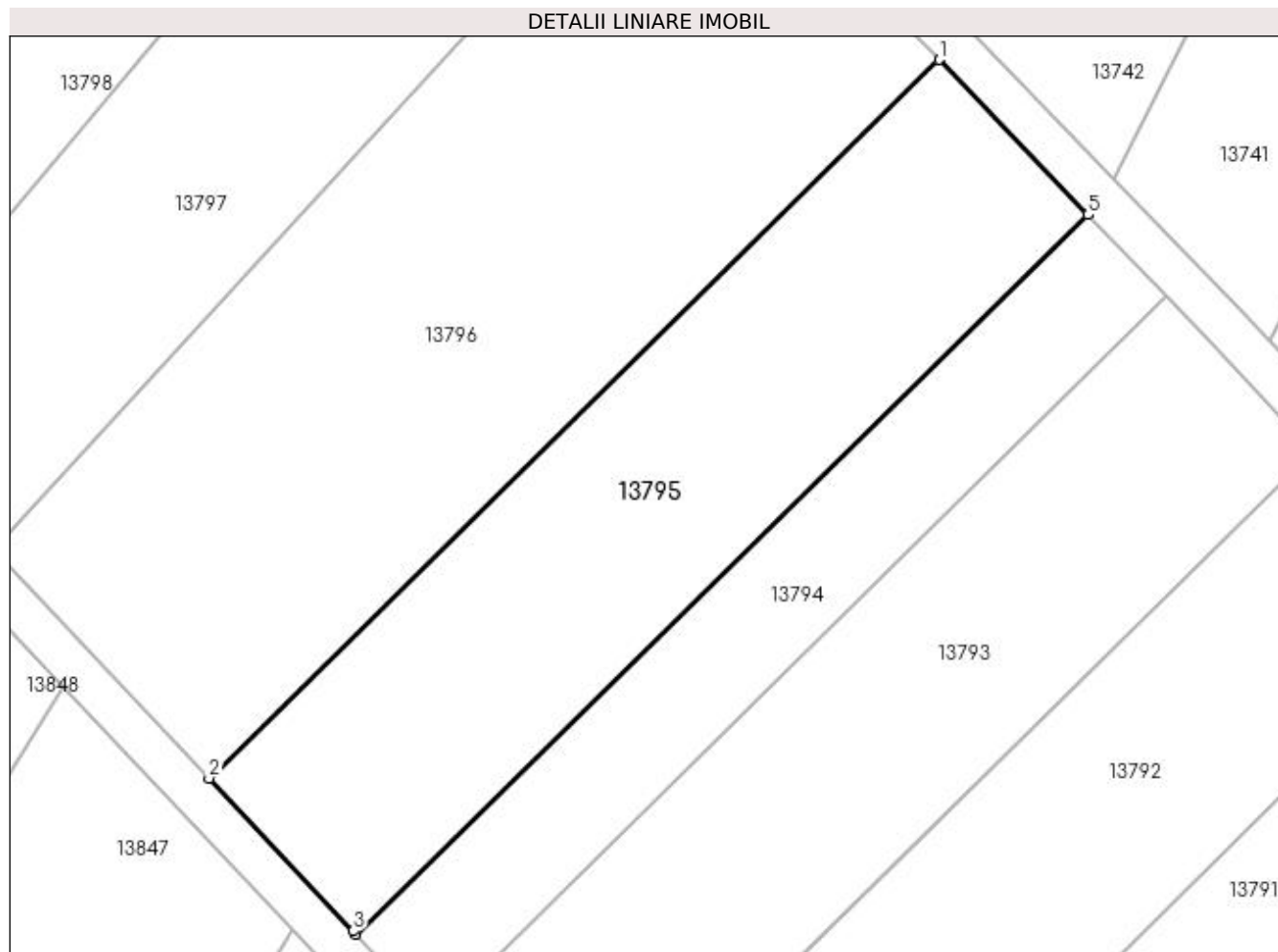
Inscrieri privind dezmembramintele dreptului de proprietate, drepturi reale de garanție și sarcini	Referințe
NU SUNT	

Anexa Nr. 1 La Partea I

Teren

Nr cadastral	Suprafața (mp)*	Observații / Referințe
	Din acte: 1.900 Masurata: 1.877	PROCENT DE DIMINUARE DE 1.19%

* Suprafața este determinată în planul de proiecție Stereo 70.



Date referitoare la teren

Crt	Categorie folosință	Intra vilan	Suprafața (mp)	Tarla	Parcelă	Nr. topo	Observații / Referințe
1	vie	NU	1.877	271	16	-	

Lungime Segmente

1) Valorile lungimilor segmentelor sunt obținute din proiecție în plan.

Punct început	X / Y	Punct sfârșit	X / Y	Lungime segment (** (m)
1	356.240,266 288.401,748	2	356.172,859 288.335,421	94.567
2	356.172,859 288.335,421	3	356.186,191 288.321,316	19.409
3	356.186,191 288.321,316	4	356.186,465 288.321,024	0.4
4	356.186,465 288.321,024	5	356.254,031 288.387,435	94.74
5	356.254,031 288.387,435	1	356.240,266 288.401,748	19.858

**** Lungimile segmentelor sunt determinate în planul de proiecție Stereo 70 și sunt rotunjite la 1 milimetru.**

***** Distanța dintre puncte este formată din segmente cumulate ce sunt mai mici decât valoarea 1 milimetru.**

**DATE DESPRE IMOBILUL NR. 13796**

Oficiul de Cadastru și Publicitate Imobiliară DOLJ
Biroul de Cadastru și Publicitate Imobiliară Craiova

A. Partea I. Descrierea imobilului

TEREN Extravilan

Adresa: Jud. Dolj, T271, P17

Nr. Crt	Nr cadastral Nr. topografic	Suprafața* (mp)	Observații / Referințe
A1		Din acte: 3.000 Masurata: 2.964	Sector cadastral:22 Teren neimprejmuit; PROCENT DE DIMINUARE DE 1.19%

B. Partea II. Proprietari și acte

Inscrieri privitoare la dreptul de proprietate și alte drepturi reale		Referințe
/		
Act Administrativ nr. TDP 1800-58840, din 15/12/1995 emis de CJSIPT DOLJ;		
B1	Intabulare, drept de PROPRIETATE, dobandit prin Reconstituire, cota actuala 1/1, cota initiala 1/1 1) PĂTRULESCU ELENA	A1

C. Partea III. SARCINI .

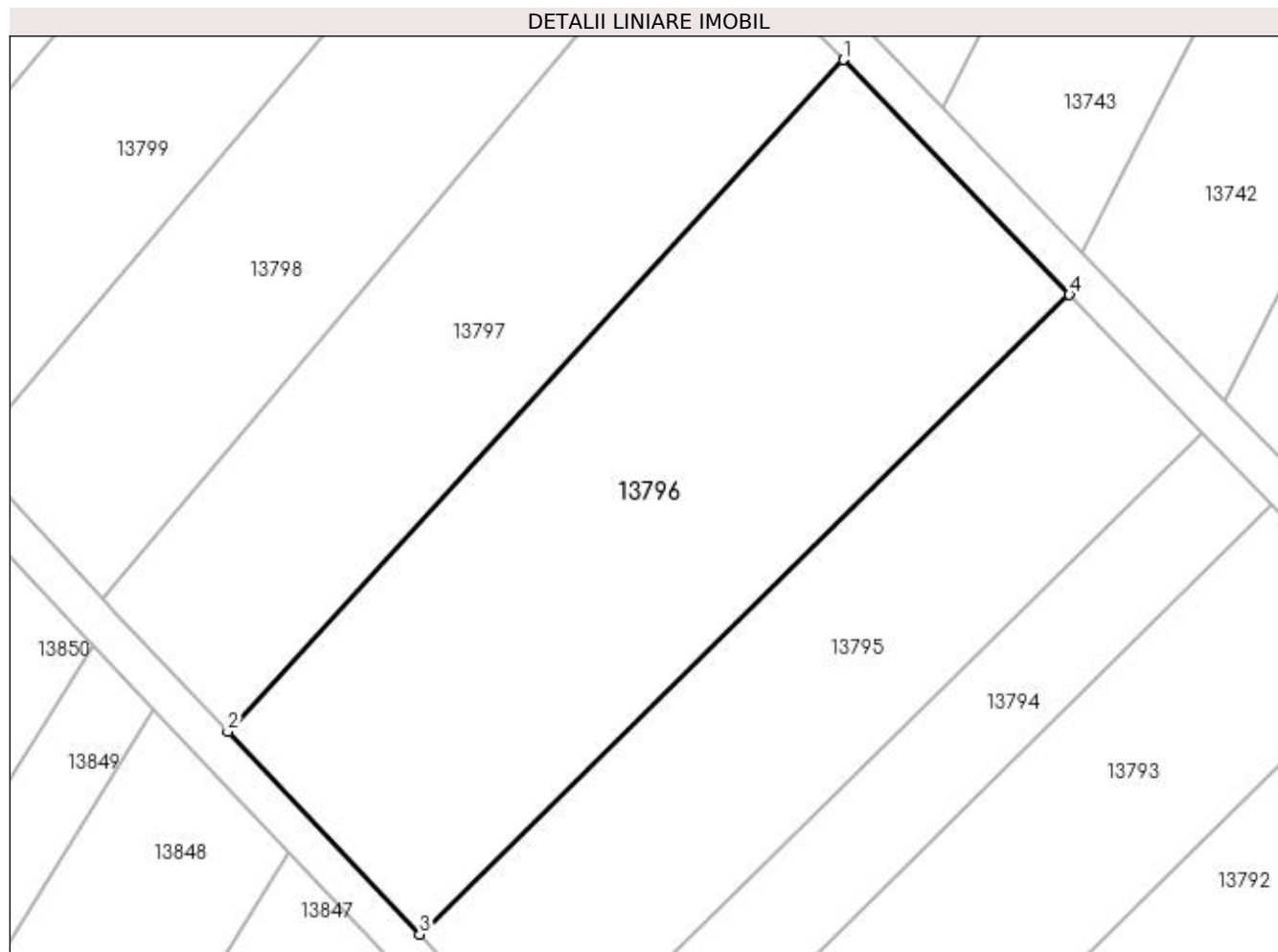
Inscrieri privind dezmembramintele dreptului de proprietate, drepturi reale de garanție și sarcini	Referințe
NU SUNT	

Anexa Nr. 1 La Partea I

Teren

Nr cadastral	Suprafața (mp)*	Observații / Referințe
	Din acte: 3.000 Masurata: 2.964	PROCENT DE DIMINUARE DE 1.19%

* Suprafața este determinată în planul de proiecție Stereo 70.



Date referitoare la teren

Crt	Categorie folosință	Intra vilan	Suprafața (mp)	Tarla	Parcelă	Nr. topo	Observații / Referințe
1	vie	NU	2.964	271	17	-	

Lungime Segmente

1) Valorile lungimilor segmentelor sunt obținute din proiecție în plan.

Punct început	X / Y	Punct sfârșit	X / Y	Lungime segment (** (m)
1	356.216,824 288.426,126	2	356.152,965 288.356,469	94.499
2	356.152,965 288.356,469	3	356.172,859 288.335,421	28.962
3	356.172,859 288.335,421	4	356.240,266 288.401,748	94.567
4	356.240,266 288.401,748	1	356.216,824 288.426,126	33.82

**** Lungimile segmentelor sunt determinate în planul de proiecție Stereo 70 și sunt rotunjite la 1 milimetru.**

***** Distanța dintre puncte este formată din segmente cumulate ce sunt mai mici decât valoarea 1 milimetru.**

**DATE DESPRE IMOBILUL NR. 13797**

Oficiul de Cadastru și Publicitate Imobiliară DOLJ
Biroul de Cadastru și Publicitate Imobiliară Craiova

A. Partea I. Descrierea imobilului

TEREN Extravilan

Adresa: Jud. Dolj, T271, P18

Nr. Crt	Nr cadastral Nr. topografic	Suprafața* (mp)	Observații / Referințe
A1		Din acte: 2.000 Masurata: 1.976	Sector cadastral:22 Teren neimprejmuit; PROCENT DE DIMINUARE DE 1.19%

B. Partea II. Proprietari și acte

Inscrieri privitoare la dreptul de proprietate și alte drepturi reale		Referințe
/		
Act Administrativ nr. TDP 1920-9574, din 09/05/1996 emis de CJSIPT DOLJ;		
B1	Intabulare, drept de PROPRIETATE, dobandit prin Reconstituire, cota actuala 1/1, cota initiala 1/1 1) BĂLOI ION	A1

C. Partea III. SARCINI .

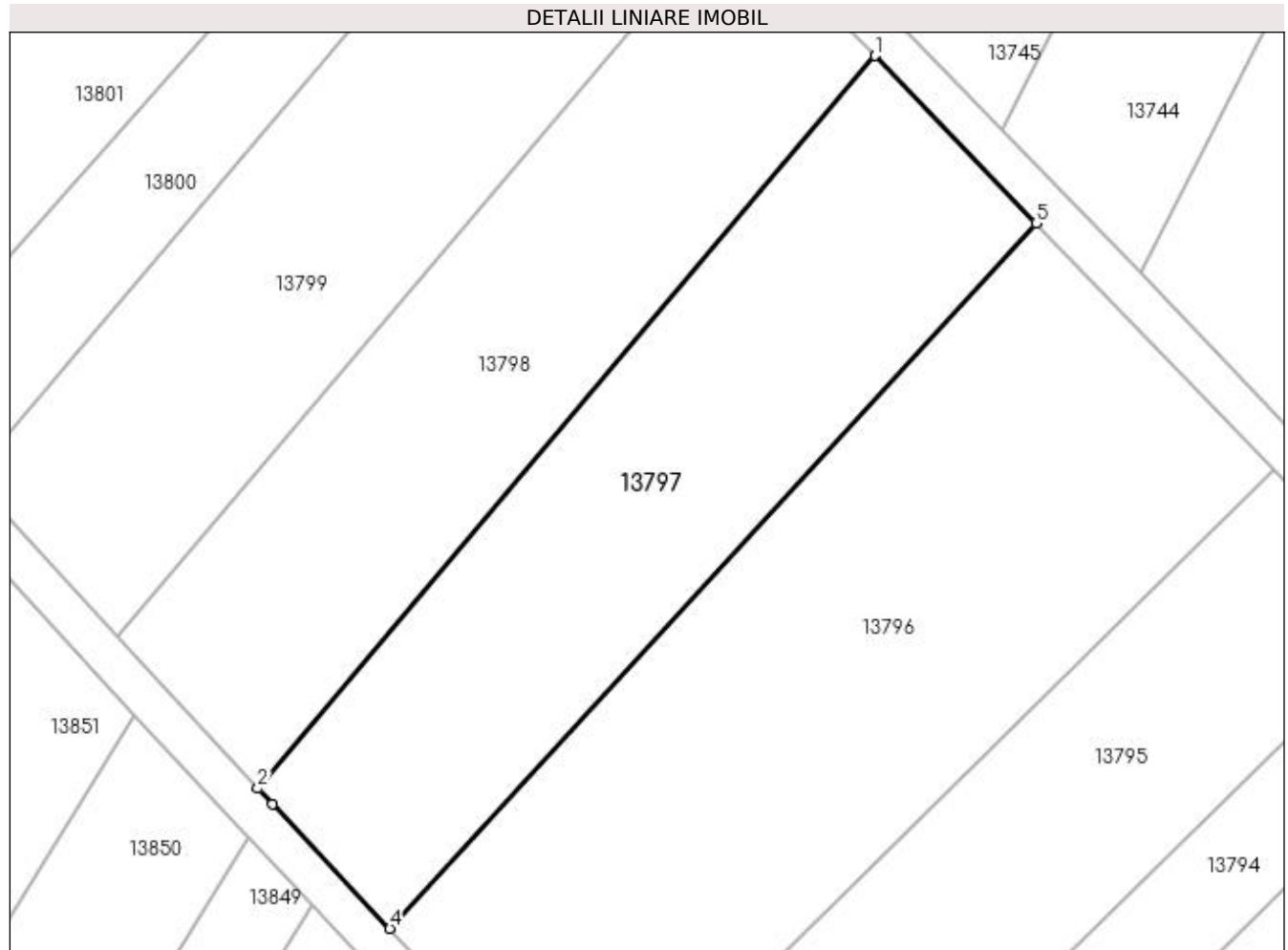
Inscrieri privind dezmembramintele dreptului de proprietate, drepturi reale de garanție și sarcini	Referințe
NU SUNT	

Anexa Nr. 1 La Partea I

Teren

Nr cadastral	Suprafața (mp)*	Observații / Referințe
	Din acte: 2.000 Masurata: 1.976	PROCENT DE DIMINUARE DE 1.19%

* Suprafața este determinată în planul de proiecție Stereo 70.



Date referitoare la teren

Crt	Categorie folosință	Intra vilan	Suprafața (mp)	Tarla	Parcelă	Nr. topo	Observații / Referințe
1	vie	NU	1.976	271	18	-	

Lungime Segmente

1) Valorile lungimilor segmentelor sunt obținute din proiecție în plan.

Punct început	X / Y	Punct sfârșit	X / Y	Lungime segment (** (m)
1	356.200,916 288.442,669	2	356.139,925 288.370,3	94.642
2	356.139,925 288.370,3	3	356.141,373 288.368,733	2.134
3	356.141,373 288.368,733	4	356.152,965 288.356,469	16.875
4	356.152,965 288.356,469	5	356.216,824 288.426,126	94.499
5	356.216,824 288.426,126	1	356.200,916 288.442,669	22.951

**** Lungimile segmentelor sunt determinate în planul de proiecție Stereo 70 și sunt rotunjite la 1 milimetru.**

***** Distanța dintre puncte este formată din segmente cumulate ce sunt mai mici decât valoarea 1 milimetru.**

**DATE DESPRE IMOBILUL NR. 13798**

Oficiul de Cadastru și Publicitate Imobiliară DOLJ
Biroul de Cadastru și Publicitate Imobiliară Craiova

A. Partea I. Descrierea imobilului

TEREN Extravilan

Adresa: Jud. Dolj, T271, P19

Nr. Crt	Nr cadastral Nr. topografic	Suprafața* (mp)	Observații / Referințe
A1	36441	1.900	Sector cadastral:22 Teren neimprejmuit;

B. Partea II. Proprietari și acte

Inscrieri privitoare la dreptul de proprietate și alte drepturi reale	Referințe
217140 / 23/10/2020	
Act Notarial nr. Contract de intretinere aut sub nr. 2344, din 22/10/2020 emis de Budiana Ionut Razvan;	
B1	A1
Intabulare, drept de PROPRIETATE, dobandit prin Conventie, cota actuala 1/1, cota initiala 1/1	
1) PRUNĂ VIRGIL	
2) PRUNĂ LILIANA	

C. Partea III. SARCINI

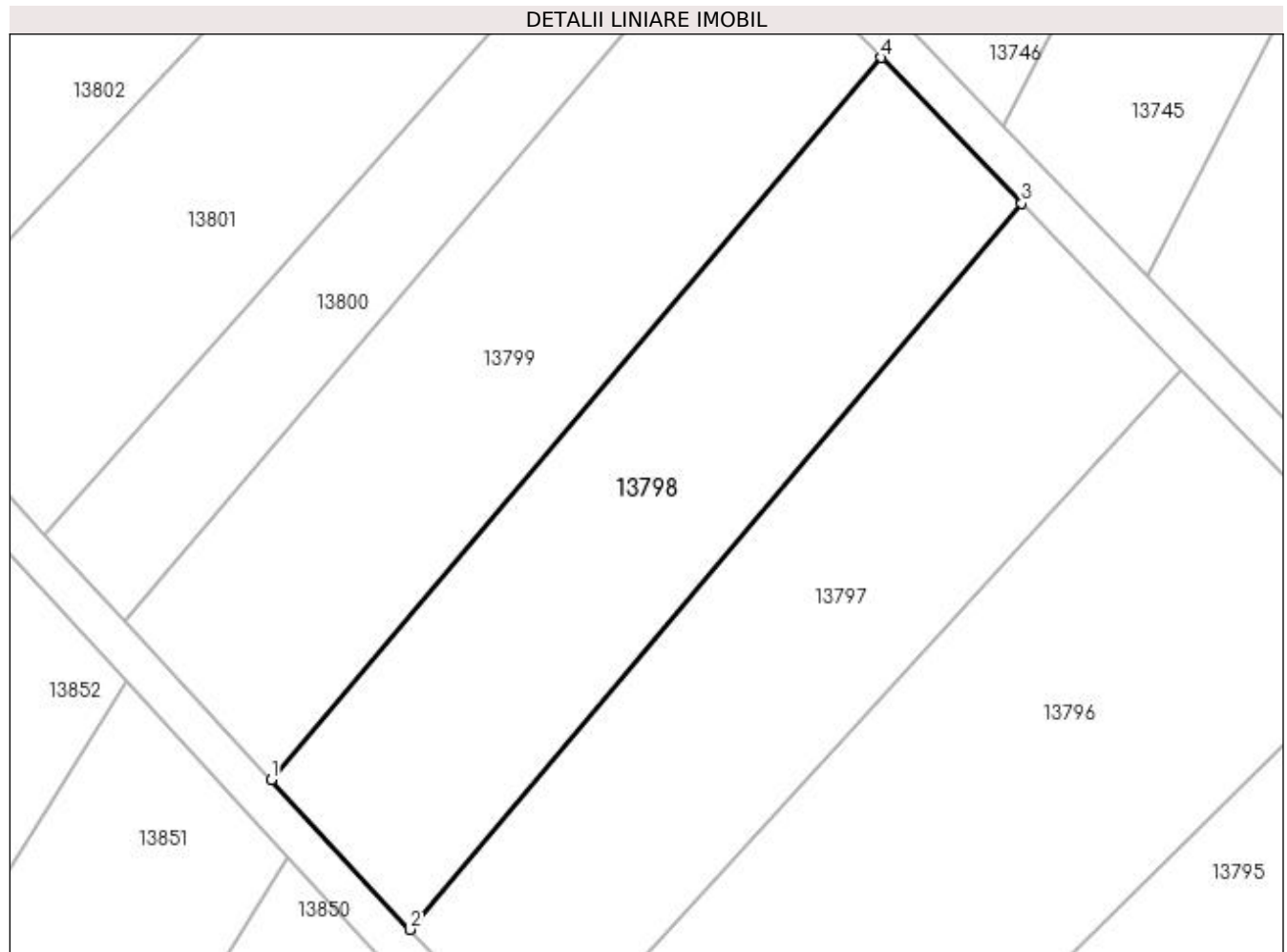
Inscrieri privind dezmembramintele dreptului de proprietate, drepturi reale de garanție și sarcini	Referințe
217140 / 23/10/2020	
Act Notarial nr. Contract de intretinere aut sub nr. 2344, din 22/10/2020 emis de Budiana Ionut Razvan;	
C1	A1
Intabulare, drept de IPOTECA LEGALA, Valoare:0 ce are ca obiect plata rentei in bani corespunzatoare intretinerii neexecutate in favoarea creditorului intretinerii	
1) GIUBELAN EMIL	
2) GIUBELAN AURELIA	

Anexa Nr. 1 La Partea I

Teren

Nr cadastral	Suprafața (mp)*	Observații / Referințe
36441	1.900	

* Suprafața este determinată în planul de proiecție Stereo 70.



Date referitoare la teren

Crt	Categorie folosință	Intra vilan	Suprafața (mp)	Tarla	Parcelă	Nr. topo	Observații / Referințe
1	vie	NU	1.900	271	19	-	

Lungime Segmente

1) Valorile lungimilor segmentelor sunt obținute din proiecție în plan.

Punct început	X / Y	Punct sfârșit	X / Y	Lungime segment (** (m)
1	356.126,112 288.385,243	2	356.139,925 288.370,3	20.349
2	356.139,925 288.370,3	3	356.200,916 288.442,669	94.642
3	356.200,916 288.442,669	4	356.186,943 288.457,2	20.159
4	356.186,943 288.457,2	1	356.126,112 288.385,243	94.224

**** Lungimile segmentelor sunt determinate în planul de proiecție Stereo 70 și sunt rotunjite la 1 milimetru.**

***** Distanța dintre puncte este formată din segmente cumulate ce sunt mai mici decât valoarea 1 milimetru.**

**DATE DESPRE IMOBILUL NR. 13799**

Oficiul de Cadastru și Publicitate Imobiliară DOLJ
Biroul de Cadastru și Publicitate Imobiliară Craiova

A. Partea I. Descrierea imobilului

TEREN Extravilan

Adresa: Jud. Dolj, T271, P20

Nr. Crt	Nr cadastral Nr. topografic	Suprafața* (mp)	Observații / Referințe
A1		2.000	Sector cadastral:22 Teren neimprejmuit;

B. Partea II. Proprietari și acte

Inscrieri privitoare la dreptul de proprietate și alte drepturi reale		Referințe
/		
Act Notarial nr. CONTRACT DE PARTAJ VOLUNTAR NR. 1718, din 23/05/2019 emis de NP BUDIANA IONUT - RAZVAN (CM NR. 109/23.05.2019; TDP NR. 1914-9574/09-05-1996);		
B1	Intabulare, drept de PROPRIETATE, dobandit prin lesire Din Indiviziune, cota actuala 1/1, cota initiala 1/1 1) GIUBELAN GHEORGHE	A1

C. Partea III. SARCINI .

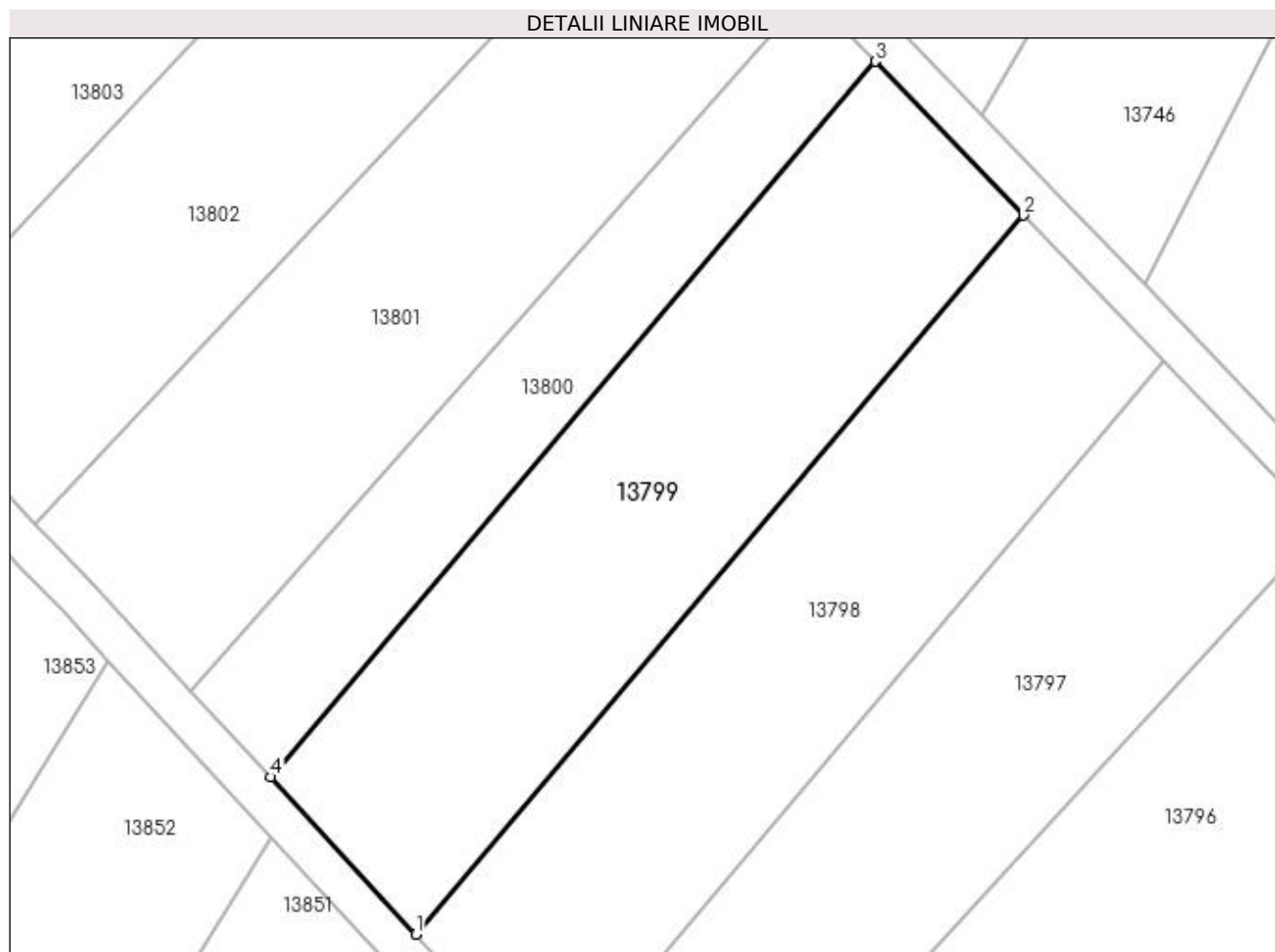
Inscrieri privind dezmembramentele dreptului de proprietate, drepturi reale de garanție și sarcini	Referințe
NU SUNT	

Anexa Nr. 1 La Partea I

Teren

Nr cadastral	Suprafața (mp)*	Observații / Referințe
	2.000	

* Suprafața este determinată în planul de proiecție Stereo 70.



Date referitoare la teren

Crt	Categorie folosință	Intra vilan	Suprafața (mp)	Tarla	Parcelă	Nr. topo	Observații / Referințe
1	vie	NU	2.000	271	20	-	

Lungime Segmente

1) Valorile lungimilor segmentelor sunt obținute din proiecție în plan.

Punct început	X / Y	Punct sfârșit	X / Y	Lungime segment (** (m)
1	356.126,112 288.385,243	2	356.186,943 288.457,2	94.224
2	356.186,943 288.457,2	3	356.172,118 288.472,616	21.388
3	356.172,118 288.472,616	4	356.111,563 288.400,984	93.798
4	356.111,563 288.400,984	1	356.126,112 288.385,243	21.435

**** Lungimile segmentelor sunt determinate în planul de proiecție Stereo 70 și sunt rotunjite la 1 milimetru.**

***** Distanța dintre puncte este formată din segmente cumulate ce sunt mai mici decât valoarea 1 milimetru.**

**DATE DESPRE IMOBILUL NR. 13800**

Oficiul de Cadastru și Publicitate Imobiliară DOLJ
Biroul de Cadastru și Publicitate Imobiliară Craiova

A. Partea I. Descrierea imobilului

TEREN Extravilan

Adresa: Jud. Dolj, T271, P21

Nr. Crt	Nr cadastral Nr. topografic	Suprafața* (mp)	Observații / Referințe
A1		1.000	Sector cadastral:22 Teren neimprejmuit;

B. Partea II. Proprietari și acte

Inscrieri privitoare la dreptul de proprietate și alte drepturi reale	Referințe
/	
Act Administrativ nr. TDP 3006/59421, din 07/03/1997 emis de CJSIPT DOLJ;	
B1	A1
Intabulare, drept de PROPRIETATE, dobandit prin Reconstituire, cota actuala 1/1, cota initiala 1/1 1) DASCALU ION	

C. Partea III. SARCINI .

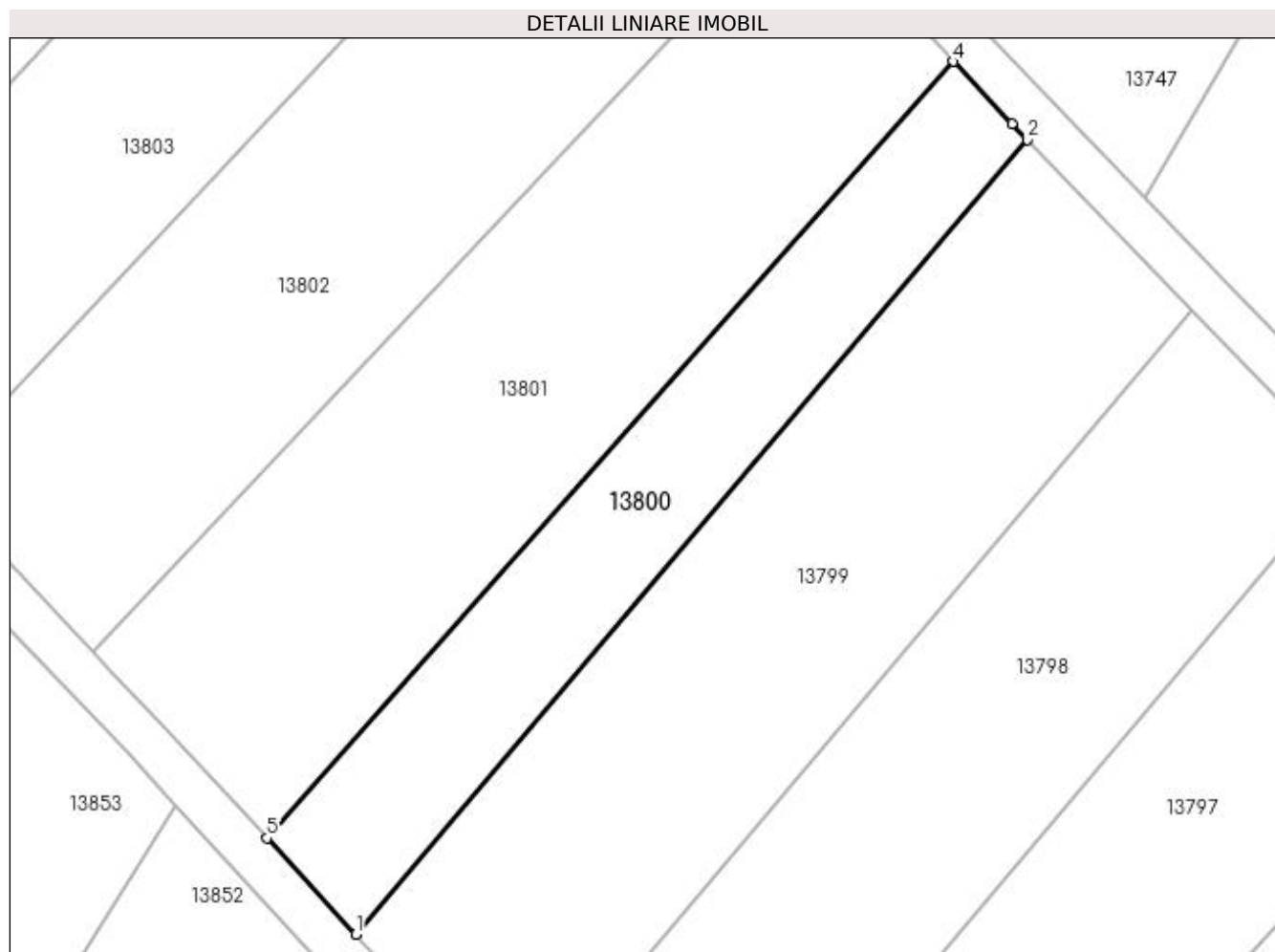
Inscrieri privind dezmembramintele dreptului de proprietate, drepturi reale de garanție și sarcini	Referințe
NU SUNT	

Anexa Nr. 1 La Partea I

Teren

Nr cadastral	Suprafața (mp)*	Observații / Referințe
	1.000	

* Suprafața este determinată în planul de proiecție Stereo 70.



Date referitoare la teren

Crt	Categorie folosință	Intra vilan	Suprafața (mp)	Tarla	Parcelă	Nr. topo	Observații / Referințe
1	arabil	NU	1.000	271	21	-	

Lungime Segmente

1) Valorile lungimilor segmentelor sunt obținute din proiecție în plan.

Punct început	X / Y	Punct sfârșit	X / Y	Lungime segment (** (m)
1	356.111,563 288.400,984	2	356.172,118 288.472,616	93.798
2	356.172,118 288.472,616	3	356.170,734 288.474,055	1.997
3	356.170,734 288.474,055	4	356.165,463 288.479,651	7.688
4	356.165,463 288.479,651	5	356.103,551 288.409,652	93.45
5	356.103,551 288.409,652	1	356.111,563 288.400,984	11.804

**** Lungimile segmentelor sunt determinate în planul de proiecție Stereo 70 și sunt rotunjite la 1 milimetru.**

***** Distanța dintre puncte este formată din segmente cumulate ce sunt mai mici decât valoarea 1 milimetru.**

**DATE DESPRE IMOBILUL NR. 13801**

Oficiul de Cadastru și Publicitate Imobiliară DOLJ
Biroul de Cadastru și Publicitate Imobiliară Craiova

A. Partea I. Descrierea imobilului

TEREN Extravilan

Adresa: Jud. Dolj, T271, P22

Nr. Crt	Nr cadastral Nr. topografic	Suprafața* (mp)	Observații / Referințe
A1		2.000	Sector cadastral:22 Teren neimprejmuit;

B. Partea II. Proprietari și acte

Inscrieri privitoare la dreptul de proprietate și alte drepturi reale		Referințe
/		
Act Administrativ nr. TDP 1747-58840, din 30/11/1995 emis de CJSIPT DOLJ (CERT DECES NR 883384/ 02-03-2001);		
B1	Intabulare, drept de PROPRIETATE, dobandit prin Reconstituire, cota actuala 1/1, cota initiala 1/1 1) CRĂCIUN GHEORGHE DEFUNCT:Da	A1

C. Partea III. SARCINI .

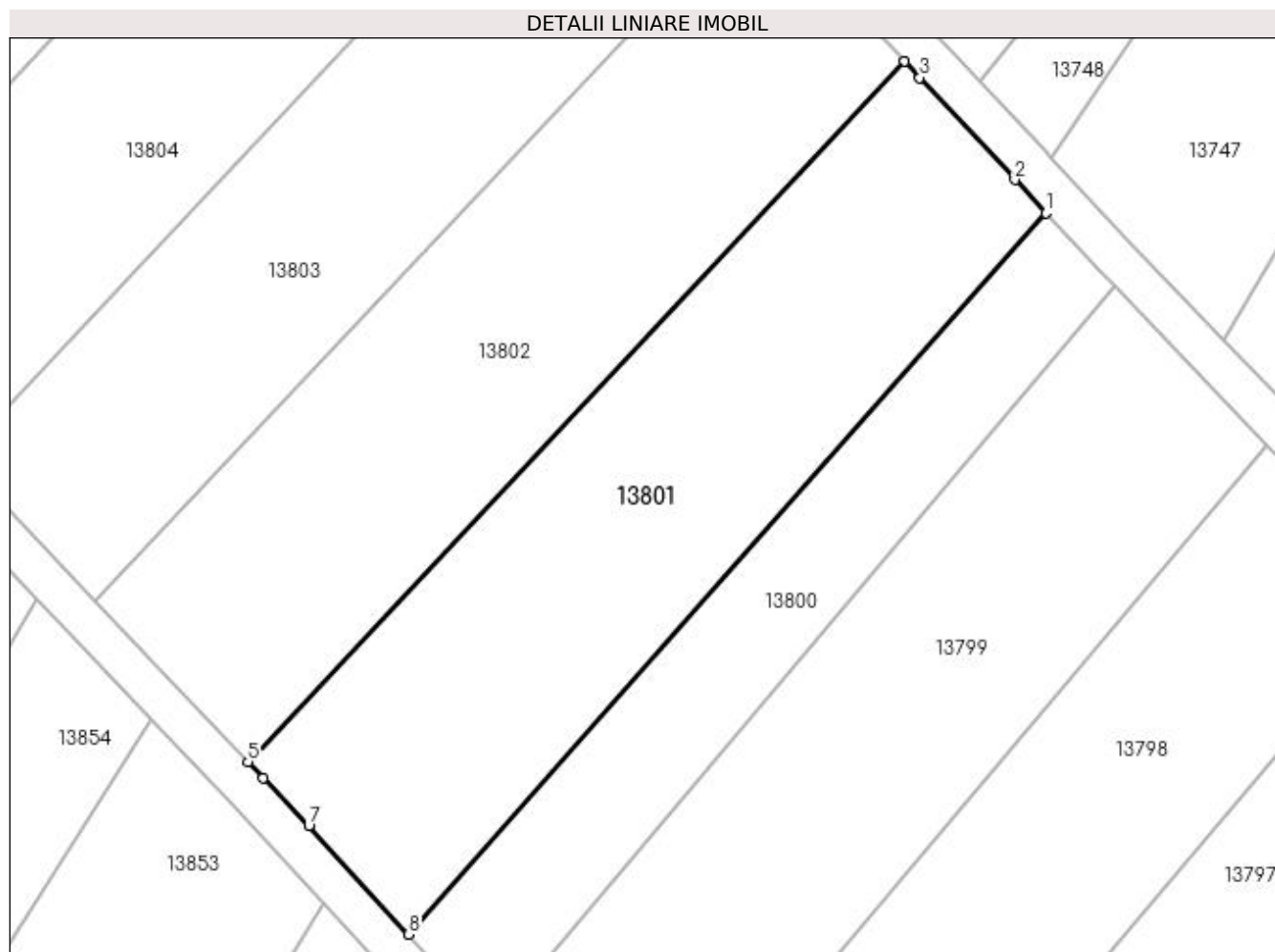
Inscrieri privind dezmembramintele dreptului de proprietate, drepturi reale de garanție și sarcini	Referințe
NU SUNT	

Anexa Nr. 1 La Partea I

Teren

Nr cadastral	Suprafața (mp)*	Observații / Referințe
	2.000	

* Suprafața este determinată în planul de proiecție Stereo 70.



Date referitoare la teren

Crt	Categorie folosință	Intra vilan	Suprafața (mp)	Tarla	Parcelă	Nr. topo	Observații / Referințe
1	arabil	NU	2.000	271	22	-	

Lungime Segmente

1) Valorile lungimilor segmentelor sunt obținute din proiecție în plan.

Punct început	X / Y	Punct sfârșit	X / Y	Lungime segment (** (m)
1	356.165,463 288.479,651	2	356.162,411 288.482,892	4.452
2	356.162,411 288.482,892	3	356.153,184 288.492,806	13.543
3	356.153,184 288.492,806	4	356.151,723 288.494,376	2.145
4	356.151,723 288.494,376	5	356.087,935 288.426,375	93.237
5	356.087,935 288.426,375	6	356.089,411 288.424,82	2.144

Punct început	X / Y	Punct sfârșit	X / Y	Lungime segment (** (m)
6	356.089,411 288.424,82	7	356.093,856 288.420,141	6.454
7	356.093,856 288.420,141	8	356.103,551 288.409,652	14.283
8	356.103,551 288.409,652	1	356.165,463 288.479,651	93.45

** Lungimile segmentelor sunt determinate în planul de proiecție Stereo 70 și sunt rotunjite la 1 milimetru.

*** Distanța dintre puncte este formată din segmente cumulate ce sunt mai mici decât valoarea 1 milimetru.

**DATE DESPRE IMOBILUL NR. 13802**

Oficiul de Cadastru și Publicitate Imobiliară DOLJ
 Biroul de Cadastru și Publicitate Imobiliară Craiova

A. Partea I. Descrierea imobilului

TEREN Extravilan

Adresa: Jud. Dolj, T271, P23

Nr. Crt	Nr cadastral Nr. topografic	Suprafața* (mp)	Observații / Referințe
A1	31002	2.000	Sector cadastral:22 Teren neimprejmuit;

B. Partea II. Proprietari și acte

Inscrieri privitoare la dreptul de proprietate și alte drepturi reale	Referințe
100556 / 25/08/2014	
Act Administrativ nr. T.D.P. NR. 1394-58811, din 30/01/1995 emis de C. J. DOLJ;	
B1	A1
Intabulare, drept de PROPRIETATE, dobândit prin Reconstituire, cota actuala 1/1, cota initiala 1/1 1) DUTA MARIAN	

C. Partea III. SARCINI .

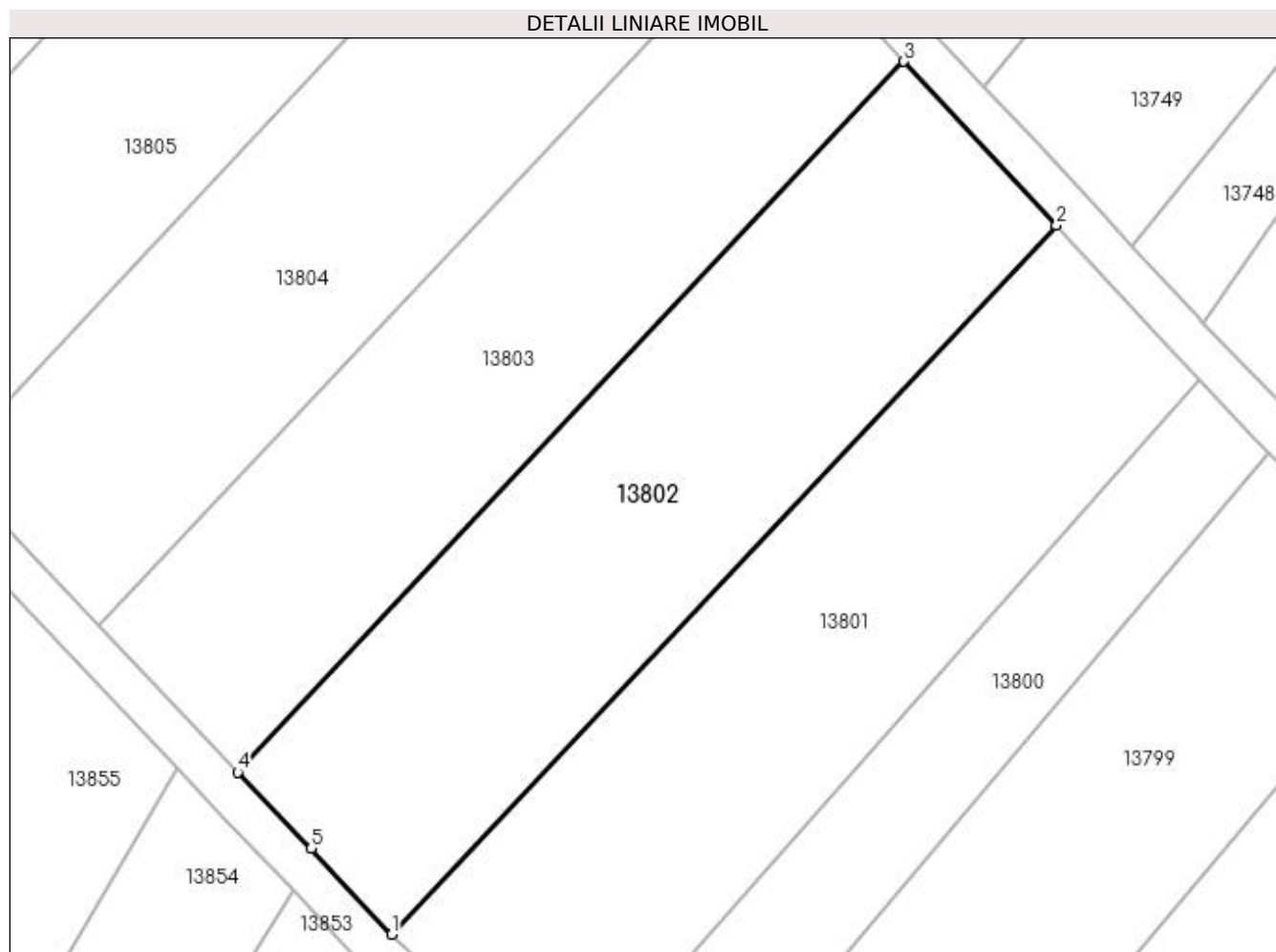
Inscrieri privind dezmembramintele dreptului de proprietate, drepturi reale de garanție și sarcini	Referințe
NU SUNT	

Anexa Nr. 1 La Partea I

Teren

Nr cadastral	Suprafața (mp)*	Observații / Referințe
31002	2.000	

* Suprafața este determinată în planul de proiecție Stereo 70.



Date referitoare la teren

Crt	Categorie folosință	Intra vilan	Suprafața (mp)	Tarla	Parcelă	Nr. topo	Observații / Referințe
1	vie	NU	2.000	271	23	-	

Lungime Segmente

1) Valorile lungimilor segmentelor sunt obținute din proiecție în plan.

Punct început	X / Y	Punct sfârșit	X / Y	Lungime segment (** (m)
1	356.087,935 288.426,375	2	356.151,723 288.494,376	93.237
2	356.151,723 288.494,376	3	356.137,09 288.510,101	21.48
3	356.137,09 288.510,101	4	356.073,153 288.441,94	93.455
4	356.073,153 288.441,94	5	356.080,208 288.434,611	10.173
5	356.080,208 288.434,611	1	356.087,935 288.426,375	11.293

**** Lungimile segmentelor sunt determinate în planul de proiecție Stereo 70 și sunt rotunjite la 1 milimetru.**

***** Distanța dintre puncte este formată din segmente cumulate ce sunt mai mici decât valoarea 1 milimetru.**

**DATE DESPRE IMOBILUL NR. 13803**

Oficiul de Cadastru și Publicitate Imobiliară DOLJ
Biroul de Cadastru și Publicitate Imobiliară Craiova

A. Partea I. Descrierea imobilului

TEREN Extravilan

Adresa: Jud. Dolj, T271, P56

Nr. Crt	Nr cadastral Nr. topografic	Suprafața* (mp)	Observații / Referințe
A1		1.800	Sector cadastral:22 Teren neimprejmuit;

B. Partea II. Proprietari și acte

Inscrieri privitoare la dreptul de proprietate și alte drepturi reale		Referințe
/		
Act Administrativ nr. TDP NR. 3336-59474, din 24/03/1997 emis de CJSIPT DOLJ (CERTIFICAT DE DECES NR. 978370/24.09.1997);		
B1	Intabulare, drept de PROPRIETATE, dobandit prin Reconstituire, cota actuala 1/1, cota initiala 1/1 1) STOICA CONSTANTIN DEFUNCT:Da	A1

C. Partea III. SARCINI .

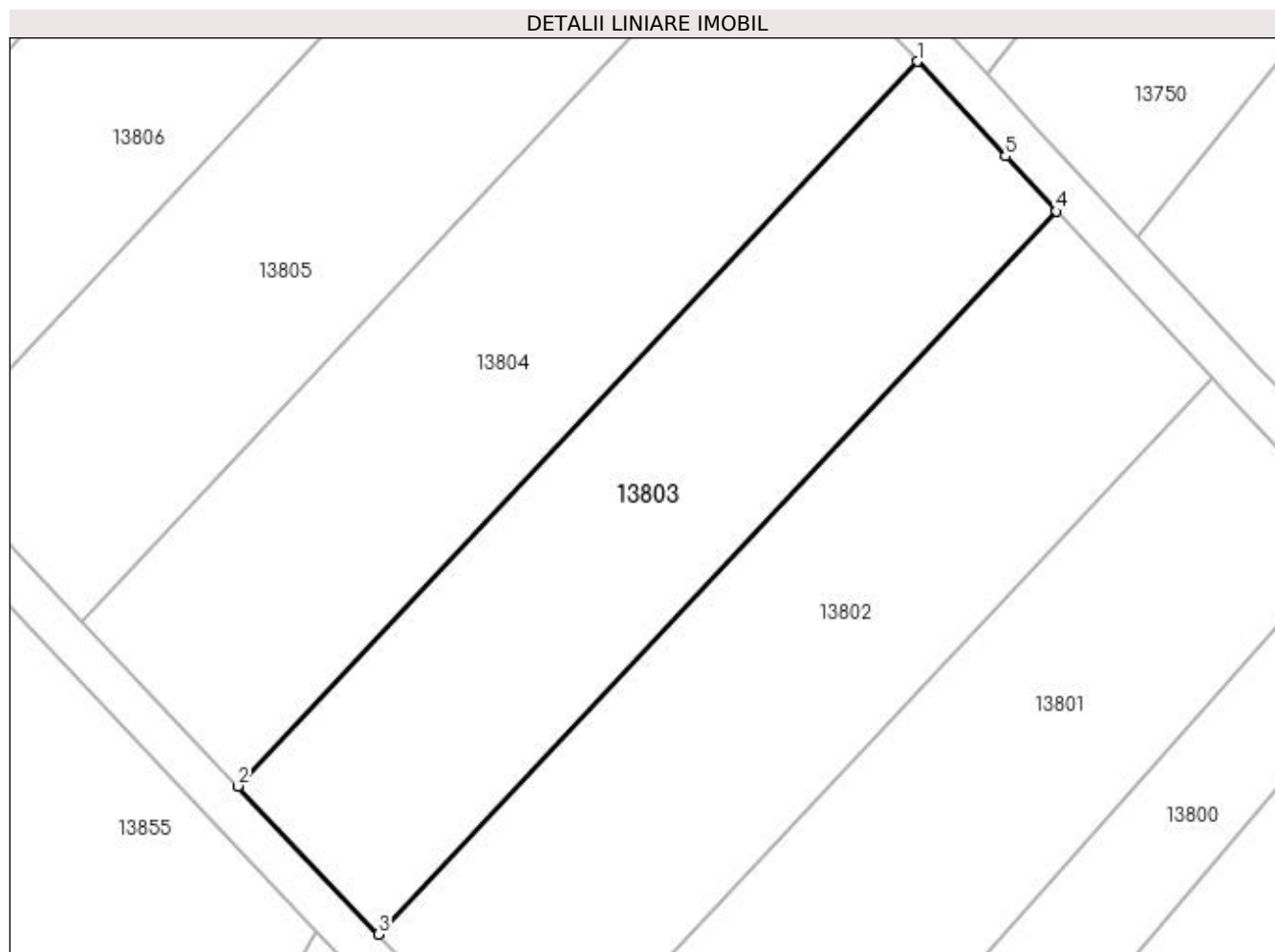
Inscrieri privind dezmembramintele dreptului de proprietate, drepturi reale de garanție și sarcini	Referințe
NU SUNT	

Anexa Nr. 1 La Partea I

Teren

Nr cadastral	Suprafața (mp)*	Observații / Referințe
	1.800	

* Suprafața este determinată în planul de proiecție Stereo 70.



Date referitoare la teren

Crt	Categorie folosință	Intravilan	Suprafața (mp)	Tarla	Parcelă	Nr. topo	Observații / Referințe
1	vie	NU	1.800	271	56	-	

Lungime Segmente

1) Valorile lungimilor segmentelor sunt obținute din proiecție în plan.

Punct început	X / Y	Punct sfârșit	X / Y	Lungime segment (** (m)
1	356.123,954 288.524,221	2	356.059,88 288.455,914	93.655
2	356.059,88 288.455,914	3	356.073,153 288.441,94	19.273
3	356.073,153 288.441,94	4	356.137,09 288.510,101	93.455
4	356.137,09 288.510,101	5	356.132,274 288.515,276	7.069
5	356.132,274 288.515,276	1	356.123,954 288.524,221	12.216

**** Lungimile segmentelor sunt determinate în planul de proiecție Stereo 70 și sunt rotunjite la 1 milimetru.**

***** Distanța dintre puncte este formată din segmente cumulate ce sunt mai mici decât valoarea 1 milimetru.**

**DATE DESPRE IMOBILUL NR. 13804**

Oficiul de Cadastru și Publicitate Imobiliară DOLJ
Biroul de Cadastru și Publicitate Imobiliară Craiova

A. Partea I. Descrierea imobilului

TEREN Extravilan

Adresa: Jud. Dolj, T271, P25, Lot 1

Nr. Crt	Nr cadastral Nr. topografic	Suprafața* (mp)	Observații / Referințe
A1	31030	2.000	Sector cadastral:22 Teren neimprejmuit;

B. Partea II. Proprietari și acte

Inscrieri privitoare la dreptul de proprietate și alte drepturi reale	Referințe
120070 / 26/09/2014	
Hotarare Judecatoreasca nr. SENTINTA CIVILA NR. 1212, din 15/06/2009 emis de JUDECATORIA CALAFAT DOSAR NR 1217/201/2009;	
B1	Intabulare, drept de PROPRIETATE, dobandit prin Hotarare Judecatoreasca, cota actuala 1/1, cota initiala 1/1
	1) DUTA DAN CONSTANTIN

C. Partea III. SARCINI .

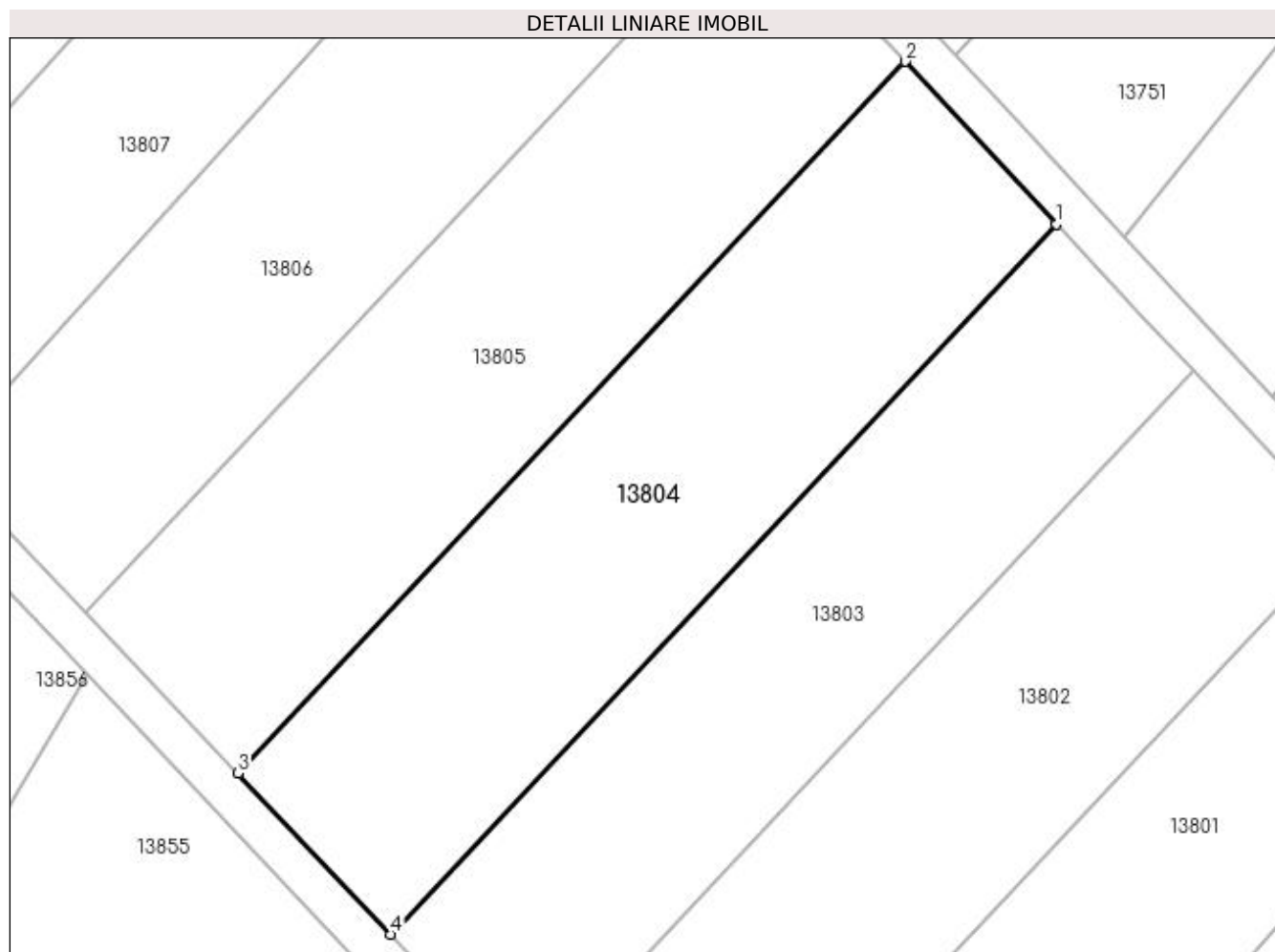
Inscrieri privind dezmembramintele dreptului de proprietate, drepturi reale de garanție și sarcini	Referințe
NU SUNT	

Anexa Nr. 1 La Partea I

Teren

Nr cadastral	Suprafața (mp)*	Observații / Referințe
31030	2.000	

* Suprafața este determinată în planul de proiecție Stereo 70.



Date referitoare la teren

Crt	Categorie folosință	Intravilan	Suprafața (mp)	Tarla	Parcelă	Nr. topo	Observații / Referințe
1	arabil	NU	2.000	271	25, Lot 1	-	

Lungime Segmente

1) Valorile lungimilor segmentelor sunt obținute din proiecție în plan.

Punct început	X / Y	Punct sfârșit	X / Y	Lungime segment (** (m)
1	356.123,954 288.524,221	2	356.109,389 288.539,871	21.379
2	356.109,389 288.539,871	3	356.045,167 288.471,407	93.871
3	356.045,167 288.471,407	4	356.059,88 288.455,914	21.366
4	356.059,88 288.455,914	1	356.123,954 288.524,221	93.655

**** Lungimile segmentelor sunt determinate în planul de proiecție Stereo 70 și sunt rotunjite la 1 milimetru.**

***** Distanța dintre puncte este formată din segmente cumulate ce sunt mai mici decât valoarea 1 milimetru.**

**DATE DESPRE IMOBILUL NR. 13805**

Oficiul de Cadastru și Publicitate Imobiliară DOLJ
Biroul de Cadastru și Publicitate Imobiliară Craiova

A. Partea I. Descrierea imobilului

TEREN Extravilan

Adresa: Jud. Dolj, T271, P25, LOT 2

Nr. Crt	Nr cadastral Nr. topografic	Suprafața* (mp)	Observații / Referințe
A1	31038	2.000	Sector cadastral:22 Teren neimprejmuit;

B. Partea II. Proprietari și acte

Inscrieri privitoare la dreptul de proprietate și alte drepturi reale		Referințe
142232 / 16/11/2015		
Act Notarial nr. CVC aut. nr. 2549, din 09/11/2015 emis de NP STOENESCU FLOREA;		
B1	Intabulare, drept de PROPRIETATE, dobândit prin Conventie, cota actuala 1/1, cota initiala 1/1 1) CORNEANU MARIAN GEORGE 2) CORNEANU MIRELA DANIELA	A1

C. Partea III. SARCINI .

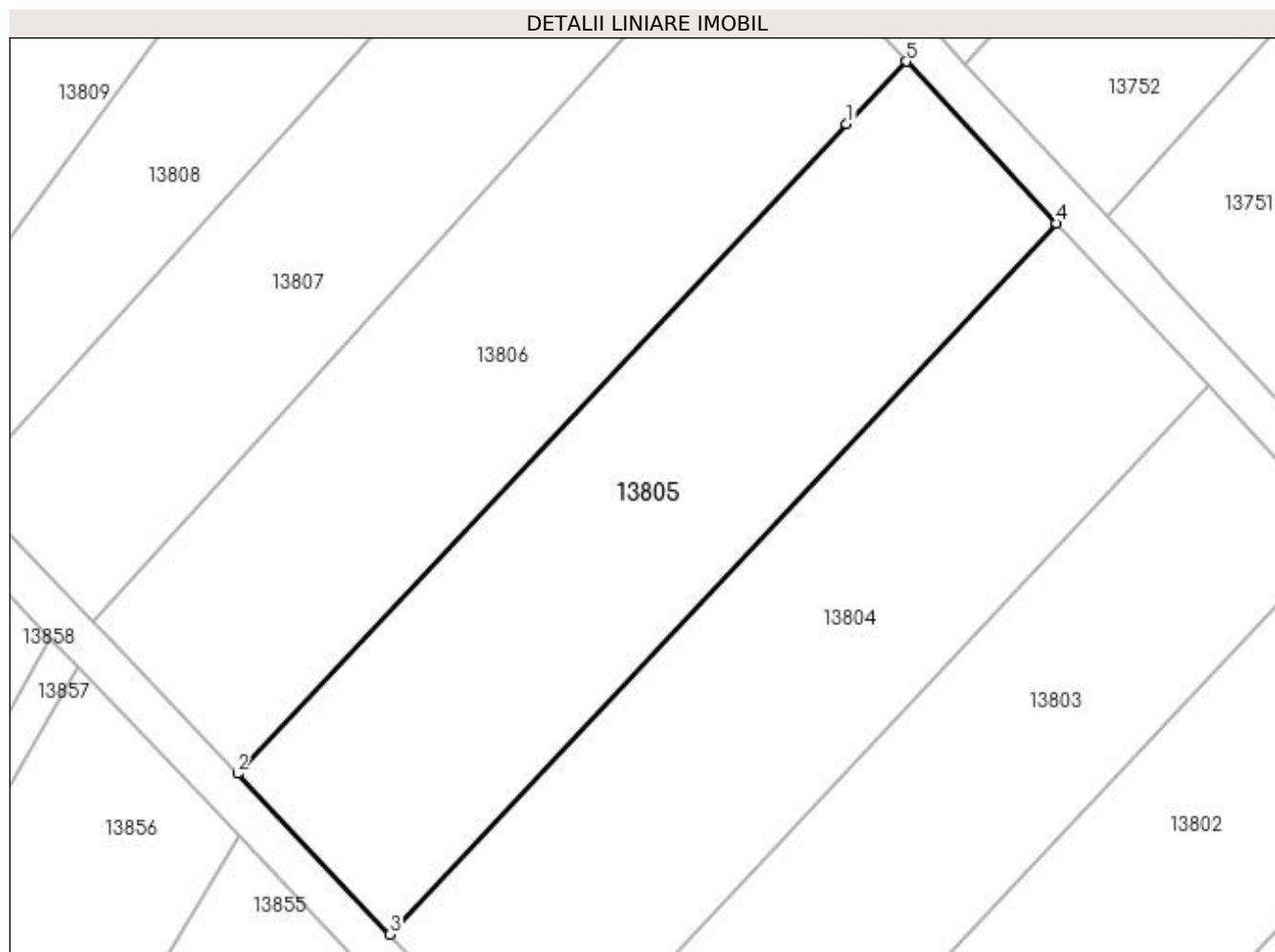
Inscrieri privind dezmembramintele dreptului de proprietate, drepturi reale de garanție și sarcini	Referințe
NU SUNT	

Anexa Nr. 1 La Partea I

Teren

Nr cadastral	Suprafața (mp)*	Observații / Referințe
31038	2.000	

* Suprafața este determinată în planul de proiecție Stereo 70.



Date referitoare la teren

Crt	Categorie folosință	Intravilan	Suprafața (mp)	Tarla	Parcelă	Nr. topo	Observații / Referințe
1	arabil	NU	2.000	271	25, LOT 2	-	

Lungime Segmente

1) Valorile lungimilor segmentelor sunt obținute din proiecție în plan.

Punct început	X / Y	Punct sfârșit	X / Y	Lungime segment (** (m)
1	356.089,144 288.549,4	2	356.030,485 288.486,866	85.74
2	356.030,485 288.486,866	3	356.045,167 288.471,407	21.32
3	356.045,167 288.471,407	4	356.109,389 288.539,871	93.871
4	356.109,389 288.539,871	5	356.094,909 288.555,43	21.254
5	356.094,909 288.555,43	1	356.089,144 288.549,4	8.342

**** Lungimile segmentelor sunt determinate în planul de proiecție Stereo 70 și sunt rotunjite la 1 milimetru.**

***** Distanța dintre puncte este formată din segmente cumulate ce sunt mai mici decât valoarea 1 milimetru.**

**DATE DESPRE IMOBILUL NR. 13806**

Oficiul de Cadastru și Publicitate Imobiliară DOLJ
Biroul de Cadastru și Publicitate Imobiliară Craiova

A. Partea I. Descrierea imobilului

TEREN Extravilan

Adresa: Jud. Dolj, T271, P27

Nr. Crt	Nr cadastral Nr. topografic	Suprafața* (mp)	Observații / Referințe
A1		Din acte: 2.000 Masurata: 1.976	Sector cadastral:22 Teren neimprejmuit; PROCENT DE DIMINUARE DE 1.19%

B. Partea II. Proprietari și acte

Inscrieri privitoare la dreptul de proprietate și alte drepturi reale		Referințe
/		
Act Administrativ nr. TDP 1821-59540, din 03/08/1995 emis de CJSIPT DOLJ;		
B1	Intabulare, drept de PROPRIETATE, dobandit prin Reconstituire, cota actuala 1/1, cota initiala 1/1 1) MOȚOI ALEXANDRU	A1

C. Partea III. SARCINI .

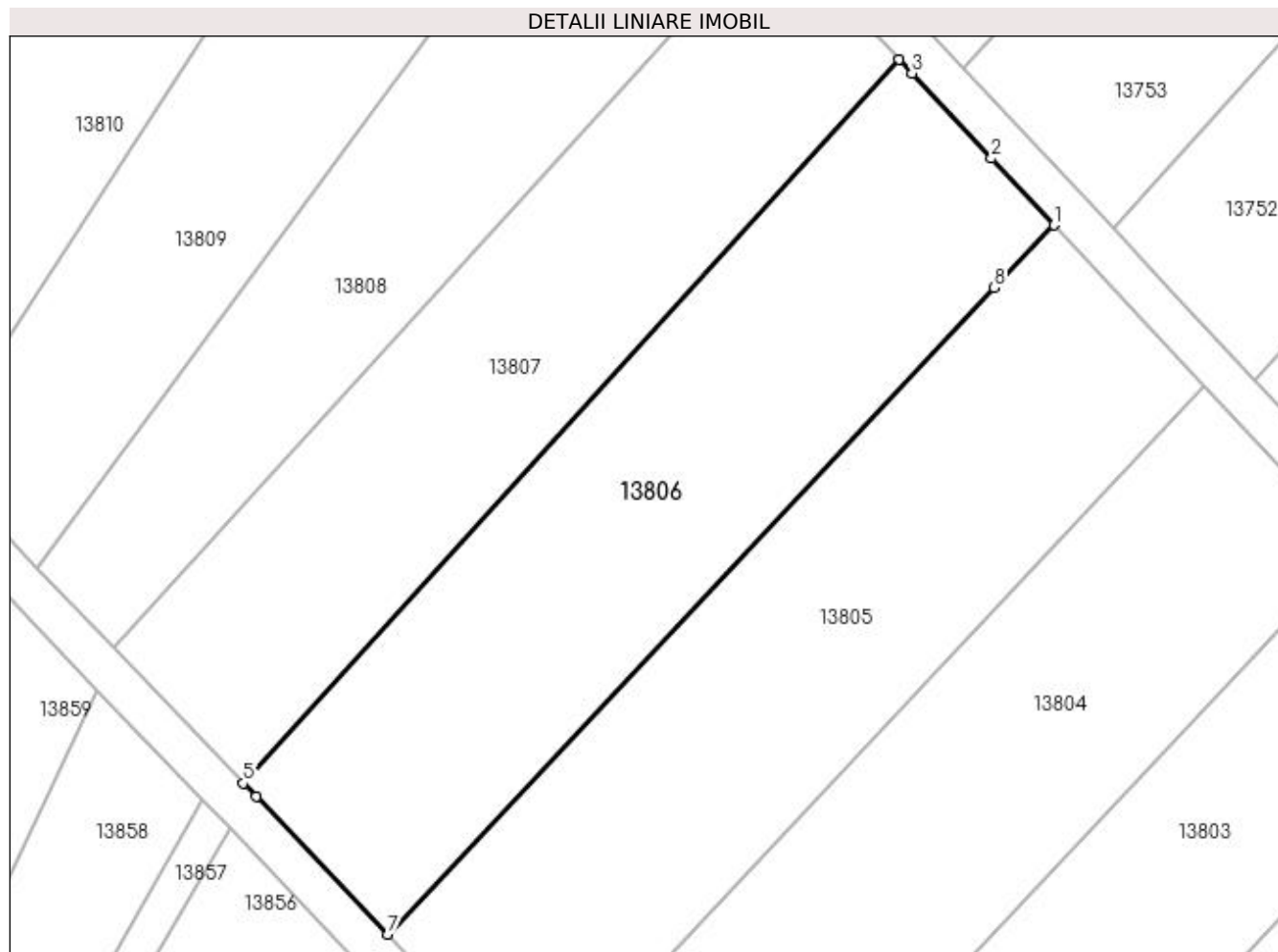
Inscrieri privind dezmembramintele dreptului de proprietate, drepturi reale de garanție și sarcini	Referințe
NU SUNT	

Anexa Nr. 1 La Partea I

Teren

Nr cadastral	Suprafața (mp)*	Observații / Referințe
	Din acte: 2.000 Masurata: 1.976	PROCENT DE DIMINUARE DE 1.19%

* Suprafața este determinată în planul de proiecție Stereo 70.



Date referitoare la teren

Crt	Categorie folosință	Intra vilan	Suprafața (mp)	Tarla	Parcelă	Nr. topo	Observații / Referințe
1	vie	NU	1.976	271	27	-	

Lungime Segmente

1) Valorile lungimilor segmentelor sunt obținute din proiecție în plan.

Punct început	X / Y	Punct sfârșit	X / Y	Lungime segment (** (m)
1	356.094,909 288.555,43	2	356.088,868 288.561,884	8.84
2	356.088,868 288.561,884	3	356.081,183 288.570,097	11.248
3	356.081,183 288.570,097	4	356.079,945 288.571,422	1.813
4	356.079,945 288.571,422	5	356.016,531 288.501,479	94.411
5	356.016,531 288.501,479	6	356.017,782 288.500,17	1.811

Punct început	X / Y	Punct sfârșit	X / Y	Lungime segment (** (m)
6	356.017,782 288.500,17	7	356.030,485 288.486,866	18.395
7	356.030,485 288.486,866	8	356.089,144 288.549,4	85.74
8	356.089,144 288.549,4	1	356.094,909 288.555,43	8.342

** Lungimile segmentelor sunt determinate în planul de proiecție Stereo 70 și sunt rotunjite la 1 milimetru.

*** Distanța dintre puncte este formată din segmente cumulate ce sunt mai mici decât valoarea 1 milimetru.

**DATE DESPRE IMOBILUL NR. 13807**

Oficiul de Cadastru și Publicitate Imobiliară DOLJ
Biroul de Cadastru și Publicitate Imobiliară Craiova

A. Partea I. Descrierea imobilului

TEREN Extravilan

Adresa: Jud. Dolj, T271, P28

Nr. Crt	Nr cadastral Nr. topografic	Suprafața* (mp)	Observații / Referințe
A1	36255	1.700	Sector cadastral:22 Teren neimprejmuit;

B. Partea II. Proprietari și acte

Inscrieri privitoare la dreptul de proprietate și alte drepturi reale	Referințe
192132 / 10/10/2022	
Act Notarial nr. CVC NR. 3368, din 07/10/2022 emis de NP BUDIANA IONUT RAZVAN;	
B1	A1
Intabulare, drept de PROPRIETATE, dobândit prin Conventie, cota actuala 1/1, cota initiala 1/1	
1) DUTA ANDREI - IONUT, lipsa CNP	
2) DUTA DANIELA - CRISTINA, lipsa CNP	

C. Partea III. SARCINI .

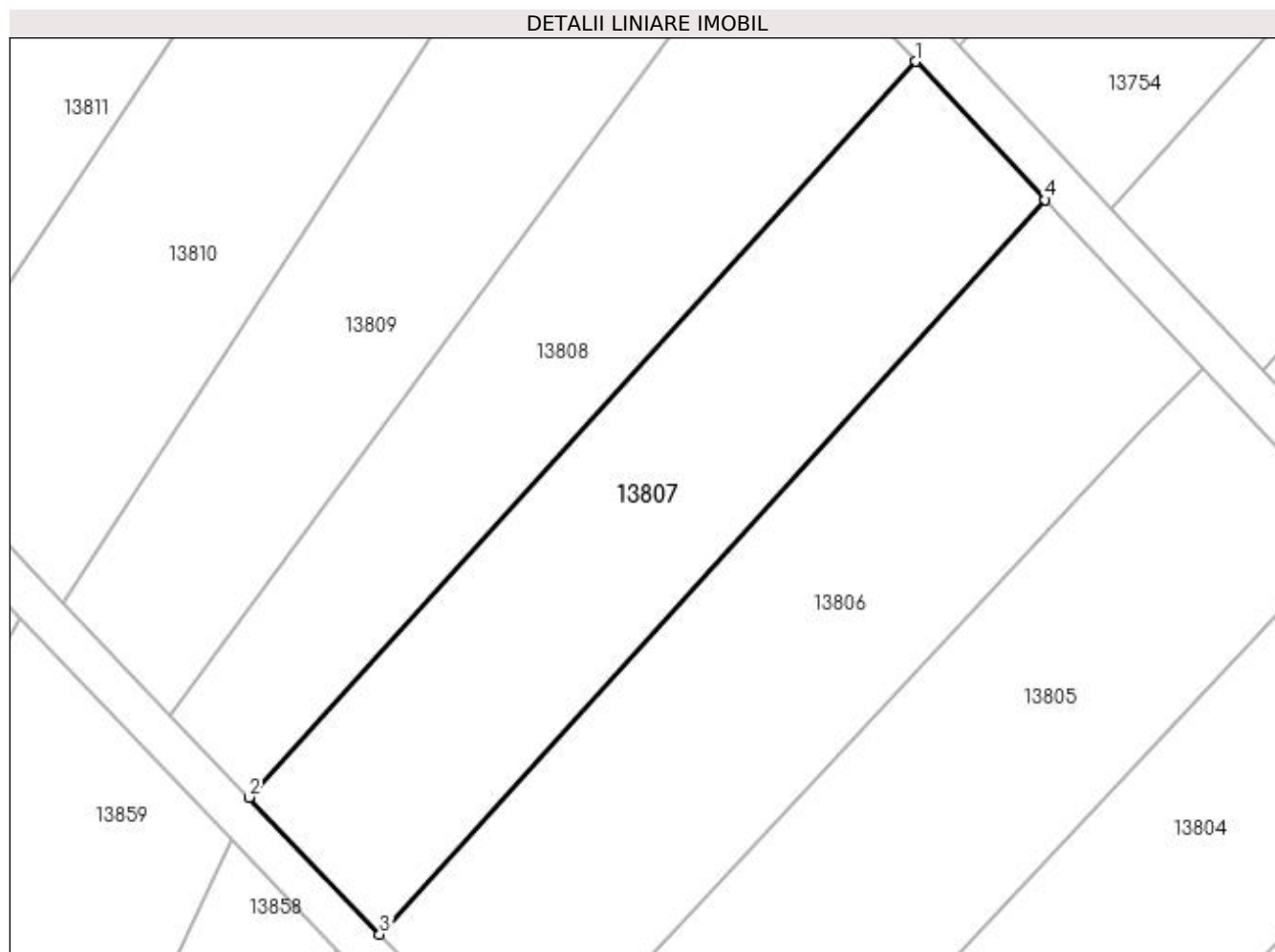
Inscrieri privind dezmembramintele dreptului de proprietate, drepturi reale de garanție și sarcini	Referințe
NU SUNT	

Anexa Nr. 1 La Partea I

Teren

Nr cadastral	Suprafața (mp)*	Observații / Referințe
36255	1.700	

* Suprafața este determinată în planul de proiecție Stereo 70.



Date referitoare la teren

Crt	Categorie folosință	Intra vilan	Suprafața (mp)	Tarla	Parcelă	Nr. topo	Observații / Referințe
1	vie	NU	1.700	271	28	-	

Lungime Segmente

1) Valorile lungimilor segmentelor sunt obținute din proiecție în plan.

Punct început	X / Y	Punct sfârșit	X / Y	Lungime segment (** (m)
1	356.067,607 288.584,602	2	356.004,074 288.514,526	94.589
2	356.004,074 288.514,526	3	356.016,531 288.501,479	18.039
3	356.016,531 288.501,479	4	356.079,945 288.571,422	94.411
4	356.079,945 288.571,422	1	356.067,607 288.584,602	18.054

**** Lungimile segmentelor sunt determinate în planul de proiecție Stereo 70 și sunt rotunjite la 1 milimetru.**

***** Distanța dintre puncte este formată din segmente cumulate ce sunt mai mici decât valoarea 1 milimetru.**

**DATE DESPRE IMOBILUL NR. 13808**

Oficiul de Cadastru și Publicitate Imobiliară DOLJ
Biroul de Cadastru și Publicitate Imobiliară Craiova

A. Partea I. Descrierea imobilului

TEREN Extravilan

Adresa: Jud. Dolj, T271, P29

Nr. Crt	Nr cadastral Nr. topografic	Suprafața* (mp)	Observații / Referințe
A1		Din acte: 1.500 Masurata: 1.482	Sector cadastral:22 Teren neimprejmuț; PROCENT DE DIMINUARE DE 1.19%

B. Partea II. Proprietari și acte

Inscrieri privitoare la dreptul de proprietate și alte drepturi reale		Referințe
/		
Act Administrativ nr. TDP 2169-9700, din 02/07/1996 emis de CJSIPT DOLJ;		
B1	Intabulare, drept de PROPRIETATE, dobandit prin Reconstituire, cota actuala 1/1, cota initiala 1/1 1) RAICOVICI ALEXANDRU	A1

C. Partea III. SARCINI .

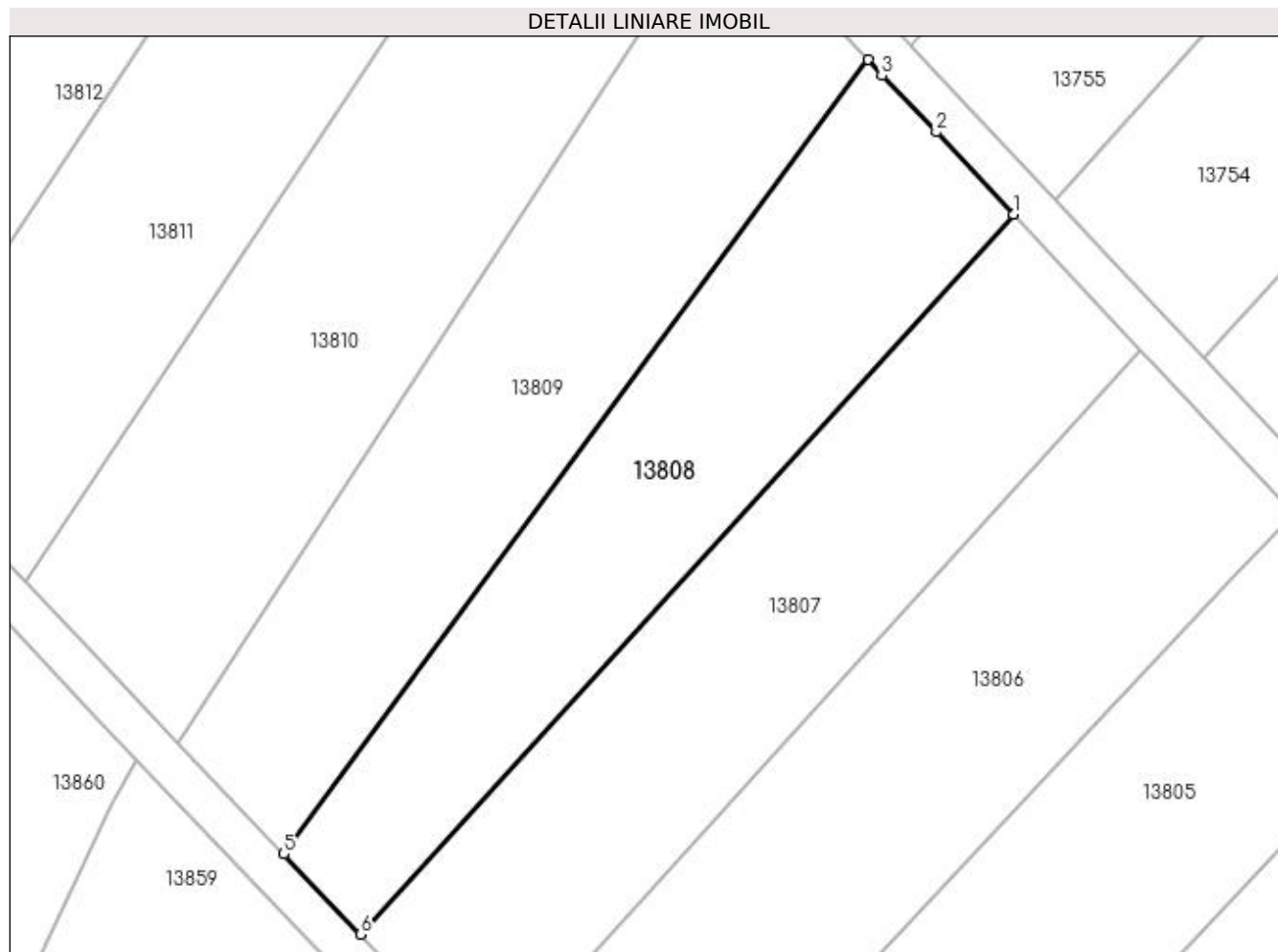
Inscrieri privind dezmembramintele dreptului de proprietate, drepturi reale de garanție și sarcini	Referințe
NU SUNT	

Anexa Nr. 1 La Partea I

Teren

Nr cadastral	Suprafața (mp)*	Observații / Referințe
	Din acte: 1.500 Masurata: 1.482	PROCENT DE DIMINUARE DE 1.19%

* Suprafața este determinată în planul de proiecție Stereo 70.



Date referitoare la teren

Crt	Categorie folosință	Intravilan	Suprafața (mp)	Tarla	Parcelă	Nr. topo	Observații / Referințe
1	arabil	NU	1.482	271	29	-	

Lungime Segmente

1) Valorile lungimilor segmentelor sunt obținute din proiecție în plan.

Punct început	X / Y	Punct sfârșit	X / Y	Lungime segment (** (m)
1	356.067,607 288.584,602	2	356.060,123 288.592,602	10.955
2	356.060,123 288.592,602	3	356.054,806 288.598,072	7.628
3	356.054,806 288.598,072	4	356.053,472 288.599,632	2.053
4	356.053,472 288.599,632	5	355.996,628 288.522,324	95.957
5	355.996,628 288.522,324	6	356.004,074 288.514,526	10.782

Punct început	X / Y	Punct sfârșit	X / Y	Lungime segment (** (m)
6	356.004,074 288.514,526	1	356.067,607 288.584,602	94.589

** Lungimile segmentelor sunt determinate în planul de proiecție Stereo 70 și sunt rotunjite la 1 milimetru.

*** Distanța dintre puncte este formată din segmente cumulate ce sunt mai mici decât valoarea 1 milimetru.

**DATE DESPRE IMOBILUL NR. 13809**

Oficiul de Cadastru și Publicitate Imobiliară DOLJ
Biroul de Cadastru și Publicitate Imobiliară Craiova

A. Partea I. Descrierea imobilului

TEREN Extravilan

Adresa: Jud. Dolj, T271, P30

Nr. Crt	Nr cadastral Nr. topografic	Suprafața* (mp)	Observații / Referințe
A1		Din acte: 1.700 Masurata: 1.680	Sector cadastral:22 Teren neimprejmuit; PROCENT DE DIMINUARE DE 1.19%

B. Partea II. Proprietari și acte

Inscrieri privitoare la dreptul de proprietate și alte drepturi reale		Referințe
/		
Act Administrativ nr. TDP 2100-9686, din 13/02/1997 emis de CJSIPT DOLJ;		
B1	Intabulare, drept de PROPRIETATE, dobandit prin Reconstituire, cota actuala 1/1, cota initiala 1/1 1) MODOALCĂ ION	A1

C. Partea III. SARCINI .

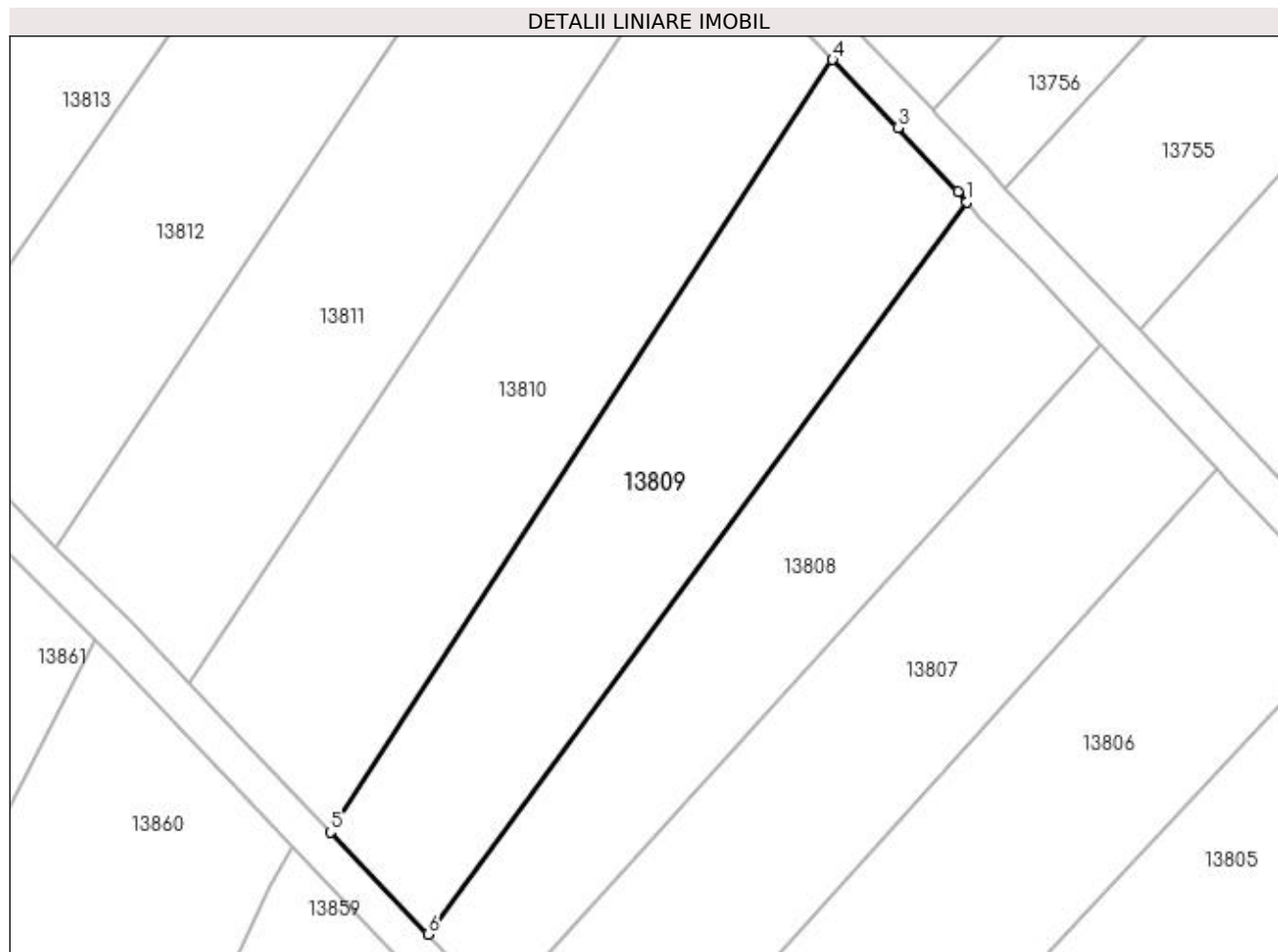
Inscrieri privind dezmembramintele dreptului de proprietate, drepturi reale de garanție și sarcini	Referințe
NU SUNT	

Anexa Nr. 1 La Partea I

Teren

Nr cadastral	Suprafața (mp)*	Observații / Referințe
	Din acte: 1.700 Masurata: 1.680	PROCENT DE DIMINUARE DE 1.19%

* Suprafața este determinată în planul de proiecție Stereo 70.



Date referitoare la teren

Crt	Categorie folosință	Intra vilan	Suprafața (mp)	Tarla	Parcelă	Nr. topo	Observații / Referințe
1	vie	NU	1.680	271	30	-	

Lungime Segmente

1) Valorile lungimilor segmentelor sunt obținute din proiecție în plan.

Punct început	X / Y	Punct sfârșit	X / Y	Lungime segment (** (m)
1	356.053,472 288.599,632	2	356.052,545 288.600,695	1.41
2	356.052,545 288.600,695	3	356.046,203 288.607,457	9.271
3	356.046,203 288.607,457	4	356.039,314 288.614,63	9.945
4	356.039,314 288.614,63	5	355.986,333 288.533,106	97.227
5	355.986,333 288.533,106	6	355.996,628 288.522,324	14.908

Punct început	X / Y	Punct sfârşit	X / Y	Lungime segment (** (m)
6	355.996,628 288.522,324	1	356.053,472 288.599,632	95.957

** Lungimile segmentelor sunt determinate în planul de proiecţie Stereo 70 şi sunt rotunjite la 1 milimetru.

*** Distanţa dintre puncte este formată din segmente cumulate ce sunt mai mici decât valoarea 1 milimetru.

**DATE DESPRE IMOBILUL NR. 13810**

Oficiul de Cadastru și Publicitate Imobiliară DOLJ
Biroul de Cadastru și Publicitate Imobiliară Craiova

A. Partea I. Descrierea imobilului

TEREN Extravilan

Adresa: Jud. Dolj, T271, P31

Nr. Crt	Nr cadastral Nr. topografic	Suprafața* (mp)	Observații / Referințe
A1	37658	2.000	Sector cadastral:22 Teren neimprejmit;

B. Partea II. Proprietari și acte

Inscrieri privitoare la dreptul de proprietate și alte drepturi reale		Referințe
143493 / 03/06/2021		
Act Notarial nr. ACT PARTAJ VOLUNTAR 1506, din 15/09/2020 emis de NP STOENESCU FLOAREA (act notarial nr Incheiere de completare nr 29 din 15.04.2021, emis de NP Stoenescu Florea;act notarial nr CM 237 din 15.09.2020, emis de NP STOENESCU FLOREA;act administrativ nr TDP 1861-59540 din 04.08.1995, emis de COMISIA JUDETEANA DOLJ);		
B1	Intabulare, drept de PROPRIETATE, dobandit prin Succesiune, cota actuala 1/4, cota initiala 1/4 1) URZICEANU ANA <i>OBSERVATII: def Urziceanu Grigore si Urziceanu Gheorghe</i>	A1
B2	Intabulare, drept de PROPRIETATE, dobandit prin Succesiune, cota actuala 3/4, cota initiala 3/4 1) TARALESȚA ALINA	A1

C. Partea III. SARCINI .

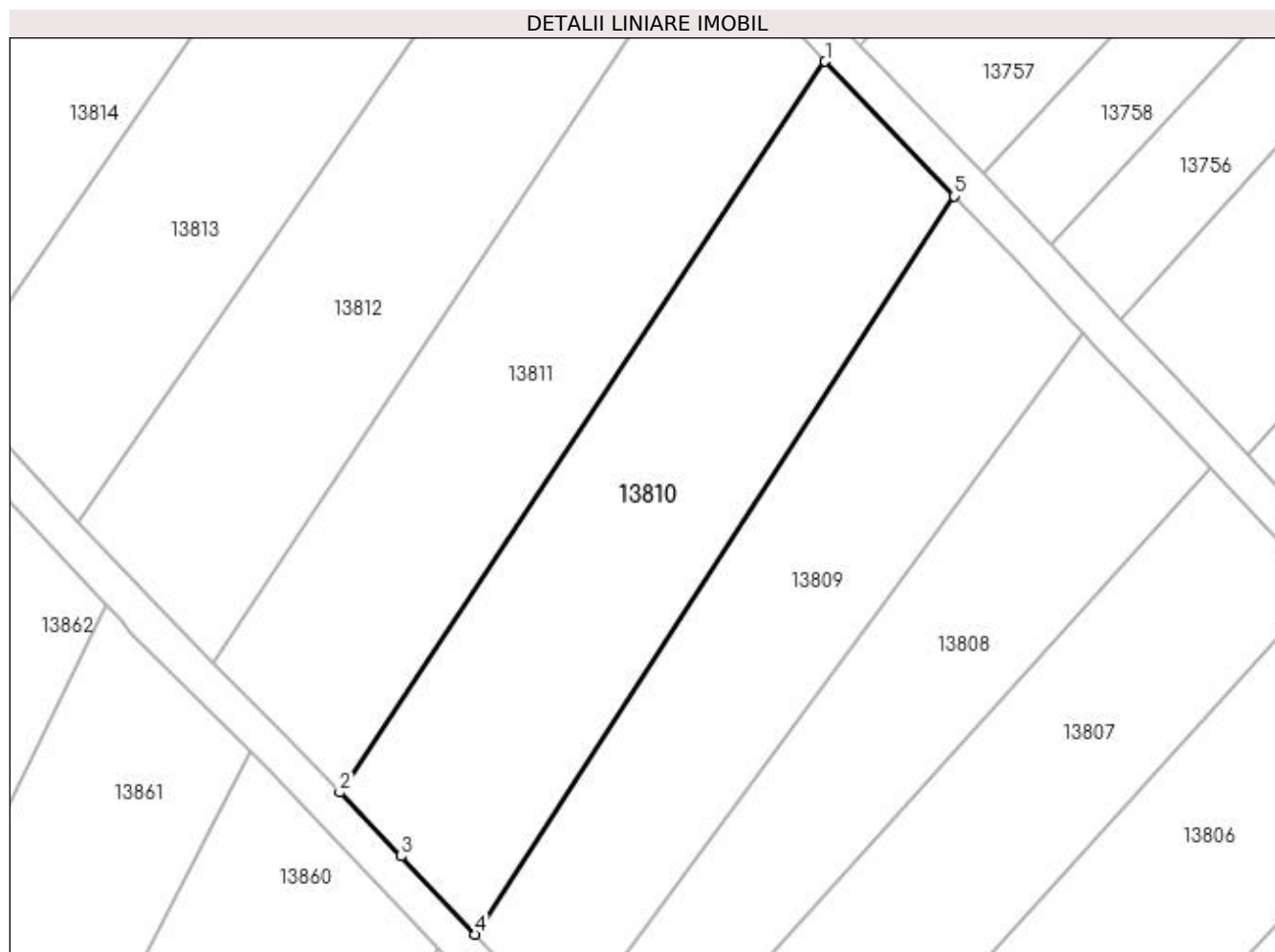
Inscrieri privind dezmembramintele dreptului de proprietate, drepturi reale de garanție și sarcini	Referințe
NU SUNT	

Anexa Nr. 1 La Partea I

Teren

Nr cadastral	Suprafața (mp)*	Observații / Referințe
37658	2.000	

* Suprafața este determinată în planul de proiecție Stereo 70.



Date referitoare la teren

Crt	Categorie folosință	Intra vilan	Suprafața (mp)	Tarla	Parcelă	Nr. topo	Observații / Referințe
1	vie	NU	2.000	271	31	-	

Lungime Segmente

1) Valorile lungimilor segmentelor sunt obținute din proiecție în plan.

Punct început	X / Y	Punct sfârșit	X / Y	Lungime segment (** (m)
1	356.025,036 288.629,527	2	355.971,402 288.548,804	96.917
2	355.971,402 288.548,804	3	355.978,184 288.541,737	9.795
3	355.978,184 288.541,737	4	355.986,333 288.533,106	11.87
4	355.986,333 288.533,106	5	356.039,314 288.614,63	97.227
5	356.039,314 288.614,63	1	356.025,036 288.629,527	20.634

**** Lungimile segmentelor sunt determinate în planul de proiecție Stereo 70 și sunt rotunjite la 1 milimetru.**

***** Distanța dintre puncte este formată din segmente cumulate ce sunt mai mici decât valoarea 1 milimetru.**

**DATE DESPRE IMOBILUL NR. 13811**

Oficiul de Cadastru și Publicitate Imobiliară DOLJ
Biroul de Cadastru și Publicitate Imobiliară Craiova

A. Partea I. Descrierea imobilului

TEREN Extravilan

Adresa: Jud. Dolj, T271, P32

Nr. Crt	Nr cadastral Nr. topografic	Suprafața* (mp)	Observații / Referințe
A1	34934	1.900	Sector cadastral:22 Teren neimprejmuit;

B. Partea II. Proprietari și acte

Inscrieri privitoare la dreptul de proprietate și alte drepturi reale	Referințe
208938 / 06/11/2018	
Act Notarial nr. CERTIFICAT DE MOSTENITOR nr 122, din 25/10/2011 emis de BNP BUDIANA IONUT-RAZVAN (act administrativ nr TITLU DE PROPRIETATE nr 1858-59540 din 09.08.1995, emis de CJ DOLJ);	
B1	Intabulare, drept de PROPRIETATE, dobandit prin Succesiune, cota actuala 1/1, cota initiala 1/1
	A1
1) URZICEANU STEFAN	
<i>OBSERVATII: defunct Urziceanu Dumitru</i>	

C. Partea III. SARCINI .

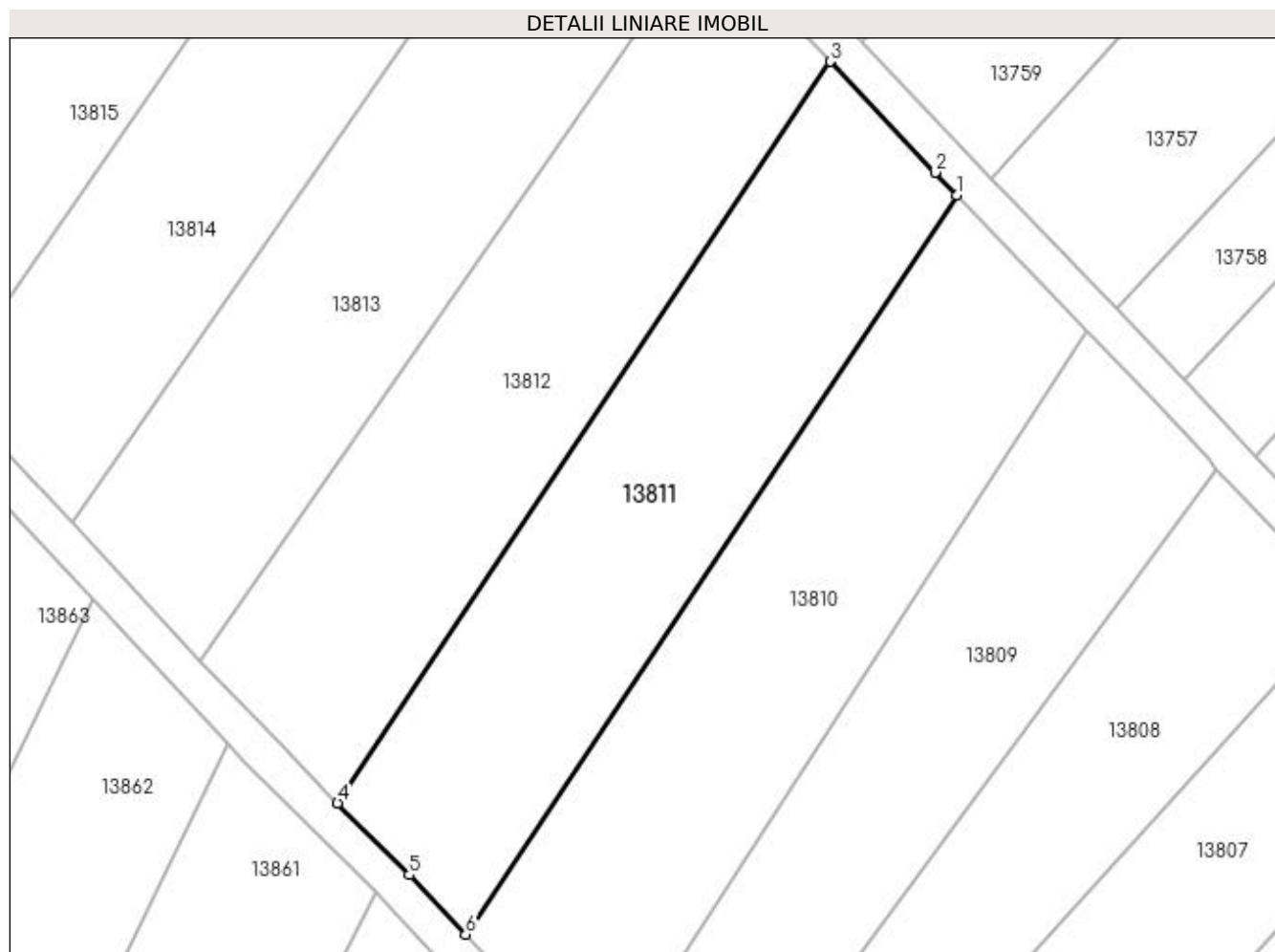
Inscrieri privind dezmembramintele dreptului de proprietate, drepturi reale de garanție și sarcini	Referințe
NU SUNT	

Anexa Nr. 1 La Partea I

Teren

Nr cadastral	Suprafața (mp)*	Observații / Referințe
34934	1.900	

* Suprafața este determinată în planul de proiecție Stereo 70.



Date referitoare la teren

Crt	Categorie folosință	Intra vilan	Suprafața (mp)	Tarla	Parcelă	Nr. topo	Observații / Referințe
1	vie	NU	1.900	271	32	-	

Lungime Segmente

1) Valorile lungimilor segmentelor sunt obținute din proiecție în plan.

Punct început	X / Y	Punct sfârșit	X / Y	Lungime segment (** (m)
1	356.025,036 288.629,527	2	356.022,664 288.632,001	3.427
2	356.022,664 288.632,001	3	356.011,207 288.644,109	16.669
3	356.011,207 288.644,109	4	355.957,398 288.563,123	97.232
4	355.957,398 288.563,123	5	355.965,24 288.555,294	11.081
5	355.965,24 288.555,294	6	355.971,402 288.548,804	8.949

Punct început	X / Y	Punct sfârșit	X / Y	Lungime segment (** (m)
6	355.971,402 288.548,804	1	356.025,036 288.629,527	96.917

** Lungimile segmentelor sunt determinate în planul de proiecție Stereo 70 și sunt rotunjite la 1 milimetru.

*** Distanța dintre puncte este formată din segmente cumulate ce sunt mai mici decât valoarea 1 milimetru.

**DATE DESPRE IMOBILUL NR. 13812**

Oficiul de Cadastru și Publicitate Imobiliară DOLJ
Biroul de Cadastru și Publicitate Imobiliară Craiova

A. Partea I. Descrierea imobilului

TEREN Extravilan

Adresa: Jud. Dolj, T271, P33

Nr. Crt	Nr cadastral Nr. topografic	Suprafața* (mp)	Observații / Referințe
A1		Din acte: 2.000 Masurata: 1.960	Sector cadastral:22 Teren neimprejmuit;

B. Partea II. Proprietari și acte

Inscrieri privitoare la dreptul de proprietate și alte drepturi reale		Referințe
/		
Act Administrativ nr. TDP 1871-59540, din 04/08/1995 emis de CJSIPT DOLJ;		
B1	Intabulare, drept de PROPRIETATE, dobandit prin Reconstituire, cota actuala 1/1, cota initiala 1/1 1) ROGOZ ION	A1

C. Partea III. SARCINI .

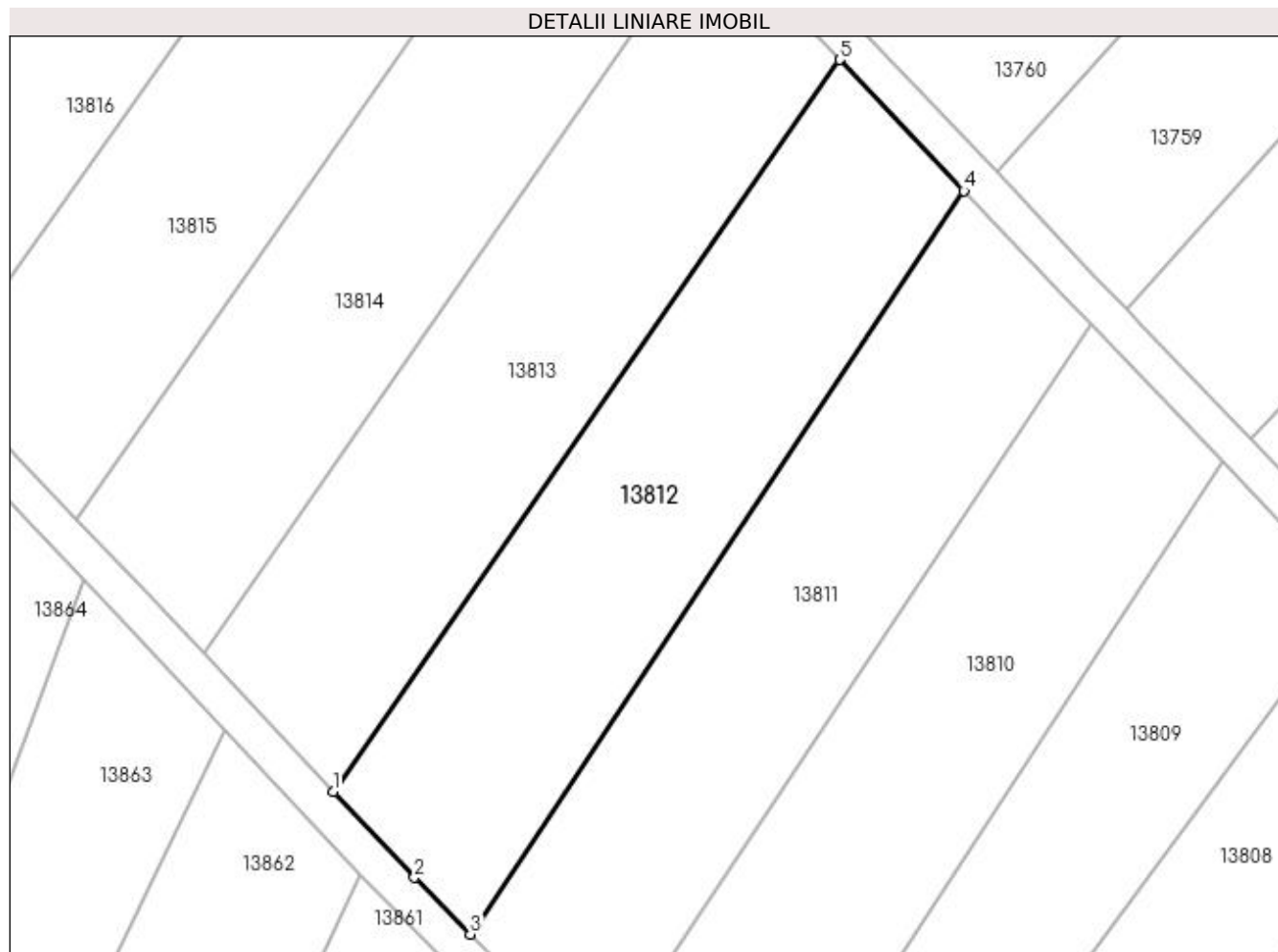
Inscrieri privind dezmembramintele dreptului de proprietate, drepturi reale de garanție și sarcini	Referințe
NU SUNT	

Anexa Nr. 1 La Partea I

Teren

Nr cadastral	Suprafața (mp)*	Observații / Referințe
	Din acte: 2.000 Masurata: 1.960	

* Suprafața este determinată în planul de proiecție Stereo 70.



Date referitoare la teren

Crt	Categorie folosință	Intra vilan	Suprafața (mp)	Tarla	Parcelă	Nr. topo	Observații / Referințe
1	vie	NU	1.960	271	33	-	

Lungime Segmente

1) Valorile lungimilor segmentelor sunt obținute din proiecție în plan.

Punct început	X / Y	Punct sfârșit	X / Y	Lungime segment (** (m)
1	355.942,463 288.578,657	2	355.951,303 288.569,31	12.865
2	355.951,303 288.569,31	3	355.957,398 288.563,123	8.685
3	355.957,398 288.563,123	4	356.011,207 288.644,109	97.232
4	356.011,207 288.644,109	5	355.997,65 288.658,429	19.719
5	355.997,65 288.658,429	1	355.942,463 288.578,657	97.001

**** Lungimile segmentelor sunt determinate în planul de proiecție Stereo 70 și sunt rotunjite la 1 milimetru.**

***** Distanța dintre puncte este formată din segmente cumulate ce sunt mai mici decât valoarea 1 milimetru.**

**DATE DESPRE IMOBILUL NR. 13813**

Oficiul de Cadastru și Publicitate Imobiliară DOLJ
Biroul de Cadastru și Publicitate Imobiliară Craiova

A. Partea I. Descrierea imobilului

TEREN Extravilan

Adresa: Jud. Dolj, T271, P34

Nr. Crt	Nr cadastral Nr. topografic	Suprafața* (mp)	Observații / Referințe
A1		Din acte: 2.000 Masurata: 1.960	Sector cadastral:22 Teren neimprejmuit; PROCENT DE DIMINUARE DE 2%

B. Partea II. Proprietari și acte

Inscrieri privitoare la dreptul de proprietate și alte drepturi reale		Referințe
/		
Act Administrativ nr. TDP 3435-44815, din 01/04/1997 emis de CJSIPT DOLJ;		
B1	Intabulare, drept de PROPRIETATE, dobandit prin Reconstituire, cota actuala 1/1, cota initiala 1/1 1) BUȘU GHEORGHE	A1

C. Partea III. SARCINI .

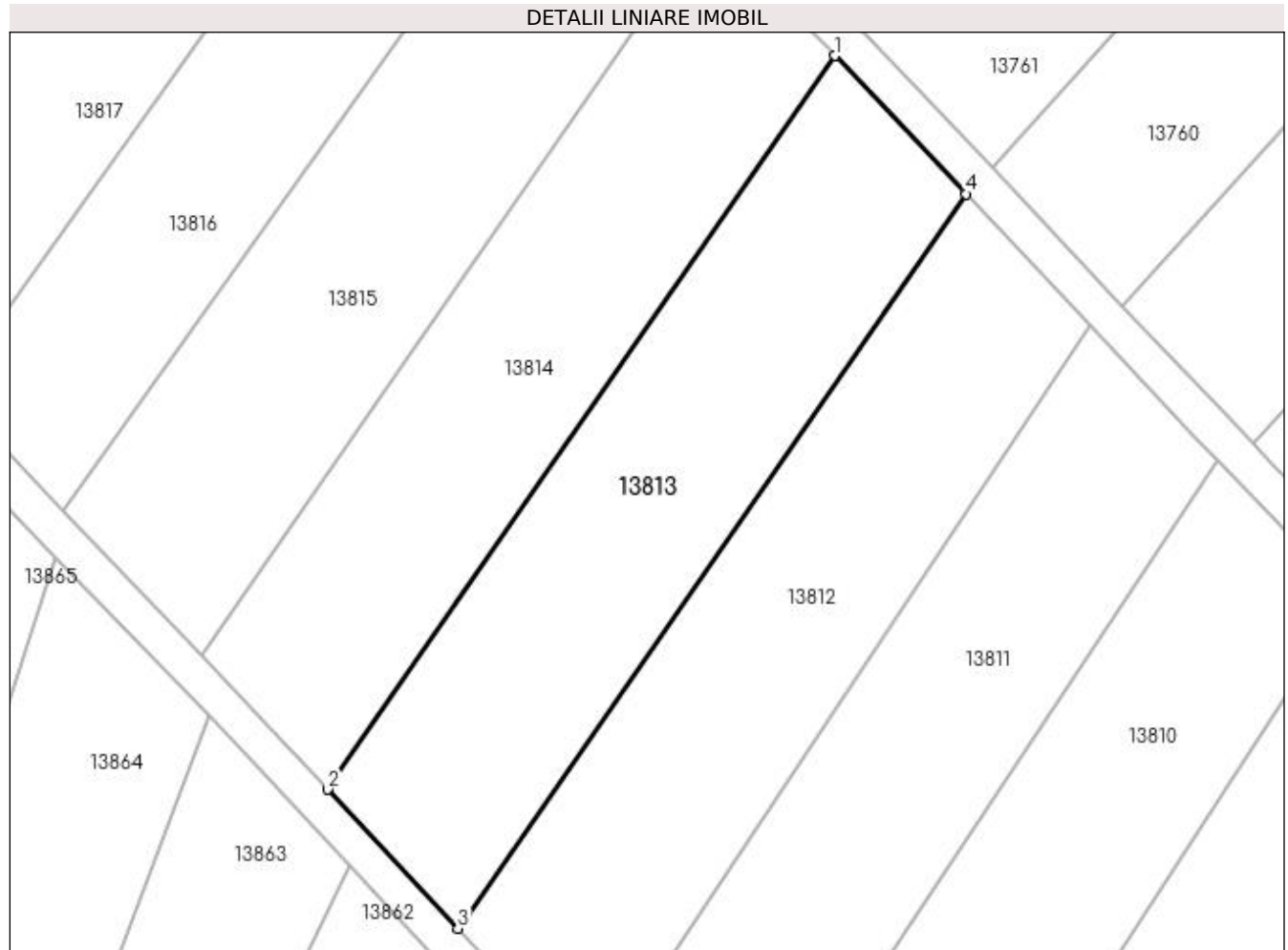
Inscrieri privind dezmembramintele dreptului de proprietate, drepturi reale de garanție și sarcini	Referințe
NU SUNT	

Anexa Nr. 1 La Partea I

Teren

Nr cadastral	Suprafața (mp)*	Observații / Referințe
	Din acte: 2.000 Masurata: 1.960	PROCENT DE DIMINUARE DE 2%

* Suprafața este determinată în planul de proiecție Stereo 70.



Date referitoare la teren

Crt	Categorie folosință	Intra vilan	Suprafața (mp)	Tarla	Parcelă	Nr. topo	Observații / Referințe
1	vie	NU	1.960	271	34	-	

Lungime Segmente

1) Valorile lungimilor segmentelor sunt obținute din proiecție în plan.

Punct început	X / Y	Punct sfârșit	X / Y	Lungime segment (** (m)
1	355.983,444 288.673,434	2	355.928,332 288.593,77	96.869
2	355.928,332 288.593,77	3	355.942,463 288.578,657	20.69
3	355.942,463 288.578,657	4	355.997,65 288.658,429	97.001
4	355.997,65 288.658,429	1	355.983,444 288.673,434	20.663

**** Lungimile segmentelor sunt determinate în planul de proiecție Stereo 70 și sunt rotunjite la 1 milimetru.**

***** Distanța dintre puncte este formată din segmente cumulate ce sunt mai mici decât valoarea 1 milimetru.**

**DATE DESPRE IMOBILUL NR. 13814**

Oficiul de Cadastru și Publicitate Imobiliară DOLJ
Biroul de Cadastru și Publicitate Imobiliară Craiova

A. Partea I. Descrierea imobilului

TEREN Extravilan

Adresa: Jud. Dolj, T271, P35

Nr. Crt	Nr cadastral Nr. topografic	Suprafața* (mp)	Observații / Referințe
A1	36639	1.900	Sector cadastral:22 Teren neimprejmuit;

B. Partea II. Proprietari și acte

Inscrieri privitoare la dreptul de proprietate și alte drepturi reale	Referințe
16065 / 22/01/2021	
Hotarare Judecatoreasca nr. Setinta civila nr. 4, din 14/01/2020 emis de JUDEACTORIA CALAFAT Dosar 1951/201/2019 (SC ; act administrativ nr 3569-47919 din 03.04.1999, emis de COMISIA JUDETEANA DOLJ);	
B1	Intabulare, drept de PROPRIETATE, dobandit prin Hotarare Judecatoreasca, cota actuala 1/1, cota initiala 1/1
1) URZICEANU DUMITRU	

C. Partea III. SARCINI .

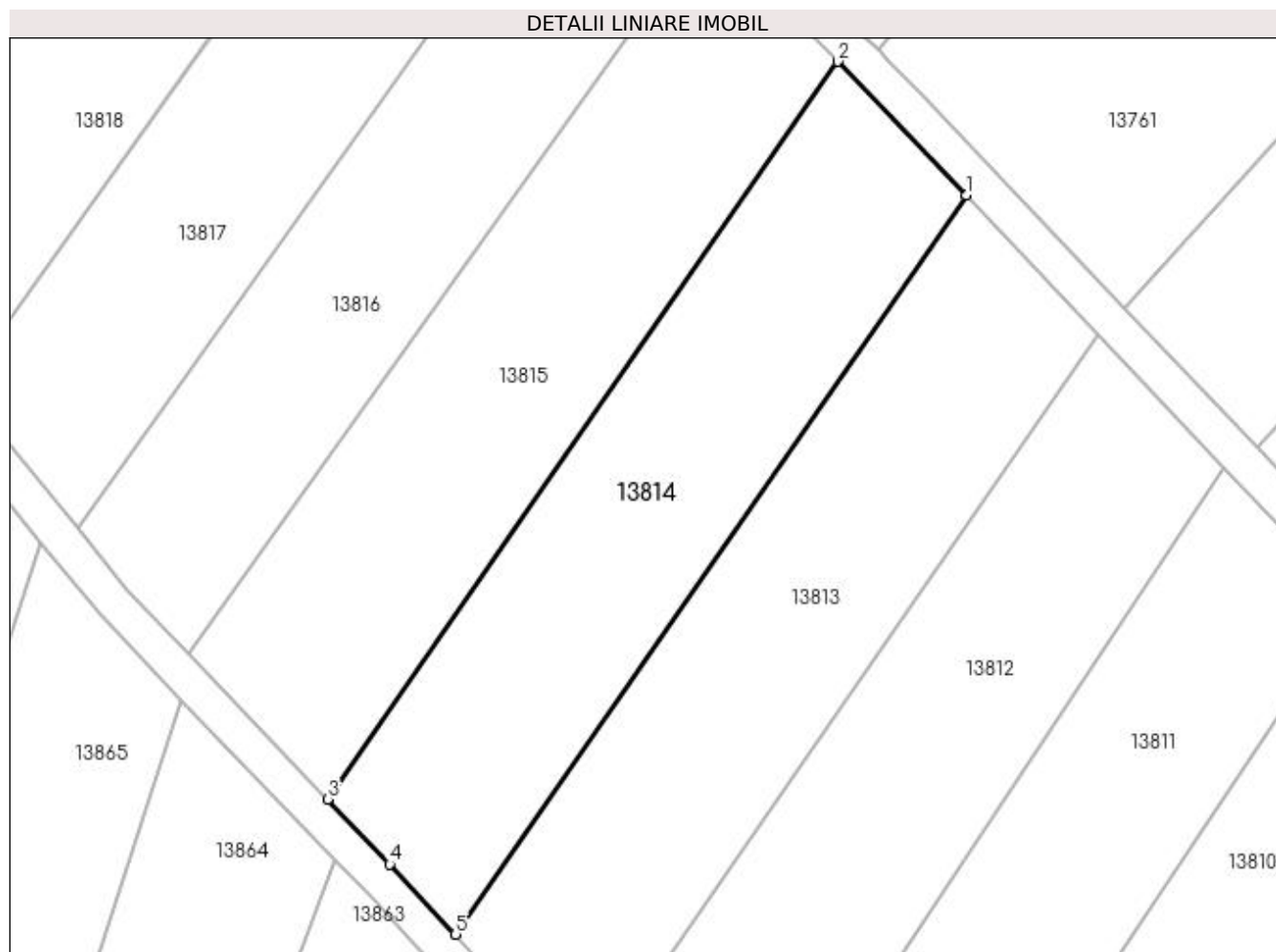
Inscrieri privind dezmembramintele dreptului de proprietate, drepturi reale de garanție și sarcini	Referințe
NU SUNT	

Anexa Nr. 1 La Partea I

Teren

Nr cadastral	Suprafața (mp)*	Observații / Referințe
36639	1.900	

* Suprafața este determinată în planul de proiecție Stereo 70.



Date referitoare la teren

Crt	Categorie folosință	Intra vilan	Suprafața (mp)	Tarla	Parcelă	Nr. topo	Observații / Referințe
1	vie	NU	1.900	271	35	-	

Lungime Segmente

1) Valorile lungimilor segmentelor sunt obținute din proiecție în plan.

Punct început	X / Y	Punct sfârșit	X / Y	Lungime segment (** (m)
1	355.983,444 288.673,434	2	355.969,56 288.687,855	20.018
2	355.969,56 288.687,855	3	355.914,519 288.608,347	96.701
3	355.914,519 288.608,347	4	355.921,23 288.601,346	9.698
4	355.921,23 288.601,346	5	355.928,332 288.593,77	10.384
5	355.928,332 288.593,77	1	355.983,444 288.673,434	96.869

**** Lungimile segmentelor sunt determinate în planul de proiecție Stereo 70 și sunt rotunjite la 1 milimetru.**

***** Distanța dintre puncte este formată din segmente cumulate ce sunt mai mici decât valoarea 1 milimetru.**

**DATE DESPRE IMOBILUL NR. 13815**

Oficiul de Cadastru și Publicitate Imobiliară DOLJ
Biroul de Cadastru și Publicitate Imobiliară Craiova

A. Partea I. Descrierea imobilului

TEREN Extravilan

Adresa: Jud. Dolj, T271, P35

Nr. Crt	Nr cadastral Nr. topografic	Suprafața* (mp)	Observații / Referințe
A1		Din acte: 2.000 Masurata: 1.994	Sector cadastral:22 Teren neimprejmuit; PROCENT DE DIMINUARE DE 0.32%

B. Partea II. Proprietari și acte

Inscrieri privitoare la dreptul de proprietate și alte drepturi reale		Referințe
/		
Hotarare Judecatoreasca nr. SC 4, din 14/01/2020 emis de JUDECATORIA CALAFAT;		
B1	Intabulare, drept de PROPRIETATE, dobandit prin Hotarare Judecatoreasca, cota actuala 1/1, cota initiala 1/1 1) URZICEANU COSTEL	A1

C. Partea III. SARCINI .

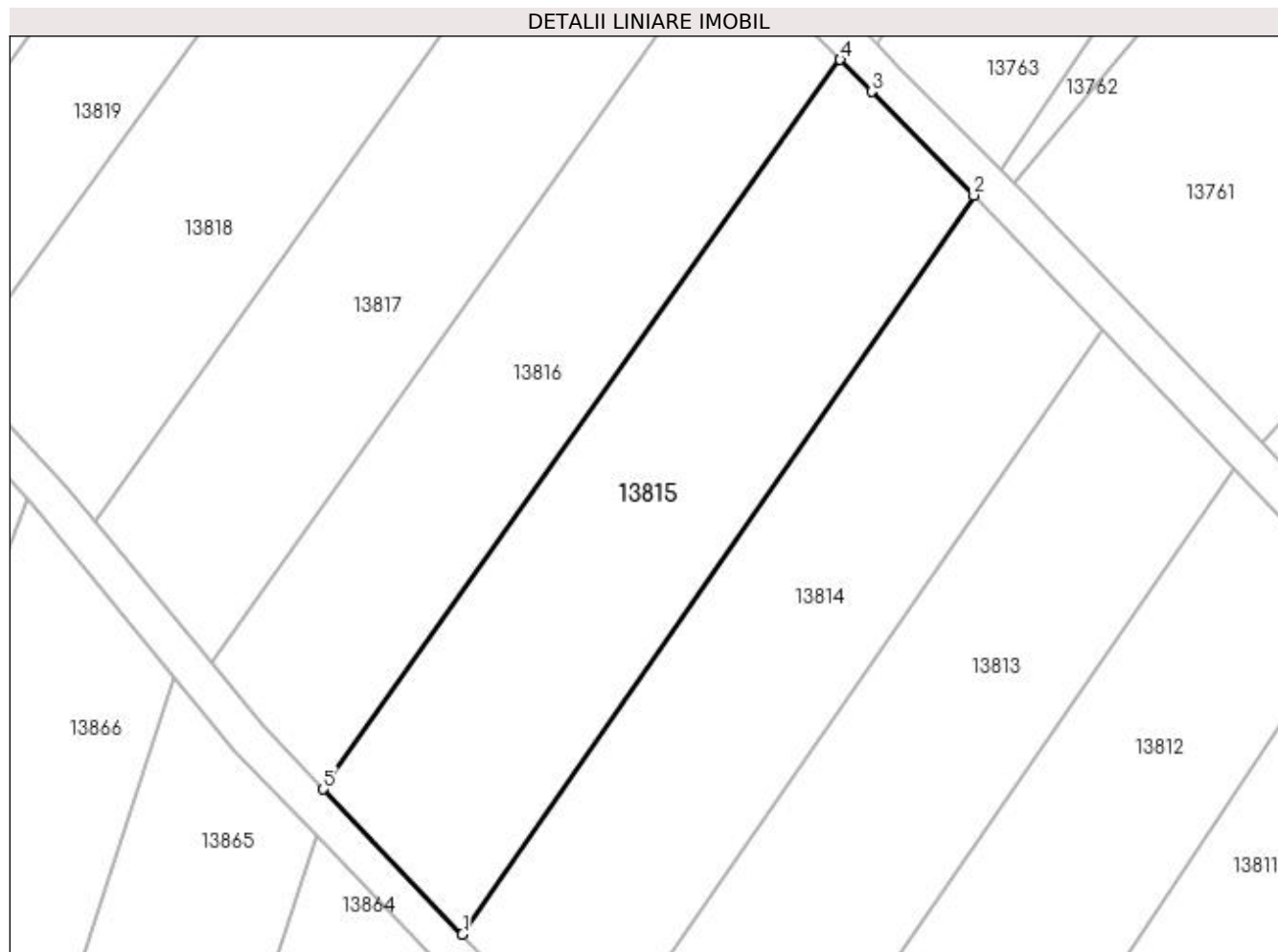
Inscrieri privind dezmembramintele dreptului de proprietate, drepturi reale de garanție și sarcini	Referințe
NU SUNT	

Anexa Nr. 1 La Partea I

Teren

Nr cadastral	Suprafața (mp)*	Observații / Referințe
	Din acte: 2.000 Masurata: 1.994	PROCENT DE DIMINUARE DE 0.32%

* Suprafața este determinată în planul de proiecție Stereo 70.



Date referitoare la teren

Crt	Categorie folosință	Intra vilan	Suprafața (mp)	Tarla	Parcelă	Nr. topo	Observații / Referințe
1	vie	NU	1.994	271	35	-	

Lungime Segmente

1) Valorile lungimilor segmentelor sunt obținute din proiecție în plan.

Punct început	X / Y	Punct sfârșit	X / Y	Lungime segment (** (m)
1	355.914,519 288.608,347	2	355.969,56 288.687,855	96.701
2	355.969,56 288.687,855	3	355.958,564 288.699,009	15.663
3	355.958,564 288.699,009	4	355.955,18 288.702,442	4.82
4	355.955,18 288.702,442	5	355.899,562 288.623,951	96.199
5	355.899,562 288.623,951	1	355.914,519 288.608,347	21.615

**** Lungimile segmentelor sunt determinate în planul de proiecție Stereo 70 și sunt rotunjite la 1 milimetru.**

***** Distanța dintre puncte este formată din segmente cumulate ce sunt mai mici decât valoarea 1 milimetru.**

**DATE DESPRE IMOBILUL NR. 13816**

Oficiul de Cadastru și Publicitate Imobiliară DOLJ
Biroul de Cadastru și Publicitate Imobiliară Craiova

A. Partea I. Descrierea imobilului

TEREN Extravilan

Adresa: Jud. Dolj, T271, P37

Nr. Crt	Nr cadastral Nr. topografic	Suprafața* (mp)	Observații / Referințe
A1		Din acte: 1.700 Masurata: 1.695	Sector cadastral:22 Teren neimprejmuit; PROCENT DE DIMINUARE DE 0.32%

B. Partea II. Proprietari și acte

Inscrieri privitoare la dreptul de proprietate și alte drepturi reale		Referințe
/		
Act Administrativ nr. TDP 3035/59421, din 10/03/1997 emis de CJSIPT DOLJ;		
B1	Intabulare, drept de PROPRIETATE, dobandit prin Reconstituire, cota actuala 1/1, cota initiala 1/1 1) ENEA GHEORGHITA	A1

C. Partea III. SARCINI .

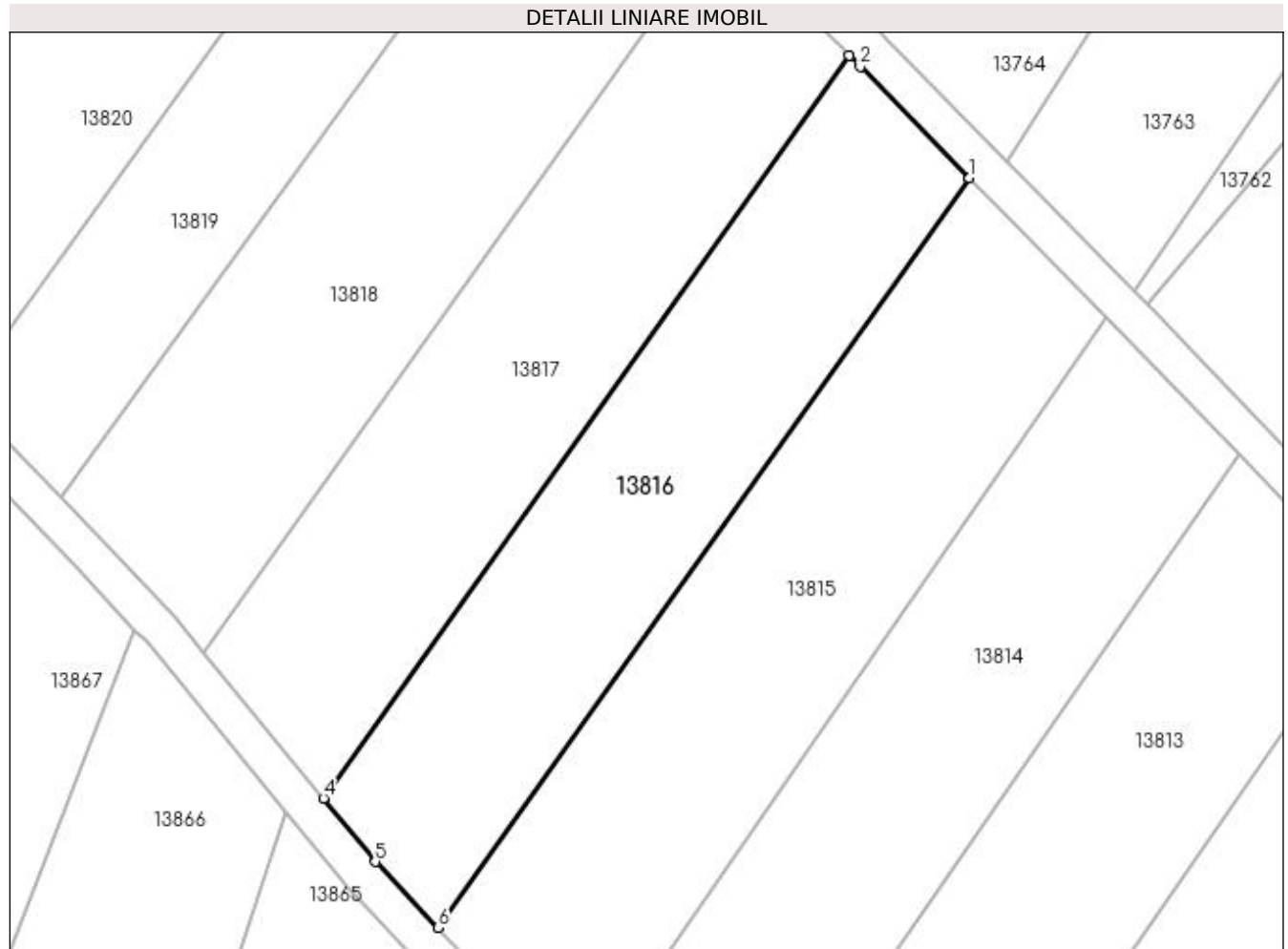
Inscrieri privind dezmembramintele dreptului de proprietate, drepturi reale de garanție și sarcini	Referințe
NU SUNT	

Anexa Nr. 1 La Partea I

Teren

Nr cadastral	Suprafața (mp)*	Observații / Referințe
	Din acte: 1.700 Masurata: 1.695	PROCENT DE DIMINUARE DE 0.32%

* Suprafața este determinată în planul de proiecție Stereo 70.



Date referitoare la teren

Crt	Categorie folosință	Intra vilan	Suprafața (mp)	Tarla	Parcelă	Nr. topo	Observații / Referințe
1	vie	NU	1.695	271	37	-	

Lungime Segmente

1) Valorile lungimilor segmentelor sunt obținute din proiecție în plan.

Punct început	X / Y	Punct sfârșit	X / Y	Lungime segment (** (m)
1	355.955,18 288.702,442	2	355.943,719 288.714,066	16.324
2	355.943,719 288.714,066	3	355.942,578 288.715,225	1.626
3	355.942,578 288.715,225	4	355.887,507 288.637,505	95.253
4	355.887,507 288.637,505	5	355.892,962 288.630,837	8.615
5	355.892,962 288.630,837	6	355.899,562 288.623,951	9.538

Punct început	X / Y	Punct sfârșit	X / Y	Lungime segment (** (m)
6	355.899,562 288.623,951	1	355.955,18 288.702,442	96.199

** Lungimile segmentelor sunt determinate în planul de proiecție Stereo 70 și sunt rotunjite la 1 milimetru.

*** Distanța dintre puncte este formată din segmente cumulate ce sunt mai mici decât valoarea 1 milimetru.

**DATE DESPRE IMOBILUL NR. 13817**

Oficiul de Cadastru și Publicitate Imobiliară DOLJ
Biroul de Cadastru și Publicitate Imobiliară Craiova

A. Partea I. Descrierea imobilului

TEREN Extravilan

Adresa: Jud. Dolj, T271, P38

Nr. Crt	Nr cadastral Nr. topografic	Suprafața* (mp)	Observații / Referințe
A1		Din acte: 1.800 Masurata: 1.794	Sector cadastral:22 Teren neimprejmuit; PROCENT DE DIMINUARE DE 0.32%

B. Partea II. Proprietari și acte

Inscrieri privitoare la dreptul de proprietate și alte drepturi reale		Referințe
/		
Act Administrativ nr. TDP 2539/45413, din 27/02/1997 emis de CJSIPT DOLJ;		
B1	Intabulare, drept de PROPRIETATE, dobandit prin Reconstituire, cota actuala 1/1, cota initiala 1/1 1) ENEA NICOLAE	A1

C. Partea III. SARCINI .

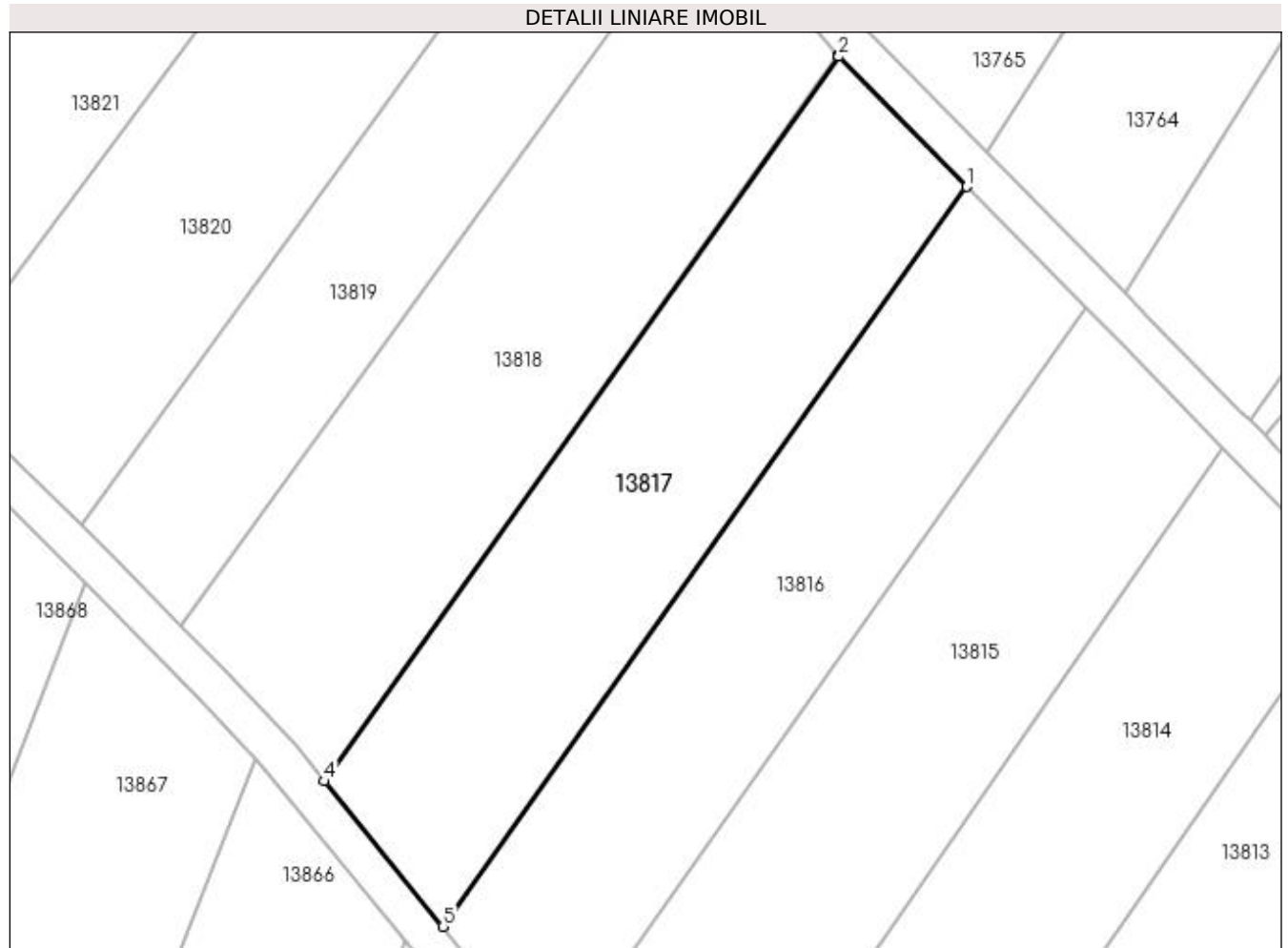
Inscrieri privind dezmembramintele dreptului de proprietate, drepturi reale de garanție și sarcini	Referințe
NU SUNT	

Anexa Nr. 1 La Partea I

Teren

Nr cadastral	Suprafața (mp)*	Observații / Referințe
	Din acte: 1.800 Masurata: 1.794	PROCENT DE DIMINUARE DE 0.32%

* Suprafața este determinată în planul de proiecție Stereo 70.



Date referitoare la teren

Crt	Categorie folosință	Intra vilan	Suprafața (mp)	Tarla	Parcelă	Nr. topo	Observații / Referințe
1	arabil	NU	1.794	271	38	-	

Lungime Segmente

1) Valorile lungimilor segmentelor sunt obținute din proiecție în plan.

Punct început	X / Y	Punct sfârșit	X / Y	Lungime segment (** (m)
1	355.942,578 288.715,225	2	355.929,111 288.728,899	19.192
2	355.929,111 288.728,899	3	355.929,028 288.728,997	0.128
3	355.929,028 288.728,997	4	355.875,017 288.652,774	93.419
4	355.875,017 288.652,774	5	355.887,507 288.637,505	19.727
5	355.887,507 288.637,505	1	355.942,578 288.715,225	95.253

**** Lungimile segmentelor sunt determinate în planul de proiecție Stereo 70 și sunt rotunjite la 1 milimetru.**

***** Distanța dintre puncte este formată din segmente cumulate ce sunt mai mici decât valoarea 1 milimetru.**

**DATE DESPRE IMOBILUL NR. 13818**

Oficiul de Cadastru și Publicitate Imobiliară DOLJ
Biroul de Cadastru și Publicitate Imobiliară Craiova

A. Partea I. Descrierea imobilului

TEREN Extravilan

Adresa: Jud. Dolj, T271, P39

Nr. Crt	Nr cadastral Nr. topografic	Suprafața* (mp)	Observații / Referințe
A1		Din acte: 2.000 Masurata: 1.994	Sector cadastral:22 Teren neimprejmuit; PROCENT DE DIMINUARE DE 0.32%

B. Partea II. Proprietari și acte

Inscrieri privitoare la dreptul de proprietate și alte drepturi reale		Referințe
/		
Act Administrativ nr. TDP 3538-47919, din 03/04/1997 emis de CJSIPT DOLJ;		
B1	Intabulare, drept de PROPRIETATE, dobandit prin Reconstituire, cota actuala 1/1, cota initiala 1/1 1) JUGĂNARU GHEORGHE 2) DESEANU ELENA	A1

C. Partea III. SARCINI .

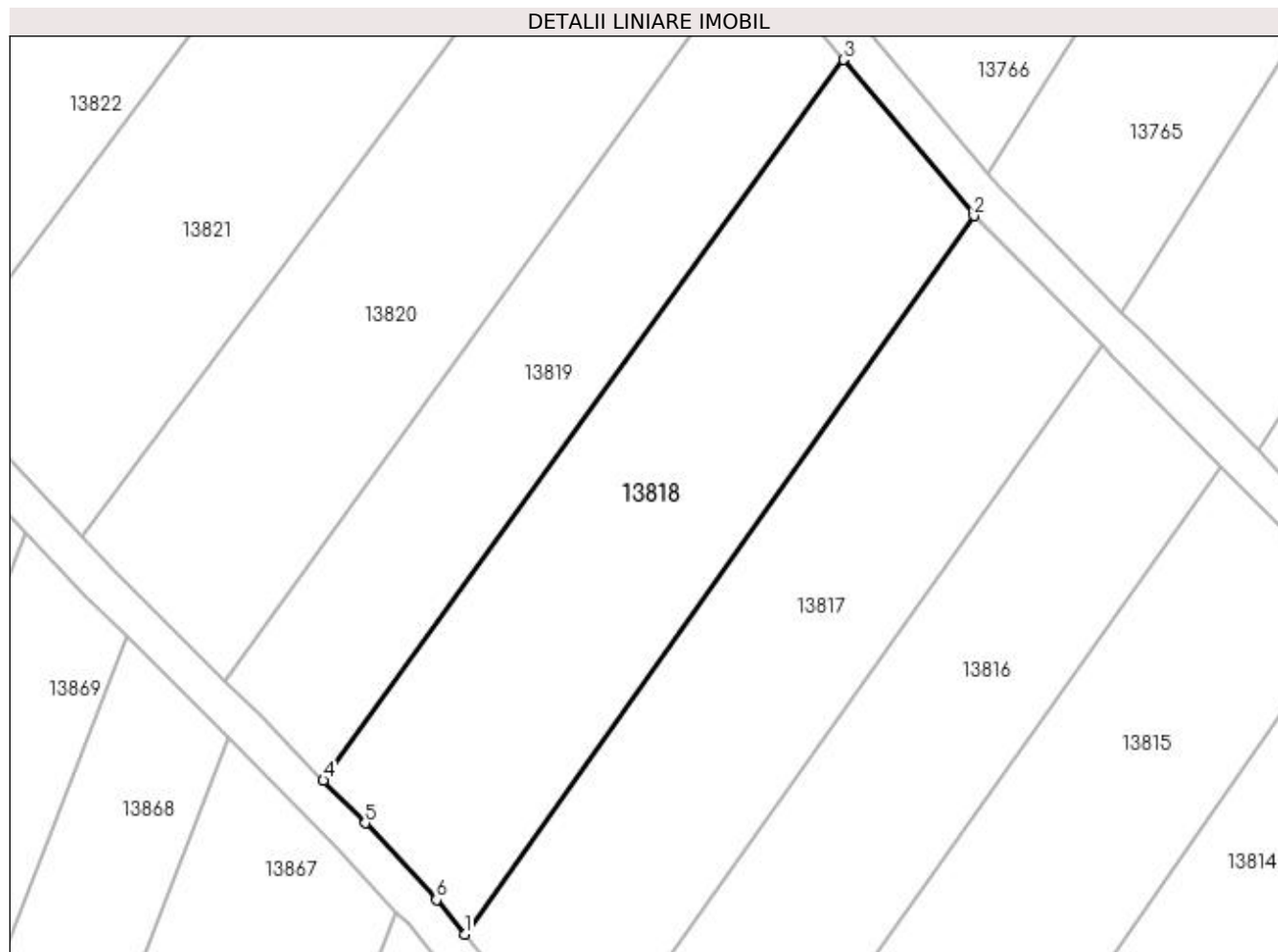
Inscrieri privind dezmembramintele dreptului de proprietate, drepturi reale de garanție și sarcini	Referințe
NU SUNT	

Anexa Nr. 1 La Partea I

Teren

Nr cadastral	Suprafața (mp)*	Observații / Referințe
	Din acte: 2.000 Masurata: 1.994	PROCENT DE DIMINUARE DE 0.32%

* Suprafața este determinată în planul de proiecție Stereo 70.



Date referitoare la teren

Crt	Categorie folosință	Intra vilan	Suprafața (mp)	Tarla	Parcelă	Nr. topo	Observații / Referințe
1	vie	NU	1.994	271	39	-	

Lungime Segmente

1) Valorile lungimilor segmentelor sunt obținute din proiecție în plan.

Punct început	X / Y	Punct sfârșit	X / Y	Lungime segment (** (m)
1	355.875,017 288.652,774	2	355.929,028 288.728,997	93.419
2	355.929,028 288.728,997	3	355.915,201 288.745,549	21.567
3	355.915,201 288.745,549	4	355.860,014 288.669,096	94.29
4	355.860,014 288.669,096	5	355.864,452 288.664,559	6.347
5	355.864,452 288.664,559	6	355.872,025 288.656,432	11.108

Punct început	X / Y	Punct sfârșit	X / Y	Lungime segment (** (m)
6	355.872,025 288.656,432	1	355.875,017 288.652,774	4.726

** Lungimile segmentelor sunt determinate în planul de proiecție Stereo 70 și sunt rotunjite la 1 milimetru.

*** Distanța dintre puncte este formată din segmente cumulate ce sunt mai mici decât valoarea 1 milimetru.

**DATE DESPRE IMOBILUL NR. 13819**

Oficiul de Cadastru și Publicitate Imobiliară DOLJ
 Biroul de Cadastru și Publicitate Imobiliară Craiova

A. Partea I. Descrierea imobilului

TEREN Extravilan

Adresa: Jud. Dolj, T271, P40

Nr. Crt	Nr cadastral Nr. topografic	Suprafața* (mp)	Observații / Referințe
A1		Din acte: 1.400 Masurata: 1.396	Sector cadastral:22 Teren neimprejmuit; PROCENT DE DIMINUARE DE 0.32%

B. Partea II. Proprietari și acte

Inscrieri privitoare la dreptul de proprietate și alte drepturi reale		Referințe
/		
Act Administrativ nr. TDP 2878-44901, din 20/11/1996 emis de CJSIPT DOLJ;		
B1	Intabulare, drept de PROPRIETATE, dobandit prin Reconstituire, cota actuala 1/1, cota initiala 1/1 1) DRINCEANU VICTORIA 2) ȚIGANTELE IOANA	A1

C. Partea III. SARCINI .

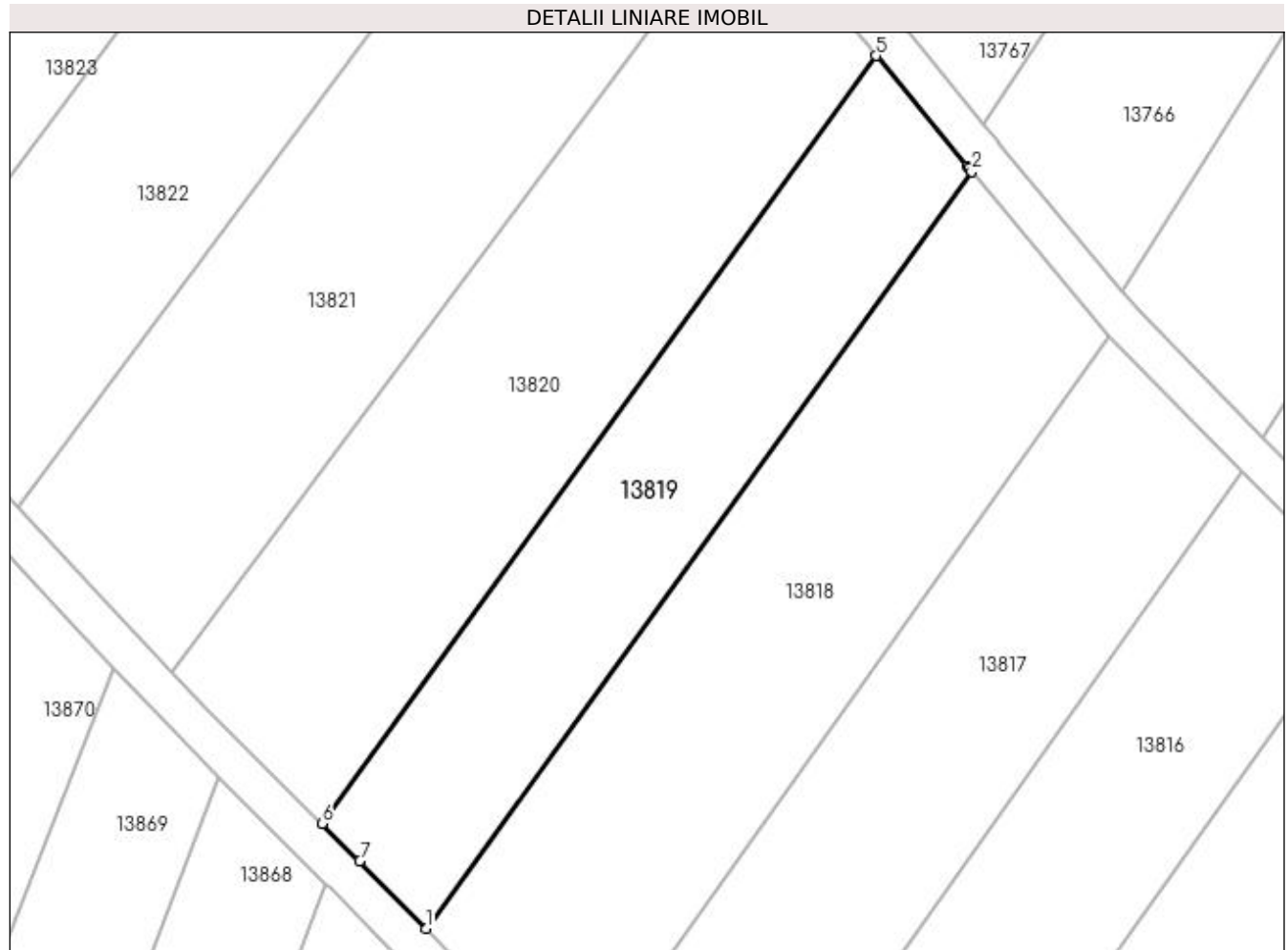
Inscrieri privind dezmembramintele dreptului de proprietate, drepturi reale de garanție și sarcini	Referințe
NU SUNT	

Anexa Nr. 1 La Partea I

Teren

Nr cadastral	Suprafața (mp)*	Observații / Referințe
	Din acte: 1.400 Masurata: 1.396	PROCENT DE DIMINUARE DE 0.32%

* Suprafața este determinată în planul de proiecție Stereo 70.



Date referitoare la teren

Crt	Categorie folosință	Intra vilan	Suprafața (mp)	Tarla	Parcelă	Nr. topo	Observații / Referințe
1	vie	NU	1.396	271	40	-	

Lungime Segmente

1) Valorile lungimilor segmentelor sunt obținute din proiecție în plan.

Punct început	X / Y	Punct sfârșit	X / Y	Lungime segment (** (m)
1	355.860,014 288.669,096	2	355.915,201 288.745,549	94.29
2	355.915,201 288.745,549	3	355.914,911 288.745,896	0.452
3	355.914,911 288.745,896	4	355.914,737 288.746,108	0.274
4	355.914,737 288.746,108	5	355.905,543 288.757,286	14.473
5	355.905,543 288.757,286	6	355.849,535 288.679,695	95.694

Punct început	X / Y	Punct sfârșit	X / Y	Lungime segment (** (m)
6	355.849,535 288.679,695	7	355.853,324 288.675,935	5.338
7	355.853,324 288.675,935	1	355.860,014 288.669,096	9.567

** Lungimile segmentelor sunt determinate în planul de proiecție Stereo 70 și sunt rotunjite la 1 milimetru.

*** Distanța dintre puncte este formată din segmente cumulate ce sunt mai mici decât valoarea 1 milimetru.

**DATE DESPRE IMOBILUL NR. 13820**

Oficiul de Cadastru și Publicitate Imobiliară DOLJ
Biroul de Cadastru și Publicitate Imobiliară Craiova

A. Partea I. Descrierea imobilului

TEREN Extravilan

Adresa: Jud. Dolj, T271, P41

Nr. Crt	Nr cadastral Nr. topografic	Suprafața* (mp)	Observații / Referințe
A1		Din acte: 2.000 Masurata: 1.994	Sector cadastral:22 Teren neimprejmuit; PROCENT DE DIMINUARE DE 0.32%

B. Partea II. Proprietari și acte

Inscrieri privitoare la dreptul de proprietate și alte drepturi reale		Referințe
/		
Act Administrativ nr. TDP 2584/45413, din 26/02/1997 emis de CJSIPT DOLJ;		
B1	Intabulare, drept de PROPRIETATE, dobandit prin Reconstituire, cota actuala 1/1, cota initiala 1/1 1) TIGANETELE PETRE	A1

C. Partea III. SARCINI .

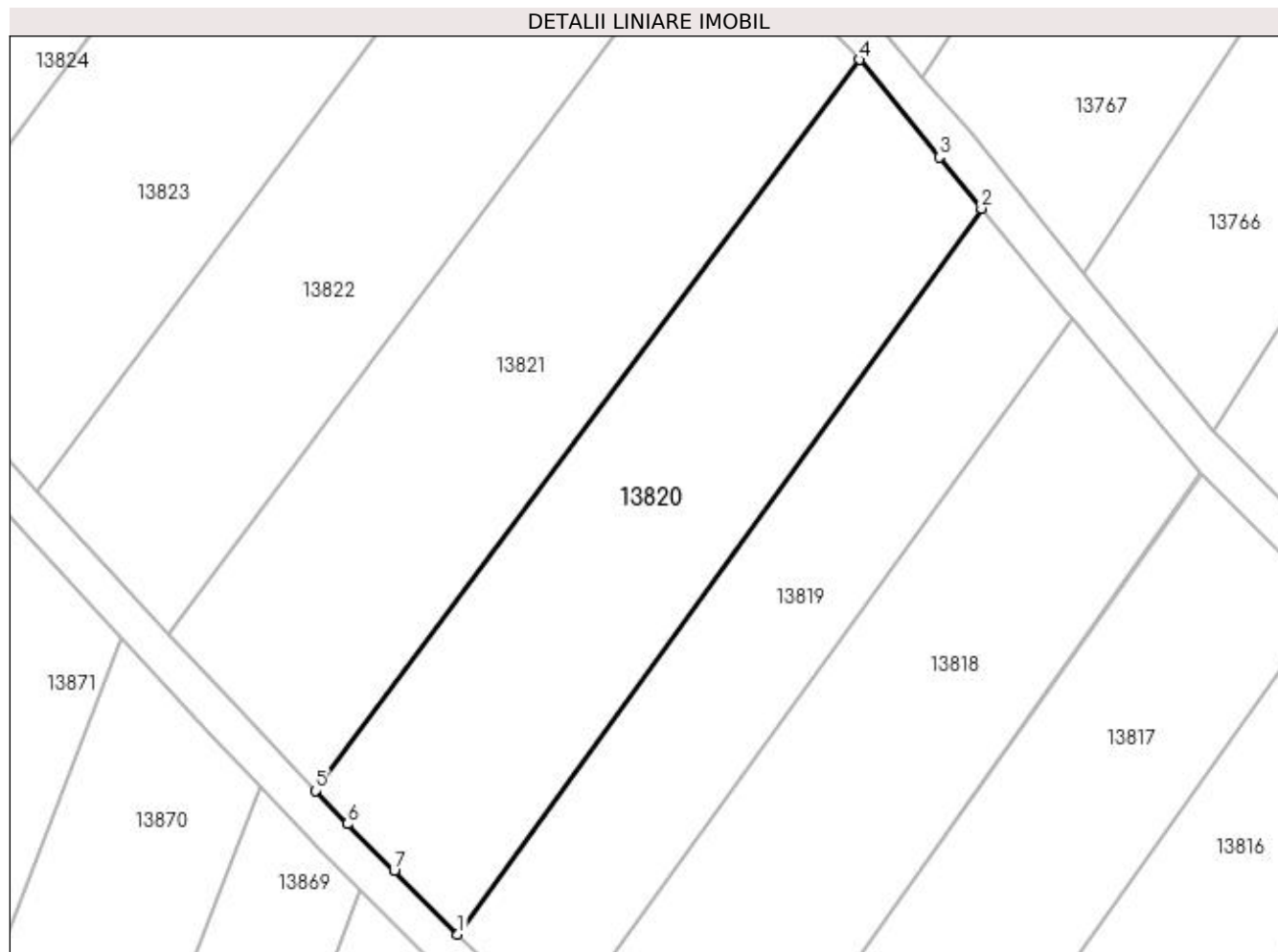
Inscrieri privind dezmembramintele dreptului de proprietate, drepturi reale de garanție și sarcini	Referințe
NU SUNT	

Anexa Nr. 1 La Partea I

Teren

Nr cadastral	Suprafața (mp)*	Observații / Referințe
	Din acte: 2.000 Masurata: 1.994	PROCENT DE DIMINUARE DE 0.32%

* Suprafața este determinată în planul de proiecție Stereo 70.



Date referitoare la teren

Crt	Categorie folosință	Intra vilan	Suprafața (mp)	Tarla	Parcelă	Nr. topo	Observații / Referințe
1	vie	NU	1.994	271	41	-	

Lungime Segmente

1) Valorile lungimilor segmentelor sunt obținute din proiecție în plan.

Punct început	X / Y	Punct sfârșit	X / Y	Lungime segment (** (m)
1	355.849,535 288.679,695	2	355.905,543 288.757,286	95.694
2	355.905,543 288.757,286	3	355.901,038 288.762,764	7.092
3	355.901,038 288.762,764	4	355.892,455 288.773,199	13.511
4	355.892,455 288.773,199	5	355.834,343 288.695,026	97.406
5	355.834,343 288.695,026	6	355.837,7 288.691,48	4.883

Punct început	X / Y	Punct sfârșit	X / Y	Lungime segment (** (m)
6	355.837,7 288.691,48	7	355.842,724 288.686,455	7.106
7	355.842,724 288.686,455	1	355.849,535 288.679,695	9.596

** Lungimile segmentelor sunt determinate în planul de proiecție Stereo 70 și sunt rotunjite la 1 milimetru.

*** Distanța dintre puncte este formată din segmente cumulate ce sunt mai mici decât valoarea 1 milimetru.

**DATE DESPRE IMOBILUL NR. 13821**

Oficiul de Cadastru și Publicitate Imobiliară DOLJ
Biroul de Cadastru și Publicitate Imobiliară Craiova

A. Partea I. Descrierea imobilului

TEREN Extravilan

Adresa: Jud. Dolj, T271, P42

Nr. Crt	Nr cadastral Nr. topografic	Suprafața* (mp)	Observații / Referințe
A1		Din acte: 2.200 Masurata: 2.193	Sector cadastral:22 Teren neimprejmuit; PROCENT DE DIMINUARE DE 0.32%

B. Partea II. Proprietari și acte

Inscrieri privitoare la dreptul de proprietate și alte drepturi reale		Referințe
/		
Act Administrativ nr. TDP 1865-59540, din 04/08/1995 emis de CJSIPT DOLJ;		
B1	Intabulare, drept de PROPRIETATE, dobandit prin Reconstituire, cota actuala 1/1, cota initiala 1/1 1) BADELE CONSTANTIN	A1

C. Partea III. SARCINI .

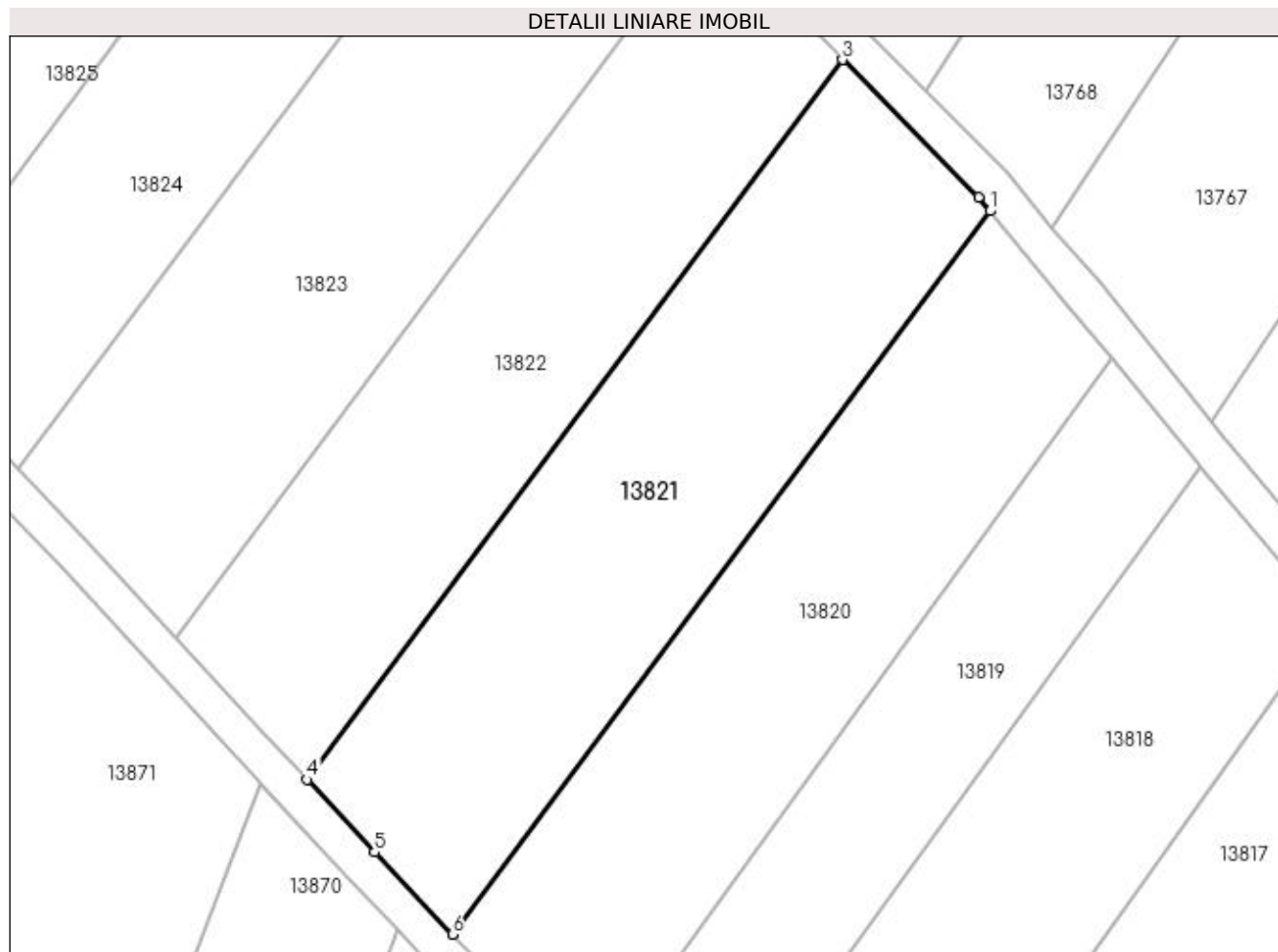
Inscrieri privind dezmembramintele dreptului de proprietate, drepturi reale de garanție și sarcini	Referințe
NU SUNT	

Anexa Nr. 1 La Partea I

Teren

Nr cadastral	Suprafața (mp)*	Observații / Referințe
	Din acte: 2.200 Masurata: 2.193	PROCENT DE DIMINUARE DE 0.32%

* Suprafața este determinată în planul de proiecție Stereo 70.



Date referitoare la teren

Crt	Categorie folosință	Intra vilan	Suprafața (mp)	Tarla	Parcelă	Nr. topo	Observații / Referințe
1	vie	NU	2.193	271	42	-	

Lungime Segmente

1) Valorile lungimilor segmentelor sunt obținute din proiecție în plan.

Punct început	X / Y	Punct sfârșit	X / Y	Lungime segment (** (m)
1	355.892,455 288.773,199	2	355.891,228 288.774,691	1.932
2	355.891,228 288.774,691	3	355.876,518 288.789,543	20.904
3	355.876,518 288.789,543	4	355.818,68 288.711,739	96.947
4	355.818,68 288.711,739	5	355.825,953 288.703,888	10.702
5	355.825,953 288.703,888	6	355.834,343 288.695,026	12.204

Punct început	X / Y	Punct sfârșit	X / Y	Lungime segment (** (m)
6	355.834,343 288.695,026	1	355.892,455 288.773,199	97.406

** Lungimile segmentelor sunt determinate în planul de proiecție Stereo 70 și sunt rotunjite la 1 milimetru.

*** Distanța dintre puncte este formată din segmente cumulate ce sunt mai mici decât valoarea 1 milimetru.

**DATE DESPRE IMOBILUL NR. 13822**

Oficiul de Cadastru și Publicitate Imobiliară DOLJ
Biroul de Cadastru și Publicitate Imobiliară Craiova

A. Partea I. Descrierea imobilului

TEREN Extravilan

Adresa: Jud. Dolj, T271, P43

Nr. Crt	Nr cadastral Nr. topografic	Suprafața* (mp)	Observații / Referințe
A1		Din acte: 2.000 Masurata: 1.994	Sector cadastral:22 Teren neimprejmuit; PROCENT DE DIMINUARE DE 0.32%

B. Partea II. Proprietari și acte

Inscrieri privitoare la dreptul de proprietate și alte drepturi reale		Referințe
/		
Act Administrativ nr. TDP 2759-48113, din 20/11/1996 emis de CJSIPT DOLJ;		
B1	Intabulare, drept de PROPRIETATE, dobandit prin Reconstituire, cota actuala 1/1, cota initiala 1/1 1) GIURCĂ AUREL 2) GIUBELAN MARIA 3) ȚENOAICA FIȚA	A1

C. Partea III. SARCINI .

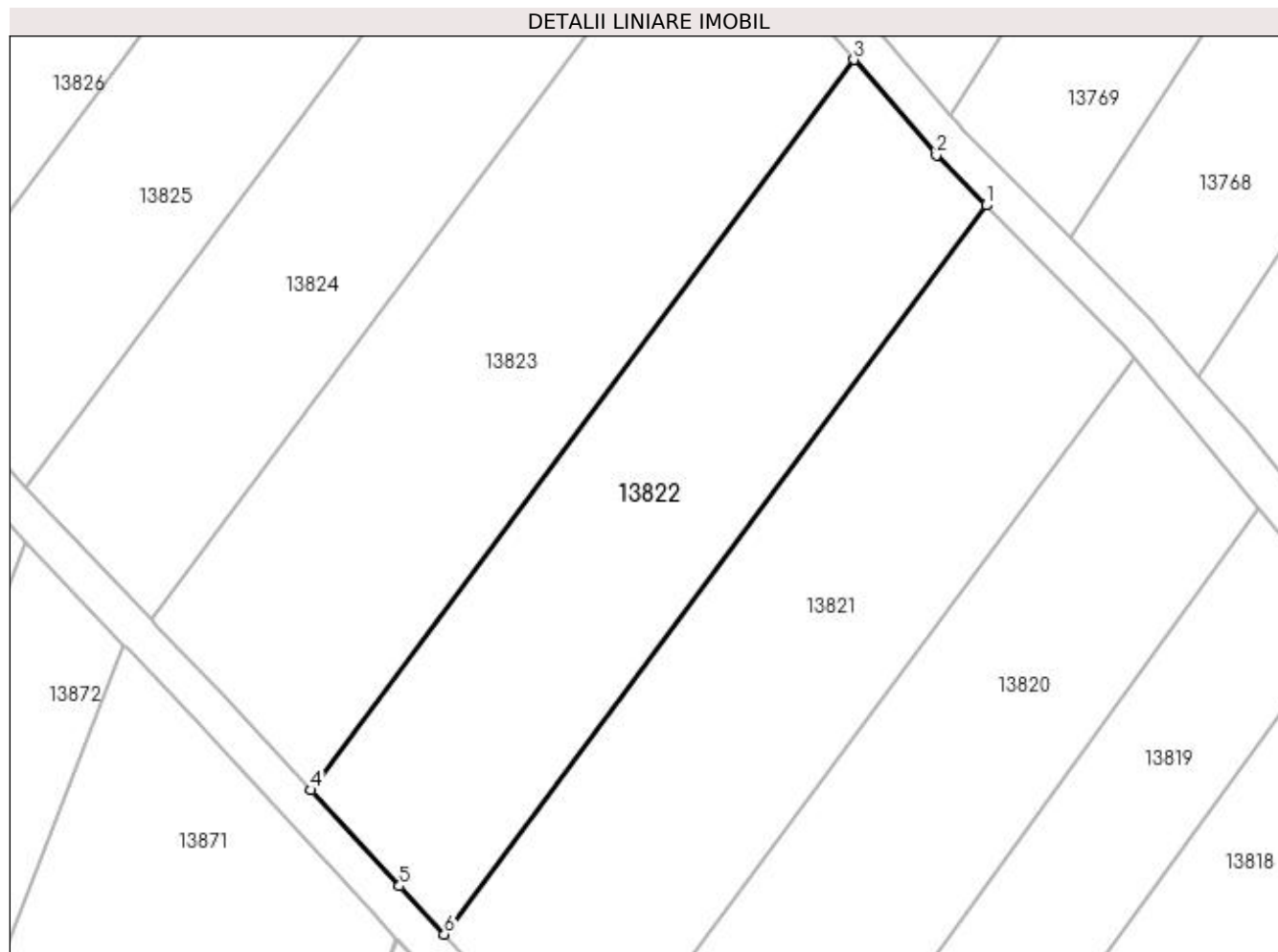
Inscrieri privind dezmembramintele dreptului de proprietate, drepturi reale de garanție și sarcini	Referințe
NU SUNT	

Anexa Nr. 1 La Partea I

Teren

Nr cadastral	Suprafața (mp)*	Observații / Referințe
	Din acte: 2.000 Masurata: 1.994	PROCENT DE DIMINUARE DE 0.32%

* Suprafața este determinată în planul de proiecție Stereo 70.



Date referitoare la teren

Crt	Categorie folosință	Intra vilan	Suprafața (mp)	Tarla	Parcelă	Nr. topo	Observații / Referințe
1	vie	NU	1.994	271	43	-	

Lungime Segmente

1) Valorile lungimilor segmentelor sunt obținute din proiecție în plan.

Punct început	X / Y	Punct sfârșit	X / Y	Lungime segment (** (m)
1	355.876,518 288.789,543	2	355.871,223 288.794,89	7.525
2	355.871,223 288.794,89	3	355.862,429 288.805,089	13.467
3	355.862,429 288.805,089	4	355.804,477 288.727,132	97.138
4	355.804,477 288.727,132	5	355.813,904 288.716,893	13.918
5	355.813,904 288.716,893	6	355.818,68 288.711,739	7.027

Punct început	X / Y	Punct sfârșit	X / Y	Lungime segment (** (m)
6	355.818,68 288.711,739	1	355.876,518 288.789,543	96.947

** Lungimile segmentelor sunt determinate în planul de proiecție Stereo 70 și sunt rotunjite la 1 milimetru.

*** Distanța dintre puncte este formată din segmente cumulate ce sunt mai mici decât valoarea 1 milimetru.

**DATE DESPRE IMOBILUL NR. 13823**

Oficiul de Cadastru și Publicitate Imobiliară DOLJ
Biroul de Cadastru și Publicitate Imobiliară Craiova

A. Partea I. Descrierea imobilului

TEREN Extravilan

Adresa: Jud. Dolj, T271, P44

Nr. Crt	Nr cadastral Nr. topografic	Suprafața* (mp)	Observații / Referințe
A1		Din acte: 2.400 Masurata: 2.392	Sector cadastral:22 Teren neimprejmuit; PROCENT DE DIMINUARE DE 0.32%

B. Partea II. Proprietari și acte

Inscrieri privitoare la dreptul de proprietate și alte drepturi reale		Referințe
/		
Act Administrativ nr. TDP 2877-44901, din 20/11/1996 emis de CJSIPT DOLJ;		
B1	Intabulare, drept de PROPRIETATE, dobandit prin Reconstituire, cota actuala 1/1, cota initiala 1/1 1) CORNEANU CONSTANTIN	A1

C. Partea III. SARCINI .

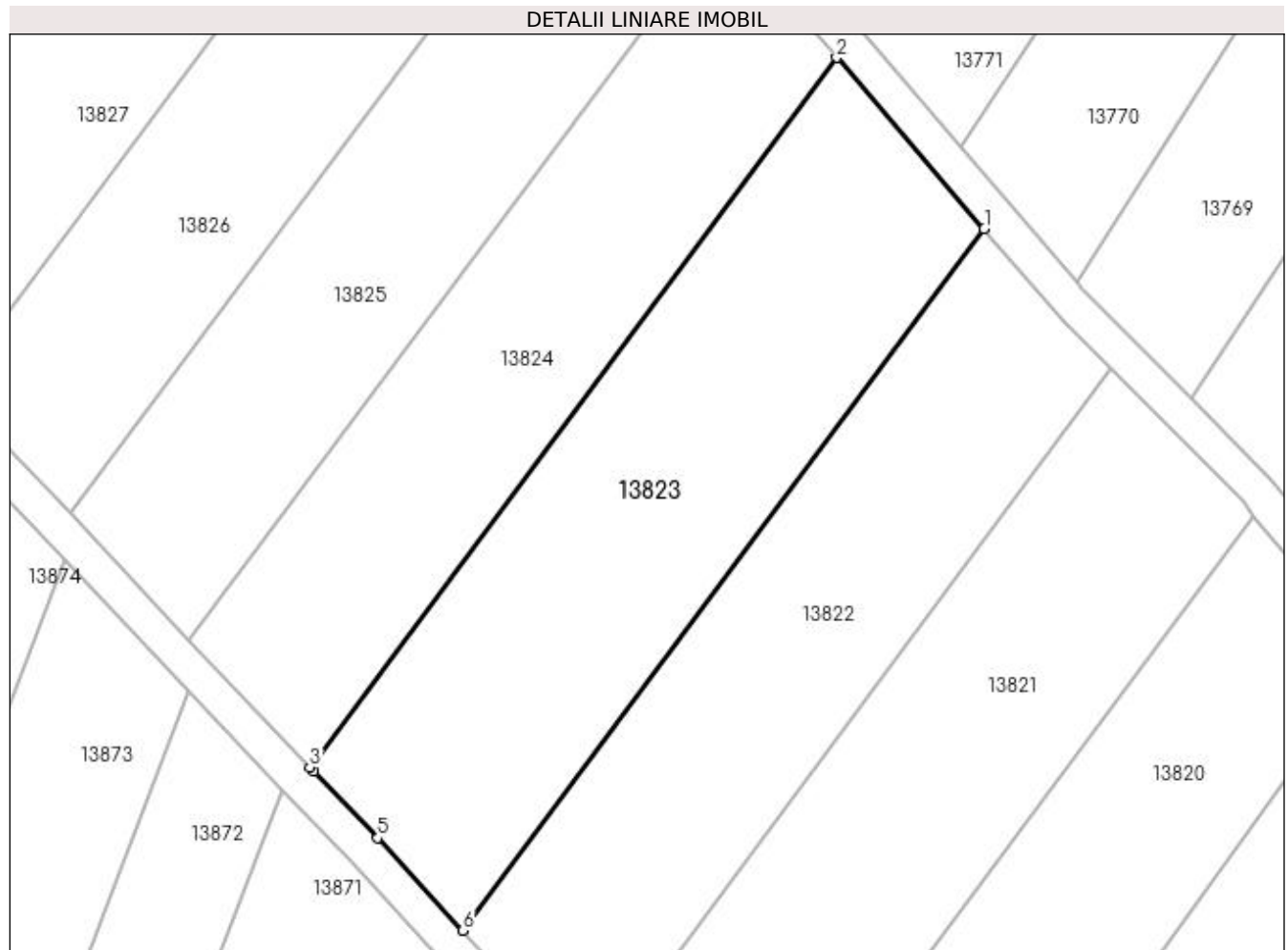
Inscrieri privind dezmembramintele dreptului de proprietate, drepturi reale de garanție și sarcini	Referințe
NU SUNT	

Anexa Nr. 1 La Partea I

Teren

Nr cadastral	Suprafața (mp)*	Observații / Referințe
	Din acte: 2.400 Masurata: 2.392	PROCENT DE DIMINUARE DE 0.32%

* Suprafața este determinată în planul de proiecție Stereo 70.



Date referitoare la teren

Crt	Categorie folosință	Intra vilan	Suprafața (mp)	Tarla	Parcelă	Nr. topo	Observații / Referințe
1	vie	NU	2.392	271	44	-	

Lungime Segmente

1) Valorile lungimilor segmentelor sunt obținute din proiecție în plan.

Punct început	X / Y	Punct sfârșit	X / Y	Lungime segment (** (m)
1	355.862,429 288.805,089	2	355.846,032 288.824,107	25.111
2	355.846,032 288.824,107	3	355.787,433 288.745,28	98.222
3	355.787,433 288.745,28	4	355.787,86 288.744,828	0.622
4	355.787,86 288.744,828	5	355.795,01 288.737,414	10.3
5	355.795,01 288.737,414	6	355.804,477 288.727,132	13.977

Punct început	X / Y	Punct sfârșit	X / Y	Lungime segment (** (m)
6	355.804,477 288.727,132	1	355.862,429 288.805,089	97.138

** Lungimile segmentelor sunt determinate în planul de proiecție Stereo 70 și sunt rotunjite la 1 milimetru.

*** Distanța dintre puncte este formată din segmente cumulate ce sunt mai mici decât valoarea 1 milimetru.

**DATE DESPRE IMOBILUL NR. 13824**

Oficiul de Cadastru și Publicitate Imobiliară DOLJ
Biroul de Cadastru și Publicitate Imobiliară Craiova

A. Partea I. Descrierea imobilului

TEREN Extravilan

Adresa: Jud. Dolj, T271, P45

Nr. Crt	Nr cadastral Nr. topografic	Suprafața* (mp)	Observații / Referințe
A1		Din acte: 1.900 Masurata: 1.894	Sector cadastral:22 Teren neimprejmuit; PROCENT DE DIMINUARE DE 0.32%

B. Partea II. Proprietari și acte

Inscrieri privitoare la dreptul de proprietate și alte drepturi reale		Referințe
/		
Act Administrativ nr. TDP 2722-48113, din 19/11/1996 emis de CJSIPT DOLJ;		
B1	Intabulare, drept de PROPRIETATE, dobandit prin Reconstituire, cota actuala 1/1, cota initiala 1/1 1) ICU ELENA 2) CORNEANU ION 3) DESEANU EUGENIA	A1

C. Partea III. SARCINI .

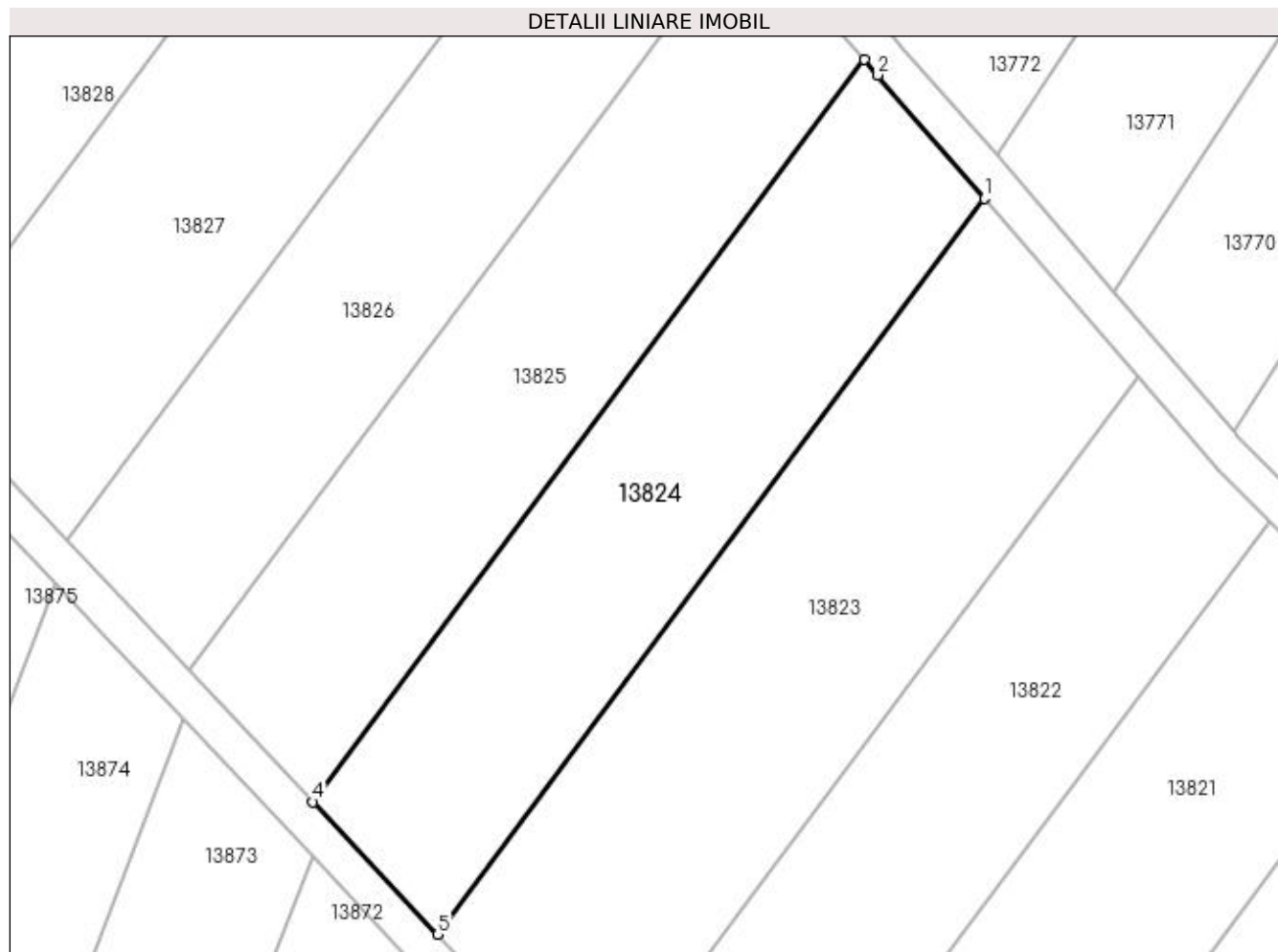
Inscrieri privind dezmembramintele dreptului de proprietate, drepturi reale de garanție și sarcini	Referințe
NU SUNT	

Anexa Nr. 1 La Partea I

Teren

Nr cadastral	Suprafața (mp)*	Observații / Referințe
	Din acte: 1.900 Masurata: 1.894	PROCENT DE DIMINUARE DE 0.32%

* Suprafața este determinată în planul de proiecție Stereo 70.



Date referitoare la teren

Crt	Categorie folosință	Intra vilan	Suprafața (mp)	Tarla	Parcelă	Nr. topo	Observații / Referințe
1	vie	NU	1.894	271	45	-	

Lungime Segmente

1) Valorile lungimilor segmentelor sunt obținute din proiecție în plan.

Punct început	X / Y	Punct sfârșit	X / Y	Lungime segment (** (m)
1	355.846,032 288.824,107	2	355.834,615 288.837,348	17.483
2	355.834,615 288.837,348	3	355.833,179 288.838,993	2.184
3	355.833,179 288.838,993	4	355.774,056 288.759,461	99.1
4	355.774,056 288.759,461	5	355.787,433 288.745,28	19.495
5	355.787,433 288.745,28	1	355.846,032 288.824,107	98.222

**** Lungimile segmentelor sunt determinate în planul de proiecție Stereo 70 și sunt rotunjite la 1 milimetru.**

***** Distanța dintre puncte este formată din segmente cumulate ce sunt mai mici decât valoarea 1 milimetru.**

**DATE DESPRE IMOBILUL NR. 13825**

Oficiul de Cadastru și Publicitate Imobiliară DOLJ
Biroul de Cadastru și Publicitate Imobiliară Craiova

A. Partea I. Descrierea imobilului

TEREN Extravilan

Adresa: Jud. Dolj, T271, P46

Nr. Crt	Nr cadastral Nr. topografic	Suprafața* (mp)	Observații / Referințe
A1		Din acte: 1.900 Masurata: 1.894	Sector cadastral:22 Teren neimprejmuit; PROCENT DE DIMINUARE DE 0.32%

B. Partea II. Proprietari și acte

Inscrieri privitoare la dreptul de proprietate și alte drepturi reale		Referințe
/		
Act Administrativ nr. TDP 1826-59540, din 03/08/1995 emis de CJSIPT DOLJ (CERT DECES NR 494729/02-07-2010);		
B1	Intabulare, drept de PROPRIETATE, dobandit prin Reconstituire, cota actuala 1/1, cota initiala 1/1 1) MILITARU ION DEFUNCT:Da	A1

C. Partea III. SARCINI .

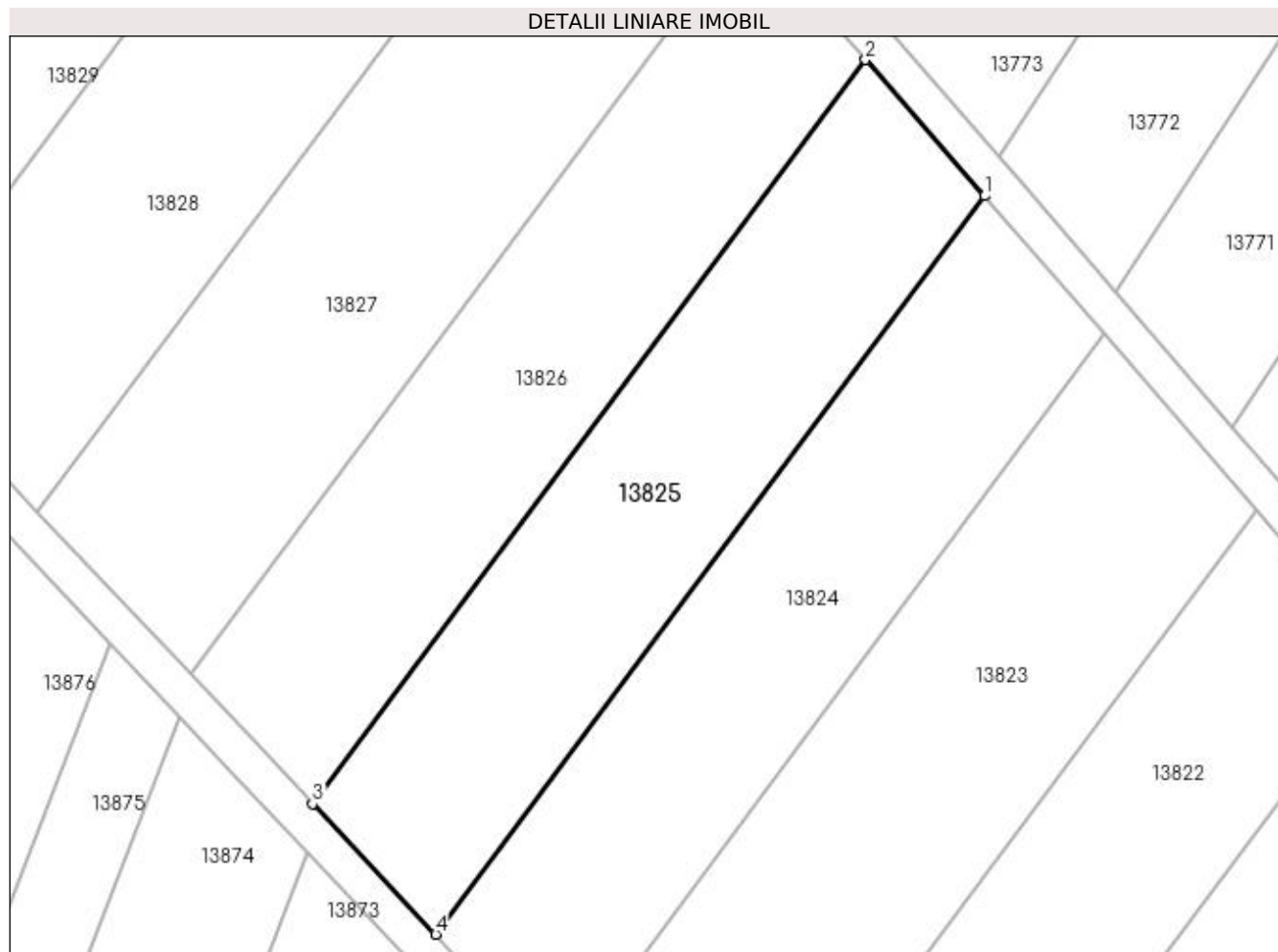
Inscrieri privind dezmembramintele dreptului de proprietate, drepturi reale de garanție și sarcini	Referințe
NU SUNT	

Anexa Nr. 1 La Partea I

Teren

Nr cadastral	Suprafața (mp)*	Observații / Referințe
	Din acte: 1.900 Masurata: 1.894	PROCENT DE DIMINUARE DE 0.32%

* Suprafața este determinată în planul de proiecție Stereo 70.



Date referitoare la teren

Crt	Categorie folosință	Intra vilan	Suprafața (mp)	Tarla	Parcelă	Nr. topo	Observații / Referințe
1	vie	NU	1.894	271	46	-	

Lungime Segmente

1) Valorile lungimilor segmentelor sunt obținute din proiecție în plan.

Punct început	X / Y	Punct sfârșit	X / Y	Lungime segment (** (m)
1	355.833,179 288.838,993	2	355.820,363 288.853,667	19.483
2	355.820,363 288.853,667	3	355.760,788 288.773,525	99.86
3	355.760,788 288.773,525	4	355.774,056 288.759,461	19.335
4	355.774,056 288.759,461	1	355.833,179 288.838,993	99.1

**** Lungimile segmentelor sunt determinate în planul de proiecție Stereo 70 și sunt rotunjite la 1 milimetru.**

***** Distanța dintre puncte este formată din segmente cumulate ce sunt mai mici decât valoarea 1 milimetru.**

**DATE DESPRE IMOBILUL NR. 13826**

Oficiul de Cadastru și Publicitate Imobiliară DOLJ
Biroul de Cadastru și Publicitate Imobiliară Craiova

A. Partea I. Descrierea imobilului

TEREN Extravilan

Adresa: Jud. Dolj, T271, P47

Nr. Crt	Nr cadastral Nr. topografic	Suprafața* (mp)	Observații / Referințe
A1		Din acte: 1.900 Masurata: 1.894	Sector cadastral:22 Teren neimprejmuit; PROCENT DE DIMINUARE DE 0.32%

B. Partea II. Proprietari și acte

Inscrieri privitoare la dreptul de proprietate și alte drepturi reale		Referințe
/		
Act Administrativ nr. TDP 1757-58840, din 05/12/1995 emis de CJSIPT DOLJ;		
B1	Intabulare, drept de PROPRIETATE, dobandit prin Reconstituire, cota actuala 1/1, cota initiala 1/1 1) MILITARU ION	A1

C. Partea III. SARCINI .

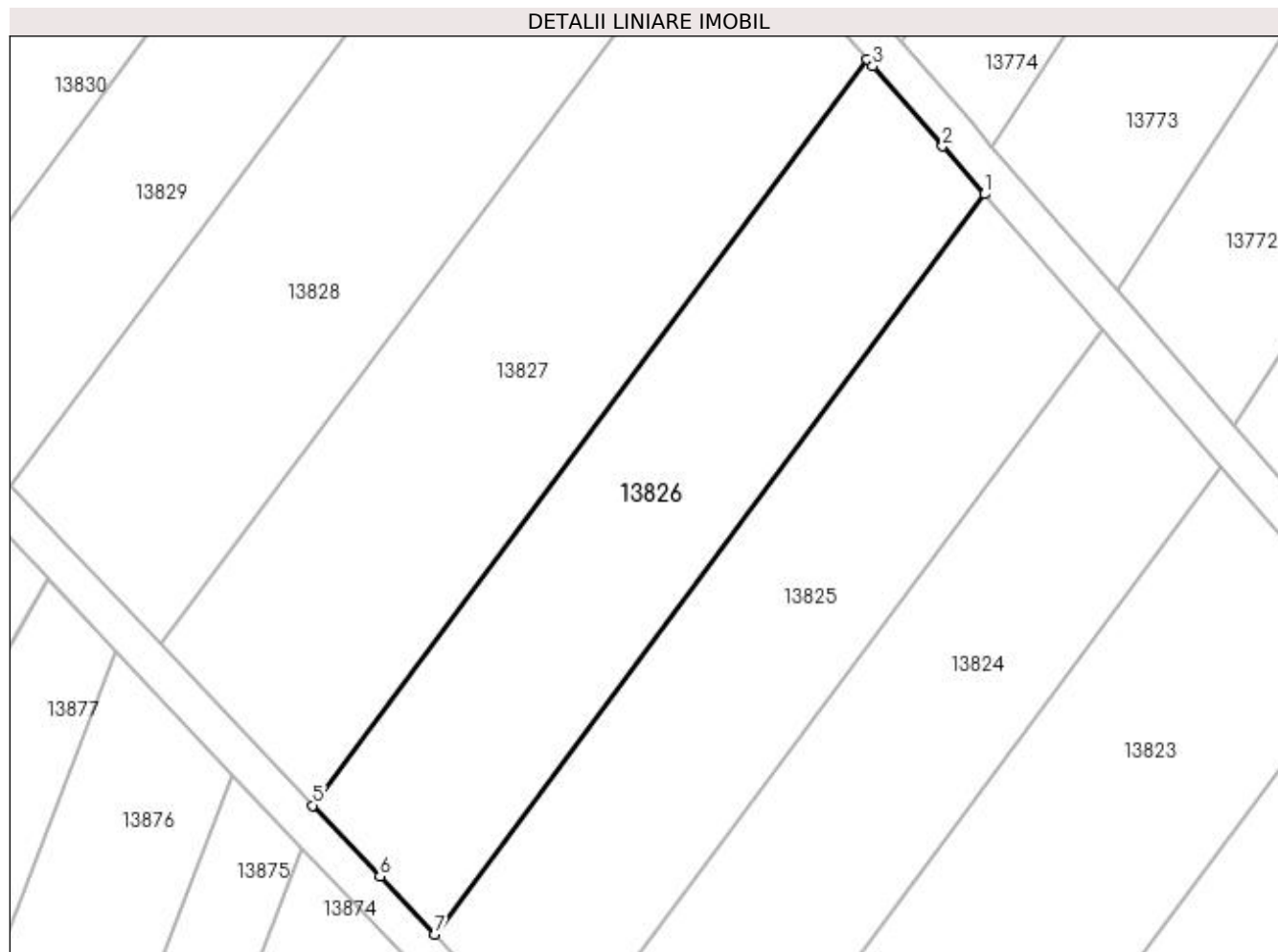
Inscrieri privind dezmembramintele dreptului de proprietate, drepturi reale de garanție și sarcini	Referințe
NU SUNT	

Anexa Nr. 1 La Partea I

Teren

Nr cadastral	Suprafața (mp)*	Observații / Referințe
	Din acte: 1.900 Masurata: 1.894	PROCENT DE DIMINUARE DE 0.32%

* Suprafața este determinată în planul de proiecție Stereo 70.



Date referitoare la teren

Crt	Categorie folosință	Intra vilan	Suprafața (mp)	Tarla	Parcelă	Nr. topo	Observații / Referințe
1	vie	NU	1.894	271	47	-	

Lungime Segmente

1) Valorile lungimilor segmentelor sunt obținute din proiecție în plan.

Punct început	X / Y	Punct sfârșit	X / Y	Lungime segment (** (m)
1	355.820,363 288.853,667	2	355.815,811 288.858,879	6.92
2	355.815,811 288.858,879	3	355.808,265 288.867,52	11.472
3	355.808,265 288.867,52	4	355.807,645 288.868,229	0.942
4	355.807,645 288.868,229	5	355.747,613 288.787,473	100.625
5	355.747,613 288.787,473	6	355.754,881 288.779,787	10.578

Punct început	X / Y	Punct sfârșit	X / Y	Lungime segment (** (m)
6	355.754,881 288.779,787	7	355.760,788 288.773,525	8.608
7	355.760,788 288.773,525	1	355.820,363 288.853,667	99.86

** Lungimile segmentelor sunt determinate în planul de proiecție Stereo 70 și sunt rotunjite la 1 milimetru.

*** Distanța dintre puncte este formată din segmente cumulate ce sunt mai mici decât valoarea 1 milimetru.

**DATE DESPRE IMOBILUL NR. 13827**

Oficiul de Cadastru și Publicitate Imobiliară DOLJ
Biroul de Cadastru și Publicitate Imobiliară Craiova

A. Partea I. Descrierea imobilului

TEREN Extravilan

Adresa: Jud. Dolj, T271, P48

Nr. Crt	Nr cadastral Nr. topografic	Suprafața* (mp)	Observații / Referințe
A1		Din acte: 2.400 Masurata: 2.392	Sector cadastral:22 Teren neimprejmuit; PROCENT DE DIMINUARE DE 0.32%

B. Partea II. Proprietari și acte

Inscrieri privitoare la dreptul de proprietate și alte drepturi reale		Referințe
/		
Act Administrativ nr. TDP 1909-9574, din 22/01/1996 emis de CJSIPT DOLJ;		
B1	Intabulare, drept de PROPRIETATE, dobandit prin Reconstituire, cota actuala 1/1, cota initiala 1/1 1) PÎRVAM CONSTANTIN	A1

C. Partea III. SARCINI .

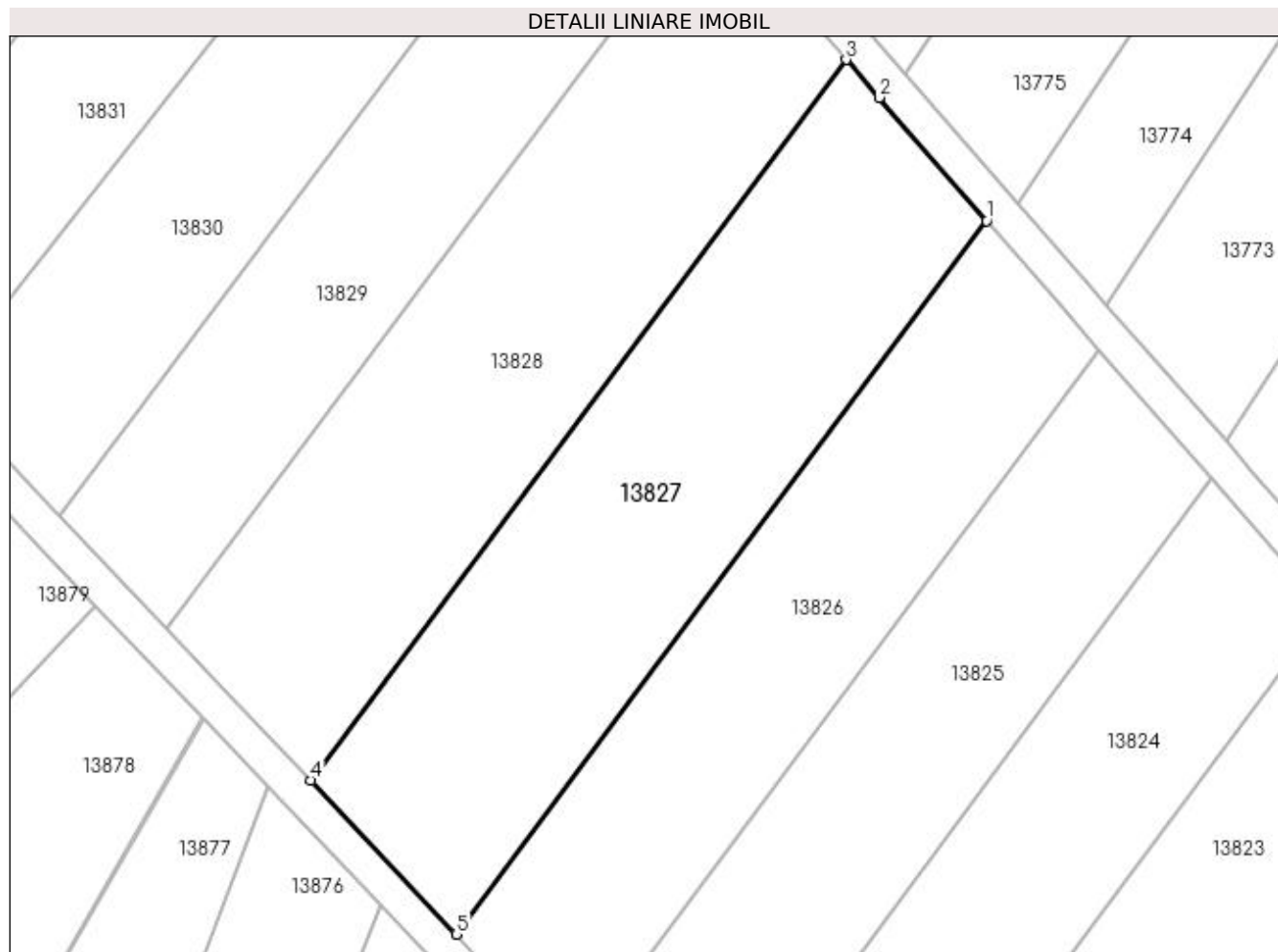
Inscrieri privind dezmembramintele dreptului de proprietate, drepturi reale de garanție și sarcini	Referințe
NU SUNT	

Anexa Nr. 1 La Partea I

Teren

Nr cadastral	Suprafața (mp)*	Observații / Referințe
	Din acte: 2.400 Masurata: 2.392	PROCENT DE DIMINUARE DE 0.32%

* Suprafața este determinată în planul de proiecție Stereo 70.



Date referitoare la teren

Crt	Categorie folosință	Intra vilan	Suprafața (mp)	Tarla	Parcelă	Nr. topo	Observații / Referințe
1	vie	NU	2.392	271	48	-	

Lungime Segmente

1) Valorile lungimilor segmentelor sunt obținute din proiecție în plan.

Punct început	X / Y	Punct sfârșit	X / Y	Lungime segment (** (m)
1	355.807,645 288.868,229	2	355.795,467 288.882,174	18.514
2	355.795,467 288.882,174	3	355.791,721 288.886,463	5.695
3	355.791,721 288.886,463	4	355.731,11 288.804,927	101.596
4	355.731,11 288.804,927	5	355.747,613 288.787,473	24.021
5	355.747,613 288.787,473	1	355.807,645 288.868,229	100.625

**** Lungimile segmentelor sunt determinate în planul de proiecție Stereo 70 și sunt rotunjite la 1 milimetru.**

***** Distanța dintre puncte este formată din segmente cumulate ce sunt mai mici decât valoarea 1 milimetru.**

**DATE DESPRE IMOBILUL NR. 13828**

Oficiul de Cadastru și Publicitate Imobiliară DOLJ
Biroul de Cadastru și Publicitate Imobiliară Craiova

A. Partea I. Descrierea imobilului

TEREN Extravilan

Adresa: Jud. Dolj, T271, P49

Nr. Crt	Nr cadastral Nr. topografic	Suprafața* (mp)	Observații / Referințe
A1		Din acte: 2.400 Masurata: 2.392	Sector cadastral:22 Teren neimprejmuit; PROCENT DE DIMINUARE DE 0.32%

B. Partea II. Proprietari și acte

Inscrieri privitoare la dreptul de proprietate și alte drepturi reale		Referințe
/		
Act Administrativ nr. TDP 2879-44901, din 20/11/1996 emis de CJSIPT DOLJ;		
B1	Intabulare, drept de PROPRIETATE, dobandit prin Reconstituire, cota actuala 1/1, cota initiala 1/1 1) TALPOȘ ELENA	A1

C. Partea III. SARCINI .

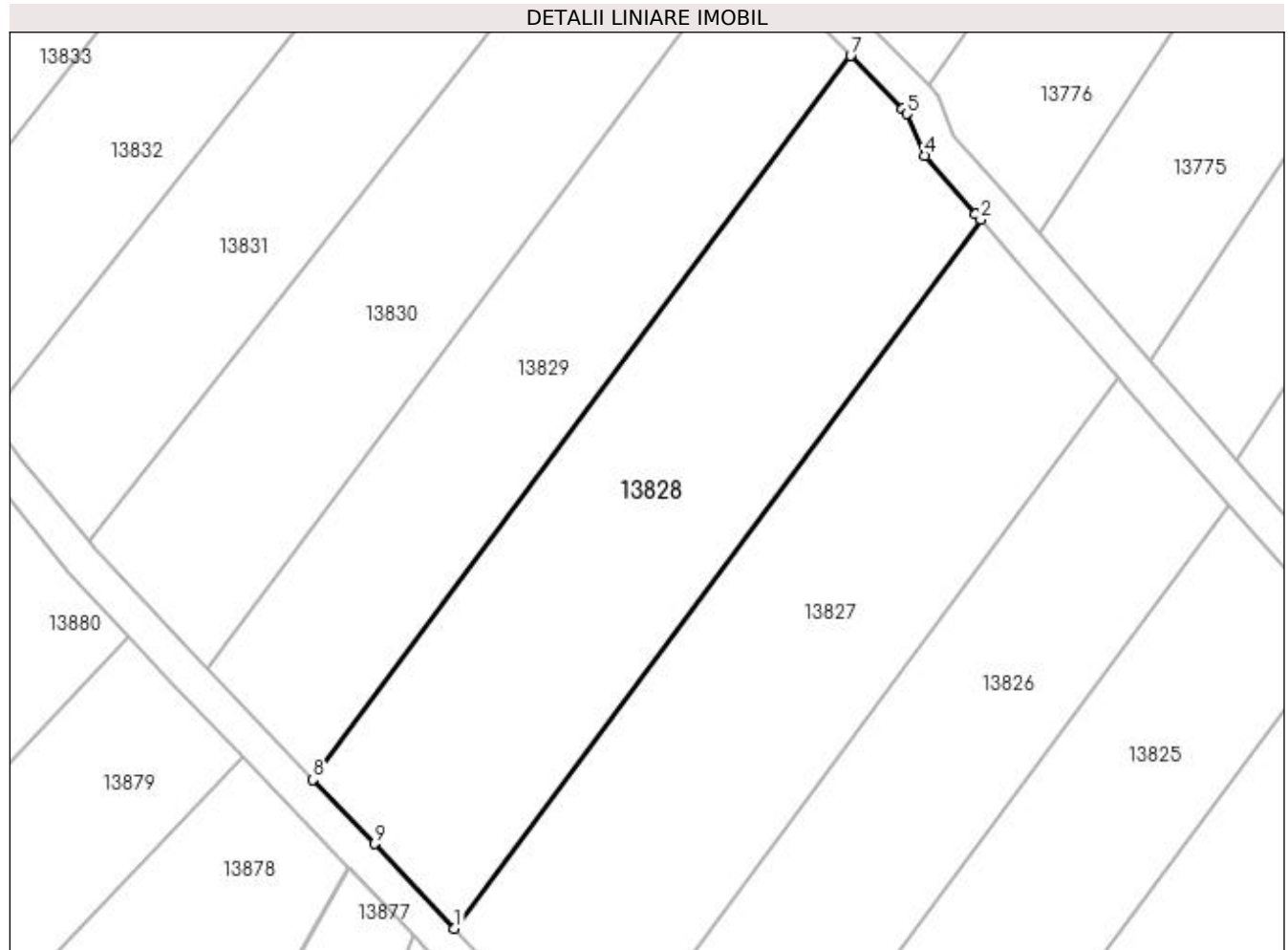
Inscrieri privind dezmembramintele dreptului de proprietate, drepturi reale de garanție și sarcini	Referințe
NU SUNT	

Anexa Nr. 1 La Partea I

Teren

Nr cadastral	Suprafața (mp)*	Observații / Referințe
	Din acte: 2.400 Masurata: 2.392	PROCENT DE DIMINUARE DE 0.32%

* Suprafața este determinată în planul de proiecție Stereo 70.



Date referitoare la teren

Crt	Categorie folosință	Intra vilan	Suprafața (mp)	Tarla	Parcelă	Nr. topo	Observații / Referințe
1	vie	NU	2.392	271	49	-	

Lungime Segmente

1) Valorile lungimilor segmentelor sunt obținute din proiecție în plan.

Punct început	X / Y	Punct sfârșit	X / Y	Lungime segment (** (m)
1	355.731,11 288.804,927	2	355.791,721 288.886,463	101.596
2	355.791,721 288.886,463	3	355.791,145 288.887,123	0.876
3	355.791,145 288.887,123	4	355.785,294 288.893,822	8.894
4	355.785,294 288.893,822	5	355.783,207 288.898,639	5.25
5	355.783,207 288.898,639	6	355.782,733 288.899,238	0.764

Punct început	X / Y	Punct sfârșit	X / Y	Lungime segment (** (m)
6	355.782,733 288.899,238	7	355.776,75 288.905,322	8.533
7	355.776,75 288.905,322	8	355.714,844 288.822,046	103.765
8	355.714,844 288.822,046	9	355.721,889 288.814,679	10.193
9	355.721,889 288.814,679	1	355.731,11 288.804,927	13.421

** Lungimile segmentelor sunt determinate în planul de proiecție Stereo 70 și sunt rotunjite la 1 milimetru.

*** Distanța dintre puncte este formată din segmente cumulate ce sunt mai mici decât valoarea 1 milimetru.

**DATE DESPRE IMOBILUL NR. 13829**

Oficiul de Cadastru și Publicitate Imobiliară DOLJ
Biroul de Cadastru și Publicitate Imobiliară Craiova

A. Partea I. Descrierea imobilului

TEREN Extravilan

Adresa: Jud. Dolj, T271, P50

Nr. Crt	Nr cadastral Nr. topografic	Suprafața* (mp)	Observații / Referințe
A1		Din acte: 1.800 Masurata: 1.794	Sector cadastral:22 Teren neimprejmuț; PROCENT DE DIMINUARE DE 0.32%

B. Partea II. Proprietari și acte

Inscrieri privitoare la dreptul de proprietate și alte drepturi reale		Referințe
/		
Act Administrativ nr. TDP 3436-44815, din 01/04/1997 emis de CJSIPT DOLJ;		
B1	Intabulare, drept de PROPRIETATE, dobândit prin Reconstituire, cota actuala 1/1, cota initiala 1/1 1) NICĂ ANA	A1

C. Partea III. SARCINI .

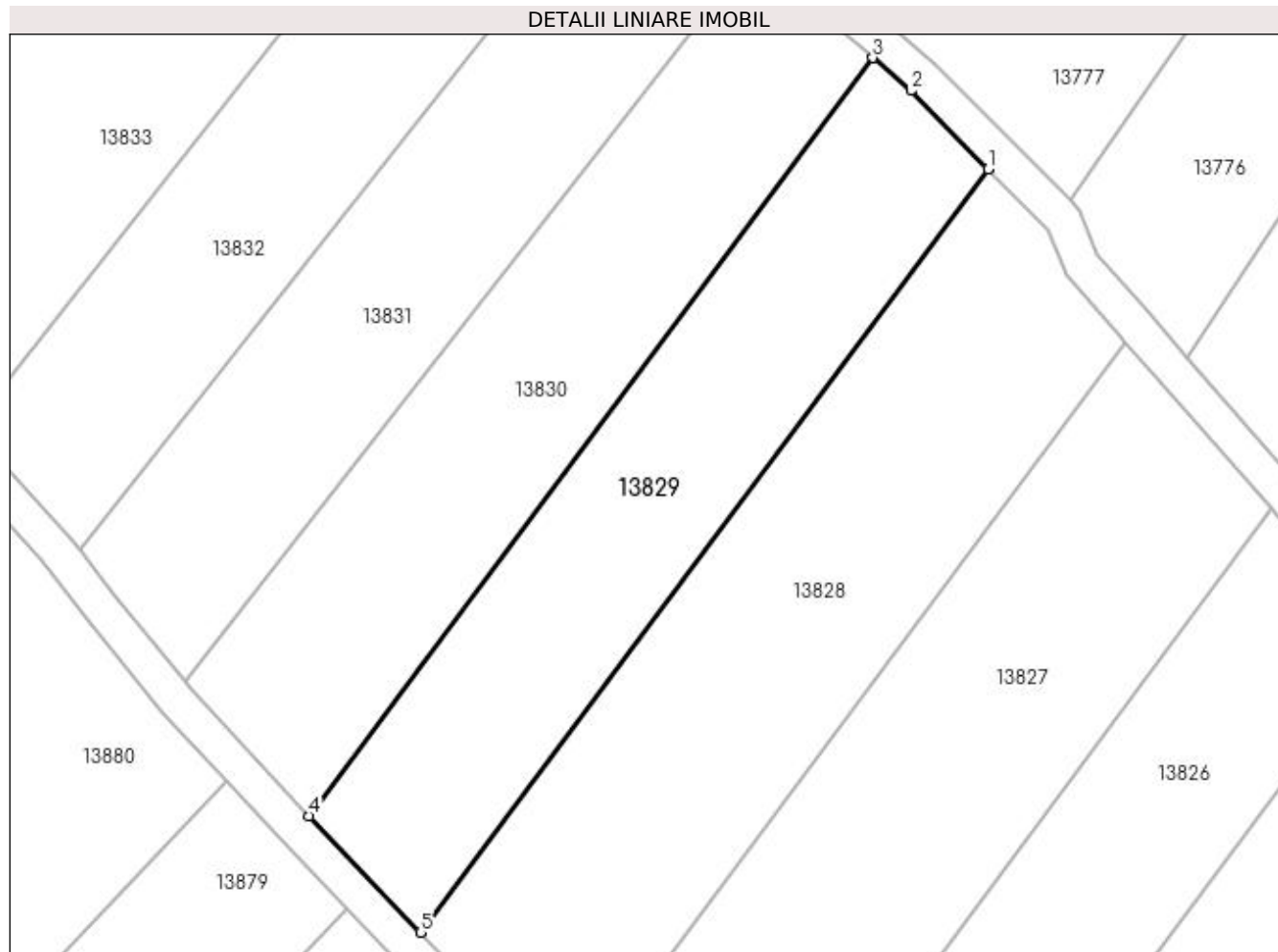
Inscrieri privind dezmembramintele dreptului de proprietate, drepturi reale de garanție și sarcini	Referințe
NU SUNT	

Anexa Nr. 1 La Partea I

Teren

Nr cadastral	Suprafața (mp)*	Observații / Referințe
	Din acte: 1.800 Masurata: 1.794	PROCENT DE DIMINUARE DE 0.32%

* Suprafața este determinată în planul de proiecție Stereo 70.



Date referitoare la teren

Crt	Categorie folosință	Intra vilan	Suprafața (mp)	Tarla	Parcelă	Nr. topo	Observații / Referințe
1	vie	NU	1.794	271	50	-	

Lungime Segmente

1) Valorile lungimilor segmentelor sunt obținute din proiecție în plan.

Punct început	X / Y	Punct sfârșit	X / Y	Lungime segment (** (m)
1	355.776,75 288.905,322	2	355.768,339 288.913,874	11.995
2	355.768,339 288.913,874	3	355.764,188 288.917,457	5.483
3	355.764,188 288.917,457	4	355.702,701 288.834,745	103.063
4	355.702,701 288.834,745	5	355.714,844 288.822,046	17.57
5	355.714,844 288.822,046	1	355.776,75 288.905,322	103.765

**** Lungimile segmentelor sunt determinate în planul de proiecție Stereo 70 și sunt rotunjite la 1 milimetru.**

***** Distanța dintre puncte este formată din segmente cumulate ce sunt mai mici decât valoarea 1 milimetru.**

**DATE DESPRE IMOBILUL NR. 13830**

Oficiul de Cadastru și Publicitate Imobiliară DOLJ
Biroul de Cadastru și Publicitate Imobiliară Craiova

A. Partea I. Descrierea imobilului

TEREN Extravilan

Adresa: Jud. Dolj, T271, P51

Nr. Crt	Nr cadastral Nr. topografic	Suprafața* (mp)	Observații / Referințe
A1		Din acte: 1.900 Masurata: 1.894	Sector cadastral:22 Teren neimprejmuit; PROCENT DE DIMINUARE DE 0.32%

B. Partea II. Proprietari și acte

Inscrieri privitoare la dreptul de proprietate și alte drepturi reale		Referințe
/		
Act Administrativ nr. TDP 1959-9574, din 05/04/1996 emis de CJSIPT DOLJ;		
B1	Intabulare, drept de PROPRIETATE, dobandit prin Reconstituire, cota actuala 1/1, cota initiala 1/1 1) PRUNĂ VASILE 2) PRUNĂ CONSTANTIN	A1

C. Partea III. SARCINI .

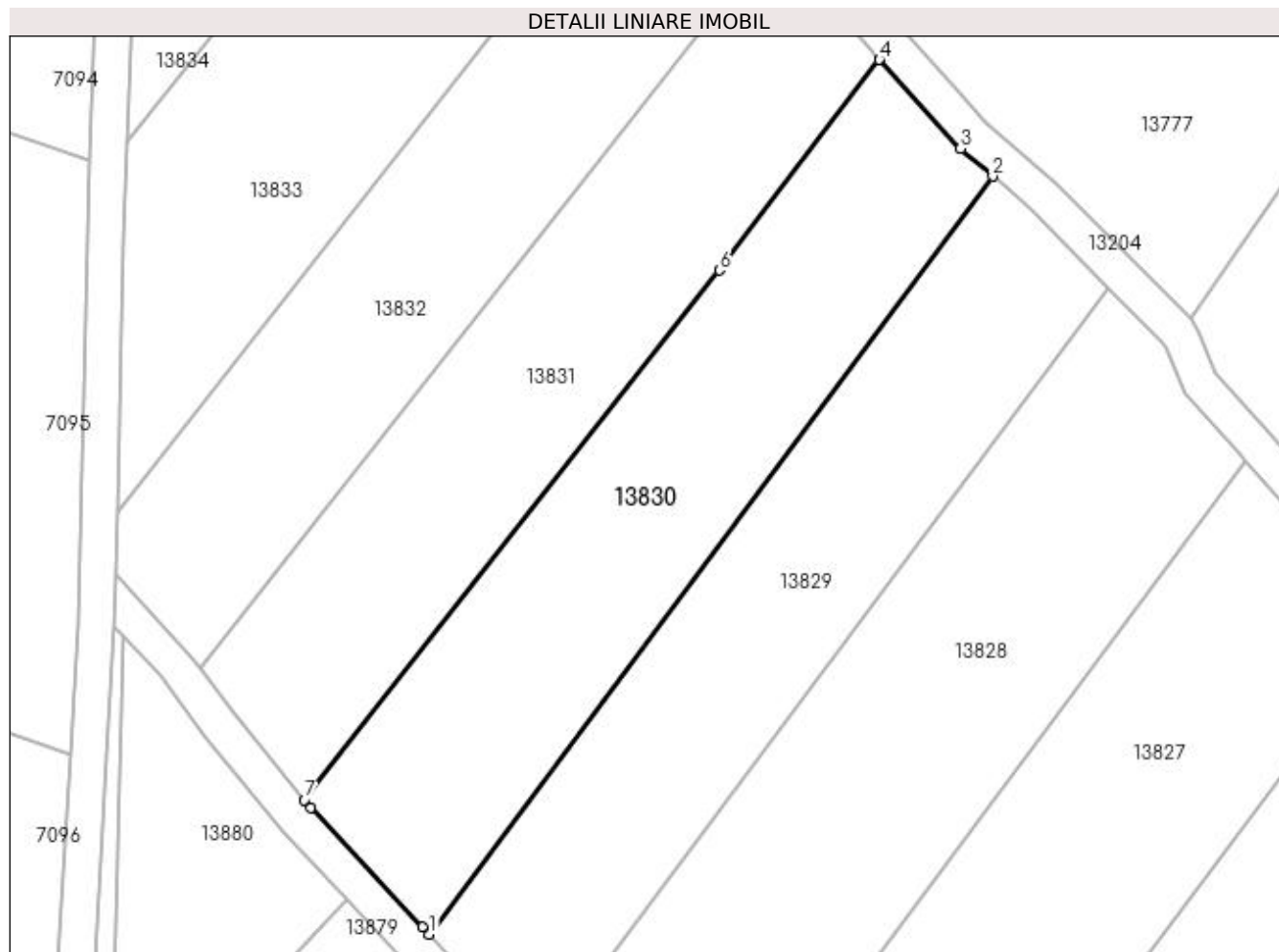
Inscrieri privind dezmembramintele dreptului de proprietate, drepturi reale de garanție și sarcini	Referințe
NU SUNT	

Anexa Nr. 1 La Partea I

Teren

Nr cadastral	Suprafața (mp)*	Observații / Referințe
	Din acte: 1.900 Masurata: 1.894	PROCENT DE DIMINUARE DE 0.32%

* Suprafața este determinată în planul de proiecție Stereo 70.



Date referitoare la teren

Crt	Categorie folosință	Intra vilan	Suprafața (mp)	Tarla	Parcelă	Nr. topo	Observații / Referințe
1	vie	NU	1.894	271	51	-	

Lungime Segmente

1) Valorile lungimilor segmentelor sunt obținute din proiecție în plan.

Punct început	X / Y	Punct sfârșit	X / Y	Lungime segment (** (m)
1	355.702,701 288.834,745	2	355.764,188 288.917,457	103.063
2	355.764,188 288.917,457	3	355.760,692 288.920,475	4.618
3	355.760,692 288.920,475	4	355.751,824 288.930,187	13.152
4	355.751,824 288.930,187	5	355.751,82 288.930,19	0.005
5	355.751,82 288.930,19	6	355.734,372 288.907,225	28.841

Punct început	X / Y	Punct sfârșit	X / Y	Lungime segment (** (m)
6	355.734,372 288.907,225	7	355.689,094 288.849,425	73.423
7	355.689,094 288.849,425	8	355.689,8 288.848,56	1.117
8	355.689,8 288.848,56	9	355.701,982 288.835,572	17.807
9	355.701,982 288.835,572	1	355.702,701 288.834,745	1.096

** Lungimile segmentelor sunt determinate în planul de proiecție Stereo 70 și sunt rotunjite la 1 milimetru.

*** Distanța dintre puncte este formată din segmente cumulate ce sunt mai mici decât valoarea 1 milimetru.

**DATE DESPRE IMOBILUL NR. 13831**

Oficiul de Cadastru și Publicitate Imobiliară DOLJ
Biroul de Cadastru și Publicitate Imobiliară Craiova

A. Partea I. Descrierea imobilului

TEREN Extravilan

Adresa: Jud. Dolj, T271, P52

Nr. Crt	Nr cadastral Nr. topografic	Suprafața* (mp)	Observații / Referințe
A1	34949	1.800	Sector cadastral:22 Teren neimprejmuit;

B. Partea II. Proprietari și acte

Inscrieri privitoare la dreptul de proprietate și alte drepturi reale	Referințe
126567 / 18/06/2019	
Act Notarial nr. CONTRACT DE VANZARE AUT 2458, din 14/06/2019 emis de NP Floricel MIHAI-MARIAN;	
B1	A1
Intabulare, drept de PROPRIETATE, dobândit prin Conventie, cota actuala 1/1, cota initiala 1/1	
1) GEAMBAȘU STELUȚA	
2) GEAMBAȘU CONSTANTIN	

C. Partea III. SARCINI .

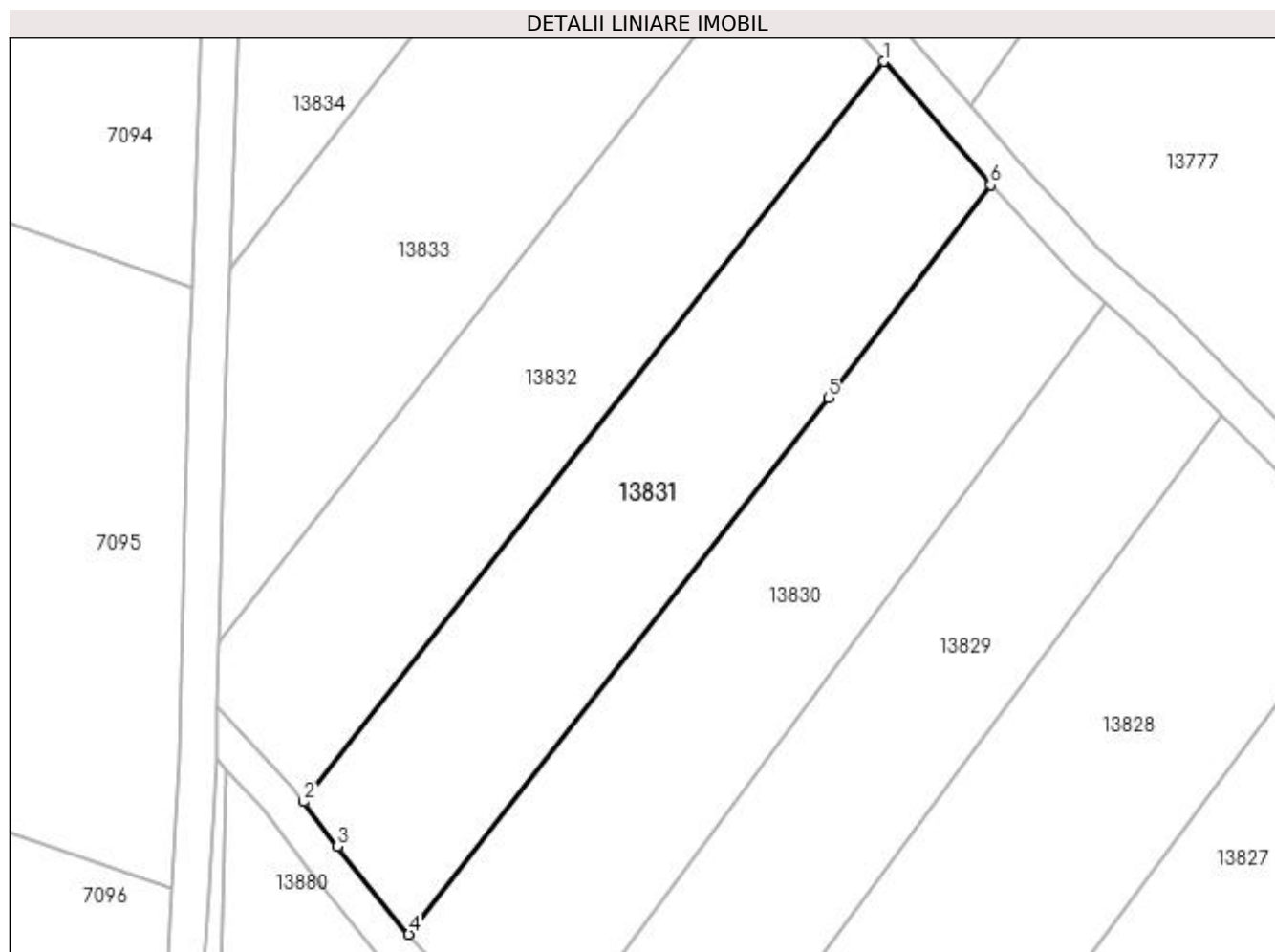
Inscrieri privind dezmembramintele dreptului de proprietate, drepturi reale de garanție și sarcini	Referințe
NU SUNT	

Anexa Nr. 1 La Partea I

Teren

Nr cadastral	Suprafața (mp)*	Observații / Referințe
34949	1.800	

* Suprafața este determinată în planul de proiecție Stereo 70.



Date referitoare la teren

Crt	Categorie folosință	Intra vilan	Suprafața (mp)	Tarla	Parcelă	Nr. topo	Observații / Referințe
1	vie	NU	1.800	271	52	-	

Lungime Segmente

1) Valorile lungimilor segmentelor sunt obținute din proiecție în plan.

Punct început	X / Y	Punct sfârșit	X / Y	Lungime segment (** (m)
1	355.740,267 288.943,504	2	355.677,757 288.863,706	101.367
2	355.677,757 288.863,706	3	355.681,366 288.858,893	6.016
3	355.681,366 288.858,893	4	355.689,094 288.849,425	12.221
4	355.689,094 288.849,425	5	355.734,372 288.907,225	73.423
5	355.734,372 288.907,225	6	355.751,82 288.930,19	28.841

Punct început	X / Y	Punct sfârșit	X / Y	Lungime segment (** (m)
6	355.751,82 288.930,19	1	355.740,267 288.943,504	17.628

** Lungimile segmentelor sunt determinate în planul de proiecție Stereo 70 și sunt rotunjite la 1 milimetru.

*** Distanța dintre puncte este formată din segmente cumulate ce sunt mai mici decât valoarea 1 milimetru.

**DATE DESPRE IMOBILUL NR. 13832**

Oficiul de Cadastru și Publicitate Imobiliară DOLJ
Biroul de Cadastru și Publicitate Imobiliară Craiova

A. Partea I. Descrierea imobilului

TEREN Extravilan

Adresa: Jud. Dolj, T271, P53

Nr. Crt	Nr cadastral Nr. topografic	Suprafața* (mp)	Observații / Referințe
A1		Din acte: 1.800 Masurata: 1.794	Sector cadastral:22 Teren neimprejmuit; PROCENT DE DIMINUARE DE 0.32%

B. Partea II. Proprietari și acte

Inscrieri privitoare la dreptul de proprietate și alte drepturi reale		Referințe
/		
Act Administrativ nr. TDP 2887-44901, din 21/11/1996 emis de CJSIPT DOLJ;		
B1	Intabulare, drept de PROPRIETATE, dobandit prin Reconstituire, cota actuala 1/1, cota initiala 1/1 1) TUCĂ AURELIA	A1

C. Partea III. SARCINI .

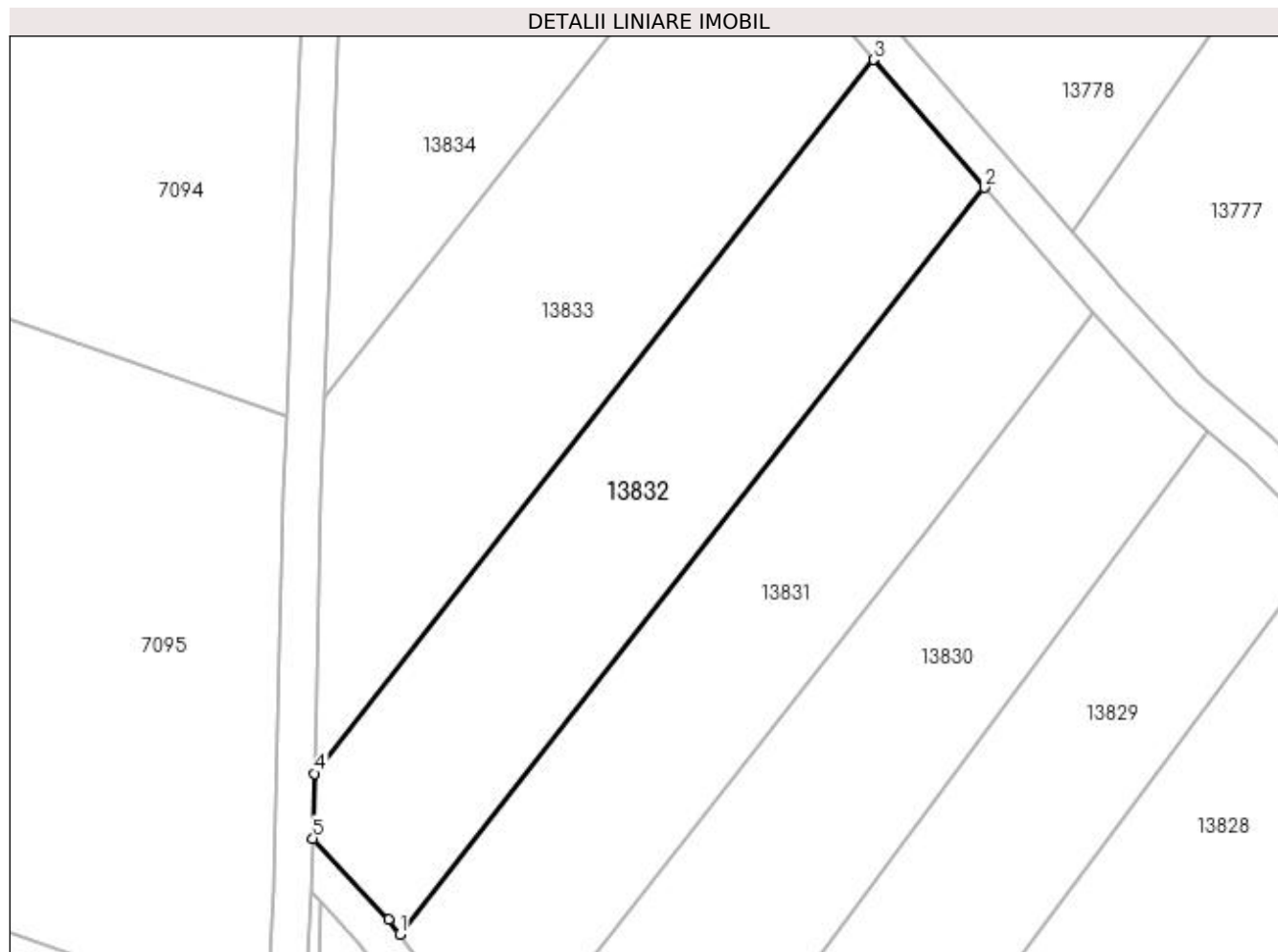
Inscrieri privind dezmembramintele dreptului de proprietate, drepturi reale de garanție și sarcini	Referințe
NU SUNT	

Anexa Nr. 1 La Partea I

Teren

Nr cadastral	Suprafața (mp)*	Observații / Referințe
	Din acte: 1.800 Masurata: 1.794	PROCENT DE DIMINUARE DE 0.32%

* Suprafața este determinată în planul de proiecție Stereo 70.



Date referitoare la teren

Crt	Categorie folosință	Intra vilan	Suprafața (mp)	Tarla	Parcelă	Nr. topo	Observații / Referințe
1	vie	NU	1.794	271	53	-	

Lungime Segmente

1) Valorile lungimilor segmentelor sunt obținute din proiecție în plan.

Punct început	X / Y	Punct sfârșit	X / Y	Lungime segment (** (m)
1	355.677,757 288.863,706	2	355.740,267 288.943,504	101.367
2	355.740,267 288.943,504	3	355.728,398 288.957,18	18.108
3	355.728,398 288.957,18	4	355.668,643 288.880,899	96.899
4	355.668,643 288.880,899	5	355.668,479 288.873,96	6.941
5	355.668,479 288.873,96	6	355.676,554 288.865,309	11.834

Punct început	X / Y	Punct sfârşit	X / Y	Lungime segment (** (m)
6	355.676,554 288.865,309	1	355.677,757 288.863,706	2.004

** Lungimile segmentelor sunt determinate în planul de proiecţie Stereo 70 şi sunt rotunjite la 1 milimetru.

*** Distanţa dintre puncte este formată din segmente cumulate ce sunt mai mici decât valoarea 1 milimetru.

**DATE DESPRE IMOBILUL NR. 13833**

Oficiul de Cadastru și Publicitate Imobiliară DOLJ
Biroul de Cadastru și Publicitate Imobiliară Craiova

A. Partea I. Descrierea imobilului

TEREN Extravilan

Adresa: Jud. Dolj, T271, P54

Nr. Crt	Nr cadastral Nr. topografic	Suprafața* (mp)	Observații / Referințe
A1		Din acte: 2.000 Masurata: 1.994	Sector cadastral:22 Teren neimprejmuit; PROCENT DE DIMINUARE DE 0.32%

B. Partea II. Proprietari și acte

Inscrieri privitoare la dreptul de proprietate și alte drepturi reale		Referințe
/		
Act Administrativ nr. TDP 2148-9700, din 26/07/1996 emis de CJSIPT DOLJ;		
B1	Intabulare, drept de PROPRIETATE, dobandit prin Reconstituire, cota actuala 1/1, cota initiala 1/1 1) PISLEAG ION	A1

C. Partea III. SARCINI .

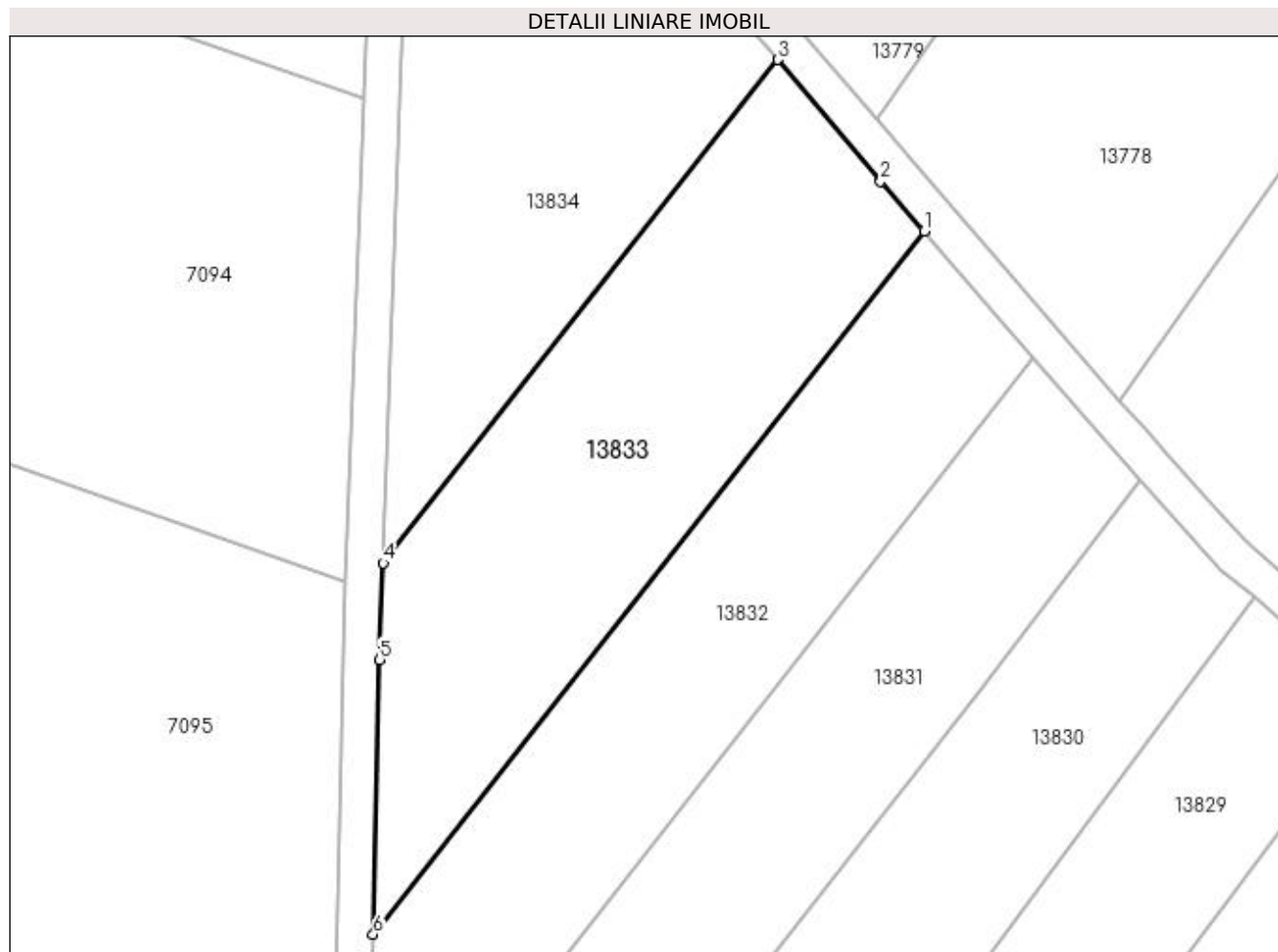
Inscrieri privind dezmembramintele dreptului de proprietate, drepturi reale de garanție și sarcini	Referințe
NU SUNT	

Anexa Nr. 1 La Partea I

Teren

Nr cadastral	Suprafața (mp)*	Observații / Referințe
	Din acte: 2.000 Masurata: 1.994	PROCENT DE DIMINUARE DE 0.32%

* Suprafața este determinată în planul de proiecție Stereo 70.



Date referitoare la teren

Crt	Categorie folosință	Intra vilan	Suprafața (mp)	Tarla	Parcelă	Nr. topo	Observații / Referințe
1	vie	NU	1.994	271	54	-	

Lungime Segmente

1) Valorile lungimilor segmentelor sunt obținute din proiecție în plan.

Punct început	X / Y	Punct sfârșit	X / Y	Lungime segment (** (m)
1	355.728,398 288.957,18	2	355.723,694 288.962,6	7.177
2	355.723,694 288.962,6	3	355.712,516 288.975,772	17.276
3	355.712,516 288.975,772	4	355.669,736 288.921,162	69.371
4	355.669,736 288.921,162	5	355.669,347 288.910,678	10.491
5	355.669,347 288.910,678	6	355.668,643 288.880,899	29.787

Punct început	X / Y	Punct sfârșit	X / Y	Lungime segment (** (m)
6	355.668,643 288.880,899	1	355.728,398 288.957,18	96.899

** Lungimile segmentelor sunt determinate în planul de proiecție Stereo 70 și sunt rotunjite la 1 milimetru.

*** Distanța dintre puncte este formată din segmente cumulate ce sunt mai mici decât valoarea 1 milimetru.

**DATE DESPRE IMOBILUL NR. 13834**

Oficiul de Cadastru și Publicitate Imobiliară DOLJ
Biroul de Cadastru și Publicitate Imobiliară Craiova

A. Partea I. Descrierea imobilului

TEREN Extravilan

Adresa: Jud. Dolj, T271, P55

Nr. Crt	Nr cadastral Nr. topografic	Suprafața* (mp)	Observații / Referințe
A1		Din acte: 2.000 Masurata: 1.994	Sector cadastral:22 Teren neimprejmuit; PROCENT DE DIMINUARE DE 0.32%

B. Partea II. Proprietari și acte

Inscrieri privitoare la dreptul de proprietate și alte drepturi reale		Referințe
/		
Act Administrativ nr. TDP 2457-43721, din 12/08/1996 emis de CJSIPT DOLJ;		
B1	Intabulare, drept de PROPRIETATE, dobandit prin Reconstituire, cota actuala 1/1, cota initiala 1/1 1) PIȘLEAG ION	A1

C. Partea III. SARCINI .

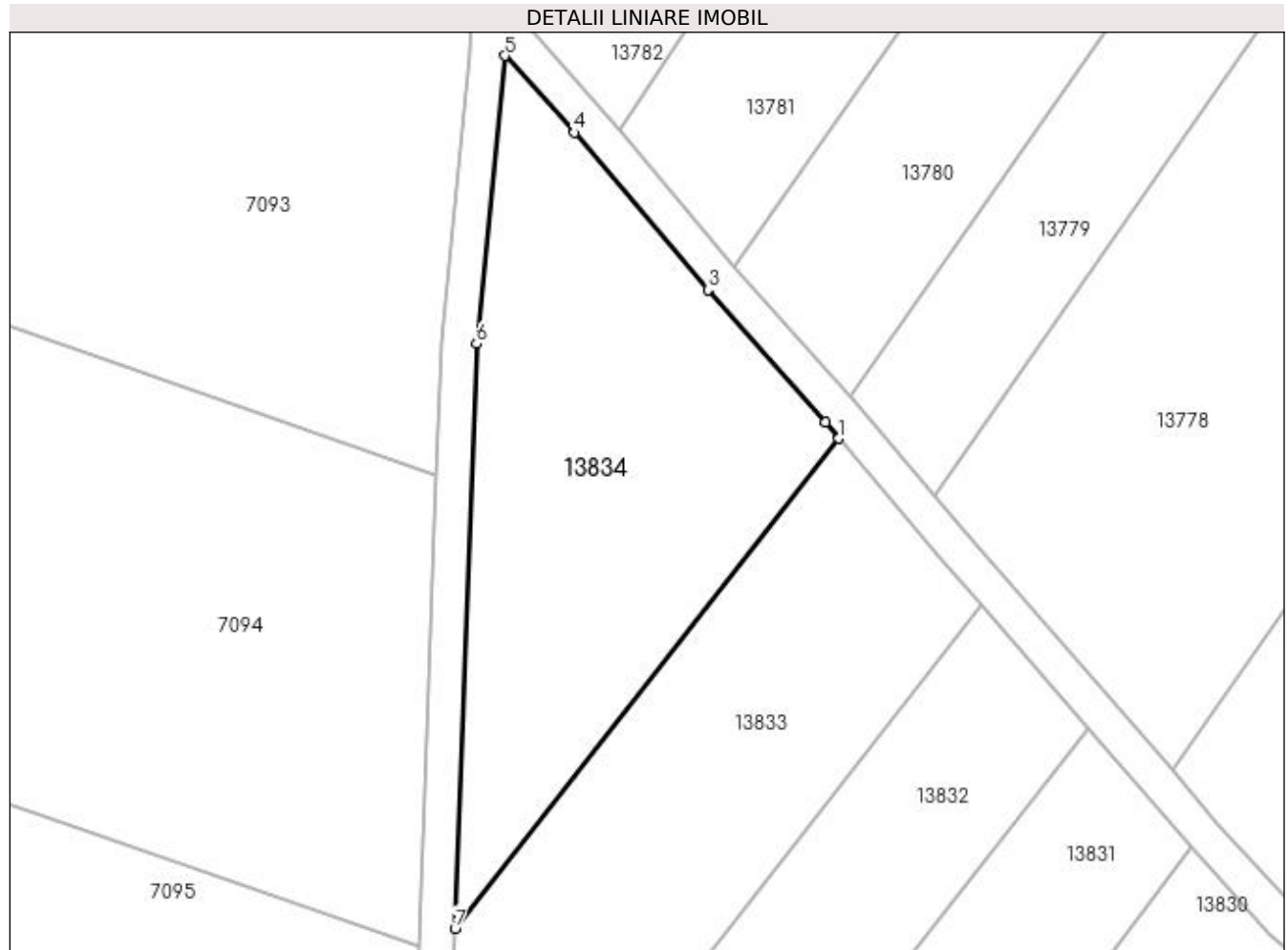
Inscrieri privind dezmembramintele dreptului de proprietate, drepturi reale de garanție și sarcini	Referințe
NU SUNT	

Anexa Nr. 1 La Partea I

Teren

Nr cadastral	Suprafața (mp)*	Observații / Referințe
	Din acte: 2.000 Masurata: 1.994	PROCENT DE DIMINUARE DE 0.32%

* Suprafața este determinată în planul de proiecție Stereo 70.



Date referitoare la teren

Crt	Categorie folosință	Intra vilan	Suprafața (mp)	Tarla	Parcelă	Nr. topo	Observații / Referințe
1	vie	NU	1.994	271	55	-	

Lungime Segmente

1) Valorile lungimilor segmentelor sunt obținute din proiecție în plan.

Punct început	X / Y	Punct sfârșit	X / Y	Lungime segment (** (m)
1	355.712,516 288.975,772	2	355.710,993 288.977,566	2.353
2	355.710,993 288.977,566	3	355.697,925 288.992,333	19.719
3	355.697,925 288.992,333	4	355.683,048 289.009,85	22.982
4	355.683,048 289.009,85	5	355.675,265 289.018,402	11.563
5	355.675,265 289.018,402	6	355.672,155 288.986,298	32.254

Punct început	X / Y	Punct sfârșit	X / Y	Lungime segment (** (m)
6	355.672,155 288.986,298	7	355.669,736 288.921,162	65.181
7	355.669,736 288.921,162	1	355.712,516 288.975,772	69.371

** Lungimile segmentelor sunt determinate în planul de proiecție Stereo 70 și sunt rotunjite la 1 milimetru.

*** Distanța dintre puncte este formată din segmente cumulate ce sunt mai mici decât valoarea 1 milimetru.

**DATE DESPRE IMOBILUL NR. 13835**

Oficiul de Cadastru și Publicitate Imobiliară DOLJ
Biroul de Cadastru și Publicitate Imobiliară Craiova

A. Partea I. Descrierea imobilului

TEREN Extravilan

Adresa: Jud. Dolj, De 272

Nr. Crt	Nr cadastral Nr. topografic	Suprafața* (mp)	Observații / Referințe
A1		4.459	Sector cadastral:22 Teren neimprejmuit;

B. Partea II. Proprietari și acte

Inscrieri privitoare la dreptul de proprietate și alte drepturi reale		Referințe
/		
Act Normativ nr. LEGEA 7, din 13/03/1996 emis de PARLAMENTUL ROMANIEI;		
B1	Inscrierea provizorie, drept de PROPRIETATE, dobandit prin Lege, cota actuala 1/1, cota initiala 1/1 1) PROPRIETAR NEIDENTIFICAT, PROPRIETAR NEIDENTIFICAT	A1

C. Partea III. SARCINI .

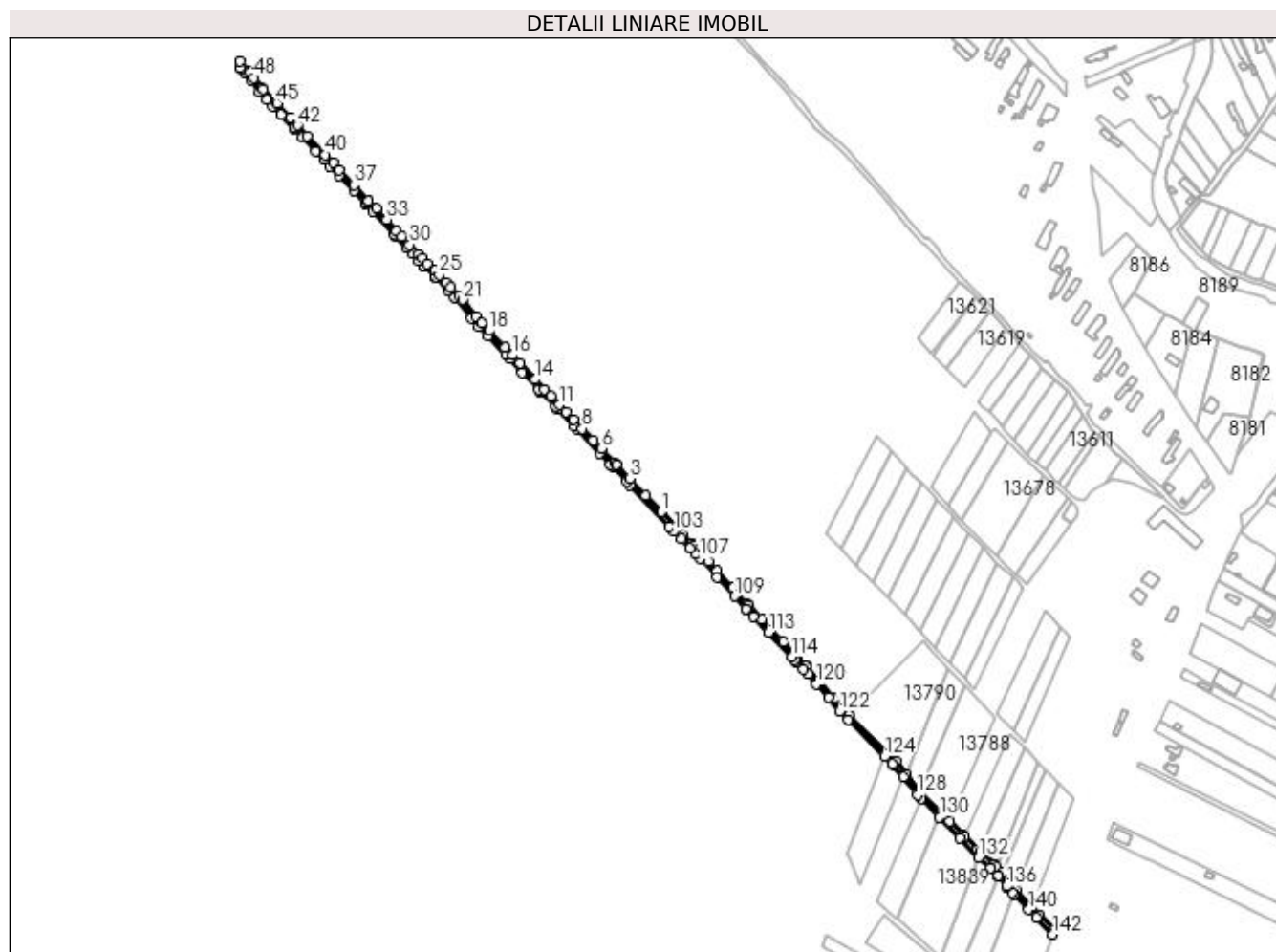
Inscrieri privind dezmembramintele dreptului de proprietate, drepturi reale de garanție și sarcini	Referințe
NU SUNT	

Anexa Nr. 1 La Partea I

Teren

Nr cadastral	Suprafața (mp)*	Observații / Referințe
	4.459	

* Suprafața este determinată în planul de proiecție Stereo 70.



Date referitoare la teren

Crt	Categorie folosință	Intra vilan	Suprafața (mp)	Tarla	Parcelă	Nr. topo	Observații / Referințe
1	drum	NU	4.459	-	De 272	-	

Lungime Segmente

1) Valorile lungimilor segmentelor sunt obținute din proiecție în plan.

Punct început	X / Y	Punct sfârșit	X / Y	Lungime segment	Punct început	X / Y	Punct sfârșit	X / Y	Lungime segment	Punct început	X / Y	Punct sfârșit	X / Y	Lungime segment
1	356.059,88 288.455,914	2	356.045,167 288.471,407	21.366	2	356.045,167 288.471,407	3	356.030,485 288.486,866	21.326	3	356.030,485 288.486,866	4	356.017,782 288.500,17	18.395
4	356.017,782 288.500,17	5	356.016,531 288.501,479	1.811	5	356.016,531 288.501,479	6	356.004,074 288.514,526	18.039	6	356.004,074 288.514,526	7	355.996,628 288.522,324	10.782
7	355.996,628 288.522,324	8	355.986,333 288.533,106	14.908	8	355.986,333 288.533,106	9	355.978,184 288.541,737	11.87	9	355.978,184 288.541,737	10	355.971,402 288.548,804	9.795
10	355.971,402 288.548,804	11	355.965,24 288.555,294	8.949	11	355.965,24 288.555,294	12	355.957,398 288.563,123	11.081	12	355.957,398 288.563,123	13	355.951,303 288.569,31	8.685
13	355.951,303 288.569,31	14	355.942,463 288.578,657	12.865	14	355.942,463 288.578,657	15	355.928,332 288.593,77	20.69	15	355.928,332 288.593,77	16	355.921,23 288.601,346	10.384
16	355.921,23 288.601,346	17	355.914,519 288.608,347	9.698	17	355.914,519 288.608,347	18	355.899,562 288.623,951	21.615	18	355.899,562 288.623,951	19	355.892,962 288.630,837	9.538

Punct început	X / Y	Punct sfârșit	X / Y	Lungime segment	Punct început	X / Y	Punct sfârșit	X / Y	Lungime segment	Punct început	X / Y	Punct sfârșit	X / Y	Lungime segment
19	355.892,962 288.630,837	20	355.887,507 288.637,505	8.615	20	355.887,507 288.637,505	21	355.875,017 288.652,774	19.727	21	355.875,017 288.652,774	22	355.872,025 288.656,432	4.726
22	355.872,025 288.656,432	23	355.864,452 288.664,559	11.108	23	355.864,452 288.664,559	24	355.860,014 288.669,096	6.347	24	355.860,014 288.669,096	25	355.853,324 288.675,935	9.567
25	355.853,324 288.675,935	26	355.849,535 288.679,695	5.338	26	355.849,535 288.679,695	27	355.842,724 288.686,455	9.596	27	355.842,724 288.686,455	28	355.837,7 288.691,48	7.106
28	355.837,7 288.691,48	29	355.834,343 288.695,026	4.883	29	355.834,343 288.695,026	30	355.825,953 288.703,888	12.204	30	355.825,953 288.703,888	31	355.818,68 288.711,739	10.702
31	355.818,68 288.711,739	32	355.813,904 288.716,893	7.027	32	355.813,904 288.716,893	33	355.804,477 288.727,132	13.918	33	355.804,477 288.727,132	34	355.795,01 288.737,414	13.977
34	355.795,01 288.737,414	35	355.787,86 288.744,828	10.3	35	355.787,86 288.744,828	36	355.787,433 288.745,28	0.622	36	355.787,433 288.745,28	37	355.774,056 288.759,461	19.495
37	355.774,056 288.759,461	38	355.760,788 288.773,525	19.335	38	355.760,788 288.773,525	39	355.754,881 288.779,787	8.608	39	355.754,881 288.779,787	40	355.747,613 288.787,473	10.578
40	355.747,613 288.787,473	41	355.731,11 288.804,927	24.021	41	355.731,11 288.804,927	42	355.721,889 288.814,679	13.421	42	355.721,889 288.814,679	43	355.714,844 288.822,046	10.193
43	355.714,844 288.822,046	44	355.702,701 288.834,745	17.57	44	355.702,701 288.834,745	45	355.701,982 288.835,572	1.096	45	355.701,982 288.835,572	46	355.689,8 288.848,56	17.807
46	355.689,8 288.848,56	47	355.689,094 288.849,425	1.117	47	355.689,094 288.849,425	48	355.681,366 288.858,893	12.221	48	355.681,366 288.858,893	49	355.677,757 288.863,706	6.016
49	355.677,757 288.863,706	50	355.676,554 288.865,309	2.004	50	355.676,554 288.865,309	51	355.668,479 288.873,96	11.834	51	355.668,479 288.873,96	52	355.668,344 288.868,258	5.704
52	355.668,344 288.868,258	53	355.669,333 288.867,201	1.448	53	355.669,333 288.867,201	54	355.673,376 288.862,88	5.918	54	355.673,376 288.862,88	55	355.678,216 288.856,427	8.066
55	355.678,216 288.856,427	56	355.686,785 288.845,929	13.551	56	355.686,785 288.845,929	57	355.693,699 288.838,514	10.138	57	355.693,699 288.838,514	58	355.699,052 288.832,774	7.849
58	355.699,052 288.832,774	59	355.706,78 288.824,692	11.182	59	355.706,78 288.824,692	60	355.718,856 288.812,063	17.473	60	355.718,856 288.812,063	61	355.718,99 288.811,923	0.194
61	355.718,99 288.811,923	62	355.726,383 288.804,104	10.761	62	355.726,383 288.804,104	63	355.739,0 288.790,76	18.364	63	355.739,0 288.790,76	64	355.746,517 288.782,811	10.94
64	355.746,517 288.782,811	65	355.751,973 288.777,04	7.942	65	355.751,973 288.777,04	66	355.760,245 288.768,272	12.054	66	355.760,245 288.768,272	67	355.774,035 288.753,654	20.096
67	355.774,035 288.753,654	68	355.784,418 288.742,648	15.131	68	355.784,418 288.742,648	69	355.784,965 288.742,067	0.798	69	355.784,965 288.742,067	70	355.792,099 288.734,67	10.277
70	355.792,099 288.734,67	71	355.810,966 288.714,179	27.854	71	355.810,966 288.714,179	72	355.813,611 288.711,324	3.892	72	355.813,611 288.711,324	73	355.813,649 288.711,284	0.055
73	355.813,649 288.711,284	74	355.823,033 288.701,154	13.809	74	355.823,033 288.701,154	75	355.828,433 288.695,45	7.855	75	355.828,433 288.695,45	76	355.834,833 288.688,69	9.309
76	355.834,833 288.688,69	77	355.839,13 288.684,392	6.078	77	355.839,13 288.684,392	78	355.839,901 288.683,621	1.09	78	355.839,901 288.683,621	79	355.849,946 288.673,652	14.152
79	355.849,946 288.673,652	80	355.850,485 288.673,117	0.759	80	355.850,485 288.673,117	81	355.861,559 288.661,797	15.836	81	355.861,559 288.661,797	82	355.867,75 288.655,153	9.081
82	355.867,75 288.655,153	83	355.869,011 288.653,8	1.85	83	355.869,011 288.653,8	84	355.883,565 288.636,006	22.988	84	355.883,565 288.636,006	85	355.889,965 288.628,182	10.108
85	355.889,965 288.628,182	86	355.898,768 288.618,999	12.721	86	355.898,768 288.618,999	87	355.915,347 288.601,703	23.959	87	355.915,347 288.601,703	88	355.919,056 288.597,834	5.36
88	355.919,056 288.597,834	89	355.930,678 288.585,404	17.017	89	355.930,678 288.585,404	90	355.945,491 288.569,562	21.689	90	355.945,491 288.569,562	91	355.947,151 288.567,787	2.43
91	355.947,151 288.567,787	92	355.948,366 288.566,487	1.779	92	355.948,366 288.566,487	93	355.961,56 288.553,361	18.611	93	355.961,56 288.553,361	94	355.963,416 288.551,405	2.696
94	355.963,416 288.551,405	95	355.978,696 288.535,312	22.192	95	355.978,696 288.535,312	96	355.982,295 288.531,543	5.211	96	355.982,295 288.531,543	97	356.002,44 288.510,445	29.171
97	356.002,44 288.510,445	98	356.012,471 288.499,939	14.526	98	356.012,471 288.499,939	99	356.015,197 288.497,084	3.947	99	356.015,197 288.497,084	100	356.027,588 288.484,108	17.942
100	356.027,588 288.484,108	101	356.030,659 288.480,875	4.459	101	356.030,659 288.480,875	102	356.067,342 288.442,25	53.269	102	356.067,342 288.442,25	103	356.071,728 288.437,632	6.369
103	356.071,728 288.437,632	104	356.078,459 288.430,544	9.775	104	356.078,459 288.430,544	105	356.086,511 288.422,065	11.693	105	356.086,511 288.422,065	106	356.090,937 288.417,406	6.426
106	356.090,937 288.417,406	107	356.095,338 288.412,645	6.484	107	356.095,338 288.412,645	108	356.111,636 288.395,012	24.011	108	356.111,636 288.395,012	109	356.127,771 288.377,556	23.771
109	356.127,771 288.377,556	110	356.138,451 288.366,002	15.734	110	356.138,451 288.366,002	111	356.138,966 288.365,456	0.751	111	356.138,966 288.365,456	112	356.145,295 288.358,76	9.214
112	356.145,295 288.358,76	113	356.159,329 288.343,913	20.43	113	356.159,329 288.343,913	114	356.180,61 288.321,398	30.981	114	356.180,61 288.321,398	115	356.183,278 288.318,575	3.884
115	356.183,278 288.318,575	116	356.184,571 288.317,195	1.891	116	356.184,571 288.317,195	117	356.185,091 288.316,64	0.761	117	356.185,091 288.316,64	118	356.191,25 288.310,066	9.008

Punct început	X / Y	Punct sfârșit	X / Y	Lungime segment	Punct început	X / Y	Punct sfârșit	X / Y	Lungime segment	Punct început	X / Y	Punct sfârșit	X / Y	Lungime segment
118	356.191,25 288.310,066	119	356.195,769 288.305,186	6.651	119	356.195,769 288.305,186	120	356.203,994 288.296,305	12.105	120	356.203,994 288.296,305	121	356.214,702 288.283,411	16.761
121	356.214,702 288.283,411	122	356.225,204 288.270,764	16.439	122	356.225,204 288.270,764	123	356.233,099 288.262,894	11.148	123	356.233,099 288.262,894	124	356.267,029 288.229,076	47.905
124	356.267,029 288.229,076	125	356.274,11 288.222,018	9.998	125	356.274,11 288.222,018	126	356.274,853 288.221,173	1.125	126	356.274,853 288.221,173	127	356.284,228 288.209,773	14.76
127	356.284,228 288.209,773	128	356.297,577 288.193,538	21.018	128	356.297,577 288.193,538	129	356.300,957 288.190,069	4.843	129	356.300,957 288.190,069	130	356.317,989 288.172,584	24.409
130	356.317,989 288.172,584	131	356.337,04 288.153,028	27.302	131	356.337,04 288.153,028	132	356.354,284 288.135,02	24.933	132	356.354,284 288.135,02	133	356.365,69 288.125,425	14.905
133	356.365,69 288.125,425	134	356.372,489 288.118,121	9.979	134	356.372,489 288.118,121	135	356.372,765 288.117,824	0.405	135	356.372,765 288.117,824	136	356.380,536 288.108,437	12.186
136	356.380,536 288.108,437	137	356.380,823 288.108,09	0.45	137	356.380,823 288.108,09	138	356.385,699 288.102,2	7.646	138	356.385,699 288.102,2	139	356.387,258 288.100,574	2.253
139	356.387,258 288.100,574	140	356.400,739 288.086,514	19.479	140	356.400,739 288.086,514	141	356.407,926 288.079,017	10.385	141	356.407,926 288.079,017	142	356.423,329 288.063,693	21.727
142	356.423,329 288.063,693	143	356.424,644 288.068,027	4.529	143	356.424,644 288.068,027	144	356.410,781 288.081,819	19.555	144	356.410,781 288.081,819	145	356.403,626 288.089,282	10.339
145	356.403,626 288.089,282	146	356.388,713 288.104,836	21.548	146	356.388,713 288.104,836	147	356.376,067 288.120,711	20.296	147	356.376,067 288.120,711	148	356.371,184 288.126,346	7.456
148	356.371,184 288.126,346	149	356.369,081 288.128,773	3.211	149	356.369,081 288.128,773	150	356.355,846 288.140,628	17.768	150	356.355,846 288.140,628	151	356.353,562 288.142,674	3.066
151	356.353,562 288.142,674	152	356.341,134 288.154,647	17.257	152	356.341,134 288.154,647	153	356.339,864 288.155,87	1.763	153	356.339,864 288.155,87	154	356.327,633 288.168,417	17.522
154	356.327,633 288.168,417	155	356.300,56 288.196,209	38.799	155	356.300,56 288.196,209	156	356.300,013 288.196,874	0.861	156	356.300,013 288.196,874	157	356.287,12 288.212,553	20.299
157	356.287,12 288.212,553	158	356.277,341 288.224,446	15.397	158	356.277,341 288.224,446	159	356.234,051 288.267,593	61.12	159	356.234,051 288.267,593	160	356.228,161 288.273,464	8.316
160	356.228,161 288.273,464	161	356.220,481 288.282,713	12.022	161	356.220,481 288.282,713	162	356.207,028 288.298,913	21.058	162	356.207,028 288.298,913	163	356.207,003 288.298,943	0.039
163	356.207,003 288.298,943	164	356.194,177 288.312,793	18.877	164	356.194,177 288.312,793	165	356.193,656 288.313,349	0.762	165	356.193,656 288.313,349	166	356.186,465 288.321,024	10.517
166	356.186,465 288.321,024	167	356.186,191 288.321,316	0.4	167	356.186,191 288.321,316	168	356.172,859 288.335,421	19.409	168	356.172,859 288.335,421	169	356.152,965 288.356,469	28.962
169	356.152,965 288.356,469	170	356.141,373 288.368,733	16.875	170	356.141,373 288.368,733	171	356.139,925 288.370,3	2.134	171	356.139,925 288.370,3	172	356.126,112 288.385,243	20.349
172	356.126,112 288.385,243	173	356.111,563 288.400,984	21.435	173	356.111,563 288.400,984	174	356.103,551 288.409,652	11.804	174	356.103,551 288.409,652	175	356.093,856 288.420,141	14.283
175	356.093,856 288.420,141	176	356.089,411 288.424,82	6.454	176	356.089,411 288.424,82	177	356.087,935 288.426,375	2.144	177	356.087,935 288.426,375	178	356.080,208 288.434,611	11.293
178	356.080,208 288.434,611	179	356.073,153 288.441,94	10.173	179	356.073,153 288.441,94	1	356.059,88 288.455,914	19.273					

** Lungimile segmentelor sunt determinate în planul de proiecție Stereo 70 și sunt rotunjite la 1 milimetru.

*** Distanța dintre puncte este formată din segmente cumulate ce sunt mai mici decât valoarea 1 milimetru.

**DATE DESPRE IMOBILUL NR. 13836**

Oficiul de Cadastru și Publicitate Imobiliară DOLJ
Biroul de Cadastru și Publicitate Imobiliară Craiova

A. Partea I. Descrierea imobilului

TEREN Extravilan

Adresa: Jud. Dolj, T273, P1

Nr. Crt	Nr cadastral Nr. topografic	Suprafața* (mp)	Observații / Referințe
A1		Din acte: 5.000 Masurata: 4.552	Sector cadastral:22 Teren neimprejmuit; PROCENT DE DIMINUARE DE 8.96%

B. Partea II. Proprietari și acte

Inscrieri privitoare la dreptul de proprietate și alte drepturi reale		Referințe
/		
Act Administrativ nr. TDP 4388, din 03/06/2004 emis de CJSIPT DOLJ;		
B1	Intabulare, drept de PROPRIETATE, dobandit prin Reconstituire, cota actuala 1/1, cota initiala 1/1 1) PÎRVAN MARIN 2) PÎRVAN NICOLAE	A1

C. Partea III. SARCINI .

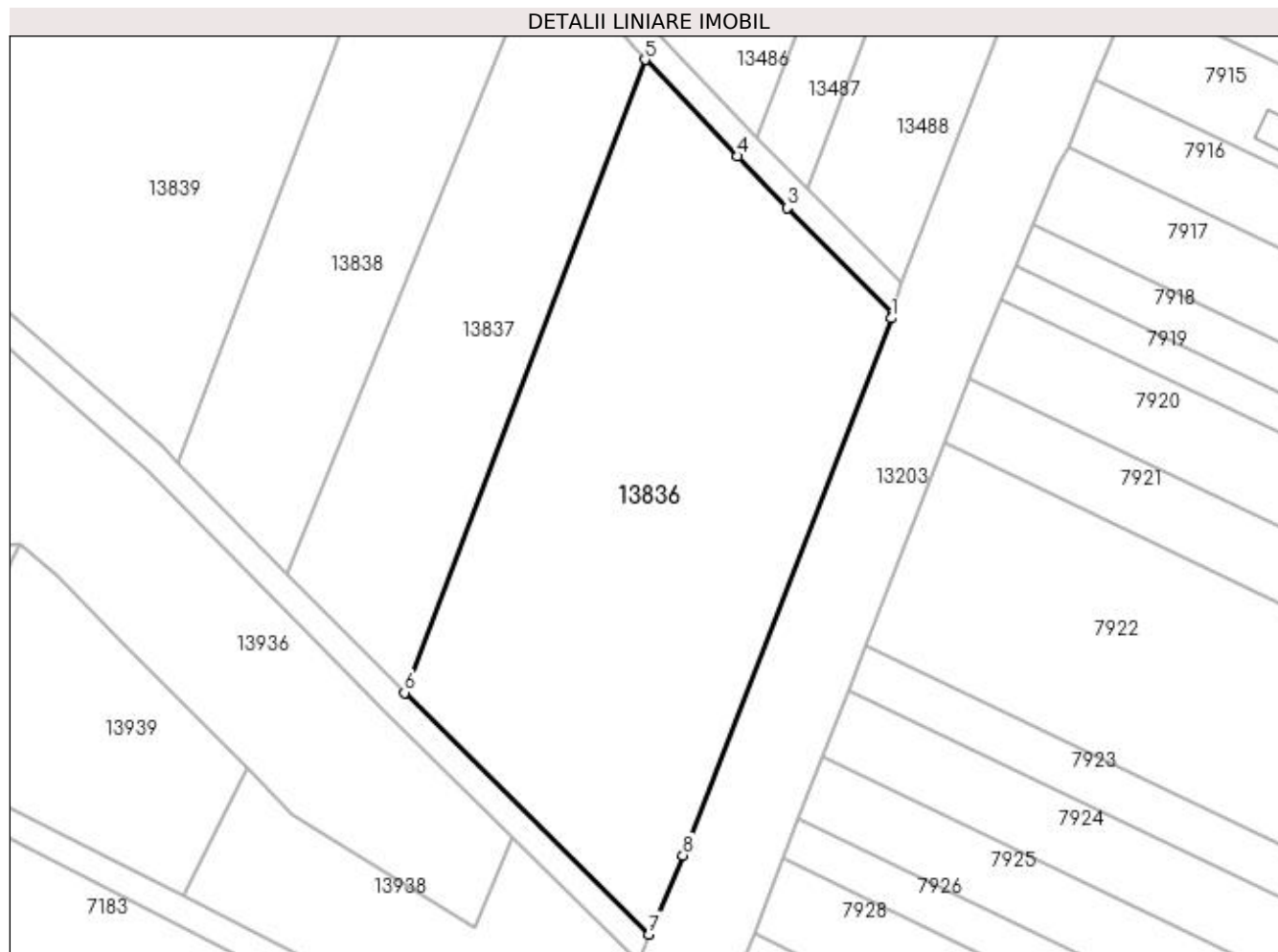
Inscrieri privind dezmembramintele dreptului de proprietate, drepturi reale de garanție și sarcini	Referințe
NU SUNT	

Anexa Nr. 1 La Partea I

Teren

Nr cadastral	Suprafața (mp)*	Observații / Referințe
	Din acte: 5.000 Masurata: 4.552	PROCENT DE DIMINUARE DE 8.96%

* Suprafața este determinată în planul de proiecție Stereo 70.



Date referitoare la teren

Crt	Categorie folosință	Intra vilan	Suprafața (mp)	Tarla	Parcelă	Nr. topo	Observații / Referințe
1	vie	NU	4.552	273	1	-	

Lungime Segmente

1) Valorile lungimilor segmentelor sunt obținute din proiecție în plan.

Punct început	X / Y	Punct sfârșit	X / Y	Lungime segment (** (m)
1	356.423,077 288.062,979	2	356.423,329 288.063,693	0.757
2	356.423,329 288.063,693	3	356.407,926 288.079,017	21.727
3	356.407,926 288.079,017	4	356.400,739 288.086,514	10.385
4	356.400,739 288.086,514	5	356.387,258 288.100,574	19.479
5	356.387,258 288.100,574	6	356.352,265 288.008,481	98.517

Punct început	X / Y	Punct sfârșit	X / Y	Lungime segment (** (m)
6	356.352,265 288.008,481	7	356.387,826 287.973,336	49.998
7	356.387,826 287.973,336	8	356.392,821 287.984,806	12.51
8	356.392,821 287.984,806	1	356.423,077 288.062,979	83.824

** Lungimile segmentelor sunt determinate în planul de proiecție Stereo 70 și sunt rotunjite la 1 milimetru.

*** Distanța dintre puncte este formată din segmente cumulate ce sunt mai mici decât valoarea 1 milimetru.

**DATE DESPRE IMOBILUL NR. 13837**

Oficiul de Cadastru și Publicitate Imobiliară DOLJ
Biroul de Cadastru și Publicitate Imobiliară Craiova

A. Partea I. Descrierea imobilului

TEREN Extravilan

Adresa: Jud. Dolj, T273, P2

Nr. Crt	Nr cadastral Nr. topografic	Suprafața* (mp)	Observații / Referințe
A1		Din acte: 2.300 Masurata: 2.094	Sector cadastral:22 Teren neimprejmuit; PROCENT DE DIMINUARE DE 8.96%

B. Partea II. Proprietari și acte

Inscrieri privitoare la dreptul de proprietate și alte drepturi reale		Referințe
/		
Act Administrativ nr. TDP 3395-59474, din 01/04/1997 emis de CJSIPT DOLJ;		
B1	Intabulare, drept de PROPRIETATE, dobandit prin Reconstituire, cota actuala 1/1, cota initiala 1/1 1) DUȚĂ FLOAREA	A1

C. Partea III. SARCINI .

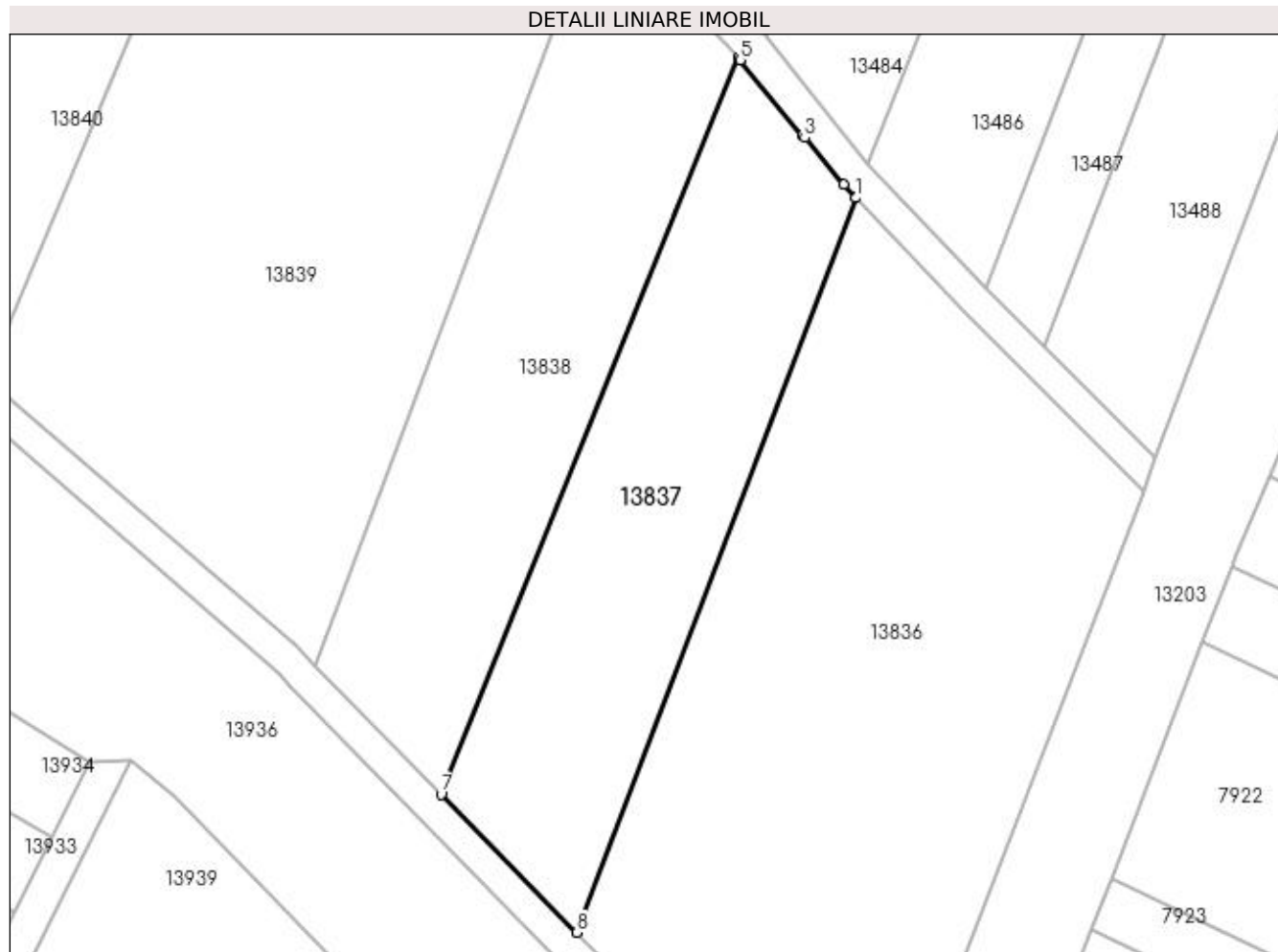
Inscrieri privind dezmembramintele dreptului de proprietate, drepturi reale de garanție și sarcini	Referințe
NU SUNT	

Anexa Nr. 1 La Partea I

Teren

Nr cadastral	Suprafața (mp)*	Observații / Referințe
	Din acte: 2.300 Masurata: 2.094	PROCENT DE DIMINUARE DE 8.96%

* Suprafața este determinată în planul de proiecție Stereo 70.



Date referitoare la teren

Crt	Categorie folosință	Intra vilan	Suprafața (mp)	Tarla	Parcelă	Nr. topo	Observații / Referințe
1	vie	NU	2.094	273	2	-	

Lungime Segmente

1) Valorile lungimilor segmentelor sunt obținute din proiecție în plan.

Punct început	X / Y	Punct sfârșit	X / Y	Lungime segment (** (m)
1	356.387,258 288.100,574	2	356.385,699 288.102,2	2.253
2	356.385,699 288.102,2	3	356.380,823 288.108,09	7.646
3	356.380,823 288.108,09	4	356.380,536 288.108,437	0.45
4	356.380,536 288.108,437	5	356.372,765 288.117,824	12.186
5	356.372,765 288.117,824	6	356.372,489 288.118,121	0.405

Punct început	X / Y	Punct sfârșit	X / Y	Lungime segment (** (m)
6	356.372,489 288.118,121	7	356.335,246 288.025,795	99.555
7	356.335,246 288.025,795	8	356.352,265 288.008,481	24.278
8	356.352,265 288.008,481	1	356.387,258 288.100,574	98.517

** Lungimile segmentelor sunt determinate în planul de proiecție Stereo 70 și sunt rotunjite la 1 milimetru.

*** Distanța dintre puncte este formată din segmente cumulate ce sunt mai mici decât valoarea 1 milimetru.

**DATE DESPRE IMOBILUL NR. 13838**

Oficiul de Cadastru și Publicitate Imobiliară DOLJ
Biroul de Cadastru și Publicitate Imobiliară Craiova

A. Partea I. Descrierea imobilului

TEREN Extravilan

Adresa: Jud. Dolj, T273, P3

Nr. Crt	Nr cadastral Nr. topografic	Suprafața* (mp)	Observații / Referințe
A1		Din acte: 2.400 Masurata: 2.185	Sector cadastral:22 Teren neimprejmuit; PROCENT DE DIMINUARE DE 8.96%

B. Partea II. Proprietari și acte

Inscrieri privitoare la dreptul de proprietate și alte drepturi reale		Referințe
/		
Act Administrativ nr. TDP 1846-59540, din 04/08/1995 emis de CJSIPT DOLJ;		
B1	Intabulare, drept de PROPRIETATE, dobândit prin Reconstituire, cota actuala 1/1, cota initiala 1/1 1) BANU FEBI	A1

C. Partea III. SARCINI .

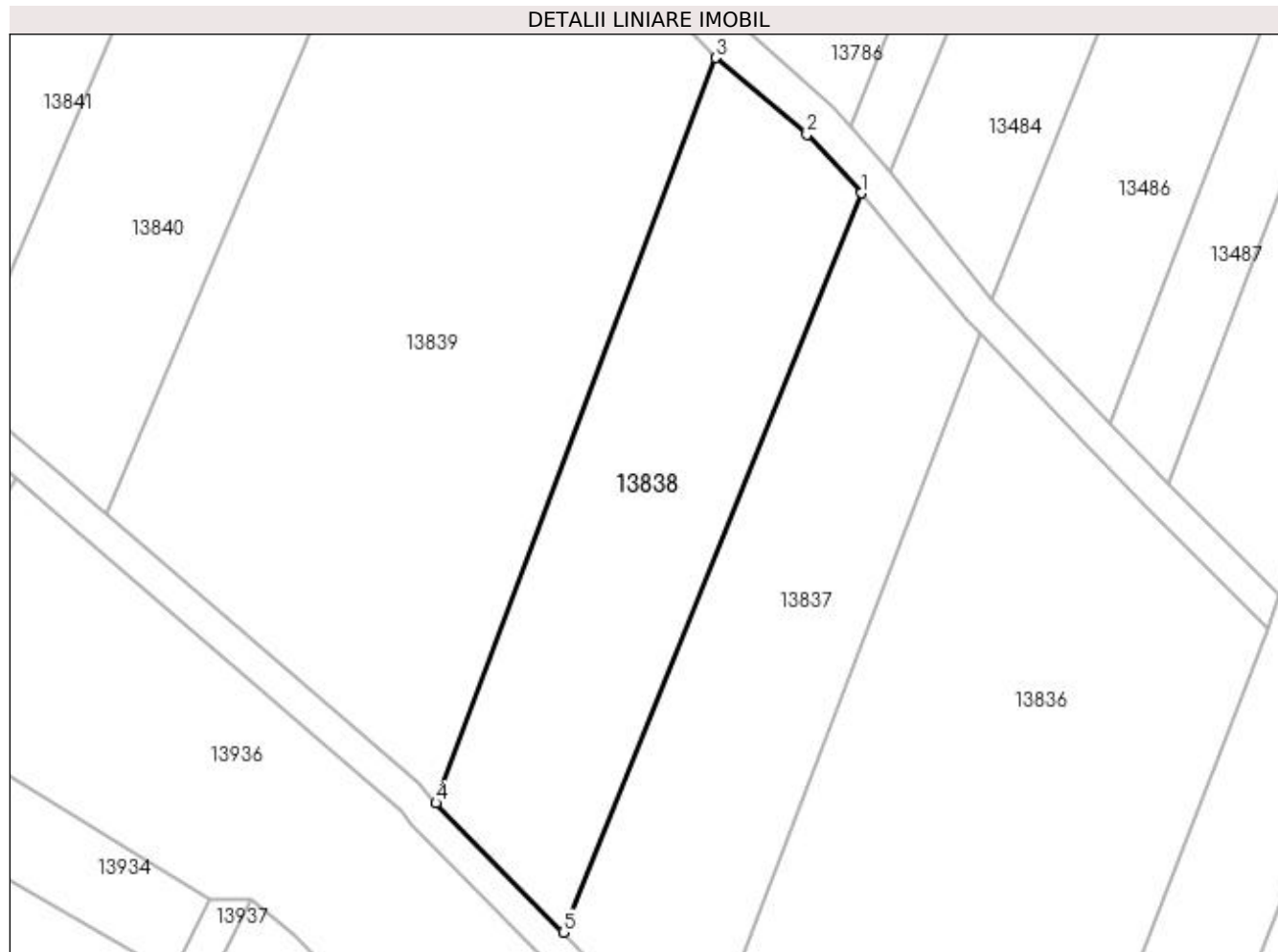
Inscrieri privind dezmembramintele dreptului de proprietate, drepturi reale de garanție și sarcini	Referințe
NU SUNT	

Anexa Nr. 1 La Partea I

Teren

Nr cadastral	Suprafața (mp)*	Observații / Referințe
	Din acte: 2.400 Masurata: 2.185	PROCENT DE DIMINUARE DE 8.96%

* Suprafața este determinată în planul de proiecție Stereo 70.



Date referitoare la teren

Crt	Categorie folosință	Intra vilan	Suprafața (mp)	Tarla	Parcelă	Nr. topo	Observații / Referințe
1	vie	NU	2.185	273	3	-	

Lungime Segmente

1) Valorile lungimilor segmentelor sunt obținute din proiecție în plan.

Punct început	X / Y	Punct sfârșit	X / Y	Lungime segment (** (m)
1	356.372,489 288.118,121	2	356.365,69 288.125,425	9.979
2	356.365,69 288.125,425	3	356.354,284 288.135,02	14.905
3	356.354,284 288.135,02	4	356.319,361 288.041,956	99.401
4	356.319,361 288.041,956	5	356.335,246 288.025,795	22.661
5	356.335,246 288.025,795	1	356.372,489 288.118,121	99.555

**** Lungimile segmentelor sunt determinate în planul de proiecție Stereo 70 și sunt rotunjite la 1 milimetru.**

***** Distanța dintre puncte este formată din segmente cumulate ce sunt mai mici decât valoarea 1 milimetru.**

**DATE DESPRE IMOBILUL NR. 13839**

Oficiul de Cadastru și Publicitate Imobiliară DOLJ
Biroul de Cadastru și Publicitate Imobiliară Craiova

A. Partea I. Descrierea imobilului

TEREN Extravilan

Adresa: Jud. Dolj, T273, P4,5

Nr. Crt	Nr cadastral Nr. topografic	Suprafața* (mp)	Observații / Referințe
A1	34630	5.000	Sector cadastral:22 Teren neimprejmuit;

B. Partea II. Proprietari și acte

Inscrieri privitoare la dreptul de proprietate și alte drepturi reale	Referințe
53243 / 05/03/2018	
Actiune In Instanta nr. Sentinta civila nr 386, din 14/03/2011 emis de Judecatoria Calafat (actiune in instanta nr Sentinta civila nr 963 din 08.06.2011, emis de Judecatoria Calafat);	
B1	Intabulare, drept de PROPRIETATE, dobandit prin Hotarare Judecatoreasca, cota actuala 1/1, cota initiala 1/1
1) CIOCHINA ION DAN	

C. Partea III. SARCINI .

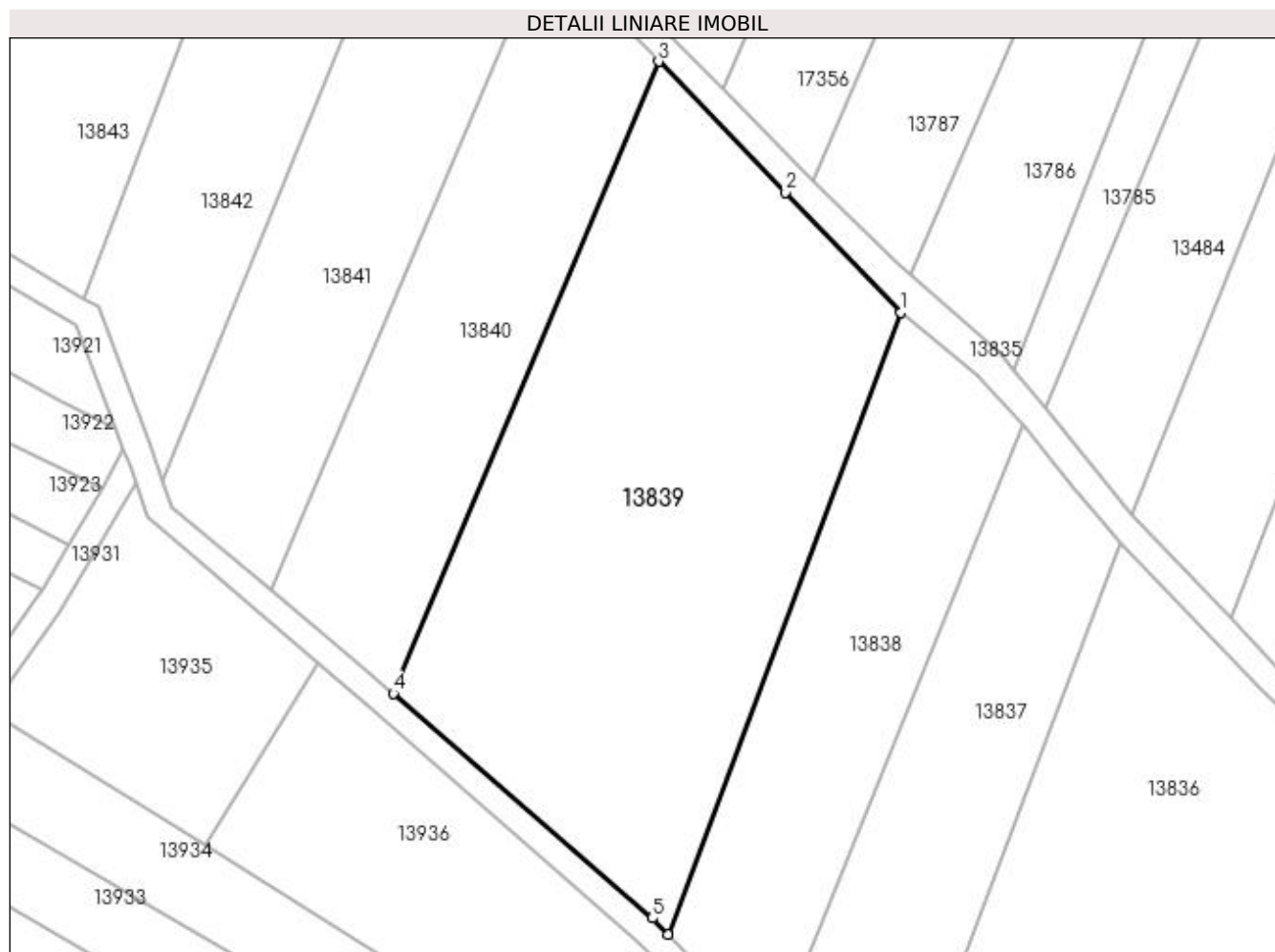
Inscrieri privind dezmembramintele dreptului de proprietate, drepturi reale de garanție și sarcini	Referințe
NU SUNT	

Anexa Nr. 1 La Partea I

Teren

Nr cadastral	Suprafața (mp)*	Observații / Referințe
34630	5.000	

* Suprafața este determinată în planul de proiecție Stereo 70.



Date referitoare la teren

Crt	Categorie folosință	Intravilan	Suprafața (mp)	Tarla	Parcelă	Nr. topo	Observații / Referințe
1	vie	NU	2.500	273	4	-	
2	arabil	NU	2.500	273	5	-	

Lungime Segmente

1) Valorile lungimilor segmentelor sunt obținute din proiecție în plan.

Punct început	X / Y	Punct sfârșit	X / Y	Lungime segment (** (m)
1	356.354,284 288.135,02	2	356.337,04 288.153,028	24.933
2	356.337,04 288.153,028	3	356.317,989 288.172,584	27.302
3	356.317,989 288.172,584	4	356.278,256 288.078,009	102.582
4	356.278,256 288.078,009	5	356.317,052 288.044,374	51.346

Punct început	X / Y	Punct sfârșit	X / Y	Lungime segment (** (m)
5	356.317,052 288.044,374	6	356.319,361 288.041,956	3.343
6	356.319,361 288.041,956	1	356.354,284 288.135,02	99.401

** Lungimile segmentelor sunt determinate în planul de proiecție Stereo 70 și sunt rotunjite la 1 milimetru.

*** Distanța dintre puncte este formată din segmente cumulate ce sunt mai mici decât valoarea 1 milimetru.

**DATE DESPRE IMOBILUL NR. 13840**

Oficiul de Cadastru și Publicitate Imobiliară DOLJ
Biroul de Cadastru și Publicitate Imobiliară Craiova

A. Partea I. Descrierea imobilului

TEREN Extravilan

Adresa: Jud. Dolj, T273, P6

Nr. Crt	Nr cadastral Nr. topografic	Suprafața* (mp)	Observații / Referințe
A1		Din acte: 2.500 Masurata: 2.359	Sector cadastral:22 Teren neimprejmuit; PROCENT DE DIMINUARE DE 5.66%

B. Partea II. Proprietari și acte

Inscrieri privitoare la dreptul de proprietate și alte drepturi reale		Referințe
/		
Act Administrativ nr. TDP 2838-44901, din 19/11/1996 emis de CJSIPT DOLJ;		
B1	Intabulare, drept de PROPRIETATE, dobandit prin Reconstituire, cota actuala 1/1, cota initiala 1/1 1) CRĂCIUNOIU MARIN	A1

C. Partea III. SARCINI .

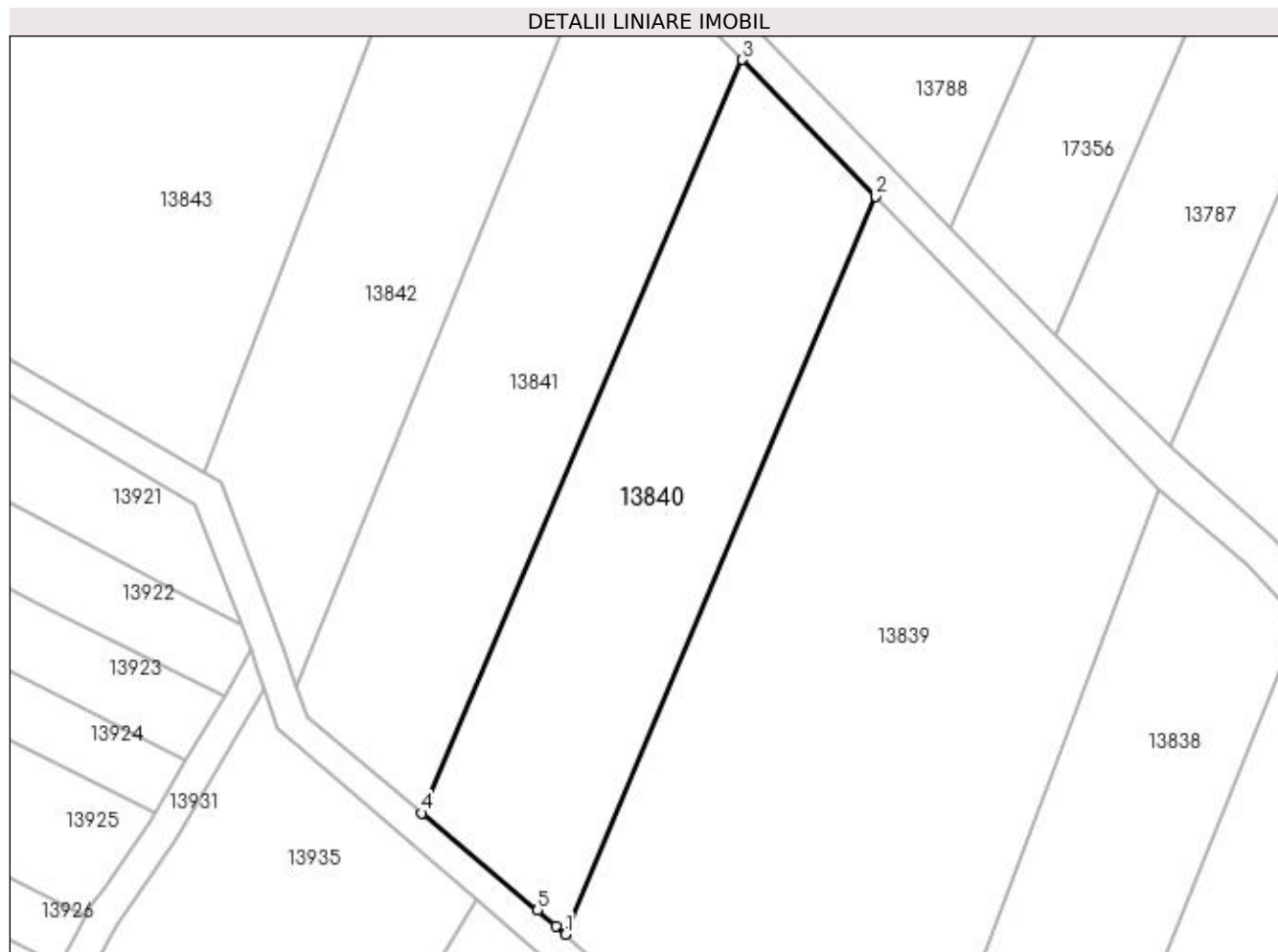
Inscrieri privind dezmembramintele dreptului de proprietate, drepturi reale de garanție și sarcini	Referințe
NU SUNT	

Anexa Nr. 1 La Partea I

Teren

Nr cadastral	Suprafața (mp)*	Observații / Referințe
	Din acte: 2.500 Masurata: 2.359	PROCENT DE DIMINUARE DE 5.66%

* Suprafața este determinată în planul de proiecție Stereo 70.



Date referitoare la teren

Crt	Categorie folosință	Intra vilan	Suprafața (mp)	Tarla	Parcelă	Nr. topo	Observații / Referințe
1	arabil	NU	2.359	273	6	-	

Lungime Segmente

1) Valorile lungimilor segmentelor sunt obținute din proiecție în plan.

Punct început	X / Y	Punct sfârșit	X / Y	Lungime segment (** (m)
1	356.278,256 288.078,009	2	356.317,989 288.172,584	102.582
2	356.317,989 288.172,584	3	356.300,957 288.190,069	24.409
3	356.300,957 288.190,069	4	356.259,862 288.093,539	104.913
4	356.259,862 288.093,539	5	356.274,674 288.081,111	19.335
5	356.274,674 288.081,111	6	356.277,077 288.079,033	3.177

Punct început	X / Y	Punct sfârşit	X / Y	Lungime segment (** (m)
6	356.277,077 288.079,033	1	356.278,256 288.078,009	1.562

** Lungimile segmentelor sunt determinate în planul de proiecţie Stereo 70 şi sunt rotunjite la 1 milimetru.

*** Distanţa dintre puncte este formată din segmente cumulate ce sunt mai mici decât valoarea 1 milimetru.

**DATE DESPRE IMOBILUL NR. 13841**

Oficiul de Cadastru și Publicitate Imobiliară DOLJ
Biroul de Cadastru și Publicitate Imobiliară Craiova

A. Partea I. Descrierea imobilului

TEREN Extravilan

Adresa: Jud. Dolj, T273, P7

Nr. Crt	Nr cadastral Nr. topografic	Suprafața* (mp)	Observații / Referințe
A1		Din acte: 2.500 Masurata: 2.359	Sector cadastral:22 Teren neimprejmuit; PROCENT DE DIMINUARE DE 5.66%

B. Partea II. Proprietari și acte

Inscrieri privitoare la dreptul de proprietate și alte drepturi reale	Referințe
/	
Hotarare Judecatoreasca nr. SC NR.2079, din 21/11/2007 emis de JUDECATORIA CALAFAT;	
B1	Intabulare, drept de PROPRIETATE, dobandit prin Hotarare Judecatoreasca, cota actuala 1/1, cota initiala 1/1 1) CATANA NICOLAE
	A1

C. Partea III. SARCINI .

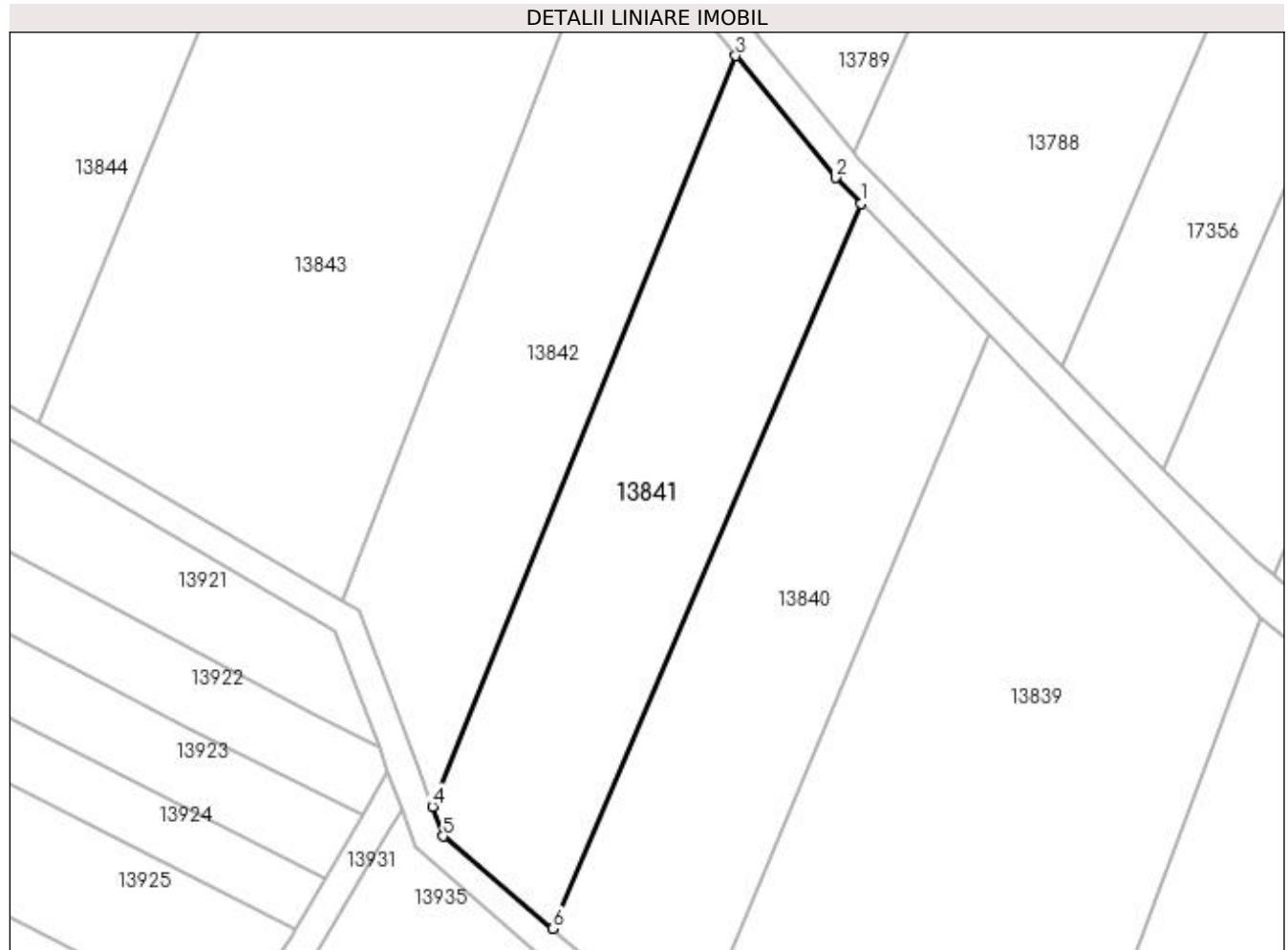
Inscrieri privind dezmembramintele dreptului de proprietate, drepturi reale de garanție și sarcini	Referințe
NU SUNT	

Anexa Nr. 1 La Partea I

Teren

Nr cadastral	Suprafața (mp)*	Observații / Referințe
	Din acte: 2.500 Masurata: 2.359	PROCENT DE DIMINUARE DE 5.66%

* Suprafața este determinată în planul de proiecție Stereo 70.



Date referitoare la teren

Crt	Categorie folosință	Intra vilan	Suprafața (mp)	Tarla	Parcelă	Nr. topo	Observații / Referințe
1	arabil	NU	2.359	273	7	-	

Lungime Segmente

1) Valorile lungimilor segmentelor sunt obținute din proiecție în plan.

Punct început	X / Y	Punct sfârșit	X / Y	Lungime segment (** (m)
1	356.300,957 288.190,069	2	356.297,577 288.193,538	4.843
2	356.297,577 288.193,538	3	356.284,228 288.209,773	21.018
3	356.284,228 288.209,773	4	356.243,815 288.109,79	107.842
4	356.243,815 288.109,79	5	356.245,228 288.105,818	4.216
5	356.245,228 288.105,818	6	356.259,862 288.093,539	19.103

Punct început	X / Y	Punct sfârșit	X / Y	Lungime segment (** (m)
6	356.259,862 288.093,539	1	356.300,957 288.190,069	104.913

** Lungimile segmentelor sunt determinate în planul de proiecție Stereo 70 și sunt rotunjite la 1 milimetru.

*** Distanța dintre puncte este formată din segmente cumulate ce sunt mai mici decât valoarea 1 milimetru.

**DATE DESPRE IMOBILUL NR. 13842**

Oficiul de Cadastru și Publicitate Imobiliară DOLJ
 Biroul de Cadastru și Publicitate Imobiliară Craiova

A. Partea I. Descrierea imobilului

TEREN Extravilan

Adresa: Jud. Dolj, T273, P8

Nr. Crt	Nr cadastral Nr. topografic	Suprafața* (mp)	Observații / Referințe
A1		Din acte: 2.400 Masurata: 2.264	Sector cadastral:22 Teren neimprejmuit; PROCENT DE DIMINUARE DE 5.66%

B. Partea II. Proprietari și acte

Inscrieri privitoare la dreptul de proprietate și alte drepturi reale		Referințe
/		
Act Administrativ nr. TDP 4440, din 25/08/2004 emis de CJSIPT DOLJ;		
B1	Intabulare, drept de PROPRIETATE, dobandit prin Reconstituire, cota actuala 1/1, cota initiala 1/1 1) CATANĂ ION 2) CATANĂ EUGENIA 3) CATANĂ CONSTANTIN 4) CATANĂ DUMITRU	A1

C. Partea III. SARCINI .

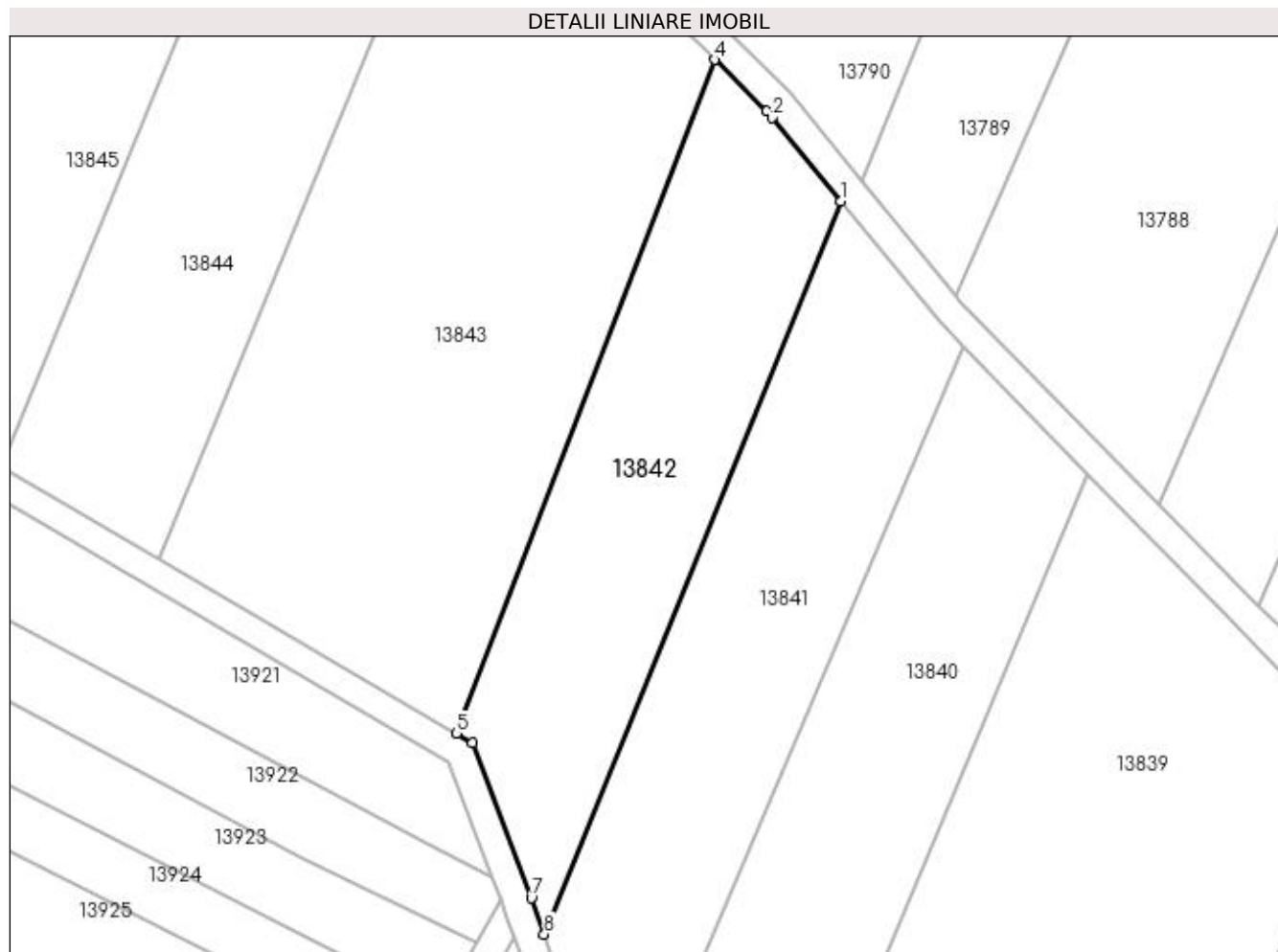
Inscrieri privind dezmembramintele dreptului de proprietate, drepturi reale de garanție și sarcini	Referințe
NU SUNT	

Anexa Nr. 1 La Partea I

Teren

Nr cadastral	Suprafața (mp)*	Observații / Referințe
	Din acte: 2.400 Masurata: 2.264	PROCENT DE DIMINUARE DE 5.66%

* Suprafața este determinată în planul de proiecție Stereo 70.



Date referitoare la teren

Crt	Categorie folosință	Intra vilan	Suprafața (mp)	Tarla	Parcelă	Nr. topo	Observații / Referințe
1	vie	NU	2.264	273	8	-	

Lungime Segmente

1) Valorile lungimilor segmentelor sunt obținute din proiecție în plan.

Punct început	X / Y	Punct sfârșit	X / Y	Lungime segment (** (m)
1	356.284,228 288.209,773	2	356.274,853 288.221,173	14.76
2	356.274,853 288.221,173	3	356.274,11 288.222,018	1.125
3	356.274,11 288.222,018	4	356.267,029 288.229,076	9.998
4	356.267,029 288.229,076	5	356.231,882 288.137,172	98.395
5	356.231,882 288.137,172	6	356.234,043 288.135,907	2.504

Punct început	X / Y	Punct sfârșit	X / Y	Lungime segment (** (m)
6	356.234,043 288.135,907	7	356.242,058 288.114,725	22.648
7	356.242,058 288.114,725	8	356.243,815 288.109,79	5.238
8	356.243,815 288.109,79	1	356.284,228 288.209,773	107.842

** Lungimile segmentelor sunt determinate în planul de proiecție Stereo 70 și sunt rotunjite la 1 milimetru.

*** Distanța dintre puncte este formată din segmente cumulate ce sunt mai mici decât valoarea 1 milimetru.

**DATE DESPRE IMOBILUL NR. 13843**

Oficiul de Cadastru și Publicitate Imobiliară DOLJ
Biroul de Cadastru și Publicitate Imobiliară Craiova

A. Partea I. Descrierea imobilului

TEREN Extravilan

Adresa: Jud. Dolj, T273, P9

Nr. Crt	Nr cadastral Nr. topografic	Suprafața* (mp)	Observații / Referințe
A1		Din acte: 5.000 Masurata: 4.717	Sector cadastral:22 Teren neimprejmuit; PROCENT DE DIMINUARE DE 5.66%

B. Partea II. Proprietari și acte

Inscrieri privitoare la dreptul de proprietate și alte drepturi reale		Referințe
/		
Act Administrativ nr. TDP 3576-47919, din 03/04/1997 emis de CJSIPT DOLJ;		
B1	Intabulare, drept de PROPRIETATE, dobandit prin Reconstituire, cota actuala 1/1, cota initiala 1/1 1) STĂNCĂLIE ION DEFUNCT:Da 2) STĂNCĂLIE ANTON	A1

C. Partea III. SARCINI .

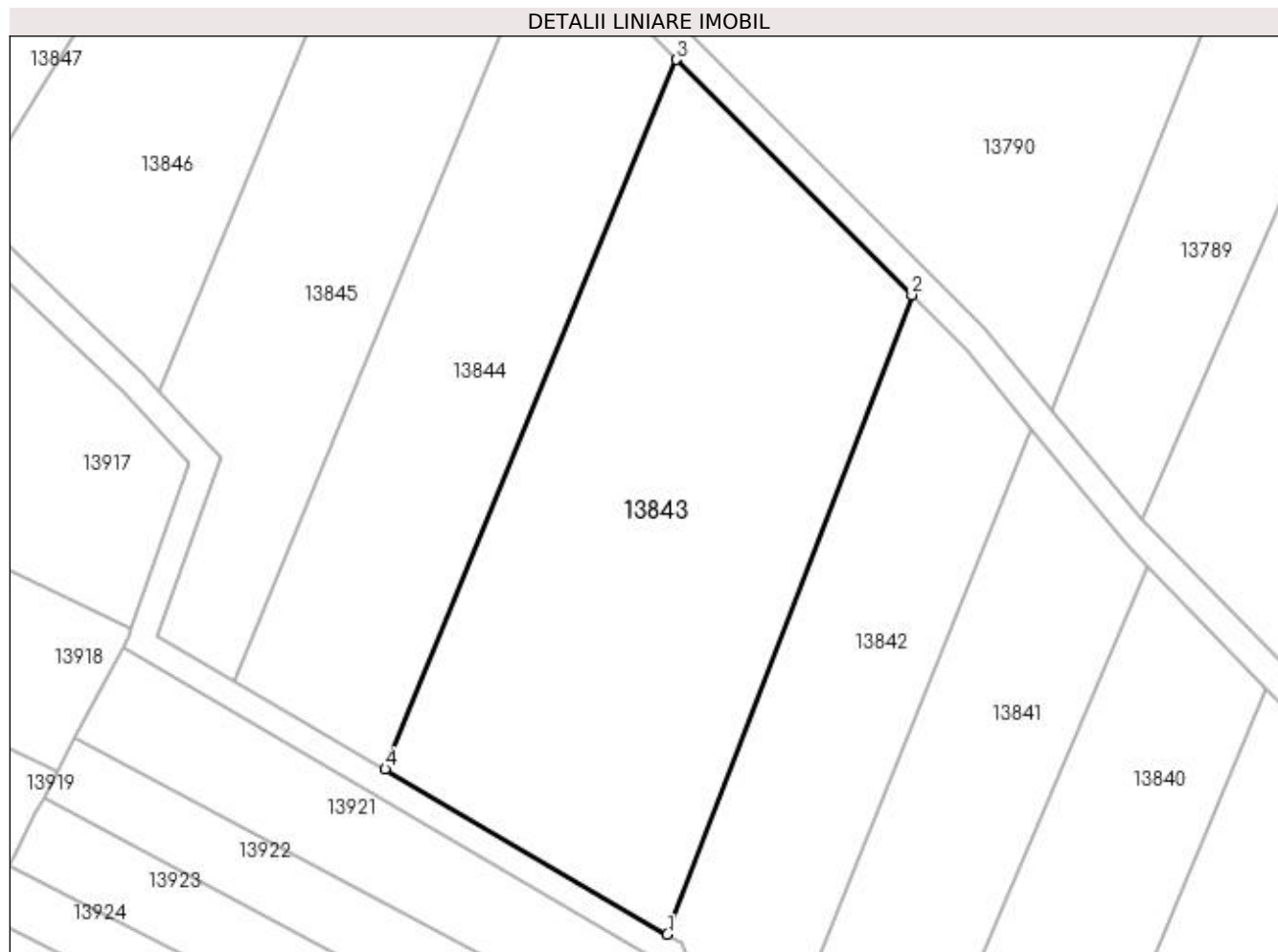
Inscrieri privind dezmembramintele dreptului de proprietate, drepturi reale de garanție și sarcini	Referințe
NU SUNT	

Anexa Nr. 1 La Partea I

Teren

Nr cadastral	Suprafața (mp)*	Observații / Referințe
	Din acte: 5.000 Masurata: 4.717	PROCENT DE DIMINUARE DE 5.66%

* Suprafața este determinată în planul de proiecție Stereo 70.



Date referitoare la teren

Crt	Categorie folosință	Intra vilan	Suprafața (mp)	Tarla	Parcelă	Nr. topo	Observații / Referințe
1	arabil	NU	4.717	273	9	-	

Lungime Segmente

1) Valorile lungimilor segmentelor sunt obținute din proiecție în plan.

Punct început	X / Y	Punct sfârșit	X / Y	Lungime segment (** (m)
1	356.231,882 288.137,172	2	356.267,029 288.229,076	98.395
2	356.267,029 288.229,076	3	356.233,099 288.262,894	47.905
3	356.233,099 288.262,894	4	356.191,331 288.160,907	110.209
4	356.191,331 288.160,907	1	356.231,882 288.137,172	46.987

**** Lungimile segmentelor sunt determinate în planul de proiecție Stereo 70 și sunt rotunjite la 1 milimetru.**

***** Distanța dintre puncte este formată din segmente cumulate ce sunt mai mici decât valoarea 1 milimetru.**

**DATE DESPRE IMOBILUL NR. 13844**

Oficiul de Cadastru și Publicitate Imobiliară DOLJ
Biroul de Cadastru și Publicitate Imobiliară Craiova

A. Partea I. Descrierea imobilului

TEREN Extravilan

Adresa: Jud. Dolj, T273, P10

Nr. Crt	Nr cadastral Nr. topografic	Suprafața* (mp)	Observații / Referințe
A1		Din acte: 3.000 Masurata: 2.830	Sector cadastral:22 Teren neimprejmuit; PROCENT DE DIMINUARE DE 5.66%

B. Partea II. Proprietari și acte

Inscrieri privitoare la dreptul de proprietate și alte drepturi reale		Referințe
/		
Act Administrativ nr. TDP 2366-9662, din 01/08/1996 emis de CJSIPT DOLJ;		
B1	Intabulare, drept de PROPRIETATE, dobandit prin Reconstituire, cota actuala 1/1, cota initiala 1/1 1) FLORI IRINA	A1

C. Partea III. SARCINI .

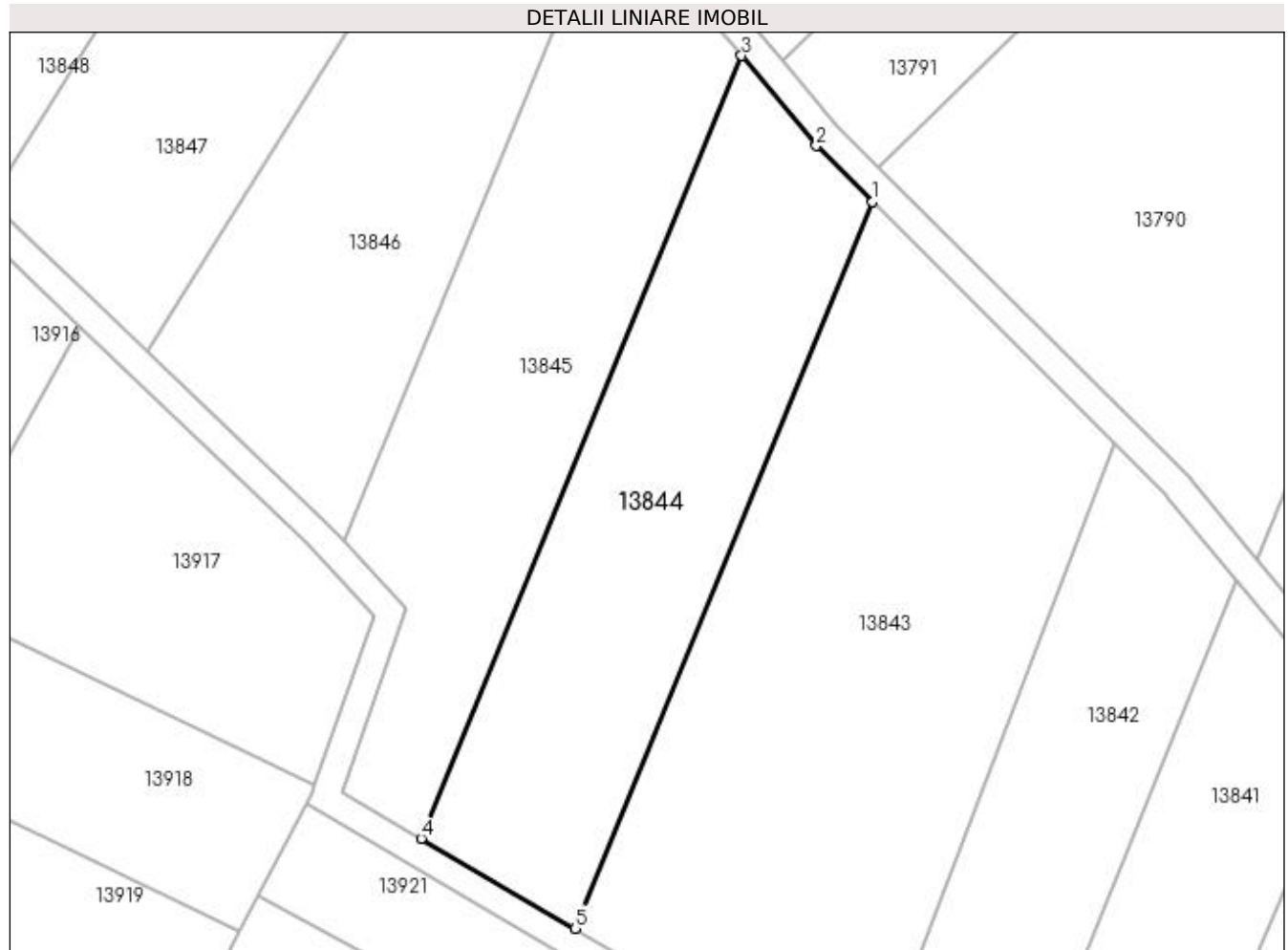
Inscrieri privind dezmembramintele dreptului de proprietate, drepturi reale de garanție și sarcini	Referințe
NU SUNT	

Anexa Nr. 1 La Partea I

Teren

Nr cadastral	Suprafața (mp)*	Observații / Referințe
	Din acte: 3.000 Masurata: 2.830	PROCENT DE DIMINUARE DE 5.66%

* Suprafața este determinată în planul de proiecție Stereo 70.



Date referitoare la teren

Crt	Categorie folosință	Intra vilan	Suprafața (mp)	Tarla	Parcelă	Nr. topo	Observații / Referințe
1	arabil	NU	2.830	273	10	-	

Lungime Segmente

1) Valorile lungimilor segmentelor sunt obținute din proiecție în plan.

Punct început	X / Y	Punct sfârșit	X / Y	Lungime segment (** (m)
1	356.233,099 288.262,894	2	356.225,204 288.270,764	11.148
2	356.225,204 288.270,764	3	356.214,702 288.283,411	16.439
3	356.214,702 288.283,411	4	356.169,713 288.173,561	118.706
4	356.169,713 288.173,561	5	356.191,331 288.160,907	25.049
5	356.191,331 288.160,907	1	356.233,099 288.262,894	110.209

**** Lungimile segmentelor sunt determinate în planul de proiecție Stereo 70 și sunt rotunjite la 1 milimetru.**

***** Distanța dintre puncte este formată din segmente cumulate ce sunt mai mici decât valoarea 1 milimetru.**

**DATE DESPRE IMOBILUL NR. 13845**

Oficiul de Cadastru și Publicitate Imobiliară DOLJ
Biroul de Cadastru și Publicitate Imobiliară Craiova

A. Partea I. Descrierea imobilului

TEREN Extravilan

Adresa: Jud. Dolj, T273, P11

Nr. Crt	Nr cadastral Nr. topografic	Suprafața* (mp)	Observații / Referințe
A1		Din acte: 3.000 Masurata: 2.830	Sector cadastral:22 Teren neimprejmuit; PROCENT DE DIMINUARE DE 5.66%

B. Partea II. Proprietari și acte

Inscrieri privitoare la dreptul de proprietate și alte drepturi reale		Referințe
/		
Act Administrativ nr. TDP 2812-44901, din 19/11/1996 emis de CJSIPT DOLJ;		
B1	Intabulare, drept de PROPRIETATE, dobandit prin Reconstituire, cota actuala 1/1, cota initiala 1/1 1) ȚIGANTELE ION	A1

C. Partea III. SARCINI .

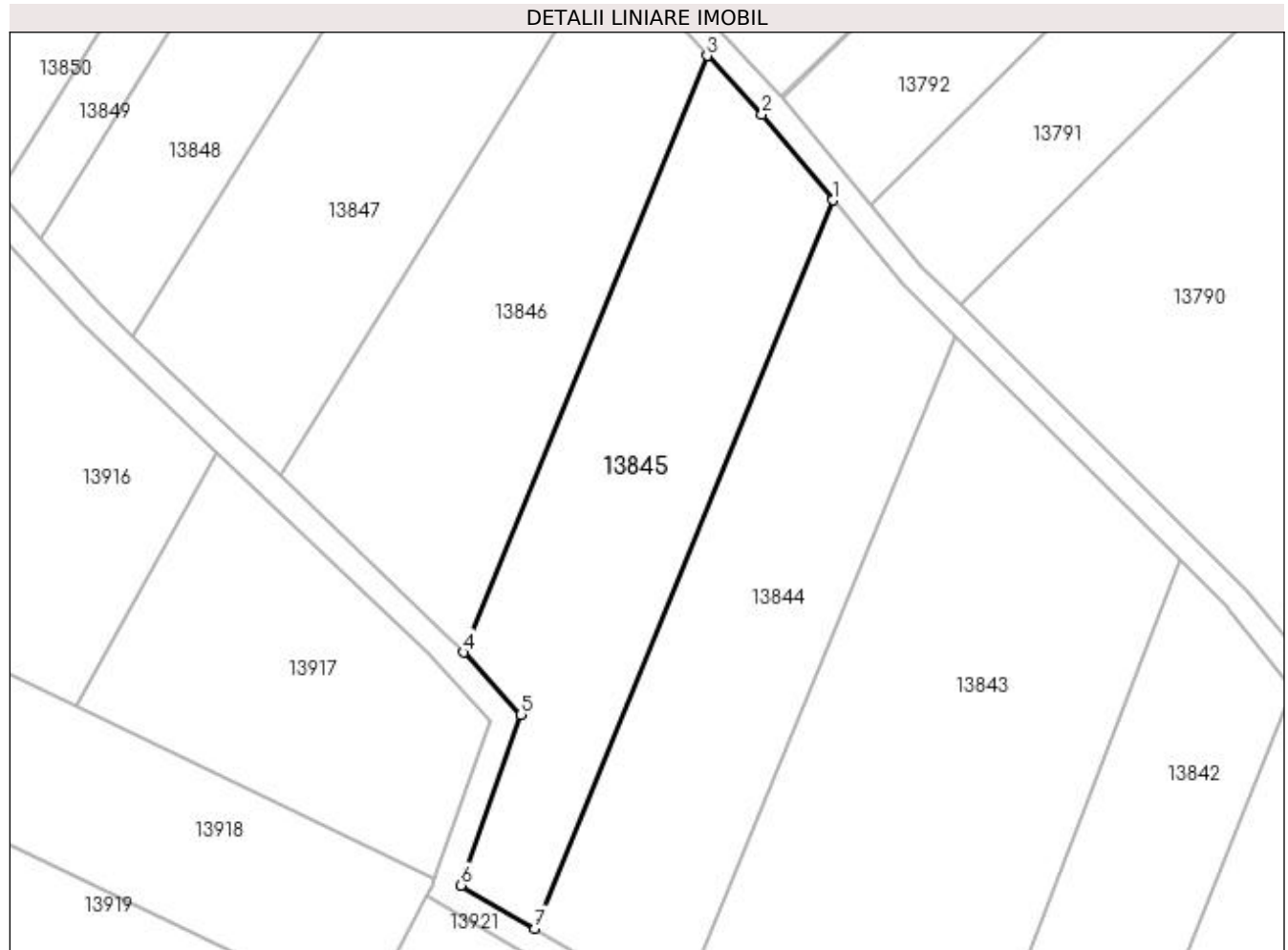
Inscrieri privind dezmembramintele dreptului de proprietate, drepturi reale de garanție și sarcini	Referințe
NU SUNT	

Anexa Nr. 1 La Partea I

Teren

Nr cadastral	Suprafața (mp)*	Observații / Referințe
	Din acte: 3.000 Masurata: 2.830	PROCENT DE DIMINUARE DE 5.66%

* Suprafața este determinată în planul de proiecție Stereo 70.



Date referitoare la teren

Crt	Categorie folosință	Intravilan	Suprafața (mp)	Tarla	Parcelă	Nr. topo	Observații / Referințe
1	vie	NU	2.830	273	11	-	

Lungime Segmente

1) Valorile lungimilor segmentelor sunt obținute din proiecție în plan.

Punct început	X / Y	Punct sfârșit	X / Y	Lungime segment (** (m)
1	356.214,702 288.283,411	2	356.203,994 288.296,305	16.761
2	356.203,994 288.296,305	3	356.195,769 288.305,186	12.105
3	356.195,769 288.305,186	4	356.158,921 288.215,214	97.225
4	356.158,921 288.215,214	5	356.167,641 288.205,825	12.814
5	356.167,641 288.205,825	6	356.158,581 288.180,077	27.295

Punct început	X / Y	Punct sfârșit	X / Y	Lungime segment (** (m)
6	356.158,581 288.180,077	7	356.169,713 288.173,561	12.899
7	356.169,713 288.173,561	1	356.214,702 288.283,411	118.706

** Lungimile segmentelor sunt determinate în planul de proiecție Stereo 70 și sunt rotunjite la 1 milimetru.

*** Distanța dintre puncte este formată din segmente cumulate ce sunt mai mici decât valoarea 1 milimetru.

**DATE DESPRE IMOBILUL NR. 13846**

Oficiul de Cadastru și Publicitate Imobiliară DOLJ
Biroul de Cadastru și Publicitate Imobiliară Craiova

A. Partea I. Descrierea imobilului

TEREN Extravilan

Adresa: Jud. Dolj, T273, P12

Nr. Crt	Nr cadastral Nr. topografic	Suprafața* (mp)	Observații / Referințe
A1		Din acte: 2.900 Masurata: 2.736	Sector cadastral:22 Teren neimprejmuit; PROCENT DE DIMINUARE DE 5.66%

B. Partea II. Proprietari și acte

Inscrieri privitoare la dreptul de proprietate și alte drepturi reale		Referințe
/		
Act Notarial nr. ACT PARTAJ NR.1011, din 23/05/2014 emis de BNP STOENESCU FLOREA (CM 102/23.05.2014);		
B1	Intabulare, drept de PROPRIETATE, dobandit prin lesire Din Indiviziune, cota actuala 1/1, cota initiala 1/1 1) TIGANTELE ION	A1

C. Partea III. SARCINI .

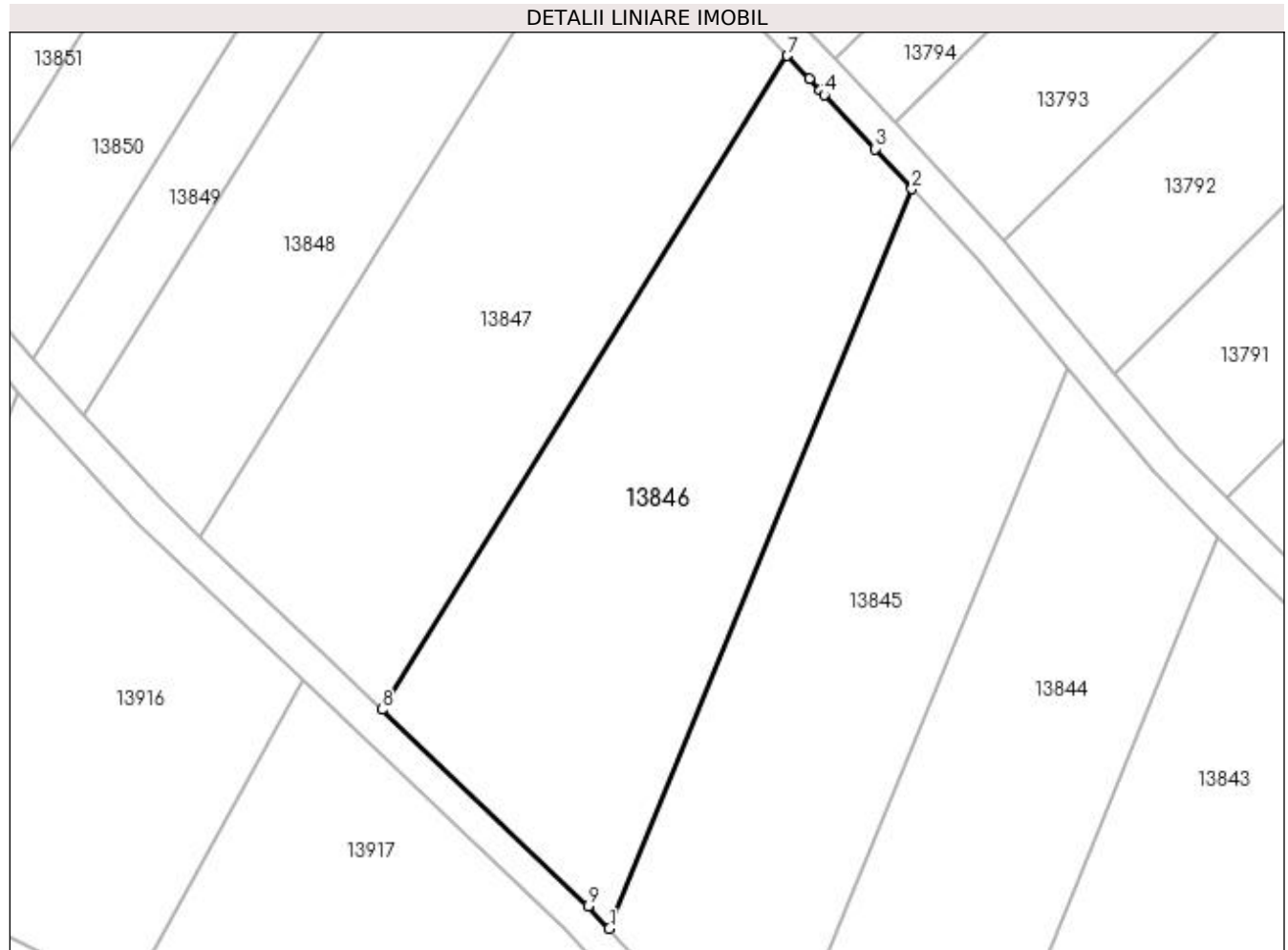
Inscrieri privind dezmembramintele dreptului de proprietate, drepturi reale de garanție și sarcini	Referințe
NU SUNT	

Anexa Nr. 1 La Partea I

Teren

Nr cadastral	Suprafața (mp)*	Observații / Referințe
	Din acte: 2.900 Masurata: 2.736	PROCENT DE DIMINUARE DE 5.66%

* Suprafața este determinată în planul de proiecție Stereo 70.



Date referitoare la teren

Crt	Categorie folosință	Intra vilan	Suprafața (mp)	Tarla	Parcelă	Nr. topo	Observații / Referințe
1	vie	NU	2.736	273	12	-	

Lungime Segmente

1) Valorile lungimilor segmentelor sunt obținute din proiecție în plan.

Punct început	X / Y	Punct sfârșit	X / Y	Lungime segment (** (m)
1	356.158,921 288.215,214	2	356.195,769 288.305,186	97.225
2	356.195,769 288.305,186	3	356.191,25 288.310,066	6.651
3	356.191,25 288.310,066	4	356.185,091 288.316,64	9.008
4	356.185,091 288.316,64	5	356.184,571 288.317,195	0.761
5	356.184,571 288.317,195	6	356.183,278 288.318,575	1.891

Punct început	X / Y	Punct sfârșit	X / Y	Lungime segment (** (m)
6	356.183,278 288.318,575	7	356.180,61 288.321,398	3.884
7	356.180,61 288.321,398	8	356.131,231 288.241,848	93.63
8	356.131,231 288.241,848	9	356.156,37 288.217,961	34.678
9	356.156,37 288.217,961	1	356.158,921 288.215,214	3.749

** Lungimile segmentelor sunt determinate în planul de proiecție Stereo 70 și sunt rotunjite la 1 milimetru.

*** Distanța dintre puncte este formată din segmente cumulate ce sunt mai mici decât valoarea 1 milimetru.

**DATE DESPRE IMOBILUL NR. 13847**

Oficiul de Cadastru și Publicitate Imobiliară DOLJ
Biroul de Cadastru și Publicitate Imobiliară Craiova

A. Partea I. Descrierea imobilului

TEREN Extravilan

Adresa: Jud. Dolj, T273, P13

Nr. Crt	Nr cadastral Nr. topografic	Suprafața* (mp)	Observații / Referințe
A1		Din acte: 3.000 Masurata: 2.830	Sector cadastral:22 Teren neimprejmuit; PROCENT DE DIMINUARE DE 5.66%

B. Partea II. Proprietari și acte

Inscrieri privitoare la dreptul de proprietate și alte drepturi reale		Referințe
/		
Act Administrativ nr. TDP 3517-47919, din 02/04/1997 emis de CJSIPT DOLJ;		
B1	Intabulare, drept de PROPRIETATE, dobandit prin Reconstituire, cota actuala 1/1, cota initiala 1/1 1) ȚIGANTELE SIMILA 2) ȚIGANTELE ION	A1

C. Partea III. SARCINI .

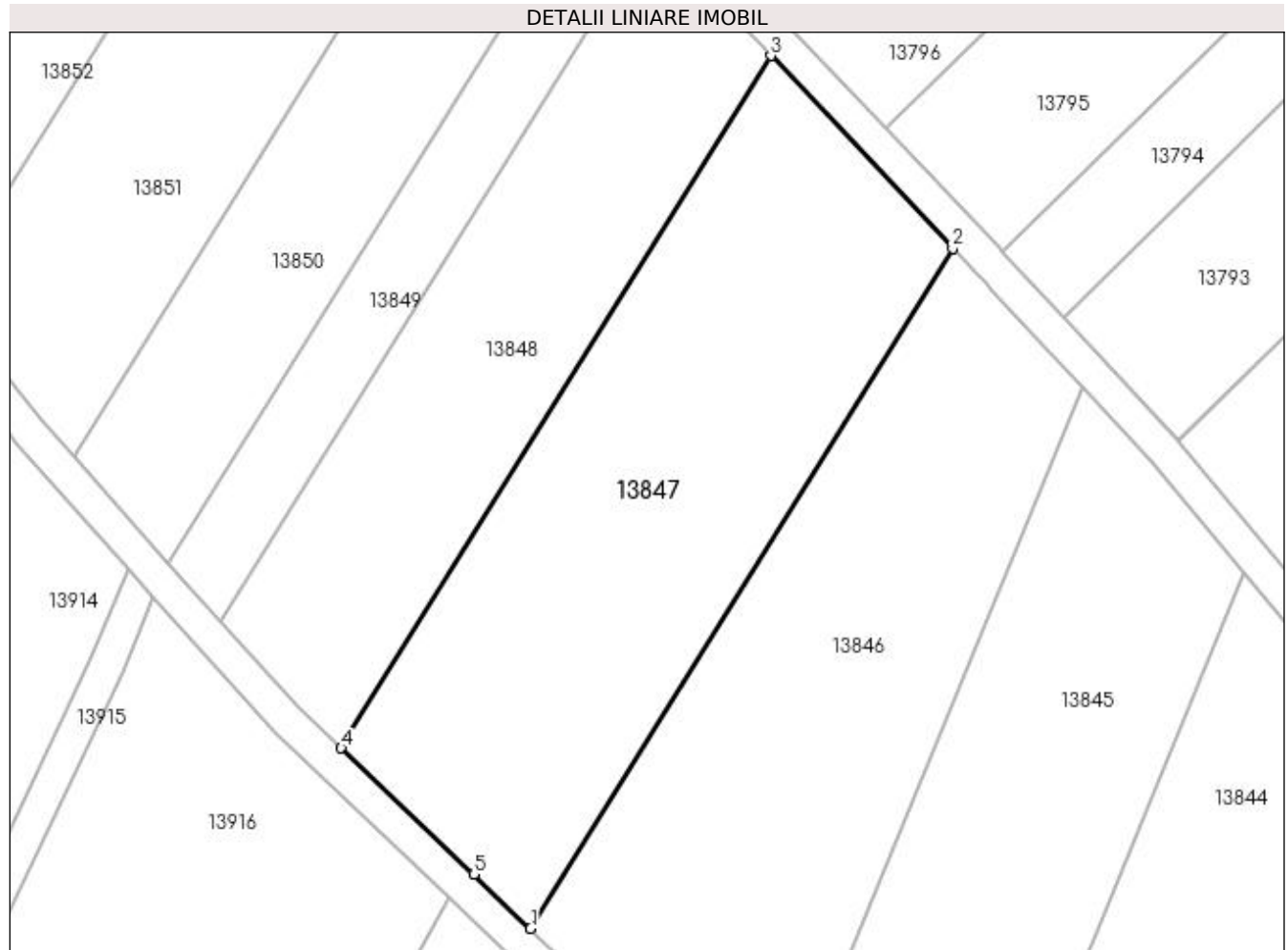
Inscrieri privind dezmembramintele dreptului de proprietate, drepturi reale de garanție și sarcini	Referințe
NU SUNT	

Anexa Nr. 1 La Partea I

Teren

Nr cadastral	Suprafața (mp)*	Observații / Referințe
	Din acte: 3.000 Masurata: 2.830	PROCENT DE DIMINUARE DE 5.66%

* Suprafața este determinată în planul de proiecție Stereo 70.



Date referitoare la teren

Crt	Categorie folosință	Intra vilan	Suprafața (mp)	Tarla	Parcelă	Nr. topo	Observații / Referințe
1	vie	NU	2.830	273	13	-	

Lungime Segmente

1) Valorile lungimilor segmentelor sunt obținute din proiecție în plan.

Punct început	X / Y	Punct sfârșit	X / Y	Lungime segment (** (m)
1	356.131,231 288.241,848	2	356.180,61 288.321,398	93.63
2	356.180,61 288.321,398	3	356.159,329 288.343,913	30.981
3	356.159,329 288.343,913	4	356.109,06 288.262,93	95.316
4	356.109,06 288.262,93	5	356.124,567 288.248,179	21.402
5	356.124,567 288.248,179	1	356.131,231 288.241,848	9.192

**** Lungimile segmentelor sunt determinate în planul de proiecție Stereo 70 și sunt rotunjite la 1 milimetru.**

***** Distanța dintre puncte este formată din segmente cumulate ce sunt mai mici decât valoarea 1 milimetru.**

**DATE DESPRE IMOBILUL NR. 13848**

Oficiul de Cadastru și Publicitate Imobiliară DOLJ
Biroul de Cadastru și Publicitate Imobiliară Craiova

A. Partea I. Descrierea imobilului

TEREN Extravilan

Adresa: Jud. Dolj, T273, P14

Nr. Crt	Nr cadastral Nr. topografic	Suprafața* (mp)	Observații / Referințe
A1		Din acte: 2.000 Masurata: 1.887	Sector cadastral:22 Teren neimprejmuit; PROCENT DE DIMINUARE DE 5.66%

B. Partea II. Proprietari și acte

Inscrieri privitoare la dreptul de proprietate și alte drepturi reale		Referințe
/		
Act Administrativ nr. TDP 4028-45410, din 27/09/1999 emis de CJSIPT DOLJ;		
B1	Intabulare, drept de PROPRIETATE, dobandit prin Reconstituire, cota actuala 1/1, cota initiala 1/1 1) CĂPRĂRIN ELENA	A1

C. Partea III. SARCINI .

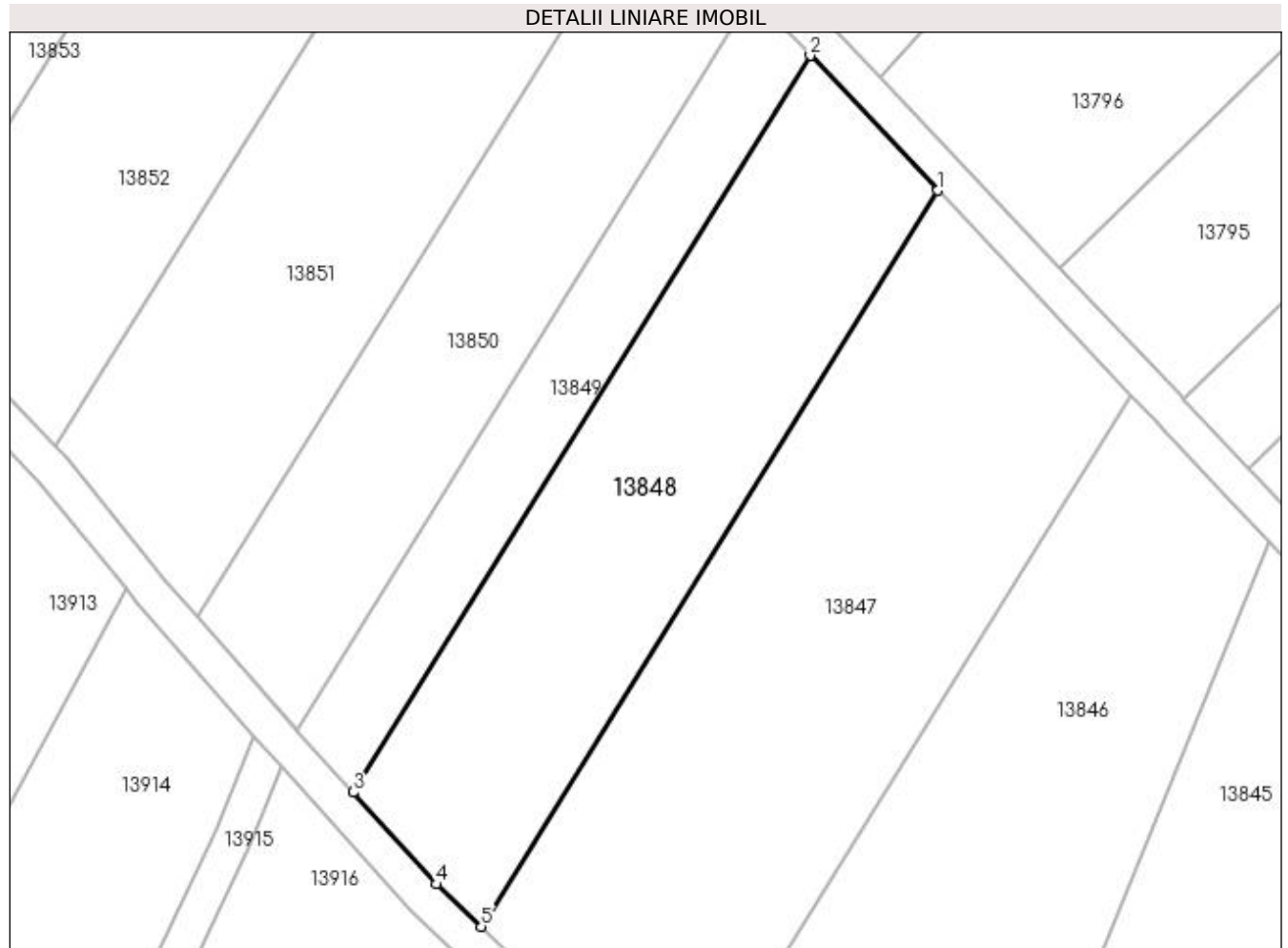
Inscrieri privind dezmembramintele dreptului de proprietate, drepturi reale de garanție și sarcini	Referințe
NU SUNT	

Anexa Nr. 1 La Partea I

Teren

Nr cadastral	Suprafața (mp)*	Observații / Referințe
	Din acte: 2.000 Masurata: 1.887	PROCENT DE DIMINUARE DE 5.66%

* Suprafața este determinată în planul de proiecție Stereo 70.



Date referitoare la teren

Crt	Categorie folosință	Intra vilan	Suprafața (mp)	Tarla	Parcelă	Nr. topo	Observații / Referințe
1	vie	NU	1.887	273	14	-	

Lungime Segmente

1) Valorile lungimilor segmentelor sunt obținute din proiecție în plan.

Punct început	X / Y	Punct sfârșit	X / Y	Lungime segment (** (m)
1	356.159,329 288.343,913	2	356.145,295 288.358,76	20.43
2	356.145,295 288.358,76	3	356.094,985 288.277,71	95.395
3	356.094,985 288.277,71	4	356.104,165 288.267,586	13.666
4	356.104,165 288.267,586	5	356.109,06 288.262,93	6.756
5	356.109,06 288.262,93	1	356.159,329 288.343,913	95.316

**** Lungimile segmentelor sunt determinate în planul de proiecție Stereo 70 și sunt rotunjite la 1 milimetru.**

***** Distanța dintre puncte este formată din segmente cumulate ce sunt mai mici decât valoarea 1 milimetru.**

**DATE DESPRE IMOBILUL NR. 13849**

Oficiul de Cadastru și Publicitate Imobiliară DOLJ
Biroul de Cadastru și Publicitate Imobiliară Craiova

A. Partea I. Descrierea imobilului

TEREN Extravilan

Adresa: Jud. Dolj, T273, P15

Nr. Crt	Nr cadastral Nr. topografic	Suprafața* (mp)	Observații / Referințe
A1		Din acte: 900 Masurata: 849	Sector cadastral:22 Teren neimprejmuit; PROCENT DE DIMINUARE DE 5.66%

B. Partea II. Proprietari și acte

Inscrieri privitoare la dreptul de proprietate și alte drepturi reale		Referințe
/		
Act Administrativ nr. TDP 3570-47919, din 03/04/1997 emis de CJSIPT DOLJ;		
B1	Intabulare, drept de PROPRIETATE, dobandit prin Reconstituire, cota actuala 1/1, cota initiala 1/1 1) URZICEANU DUMITRU 2) URZICEANU ION 3) URZICEANU COSTEL 4) URZICEANU EUGEN	A1

C. Partea III. SARCINI .

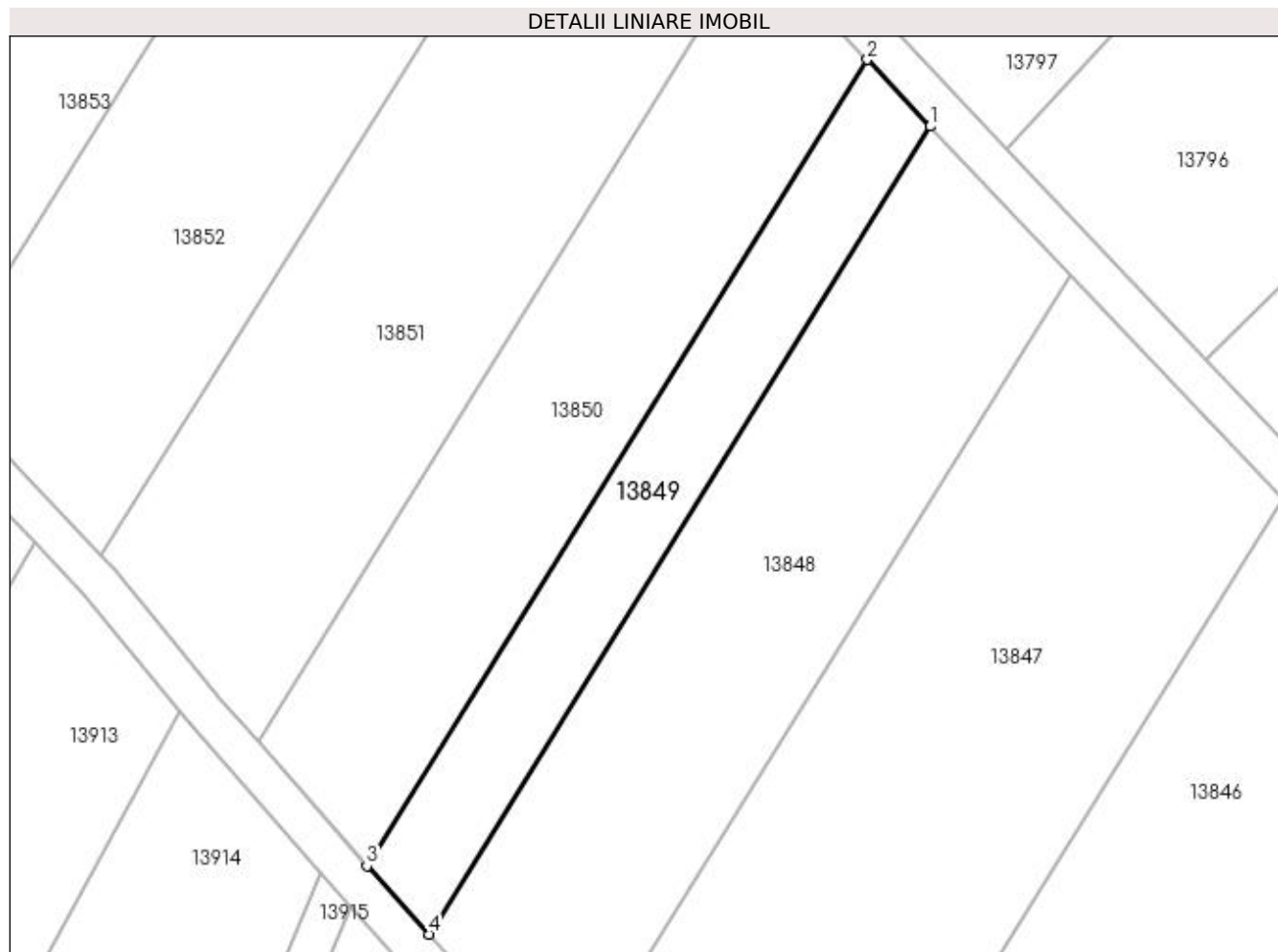
Inscrieri privind dezmembramintele dreptului de proprietate, drepturi reale de garanție și sarcini	Referințe
NU SUNT	

Anexa Nr. 1 La Partea I

Teren

Nr cadastral	Suprafața (mp)*	Observații / Referințe
	Din acte: 900 Masurata: 849	PROCENT DE DIMINUARE DE 5.66%

* Suprafața este determinată în planul de proiecție Stereo 70.



Date referitoare la teren

Crt	Categorie folosință	Intra vilan	Suprafața (mp)	Tarla	Parcelă	Nr. topo	Observații / Referințe
1	vie	NU	849	273	15	-	

Lungime Segmente

1) Valorile lungimilor segmentelor sunt obținute din proiecție în plan.

Punct început	X / Y	Punct sfârșit	X / Y	Lungime segment (** (m)
1	356.145,295 288.358,76	2	356.138,966 288.365,456	9.214
2	356.138,966 288.365,456	3	356.088,761 288.284,575	95.196
3	356.088,761 288.284,575	4	356.094,985 288.277,71	9.266
4	356.094,985 288.277,71	1	356.145,295 288.358,76	95.395

**** Lungimile segmentelor sunt determinate în planul de proiecție Stereo 70 și sunt rotunjite la 1 milimetru.**

***** Distanța dintre puncte este formată din segmente cumulate ce sunt mai mici decât valoarea 1 milimetru.**

**DATE DESPRE IMOBILUL NR. 13850**

Oficiul de Cadastru și Publicitate Imobiliară DOLJ
Biroul de Cadastru și Publicitate Imobiliară Craiova

A. Partea I. Descrierea imobilului

TEREN Extravilan

Adresa: Jud. Dolj, T273, P14

Nr. Crt	Nr cadastral Nr. topografic	Suprafața* (mp)	Observații / Referințe
A1		Din acte: 2.000 Masurata: 1.509	Sector cadastral:22 Teren neimprejmuț; PROCENT DE DIMINUARE DE 5.66%

B. Partea II. Proprietari și acte

Inscrieri privitoare la dreptul de proprietate și alte drepturi reale		Referințe
/		
Act Administrativ nr. TDP 4028-45410, din 27/09/1999 emis de CJSIPT DOLJ;		
B1	Intabulare, drept de PROPRIETATE, dobandit prin Reconstituire, cota actuala 1/1, cota initiala 1/1 1) CĂPRĂRIN ELENA	A1

C. Partea III. SARCINI .

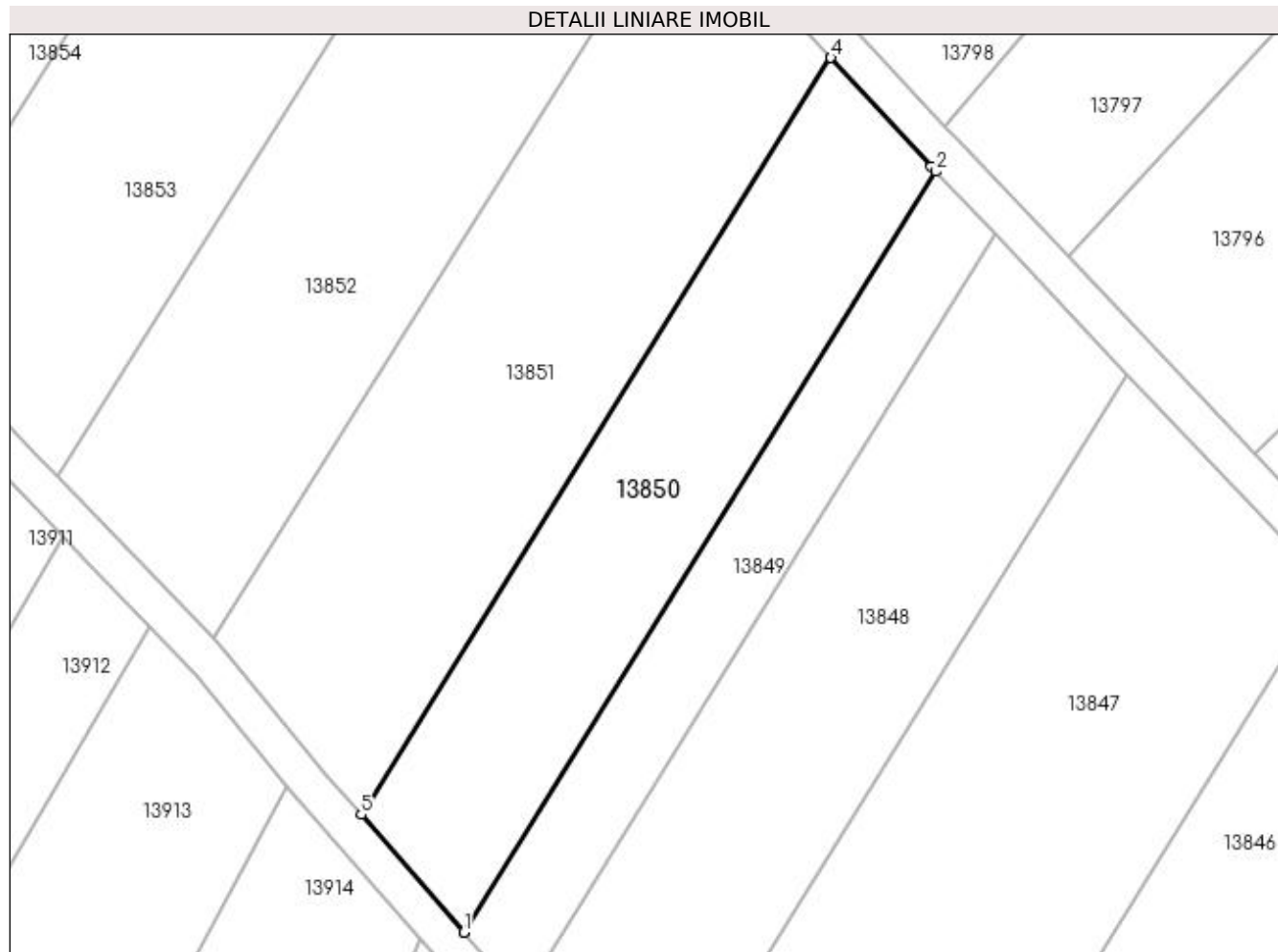
Inscrieri privind dezmembramintele dreptului de proprietate, drepturi reale de garanție și sarcini	Referințe
NU SUNT	

Anexa Nr. 1 La Partea I

Teren

Nr cadastral	Suprafața (mp)*	Observații / Referințe
	Din acte: 2.000 Masurata: 1.509	PROCENT DE DIMINUARE DE 5.66%

* Suprafața este determinată în planul de proiecție Stereo 70.



Date referitoare la teren

Crt	Categorie folosință	Intra vilan	Suprafața (mp)	Tarla	Parcelă	Nr. topo	Observații / Referințe
1	vie	NU	1.509	273	14	-	

Lungime Segmente

1) Valorile lungimilor segmentelor sunt obținute din proiecție în plan.

Punct început	X / Y	Punct sfârșit	X / Y	Lungime segment (** (m)
1	356.088,761 288.284,575	2	356.138,966 288.365,456	95.196
2	356.138,966 288.365,456	3	356.138,451 288.366,002	0.751
3	356.138,451 288.366,002	4	356.127,771 288.377,556	15.734
4	356.127,771 288.377,556	5	356.077,821 288.297,085	94.713
5	356.077,821 288.297,085	6	356.088,729 288.284,609	16.572

Punct început	X / Y	Punct sfârșit	X / Y	Lungime segment (** (m)
6	356.088,729 288.284,609	1	356.088,761 288.284,575	0.047

** Lungimile segmentelor sunt determinate în planul de proiecție Stereo 70 și sunt rotunjite la 1 milimetru.

*** Distanța dintre puncte este formată din segmente cumulate ce sunt mai mici decât valoarea 1 milimetru.

**DATE DESPRE IMOBILUL NR. 13851**

Oficiul de Cadastru și Publicitate Imobiliară DOLJ
Biroul de Cadastru și Publicitate Imobiliară Craiova

A. Partea I. Descrierea imobilului

TEREN Extravilan

Adresa: Jud. Dolj, T273, P17

Nr. Crt	Nr cadastral Nr. topografic	Suprafața* (mp)	Observații / Referințe
A1		Din acte: 2.300 Masurata: 2.170	Sector cadastral:22 Teren neimprejmuit; PROCENT DE DIMINUARE DE 5.66%

B. Partea II. Proprietari și acte

Inscrieri privitoare la dreptul de proprietate și alte drepturi reale		Referințe
/		
Act Administrativ nr. TDP 1731-58840, din 09/08/1995 emis de CJSIPT DOLJ;		
B1	Intabulare, drept de PROPRIETATE, dobandit prin Reconstituire, cota actuala 1/1, cota initiala 1/1 1) PISLEAG ION 2) PISLEAG IOANA 3) PISLEAG CONSTANTIN DEFUNCT:Da	A1

C. Partea III. SARCINI .

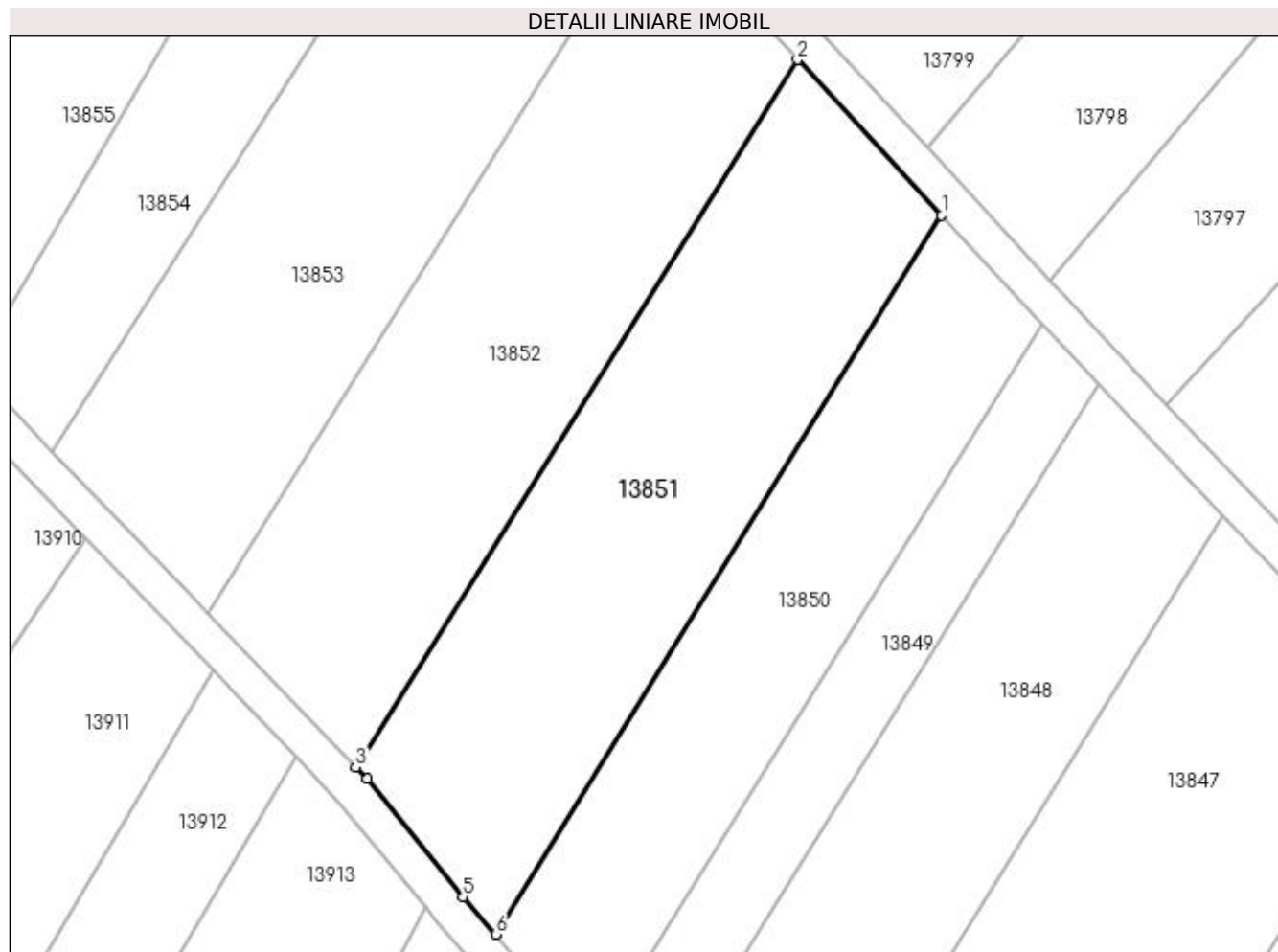
Inscrieri privind dezmembramintele dreptului de proprietate, drepturi reale de garanție și sarcini	Referințe
NU SUNT	

Anexa Nr. 1 La Partea I

Teren

Nr cadastral	Suprafața (mp)*	Observații / Referințe
	Din acte: 2.300 Masurata: 2.170	PROCENT DE DIMINUARE DE 5.66%

* Suprafața este determinată în planul de proiecție Stereo 70.



Date referitoare la teren

Crt	Categorie folosință	Intra vilan	Suprafața (mp)	Tarla	Parcelă	Nr. topo	Observații / Referințe
1	vie	NU	2.170	273	17	-	

Lungime Segmente

1) Valorile lungimilor segmentelor sunt obținute din proiecție în plan.

Punct început	X / Y	Punct sfârșit	X / Y	Lungime segment (** (m)
1	356.127,771 288.377,556	2	356.111,636 288.395,012	23.771
2	356.111,636 288.395,012	3	356.062,127 288.315,791	93.419
3	356.062,127 288.315,791	4	356.063,394 288.314,476	1.826
4	356.063,394 288.314,476	5	356.074,173 288.301,256	17.057
5	356.074,173 288.301,256	6	356.077,821 288.297,085	5.541

Punct început	X / Y	Punct sfârșit	X / Y	Lungime segment (** (m)
6	356.077,821 288.297,085	1	356.127,771 288.377,556	94.713

** Lungimile segmentelor sunt determinate în planul de proiecție Stereo 70 și sunt rotunjite la 1 milimetru.

*** Distanța dintre puncte este formată din segmente cumulate ce sunt mai mici decât valoarea 1 milimetru.

**DATE DESPRE IMOBILUL NR. 13852**

Oficiul de Cadastru și Publicitate Imobiliară DOLJ
Biroul de Cadastru și Publicitate Imobiliară Craiova

A. Partea I. Descrierea imobilului

TEREN Extravilan

Adresa: Jud. Dolj, T273, P18

Nr. Crt	Nr cadastral Nr. topografic	Suprafața* (mp)	Observații / Referințe
A1		Din acte: 2.300 Masurata: 2.170	Sector cadastral:22 Teren neimprejmuit; PROCENT DE DIMINUARE DE 5.66%

B. Partea II. Proprietari și acte

Inscrieri privitoare la dreptul de proprietate și alte drepturi reale		Referințe
/		
Act Administrativ nr. TDP 3168/59190, din 14/03/1997 emis de CJSIPT DOLJ;		
B1	Intabulare, drept de PROPRIETATE, dobandit prin Reconstituire, cota actuala 1/1, cota initiala 1/1 1) PALATAN ALEXANDRU 2) PALATAN ION 3) PALATAN DUMITRU	A1

C. Partea III. SARCINI .

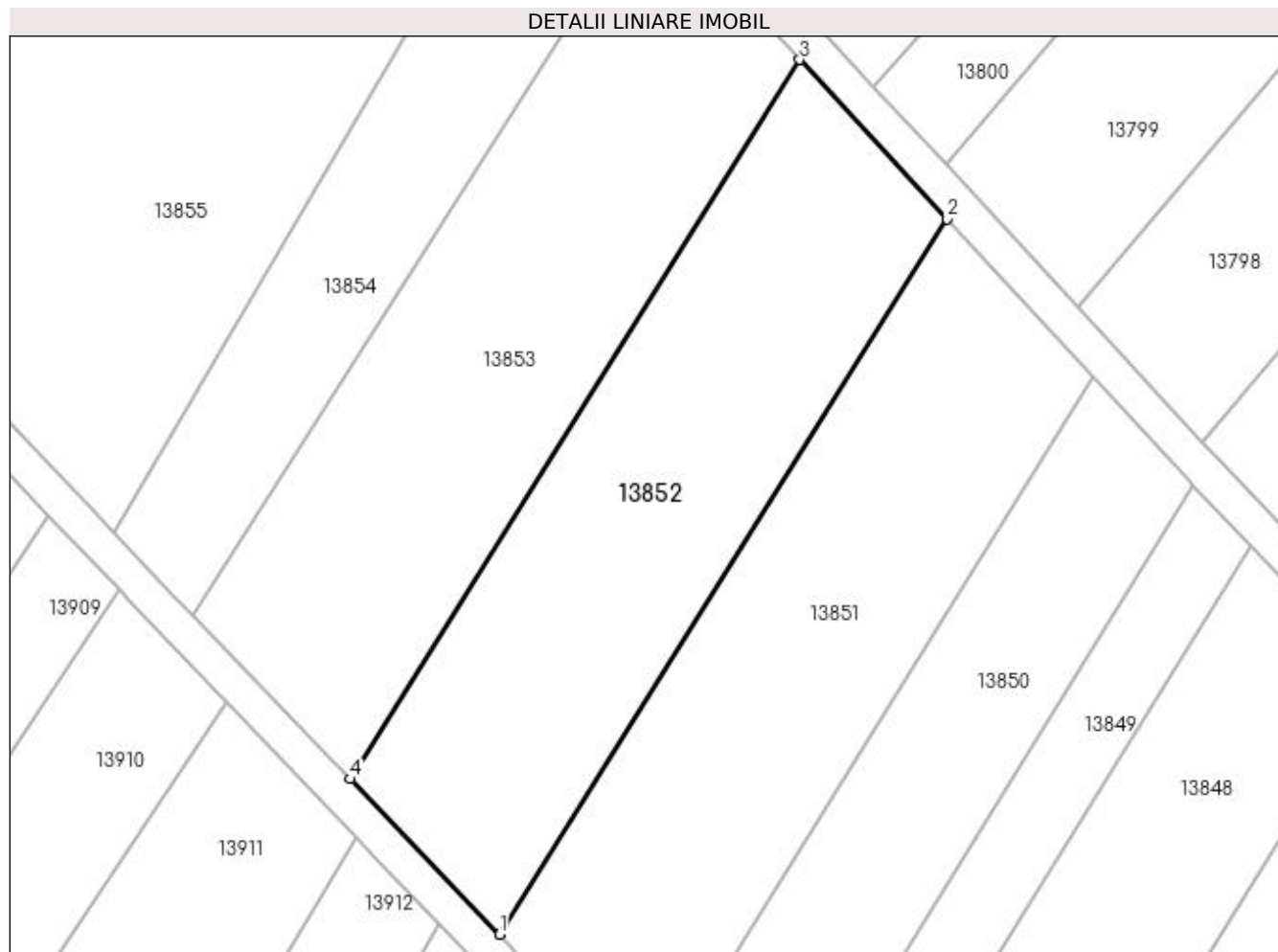
Inscrieri privind dezmembramintele dreptului de proprietate, drepturi reale de garanție și sarcini	Referințe
NU SUNT	

Anexa Nr. 1 La Partea I

Teren

Nr cadastral	Suprafața (mp)*	Observații / Referințe
	Din acte: 2.300 Masurata: 2.170	PROCENT DE DIMINUARE DE 5.66%

* Suprafața este determinată în planul de proiecție Stereo 70.



Date referitoare la teren

Crt	Categorie folosință	Intra vilan	Suprafața (mp)	Tarla	Parcelă	Nr. topo	Observații / Referințe
1	arabil	NU	2.170	273	18	-	

Lungime Segmente

1) Valorile lungimilor segmentelor sunt obținute din proiecție în plan.

Punct început	X / Y	Punct sfârșit	X / Y	Lungime segment (** (m)
1	356.062,127 288.315,791	2	356.111,636 288.395,012	93.419
2	356.111,636 288.395,012	3	356.095,338 288.412,645	24.011
3	356.095,338 288.412,645	4	356.045,559 288.332,99	93.93
4	356.045,559 288.332,99	1	356.062,127 288.315,791	23.881

**** Lungimile segmentelor sunt determinate în planul de proiecție Stereo 70 și sunt rotunjite la 1 milimetru.**

***** Distanța dintre puncte este formată din segmente cumulate ce sunt mai mici decât valoarea 1 milimetru.**

**DATE DESPRE IMOBILUL NR. 13853**

Oficiul de Cadastru și Publicitate Imobiliară DOLJ
Biroul de Cadastru și Publicitate Imobiliară Craiova

A. Partea I. Descrierea imobilului

TEREN Extravilan

Adresa: Jud. Dolj, T273, P19

Nr. Crt	Nr cadastral Nr. topografic	Suprafața* (mp)	Observații / Referințe
A1		Din acte: 2.400 Masurata: 2.264	Sector cadastral:22 Teren neimprejmuț; PROCENT DE DIMINUARE DE 5.66%

B. Partea II. Proprietari și acte

Inscrieri privitoare la dreptul de proprietate și alte drepturi reale		Referințe
/		
Act Administrativ nr. TDP 3759-48431, din 18/04/1997 emis de CJSIPT DOLJ;		
B1	Intabulare, drept de PROPRIETATE, dobandit prin Reconstituire, cota actuala 1/1, cota initiala 1/1 1) PIȘLEAG GHEORGHE 2) PIȘLEAG ION 3) SOLOM LUCIA	A1

C. Partea III. SARCINI .

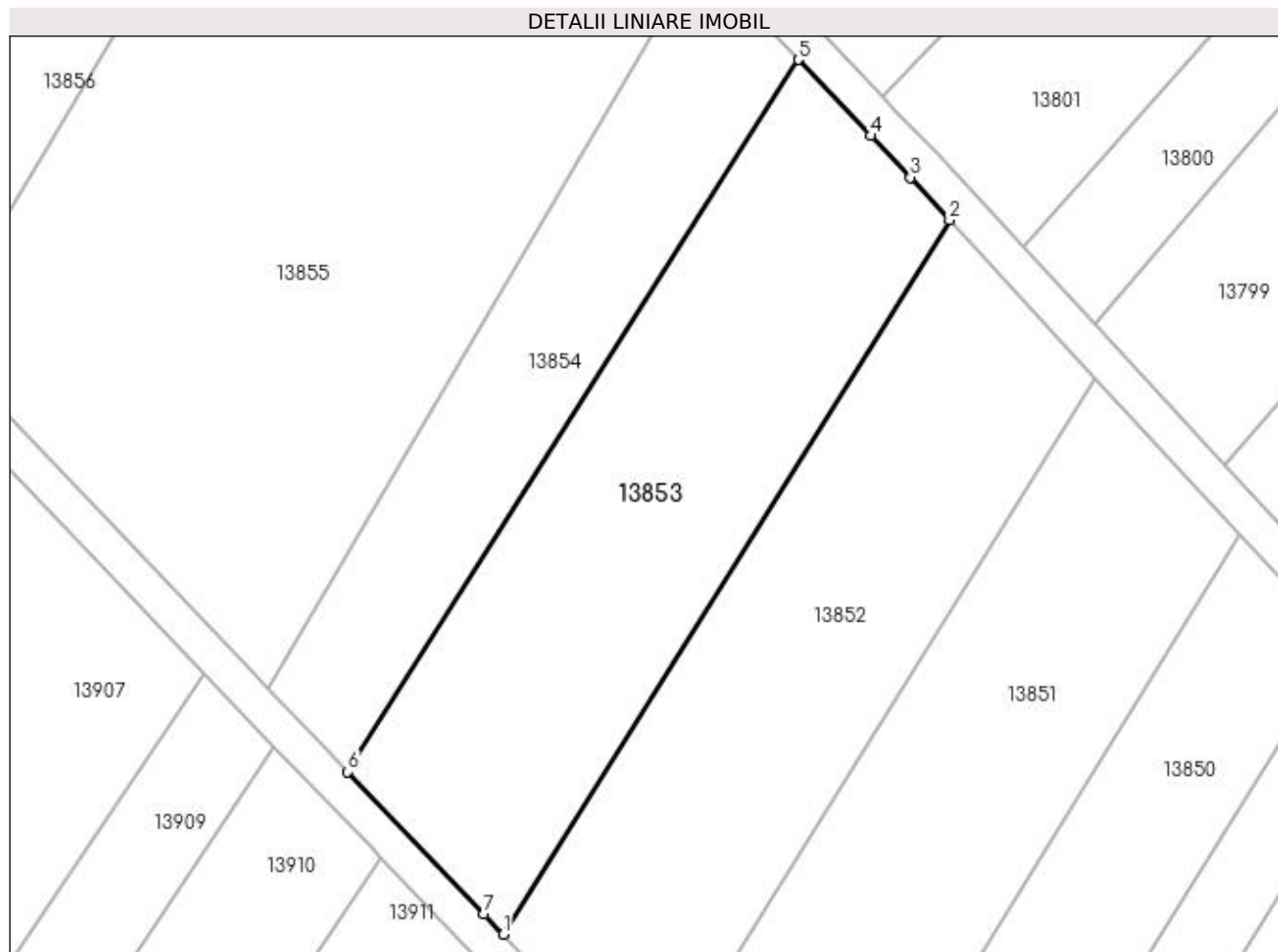
Inscrieri privind dezmembramintele dreptului de proprietate, drepturi reale de garanție și sarcini	Referințe
NU SUNT	

Anexa Nr. 1 La Partea I

Teren

Nr cadastral	Suprafața (mp)*	Observații / Referințe
	Din acte: 2.400 Masurata: 2.264	PROCENT DE DIMINUARE DE 5.66%

* Suprafața este determinată în planul de proiecție Stereo 70.



Date referitoare la teren

Crt	Categorie folosință	Intra vilan	Suprafața (mp)	Tarla	Parcelă	Nr. topo	Observații / Referințe
1	vie	NU	2.264	273	19	-	

Lungime Segmente

1) Valorile lungimilor segmentelor sunt obținute din proiecție în plan.

Punct început	X / Y	Punct sfârșit	X / Y	Lungime segment (** (m)
1	356.045,559 288.332,99	2	356.095,338 288.412,645	93.93
2	356.095,338 288.412,645	3	356.090,937 288.417,406	6.484
3	356.090,937 288.417,406	4	356.086,511 288.422,065	6.426
4	356.086,511 288.422,065	5	356.078,459 288.430,544	11.693
5	356.078,459 288.430,544	6	356.028,184 288.351,104	94.012

Punct început	X / Y	Punct sfârșit	X / Y	Lungime segment (** (m)
6	356.028,184 288.351,104	7	356.043,401 288.335,229	21.99
7	356.043,401 288.335,229	1	356.045,559 288.332,99	3.11

** Lungimile segmentelor sunt determinate în planul de proiecție Stereo 70 și sunt rotunjite la 1 milimetru.

*** Distanța dintre puncte este formată din segmente cumulate ce sunt mai mici decât valoarea 1 milimetru.

**DATE DESPRE IMOBILUL NR. 13854**

Oficiul de Cadastru și Publicitate Imobiliară DOLJ
Biroul de Cadastru și Publicitate Imobiliară Craiova

A. Partea I. Descrierea imobilului

TEREN Extravilan

Adresa: Jud. Dolj, T273, P20

Nr. Crt	Nr cadastral Nr. topografic	Suprafața* (mp)	Observații / Referințe
A1		Din acte: 1.400 Masurata: 1.321	Sector cadastral:22 Teren neimprejmut; PROCENT DE DIMINUARE DE 5.66%

B. Partea II. Proprietari și acte

Inscrieri privitoare la dreptul de proprietate și alte drepturi reale		Referințe
/		
Act Administrativ nr. TDP 2729-48113, din 19/11/1996 emis de CJSIPT DOLJ;		
B1	Intabulare, drept de PROPRIETATE, dobandit prin Reconstituire, cota actuala 1/1, cota initiala 1/1 1) BAILEȘTEANU ELENA, LIPSA CNP	A1

C. Partea III. SARCINI .

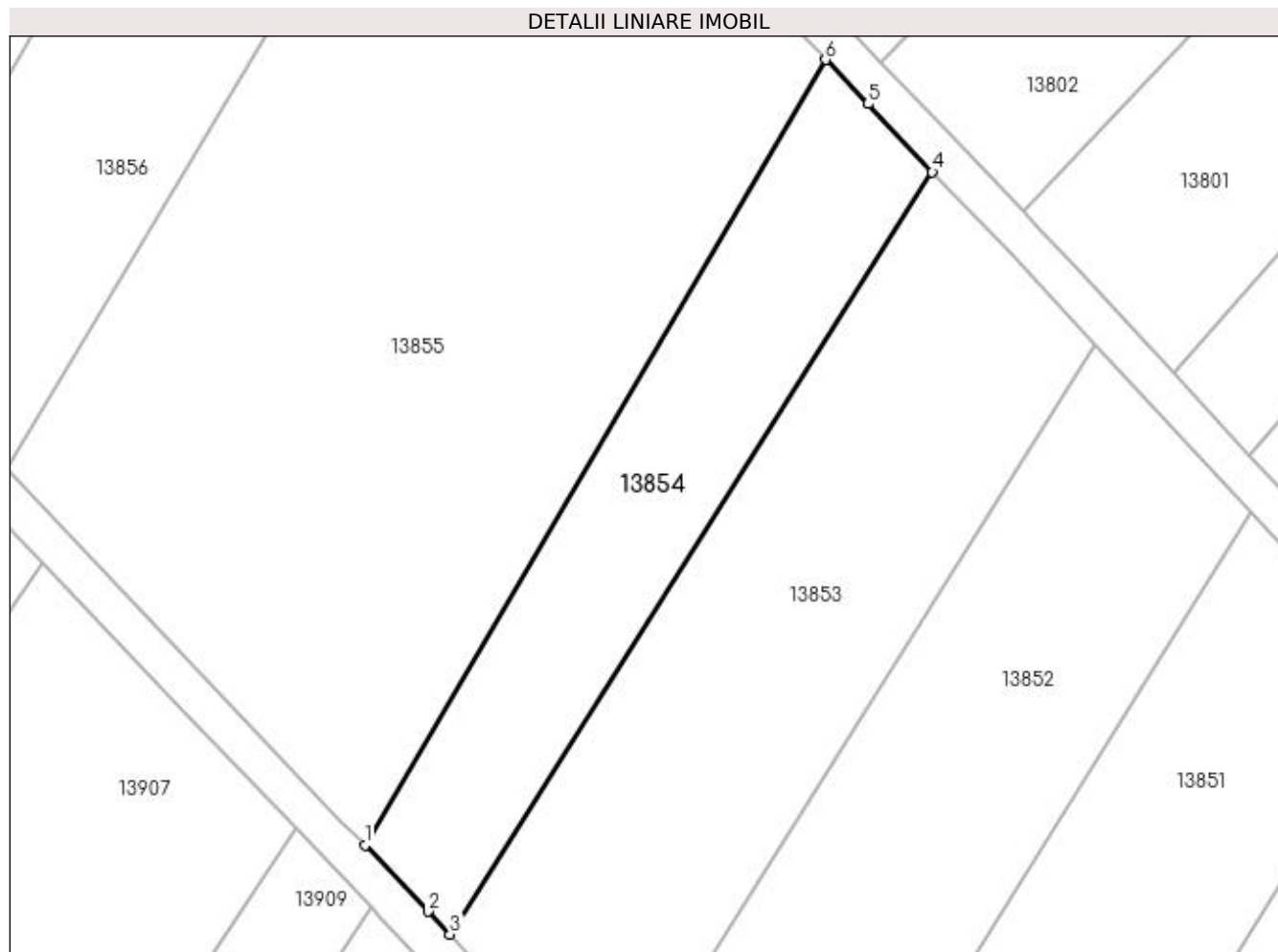
Inscrieri privind dezmembramintele dreptului de proprietate, drepturi reale de garanție și sarcini	Referințe
NU SUNT	

Anexa Nr. 1 La Partea I

Teren

Nr cadastral	Suprafața (mp)*	Observații / Referințe
	Din acte: 1.400 Masurata: 1.321	PROCENT DE DIMINUARE DE 5.66%

* Suprafața este determinată în planul de proiecție Stereo 70.



Date referitoare la teren

Crt	Categorie folosință	Intra vilan	Suprafața (mp)	Tarla	Parcelă	Nr. topo	Observații / Referințe
1	arabil	NU	1.321	273	20	-	

Lungime Segmente

1) Valorile lungimilor segmentelor sunt obținute din proiecție în plan.

Punct început	X / Y	Punct sfârșit	X / Y	Lungime segment (** (m)
1	356.019,317 288.360,361	2	356.025,913 288.353,473	9.537
2	356.025,913 288.353,473	3	356.028,184 288.351,104	3.282
3	356.028,184 288.351,104	4	356.078,459 288.430,544	94.012
4	356.078,459 288.430,544	5	356.071,728 288.437,632	9.775
5	356.071,728 288.437,632	6	356.067,342 288.442,25	6.369

Punct început	X / Y	Punct sfârșit	X / Y	Lungime segment (** (m)
6	356.067,342 288.442,25	1	356.019,317 288.360,361	94.933

** Lungimile segmentelor sunt determinate în planul de proiecție Stereo 70 și sunt rotunjite la 1 milimetru.

*** Distanța dintre puncte este formată din segmente cumulate ce sunt mai mici decât valoarea 1 milimetru.

**DATE DESPRE IMOBILUL NR. 13855**

Oficiul de Cadastru și Publicitate Imobiliară DOLJ
Biroul de Cadastru și Publicitate Imobiliară Craiova

A. Partea I. Descrierea imobilului

TEREN Extravilan

Adresa: Jud. Dolj, T273, P21

Nr. Crt	Nr cadastral Nr. topografic	Suprafața* (mp)	Observații / Referințe
A1		Din acte: 5.200 Masurata: 4.906	Sector cadastral:22 Teren neimprejmuit; PROCENT DE DIMINUARE DE 5.66%

B. Partea II. Proprietari și acte

Inscrieri privitoare la dreptul de proprietate și alte drepturi reale		Referințe
/		
Act Administrativ nr. TDP 2876-44901, din 20/11/1996 emis de CJSIPT DOLJ;		
B1	Intabulare, drept de PROPRIETATE, dobandit prin Reconstituire, cota actuala 1/1, cota initiala 1/1 1) VANĂ ION 2) VANĂ ELISABETA	A1

C. Partea III. SARCINI .

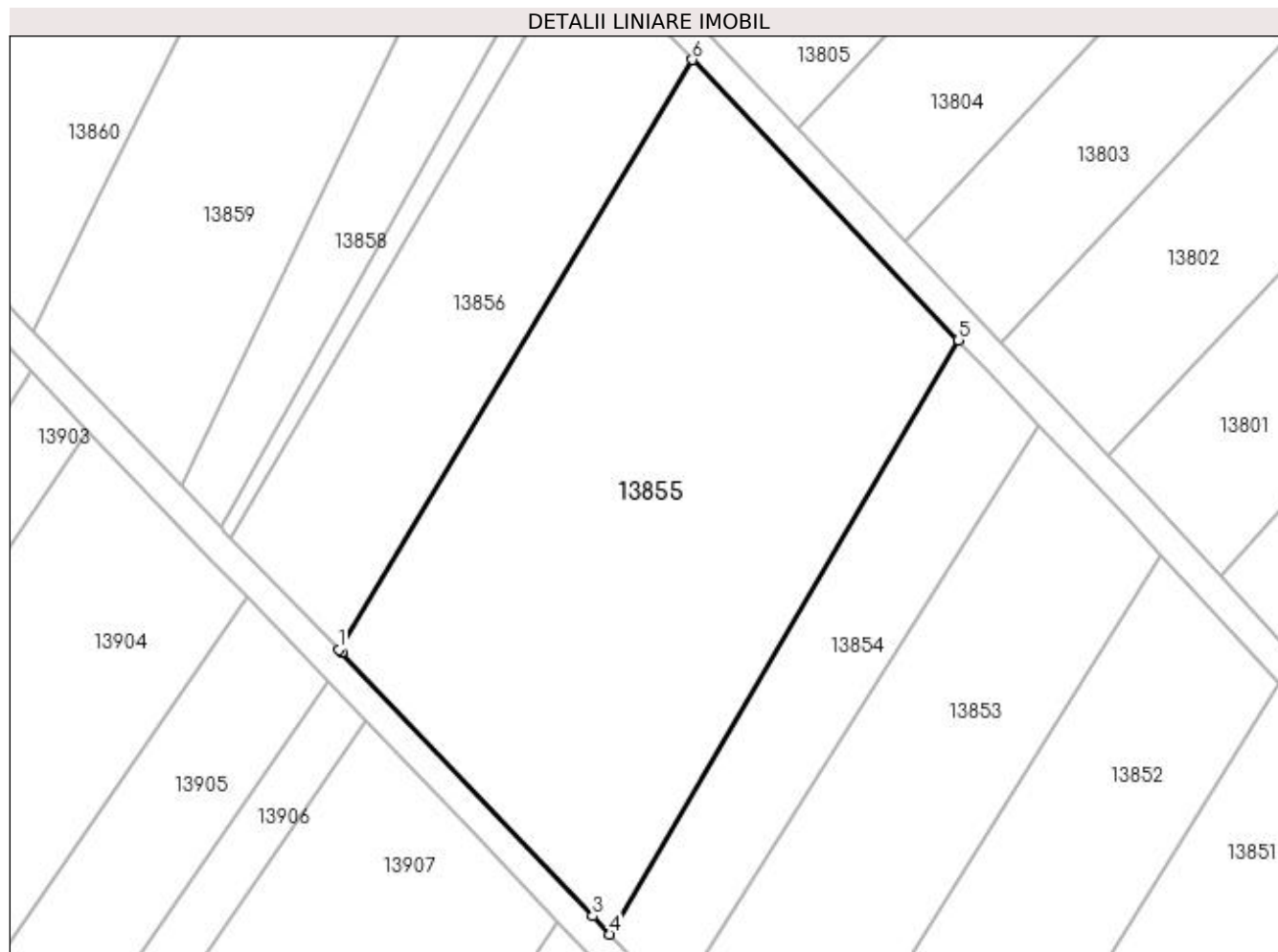
Inscrieri privind dezmembramintele dreptului de proprietate, drepturi reale de garanție și sarcini	Referințe
NU SUNT	

Anexa Nr. 1 La Partea I

Teren

Nr cadastral	Suprafața (mp)*	Observații / Referințe
	Din acte: 5.200 Masurata: 4.906	PROCENT DE DIMINUARE DE 5.66%

* Suprafața este determinată în planul de proiecție Stereo 70.



Date referitoare la teren

Crt	Categorie folosință	Intra vilan	Suprafața (mp)	Tarla	Parcelă	Nr. topo	Observații / Referințe
1	arabil	NU	4.906	273	21	-	IDENTIC CU T275

Lungime Segmente

1) Valorile lungimilor segmentelor sunt obținute din proiecție în plan.

Punct început	X / Y	Punct sfârșit	X / Y	Lungime segment (** (m)
1	355.981,913 288.399,616	2	355.982,326 288.399,19	0.593
2	355.982,326 288.399,19	3	356.016,914 288.362,871	50.154
3	356.016,914 288.362,871	4	356.019,317 288.360,361	3.475
4	356.019,317 288.360,361	5	356.067,342 288.442,25	94.933
5	356.067,342 288.442,25	6	356.030,659 288.480,875	53.269

Punct început	X / Y	Punct sfârșit	X / Y	Lungime segment (** (m)
6	356.030,659 288.480,875	1	355.981,913 288.399,616	94.759

** Lungimile segmentelor sunt determinate în planul de proiecție Stereo 70 și sunt rotunjite la 1 milimetru.

*** Distanța dintre puncte este formată din segmente cumulate ce sunt mai mici decât valoarea 1 milimetru.

**DATE DESPRE IMOBILUL NR. 13856**

Oficiul de Cadastru și Publicitate Imobiliară DOLJ
 Biroul de Cadastru și Publicitate Imobiliară Craiova

A. Partea I. Descrierea imobilului

TEREN Extravilan

Adresa: Jud. Dolj, T273, P22

Nr. Crt	Nr cadastral Nr. topografic	Suprafața* (mp)	Observații / Referințe
A1	36118	2.000	Sector cadastral:22 Teren neimprejmit;

B. Partea II. Proprietari și acte

Inscrieri privitoare la dreptul de proprietate și alte drepturi reale		Referințe
237722 / 23/10/2019		
Act Notarial nr. CVC nr. 1507, din 22/10/2019 emis de GIURCAN TITU;		
B1	Intabulare, drept de PROPRIETATE, dobandit prin Conventie, cota actuala 1/1, cota initiala 1/1 1) ONCICA LAURA-MARINELA	A1
B2	Se notează faptul că, imobilul face parte din patrimoniul de afecțațiune al lui : ONCICA LAURA MARINELA INTREPRINDERE INDIVIDUALA	A1

C. Partea III. SARCINI .

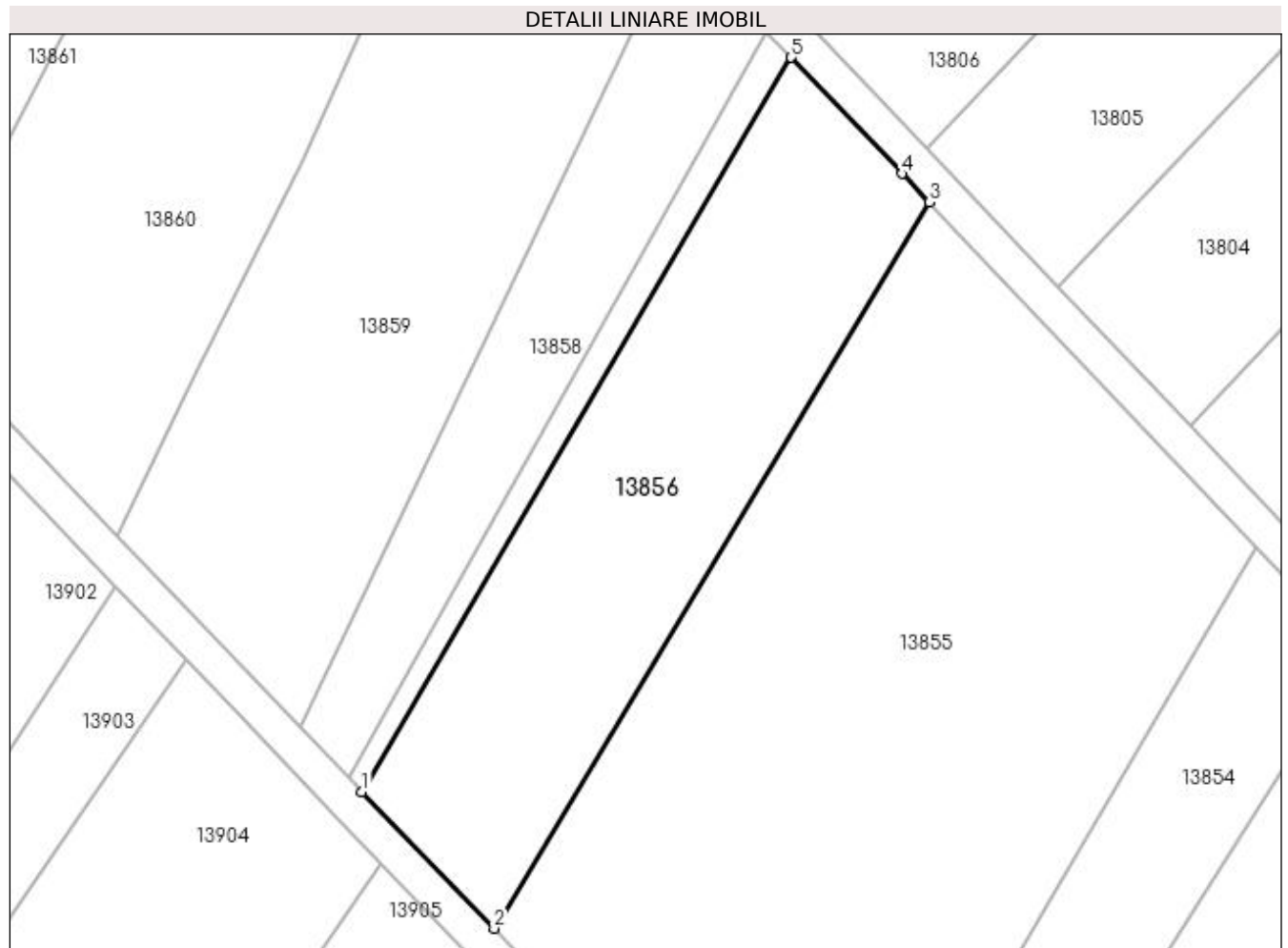
Inscrieri privind dezmembramintele dreptului de proprietate, drepturi reale de garanție și sarcini	Referințe
NU SUNT	

Anexa Nr. 1 La Partea I

Teren

Nr cadastral	Suprafața (mp)*	Observații / Referințe
36118	2.000	

* Suprafața este determinată în planul de proiecție Stereo 70.



Date referitoare la teren

Crt	Categorie folosință	Intravilan	Suprafața (mp)	Tarla	Parcelă	Nr. topo	Observații / Referințe
1	vie	NU	2.000	273	22	-	

Lungime Segmente

1) Valorile lungimilor segmentelor sunt obținute din proiecție în plan.

Punct început	X / Y	Punct sfârșit	X / Y	Lungime segment (** (m)
1	355.967,089 288.414,914	2	355.981,913 288.399,616	21.302
2	355.981,913 288.399,616	3	356.030,659 288.480,875	94.759
3	356.030,659 288.480,875	4	356.027,588 288.484,108	4.459
4	356.027,588 288.484,108	5	356.015,197 288.497,084	17.942
5	356.015,197 288.497,084	1	355.967,089 288.414,914	95.217

**** Lungimile segmentelor sunt determinate în planul de proiecție Stereo 70 și sunt rotunjite la 1 milimetru.**

***** Distanța dintre puncte este formată din segmente cumulate ce sunt mai mici decât valoarea 1 milimetru.**

**DATE DESPRE IMOBILUL NR. 13857**

Oficiul de Cadastru și Publicitate Imobiliară DOLJ
Biroul de Cadastru și Publicitate Imobiliară Craiova

A. Partea I. Descrierea imobilului

TEREN Extravilan

Adresa: Jud. Dolj, T273, P23

Nr. Crt	Nr cadastral Nr. topografic	Suprafața* (mp)	Observații / Referințe
A1		Din acte: 300 Masurata: 278	Sector cadastral:22 Teren neimprejmuit; PROCENT DE DIMINUARE DE 5.66%

B. Partea II. Proprietari și acte

Inscrieri privitoare la dreptul de proprietate și alte drepturi reale		Referințe
/		
Act Administrativ nr. TDP 3538-47919, din 03/04/1997 emis de CJSIPT DOLJ;		
B1	Intabulare, drept de PROPRIETATE, dobandit prin Reconstituire, cota actuala 1/1, cota initiala 1/1 1) JUGĂNARU GHEORGHE 2) DESEANU ELENA	A1

C. Partea III. SARCINI .

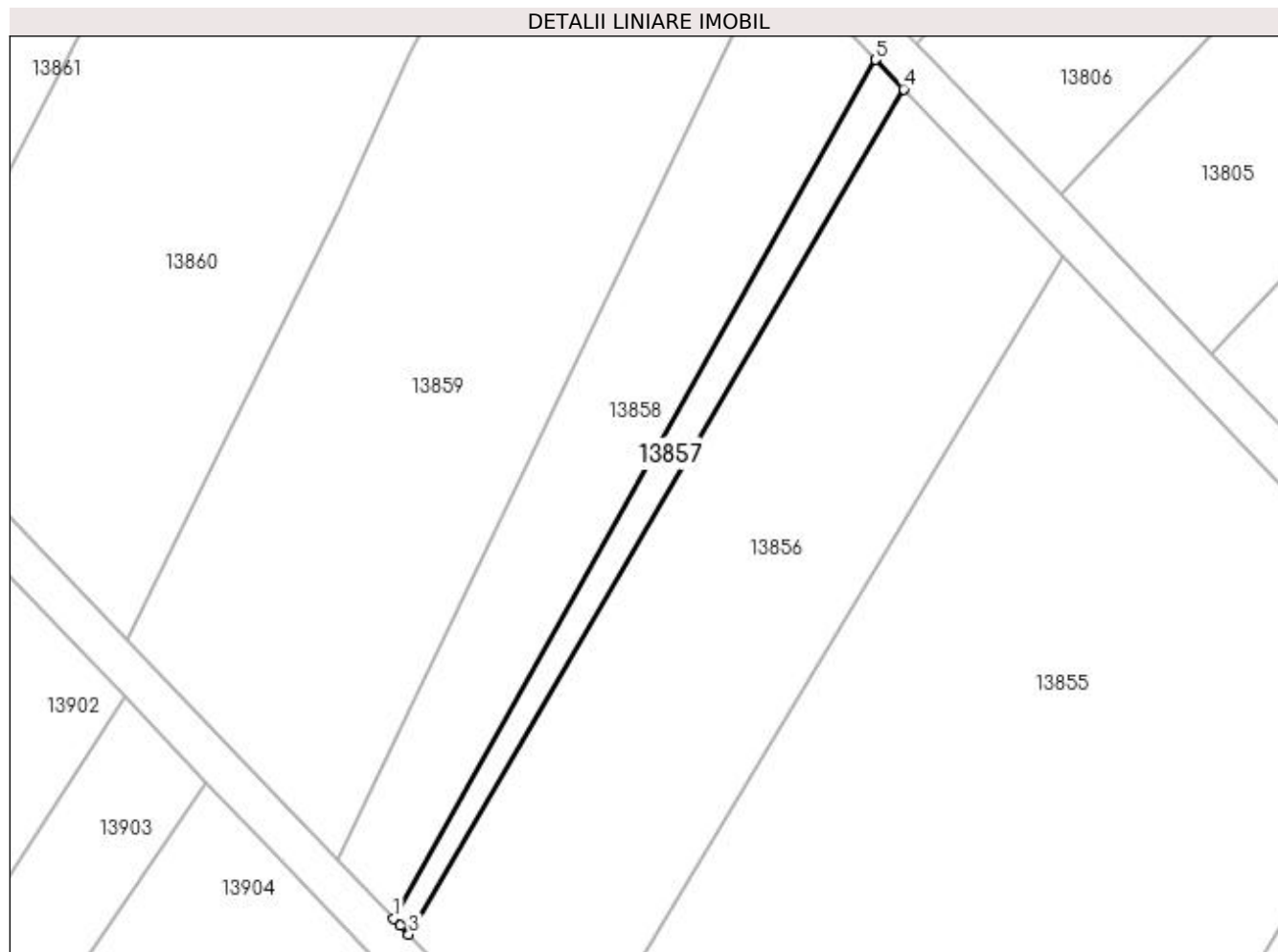
Inscrieri privind dezmembramintele dreptului de proprietate, drepturi reale de garanție și sarcini	Referințe
NU SUNT	

Anexa Nr. 1 La Partea I

Teren

Nr cadastral	Suprafața (mp)*	Observații / Referințe
	Din acte: 300 Masurata: 278	PROCENT DE DIMINUARE DE 5.66%

* Suprafața este determinată în planul de proiecție Stereo 70.



Date referitoare la teren

Crt	Categorie folosință	Intra vilan	Suprafața (mp)	Tarla	Parcelă	Nr. topo	Observații / Referințe
1	arabil	NU	278	273	23	-	

Lungime Segmente

1) Valorile lungimilor segmentelor sunt obținute din proiecție în plan.

Punct început	X / Y	Punct sfârșit	X / Y	Lungime segment (** (m)
1	355.965,608 288.416,45	2	355.966,258 288.415,772	0.939
2	355.966,258 288.415,772	3	355.967,089 288.414,914	1.194
3	355.967,089 288.414,914	4	356.015,197 288.497,084	95.217
4	356.015,197 288.497,084	5	356.012,471 288.499,939	3.947
5	356.012,471 288.499,939	1	355.965,608 288.416,45	95.742

**** Lungimile segmentelor sunt determinate în planul de proiecție Stereo 70 și sunt rotunjite la 1 milimetru.**

***** Distanța dintre puncte este formată din segmente cumulate ce sunt mai mici decât valoarea 1 milimetru.**

**DATE DESPRE IMOBILUL NR. 13858**

Oficiul de Cadastru și Publicitate Imobiliară DOLJ
Biroul de Cadastru și Publicitate Imobiliară Craiova

A. Partea I. Descrierea imobilului

TEREN Extravilan

Adresa: Jud. Dolj, T273, P24

Nr. Crt	Nr cadastral Nr. topografic	Suprafața* (mp)	Observații / Referințe
A1		Din acte: 1.100 Masurata: 1.021	Sector cadastral:22 Teren neimprejmuit; PROCENT DE DIMINUARE DE 5.66%

B. Partea II. Proprietari și acte

Inscrieri privitoare la dreptul de proprietate și alte drepturi reale		Referințe
/		
Act Administrativ nr. TDP 3156/59190, din 14/03/1997 emis de CJSIPT DOLJ;		
B1	Intabulare, drept de PROPRIETATE, dobandit prin Reconstituire, cota actuala 1/1, cota initiala 1/1 1) MOTOI CONSTANTIN	A1

C. Partea III. SARCINI .

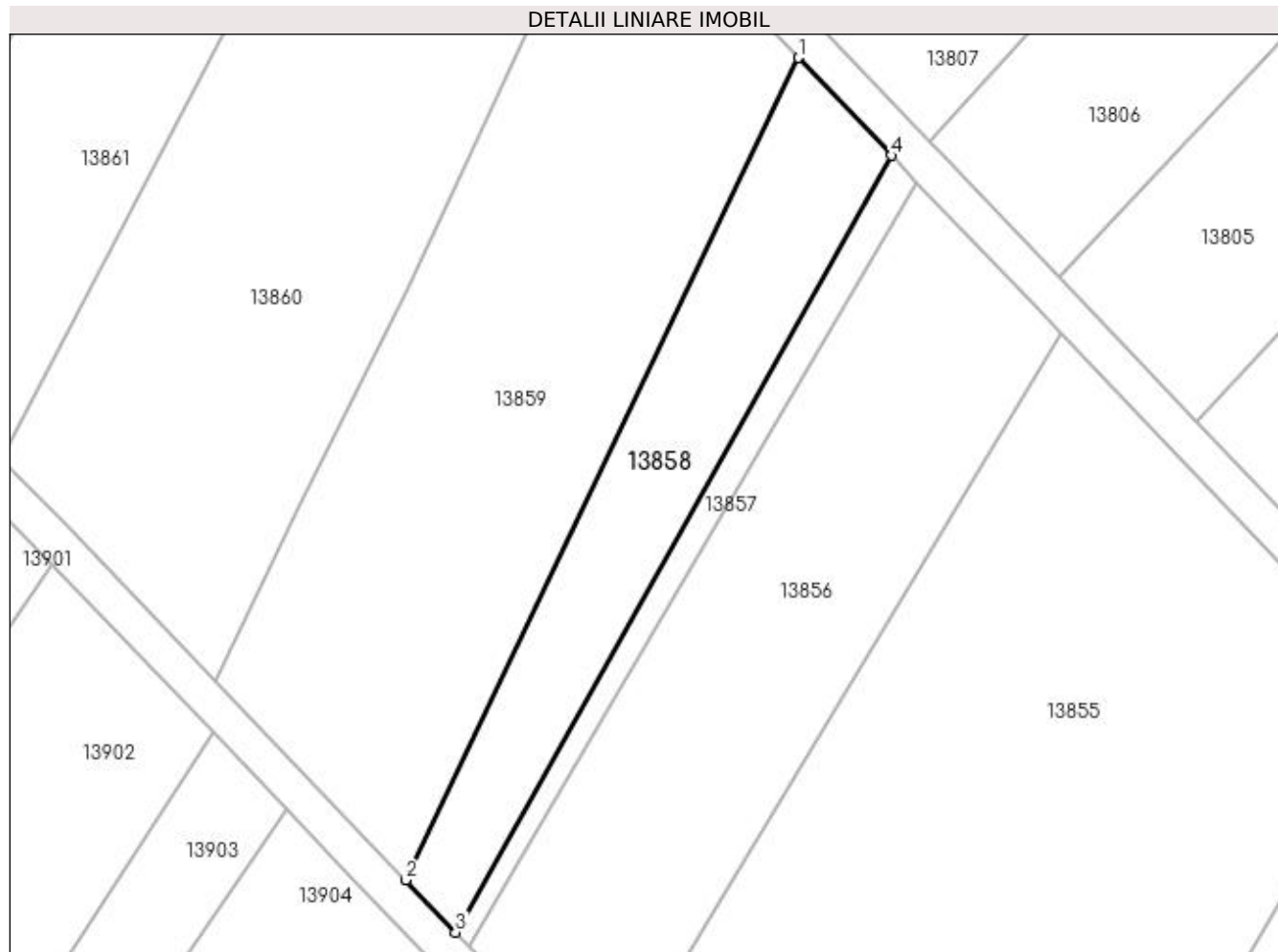
Inscrieri privind dezmembramintele dreptului de proprietate, drepturi reale de garanție și sarcini	Referințe
NU SUNT	

Anexa Nr. 1 La Partea I

Teren

Nr cadastral	Suprafața (mp)*	Observații / Referințe
	Din acte: 1.100 Masurata: 1.021	PROCENT DE DIMINUARE DE 5.66%

* Suprafața este determinată în planul de proiecție Stereo 70.



Date referitoare la teren

Crt	Categorie folosință	Intravilan	Suprafața (mp)	Tarla	Parcelă	Nr. topo	Observații / Referințe
1	arabil	NU	1.021	273	24	-	

Lungime Segmente

1) Valorile lungimilor segmentelor sunt obținute din proiecție în plan.

Punct început	X / Y	Punct sfârșit	X / Y	Lungime segment (** (m)
1	356.002,44 288.510,445	2	355.960,232 288.422,064	97.942
2	355.960,232 288.422,064	3	355.965,608 288.416,45	7.773
3	355.965,608 288.416,45	4	356.012,471 288.499,939	95.742
4	356.012,471 288.499,939	1	356.002,44 288.510,445	14.526

**** Lungimile segmentelor sunt determinate în planul de proiecție Stereo 70 și sunt rotunjite la 1 milimetru.**

***** Distanța dintre puncte este formată din segmente cumulate ce sunt mai mici decât valoarea 1 milimetru.**

**DATE DESPRE IMOBILUL NR. 13859**

Oficiul de Cadastru și Publicitate Imobiliară DOLJ
Biroul de Cadastru și Publicitate Imobiliară Craiova

A. Partea I. Descrierea imobilului

TEREN Extravilan

Adresa: Jud. Dolj, T273, P25

Nr. Crt	Nr cadastral Nr. topografic	Suprafața* (mp)	Observații / Referințe
A1		Din acte: 2.900 Masurata: 2.691	Sector cadastral:22 Teren neimprejmuit; PROCENT DE DIMINUARE DE 5.66%

B. Partea II. Proprietari și acte

Inscrieri privitoare la dreptul de proprietate și alte drepturi reale		Referințe
/		
Act Administrativ nr. TDP 3554-47919, din 03/04/1997 emis de CJSIPT DOLJ;		
B1	Intabulare, drept de PROPRIETATE, dobandit prin Reconstituire, cota actuala 1/1, cota initiala 1/1 1) PUNGĂ DUMITRU	A1

C. Partea III. SARCINI .

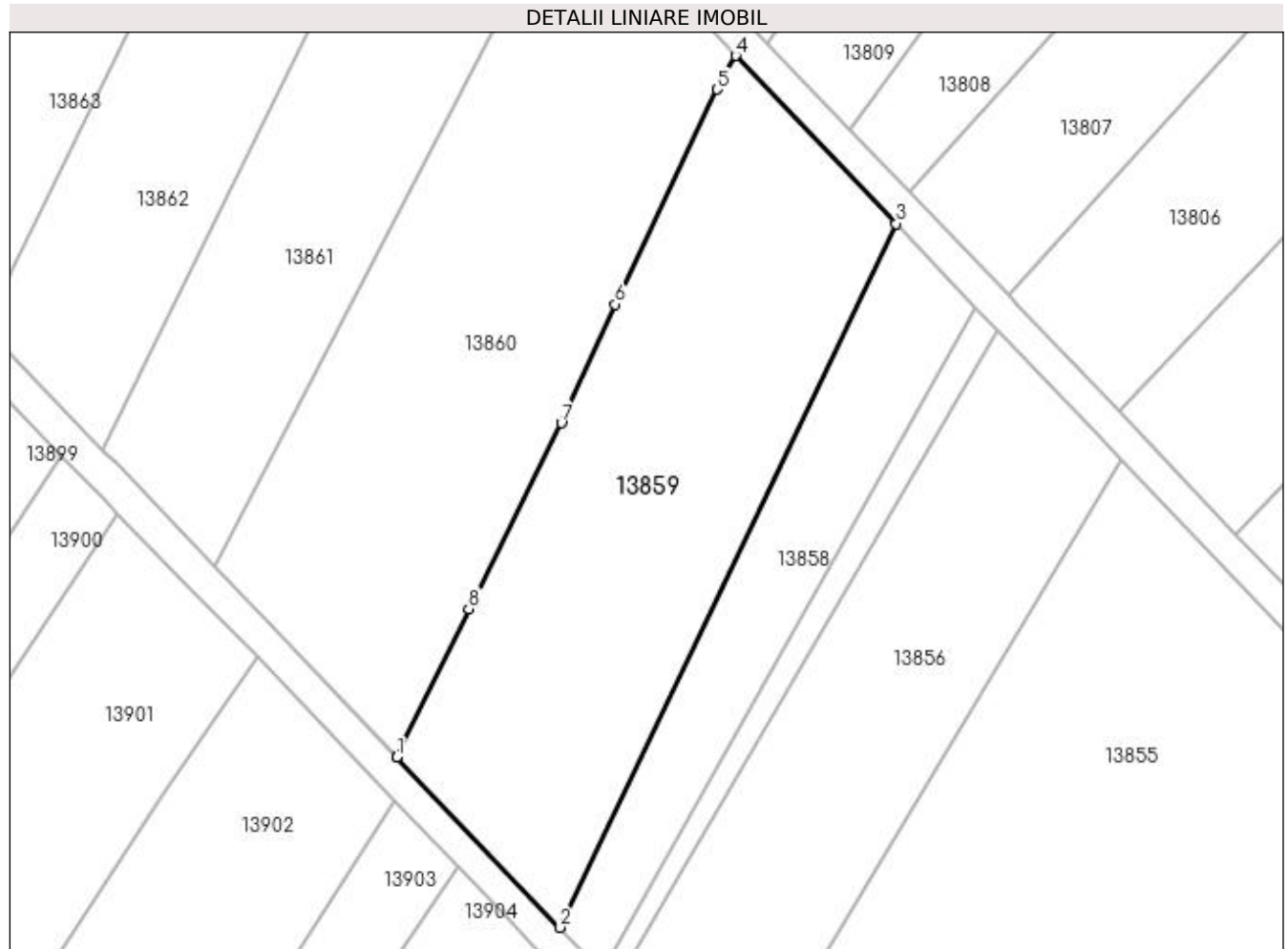
Inscrieri privind dezmembramintele dreptului de proprietate, drepturi reale de garanție și sarcini	Referințe
NU SUNT	

Anexa Nr. 1 La Partea I

Teren

Nr cadastral	Suprafața (mp)*	Observații / Referințe
	Din acte: 2.900 Masurata: 2.691	PROCENT DE DIMINUARE DE 5.66%

* Suprafața este determinată în planul de proiecție Stereo 70.



Date referitoare la teren

Crt	Categorie folosință	Intra vilan	Suprafața (mp)	Tarla	Parcelă	Nr. topo	Observații / Referințe
1	vie	NU	2.691	273	25	-	

Lungime Segmente

1) Valorile lungimilor segmentelor sunt obținute din proiecție în plan.

Punct început	X / Y	Punct sfârșit	X / Y	Lungime segment (** (m)
1	355.939,714 288.443,492	2	355.960,232 288.422,064	29.667
2	355.960,232 288.422,064	3	356.002,44 288.510,445	97.942
3	356.002,44 288.510,445	4	355.982,295 288.531,543	29.171
4	355.982,295 288.531,543	5	355.979,956 288.527,311	4.835
5	355.979,956 288.527,311	6	355.967,164 288.500,308	29.88

Punct început	X / Y	Punct sfârşit	X / Y	Lungime segment (** (m)
6	355.967,164 288.500,308	7	355.960,396 288.485,425	16.35
7	355.960,396 288.485,425	8	355.948,772 288.462,088	26.072
8	355.948,772 288.462,088	9	355.939,724 288.443,512	20.662
9	355.939,724 288.443,512	1	355.939,714 288.443,492	0.022

** Lungimile segmentelor sunt determinate în planul de proiecție Stereo 70 și sunt rotunjite la 1 milimetru.

*** Distanța dintre puncte este formată din segmente cumulate ce sunt mai mici decât valoarea 1 milimetru.

**DATE DESPRE IMOBILUL NR. 13860**

Oficiul de Cadastru și Publicitate Imobiliară DOLJ
Biroul de Cadastru și Publicitate Imobiliară Craiova

A. Partea I. Descrierea imobilului

TEREN Extravilan

Adresa: Jud. Dolj, T273, P26

Nr. Crt	Nr cadastral Nr. topografic	Suprafața* (mp)	Observații / Referințe
A1	34262	2.900	Sector cadastral:22 Teren neimprejmuit;

B. Partea II. Proprietari și acte

Inscrieri privitoare la dreptul de proprietate și alte drepturi reale	Referințe
35675 / 09/02/2018	
Act Notarial nr. CONTRACT DE VANZARE AUT NR 160, din 09/02/2018 emis de GIURCAN TITU;	
B1	A1
Intabulare, drept de PROPRIETATE, dobandit prin Conventie, cota actuala 1/1, cota initiala 1/1	
1) DUȚĂ ANDREI-IONUȚ	
2) DUTA DANIELA-CRISTINA	

C. Partea III. SARCINI .

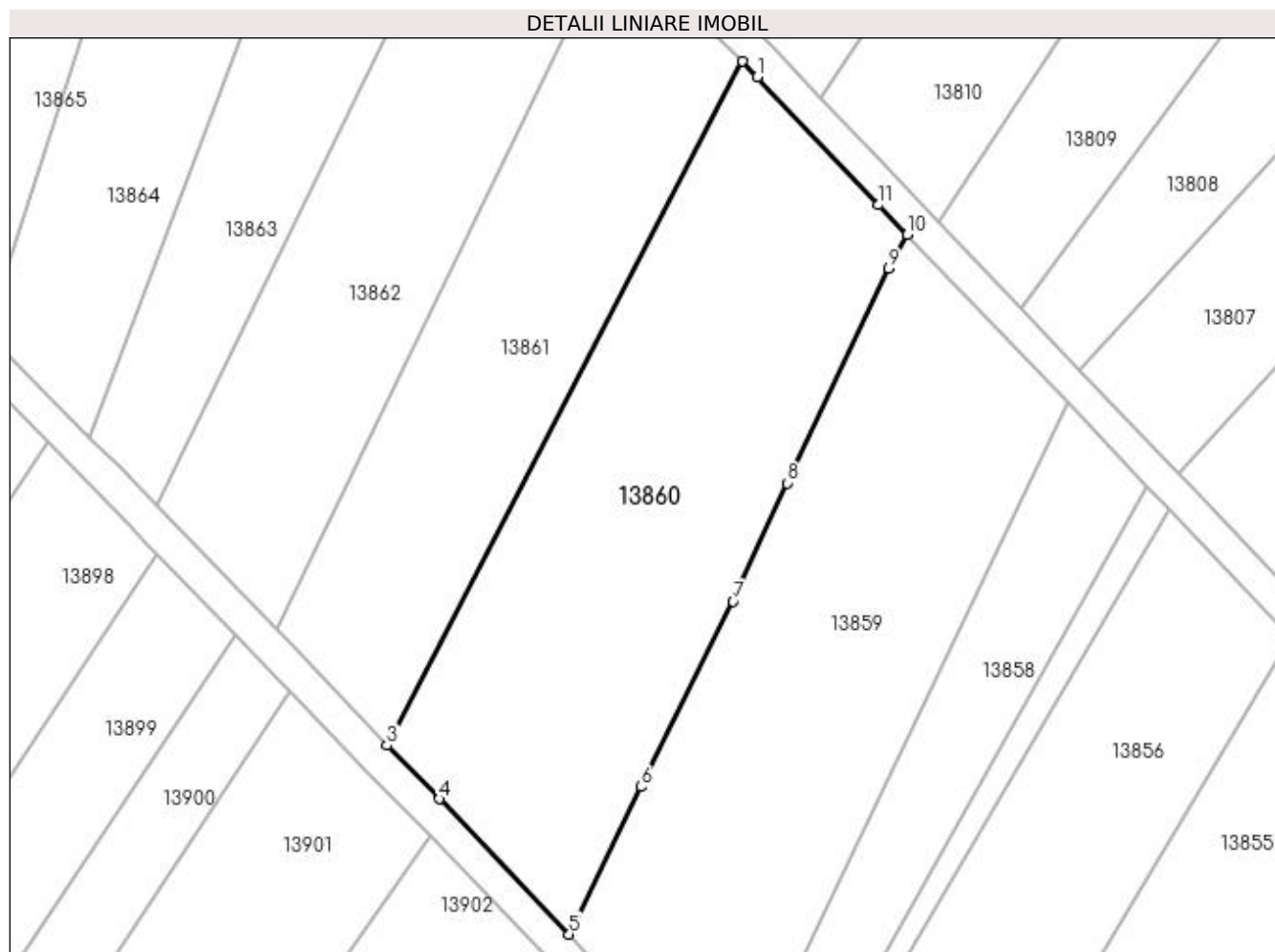
Inscrieri privind dezmembramintele dreptului de proprietate, drepturi reale de garanție și sarcini	Referințe
NU SUNT	

Anexa Nr. 1 La Partea I

Teren

Nr cadastral	Suprafața (mp)*	Observații / Referințe
34262	2.900	

* Suprafața este determinată în planul de proiecție Stereo 70.



Date referitoare la teren

Crt	Categorie folosință	Intra vilan	Suprafața (mp)	Tarla	Parcelă	Nr. topo	Observații / Referințe
1	arabil	NU	1.460	273	26	-	
2	vie	NU	1.440	273	26	-	

Lungime Segmente

1) Valorile lungimilor segmentelor sunt obținute din proiecție în plan.

Punct început	X / Y	Punct sfârșit	X / Y	Lungime segment (** (m)
1	355.963,416 288.551,405	2	355.961,56 288.553,361	2.696
2	355.961,56 288.553,361	3	355.916,786 288.467,298	97.013
3	355.916,786 288.467,298	4	355.923,339 288.460,537	9.416
4	355.923,339 288.460,537	5	355.939,724 288.443,512	23.629

Punct început	X / Y	Punct sfârșit	X / Y	Lungime segment (** (m)
5	355.939,724 288.443,512	6	355.948,772 288.462,088	20.662
6	355.948,772 288.462,088	7	355.960,396 288.485,425	26.072
7	355.960,396 288.485,425	8	355.967,164 288.500,308	16.35
8	355.967,164 288.500,308	9	355.979,956 288.527,311	29.88
9	355.979,956 288.527,311	10	355.982,295 288.531,543	4.835
10	355.982,295 288.531,543	11	355.978,696 288.535,312	5.211
11	355.978,696 288.535,312	1	355.963,416 288.551,405	22.192

** Lungimile segmentelor sunt determinate în planul de proiecție Stereo 70 și sunt rotunjite la 1 milimetru.

*** Distanța dintre puncte este formată din segmente cumulate ce sunt mai mici decât valoarea 1 milimetru.

**DATE DESPRE IMOBILUL NR. 13861**

Oficiul de Cadastru și Publicitate Imobiliară DOLJ
Biroul de Cadastru și Publicitate Imobiliară Craiova

A. Partea I. Descrierea imobilului

TEREN Extravilan

Adresa: Jud. Dolj, T273, P27

Nr. Crt	Nr cadastral Nr. topografic	Suprafața* (mp)	Observații / Referințe
A1		Din acte: 2.000 Masurata: 1.978	Sector cadastral:22 Teren neimprejmuit; PROCENT DE DIMINUARE DE 5.66%

B. Partea II. Proprietari și acte

Inscrieri privitoare la dreptul de proprietate și alte drepturi reale		Referințe
/		
Act Administrativ nr. TDP 3588-47919, din 04/04/1997 emis de CJSIPT DOLJ;		
B1	Intabulare, drept de PROPRIETATE, dobândit prin Reconstituire, cota actuala 1/1, cota initiala 1/1 1) DUȚĂ MARIN 2) DUȚĂ GHEORGHE 3) DUȚĂ NICOLAE	A1

C. Partea III. SARCINI .

Inscrieri privind dezmembramintele dreptului de proprietate, drepturi reale de garanție și sarcini	Referințe
NU SUNT	

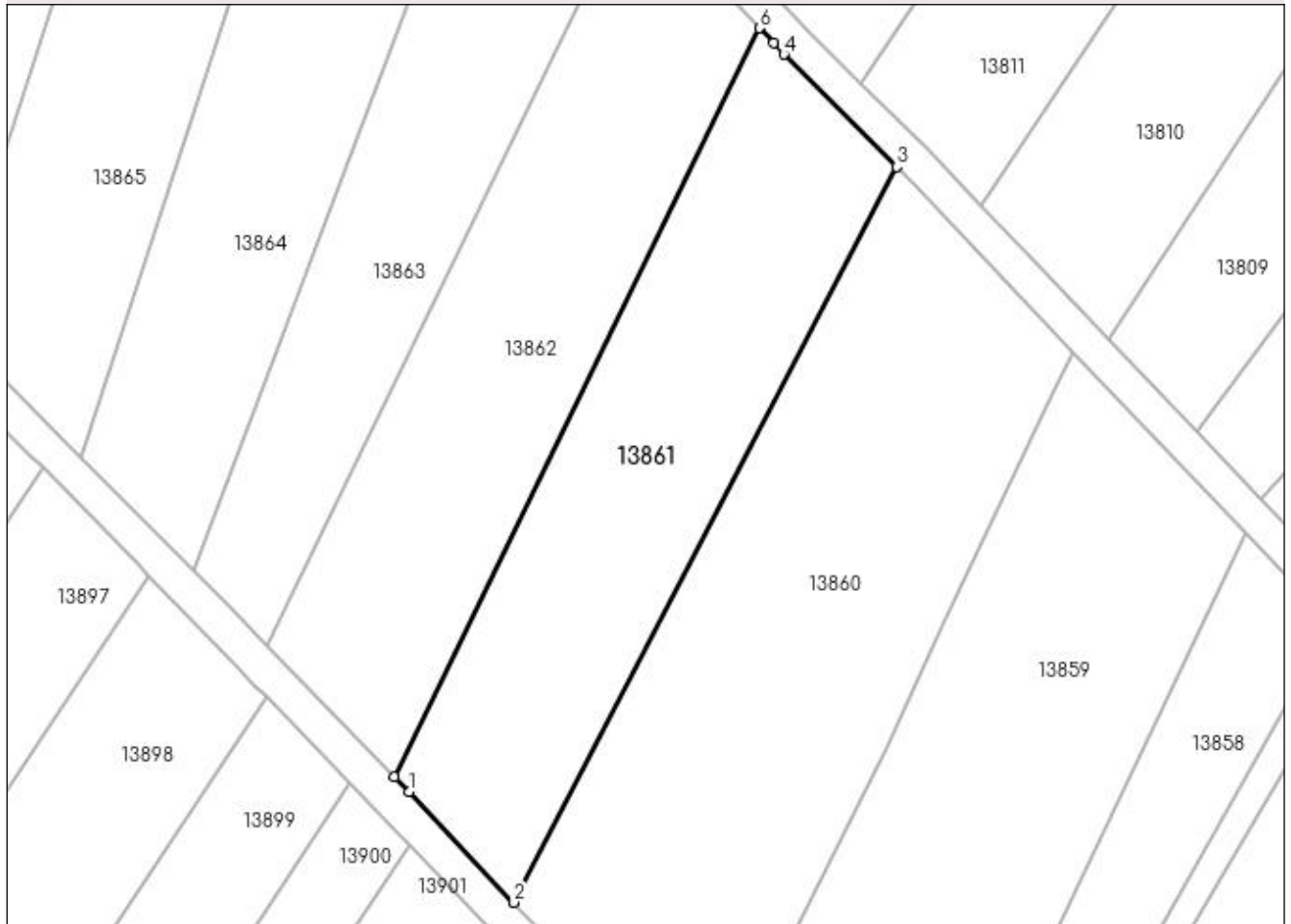
Anexa Nr. 1 La Partea I

Teren

Nr cadastral	Suprafața (mp)*	Observații / Referințe
	Din acte: 2.000 Masurata: 1.978	PROCENT DE DIMINUARE DE 5.66%

* Suprafața este determinată în planul de proiecție Stereo 70.

DETALII LINIARE IMOBIL



Date referitoare la teren

Crt	Categorie folosință	Intra vilan	Suprafața (mp)	Tarla	Parcelă	Nr. topo	Observații / Referințe
1	vie	NU	1.978	273	27	-	

Lungime Segmente

1) Valorile lungimilor segmentelor sunt obținute din proiecție în plan.

Punct început	X / Y	Punct sfârșit	X / Y	Lungime segment (** (m)
1	355.904,493 288.480,273	2	355.916,786 288.467,298	17.874
2	355.916,786 288.467,298	3	355.961,56 288.553,361	97.013
3	355.961,56 288.553,361	4	355.948,366 288.566,487	18.611
4	355.948,366 288.566,487	5	355.947,151 288.567,787	1.779
5	355.947,151 288.567,787	6	355.945,491 288.569,562	2.43

Punct început	X / Y	Punct sfârșit	X / Y	Lungime segment (** (m)
6	355.945,491 288.569,562	7	355.902,811 288.482,0	97.41
7	355.902,811 288.482,0	1	355.904,493 288.480,273	2.411

** Lungimile segmentelor sunt determinate în planul de proiecție Stereo 70 și sunt rotunjite la 1 milimetru.

*** Distanța dintre puncte este formată din segmente cumulate ce sunt mai mici decât valoarea 1 milimetru.

**DATE DESPRE IMOBILUL NR. 13862**

Oficiul de Cadastru și Publicitate Imobiliară DOLJ
Biroul de Cadastru și Publicitate Imobiliară Craiova

A. Partea I. Descrierea imobilului

TEREN Extravilan

Adresa: Jud. Dolj, T273, P27

Nr. Crt	Nr cadastral Nr. topografic	Suprafața* (mp)	Observații / Referințe
A1		Din acte: 2.000 Masurata: 1.978	Sector cadastral:22 Teren neimprejmuit; PROCENT DE DIMINUARE DE 5.66%

B. Partea II. Proprietari și acte

Inscrieri privitoare la dreptul de proprietate și alte drepturi reale		Referințe
/		
Act Administrativ nr. TDP 2772-48113, din 21/11/1996 emis de CJSIPT DOLJ;		
B1	Intabulare, drept de PROPRIETATE, dobandit prin Reconstituire, cota actuala 1/1, cota initiala 1/1 1) DRAGOTĂ ANA, LIPSA CNP 2) URZICEANU ANA, LIPSA CNP 3) URZICEANU ION, LIPSA CNP	A1

C. Partea III. SARCINI .

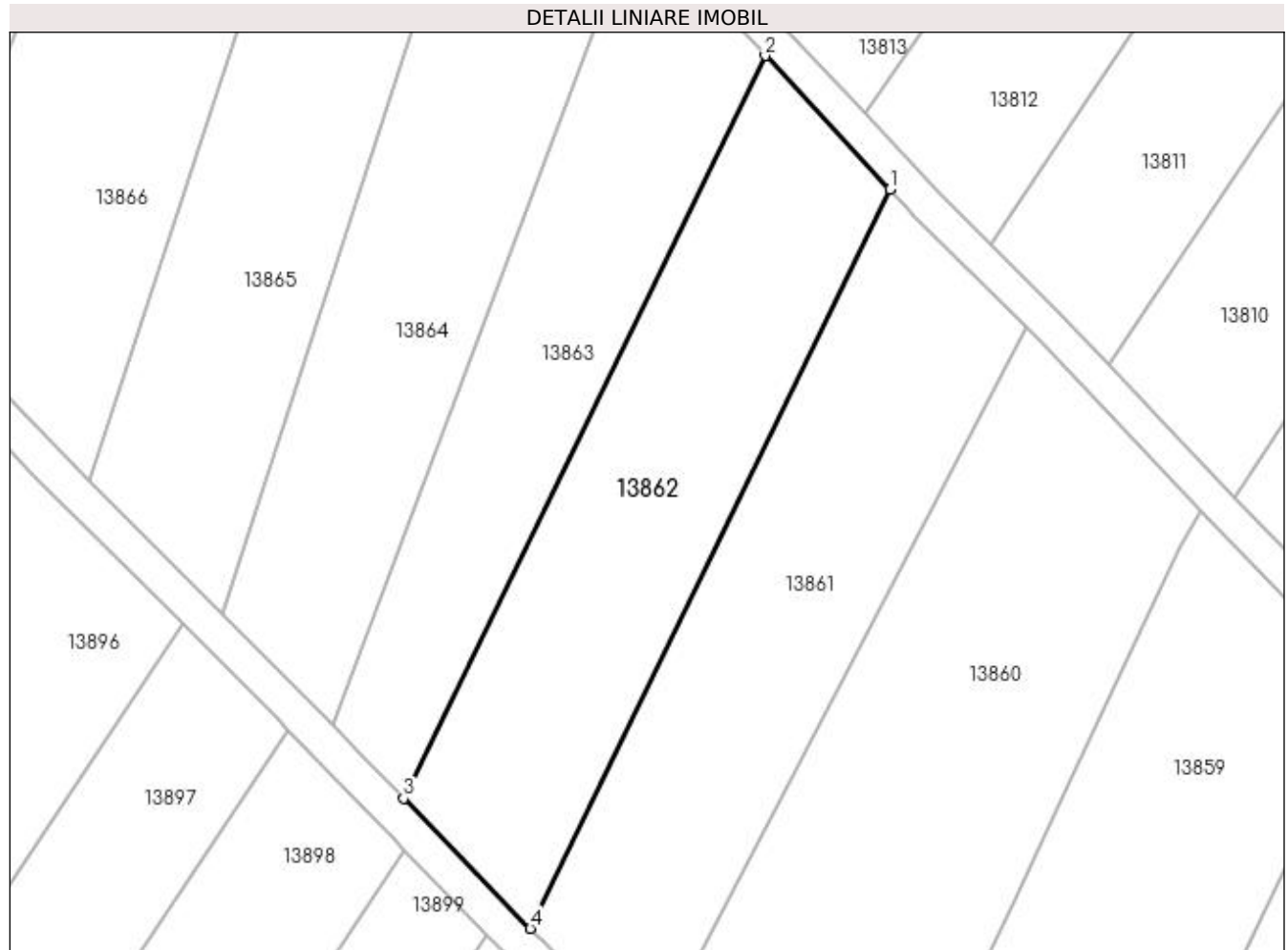
Inscrieri privind dezmembramintele dreptului de proprietate, drepturi reale de garanție și sarcini	Referințe
NU SUNT	

Anexa Nr. 1 La Partea I

Teren

Nr cadastral	Suprafața (mp)*	Observații / Referințe
	Din acte: 2.000 Masurata: 1.978	PROCENT DE DIMINUARE DE 5.66%

* Suprafața este determinată în planul de proiecție Stereo 70.



Date referitoare la teren

Crt	Categorie folosință	Intravilan	Suprafața (mp)	Tarla	Parcelă	Nr. topo	Observații / Referințe
1	arabil	NU	1.978	273	27	-	

Lungime Segmente

1) Valorile lungimilor segmentelor sunt obținute din proiecție în plan.

Punct început	X / Y	Punct sfârșit	X / Y	Lungime segment (** (m)
1	355.945,491 288.569,562	2	355.930,678 288.585,404	21.689
2	355.930,678 288.585,404	3	355.887,792 288.497,419	97.88
3	355.887,792 288.497,419	4	355.902,811 288.482,0	21.525
4	355.902,811 288.482,0	1	355.945,491 288.569,562	97.41

**** Lungimile segmentelor sunt determinate în planul de proiecție Stereo 70 și sunt rotunjite la 1 milimetru.**

***** Distanța dintre puncte este formată din segmente cumulate ce sunt mai mici decât valoarea 1 milimetru.**

**DATE DESPRE IMOBILUL NR. 13863**

Oficiul de Cadastru și Publicitate Imobiliară DOLJ
Biroul de Cadastru și Publicitate Imobiliară Craiova

A. Partea I. Descrierea imobilului

TEREN Extravilan

Adresa: Jud. Dolj, T273, P29

Nr. Crt	Nr cadastral Nr. topografic	Suprafața* (mp)	Observații / Referințe
A1		Din acte: 1.600 Masurata: 1.582	Sector cadastral:22 Teren neimprejmuit; PROCENT DE DIMINUARE DE 1.10%

B. Partea II. Proprietari și acte

Inscrieri privitoare la dreptul de proprietate și alte drepturi reale		Referințe
/		
Act Administrativ nr. TDP 3541-47919, din 03/04/1997 emis de CJSIPT DOLJ;		
B1	Intabulare, drept de PROPRIETATE, dobandit prin Reconstituire, cota actuala 1/1, cota initiala 1/1 1) PUICĂ ANA	A1

C. Partea III. SARCINI .

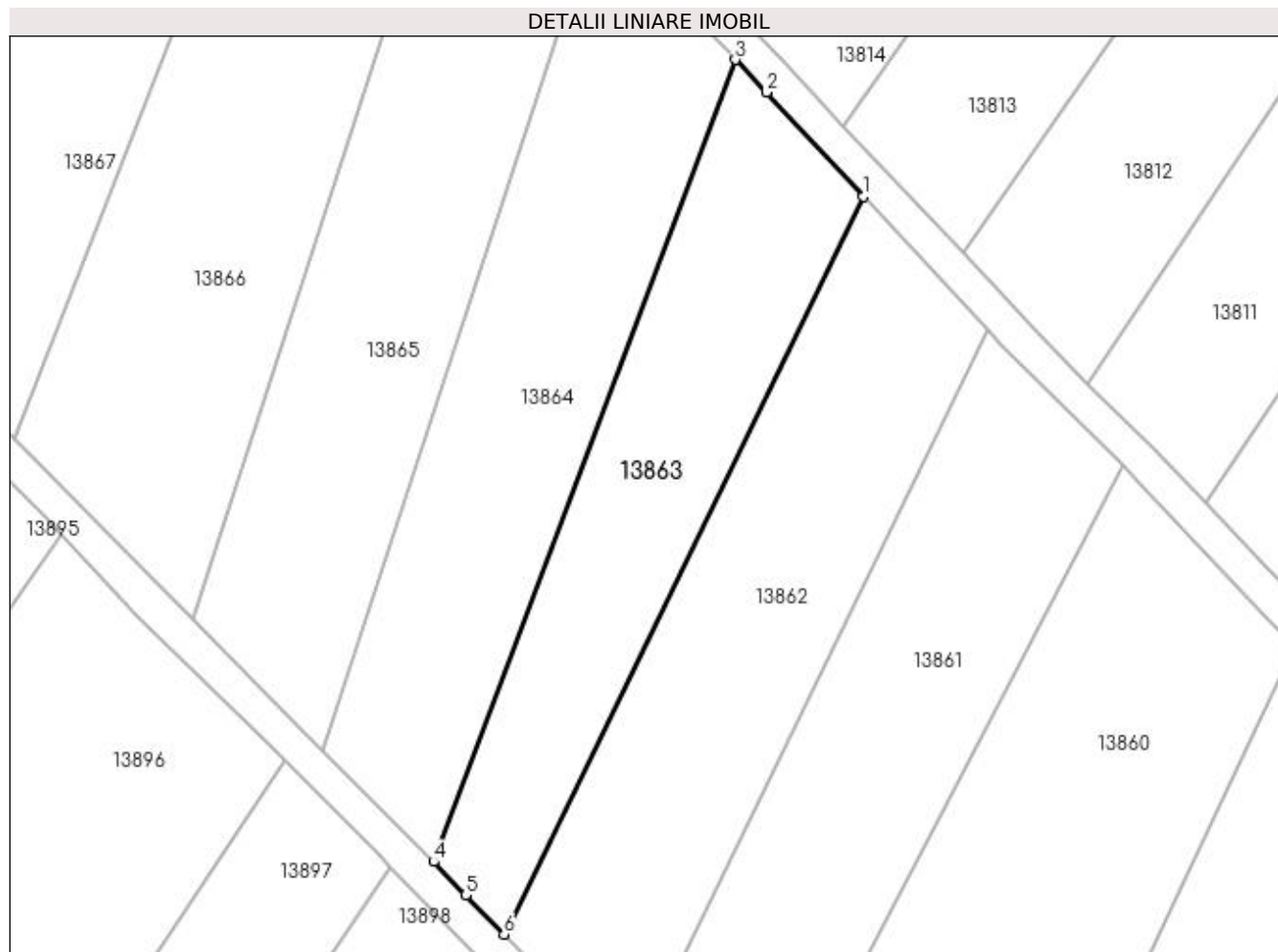
Inscrieri privind dezmembramintele dreptului de proprietate, drepturi reale de garanție și sarcini	Referințe
NU SUNT	

Anexa Nr. 1 La Partea I

Teren

Nr cadastral	Suprafața (mp)*	Observații / Referințe
	Din acte: 1.600 Masurata: 1.582	PROCENT DE DIMINUARE DE 1.10%

* Suprafața este determinată în planul de proiecție Stereo 70.



Date referitoare la teren

Crt	Categorie folosință	Intravilan	Suprafața (mp)	Tarla	Parcelă	Nr. topo	Observații / Referințe
1	vie	NU	1.582	273	29	-	

Lungime Segmente

1) Valorile lungimilor segmentelor sunt obținute din proiecție în plan.

Punct început	X / Y	Punct sfârșit	X / Y	Lungime segment (** (m)
1	355.930,678 288.585,404	2	355.919,056 288.597,834	17.017
2	355.919,056 288.597,834	3	355.915,347 288.601,703	5.36
3	355.915,347 288.601,703	4	355.879,384 288.506,078	102.164
4	355.879,384 288.506,078	5	355.883,232 288.502,1	5.535
5	355.883,232 288.502,1	6	355.887,792 288.497,419	6.535

Punct început	X / Y	Punct sfârșit	X / Y	Lungime segment (** (m)
6	355.887,792 288.497,419	1	355.930,678 288.585,404	97.88

** Lungimile segmentelor sunt determinate în planul de proiecție Stereo 70 și sunt rotunjite la 1 milimetru.

*** Distanța dintre puncte este formată din segmente cumulate ce sunt mai mici decât valoarea 1 milimetru.

**DATE DESPRE IMOBILUL NR. 13864**

Oficiul de Cadastru și Publicitate Imobiliară DOLJ
Biroul de Cadastru și Publicitate Imobiliară Craiova

A. Partea I. Descrierea imobilului

TEREN Extravilan

Adresa: Jud. Dolj, T273, P30

Nr. Crt	Nr cadastral Nr. topografic	Suprafața* (mp)	Observații / Referințe
A1		Din acte: 2.000 Masurata: 1.977	Sector cadastral:22 Teren neimprejmuit; PROCENT DE DIMINUARE DE 1.10%

B. Partea II. Proprietari și acte

Inscrieri privitoare la dreptul de proprietate și alte drepturi reale		Referințe
/		
Act Administrativ nr. TDP 2758-48113, din 20/11/1996 emis de CJSIPT DOLJ;		
B1	Intabulare, drept de PROPRIETATE, dobandit prin Reconstituire, cota actuala 1/1, cota initiala 1/1 1) STANCALIE ANGHELINA 2) STANCALIE MARIUS	A1

C. Partea III. SARCINI .

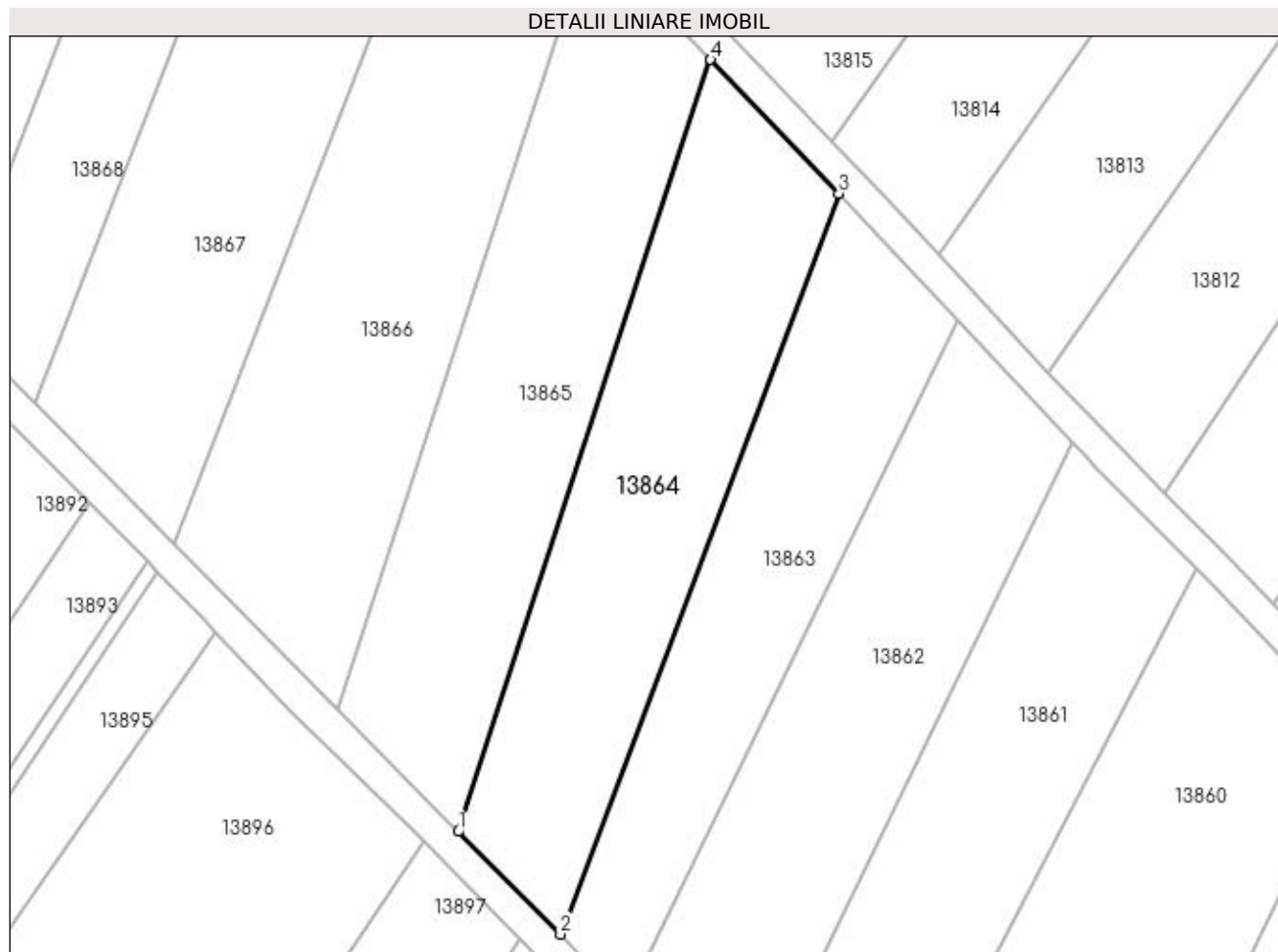
Inscrieri privind dezmembramintele dreptului de proprietate, drepturi reale de garanție și sarcini	Referințe
NU SUNT	

Anexa Nr. 1 La Partea I

Teren

Nr cadastral	Suprafața (mp)*	Observații / Referințe
	Din acte: 2.000 Masurata: 1.977	PROCENT DE DIMINUARE DE 1.10%

* Suprafața este determinată în planul de proiecție Stereo 70.



Date referitoare la teren

Crt	Categorie folosință	Intra vilan	Suprafața (mp)	Tarla	Parcelă	Nr. topo	Observații / Referințe
1	vie	NU	1.977	273	30	-	

Lungime Segmente

1) Valorile lungimilor segmentelor sunt obținute din proiecție în plan.

Punct început	X / Y	Punct sfârșit	X / Y	Lungime segment (** (m)
1	355.866,197 288.519,334	2	355.879,384 288.506,078	18.698
2	355.879,384 288.506,078	3	355.915,347 288.601,703	102.164
3	355.915,347 288.601,703	4	355.898,768 288.618,999	23.959
4	355.898,768 288.618,999	1	355.866,197 288.519,334	104.852

**** Lungimile segmentelor sunt determinate în planul de proiecție Stereo 70 și sunt rotunjite la 1 milimetru.**

***** Distanța dintre puncte este formată din segmente cumulate ce sunt mai mici decât valoarea 1 milimetru.**

**DATE DESPRE IMOBILUL NR. 13865**

Oficiul de Cadastru și Publicitate Imobiliară DOLJ
Biroul de Cadastru și Publicitate Imobiliară Craiova

A. Partea I. Descrierea imobilului

TEREN Extravilan

Adresa: Jud. Dolj, T273, P31

Nr. Crt	Nr cadastral Nr. topografic	Suprafața* (mp)	Observații / Referințe
A1		Din acte: 2.100 Masurata: 2.077	Sector cadastral:22 Teren neimprejmuit; PROCENT DE DIMINUARE DE 1.10%

B. Partea II. Proprietari și acte

Inscrieri privitoare la dreptul de proprietate și alte drepturi reale		Referințe
/		
Act Administrativ nr. TDP 2792-48113, din 21/11/1996 emis de CJSIPT DOLJ;		
B1	Intabulare, drept de PROPRIETATE, dobandit prin Reconstituire, cota actuala 1/1, cota initiala 1/1 1) PISLEAG ECATERINA 2) STANCALIE GHEORGHITA	A1

C. Partea III. SARCINI .

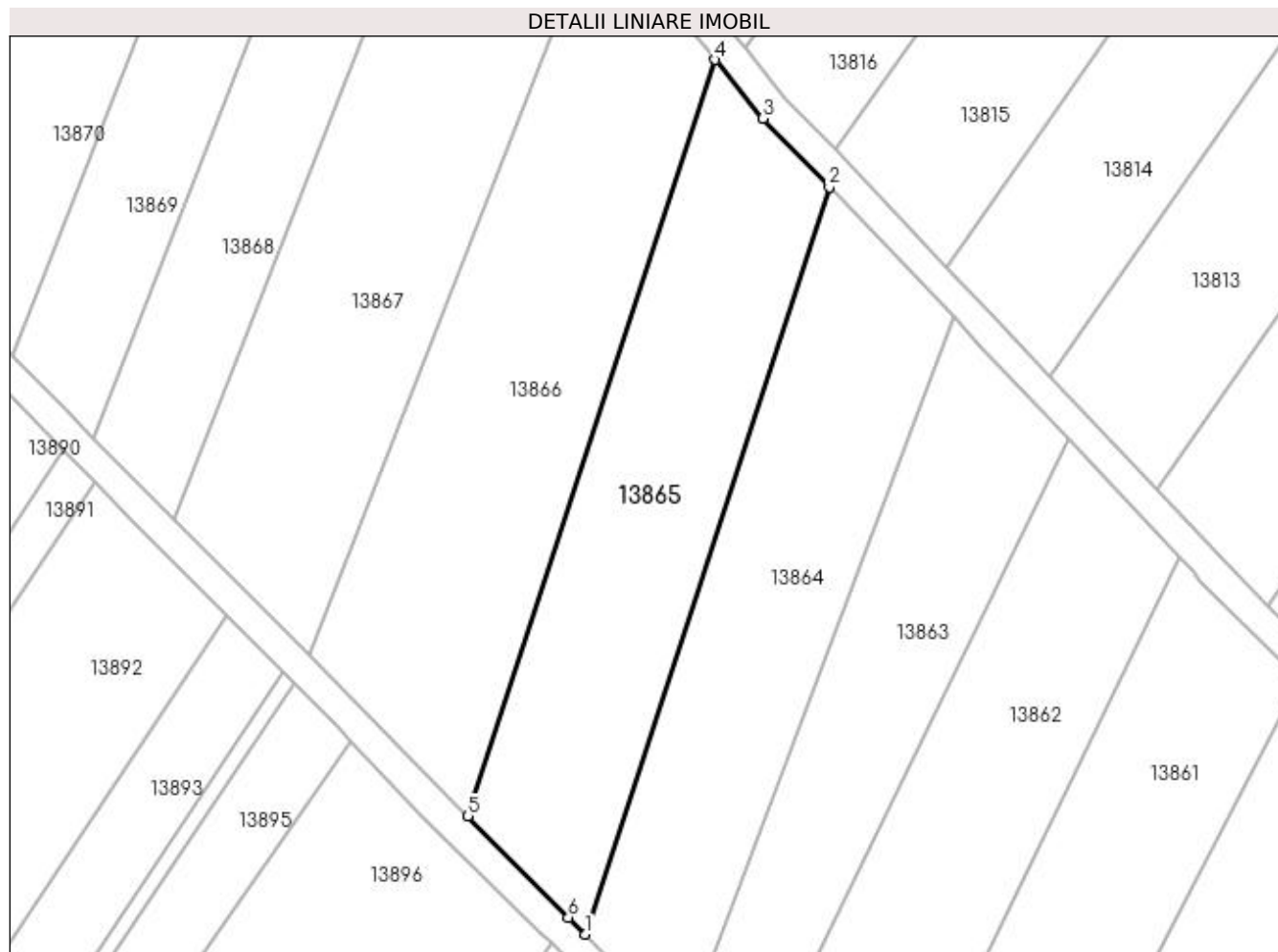
Inscrieri privind dezmembramintele dreptului de proprietate, drepturi reale de garanție și sarcini	Referințe
NU SUNT	

Anexa Nr. 1 La Partea I

Teren

Nr cadastral	Suprafața (mp)*	Observații / Referințe
	Din acte: 2.100 Masurata: 2.077	PROCENT DE DIMINUARE DE 1.10%

* Suprafața este determinată în planul de proiecție Stereo 70.



Date referitoare la teren

Crt	Categorie folosință	Intra vilan	Suprafața (mp)	Tarla	Parcelă	Nr. topo	Observații / Referințe
1	vie	NU	2.077	273	31	-	

Lungime Segmente

1) Valorile lungimilor segmentelor sunt obținute din proiecție în plan.

Punct început	X / Y	Punct sfârșit	X / Y	Lungime segment (** (m)
1	355.866,197 288.519,334	2	355.898,768 288.618,999	104.852
2	355.898,768 288.618,999	3	355.889,965 288.628,182	12.721
3	355.889,965 288.628,182	4	355.883,565 288.636,006	10.108
4	355.883,565 288.636,006	5	355.850,589 288.535,1	106.158
5	355.850,589 288.535,1	6	355.863,954 288.521,588	19.005

Punct început	X / Y	Punct sfârșit	X / Y	Lungime segment (** (m)
6	355.863,954 288.521,588	1	355.866,197 288.519,334	3.18

** Lungimile segmentelor sunt determinate în planul de proiecție Stereo 70 și sunt rotunjite la 1 milimetru.

*** Distanța dintre puncte este formată din segmente cumulate ce sunt mai mici decât valoarea 1 milimetru.

**DATE DESPRE IMOBILUL NR. 13866**

Oficiul de Cadastru și Publicitate Imobiliară DOLJ
Biroul de Cadastru și Publicitate Imobiliară Craiova

A. Partea I. Descrierea imobilului

TEREN Extravilan

Adresa: Jud. Dolj, T273, P32

Nr. Crt	Nr cadastral Nr. topografic	Suprafața* (mp)	Observații / Referințe
A1		Din acte: 2.600 Masurata: 2.572	Sector cadastral:22 Teren neimprejmuit; PROCENT DE DIMINUARE DE 1.10%

B. Partea II. Proprietari și acte

Inscrieri privitoare la dreptul de proprietate și alte drepturi reale		Referințe
/		
Act Administrativ nr. TDP 3588-47919, din 04/04/1997 emis de CJSIPT DOLJ;		
B1	Intabulare, drept de PROPRIETATE, dobândit prin Reconstituire, cota actuala 1/1, cota initiala 1/1 1) DUȚĂ MARIN 2) DUȚĂ GHEORGHE 3) DUȚĂ NICOLAE	A1

C. Partea III. SARCINI .

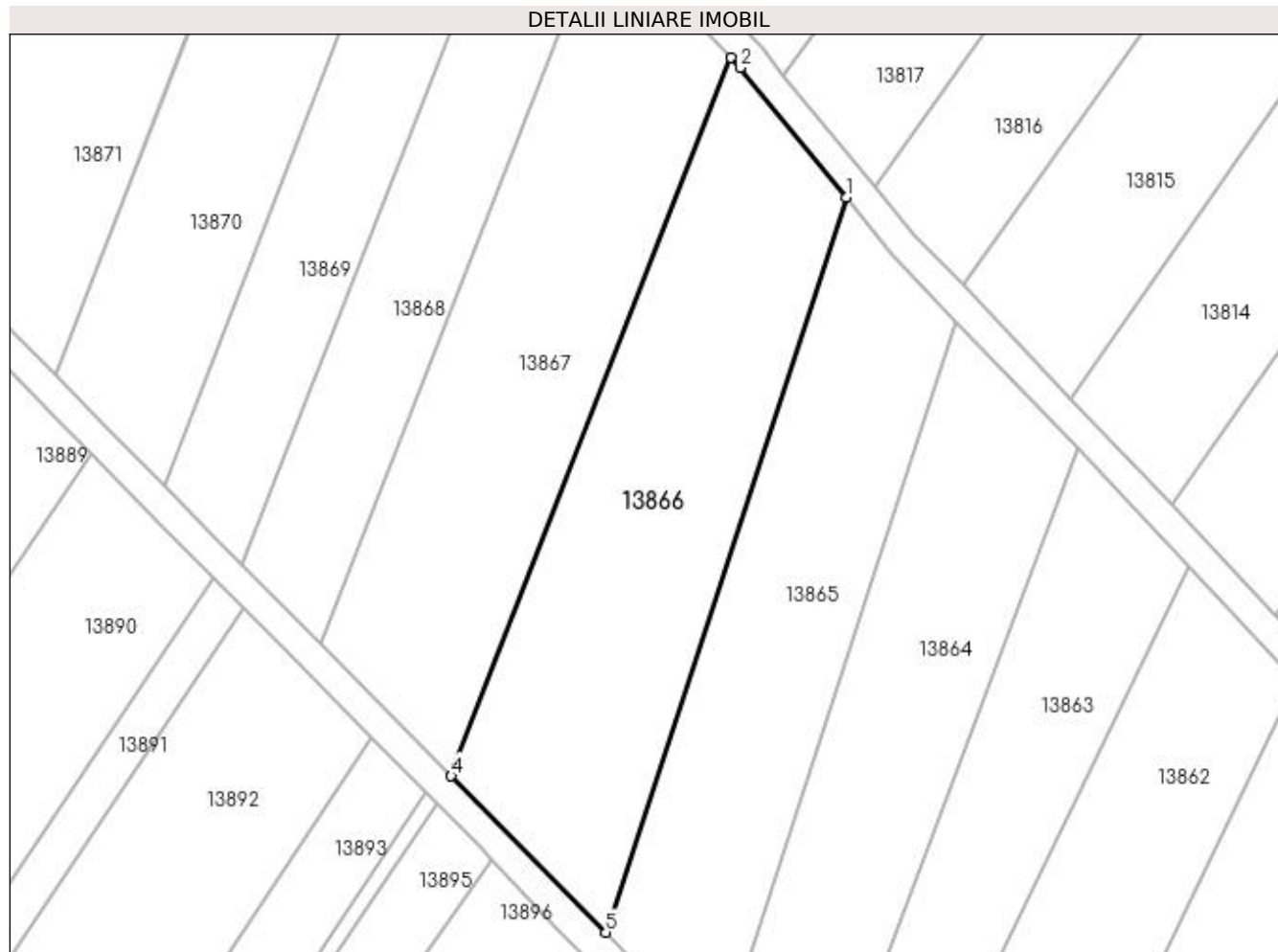
Inscrieri privind dezmembramintele dreptului de proprietate, drepturi reale de garanție și sarcini	Referințe
NU SUNT	

Anexa Nr. 1 La Partea I

Teren

Nr cadastral	Suprafața (mp)*	Observații / Referințe
	Din acte: 2.600 Masurata: 2.572	PROCENT DE DIMINUARE DE 1.10%

* Suprafața este determinată în planul de proiecție Stereo 70.



Date referitoare la teren

Crt	Categorie folosință	Intra vilan	Suprafața (mp)	Tarla	Parcelă	Nr. topo	Observații / Referințe
1	vie	NU	2.572	273	32	-	

Lungime Segmente

1) Valorile lungimilor segmentelor sunt obținute din proiecție în plan.

Punct început	X / Y	Punct sfârșit	X / Y	Lungime segment (** (m)
1	355.883,565 288.636,006	2	355.869,011 288.653,8	22.988
2	355.869,011 288.653,8	3	355.867,75 288.655,153	1.85
3	355.867,75 288.655,153	4	355.829,376 288.556,544	105.813
4	355.829,376 288.556,544	5	355.850,589 288.535,1	30.163
5	355.850,589 288.535,1	1	355.883,565 288.636,006	106.158

**** Lungimile segmentelor sunt determinate în planul de proiecție Stereo 70 și sunt rotunjite la 1 milimetru.**

***** Distanța dintre puncte este formată din segmente cumulate ce sunt mai mici decât valoarea 1 milimetru.**

**DATE DESPRE IMOBILUL NR. 13867**

Oficiul de Cadastru și Publicitate Imobiliară DOLJ
Biroul de Cadastru și Publicitate Imobiliară Craiova

A. Partea I. Descrierea imobilului

TEREN Extravilan

Adresa: Jud. Dolj, T273, P34

Nr. Crt	Nr cadastral Nr. topografic	Suprafața* (mp)	Observații / Referințe
A1		Din acte: 2.500 Masurata: 2.472	Sector cadastral:22 Teren neimprejmuit;

B. Partea II. Proprietari și acte

Inscrieri privitoare la dreptul de proprietate și alte drepturi reale		Referințe
/		
Act Administrativ nr. TDP 1957-9574, din 04/04/1996 emis de CJSIPT DOLJ;		
B1	Intabulare, drept de PROPRIETATE, dobândit prin Reconstituire, cota actuala 1/1, cota initiala 1/1 1) PUNGĂ NICOLAE	A1

C. Partea III. SARCINI .

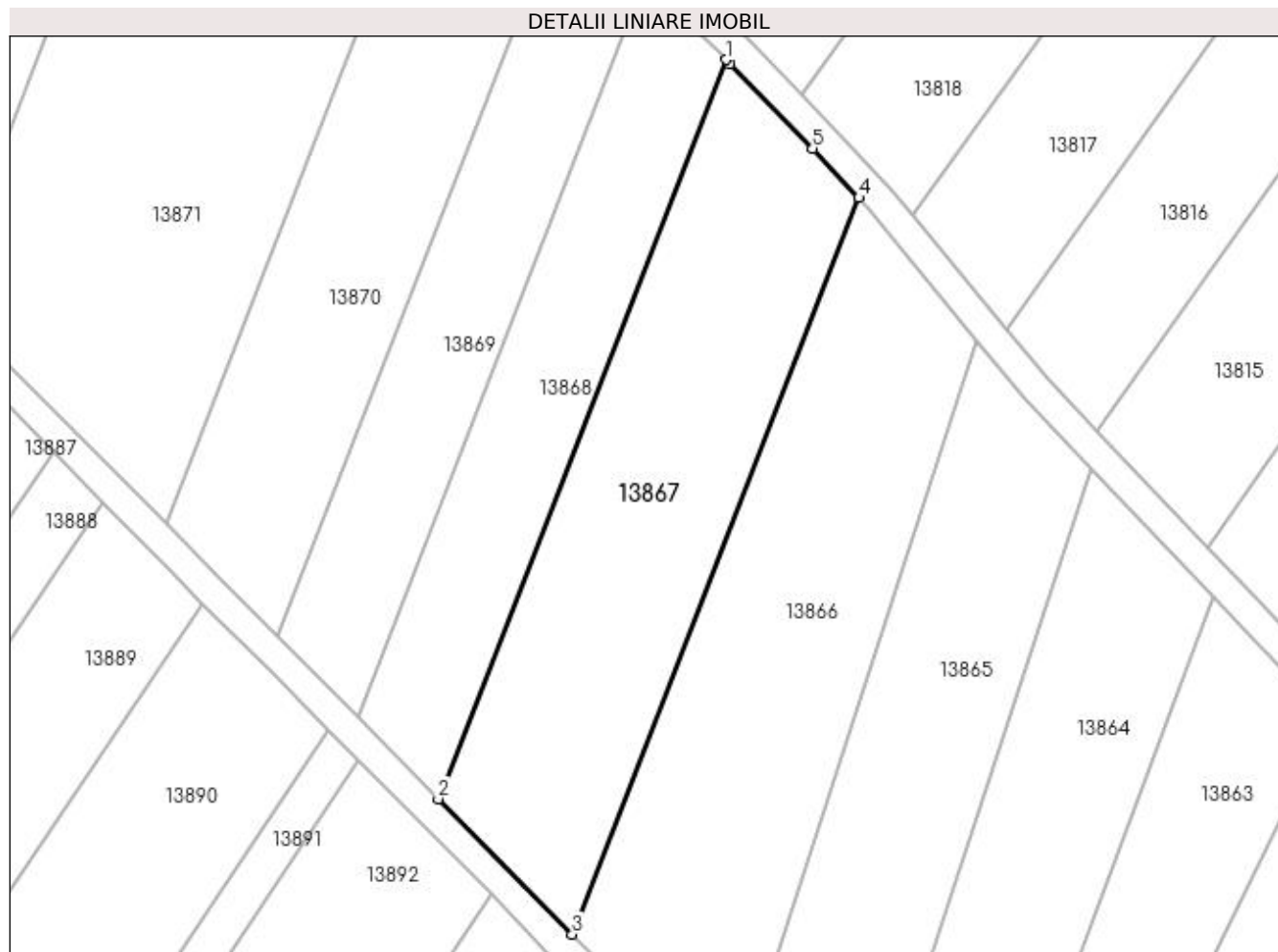
Inscrieri privind dezmembramintele dreptului de proprietate, drepturi reale de garanție și sarcini	Referințe
NU SUNT	

Anexa Nr. 1 La Partea I

Teren

Nr cadastral	Suprafața (mp)*	Observații / Referințe
	Din acte: 2.500 Masurata: 2.472	

* Suprafața este determinată în planul de proiecție Stereo 70.



Date referitoare la teren

Crt	Categorie folosință	Intra vilan	Suprafața (mp)	Tarla	Parcelă	Nr. topo	Observații / Referințe
1	vie	NU	2.472	273	34	-	

Lungime Segmente

1) Valorile lungimilor segmentelor sunt obținute din proiecție în plan.

Punct început	X / Y	Punct sfârșit	X / Y	Lungime segment (** (m)
1	355.849,946 288.673,652	2	355.811,432 288.574,684	106.198
2	355.811,432 288.574,684	3	355.829,376 288.556,544	25.516
3	355.829,376 288.556,544	4	355.867,75 288.655,153	105.813
4	355.867,75 288.655,153	5	355.861,559 288.661,797	9.081
5	355.861,559 288.661,797	6	355.850,485 288.673,117	15.836

Punct început	X / Y	Punct sfârșit	X / Y	Lungime segment (** (m)
6	355.850,485 288.673,117	1	355.849,946 288.673,652	0.759

** Lungimile segmentelor sunt determinate în planul de proiecție Stereo 70 și sunt rotunjite la 1 milimetru.

*** Distanța dintre puncte este formată din segmente cumulate ce sunt mai mici decât valoarea 1 milimetru.

**DATE DESPRE IMOBILUL NR. 13868**

Oficiul de Cadastru și Publicitate Imobiliară DOLJ
Biroul de Cadastru și Publicitate Imobiliară Craiova

A. Partea I. Descrierea imobilului

TEREN Extravilan

Adresa: Jud. Dolj, T273, P35

Nr. Crt	Nr cadastral Nr. topografic	Suprafața* (mp)	Observații / Referințe
A1		Din acte: 1.500 Masurata: 1.483	Sector cadastral:22 Teren neimprejmuț; PROCENT DE DIMINUARE DE 1.10%

B. Partea II. Proprietari și acte

Inscrieri privitoare la dreptul de proprietate și alte drepturi reale		Referințe
/		
Act Administrativ nr. TDP 1966-9574, din 05/04/1996 emis de CJSIPT DOLJ;		
B1	Intabulare, drept de PROPRIETATE, dobandit prin Reconstituire, cota actuala 1/1, cota initiala 1/1 1) CĂLIN MARIA 2) CRĂCIUNOIU IOANA	A1

C. Partea III. SARCINI .

Inscrieri privind dezmembramintele dreptului de proprietate, drepturi reale de garanție și sarcini	Referințe
NU SUNT	

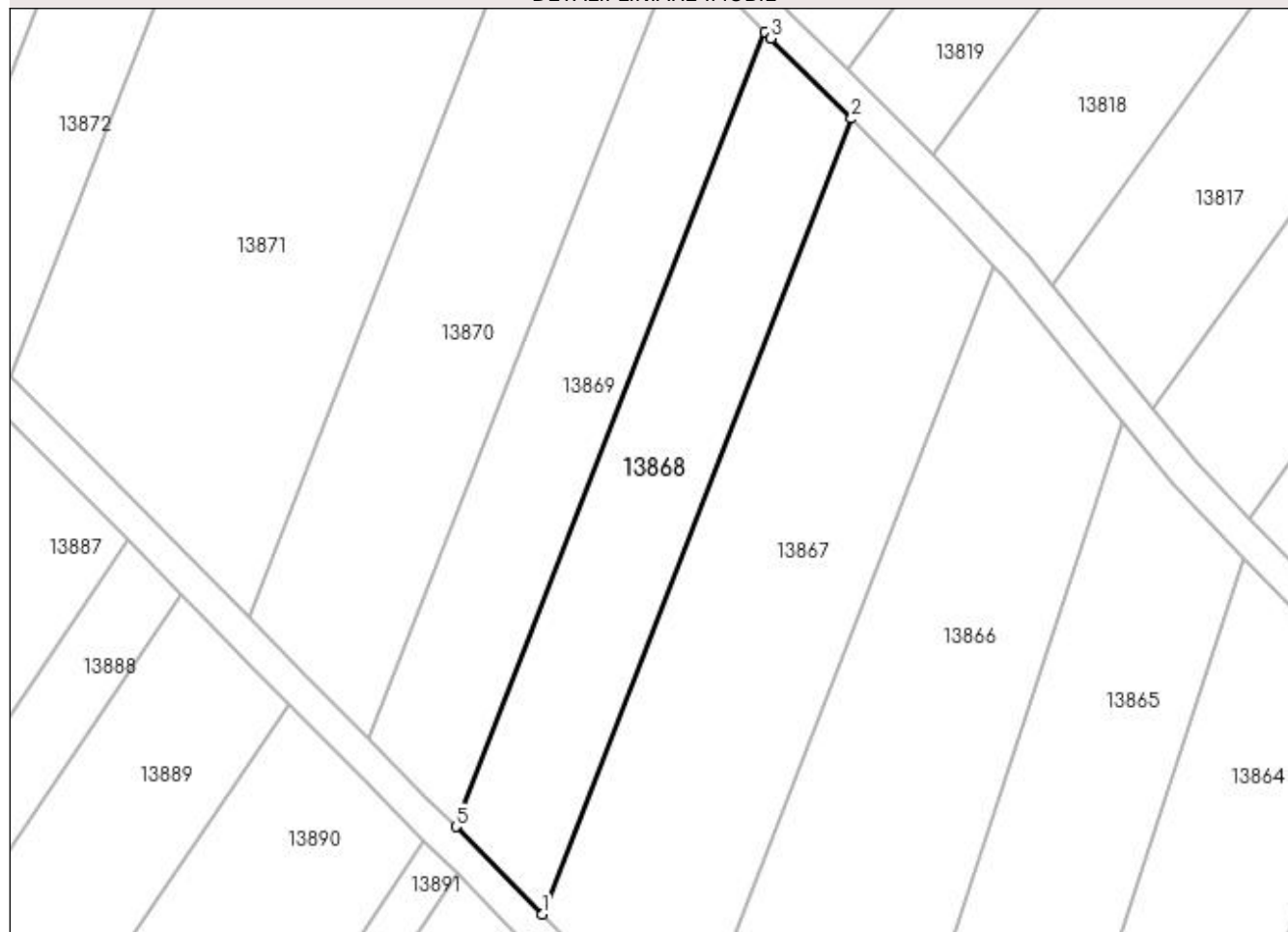
Anexa Nr. 1 La Partea I

Teren

Nr cadastral	Suprafața (mp)*	Observații / Referințe
	Din acte: 1.500 Masurata: 1.483	PROCENT DE DIMINUARE DE 1.10%

* Suprafața este determinată în planul de proiecție Stereo 70.

DETALII LINIARE IMOBIL



Date referitoare la teren

Crt	Categorie folosință	Intra vilan	Suprafața (mp)	Tarla	Parcelă	Nr. topo	Observații / Referințe
1	vie	NU	1.483	273	35	-	

Lungime Segmente

1) Valorile lungimilor segmentelor sunt obținute din proiecție în plan.

Punct început	X / Y	Punct sfârșit	X / Y	Lungime segment (** (m)
1	355.811,432 288.574,684	2	355.849,946 288.673,652	106.198
2	355.849,946 288.673,652	3	355.839,901 288.683,621	14.152
3	355.839,901 288.683,621	4	355.839,13 288.684,392	1.09
4	355.839,13 288.684,392	5	355.800,67 288.585,563	106.049
5	355.800,67 288.585,563	1	355.811,432 288.574,684	15.303

**** Lungimile segmentelor sunt determinate în planul de proiecție Stereo 70 și sunt rotunjite la 1 milimetru.**

***** Distanța dintre puncte este formată din segmente cumulate ce sunt mai mici decât valoarea 1 milimetru.**

**DATE DESPRE IMOBILUL NR. 13869**

Oficiul de Cadastru și Publicitate Imobiliară DOLJ
Biroul de Cadastru și Publicitate Imobiliară Craiova

A. Partea I. Descrierea imobilului

TEREN Extravilan

Adresa: Jud. Dolj, T273, P36

Nr. Crt	Nr cadastral Nr. topografic	Suprafața* (mp)	Observații / Referințe
A1		Din acte: 1.500 Masurata: 1.483	Sector cadastral:22 Teren neimprejmuit; PROCENT DE DIMINUARE DE 1.10%

B. Partea II. Proprietari și acte

Inscrieri privitoare la dreptul de proprietate și alte drepturi reale		Referințe
/		
Act Notarial nr. CM NR.139, din 03/05/2018 emis de NOTAR BUDIANA IONUT RAZVAN;		
B1	Intabulare, drept de PROPRIETATE, dobandit prin Succesiune, cota actuala 1/1, cota initiala 1/1 1) PIRVAN NICOLAE	A1

C. Partea III. SARCINI .

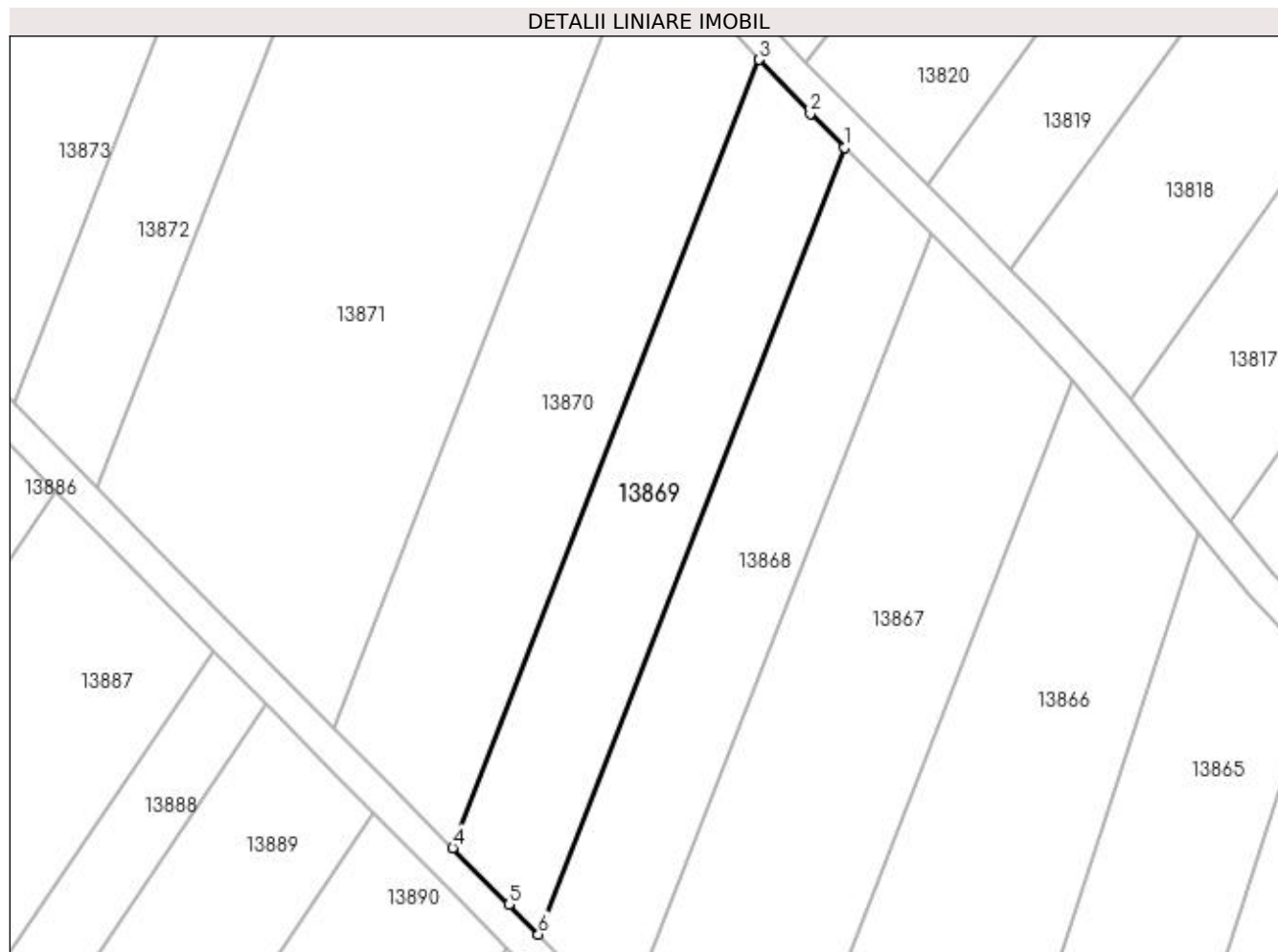
Inscrieri privind dezmembramintele dreptului de proprietate, drepturi reale de garanție și sarcini	Referințe
NU SUNT	

Anexa Nr. 1 La Partea I

Teren

Nr cadastral	Suprafața (mp)*	Observații / Referințe
	Din acte: 1.500 Masurata: 1.483	PROCENT DE DIMINUARE DE 1.10%

* Suprafața este determinată în planul de proiecție Stereo 70.



Date referitoare la teren

Crt	Categorie folosință	Intra vilan	Suprafața (mp)	Tarla	Parcelă	Nr. topo	Observații / Referințe
1	vie	NU	1.483	273	36	-	

Lungime Segmente

1) Valorile lungimilor segmentelor sunt obținute din proiecție în plan.

Punct început	X / Y	Punct sfârșit	X / Y	Lungime segment (** (m)
1	355.839,13 288.684,392	2	355.834,833 288.688,69	6.078
2	355.834,833 288.688,69	3	355.828,433 288.695,45	9.309
3	355.828,433 288.695,45	4	355.789,903 288.596,438	106.245
4	355.789,903 288.596,438	5	355.796,964 288.589,31	10.033
5	355.796,964 288.589,31	6	355.800,67 288.585,563	5.27

Punct început	X / Y	Punct sfârşit	X / Y	Lungime segment (** (m)
6	355.800,67 288.585,563	1	355.839,13 288.684,392	106.049

** Lungimile segmentelor sunt determinate în planul de proiecţie Stereo 70 şi sunt rotunjite la 1 milimetru.

*** Distanţa dintre puncte este formată din segmente cumulate ce sunt mai mici decât valoarea 1 milimetru.

**DATE DESPRE IMOBILUL NR. 13870**

Oficiul de Cadastru și Publicitate Imobiliară DOLJ
Biroul de Cadastru și Publicitate Imobiliară Craiova

A. Partea I. Descrierea imobilului

TEREN Extravilan

Adresa: Jud. Dolj, T273, P37

Nr. Crt	Nr cadastral Nr. topografic	Suprafața* (mp)	Observații / Referințe
A1		Din acte: 2.100 Masurata: 2.077	Sector cadastral:22 Teren neimprejmuit; PROCENT DE DIMINUARE DE 1.10%

B. Partea II. Proprietari și acte

Inscrieri privitoare la dreptul de proprietate și alte drepturi reale		Referințe
/		
Act Administrativ nr. TDP 2596/45413, din 27/02/1997 emis de CJSIPT DOLJ;		
B1	Intabulare, drept de PROPRIETATE, dobândit prin Reconstituire, cota actuala 1/1, cota initiala 1/1 1) URZICEANU ILIE, LIPSA CNP 2) URZICEANU DUMITRU, LIPSA CNP	A1

C. Partea III. SARCINI .

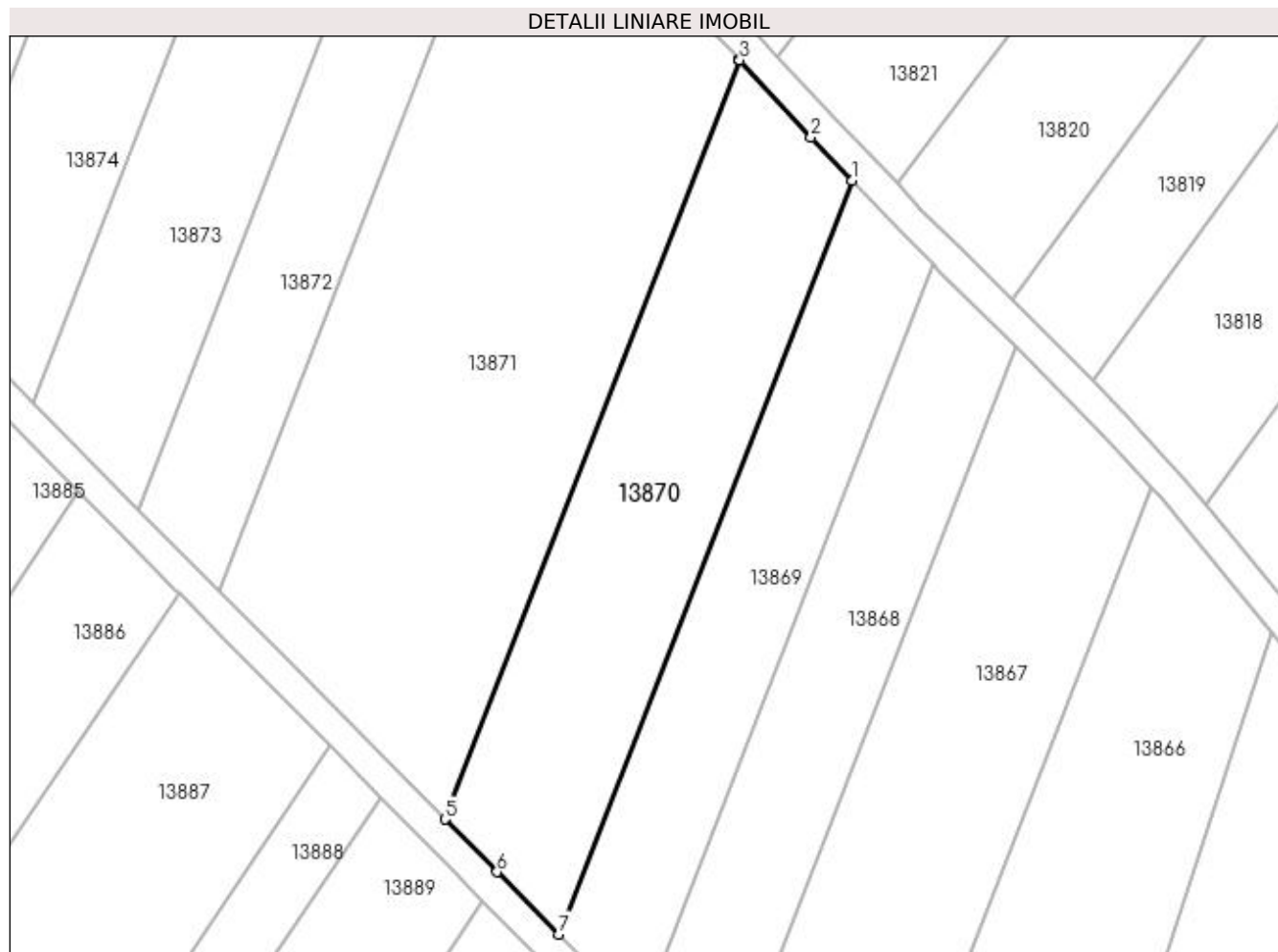
Inscrieri privind dezmembramentele dreptului de proprietate, drepturi reale de garanție și sarcini	Referințe
NU SUNT	

Anexa Nr. 1 La Partea I

Teren

Nr cadastral	Suprafața (mp)*	Observații / Referințe
	Din acte: 2.100 Masurata: 2.077	PROCENT DE DIMINUARE DE 1.10%

* Suprafața este determinată în planul de proiecție Stereo 70.



Date referitoare la teren

Crt	Categorie folosință	Intra vilan	Suprafața (mp)	Tarla	Parcelă	Nr. topo	Observații / Referințe
1	vie	NU	2.077	273	37	-	

Lungime Segmente

1) Valorile lungimilor segmentelor sunt obținute din proiecție în plan.

Punct început	X / Y	Punct sfârșit	X / Y	Lungime segment (** (m)
1	355.828,433 288.695,45	2	355.823,033 288.701,154	7.855
2	355.823,033 288.701,154	3	355.813,649 288.711,284	13.809
3	355.813,649 288.711,284	4	355.813,611 288.711,324	0.055
4	355.813,611 288.711,324	5	355.774,951 288.611,545	107.007
5	355.774,951 288.611,545	6	355.781,789 288.604,627	9.727

Punct început	X / Y	Punct sfârșit	X / Y	Lungime segment (** (m)
6	355.781,789 288.604,627	7	355.789,903 288.596,438	11.528
7	355.789,903 288.596,438	1	355.828,433 288.695,45	106.245

** Lungimile segmentelor sunt determinate în planul de proiecție Stereo 70 și sunt rotunjite la 1 milimetru.

*** Distanța dintre puncte este formată din segmente cumulate ce sunt mai mici decât valoarea 1 milimetru.

**DATE DESPRE IMOBILUL NR. 13871**

Oficiul de Cadastru și Publicitate Imobiliară DOLJ
Biroul de Cadastru și Publicitate Imobiliară Craiova

A. Partea I. Descrierea imobilului

TEREN Extravilan

Adresa: Jud. Dolj, T273, P38

Nr. Crt	Nr cadastral Nr. topografic	Suprafața* (mp)	Observații / Referințe
A1		Din acte: 16.400 Masurata: 4.154	Sector cadastral:22 Teren neimprejmuit; PROCENT DE DIMINUARE DE 1.10%

B. Partea II. Proprietari și acte

Inscrieri privitoare la dreptul de proprietate și alte drepturi reale		Referințe
/		
Act Administrativ nr. TDP 9602, din 29/01/2008 emis de CJSIPT DOLJ;		
B1	Intabulare, drept de PROPRIETATE, dobandit prin Reconstituire, cota actuala 1/1, cota initiala 1/1 1) PRUNĂ ION	A1

C. Partea III. SARCINI .

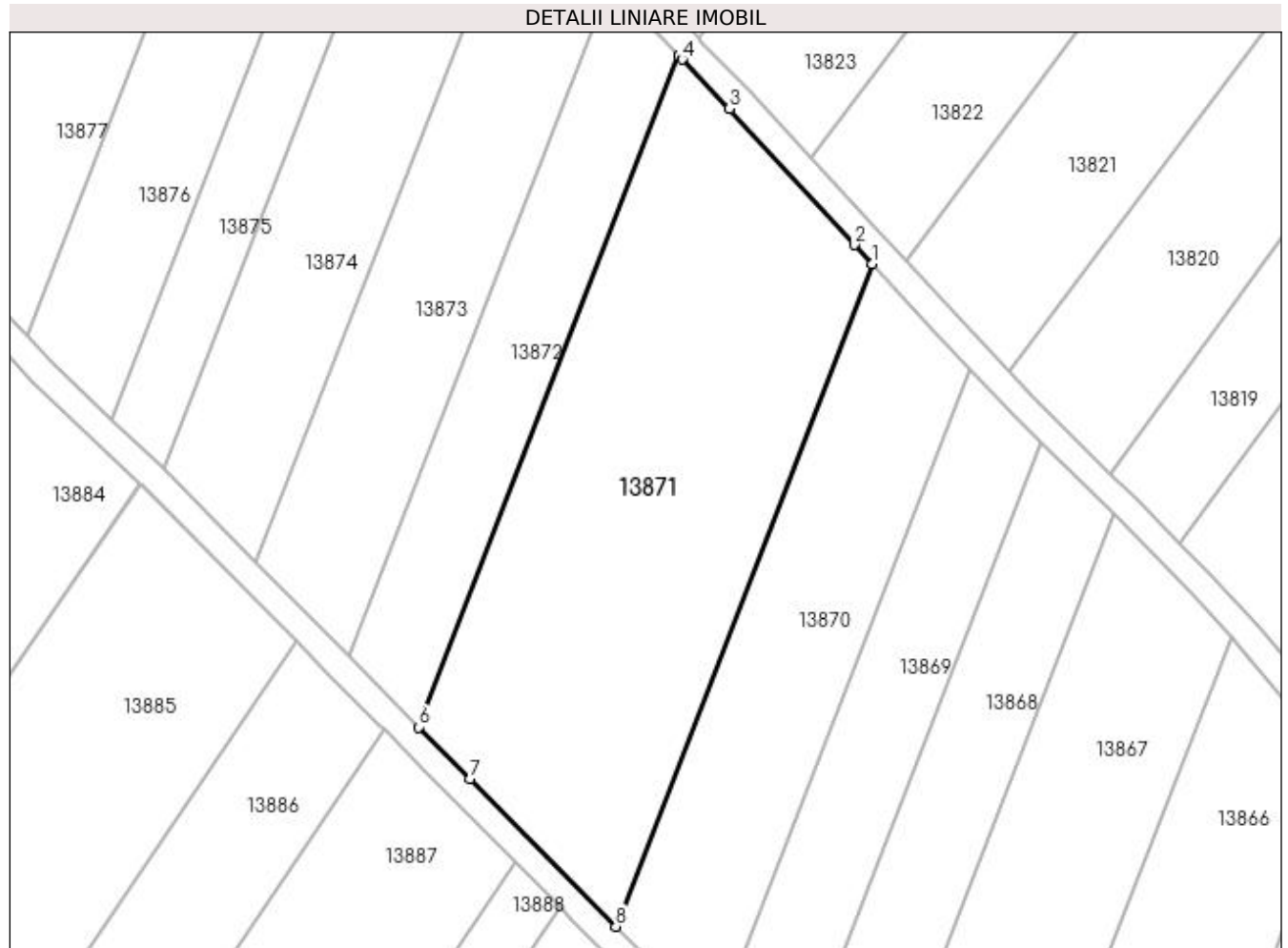
Inscrieri privind dezmembramintele dreptului de proprietate, drepturi reale de garanție și sarcini	Referințe
NU SUNT	

Anexa Nr. 1 La Partea I

Teren

Nr cadastral	Suprafața (mp)*	Observații / Referințe
	Din acte: 16.400 Masurata: 4.154	PROCENT DE DIMINUARE DE 1.10%

* Suprafața este determinată în planul de proiecție Stereo 70.



Date referitoare la teren

Crt	Categorie folosință	Intra vilan	Suprafața (mp)	Tarla	Parcelă	Nr. topo	Observații / Referințe
1	vie	NU	4.154	273	38	-	

Lungime Segmente

1) Valorile lungimilor segmentelor sunt obținute din proiecție în plan.

Punct început	X / Y	Punct sfârșit	X / Y	Lungime segment (** (m)
1	355.813,611 288.711,324	2	355.810,966 288.714,179	3.892
2	355.810,966 288.714,179	3	355.792,099 288.734,67	27.854
3	355.792,099 288.734,67	4	355.784,965 288.742,067	10.277
4	355.784,965 288.742,067	5	355.784,418 288.742,648	0.798
5	355.784,418 288.742,648	6	355.745,259 288.641,58	108.389

Punct început	X / Y	Punct sfârșit	X / Y	Lungime segment (** (m)
6	355.745,259 288.641,58	7	355.752,986 288.633,768	10.988
7	355.752,986 288.633,768	8	355.774,951 288.611,545	31.246
8	355.774,951 288.611,545	1	355.813,611 288.711,324	107.007

** Lungimile segmentelor sunt determinate în planul de proiecție Stereo 70 și sunt rotunjite la 1 milimetru.

*** Distanța dintre puncte este formată din segmente cumulate ce sunt mai mici decât valoarea 1 milimetru.

**DATE DESPRE IMOBILUL NR. 13872**

Oficiul de Cadastru și Publicitate Imobiliară DOLJ
Biroul de Cadastru și Publicitate Imobiliară Craiova

A. Partea I. Descrierea imobilului

TEREN Extravilan

Adresa: Jud. Dolj, T273, P40

Nr. Crt	Nr cadastral Nr. topografic	Suprafața* (mp)	Observații / Referințe
A1		Din acte: 1.500 Masurata: 1.483	Sector cadastral:22 Teren neimprejmuit; PROCENT DE DIMINUARE DE 1.10%

B. Partea II. Proprietari și acte

Inscrieri privitoare la dreptul de proprietate și alte drepturi reale		Referințe
/		
Act Administrativ nr. TDP 2793-48113, din 21/11/1996 emis de CJSIPT DOLJ;		
B1	Intabulare, drept de PROPRIETATE, dobandit prin Reconstituire, cota actuala 1/1, cota initiala 1/1 1) URZICEANU ION	A1

C. Partea III. SARCINI .

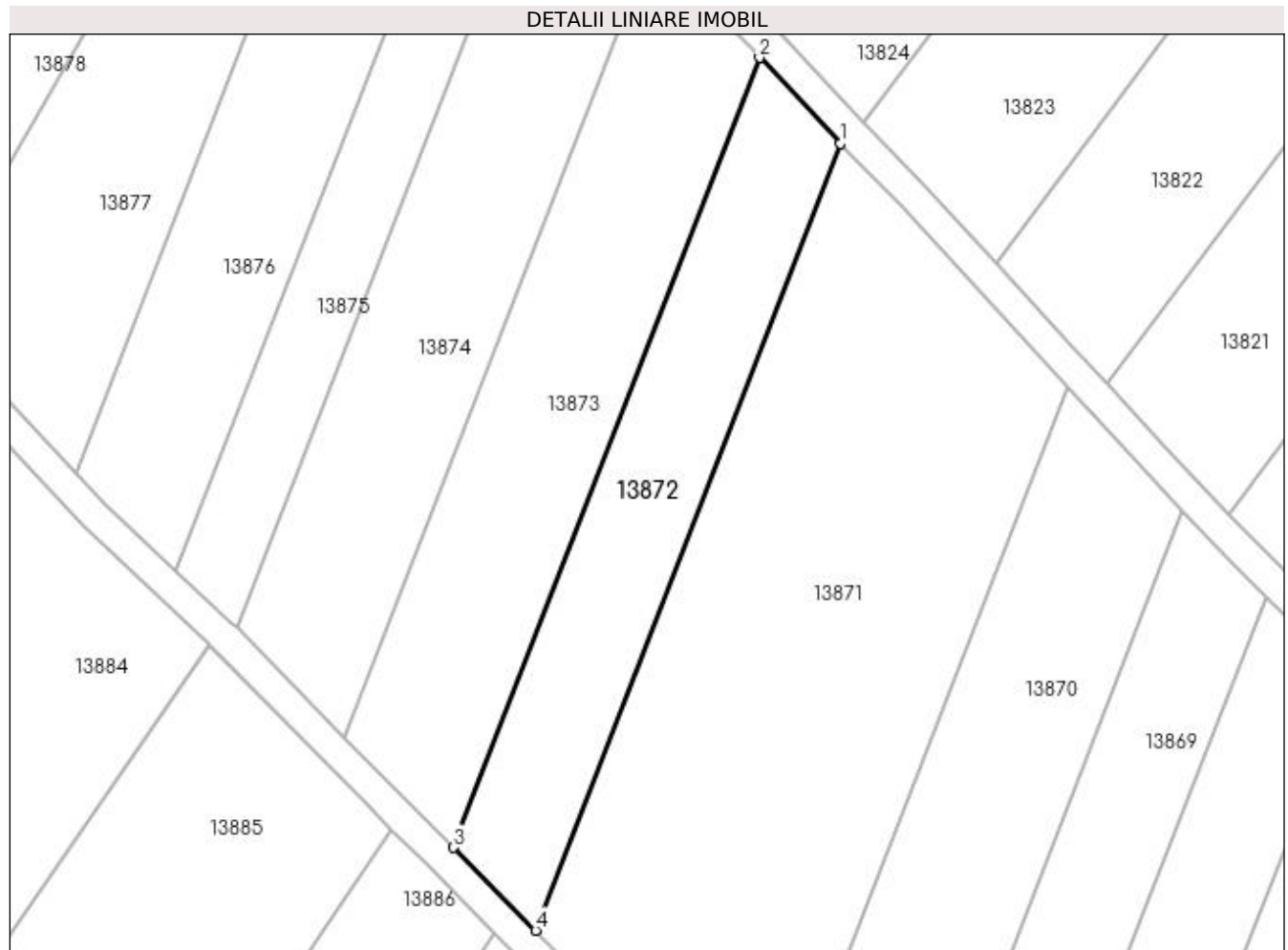
Inscrieri privind dezmembramintele dreptului de proprietate, drepturi reale de garanție și sarcini	Referințe
NU SUNT	

Anexa Nr. 1 La Partea I

Teren

Nr cadastral	Suprafața (mp)*	Observații / Referințe
	Din acte: 1.500 Masurata: 1.483	PROCENT DE DIMINUARE DE 1.10%

* Suprafața este determinată în planul de proiecție Stereo 70.



Date referitoare la teren

Crt	Categorie folosință	Intra vilan	Suprafața (mp)	Tarla	Parcelă	Nr. topo	Observații / Referințe
1	vie	NU	1.483	273	40	-	

Lungime Segmente

1) Valorile lungimilor segmentelor sunt obținute din proiecție în plan.

Punct început	X / Y	Punct sfârșit	X / Y	Lungime segment (** (m)
1	355.784,418 288.742,648	2	355.774,035 288.753,654	15.131
2	355.774,035 288.753,654	3	355.734,734 288.652,219	108.782
3	355.734,734 288.652,219	4	355.745,259 288.641,58	14.965
4	355.745,259 288.641,58	1	355.784,418 288.742,648	108.389

**** Lungimile segmentelor sunt determinate în planul de proiecție Stereo 70 și sunt rotunjite la 1 milimetru.**

***** Distanța dintre puncte este formată din segmente cumulate ce sunt mai mici decât valoarea 1 milimetru.**

**DATE DESPRE IMOBILUL NR. 13873**

Oficiul de Cadastru și Publicitate Imobiliară DOLJ
Biroul de Cadastru și Publicitate Imobiliară Craiova

A. Partea I. Descrierea imobilului

TEREN Extravilan

Adresa: Jud. Dolj, T273, P40

Nr. Crt	Nr cadastral Nr. topografic	Suprafața* (mp)	Observații / Referințe
A1		Din acte: 2.000 Masurata: 1.978	Sector cadastral:22 Teren neimprejmuit; PROCENT DE DIMINUARE DE 1.10%

B. Partea II. Proprietari și acte

Inscrieri privitoare la dreptul de proprietate și alte drepturi reale		Referințe
/		
Act Administrativ nr. TDP NR. 2721-48113, din 19/11/1996 emis de CJSIPT DOLJ;		
B1	Intabulare, drept de PROPRIETATE, dobandit prin Reconstituire, cota actuala 1/1, cota initiala 1/1 1) PISLEAG GHEORGHE 2) PISLEAG EMIL	A1

C. Partea III. SARCINI .

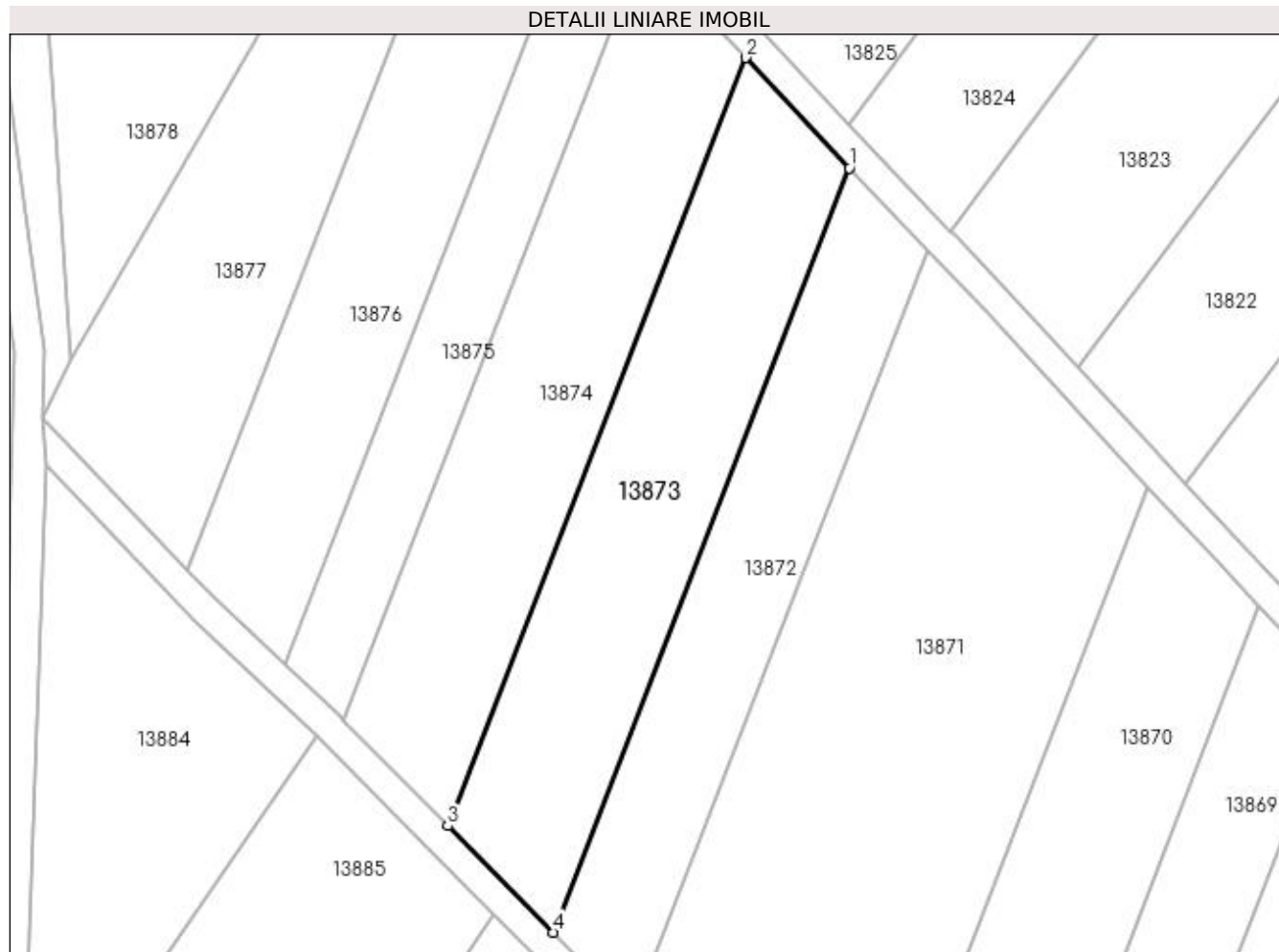
Inscrieri privind dezmembramintele dreptului de proprietate, drepturi reale de garanție și sarcini	Referințe
NU SUNT	

Anexa Nr. 1 La Partea I

Teren

Nr cadastral	Suprafața (mp)*	Observații / Referințe
	Din acte: 2.000 Masurata: 1.978	PROCENT DE DIMINUARE DE 1.10%

* Suprafața este determinată în planul de proiecție Stereo 70.



Date referitoare la teren

Crt	Categorie folosință	Intra vilan	Suprafața (mp)	Tarla	Parcelă	Nr. topo	Observații / Referințe
1	vie	NU	1.978	273	40	-	

Lungime Segmente

1) Valorile lungimilor segmentelor sunt obținute din proiecție în plan.

Punct început	X / Y	Punct sfârșit	X / Y	Lungime segment (** (m)
1	355.774,035 288.753,654	2	355.760,245 288.768,272	20.096
2	355.760,245 288.768,272	3	355.720,756 288.666,35	109.305
3	355.720,756 288.666,35	4	355.734,734 288.652,219	19.876
4	355.734,734 288.652,219	1	355.774,035 288.753,654	108.782

**** Lungimile segmentelor sunt determinate în planul de proiecție Stereo 70 și sunt rotunjite la 1 milimetru.**

***** Distanța dintre puncte este formată din segmente cumulate ce sunt mai mici decât valoarea 1 milimetru.**

**DATE DESPRE IMOBILUL NR. 13874**

Oficiul de Cadastru și Publicitate Imobiliară DOLJ
Biroul de Cadastru și Publicitate Imobiliară Craiova

A. Partea I. Descrierea imobilului

TEREN Extravilan

Adresa: Jud. Dolj, T273, P41

Nr. Crt	Nr cadastral Nr. topografic	Suprafața* (mp)	Observații / Referințe
A1		Din acte: 2.000 Masurata: 1.978	Sector cadastral:22 Teren neimprejmuit; PROCENT DE DIMINUARE DE 1.10%

B. Partea II. Proprietari și acte

Inscrieri privitoare la dreptul de proprietate și alte drepturi reale		Referințe
/		
Act Administrativ nr. TDP 3040/59421, din 10/03/1997 emis de CJSIPT DOLJ;		
B1	Intabulare, drept de PROPRIETATE, dobandit prin Reconstituire, cota actuala 1/1, cota initiala 1/1 1) JIANU MARGARETA 2) MILITARU AUREL	A1

C. Partea III. SARCINI .

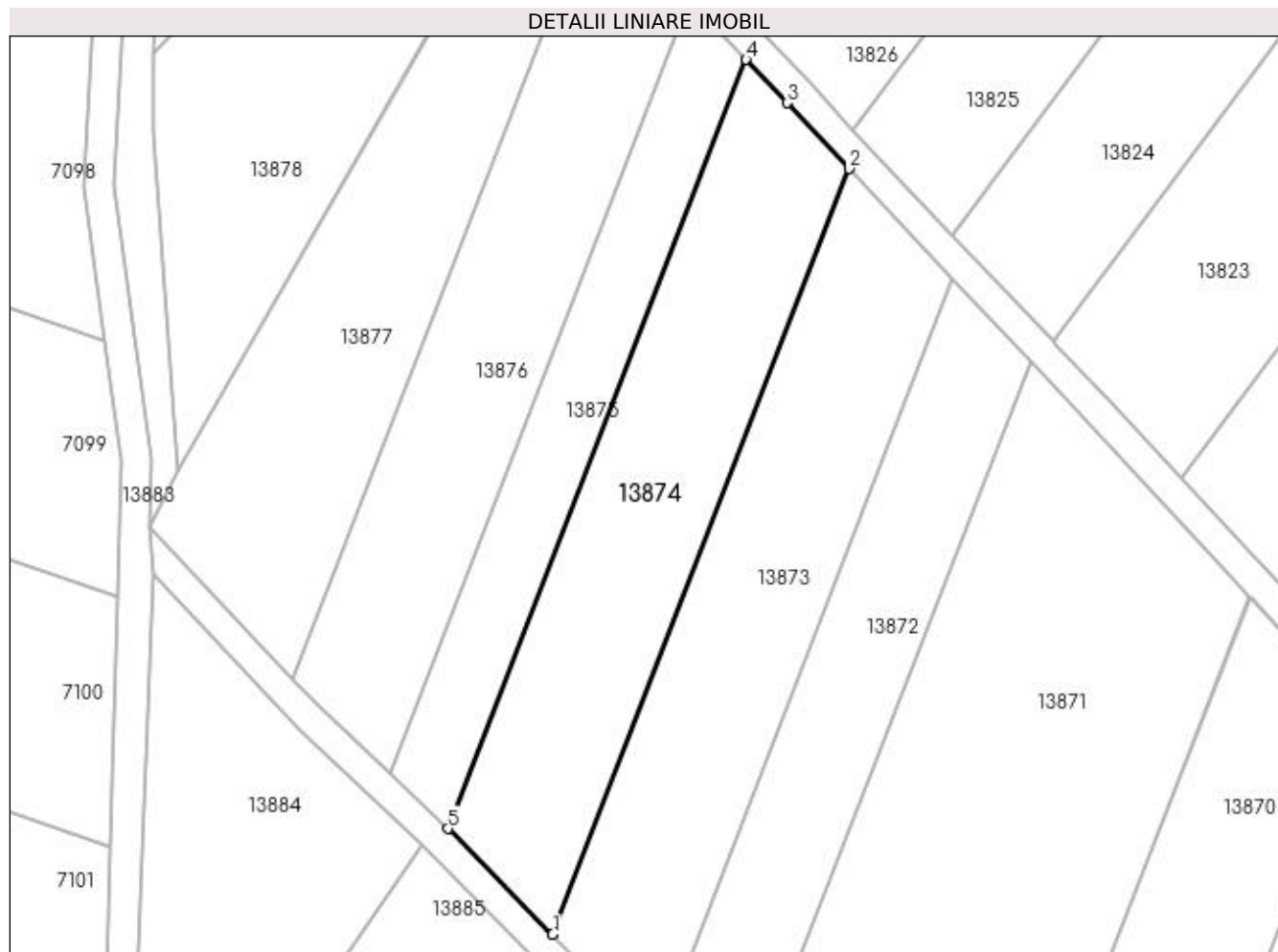
Inscrieri privind dezmembramintele dreptului de proprietate, drepturi reale de garanție și sarcini	Referințe
NU SUNT	

Anexa Nr. 1 La Partea I

Teren

Nr cadastral	Suprafața (mp)*	Observații / Referințe
	Din acte: 2.000 Masurata: 1.978	PROCENT DE DIMINUARE DE 1.10%

* Suprafața este determinată în planul de proiecție Stereo 70.



Date referitoare la teren

Crt	Categorie folosință	Intravilan	Suprafața (mp)	Tarla	Parcelă	Nr. topo	Observații / Referințe
1	vie	NU	1.978	273	41	-	

Lungime Segmente

1) Valorile lungimilor segmentelor sunt obținute din proiecție în plan.

Punct început	X / Y	Punct sfârșit	X / Y	Lungime segment (** (m)
1	355.720,756 288.666,35	2	355.760,245 288.768,272	109.305
2	355.760,245 288.768,272	3	355.751,973 288.777,04	12.054
3	355.751,973 288.777,04	4	355.746,517 288.782,811	7.942
4	355.746,517 288.782,811	5	355.706,843 288.680,415	109.813
5	355.706,843 288.680,415	1	355.720,756 288.666,35	19.784

**** Lungimile segmentelor sunt determinate în planul de proiecție Stereo 70 și sunt rotunjite la 1 milimetru.**

***** Distanța dintre puncte este formată din segmente cumulate ce sunt mai mici decât valoarea 1 milimetru.**

**DATE DESPRE IMOBILUL NR. 13875**

Oficiul de Cadastru și Publicitate Imobiliară DOLJ
Biroul de Cadastru și Publicitate Imobiliară Craiova

A. Partea I. Descrierea imobilului

TEREN Extravilan

Adresa: Jud. Dolj, T273, P42

Nr. Crt	Nr cadastral Nr. topografic	Suprafața* (mp)	Observații / Referințe
A1		Din acte: 1.100 Masurata: 1.088	Sector cadastral:22 Teren neimprejmuit; PROCENT DE DIMINUARE DE 1.10%

B. Partea II. Proprietari și acte

Inscrieri privitoare la dreptul de proprietate și alte drepturi reale		Referințe
/		
Act Administrativ nr. TDP 2147-9700, din 26/07/1996 emis de CJSIPT DOLJ;		
B1	Intabulare, drept de PROPRIETATE, dobandit prin Reconstituire, cota actuala 1/1, cota initiala 1/1 1) CORNEANU IULICA 2) CORNEANU ION	A1

C. Partea III. SARCINI .

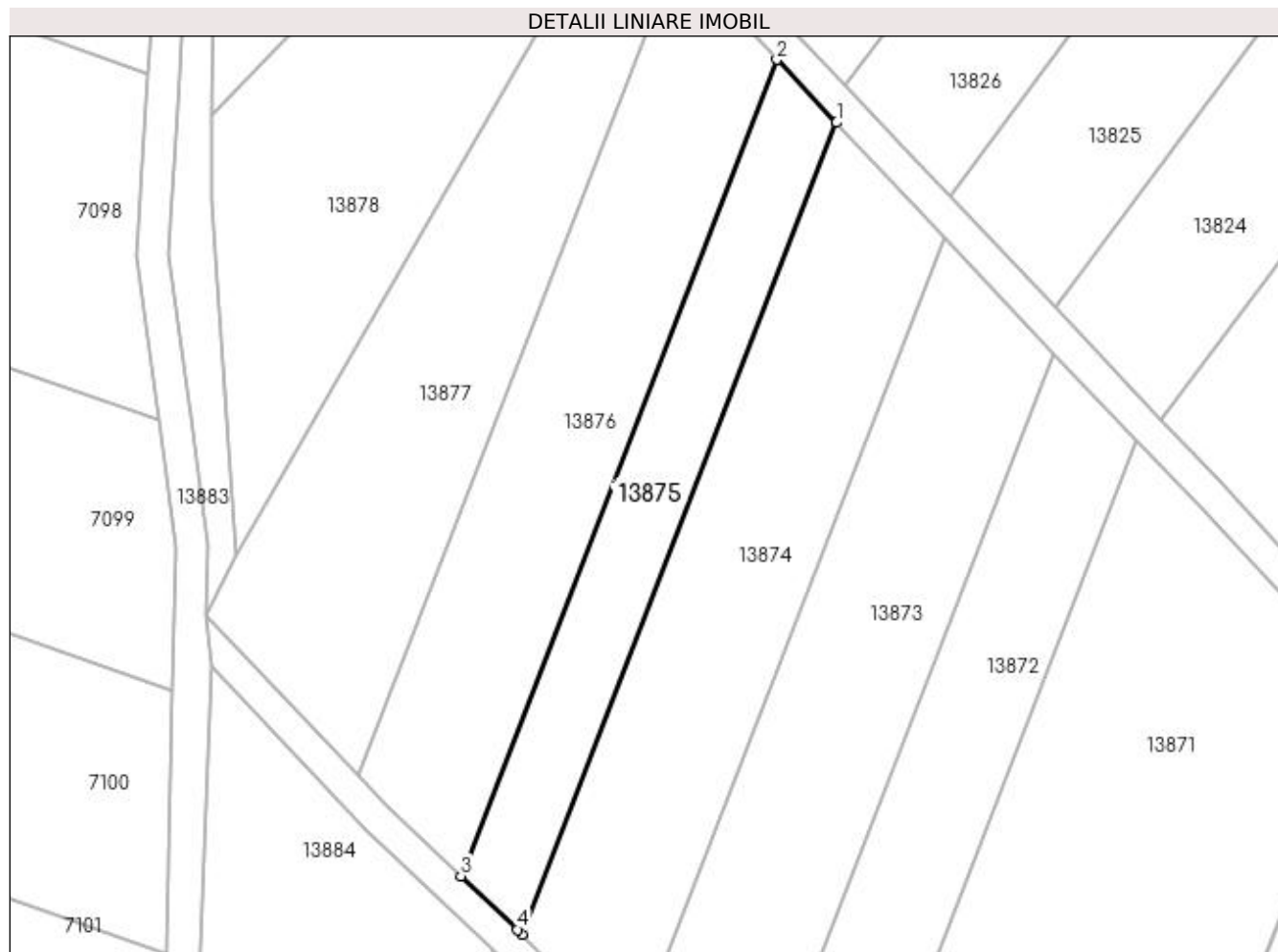
Inscrieri privind dezmembramintele dreptului de proprietate, drepturi reale de garanție și sarcini	Referințe
NU SUNT	

Anexa Nr. 1 La Partea I

Teren

Nr cadastral	Suprafața (mp)*	Observații / Referințe
	Din acte: 1.100 Masurata: 1.088	PROCENT DE DIMINUARE DE 1.10%

* Suprafața este determinată în planul de proiecție Stereo 70.



Date referitoare la teren

Crt	Categorie folosință	Intra vilan	Suprafața (mp)	Tarla	Parcelă	Nr. topo	Observații / Referințe
1	vie	NU	1.088	273	42	-	

Lungime Segmente

1) Valorile lungimilor segmentelor sunt obținute din proiecție în plan.

Punct început	X / Y	Punct sfârșit	X / Y	Lungime segment (** (m)
1	355.746,517 288.782,811	2	355.739,0 288.790,76	10.94
2	355.739,0 288.790,76	3	355.699,099 288.687,776	110.444
3	355.699,099 288.687,776	4	355.706,252 288.681,012	9.845
4	355.706,252 288.681,012	5	355.706,843 288.680,415	0.84
5	355.706,843 288.680,415	1	355.746,517 288.782,811	109.813

**** Lungimile segmentelor sunt determinate în planul de proiecție Stereo 70 și sunt rotunjite la 1 milimetru.**

***** Distanța dintre puncte este formată din segmente cumulate ce sunt mai mici decât valoarea 1 milimetru.**

**DATE DESPRE IMOBILUL NR. 13876**

Oficiul de Cadastru și Publicitate Imobiliară DOLJ
Biroul de Cadastru și Publicitate Imobiliară Craiova

A. Partea I. Descrierea imobilului

TEREN Extravilan

Adresa: Jud. Dolj, T273, P42/1

Nr. Crt	Nr cadastral Nr. topografic	Suprafața* (mp)	Observații / Referințe
A1		1.840	Sector cadastral:22 Teren neimprejmuit;

B. Partea II. Proprietari și acte

Inscrieri privitoare la dreptul de proprietate și alte drepturi reale		Referințe
/		
Act Normativ nr. LEGEA 7, din 13/03/1996 emis de PARLAMENTUL ROMANIEI;		
B1	Inscrierea provizorie, drept de PROPRIETATE, dobandit prin Lege, cota actuala 1/1, cota initiala 1/1 1) PROPRIETAR NEIDENTIFICAT, PROPRIETAR NEIDENTIFICAT	A1

C. Partea III. SARCINI .

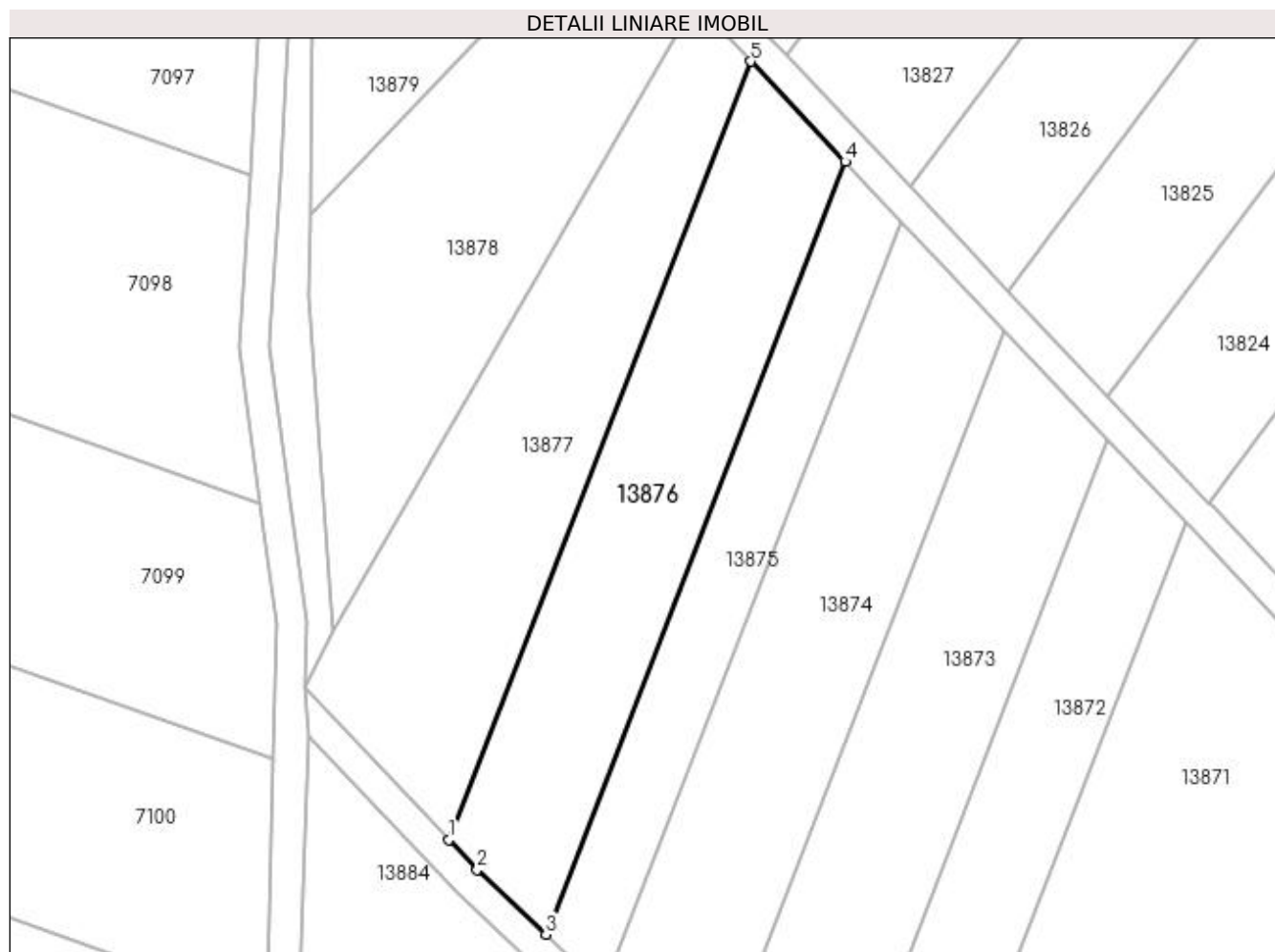
Inscrieri privind dezmembramintele dreptului de proprietate, drepturi reale de garanție și sarcini	Referințe
NU SUNT	

Anexa Nr. 1 La Partea I

Teren

Nr cadastral	Suprafața (mp)*	Observații / Referințe
	1.840	

* Suprafața este determinată în planul de proiecție Stereo 70.



Date referitoare la teren

Crt	Categorie folosință	Intra vilan	Suprafața (mp)	Tarla	Parcelă	Nr. topo	Observații / Referințe
1	neproductiv	NU	1.840	273	42/1	-	

Lungime Segmente

1) Valorile lungimilor segmentelor sunt obținute din proiecție în plan.

Punct început	X / Y	Punct sfârșit	X / Y	Lungime segment (** (m)
1	355.686,196 288.700,381	2	355.689,957 288.696,421	5.461
2	355.689,957 288.696,421	3	355.699,099 288.687,776	12.582
3	355.699,099 288.687,776	4	355.739,0 288.790,76	110.444
4	355.739,0 288.790,76	5	355.726,383 288.804,104	18.364
5	355.726,383 288.804,104	1	355.686,196 288.700,381	111.236

**** Lungimile segmentelor sunt determinate în planul de proiecție Stereo 70 și sunt rotunjite la 1 milimetru.**

***** Distanța dintre puncte este formată din segmente cumulate ce sunt mai mici decât valoarea 1 milimetru.**

**DATE DESPRE IMOBILUL NR. 13877**

Oficiul de Cadastru și Publicitate Imobiliară DOLJ
 Biroul de Cadastru și Publicitate Imobiliară Craiova

A. Partea I. Descrierea imobilului

TEREN Extravilan

Adresa: Jud. Dolj, T273, P43

Nr. Crt	Nr cadastral Nr. topografic	Suprafața* (mp)	Observații / Referințe
A1		Din acte: 2.000 Masurata: 1.978	Sector cadastral:22 Teren neimprejmuit; PROCENT DE DIMINUARE DE 1.10%

B. Partea II. Proprietari și acte

Inscrieri privitoare la dreptul de proprietate și alte drepturi reale		Referințe
/		
Act Administrativ nr. TDP NR. 1954-9574, din 04/04/1996 emis de CJSIPT DOLJ (CERTIFICAT DE DECES NR. 018325/13.03.2017);		
B1	Intabulare, drept de PROPRIETATE, dobandit prin Reconstituire, cota actuala 1/1, cota initiala 1/1 1) PIȘLEAG GHEORGHE DEFUNCT:Da	A1

C. Partea III. SARCINI .

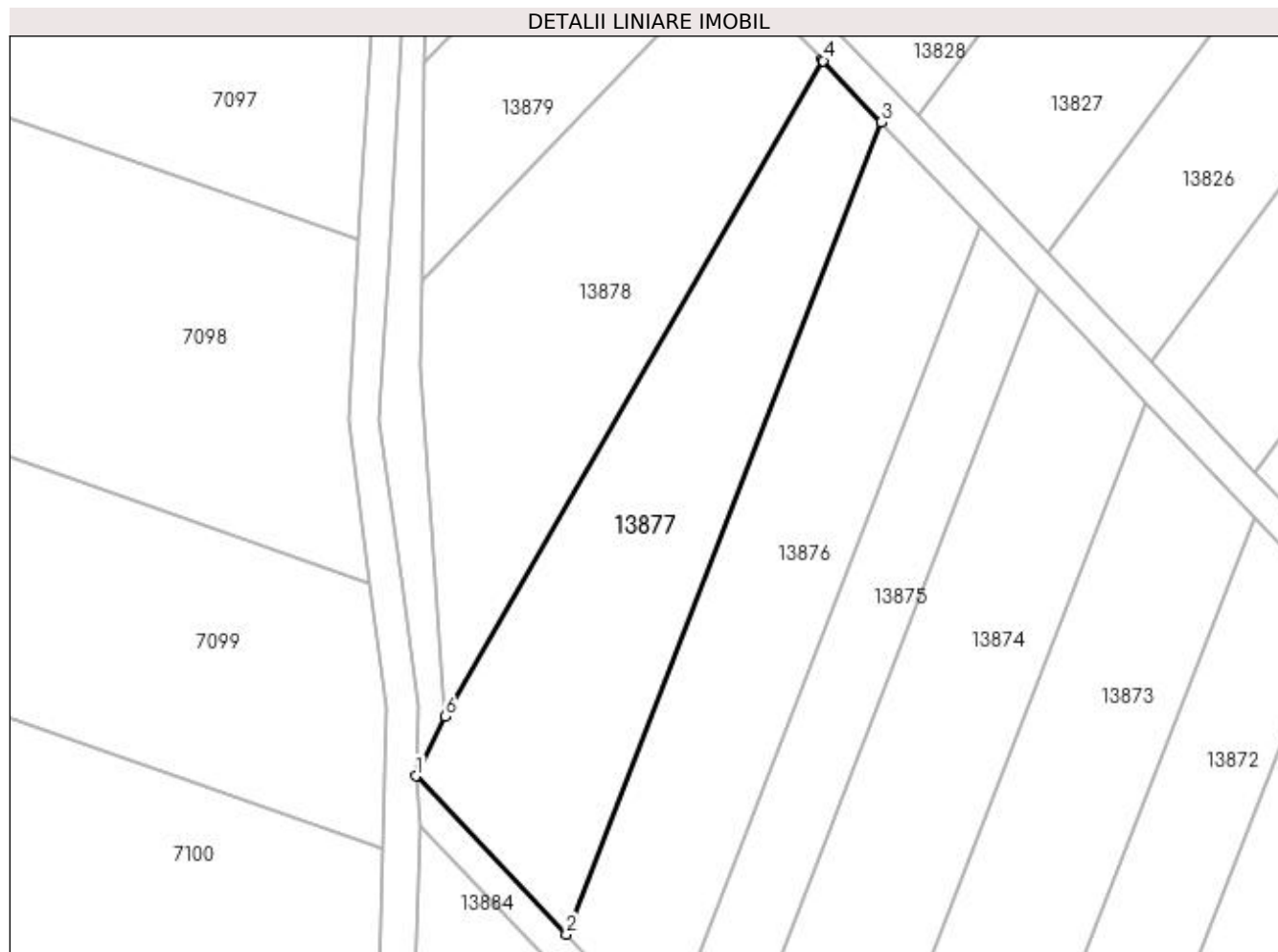
Inscrieri privind dezmembramintele dreptului de proprietate, drepturi reale de garanție și sarcini	Referințe
NU SUNT	

Anexa Nr. 1 La Partea I

Teren

Nr cadastral	Suprafața (mp)*	Observații / Referințe
	Din acte: 2.000 Masurata: 1.978	PROCENT DE DIMINUARE DE 1.10%

* Suprafața este determinată în planul de proiecție Stereo 70.



Date referitoare la teren

Crt	Categorie folosință	Intra vilan	Suprafața (mp)	Tarla	Parcelă	Nr. topo	Observații / Referințe
1	vie	NU	1.978	273	43	-	

Lungime Segmente

1) Valorile lungimilor segmentelor sunt obținute din proiecție în plan.

Punct început	X / Y	Punct sfârșit	X / Y	Lungime segment (** (m)
1	355.666,999 288.720,597	2	355.686,196 288.700,381	27.879
2	355.686,196 288.700,381	3	355.726,383 288.804,104	111.236
3	355.726,383 288.804,104	4	355.718,99 288.811,923	10.761
4	355.718,99 288.811,923	5	355.718,856 288.812,063	0.194
5	355.718,856 288.812,063	6	355.670,748 288.728,195	96.686

Punct început	X / Y	Punct sfârșit	X / Y	Lungime segment (** (m)
6	355.670,748 288.728,195	1	355.666,999 288.720,597	8.473

** Lungimile segmentelor sunt determinate în planul de proiecție Stereo 70 și sunt rotunjite la 1 milimetru.

*** Distanța dintre puncte este formată din segmente cumulate ce sunt mai mici decât valoarea 1 milimetru.

**DATE DESPRE IMOBILUL NR. 13878**

Oficiul de Cadastru și Publicitate Imobiliară DOLJ
Biroul de Cadastru și Publicitate Imobiliară Craiova

A. Partea I. Descrierea imobilului

TEREN Extravilan

Adresa: Jud. Dolj, T273, P44

Nr. Crt	Nr cadastral Nr. topografic	Suprafața* (mp)	Observații / Referințe
A1		Din acte: 2.000 Masurata: 1.978	Sector cadastral:22 Teren neimprejmuit; PROCENT DE DIMINUARE DE 1.10%

B. Partea II. Proprietari și acte

Inscrieri privitoare la dreptul de proprietate și alte drepturi reale		Referințe
/		
Act Administrativ nr. TDP 2879-44901, din 20/11/1996 emis de CJSIPT DOLJ;		
B1	Intabulare, drept de PROPRIETATE, dobandit prin Reconstituire, cota actuala 1/1, cota initiala 1/1 1) TALPOȘ ELENA	A1

C. Partea III. SARCINI .

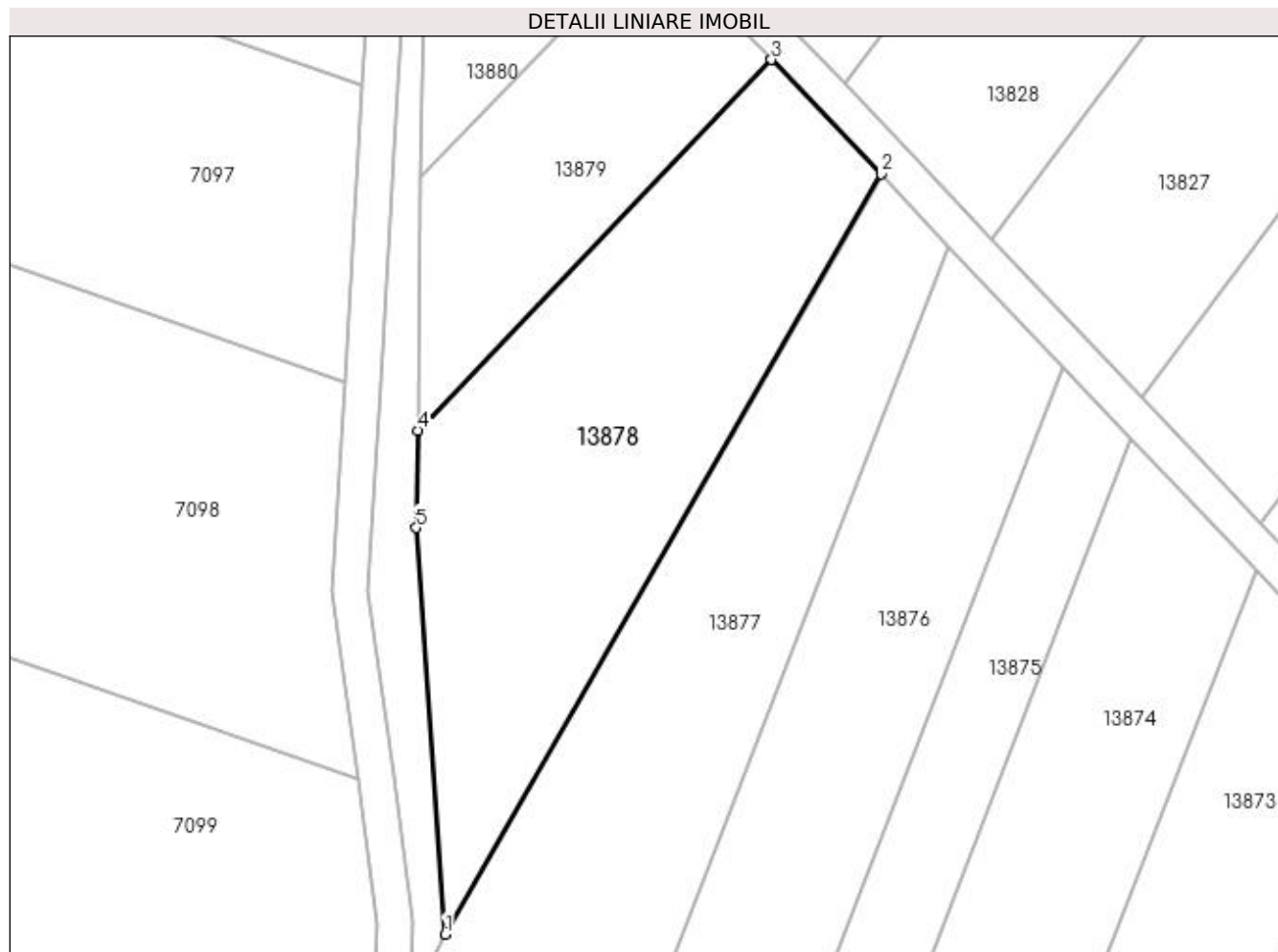
Inscrieri privind dezmembramintele dreptului de proprietate, drepturi reale de garanție și sarcini	Referințe
NU SUNT	

Anexa Nr. 1 La Partea I

Teren

Nr cadastral	Suprafața (mp)*	Observații / Referințe
	Din acte: 2.000 Masurata: 1.978	PROCENT DE DIMINUARE DE 1.10%

* Suprafața este determinată în planul de proiecție Stereo 70.



Date referitoare la teren

Crt	Categorie folosință	Intra vilan	Suprafața (mp)	Tarla	Parcelă	Nr. topo	Observații / Referințe
1	vie	NU	1.978	273	44	-	

Lungime Segmente

1) Valorile lungimilor segmentelor sunt obținute din proiecție în plan.

Punct început	X / Y	Punct sfârșit	X / Y	Lungime segment (** (m)
1	355.670,748 288.728,195	2	355.718,856 288.812,063	96.686
2	355.718,856 288.812,063	3	355.706,78 288.824,692	17.473
3	355.706,78 288.824,692	4	355.667,71 288.783,771	56.577
4	355.667,71 288.783,771	5	355.667,577 288.773,048	10.724
5	355.667,577 288.773,048	1	355.670,748 288.728,195	44.965

**** Lungimile segmentelor sunt determinate în planul de proiecție Stereo 70 și sunt rotunjite la 1 milimetru.**

***** Distanța dintre puncte este formată din segmente cumulate ce sunt mai mici decât valoarea 1 milimetru.**

**DATE DESPRE IMOBILUL NR. 13879**

Oficiul de Cadastru și Publicitate Imobiliară DOLJ
Biroul de Cadastru și Publicitate Imobiliară Craiova

A. Partea I. Descrierea imobilului

TEREN Extravilan

Adresa: Jud. Dolj, T273, P45

Nr. Crt	Nr cadastral Nr. topografic	Suprafața* (mp)	Observații / Referințe
A1		Din acte: 900 Masurata: 890	Sector cadastral:22 Teren neimprejmuț; PROCENT DE DIMINUARE DE 1.10%

B. Partea II. Proprietari și acte

Inscrieri privitoare la dreptul de proprietate și alte drepturi reale		Referințe
/		
Act Administrativ nr. TDP NR. 2721-48113, din 19/11/1996 emis de CJSIPT DOLJ;		
B1	Intabulare, drept de PROPRIETATE, dobândit prin Reconstituire, cota actuala 1/1, cota initiala 1/1 1) PISLEAG GHEORGHE 2) PISLEAG EMIL	A1

C. Partea III. SARCINI .

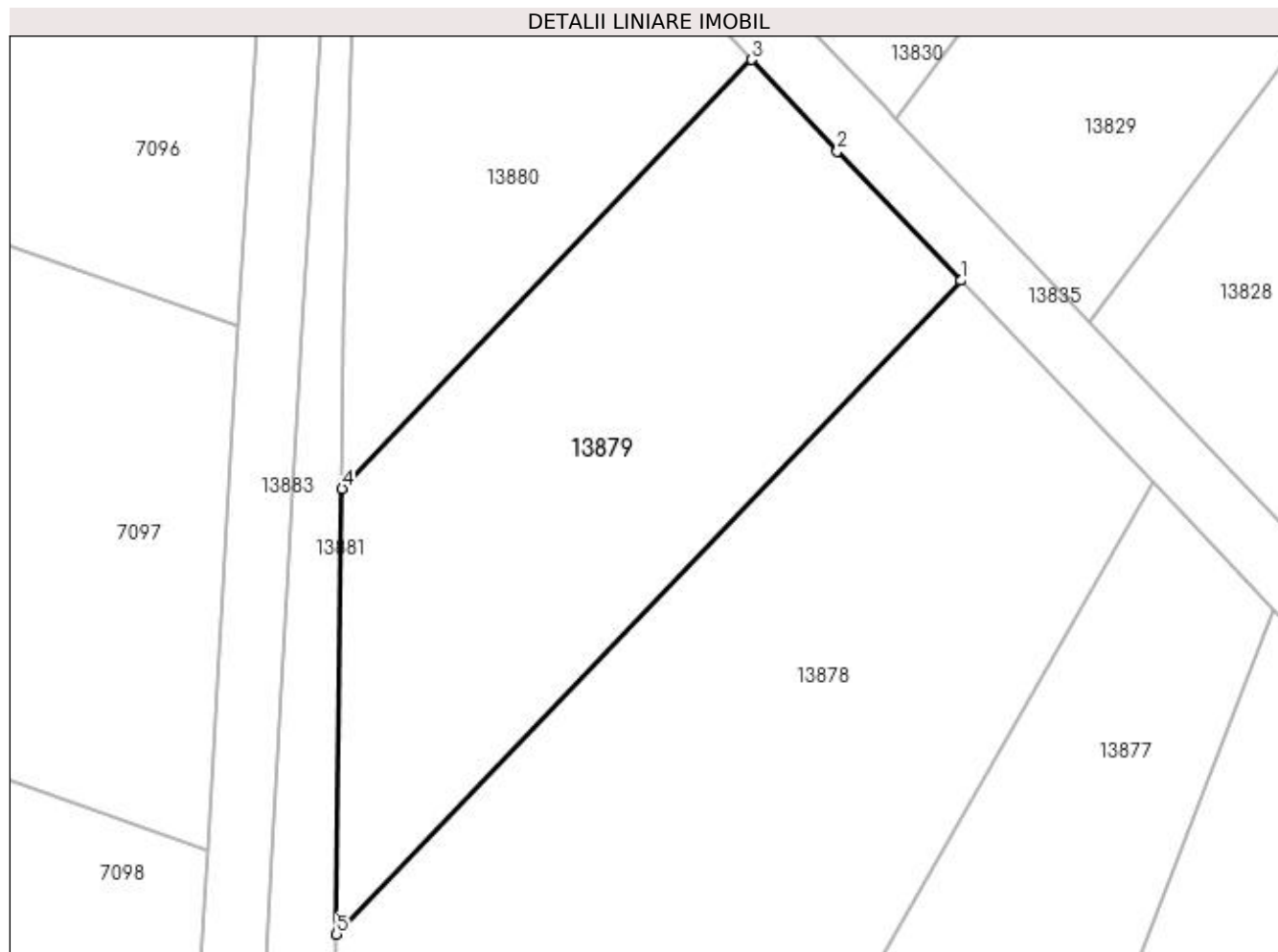
Inscrieri privind dezmembramintele dreptului de proprietate, drepturi reale de garanție și sarcini	Referințe
NU SUNT	

Anexa Nr. 1 La Partea I

Teren

Nr cadastral	Suprafața (mp)*	Observații / Referințe
	Din acte: 900 Masurata: 890	PROCENT DE DIMINUARE DE 1.10%

* Suprafața este determinată în planul de proiecție Stereo 70.



Date referitoare la teren

Crt	Categorie folosință	Intra vilan	Suprafața (mp)	Tarla	Parcelă	Nr. topo	Observații / Referințe
1	vie	NU	890	273	45	-	

Lungime Segmente

1) Valorile lungimilor segmentelor sunt obținute din proiecție în plan.

Punct început	X / Y	Punct sfârșit	X / Y	Lungime segment (** (m)
1	355.706,78 288.824,692	2	355.699,052 288.832,774	11.182
2	355.699,052 288.832,774	3	355.693,699 288.838,514	7.849
3	355.693,699 288.838,514	4	355.668,057 288.811,657	37.132
4	355.668,057 288.811,657	5	355.667,71 288.783,771	27.888
5	355.667,71 288.783,771	1	355.706,78 288.824,692	56.577

**** Lungimile segmentelor sunt determinate în planul de proiecție Stereo 70 și sunt rotunjite la 1 milimetru.**

***** Distanța dintre puncte este formată din segmente cumulate ce sunt mai mici decât valoarea 1 milimetru.**

**DATE DESPRE IMOBILUL NR. 13880**

Oficiul de Cadastru și Publicitate Imobiliară DOLJ
Biroul de Cadastru și Publicitate Imobiliară Craiova

A. Partea I. Descrierea imobilului

TEREN Extravilan

Adresa: Jud. Dolj, T273, P46

Nr. Crt	Nr cadastral Nr. topografic	Suprafața* (mp)	Observații / Referințe
A1		Din acte: 700 Masurata: 692	Sector cadastral:22 Teren neimprejmuit; PROCENT DE DIMINUARE DE 1.10%

B. Partea II. Proprietari și acte

Inscrieri privitoare la dreptul de proprietate și alte drepturi reale		Referințe
/		
Act Notarial nr. CM NR. 148, din 17/07/2013 emis de NP STOENESCU FLOREA (TDP NR. 2828-44901/19-11-1996);		
B1	Intabulare, drept de PROPRIETATE, dobandit prin Succesiune, cota actuala 1/1, cota initiala 1/1 1) MILITARU FLOAREA	A1

C. Partea III. SARCINI .

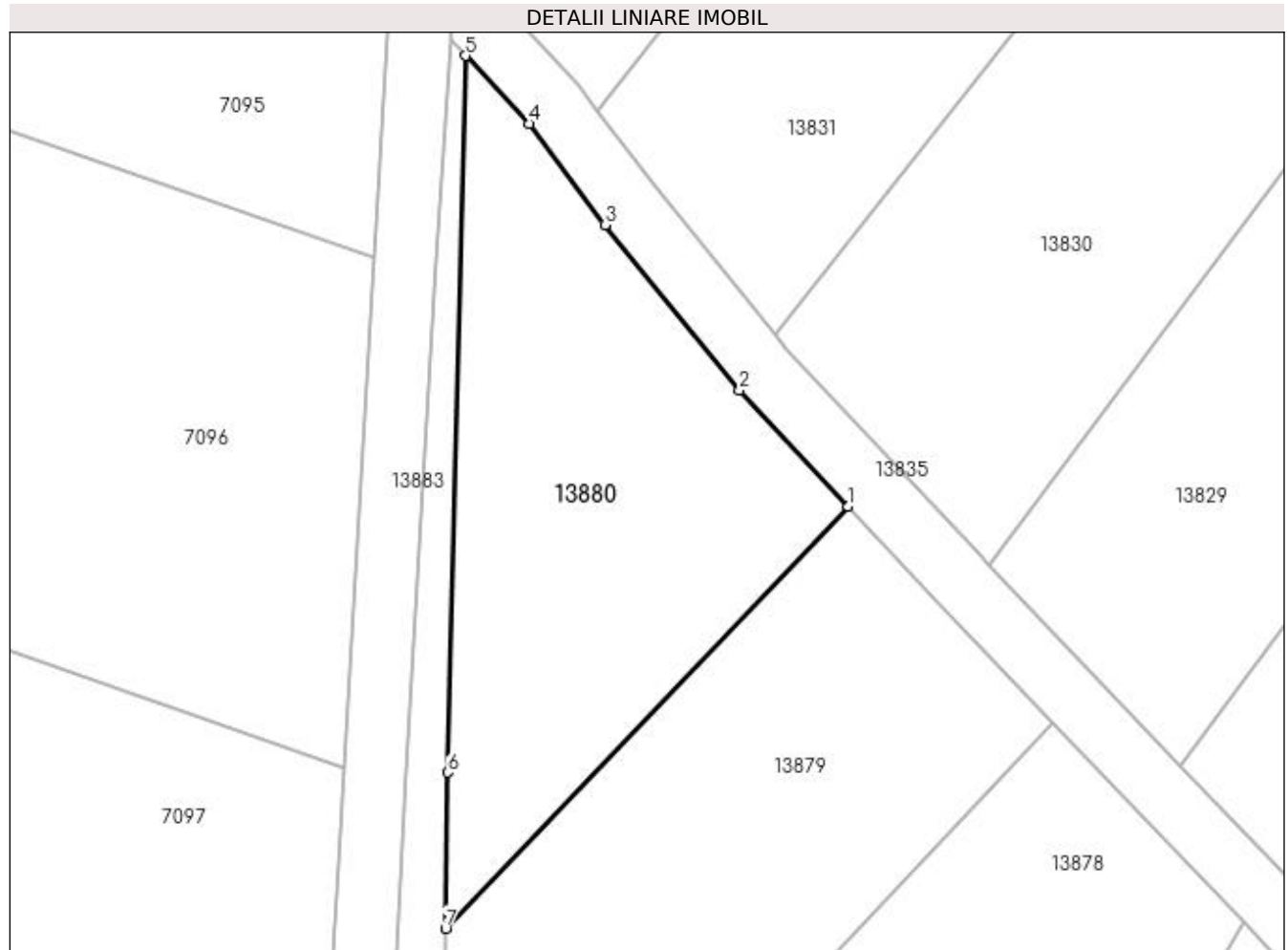
Inscrieri privind dezmembramintele dreptului de proprietate, drepturi reale de garanție și sarcini	Referințe
NU SUNT	

Anexa Nr. 1 La Partea I

Teren

Nr cadastral	Suprafața (mp)*	Observații / Referințe
	Din acte: 700 Masurata: 692	PROCENT DE DIMINUARE DE 1.10%

* Suprafața este determinată în planul de proiecție Stereo 70.



Date referitoare la teren

Crt	Categorie folosință	Intra vilan	Suprafața (mp)	Tarla	Parcelă	Nr. topo	Observații / Referințe
1	vie	NU	692	273	46	-	

Lungime Segmente

1) Valorile lungimilor segmentelor sunt obținute din proiecție în plan.

Punct început	X / Y	Punct sfârșit	X / Y	Lungime segment (** (m)
1	355.693,699 288.838,514	2	355.686,785 288.845,929	10.138
2	355.686,785 288.845,929	3	355.678,216 288.856,427	13.551
3	355.678,216 288.856,427	4	355.673,376 288.862,88	8.066
4	355.673,376 288.862,88	5	355.669,333 288.867,201	5.918
5	355.669,333 288.867,201	6	355.668,18 288.821,595	45.621

Punct început	X / Y	Punct sfârșit	X / Y	Lungime segment (** (m)
6	355.668,18 288.821,595	7	355.668,057 288.811,657	9.939
7	355.668,057 288.811,657	1	355.693,699 288.838,514	37.132

** Lungimile segmentelor sunt determinate în planul de proiecție Stereo 70 și sunt rotunjite la 1 milimetru.

*** Distanța dintre puncte este formată din segmente cumulate ce sunt mai mici decât valoarea 1 milimetru.

**DATE DESPRE IMOBILUL NR. 13881**

Oficiul de Cadastru și Publicitate Imobiliară DOLJ
Biroul de Cadastru și Publicitate Imobiliară Craiova

A. Partea I. Descrierea imobilului

TEREN Extravilan

Adresa: Jud. Dolj, T279, P46/1

Nr. Crt	Nr cadastral Nr. topografic	Suprafața* (mp)	Observații / Referințe
A1		487	Sector cadastral:22 Teren neimprejmuit;

B. Partea II. Proprietari și acte

Inscrieri privitoare la dreptul de proprietate și alte drepturi reale		Referințe
/		
Act Normativ nr. LEGEA 7, din 13/03/1996 emis de PARLAMENTUL ROMANIEI;		
B1	Inscrierea provizorie, drept de PROPRIETATE, dobandit prin Lege, cota actuala 1/1, cota initiala 1/1 1) PROPRIETAR NEIDENTIFICAT, PROPRIETAR NEIDENTIFICAT	A1

C. Partea III. SARCINI .

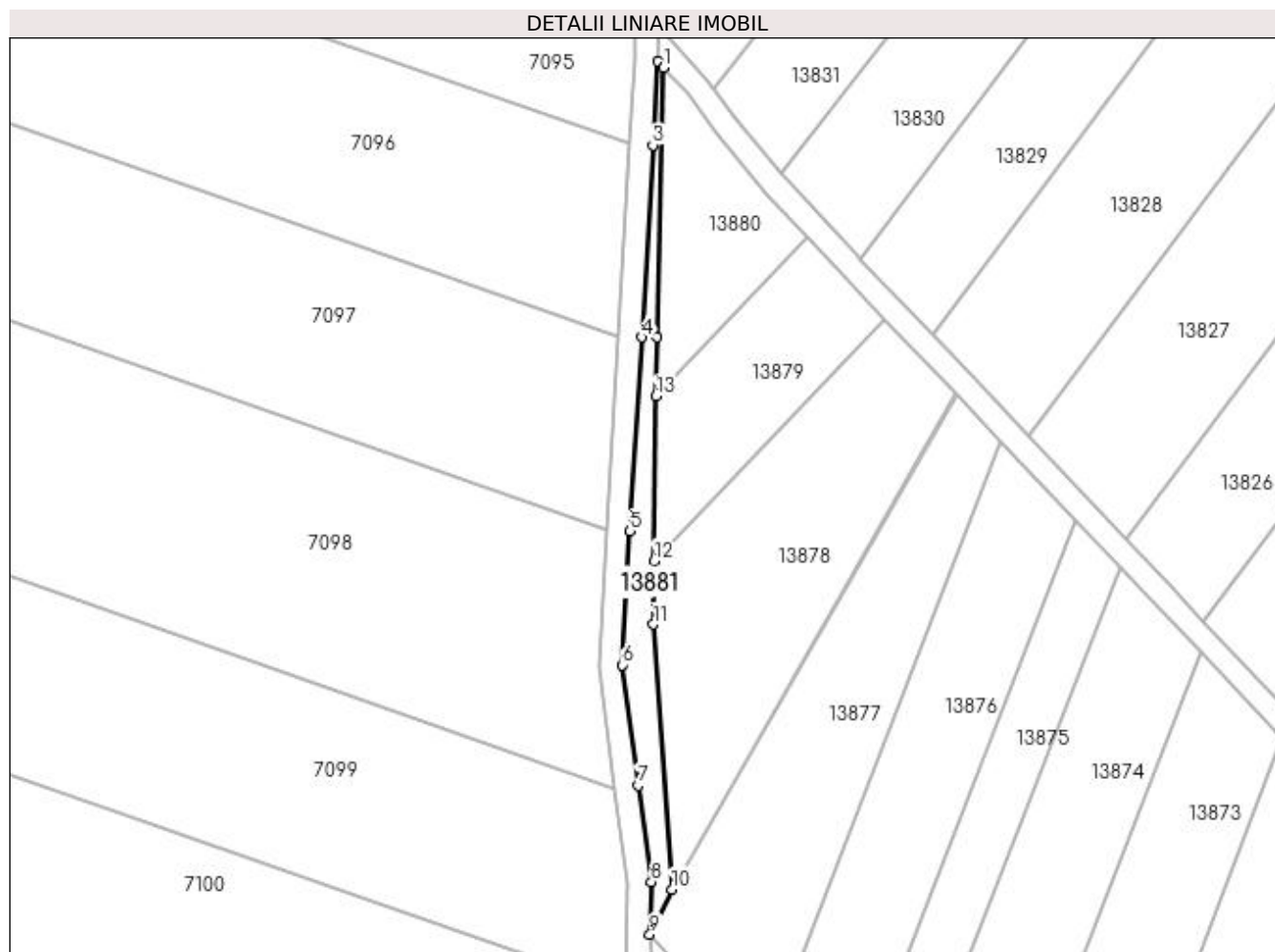
Inscrieri privind dezmembramintele dreptului de proprietate, drepturi reale de garanție și sarcini	Referințe
NU SUNT	

Anexa Nr. 1 La Partea I

Teren

Nr cadastral	Suprafața (mp)*	Observații / Referințe
	487	

* Suprafața este determinată în planul de proiecție Stereo 70.



Date referitoare la teren

Crt	Categorie folosință	Intra vilan	Suprafața (mp)	Tarla	Parcelă	Nr. topo	Observații / Referințe
1	neproductiv	NU	487	279	46/1	-	

Lungime Segmente

1) Valorile lungimilor segmentelor sunt obținute din proiecție în plan.

Punct început	X / Y	Punct sfârșit	X / Y	Lungime segment (** (m)
1	355.669,333 288.867,201	2	355.668,344 288.868,258	1.448
2	355.668,344 288.868,258	3	355.667,507 288.854,092	14.191
3	355.667,507 288.854,092	4	355.665,588 288.821,62	32.529
4	355.665,588 288.821,62	5	355.663,649 288.788,82	32.857
5	355.663,649 288.788,82	6	355.662,31 288.766,165	22.695

Punct început	X / Y	Punct sfârșit	X / Y	Lungime segment (** (m)
6	355.662,31 288.766,165	7	355.665,047 288.745,794	20.554
7	355.665,047 288.745,794	8	355.667,237 288.729,489	16.451
8	355.667,237 288.729,489	9	355.666,999 288.720,597	8.895
9	355.666,999 288.720,597	10	355.670,748 288.728,195	8.473
10	355.670,748 288.728,195	11	355.667,577 288.773,048	44.965
11	355.667,577 288.773,048	12	355.667,71 288.783,771	10.724
12	355.667,71 288.783,771	13	355.668,057 288.811,657	27.888
13	355.668,057 288.811,657	14	355.668,18 288.821,595	9.939
14	355.668,18 288.821,595	1	355.669,333 288.867,201	45.621

** Lungimile segmentelor sunt determinate în planul de proiecție Stereo 70 și sunt rotunjite la 1 milimetru.

*** Distanța dintre puncte este formată din segmente cumulate ce sunt mai mici decât valoarea 1 milimetru.

**DATE DESPRE IMOBILUL NR. 13882**

Oficiul de Cadastru și Publicitate Imobiliară DOLJ
Biroul de Cadastru și Publicitate Imobiliară Craiova

A. Partea I. Descrierea imobilului

TEREN Extravilan

Adresa: Jud. Dolj, De 274

Nr. Crt	Nr cadastral Nr. topografic	Suprafața* (mp)	Observații / Referințe
A1		4.244	Sector cadastral:22 Teren neimprejmuit;

B. Partea II. Proprietari și acte

Inscrieri privitoare la dreptul de proprietate și alte drepturi reale		Referințe
/		
Act Normativ nr. LEGEA 7, din 13/03/1996 emis de PARLAMENTUL ROMANIEI;		
B1	Inscrierea provizorie, drept de PROPRIETATE, dobandit prin Lege, cota actuala 1/1, cota initiala 1/1 1) PROPRIETAR NEIDENTIFICAT, PROPRIETAR NEIDENTIFICAT	A1

C. Partea III. SARCINI .

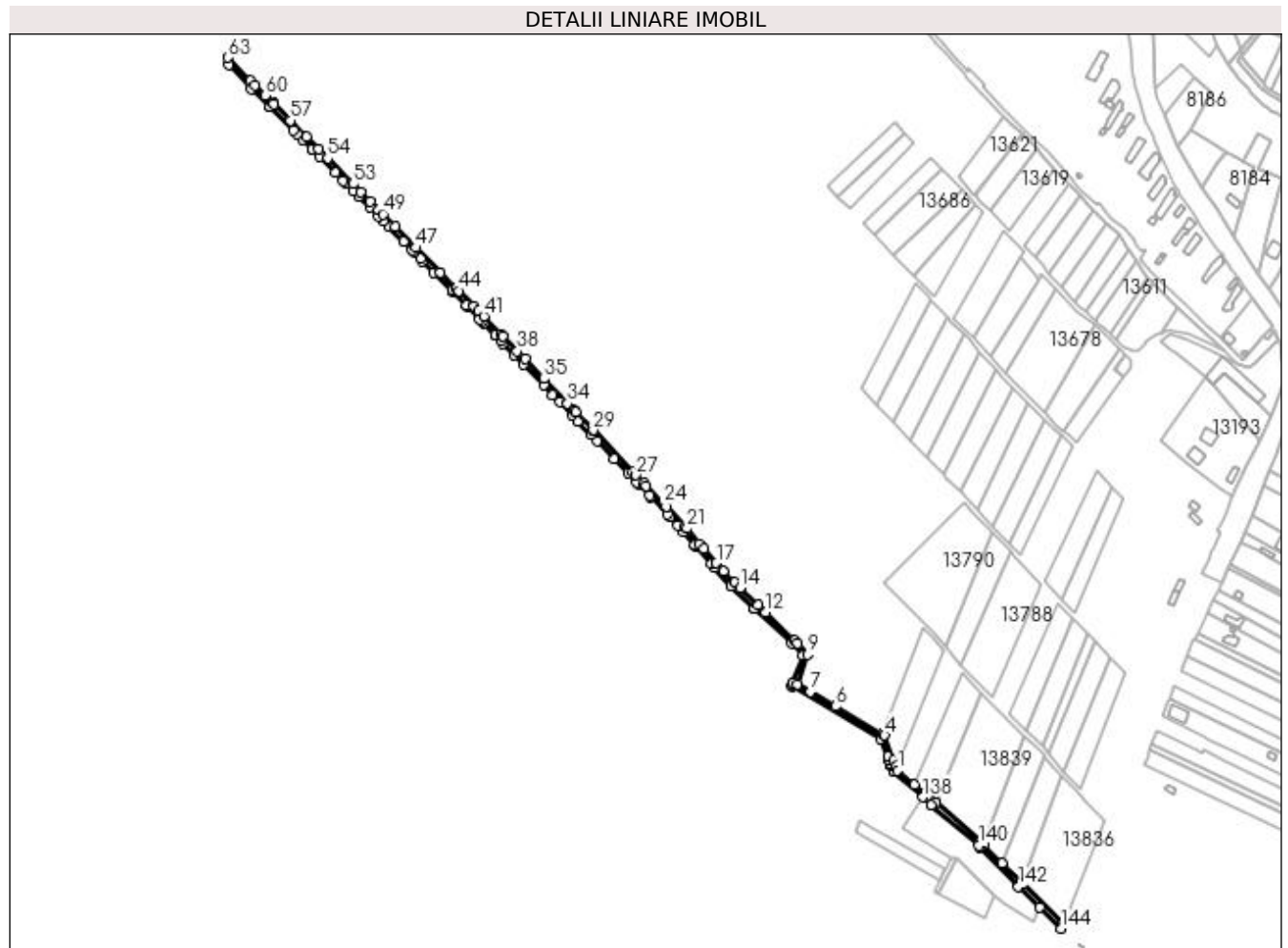
Inscrieri privind dezmembramintele dreptului de proprietate, drepturi reale de garanție și sarcini	Referințe
NU SUNT	

Anexa Nr. 1 La Partea I

Teren

Nr cadastral	Suprafața (mp)*	Observații / Referințe
	4.244	

* Suprafața este determinată în planul de proiecție Stereo 70.



Date referitoare la teren

Crt	Categorie folosință	Intra vilan	Suprafața (mp)	Tarla	Parcelă	Nr. topo	Observații / Referințe
1	drum	NU	4.244	-	De 274	-	

Lungime Segmente

1) Valorile lungimilor segmentelor sunt obținute din proiecție în plan.

Punct început	X / Y	Punct sfârșit	X / Y	Lungime segment	Punct început	X / Y	Punct sfârșit	X / Y	Lungime segment	Punct început	X / Y	Punct sfârșit	X / Y	Lungime segment
1	356.245,228 288.105,818	2	356.243,815 288.109,79	4.216	2	356.243,815 288.109,79	3	356.242,058 288.114,725	5.238	3	356.242,058 288.114,725	4	356.234,043 288.135,907	22.648
4	356.234,043 288.135,907	5	356.231,882 288.137,172	2.504	5	356.231,882 288.137,172	6	356.191,331 288.160,907	46.987	6	356.191,331 288.160,907	7	356.169,713 288.173,561	25.049
7	356.169,713 288.173,561	8	356.158,581 288.180,077	12.899	8	356.158,581 288.180,077	9	356.167,641 288.205,825	27.295	9	356.167,641 288.205,825	10	356.158,921 288.215,214	12.814
10	356.158,921 288.215,214	11	356.156,37 288.217,961	3.749	11	356.156,37 288.217,961	12	356.131,231 288.241,848	34.678	12	356.131,231 288.241,848	13	356.124,567 288.248,179	9.192
13	356.124,567 288.248,179	14	356.109,06 288.262,93	21.402	14	356.109,06 288.262,93	15	356.104,165 288.267,586	6.756	15	356.104,165 288.267,586	16	356.094,985 288.277,71	13.666
16	356.094,985 288.277,71	17	356.088,761 288.284,575	9.266	17	356.088,761 288.284,575	18	356.088,729 288.284,609	0.047	18	356.088,729 288.284,609	19	356.077,821 288.297,085	16.572

Punct început	X / Y	Punct sfârșit	X / Y	Lungime segment	Punct început	X / Y	Punct sfârșit	X / Y	Lungime segment	Punct început	X / Y	Punct sfârșit	X / Y	Lungime segment
19	356.077,821 288.297,085	20	356.074,173 288.301,256	5.541	20	356.074,173 288.301,256	21	356.063,394 288.314,476	17.057	21	356.063,394 288.314,476	22	356.062,127 288.315,791	1.826
22	356.062,127 288.315,791	23	356.045,559 288.332,99	23.881	23	356.045,559 288.332,99	24	356.043,401 288.335,229	3.11	24	356.043,401 288.335,229	25	356.028,184 288.351,104	21.99
25	356.028,184 288.351,104	26	356.025,913 288.353,473	3.282	26	356.025,913 288.353,473	27	356.019,317 288.360,361	9.537	27	356.019,317 288.360,361	28	356.016,914 288.362,871	3.475
28	356.016,914 288.362,871	29	355.982,326 288.399,19	50.154	29	355.982,326 288.399,19	30	355.981,913 288.399,616	0.593	30	355.981,913 288.399,616	31	355.967,089 288.414,914	21.302
31	355.967,089 288.414,914	32	355.966,258 288.415,772	1.194	32	355.966,258 288.415,772	33	355.965,608 288.416,45	0.939	33	355.965,608 288.416,45	34	355.960,232 288.422,064	7.773
34	355.960,232 288.422,064	35	355.939,714 288.443,492	29.667	35	355.939,714 288.443,492	36	355.939,724 288.443,512	0.022	36	355.939,724 288.443,512	37	355.923,339 288.460,537	23.629
37	355.923,339 288.460,537	38	355.916,786 288.467,298	9.416	38	355.916,786 288.467,298	39	355.904,493 288.480,273	17.874	39	355.904,493 288.480,273	40	355.902,811 288.482,0	2.411
40	355.902,811 288.482,0	41	355.887,792 288.497,419	21.525	41	355.887,792 288.497,419	42	355.883,232 288.502,1	6.535	42	355.883,232 288.502,1	43	355.879,384 288.506,078	5.535
43	355.879,384 288.506,078	44	355.866,197 288.519,334	18.698	44	355.866,197 288.519,334	45	355.863,954 288.521,588	3.18	45	355.863,954 288.521,588	46	355.850,589 288.535,1	19.005
46	355.850,589 288.535,1	47	355.829,376 288.556,544	30.163	47	355.829,376 288.556,544	48	355.811,432 288.574,684	25.516	48	355.811,432 288.574,684	49	355.800,67 288.585,563	15.303
49	355.800,67 288.585,563	50	355.796,964 288.589,31	5.27	50	355.796,964 288.589,31	51	355.789,903 288.596,438	10.033	51	355.789,903 288.596,438	52	355.781,789 288.604,627	11.528
52	355.781,789 288.604,627	53	355.774,951 288.611,545	9.727	53	355.774,951 288.611,545	54	355.752,986 288.633,768	31.246	54	355.752,986 288.633,768	55	355.745,259 288.641,58	10.988
55	355.745,259 288.641,58	56	355.734,734 288.652,219	14.965	56	355.734,734 288.652,219	57	355.720,756 288.666,35	19.876	57	355.720,756 288.666,35	58	355.706,843 288.680,415	19.784
58	355.706,843 288.680,415	59	355.706,252 288.681,012	0.84	59	355.706,252 288.681,012	60	355.699,099 288.687,776	9.845	60	355.699,099 288.687,776	61	355.689,957 288.696,421	12.582
61	355.689,957 288.696,421	62	355.686,196 288.700,381	5.461	62	355.686,196 288.700,381	63	355.666,999 288.720,597	27.879	63	355.666,999 288.720,597	64	355.667,563 288.714,195	6.427
64	355.667,563 288.714,195	65	355.687,186 288.693,536	28.493	65	355.687,186 288.693,536	66	355.703,299 288.678,303	22.174	66	355.703,299 288.678,303	67	355.703,409 288.678,199	0.151
67	355.703,409 288.678,199	68	355.723,453 288.657,935	28.502	68	355.723,453 288.657,935	69	355.726,795 288.654,562	4.748	69	355.726,795 288.654,562	70	355.731,448 288.649,865	6.612
70	355.731,448 288.649,865	71	355.739,675 288.641,537	11.706	71	355.739,675 288.641,537	72	355.739,986 288.641,223	0.442	72	355.739,986 288.641,223	73	355.745,852 288.635,303	8.334
73	355.745,852 288.635,303	74	355.759,818 288.621,168	19.871	74	355.759,818 288.621,168	75	355.766,49 288.614,416	9.492	75	355.766,49 288.614,416	76	355.768,32 288.612,565	2.603
76	355.768,32 288.612,565	77	355.775,288 288.605,515	9.912	77	355.775,288 288.605,515	78	355.779,935 288.600,821	6.605	78	355.779,935 288.600,821	79	355.789,29 288.591,372	13.297
79	355.789,29 288.591,372	80	355.796,687 288.583,898	10.516	80	355.796,687 288.583,898	81	355.800,811 288.579,731	5.863	81	355.800,811 288.579,731	82	355.805,711 288.574,78	6.966
82	355.805,711 288.574,78	83	355.818,5 288.561,851	18.186	83	355.818,5 288.561,851	84	355.825,999 288.554,271	10.663	84	355.825,999 288.554,271	85	355.827,363 288.552,891	1.94
85	355.827,363 288.552,891	86	355.833,172 288.547,019	8.26	86	355.833,172 288.547,019	87	355.834,92 288.545,159	2.552	87	355.834,92 288.545,159	88	355.844,275 288.535,203	13.662
88	355.844,275 288.535,203	89	355.860,303 288.519,555	22.4	89	355.860,303 288.519,555	90	355.861,682 288.518,157	1.964	90	355.861,682 288.518,157	91	355.872,763 288.506,928	15.776
91	355.872,763 288.506,928	92	355.874,142 288.505,5	1.985	92	355.874,142 288.505,5	93	355.884,22 288.495,068	14.505	93	355.884,22 288.495,068	94	355.886,464 288.492,757	3.221
94	355.886,464 288.492,757	95	355.887,854 288.491,325	1.996	95	355.887,854 288.491,325	96	355.897,606 288.481,282	13.999	96	355.897,606 288.481,282	97	355.897,879 288.481,001	0.392
97	355.897,879 288.481,001	98	355.902,881 288.475,829	7.195	98	355.902,881 288.475,829	99	355.904,586 288.474,067	2.452	99	355.904,586 288.474,067	100	355.914,322 288.464,0	14.005
100	355.914,322 288.464,0	101	355.922,162 288.455,992	11.207	101	355.922,162 288.455,992	102	355.939,493 288.437,971	25.002	102	355.939,493 288.437,971	103	355.947,416 288.429,679	11.469
103	355.947,416 288.429,679	104	355.953,49 288.423,321	8.793	104	355.953,49 288.423,321	105	355.964,214 288.412,122	15.506	105	355.964,214 288.412,122	106	355.969,206 288.406,92	7.21
106	355.969,206 288.406,92	107	355.980,373 288.395,283	16.128	107	355.980,373 288.395,283	108	355.985,646 288.389,787	7.616	108	355.985,646 288.389,787	109	356.000,417 288.374,393	21.334
109	356.000,417 288.374,393	110	356.012,127 288.362,12	16.963	110	356.012,127 288.362,12	111	356.019,947 288.353,925	11.327	111	356.019,947 288.353,925	112	356.020,996 288.352,825	1.52
112	356.020,996 288.352,825	113	356.030,74 288.342,658	14.082	113	356.030,74 288.342,658	114	356.031,832 288.341,521	1.576	114	356.031,832 288.341,521	115	356.046,168 288.326,599	20.693
115	356.046,168 288.326,599	116	356.048,589 288.324,078	3.495	116	356.048,589 288.324,078	117	356.055,402 288.317,006	9.82	117	356.055,402 288.317,006	118	356.060,398 288.311,82	7.201

Punct început	X / Y	Punct sfârșit	X / Y	Lungime segment	Punct început	X / Y	Punct sfârșit	X / Y	Lungime segment	Punct început	X / Y	Punct sfârșit	X / Y	Lungime segment
118	356.060,398 288.311,82	119	356.069,974 288.300,076	15.153	119	356.069,974 288.300,076	120	356.071,117 288.298,675	1.808	120	356.071,117 288.298,675	121	356.084,089 288.283,84	19.707
121	356.084,089 288.283,84	122	356.087,045 288.280,511	4.452	122	356.087,045 288.280,511	123	356.101,343 288.264,744	21.285	123	356.101,343 288.264,744	124	356.121,652 288.245,441	28.019
124	356.121,652 288.245,441	125	356.121,677 288.245,417	0.035	125	356.121,677 288.245,417	126	356.153,598 288.215,068	44.046	126	356.153,598 288.215,068	127	356.163,066 288.204,873	13.913
127	356.163,066 288.204,873	128	356.154,673 288.181,02	25.287	128	356.154,673 288.181,02	129	356.154,335 288.180,061	1.017	129	356.154,335 288.180,061	130	356.153,52 288.178,497	1.764
130	356.153,52 288.178,497	131	356.230,801 288.133,171	89.592	131	356.230,801 288.133,171	132	356.236,665 288.117,675	16.568	132	356.236,665 288.117,675	133	356.237,87 288.114,491	3.404
133	356.237,87 288.114,491	134	356.238,813 288.111,998	2.665	134	356.238,813 288.111,998	135	356.239,667 288.109,478	2.661	135	356.239,667 288.109,478	136	356.241,463 288.104,468	5.322
136	356.241,463 288.104,468	137	356.241,465 288.104,465	0.004	137	356.241,465 288.104,465	138	356.266,884 288.082,542	33.567	138	356.266,884 288.082,542	139	356.274,458 288.076,01	10.002
139	356.274,458 288.076,01	140	356.314,971 288.040,846	53.645	140	356.314,971 288.040,846	141	356.316,33 288.039,334	2.033	141	356.316,33 288.039,334	142	356.349,433 288.005,656	47.223
142	356.349,433 288.005,656	143	356.367,874 287.987,431	25.927	143	356.367,874 287.987,431	144	356.386,216 287.969,304	25.788	144	356.386,216 287.969,304	145	356.387,826 287.973,336	4.342
145	356.387,826 287.973,336	146	356.352,265 288.008,481	49.998	146	356.352,265 288.008,481	147	356.335,246 288.025,795	24.278	147	356.335,246 288.025,795	148	356.319,361 288.041,956	22.661
148	356.319,361 288.041,956	149	356.317,052 288.044,374	3.343	149	356.317,052 288.044,374	150	356.278,256 288.078,009	51.346	150	356.278,256 288.078,009	151	356.277,077 288.079,033	1.562
151	356.277,077 288.079,033	152	356.274,674 288.081,111	3.177	152	356.274,674 288.081,111	153	356.259,862 288.093,539	19.335	153	356.259,862 288.093,539	1	356.245,228 288.105,818	19.103

** Lungimile segmentelor sunt determinate în planul de proiecție Stereo 70 și sunt rotunjite la 1 milimetru.

*** Distanța dintre puncte este formată din segmente cumulate ce sunt mai mici decât valoarea 1 milimetru.

**DATE DESPRE IMOBILUL NR. 13883**

Oficiul de Cadastru și Publicitate Imobiliară DOLJ
Biroul de Cadastru și Publicitate Imobiliară Craiova

A. Partea I. Descrierea imobilului

TEREN Extravilan

Adresa: Jud. Dolj, De 288

Nr. Crt	Nr cadastral Nr. topografic	Suprafața* (mp)	Observații / Referințe
A1		3.223	Sector cadastral:22 Teren neimprejmuit;

B. Partea II. Proprietari și acte

Inscrieri privitoare la dreptul de proprietate și alte drepturi reale		Referințe
/		
Act Normativ nr. LEGEA 7, din 13/03/1996 emis de PARLAMENTUL ROMANIEI;		
B1	Inscrierea provizorie, drept de PROPRIETATE, dobandit prin Lege, cota actuala 1/1, cota initiala 1/1 1) PROPRIETAR NEIDENTIFICAT, PROPRIETAR NEIDENTIFICAT	A1

C. Partea III. SARCINI .

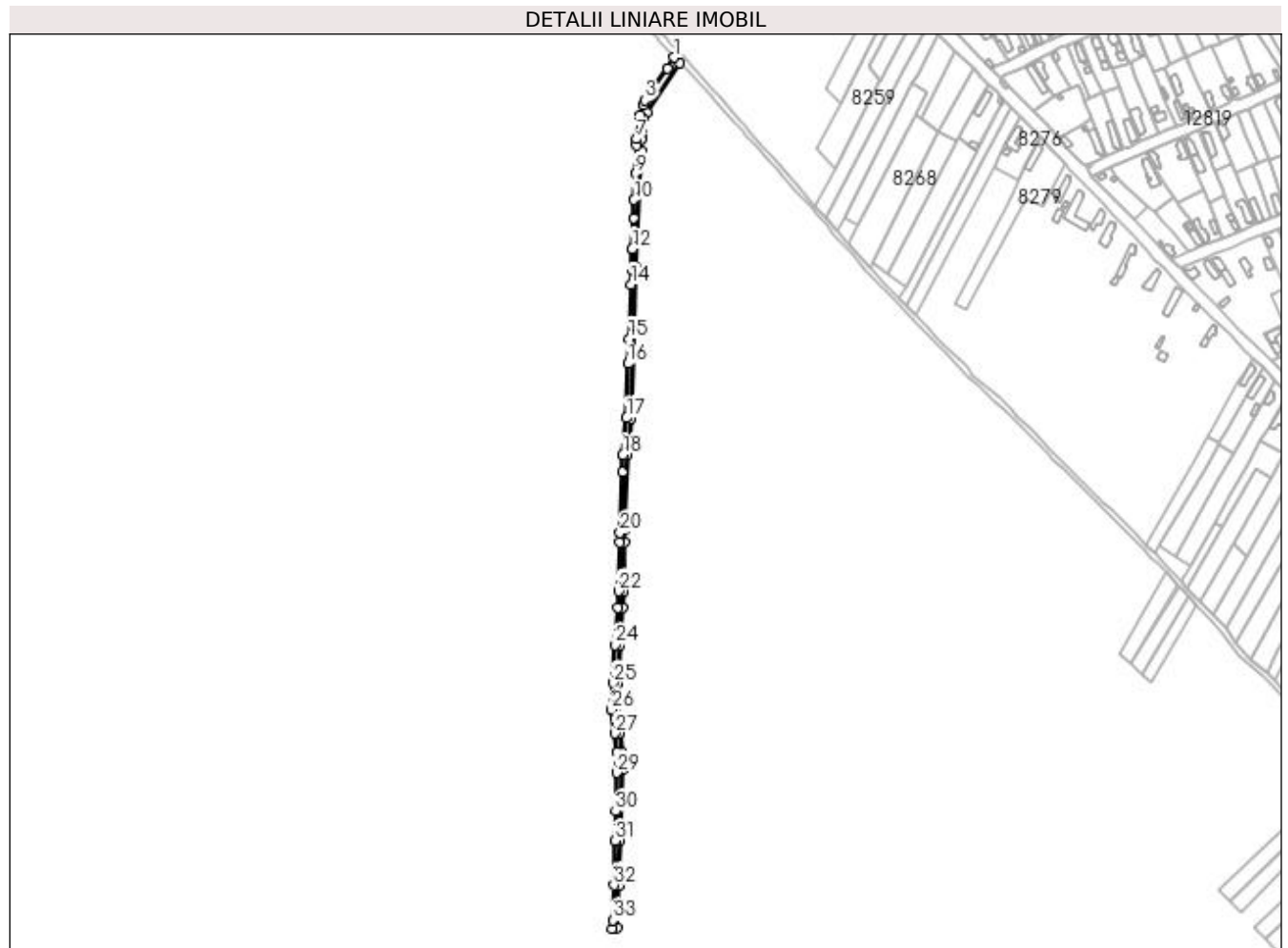
Inscrieri privind dezmembramintele dreptului de proprietate, drepturi reale de garanție și sarcini	Referințe
NU SUNT	

Anexa Nr. 1 La Partea I

Teren

Nr cadastral	Suprafața (mp)*	Observații / Referințe
	3.223	

* Suprafața este determinată în planul de proiecție Stereo 70.



Date referitoare la teren

Crt	Categorie folosință	Intravilan	Suprafața (mp)	Tarla	Parcelă	Nr. topo	Observații / Referințe
1	drum	NU	3.223	-	De 288	-	

Lungime Segmente

1) Valorile lungimilor segmentelor sunt obținute din proiecție în plan.

Punct început	X / Y	Punct sfârșit	X / Y	Lungime segment	Punct început	X / Y	Punct sfârșit	X / Y	Lungime segment	Punct început	X / Y	Punct sfârșit	X / Y	Lungime segment
1	355.712,578 289.330,761	2	355.706,352 289.321,712	10.984	2	355.706,352 289.321,712	3	355.687,038 289.293,642	34.073	3	355.687,038 289.293,642	4	355.685,802 289.289,838	4.0
4	355.685,802 289.289,838	5	355.682,84 289.280,725	9.582	5	355.682,84 289.280,725	6	355.682,289 289.276,747	4.016	6	355.682,289 289.276,747	7	355.679,997 289.260,191	16.714
7	355.679,997 289.260,191	8	355.679,771 289.254,473	5.722	8	355.679,771 289.254,473	9	355.678,819 289.230,327	24.165	9	355.678,819 289.230,327	10	355.677,915 289.207,397	22.948
10	355.677,915 289.207,397	11	355.677,304 289.191,89	15.519	11	355.677,304 289.191,89	12	355.676,251 289.165,193	26.718	12	355.676,251 289.165,193	13	355.675,54 289.147,17	18.037
13	355.675,54 289.147,17	14	355.675,105 289.134,081	13.096	14	355.675,105 289.134,081	15	355.673,549 289.087,231	46.876	15	355.673,549 289.087,231	16	355.672,831 289.065,627	21.616
16	355.672,831 289.065,627	17	355.671,271 289.018,661	46.992	17	355.671,271 289.018,661	18	355.668,162 288.986,565	32.246	18	355.668,162 288.986,565	19	355.667,608 288.971,633	14.942

Punct început	X / Y	Punct sfârșit	X / Y	Lungime segment	Punct început	X / Y	Punct sfârșit	X / Y	Lungime segment	Punct început	X / Y	Punct sfârșit	X / Y	Lungime segment
19	355.667,608 288.971,633	20	355.665,658 288.919,111	52.558	20	355.665,658 288.919,111	21	355.665,349 288.910,799	8.318	21	355.665,349 288.910,799	22	355.664,347 288.868,423	42.388
22	355.664,347 288.868,423	23	355.663,514 288.854,328	14.12	23	355.663,514 288.854,328	24	355.661,595 288.821,856	32.529	24	355.661,595 288.821,856	25	355.659,656 288.789,056	32.857
25	355.659,656 288.789,056	26	355.658,294 288.766,015	23.081	26	355.658,294 288.766,015	27	355.661,082 288.745,261	20.94	27	355.661,082 288.745,261	28	355.663,23 288.729,273	16.132
28	355.663,23 288.729,273	29	355.662,76 288.711,255	18.024	29	355.662,76 288.711,255	30	355.661,891 288.677,93	33.336	30	355.661,891 288.677,93	31	355.661,223 288.652,284	25.655
31	355.661,223 288.652,284	32	355.660,222 288.613,899	38.398	32	355.660,222 288.613,899	33	355.659,333 288.583,638	30.274	33	355.659,333 288.583,638	34	355.659,119 288.576,37	7.271
34	355.659,119 288.576,37	35	355.663,135 288.576,848	4.044	35	355.663,135 288.576,848	36	355.664,22 288.613,788	36.956	36	355.664,22 288.613,788	37	355.664,431 288.621,863	8.078
37	355.664,431 288.621,863	38	355.665,221 288.652,18	30.327	38	355.665,221 288.652,18	39	355.667,563 288.714,195	62.059	39	355.667,563 288.714,195	40	355.666,999 288.720,597	6.427
40	355.666,999 288.720,597	41	355.667,237 288.729,489	8.895	41	355.667,237 288.729,489	42	355.665,047 288.745,794	16.451	42	355.665,047 288.745,794	43	355.662,31 288.766,165	20.554
43	355.662,31 288.766,165	44	355.663,649 288.788,82	22.695	44	355.663,649 288.788,82	45	355.665,588 288.821,62	32.857	45	355.665,588 288.821,62	46	355.667,507 288.854,092	32.529
46	355.667,507 288.854,092	47	355.668,344 288.868,258	14.191	47	355.668,344 288.868,258	48	355.668,479 288.873,96	5.704	48	355.668,479 288.873,96	49	355.668,643 288.880,899	6.941
49	355.668,643 288.880,899	50	355.669,347 288.910,678	29.787	50	355.669,347 288.910,678	51	355.669,736 288.921,162	10.491	51	355.669,736 288.921,162	52	355.672,155 288.986,298	65.181
52	355.672,155 288.986,298	53	355.675,265 289.018,402	32.254	53	355.675,265 289.018,402	54	355.675,46 289.024,28	5.881	54	355.675,46 289.024,28	55	355.675,663 289.030,403	6.126
55	355.675,663 289.030,403	56	355.677,018 289.071,182	40.802	56	355.677,018 289.071,182	57	355.679,31 289.140,18	69.036	57	355.679,31 289.140,18	58	355.679,537 289.147,023	6.847
58	355.679,537 289.147,023	59	355.679,544 289.147,198	0.175	59	355.679,544 289.147,198	60	355.679,586 289.148,246	1.049	60	355.679,586 289.148,246	61	355.683,391 289.244,741	96.57
61	355.683,391 289.244,741	62	355.684,2 289.249,879	5.201	62	355.684,2 289.249,879	63	355.683,985 289.259,826	9.949	63	355.683,985 289.259,826	64	355.684,18 289.261,238	1.425
64	355.684,18 289.261,238	65	355.685,224 289.268,777	7.611	65	355.685,224 289.268,777	66	355.686,289 289.276,47	7.766	66	355.686,289 289.276,47	67	355.689,026 289.283,292	7.351
67	355.689,026 289.283,292	68	355.717,056 289.326,17	51.227	68	355.717,056 289.326,17	1	355.712,578 289.330,761	6.413					

** Lungimile segmentelor sunt determinate în planul de proiecție Stereo 70 și sunt rotunjite la 1 milimetru.

*** Distanța dintre puncte este formată din segmente cumulate ce sunt mai mici decât valoarea 1 milimetru.

**DATE DESPRE IMOBILUL NR. 13884**

Oficiul de Cadastru și Publicitate Imobiliară DOLJ
Biroul de Cadastru și Publicitate Imobiliară Craiova

A. Partea I. Descrierea imobilului

TEREN Extravilan

Adresa: Jud. Dolj, T274, P1

Nr. Crt	Nr cadastral Nr. topografic	Suprafața* (mp)	Observații / Referințe
A1		1.700	Sector cadastral:22 Teren neimprejmuit;

B. Partea II. Proprietari și acte

Inscrieri privitoare la dreptul de proprietate și alte drepturi reale		Referințe
/		
Act Administrativ nr. TDP 2354-9662, din 01/08/1996 emis de CJSPT DOLJ (CERT DECES NR 995859/29-03-2022);		
B1	Intabulare, drept de PROPRIETATE, dobandit prin Reconstituire, cota actuala 1/1, cota initiala 1/1 1) PÎRVAN VALENTINA DEFUNCT:Da	A1

C. Partea III. SARCINI .

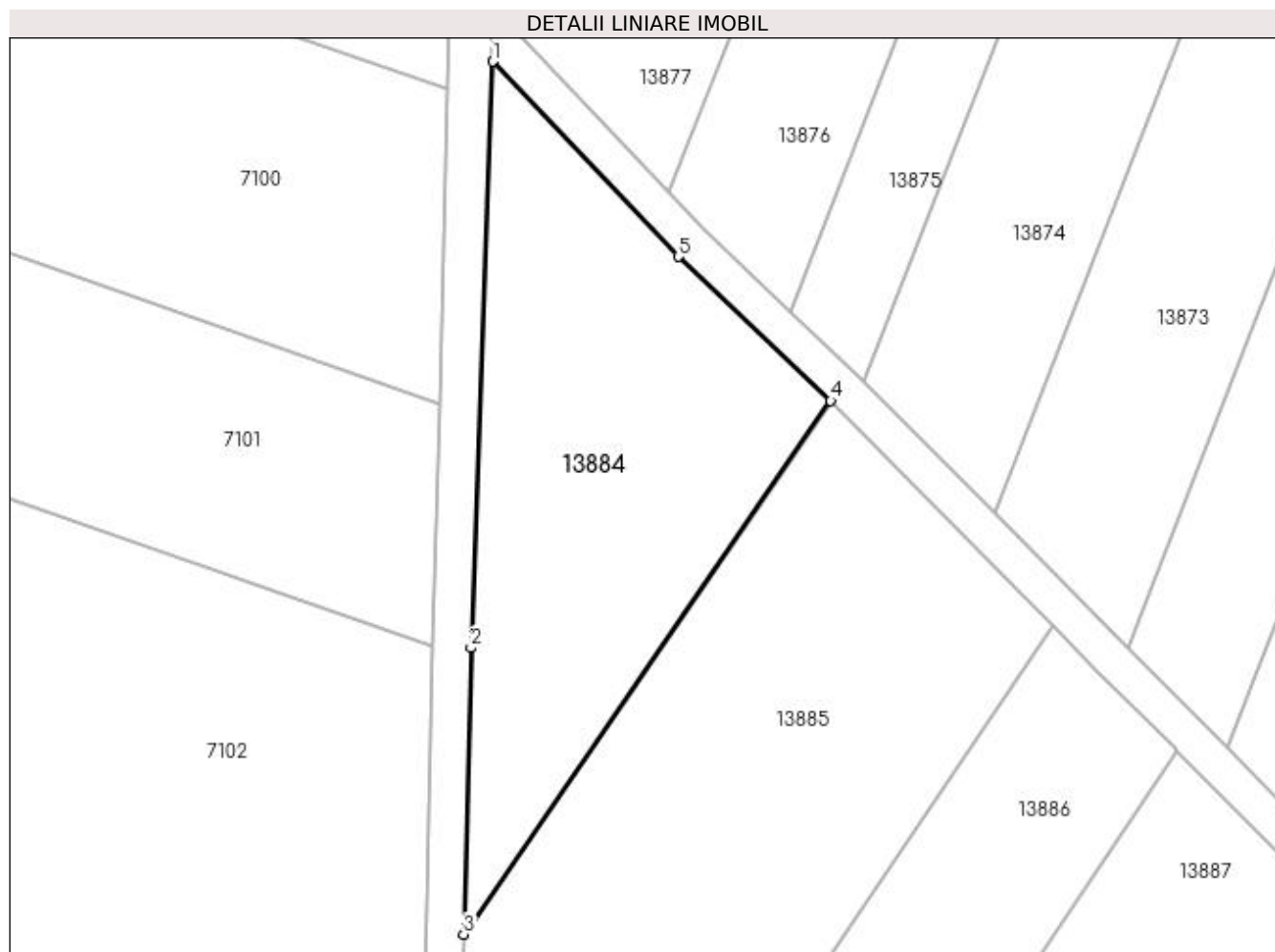
Inscrieri privind dezmembramintele dreptului de proprietate, drepturi reale de garanție și sarcini	Referințe
NU SUNT	

Anexa Nr. 1 La Partea I

Teren

Nr cadastral	Suprafața (mp)*	Observații / Referințe
	1.700	

* Suprafața este determinată în planul de proiecție Stereo 70.



Date referitoare la teren

Crt	Categorie folosință	Intra vilan	Suprafața (mp)	Tarla	Parcelă	Nr. topo	Observații / Referințe
1	arabil	NU	1.700	274	1	-	

Lungime Segmente

1) Valorile lungimilor segmentelor sunt obținute din proiecție în plan.

Punct început	X / Y	Punct sfârșit	X / Y	Lungime segment (** (m)
1	355.667,563 288.714,195	2	355.665,221 288.652,18	62.059
2	355.665,221 288.652,18	3	355.664,431 288.621,863	30.327
3	355.664,431 288.621,863	4	355.703,299 288.678,303	68.529
4	355.703,299 288.678,303	5	355.687,186 288.693,536	22.174
5	355.687,186 288.693,536	1	355.667,563 288.714,195	28.493

**** Lungimile segmentelor sunt determinate în planul de proiecție Stereo 70 și sunt rotunjite la 1 milimetru.**

***** Distanța dintre puncte este formată din segmente cumulate ce sunt mai mici decât valoarea 1 milimetru.**

**DATE DESPRE IMOBILUL NR. 13885**

Oficiul de Cadastru și Publicitate Imobiliară DOLJ
Biroul de Cadastru și Publicitate Imobiliară Craiova

A. Partea I. Descrierea imobilului

TEREN Extravilan

Adresa: Jud. Dolj, T274, P2

Nr. Crt	Nr cadastral Nr. topografic	Suprafața* (mp)	Observații / Referințe
A1		3.000	Sector cadastral:22 Teren neimprejmuit;

B. Partea II. Proprietari și acte

Inscrieri privitoare la dreptul de proprietate și alte drepturi reale	Referințe
/	
Act Administrativ nr. TDP 2786-48113, din 21/11/1996 emis de CJSIPT DOLJ;	
B1	A1
Intabulare, drept de PROPRIETATE, dobândit prin Reconstituire, cota actuala 1/1, cota initiala 1/1 1) PÎRVAN IULIAN ALEXANDRU	

C. Partea III. SARCINI .

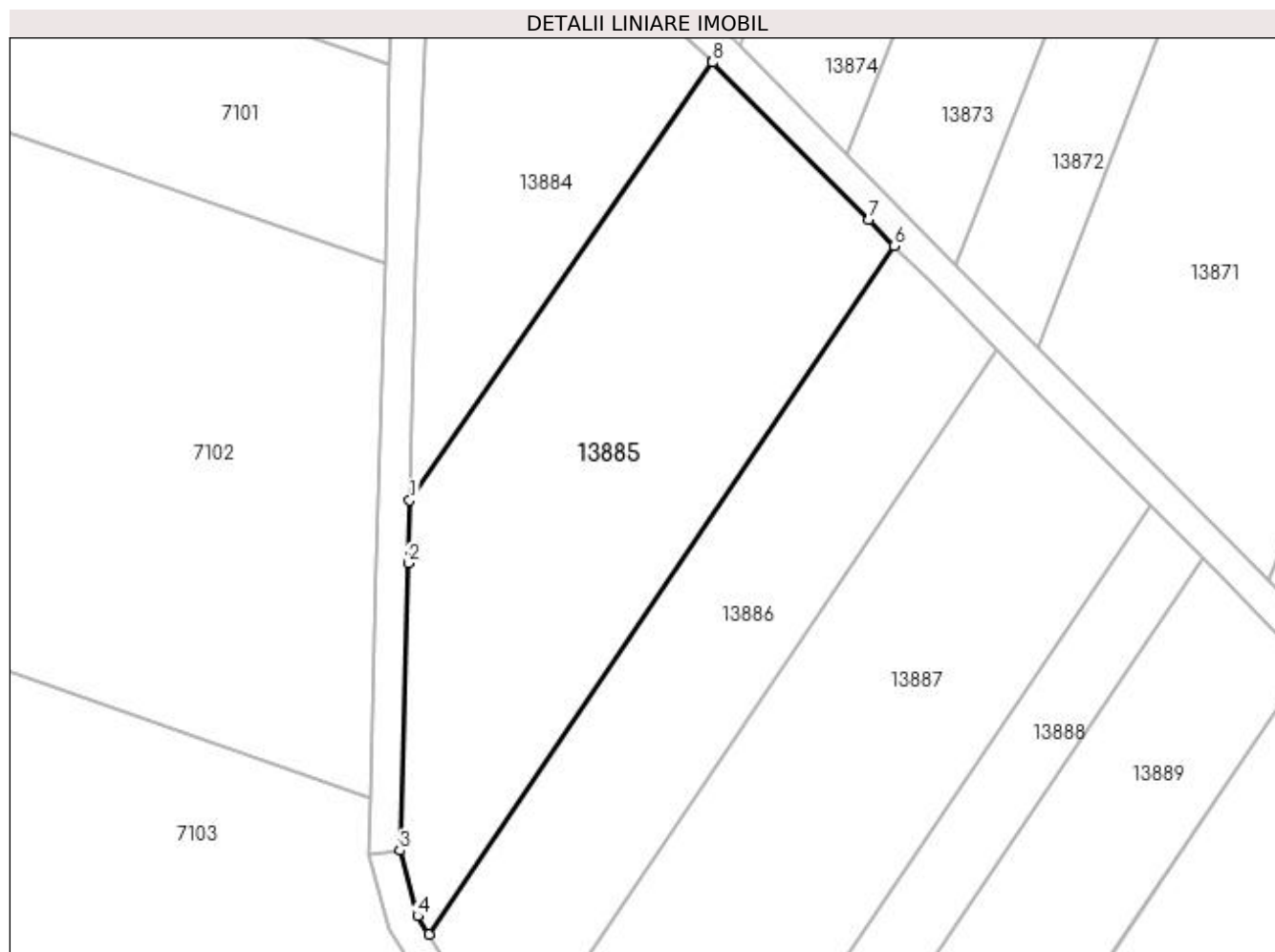
Inscrieri privind dezmembramintele dreptului de proprietate, drepturi reale de garanție și sarcini	Referințe
NU SUNT	

Anexa Nr. 1 La Partea I

Teren

Nr cadastral	Suprafața (mp)*	Observații / Referințe
	3.000	

* Suprafața este determinată în planul de proiecție Stereo 70.



Date referitoare la teren

Crt	Categorie folosință	Intra vilan	Suprafața (mp)	Tarla	Parcelă	Nr. topo	Observații / Referințe
1	arabil	NU	3.000	274	2	-	

Lungime Segmente

1) Valorile lungimilor segmentelor sunt obținute din proiecție în plan.

Punct început	X / Y	Punct sfârșit	X / Y	Lungime segment (** (m)
1	355.664,431 288.621,863	2	355.664,22 288.613,788	8.078
2	355.664,22 288.613,788	3	355.663,135 288.576,848	36.956
3	355.663,135 288.576,848	4	355.665,442 288.568,384	8.773
4	355.665,442 288.568,384	5	355.666,901 288.566,05	2.752
5	355.666,901 288.566,05	6	355.726,795 288.654,562	106.872

Punct început	X / Y	Punct sfârșit	X / Y	Lungime segment (** (m)
6	355.726,795 288.654,562	7	355.723,453 288.657,935	4.748
7	355.723,453 288.657,935	8	355.703,409 288.678,199	28.502
8	355.703,409 288.678,199	9	355.703,299 288.678,303	0.151
9	355.703,299 288.678,303	1	355.664,431 288.621,863	68.529

** Lungimile segmentelor sunt determinate în planul de proiecție Stereo 70 și sunt rotunjite la 1 milimetru.

*** Distanța dintre puncte este formată din segmente cumulate ce sunt mai mici decât valoarea 1 milimetru.

**DATE DESPRE IMOBILUL NR. 13886**

Oficiul de Cadastru și Publicitate Imobiliară DOLJ
Biroul de Cadastru și Publicitate Imobiliară Craiova

A. Partea I. Descrierea imobilului

TEREN Extravilan

Adresa: Jud. Dolj, T274, P3

Nr. Crt	Nr cadastral Nr. topografic	Suprafața* (mp)	Observații / Referințe
A1		2.000	Sector cadastral:22 Teren neimprejmuit;

B. Partea II. Proprietari și acte

Inscrieri privitoare la dreptul de proprietate și alte drepturi reale		Referințe
/		
Act Administrativ nr. TDP NR. 2459-43721, din 13/08/1996 emis de CJSPT DOLJ (CERTIFICAT DECES NR. 998706/19.03.2013);		
B1	Intabulare, drept de PROPRIETATE, dobandit prin Reconstituire, cota actuala 1/1, cota initiala 1/1 1) BĂDELE NICOLAE	A1

C. Partea III. SARCINI .

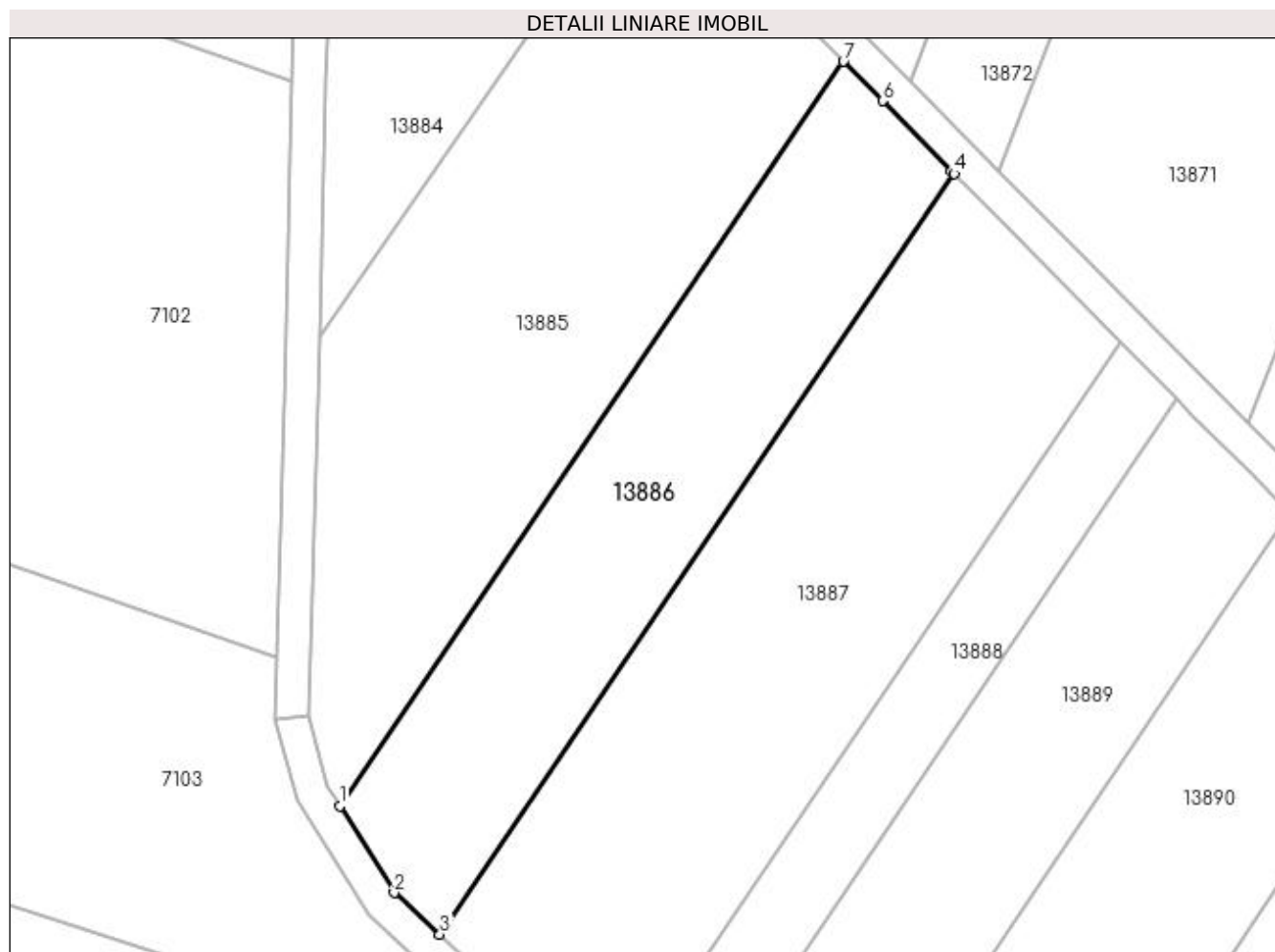
Inscrieri privind dezmembramintele dreptului de proprietate, drepturi reale de garanție și sarcini	Referințe
NU SUNT	

Anexa Nr. 1 La Partea I

Teren

Nr cadastral	Suprafața (mp)*	Observații / Referințe
	2.000	

* Suprafața este determinată în planul de proiecție Stereo 70.



Date referitoare la teren

Crt	Categorie folosință	Intra vilan	Suprafața (mp)	Tarla	Parcelă	Nr. topo	Observații / Referințe
1	vie	NU	2.000	274	3	-	

Lungime Segmente

1) Valorile lungimilor segmentelor sunt obținute din proiecție în plan.

Punct început	X / Y	Punct sfârșit	X / Y	Lungime segment (** (m)
1	355.666,901 288.566,05	2	355.673,353 288.555,726	12.174
2	355.673,353 288.555,726	3	355.678,789 288.550,786	7.345
3	355.678,789 288.550,786	4	355.739,986 288.641,223	109.197
4	355.739,986 288.641,223	5	355.739,675 288.641,537	0.442
5	355.739,675 288.641,537	6	355.731,448 288.649,865	11.706

Punct început	X / Y	Punct sfârșit	X / Y	Lungime segment (** (m)
6	355.731,448 288.649,865	7	355.726,795 288.654,562	6.612
7	355.726,795 288.654,562	1	355.666,901 288.566,05	106.872

** Lungimile segmentelor sunt determinate în planul de proiecție Stereo 70 și sunt rotunjite la 1 milimetru.

*** Distanța dintre puncte este formată din segmente cumulate ce sunt mai mici decât valoarea 1 milimetru.

**DATE DESPRE IMOBILUL NR. 13887**

Oficiul de Cadastru și Publicitate Imobiliară DOLJ
Biroul de Cadastru și Publicitate Imobiliară Craiova

A. Partea I. Descrierea imobilului

TEREN Extravilan

Adresa: Jud. Dolj, T274, P3

Nr. Crt	Nr cadastral Nr. topografic	Suprafața* (mp)	Observații / Referințe
A1		3.000	Sector cadastral:22 Teren neimprejmuit;

B. Partea II. Proprietari și acte

Inscrieri privitoare la dreptul de proprietate și alte drepturi reale	Referințe
/	
Act Notarial nr. CM 73, din 05/04/2017 emis de NOTAR PUBLIC BUDIANA IONUT RAZVAN (174/06.07.1999);	
B1	Intabulare, drept de PROPRIETATE, dobandit prin Succesiune, cota actuala 1/1, cota initiala 1/1 1) ODAGIU IONEL
	A1

C. Partea III. SARCINI .

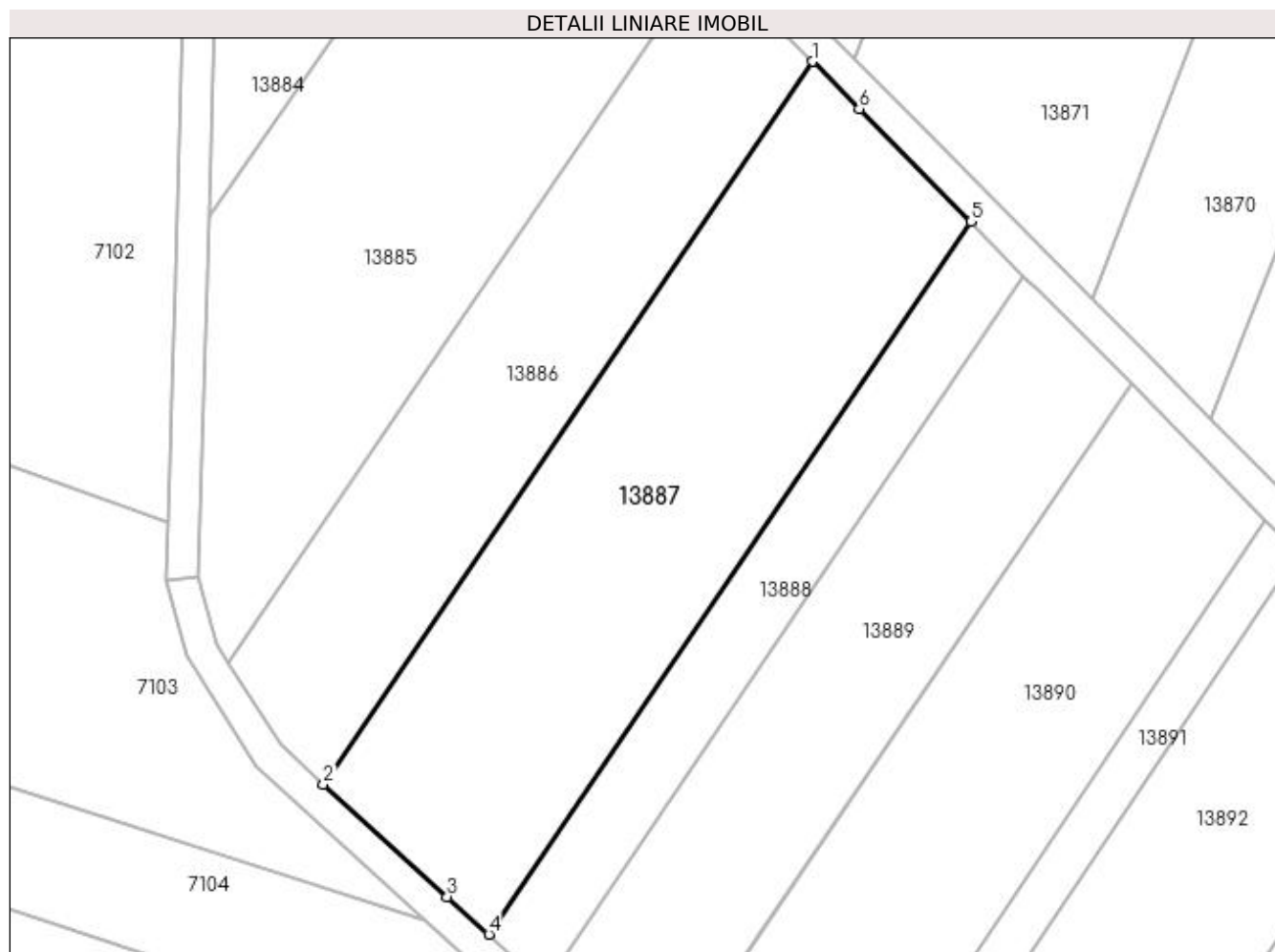
Inscrieri privind dezmembramintele dreptului de proprietate, drepturi reale de garanție și sarcini	Referințe
NU SUNT	

Anexa Nr. 1 La Partea I

Teren

Nr cadastral	Suprafața (mp)*	Observații / Referințe
	3.000	

* Suprafața este determinată în planul de proiecție Stereo 70.



Date referitoare la teren

Crt	Categorie folosință	Intravilan	Suprafața (mp)	Tarla	Parcelă	Nr. topo	Observații / Referințe
1	vie	NU	3.000	274	3	-	

Lungime Segmente

1) Valorile lungimilor segmentelor sunt obținute din proiecție în plan.

Punct început	X / Y	Punct sfârșit	X / Y	Lungime segment (** (m)
1	355.739,986 288.641,223	2	355.678,789 288.550,786	109.197
2	355.678,789 288.550,786	3	355.694,284 288.536,703	20.939
3	355.694,284 288.536,703	4	355.699,472 288.531,988	7.01
4	355.699,472 288.531,988	5	355.759,818 288.621,168	107.679
5	355.759,818 288.621,168	6	355.745,852 288.635,303	19.871

Punct început	X / Y	Punct sfârșit	X / Y	Lungime segment (** (m)
6	355.745,852 288.635,303	1	355.739,986 288.641,223	8.334

** Lungimile segmentelor sunt determinate în planul de proiecție Stereo 70 și sunt rotunjite la 1 milimetru.

*** Distanța dintre puncte este formată din segmente cumulate ce sunt mai mici decât valoarea 1 milimetru.

**DATE DESPRE IMOBILUL NR. 13888**

Oficiul de Cadastru și Publicitate Imobiliară DOLJ
Biroul de Cadastru și Publicitate Imobiliară Craiova

A. Partea I. Descrierea imobilului

TEREN Extravilan

Adresa: Jud. Dolj, T274, P4

Nr. Crt	Nr cadastral Nr. topografic	Suprafața* (mp)	Observații / Referințe
A1		1.000	Sector cadastral:22 Teren neimprejmuit;

B. Partea II. Proprietari și acte

Inscrieri privitoare la dreptul de proprietate și alte drepturi reale	Referințe
/	
Act Administrativ nr. TDP 3539-47919, din 03/04/1997 emis de CJSIPT DOLJ;	
B1	A1
Intabulare, drept de PROPRIETATE, dobândit prin Reconstituire, cota actuala 1/1, cota initiala 1/1 1) MANEA GHEORGHE DEFUNCT:Da	

C. Partea III. SARCINI .

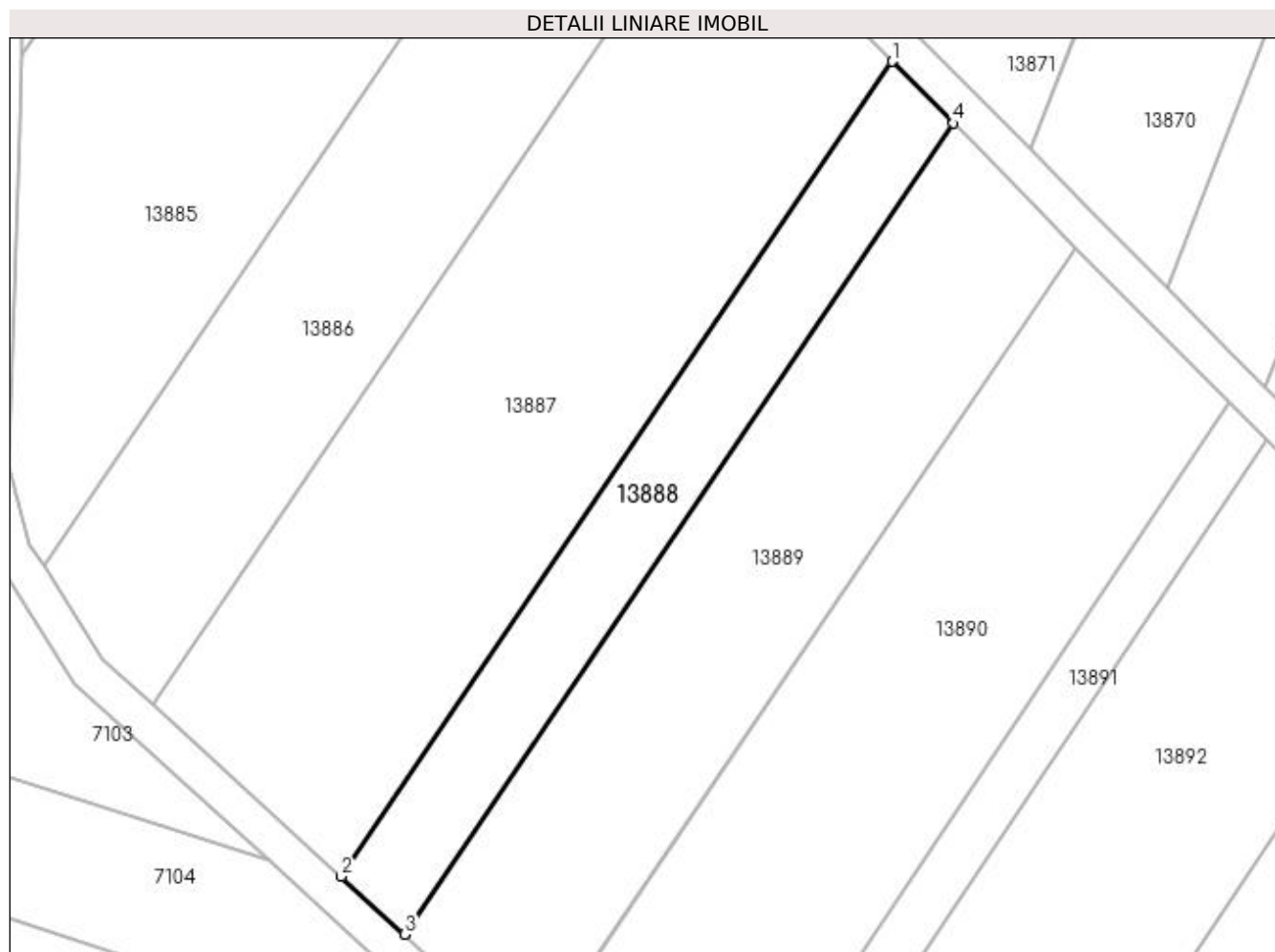
Inscrieri privind dezmembramintele dreptului de proprietate, drepturi reale de garanție și sarcini	Referințe
NU SUNT	

Anexa Nr. 1 La Partea I

Teren

Nr cadastral	Suprafața (mp)*	Observații / Referințe
	1.000	

* Suprafața este determinată în planul de proiecție Stereo 70.



Date referitoare la teren

Crt	Categorie folosință	Intravilan	Suprafața (mp)	Tarla	Parcelă	Nr. topo	Observații / Referințe
1	arabil	NU	1.000	274	4	-	

Lungime Segmente

1) Valorile lungimilor segmentelor sunt obținute din proiecție în plan.

Punct început	X / Y	Punct sfârșit	X / Y	Lungime segment (** (m)
1	355.759,818 288.621,168	2	355.699,472 288.531,988	107.679
2	355.699,472 288.531,988	3	355.706,432 288.525,662	9.405
3	355.706,432 288.525,662	4	355.766,49 288.614,416	107.165
4	355.766,49 288.614,416	1	355.759,818 288.621,168	9.492

**** Lungimile segmentelor sunt determinate în planul de proiecție Stereo 70 și sunt rotunjite la 1 milimetru.**

***** Distanța dintre puncte este formată din segmente cumulate ce sunt mai mici decât valoarea 1 milimetru.**

**DATE DESPRE IMOBILUL NR. 13889**

Oficiul de Cadastru și Publicitate Imobiliară DOLJ
Biroul de Cadastru și Publicitate Imobiliară Craiova

A. Partea I. Descrierea imobilului

TEREN Extravilan

Adresa: Jud. Dolj, T274, P6

Nr. Crt	Nr cadastral Nr. topografic	Suprafața* (mp)	Observații / Referințe
A1		2.000	Sector cadastral:22 Teren neimprejmuit;

B. Partea II. Proprietari și acte

Inscrieri privitoare la dreptul de proprietate și alte drepturi reale		Referințe
/		
Act Administrativ nr. TDP 4000-48351, din 22/02/1998 emis de CJSIPT DOLJ;		
B1	Intabulare, drept de PROPRIETATE, dobândit prin Reconstituire, cota actuala 1/1, cota initiala 1/1 1) GLĂVAN MARIA 2) VASILE ION 3) VASILE DUMITRU	A1

C. Partea III. SARCINI .

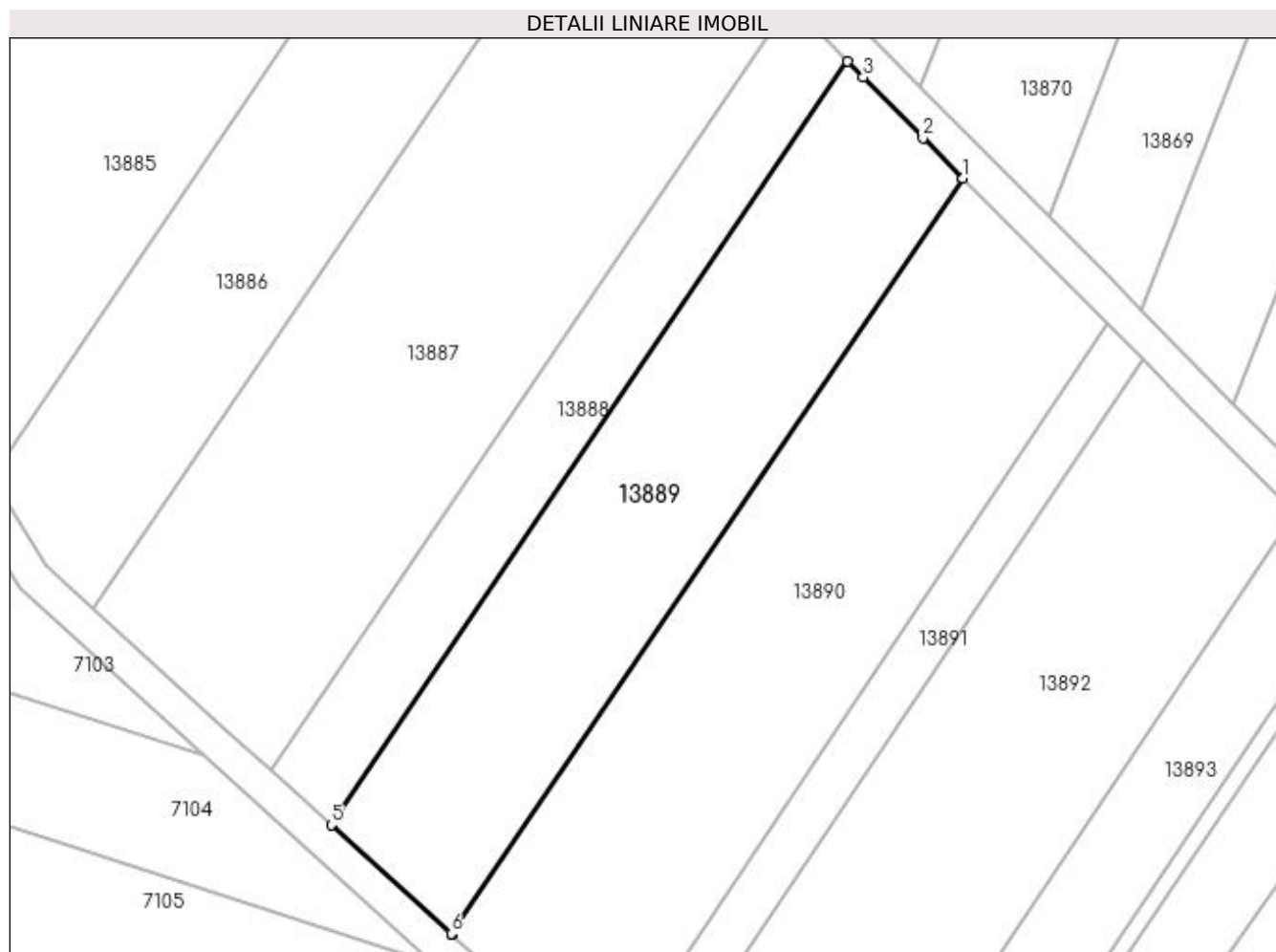
Inscrieri privind dezmembramintele dreptului de proprietate, drepturi reale de garanție și sarcini	Referințe
NU SUNT	

Anexa Nr. 1 La Partea I

Teren

Nr cadastral	Suprafața (mp)*	Observații / Referințe
	2.000	

* Suprafața este determinată în planul de proiecție Stereo 70.



Date referitoare la teren

Crt	Categorie folosință	Intra vilan	Suprafața (mp)	Tarla	Parcelă	Nr. topo	Observații / Referințe
1	arabil	NU	2.000	274	6	-	

Lungime Segmente

1) Valorile lungimilor segmentelor sunt obținute din proiecție în plan.

Punct început	X / Y	Punct sfârșit	X / Y	Lungime segment (** (m)
1	355.779,935 288.600,821	2	355.775,288 288.605,515	6.605
2	355.775,288 288.605,515	3	355.768,32 288.612,565	9.912
3	355.768,32 288.612,565	4	355.766,49 288.614,416	2.603
4	355.766,49 288.614,416	5	355.706,432 288.525,662	107.165
5	355.706,432 288.525,662	6	355.720,387 288.512,978	18.858

Punct început	X / Y	Punct sfârșit	X / Y	Lungime segment (** (m)
6	355.720,387 288.512,978	7	355.720,453 288.512,918	0.089
7	355.720,453 288.512,918	1	355.779,935 288.600,821	106.137

** Lungimile segmentelor sunt determinate în planul de proiecție Stereo 70 și sunt rotunjite la 1 milimetru.

*** Distanța dintre puncte este formată din segmente cumulate ce sunt mai mici decât valoarea 1 milimetru.

**DATE DESPRE IMOBILUL NR. 13890**

Oficiul de Cadastru și Publicitate Imobiliară DOLJ
Biroul de Cadastru și Publicitate Imobiliară Craiova

A. Partea I. Descrierea imobilului

TEREN Extravilan

Adresa: Jud. Dolj, T274, P7

Nr. Crt	Nr cadastral Nr. topografic	Suprafața* (mp)	Observații / Referințe
A1		2.500	Sector cadastral:22 Teren neimprejmuit;

B. Partea II. Proprietari și acte

Inscrieri privitoare la dreptul de proprietate și alte drepturi reale	Referințe
/	
Act Administrativ nr. TDP 2453, din 12/08/1996 emis de CJSIPT DOLJ;	
B1	A1
Intabulare, drept de PROPRIETATE, dobândit prin Reconstituire, cota actuala 1/1, cota initiala 1/1 1) GHEORGHE CONSTANTIN	

C. Partea III. SARCINI .

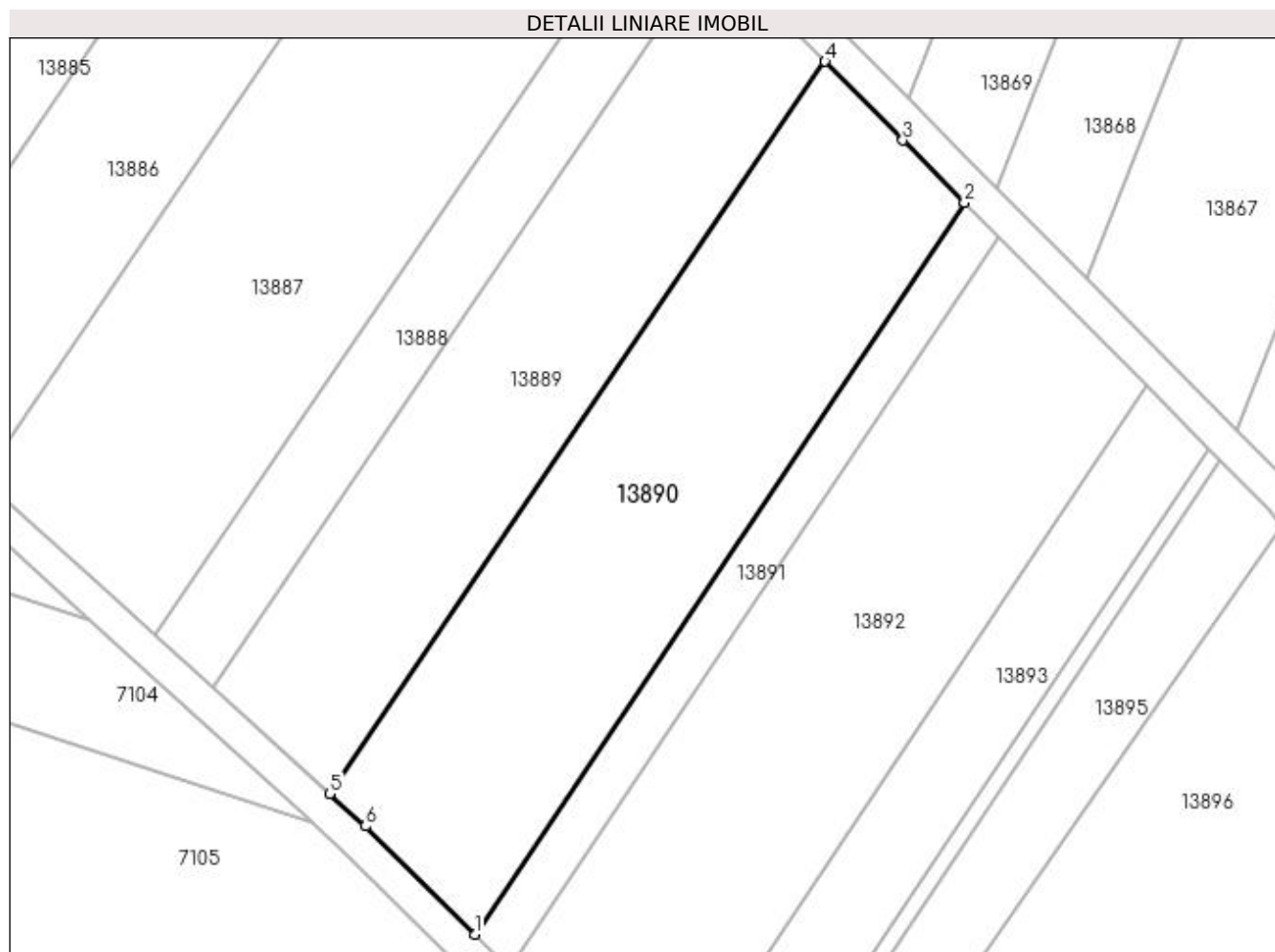
Inscrieri privind dezmembramintele dreptului de proprietate, drepturi reale de garanție și sarcini	Referințe
NU SUNT	

Anexa Nr. 1 La Partea I

Teren

Nr cadastral	Suprafața (mp)*	Observații / Referințe
	2.500	

* Suprafața este determinată în planul de proiecție Stereo 70.



Date referitoare la teren

Crt	Categorie folosință	Intra vilan	Suprafața (mp)	Tarla	Parcelă	Nr. topo	Observații / Referințe
1	vie	NU	2.500	274	7	-	

Lungime Segmente

1) Valorile lungimilor segmentelor sunt obținute din proiecție în plan.

Punct început	X / Y	Punct sfârșit	X / Y	Lungime segment (** (m)
1	355.737,896 288.496,032	2	355.796,687 288.583,898	105.72
2	355.796,687 288.583,898	3	355.789,29 288.591,372	10.516
3	355.789,29 288.591,372	4	355.779,935 288.600,821	13.297
4	355.779,935 288.600,821	5	355.720,453 288.512,918	106.137
5	355.720,453 288.512,918	6	355.724,75 288.509,012	5.807

Punct început	X / Y	Punct sfârșit	X / Y	Lungime segment (** (m)
6	355.724,75 288.509,012	1	355.737,896 288.496,032	18.474

** Lungimile segmentelor sunt determinate în planul de proiecție Stereo 70 și sunt rotunjite la 1 milimetru.

*** Distanța dintre puncte este formată din segmente cumulate ce sunt mai mici decât valoarea 1 milimetru.

**DATE DESPRE IMOBILUL NR. 13891**

Oficiul de Cadastru și Publicitate Imobiliară DOLJ
Biroul de Cadastru și Publicitate Imobiliară Craiova

A. Partea I. Descrierea imobilului

TEREN Extravilan

Adresa: Jud. Dolj, T274, P8/1

Nr. Crt	Nr cadastral Nr. topografic	Suprafața* (mp)	Observații / Referințe
A1		607	Sector cadastral:22 Teren neimprejmuit;

B. Partea II. Proprietari și acte

Inscrieri privitoare la dreptul de proprietate și alte drepturi reale		Referințe
/		
Act Normativ nr. LEGEA 7, din 13/03/1996 emis de PARLAMENTUL ROMANIEI;		
B1	Inscrierea provizorie, drept de PROPRIETATE, dobandit prin Lege, cota actuala 1/1, cota initiala 1/1 1) PROPRIETAR NEIDENTIFICAT, PROPRIETAR NEIDENTIFICAT	A1

C. Partea III. SARCINI .

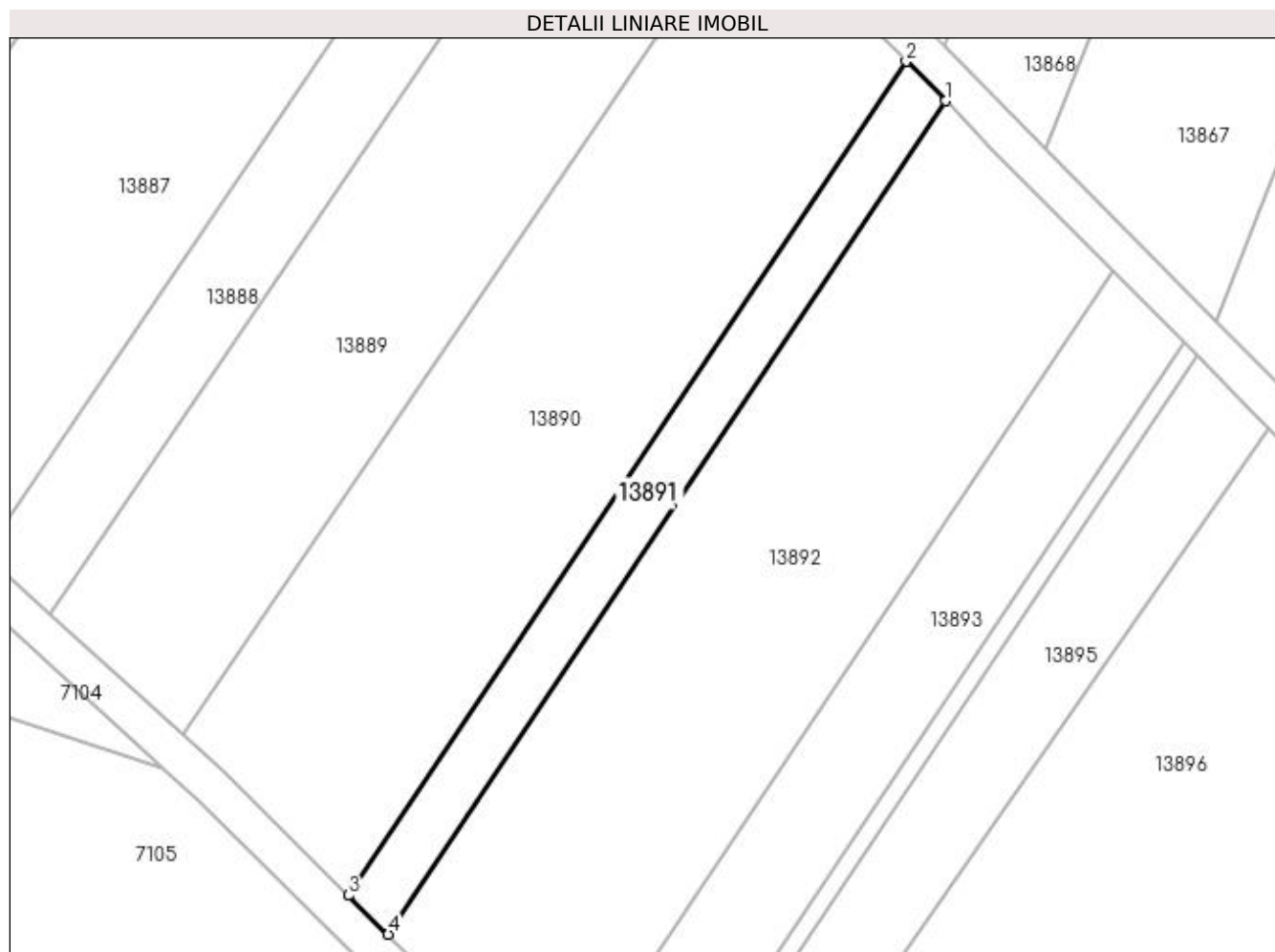
Inscrieri privind dezmembramintele dreptului de proprietate, drepturi reale de garanție și sarcini	Referințe
NU SUNT	

Anexa Nr. 1 La Partea I

Teren

Nr cadastral	Suprafața (mp)*	Observații / Referințe
	607	

* Suprafața este determinată în planul de proiecție Stereo 70.



Date referitoare la teren

Crt	Categorie folosință	Intravilan	Suprafața (mp)	Tarla	Parcelă	Nr. topo	Observații / Referințe
1	arabil	NU	607	274	8/1	-	

Lungime Segmente

1) Valorile lungimilor segmentelor sunt obținute din proiecție în plan.

Punct început	X / Y	Punct sfârșit	X / Y	Lungime segment (** (m)
1	355.800,811 288.579,731	2	355.796,687 288.583,898	5.863
2	355.796,687 288.583,898	3	355.737,896 288.496,032	105.72
3	355.737,896 288.496,032	4	355.742,059 288.491,922	5.85
4	355.742,059 288.491,922	1	355.800,811 288.579,731	105.651

**** Lungimile segmentelor sunt determinate în planul de proiecție Stereo 70 și sunt rotunjite la 1 milimetru.**

***** Distanța dintre puncte este formată din segmente cumulate ce sunt mai mici decât valoarea 1 milimetru.**

**DATE DESPRE IMOBILUL NR. 13892**

Oficiul de Cadastru și Publicitate Imobiliară DOLJ
Biroul de Cadastru și Publicitate Imobiliară Craiova

A. Partea I. Descrierea imobilului

TEREN Extravilan

Adresa: Jud. Dolj, T274, P8

Nr. Crt	Nr cadastral Nr. topografic	Suprafața* (mp)	Observații / Referințe
A1		2.600	Sector cadastral:22 Teren neimprejmuit;

B. Partea II. Proprietari și acte

Inscrieri privitoare la dreptul de proprietate și alte drepturi reale	Referințe
/	
Act Administrativ nr. TDP 2814-44901, din 19/11/1996 emis de CJSIPT DOLJ;	
B1	A1
Intabulare, drept de PROPRIETATE, dobandit prin Reconstituire, cota actuala 1/1, cota initiala 1/1 1) PÎRVAN DUMITRU, LIPSA CNP	

C. Partea III. SARCINI .

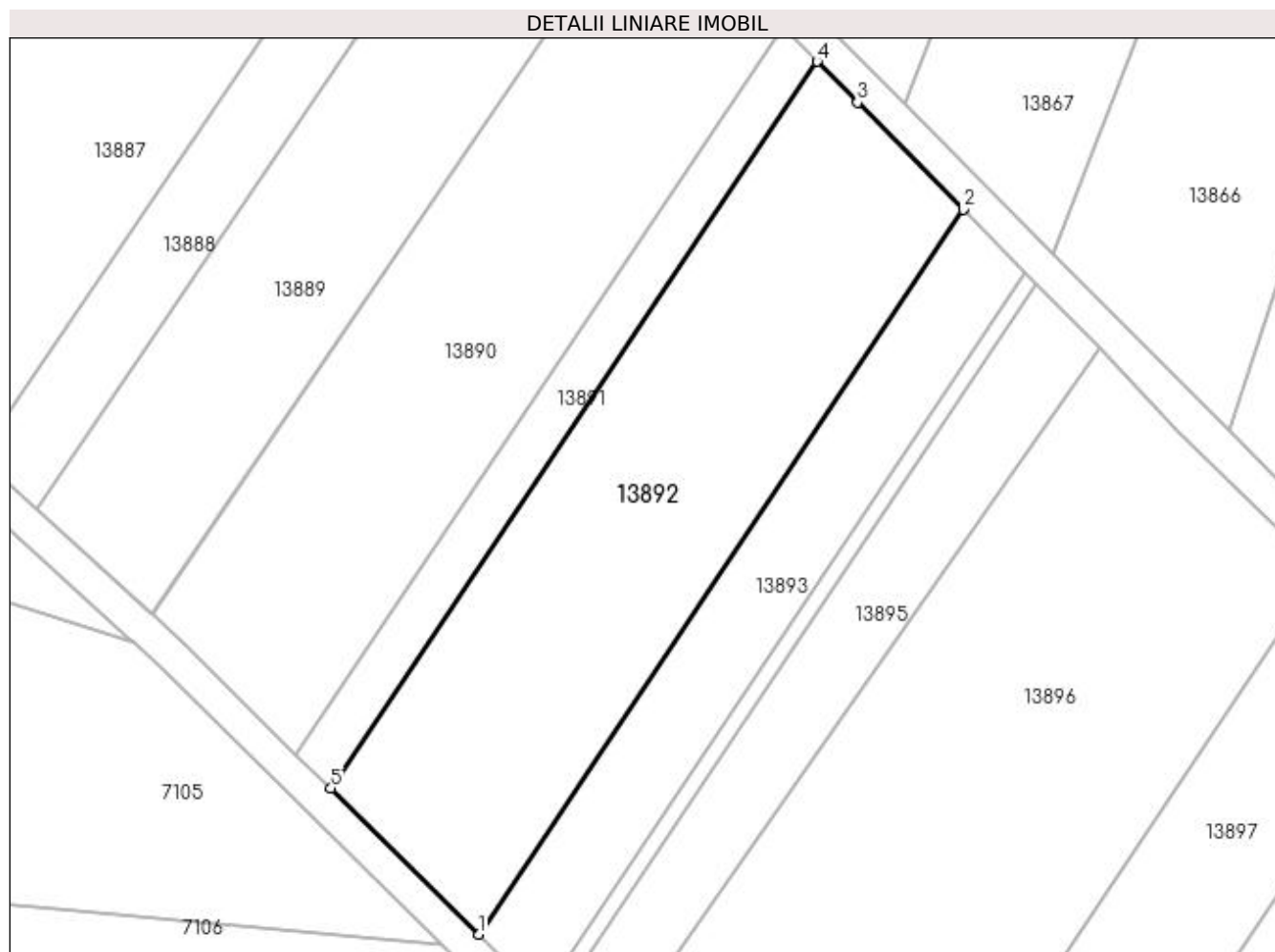
Inscrieri privind dezmembramintele dreptului de proprietate, drepturi reale de garanție și sarcini	Referințe
NU SUNT	

Anexa Nr. 1 La Partea I

Teren

Nr cadastral	Suprafața (mp)*	Observații / Referințe
	2.600	

* Suprafața este determinată în planul de proiecție Stereo 70.



Date referitoare la teren

Crt	Categorie folosință	Intra vilan	Suprafața (mp)	Tarla	Parcelă	Nr. topo	Observații / Referințe
1	arabil	NU	2.600	274	8	-	

Lungime Segmente

1) Valorile lungimilor segmentelor sunt obținute din proiecție în plan.

Punct început	X / Y	Punct sfârșit	X / Y	Lungime segment (** (m)
1	355.759,914 288.474,291	2	355.818,5 288.561,851	105.352
2	355.818,5 288.561,851	3	355.805,711 288.574,78	18.186
3	355.805,711 288.574,78	4	355.800,811 288.579,731	6.966
4	355.800,811 288.579,731	5	355.742,059 288.491,922	105.651
5	355.742,059 288.491,922	1	355.759,914 288.474,291	25.093

**** Lungimile segmentelor sunt determinate în planul de proiecție Stereo 70 și sunt rotunjite la 1 milimetru.**

***** Distanța dintre puncte este formată din segmente cumulate ce sunt mai mici decât valoarea 1 milimetru.**

**DATE DESPRE IMOBILUL NR. 13893**

Oficiul de Cadastru și Publicitate Imobiliară DOLJ
Biroul de Cadastru și Publicitate Imobiliară Craiova

A. Partea I. Descrierea imobilului

TEREN Extravilan

Adresa: Jud. Dolj, T274, P9

Nr. Crt	Nr cadastral Nr. topografic	Suprafața* (mp)	Observații / Referințe
A1		1.100	Sector cadastral:22 Teren neimprejmuit;

B. Partea II. Proprietari și acte

Inscrieri privitoare la dreptul de proprietate și alte drepturi reale	Referințe
/	
Act Administrativ nr. TDP 15870, din 28/01/2010 emis de CJSIPT DOLJ;	
B1	A1
Intabulare, drept de PROPRIETATE, dobandit prin Reconstituire, cota actuala 1/1, cota initiala 1/1 1) GHEORGHE ECATERINA	

C. Partea III. SARCINI .

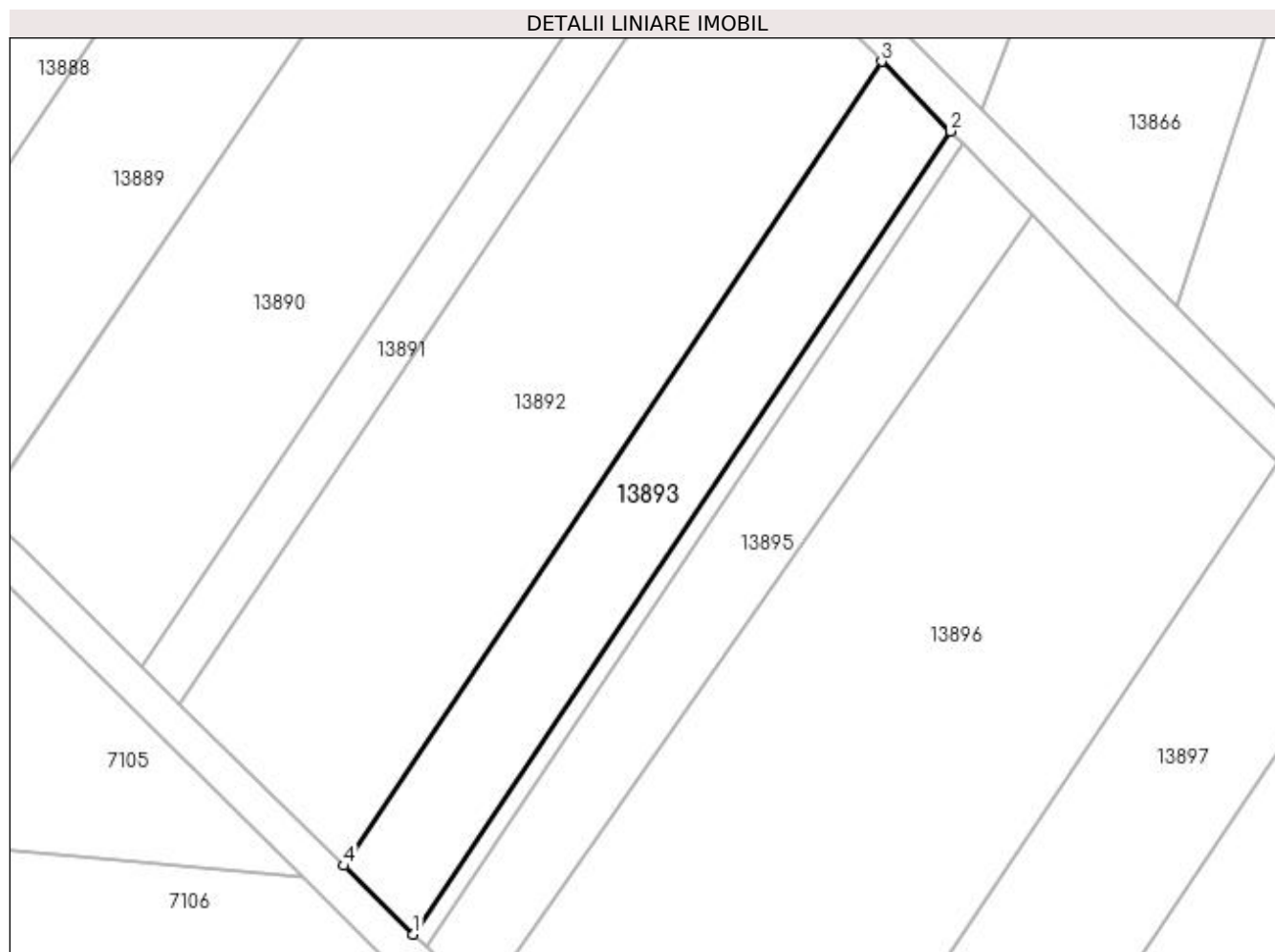
Inscrieri privind dezmembramintele dreptului de proprietate, drepturi reale de garanție și sarcini	Referințe
NU SUNT	

Anexa Nr. 1 La Partea I

Teren

Nr cadastral	Suprafața (mp)*	Observații / Referințe
	1.100	

* Suprafața este determinată în planul de proiecție Stereo 70.



Date referitoare la teren

Crt	Categorie folosință	Intravilan	Suprafața (mp)	Tarla	Parcelă	Nr. topo	Observații / Referințe
1	arabil	NU	1.100	274	9	-	

Lungime Segmente

1) Valorile lungimilor segmentelor sunt obținute din proiecție în plan.

Punct început	X / Y	Punct sfârșit	X / Y	Lungime segment (** (m)
1	355.767,484 288.466,817	2	355.825,999 288.554,271	105.225
2	355.825,999 288.554,271	3	355.818,5 288.561,851	10.663
3	355.818,5 288.561,851	4	355.759,914 288.474,291	105.352
4	355.759,914 288.474,291	1	355.767,484 288.466,817	10.638

**** Lungimile segmentelor sunt determinate în planul de proiecție Stereo 70 și sunt rotunjite la 1 milimetru.**

***** Distanța dintre puncte este formată din segmente cumulate ce sunt mai mici decât valoarea 1 milimetru.**

**DATE DESPRE IMOBILUL NR. 13894**

Oficiul de Cadastru și Publicitate Imobiliară DOLJ
Biroul de Cadastru și Publicitate Imobiliară Craiova

A. Partea I. Descrierea imobilului

TEREN Extravilan

Adresa: Jud. Dolj, T274, P26

Nr. Crt	Nr cadastral Nr. topografic	Suprafața* (mp)	Observații / Referințe
A1		200	Sector cadastral:22 Teren neimprejmuit;

B. Partea II. Proprietari și acte

Inscrieri privitoare la dreptul de proprietate și alte drepturi reale	Referințe
/	
Act Administrativ nr. TDP 1801-59540, din 02/08/1995 emis de CJSIPT DOLJ;	
B1	A1
Intabulare, drept de PROPRIETATE, dobandit prin Reconstituire, cota actuala 1/1, cota initiala 1/1	
1) BOIANGIU ȘTEFAN	

C. Partea III. SARCINI .

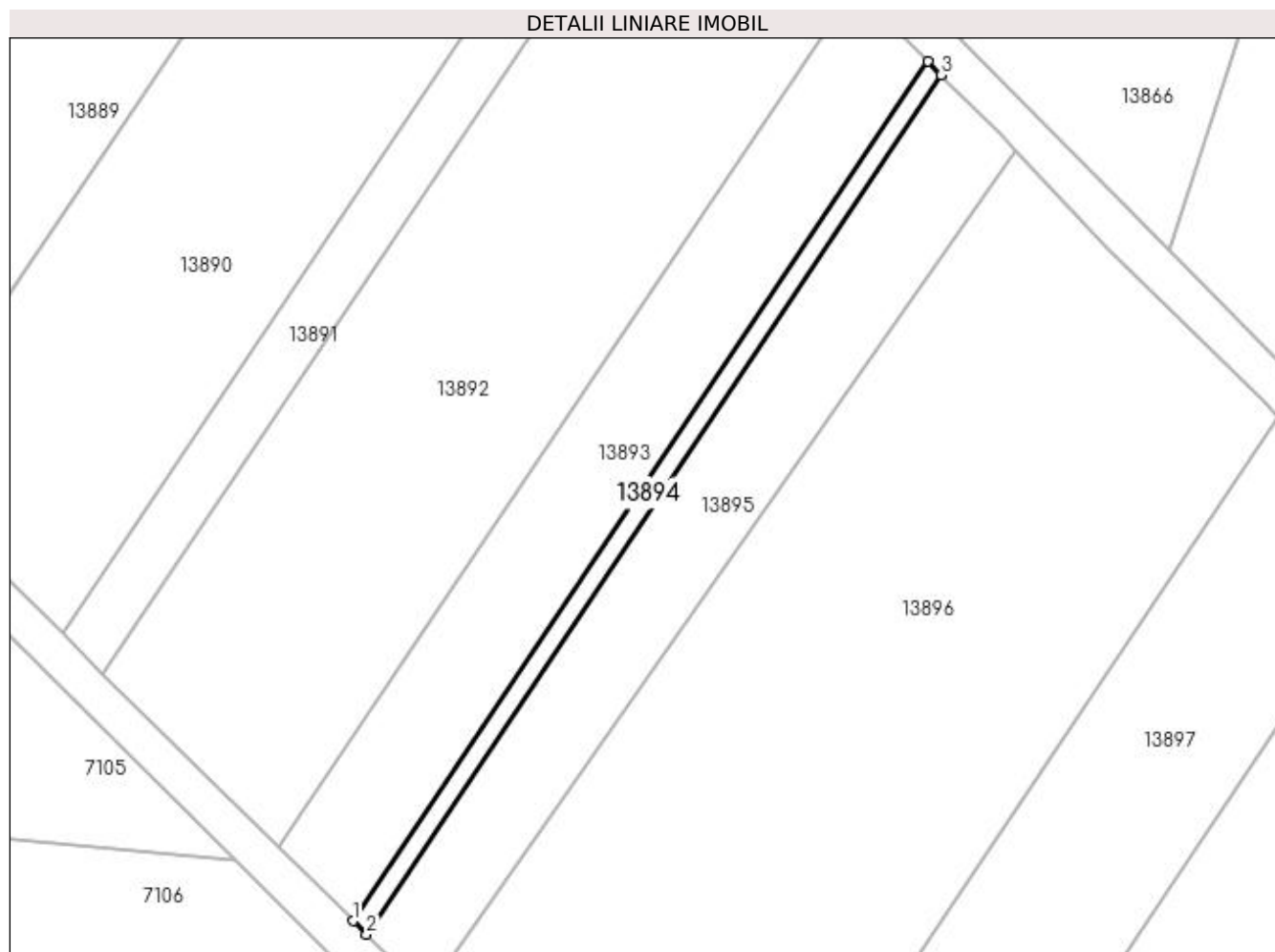
Inscrieri privind dezmembramintele dreptului de proprietate, drepturi reale de garanție și sarcini	Referințe
NU SUNT	

Anexa Nr. 1 La Partea I

Teren

Nr cadastral	Suprafața (mp)*	Observații / Referințe
	200	

* Suprafața este determinată în planul de proiecție Stereo 70.



Date referitoare la teren

Crt	Categorie folosință	Intra vilan	Suprafața (mp)	Tarla	Parcelă	Nr. topo	Observații / Referințe
1	arabil	NU	200	274	26	-	

Lungime Segmente

1) Valorile lungimilor segmentelor sunt obținute din proiecție în plan.

Punct început	X / Y	Punct sfârșit	X / Y	Lungime segment (** (m)
1	355.767,484 288.466,817	2	355.768,861 288.465,458	1.935
2	355.768,861 288.465,458	3	355.827,363 288.552,891	105.2
3	355.827,363 288.552,891	4	355.825,999 288.554,271	1.94
4	355.825,999 288.554,271	1	355.767,484 288.466,817	105.225

**** Lungimile segmentelor sunt determinate în planul de proiecție Stereo 70 și sunt rotunjite la 1 milimetru.**

***** Distanța dintre puncte este formată din segmente cumulate ce sunt mai mici decât valoarea 1 milimetru.**

**DATE DESPRE IMOBILUL NR. 13895**

Oficiul de Cadastru și Publicitate Imobiliară DOLJ
Biroul de Cadastru și Publicitate Imobiliară Craiova

A. Partea I. Descrierea imobilului

TEREN Extravilan

Adresa: Jud. Dolj, T274, P10

Nr. Crt	Nr cadastral Nr. topografic	Suprafața* (mp)	Observații / Referințe
A1		1.000	Sector cadastral:22 Teren neimprejmuit;

B. Partea II. Proprietari și acte

Inscrieri privitoare la dreptul de proprietate și alte drepturi reale	Referințe
/	
Act Administrativ nr. TDP 2525/45413, din 27/02/1997 emis de CJSIPT DOLJ;	
B1	A1
Intabulare, drept de PROPRIETATE, dobândit prin Reconstituire, cota actuala 1/1, cota initiala 1/1 1) ILIE ANA, lipsa CNP	

C. Partea III. SARCINI .

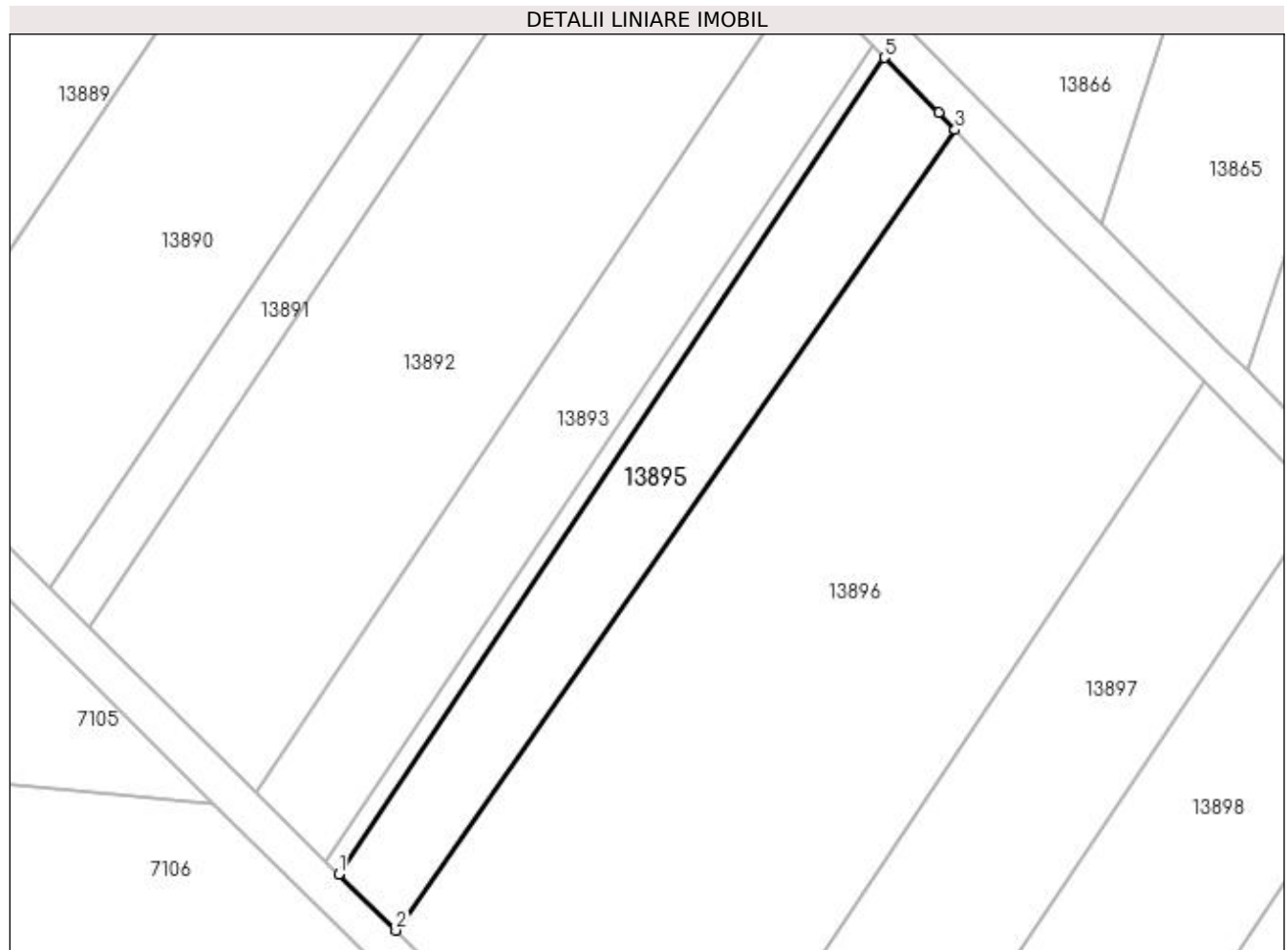
Inscrieri privind dezmembramintele dreptului de proprietate, drepturi reale de garanție și sarcini	Referințe
NU SUNT	

Anexa Nr. 1 La Partea I

Teren

Nr cadastral	Suprafața (mp)*	Observații / Referințe
	1.000	

* Suprafața este determinată în planul de proiecție Stereo 70.



Date referitoare la teren

Crt	Categorie folosință	Intra vilan	Suprafața (mp)	Tarla	Parcelă	Nr. topo	Observații / Referințe
1	arabil	NU	1.000	274	10	-	

Lungime Segmente

1) Valorile lungimilor segmentelor sunt obținute din proiecție în plan.

Punct început	X / Y	Punct sfârșit	X / Y	Lungime segment (** (m)
1	355.768,861 288.465,458	2	355.774,974 288.459,421	8.592
2	355.774,974 288.459,421	3	355.834,92 288.545,159	104.616
3	355.834,92 288.545,159	4	355.833,172 288.547,019	2.552
4	355.833,172 288.547,019	5	355.827,363 288.552,891	8.26
5	355.827,363 288.552,891	1	355.768,861 288.465,458	105.2

**** Lungimile segmentelor sunt determinate în planul de proiecție Stereo 70 și sunt rotunjite la 1 milimetru.**

***** Distanța dintre puncte este formată din segmente cumulate ce sunt mai mici decât valoarea 1 milimetru.**

**DATE DESPRE IMOBILUL NR. 13896**

Oficiul de Cadastru și Publicitate Imobiliară DOLJ
Biroul de Cadastru și Publicitate Imobiliară Craiova

A. Partea I. Descrierea imobilului

TEREN Extravilan

Adresa: Jud. Dolj, T274, P11

Nr. Crt	Nr cadastral Nr. topografic	Suprafața* (mp)	Observații / Referințe
A1		4.000	Sector cadastral:22 Teren neimprejmuit;

B. Partea II. Proprietari și acte

Inscrieri privitoare la dreptul de proprietate și alte drepturi reale	Referințe
/	
Act Administrativ nr. TDP 2811-44901, din 19/11/1996 emis de CJSIPT DOLJ;	
B1	A1
Intabulare, drept de PROPRIETATE, dobândit prin Reconstituire, cota actuala 1/1, cota initiala 1/1 1) URZICEANU GRIGORE	

C. Partea III. SARCINI .

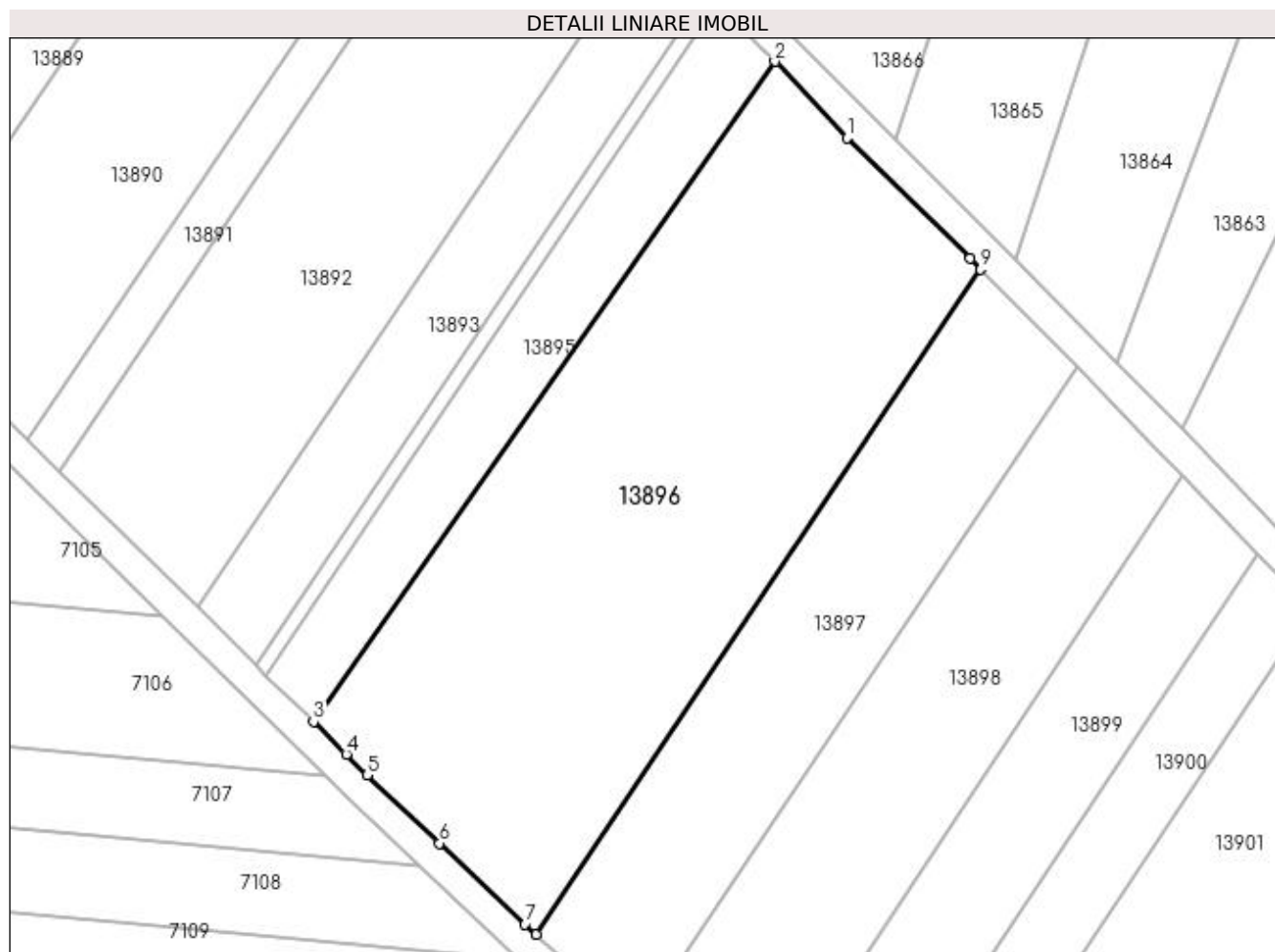
Inscrieri privind dezmembramintele dreptului de proprietate, drepturi reale de garanție și sarcini	Referințe
NU SUNT	

Anexa Nr. 1 La Partea I

Teren

Nr cadastral	Suprafața (mp)*	Observații / Referințe
	4.000	

* Suprafața este determinată în planul de proiecție Stereo 70.



Date referitoare la teren

Crt	Categorie folosință	Intra vilan	Suprafața (mp)	Tarla	Parcelă	Nr. topo	Observații / Referințe
1	vie	NU	4.000	274	11	-	

Lungime Segmente

1) Valorile lungimilor segmentelor sunt obținute din proiecție în plan.

Punct început	X / Y	Punct sfârșit	X / Y	Lungime segment (** (m)
1	355.844,275 288.535,203	2	355.834,92 288.545,159	13.662
2	355.834,92 288.545,159	3	355.774,974 288.459,421	104.616
3	355.774,974 288.459,421	4	355.779,248 288.455,202	6.006
4	355.779,248 288.455,202	5	355.781,98 288.452,504	3.84
5	355.781,98 288.452,504	6	355.791,367 288.443,648	12.905

Punct început	X / Y	Punct sfârșit	X / Y	Lungime segment (** (m)
6	355.791,367 288.443,648	7	355.802,491 288.433,153	15.293
7	355.802,491 288.433,153	8	355.803,911 288.431,814	1.952
8	355.803,911 288.431,814	9	355.861,682 288.518,157	103.887
9	355.861,682 288.518,157	10	355.860,303 288.519,555	1.964
10	355.860,303 288.519,555	1	355.844,275 288.535,203	22.4

** Lungimile segmentelor sunt determinate în planul de proiecție Stereo 70 și sunt rotunjite la 1 milimetru.

*** Distanța dintre puncte este formată din segmente cumulate ce sunt mai mici decât valoarea 1 milimetru.

**DATE DESPRE IMOBILUL NR. 13897**

Oficiul de Cadastru și Publicitate Imobiliară DOLJ
Biroul de Cadastru și Publicitate Imobiliară Craiova

A. Partea I. Descrierea imobilului

TEREN Extravilan

Adresa: Jud. Dolj, T274, P12

Nr. Crt	Nr cadastral Nr. topografic	Suprafața* (mp)	Observații / Referințe
A1		1.800	Sector cadastral:22 Teren neimprejmuit;

B. Partea II. Proprietari și acte

Inscrieri privitoare la dreptul de proprietate și alte drepturi reale		Referințe
/		
Act Administrativ nr. TDP NR. 4016-45410, din 23/04/1999 emis de CJSPT DOLJ (CERTIFICAT DE DECES NR. 018314/20.02.2017);		
B1	Intabulare, drept de PROPRIETATE, dobandit prin Reconstituire, cota actuala 1/1, cota initiala 1/1 1) URZICEANU ION DEFUNCT:Da	A1

C. Partea III. SARCINI .

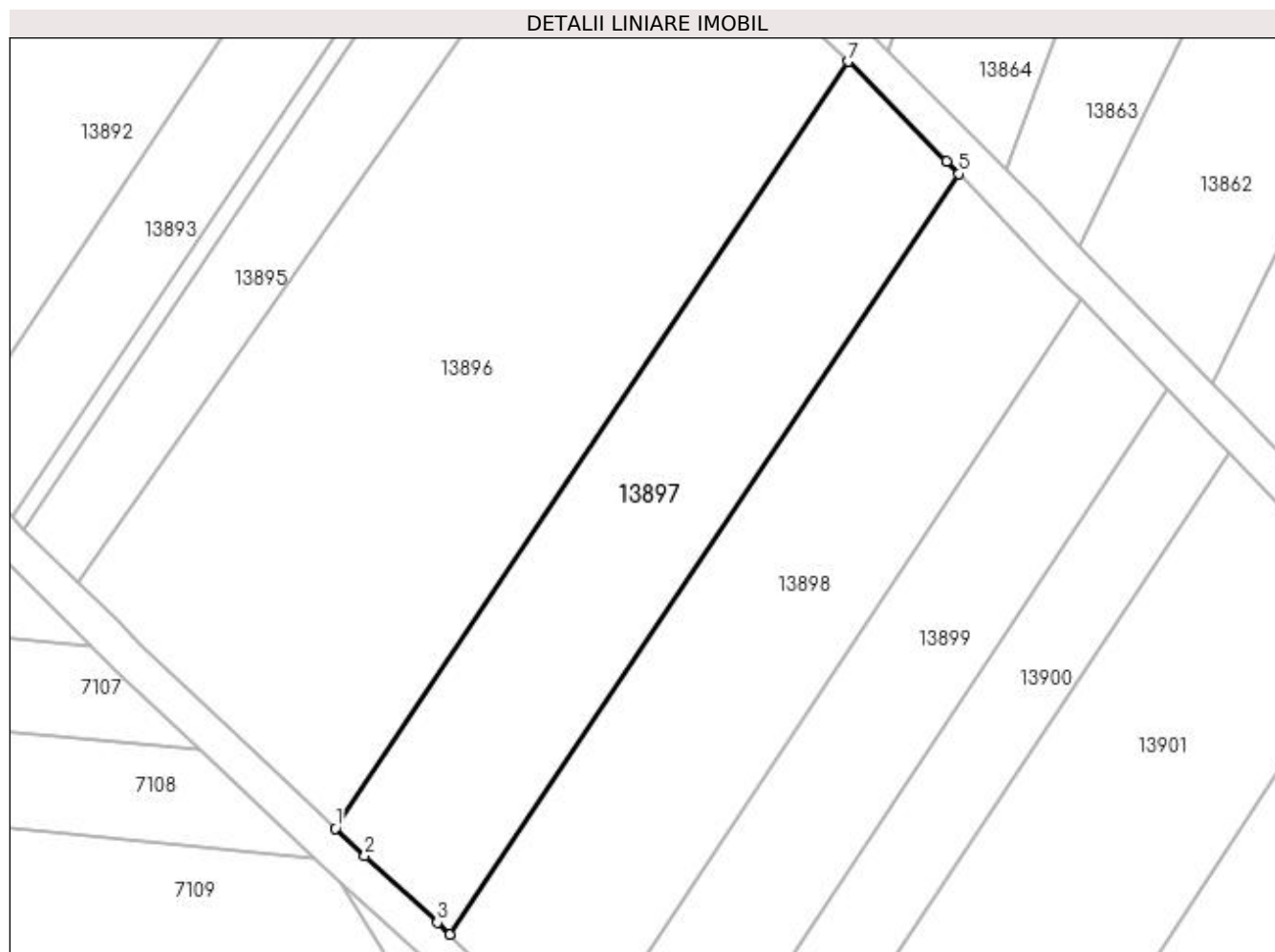
Inscrieri privind dezmembramintele dreptului de proprietate, drepturi reale de garanție și sarcini	Referințe
NU SUNT	

Anexa Nr. 1 La Partea I

Teren

Nr cadastral	Suprafața (mp)*	Observații / Referințe
	1.800	

* Suprafața este determinată în planul de proiecție Stereo 70.



Date referitoare la teren

Crt	Categorie folosință	Intra vilan	Suprafața (mp)	Tarla	Parcelă	Nr. topo	Observații / Referințe
1	vie	NU	1.800	274	12	-	

Lungime Segmente

1) Valorile lungimilor segmentelor sunt obținute din proiecție în plan.

Punct început	X / Y	Punct sfârșit	X / Y	Lungime segment (** (m)
1	355.803,911 288.431,814	2	355.807,227 288.428,685	4.559
2	355.807,227 288.428,685	3	355.815,413 288.421,215	11.082
3	355.815,413 288.421,215	4	355.816,841 288.419,861	1.968
4	355.816,841 288.419,861	5	355.874,142 288.505,5	103.041
5	355.874,142 288.505,5	6	355.872,763 288.506,928	1.985

Punct început	X / Y	Punct sfârșit	X / Y	Lungime segment (** (m)
6	355.872,763 288.506,928	7	355.861,682 288.518,157	15.776
7	355.861,682 288.518,157	1	355.803,911 288.431,814	103.887

** Lungimile segmentelor sunt determinate în planul de proiecție Stereo 70 și sunt rotunjite la 1 milimetru.

*** Distanța dintre puncte este formată din segmente cumulate ce sunt mai mici decât valoarea 1 milimetru.

**DATE DESPRE IMOBILUL NR. 13898**

Oficiul de Cadastru și Publicitate Imobiliară DOLJ
Biroul de Cadastru și Publicitate Imobiliară Craiova

A. Partea I. Descrierea imobilului

TEREN Extravilan

Adresa: Jud. Dolj, T274, P13

Nr. Crt	Nr cadastral Nr. topografic	Suprafața* (mp)	Observații / Referințe
A1		2.000	Sector cadastral:22 Teren neimprejmuit;

B. Partea II. Proprietari și acte

Inscrieri privitoare la dreptul de proprietate și alte drepturi reale	Referințe
/	
Act Administrativ nr. TDP 1950-9574, din 03/04/1996 emis de CJSIPT DOLJ;	
B1	A1
Intabulare, drept de PROPRIETATE, dobândit prin Reconstituire, cota actuala 1/1, cota initiala 1/1 1) BOIANGIU ION	

C. Partea III. SARCINI .

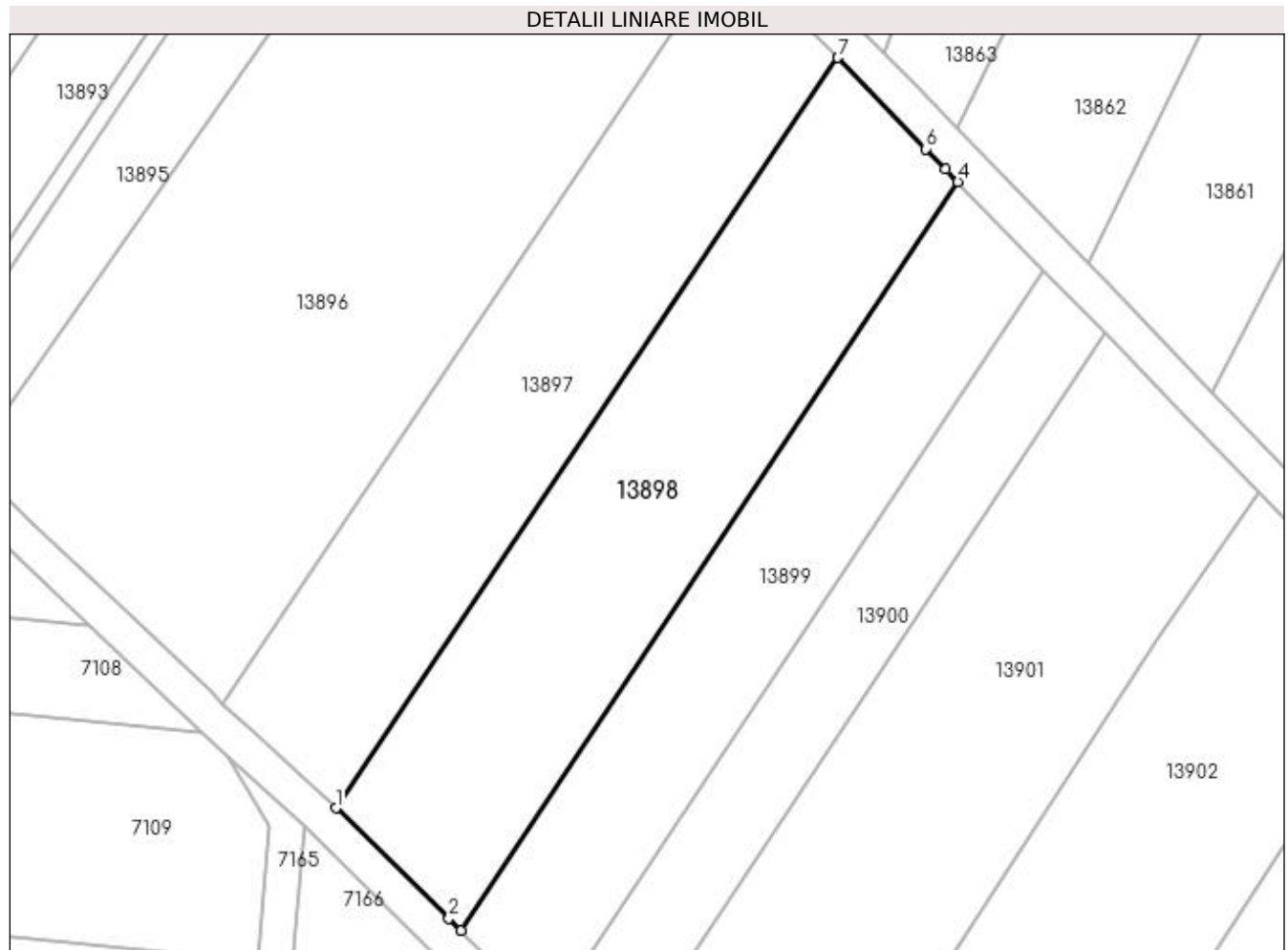
Inscrieri privind dezmembramintele dreptului de proprietate, drepturi reale de garanție și sarcini	Referințe
NU SUNT	

Anexa Nr. 1 La Partea I

Teren

Nr cadastral	Suprafața (mp)*	Observații / Referințe
	2.000	

* Suprafața este determinată în planul de proiecție Stereo 70.



Date referitoare la teren

Crt	Categorie folosință	Intra vilan	Suprafața (mp)	Tarla	Parcelă	Nr. topo	Observații / Referințe
1	arabil	NU	2.000	274	13	-	

Lungime Segmente

1) Valorile lungimilor segmentelor sunt obținute din proiecție în plan.

Punct început	X / Y	Punct sfârșit	X / Y	Lungime segment (** (m)
1	355.816,841 288.419,861	2	355.829,729 288.407,286	18.006
2	355.829,729 288.407,286	3	355.831,149 288.405,899	1.985
3	355.831,149 288.405,899	4	355.887,854 288.491,325	102.533
4	355.887,854 288.491,325	5	355.886,464 288.492,757	1.996
5	355.886,464 288.492,757	6	355.884,22 288.495,068	3.221

Punct început	X / Y	Punct sfârșit	X / Y	Lungime segment (** (m)
6	355.884,22 288.495,068	7	355.874,142 288.505,5	14.505
7	355.874,142 288.505,5	1	355.816,841 288.419,861	103.041

** Lungimile segmentelor sunt determinate în planul de proiecție Stereo 70 și sunt rotunjite la 1 milimetru.

*** Distanța dintre puncte este formată din segmente cumulate ce sunt mai mici decât valoarea 1 milimetru.

**DATE DESPRE IMOBILUL NR. 13899**

Oficiul de Cadastru și Publicitate Imobiliară DOLJ
Biroul de Cadastru și Publicitate Imobiliară Craiova

A. Partea I. Descrierea imobilului

TEREN Extravilan

Adresa: Jud. Dolj, T274, P14

Nr. Crt	Nr cadastral Nr. topografic	Suprafața* (mp)	Observații / Referințe
A1		1.400	Sector cadastral:22 Teren neimprejmuit;

B. Partea II. Proprietari și acte

Inscrieri privitoare la dreptul de proprietate și alte drepturi reale	Referințe
/	
Act Administrativ nr. TDP 3009/59421, din 10/03/1997 emis de CJSIPT DOLJ;	
B1	A1
Intabulare, drept de PROPRIETATE, dobandit prin Reconstituire, cota actuala 1/1, cota initiala 1/1 1) ISTRATE NICOLAE	

C. Partea III. SARCINI .

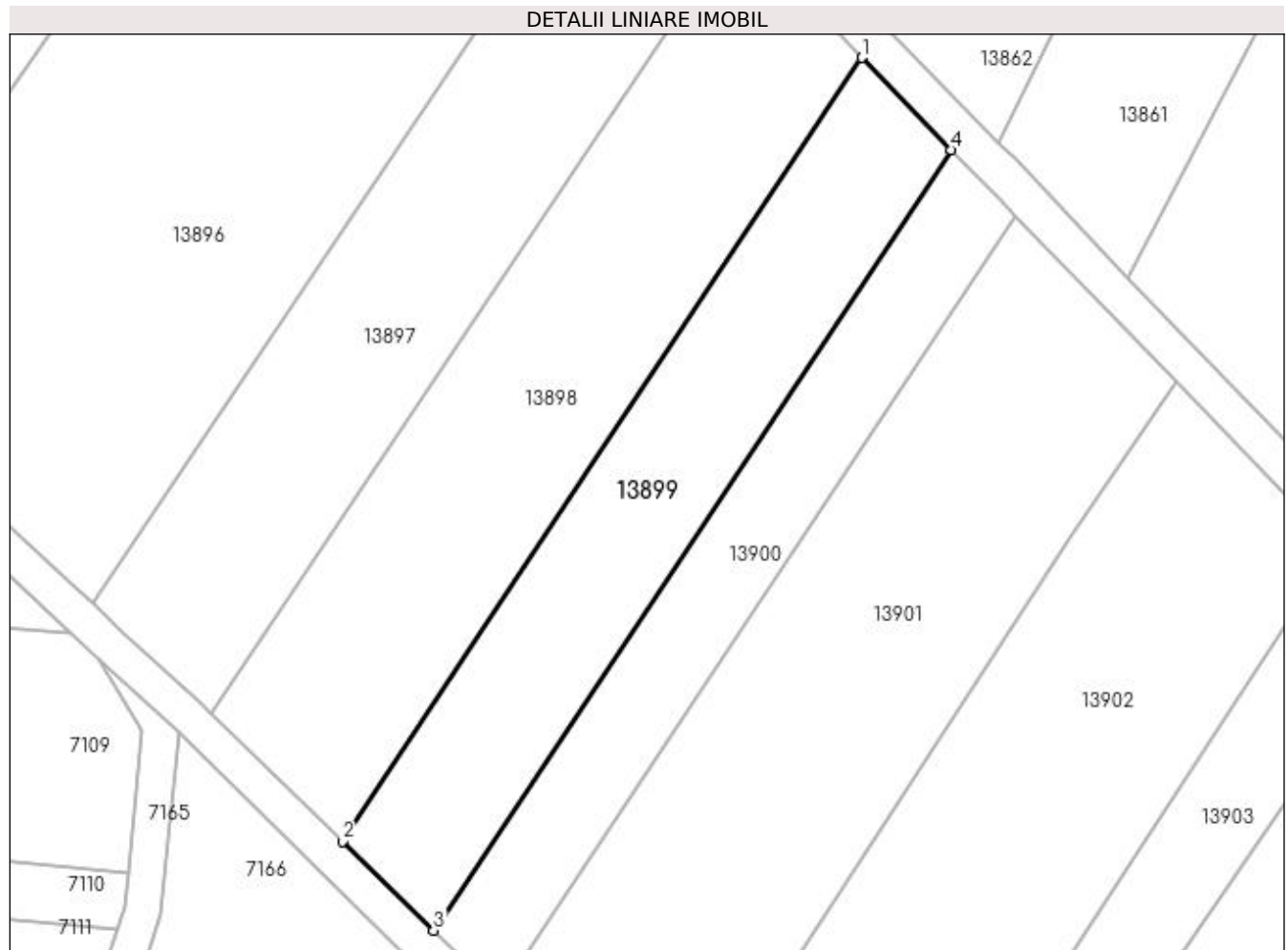
Inscrieri privind dezmembramintele dreptului de proprietate, drepturi reale de garanție și sarcini	Referințe
NU SUNT	

Anexa Nr. 1 La Partea I

Teren

Nr cadastral	Suprafața (mp)*	Observații / Referințe
	1.400	

* Suprafața este determinată în planul de proiecție Stereo 70.



Date referitoare la teren

Crt	Categorie folosință	Intra vilan	Suprafața (mp)	Tarla	Parcelă	Nr. topo	Observații / Referințe
1	arabil	NU	1.400	274	14	-	

Lungime Segmente

1) Valorile lungimilor segmentelor sunt obținute din proiecție în plan.

Punct început	X / Y	Punct sfârșit	X / Y	Lungime segment (** (m)
1	355.887,854 288.491,325	2	355.831,149 288.405,899	102.533
2	355.831,149 288.405,899	3	355.841,114 288.396,176	13.923
3	355.841,114 288.396,176	4	355.897,606 288.481,282	102.149
4	355.897,606 288.481,282	1	355.887,854 288.491,325	13.999

**** Lungimile segmentelor sunt determinate în planul de proiecție Stereo 70 și sunt rotunjite la 1 milimetru.**

***** Distanța dintre puncte este formată din segmente cumulate ce sunt mai mici decât valoarea 1 milimetru.**

**DATE DESPRE IMOBILUL NR. 13900**

Oficiul de Cadastru și Publicitate Imobiliară DOLJ
Biroul de Cadastru și Publicitate Imobiliară Craiova

A. Partea I. Descrierea imobilului

TEREN Extravilan

Adresa: Jud. Dolj, T274, P15

Nr. Crt	Nr cadastral Nr. topografic	Suprafața* (mp)	Observații / Referințe
A1		1.000	Sector cadastral:22 Teren neimprejmuit;

B. Partea II. Proprietari și acte

Inscrieri privitoare la dreptul de proprietate și alte drepturi reale	Referințe
/	
Act Administrativ nr. TDP 3371-59474, din 25/03/1997 emis de CJSIPT DOLJ;	
B1	A1
Intabulare, drept de PROPRIETATE, dobândit prin Reconstituire, cota actuala 1/1, cota initiala 1/1	
1) BURCĂ GHEORGHE	
2) GIUBELAN FLOAREA	

C. Partea III. SARCINI .

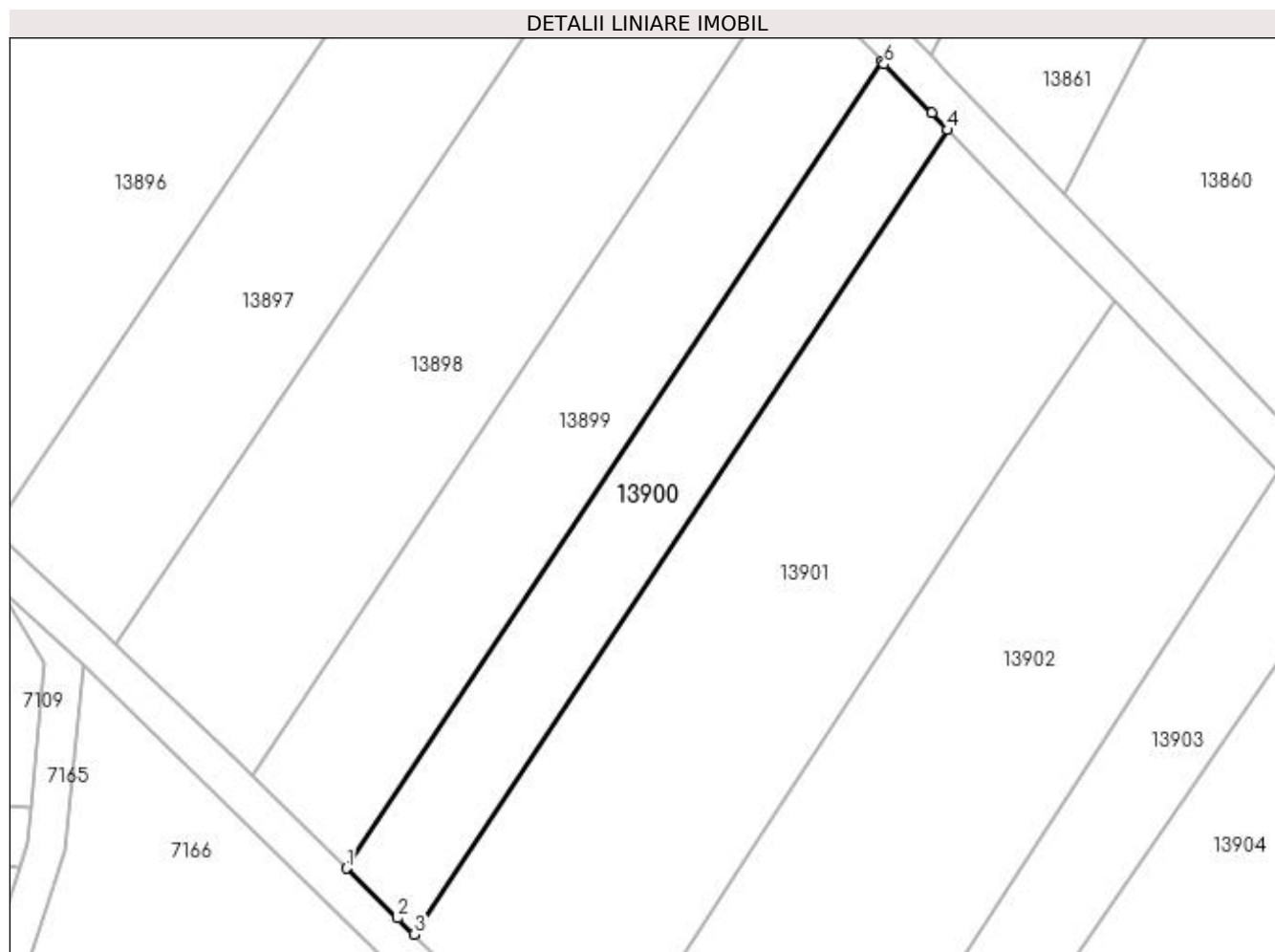
Inscrieri privind dezmembramintele dreptului de proprietate, drepturi reale de garanție și sarcini	Referințe
NU SUNT	

Anexa Nr. 1 La Partea I

Teren

Nr cadastral	Suprafața (mp)*	Observații / Referințe
	1.000	

* Suprafața este determinată în planul de proiecție Stereo 70.



Date referitoare la teren

Crt	Categorie folosință	Intra vilan	Suprafața (mp)	Tarla	Parcelă	Nr. topo	Observații / Referințe
1	arabil	NU	1.000	274	15	-	

Lungime Segmente

1) Valorile lungimilor segmentelor sunt obținute din proiecție în plan.

Punct început	X / Y	Punct sfârșit	X / Y	Lungime segment (** (m)
1	355.841,114 288.396,176	2	355.846,512 288.390,908	7.543
2	355.846,512 288.390,908	3	355.848,256 288.389,206	2.437
3	355.848,256 288.389,206	4	355.904,586 288.474,067	101.855
4	355.904,586 288.474,067	5	355.902,881 288.475,829	2.452
5	355.902,881 288.475,829	6	355.897,879 288.481,001	7.195

Punct început	X / Y	Punct sfârșit	X / Y	Lungime segment (** (m)
6	355.897,879 288.481,001	7	355.897,606 288.481,282	0.392
7	355.897,606 288.481,282	1	355.841,114 288.396,176	102.149

** Lungimile segmentelor sunt determinate în planul de proiecție Stereo 70 și sunt rotunjite la 1 milimetru.

*** Distanța dintre puncte este formată din segmente cumulate ce sunt mai mici decât valoarea 1 milimetru.

**DATE DESPRE IMOBILUL NR. 13901**

Oficiul de Cadastru și Publicitate Imobiliară DOLJ
Biroul de Cadastru și Publicitate Imobiliară Craiova

A. Partea I. Descrierea imobilului

TEREN Extravilan

Adresa: Jud. Dolj, T274, P16

Nr. Crt	Nr cadastral Nr. topografic	Suprafața* (mp)	Observații / Referințe
A1		2.500	Sector cadastral:22 Teren neimprejmuit;

B. Partea II. Proprietari și acte

Inscrieri privitoare la dreptul de proprietate și alte drepturi reale	Referințe
/	
Act Administrativ nr. TDP 3599-47919, din 04/04/1997 emis de CJSIPT DOLJ;	
B1	A1
Intabulare, drept de PROPRIETATE, dobândit prin Reconstituire, cota actuala 1/1, cota initiala 1/1 1) BĂDELE ION	

C. Partea III. SARCINI .

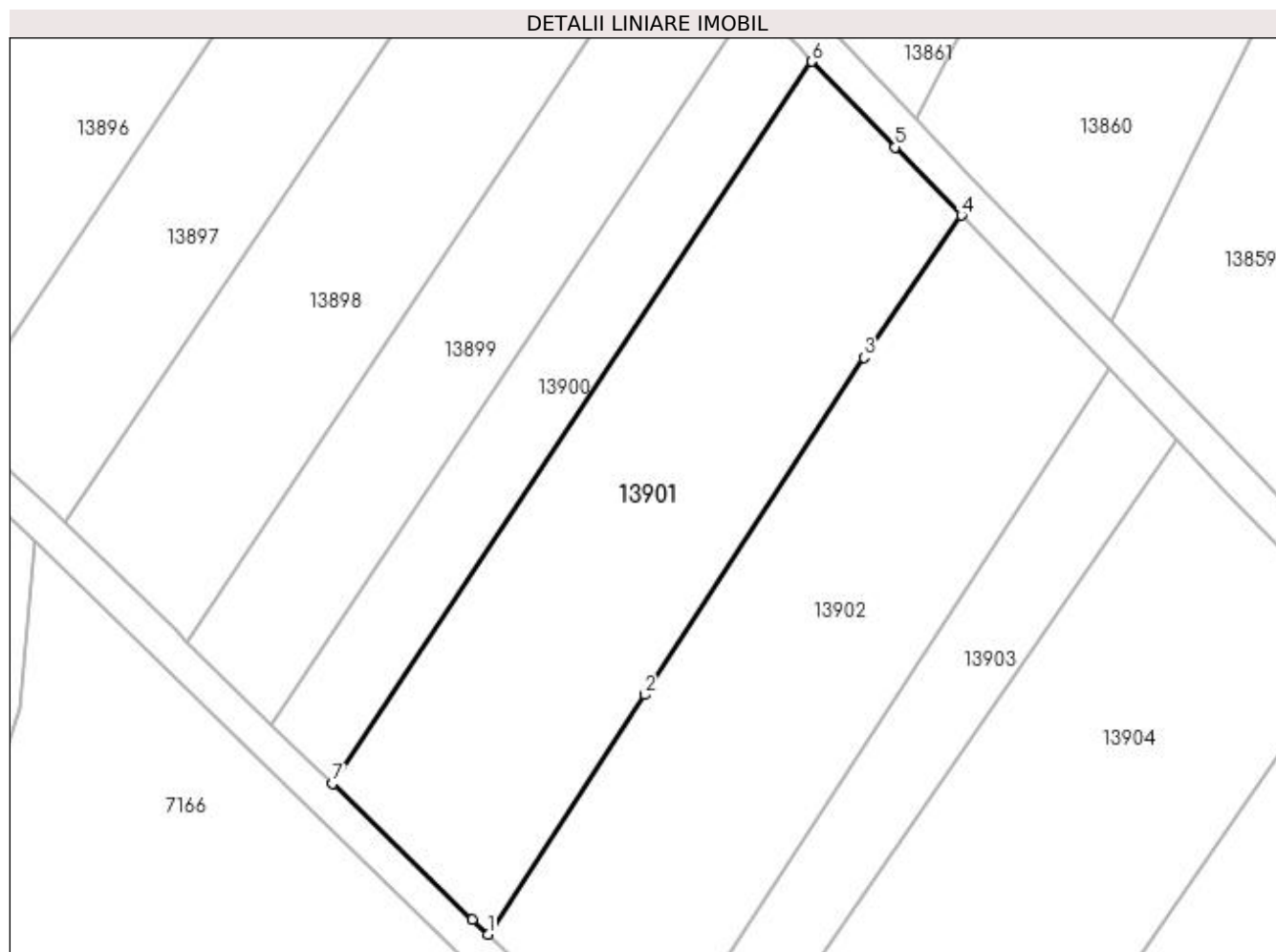
Inscrieri privind dezmembramintele dreptului de proprietate, drepturi reale de garanție și sarcini	Referințe
NU SUNT	

Anexa Nr. 1 La Partea I

Teren

Nr cadastral	Suprafața (mp)*	Observații / Referințe
	2.500	

* Suprafața este determinată în planul de proiecție Stereo 70.



Date referitoare la teren

Crt	Categorie folosință	Intravilan	Suprafața (mp)	Tarla	Parcelă	Nr. topo	Observații / Referințe
1	vie	NU	2.500	274	16	-	

Lungime Segmente

1) Valorile lungimilor segmentelor sunt obținute din proiecție în plan.

Punct început	X / Y	Punct sfârșit	X / Y	Lungime segment (** (m)
1	355.866,498 288.371,498	2	355.884,887 288.399,659	33.633
2	355.884,887 288.399,659	3	355.910,694 288.439,286	47.29
3	355.910,694 288.439,286	4	355.922,162 288.455,992	20.263
4	355.922,162 288.455,992	5	355.914,322 288.464,0	11.207
5	355.914,322 288.464,0	6	355.904,586 288.474,067	14.005

Punct început	X / Y	Punct sfârșit	X / Y	Lungime segment (** (m)
6	355.904,586 288.474,067	7	355.848,256 288.389,206	101.855
7	355.848,256 288.389,206	8	355.864,633 288.373,225	22.882
8	355.864,633 288.373,225	1	355.866,498 288.371,498	2.542

** Lungimile segmentelor sunt determinate în planul de proiecție Stereo 70 și sunt rotunjite la 1 milimetru.

*** Distanța dintre puncte este formată din segmente cumulate ce sunt mai mici decât valoarea 1 milimetru.

**DATE DESPRE IMOBILUL NR. 13902**

Oficiul de Cadastru și Publicitate Imobiliară DOLJ
Biroul de Cadastru și Publicitate Imobiliară Craiova

A. Partea I. Descrierea imobilului

TEREN Extravilan

Adresa: Jud. Dolj, T274, P15

Nr. Crt	Nr cadastral Nr. topografic	Suprafața* (mp)	Observații / Referințe
A1	32052	2.500	Sector cadastral:22 Teren neimprejmuit;

B. Partea II. Proprietari și acte

Inscrieri privitoare la dreptul de proprietate și alte drepturi reale	Referințe
82885 / 19/04/2018	
Act Notarial nr. Contract de vanzare aut nr 50, din 18/04/2018 emis de NP Diaconescu Gelu Emilian;	
B1	A1
Intabulare, drept de PROPRIETATE, dobandit prin Conventie, cota actuala 1/1, cota initiala 1/1	
1) PIȘLEAG ȘTEFĂNICĂ-RĂDUCU, necasatorit	

C. Partea III. SARCINI

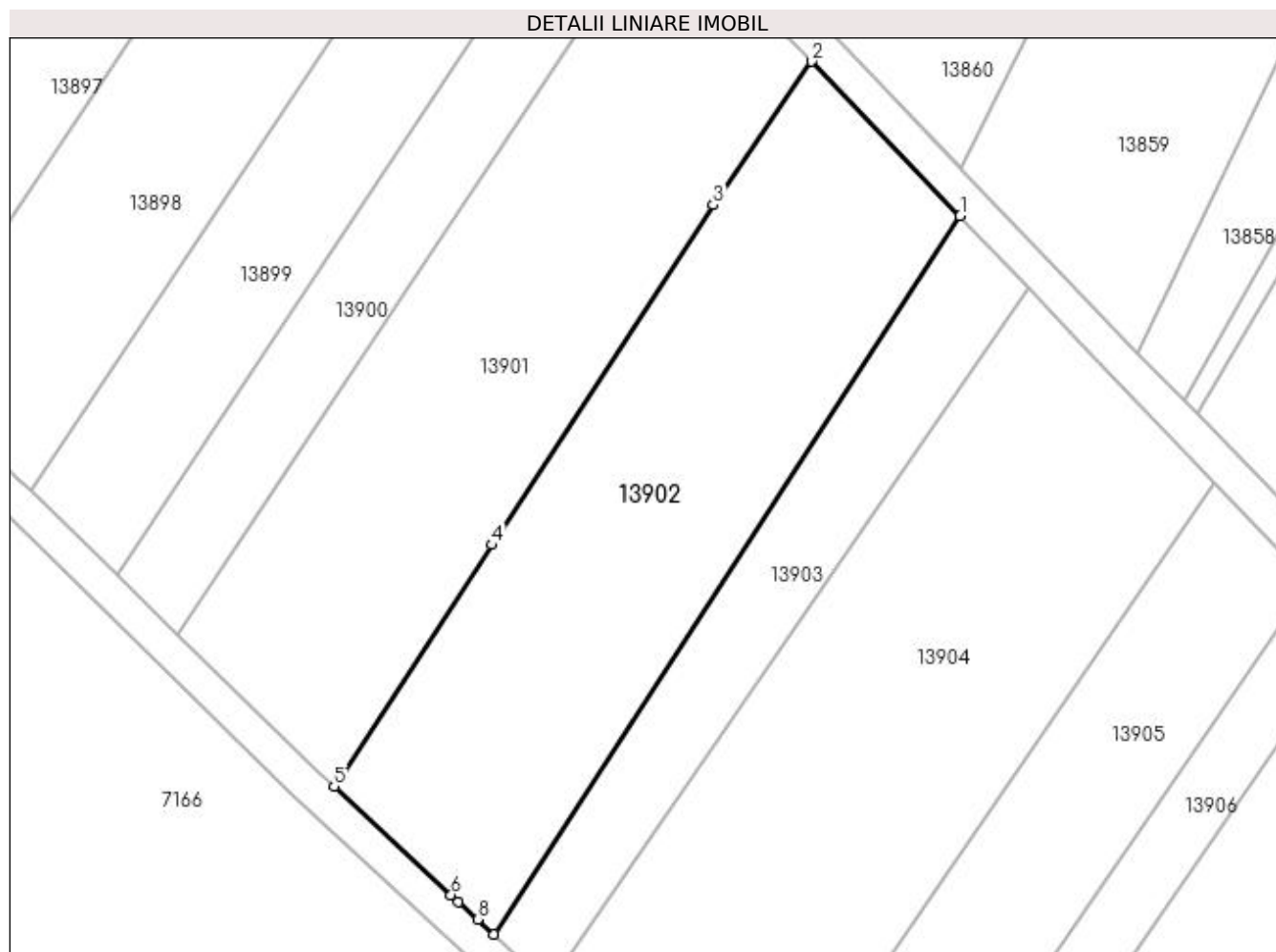
Inscrieri privind dezmembramintele dreptului de proprietate, drepturi reale de garanție și sarcini	Referințe
98763 / 19/08/2015	
Hotarare Judecatoreasca nr. Sentinta Civila nr. 1, din 14/01/2002 emis de Judecatoria Calafat (Dosar nr. 1698/2001	
TDP nr. 3600-47919/04,04,1997 emis de CJ Dolj);	
C1	A1
Intabulare, drept de IPOTECA LEGALA, Valoare:1045902 LEIce reprezintă sultă, dobandit prin Hotarare Judecatoreasca	
1) BADELE GHEORGHE	
C2	A1
Intabulare, drept de IPOTECA LEGALA, Valoare:740517 LEIce reprezintă sultă, dobandit prin Hotarare Judecatoreasca	
1) BADELE ADRIAN FLORIN	
C3	A1
Intabulare, drept de IPOTECA LEGALA, Valoare:740517 LEIce reprezintă sultă, dobandit prin Hotarare Judecatoreasca	
1) TALPOS EUGENIA	

Anexa Nr. 1 La Partea I

Teren

Nr cadastral	Suprafața (mp)*	Observații / Referințe
32052	2.500	

* Suprafața este determinată în planul de proiecție Stereo 70.



Date referitoare la teren

Crt	Categorie folosință	Intra vilan	Suprafața (mp)	Tarla	Parcelă	Nr. topo	Observații / Referințe
1	arabil	NU	2.500	274	15	-	

Lungime Segmente

1) Valorile lungimilor segmentelor sunt obținute din proiecție în plan.

Punct început	X / Y	Punct sfârșit	X / Y	Lungime segment (** (m)
1	355.939,493 288.437,971	2	355.922,162 288.455,992	25.002
2	355.922,162 288.455,992	3	355.910,694 288.439,286	20.263
3	355.910,694 288.439,286	4	355.884,887 288.399,659	47.29
4	355.884,887 288.399,659	5	355.866,498 288.371,498	33.633
5	355.866,498 288.371,498	6	355.880,143 288.358,862	18.597

Punct început	X / Y	Punct sfârșit	X / Y	Lungime segment (** (m)
6	355.880,143 288.358,862	7	355.881,018 288.358,051	1.193
7	355.881,018 288.358,051	8	355.883,246 288.355,983	3.04
8	355.883,246 288.355,983	9	355.885,107 288.354,255	2.54
9	355.885,107 288.354,255	1	355.939,493 288.437,971	99.831

** Lungimile segmentelor sunt determinate în planul de proiecție Stereo 70 și sunt rotunjite la 1 milimetru.

*** Distanța dintre puncte este formată din segmente cumulate ce sunt mai mici decât valoarea 1 milimetru.

**DATE DESPRE IMOBILUL NR. 13903**

Oficiul de Cadastru și Publicitate Imobiliară DOLJ
Biroul de Cadastru și Publicitate Imobiliară Craiova

A. Partea I. Descrierea imobilului

TEREN Extravilan

Adresa: Jud. Dolj, T274, P18/1

Nr. Crt	Nr cadastral Nr. topografic	Suprafața* (mp)	Observații / Referințe
A1		983	Sector cadastral:22 Teren neimprejmuit;

B. Partea II. Proprietari și acte

Inscrieri privitoare la dreptul de proprietate și alte drepturi reale		Referințe
/		
Act Normativ nr. LEGEA 7, din 13/03/1996 emis de PARLAMENTUL ROMANIEI;		
B1	Inscrierea provizorie, drept de PROPRIETATE, dobandit prin Lege, cota actuala 1/1, cota initiala 1/1 1) PROPRIETAR NEIDENTIFICAT, PROPRIETAR NEIDENTIFICAT	A1

C. Partea III. SARCINI .

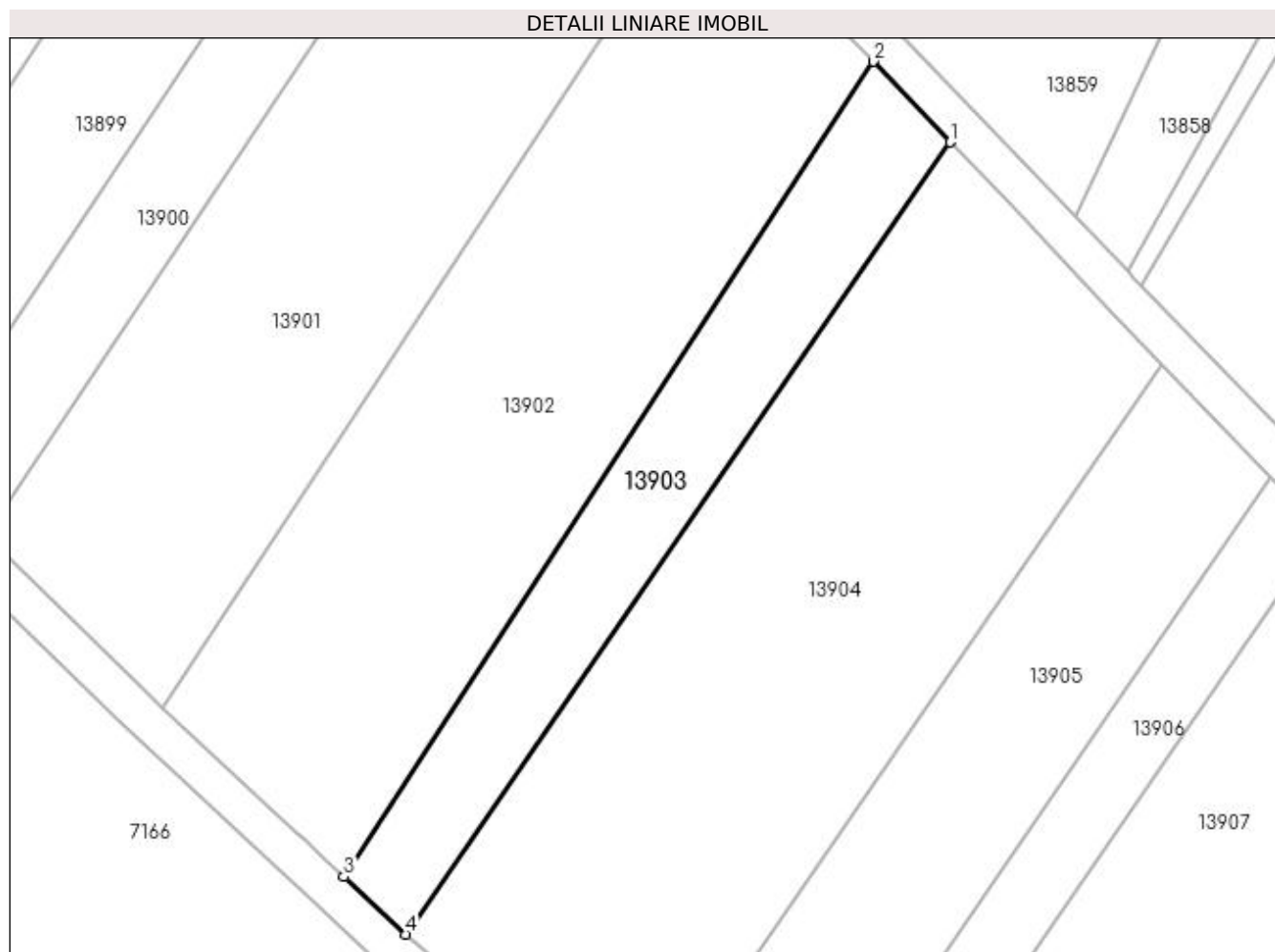
Inscrieri privind dezmembramintele dreptului de proprietate, drepturi reale de garanție și sarcini	Referințe
NU SUNT	

Anexa Nr. 1 La Partea I

Teren

Nr cadastral	Suprafața (mp)*	Observații / Referințe
	983	

* Suprafața este determinată în planul de proiecție Stereo 70.



Date referitoare la teren

Crt	Categorie folosință	Intravilan	Suprafața (mp)	Tarla	Parcelă	Nr. topo	Observații / Referințe
1	arabil	NU	983	274	18/1	-	

Lungime Segmente

1) Valorile lungimilor segmentelor sunt obținute din proiecție în plan.

Punct început	X / Y	Punct sfârșit	X / Y	Lungime segment (** (m)
1	355.947,416 288.429,679	2	355.939,493 288.437,971	11.469
2	355.939,493 288.437,971	3	355.885,107 288.354,255	99.831
3	355.885,107 288.354,255	4	355.891,495 288.348,324	8.717
4	355.891,495 288.348,324	1	355.947,416 288.429,679	98.721

**** Lungimile segmentelor sunt determinate în planul de proiecție Stereo 70 și sunt rotunjite la 1 milimetru.**

***** Distanța dintre puncte este formată din segmente cumulate ce sunt mai mici decât valoarea 1 milimetru.**

**DATE DESPRE IMOBILUL NR. 13904**

Oficiul de Cadastru și Publicitate Imobiliară DOLJ
Biroul de Cadastru și Publicitate Imobiliară Craiova

A. Partea I. Descrierea imobilului

TEREN Extravilan

Adresa: Jud. Dolj, T274, P18

Nr. Crt	Nr cadastral Nr. topografic	Suprafața* (mp)	Observații / Referințe
A1		3.000	Sector cadastral:22 Teren neimprejmuit;

B. Partea II. Proprietari și acte

Inscrieri privitoare la dreptul de proprietate și alte drepturi reale	Referințe
/	
Act Administrativ nr. TDP 2575/45413, din 26/02/1997 emis de CJSIPT DOLJ;	
B1	A1
Intabulare, drept de PROPRIETATE, dobândit prin Reconstituire, cota actuala 1/1, cota initiala 1/1	
1) BOIANGIU MARIA	
2) GIUBELAN LUCIA	

C. Partea III. SARCINI .

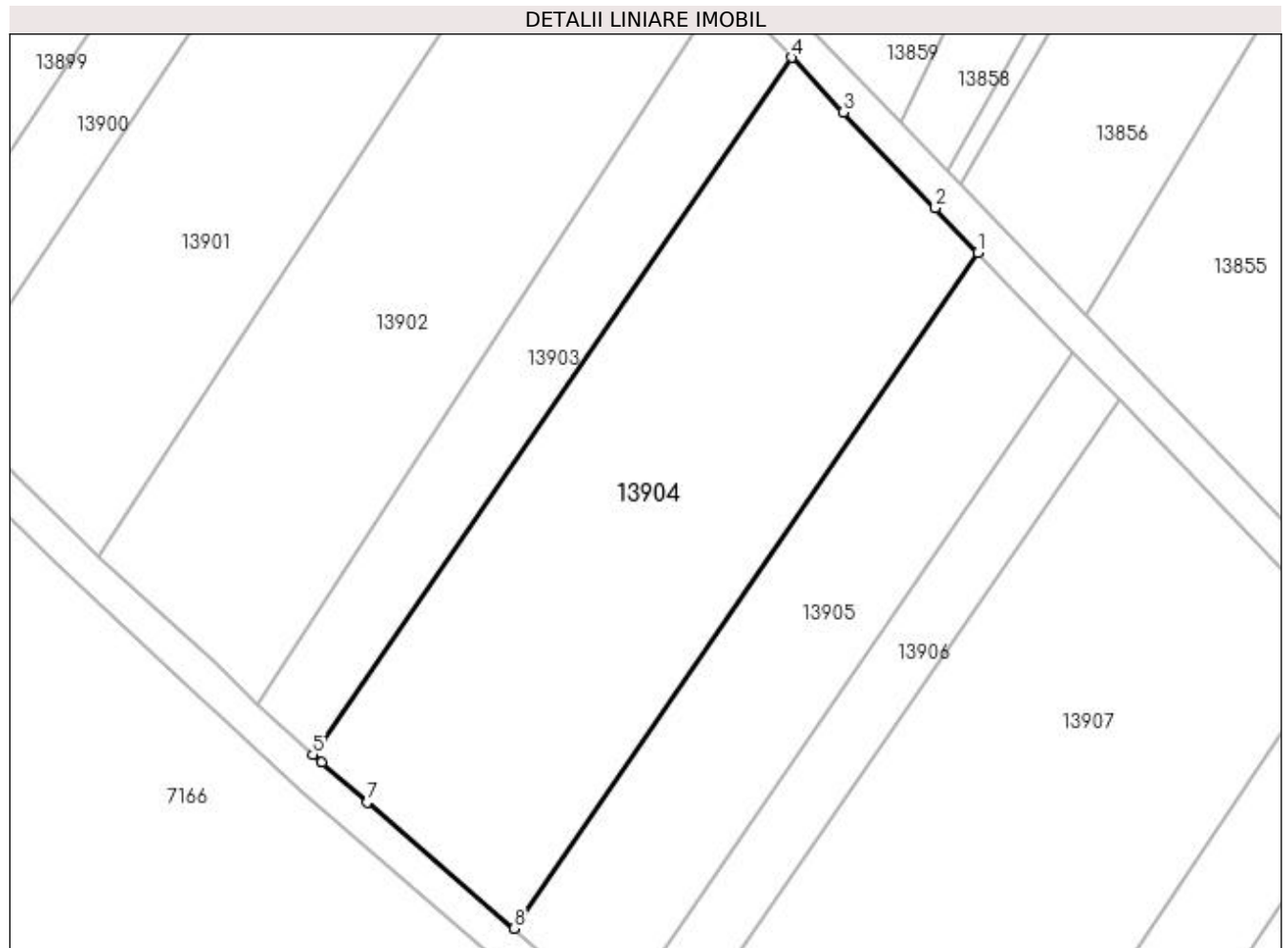
Inscrieri privind dezmembramintele dreptului de proprietate, drepturi reale de garanție și sarcini	Referințe
NU SUNT	

Anexa Nr. 1 La Partea I

Teren

Nr cadastral	Suprafața (mp)*	Observații / Referințe
	3.000	

* Suprafața este determinată în planul de proiecție Stereo 70.



Date referitoare la teren

Crt	Categorie folosință	Intra vilan	Suprafața (mp)	Tarla	Parcelă	Nr. topo	Observații / Referințe
1	arabil	NU	3.000	274	18	-	

Lungime Segmente

1) Valorile lungimilor segmentelor sunt obținute din proiecție în plan.

Punct început	X / Y	Punct sfârșit	X / Y	Lungime segment (** (m)
1	355.969,206 288.406,92	2	355.964,214 288.412,122	7.21
2	355.964,214 288.412,122	3	355.953,49 288.423,321	15.506
3	355.953,49 288.423,321	4	355.947,416 288.429,679	8.793
4	355.947,416 288.429,679	5	355.891,495 288.348,324	98.721
5	355.891,495 288.348,324	6	355.892,507 288.347,385	1.381

Punct început	X / Y	Punct sfârșit	X / Y	Lungime segment (** (m)
6	355.892,507 288.347,385	7	355.897,862 288.342,772	7.068
7	355.897,862 288.342,772	8	355.914,975 288.328,022	22.592
8	355.914,975 288.328,022	1	355.969,206 288.406,92	95.739

** Lungimile segmentelor sunt determinate în planul de proiecție Stereo 70 și sunt rotunjite la 1 milimetru.

*** Distanța dintre puncte este formată din segmente cumulate ce sunt mai mici decât valoarea 1 milimetru.

**DATE DESPRE IMOBILUL NR. 13905**

Oficiul de Cadastru și Publicitate Imobiliară DOLJ
Biroul de Cadastru și Publicitate Imobiliară Craiova

A. Partea I. Descrierea imobilului

TEREN Extravilan

Adresa: Jud. Dolj, T274, P19

Nr. Crt	Nr cadastral Nr. topografic	Suprafața* (mp)	Observații / Referințe
A1		1.500	Sector cadastral:22 Teren neimprejmuit;

B. Partea II. Proprietari și acte

Inscrieri privitoare la dreptul de proprietate și alte drepturi reale	Referințe
/	
Act Administrativ nr. TDP 1959-9574, din 05/04/1996 emis de CJSIPT DOLJ;	
B1	A1
Intabulare, drept de PROPRIETATE, dobândit prin Reconstituire, cota actuala 1/1, cota initiala 1/1	
1) PRUNĂ VASILE	
2) PRUNĂ CONSTANTIN	

C. Partea III. SARCINI .

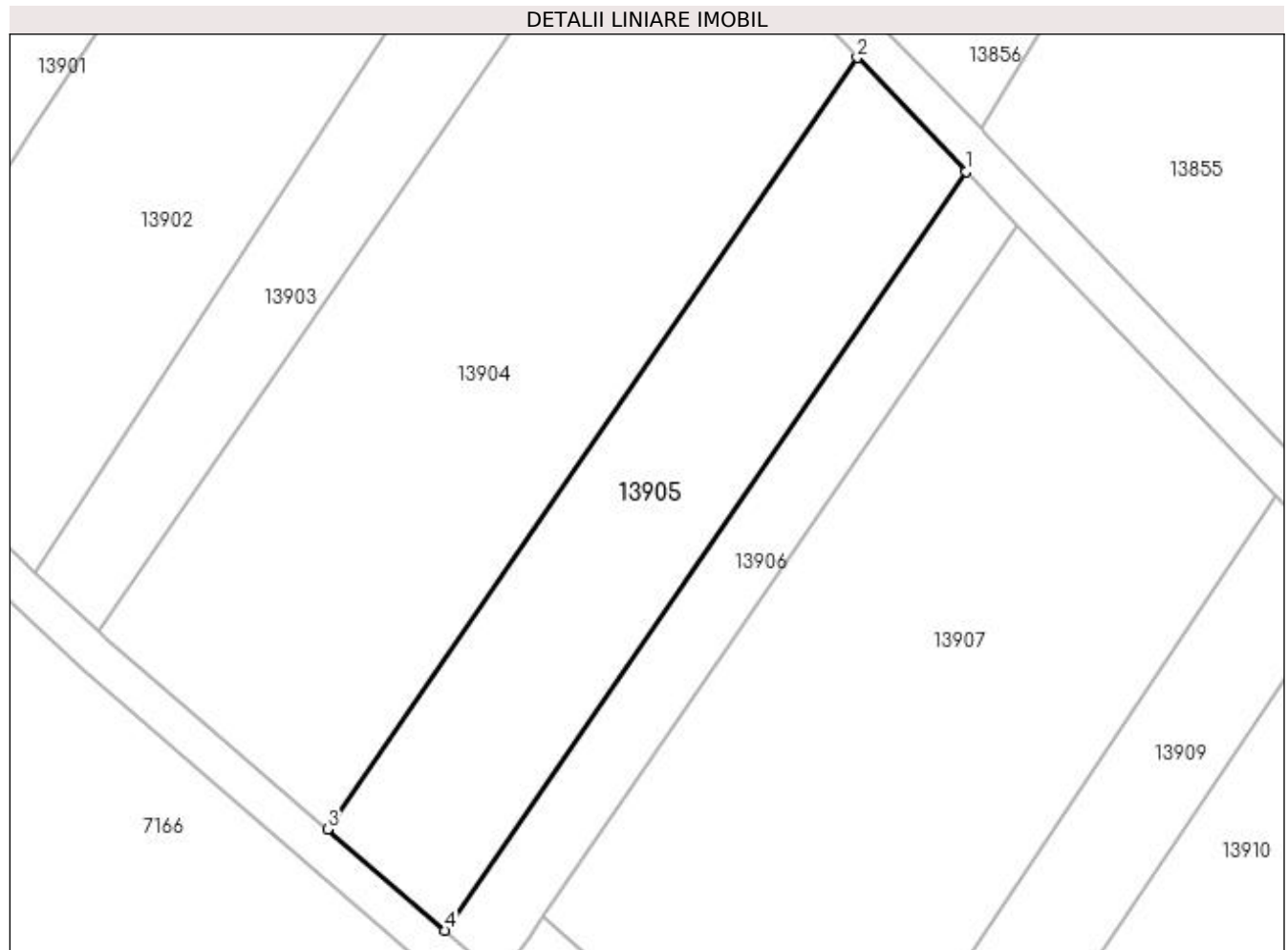
Inscrieri privind dezmembramintele dreptului de proprietate, drepturi reale de garanție și sarcini	Referințe
NU SUNT	

Anexa Nr. 1 La Partea I

Teren

Nr cadastral	Suprafața (mp)*	Observații / Referințe
	1.500	

* Suprafața este determinată în planul de proiecție Stereo 70.



Date referitoare la teren

Crt	Categorie folosință	Intra vilan	Suprafața (mp)	Tarla	Parcelă	Nr. topo	Observații / Referințe
1	arabil	NU	1.500	274	19	-	

Lungime Segmente

1) Valorile lungimilor segmentelor sunt obținute din proiecție în plan.

Punct început	X / Y	Punct sfârșit	X / Y	Lungime segment (** (m)
1	355.980,373 288.395,283	2	355.969,206 288.406,92	16.128
2	355.969,206 288.406,92	3	355.914,975 288.328,022	95.739
3	355.914,975 288.328,022	4	355.927,01 288.317,649	15.888
4	355.927,01 288.317,649	1	355.980,373 288.395,283	94.205

**** Lungimile segmentelor sunt determinate în planul de proiecție Stereo 70 și sunt rotunjite la 1 milimetru.**

***** Distanța dintre puncte este formată din segmente cumulate ce sunt mai mici decât valoarea 1 milimetru.**

**DATE DESPRE IMOBILUL NR. 13906**

Oficiul de Cadastru și Publicitate Imobiliară DOLJ
Biroul de Cadastru și Publicitate Imobiliară Craiova

A. Partea I. Descrierea imobilului

TEREN Extravilan

Adresa: Jud. Dolj, T274, P20

Nr. Crt	Nr cadastral Nr. topografic	Suprafața* (mp)	Observații / Referințe
A1		700	Sector cadastral:22 Teren neimprejmuit;

B. Partea II. Proprietari și acte

Inscrieri privitoare la dreptul de proprietate și alte drepturi reale	Referințe
/	
Act Administrativ nr. TDP 2614-48112, din 14/11/1996 emis de CJSIPT DOLJ;	
B1	A1
Intabulare, drept de PROPRIETATE, dobândit prin Reconstituire, cota actuala 1/1, cota initiala 1/1 1) JIANU SERGIU	

C. Partea III. SARCINI .

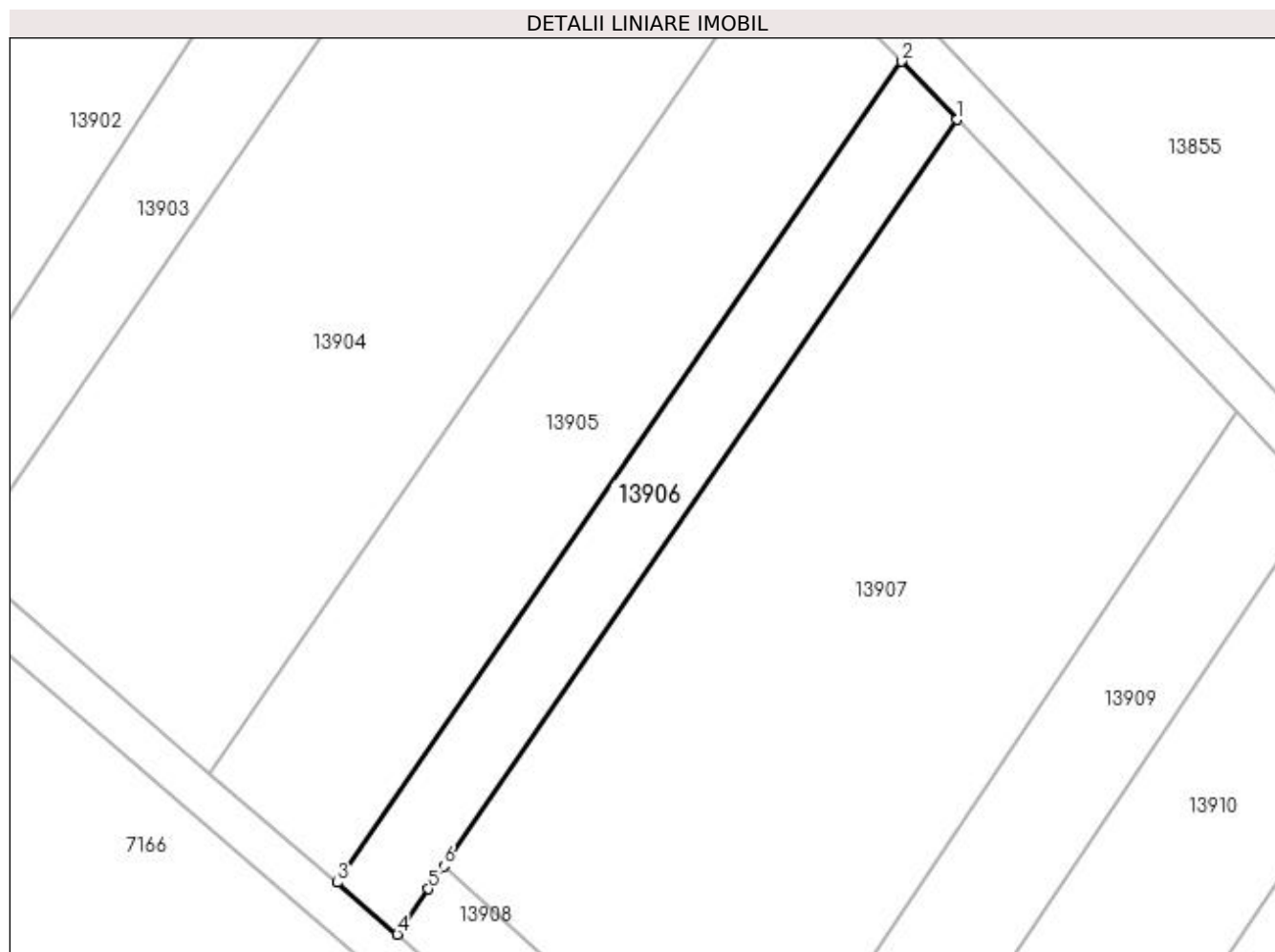
Inscrieri privind dezmembramintele dreptului de proprietate, drepturi reale de garanție și sarcini	Referințe
NU SUNT	

Anexa Nr. 1 La Partea I

Teren

Nr cadastral	Suprafața (mp)*	Observații / Referințe
	700	

* Suprafața este determinată în planul de proiecție Stereo 70.



Date referitoare la teren

Crt	Categorie folosință	Intra vilan	Suprafața (mp)	Tarla	Parcelă	Nr. topo	Observații / Referințe
1	arabil	NU	700	274	20	-	

Lungime Segmente

1) Valorile lungimilor segmentelor sunt obținute din proiecție în plan.

Punct început	X / Y	Punct sfârșit	X / Y	Lungime segment (** (m)
1	355.985,646 288.389,787	2	355.980,373 288.395,283	7.616
2	355.980,373 288.395,283	3	355.927,01 288.317,649	94.205
3	355.927,01 288.317,649	4	355.932,694 288.312,75	7.504
4	355.932,694 288.312,75	5	355.935,642 288.317,038	5.204
5	355.935,642 288.317,038	6	355.937,114 288.319,181	2.6

Punct început	X / Y	Punct sfârșit	X / Y	Lungime segment (** (m)
6	355.937,114 288.319,181	1	355.985,646 288.389,787	85.677

** Lungimile segmentelor sunt determinate în planul de proiecție Stereo 70 și sunt rotunjite la 1 milimetru.

*** Distanța dintre puncte este formată din segmente cumulate ce sunt mai mici decât valoarea 1 milimetru.

**DATE DESPRE IMOBILUL NR. 13907**

Oficiul de Cadastru și Publicitate Imobiliară DOLJ
Biroul de Cadastru și Publicitate Imobiliară Craiova

A. Partea I. Descrierea imobilului

TEREN Extravilan

Adresa: Jud. Dolj, T274, P21

Nr. Crt	Nr cadastral Nr. topografic	Suprafața* (mp)	Observații / Referințe
A1		3.200	Sector cadastral:22 Teren neimprejmit;

B. Partea II. Proprietari și acte

Inscrieri privitoare la dreptul de proprietate și alte drepturi reale		Referințe
/		
Act Administrativ nr. TDP NR. 3758-48431, din 18/04/1997 emis de CJSIPT DOLJ (CERTIFICAT DE DECES NR. 065217/31.03.2004);		
B1	Intabulare, drept de PROPRIETATE, dobandit prin Reconstituire, cota actuala 1/1, cota initiala 1/1 1) ODAGIU ION DEFUNCT:Da 2) ODAGIU MARIA 3) VASILE MARGARETA	A1

C. Partea III. SARCINI .

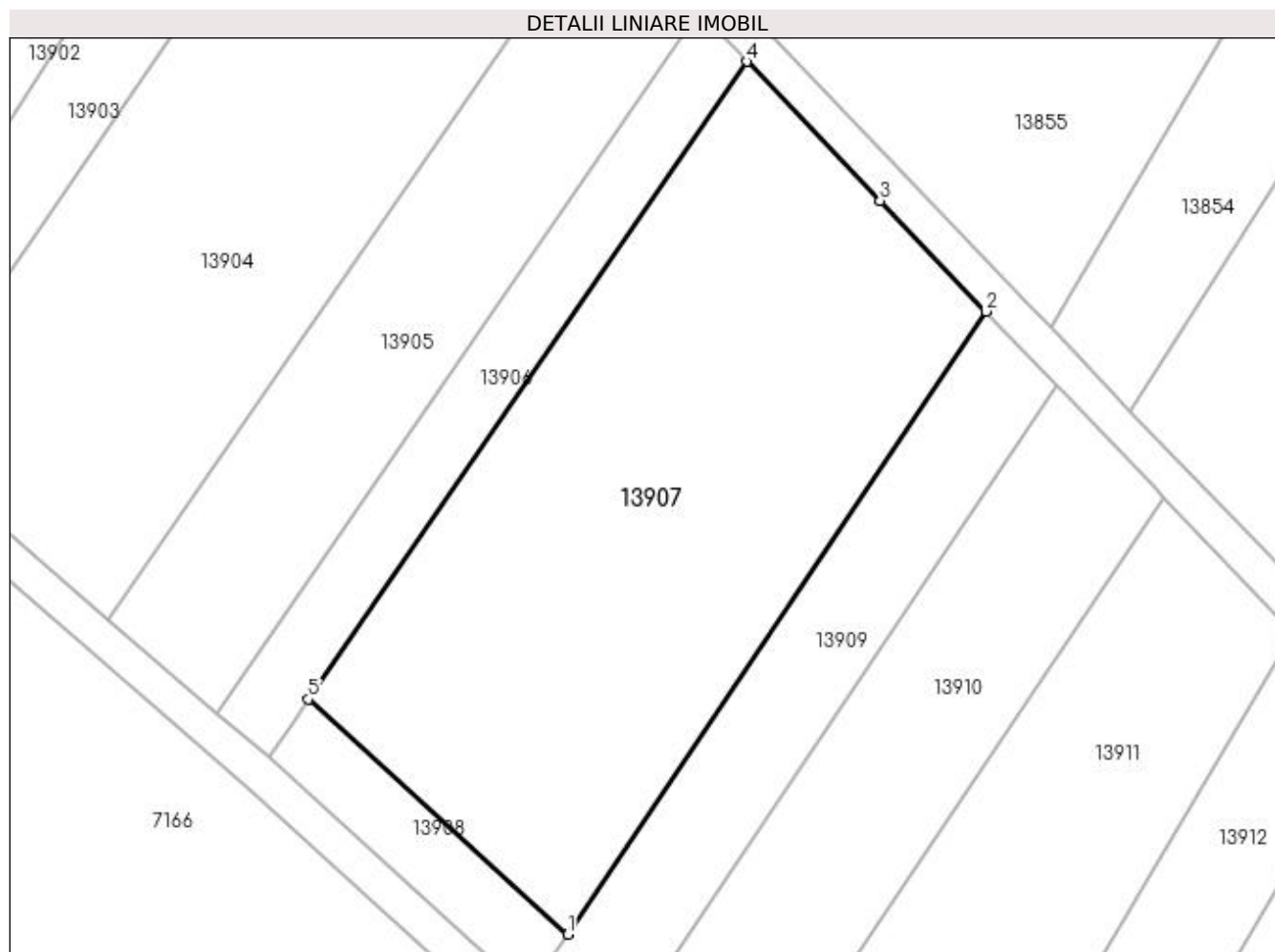
Inscrieri privind dezmembramintele dreptului de proprietate, drepturi reale de garanție și sarcini	Referințe
NU SUNT	

Anexa Nr. 1 La Partea I

Teren

Nr cadastral	Suprafața (mp)*	Observații / Referințe
	3.200	

* Suprafața este determinată în planul de proiecție Stereo 70.



Date referitoare la teren

Crt	Categorie folosință	Intra vilan	Suprafața (mp)	Tarla	Parcelă	Nr. topo	Observații / Referințe
1	arabil	NU	3.200	274	21	-	

Lungime Segmente

1) Valorile lungimilor segmentelor sunt obținute din proiecție în plan.

Punct început	X / Y	Punct sfârșit	X / Y	Lungime segment (** (m)
1	355.965,867 288.293,159	2	356.012,127 288.362,12	83.04
2	356.012,127 288.362,12	3	356.000,417 288.374,393	16.963
3	356.000,417 288.374,393	4	355.985,646 288.389,787	21.334
4	355.985,646 288.389,787	5	355.937,114 288.319,181	85.677
5	355.937,114 288.319,181	1	355.965,867 288.293,159	38.78

**** Lungimile segmentelor sunt determinate în planul de proiecție Stereo 70 și sunt rotunjite la 1 milimetru.**

***** Distanța dintre puncte este formată din segmente cumulate ce sunt mai mici decât valoarea 1 milimetru.**

**DATE DESPRE IMOBILUL NR. 13908**

Oficiul de Cadastru și Publicitate Imobiliară DOLJ
Biroul de Cadastru și Publicitate Imobiliară Craiova

A. Partea I. Descrierea imobilului

TEREN Extravilan

Adresa: Jud. Dolj, T274, P21/1

Nr. Crt	Nr cadastral Nr. topografic	Suprafața* (mp)	Observații / Referințe
A1		300	Sector cadastral:22 Teren neimprejmuit;

B. Partea II. Proprietari și acte

Inscrieri privitoare la dreptul de proprietate și alte drepturi reale		Referințe
/		
Act Normativ nr. LEGEA 7, din 13/03/1996 emis de PARLAMENTUL ROMANIEI;		
B1	Inscrierea provizorie, drept de PROPRIETATE, dobandit prin Lege, cota actuala 1/1, cota initiala 1/1 1) PROPRIETAR NEIDENTIFICAT, PROPRIETAR NEIDENTIFICAT	A1

C. Partea III. SARCINI .

Inscrieri privind dezmembramintele dreptului de proprietate, drepturi reale de garanție și sarcini	Referințe
NU SUNT	

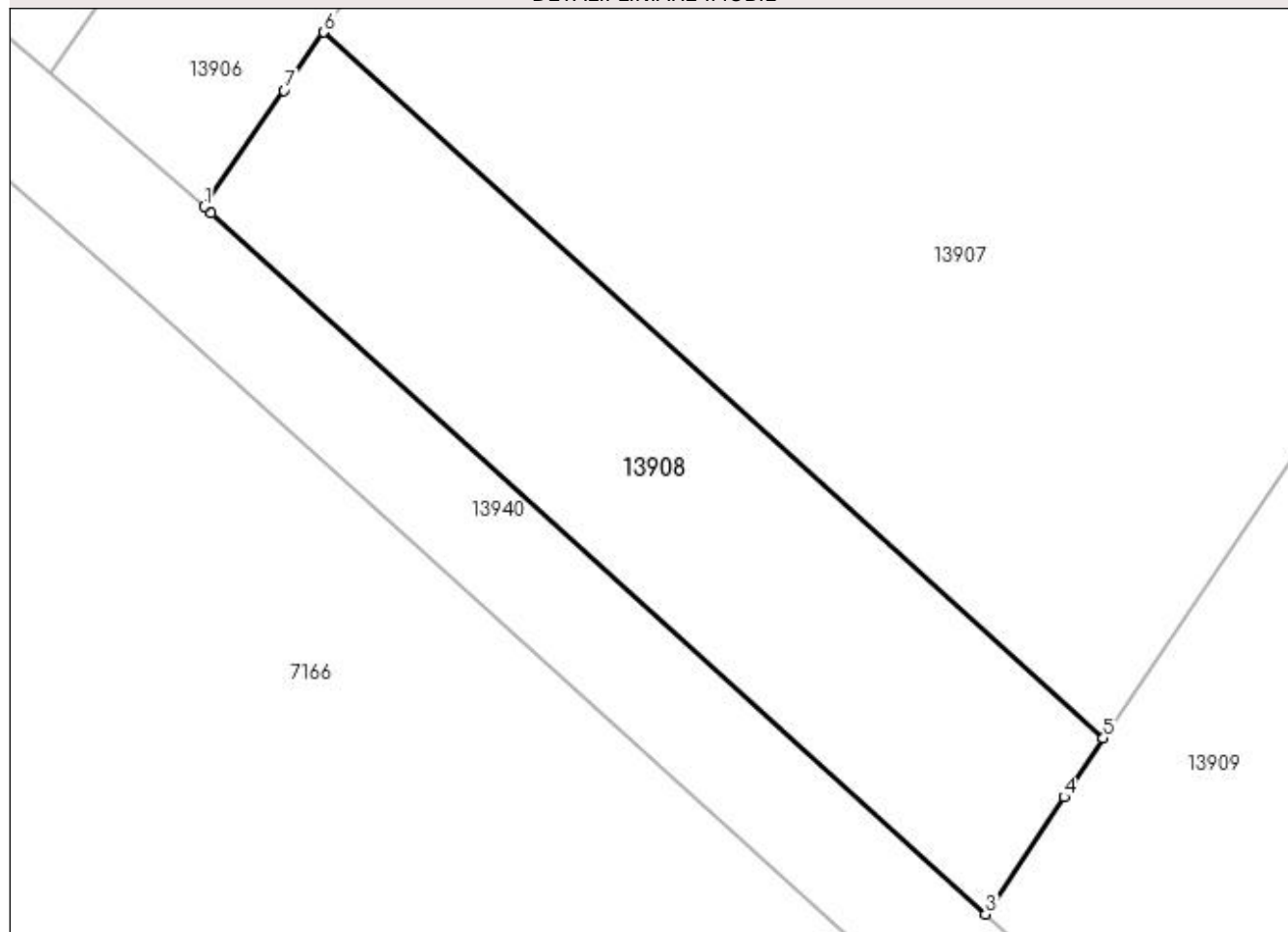
Anexa Nr. 1 La Partea I

Teren

Nr cadastral	Suprafața (mp)*	Observații / Referințe
	300	

* Suprafața este determinată în planul de proiecție Stereo 70.

DETALII LINIARE IMOBIL



Date referitoare la teren

Crt	Categorie folosință	Intravilan	Suprafața (mp)	Tarla	Parcelă	Nr. topo	Observații / Referințe
1	arabil	NU	300	274	21/1	-	

Lungime Segmente

1) Valorile lungimilor segmentelor sunt obținute din proiecție în plan.

Punct început	X / Y	Punct sfârșit	X / Y	Lungime segment (** (m)
1	355.932,694 288.312,75	2	355.932,958 288.312,523	0.348
2	355.932,958 288.312,523	3	355.961,518 288.286,676	38.519
3	355.961,518 288.286,676	4	355.964,417 288.290,997	5.203
4	355.964,417 288.290,997	5	355.965,867 288.293,159	2.603
5	355.965,867 288.293,159	6	355.937,114 288.319,181	38.78

Punct început	X / Y	Punct sfârșit	X / Y	Lungime segment (** (m)
6	355.937,114 288.319,181	7	355.935,642 288.317,038	2.6
7	355.935,642 288.317,038	1	355.932,694 288.312,75	5.204

** Lungimile segmentelor sunt determinate în planul de proiecție Stereo 70 și sunt rotunjite la 1 milimetru.

*** Distanța dintre puncte este formată din segmente cumulate ce sunt mai mici decât valoarea 1 milimetru.

**DATE DESPRE IMOBILUL NR. 13909**

Oficiul de Cadastru și Publicitate Imobiliară DOLJ
Biroul de Cadastru și Publicitate Imobiliară Craiova

A. Partea I. Descrierea imobilului

TEREN Extravilan

Adresa: Jud. Dolj, T274, P22

Nr. Crt	Nr cadastral Nr. topografic	Suprafața* (mp)	Observații / Referințe
A1		1.000	Sector cadastral:22 Teren neimprejmuit;

B. Partea II. Proprietari și acte

Inscrieri privitoare la dreptul de proprietate și alte drepturi reale	Referințe
/	
Act Administrativ nr. TDP 3308-59474, din 24/03/1997 emis de CJSIPT DOLJ;	
B1	A1
Intabulare, drept de PROPRIETATE, dobândit prin Reconstituire, cota actuala 1/1, cota initiala 1/1	
1) MITRICEL AURELIA	
2) MITRICEL CONSTANTIN	

C. Partea III. SARCINI .

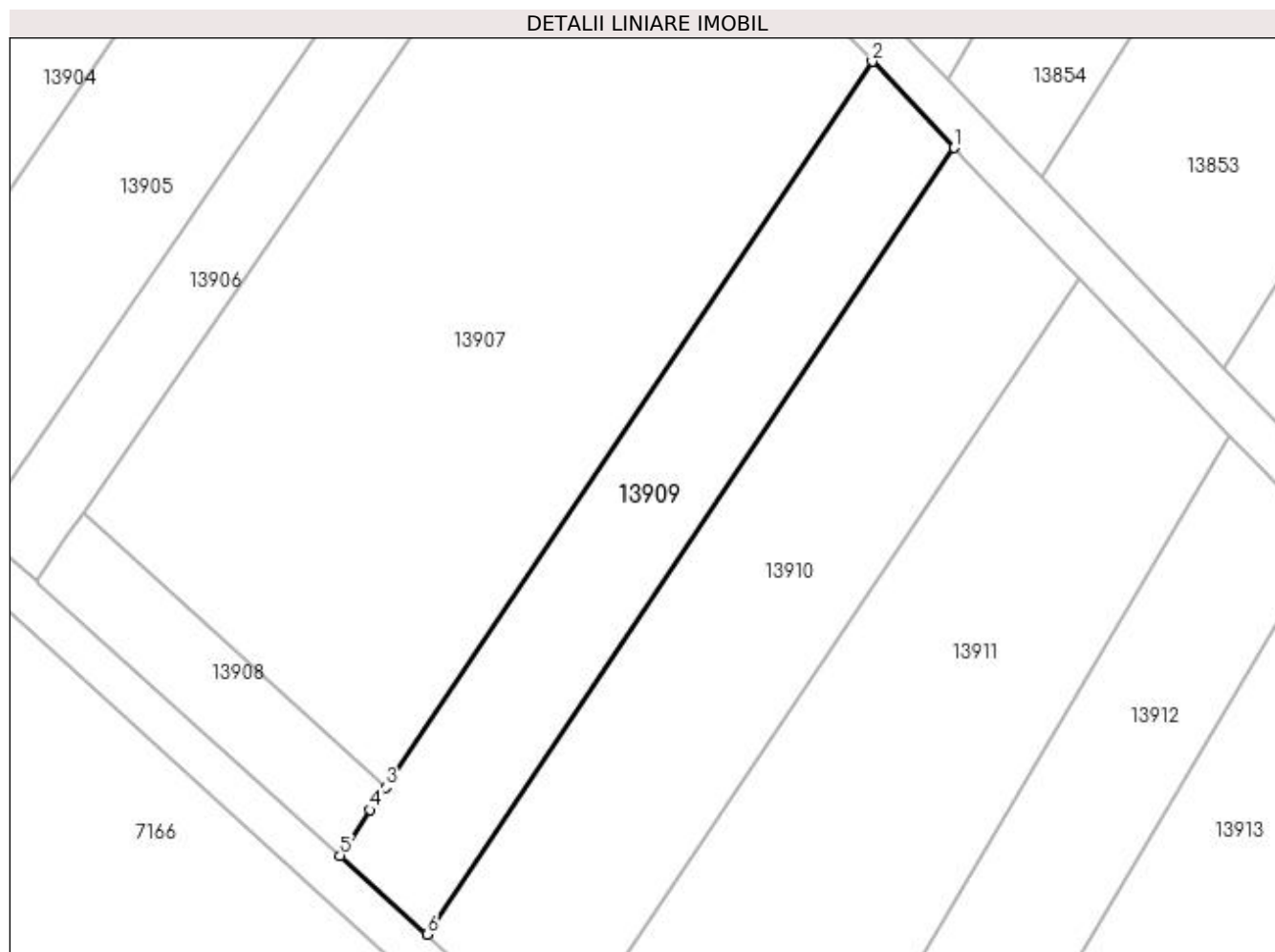
Inscrieri privind dezmembramintele dreptului de proprietate, drepturi reale de garanție și sarcini	Referințe
NU SUNT	

Anexa Nr. 1 La Partea I

Teren

Nr cadastral	Suprafața (mp)*	Observații / Referințe
	1.000	

* Suprafața este determinată în planul de proiecție Stereo 70.



Date referitoare la teren

Crt	Categorie folosință	Intra vilan	Suprafața (mp)	Tarla	Parcelă	Nr. topo	Observații / Referințe
1	arabil	NU	1.000	274	22	-	

Lungime Segmente

1) Valorile lungimilor segmentelor sunt obținute din proiecție în plan.

Punct început	X / Y	Punct sfârșit	X / Y	Lungime segment (** (m)
1	356.019,947 288.353,925	2	356.012,127 288.362,12	11.327
2	356.012,127 288.362,12	3	355.965,867 288.293,159	83.04
3	355.965,867 288.293,159	4	355.964,417 288.290,997	2.603
4	355.964,417 288.290,997	5	355.961,518 288.286,676	5.203
5	355.961,518 288.286,676	6	355.969,805 288.279,176	11.177

Punct început	X / Y	Punct sfârșit	X / Y	Lungime segment (** (m)
6	355.969,805 288.279,176	1	356.019,947 288.353,925	90.009

** Lungimile segmentelor sunt determinate în planul de proiecție Stereo 70 și sunt rotunjite la 1 milimetru.

*** Distanța dintre puncte este formată din segmente cumulate ce sunt mai mici decât valoarea 1 milimetru.

**DATE DESPRE IMOBILUL NR. 13910**

Oficiul de Cadastru și Publicitate Imobiliară DOLJ
Biroul de Cadastru și Publicitate Imobiliară Craiova

A. Partea I. Descrierea imobilului

TEREN Extravilan

Adresa: Jud. Dolj, T274, P22

Nr. Crt	Nr cadastral Nr. topografic	Suprafața* (mp)	Observații / Referințe
A1		1.500	Sector cadastral:22 Teren neimpregmuit;

B. Partea II. Proprietari și acte

Inscrieri privitoare la dreptul de proprietate și alte drepturi reale	Referințe
/	
Act Administrativ nr. TDP 2350-9662, din 31/07/1996 emis de CJSIPT DOLJ;	
B1	A1
Intabulare, drept de PROPRIETATE, dobândit prin Reconstituire, cota actuala 1/1, cota initiala 1/1 1) SURDU AURELIA	

C. Partea III. SARCINI .

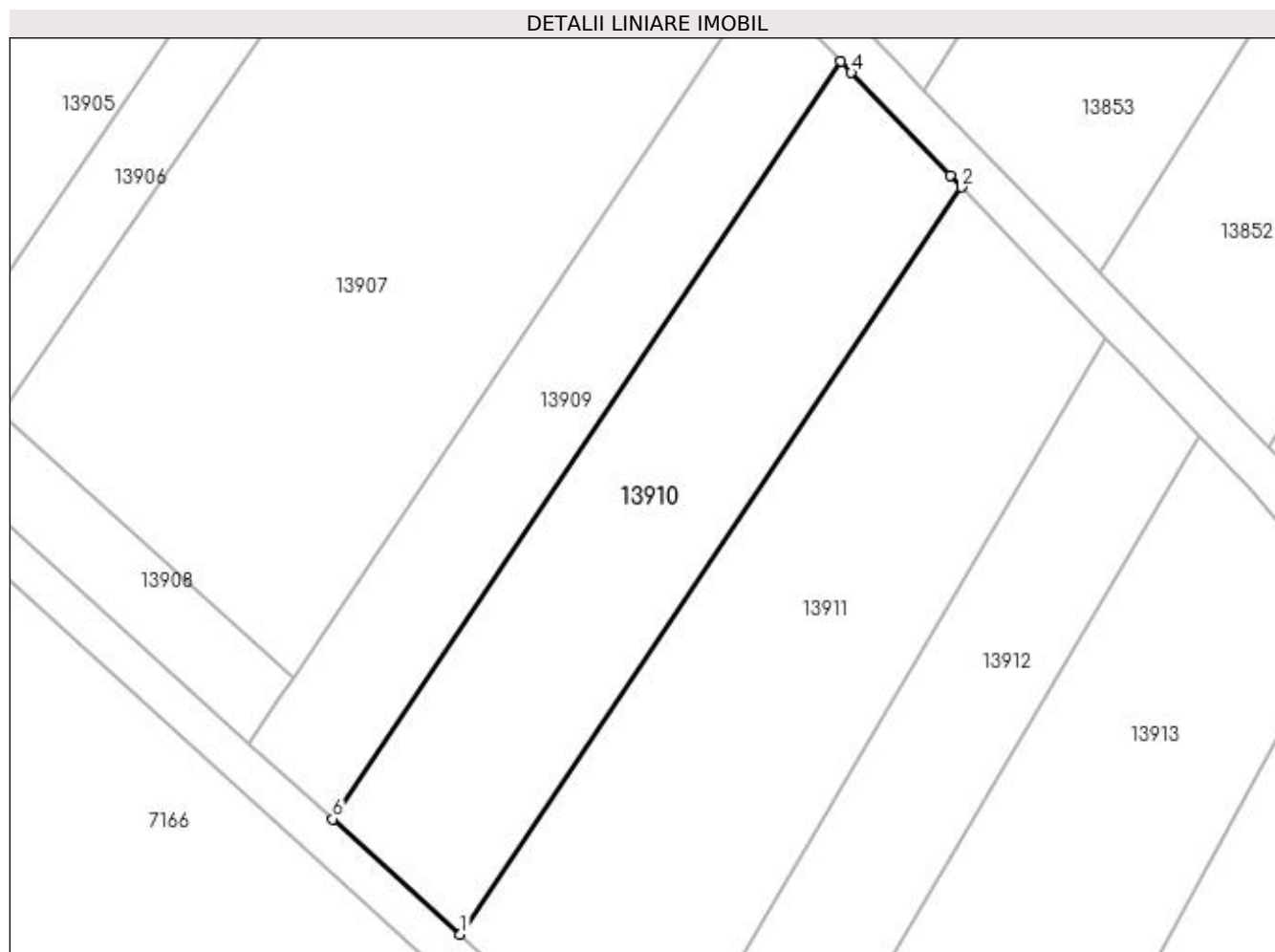
Inscrieri privind dezmembramintele dreptului de proprietate, drepturi reale de garanție și sarcini	Referințe
NU SUNT	

Anexa Nr. 1 La Partea I

Teren

Nr cadastral	Suprafața (mp)*	Observații / Referințe
	1.500	

* Suprafața este determinată în planul de proiecție Stereo 70.



Date referitoare la teren

Crt	Categorie folosință	Intra vilan	Suprafața (mp)	Tarla	Parcelă	Nr. topo	Observații / Referințe
1	arabil	NU	1.500	274	22	-	

Lungime Segmente

1) Valorile lungimilor segmentelor sunt obținute din proiecție în plan.

Punct început	X / Y	Punct sfârșit	X / Y	Lungime segment (** (m)
1	355.982,378 288.267,797	2	356.031,832 288.341,521	88.775
2	356.031,832 288.341,521	3	356.030,74 288.342,658	1.576
3	356.030,74 288.342,658	4	356.020,996 288.352,825	14.082
4	356.020,996 288.352,825	5	356.019,947 288.353,925	1.52
5	356.019,947 288.353,925	6	355.969,805 288.279,176	90.009

Punct început	X / Y	Punct sfârșit	X / Y	Lungime segment (** (m)
6	355.969,805 288.279,176	1	355.982,378 288.267,797	16.958

** Lungimile segmentelor sunt determinate în planul de proiecție Stereo 70 și sunt rotunjite la 1 milimetru.

*** Distanța dintre puncte este formată din segmente cumulate ce sunt mai mici decât valoarea 1 milimetru.

**DATE DESPRE IMOBILUL NR. 13911**

Oficiul de Cadastru și Publicitate Imobiliară DOLJ
Biroul de Cadastru și Publicitate Imobiliară Craiova

A. Partea I. Descrierea imobilului

TEREN Extravilan

Adresa: Jud. Dolj, T274, P23

Nr. Crt	Nr cadastral Nr. topografic	Suprafața* (mp)	Observații / Referințe
A1		2.000	Sector cadastral:22 Teren neimprejmuit;

B. Partea II. Proprietari și acte

Inscrieri privitoare la dreptul de proprietate și alte drepturi reale		Referințe
/		
Act Administrativ nr. TDP 3355-59474, din 24/03/1997 emis de CJSIPT DOLJ;		
B1	Intabulare, drept de PROPRIETATE, dobândit prin Reconstituire, cota actuala 1/1, cota initiala 1/1	A1
	1) CORNEANU EMIL 2) GIURCA LUCIA 3) CORNEANU STEFAN 4) CORNEANU CONSTANTIN	

C. Partea III. SARCINI .

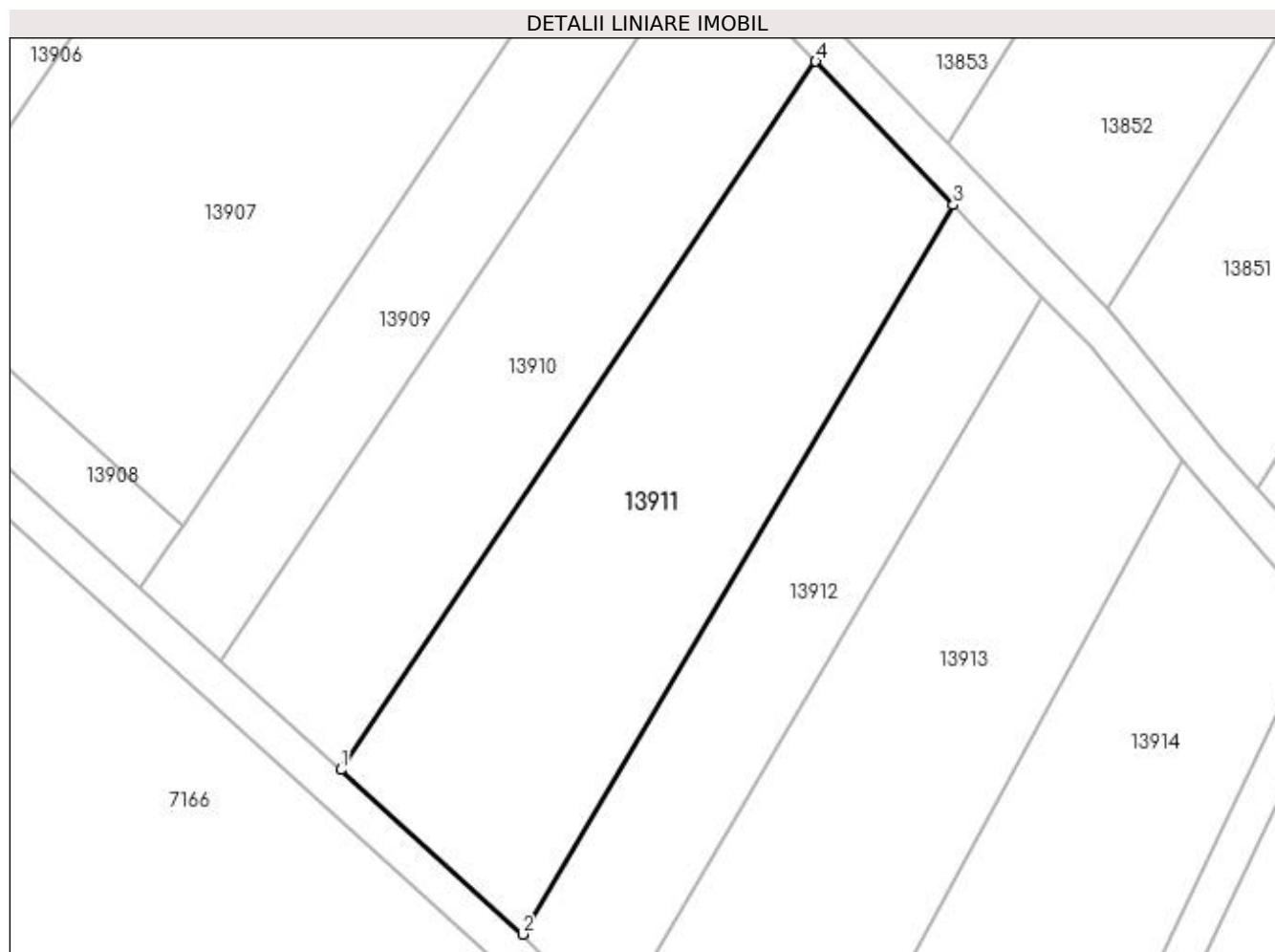
Inscrieri privind dezmembramintele dreptului de proprietate, drepturi reale de garanție și sarcini	Referințe
NU SUNT	

Anexa Nr. 1 La Partea I

Teren

Nr cadastral	Suprafața (mp)*	Observații / Referințe
	2.000	

* Suprafața este determinată în planul de proiecție Stereo 70.



Date referitoare la teren

Crt	Categorie folosință	Intravilan	Suprafața (mp)	Tarla	Parcelă	Nr. topo	Observații / Referințe
1	arabil	NU	2.000	274	23	-	

Lungime Segmente

1) Valorile lungimilor segmentelor sunt obținute din proiecție în plan.

Punct început	X / Y	Punct sfârșit	X / Y	Lungime segment (** (m)
1	355.982,378 288.267,797	2	356.001,301 288.250,672	25.521
2	356.001,301 288.250,672	3	356.046,168 288.326,599	88.193
3	356.046,168 288.326,599	4	356.031,832 288.341,521	20.693
4	356.031,832 288.341,521	1	355.982,378 288.267,797	88.775

**** Lungimile segmentelor sunt determinate în planul de proiecție Stereo 70 și sunt rotunjite la 1 milimetru.**

***** Distanța dintre puncte este formată din segmente cumulate ce sunt mai mici decât valoarea 1 milimetru.**

**DATE DESPRE IMOBILUL NR. 13912**

Oficiul de Cadastru și Publicitate Imobiliară DOLJ
Biroul de Cadastru și Publicitate Imobiliară Craiova

A. Partea I. Descrierea imobilului

TEREN Extravilan

Adresa: Jud. Dolj, T274, P24/1

Nr. Crt	Nr cadastral Nr. topografic	Suprafața* (mp)	Observații / Referințe
A1		1.131	Sector cadastral:22 Teren neimprejmuit;

B. Partea II. Proprietari și acte

Inscrieri privitoare la dreptul de proprietate și alte drepturi reale		Referințe
/		
Act Normativ nr. LEGEA 7, din 13/03/1996 emis de PARLAMENTUL ROMANIEI;		
B1	Inscrierea provizorie, drept de PROPRIETATE, dobandit prin Lege, cota actuala 1/1, cota initiala 1/1 1) PROPRIETAR NEIDENTIFICAT, PROPRIETAR NEIDENTIFICAT	A1

C. Partea III. SARCINI .

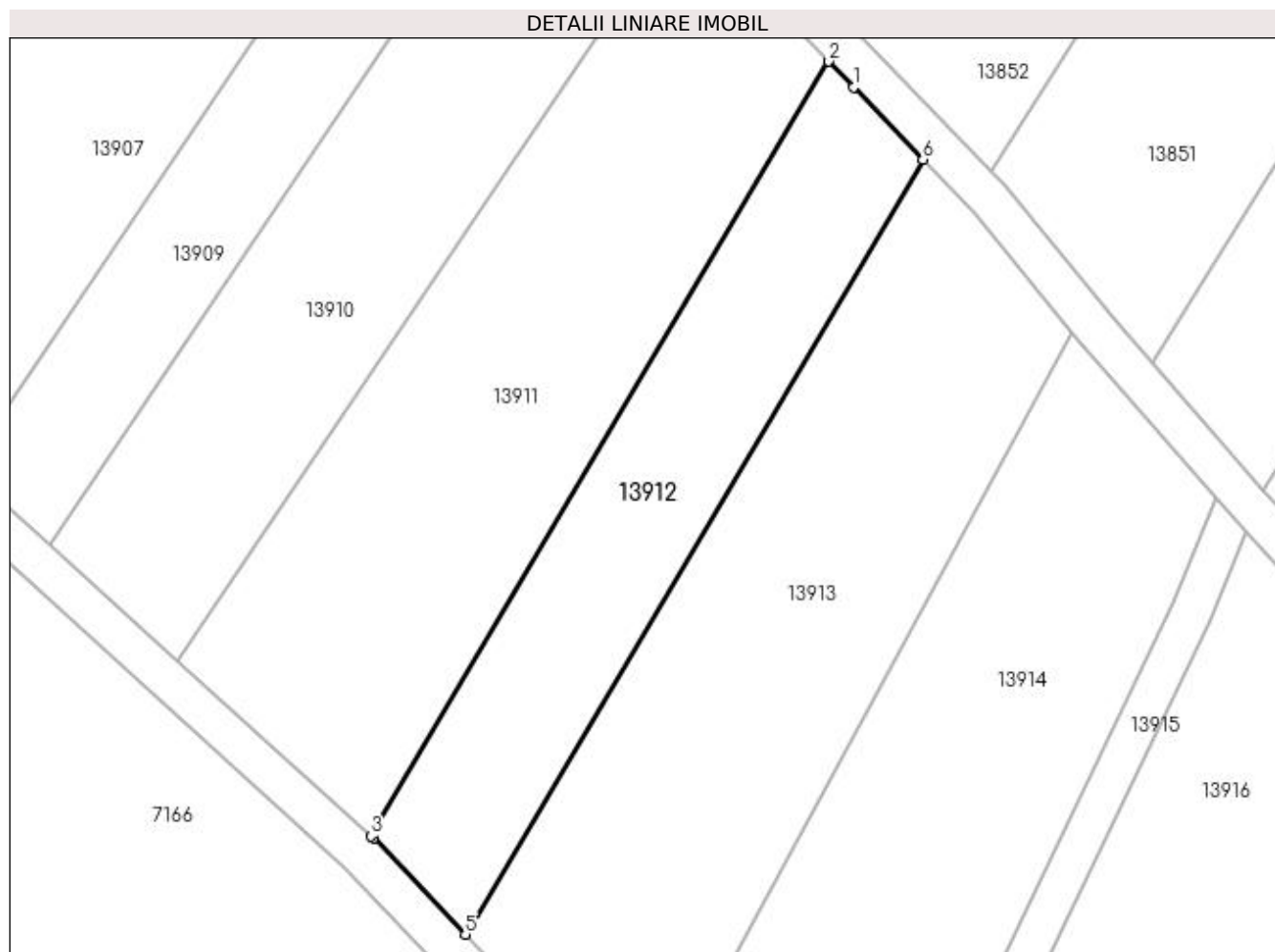
Inscrieri privind dezmembramintele dreptului de proprietate, drepturi reale de garanție și sarcini	Referințe
NU SUNT	

Anexa Nr. 1 La Partea I

Teren

Nr cadastral	Suprafața (mp)*	Observații / Referințe
	1.131	

* Suprafața este determinată în planul de proiecție Stereo 70.



Date referitoare la teren

Crt	Categorie folosință	Intra vilan	Suprafața (mp)	Tarla	Parcelă	Nr. topo	Observații / Referințe
1	arabil	NU	1.131	274	24/1	-	

Lungime Segmente

1) Valorile lungimilor segmentelor sunt obținute din proiecție în plan.

Punct început	X / Y	Punct sfârșit	X / Y	Lungime segment (** (m)
1	356.048,589 288.324,078	2	356.046,168 288.326,599	3.495
2	356.046,168 288.326,599	3	356.001,301 288.250,672	88.193
3	356.001,301 288.250,672	4	356.001,539 288.250,456	0.321
4	356.001,539 288.250,456	5	356.010,525 288.241,063	12.999
5	356.010,525 288.241,063	6	356.055,402 288.317,006	88.212

Punct început	X / Y	Punct sfârșit	X / Y	Lungime segment (** (m)
6	356.055,402 288.317,006	1	356.048,589 288.324,078	9.82

** Lungimile segmentelor sunt determinate în planul de proiecție Stereo 70 și sunt rotunjite la 1 milimetru.

*** Distanța dintre puncte este formată din segmente cumulate ce sunt mai mici decât valoarea 1 milimetru.

**DATE DESPRE IMOBILUL NR. 13913**

Oficiul de Cadastru și Publicitate Imobiliară DOLJ
Biroul de Cadastru și Publicitate Imobiliară Craiova

A. Partea I. Descrierea imobilului

TEREN Extravilan

Adresa: Jud. Dolj, T274, P24

Nr. Crt	Nr cadastral Nr. topografic	Suprafața* (mp)	Observații / Referințe
A1	32256	2.000	Sector cadastral:22 Teren neimprejmuit;

B. Partea II. Proprietari și acte

Inscrieri privitoare la dreptul de proprietate și alte drepturi reale	Referințe
123613 / 23/09/2016	
Act Notarial nr. CVC aut 1106, din 20/09/2016 emis de Riba Ivanca (cvc);	
B1	A1
Intabulare, drept de PROPRIETATE, dobandit prin Conventie, cota actuala 1/1, cota initiala 1/1 1) SC MOTAVEN SRL, CIF:34264040	

C. Partea III. SARCINI .

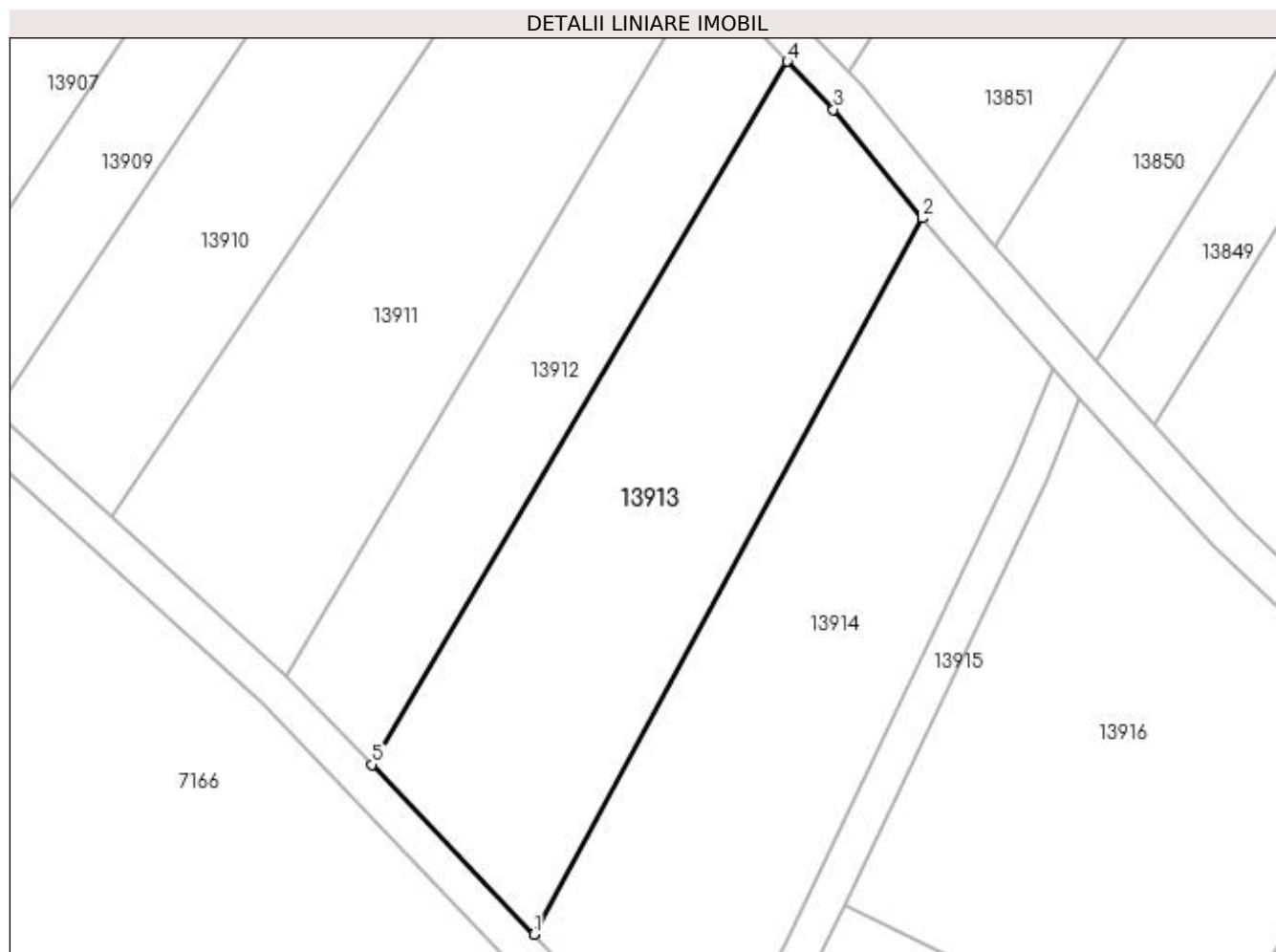
Inscrieri privind dezmembramintele dreptului de proprietate, drepturi reale de garanție și sarcini	Referințe
NU SUNT	

Anexa Nr. 1 La Partea I

Teren

Nr cadastral	Suprafața (mp)*	Observații / Referințe
32256	2.000	

* Suprafața este determinată în planul de proiecție Stereo 70.



Date referitoare la teren

Crt	Categorie folosință	Intra vilan	Suprafața (mp)	Tarla	Parcelă	Nr. topo	Observații / Referințe
1	arabil	NU	2.000	274	24	-	

Lungime Segmente

1) Valorile lungimilor segmentelor sunt obținute din proiecție în plan.

Punct început	X / Y	Punct sfârșit	X / Y	Lungime segment (** (m)
1	356.028,061 288.222,732	2	356.069,974 288.300,076	87.97
2	356.069,974 288.300,076	3	356.060,398 288.311,82	15.153
3	356.060,398 288.311,82	4	356.055,402 288.317,006	7.201
4	356.055,402 288.317,006	5	356.010,525 288.241,063	88.212
5	356.010,525 288.241,063	1	356.028,061 288.222,732	25.368

**** Lungimile segmentelor sunt determinate în planul de proiecție Stereo 70 și sunt rotunjite la 1 milimetru.**

***** Distanța dintre puncte este formată din segmente cumulate ce sunt mai mici decât valoarea 1 milimetru.**

**DATE DESPRE IMOBILUL NR. 13914**

Oficiul de Cadastru și Publicitate Imobiliară DOLJ
Biroul de Cadastru și Publicitate Imobiliară Craiova

A. Partea I. Descrierea imobilului

TEREN Extravilan

Adresa: Jud. Dolj, T274, P25

Nr. Crt	Nr cadastral Nr. topografic	Suprafața* (mp)	Observații / Referințe
A1		2.000	Sector cadastral:22 Teren neimprejmit;

B. Partea II. Proprietari și acte

Inscrieri privitoare la dreptul de proprietate și alte drepturi reale	Referințe
/	
Act Administrativ nr. TDP 2396-9662, din 05/08/1996 emis de CJSIPT DOLJ;	
B1	A1
Intabulare, drept de PROPRIETATE, dobândit prin Reconstituire, cota actuala 1/1, cota initiala 1/1	
1) GOGONEA ELENA	
2) BUCĂȚEA ECATERINA	
3) GIUBELAN GEORGETA	

C. Partea III. SARCINI .

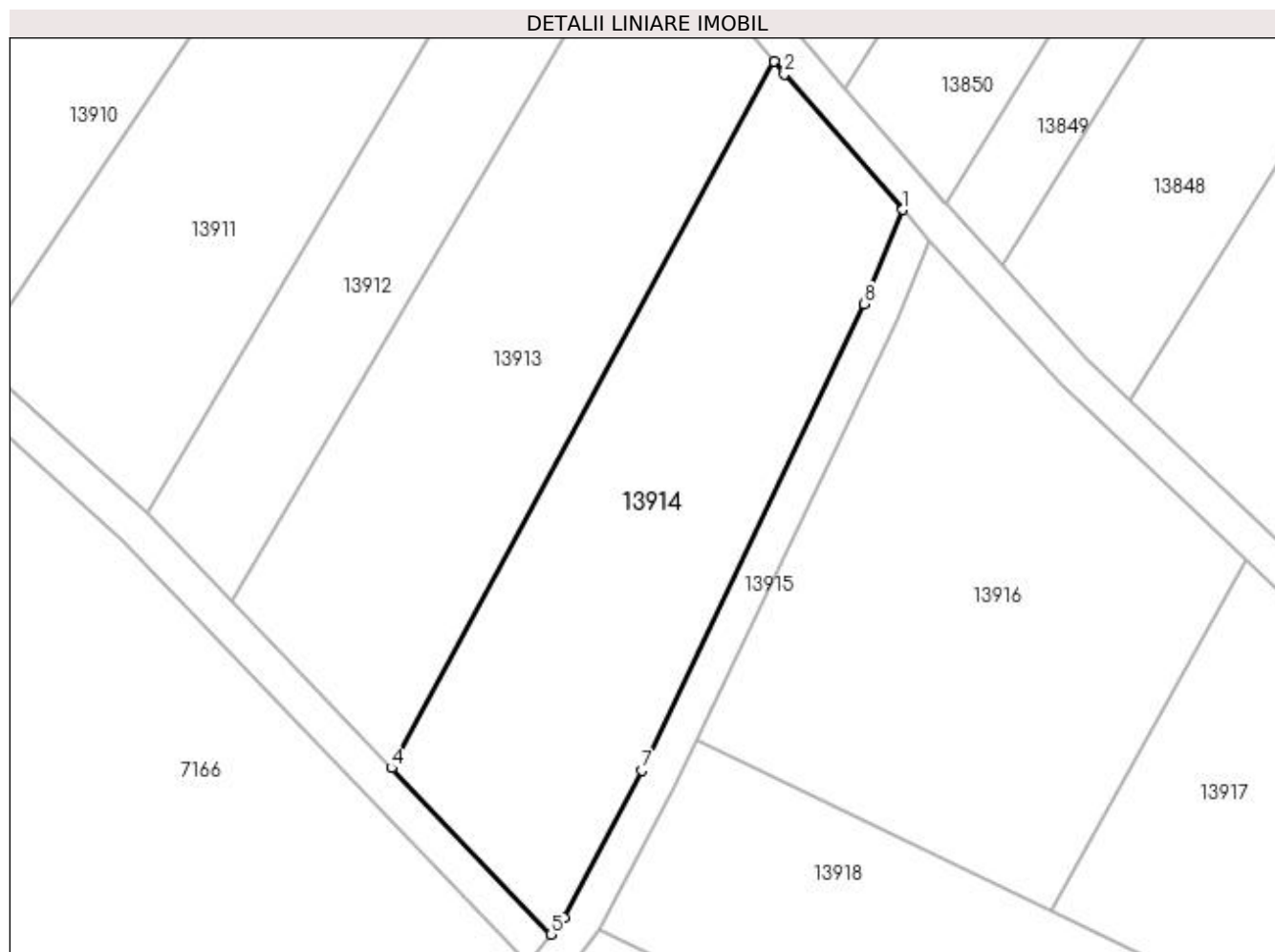
Inscrieri privind dezmembramintele dreptului de proprietate, drepturi reale de garanție și sarcini	Referințe
NU SUNT	

Anexa Nr. 1 La Partea I

Teren

Nr cadastral	Suprafața (mp)*	Observații / Referințe
	2.000	

* Suprafața este determinată în planul de proiecție Stereo 70.



Date referitoare la teren

Crt	Categorie folosință	Intra vilan	Suprafața (mp)	Tarla	Parcelă	Nr. topo	Observații / Referințe
1	arabil	NU	2.000	274	25	-	IDENTIC CU T374

Lungime Segmente

1) Valorile lungimilor segmentelor sunt obținute din proiecție în plan.

Punct început	X / Y	Punct sfârșit	X / Y	Lungime segment (** (m)
1	356.084,089 288.283,84	2	356.071,117 288.298,675	19.707
2	356.071,117 288.298,675	3	356.069,974 288.300,076	1.808
3	356.069,974 288.300,076	4	356.028,061 288.222,732	87.97
4	356.028,061 288.222,732	5	356.045,501 288.204,503	25.228
5	356.045,501 288.204,503	6	356.046,95 288.206,319	2.323

Punct început	X / Y	Punct sfârșit	X / Y	Lungime segment (** (m)
6	356.046,95 288.206,319	7	356.055,496 288.222,47	18.273
7	356.055,496 288.222,47	8	356.079,851 288.273,53	56.571
8	356.079,851 288.273,53	1	356.084,089 288.283,84	11.147

** Lungimile segmentelor sunt determinate în planul de proiecție Stereo 70 și sunt rotunjite la 1 milimetru.

*** Distanța dintre puncte este formată din segmente cumulate ce sunt mai mici decât valoarea 1 milimetru.

**DATE DESPRE IMOBILUL NR. 13915**

Oficiul de Cadastru și Publicitate Imobiliară DOLJ
Biroul de Cadastru și Publicitate Imobiliară Craiova

A. Partea I. Descrierea imobilului

TEREN Extravilan

Adresa: Jud. Dolj, De 278

Nr. Crt	Nr cadastral Nr. topografic	Suprafața* (mp)	Observații / Referințe
A1		368	Sector cadastral:22 Teren neimprejmuit;

B. Partea II. Proprietari și acte

Inscrieri privitoare la dreptul de proprietate și alte drepturi reale		Referințe
/		
Act Normativ nr. LEGEA 7, din 13/03/1996 emis de PARLAMENTUL ROMANIEI;		
B1	Inscrierea provizorie, drept de PROPRIETATE, dobandit prin Lege, cota actuala 1/1, cota initiala 1/1 1) PROPRIETAR NEIDENTIFICAT, PROPRIETAR NEIDENTIFICAT	A1

C. Partea III. SARCINI .

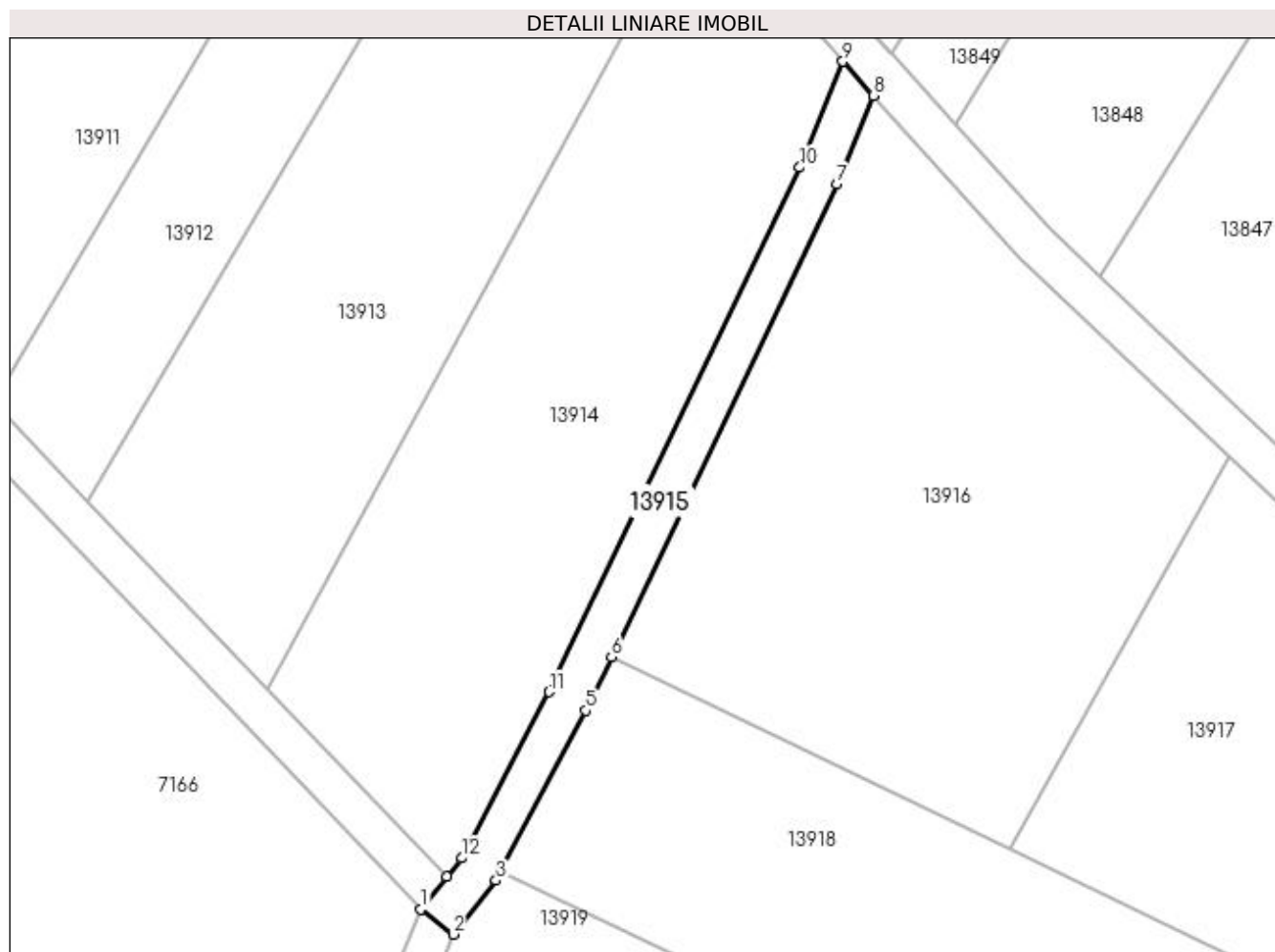
Inscrieri privind dezmembramintele dreptului de proprietate, drepturi reale de garanție și sarcini	Referințe
NU SUNT	

Anexa Nr. 1 La Partea I

Teren

Nr cadastral	Suprafața (mp)*	Observații / Referințe
	368	

* Suprafața este determinată în planul de proiecție Stereo 70.



Date referitoare la teren

Crt	Categorie folosință	Intravilan	Suprafața (mp)	Tarla	Parcelă	Nr. topo	Observații / Referințe
1	drum	NU	368	-	De 278	-	

Lungime Segmente

1) Valorile lungimilor segmentelor sunt obținute din proiecție în plan.

Punct început	X / Y	Punct sfârșit	X / Y	Lungime segment (** (m)
1	356.042,993 288.201,338	2	356.046,128 288.198,878	3.985
2	356.046,128 288.198,878	3	356.050,31 288.204,116	6.703
3	356.050,31 288.204,116	4	356.050,756 288.204,959	0.954
4	356.050,756 288.204,959	5	356.059,071 288.220,673	17.778
5	356.059,071 288.220,673	6	356.061,55 288.225,869	5.757

Punct început	X / Y	Punct sfârșit	X / Y	Lungime segment (** (m)
6	356.061,55 288.225,869	7	356.083,509 288.271,907	51.007
7	356.083,509 288.271,907	8	356.087,045 288.280,511	9.302
8	356.087,045 288.280,511	9	356.084,089 288.283,84	4.452
9	356.084,089 288.283,84	10	356.079,851 288.273,53	11.147
10	356.079,851 288.273,53	11	356.055,496 288.222,47	56.571
11	356.055,496 288.222,47	12	356.046,95 288.206,319	18.273
12	356.046,95 288.206,319	13	356.045,501 288.204,503	2.323
13	356.045,501 288.204,503	1	356.042,993 288.201,338	4.038

** Lungimile segmentelor sunt determinate în planul de proiecție Stereo 70 și sunt rotunjite la 1 milimetru.

*** Distanța dintre puncte este formată din segmente cumulate ce sunt mai mici decât valoarea 1 milimetru.

**DATE DESPRE IMOBILUL NR. 13916**

Oficiul de Cadastru și Publicitate Imobiliară DOLJ
Biroul de Cadastru și Publicitate Imobiliară Craiova

A. Partea I. Descrierea imobilului

TEREN Extravilan

Adresa: Jud. Dolj, T274, P26

Nr. Crt	Nr cadastral Nr. topografic	Suprafața* (mp)	Observații / Referințe
A1		2.300	Sector cadastral:22 Teren neimprejmuit;

B. Partea II. Proprietari și acte

Inscrieri privitoare la dreptul de proprietate și alte drepturi reale	Referințe
/	
Act Administrativ nr. TDP 2242-45380, din 06/06/1996 emis de CJSIPT DOLJ;	
B1	A1
Intabulare, drept de PROPRIETATE, dobândit prin Reconstituire, cota actuala 1/1, cota initiala 1/1 1) CRĂCIUN MARIUS	

C. Partea III. SARCINI .

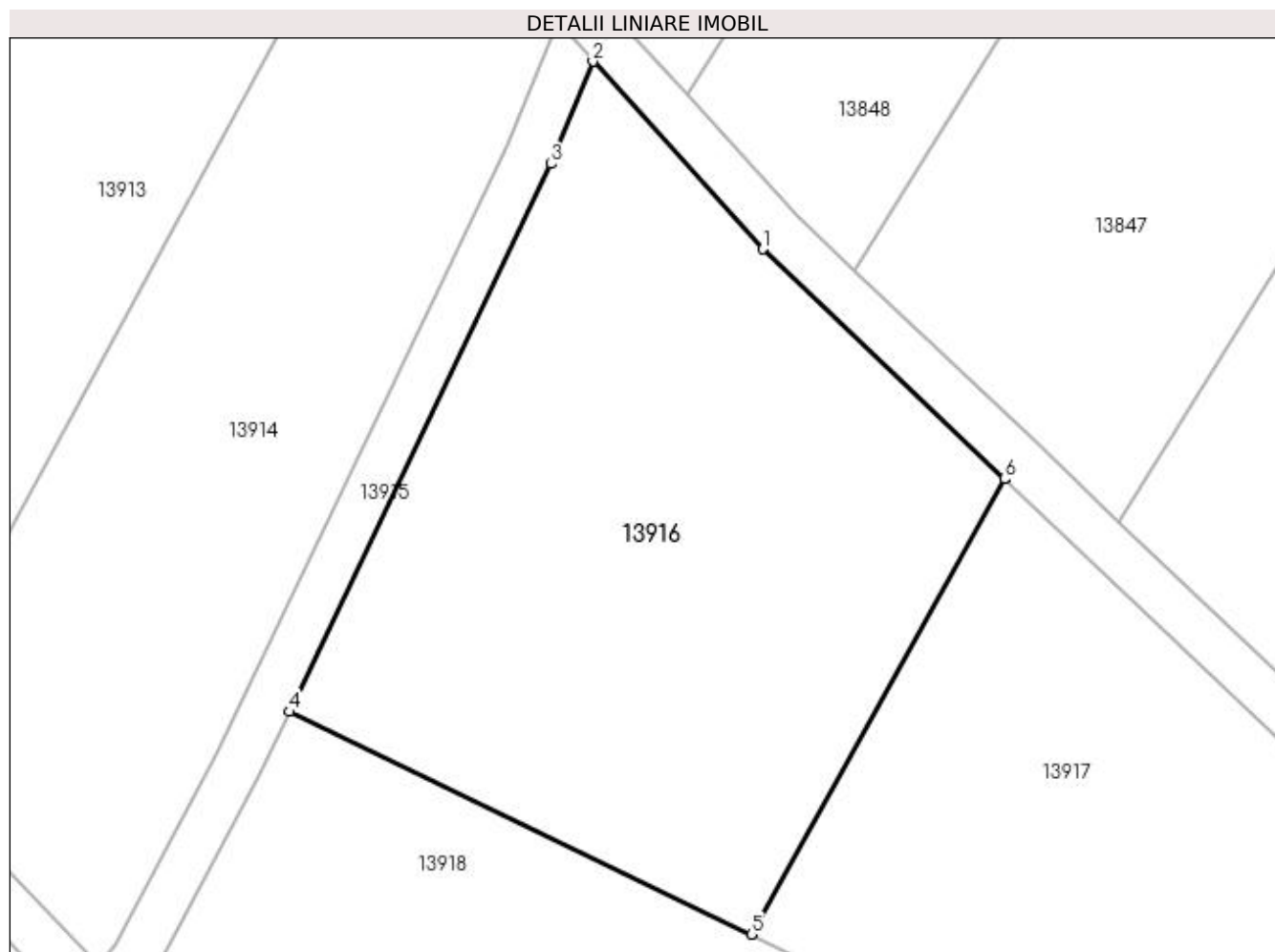
Inscrieri privind dezmembramintele dreptului de proprietate, drepturi reale de garanție și sarcini	Referințe
NU SUNT	

Anexa Nr. 1 La Partea I

Teren

Nr cadastral	Suprafața (mp)*	Observații / Referințe
	2.300	

* Suprafața este determinată în planul de proiecție Stereo 70.



Date referitoare la teren

Crt	Categorie folosință	Intravilan	Suprafața (mp)	Tarla	Parcelă	Nr. topo	Observații / Referințe
1	vie	NU	2.300	274	26	-	

Lungime Segmente

1) Valorile lungimilor segmentelor sunt obținute din proiecție în plan.

Punct început	X / Y	Punct sfârșit	X / Y	Lungime segment (** (m)
1	356.101,343 288.264,744	2	356.087,045 288.280,511	21.285
2	356.087,045 288.280,511	3	356.083,509 288.271,907	9.302
3	356.083,509 288.271,907	4	356.061,55 288.225,869	51.007
4	356.061,55 288.225,869	5	356.100,378 288.207,169	43.096
5	356.100,378 288.207,169	6	356.121,677 288.245,417	43.778

Punct început	X / Y	Punct sfârșit	X / Y	Lungime segment (** (m)
6	356.121,677 288.245,417	7	356.121,652 288.245,441	0.035
7	356.121,652 288.245,441	1	356.101,343 288.264,744	28.019

** Lungimile segmentelor sunt determinate în planul de proiecție Stereo 70 și sunt rotunjite la 1 milimetru.

*** Distanța dintre puncte este formată din segmente cumulate ce sunt mai mici decât valoarea 1 milimetru.

**DATE DESPRE IMOBILUL NR. 13917**

Oficiul de Cadastru și Publicitate Imobiliară DOLJ
Biroul de Cadastru și Publicitate Imobiliară Craiova

A. Partea I. Descrierea imobilului

TEREN Extravilan

Adresa: Jud. Dolj, T274, P26

Nr. Crt	Nr cadastral Nr. topografic	Suprafața* (mp)	Observații / Referințe
A1		2.000	Sector cadastral:22 Teren neimprejmuit;

B. Partea II. Proprietari și acte

Inscrieri privitoare la dreptul de proprietate și alte drepturi reale	Referințe
/	
Act Administrativ nr. TDP 2671-48112, din 15/11/1996 emis de CJSIPT DOLJ;	
B1	A1
Intabulare, drept de PROPRIETATE, dobandit prin Reconstituire, cota actuala 1/1, cota initiala 1/1 1) CRĂCIUNOIU GHEORGHE	

C. Partea III. SARCINI .

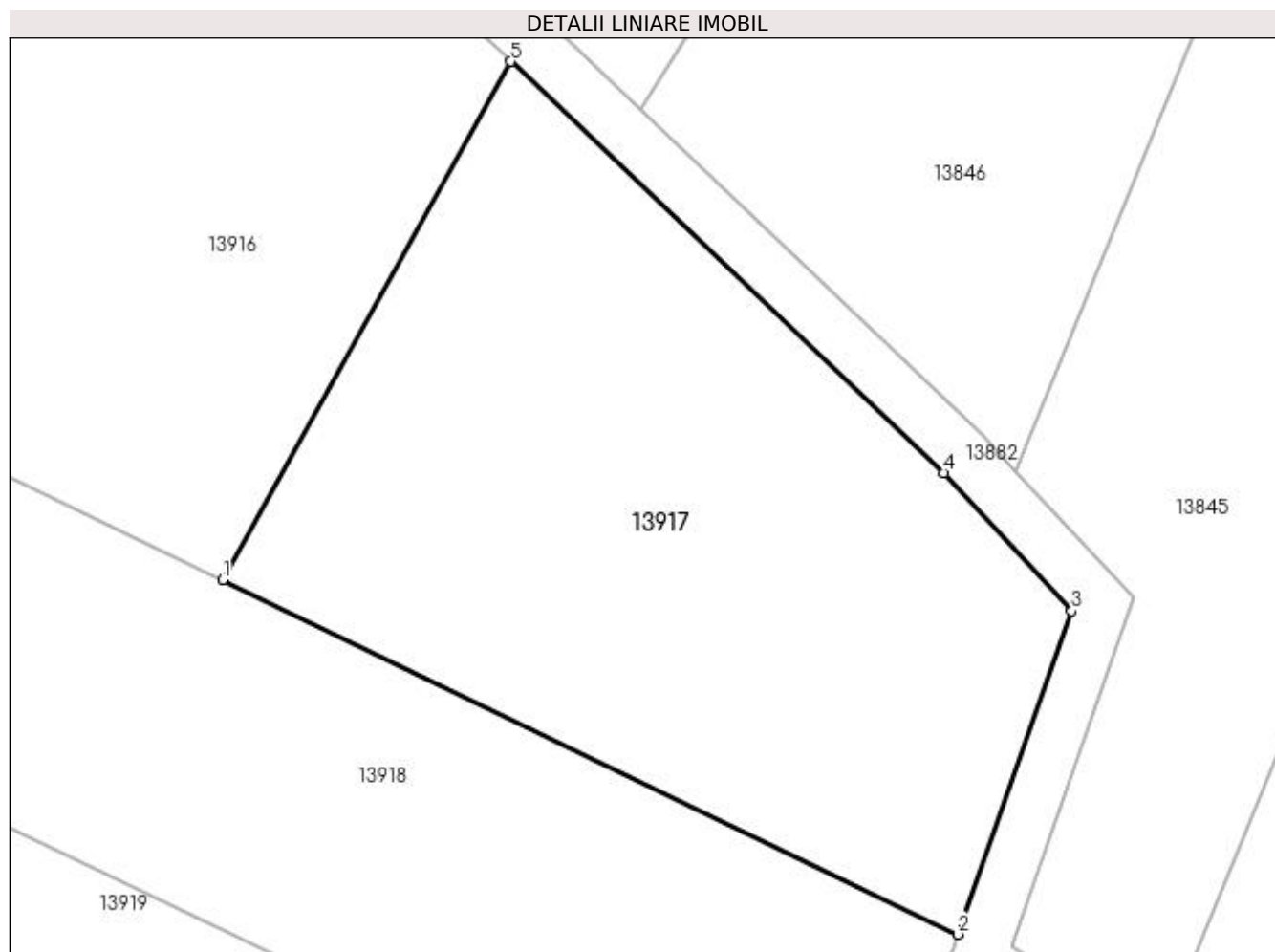
Inscrieri privind dezmembramintele dreptului de proprietate, drepturi reale de garanție și sarcini	Referințe
NU SUNT	

Anexa Nr. 1 La Partea I

Teren

Nr cadastral	Suprafața (mp)*	Observații / Referințe
	2.000	

* Suprafața este determinată în planul de proiecție Stereo 70.



Date referitoare la teren

Crt	Categorie folosință	Intra vilan	Suprafața (mp)	Tarla	Parcelă	Nr. topo	Observații / Referințe
1	arabil	NU	2.000	274	26	-	

Lungime Segmente

1) Valorile lungimilor segmentelor sunt obținute din proiecție în plan.

Punct început	X / Y	Punct sfârșit	X / Y	Lungime segment (** (m)
1	356.100,378 288.207,169	2	356.154,673 288.181,02	60.264
2	356.154,673 288.181,02	3	356.163,066 288.204,873	25.287
3	356.163,066 288.204,873	4	356.153,598 288.215,068	13.913
4	356.153,598 288.215,068	5	356.121,677 288.245,417	44.046
5	356.121,677 288.245,417	1	356.100,378 288.207,169	43.778

**** Lungimile segmentelor sunt determinate în planul de proiecție Stereo 70 și sunt rotunjite la 1 milimetru.**

***** Distanța dintre puncte este formată din segmente cumulate ce sunt mai mici decât valoarea 1 milimetru.**

**DATE DESPRE IMOBILUL NR. 13918**

Oficiul de Cadastru și Publicitate Imobiliară DOLJ
Biroul de Cadastru și Publicitate Imobiliară Craiova

A. Partea I. Descrierea imobilului

TEREN Extravilan

Adresa: Jud. Dolj, T274, P25,26

Nr. Crt	Nr cadastral Nr. topografic	Suprafața* (mp)	Observații / Referințe
A1		2.400	Sector cadastral:22 Teren neimprejmuit;

B. Partea II. Proprietari și acte

Inscrieri privitoare la dreptul de proprietate și alte drepturi reale		Referințe
/		
Act Administrativ nr. TDP 1800-58840, din 15/12/1995 emis de CJSIPT DOLJ;		
B1	Intabulare, drept de PROPRIETATE, dobândit prin Reconstituire, cota actuala 1/1, cota initiala 1/1 1) PĂTRULESCU ELENA	A1

C. Partea III. SARCINI .

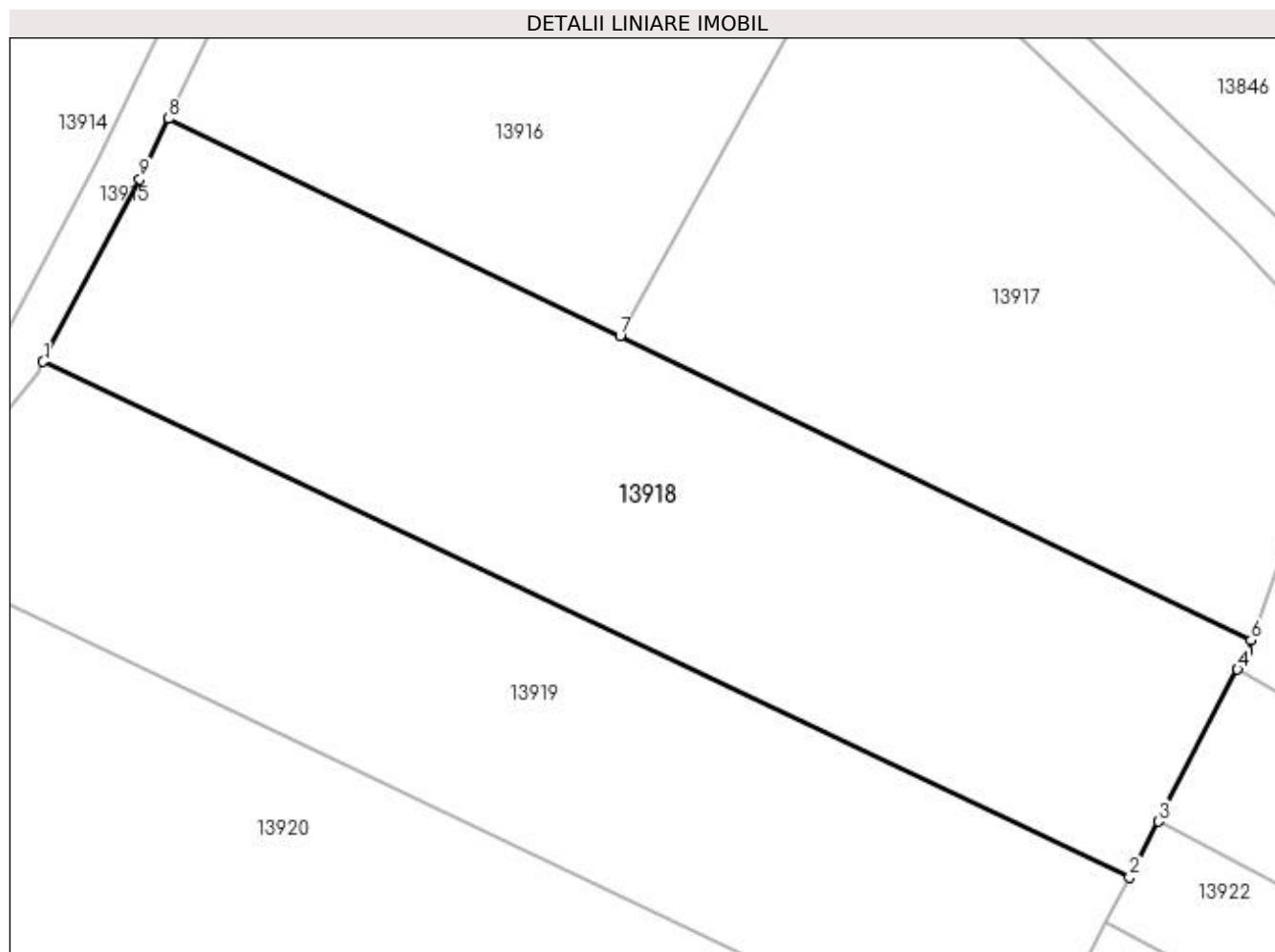
Inscrieri privind dezmembramintele dreptului de proprietate, drepturi reale de garanție și sarcini	Referințe
NU SUNT	

Anexa Nr. 1 La Partea I

Teren

Nr cadastral	Suprafața (mp)*	Observații / Referințe
	2.400	

* Suprafața este determinată în planul de proiecție Stereo 70.



Date referitoare la teren

Crt	Categorie folosință	Intra vilan	Suprafața (mp)	Tarla	Parcelă	Nr. topo	Observații / Referințe
1	arabil	NU	2.000	274	25	-	
2	arabil	NU	400	274	26	-	

Lungime Segmente

1) Valorile lungimilor segmentelor sunt obținute din proiecție în plan.

Punct început	X / Y	Punct sfârșit	X / Y	Lungime segment (** (m)
1	356.050,756 288.204,959	2	356.144,211 288.160,625	103.438
2	356.144,211 288.160,625	3	356.146,708 288.165,417	5.404
3	356.146,708 288.165,417	4	356.153,52 288.178,497	14.748
4	356.153,52 288.178,497	5	356.154,335 288.180,061	1.764

Punct început	X / Y	Punct sfârșit	X / Y	Lungime segment (** (m)
5	356.154,335 288.180,061	6	356.154,673 288.181,02	1.017
6	356.154,673 288.181,02	7	356.100,378 288.207,169	60.264
7	356.100,378 288.207,169	8	356.061,55 288.225,869	43.096
8	356.061,55 288.225,869	9	356.059,071 288.220,673	5.757
9	356.059,071 288.220,673	1	356.050,756 288.204,959	17.778

** Lungimile segmentelor sunt determinate în planul de proiecție Stereo 70 și sunt rotunjite la 1 milimetru.

*** Distanța dintre puncte este formată din segmente cumulate ce sunt mai mici decât valoarea 1 milimetru.

**DATE DESPRE IMOBILUL NR. 13919**

Oficiul de Cadastru și Publicitate Imobiliară DOLJ
Biroul de Cadastru și Publicitate Imobiliară Craiova

A. Partea I. Descrierea imobilului

TEREN Extravilan

Adresa: Jud. Dolj, T274, P32

Nr. Crt	Nr cadastral Nr. topografic	Suprafața* (mp)	Observații / Referințe
A1	35472	2.100	Sector cadastral:22 Teren neimprejmuit;

B. Partea II. Proprietari și acte

Inscrieri privitoare la dreptul de proprietate și alte drepturi reale	Referințe
215538 / 04/10/2019	
Act Notarial nr. contract de vanzare-cumparare aut nr. 2344, din 04/10/2019 emis de Stoenescu Florea;	
B1	A1
Intabulare, drept de PROPRIETATE, dobandit prin Conventie, cota actuala 1/1, cota initiala 1/1	
1) PATRULESCU VASILE	
2) PATRULESCU DANIELA-NICOLETA	

C. Partea III. SARCINI .

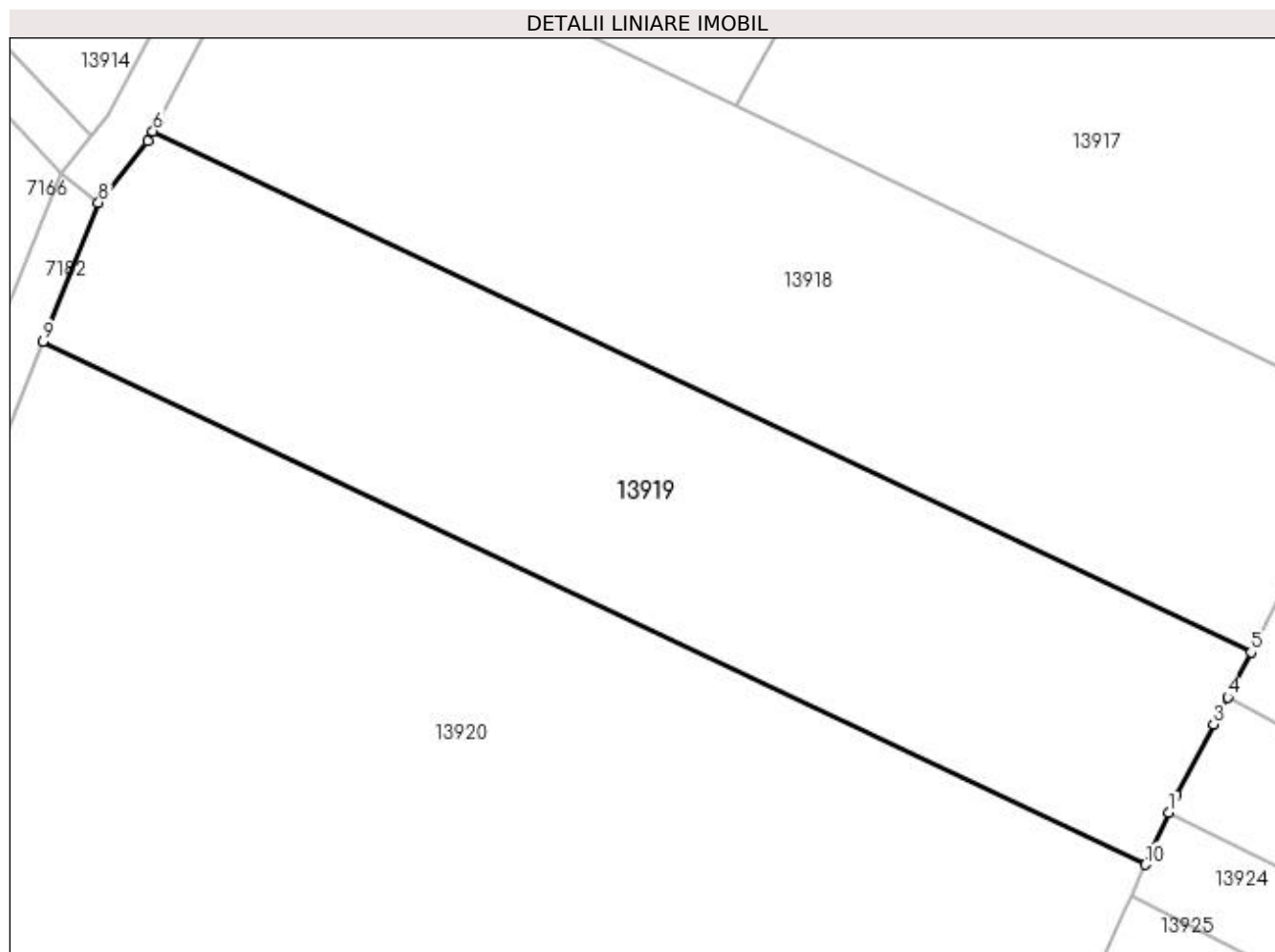
Inscrieri privind dezmembramintele dreptului de proprietate, drepturi reale de garanție și sarcini	Referințe
NU SUNT	

Anexa Nr. 1 La Partea I

Teren

Nr cadastral	Suprafața (mp)*	Observații / Referințe
35472	2.100	

* Suprafața este determinată în planul de proiecție Stereo 70.



Date referitoare la teren

Crt	Categorie folosință	Intravilan	Suprafața (mp)	Tarla	Parcelă	Nr. topo	Observații / Referințe
1	arabil	NU	2.100	274	32	-	

Lungime Segmente

1) Valorile lungimilor segmentelor sunt obținute din proiecție în plan.

Punct început	X / Y	Punct sfârșit	X / Y	Lungime segment (** (m)
1	356.137,219 288.147,003	2	356.137,891 288.148,491	1.633
2	356.137,891 288.148,491	3	356.141,024 288.154,505	6.781
3	356.141,024 288.154,505	4	356.142,218 288.156,798	2.585
4	356.142,218 288.156,798	5	356.144,211 288.160,625	4.315
5	356.144,211 288.160,625	6	356.050,756 288.204,959	103.438

Punct început	X / Y	Punct sfârșit	X / Y	Lungime segment (** (m)
6	356.050,756 288.204,959	7	356.050,31 288.204,116	0.954
7	356.050,31 288.204,116	8	356.046,128 288.198,878	6.703
8	356.046,128 288.198,878	9	356.041,42 288.187,065	12.717
9	356.041,42 288.187,065	10	356.135,217 288.142,569	103.816
10	356.135,217 288.142,569	1	356.137,219 288.147,003	4.865

** Lungimile segmentelor sunt determinate în planul de proiecție Stereo 70 și sunt rotunjite la 1 milimetru.

*** Distanța dintre puncte este formată din segmente cumulate ce sunt mai mici decât valoarea 1 milimetru.

**DATE DESPRE IMOBILUL NR. 13920**

Oficiul de Cadastru și Publicitate Imobiliară DOLJ
Biroul de Cadastru și Publicitate Imobiliară Craiova

A. Partea I. Descrierea imobilului

TEREN Extravilan

Adresa: Jud. Dolj, T274, P33

Nr. Crt	Nr cadastral Nr. topografic	Suprafața* (mp)	Observații / Referințe
A1	36562	Din acte: 6.100 Masurata: 5.970	Sector cadastral:22 Teren neimprejmuit;

B. Partea II. Proprietari și acte

Inscrieri privitoare la dreptul de proprietate și alte drepturi reale		Referințe
293577 / 15/12/2021		
Act Notarial nr. Contract de vanzare-cumparare aut nr. 1669, din 14/12/2021 emis de Belu Aurel;		
B1	Intabulare, drept de PROPRIETATE, dobandit prin Conventie, cota actuala 1/1, cota initiala 1/1 1) BICU LIDIA	A1

C. Partea III. SARCINI .

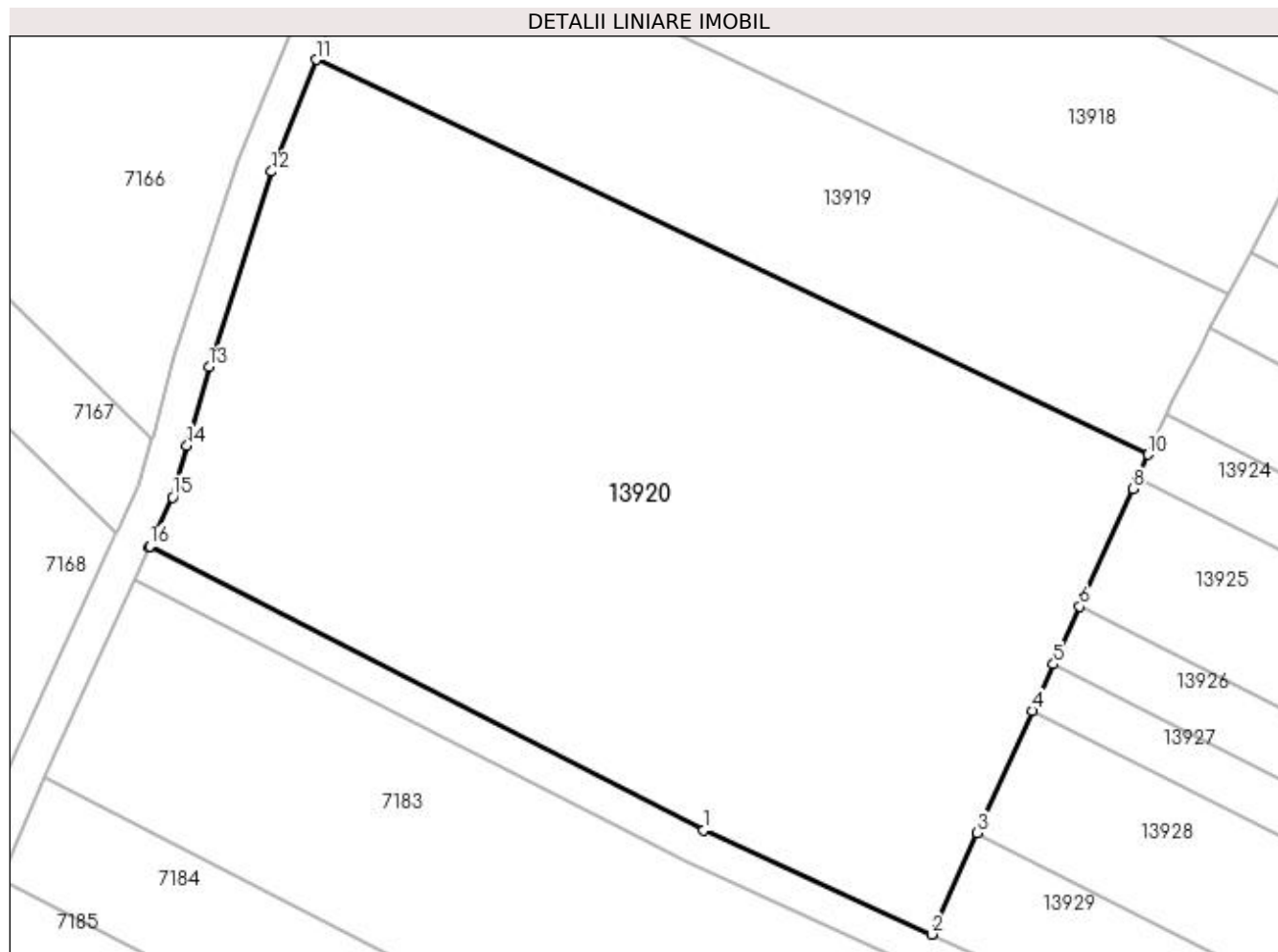
Inscrieri privind dezmembramintele dreptului de proprietate, drepturi reale de garanție și sarcini	Referințe
NU SUNT	

Anexa Nr. 1 La Partea I

Teren

Nr cadastral	Suprafața (mp)*	Observații / Referințe
36562	Din acte: 6.100 Masurata: 5.970	

* Suprafața este determinată în planul de proiecție Stereo 70.



Date referitoare la teren

Crt	Categorie folosință	Intra vilan	Suprafața (mp)	Tarla	Parcelă	Nr. topo	Observații / Referințe
1	arabil	NU	5.970	274	33	-	

Lungime Segmente

1) Valorile lungimilor segmentelor sunt obținute din proiecție în plan.

Punct început	X / Y	Punct sfârșit	X / Y	Lungime segment (** (m)
1	356.085,056 288.100,193	2	356.110,797 288.088,475	28.283
2	356.110,797 288.088,475	3	356.115,969 288.099,932	12.57
3	356.115,969 288.099,932	4	356.122,161 288.113,647	15.048
4	356.122,161 288.113,647	5	356.124,543 288.118,924	5.79
5	356.124,543 288.118,924	6	356.127,487 288.125,446	7.156

Punct început	X / Y	Punct sfârșit	X / Y	Lungime segment (** (m)
6	356.127,487 288.125,446	7	356.128,022 288.126,631	1.3
7	356.128,022 288.126,631	8	356.133,466 288.138,688	13.229
8	356.133,466 288.138,688	9	356.133,992 288.139,853	1.278
9	356.133,992 288.139,853	10	356.135,217 288.142,569	2.979
10	356.135,217 288.142,569	11	356.041,42 288.187,065	103.816
11	356.041,42 288.187,065	12	356.036,394 288.174,452	13.577
12	356.036,394 288.174,452	13	356.029,326 288.152,434	23.125
13	356.029,326 288.152,434	14	356.026,843 288.143,561	9.214
14	356.026,843 288.143,561	15	356.025,217 288.137,747	6.037
15	356.025,217 288.137,747	16	356.022,643 288.132,229	6.089
16	356.022,643 288.132,229	17	356.022,575 288.132,08	0.164
17	356.022,575 288.132,08	1	356.085,056 288.100,193	70.147

** Lungimile segmentelor sunt determinate în planul de proiecție Stereo 70 și sunt rotunjite la 1 milimetru.

*** Distanța dintre puncte este formată din segmente cumulate ce sunt mai mici decât valoarea 1 milimetru.

**DATE DESPRE IMOBILUL NR. 13921**

Oficiul de Cadastru și Publicitate Imobiliară DOLJ
Biroul de Cadastru și Publicitate Imobiliară Craiova

A. Partea I. Descrierea imobilului

TEREN Extravilan

Adresa: Jud. Dolj, T274, P25/1

Nr. Crt	Nr cadastral Nr. topografic	Suprafața* (mp)	Observații / Referințe
A1		1.223	Sector cadastral:22 Teren neimprejmuit;

B. Partea II. Proprietari și acte

Inscrieri privitoare la dreptul de proprietate și alte drepturi reale		Referințe
/		
Act Normativ nr. LEGEA 7, din 13/03/1996 emis de PARLAMENTUL ROMANIEI;		
B1	Inscrierea provizorie, drept de PROPRIETATE, dobandit prin Lege, cota actuala 1/1, cota initiala 1/1 1) NEIDENTIFICAT NEIDENTIFICAT	A1

C. Partea III. SARCINI .

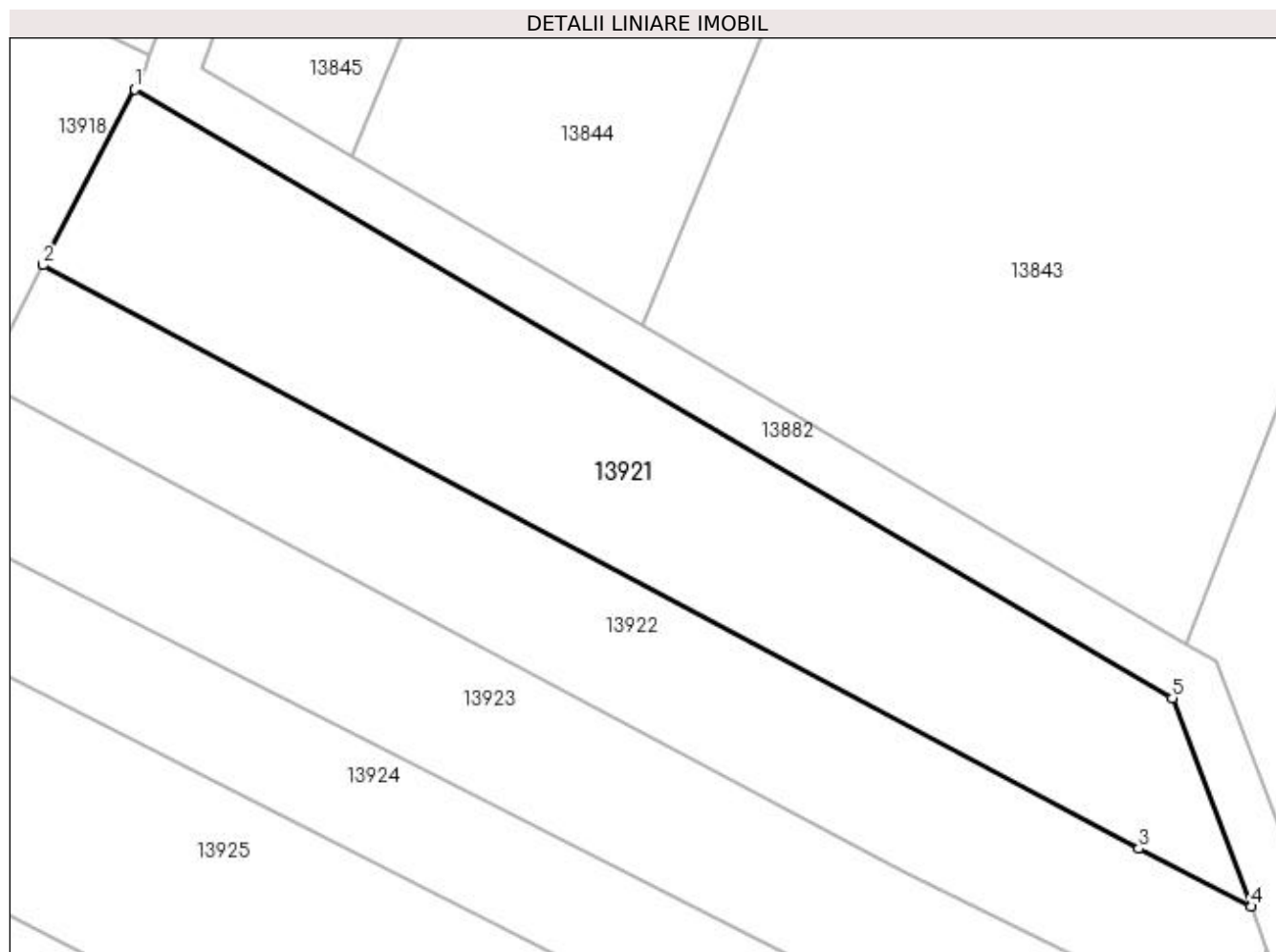
Inscrieri privind dezmembramintele dreptului de proprietate, drepturi reale de garanție și sarcini	Referințe
NU SUNT	

Anexa Nr. 1 La Partea I

Teren

Nr cadastral	Suprafața (mp)*	Observații / Referințe
	1.223	

* Suprafața este determinată în planul de proiecție Stereo 70.



Date referitoare la teren

Crt	Categorie folosință	Intra vilan	Suprafața (mp)	Tarla	Parcelă	Nr. topo	Observații / Referințe
1	arabil	NU	1.223	274	25/1	-	

Lungime Segmente

1) Valorile lungimilor segmentelor sunt obținute din proiecție în plan.

Punct început	X / Y	Punct sfârșit	X / Y	Lungime segment (** (m)
1	356.153,52 288.178,497	2	356.146,708 288.165,417	14.748
2	356.146,708 288.165,417	3	356.228,3 288.121,986	92.431
3	356.228,3 288.121,986	4	356.236,665 288.117,675	9.411
4	356.236,665 288.117,675	5	356.230,801 288.133,171	16.568
5	356.230,801 288.133,171	1	356.153,52 288.178,497	89.592

**** Lungimile segmentelor sunt determinate în planul de proiecție Stereo 70 și sunt rotunjite la 1 milimetru.**

***** Distanța dintre puncte este formată din segmente cumulate ce sunt mai mici decât valoarea 1 milimetru.**

**DATE DESPRE IMOBILUL NR. 13922**

Oficiul de Cadastru și Publicitate Imobiliară DOLJ
Biroul de Cadastru și Publicitate Imobiliară Craiova

A. Partea I. Descrierea imobilului

TEREN Extravilan

Adresa: Jud. Dolj, T274, P25

Nr. Crt	Nr cadastral Nr. topografic	Suprafața* (mp)	Observații / Referințe
A1		1.000	Sector cadastral:22 Teren neimprejmuit;

B. Partea II. Proprietari și acte

Inscrieri privitoare la dreptul de proprietate și alte drepturi reale	Referințe
/	
Act Administrativ nr. TDP 3356-59474, din 25/03/1997 emis de CJSIPT DOLJ;	
B1	A1
Intabulare, drept de PROPRIETATE, dobândit prin Reconstituire, cota actuala 1/1, cota initiala 1/1 1) BĂDELE DUMITRU	

C. Partea III. SARCINI .

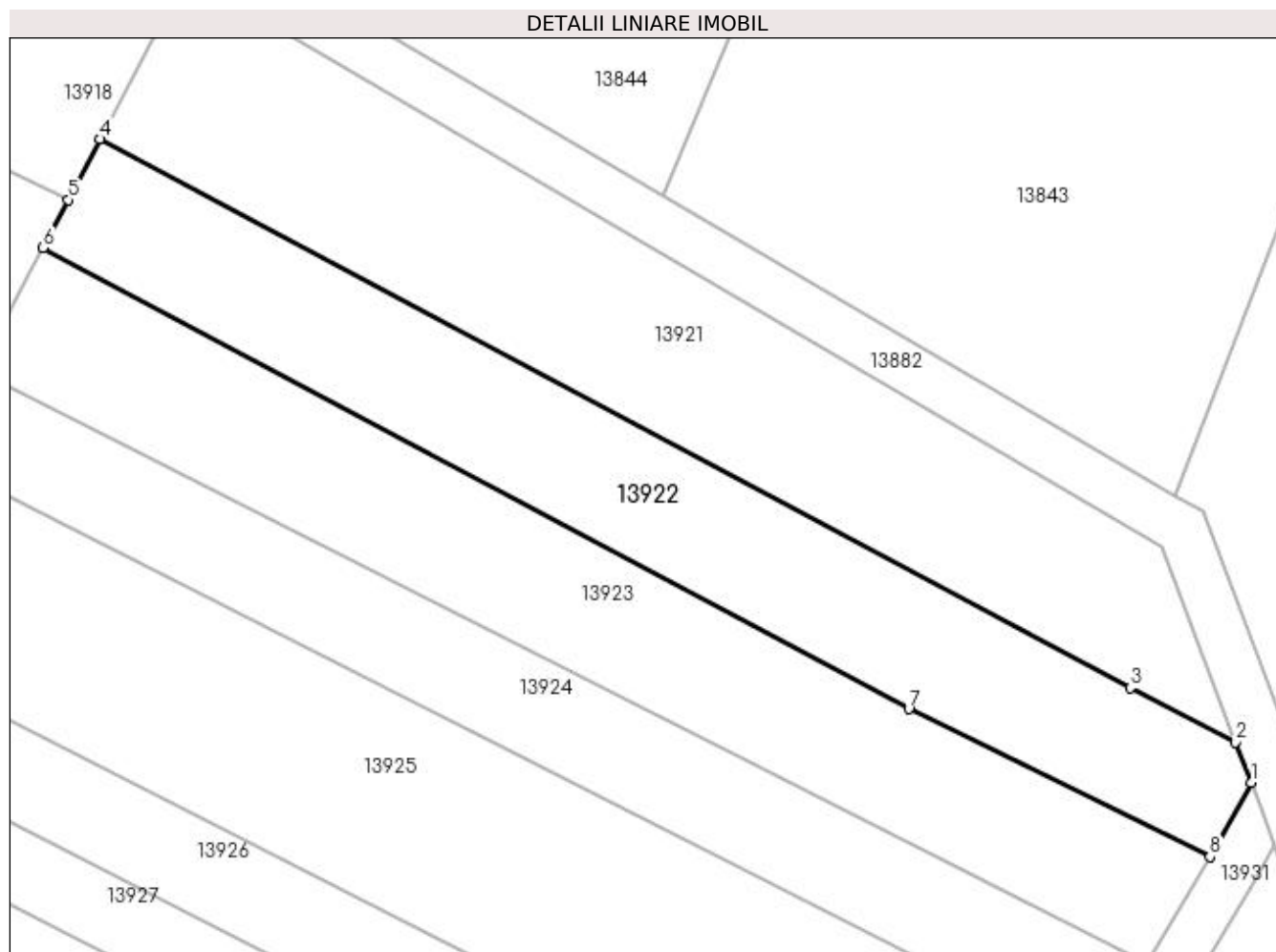
Inscrieri privind dezmembramintele dreptului de proprietate, drepturi reale de garanție și sarcini	Referințe
NU SUNT	

Anexa Nr. 1 La Partea I

Teren

Nr cadastral	Suprafața (mp)*	Observații / Referințe
	1.000	

* Suprafața este determinată în planul de proiecție Stereo 70.



Date referitoare la teren

Crt	Categorie folosință	Intravilan	Suprafața (mp)	Tarla	Parcelă	Nr. topo	Observații / Referințe
1	arabil	NU	1.000	274	25	-	

Lungime Segmente

1) Valorile lungimilor segmentelor sunt obținute din proiecție în plan.

Punct început	X / Y	Punct sfârșit	X / Y	Lungime segment (** (m)
1	356.237,87 288.114,491	2	356.236,665 288.117,675	3.404
2	356.236,665 288.117,675	3	356.228,3 288.121,986	9.411
3	356.228,3 288.121,986	4	356.146,708 288.165,417	92.431
4	356.146,708 288.165,417	5	356.144,211 288.160,625	5.404
5	356.144,211 288.160,625	6	356.142,218 288.156,798	4.315

Punct început	X / Y	Punct sfârșit	X / Y	Lungime segment (** (m)
6	356.142,218 288.156,798	7	356.210,758 288.120,314	77.645
7	356.210,758 288.120,314	8	356.234,618 288.108,616	26.573
8	356.234,618 288.108,616	1	356.237,87 288.114,491	6.715

** Lungimile segmentelor sunt determinate în planul de proiecție Stereo 70 și sunt rotunjite la 1 milimetru.

*** Distanța dintre puncte este formată din segmente cumulate ce sunt mai mici decât valoarea 1 milimetru.

**DATE DESPRE IMOBILUL NR. 13923**

Oficiul de Cadastru și Publicitate Imobiliară DOLJ
Biroul de Cadastru și Publicitate Imobiliară Craiova

A. Partea I. Descrierea imobilului

TEREN Extravilan

Adresa: Jud. Dolj, T274, P25/2

Nr. Crt	Nr cadastral Nr. topografic	Suprafața* (mp)	Observații / Referințe
A1		1.042	Sector cadastral:22 Teren neimprejmuit;

B. Partea II. Proprietari și acte

Inscrieri privitoare la dreptul de proprietate și alte drepturi reale		Referințe
/		
Act Normativ nr. LEGEA 7, din 13/03/1996 emis de PARLAMENTUL ROMANIEI;		
B1	Inscrierea provizorie, drept de PROPRIETATE, dobandit prin Lege, cota actuala 1/1, cota initiala 1/1 1) PROPRIETAR NEIDENTIFICAT, PROPRIETAR NEIDENTIFICAT	A1

C. Partea III. SARCINI .

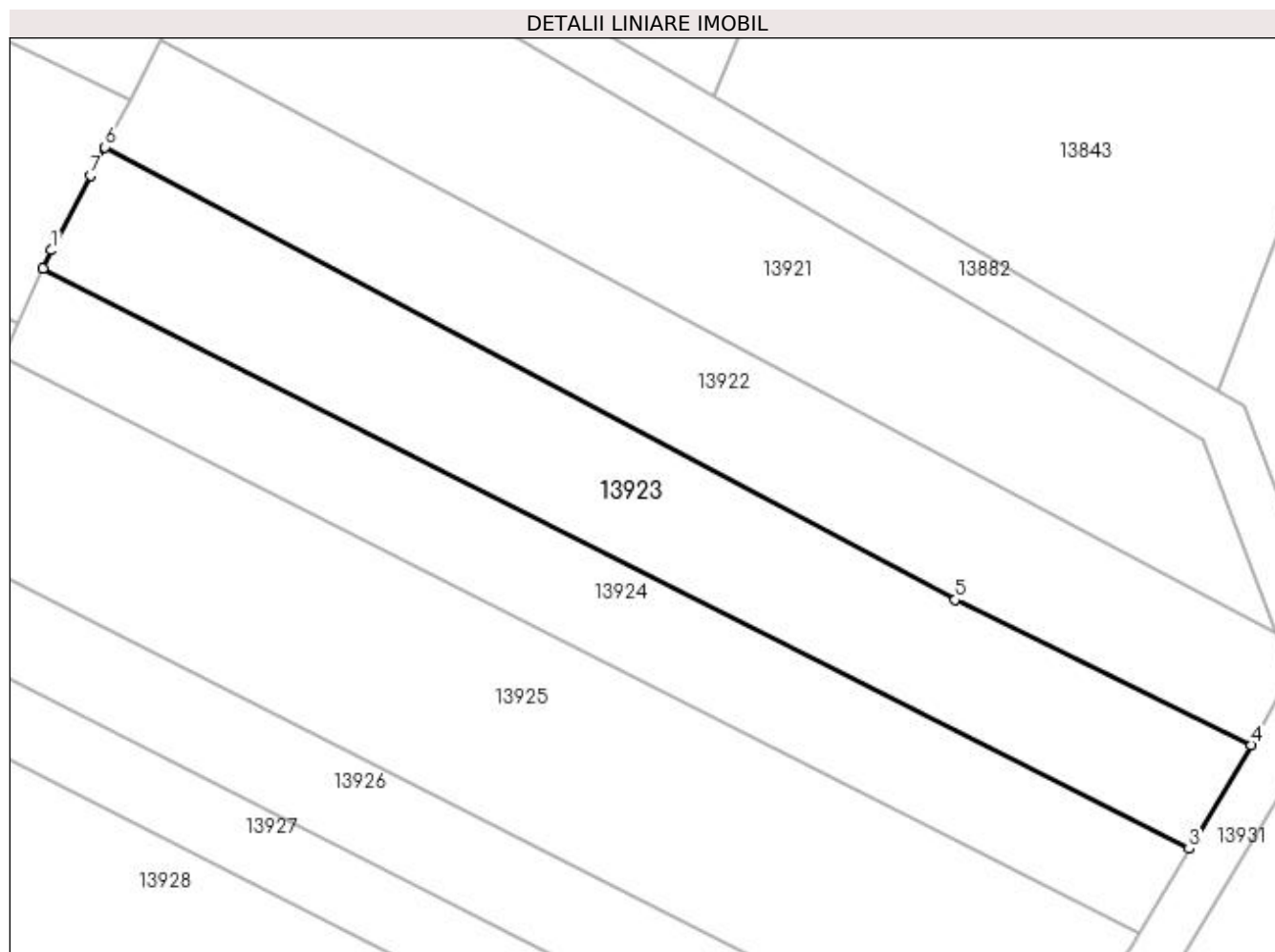
Inscrieri privind dezmembramintele dreptului de proprietate, drepturi reale de garanție și sarcini	Referințe
NU SUNT	

Anexa Nr. 1 La Partea I

Teren

Nr cadastral	Suprafața (mp)*	Observații / Referințe
	1.042	

* Suprafața este determinată în planul de proiecție Stereo 70.



Date referitoare la teren

Crt	Categorie folosință	Intra vilan	Suprafața (mp)	Tarla	Parcelă	Nr. topo	Observații / Referințe
1	arabil	NU	1.042	274	25/2	-	

Lungime Segmente

1) Valorile lungimilor segmentelor sunt obținute din proiecție în plan.

Punct început	X / Y	Punct sfârșit	X / Y	Lungime segment (** (m)
1	356.137,891 288.148,491	2	356.137,219 288.147,003	1.633
2	356.137,219 288.147,003	3	356.229,631 288.100,255	103.563
3	356.229,631 288.100,255	4	356.234,618 288.108,616	9.735
4	356.234,618 288.108,616	5	356.210,758 288.120,314	26.573
5	356.210,758 288.120,314	6	356.142,218 288.156,798	77.645

Punct început	X / Y	Punct sfârșit	X / Y	Lungime segment (** (m)
6	356.142,218 288.156,798	7	356.141,024 288.154,505	2.585
7	356.141,024 288.154,505	1	356.137,891 288.148,491	6.781

** Lungimile segmentelor sunt determinate în planul de proiecție Stereo 70 și sunt rotunjite la 1 milimetru.

*** Distanța dintre puncte este formată din segmente cumulate ce sunt mai mici decât valoarea 1 milimetru.

**DATE DESPRE IMOBILUL NR. 13924**

Oficiul de Cadastru și Publicitate Imobiliară DOLJ
Biroul de Cadastru și Publicitate Imobiliară Craiova

A. Partea I. Descrierea imobilului

TEREN Extravilan

Adresa: Jud. Dolj, T274, P25/3

Nr. Crt	Nr cadastral Nr. topografic	Suprafața* (mp)	Observații / Referințe
A1		808	Sector cadastral:22 Teren neimprejmuit;

B. Partea II. Proprietari și acte

Inscrieri privitoare la dreptul de proprietate și alte drepturi reale		Referințe
/		
Act Normativ nr. LEGEA 7, din 13/03/1996 emis de PARLAMENTUL ROMANIEI;		
B1	Inscrierea provizorie, drept de PROPRIETATE, dobandit prin Lege, cota actuala 1/1, cota initiala 1/1 1) PROPRIETAR NEIDENTIFICAT, PROPRIETAR NEIDENTIFICAT	A1

C. Partea III. SARCINI .

Inscrieri privind dezmembramintele dreptului de proprietate, drepturi reale de garanție și sarcini	Referințe
NU SUNT	

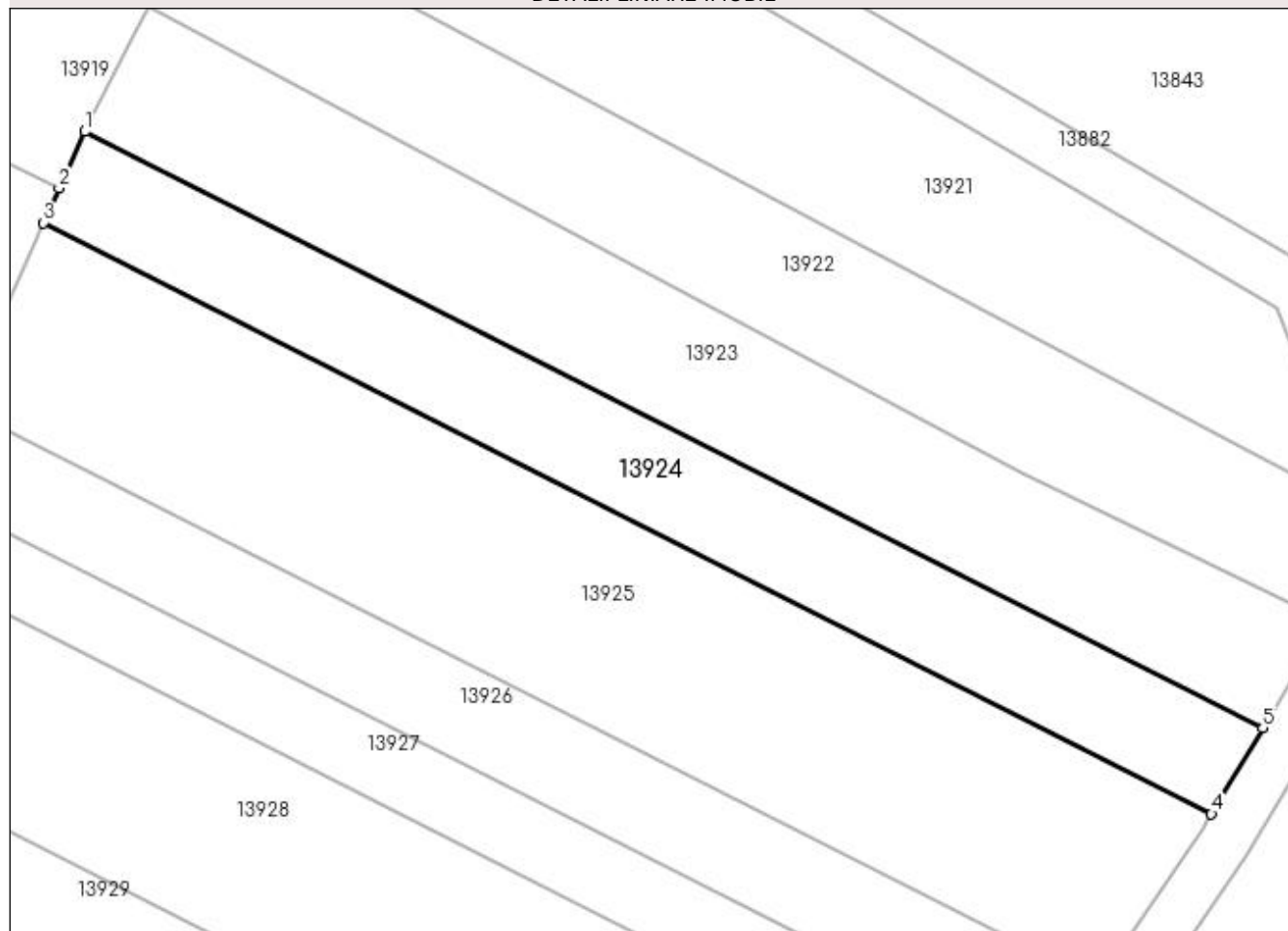
Anexa Nr. 1 La Partea I

Teren

Nr cadastral	Suprafața (mp)*	Observații / Referințe
	808	

* Suprafața este determinată în planul de proiecție Stereo 70.

DETALII LINIARE IMOBIL



Date referitoare la teren

Crt	Categorie folosință	Intravilan	Suprafața (mp)	Tarla	Parcelă	Nr. topo	Observații / Referințe
1	arabil	NU	808	274	25/3	-	

Lungime Segmente

1) Valorile lungimilor segmentelor sunt obținute din proiecție în plan.

Punct început	X / Y	Punct sfârșit	X / Y	Lungime segment (** (m)
1	356.137,219 288.147,003	2	356.135,217 288.142,569	4.865
2	356.135,217 288.142,569	3	356.133,992 288.139,853	2.979
3	356.133,992 288.139,853	4	356.225,606 288.093,509	102.669
4	356.225,606 288.093,509	5	356.229,631 288.100,255	7.856
5	356.229,631 288.100,255	1	356.137,219 288.147,003	103.563

**** Lungimile segmentelor sunt determinate în planul de proiecție Stereo 70 și sunt rotunjite la 1 milimetru.**

***** Distanța dintre puncte este formată din segmente cumulate ce sunt mai mici decât valoarea 1 milimetru.**

**DATE DESPRE IMOBILUL NR. 13925**

Oficiul de Cadastru și Publicitate Imobiliară DOLJ
Biroul de Cadastru și Publicitate Imobiliară Craiova

A. Partea I. Descrierea imobilului

TEREN Extravilan

Adresa: Jud. Dolj, T274, P30

Nr. Crt	Nr cadastral Nr. topografic	Suprafața* (mp)	Observații / Referințe
A1		1.600	Sector cadastral:22 Teren neimprejmuit;

B. Partea II. Proprietari și acte

Inscrieri privitoare la dreptul de proprietate și alte drepturi reale	Referințe
/	
Act Administrativ nr. TDP 2593/45413, din 26/02/1997 emis de CJSIPT DOLJ;	
B1	A1
Intabulare, drept de PROPRIETATE, dobandit prin Reconstituire, cota actuala 1/1, cota initiala 1/1 1) PAUN STEFAN	

C. Partea III. SARCINI .

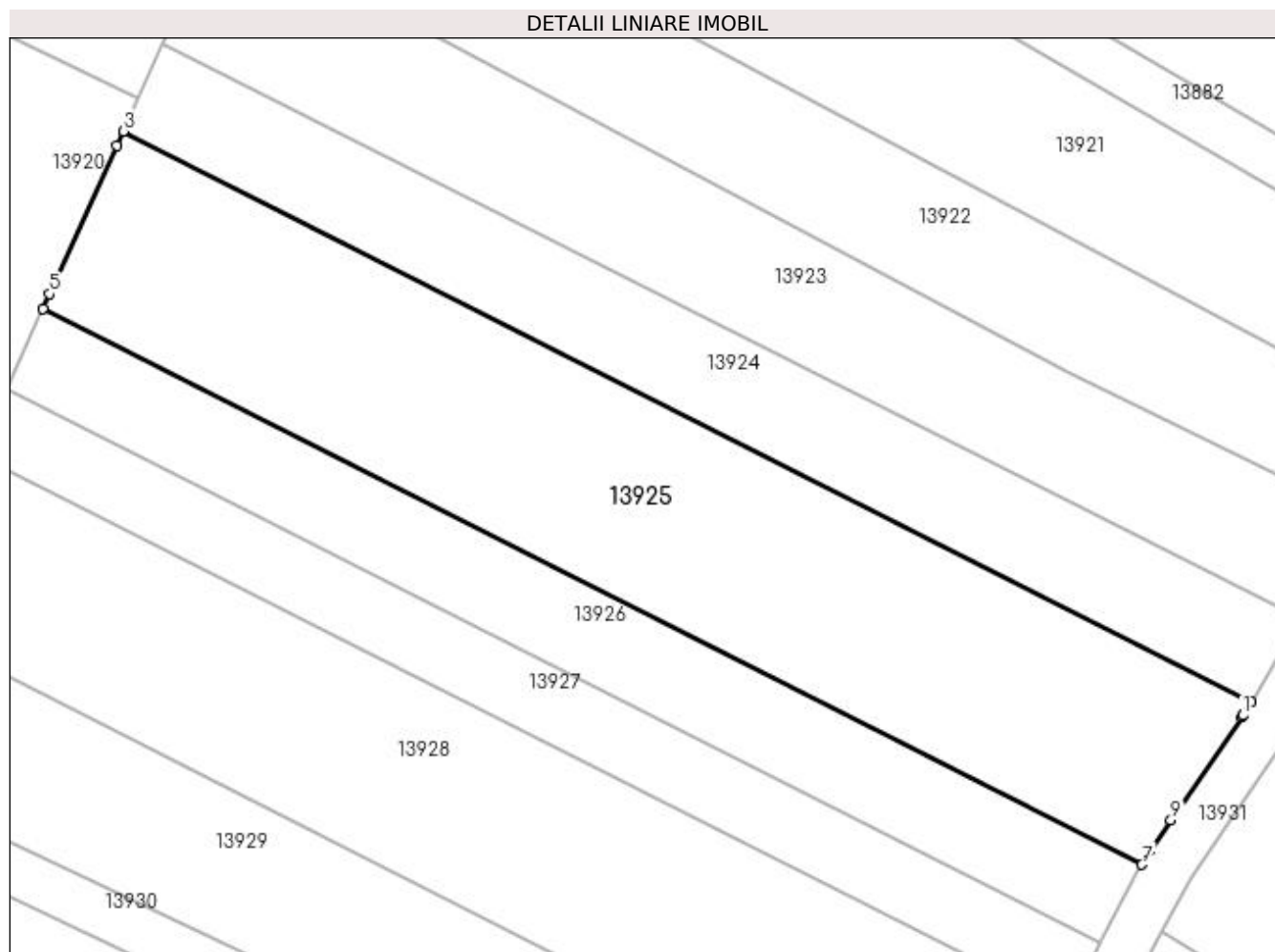
Inscrieri privind dezmembramintele dreptului de proprietate, drepturi reale de garanție și sarcini	Referințe
NU SUNT	

Anexa Nr. 1 La Partea I

Teren

Nr cadastral	Suprafața (mp)*	Observații / Referințe
	1.600	

* Suprafața este determinată în planul de proiecție Stereo 70.



Date referitoare la teren

Crt	Categorie folosință	Intra vilan	Suprafața (mp)	Tarla	Parcelă	Nr. topo	Observații / Referințe
1	arabil	NU	1.600	274	30	-	

Lungime Segmente

1) Valorile lungimilor segmentelor sunt obținute din proiecție în plan.

Punct început	X / Y	Punct sfârșit	X / Y	Lungime segment (** (m)
1	356.224,95 288.092,409	2	356.225,606 288.093,509	1.281
2	356.225,606 288.093,509	3	356.133,992 288.139,853	102.669
3	356.133,992 288.139,853	4	356.133,466 288.138,688	1.278
4	356.133,466 288.138,688	5	356.128,022 288.126,631	13.229
5	356.128,022 288.126,631	6	356.127,487 288.125,446	1.3

Punct început	X / Y	Punct sfârșit	X / Y	Lungime segment (** (m)
6	356.127,487 288.125,446	7	356.216,755 288.080,288	100.04
7	356.216,755 288.080,288	8	356.217,371 288.081,432	1.299
8	356.217,371 288.081,432	9	356.219,097 288.083,929	3.035
9	356.219,097 288.083,929	10	356.224,887 288.092,305	10.182
10	356.224,887 288.092,305	1	356.224,95 288.092,409	0.122

** Lungimile segmentelor sunt determinate în planul de proiecție Stereo 70 și sunt rotunjite la 1 milimetru.

*** Distanța dintre puncte este formată din segmente cumulate ce sunt mai mici decât valoarea 1 milimetru.

**DATE DESPRE IMOBILUL NR. 13926**

Oficiul de Cadastru și Publicitate Imobiliară DOLJ
Biroul de Cadastru și Publicitate Imobiliară Craiova

A. Partea I. Descrierea imobilului

TEREN Extravilan

Adresa: Jud. Dolj, T274, P25/3

Nr. Crt	Nr cadastral Nr. topografic	Suprafața* (mp)	Observații / Referințe
A1		713	Sector cadastral:22 Teren neimprejmuit;

B. Partea II. Proprietari și acte

Inscrieri privitoare la dreptul de proprietate și alte drepturi reale		Referințe
/		
Act Normativ nr. LEGEA 7, din 13/03/1996 emis de PARLAMENTUL ROMANIEI;		
B1	Inscrierea provizorie, drept de PROPRIETATE, dobandit prin Lege, cota actuala 1/1, cota initiala 1/1 1) PROPRIETAR NEIDENTIFICAT, PROPRIETAR NEIDENTIFICAT	A1

C. Partea III. SARCINI .

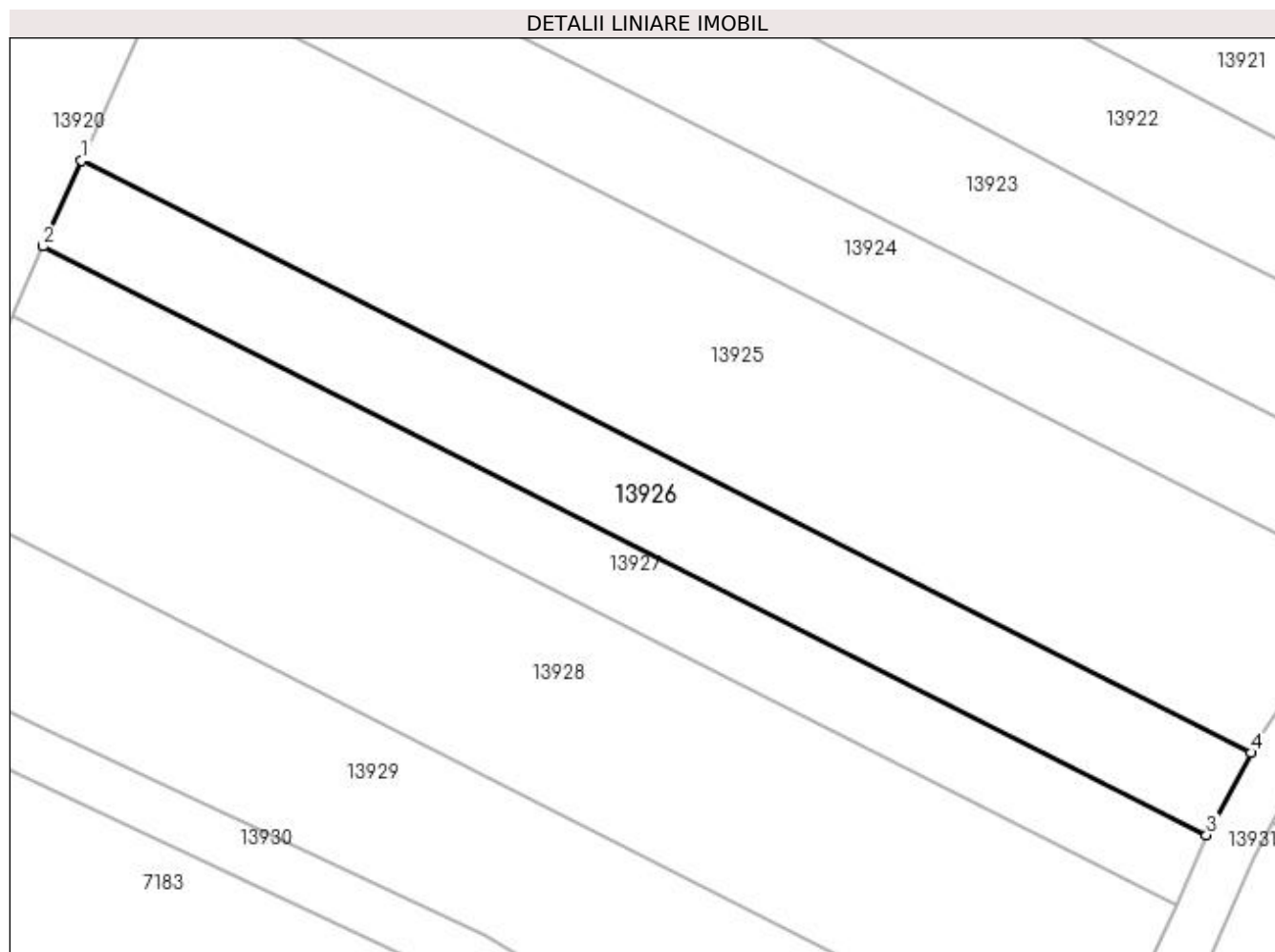
Inscrieri privind dezmembramintele dreptului de proprietate, drepturi reale de garanție și sarcini	Referințe
NU SUNT	

Anexa Nr. 1 La Partea I

Teren

Nr cadastral	Suprafața (mp)*	Observații / Referințe
	713	

* Suprafața este determinată în planul de proiecție Stereo 70.



Date referitoare la teren

Crt	Categorie folosință	Intravilan	Suprafața (mp)	Tarla	Parcelă	Nr. topo	Observații / Referințe
1	arabil	NU	713	274	25/3	-	

Lungime Segmente

1) Valorile lungimilor segmentelor sunt obținute din proiecție în plan.

Punct început	X / Y	Punct sfârșit	X / Y	Lungime segment (** (m)
1	356.127,487 288.125,446	2	356.124,543 288.118,924	7.156
2	356.124,543 288.118,924	3	356.213,364 288.073,993	99.539
3	356.213,364 288.073,993	4	356.216,755 288.080,288	7.15
4	356.216,755 288.080,288	1	356.127,487 288.125,446	100.04

**** Lungimile segmentelor sunt determinate în planul de proiecție Stereo 70 și sunt rotunjite la 1 milimetru.**

***** Distanța dintre puncte este formată din segmente cumulate ce sunt mai mici decât valoarea 1 milimetru.**

**DATE DESPRE IMOBILUL NR. 13927**

Oficiul de Cadastru și Publicitate Imobiliară DOLJ
Biroul de Cadastru și Publicitate Imobiliară Craiova

A. Partea I. Descrierea imobilului

TEREN Extravilan

Adresa: Jud. Dolj, T274, P25/3

Nr. Crt	Nr cadastral Nr. topografic	Suprafața* (mp)	Observații / Referințe
A1		576	Sector cadastral:22 Teren neimprejmuit;

B. Partea II. Proprietari și acte

Inscrieri privitoare la dreptul de proprietate și alte drepturi reale		Referințe
/		
Act Normativ nr. LEGEA 7, din 13/03/1996 emis de PARLAMENTUL ROMANIEI;		
B1	Inscrierea provizorie, drept de PROPRIETATE, dobandit prin Lege, cota actuala 1/1, cota initiala 1/1 1) PROPRIETAR NEIDENTIFICAT, PROPRIETAR NEIDENTIFICAT	A1

C. Partea III. SARCINI .

Inscrieri privind dezmembramintele dreptului de proprietate, drepturi reale de garanție și sarcini	Referințe
NU SUNT	

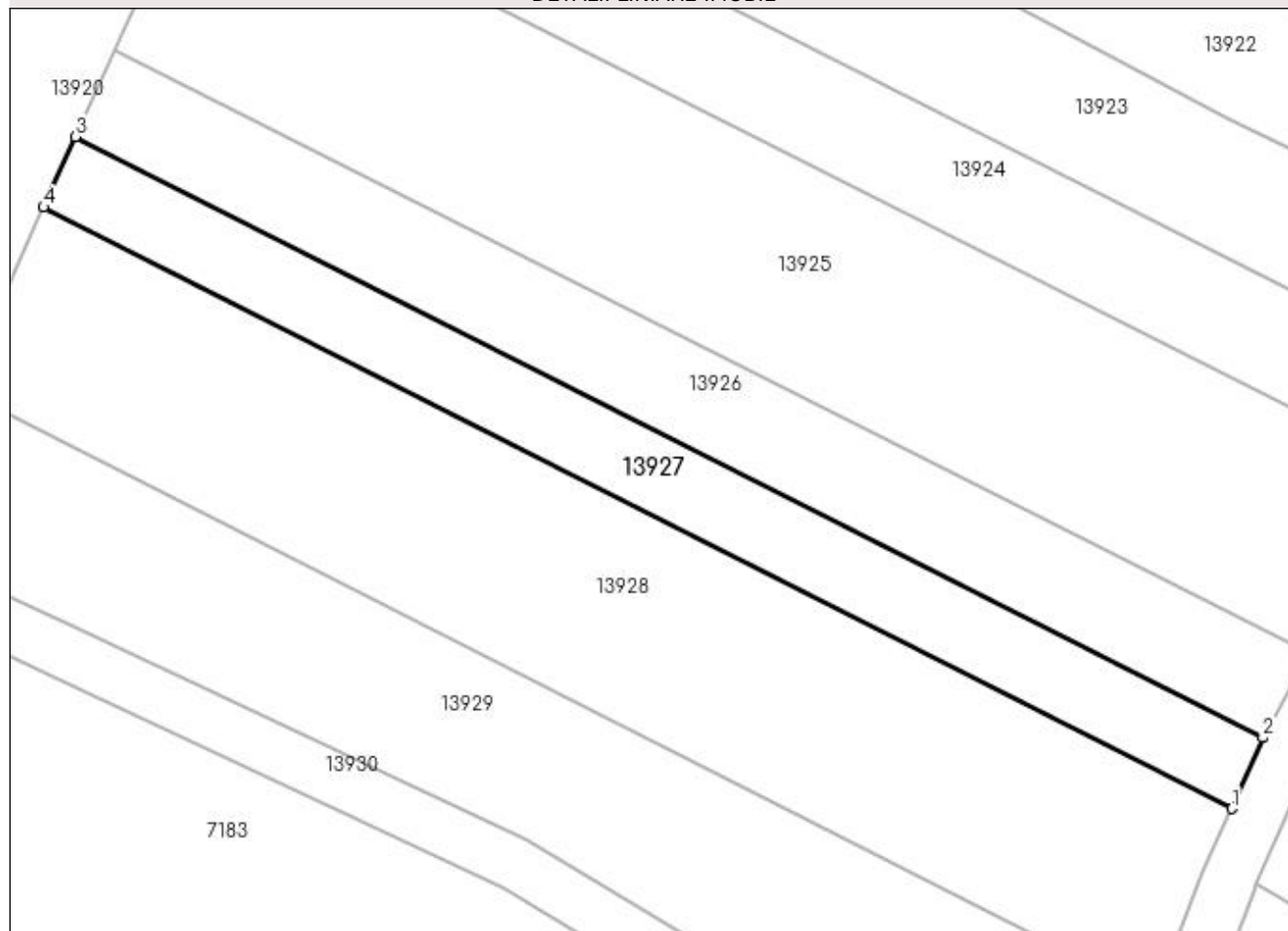
Anexa Nr. 1 La Partea I

Teren

Nr cadastral	Suprafața (mp)*	Observații / Referințe
	576	

* Suprafața este determinată în planul de proiecție Stereo 70.

DETALII LINIARE IMOBIL



Date referitoare la teren

Crt	Categorie folosință	Intravilan	Suprafața (mp)	Tarla	Parcelă	Nr. topo	Observații / Referințe
1	arabil	NU	576	274	25/3	-	

Lungime Segmente

1) Valorile lungimilor segmentelor sunt obținute din proiecție în plan.

Punct început	X / Y	Punct sfârșit	X / Y	Lungime segment (** (m)
1	356.211,018 288.068,697	2	356.213,364 288.073,993	5.792
2	356.213,364 288.073,993	3	356.124,543 288.118,924	99.539
3	356.124,543 288.118,924	4	356.122,161 288.113,647	5.79
4	356.122,161 288.113,647	1	356.211,018 288.068,697	99.579

**** Lungimile segmentelor sunt determinate în planul de proiecție Stereo 70 și sunt rotunjite la 1 milimetru.**

***** Distanța dintre puncte este formată din segmente cumulate ce sunt mai mici decât valoarea 1 milimetru.**

**DATE DESPRE IMOBILUL NR. 13928**

Oficiul de Cadastru și Publicitate Imobiliară DOLJ
Biroul de Cadastru și Publicitate Imobiliară Craiova

A. Partea I. Descrierea imobilului

TEREN Extravilan

Adresa: Jud. Dolj, T274, P26

Nr. Crt	Nr cadastral Nr. topografic	Suprafața* (mp)	Observații / Referințe
A1		1.500	Sector cadastral:22 Teren neimprejmuit;

B. Partea II. Proprietari și acte

Inscrieri privitoare la dreptul de proprietate și alte drepturi reale	Referințe
/	
Act Administrativ nr. TDP 3359-59474, din 25/03/1997 emis de CJSIPT DOLJ;	
B1	A1
Intabulare, drept de PROPRIETATE, dobândit prin Reconstituire, cota actuala 1/1, cota initiala 1/1	
1) STĂNUCĂ CONSTANTIN	

C. Partea III. SARCINI .

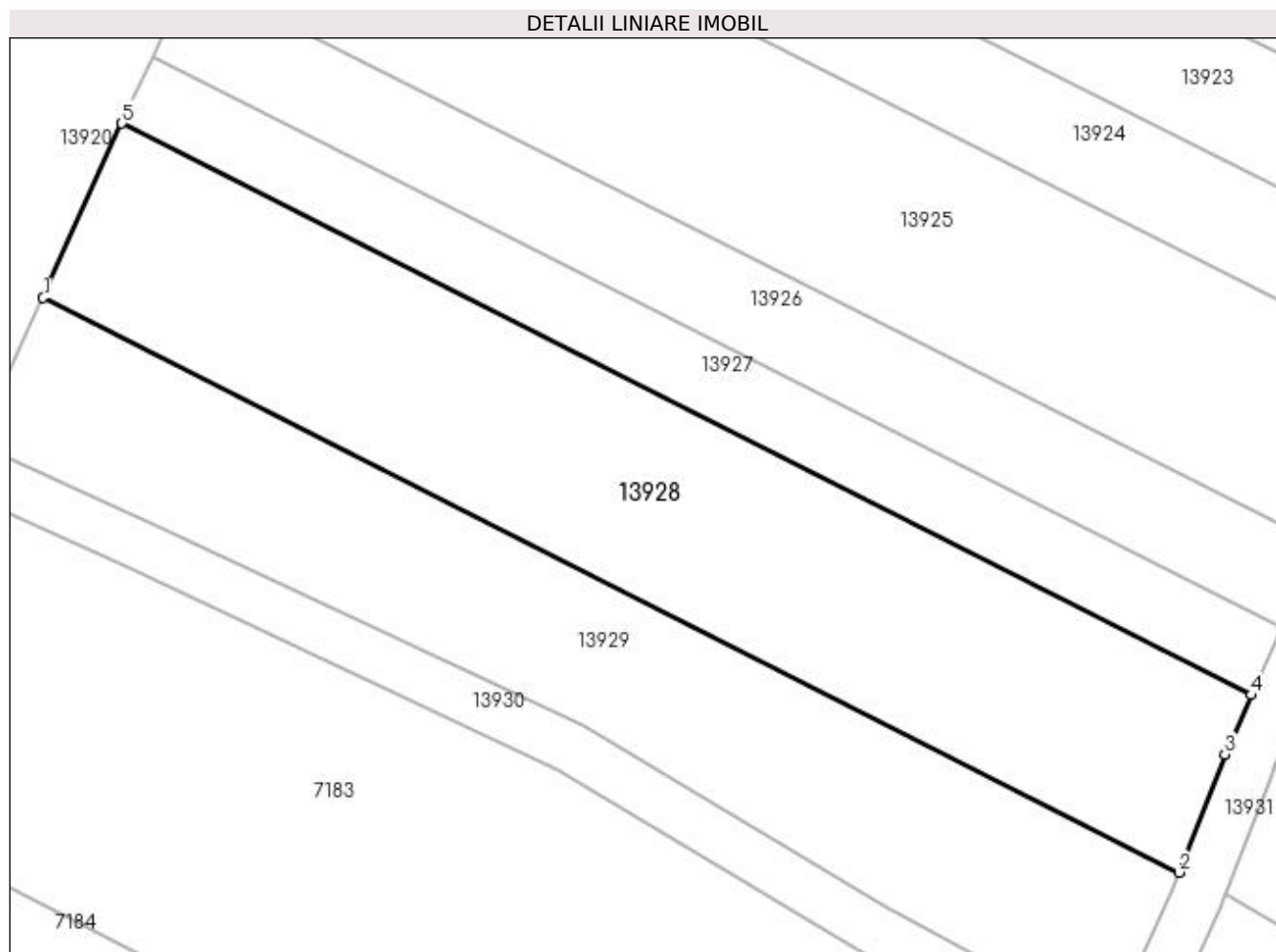
Inscrieri privind dezmembramintele dreptului de proprietate, drepturi reale de garanție și sarcini	Referințe
NU SUNT	

Anexa Nr. 1 La Partea I

Teren

Nr cadastral	Suprafața (mp)*	Observații / Referințe
	1.500	

* Suprafața este determinată în planul de proiecție Stereo 70.



Date referitoare la teren

Crt	Categorie folosință	Intra vilan	Suprafața (mp)	Tarla	Parcelă	Nr. topo	Observații / Referințe
1	arabil	NU	1.500	274	26	-	

Lungime Segmente

1) Valorile lungimilor segmentelor sunt obținute din proiecție în plan.

Punct început	X / Y	Punct sfârșit	X / Y	Lungime segment (** (m)
1	356.115,969 288.099,932	2	356.205,323 288.054,731	100.136
2	356.205,323 288.054,731	3	356.208,949 288.064,025	9.976
3	356.208,949 288.064,025	4	356.211,018 288.068,697	5.11
4	356.211,018 288.068,697	5	356.122,161 288.113,647	99.579
5	356.122,161 288.113,647	1	356.115,969 288.099,932	15.048

**** Lungimile segmentelor sunt determinate în planul de proiecție Stereo 70 și sunt rotunjite la 1 milimetru.**

***** Distanța dintre puncte este formată din segmente cumulate ce sunt mai mici decât valoarea 1 milimetru.**

**DATE DESPRE IMOBILUL NR. 13929**

Oficiul de Cadastru și Publicitate Imobiliară DOLJ
Biroul de Cadastru și Publicitate Imobiliară Craiova

A. Partea I. Descrierea imobilului

TEREN Extravilan

Adresa: Jud. Dolj, T274, P34

Nr. Crt	Nr cadastral Nr. topografic	Suprafața* (mp)	Observații / Referințe
A1		1.200	Sector cadastral:22 Teren neimprejmuit;

B. Partea II. Proprietari și acte

Inscrieri privitoare la dreptul de proprietate și alte drepturi reale		Referințe
/		
Act Notarial nr. CM NR. 19, din 17/01/2011 emis de NP STOENESCU FLOREA (TDP NR. 2162-9700/01-07-1996);		
B1	Intabulare, drept de PROPRIETATE, dobandit prin Succesiune, cota actuala 1/1, cota initiala 1/1 1) COADĂ GEORGETA	A1

C. Partea III. SARCINI .

Inscrieri privind dezmembramintele dreptului de proprietate, drepturi reale de garanție și sarcini	Referințe
NU SUNT	

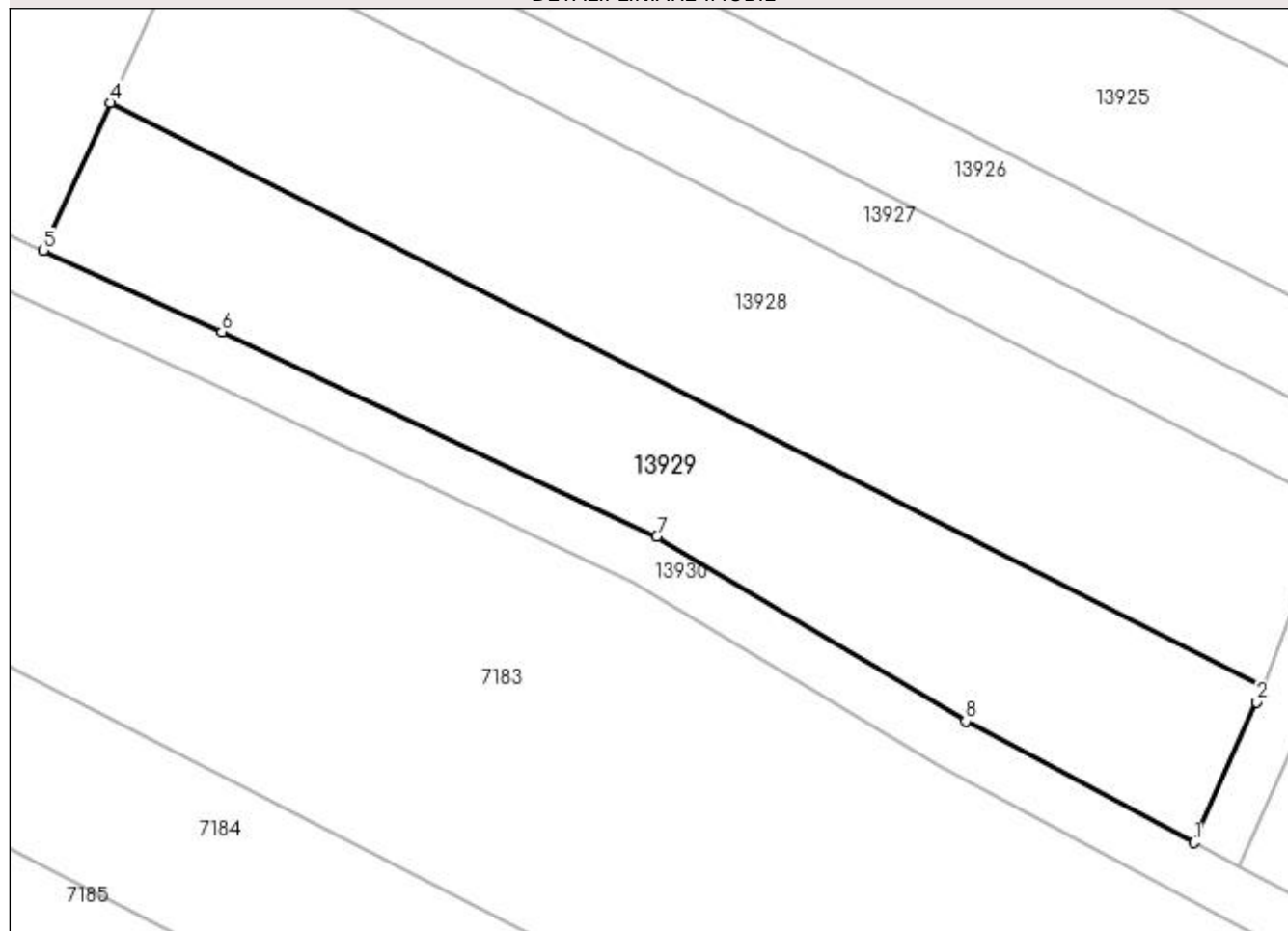
Anexa Nr. 1 La Partea I

Teren

Nr cadastral	Suprafața (mp)*	Observații / Referințe
	1.200	

* Suprafața este determinată în planul de proiecție Stereo 70.

DETALII LINIARE IMOBIL



Date referitoare la teren

Crt	Categorie folosință	Intra vilan	Suprafața (mp)	Tarla	Parcelă	Nr. topo	Observații / Referințe
1	arabil	NU	1.200	274	34	-	

Lungime Segmente

1) Valorile lungimilor segmentelor sunt obținute din proiecție în plan.

Punct început	X / Y	Punct sfârșit	X / Y	Lungime segment (** (m)
1	356.199,965 288.042,616	2	356.204,838 288.053,489	11.915
2	356.204,838 288.053,489	3	356.205,323 288.054,731	1.333
3	356.205,323 288.054,731	4	356.115,969 288.099,932	100.136
4	356.115,969 288.099,932	5	356.110,797 288.088,475	12.57
5	356.110,797 288.088,475	6	356.124,634 288.082,177	15.203

Punct început	X / Y	Punct sfârșit	X / Y	Lungime segment (** (m)
6	356.124,634 288.082,177	7	356.158,33 288.066,321	37.24
7	356.158,33 288.066,321	8	356.182,3 288.052,017	27.914
8	356.182,3 288.052,017	1	356.199,965 288.042,616	20.011

** Lungimile segmentelor sunt determinate în planul de proiecție Stereo 70 și sunt rotunjite la 1 milimetru.

*** Distanța dintre puncte este formată din segmente cumulate ce sunt mai mici decât valoarea 1 milimetru.

**DATE DESPRE IMOBILUL NR. 13930**

Oficiul de Cadastru și Publicitate Imobiliară DOLJ
Biroul de Cadastru și Publicitate Imobiliară Craiova

A. Partea I. Descrierea imobilului

TEREN Extravilan

Adresa: Jud. Dolj, De 276

Nr. Crt	Nr cadastral Nr. topografic	Suprafața* (mp)	Observații / Referințe
A1		1.596	Sector cadastral:22 Teren neimprejmuit;

B. Partea II. Proprietari și acte

Inscrieri privitoare la dreptul de proprietate și alte drepturi reale		Referințe
/		
Act Normativ nr. LEGEA 7, din 13/03/1996 emis de PARLAMENTUL ROMANIEI;		
B1	Inscrierea provizorie, drept de PROPRIETATE, dobandit prin Lege, cota actuala 1/1, cota initiala 1/1 1) PROPRIETAR NEIDENTIFICAT, PROPRIETAR NEIDENTIFICAT	A1

C. Partea III. SARCINI .

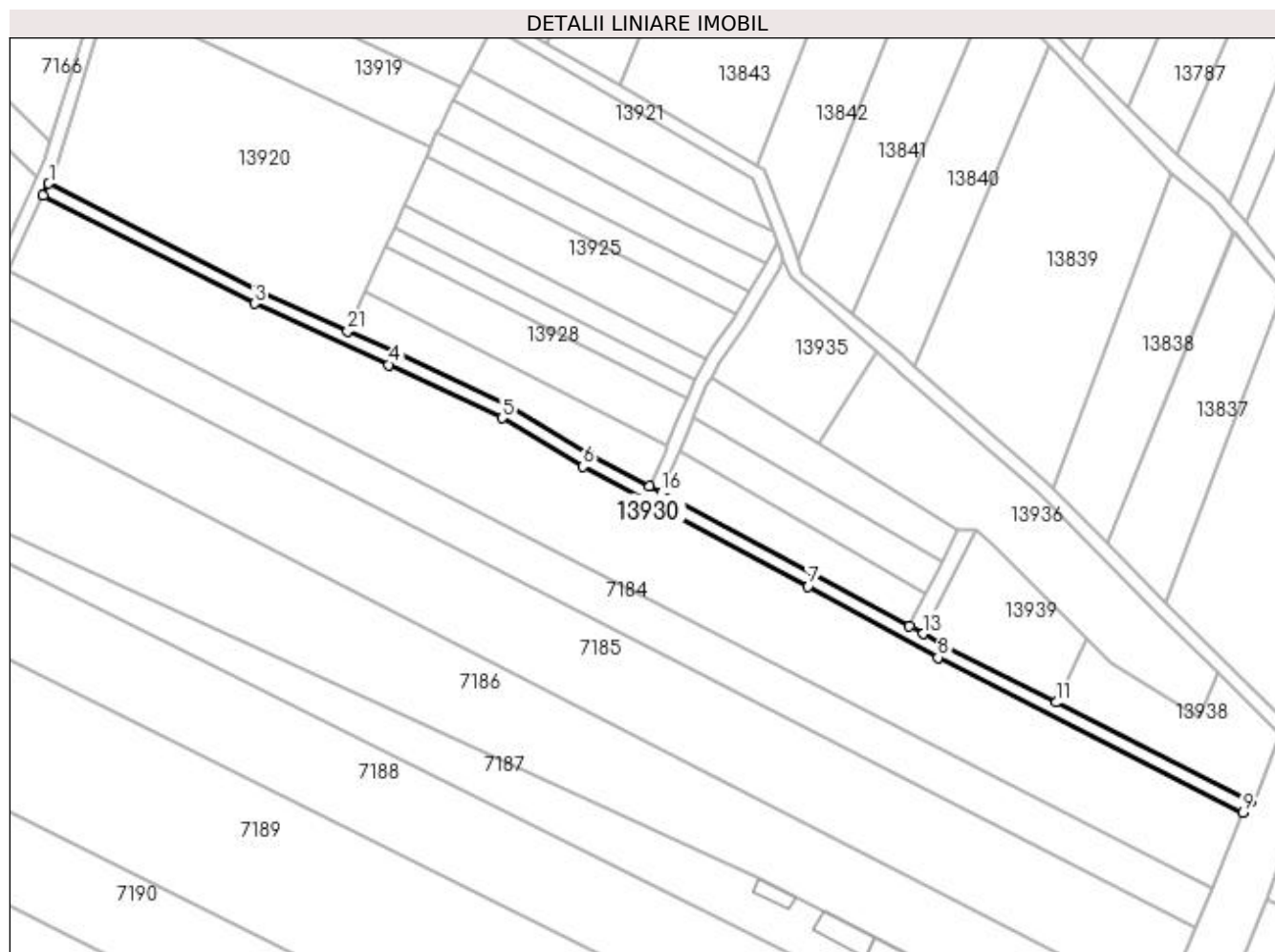
Inscrieri privind dezmembramintele dreptului de proprietate, drepturi reale de garanție și sarcini	Referințe
NU SUNT	

Anexa Nr. 1 La Partea I

Teren

Nr cadastral	Suprafața (mp)*	Observații / Referințe
	1.596	

* Suprafața este determinată în planul de proiecție Stereo 70.



Date referitoare la teren

Crt	Categorie folosință	Intravilan	Suprafața (mp)	Tarla	Parcelă	Nr. topo	Observații / Referințe
1	drum	NU	1.596	-	De 276	-	

Lungime Segmente

1) Valorile lungimilor segmentelor sunt obținute din proiecție în plan.

Punct început	X / Y	Punct sfârșit	X / Y	Lungime segment (** (m)
1	356.022,575 288.132,08	2	356.020,902 288.128,443	4.003
3	356.083,317 288.096,59	4	356.122,954 288.078,547	43.55
5	356.156,449 288.062,785	6	356.180,334 288.048,532	27.814
7	356.246,877 288.013,118	8	356.285,233 287.992,119	43.728
9	356.375,27 287.946,373	10	356.377,694 287.949,628	4.058

Punct început	X / Y	Punct sfârșit	X / Y	Lungime segment (** (m)
2	356.020,902 288.128,443	3	356.083,317 288.096,59	70.073
4	356.122,954 288.078,547	5	356.156,449 288.062,785	37.018
6	356.180,334 288.048,532	7	356.246,877 288.013,118	75.38
8	356.285,233 287.992,119	9	356.375,27 287.946,373	100.992
10	356.377,694 287.949,628	11	356.320,151 287.978,865	64.545

Punct început	X / Y	Punct sfârșit	X / Y	Lungime segment (** (m)
11	356.320,151 287.978,865	12	356.287,1 287.995,657	37.072
13	356.280,752 287.999,133	14	356.276,802 288.001,295	4.503
15	356.248,777 288.016,638	16	356.203,504 288.040,732	51.285
17	356.199,965 288.042,616	18	356.182,3 288.052,017	20.011
19	356.158,33 288.066,321	20	356.124,634 288.082,177	37.24
21	356.110,797 288.088,475	22	356.085,056 288.100,193	28.283

Punct început	X / Y	Punct sfârșit	X / Y	Lungime segment (** (m)
12	356.287,1 287.995,657	13	356.280,752 287.999,133	7.237
14	356.276,802 288.001,295	15	356.248,777 288.016,638	31.95
16	356.203,504 288.040,732	17	356.199,965 288.042,616	4.009
18	356.182,3 288.052,017	19	356.158,33 288.066,321	27.914
20	356.124,634 288.082,177	21	356.110,797 288.088,475	15.203
22	356.085,056 288.100,193	1	356.022,575 288.132,08	70.147

** Lungimile segmentelor sunt determinate în planul de proiecție Stereo 70 și sunt rotunjite la 1 milimetru.

*** Distanța dintre puncte este formată din segmente cumulate ce sunt mai mici decât valoarea 1 milimetru.

**DATE DESPRE IMOBILUL NR. 13931**

Oficiul de Cadastru și Publicitate Imobiliară DOLJ
Biroul de Cadastru și Publicitate Imobiliară Craiova

A. Partea I. Descrierea imobilului

TEREN Extravilan

Adresa: Jud. Dolj, De 276 /1

Nr. Crt	Nr cadastral Nr. topografic	Suprafața* (mp)	Observații / Referințe
A1		319	Sector cadastral:22 Teren neimprejmuit;

B. Partea II. Proprietari și acte

Inscrieri privitoare la dreptul de proprietate și alte drepturi reale		Referințe
/		
Act Normativ nr. LEGEA 7, din 13/03/1996 emis de PARLAMENTUL ROMANIEI;		
B1	Inscrierea provizorie, drept de PROPRIETATE, dobandit prin Lege, cota actuala 1/1, cota initiala 1/1 1) PROPRIETAR NEIDENTIFICAT, PROPRIETAR NEIDENTIFICAT	A1

C. Partea III. SARCINI .

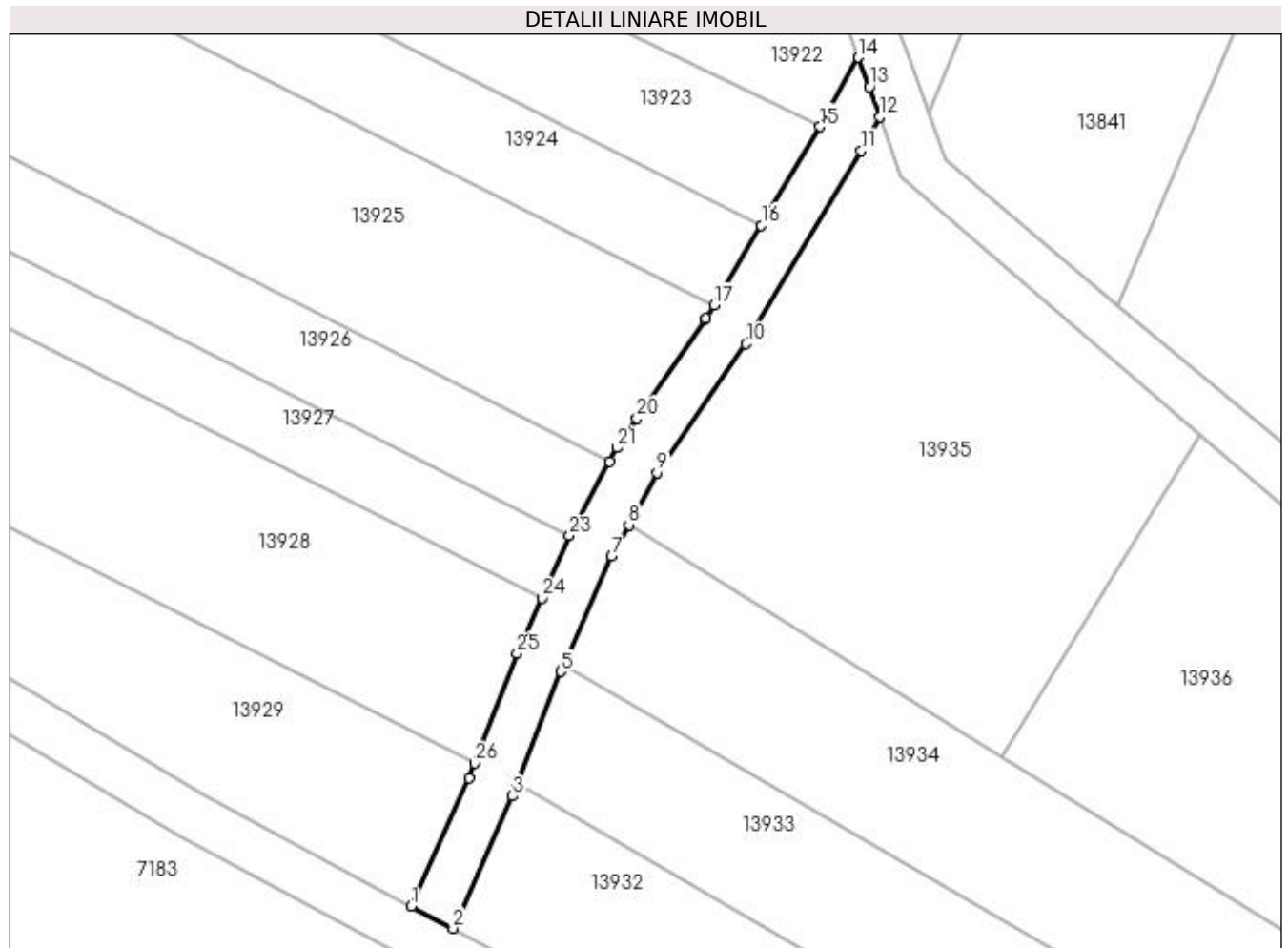
Inscrieri privind dezmembramintele dreptului de proprietate, drepturi reale de garanție și sarcini	Referințe
NU SUNT	

Anexa Nr. 1 La Partea I

Teren

Nr cadastral	Suprafața (mp)*	Observații / Referințe
	319	

* Suprafața este determinată în planul de proiecție Stereo 70.



Date referitoare la teren

Crt	Categorie folosință	Intra vilan	Suprafața (mp)	Tarla	Parcelă	Nr. topo	Observații / Referințe
1	drum	NU	319	-	De 276 /1	-	

Lungime Segmente

1) Valorile lungimilor segmentelor sunt obținute din proiecție în plan.

Punct început	X / Y	Punct sfârșit	X / Y	Lungime segment (** (m)
1	356.199,965 288.042,616	2	356.203,504 288.040,732	4.009
3	356.208,529 288.051,943	4	356.208,942 288.053,003	1.138
5	356.212,642 288.062,487	6	356.212,877 288.063,016	0.579
7	356.216,959 288.072,232	8	356.218,4 288.074,907	3.038
9	356.220,788 288.079,341	10	356.228,317 288.090,246	13.252

Punct început	X / Y	Punct sfârșit	X / Y	Lungime segment (** (m)
2	356.203,504 288.040,732	3	356.208,529 288.051,943	12.286
4	356.208,942 288.053,003	5	356.212,642 288.062,487	10.18
6	356.212,877 288.063,016	7	356.216,959 288.072,232	10.08
8	356.218,4 288.074,907	9	356.220,788 288.079,341	5.036
10	356.228,317 288.090,246	11	356.238,087 288.106,622	19.069

Punct început	X / Y	Punct sfârșit	X / Y	Lungime segment (** (m)
11	356.238,087 288.106,622	12	356.239,667 288.109,478	3.264
13	356.238,813 288.111,998	14	356.237,87 288.114,491	2.665
15	356.234,618 288.108,616	16	356.229,631 288.100,255	9.735
17	356.225,606 288.093,509	18	356.224,95 288.092,409	1.281
19	356.224,887 288.092,305	20	356.219,097 288.083,929	10.182
21	356.217,371 288.081,432	22	356.216,755 288.080,288	1.299
23	356.213,364 288.073,993	24	356.211,018 288.068,697	5.792
25	356.208,949 288.064,025	26	356.205,323 288.054,731	9.976
27	356.204,838 288.053,489	1	356.199,965 288.042,616	11.915

Punct început	X / Y	Punct sfârșit	X / Y	Lungime segment (** (m)
12	356.239,667 288.109,478	13	356.238,813 288.111,998	2.661
14	356.237,87 288.114,491	15	356.234,618 288.108,616	6.715
16	356.229,631 288.100,255	17	356.225,606 288.093,509	7.856
18	356.224,95 288.092,409	19	356.224,887 288.092,305	0.122
20	356.219,097 288.083,929	21	356.217,371 288.081,432	3.035
22	356.216,755 288.080,288	23	356.213,364 288.073,993	7.15
24	356.211,018 288.068,697	25	356.208,949 288.064,025	5.11
26	356.205,323 288.054,731	27	356.204,838 288.053,489	1.333

** Lungimile segmentelor sunt determinate în planul de proiecție Stereo 70 și sunt rotunjite la 1 milimetru.

*** Distanța dintre puncte este formată din segmente cumulate ce sunt mai mici decât valoarea 1 milimetru.

**DATE DESPRE IMOBILUL NR. 13932**

Oficiul de Cadastru și Publicitate Imobiliară DOLJ
Biroul de Cadastru și Publicitate Imobiliară Craiova

A. Partea I. Descrierea imobilului

TEREN Extravilan

Adresa: Jud. Dolj, T274, P18

Nr. Crt	Nr cadastral Nr. topografic	Suprafața* (mp)	Observații / Referințe
A1		1.000	Sector cadastral:22 Teren neimprejmuit;

B. Partea II. Proprietari și acte

Inscrieri privitoare la dreptul de proprietate și alte drepturi reale	Referințe
/	
Act Administrativ nr. TDP 2671-48112, din 15/11/1996 emis de CJSIPT DOLJ;	
B1	A1
Intabulare, drept de PROPRIETATE, dobândit prin Reconstituire, cota actuala 1/1, cota initiala 1/1 1) CRĂCIUNOIU GHEORGHE	

C. Partea III. SARCINI .

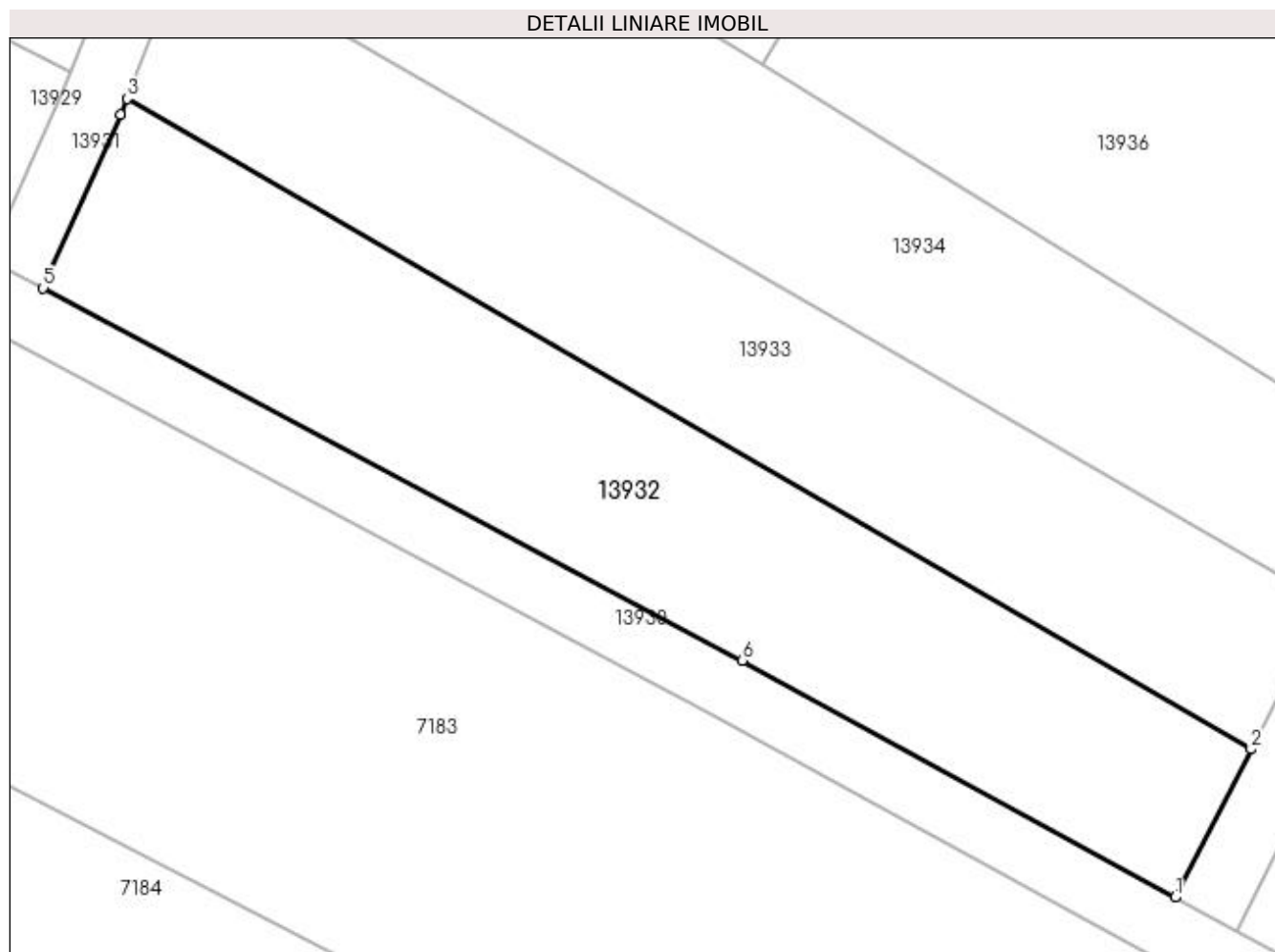
Inscrieri privind dezmembramintele dreptului de proprietate, drepturi reale de garanție și sarcini	Referințe
NU SUNT	

Anexa Nr. 1 La Partea I

Teren

Nr cadastral	Suprafața (mp)*	Observații / Referințe
	1.000	

* Suprafața este determinată în planul de proiecție Stereo 70.



Date referitoare la teren

Crt	Categorie folosință	Intra vilan	Suprafața (mp)	Tarla	Parcelă	Nr. topo	Observații / Referințe
1	arabil	NU	1.000	274	18	-	

Lungime Segmente

1) Valorile lungimilor segmentelor sunt obținute din proiecție în plan.

Punct început	X / Y	Punct sfârșit	X / Y	Lungime segment (** (m)
1	356.276,802 288.001,295	2	356.281,724 288.010,892	10.786
2	356.281,724 288.010,892	3	356.208,942 288.053,003	84.087
3	356.208,942 288.053,003	4	356.208,529 288.051,943	1.138
4	356.208,529 288.051,943	5	356.203,504 288.040,732	12.286
5	356.203,504 288.040,732	6	356.248,777 288.016,638	51.285

Punct început	X / Y	Punct sfârșit	X / Y	Lungime segment (** (m)
6	356.248,777 288.016,638	1	356.276,802 288.001,295	31.95

** Lungimile segmentelor sunt determinate în planul de proiecție Stereo 70 și sunt rotunjite la 1 milimetru.

*** Distanța dintre puncte este formată din segmente cumulate ce sunt mai mici decât valoarea 1 milimetru.

**DATE DESPRE IMOBILUL NR. 13933**

Oficiul de Cadastru și Publicitate Imobiliară DOLJ
Biroul de Cadastru și Publicitate Imobiliară Craiova

A. Partea I. Descrierea imobilului

TEREN Extravilan

Adresa: Jud. Dolj, T274, P39

Nr. Crt	Nr cadastral Nr. topografic	Suprafața* (mp)	Observații / Referințe
A1		900	Sector cadastral:22 Teren neimprejmuit;

B. Partea II. Proprietari și acte

Inscrieri privitoare la dreptul de proprietate și alte drepturi reale		Referințe
/		
Act Administrativ nr. TDP NR. 2576/45413, din 26/02/1997 emis de CJSIPT DOLJ (CERT DECES NR 63345/ 06-03-2019);		
B1	Intabulare, drept de PROPRIETATE, dobandit prin Reconstituire, cota actuala 1/1, cota initiala 1/1 1) CALIN MARIA 2) BANCULESCU GHEORGHE DEFUNCT:Da	A1

C. Partea III. SARCINI .

Inscrieri privind dezmembramintele dreptului de proprietate, drepturi reale de garanție și sarcini	Referințe
NU SUNT	

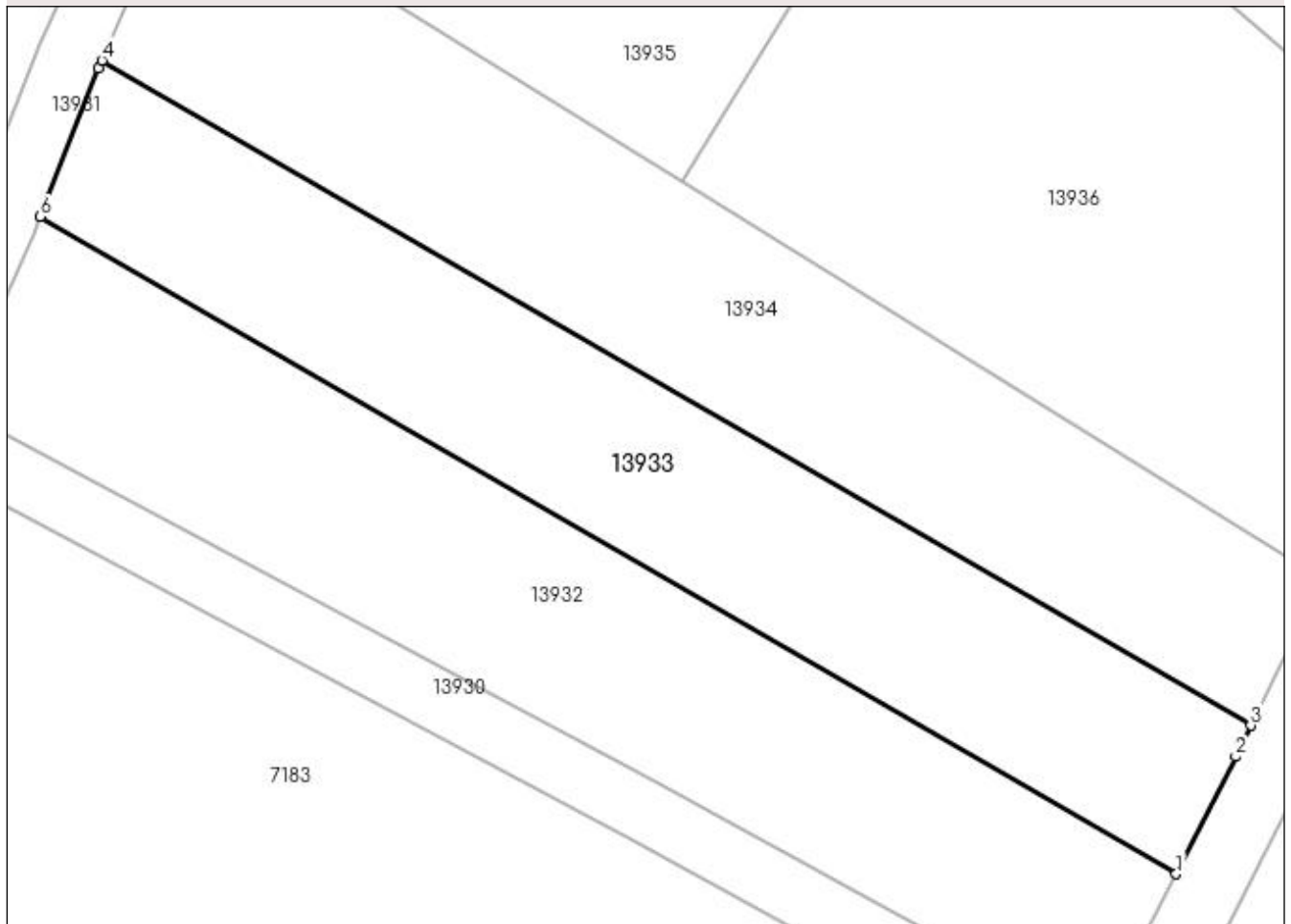
Anexa Nr. 1 La Partea I

Teren

Nr cadastral	Suprafața (mp)*	Observații / Referințe
	900	

* Suprafața este determinată în planul de proiecție Stereo 70.

DETALII LINIARE IMOBIL



Date referitoare la teren

Crt	Categorie folosință	Intra vilan	Suprafața (mp)	Tarla	Parcelă	Nr. topo	Observații / Referințe
1	arabil	NU	900	274	39	-	

Lungime Segmente

1) Valorile lungimilor segmentelor sunt obținute din proiecție în plan.

Punct început	X / Y	Punct sfârșit	X / Y	Lungime segment (** (m)
1	356.281,724 288.010,892	2	356.285,546 288.018,415	8.438
2	356.285,546 288.018,415	3	356.286,509 288.020,413	2.218
3	356.286,509 288.020,413	4	356.212,877 288.063,016	85.069
4	356.212,877 288.063,016	5	356.212,642 288.062,487	0.579
5	356.212,642 288.062,487	6	356.208,942 288.053,003	10.18

Punct început	X / Y	Punct sfârșit	X / Y	Lungime segment (** (m)
6	356.208,942 288.053,003	1	356.281,724 288.010,892	84.087

** Lungimile segmentelor sunt determinate în planul de proiecție Stereo 70 și sunt rotunjite la 1 milimetru.

*** Distanța dintre puncte este formată din segmente cumulate ce sunt mai mici decât valoarea 1 milimetru.

**DATE DESPRE IMOBILUL NR. 13934**

Oficiul de Cadastru și Publicitate Imobiliară DOLJ
 Biroul de Cadastru și Publicitate Imobiliară Craiova

A. Partea I. Descrierea imobilului

TEREN Extravilan

Adresa: Jud. Dolj, T274, P41

Nr. Crt	Nr cadastral Nr. topografic	Suprafața* (mp)	Observații / Referințe
A1		1.000	Sector cadastral:22 Teren neimprejmuit;

B. Partea II. Proprietari și acte

Inscrieri privitoare la dreptul de proprietate și alte drepturi reale	Referințe
/	
Act Administrativ nr. TDP 2541/45413, din 27/02/1997 emis de CJSIPT DOLJ;	
B1	A1
Intabulare, drept de PROPRIETATE, dobândit prin Reconstituire, cota actuala 1/1, cota initiala 1/1 1) JIANU ANA	

C. Partea III. SARCINI .

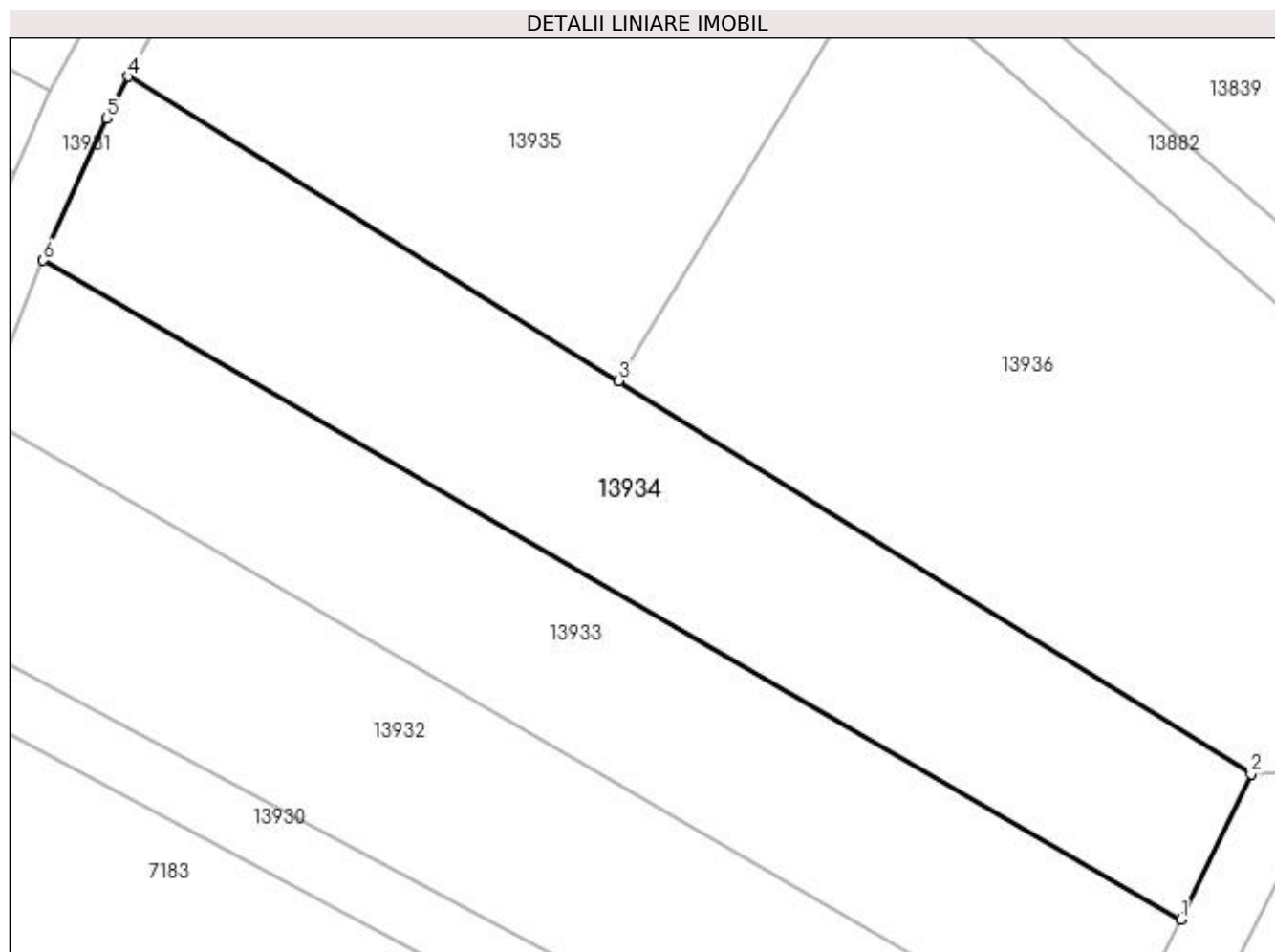
Inscrieri privind dezmembramintele dreptului de proprietate, drepturi reale de garanție și sarcini	Referințe
NU SUNT	

Anexa Nr. 1 La Partea I

Teren

Nr cadastral	Suprafața (mp)*	Observații / Referințe
	1.000	

* Suprafața este determinată în planul de proiecție Stereo 70.



Date referitoare la teren

Crt	Categorie folosință	Intravilan	Suprafața (mp)	Tarla	Parcelă	Nr. topo	Observații / Referințe
1	arabil	NU	1.000	274	41	-	

Lungime Segmente

1) Valorile lungimilor segmentelor sunt obținute din proiecție în plan.

Punct început	X / Y	Punct sfârșit	X / Y	Lungime segment (** (m)
1	356.286,509 288.020,413	2	356.291,035 288.029,81	10.43
2	356.291,035 288.029,81	3	356.250,085 288.055,234	48.2
3	356.250,085 288.055,234	4	356.218,4 288.074,907	37.296
4	356.218,4 288.074,907	5	356.216,959 288.072,232	3.038
5	356.216,959 288.072,232	6	356.212,877 288.063,016	10.08

Punct început	X / Y	Punct sfârşit	X / Y	Lungime segment (** (m)
6	356.212,877 288.063,016	1	356.286,509 288.020,413	85.069

** Lungimile segmentelor sunt determinate în planul de proiecţie Stereo 70 şi sunt rotunjite la 1 milimetru.

*** Distanţa dintre puncte este formată din segmente cumulate ce sunt mai mici decât valoarea 1 milimetru.

**DATE DESPRE IMOBILUL NR. 13935**

Oficiul de Cadastru și Publicitate Imobiliară DOLJ
Biroul de Cadastru și Publicitate Imobiliară Craiova

A. Partea I. Descrierea imobilului

TEREN Extravilan

Adresa: Jud. Dolj, T274, P41/1

Nr. Crt	Nr cadastral Nr. topografic	Suprafața* (mp)	Observații / Referințe
A1		1.305	Sector cadastral:22 Teren neimprejmuit;

B. Partea II. Proprietari și acte

Inscrieri privitoare la dreptul de proprietate și alte drepturi reale		Referințe
/		
Act Normativ nr. LEGEA 7, din 13/03/1996 emis de PARLAMENTUL ROMANIEI;		
B1	Inscrierea provizorie, drept de PROPRIETATE, dobandit prin Lege, cota actuala 1/1, cota initiala 1/1 1) PROPRIETAR NEIDENTIFICAT, PROPRIETAR NEIDENTIFICAT	A1

C. Partea III. SARCINI .

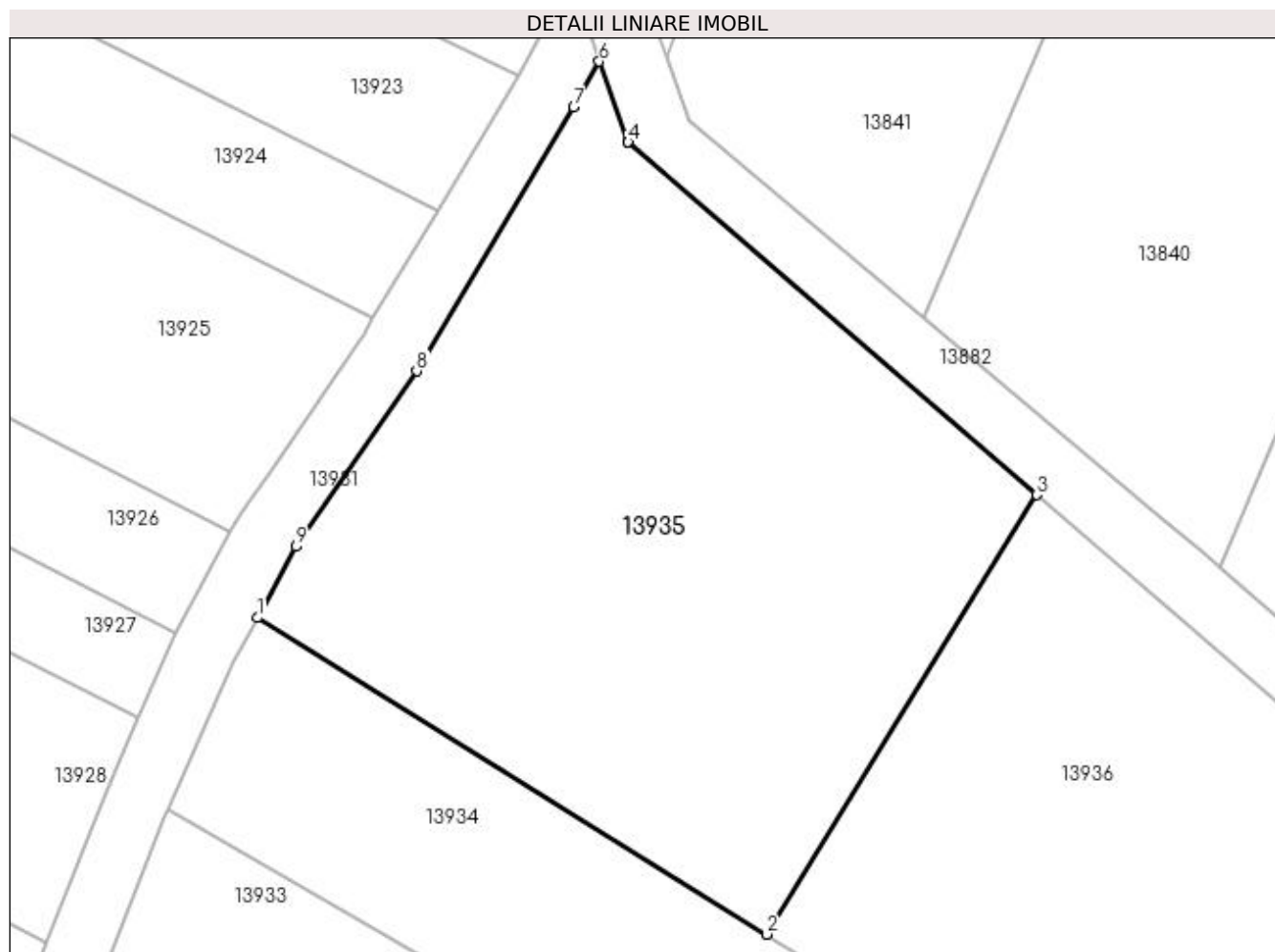
Inscrieri privind dezmembramintele dreptului de proprietate, drepturi reale de garanție și sarcini	Referințe
NU SUNT	

Anexa Nr. 1 La Partea I

Teren

Nr cadastral	Suprafața (mp)*	Observații / Referințe
	1.305	

* Suprafața este determinată în planul de proiecție Stereo 70.



Date referitoare la teren

Crt	Categorie folosință	Intra vilan	Suprafața (mp)	Tarla	Parcelă	Nr. topo	Observații / Referințe
1	drum	NU	1.305	274	41/1	-	

Lungime Segmente

1) Valorile lungimilor segmentelor sunt obținute din proiecție în plan.

Punct început	X / Y	Punct sfârșit	X / Y	Lungime segment (** (m)
1	356.218,4 288.074,907	2	356.250,085 288.055,234	37.296
2	356.250,085 288.055,234	3	356.266,884 288.082,542	32.061
3	356.266,884 288.082,542	4	356.241,465 288.104,465	33.567
4	356.241,465 288.104,465	5	356.241,463 288.104,468	0.004
5	356.241,463 288.104,468	6	356.239,667 288.109,478	5.322

Punct început	X / Y	Punct sfârșit	X / Y	Lungime segment (** (m)
6	356.239,667 288.109,478	7	356.238,087 288.106,622	3.264
7	356.238,087 288.106,622	8	356.228,317 288.090,246	19.069
8	356.228,317 288.090,246	9	356.220,788 288.079,341	13.252
9	356.220,788 288.079,341	1	356.218,4 288.074,907	5.036

** Lungimile segmentelor sunt determinate în planul de proiecție Stereo 70 și sunt rotunjite la 1 milimetru.

*** Distanța dintre puncte este formată din segmente cumulate ce sunt mai mici decât valoarea 1 milimetru.

**DATE DESPRE IMOBILUL NR. 13936**

Oficiul de Cadastru și Publicitate Imobiliară DOLJ
Biroul de Cadastru și Publicitate Imobiliară Craiova

A. Partea I. Descrierea imobilului

TEREN Extravilan

Adresa: Jud. Dolj, T274, P26, 27

Nr. Crt	Nr cadastral Nr. topografic	Suprafața* (mp)	Observații / Referințe
A1		3.101	Sector cadastral:22 Teren neimprejmuit;

B. Partea II. Proprietari și acte

Inscrieri privitoare la dreptul de proprietate și alte drepturi reale		Referințe
/		
Act Administrativ nr. TDP NR. 1799-58840, din 15/12/1995 emis de CJSIPT DOLJ (CERTIFICAT DE DECES NR. 638525/23.10.2012);		
B1	Intabulare, drept de PROPRIETATE, dobandit prin Reconstituire, cota actuala 1/1, cota initiala 1/1 1) PUNGĂ ECATERINA DEFUNCT:Da	A1

C. Partea III. SARCINI .

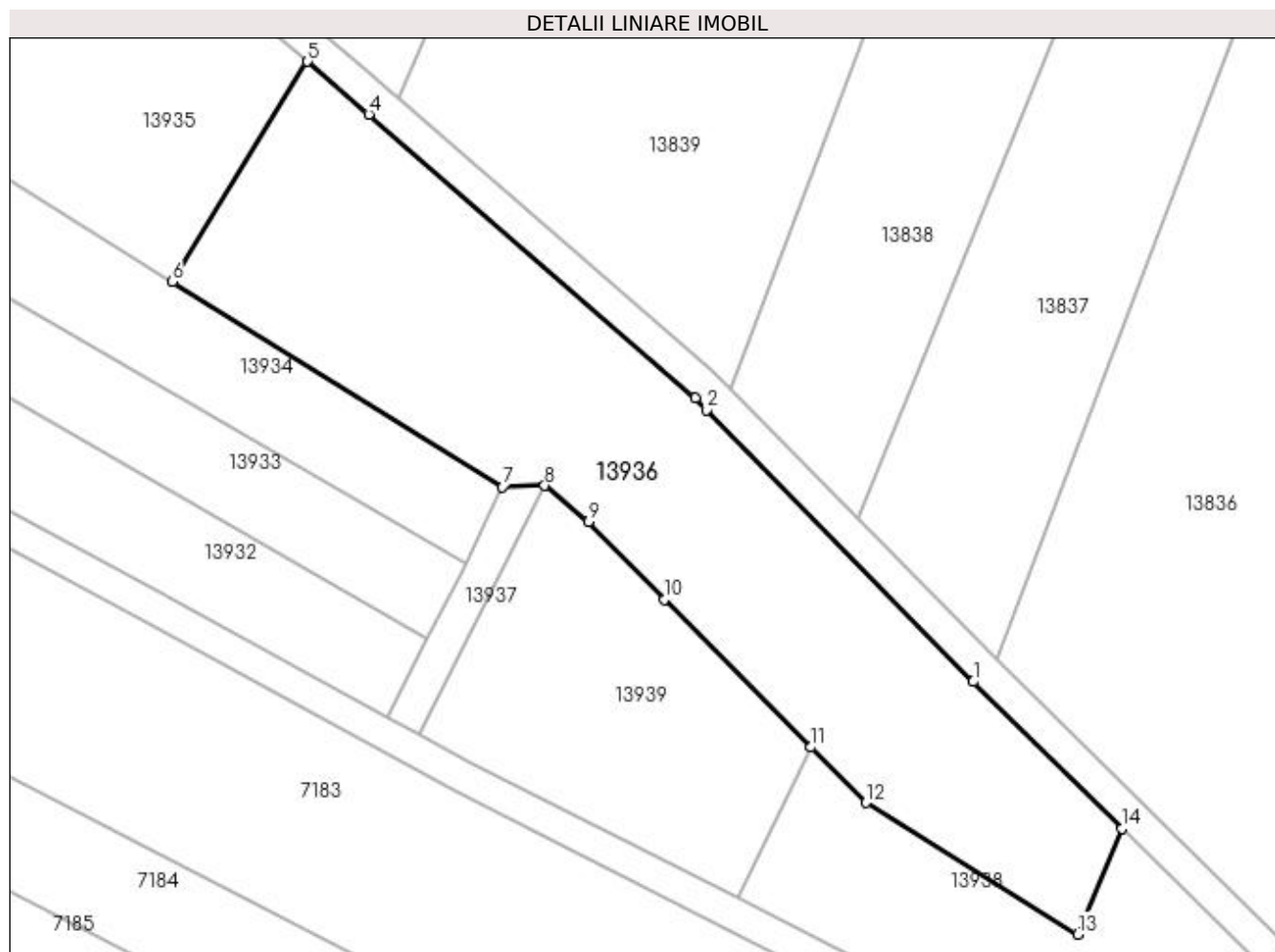
Inscrieri privind dezmembramintele dreptului de proprietate, drepturi reale de garanție și sarcini	Referințe
NU SUNT	

Anexa Nr. 1 La Partea I

Teren

Nr cadastral	Suprafața (mp)*	Observații / Referințe
	3.101	

* Suprafața este determinată în planul de proiecție Stereo 70.



Date referitoare la teren

Crt	Categorie folosință	Intra vilan	Suprafața (mp)	Tarla	Parcelă	Nr. topo	Observații / Referințe
1	arabil	NU	2.300	274	26	-	
2	vie	NU	801	274	27	-	

Lungime Segmente

1) Valorile lungimilor segmentelor sunt obținute din proiecție în plan.

Punct început	X / Y	Punct sfârșit	X / Y	Lungime segment (** (m)
1	356.349,433 288.005,656	2	356.316,33 288.039,334	47.223
2	356.316,33 288.039,334	3	356.314,971 288.040,846	2.033
3	356.314,971 288.040,846	4	356.274,458 288.076,01	53.645
4	356.274,458 288.076,01	5	356.266,884 288.082,542	10.002

Punct început	X / Y	Punct sfârșit	X / Y	Lungime segment (** (m)
5	356.266,884 288.082,542	6	356.250,085 288.055,234	32.061
6	356.250,085 288.055,234	7	356.291,035 288.029,81	48.2
7	356.291,035 288.029,81	8	356.296,278 288.029,982	5.246
8	356.296,278 288.029,982	9	356.301,726 288.025,502	7.053
9	356.301,726 288.025,502	10	356.311,144 288.015,838	13.494
10	356.311,144 288.015,838	11	356.329,277 287.997,534	25.765
11	356.329,277 287.997,534	12	356.336,1 287.990,647	9.695
12	356.336,1 287.990,647	13	356.362,393 287.974,339	30.94
13	356.362,393 287.974,339	14	356.367,874 287.987,431	14.193
14	356.367,874 287.987,431	1	356.349,433 288.005,656	25.927

** Lungimile segmentelor sunt determinate în planul de proiecție Stereo 70 și sunt rotunjite la 1 milimetru.

*** Distanța dintre puncte este formată din segmente cumulate ce sunt mai mici decât valoarea 1 milimetru.

**DATE DESPRE IMOBILUL NR. 13937**

Oficiul de Cadastru și Publicitate Imobiliară DOLJ
Biroul de Cadastru și Publicitate Imobiliară Craiova

A. Partea I. Descrierea imobilului

TEREN Extravilan

Adresa: Jud. Dolj, De 276/2

Nr. Crt	Nr cadastral Nr. topografic	Suprafața* (mp)	Observații / Referințe
A1		148	Sector cadastral:22 Teren neimprejmuit;

B. Partea II. Proprietari și acte

Inscrieri privitoare la dreptul de proprietate și alte drepturi reale		Referințe
/		
Act Normativ nr. LEGEA 7, din 13/03/1996 emis de PARLAMENTUL ROMANIEI;		
B1	Inscrierea provizorie, drept de PROPRIETATE, dobandit prin Lege, cota actuala 1/1, cota initiala 1/1 1) PROPRIETAR NEIDENTIFICAT, PROPRIETAR NEIDENTIFICAT	A1

C. Partea III. SARCINI .

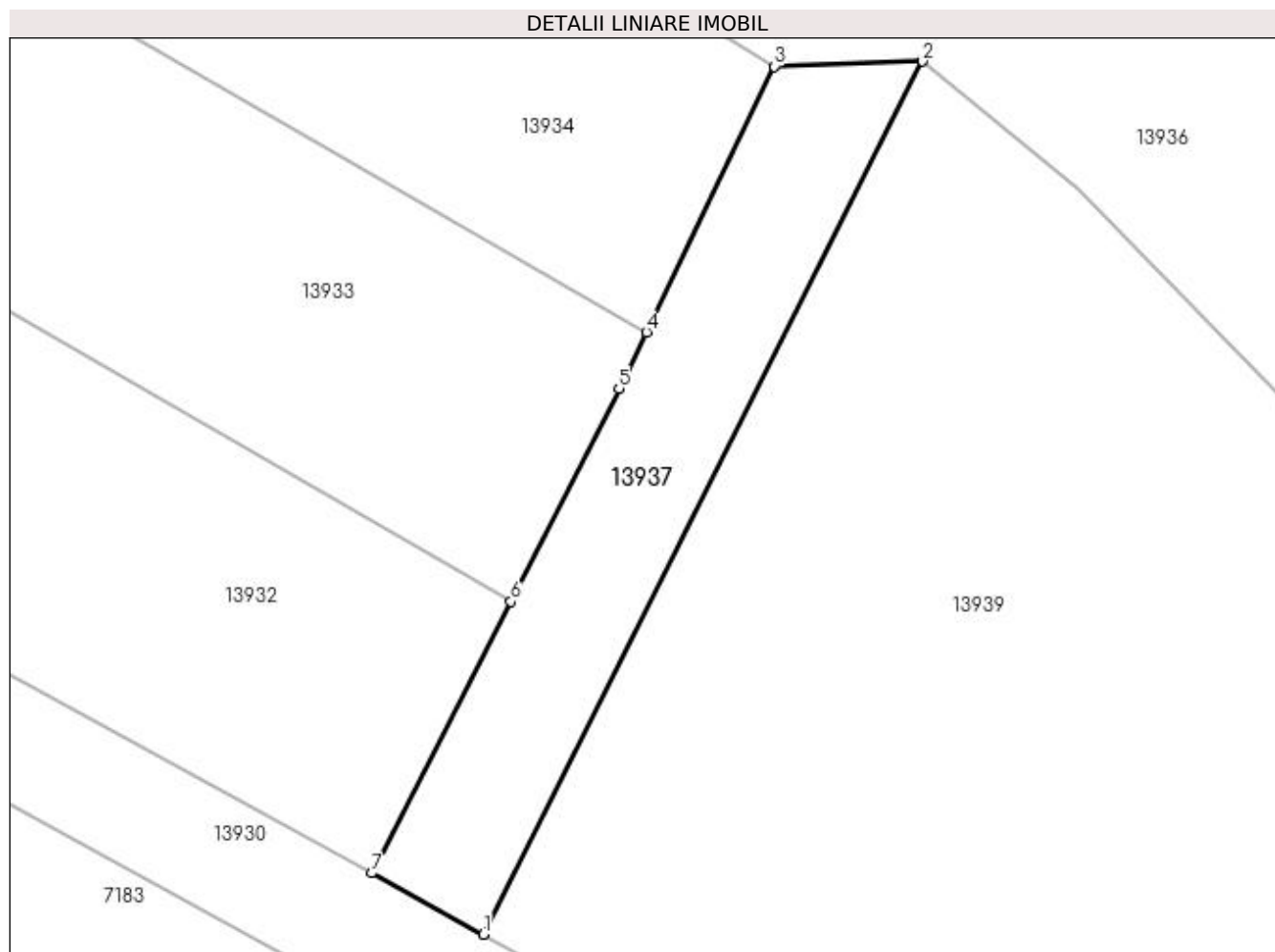
Inscrieri privind dezmembramintele dreptului de proprietate, drepturi reale de garanție și sarcini	Referințe
NU SUNT	

Anexa Nr. 1 La Partea I

Teren

Nr cadastral	Suprafața (mp)*	Observații / Referințe
	148	

* Suprafața este determinată în planul de proiecție Stereo 70.



Date referitoare la teren

Crt	Categorie folosință	Intra vilan	Suprafața (mp)	Tarla	Parcelă	Nr. topo	Observații / Referințe
1	drum	NU	148	-	De 276/2	-	

Lungime Segmente

1) Valorile lungimilor segmentelor sunt obținute din proiecție în plan.

Punct început	X / Y	Punct sfârșit	X / Y	Lungime segment (** (m)
1	356.280,752 287.999,133	2	356.296,278 288.029,982	34.536
2	356.296,278 288.029,982	3	356.291,035 288.029,81	5.246
3	356.291,035 288.029,81	4	356.286,509 288.020,413	10.43
4	356.286,509 288.020,413	5	356.285,546 288.018,415	2.218
5	356.285,546 288.018,415	6	356.281,724 288.010,892	8.438

Punct început	X / Y	Punct sfârșit	X / Y	Lungime segment (** (m)
6	356.281,724 288.010,892	7	356.276,802 288.001,295	10.786
7	356.276,802 288.001,295	1	356.280,752 287.999,133	4.503

** Lungimile segmentelor sunt determinate în planul de proiecție Stereo 70 și sunt rotunjite la 1 milimetru.

*** Distanța dintre puncte este formată din segmente cumulate ce sunt mai mici decât valoarea 1 milimetru.

**DATE DESPRE IMOBILUL NR. 13938**

Oficiul de Cadastru și Publicitate Imobiliară DOLJ
Biroul de Cadastru și Publicitate Imobiliară Craiova

A. Partea I. Descrierea imobilului

TEREN Extravilan

Adresa: Jud. Dolj, T274, P46

Nr. Crt	Nr cadastral Nr. topografic	Suprafața* (mp)	Observații / Referințe
A1		1.300	Sector cadastral:22 Teren neimpregmuit;

B. Partea II. Proprietari și acte

Inscrieri privitoare la dreptul de proprietate și alte drepturi reale	Referințe
/	
Act Administrativ nr. TDP 2099-9686, din 13/02/1997 emis de CJSIPT DOLJ;	
B1	A1
Intabulare, drept de PROPRIETATE, dobândit prin Reconstituire, cota actuala 1/1, cota initiala 1/1 1) MILITARU ALEXANDRU	

C. Partea III. SARCINI .

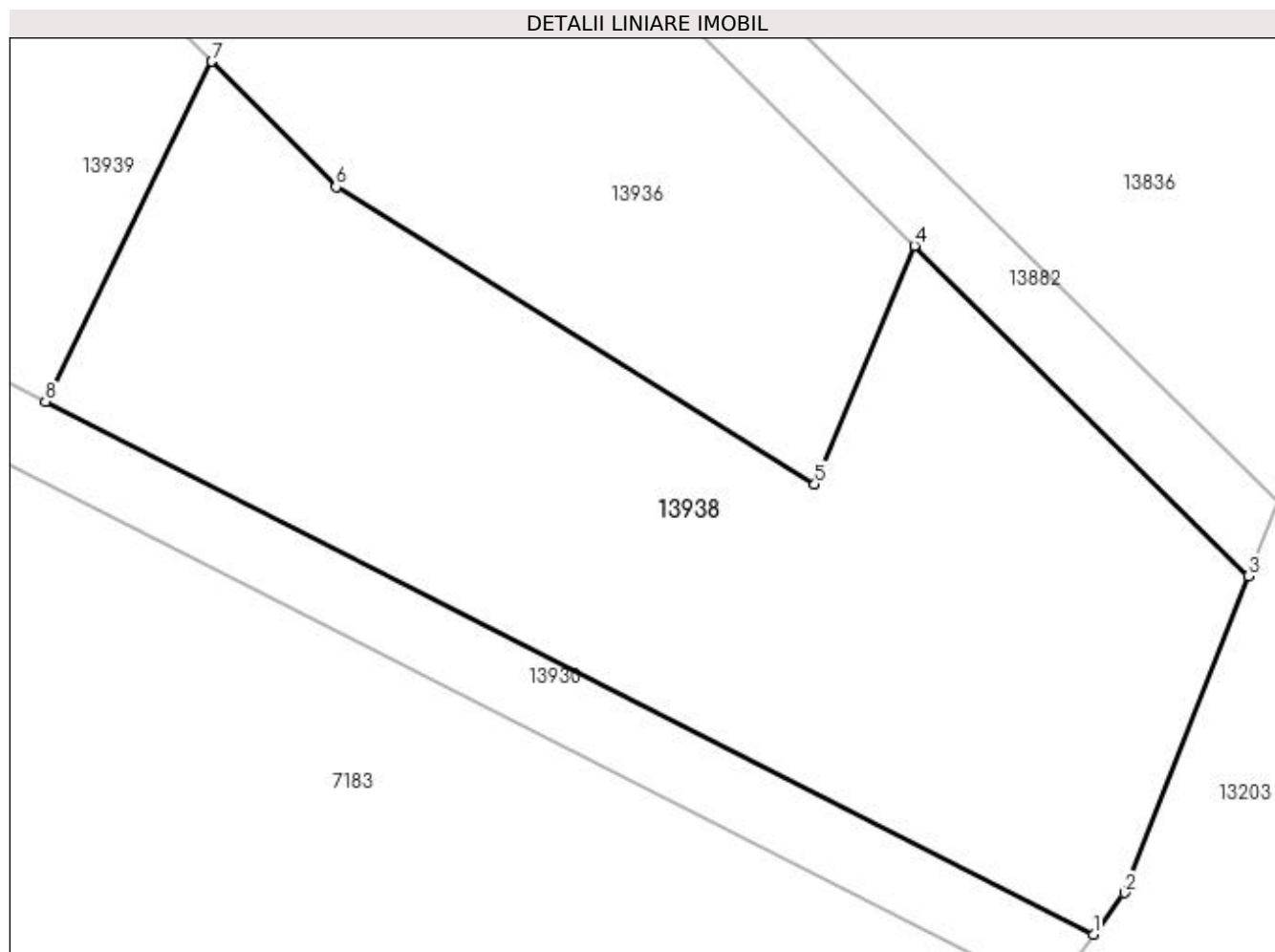
Inscrieri privind dezmembramintele dreptului de proprietate, drepturi reale de garanție și sarcini	Referințe
NU SUNT	

Anexa Nr. 1 La Partea I

Teren

Nr cadastral	Suprafața (mp)*	Observații / Referințe
	1.300	

* Suprafața este determinată în planul de proiecție Stereo 70.



Date referitoare la teren

Crt	Categorie folosință	Intravilan	Suprafața (mp)	Tarla	Parcelă	Nr. topo	Observații / Referințe
1	vie	NU	1.300	274	46	-	

Lungime Segmente

1) Valorile lungimilor segmentelor sunt obținute din proiecție în plan.

Punct început	X / Y	Punct sfârșit	X / Y	Lungime segment (** (m)
1	356.377,694 287.949,628	2	356.379,389 287.951,903	2.837
2	356.379,389 287.951,903	3	356.386,216 287.969,304	18.692
3	356.386,216 287.969,304	4	356.367,874 287.987,431	25.788
4	356.367,874 287.987,431	5	356.362,393 287.974,339	14.193
5	356.362,393 287.974,339	6	356.336,1 287.990,647	30.94

Punct început	X / Y	Punct sfârșit	X / Y	Lungime segment (** (m)
6	356.336,1 287.990,647	7	356.329,277 287.997,534	9.695
7	356.329,277 287.997,534	8	356.320,151 287.978,865	20.78
8	356.320,151 287.978,865	1	356.377,694 287.949,628	64.545

** Lungimile segmentelor sunt determinate în planul de proiecție Stereo 70 și sunt rotunjite la 1 milimetru.

*** Distanța dintre puncte este formată din segmente cumulate ce sunt mai mici decât valoarea 1 milimetru.

**DATE DESPRE IMOBILUL NR. 13939**

Oficiul de Cadastru și Publicitate Imobiliară DOLJ
Biroul de Cadastru și Publicitate Imobiliară Craiova

A. Partea I. Descrierea imobilului

TEREN Extravilan

Adresa: Jud. Dolj, T274, P46/1

Nr. Crt	Nr cadastral Nr. topografic	Suprafața* (mp)	Observații / Referințe
A1		1.238	Sector cadastral:22 Teren neimprejmuit;

B. Partea II. Proprietari și acte

Inscrieri privitoare la dreptul de proprietate și alte drepturi reale		Referințe
/		
Act Normativ nr. LEGEA 7, din 13/03/1996 emis de PARLAMENTUL ROMANIEI;		
B1	Inscrierea provizorie, drept de PROPRIETATE, dobandit prin Lege, cota actuala 1/1, cota initiala 1/1 1) PROPRIETAR NEIDENTIFICAT, PROPRIETAR NEIDENTIFICAT	A1

C. Partea III. SARCINI .

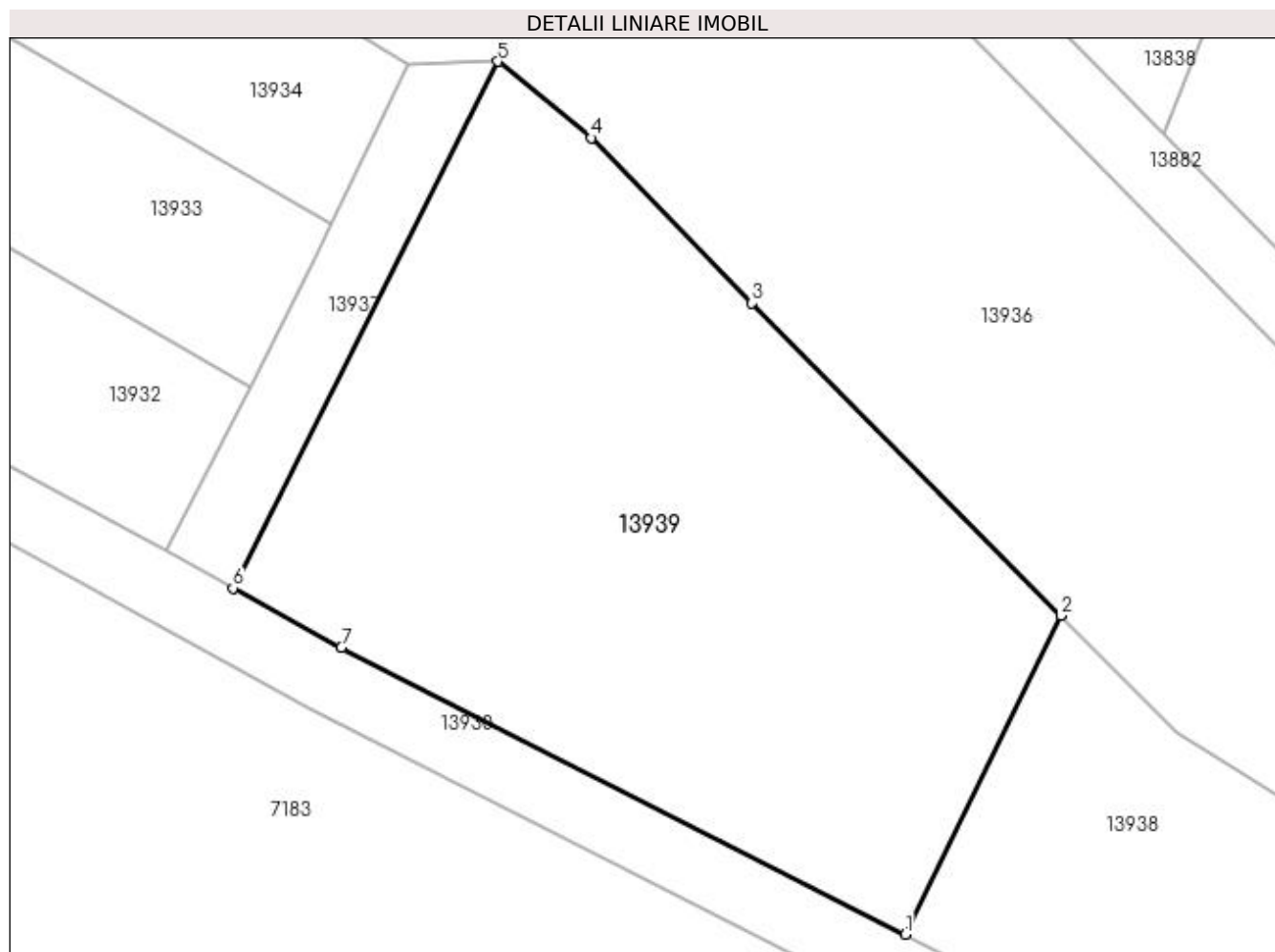
Inscrieri privind dezmembramintele dreptului de proprietate, drepturi reale de garanție și sarcini	Referințe
NU SUNT	

Anexa Nr. 1 La Partea I

Teren

Nr cadastral	Suprafața (mp)*	Observații / Referințe
	1.238	

* Suprafața este determinată în planul de proiecție Stereo 70.



Date referitoare la teren

Crt	Categorie folosință	Intra vilan	Suprafața (mp)	Tarla	Parcelă	Nr. topo	Observații / Referințe
1	drum	NU	1.238	274	46/1	-	

Lungime Segmente

1) Valorile lungimilor segmentelor sunt obținute din proiecție în plan.

Punct început	X / Y	Punct sfârșit	X / Y	Lungime segment (** (m)
1	356.320,151 287.978,865	2	356.329,277 287.997,534	20.78
2	356.329,277 287.997,534	3	356.311,144 288.015,838	25.765
3	356.311,144 288.015,838	4	356.301,726 288.025,502	13.494
4	356.301,726 288.025,502	5	356.296,278 288.029,982	7.053
5	356.296,278 288.029,982	6	356.280,752 287.999,133	34.536

Punct început	X / Y	Punct sfârșit	X / Y	Lungime segment (** (m)
6	356.280,752 287.999,133	7	356.287,1 287.995,657	7.237
7	356.287,1 287.995,657	1	356.320,151 287.978,865	37.072

** Lungimile segmentelor sunt determinate în planul de proiecție Stereo 70 și sunt rotunjite la 1 milimetru.

*** Distanța dintre puncte este formată din segmente cumulate ce sunt mai mici decât valoarea 1 milimetru.

**DATE DESPRE IMOBILUL NR. 13940**

Oficiul de Cadastru și Publicitate Imobiliară DOLJ
Biroul de Cadastru și Publicitate Imobiliară Craiova

A. Partea I. Descrierea imobilului

TEREN Extravilan

Adresa: Jud. Dolj, De 279

Nr. Crt	Nr cadastral Nr. topografic	Suprafața* (mp)	Observații / Referințe
A1		2.149	Sector cadastral:22 Teren neimprejmuit;

B. Partea II. Proprietari și acte

Inscrieri privitoare la dreptul de proprietate și alte drepturi reale		Referințe
/		
Act Normativ nr. LEGEA 7, din 13/03/1996 emis de PARLAMENTUL ROMANIEI;		
B1	Inscrierea provizorie, drept de PROPRIETATE, dobandit prin Lege, cota actuala 1/1, cota initiala 1/1	A1
1) PROPRIETAR NEIDENTIFICAT, PROPRIETAR NEIDENTIFICAT		

C. Partea III. SARCINI .

Inscrieri privind dezmembramintele dreptului de proprietate, drepturi reale de garanție și sarcini	Referințe
NU SUNT	

Anexa Nr. 1 La Partea I

Teren

Nr cadastral	Suprafața (mp)*	Observații / Referințe
	2.149	

* Suprafața este determinată în planul de proiecție Stereo 70.



Date referitoare la teren

Crt	Categorie folosință	Intra vilan	Suprafața (mp)	Tarla	Parcelă	Nr. topo	Observații / Referințe
1	drum	NU	2.149	-	De 279	-	

Lungime Segmente

1) Valorile lungimilor segmentelor sunt obținute din proiecție în plan.

Punct început	X / Y	Punct sfârșit	X / Y	Lungime segment
1	355.742,059 288.491,922	2	355.737,896 288.496,032	5.85
4	355.720,453 288.512,918	5	355.720,387 288.512,978	0.089
7	355.699,472 288.531,988	8	355.694,284 288.536,703	7.01
10	355.673,353 288.555,726	11	355.666,901 288.566,05	12.174
13	355.663,135 288.576,848	14	355.659,119 288.576,37	4.044
16	355.670,254 288.553,138	17	355.691,594 288.533,742	28.837

Punct început	X / Y	Punct sfârșit	X / Y	Lungime segment
2	355.737,896 288.496,032	3	355.724,75 288.509,012	18.474
5	355.720,387 288.512,978	6	355.706,432 288.525,662	18.858
8	355.694,284 288.536,703	9	355.678,789 288.550,786	20.939
11	355.666,901 288.566,05	12	355.665,442 288.568,384	2.752
14	355.659,119 288.576,37	15	355.661,738 288.566,764	9.957
17	355.691,594 288.533,742	18	355.717,696 288.510,018	35.272

Punct început	X / Y	Punct sfârșit	X / Y	Lungime segment
3	355.724,75 288.509,012	4	355.720,453 288.512,918	5.807
6	355.706,432 288.525,662	7	355.699,472 288.531,988	9.405
9	355.678,789 288.550,786	10	355.673,353 288.555,726	7.345
12	355.665,442 288.568,384	13	355.663,135 288.576,848	8.773
15	355.661,738 288.566,764	16	355.670,254 288.553,138	16.068
18	355.717,696 288.510,018	19	355.718,262 288.509,503	0.765

Punct început	X / Y	Punct sfârșit	X / Y	Lungime segment	Punct început	X / Y	Punct sfârșit	X / Y	Lungime segment	Punct început	X / Y	Punct sfârșit	X / Y	Lungime segment
19	355.718,262 288.509,503	20	355.721,998 288.506,108	5.048	20	355.721,998 288.506,108	21	355.755,445 288.473,083	47.004	21	355.755,445 288.473,083	22	355.776,437 288.452,356	29.5
22	355.776,437 288.452,356	23	355.779,202 288.449,626	3.886	23	355.779,202 288.449,626	24	355.788,622 288.440,739	12.95	24	355.788,622 288.440,739	25	355.801,575 288.428,519	17.808
25	355.801,575 288.428,519	26	355.804,506 288.425,753	4.03	26	355.804,506 288.425,753	27	355.813,309 288.417,719	11.918	27	355.813,309 288.417,719	28	355.861,877 288.370,326	67.86
28	355.861,877 288.370,326	29	355.878,298 288.355,118	22.382	29	355.878,298 288.355,118	30	355.880,524 288.353,051	3.038	30	355.880,524 288.353,051	31	355.889,84 288.344,403	12.711
31	355.889,84 288.344,403	32	355.930,31 288.309,525	53.426	32	355.930,31 288.309,525	33	355.998,748 288.247,587	92.304	33	355.998,748 288.247,587	34	356.042,993 288.201,338	64.005
34	356.042,993 288.201,338	35	356.045,501 288.204,503	4.038	35	356.045,501 288.204,503	36	356.028,061 288.222,732	25.228	36	356.028,061 288.222,732	37	356.010,525 288.241,063	25.368
37	356.010,525 288.241,063	38	356.001,539 288.250,456	12.999	38	356.001,539 288.250,456	39	356.001,301 288.250,672	0.321	39	356.001,301 288.250,672	40	355.982,378 288.267,797	25.521
40	355.982,378 288.267,797	41	355.969,805 288.279,176	16.958	41	355.969,805 288.279,176	42	355.961,518 288.286,676	11.177	42	355.961,518 288.286,676	43	355.932,958 288.312,523	38.519
43	355.932,958 288.312,523	44	355.932,694 288.312,75	0.348	44	355.932,694 288.312,75	45	355.927,01 288.317,649	7.504	45	355.927,01 288.317,649	46	355.914,975 288.328,022	15.888
46	355.914,975 288.328,022	47	355.897,862 288.342,772	22.592	47	355.897,862 288.342,772	48	355.892,507 288.347,385	7.068	48	355.892,507 288.347,385	49	355.891,495 288.348,324	1.381
49	355.891,495 288.348,324	50	355.885,107 288.354,255	8.717	50	355.885,107 288.354,255	51	355.883,246 288.355,983	2.54	51	355.883,246 288.355,983	52	355.881,018 288.358,051	3.04
52	355.881,018 288.358,051	53	355.880,143 288.358,862	1.193	53	355.880,143 288.358,862	54	355.866,498 288.371,498	18.597	54	355.866,498 288.371,498	55	355.864,633 288.373,225	2.542
55	355.864,633 288.373,225	56	355.848,256 288.389,206	22.882	56	355.848,256 288.389,206	57	355.846,512 288.390,908	2.437	57	355.846,512 288.390,908	58	355.841,114 288.396,176	7.543
58	355.841,114 288.396,176	59	355.831,149 288.405,899	13.923	59	355.831,149 288.405,899	60	355.829,729 288.407,286	1.985	60	355.829,729 288.407,286	61	355.816,841 288.419,861	18.006
61	355.816,841 288.419,861	62	355.815,413 288.421,215	1.968	62	355.815,413 288.421,215	63	355.807,227 288.428,685	11.082	63	355.807,227 288.428,685	64	355.803,911 288.431,814	4.559
64	355.803,911 288.431,814	65	355.802,491 288.433,153	1.952	65	355.802,491 288.433,153	66	355.791,367 288.443,648	15.293	66	355.791,367 288.443,648	67	355.781,98 288.452,504	12.905
67	355.781,98 288.452,504	68	355.779,248 288.455,202	3.84	68	355.779,248 288.455,202	69	355.774,974 288.459,421	6.006	69	355.774,974 288.459,421	70	355.768,861 288.465,458	8.592
70	355.768,861 288.465,458	71	355.767,484 288.466,817	1.935	71	355.767,484 288.466,817	72	355.759,914 288.474,291	10.638	72	355.759,914 288.474,291	1	355.742,059 288.491,922	25.093

** Lungimile segmentelor sunt determinate în planul de proiecție Stereo 70 și sunt rotunjite la 1 milimetru.

*** Distanța dintre puncte este formată din segmente cumulate ce sunt mai mici decât valoarea 1 milimetru.

**DATE DESPRE IMOBILUL NR. 17355**

Oficiul de Cadastru și Publicitate Imobiliară DOLJ
 Biroul de Cadastru și Publicitate Imobiliară Craiova

A. Partea I. Descrierea imobilului

TEREN Extravilan

Adresa: Jud. Dolj, T265, P48

Nr. Crt	Nr cadastral Nr. topografic	Suprafața* (mp)	Observații / Referințe
A1		700	Sector cadastral:22 Teren neimprejmuit;

B. Partea II. Proprietari și acte

Inscrieri privitoare la dreptul de proprietate și alte drepturi reale	Referințe
/	
Hotarare Judecatoreasca nr. SC NR. 120, din 07/02/2018 emis de JUDECATORIA CALAFAT (TDP NR. 3503-47919/02-04-1997);	
B1	Intabulare, drept de PROPRIETATE, dobandit prin Hotarare Judecatoreasca, cota actuala 1/1, cota initiala 1/1 1) FILIP GHEORGHE

C. Partea III. SARCINI .

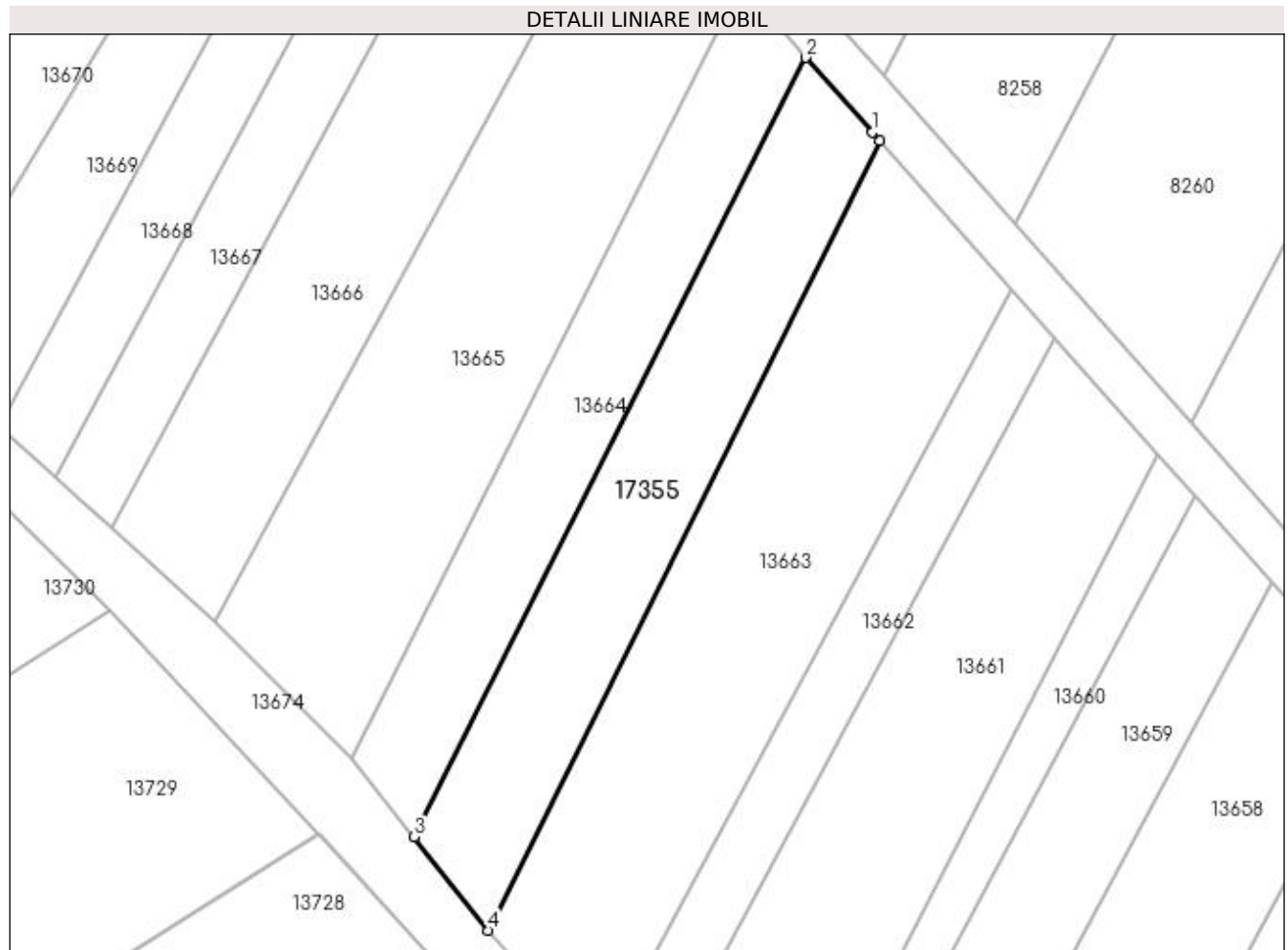
Inscrieri privind dezmembramintele dreptului de proprietate, drepturi reale de garanție și sarcini	Referințe
NU SUNT	

Anexa Nr. 1 La Partea I

Teren

Nr cadastral	Suprafața (mp)*	Observații / Referințe
	700	

* Suprafața este determinată în planul de proiecție Stereo 70.



Date referitoare la teren

Crt	Categorie folosință	Intravilan	Suprafața (mp)	Tarla	Parcelă	Nr. topo	Observații / Referințe
1	arabil	NU	700	265	48	-	

Lungime Segmente

1) Valorile lungimilor segmentelor sunt obținute din proiecție în plan.

Punct început	X / Y	Punct sfârșit	X / Y	Lungime segment (** (m)
1	355.807,222 289.227,346	2	355.801,444 289.233,843	8.695
2	355.801,444 289.233,843	3	355.767,39 289.166,092	75.828
3	355.767,39 289.166,092	4	355.773,841 289.157,96	10.38
4	355.773,841 289.157,96	5	355.807,862 289.226,626	76.632
5	355.807,862 289.226,626	1	355.807,222 289.227,346	0.963

**** Lungimile segmentelor sunt determinate în planul de proiecție Stereo 70 și sunt rotunjite la 1 milimetru.**

***** Distanța dintre puncte este formată din segmente cumulate ce sunt mai mici decât valoarea 1 milimetru.**

**DATE DESPRE IMOBILUL NR. 17356**

Oficiul de Cadastru și Publicitate Imobiliară DOLJ
Biroul de Cadastru și Publicitate Imobiliară Craiova

A. Partea I. Descrierea imobilului

TEREN Extravilan

Adresa: Jud. Dolj, T271, P7

Nr. Crt	Nr cadastral Nr. topografic	Suprafața* (mp)	Observații / Referințe
A1		Din acte: 1.900 Masurata: 1.877	Sector cadastral:22 Teren neimprejmuit; PROCENT DE DIMINUARE DE 1.19%

B. Partea II. Proprietari și acte

Inscrieri privitoare la dreptul de proprietate și alte drepturi reale		Referințe
/		
Hotarare Judecatoreasca nr. SC NR. 120, din 07/02/2018 emis de JUDECATORIA CALAFAT (TDP NR. 3503-47919/02-04-1997);		
B1	Intabulare, drept de PROPRIETATE, dobandit prin Hotarare Judecatoreasca, cota actuala 1/1, cota initiala 1/1 1) FILIP STELA	A1

C. Partea III. SARCINI .

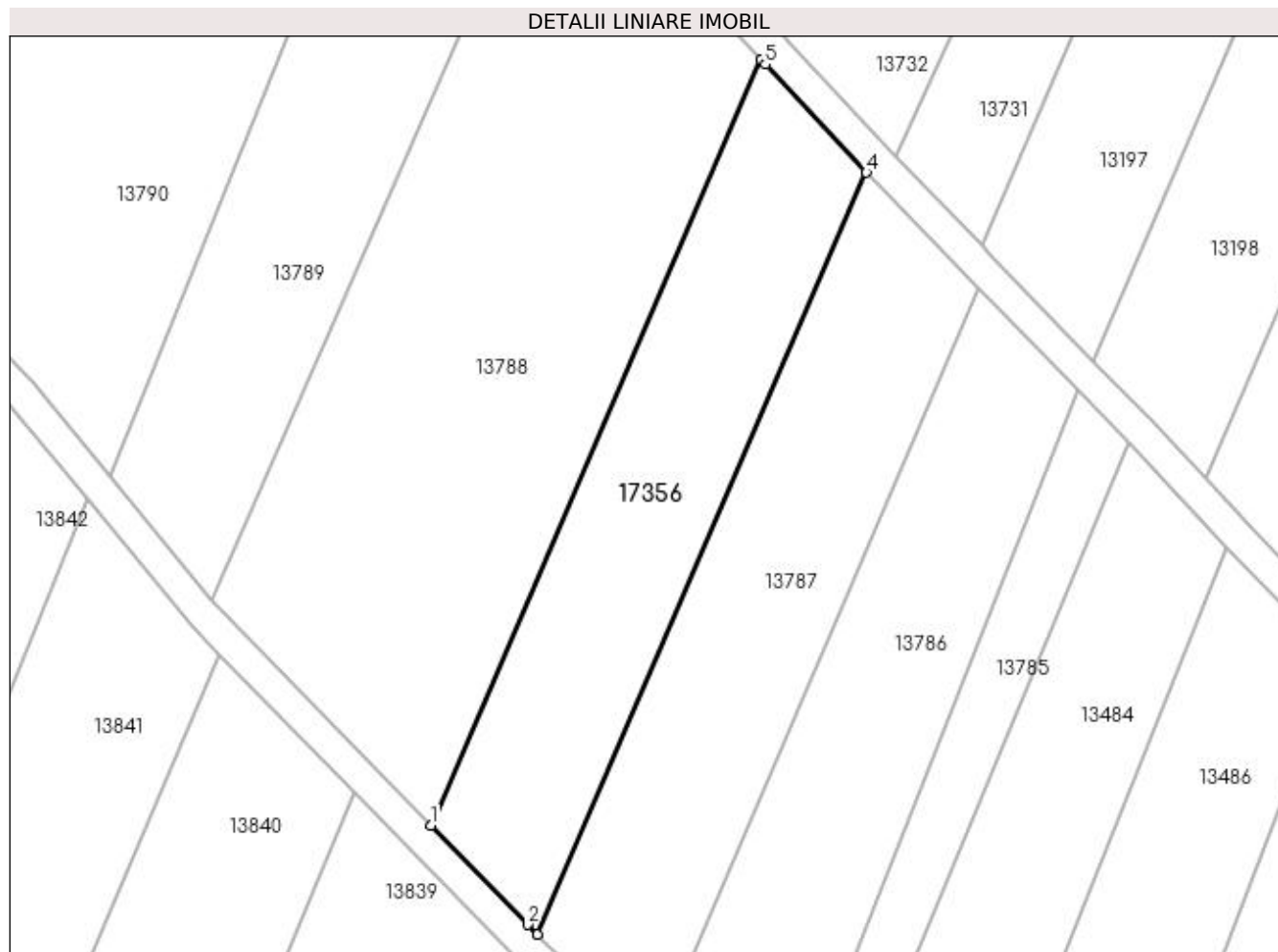
Inscrieri privind dezmembramintele dreptului de proprietate, drepturi reale de garanție și sarcini	Referințe
NU SUNT	

Anexa Nr. 1 La Partea I

Teren

Nr cadastral	Suprafața (mp)*	Observații / Referințe
	Din acte: 1.900 Masurata: 1.877	PROCENT DE DIMINUARE DE 1.19%

* Suprafața este determinată în planul de proiecție Stereo 70.



Date referitoare la teren

Crt	Categorie folosință	Intra vilan	Suprafața (mp)	Tarla	Parcelă	Nr. topo	Observații / Referințe
1	vie	NU	1.877	271	7	-	

Lungime Segmente

1) Valorile lungimilor segmentelor sunt obținute din proiecție în plan.

Punct început	X / Y	Punct sfârșit	X / Y	Lungime segment (** (m)
1	356.327,633 288.168,417	2	356.339,864 288.155,87	17.522
2	356.339,864 288.155,87	3	356.341,134 288.154,647	1.763
3	356.341,134 288.154,647	4	356.382,672 288.250,915	104.847
4	356.382,672 288.250,915	5	356.369,932 288.264,588	18.688
5	356.369,932 288.264,588	6	356.369,384 288.265,18	0.807

Punct început	X / Y	Punct sfârșit	X / Y	Lungime segment (** (m)
6	356.369,384 288.265,18	1	356.327,633 288.168,417	105.386

** Lungimile segmentelor sunt determinate în planul de proiecție Stereo 70 și sunt rotunjite la 1 milimetru.

*** Distanța dintre puncte este formată din segmente cumulate ce sunt mai mici decât valoarea 1 milimetru.

