

**DATE DESPRE IMOBILUL NR. 7777**

Oficiul de Cadastru și Publicitate Imobiliară DOLJ  
Biroul de Cadastru și Publicitate Imobiliară Craiova

**A. Partea I. Descrierea imobilului**

TEREN Intravilan

Adresa: Loc. Motatei, Str Drumul Cetății, Jud. Dolj

Nr. Crt	Nr cadastral Nr. topografic	Suprafața* (mp)	Observații / Referințe
A1	34521	Din acte: 2.921 Masurata: 2.929	Sector cadastral:20 Teren neimprejmit;

**B. Partea II. Proprietari și acte**

Inscrieri privitoare la dreptul de proprietate și alte drepturi reale		Referințe
<b>23217 / 22/01/2018</b>		
Act Administrativ nr. HG nr. 965- Anexa 66, din 17/09/2002 emis de GUVERNUL ROMANIEI (act administrativ nr HCL nr.32 si Anexa nr. 1 la HCL din 13.09.2017, emis de CONSILIUL LOCAL PRIMARIA MOTATEI;act administrativ nr HCL nr. 3 din 30.01.2012, emis de CONSILIUL LOCAL PRIMARIA MOTATEI;act administrativ nr REFERAT DE LEGALITATE nr. 10627 din 18.09.2017, emis de PREFECTURA DOLJ;act administrativ nr Referat de legalitate nr.4599 din 22.04.2012, emis de PREFECTURA DOLJ);		
B1	Intabulare, drept de PROPRIETATE, dobandit prin Lege, cota actuala 1/1, cota initiala 1/1 1) COMUNA MOTATEI - DOMENIUL PUBLIC, CIF:4553305	A1

**C. Partea III. SARCINI .**

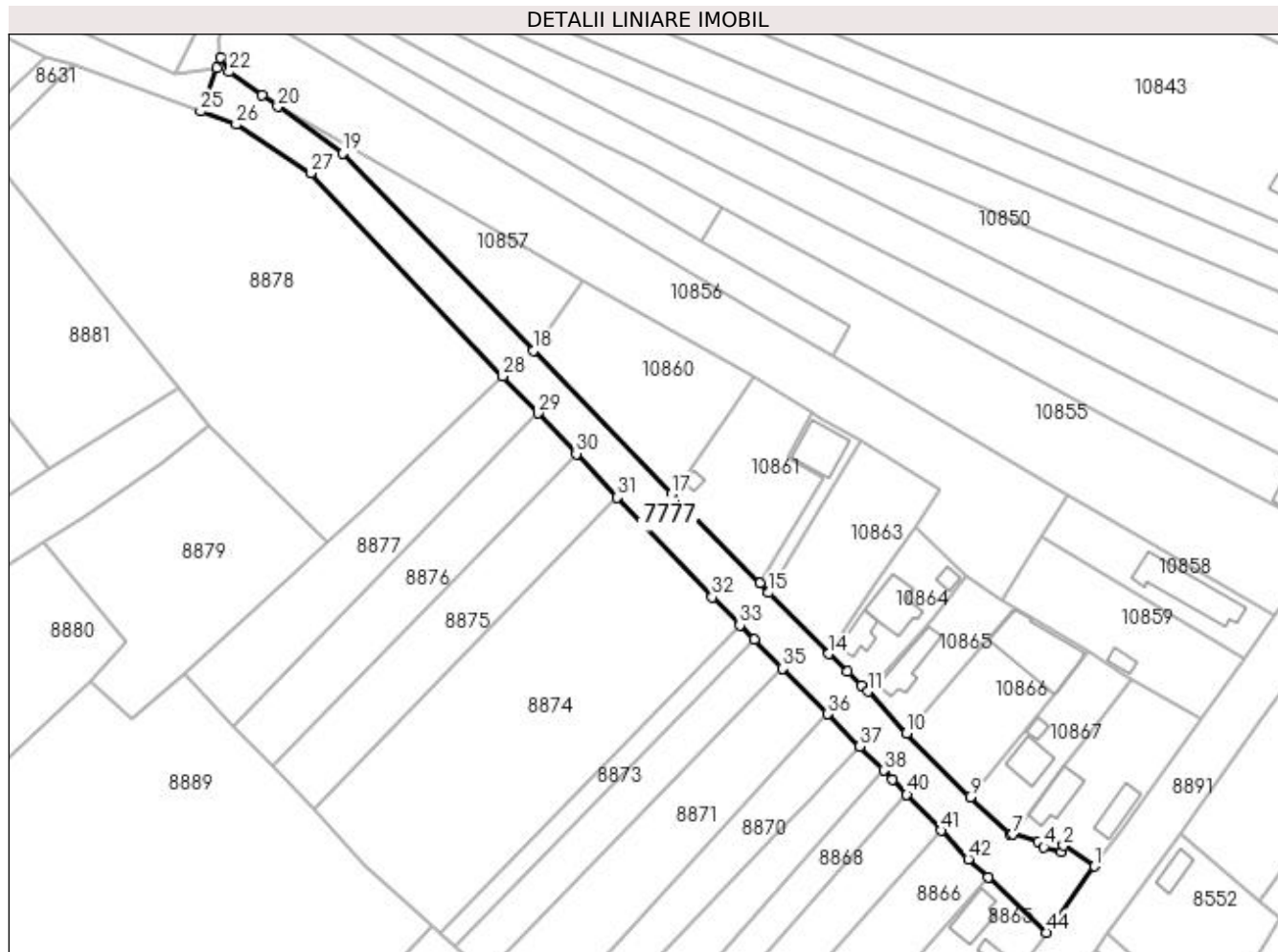
Inscrieri privind dezmembramintele dreptului de proprietate, drepturi reale de garanție și sarcini	Referințe
NU SUNT	

## Anexa Nr. 1 La Partea I

## Teren

Nr cadastral	Suprafața (mp)*	Observații / Referințe
34521	Din acte: 2.921 Masurata: 2.929	

\* Suprafața este determinată în planul de proiecție Stereo 70.



## Date referitoare la teren

Crt	Categorie folosință	Intravilan	Suprafața (mp)	Tarla	Parcelă	Nr. topo	Observații / Referințe
1	drum	DA	2.929	-	-	-	

## Lungime Segmente

1) Valorile lungimilor segmentelor sunt obținute din proiecție în plan.

Punct început	X / Y	Punct sfârșit	X / Y	Lungime segment	Punct început	X / Y	Punct sfârșit	X / Y	Lungime segment	Punct început	X / Y	Punct sfârșit	X / Y	Lungime segment
1	355.056,986 290.034,346	2	355.049,524 290.039,262	8.936	2	355.049,524 290.039,262	3	355.049,105 290.037,746	1.573	3	355.049,105 290.037,746	4	355.044,782 290.038,953	4.488
4	355.044,782 290.038,953	5	355.045,197 290.040,456	1.559	5	355.045,197 290.040,456	6	355.043,486 290.040,247	1.724	6	355.043,486 290.040,247	7	355.037,413 290.041,957	6.309
7	355.037,413 290.041,957	8	355.036,697 290.042,159	0.744	8	355.036,697 290.042,159	9	355.027,108 290.050,899	12.974	9	355.027,108 290.050,899	10	355.011,842 290.066,17	21.593
10	355.011,842 290.066,17	11	355.002,598 290.076,238	13.668	11	355.002,598 290.076,238	12	355.001,202 290.077,603	1.952	12	355.001,202 290.077,603	13	354.997,708 290.080,918	4.816
13	354.997,708 290.080,918	14	354.993,189 290.085,181	6.212	14	354.993,189 290.085,181	15	354.978,85 290.099,849	20.512	15	354.978,85 290.099,849	16	354.976,684 290.102,081	3.11

Punct început	X / Y	Punct sfârșit	X / Y	Lungime segment	Punct început	X / Y	Punct sfârșit	X / Y	Lungime segment	Punct început	X / Y	Punct sfârșit	X / Y	Lungime segment
16	354.976,684 290.102,081	17	354.955,596 290.123,505	30.061	17	354.955,596 290.123,505	18	354.922,436 290.157,828	47.725	18	354.922,436 290.157,828	19	354.876,731 290.205,134	65.778
19	354.876,731 290.205,134	20	354.861,288 290.216,289	19.05	20	354.861,288 290.216,289	21	354.857,512 290.219,016	4.658	21	354.857,512 290.219,016	22	354.849,599 290.224,645	9.711
22	354.849,599 290.224,645	23	354.847,553 290.228,004	3.933	23	354.847,553 290.228,004	24	354.846,612 290.225,493	2.682	24	354.846,612 290.225,493	25	354.842,756 290.215,198	10.993
25	354.842,756 290.215,198	26	354.851,268 290.212,009	9.09	26	354.851,268 290.212,009	27	354.869,131 290.200,344	21.334	27	354.869,131 290.200,344	28	354.915,168 290.151,729	66.954
28	354.915,168 290.151,729	29	354.923,54 290.142,889	12.175	29	354.923,54 290.142,889	30	354.932,771 290.133,141	13.425	30	354.932,771 290.133,141	31	354.942,659 290.122,699	14.381
31	354.942,659 290.122,699	32	354.965,319 290.098,77	32.956	32	354.965,319 290.098,77	33	354.971,941 290.092,091	9.405	33	354.971,941 290.092,091	34	354.975,368 290.088,634	4.868
34	354.975,368 290.088,634	35	354.982,246 290.081,697	9.769	35	354.982,246 290.081,697	36	354.993,026 290.070,824	15.311	36	354.993,026 290.070,824	37	355.000,724 290.063,034	10.952
37	355.000,724 290.063,034	38	355.006,409 290.057,28	8.089	38	355.006,409 290.057,28	39	355.008,569 290.055,094	3.073	39	355.008,569 290.055,094	40	355.011,954 290.051,541	4.907
40	355.011,954 290.051,541	41	355.020,198 290.042,888	11.951	41	355.020,198 290.042,888	42	355.026,73 290.036,032	9.47	42	355.026,73 290.036,032	43	355.031,441 290.031,613	6.459
43	355.031,441 290.031,613	44	355.045,441 290.018,48	19.196	44	355.045,441 290.018,48	1	355.056,986 290.034,346	19.622					

\*\* Lungimile segmentelor sunt determinate în planul de proiecție Stereo 70 și sunt rotunjite la 1 milimetru.

\*\*\* Distanța dintre puncte este formată din segmente cumulate ce sunt mai mici decât valoarea 1 milimetru.



**DATE DESPRE IMOBILUL NR. 7778**

Oficiul de Cadastru și Publicitate Imobiliară DOLJ  
Biroul de Cadastru și Publicitate Imobiliară Craiova

**A. Partea I. Descrierea imobilului**

TEREN Extravilan

Adresa: Jud. Dolj, T246, P1/1

Nr. Crt	Nr cadastral Nr. topografic	Suprafața* (mp)	Observații / Referințe
A1		217	Sector cadastral:20 Teren neimprejmit;

**B. Partea II. Proprietari și acte**

Inscrieri privitoare la dreptul de proprietate și alte drepturi reale		Referințe
/		
Act Normativ nr. LEGEA 7, din 13/03/1996 emis de PARLAMENTUL ROMANIEI;		
B1	Intabulare, drept de PROPRIETATE, dobandit prin Lege, cota actuala 1/1 1) NEIDENTIFICAT NEIDENTIFICAT	A1

**C. Partea III. SARCINI .**

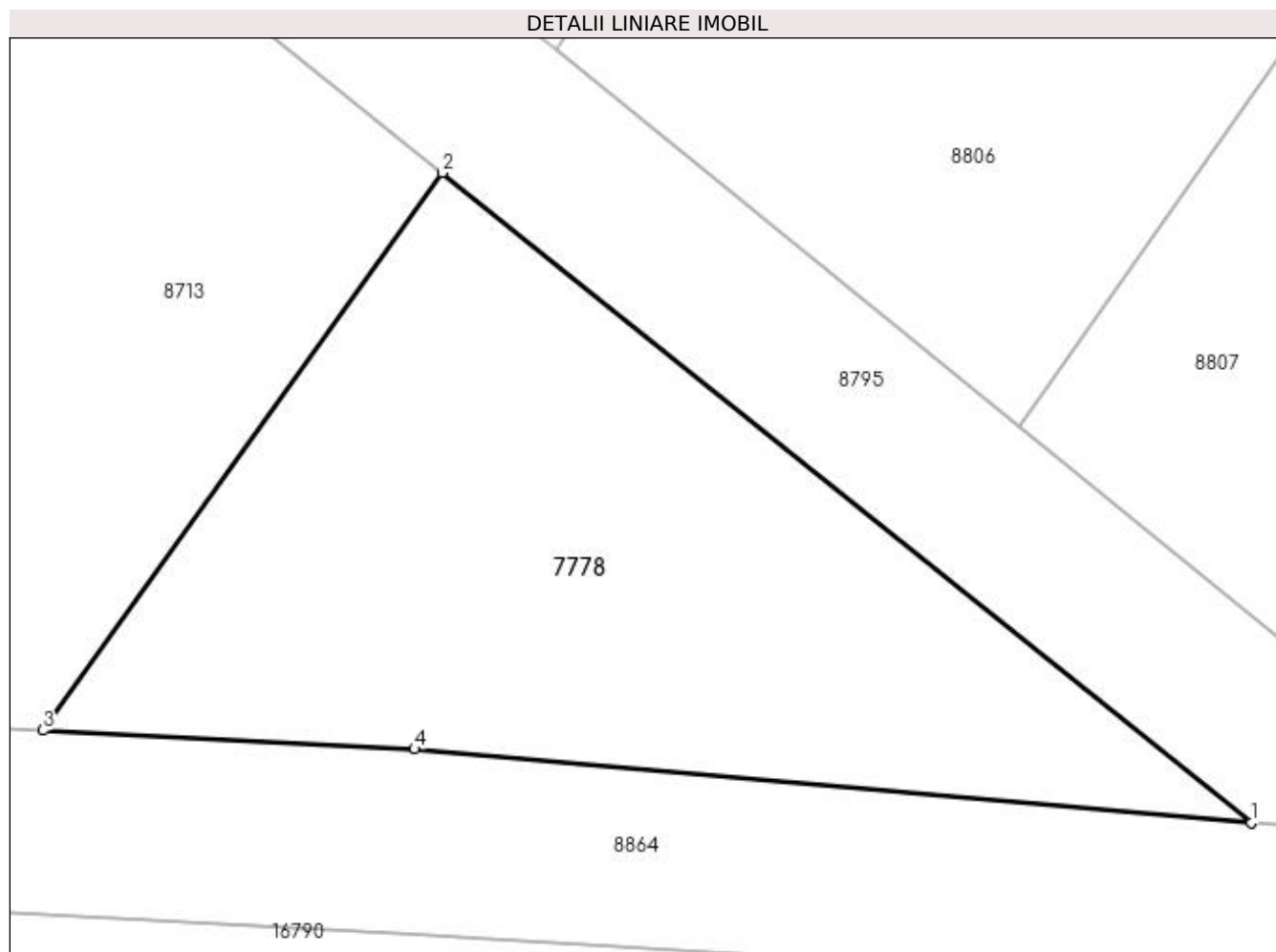
Inscrieri privind dezmembramintele dreptului de proprietate, drepturi reale de garanție și sarcini	Referințe
NU SUNT	

## Anexa Nr. 1 La Partea I

## Teren

Nr cadastral	Suprafața (mp)*	Observații / Referințe
	217	

\* Suprafața este determinată în planul de proiecție Stereo 70.



## Date referitoare la teren

Crt	Categorie folosință	Intra vilan	Suprafața (mp)	Tarla	Parcelă	Nr. topo	Observații / Referințe
1	arabil	NU	217	246	1/1	-	

## Lungime Segmente

1) Valorile lungimilor segmentelor sunt obținute din proiecție în plan.

Punct început	X / Y	Punct sfârșit	X / Y	Lungime segment (** (m)
1	354.940,671 289.491,516	2	354.920,507 289.507,718	25.867
2	354.920,507 289.507,718	3	354.910,559 289.493,827	17.086
3	354.910,559 289.493,827	4	354.919,815 289.493,358	9.268
4	354.919,815 289.493,358	1	354.940,671 289.491,516	20.937

**\*\* Lungimile segmentelor sunt determinate în planul de proiecție Stereo 70 și sunt rotunjite la 1 milimetru.**

**\*\*\* Distanța dintre puncte este formată din segmente cumulate ce sunt mai mici decât valoarea 1 milimetru.**





**DATE DESPRE IMOBILUL NR. 8555**

Oficiul de Cadastru și Publicitate Imobiliară DOLJ  
Biroul de Cadastru și Publicitate Imobiliară Craiova

**A. Partea I. Descrierea imobilului**

TEREN Extravilan

Adresa: Jud. Dolj, De 653

Nr. Crt	Nr cadastral Nr. topografic	Suprafața* (mp)	Observații / Referințe
A1		12.988	Sector cadastral:20 Teren neimprejmuit;

**B. Partea II. Proprietari și acte**

Inscrieri privitoare la dreptul de proprietate și alte drepturi reale		Referințe
/		
Act Normativ nr. LEGEA 7, din 13/03/1996 emis de PARLAMENTUL ROMANIEI;		
B1	Intabulare, drept de PROPRIETATE, dobandit prin Lege, cota actuala 1/1 1) NEIDENTIFICAT NEIDENTIFICAT	A1

**C. Partea III. SARCINI .**

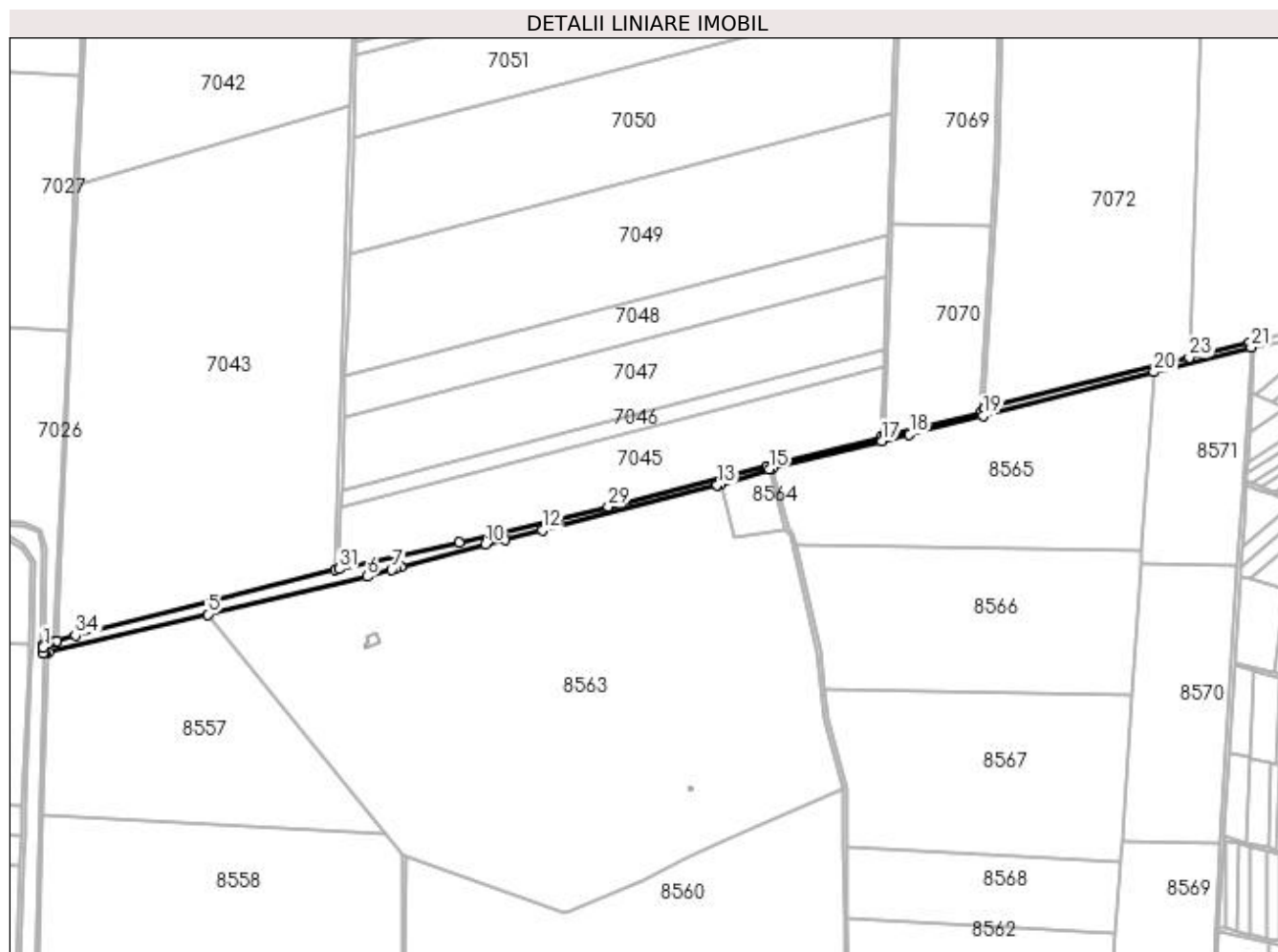
Inscrieri privind dezmembramintele dreptului de proprietate, drepturi reale de garanție și sarcini	Referințe
NU SUNT	

## Anexa Nr. 1 La Partea I

## Teren

Nr cadastral	Suprafața (mp)*	Observații / Referințe
	12.988	

\* Suprafața este determinată în planul de proiecție Stereo 70.



## Date referitoare la teren

Crt	Categorie folosință	Intra vilan	Suprafața (mp)	Tarla	Parcelă	Nr. topo	Observații / Referințe
1	drum	NU	12.988	-	De 653	-	

## Lungime Segmente

1) Valorile lungimilor segmentelor sunt obținute din proiecție în plan.

Punct început	X / Y	Punct sfârșit	X / Y	Lungime segment (** (m)
1	352.954,034 290.019,126	2	352.953,815 290.012,207	6.922
3	352.955,724 290.012,66	4	352.959,756 290.013,616	4.144
5	353.145,5 290.057,65	6	353.331,1 290.101,65	190.744
7	353.359,73 290.109,49	8	353.364,07 290.110,68	4.5
9	353.371,066 290.112,596	10	353.469,11 290.139,45	101.655

Punct început	X / Y	Punct sfârșit	X / Y	Lungime segment (** (m)
2	352.953,815 290.012,207	3	352.955,724 290.012,66	1.962
4	352.959,756 290.013,616	5	353.145,5 290.057,65	190.892
6	353.331,1 290.101,65	7	353.359,73 290.109,49	29.684
8	353.364,07 290.110,68	9	353.371,066 290.112,596	7.254
10	353.469,11 290.139,45	11	353.491,93 290.144,79	23.436

Punct început	X / Y	Punct sfârșit	X / Y	Lungime segment (** (m)
11	353.491,93 290.144,79	12	353.535,066 290.155,915	44.548
13	353.738,77 290.208,45	14	353.742,64 290.209,45	3.997
15	353.799,516 290.226,84	16	353.803,383 290.227,863	4.0
17	353.930,666 290.259,431	18	353.963,016 290.267,479	33.336
19	354.048,21 290.288,717	20	354.247,467 290.339,806	205.702
21	354.360,72 290.368,671	22	354.359,343 290.374,246	5.743
23	354.288,61 290.356,78	24	354.050,04 290.297,87	245.736
25	354.045,856 290.292,253	26	353.933,719 290.264,369	115.552
27	353.929,686 290.263,272	28	353.796,363 290.230,245	137.353
29	353.611,897 290.183,0	30	353.438,758 290.141,564	178.028
31	353.298,243 290.110,407	32	353.294,378 290.109,394	3.996
33	353.149,092 290.073,74	34	352.991,223 290.033,42	162.937
35	352.970,364 290.027,194	36	352.966,306 290.025,983	4.235
37	352.954,086 290.022,336	1	352.954,034 290.019,126	3.21

Punct început	X / Y	Punct sfârșit	X / Y	Lungime segment (** (m)
12	353.535,066 290.155,915	13	353.738,77 290.208,45	210.369
14	353.742,64 290.209,45	15	353.799,516 290.226,84	59.475
16	353.803,383 290.227,863	17	353.930,666 290.259,431	131.139
18	353.963,016 290.267,479	19	354.048,21 290.288,717	87.801
20	354.247,467 290.339,806	21	354.360,72 290.368,671	116.874
22	354.359,343 290.374,246	23	354.288,61 290.356,78	72.858
24	354.050,04 290.297,87	25	354.045,856 290.292,253	7.004
26	353.933,719 290.264,369	27	353.929,686 290.263,272	4.18
28	353.796,363 290.230,245	29	353.611,897 290.183,0	190.42
30	353.438,758 290.141,564	31	353.298,243 290.110,407	143.928
32	353.294,378 290.109,394	33	353.149,092 290.073,74	149.597
34	352.991,223 290.033,42	35	352.970,364 290.027,194	21.768
36	352.966,306 290.025,983	37	352.954,086 290.022,336	12.753

\*\* Lungimile segmentelor sunt determinate în planul de proiecție Stereo 70 și sunt rotunjite la 1 milimetru.

\*\*\* Distanța dintre puncte este formată din segmente cumulate ce sunt mai mici decât valoarea 1 milimetru.



**DATE DESPRE IMOBILUL NR. 8556**

Oficiul de Cadastru și Publicitate Imobiliară DOLJ  
Biroul de Cadastru și Publicitate Imobiliară Craiova

**A. Partea I. Descrierea imobilului**

TEREN Extravilan

Adresa: Jud. Dolj, De 656

Nr. Crt	Nr cadastral Nr. topografic	Suprafața* (mp)	Observații / Referințe
A1		7.192	Sector cadastral:20 Teren neimprejmuit;

**B. Partea II. Proprietari și acte**

Inscrieri privitoare la dreptul de proprietate și alte drepturi reale		Referințe
/		
Act Normativ nr. LEGEA 7, din 13/03/1996 emis de PARLAMENTUL ROMANIEI;		
B1	Intabulare, drept de PROPRIETATE, dobandit prin Lege, cota actuala 1/1 1) NEIDENTIFICAT NEIDENTIFICAT	A1

**C. Partea III. SARCINI .**

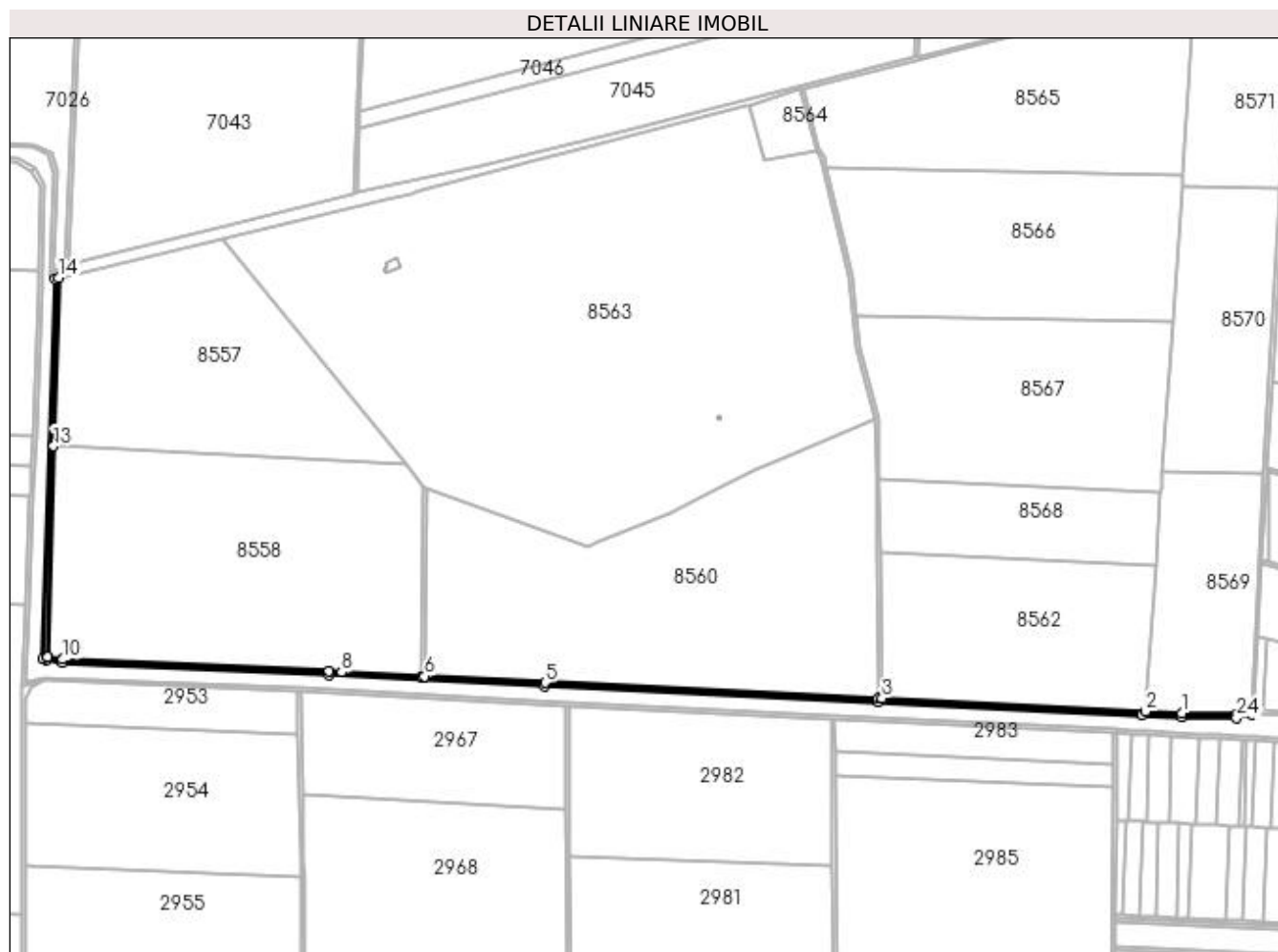
Inscrieri privind dezmembramintele dreptului de proprietate, drepturi reale de garanție și sarcini	Referințe
NU SUNT	

## Anexa Nr. 1 La Partea I

## Teren

Nr cadastral	Suprafața (mp)*	Observații / Referințe
	7.192	

\* Suprafața este determinată în planul de proiecție Stereo 70.



## Date referitoare la teren

Crt	Categorie folosință	Intravilan	Suprafața (mp)	Tarla	Parcelă	Nr. topo	Observații / Referințe
1	drum	NU	7.192	-	De 656	-	

## Lungime Segmente

1) Valorile lungimilor segmentelor sunt obținute din proiecție în plan.

Punct început	X / Y	Punct sfârșit	X / Y	Lungime segment (** (m)
1	354.232,404 289.520,565	2	354.191,605 289.522,625	40.851
3	353.892,921 289.537,61	4	353.888,918 289.537,795	4.007
5	353.510,94 289.555,238	6	353.374,648 289.562,337	136.477
7	353.370,651 289.562,545	8	353.280,306 289.567,251	90.467
9	353.266,08 289.567,992	10	352.964,619 289.581,75	301.775

Punct început	X / Y	Punct sfârșit	X / Y	Lungime segment (** (m)
2	354.191,605 289.522,625	3	353.892,921 289.537,61	299.06
4	353.888,918 289.537,795	5	353.510,94 289.555,238	378.38
6	353.374,648 289.562,337	7	353.370,651 289.562,545	4.002
8	353.280,306 289.567,251	9	353.266,08 289.567,992	14.245
10	352.964,619 289.581,75	11	352.947,463 289.584,609	17.393

Punct început	X / Y	Punct sfârșit	X / Y	Lungime segment (** (m)
11	352.947,463 289.584,609	12	352.946,179 289.585,202	1.414
13	352.953,718 289.823,099	14	352.959,756 290.013,616	190.613
15	352.955,724 290.012,66	16	352.942,097 289.582,68	430.196
17	352.946,275 289.580,752	18	352.964,198 289.577,765	18.17
19	353.265,885 289.563,996	20	353.510,744 289.551,243	245.191
21	353.888,967 289.533,803	22	354.187,337 289.518,835	298.745
23	354.232,265 289.516,567	24	354.294,696 289.515,372	62.442
25	354.310,851 289.519,481	26	354.311,055 289.523,66	4.184
27	354.294,233 289.519,381	1	354.232,404 289.520,565	61.84

Punct început	X / Y	Punct sfârșit	X / Y	Lungime segment (** (m)
12	352.946,179 289.585,202	13	352.953,718 289.823,099	238.016
14	352.959,756 290.013,616	15	352.955,724 290.012,66	4.144
16	352.942,097 289.582,68	17	352.946,275 289.580,752	4.601
18	352.964,198 289.577,765	19	353.265,885 289.563,996	302.001
20	353.510,744 289.551,243	21	353.888,967 289.533,803	378.625
22	354.187,337 289.518,835	23	354.232,265 289.516,567	44.985
24	354.294,696 289.515,372	25	354.310,851 289.519,481	16.669
26	354.311,055 289.523,66	27	354.294,233 289.519,381	17.358

\*\* Lungimile segmentelor sunt determinate în planul de proiecție Stereo 70 și sunt rotunjite la 1 milimetru.

\*\*\* Distanța dintre puncte este formată din segmente cumulate ce sunt mai mici decât valoarea 1 milimetru.





**DATE DESPRE IMOBILUL NR. 8557**

Oficiul de Cadastru și Publicitate Imobiliară DOLJ  
Biroul de Cadastru și Publicitate Imobiliară Craiova

**A. Partea I. Descrierea imobilului**

TEREN Extravilan

Adresa: Jud. Dolj, T49, P13

Nr. Crt	Nr cadastral Nr. topografic	Suprafața* (mp)	Observații / Referințe
A1		66.500	Sector cadastral:20 Teren neimprejmuit;

**B. Partea II. Proprietari și acte**

Inscrieri privitoare la dreptul de proprietate și alte drepturi reale		Referințe
/		
Act Administrativ nr. TDP 4120-47911, din 09/11/2000 emis de CJSIPT DOLJ;		
B1	Intabulare, drept de PROPRIETATE, dobândit prin Reconstituire, cota actuala 1/1 1) STANCESCU ERACLE 2) STANCESCU GHEORGHE	A1

**C. Partea III. SARCINI .**

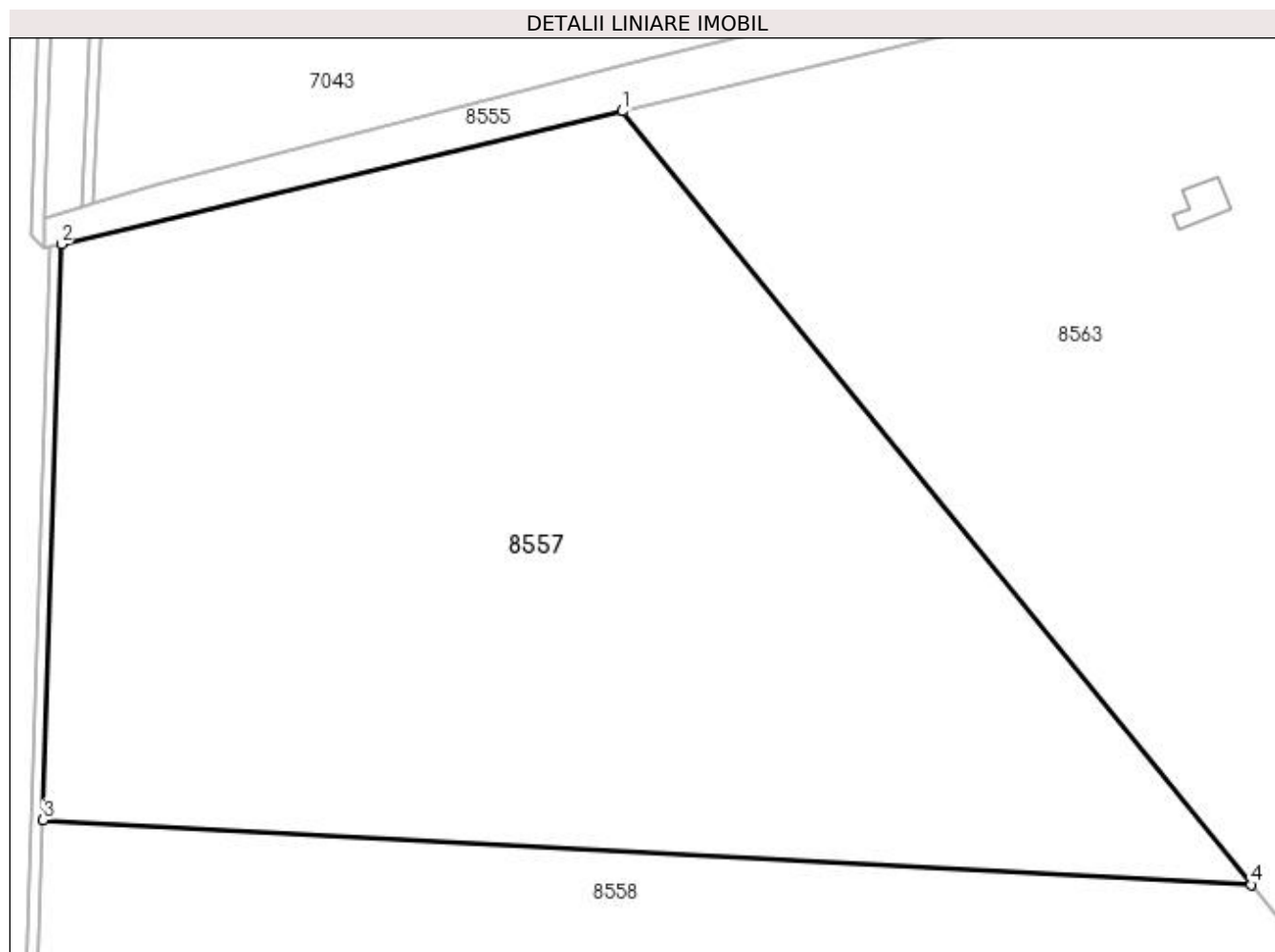
Inscrieri privind dezmembramintele dreptului de proprietate, drepturi reale de garanție și sarcini	Referințe
NU SUNT	

## Anexa Nr. 1 La Partea I

## Teren

Nr cadastral	Suprafața (mp)*	Observații / Referințe
	66.500	

\* Suprafața este determinată în planul de proiecție Stereo 70.



## Date referitoare la teren

Crt	Categorie folosință	Intra vilan	Suprafața (mp)	Tarla	Parcelă	Nr. topo	Observații / Referințe
1	arabil	NU	66.500	49	13	-	IDENTIC CU T47

## Lungime Segmente

1) Valorile lungimilor segmentelor sunt obținute din proiecție în plan.

Punct început	X / Y	Punct sfârșit	X / Y	Lungime segment (** (m)
1	353.145,5 290.057,65	2	352.959,756 290.013,616	190.892
2	352.959,756 290.013,616	3	352.953,718 289.823,099	190.613
3	352.953,718 289.823,099	4	353.353,568 289.801,756	400.419
4	353.353,568 289.801,756	1	353.145,5 290.057,65	329.809

**\*\* Lungimile segmentelor sunt determinate în planul de proiecție Stereo 70 și sunt rotunjite la 1 milimetru.**

**\*\*\* Distanța dintre puncte este formată din segmente cumulate ce sunt mai mici decât valoarea 1 milimetru.**



**DATE DESPRE IMOBILUL NR. 8558**

Oficiul de Cadastru și Publicitate Imobiliară DOLJ  
Biroul de Cadastru și Publicitate Imobiliară Craiova

**A. Partea I. Descrierea imobilului**

TEREN Extravilan

Adresa: Jud. Dolj, T49, P2

Nr. Crt	Nr cadastral Nr. topografic	Suprafața* (mp)	Observații / Referințe
A1		100.800	Sector cadastral:20 Teren neimprejmit;

**B. Partea II. Proprietari și acte**

Inscrieri privitoare la dreptul de proprietate și alte drepturi reale		Referințe
/		
Act Administrativ nr. TDP 4369, din 06/01/2004 emis de CJSDP DOLJ;		
B1	Intabulare, drept de PROPRIETATE, dobândit prin Reconstituire, cota actuala 1/1 1) ANDRAȘIU VALERIA-PARASCHIVA 2) STĂNCESCU GHEORGHE 3) STĂNCESCU ERACLE	A1

**C. Partea III. SARCINI .**

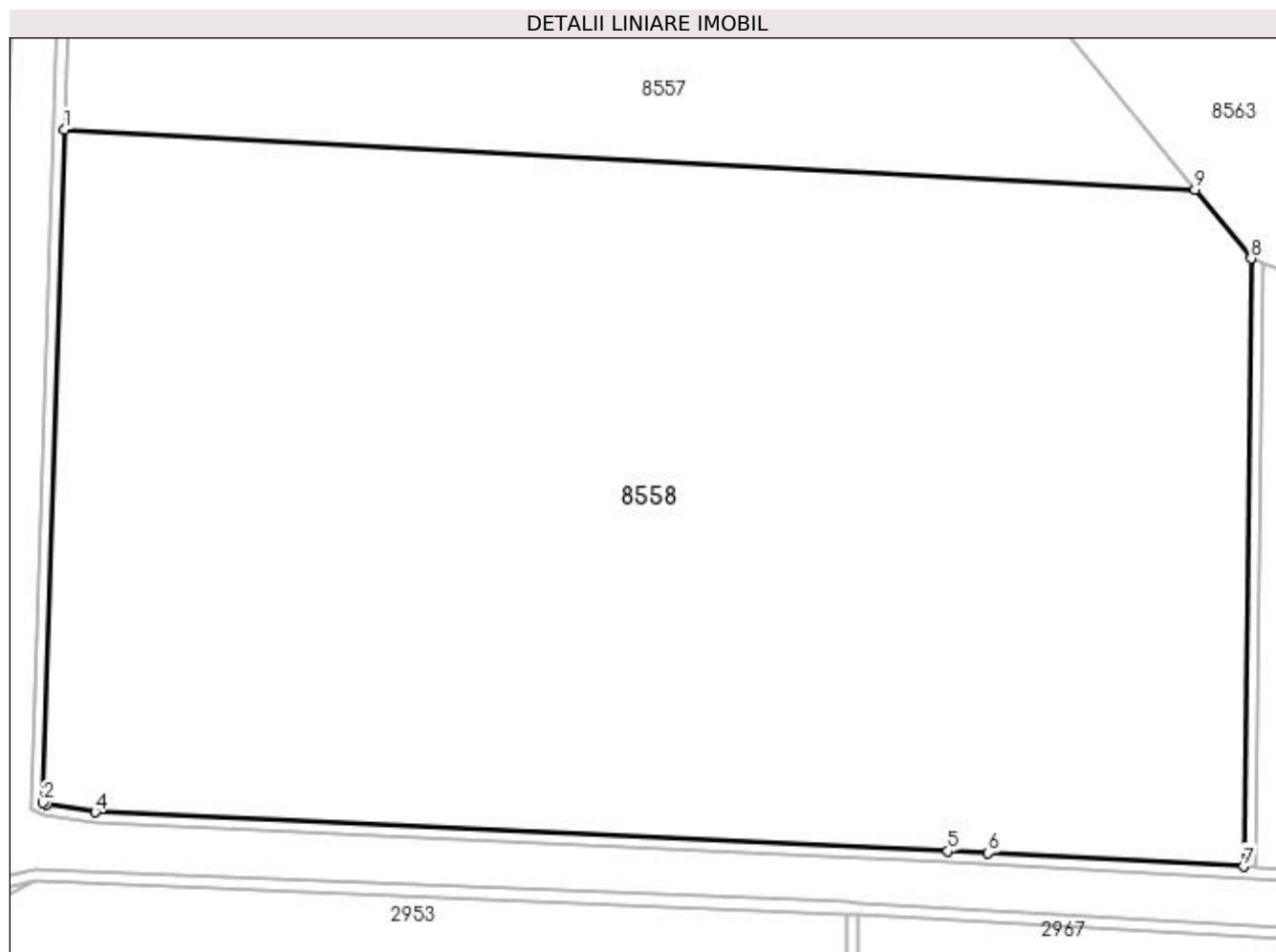
Inscrieri privind dezmembramintele dreptului de proprietate, drepturi reale de garanție și sarcini	Referințe
NU SUNT	

## Anexa Nr. 1 La Partea I

## Teren

Nr cadastral	Suprafața (mp)*	Observații / Referințe
	100.800	

\* Suprafața este determinată în planul de proiecție Stereo 70.



## Date referitoare la teren

Crt	Categorie folosință	Intra vilan	Suprafața (mp)	Tarla	Parcelă	Nr. topo	Observații / Referințe
1	arabil	NU	100.800	49	2	-	

## Lungime Segmente

1) Valorile lungimilor segmentelor sunt obținute din proiecție în plan.

Punct început	X / Y	Punct sfârșit	X / Y	Lungime segment (** (m)
1	352.953,718 289.823,099	2	352.946,179 289.585,202	238.016
2	352.946,179 289.585,202	3	352.947,463 289.584,609	1.414
3	352.947,463 289.584,609	4	352.964,619 289.581,75	17.393
4	352.964,619 289.581,75	5	353.266,08 289.567,992	301.775
5	353.266,08 289.567,992	6	353.280,306 289.567,251	14.245

Punct început	X / Y	Punct sfârșit	X / Y	Lungime segment (** (m)
6	353.280,306 289.567,251	7	353.370,651 289.562,545	90.467
7	353.370,651 289.562,545	8	353.373,34 289.777,44	214.912
8	353.373,34 289.777,44	9	353.353,568 289.801,756	31.34
9	353.353,568 289.801,756	1	352.953,718 289.823,099	400.419

\*\* Lungimile segmentelor sunt determinate în planul de proiecție Stereo 70 și sunt rotunjite la 1 milimetru.

\*\*\* Distanța dintre puncte este formată din segmente cumulate ce sunt mai mici decât valoarea 1 milimetru.





**DATE DESPRE IMOBILUL NR. 8559**

Oficiul de Cadastru și Publicitate Imobiliară DOLJ  
Biroul de Cadastru și Publicitate Imobiliară Craiova

**A. Partea I. Descrierea imobilului**

TEREN Extravilan

Adresa: Jud. Dolj, De 661

Nr. Crt	Nr cadastral Nr. topografic	Suprafața* (mp)	Observații / Referințe
A1		857	Sector cadastral:20 Teren neimprejmut;

**B. Partea II. Proprietari și acte**

Inscrieri privitoare la dreptul de proprietate și alte drepturi reale		Referințe
/		
Act Normativ nr. LEGEA 7, din 13/03/1996 emis de PARLAMENTUL ROMANIEI;		
B1	Intabulare, drept de PROPRIETATE, dobandit prin Lege, cota actuala 1/1 1) NEIDENTIFICAT NEIDENTIFICAT	A1

**C. Partea III. SARCINI .**

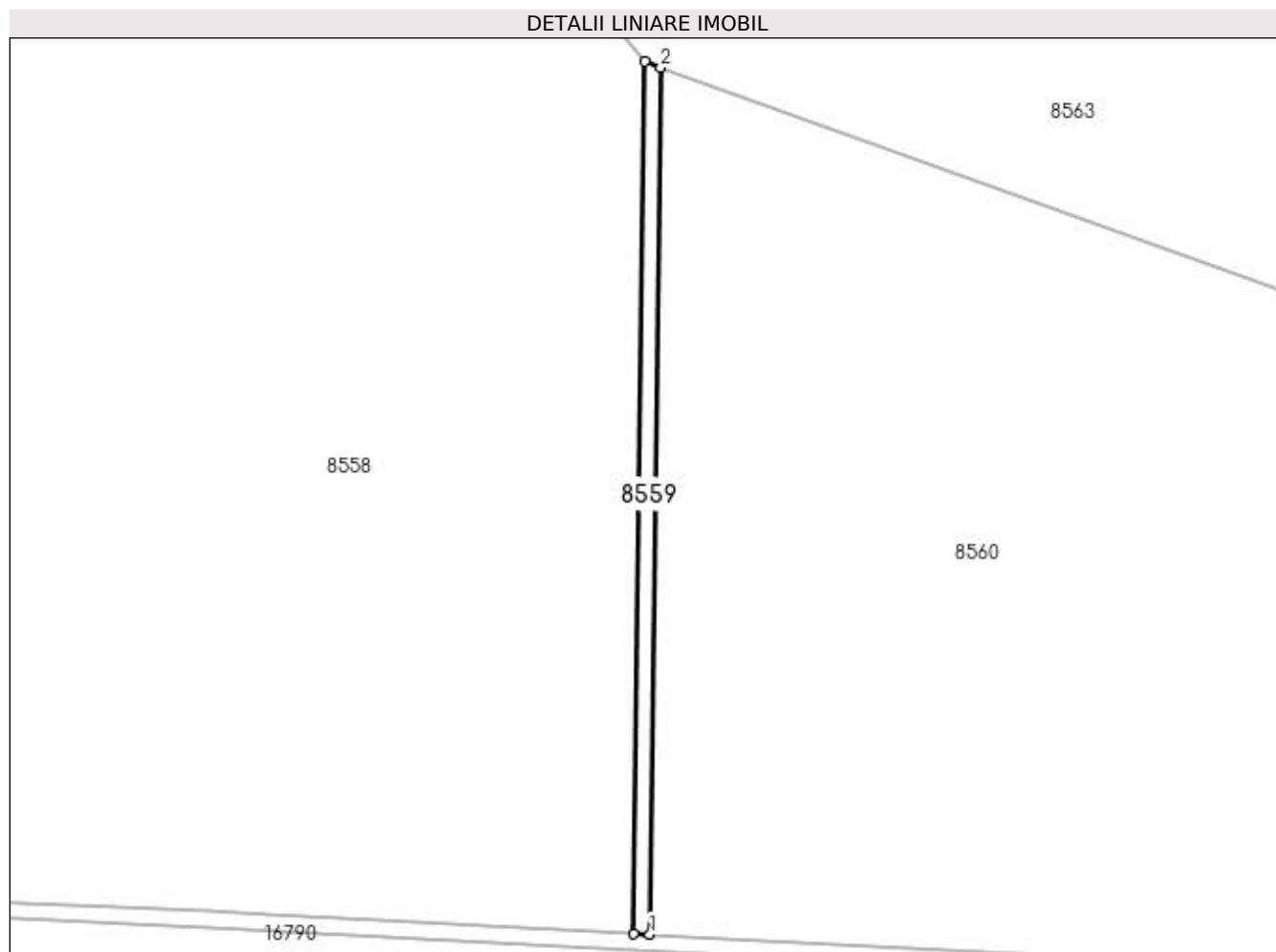
Inscrieri privind dezmembramintele dreptului de proprietate, drepturi reale de garanție și sarcini	Referințe
NU SUNT	

## Anexa Nr. 1 La Partea I

## Teren

Nr cadastral	Suprafața (mp)*	Observații / Referințe
	857	

\* Suprafața este determinată în planul de proiecție Stereo 70.



## Date referitoare la teren

Crt	Categorie folosință	Intra vilan	Suprafața (mp)	Tarla	Parcelă	Nr. topo	Observații / Referințe
1	drum	NU	857	-	De 661	-	

## Lungime Segmente

1) Valorile lungimilor segmentelor sunt obținute din proiecție în plan.

Punct început	X / Y	Punct sfârșit	X / Y	Lungime segment (** (m)
1	353.374,648 289.562,337	2	353.377,322 289.776,004	213.684
2	353.377,322 289.776,004	3	353.373,34 289.777,44	4.233
3	353.373,34 289.777,44	4	353.370,651 289.562,545	214.912
4	353.370,651 289.562,545	1	353.374,648 289.562,337	4.002

**\*\* Lungimile segmentelor sunt determinate în planul de proiecție Stereo 70 și sunt rotunjite la 1 milimetru.**

**\*\*\* Distanța dintre puncte este formată din segmente cumulate ce sunt mai mici decât valoarea 1 milimetru.**



**DATE DESPRE IMOBILUL NR. 8560**

Oficiul de Cadastru și Publicitate Imobiliară DOLJ  
Biroul de Cadastru și Publicitate Imobiliară Craiova

**A. Partea I. Descrierea imobilului**

TEREN Necunoscut

Adresa: Loc. Motatei, Jud. Dolj, T49, P1

Nr. Crt	Nr cadastral Nr. topografic	Suprafața* (mp)	Observații / Referințe
A1		Din acte: 162.200 Masurata: 111.770	Sector cadastral:20 Teren neimprejmit; RESTUL DE SUPRAFATA INSCRISA IN TDP SE REGAESTE LA ID 8562 FIIND SEPARATA DE DRUM DE 671

**B. Partea II. Proprietari și acte**

Inscrieri privitoare la dreptul de proprietate și alte drepturi reale	Referințe
/	
Act Administrativ nr. TDP 4313, din 23/10/2002 emis de CJSIPT DOLJ;	
B1	A1
Intabulare, drept de PROPRIETATE, dobandit prin Reconstituire, cota actuala 1/1	
1) ILIE ELENA 2) IANCU ION 3) IANCU EMIL 4) IANCU DAN-CRIN 5) PĂCEANĂ MIHAELA-GABI 6) LUNGULESCU VIOLETA-MARIA 7) DABU EMILIA	

**C. Partea III. SARCINI .**

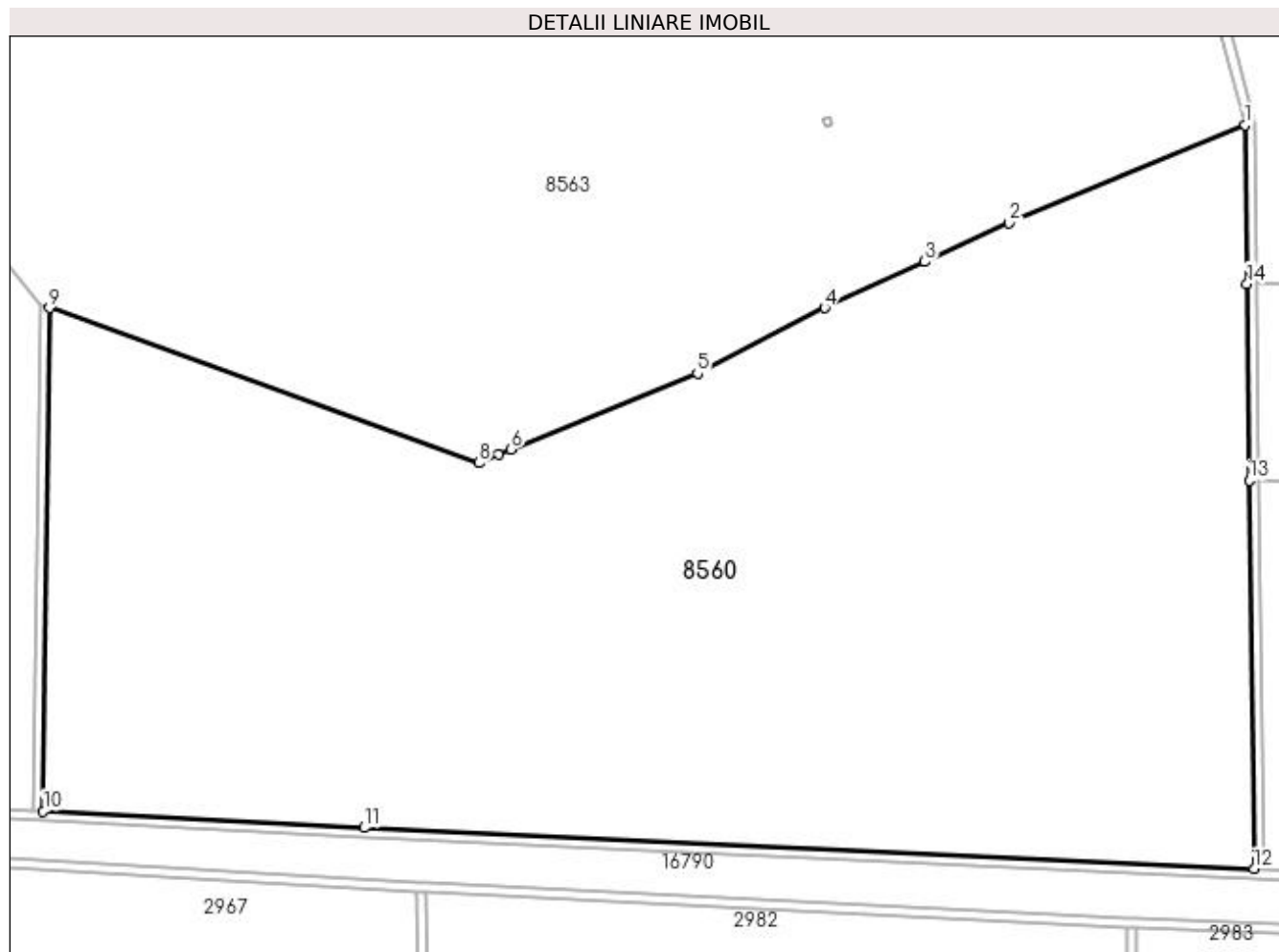
Inscrieri privind dezmembramintele dreptului de proprietate, drepturi reale de garanție și sarcini	Referințe
NU SUNT	

## Anexa Nr. 1 La Partea I

## Teren

Nr cadastral	Suprafața (mp)*	Observații / Referințe
	Din acte: 162.200 Masurata: 111.770	RESTUL DE SUPRAFATA INSCRISA IN TDP SE REGAESTE LA ID 8562 FIIND SEPARATA DE DRUM DE 671

\* Suprafața este determinată în planul de proiecție Stereo 70.



## Date referitoare la teren

Crt	Categorie folosință	Intra vilan	Suprafața (mp)	Tarla	Parcelă	Nr. topo	Observații / Referințe
1	arabil	DA	107.862	49	1	-	
2	arabil	NU	3.908	49	1	-	

## Lungime Segmente

1) Valorile lungimilor segmentelor sunt obținute din proiecție în plan.

Punct început	X / Y	Punct sfârșit	X / Y	Lungime segment (** (m)
1	353.885,221 289.853,606	2	353.784,83 289.812,03	108.66
2	353.784,83 289.812,03	3	353.749,082 289.795,589	39.348
3	353.749,082 289.795,589	4	353.706,6 289.776,05	46.76

Punct început	X / Y	Punct sfârșit	X / Y	Lungime segment (** (m)
4	353.706,6 289.776,05	5	353.652,55 289.748,18	60.812
5	353.652,55 289.748,18	6	353.573,28 289.715,85	85.609
6	353.573,28 289.715,85	7	353.568,026 289.713,676	5.686
7	353.568,026 289.713,676	8	353.559,7 289.710,23	9.011
8	353.559,7 289.710,23	9	353.377,322 289.776,004	193.876
9	353.377,322 289.776,004	10	353.374,648 289.562,337	213.684
10	353.374,648 289.562,337	11	353.510,94 289.555,238	136.477
11	353.510,94 289.555,238	12	353.888,918 289.537,795	378.38
12	353.888,918 289.537,795	13	353.886,898 289.702,768	164.985
13	353.886,898 289.702,768	14	353.885,922 289.786,302	83.54
14	353.885,922 289.786,302	1	353.885,221 289.853,606	67.308

\*\* Lungimile segmentelor sunt determinate în planul de proiecție Stereo 70 și sunt rotunjite la 1 milimetru.

\*\*\* Distanța dintre puncte este formată din segmente cumulate ce sunt mai mici decât valoarea 1 milimetru.





**DATE DESPRE IMOBILUL NR. 8561**

Oficiul de Cadastru și Publicitate Imobiliară DOLJ  
Biroul de Cadastru și Publicitate Imobiliară Craiova

**A. Partea I. Descrierea imobilului**

TEREN Extravilan

Adresa: Jud. Dolj, De 671

Nr. Crt	Nr cadastral Nr. topografic	Suprafața* (mp)	Observații / Referințe
A1		2.794	Sector cadastral:20 Teren neimprejmuit;

**B. Partea II. Proprietari și acte**

Inscrieri privitoare la dreptul de proprietate și alte drepturi reale		Referințe
/		
Act Normativ nr. LEGEA 7, din 13/03/1996 emis de PARLAMENTUL ROMANIEI;		
B1	Intabulare, drept de PROPRIETATE, dobandit prin Lege, cota actuala 1/1 1) NEIDENTIFICAT NEIDENTIFICAT	A1

**C. Partea III. SARCINI .**

Inscrieri privind dezmembramintele dreptului de proprietate, drepturi reale de garanție și sarcini	Referințe
NU SUNT	

## Anexa Nr. 1 La Partea I

## Teren

Nr cadastral	Suprafața (mp)*	Observații / Referințe
	2.794	

\* Suprafața este determinată în planul de proiecție Stereo 70.



## Date referitoare la teren

Crt	Categorie folosință	Intra vilan	Suprafața (mp)	Tarla	Parcelă	Nr. topo	Observații / Referințe
1	drum	NU	2.794	-	De 671	-	

## Lungime Segmente

1) Valorile lungimilor segmentelor sunt obținute din proiecție în plan.

Punct început	X / Y	Punct sfârșit	X / Y	Lungime segment (** (m)
1	353.858,859 290.015,572	2	353.830,029 290.138,748	126.505
3	353.827,077 290.151,362	4	353.821,556 290.159,169	9.562
5	353.803,383 290.227,863	6	353.799,516 290.226,84	4.0
7	353.818,29 290.156,86	8	353.823,36 290.149,69	8.781
9	353.854,91 290.014,89	10	353.863,93 289.934,7	80.696

Punct început	X / Y	Punct sfârșit	X / Y	Lungime segment (** (m)
2	353.830,029 290.138,748	3	353.827,077 290.151,362	12.955
4	353.821,556 290.159,169	5	353.803,383 290.227,863	71.057
6	353.799,516 290.226,84	7	353.818,29 290.156,86	72.455
8	353.823,36 290.149,69	9	353.854,91 290.014,89	138.443
10	353.863,93 289.934,7	11	353.885,23 289.853,61	83.841

Punct început	X / Y	Punct sfârșit	X / Y	Lungime segment (** (m)
11	353.885,23 289.853,61	12	353.885,221 289.853,606	0.01
13	353.885,922 289.786,302	14	353.886,898 289.702,768	83.54
15	353.888,918 289.537,795	16	353.892,921 289.537,61	4.007
17	353.890,928 289.702,888	18	353.889,982 289.781,372	78.49
19	353.889,922 289.786,371	20	353.889,099 289.854,626	68.26
21	353.867,872 289.935,436	22	353.863,886 289.970,874	35.661

Punct început	X / Y	Punct sfârșit	X / Y	Lungime segment (** (m)
12	353.885,221 289.853,606	13	353.885,922 289.786,302	67.308
14	353.886,898 289.702,768	15	353.888,918 289.537,795	164.985
16	353.892,921 289.537,61	17	353.890,928 289.702,888	165.29
18	353.889,982 289.781,372	19	353.889,922 289.786,371	4.999
20	353.889,099 289.854,626	21	353.867,872 289.935,436	83.551
22	353.863,886 289.970,874	1	353.858,859 290.015,572	44.98

\*\* Lungimile segmentelor sunt determinate în planul de proiecție Stereo 70 și sunt rotunjite la 1 milimetru.

\*\*\* Distanța dintre puncte este formată din segmente cumulate ce sunt mai mici decât valoarea 1 milimetru.



**DATE DESPRE IMOBILUL NR. 8562**

Oficiul de Cadastru și Publicitate Imobiliară DOLJ  
Biroul de Cadastru și Publicitate Imobiliară Craiova

**A. Partea I. Descrierea imobilului**

TEREN Extravilan

Adresa: Jud. Dolj, T49, P1

Nr. Crt	Nr cadastral Nr. topografic	Suprafața* (mp)	Observații / Referințe
A1		Din acte: 162.200 Masurata: 50.430	Sector cadastral:20 Teren neimprejmit; RESTUL DE SUPRAFATA INSCRISA IN TDP SE REGAESTE LA ID 8560 FIIND SEPARATA DE DRUM DE 671

**B. Partea II. Proprietari și acte**

Inscrieri privitoare la dreptul de proprietate și alte drepturi reale		Referințe
/		
Act Administrativ nr. TDP 4313, din 23/10/2002 emis de CJSIPT DOLJ;		
B1	Intabulare, drept de PROPRIETATE, dobandit prin Reconstituire, cota actuala 1/1 1) ILIE ELENA 2) IANCU ION 3) IANCU EMIL 4) IANCU DAN-CRIN 5) PĂCEANĂ MIHAELA-GABI 6) LUNGULESCU VIOLETA-MARIA 7) DABU EMILIA	A1

**C. Partea III. SARCINI .**

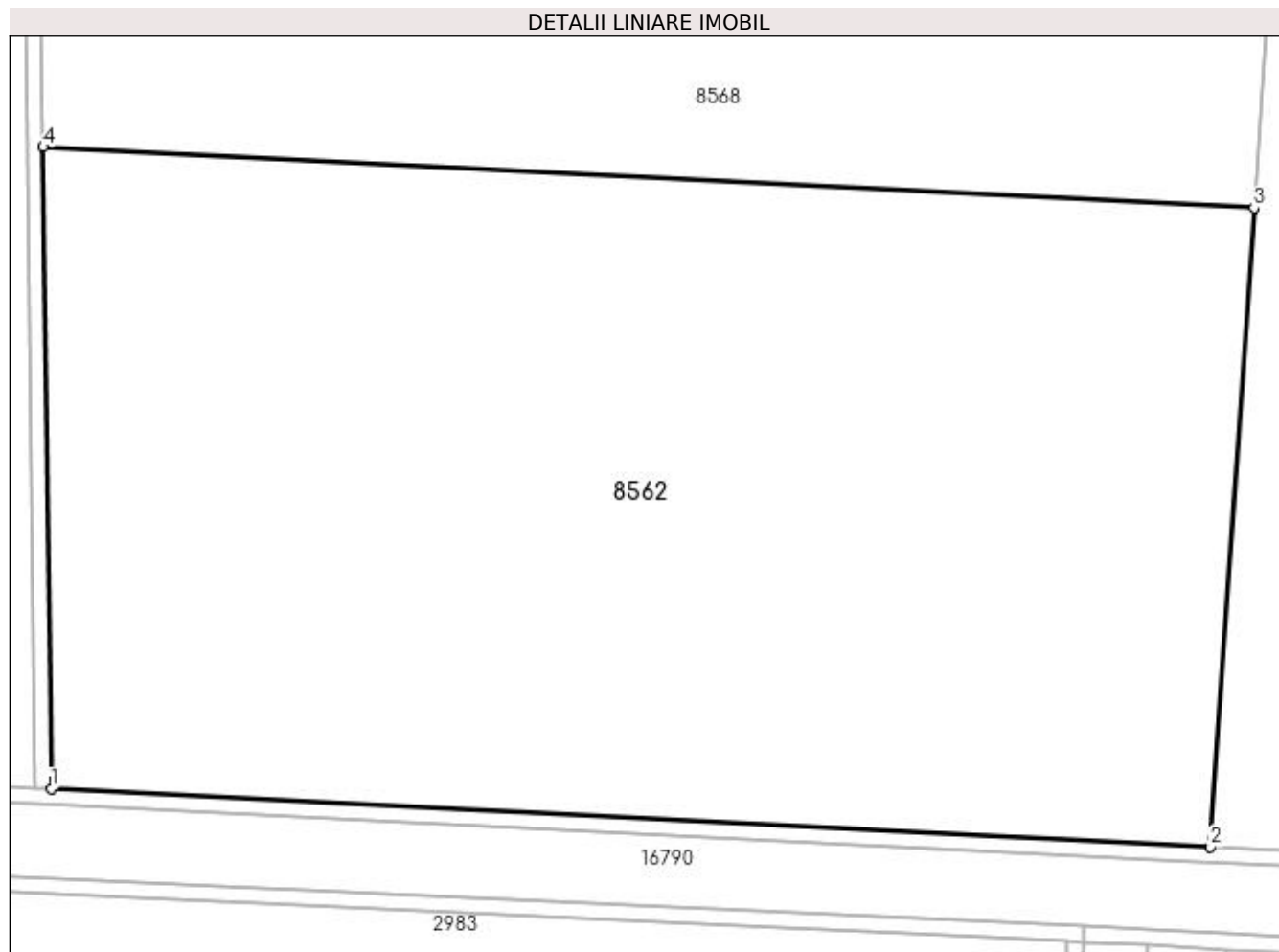
Inscrieri privind dezmembramintele dreptului de proprietate, drepturi reale de garanție și sarcini	Referințe
NU SUNT	

## Anexa Nr. 1 La Partea I

## Teren

Nr cadastral	Suprafața (mp)*	Observații / Referințe
	Din acte: 162.200 Masurata: 50.430	RESTUL DE SUPRAFATA INSCRISA IN TDP SE REGAESTE LA ID 8560 FIIND SEPARATA DE DRUM DE 671

\* Suprafața este determinată în planul de proiecție Stereo 70.



## Date referitoare la teren

Crt	Categorie folosință	Intravilan	Suprafața (mp)	Tarla	Parcelă	Nr. topo	Observații / Referințe
1	arabil	NU	50.430	49	1	-	

## Lungime Segmente

1) Valorile lungimilor segmentelor sunt obținute din proiecție în plan.

Punct început	X / Y	Punct sfârșit	X / Y	Lungime segment (** (m)
1	353.892,921 289.537,61	2	354.191,605 289.522,625	299.06
2	354.191,605 289.522,625	3	354.202,857 289.687,239	164.998
3	354.202,857 289.687,239	4	353.890,928 289.702,888	312.321
4	353.890,928 289.702,888	1	353.892,921 289.537,61	165.29

**\*\* Lungimile segmentelor sunt determinate în planul de proiecție Stereo 70 și sunt rotunjite la 1 milimetru.**

**\*\*\* Distanța dintre puncte este formată din segmente cumulate ce sunt mai mici decât valoarea 1 milimetru.**





**DATE DESPRE IMOBILUL NR. 8563**

Oficiul de Cadastru și Publicitate Imobiliară DOLJ  
Biroul de Cadastru și Publicitate Imobiliară Craiova

**A. Partea I. Descrierea imobilului**

TEREN Necunoscut

Nr. CF vechi:177  
Nr. cadastral vechi:158

Adresa: Loc. Motatei, Jud. Dolj, T49, P670

Nr. Crt	Nr cadastral Nr. topografic	Suprafața* (mp)	Observații / Referințe
A1	35893	Din acte: 229.352 Masurata: 229.349	Sector cadastral:20 Teren neimprejmut;

**Construcții**

Crt	Nr cadastral Nr. topografic	Adresa	Observații / Referințe
A1.1		Loc. Motatei, Jud. Dolj, T49, P670	Nr. niveluri:1; S. construita la sol:10 mp; fost C16 - castel apa
A1.2		Loc. Motatei, Jud. Dolj, T49, P670	Nr. niveluri:1; S. construita la sol:172 mp; fost C7 - atelier din caramida cu terasa din beton

**B. Partea II. Proprietari și acte**

Inscrieri privitoare la dreptul de proprietate și alte drepturi reale		Referințe
<b>11257 / 04/03/2009</b>		
Act Notarial nr. CVC 482, din 03/03/2009 emis de NP Sandu C;		
B1	Intabulare, drept de PROPRIETATE, dobandit prin Conventie, cota actuala 1/1 1) SC RODESCO TRADING SRL, CIF:16386596	A1, A1.1, A1.2

**C. Partea III. SARCINI**

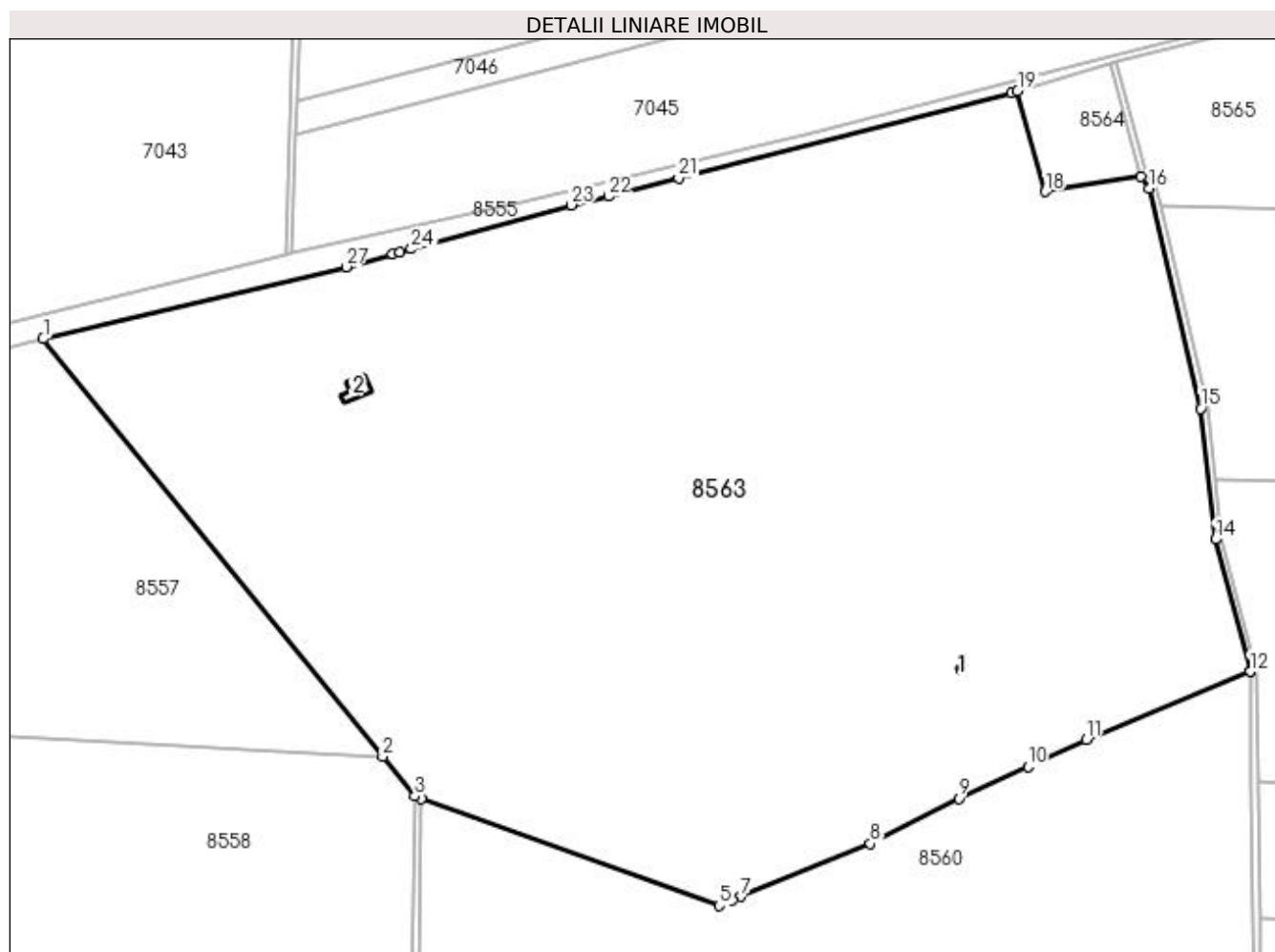
Inscrieri privind dezmembramintele dreptului de proprietate, drepturi reale de garanție și sarcini		Referințe
<b>40541 / 19/02/2021</b>		
Act Notarial nr. CONTRACT DE SUPERFICIE AUT NR 619, din 18/02/2021 emis de NP Sorop Alexandru Oliviu;		
C1	Intabulare, drept de SUPERFICIE, pentru o perioada de 49 de ani de la data semnarii contractului 1) PVP CANIS MAJOR SRL, CIF:43580890	A1

## Anexa Nr. 1 La Partea I

## Teren

Nr cadastral	Suprafața (mp)*	Observații / Referințe
35893	Din acte: 229.352 Masurata: 229.349	

\* Suprafața este determinată în planul de proiecție Stereo 70.



## Date referitoare la teren

Crt	Categorie folosință	Intra vilan	Suprafața (mp)	Tarla	Parcelă	Nr. topo	Observații / Referințe
1	curți constructii	NU	77.469	49	670	-	
2	curți constructii	DA	75.001	49	670	-	
3	curți constructii	NU	76.879	49	670	-	

## Date referitoare la construcții

Crt	Număr	Destinație construcție	Supraf. (mp)	Situație juridică	Observații / Referințe
A1.1		construcții industriale și edilitare	10	Cu acte	Nr. niveluri:1; S. construită la sol:10 mp; fost C16 - castel apa
A1.2		construcții industriale și edilitare	172	Cu acte	Nr. niveluri:1; S. construită la sol:172 mp; fost C7 - atelier din caramida cu terasa din beton

## Lungime Segmente

1) Valorile lungimilor segmentelor sunt obținute din proiecție în plan.

Punct început	X / Y	Punct sfârșit	X / Y	Lungime segment (** (m)
1	353.145,5 290.057,65	2	353.353,568 289.801,756	329.809
3	353.373,34 289.777,44	4	353.377,322 289.776,004	4.233
5	353.559,7 289.710,23	6	353.568,026 289.713,676	9.011
7	353.573,28 289.715,85	8	353.652,55 289.748,18	85.609
9	353.706,6 289.776,05	10	353.749,082 289.795,589	46.76
11	353.784,83 289.812,03	12	353.885,221 289.853,606	108.66
13	353.885,23 289.853,61	14	353.863,93 289.934,7	83.841
15	353.854,91 290.014,89	16	353.823,36 290.149,69	138.443
17	353.818,29 290.156,86	18	353.759,59 290.147,76	59.401
19	353.742,64 290.209,45	20	353.738,77 290.208,45	3.997
21	353.535,066 290.155,915	22	353.491,93 290.144,79	44.548
23	353.469,11 290.139,45	24	353.371,066 290.112,596	101.655
25	353.364,07 290.110,68	26	353.359,73 290.109,49	4.5
27	353.331,1 290.101,65	1	353.145,5 290.057,65	190.744

Punct început	X / Y	Punct sfârșit	X / Y	Lungime segment (** (m)
2	353.353,568 289.801,756	3	353.373,34 289.777,44	31.34
4	353.377,322 289.776,004	5	353.559,7 289.710,23	193.876
6	353.568,026 289.713,676	7	353.573,28 289.715,85	5.686
8	353.652,55 289.748,18	9	353.706,6 289.776,05	60.812
10	353.749,082 289.795,589	11	353.784,83 289.812,03	39.348
12	353.885,221 289.853,606	13	353.885,23 289.853,61	0.01
14	353.863,93 289.934,7	15	353.854,91 290.014,89	80.696
16	353.823,36 290.149,69	17	353.818,29 290.156,86	8.781
18	353.759,59 290.147,76	19	353.742,64 290.209,45	63.976
20	353.738,77 290.208,45	21	353.535,066 290.155,915	210.369
22	353.491,93 290.144,79	23	353.469,11 290.139,45	23.436
24	353.371,066 290.112,596	25	353.364,07 290.110,68	7.254
26	353.359,73 290.109,49	27	353.331,1 290.101,65	29.684

\*\* Lungimile segmentelor sunt determinate în planul de proiecție Stereo 70 și sunt rotunjite la 1 milimetru.

\*\*\* Distanța dintre puncte este formată din segmente cumulate ce sunt mai mici decât valoarea 1 milimetru.



**DATE DESPRE IMOBILUL NR. 8564**

Oficiul de Cadastru și Publicitate Imobiliară DOLJ  
Biroul de Cadastru și Publicitate Imobiliară Craiova

**A. Partea I. Descrierea imobilului**

TEREN Extravilan

Adresa: Jud. Dolj, T49, P1/1

Nr. Crt	Nr cadastral Nr. topografic	Suprafața* (mp)	Observații / Referințe
A1		4.041	Sector cadastral:20 Teren neimprejmuit;

**B. Partea II. Proprietari și acte**

Inscrieri privitoare la dreptul de proprietate și alte drepturi reale		Referințe
/		
Act Normativ nr. LEGEA 7, din 13/03/1996 emis de PARLAMENTUL ROMANIEI;		
B1	Inscrierea provizorie, drept de PROPRIETATE, dobandit prin Lege, cota actuala 1/1 1) NEIDENTIFICAT NEIDENTIFICAT	A1

**C. Partea III. SARCINI .**

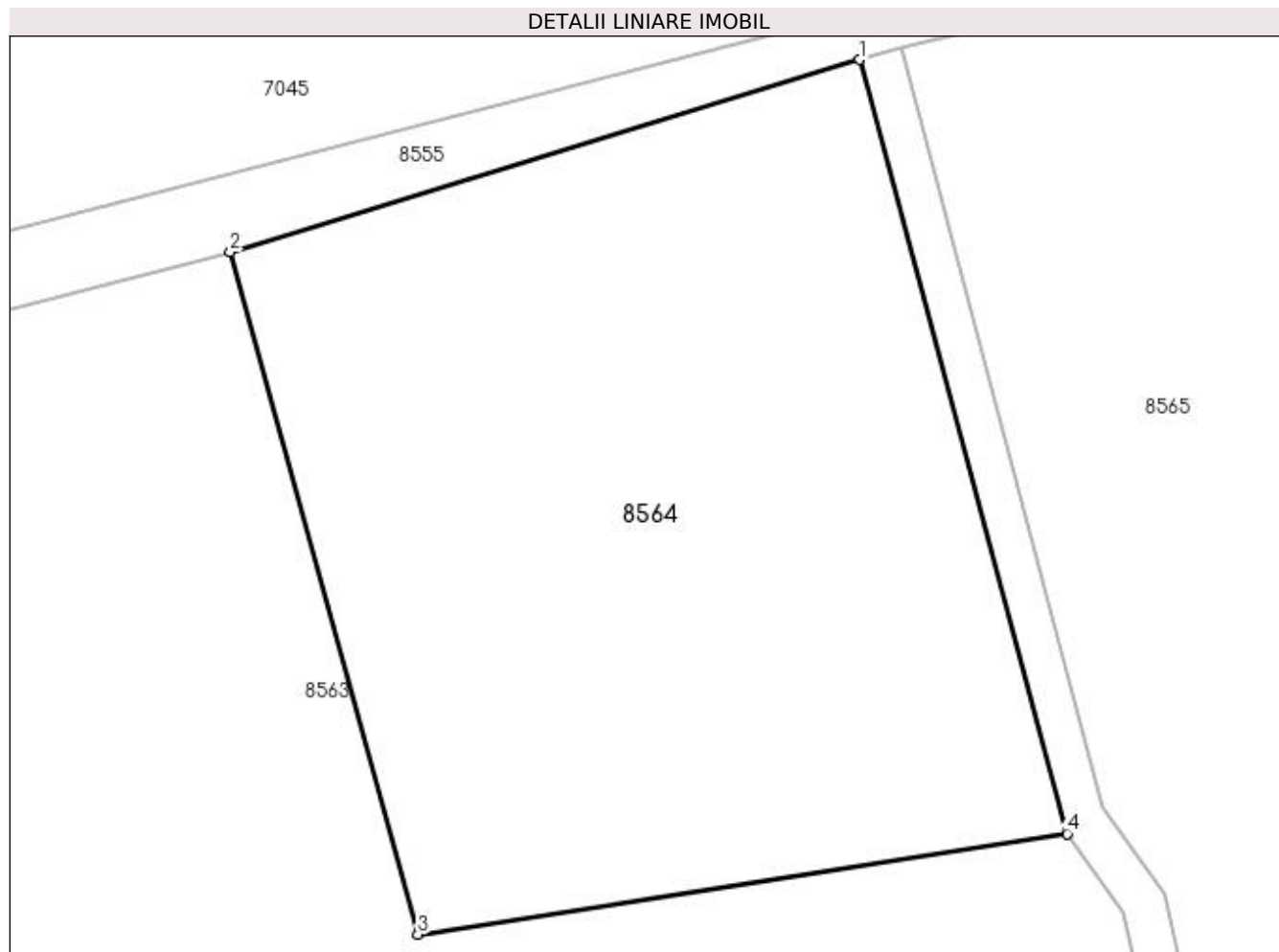
Inscrieri privind dezmembramintele dreptului de proprietate, drepturi reale de garanție și sarcini	Referințe
NU SUNT	

## Anexa Nr. 1 La Partea I

## Teren

Nr cadastral	Suprafața (mp)*	Observații / Referințe
	4.041	

\* Suprafața este determinată în planul de proiecție Stereo 70.



## Date referitoare la teren

Crt	Categorie folosință	Intravilan	Suprafața (mp)	Tarla	Parcelă	Nr. topo	Observații / Referințe
1	arabil	NU	4.041	49	1/1	-	

## Lungime Segmente

1) Valorile lungimilor segmentelor sunt obținute din proiecție în plan.

Punct început	X / Y	Punct sfârșit	X / Y	Lungime segment (** (m)
1	353.799,516 290.226,84	2	353.742,64 290.209,45	59.475
2	353.742,64 290.209,45	3	353.759,59 290.147,76	63.976
3	353.759,59 290.147,76	4	353.818,29 290.156,86	59.401
4	353.818,29 290.156,86	1	353.799,516 290.226,84	72.455

**\*\* Lungimile segmentelor sunt determinate în planul de proiecție Stereo 70 și sunt rotunjite la 1 milimetru.**

**\*\*\* Distanța dintre puncte este formată din segmente cumulate ce sunt mai mici decât valoarea 1 milimetru.**





**DATE DESPRE IMOBILUL NR. 8565**

Oficiul de Cadastru și Publicitate Imobiliară DOLJ  
Biroul de Cadastru și Publicitate Imobiliară Craiova

**A. Partea I. Descrierea imobilului**

TEREN Extravilan

Adresa: Jud. Dolj, T50/1, P3

Nr. Crt	Nr cadastral Nr. topografic	Suprafața* (mp)	Observații / Referințe
A1	32166	63.300	Sector cadastral:20 Teren neimpregmuit;

**B. Partea II. Proprietari și acte**

Inscrieri privitoare la dreptul de proprietate și alte drepturi reale		Referințe
<b>134188 / 29/10/2015</b>		
Hotarare Judecatoreasca nr. 1965, din 30/09/2014 emis de Judecatoria Calafat (Dosar nr. 1837/201/2014, TDP nr. 4071-45410/2000-CJ Dolj, C.M.nr. 114/2004-NP Sandu Cosmin, Sentinta Civila nr. 1925/2014- Dosar nr. 1836/201/2014-Judecatoria Calafat, Incheiere din Dosar nr. 1836/201/2014 si in Dosar nr. 1837/2014);		
B1	Intabulare, drept de PROPRIETATE, dobandit prin Hotarare Judecatoreasca, cota actuala 2/3 1) SC RODESCO AGRICULTURE SRL, CIF:14149496	A1
<b>155045 / 14/12/2015</b>		
Act Notarial nr. CONTRACT DE VANZARE AUT NR 2965, din 10/12/2015 emis de NP Sorop Alexandru Oliviu;		
B2	Intabulare, drept de PROPRIETATE, dobandit prin Conventie, cota actuala 1/3 1) SC RODESCO TRADING SRL, CIF:16386596	A1

**C. Partea III. SARCINI**

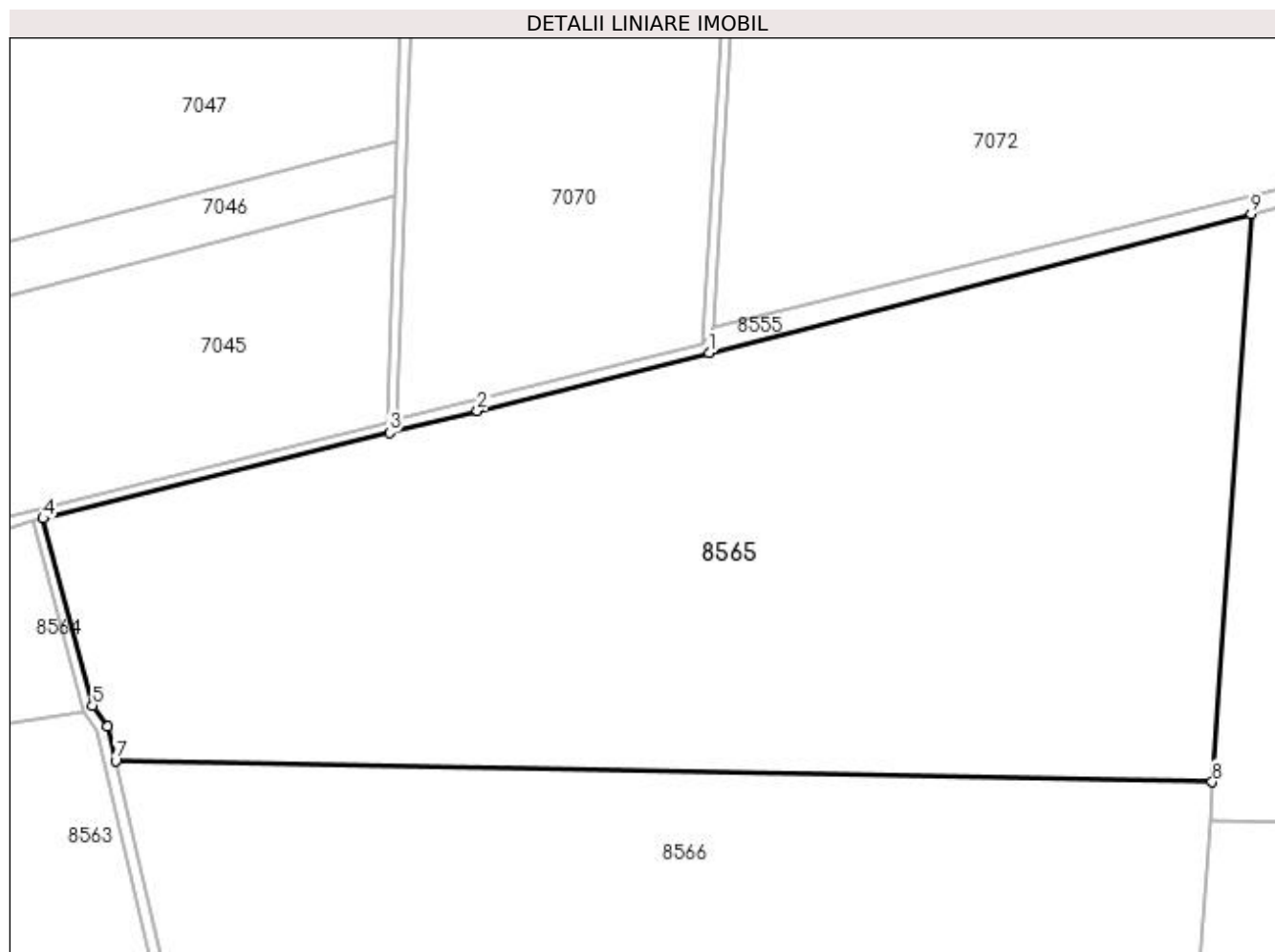
Inscrieri privind dezmembramintele dreptului de proprietate, drepturi reale de garanție și sarcini		Referințe
<b>122199 / 05/05/2021</b>		
Act Notarial nr. CONTRACT DE SUPERFICIE AUT NR 1429, din 28/04/2021 emis de NP Sorop Alexandru Oliviu;		
C1	Intabulare, drept de SUPERFICIE pe o perioada de 49 de ani de la data semnarii contractului 1) PVP CANIS MAJOR SRL, CIF:43580890	A1

## Anexa Nr. 1 La Partea I

## Teren

Nr cadastral	Suprafața (mp)*	Observații / Referințe
32166	63.300	

\* Suprafața este determinată în planul de proiecție Stereo 70.



## Date referitoare la teren

Crt	Categorie folosință	Intra vilan	Suprafața (mp)	Tarla	Parcelă	Nr. topo	Observații / Referințe
1	arabil	NU	63.300	50/1	3	-	

## Lungime Segmente

1) Valorile lungimilor segmentelor sunt obținute din proiecție în plan.

Punct început	X / Y	Punct sfârșit	X / Y	Lungime segment (** (m)
1	354.048,21 290.288,717	2	353.963,016 290.267,479	87.801
2	353.963,016 290.267,479	3	353.930,666 290.259,431	33.336
3	353.930,666 290.259,431	4	353.803,383 290.227,863	131.139
4	353.803,383 290.227,863	5	353.821,556 290.159,169	71.057
5	353.821,556 290.159,169	6	353.827,077 290.151,362	9.562

Punct început	X / Y	Punct sfârșit	X / Y	Lungime segment (** (m)
6	353.827,077 290.151,362	7	353.830,029 290.138,748	12.955
7	353.830,029 290.138,748	8	354.233,196 290.131,036	403.241
8	354.233,196 290.131,036	9	354.247,467 290.339,806	209.257
9	354.247,467 290.339,806	1	354.048,21 290.288,717	205.702

\*\* Lungimile segmentelor sunt determinate în planul de proiecție Stereo 70 și sunt rotunjite la 1 milimetru.

\*\*\* Distanța dintre puncte este formată din segmente cumulate ce sunt mai mici decât valoarea 1 milimetru.



**DATE DESPRE IMOBILUL NR. 8566**

Oficiul de Cadastru și Publicitate Imobiliară DOLJ  
Biroul de Cadastru și Publicitate Imobiliară Craiova

**A. Partea I. Descrierea imobilului**

TEREN Extravilan

Adresa: Jud. Dolj, T50/1, P2

Nr. Crt	Nr cadastral Nr. topografic	Suprafața* (mp)	Observații / Referințe
A1	30905	63.300	Sector cadastral:20 Teren neimprejmuit;

**B. Partea II. Proprietari și acte**

Inscrieri privitoare la dreptul de proprietate și alte drepturi reale	Referințe
<b>127437 / 16/10/2015</b>	
Act Notarial nr. contract de vanzare -cumparare aut nr 768, din 11/09/2015 emis de NP RIBA MELTIADÉ;	
B1	A1
Intabulare, drept de PROPRIETATE, dobandit prin Conventie, cota actuala 1/1 1) SOCIETATEA MOTAVEN SRL, CIF:34264040	

**C. Partea III. SARCINI .**

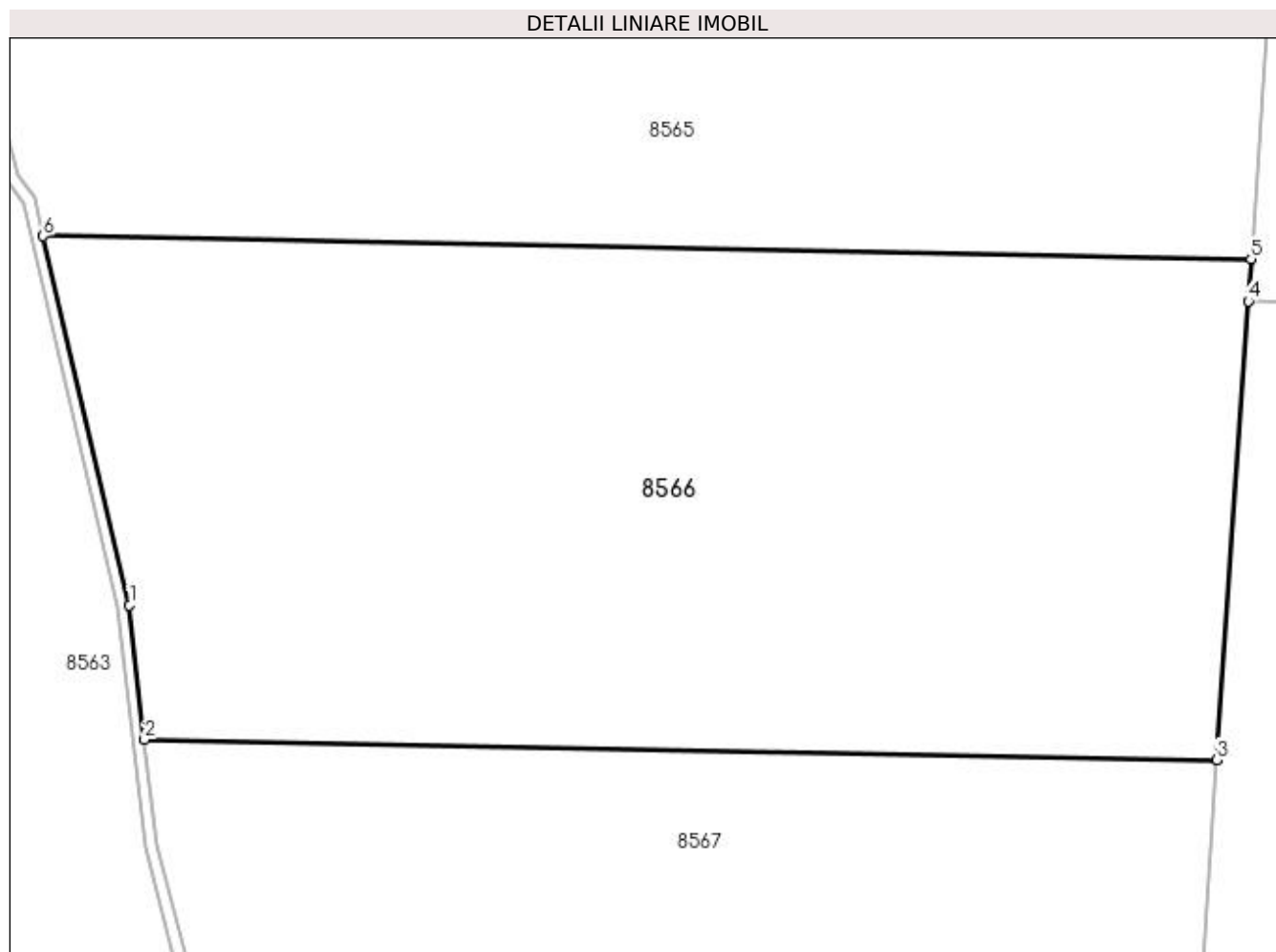
Inscrieri privind dezmembramintele dreptului de proprietate, drepturi reale de garanție și sarcini	Referințe
NU SUNT	

## Anexa Nr. 1 La Partea I

## Teren

Nr cadastral	Suprafața (mp)*	Observații / Referințe
30905	63.300	

\* Suprafața este determinată în planul de proiecție Stereo 70.



## Date referitoare la teren

Crt	Categorie folosință	Intra vilan	Suprafața (mp)	Tarla	Parcelă	Nr. topo	Observații / Referințe
1	arabil	NU	63.300	50/1	2	-	

## Lungime Segmente

1) Valorile lungimilor segmentelor sunt obținute din proiecție în plan.

Punct început	X / Y	Punct sfârșit	X / Y	Lungime segment (** (m)
1	353.858,859 290.015,572	2	353.863,886 289.970,874	44.98
2	353.863,886 289.970,874	3	354.221,779 289.964,028	357.958
3	354.221,779 289.964,028	4	354.232,237 290.117,011	153.34
4	354.232,237 290.117,011	5	354.233,196 290.131,036	14.058
5	354.233,196 290.131,036	6	353.830,029 290.138,748	403.241

Punct început	X / Y	Punct sfârșit	X / Y	Lungime segment (** (m)
6	353.830,029 290.138,748	1	353.858,859 290.015,572	126.505

\*\* Lungimile segmentelor sunt determinate în planul de proiecție Stereo 70 și sunt rotunjite la 1 milimetru.

\*\*\* Distanța dintre puncte este formată din segmente cumulate ce sunt mai mici decât valoarea 1 milimetru.





**DATE DESPRE IMOBILUL NR. 8567**

Oficiul de Cadastru și Publicitate Imobiliară DOLJ  
Biroul de Cadastru și Publicitate Imobiliară Craiova

**A. Partea I. Descrierea imobilului**

TEREN Extravilan

Adresa: Jud. Dolj, T50/1, P1

Nr. Crt	Nr cadastral Nr. topografic	Suprafața* (mp)	Observații / Referințe
A1		63.300	Sector cadastral:20 Teren neimprejmuit;

**B. Partea II. Proprietari și acte**

Inscrieri privitoare la dreptul de proprietate și alte drepturi reale		Referințe
/		
Act Administrativ nr. TDP 16490, din 28/02/2012 emis de CJSIPT DOLJ;		
B1	Intabulare, drept de PROPRIETATE, dobândit prin Reconstituire, cota actuala 1/1 1) TOSUN CONSTANTIN-AUGUSTIN 2) STĂNESCU FILOFTEIA	A1

**C. Partea III. SARCINI .**

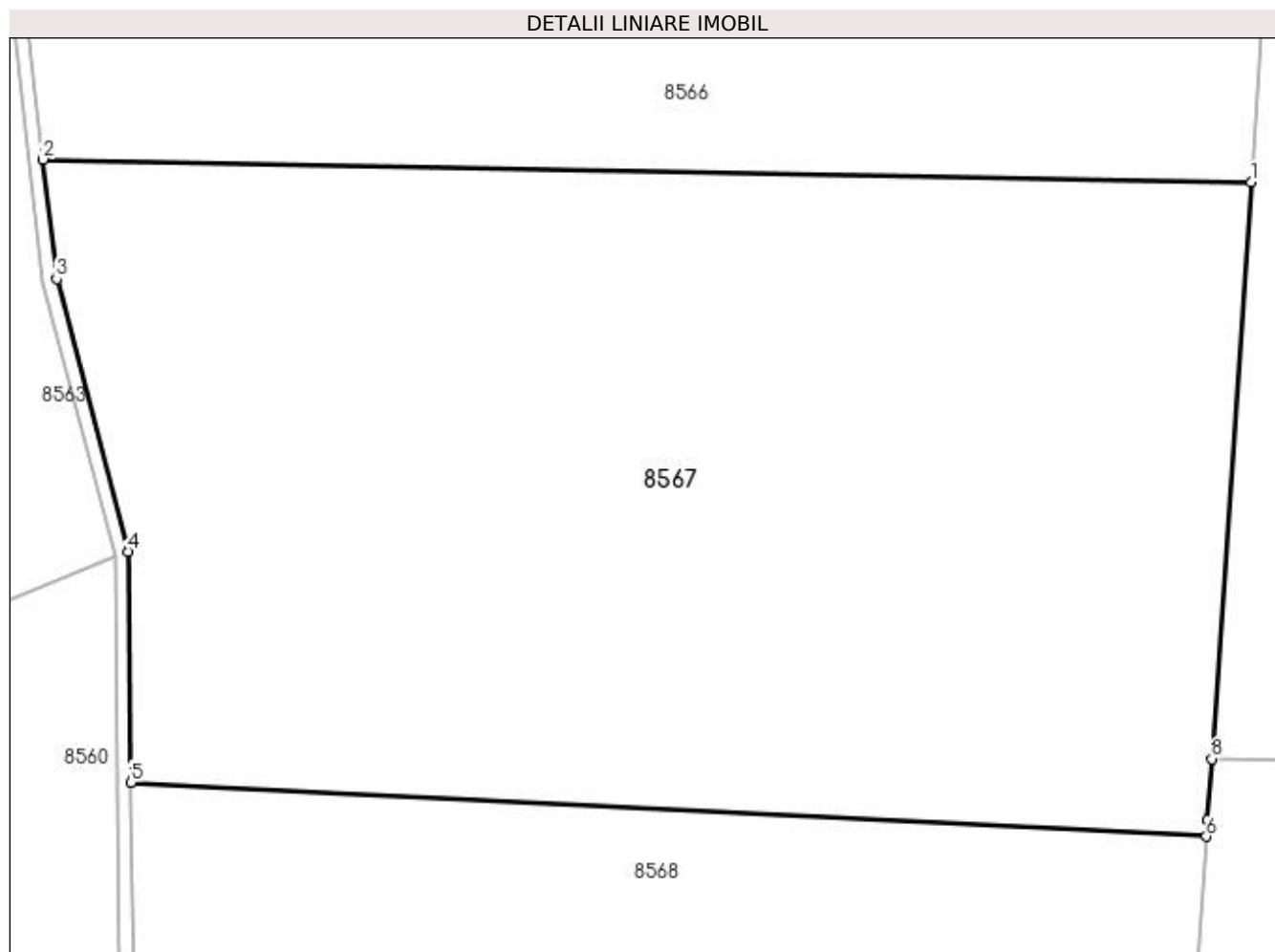
Inscrieri privind dezmembramentele dreptului de proprietate, drepturi reale de garanție și sarcini	Referințe
NU SUNT	

## Anexa Nr. 1 La Partea I

## Teren

Nr cadastral	Suprafața (mp)*	Observații / Referințe
	63.300	

\* Suprafața este determinată în planul de proiecție Stereo 70.



## Date referitoare la teren

Crt	Categorie folosință	Intra vilan	Suprafața (mp)	Tarla	Parcelă	Nr. topo	Observații / Referințe
1	arabil	NU	63.300	50/1	1	-	

## Lungime Segmente

1) Valorile lungimilor segmentelor sunt obținute din proiecție în plan.

Punct început	X / Y	Punct sfârșit	X / Y	Lungime segment (** (m)
1	354.221,779 289.964,028	2	353.863,886 289.970,874	357.958
2	353.863,886 289.970,874	3	353.867,872 289.935,436	35.661
3	353.867,872 289.935,436	4	353.889,099 289.854,626	83.551
4	353.889,099 289.854,626	5	353.889,922 289.786,371	68.26
5	353.889,922 289.786,371	6	354.208,534 289.770,289	319.018

Punct început	X / Y	Punct sfârșit	X / Y	Lungime segment (** (m)
6	354.208,534 289.770,289	7	354.208,875 289.775,272	4.995
7	354.208,875 289.775,272	8	354.210,107 289.793,286	18.056
8	354.210,107 289.793,286	1	354.221,779 289.964,028	171.14

\*\* Lungimile segmentelor sunt determinate în planul de proiecție Stereo 70 și sunt rotunjite la 1 milimetru.

\*\*\* Distanța dintre puncte este formată din segmente cumulate ce sunt mai mici decât valoarea 1 milimetru.



**DATE DESPRE IMOBILUL NR. 8568**

Oficiul de Cadastru și Publicitate Imobiliară DOLJ  
Biroul de Cadastru și Publicitate Imobiliară Craiova

**A. Partea I. Descrierea imobilului**

TEREN Extravilan

Adresa: Jud. Dolj, T50/1, P1/1

Nr. Crt	Nr cadastral Nr. topografic	Suprafața* (mp)	Observații / Referințe
A1		26.289	Sector cadastral:20 Teren neimprejmuit;

**B. Partea II. Proprietari și acte**

Inscrieri privitoare la dreptul de proprietate și alte drepturi reale		Referințe
/		
Act Normativ nr. LEGEA 7, din 13/03/1996 emis de PARLAMENTUL ROMANIEI;		
B1	Intabulare, drept de PROPRIETATE, dobandit prin Lege, cota actuala 1/1 1) NEIDENTIFICAT NEIDENTIFICAT	A1

**C. Partea III. SARCINI .**

Inscrieri privind dezmembramintele dreptului de proprietate, drepturi reale de garanție și sarcini	Referințe
NU SUNT	

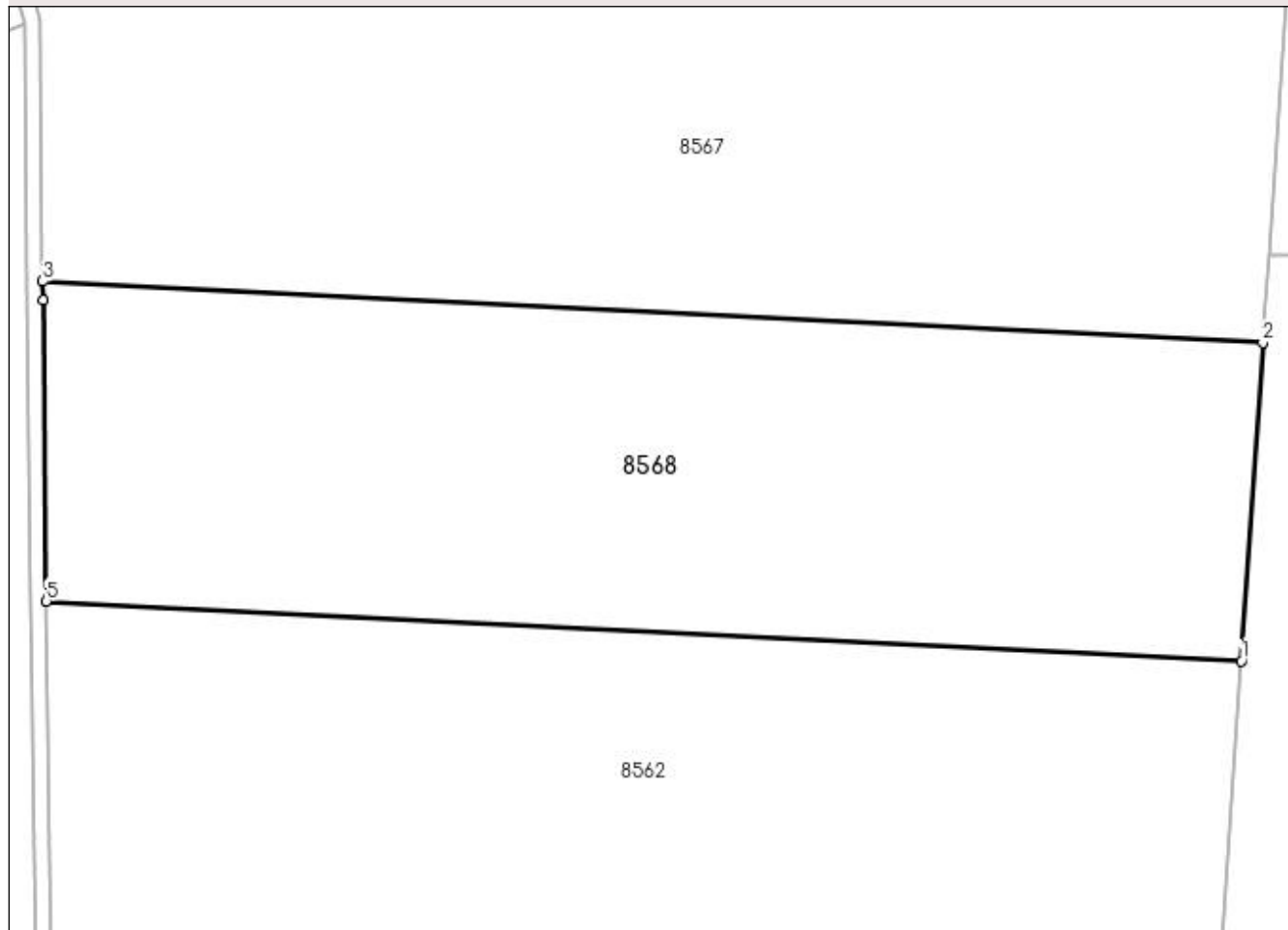
## Anexa Nr. 1 La Partea I

## Teren

Nr cadastral	Suprafața (mp)*	Observații / Referințe
	26.289	

\* Suprafața este determinată în planul de proiecție Stereo 70.

## DETALII LINIARE IMOBIL



## Date referitoare la teren

Crt	Categorie folosință	Intra vilan	Suprafața (mp)	Tarla	Parcelă	Nr. topo	Observații / Referințe
1	arabil	NU	26.289	50/1	1/1	-	

## Lungime Segmente

1) Valorile lungimilor segmentelor sunt obținute din proiecție în plan.

Punct început	X / Y	Punct sfârșit	X / Y	Lungime segment (** (m)
1	354.202,857 289.687,239	2	354.208,534 289.770,289	83.244
2	354.208,534 289.770,289	3	353.889,922 289.786,371	319.018
3	353.889,922 289.786,371	4	353.889,982 289.781,372	4.999
4	353.889,982 289.781,372	5	353.890,928 289.702,888	78.49
5	353.890,928 289.702,888	1	354.202,857 289.687,239	312.321

**\*\* Lungimile segmentelor sunt determinate în planul de proiecție Stereo 70 și sunt rotunjite la 1 milimetru.**

**\*\*\* Distanța dintre puncte este formată din segmente cumulate ce sunt mai mici decât valoarea 1 milimetru.**





**DATE DESPRE IMOBILUL NR. 8569**

Oficiul de Cadastru și Publicitate Imobiliară DOLJ  
Biroul de Cadastru și Publicitate Imobiliară Craiova

**A. Partea I. Descrierea imobilului**

TEREN Extravilan

Adresa: Jud. Dolj, T56, P1

Nr. Crt	Nr cadastral Nr. topografic	Suprafața* (mp)	Observații / Referințe
A1		31.700	Sector cadastral:20 Teren neimprejmuit;

**B. Partea II. Proprietari și acte**

Inscrieri privitoare la dreptul de proprietate și alte drepturi reale		Referințe
/		
Act Administrativ nr. TDP 16490, din 28/02/2012 emis de CJSIPT DOLJ;		
B1	Intabulare, drept de PROPRIETATE, dobândit prin Reconstituire, cota actuala 1/1 1) TOSUN CONSTANTIN-AUGUSTIN 2) STĂNESCU FILOFTEIA	A1

**C. Partea III. SARCINI .**

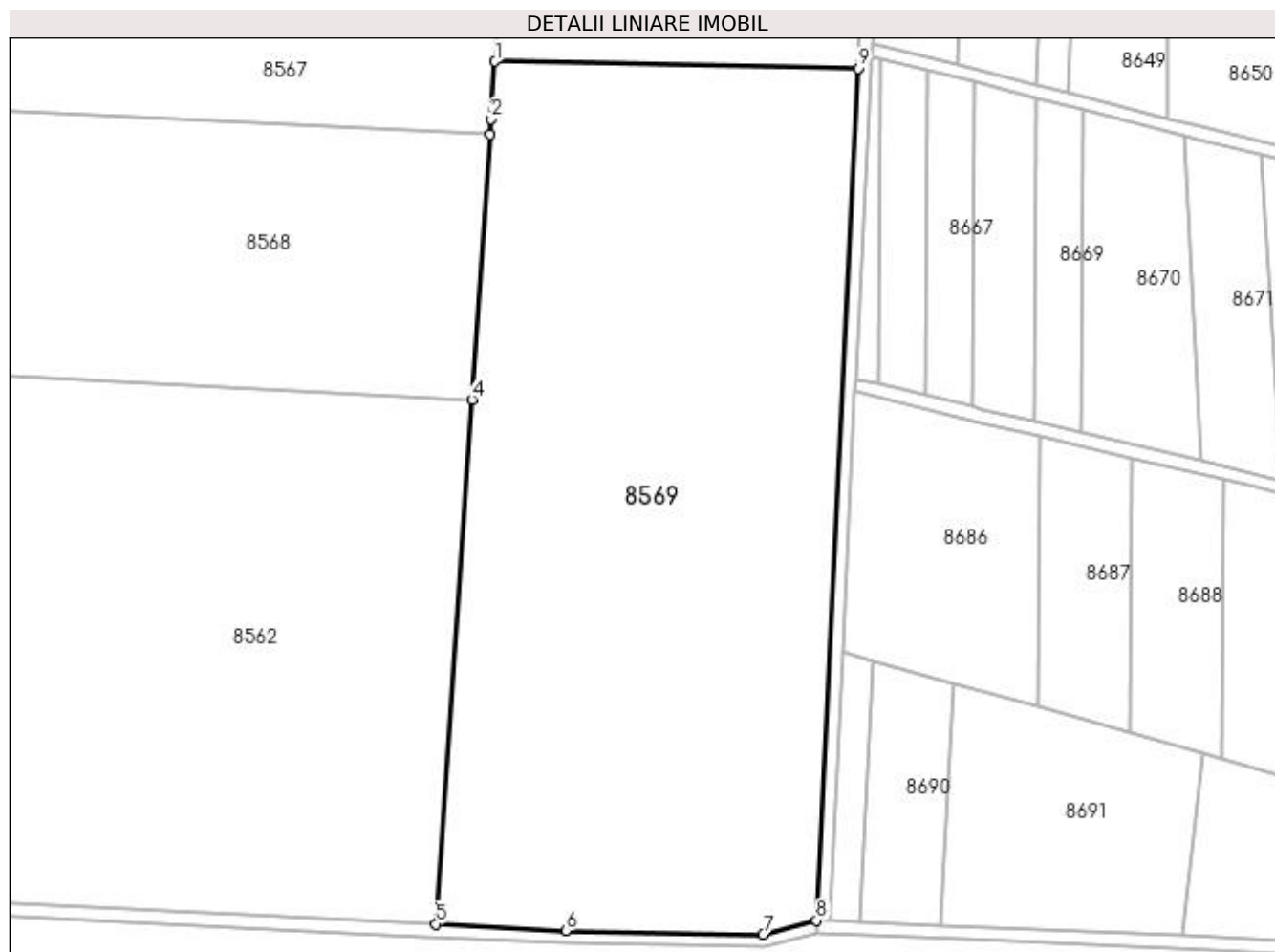
Inscrieri privind dezmembramentele dreptului de proprietate, drepturi reale de garanție și sarcini	Referințe
NU SUNT	

## Anexa Nr. 1 La Partea I

## Teren

Nr cadastral	Suprafața (mp)*	Observații / Referințe
	31.700	

\* Suprafața este determinată în planul de proiecție Stereo 70.



## Date referitoare la teren

Crt	Categorie folosință	Intra vilan	Suprafața (mp)	Tarla	Parcelă	Nr. topo	Observații / Referințe
1	arabil	NU	31.700	56	1	-	

## Lungime Segmente

1) Valorile lungimilor segmentelor sunt obținute din proiecție în plan.

Punct început	X / Y	Punct sfârșit	X / Y	Lungime segment (** (m)
1	354.210,107 289.793,286	2	354.208,875 289.775,272	18.056
2	354.208,875 289.775,272	3	354.208,534 289.770,289	4.995
3	354.208,534 289.770,289	4	354.202,857 289.687,239	83.244
4	354.202,857 289.687,239	5	354.191,605 289.522,625	164.998
5	354.191,605 289.522,625	6	354.232,404 289.520,565	40.851

Punct început	X / Y	Punct sfârșit	X / Y	Lungime segment (** (m)
6	354.232,404 289.520,565	7	354.294,233 289.519,381	61.84
7	354.294,233 289.519,381	8	354.311,055 289.523,66	17.358
8	354.311,055 289.523,66	9	354.324,104 289.791,105	267.763
9	354.324,104 289.791,105	1	354.210,107 289.793,286	114.018

\*\* Lungimile segmentelor sunt determinate în planul de proiecție Stereo 70 și sunt rotunjite la 1 milimetru.

\*\*\* Distanța dintre puncte este formată din segmente cumulate ce sunt mai mici decât valoarea 1 milimetru.



**DATE DESPRE IMOBILUL NR. 8570**

Oficiul de Cadastru și Publicitate Imobiliară DOLJ  
Biroul de Cadastru și Publicitate Imobiliară Craiova

**A. Partea I. Descrierea imobilului**

TEREN Extravilan

Adresa: Jud. Dolj, T56, P2

Nr. Crt	Nr cadastral Nr. topografic	Suprafața* (mp)	Observații / Referințe
A1	30906	36.700	Sector cadastral:20 Teren imprejmuit;

**B. Partea II. Proprietari și acte**

Inscrieri privitoare la dreptul de proprietate și alte drepturi reale	Referințe
<b>126860 / 15/10/2015</b>	
Act Notarial nr. contract de vanzare -cumparare nr 767, din 11/09/2015 emis de NP. RIBA MELTIADÉ;	
B1	A1
Intabulare, drept de PROPRIETATE, dobandit prin Conventie, cota actuala 1/1 1) SOCIETATEA MOTAVEN SRL, CIF:34264040	

**C. Partea III. SARCINI .**

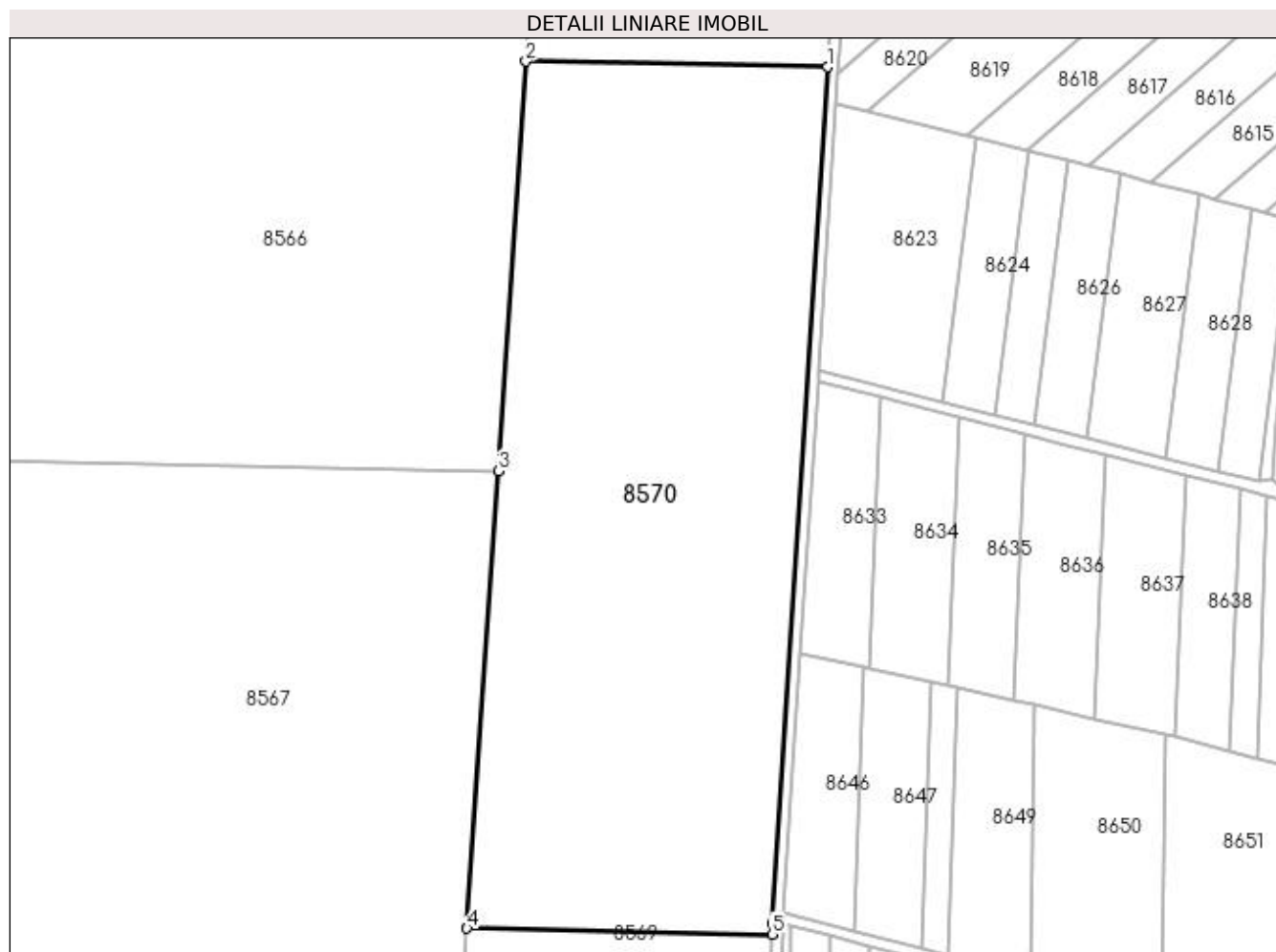
Inscrieri privind dezmembramintele dreptului de proprietate, drepturi reale de garanție și sarcini	Referințe
NU SUNT	

## Anexa Nr. 1 La Partea I

## Teren

Nr cadastral	Suprafața (mp)*	Observații / Referințe
30906	36.700	

\* Suprafața este determinată în planul de proiecție Stereo 70.



## Date referitoare la teren

Crt	Categorie folosință	Intra vilan	Suprafața (mp)	Tarla	Parcelă	Nr. topo	Observații / Referințe
1	arabil	NU	36.700	56	2	-	

## Lungime Segmente

1) Valorile lungimilor segmentelor sunt obținute din proiecție în plan.

Punct început	X / Y	Punct sfârșit	X / Y	Lungime segment (** (m)
1	354.344,737 290.114,859	2	354.232,237 290.117,011	112.521
2	354.232,237 290.117,011	3	354.221,779 289.964,028	153.34
3	354.221,779 289.964,028	4	354.210,107 289.793,286	171.14
4	354.210,107 289.793,286	5	354.324,104 289.791,105	114.018
5	354.324,104 289.791,105	6	354.324,309 289.795,219	4.119

Punct început	X / Y	Punct sfârșit	X / Y	Lungime segment (** (m)
6	354.324,309 289.795,219	1	354.344,737 290.114,859	320.292

\*\* Lungimile segmentelor sunt determinate în planul de proiecție Stereo 70 și sunt rotunjite la 1 milimetru.

\*\*\* Distanța dintre puncte este formată din segmente cumulate ce sunt mai mici decât valoarea 1 milimetru.





**DATE DESPRE IMOBILUL NR. 8571**

Oficiul de Cadastru și Publicitate Imobiliară DOLJ  
Biroul de Cadastru și Publicitate Imobiliară Craiova

**A. Partea I. Descrierea imobilului**

TEREN Extravilan

Adresa: Jud. Dolj, T56, P3

Nr. Crt	Nr cadastral Nr. topografic	Suprafața* (mp)	Observații / Referințe
A1	32167	26.700	Sector cadastral:20 Teren neimpregmuit;

**B. Partea II. Proprietari și acte**

Inscrieri privitoare la dreptul de proprietate și alte drepturi reale	Referințe
<b>155056 / 14/12/2015</b>	
Act Notarial nr. CVC aut. nr. 2965, din 10/12/2015 emis de NP Sorop Alexandru Oliviu;	
B1	Intabulare, drept de PROPRIETATE, dobandit prin Conventie, cota actuala 1/3 1) SC RODESCO TRADING SRL, CIF:16386596
<b>134192 / 29/10/2015</b>	
Hotarare Judecatoreasca nr. Sentinta civ. 1925, din 24/09/2014 emis de Judecatoria Calafat (Incheierea din data de 07.06.2015, Judecatoria Calafat);	
B2	Intabulare, drept de PROPRIETATE, dobandit prin Hotarare Judecatoreasca, cota actuala 1/3 1) SC RODESCO AGRICULTURE SRL, CIF:14149496
Hotarare Judecatoreasca nr. Sentinta civila nr. 1965, din 30/09/2014 emis de Judecatoria Calafat (Incheiere din 24.06.2015, Judecatoria Calafat);	
B3	Intabulare, drept de PROPRIETATE, dobandit prin Hotarare Judecatoreasca, cota actuala 1/3 1) SC RODESCO AGRICULTURE SRL, CIF:14149496

**C. Partea III. SARCINI**

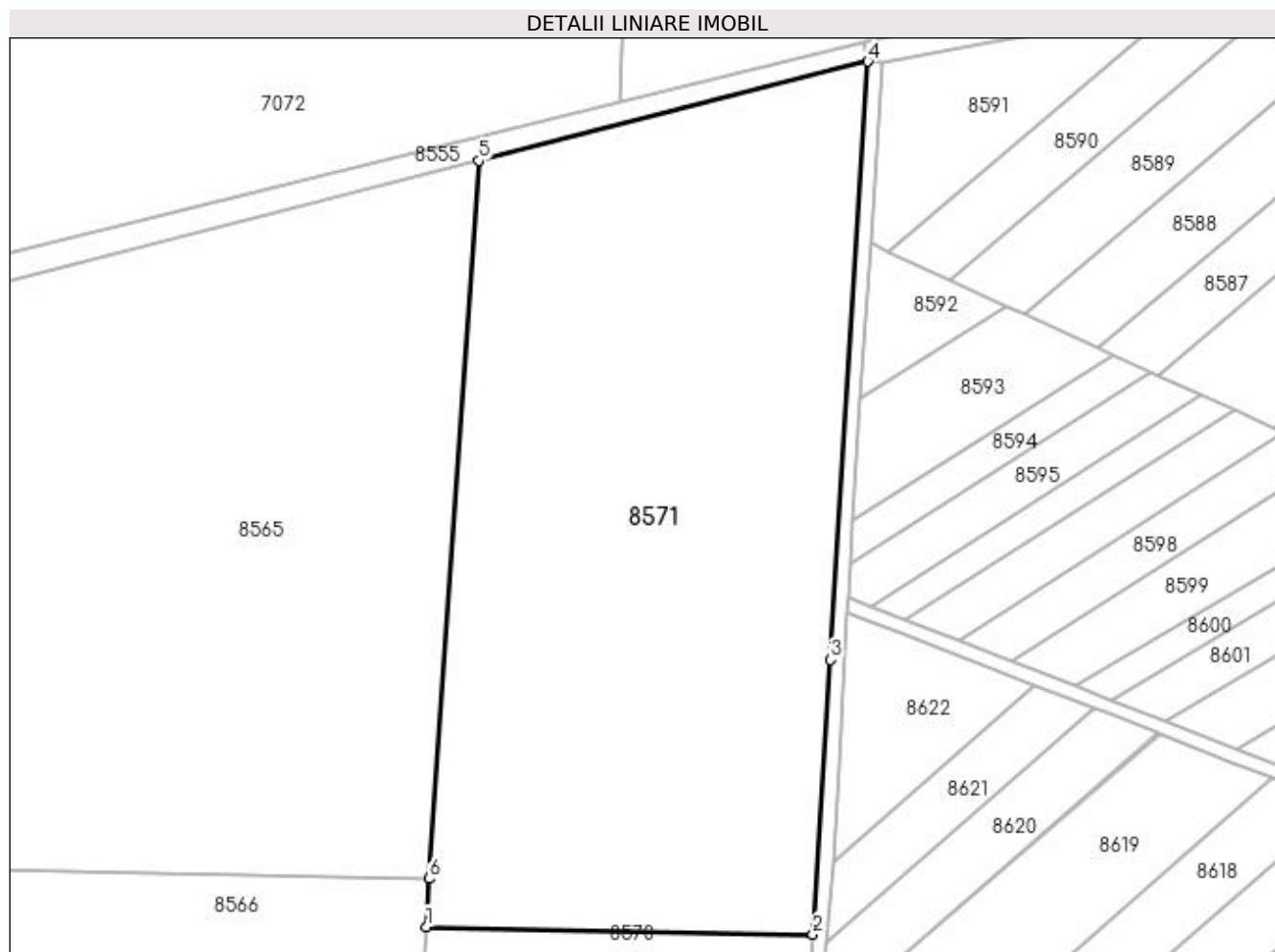
Inscrieri privind dezmembramintele dreptului de proprietate, drepturi reale de garanție și sarcini	Referințe
<b>122194 / 05/05/2021</b>	
Act Notarial nr. CONTRACT DE SUPERFICIE AUT NR 1429, din 28/04/2021 emis de NP Sorop Alexandru Oliviu;	
C1	Intabulare, drept de SUPERFICIE pe o perioada de 49 de ani de la data semnarii contractului 1) PVP CANIS MAJOR SRL, CIF:43580890

## Anexa Nr. 1 La Partea I

## Teren

Nr cadastral	Suprafața (mp)*	Observații / Referințe
32167	26.700	

\* Suprafața este determinată în planul de proiecție Stereo 70.



## Date referitoare la teren

Crt	Categorie folosință	Intra vilan	Suprafața (mp)	Tarla	Parcelă	Nr. topo	Observații / Referințe
1	arabil	NU	26.700	56	3	-	

## Lungime Segmente

1) Valorile lungimilor segmentelor sunt obținute din proiecție în plan.

Punct început	X / Y	Punct sfârșit	X / Y	Lungime segment (** (m)
1	354.232,237 290.117,011	2	354.344,737 290.114,859	112.521
2	354.344,737 290.114,859	3	354.349,837 290.194,661	79.965
3	354.349,837 290.194,661	4	354.360,72 290.368,671	174.35
4	354.360,72 290.368,671	5	354.247,467 290.339,806	116.874
5	354.247,467 290.339,806	6	354.233,196 290.131,036	209.257

Punct început	X / Y	Punct sfârșit	X / Y	Lungime segment (** (m)
6	354.233,196 290.131,036	1	354.232,237 290.117,011	14.058

\*\* Lungimile segmentelor sunt determinate în planul de proiecție Stereo 70 și sunt rotunjite la 1 milimetru.

\*\*\* Distanța dintre puncte este formată din segmente cumulate ce sunt mai mici decât valoarea 1 milimetru.



**DATE DESPRE IMOBILUL NR. 8572**

Oficiul de Cadastru și Publicitate Imobiliară DOLJ  
Biroul de Cadastru și Publicitate Imobiliară Craiova

**A. Partea I. Descrierea imobilului**

TEREN Extravilan

Adresa: Jud. Dolj, De 346

Nr. Crt	Nr cadastral Nr. topografic	Suprafața* (mp)	Observații / Referințe
A1		3.425	Sector cadastral:20 Teren neimprejmuit;

**B. Partea II. Proprietari și acte**

Inscrieri privitoare la dreptul de proprietate și alte drepturi reale		Referințe
/		
Act Normativ nr. LEGEA 7, din 13/03/1996 emis de PARLAMENTUL ROMANIEI;		
B1	Intabulare, drept de PROPRIETATE, dobandit prin Lege, cota actuala 1/1 1) NEIDENTIFICAT NEIDENTIFICAT	A1

**C. Partea III. SARCINI .**

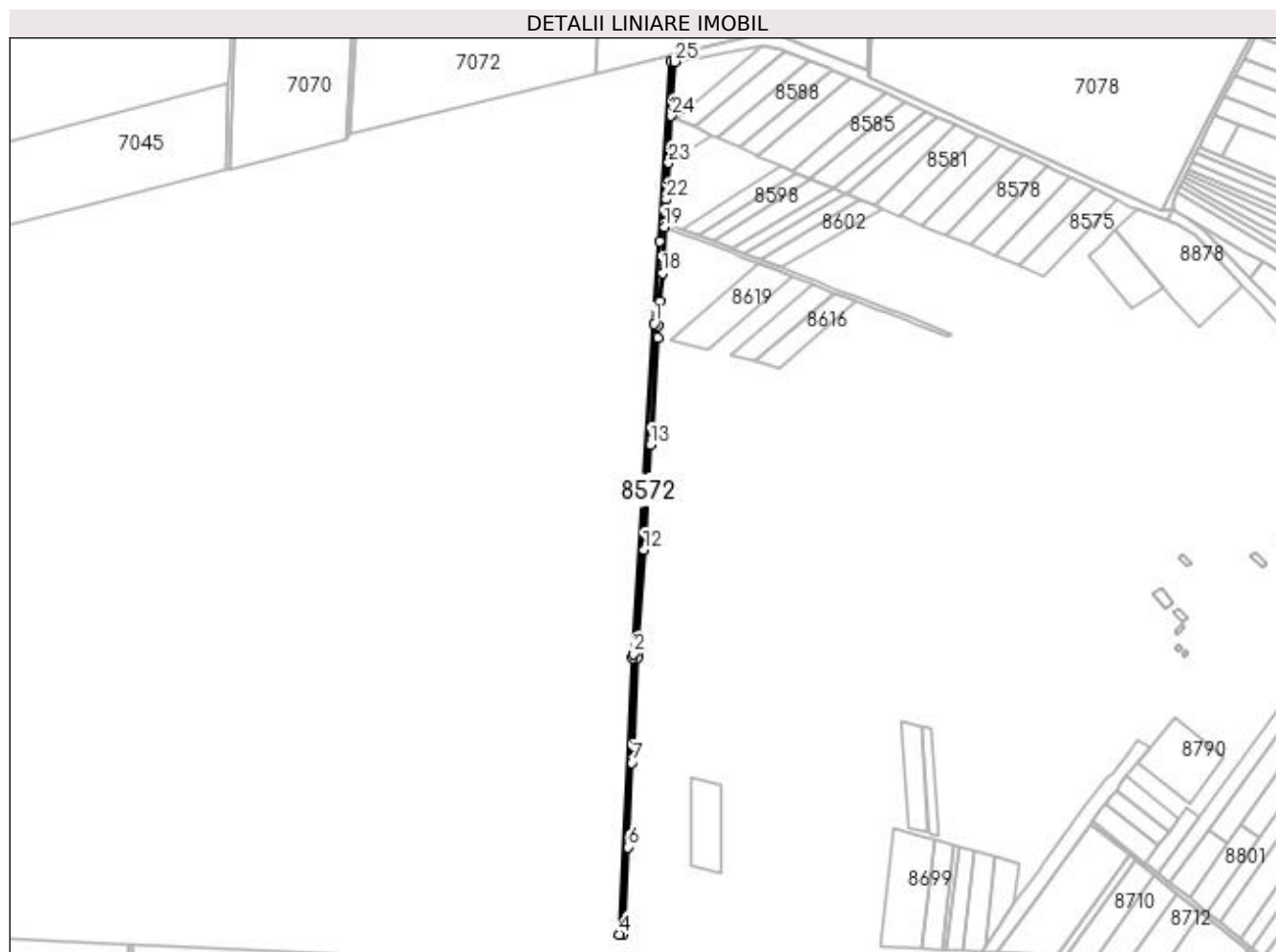
Inscrieri privind dezmembramintele dreptului de proprietate, drepturi reale de garanție și sarcini	Referințe
NU SUNT	

## Anexa Nr. 1 La Partea I

## Teren

Nr cadastral	Suprafața (mp)*	Observații / Referințe
	3.425	

\* Suprafața este determinată în planul de proiecție Stereo 70.



## Date referitoare la teren

Crt	Categorie folosință	Intravilan	Suprafața (mp)	Tarla	Parcelă	Nr. topo	Observații / Referințe
1	drum	NU	3.425	-	De 346	-	

## Lungime Segmente

1) Valorile lungimilor segmentelor sunt obținute din proiecție în plan.

Punct început	X / Y	Punct sfârșit	X / Y	Lungime segment (** (m)
1	354.344,737 290.114,859	2	354.324,309 289.795,219	320.292
3	354.324,104 289.791,105	4	354.311,055 289.523,66	267.763
5	354.315,069 289.523,849	6	354.319,175 289.608,018	84.269
7	354.323,158 289.689,645	8	354.323,357 289.693,712	4.072
9	354.328,099 289.790,906	10	354.328,297 289.794,887	3.986

Punct început	X / Y	Punct sfârșit	X / Y	Lungime segment (** (m)
2	354.324,309 289.795,219	3	354.324,104 289.791,105	4.119
4	354.311,055 289.523,66	5	354.315,069 289.523,849	4.018
6	354.319,175 289.608,018	7	354.323,158 289.689,645	81.724
8	354.323,357 289.693,712	9	354.328,099 289.790,906	97.31
10	354.328,297 289.794,887	11	354.328,555 289.798,948	4.069

Punct început	X / Y	Punct sfârșit	X / Y	Lungime segment (** (m)
11	354.328,555 289.798,948	12	354.334,769 289.896,175	97.425
13	354.341,264 289.997,803	14	354.341,524 290.001,865	4.07
15	354.347,89 290.101,483	16	354.348,739 290.112,65	11.199
17	354.350,526 290.136,176	18	354.352,617 290.163,709	27.612
19	354.354,716 290.208,597	20	354.354,978 290.212,786	4.197
21	354.355,583 290.222,45	22	354.356,381 290.235,208	12.783
23	354.358,584 290.270,431	24	354.361,426 290.315,882	45.54
25	354.364,71 290.368,385	26	354.360,72 290.368,671	4.0
27	354.349,837 290.194,661	1	354.344,737 290.114,859	79.965

Punct început	X / Y	Punct sfârșit	X / Y	Lungime segment (** (m)
12	354.334,769 289.896,175	13	354.341,264 289.997,803	101.835
14	354.341,524 290.001,865	15	354.347,89 290.101,483	99.821
16	354.348,739 290.112,65	17	354.350,526 290.136,176	23.594
18	354.352,617 290.163,709	19	354.354,716 290.208,597	44.937
20	354.354,978 290.212,786	21	354.355,583 290.222,45	9.683
22	354.356,381 290.235,208	23	354.358,584 290.270,431	35.292
24	354.361,426 290.315,882	25	354.364,71 290.368,385	52.606
26	354.360,72 290.368,671	27	354.349,837 290.194,661	174.35

\*\* Lungimile segmentelor sunt determinate în planul de proiecție Stereo 70 și sunt rotunjite la 1 milimetru.

\*\*\* Distanța dintre puncte este formată din segmente cumulate ce sunt mai mici decât valoarea 1 milimetru.





**DATE DESPRE IMOBILUL NR. 8573**

Oficiul de Cadastru și Publicitate Imobiliară DOLJ  
Biroul de Cadastru și Publicitate Imobiliară Craiova

**A. Partea I. Descrierea imobilului**

TEREN Necunoscut

Adresa: Loc. Motatei, Jud. Dolj, De 233

Nr. Crt	Nr cadastral Nr. topografic	Suprafața* (mp)	Observații / Referințe
A1		4.476	Sector cadastral:20 Teren neimprejmuit;

**B. Partea II. Proprietari și acte**

Inscrieri privitoare la dreptul de proprietate și alte drepturi reale		Referințe
/		
Act Normativ nr. LEGEA 7, din 13/03/1996 emis de PARLAMENTUL ROMANIEI;		
B1	Intabulare, drept de PROPRIETATE, dobandit prin Lege, cota actuala 1/1 1) NEIDENTIFICAT NEIDENTIFICAT	A1

**C. Partea III. SARCINI .**

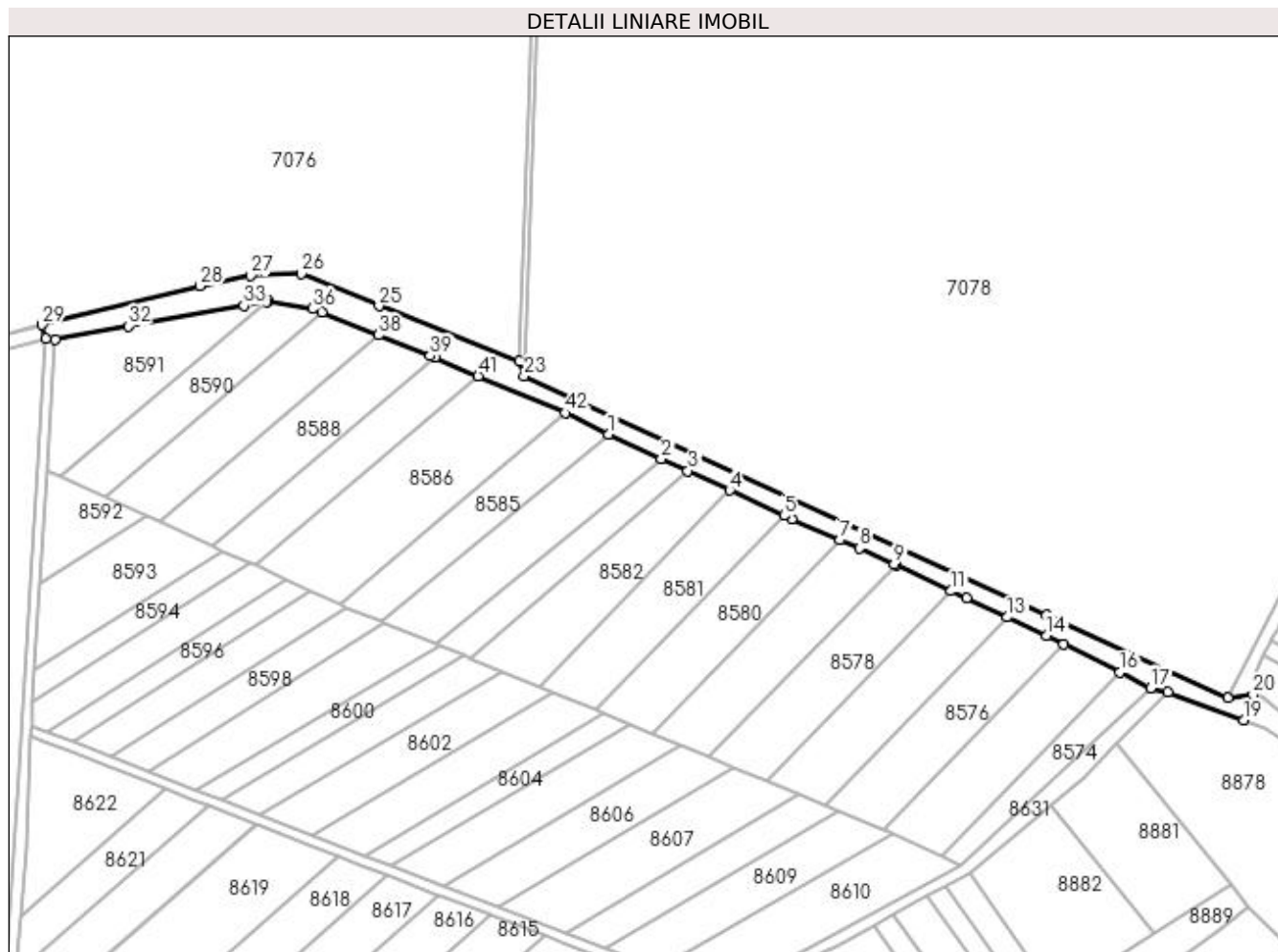
Inscrieri privind dezmembramintele dreptului de proprietate, drepturi reale de garanție și sarcini	Referințe
NU SUNT	

## Anexa Nr. 1 La Partea I

## Teren

Nr cadastral	Suprafața (mp)*	Observații / Referințe
	4.476	

\* Suprafața este determinată în planul de proiecție Stereo 70.



## Date referitoare la teren

Crt	Categorie folosință	Intravilan	Suprafața (mp)	Tarla	Parcelă	Nr. topo	Observații / Referințe
1	drum	DA	1.118	-	De 233	-	
2	drum	NU	3.358	-	De 233	-	

## Lungime Segmente

1) Valorile lungimilor segmentelor sunt obținute din proiecție în plan.

Punct început	X / Y	Punct sfârșit	X / Y	Lungime segment	Punct început	X / Y	Punct sfârșit	X / Y	Lungime segment	Punct început	X / Y	Punct sfârșit	X / Y	Lungime segment
1	354.587,272 290.330,35	2	354.608,435 290.320,466	23.357	2	354.608,435 290.320,466	3	354.619,133 290.315,575	11.763	3	354.619,133 290.315,575	4	354.635,944 290.307,734	18.55
4	354.635,944 290.307,734	5	354.657,833 290.297,525	24.153	5	354.657,833 290.297,525	6	354.660,975 290.296,065	3.465	6	354.660,975 290.296,065	7	354.680,364 290.287,728	21.105
7	354.680,364 290.287,728	8	354.688,09 290.284,406	8.41	8	354.688,09 290.284,406	9	354.702,152 290.278,1	15.411	9	354.702,152 290.278,1	10	354.702,862 290.277,763	0.786
10	354.702,862 290.277,763	11	354.725,104 290.267,207	24.62	11	354.725,104 290.267,207	12	354.731,316 290.264,259	6.876	12	354.731,316 290.264,259	13	354.747,766 290.256,642	18.128
13	354.747,766 290.256,642	14	354.763,623 290.249,299	17.475	14	354.763,623 290.249,299	15	354.770,484 290.245,84	7.684	15	354.770,484 290.245,84	16	354.793,05 290.234,462	25.272

Punct început	X / Y	Punct sfârșit	X / Y	Lungime segment	Punct început	X / Y	Punct sfârșit	X / Y	Lungime segment	Punct început	X / Y	Punct sfârșit	X / Y	Lungime segment
16	354.793,05 290.234,462	17	354.805,498 290.228,186	13.94 1	17	354.805,498 290.228,186	18	354.812,412 290.226,564	7.102	18	354.812,412 290.226,564	19	354.842,756 290.215,198	32.40 3
19	354.842,756 290.215,198	20	354.846,612 290.225,493	10.99 3	20	354.846,612 290.225,493	21	354.836,423 290.224,101	10.28 4	21	354.836,423 290.224,101	22	354.763,399 290.257,548	80.31 9
22	354.763,399 290.257,548	23	354.553,254 290.353,799	231.1 39	23	354.553,254 290.353,799	24	354.551,28 290.359,64	6.166	24	354.551,28 290.359,64	25	354.494,854 290.381,921	60.66 6
25	354.494,854 290.381,921	26	354.463,543 290.394,844	33.87 3	26	354.463,543 290.394,844	27	354.443,232 290.394,051	20.32 6	27	354.443,232 290.394,051	28	354.422,74 290.389,9	20.90 8
28	354.422,74 290.389,9	29	354.359,343 290.374,246	65.30 1	29	354.359,343 290.374,246	30	354.360,72 290.368,671	5.743	30	354.360,72 290.368,671	31	354.364,71 290.368,385	4.0
31	354.364,71 290.368,385	32	354.393,881 290.373,831	29.67 5	32	354.393,881 290.373,831	33	354.440,536 290.382,041	47.37 2	33	354.440,536 290.382,041	34	354.449,5 290.383,629	9.104
34	354.449,5 290.383,629	35	354.450,301 290.383,77	0.813	35	354.450,301 290.383,77	36	354.468,129 290.380,825	18.07	36	354.468,129 290.380,825	37	354.471,951 290.379,292	4.118
37	354.471,951 290.379,292	38	354.494,728 290.370,153	24.54 2	38	354.494,728 290.370,153	39	354.515,422 290.361,85	22.29 8	39	354.515,422 290.361,85	40	354.517,213 290.361,092	1.945
40	354.517,213 290.361,092	41	354.534,776 290.353,664	19.06 9	41	354.534,776 290.353,664	42	354.569,766 290.338,864	37.99 1	42	354.569,766 290.338,864	1	354.587,272 290.330,35	19.46 7

\*\* Lungimile segmentelor sunt determinate în planul de proiecție Stereo 70 și sunt rotunjite la 1 milimetru.

\*\*\* Distanța dintre puncte este formată din segmente cumulate ce sunt mai mici decât valoarea 1 milimetru.



**DATE DESPRE IMOBILUL NR. 8574**

Oficiul de Cadastru și Publicitate Imobiliară DOLJ  
Biroul de Cadastru și Publicitate Imobiliară Craiova

**A. Partea I. Descrierea imobilului**

TEREN Necunoscut

Adresa: Loc. Motatei, Jud. Dolj, T234, P1/1, 1/1

Nr. Crt	Nr cadastral Nr. topografic	Suprafața* (mp)	Observații / Referințe
A1		1.100	Sector cadastral:20 Teren neimprejmuit;

**B. Partea II. Proprietari și acte**

Inscrieri privitoare la dreptul de proprietate și alte drepturi reale		Referințe
/		
Act Normativ nr. LEGEA 7, din 13/03/1996 emis de PARLAMENTUL ROMANIEI;		
B1	Intabulare, drept de PROPRIETATE, dobandit prin Lege, cota actuala 1/1 1) NEIDENTIFICAT NEIDENTIFICAT	A1

**C. Partea III. SARCINI .**

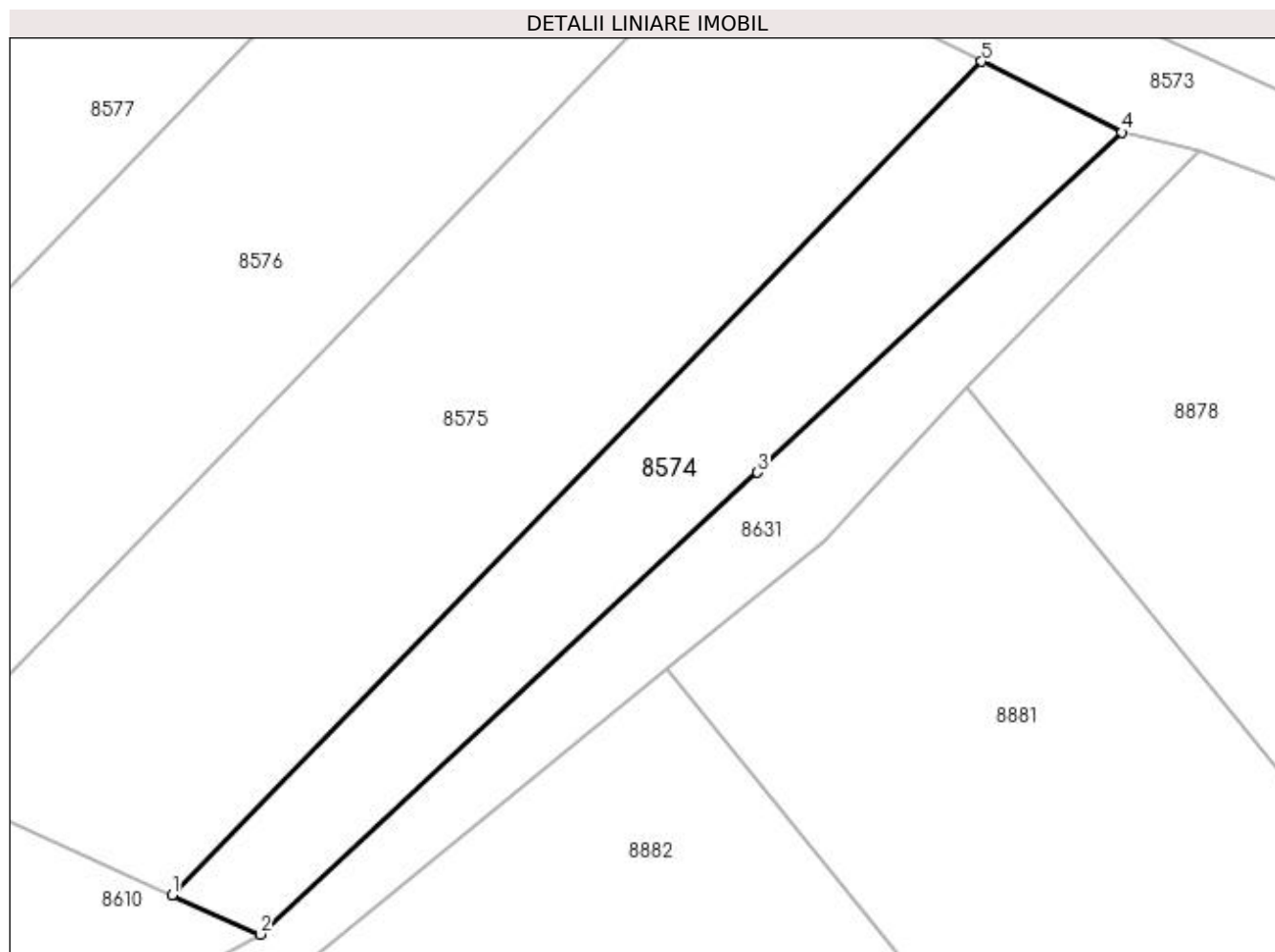
Inscrieri privind dezmembramintele dreptului de proprietate, drepturi reale de garanție și sarcini	Referințe
NU SUNT	

## Anexa Nr. 1 La Partea I

## Teren

Nr cadastral	Suprafața (mp)*	Observații / Referințe
	1.100	

\* Suprafața este determinată în planul de proiecție Stereo 70.



## Date referitoare la teren

Crt	Categorie folosință	Intra vilan	Suprafața (mp)	Tarla	Parcelă	Nr. topo	Observații / Referințe
1	arabil	DA	716	234	1/1	-	
2	arabil	NU	384	234	1/1	-	

## Lungime Segmente

1) Valorile lungimilor segmentelor sunt obținute din proiecție în plan.

Punct început	X / Y	Punct sfârșit	X / Y	Lungime segment (** (m)
1	354.721,239 290.160,545	2	354.729,025 290.157,058	8.531
2	354.729,025 290.157,058	3	354.773,171 290.198,013	60.218
3	354.773,171 290.198,013	4	354.805,498 290.228,186	44.22
4	354.805,498 290.228,186	5	354.793,05 290.234,462	13.941

Punct început	X / Y	Punct sfârșit	X / Y	Lungime segment (** (m)
5	354.793,05 290.234,462	1	354.721,239 290.160,545	103.056

\*\* Lungimile segmentelor sunt determinate în planul de proiecție Stereo 70 și sunt rotunjite la 1 milimetru.

\*\*\* Distanța dintre puncte este formată din segmente cumulate ce sunt mai mici decât valoarea 1 milimetru.





**DATE DESPRE IMOBILUL NR. 8575**

Oficiul de Cadastru și Publicitate Imobiliară DOLJ  
Biroul de Cadastru și Publicitate Imobiliară Craiova

**A. Partea I. Descrierea imobilului**

TEREN Necunoscut

Adresa: Loc. Motatei, Jud. Dolj, T234, P5

Nr. Crt	Nr cadastral Nr. topografic	Suprafața* (mp)	Observații / Referințe
A1		2.500	Sector cadastral:20 Teren neimprejmuit; Partial intravilan conform PUG

**B. Partea II. Proprietari și acte**

Inscrieri privitoare la dreptul de proprietate și alte drepturi reale		Referințe
/		
Act Administrativ nr. TDP 265-14966, din 26/10/1993 emis de CJSIPT DOLJ;		
B1	Intabulare, drept de PROPRIETATE, dobândit prin Reconstituire, cota actuala 1/1 1) GHEBREA DOINA, LIPSA CNP	A1

**C. Partea III. SARCINI .**

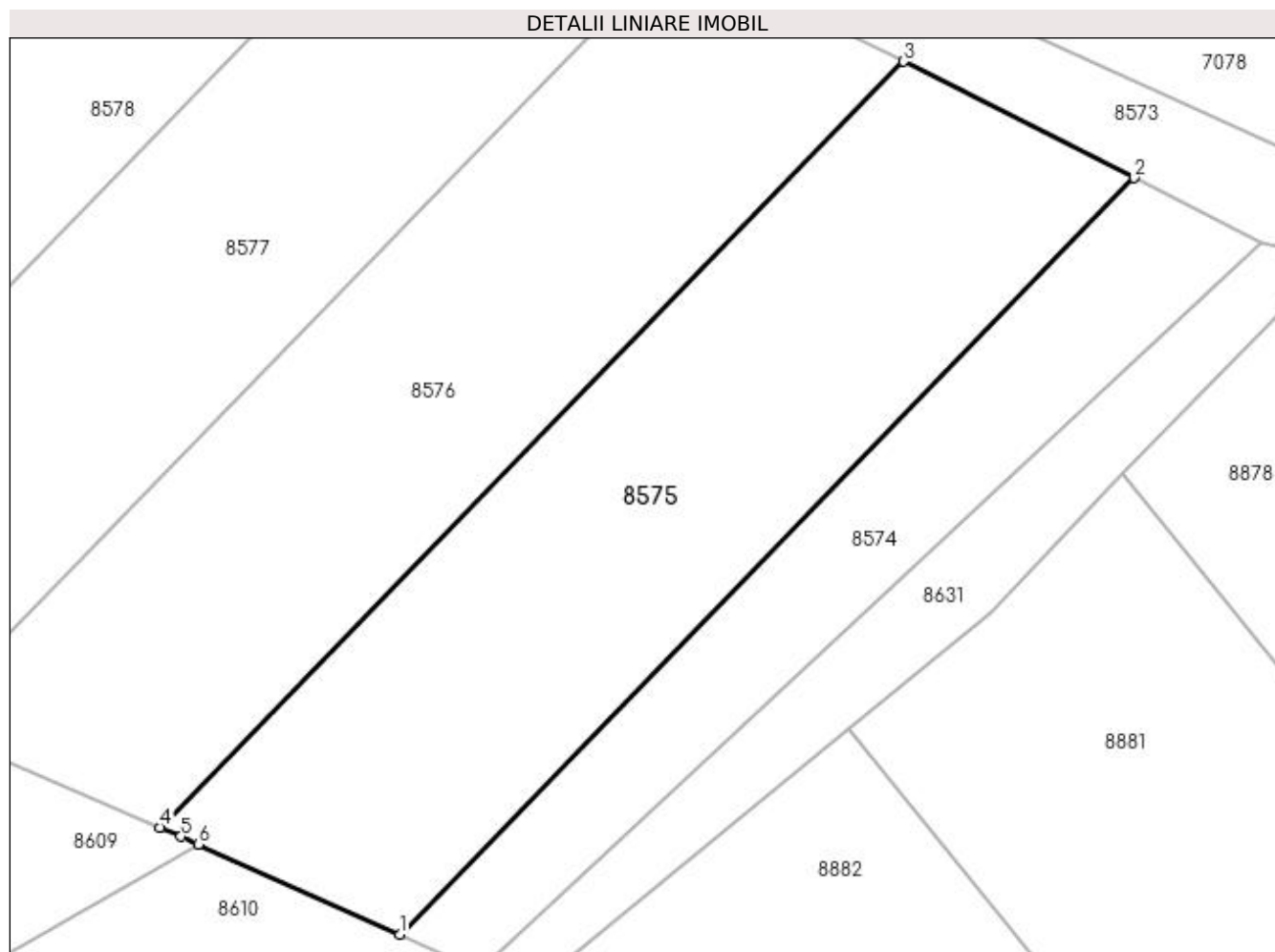
Inscrieri privind dezmembramintele dreptului de proprietate, drepturi reale de garanție și sarcini	Referințe
NU SUNT	

## Anexa Nr. 1 La Partea I

## Teren

Nr cadastral	Suprafața (mp)*	Observații / Referințe
	2.500	Partial intravilan conform PUG

\* Suprafața este determinată în planul de proiecție Stereo 70.



## Date referitoare la teren

Crt	Categorie folosință	Intra vilan	Suprafața (mp)	Tarla	Parcelă	Nr. topo	Observații / Referințe
1	vie	DA	1.481	234	5	-	
2	vie	NU	1.019	234	5	-	

## Lungime Segmente

1) Valorile lungimilor segmentelor sunt obținute din proiecție în plan.

Punct început	X / Y	Punct sfârșit	X / Y	Lungime segment (** (m)
1	354.721,239 290.160,545	2	354.793,05 290.234,462	103.056
2	354.793,05 290.234,462	3	354.770,484 290.245,84	25.272
3	354.770,484 290.245,84	4	354.697,786 290.171,01	104.329
4	354.697,786 290.171,01	5	354.699,856 290.170,123	2.252

Punct început	X / Y	Punct sfârșit	X / Y	Lungime segment (** (m)
5	354.699,856 290.170,123	6	354.701,561 290.169,359	1.868
6	354.701,561 290.169,359	1	354.721,239 290.160,545	21.562

\*\* Lungimile segmentelor sunt determinate în planul de proiecție Stereo 70 și sunt rotunjite la 1 milimetru.

\*\*\* Distanța dintre puncte este formată din segmente cumulate ce sunt mai mici decât valoarea 1 milimetru.



**DATE DESPRE IMOBILUL NR. 8576**

Oficiul de Cadastru și Publicitate Imobiliară DOLJ  
Biroul de Cadastru și Publicitate Imobiliară Craiova

**A. Partea I. Descrierea imobilului**

TEREN Necunoscut

Adresa: Loc. Motatei, Jud. Dolj, T234, P2

Nr. Crt	Nr cadastral Nr. topografic	Suprafața* (mp)	Observații / Referințe
A1		2.500	Sector cadastral:20 Teren neimprejmuit;

**B. Partea II. Proprietari și acte**

Inscrieri privitoare la dreptul de proprietate și alte drepturi reale	Referințe
/	
Act Administrativ nr. TDP 269-14966, din 26/10/1993 emis de CJSIPT DOLJ;	
B1	A1
Intabulare, drept de PROPRIETATE, dobândit prin Reconstituire, cota actuala 1/1 1) TUCĂ PETRE	

**C. Partea III. SARCINI .**

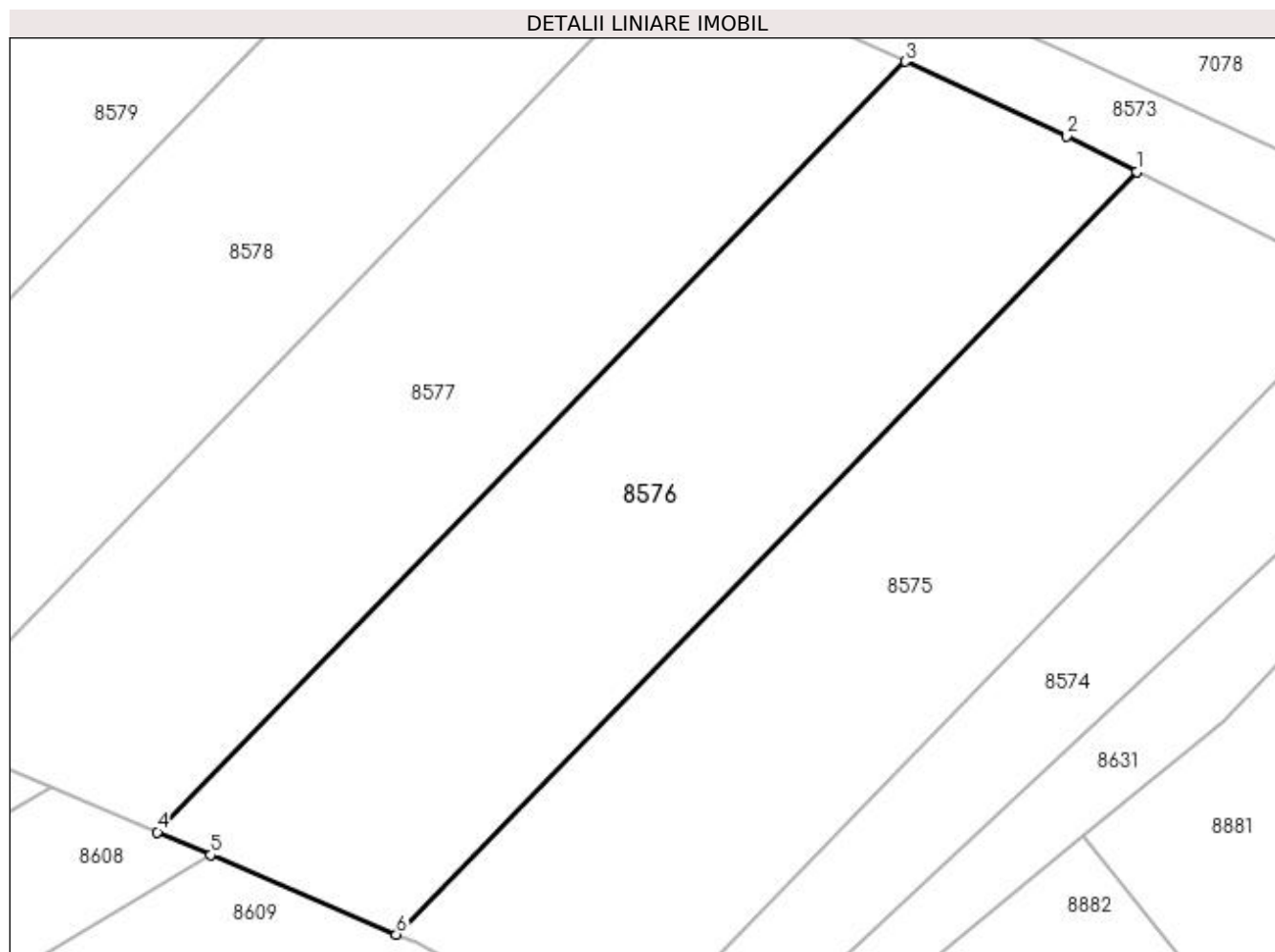
Inscrieri privind dezmembramintele dreptului de proprietate, drepturi reale de garanție și sarcini	Referințe
NU SUNT	

## Anexa Nr. 1 La Partea I

## Teren

Nr cadastral	Suprafața (mp)*	Observații / Referințe
	2.500	

\* Suprafața este determinată în planul de proiecție Stereo 70.



## Date referitoare la teren

Crt	Categorie folosință	Intra vilan	Suprafața (mp)	Tarla	Parcelă	Nr. topo	Observații / Referințe
1	vie	DA	1.478	234	2	-	
2	vie	NU	1.022	234	2	-	

## Lungime Segmente

1) Valorile lungimilor segmentelor sunt obținute din proiecție în plan.

Punct început	X / Y	Punct sfârșit	X / Y	Lungime segment (** (m)
1	354.770,484 290.245,84	2	354.763,623 290.249,299	7.684
2	354.763,623 290.249,299	3	354.747,766 290.256,642	17.475
3	354.747,766 290.256,642	4	354.674,334 290.181,056	105.383
4	354.674,334 290.181,056	5	354.679,572 290.178,812	5.698

Punct început	X / Y	Punct sfârșit	X / Y	Lungime segment (** (m)
5	354.679,572 290.178,812	6	354.697,786 290.171,01	19.815
6	354.697,786 290.171,01	1	354.770,484 290.245,84	104.329

\*\* Lungimile segmentelor sunt determinate în planul de proiecție Stereo 70 și sunt rotunjite la 1 milimetru.

\*\*\* Distanța dintre puncte este formată din segmente cumulate ce sunt mai mici decât valoarea 1 milimetru.





**DATE DESPRE IMOBILUL NR. 8577**

Oficiul de Cadastru și Publicitate Imobiliară DOLJ  
 Biroul de Cadastru și Publicitate Imobiliară Craiova

**A. Partea I. Descrierea imobilului**

TEREN Necunoscut

Adresa: Loc. Motatei, Jud. Dolj, T234, P3

Nr. Crt	Nr cadastral Nr. topografic	Suprafața* (mp)	Observații / Referințe
A1		2.500	Sector cadastral:20 Teren neimprejmuit;

**B. Partea II. Proprietari și acte**

Inscrieri privitoare la dreptul de proprietate și alte drepturi reale	Referințe
/	
Act Administrativ nr. TDP 528-14986, din 22/02/1994 emis de CJSIPT DOLJ;	
B1	A1
Intabulare, drept de PROPRIETATE, dobandit prin Reconstituire, cota actuala 1/1	
1) DASCALU ELENA	
2) BAICON IOANA	

**C. Partea III. SARCINI .**

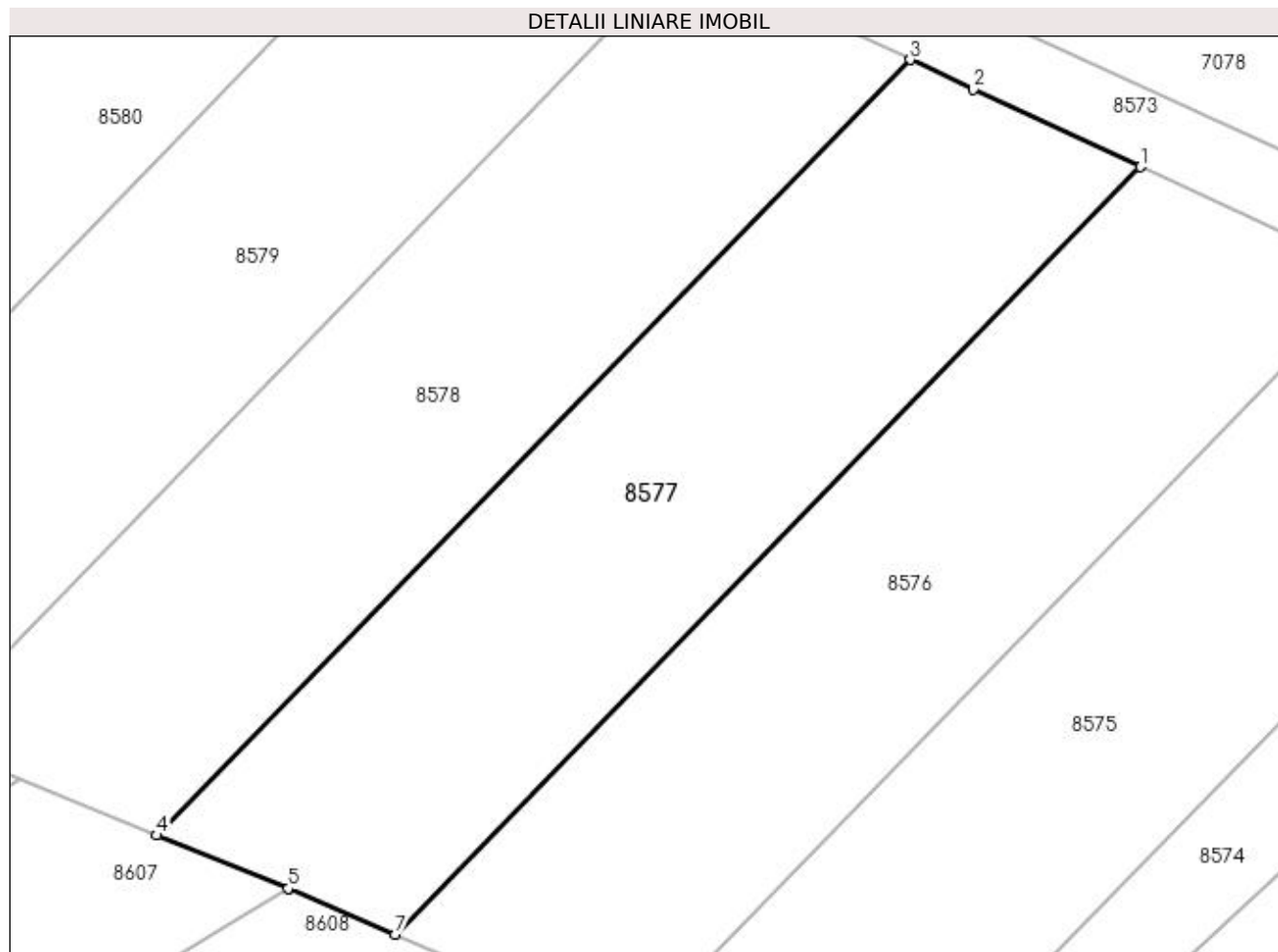
Inscrieri privind dezmembramintele dreptului de proprietate, drepturi reale de garanție și sarcini	Referințe
NU SUNT	

## Anexa Nr. 1 La Partea I

## Teren

Nr cadastral	Suprafața (mp)*	Observații / Referințe
	2.500	

\* Suprafața este determinată în planul de proiecție Stereo 70.



## Date referitoare la teren

Crt	Categorie folosință	Intravilan	Suprafața (mp)	Tarla	Parcelă	Nr. topo	Observații / Referințe
1	vie	DA	1.465	234	3	-	
2	vie	NU	1.035	234	3	-	

## Lungime Segmente

1) Valorile lungimilor segmentelor sunt obținute din proiecție în plan.

Punct început	X / Y	Punct sfârșit	X / Y	Lungime segment (** (m)
1	354.747,766 290.256,642	2	354.731,316 290.264,259	18.128
2	354.731,316 290.264,259	3	354.725,104 290.267,207	6.876
3	354.725,104 290.267,207	4	354.650,886 290.190,812	106.511
4	354.650,886 290.190,812	5	354.663,81 290.185,563	13.949

Punct început	X / Y	Punct sfârșit	X / Y	Lungime segment (** (m)
5	354.663,81 290.185,563	6	354.663,907 290.185,522	0.105
6	354.663,907 290.185,522	7	354.674,334 290.181,056	11.343
7	354.674,334 290.181,056	1	354.747,766 290.256,642	105.383

\*\* Lungimile segmentelor sunt determinate în planul de proiecție Stereo 70 și sunt rotunjite la 1 milimetru.

\*\*\* Distanța dintre puncte este formată din segmente cumulate ce sunt mai mici decât valoarea 1 milimetru.



**DATE DESPRE IMOBILUL NR. 8578**

Oficiul de Cadastru și Publicitate Imobiliară DOLJ  
Biroul de Cadastru și Publicitate Imobiliară Craiova

**A. Partea I. Descrierea imobilului**

TEREN Necunoscut

Adresa: Loc. Motatei, Jud. Dolj, T234, P4

Nr. Crt	Nr cadastral Nr. topografic	Suprafața* (mp)	Observații / Referințe
A1		2.500	Sector cadastral:20 Teren neimprejmuit;

**B. Partea II. Proprietari și acte**

Inscrieri privitoare la dreptul de proprietate și alte drepturi reale	Referințe
/	
Act Administrativ nr. TDP 323-14968, din 27/10/1993 emis de CJSIPT DOLJ;	
B1	A1
Intabulare, drept de PROPRIETATE, dobândit prin Reconstituire, cota actuala 1/1	
1) RUDĂREANU ANA	
2) RUDĂREANU ROMEO	

**C. Partea III. SARCINI .**

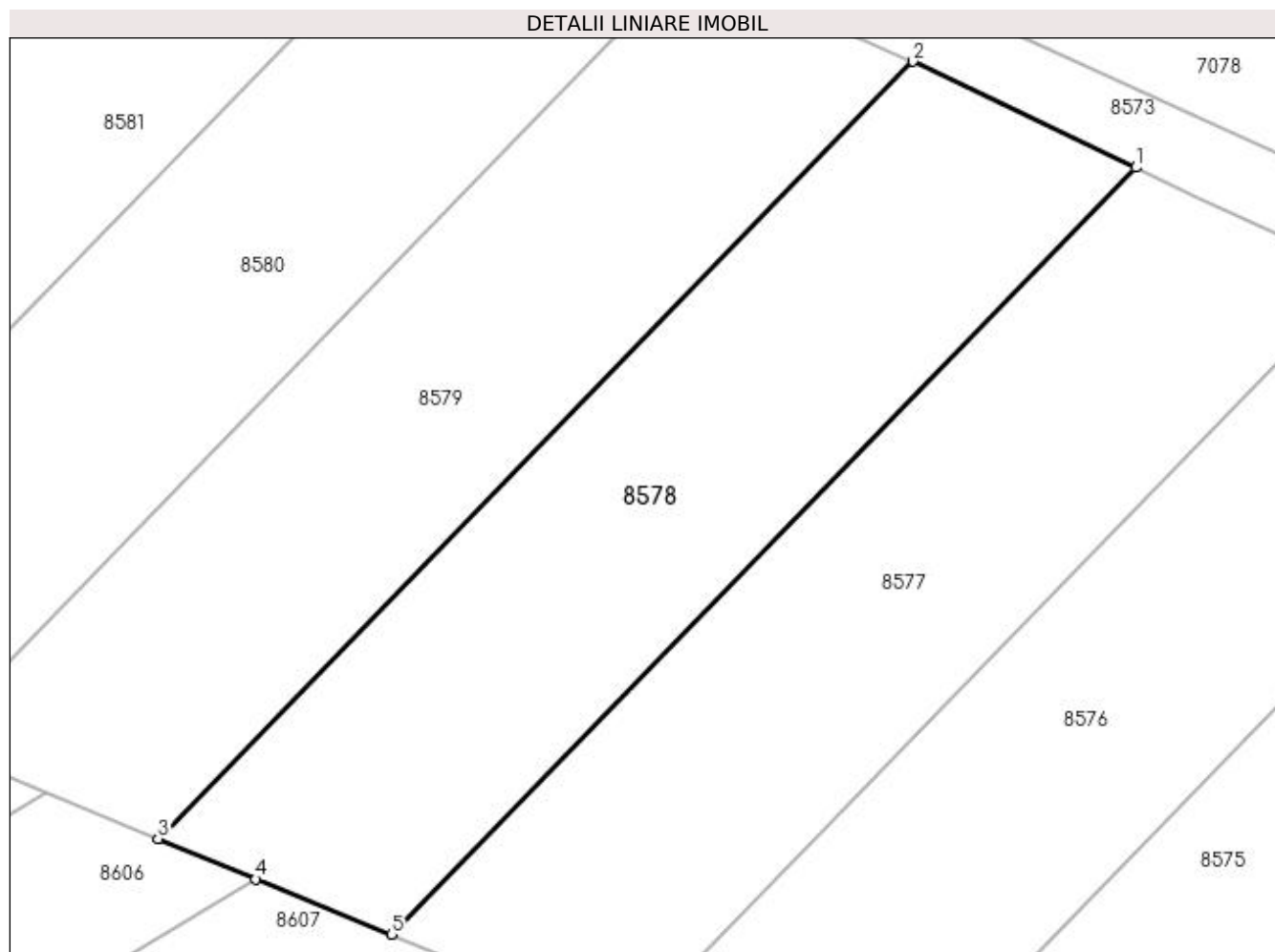
Inscrieri privind dezmembramentele dreptului de proprietate, drepturi reale de garanție și sarcini	Referințe
NU SUNT	

## Anexa Nr. 1 La Partea I

## Teren

Nr cadastral	Suprafața (mp)*	Observații / Referințe
	2.500	

\* Suprafața este determinată în planul de proiecție Stereo 70.



## Date referitoare la teren

Crt	Categorie folosință	Intravilan	Suprafața (mp)	Tarla	Parcelă	Nr. topo	Observații / Referințe
1	vie	DA	1.449	234	4	-	
2	vie	NU	1.051	234	4	-	

## Lungime Segmente

1) Valorile lungimilor segmentelor sunt obținute din proiecție în plan.

Punct început	X / Y	Punct sfârșit	X / Y	Lungime segment (** (m)
1	354.725,104 290.267,207	2	354.702,862 290.277,763	24.62
2	354.702,862 290.277,763	3	354.627,641 290.200,337	107.949
3	354.627,641 290.200,337	4	354.637,367 290.196,302	10.53
4	354.637,367 290.196,302	5	354.650,886 290.190,812	14.591

Punct început	X / Y	Punct sfârșit	X / Y	Lungime segment (** (m)
5	354.650,886 290.190,812	1	354.725,104 290.267,207	106.511

\*\* Lungimile segmentelor sunt determinate în planul de proiecție Stereo 70 și sunt rotunjite la 1 milimetru.

\*\*\* Distanța dintre puncte este formată din segmente cumulate ce sunt mai mici decât valoarea 1 milimetru.





**DATE DESPRE IMOBILUL NR. 8579**

Oficiul de Cadastru și Publicitate Imobiliară DOLJ  
Biroul de Cadastru și Publicitate Imobiliară Craiova

**A. Partea I. Descrierea imobilului**

TEREN Necunoscut

Adresa: Loc. Motatei, Jud. Dolj, T234, P5

Nr. Crt	Nr cadastral Nr. topografic	Suprafața* (mp)	Observații / Referințe
A1		2.500	Sector cadastral:20 Teren neimprejmuit;

**B. Partea II. Proprietari și acte**

Inscrieri privitoare la dreptul de proprietate și alte drepturi reale	Referințe
/	
Act Administrativ nr. TDP 265-14966, din 26/10/1993 emis de CJSIPT DOLJ;	
B1	A1
Intabulare, drept de PROPRIETATE, dobândit prin Reconstituire, cota actuala 1/1 1) GHEBREA DOINA	

**C. Partea III. SARCINI .**

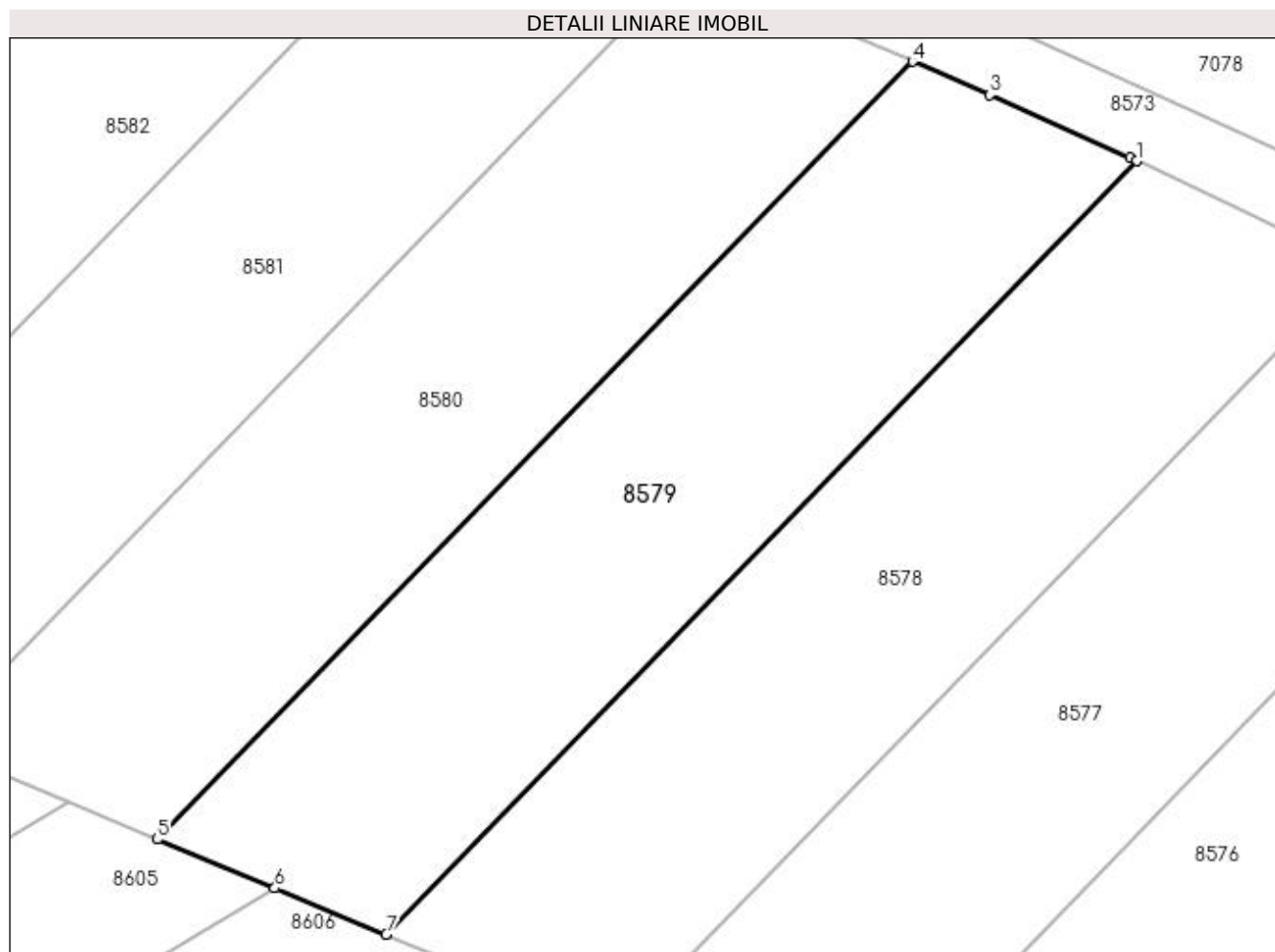
Inscrieri privind dezmembramintele dreptului de proprietate, drepturi reale de garanție și sarcini	Referințe
NU SUNT	

## Anexa Nr. 1 La Partea I

## Teren

Nr cadastral	Suprafața (mp)*	Observații / Referințe
	2.500	

\* Suprafața este determinată în planul de proiecție Stereo 70.



## Date referitoare la teren

Crt	Categorie folosință	Intra vilan	Suprafața (mp)	Tarla	Parcelă	Nr. topo	Observații / Referințe
1	vie	DA	1.433	234	5	-	
2	vie	NU	1.067	234	5	-	

## Lungime Segmente

1) Valorile lungimilor segmentelor sunt obținute din proiecție în plan.

Punct început	X / Y	Punct sfârșit	X / Y	Lungime segment (** (m)
1	354.702,862 290.277,763	2	354.702,152 290.278,1	0.786
2	354.702,152 290.278,1	3	354.688,09 290.284,406	15.411
3	354.688,09 290.284,406	4	354.680,364 290.287,728	8.41
4	354.680,364 290.287,728	5	354.604,706 290.209,852	108.576

Punct început	X / Y	Punct sfârșit	X / Y	Lungime segment (** (m)
5	354.604,706 290.209,852	6	354.616,49 290.204,963	12.758
6	354.616,49 290.204,963	7	354.627,641 290.200,337	12.072
7	354.627,641 290.200,337	1	354.702,862 290.277,763	107.949

\*\* Lungimile segmentelor sunt determinate în planul de proiecție Stereo 70 și sunt rotunjite la 1 milimetru.

\*\*\* Distanța dintre puncte este formată din segmente cumulate ce sunt mai mici decât valoarea 1 milimetru.



**DATE DESPRE IMOBILUL NR. 8580**

Oficiul de Cadastru și Publicitate Imobiliară DOLJ  
 Biroul de Cadastru și Publicitate Imobiliară Craiova

**A. Partea I. Descrierea imobilului**

TEREN Necunoscut

Adresa: Loc. Motatei, Jud. Dolj, T234, P6

Nr. Crt	Nr cadastral Nr. topografic	Suprafața* (mp)	Observații / Referințe
A1		2.500	Sector cadastral:20 Teren neimprejmuit;

**B. Partea II. Proprietari și acte**

Inscrieri privitoare la dreptul de proprietate și alte drepturi reale		Referințe
/		
Act Administrativ nr. TDP 359-14968, din 14/12/1993 emis de CJSIPT DOLJ;		
B1	Intabulare, drept de PROPRIETATE, dobândit prin Reconstituire, cota actuala 1/1 1) IACOB DUMITRU	A1

**C. Partea III. SARCINI .**

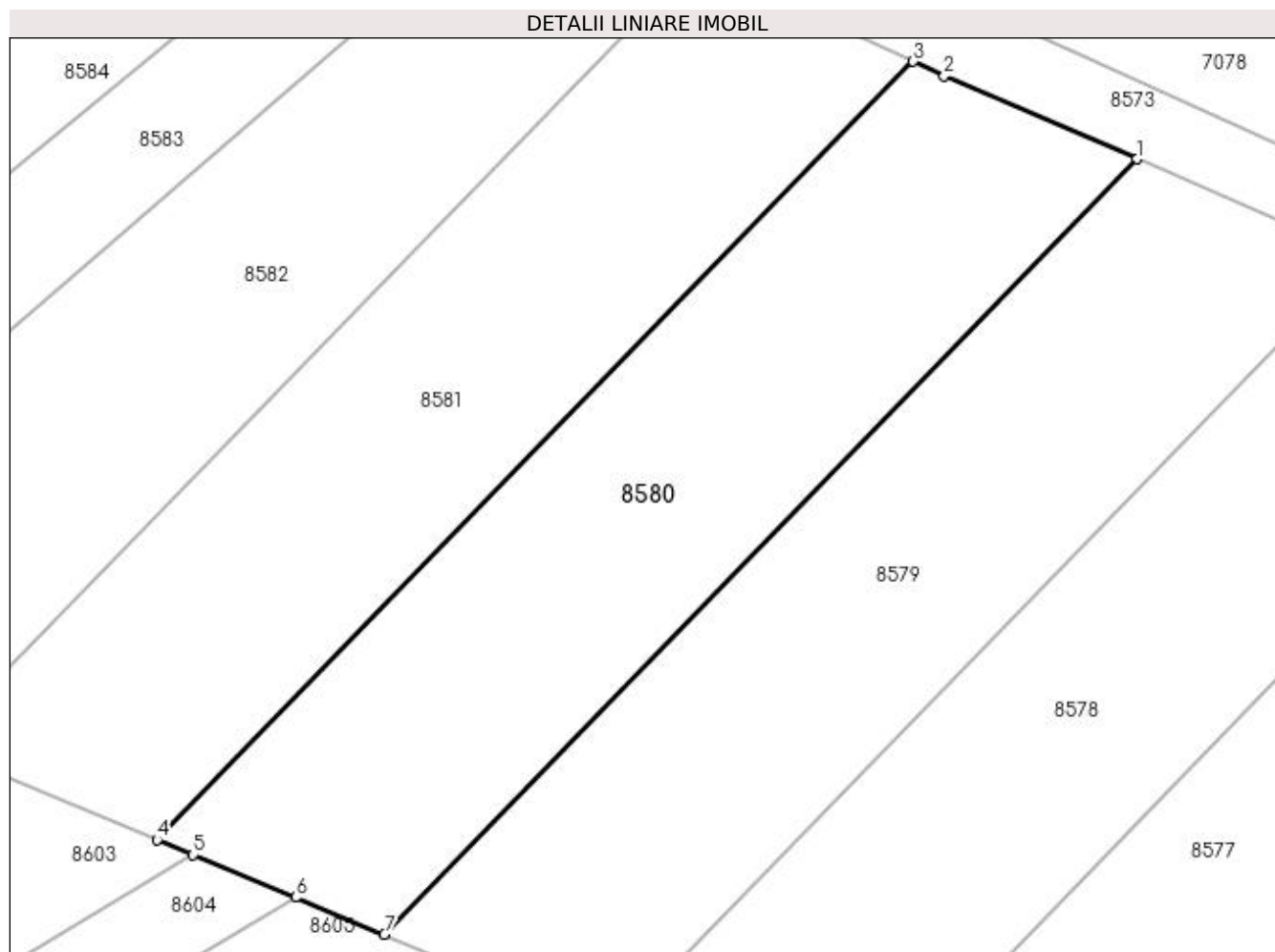
Inscrieri privind dezmembramintele dreptului de proprietate, drepturi reale de garanție și sarcini	Referințe
NU SUNT	

## Anexa Nr. 1 La Partea I

## Teren

Nr cadastral	Suprafața (mp)*	Observații / Referințe
	2.500	

\* Suprafața este determinată în planul de proiecție Stereo 70.



## Date referitoare la teren

Crt	Categorie folosință	Intravilan	Suprafața (mp)	Tarla	Parcelă	Nr. topo	Observații / Referințe
1	vie	DA	1.374	234	6	-	
2	vie	NU	1.126	234	6	-	

## Lungime Segmente

1) Valorile lungimilor segmentelor sunt obținute din proiecție în plan.

Punct început	X / Y	Punct sfârșit	X / Y	Lungime segment (** (m)
1	354.680,364 290.287,728	2	354.660,975 290.296,065	21.105
2	354.660,975 290.296,065	3	354.657,833 290.297,525	3.465
3	354.657,833 290.297,525	4	354.581,863 290.219,329	109.023
4	354.581,863 290.219,329	5	354.585,487 290.217,825	3.924

Punct început	X / Y	Punct sfârșit	X / Y	Lungime segment (** (m)
5	354.585,487 290.217,825	6	354.595,785 290.213,553	11.149
6	354.595,785 290.213,553	7	354.604,706 290.209,852	9.658
7	354.604,706 290.209,852	1	354.680,364 290.287,728	108.576

\*\* Lungimile segmentelor sunt determinate în planul de proiecție Stereo 70 și sunt rotunjite la 1 milimetru.

\*\*\* Distanța dintre puncte este formată din segmente cumulate ce sunt mai mici decât valoarea 1 milimetru.





**DATE DESPRE IMOBILUL NR. 8581**

Oficiul de Cadastru și Publicitate Imobiliară DOLJ  
Biroul de Cadastru și Publicitate Imobiliară Craiova

**A. Partea I. Descrierea imobilului**

TEREN Necunoscut

Adresa: Loc. Motatei, Jud. Dolj, T234, P7

Nr. Crt	Nr cadastral Nr. topografic	Suprafața* (mp)	Observații / Referințe
A1		2.500	Sector cadastral:20 Teren neimprejmuit;

**B. Partea II. Proprietari și acte**

Inscrieri privitoare la dreptul de proprietate și alte drepturi reale		Referințe
/		
Act Administrativ nr. TDP 2975-1389, din 07/01/1997 emis de CJSIPT DOLJ;		
B1	Intabulare, drept de PROPRIETATE, dobândit prin Reconstituire, cota actuala 1/1 1) IACOB ZAHARIA 2) IACOB NICOLAE 3) IACOB ANA	A1

**C. Partea III. SARCINI .**

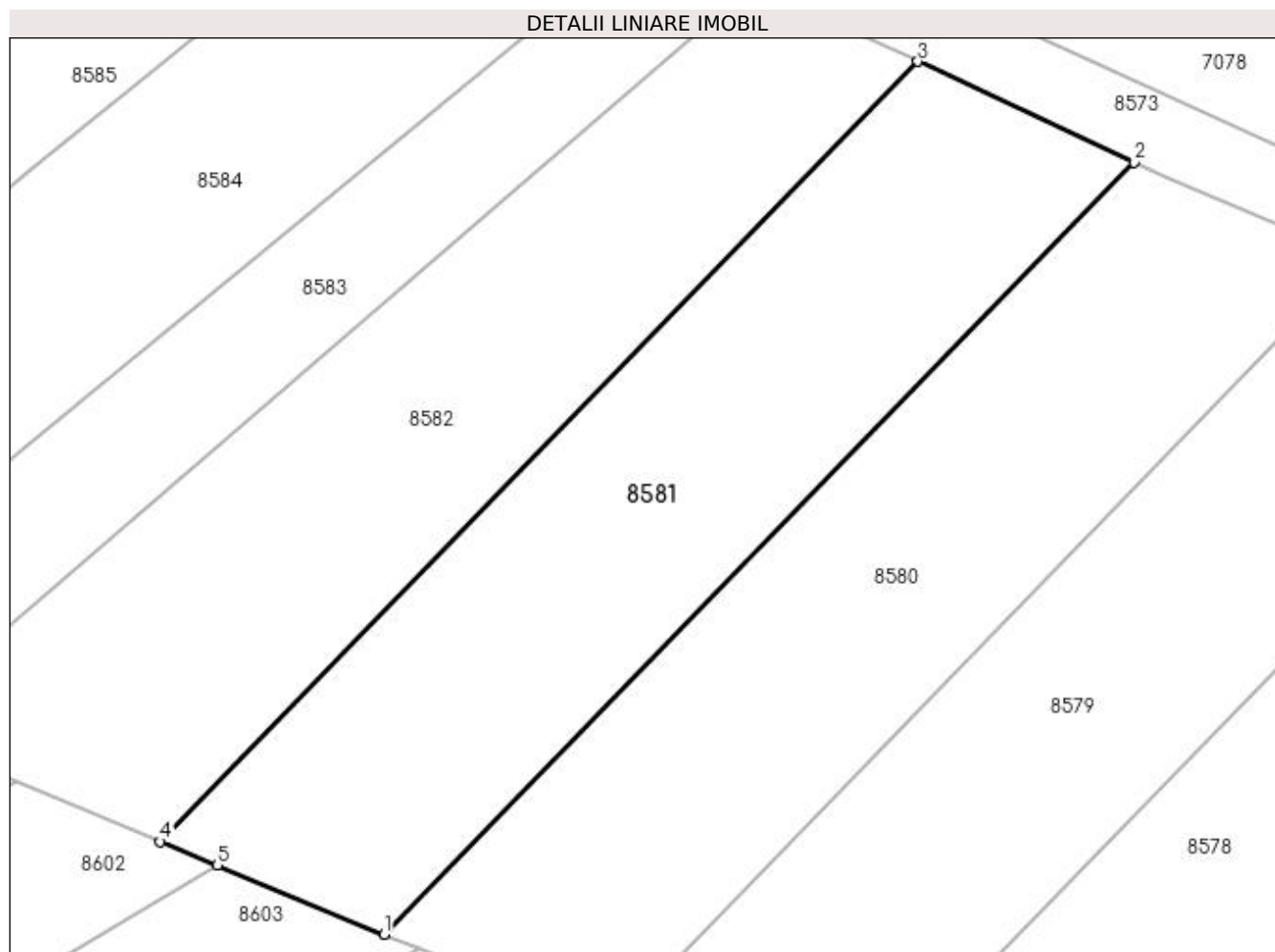
Inscrieri privind dezmembramintele dreptului de proprietate, drepturi reale de garanție și sarcini	Referințe
NU SUNT	

## Anexa Nr. 1 La Partea I

## Teren

Nr cadastral	Suprafața (mp)*	Observații / Referințe
	2.500	

\* Suprafața este determinată în planul de proiecție Stereo 70.



## Date referitoare la teren

Crt	Categorie folosință	Intravilan	Suprafața (mp)	Tarla	Parcelă	Nr. topo	Observații / Referințe
1	arabil	DA	36	234	7	-	
2	arabil	NU	2.464	234	7	-	

## Lungime Segmente

1) Valorile lungimilor segmentelor sunt obținute din proiecție în plan.

Punct început	X / Y	Punct sfârșit	X / Y	Lungime segment (** (m)
1	354.581,863 290.219,329	2	354.657,833 290.297,525	109.023
2	354.657,833 290.297,525	3	354.635,944 290.307,734	24.153
3	354.635,944 290.307,734	4	354.559,193 290.228,734	110.144
4	354.559,193 290.228,734	5	354.564,972 290.226,336	6.257

Punct început	X / Y	Punct sfârșit	X / Y	Lungime segment (** (m)
5	354.564,972 290.226,336	1	354.581,863 290.219,329	18.287

\*\* Lungimile segmentelor sunt determinate în planul de proiecție Stereo 70 și sunt rotunjite la 1 milimetru.

\*\*\* Distanța dintre puncte este formată din segmente cumulate ce sunt mai mici decât valoarea 1 milimetru.



**DATE DESPRE IMOBILUL NR. 8582**

Oficiul de Cadastru și Publicitate Imobiliară DOLJ  
Biroul de Cadastru și Publicitate Imobiliară Craiova

**A. Partea I. Descrierea imobilului**

TEREN Extravilan

Adresa: Jud. Dolj, T234, P8

Nr. Crt	Nr cadastral Nr. topografic	Suprafața* (mp)	Observații / Referințe
A1		2.500	Sector cadastral:20 Teren neimprejmuit;

**B. Partea II. Proprietari și acte**

Inscrieri privitoare la dreptul de proprietate și alte drepturi reale	Referințe
/	
Act Administrativ nr. TDP 302-14968, din 26/10/1993 emis de CJSIPT DOLJ;	
B1	A1
Intabulare, drept de PROPRIETATE, dobândit prin Reconstituire, cota actuala 1/1 1) CALINESCU FLOREA	

**C. Partea III. SARCINI .**

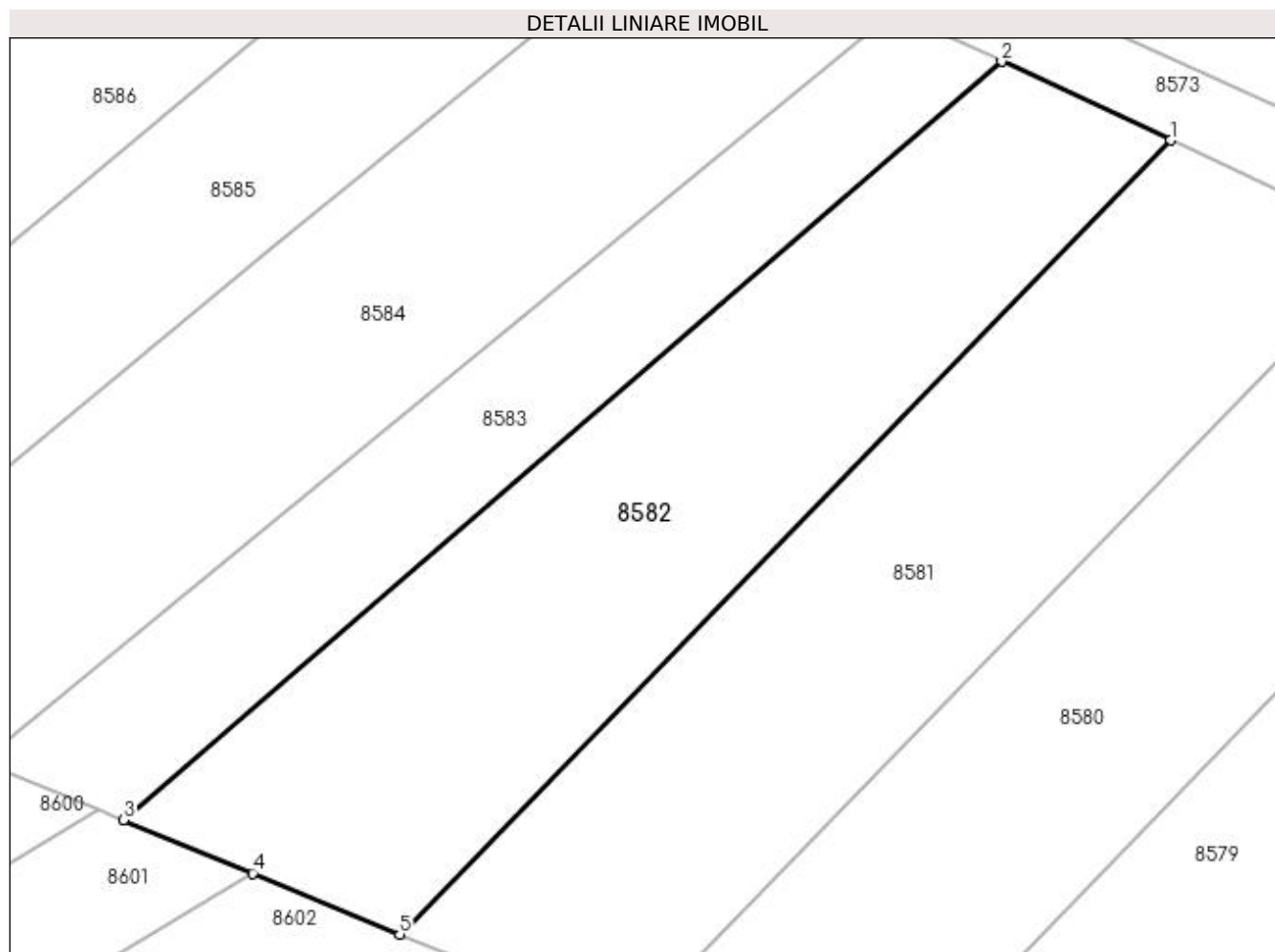
Inscrieri privind dezmembramintele dreptului de proprietate, drepturi reale de garanție și sarcini	Referințe
NU SUNT	

## Anexa Nr. 1 La Partea I

## Teren

Nr cadastral	Suprafața (mp)*	Observații / Referințe
	2.500	

\* Suprafața este determinată în planul de proiecție Stereo 70.



## Date referitoare la teren

Crt	Categorie folosință	Intra vilan	Suprafața (mp)	Tarla	Parcelă	Nr. topo	Observații / Referințe
1	vie	NU	2.500	234	8	-	

## Lungime Segmente

1) Valorile lungimilor segmentelor sunt obținute din proiecție în plan.

Punct început	X / Y	Punct sfârșit	X / Y	Lungime segment (** (m)
1	354.635,944 290.307,734	2	354.619,133 290.315,575	18.55
2	354.619,133 290.315,575	3	354.531,716 290.240,133	115.47
3	354.531,716 290.240,133	4	354.544,564 290.234,803	13.91
4	354.544,564 290.234,803	5	354.559,193 290.228,734	15.838
5	354.559,193 290.228,734	1	354.635,944 290.307,734	110.144

**\*\* Lungimile segmentelor sunt determinate în planul de proiecție Stereo 70 și sunt rotunjite la 1 milimetru.**

**\*\*\* Distanța dintre puncte este formată din segmente cumulate ce sunt mai mici decât valoarea 1 milimetru.**





**DATE DESPRE IMOBILUL NR. 8583**

Oficiul de Cadastru și Publicitate Imobiliară DOLJ  
Biroul de Cadastru și Publicitate Imobiliară Craiova

**A. Partea I. Descrierea imobilului**

TEREN Extravilan

Adresa: Jud. Dolj, T234, P8/1

Nr. Crt	Nr cadastral Nr. topografic	Suprafața* (mp)	Observații / Referințe
A1		1.400	Sector cadastral:20 Teren neimprejmuit;

**B. Partea II. Proprietari și acte**

Inscrieri privitoare la dreptul de proprietate și alte drepturi reale		Referințe
/		
Act Normativ nr. LEGEA 7, din 13/03/1996 emis de PARLAMENTUL ROMANIEI;		
B1	Intabulare, drept de PROPRIETATE, dobandit prin Lege, cota actuala 1/1 1) NEIDENTIFICAT NEIDENTIFICAT	A1

**C. Partea III. SARCINI .**

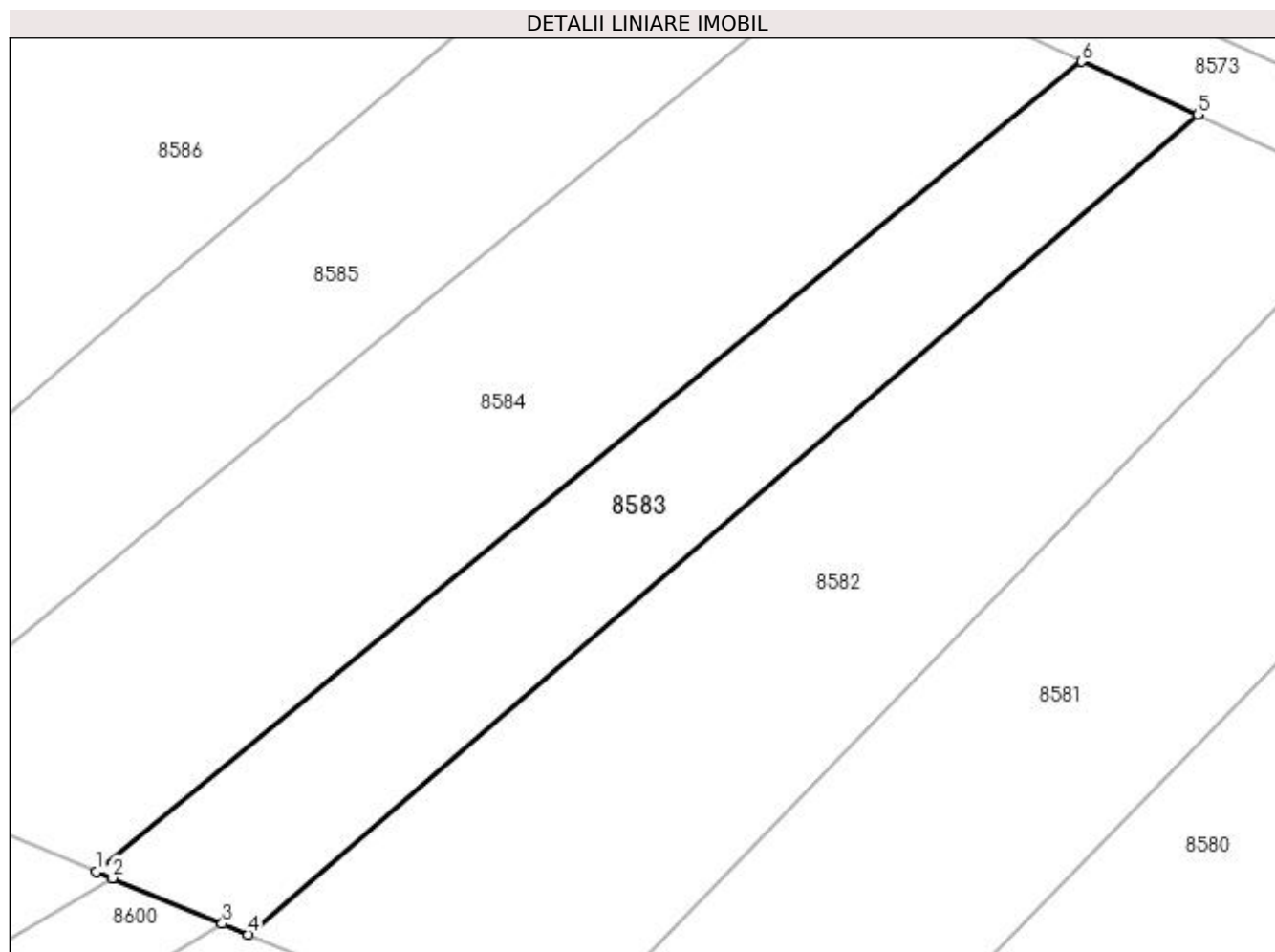
Inscrieri privind dezmembramintele dreptului de proprietate, drepturi reale de garanție și sarcini	Referințe
NU SUNT	

## Anexa Nr. 1 La Partea I

## Teren

Nr cadastral	Suprafața (mp)*	Observații / Referințe
	1.400	

\* Suprafața este determinată în planul de proiecție Stereo 70.



## Date referitoare la teren

Crt	Categorie folosință	Intra vilan	Suprafața (mp)	Tarla	Parcelă	Nr. topo	Observații / Referințe
1	arabil	NU	1.400	234	8/1	-	

## Lungime Segmente

1) Valorile lungimilor segmentelor sunt obținute din proiecție în plan.

Punct început	X / Y	Punct sfârșit	X / Y	Lungime segment (** (m)
1	354.517,752 290.245,926	2	354.519,203 290.245,324	1.571
2	354.519,203 290.245,324	3	354.529,327 290.241,124	10.961
3	354.529,327 290.241,124	4	354.531,716 290.240,133	2.586
4	354.531,716 290.240,133	5	354.619,133 290.315,575	115.47
5	354.619,133 290.315,575	6	354.608,435 290.320,466	11.763

Punct început	X / Y	Punct sfârșit	X / Y	Lungime segment (** (m)
6	354.608,435 290.320,466	1	354.517,752 290.245,926	117.387

\*\* Lungimile segmentelor sunt determinate în planul de proiecție Stereo 70 și sunt rotunjite la 1 milimetru.

\*\*\* Distanța dintre puncte este formată din segmente cumulate ce sunt mai mici decât valoarea 1 milimetru.



**DATE DESPRE IMOBILUL NR. 8584**

Oficiul de Cadastru și Publicitate Imobiliară DOLJ  
Biroul de Cadastru și Publicitate Imobiliară Craiova

**A. Partea I. Descrierea imobilului**

TEREN Extravilan

Adresa: Jud. Dolj, T234, P9

Nr. Crt	Nr cadastral Nr. topografic	Suprafața* (mp)	Observații / Referințe
A1		2.500	Sector cadastral:20 Teren neimprejmuit;

**B. Partea II. Proprietari și acte**

Inscrieri privitoare la dreptul de proprietate și alte drepturi reale		Referințe
/		
Act Notarial nr. CM NR 220, din 30/06/2021 emis de NP STOENESCU FLOREA (TDP NR 324-14968/27-10-1993);		
B1	Intabulare, drept de PROPRIETATE, dobandit prin Succesiune, cota actuala 1/1 1) CALINESCU GHEORGHE, LIPSA CNP 2) DRINCIANU FLOAREA, LIPSA CNP	A1

**C. Partea III. SARCINI .**

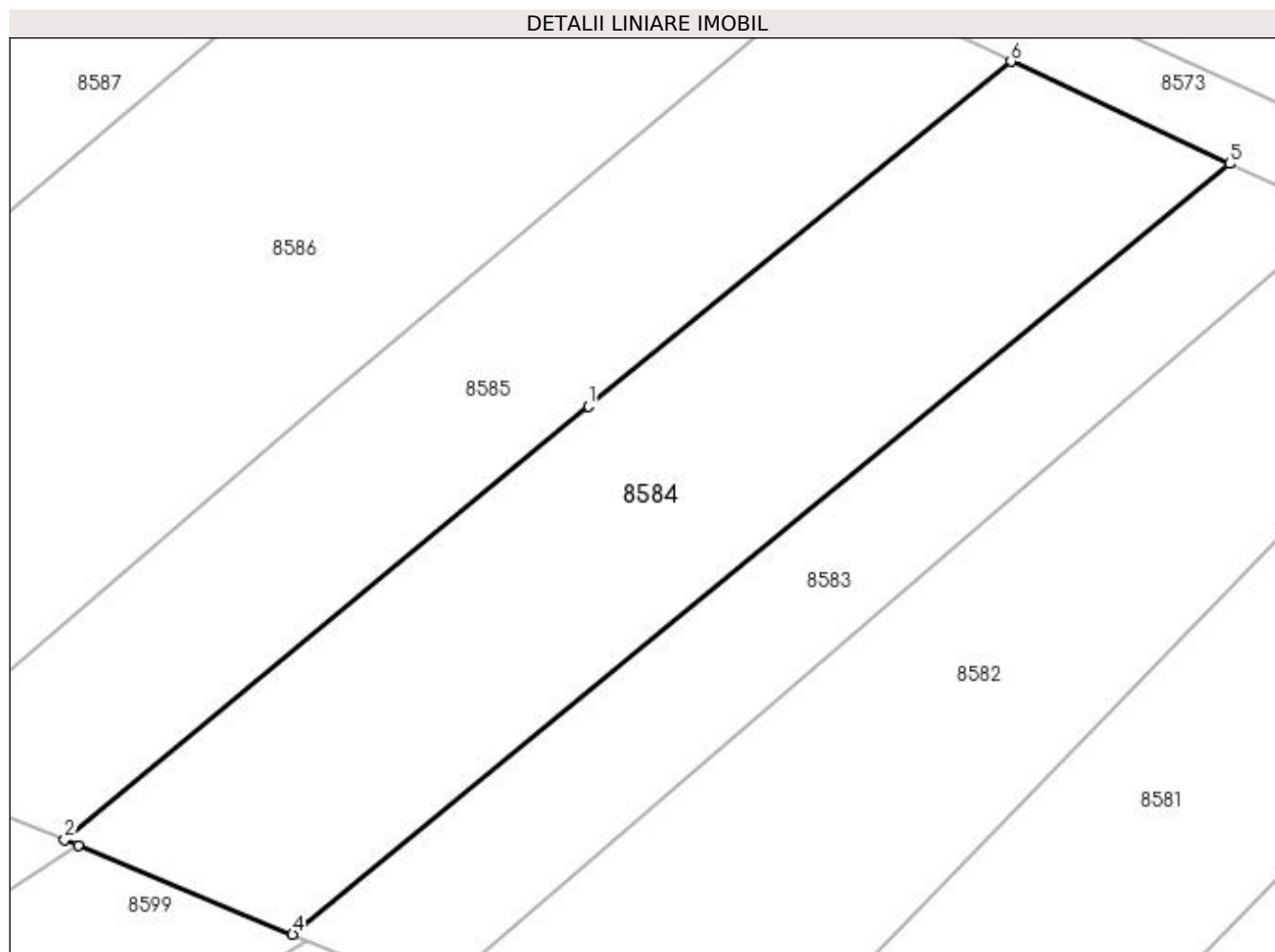
Inscrieri privind dezmembramintele dreptului de proprietate, drepturi reale de garanție și sarcini	Referințe
NU SUNT	

## Anexa Nr. 1 La Partea I

## Teren

Nr cadastral	Suprafața (mp)*	Observații / Referințe
	2.500	

\* Suprafața este determinată în planul de proiecție Stereo 70.



## Date referitoare la teren

Crt	Categorie folosință	Intra vilan	Suprafața (mp)	Tarla	Parcelă	Nr. topo	Observații / Referințe
1	vie	NU	2.500	234	9	-	

## Lungime Segmente

1) Valorile lungimilor segmentelor sunt obținute din proiecție în plan.

Punct început	X / Y	Punct sfârșit	X / Y	Lungime segment (** (m)
1	354.546,364 290.297,029	2	354.495,696 290.255,076	65.782
2	354.495,696 290.255,076	3	354.497,003 290.254,533	1.415
3	354.497,003 290.254,533	4	354.517,752 290.245,926	22.463
4	354.517,752 290.245,926	5	354.608,435 290.320,466	117.387
5	354.608,435 290.320,466	6	354.587,272 290.330,35	23.357

Punct început	X / Y	Punct sfârșit	X / Y	Lungime segment (** (m)
6	354.587,272 290.330,35	1	354.546,364 290.297,029	52.761

\*\* Lungimile segmentelor sunt determinate în planul de proiecție Stereo 70 și sunt rotunjite la 1 milimetru.

\*\*\* Distanța dintre puncte este formată din segmente cumulate ce sunt mai mici decât valoarea 1 milimetru.





**DATE DESPRE IMOBILUL NR. 8585**

Oficiul de Cadastru și Publicitate Imobiliară DOLJ  
 Biroul de Cadastru și Publicitate Imobiliară Craiova

**A. Partea I. Descrierea imobilului**

TEREN Extravilan

Adresa: Jud. Dolj, T234, P10

Nr. Crt	Nr cadastral Nr. topografic	Suprafața* (mp)	Observații / Referințe
A1	34776	2.000	Sector cadastral:20 Teren neimprejmuit;

**B. Partea II. Proprietari și acte**

Inscrieri privitoare la dreptul de proprietate și alte drepturi reale	Referințe
<b>27749 / 14/02/2019</b>	
Act Notarial nr. contract de vanzare-cumparare aut nr. 332, din 14/02/2019 emis de Stoenescu Florea;	
B1	A1
Intabulare, drept de PROPRIETATE, dobandit prin Conventie, cota actuala 1/1	
1) CRĂCIUNOIU MARIAN	
2) CRĂCIUNOIU AURELIA	

**C. Partea III. SARCINI .**

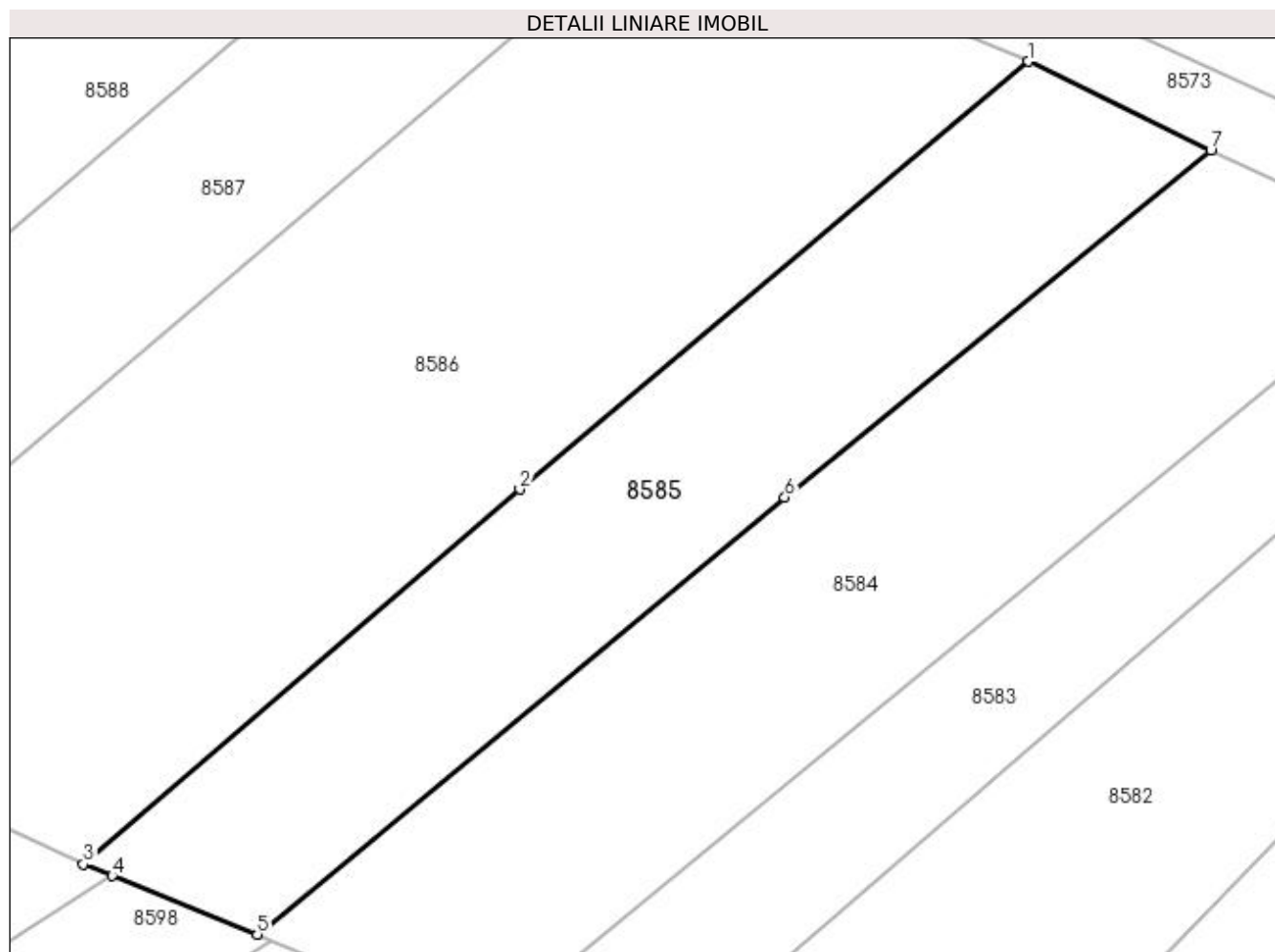
Inscrieri privind dezmembramintele dreptului de proprietate, drepturi reale de garanție și sarcini	Referințe
NU SUNT	

## Anexa Nr. 1 La Partea I

## Teren

Nr cadastral	Suprafața (mp)*	Observații / Referințe
34776	2.000	

\* Suprafața este determinată în planul de proiecție Stereo 70.



## Date referitoare la teren

Crt	Categorie folosință	Intra vilan	Suprafața (mp)	Tarla	Parcelă	Nr. topo	Observații / Referințe
1	vie	NU	2.000	234	10	-	

## Lungime Segmente

1) Valorile lungimilor segmentelor sunt obținute din proiecție în plan.

Punct început	X / Y	Punct sfârșit	X / Y	Lungime segment (** (m)
1	354.569,766 290.338,864	2	354.520,928 290.297,782	63.819
2	354.520,928 290.297,782	3	354.479,012 290.261,8	55.242
3	354.479,012 290.261,8	4	354.481,777 290.260,685	2.981
4	354.481,777 290.260,685	5	354.495,696 290.255,076	15.007
5	354.495,696 290.255,076	6	354.546,364 290.297,029	65.782

Punct început	X / Y	Punct sfârșit	X / Y	Lungime segment (** (m)
6	354.546,364 290.297,029	7	354.587,272 290.330,35	52.761
7	354.587,272 290.330,35	1	354.569,766 290.338,864	19.467

\*\* Lungimile segmentelor sunt determinate în planul de proiecție Stereo 70 și sunt rotunjite la 1 milimetru.

\*\*\* Distanța dintre puncte este formată din segmente cumulate ce sunt mai mici decât valoarea 1 milimetru.



**DATE DESPRE IMOBILUL NR. 8586**

Oficiul de Cadastru și Publicitate Imobiliară DOLJ  
Biroul de Cadastru și Publicitate Imobiliară Craiova

**A. Partea I. Descrierea imobilului**

TEREN Extravilan

Adresa: Jud. Dolj, T234, P11

Nr. Crt	Nr cadastral Nr. topografic	Suprafața* (mp)	Observații / Referințe
A1		4.000	Sector cadastral:20 Teren neimprejmuit;

**B. Partea II. Proprietari și acte**

Inscrieri privitoare la dreptul de proprietate și alte drepturi reale	Referințe
/	
Act Administrativ nr. TDP 255-14966, din 18/10/1993 emis de CJSIPT DOLJ;	
B1	A1
Intabulare, drept de PROPRIETATE, dobândit prin Reconstituire, cota actuala 1/1 1) PĂDUREANU ȘTEFAN	

**C. Partea III. SARCINI .**

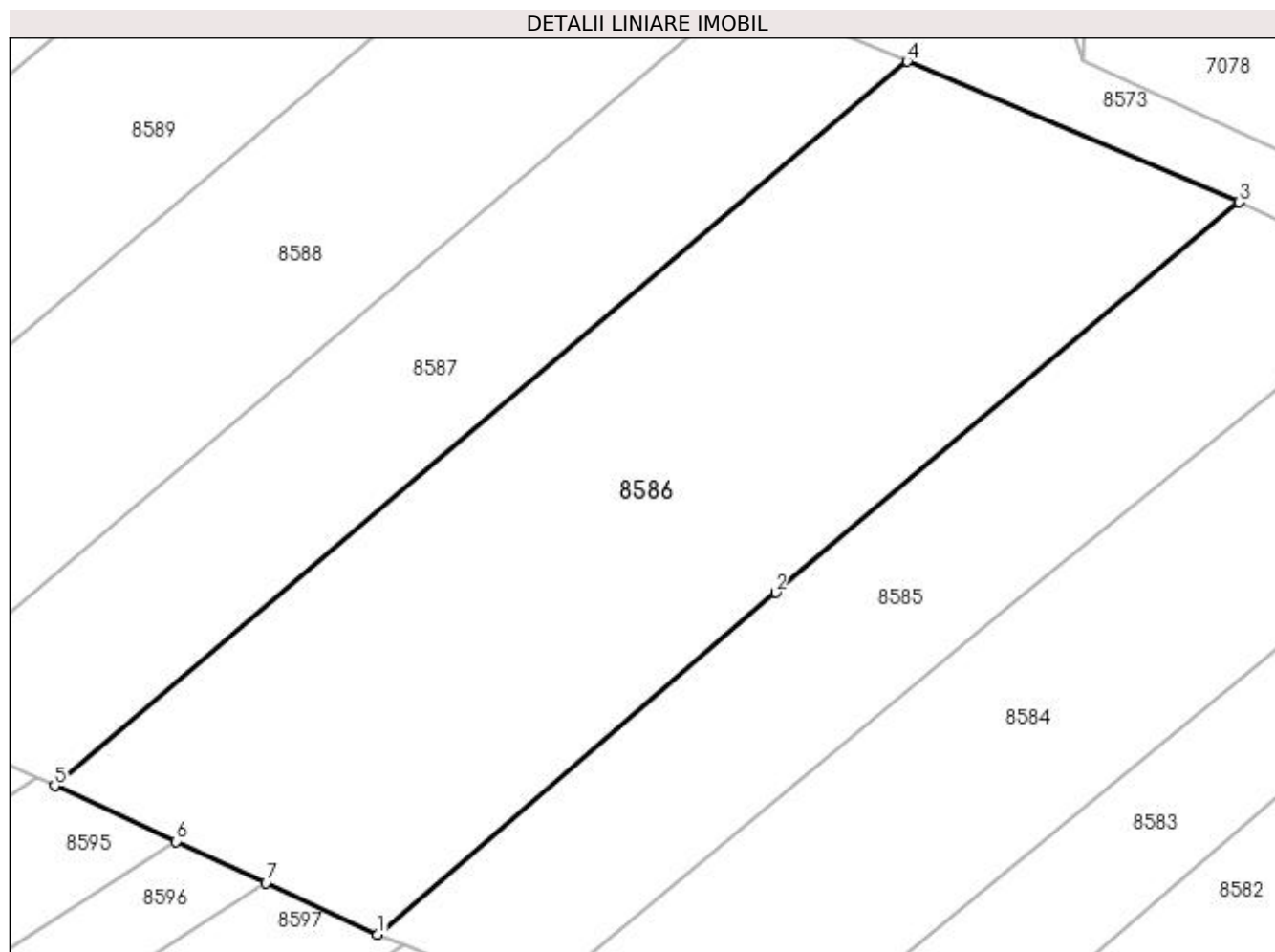
Inscrieri privind dezmembramintele dreptului de proprietate, drepturi reale de garanție și sarcini	Referințe
NU SUNT	

## Anexa Nr. 1 La Partea I

## Teren

Nr cadastral	Suprafața (mp)*	Observații / Referințe
	4.000	

\* Suprafața este determinată în planul de proiecție Stereo 70.



## Date referitoare la teren

Crt	Categorie folosință	Intra vilan	Suprafața (mp)	Tarla	Parcelă	Nr. topo	Observații / Referințe
1	vie	NU	4.000	234	11	-	

## Lungime Segmente

1) Valorile lungimilor segmentelor sunt obținute din proiecție în plan.

Punct început	X / Y	Punct sfârșit	X / Y	Lungime segment (** (m)
1	354.479,012 290.261,8	2	354.520,928 290.297,782	55.242
2	354.520,928 290.297,782	3	354.569,766 290.338,864	63.819
3	354.569,766 290.338,864	4	354.534,776 290.353,664	37.991
4	354.534,776 290.353,664	5	354.445,01 290.277,438	117.764
5	354.445,01 290.277,438	6	354.457,752 290.271,578	14.025

Punct început	X / Y	Punct sfârșit	X / Y	Lungime segment (** (m)
6	354.457,752 290.271,578	7	354.467,256 290.267,207	10.461
7	354.467,256 290.267,207	1	354.479,012 290.261,8	12.94

\*\* Lungimile segmentelor sunt determinate în planul de proiecție Stereo 70 și sunt rotunjite la 1 milimetru.

\*\*\* Distanța dintre puncte este formată din segmente cumulate ce sunt mai mici decât valoarea 1 milimetru.





**DATE DESPRE IMOBILUL NR. 8587**

Oficiul de Cadastru și Publicitate Imobiliară DOLJ  
Biroul de Cadastru și Publicitate Imobiliară Craiova

**A. Partea I. Descrierea imobilului**

TEREN Extravilan

Adresa: Jud. Dolj, T234, P12

Nr. Crt	Nr cadastral Nr. topografic	Suprafața* (mp)	Observații / Referințe
A1		2.000	Sector cadastral:20 Teren neimprejmuit;

**B. Partea II. Proprietari și acte**

Inscrieri privitoare la dreptul de proprietate și alte drepturi reale		Referințe
/		
Act Notarial nr. CM NR 456, din 10/12/2007 emis de NP STOENESCU FLOREA (TDP NR 253-14966/18-10-1993);		
B1	Intabulare, drept de PROPRIETATE, dobandit prin Succesiune, cota actuala 1/1 1) DOROBANTU COSTEL	A1

**C. Partea III. SARCINI .**

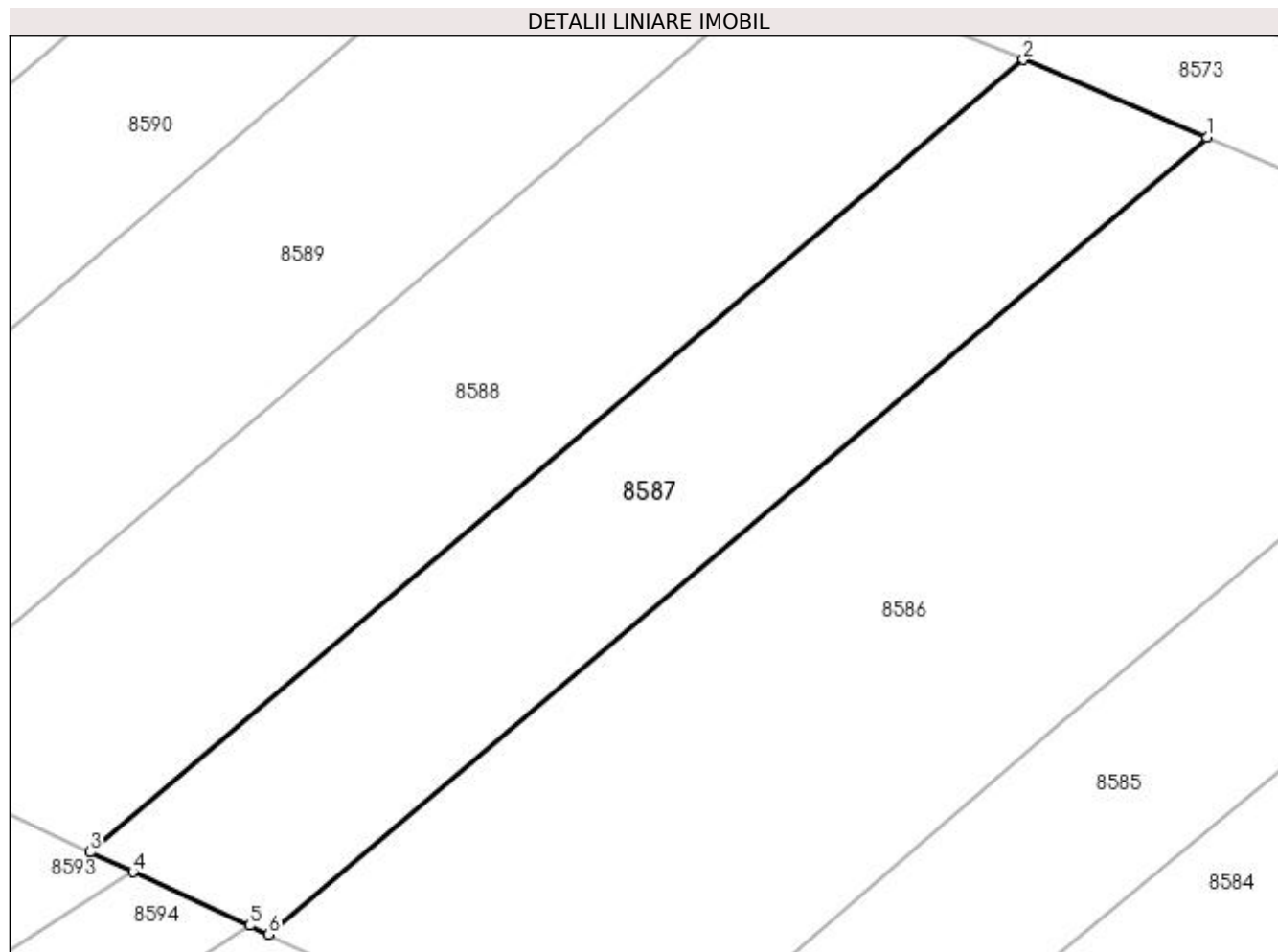
Inscrieri privind dezmembramintele dreptului de proprietate, drepturi reale de garanție și sarcini	Referințe
NU SUNT	

## Anexa Nr. 1 La Partea I

## Teren

Nr cadastral	Suprafața (mp)*	Observații / Referințe
	2.000	

\* Suprafața este determinată în planul de proiecție Stereo 70.



## Date referitoare la teren

Crt	Categorie folosință	Intra vilan	Suprafața (mp)	Tarla	Parcelă	Nr. topo	Observații / Referințe
1	vie	NU	2.000	234	12	-	

## Lungime Segmente

1) Valorile lungimilor segmentelor sunt obținute din proiecție în plan.

Punct început	X / Y	Punct sfârșit	X / Y	Lungime segment (** (m)
1	354.534,776 290.353,664	2	354.517,213 290.361,092	19.069
2	354.517,213 290.361,092	3	354.427,943 290.285,288	117.113
3	354.427,943 290.285,288	4	354.432,033 290.283,407	4.502
4	354.432,033 290.283,407	5	354.443,2 290.278,271	12.291
5	354.443,2 290.278,271	6	354.445,01 290.277,438	1.992

Punct început	X / Y	Punct sfârșit	X / Y	Lungime segment (** (m)
6	354.445,01 290.277,438	1	354.534,776 290.353,664	117.764

\*\* Lungimile segmentelor sunt determinate în planul de proiecție Stereo 70 și sunt rotunjite la 1 milimetru.

\*\*\* Distanța dintre puncte este formată din segmente cumulate ce sunt mai mici decât valoarea 1 milimetru.



**DATE DESPRE IMOBILUL NR. 8588**

Oficiul de Cadastru și Publicitate Imobiliară DOLJ  
Biroul de Cadastru și Publicitate Imobiliară Craiova

**A. Partea I. Descrierea imobilului**

TEREN Extravilan

Adresa: Jud. Dolj, T234, P13

Nr. Crt	Nr cadastral Nr. topografic	Suprafața* (mp)	Observații / Referințe
A1		2.500	Sector cadastral:20 Teren neimprejmuit;

**B. Partea II. Proprietari și acte**

Inscrieri privitoare la dreptul de proprietate și alte drepturi reale	Referințe
/	
Act Administrativ nr. TDP 1210-59088, din 25/01/1995 emis de CJSIPT DOLJ;	
B1	A1
Intabulare, drept de PROPRIETATE, dobândit prin Reconstituire, cota actuala 1/1	
1) DRINCEANU ION	
2) DIHORU CONSTANȚA	

**C. Partea III. SARCINI .**

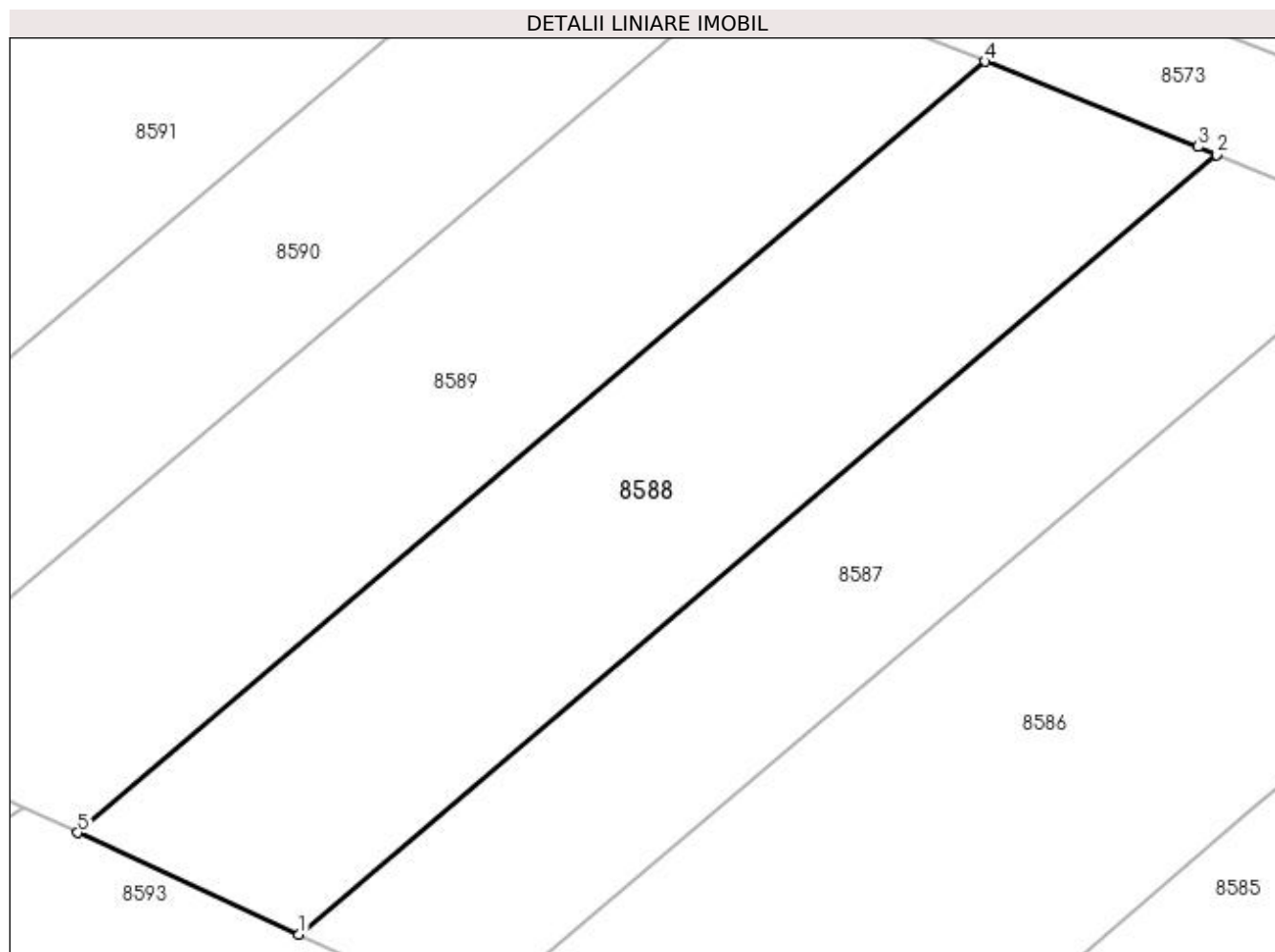
Inscrieri privind dezmembramintele dreptului de proprietate, drepturi reale de garanție și sarcini	Referințe
NU SUNT	

## Anexa Nr. 1 La Partea I

## Teren

Nr cadastral	Suprafața (mp)*	Observații / Referințe
	2.500	

\* Suprafața este determinată în planul de proiecție Stereo 70.



## Date referitoare la teren

Crt	Categorie folosință	Intra vilan	Suprafața (mp)	Tarla	Parcelă	Nr. topo	Observații / Referințe
1	vie	NU	2.500	234	13	-	

## Lungime Segmente

1) Valorile lungimilor segmentelor sunt obținute din proiecție în plan.

Punct început	X / Y	Punct sfârșit	X / Y	Lungime segment (** (m)
1	354.427,943 290.285,288	2	354.517,213 290.361,092	117.113
2	354.517,213 290.361,092	3	354.515,422 290.361,85	1.945
3	354.515,422 290.361,85	4	354.494,728 290.370,153	22.298
4	354.494,728 290.370,153	5	354.406,437 290.295,18	115.829
5	354.406,437 290.295,18	1	354.427,943 290.285,288	23.672

**\*\* Lungimile segmentelor sunt determinate în planul de proiecție Stereo 70 și sunt rotunjite la 1 milimetru.**

**\*\*\* Distanța dintre puncte este formată din segmente cumulate ce sunt mai mici decât valoarea 1 milimetru.**





**DATE DESPRE IMOBILUL NR. 8589**

Oficiul de Cadastru și Publicitate Imobiliară DOLJ  
Biroul de Cadastru și Publicitate Imobiliară Craiova

**A. Partea I. Descrierea imobilului**

TEREN Extravilan

Adresa: Jud. Dolj, T234, P14

Nr. Crt	Nr cadastral Nr. topografic	Suprafața* (mp)	Observații / Referințe
A1		2.500	Sector cadastral:20 Teren neimprejmuit;

**B. Partea II. Proprietari și acte**

Inscrieri privitoare la dreptul de proprietate și alte drepturi reale	Referințe
/	
Act Administrativ nr. TDP 4430, din 10/06/2004 emis de CJSIPT DOLJ;	
B1	A1
Intabulare, drept de PROPRIETATE, dobândit prin Reconstituire, cota actuala 1/1	
1) CĂLIN ION	
2) DUDĂU MARIA	

**C. Partea III. SARCINI .**

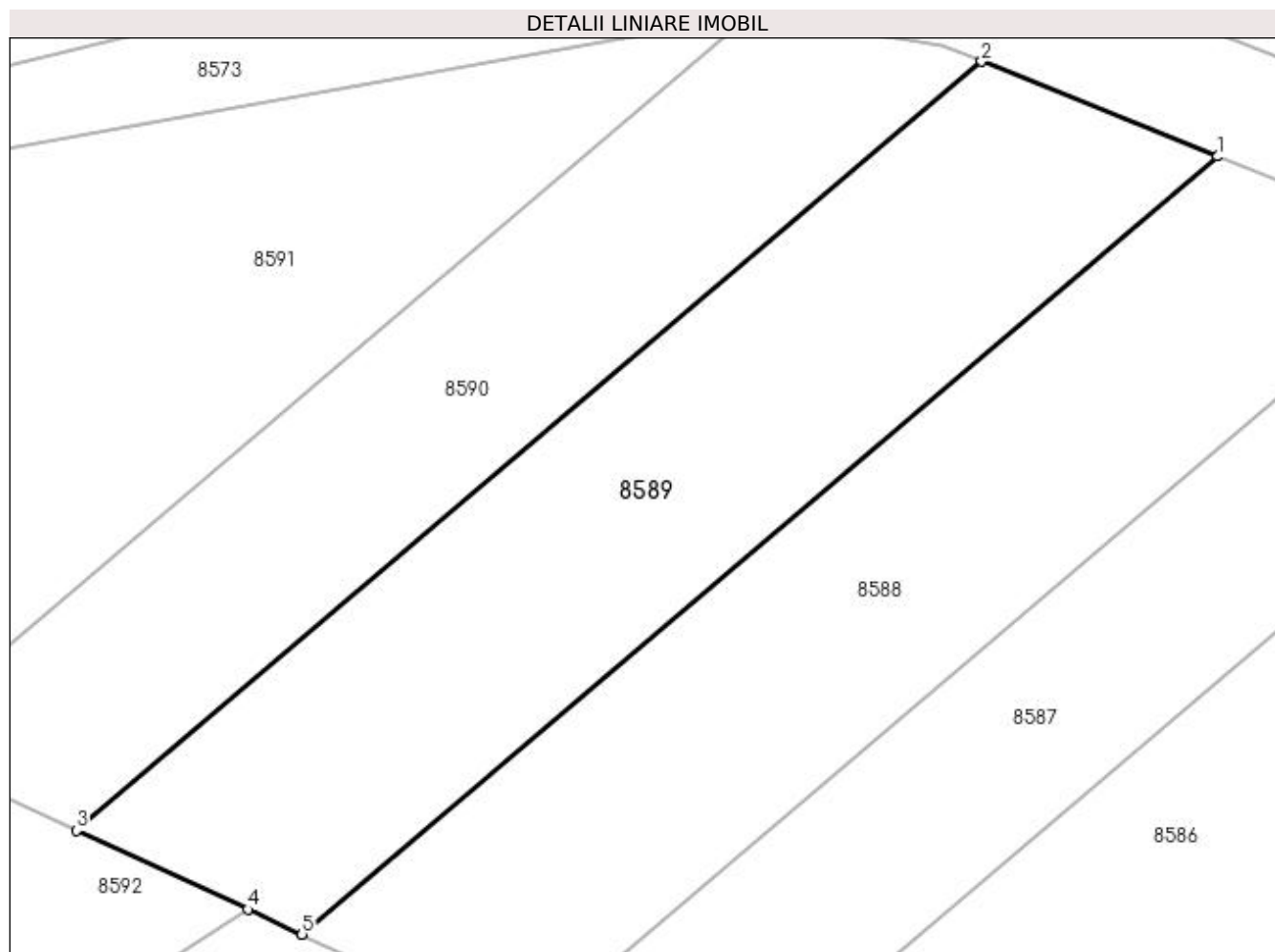
Inscrieri privind dezmembramintele dreptului de proprietate, drepturi reale de garanție și sarcini	Referințe
NU SUNT	

## Anexa Nr. 1 La Partea I

## Teren

Nr cadastral	Suprafața (mp)*	Observații / Referințe
	2.500	

\* Suprafața este determinată în planul de proiecție Stereo 70.



## Date referitoare la teren

Crt	Categorie folosință	Intra vilan	Suprafața (mp)	Tarla	Parcelă	Nr. topo	Observații / Referințe
1	vie	NU	2.500	234	14	-	

## Lungime Segmente

1) Valorile lungimilor segmentelor sunt obținute din proiecție în plan.

Punct început	X / Y	Punct sfârșit	X / Y	Lungime segment (** (m)
1	354.494,728 290.370,153	2	354.471,951 290.379,292	24.542
2	354.471,951 290.379,292	3	354.384,681 290.305,186	114.489
3	354.384,681 290.305,186	4	354.401,205 290.297,586	18.188
4	354.401,205 290.297,586	5	354.406,437 290.295,18	5.759
5	354.406,437 290.295,18	1	354.494,728 290.370,153	115.829

**\*\* Lungimile segmentelor sunt determinate în planul de proiecție Stereo 70 și sunt rotunjite la 1 milimetru.**

**\*\*\* Distanța dintre puncte este formată din segmente cumulate ce sunt mai mici decât valoarea 1 milimetru.**



**DATE DESPRE IMOBILUL NR. 8590**

Oficiul de Cadastru și Publicitate Imobiliară DOLJ  
Biroul de Cadastru și Publicitate Imobiliară Craiova

**A. Partea I. Descrierea imobilului**

TEREN Extravilan

Adresa: Jud. Dolj, T234, P15

Nr. Crt	Nr cadastral Nr. topografic	Suprafața* (mp)	Observații / Referințe
A1		2.000	Sector cadastral:20 Teren neimprejmuit;

**B. Partea II. Proprietari și acte**

Inscrieri privitoare la dreptul de proprietate și alte drepturi reale	Referințe
/	
Hotarare Judecatoreasca nr. SC NR. 292, din 04/02/2014 emis de JUDECATORIA CALAFAT (TDP NR. 676-45838/1994; CERT DECES NR 946933/17-12-2016);	
B1	Intabulare, drept de PROPRIETATE, dobandit prin Hotarare Judecatoreasca, cota actuala 1/1 1) IOVAN ION, LIPSA CNP

**C. Partea III. SARCINI .**

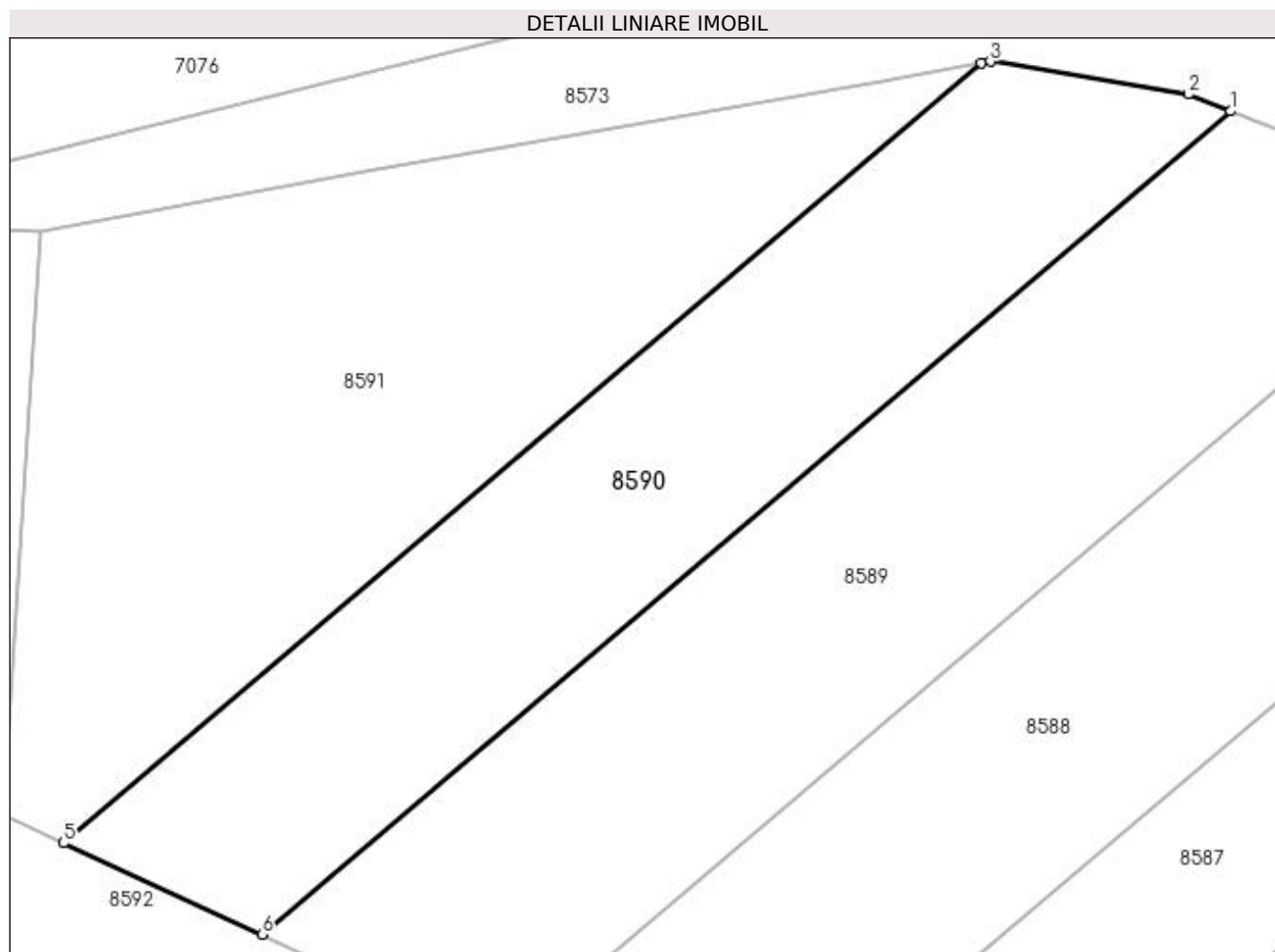
Inscrieri privind dezmembramintele dreptului de proprietate, drepturi reale de garanție și sarcini	Referințe
NU SUNT	

## Anexa Nr. 1 La Partea I

## Teren

Nr cadastral	Suprafața (mp)*	Observații / Referințe
	2.000	

\* Suprafața este determinată în planul de proiecție Stereo 70.



## Date referitoare la teren

Crt	Categorie folosință	Intra vilan	Suprafața (mp)	Tarla	Parcelă	Nr. topo	Observații / Referințe
1	vie	NU	2.000	234	15	-	

## Lungime Segmente

1) Valorile lungimilor segmentelor sunt obținute din proiecție în plan.

Punct început	X / Y	Punct sfârșit	X / Y	Lungime segment (** (m)
1	354.471,951 290.379,292	2	354.468,129 290.380,825	4.118
2	354.468,129 290.380,825	3	354.450,301 290.383,77	18.07
3	354.450,301 290.383,77	4	354.449,5 290.383,629	0.813
4	354.449,5 290.383,629	5	354.366,806 290.313,408	108.486
5	354.366,806 290.313,408	6	354.384,681 290.305,186	19.675

Punct început	X / Y	Punct sfârșit	X / Y	Lungime segment (** (m)
6	354.384,681 290.305,186	1	354.471,951 290.379,292	114.489

\*\* Lungimile segmentelor sunt determinate în planul de proiecție Stereo 70 și sunt rotunjite la 1 milimetru.

\*\*\* Distanța dintre puncte este formată din segmente cumulate ce sunt mai mici decât valoarea 1 milimetru.





**DATE DESPRE IMOBILUL NR. 8591**

Oficiul de Cadastru și Publicitate Imobiliară DOLJ  
Biroul de Cadastru și Publicitate Imobiliară Craiova

**A. Partea I. Descrierea imobilului**

TEREN Extravilan

Adresa: Jud. Dolj, T234, P16

Nr. Crt	Nr cadastral Nr. topografic	Suprafața* (mp)	Observații / Referințe
A1		2.500	Sector cadastral:20 Teren neimprejmuit;

**B. Partea II. Proprietari și acte**

Inscrieri privitoare la dreptul de proprietate și alte drepturi reale	Referințe
/	
Act Administrativ nr. TDP 3997-48351, din 22/02/1999 emis de CJSIPT DOLJ;	
B1	A1
Intabulare, drept de PROPRIETATE, dobândit prin Reconstituire, cota actuala 1/1 1) GLĂVAN ION	

**C. Partea III. SARCINI .**

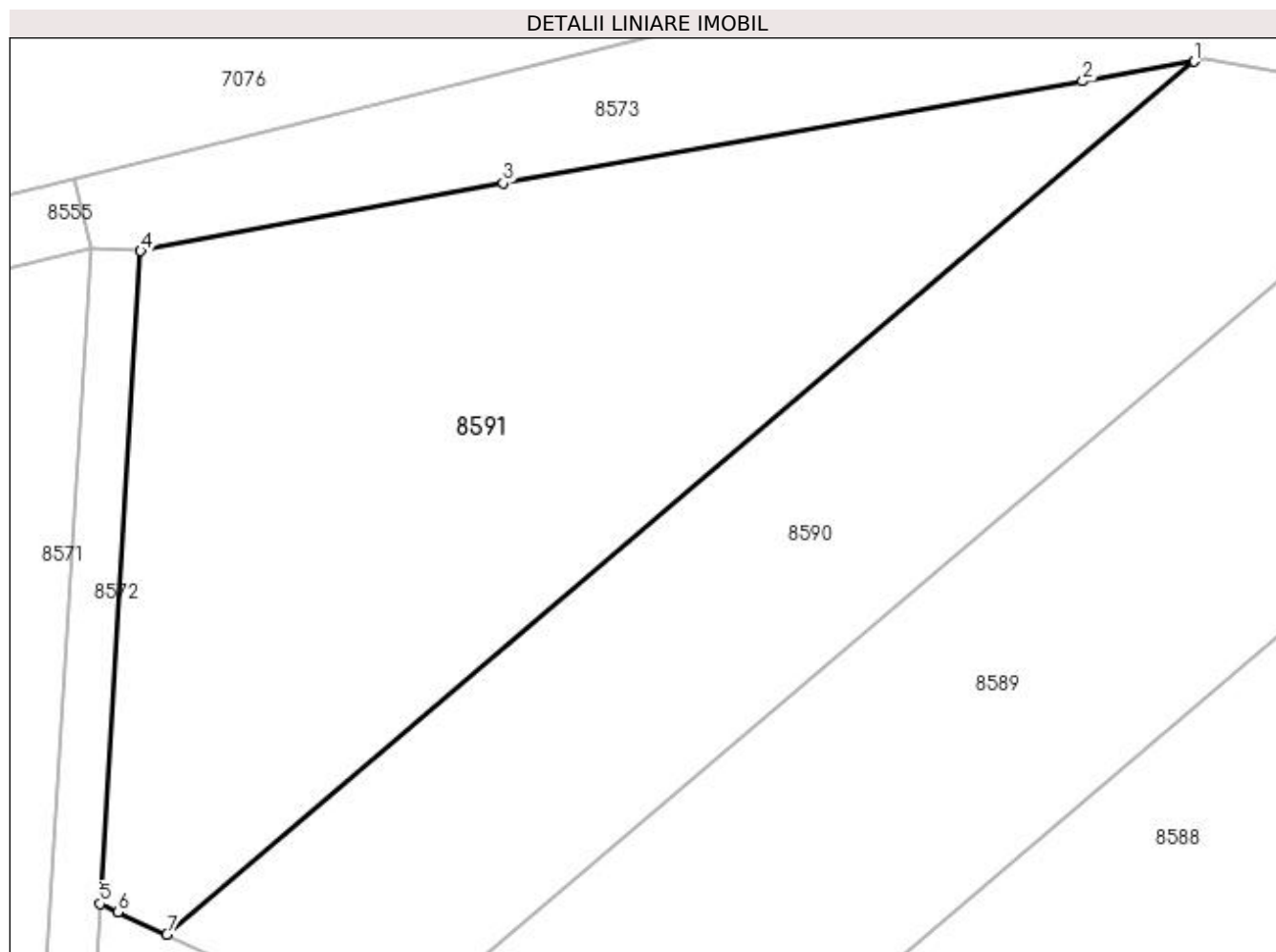
Inscrieri privind dezmembramintele dreptului de proprietate, drepturi reale de garanție și sarcini	Referințe
NU SUNT	

## Anexa Nr. 1 La Partea I

## Teren

Nr cadastral	Suprafața (mp)*	Observații / Referințe
	2.500	

\* Suprafața este determinată în planul de proiecție Stereo 70.



## Date referitoare la teren

Crt	Categorie folosință	Intra vilan	Suprafața (mp)	Tarla	Parcelă	Nr. topo	Observații / Referințe
1	vie	NU	2.500	234	16	-	

## Lungime Segmente

1) Valorile lungimilor segmentelor sunt obținute din proiecție în plan.

Punct început	X / Y	Punct sfârșit	X / Y	Lungime segment (** (m)
1	354.449,5 290.383,629	2	354.440,536 290.382,041	9.104
2	354.440,536 290.382,041	3	354.393,881 290.373,831	47.372
3	354.393,881 290.373,831	4	354.364,71 290.368,385	29.675
4	354.364,71 290.368,385	5	354.361,426 290.315,882	52.606
5	354.361,426 290.315,882	6	354.362,894 290.315,207	1.616

Punct început	X / Y	Punct sfârșit	X / Y	Lungime segment (** (m)
6	354.362,894 290.315,207	7	354.366,806 290.313,408	4.306
7	354.366,806 290.313,408	1	354.449,5 290.383,629	108.486

\*\* Lungimile segmentelor sunt determinate în planul de proiecție Stereo 70 și sunt rotunjite la 1 milimetru.

\*\*\* Distanța dintre puncte este formată din segmente cumulate ce sunt mai mici decât valoarea 1 milimetru.



**DATE DESPRE IMOBILUL NR. 8592**

Oficiul de Cadastru și Publicitate Imobiliară DOLJ  
Biroul de Cadastru și Publicitate Imobiliară Craiova

**A. Partea I. Descrierea imobilului**

TEREN Extravilan

Adresa: Jud. Dolj, T235, P19/1

Nr. Crt	Nr cadastral Nr. topografic	Suprafața* (mp)	Observații / Referințe
A1		930	Sector cadastral:20 Teren neimprejmuit;

**B. Partea II. Proprietari și acte**

Inscrieri privitoare la dreptul de proprietate și alte drepturi reale		Referințe
/		
Act Normativ nr. LEGEA 7, din 13/03/1996 emis de PARLAMENTUL ROMANIEI;		
B1	Inscrierea provizorie, drept de PROPRIETATE, dobandit prin Lege, cota actuala 1/1 1) NEIDENTIFICAT NEIDENTIFICAT	A1

**C. Partea III. SARCINI .**

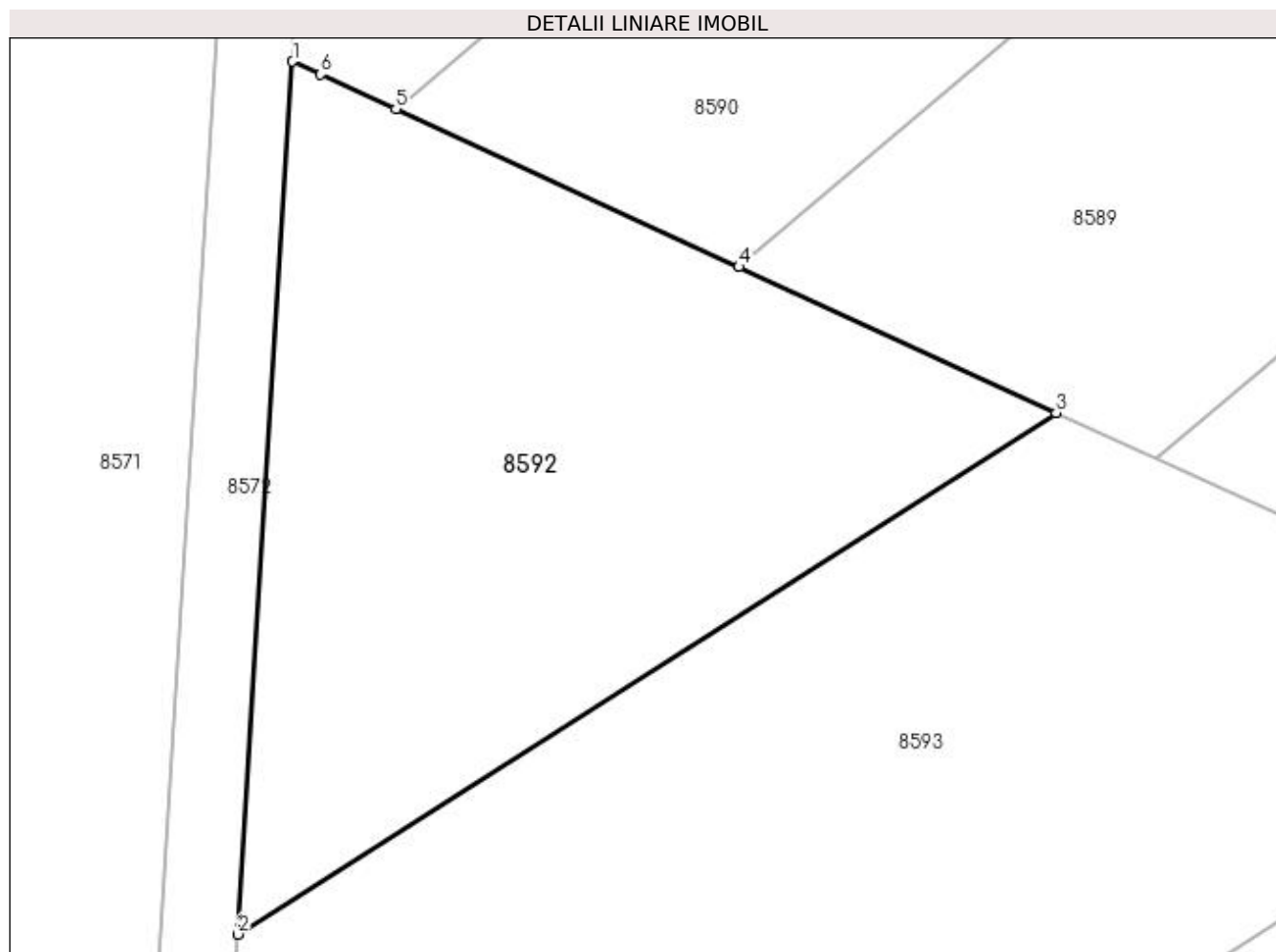
Inscrieri privind dezmembramintele dreptului de proprietate, drepturi reale de garanție și sarcini	Referințe
NU SUNT	

## Anexa Nr. 1 La Partea I

## Teren

Nr cadastral	Suprafața (mp)*	Observații / Referințe
	930	

\* Suprafața este determinată în planul de proiecție Stereo 70.



## Date referitoare la teren

Crt	Categorie folosință	Intravilan	Suprafața (mp)	Tarla	Parcelă	Nr. topo	Observații / Referințe
1	arabil	NU	930	235	19/1	-	

## Lungime Segmente

1) Valorile lungimilor segmentelor sunt obținute din proiecție în plan.

Punct început	X / Y	Punct sfârșit	X / Y	Lungime segment (** (m)
1	354.361,426 290.315,882	2	354.358,584 290.270,431	45.54
2	354.358,584 290.270,431	3	354.401,205 290.297,586	50.537
3	354.401,205 290.297,586	4	354.384,681 290.305,186	18.188
4	354.384,681 290.305,186	5	354.366,806 290.313,408	19.675
5	354.366,806 290.313,408	6	354.362,894 290.315,207	4.306

Punct început	X / Y	Punct sfârșit	X / Y	Lungime segment (** (m)
6	354.362,894 290.315,207	1	354.361,426 290.315,882	1.616

\*\* Lungimile segmentelor sunt determinate în planul de proiecție Stereo 70 și sunt rotunjite la 1 milimetru.

\*\*\* Distanța dintre puncte este formată din segmente cumulate ce sunt mai mici decât valoarea 1 milimetru.





**DATE DESPRE IMOBILUL NR. 8593**

Oficiul de Cadastru și Publicitate Imobiliară DOLJ  
Biroul de Cadastru și Publicitate Imobiliară Craiova

**A. Partea I. Descrierea imobilului**

TEREN Extravilan

Adresa: Jud. Dolj, T235, P19

Nr. Crt	Nr cadastral Nr. topografic	Suprafața* (mp)	Observații / Referințe
A1		2.000	Sector cadastral:20 Teren neimprejmuit;

**B. Partea II. Proprietari și acte**

Inscrieri privitoare la dreptul de proprietate și alte drepturi reale	Referințe
/	
Act Notarial nr. CM NR. 723, din 11/12/2006 emis de NP STOENESCU FLOREA (TDP NR. 4453/21-09-2004);	
B1	A1
Intabulare, drept de PROPRIETATE, dobandit prin Succesiune, cota actuala 1/1 1) IACOB MIRCEA	

**C. Partea III. SARCINI .**

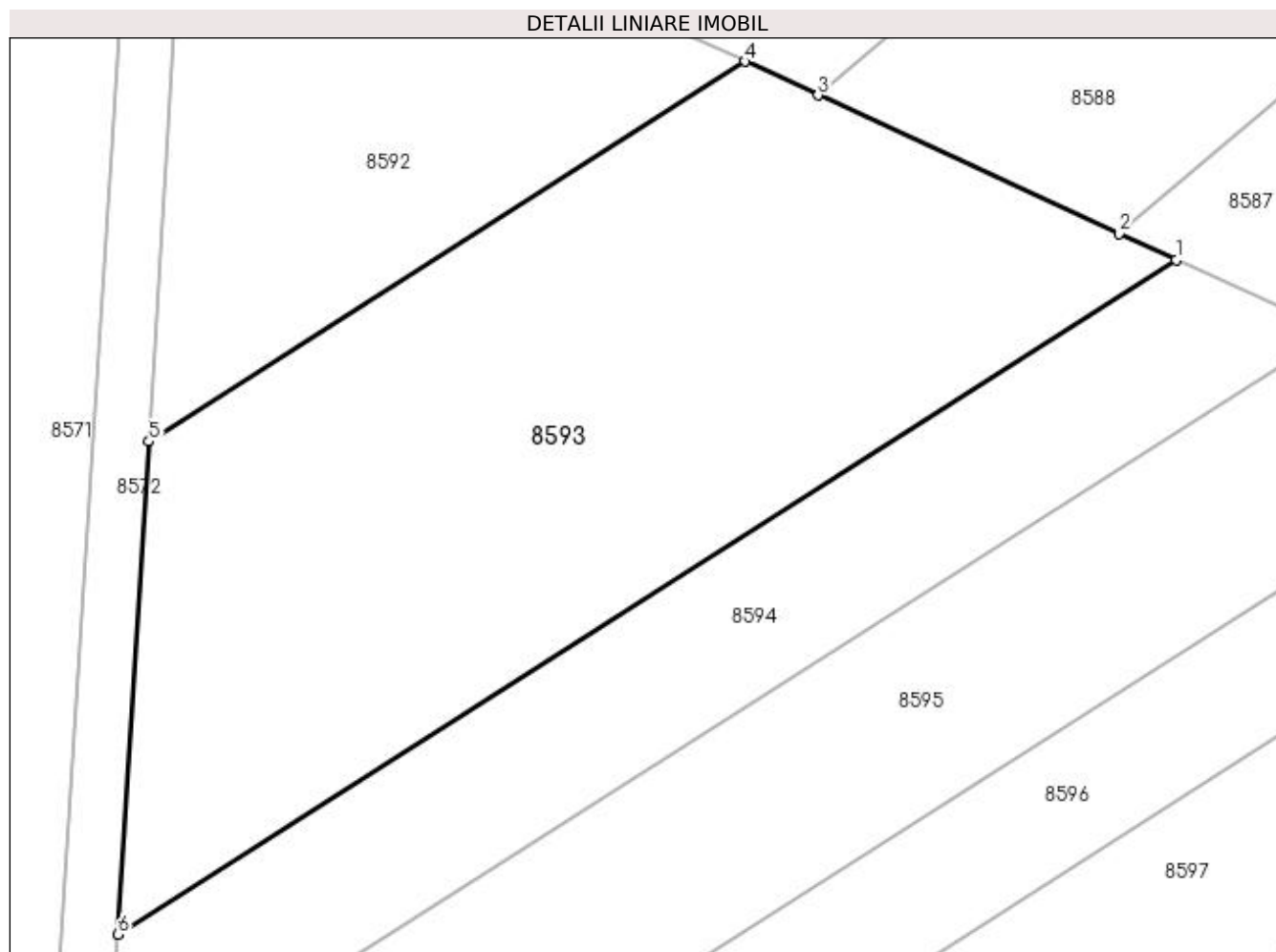
Inscrieri privind dezmembramintele dreptului de proprietate, drepturi reale de garanție și sarcini	Referințe
NU SUNT	

## Anexa Nr. 1 La Partea I

## Teren

Nr cadastral	Suprafața (mp)*	Observații / Referințe
	2.000	

\* Suprafața este determinată în planul de proiecție Stereo 70.



## Date referitoare la teren

Crt	Categorie folosință	Intra vilan	Suprafața (mp)	Tarla	Parcelă	Nr. topo	Observații / Referințe
1	vie	NU	2.000	235	19	-	

## Lungime Segmente

1) Valorile lungimilor segmentelor sunt obținute din proiecție în plan.

Punct început	X / Y	Punct sfârșit	X / Y	Lungime segment (** (m)
1	354.432,033 290.283,407	2	354.427,943 290.285,288	4.502
2	354.427,943 290.285,288	3	354.406,437 290.295,18	23.672
3	354.406,437 290.295,18	4	354.401,205 290.297,586	5.759
4	354.401,205 290.297,586	5	354.358,584 290.270,431	50.537
5	354.358,584 290.270,431	6	354.356,381 290.235,208	35.292

Punct început	X / Y	Punct sfârșit	X / Y	Lungime segment (** (m)
6	354.356,381 290.235,208	1	354.432,033 290.283,407	89.702

\*\* Lungimile segmentelor sunt determinate în planul de proiecție Stereo 70 și sunt rotunjite la 1 milimetru.

\*\*\* Distanța dintre puncte este formată din segmente cumulate ce sunt mai mici decât valoarea 1 milimetru.



**DATE DESPRE IMOBILUL NR. 8594**

Oficiul de Cadastru și Publicitate Imobiliară DOLJ  
Biroul de Cadastru și Publicitate Imobiliară Craiova

**A. Partea I. Descrierea imobilului**

TEREN Extravilan

Adresa: Jud. Dolj, T235, P18

Nr. Crt	Nr cadastral Nr. topografic	Suprafața* (mp)	Observații / Referințe
A1		1.000	Sector cadastral:20 Teren neimprejmuit;

**B. Partea II. Proprietari și acte**

Inscrieri privitoare la dreptul de proprietate și alte drepturi reale	Referințe
/	
Act Administrativ nr. TDP 674-4538, din 10/03/1994 emis de CJSIPT DOLJ;	
B1	A1
Intabulare, drept de PROPRIETATE, dobândit prin Reconstituire, cota actuala 1/1 1) CĂLIN ION	

**C. Partea III. SARCINI .**

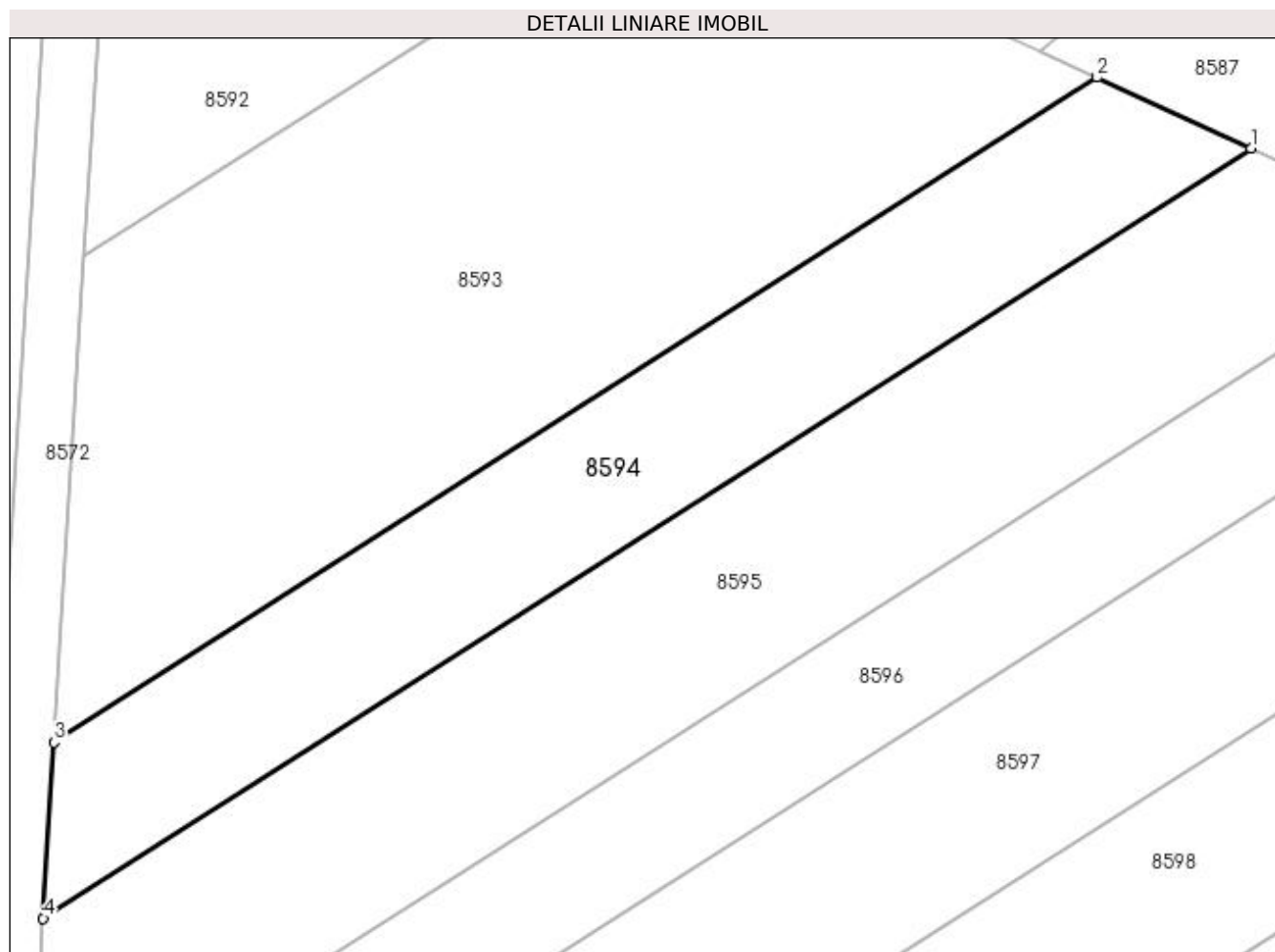
Inscrieri privind dezmembramintele dreptului de proprietate, drepturi reale de garanție și sarcini	Referințe
NU SUNT	

## Anexa Nr. 1 La Partea I

## Teren

Nr cadastral	Suprafața (mp)*	Observații / Referințe
	1.000	

\* Suprafața este determinată în planul de proiecție Stereo 70.



## Date referitoare la teren

Crt	Categorie folosință	Intra vilan	Suprafața (mp)	Tarla	Parcelă	Nr. topo	Observații / Referințe
1	vie	NU	1.000	235	18	-	

## Lungime Segmente

1) Valorile lungimilor segmentelor sunt obținute din proiecție în plan.

Punct început	X / Y	Punct sfârșit	X / Y	Lungime segment (** (m)
1	354.443,2 290.278,271	2	354.432,033 290.283,407	12.291
2	354.432,033 290.283,407	3	354.356,381 290.235,208	89.702
3	354.356,381 290.235,208	4	354.355,583 290.222,45	12.783
4	354.355,583 290.222,45	1	354.443,2 290.278,271	103.888

**\*\* Lungimile segmentelor sunt determinate în planul de proiecție Stereo 70 și sunt rotunjite la 1 milimetru.**

**\*\*\* Distanța dintre puncte este formată din segmente cumulate ce sunt mai mici decât valoarea 1 milimetru.**





**DATE DESPRE IMOBILUL NR. 8595**

Oficiul de Cadastru și Publicitate Imobiliară DOLJ  
Biroul de Cadastru și Publicitate Imobiliară Craiova

**A. Partea I. Descrierea imobilului**

TEREN Extravilan

Adresa: Jud. Dolj, T235, P17

Nr. Crt	Nr cadastral Nr. topografic	Suprafața* (mp)	Observații / Referințe
A1		1.500	Sector cadastral:20 Teren neimprejmit;

**B. Partea II. Proprietari și acte**

Inscrieri privitoare la dreptul de proprietate și alte drepturi reale		Referințe
/		
Act Administrativ nr. TDP 434-14985, din 20/12/1993 emis de CJSIPT DOLJ;		
B1	Intabulare, drept de PROPRIETATE, dobândit prin Reconstituire, cota actuala 1/1 1) CĂLIN CONSTANTIN 2) VELICA PARASCHIVA 3) UDREA ECATERINA	A1

**C. Partea III. SARCINI .**

Inscrieri privind dezmembramintele dreptului de proprietate, drepturi reale de garanție și sarcini	Referințe
NU SUNT	

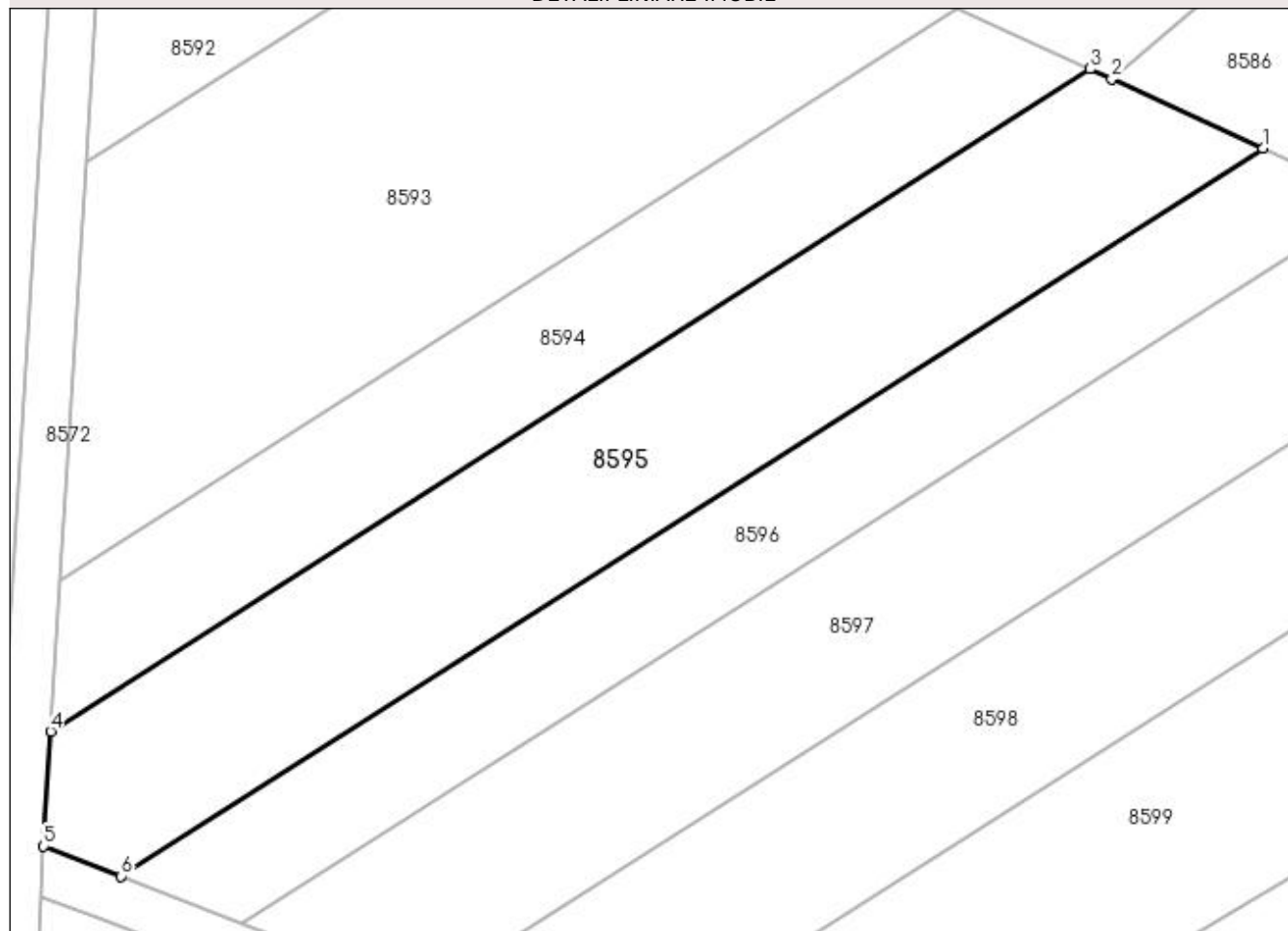
## Anexa Nr. 1 La Partea I

## Teren

Nr cadastral	Suprafața (mp)*	Observații / Referințe
	1.500	

\* Suprafața este determinată în planul de proiecție Stereo 70.

## DETALII LINIARE IMOBIL



## Date referitoare la teren

Crt	Categorie folosință	Intra vilan	Suprafața (mp)	Tarla	Parcelă	Nr. topo	Observații / Referințe
1	vie	NU	1.500	235	17	-	

## Lungime Segmente

1) Valorile lungimilor segmentelor sunt obținute din proiecție în plan.

Punct început	X / Y	Punct sfârșit	X / Y	Lungime segment (** (m)
1	354.457,752 290.271,578	2	354.445,01 290.277,438	14.025
2	354.445,01 290.277,438	3	354.443,2 290.278,271	1.992
3	354.443,2 290.278,271	4	354.355,583 290.222,45	103.888
4	354.355,583 290.222,45	5	354.354,978 290.212,786	9.683
5	354.354,978 290.212,786	6	354.361,499 290.210,254	6.995

Punct început	X / Y	Punct sfârșit	X / Y	Lungime segment (** (m)
6	354.361,499 290.210,254	1	354.457,752 290.271,578	114.128

\*\* Lungimile segmentelor sunt determinate în planul de proiecție Stereo 70 și sunt rotunjite la 1 milimetru.

\*\*\* Distanța dintre puncte este formată din segmente cumulate ce sunt mai mici decât valoarea 1 milimetru.



**DATE DESPRE IMOBILUL NR. 8596**

Oficiul de Cadastru și Publicitate Imobiliară DOLJ  
 Biroul de Cadastru și Publicitate Imobiliară Craiova

**A. Partea I. Descrierea imobilului**

TEREN Extravilan

Adresa: Jud. Dolj, T235, P16

Nr. Crt	Nr cadastral Nr. topografic	Suprafața* (mp)	Observații / Referințe
A1		1.000	Sector cadastral:20 Teren neimprejmuit;

**B. Partea II. Proprietari și acte**

Inscrieri privitoare la dreptul de proprietate și alte drepturi reale	Referințe
/	
Act Administrativ nr. TDP 401-14985, din 17/12/1993 emis de CJSIPT DOLJ;	
B1	A1
Intabulare, drept de PROPRIETATE, dobândit prin Reconstituire, cota actuala 1/1 1) SPĂTĂRELU F.-MARIN	

**C. Partea III. SARCINI .**

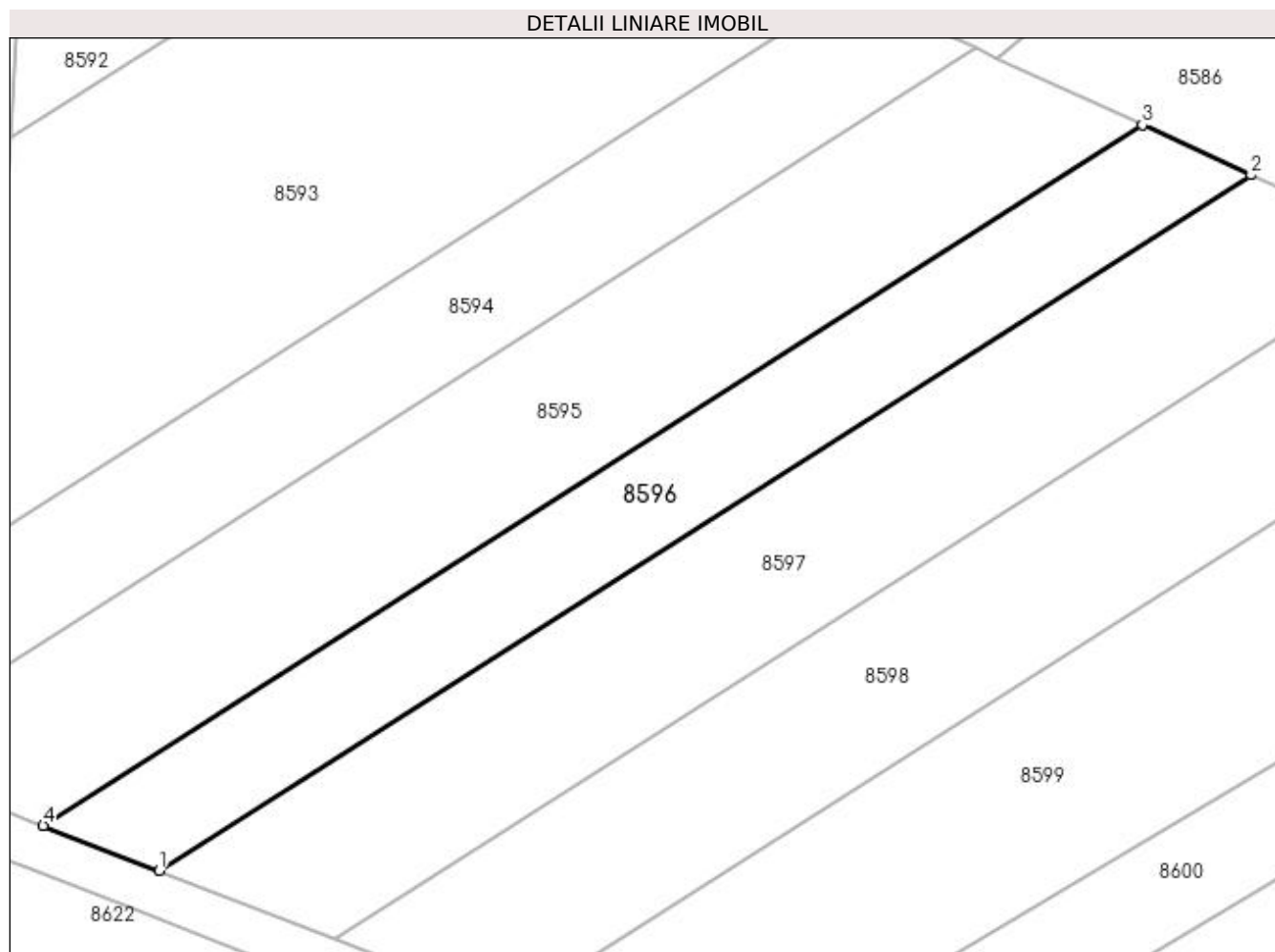
Inscrieri privind dezmembramintele dreptului de proprietate, drepturi reale de garanție și sarcini	Referințe
NU SUNT	

## Anexa Nr. 1 La Partea I

## Teren

Nr cadastral	Suprafața (mp)*	Observații / Referințe
	1.000	

\* Suprafața este determinată în planul de proiecție Stereo 70.



## Date referitoare la teren

Crt	Categorie folosință	Intra vilan	Suprafața (mp)	Tarla	Parcelă	Nr. topo	Observații / Referințe
1	vie	NU	1.000	235	16	-	

## Lungime Segmente

1) Valorile lungimilor segmentelor sunt obținute din proiecție în plan.

Punct început	X / Y	Punct sfârșit	X / Y	Lungime segment (** (m)
1	354.371,666 290.206,306	2	354.467,256 290.267,207	113.342
2	354.467,256 290.267,207	3	354.457,752 290.271,578	10.461
3	354.457,752 290.271,578	4	354.361,499 290.210,254	114.128
4	354.361,499 290.210,254	1	354.371,666 290.206,306	10.907

**\*\* Lungimile segmentelor sunt determinate în planul de proiecție Stereo 70 și sunt rotunjite la 1 milimetru.**

**\*\*\* Distanța dintre puncte este formată din segmente cumulate ce sunt mai mici decât valoarea 1 milimetru.**





**DATE DESPRE IMOBILUL NR. 8597**

Oficiul de Cadastru și Publicitate Imobiliară DOLJ  
Biroul de Cadastru și Publicitate Imobiliară Craiova

**A. Partea I. Descrierea imobilului**

TEREN Extravilan

Adresa: Jud. Dolj, T235, P15

Nr. Crt	Nr cadastral Nr. topografic	Suprafața* (mp)	Observații / Referințe
A1		1.500	Sector cadastral:20 Teren neimprejmuit;

**B. Partea II. Proprietari și acte**

Inscrieri privitoare la dreptul de proprietate și alte drepturi reale		Referințe
/		
Act Administrativ nr. TDP 433-14985, din 20/12/1993 emis de CJSIPT DOLJ;		
B1	Intabulare, drept de PROPRIETATE, dobândit prin Reconstituire, cota actuala 1/1 1) CALIN ION	A1

**C. Partea III. SARCINI .**

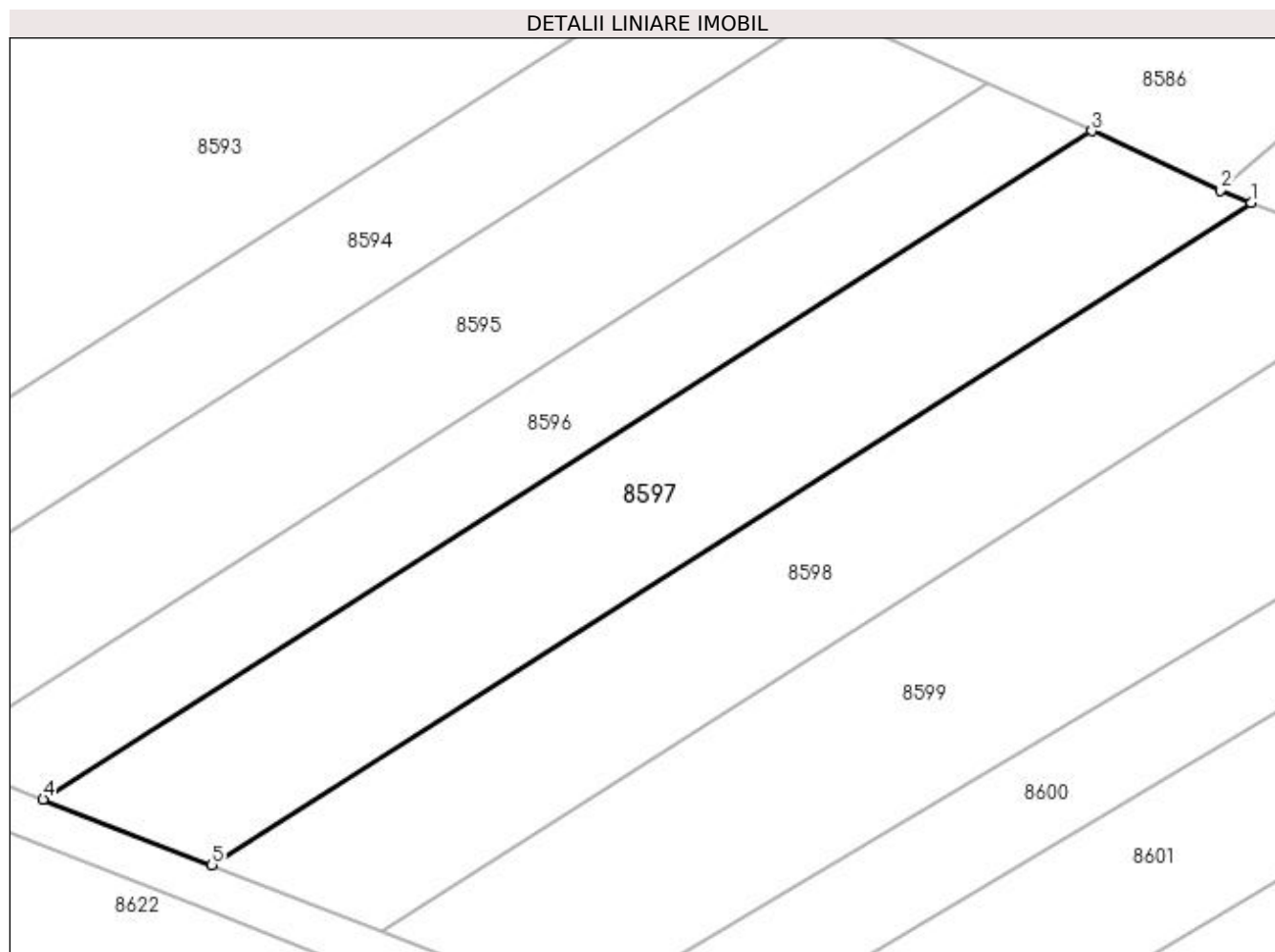
Inscrieri privind dezmembramintele dreptului de proprietate, drepturi reale de garanție și sarcini	Referințe
NU SUNT	

## Anexa Nr. 1 La Partea I

## Teren

Nr cadastral	Suprafața (mp)*	Observații / Referințe
	1.500	

\* Suprafața este determinată în planul de proiecție Stereo 70.



## Date referitoare la teren

Crt	Categorie folosință	Intra vilan	Suprafața (mp)	Tarla	Parcelă	Nr. topo	Observații / Referințe
1	vie	NU	1.500	235	15	-	

## Lungime Segmente

1) Valorile lungimilor segmentelor sunt obținute din proiecție în plan.

Punct început	X / Y	Punct sfârșit	X / Y	Lungime segment (** (m)
1	354.481,777 290.260,685	2	354.479,012 290.261,8	2.981
2	354.479,012 290.261,8	3	354.467,256 290.267,207	12.94
3	354.467,256 290.267,207	4	354.371,666 290.206,306	113.342
4	354.371,666 290.206,306	5	354.387,048 290.200,333	16.501
5	354.387,048 290.200,333	1	354.481,777 290.260,685	112.321

**\*\* Lungimile segmentelor sunt determinate în planul de proiecție Stereo 70 și sunt rotunjite la 1 milimetru.**

**\*\*\* Distanța dintre puncte este formată din segmente cumulate ce sunt mai mici decât valoarea 1 milimetru.**



**DATE DESPRE IMOBILUL NR. 8598**

Oficiul de Cadastru și Publicitate Imobiliară DOLJ  
Biroul de Cadastru și Publicitate Imobiliară Craiova

**A. Partea I. Descrierea imobilului**

TEREN Extravilan

Adresa: Jud. Dolj, T235, P4

Nr. Crt	Nr cadastral Nr. topografic	Suprafața* (mp)	Observații / Referințe
A1		1.500	Sector cadastral:20 Teren neimprejmuit;

**B. Partea II. Proprietari și acte**

Inscrieri privitoare la dreptul de proprietate și alte drepturi reale		Referințe
/		
Act Administrativ nr. TDP 394-14968, din 17/12/1993 emis de CJSIPT DOLJ;		
B1	Intabulare, drept de PROPRIETATE, dobândit prin Reconstituire, cota actuala 1/1 1) IOVAN PAVEL	A1

**C. Partea III. SARCINI .**

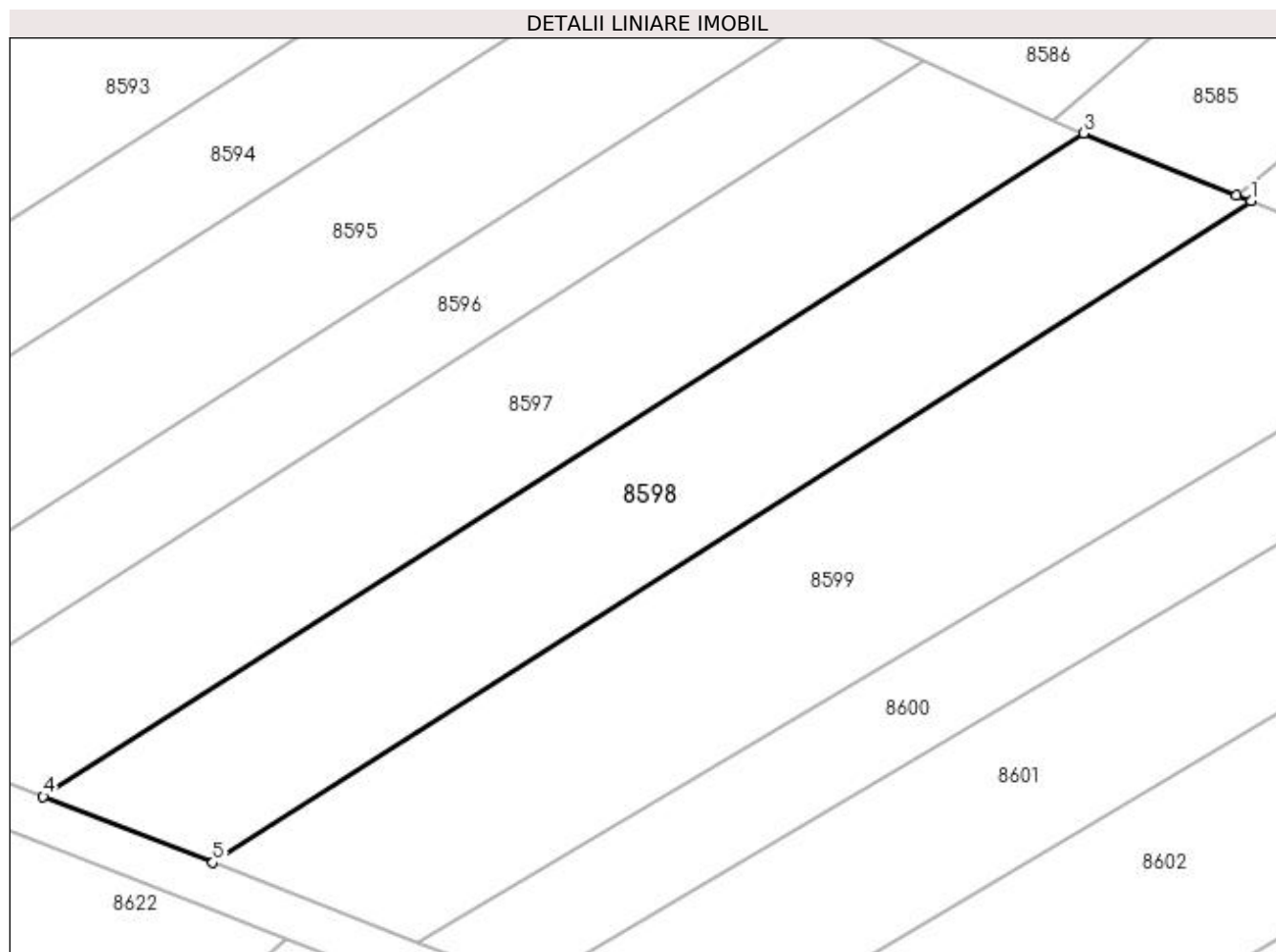
Inscrieri privind dezmembramintele dreptului de proprietate, drepturi reale de garanție și sarcini	Referințe
NU SUNT	

## Anexa Nr. 1 La Partea I

## Teren

Nr cadastral	Suprafața (mp)*	Observații / Referințe
	1.500	

\* Suprafața este determinată în planul de proiecție Stereo 70.



## Date referitoare la teren

Crt	Categorie folosință	Intra vilan	Suprafața (mp)	Tarla	Parcelă	Nr. topo	Observații / Referințe
1	vie	NU	1.500	235	4	-	

## Lungime Segmente

1) Valorile lungimilor segmentelor sunt obținute din proiecție în plan.

Punct început	X / Y	Punct sfârșit	X / Y	Lungime segment (** (m)
1	354.497,003 290.254,533	2	354.495,696 290.255,076	1.415
2	354.495,696 290.255,076	3	354.481,777 290.260,685	15.007
3	354.481,777 290.260,685	4	354.387,048 290.200,333	112.321
4	354.387,048 290.200,333	5	354.402,509 290.194,33	16.585
5	354.402,509 290.194,33	1	354.497,003 290.254,533	112.042

**\*\* Lungimile segmentelor sunt determinate în planul de proiecție Stereo 70 și sunt rotunjite la 1 milimetru.**

**\*\*\* Distanța dintre puncte este formată din segmente cumulate ce sunt mai mici decât valoarea 1 milimetru.**





**DATE DESPRE IMOBILUL NR. 8599**

Oficiul de Cadastru și Publicitate Imobiliară DOLJ  
Biroul de Cadastru și Publicitate Imobiliară Craiova

**A. Partea I. Descrierea imobilului**

TEREN Extravilan

Adresa: Jud. Dolj, T235, P14

Nr. Crt	Nr cadastral Nr. topografic	Suprafața* (mp)	Observații / Referințe
A1		2.000	Sector cadastral:20 Teren neimprejmuit;

**B. Partea II. Proprietari și acte**

Inscrieri privitoare la dreptul de proprietate și alte drepturi reale	Referințe
/	
Act Administrativ nr. TDP 3833-2215, din 20/11/1997 emis de CJSIPT DOLJ;	
B1	A1
Intabulare, drept de PROPRIETATE, dobândit prin Reconstituire, cota actuala 1/1 1) PRUNĂ ION	

**C. Partea III. SARCINI .**

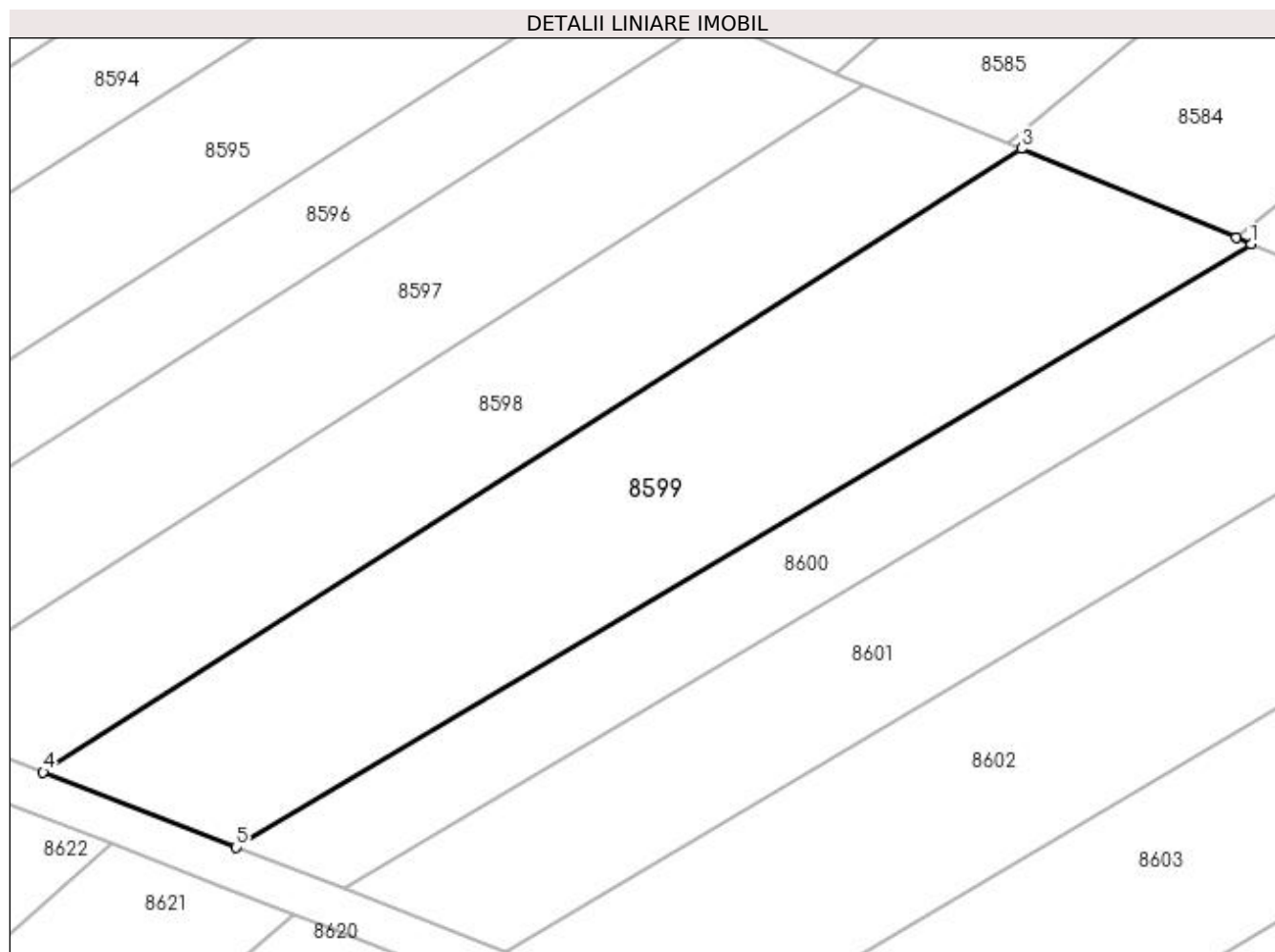
Inscrieri privind dezmembramintele dreptului de proprietate, drepturi reale de garanție și sarcini	Referințe
NU SUNT	

## Anexa Nr. 1 La Partea I

## Teren

Nr cadastral	Suprafața (mp)*	Observații / Referințe
	2.000	

\* Suprafața este determinată în planul de proiecție Stereo 70.



## Date referitoare la teren

Crt	Categorie folosință	Intra vilan	Suprafața (mp)	Tarla	Parcelă	Nr. topo	Observații / Referințe
1	vie	NU	2.000	235	14	-	

## Lungime Segmente

1) Valorile lungimilor segmentelor sunt obținute din proiecție în plan.

Punct început	X / Y	Punct sfârșit	X / Y	Lungime segment (** (m)
1	354.519,203 290.245,324	2	354.517,752 290.245,926	1.571
2	354.517,752 290.245,926	3	354.497,003 290.254,533	22.463
3	354.497,003 290.254,533	4	354.402,509 290.194,33	112.042
4	354.402,509 290.194,33	5	354.421,129 290.187,1	19.974
5	354.421,129 290.187,1	1	354.519,203 290.245,324	114.055

**\*\* Lungimile segmentelor sunt determinate în planul de proiecție Stereo 70 și sunt rotunjite la 1 milimetru.**

**\*\*\* Distanța dintre puncte este formată din segmente cumulate ce sunt mai mici decât valoarea 1 milimetru.**



**DATE DESPRE IMOBILUL NR. 8600**

Oficiul de Cadastru și Publicitate Imobiliară DOLJ  
Biroul de Cadastru și Publicitate Imobiliară Craiova

**A. Partea I. Descrierea imobilului**

TEREN Extravilan

Adresa: Jud. Dolj, T235, P13

Nr. Crt	Nr cadastral Nr. topografic	Suprafața* (mp)	Observații / Referințe
A1		1.000	Sector cadastral:20 Teren neimprejmuit;

**B. Partea II. Proprietari și acte**

Inscrieri privitoare la dreptul de proprietate și alte drepturi reale		Referințe
/		
Act Administrativ nr. TDP 439-14985, din 20/12/1993 emis de CJSIPT DOLJ;		
B1	Intabulare, drept de PROPRIETATE, dobândit prin Reconstituire, cota actuala 1/1 1) SURDU DUMITRU	A1

**C. Partea III. SARCINI .**

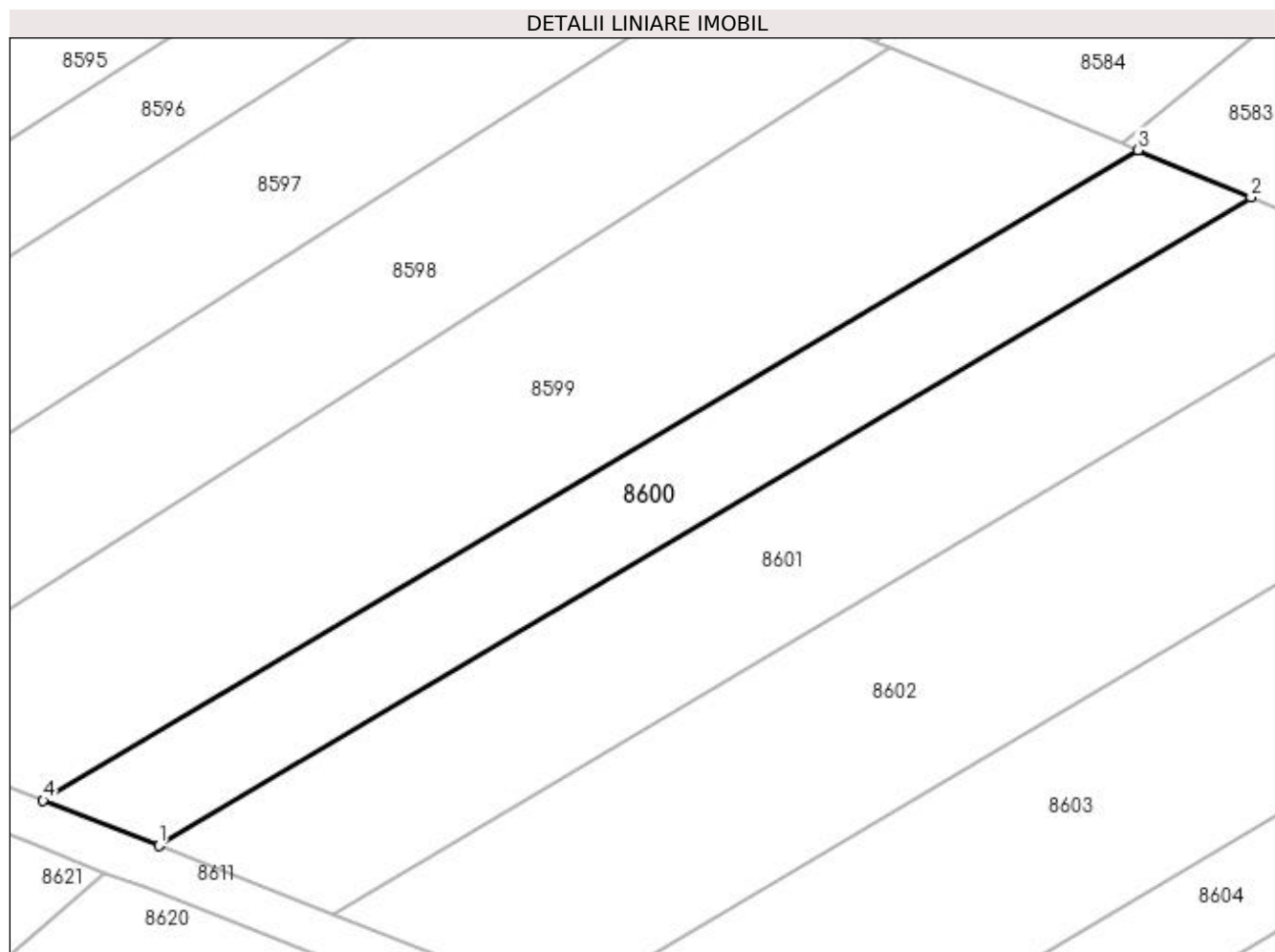
Inscrieri privind dezmembramintele dreptului de proprietate, drepturi reale de garanție și sarcini	Referințe
NU SUNT	

## Anexa Nr. 1 La Partea I

## Teren

Nr cadastral	Suprafața (mp)*	Observații / Referințe
	1.000	

\* Suprafața este determinată în planul de proiecție Stereo 70.



## Date referitoare la teren

Crt	Categorie folosință	Intra vilan	Suprafața (mp)	Tarla	Parcelă	Nr. topo	Observații / Referințe
1	vie	NU	1.000	235	13	-	

## Lungime Segmente

1) Valorile lungimilor segmentelor sunt obținute din proiecție în plan.

Punct început	X / Y	Punct sfârșit	X / Y	Lungime segment (** (m)
1	354.431,527 290.183,062	2	354.529,327 290.241,124	113.737
2	354.529,327 290.241,124	3	354.519,203 290.245,324	10.961
3	354.519,203 290.245,324	4	354.421,129 290.187,1	114.055
4	354.421,129 290.187,1	1	354.431,527 290.183,062	11.155

**\*\* Lungimile segmentelor sunt determinate în planul de proiecție Stereo 70 și sunt rotunjite la 1 milimetru.**

**\*\*\* Distanța dintre puncte este formată din segmente cumulate ce sunt mai mici decât valoarea 1 milimetru.**





**DATE DESPRE IMOBILUL NR. 8601**

Oficiul de Cadastru și Publicitate Imobiliară DOLJ  
Biroul de Cadastru și Publicitate Imobiliară Craiova

**A. Partea I. Descrierea imobilului**

TEREN Extravilan

Adresa: Jud. Dolj, T235, P11

Nr. Crt	Nr cadastral Nr. topografic	Suprafața* (mp)	Observații / Referințe
A1	37633	1.500	Sector cadastral:20 Teren neimprijmit;

**B. Partea II. Proprietari și acte**

Inscrieri privitoare la dreptul de proprietate și alte drepturi reale	Referințe
<b>138823 / 26/05/2021</b>	
Act Notarial nr. act de partaj voluntar aut nr 2956, din 27/10/2016 emis de BNP STOENESCU FLOREA, (PARTAJ CU CERT. SARCINI REFERAT ; act administrativ nr TDP nr. 437-14985 din 20.12.1993, emis de CJ Dolj; act notarial nr C.M. nr. 456 din 27.10.2016, emis de NP STOENESCU FLOREA, incheiere de completare nr 51/22.06.2021 - NP Stoenescu Florea);	
B1	A1
Intabulare, drept de PROPRIETATE, dobandit prin Conventie, cota actuala 1/1	
1) OPREA CORNEL	
OBSERVATII: def Oprea Ilie, Oprea Benoni	

**C. Partea III. SARCINI .**

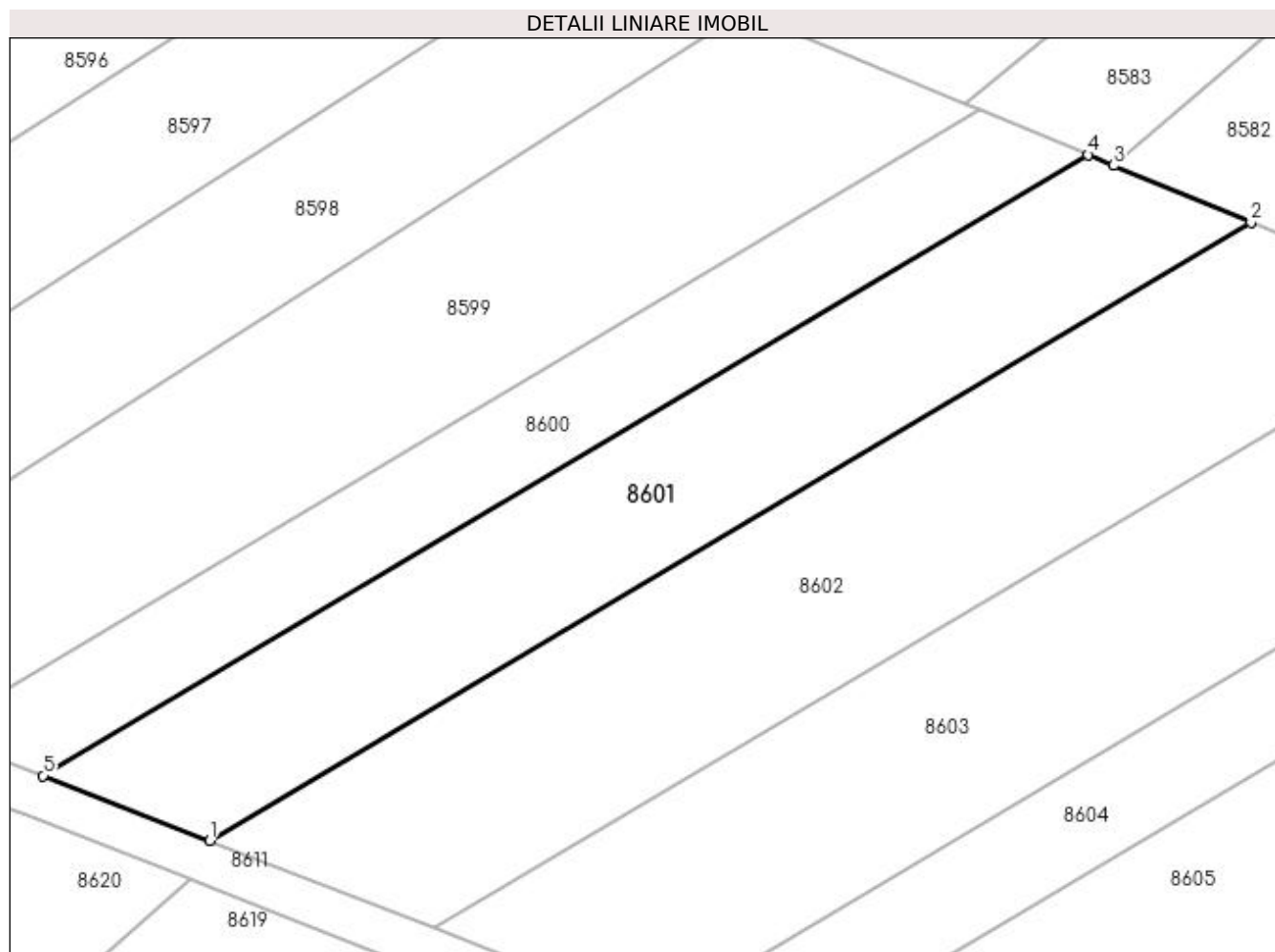
Inscrieri privind dezmembramintele dreptului de proprietate, drepturi reale de garanție și sarcini	Referințe
NU SUNT	

## Anexa Nr. 1 La Partea I

## Teren

Nr cadastral	Suprafața (mp)*	Observații / Referințe
37633	1.500	

\* Suprafața este determinată în planul de proiecție Stereo 70.



## Date referitoare la teren

Crt	Categorie folosință	Intra vilan	Suprafața (mp)	Tarla	Parcelă	Nr. topo	Observații / Referințe
1	vie	NU	1.500	235	11	-	

## Lungime Segmente

1) Valorile lungimilor segmentelor sunt obținute din proiecție în plan.

Punct început	X / Y	Punct sfârșit	X / Y	Lungime segment (** (m)
1	354.447,141 290.176,965	2	354.544,564 290.234,803	113.298
2	354.544,564 290.234,803	3	354.531,716 290.240,133	13.91
3	354.531,716 290.240,133	4	354.529,327 290.241,124	2.586
4	354.529,327 290.241,124	5	354.431,527 290.183,062	113.737
5	354.431,527 290.183,062	1	354.447,141 290.176,965	16.762

**\*\* Lungimile segmentelor sunt determinate în planul de proiecție Stereo 70 și sunt rotunjite la 1 milimetru.**

**\*\*\* Distanța dintre puncte este formată din segmente cumulate ce sunt mai mici decât valoarea 1 milimetru.**



**DATE DESPRE IMOBILUL NR. 8602**

Oficiul de Cadastru și Publicitate Imobiliară DOLJ  
Biroul de Cadastru și Publicitate Imobiliară Craiova

**A. Partea I. Descrierea imobilului**

TEREN Extravilan

Adresa: Jud. Dolj, T235, P10

Nr. Crt	Nr cadastral Nr. topografic	Suprafața* (mp)	Observații / Referințe
A1		2.000	Sector cadastral:20 Teren neimprejmuit;

**B. Partea II. Proprietari și acte**

Inscrieri privitoare la dreptul de proprietate și alte drepturi reale		Referințe
/		
Act Administrativ nr. TDP 328-14968, din 27/10/1993 emis de CJSIPT DOLJ;		
B1	Intabulare, drept de PROPRIETATE, dobândit prin Reconstituire, cota actuala 1/1 1) BECHERU EMILIAN 2) BECHERU PETRE 3) BECHERU CONSTANTIN 4) BECHERU GHEROGHE	A1

**C. Partea III. SARCINI .**

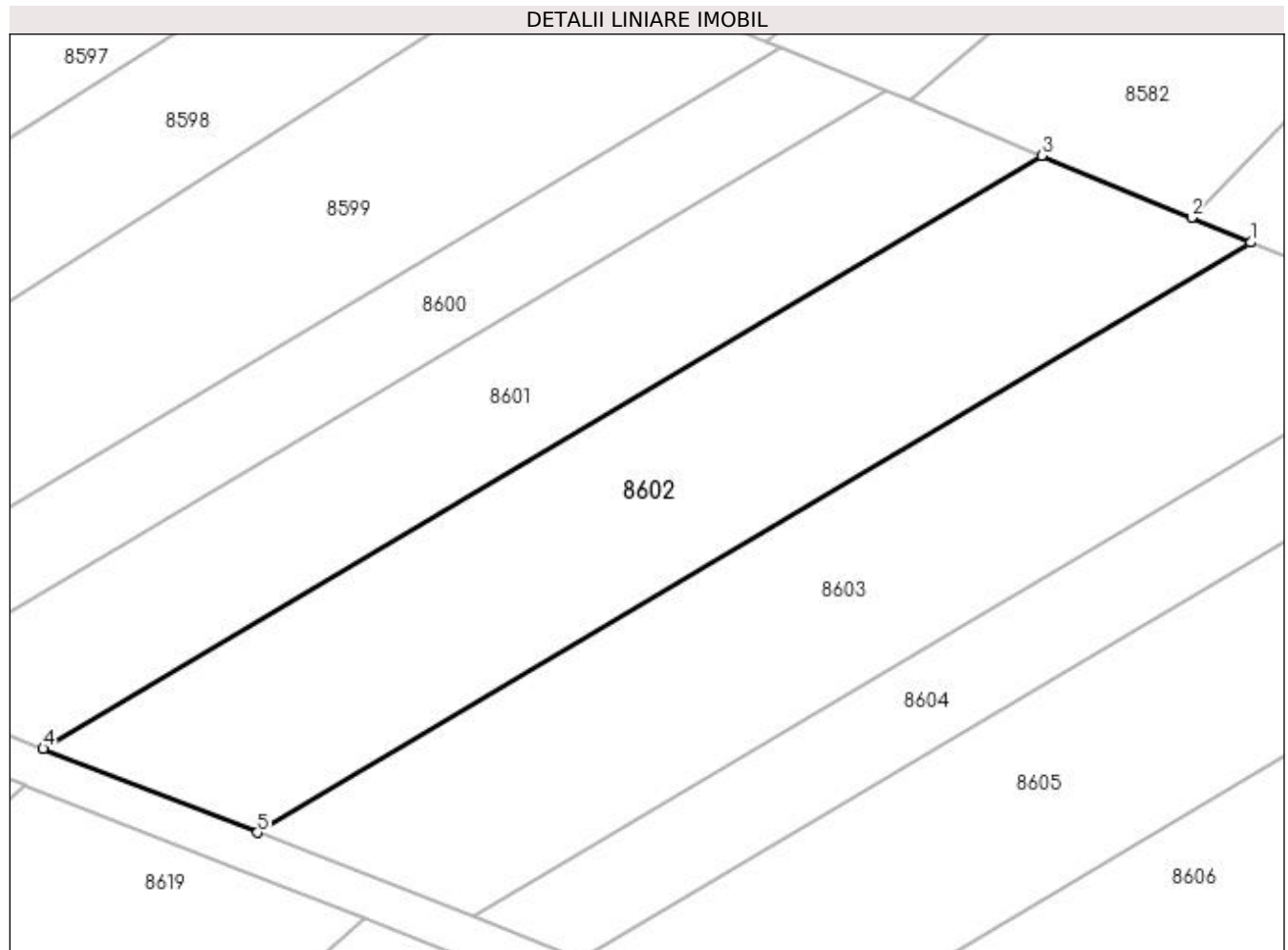
Inscrieri privind dezmembramintele dreptului de proprietate, drepturi reale de garanție și sarcini	Referințe
NU SUNT	

## Anexa Nr. 1 La Partea I

## Teren

Nr cadastral	Suprafața (mp)*	Observații / Referințe
	2.000	

\* Suprafața este determinată în planul de proiecție Stereo 70.



## Date referitoare la teren

Crt	Categorie folosință	Intra vilan	Suprafața (mp)	Tarla	Parcelă	Nr. topo	Observații / Referințe
1	vie	NU	2.000	235	10	-	

## Lungime Segmente

1) Valorile lungimilor segmentelor sunt obținute din proiecție în plan.

Punct început	X / Y	Punct sfârșit	X / Y	Lungime segment (** (m)
1	354.564,972 290.226,336	2	354.559,193 290.228,734	6.257
2	354.559,193 290.228,734	3	354.544,564 290.234,803	15.838
3	354.544,564 290.234,803	4	354.447,141 290.176,965	113.298
4	354.447,141 290.176,965	5	354.468,054 290.168,798	22.451
5	354.468,054 290.168,798	1	354.564,972 290.226,336	112.711

**\*\* Lungimile segmentelor sunt determinate în planul de proiecție Stereo 70 și sunt rotunjite la 1 milimetru.**

**\*\*\* Distanța dintre puncte este formată din segmente cumulate ce sunt mai mici decât valoarea 1 milimetru.**





**DATE DESPRE IMOBILUL NR. 8603**

Oficiul de Cadastru și Publicitate Imobiliară DOLJ  
Biroul de Cadastru și Publicitate Imobiliară Craiova

**A. Partea I. Descrierea imobilului**

TEREN Extravilan

Adresa: Jud. Dolj, T235, P9

Nr. Crt	Nr cadastral Nr. topografic	Suprafața* (mp)	Observații / Referințe
A1		2.000	Sector cadastral:20 Teren neimprejmuit;

**B. Partea II. Proprietari și acte**

Inscrieri privitoare la dreptul de proprietate și alte drepturi reale		Referințe
/		
Act Notarial nr. CM NR. 468, din 25/10/2018 emis de NP STOENESCU FLOREA (TDP NR. 397-14968/17-12-1993);		
B1	Intabulare, drept de PROPRIETATE, dobandit prin Succesiune, cota actuala 1/1 1) DRINCEANU CRISTINEL	A1

**C. Partea III. SARCINI .**

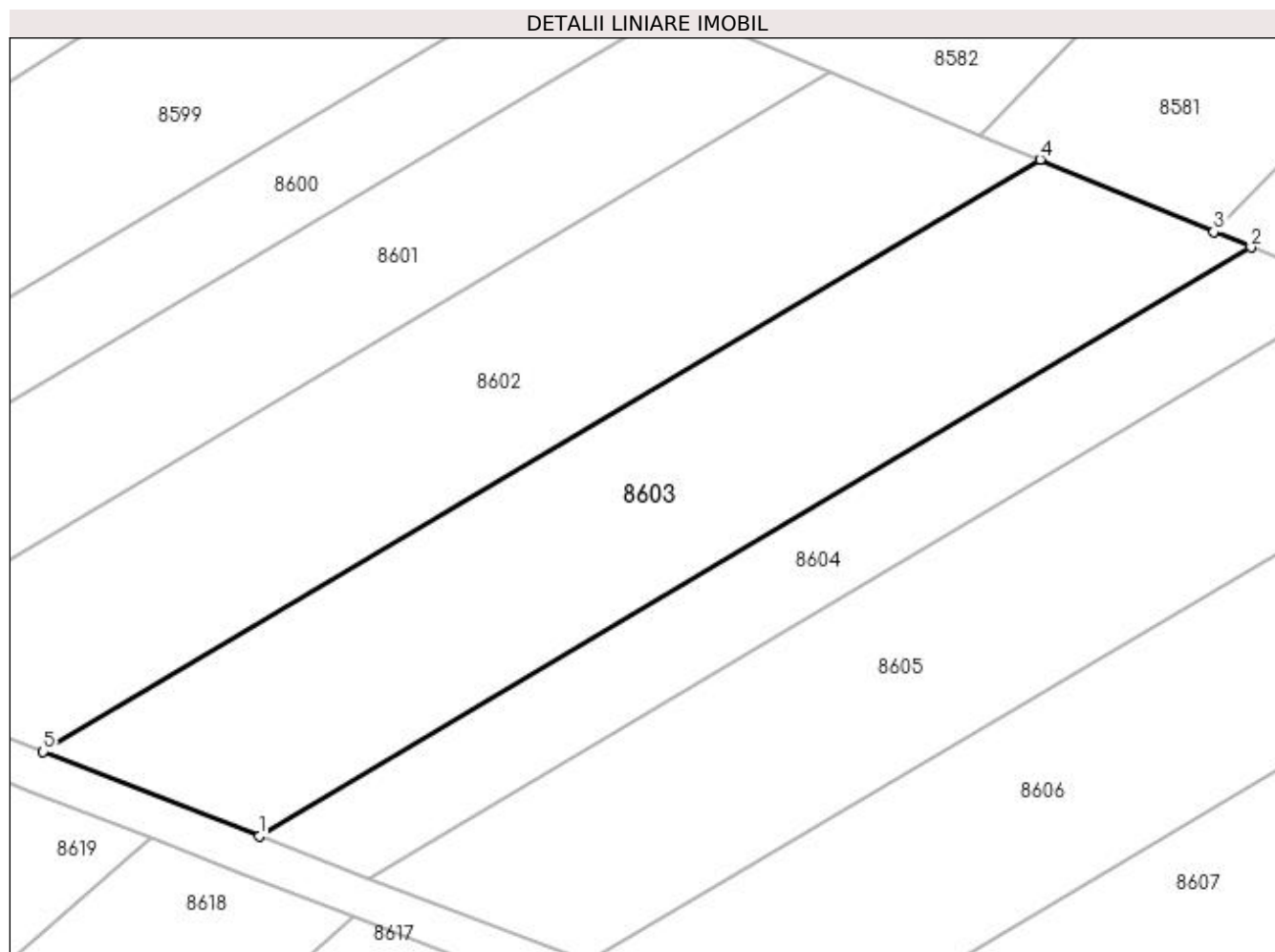
Inscrieri privind dezmembramintele dreptului de proprietate, drepturi reale de garanție și sarcini	Referințe
NU SUNT	

## Anexa Nr. 1 La Partea I

## Teren

Nr cadastral	Suprafața (mp)*	Observații / Referințe
	2.000	

\* Suprafața este determinată în planul de proiecție Stereo 70.



## Date referitoare la teren

Crt	Categorie folosință	Intra vilan	Suprafața (mp)	Tarla	Parcelă	Nr. topo	Observații / Referințe
1	vie	NU	2.000	235	9	-	

## Lungime Segmente

1) Valorile lungimilor segmentelor sunt obținute din proiecție în plan.

Punct început	X / Y	Punct sfârșit	X / Y	Lungime segment (** (m)
1	354.489,076 290.160,589	2	354.585,487 290.217,825	112.121
2	354.585,487 290.217,825	3	354.581,863 290.219,329	3.924
3	354.581,863 290.219,329	4	354.564,972 290.226,336	18.287
4	354.564,972 290.226,336	5	354.468,054 290.168,798	112.711
5	354.468,054 290.168,798	1	354.489,076 290.160,589	22.568

**\*\* Lungimile segmentelor sunt determinate în planul de proiecție Stereo 70 și sunt rotunjite la 1 milimetru.**

**\*\*\* Distanța dintre puncte este formată din segmente cumulate ce sunt mai mici decât valoarea 1 milimetru.**



**DATE DESPRE IMOBILUL NR. 8604**

Oficiul de Cadastru și Publicitate Imobiliară DOLJ  
 Biroul de Cadastru și Publicitate Imobiliară Craiova

**A. Partea I. Descrierea imobilului**

TEREN Extravilan

Adresa: Jud. Dolj, T235, P8

Nr. Crt	Nr cadastral Nr. topografic	Suprafața* (mp)	Observații / Referințe
A1	36480	1.000	Sector cadastral:20 Teren neimprejmuit;

**B. Partea II. Proprietari și acte**

Inscrieri privitoare la dreptul de proprietate și alte drepturi reale		Referințe
<b>178318 / 07/09/2020</b>		
Act Notarial nr. CM NR 154, din 27/07/2020 emis de NP GHERGHE ANCA COSTINA (act administrativ nr TDP NR 227-14966 din 09.09.1993, emis de CJ DOLJ);		
B1	Intabulare, drept de PROPRIETATE, dobandit prin Succesiune, cota actuala 1/1 1) <b>COADĂ EVA</b> <i>OBSERVATII: def COADA DUMITRU</i>	A1

**C. Partea III. SARCINI .**

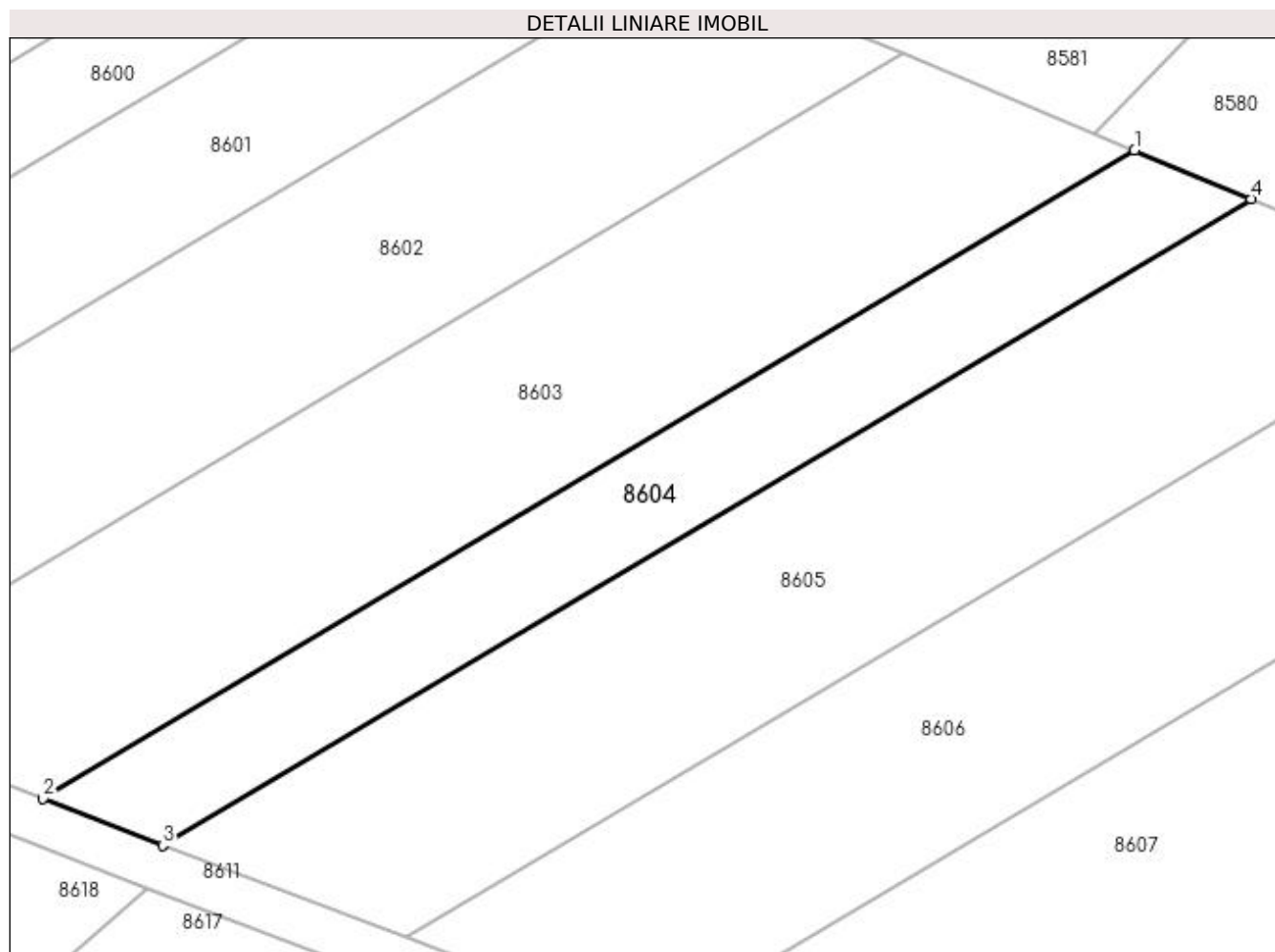
Inscrieri privind dezmembramintele dreptului de proprietate, drepturi reale de garanție și sarcini	Referințe
NU SUNT	

## Anexa Nr. 1 La Partea I

## Teren

Nr cadastral	Suprafața (mp)*	Observații / Referințe
36480	1.000	

\* Suprafața este determinată în planul de proiecție Stereo 70.



## Date referitoare la teren

Crt	Categorie folosință	Intra vilan	Suprafața (mp)	Tarla	Parcelă	Nr. topo	Observații / Referințe
1	arabil	NU	1.000	235	8	-	

## Lungime Segmente

1) Valorile lungimilor segmentelor sunt obținute din proiecție în plan.

Punct început	X / Y	Punct sfârșit	X / Y	Lungime segment (** (m)
1	354.585,487 290.217,825	2	354.489,076 290.160,589	112.121
2	354.489,076 290.160,589	3	354.499,629 290.156,468	11.329
3	354.499,629 290.156,468	4	354.595,785 290.213,553	111.824
4	354.595,785 290.213,553	1	354.585,487 290.217,825	11.149

**\*\* Lungimile segmentelor sunt determinate în planul de proiecție Stereo 70 și sunt rotunjite la 1 milimetru.**

**\*\*\* Distanța dintre puncte este formată din segmente cumulate ce sunt mai mici decât valoarea 1 milimetru.**





**DATE DESPRE IMOBILUL NR. 8605**

Oficiul de Cadastru și Publicitate Imobiliară DOLJ  
Biroul de Cadastru și Publicitate Imobiliară Craiova

**A. Partea I. Descrierea imobilului**

TEREN Extravilan

Adresa: Jud. Dolj, T235, P7

Nr. Crt	Nr cadastral Nr. topografic	Suprafața* (mp)	Observații / Referințe
A1		2.000	Sector cadastral:20 Teren neimprejmuit;

**B. Partea II. Proprietari și acte**

Inscrieri privitoare la dreptul de proprietate și alte drepturi reale		Referințe
/		
Act Notarial nr. CM NR. 376, din 03/12/2019 emis de NP STOENESCU FLOREA (TDP NR. 215-14966/06-09-1993);		
B1	Intabulare, drept de PROPRIETATE, dobandit prin Succesiune, cota actuala 1/1 1) CARANDA BEBE	A1

**C. Partea III. SARCINI .**

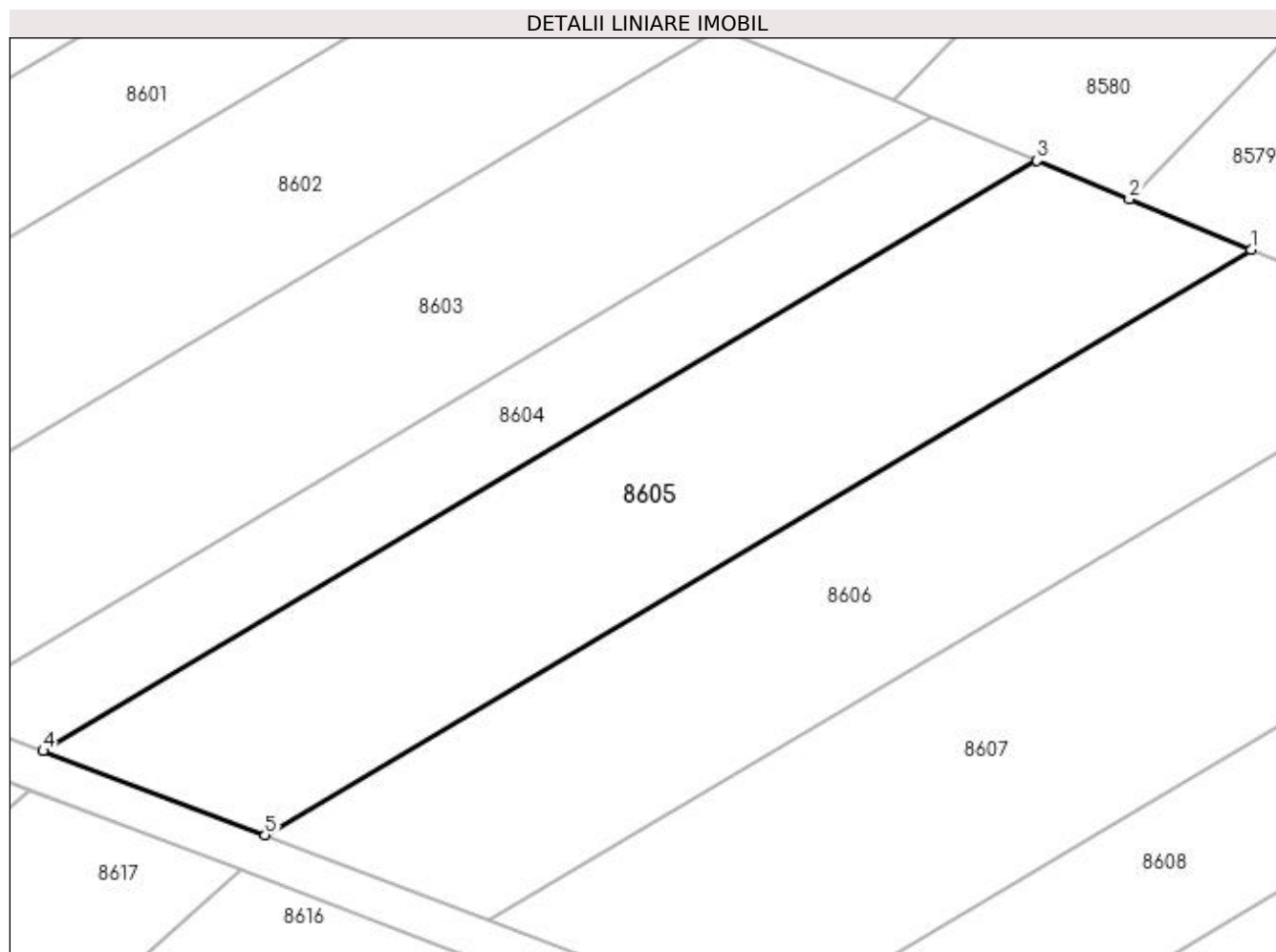
Inscrieri privind dezmembramintele dreptului de proprietate, drepturi reale de garanție și sarcini	Referințe
NU SUNT	

## Anexa Nr. 1 La Partea I

## Teren

Nr cadastral	Suprafața (mp)*	Observații / Referințe
	2.000	

\* Suprafața este determinată în planul de proiecție Stereo 70.



## Date referitoare la teren

Crt	Categorie folosință	Intra vilan	Suprafața (mp)	Tarla	Parcelă	Nr. topo	Observații / Referințe
1	vie	NU	2.000	235	7	-	

## Lungime Segmente

1) Valorile lungimilor segmentelor sunt obținute din proiecție în plan.

Punct început	X / Y	Punct sfârșit	X / Y	Lungime segment (** (m)
1	354.616,49 290.204,963	2	354.604,706 290.209,852	12.758
2	354.604,706 290.209,852	3	354.595,785 290.213,553	9.658
3	354.595,785 290.213,553	4	354.499,629 290.156,468	111.824
4	354.499,629 290.156,468	5	354.521,112 290.148,34	22.969
5	354.521,112 290.148,34	1	354.616,49 290.204,963	110.919

**\*\* Lungimile segmentelor sunt determinate în planul de proiecție Stereo 70 și sunt rotunjite la 1 milimetru.**

**\*\*\* Distanța dintre puncte este formată din segmente cumulate ce sunt mai mici decât valoarea 1 milimetru.**



**DATE DESPRE IMOBILUL NR. 8606**

Oficiul de Cadastru și Publicitate Imobiliară DOLJ  
Biroul de Cadastru și Publicitate Imobiliară Craiova

**A. Partea I. Descrierea imobilului**

TEREN Extravilan

Adresa: Jud. Dolj, T235, P6

Nr. Crt	Nr cadastral Nr. topografic	Suprafața* (mp)	Observații / Referințe
A1		2.000	Sector cadastral:20 Teren neimprejmuit;

**B. Partea II. Proprietari și acte**

Inscrieri privitoare la dreptul de proprietate și alte drepturi reale	Referințe
/	
Act Administrativ nr. TDP 217-14966, din 07/09/1993 emis de CJSIPT DOLJ;	
B1	A1
Intabulare, drept de PROPRIETATE, dobândit prin Reconstituire, cota actuala 1/1 1) PRUNĂ MARIN	

**C. Partea III. SARCINI .**

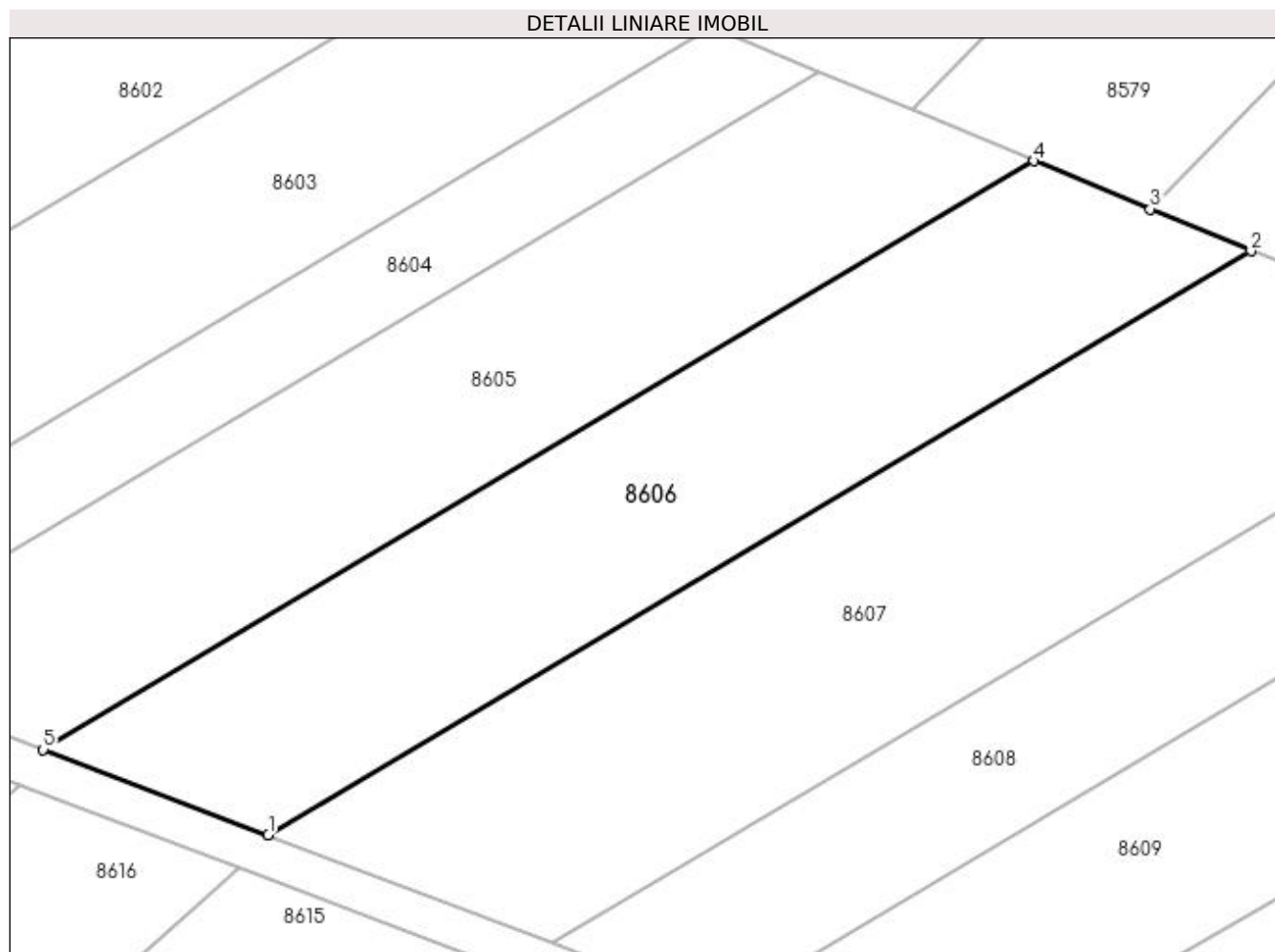
Inscrieri privind dezmembramintele dreptului de proprietate, drepturi reale de garanție și sarcini	Referințe
NU SUNT	

## Anexa Nr. 1 La Partea I

## Teren

Nr cadastral	Suprafața (mp)*	Observații / Referințe
	2.000	

\* Suprafața este determinată în planul de proiecție Stereo 70.



## Date referitoare la teren

Crt	Categorie folosință	Intra vilan	Suprafața (mp)	Tarla	Parcelă	Nr. topo	Observații / Referințe
1	vie	NU	2.000	235	6	-	

## Lungime Segmente

1) Valorile lungimilor segmentelor sunt obținute din proiecție în plan.

Punct început	X / Y	Punct sfârșit	X / Y	Lungime segment (** (m)
1	354.542,774 290.140,145	2	354.637,367 290.196,302	110.007
2	354.637,367 290.196,302	3	354.627,641 290.200,337	10.53
3	354.627,641 290.200,337	4	354.616,49 290.204,963	12.072
4	354.616,49 290.204,963	5	354.521,112 290.148,34	110.919
5	354.521,112 290.148,34	1	354.542,774 290.140,145	23.16

**\*\* Lungimile segmentelor sunt determinate în planul de proiecție Stereo 70 și sunt rotunjite la 1 milimetru.**

**\*\*\* Distanța dintre puncte este formată din segmente cumulate ce sunt mai mici decât valoarea 1 milimetru.**





**DATE DESPRE IMOBILUL NR. 8607**

Oficiul de Cadastru și Publicitate Imobiliară DOLJ  
Biroul de Cadastru și Publicitate Imobiliară Craiova

**A. Partea I. Descrierea imobilului**

TEREN Extravilan

Adresa: Jud. Dolj, T235, P5

Nr. Crt	Nr cadastral Nr. topografic	Suprafața* (mp)	Observații / Referințe
A1	37655	2.500	Sector cadastral:20 Teren neimprejmuit;

**B. Partea II. Proprietari și acte**

Inscrieri privitoare la dreptul de proprietate și alte drepturi reale	Referințe
<b>131719 / 14/07/2022</b>	
Act Notarial nr. contract de donatie aut nr 550, din 13/07/2022 emis de TÂRTEA PETRUȚA-DIANA;	
B1	A1
Intabulare, drept de PROPRIETATE, dobândit prin Conventie, cota actuala 1/1 1) DRAGĂ MIHAIȚĂ-DENNIS	

**C. Partea III. SARCINI .**

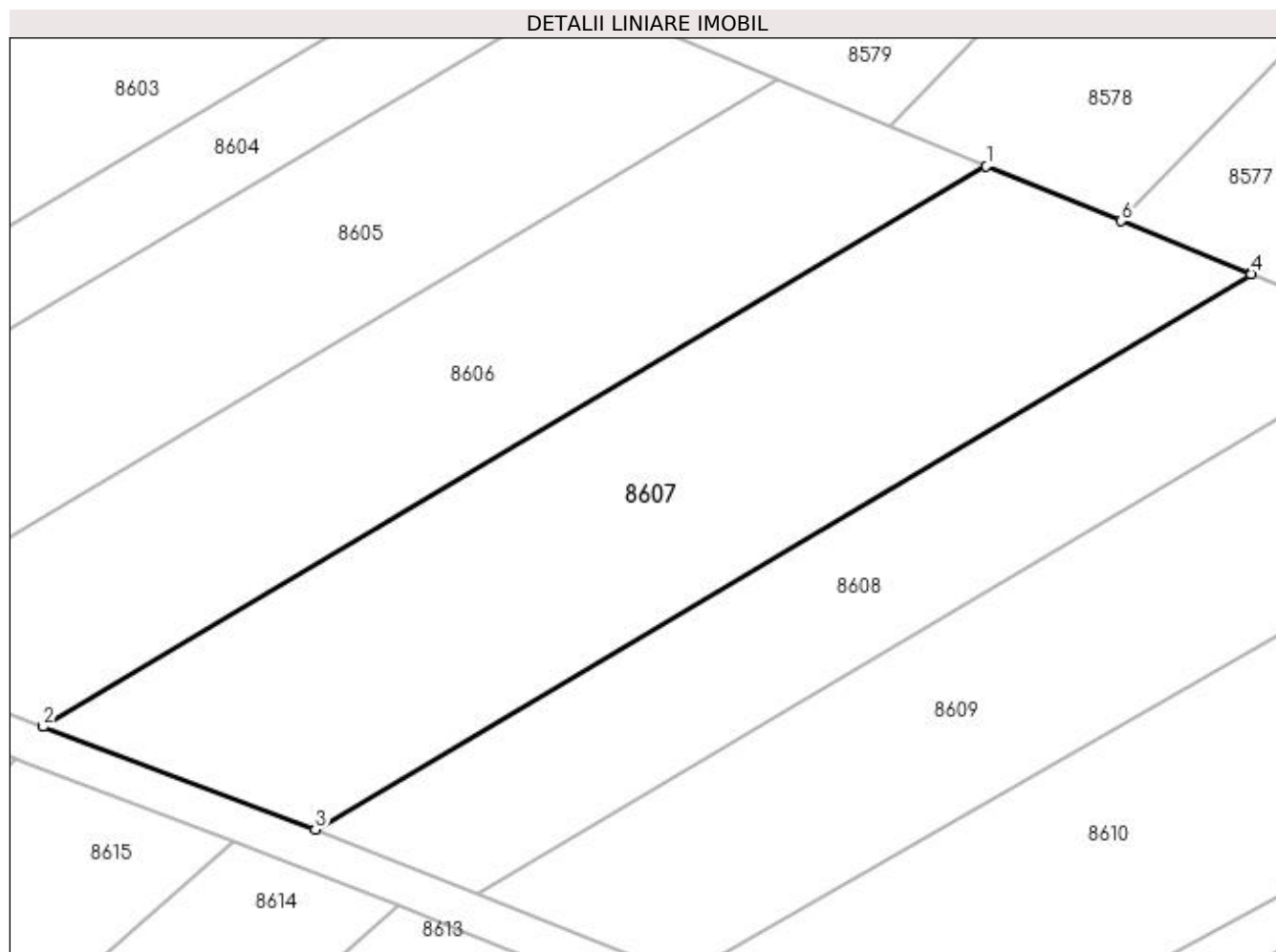
Inscrieri privind dezmembramintele dreptului de proprietate, drepturi reale de garanție și sarcini	Referințe
NU SUNT	

## Anexa Nr. 1 La Partea I

## Teren

Nr cadastral	Suprafața (mp)*	Observații / Referințe
37655	2.500	

\* Suprafața este determinată în planul de proiecție Stereo 70.



## Date referitoare la teren

Crt	Categorie folosință	Intra vilan	Suprafața (mp)	Tarla	Parcelă	Nr. topo	Observații / Referințe
1	arabil	NU	2.500	235	5	-	

## Lungime Segmente

1) Valorile lungimilor segmentelor sunt obținute din proiecție în plan.

Punct început	X / Y	Punct sfârșit	X / Y	Lungime segment (** (m)
1	354.637,367 290.196,302	2	354.542,774 290.140,145	110.007
2	354.542,774 290.140,145	3	354.570,082 290.129,821	29.194
3	354.570,082 290.129,821	4	354.663,907 290.185,522	109.113
4	354.663,907 290.185,522	5	354.663,81 290.185,563	0.105
5	354.663,81 290.185,563	6	354.650,886 290.190,812	13.949

Punct început	X / Y	Punct sfârșit	X / Y	Lungime segment (** (m)
6	354.650,886 290.190,812	1	354.637,367 290.196,302	14.591

\*\* Lungimile segmentelor sunt determinate în planul de proiecție Stereo 70 și sunt rotunjite la 1 milimetru.

\*\*\* Distanța dintre puncte este formată din segmente cumulate ce sunt mai mici decât valoarea 1 milimetru.



**DATE DESPRE IMOBILUL NR. 8608**

Oficiul de Cadastru și Publicitate Imobiliară DOLJ  
Biroul de Cadastru și Publicitate Imobiliară Craiova

**A. Partea I. Descrierea imobilului**

TEREN Extravilan

Adresa: Jud. Dolj, T235, P3

Nr. Crt	Nr cadastral Nr. topografic	Suprafața* (mp)	Observații / Referințe
A1		1.500	Sector cadastral:20 Teren neimprejmuit;

**B. Partea II. Proprietari și acte**

Inscrieri privitoare la dreptul de proprietate și alte drepturi reale	Referințe
/	
Act Administrativ nr. TDP 223-14966, din 09/09/1993 emis de CJSIPT DOLJ;	
B1	A1
Intabulare, drept de PROPRIETATE, dobândit prin Reconstituire, cota actuala 1/1 1) PRUNĂ ANA, LIPSA CNP	

**C. Partea III. SARCINI .**

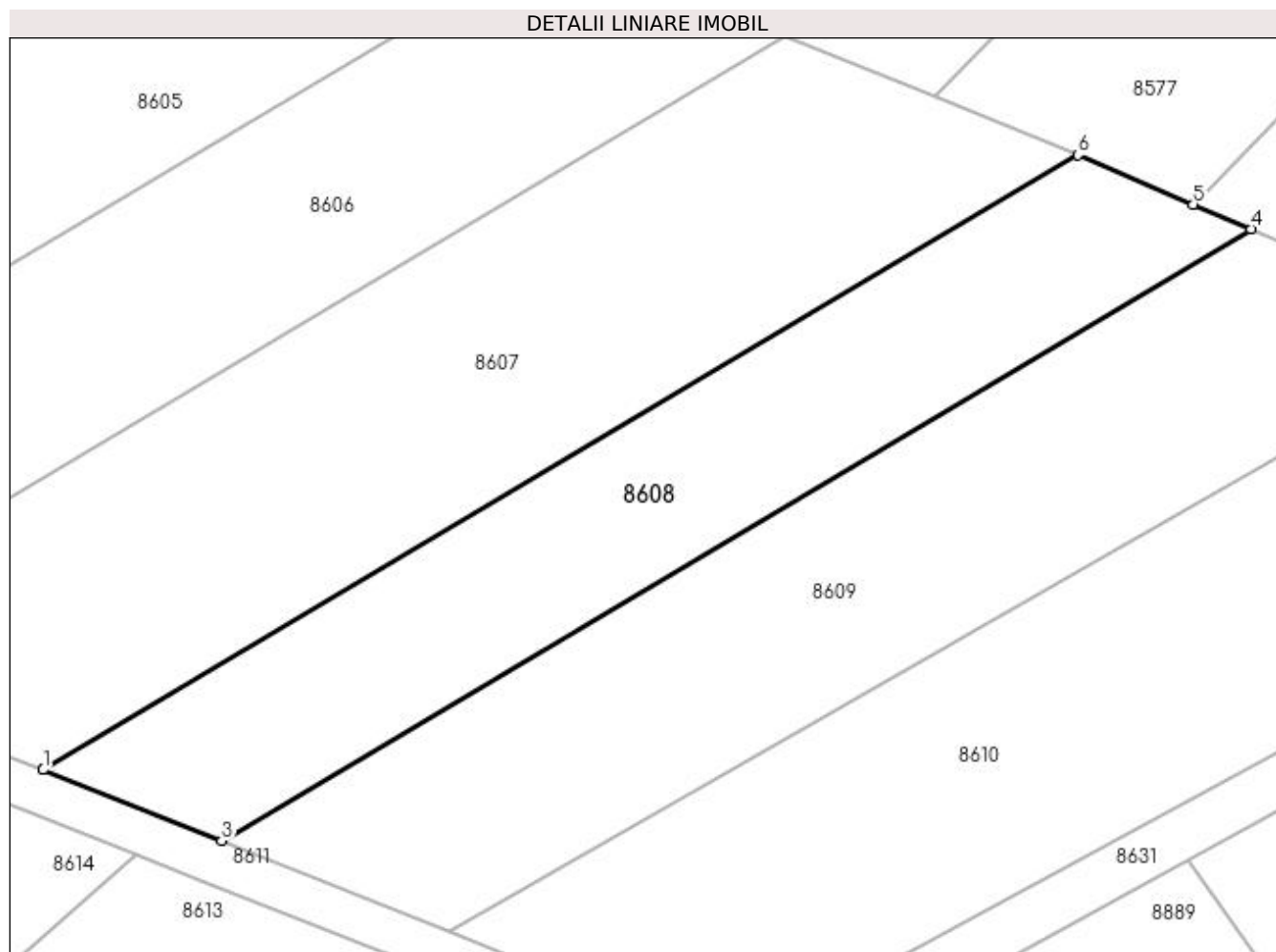
Inscrieri privind dezmembramintele dreptului de proprietate, drepturi reale de garanție și sarcini	Referințe
NU SUNT	

## Anexa Nr. 1 La Partea I

## Teren

Nr cadastral	Suprafața (mp)*	Observații / Referințe
	1.500	

\* Suprafața este determinată în planul de proiecție Stereo 70.



## Date referitoare la teren

Crt	Categorie folosință	Intra vilan	Suprafața (mp)	Tarla	Parcelă	Nr. topo	Observații / Referințe
1	vie	NU	1.500	235	3	-	

## Lungime Segmente

1) Valorile lungimilor segmentelor sunt obținute din proiecție în plan.

Punct început	X / Y	Punct sfârșit	X / Y	Lungime segment (** (m)
1	354.570,082 290.129,821	2	354.570,12 290.129,806	0.041
2	354.570,12 290.129,806	3	354.586,268 290.123,383	17.379
3	354.586,268 290.123,383	4	354.679,572 290.178,812	108.527
4	354.679,572 290.178,812	5	354.674,334 290.181,056	5.698
5	354.674,334 290.181,056	6	354.663,907 290.185,522	11.343

Punct început	X / Y	Punct sfârșit	X / Y	Lungime segment (** (m)
6	354.663,907 290.185,522	1	354.570,082 290.129,821	109.113

\*\* Lungimile segmentelor sunt determinate în planul de proiecție Stereo 70 și sunt rotunjite la 1 milimetru.

\*\*\* Distanța dintre puncte este formată din segmente cumulate ce sunt mai mici decât valoarea 1 milimetru.





**DATE DESPRE IMOBILUL NR. 8609**

Oficiul de Cadastru și Publicitate Imobiliară DOLJ  
Biroul de Cadastru și Publicitate Imobiliară Craiova

**A. Partea I. Descrierea imobilului**

TEREN Extravilan

Adresa: Jud. Dolj, T235, P2

Nr. Crt	Nr cadastral Nr. topografic	Suprafața* (mp)	Observații / Referințe
A1		2.000	Sector cadastral:20 Teren neimprejmuit;

**B. Partea II. Proprietari și acte**

Inscrieri privitoare la dreptul de proprietate și alte drepturi reale	Referințe
/	
Act Administrativ nr. TDP 220-14966, din 07/09/1993 emis de CJSIPT DOLJ;	
B1	A1
Intabulare, drept de PROPRIETATE, dobândit prin Reconstituire, cota actuala 1/1 1) ODAGIU ANA	

**C. Partea III. SARCINI .**

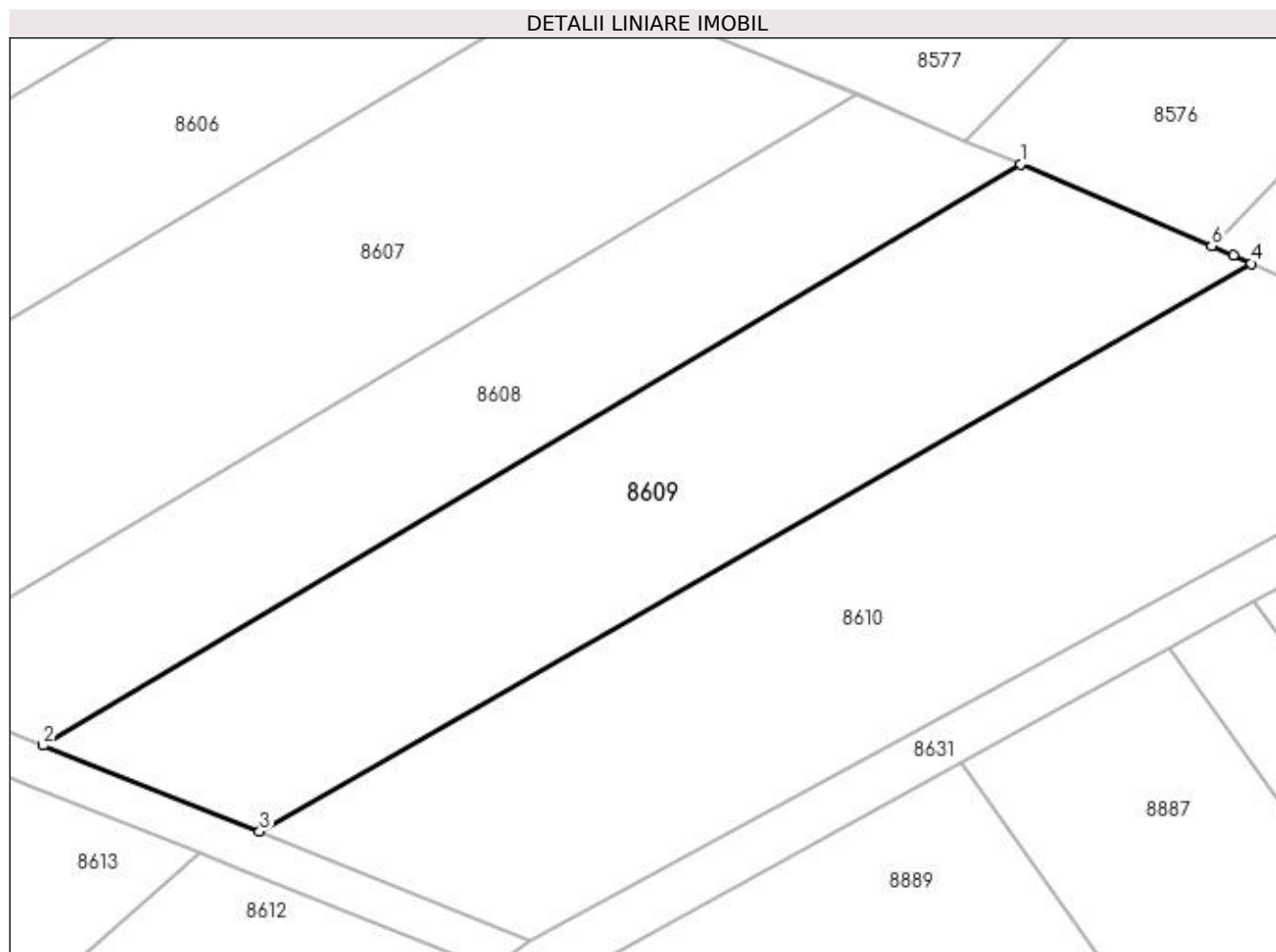
Inscrieri privind dezmembramintele dreptului de proprietate, drepturi reale de garanție și sarcini	Referințe
NU SUNT	

## Anexa Nr. 1 La Partea I

## Teren

Nr cadastral	Suprafața (mp)*	Observații / Referințe
	2.000	

\* Suprafața este determinată în planul de proiecție Stereo 70.



## Date referitoare la teren

Crt	Categorie folosință	Intra vilan	Suprafața (mp)	Tarla	Parcelă	Nr. topo	Observații / Referințe
1	vie	NU	2.000	235	2	-	

## Lungime Segmente

1) Valorile lungimilor segmentelor sunt obținute din proiecție în plan.

Punct început	X / Y	Punct sfârșit	X / Y	Lungime segment (** (m)
1	354.679,572 290.178,812	2	354.586,268 290.123,383	108.527
2	354.586,268 290.123,383	3	354.606,941 290.115,16	22.248
3	354.606,941 290.115,16	4	354.701,561 290.169,359	109.043
4	354.701,561 290.169,359	5	354.699,856 290.170,123	1.868
5	354.699,856 290.170,123	6	354.697,786 290.171,01	2.252

Punct început	X / Y	Punct sfârșit	X / Y	Lungime segment (** (m)
6	354.697,786 290.171,01	1	354.679,572 290.178,812	19.815

\*\* Lungimile segmentelor sunt determinate în planul de proiecție Stereo 70 și sunt rotunjite la 1 milimetru.

\*\*\* Distanța dintre puncte este formată din segmente cumulate ce sunt mai mici decât valoarea 1 milimetru.



**DATE DESPRE IMOBILUL NR. 8610**

Oficiul de Cadastru și Publicitate Imobiliară DOLJ  
Biroul de Cadastru și Publicitate Imobiliară Craiova

**A. Partea I. Descrierea imobilului**

TEREN Extravilan

Adresa: Jud. Dolj, T235, P1

Nr. Crt	Nr cadastral Nr. topografic	Suprafața* (mp)	Observații / Referințe
A1	36259	2.500	Sector cadastral:20 Teren neimpregmuit;

**B. Partea II. Proprietari și acte**

Inscrieri privitoare la dreptul de proprietate și alte drepturi reale	Referințe
<b>36414 / 21/02/2020</b>	
Act Notarial nr. Contract de donatie nr. 272, din 20/02/2020 emis de Ilie Laura Marcela;	
B1	A1
Intabulare, drept de PROPRIETATE, dobandit prin Conventie, cota actuala 1/1 1) ANGHEL MARIANA	

**C. Partea III. SARCINI .**

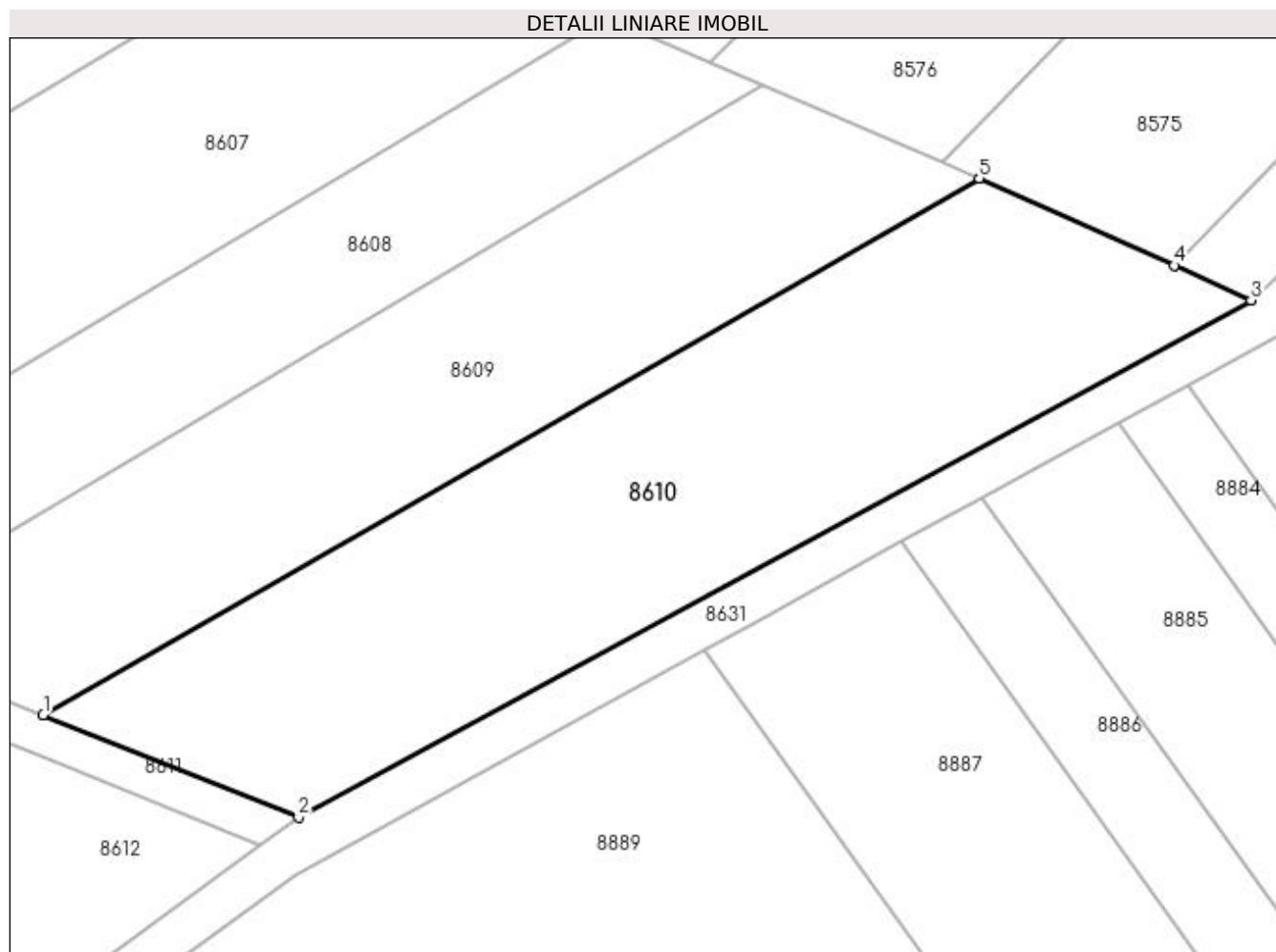
Inscrieri privind dezmembramintele dreptului de proprietate, drepturi reale de garanție și sarcini	Referințe
NU SUNT	

## Anexa Nr. 1 La Partea I

## Teren

Nr cadastral	Suprafața (mp)*	Observații / Referințe
36259	2.500	

\* Suprafața este determinată în planul de proiecție Stereo 70.



## Date referitoare la teren

Crt	Categorie folosință	Intra vilan	Suprafața (mp)	Tarla	Parcelă	Nr. topo	Observații / Referințe
1	arabil	NU	2.500	235	1	-	

## Lungime Segmente

1) Valorile lungimilor segmentelor sunt obținute din proiecție în plan.

Punct început	X / Y	Punct sfârșit	X / Y	Lungime segment (** (m)
1	354.606,941 290.115,16	2	354.632,735 290.104,784	27.803
2	354.632,735 290.104,784	3	354.729,025 290.157,058	109.564
3	354.729,025 290.157,058	4	354.721,239 290.160,545	8.531
4	354.721,239 290.160,545	5	354.701,561 290.169,359	21.562
5	354.701,561 290.169,359	1	354.606,941 290.115,16	109.043

**\*\* Lungimile segmentelor sunt determinate în planul de proiecție Stereo 70 și sunt rotunjite la 1 milimetru.**

**\*\*\* Distanța dintre puncte este formată din segmente cumulate ce sunt mai mici decât valoarea 1 milimetru.**





**DATE DESPRE IMOBILUL NR. 8611**

Oficiul de Cadastru și Publicitate Imobiliară DOLJ  
Biroul de Cadastru și Publicitate Imobiliară Craiova

**A. Partea I. Descrierea imobilului**

TEREN Extravilan

Adresa: Jud. Dolj, De 236

Nr. Crt	Nr cadastral Nr. topografic	Suprafața* (mp)	Observații / Referințe
A1		1.184	Sector cadastral:20 Teren neimprejmuit;

**B. Partea II. Proprietari și acte**

Inscrieri privitoare la dreptul de proprietate și alte drepturi reale		Referințe
/		
Act Normativ nr. LEGEA 7, din 13/03/1996 emis de PARLAMENTUL ROMANIEI;		
B1	Intabulare, drept de PROPRIETATE, dobandit prin Lege, cota actuala 1/1 1) NEIDENTIFICAT NEIDENTIFICAT	A1

**C. Partea III. SARCINI .**

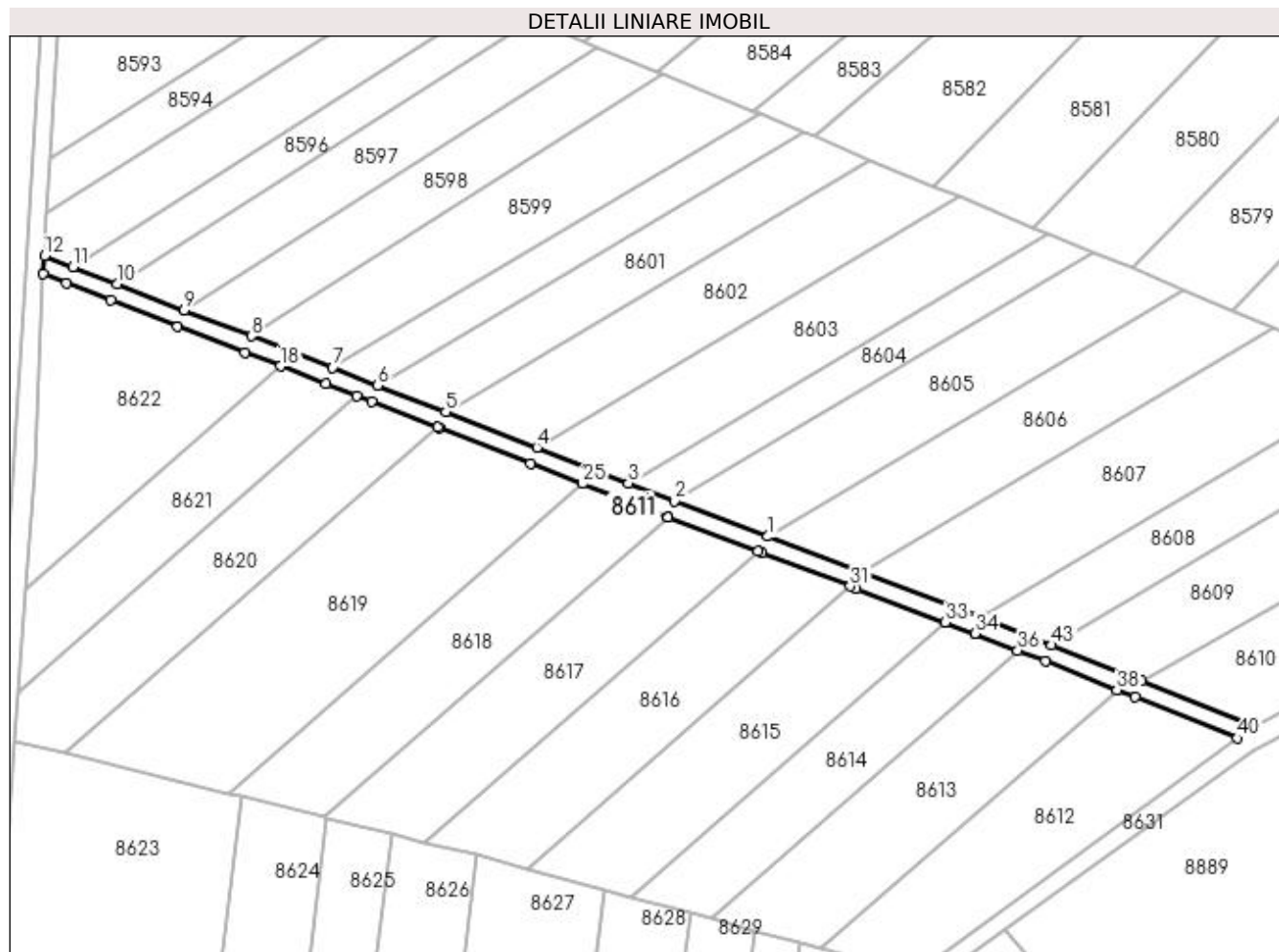
Inscrieri privind dezmembramintele dreptului de proprietate, drepturi reale de garanție și sarcini	Referințe
NU SUNT	

## Anexa Nr. 1 La Partea I

## Teren

Nr cadastral	Suprafața (mp)*	Observații / Referințe
	1.184	

\* Suprafața este determinată în planul de proiecție Stereo 70.



## Date referitoare la teren

Crt	Categorie folosință	Intra vilan	Suprafața (mp)	Tarla	Parcelă	Nr. topo	Observații / Referințe
1	drum	NU	1.184	-	De 236	-	

## Lungime Segmente

1) Valorile lungimilor segmentelor sunt obținute din proiecție în plan.

Punct început	X / Y	Punct sfârșit	X / Y	Lungime segment
1	354.521,112 290.148,34	2	354.499,629 290.156,468	22.969
4	354.468,054 290.168,798	5	354.447,141 290.176,965	22.451
7	354.421,129 290.187,1	8	354.402,509 290.194,33	19.974
10	354.371,666 290.206,306	11	354.361,499 290.210,254	10.907
13	354.354,716 290.208,597	14	354.360,051 290.206,525	5.723
16	354.385,6 290.196,604	17	354.401,061 290.190,601	16.585
2	354.499,629 290.156,468	3	354.489,076 290.160,589	11.329
5	354.447,141 290.176,965	6	354.431,527 290.183,062	16.762
8	354.402,509 290.194,33	9	354.387,048 290.200,333	16.585
11	354.361,499 290.210,254	12	354.354,978 290.212,786	6.995
14	354.360,051 290.206,525	15	354.370,218 290.202,577	10.907
17	354.401,061 290.190,601	18	354.409,216 290.187,435	8.748
3	354.489,076 290.160,589	4	354.468,054 290.168,798	22.568
6	354.431,527 290.183,062	7	354.421,129 290.187,1	11.155
9	354.387,048 290.200,333	10	354.371,666 290.206,306	16.501
12	354.354,978 290.212,786	13	354.354,716 290.208,597	4.197
15	354.370,218 290.202,577	16	354.385,6 290.196,604	16.501
18	354.409,216 290.187,435	19	354.419,681 290.183,371	11.226

Punct început	X / Y	Punct sfârșit	X / Y	Lungime segment	Punct început	X / Y	Punct sfârșit	X / Y	Lungime segment	Punct început	X / Y	Punct sfârșit	X / Y	Lungime segment
19	354.419,681 290.183,371	20	354.426,626 290.180,674	7.45	20	354.426,626 290.180,674	21	354.430,076 290.179,335	3.701	21	354.430,076 290.179,335	22	354.445,335 290.173,376	16.381
22	354.445,335 290.173,376	23	354.445,686 290.173,239	0.377	23	354.445,686 290.173,239	24	354.466,599 290.165,072	22.451	24	354.466,599 290.165,072	25	354.478,49 290.160,429	12.765
25	354.478,49 290.160,429	26	354.487,621 290.156,863	9.803	26	354.487,621 290.156,863	27	354.498,194 290.152,734	11.351	27	354.498,194 290.152,734	28	354.498,236 290.152,718	0.045
28	354.498,236 290.152,718	29	354.518,808 290.144,935	21.995	29	354.518,808 290.144,935	30	354.519,697 290.144,599	0.95	30	354.519,697 290.144,599	31	354.540,034 290.136,905	21.744
31	354.540,034 290.136,905	32	354.541,359 290.136,404	1.417	32	354.541,359 290.136,404	33	354.561,863 290.128,652	21.92	33	354.561,863 290.128,652	34	354.568,64 290.126,09	7.245
34	354.568,64 290.126,09	35	354.568,646 290.126,087	0.007	35	354.568,646 290.126,087	36	354.578,5 290.122,168	10.605	36	354.578,5 290.122,168	37	354.584,79 290.119,666	6.769
37	354.584,79 290.119,666	38	354.601,222 290.113,13	17.684	38	354.601,222 290.113,13	39	354.605,455 290.111,446	4.556	39	354.605,455 290.111,446	40	354.628,889 290.102,02	25.259
40	354.628,889 290.102,02	41	354.632,735 290.104,784	4.736	41	354.632,735 290.104,784	42	354.606,941 290.115,16	27.803	42	354.606,941 290.115,16	43	354.586,268 290.123,383	22.248
43	354.586,268 290.123,383	44	354.570,12 290.129,806	17.379	44	354.570,12 290.129,806	45	354.570,082 290.129,821	0.041	45	354.570,082 290.129,821	46	354.542,774 290.140,145	29.194
46	354.542,774 290.140,145	1	354.521,112 290.148,34	23.16										

\*\* Lungimile segmentelor sunt determinate în planul de proiecție Stereo 70 și sunt rotunjite la 1 milimetru.

\*\*\* Distanța dintre puncte este formată din segmente cumulate ce sunt mai mici decât valoarea 1 milimetru.



**DATE DESPRE IMOBILUL NR. 8612**

Oficiul de Cadastru și Publicitate Imobiliară DOLJ  
Biroul de Cadastru și Publicitate Imobiliară Craiova

**A. Partea I. Descrierea imobilului**

TEREN Extravilan

Adresa: Jud. Dolj, T 237, P 33

Nr. Crt	Nr cadastral Nr. topografic	Suprafața* (mp)	Observații / Referințe
A1		2.000	Sector cadastral:20 Teren neimprejmuit;

**B. Partea II. Proprietari și acte**

Inscrieri privitoare la dreptul de proprietate și alte drepturi reale		Referințe
/		
Act Administrativ nr. TDP 402-14985, din 17/12/1993 emis de CJSIPT DOLJ;		
B1	Intabulare, drept de PROPRIETATE, dobândit prin Reconstituire, cota actuala 1/1 1) PISOI ȘTEFAN	A1

**C. Partea III. SARCINI .**

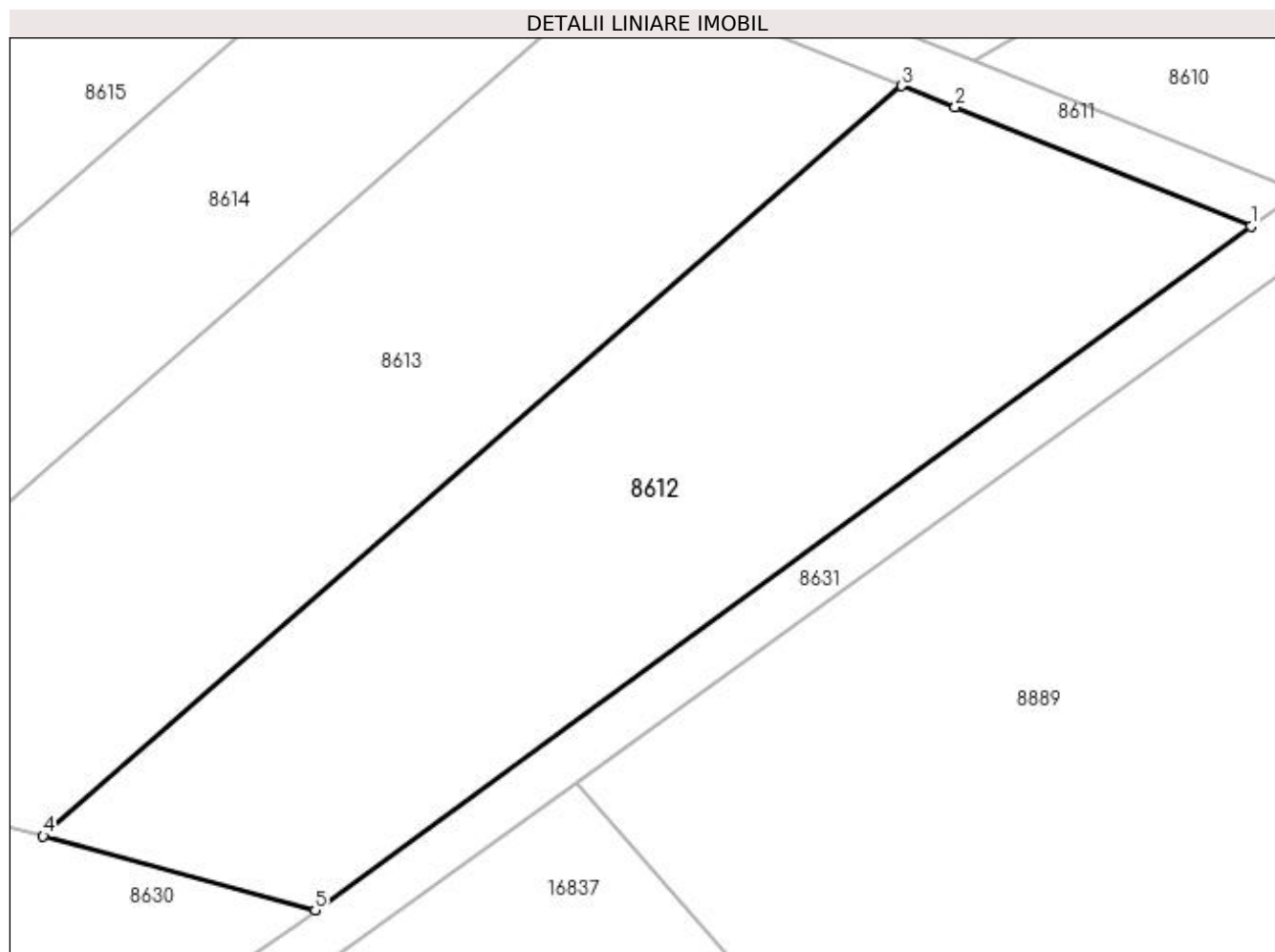
Inscrieri privind dezmembramintele dreptului de proprietate, drepturi reale de garanție și sarcini	Referințe
NU SUNT	

## Anexa Nr. 1 La Partea I

## Teren

Nr cadastral	Suprafața (mp)*	Observații / Referințe
	2.000	

\* Suprafața este determinată în planul de proiecție Stereo 70.



## Date referitoare la teren

Crt	Categorie folosință	Intra vilan	Suprafața (mp)	Tarla	Parcelă	Nr. topo	Observații / Referințe
1	vie	NU	2.000	237	33	-	

## Lungime Segmente

1) Valorile lungimilor segmentelor sunt obținute din proiecție în plan.

Punct început	X / Y	Punct sfârșit	X / Y	Lungime segment (** (m)
1	354.628,889 290.102,02	2	354.605,455 290.111,446	25.259
2	354.605,455 290.111,446	3	354.601,222 290.113,13	4.556
3	354.601,222 290.113,13	4	354.533,224 290.053,743	90.28
4	354.533,224 290.053,743	5	354.554,773 290.047,882	22.332
5	354.554,773 290.047,882	1	354.628,889 290.102,02	91.783

**\*\* Lungimile segmentelor sunt determinate în planul de proiecție Stereo 70 și sunt rotunjite la 1 milimetru.**

**\*\*\* Distanța dintre puncte este formată din segmente cumulate ce sunt mai mici decât valoarea 1 milimetru.**





**DATE DESPRE IMOBILUL NR. 8613**

Oficiul de Cadastru și Publicitate Imobiliară DOLJ  
Biroul de Cadastru și Publicitate Imobiliară Craiova

**A. Partea I. Descrierea imobilului**

TEREN Extravilan

Adresa: Jud. Dolj, T237, P2

Nr. Crt	Nr cadastral Nr. topografic	Suprafața* (mp)	Observații / Referințe
A1		2.000	Sector cadastral:20 Teren neimprejmuit;

**B. Partea II. Proprietari și acte**

Inscrieri privitoare la dreptul de proprietate și alte drepturi reale	Referințe
/	
Act Administrativ nr. TDP 231-14966, din 10/09/1993 emis de CJSIPT DOLJ;	
B1	A1
Intabulare, drept de PROPRIETATE, dobândit prin Reconstituire, cota actuala 1/1 1) DUDĂU HARALAMBIE	

**C. Partea III. SARCINI .**

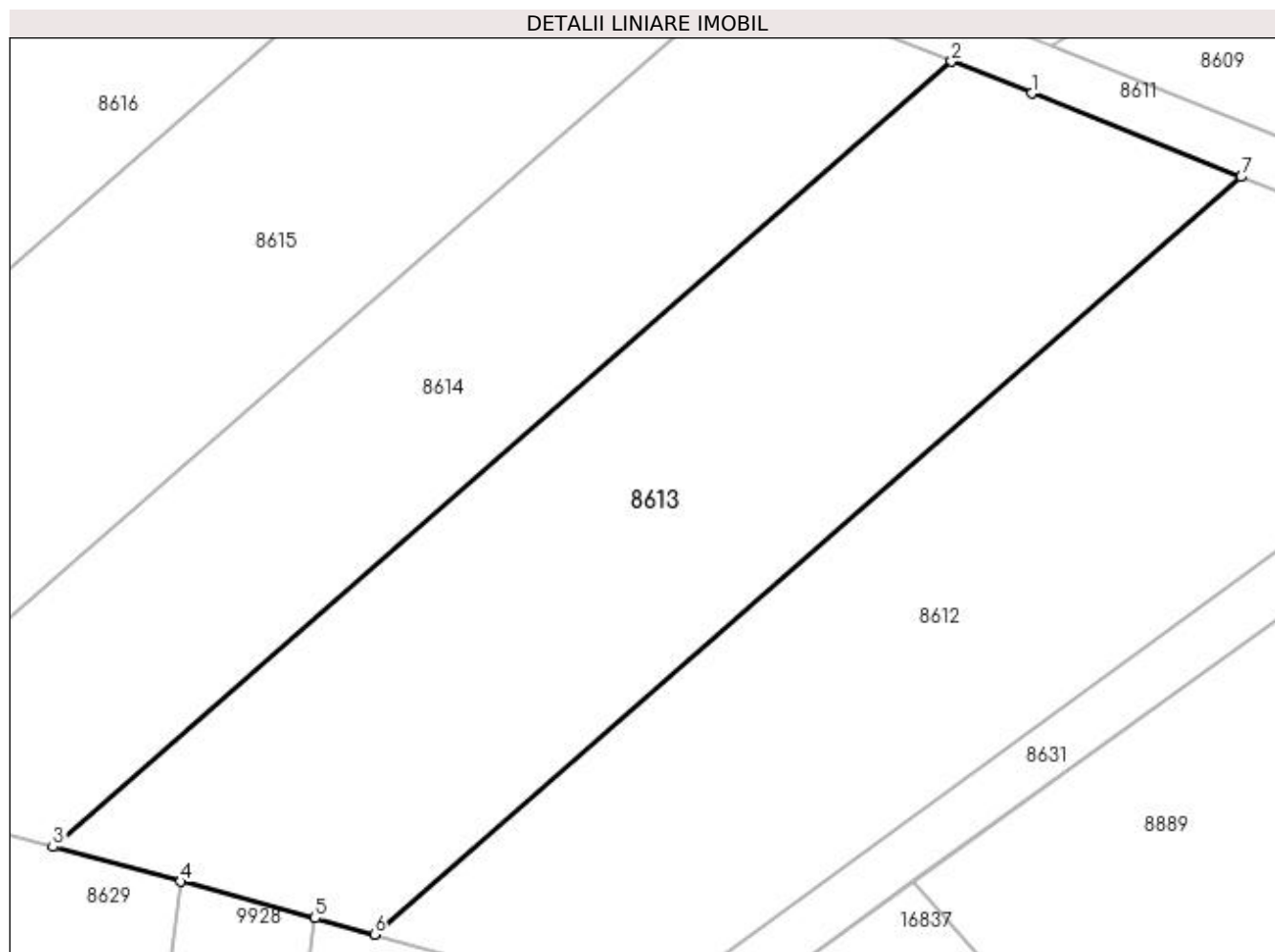
Inscrieri privind dezmembramintele dreptului de proprietate, drepturi reale de garanție și sarcini	Referințe
NU SUNT	

## Anexa Nr. 1 La Partea I

## Teren

Nr cadastral	Suprafața (mp)*	Observații / Referințe
	2.000	

\* Suprafața este determinată în planul de proiecție Stereo 70.



## Date referitoare la teren

Crt	Categorie folosință	Intra vilan	Suprafața (mp)	Tarla	Parcelă	Nr. topo	Observații / Referințe
1	vie	NU	2.000	237	2	-	

## Lungime Segmente

1) Valorile lungimilor segmentelor sunt obținute din proiecție în plan.

Punct început	X / Y	Punct sfârșit	X / Y	Lungime segment (** (m)
1	354.584,79 290.119,666	2	354.578,5 290.122,168	6.769
2	354.578,5 290.122,168	3	354.508,006 290.060,601	93.594
3	354.508,006 290.060,601	4	354.518,016 290.057,879	10.373
4	354.518,016 290.057,879	5	354.528,566 290.055,01	10.933
5	354.528,566 290.055,01	6	354.533,224 290.053,743	4.827

Punct început	X / Y	Punct sfârșit	X / Y	Lungime segment (** (m)
6	354.533,224 290.053,743	7	354.601,222 290.113,13	90.28
7	354.601,222 290.113,13	1	354.584,79 290.119,666	17.684

\*\* Lungimile segmentelor sunt determinate în planul de proiecție Stereo 70 și sunt rotunjite la 1 milimetru.

\*\*\* Distanța dintre puncte este formată din segmente cumulate ce sunt mai mici decât valoarea 1 milimetru.



**DATE DESPRE IMOBILUL NR. 8614**

Oficiul de Cadastru și Publicitate Imobiliară DOLJ  
Biroul de Cadastru și Publicitate Imobiliară Craiova

**A. Partea I. Descrierea imobilului**

TEREN Extravilan

Adresa: Jud. Dolj, T237, P3

Nr. Crt	Nr cadastral Nr. topografic	Suprafața* (mp)	Observații / Referințe
A1		1.500	Sector cadastral:20 Teren neimprejmuit;

**B. Partea II. Proprietari și acte**

Inscrieri privitoare la dreptul de proprietate și alte drepturi reale	Referințe
/	
Act Administrativ nr. TDP 3422-44815, din 01/04/1997 emis de CJSIPT DOLJ;	
B1	A1
Intabulare, drept de PROPRIETATE, dobandit prin Reconstituire, cota actuala 1/1 1) IOVAN ION	

**C. Partea III. SARCINI .**

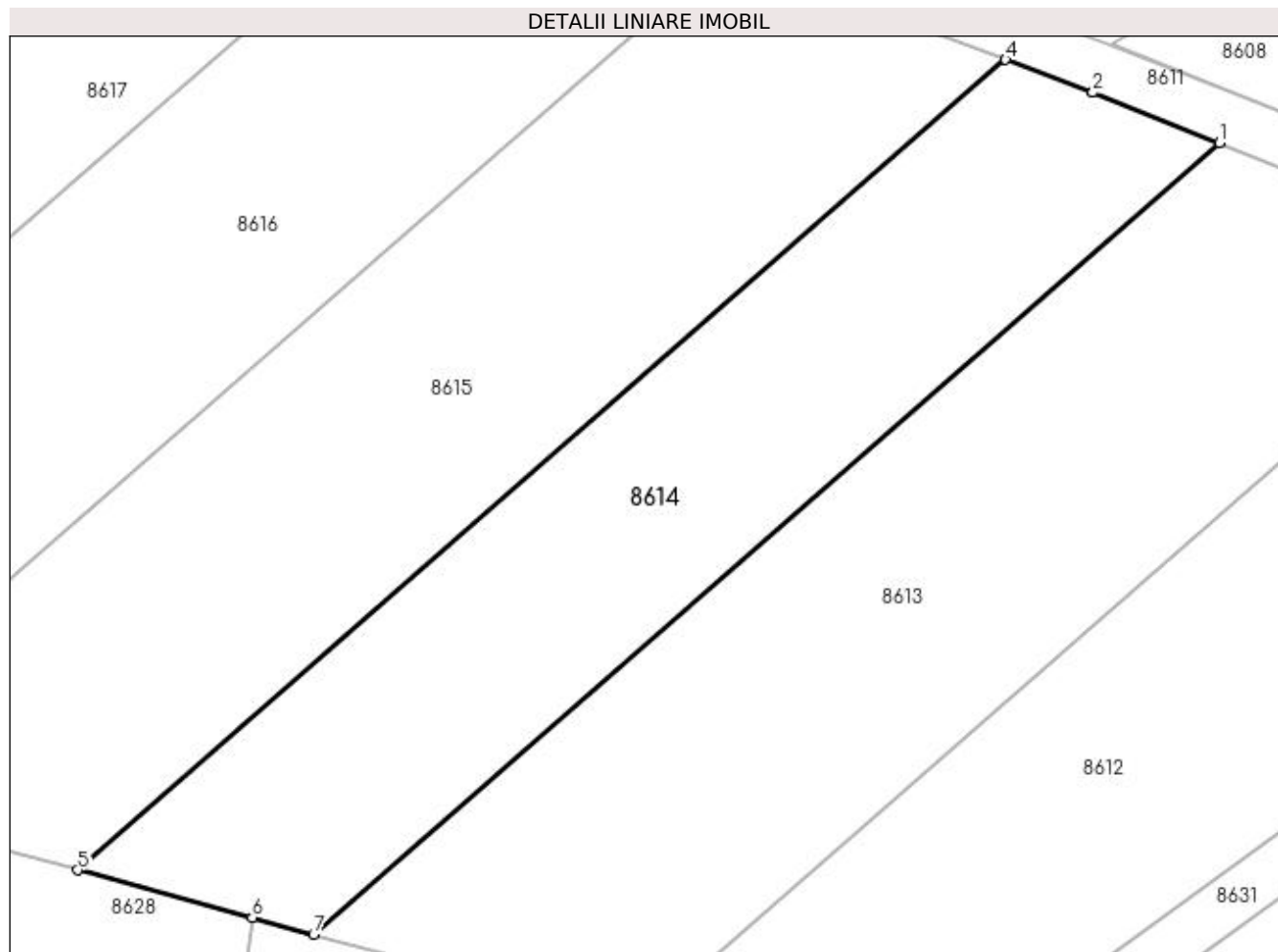
Inscrieri privind dezmembramintele dreptului de proprietate, drepturi reale de garanție și sarcini	Referințe
NU SUNT	

## Anexa Nr. 1 La Partea I

## Teren

Nr cadastral	Suprafața (mp)*	Observații / Referințe
	1.500	

\* Suprafața este determinată în planul de proiecție Stereo 70.



## Date referitoare la teren

Crt	Categorie folosință	Intra vilan	Suprafața (mp)	Tarla	Parcelă	Nr. topo	Observații / Referințe
1	vie	NU	1.500	237	3	-	

## Lungime Segmente

1) Valorile lungimilor segmentelor sunt obținute din proiecție în plan.

Punct început	X / Y	Punct sfârșit	X / Y	Lungime segment (** (m)
1	354.578,5 290.122,168	2	354.568,646 290.126,087	10.605
2	354.568,646 290.126,087	3	354.568,64 290.126,09	0.007
3	354.568,64 290.126,09	4	354.561,863 290.128,652	7.245
4	354.561,863 290.128,652	5	354.489,659 290.065,592	95.864
5	354.489,659 290.065,592	6	354.503,24 290.061,898	14.074

Punct început	X / Y	Punct sfârșit	X / Y	Lungime segment (** (m)
6	354.503,24 290.061,898	7	354.508,006 290.060,601	4.939
7	354.508,006 290.060,601	1	354.578,5 290.122,168	93.594

\*\* Lungimile segmentelor sunt determinate în planul de proiecție Stereo 70 și sunt rotunjite la 1 milimetru.

\*\*\* Distanța dintre puncte este formată din segmente cumulate ce sunt mai mici decât valoarea 1 milimetru.





**DATE DESPRE IMOBILUL NR. 8615**

Oficiul de Cadastru și Publicitate Imobiliară DOLJ  
Biroul de Cadastru și Publicitate Imobiliară Craiova

**A. Partea I. Descrierea imobilului**

TEREN Extravilan

Adresa: Jud. Dolj, T237, P4

Nr. Crt	Nr cadastral Nr. topografic	Suprafața* (mp)	Observații / Referințe
A1		2.000	Sector cadastral:20 Teren neimprejmuit;

**B. Partea II. Proprietari și acte**

Inscrieri privitoare la dreptul de proprietate și alte drepturi reale		Referințe
/		
Act Administrativ nr. TDP 2007-9686, din 11/04/1996 emis de CJSIPT DOLJ;		
B1	Intabulare, drept de PROPRIETATE, dobândit prin Reconstituire, cota actuala 1/1 1) PÎRVAN MARIN	A1

**C. Partea III. SARCINI .**

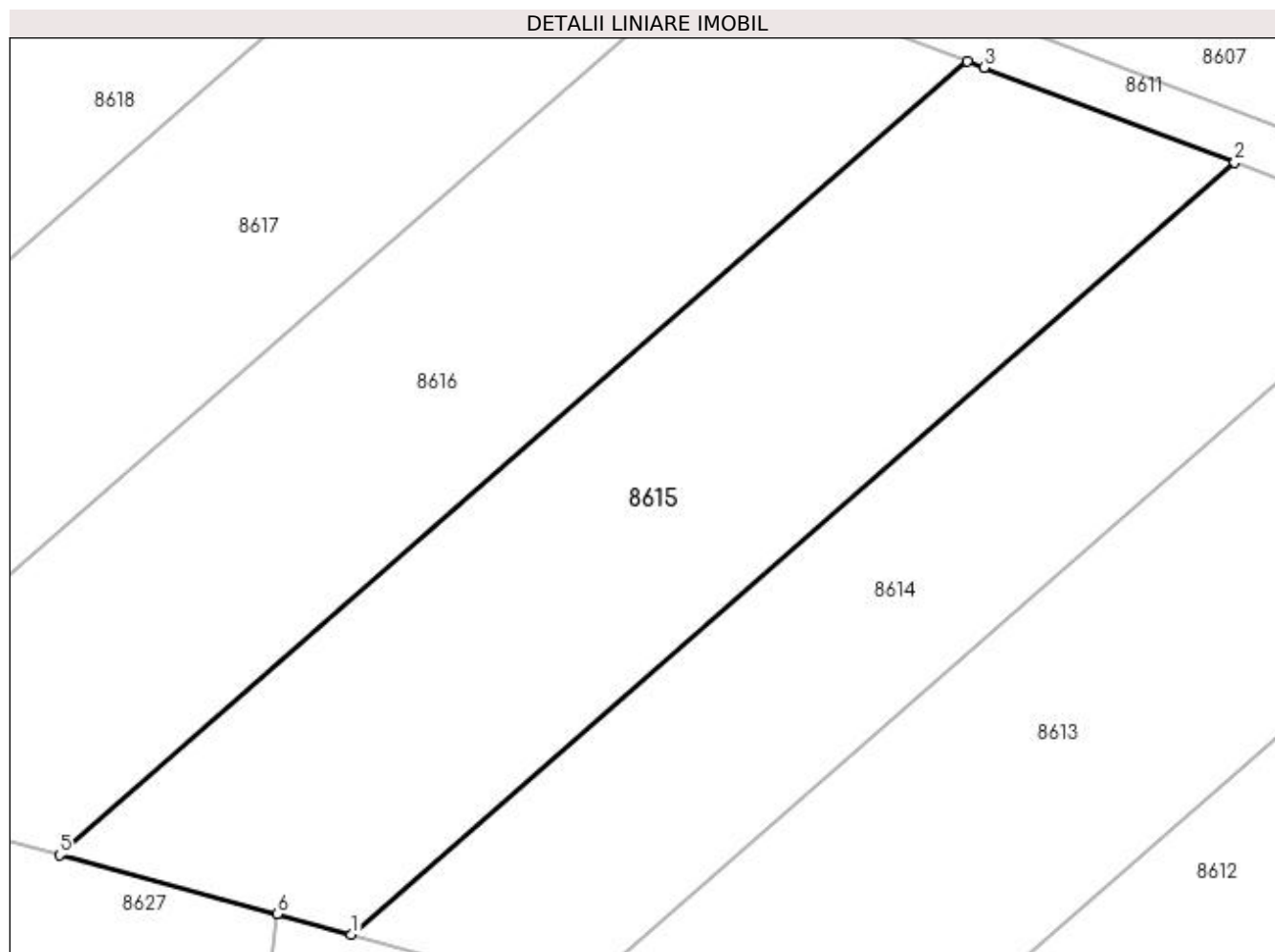
Inscrieri privind dezmembramintele dreptului de proprietate, drepturi reale de garanție și sarcini	Referințe
NU SUNT	

## Anexa Nr. 1 La Partea I

## Teren

Nr cadastral	Suprafața (mp)*	Observații / Referințe
	2.000	

\* Suprafața este determinată în planul de proiecție Stereo 70.



## Date referitoare la teren

Crt	Categorie folosință	Intra vilan	Suprafața (mp)	Tarla	Parcelă	Nr. topo	Observații / Referințe
1	vie	NU	2.000	237	4	-	

## Lungime Segmente

1) Valorile lungimilor segmentelor sunt obținute din proiecție în plan.

Punct început	X / Y	Punct sfârșit	X / Y	Lungime segment (** (m)
1	354.489,659 290.065,592	2	354.561,863 290.128,652	95.864
2	354.561,863 290.128,652	3	354.541,359 290.136,404	21.92
3	354.541,359 290.136,404	4	354.540,034 290.136,905	1.417
4	354.540,034 290.136,905	5	354.465,809 290.072,08	98.548
5	354.465,809 290.072,08	6	354.483,59 290.067,242	18.427

Punct început	X / Y	Punct sfârșit	X / Y	Lungime segment (** (m)
6	354.483,59 290.067,242	1	354.489,659 290.065,592	6.289

\*\* Lungimile segmentelor sunt determinate în planul de proiecție Stereo 70 și sunt rotunjite la 1 milimetru.

\*\*\* Distanța dintre puncte este formată din segmente cumulate ce sunt mai mici decât valoarea 1 milimetru.



**DATE DESPRE IMOBILUL NR. 8616**

Oficiul de Cadastru și Publicitate Imobiliară DOLJ  
Biroul de Cadastru și Publicitate Imobiliară Craiova

**A. Partea I. Descrierea imobilului**

TEREN Extravilan

Adresa: Jud. Dolj, T237, P5

Nr. Crt	Nr cadastral Nr. topografic	Suprafața* (mp)	Observații / Referințe
A1		2.000	Sector cadastral:20 Teren neimprejmuit;

**B. Partea II. Proprietari și acte**

Inscrieri privitoare la dreptul de proprietate și alte drepturi reale		Referințe
/		
Act Normativ nr. LEGEA 7, din 13/03/1996 emis de PARLAMENTUL ROMANIEI;		
B1	Intabulare, drept de PROPRIETATE, dobandit prin Lege, cota actuala 1/1 1) NEIDENTIFICAT NEIDENTIFICAT	A1

**C. Partea III. SARCINI .**

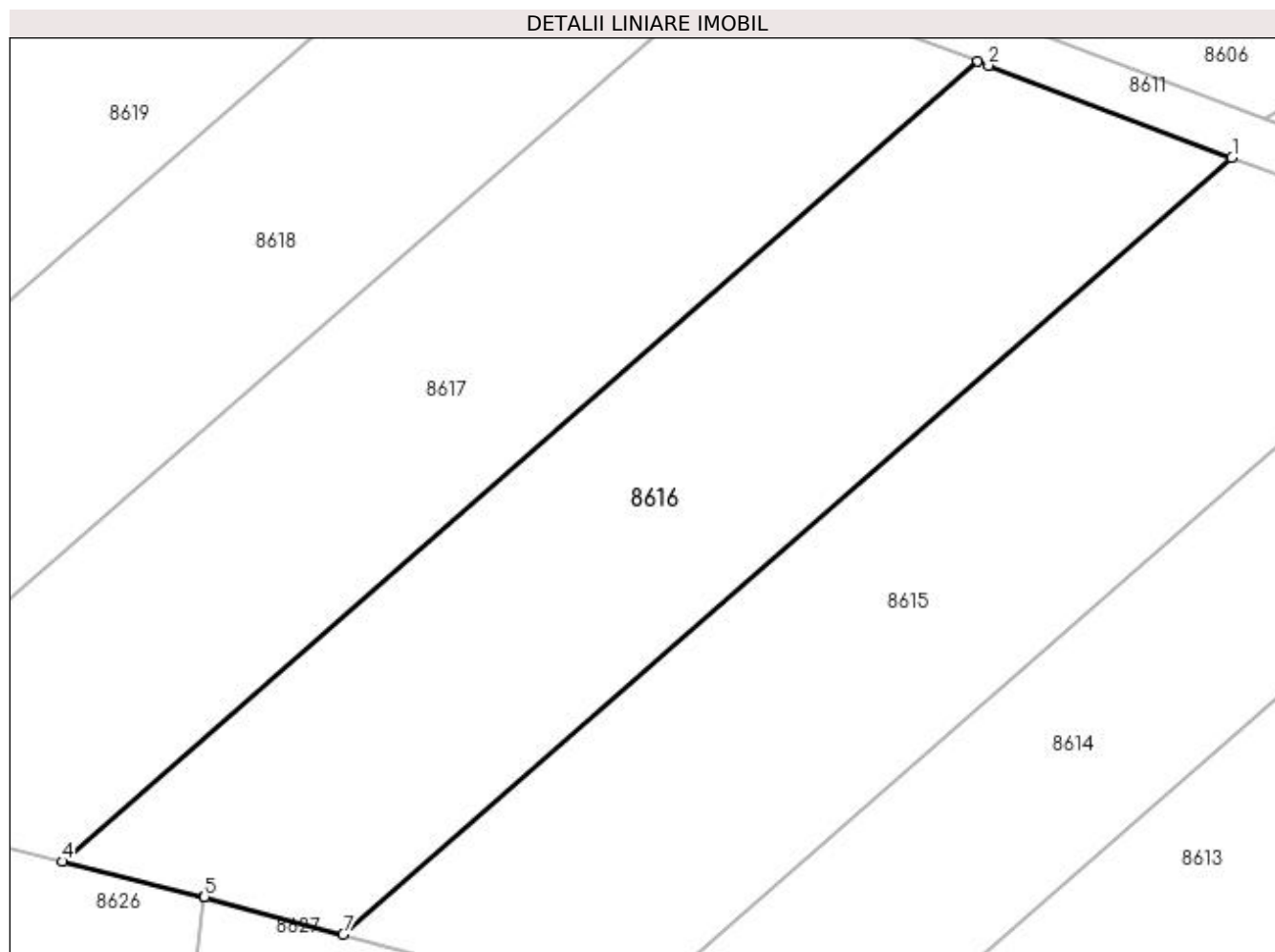
Inscrieri privind dezmembramintele dreptului de proprietate, drepturi reale de garanție și sarcini	Referințe
NU SUNT	

## Anexa Nr. 1 La Partea I

## Teren

Nr cadastral	Suprafața (mp)*	Observații / Referințe
	2.000	

\* Suprafața este determinată în planul de proiecție Stereo 70.



## Date referitoare la teren

Crt	Categorie folosință	Intravilan	Suprafața (mp)	Tarla	Parcelă	Nr. topo	Observații / Referințe
1	arabil	NU	2.000	237	5	-	

## Lungime Segmente

1) Valorile lungimilor segmentelor sunt obținute din proiecție în plan.

Punct început	X / Y	Punct sfârșit	X / Y	Lungime segment (** (m)
1	354.540,034 290.136,905	2	354.519,697 290.144,599	21.744
2	354.519,697 290.144,599	3	354.518,808 290.144,935	0.95
3	354.518,808 290.144,935	4	354.442,346 290.078,155	101.519
4	354.442,346 290.078,155	5	354.454,229 290.075,22	12.24
5	354.454,229 290.075,22	6	354.454,23 290.075,23	0.01

Punct început	X / Y	Punct sfârșit	X / Y	Lungime segment (** (m)
6	354.454,23 290.075,23	7	354.465,809 290.072,08	12.0
7	354.465,809 290.072,08	1	354.540,034 290.136,905	98.548

\*\* Lungimile segmentelor sunt determinate în planul de proiecție Stereo 70 și sunt rotunjite la 1 milimetru.

\*\*\* Distanța dintre puncte este formată din segmente cumulate ce sunt mai mici decât valoarea 1 milimetru.





**DATE DESPRE IMOBILUL NR. 8617**

Oficiul de Cadastru și Publicitate Imobiliară DOLJ  
Biroul de Cadastru și Publicitate Imobiliară Craiova

**A. Partea I. Descrierea imobilului**

TEREN Extravilan

Adresa: Jud. Dolj, T237, P6

Nr. Crt	Nr cadastral Nr. topografic	Suprafața* (mp)	Observații / Referințe
A1		2.000	Sector cadastral:20 Teren neimprejmuit;

**B. Partea II. Proprietari și acte**

Inscrieri privitoare la dreptul de proprietate și alte drepturi reale	Referințe
/	
Act Administrativ nr. TDP 426-14985, din 20/12/1993 emis de CJSIPT DOLJ;	
B1	A1
Intabulare, drept de PROPRIETATE, dobândit prin Reconstituire, cota actuala 1/1 1) VASILE BENONE	

**C. Partea III. SARCINI .**

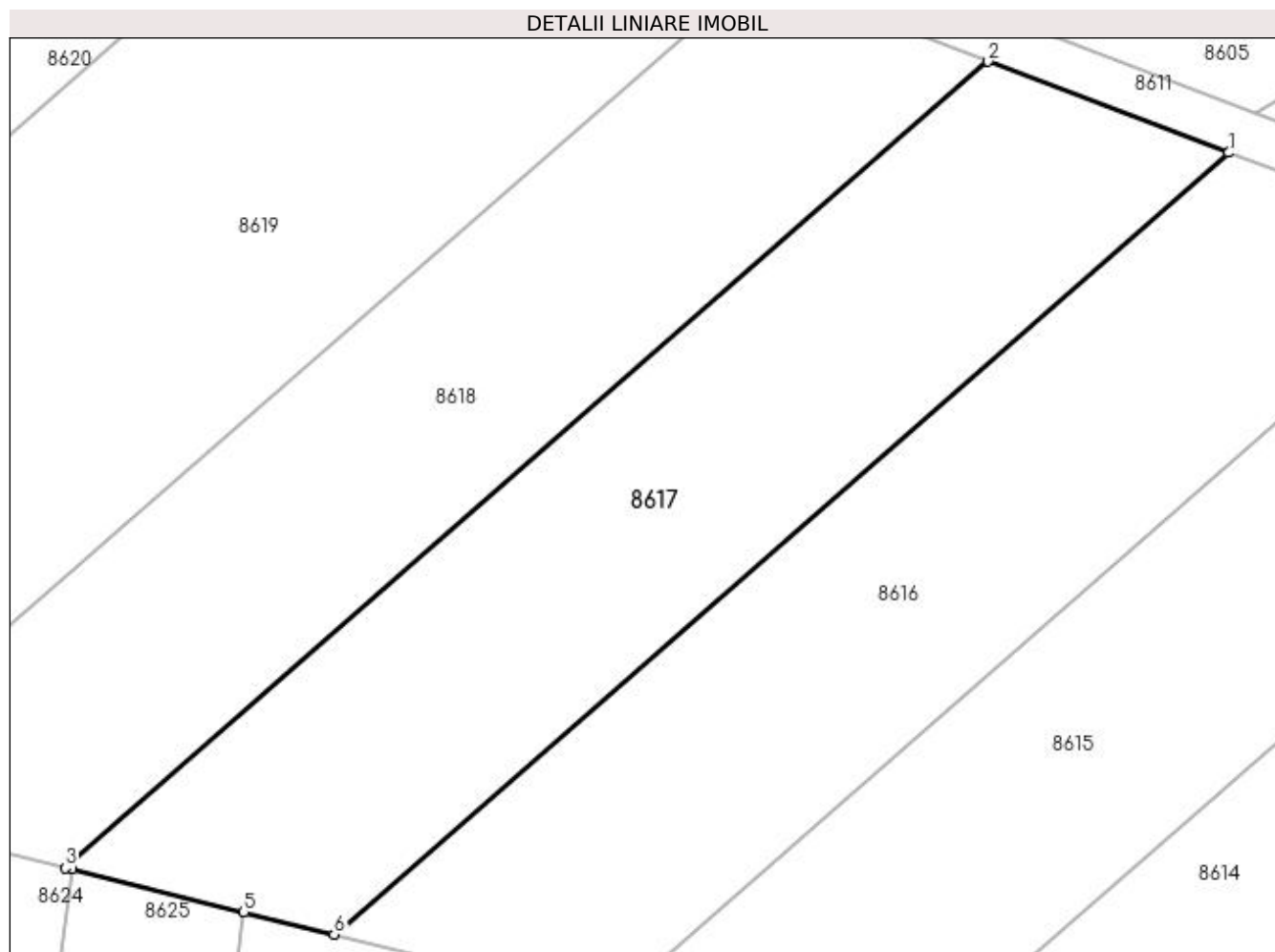
Inscrieri privind dezmembramintele dreptului de proprietate, drepturi reale de garanție și sarcini	Referințe
NU SUNT	

## Anexa Nr. 1 La Partea I

## Teren

Nr cadastral	Suprafața (mp)*	Observații / Referințe
	2.000	

\* Suprafața este determinată în planul de proiecție Stereo 70.



## Date referitoare la teren

Crt	Categorie folosință	Intra vilan	Suprafața (mp)	Tarla	Parcelă	Nr. topo	Observații / Referințe
1	vie	NU	2.000	237	6	-	

## Lungime Segmente

1) Valorile lungimilor segmentelor sunt obținute din proiecție în plan.

Punct început	X / Y	Punct sfârșit	X / Y	Lungime segment (** (m)
1	354.518,808 290.144,935	2	354.498,236 290.152,718	21.995
2	354.498,236 290.152,718	3	354.419,361 290.083,831	104.722
3	354.419,361 290.083,831	4	354.419,893 290.083,7	0.548
4	354.419,893 290.083,7	5	354.434,621 290.080,063	15.17
5	354.434,621 290.080,063	6	354.442,346 290.078,155	7.957

Punct început	X / Y	Punct sfârșit	X / Y	Lungime segment (** (m)
6	354.442,346 290.078,155	1	354.518,808 290.144,935	101.519

\*\* Lungimile segmentelor sunt determinate în planul de proiecție Stereo 70 și sunt rotunjite la 1 milimetru.

\*\*\* Distanța dintre puncte este formată din segmente cumulate ce sunt mai mici decât valoarea 1 milimetru.



**DATE DESPRE IMOBILUL NR. 8618**

Oficiul de Cadastru și Publicitate Imobiliară DOLJ  
Biroul de Cadastru și Publicitate Imobiliară Craiova

**A. Partea I. Descrierea imobilului**

TEREN Extravilan

Adresa: Jud. Dolj, T237, P7

Nr. Crt	Nr cadastral Nr. topografic	Suprafața* (mp)	Observații / Referințe
A1		2.000	Sector cadastral:20 Teren neimprejmuț;

**B. Partea II. Proprietari și acte**

Inscrieri privitoare la dreptul de proprietate și alte drepturi reale		Referințe
/		
Act Administrativ nr. TDP 424-14985, din 20/12/1993 emis de CJSIPT DOLJ;		
B1	Intabulare, drept de PROPRIETATE, dobândit prin Reconstituire, cota actuala 1/1 1) OPREA ION, LIPSA CNP 2) ICALAS MARIA, LIPSA CNP 3) CRACIUNOIU ELENA, LIPSA CNP	A1

**C. Partea III. SARCINI .**

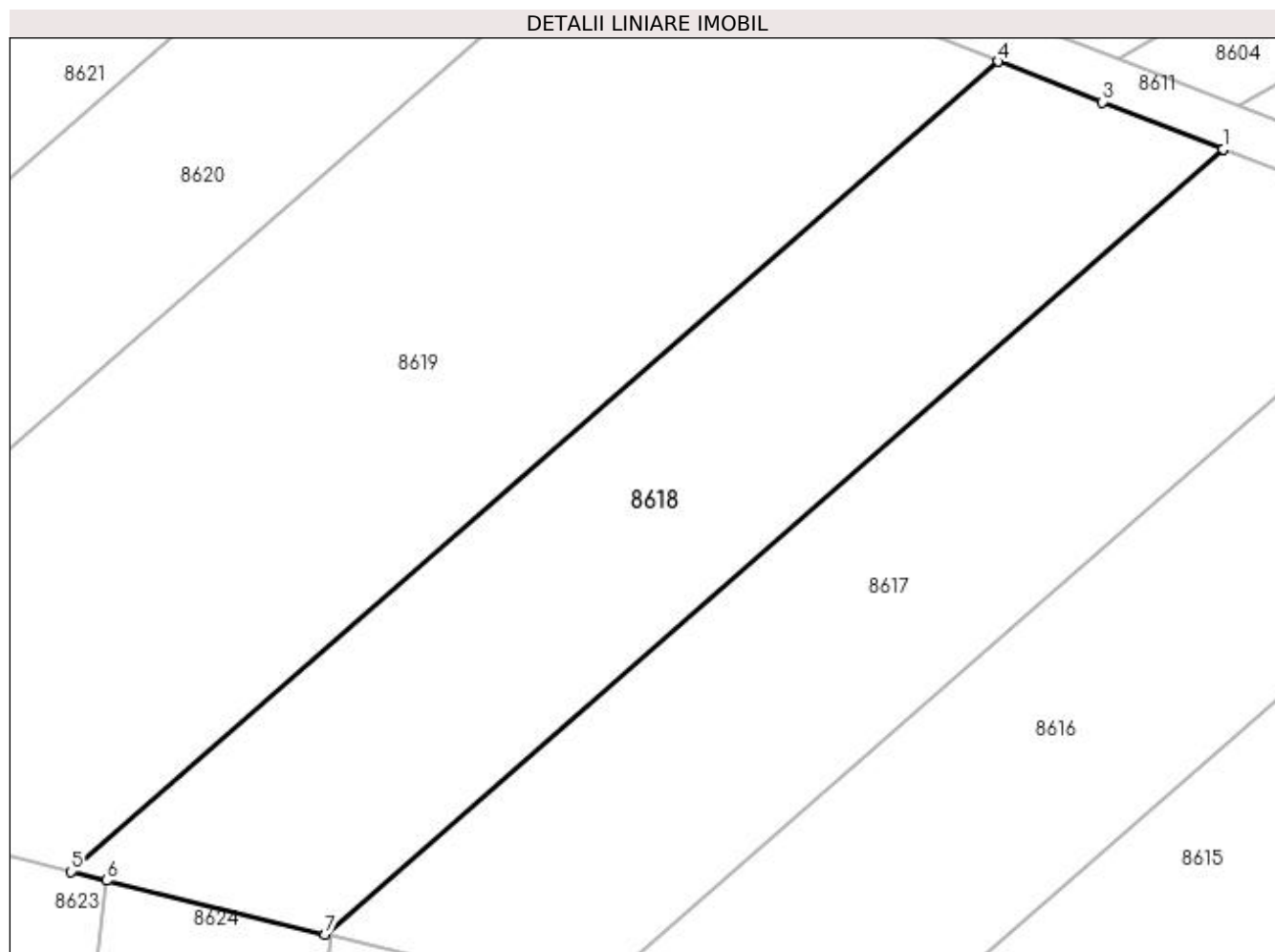
Inscrieri privind dezmembramintele dreptului de proprietate, drepturi reale de garanție și sarcini	Referințe
NU SUNT	

## Anexa Nr. 1 La Partea I

## Teren

Nr cadastral	Suprafața (mp)*	Observații / Referințe
	2.000	

\* Suprafața este determinată în planul de proiecție Stereo 70.



## Date referitoare la teren

Crt	Categorie folosință	Intra vilan	Suprafața (mp)	Tarla	Parcelă	Nr. topo	Observații / Referințe
1	vie	NU	2.000	237	7	-	

## Lungime Segmente

1) Valorile lungimilor segmentelor sunt obținute din proiecție în plan.

Punct început	X / Y	Punct sfârșit	X / Y	Lungime segment (** (m)
1	354.498,236 290.152,718	2	354.498,194 290.152,734	0.045
2	354.498,194 290.152,734	3	354.487,621 290.156,863	11.351
3	354.487,621 290.156,863	4	354.478,49 290.160,429	9.803
4	354.478,49 290.160,429	5	354.397,089 290.089,337	108.075
5	354.397,089 290.089,337	6	354.400,227 290.088,557	3.233

Punct început	X / Y	Punct sfârșit	X / Y	Lungime segment (** (m)
6	354.400,227 290.088,557	7	354.419,361 290.083,831	19.709
7	354.419,361 290.083,831	1	354.498,236 290.152,718	104.722

\*\* Lungimile segmentelor sunt determinate în planul de proiecție Stereo 70 și sunt rotunjite la 1 milimetru.

\*\*\* Distanța dintre puncte este formată din segmente cumulate ce sunt mai mici decât valoarea 1 milimetru.





**DATE DESPRE IMOBILUL NR. 8619**

Oficiul de Cadastru și Publicitate Imobiliară DOLJ  
Biroul de Cadastru și Publicitate Imobiliară Craiova

**A. Partea I. Descrierea imobilului**

TEREN Extravilan

Adresa: Jud. Dolj, T237, P9

Nr. Crt	Nr cadastral Nr. topografic	Suprafața* (mp)	Observații / Referințe
A1		3.500	Sector cadastral:20 Teren neimprejmuț;

**B. Partea II. Proprietari și acte**

Inscrieri privitoare la dreptul de proprietate și alte drepturi reale		Referințe
/		
Act Administrativ nr. TDP 425-14985, din 20/12/1993 emis de CJSIPT DOLJ;		
B1	Intabulare, drept de PROPRIETATE, dobândit prin Reconstituire, cota actuala 1/1 1) ENEA PETRE 2) ENEA CONSTANTIN 3) ENEA ALEXANDRU	A1

**C. Partea III. SARCINI .**

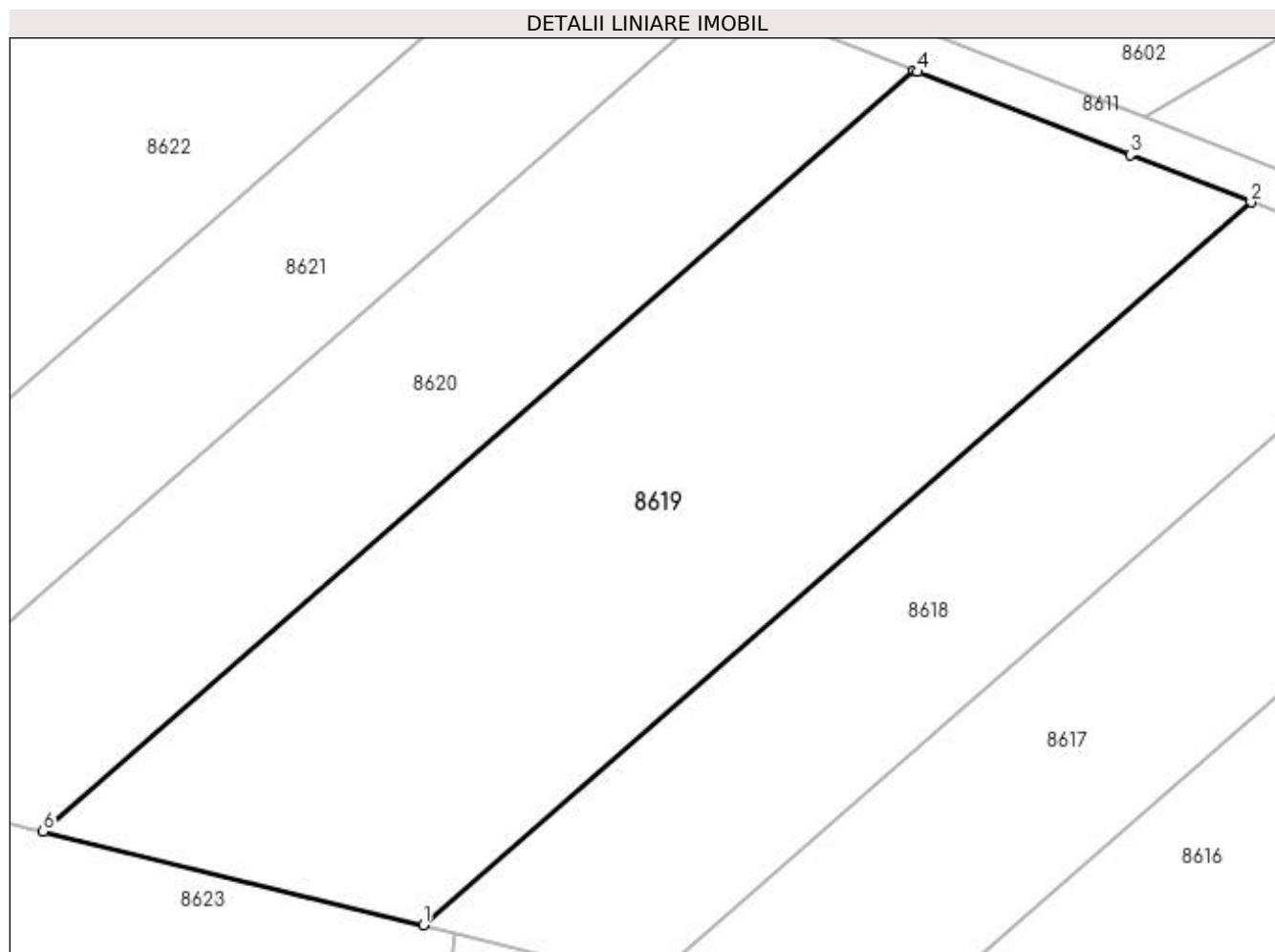
Inscrieri privind dezmembramintele dreptului de proprietate, drepturi reale de garanție și sarcini	Referințe
NU SUNT	

## Anexa Nr. 1 La Partea I

## Teren

Nr cadastral	Suprafața (mp)*	Observații / Referințe
	3.500	

\* Suprafața este determinată în planul de proiecție Stereo 70.



## Date referitoare la teren

Crt	Categorie folosință	Intra vilan	Suprafața (mp)	Tarla	Parcelă	Nr. topo	Observații / Referințe
1	vie	NU	3.500	237	9	-	

## Lungime Segmente

1) Valorile lungimilor segmentelor sunt obținute din proiecție în plan.

Punct început	X / Y	Punct sfârșit	X / Y	Lungime segment (** (m)
1	354.397,089 290.089,337	2	354.478,49 290.160,429	108.075
2	354.478,49 290.160,429	3	354.466,599 290.165,072	12.765
3	354.466,599 290.165,072	4	354.445,686 290.173,239	22.451
4	354.445,686 290.173,239	5	354.445,335 290.173,376	0.377
5	354.445,335 290.173,376	6	354.359,684 290.098,571	113.718

Punct început	X / Y	Punct sfârșit	X / Y	Lungime segment (** (m)
6	354.359,684 290.098,571	1	354.397,089 290.089,337	38.528

\*\* Lungimile segmentelor sunt determinate în planul de proiecție Stereo 70 și sunt rotunjite la 1 milimetru.

\*\*\* Distanța dintre puncte este formată din segmente cumulate ce sunt mai mici decât valoarea 1 milimetru.



**DATE DESPRE IMOBILUL NR. 8620**

Oficiul de Cadastru și Publicitate Imobiliară DOLJ  
Biroul de Cadastru și Publicitate Imobiliară Craiova

**A. Partea I. Descrierea imobilului**

TEREN Extravilan

Adresa: Jud. Dolj, T237, P10

Nr. Crt	Nr cadastral Nr. topografic	Suprafața* (mp)	Observații / Referințe
A1		2.000	Sector cadastral:20 Teren neimprejmuit;

**B. Partea II. Proprietari și acte**

Inscrieri privitoare la dreptul de proprietate și alte drepturi reale	Referințe
/	
Act Administrativ nr. TDP 472-14985, din 30/12/1993 emis de CJSIPT DOLJ;	
B1	A1
Intabulare, drept de PROPRIETATE, dobândit prin Reconstituire, cota actuala 1/1	
1) MĂGĂREAȚĂ NICOLAE	
2) MĂGĂREAȚĂ ANA	

**C. Partea III. SARCINI .**

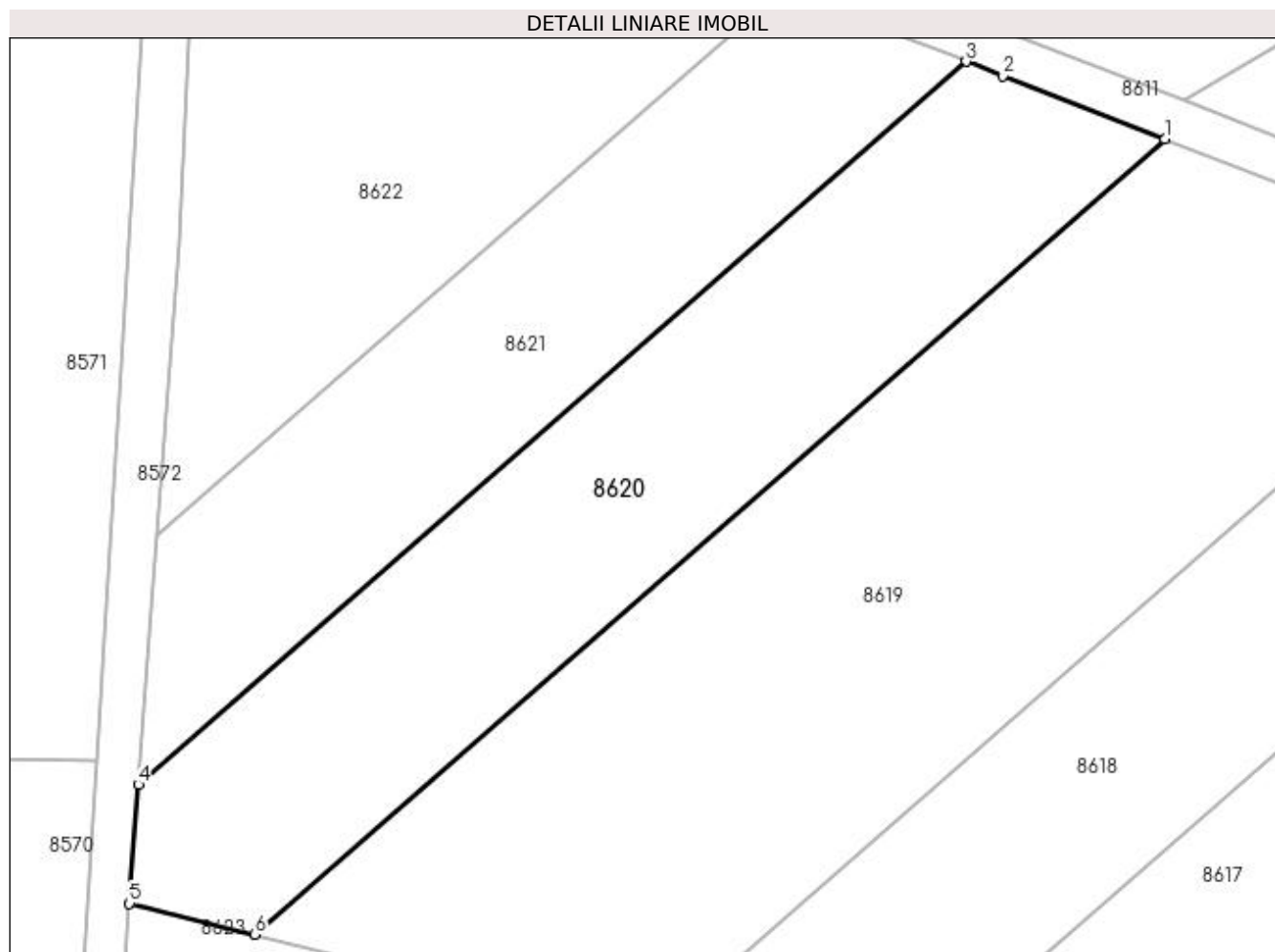
Inscrieri privind dezmembramintele dreptului de proprietate, drepturi reale de garanție și sarcini	Referințe
NU SUNT	

## Anexa Nr. 1 La Partea I

## Teren

Nr cadastral	Suprafața (mp)*	Observații / Referințe
	2.000	

\* Suprafața este determinată în planul de proiecție Stereo 70.



## Date referitoare la teren

Crt	Categorie folosință	Intra vilan	Suprafața (mp)	Tarla	Parcelă	Nr. topo	Observații / Referințe
1	vie	NU	2.000	237	10	-	

## Lungime Segmente

1) Valorile lungimilor segmentelor sunt obținute din proiecție în plan.

Punct început	X / Y	Punct sfârșit	X / Y	Lungime segment (** (m)
1	354.445,335 290.173,376	2	354.430,076 290.179,335	16.381
2	354.430,076 290.179,335	3	354.426,626 290.180,674	3.701
3	354.426,626 290.180,674	4	354.348,739 290.112,65	103.41
4	354.348,739 290.112,65	5	354.347,89 290.101,483	11.199
5	354.347,89 290.101,483	6	354.359,684 290.098,571	12.148

Punct început	X / Y	Punct sfârșit	X / Y	Lungime segment (** (m)
6	354.359,684 290.098,571	1	354.445,335 290.173,376	113.718

\*\* Lungimile segmentelor sunt determinate în planul de proiecție Stereo 70 și sunt rotunjite la 1 milimetru.

\*\*\* Distanța dintre puncte este formată din segmente cumulate ce sunt mai mici decât valoarea 1 milimetru.





**DATE DESPRE IMOBILUL NR. 8621**

Oficiul de Cadastru și Publicitate Imobiliară DOLJ  
Biroul de Cadastru și Publicitate Imobiliară Craiova

**A. Partea I. Descrierea imobilului**

TEREN Extravilan

Adresa: Jud. Dolj, T237, P11

Nr. Crt	Nr cadastral Nr. topografic	Suprafața* (mp)	Observații / Referințe
A1		1.500	Sector cadastral:20 Teren neimprejmuit;

**B. Partea II. Proprietari și acte**

Inscrieri privitoare la dreptul de proprietate și alte drepturi reale	Referințe
/	
Act Administrativ nr. TDP 800-9687, din 28/04/1994 emis de CJSIPT DOLJ;	
B1	A1
Intabulare, drept de PROPRIETATE, dobandit prin Reconstituire, cota actuala 1/1 1) CĂPRĂRIN GHEORGHE, LIPSA CNP	

**C. Partea III. SARCINI .**

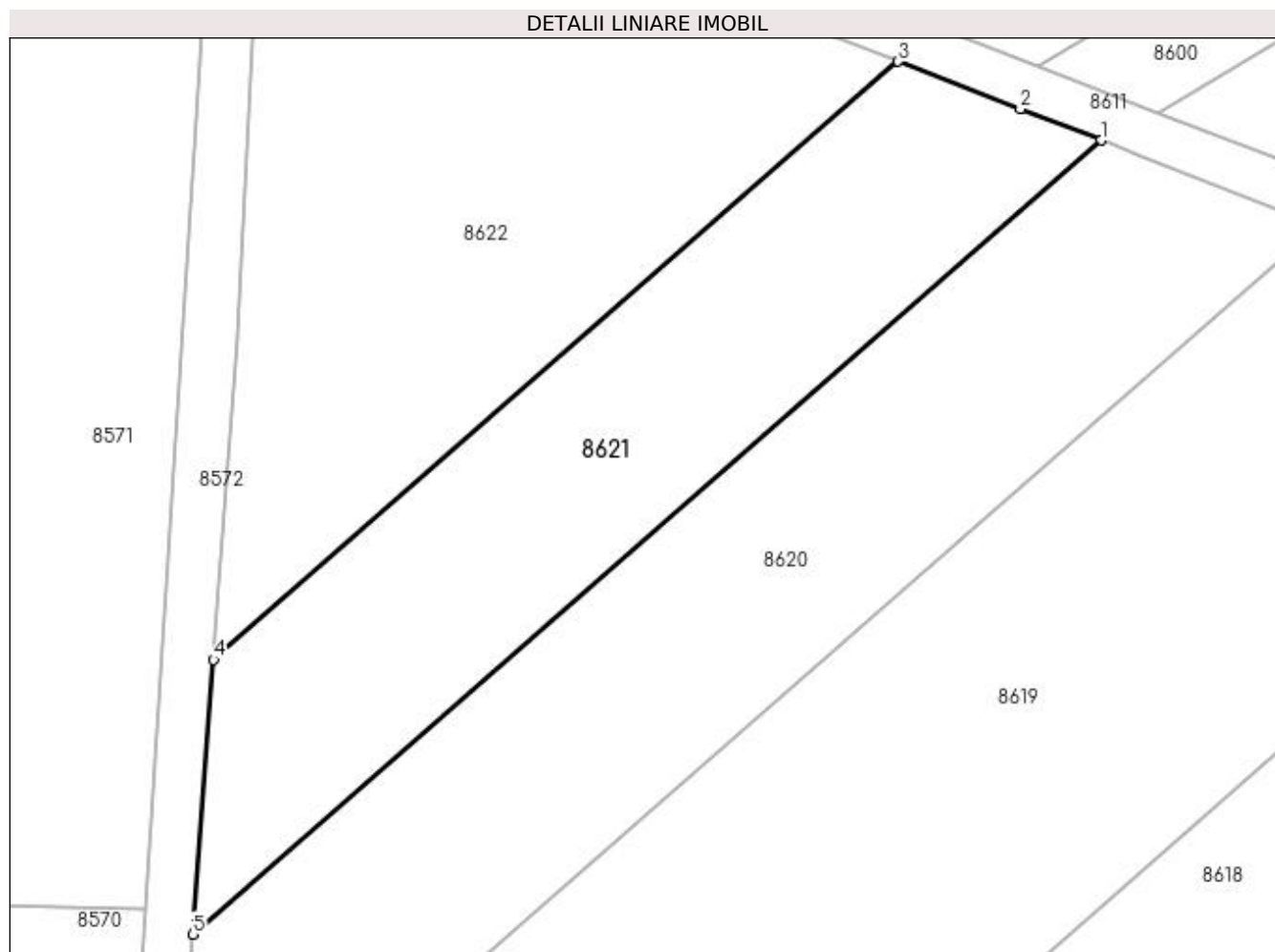
Inscrieri privind dezmembramintele dreptului de proprietate, drepturi reale de garanție și sarcini	Referințe
NU SUNT	

## Anexa Nr. 1 La Partea I

## Teren

Nr cadastral	Suprafața (mp)*	Observații / Referințe
	1.500	

\* Suprafața este determinată în planul de proiecție Stereo 70.



## Date referitoare la teren

Crt	Categorie folosință	Intra vilan	Suprafața (mp)	Tarla	Parcelă	Nr. topo	Observații / Referințe
1	vie	NU	1.500	237	11	-	

## Lungime Segmente

1) Valorile lungimilor segmentelor sunt obținute din proiecție în plan.

Punct început	X / Y	Punct sfârșit	X / Y	Lungime segment (** (m)
1	354.426,626 290.180,674	2	354.419,681 290.183,371	7.45
2	354.419,681 290.183,371	3	354.409,216 290.187,435	11.226
3	354.409,216 290.187,435	4	354.350,526 290.136,176	77.923
4	354.350,526 290.136,176	5	354.348,739 290.112,65	23.594
5	354.348,739 290.112,65	1	354.426,626 290.180,674	103.41

**\*\* Lungimile segmentelor sunt determinate în planul de proiecție Stereo 70 și sunt rotunjite la 1 milimetru.**

**\*\*\* Distanța dintre puncte este formată din segmente cumulate ce sunt mai mici decât valoarea 1 milimetru.**



**DATE DESPRE IMOBILUL NR. 8622**

Oficiul de Cadastru și Publicitate Imobiliară DOLJ  
Biroul de Cadastru și Publicitate Imobiliară Craiova

**A. Partea I. Descrierea imobilului**

TEREN Extravilan

Adresa: Jud. Dolj, T237, P12

Nr. Crt	Nr cadastral Nr. topografic	Suprafața* (mp)	Observații / Referințe
A1		2.000	Sector cadastral:20 Teren neimprejmuit;

**B. Partea II. Proprietari și acte**

Inscrieri privitoare la dreptul de proprietate și alte drepturi reale	Referințe
/	
Act Administrativ nr. TDP 442-14985, din 20/12/1993 emis de CJSIPT DOLJ;	
B1	A1
Intabulare, drept de PROPRIETATE, dobândit prin Reconstituire, cota actuala 1/1 1) PLOSCĂ IOANA	

**C. Partea III. SARCINI .**

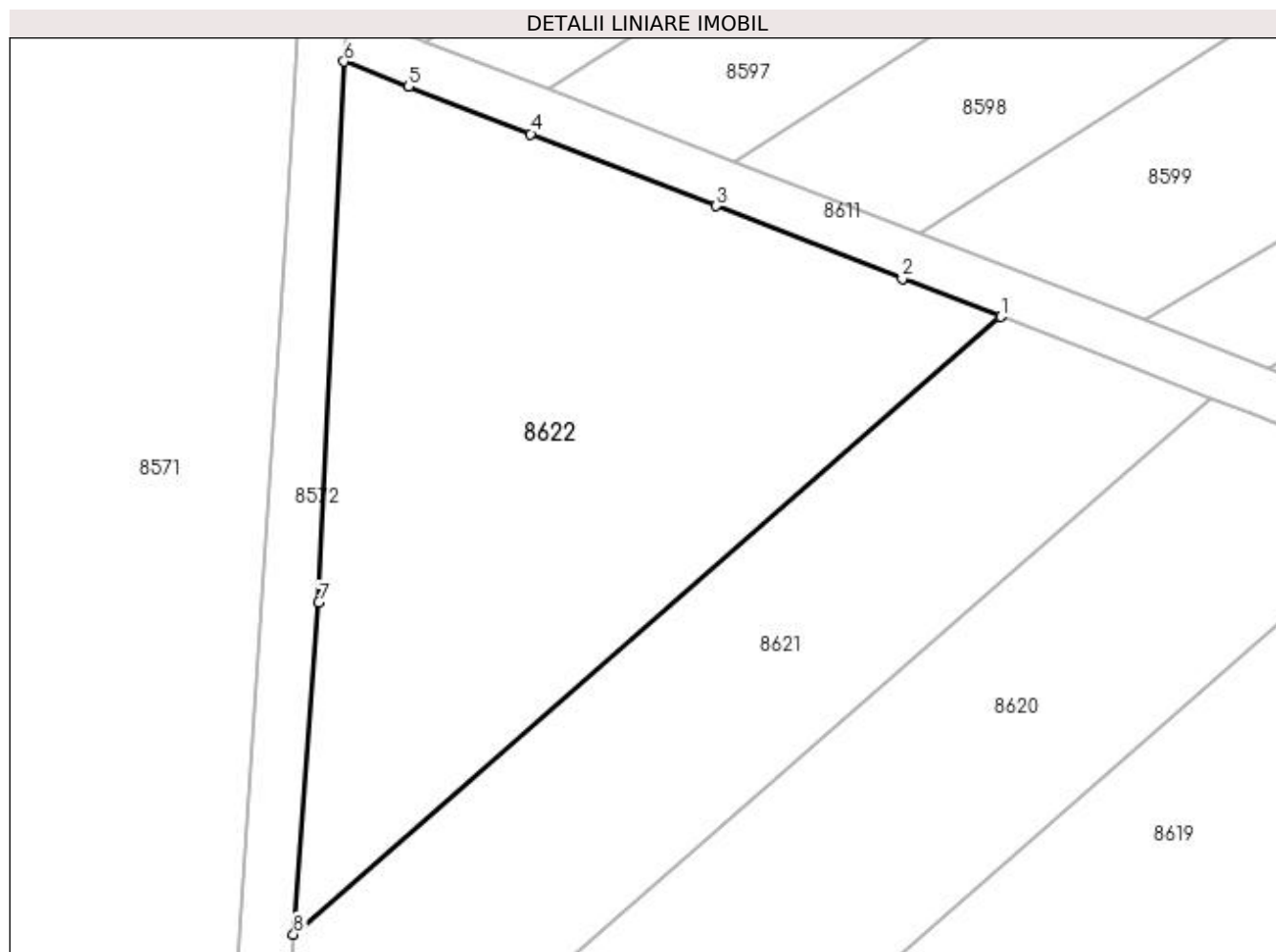
Inscrieri privind dezmembramintele dreptului de proprietate, drepturi reale de garanție și sarcini	Referințe
NU SUNT	

## Anexa Nr. 1 La Partea I

## Teren

Nr cadastral	Suprafața (mp)*	Observații / Referințe
	2.000	

\* Suprafața este determinată în planul de proiecție Stereo 70.



## Date referitoare la teren

Crt	Categorie folosință	Intra vilan	Suprafața (mp)	Tarla	Parcelă	Nr. topo	Observații / Referințe
1	vie	NU	2.000	237	12	-	

## Lungime Segmente

1) Valorile lungimilor segmentelor sunt obținute din proiecție în plan.

Punct început	X / Y	Punct sfârșit	X / Y	Lungime segment (** (m)
1	354.409,216 290.187,435	2	354.401,061 290.190,601	8.748
2	354.401,061 290.190,601	3	354.385,6 290.196,604	16.585
3	354.385,6 290.196,604	4	354.370,218 290.202,577	16.501
4	354.370,218 290.202,577	5	354.360,051 290.206,525	10.907
5	354.360,051 290.206,525	6	354.354,716 290.208,597	5.723

Punct început	X / Y	Punct sfârșit	X / Y	Lungime segment (** (m)
6	354.354,716 290.208,597	7	354.352,617 290.163,709	44.937
7	354.352,617 290.163,709	8	354.350,526 290.136,176	27.612
8	354.350,526 290.136,176	1	354.409,216 290.187,435	77.923

\*\* Lungimile segmentelor sunt determinate în planul de proiecție Stereo 70 și sunt rotunjite la 1 milimetru.

\*\*\* Distanța dintre puncte este formată din segmente cumulate ce sunt mai mici decât valoarea 1 milimetru.





**DATE DESPRE IMOBILUL NR. 8623**

Oficiul de Cadastru și Publicitate Imobiliară DOLJ  
Biroul de Cadastru și Publicitate Imobiliară Craiova

**A. Partea I. Descrierea imobilului**

TEREN Extravilan

Adresa: Jud. Dolj, T238, P1

Nr. Crt	Nr cadastral Nr. topografic	Suprafața* (mp)	Observații / Referințe
A1		5.000	Sector cadastral:20 Teren neimprejmuit;

**B. Partea II. Proprietari și acte**

Inscrieri privitoare la dreptul de proprietate și alte drepturi reale		Referințe
/		
Act Administrativ nr. TDP 1212-59088, din 25/01/1995 emis de CJSIPT DOLJ;		
B1	Intabulare, drept de PROPRIETATE, dobândit prin Reconstituire, cota actuala 1/1 1) IACOB ION	A1

**C. Partea III. SARCINI .**

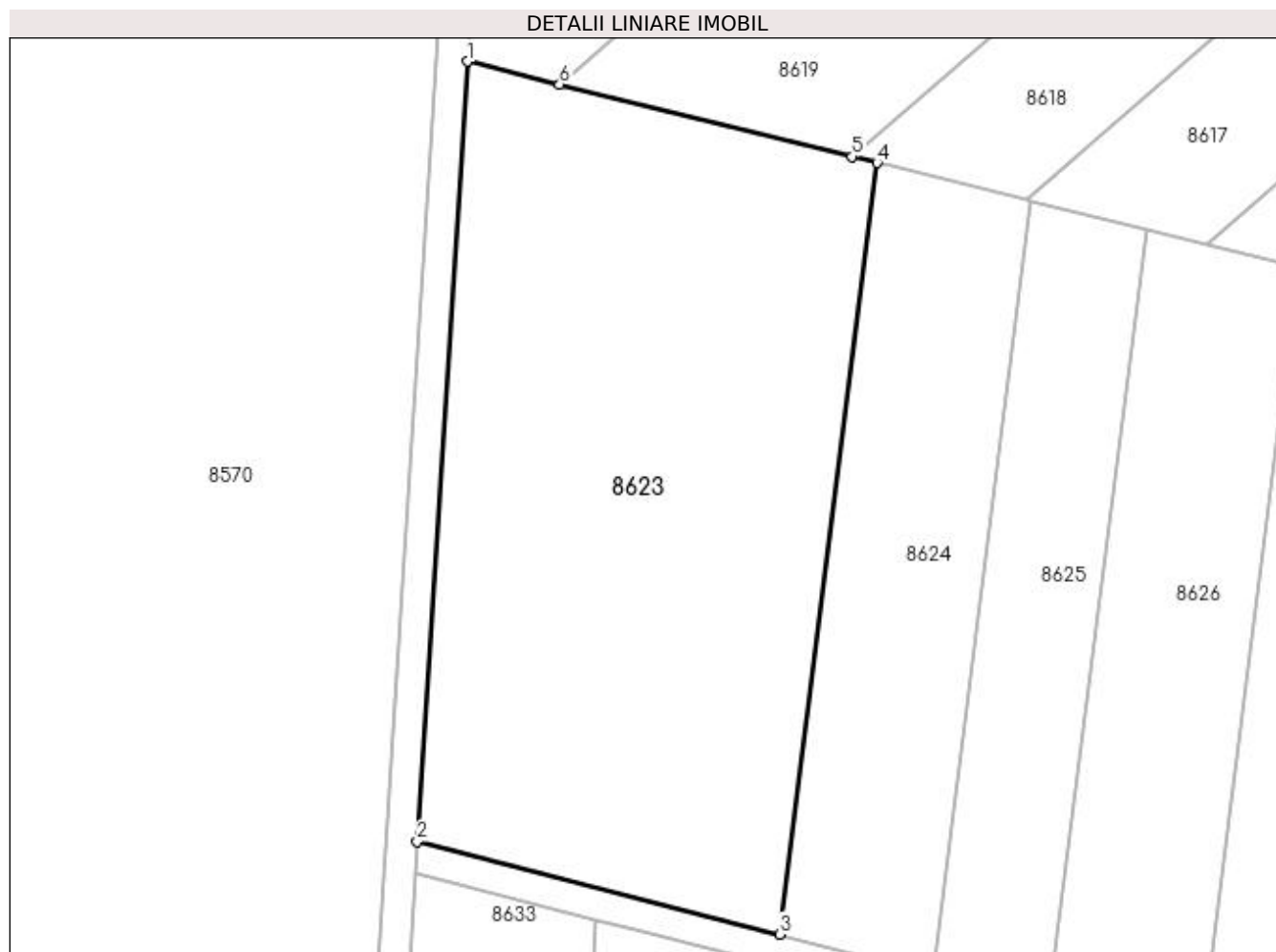
Inscrieri privind dezmembramintele dreptului de proprietate, drepturi reale de garanție și sarcini	Referințe
NU SUNT	

## Anexa Nr. 1 La Partea I

## Teren

Nr cadastral	Suprafața (mp)*	Observații / Referințe
	5.000	

\* Suprafața este determinată în planul de proiecție Stereo 70.



## Date referitoare la teren

Crt	Categorie folosință	Intra vilan	Suprafața (mp)	Tarla	Parcelă	Nr. topo	Observații / Referințe
1	vie	NU	5.000	238	1	-	

## Lungime Segmente

1) Valorile lungimilor segmentelor sunt obținute din proiecție în plan.

Punct început	X / Y	Punct sfârșit	X / Y	Lungime segment (** (m)
1	354.347,89 290.101,483	2	354.341,524 290.001,865	99.821
2	354.341,524 290.001,865	3	354.387,77 289.990,028	47.737
3	354.387,77 289.990,028	4	354.400,227 290.088,557	99.313
4	354.400,227 290.088,557	5	354.397,089 290.089,337	3.233
5	354.397,089 290.089,337	6	354.359,684 290.098,571	38.528

Punct început	X / Y	Punct sfârșit	X / Y	Lungime segment (** (m)
6	354.359,684 290.098,571	1	354.347,89 290.101,483	12.148

\*\* Lungimile segmentelor sunt determinate în planul de proiecție Stereo 70 și sunt rotunjite la 1 milimetru.

\*\*\* Distanța dintre puncte este formată din segmente cumulate ce sunt mai mici decât valoarea 1 milimetru.



**DATE DESPRE IMOBILUL NR. 8624**

Oficiul de Cadastru și Publicitate Imobiliară DOLJ  
Biroul de Cadastru și Publicitate Imobiliară Craiova

**A. Partea I. Descrierea imobilului**

TEREN Extravilan

Adresa: Jud. Dolj, T238, P2

Nr. Crt	Nr cadastral Nr. topografic	Suprafața* (mp)	Observații / Referințe
A1		2.000	Sector cadastral:20 Teren neimprejmuit;

**B. Partea II. Proprietari și acte**

Inscrieri privitoare la dreptul de proprietate și alte drepturi reale	Referințe
/	
Act Administrativ nr. TDP 390-14968, din 17/12/1993 emis de CJSIPT DOLJ;	
B1	A1
Intabulare, drept de PROPRIETATE, dobândit prin Reconstituire, cota actuala 1/1 1) RADOI CONSTANTA	

**C. Partea III. SARCINI .**

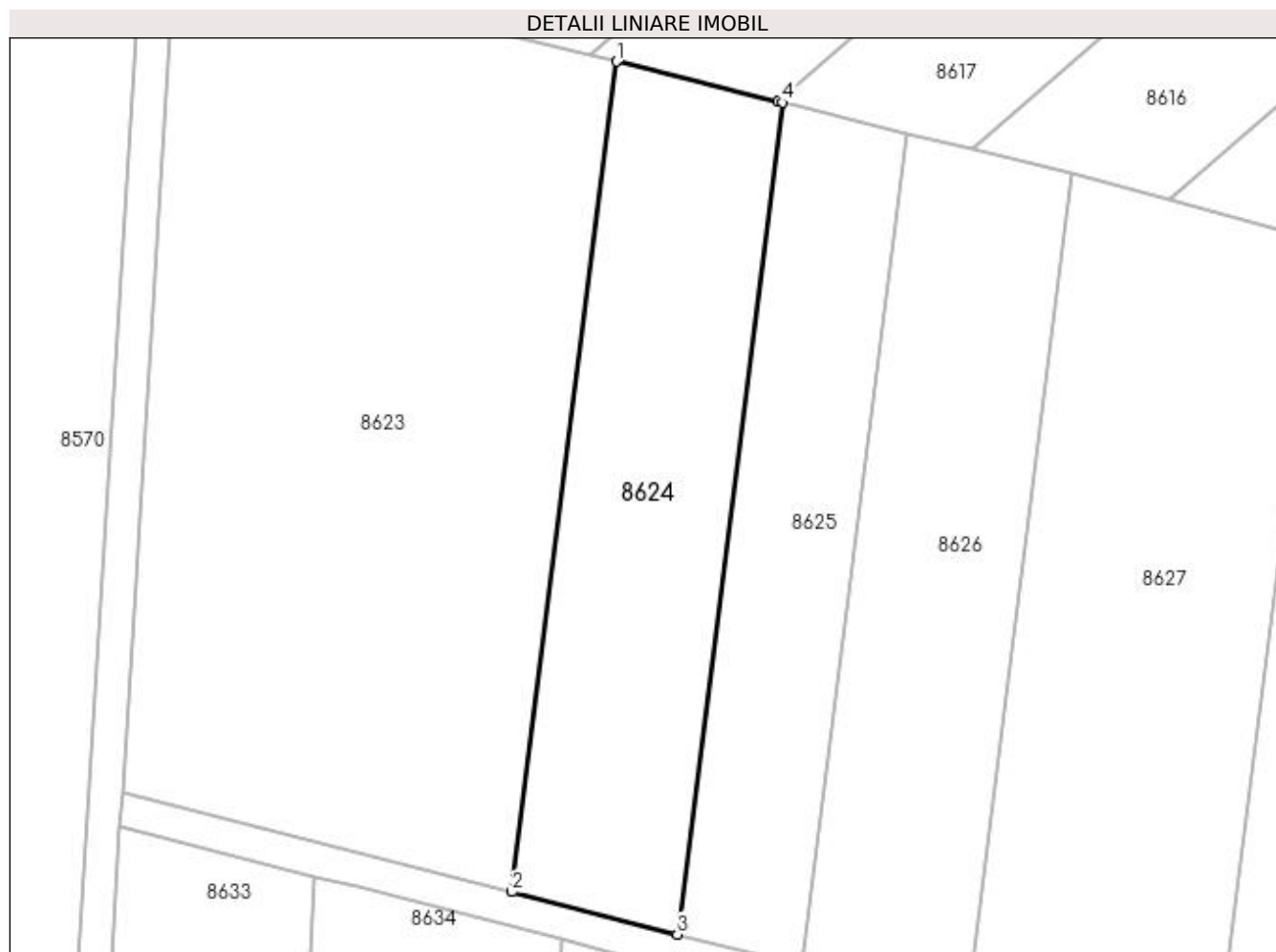
Inscrieri privind dezmembramintele dreptului de proprietate, drepturi reale de garanție și sarcini	Referințe
NU SUNT	

## Anexa Nr. 1 La Partea I

## Teren

Nr cadastral	Suprafața (mp)*	Observații / Referințe
	2.000	

\* Suprafața este determinată în planul de proiecție Stereo 70.



## Date referitoare la teren

Crt	Categorie folosință	Intra vilan	Suprafața (mp)	Tarla	Parcelă	Nr. topo	Observații / Referințe
1	vie	NU	2.000	238	2	-	

## Lungime Segmente

1) Valorile lungimilor segmentelor sunt obținute din proiecție în plan.

Punct început	X / Y	Punct sfârșit	X / Y	Lungime segment (** (m)
1	354.400,227 290.088,557	2	354.387,77 289.990,028	99.313
2	354.387,77 289.990,028	3	354.407,415 289.984,999	20.278
3	354.407,415 289.984,999	4	354.419,893 290.083,7	99.487
4	354.419,893 290.083,7	5	354.419,361 290.083,831	0.548
5	354.419,361 290.083,831	1	354.400,227 290.088,557	19.709

**\*\* Lungimile segmentelor sunt determinate în planul de proiecție Stereo 70 și sunt rotunjite la 1 milimetru.**

**\*\*\* Distanța dintre puncte este formată din segmente cumulate ce sunt mai mici decât valoarea 1 milimetru.**





**DATE DESPRE IMOBILUL NR. 8625**

Oficiul de Cadastru și Publicitate Imobiliară DOLJ  
Biroul de Cadastru și Publicitate Imobiliară Craiova

**A. Partea I. Descrierea imobilului**

TEREN Extravilan

Adresa: Jud. Dolj, T238, P3

Nr. Crt	Nr cadastral Nr. topografic	Suprafața* (mp)	Observații / Referințe
A1		1.500	Sector cadastral:20 Teren neimprejmuit;

**B. Partea II. Proprietari și acte**

Inscrieri privitoare la dreptul de proprietate și alte drepturi reale	Referințe
/	
Act Administrativ nr. TDP 473-14985, din 30/12/1993 emis de CJSIPT DOLJ;	
B1	A1
Intabulare, drept de PROPRIETATE, dobândit prin Reconstituire, cota actuala 1/1 1) RĂDOI SEVASTIȚA	

**C. Partea III. SARCINI .**

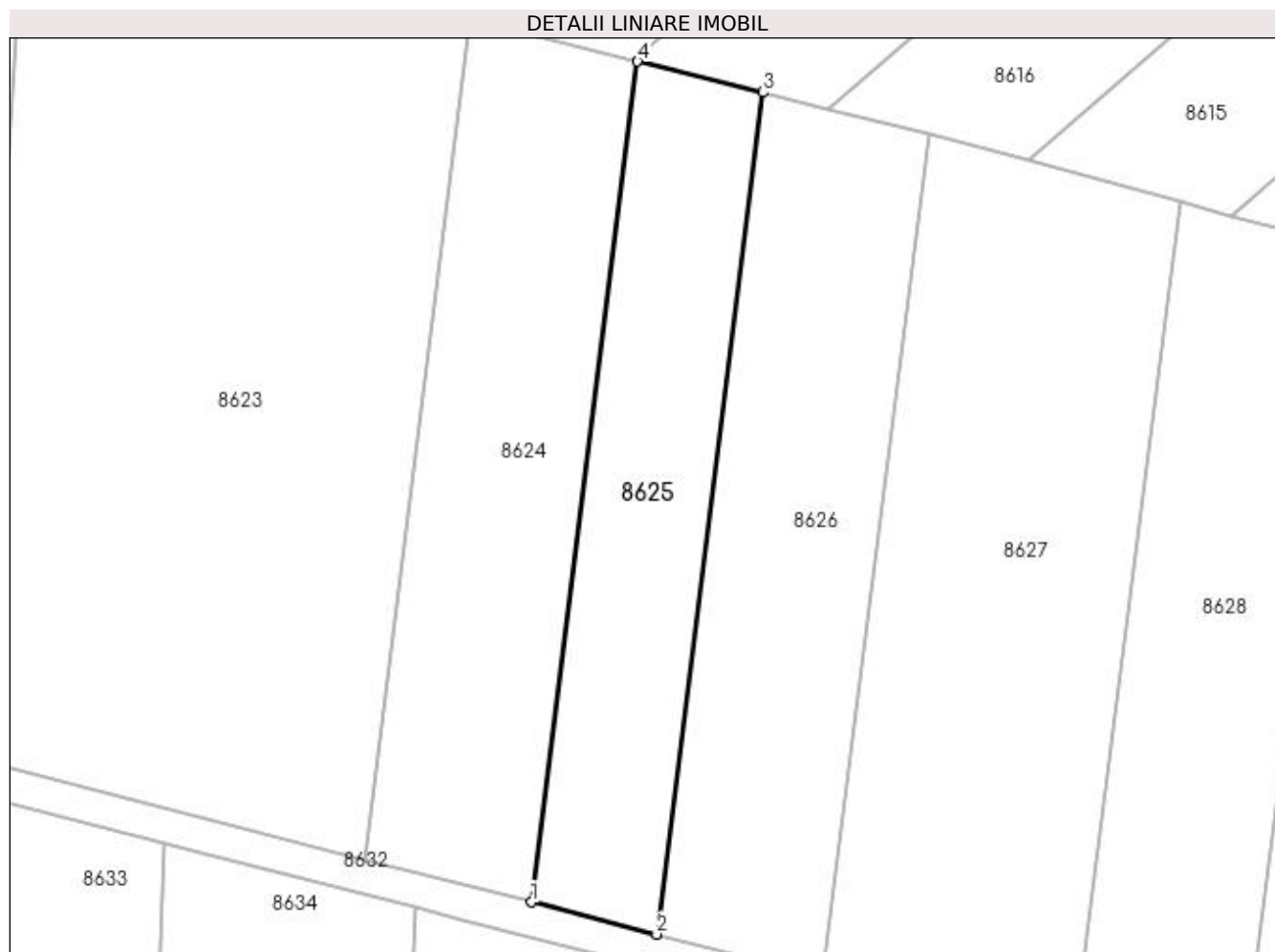
Inscrieri privind dezmembramintele dreptului de proprietate, drepturi reale de garanție și sarcini	Referințe
NU SUNT	

## Anexa Nr. 1 La Partea I

## Teren

Nr cadastral	Suprafața (mp)*	Observații / Referințe
	1.500	

\* Suprafața este determinată în planul de proiecție Stereo 70.



## Date referitoare la teren

Crt	Categorie folosință	Intra vilan	Suprafața (mp)	Tarla	Parcelă	Nr. topo	Observații / Referințe
1	vie	NU	1.500	238	3	-	

## Lungime Segmente

1) Valorile lungimilor segmentelor sunt obținute din proiecție în plan.

Punct început	X / Y	Punct sfârșit	X / Y	Lungime segment (** (m)
1	354.407,415 289.984,999	2	354.422,126 289.981,234	15.185
2	354.422,126 289.981,234	3	354.434,621 290.080,063	99.616
3	354.434,621 290.080,063	4	354.419,893 290.083,7	15.17
4	354.419,893 290.083,7	1	354.407,415 289.984,999	99.487

**\*\* Lungimile segmentelor sunt determinate în planul de proiecție Stereo 70 și sunt rotunjite la 1 milimetru.**

**\*\*\* Distanța dintre puncte este formată din segmente cumulate ce sunt mai mici decât valoarea 1 milimetru.**



**DATE DESPRE IMOBILUL NR. 8626**

Oficiul de Cadastru și Publicitate Imobiliară DOLJ  
Biroul de Cadastru și Publicitate Imobiliară Craiova

**A. Partea I. Descrierea imobilului**

TEREN Extravilan

Adresa: Jud. Dolj, T238, P4

Nr. Crt	Nr cadastral Nr. topografic	Suprafața* (mp)	Observații / Referințe
A1		2.000	Sector cadastral:20 Teren neimprejmuit;

**B. Partea II. Proprietari și acte**

Inscrieri privitoare la dreptul de proprietate și alte drepturi reale	Referințe
/	
Act Administrativ nr. TDP 576-14986, din 21/02/1994 emis de CJSIPT DOLJ;	
B1	A1
Intabulare, drept de PROPRIETATE, dobândit prin Reconstituire, cota actuala 1/1 1) PRUNĂ MARIN	

**C. Partea III. SARCINI .**

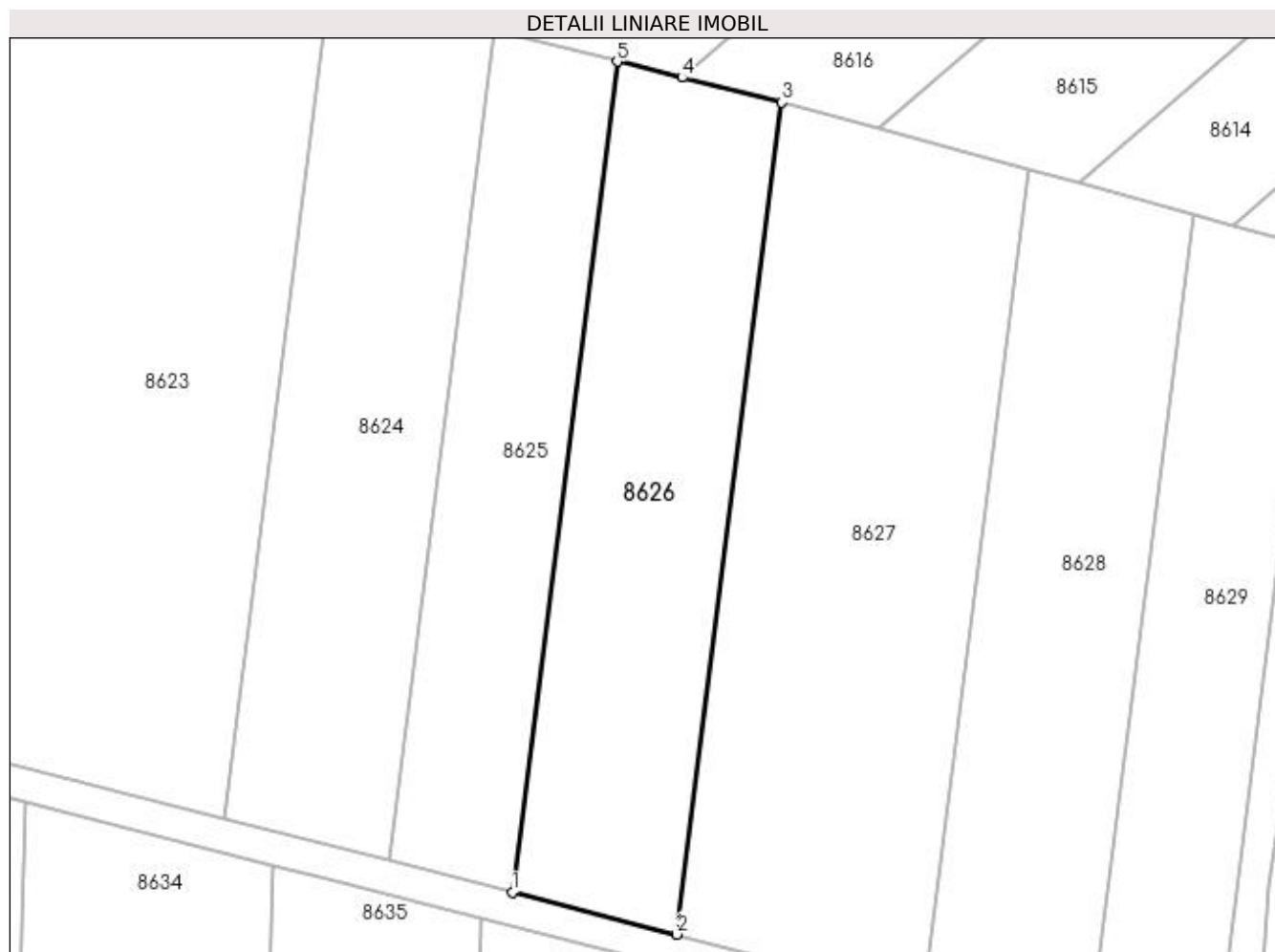
Inscrieri privind dezmembramintele dreptului de proprietate, drepturi reale de garanție și sarcini	Referințe
NU SUNT	

## Anexa Nr. 1 La Partea I

## Teren

Nr cadastral	Suprafața (mp)*	Observații / Referințe
	2.000	

\* Suprafața este determinată în planul de proiecție Stereo 70.



## Date referitoare la teren

Crt	Categorie folosință	Intra vilan	Suprafața (mp)	Tarla	Parcelă	Nr. topo	Observații / Referințe
1	vie	NU	2.000	238	4	-	

## Lungime Segmente

1) Valorile lungimilor segmentelor sunt obținute din proiecție în plan.

Punct început	X / Y	Punct sfârșit	X / Y	Lungime segment (** (m)
1	354.422,126 289.981,234	2	354.441,712 289.976,22	20.218
2	354.441,712 289.976,22	3	354.454,229 290.075,22	99.788
3	354.454,229 290.075,22	4	354.442,346 290.078,155	12.24
4	354.442,346 290.078,155	5	354.434,621 290.080,063	7.957
5	354.434,621 290.080,063	1	354.422,126 289.981,234	99.616

**\*\* Lungimile segmentelor sunt determinate în planul de proiecție Stereo 70 și sunt rotunjite la 1 milimetru.**

**\*\*\* Distanța dintre puncte este formată din segmente cumulate ce sunt mai mici decât valoarea 1 milimetru.**





**DATE DESPRE IMOBILUL NR. 8627**

Oficiul de Cadastru și Publicitate Imobiliară DOLJ  
Biroul de Cadastru și Publicitate Imobiliară Craiova

**A. Partea I. Descrierea imobilului**

TEREN Extravilan

Adresa: Jud. Dolj, T238, P5

Nr. Crt	Nr cadastral Nr. topografic	Suprafața* (mp)	Observații / Referințe
A1	34024	3.000	Sector cadastral:20 Teren neimprejmuit;

**B. Partea II. Proprietari și acte**

Inscrieri privitoare la dreptul de proprietate și alte drepturi reale		Referințe
<b>206152 / 01/11/2018</b>		
Act Notarial nr. Contract de vanzare-cumparare aut nr. 2741, din 01/11/2018 emis de NP Stoenescu Florea;		
B1	Intabulare, drept de PROPRIETATE, dobandit prin Conventie, cota actuala 1/1 1) STOENICA PETRICA-FLORIN 2) STOENICĂ IONELA-ANCA	A1

**C. Partea III. SARCINI .**

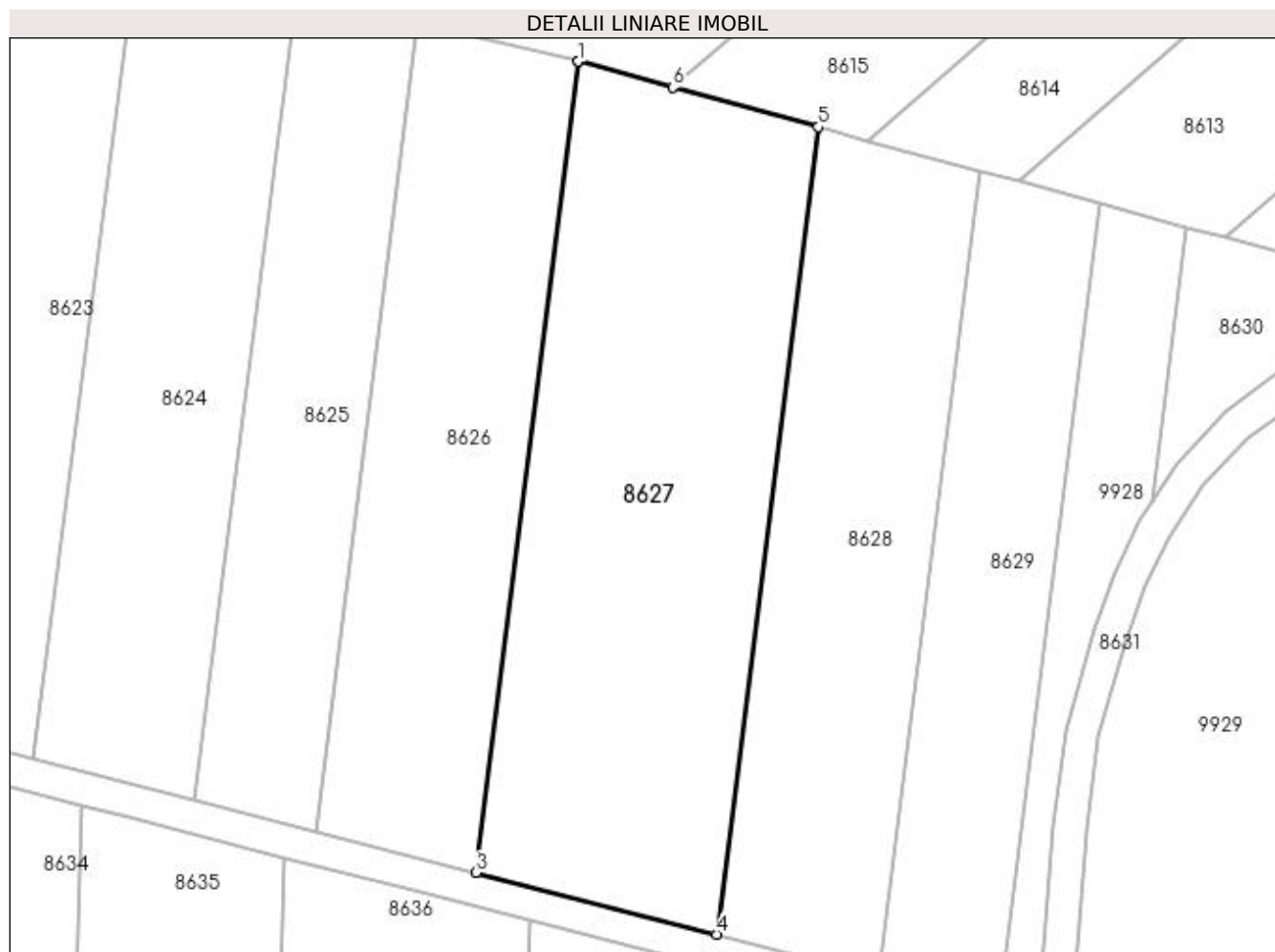
Inscrieri privind dezmembramintele dreptului de proprietate, drepturi reale de garanție și sarcini	Referințe
NU SUNT	

## Anexa Nr. 1 La Partea I

## Teren

Nr cadastral	Suprafața (mp)*	Observații / Referințe
34024	3.000	

\* Suprafața este determinată în planul de proiecție Stereo 70.



## Date referitoare la teren

Crt	Categorie folosință	Intra vilan	Suprafața (mp)	Tarla	Parcelă	Nr. topo	Observații / Referințe
1	arabil	NU	3.000	238	5	-	

## Lungime Segmente

1) Valorile lungimilor segmentelor sunt obținute din proiecție în plan.

Punct început	X / Y	Punct sfârșit	X / Y	Lungime segment (** (m)
1	354.454,23 290.075,23	2	354.454,229 290.075,22	0.01
2	354.454,229 290.075,22	3	354.441,712 289.976,22	99.788
3	354.441,712 289.976,22	4	354.471,13 289.968,69	30.366
4	354.471,13 289.968,69	5	354.483,59 290.067,242	99.337
5	354.483,59 290.067,242	6	354.465,809 290.072,08	18.427

Punct început	X / Y	Punct sfârșit	X / Y	Lungime segment (** (m)
6	354.465,809 290.072,08	1	354.454,23 290.075,23	12.0

\*\* Lungimile segmentelor sunt determinate în planul de proiecție Stereo 70 și sunt rotunjite la 1 milimetru.

\*\*\* Distanța dintre puncte este formată din segmente cumulate ce sunt mai mici decât valoarea 1 milimetru.



**DATE DESPRE IMOBILUL NR. 8628**

Oficiul de Cadastru și Publicitate Imobiliară DOLJ  
Biroul de Cadastru și Publicitate Imobiliară Craiova

**A. Partea I. Descrierea imobilului**

TEREN Extravilan

Adresa: Jud. Dolj, T238, P5

Nr. Crt	Nr cadastral Nr. topografic	Suprafața* (mp)	Observații / Referințe
A1		2.000	Sector cadastral:20 Teren neimprejmuit;

**B. Partea II. Proprietari și acte**

Inscrieri privitoare la dreptul de proprietate și alte drepturi reale		Referințe
/		
Act Administrativ nr. TDP 1008-46680, din 07/12/1994 emis de CJSIPT DOLJ;		
B1	Intabulare, drept de PROPRIETATE, dobândit prin Reconstituire, cota actuala 1/1 1) GLAVAN IONEL 2) CATANA IOANA 3) GLAVAN STEFAN 4) COJOCARU AURELIA	A1

**C. Partea III. SARCINI .**

Inscrieri privind dezmembramintele dreptului de proprietate, drepturi reale de garanție și sarcini	Referințe
NU SUNT	

## Anexa Nr. 1 La Partea I

## Teren

Nr cadastral	Suprafața (mp)*	Observații / Referințe
	2.000	

\* Suprafața este determinată în planul de proiecție Stereo 70.



## Date referitoare la teren

Crt	Categorie folosință	Intra vilan	Suprafața (mp)	Tarla	Parcelă	Nr. topo	Observații / Referințe
1	arabil	NU	2.000	238	5	-	IDENTIC CU T233

## Lungime Segmente

1) Valorile lungimilor segmentelor sunt obținute din proiecție în plan.

Punct început	X / Y	Punct sfârșit	X / Y	Lungime segment (** (m)
1	354.483,59 290.067,242	2	354.471,13 289.968,69	99.337
2	354.471,13 289.968,69	3	354.490,818 289.963,65	20.323
3	354.490,818 289.963,65	4	354.503,24 290.061,898	99.03
4	354.503,24 290.061,898	5	354.489,659 290.065,592	14.074
5	354.489,659 290.065,592	1	354.483,59 290.067,242	6.289

**\*\* Lungimile segmentelor sunt determinate în planul de proiecție Stereo 70 și sunt rotunjite la 1 milimetru.**

**\*\*\* Distanța dintre puncte este formată din segmente cumulate ce sunt mai mici decât valoarea 1 milimetru.**





**DATE DESPRE IMOBILUL NR. 8629**

Oficiul de Cadastru și Publicitate Imobiliară DOLJ  
Biroul de Cadastru și Publicitate Imobiliară Craiova

**A. Partea I. Descrierea imobilului**

TEREN Extravilan

Adresa: Jud. Dolj, T238, P7

Nr. Crt	Nr cadastral Nr. topografic	Suprafața* (mp)	Observații / Referințe
A1		1.500	Sector cadastral:20 Teren neimprejmuit;

**B. Partea II. Proprietari și acte**

Inscrieri privitoare la dreptul de proprietate și alte drepturi reale		Referințe
/		
Act Administrativ nr. TDP 649-45838, din 10/03/1994 emis de CJSIPT DOLJ;		
B1	Intabulare, drept de PROPRIETATE, dobandit prin Reconstituire, cota actuala 1/1 1) PISOI SIMA	A1

**C. Partea III. SARCINI .**

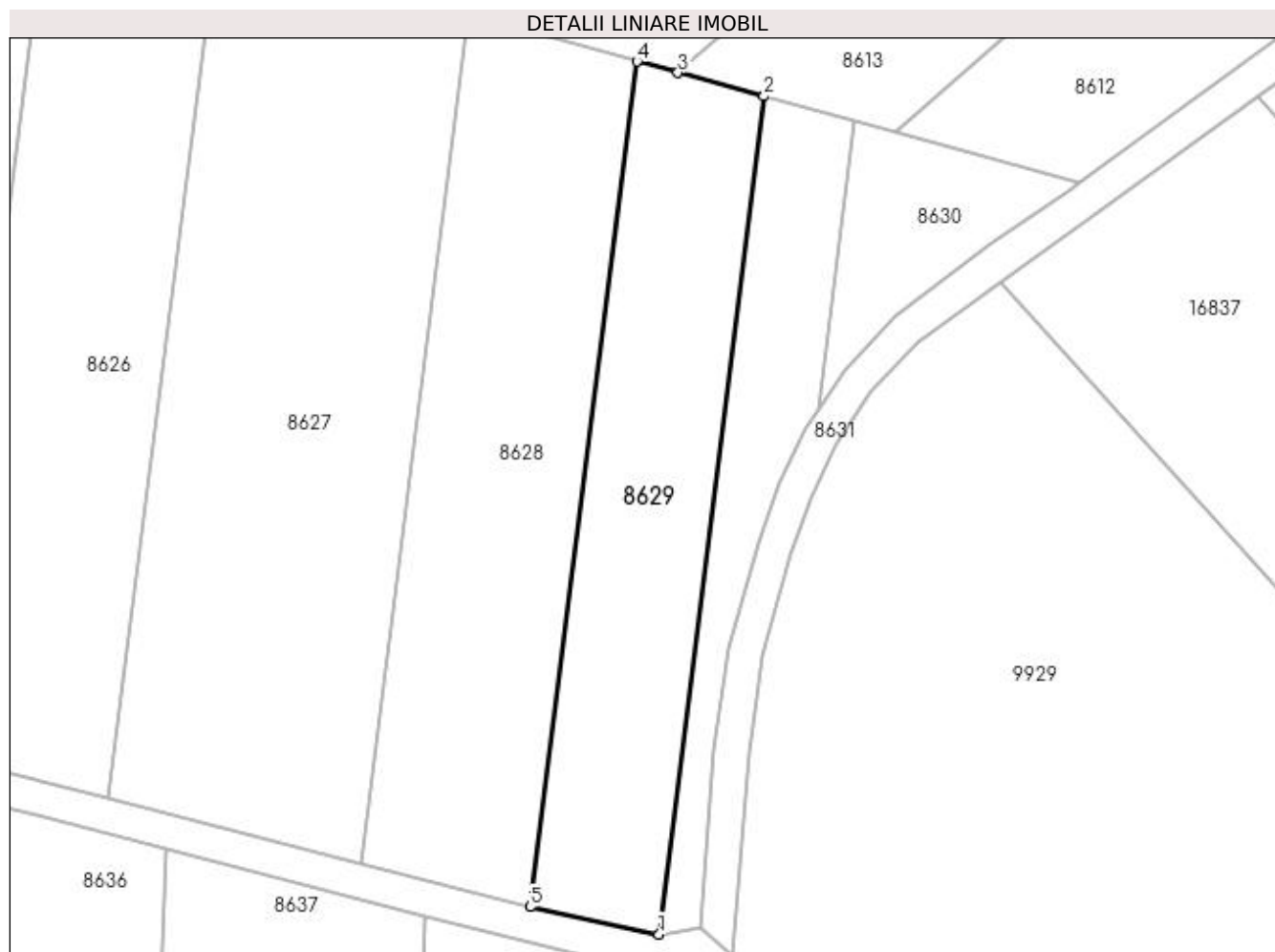
Inscrieri privind dezmembramintele dreptului de proprietate, drepturi reale de garanție și sarcini	Referințe
NU SUNT	

## Anexa Nr. 1 La Partea I

## Teren

Nr cadastral	Suprafața (mp)*	Observații / Referințe
	1.500	

\* Suprafața este determinată în planul de proiecție Stereo 70.



## Date referitoare la teren

Crt	Categorie folosință	Intra vilan	Suprafața (mp)	Tarla	Parcelă	Nr. topo	Observații / Referințe
1	arabil	NU	1.500	238	7	-	

## Lungime Segmente

1) Valorile lungimilor segmentelor sunt obținute din proiecție în plan.

Punct început	X / Y	Punct sfârșit	X / Y	Lungime segment (** (m)
1	354.505,798 289.960,436	2	354.518,016 290.057,879	98.206
2	354.518,016 290.057,879	3	354.508,006 290.060,601	10.373
3	354.508,006 290.060,601	4	354.503,24 290.061,898	4.939
4	354.503,24 290.061,898	5	354.490,818 289.963,65	99.03
5	354.490,818 289.963,65	1	354.505,798 289.960,436	15.321

**\*\* Lungimile segmentelor sunt determinate în planul de proiecție Stereo 70 și sunt rotunjite la 1 milimetru.**

**\*\*\* Distanța dintre puncte este formată din segmente cumulate ce sunt mai mici decât valoarea 1 milimetru.**



**DATE DESPRE IMOBILUL NR. 8630**

Oficiul de Cadastru și Publicitate Imobiliară DOLJ  
Biroul de Cadastru și Publicitate Imobiliară Craiova

**A. Partea I. Descrierea imobilului**

TEREN Necunoscut

Adresa: Loc. Motatei, Jud. Dolj, T238, P7/1, 7/1

Nr. Crt	Nr cadastral Nr. topografic	Suprafața* (mp)	Observații / Referințe
A1		400	Sector cadastral:20 Teren neimprejmuit;

**B. Partea II. Proprietari și acte**

Inscrieri privitoare la dreptul de proprietate și alte drepturi reale		Referințe
/		
Act Normativ nr. LEGEA 7, din 13/03/1996 emis de PARLAMENTUL ROMANIEI;		
B1	Intabulare, drept de PROPRIETATE, dobandit prin Lege, cota actuala 1/1 1) NEIDENTIFICAT NEIDENTIFICAT	A1

**C. Partea III. SARCINI .**

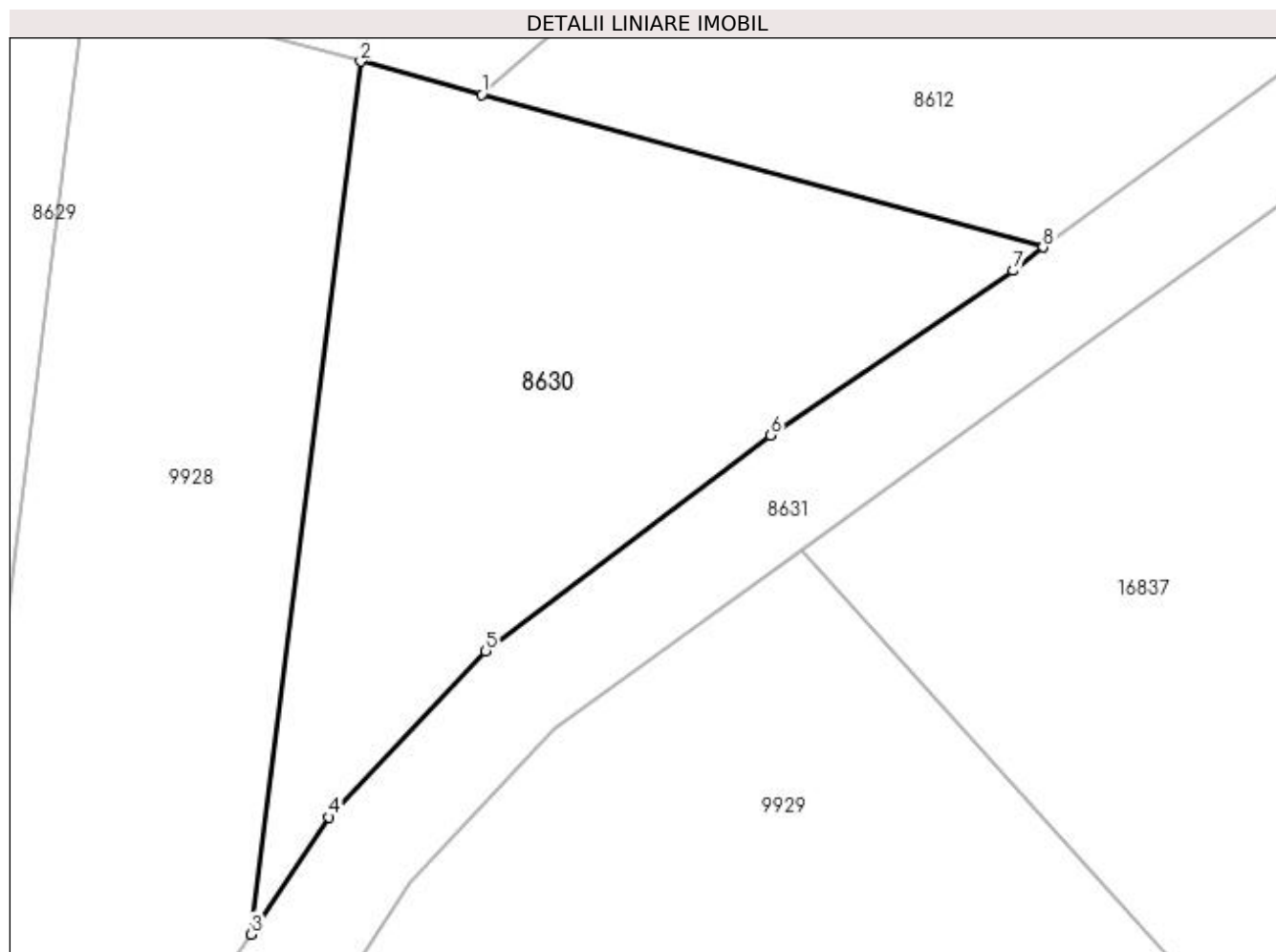
Inscrieri privind dezmembramintele dreptului de proprietate, drepturi reale de garanție și sarcini	Referințe
NU SUNT	

## Anexa Nr. 1 La Partea I

## Teren

Nr cadastral	Suprafața (mp)*	Observații / Referințe
	400	

\* Suprafața este determinată în planul de proiecție Stereo 70.



## Date referitoare la teren

Crt	Categorie folosință	Intravilan	Suprafața (mp)	Tarla	Parcelă	Nr. topo	Observații / Referințe
1	arabil	DA	46	238	7/1	-	
2	arabil	NU	354	238	7/1	-	

## Lungime Segmente

1) Valorile lungimilor segmentelor sunt obținute din proiecție în plan.

Punct început	X / Y	Punct sfârșit	X / Y	Lungime segment (** (m)
1	354.533,224 290.053,743	2	354.528,566 290.055,01	4.827
2	354.528,566 290.055,01	3	354.524,365 290.021,509	33.763
3	354.524,365 290.021,509	4	354.527,347 290.026,007	5.397
4	354.527,347 290.026,007	5	354.533,374 290.032,386	8.776

Punct început	X / Y	Punct sfârșit	X / Y	Lungime segment (** (m)
5	354.533,374 290.032,386	6	354.544,318 290.040,671	13.726
6	354.544,318 290.040,671	7	354.553,635 290.046,978	11.251
7	354.553,635 290.046,978	8	354.554,773 290.047,882	1.453
8	354.554,773 290.047,882	1	354.533,224 290.053,743	22.332

\*\* Lungimile segmentelor sunt determinate în planul de proiecție Stereo 70 și sunt rotunjite la 1 milimetru.

\*\*\* Distanța dintre puncte este formată din segmente cumulate ce sunt mai mici decât valoarea 1 milimetru.





**DATE DESPRE IMOBILUL NR. 8631**

Oficiul de Cadastru și Publicitate Imobiliară DOLJ  
Biroul de Cadastru și Publicitate Imobiliară Craiova

**A. Partea I. Descrierea imobilului**

TEREN Necunoscut

Adresa: Loc. Motatei, Jud. Dolj, De 240

Nr. Crt	Nr cadastral Nr. topografic	Suprafața* (mp)	Observații / Referințe
A1		2.065	Sector cadastral:20 Teren neimprejmuit;

**B. Partea II. Proprietari și acte**

Inscrieri privitoare la dreptul de proprietate și alte drepturi reale		Referințe
/		
Act Normativ nr. LEGEA 7, din 13/03/1996 emis de PARLAMENTUL ROMANIEI;		
B1	Intabulare, drept de PROPRIETATE, dobandit prin Lege, cota actuala 1/1 1) NEIDENTIFICAT NEIDENTIFICAT	A1

**C. Partea III. SARCINI .**

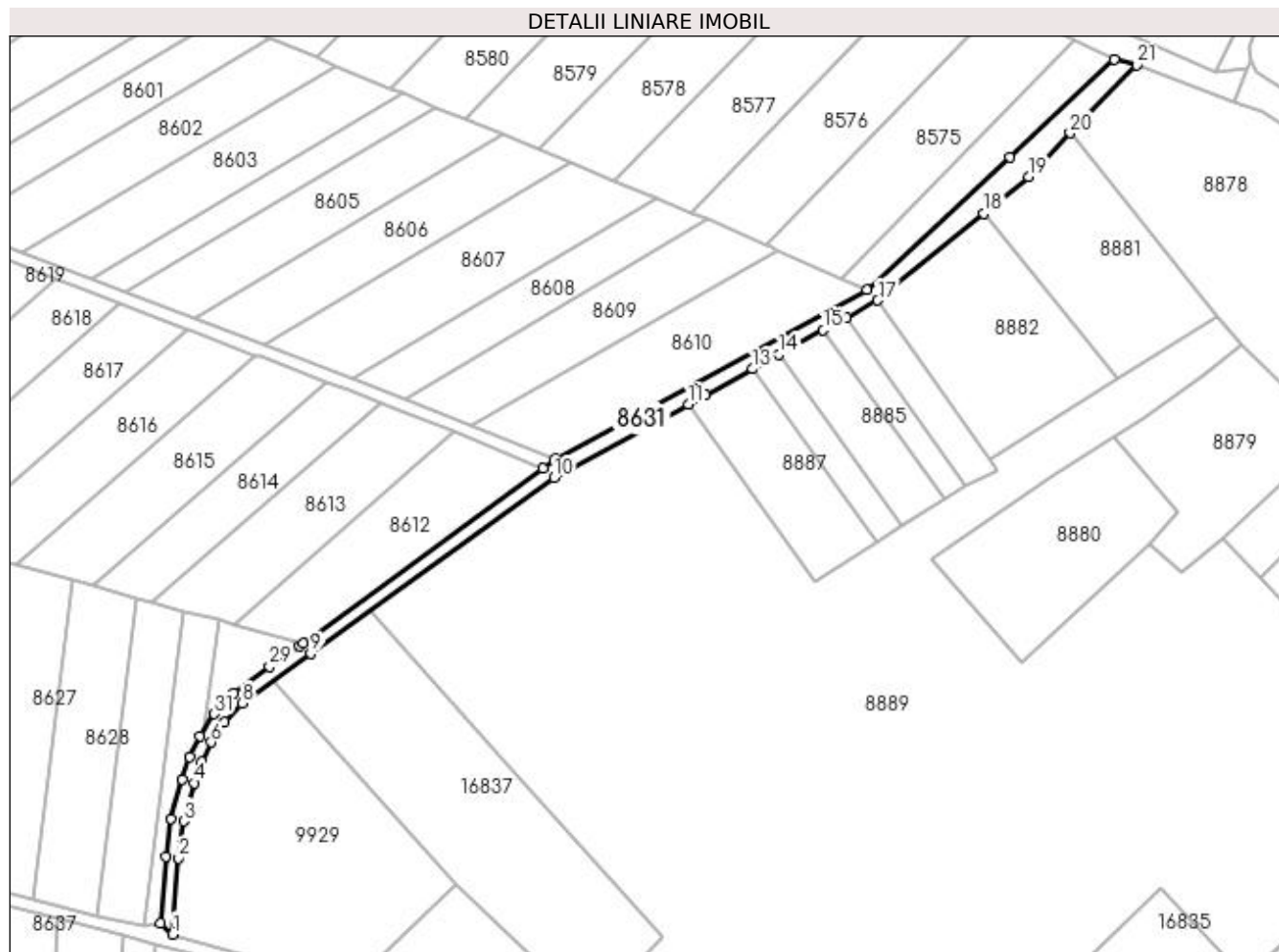
Inscrieri privind dezmembramintele dreptului de proprietate, drepturi reale de garanție și sarcini	Referințe
NU SUNT	

## Anexa Nr. 1 La Partea I

## Teren

Nr cadastral	Suprafața (mp)*	Observații / Referințe
	2.065	

\* Suprafața este determinată în planul de proiecție Stereo 70.



## Date referitoare la teren

Crt	Categorie folosință	Intra vilan	Suprafața (mp)	Tarla	Parcelă	Nr. topo	Observații / Referințe
1	drum	DA	1.447	-	De 240	-	
2	drum	NU	618	-	De 240	-	

## Lungime Segmente

1) Valorile lungimilor segmentelor sunt obținute din proiecție în plan.

Punct început	X / Y	Punct sfârșit	X / Y	Lungime segment (** (m)
1	354.514,448 289.957,892	2	354.516,304 289.981,465	23.646
3	354.517,834 289.992,854	4	354.521,12 290.004,655	12.25
5	354.523,423 290.011,271	6	354.526,335 290.017,24	6.641
7	354.530,491 290.023,51	8	354.536,024 290.029,366	8.056

Punct început	X / Y	Punct sfârșit	X / Y	Lungime segment (** (m)
2	354.516,304 289.981,465	3	354.517,834 289.992,854	11.491
4	354.521,12 290.004,655	5	354.523,423 290.011,271	7.005
6	354.526,335 290.017,24	7	354.530,491 290.023,51	7.522
8	354.536,024 290.029,366	9	354.557,126 290.044,647	26.054

Punct început	X / Y	Punct sfârșit	X / Y	Lungime segment (** (m)
9	354.557,126 290.044,647	10	354.632,421 290.099,007	92.867
11	354.673,811 290.121,688	12	354.679,058 290.124,563	5.983
13	354.693,75 290.132,633	14	354.701,865 290.137,09	9.258
15	354.715,57 290.144,617	16	354.722,662 290.148,513	8.092
17	354.732,367 290.153,785	18	354.765,171 290.180,603	42.371
19	354.779,033 290.191,936	20	354.791,803 290.205,558	18.672
21	354.812,412 290.226,564	22	354.805,498 290.228,186	7.102
23	354.773,171 290.198,013	24	354.729,025 290.157,058	60.218
25	354.632,735 290.104,784	26	354.628,889 290.102,02	4.736
27	354.554,773 290.047,882	28	354.553,635 290.046,978	1.453
29	354.544,318 290.040,671	30	354.533,374 290.032,386	13.726
31	354.527,347 290.026,007	32	354.522,855 290.019,23	8.131
33	354.519,723 290.012,81	34	354.517,301 290.005,85	7.369
35	354.513,91 289.993,673	36	354.512,255 289.981,932	11.857
37	354.510,694 289.961,295	1	354.514,448 289.957,892	5.067

Punct început	X / Y	Punct sfârșit	X / Y	Lungime segment (** (m)
10	354.632,421 290.099,007	11	354.673,811 290.121,688	47.197
12	354.679,058 290.124,563	13	354.693,75 290.132,633	16.762
14	354.701,865 290.137,09	15	354.715,57 290.144,617	15.636
16	354.722,662 290.148,513	17	354.732,367 290.153,785	11.045
18	354.765,171 290.180,603	19	354.779,033 290.191,936	17.905
20	354.791,803 290.205,558	21	354.812,412 290.226,564	29.428
22	354.805,498 290.228,186	23	354.773,171 290.198,013	44.22
24	354.729,025 290.157,058	25	354.632,735 290.104,784	109.564
26	354.628,889 290.102,02	27	354.554,773 290.047,882	91.783
28	354.553,635 290.046,978	29	354.544,318 290.040,671	11.251
30	354.533,374 290.032,386	31	354.527,347 290.026,007	8.776
32	354.522,855 290.019,23	33	354.519,723 290.012,81	7.143
34	354.517,301 290.005,85	35	354.513,91 289.993,673	12.64
36	354.512,255 289.981,932	37	354.510,694 289.961,295	20.696

\*\* Lungimile segmentelor sunt determinate în planul de proiecție Stereo 70 și sunt rotunjite la 1 milimetru.

\*\*\* Distanța dintre puncte este formată din segmente cumulate ce sunt mai mici decât valoarea 1 milimetru.



**DATE DESPRE IMOBILUL NR. 8632**

Oficiul de Cadastru și Publicitate Imobiliară DOLJ  
Biroul de Cadastru și Publicitate Imobiliară Craiova

**A. Partea I. Descrierea imobilului**

TEREN Necunoscut

Adresa: Loc. Motatei, Jud. Dolj, De 239

Nr. Crt	Nr cadastral Nr. topografic	Suprafața* (mp)	Observații / Referințe
A1		2.506	Sector cadastral:20 Teren neimprejmuit;

**B. Partea II. Proprietari și acte**

Inscrieri privitoare la dreptul de proprietate și alte drepturi reale		Referințe
/		
Act Normativ nr. LEGEA 7, din 13/03/1996 emis de PARLAMENTUL ROMANIEI;		
B1	Intabulare, drept de PROPRIETATE, dobandit prin Lege, cota actuala 1/1 1) NEIDENTIFICAT NEIDENTIFICAT	A1

**C. Partea III. SARCINI .**

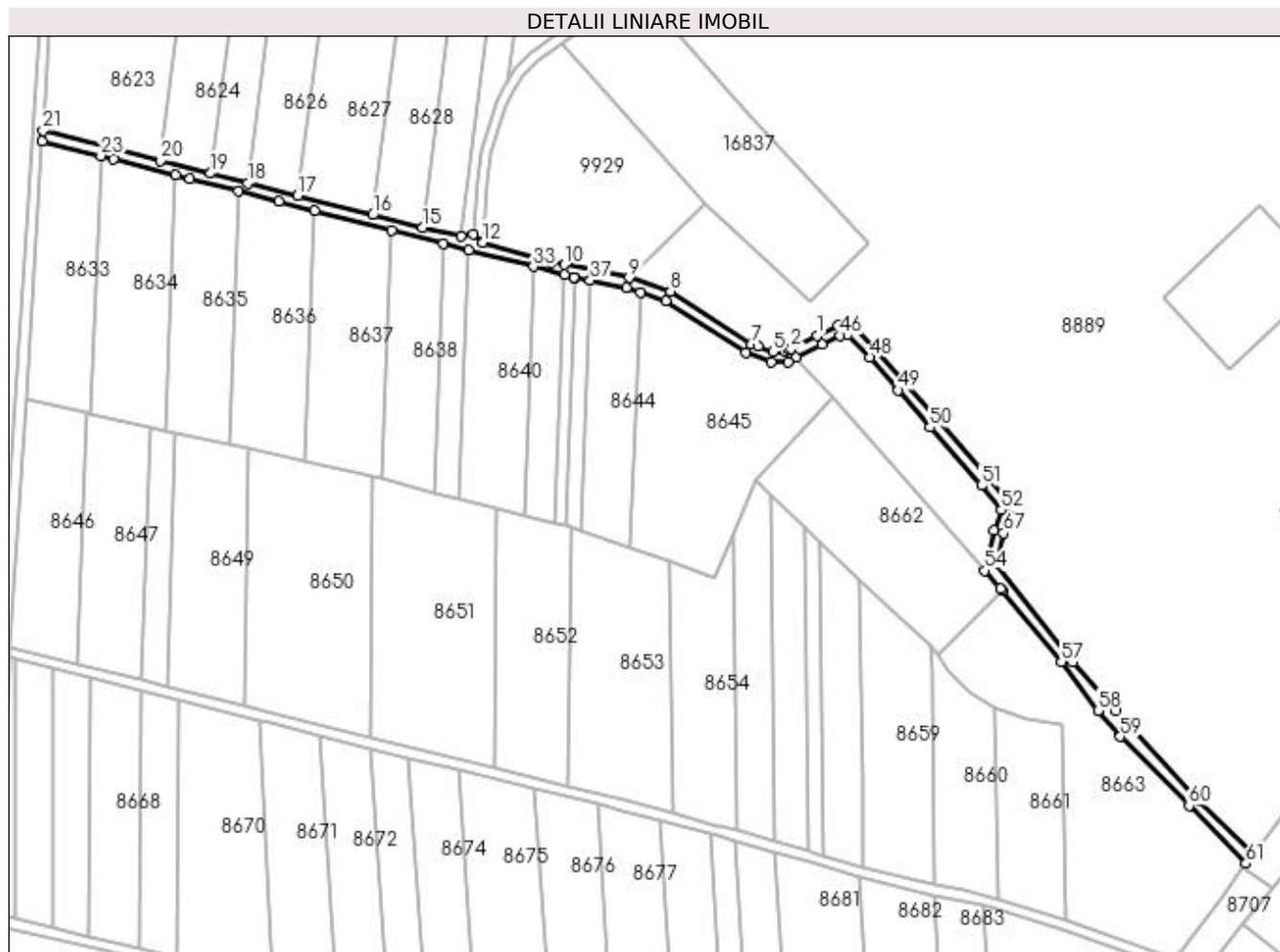
Inscrieri privind dezmembramintele dreptului de proprietate, drepturi reale de garanție și sarcini	Referințe
NU SUNT	

## Anexa Nr. 1 La Partea I

## Teren

Nr cadastral	Suprafața (mp)*	Observații / Referințe
	2.506	

\* Suprafața este determinată în planul de proiecție Stereo 70.



## Date referitoare la teren

Crt	Categorie folosință	Intravilan	Suprafața (mp)	Tarla	Parcelă	Nr. topo	Observații / Referințe
1	drum	DA	15	-	De 239	-	
2	drum	NU	2.491	-	De 239	-	

## Lungime Segmente

1) Valorile lungimilor segmentelor sunt obținute din proiecție în plan.

Punct început	X / Y	Punct sfârșit	X / Y	Lungime segment
1	354.645,897 289.921,316	2	354.635,685 289.916,08	11.476
4	354.633,512 289.914,965	5	354.628,473 289.914,904	5.039
7	354.619,933 289.917,891	8	354.588,264 289.938,663	37.873
10	354.546,592 289.949,119	11	354.541,414 289.950,073	5.265
13	354.510,694 289.961,295	14	354.505,798 289.960,436	4.971
2	354.635,685 289.916,08	3	354.634,709 289.915,579	1.097
5	354.628,473 289.914,904	6	354.622,749 289.916,968	6.085
8	354.588,264 289.938,663	9	354.571,901 289.944,011	17.215
11	354.541,414 289.950,073	12	354.514,448 289.957,892	28.077
14	354.505,798 289.960,436	15	354.490,818 289.963,65	15.321
3	354.634,709 289.915,579	4	354.633,512 289.914,965	1.345
6	354.622,749 289.916,968	7	354.619,933 289.917,891	2.963
9	354.571,901 289.944,011	10	354.546,592 289.949,119	25.819
12	354.514,448 289.957,892	13	354.510,694 289.961,295	5.067
15	354.490,818 289.963,65	16	354.471,13 289.968,69	20.323

Punct început	X / Y	Punct sfârșit	X / Y	Lungime segment	Punct început	X / Y	Punct sfârșit	X / Y	Lungime segment	Punct început	X / Y	Punct sfârșit	X / Y	Lungime segment
16	354.471,13 289.968,69	17	354.441,712 289.976,22	30.366	17	354.441,712 289.976,22	18	354.422,126 289.981,234	20.218	18	354.422,126 289.981,234	19	354.407,415 289.984,999	15.185
19	354.407,415 289.984,999	20	354.387,77 289.990,028	20.278	20	354.387,77 289.990,028	21	354.341,524 290.001,865	47.737	21	354.341,524 290.001,865	22	354.341,264 289.997,803	4.07
22	354.341,264 289.997,803	23	354.364,291 289.991,909	23.769	23	354.364,291 289.991,909	24	354.369,341 289.990,616	5.213	24	354.369,341 289.990,616	25	354.393,717 289.984,376	25.162
25	354.393,717 289.984,376	26	354.399,341 289.982,937	5.805	26	354.399,341 289.982,937	27	354.418,456 289.978,044	19.731	27	354.418,456 289.978,044	28	354.434,212 289.974,011	16.264
28	354.434,212 289.974,011	29	354.448,412 289.970,376	14.658	29	354.448,412 289.970,376	30	354.478,673 289.962,63	31.237	30	354.478,673 289.962,63	31	354.498,933 289.957,444	20.913
31	354.498,933 289.957,444	32	354.509,052 289.954,854	10.445	32	354.509,052 289.954,854	33	354.534,364 289.948,375	26.128	33	354.534,364 289.948,375	34	354.546,534 289.945,26	12.562
34	354.546,534 289.945,26	35	354.550,409 289.944,268	4.0	35	354.550,409 289.944,268	36	354.550,59 289.944,232	0.185	36	354.550,59 289.944,232	37	354.556,66 289.943,006	6.193
37	354.556,66 289.943,006	38	354.570,88 289.940,137	14.507	38	354.570,88 289.940,137	39	354.576,624 289.938,259	6.043	39	354.576,624 289.938,259	40	354.586,515 289.935,026	10.406
40	354.586,515 289.935,026	41	354.617,825 289.914,491	37.443	41	354.617,825 289.914,491	42	354.627,798 289.910,895	10.602	42	354.627,798 289.910,895	43	354.634,501 289.910,977	6.704
43	354.634,501 289.910,977	44	354.637,511 289.912,521	3.383	44	354.637,511 289.912,521	45	354.647,688 289.917,74	11.437	45	354.647,688 289.917,74	46	354.654,986 289.921,309	8.124
46	354.654,986 289.921,309	47	354.657,849 289.921,444	2.866	47	354.657,849 289.921,444	48	354.666,494 289.912,799	12.226	48	354.666,494 289.912,799	49	354.677,649 289.899,877	17.071
49	354.677,649 289.899,877	50	354.690,219 289.885,177	19.342	50	354.690,219 289.885,177	51	354.710,455 289.862,349	30.506	51	354.710,455 289.862,349	52	354.718,36 289.852,673	12.495
52	354.718,36 289.852,673	53	354.715,451 289.844,705	8.482	53	354.715,451 289.844,705	54	354.711,783 289.828,921	16.205	54	354.711,783 289.828,921	55	354.717,949 289.821,932	9.32
55	354.717,949 289.821,932	56	354.718,657 289.821,08	1.108	56	354.718,657 289.821,08	57	354.741,908 289.793,143	36.347	57	354.741,908 289.793,143	58	354.756,389 289.773,824	24.144
58	354.756,389 289.773,824	59	354.765,11 289.763,605	13.434	59	354.765,11 289.763,605	60	354.792,116 289.736,429	38.313	60	354.792,116 289.736,429	61	354.814,473 289.713,777	31.827
61	354.814,473 289.713,777	62	354.817,309 289.717,613	4.771	62	354.817,309 289.717,613	63	354.795,423 289.738,709	30.398	63	354.795,423 289.738,709	64	354.763,374 289.773,678	47.434
64	354.763,374 289.773,678	65	354.746,434 289.793,068	25.748	65	354.746,434 289.793,068	66	354.716,445 289.831,312	48.6	66	354.716,445 289.831,312	67	354.719,292 289.843,563	12.577
67	354.719,292 289.843,563	68	354.722,898 289.853,441	10.516	68	354.722,898 289.853,441	69	354.713,502 289.864,942	14.851	69	354.713,502 289.864,942	70	354.693,236 289.887,804	30.551
70	354.693,236 289.887,804	71	354.680,683 289.902,484	19.315	71	354.680,683 289.902,484	72	354.669,426 289.915,524	17.227	72	354.669,426 289.915,524	73	354.659,427 289.925,522	14.14
73	354.659,427 289.925,522	74	354.653,972 289.925,266	5.461	74	354.653,972 289.925,266	1	354.645,897 289.921,316	8.989					

\*\* Lungimile segmentelor sunt determinate în planul de proiecție Stereo 70 și sunt rotunjite la 1 milimetru.

\*\*\* Distanța dintre puncte este formată din segmente cumulate ce sunt mai mici decât valoarea 1 milimetru.





**DATE DESPRE IMOBILUL NR. 8633**

Oficiul de Cadastru și Publicitate Imobiliară DOLJ  
Biroul de Cadastru și Publicitate Imobiliară Craiova

**A. Partea I. Descrierea imobilului**

TEREN Extravilan

Adresa: Jud. Dolj, T240, P1

Nr. Crt	Nr cadastral Nr. topografic	Suprafața* (mp)	Observații / Referințe
A1		2.500	Sector cadastral:20 Teren neimprejmuit;

**B. Partea II. Proprietari și acte**

Inscrieri privitoare la dreptul de proprietate și alte drepturi reale	Referințe
/	
Act Administrativ nr. TDP 435-14985, din 20/12/1993 emis de CJSIPT DOLJ;	
B1	A1
Intabulare, drept de PROPRIETATE, dobândit prin Reconstituire, cota actuala 1/1 1) TUCĂ VODĂ	

**C. Partea III. SARCINI .**

Inscrieri privind dezmembramintele dreptului de proprietate, drepturi reale de garanție și sarcini	Referințe
NU SUNT	

## Anexa Nr. 1 La Partea I

## Teren

Nr cadastral	Suprafața (mp)*	Observații / Referințe
	2.500	

\* Suprafața este determinată în planul de proiecție Stereo 70.



## Date referitoare la teren

Crt	Categorie folosință	Intravilan	Suprafața (mp)	Tarla	Parcelă	Nr. topo	Observații / Referințe
1	vie	NU	2.500	240	1	-	

## Lungime Segmente

1) Valorile lungimilor segmentelor sunt obținute din proiecție în plan.

Punct început	X / Y	Punct sfârșit	X / Y	Lungime segment (** (m)
1	354.334,769 289.896,175	2	354.358,622 289.890,86	24.438
2	354.358,622 289.890,86	3	354.360,392 289.890,466	1.813
3	354.360,392 289.890,466	4	354.364,291 289.991,909	101.518
4	354.364,291 289.991,909	5	354.341,264 289.997,803	23.769
5	354.341,264 289.997,803	1	354.334,769 289.896,175	101.835

**\*\* Lungimile segmentelor sunt determinate în planul de proiecție Stereo 70 și sunt rotunjite la 1 milimetru.**

**\*\*\* Distanța dintre puncte este formată din segmente cumulate ce sunt mai mici decât valoarea 1 milimetru.**



**DATE DESPRE IMOBILUL NR. 8634**

Oficiul de Cadastru și Publicitate Imobiliară DOLJ  
Biroul de Cadastru și Publicitate Imobiliară Craiova

**A. Partea I. Descrierea imobilului**

TEREN Extravilan

Adresa: Jud. Dolj, T240, P2

Nr. Crt	Nr cadastral Nr. topografic	Suprafața* (mp)	Observații / Referințe
A1		3.000	Sector cadastral:20 Teren neimprejmuit;

**B. Partea II. Proprietari și acte**

Inscrieri privitoare la dreptul de proprietate și alte drepturi reale	Referințe
/	
Act Administrativ nr. TDP 436-14985, din 20/12/1993 emis de CJSIPT DOLJ;	
B1	A1
Intabulare, drept de PROPRIETATE, dobândit prin Reconstituire, cota actuala 1/1 1) POPESCU IONEL	

**C. Partea III. SARCINI .**

Inscrieri privind dezmembramintele dreptului de proprietate, drepturi reale de garanție și sarcini	Referințe
NU SUNT	

## Anexa Nr. 1 La Partea I

## Teren

Nr cadastral	Suprafața (mp)*	Observații / Referințe
	3.000	

\* Suprafața este determinată în planul de proiecție Stereo 70.



## Date referitoare la teren

Crt	Categorie folosință	Intravilan	Suprafața (mp)	Tarla	Parcelă	Nr. topo	Observații / Referințe
1	vie	NU	3.000	240	2	-	

## Lungime Segmente

1) Valorile lungimilor segmentelor sunt obținute din proiecție în plan.

Punct început	X / Y	Punct sfârșit	X / Y	Lungime segment (** (m)
1	354.360,392 289.890,466	2	354.383,67 289.885,279	23.849
2	354.383,67 289.885,279	3	354.389,854 289.883,901	6.336
3	354.389,854 289.883,901	4	354.393,717 289.984,376	100.549
4	354.393,717 289.984,376	5	354.369,341 289.990,616	25.162
5	354.369,341 289.990,616	6	354.364,291 289.991,909	5.213

Punct început	X / Y	Punct sfârșit	X / Y	Lungime segment (** (m)
6	354.364,291 289.991,909	1	354.360,392 289.890,466	101.518

\*\* Lungimile segmentelor sunt determinate în planul de proiecție Stereo 70 și sunt rotunjite la 1 milimetru.

\*\*\* Distanța dintre puncte este formată din segmente cumulate ce sunt mai mici decât valoarea 1 milimetru.





**DATE DESPRE IMOBILUL NR. 8635**

Oficiul de Cadastru și Publicitate Imobiliară DOLJ  
Biroul de Cadastru și Publicitate Imobiliară Craiova

**A. Partea I. Descrierea imobilului**

TEREN Extravilan

Adresa: Jud. Dolj, T240, P3

Nr. Crt	Nr cadastral Nr. topografic	Suprafața* (mp)	Observații / Referințe
A1		2.500	Sector cadastral:20 Teren neimprejmuit;

**B. Partea II. Proprietari și acte**

Inscrieri privitoare la dreptul de proprietate și alte drepturi reale	Referințe
/	
Act Administrativ nr. TDP 764-9687, din 11/04/1994 emis de CJSIPT DOLJ;	
B1	A1
Intabulare, drept de PROPRIETATE, dobândit prin Reconstituire, cota actuala 1/1 1) RĂDOI DUMITRU	

**C. Partea III. SARCINI .**

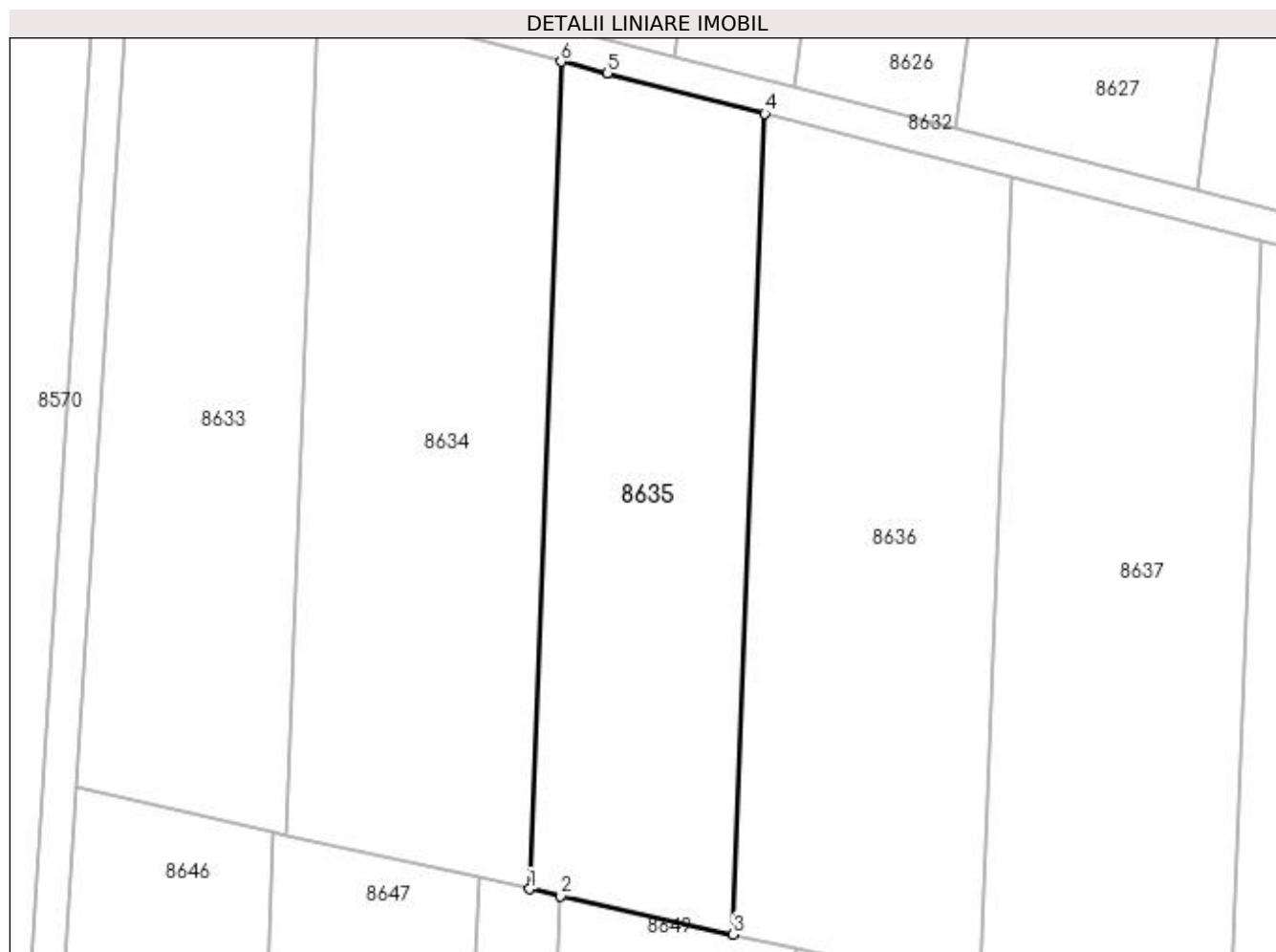
Inscrieri privind dezmembramintele dreptului de proprietate, drepturi reale de garanție și sarcini	Referințe
NU SUNT	

## Anexa Nr. 1 La Partea I

## Teren

Nr cadastral	Suprafața (mp)*	Observații / Referințe
	2.500	

\* Suprafața este determinată în planul de proiecție Stereo 70.



## Date referitoare la teren

Crt	Categorie folosință	Intra vilan	Suprafața (mp)	Tarla	Parcelă	Nr. topo	Observații / Referințe
1	vie	NU	2.500	240	3	-	

## Lungime Segmente

1) Valorile lungimilor segmentelor sunt obținute din proiecție în plan.

Punct început	X / Y	Punct sfârșit	X / Y	Lungime segment (** (m)
1	354.389,854 289.883,901	2	354.393,636 289.883,059	3.875
2	354.393,636 289.883,059	3	354.414,625 289.878,382	21.504
3	354.414,625 289.878,382	4	354.418,456 289.978,044	99.736
4	354.418,456 289.978,044	5	354.399,341 289.982,937	19.731
5	354.399,341 289.982,937	6	354.393,717 289.984,376	5.805

Punct început	X / Y	Punct sfârșit	X / Y	Lungime segment (** (m)
6	354.393,717 289.984,376	1	354.389,854 289.883,901	100.549

\*\* Lungimile segmentelor sunt determinate în planul de proiecție Stereo 70 și sunt rotunjite la 1 milimetru.

\*\*\* Distanța dintre puncte este formată din segmente cumulate ce sunt mai mici decât valoarea 1 milimetru.



**DATE DESPRE IMOBILUL NR. 8636**

Oficiul de Cadastru și Publicitate Imobiliară DOLJ  
Biroul de Cadastru și Publicitate Imobiliară Craiova

**A. Partea I. Descrierea imobilului**

TEREN Extravilan

Adresa: Jud. Dolj, T240, P4

Nr. Crt	Nr cadastral Nr. topografic	Suprafața* (mp)	Observații / Referințe
A1		3.000	Sector cadastral:20 Teren neimprejmuit;

**B. Partea II. Proprietari și acte**

Inscrieri privitoare la dreptul de proprietate și alte drepturi reale		Referințe
/		
Act Administrativ nr. TDP 534-14986, din 22/02/1994 emis de CJSIPT DOLJ;		
B1	Intabulare, drept de PROPRIETATE, dobândit prin Reconstituire, cota actuala 1/1 1) VASILE ȘTEFAN	A1

**C. Partea III. SARCINI .**

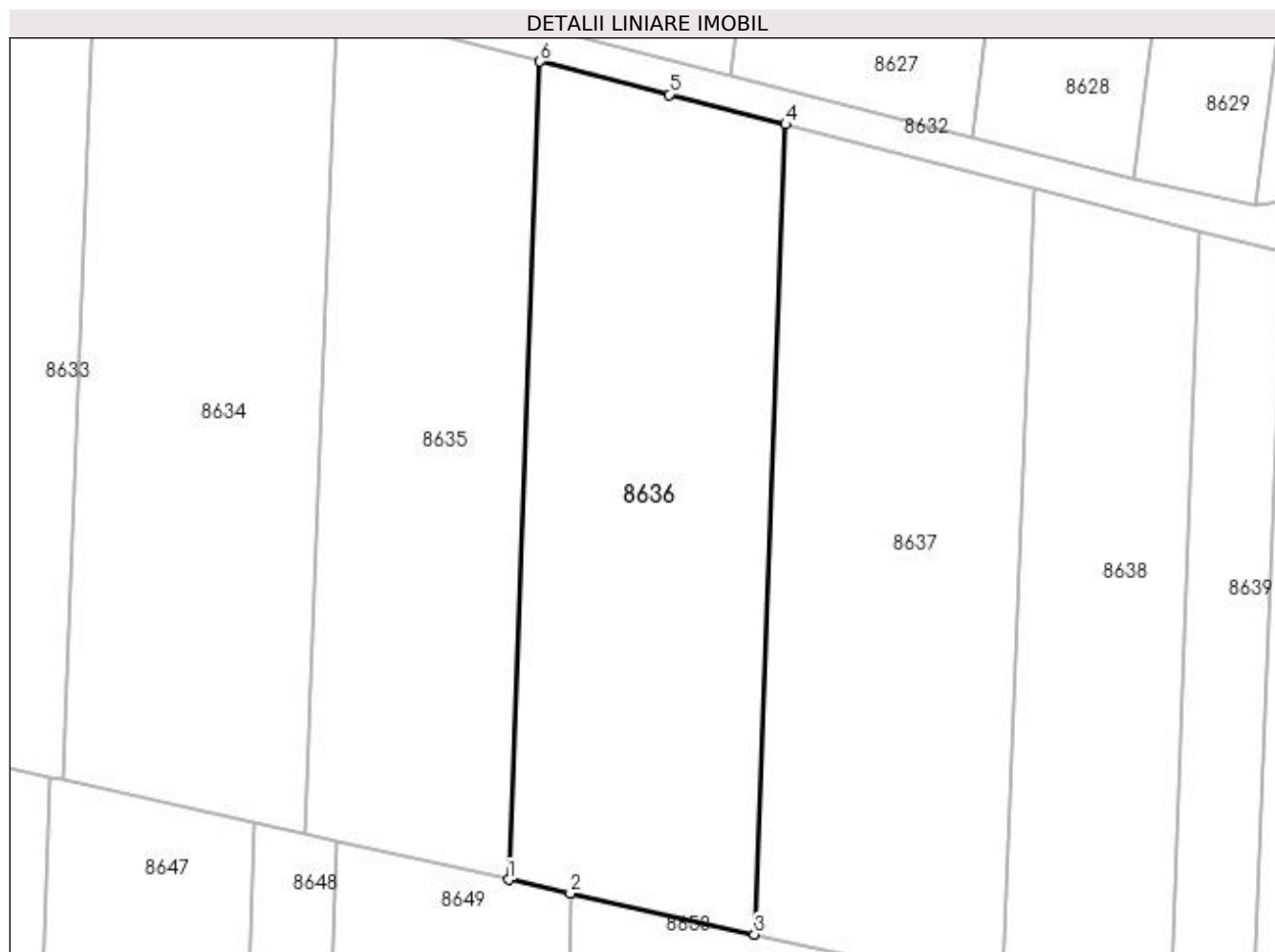
Inscrieri privind dezmembramintele dreptului de proprietate, drepturi reale de garanție și sarcini	Referințe
NU SUNT	

## Anexa Nr. 1 La Partea I

## Teren

Nr cadastral	Suprafața (mp)*	Observații / Referințe
	3.000	

\* Suprafața este determinată în planul de proiecție Stereo 70.



## Date referitoare la teren

Crt	Categorie folosință	Intra vilan	Suprafața (mp)	Tarla	Parcelă	Nr. topo	Observații / Referințe
1	vie	NU	3.000	240	4	-	

## Lungime Segmente

1) Valorile lungimilor segmentelor sunt obținute din proiecție în plan.

Punct început	X / Y	Punct sfârșit	X / Y	Lungime segment (** (m)
1	354.414,625 289.878,382	2	354.422,166 289.876,702	7.726
2	354.422,166 289.876,702	3	354.444,619 289.871,699	23.004
3	354.444,619 289.871,699	4	354.448,412 289.970,376	98.75
4	354.448,412 289.970,376	5	354.434,212 289.974,011	14.658
5	354.434,212 289.974,011	6	354.418,456 289.978,044	16.264

Punct început	X / Y	Punct sfârșit	X / Y	Lungime segment (** (m)
6	354.418,456 289.978,044	1	354.414,625 289.878,382	99.736

\*\* Lungimile segmentelor sunt determinate în planul de proiecție Stereo 70 și sunt rotunjite la 1 milimetru.

\*\*\* Distanța dintre puncte este formată din segmente cumulate ce sunt mai mici decât valoarea 1 milimetru.





**DATE DESPRE IMOBILUL NR. 8637**

Oficiul de Cadastru și Publicitate Imobiliară DOLJ  
Biroul de Cadastru și Publicitate Imobiliară Craiova

**A. Partea I. Descrierea imobilului**

TEREN Extravilan

Adresa: Jud. Dolj, T240, P5

Nr. Crt	Nr cadastral Nr. topografic	Suprafața* (mp)	Observații / Referințe
A1		3.000	Sector cadastral:20 Teren neimprejmuit;

**B. Partea II. Proprietari și acte**

Inscrieri privitoare la dreptul de proprietate și alte drepturi reale	Referințe
/	
Act Administrativ nr. TDP 526-14986, din 22/02/1994 emis de CJSIPT DOLJ;	
B1	A1
Intabulare, drept de PROPRIETATE, dobândit prin Reconstituire, cota actuala 1/1	
1) VASILE GHEORGHE	
2) BUZARNESCU MARIA	

**C. Partea III. SARCINI .**

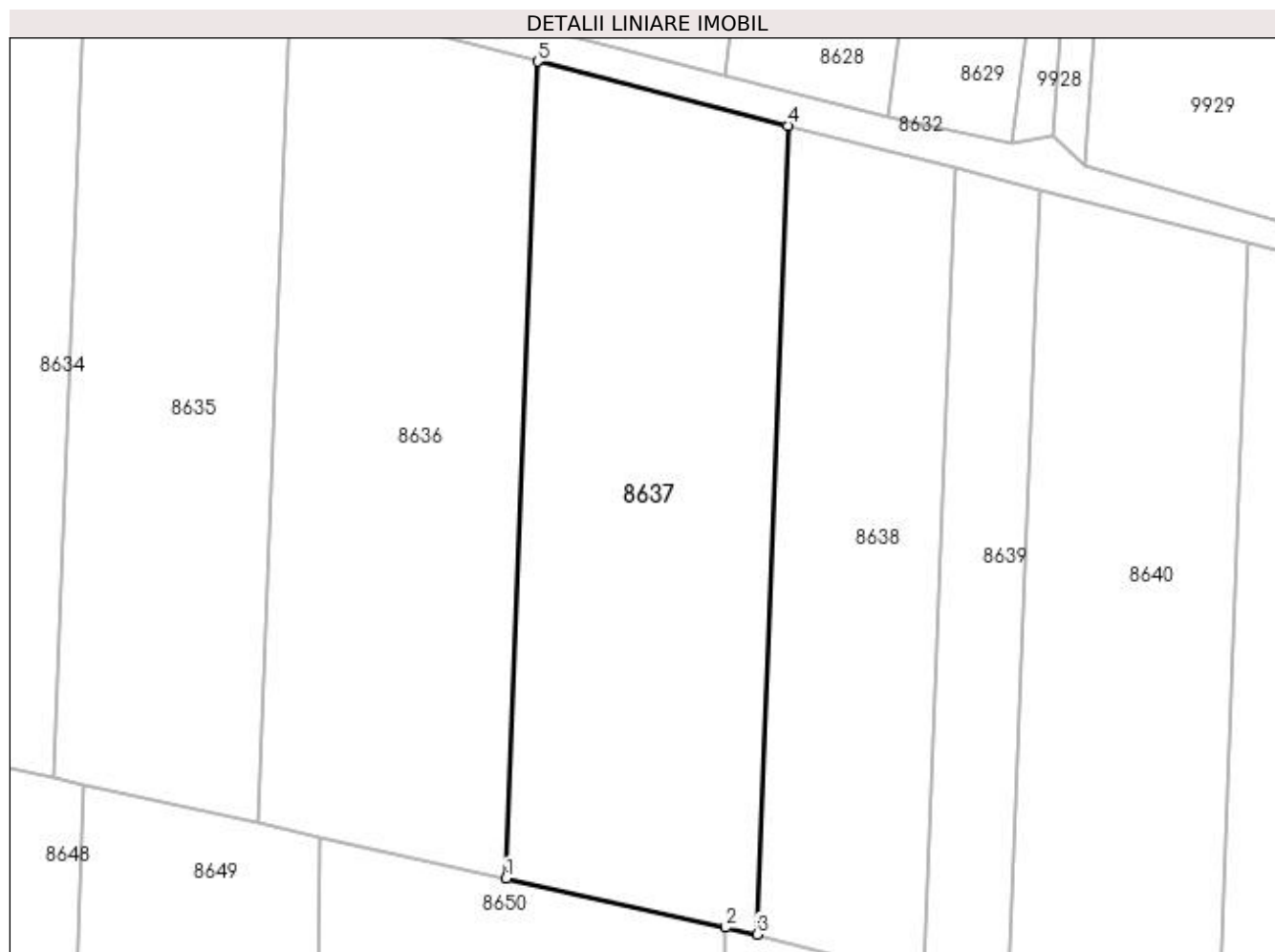
Inscrieri privind dezmembramintele dreptului de proprietate, drepturi reale de garanție și sarcini	Referințe
NU SUNT	

## Anexa Nr. 1 La Partea I

## Teren

Nr cadastral	Suprafața (mp)*	Observații / Referințe
	3.000	

\* Suprafața este determinată în planul de proiecție Stereo 70.



## Date referitoare la teren

Crt	Categorie folosință	Intra vilan	Suprafața (mp)	Tarla	Parcelă	Nr. topo	Observații / Referințe
1	vie	NU	3.000	240	5	-	

## Lungime Segmente

1) Valorile lungimilor segmentelor sunt obținute din proiecție în plan.

Punct început	X / Y	Punct sfârșit	X / Y	Lungime segment (** (m)
1	354.444,619 289.871,699	2	354.471,142 289.865,79	27.173
2	354.471,142 289.865,79	3	354.474,918 289.864,948	3.869
3	354.474,918 289.864,948	4	354.478,673 289.962,63	97.754
4	354.478,673 289.962,63	5	354.448,412 289.970,376	31.237
5	354.448,412 289.970,376	1	354.444,619 289.871,699	98.75

**\*\* Lungimile segmentelor sunt determinate în planul de proiecție Stereo 70 și sunt rotunjite la 1 milimetru.**

**\*\*\* Distanța dintre puncte este formată din segmente cumulate ce sunt mai mici decât valoarea 1 milimetru.**



**DATE DESPRE IMOBILUL NR. 8638**

Oficiul de Cadastru și Publicitate Imobiliară DOLJ  
Biroul de Cadastru și Publicitate Imobiliară Craiova

**A. Partea I. Descrierea imobilului**

TEREN Extravilan

Adresa: Jud. Dolj, T240, P6

Nr. Crt	Nr cadastral Nr. topografic	Suprafața* (mp)	Observații / Referințe
A1	36272	2.000	Sector cadastral:20 Teren neimprejmuit;

**B. Partea II. Proprietari și acte**

Inscrieri privitoare la dreptul de proprietate și alte drepturi reale		Referințe
<b>99129 / 21/05/2020</b>		
Act Notarial nr. CVC. 1072, din 20/05/2020 emis de NP Budiana Ionut Razvan;		
B1	Intabulare, drept de PROPRIETATE, dobandit prin Conventie, cota actuala 1/1	A1
	1) GLĂVAN IONUȚ-ALIN 2) GLAVAN TANIA-FLORENTINA	

**C. Partea III. SARCINI .**

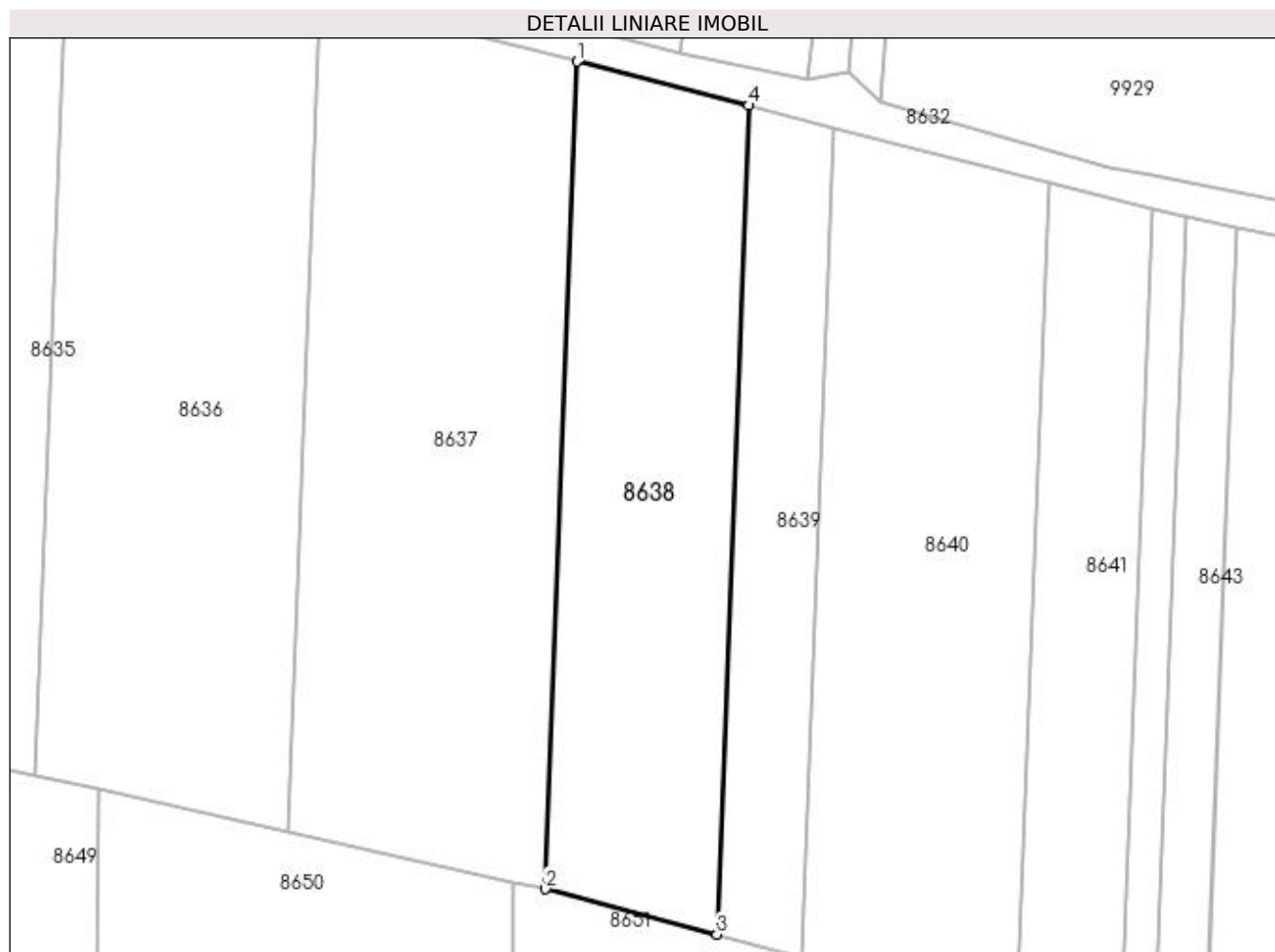
Inscrieri privind dezmembramintele dreptului de proprietate, drepturi reale de garanție și sarcini	Referințe
NU SUNT	

## Anexa Nr. 1 La Partea I

## Teren

Nr cadastral	Suprafața (mp)*	Observații / Referințe
36272	2.000	

\* Suprafața este determinată în planul de proiecție Stereo 70.



## Date referitoare la teren

Crt	Categorie folosință	Intra vilan	Suprafața (mp)	Tarla	Parcelă	Nr. topo	Observații / Referințe
1	arabil	NU	2.000	240	6	-	

## Lungime Segmente

1) Valorile lungimilor segmentelor sunt obținute din proiecție în plan.

Punct început	X / Y	Punct sfârșit	X / Y	Lungime segment (** (m)
1	354.478,673 289.962,63	2	354.474,918 289.864,948	97.754
2	354.474,918 289.864,948	3	354.495,172 289.859,613	20.945
3	354.495,172 289.859,613	4	354.498,933 289.957,444	97.903
4	354.498,933 289.957,444	1	354.478,673 289.962,63	20.913

**\*\* Lungimile segmentelor sunt determinate în planul de proiecție Stereo 70 și sunt rotunjite la 1 milimetru.**

**\*\*\* Distanța dintre puncte este formată din segmente cumulate ce sunt mai mici decât valoarea 1 milimetru.**





**DATE DESPRE IMOBILUL NR. 8639**

Oficiul de Cadastru și Publicitate Imobiliară DOLJ  
Biroul de Cadastru și Publicitate Imobiliară Craiova

**A. Partea I. Descrierea imobilului**

TEREN Extravilan

Adresa: Jud. Dolj, T240, P7

Nr. Crt	Nr cadastral Nr. topografic	Suprafața* (mp)	Observații / Referințe
A1	36029	1.000	Sector cadastral:20 Teren neimprejmuit;

**B. Partea II. Proprietari și acte**

Inscrieri privitoare la dreptul de proprietate și alte drepturi reale		Referințe
<b>171591 / 07/08/2019</b>		
Act Notarial nr. CVC. 2678, din 06/08/2019 emis de Marinescu Maria Daniela;		
B1	Intabulare, drept de PROPRIETATE, dobandit prin Conventie, cota actuala 1/1 1) VASILE ROBERTO-CRISTIAN	A1

**C. Partea III. SARCINI .**

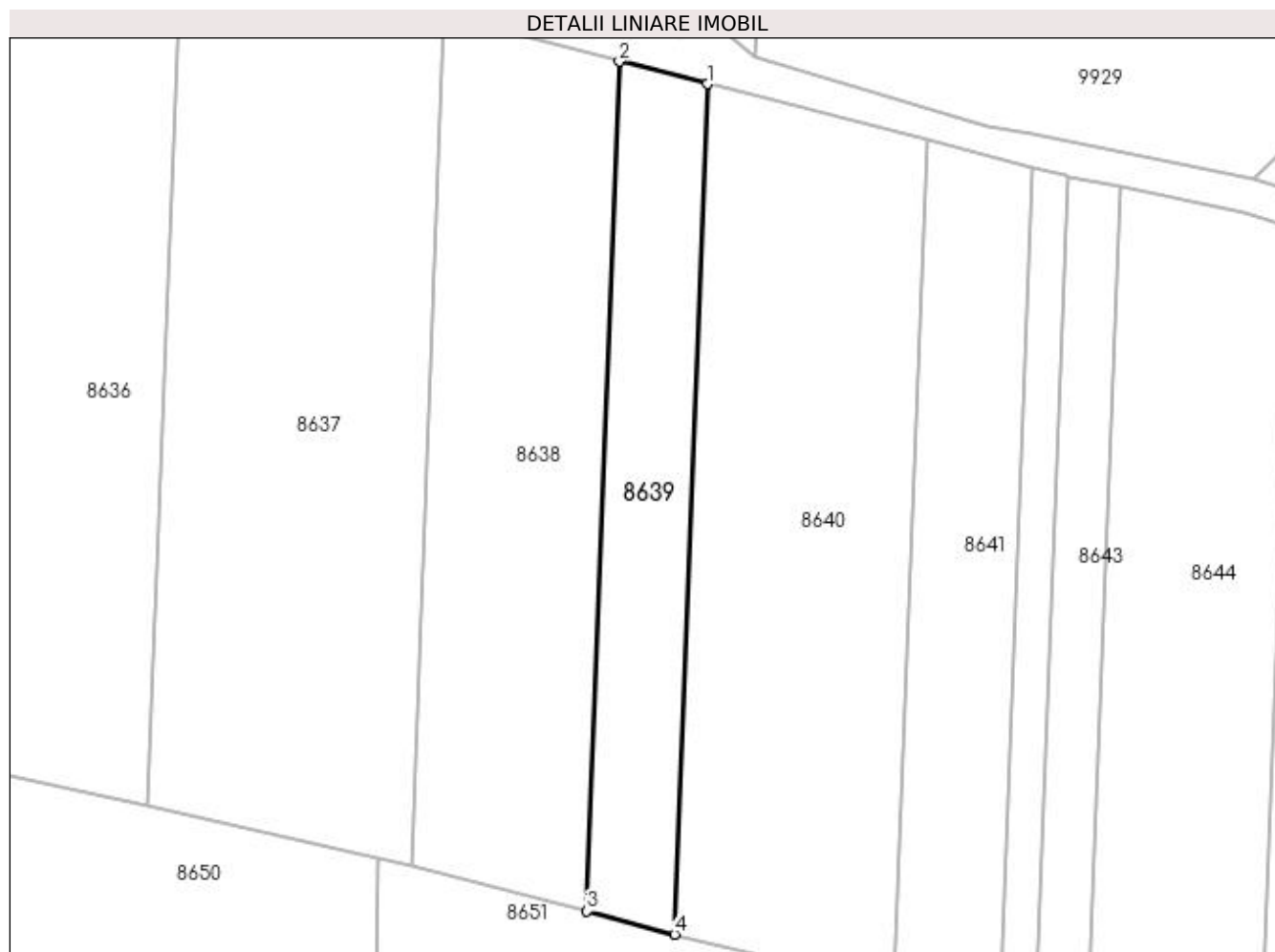
Inscrieri privind dezmembramintele dreptului de proprietate, drepturi reale de garanție și sarcini	Referințe
NU SUNT	

## Anexa Nr. 1 La Partea I

## Teren

Nr cadastral	Suprafața (mp)*	Observații / Referințe
36029	1.000	

\* Suprafața este determinată în planul de proiecție Stereo 70.



## Date referitoare la teren

Crt	Categorie folosință	Intra vilan	Suprafața (mp)	Tarla	Parcelă	Nr. topo	Observații / Referințe
1	arabil	NU	1.000	240	7	-	

## Lungime Segmente

1) Valorile lungimilor segmentelor sunt obținute din proiecție în plan.

Punct început	X / Y	Punct sfârșit	X / Y	Lungime segment (** (m)
1	354.509,052 289.954,854	2	354.498,933 289.957,444	10.445
2	354.498,933 289.957,444	3	354.495,172 289.859,613	97.903
3	354.495,172 289.859,613	4	354.505,287 289.856,948	10.46
4	354.505,287 289.856,948	1	354.509,052 289.954,854	97.978

**\*\* Lungimile segmentelor sunt determinate în planul de proiecție Stereo 70 și sunt rotunjite la 1 milimetru.**

**\*\*\* Distanța dintre puncte este formată din segmente cumulate ce sunt mai mici decât valoarea 1 milimetru.**



**DATE DESPRE IMOBILUL NR. 8640**

Oficiul de Cadastru și Publicitate Imobiliară DOLJ  
Biroul de Cadastru și Publicitate Imobiliară Craiova

**A. Partea I. Descrierea imobilului**

TEREN Extravilan

Adresa: Jud. Dolj, T240, P8

Nr. Crt	Nr cadastral Nr. topografic	Suprafața* (mp)	Observații / Referințe
A1	33587	2.500	Sector cadastral:20 Teren neimprejmuit;

**B. Partea II. Proprietari și acte**

Inscrieri privitoare la dreptul de proprietate și alte drepturi reale		Referințe
<b>28502 / 03/03/2017</b>		
Act Notarial nr. 624, din 24/02/2017 emis de Budiana Ionut Razvan;		
B1	Intabulare, drept de PROPRIETATE, dobandit prin Conventie, cota actuala 1/1 1) DORONDEL GHEORGHE 2) DORONDEL ESTERA	A1

**C. Partea III. SARCINI .**

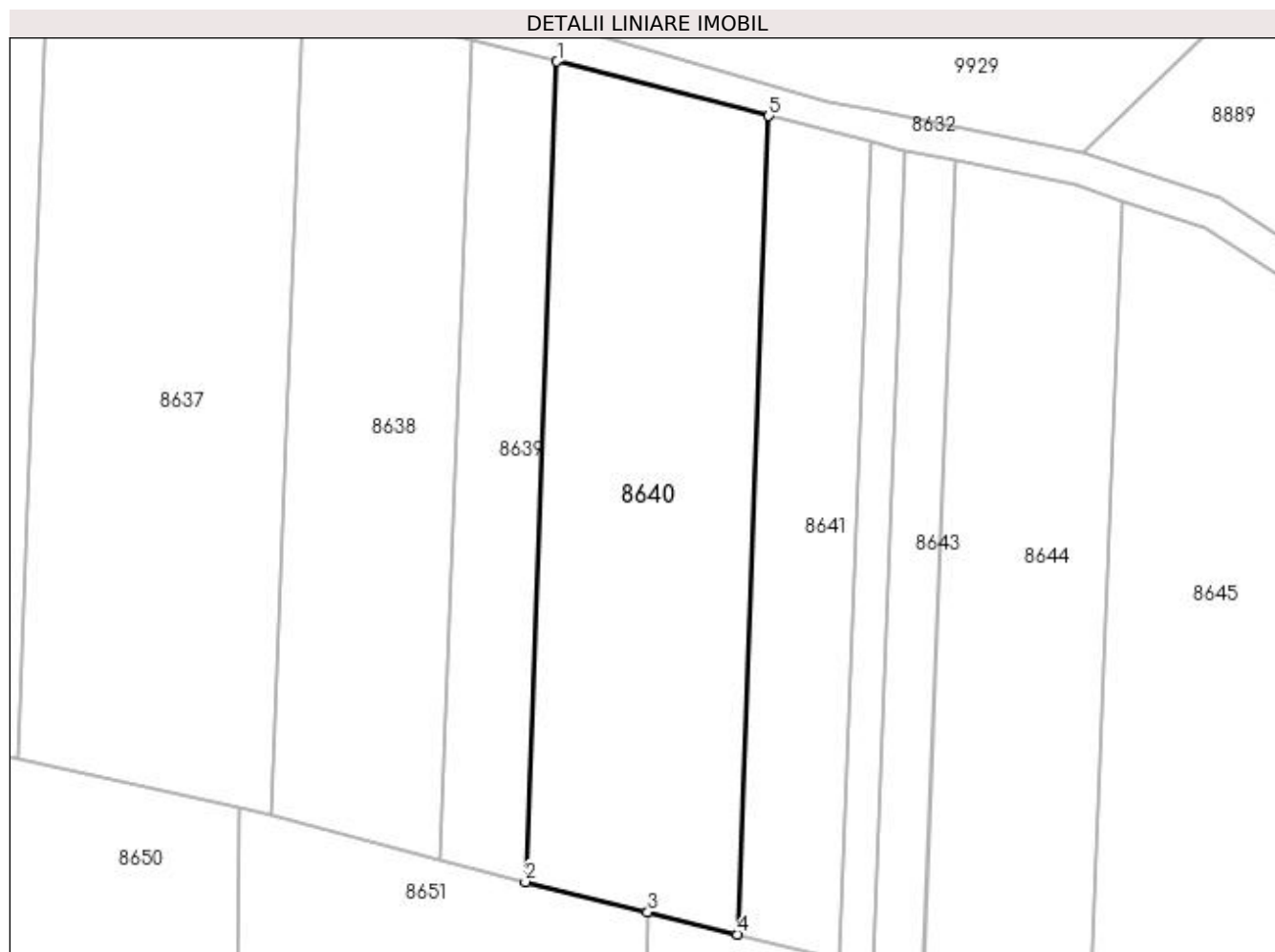
Inscrieri privind dezmembramintele dreptului de proprietate, drepturi reale de garanție și sarcini	Referințe
NU SUNT	

## Anexa Nr. 1 La Partea I

## Teren

Nr cadastral	Suprafața (mp)*	Observații / Referințe
33587	2.500	

\* Suprafața este determinată în planul de proiecție Stereo 70.



## Date referitoare la teren

Crt	Categorie folosință	Intra vilan	Suprafața (mp)	Tarla	Parcelă	Nr. topo	Observații / Referințe
1	arabil	NU	2.500	240	8	-	

## Lungime Segmente

1) Valorile lungimilor segmentelor sunt obținute din proiecție în plan.

Punct început	X / Y	Punct sfârșit	X / Y	Lungime segment (** (m)
1	354.509,052 289.954,854	2	354.505,287 289.856,948	97.978
2	354.505,287 289.856,948	3	354.519,917 289.853,323	15.072
3	354.519,917 289.853,323	4	354.530,607 289.850,674	11.013
4	354.530,607 289.850,674	5	354.534,364 289.948,375	97.773
5	354.534,364 289.948,375	1	354.509,052 289.954,854	26.128

**\*\* Lungimile segmentelor sunt determinate în planul de proiecție Stereo 70 și sunt rotunjite la 1 milimetru.**

**\*\*\* Distanța dintre puncte este formată din segmente cumulate ce sunt mai mici decât valoarea 1 milimetru.**





**DATE DESPRE IMOBILUL NR. 8641**

Oficiul de Cadastru și Publicitate Imobiliară DOLJ  
Biroul de Cadastru și Publicitate Imobiliară Craiova

**A. Partea I. Descrierea imobilului**

TEREN Extravilan

Adresa: Jud. Dolj, T240, P9

Nr. Crt	Nr cadastral Nr. topografic	Suprafața* (mp)	Observații / Referințe
A1		1.200	Sector cadastral:20 Teren neimprejmuit;

**B. Partea II. Proprietari și acte**

Inscrieri privitoare la dreptul de proprietate și alte drepturi reale		Referințe
/		
Act Administrativ nr. TDP 547-14986, din 22/02/1994 emis de CJSIPT DOLJ;		
B1	Intabulare, drept de PROPRIETATE, dobândit prin Reconstituire, cota actuala 1/1 1) VELICA DUMITRU	A1

**C. Partea III. SARCINI .**

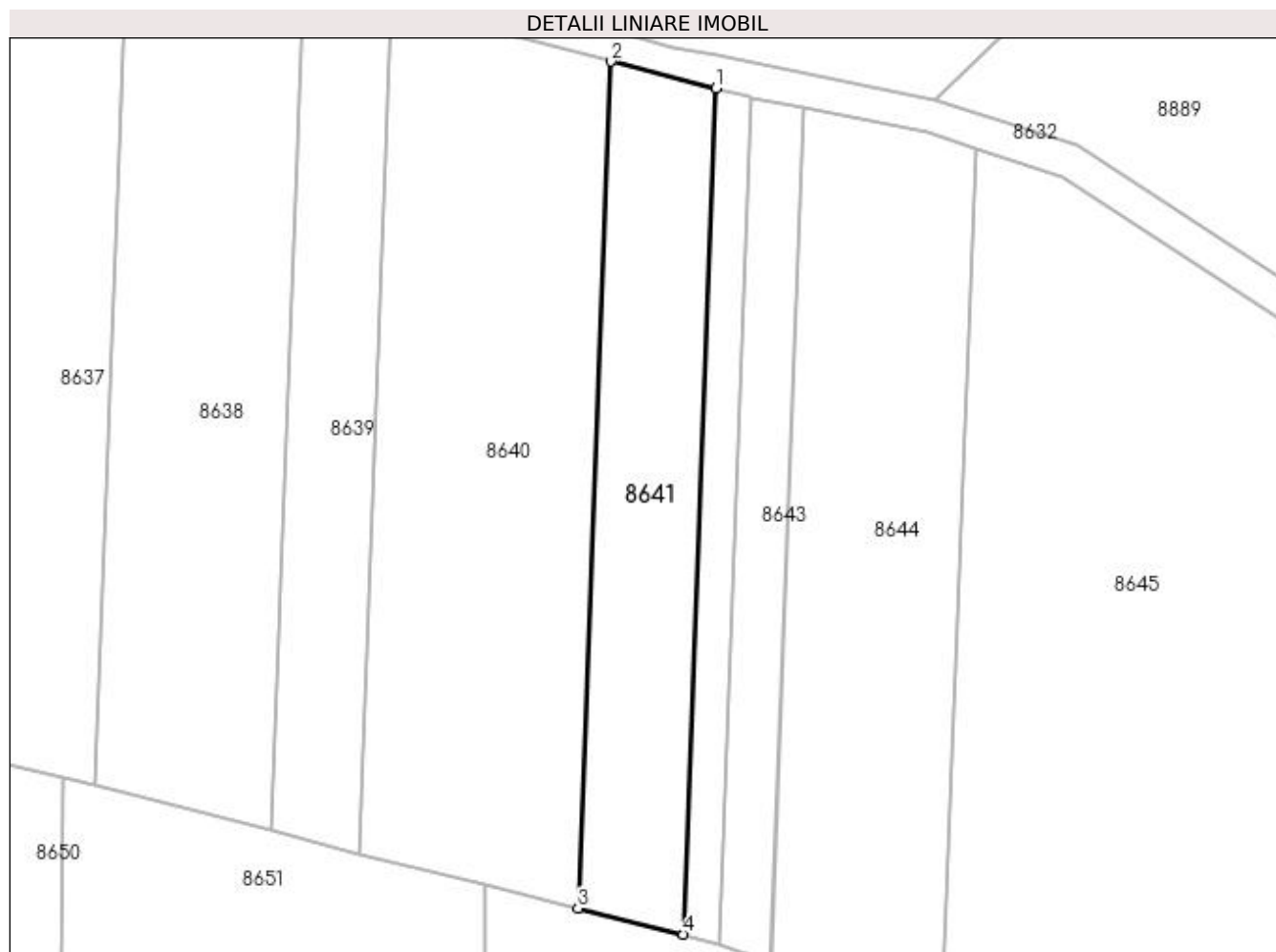
Inscrieri privind dezmembramintele dreptului de proprietate, drepturi reale de garanție și sarcini	Referințe
NU SUNT	

## Anexa Nr. 1 La Partea I

## Teren

Nr cadastral	Suprafața (mp)*	Observații / Referințe
	1.200	

\* Suprafața este determinată în planul de proiecție Stereo 70.



## Date referitoare la teren

Crt	Categorie folosință	Intra vilan	Suprafața (mp)	Tarla	Parcelă	Nr. topo	Observații / Referințe
1	vie	NU	1.200	240	9	-	

## Lungime Segmente

1) Valorile lungimilor segmentelor sunt obținute din proiecție în plan.

Punct început	X / Y	Punct sfârșit	X / Y	Lungime segment (** (m)
1	354.546,534 289.945,26	2	354.534,364 289.948,375	12.562
2	354.534,364 289.948,375	3	354.530,607 289.850,674	97.773
3	354.530,607 289.850,674	4	354.542,782 289.847,677	12.538
4	354.542,782 289.847,677	1	354.546,534 289.945,26	97.655

**\*\* Lungimile segmentelor sunt determinate în planul de proiecție Stereo 70 și sunt rotunjite la 1 milimetru.**

**\*\*\* Distanța dintre puncte este formată din segmente cumulate ce sunt mai mici decât valoarea 1 milimetru.**



**DATE DESPRE IMOBILUL NR. 8642**

Oficiul de Cadastru și Publicitate Imobiliară DOLJ  
Biroul de Cadastru și Publicitate Imobiliară Craiova

**A. Partea I. Descrierea imobilului**

TEREN Extravilan

Adresa: Jud. Dolj, T240, P10/1

Nr. Crt	Nr cadastral Nr. topografic	Suprafața* (mp)	Observații / Referințe
A1	36376	400	Sector cadastral:20 Teren neimprejmuit;

**B. Partea II. Proprietari și acte**

Inscrieri privitoare la dreptul de proprietate și alte drepturi reale	Referințe
<b>127967 / 29/06/2020</b>	
Hotarare Judecatoreasca nr. SC nr.1609, din 15/11/2010 emis de Judecatoria Calafat dosar nr 1114/201/2010 (act administrativ nr TDP NR.13569 din 01.07.2009, emis de COMISIA JUDETEANA dOLJ;hotarare judecatoreasca nr incheiere DOSAR NR1114/201/2010 din 13.02.2020, emis de JUDECATORIA CALAFAT; in scris sub semnatura privata nr OP nr.294 din 26.06.2020, emis de Banca Transilvania);	
B1	A1
Intabulare, drept de PROPRIETATE, dobandit prin Hotarare Judecatoreasca, cota actuala 1/1 1) ROSU MONI-ADRIANA	

**C. Partea III. SARCINI .**

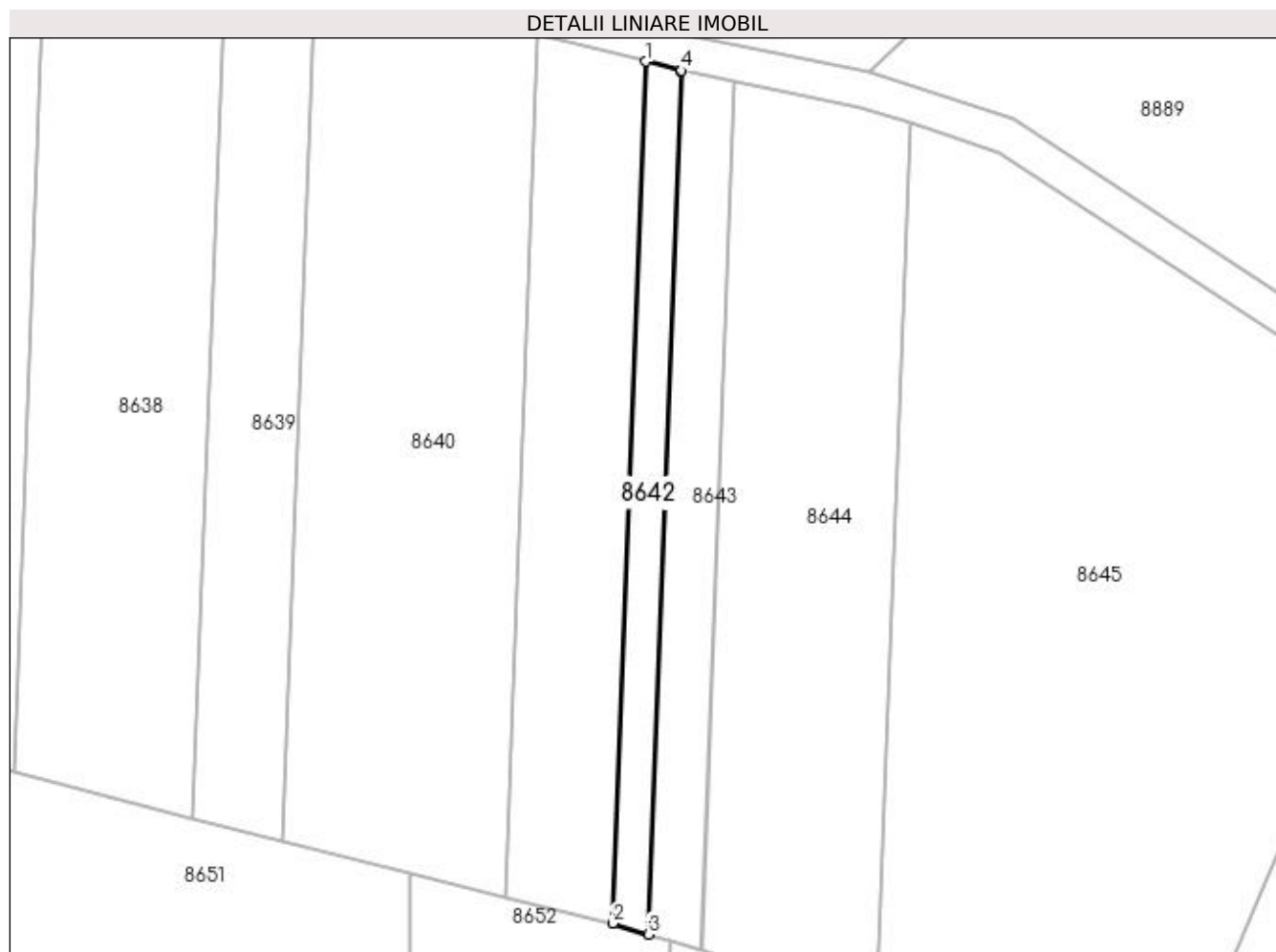
Inscrieri privind dezmembramintele dreptului de proprietate, drepturi reale de garanție și sarcini	Referințe
NU SUNT	

## Anexa Nr. 1 La Partea I

## Teren

Nr cadastral	Suprafața (mp)*	Observații / Referințe
36376	400	

\* Suprafața este determinată în planul de proiecție Stereo 70.



## Date referitoare la teren

Crt	Categorie folosință	Intravilan	Suprafața (mp)	Tarla	Parcelă	Nr. topo	Observații / Referințe
1	vie	NU	400	240	10/1	-	

## Lungime Segmente

1) Valorile lungimilor segmentelor sunt obținute din proiecție în plan.

Punct început	X / Y	Punct sfârșit	X / Y	Lungime segment (** (m)
1	354.546,534 289.945,26	2	354.542,782 289.847,677	97.655
2	354.542,782 289.847,677	3	354.546,83 289.846,453	4.229
3	354.546,83 289.846,453	4	354.550,59 289.944,232	97.851
4	354.550,59 289.944,232	5	354.550,409 289.944,268	0.185
5	354.550,409 289.944,268	1	354.546,534 289.945,26	4.0

**\*\* Lungimile segmentelor sunt determinate în planul de proiecție Stereo 70 și sunt rotunjite la 1 milimetru.**

**\*\*\* Distanța dintre puncte este formată din segmente cumulate ce sunt mai mici decât valoarea 1 milimetru.**





**DATE DESPRE IMOBILUL NR. 8643**

Oficiul de Cadastru și Publicitate Imobiliară DOLJ  
Biroul de Cadastru și Publicitate Imobiliară Craiova

**A. Partea I. Descrierea imobilului**

TEREN Extravilan

Adresa: Jud. Dolj, T240, P10

Nr. Crt	Nr cadastral Nr. topografic	Suprafața* (mp)	Observații / Referințe
A1		600	Sector cadastral:20 Teren neimprejmuit; RESTUL DE SUPRAFATA SE GASESTE LA ID 8642

**B. Partea II. Proprietari și acte**

Inscrieri privitoare la dreptul de proprietate și alte drepturi reale		Referințe
/		
Hotarare Judecatoreasca nr. SC NR. 1609, din 16/11/2010 emis de JUDECATORIA CALAFAT (TDP NR. 13569/01-07-2009);		
B1	Intabulare, drept de PROPRIETATE, dobandit prin Hotarare Judecatoreasca, cota actuala 1/1 1) DIHORU DANA-GABRIELA	A1

**C. Partea III. SARCINI .**

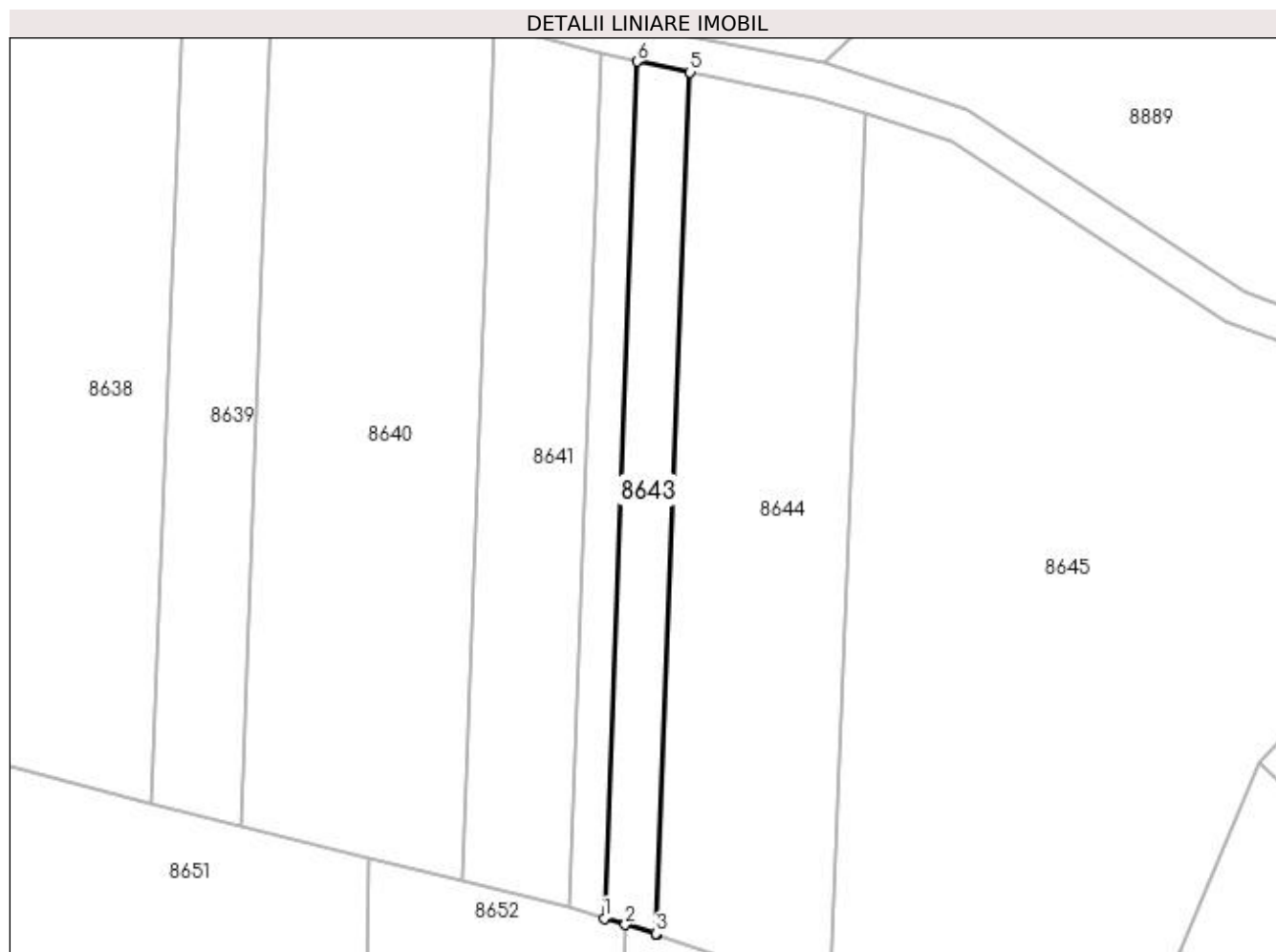
Inscrieri privind dezmembramintele dreptului de proprietate, drepturi reale de garanție și sarcini	Referințe
NU SUNT	

## Anexa Nr. 1 La Partea I

## Teren

Nr cadastral	Suprafața (mp)*	Observații / Referințe
	600	RESTUL DE SUPRAFAȚA SE GASEȘTE LA ID 8642

\* Suprafața este determinată în planul de proiecție Stereo 70.



## Date referitoare la teren

Crt	Categorie folosință	Intra vilan	Suprafața (mp)	Tarla	Parcelă	Nr. topo	Observații / Referințe
1	vie	NU	600	240	10	-	

## Lungime Segmente

1) Valorile lungimilor segmentelor sunt obținute din proiecție în plan.

Punct început	X / Y	Punct sfârșit	X / Y	Lungime segment (** (m)
1	354.546,83 289.846,453	2	354.549,25 289.845,721	2.528
2	354.549,25 289.845,721	3	354.552,713 289.844,674	3.618
3	354.552,713 289.844,674	4	354.552,877 289.844,618	0.173
4	354.552,877 289.844,618	5	354.556,66 289.943,006	98.461
5	354.556,66 289.943,006	6	354.550,59 289.944,232	6.193

Punct început	X / Y	Punct sfârșit	X / Y	Lungime segment (** (m)
6	354.550,59 289.944,232	1	354.546,83 289.846,453	97.851

\*\* Lungimile segmentelor sunt determinate în planul de proiecție Stereo 70 și sunt rotunjite la 1 milimetru.

\*\*\* Distanța dintre puncte este formată din segmente cumulate ce sunt mai mici decât valoarea 1 milimetru.



**DATE DESPRE IMOBILUL NR. 8644**

Oficiul de Cadastru și Publicitate Imobiliară DOLJ  
Biroul de Cadastru și Publicitate Imobiliară Craiova

**A. Partea I. Descrierea imobilului**

TEREN Extravilan

Adresa: Jud. Dolj, T240, P11

Nr. Crt	Nr cadastral Nr. topografic	Suprafața* (mp)	Observații / Referințe
A1		2.000	Sector cadastral:20 Teren neimprejmuit;

**B. Partea II. Proprietari și acte**

Inscrieri privitoare la dreptul de proprietate și alte drepturi reale	Referințe
/	
Act Administrativ nr. TDP 537-14986, din 22/02/1994 emis de CJSIPT DOLJ;	
B1	A1
Intabulare, drept de PROPRIETATE, dobândit prin Reconstituire, cota actuala 1/1 1) GLĂVAN CONSTANTIN	

**C. Partea III. SARCINI .**

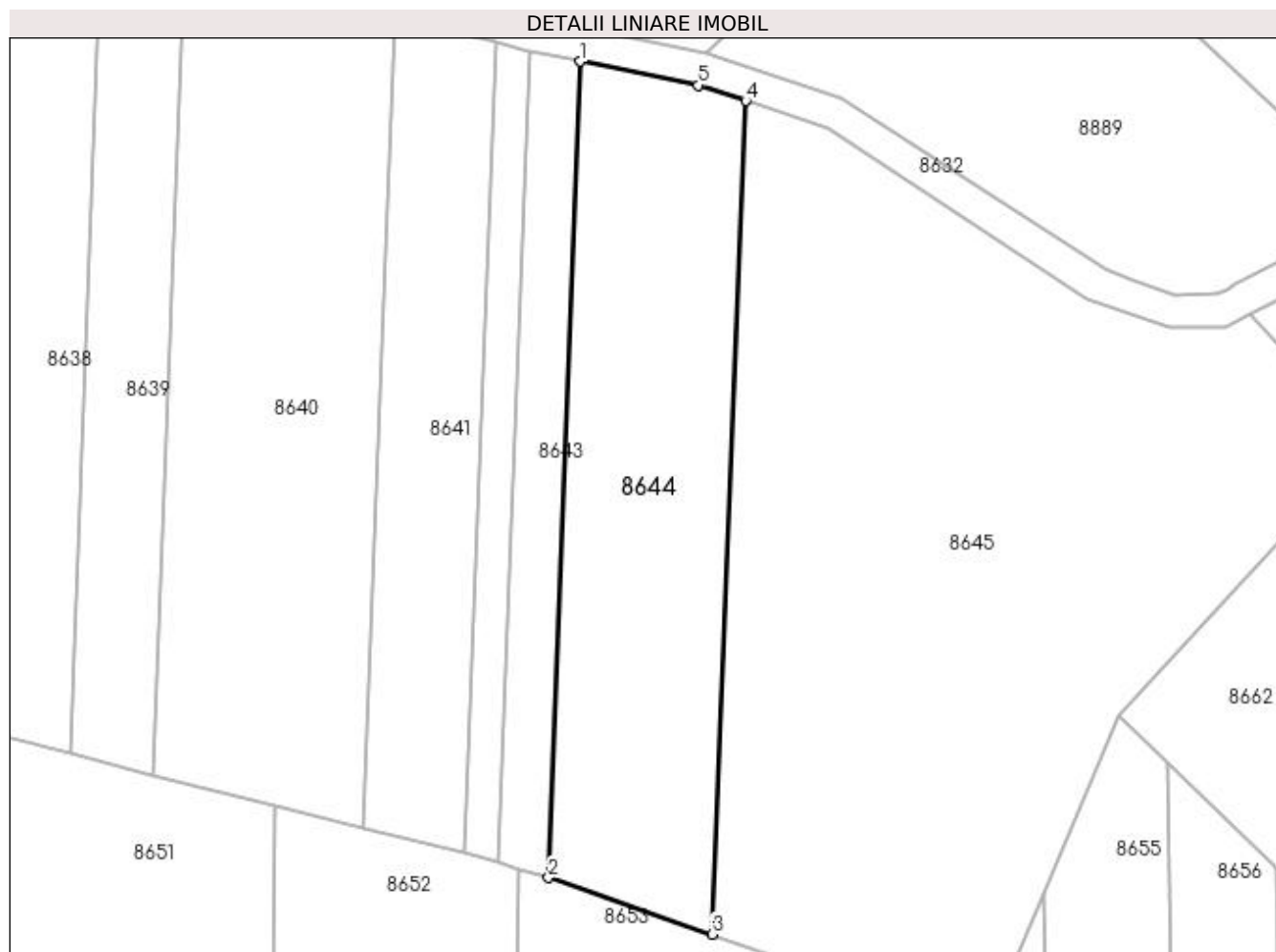
Inscrieri privind dezmembramintele dreptului de proprietate, drepturi reale de garanție și sarcini	Referințe
NU SUNT	

## Anexa Nr. 1 La Partea I

## Teren

Nr cadastral	Suprafața (mp)*	Observații / Referințe
	2.000	

\* Suprafața este determinată în planul de proiecție Stereo 70.



## Date referitoare la teren

Crt	Categorie folosință	Intra vilan	Suprafața (mp)	Tarla	Parcelă	Nr. topo	Observații / Referințe
1	vie	NU	2.000	240	11	-	

## Lungime Segmente

1) Valorile lungimilor segmentelor sunt obținute din proiecție în plan.

Punct început	X / Y	Punct sfârșit	X / Y	Lungime segment (** (m)
1	354.556,66 289.943,006	2	354.552,877 289.844,618	98.461
2	354.552,877 289.844,618	3	354.572,592 289.837,814	20.856
3	354.572,592 289.837,814	4	354.576,624 289.938,259	100.526
4	354.576,624 289.938,259	5	354.570,88 289.940,137	6.043
5	354.570,88 289.940,137	1	354.556,66 289.943,006	14.507

**\*\* Lungimile segmentelor sunt determinate în planul de proiecție Stereo 70 și sunt rotunjite la 1 milimetru.**

**\*\*\* Distanța dintre puncte este formată din segmente cumulate ce sunt mai mici decât valoarea 1 milimetru.**





**DATE DESPRE IMOBILUL NR. 8645**

Oficiul de Cadastru și Publicitate Imobiliară DOLJ  
Biroul de Cadastru și Publicitate Imobiliară Craiova

**A. Partea I. Descrierea imobilului**

TEREN Necunoscut

Adresa: Loc. Motatei, Jud. Dolj, T240, P18

Nr. Crt	Nr cadastral Nr. topografic	Suprafața* (mp)	Observații / Referințe
A1		5.100	Sector cadastral:20 Teren neimprejmuit; Partial intravilan conform PUG

**B. Partea II. Proprietari și acte**

Inscrieri privitoare la dreptul de proprietate și alte drepturi reale		Referințe
/		
Act Administrativ nr. TDP 4243-48619, din 18/03/2002 emis de CJSIPT DOLJ;		
B1	Intabulare, drept de PROPRIETATE, dobândit prin Reconstituire, cota actuala 1/1 1) <b>BOIA ANA</b> , LIPSA CNP	A1

**C. Partea III. SARCINI .**

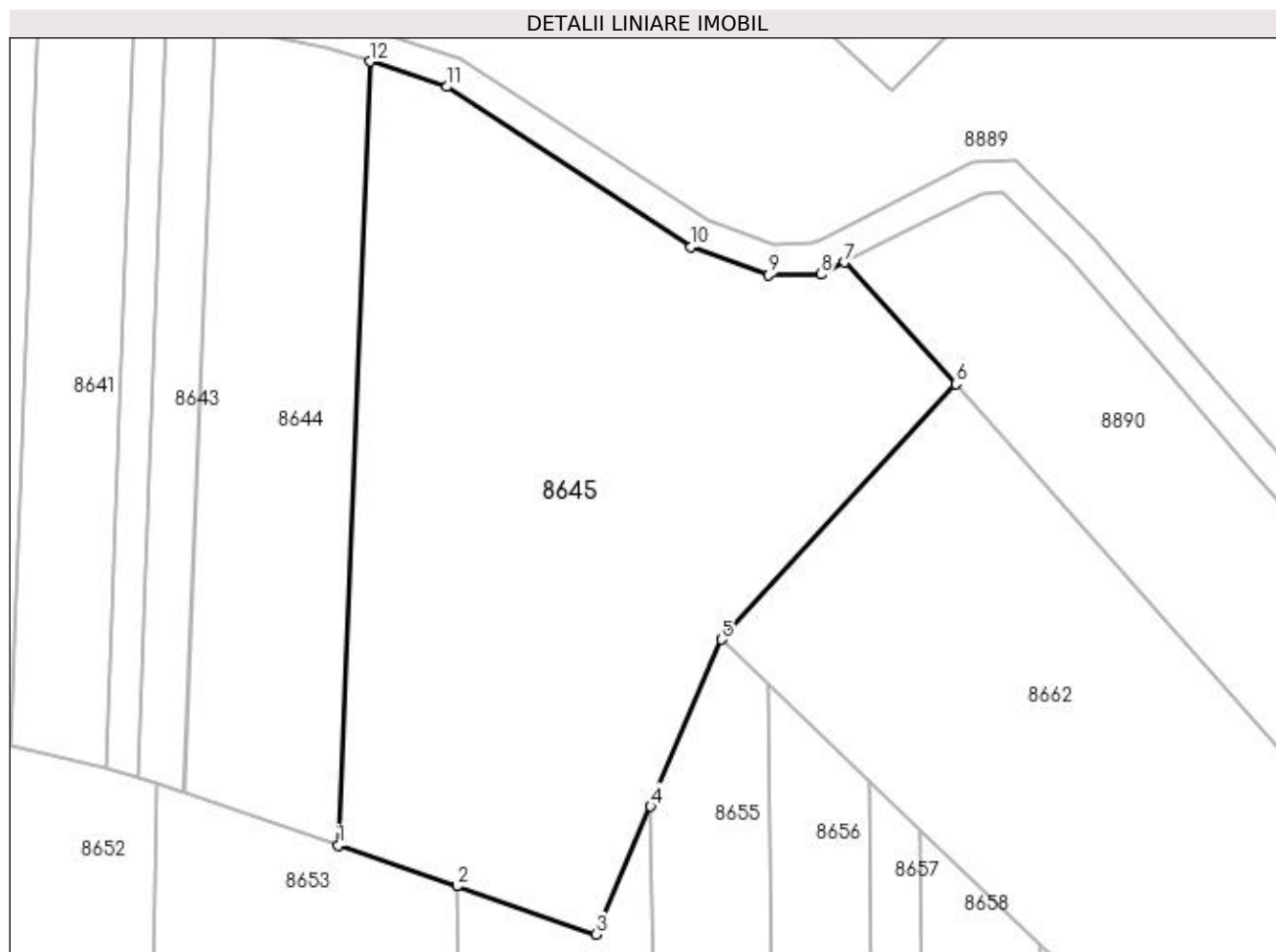
Inscrieri privind dezmembramintele dreptului de proprietate, drepturi reale de garanție și sarcini	Referințe
NU SUNT	

## Anexa Nr. 1 La Partea I

## Teren

Nr cadastral	Suprafața (mp)*	Observații / Referințe
	5.100	Partial intravilan conform PUG

\* Suprafața este determinată în planul de proiecție Stereo 70.



## Date referitoare la teren

Crt	Categorie folosință	Intra vilan	Suprafața (mp)	Tarla	Parcelă	Nr. topo	Observații / Referințe
1	arabil	DA	147	240	18	-	
2	arabil	NU	4.953	240	18	-	

## Lungime Segmente

1) Valorile lungimilor segmentelor sunt obținute din proiecție în plan.

Punct început	X / Y	Punct sfârșit	X / Y	Lungime segment (** (m)
1	354.572,592 289.837,814	2	354.587,786 289.832,57	16.073
2	354.587,786 289.832,57	3	354.605,667 289.826,399	18.916
3	354.605,667 289.826,399	4	354.612,627 289.842,786	17.804
4	354.612,627 289.842,786	5	354.621,714 289.864,18	23.244

Punct început	X / Y	Punct sfârșit	X / Y	Lungime segment (** (m)
5	354.621,714 289.864,18	6	354.651,773 289.896,949	44.467
6	354.651,773 289.896,949	7	354.637,511 289.912,521	21.116
7	354.637,511 289.912,521	8	354.634,501 289.910,977	3.383
8	354.634,501 289.910,977	9	354.627,798 289.910,895	6.704
9	354.627,798 289.910,895	10	354.617,825 289.914,491	10.602
10	354.617,825 289.914,491	11	354.586,515 289.935,026	37.443
11	354.586,515 289.935,026	12	354.576,624 289.938,259	10.406
12	354.576,624 289.938,259	1	354.572,592 289.837,814	100.526

\*\* Lungimile segmentelor sunt determinate în planul de proiecție Stereo 70 și sunt rotunjite la 1 milimetru.

\*\*\* Distanța dintre puncte este formată din segmente cumulate ce sunt mai mici decât valoarea 1 milimetru.



**DATE DESPRE IMOBILUL NR. 8646**

Oficiul de Cadastru și Publicitate Imobiliară DOLJ  
Biroul de Cadastru și Publicitate Imobiliară Craiova

**A. Partea I. Descrierea imobilului**

TEREN Extravilan

Adresa: Jud. Dolj, T241, P1

Nr. Crt	Nr cadastral Nr. topografic	Suprafața* (mp)	Observații / Referințe
A1		2.500	Sector cadastral:20 Teren neimprejmuit;

**B. Partea II. Proprietari și acte**

Inscrieri privitoare la dreptul de proprietate și alte drepturi reale		Referințe
/		
Act Administrativ nr. TDP 524-14986, din 22/02/1994 emis de CJSPT DOLJ (CERT DECES NR 875587/06-01-2020);		
B1	Intabulare, drept de PROPRIETATE, dobandit prin Reconstituire, cota actuala 1/1 1) GLAVAN ION DEFUNCT:Da	A1

**C. Partea III. SARCINI .**

Inscrieri privind dezmembramintele dreptului de proprietate, drepturi reale de garanție și sarcini	Referințe
NU SUNT	

## Anexa Nr. 1 La Partea I

## Teren

Nr cadastral	Suprafața (mp)*	Observații / Referințe
	2.500	

\* Suprafața este determinată în planul de proiecție Stereo 70.



## Date referitoare la teren

Crt	Categorie folosință	Intra vilan	Suprafața (mp)	Tarla	Parcelă	Nr. topo	Observații / Referințe
1	vie	NU	2.500	241	1	-	

## Lungime Segmente

1) Valorile lungimilor segmentelor sunt obținute din proiecție în plan.

Punct început	X / Y	Punct sfârșit	X / Y	Lungime segment (** (m)
1	354.328,555 289.798,948	2	354.355,159 289.792,208	27.444
2	354.355,159 289.792,208	3	354.358,622 289.890,86	98.713
3	354.358,622 289.890,86	4	354.334,769 289.896,175	24.438
4	354.334,769 289.896,175	1	354.328,555 289.798,948	97.425

**\*\* Lungimile segmentelor sunt determinate în planul de proiecție Stereo 70 și sunt rotunjite la 1 milimetru.**

**\*\*\* Distanța dintre puncte este formată din segmente cumulate ce sunt mai mici decât valoarea 1 milimetru.**





**DATE DESPRE IMOBILUL NR. 8647**

Oficiul de Cadastru și Publicitate Imobiliară DOLJ  
Biroul de Cadastru și Publicitate Imobiliară Craiova

**A. Partea I. Descrierea imobilului**

TEREN Extravilan

Adresa: Jud. Dolj, T241, P2

Nr. Crt	Nr cadastral Nr. topografic	Suprafața* (mp)	Observații / Referințe
A1		2.500	Sector cadastral:20 Teren neimprejmuit;

**B. Partea II. Proprietari și acte**

Inscrieri privitoare la dreptul de proprietate și alte drepturi reale	Referințe
/	
Act Administrativ nr. TDP 679-45838, din 24/03/1994 emis de CJSIPT DOLJ;	
B1	A1
Intabulare, drept de PROPRIETATE, dobândit prin Reconstituire, cota actuala 1/1 1) PLOTOGEA PETRE	

**C. Partea III. SARCINI .**

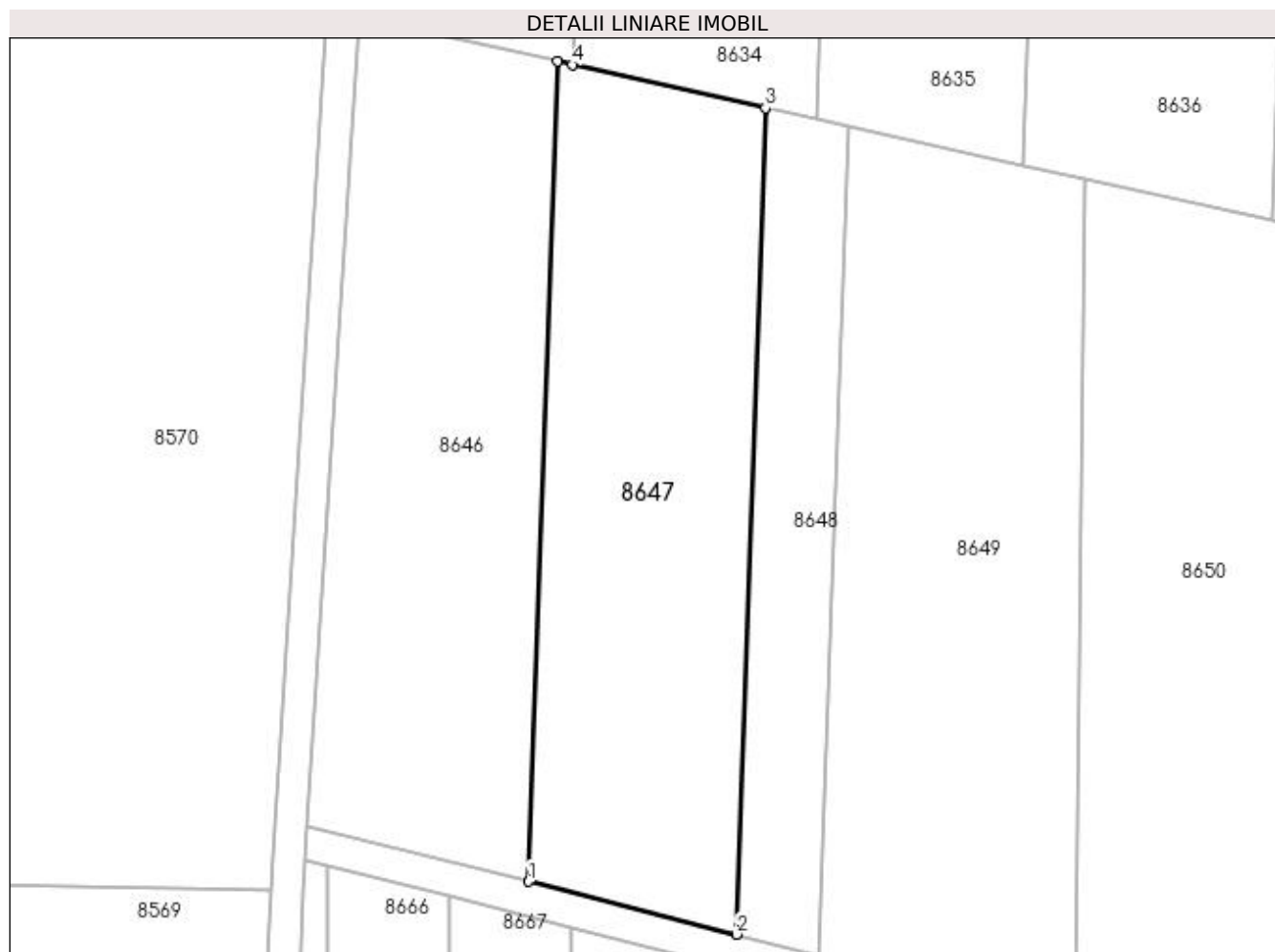
Inscrieri privind dezmembramintele dreptului de proprietate, drepturi reale de garanție și sarcini	Referințe
NU SUNT	

## Anexa Nr. 1 La Partea I

## Teren

Nr cadastral	Suprafața (mp)*	Observații / Referințe
	2.500	

\* Suprafața este determinată în planul de proiecție Stereo 70.



## Date referitoare la teren

Crt	Categorie folosință	Intra vilan	Suprafața (mp)	Tarla	Parcelă	Nr. topo	Observații / Referințe
1	vie	NU	2.500	241	2	-	

## Lungime Segmente

1) Valorile lungimilor segmentelor sunt obținute din proiecție în plan.

Punct început	X / Y	Punct sfârșit	X / Y	Lungime segment (** (m)
1	354.355,159 289.792,208	2	354.380,181 289.785,868	25.813
2	354.380,181 289.785,868	3	354.383,67 289.885,279	99.472
3	354.383,67 289.885,279	4	354.360,392 289.890,466	23.849
4	354.360,392 289.890,466	5	354.358,622 289.890,86	1.813
5	354.358,622 289.890,86	1	354.355,159 289.792,208	98.713

**\*\* Lungimile segmentelor sunt determinate în planul de proiecție Stereo 70 și sunt rotunjite la 1 milimetru.**

**\*\*\* Distanța dintre puncte este formată din segmente cumulate ce sunt mai mici decât valoarea 1 milimetru.**



**DATE DESPRE IMOBILUL NR. 8648**

Oficiul de Cadastru și Publicitate Imobiliară DOLJ  
Biroul de Cadastru și Publicitate Imobiliară Craiova

**A. Partea I. Descrierea imobilului**

TEREN Extravilan

Adresa: Jud. Dolj, T241, P3

Nr. Crt	Nr cadastral Nr. topografic	Suprafața* (mp)	Observații / Referințe
A1		1.000	Sector cadastral:20 Teren neimprejmuit;

**B. Partea II. Proprietari și acte**

Inscrieri privitoare la dreptul de proprietate și alte drepturi reale	Referințe
/	
Act Administrativ nr. TDP 763-9687, din 11/04/1994 emis de CJSIPT DOLJ;	
B1	A1
Intabulare, drept de PROPRIETATE, dobândit prin Reconstituire, cota actuala 1/1 1) GLĂVAN ION, LIPSA CNP	

**C. Partea III. SARCINI .**

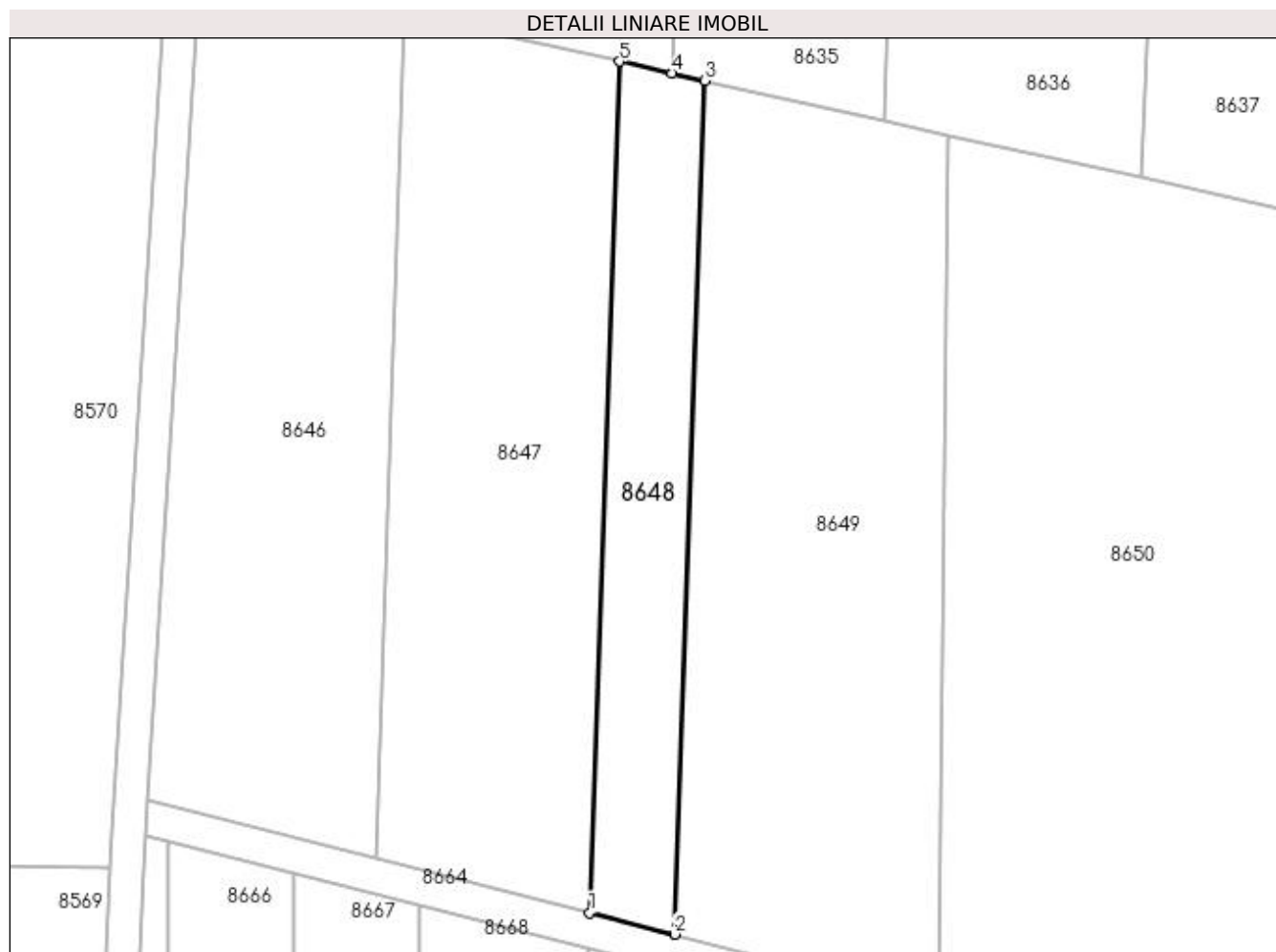
Inscrieri privind dezmembramintele dreptului de proprietate, drepturi reale de garanție și sarcini	Referințe
NU SUNT	

## Anexa Nr. 1 La Partea I

## Teren

Nr cadastral	Suprafața (mp)*	Observații / Referințe
	1.000	

\* Suprafața este determinată în planul de proiecție Stereo 70.



## Date referitoare la teren

Crt	Categorie folosință	Intra vilan	Suprafața (mp)	Tarla	Parcelă	Nr. topo	Observații / Referințe
1	vie	NU	1.000	241	3	-	

## Lungime Segmente

1) Valorile lungimilor segmentelor sunt obținute din proiecție în plan.

Punct început	X / Y	Punct sfârșit	X / Y	Lungime segment (** (m)
1	354.380,181 289.785,868	2	354.390,136 289.783,345	10.27
2	354.390,136 289.783,345	3	354.393,636 289.883,059	99.775
3	354.393,636 289.883,059	4	354.389,854 289.883,901	3.875
4	354.389,854 289.883,901	5	354.383,67 289.885,279	6.336
5	354.383,67 289.885,279	1	354.380,181 289.785,868	99.472

**\*\* Lungimile segmentelor sunt determinate în planul de proiecție Stereo 70 și sunt rotunjite la 1 milimetru.**

**\*\*\* Distanța dintre puncte este formată din segmente cumulate ce sunt mai mici decât valoarea 1 milimetru.**





**DATE DESPRE IMOBILUL NR. 8649**

Oficiul de Cadastru și Publicitate Imobiliară DOLJ  
 Biroul de Cadastru și Publicitate Imobiliară Craiova

**A. Partea I. Descrierea imobilului**

TEREN Extravilan

Adresa: Jud. Dolj, T241, P4

Nr. Crt	Nr cadastral Nr. topografic	Suprafața* (mp)	Observații / Referințe
A1		3.000	Sector cadastral:20 Teren neimprejmuit;

**B. Partea II. Proprietari și acte**

Inscrieri privitoare la dreptul de proprietate și alte drepturi reale	Referințe
/	
Act Administrativ nr. TDP 550-14986, din 23/02/1994 emis de CJSIPT DOLJ;	
B1	A1
Intabulare, drept de PROPRIETATE, dobândit prin Reconstituire, cota actuala 1/1 1) GLĂVAN ȘTEFAN	

**C. Partea III. SARCINI .**

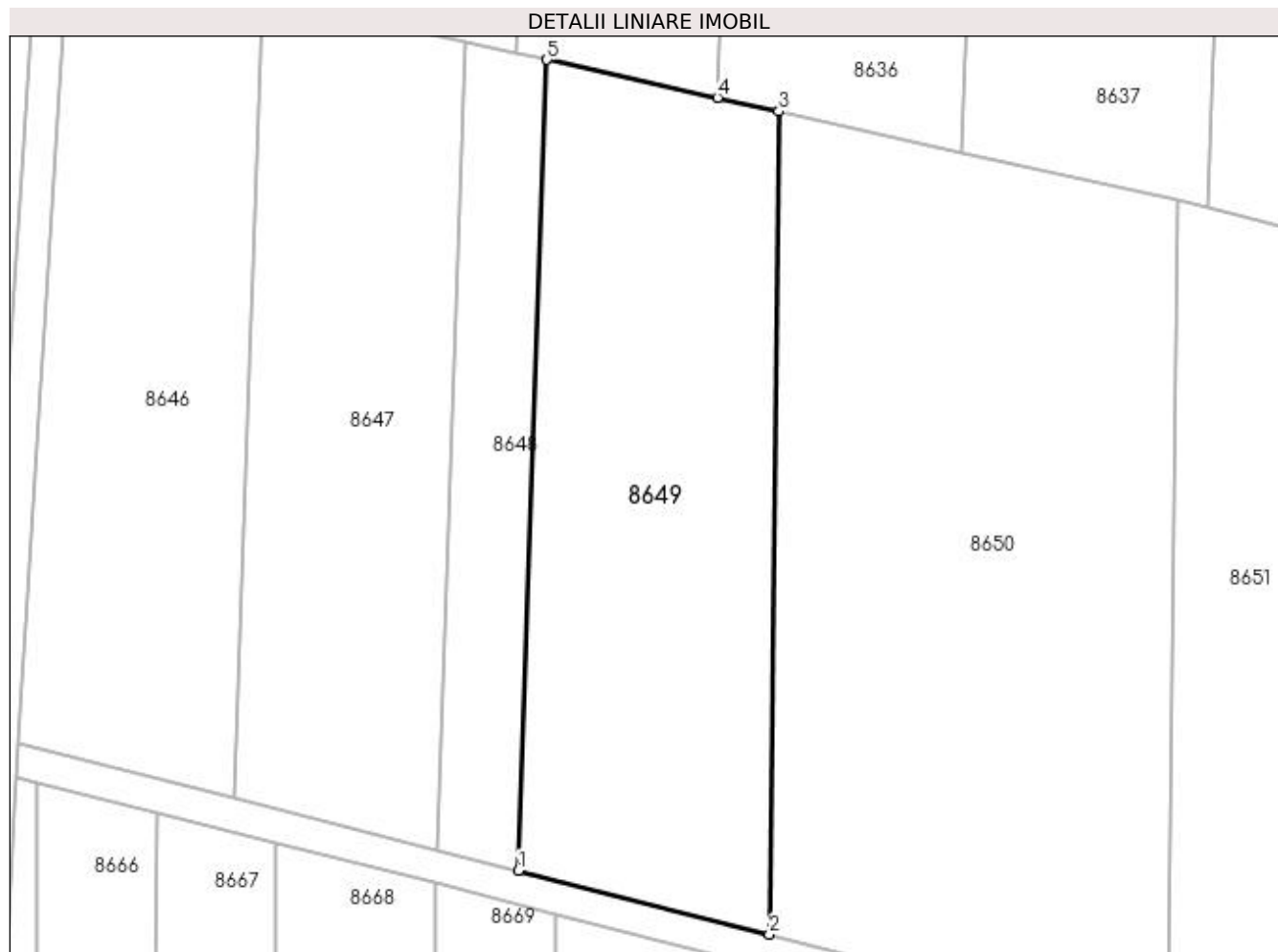
Inscrieri privind dezmembramintele dreptului de proprietate, drepturi reale de garanție și sarcini	Referințe
NU SUNT	

## Anexa Nr. 1 La Partea I

## Teren

Nr cadastral	Suprafața (mp)*	Observații / Referințe
	3.000	

\* Suprafața este determinată în planul de proiecție Stereo 70.



## Date referitoare la teren

Crt	Categorie folosință	Intra vilan	Suprafața (mp)	Tarla	Parcelă	Nr. topo	Observații / Referințe
1	vie	NU	3.000	241	4	-	

## Lungime Segmente

1) Valorile lungimilor segmentelor sunt obținute din proiecție în plan.

Punct început	X / Y	Punct sfârșit	X / Y	Lungime segment (** (m)
1	354.390,136 289.783,345	2	354.421,012 289.775,522	31.852
2	354.421,012 289.775,522	3	354.422,166 289.876,702	101.187
3	354.422,166 289.876,702	4	354.414,625 289.878,382	7.726
4	354.414,625 289.878,382	5	354.393,636 289.883,059	21.504
5	354.393,636 289.883,059	1	354.390,136 289.783,345	99.775

**\*\* Lungimile segmentelor sunt determinate în planul de proiecție Stereo 70 și sunt rotunjite la 1 milimetru.**

**\*\*\* Distanța dintre puncte este formată din segmente cumulate ce sunt mai mici decât valoarea 1 milimetru.**



**DATE DESPRE IMOBILUL NR. 8650**

Oficiul de Cadastru și Publicitate Imobiliară DOLJ  
Biroul de Cadastru și Publicitate Imobiliară Craiova

**A. Partea I. Descrierea imobilului**

TEREN Extravilan

Adresa: Jud. Dolj, T241, P5

Nr. Crt	Nr cadastral Nr. topografic	Suprafața* (mp)	Observații / Referințe
A1		5.000	Sector cadastral:20 Teren neimprejmuit;

**B. Partea II. Proprietari și acte**

Inscrieri privitoare la dreptul de proprietate și alte drepturi reale	Referințe
/	
Act Administrativ nr. TDP 1937-9574, din 09/05/1996 emis de CJSIPT DOLJ;	
B1	A1
Intabulare, drept de PROPRIETATE, dobândit prin Reconstituire, cota actuala 1/1 1) MITRĂ GHEORGHE	

**C. Partea III. SARCINI .**

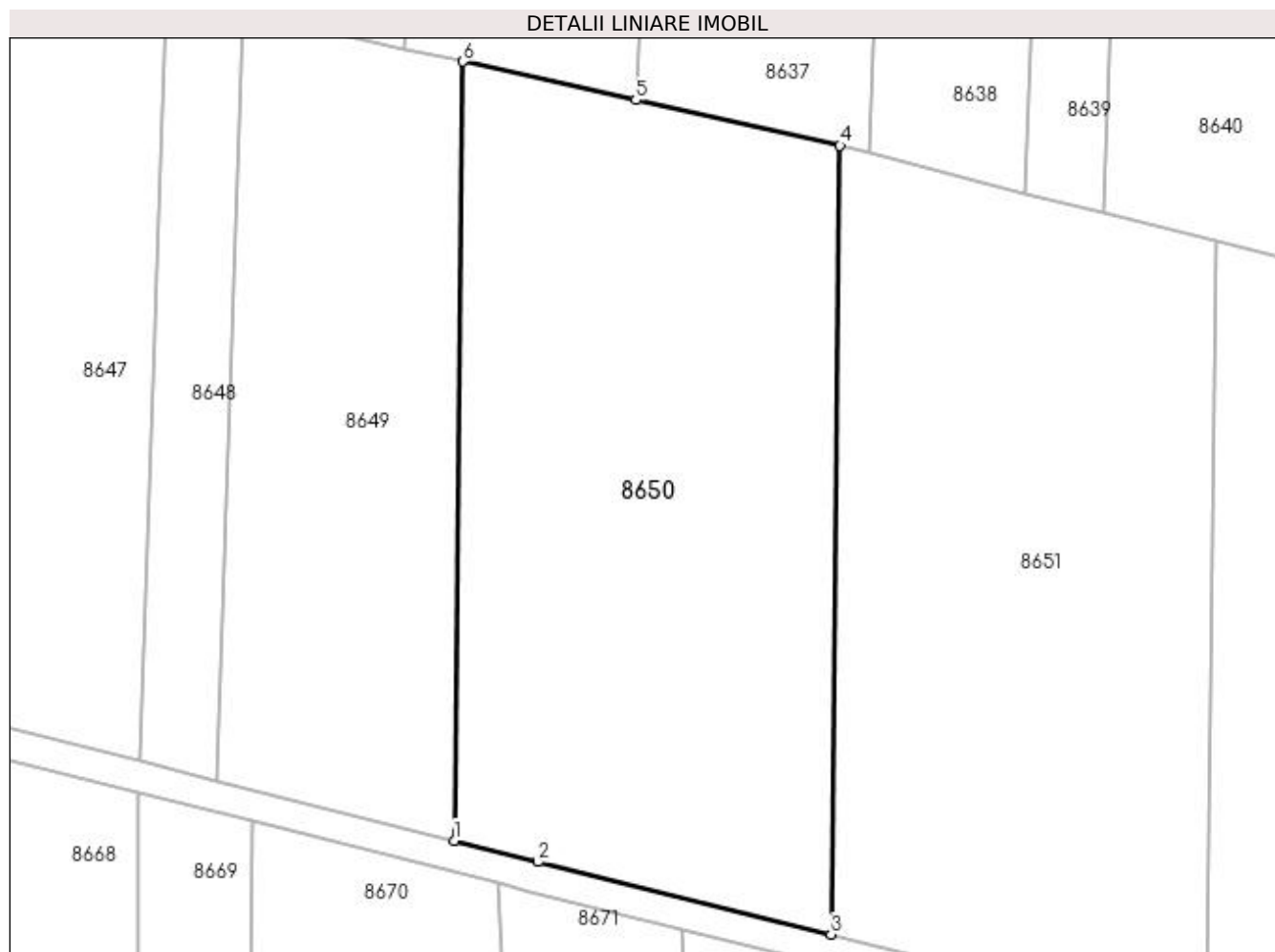
Inscrieri privind dezmembramintele dreptului de proprietate, drepturi reale de garanție și sarcini	Referințe
NU SUNT	

## Anexa Nr. 1 La Partea I

## Teren

Nr cadastral	Suprafața (mp)*	Observații / Referințe
	5.000	

\* Suprafața este determinată în planul de proiecție Stereo 70.



## Date referitoare la teren

Crt	Categorie folosință	Intra vilan	Suprafața (mp)	Tarla	Parcelă	Nr. topo	Observații / Referințe
1	arabil	NU	5.000	241	5	-	

## Lungime Segmente

1) Valorile lungimilor segmentelor sunt obținute din proiecție în plan.

Punct început	X / Y	Punct sfârșit	X / Y	Lungime segment (** (m)
1	354.421,012 289.775,522	2	354.431,903 289.772,762	11.235
2	354.431,903 289.772,762	3	354.469,973 289.763,359	39.214
3	354.469,973 289.763,359	4	354.471,142 289.865,79	102.438
4	354.471,142 289.865,79	5	354.444,619 289.871,699	27.173
5	354.444,619 289.871,699	6	354.422,166 289.876,702	23.004

Punct început	X / Y	Punct sfârșit	X / Y	Lungime segment (** (m)
6	354.422,166 289.876,702	1	354.421,012 289.775,522	101.187

\*\* Lungimile segmentelor sunt determinate în planul de proiecție Stereo 70 și sunt rotunjite la 1 milimetru.

\*\*\* Distanța dintre puncte este formată din segmente cumulate ce sunt mai mici decât valoarea 1 milimetru.





**DATE DESPRE IMOBILUL NR. 8651**

Oficiul de Cadastru și Publicitate Imobiliară DOLJ  
Biroul de Cadastru și Publicitate Imobiliară Craiova

**A. Partea I. Descrierea imobilului**

TEREN Extravilan

Adresa: Jud. Dolj, T241, P6

Nr. Crt	Nr cadastral Nr. topografic	Suprafața* (mp)	Observații / Referințe
A1		5.000	Sector cadastral:20 Teren neimprejmuit;

**B. Partea II. Proprietari și acte**

Inscrieri privitoare la dreptul de proprietate și alte drepturi reale		Referințe
/		
Act Administrativ nr. TDP 512-14986, din 22/02/1994 emis de CJSIPT DOLJ;		
B1	Intabulare, drept de PROPRIETATE, dobândit prin Reconstituire, cota actuala 1/1 1) JIANU MARIA 2) MITRĂ FLOAREA 3) SPIȚĂ LUCIA	A1

**C. Partea III. SARCINI .**

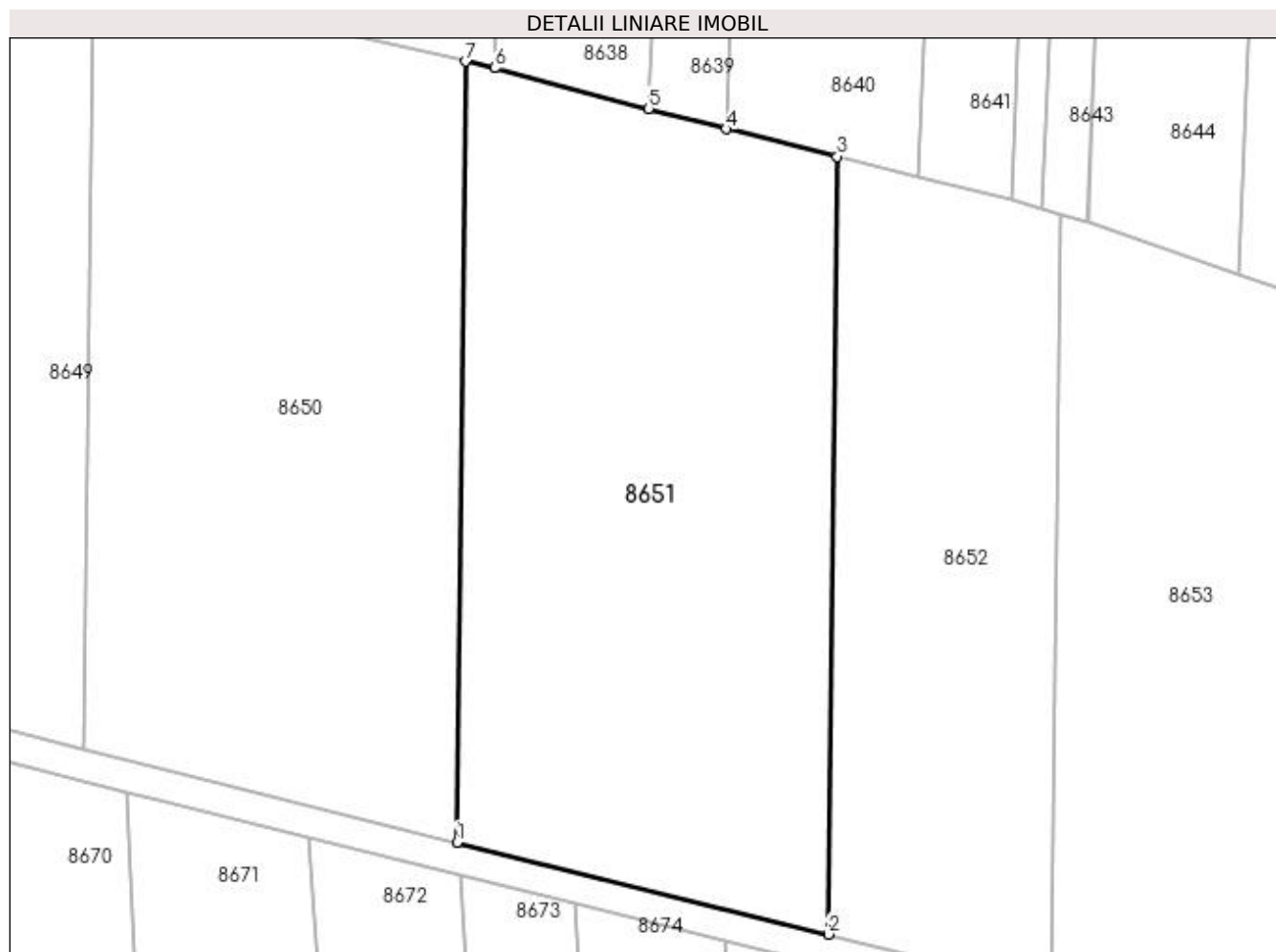
Inscrieri privind dezmembramintele dreptului de proprietate, drepturi reale de garanție și sarcini	Referințe
NU SUNT	

## Anexa Nr. 1 La Partea I

## Teren

Nr cadastral	Suprafața (mp)*	Observații / Referințe
	5.000	

\* Suprafața este determinată în planul de proiecție Stereo 70.



## Date referitoare la teren

Crt	Categorie folosință	Intra vilan	Suprafața (mp)	Tarla	Parcelă	Nr. topo	Observații / Referințe
1	vie	NU	5.000	241	6	-	

## Lungime Segmente

1) Valorile lungimilor segmentelor sunt obținute din proiecție în plan.

Punct început	X / Y	Punct sfârșit	X / Y	Lungime segment (** (m)
1	354.469,973 289.763,359	2	354.518,753 289.751,31	50.246
2	354.518,753 289.751,31	3	354.519,917 289.853,323	102.02
3	354.519,917 289.853,323	4	354.505,287 289.856,948	15.072
4	354.505,287 289.856,948	5	354.495,172 289.859,613	10.46
5	354.495,172 289.859,613	6	354.474,918 289.864,948	20.945

Punct început	X / Y	Punct sfârșit	X / Y	Lungime segment (** (m)
6	354.474,918 289.864,948	7	354.471,142 289.865,79	3.869
7	354.471,142 289.865,79	1	354.469,973 289.763,359	102.438

\*\* Lungimile segmentelor sunt determinate în planul de proiecție Stereo 70 și sunt rotunjite la 1 milimetru.

\*\*\* Distanța dintre puncte este formată din segmente cumulate ce sunt mai mici decât valoarea 1 milimetru.



**DATE DESPRE IMOBILUL NR. 8652**

Oficiul de Cadastru și Publicitate Imobiliară DOLJ  
Biroul de Cadastru și Publicitate Imobiliară Craiova

**A. Partea I. Descrierea imobilului**

TEREN Extravilan

Adresa: Jud. Dolj, T241, P7

Nr. Crt	Nr cadastral Nr. topografic	Suprafața* (mp)	Observații / Referințe
A1		3.000	Sector cadastral:20 Teren neimprejmuit;

**B. Partea II. Proprietari și acte**

Inscrieri privitoare la dreptul de proprietate și alte drepturi reale		Referințe
/		
Act Administrativ nr. TDP 572-14986, din 21/02/1994 emis de CJSPT DOLJ (CERT DECES NR 282008/03-06-2005; CER DECES NR 875495/14-05-2019);		
B1	Intabulare, drept de PROPRIETATE, dobandit prin Reconstituire, cota actuala 1/1 1) VASILE ION DEFUNCT:Da 2) VASILE MARIN DEFUNCT:Da	A1

**C. Partea III. SARCINI .**

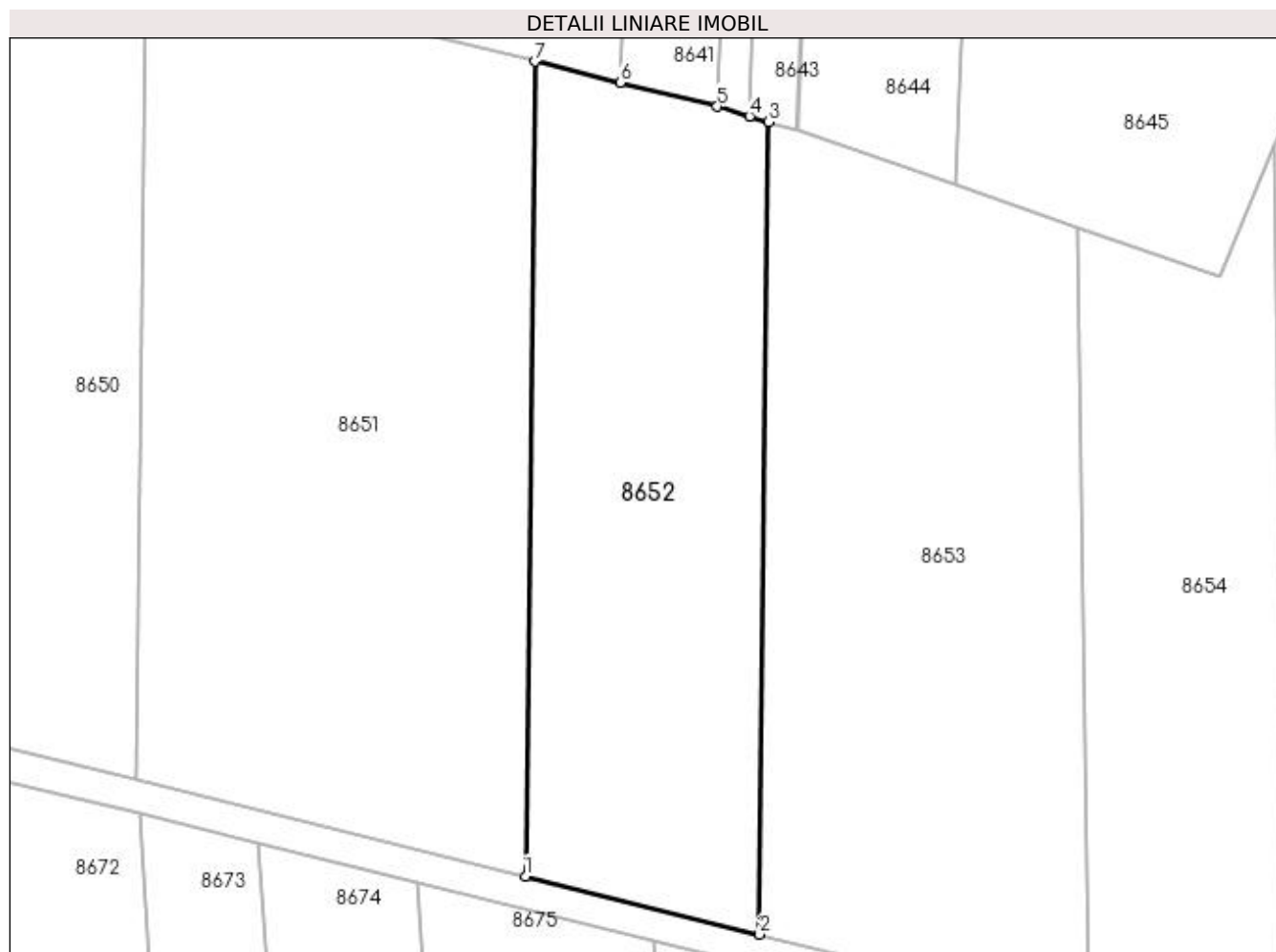
Inscrieri privind dezmembramintele dreptului de proprietate, drepturi reale de garanție și sarcini	Referințe
NU SUNT	

## Anexa Nr. 1 La Partea I

## Teren

Nr cadastral	Suprafața (mp)*	Observații / Referințe
	3.000	

\* Suprafața este determinată în planul de proiecție Stereo 70.



## Date referitoare la teren

Crt	Categorie folosință	Intra vilan	Suprafața (mp)	Tarla	Parcelă	Nr. topo	Observații / Referințe
1	vie	NU	3.000	241	7	-	

## Lungime Segmente

1) Valorile lungimilor segmentelor sunt obținute din proiecție în plan.

Punct început	X / Y	Punct sfârșit	X / Y	Lungime segment (** (m)
1	354.518,753 289.751,31	2	354.548,091 289.744,063	30.22
2	354.548,091 289.744,063	3	354.549,25 289.845,721	101.665
3	354.549,25 289.845,721	4	354.546,83 289.846,453	2.528
4	354.546,83 289.846,453	5	354.542,782 289.847,677	4.229
5	354.542,782 289.847,677	6	354.530,607 289.850,674	12.538

Punct început	X / Y	Punct sfârșit	X / Y	Lungime segment (** (m)
6	354.530,607 289.850,674	7	354.519,917 289.853,323	11.013
7	354.519,917 289.853,323	1	354.518,753 289.751,31	102.02

\*\* Lungimile segmentelor sunt determinate în planul de proiecție Stereo 70 și sunt rotunjite la 1 milimetru.

\*\*\* Distanța dintre puncte este formată din segmente cumulate ce sunt mai mici decât valoarea 1 milimetru.





**DATE DESPRE IMOBILUL NR. 8653**

Oficiul de Cadastru și Publicitate Imobiliară DOLJ  
Biroul de Cadastru și Publicitate Imobiliară Craiova

**A. Partea I. Descrierea imobilului**

TEREN Extravilan

Adresa: Jud. Dolj, T241, P13

Nr. Crt	Nr cadastral Nr. topografic	Suprafața* (mp)	Observații / Referințe
A1		4.000	Sector cadastral:20 Teren neimprejmuit;

**B. Partea II. Proprietari și acte**

Inscrieri privitoare la dreptul de proprietate și alte drepturi reale		Referințe
/		
Act Normativ nr. LEGEA 7, din 13/03/1996 emis de PARLAMENTUL ROMANIEI;		
B1	Intabulare, drept de PROPRIETATE, dobandit prin Lege, cota actuala 1/1 1) NEIDENTIFICAT NEIDENTIFICAT	A1

**C. Partea III. SARCINI .**

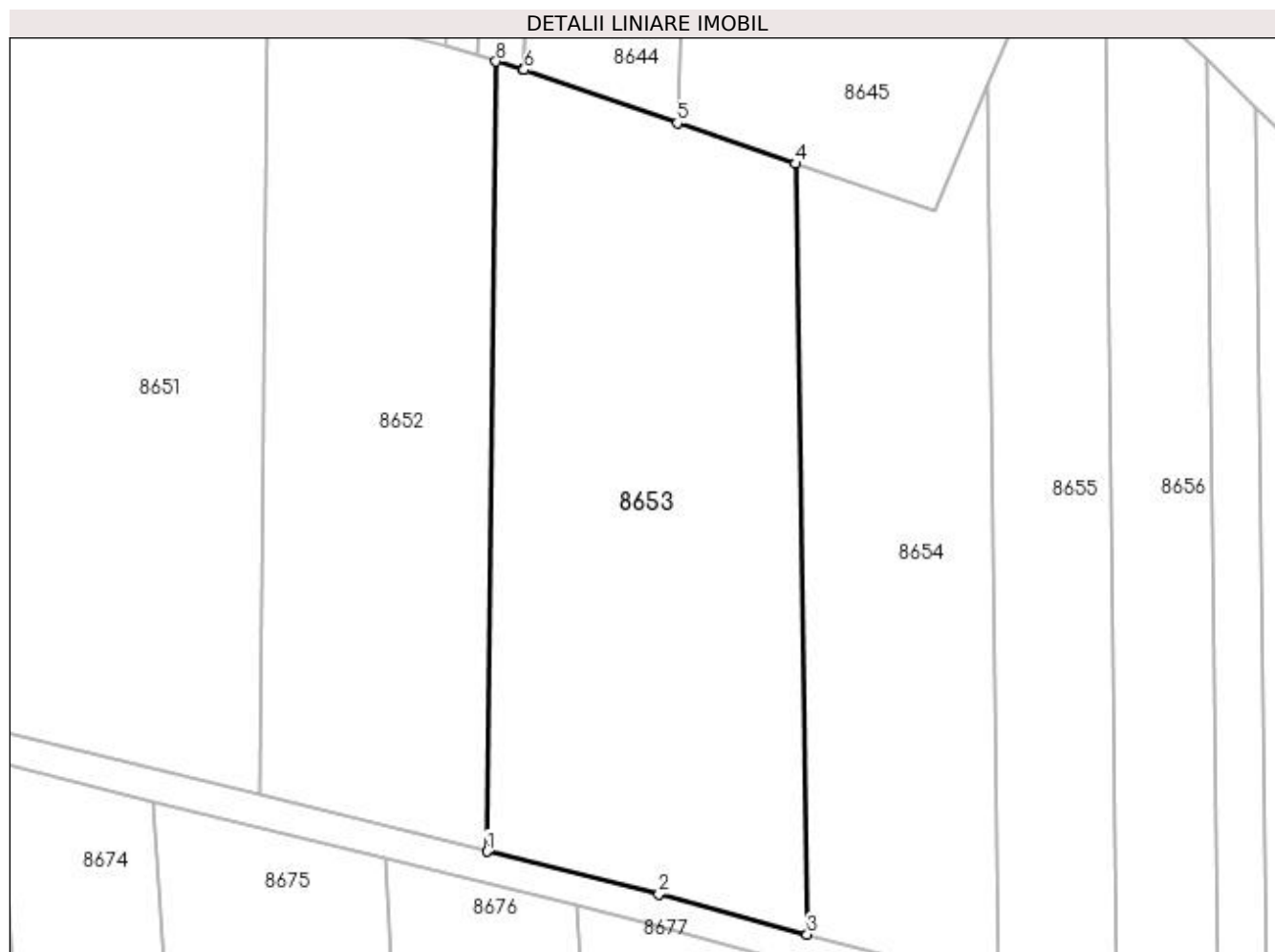
Inscrieri privind dezmembramintele dreptului de proprietate, drepturi reale de garanție și sarcini	Referințe
NU SUNT	

## Anexa Nr. 1 La Partea I

## Teren

Nr cadastral	Suprafața (mp)*	Observații / Referințe
	4.000	

\* Suprafața este determinată în planul de proiecție Stereo 70.



## Date referitoare la teren

Crt	Categorie folosință	Intra vilan	Suprafața (mp)	Tarla	Parcelă	Nr. topo	Observații / Referințe
1	arabil	NU	4.000	241	13	-	

## Lungime Segmente

1) Valorile lungimilor segmentelor sunt obținute din proiecție în plan.

Punct început	X / Y	Punct sfârșit	X / Y	Lungime segment (** (m)
1	354.548,091 289.744,063	2	354.570,226 289.738,596	22.8
2	354.570,226 289.738,596	3	354.589,33 289.733,406	19.796
3	354.589,33 289.733,406	4	354.587,786 289.832,57	99.176
4	354.587,786 289.832,57	5	354.572,592 289.837,814	16.073
5	354.572,592 289.837,814	6	354.552,877 289.844,618	20.856

Punct început	X / Y	Punct sfârșit	X / Y	Lungime segment (** (m)
6	354.552,877 289.844,618	7	354.552,713 289.844,674	0.173
7	354.552,713 289.844,674	8	354.549,25 289.845,721	3.618
8	354.549,25 289.845,721	1	354.548,091 289.744,063	101.665

\*\* Lungimile segmentelor sunt determinate în planul de proiecție Stereo 70 și sunt rotunjite la 1 milimetru.

\*\*\* Distanța dintre puncte este formată din segmente cumulate ce sunt mai mici decât valoarea 1 milimetru.



**DATE DESPRE IMOBILUL NR. 8654**

Oficiul de Cadastru și Publicitate Imobiliară DOLJ  
Biroul de Cadastru și Publicitate Imobiliară Craiova

**A. Partea I. Descrierea imobilului**

TEREN Extravilan

Adresa: Jud. Dolj, T241, P17/1

Nr. Crt	Nr cadastral Nr. topografic	Suprafața* (mp)	Observații / Referințe
A1		2.500	Sector cadastral:20 Teren neimprejmuit;

**B. Partea II. Proprietari și acte**

Inscrieri privitoare la dreptul de proprietate și alte drepturi reale	Referințe
/	
Act Administrativ nr. TDP 16312, din 30/08/2011 emis de CJSIPT DOLJ;	
B1	A1
Intabulare, drept de PROPRIETATE, dobândit prin Reconstituire, cota actuala 1/1 1) PRUNĂ MARGARETA	

**C. Partea III. SARCINI .**

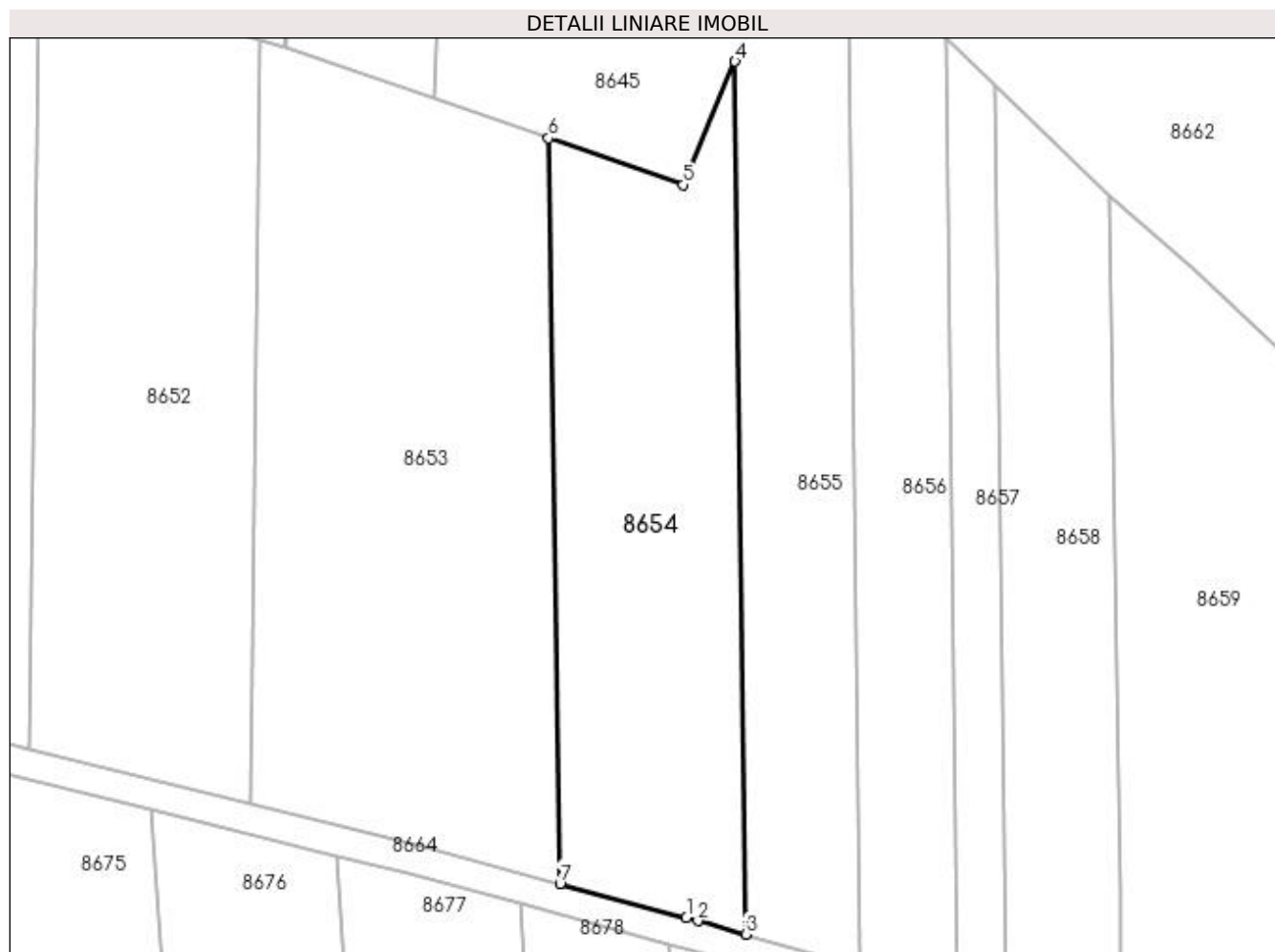
Inscrieri privind dezmembramintele dreptului de proprietate, drepturi reale de garanție și sarcini	Referințe
NU SUNT	

## Anexa Nr. 1 La Partea I

## Teren

Nr cadastral	Suprafața (mp)*	Observații / Referințe
	2.500	

\* Suprafața este determinată în planul de proiecție Stereo 70.



## Date referitoare la teren

Crt	Categorie folosință	Intra vilan	Suprafața (mp)	Tarla	Parcelă	Nr. topo	Observații / Referințe
1	arabil	NU	2.500	241	17/1	-	IDENTIC CU T240

## Lungime Segmente

1) Valorile lungimilor segmentelor sunt obținute din proiecție în plan.

Punct început	X / Y	Punct sfârșit	X / Y	Lungime segment (** (m)
1	354.606,131 289.728,842	2	354.607,679 289.728,421	1.604
2	354.607,679 289.728,421	3	354.614,019 289.726,649	6.583
3	354.614,019 289.726,649	4	354.612,627 289.842,786	116.145
4	354.612,627 289.842,786	5	354.605,667 289.826,399	17.804
5	354.605,667 289.826,399	6	354.587,786 289.832,57	18.916

Punct început	X / Y	Punct sfârșit	X / Y	Lungime segment (** (m)
6	354.587,786 289.832,57	7	354.589,33 289.733,406	99.176
7	354.589,33 289.733,406	1	354.606,131 289.728,842	17.41

\*\* Lungimile segmentelor sunt determinate în planul de proiecție Stereo 70 și sunt rotunjite la 1 milimetru.

\*\*\* Distanța dintre puncte este formată din segmente cumulate ce sunt mai mici decât valoarea 1 milimetru.





**DATE DESPRE IMOBILUL NR. 8655**

Oficiul de Cadastru și Publicitate Imobiliară DOLJ  
Biroul de Cadastru și Publicitate Imobiliară Craiova

**A. Partea I. Descrierea imobilului**

TEREN Extravilan

Adresa: Jud. Dolj, T241, P2

Nr. Crt	Nr cadastral Nr. topografic	Suprafața* (mp)	Observații / Referințe
A1		2.000	Sector cadastral:20 Teren neimprejmuit;

**B. Partea II. Proprietari și acte**

Inscrieri privitoare la dreptul de proprietate și alte drepturi reale	Referințe
/	
Act Administrativ nr. TDP 2990-1389, din 08/01/1997 emis de CJSIPT DOLJ;	
B1	A1
Intabulare, drept de PROPRIETATE, dobândit prin Reconstituire, cota actuala 1/1 1) COADĂ ION	

**C. Partea III. SARCINI .**

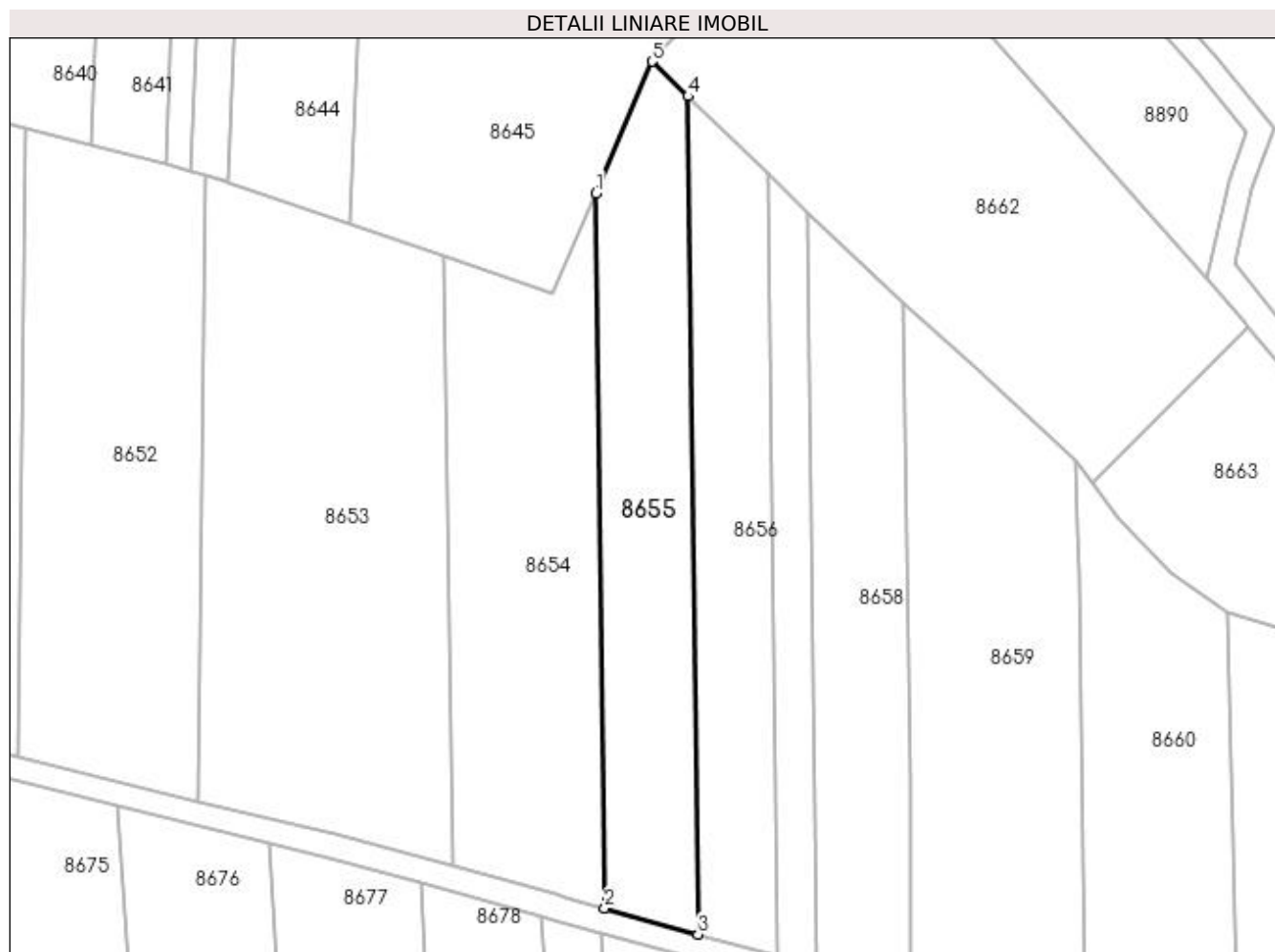
Inscrieri privind dezmembramintele dreptului de proprietate, drepturi reale de garanție și sarcini	Referințe
NU SUNT	

## Anexa Nr. 1 La Partea I

## Teren

Nr cadastral	Suprafața (mp)*	Observații / Referințe
	2.000	

\* Suprafața este determinată în planul de proiecție Stereo 70.



## Date referitoare la teren

Crt	Categorie folosință	Intra vilan	Suprafața (mp)	Tarla	Parcelă	Nr. topo	Observații / Referințe
1	arabil	NU	2.000	241	2	-	

## Lungime Segmente

1) Valorile lungimilor segmentelor sunt obținute din proiecție în plan.

Punct început	X / Y	Punct sfârșit	X / Y	Lungime segment (** (m)
1	354.612,627 289.842,786	2	354.614,019 289.726,649	116.145
2	354.614,019 289.726,649	3	354.629,225 289.722,401	15.788
3	354.629,225 289.722,401	4	354.627,593 289.858,525	136.134
4	354.627,593 289.858,525	5	354.621,714 289.864,18	8.157
5	354.621,714 289.864,18	1	354.612,627 289.842,786	23.244

**\*\* Lungimile segmentelor sunt determinate în planul de proiecție Stereo 70 și sunt rotunjite la 1 milimetru.**

**\*\*\* Distanța dintre puncte este formată din segmente cumulate ce sunt mai mici decât valoarea 1 milimetru.**



**DATE DESPRE IMOBILUL NR. 8656**

Oficiul de Cadastru și Publicitate Imobiliară DOLJ  
Biroul de Cadastru și Publicitate Imobiliară Craiova

**A. Partea I. Descrierea imobilului**

TEREN Extravilan

Adresa: Jud. Dolj, T241, P11

Nr. Crt	Nr cadastral Nr. topografic	Suprafața* (mp)	Observații / Referințe
A1		1.700	Sector cadastral:20 Teren neimprejmuit;

**B. Partea II. Proprietari și acte**

Inscrieri privitoare la dreptul de proprietate și alte drepturi reale	Referințe
/	
Act Administrativ nr. TDP 311-14968, din 27/10/1993 emis de CJSIPT DOLJ;	
B1	A1
Intabulare, drept de PROPRIETATE, dobândit prin Reconstituire, cota actuala 1/1 1) PÎRVU PAULINA	

**C. Partea III. SARCINI .**

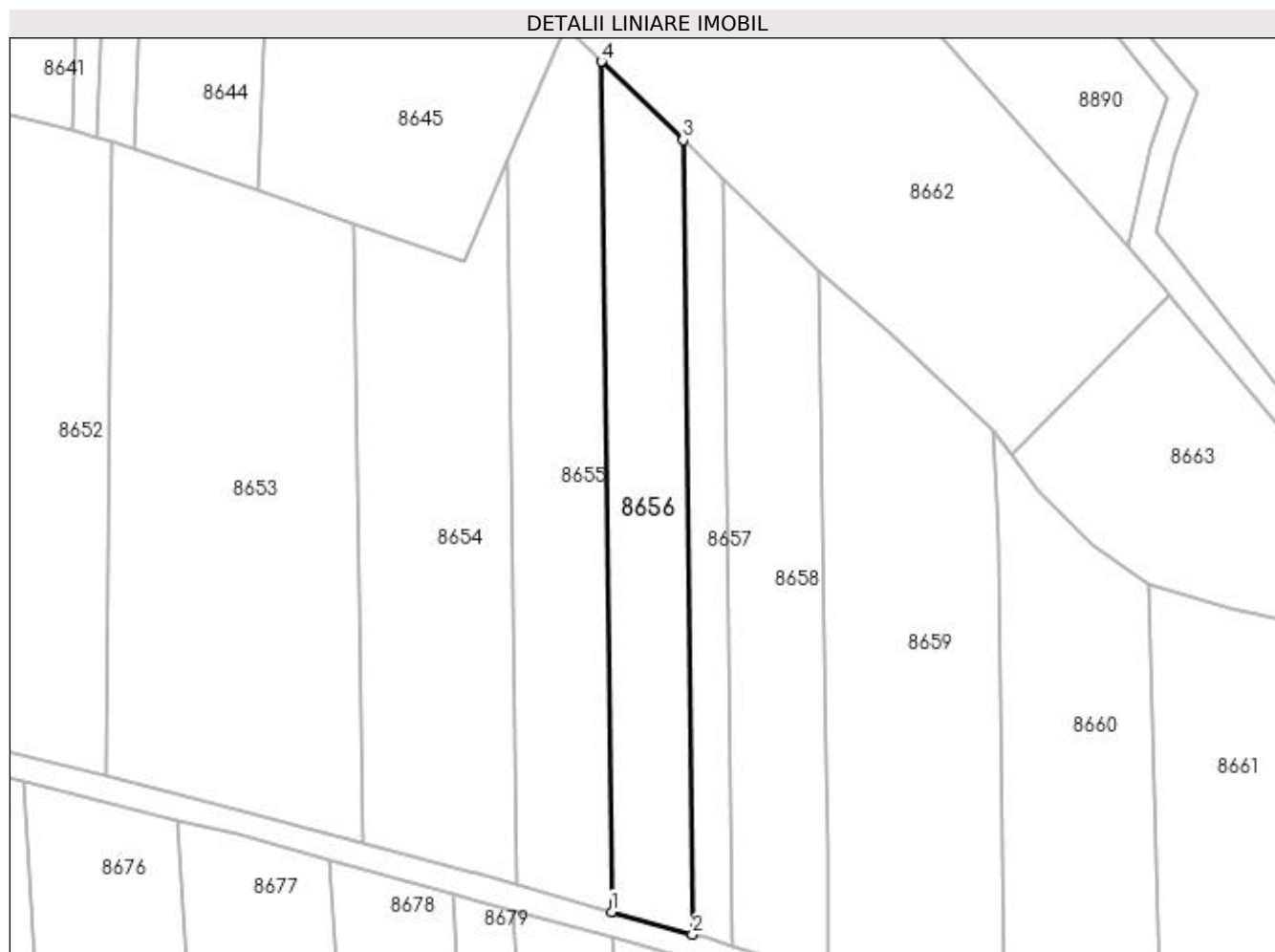
Inscrieri privind dezmembramintele dreptului de proprietate, drepturi reale de garanție și sarcini	Referințe
NU SUNT	

## Anexa Nr. 1 La Partea I

## Teren

Nr cadastral	Suprafața (mp)*	Observații / Referințe
	1.700	

\* Suprafața este determinată în planul de proiecție Stereo 70.



## Date referitoare la teren

Crt	Categorie folosință	Intra vilan	Suprafața (mp)	Tarla	Parcelă	Nr. topo	Observații / Referințe
1	vie	NU	1.700	241	11	-	

## Lungime Segmente

1) Valorile lungimilor segmentelor sunt obținute din proiecție în plan.

Punct început	X / Y	Punct sfârșit	X / Y	Lungime segment (** (m)
1	354.629,225 289.722,401	2	354.642,181 289.718,781	13.452
2	354.642,181 289.718,781	3	354.640,657 289.845,958	127.186
3	354.640,657 289.845,958	4	354.627,593 289.858,525	18.127
4	354.627,593 289.858,525	1	354.629,225 289.722,401	136.134

**\*\* Lungimile segmentelor sunt determinate în planul de proiecție Stereo 70 și sunt rotunjite la 1 milimetru.**

**\*\*\* Distanța dintre puncte este formată din segmente cumulate ce sunt mai mici decât valoarea 1 milimetru.**





**DATE DESPRE IMOBILUL NR. 8657**

Oficiul de Cadastru și Publicitate Imobiliară DOLJ  
Biroul de Cadastru și Publicitate Imobiliară Craiova

**A. Partea I. Descrierea imobilului**

TEREN Extravilan

Adresa: Jud. Dolj, T241, P11/1

Nr. Crt	Nr cadastral Nr. topografic	Suprafața* (mp)	Observații / Referințe
A1		800	Sector cadastral:20 Teren neimprejmuit;

**B. Partea II. Proprietari și acte**

Inscrieri privitoare la dreptul de proprietate și alte drepturi reale		Referințe
/		
Act Normativ nr. LEGEA 7, din 13/03/1996 emis de PARLAMENTUL ROMANIEI;		
B1	Inscrierea provizorie, drept de PROPRIETATE, dobandit prin Lege, cota actuala 1/1 1) NEIDENTIFICAT NEIDENTIFICAT	A1

**C. Partea III. SARCINI .**

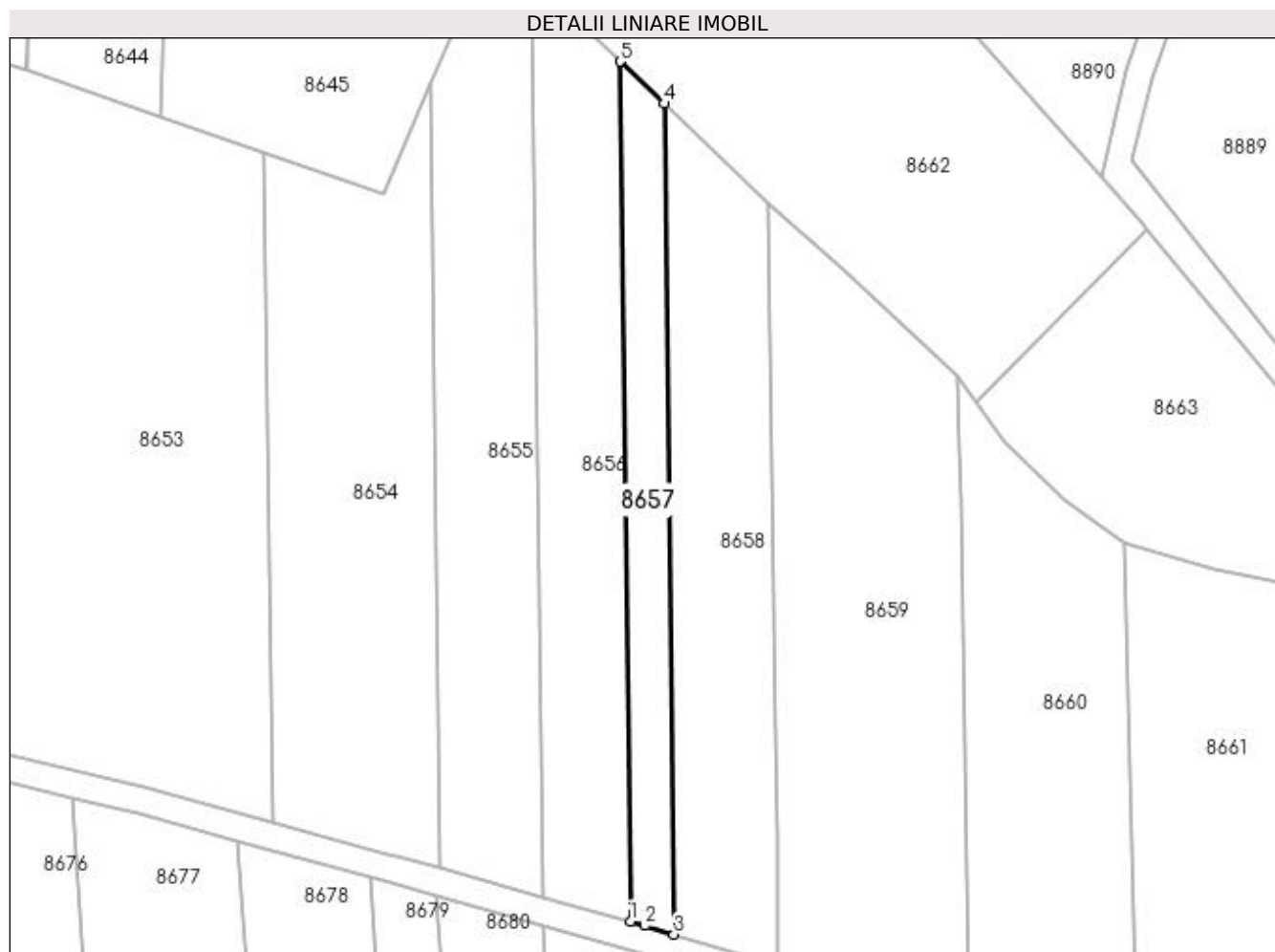
Inscrieri privind dezmembramintele dreptului de proprietate, drepturi reale de garanție și sarcini	Referințe
NU SUNT	

## Anexa Nr. 1 La Partea I

## Teren

Nr cadastral	Suprafața (mp)*	Observații / Referințe
	800	

\* Suprafața este determinată în planul de proiecție Stereo 70.



## Date referitoare la teren

Crt	Categorie folosință	Intra vilan	Suprafața (mp)	Tarla	Parcelă	Nr. topo	Observații / Referințe
1	arabil	NU	800	241	11/1	-	

## Lungime Segmente

1) Valorile lungimilor segmentelor sunt obținute din proiecție în plan.

Punct început	X / Y	Punct sfârșit	X / Y	Lungime segment (** (m)
1	354.642,181 289.718,781	2	354.644,232 289.718,208	2.13
2	354.644,232 289.718,208	3	354.648,604 289.716,904	4.562
3	354.648,604 289.716,904	4	354.647,132 289.839,729	122.834
4	354.647,132 289.839,729	5	354.640,657 289.845,958	8.985
5	354.640,657 289.845,958	1	354.642,181 289.718,781	127.186

**\*\* Lungimile segmentelor sunt determinate în planul de proiecție Stereo 70 și sunt rotunjite la 1 milimetru.**

**\*\*\* Distanța dintre puncte este formată din segmente cumulate ce sunt mai mici decât valoarea 1 milimetru.**



**DATE DESPRE IMOBILUL NR. 8658**

Oficiul de Cadastru și Publicitate Imobiliară DOLJ  
Biroul de Cadastru și Publicitate Imobiliară Craiova

**A. Partea I. Descrierea imobilului**

TEREN Extravilan

Adresa: Jud. Dolj, T241, P14

Nr. Crt	Nr cadastral Nr. topografic	Suprafața* (mp)	Observații / Referințe
A1		1.800	Sector cadastral:20 Teren neimprejmuit;

**B. Partea II. Proprietari și acte**

Inscrieri privitoare la dreptul de proprietate și alte drepturi reale		Referințe
/		
Act Administrativ nr. TDP 798-9687, din 29/04/1994 emis de CJSIPT DOLJ;		
B1	Intabulare, drept de PROPRIETATE, dobandit prin Reconstituire, cota actuala 1/1 1) GLAVAN STEFAN 2) SIMIONESCU MARIA	A1

**C. Partea III. SARCINI .**

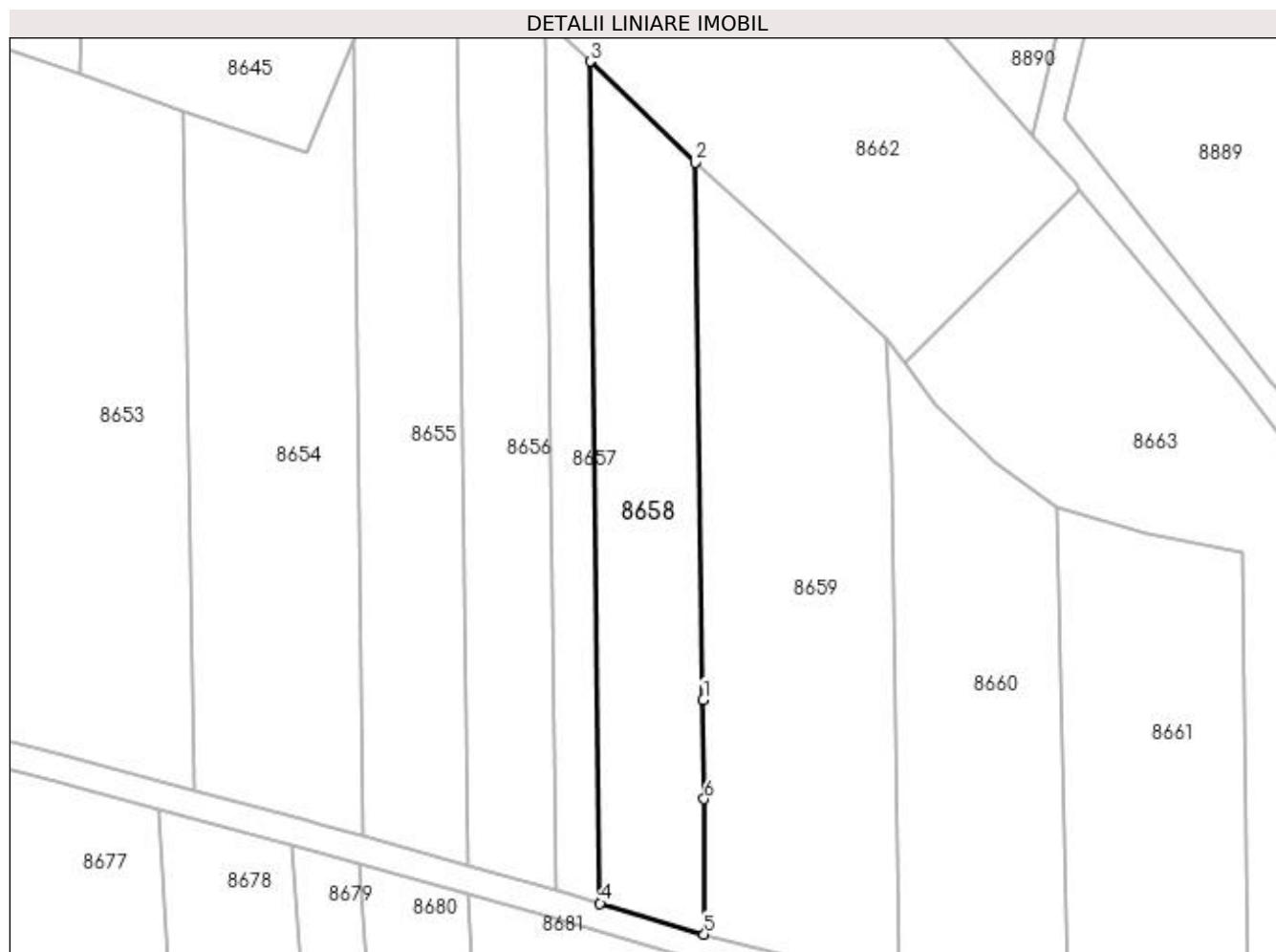
Inscrieri privind dezmembramintele dreptului de proprietate, drepturi reale de garanție și sarcini	Referințe
NU SUNT	

## Anexa Nr. 1 La Partea I

## Teren

Nr cadastral	Suprafața (mp)*	Observații / Referințe
	1.800	

\* Suprafața este determinată în planul de proiecție Stereo 70.



## Date referitoare la teren

Crt	Categorie folosință	Intra vilan	Suprafața (mp)	Tarla	Parcelă	Nr. topo	Observații / Referințe
1	arabil	NU	1.800	241	14	-	IDENTIC CU T240

## Lungime Segmente

1) Valorile lungimilor segmentelor sunt obținute din proiecție în plan.

Punct început	X / Y	Punct sfârșit	X / Y	Lungime segment (** (m)
1	354.663,658 289.746,609	2	354.662,465 289.824,979	78.379
2	354.662,465 289.824,979	3	354.647,132 289.839,729	21.276
3	354.647,132 289.839,729	4	354.648,604 289.716,904	122.834
4	354.648,604 289.716,904	5	354.663,815 289.712,366	15.873
5	354.663,815 289.712,366	6	354.663,814 289.732,12	19.754

Punct început	X / Y	Punct sfârșit	X / Y	Lungime segment (** (m)
6	354.663,814 289.732,12	1	354.663,658 289.746,609	14.49

\*\* Lungimile segmentelor sunt determinate în planul de proiecție Stereo 70 și sunt rotunjite la 1 milimetru.

\*\*\* Distanța dintre puncte este formată din segmente cumulate ce sunt mai mici decât valoarea 1 milimetru.





**DATE DESPRE IMOBILUL NR. 8659**

Oficiul de Cadastru și Publicitate Imobiliară DOLJ  
Biroul de Cadastru și Publicitate Imobiliară Craiova

**A. Partea I. Descrierea imobilului**

TEREN Extravilan

Adresa: Jud. Dolj, T240, P15

Nr. Crt	Nr cadastral Nr. topografic	Suprafața* (mp)	Observații / Referințe
A1	34694	2.900	Sector cadastral:20 Teren neimprejmuit;

**B. Partea II. Proprietari și acte**

Inscrieri privitoare la dreptul de proprietate și alte drepturi reale	Referințe
<b>159183 / 22/08/2018</b>	
Act Notarial nr. contract de vanzare-cumparare aut nr. 1845, din 22/08/2018 emis de Stoenescu Florea;	
B1	A1
Intabulare, drept de PROPRIETATE, dobandit prin Conventie, cota actuala 1/1	
1) GLAVAN ION	
2) GLAVAN ELENA	

**C. Partea III. SARCINI .**

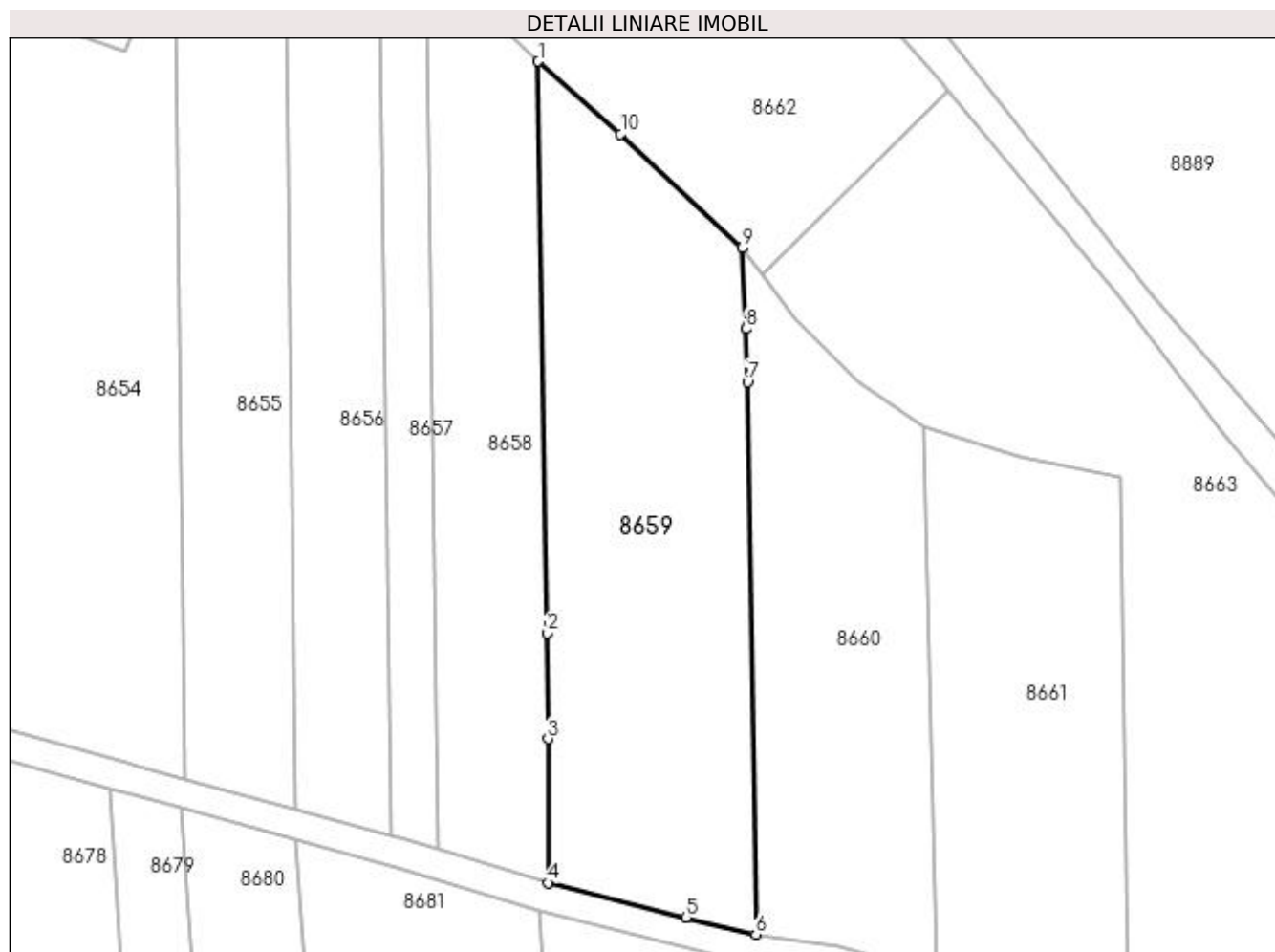
Inscrieri privind dezmembramintele dreptului de proprietate, drepturi reale de garanție și sarcini	Referințe
NU SUNT	

## Anexa Nr. 1 La Partea I

## Teren

Nr cadastral	Suprafața (mp)*	Observații / Referințe
34694	2.900	

\* Suprafața este determinată în planul de proiecție Stereo 70.



## Date referitoare la teren

Crt	Categorie folosință	Intra vilan	Suprafața (mp)	Tarla	Parcelă	Nr. topo	Observații / Referințe
1	arabil	NU	2.900	240	15	-	

## Lungime Segmente

1) Valorile lungimilor segmentelor sunt obținute din proiecție în plan.

Punct început	X / Y	Punct sfârșit	X / Y	Lungime segment (** (m)
1	354.662,465 289.824,979	2	354.663,658 289.746,609	78.379
2	354.663,658 289.746,609	3	354.663,814 289.732,12	14.49
3	354.663,814 289.732,12	4	354.663,815 289.712,366	19.754
4	354.663,815 289.712,366	5	354.682,698 289.707,64	19.465
5	354.682,698 289.707,64	6	354.692,313 289.705,306	9.894

Punct început	X / Y	Punct sfârșit	X / Y	Lungime segment (** (m)
6	354.692,313 289.705,306	7	354.691,161 289.781,031	75.734
7	354.691,161 289.781,031	8	354.690,916 289.788,307	7.28
8	354.690,916 289.788,307	9	354.690,411 289.799,455	11.159
9	354.690,411 289.799,455	10	354.673,782 289.815,053	22.8
10	354.673,782 289.815,053	1	354.662,465 289.824,979	15.053

\*\* Lungimile segmentelor sunt determinate în planul de proiecție Stereo 70 și sunt rotunjite la 1 milimetru.

\*\*\* Distanța dintre puncte este formată din segmente cumulate ce sunt mai mici decât valoarea 1 milimetru.



**DATE DESPRE IMOBILUL NR. 8660**

Oficiul de Cadastru și Publicitate Imobiliară DOLJ  
Biroul de Cadastru și Publicitate Imobiliară Craiova

**A. Partea I. Descrierea imobilului**

TEREN Extravilan

Adresa: Jud. Dolj, T241, P16

Nr. Crt	Nr cadastral Nr. topografic	Suprafața* (mp)	Observații / Referințe
A1		2.000	Sector cadastral:20 Teren neimprejmuit;

**B. Partea II. Proprietari și acte**

Inscrieri privitoare la dreptul de proprietate și alte drepturi reale		Referințe
/		
Act Administrativ nr. TDP 3862-2215, din 04/11/1997 emis de CJSIPT DOLJ;		
B1	Intabulare, drept de PROPRIETATE, dobândit prin Reconstituire, cota actuala 1/1 1) VASILE ION 2) ANA SILVIA	A1

**C. Partea III. SARCINI .**

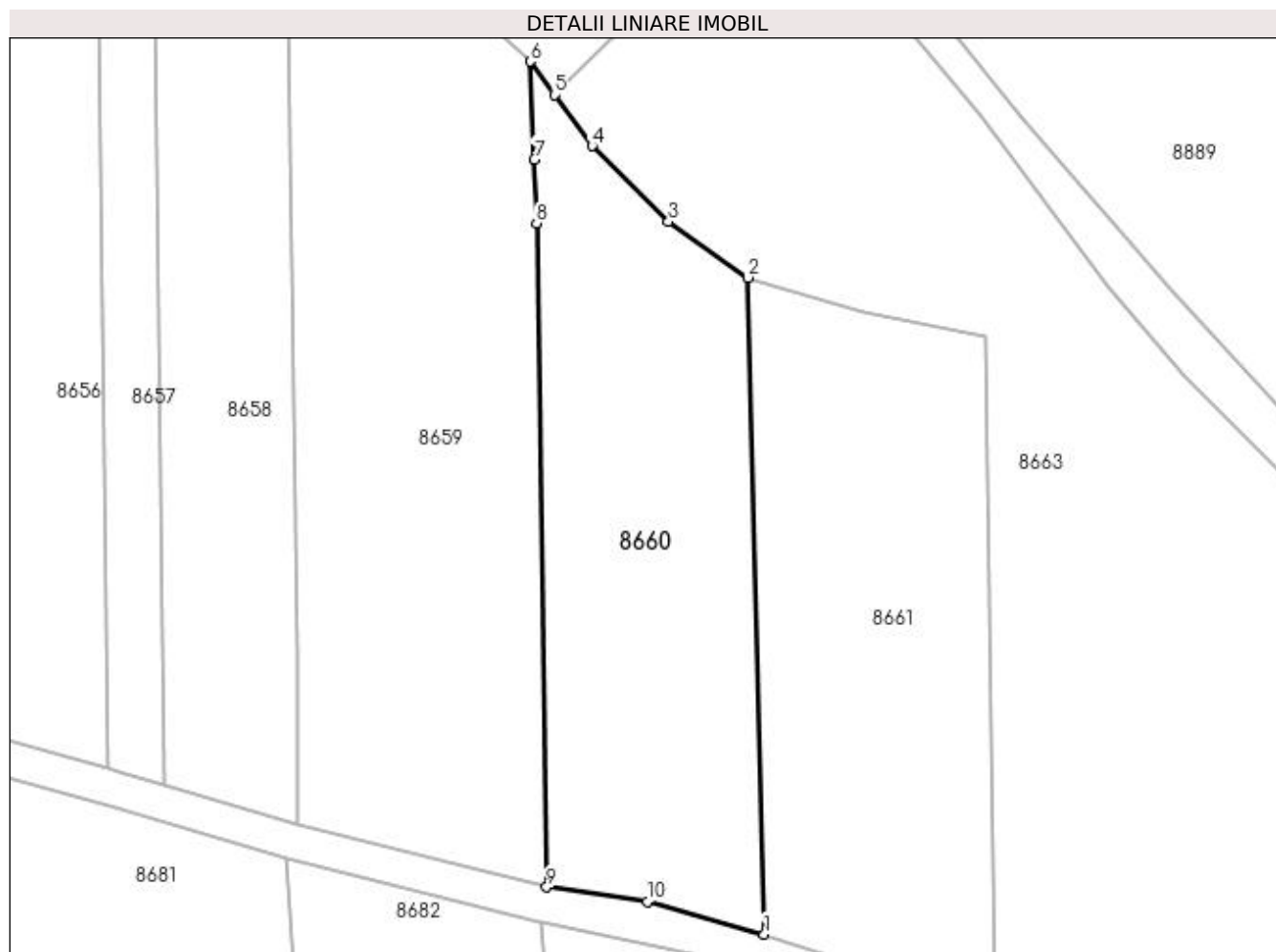
Inscrieri privind dezmembramintele dreptului de proprietate, drepturi reale de garanție și sarcini	Referințe
NU SUNT	

## Anexa Nr. 1 La Partea I

## Teren

Nr cadastral	Suprafața (mp)*	Observații / Referințe
	2.000	

\* Suprafața este determinată în planul de proiecție Stereo 70.



## Date referitoare la teren

Crt	Categorie folosință	Intra vilan	Suprafața (mp)	Tarla	Parcelă	Nr. topo	Observații / Referințe
1	arabil	NU	2.000	241	16	-	IDENTIC CU T240

## Lungime Segmente

1) Valorile lungimilor segmentelor sunt obținute din proiecție în plan.

Punct început	X / Y	Punct sfârșit	X / Y	Lungime segment (** (m)
1	354.717,144 289.699,906	2	354.715,287 289.774,813	74.93
2	354.715,287 289.774,813	3	354.706,21 289.781,192	11.094
3	354.706,21 289.781,192	4	354.697,483 289.789,822	12.273
4	354.697,483 289.789,822	5	354.693,188 289.795,673	7.258
5	354.693,188 289.795,673	6	354.690,411 289.799,455	4.692

Punct început	X / Y	Punct sfârșit	X / Y	Lungime segment (** (m)
6	354.690,411 289.799,455	7	354.690,916 289.788,307	11.159
7	354.690,916 289.788,307	8	354.691,161 289.781,031	7.28
8	354.691,161 289.781,031	9	354.692,313 289.705,306	75.734
9	354.692,313 289.705,306	10	354.703,805 289.703,633	11.613
10	354.703,805 289.703,633	1	354.717,144 289.699,906	13.85

\*\* Lungimile segmentelor sunt determinate în planul de proiecție Stereo 70 și sunt rotunjite la 1 milimetru.

\*\*\* Distanța dintre puncte este formată din segmente cumulate ce sunt mai mici decât valoarea 1 milimetru.





**DATE DESPRE IMOBILUL NR. 8661**

Oficiul de Cadastru și Publicitate Imobiliară DOLJ  
Biroul de Cadastru și Publicitate Imobiliară Craiova

**A. Partea I. Descrierea imobilului**

TEREN Extravilan

Adresa: Jud. Dolj, T240, P17

Nr. Crt	Nr cadastral Nr. topografic	Suprafața* (mp)	Observații / Referințe
A1	34520	2.000	Sector cadastral:20 Teren neimprejmuit;

**B. Partea II. Proprietari și acte**

Inscrieri privitoare la dreptul de proprietate și alte drepturi reale		Referințe
<b>22265 / 19/01/2018</b>		
Hotarare Judecatoreasca nr. Sentinta civila nr 1917, din 24/09/2014 emis de JUDECATORIA CALAFAT in Dosar nr 1756/201/2014;		
B1	Intabulare, drept de PROPRIETATE, dobandit prin Hotarare Judecatoreasca, cota actuala 1/1 1) PRUNA IULIU	A1

**C. Partea III. SARCINI .**

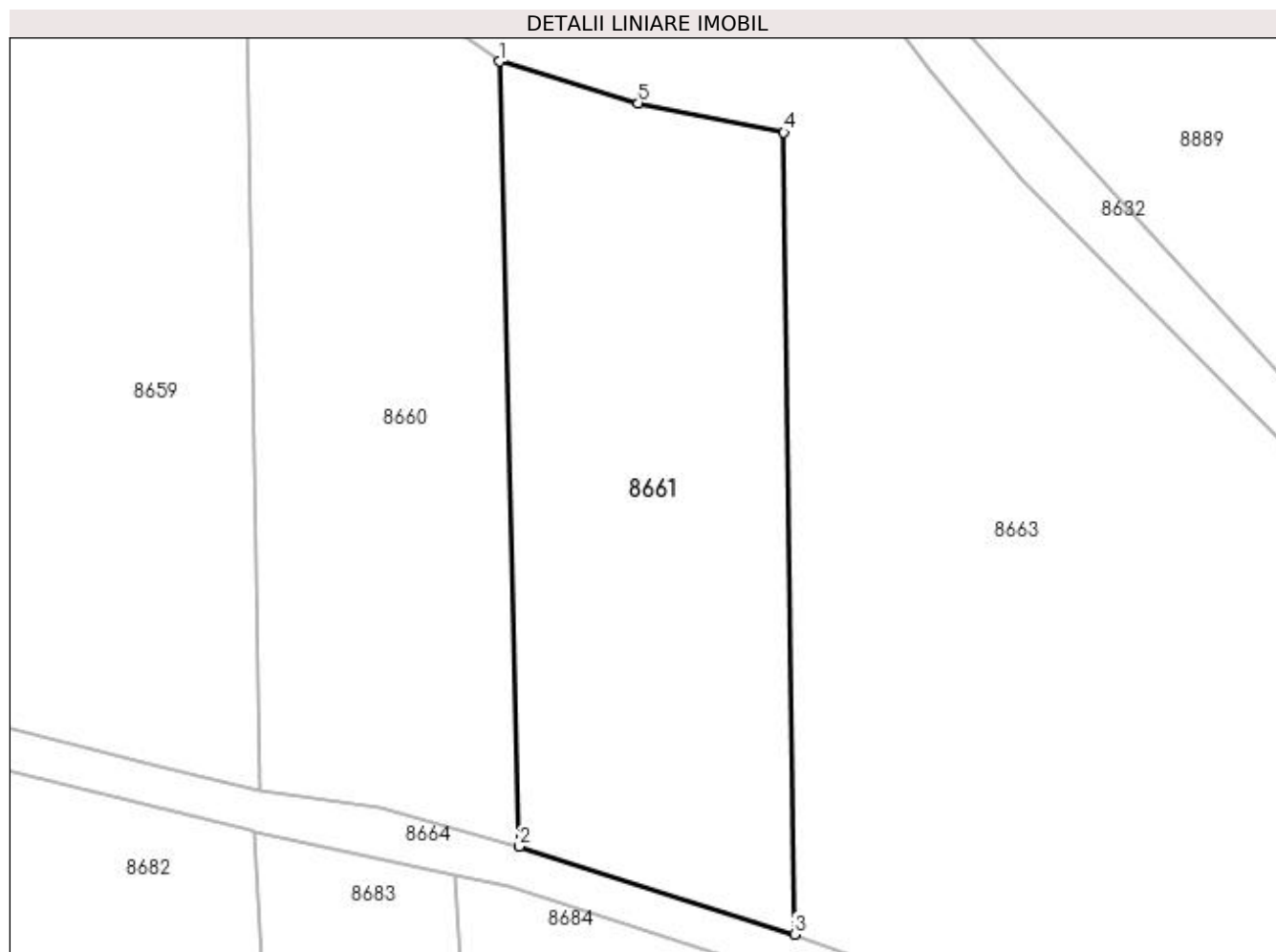
Inscrieri privind dezmembramintele dreptului de proprietate, drepturi reale de garanție și sarcini	Referințe
NU SUNT	

## Anexa Nr. 1 La Partea I

## Teren

Nr cadastral	Suprafața (mp)*	Observații / Referințe
34520	2.000	

\* Suprafața este determinată în planul de proiecție Stereo 70.



## Date referitoare la teren

Crt	Categorie folosință	Intra vilan	Suprafața (mp)	Tarla	Parcelă	Nr. topo	Observații / Referințe
1	arabil	NU	2.000	240	17	-	

## Lungime Segmente

1) Valorile lungimilor segmentelor sunt obținute din proiecție în plan.

Punct început	X / Y	Punct sfârșit	X / Y	Lungime segment (** (m)
1	354.715,287 289.774,813	2	354.717,144 289.699,906	74.93
2	354.717,144 289.699,906	3	354.743,394 289.691,537	27.552
3	354.743,394 289.691,537	4	354.742,397 289.768,034	76.503
4	354.742,397 289.768,034	5	354.728,487 289.770,854	14.193
5	354.728,487 289.770,854	1	354.715,287 289.774,813	13.781

**\*\* Lungimile segmentelor sunt determinate în planul de proiecție Stereo 70 și sunt rotunjite la 1 milimetru.**

**\*\*\* Distanța dintre puncte este formată din segmente cumulate ce sunt mai mici decât valoarea 1 milimetru.**



**DATE DESPRE IMOBILUL NR. 8662**

Oficiul de Cadastru și Publicitate Imobiliară DOLJ  
Biroul de Cadastru și Publicitate Imobiliară Craiova

**A. Partea I. Descrierea imobilului**

TEREN Necunoscut

Adresa: Loc. Motatei, Jud. Dolj, T241, P13

Nr. Crt	Nr cadastral Nr. topografic	Suprafața* (mp)	Observații / Referințe
A1		4.000	Sector cadastral:20 Teren neimprejmuit;

**B. Partea II. Proprietari și acte**

Inscrieri privitoare la dreptul de proprietate și alte drepturi reale	Referințe
/	
Act Administrativ nr. TDP 681-45838, din 24/03/1994 emis de CJSIPT DOLJ;	
B1	A1
Intabulare, drept de PROPRIETATE, dobândit prin Reconstituire, cota actuala 1/1 1) GLĂVAN SILVIA	

**C. Partea III. SARCINI .**

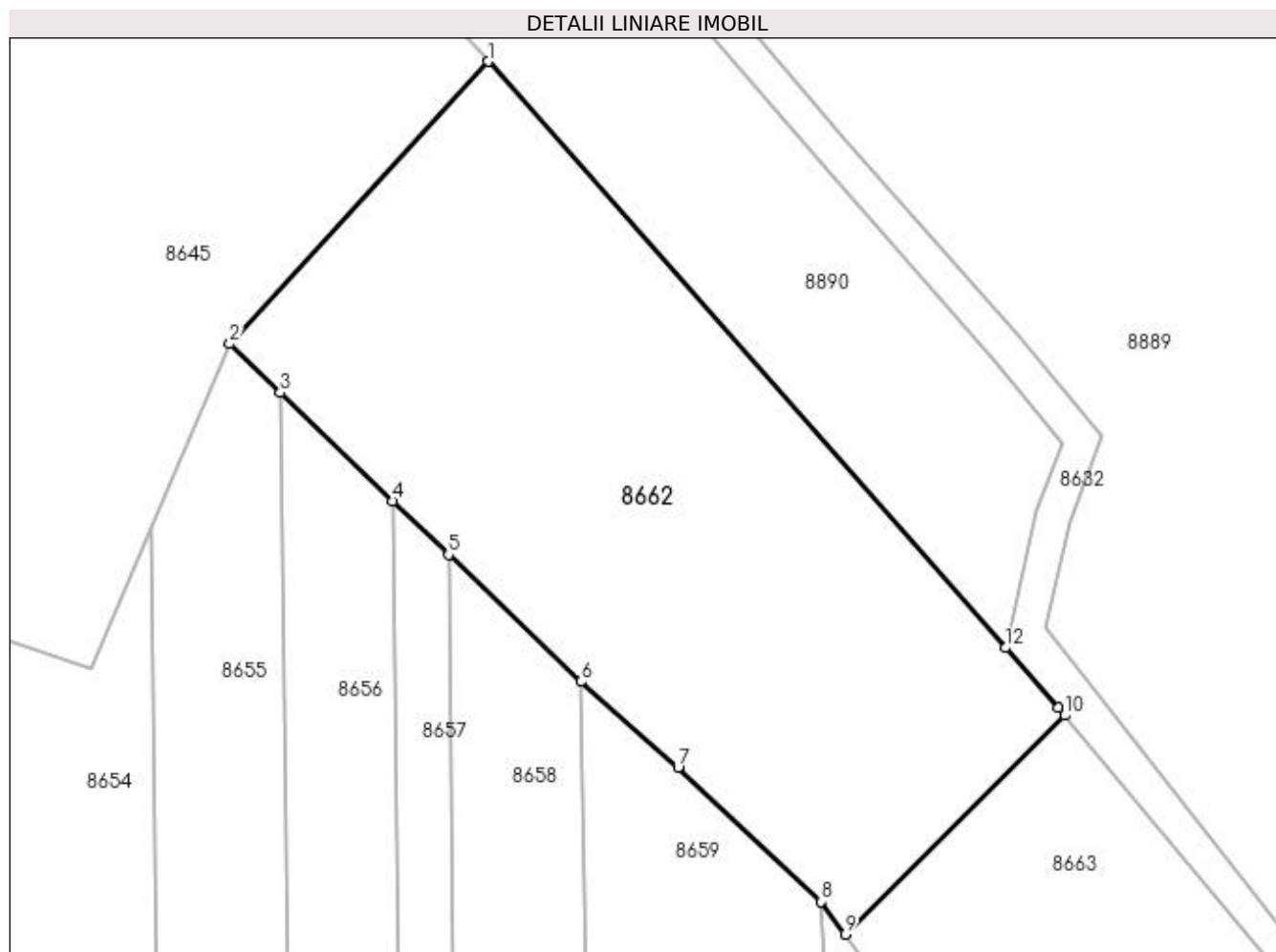
Inscrieri privind dezmembramintele dreptului de proprietate, drepturi reale de garanție și sarcini	Referințe
NU SUNT	

## Anexa Nr. 1 La Partea I

## Teren

Nr cadastral	Suprafața (mp)*	Observații / Referințe
	4.000	

\* Suprafața este determinată în planul de proiecție Stereo 70.



## Date referitoare la teren

Crt	Categorie folosință	Intravilan	Suprafața (mp)	Tarla	Parcelă	Nr. topo	Observații / Referințe
1	arabil	DA	317	241	13	-	
2	arabil	NU	3.683	241	13	-	

## Lungime Segmente

1) Valorile lungimilor segmentelor sunt obținute din proiecție în plan.

Punct început	X / Y	Punct sfârșit	X / Y	Lungime segment (** (m)
1	354.651,773 289.896,949	2	354.621,714 289.864,18	44.467
2	354.621,714 289.864,18	3	354.627,593 289.858,525	8.157
3	354.627,593 289.858,525	4	354.640,657 289.845,958	18.127
4	354.640,657 289.845,958	5	354.647,132 289.839,729	8.985

Punct început	X / Y	Punct sfârșit	X / Y	Lungime segment (** (m)
5	354.647,132 289.839,729	6	354.662,465 289.824,979	21.276
6	354.662,465 289.824,979	7	354.673,782 289.815,053	15.053
7	354.673,782 289.815,053	8	354.690,411 289.799,455	22.8
8	354.690,411 289.799,455	9	354.693,188 289.795,673	4.692
9	354.693,188 289.795,673	10	354.718,657 289.821,08	35.975
10	354.718,657 289.821,08	11	354.717,949 289.821,932	1.108
11	354.717,949 289.821,932	12	354.711,783 289.828,921	9.32
12	354.711,783 289.828,921	1	354.651,773 289.896,949	90.714

\*\* Lungimile segmentelor sunt determinate în planul de proiecție Stereo 70 și sunt rotunjite la 1 milimetru.

\*\*\* Distanța dintre puncte este formată din segmente cumulate ce sunt mai mici decât valoarea 1 milimetru.





**DATE DESPRE IMOBILUL NR. 8663**

Oficiul de Cadastru și Publicitate Imobiliară DOLJ  
Biroul de Cadastru și Publicitate Imobiliară Craiova

**A. Partea I. Descrierea imobilului**

TEREN Necunoscut

Adresa: Loc. Motatei, Jud. Dolj, T241, P9

Nr. Crt	Nr cadastral Nr. topografic	Suprafața* (mp)	Observații / Referințe
A1		6.000	Sector cadastral:20 Teren neimprejmuit;

**B. Partea II. Proprietari și acte**

Inscrieri privitoare la dreptul de proprietate și alte drepturi reale	Referințe
/	
Act Administrativ nr. TDP NR 521-14986, din 23/02/1994 emis de CJSIPT DOLJ;	
B1	A1
Intabulare, drept de PROPRIETATE, dobândit prin Reconstituire, cota actuala 1/1 1) VASILE CONSTANTIN	

**C. Partea III. SARCINI .**

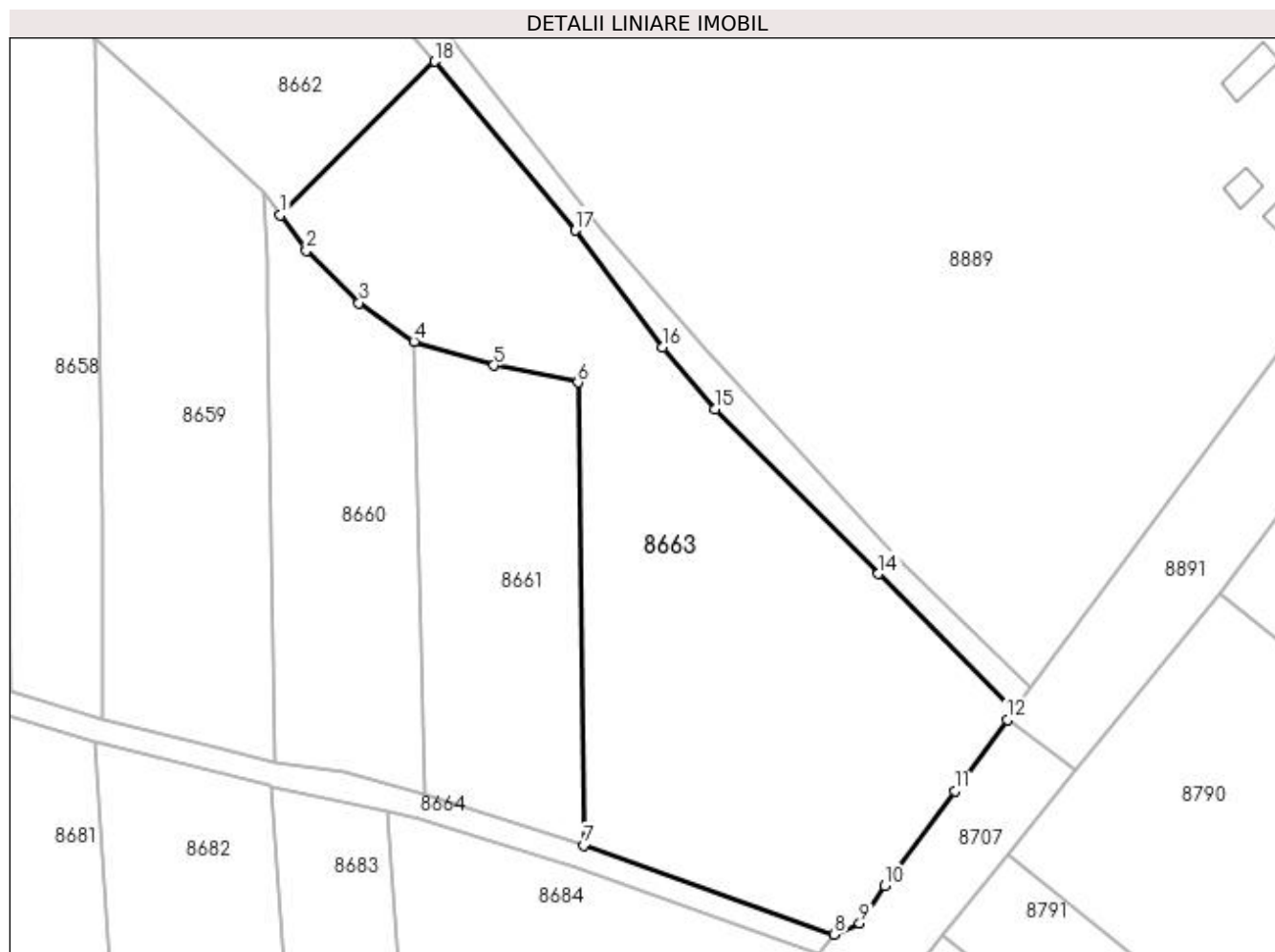
Inscrieri privind dezmembramintele dreptului de proprietate, drepturi reale de garanție și sarcini	Referințe
NU SUNT	

## Anexa Nr. 1 La Partea I

## Teren

Nr cadastral	Suprafața (mp)*	Observații / Referințe
	6.000	

\* Suprafața este determinată în planul de proiecție Stereo 70.



## Date referitoare la teren

Crt	Categorie folosință	Intra vilan	Suprafața (mp)	Tarla	Parcelă	Nr. topo	Observații / Referințe
1	arabil	DA	4.500	241	9	-	
2	vie	NU	1.500	241	9	-	

## Lungime Segmente

1) Valorile lungimilor segmentelor sunt obținute din proiecție în plan.

Punct început	X / Y	Punct sfârșit	X / Y	Lungime segment (** (m)
1	354.693,188 289.795,673	2	354.697,483 289.789,822	7.258
2	354.697,483 289.789,822	3	354.706,21 289.781,192	12.273
3	354.706,21 289.781,192	4	354.715,287 289.774,813	11.094
4	354.715,287 289.774,813	5	354.728,487 289.770,854	13.781

Punct început	X / Y	Punct sfârșit	X / Y	Lungime segment (** (m)
5	354.728,487 289.770,854	6	354.742,397 289.768,034	14.193
6	354.742,397 289.768,034	7	354.743,394 289.691,537	76.503
7	354.743,394 289.691,537	8	354.784,803 289.676,805	43.952
8	354.784,803 289.676,805	9	354.788,976 289.678,653	4.564
9	354.788,976 289.678,653	10	354.793,107 289.684,822	7.424
10	354.793,107 289.684,822	11	354.804,704 289.700,545	19.537
11	354.804,704 289.700,545	12	354.813,369 289.712,283	14.59
12	354.813,369 289.712,283	13	354.814,473 289.713,777	1.858
13	354.814,473 289.713,777	14	354.792,116 289.736,429	31.827
14	354.792,116 289.736,429	15	354.765,11 289.763,605	38.313
15	354.765,11 289.763,605	16	354.756,389 289.773,824	13.434
16	354.756,389 289.773,824	17	354.741,908 289.793,143	24.144
17	354.741,908 289.793,143	18	354.718,657 289.821,08	36.347
18	354.718,657 289.821,08	1	354.693,188 289.795,673	35.975

\*\* Lungimile segmentelor sunt determinate în planul de proiecție Stereo 70 și sunt rotunjite la 1 milimetru.

\*\*\* Distanța dintre puncte este formată din segmente cumulate ce sunt mai mici decât valoarea 1 milimetru.



**DATE DESPRE IMOBILUL NR. 8664**

Oficiul de Cadastru și Publicitate Imobiliară DOLJ  
 Biroul de Cadastru și Publicitate Imobiliară Craiova

**A. Partea I. Descrierea imobilului**

TEREN Extravilan

Adresa: Jud. Dolj, De 242

Nr. Crt	Nr cadastral Nr. topografic	Suprafața* (mp)	Observații / Referințe
A1		1.896	Sector cadastral:20 Teren neimprejmuit;

**B. Partea II. Proprietari și acte**

Inscrieri privitoare la dreptul de proprietate și alte drepturi reale		Referințe
/		
Act Normativ nr. LEGEA 7, din 13/03/1996 emis de PARLAMENTUL ROMANIEI;		
B1	Intabulare, drept de PROPRIETATE, dobandit prin Lege, cota actuala 1/1 1) NEIDENTIFICAT NEIDENTIFICAT	A1

**C. Partea III. SARCINI .**

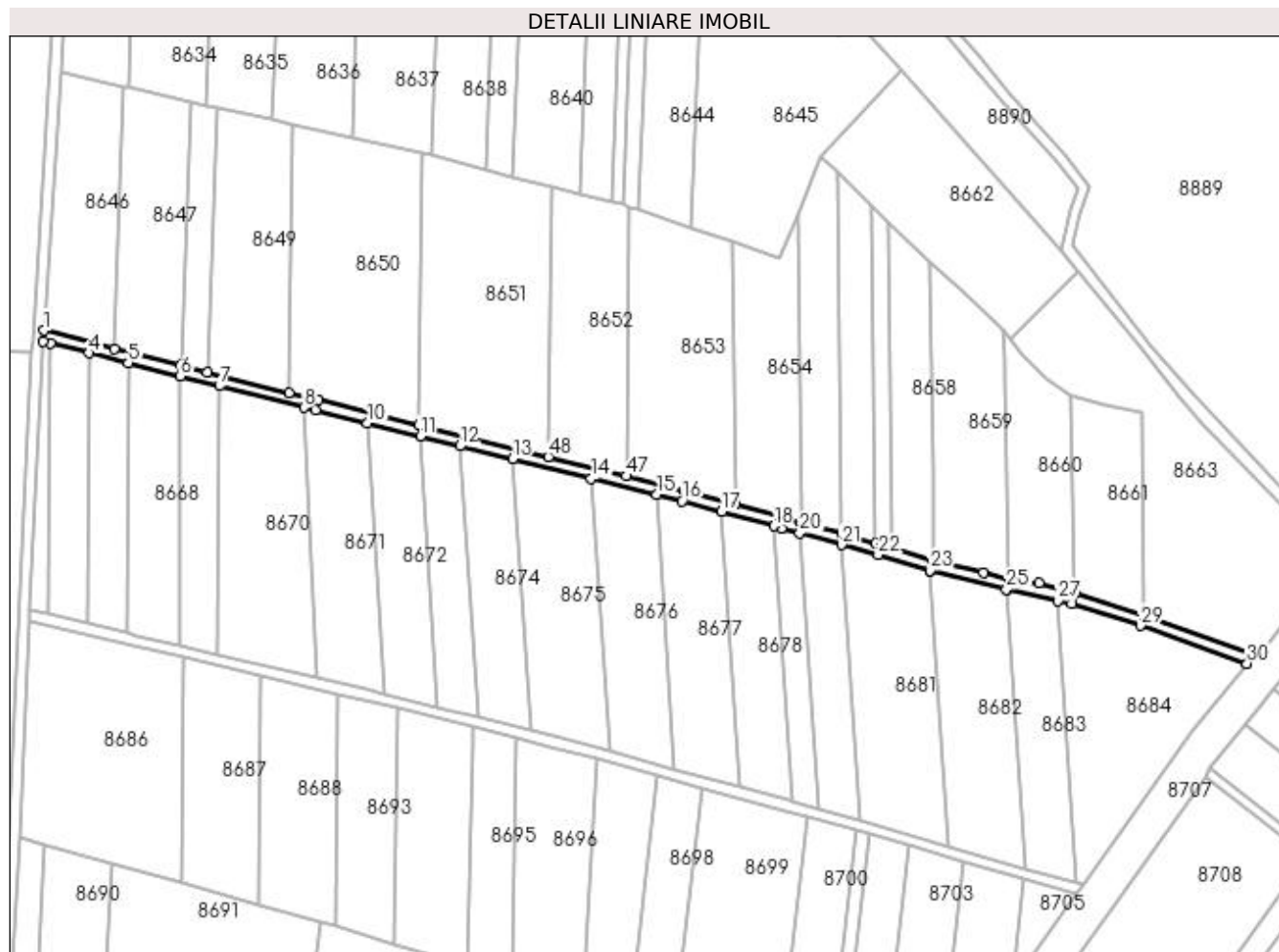
Inscrieri privind dezmembramintele dreptului de proprietate, drepturi reale de garanție și sarcini	Referințe
NU SUNT	

## Anexa Nr. 1 La Partea I

## Teren

Nr cadastral	Suprafața (mp)*	Observații / Referințe
	1.896	

\* Suprafața este determinată în planul de proiecție Stereo 70.



## Date referitoare la teren

Crt	Categorie folosință	Intra vilan	Suprafața (mp)	Tarla	Parcelă	Nr. topo	Observații / Referințe
1	drum	NU	1.896	-	De 242	-	

## Lungime Segmente

1) Valorile lungimilor segmentelor sunt obținute din proiecție în plan.

Punct început	X / Y	Punct sfârșit	X / Y	Lungime segment	Punct început	X / Y	Punct sfârșit	X / Y	Lungime segment	Punct început	X / Y	Punct sfârșit	X / Y	Lungime segment
1	354.328,555 289.798,948	2	354.328,297 289.794,887	4.069	2	354.328,297 289.794,887	3	354.330,986 289.794,206	2.774	3	354.330,986 289.794,206	4	354.345,654 289.790,49	15.131
4	354.345,654 289.790,49	5	354.360,346 289.786,767	15.156	5	354.360,346 289.786,767	6	354.379,981 289.781,792	20.255	6	354.379,981 289.781,792	7	354.394,752 289.778,049	15.238
7	354.394,752 289.778,049	8	354.426,642 289.769,969	32.898	8	354.426,642 289.769,969	9	354.430,916 289.768,886	4.409	9	354.430,916 289.768,886	10	354.450,583 289.764,028	20.258
10	354.450,583 289.764,028	11	354.470,462 289.759,118	20.476	11	354.470,462 289.759,118	12	354.485,362 289.755,438	15.348	12	354.485,362 289.755,438	13	354.505,215 289.750,534	20.45
13	354.505,215 289.750,534	14	354.534,927 289.743,195	30.605	14	354.534,927 289.743,195	15	354.559,542 289.737,115	25.355	15	354.559,542 289.737,115	16	354.569,187 289.734,733	9.935
16	354.569,187 289.734,733	17	354.584,076 289.730,675	15.432	17	354.584,076 289.730,675	18	354.603,72 289.725,321	20.361	18	354.603,72 289.725,321	19	354.606,721 289.724,503	3.11

Punct început	X / Y	Punct sfârșit	X / Y	Lungime segment	Punct început	X / Y	Punct sfârșit	X / Y	Lungime segment	Punct început	X / Y	Punct sfârșit	X / Y	Lungime segment
19	354.606,721 289.724,503	20	354.613,538 289.722,604	7.077	20	354.613,538 289.722,604	21	354.629,229 289.718,234	16.288	21	354.629,229 289.718,234	22	354.643,124 289.714,364	14.424
22	354.643,124 289.714,364	23	354.662,551 289.708,569	20.273	23	354.662,551 289.708,569	24	354.662,672 289.708,533	0.126	24	354.662,672 289.708,533	25	354.691,407 289.701,41	29.605
25	354.691,407 289.701,41	26	354.691,79 289.701,327	0.392	26	354.691,79 289.701,327	27	354.710,961 289.697,157	19.619	27	354.710,961 289.697,157	28	354.716,109 289.696,038	5.268
28	354.716,109 289.696,038	29	354.742,128 289.687,742	27.31	29	354.742,128 289.687,742	30	354.782,204 289.673,49	42.535	30	354.782,204 289.673,49	31	354.784,803 289.676,805	4.212
31	354.784,803 289.676,805	32	354.743,394 289.691,537	43.952	32	354.743,394 289.691,537	33	354.717,144 289.699,906	27.552	33	354.717,144 289.699,906	34	354.703,805 289.703,633	13.85
34	354.703,805 289.703,633	35	354.692,313 289.705,306	11.613	35	354.692,313 289.705,306	36	354.682,698 289.707,64	9.894	36	354.682,698 289.707,64	37	354.663,815 289.712,366	19.465
37	354.663,815 289.712,366	38	354.648,604 289.716,904	15.873	38	354.648,604 289.716,904	39	354.644,232 289.718,208	4.562	39	354.644,232 289.718,208	40	354.642,181 289.718,781	2.13
40	354.642,181 289.718,781	41	354.629,225 289.722,401	13.452	41	354.629,225 289.722,401	42	354.614,019 289.726,649	15.788	42	354.614,019 289.726,649	43	354.607,679 289.728,421	6.583
43	354.607,679 289.728,421	44	354.606,131 289.728,842	1.604	44	354.606,131 289.728,842	45	354.589,33 289.733,406	17.41	45	354.589,33 289.733,406	46	354.570,226 289.738,596	19.796
46	354.570,226 289.738,596	47	354.548,091 289.744,063	22.8	47	354.548,091 289.744,063	48	354.518,753 289.751,31	30.22	48	354.518,753 289.751,31	49	354.469,973 289.763,359	50.246
49	354.469,973 289.763,359	50	354.431,903 289.772,762	39.214	50	354.431,903 289.772,762	51	354.421,012 289.775,522	11.235	51	354.421,012 289.775,522	52	354.390,136 289.783,345	31.852
52	354.390,136 289.783,345	53	354.380,181 289.785,868	10.27	53	354.380,181 289.785,868	54	354.355,159 289.792,208	25.813	54	354.355,159 289.792,208	1	354.328,555 289.798,948	27.444

\*\* Lungimile segmentelor sunt determinate în planul de proiecție Stereo 70 și sunt rotunjite la 1 milimetru.

\*\*\* Distanța dintre puncte este formată din segmente cumulate ce sunt mai mici decât valoarea 1 milimetru.





**DATE DESPRE IMOBILUL NR. 8665**

Oficiul de Cadastru și Publicitate Imobiliară DOLJ  
Biroul de Cadastru și Publicitate Imobiliară Craiova

**A. Partea I. Descrierea imobilului**

TEREN Extravilan

Adresa: Jud. Dolj, T243, P1/1

Nr. Crt	Nr cadastral Nr. topografic	Suprafața* (mp)	Observații / Referințe
A1		500	Sector cadastral:20 Teren neimprejmuit;

**B. Partea II. Proprietari și acte**

Inscrieri privitoare la dreptul de proprietate și alte drepturi reale		Referințe
/		
Act Normativ nr. LEGEA 7, din 13/03/1996 emis de PARLAMENTUL ROMANIEI;		
B1	Intabulare, drept de PROPRIETATE, dobandit prin Lege, cota actuala 1/1 1) NEIDENTIFICAT NEIDENTIFICAT	A1

**C. Partea III. SARCINI .**

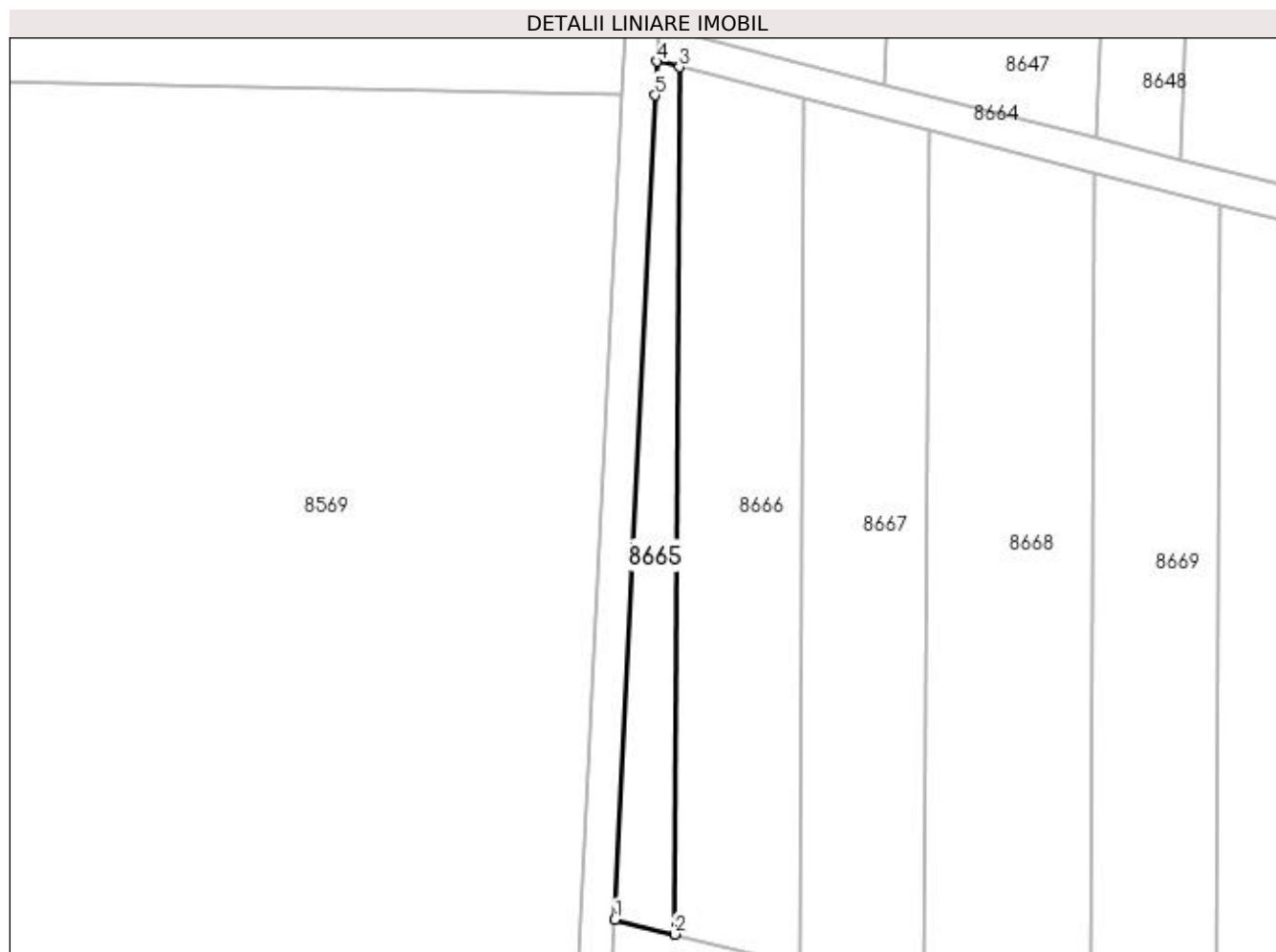
Inscrieri privind dezmembramintele dreptului de proprietate, drepturi reale de garanție și sarcini	Referințe
NU SUNT	

## Anexa Nr. 1 La Partea I

## Teren

Nr cadastral	Suprafața (mp)*	Observații / Referințe
	500	

\* Suprafața este determinată în planul de proiecție Stereo 70.



## Date referitoare la teren

Crt	Categorie folosință	Intra vilan	Suprafața (mp)	Tarla	Parcelă	Nr. topo	Observații / Referințe
1	arabil	NU	500	243	1/1	-	

## Lungime Segmente

1) Valorile lungimilor segmentelor sunt obținute din proiecție în plan.

Punct început	X / Y	Punct sfârșit	X / Y	Lungime segment (** (m)
1	354.323,357 289.693,712	2	354.330,433 289.691,999	7.28
2	354.330,433 289.691,999	3	354.330,986 289.794,206	102.208
3	354.330,986 289.794,206	4	354.328,297 289.794,887	2.774
4	354.328,297 289.794,887	5	354.328,099 289.790,906	3.986
5	354.328,099 289.790,906	1	354.323,357 289.693,712	97.31

**\*\* Lungimile segmentelor sunt determinate în planul de proiecție Stereo 70 și sunt rotunjite la 1 milimetru.**

**\*\*\* Distanța dintre puncte este formată din segmente cumulate ce sunt mai mici decât valoarea 1 milimetru.**



**DATE DESPRE IMOBILUL NR. 8666**

Oficiul de Cadastru și Publicitate Imobiliară DOLJ  
Biroul de Cadastru și Publicitate Imobiliară Craiova

**A. Partea I. Descrierea imobilului**

TEREN Extravilan

Adresa: Jud. Dolj, T243, P1

Nr. Crt	Nr cadastral Nr. topografic	Suprafața* (mp)	Observații / Referințe
A1		1.500	Sector cadastral:20 Teren neimprejmuit;

**B. Partea II. Proprietari și acte**

Inscrieri privitoare la dreptul de proprietate și alte drepturi reale	Referințe
/	
Act Administrativ nr. TDP 542-14986, din 22/02/1994 emis de CJSIPT DOLJ;	
B1	A1
Intabulare, drept de PROPRIETATE, dobândit prin Reconstituire, cota actuala 1/1 1) GLĂVAN ELENA	

**C. Partea III. SARCINI .**

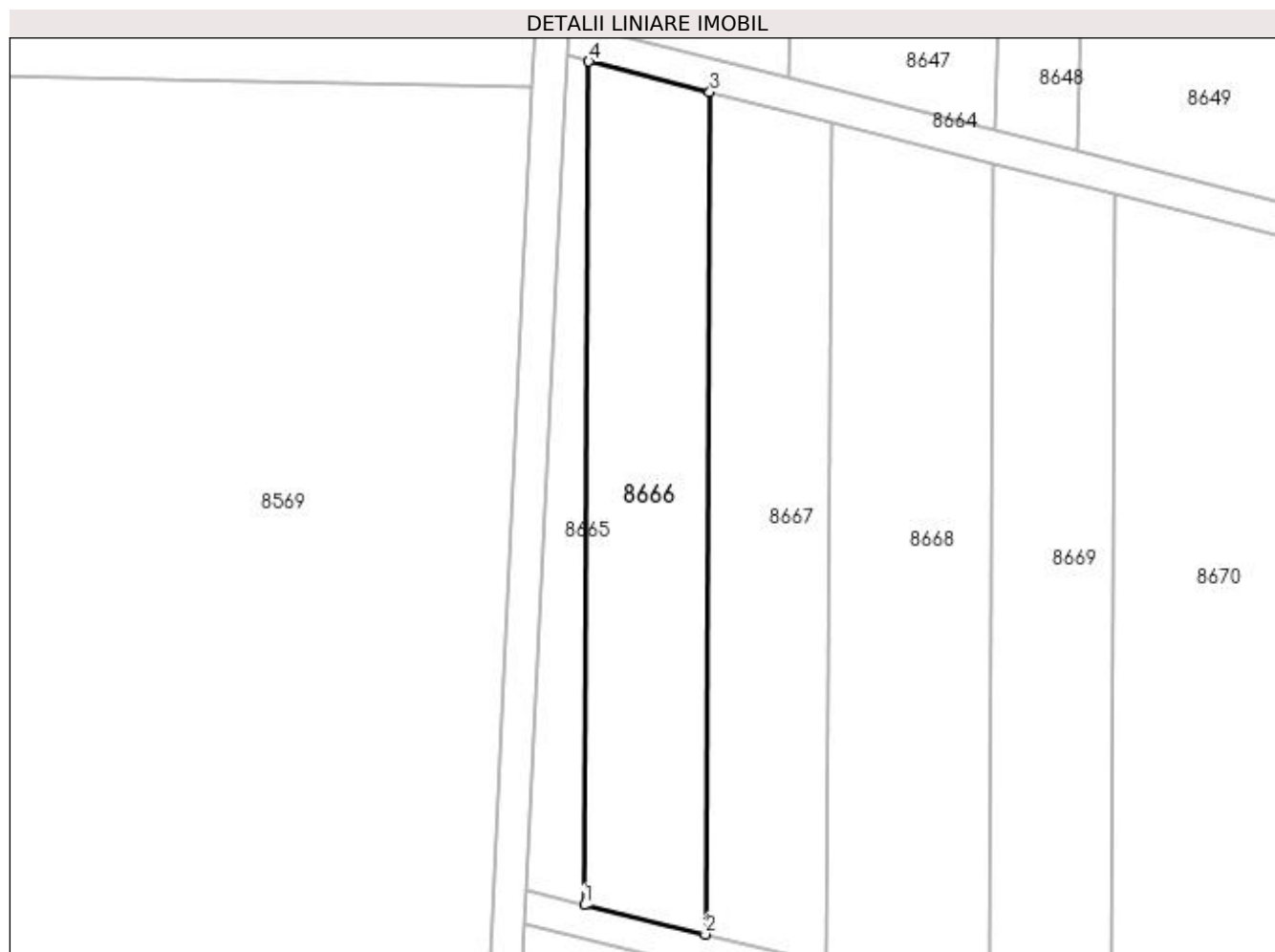
Inscrieri privind dezmembramintele dreptului de proprietate, drepturi reale de garanție și sarcini	Referințe
NU SUNT	

## Anexa Nr. 1 La Partea I

## Teren

Nr cadastral	Suprafața (mp)*	Observații / Referințe
	1.500	

\* Suprafața este determinată în planul de proiecție Stereo 70.



## Date referitoare la teren

Crt	Categorie folosință	Intra vilan	Suprafața (mp)	Tarla	Parcelă	Nr. topo	Observații / Referințe
1	vie	NU	1.500	243	1	-	

## Lungime Segmente

1) Valorile lungimilor segmentelor sunt obținute din proiecție în plan.

Punct început	X / Y	Punct sfârșit	X / Y	Lungime segment (** (m)
1	354.330,433 289.691,999	2	354.345,102 289.688,449	15.092
2	354.345,102 289.688,449	3	354.345,654 289.790,49	102.042
3	354.345,654 289.790,49	4	354.330,986 289.794,206	15.131
4	354.330,986 289.794,206	1	354.330,433 289.691,999	102.208

**\*\* Lungimile segmentelor sunt determinate în planul de proiecție Stereo 70 și sunt rotunjite la 1 milimetru.**

**\*\*\* Distanța dintre puncte este formată din segmente cumulate ce sunt mai mici decât valoarea 1 milimetru.**





**DATE DESPRE IMOBILUL NR. 8667**

Oficiul de Cadastru și Publicitate Imobiliară DOLJ  
Biroul de Cadastru și Publicitate Imobiliară Craiova

**A. Partea I. Descrierea imobilului**

TEREN Extravilan

Adresa: Jud. Dolj, T243, P2

Nr. Crt	Nr cadastral Nr. topografic	Suprafața* (mp)	Observații / Referințe
A1		1.500	Sector cadastral:20 Teren neimprejmuit;

**B. Partea II. Proprietari și acte**

Inscrieri privitoare la dreptul de proprietate și alte drepturi reale	Referințe
/	
Act Administrativ nr. TDP 3082/59421, din 12/03/1997 emis de CJSIPT DOLJ;	
B1	A1
Intabulare, drept de PROPRIETATE, dobandit prin Reconstituire, cota actuala 1/1 1) COADA CONSTANTIN	

**C. Partea III. SARCINI .**

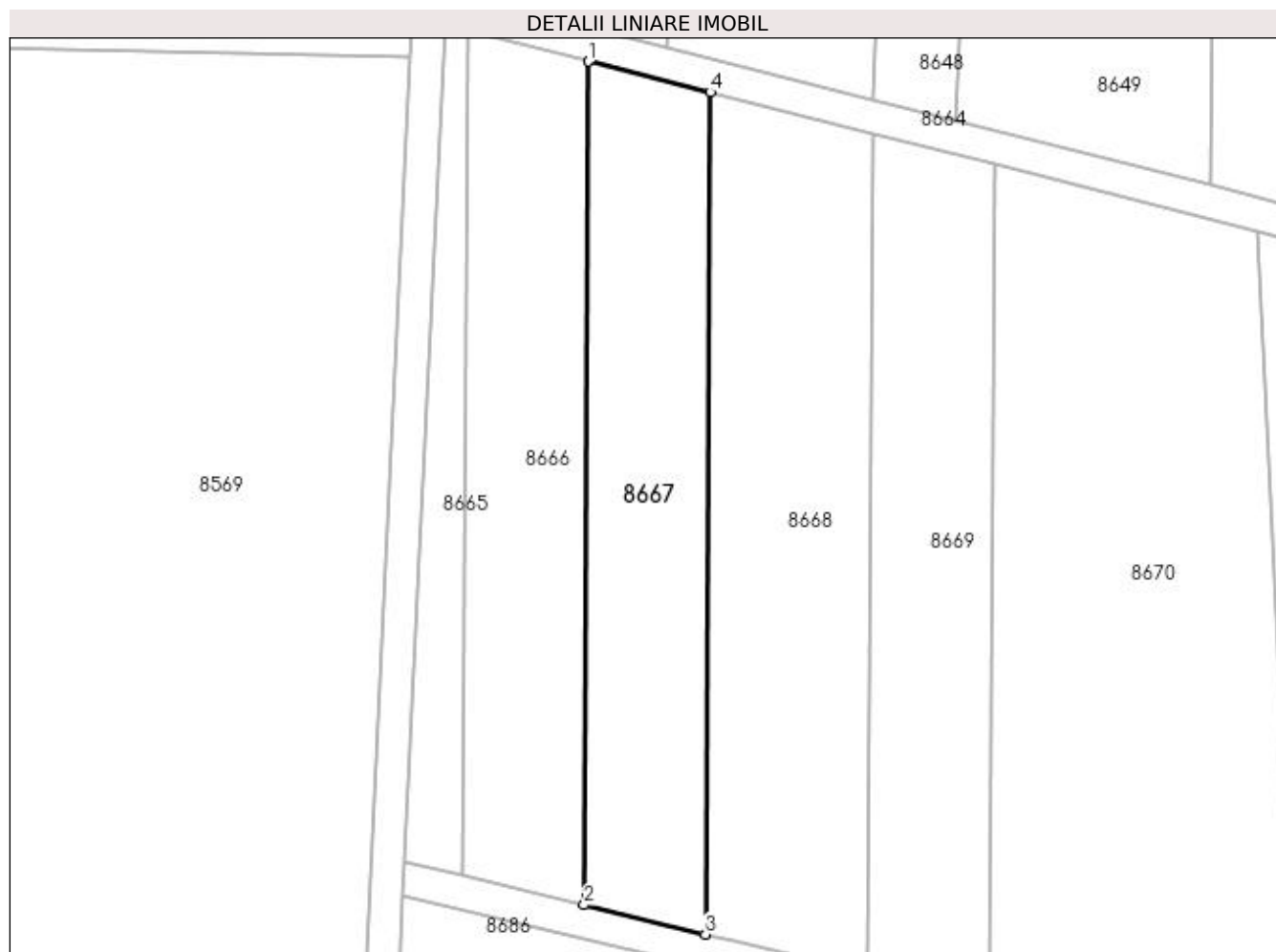
Inscrieri privind dezmembramintele dreptului de proprietate, drepturi reale de garanție și sarcini	Referințe
NU SUNT	

## Anexa Nr. 1 La Partea I

## Teren

Nr cadastral	Suprafața (mp)*	Observații / Referințe
	1.500	

\* Suprafața este determinată în planul de proiecție Stereo 70.



## Date referitoare la teren

Crt	Categorie folosință	Intra vilan	Suprafața (mp)	Tarla	Parcelă	Nr. topo	Observații / Referințe
1	arabil	NU	1.500	243	2	-	

## Lungime Segmente

1) Valorile lungimilor segmentelor sunt obținute din proiecție în plan.

Punct început	X / Y	Punct sfârșit	X / Y	Lungime segment (** (m)
1	354.345,654 289.790,49	2	354.345,102 289.688,449	102.042
2	354.345,102 289.688,449	3	354.359,795 289.684,893	15.117
3	354.359,795 289.684,893	4	354.360,346 289.786,767	101.875
4	354.360,346 289.786,767	1	354.345,654 289.790,49	15.156

**\*\* Lungimile segmentelor sunt determinate în planul de proiecție Stereo 70 și sunt rotunjite la 1 milimetru.**

**\*\*\* Distanța dintre puncte este formată din segmente cumulate ce sunt mai mici decât valoarea 1 milimetru.**



**DATE DESPRE IMOBILUL NR. 8668**

Oficiul de Cadastru și Publicitate Imobiliară DOLJ  
Biroul de Cadastru și Publicitate Imobiliară Craiova

**A. Partea I. Descrierea imobilului**

TEREN Extravilan

Adresa: Jud. Dolj, T243, P3

Nr. Crt	Nr cadastral Nr. topografic	Suprafața* (mp)	Observații / Referințe
A1		2.000	Sector cadastral:20 Teren neimprejmuit;

**B. Partea II. Proprietari și acte**

Inscrieri privitoare la dreptul de proprietate și alte drepturi reale		Referințe
/		
Act Normativ nr. LEGEA 7, din 13/03/1996 emis de PARLAMENTUL ROMANIEI;		
B1	Intabulare, drept de PROPRIETATE, dobândit prin Lege, cota actuala 1/1 1) NEIDENTIFICAT NEIDENTIFICAT	A1

**C. Partea III. SARCINI .**

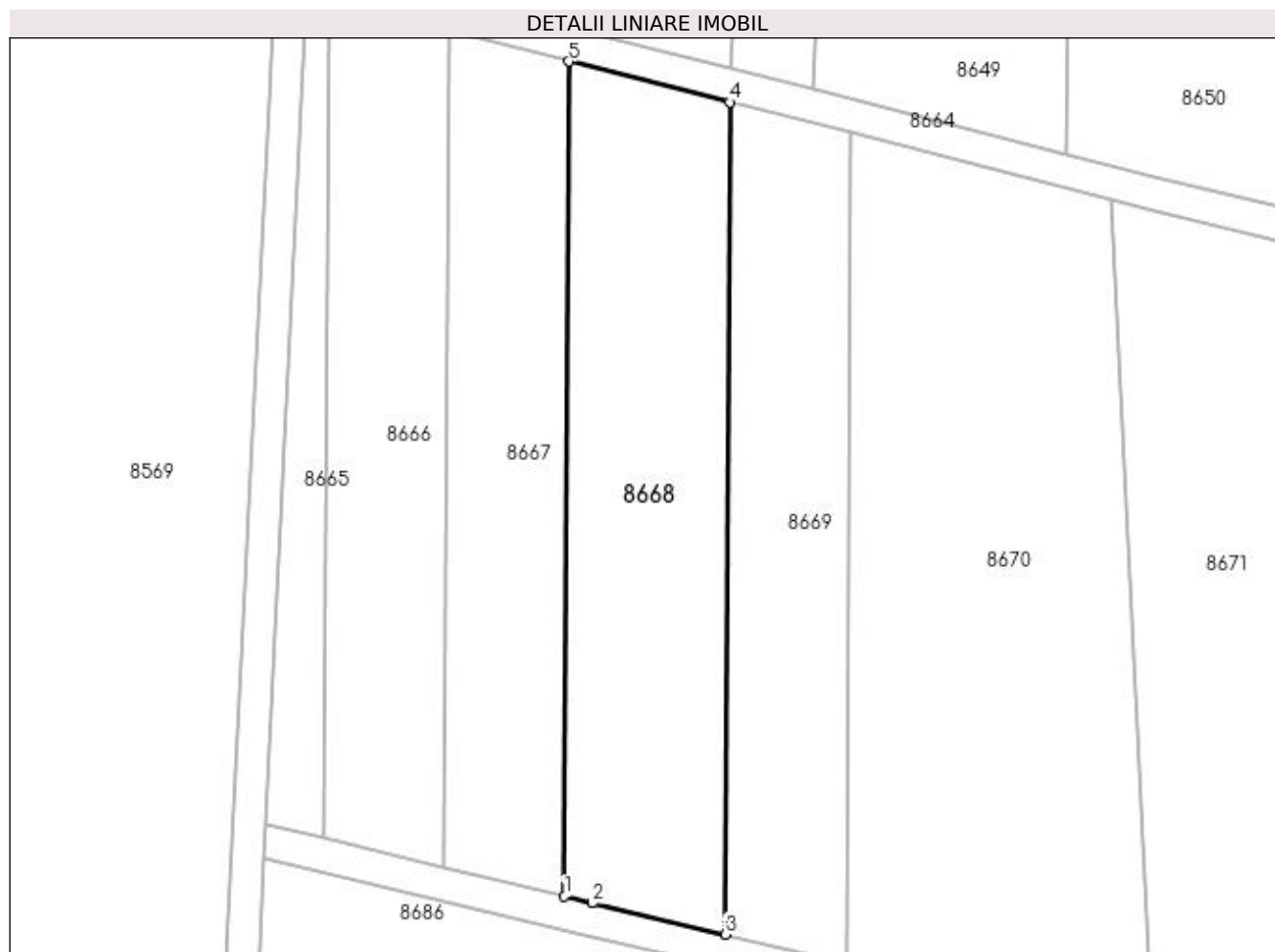
Inscrieri privind dezmembramintele dreptului de proprietate, drepturi reale de garanție și sarcini	Referințe
NU SUNT	

## Anexa Nr. 1 La Partea I

## Teren

Nr cadastral	Suprafața (mp)*	Observații / Referințe
	2.000	

\* Suprafața este determinată în planul de proiecție Stereo 70.



## Date referitoare la teren

Crt	Categorie folosință	Intra vilan	Suprafața (mp)	Tarla	Parcelă	Nr. topo	Observații / Referințe
1	arabil	NU	2.000	243	3	-	

## Lungime Segmente

1) Valorile lungimilor segmentelor sunt obținute din proiecție în plan.

Punct început	X / Y	Punct sfârșit	X / Y	Lungime segment (** (m)
1	354.359,795 289.684,893	2	354.363,205 289.684,068	3.508
2	354.363,205 289.684,068	3	354.379,432 289.680,247	16.671
3	354.379,432 289.680,247	4	354.379,981 289.781,792	101.546
4	354.379,981 289.781,792	5	354.360,346 289.786,767	20.255
5	354.360,346 289.786,767	1	354.359,795 289.684,893	101.875

**\*\* Lungimile segmentelor sunt determinate în planul de proiecție Stereo 70 și sunt rotunjite la 1 milimetru.**

**\*\*\* Distanța dintre puncte este formată din segmente cumulate ce sunt mai mici decât valoarea 1 milimetru.**





**DATE DESPRE IMOBILUL NR. 8669**

Oficiul de Cadastru și Publicitate Imobiliară DOLJ  
 Biroul de Cadastru și Publicitate Imobiliară Craiova

**A. Partea I. Descrierea imobilului**

TEREN Extravilan

Adresa: Jud. Dolj, T243, P4

Nr. Crt	Nr cadastral Nr. topografic	Suprafața* (mp)	Observații / Referințe
A1		1.500	Sector cadastral:20 Teren neimprejmuit;

**B. Partea II. Proprietari și acte**

Inscrieri privitoare la dreptul de proprietate și alte drepturi reale		Referințe
/		
Act Administrativ nr. TDP 634-45838, din 09/03/1994 emis de CJSIPT DOLJ;		
B1	Intabulare, drept de PROPRIETATE, dobândit prin Reconstituire, cota actuala 1/1 1) PISOI MARIA 2) CHISAR ELENA 3) COADA ȘTEFAN 4) MAGARETA ANA	A1

**C. Partea III. SARCINI .**

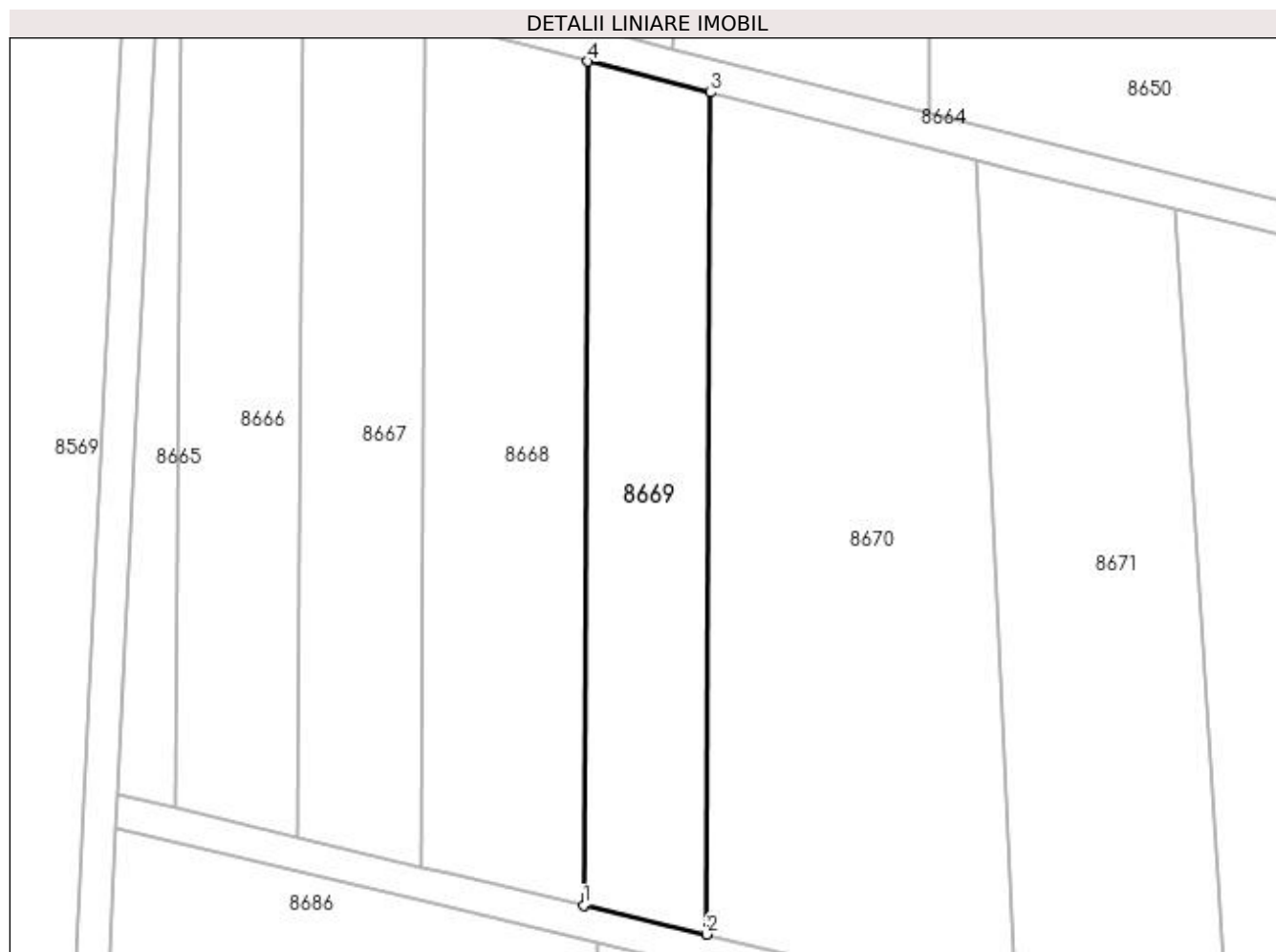
Inscrieri privind dezmembramentele dreptului de proprietate, drepturi reale de garanție și sarcini	Referințe
NU SUNT	

## Anexa Nr. 1 La Partea I

## Teren

Nr cadastral	Suprafața (mp)*	Observații / Referințe
	1.500	

\* Suprafața este determinată în planul de proiecție Stereo 70.



## Date referitoare la teren

Crt	Categorie folosință	Intra vilan	Suprafața (mp)	Tarla	Parcelă	Nr. topo	Observații / Referințe
1	vie	NU	1.500	243	4	-	

## Lungime Segmente

1) Valorile lungimilor segmentelor sunt obținute din proiecție în plan.

Punct început	X / Y	Punct sfârșit	X / Y	Lungime segment (** (m)
1	354.379,432 289.680,247	2	354.394,205 289.676,769	15.177
2	354.394,205 289.676,769	3	354.394,752 289.778,049	101.281
3	354.394,752 289.778,049	4	354.379,981 289.781,792	15.238
4	354.379,981 289.781,792	1	354.379,432 289.680,247	101.546

**\*\* Lungimile segmentelor sunt determinate în planul de proiecție Stereo 70 și sunt rotunjite la 1 milimetru.**

**\*\*\* Distanța dintre puncte este formată din segmente cumulate ce sunt mai mici decât valoarea 1 milimetru.**



**DATE DESPRE IMOBILUL NR. 8670**

Oficiul de Cadastru și Publicitate Imobiliară DOLJ  
Biroul de Cadastru și Publicitate Imobiliară Craiova

**A. Partea I. Descrierea imobilului**

TEREN Extravilan

Adresa: Jud. Dolj, T243, P5

Nr. Crt	Nr cadastral Nr. topografic	Suprafața* (mp)	Observații / Referințe
A1		3.500	Sector cadastral:20 Teren neimprejmuit;

**B. Partea II. Proprietari și acte**

Inscrieri privitoare la dreptul de proprietate și alte drepturi reale	Referințe
/	
Act Administrativ nr. TDP 1214-59088, din 25/01/1995 emis de CJSIPT DOLJ;	
B1	A1
Intabulare, drept de PROPRIETATE, dobândit prin Reconstituire, cota actuala 1/1 1) PRUNA PETRE	

**C. Partea III. SARCINI .**

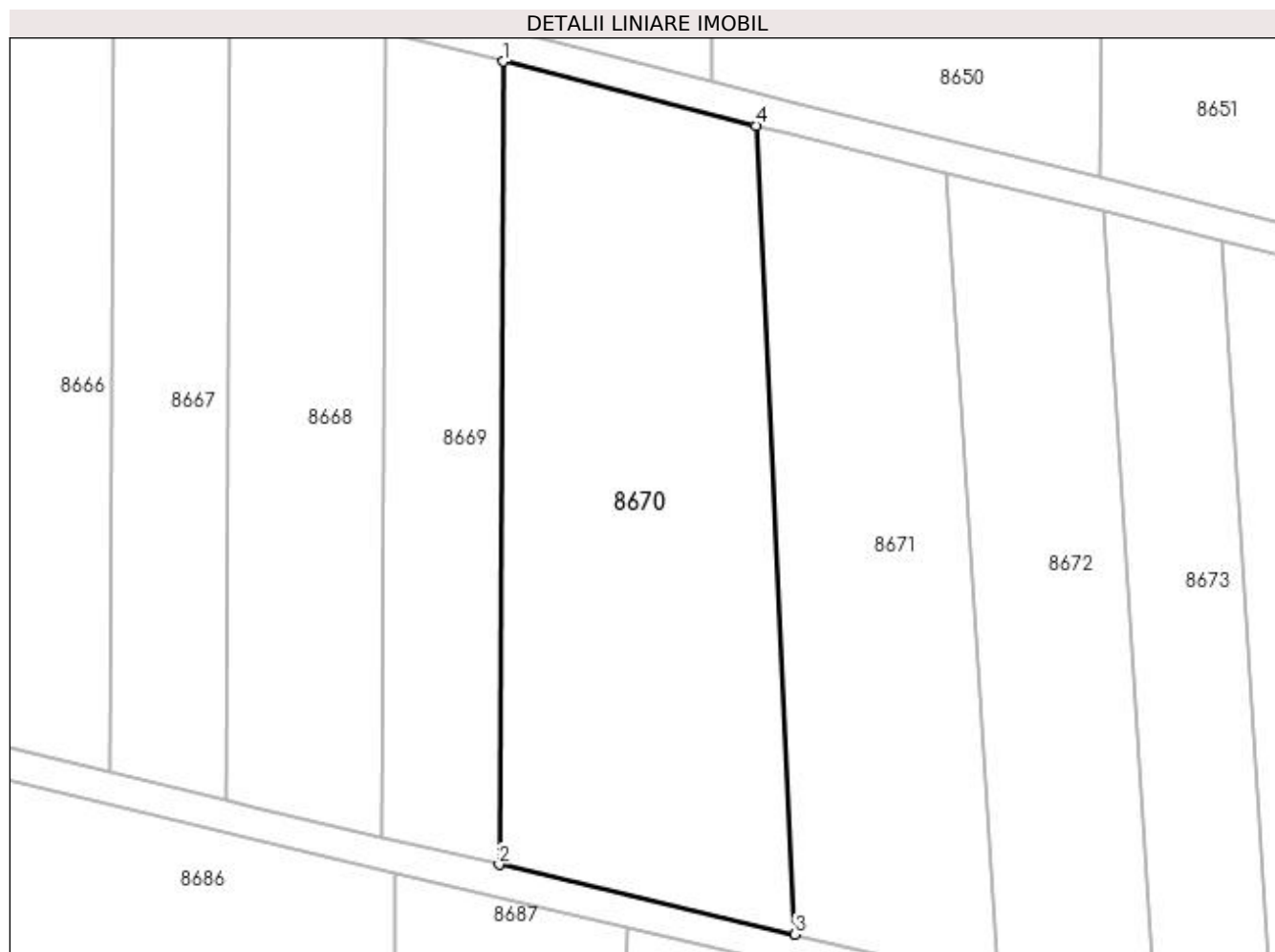
Inscrieri privind dezmembramintele dreptului de proprietate, drepturi reale de garanție și sarcini	Referințe
NU SUNT	

## Anexa Nr. 1 La Partea I

## Teren

Nr cadastral	Suprafața (mp)*	Observații / Referințe
	3.500	

\* Suprafața este determinată în planul de proiecție Stereo 70.



## Date referitoare la teren

Crt	Categorie folosință	Intra vilan	Suprafața (mp)	Tarla	Parcelă	Nr. topo	Observații / Referințe
1	vie	NU	3.500	243	5	-	

## Lungime Segmente

1) Valorile lungimilor segmentelor sunt obținute din proiecție în plan.

Punct început	X / Y	Punct sfârșit	X / Y	Lungime segment (** (m)
1	354.394,752 289.778,049	2	354.394,205 289.676,769	101.281
2	354.394,205 289.676,769	3	354.431,554 289.667,976	38.37
3	354.431,554 289.667,976	4	354.426,642 289.769,969	102.111
4	354.426,642 289.769,969	1	354.394,752 289.778,049	32.898

**\*\* Lungimile segmentelor sunt determinate în planul de proiecție Stereo 70 și sunt rotunjite la 1 milimetru.**

**\*\*\* Distanța dintre puncte este formată din segmente cumulate ce sunt mai mici decât valoarea 1 milimetru.**





**DATE DESPRE IMOBILUL NR. 8671**

Oficiul de Cadastru și Publicitate Imobiliară DOLJ  
Biroul de Cadastru și Publicitate Imobiliară Craiova

**A. Partea I. Descrierea imobilului**

TEREN Extravilan

Adresa: Jud. Dolj, T243, P6

Nr. Crt	Nr cadastral Nr. topografic	Suprafața* (mp)	Observații / Referințe
A1		2.500	Sector cadastral:20 Teren neimprejmuit;

**B. Partea II. Proprietari și acte**

Inscrieri privitoare la dreptul de proprietate și alte drepturi reale		Referințe
/		
Act Administrativ nr. TDP 522-14986, din 23/02/1994 emis de CJSIPT DOLJ;		
B1	Intabulare, drept de PROPRIETATE, dobândit prin Reconstituire, cota actuala 1/1 1) DASCĂLU ION	A1

**C. Partea III. SARCINI .**

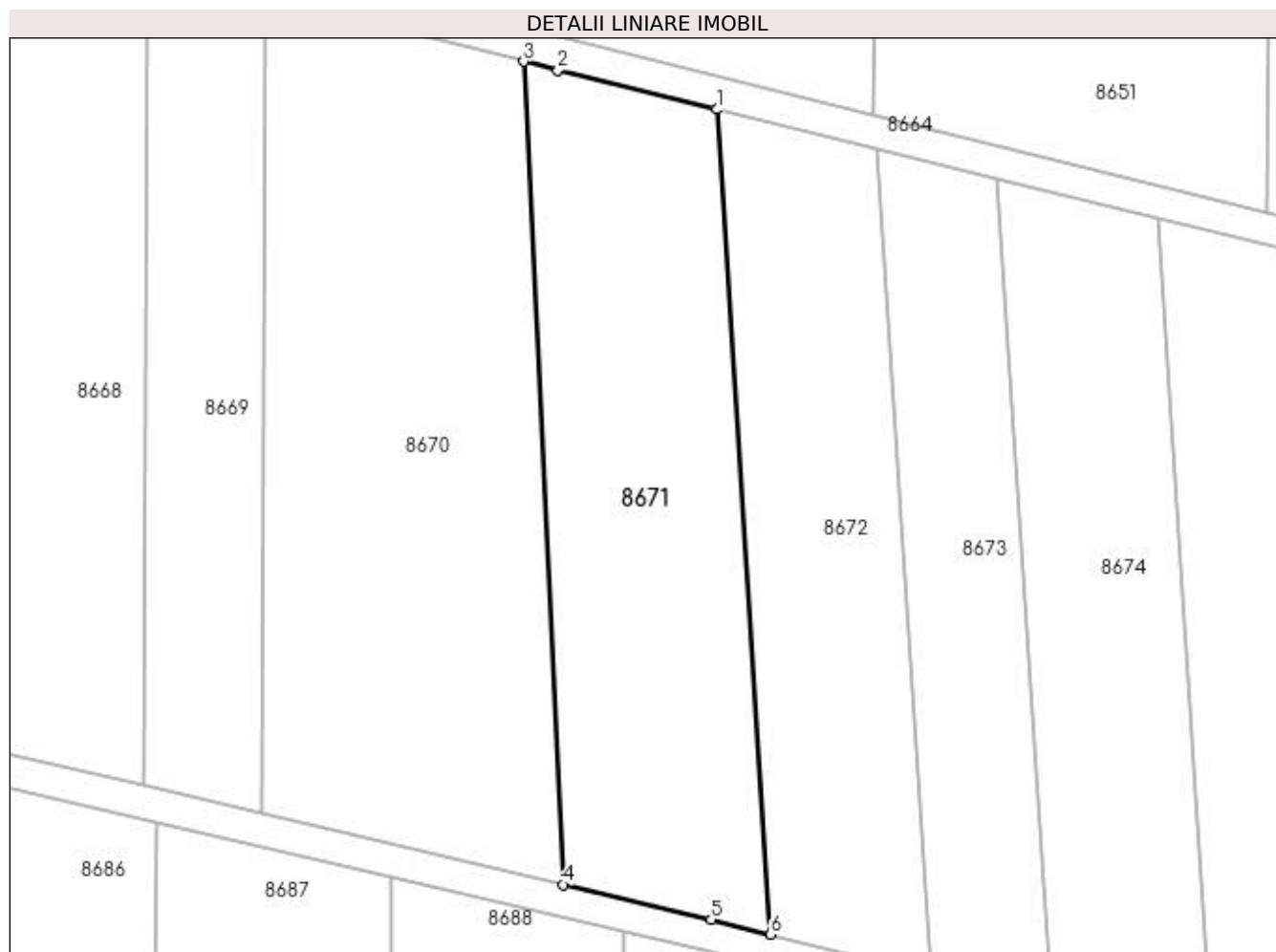
Inscrieri privind dezmembramintele dreptului de proprietate, drepturi reale de garanție și sarcini	Referințe
NU SUNT	

## Anexa Nr. 1 La Partea I

## Teren

Nr cadastral	Suprafața (mp)*	Observații / Referințe
	2.500	

\* Suprafața este determinată în planul de proiecție Stereo 70.



## Date referitoare la teren

Crt	Categorie folosință	Intra vilan	Suprafața (mp)	Tarla	Parcelă	Nr. topo	Observații / Referințe
1	vie	NU	2.500	243	6	-	

## Lungime Segmente

1) Valorile lungimilor segmentelor sunt obținute din proiecție în plan.

Punct început	X / Y	Punct sfârșit	X / Y	Lungime segment (** (m)
1	354.450,583 289.764,028	2	354.430,916 289.768,886	20.258
2	354.430,916 289.768,886	3	354.426,642 289.769,969	4.409
3	354.426,642 289.769,969	4	354.431,554 289.667,976	102.111
4	354.431,554 289.667,976	5	354.449,932 289.663,649	18.881
5	354.449,932 289.663,649	6	354.457,295 289.661,802	7.591

Punct început	X / Y	Punct sfârșit	X / Y	Lungime segment (** (m)
6	354.457,295 289.661,802	1	354.450,583 289.764,028	102.446

\*\* Lungimile segmentelor sunt determinate în planul de proiecție Stereo 70 și sunt rotunjite la 1 milimetru.

\*\*\* Distanța dintre puncte este formată din segmente cumulate ce sunt mai mici decât valoarea 1 milimetru.



**DATE DESPRE IMOBILUL NR. 8672**

Oficiul de Cadastru și Publicitate Imobiliară DOLJ  
 Biroul de Cadastru și Publicitate Imobiliară Craiova

**A. Partea I. Descrierea imobilului**

TEREN Extravilan

Adresa: Jud. Dolj, T243, P7

Nr. Crt	Nr cadastral Nr. topografic	Suprafața* (mp)	Observații / Referințe
A1		2.000	Sector cadastral:20 Teren neimprejmuit;

**B. Partea II. Proprietari și acte**

Inscrieri privitoare la dreptul de proprietate și alte drepturi reale		Referințe
/		
Hotarare Judecatoreasca nr. SC NR 1761, din 22/10/2009 emis de JUDECATORIA CALAFAT;		
B1	Intabulare, drept de PROPRIETATE, dobandit prin Reconstituire, cota actuala 1/1 1) POPESCU MARIAN 2) POESCU MIHAELA LUMINITA	A1

**C. Partea III. SARCINI .**

Inscrieri privind dezmembramintele dreptului de proprietate, drepturi reale de garanție și sarcini	Referințe
NU SUNT	

## Anexa Nr. 1 La Partea I

## Teren

Nr cadastral	Suprafața (mp)*	Observații / Referințe
	2.000	

\* Suprafața este determinată în planul de proiecție Stereo 70.



## Date referitoare la teren

Crt	Categorie folosință	Intra vilan	Suprafața (mp)	Tarla	Parcelă	Nr. topo	Observații / Referințe
1	vie	NU	2.000	243	7	-	

## Lungime Segmente

1) Valorile lungimilor segmentelor sunt obținute din proiecție în plan.

Punct început	X / Y	Punct sfârșit	X / Y	Lungime segment (** (m)
1	354.470,462 289.759,118	2	354.450,583 289.764,028	20.476
2	354.450,583 289.764,028	3	354.457,295 289.661,802	102.446
3	354.457,295 289.661,802	4	354.477,179 289.656,813	20.5
4	354.477,179 289.656,813	1	354.470,462 289.759,118	102.525

**\*\* Lungimile segmentelor sunt determinate în planul de proiecție Stereo 70 și sunt rotunjite la 1 milimetru.**

**\*\*\* Distanța dintre puncte este formată din segmente cumulate ce sunt mai mici decât valoarea 1 milimetru.**





**DATE DESPRE IMOBILUL NR. 8673**

Oficiul de Cadastru și Publicitate Imobiliară DOLJ  
Biroul de Cadastru și Publicitate Imobiliară Craiova

**A. Partea I. Descrierea imobilului**

TEREN Extravilan

Adresa: Jud. Dolj, T243, P8

Nr. Crt	Nr cadastral Nr. topografic	Suprafața* (mp)	Observații / Referințe
A1		1.500	Sector cadastral:20 Teren neimprejmuit;

**B. Partea II. Proprietari și acte**

Inscrieri privitoare la dreptul de proprietate și alte drepturi reale		Referințe
/		
Act Normativ nr. LEGEA 7, din 13/03/1996 emis de PARLAMENTUL ROMANIEI;		
B1	Intabulare, drept de PROPRIETATE, dobandit prin Lege, cota actuala 1/1 1) NEIDENTIFICAT NEIDENTIFICAT	A1

**C. Partea III. SARCINI .**

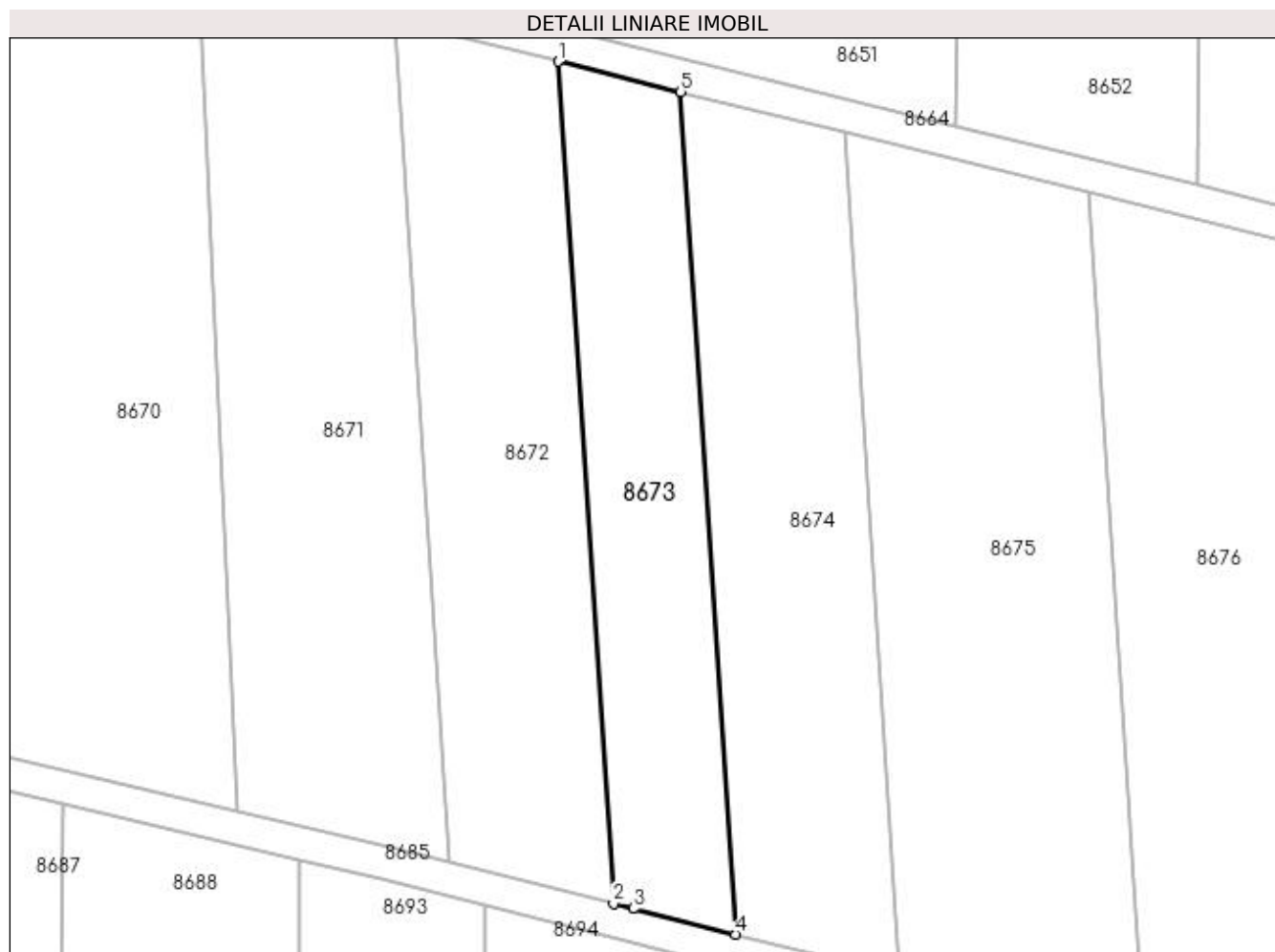
Inscrieri privind dezmembramintele dreptului de proprietate, drepturi reale de garanție și sarcini	Referințe
NU SUNT	

## Anexa Nr. 1 La Partea I

## Teren

Nr cadastral	Suprafața (mp)*	Observații / Referințe
	1.500	

\* Suprafața este determinată în planul de proiecție Stereo 70.



## Date referitoare la teren

Crt	Categorie folosință	Intra vilan	Suprafața (mp)	Tarla	Parcelă	Nr. topo	Observații / Referințe
1	arabil	NU	1.500	243	8	-	

## Lungime Segmente

1) Valorile lungimilor segmentelor sunt obținute din proiecție în plan.

Punct început	X / Y	Punct sfârșit	X / Y	Lungime segment (** (m)
1	354.470,462 289.759,118	2	354.477,179 289.656,813	102.525
2	354.477,179 289.656,813	3	354.479,601 289.656,205	2.497
3	354.479,601 289.656,205	4	354.492,082 289.653,076	12.867
4	354.492,082 289.653,076	5	354.485,362 289.755,438	102.582
5	354.485,362 289.755,438	1	354.470,462 289.759,118	15.348

**\*\* Lungimile segmentelor sunt determinate în planul de proiecție Stereo 70 și sunt rotunjite la 1 milimetru.**

**\*\*\* Distanța dintre puncte este formată din segmente cumulate ce sunt mai mici decât valoarea 1 milimetru.**



**DATE DESPRE IMOBILUL NR. 8674**

Oficiul de Cadastru și Publicitate Imobiliară DOLJ  
Biroul de Cadastru și Publicitate Imobiliară Craiova

**A. Partea I. Descrierea imobilului**

TEREN Extravilan

Adresa: Jud. Dolj, T243, P9

Nr. Crt	Nr cadastral Nr. topografic	Suprafața* (mp)	Observații / Referințe
A1		2.000	Sector cadastral:20 Teren neimprejmuit;

**B. Partea II. Proprietari și acte**

Inscrieri privitoare la dreptul de proprietate și alte drepturi reale	Referințe
/	
Act Administrativ nr. TDP 789-9687, din 28/04/1994 emis de CJSIPT DOLJ;	
B1	A1
Intabulare, drept de PROPRIETATE, dobandit prin Reconstituire, cota actuala 1/1 1) GLĂVAN ION	

**C. Partea III. SARCINI .**

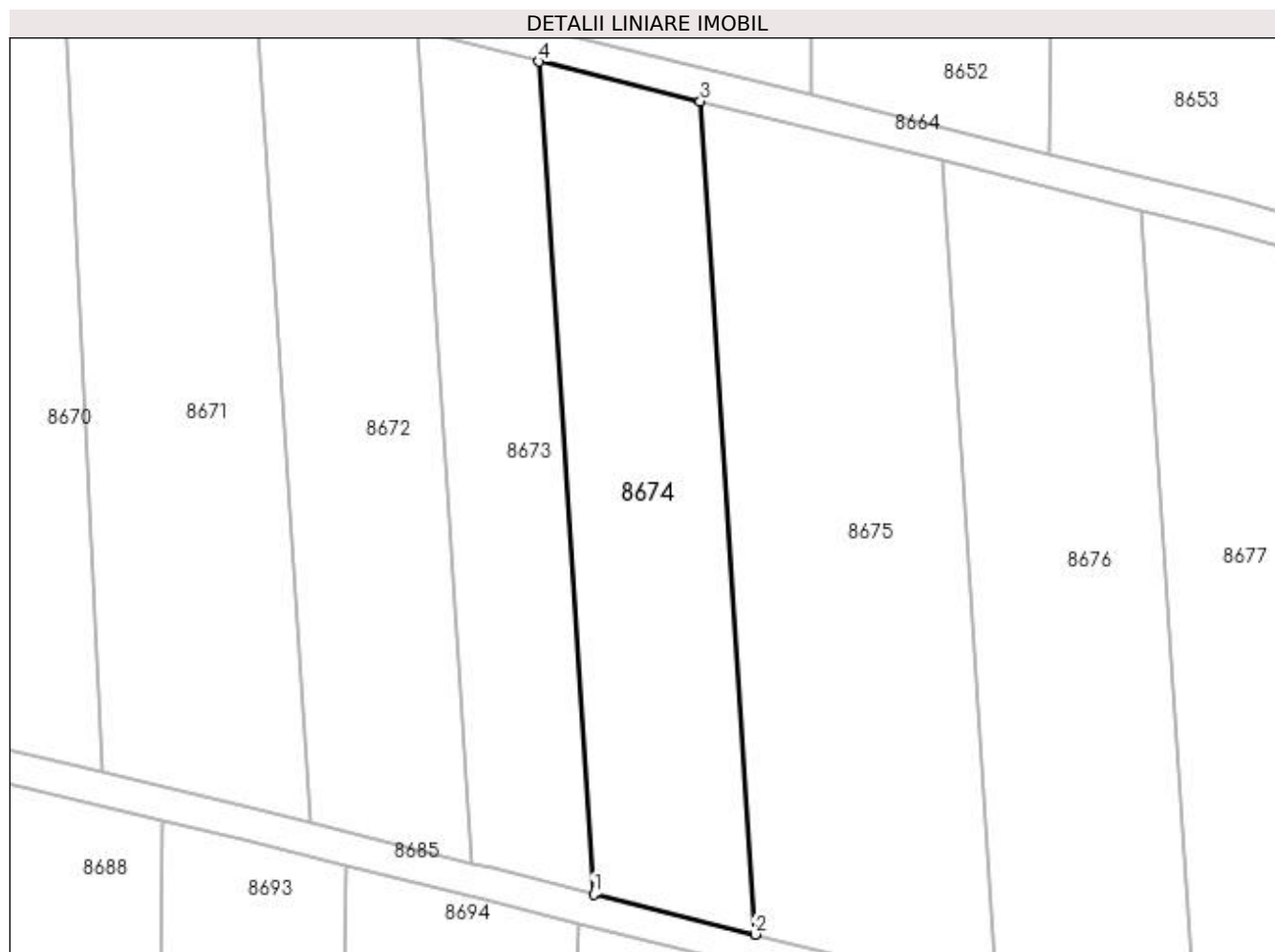
Inscrieri privind dezmembramintele dreptului de proprietate, drepturi reale de garanție și sarcini	Referințe
NU SUNT	

## Anexa Nr. 1 La Partea I

## Teren

Nr cadastral	Suprafața (mp)*	Observații / Referințe
	2.000	

\* Suprafața este determinată în planul de proiecție Stereo 70.



## Date referitoare la teren

Crt	Categorie folosință	Intra vilan	Suprafața (mp)	Tarla	Parcelă	Nr. topo	Observații / Referințe
1	vie	NU	2.000	243	9	-	

## Lungime Segmente

1) Valorile lungimilor segmentelor sunt obținute din proiecție în plan.

Punct început	X / Y	Punct sfârșit	X / Y	Lungime segment (** (m)
1	354.492,082 289.653,076	2	354.511,941 289.648,099	20.473
2	354.511,941 289.648,099	3	354.505,215 289.750,534	102.656
3	354.505,215 289.750,534	4	354.485,362 289.755,438	20.45
4	354.485,362 289.755,438	1	354.492,082 289.653,076	102.582

**\*\* Lungimile segmentelor sunt determinate în planul de proiecție Stereo 70 și sunt rotunjite la 1 milimetru.**

**\*\*\* Distanța dintre puncte este formată din segmente cumulate ce sunt mai mici decât valoarea 1 milimetru.**





**DATE DESPRE IMOBILUL NR. 8675**

Oficiul de Cadastru și Publicitate Imobiliară DOLJ  
Biroul de Cadastru și Publicitate Imobiliară Craiova

**A. Partea I. Descrierea imobilului**

TEREN Extravilan

Adresa: Jud. Dolj, T243, P10

Nr. Crt	Nr cadastral Nr. topografic	Suprafața* (mp)	Observații / Referințe
A1		3.000	Sector cadastral:20 Teren neimprejmuit;

**B. Partea II. Proprietari și acte**

Inscrieri privitoare la dreptul de proprietate și alte drepturi reale		Referințe
/		
Act Administrativ nr. TDP 531-14986, din 22/02/1994 emis de CJSIPT DOLJ;		
B1	Intabulare, drept de PROPRIETATE, dobândit prin Reconstituire, cota actuala 1/1 1) BARBULESCU VIRGIL	A1

**C. Partea III. SARCINI .**

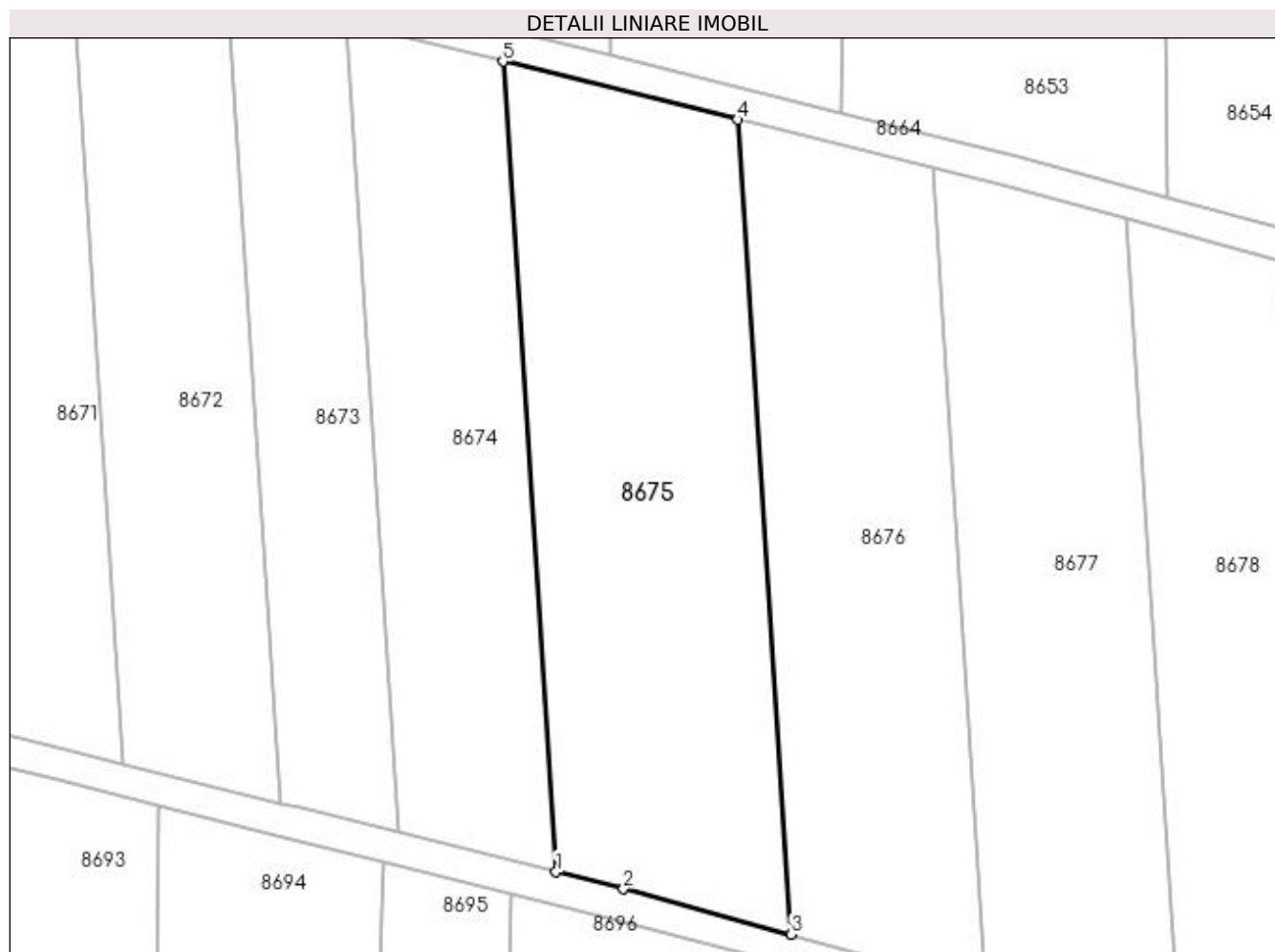
Inscrieri privind dezmembramintele dreptului de proprietate, drepturi reale de garanție și sarcini	Referințe
NU SUNT	

## Anexa Nr. 1 La Partea I

## Teren

Nr cadastral	Suprafața (mp)*	Observații / Referințe
	3.000	

\* Suprafața este determinată în planul de proiecție Stereo 70.



## Date referitoare la teren

Crt	Categorie folosință	Intra vilan	Suprafața (mp)	Tarla	Parcelă	Nr. topo	Observații / Referințe
1	vie	NU	3.000	243	10	-	

## Lungime Segmente

1) Valorile lungimilor segmentelor sunt obținute din proiecție în plan.

Punct început	X / Y	Punct sfârșit	X / Y	Lungime segment (** (m)
1	354.511,941 289.648,099	2	354.520,463 289.645,963	8.786
2	354.520,463 289.645,963	3	354.541,686 289.640,241	21.981
3	354.541,686 289.640,241	4	354.534,927 289.743,195	103.176
4	354.534,927 289.743,195	5	354.505,215 289.750,534	30.605
5	354.505,215 289.750,534	1	354.511,941 289.648,099	102.656

**\*\* Lungimile segmentelor sunt determinate în planul de proiecție Stereo 70 și sunt rotunjite la 1 milimetru.**

**\*\*\* Distanța dintre puncte este formată din segmente cumulate ce sunt mai mici decât valoarea 1 milimetru.**



**DATE DESPRE IMOBILUL NR. 8676**

Oficiul de Cadastru și Publicitate Imobiliară DOLJ  
Biroul de Cadastru și Publicitate Imobiliară Craiova

**A. Partea I. Descrierea imobilului**

TEREN Extravilan

Adresa: Jud. Dolj, T243, P11

Nr. Crt	Nr cadastral Nr. topografic	Suprafața* (mp)	Observații / Referințe
A1		2.500	Sector cadastral:20 Teren neimprejmuit;

**B. Partea II. Proprietari și acte**

Inscrieri privitoare la dreptul de proprietate și alte drepturi reale	Referințe
/	
Act Administrativ nr. TDP 914-48636, din 17/10/1994 emis de CJSIPT DOLJ;	
B1	A1
Intabulare, drept de PROPRIETATE, dobândit prin Reconstituire, cota actuala 1/1 1) POPESCU NICOLAE	

**C. Partea III. SARCINI .**

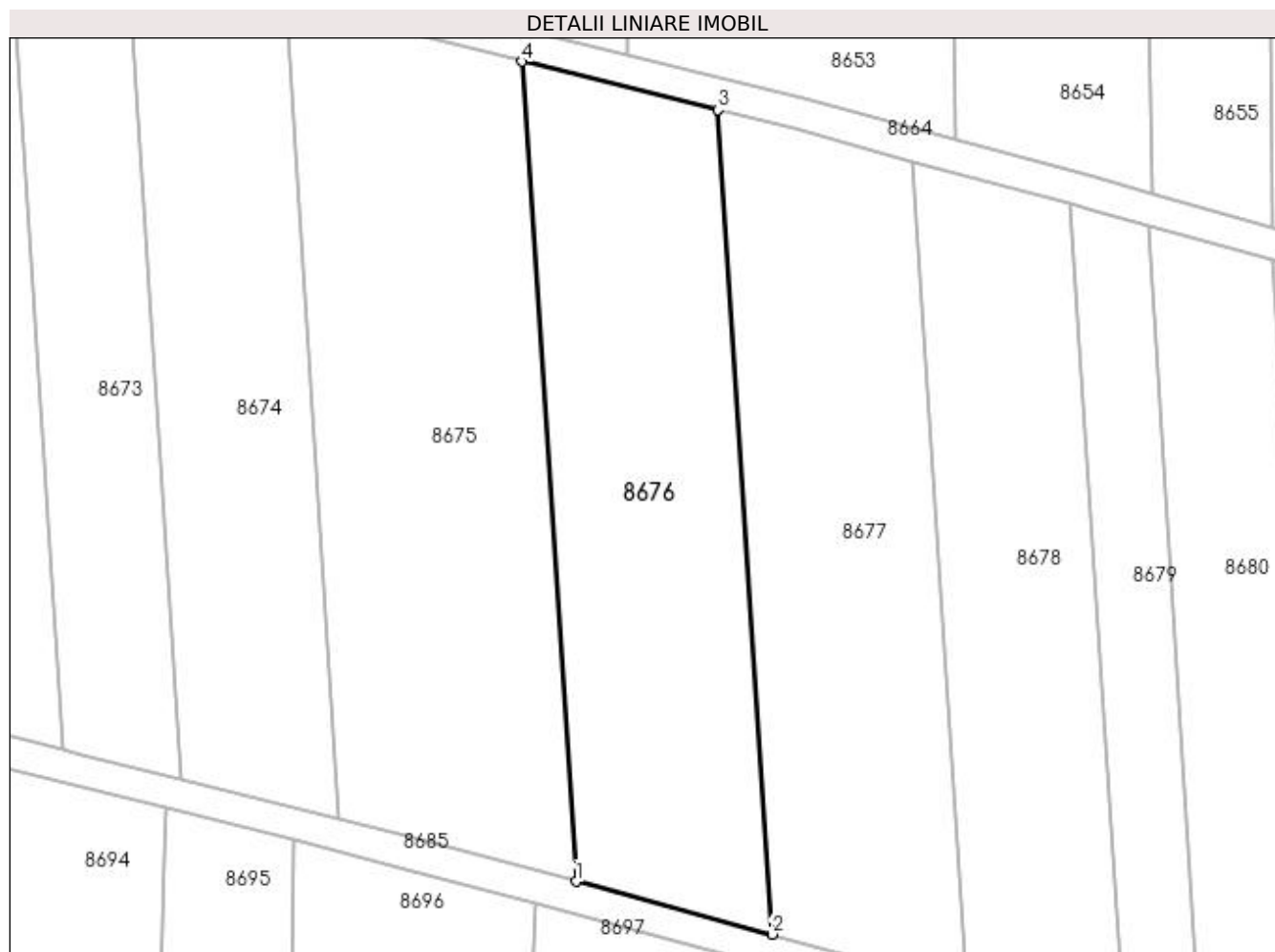
Inscrieri privind dezmembramintele dreptului de proprietate, drepturi reale de garanție și sarcini	Referințe
NU SUNT	

## Anexa Nr. 1 La Partea I

## Teren

Nr cadastral	Suprafața (mp)*	Observații / Referințe
	2.500	

\* Suprafața este determinată în planul de proiecție Stereo 70.



## Date referitoare la teren

Crt	Categorie folosință	Intra vilan	Suprafața (mp)	Tarla	Parcelă	Nr. topo	Observații / Referințe
1	vie	NU	2.500	243	11	-	

## Lungime Segmente

1) Valorile lungimilor segmentelor sunt obținute din proiecție în plan.

Punct început	X / Y	Punct sfârșit	X / Y	Lungime segment (** (m)
1	354.541,686 289.640,241	2	354.566,339 289.633,595	25.533
2	354.566,339 289.633,595	3	354.559,542 289.737,115	103.743
3	354.559,542 289.737,115	4	354.534,927 289.743,195	25.355
4	354.534,927 289.743,195	1	354.541,686 289.640,241	103.176

**\*\* Lungimile segmentelor sunt determinate în planul de proiecție Stereo 70 și sunt rotunjite la 1 milimetru.**

**\*\*\* Distanța dintre puncte este formată din segmente cumulate ce sunt mai mici decât valoarea 1 milimetru.**





**DATE DESPRE IMOBILUL NR. 8677**

Oficiul de Cadastru și Publicitate Imobiliară DOLJ  
Biroul de Cadastru și Publicitate Imobiliară Craiova

**A. Partea I. Descrierea imobilului**

TEREN Extravilan

Adresa: Jud. Dolj, T243, P12

Nr. Crt	Nr cadastral Nr. topografic	Suprafața* (mp)	Observații / Referințe
A1		2.500	Sector cadastral:20 Teren neimprejmuit;

**B. Partea II. Proprietari și acte**

Inscrieri privitoare la dreptul de proprietate și alte drepturi reale		Referințe
/		
Act Administrativ nr. TDP 657-45838, din 10/03/1994 emis de CJSIPT DOLJ;		
B1	Intabulare, drept de PROPRIETATE, dobandit prin Reconstituire, cota actuala 1/1 1) GHEORGHE SIMION	A1

**C. Partea III. SARCINI .**

Inscrieri privind dezmembramintele dreptului de proprietate, drepturi reale de garanție și sarcini	Referințe
NU SUNT	

## Anexa Nr. 1 La Partea I

## Teren

Nr cadastral	Suprafața (mp)*	Observații / Referințe
	2.500	

\* Suprafața este determinată în planul de proiecție Stereo 70.



## Date referitoare la teren

Crt	Categorie folosință	Intra vilan	Suprafața (mp)	Tarla	Parcelă	Nr. topo	Observații / Referințe
1	vie	NU	2.500	243	12	-	

## Lungime Segmente

1) Valorile lungimilor segmentelor sunt obținute din proiecție în plan.

Punct început	X / Y	Punct sfârșit	X / Y	Lungime segment (** (m)
1	354.559,542 289.737,115	2	354.566,339 289.633,595	103.743
2	354.566,339 289.633,595	3	354.590,884 289.626,977	25.422
3	354.590,884 289.626,977	4	354.584,076 289.730,675	103.921
4	354.584,076 289.730,675	5	354.569,187 289.734,733	15.432
5	354.569,187 289.734,733	1	354.559,542 289.737,115	9.935

**\*\* Lungimile segmentelor sunt determinate în planul de proiecție Stereo 70 și sunt rotunjite la 1 milimetru.**

**\*\*\* Distanța dintre puncte este formată din segmente cumulate ce sunt mai mici decât valoarea 1 milimetru.**



**DATE DESPRE IMOBILUL NR. 8678**

Oficiul de Cadastru și Publicitate Imobiliară DOLJ  
Biroul de Cadastru și Publicitate Imobiliară Craiova

**A. Partea I. Descrierea imobilului**

TEREN Extravilan

Adresa: Jud. Dolj, T243, P14

Nr. Crt	Nr cadastral Nr. topografic	Suprafața* (mp)	Observații / Referințe
A1		2.000	Sector cadastral:20 Teren neimprejmuit;

**B. Partea II. Proprietari și acte**

Inscrieri privitoare la dreptul de proprietate și alte drepturi reale	Referințe
/	
Act Administrativ nr. TDP 4230-48619, din 12/03/2002 emis de CJSIPT DOLJ;	
B1	A1
Intabulare, drept de PROPRIETATE, dobândit prin Reconstituire, cota actuala 1/1 1) GEAMBAȘU ȘTEFAN, LIPSA CNP	

**C. Partea III. SARCINI .**

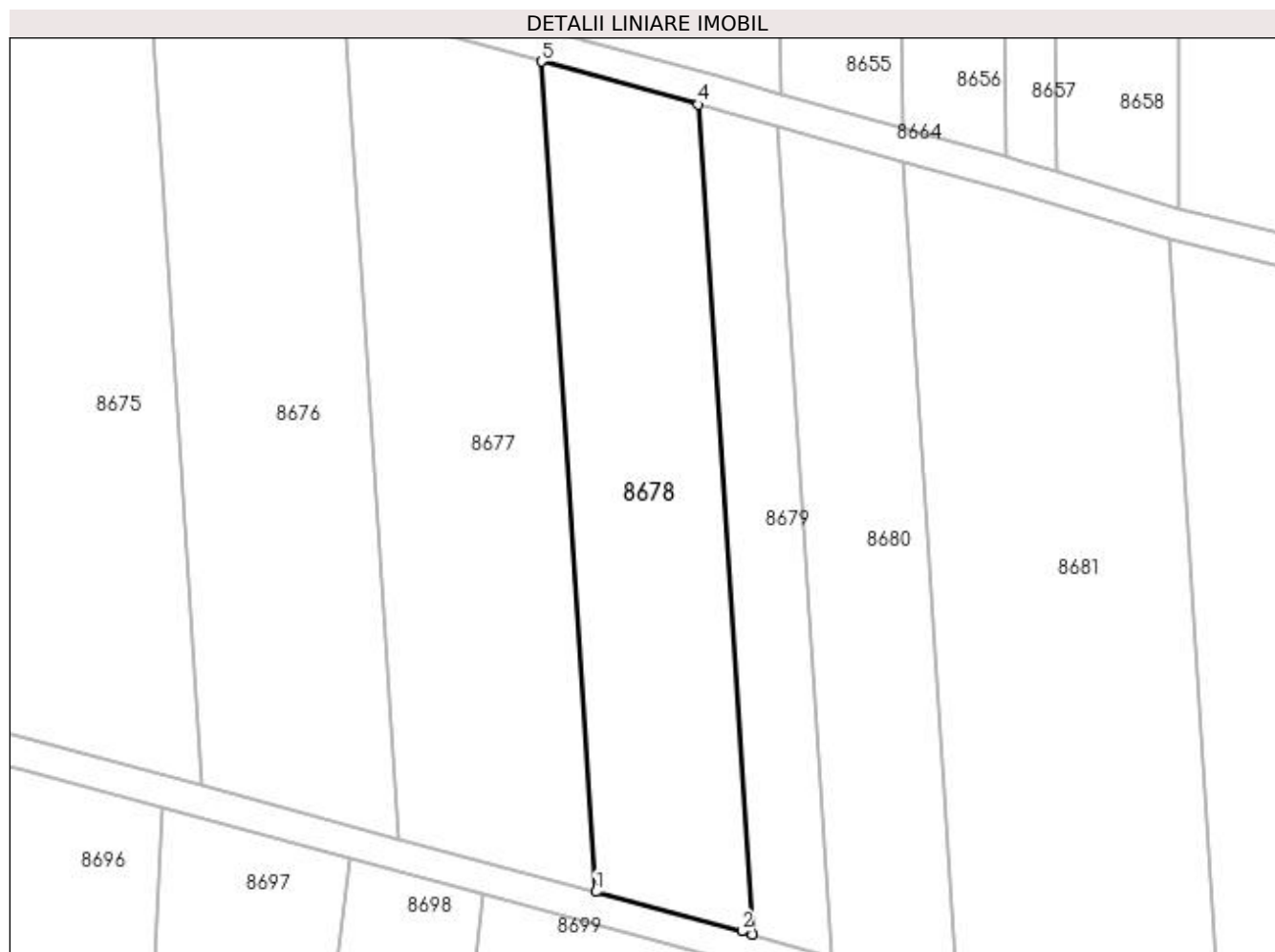
Inscrieri privind dezmembramintele dreptului de proprietate, drepturi reale de garanție și sarcini	Referințe
NU SUNT	

## Anexa Nr. 1 La Partea I

## Teren

Nr cadastral	Suprafața (mp)*	Observații / Referințe
	2.000	

\* Suprafața este determinată în planul de proiecție Stereo 70.



## Date referitoare la teren

Crt	Categorie folosință	Intravilan	Suprafața (mp)	Tarla	Parcelă	Nr. topo	Observații / Referințe
1	arabil	NU	2.000	243	14	-	

## Lungime Segmente

1) Valorile lungimilor segmentelor sunt obținute din proiecție în plan.

Punct început	X / Y	Punct sfârșit	X / Y	Lungime segment (** (m)
1	354.590,884 289.626,977	2	354.609,15 289.622,052	18.918
2	354.609,15 289.622,052	3	354.610,526 289.621,655	1.432
3	354.610,526 289.621,655	4	354.603,72 289.725,321	103.889
4	354.603,72 289.725,321	5	354.584,076 289.730,675	20.361
5	354.584,076 289.730,675	1	354.590,884 289.626,977	103.921

**\*\* Lungimile segmentelor sunt determinate în planul de proiecție Stereo 70 și sunt rotunjite la 1 milimetru.**

**\*\*\* Distanța dintre puncte este formată din segmente cumulate ce sunt mai mici decât valoarea 1 milimetru.**





**DATE DESPRE IMOBILUL NR. 8679**

Oficiul de Cadastru și Publicitate Imobiliară DOLJ  
Biroul de Cadastru și Publicitate Imobiliară Craiova

**A. Partea I. Descrierea imobilului**

TEREN Extravilan

Adresa: Jud. Dolj, T243, P25

Nr. Crt	Nr cadastral Nr. topografic	Suprafața* (mp)	Observații / Referințe
A1		1.000	Sector cadastral:20 Teren neimprejmuit;

**B. Partea II. Proprietari și acte**

Inscrieri privitoare la dreptul de proprietate și alte drepturi reale	Referințe
/	
Act Administrativ nr. TDP 3913-48351, din 22/07/1998 emis de CJSIPT DOLJ;	
B1	A1
Intabulare, drept de PROPRIETATE, dobandit prin Reconstituire, cota actuala 1/1 1) ȚECA ALEXANDRU-CORNEA, LIPSA CNP	

**C. Partea III. SARCINI .**

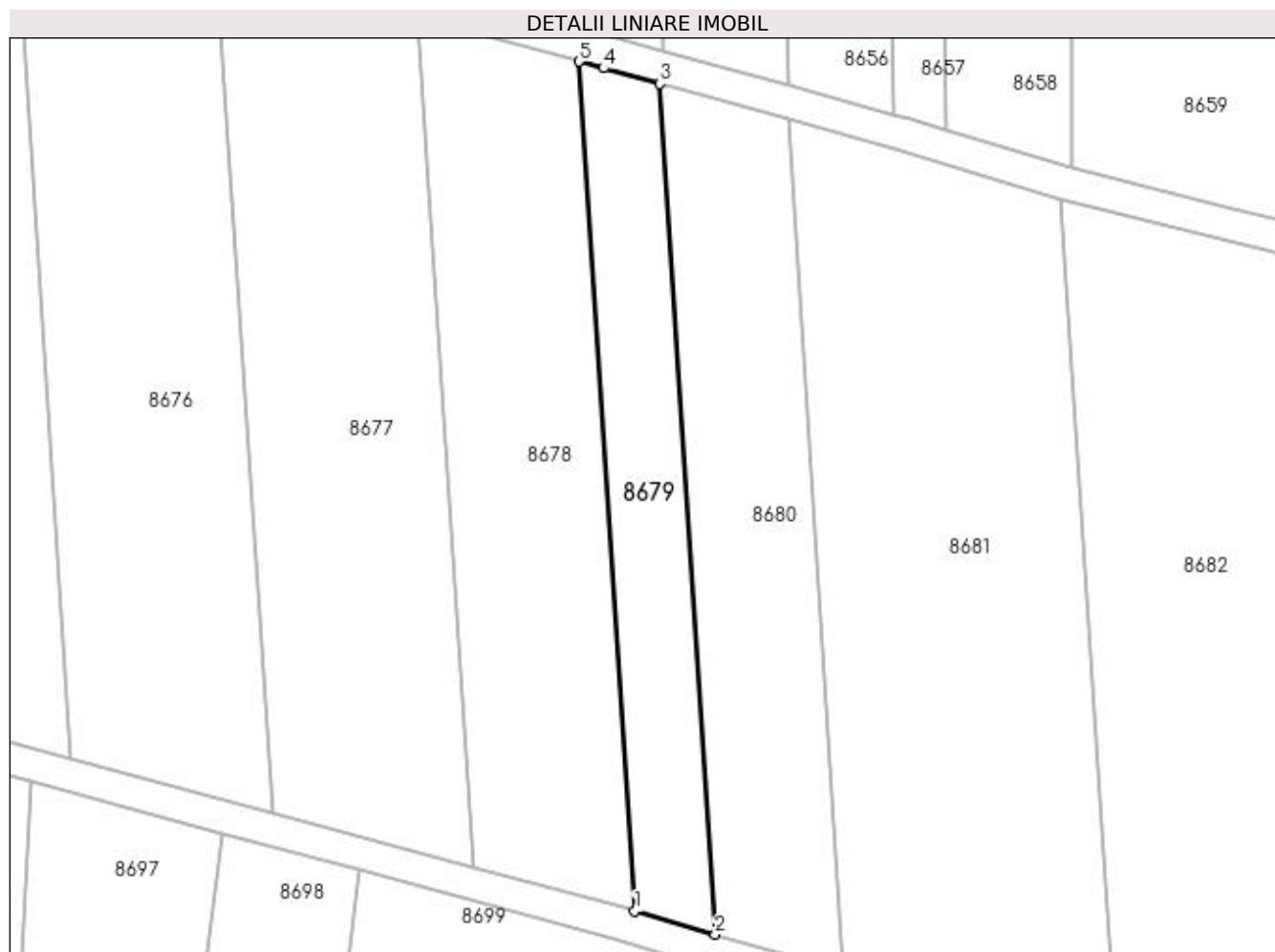
Inscrieri privind dezmembramintele dreptului de proprietate, drepturi reale de garanție și sarcini	Referințe
NU SUNT	

## Anexa Nr. 1 La Partea I

## Teren

Nr cadastral	Suprafața (mp)*	Observații / Referințe
	1.000	

\* Suprafața este determinată în planul de proiecție Stereo 70.



## Date referitoare la teren

Crt	Categorie folosință	Intra vilan	Suprafața (mp)	Tarla	Parcelă	Nr. topo	Observații / Referințe
1	arabil	NU	1.000	243	25	-	

## Lungime Segmente

1) Valorile lungimilor segmentelor sunt obținute din proiecție în plan.

Punct început	X / Y	Punct sfârșit	X / Y	Lungime segment (** (m)
1	354.610,526 289.621,655	2	354.620,352 289.618,817	10.228
2	354.620,352 289.618,817	3	354.613,538 289.722,604	104.01
3	354.613,538 289.722,604	4	354.606,721 289.724,503	7.077
4	354.606,721 289.724,503	5	354.603,72 289.725,321	3.11
5	354.603,72 289.725,321	1	354.610,526 289.621,655	103.889

**\*\* Lungimile segmentelor sunt determinate în planul de proiecție Stereo 70 și sunt rotunjite la 1 milimetru.**

**\*\*\* Distanța dintre puncte este formată din segmente cumulate ce sunt mai mici decât valoarea 1 milimetru.**



**DATE DESPRE IMOBILUL NR. 8680**

Oficiul de Cadastru și Publicitate Imobiliară DOLJ  
Biroul de Cadastru și Publicitate Imobiliară Craiova

**A. Partea I. Descrierea imobilului**

TEREN Extravilan

Adresa: Jud. Dolj, T243, P16

Nr. Crt	Nr cadastral Nr. topografic	Suprafața* (mp)	Observații / Referințe
A1		1.600	Sector cadastral:20 Teren neimprejmuit;

**B. Partea II. Proprietari și acte**

Inscrieri privitoare la dreptul de proprietate și alte drepturi reale	Referințe
/	
Act Administrativ nr. TDP 912-48636, din 17/10/1994 emis de CJSIPT DOLJ;	
B1	A1
Intabulare, drept de PROPRIETATE, dobândit prin Reconstituire, cota actuala 1/1	
1) PISOI STEFAN	
2) PISOI DUMITRU	

**C. Partea III. SARCINI .**

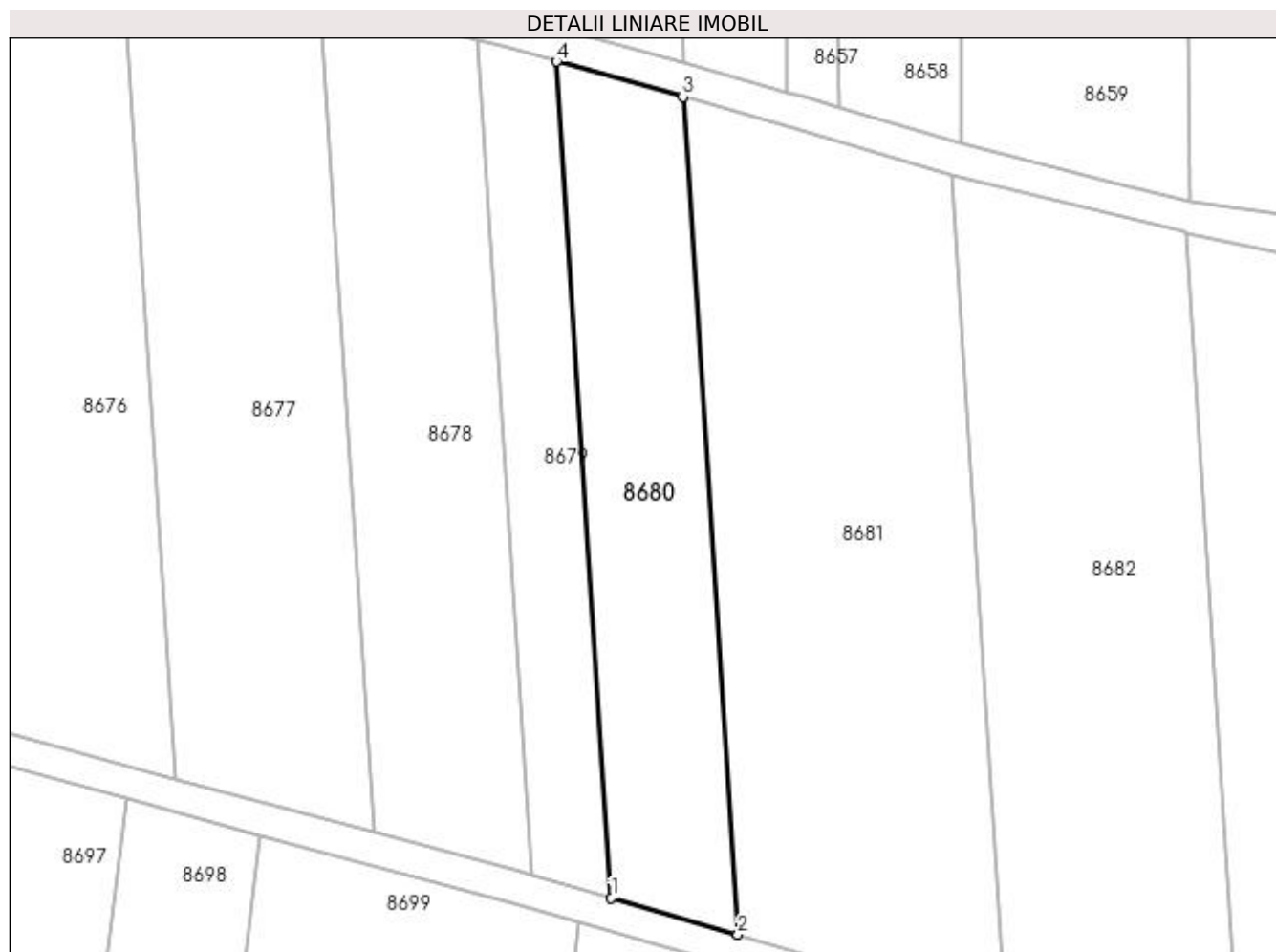
Inscrieri privind dezmembramintele dreptului de proprietate, drepturi reale de garanție și sarcini	Referințe
NU SUNT	

## Anexa Nr. 1 La Partea I

## Teren

Nr cadastral	Suprafața (mp)*	Observații / Referințe
	1.600	

\* Suprafața este determinată în planul de proiecție Stereo 70.



## Date referitoare la teren

Crt	Categorie folosință	Intra vilan	Suprafața (mp)	Tarla	Parcelă	Nr. topo	Observații / Referințe
1	vie	NU	1.600	243	16	-	

## Lungime Segmente

1) Valorile lungimilor segmentelor sunt obținute din proiecție în plan.

Punct început	X / Y	Punct sfârșit	X / Y	Lungime segment (** (m)
1	354.620,352 289.618,817	2	354.636,054 289.614,281	16.344
2	354.636,054 289.614,281	3	354.629,229 289.718,234	104.177
3	354.629,229 289.718,234	4	354.613,538 289.722,604	16.288
4	354.613,538 289.722,604	1	354.620,352 289.618,817	104.01

**\*\* Lungimile segmentelor sunt determinate în planul de proiecție Stereo 70 și sunt rotunjite la 1 milimetru.**

**\*\*\* Distanța dintre puncte este formată din segmente cumulate ce sunt mai mici decât valoarea 1 milimetru.**





**DATE DESPRE IMOBILUL NR. 8681**

Oficiul de Cadastru și Publicitate Imobiliară DOLJ  
Biroul de Cadastru și Publicitate Imobiliară Craiova

**A. Partea I. Descrierea imobilului**

TEREN Extravilan

Adresa: Jud. Dolj, T243, P17

Nr. Crt	Nr cadastral Nr. topografic	Suprafața* (mp)	Observații / Referințe
A1		3.400	Sector cadastral:20 Teren neimprejmuit;

**B. Partea II. Proprietari și acte**

Inscrieri privitoare la dreptul de proprietate și alte drepturi reale		Referințe
/		
Act Administrativ nr. TDP 902-48636, din 14/10/1994 emis de CJSIPT DOLJ;		
B1	Intabulare, drept de PROPRIETATE, dobândit prin Reconstituire, cota actuala 1/1 1) BELEGA ION	A1

**C. Partea III. SARCINI .**

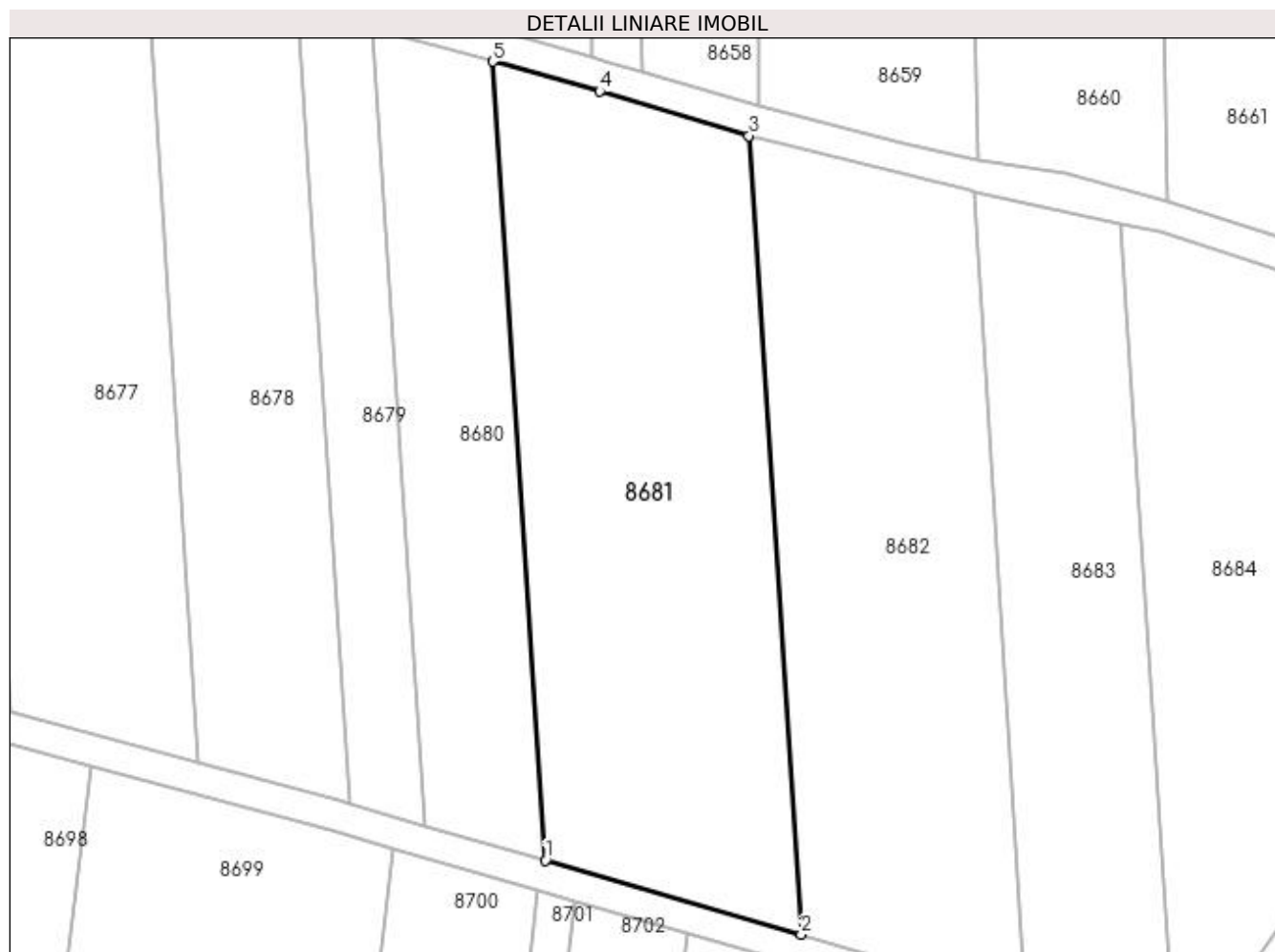
Inscrieri privind dezmembramintele dreptului de proprietate, drepturi reale de garanție și sarcini	Referințe
NU SUNT	

## Anexa Nr. 1 La Partea I

## Teren

Nr cadastral	Suprafața (mp)*	Observații / Referințe
	3.400	

\* Suprafața este determinată în planul de proiecție Stereo 70.



## Date referitoare la teren

Crt	Categorie folosință	Intra vilan	Suprafața (mp)	Tarla	Parcelă	Nr. topo	Observații / Referințe
1	vie	NU	3.400	243	17	-	

## Lungime Segmente

1) Valorile lungimilor segmentelor sunt obținute din proiecție în plan.

Punct început	X / Y	Punct sfârșit	X / Y	Lungime segment (** (m)
1	354.636,054 289.614,281	2	354.669,374 289.604,657	34.682
2	354.669,374 289.604,657	3	354.662,551 289.708,569	104.136
3	354.662,551 289.708,569	4	354.643,124 289.714,364	20.273
4	354.643,124 289.714,364	5	354.629,229 289.718,234	14.424
5	354.629,229 289.718,234	1	354.636,054 289.614,281	104.177

**\*\* Lungimile segmentelor sunt determinate în planul de proiecție Stereo 70 și sunt rotunjite la 1 milimetru.**

**\*\*\* Distanța dintre puncte este formată din segmente cumulate ce sunt mai mici decât valoarea 1 milimetru.**



**DATE DESPRE IMOBILUL NR. 8682**

Oficiul de Cadastru și Publicitate Imobiliară DOLJ  
 Biroul de Cadastru și Publicitate Imobiliară Craiova

**A. Partea I. Descrierea imobilului**

TEREN Extravilan

Adresa: Jud. Dolj, T243, P18

Nr. Crt	Nr cadastral Nr. topografic	Suprafața* (mp)	Observații / Referințe
A1		3.000	Sector cadastral:20 Teren neimprejmuit;

**B. Partea II. Proprietari și acte**

Inscrieri privitoare la dreptul de proprietate și alte drepturi reale		Referințe
/		
Act Notarial nr. PARTAJ NR 1660, din 25/08/2015 emis de NP STOENESCU FLOREA (CM NR 295/25-08-2015; TDP NR 519-14986/22-02-1994);		
B1	Intabulare, drept de PROPRIETATE, dobandit prin lesire Din Individiziune, cota actuala 1/1 1) GHEORGHE SORINEL-CRISTIAN	A1

**C. Partea III. SARCINI .**

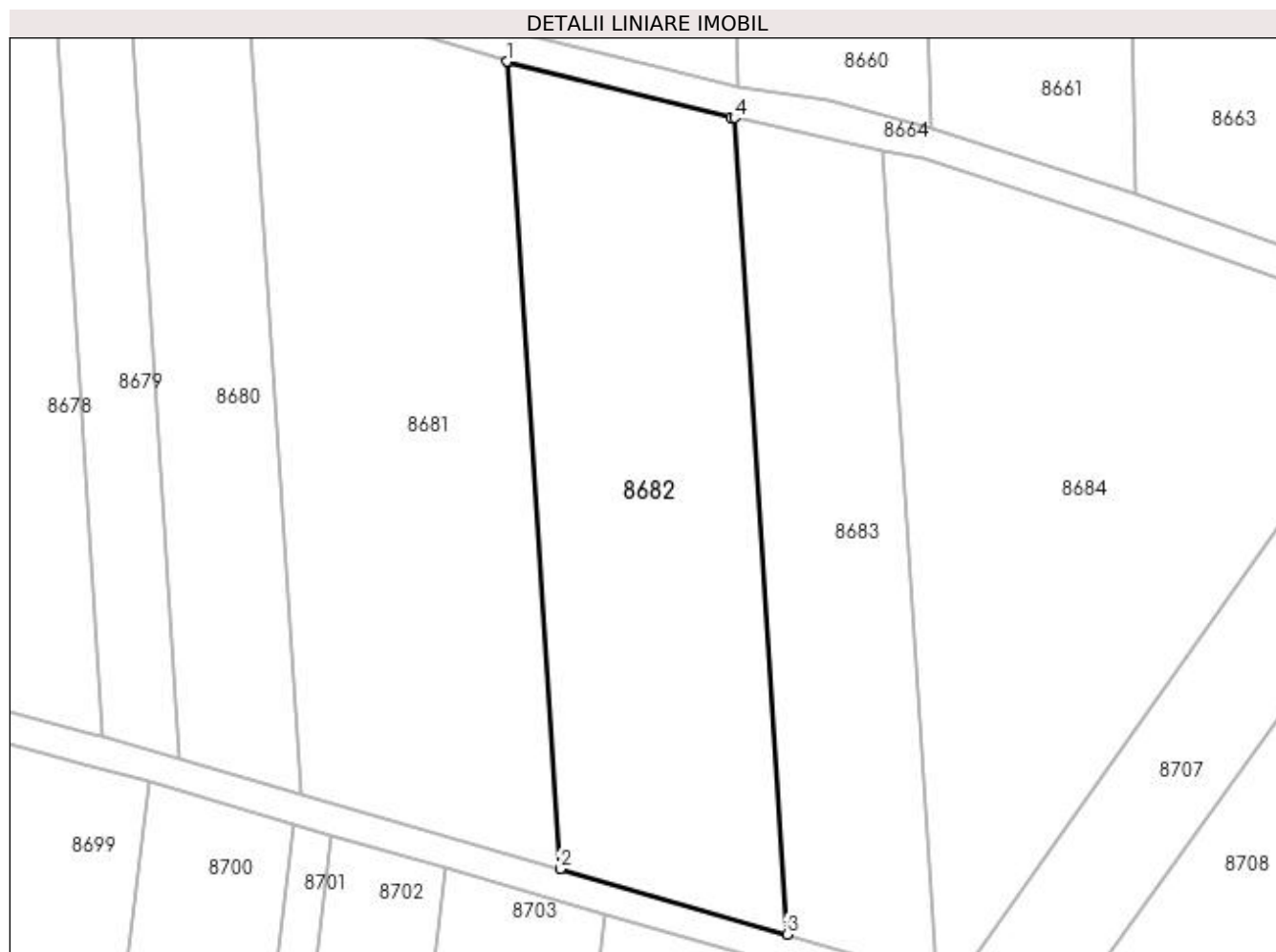
Inscrieri privind dezmembramintele dreptului de proprietate, drepturi reale de garanție și sarcini	Referințe
NU SUNT	

## Anexa Nr. 1 La Partea I

## Teren

Nr cadastral	Suprafața (mp)*	Observații / Referințe
	3.000	

\* Suprafața este determinată în planul de proiecție Stereo 70.



## Date referitoare la teren

Crt	Categorie folosință	Intra vilan	Suprafața (mp)	Tarla	Parcelă	Nr. topo	Observații / Referințe
1	vie	NU	3.000	243	18	-	

## Lungime Segmente

1) Valorile lungimilor segmentelor sunt obținute din proiecție în plan.

Punct început	X / Y	Punct sfârșit	X / Y	Lungime segment (** (m)
1	354.662,551 289.708,569	2	354.669,374 289.604,657	104.136
2	354.669,374 289.604,657	3	354.698,572 289.596,223	30.392
3	354.698,572 289.596,223	4	354.691,79 289.701,327	105.323
4	354.691,79 289.701,327	5	354.691,407 289.701,41	0.392
5	354.691,407 289.701,41	6	354.662,672 289.708,533	29.605

Punct început	X / Y	Punct sfârșit	X / Y	Lungime segment (** (m)
6	354.662,672 289.708,533	1	354.662,551 289.708,569	0.126

\*\* Lungimile segmentelor sunt determinate în planul de proiecție Stereo 70 și sunt rotunjite la 1 milimetru.

\*\*\* Distanța dintre puncte este formată din segmente cumulate ce sunt mai mici decât valoarea 1 milimetru.





**DATE DESPRE IMOBILUL NR. 8683**

Oficiul de Cadastru și Publicitate Imobiliară DOLJ  
Biroul de Cadastru și Publicitate Imobiliară Craiova

**A. Partea I. Descrierea imobilului**

TEREN Extravilan

Adresa: Jud. Dolj, T243, P18

Nr. Crt	Nr cadastral Nr. topografic	Suprafața* (mp)	Observații / Referințe
A1		2.000	Sector cadastral:20 Teren neimprejmuit;

**B. Partea II. Proprietari și acte**

Inscrieri privitoare la dreptul de proprietate și alte drepturi reale	Referințe
/	
Act Administrativ nr. TDP 793-9687, din 28/04/1994 emis de CJSIPT DOLJ;	
B1	A1
Intabulare, drept de PROPRIETATE, dobândit prin Reconstituire, cota actuala 1/1 1) GHEORGHE FLOREA	

**C. Partea III. SARCINI .**

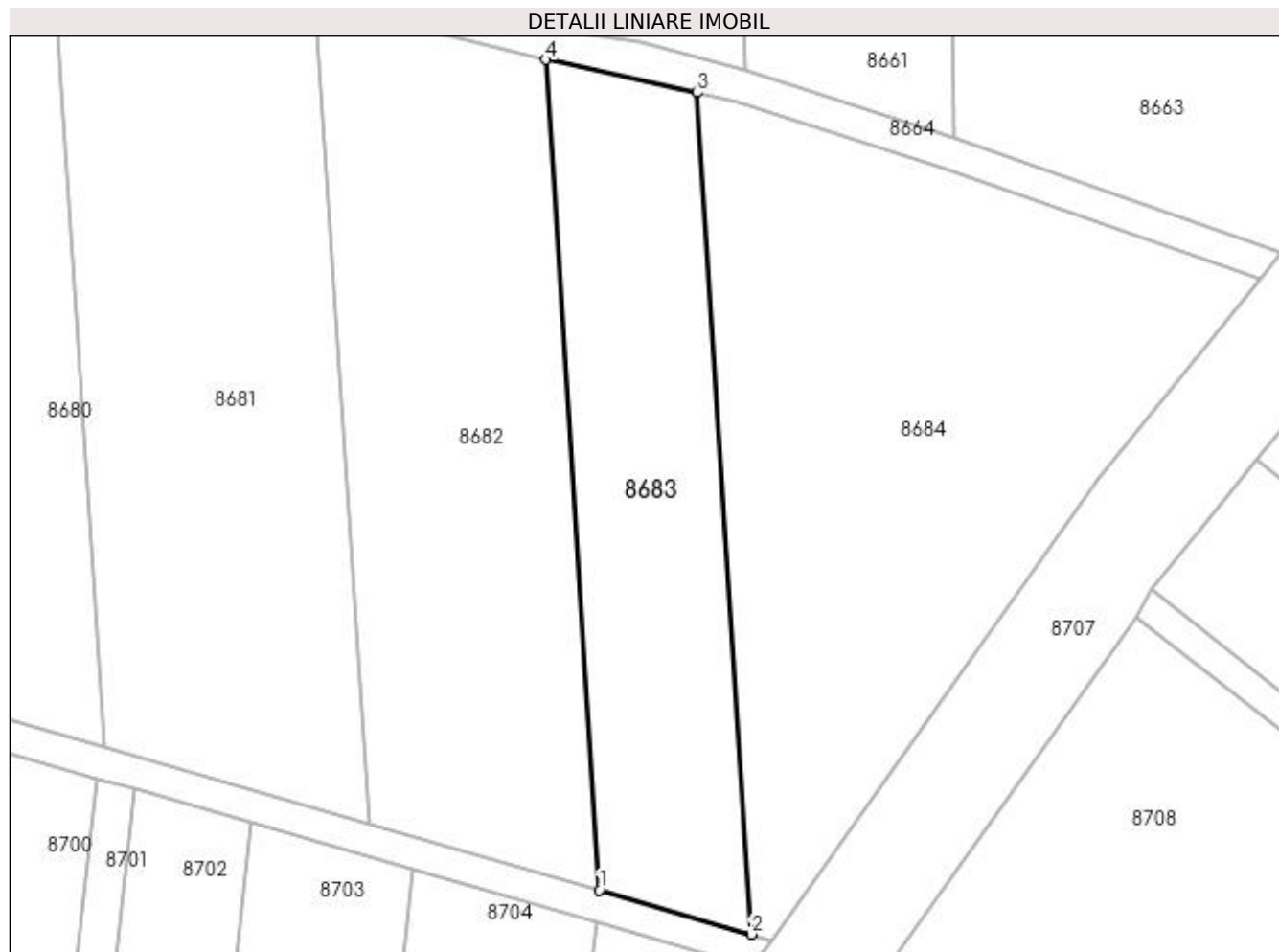
Inscrieri privind dezmembramintele dreptului de proprietate, drepturi reale de garanție și sarcini	Referințe
NU SUNT	

## Anexa Nr. 1 La Partea I

## Teren

Nr cadastral	Suprafața (mp)*	Observații / Referințe
	2.000	

\* Suprafața este determinată în planul de proiecție Stereo 70.



## Date referitoare la teren

Crt	Categorie folosință	Intra vilan	Suprafața (mp)	Tarla	Parcelă	Nr. topo	Observații / Referințe
1	vie	NU	2.000	243	18	-	

## Lungime Segmente

1) Valorile lungimilor segmentelor sunt obținute din proiecție în plan.

Punct început	X / Y	Punct sfârșit	X / Y	Lungime segment (** (m)
1	354.698,572 289.596,223	2	354.717,832 289.590,659	20.048
2	354.717,832 289.590,659	3	354.710,961 289.697,157	106.719
3	354.710,961 289.697,157	4	354.691,79 289.701,327	19.619
4	354.691,79 289.701,327	1	354.698,572 289.596,223	105.323

**\*\* Lungimile segmentelor sunt determinate în planul de proiecție Stereo 70 și sunt rotunjite la 1 milimetru.**

**\*\*\* Distanța dintre puncte este formată din segmente cumulate ce sunt mai mici decât valoarea 1 milimetru.**



**DATE DESPRE IMOBILUL NR. 8684**

Oficiul de Cadastru și Publicitate Imobiliară DOLJ  
Biroul de Cadastru și Publicitate Imobiliară Craiova

**A. Partea I. Descrierea imobilului**

TEREN Extravilan

Adresa: Jud. Dolj, T243, P20, 19

Nr. Crt	Nr cadastral Nr. topografic	Suprafața* (mp)	Observații / Referințe
A1		3.800	Sector cadastral:20 Teren neimprejmuit;

**B. Partea II. Proprietari și acte**

Inscrieri privitoare la dreptul de proprietate și alte drepturi reale	Referințe
/	
Act Administrativ nr. TDP 920-48636, din 17/10/1994 emis de CJSIPT DOLJ;	
B1	A1
Intabulare, drept de PROPRIETATE, dobândit prin Reconstituire, cota actuala 1/1 1) STOENICA FLOREA	

**C. Partea III. SARCINI .**

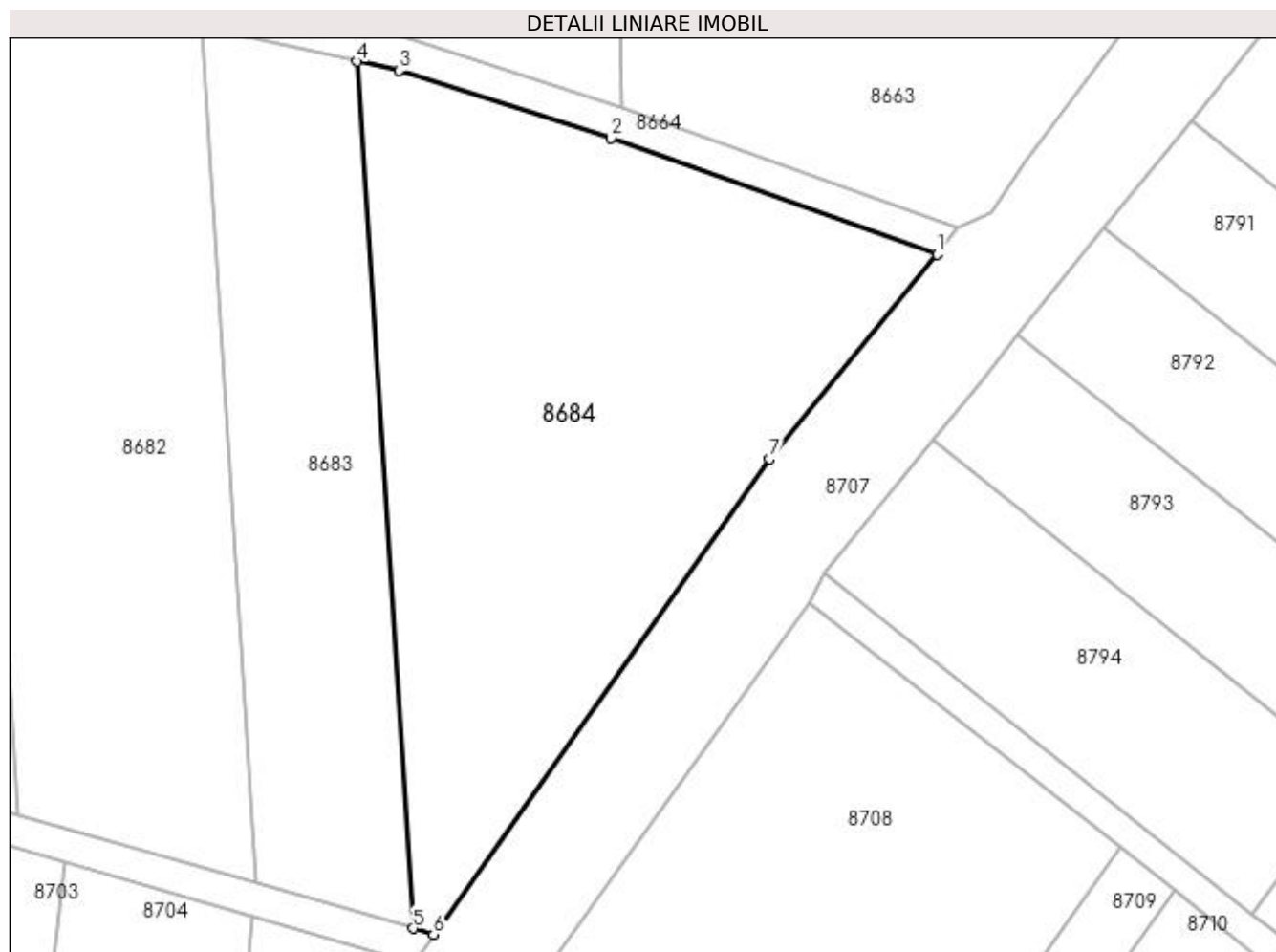
Inscrieri privind dezmembramintele dreptului de proprietate, drepturi reale de garanție și sarcini	Referințe
NU SUNT	

## Anexa Nr. 1 La Partea I

## Teren

Nr cadastral	Suprafața (mp)*	Observații / Referințe
	3.800	

\* Suprafața este determinată în planul de proiecție Stereo 70.



## Date referitoare la teren

Crt	Categorie folosință	Intra vilan	Suprafața (mp)	Tarla	Parcelă	Nr. topo	Observații / Referințe
1	arabil	NU	2.400	243	20	-	
2	vie	NU	1.400	243	19	-	

## Lungime Segmente

1) Valorile lungimilor segmentelor sunt obținute din proiecție în plan.

Punct început	X / Y	Punct sfârșit	X / Y	Lungime segment (** (m)
1	354.782,204 289.673,49	2	354.742,128 289.687,742	42.535
2	354.742,128 289.687,742	3	354.716,109 289.696,038	27.31
3	354.716,109 289.696,038	4	354.710,961 289.697,157	5.268
4	354.710,961 289.697,157	5	354.717,832 289.590,659	106.719

Punct început	X / Y	Punct sfârșit	X / Y	Lungime segment (** (m)
5	354.717,832 289.590,659	6	354.720,341 289.589,934	2.612
6	354.720,341 289.589,934	7	354.761,66 289.648,321	71.528
7	354.761,66 289.648,321	1	354.782,204 289.673,49	32.489

\*\* Lungimile segmentelor sunt determinate în planul de proiecție Stereo 70 și sunt rotunjite la 1 milimetru.

\*\*\* Distanța dintre puncte este formată din segmente cumulate ce sunt mai mici decât valoarea 1 milimetru.





**DATE DESPRE IMOBILUL NR. 8685**

Oficiul de Cadastru și Publicitate Imobiliară DOLJ  
Biroul de Cadastru și Publicitate Imobiliară Craiova

**A. Partea I. Descrierea imobilului**

TEREN Extravilan

Adresa: Jud. Dolj, De 241

Nr. Crt	Nr cadastral Nr. topografic	Suprafața* (mp)	Observații / Referințe
A1		1.637	Sector cadastral:20 Teren neimprejmuit;

**B. Partea II. Proprietari și acte**

Inscrieri privitoare la dreptul de proprietate și alte drepturi reale		Referințe
/		
Act Normativ nr. LEGEA 7, din 13/03/1996 emis de PARLAMENTUL ROMANIEI;		
B1	Intabulare, drept de PROPRIETATE, dobândit prin Lege, cota actuala 1/1 1) NEIDENTIFICAT NEIDENTIFICAT	A1

**C. Partea III. SARCINI .**

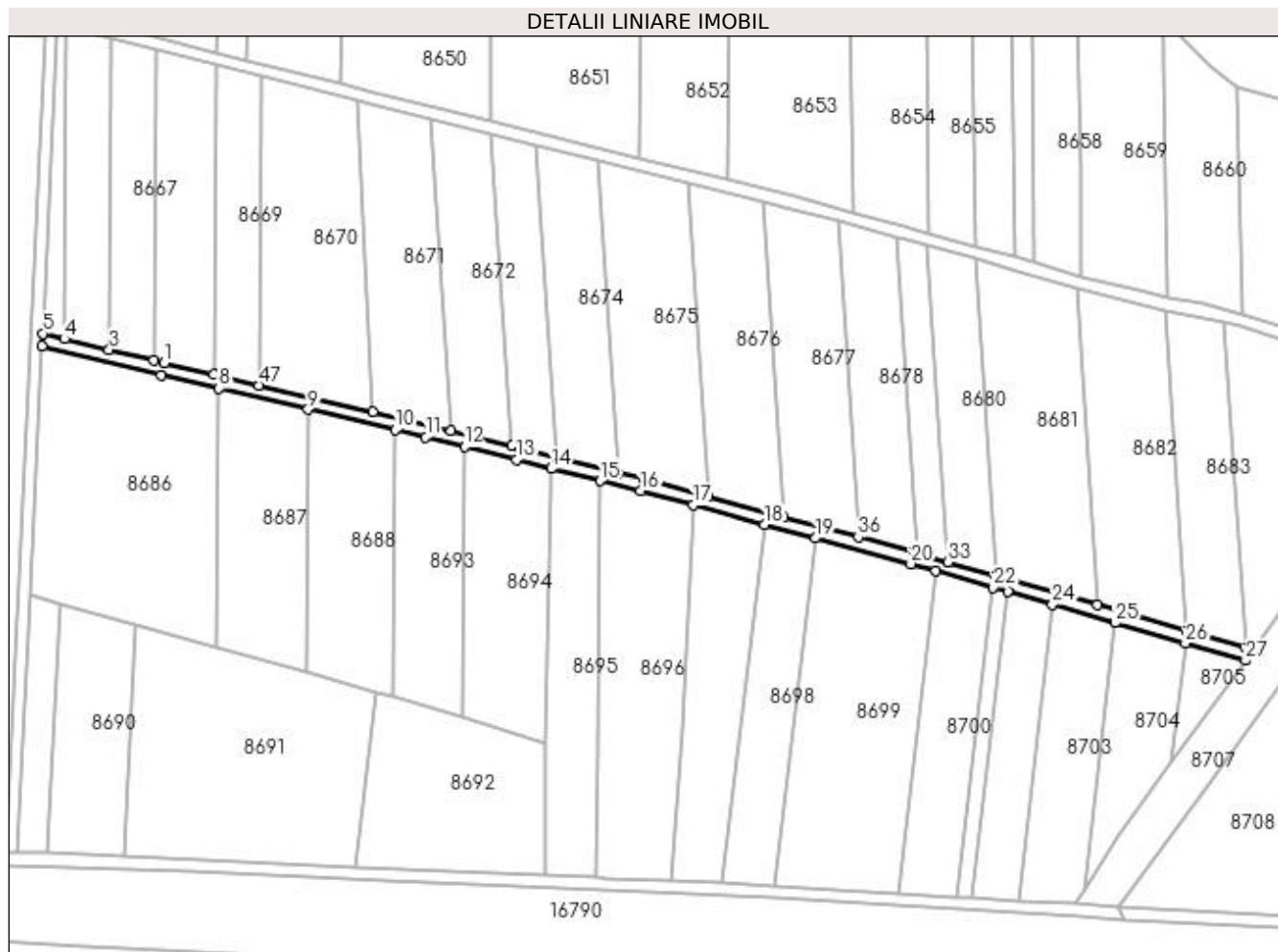
Inscrieri privind dezmembramintele dreptului de proprietate, drepturi reale de garanție și sarcini	Referințe
NU SUNT	

## Anexa Nr. 1 La Partea I

## Teren

Nr cadastral	Suprafața (mp)*	Observații / Referințe
	1.637	

\* Suprafața este determinată în planul de proiecție Stereo 70.



## Date referitoare la teren

Crt	Categorie folosință	Intra vilan	Suprafața (mp)	Tarla	Parcelă	Nr. topo	Observații / Referințe
1	drum	NU	1.637	-	De 241	-	

## Lungime Segmente

1) Valorile lungimilor segmentelor sunt obținute din proiecție în plan.

Punct început	X / Y	Punct sfârșit	X / Y	Lungime segment
1	354.363,205 289.684,068	2	354.359,795 289.684,893	3.508
4	354.330,433 289.691,999	5	354.323,357 289.693,712	7.28
7	354.362,276 289.680,177	8	354.381,175 289.675,728	19.416
10	354.439,032 289.662,106	11	354.448,987 289.659,763	10.227
13	354.478,628 289.652,325	14	354.490,127 289.649,443	11.855
16	354.519,456 289.642,091	17	354.536,733 289.637,433	17.894
2	354.345,102 289.688,449	3	354.345,102 289.688,449	15.117
5	354.323,357 289.693,712	6	354.323,158 289.689,645	4.072
8	354.381,175 289.675,728	9	354.410,324 289.668,865	29.946
11	354.448,987 289.659,763	12	354.461,648 289.656,586	13.054
14	354.490,127 289.649,443	15	354.506,238 289.645,405	16.609
17	354.536,733 289.637,433	18	354.560,084 289.631,138	24.185
3	354.345,102 289.688,449	4	354.330,433 289.691,999	15.092
6	354.323,158 289.689,645	7	354.362,276 289.680,177	40.247
9	354.410,324 289.668,865	10	354.439,032 289.662,106	29.493
12	354.461,648 289.656,586	13	354.478,628 289.652,325	17.506
15	354.506,238 289.645,405	16	354.519,456 289.642,091	13.627
18	354.560,084 289.631,138	19	354.576,819 289.626,626	17.333

Punct început	X / Y	Punct sfârșit	X / Y	Lungime segment	Punct început	X / Y	Punct sfârșit	X / Y	Lungime segment	Punct început	X / Y	Punct sfârșit	X / Y	Lungime segment
19	354.576,819 289.626,626	20	354.608,074 289.618,2	32.371	20	354.608,074 289.618,2	21	354.616,338 289.615,813	8.602	21	354.616,338 289.615,813	22	354.635,031 289.610,413	19.457
22	354.635,031 289.610,413	23	354.639,827 289.609,028	4.992	23	354.639,827 289.609,028	24	354.654,534 289.604,779	15.308	24	354.654,534 289.604,779	25	354.675,031 289.598,859	21.335
25	354.675,031 289.598,859	26	354.698,159 289.592,178	24.074	26	354.698,159 289.592,178	27	354.717,856 289.586,489	20.502	27	354.717,856 289.586,489	28	354.720,341 289.589,934	4.248
28	354.720,341 289.589,934	29	354.717,832 289.590,659	2.612	29	354.717,832 289.590,659	30	354.698,572 289.596,223	20.048	30	354.698,572 289.596,223	31	354.669,374 289.604,657	30.392
31	354.669,374 289.604,657	32	354.636,054 289.614,281	34.682	32	354.636,054 289.614,281	33	354.620,352 289.618,817	16.344	33	354.620,352 289.618,817	34	354.610,526 289.621,655	10.228
34	354.610,526 289.621,655	35	354.609,15 289.622,052	1.432	35	354.609,15 289.622,052	36	354.590,884 289.626,977	18.918	36	354.590,884 289.626,977	37	354.566,339 289.633,595	25.422
37	354.566,339 289.633,595	38	354.541,686 289.640,241	25.533	38	354.541,686 289.640,241	39	354.520,463 289.645,963	21.981	39	354.520,463 289.645,963	40	354.511,941 289.648,099	8.786
40	354.511,941 289.648,099	41	354.492,082 289.653,076	20.473	41	354.492,082 289.653,076	42	354.479,601 289.656,205	12.867	42	354.479,601 289.656,205	43	354.477,179 289.656,813	2.497
43	354.477,179 289.656,813	44	354.457,295 289.661,802	20.5	44	354.457,295 289.661,802	45	354.449,932 289.663,649	7.591	45	354.449,932 289.663,649	46	354.431,554 289.667,976	18.881
46	354.431,554 289.667,976	47	354.394,205 289.676,769	38.37	47	354.394,205 289.676,769	48	354.379,432 289.680,247	15.177	48	354.379,432 289.680,247	1	354.363,205 289.684,068	16.671

\*\* Lungimile segmentelor sunt determinate în planul de proiecție Stereo 70 și sunt rotunjite la 1 milimetru.

\*\*\* Distanța dintre puncte este formată din segmente cumulate ce sunt mai mici decât valoarea 1 milimetru.



**DATE DESPRE IMOBILUL NR. 8686**

Oficiul de Cadastru și Publicitate Imobiliară DOLJ  
Biroul de Cadastru și Publicitate Imobiliară Craiova

**A. Partea I. Descrierea imobilului**

TEREN Extravilan

Adresa: Jud. Dolj, T244, P1

Nr. Crt	Nr cadastral Nr. topografic	Suprafața* (mp)	Observații / Referințe
A1		5.000	Sector cadastral:20 Teren neimprejmuit;

**B. Partea II. Proprietari și acte**

Inscrieri privitoare la dreptul de proprietate și alte drepturi reale	Referințe
/	
Act Administrativ nr. TDP 4012-45410, din 23/04/1999 emis de CJSIPT DOLJ;	
B1	A1
Intabulare, drept de PROPRIETATE, dobândit prin Reconstituire, cota actuala 1/1 1) PRUNĂ CONSTANTIN	

**C. Partea III. SARCINI .**

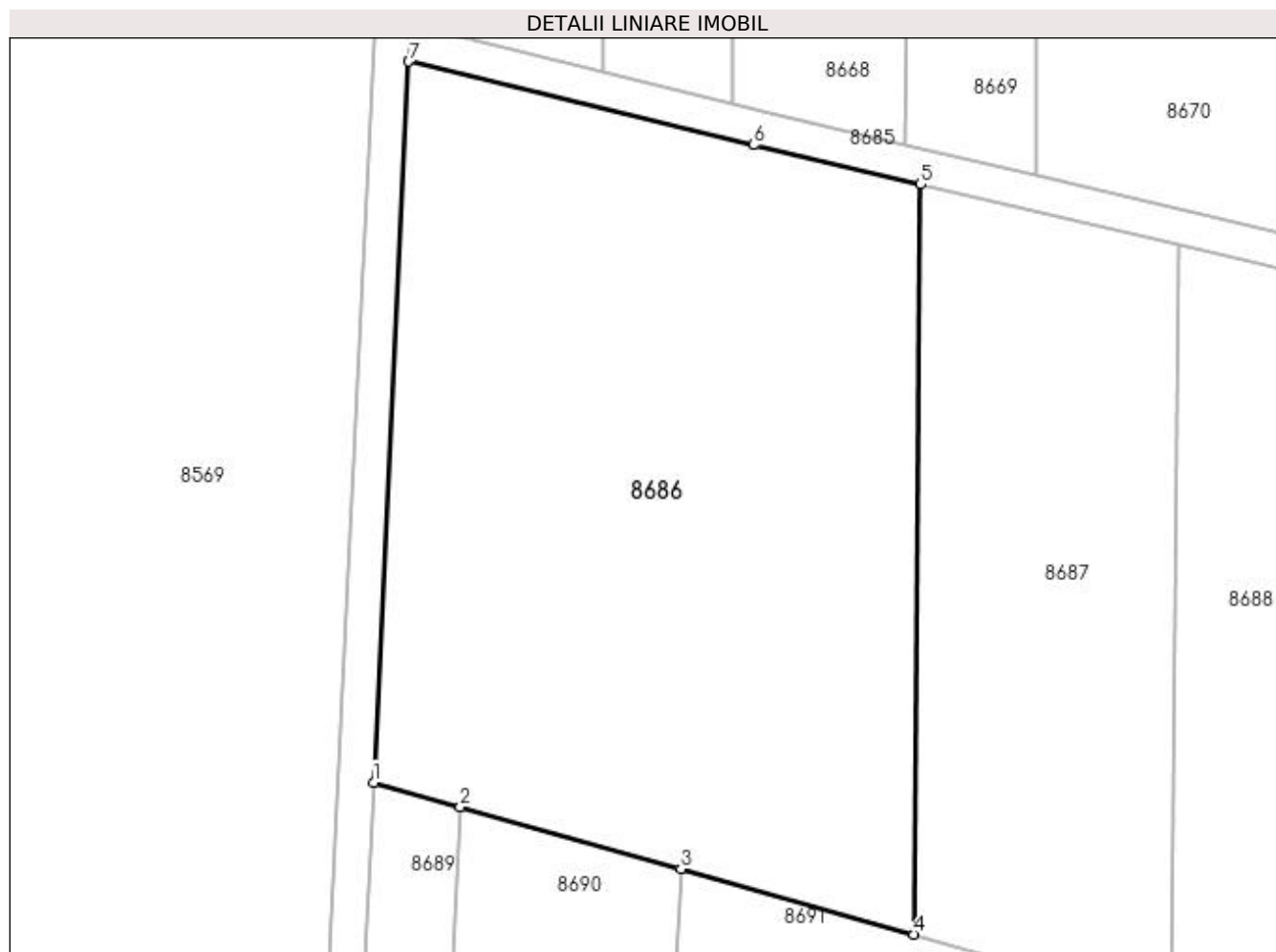
Inscrieri privind dezmembramintele dreptului de proprietate, drepturi reale de garanție și sarcini	Referințe
NU SUNT	

## Anexa Nr. 1 La Partea I

## Teren

Nr cadastral	Suprafața (mp)*	Observații / Referințe
	5.000	

\* Suprafața este determinată în planul de proiecție Stereo 70.



## Date referitoare la teren

Crt	Categorie folosință	Intra vilan	Suprafața (mp)	Tarla	Parcelă	Nr. topo	Observații / Referințe
1	arabil	NU	5.000	244	1	-	

## Lungime Segmente

1) Valorile lungimilor segmentelor sunt obținute din proiecție în plan.

Punct început	X / Y	Punct sfârșit	X / Y	Lungime segment (** (m)
1	354.319,175 289.608,018	2	354.329,004 289.605,256	10.21
2	354.329,004 289.605,256	3	354.354,001 289.598,23	25.966
3	354.354,001 289.598,23	4	354.380,416 289.590,806	27.438
4	354.380,416 289.590,806	5	354.381,175 289.675,728	84.925
5	354.381,175 289.675,728	6	354.362,276 289.680,177	19.416

Punct început	X / Y	Punct sfârșit	X / Y	Lungime segment (** (m)
6	354.362,276 289.680,177	7	354.323,158 289.689,645	40.247
7	354.323,158 289.689,645	1	354.319,175 289.608,018	81.724

\*\* Lungimile segmentelor sunt determinate în planul de proiecție Stereo 70 și sunt rotunjite la 1 milimetru.

\*\*\* Distanța dintre puncte este formată din segmente cumulate ce sunt mai mici decât valoarea 1 milimetru.





**DATE DESPRE IMOBILUL NR. 8687**

Oficiul de Cadastru și Publicitate Imobiliară DOLJ  
Biroul de Cadastru și Publicitate Imobiliară Craiova

**A. Partea I. Descrierea imobilului**

TEREN Extravilan

Adresa: Jud. Dolj, T244, P2

Nr. Crt	Nr cadastral Nr. topografic	Suprafața* (mp)	Observații / Referințe
A1		2.500	Sector cadastral:20 Teren neimprejmuit;

**B. Partea II. Proprietari și acte**

Inscrieri privitoare la dreptul de proprietate și alte drepturi reale	Referințe
/	
Act Administrativ nr. TDP 16312, din 30/08/2011 emis de CJSIPT DOLJ;	
B1	A1
Intabulare, drept de PROPRIETATE, dobândit prin Reconstituire, cota actuala 1/1 1) PRUNĂ MARGARETA	

**C. Partea III. SARCINI .**

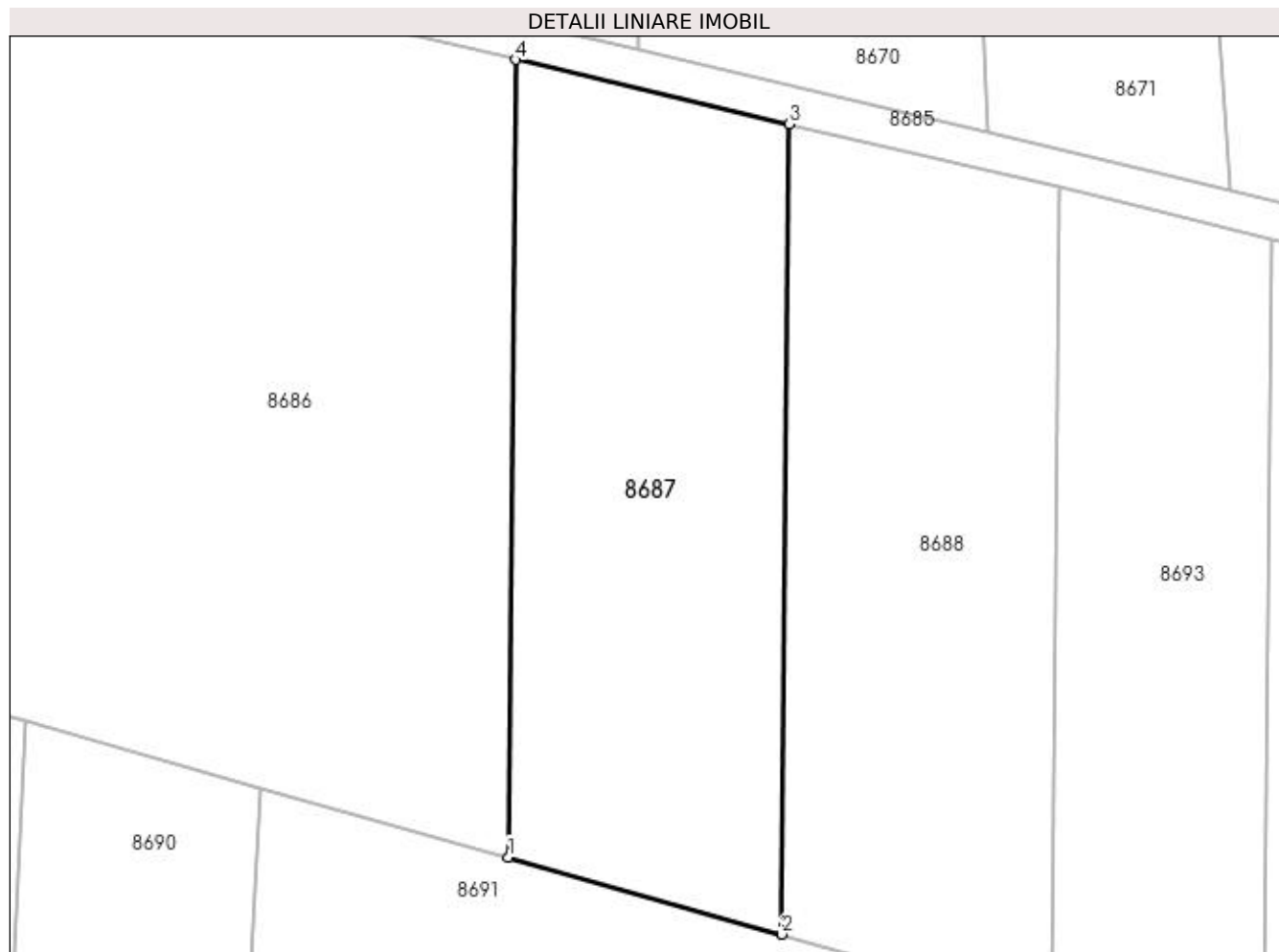
Inscrieri privind dezmembramintele dreptului de proprietate, drepturi reale de garanție și sarcini	Referințe
NU SUNT	

## Anexa Nr. 1 La Partea I

## Teren

Nr cadastral	Suprafața (mp)*	Observații / Referințe
	2.500	

\* Suprafața este determinată în planul de proiecție Stereo 70.



## Date referitoare la teren

Crt	Categorie folosință	Intra vilan	Suprafața (mp)	Tarla	Parcelă	Nr. topo	Observații / Referințe
1	arabil	NU	2.500	244	2	-	

## Lungime Segmente

1) Valorile lungimilor segmentelor sunt obținute din proiecție în plan.

Punct început	X / Y	Punct sfârșit	X / Y	Lungime segment (** (m)
1	354.380,416 289.590,806	2	354.409,554 289.582,617	30.267
2	354.409,554 289.582,617	3	354.410,324 289.668,865	86.251
3	354.410,324 289.668,865	4	354.381,175 289.675,728	29.946
4	354.381,175 289.675,728	1	354.380,416 289.590,806	84.925

**\*\* Lungimile segmentelor sunt determinate în planul de proiecție Stereo 70 și sunt rotunjite la 1 milimetru.**

**\*\*\* Distanța dintre puncte este formată din segmente cumulate ce sunt mai mici decât valoarea 1 milimetru.**



**DATE DESPRE IMOBILUL NR. 8688**

Oficiul de Cadastru și Publicitate Imobiliară DOLJ  
Biroul de Cadastru și Publicitate Imobiliară Craiova

**A. Partea I. Descrierea imobilului**

TEREN Extravilan

Adresa: Jud. Dolj, T244, P4

Nr. Crt	Nr cadastral Nr. topografic	Suprafața* (mp)	Observații / Referințe
A1	36035	2.500	Sector cadastral:20 Teren neimprejmuit;

**B. Partea II. Proprietari și acte**

Inscrieri privitoare la dreptul de proprietate și alte drepturi reale		Referințe
<b>159613 / 25/07/2019</b>		
Act Notarial nr. Contract de vanzare aut. nr. 1315, din 25/07/2019 emis de Tomita Dana Eugenia;		
B1	Intabulare, drept de PROPRIETATE, dobandit prin Conventie, cota actuala 1/1 1) PRUNA IULIU 2) PRUNĂ GERMINA	A1

**C. Partea III. SARCINI .**

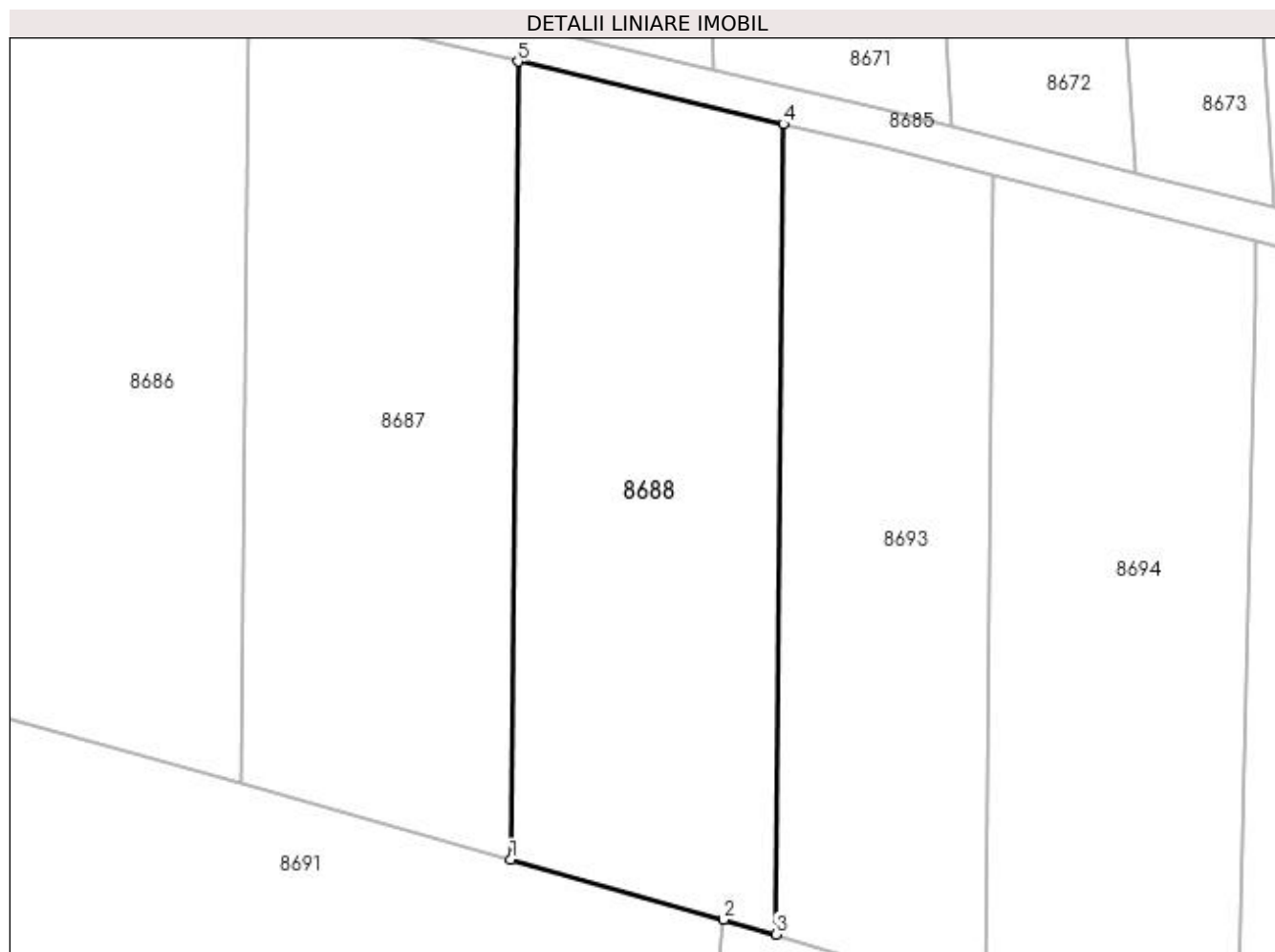
Inscrieri privind dezmembramintele dreptului de proprietate, drepturi reale de garanție și sarcini	Referințe
NU SUNT	

## Anexa Nr. 1 La Partea I

## Teren

Nr cadastral	Suprafața (mp)*	Observații / Referințe
36035	2.500	

\* Suprafața este determinată în planul de proiecție Stereo 70.



## Date referitoare la teren

Crt	Categorie folosință	Intravilan	Suprafața (mp)	Tarla	Parcelă	Nr. topo	Observații / Referințe
1	vie	NU	2.500	244	4	-	

## Lungime Segmente

1) Valorile lungimilor segmentelor sunt obținute din proiecție în plan.

Punct început	X / Y	Punct sfârșit	X / Y	Lungime segment (** (m)
1	354.409,554 289.582,617	2	354.432,558 289.576,151	23.895
2	354.432,558 289.576,151	3	354.438,25 289.574,552	5.912
3	354.438,25 289.574,552	4	354.439,032 289.662,106	87.557
4	354.439,032 289.662,106	5	354.410,324 289.668,865	29.493
5	354.410,324 289.668,865	1	354.409,554 289.582,617	86.251

**\*\* Lungimile segmentelor sunt determinate în planul de proiecție Stereo 70 și sunt rotunjite la 1 milimetru.**

**\*\*\* Distanța dintre puncte este formată din segmente cumulate ce sunt mai mici decât valoarea 1 milimetru.**





**DATE DESPRE IMOBILUL NR. 8689**

Oficiul de Cadastru și Publicitate Imobiliară DOLJ  
Biroul de Cadastru și Publicitate Imobiliară Craiova

**A. Partea I. Descrierea imobilului**

TEREN Extravilan

Adresa: Jud. Dolj, T244, P3/1

Nr. Crt	Nr cadastral Nr. topografic	Suprafața* (mp)	Observații / Referințe
A1		824	Sector cadastral:20 Teren neimprejmuit;

**B. Partea II. Proprietari și acte**

Inscrieri privitoare la dreptul de proprietate și alte drepturi reale		Referințe
/		
Act Normativ nr. LEGEA 7, din 13/03/1996 emis de PARLAMENTUL ROMANIEI;		
B1	Intabulare, drept de PROPRIETATE, dobandit prin Lege, cota actuala 1/1 1) NEIDENTIFICAT NEIDENTIFICAT	A1

**C. Partea III. SARCINI .**

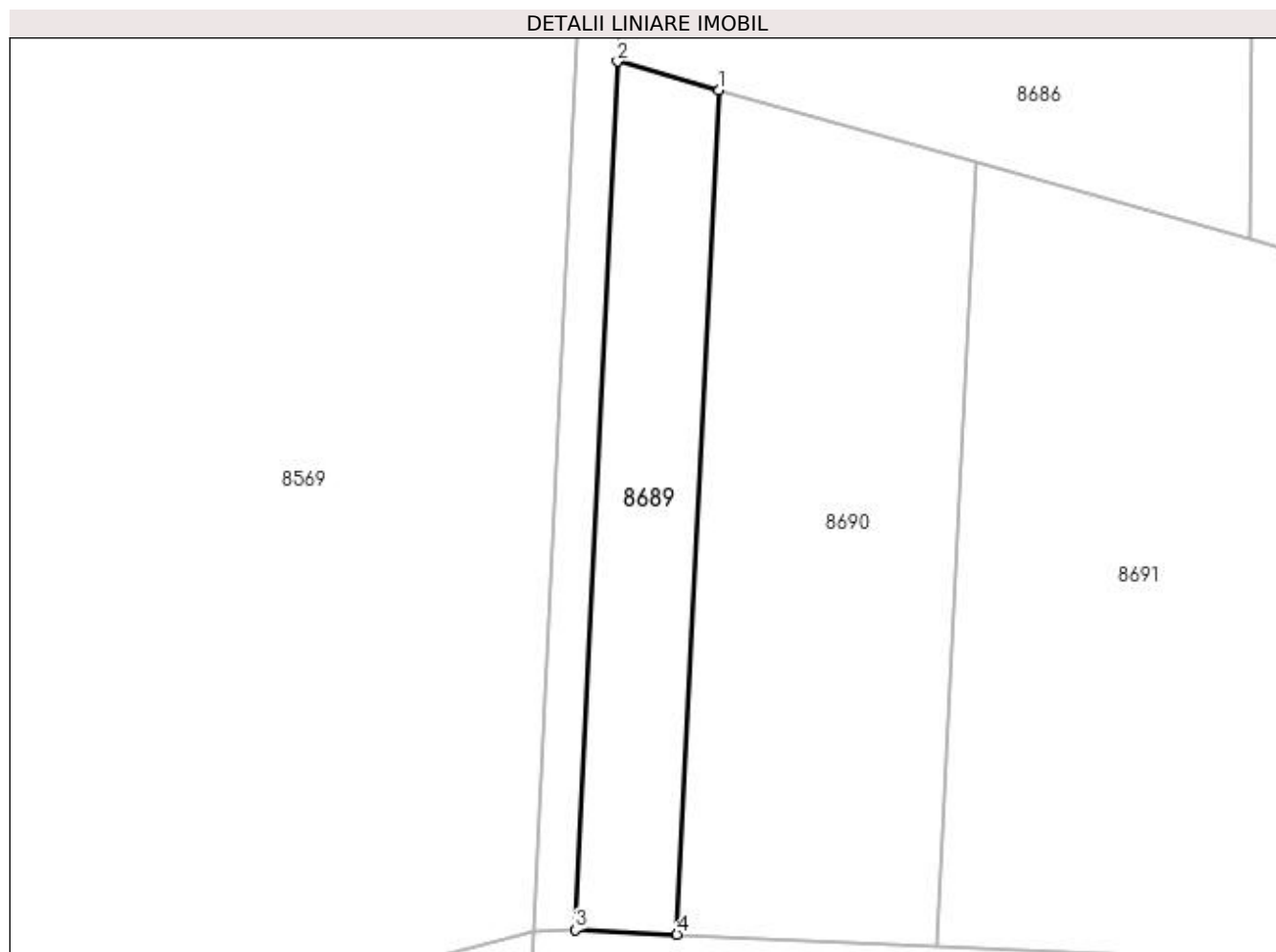
Inscrieri privind dezmembramintele dreptului de proprietate, drepturi reale de garanție și sarcini	Referințe
NU SUNT	

## Anexa Nr. 1 La Partea I

## Teren

Nr cadastral	Suprafața (mp)*	Observații / Referințe
	824	

\* Suprafața este determinată în planul de proiecție Stereo 70.



## Date referitoare la teren

Crt	Categorie folosință	Intra vilan	Suprafața (mp)	Tarla	Parcelă	Nr. topo	Observații / Referințe
1	arabil	NU	824	244	3/1	-	

## Lungime Segmente

1) Valorile lungimilor segmentelor sunt obținute din proiecție în plan.

Punct început	X / Y	Punct sfârșit	X / Y	Lungime segment (** (m)
1	354.329,004 289.605,256	2	354.319,175 289.608,018	10.21
2	354.319,175 289.608,018	3	354.315,069 289.523,849	84.269
3	354.315,069 289.523,849	4	354.324,925 289.523,406	9.866
4	354.324,925 289.523,406	1	354.329,004 289.605,256	81.952

**\*\* Lungimile segmentelor sunt determinate în planul de proiecție Stereo 70 și sunt rotunjite la 1 milimetru.**

**\*\*\* Distanța dintre puncte este formată din segmente cumulate ce sunt mai mici decât valoarea 1 milimetru.**



**DATE DESPRE IMOBILUL NR. 8690**

Oficiul de Cadastru și Publicitate Imobiliară DOLJ  
Biroul de Cadastru și Publicitate Imobiliară Craiova

**A. Partea I. Descrierea imobilului**

TEREN Extravilan

Adresa: Jud. Dolj, T244, P3

Nr. Crt	Nr cadastral Nr. topografic	Suprafața* (mp)	Observații / Referințe
A1		2.000	Sector cadastral:20 Teren neimprejmuit;

**B. Partea II. Proprietari și acte**

Inscrieri privitoare la dreptul de proprietate și alte drepturi reale		Referințe
/		
Act Normativ nr. LEGEA 7, din 13/03/1996 emis de PARLAMENTUL ROMANIEI;		
B1	Intabulare, drept de PROPRIETATE, dobandit prin Lege, cota actuala 1/1 1) NEIDENTIFICAT NEIDENTIFICAT	A1

**C. Partea III. SARCINI .**

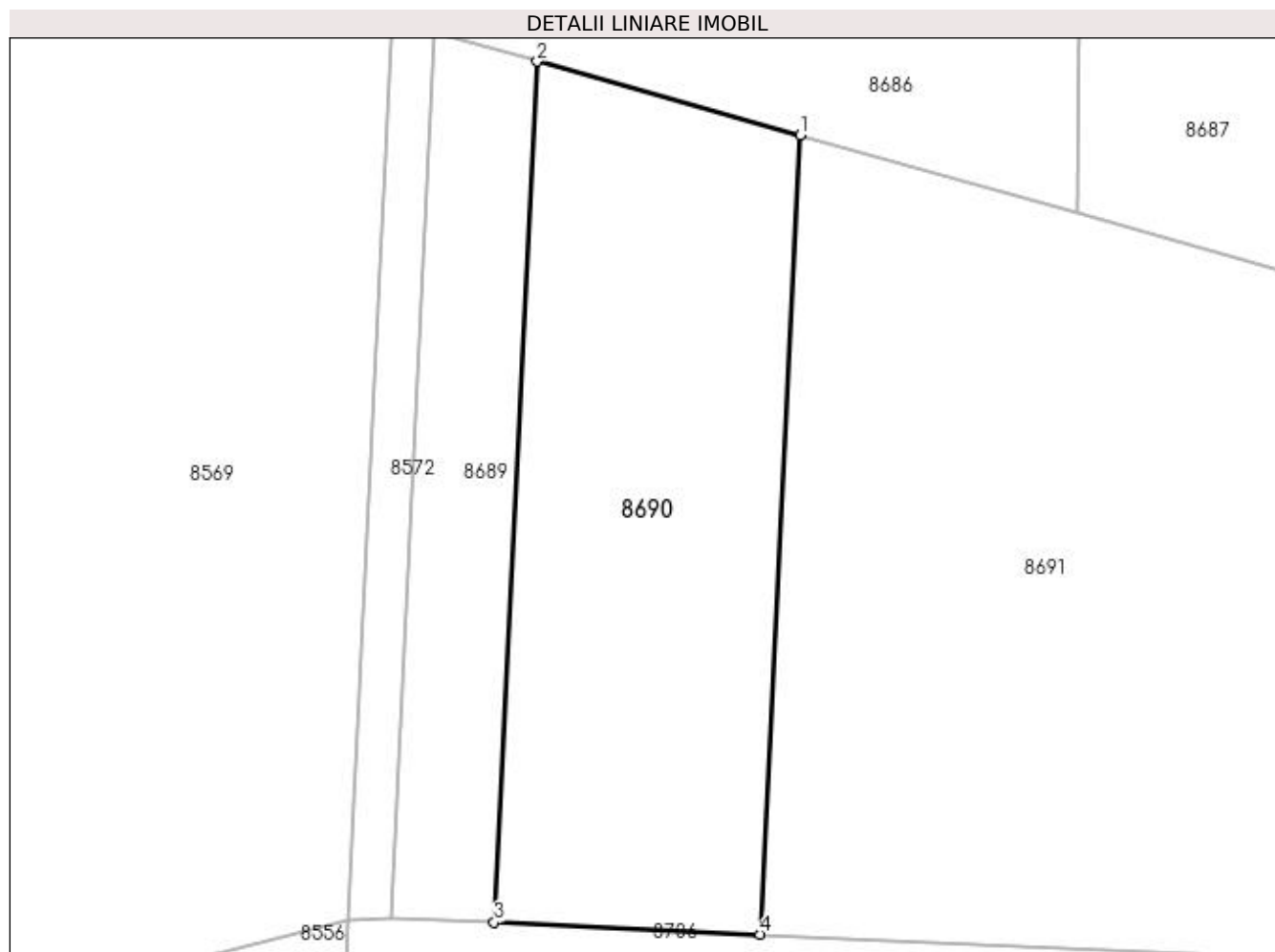
Inscrieri privind dezmembramintele dreptului de proprietate, drepturi reale de garanție și sarcini	Referințe
NU SUNT	

## Anexa Nr. 1 La Partea I

## Teren

Nr cadastral	Suprafața (mp)*	Observații / Referințe
	2.000	

\* Suprafața este determinată în planul de proiecție Stereo 70.



## Date referitoare la teren

Crt	Categorie folosință	Intra vilan	Suprafața (mp)	Tarla	Parcelă	Nr. topo	Observații / Referințe
1	arabil	NU	2.000	244	3	-	

## Lungime Segmente

1) Valorile lungimilor segmentelor sunt obținute din proiecție în plan.

Punct început	X / Y	Punct sfârșit	X / Y	Lungime segment (** (m)
1	354.354,001 289.598,23	2	354.329,004 289.605,256	25.966
2	354.329,004 289.605,256	3	354.324,925 289.523,406	81.952
3	354.324,925 289.523,406	4	354.350,216 289.522,271	25.316
4	354.350,216 289.522,271	1	354.354,001 289.598,23	76.053

**\*\* Lungimile segmentelor sunt determinate în planul de proiecție Stereo 70 și sunt rotunjite la 1 milimetru.**

**\*\*\* Distanța dintre puncte este formată din segmente cumulate ce sunt mai mici decât valoarea 1 milimetru.**





**DATE DESPRE IMOBILUL NR. 8691**

Oficiul de Cadastru și Publicitate Imobiliară DOLJ  
Biroul de Cadastru și Publicitate Imobiliară Craiova

**A. Partea I. Descrierea imobilului**

TEREN Extravilan

Adresa: Jud. Dolj, T244, P4

Nr. Crt	Nr cadastral Nr. topografic	Suprafața* (mp)	Observații / Referințe
A1		5.200	Sector cadastral:20 Teren neimprejmuit;

**B. Partea II. Proprietari și acte**

Inscrieri privitoare la dreptul de proprietate și alte drepturi reale	Referințe
/	
Act Administrativ nr. TDP 1353-58811, din 01/02/1995 emis de CJSIPT DOLJ;	
B1	A1
Intabulare, drept de PROPRIETATE, dobandit prin Reconstituire, cota actuala 1/1 1) PÎRVU MIHAIL	

**C. Partea III. SARCINI .**

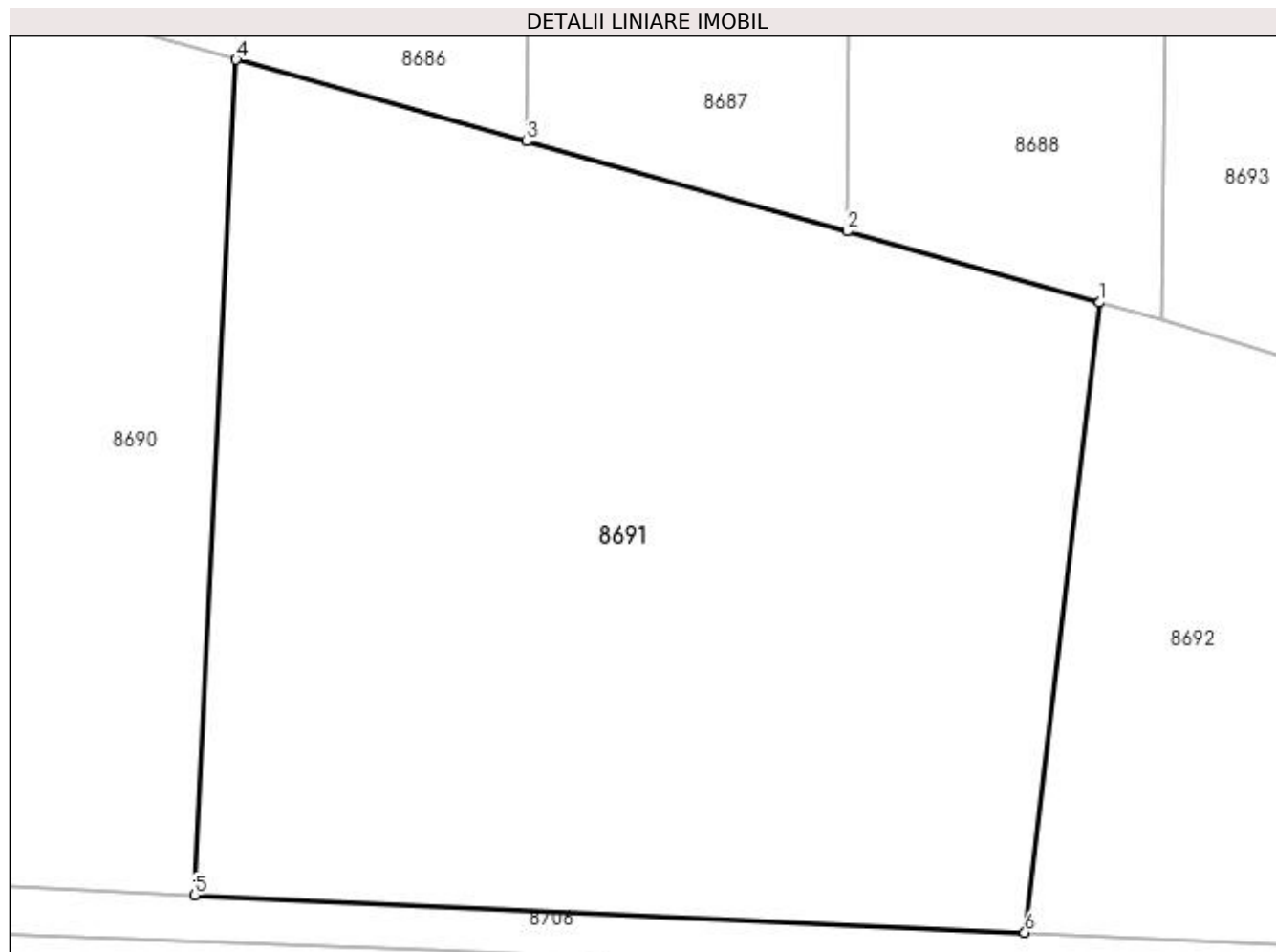
Inscrieri privind dezmembramintele dreptului de proprietate, drepturi reale de garanție și sarcini	Referințe
NU SUNT	

## Anexa Nr. 1 La Partea I

## Teren

Nr cadastral	Suprafața (mp)*	Observații / Referințe
	5.200	

\* Suprafața este determinată în planul de proiecție Stereo 70.



## Date referitoare la teren

Crt	Categorie folosință	Intravilan	Suprafața (mp)	Tarla	Parcelă	Nr. topo	Observații / Referințe
1	arabil	NU	5.200	244	4	-	IDENTIC CU T255

## Lungime Segmente

1) Valorile lungimilor segmentelor sunt obținute din proiecție în plan.

Punct început	X / Y	Punct sfârșit	X / Y	Lungime segment (** (m)
1	354.432,558 289.576,151	2	354.409,554 289.582,617	23.895
2	354.409,554 289.582,617	3	354.380,416 289.590,806	30.267
3	354.380,416 289.590,806	4	354.354,001 289.598,23	27.438
4	354.354,001 289.598,23	5	354.350,216 289.522,271	76.053
5	354.350,216 289.522,271	6	354.425,752 289.518,878	75.612

Punct început	X / Y	Punct sfârșit	X / Y	Lungime segment (** (m)
6	354.425,752 289.518,878	1	354.432,558 289.576,151	57.676

\*\* Lungimile segmentelor sunt determinate în planul de proiecție Stereo 70 și sunt rotunjite la 1 milimetru.

\*\*\* Distanța dintre puncte este formată din segmente cumulate ce sunt mai mici decât valoarea 1 milimetru.



**DATE DESPRE IMOBILUL NR. 8692**

Oficiul de Cadastru și Publicitate Imobiliară DOLJ  
Biroul de Cadastru și Publicitate Imobiliară Craiova

**A. Partea I. Descrierea imobilului**

TEREN Extravilan

Adresa: Jud. Dolj, T244, P5

Nr. Crt	Nr cadastral Nr. topografic	Suprafața* (mp)	Observații / Referințe
A1		3.000	Sector cadastral:20 Teren neimprejmuit;

**B. Partea II. Proprietari și acte**

Inscrieri privitoare la dreptul de proprietate și alte drepturi reale	Referințe
/	
Act Administrativ nr. TDP 20743, din 16/11/2018 emis de CJSIPT DOLJ;	
B1	A1
Intabulare, drept de PROPRIETATE, dobândit prin Reconstituire, cota actuala 1/1 1) PRUNĂ VASILE	

**C. Partea III. SARCINI .**

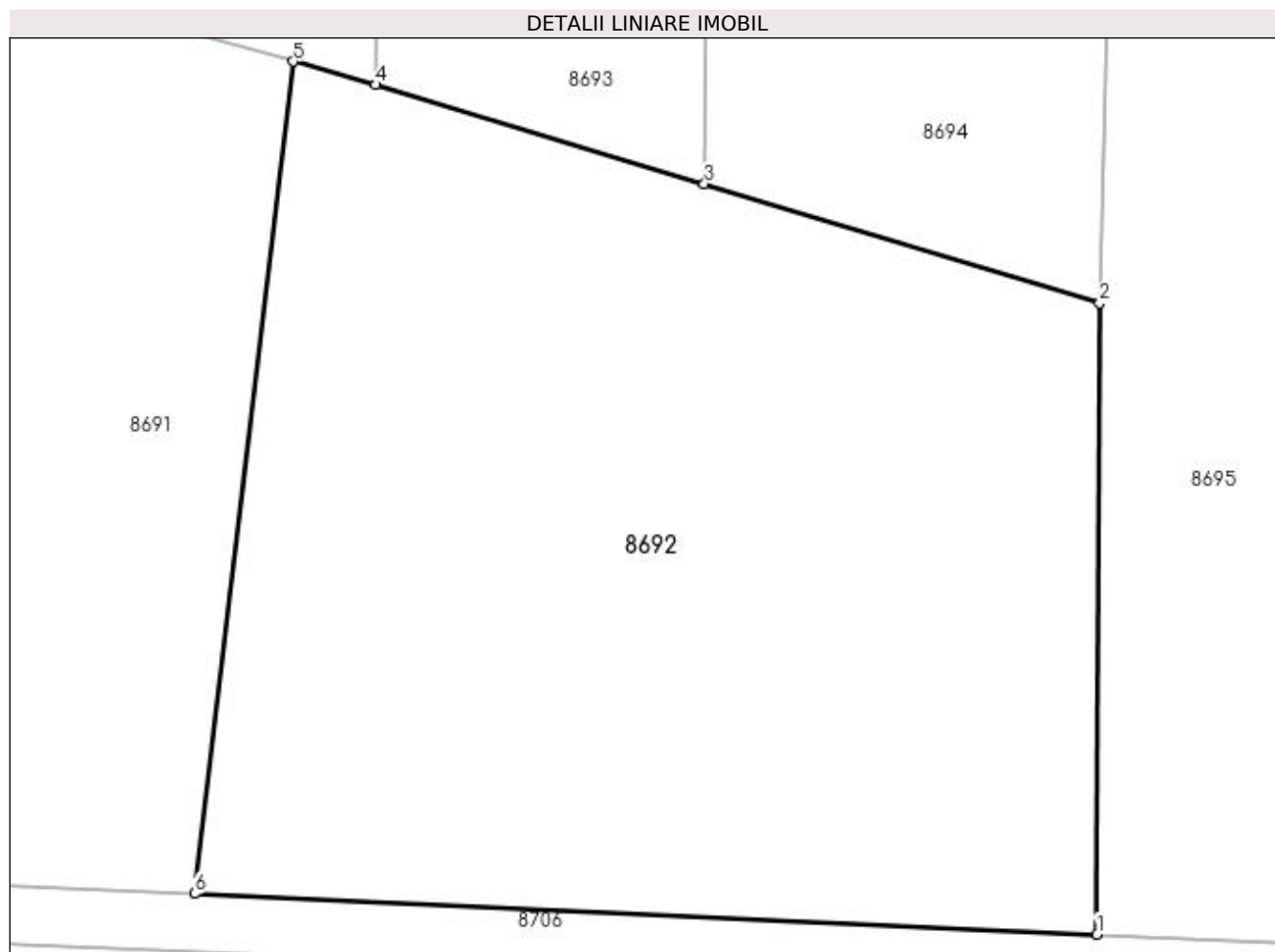
Inscrieri privind dezmembramentele dreptului de proprietate, drepturi reale de garanție și sarcini	Referințe
NU SUNT	

## Anexa Nr. 1 La Partea I

## Teren

Nr cadastral	Suprafața (mp)*	Observații / Referințe
	3.000	

\* Suprafața este determinată în planul de proiecție Stereo 70.



## Date referitoare la teren

Crt	Categorie folosință	Intra vilan	Suprafața (mp)	Tarla	Parcelă	Nr. topo	Observații / Referințe
1	vie	NU	3.000	244	5	-	

## Lungime Segmente

1) Valorile lungimilor segmentelor sunt obținute din proiecție în plan.

Punct început	X / Y	Punct sfârșit	X / Y	Lungime segment (** (m)
1	354.487,897 289.516,088	2	354.488,085 289.559,543	43.455
2	354.488,085 289.559,543	3	354.460,854 289.567,744	28.439
3	354.460,854 289.567,744	4	354.438,25 289.574,552	23.607
4	354.438,25 289.574,552	5	354.432,558 289.576,151	5.912
5	354.432,558 289.576,151	6	354.425,752 289.518,878	57.676

Punct început	X / Y	Punct sfârșit	X / Y	Lungime segment (** (m)
6	354.425,752 289.518,878	1	354.487,897 289.516,088	62.208

\*\* Lungimile segmentelor sunt determinate în planul de proiecție Stereo 70 și sunt rotunjite la 1 milimetru.

\*\*\* Distanța dintre puncte este formată din segmente cumulate ce sunt mai mici decât valoarea 1 milimetru.





**DATE DESPRE IMOBILUL NR. 8693**

Oficiul de Cadastru și Publicitate Imobiliară DOLJ  
Biroul de Cadastru și Publicitate Imobiliară Craiova

**A. Partea I. Descrierea imobilului**

TEREN Extravilan

Adresa: Jud. Dolj, T244, P5

Nr. Crt	Nr cadastral Nr. topografic	Suprafața* (mp)	Observații / Referințe
A1		2.000	Sector cadastral:20 Teren neimprejmuit;

**B. Partea II. Proprietari și acte**

Inscrieri privitoare la dreptul de proprietate și alte drepturi reale	Referințe
/	
Act Administrativ nr. TDP 3747-48431, din 18/04/1997 emis de CJSIPT DOLJ;	
B1	A1
Intabulare, drept de PROPRIETATE, dobandit prin Reconstituire, cota actuala 1/1 1) DRINCEANU ION	

**C. Partea III. SARCINI .**

Inscrieri privind dezmembramintele dreptului de proprietate, drepturi reale de garanție și sarcini	Referințe
NU SUNT	

## Anexa Nr. 1 La Partea I

## Teren

Nr cadastral	Suprafața (mp)*	Observații / Referințe
	2.000	

\* Suprafața este determinată în planul de proiecție Stereo 70.



## Date referitoare la teren

Crt	Categorie folosință	Intra vilan	Suprafața (mp)	Tarla	Parcelă	Nr. topo	Observații / Referințe
1	arabil	NU	2.000	244	5	-	

## Lungime Segmente

1) Valorile lungimilor segmentelor sunt obținute din proiecție în plan.

Punct început	X / Y	Punct sfârșit	X / Y	Lungime segment (** (m)
1	354.439,032 289.662,106	2	354.438,25 289.574,552	87.557
2	354.438,25 289.574,552	3	354.460,854 289.567,744	23.607
3	354.460,854 289.567,744	4	354.461,648 289.656,586	88.846
4	354.461,648 289.656,586	5	354.448,987 289.659,763	13.054
5	354.448,987 289.659,763	1	354.439,032 289.662,106	10.227

**\*\* Lungimile segmentelor sunt determinate în planul de proiecție Stereo 70 și sunt rotunjite la 1 milimetru.**

**\*\*\* Distanța dintre puncte este formată din segmente cumulate ce sunt mai mici decât valoarea 1 milimetru.**



**DATE DESPRE IMOBILUL NR. 8694**

Oficiul de Cadastru și Publicitate Imobiliară DOLJ  
Biroul de Cadastru și Publicitate Imobiliară Craiova

**A. Partea I. Descrierea imobilului**

TEREN Extravilan

Adresa: Jud. Dolj, T244, P6

Nr. Crt	Nr cadastral Nr. topografic	Suprafața* (mp)	Observații / Referințe
A1		2.500	Sector cadastral:20 Teren neimprejmuit;

**B. Partea II. Proprietari și acte**

Inscrieri privitoare la dreptul de proprietate și alte drepturi reale	Referințe
/	
Act Administrativ nr. TDP 3906-48351, din 22/07/1998 emis de CJSIPT DOLJ;	
B1	A1
Intabulare, drept de PROPRIETATE, dobândit prin Reconstituire, cota actuala 1/1 1) PRUNĂ GRIGORE	

**C. Partea III. SARCINI .**

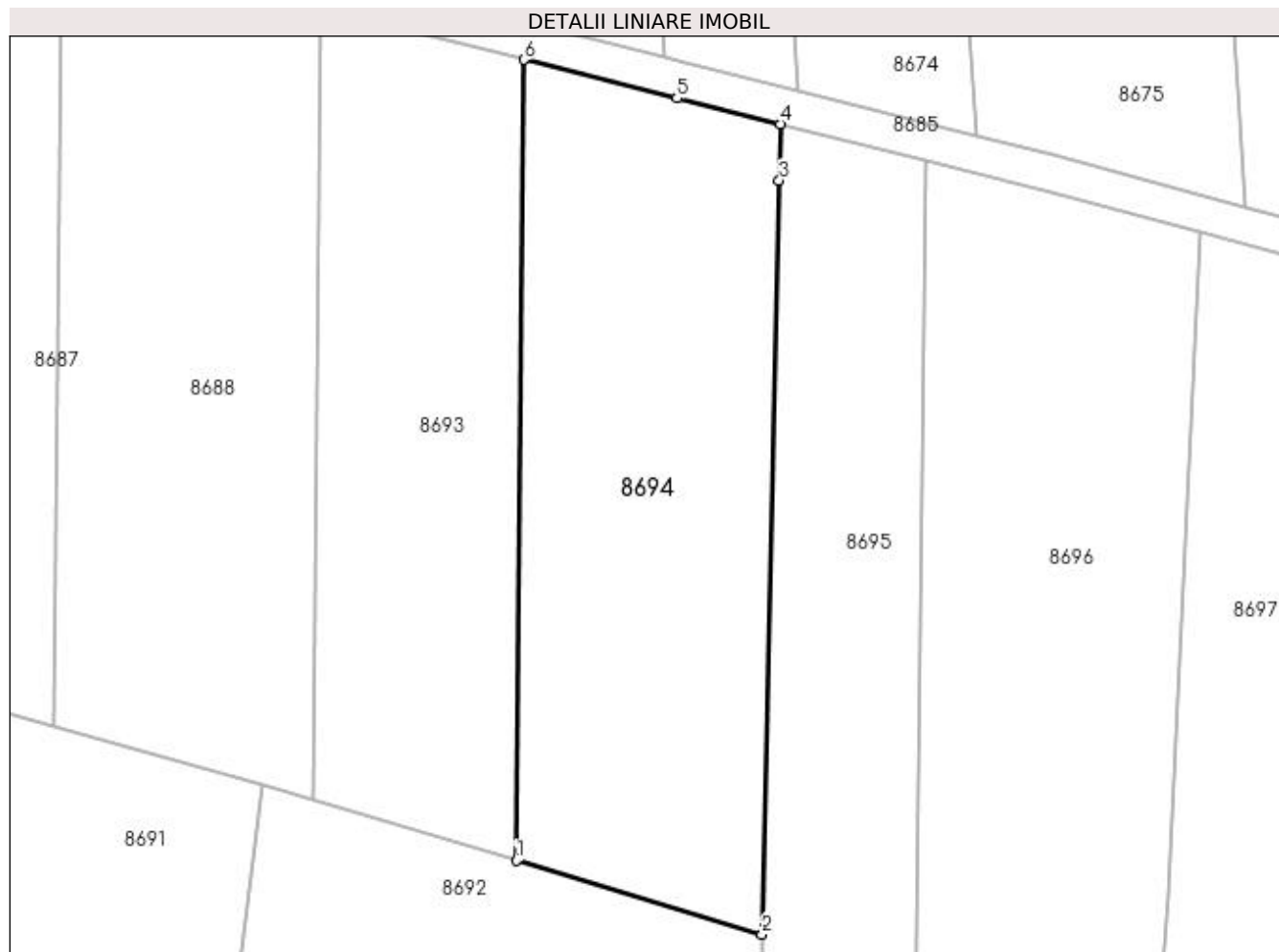
Inscrieri privind dezmembramintele dreptului de proprietate, drepturi reale de garanție și sarcini	Referințe
NU SUNT	

## Anexa Nr. 1 La Partea I

## Teren

Nr cadastral	Suprafața (mp)*	Observații / Referințe
	2.500	

\* Suprafața este determinată în planul de proiecție Stereo 70.



## Date referitoare la teren

Crt	Categorie folosință	Intra vilan	Suprafața (mp)	Tarla	Parcelă	Nr. topo	Observații / Referințe
1	vie	NU	2.500	244	6	-	

## Lungime Segmente

1) Valorile lungimilor segmentelor sunt obținute din proiecție în plan.

Punct început	X / Y	Punct sfârșit	X / Y	Lungime segment (** (m)
1	354.460,854 289.567,744	2	354.488,085 289.559,543	28.439
2	354.488,085 289.559,543	3	354.489,985 289.643,176	83.655
3	354.489,985 289.643,176	4	354.490,127 289.649,443	6.269
4	354.490,127 289.649,443	5	354.478,628 289.652,325	11.855
5	354.478,628 289.652,325	6	354.461,648 289.656,586	17.506

Punct început	X / Y	Punct sfârșit	X / Y	Lungime segment (** (m)
6	354.461,648 289.656,586	1	354.460,854 289.567,744	88.846

\*\* Lungimile segmentelor sunt determinate în planul de proiecție Stereo 70 și sunt rotunjite la 1 milimetru.

\*\*\* Distanța dintre puncte este formată din segmente cumulate ce sunt mai mici decât valoarea 1 milimetru.





**DATE DESPRE IMOBILUL NR. 8695**

Oficiul de Cadastru și Publicitate Imobiliară DOLJ  
Biroul de Cadastru și Publicitate Imobiliară Craiova

**A. Partea I. Descrierea imobilului**

TEREN Extravilan

Adresa: Jud. Dolj, T244, P7, 8

Nr. Crt	Nr cadastral Nr. topografic	Suprafața* (mp)	Observații / Referințe
A1		2.200	Sector cadastral:20 Teren neimprejmuit;

**B. Partea II. Proprietari și acte**

Inscrieri privitoare la dreptul de proprietate și alte drepturi reale	Referințe
/	
Act Administrativ nr. TDP 3862-2215, din 04/11/1997 emis de CJSIPT DOLJ;	
B1	A1
Intabulare, drept de PROPRIETATE, dobândit prin Reconstituire, cota actuala 1/1	
1) VASILE ION	
2) ANA SILVIA	

**C. Partea III. SARCINI .**

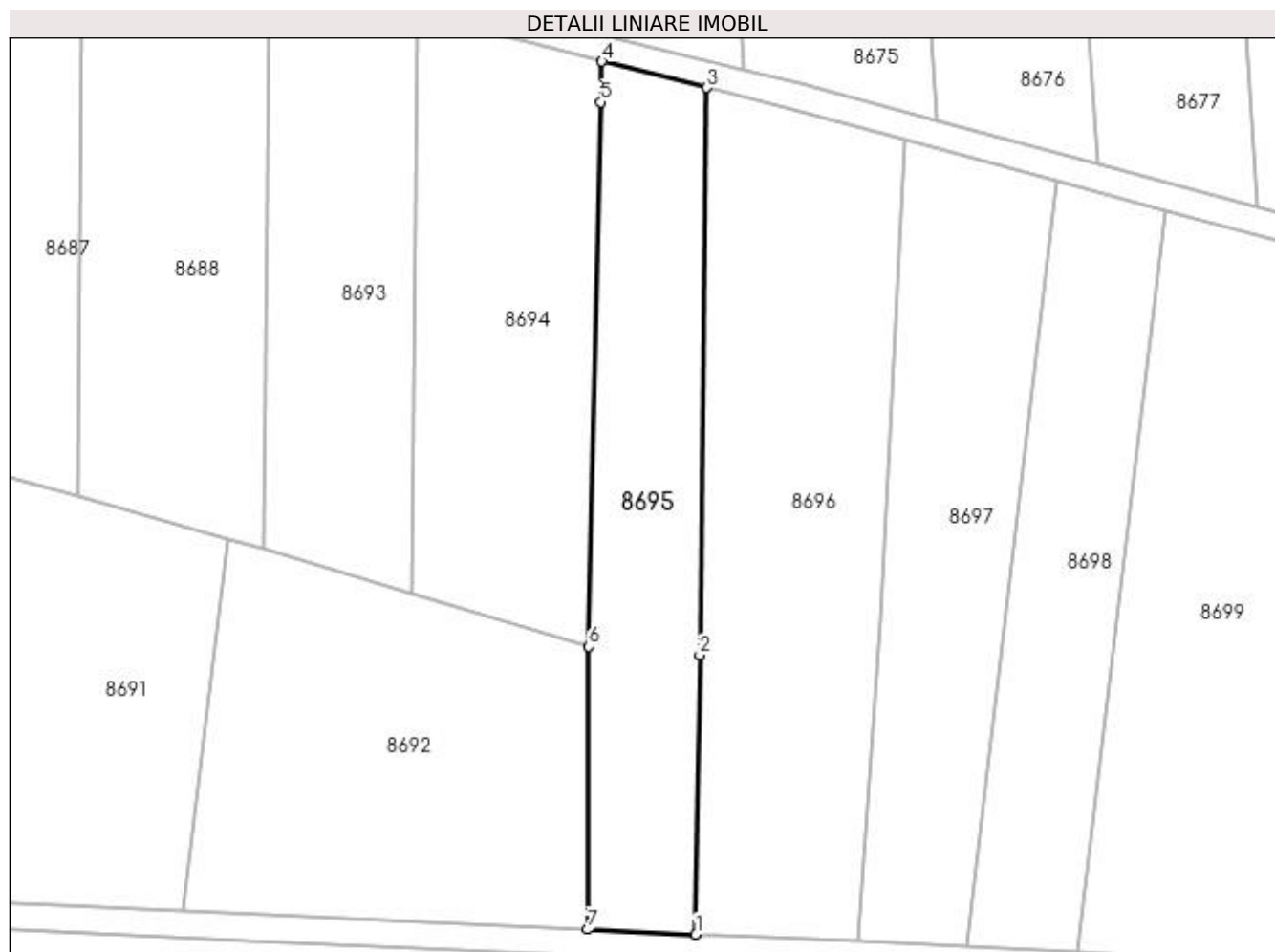
Inscrieri privind dezmembramintele dreptului de proprietate, drepturi reale de garanție și sarcini	Referințe
NU SUNT	

## Anexa Nr. 1 La Partea I

## Teren

Nr cadastral	Suprafața (mp)*	Observații / Referințe
	2.200	

\* Suprafața este determinată în planul de proiecție Stereo 70.



## Date referitoare la teren

Crt	Categorie folosință	Intra vilan	Suprafața (mp)	Tarla	Parcelă	Nr. topo	Observații / Referințe
1	arabil	NU	600	244	7	-	IDENTIC CU T245
2	vie	NU	1.600	244	8	-	IDENTIC CU T 245

## Lungime Segmente

1) Valorile lungimilor segmentelor sunt obținute din proiecție în plan.

Punct început	X / Y	Punct sfârșit	X / Y	Lungime segment (** (m)
1	354.504,553 289.515,34	2	354.505,139 289.558,235	42.899
2	354.505,139 289.558,235	3	354.506,238 289.645,405	87.177
3	354.506,238 289.645,405	4	354.490,127 289.649,443	16.609
4	354.490,127 289.649,443	5	354.489,985 289.643,176	6.269

Punct început	X / Y	Punct sfârșit	X / Y	Lungime segment (** (m)
5	354.489,985 289.643,176	6	354.488,085 289.559,543	83.655
6	354.488,085 289.559,543	7	354.487,897 289.516,088	43.455
7	354.487,897 289.516,088	1	354.504,553 289.515,34	16.673

\*\* Lungimile segmentelor sunt determinate în planul de proiecție Stereo 70 și sunt rotunjite la 1 milimetru.

\*\*\* Distanța dintre puncte este formată din segmente cumulate ce sunt mai mici decât valoarea 1 milimetru.



**DATE DESPRE IMOBILUL NR. 8696**

Oficiul de Cadastru și Publicitate Imobiliară DOLJ  
Biroul de Cadastru și Publicitate Imobiliară Craiova

**A. Partea I. Descrierea imobilului**

TEREN Extravilan

Adresa: Jud. Dolj, T244, P8/1

Nr. Crt	Nr cadastral Nr. topografic	Suprafața* (mp)	Observații / Referințe
A1		3.573	Sector cadastral:20 Teren neimprejmuit;

**B. Partea II. Proprietari și acte**

Inscrieri privitoare la dreptul de proprietate și alte drepturi reale		Referințe
/		
Act Normativ nr. LEGEA 7, din 13/03/1996 emis de PARLAMENTUL ROMANIEI;		
B1	Intabulare, drept de PROPRIETATE, dobandit prin Lege, cota actuala 1/1 1) NEIDENTIFICAT NEIDENTIFICAT	A1

**C. Partea III. SARCINI .**

Inscrieri privind dezmembramintele dreptului de proprietate, drepturi reale de garanție și sarcini	Referințe
NU SUNT	

## Anexa Nr. 1 La Partea I

## Teren

Nr cadastral	Suprafața (mp)*	Observații / Referințe
	3.573	

\* Suprafața este determinată în planul de proiecție Stereo 70.



## Date referitoare la teren

Crt	Categorie folosință	Intravilan	Suprafața (mp)	Tarla	Parcelă	Nr. topo	Observații / Referințe
1	arabil	NU	3.573	244	8/1	-	

## Lungime Segmente

1) Valorile lungimilor segmentelor sunt obținute din proiecție în plan.

Punct început	X / Y	Punct sfârșit	X / Y	Lungime segment (** (m)
1	354.519,456 289.642,091	2	354.506,238 289.645,405	13.627
2	354.506,238 289.645,405	3	354.505,139 289.558,235	87.177
3	354.505,139 289.558,235	4	354.504,553 289.515,34	42.899
4	354.504,553 289.515,34	5	354.507,696 289.515,199	3.146
5	354.507,696 289.515,199	6	354.529,585 289.514,216	21.911

Punct început	X / Y	Punct sfârșit	X / Y	Lungime segment (** (m)
6	354.529,585 289.514,216	7	354.533,059 289.563,772	49.678
7	354.533,059 289.563,772	8	354.536,733 289.637,433	73.753
8	354.536,733 289.637,433	1	354.519,456 289.642,091	17.894

\*\* Lungimile segmentelor sunt determinate în planul de proiecție Stereo 70 și sunt rotunjite la 1 milimetru.

\*\*\* Distanța dintre puncte este formată din segmente cumulate ce sunt mai mici decât valoarea 1 milimetru.





**DATE DESPRE IMOBILUL NR. 8697**

Oficiul de Cadastru și Publicitate Imobiliară DOLJ  
Biroul de Cadastru și Publicitate Imobiliară Craiova

**A. Partea I. Descrierea imobilului**

TEREN Extravilan

Adresa: Jud. Dolj, T244, P8/2

Nr. Crt	Nr cadastral Nr. topografic	Suprafața* (mp)	Observații / Referințe
A1		2.400	Sector cadastral:20 Teren neimprejmuit;

**B. Partea II. Proprietari și acte**

Inscrieri privitoare la dreptul de proprietate și alte drepturi reale		Referințe
/		
Act Normativ nr. LEGEA 7, din 13/03/1996 emis de PARLAMENTUL ROMANIEI;		
B1	Intabulare, drept de PROPRIETATE, dobândit prin Lege, cota actuala 1/1 1) NEIDENTIFICAT NEIDENTIFICAT	A1

**C. Partea III. SARCINI .**

Inscrieri privind dezmembramintele dreptului de proprietate, drepturi reale de garanție și sarcini	Referințe
NU SUNT	

## Anexa Nr. 1 La Partea I

## Teren

Nr cadastral	Suprafața (mp)*	Observații / Referințe
	2.400	

\* Suprafața este determinată în planul de proiecție Stereo 70.



## Date referitoare la teren

Crt	Categorie folosință	Intra vilan	Suprafața (mp)	Tarla	Parcelă	Nr. topo	Observații / Referințe
1	arabil	NU	2.400	244	8/2	-	

## Lungime Segmente

1) Valorile lungimilor segmentelor sunt obținute din proiecție în plan.

Punct început	X / Y	Punct sfârșit	X / Y	Lungime segment (** (m)
1	354.560,084 289.631,138	2	354.536,733 289.637,433	24.185
2	354.536,733 289.637,433	3	354.533,059 289.563,772	73.753
3	354.533,059 289.563,772	4	354.529,585 289.514,216	49.678
4	354.529,585 289.514,216	5	354.546,086 289.513,475	16.518
5	354.546,086 289.513,475	1	354.560,084 289.631,138	118.493

**\*\* Lungimile segmentelor sunt determinate în planul de proiecție Stereo 70 și sunt rotunjite la 1 milimetru.**

**\*\*\* Distanța dintre puncte este formată din segmente cumulate ce sunt mai mici decât valoarea 1 milimetru.**



**DATE DESPRE IMOBILUL NR. 8698**

Oficiul de Cadastru și Publicitate Imobiliară DOLJ  
Biroul de Cadastru și Publicitate Imobiliară Craiova

**A. Partea I. Descrierea imobilului**

TEREN Extravilan

Adresa: Jud. Dolj, T244, P8

Nr. Crt	Nr cadastral Nr. topografic	Suprafața* (mp)	Observații / Referințe
A1		2.000	Sector cadastral:20 Teren neimprejmuit;

**B. Partea II. Proprietari și acte**

Inscrieri privitoare la dreptul de proprietate și alte drepturi reale		Referințe
/		
Act Administrativ nr. TDP 1215-59088, din 25/01/1995 emis de CJSIPT DOLJ;		
B1	Intabulare, drept de PROPRIETATE, dobândit prin Reconstituire, cota actuala 1/1 1) VASILE STEFAN	A1

**C. Partea III. SARCINI .**

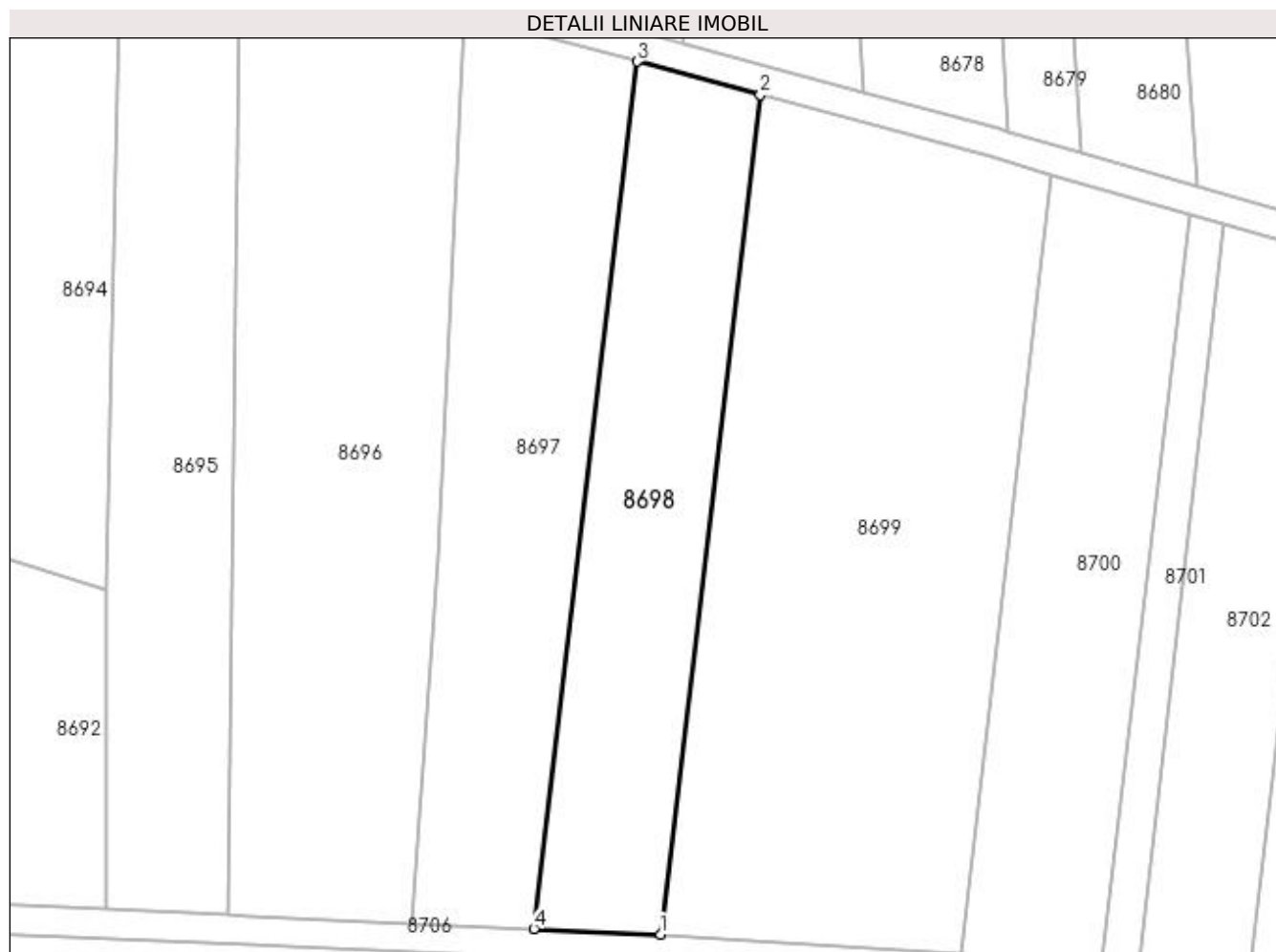
Inscrieri privind dezmembramintele dreptului de proprietate, drepturi reale de garanție și sarcini	Referințe
NU SUNT	

## Anexa Nr. 1 La Partea I

## Teren

Nr cadastral	Suprafața (mp)*	Observații / Referințe
	2.000	

\* Suprafața este determinată în planul de proiecție Stereo 70.



## Date referitoare la teren

Crt	Categorie folosință	Intra vilan	Suprafața (mp)	Tarla	Parcelă	Nr. topo	Observații / Referințe
1	vie	NU	2.000	244	8	-	

## Lungime Segmente

1) Valorile lungimilor segmentelor sunt obținute din proiecție în plan.

Punct început	X / Y	Punct sfârșit	X / Y	Lungime segment (** (m)
1	354.563,266 289.512,703	2	354.576,819 289.626,626	114.726
2	354.576,819 289.626,626	3	354.560,084 289.631,138	17.333
3	354.560,084 289.631,138	4	354.546,086 289.513,475	118.493
4	354.546,086 289.513,475	1	354.563,266 289.512,703	17.197

**\*\* Lungimile segmentelor sunt determinate în planul de proiecție Stereo 70 și sunt rotunjite la 1 milimetru.**

**\*\*\* Distanța dintre puncte este formată din segmente cumulate ce sunt mai mici decât valoarea 1 milimetru.**





**DATE DESPRE IMOBILUL NR. 8699**

Oficiul de Cadastru și Publicitate Imobiliară DOLJ  
Biroul de Cadastru și Publicitate Imobiliară Craiova

**A. Partea I. Descrierea imobilului**

TEREN Extravilan

Adresa: Jud. Dolj, T244, P9

Nr. Crt	Nr cadastral Nr. topografic	Suprafața* (mp)	Observații / Referințe
A1		4.500	Sector cadastral:20 Teren neimprejmuit;

**B. Partea II. Proprietari și acte**

Inscrieri privitoare la dreptul de proprietate și alte drepturi reale	Referințe
/	
Act Administrativ nr. TDP 573-14986, din 21/02/1994 emis de CJSIPT DOLJ;	
B1	A1
Intabulare, drept de PROPRIETATE, dobândit prin Reconstituire, cota actuala 1/1 1) GLĂVAN VASILE	

**C. Partea III. SARCINI .**

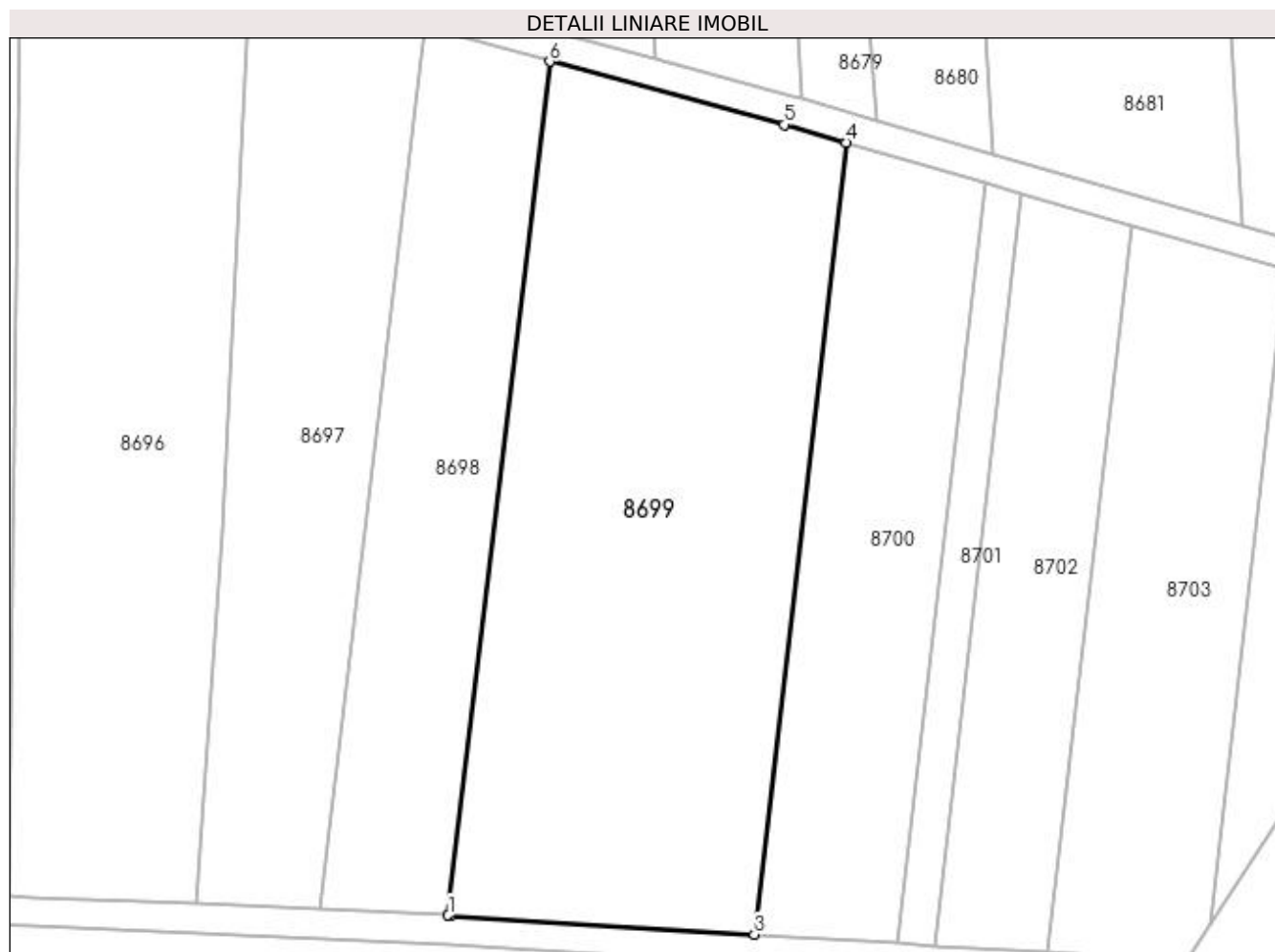
Inscrieri privind dezmembramintele dreptului de proprietate, drepturi reale de garanție și sarcini	Referințe
NU SUNT	

## Anexa Nr. 1 La Partea I

## Teren

Nr cadastral	Suprafața (mp)*	Observații / Referințe
	4.500	

\* Suprafața este determinată în planul de proiecție Stereo 70.



## Date referitoare la teren

Crt	Categorie folosință	Intra vilan	Suprafața (mp)	Tarla	Parcelă	Nr. topo	Observații / Referințe
1	vie	NU	4.500	244	9	-	

## Lungime Segmente

1) Valorile lungimilor segmentelor sunt obținute din proiecție în plan.

Punct început	X / Y	Punct sfârșit	X / Y	Lungime segment (** (m)
1	354.563,266 289.512,703	2	354.563,64 289.512,686	0.374
2	354.563,64 289.512,686	3	354.604,12 289.510,174	40.558
3	354.604,12 289.510,174	4	354.616,338 289.615,813	106.343
4	354.616,338 289.615,813	5	354.608,074 289.618,2	8.602
5	354.608,074 289.618,2	6	354.576,819 289.626,626	32.371

Punct început	X / Y	Punct sfârșit	X / Y	Lungime segment (** (m)
6	354.576,819 289.626,626	1	354.563,266 289.512,703	114.726

\*\* Lungimile segmentelor sunt determinate în planul de proiecție Stereo 70 și sunt rotunjite la 1 milimetru.

\*\*\* Distanța dintre puncte este formată din segmente cumulate ce sunt mai mici decât valoarea 1 milimetru.



**DATE DESPRE IMOBILUL NR. 8700**

Oficiul de Cadastru și Publicitate Imobiliară DOLJ  
Biroul de Cadastru și Publicitate Imobiliară Craiova

**A. Partea I. Descrierea imobilului**

TEREN Extravilan

Adresa: Jud. Dolj, T244, P10

Nr. Crt	Nr cadastral Nr. topografic	Suprafața* (mp)	Observații / Referințe
A1		2.000	Sector cadastral:20 Teren neimprejmuit;

**B. Partea II. Proprietari și acte**

Inscrieri privitoare la dreptul de proprietate și alte drepturi reale	Referințe
/	
Act Administrativ nr. TDP 3802-2215, din 18/08/1997 emis de CJSIPT DOLJ;	
B1	A1
Intabulare, drept de PROPRIETATE, dobândit prin Reconstituire, cota actuala 1/1 1) PRUNĂ NICOLAE	

**C. Partea III. SARCINI .**

Inscrieri privind dezmembramintele dreptului de proprietate, drepturi reale de garanție și sarcini	Referințe
NU SUNT	

## Anexa Nr. 1 La Partea I

## Teren

Nr cadastral	Suprafața (mp)*	Observații / Referințe
	2.000	

\* Suprafața este determinată în planul de proiecție Stereo 70.



## Date referitoare la teren

Crt	Categorie folosință	Intra vilan	Suprafața (mp)	Tarla	Parcelă	Nr. topo	Observații / Referințe
1	vie	NU	2.000	244	10	-	

## Lungime Segmente

1) Valorile lungimilor segmentelor sunt obținute din proiecție în plan.

Punct început	X / Y	Punct sfârșit	X / Y	Lungime segment (** (m)
1	354.604,12 289.510,174	2	354.623,299 289.508,984	19.216
2	354.623,299 289.508,984	3	354.635,031 289.610,413	102.105
3	354.635,031 289.610,413	4	354.616,338 289.615,813	19.457
4	354.616,338 289.615,813	1	354.604,12 289.510,174	106.343

**\*\* Lungimile segmentelor sunt determinate în planul de proiecție Stereo 70 și sunt rotunjite la 1 milimetru.**

**\*\*\* Distanța dintre puncte este formată din segmente cumulate ce sunt mai mici decât valoarea 1 milimetru.**





**DATE DESPRE IMOBILUL NR. 8701**

Oficiul de Cadastru și Publicitate Imobiliară DOLJ  
Biroul de Cadastru și Publicitate Imobiliară Craiova

**A. Partea I. Descrierea imobilului**

TEREN Extravilan

Adresa: Jud. Dolj, T244, P11

Nr. Crt	Nr cadastral Nr. topografic	Suprafața* (mp)	Observații / Referințe
A1		500	Sector cadastral:20 Teren neimprejmuit;

**B. Partea II. Proprietari și acte**

Inscrieri privitoare la dreptul de proprietate și alte drepturi reale		Referințe
/		
Act Administrativ nr. TDP 768-9687, din 11/04/1994 emis de CJSIPT DOLJ;		
B1	Intabulare, drept de PROPRIETATE, dobandit prin Reconstituire, cota actuala 1/1 1) PRUNĂ SILVIA 2) PRUNĂ ION	A1

**C. Partea III. SARCINI .**

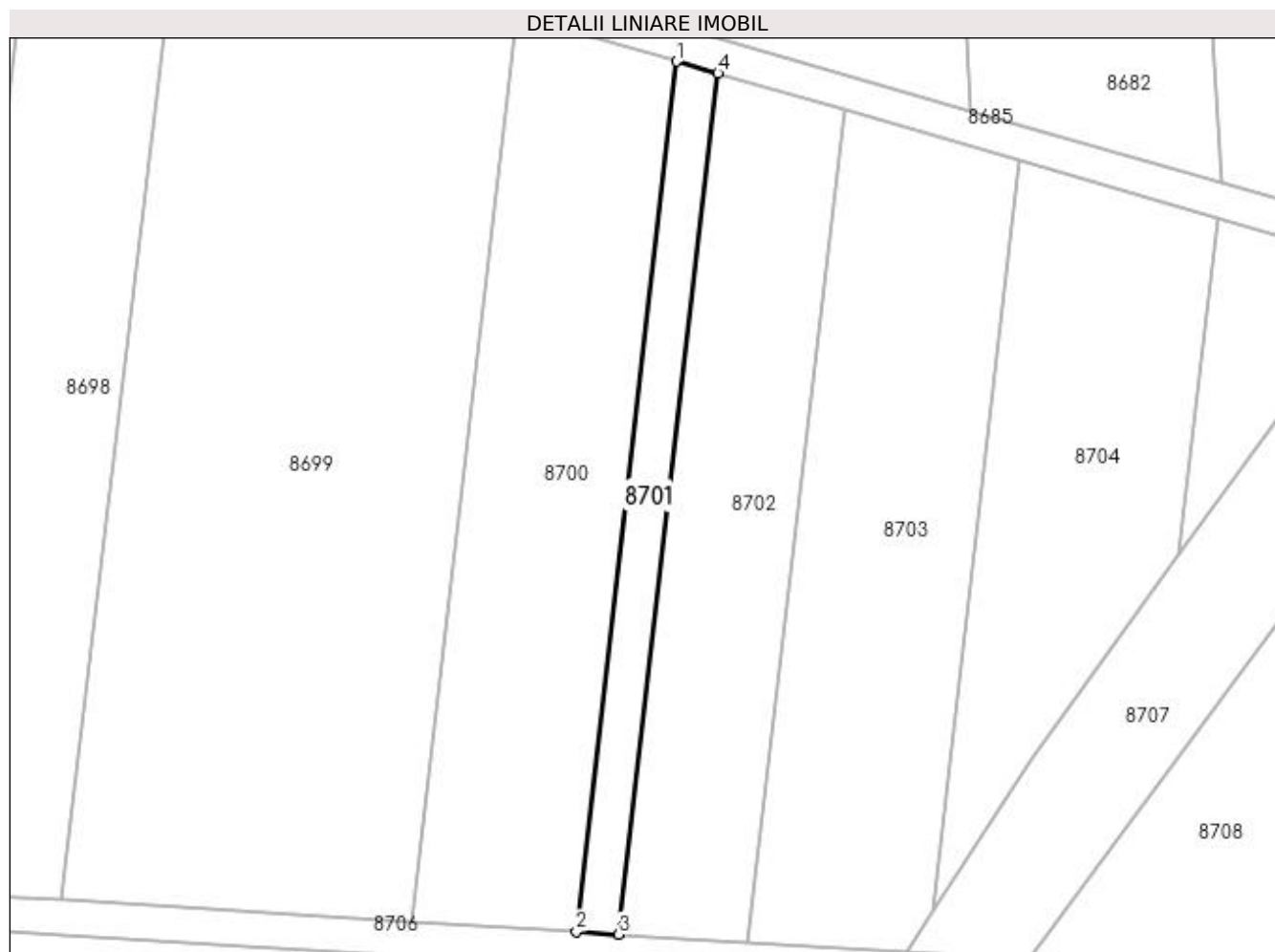
Inscrieri privind dezmembramentele dreptului de proprietate, drepturi reale de garanție și sarcini	Referințe
NU SUNT	

## Anexa Nr. 1 La Partea I

## Teren

Nr cadastral	Suprafața (mp)*	Observații / Referințe
	500	

\* Suprafața este determinată în planul de proiecție Stereo 70.



## Date referitoare la teren

Crt	Categorie folosință	Intra vilan	Suprafața (mp)	Tarla	Parcelă	Nr. topo	Observații / Referințe
1	vie	NU	500	244	11	-	

## Lungime Segmente

1) Valorile lungimilor segmentelor sunt obținute din proiecție în plan.

Punct început	X / Y	Punct sfârșit	X / Y	Lungime segment (** (m)
1	354.635,031 289.610,413	2	354.623,299 289.508,984	102.105
2	354.623,299 289.508,984	3	354.628,22 289.508,679	4.93
3	354.628,22 289.508,679	4	354.639,827 289.609,028	101.018
4	354.639,827 289.609,028	1	354.635,031 289.610,413	4.992

**\*\* Lungimile segmentelor sunt determinate în planul de proiecție Stereo 70 și sunt rotunjite la 1 milimetru.**

**\*\*\* Distanța dintre puncte este formată din segmente cumulate ce sunt mai mici decât valoarea 1 milimetru.**



**DATE DESPRE IMOBILUL NR. 8702**

Oficiul de Cadastru și Publicitate Imobiliară DOLJ  
Biroul de Cadastru și Publicitate Imobiliară Craiova

**A. Partea I. Descrierea imobilului**

TEREN Extravilan

Adresa: Jud. Dolj, T244, P12

Nr. Crt	Nr cadastral Nr. topografic	Suprafața* (mp)	Observații / Referințe
A1		1.500	Sector cadastral:20 Teren neimprejmuit;

**B. Partea II. Proprietari și acte**

Inscrieri privitoare la dreptul de proprietate și alte drepturi reale	Referințe
/	
Act Administrativ nr. TDP 670-4538, din 10/03/1994 emis de CJSIPT DOLJ;	
B1	A1
Intabulare, drept de PROPRIETATE, dobandit prin Reconstituire, cota actuala 1/1 1) PISOI IONEL	

**C. Partea III. SARCINI .**

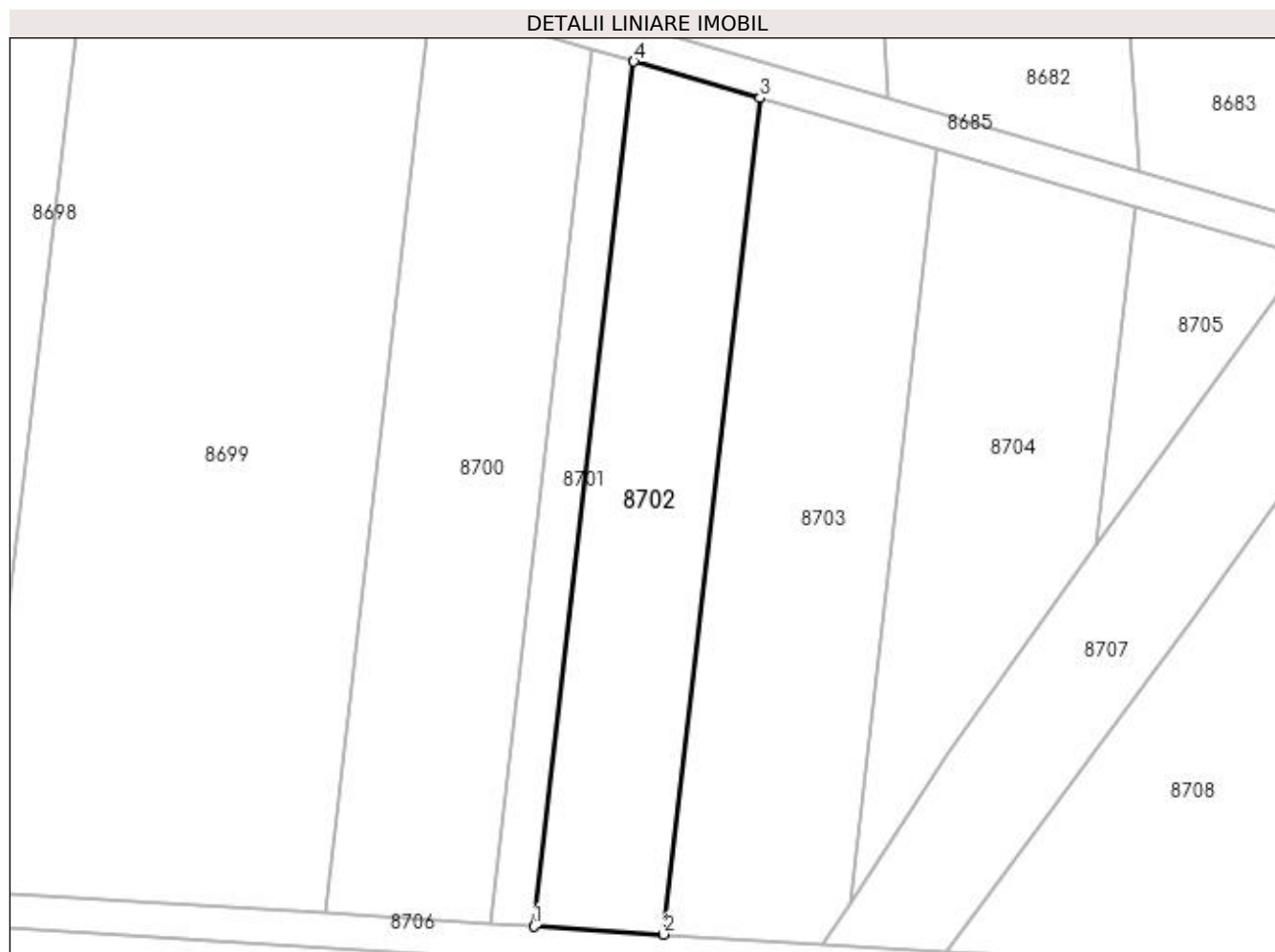
Inscrieri privind dezmembramintele dreptului de proprietate, drepturi reale de garanție și sarcini	Referințe
NU SUNT	

## Anexa Nr. 1 La Partea I

## Teren

Nr cadastral	Suprafața (mp)*	Observații / Referințe
	1.500	

\* Suprafața este determinată în planul de proiecție Stereo 70.



## Date referitoare la teren

Crt	Categorie folosință	Intra vilan	Suprafața (mp)	Tarla	Parcelă	Nr. topo	Observații / Referințe
1	vie	NU	1.500	244	12	-	

## Lungime Segmente

1) Valorile lungimilor segmentelor sunt obținute din proiecție în plan.

Punct început	X / Y	Punct sfârșit	X / Y	Lungime segment (** (m)
1	354.628,22 289.508,679	2	354.643,31 289.507,742	15.119
2	354.643,31 289.507,742	3	354.654,534 289.604,779	97.684
3	354.654,534 289.604,779	4	354.639,827 289.609,028	15.308
4	354.639,827 289.609,028	1	354.628,22 289.508,679	101.018

**\*\* Lungimile segmentelor sunt determinate în planul de proiecție Stereo 70 și sunt rotunjite la 1 milimetru.**

**\*\*\* Distanța dintre puncte este formată din segmente cumulate ce sunt mai mici decât valoarea 1 milimetru.**





**DATE DESPRE IMOBILUL NR. 8703**

Oficiul de Cadastru și Publicitate Imobiliară DOLJ  
Biroul de Cadastru și Publicitate Imobiliară Craiova

**A. Partea I. Descrierea imobilului**

TEREN Extravilan

Adresa: Jud. Dolj, T244, P13

Nr. Crt	Nr cadastral Nr. topografic	Suprafața* (mp)	Observații / Referințe
A1		2.000	Sector cadastral:20 Teren neimprejmuit;

**B. Partea II. Proprietari și acte**

Inscrieri privitoare la dreptul de proprietate și alte drepturi reale	Referințe
/	
Act Notarial nr. PARTAJ NR. 2761, din 26/09/2016 emis de NP BUDIANA IONU RAZVAN (TDP NR. 3723-48431/17-04-1997; INCHEIERE DE RECTIFICARE NR. 50/22-11-2016);	
B1	A1
Intabulare, drept de PROPRIETATE, dobandit prin lesire Din Indiviziune, cota actuala 1/1 1) CAPRARIN ELENA	

**C. Partea III. SARCINI .**

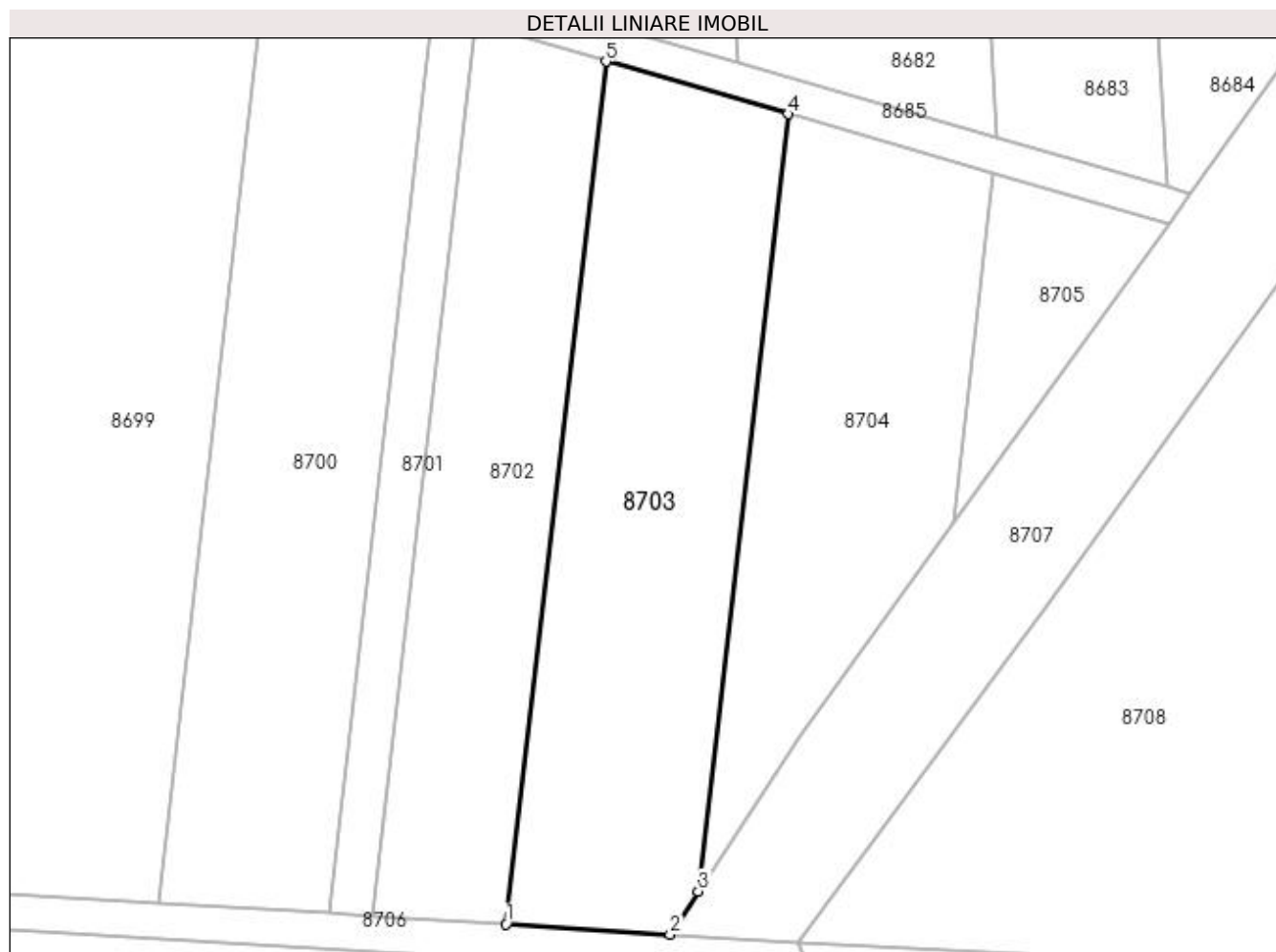
Inscrieri privind dezmembramintele dreptului de proprietate, drepturi reale de garanție și sarcini	Referințe
NU SUNT	

## Anexa Nr. 1 La Partea I

## Teren

Nr cadastral	Suprafața (mp)*	Observații / Referințe
	2.000	

\* Suprafața este determinată în planul de proiecție Stereo 70.



## Date referitoare la teren

Crt	Categorie folosință	Intra vilan	Suprafața (mp)	Tarla	Parcelă	Nr. topo	Observații / Referințe
1	vie	NU	2.000	244	13	-	

## Lungime Segmente

1) Valorile lungimilor segmentelor sunt obținute din proiecție în plan.

Punct început	X / Y	Punct sfârșit	X / Y	Lungime segment (** (m)
1	354.643,31 289.507,742	2	354.661,753 289.506,598	18.478
2	354.661,753 289.506,598	3	354.664,921 289.511,448	5.793
3	354.664,921 289.511,448	4	354.675,031 289.598,859	87.994
4	354.675,031 289.598,859	5	354.654,534 289.604,779	21.335
5	354.654,534 289.604,779	1	354.643,31 289.507,742	97.684

**\*\* Lungimile segmentelor sunt determinate în planul de proiecție Stereo 70 și sunt rotunjite la 1 milimetru.**

**\*\*\* Distanța dintre puncte este formată din segmente cumulate ce sunt mai mici decât valoarea 1 milimetru.**



**DATE DESPRE IMOBILUL NR. 8704**

Oficiul de Cadastru și Publicitate Imobiliară DOLJ  
 Biroul de Cadastru și Publicitate Imobiliară Craiova

**A. Partea I. Descrierea imobilului**

TEREN Extravilan

Adresa: Jud. Dolj, T244, P14

Nr. Crt	Nr cadastral Nr. topografic	Suprafața* (mp)	Observații / Referințe
A1		1.500	Sector cadastral:20 Teren neimprejmuit;

**B. Partea II. Proprietari și acte**

Inscrieri privitoare la dreptul de proprietate și alte drepturi reale	Referințe
/	
Act Administrativ nr. TDP 1217-59088, din 19/01/1995 emis de CJSIPT DOLJ;	
B1 Intabulare, drept de PROPRIETATE, dobândit prin Reconstituire, cota actuala 1/1 1) DUȚĂ GHEORGHE	A1

**C. Partea III. SARCINI .**

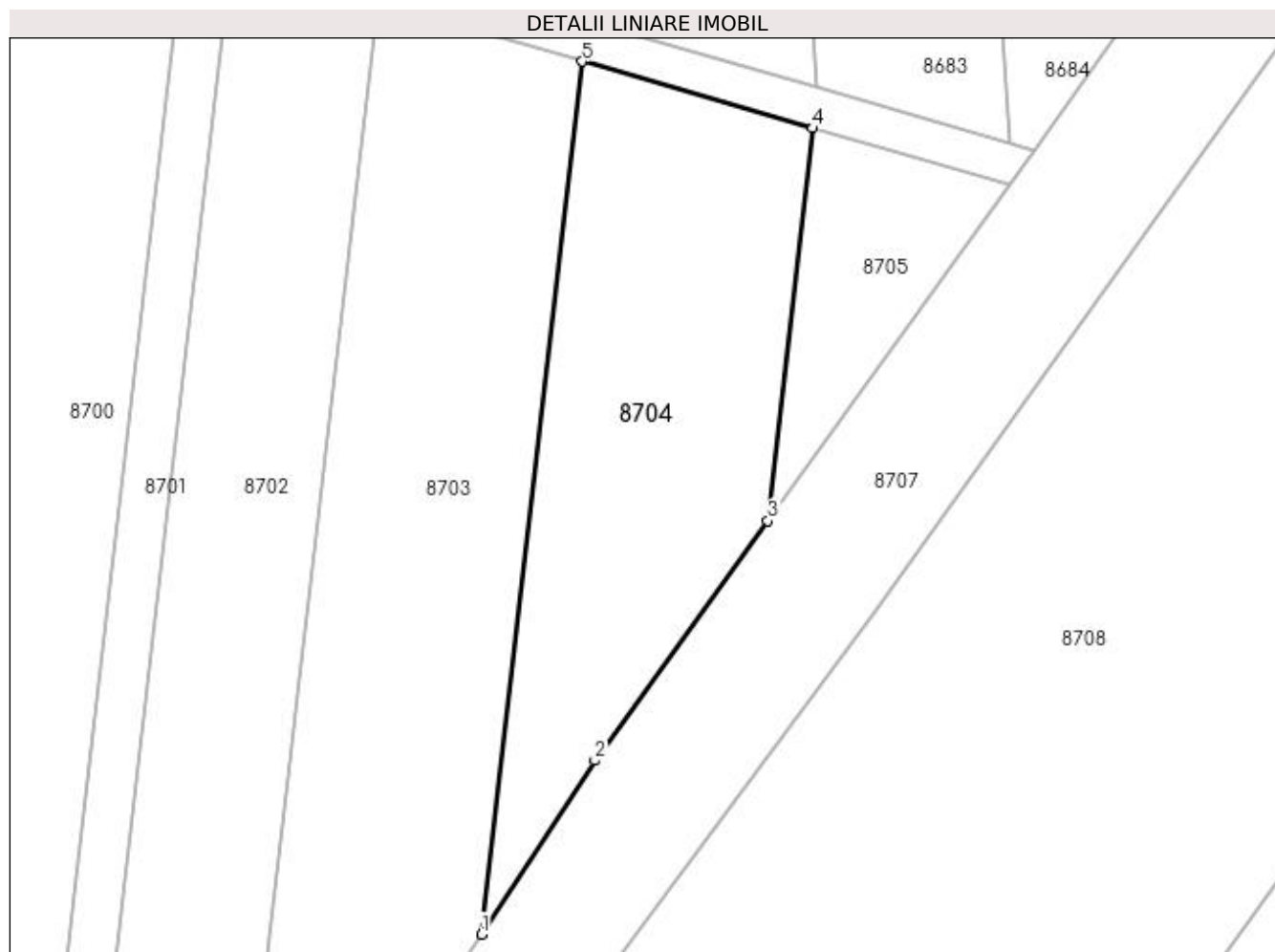
Inscrieri privind dezmembramintele dreptului de proprietate, drepturi reale de garanție și sarcini	Referințe
NU SUNT	

## Anexa Nr. 1 La Partea I

## Teren

Nr cadastral	Suprafața (mp)*	Observații / Referințe
	1.500	

\* Suprafața este determinată în planul de proiecție Stereo 70.



## Date referitoare la teren

Crt	Categorie folosință	Intra vilan	Suprafața (mp)	Tarla	Parcelă	Nr. topo	Observații / Referințe
1	vie	NU	1.500	244	14	-	

## Lungime Segmente

1) Valorile lungimilor segmentelor sunt obținute din proiecție în plan.

Punct început	X / Y	Punct sfârșit	X / Y	Lungime segment (** (m)
1	354.664,921 289.511,448	2	354.676,29 289.528,858	20.793
2	354.676,29 289.528,858	3	354.693,613 289.552,876	29.613
3	354.693,613 289.552,876	4	354.698,159 289.592,178	39.564
4	354.698,159 289.592,178	5	354.675,031 289.598,859	24.074
5	354.675,031 289.598,859	1	354.664,921 289.511,448	87.994

**\*\* Lungimile segmentelor sunt determinate în planul de proiecție Stereo 70 și sunt rotunjite la 1 milimetru.**

**\*\*\* Distanța dintre puncte este formată din segmente cumulate ce sunt mai mici decât valoarea 1 milimetru.**





**DATE DESPRE IMOBILUL NR. 8705**

Oficiul de Cadastru și Publicitate Imobiliară DOLJ  
Biroul de Cadastru și Publicitate Imobiliară Craiova

**A. Partea I. Descrierea imobilului**

TEREN Extravilan

Adresa: Jud. Dolj, T244, P14/1

Nr. Crt	Nr cadastral Nr. topografic	Suprafața* (mp)	Observații / Referințe
A1		400	Sector cadastral:20 Teren neimprejmuit;

**B. Partea II. Proprietari și acte**

Inscrieri privitoare la dreptul de proprietate și alte drepturi reale		Referințe
/		
Act Normativ nr. LEGEA 7, din 13/03/1996 emis de PARLAMENTUL ROMANIEI;		
B1	Intabulare, drept de PROPRIETATE, dobandit prin Lege, cota actuala 1/1 1) NEIDENTIFICAT NEIDENTIFICAT	A1

**C. Partea III. SARCINI .**

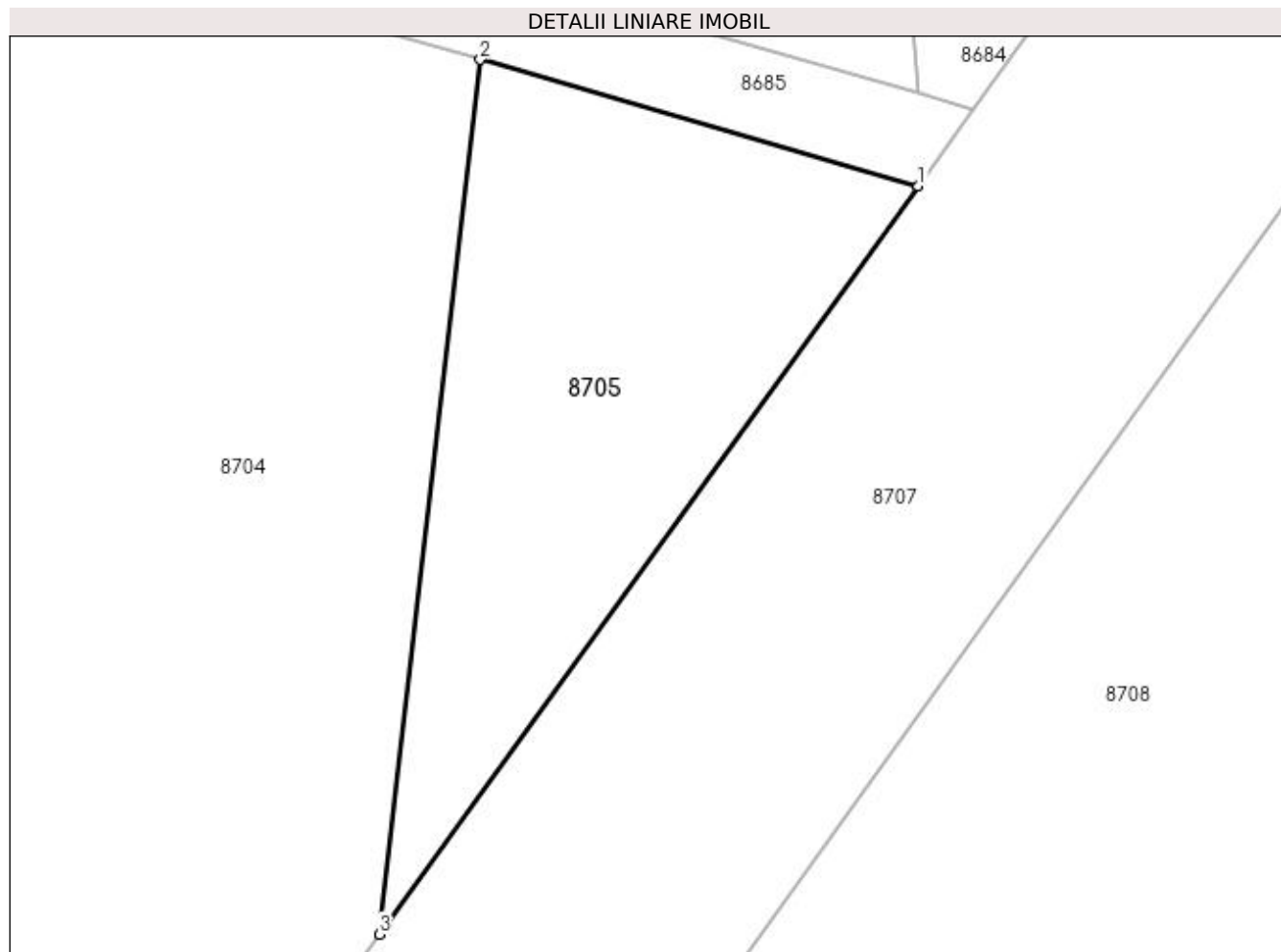
Inscrieri privind dezmembramintele dreptului de proprietate, drepturi reale de garanție și sarcini	Referințe
NU SUNT	

## Anexa Nr. 1 La Partea I

## Teren

Nr cadastral	Suprafața (mp)*	Observații / Referințe
	400	

\* Suprafața este determinată în planul de proiecție Stereo 70.



## Date referitoare la teren

Crt	Categorie folosință	Intravilan	Suprafața (mp)	Tarla	Parcelă	Nr. topo	Observații / Referințe
1	arabil	NU	400	244	14/1	-	

## Lungime Segmente

1) Valorile lungimilor segmentelor sunt obținute din proiecție în plan.

Punct început	X / Y	Punct sfârșit	X / Y	Lungime segment (** (m)
1	354.717,856 289.586,489	2	354.698,159 289.592,178	20.502
2	354.698,159 289.592,178	3	354.693,613 289.552,876	39.564
3	354.693,613 289.552,876	1	354.717,856 289.586,489	41.443

\*\* Lungimile segmentelor sunt determinate în planul de proiecție Stereo 70 și sunt rotunjite la 1 milimetru.

\*\*\* Distanța dintre puncte este formată din segmente cumulate ce sunt mai mici decât valoarea 1 milimetru.

**DATE DESPRE IMOBILUL NR. 8706**

Oficiul de Cadastru și Publicitate Imobiliară DOLJ  
Biroul de Cadastru și Publicitate Imobiliară Craiova

**A. Partea I. Descrierea imobilului**

TEREN Extravilan

Adresa: Jud. Dolj, De 245

Nr. Crt	Nr cadastral Nr. topografic	Suprafața* (mp)	Observații / Referințe
A1		1.482	Sector cadastral:20 Teren neimprejmuit;

**B. Partea II. Proprietari și acte**

Inscrieri privitoare la dreptul de proprietate și alte drepturi reale		Referințe
/		
Act Normativ nr. LEGEA 7, din 13/03/1996 emis de PARLAMENTUL ROMANIEI;		
B1	Intabulare, drept de PROPRIETATE, dobandit prin Lege, cota actuala 1/1 1) NEIDENTIFICAT NEIDENTIFICAT	A1

**C. Partea III. SARCINI .**

Inscrieri privind dezmembramintele dreptului de proprietate, drepturi reale de garanție și sarcini	Referințe
NU SUNT	

## Anexa Nr. 1 La Partea I

## Teren

Nr cadastral	Suprafața (mp)*	Observații / Referințe
	1.482	

\* Suprafața este determinată în planul de proiecție Stereo 70.



## Date referitoare la teren

Crt	Categorie folosință	Intra vilan	Suprafața (mp)	Tarla	Parcelă	Nr. topo	Observații / Referințe
1	drum	NU	1.482	-	De 245	-	

## Lungime Segmente

1) Valorile lungimilor segmentelor sunt obținute din proiecție în plan.

Punct început	X / Y	Punct sfârșit	X / Y	Lungime segment (** (m)
1	354.628,22 289.508,679	2	354.623,299 289.508,984	4.93
3	354.604,12 289.510,174	4	354.563,64 289.512,686	40.558
5	354.563,266 289.512,703	6	354.546,086 289.513,475	17.197
7	354.529,585 289.514,216	8	354.507,696 289.515,199	21.911
9	354.504,553 289.515,34	10	354.487,897 289.516,088	16.673

Punct început	X / Y	Punct sfârșit	X / Y	Lungime segment (** (m)
2	354.623,299 289.508,984	3	354.604,12 289.510,174	19.216
4	354.563,64 289.512,686	5	354.563,266 289.512,703	0.374
6	354.546,086 289.513,475	7	354.529,585 289.514,216	16.518
8	354.507,696 289.515,199	9	354.504,553 289.515,34	3.146
10	354.487,897 289.516,088	11	354.425,752 289.518,878	62.208

Punct început	X / Y	Punct sfârșit	X / Y	Lungime segment (** (m)
11	354.425,752 289.518,878	12	354.350,216 289.522,271	75.612
13	354.324,925 289.523,406	14	354.315,069 289.523,849	9.866
15	354.311,055 289.523,66	16	354.310,851 289.519,481	4.184
17	354.371,654 289.517,304	18	354.435,59 289.514,433	64.0
19	354.507,517 289.511,203	20	354.563,426 289.508,692	55.965
21	354.663,829 289.502,462	22	354.677,744 289.501,615	13.941
23	354.676,098 289.505,708	24	354.661,753 289.506,598	14.373
25	354.643,31 289.507,742	1	354.628,22 289.508,679	15.119

Punct început	X / Y	Punct sfârșit	X / Y	Lungime segment (** (m)
12	354.350,216 289.522,271	13	354.324,925 289.523,406	25.316
14	354.315,069 289.523,849	15	354.311,055 289.523,66	4.018
16	354.310,851 289.519,481	17	354.371,654 289.517,304	60.842
18	354.435,59 289.514,433	19	354.507,517 289.511,203	71.999
20	354.563,426 289.508,692	21	354.663,829 289.502,462	100.596
22	354.677,744 289.501,615	23	354.676,098 289.505,708	4.412
24	354.661,753 289.506,598	25	354.643,31 289.507,742	18.478

\*\* Lungimile segmentelor sunt determinate în planul de proiecție Stereo 70 și sunt rotunjite la 1 milimetru.

\*\*\* Distanța dintre puncte este formată din segmente cumulate ce sunt mai mici decât valoarea 1 milimetru.



**DATE DESPRE IMOBILUL NR. 8707**

Oficiul de Cadastru și Publicitate Imobiliară DOLJ  
Biroul de Cadastru și Publicitate Imobiliară Craiova

**A. Partea I. Descrierea imobilului**

TEREN Extravilan

Adresa: Jud. Dolj, DC 252

Nr. Crt	Nr cadastral Nr. topografic	Suprafața* (mp)	Observații / Referințe
A1		3.452	Sector cadastral:20 Teren neimprejmuit;

**B. Partea II. Proprietari și acte**

Inscrieri privitoare la dreptul de proprietate și alte drepturi reale		Referințe
/		
Act Normativ nr. LEGEA 7, din 13/03/1996 emis de PARLAMENTUL ROMANIEI;		
B1	Intabulare, drept de PROPRIETATE, dobandit prin Lege, cota actuala 1/1 1) NEIDENTIFICAT NEIDENTIFICAT	A1

**C. Partea III. SARCINI .**

Inscrieri privind dezmembramintele dreptului de proprietate, drepturi reale de garanție și sarcini	Referințe
NU SUNT	

## Anexa Nr. 1 La Partea I

## Teren

Nr cadastral	Suprafața (mp)*	Observații / Referințe
	3.452	

\* Suprafața este determinată în planul de proiecție Stereo 70.



## Date referitoare la teren

Crt	Categorie folosință	Intra vilan	Suprafața (mp)	Tarla	Parcelă	Nr. topo	Observații / Referințe
1	drum	NU	3.452	-	DC 252	-	

## Lungime Segmente

1) Valorile lungimilor segmentelor sunt obținute din proiecție în plan.

Punct început	X / Y	Punct sfârșit	X / Y	Lungime segment (** (m)
1	354.784,803 289.676,805	2	354.782,204 289.673,49	4.212
3	354.761,66 289.648,321	4	354.720,341 289.589,934	71.528
5	354.717,856 289.586,489	6	354.693,613 289.552,876	41.443
7	354.676,29 289.528,858	8	354.664,921 289.511,448	20.793
9	354.661,753 289.506,598	10	354.676,098 289.505,708	14.373

Punct început	X / Y	Punct sfârșit	X / Y	Lungime segment (** (m)
2	354.782,204 289.673,49	3	354.761,66 289.648,321	32.489
4	354.720,341 289.589,934	5	354.717,856 289.586,489	4.248
6	354.693,613 289.552,876	7	354.676,29 289.528,858	29.613
8	354.664,921 289.511,448	9	354.661,753 289.506,598	5.793
10	354.676,098 289.505,708	11	354.704,131 289.543,579	47.118



Punct început	X / Y	Punct sfârșit	X / Y	Lungime segment (** (m)
11	354.704,131 289.543,579	12	354.766,527 289.630,699	107.159
13	354.768,429 289.634,217	14	354.777,912 289.645,951	15.087
15	354.781,704 289.650,642	16	354.787,415 289.657,709	9.086
17	354.792,198 289.663,626	18	354.797,001 289.669,568	7.64
19	354.802,792 289.676,733	20	354.813,493 289.689,974	17.025
21	354.824,8 289.703,963	22	354.813,369 289.712,283	14.138
23	354.804,704 289.700,545	24	354.793,107 289.684,822	19.537
25	354.788,976 289.678,653	1	354.784,803 289.676,805	4.564

Punct început	X / Y	Punct sfârșit	X / Y	Lungime segment (** (m)
12	354.766,527 289.630,699	13	354.768,429 289.634,217	3.999
14	354.777,912 289.645,951	15	354.781,704 289.650,642	6.032
16	354.787,415 289.657,709	17	354.792,198 289.663,626	7.608
18	354.797,001 289.669,568	19	354.802,792 289.676,733	9.213
20	354.813,493 289.689,974	21	354.824,8 289.703,963	17.987
22	354.813,369 289.712,283	23	354.804,704 289.700,545	14.59
24	354.793,107 289.684,822	25	354.788,976 289.678,653	7.424

\*\* Lungimile segmentelor sunt determinate în planul de proiecție Stereo 70 și sunt rotunjite la 1 milimetru.

\*\*\* Distanța dintre puncte este formată din segmente cumulate ce sunt mai mici decât valoarea 1 milimetru.



**DATE DESPRE IMOBILUL NR. 8708**

Oficiul de Cadastru și Publicitate Imobiliară DOLJ  
Biroul de Cadastru și Publicitate Imobiliară Craiova

**A. Partea I. Descrierea imobilului**

TEREN Extravilan

Adresa: Jud. Dolj, T246, P1/1

Nr. Crt	Nr cadastral Nr. topografic	Suprafața* (mp)	Observații / Referințe
A1		6.674	Sector cadastral:20 Teren neimprejmuit;

**B. Partea II. Proprietari și acte**

Inscrieri privitoare la dreptul de proprietate și alte drepturi reale		Referințe
/		
Act Normativ nr. LEGEA 7, din 13/03/1996 emis de PARLAMENTUL ROMANIEI;		
B1	Intabulare, drept de PROPRIETATE, dobandit prin Lege, cota actuala 1/1 1) NEIDENTIFICAT NEIDENTIFICAT	A1

**C. Partea III. SARCINI .**

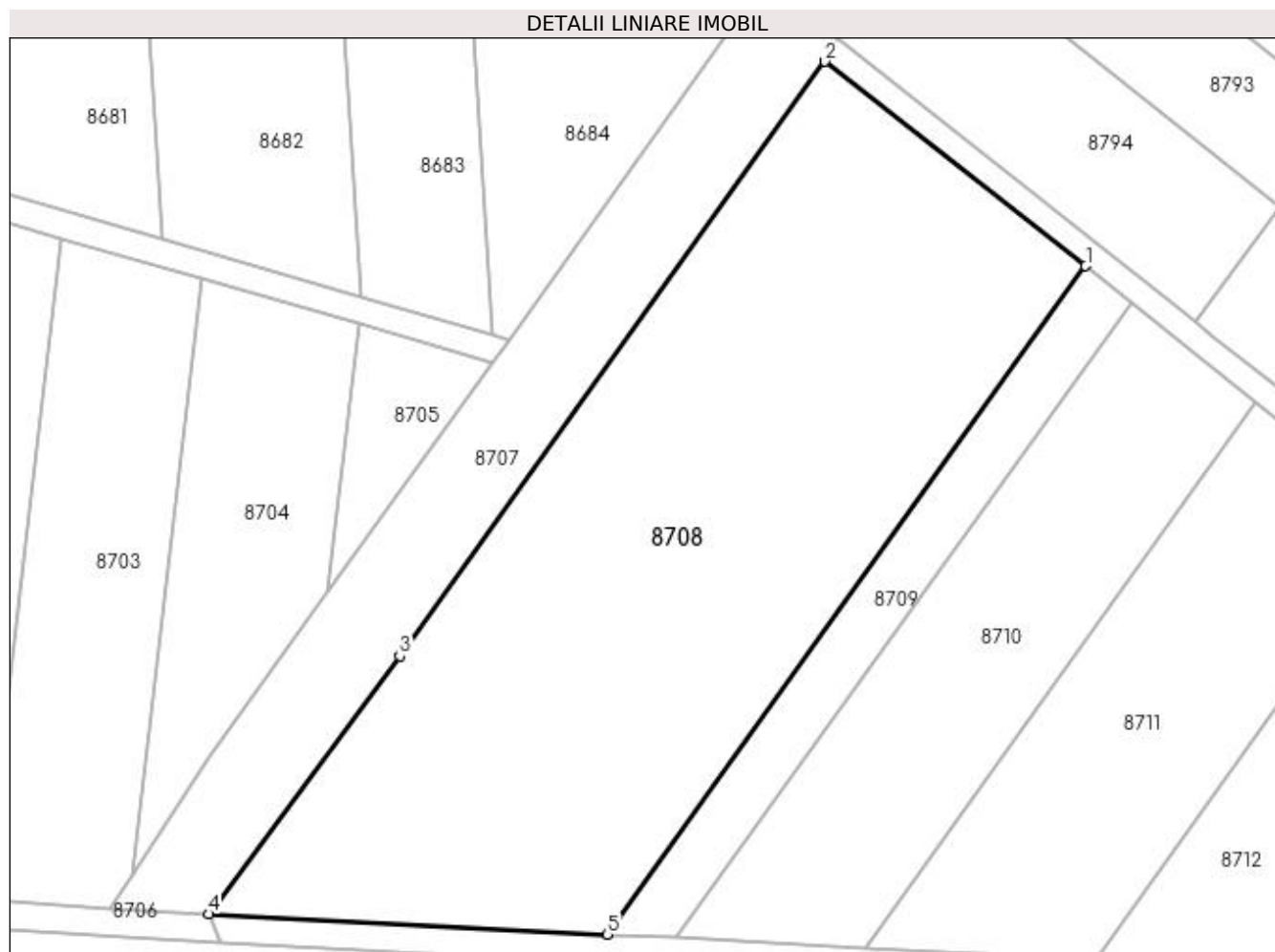
Inscrieri privind dezmembramintele dreptului de proprietate, drepturi reale de garanție și sarcini	Referințe
NU SUNT	

## Anexa Nr. 1 La Partea I

## Teren

Nr cadastral	Suprafața (mp)*	Observații / Referințe
	6.674	

\* Suprafața este determinată în planul de proiecție Stereo 70.



## Date referitoare la teren

Crt	Categorie folosință	Intravilan	Suprafața (mp)	Tarla	Parcelă	Nr. topo	Observații / Referințe
1	arabil	NU	6.674	246	1/1	-	

## Lungime Segmente

1) Valorile lungimilor segmentelor sunt obținute din proiecție în plan.

Punct început	X / Y	Punct sfârșit	X / Y	Lungime segment (** (m)
1	354.804,756 289.600,723	2	354.766,527 289.630,699	48.58
2	354.766,527 289.630,699	3	354.704,131 289.543,579	107.159
3	354.704,131 289.543,579	4	354.676,098 289.505,708	47.118
4	354.676,098 289.505,708	5	354.734,586 289.502,744	58.563
5	354.734,586 289.502,744	1	354.804,756 289.600,723	120.514

**\*\* Lungimile segmentelor sunt determinate în planul de proiecție Stereo 70 și sunt rotunjite la 1 milimetru.**

**\*\*\* Distanța dintre puncte este formată din segmente cumulate ce sunt mai mici decât valoarea 1 milimetru.**



**DATE DESPRE IMOBILUL NR. 8709**

Oficiul de Cadastru și Publicitate Imobiliară DOLJ  
Biroul de Cadastru și Publicitate Imobiliară Craiova

**A. Partea I. Descrierea imobilului**

TEREN Extravilan

Adresa: Jud. Dolj, T246, P1

Nr. Crt	Nr cadastral Nr. topografic	Suprafața* (mp)	Observații / Referințe
A1		1.000	Sector cadastral:20 Teren neimprejmuit;

**B. Partea II. Proprietari și acte**

Inscrieri privitoare la dreptul de proprietate și alte drepturi reale		Referințe
/		
Act Administrativ nr. TDP 3169/59190, din 14/03/1997 emis de CJSIPT DOLJ;		
B1	Intabulare, drept de PROPRIETATE, dobândit prin Reconstituire, cota actuala 1/1 1) MUSUROI ION	A1

**C. Partea III. SARCINI .**

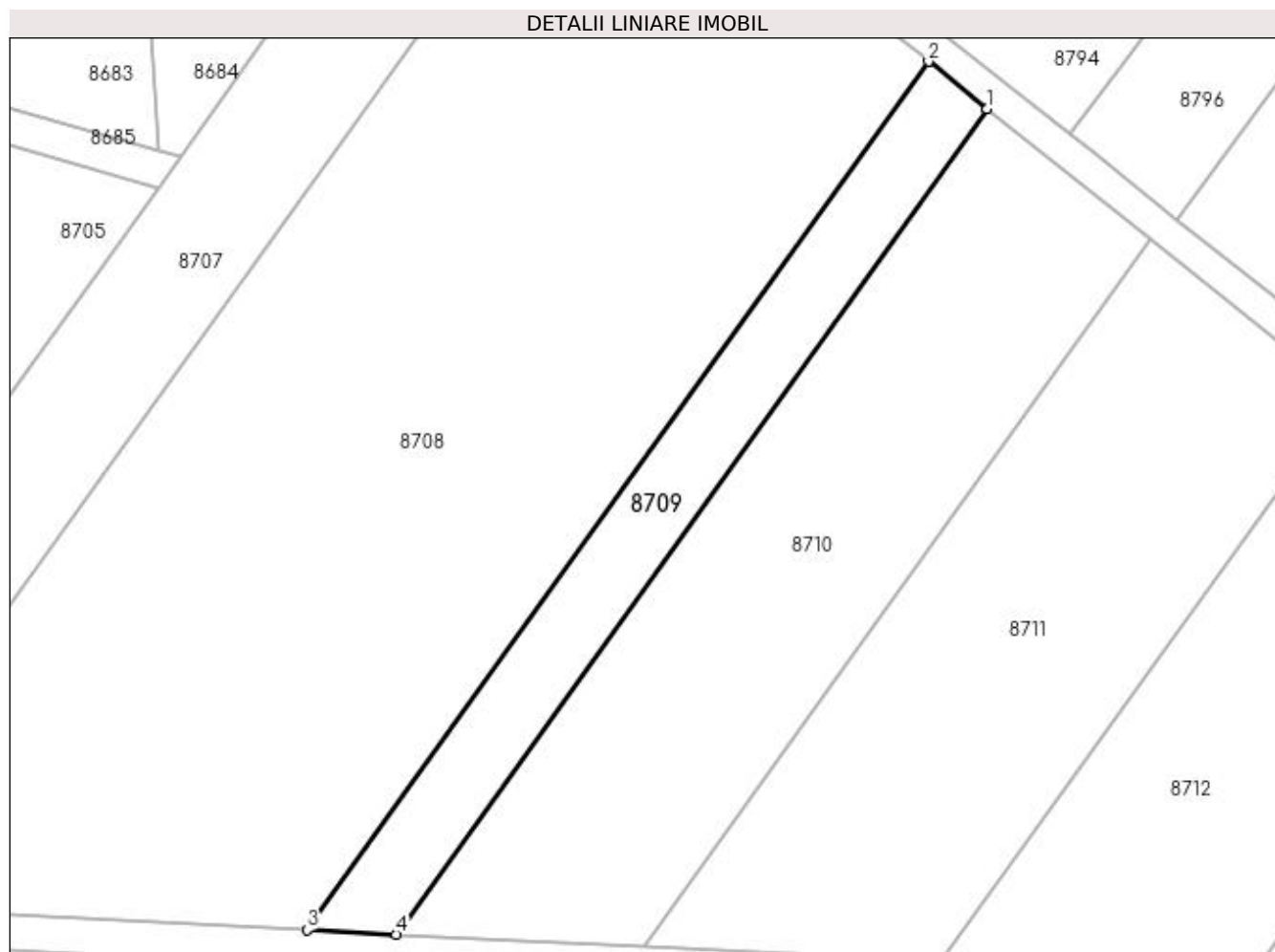
Inscrieri privind dezmembramintele dreptului de proprietate, drepturi reale de garanție și sarcini	Referințe
NU SUNT	

## Anexa Nr. 1 La Partea I

## Teren

Nr cadastral	Suprafața (mp)*	Observații / Referințe
	1.000	

\* Suprafața este determinată în planul de proiecție Stereo 70.



## Date referitoare la teren

Crt	Categorie folosință	Intra vilan	Suprafața (mp)	Tarla	Parcelă	Nr. topo	Observații / Referințe
1	arabil	NU	1.000	246	1	-	

## Lungime Segmente

1) Valorile lungimilor segmentelor sunt obținute din proiecție în plan.

Punct început	X / Y	Punct sfârșit	X / Y	Lungime segment (** (m)
1	354.811,398 289.595,386	2	354.804,756 289.600,723	8.521
2	354.804,756 289.600,723	3	354.734,586 289.502,744	120.514
3	354.734,586 289.502,744	4	354.744,684 289.502,233	10.111
4	354.744,684 289.502,233	1	354.811,398 289.595,386	114.579



**\*\* Lungimile segmentelor sunt determinate în planul de proiecție Stereo 70 și sunt rotunjite la 1 milimetru.**

**\*\*\* Distanța dintre puncte este formată din segmente cumulate ce sunt mai mici decât valoarea 1 milimetru.**



**DATE DESPRE IMOBILUL NR. 8710**

Oficiul de Cadastru și Publicitate Imobiliară DOLJ  
Biroul de Cadastru și Publicitate Imobiliară Craiova

**A. Partea I. Descrierea imobilului**

TEREN Extravilan

Adresa: Jud. Dolj, T246, P2

Nr. Crt	Nr cadastral Nr. topografic	Suprafața* (mp)	Observații / Referințe
A1		2.500	Sector cadastral:20 Teren neimprejmuit;

**B. Partea II. Proprietari și acte**

Inscrieri privitoare la dreptul de proprietate și alte drepturi reale	Referințe
/	
Act Administrativ nr. TDP 628-45838, din 09/03/1994 emis de CJSIPT DOLJ;	
B1	A1
Intabulare, drept de PROPRIETATE, dobândit prin Reconstituire, cota actuala 1/1 1) POPESCU CRISTIAN	

**C. Partea III. SARCINI .**

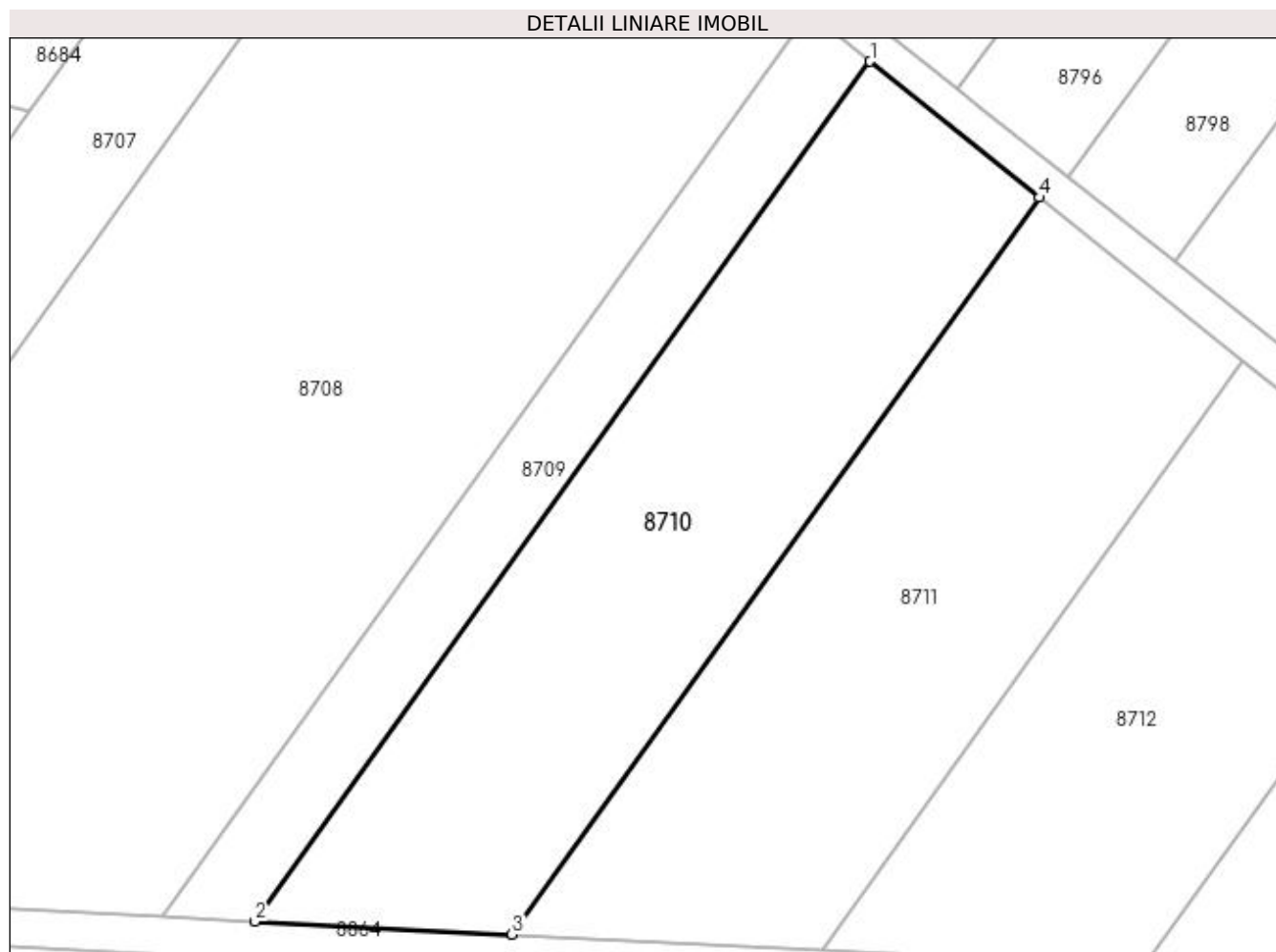
Inscrieri privind dezmembramintele dreptului de proprietate, drepturi reale de garanție și sarcini	Referințe
NU SUNT	

## Anexa Nr. 1 La Partea I

## Teren

Nr cadastral	Suprafața (mp)*	Observații / Referințe
	2.500	

\* Suprafața este determinată în planul de proiecție Stereo 70.



## Date referitoare la teren

Crt	Categorie folosință	Intra vilan	Suprafața (mp)	Tarla	Parcelă	Nr. topo	Observații / Referințe
1	vie	NU	2.500	246	2	-	

## Lungime Segmente

1) Valorile lungimilor segmentelor sunt obținute din proiecție în plan.

Punct început	X / Y	Punct sfârșit	X / Y	Lungime segment (** (m)
1	354.811,398 289.595,386	2	354.744,684 289.502,233	114.579
2	354.744,684 289.502,233	3	354.772,577 289.500,819	27.929
3	354.772,577 289.500,819	4	354.829,746 289.580,644	98.185
4	354.829,746 289.580,644	1	354.811,398 289.595,386	23.537

**\*\* Lungimile segmentelor sunt determinate în planul de proiecție Stereo 70 și sunt rotunjite la 1 milimetru.**

**\*\*\* Distanța dintre puncte este formată din segmente cumulate ce sunt mai mici decât valoarea 1 milimetru.**



**DATE DESPRE IMOBILUL NR. 8711**

Oficiul de Cadastru și Publicitate Imobiliară DOLJ  
Biroul de Cadastru și Publicitate Imobiliară Craiova

**A. Partea I. Descrierea imobilului**

TEREN Extravilan

Adresa: Jud. Dolj, T246, P3

Nr. Crt	Nr cadastral Nr. topografic	Suprafața* (mp)	Observații / Referințe
A1		2.500	Sector cadastral:20 Teren neimprejmuit;

**B. Partea II. Proprietari și acte**

Inscrieri privitoare la dreptul de proprietate și alte drepturi reale		Referințe
/		
Act Administrativ nr. TDP 758-9687, din 11/04/1994 emis de CJSIPT DOLJ;		
B1	Intabulare, drept de PROPRIETATE, dobandit prin Reconstituire, cota actuala 1/1 1) VASILE GHEORGHE	A1

**C. Partea III. SARCINI .**

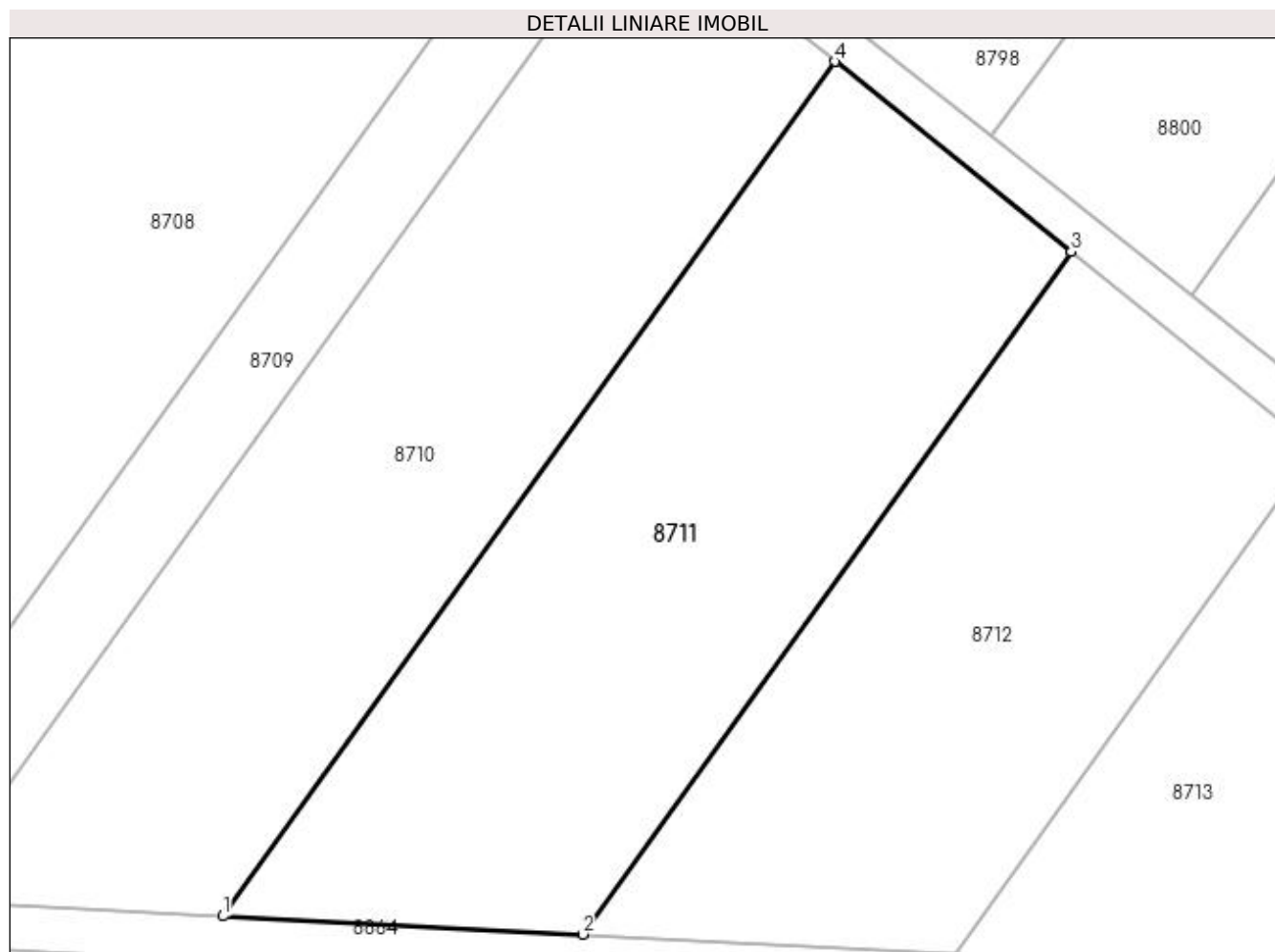
Inscrieri privind dezmembramintele dreptului de proprietate, drepturi reale de garanție și sarcini	Referințe
NU SUNT	

## Anexa Nr. 1 La Partea I

## Teren

Nr cadastral	Suprafața (mp)*	Observații / Referințe
	2.500	

\* Suprafața este determinată în planul de proiecție Stereo 70.



## Date referitoare la teren

Crt	Categorie folosință	Intra vilan	Suprafața (mp)	Tarla	Parcelă	Nr. topo	Observații / Referințe
1	vie	NU	2.500	246	3	-	

## Lungime Segmente

1) Valorile lungimilor segmentelor sunt obținute din proiecție în plan.

Punct început	X / Y	Punct sfârșit	X / Y	Lungime segment (** (m)
1	354.772,577 289.500,819	2	354.806,178 289.499,117	33.644
2	354.806,178 289.499,117	3	354.851,848 289.562,885	78.435
3	354.851,848 289.562,885	4	354.829,746 289.580,644	28.353
4	354.829,746 289.580,644	1	354.772,577 289.500,819	98.185



**\*\* Lungimile segmentelor sunt determinate în planul de proiecție Stereo 70 și sunt rotunjite la 1 milimetru.**

**\*\*\* Distanța dintre puncte este formată din segmente cumulate ce sunt mai mici decât valoarea 1 milimetru.**



**DATE DESPRE IMOBILUL NR. 8712**

Oficiul de Cadastru și Publicitate Imobiliară DOLJ  
Biroul de Cadastru și Publicitate Imobiliară Craiova

**A. Partea I. Descrierea imobilului**

TEREN Extravilan

Adresa: Jud. Dolj, T246, P4

Nr. Crt	Nr cadastral Nr. topografic	Suprafața* (mp)	Observații / Referințe
A1	36358	2.000	Sector cadastral:20 Teren neimprejmuit;

**B. Partea II. Proprietari și acte**

Inscrieri privitoare la dreptul de proprietate și alte drepturi reale	Referințe
<b>112594 / 09/06/2020</b>	
Act Administrativ nr. TDP NR 906-48636, din 14/10/1994 emis de Comisia Judeteana DOLJ;	
B1	A1
Intabulare, drept de PROPRIETATE, dobandit prin Constituire, cota actuala 1/1 1) TECA AUREL	

**C. Partea III. SARCINI .**

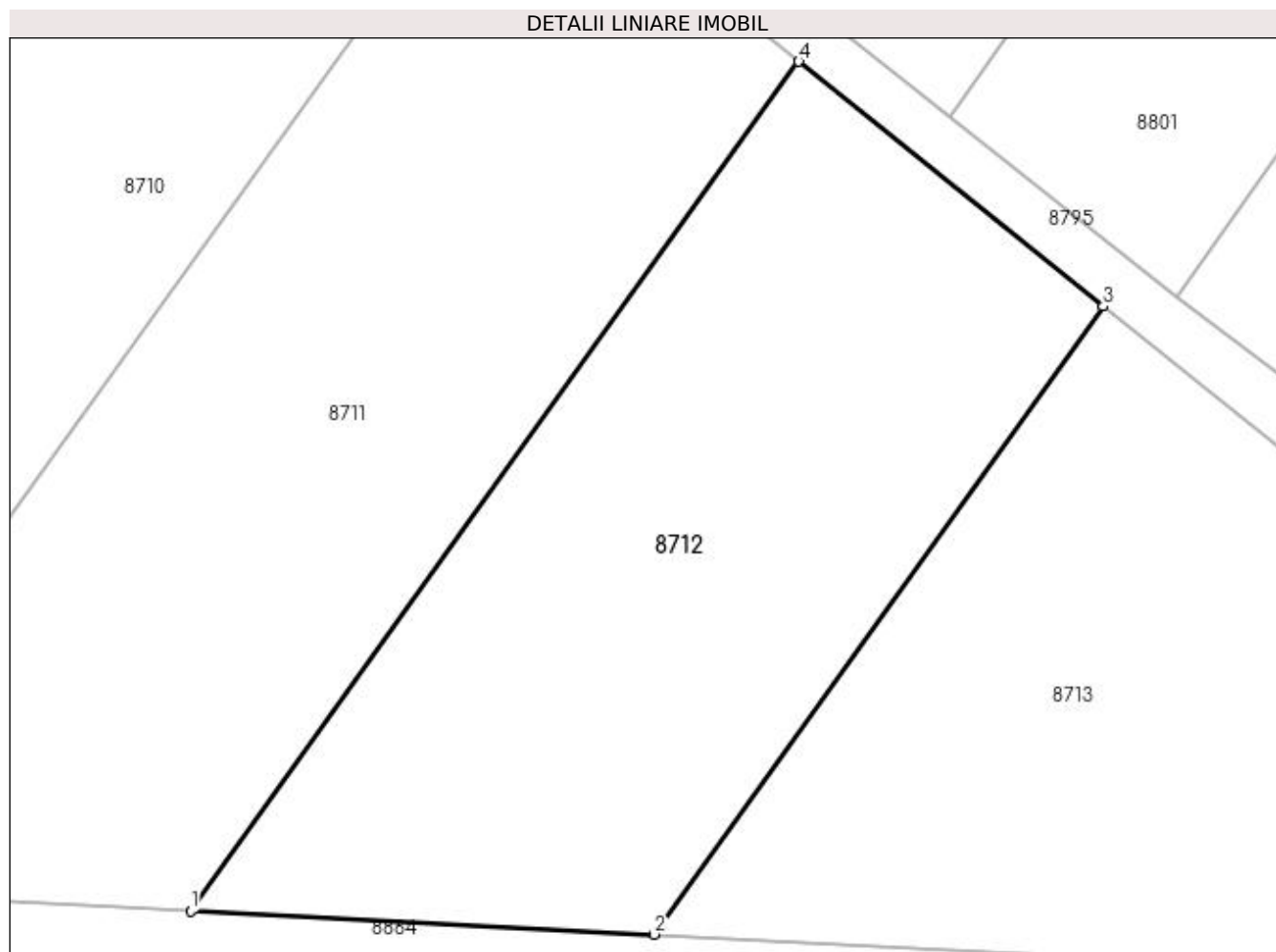
Inscrieri privind dezmembramintele dreptului de proprietate, drepturi reale de garanție și sarcini	Referințe
NU SUNT	

## Anexa Nr. 1 La Partea I

## Teren

Nr cadastral	Suprafața (mp)*	Observații / Referințe
36358	2.000	

\* Suprafața este determinată în planul de proiecție Stereo 70.



## Date referitoare la teren

Crt	Categorie folosință	Intra vilan	Suprafața (mp)	Tarla	Parcelă	Nr. topo	Observații / Referințe
1	vie	NU	2.000	246	4	-	

## Lungime Segmente

1) Valorile lungimilor segmentelor sunt obținute din proiecție în plan.

Punct început	X / Y	Punct sfârșit	X / Y	Lungime segment (** (m)
1	354.806,178 289.499,117	2	354.840,981 289.497,353	34.848
2	354.840,981 289.497,353	3	354.874,741 289.544,491	57.98
3	354.874,741 289.544,491	4	354.851,848 289.562,885	29.367
4	354.851,848 289.562,885	1	354.806,178 289.499,117	78.435

**\*\* Lungimile segmentelor sunt determinate în planul de proiecție Stereo 70 și sunt rotunjite la 1 milimetru.**

**\*\*\* Distanța dintre puncte este formată din segmente cumulate ce sunt mai mici decât valoarea 1 milimetru.**



**DATE DESPRE IMOBILUL NR. 8713**

Oficiul de Cadastru și Publicitate Imobiliară DOLJ  
Biroul de Cadastru și Publicitate Imobiliară Craiova

**A. Partea I. Descrierea imobilului**

TEREN Extravilan

Adresa: Jud. Dolj, T246, P5

Nr. Crt	Nr cadastral Nr. topografic	Suprafața* (mp)	Observații / Referințe
A1		2.200	Sector cadastral:20 Teren neimprejmuit;

**B. Partea II. Proprietari și acte**

Inscrieri privitoare la dreptul de proprietate și alte drepturi reale	Referințe
/	
Act Administrativ nr. TDP 1006-46680, din 07/12/1994 emis de CJSIPT DOLJ;	
B1	A1
Intabulare, drept de PROPRIETATE, dobandit prin Reconstituire, cota actuala 1/1 1) BOIA GHEORGHE	

**C. Partea III. SARCINI .**

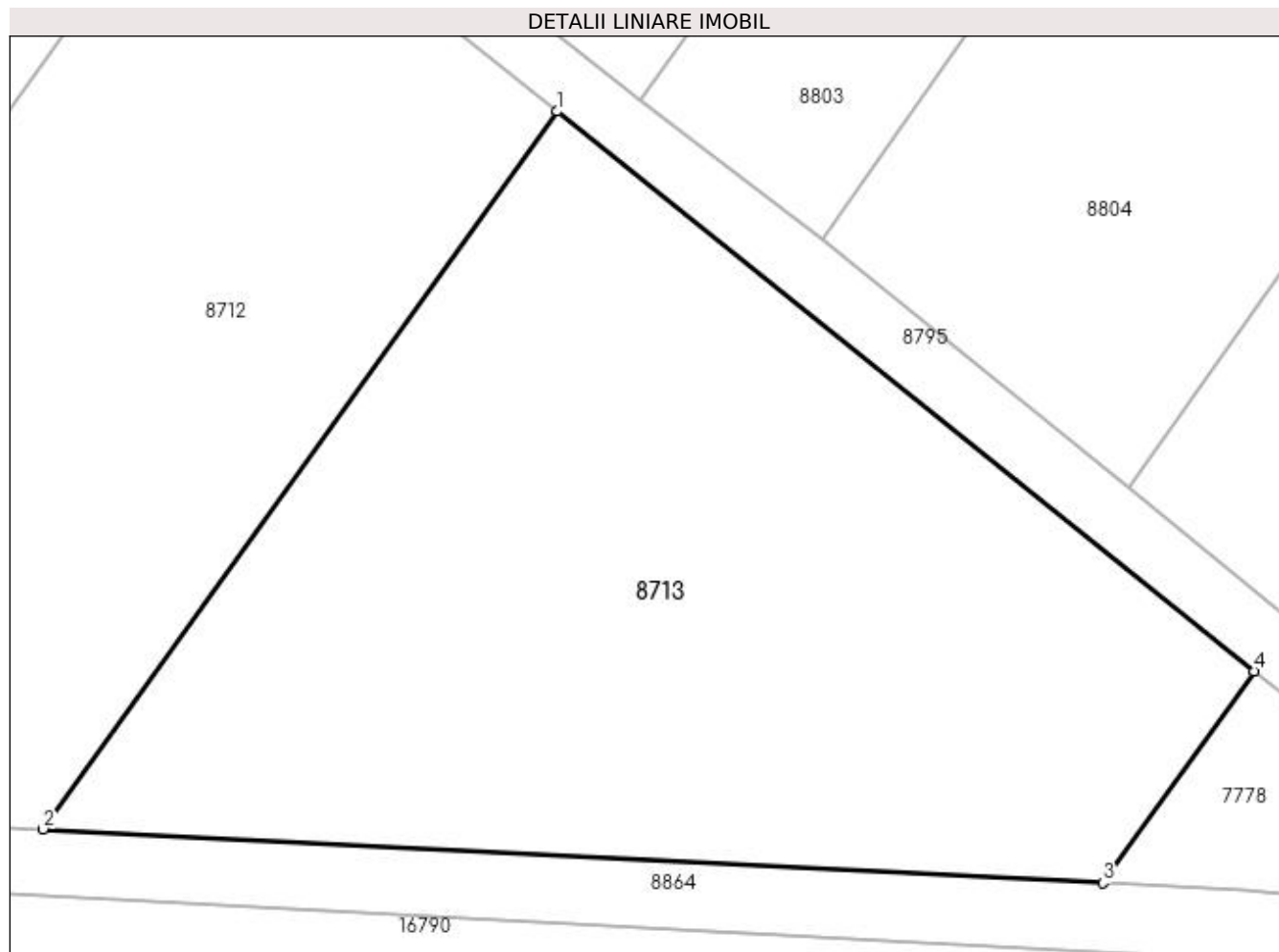
Inscrieri privind dezmembramintele dreptului de proprietate, drepturi reale de garanție și sarcini	Referințe
NU SUNT	

## Anexa Nr. 1 La Partea I

## Teren

Nr cadastral	Suprafața (mp)*	Observații / Referințe
	2.200	

\* Suprafața este determinată în planul de proiecție Stereo 70.



## Date referitoare la teren

Crt	Categorie folosință	Intravilan	Suprafața (mp)	Tarla	Parcelă	Nr. topo	Observații / Referințe
1	vie	NU	2.200	246	5	-	

## Lungime Segmente

1) Valorile lungimilor segmentelor sunt obținute din proiecție în plan.

Punct început	X / Y	Punct sfârșit	X / Y	Lungime segment (** (m)
1	354.874,741 289.544,491	2	354.840,981 289.497,353	57.98
2	354.840,981 289.497,353	3	354.910,559 289.493,827	69.667
3	354.910,559 289.493,827	4	354.920,507 289.507,718	17.086
4	354.920,507 289.507,718	1	354.874,741 289.544,491	58.709



**\*\* Lungimile segmentelor sunt determinate în planul de proiecție Stereo 70 și sunt rotunjite la 1 milimetru.**

**\*\*\* Distanța dintre puncte este formată din segmente cumulate ce sunt mai mici decât valoarea 1 milimetru.**



**DATE DESPRE IMOBILUL NR. 8763**

Oficiul de Cadastru și Publicitate Imobiliară DOLJ  
Biroul de Cadastru și Publicitate Imobiliară Craiova

**A. Partea I. Descrierea imobilului**

TEREN Extravilan

Adresa: Jud. Dolj, T248 P50/1

Nr. Crt	Nr cadastral Nr. topografic	Suprafața* (mp)	Observații / Referințe
A1		1.005	Sector cadastral:20 Teren neimprejmuit;

**B. Partea II. Proprietari și acte**

Inscrieri privitoare la dreptul de proprietate și alte drepturi reale		Referințe
/		
Act Normativ nr. LEGEA 7, din 13/03/1996 emis de PARLAMENTUL ROMANIEI;		
B1	Inscrierea provizorie, drept de PROPRIETATE, dobandit prin Lege, cota actuala 1/1 1) NEIDENTIFICAT NEIDENTIFICAT	A1

**C. Partea III. SARCINI .**

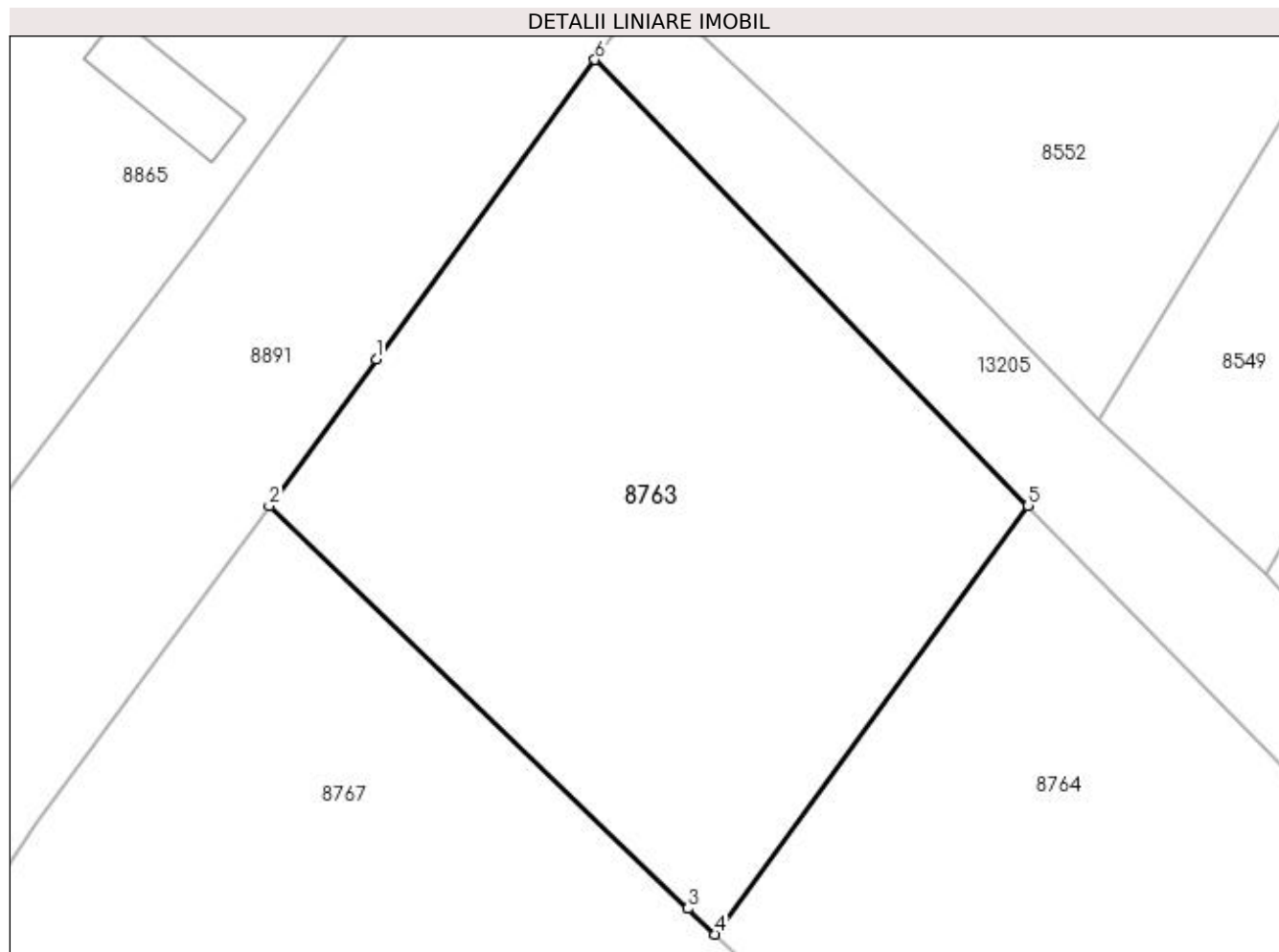
Inscrieri privind dezmembramintele dreptului de proprietate, drepturi reale de garanție și sarcini	Referințe
NU SUNT	

## Anexa Nr. 1 La Partea I

## Teren

Nr cadastral	Suprafața (mp)*	Observații / Referințe
	1.005	

\* Suprafața este determinată în planul de proiecție Stereo 70.



## Date referitoare la teren

Crt	Categorie folosință	Intravilan	Suprafața (mp)	Tarla	Parcelă	Nr. topo	Observații / Referințe
1	arabil	NU	1.005	248	50/1	-	

## Lungime Segmente

1) Valorile lungimilor segmentelor sunt obținute din proiecție în plan.

Punct început	X / Y	Punct sfârșit	X / Y	Lungime segment (** (m)
1	355.045,099 289.997,859	2	355.039,192 289.989,772	10.015
2	355.039,192 289.989,772	3	355.062,228 289.967,64	31.945
3	355.062,228 289.967,64	4	355.063,743 289.966,219	2.077
4	355.063,743 289.966,219	5	355.080,957 289.989,794	29.191
5	355.080,957 289.989,794	6	355.057,121 290.014,324	34.203

Punct început	X / Y	Punct sfârșit	X / Y	Lungime segment (** (m)
6	355.057,121 290.014,324	1	355.045,099 289.997,859	20.387

\*\* Lungimile segmentelor sunt determinate în planul de proiecție Stereo 70 și sunt rotunjite la 1 milimetru.

\*\*\* Distanța dintre puncte este formată din segmente cumulate ce sunt mai mici decât valoarea 1 milimetru.



**DATE DESPRE IMOBILUL NR. 8764**

Oficiul de Cadastru și Publicitate Imobiliară DJLJ  
Biroul de Cadastru și Publicitate Imobiliară Craiova

**A. Partea I. Descrierea imobilului**

TEREN Necunoscut

Nr. CF vechi:26  
Nr. cadastral vechi:44

Adresa: Loc. Motatei Gara, Jud. Dolj, T248, P50

Nr. Crt	Nr cadastral Nr. topografic	Suprafața* (mp)	Observații / Referințe
A1	35943	Din acte: 2.200 Masurata: 2.230	Sector cadastral:20 Teren neimprejmuit; Partial intravilan conform PUG

**B. Partea II. Proprietari și acte**

Inscrieri privitoare la dreptul de proprietate și alte drepturi reale		Referințe
<b>312 / 04/07/2000</b>		
Act Normativ nr. CVC 424, din 03/07/2000 emis de NP FLORIANA PETRESCU;		
B1	Intabulare, drept de PROPRIETATE, dobandit prin Conventie, cota actuala 1/1 1) ENEA MARIN, LIPSA CNP 2) ENEA ANA, LIPSA CNP	A1

**C. Partea III. SARCINI .**

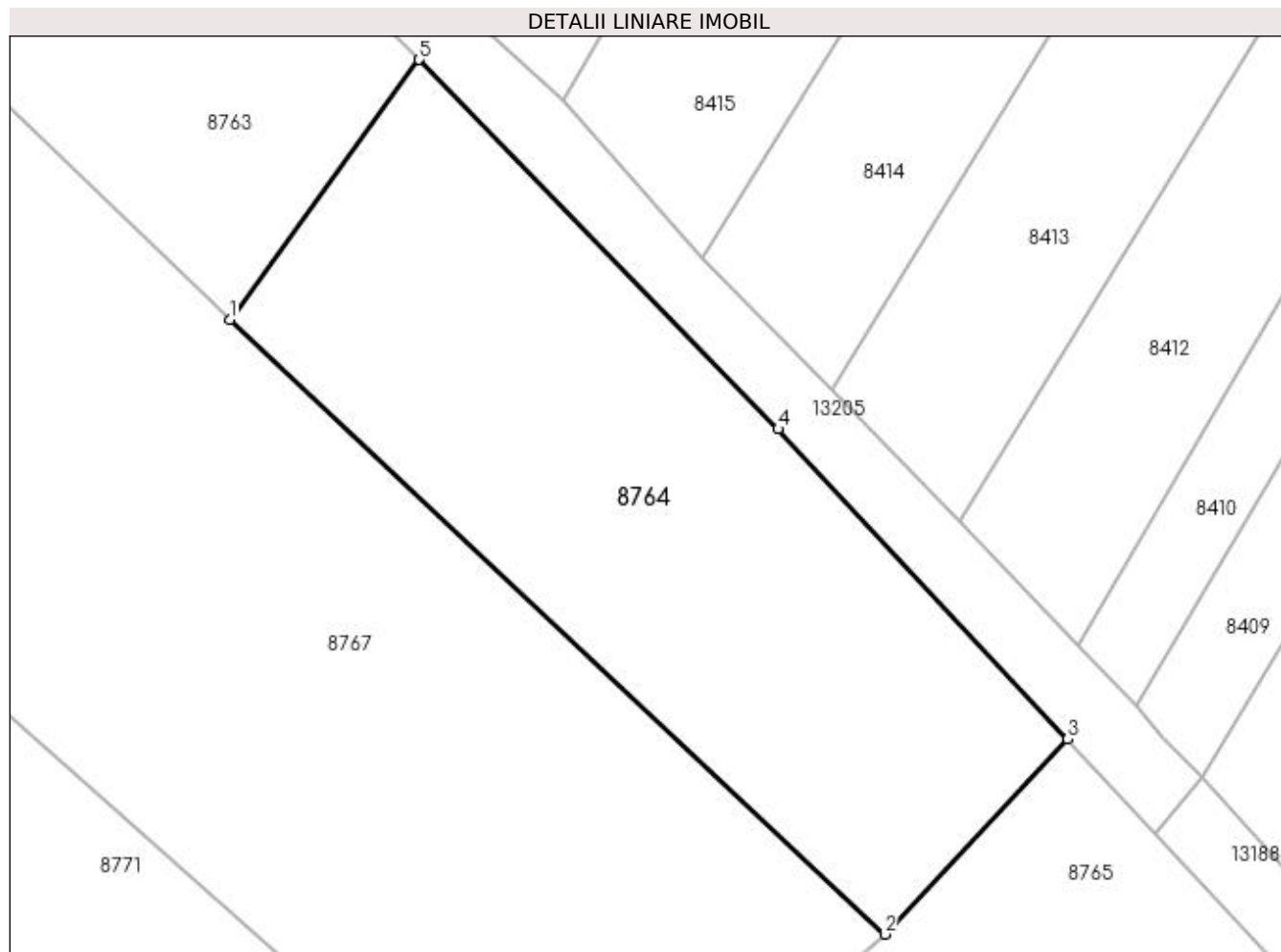
Inscrieri privind dezmembramintele dreptului de proprietate, drepturi reale de garanție și sarcini	Referințe
NU SUNT	

## Anexa Nr. 1 La Partea I

## Teren

Nr cadastral	Suprafața (mp)*	Observații / Referințe
35943	Din acte: 2.200 Masurata: 2.230	Partial intravilan conform PUG

\* Suprafața este determinată în planul de proiecție Stereo 70.



## Date referitoare la teren

Crt	Categorie folosință	Intra vilan	Suprafața (mp)	Tarla	Parcelă	Nr. topo	Observații / Referințe
1	arabil	DA	499	248	50	-	
2	arabil	NU	1.731	248	50	-	

## Lungime Segmente

1) Valorile lungimilor segmentelor sunt obținute din proiecție în plan.

Punct început	X / Y	Punct sfârșit	X / Y	Lungime segment (** (m)
1	355.063,743 289.966,219	2	355.123,162 289.910,482	81.469
2	355.123,162 289.910,482	3	355.139,771 289.928,188	24.277
3	355.139,771 289.928,188	4	355.113,506 289.956,297	38.47
4	355.113,506 289.956,297	5	355.080,957 289.989,794	46.706



Punct început	X / Y	Punct sfârșit	X / Y	Lungime segment (** (m)
5	355.080,957 289.989,794	1	355.063,743 289.966,219	29.191

\*\* Lungimile segmentelor sunt determinate în planul de proiecție Stereo 70 și sunt rotunjite la 1 milimetru.

\*\*\* Distanța dintre puncte este formată din segmente cumulate ce sunt mai mici decât valoarea 1 milimetru.



**DATE DESPRE IMOBILUL NR. 8765**

Oficiul de Cadastru și Publicitate Imobiliară DOLJ  
Biroul de Cadastru și Publicitate Imobiliară Craiova

**A. Partea I. Descrierea imobilului**

TEREN Extravilan

Adresa: Jud. Dolj, T248, P3/1

Nr. Crt	Nr cadastral Nr. topografic	Suprafața* (mp)	Observații / Referințe
A1		2.480	Sector cadastral:20 Teren imprejmuit;

**B. Partea II. Proprietari și acte**

Inscrieri privitoare la dreptul de proprietate și alte drepturi reale		Referințe
/		
Act Normativ nr. LEGEA 7, din 13/03/1996 emis de PARLAMENTUL ROMANIEI;		
B1	Inscrierea provizorie, drept de PROPRIETATE, dobandit prin Lege, cota actuala 1/1 1) NEIDENTIFICAT NEIDENTIFICAT	A1

**C. Partea III. SARCINI .**

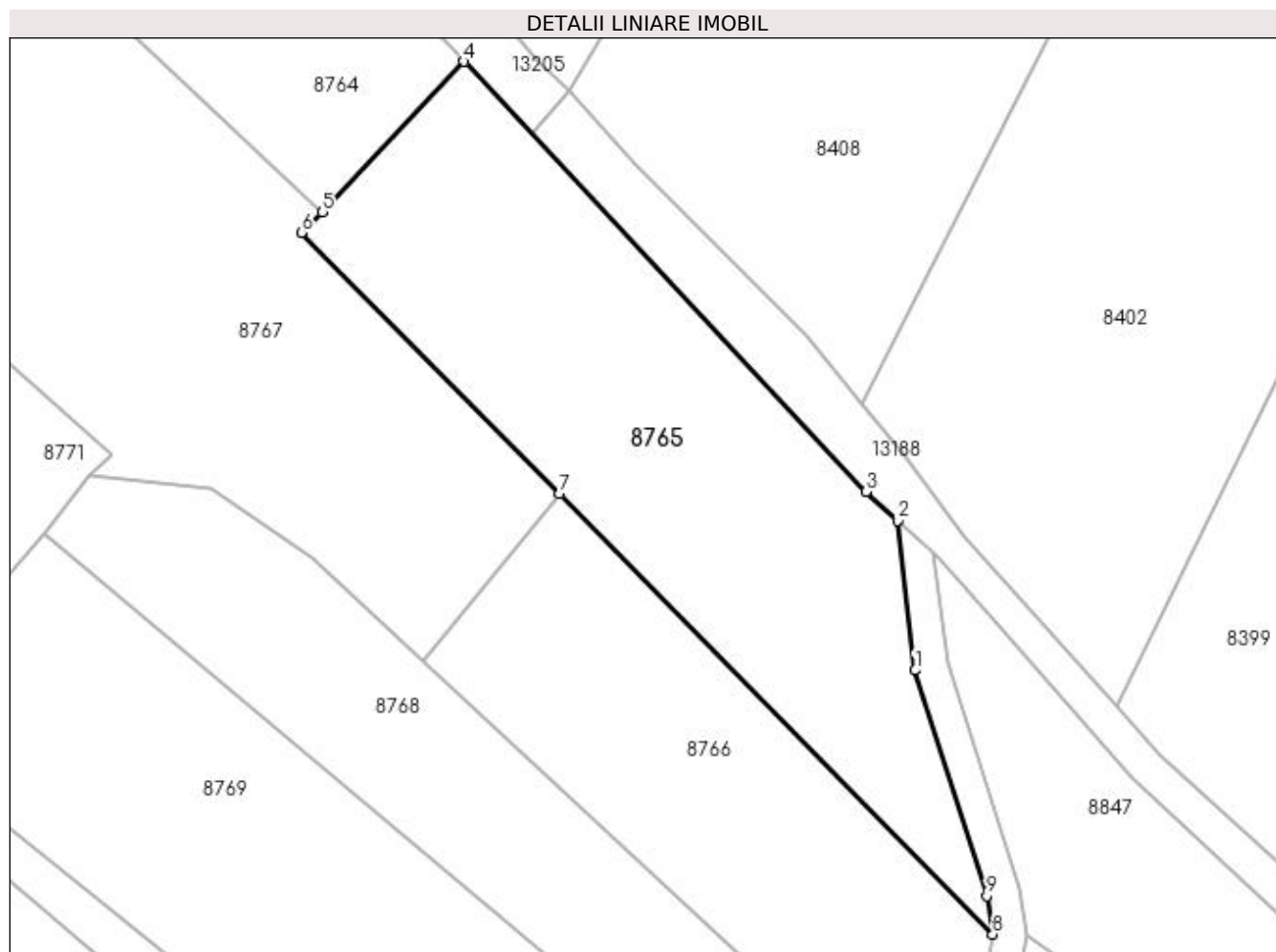
Inscrieri privind dezmembramintele dreptului de proprietate, drepturi reale de garanție și sarcini	Referințe
NU SUNT	

## Anexa Nr. 1 La Partea I

## Teren

Nr cadastral	Suprafața (mp)*	Observații / Referințe
	2.480	

\* Suprafața este determinată în planul de proiecție Stereo 70.



## Date referitoare la teren

Crt	Categorie folosință	Intra vilan	Suprafața (mp)	Tarla	Parcelă	Nr. topo	Observații / Referințe
1	arabil	NU	2.480	248	3/1	-	

## Lungime Segmente

1) Valorile lungimilor segmentelor sunt obținute din proiecție în plan.

Punct început	X / Y	Punct sfârșit	X / Y	Lungime segment (** (m)
1	355.192,726 289.856,73	2	355.190,658 289.874,319	17.71
2	355.190,658 289.874,319	3	355.186,963 289.877,684	4.998
3	355.186,963 289.877,684	4	355.139,771 289.928,188	69.121
4	355.139,771 289.928,188	5	355.123,162 289.910,482	24.277
5	355.123,162 289.910,482	6	355.120,669 289.908,129	3.428

Punct început	X / Y	Punct sfârșit	X / Y	Lungime segment (** (m)
6	355.120,669 289.908,129	7	355.150,929 289.877,422	43.111
7	355.150,929 289.877,422	8	355.201,844 289.825,753	72.54
8	355.201,844 289.825,753	9	355.201,133 289.830,28	4.582
9	355.201,133 289.830,28	1	355.192,726 289.856,73	27.754

\*\* Lungimile segmentelor sunt determinate în planul de proiecție Stereo 70 și sunt rotunjite la 1 milimetru.

\*\*\* Distanța dintre puncte este formată din segmente cumulate ce sunt mai mici decât valoarea 1 milimetru.



**DATE DESPRE IMOBILUL NR. 8766**

Oficiul de Cadastru și Publicitate Imobiliară DOLJ  
Biroul de Cadastru și Publicitate Imobiliară Craiova

**A. Partea I. Descrierea imobilului**

TEREN Extravilan

Adresa: Jud. Dolj, T248, P3

Nr. Crt	Nr cadastral Nr. topografic	Suprafața* (mp)	Observații / Referințe
A1		1.800	Sector cadastral:20 Teren neimprejmuit;

**B. Partea II. Proprietari și acte**

Inscrieri privitoare la dreptul de proprietate și alte drepturi reale		Referințe
/		
Act Normativ nr. LEGEA 7, din 13/06/1996 emis de PARLAMENTUL ROMANIEI;		
B1	Inscrierea provizorie, drept de PROPRIETATE, dobandit prin Lege, cota actuala 1/1 1) NEIDENTIFICAT NEIDENTIFICAT	A1

**C. Partea III. SARCINI .**

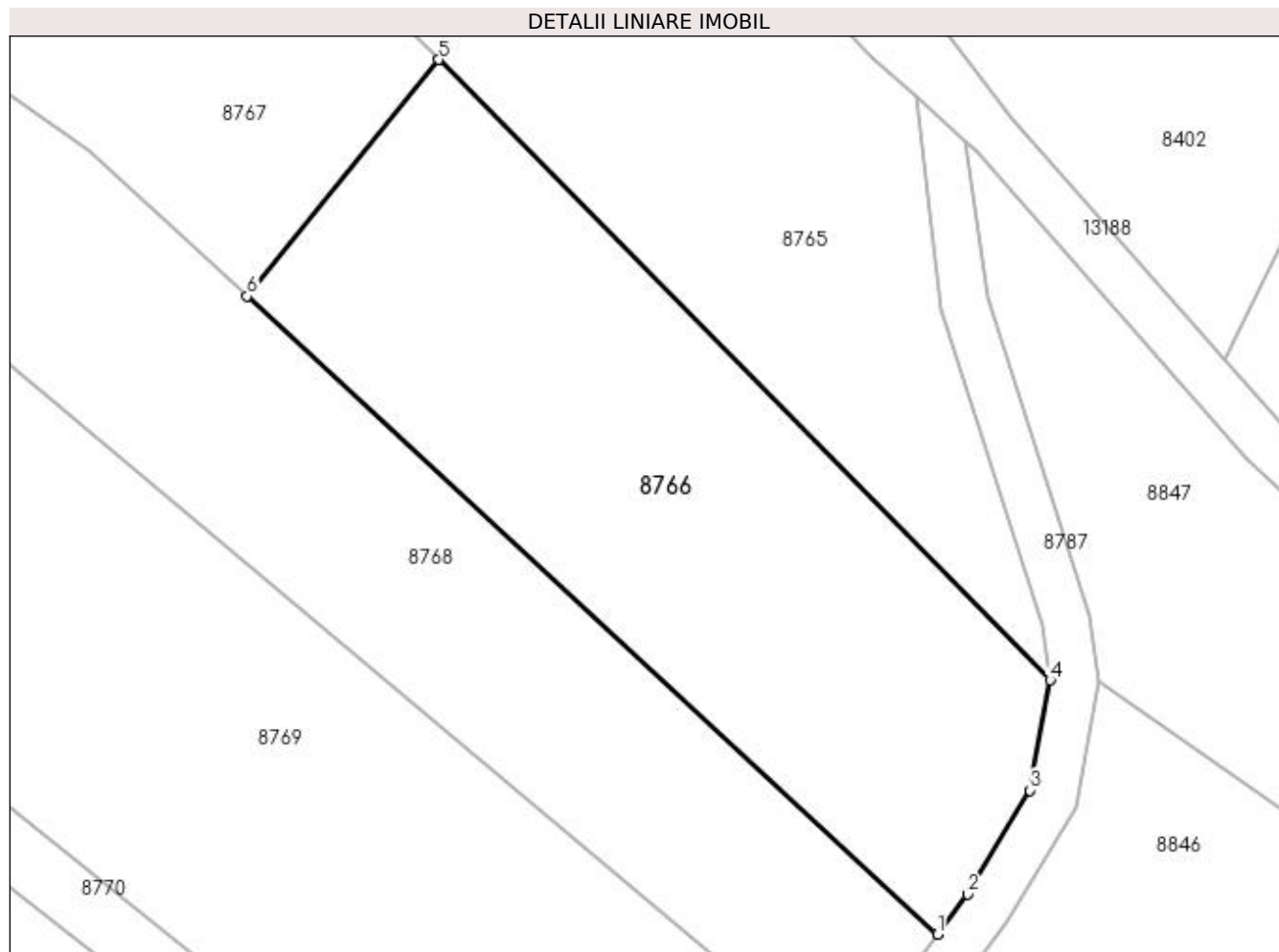
Inscrieri privind dezmembramintele dreptului de proprietate, drepturi reale de garanție și sarcini	Referințe
NU SUNT	

## Anexa Nr. 1 La Partea I

## Teren

Nr cadastral	Suprafața (mp)*	Observații / Referințe
	1.800	

\* Suprafața este determinată în planul de proiecție Stereo 70.



## Date referitoare la teren

Crt	Categorie folosință	Intravilan	Suprafața (mp)	Tarla	Parcelă	Nr. topo	Observații / Referințe
1	arabil	NU	1.800	248	3	-	

## Lungime Segmente

1) Valorile lungimilor segmentelor sunt obținute din proiecție în plan.

Punct început	X / Y	Punct sfârșit	X / Y	Lungime segment (** (m)
1	355.192,446 289.804,582	2	355.194,97 289.807,914	4.18
2	355.194,97 289.807,914	3	355.200,163 289.816,57	10.094
3	355.200,163 289.816,57	4	355.201,844 289.825,753	9.336
4	355.201,844 289.825,753	5	355.150,929 289.877,422	72.54
5	355.150,929 289.877,422	6	355.134,957 289.857,723	25.361



Punct început	X / Y	Punct sfârșit	X / Y	Lungime segment (** (m)
6	355.134,957 289.857,723	1	355.192,446 289.804,582	78.288

\*\* Lungimile segmentelor sunt determinate în planul de proiecție Stereo 70 și sunt rotunjite la 1 milimetru.

\*\*\* Distanța dintre puncte este formată din segmente cumulate ce sunt mai mici decât valoarea 1 milimetru.



**DATE DESPRE IMOBILUL NR. 8767**

Oficiul de Cadastru și Publicitate Imobiliară DOLJ  
Biroul de Cadastru și Publicitate Imobiliară Craiova

**A. Partea I. Descrierea imobilului**

TEREN Necunoscut

Adresa: Loc. Motatei, Jud. Dolj, T248, P51

Nr. Crt	Nr cadastral Nr. topografic	Suprafața* (mp)	Observații / Referințe
A1		5.700	Sector cadastral:20 Teren neimprejmuit;

**B. Partea II. Proprietari și acte**

Inscrieri privitoare la dreptul de proprietate și alte drepturi reale	Referințe
/	
Act Administrativ nr. TDP 1502-9619, din 18/04/1995 emis de CJSIPT DOLJ;	
B1	A1
Intabulare, drept de PROPRIETATE, dobândit prin Reconstituire, cota actuala 1/1	
1) RADOI FLOAREA	
2) RĂDOI DANIEL	
3) RĂDOI ION	
4) PÎRVAN JANETA	
5) GLĂVAN MARIA	

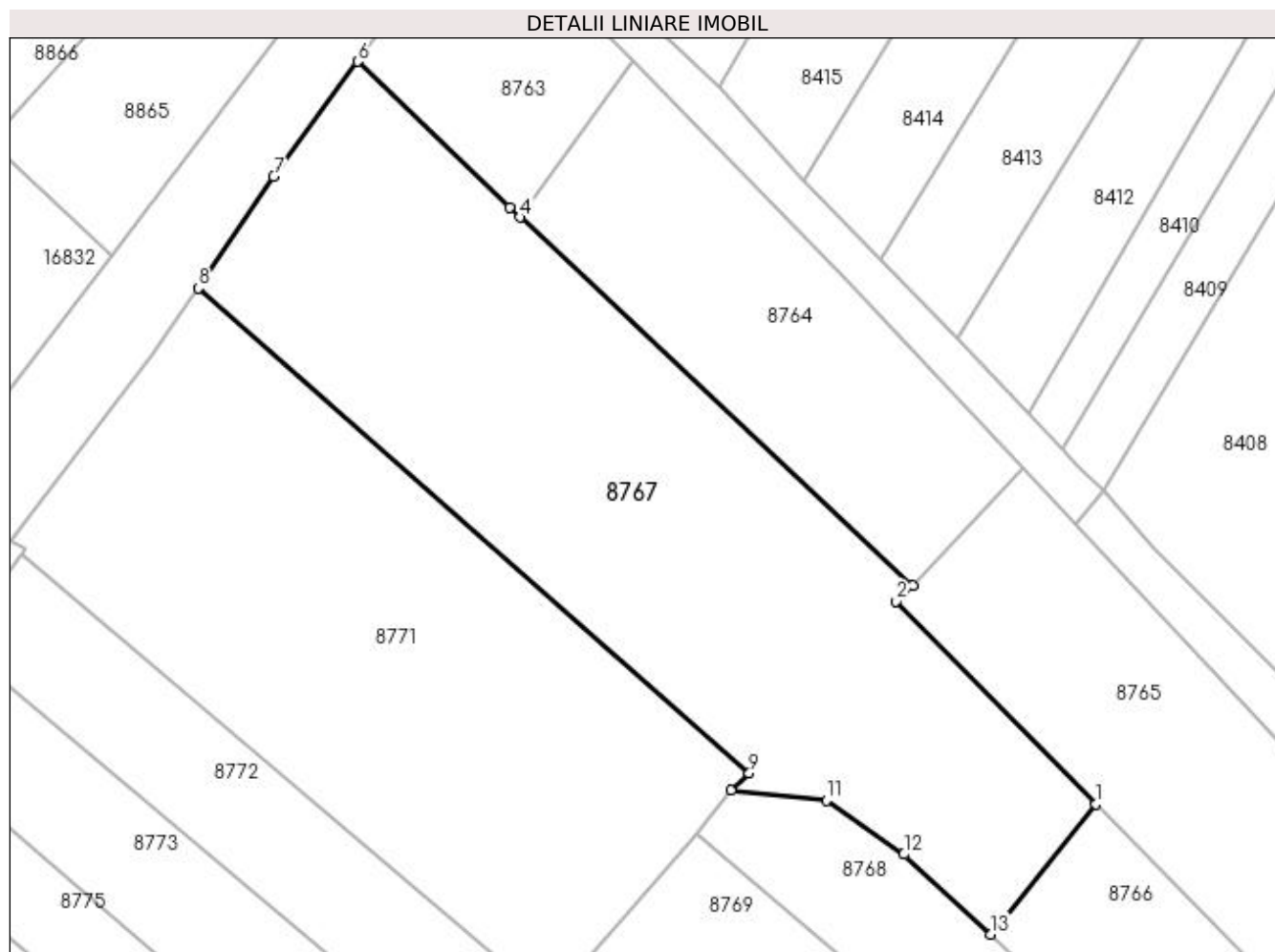
**C. Partea III. SARCINI .**

Inscrieri privind dezmembramintele dreptului de proprietate, drepturi reale de garanție și sarcini	Referințe
NU SUNT	

**Anexa Nr. 1 La Partea I****Teren**

Nr cadastral	Suprafața (mp)*	Observații / Referințe
	5.700	

\* Suprafața este determinată în planul de proiecție Stereo 70.

**Date referitoare la teren**

Crt	Categorie folosință	Intra vilan	Suprafața (mp)	Tarla	Parcelă	Nr. topo	Observații / Referințe
1	arabil	DA	2.070	248	51	-	
2	arabil	NU	3.630	248	51	-	

**Lungime Segmente**

1) Valorile lungimilor segmentelor sunt obținute din proiecție în plan.

Punct început	X / Y	Punct sfârșit	X / Y	Lungime segment (** (m)
1	355.150,929 289.877,422	2	355.120,669 289.908,129	43.111
2	355.120,669 289.908,129	3	355.123,162 289.910,482	3.428
3	355.123,162 289.910,482	4	355.063,743 289.966,219	81.469
4	355.063,743 289.966,219	5	355.062,228 289.967,64	2.077

Punct început	X / Y	Punct sfârșit	X / Y	Lungime segment (** (m)
5	355.062,228 289.967,64	6	355.039,192 289.989,772	31.945
6	355.039,192 289.989,772	7	355.026,47 289.972,354	21.569
7	355.026,47 289.972,354	8	355.015,034 289.955,473	20.39
8	355.015,034 289.955,473	9	355.098,443 289.882,074	111.106
9	355.098,443 289.882,074	10	355.095,651 289.879,524	3.781
10	355.095,651 289.879,524	11	355.110,097 289.877,981	14.528
11	355.110,097 289.877,981	12	355.121,859 289.869,831	14.31
12	355.121,859 289.869,831	13	355.134,957 289.857,723	17.837
13	355.134,957 289.857,723	1	355.150,929 289.877,422	25.361

\*\* Lungimile segmentelor sunt determinate în planul de proiecție Stereo 70 și sunt rotunjite la 1 milimetru.

\*\*\* Distanța dintre puncte este formată din segmente cumulate ce sunt mai mici decât valoarea 1 milimetru.



**DATE DESPRE IMOBILUL NR. 8768**

Oficiul de Cadastru și Publicitate Imobiliară DOLJ  
Biroul de Cadastru și Publicitate Imobiliară Craiova

**A. Partea I. Descrierea imobilului**

TEREN Extravilan

Adresa: Jud. Dolj, T248, P5

Nr. Crt	Nr cadastral Nr. topografic	Suprafața* (mp)	Observații / Referințe
A1	32354	1.900	Sector cadastral:20 Teren imprejmuit;

**B. Partea II. Proprietari și acte**

Inscrieri privitoare la dreptul de proprietate și alte drepturi reale		Referințe
<b>152726 / 09/12/2015</b>		
Act Administrativ nr. TDP NR 1003-46680, din 06/12/1994 emis de Comisia Judeteana Dolj (CM nr. 363/12-10-2015 emis de BNP Stoenescu Florea;);		
B1	Intabulare, drept de PROPRIETATE, dobandit prin Succesiune, cota actuala 1/1 1) <b>BOIA GHEORGHE</b> <i>OBSERVATII: def Boia Dumitru si Boia Ana</i>	A1

**C. Partea III. SARCINI .**

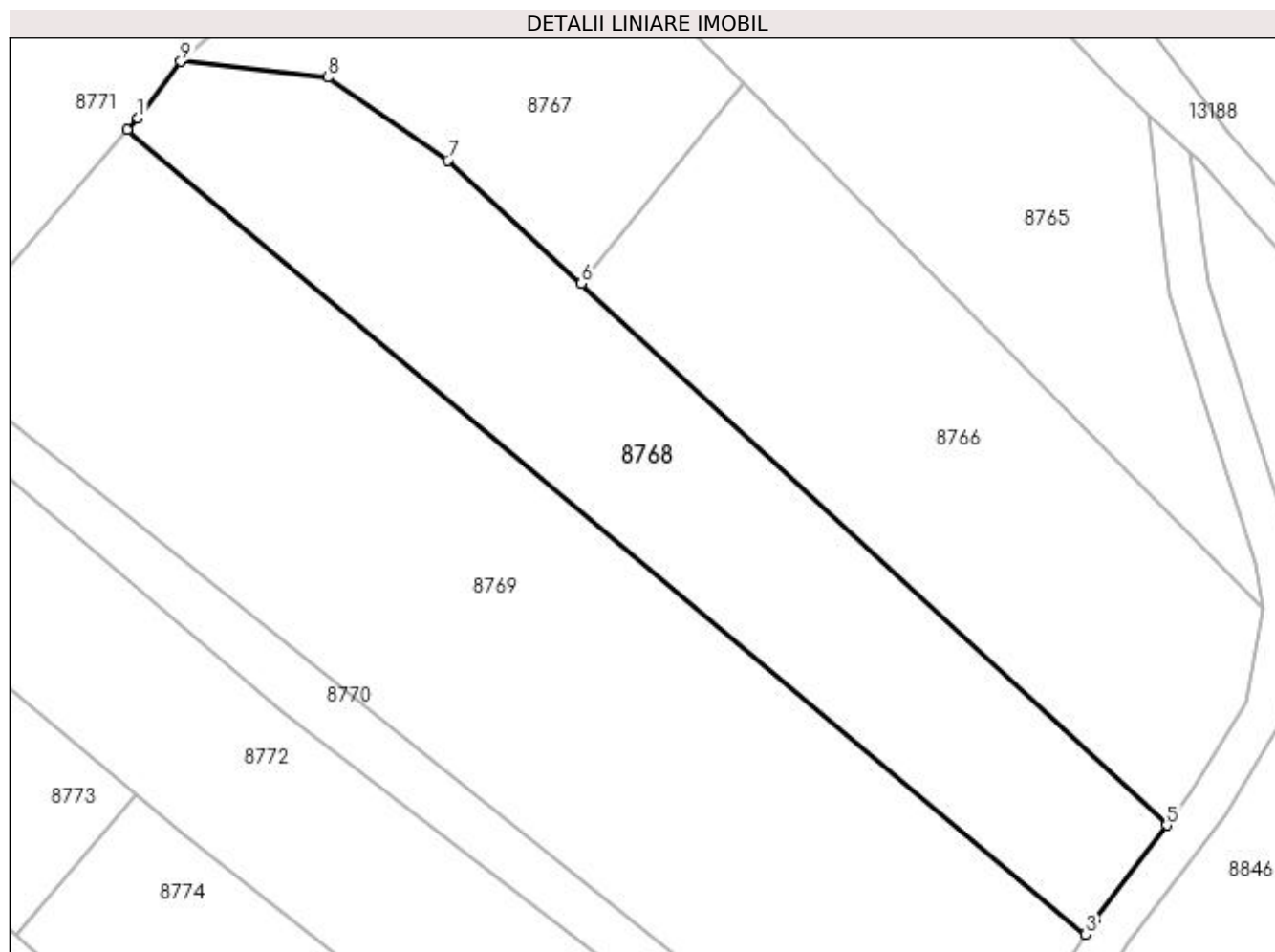
Inscrieri privind dezmembramintele dreptului de proprietate, drepturi reale de garanție și sarcini	Referințe
NU SUNT	

## Anexa Nr. 1 La Partea I

## Teren

Nr cadastral	Suprafața (mp)*	Observații / Referințe
32354	1.900	

\* Suprafața este determinată în planul de proiecție Stereo 70.



## Date referitoare la teren

Crt	Categorie folosință	Intra vilan	Suprafața (mp)	Tarla	Parcelă	Nr. topo	Observații / Referințe
1	arabil	NU	1.900	248	5	-	

## Lungime Segmente

1) Valorile lungimilor segmentelor sunt obținute din proiecție în plan.

Punct început	X / Y	Punct sfârșit	X / Y	Lungime segment (** (m)
1	355.091,443 289.873,972	2	355.090,423 289.872,802	1.552
2	355.090,423 289.872,802	3	355.184,498 289.793,873	122.8
3	355.184,498 289.793,873	4	355.185,426 289.795,317	1.716
4	355.185,426 289.795,317	5	355.192,446 289.804,582	11.624
5	355.192,446 289.804,582	6	355.134,957 289.857,723	78.288



Punct început	X / Y	Punct sfârșit	X / Y	Lungime segment (** (m)
6	355.134,957 289.857,723	7	355.121,859 289.869,831	17.837
7	355.121,859 289.869,831	8	355.110,097 289.877,981	14.31
8	355.110,097 289.877,981	9	355.095,651 289.879,524	14.528
9	355.095,651 289.879,524	1	355.091,443 289.873,972	6.966

\*\* Lungimile segmentelor sunt determinate în planul de proiecție Stereo 70 și sunt rotunjite la 1 milimetru.

\*\*\* Distanța dintre puncte este formată din segmente cumulate ce sunt mai mici decât valoarea 1 milimetru.



**DATE DESPRE IMOBILUL NR. 8769**

Oficiul de Cadastru și Publicitate Imobiliară DOLJ  
Biroul de Cadastru și Publicitate Imobiliară Craiova

**A. Partea I. Descrierea imobilului**

TEREN Extravilan

Adresa: Jud. Dolj, T248, P6

Nr. Crt	Nr cadastral Nr. topografic	Suprafața* (mp)	Observații / Referințe
A1		3.500	Sector cadastral:20 Teren neimprejmuit;

**B. Partea II. Proprietari și acte**

Inscrieri privitoare la dreptul de proprietate și alte drepturi reale		Referințe
/		
Act Administrativ nr. TDP 921-48636, din 17/10/1994 emis de CJSIPT DOLJ;		
B1	Intabulare, drept de PROPRIETATE, dobândit prin Reconstituire, cota actuala 1/1 1) ORASCU AUREL	A1

**C. Partea III. SARCINI .**

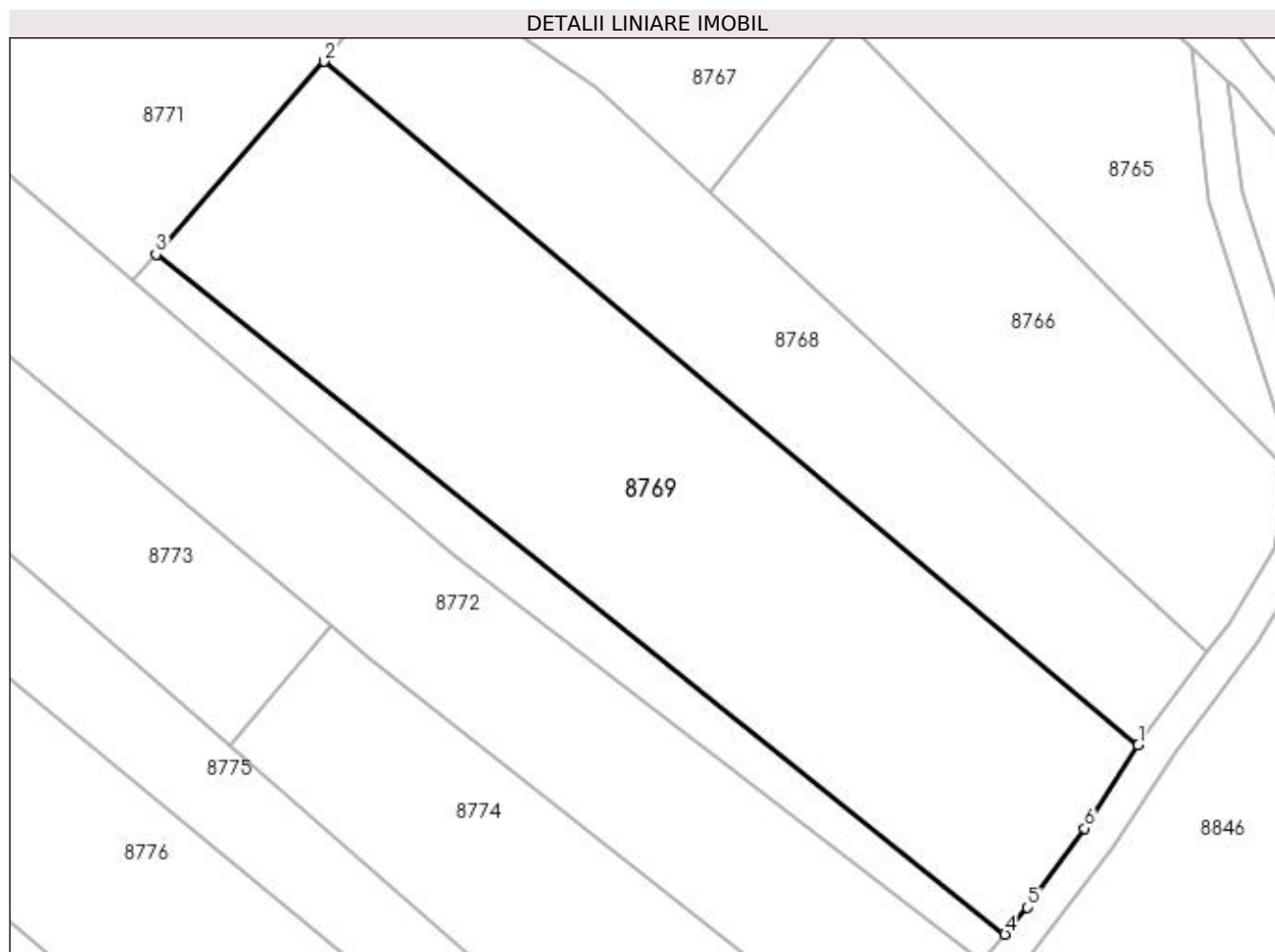
Inscrieri privind dezmembramintele dreptului de proprietate, drepturi reale de garanție și sarcini	Referințe
NU SUNT	

## Anexa Nr. 1 La Partea I

## Teren

Nr cadastral	Suprafața (mp)*	Observații / Referințe
	3.500	

\* Suprafața este determinată în planul de proiecție Stereo 70.



## Date referitoare la teren

Crt	Categorie folosință	Intra vilan	Suprafața (mp)	Tarla	Parcelă	Nr. topo	Observații / Referințe
1	arabil	NU	3.500	248	6	-	

## Lungime Segmente

1) Valorile lungimilor segmentelor sunt obținute din proiecție în plan.

Punct început	X / Y	Punct sfârșit	X / Y	Lungime segment (** (m)
1	355.184,498 289.793,873	2	355.090,423 289.872,802	122.8
2	355.090,423 289.872,802	3	355.071,001 289.850,526	29.554
3	355.071,001 289.850,526	4	355.169,091 289.771,996	125.653
4	355.169,091 289.771,996	5	355.171,702 289.775,1	4.056
5	355.171,702 289.775,1	6	355.178,304 289.784,235	11.271

Punct început	X / Y	Punct sfârșit	X / Y	Lungime segment (** (m)
6	355.178,304 289.784,235	1	355.184,498 289.793,873	11.457

\*\* Lungimile segmentelor sunt determinate în planul de proiecție Stereo 70 și sunt rotunjite la 1 milimetru.

\*\*\* Distanța dintre puncte este formată din segmente cumulate ce sunt mai mici decât valoarea 1 milimetru.



**DATE DESPRE IMOBILUL NR. 8770**

Oficiul de Cadastru și Publicitate Imobiliară DOLJ  
Biroul de Cadastru și Publicitate Imobiliară Craiova

**A. Partea I. Descrierea imobilului**

TEREN Extravilan

Adresa: Jud. Dolj, T248, P5

Nr. Crt	Nr cadastral Nr. topografic	Suprafața* (mp)	Observații / Referințe
A1		600	Sector cadastral:20 Teren neimprejmuit;

**B. Partea II. Proprietari și acte**

Inscrieri privitoare la dreptul de proprietate și alte drepturi reale	Referințe
/	
Act Administrativ nr. TDP 302-14968, din 26/10/1993 emis de CJSIPT DOLJ;	
B1	A1
Intabulare, drept de PROPRIETATE, dobandit prin Reconstituire, cota actuala 1/1 1) CALINESCU FLOREA, LIPSA CNP	

**C. Partea III. SARCINI .**

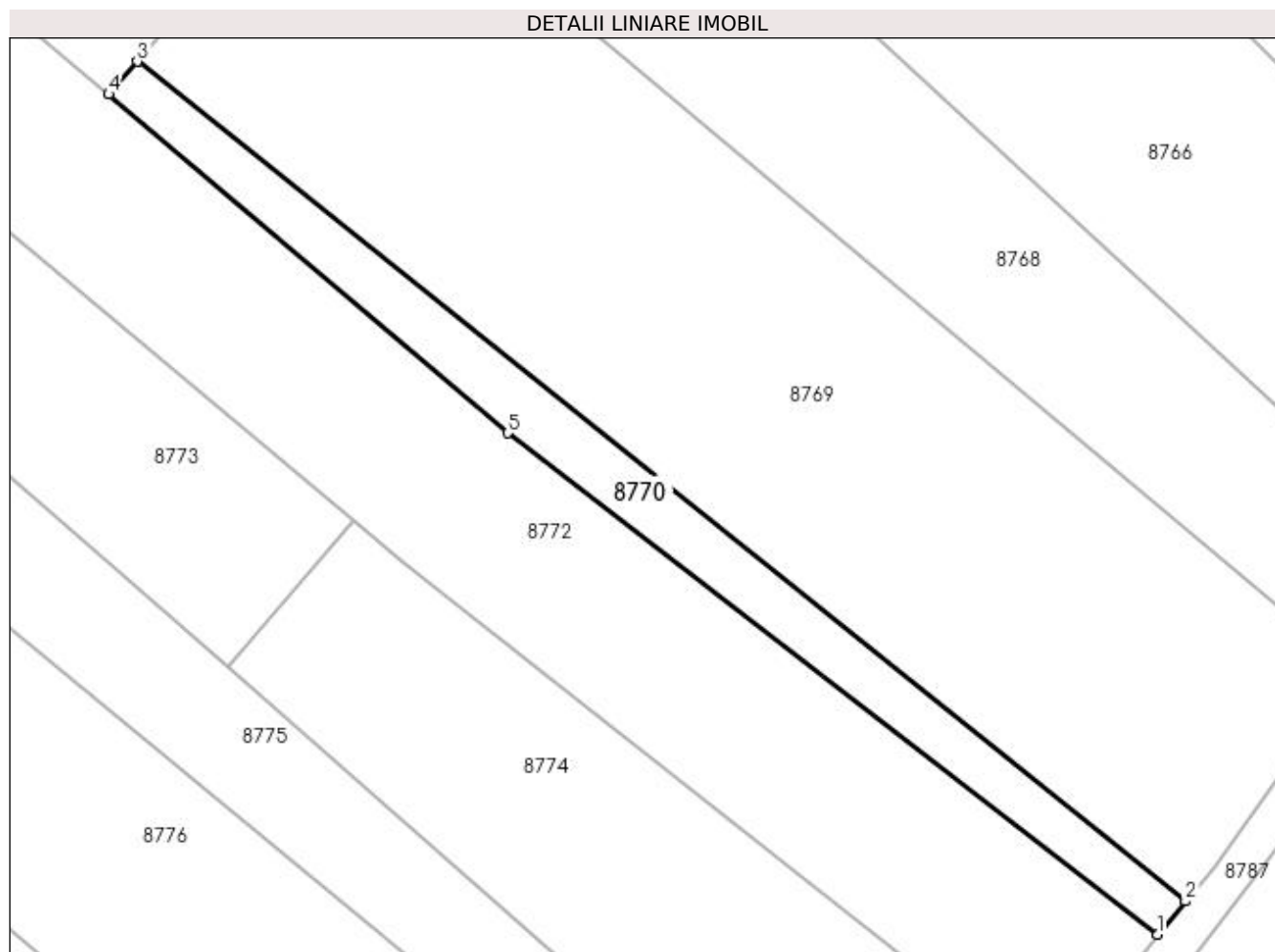
Inscrieri privind dezmembramintele dreptului de proprietate, drepturi reale de garanție și sarcini	Referințe
NU SUNT	

## Anexa Nr. 1 La Partea I

## Teren

Nr cadastral	Suprafața (mp)*	Observații / Referințe
	600	

\* Suprafața este determinată în planul de proiecție Stereo 70.



## Date referitoare la teren

Crt	Categorie folosință	Intra vilan	Suprafața (mp)	Tarla	Parcelă	Nr. topo	Observații / Referințe
1	arabil	NU	600	248	5	-	

## Lungime Segmente

1) Valorile lungimilor segmentelor sunt obținute din proiecție în plan.

Punct început	X / Y	Punct sfârșit	X / Y	Lungime segment (** (m)
1	355.166,474 289.768,886	2	355.169,091 289.771,996	4.065
2	355.169,091 289.771,996	3	355.071,001 289.850,526	125.653
3	355.071,001 289.850,526	4	355.068,328 289.847,46	4.068
4	355.068,328 289.847,46	5	355.105,642 289.815,763	48.96
5	355.105,642 289.815,763	1	355.166,474 289.768,886	76.798



**\*\* Lungimile segmentelor sunt determinate în planul de proiecție Stereo 70 și sunt rotunjite la 1 milimetru.**

**\*\*\* Distanța dintre puncte este formată din segmente cumulate ce sunt mai mici decât valoarea 1 milimetru.**



**DATE DESPRE IMOBILUL NR. 8771**

Oficiul de Cadastru și Publicitate Imobiliară DOLJ  
Biroul de Cadastru și Publicitate Imobiliară Craiova

**A. Partea I. Descrierea imobilului**

TEREN Necunoscut

Adresa: Loc. Motatei, Jud. Dolj, T248, P2

Nr. Crt	Nr cadastral Nr. topografic	Suprafața* (mp)	Observații / Referințe
A1		5.100	Sector cadastral:20 Teren neimprejmuit;

**B. Partea II. Proprietari și acte**

Inscrieri privitoare la dreptul de proprietate și alte drepturi reale	Referințe
/	
Act Administrativ nr. TDP 1345-58811, din 30/01/1995 emis de CJSIPT DOLJ;	
B1	A1
Intabulare, drept de PROPRIETATE, dobândit prin Reconstituire, cota actuala 1/1 1) SFETCU CONSTANTIN	

**C. Partea III. SARCINI .**

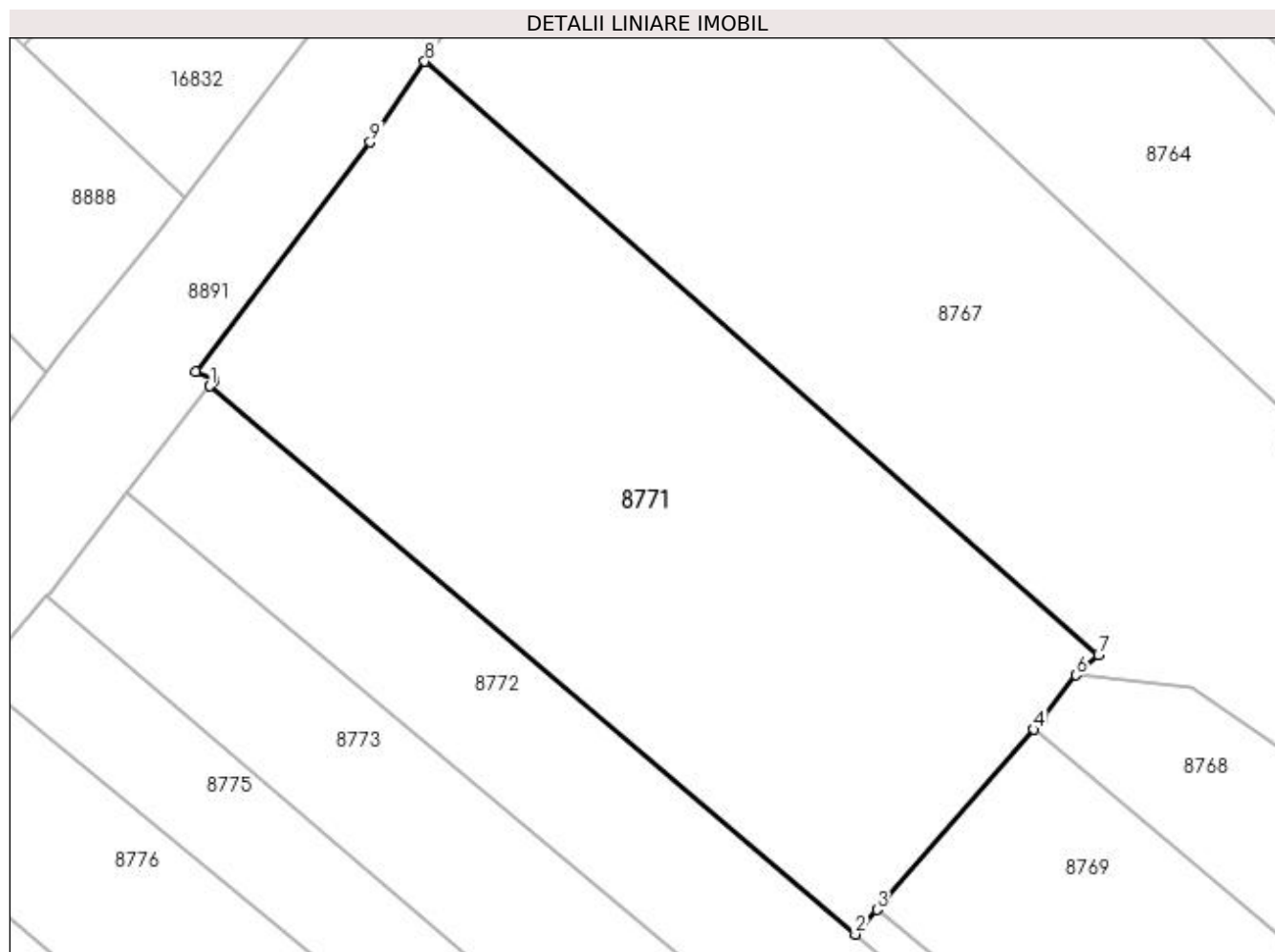
Inscrieri privind dezmembramintele dreptului de proprietate, drepturi reale de garanție și sarcini	Referințe
NU SUNT	

## Anexa Nr. 1 La Partea I

## Teren

Nr cadastral	Suprafața (mp)*	Observații / Referințe
	5.100	

\* Suprafața este determinată în planul de proiecție Stereo 70.



## Date referitoare la teren

Crt	Categorie folosință	Intravilan	Suprafața (mp)	Tarla	Parcelă	Nr. topo	Observații / Referințe
1	arabil	DA	1.908	248	2	-	
2	arabil	NU	3.192	248	2	-	

## Lungime Segmente

1) Valorile lungimilor segmentelor sunt obținute din proiecție în plan.

Punct început	X / Y	Punct sfârșit	X / Y	Lungime segment (** (m)
1	354.988,431 289.915,319	2	355.068,328 289.847,46	104.825
2	355.068,328 289.847,46	3	355.071,001 289.850,526	4.068
3	355.071,001 289.850,526	4	355.090,423 289.872,802	29.554
4	355.090,423 289.872,802	5	355.091,443 289.873,972	1.552

Punct început	X / Y	Punct sfârșit	X / Y	Lungime segment (** (m)
5	355.091,443 289.873,972	6	355.095,651 289.879,524	6.966
6	355.095,651 289.879,524	7	355.098,443 289.882,074	3.781
7	355.098,443 289.882,074	8	355.015,034 289.955,473	111.106
8	355.015,034 289.955,473	9	355.008,271 289.945,49	12.058
9	355.008,271 289.945,49	10	354.986,672 289.917,1	35.672
10	354.986,672 289.917,1	11	354.989,013 289.916,07	2.558
11	354.989,013 289.916,07	1	354.988,431 289.915,319	0.95

\*\* Lungimile segmentelor sunt determinate în planul de proiecție Stereo 70 și sunt rotunjite la 1 milimetru.

\*\*\* Distanța dintre puncte este formată din segmente cumulate ce sunt mai mici decât valoarea 1 milimetru.



**DATE DESPRE IMOBILUL NR. 8772**

Oficiul de Cadastru și Publicitate Imobiliară DOLJ  
Biroul de Cadastru și Publicitate Imobiliară Craiova

**A. Partea I. Descrierea imobilului**

TEREN Extravilan

Adresa: Jud. Dolj, T248, P7

Nr. Crt	Nr cadastral Nr. topografic	Suprafața* (mp)	Observații / Referințe
A1	36052	3.700	Sector cadastral:20 Teren neimprejmuit;

**B. Partea II. Proprietari și acte**

Inscrieri privitoare la dreptul de proprietate și alte drepturi reale		Referințe
<b>111467 / 28/05/2019</b>		
Act Notarial nr. Certificat de moștenitor Nr.468, din 25/10/2018 emis de BIN Stoenescu Florea (act administrativ nr Titlu de proprietate Nr.397-14968 din 17.12.1993, emis de COMISIA JUDEȚEANĂ DOLJ;act administrativ nr adeverinta nr. 3686 din 22.05.2013, emis de Primaria Motatei);		
B1	Intabulare, drept de PROPRIETATE, dobandit prin Succesiune, cota actuala 1/1 1) <b>DRINCEANU CRISTINEL</b> <i>OBSERVATII: def: Drinceanu Petre</i>	A1

**C. Partea III. SARCINI .**

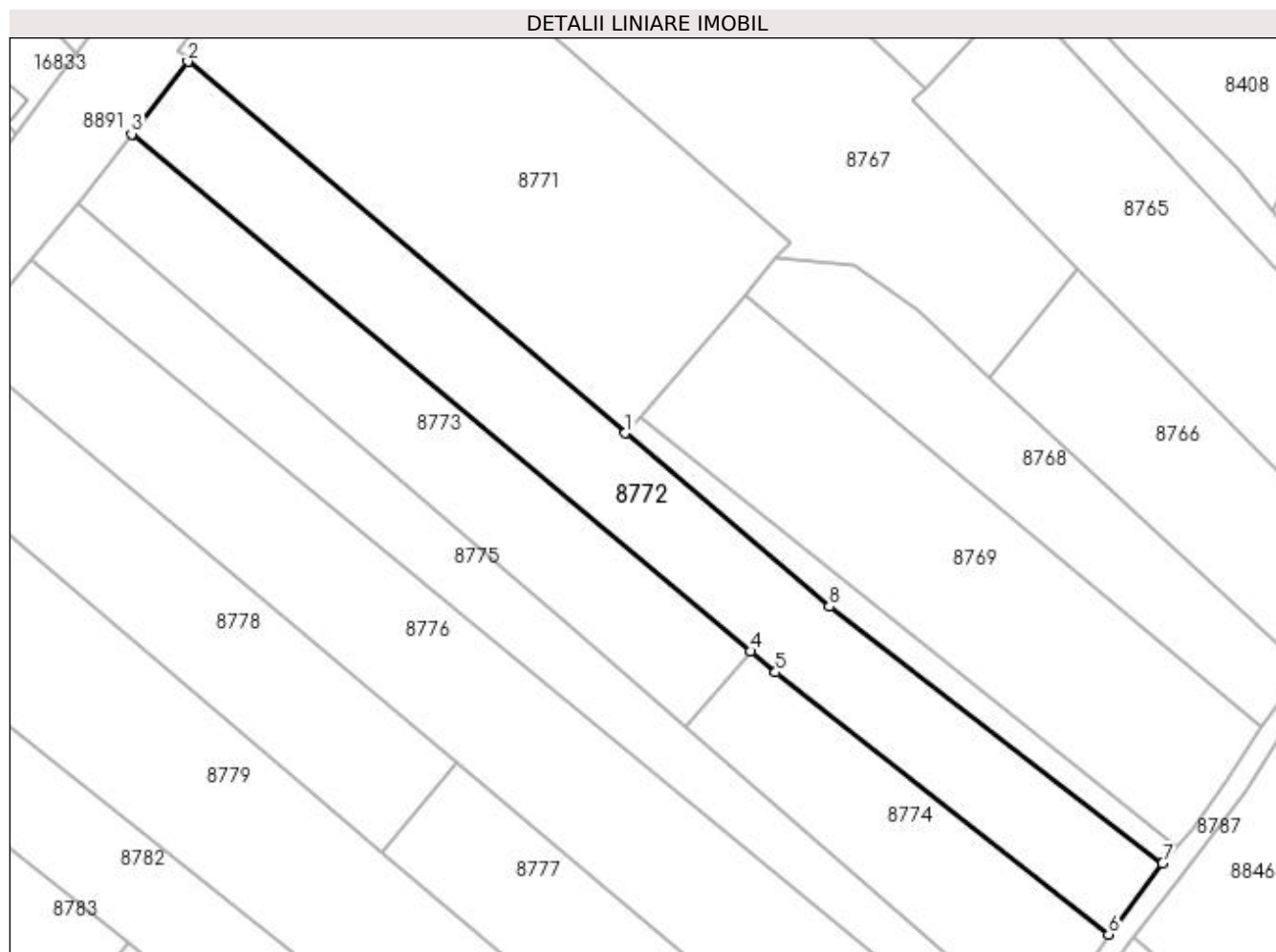
Inscrieri privind dezmembramintele dreptului de proprietate, drepturi reale de garanție și sarcini	Referințe
NU SUNT	

## Anexa Nr. 1 La Partea I

## Teren

Nr cadastral	Suprafața (mp)*	Observații / Referințe
36052	3.700	

\* Suprafața este determinată în planul de proiecție Stereo 70.



## Date referitoare la teren

Crt	Categorie folosință	Intra vilan	Suprafața (mp)	Tarla	Parcelă	Nr. topo	Observații / Referințe
1	arabil	NU	2.476	248	7	-	
2	vie	NU	1.224	248	7	-	

## Lungime Segmente

1) Valorile lungimilor segmentelor sunt obținute din proiecție în plan.

Punct început	X / Y	Punct sfârșit	X / Y	Lungime segment (** (m)
1	355.068,328 289.847,46	2	354.988,431 289.915,319	104.825
2	354.988,431 289.915,319	3	354.978,168 289.902,079	16.752
3	354.978,168 289.902,079	4	355.091,212 289.807,605	147.324
4	355.091,212 289.807,605	5	355.095,784 289.803,784	5.958



Punct început	X / Y	Punct sfârșit	X / Y	Lungime segment (** (m)
5	355.095,784 289.803,784	6	355.156,638 289.755,95	77.403
6	355.156,638 289.755,95	7	355.166,474 289.768,886	16.251
7	355.166,474 289.768,886	8	355.105,642 289.815,763	76.798
8	355.105,642 289.815,763	1	355.068,328 289.847,46	48.96

\*\* Lungimile segmentelor sunt determinate în planul de proiecție Stereo 70 și sunt rotunjite la 1 milimetru.

\*\*\* Distanța dintre puncte este formată din segmente cumulate ce sunt mai mici decât valoarea 1 milimetru.



**DATE DESPRE IMOBILUL NR. 8773**

Oficiul de Cadastru și Publicitate Imobiliară DOLJ  
Biroul de Cadastru și Publicitate Imobiliară Craiova

**A. Partea I. Descrierea imobilului**

TEREN Extravilan

Adresa: Jud. Dolj, T248, P8

Nr. Crt	Nr cadastral Nr. topografic	Suprafața* (mp)	Observații / Referințe
A1		2.500	Sector cadastral:20 Teren neimprejmuit;

**B. Partea II. Proprietari și acte**

Inscrieri privitoare la dreptul de proprietate și alte drepturi reale		Referințe
/		
Act Administrativ nr. TDP 671-4538, din 10/03/1994 emis de CJSIPT DOLJ;		
B1	Intabulare, drept de PROPRIETATE, dobandit prin Reconstituire, cota actuala 1/1 1) VASILE IONEL	A1

**C. Partea III. SARCINI .**

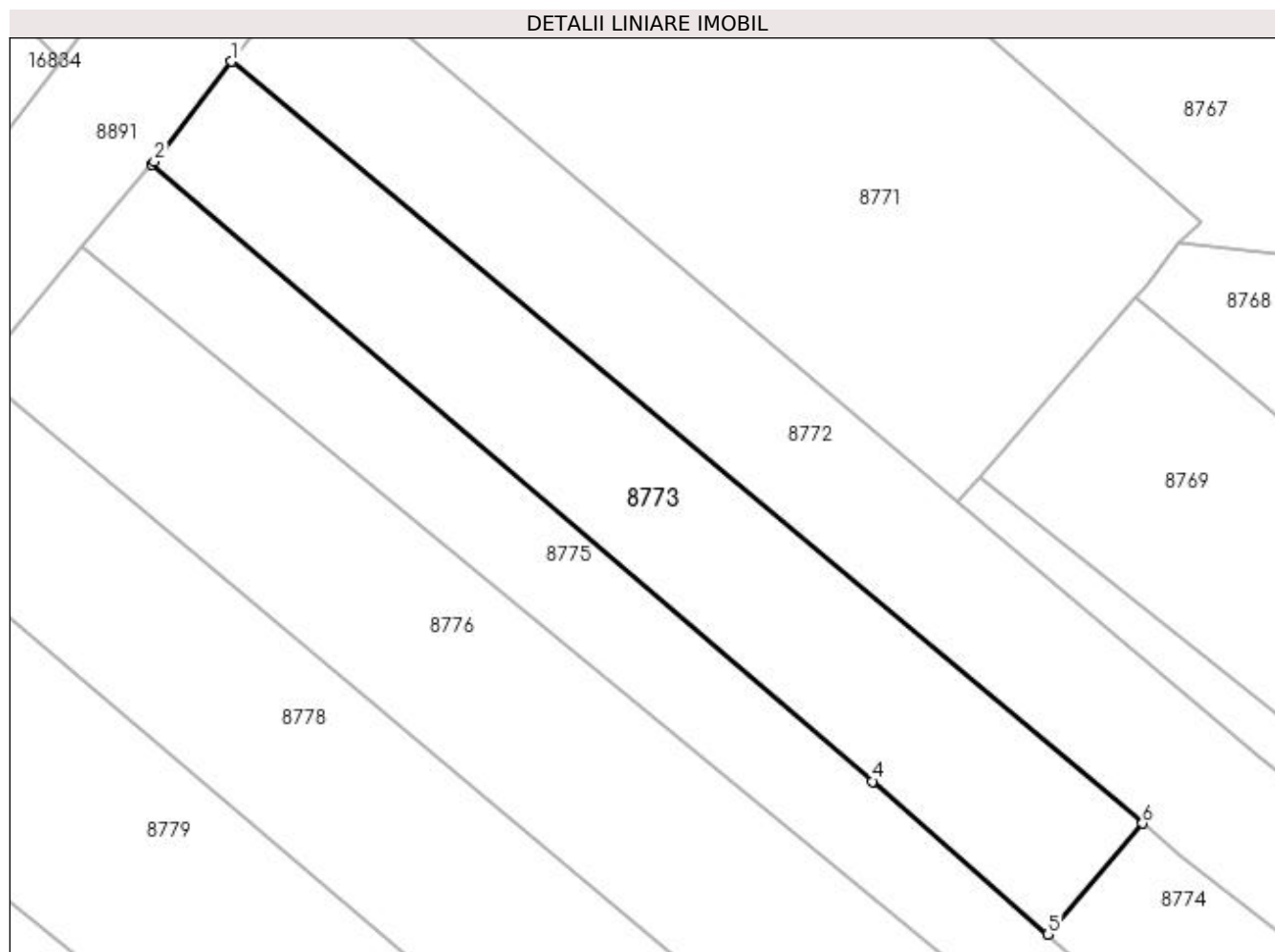
Inscrieri privind dezmembramintele dreptului de proprietate, drepturi reale de garanție și sarcini	Referințe
NU SUNT	

## Anexa Nr. 1 La Partea I

## Teren

Nr cadastral	Suprafața (mp)*	Observații / Referințe
	2.500	

\* Suprafața este determinată în planul de proiecție Stereo 70.



## Date referitoare la teren

Crt	Categorie folosință	Intravilan	Suprafața (mp)	Tarla	Parcelă	Nr. topo	Observații / Referințe
1	arabil	NU	2.500	248	8	-	

## Lungime Segmente

1) Valorile lungimilor segmentelor sunt obținute din proiecție în plan.

Punct început	X / Y	Punct sfârșit	X / Y	Lungime segment (** (m)
1	354.978,168 289.902,079	2	354.968,59 289.889,722	15.634
2	354.968,59 289.889,722	3	354.968,244 289.889,31	0.538
3	354.968,244 289.889,31	4	355.057,713 289.812,808	117.717
4	355.057,713 289.812,808	5	355.079,447 289.793,846	28.843
5	355.079,447 289.793,846	6	355.091,212 289.807,605	18.103

Punct început	X / Y	Punct sfârșit	X / Y	Lungime segment (** (m)
6	355.091,212 289.807,605	1	354.978,168 289.902,079	147.324

\*\* Lungimile segmentelor sunt determinate în planul de proiecție Stereo 70 și sunt rotunjite la 1 milimetru.

\*\*\* Distanța dintre puncte este formată din segmente cumulate ce sunt mai mici decât valoarea 1 milimetru.



**DATE DESPRE IMOBILUL NR. 8774**

Oficiul de Cadastru și Publicitate Imobiliară DOLJ  
Biroul de Cadastru și Publicitate Imobiliară Craiova

**A. Partea I. Descrierea imobilului**

TEREN Extravilan

Adresa: Jud. Dolj, T248, P56

Nr. Crt	Nr cadastral Nr. topografic	Suprafața* (mp)	Observații / Referințe
A1		1.700	Sector cadastral:20 Teren neimprejmuit;

**B. Partea II. Proprietari și acte**

Inscrieri privitoare la dreptul de proprietate și alte drepturi reale		Referințe
/		
Act Normativ nr. LEGEA 7, din 13/06/1996 emis de PARLAMENTUL ROMANIEI;		
B1	Inscrierea provizorie, drept de PROPRIETATE, dobandit prin Lege, cota actuala 1/1 1) NEIDENTIFICAT NEIDENTIFICAT	A1

**C. Partea III. SARCINI .**

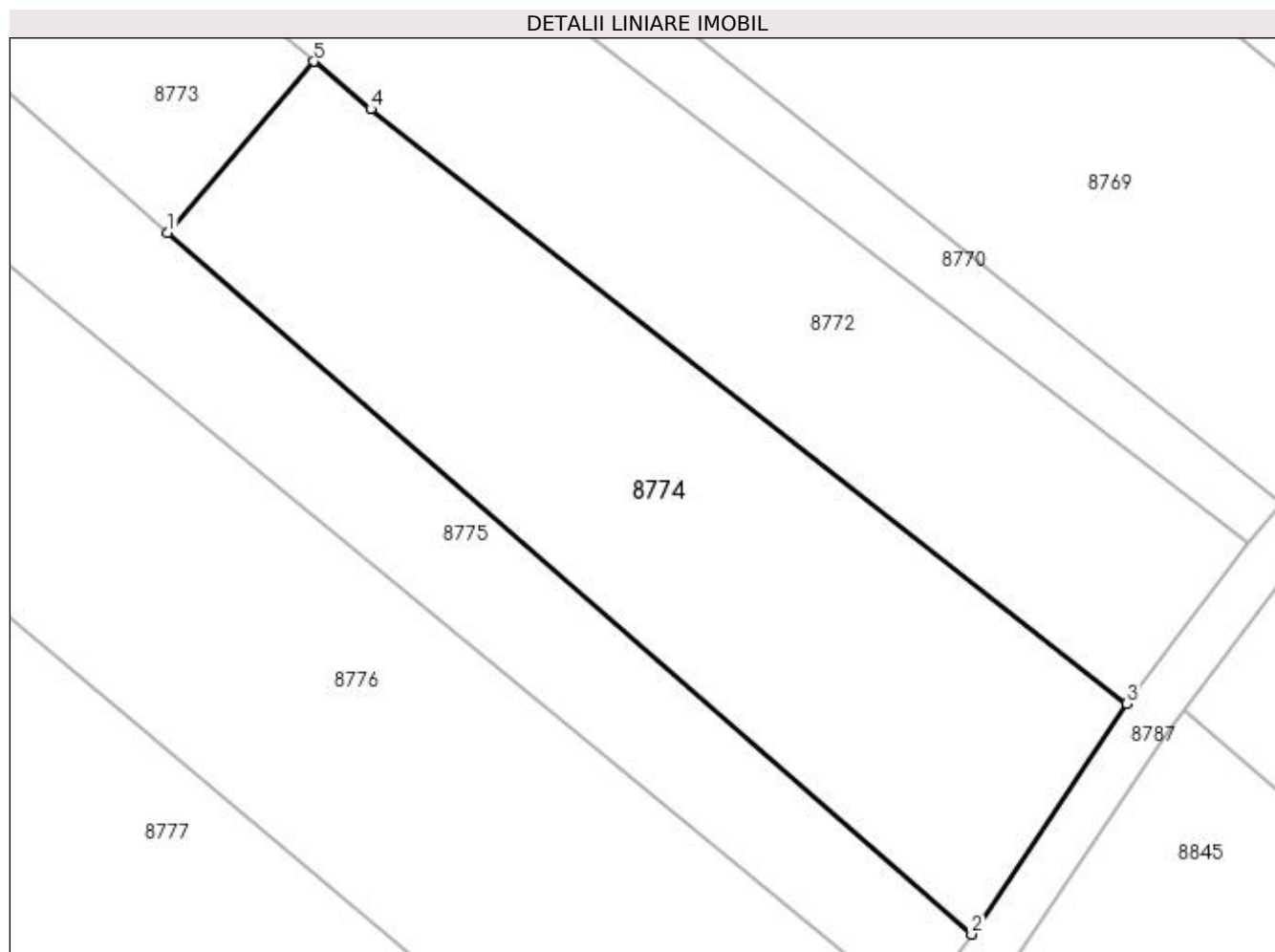
Inscrieri privind dezmembramintele dreptului de proprietate, drepturi reale de garanție și sarcini	Referințe
NU SUNT	

## Anexa Nr. 1 La Partea I

## Teren

Nr cadastral	Suprafața (mp)*	Observații / Referințe
	1.700	

\* Suprafața este determinată în planul de proiecție Stereo 70.



## Date referitoare la teren

Crt	Categorie folosință	Intra vilan	Suprafața (mp)	Tarla	Parcelă	Nr. topo	Observații / Referințe
1	arabil	NU	1.700	248	56	-	

## Lungime Segmente

1) Valorile lungimilor segmentelor sunt obținute din proiecție în plan.

Punct început	X / Y	Punct sfârșit	X / Y	Lungime segment (** (m)
1	355.079,447 289.793,846	2	355.144,165 289.737,382	85.887
2	355.144,165 289.737,382	3	355.156,638 289.755,95	22.368
3	355.156,638 289.755,95	4	355.095,784 289.803,784	77.403
4	355.095,784 289.803,784	5	355.091,212 289.807,605	5.958
5	355.091,212 289.807,605	1	355.079,447 289.793,846	18.103



**\*\* Lungimile segmentelor sunt determinate în planul de proiecție Stereo 70 și sunt rotunjite la 1 milimetru.**

**\*\*\* Distanța dintre puncte este formată din segmente cumulate ce sunt mai mici decât valoarea 1 milimetru.**



**DATE DESPRE IMOBILUL NR. 8775**

Oficiul de Cadastru și Publicitate Imobiliară DOLJ  
Biroul de Cadastru și Publicitate Imobiliară Craiova

**A. Partea I. Descrierea imobilului**

TEREN Extravilan

Adresa: Jud. Dolj, T248, P9

Nr. Crt	Nr cadastral Nr. topografic	Suprafața* (mp)	Observații / Referințe
A1		2.500	Sector cadastral:20 Teren neimprejmuit;

**B. Partea II. Proprietari și acte**

Inscrieri privitoare la dreptul de proprietate și alte drepturi reale		Referințe
/		
Act Administrativ nr. TDP 662-45838, din 10/03/1994 emis de CJSIPT DOLJ;		
B1	Intabulare, drept de PROPRIETATE, dobândit prin Reconstituire, cota actuala 1/1 1) POPESCU ION	A1

**C. Partea III. SARCINI .**

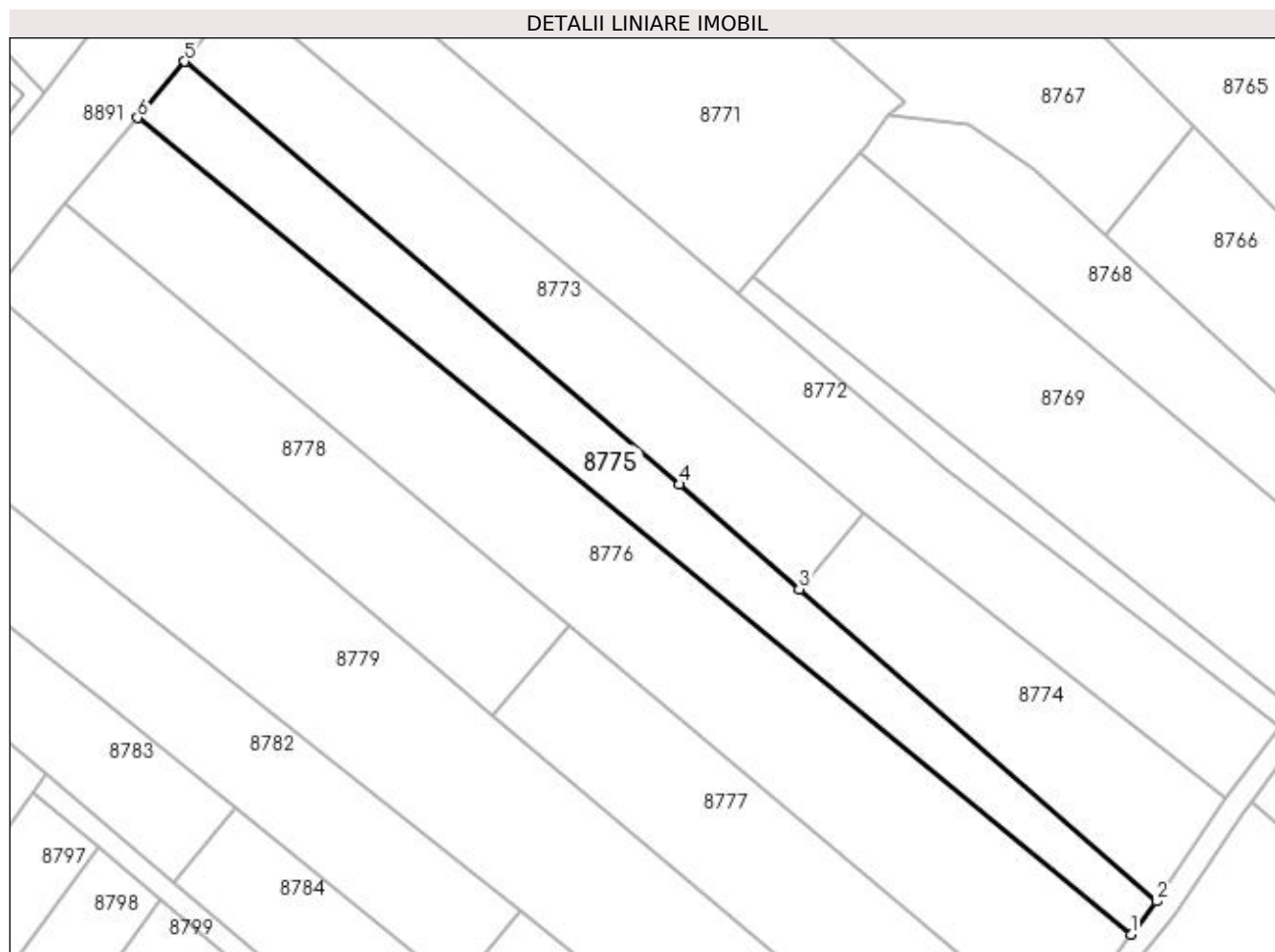
Inscrieri privind dezmembramintele dreptului de proprietate, drepturi reale de garanție și sarcini	Referințe
NU SUNT	

## Anexa Nr. 1 La Partea I

## Teren

Nr cadastral	Suprafața (mp)*	Observații / Referințe
	2.500	

\* Suprafața este determinată în planul de proiecție Stereo 70.



## Date referitoare la teren

Crt	Categorie folosință	Intra vilan	Suprafața (mp)	Tarla	Parcelă	Nr. topo	Observații / Referințe
1	arabil	NU	2.500	248	9	-	

## Lungime Segmente

1) Valorile lungimilor segmentelor sunt obținute din proiecție în plan.

Punct început	X / Y	Punct sfârșit	X / Y	Lungime segment (** (m)
1	355.139,487 289.731,395	2	355.144,165 289.737,382	7.598
2	355.144,165 289.737,382	3	355.079,447 289.793,846	85.887
3	355.079,447 289.793,846	4	355.057,713 289.812,808	28.843
4	355.057,713 289.812,808	5	354.968,244 289.889,31	117.717
5	354.968,244 289.889,31	6	354.959,668 289.879,103	13.332

Punct început	X / Y	Punct sfârșit	X / Y	Lungime segment (** (m)
6	354.959,668 289.879,103	1	355.139,487 289.731,395	232.707

\*\* Lungimile segmentelor sunt determinate în planul de proiecție Stereo 70 și sunt rotunjite la 1 milimetru.

\*\*\* Distanța dintre puncte este formată din segmente cumulate ce sunt mai mici decât valoarea 1 milimetru.



**DATE DESPRE IMOBILUL NR. 8776**

Oficiul de Cadastru și Publicitate Imobiliară DOLJ  
Biroul de Cadastru și Publicitate Imobiliară Craiova

**A. Partea I. Descrierea imobilului**

TEREN Extravilan

Adresa: Jud. Dolj, T248, P10

Nr. Crt	Nr cadastral Nr. topografic	Suprafața* (mp)	Observații / Referințe
A1		5.000	Sector cadastral:20 Teren neimprejmuit;

**B. Partea II. Proprietari și acte**

Inscrieri privitoare la dreptul de proprietate și alte drepturi reale		Referințe
/		
Act Administrativ nr. TDP 905-48636, din 14/10/1994 emis de CJSIPT DOLJ;		
B1	Intabulare, drept de PROPRIETATE, dobândit prin Reconstituire, cota actuala 1/1 1) CIOBANU EMIL	A1

**C. Partea III. SARCINI .**

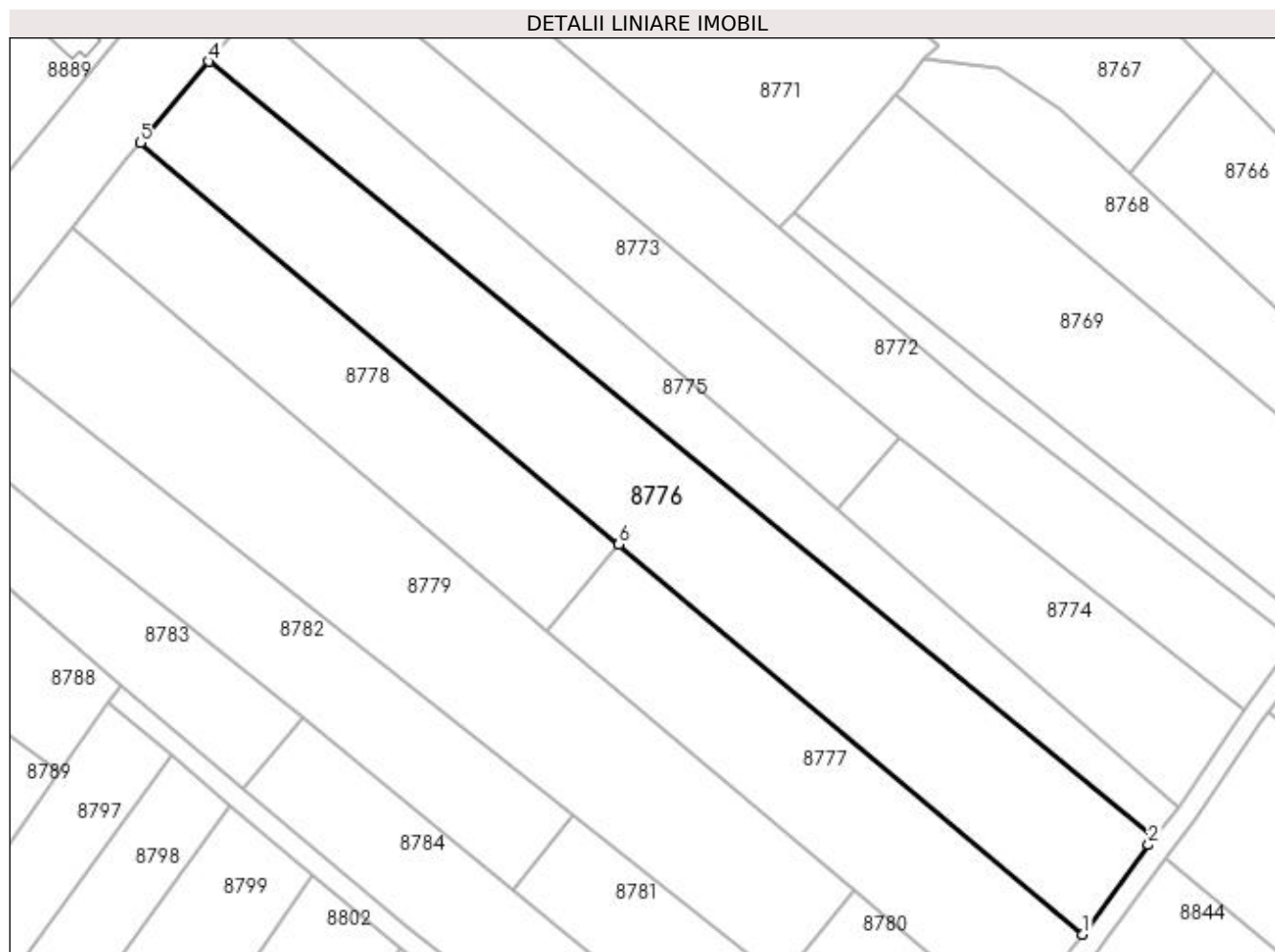
Inscrieri privind dezmembramintele dreptului de proprietate, drepturi reale de garanție și sarcini	Referințe
NU SUNT	

## Anexa Nr. 1 La Partea I

## Teren

Nr cadastral	Suprafața (mp)*	Observații / Referințe
	5.000	

\* Suprafața este determinată în planul de proiecție Stereo 70.



## Date referitoare la teren

Crt	Categorie folosință	Intra vilan	Suprafața (mp)	Tarla	Parcelă	Nr. topo	Observații / Referințe
1	arabil	NU	5.000	248	10	-	

## Lungime Segmente

1) Valorile lungimilor segmentelor sunt obținute din proiecție în plan.

Punct început	X / Y	Punct sfârșit	X / Y	Lungime segment (** (m)
1	355.126,009 289.713,114	2	355.138,502 289.730,134	21.113
2	355.138,502 289.730,134	3	355.139,487 289.731,395	1.6
3	355.139,487 289.731,395	4	354.959,668 289.879,103	232.707
4	354.959,668 289.879,103	5	354.946,692 289.863,659	20.172
5	354.946,692 289.863,659	6	355.037,701 289.787,253	118.83



Punct început	X / Y	Punct sfârșit	X / Y	Lungime segment (** (m)
6	355.037,701 289.787,253	1	355.126,009 289.713,114	115.303

\*\* Lungimile segmentelor sunt determinate în planul de proiecție Stereo 70 și sunt rotunjite la 1 milimetru.

\*\*\* Distanța dintre puncte este formată din segmente cumulate ce sunt mai mici decât valoarea 1 milimetru.



**DATE DESPRE IMOBILUL NR. 8777**

Oficiul de Cadastru și Publicitate Imobiliară DOLJ  
Biroul de Cadastru și Publicitate Imobiliară Craiova

**A. Partea I. Descrierea imobilului**

TEREN Extravilan

Adresa: Jud. Dolj, T248, P11

Nr. Crt	Nr cadastral Nr. topografic	Suprafața* (mp)	Observații / Referințe
A1		2.500	Sector cadastral:20 Teren neimprejmuit;

**B. Partea II. Proprietari și acte**

Inscrieri privitoare la dreptul de proprietate și alte drepturi reale		Referințe
/		
Act Administrativ nr. TDP 715-9687, din 07/04/1994 emis de CJSIPT DOLJ;		
B1	Intabulare, drept de PROPRIETATE, dobândit prin Reconstituire, cota actuala 1/1 1) VASILE AURELIA	A1

**C. Partea III. SARCINI .**

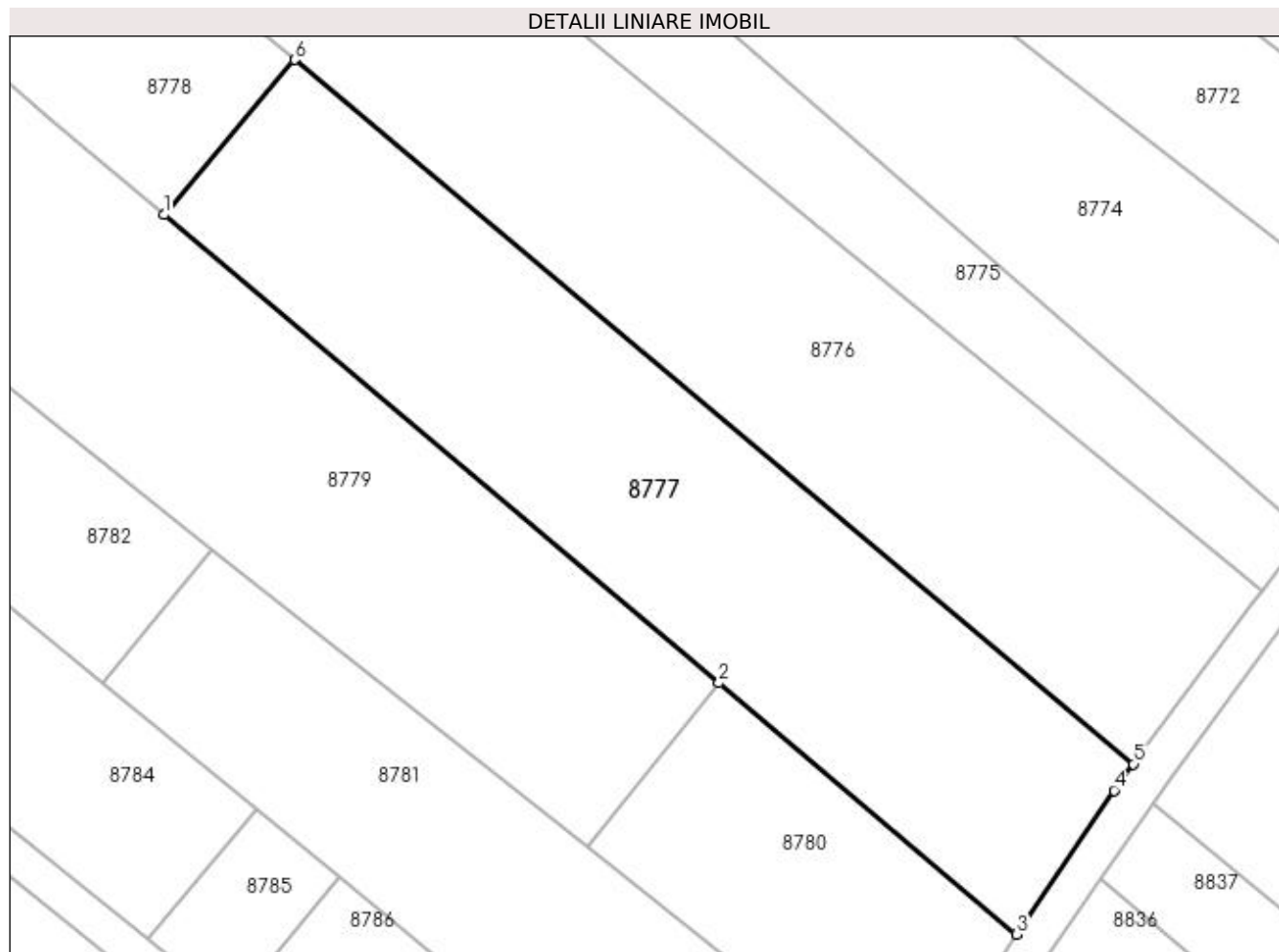
Inscrieri privind dezmembramintele dreptului de proprietate, drepturi reale de garanție și sarcini	Referințe
NU SUNT	

## Anexa Nr. 1 La Partea I

## Teren

Nr cadastral	Suprafața (mp)*	Observații / Referințe
	2.500	

\* Suprafața este determinată în planul de proiecție Stereo 70.



## Date referitoare la teren

Crt	Categorie folosință	Intravilan	Suprafața (mp)	Tarla	Parcelă	Nr. topo	Observații / Referințe
1	arabil	NU	2.500	248	11	-	

## Lungime Segmente

1) Valorile lungimilor segmentelor sunt obținute din proiecție în plan.

Punct început	X / Y	Punct sfârșit	X / Y	Lungime segment (** (m)
1	355.023,933 289.770,933	2	355.082,359 289.721,646	76.438
2	355.082,359 289.721,646	3	355.113,711 289.695,197	41.018
3	355.113,711 289.695,197	4	355.123,976 289.710,343	18.297
4	355.123,976 289.710,343	5	355.126,009 289.713,114	3.437
5	355.126,009 289.713,114	6	355.037,701 289.787,253	115.303

Punct început	X / Y	Punct sfârșit	X / Y	Lungime segment (** (m)
6	355.037,701 289.787,253	1	355.023,933 289.770,933	21.352

\*\* Lungimile segmentelor sunt determinate în planul de proiecție Stereo 70 și sunt rotunjite la 1 milimetru.

\*\*\* Distanța dintre puncte este formată din segmente cumulate ce sunt mai mici decât valoarea 1 milimetru.



**DATE DESPRE IMOBILUL NR. 8778**

Oficiul de Cadastru și Publicitate Imobiliară DOLJ  
Biroul de Cadastru și Publicitate Imobiliară Craiova

**A. Partea I. Descrierea imobilului**

TEREN Extravilan

Adresa: Jud. Dolj, T248, P12

Nr. Crt	Nr cadastral Nr. topografic	Suprafața* (mp)	Observații / Referințe
A1		2.500	Sector cadastral:20 Teren neimprejmuit;

**B. Partea II. Proprietari și acte**

Inscrieri privitoare la dreptul de proprietate și alte drepturi reale	Referințe
/	
Act Administrativ nr. TDP 643-45838, din 09/03/1994 emis de CJSIPT DOLJ;	
B1	A1
Intabulare, drept de PROPRIETATE, dobândit prin Reconstituire, cota actuala 1/1, cota initiala 1/1 1) GLĂVAN MARGARETA	

**C. Partea III. SARCINI .**

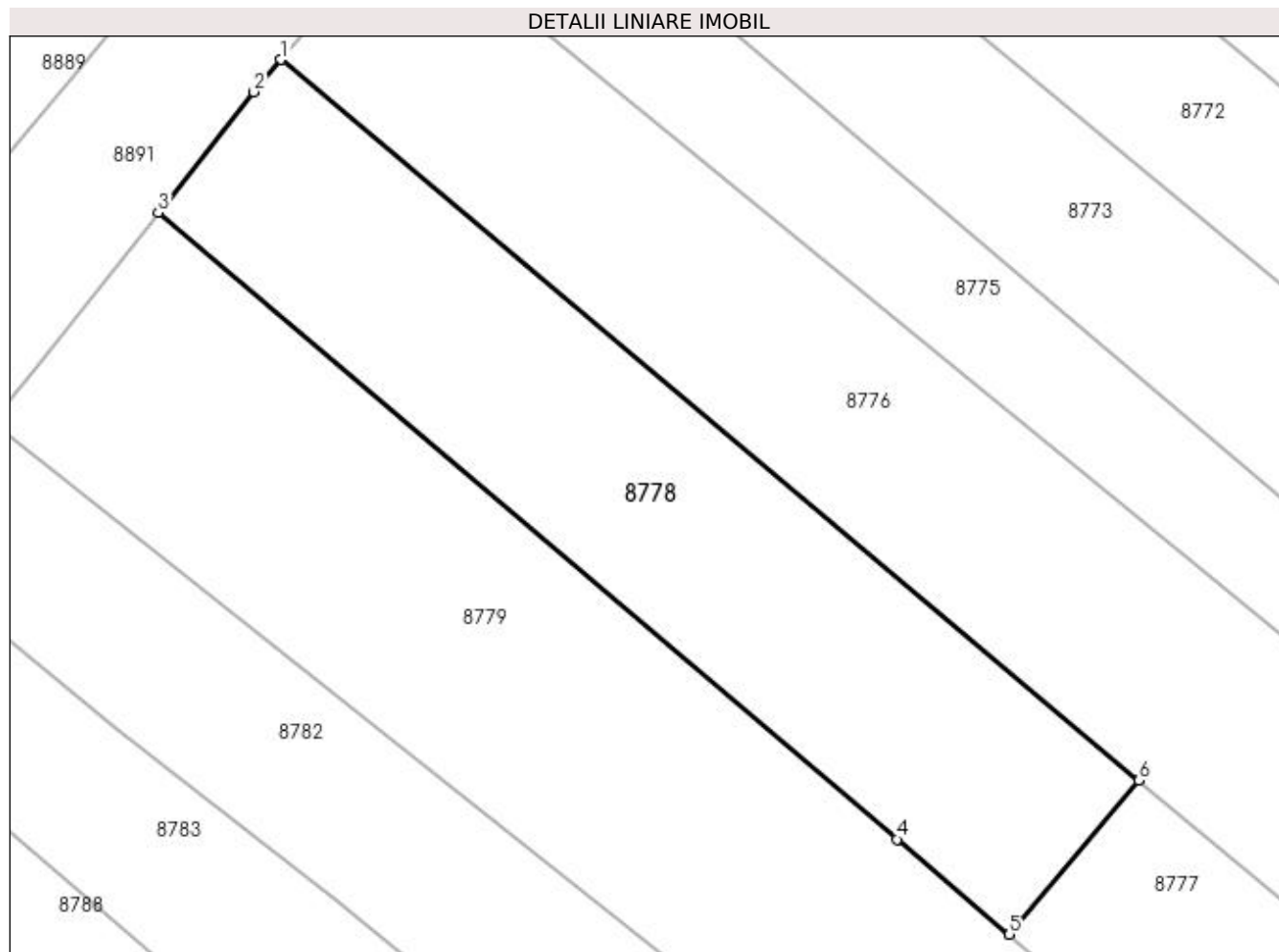
Inscrieri privind dezmembramintele dreptului de proprietate, drepturi reale de garanție și sarcini	Referințe
NU SUNT	

## Anexa Nr. 1 La Partea I

## Teren

Nr cadastral	Suprafața (mp)*	Observații / Referințe
	2.500	

\* Suprafața este determinată în planul de proiecție Stereo 70.



## Date referitoare la teren

Crt	Categorie folosință	Intra vilan	Suprafața (mp)	Tarla	Parcelă	Nr. topo	Observații / Referințe
1	arabil	NU	2.500	248	12	-	

## Lungime Segmente

1) Valorile lungimilor segmentelor sunt obținute din proiecție în plan.

Punct început	X / Y	Punct sfârșit	X / Y	Lungime segment (** (m)
1	354.946,692 289.863,659	2	354.943,83 289.860,252	4.45
2	354.943,83 289.860,252	3	354.933,678 289.847,487	16.31
3	354.933,678 289.847,487	4	355.012,0 289.781,0	102.737
4	355.012,0 289.781,0	5	355.023,933 289.770,933	15.612
5	355.023,933 289.770,933	6	355.037,701 289.787,253	21.352



Punct început	X / Y	Punct sfârșit	X / Y	Lungime segment (** (m)
6	355.037,701 289.787,253	1	354.946,692 289.863,659	118.83

\*\* Lungimile segmentelor sunt determinate în planul de proiecție Stereo 70 și sunt rotunjite la 1 milimetru.

\*\*\* Distanța dintre puncte este formată din segmente cumulate ce sunt mai mici decât valoarea 1 milimetru.



**DATE DESPRE IMOBILUL NR. 8779**

Oficiul de Cadastru și Publicitate Imobiliară DOLJ  
Biroul de Cadastru și Publicitate Imobiliară Craiova

**A. Partea I. Descrierea imobilului**

TEREN Extravilan

Adresa: Jud. Dolj, T248, P13

Nr. Crt	Nr cadastral Nr. topografic	Suprafața* (mp)	Observații / Referințe
A1		4.900	Sector cadastral:20 Teren neimprejmuit;

**B. Partea II. Proprietari și acte**

Inscrieri privitoare la dreptul de proprietate și alte drepturi reale	Referințe
/	
Act Administrativ nr. TDP 16309, din 30/08/2011 emis de CJSIPT DOLJ;	
B1	A1
Intabulare, drept de PROPRIETATE, dobândit prin Reconstituire, cota actuala 1/1	
1) BOIA ANA	
2) STOENICĂ GHEORGHE	
3) ONCICĂ LUCIA	

**C. Partea III. SARCINI .**

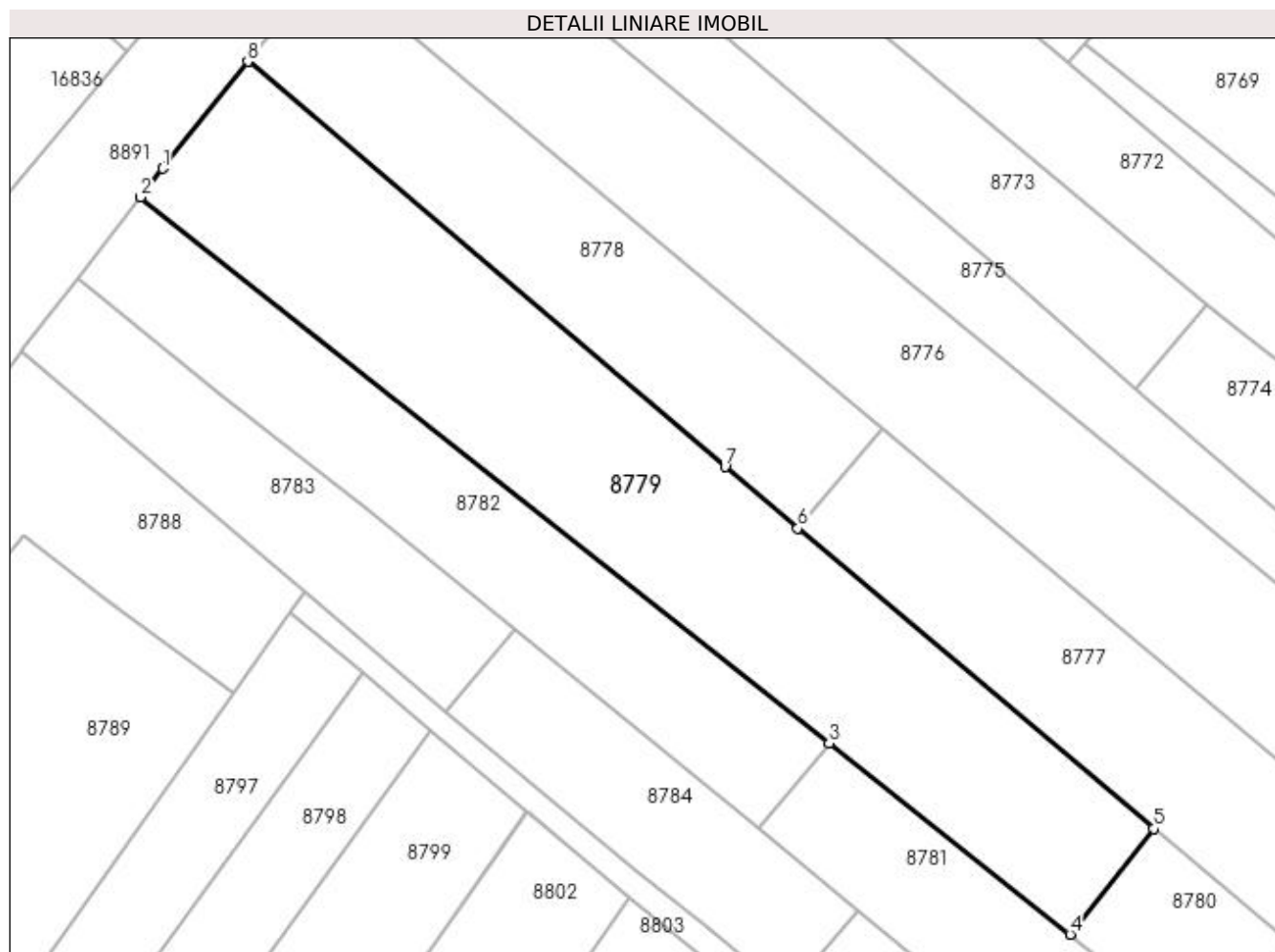
Inscrieri privind dezmembramintele dreptului de proprietate, drepturi reale de garanție și sarcini	Referințe
NU SUNT	

## Anexa Nr. 1 La Partea I

## Teren

Nr cadastral	Suprafața (mp)*	Observații / Referințe
	4.900	

\* Suprafața este determinată în planul de proiecție Stereo 70.



## Date referitoare la teren

Crt	Categorie folosință	Intravilan	Suprafața (mp)	Tarla	Parcelă	Nr. topo	Observații / Referințe
1	arabil	NU	4.900	248	13	-	

## Lungime Segmente

1) Valorile lungimilor segmentelor sunt obținute din proiecție în plan.

Punct început	X / Y	Punct sfârșit	X / Y	Lungime segment (** (m)
1	354.919,734 289.829,954	2	354.916,067 289.825,237	5.975
2	354.916,067 289.825,237	3	355.029,063 289.735,678	144.184
3	355.029,063 289.735,678	4	355.068,627 289.704,321	50.483
4	355.068,627 289.704,321	5	355.082,359 289.721,646	22.107
5	355.082,359 289.721,646	6	355.023,933 289.770,933	76.438

Punct început	X / Y	Punct sfârșit	X / Y	Lungime segment (** (m)
6	355.023,933 289.770,933	7	355.012,0 289.781,0	15.612
7	355.012,0 289.781,0	8	354.933,678 289.847,487	102.737
8	354.933,678 289.847,487	1	354.919,734 289.829,954	22.402

\*\* Lungimile segmentelor sunt determinate în planul de proiecție Stereo 70 și sunt rotunjite la 1 milimetru.

\*\*\* Distanța dintre puncte este formată din segmente cumulate ce sunt mai mici decât valoarea 1 milimetru.



**DATE DESPRE IMOBILUL NR. 8780**

Oficiul de Cadastru și Publicitate Imobiliară DOLJ  
Biroul de Cadastru și Publicitate Imobiliară Craiova

**A. Partea I. Descrierea imobilului**

TEREN Extravilan

Adresa: Jud. Dolj, T248, P14

Nr. Crt	Nr cadastral Nr. topografic	Suprafața* (mp)	Observații / Referințe
A1		900	Sector cadastral:20 Teren neimprejmuit;

**B. Partea II. Proprietari și acte**

Inscrieri privitoare la dreptul de proprietate și alte drepturi reale		Referințe
/		
Act Administrativ nr. TDP 3747-48431, din 18/04/1997 emis de CJSIPT DOLJ;		
B1	Intabulare, drept de PROPRIETATE, dobândit prin Reconstituire, cota actuala 1/1 1) DRINCEANU ION	A1

**C. Partea III. SARCINI .**

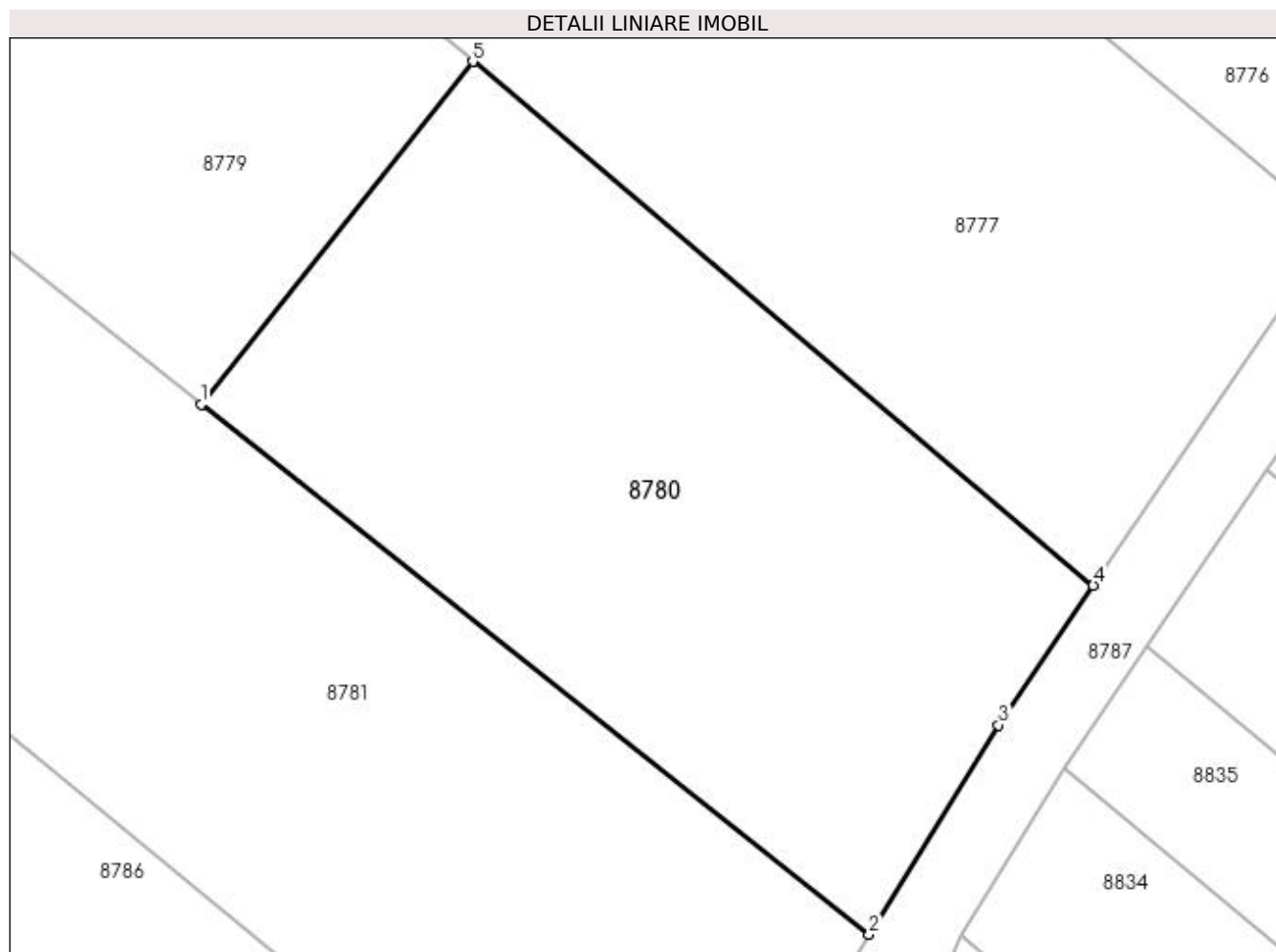
Inscrieri privind dezmembramintele dreptului de proprietate, drepturi reale de garanție și sarcini	Referințe
NU SUNT	

## Anexa Nr. 1 La Partea I

## Teren

Nr cadastral	Suprafața (mp)*	Observații / Referințe
	900	

\* Suprafața este determinată în planul de proiecție Stereo 70.



## Date referitoare la teren

Crt	Categorie folosință	Intra vilan	Suprafața (mp)	Tarla	Parcelă	Nr. topo	Observații / Referințe
1	arabil	NU	900	248	14	-	

## Lungime Segmente

1) Valorile lungimilor segmentelor sunt obținute din proiecție în plan.

Punct început	X / Y	Punct sfârșit	X / Y	Lungime segment (** (m)
1	355.068,627 289.704,321	2	355.102,378 289.677,57	43.067
2	355.102,378 289.677,57	3	355.108,928 289.688,139	12.434
3	355.108,928 289.688,139	4	355.113,711 289.695,197	8.526
4	355.113,711 289.695,197	5	355.082,359 289.721,646	41.018
5	355.082,359 289.721,646	1	355.068,627 289.704,321	22.107



**\*\* Lungimile segmentelor sunt determinate în planul de proiecție Stereo 70 și sunt rotunjite la 1 milimetru.**

**\*\*\* Distanța dintre puncte este formată din segmente cumulate ce sunt mai mici decât valoarea 1 milimetru.**



**DATE DESPRE IMOBILUL NR. 8781**

Oficiul de Cadastru și Publicitate Imobiliară DOLJ  
Biroul de Cadastru și Publicitate Imobiliară Craiova

**A. Partea I. Descrierea imobilului**

TEREN Extravilan

Adresa: Jud. Dolj, T248, P16

Nr. Crt	Nr cadastral Nr. topografic	Suprafața* (mp)	Observații / Referințe
A1		1.800	Sector cadastral:20 Teren neimprejmuit;

**B. Partea II. Proprietari și acte**

Inscrieri privitoare la dreptul de proprietate și alte drepturi reale		Referințe
/		
Act Administrativ nr. TDP 573-14986, din 21/02/1994 emis de CJSIPT DOLJ;		
B1	Intabulare, drept de PROPRIETATE, dobândit prin Reconstituire, cota actuala 1/1 1) GLĂVAN VASILE	A1

**C. Partea III. SARCINI .**

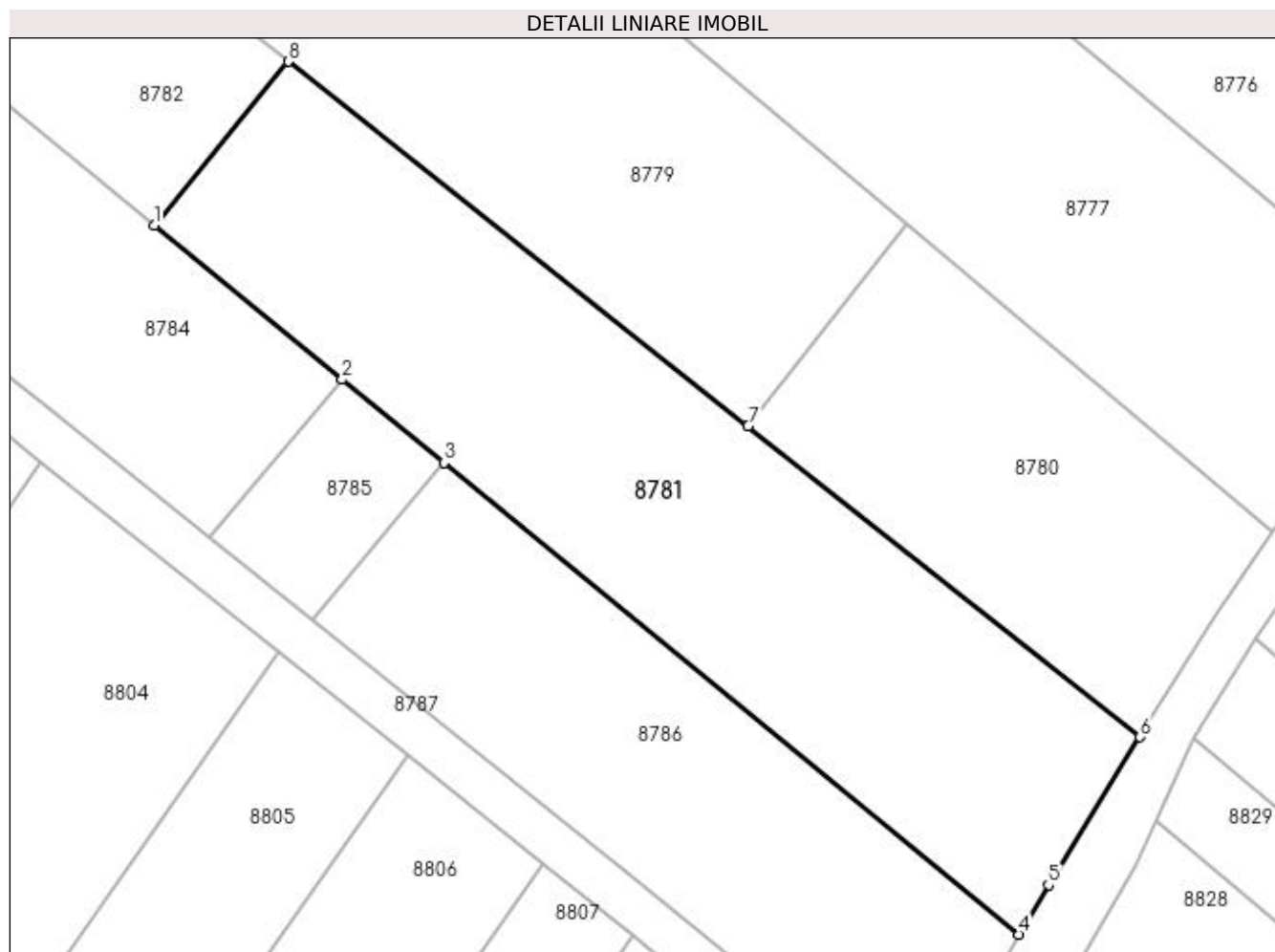
Inscrieri privind dezmembramintele dreptului de proprietate, drepturi reale de garanție și sarcini	Referințe
NU SUNT	

## Anexa Nr. 1 La Partea I

## Teren

Nr cadastral	Suprafața (mp)*	Observații / Referințe
	1.800	

\* Suprafața este determinată în planul de proiecție Stereo 70.



## Date referitoare la teren

Crt	Categorie folosință	Intra vilan	Suprafața (mp)	Tarla	Parcelă	Nr. topo	Observații / Referințe
1	arabil	NU	1.800	248	16	-	

## Lungime Segmente

1) Valorile lungimilor segmentelor sunt obținute din proiecție în plan.

Punct început	X / Y	Punct sfârșit	X / Y	Lungime segment (** (m)
1	355.017,524 289.721,599	2	355.033,71 289.708,333	20.928
2	355.033,71 289.708,333	3	355.042,468 289.701,156	11.323
3	355.042,468 289.701,156	4	355.091,944 289.660,608	63.969
4	355.091,944 289.660,608	5	355.094,496 289.664,852	4.952
5	355.094,496 289.664,852	6	355.102,378 289.677,57	14.962

Punct început	X / Y	Punct sfârșit	X / Y	Lungime segment (** (m)
6	355.102,378 289.677,57	7	355.068,627 289.704,321	43.067
7	355.068,627 289.704,321	8	355.029,063 289.735,678	50.483
8	355.029,063 289.735,678	1	355.017,524 289.721,599	18.203

\*\* Lungimile segmentelor sunt determinate în planul de proiecție Stereo 70 și sunt rotunjite la 1 milimetru.

\*\*\* Distanța dintre puncte este formată din segmente cumulate ce sunt mai mici decât valoarea 1 milimetru.



**DATE DESPRE IMOBILUL NR. 8782**

Oficiul de Cadastru și Publicitate Imobiliară DOLJ  
Biroul de Cadastru și Publicitate Imobiliară Craiova

**A. Partea I. Descrierea imobilului**

TEREN Extravilan

Adresa: Jud. Dolj, T248, P15

Nr. Crt	Nr cadastral Nr. topografic	Suprafața* (mp)	Observații / Referințe
A1		2.500	Sector cadastral:20 Teren neimprejmuit;

**B. Partea II. Proprietari și acte**

Inscrieri privitoare la dreptul de proprietate și alte drepturi reale		Referințe
/		
Act Administrativ nr. TDP 766-9687, din 11/04/1994 emis de CJSIPT DOLJ;		
B1	Intabulare, drept de PROPRIETATE, dobândit prin Reconstituire, cota actuala 1/1 1) PISOI MARIOARA, LIPSA CNP 2) PISOI ATENA, LIPSA CNP	A1

**C. Partea III. SARCINI .**

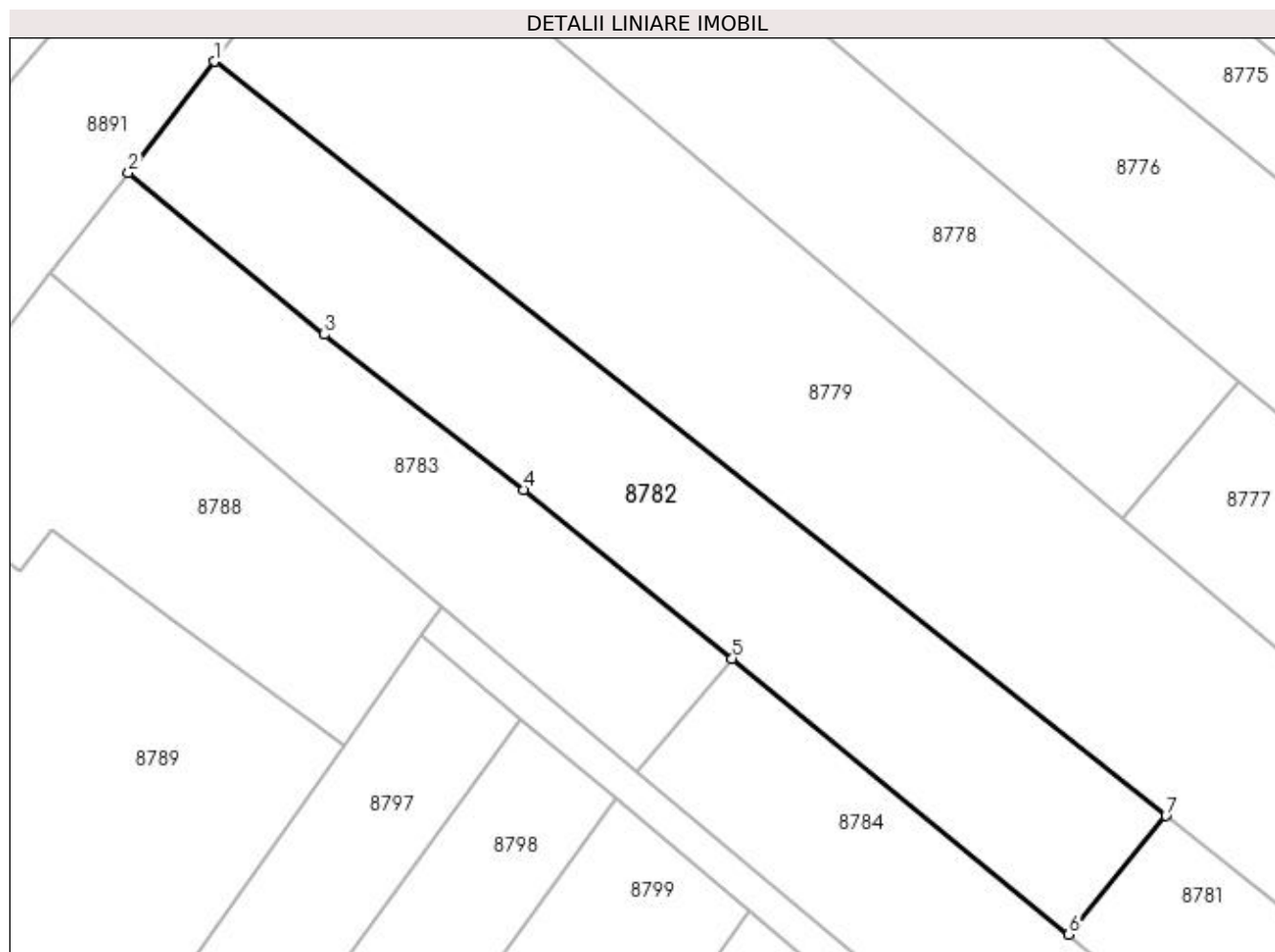
Inscrieri privind dezmembramintele dreptului de proprietate, drepturi reale de garanție și sarcini	Referințe
NU SUNT	

## Anexa Nr. 1 La Partea I

## Teren

Nr cadastral	Suprafața (mp)*	Observații / Referințe
	2.500	

\* Suprafața este determinată în planul de proiecție Stereo 70.



## Date referitoare la teren

Crt	Categorie folosință	Intra vilan	Suprafața (mp)	Tarla	Parcelă	Nr. topo	Observații / Referințe
1	arabil	NU	2.500	248	15	-	

## Lungime Segmente

1) Valorile lungimilor segmentelor sunt obținute din proiecție în plan.

Punct început	X / Y	Punct sfârșit	X / Y	Lungime segment (** (m)
1	354.916,067 289.825,237	2	354.905,806 289.812,039	16.718
2	354.905,806 289.812,039	3	354.929,097 289.792,814	30.201
3	354.929,097 289.792,814	4	354.952,776 289.774,394	30.0
4	354.952,776 289.774,394	5	354.977,546 289.754,363	31.856
5	354.977,546 289.754,363	6	355.017,524 289.721,599	51.689



Punct început	X / Y	Punct sfârșit	X / Y	Lungime segment (** (m)
6	355.017,524 289.721,599	7	355.029,063 289.735,678	18.203
7	355.029,063 289.735,678	1	354.916,067 289.825,237	144.184

\*\* Lungimile segmentelor sunt determinate în planul de proiecție Stereo 70 și sunt rotunjite la 1 milimetru.

\*\*\* Distanța dintre puncte este formată din segmente cumulate ce sunt mai mici decât valoarea 1 milimetru.



**DATE DESPRE IMOBILUL NR. 8783**

Oficiul de Cadastru și Publicitate Imobiliară DOLJ  
Biroul de Cadastru și Publicitate Imobiliară Craiova

**A. Partea I. Descrierea imobilului**

TEREN Extravilan

Adresa: Jud. Dolj, T248, P17

Nr. Crt	Nr cadastral Nr. topografic	Suprafața* (mp)	Observații / Referințe
A1		1.500	Sector cadastral:20 Teren neimprejmuit;

**B. Partea II. Proprietari și acte**

Inscrieri privitoare la dreptul de proprietate și alte drepturi reale	Referințe
/	
Act Administrativ nr. TDP 793-9687, din 28/04/1994 emis de CJSIPT DOLJ;	
B1	A1
Intabulare, drept de PROPRIETATE, dobândit prin Reconstituire, cota actuala 1/1 1) GHEORGHE FLOREA	

**C. Partea III. SARCINI .**

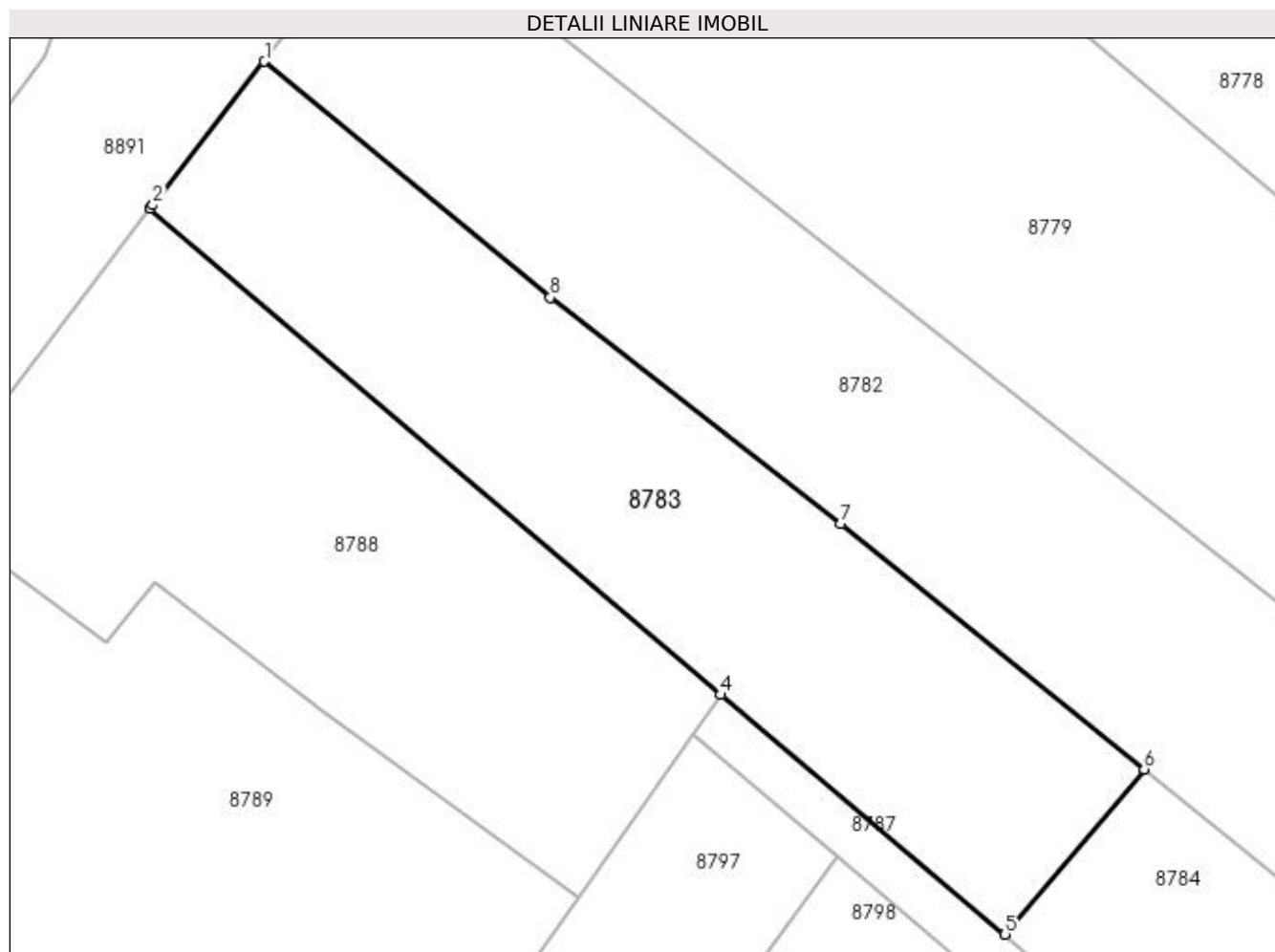
Inscrieri privind dezmembramintele dreptului de proprietate, drepturi reale de garanție și sarcini	Referințe
NU SUNT	

## Anexa Nr. 1 La Partea I

## Teren

Nr cadastral	Suprafața (mp)*	Observații / Referințe
	1.500	

\* Suprafața este determinată în planul de proiecție Stereo 70.



## Date referitoare la teren

Crt	Categorie folosință	Intra vilan	Suprafața (mp)	Tarla	Parcelă	Nr. topo	Observații / Referințe
1	arabil	NU	1.500	248	17	-	

## Lungime Segmente

1) Valorile lungimilor segmentelor sunt obținute din proiecție în plan.

Punct început	X / Y	Punct sfârșit	X / Y	Lungime segment (** (m)
1	354.905,806 289.812,039	2	354.896,713 289.800,343	14.815
2	354.896,713 289.800,343	3	354.896,465 289.800,06	0.376
3	354.896,465 289.800,06	4	354.943,009 289.760,433	61.128
4	354.943,009 289.760,433	5	354.966,204 289.740,897	30.326
5	354.966,204 289.740,897	6	354.977,546 289.754,363	17.606

Punct început	X / Y	Punct sfârșit	X / Y	Lungime segment (** (m)
6	354.977,546 289.754,363	7	354.952,776 289.774,394	31.856
7	354.952,776 289.774,394	8	354.929,097 289.792,814	30.0
8	354.929,097 289.792,814	1	354.905,806 289.812,039	30.201

\*\* Lungimile segmentelor sunt determinate în planul de proiecție Stereo 70 și sunt rotunjite la 1 milimetru.

\*\*\* Distanța dintre puncte este formată din segmente cumulate ce sunt mai mici decât valoarea 1 milimetru.



**DATE DESPRE IMOBILUL NR. 8784**

Oficiul de Cadastru și Publicitate Imobiliară DOLJ  
Biroul de Cadastru și Publicitate Imobiliară Craiova

**A. Partea I. Descrierea imobilului**

TEREN Extravilan

Adresa: Jud. Dolj, T248, P18

Nr. Crt	Nr cadastral Nr. topografic	Suprafața* (mp)	Observații / Referințe
A1		1.300	Sector cadastral:20 Teren neimprejmuit;

**B. Partea II. Proprietari și acte**

Inscrieri privitoare la dreptul de proprietate și alte drepturi reale		Referințe
/		
Act Administrativ nr. TDP 888-59010, din 13/10/1994 emis de CJSPT DOLJ (CERT DECES NR 242428/17-03-1995);		
B1	Intabulare, drept de PROPRIETATE, dobandit prin Reconstituire, cota actuala 1/1 1) TECA GHEORGHE, LIPSA CNP	A1

**C. Partea III. SARCINI .**

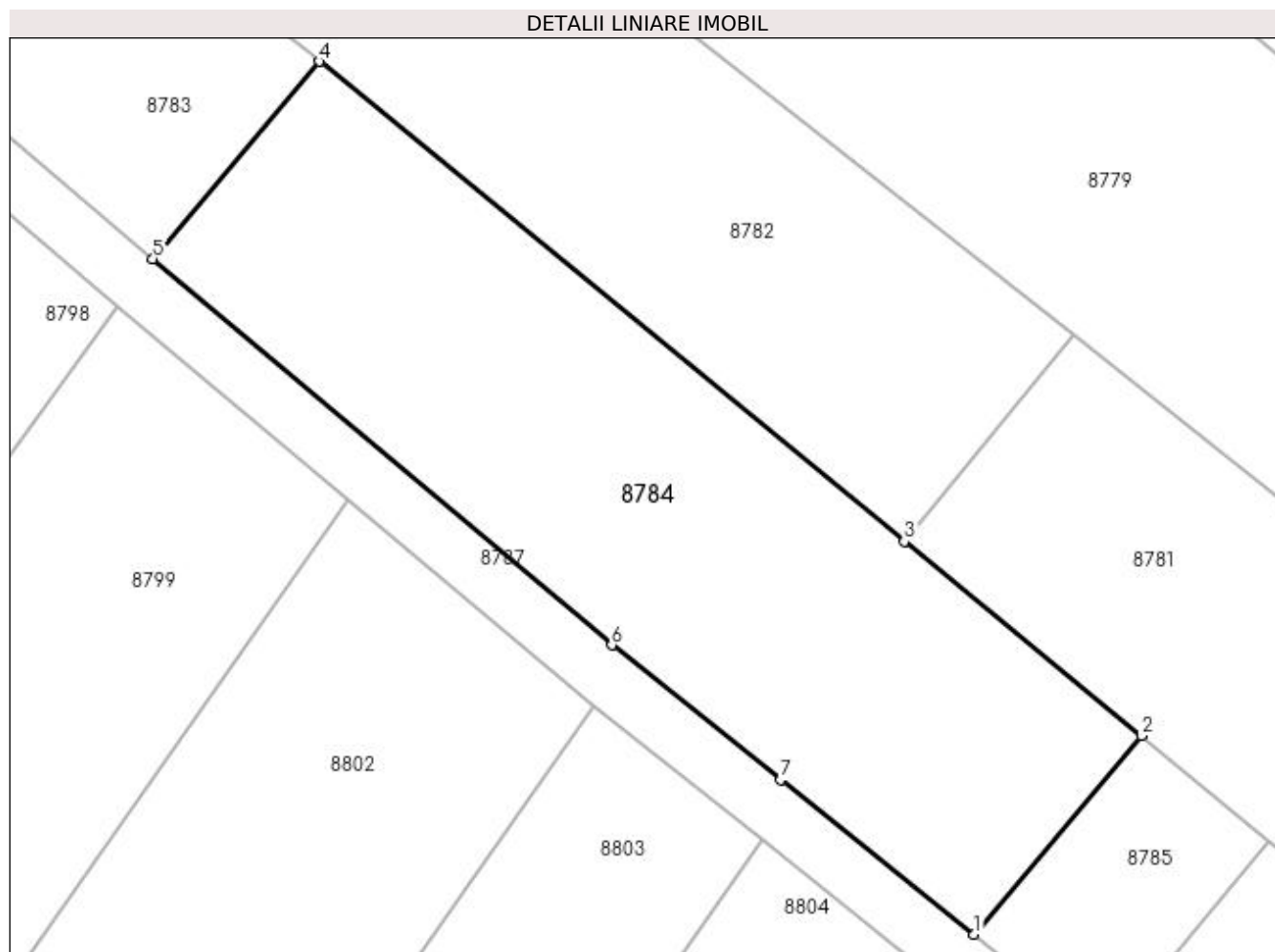
Inscrieri privind dezmembramintele dreptului de proprietate, drepturi reale de garanție și sarcini	Referințe
NU SUNT	

## Anexa Nr. 1 La Partea I

## Teren

Nr cadastral	Suprafața (mp)*	Observații / Referințe
	1.300	

\* Suprafața este determinată în planul de proiecție Stereo 70.



## Date referitoare la teren

Crt	Categorie folosință	Intra vilan	Suprafața (mp)	Tarla	Parcelă	Nr. topo	Observații / Referințe
1	arabil	NU	1.300	248	18	-	

## Lungime Segmente

1) Valorile lungimilor segmentelor sunt obținute din proiecție în plan.

Punct început	X / Y	Punct sfârșit	X / Y	Lungime segment (** (m)
1	355.022,287 289.694,77	2	355.033,71 289.708,333	17.732
2	355.033,71 289.708,333	3	355.017,524 289.721,599	20.928
3	355.017,524 289.721,599	4	354.977,546 289.754,363	51.689
4	354.977,546 289.754,363	5	354.966,204 289.740,897	17.606
5	354.966,204 289.740,897	6	354.997,531 289.714,511	40.959



Punct început	X / Y	Punct sfârșit	X / Y	Lungime segment (** (m)
6	354.997,531 289.714,511	7	355.009,078 289.705,332	14.751
7	355.009,078 289.705,332	1	355.022,287 289.694,77	16.913

\*\* Lungimile segmentelor sunt determinate în planul de proiecție Stereo 70 și sunt rotunjite la 1 milimetru.

\*\*\* Distanța dintre puncte este formată din segmente cumulate ce sunt mai mici decât valoarea 1 milimetru.



**DATE DESPRE IMOBILUL NR. 8785**

Oficiul de Cadastru și Publicitate Imobiliară DOLJ  
Biroul de Cadastru și Publicitate Imobiliară Craiova

**A. Partea I. Descrierea imobilului**

TEREN Extravilan

Adresa: Jud. Dolj, T248, P19

Nr. Crt	Nr cadastral Nr. topografic	Suprafața* (mp)	Observații / Referințe
A1		200	Sector cadastral:20 Teren neimprejmuit;

**B. Partea II. Proprietari și acte**

Inscrieri privitoare la dreptul de proprietate și alte drepturi reale		Referințe
/		
Act Administrativ nr. TDP 896-59010, din 13/10/1994 emis de CJSIPT DOLJ;		
B1	Intabulare, drept de PROPRIETATE, dobândit prin Reconstituire, cota actuala 1/1 1) STOENICA CONSTANTIN	A1

**C. Partea III. SARCINI .**

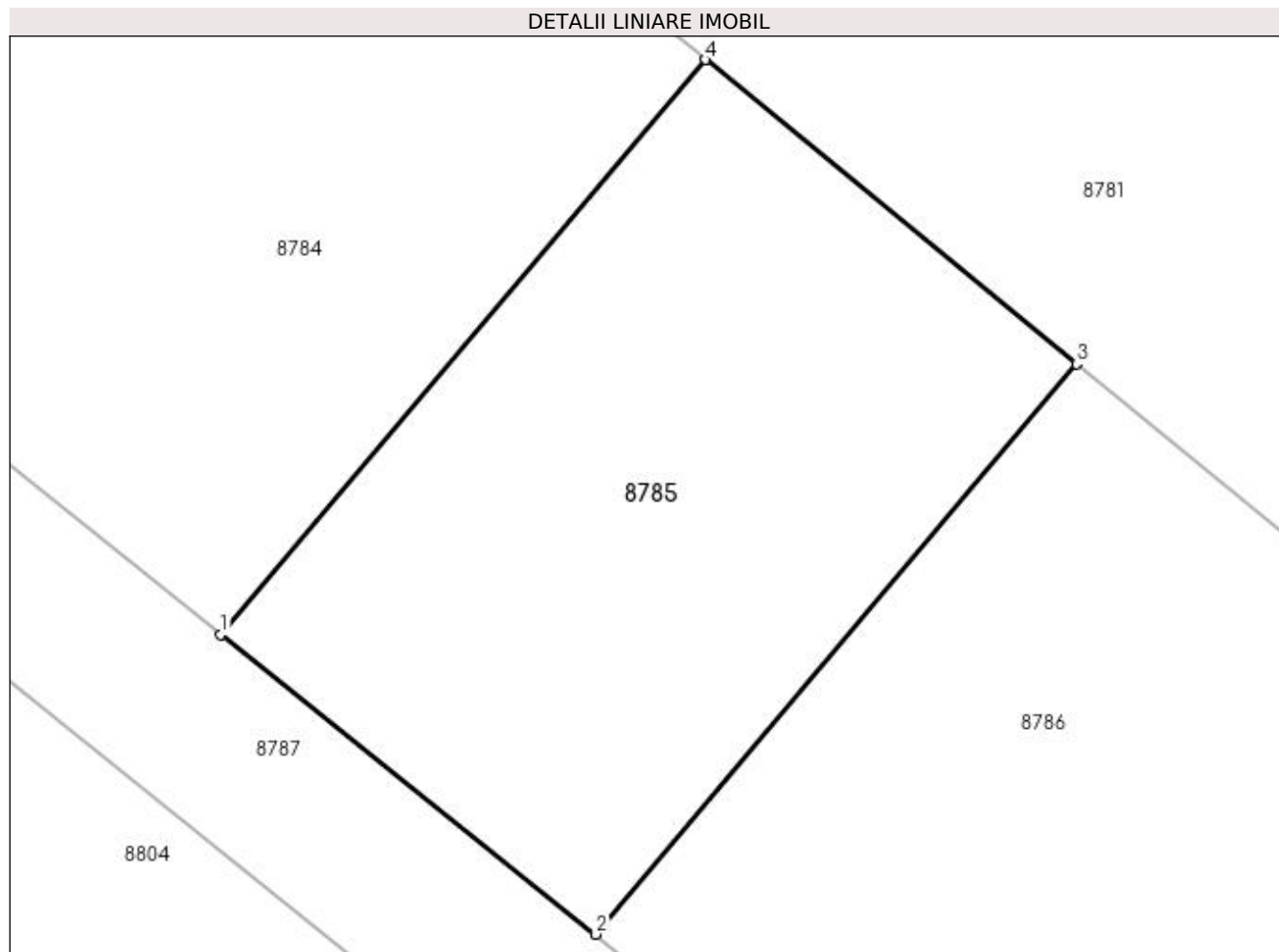
Inscrieri privind dezmembramintele dreptului de proprietate, drepturi reale de garanție și sarcini	Referințe
NU SUNT	

## Anexa Nr. 1 La Partea I

## Teren

Nr cadastral	Suprafața (mp)*	Observații / Referințe
	200	

\* Suprafața este determinată în planul de proiecție Stereo 70.



## Date referitoare la teren

Crt	Categorie folosință	Intra vilan	Suprafața (mp)	Tarla	Parcelă	Nr. topo	Observații / Referințe
1	arabil	NU	200	248	19	-	

## Lungime Segmente

1) Valorile lungimilor segmentelor sunt obținute din proiecție în plan.

Punct început	X / Y	Punct sfârșit	X / Y	Lungime segment (** (m)
1	355.022,287 289.694,77	2	355.031,132 289.687,697	11.325
2	355.031,132 289.687,697	3	355.042,468 289.701,156	17.597
3	355.042,468 289.701,156	4	355.033,71 289.708,333	11.323
4	355.033,71 289.708,333	1	355.022,287 289.694,77	17.732

**\*\* Lungimile segmentelor sunt determinate în planul de proiecție Stereo 70 și sunt rotunjite la 1 milimetru.**

**\*\*\* Distanța dintre puncte este formată din segmente cumulate ce sunt mai mici decât valoarea 1 milimetru.**



**DATE DESPRE IMOBILUL NR. 8786**

Oficiul de Cadastru și Publicitate Imobiliară DOLJ  
Biroul de Cadastru și Publicitate Imobiliară Craiova

**A. Partea I. Descrierea imobilului**

TEREN Extravilan

Adresa: Jud. Dolj, T248, P11

Nr. Crt	Nr cadastral Nr. topografic	Suprafața* (mp)	Observații / Referințe
A1		1.100	Sector cadastral:20 Teren neimprejmuit;

**B. Partea II. Proprietari și acte**

Inscrieri privitoare la dreptul de proprietate și alte drepturi reale	Referințe
/	
Act Administrativ nr. TDP 898-59010, din 13/10/1994 emis de CJSIPT DOLJ;	
B1	A1
Intabulare, drept de PROPRIETATE, dobândit prin Reconstituire, cota actuala 1/1 1) SFETCU PETRE	

**C. Partea III. SARCINI .**

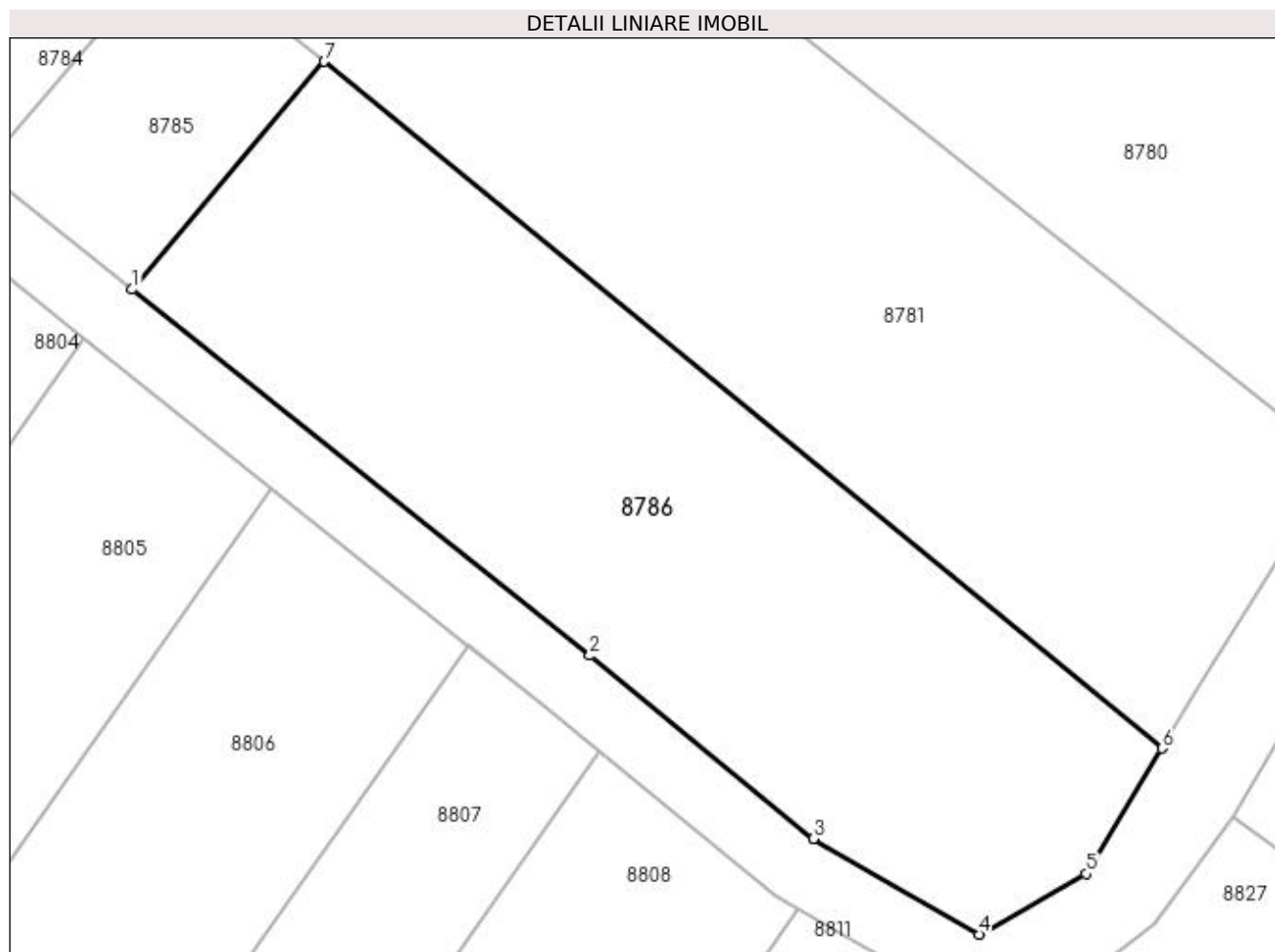
Inscrieri privind dezmembramintele dreptului de proprietate, drepturi reale de garanție și sarcini	Referințe
NU SUNT	

## Anexa Nr. 1 La Partea I

## Teren

Nr cadastral	Suprafața (mp)*	Observații / Referințe
	1.100	

\* Suprafața este determinată în planul de proiecție Stereo 70.



## Date referitoare la teren

Crt	Categorie folosință	Intra vilan	Suprafața (mp)	Tarla	Parcelă	Nr. topo	Observații / Referințe
1	vie	NU	1.100	248	11	-	

## Lungime Segmente

1) Valorile lungimilor segmentelor sunt obținute din proiecție în plan.

Punct început	X / Y	Punct sfârșit	X / Y	Lungime segment (** (m)
1	355.031,132 289.687,697	2	355.058,159 289.666,087	34.604
2	355.058,159 289.666,087	3	355.071,359 289.655,264	17.07
3	355.071,359 289.655,264	4	355.081,15 289.649,627	11.298
4	355.081,15 289.649,627	5	355.087,488 289.653,202	7.277
5	355.087,488 289.653,202	6	355.091,944 289.660,608	8.643



Punct început	X / Y	Punct sfârșit	X / Y	Lungime segment (** (m)
6	355.091,944 289.660,608	7	355.042,468 289.701,156	63.969
7	355.042,468 289.701,156	1	355.031,132 289.687,697	17.597

\*\* Lungimile segmentelor sunt determinate în planul de proiecție Stereo 70 și sunt rotunjite la 1 milimetru.

\*\*\* Distanța dintre puncte este formată din segmente cumulate ce sunt mai mici decât valoarea 1 milimetru.



**DATE DESPRE IMOBILUL NR. 8787**

Oficiul de Cadastru și Publicitate Imobiliară DOLJ  
Biroul de Cadastru și Publicitate Imobiliară Craiova

**A. Partea I. Descrierea imobilului**

TEREN Extravilan

Adresa: Jud. Dolj, De 248

Nr. Crt	Nr cadastral Nr. topografic	Suprafața* (mp)	Observații / Referințe
A1		1.820	Sector cadastral:20 Teren neimprejmuit;

**B. Partea II. Proprietari și acte**

Inscrieri privitoare la dreptul de proprietate și alte drepturi reale		Referințe
/		
Act Normativ nr. LEGEA 7, din 13/06/1996 emis de PARLAMENTUL ROMANIEI;		
B1	Intabulare, drept de PROPRIETATE, dobândit prin Lege, cota actuala 1/1 1) NEIDENTIFICAT NEIDENTIFICAT	A1

**C. Partea III. SARCINI .**

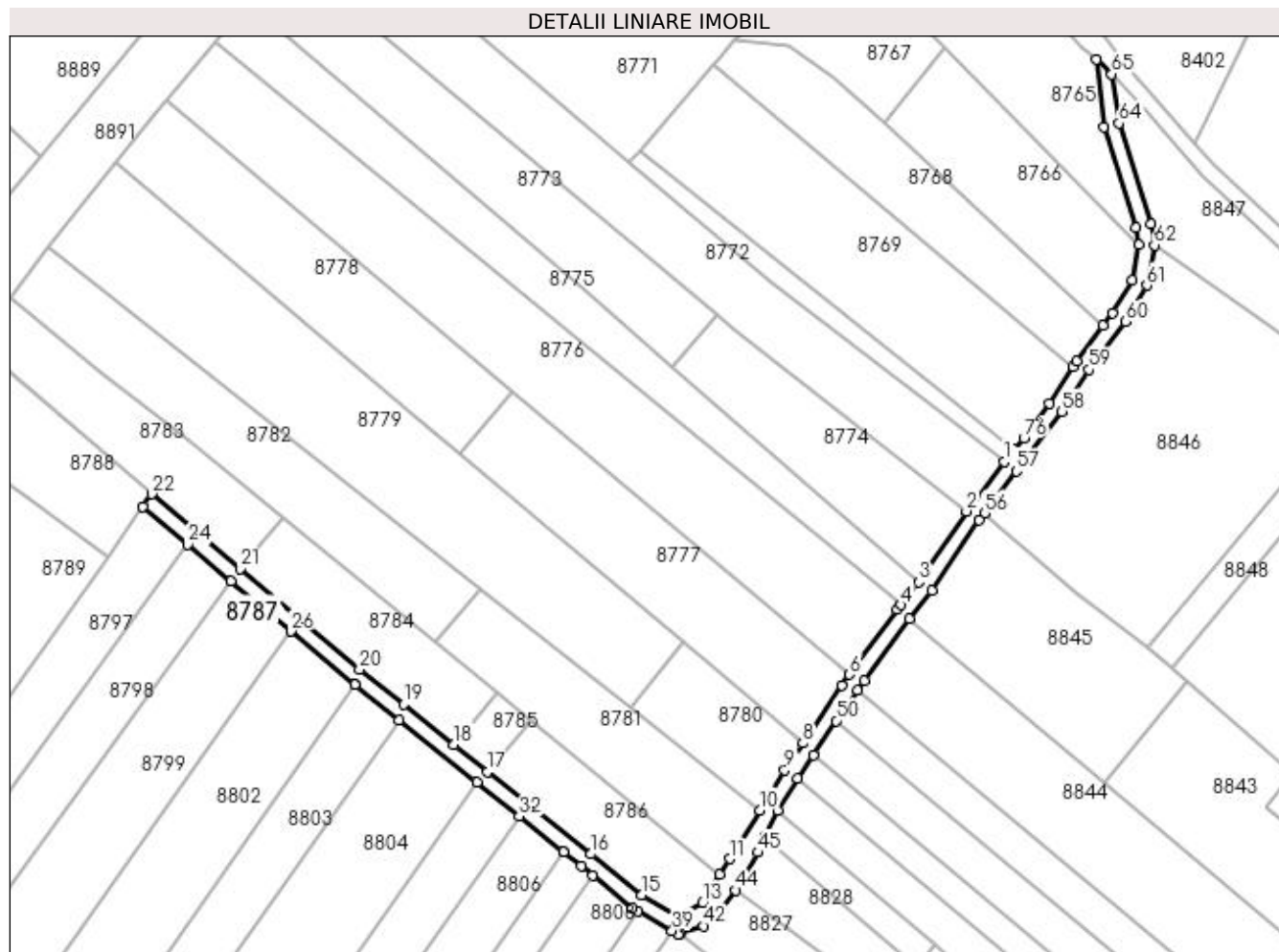
Inscrieri privind dezmembramintele dreptului de proprietate, drepturi reale de garanție și sarcini	Referințe
NU SUNT	

## Anexa Nr. 1 La Partea I

## Teren

Nr cadastral	Suprafața (mp)*	Observații / Referințe
	1.820	

\* Suprafața este determinată în planul de proiecție Stereo 70.



## Date referitoare la teren

Crt	Categorie folosință	Intra vilan	Suprafața (mp)	Tarla	Parcelă	Nr. topo	Observații / Referințe
1	drum	NU	1.820	-	De 248	-	

## Lungime Segmente

1) Valorile lungimilor segmentelor sunt obținute din proiecție în plan.

Punct început	X / Y	Punct sfârșit	X / Y	Lungime segment	Punct început	X / Y	Punct sfârșit	X / Y	Lungime segment	Punct început	X / Y	Punct sfârșit	X / Y	Lungime segment
1	355.166,474 289.768,886	2	355.156,638 289.755,95	16.25 1	2	355.156,638 289.755,95	3	355.144,165 289.737,382	22.36 8	3	355.144,165 289.737,382	4	355.139,487 289.731,395	7.598
4	355.139,487 289.731,395	5	355.138,502 289.730,134	1.6	5	355.138,502 289.730,134	6	355.126,009 289.713,114	21.11 3	6	355.126,009 289.713,114	7	355.123,976 289.710,343	3.437
7	355.123,976 289.710,343	8	355.113,711 289.695,197	18.29 7	8	355.113,711 289.695,197	9	355.108,928 289.688,139	8.526	9	355.108,928 289.688,139	10	355.102,378 289.677,57	12.43 4
10	355.102,378 289.677,57	11	355.094,496 289.664,852	14.96 2	11	355.094,496 289.664,852	12	355.091,944 289.660,608	4.952	12	355.091,944 289.660,608	13	355.087,488 289.653,202	8.643
13	355.087,488 289.653,202	14	355.081,15 289.649,627	7.277	14	355.081,15 289.649,627	15	355.071,359 289.655,264	11.29 8	15	355.071,359 289.655,264	16	355.058,159 289.666,087	17.07
16	355.058,159 289.666,087	17	355.031,132 289.687,697	34.60 4	17	355.031,132 289.687,697	18	355.022,287 289.694,77	11.32 5	18	355.022,287 289.694,77	19	355.009,078 289.705,332	16.91 3

Punct început	X / Y	Punct sfârșit	X / Y	Lungime segment	Punct început	X / Y	Punct sfârșit	X / Y	Lungime segment	Punct început	X / Y	Punct sfârșit	X / Y	Lungime segment
19	355.009,078 289.705,332	20	354.997,531 289.714,511	14.751	20	354.997,531 289.714,511	21	354.966,204 289.740,897	40.959	21	354.966,204 289.740,897	22	354.943,009 289.760,433	30.326
22	354.943,009 289.760,433	23	354.940,693 289.757,154	4.014	23	354.940,693 289.757,154	24	354.952,491 289.747,217	15.425	24	354.952,491 289.747,217	25	354.963,819 289.737,677	14.81
25	354.963,819 289.737,677	26	354.979,513 289.724,459	20.519	26	354.979,513 289.724,459	27	354.979,53 289.724,484	0.03	27	354.979,53 289.724,484	28	354.996,226 289.710,439	21.818
28	354.996,226 289.710,439	29	354.996,297 289.710,383	0.09	29	354.996,297 289.710,383	30	355.007,82 289.701,217	14.724	30	355.007,82 289.701,217	31	355.028,286 289.684,852	26.204
31	355.028,286 289.684,852	32	355.039,35 289.675,993	14.174	32	355.039,35 289.675,993	33	355.050,97 289.666,688	14.886	33	355.050,97 289.666,688	34	355.050,981 289.666,704	0.019
34	355.050,981 289.666,704	35	355.055,642 289.662,978	5.967	35	355.055,642 289.662,978	36	355.058,699 289.660,471	3.954	36	355.058,699 289.660,471	37	355.069,077 289.651,962	13.42
37	355.069,077 289.651,962	38	355.070,463 289.651,165	1.599	38	355.070,463 289.651,165	39	355.079,451 289.645,99	10.371	39	355.079,451 289.645,99	40	355.081,13 289.645,023	1.938
40	355.081,13 289.645,023	41	355.081,534 289.645,251	0.464	41	355.081,534 289.645,251	42	355.087,59 289.647,226	6.37	42	355.087,59 289.647,226	43	355.091,452 289.650,276	4.921
43	355.091,452 289.650,276	44	355.096,103 289.656,586	7.839	44	355.096,103 289.656,586	45	355.101,965 289.666,508	11.524	45	355.101,965 289.666,508	46	355.103,792 289.670,46	4.354
46	355.103,792 289.670,46	47	355.107,06 289.677,531	7.79	47	355.107,06 289.677,531	48	355.112,285 289.685,963	9.92	48	355.112,285 289.685,963	49	355.116,44 289.692,093	7.405
49	355.116,44 289.692,093	50	355.122,468 289.700,988	10.745	50	355.122,468 289.700,988	51	355.128,046 289.709,027	9.785	51	355.128,046 289.709,027	52	355.129,862 289.711,602	3.151
52	355.129,862 289.711,602	53	355.141,703 289.727,736	20.013	53	355.141,703 289.727,736	54	355.147,485 289.735,152	9.404	54	355.147,485 289.735,152	55	355.159,893 289.753,622	22.251
55	355.159,893 289.753,622	56	355.161,285 289.755,453	2.3	56	355.161,285 289.755,453	57	355.169,658 289.766,465	13.834	57	355.169,658 289.766,465	58	355.181,67 289.782,072	19.694
58	355.181,67 289.782,072	59	355.188,708 289.793,025	13.019	59	355.188,708 289.793,025	60	355.198,289 289.805,671	15.866	60	355.198,289 289.805,671	61	355.203,967 289.815,135	11.037
61	355.203,967 289.815,135	62	355.205,901 289.825,702	10.743	62	355.205,901 289.825,702	63	355.205,037 289.831,201	5.566	63	355.205,037 289.831,201	64	355.196,637 289.857,629	27.731
64	355.196,637 289.857,629	65	355.194,76 289.870,583	13.089	65	355.194,76 289.870,583	66	355.190,658 289.874,319	5.548	66	355.190,658 289.874,319	67	355.192,726 289.856,73	17.71
67	355.192,726 289.856,73	68	355.201,133 289.830,28	27.754	68	355.201,133 289.830,28	69	355.201,844 289.825,753	4.582	69	355.201,844 289.825,753	70	355.200,163 289.816,57	9.336
70	355.200,163 289.816,57	71	355.194,97 289.807,914	10.094	71	355.194,97 289.807,914	72	355.192,446 289.804,582	4.18	72	355.192,446 289.804,582	73	355.185,426 289.795,317	11.624
73	355.185,426 289.795,317	74	355.184,498 289.793,873	1.716	74	355.184,498 289.793,873	75	355.178,304 289.784,235	11.457	75	355.178,304 289.784,235	76	355.171,702 289.775,1	11.271
76	355.171,702 289.775,1	77	355.169,091 289.771,996	4.056	77	355.169,091 289.771,996	1	355.166,474 289.768,886	4.065					

\*\* Lungimile segmentelor sunt determinate în planul de proiecție Stereo 70 și sunt rotunjite la 1 milimetru.

\*\*\* Distanța dintre puncte este formată din segmente cumulate ce sunt mai mici decât valoarea 1 milimetru.



**DATE DESPRE IMOBILUL NR. 8788**

Oficiul de Cadastru și Publicitate Imobiliară DOLJ  
Biroul de Cadastru și Publicitate Imobiliară Craiova

**A. Partea I. Descrierea imobilului**

TEREN Extravilan

Adresa: Jud. Dolj, T248, P20

Nr. Crt	Nr cadastral Nr. topografic	Suprafața* (mp)	Observații / Referințe
A1	34039	Din acte: 1.500 Masurata: 1.473	Sector cadastral:20 Teren neimprejmuit;

**B. Partea II. Proprietari și acte**

Inscrieri privitoare la dreptul de proprietate și alte drepturi reale		Referințe
<b>206166 / 01/11/2018</b>		
Act Notarial nr. Contract de vanzare-cumparare aut nr. 2741, din 01/11/2018 emis de NP Stoenescu Florea;		
B1	Intabulare, drept de PROPRIETATE, dobandit prin Conventie, cota actuala 1/1 1) STOENICA PETRICA-FLORIN 2) STOENICĂ IONELA-ANCA	A1

**C. Partea III. SARCINI .**

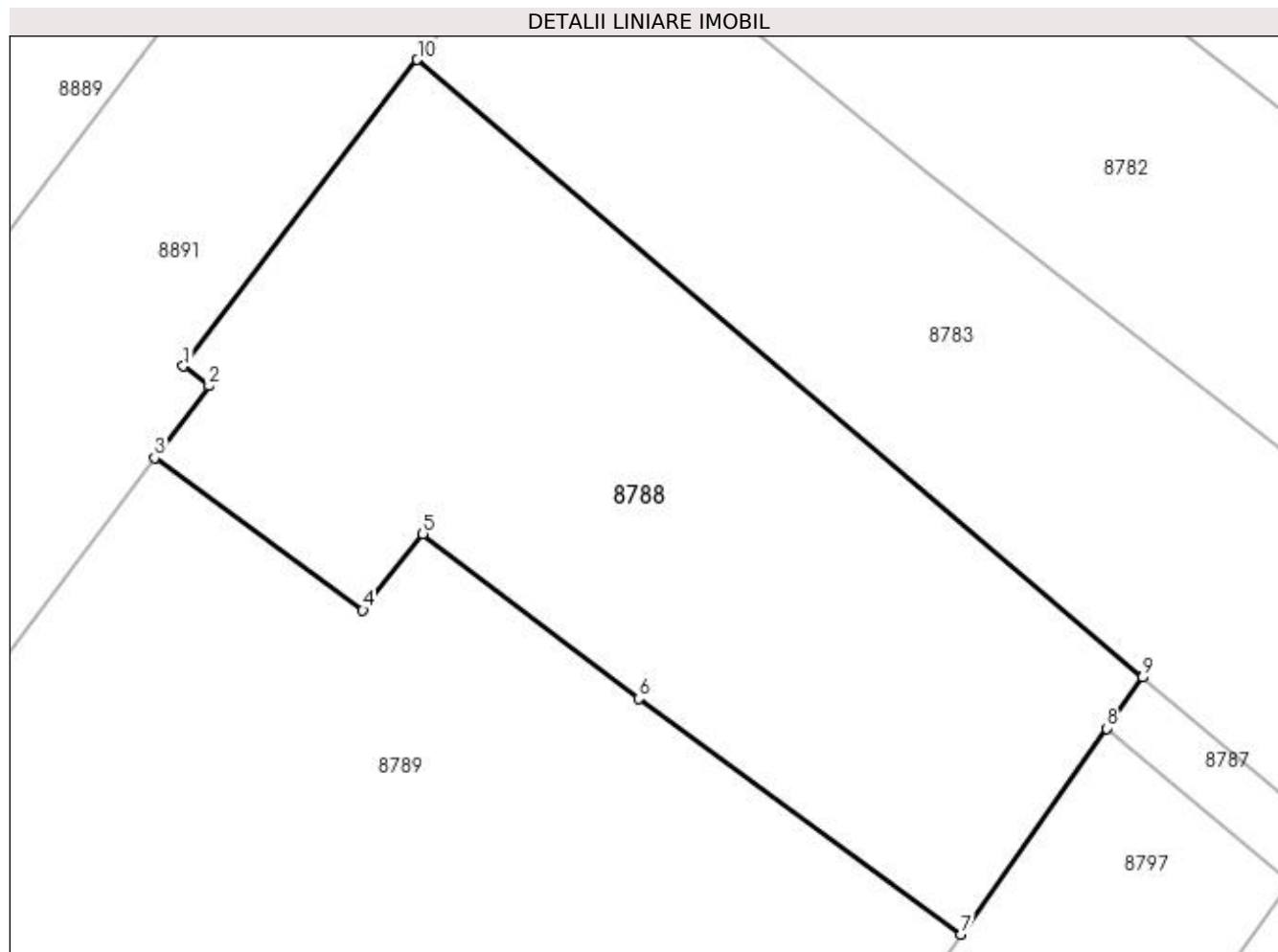
Inscrieri privind dezmembramintele dreptului de proprietate, drepturi reale de garanție și sarcini	Referințe
NU SUNT	

## Anexa Nr. 1 La Partea I

## Teren

Nr cadastral	Suprafața (mp)*	Observații / Referințe
34039	Din acte: 1.500 Masurata: 1.473	

\* Suprafața este determinată în planul de proiecție Stereo 70.



## Date referitoare la teren

Crt	Categorie folosință	Intra vilan	Suprafața (mp)	Tarla	Parcelă	Nr. topo	Observații / Referințe
1	arabil	NU	1.473	248	20	-	

## Lungime Segmente

1) Valorile lungimilor segmentelor sunt obținute din proiecție în plan.

Punct început	X / Y	Punct sfârșit	X / Y	Lungime segment (** (m)
1	354.881,441 289.780,401	2	354.883,098 289.779,135	2.085
2	354.883,098 289.779,135	3	354.879,606 289.774,508	5.797
3	354.879,606 289.774,508	4	354.892,967 289.764,737	16.553
4	354.892,967 289.764,737	5	354.896,814 289.769,636	6.229
5	354.896,814 289.769,636	6	354.910,665 289.759,073	17.419



Punct început	X / Y	Punct sfârșit	X / Y	Lungime segment (** (m)
6	354.910,665 289.759,073	7	354.931,362 289.743,941	25.639
7	354.931,362 289.743,941	8	354.940,693 289.757,154	16.176
8	354.940,693 289.757,154	9	354.943,009 289.760,433	4.014
9	354.943,009 289.760,433	10	354.896,465 289.800,06	61.128
10	354.896,465 289.800,06	1	354.881,441 289.780,401	24.743

\*\* Lungimile segmentelor sunt determinate în planul de proiecție Stereo 70 și sunt rotunjite la 1 milimetru.

\*\*\* Distanța dintre puncte este formată din segmente cumulate ce sunt mai mici decât valoarea 1 milimetru.



**DATE DESPRE IMOBILUL NR. 8789**

Oficiul de Cadastru și Publicitate Imobiliară DOLJ  
Biroul de Cadastru și Publicitate Imobiliară Craiova

**A. Partea I. Descrierea imobilului**

TEREN Extravilan

Adresa: Jud. Dolj, T248, P21

Nr. Crt	Nr cadastral Nr. topografic	Suprafața* (mp)	Observații / Referințe
A1	34079	Din acte: 3.500 Masurata: 3.482	Sector cadastral:20 Teren neimprejmuit;

**B. Partea II. Proprietari și acte**

Inscrieri privitoare la dreptul de proprietate și alte drepturi reale		Referințe
<b>206181 / 01/11/2018</b>		
Act Notarial nr. contract de vanzare-cumparare aut nr. 2740, din 01/11/2018 emis de Stoenescu Florea;		
B1	Intabulare, drept de PROPRIETATE, dobandit prin Conventie, cota actuala 1/1 1) STOENICA PETRICA-FLORIN 2) STOENICĂ IONELA-ANCA	A1

**C. Partea III. SARCINI .**

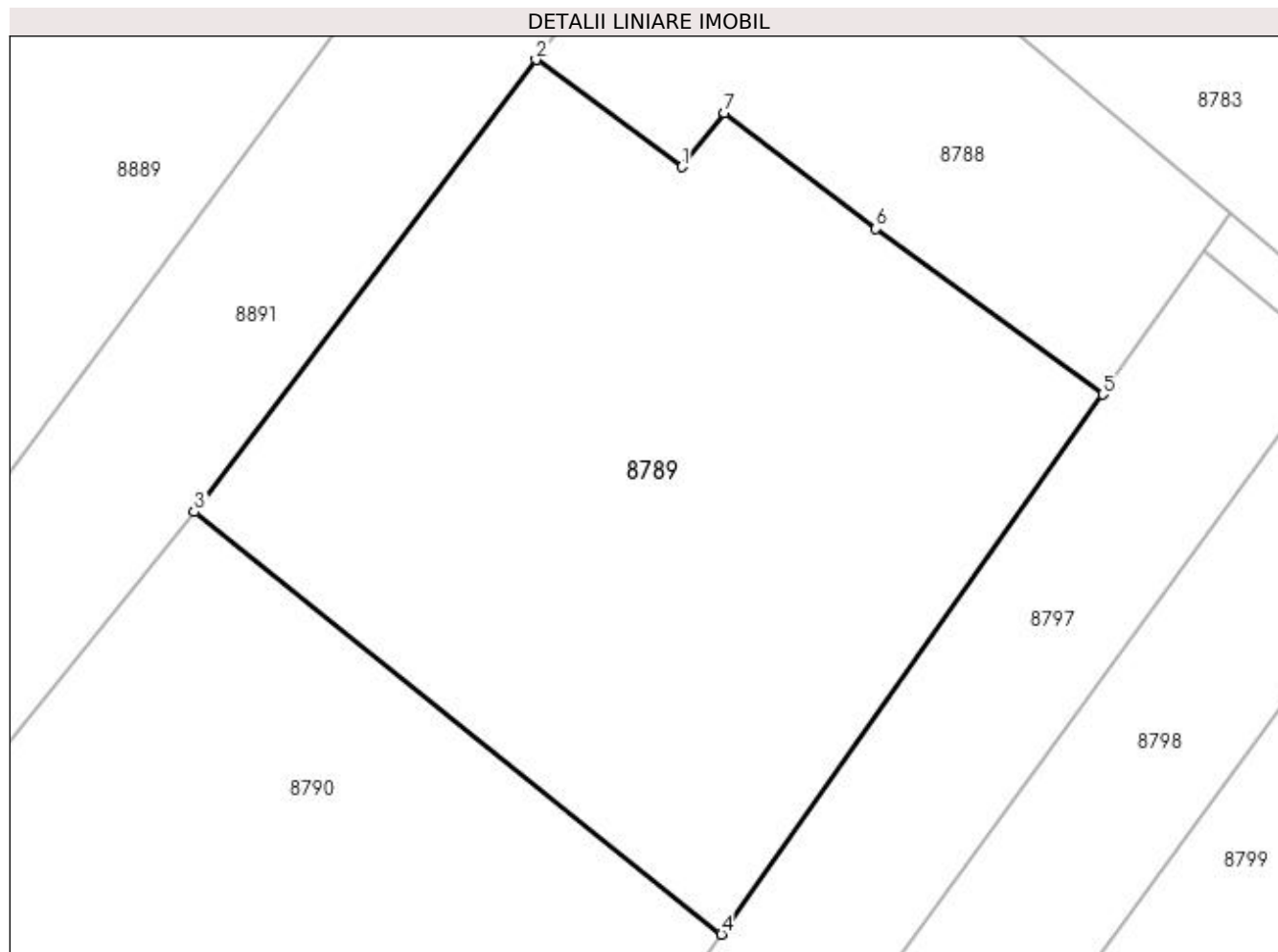
Inscrieri privind dezmembramintele dreptului de proprietate, drepturi reale de garanție și sarcini	Referințe
NU SUNT	

## Anexa Nr. 1 La Partea I

## Teren

Nr cadastral	Suprafața (mp)*	Observații / Referințe
34079	Din acte: 3.500 Masurata: 3.482	

\* Suprafața este determinată în planul de proiecție Stereo 70.



## Date referitoare la teren

Crt	Categorie folosință	Intravilan	Suprafața (mp)	Tarla	Parcelă	Nr. topo	Observații / Referințe
1	arabil	NU	3.482	248	21	-	

## Lungime Segmente

1) Valorile lungimilor segmentelor sunt obținute din proiecție în plan.

Punct început	X / Y	Punct sfârșit	X / Y	Lungime segment (** (m)
1	354.892,967 289.764,737	2	354.879,606 289.774,508	16.553
2	354.879,606 289.774,508	3	354.848,444 289.733,218	51.729
3	354.848,444 289.733,218	4	354.896,559 289.694,657	61.66
4	354.896,559 289.694,657	5	354.931,362 289.743,941	60.334
5	354.931,362 289.743,941	6	354.910,665 289.759,073	25.639

Punct început	X / Y	Punct sfârșit	X / Y	Lungime segment (** (m)
6	354.910,665 289.759,073	7	354.896,814 289.769,636	17.419
7	354.896,814 289.769,636	1	354.892,967 289.764,737	6.229

\*\* Lungimile segmentelor sunt determinate în planul de proiecție Stereo 70 și sunt rotunjite la 1 milimetru.

\*\*\* Distanța dintre puncte este formată din segmente cumulate ce sunt mai mici decât valoarea 1 milimetru.



**DATE DESPRE IMOBILUL NR. 8790**

Oficiul de Cadastru și Publicitate Imobiliară DOLJ  
Biroul de Cadastru și Publicitate Imobiliară Craiova

**A. Partea I. Descrierea imobilului**

TEREN Extravilan

Adresa: Jud. Dolj, T248, P23, 22

Nr. Crt	Nr cadastral Nr. topografic	Suprafața* (mp)	Observații / Referințe
A1		3.500	Sector cadastral:20 Teren neimprejmuit;

**B. Partea II. Proprietari și acte**

Inscrieri privitoare la dreptul de proprietate și alte drepturi reale	Referințe
/	
Act Administrativ nr. TDP 595-14986, din 21/02/1994 emis de CJSIPT DOLJ;	
B1	A1
Intabulare, drept de PROPRIETATE, dobândit prin Reconstituire, cota actuala 1/1 1) ICU VIOLETA, LIPSA CNP	

**C. Partea III. SARCINI .**

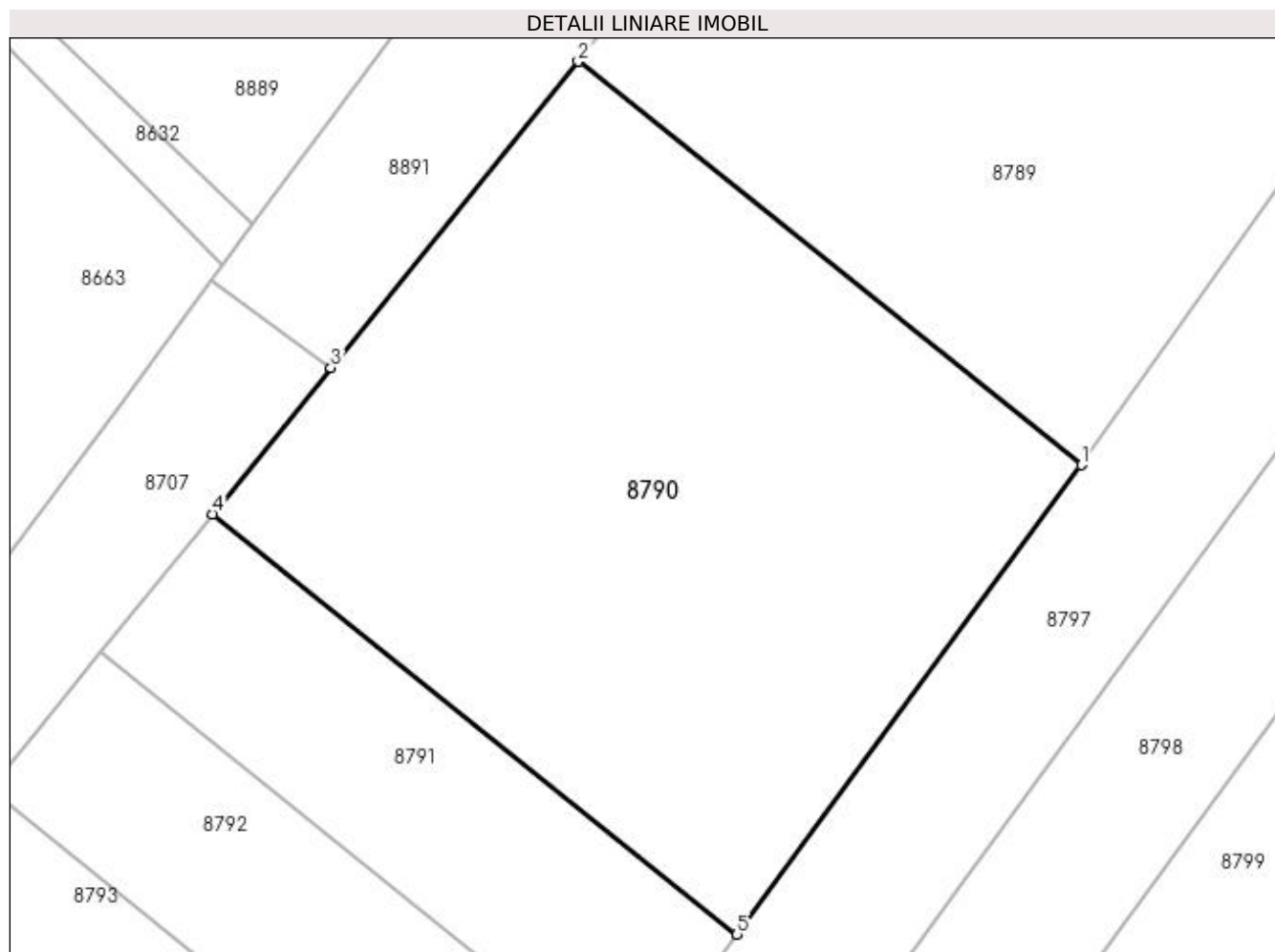
Inscrieri privind dezmembramintele dreptului de proprietate, drepturi reale de garanție și sarcini	Referințe
NU SUNT	

## Anexa Nr. 1 La Partea I

## Teren

Nr cadastral	Suprafața (mp)*	Observații / Referințe
	3.500	

\* Suprafața este determinată în planul de proiecție Stereo 70.



## Date referitoare la teren

Crt	Categorie folosință	Intra vilan	Suprafața (mp)	Tarla	Parcelă	Nr. topo	Observații / Referințe
1	arabil	NU	2.500	248	23	-	
2	vie	NU	1.000	248	22	-	

## Lungime Segmente

1) Valorile lungimilor segmentelor sunt obținute din proiecție în plan.

Punct început	X / Y	Punct sfârșit	X / Y	Lungime segment (** (m)
1	354.896,559 289.694,657	2	354.848,444 289.733,218	61.66
2	354.848,444 289.733,218	3	354.824,8 289.703,963	37.615
3	354.824,8 289.703,963	4	354.813,493 289.689,974	17.987
4	354.813,493 289.689,974	5	354.863,616 289.649,803	64.234



Punct început	X / Y	Punct sfârșit	X / Y	Lungime segment (** (m)
5	354.863,616 289.649,803	1	354.896,559 289.694,657	55.652

\*\* Lungimile segmentelor sunt determinate în planul de proiecție Stereo 70 și sunt rotunjite la 1 milimetru.

\*\*\* Distanța dintre puncte este formată din segmente cumulate ce sunt mai mici decât valoarea 1 milimetru.



**DATE DESPRE IMOBILUL NR. 8791**

Oficiul de Cadastru și Publicitate Imobiliară DOLJ  
Biroul de Cadastru și Publicitate Imobiliară Craiova

**A. Partea I. Descrierea imobilului**

TEREN Extravilan

Adresa: Jud. Dolj, T248, P73

Nr. Crt	Nr cadastral Nr. topografic	Suprafața* (mp)	Observații / Referințe
A1		1.100	Sector cadastral:20 Teren neimprejmuit;

**B. Partea II. Proprietari și acte**

Inscrieri privitoare la dreptul de proprietate și alte drepturi reale	Referințe
/	
Act Administrativ nr. TDP 230-14966, din 10/09/1993 emis de CJSIPT DOLJ;	
B1	A1
Intabulare, drept de PROPRIETATE, dobândit prin Reconstituire, cota actuala 1/1 1) CRĂCIUNOIU ADRIAN	

**C. Partea III. SARCINI .**

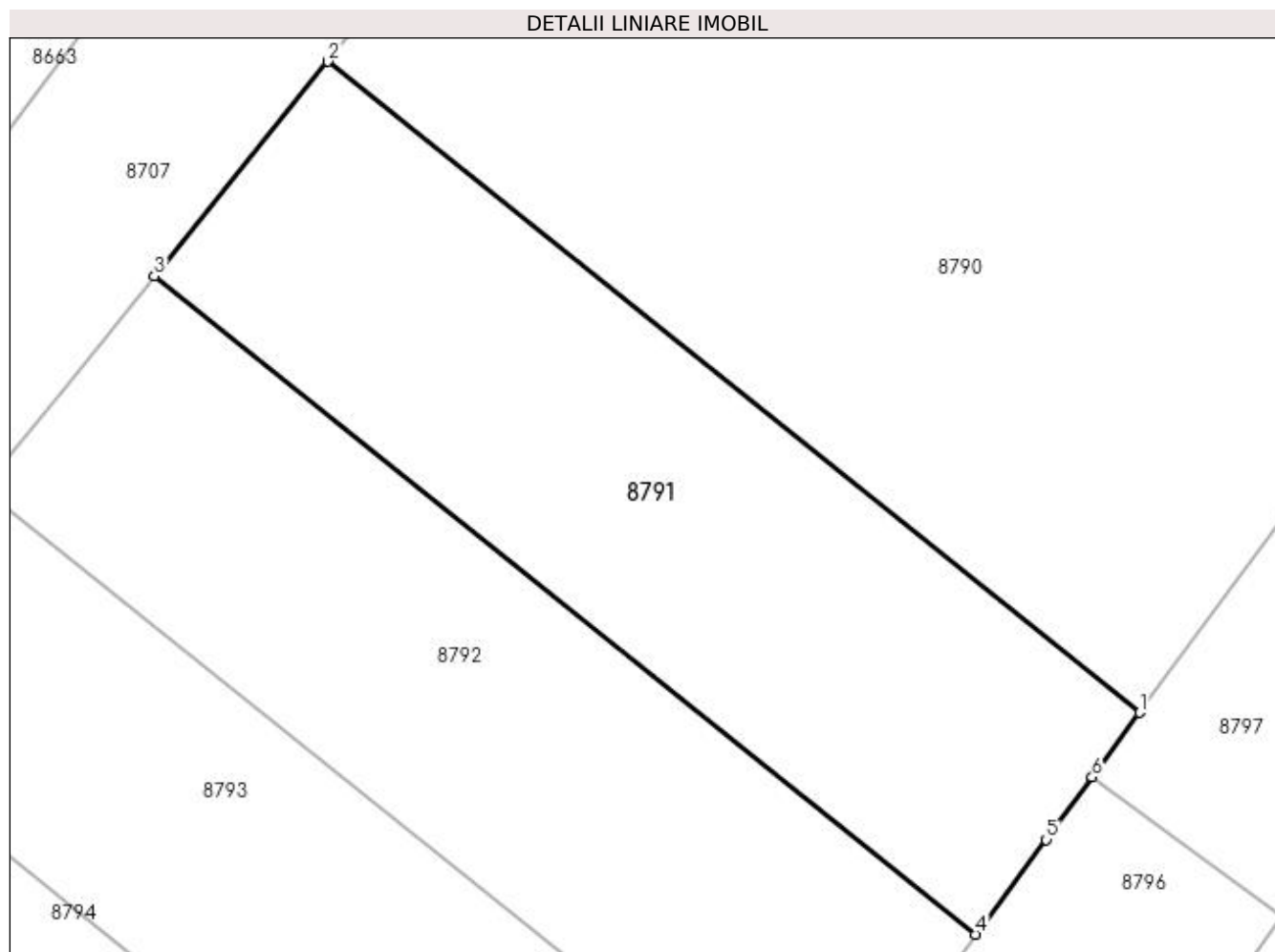
Inscrieri privind dezmembramintele dreptului de proprietate, drepturi reale de garanție și sarcini	Referințe
NU SUNT	

## Anexa Nr. 1 La Partea I

## Teren

Nr cadastral	Suprafața (mp)*	Observații / Referințe
	1.100	

\* Suprafața este determinată în planul de proiecție Stereo 70.



## Date referitoare la teren

Crt	Categorie folosință	Intravilan	Suprafața (mp)	Tarla	Parcelă	Nr. topo	Observații / Referințe
1	vie	NU	1.100	248	73	-	

## Lungime Segmente

1) Valorile lungimilor segmentelor sunt obținute din proiecție în plan.

Punct început	X / Y	Punct sfârșit	X / Y	Lungime segment (** (m)
1	354.863,616 289.649,803	2	354.813,493 289.689,974	64.234
2	354.813,493 289.689,974	3	354.802,792 289.676,733	17.025
3	354.802,792 289.676,733	4	354.853,478 289.636,112	64.955
4	354.853,478 289.636,112	5	354.857,854 289.641,958	7.302
5	354.857,854 289.641,958	6	354.860,684 289.645,811	4.781

Punct început	X / Y	Punct sfârșit	X / Y	Lungime segment (** (m)
6	354.860,684 289.645,811	1	354.863,616 289.649,803	4.953

\*\* Lungimile segmentelor sunt determinate în planul de proiecție Stereo 70 și sunt rotunjite la 1 milimetru.

\*\*\* Distanța dintre puncte este formată din segmente cumulate ce sunt mai mici decât valoarea 1 milimetru.



**DATE DESPRE IMOBILUL NR. 8792**

Oficiul de Cadastru și Publicitate Imobiliară DOLJ  
Biroul de Cadastru și Publicitate Imobiliară Craiova

**A. Partea I. Descrierea imobilului**

TEREN Extravilan

Adresa: Jud. Dolj, T248, P74

Nr. Crt	Nr cadastral Nr. topografic	Suprafața* (mp)	Observații / Referințe
A1		1.100	Sector cadastral:20 Teren neimprejmuit;

**B. Partea II. Proprietari și acte**

Inscrieri privitoare la dreptul de proprietate și alte drepturi reale	Referințe
/	
Act Administrativ nr. TDP 251-14966, din 18/10/1993 emis de CJSIPT DOLJ;	
B1	A1
Intabulare, drept de PROPRIETATE, dobândit prin Reconstituire, cota actuala 1/1	
1) ODAGIU CONSTANTIN	
2) POPESCU SOFIA	
3) TALPOȘ ELENA	

**C. Partea III. SARCINI .**

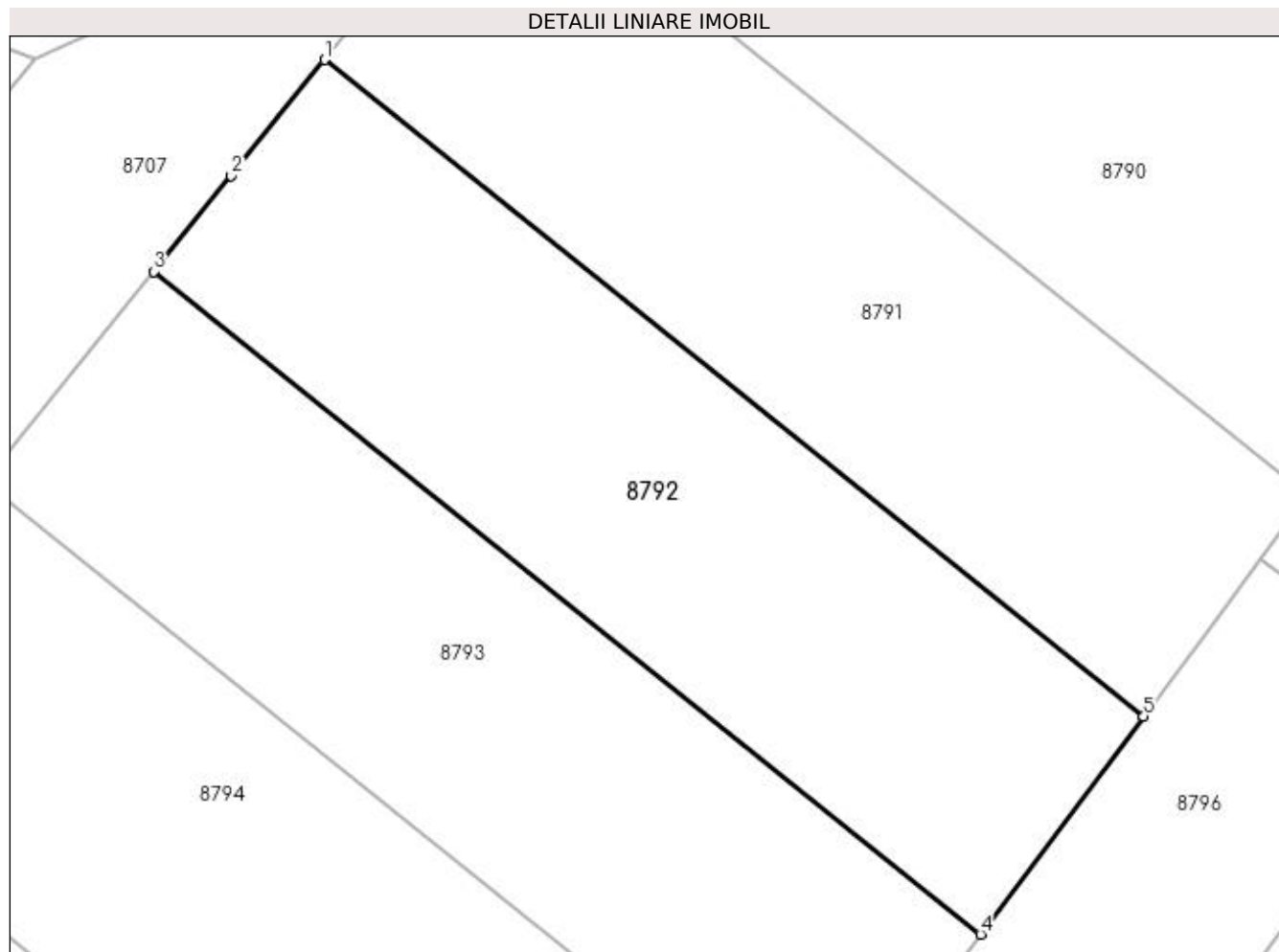
Inscrieri privind dezmembramintele dreptului de proprietate, drepturi reale de garanție și sarcini	Referințe
NU SUNT	

## Anexa Nr. 1 La Partea I

## Teren

Nr cadastral	Suprafața (mp)*	Observații / Referințe
	1.100	

\* Suprafața este determinată în planul de proiecție Stereo 70.



## Date referitoare la teren

Crt	Categorie folosință	Intra vilan	Suprafața (mp)	Tarla	Parcelă	Nr. topo	Observații / Referințe
1	vie	NU	1.100	248	74	-	

## Lungime Segmente

1) Valorile lungimilor segmentelor sunt obținute din proiecție în plan.

Punct început	X / Y	Punct sfârșit	X / Y	Lungime segment (** (m)
1	354.802,792 289.676,733	2	354.797,001 289.669,568	9.213
2	354.797,001 289.669,568	3	354.792,198 289.663,626	7.64
3	354.792,198 289.663,626	4	354.843,372 289.622,613	65.581
4	354.843,372 289.622,613	5	354.853,478 289.636,112	16.863
5	354.853,478 289.636,112	1	354.802,792 289.676,733	64.955



**\*\* Lungimile segmentelor sunt determinate în planul de proiecție Stereo 70 și sunt rotunjite la 1 milimetru.**

**\*\*\* Distanța dintre puncte este formată din segmente cumulate ce sunt mai mici decât valoarea 1 milimetru.**



**DATE DESPRE IMOBILUL NR. 8793**

Oficiul de Cadastru și Publicitate Imobiliară DOLJ  
Biroul de Cadastru și Publicitate Imobiliară Craiova

**A. Partea I. Descrierea imobilului**

TEREN Extravilan

Adresa: Jud. Dolj, T248, P75

Nr. Crt	Nr cadastral Nr. topografic	Suprafața* (mp)	Observații / Referințe
A1		1.100	Sector cadastral:20 Teren neimprejmuit;

**B. Partea II. Proprietari și acte**

Inscrieri privitoare la dreptul de proprietate și alte drepturi reale	Referințe
/	
Act Administrativ nr. TDP 220-14966, din 07/09/1993 emis de CJSIPT DOLJ;	
B1	A1
Intabulare, drept de PROPRIETATE, dobândit prin Reconstituire, cota actuala 1/1 1) ODAGIU ANA	

**C. Partea III. SARCINI .**

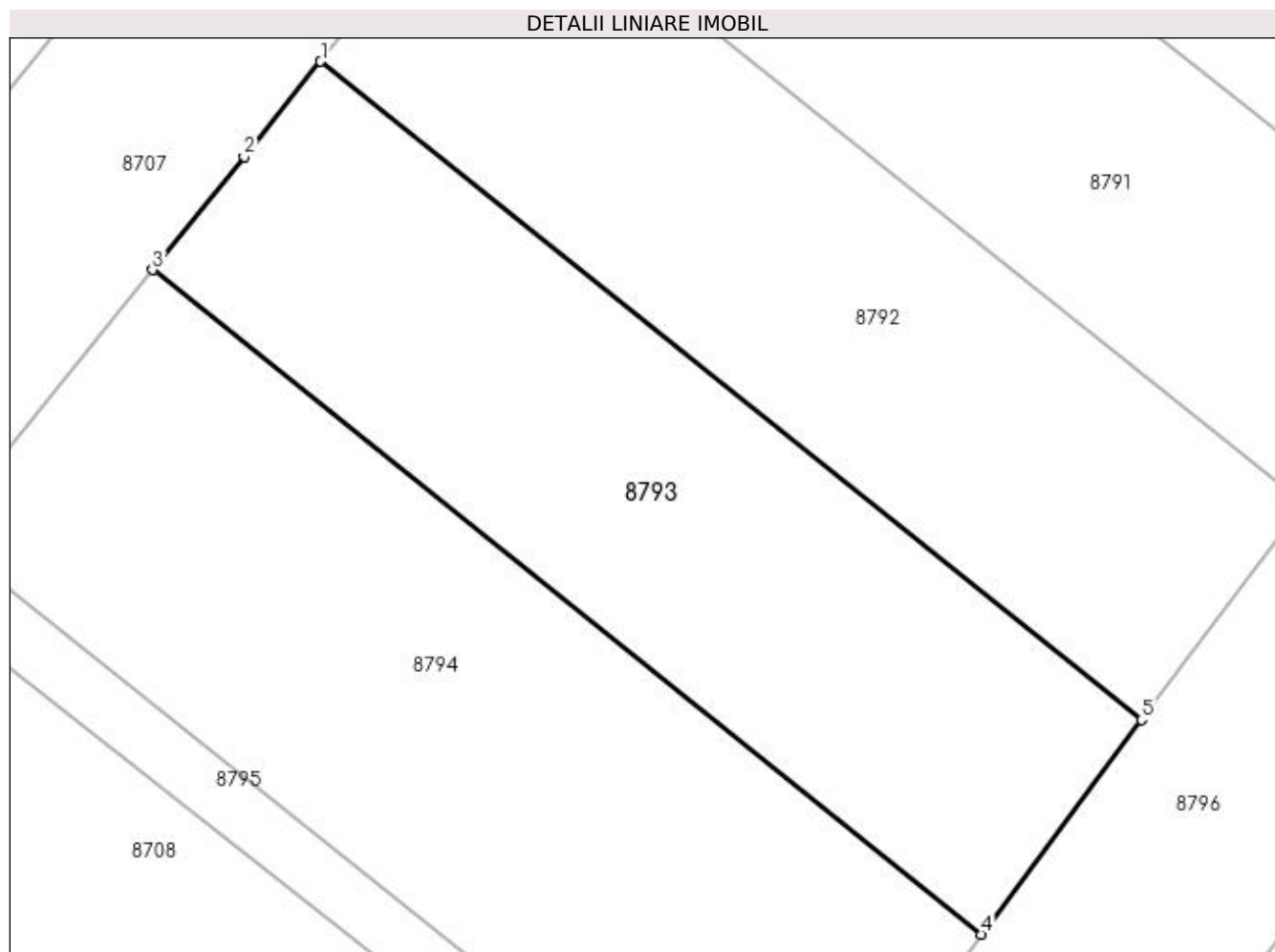
Inscrieri privind dezmembramintele dreptului de proprietate, drepturi reale de garanție și sarcini	Referințe
NU SUNT	

## Anexa Nr. 1 La Partea I

## Teren

Nr cadastral	Suprafața (mp)*	Observații / Referințe
	1.100	

\* Suprafața este determinată în planul de proiecție Stereo 70.



## Date referitoare la teren

Crt	Categorie folosință	Intra vilan	Suprafața (mp)	Tarla	Parcelă	Nr. topo	Observații / Referințe
1	vie	NU	1.100	248	75	-	

## Lungime Segmente

1) Valorile lungimilor segmentelor sunt obținute din proiecție în plan.

Punct început	X / Y	Punct sfârșit	X / Y	Lungime segment (** (m)
1	354.792,198 289.663,626	2	354.787,415 289.657,709	7.608
2	354.787,415 289.657,709	3	354.781,704 289.650,642	9.086
3	354.781,704 289.650,642	4	354.833,362 289.609,241	66.201
4	354.833,362 289.609,241	5	354.843,372 289.622,613	16.704
5	354.843,372 289.622,613	1	354.792,198 289.663,626	65.581

**\*\* Lungimile segmentelor sunt determinate în planul de proiecție Stereo 70 și sunt rotunjite la 1 milimetru.**

**\*\*\* Distanța dintre puncte este formată din segmente cumulate ce sunt mai mici decât valoarea 1 milimetru.**



**DATE DESPRE IMOBILUL NR. 8794**

Oficiul de Cadastru și Publicitate Imobiliară DOLJ  
Biroul de Cadastru și Publicitate Imobiliară Craiova

**A. Partea I. Descrierea imobilului**

TEREN Extravilan

Adresa: Jud. Dolj, T248, P76

Nr. Crt	Nr cadastral Nr. topografic	Suprafața* (mp)	Observații / Referințe
A1		1.400	Sector cadastral:20 Teren neimprejmuit;

**B. Partea II. Proprietari și acte**

Inscrieri privitoare la dreptul de proprietate și alte drepturi reale	Referințe
/	
Act Administrativ nr. TDP 231-14966, din 10/09/1993 emis de CJSIPT DOLJ;	
B1	A1
Intabulare, drept de PROPRIETATE, dobândit prin Reconstituire, cota actuala 1/1 1) DUDĂU HARALAMBIE	

**C. Partea III. SARCINI .**

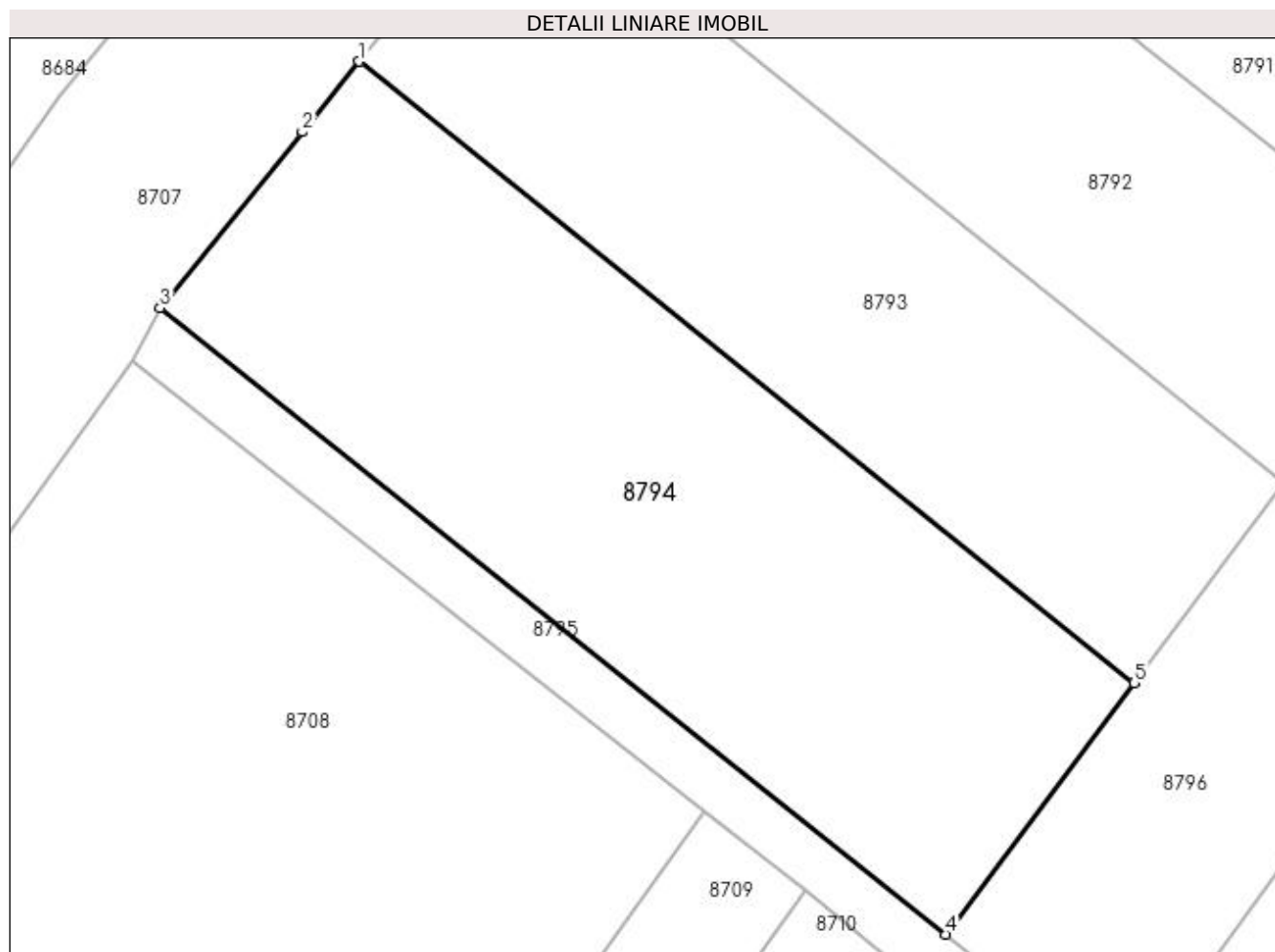
Inscrieri privind dezmembramintele dreptului de proprietate, drepturi reale de garanție și sarcini	Referințe
NU SUNT	

## Anexa Nr. 1 La Partea I

## Teren

Nr cadastral	Suprafața (mp)*	Observații / Referințe
	1.400	

\* Suprafața este determinată în planul de proiecție Stereo 70.



## Date referitoare la teren

Crt	Categorie folosință	Intra vilan	Suprafața (mp)	Tarla	Parcelă	Nr. topo	Observații / Referințe
1	vie	NU	1.400	248	76	-	

## Lungime Segmente

1) Valorile lungimilor segmentelor sunt obținute din proiecție în plan.

Punct început	X / Y	Punct sfârșit	X / Y	Lungime segment (** (m)
1	354.781,704 289.650,642	2	354.777,912 289.645,951	6.032
2	354.777,912 289.645,951	3	354.768,429 289.634,217	15.087
3	354.768,429 289.634,217	4	354.820,816 289.592,482	66.979
4	354.820,816 289.592,482	5	354.833,362 289.609,241	20.935
5	354.833,362 289.609,241	1	354.781,704 289.650,642	66.201



**\*\* Lungimile segmentelor sunt determinate în planul de proiecție Stereo 70 și sunt rotunjite la 1 milimetru.**

**\*\*\* Distanța dintre puncte este formată din segmente cumulate ce sunt mai mici decât valoarea 1 milimetru.**



**DATE DESPRE IMOBILUL NR. 8795**

Oficiul de Cadastru și Publicitate Imobiliară DOLJ  
Biroul de Cadastru și Publicitate Imobiliară Craiova

**A. Partea I. Descrierea imobilului**

TEREN Extravilan

Adresa: Jud. Dolj, De 245

Nr. Crt	Nr cadastral Nr. topografic	Suprafața* (mp)	Observații / Referințe
A1		886	Sector cadastral:20 Teren neimprejmuit;

**B. Partea II. Proprietari și acte**

Inscrieri privitoare la dreptul de proprietate și alte drepturi reale		Referințe
/		
Act Normativ nr. LEGEA 7, din 13/06/1996 emis de PARLAMENTUL ROMANIEI;		
B1	Inscrierea provizorie, drept de PROPRIETATE, dobandit prin Lege, cota actuala 1/1 1) NEIDENTIFICAT NEIDENTIFICAT	A1

**C. Partea III. SARCINI .**

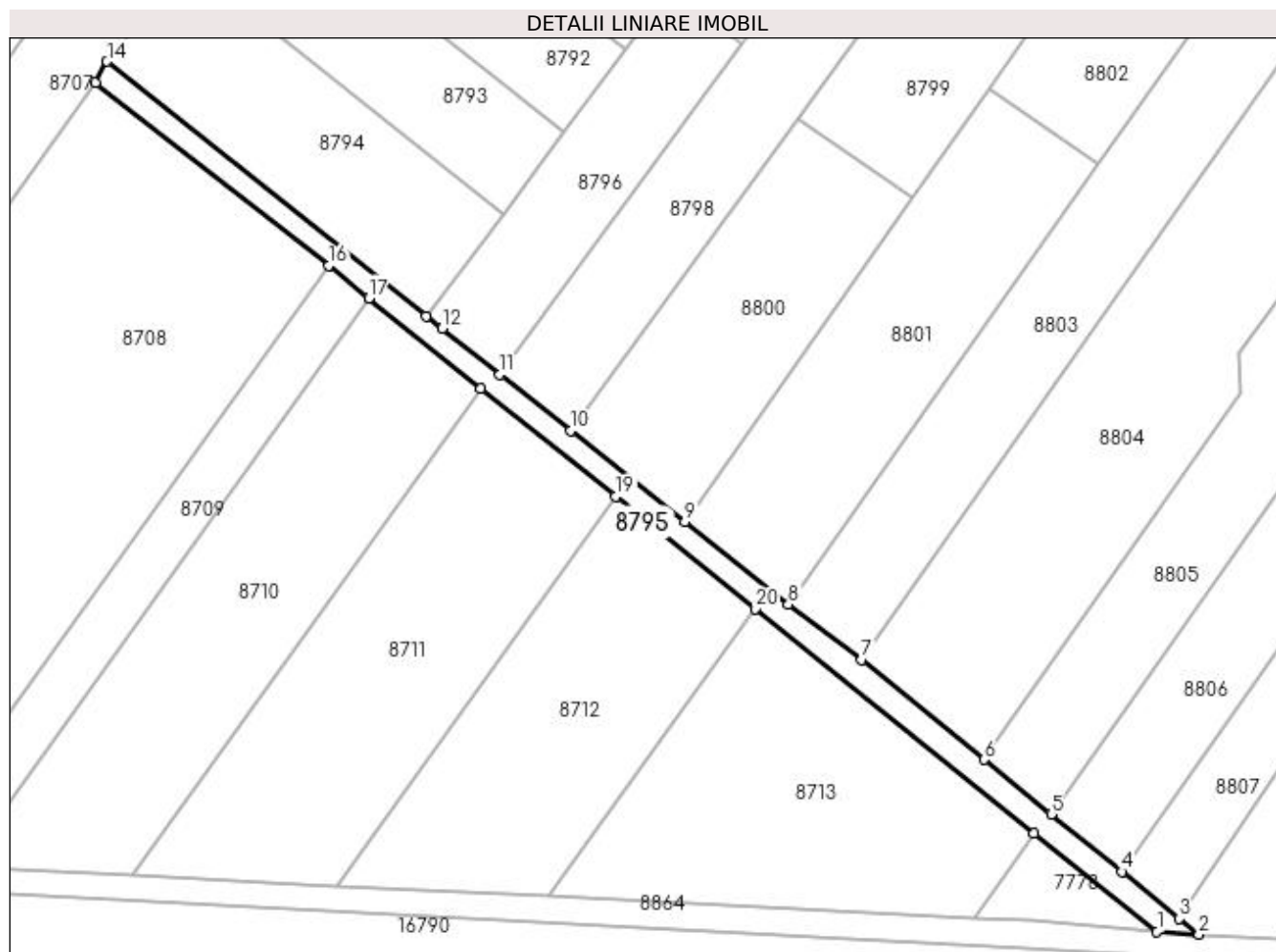
Inscrieri privind dezmembramintele dreptului de proprietate, drepturi reale de garanție și sarcini	Referințe
NU SUNT	

## Anexa Nr. 1 La Partea I

## Teren

Nr cadastral	Suprafața (mp)*	Observații / Referințe
	886	

\* Suprafața este determinată în planul de proiecție Stereo 70.



## Date referitoare la teren

Crt	Categorie folosință	Intravilan	Suprafața (mp)	Tarla	Parcelă	Nr. topo	Observații / Referințe
1	drum	NU	886	-	De245	-	

## Lungime Segmente

1) Valorile lungimilor segmentelor sunt obținute din proiecție în plan.

Punct început	X / Y	Punct sfârșit	X / Y	Lungime segment (** (m)
1	354.940,671 289.491,516	2	354.947,52 289.491,098	6.862
3	354.944,337 289.493,689	4	354.934,876 289.501,394	12.202
5	354.923,326 289.510,799	6	354.912,33 289.519,753	14.18
7	354.892,214 289.536,133	8	354.880,182 289.545,185	15.057
9	354.863,188 289.558,726	10	354.844,427 289.573,672	23.987

Punct început	X / Y	Punct sfârșit	X / Y	Lungime segment (** (m)
2	354.947,52 289.491,098	3	354.944,337 289.493,689	4.104
4	354.934,876 289.501,394	5	354.923,326 289.510,799	14.895
6	354.912,33 289.519,753	7	354.892,214 289.536,133	25.941
8	354.880,182 289.545,185	9	354.863,188 289.558,726	21.729
10	354.844,427 289.573,672	11	354.832,861 289.582,886	14.787

Punct început	X / Y	Punct sfârșit	X / Y	Lungime segment (** (m)
11	354.832,861 289.582,886	12	354.823,38 289.590,439	12.122
13	354.820,816 289.592,482	14	354.768,429 289.634,217	66.979
15	354.766,527 289.630,699	16	354.804,756 289.600,723	48.58
17	354.811,398 289.595,386	18	354.829,746 289.580,644	23.537
19	354.851,848 289.562,885	20	354.874,741 289.544,491	29.367
21	354.920,507 289.507,718	1	354.940,671 289.491,516	25.867

Punct început	X / Y	Punct sfârșit	X / Y	Lungime segment (** (m)
12	354.823,38 289.590,439	13	354.820,816 289.592,482	3.278
14	354.768,429 289.634,217	15	354.766,527 289.630,699	3.999
16	354.804,756 289.600,723	17	354.811,398 289.595,386	8.521
18	354.829,746 289.580,644	19	354.851,848 289.562,885	28.353
20	354.874,741 289.544,491	21	354.920,507 289.507,718	58.709

\*\* Lungimile segmentelor sunt determinate în planul de proiecție Stereo 70 și sunt rotunjite la 1 milimetru.

\*\*\* Distanța dintre puncte este formată din segmente cumulate ce sunt mai mici decât valoarea 1 milimetru.



**DATE DESPRE IMOBILUL NR. 8796**

Oficiul de Cadastru și Publicitate Imobiliară DOLJ  
Biroul de Cadastru și Publicitate Imobiliară Craiova

**A. Partea I. Descrierea imobilului**

TEREN Extravilan

Adresa: Jud. Dolj, T248, P66/1

Nr. Crt	Nr cadastral Nr. topografic	Suprafața* (mp)	Observații / Referințe
A1		1.000	Sector cadastral:20 Teren neimprejmuit;

**B. Partea II. Proprietari și acte**

Inscrieri privitoare la dreptul de proprietate și alte drepturi reale	Referințe
/	
Act Notarial nr. CM NR. 723, din 11/12/2006 emis de NP STOENESCU FLOREA (TDP NR. 4453/21-09-2004);	
B1	A1
Intabulare, drept de PROPRIETATE, dobandit prin Succesiune, cota actuala 1/1 1) IACOB MIRCEA	

**C. Partea III. SARCINI .**

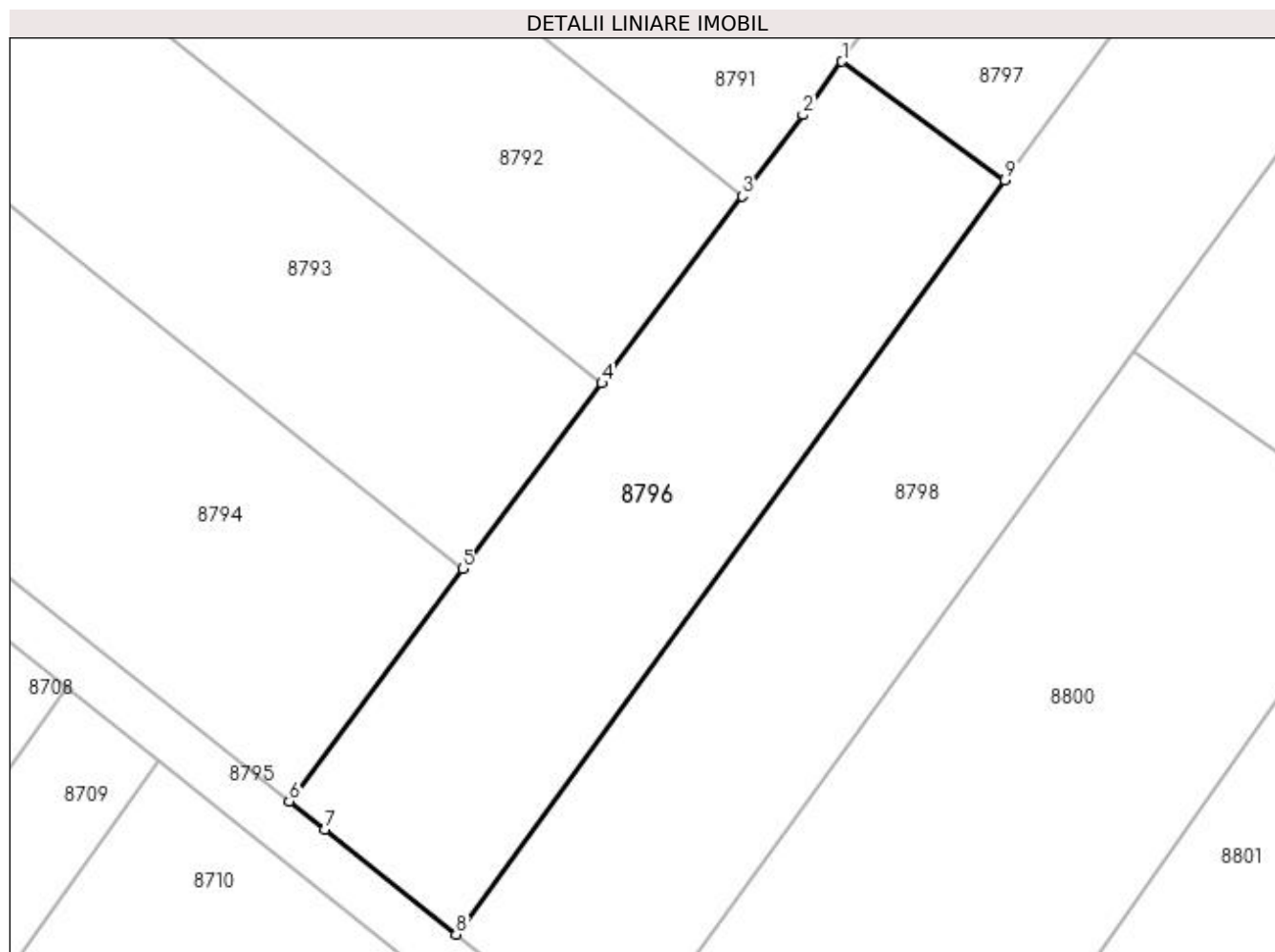
Inscrieri privind dezmembramintele dreptului de proprietate, drepturi reale de garanție și sarcini	Referințe
NU SUNT	

## Anexa Nr. 1 La Partea I

## Teren

Nr cadastral	Suprafața (mp)*	Observații / Referințe
	1.000	

\* Suprafața este determinată în planul de proiecție Stereo 70.



## Date referitoare la teren

Crt	Categorie folosință	Intravilan	Suprafața (mp)	Tarla	Parcelă	Nr. topo	Observații / Referințe
1	arabil	NU	1.000	248	66/1	-	

## Lungime Segmente

1) Valorile lungimilor segmentelor sunt obținute din proiecție în plan.

Punct început	X / Y	Punct sfârșit	X / Y	Lungime segment (** (m)
1	354.860,684 289.645,811	2	354.857,854 289.641,958	4.781
2	354.857,854 289.641,958	3	354.853,478 289.636,112	7.302
3	354.853,478 289.636,112	4	354.843,372 289.622,613	16.863
4	354.843,372 289.622,613	5	354.833,362 289.609,241	16.704
5	354.833,362 289.609,241	6	354.820,816 289.592,482	20.935



Punct început	X / Y	Punct sfârșit	X / Y	Lungime segment (** (m)
6	354.820,816 289.592,482	7	354.823,38 289.590,439	3.278
7	354.823,38 289.590,439	8	354.832,861 289.582,886	12.122
8	354.832,861 289.582,886	9	354.872,439 289.637,253	67.247
9	354.872,439 289.637,253	1	354.860,684 289.645,811	14.54

\*\* Lungimile segmentelor sunt determinate în planul de proiecție Stereo 70 și sunt rotunjite la 1 milimetru.

\*\*\* Distanța dintre puncte este formată din segmente cumulate ce sunt mai mici decât valoarea 1 milimetru.



**DATE DESPRE IMOBILUL NR. 8797**

Oficiul de Cadastru și Publicitate Imobiliară DOLJ  
Biroul de Cadastru și Publicitate Imobiliară Craiova

**A. Partea I. Descrierea imobilului**

TEREN Extravilan

Adresa: Jud. Dolj, T248, P23

Nr. Crt	Nr cadastral Nr. topografic	Suprafața* (mp)	Observații / Referințe
A1		2.000	Sector cadastral:20 Teren neimprejmuit;

**B. Partea II. Proprietari și acte**

Inscrieri privitoare la dreptul de proprietate și alte drepturi reale	Referințe
/	
Act Administrativ nr. TDP 2917-1389, din 25/11/1996 emis de CJSIPT DOLJ;	
B1	A1
Intabulare, drept de PROPRIETATE, dobândit prin Reconstituire, cota actuala 1/1 1) GLĂVAN TRAIAN	

**C. Partea III. SARCINI .**

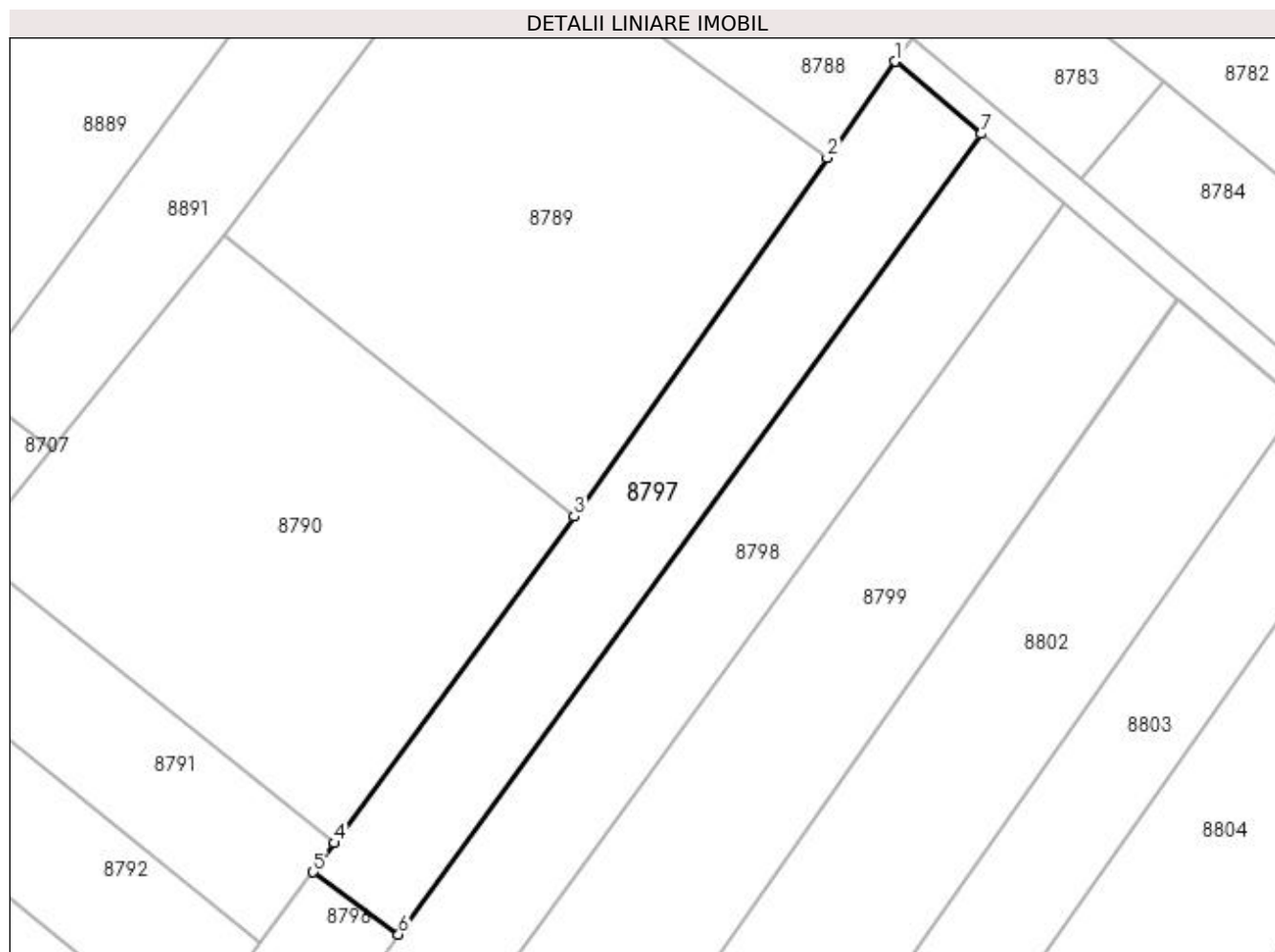
Inscrieri privind dezmembramintele dreptului de proprietate, drepturi reale de garanție și sarcini	Referințe
NU SUNT	

## Anexa Nr. 1 La Partea I

## Teren

Nr cadastral	Suprafața (mp)*	Observații / Referințe
	2.000	

\* Suprafața este determinată în planul de proiecție Stereo 70.



## Date referitoare la teren

Crt	Categorie folosință	Intra vilan	Suprafața (mp)	Tarla	Parcelă	Nr. topo	Observații / Referințe
1	arabil	NU	2.000	248	23	-	

## Lungime Segmente

1) Valorile lungimilor segmentelor sunt obținute din proiecție în plan.

Punct început	X / Y	Punct sfârșit	X / Y	Lungime segment (** (m)
1	354.940,693 289.757,154	2	354.931,362 289.743,941	16.176
2	354.931,362 289.743,941	3	354.896,559 289.694,657	60.334
3	354.896,559 289.694,657	4	354.863,616 289.649,803	55.652
4	354.863,616 289.649,803	5	354.860,684 289.645,811	4.953
5	354.860,684 289.645,811	6	354.872,439 289.637,253	14.54

Punct început	X / Y	Punct sfârșit	X / Y	Lungime segment (** (m)
6	354.872,439 289.637,253	7	354.952,491 289.747,217	136.016
7	354.952,491 289.747,217	1	354.940,693 289.757,154	15.425

\*\* Lungimile segmentelor sunt determinate în planul de proiecție Stereo 70 și sunt rotunjite la 1 milimetru.

\*\*\* Distanța dintre puncte este formată din segmente cumulate ce sunt mai mici decât valoarea 1 milimetru.



**DATE DESPRE IMOBILUL NR. 8798**

Oficiul de Cadastru și Publicitate Imobiliară DOLJ  
Biroul de Cadastru și Publicitate Imobiliară Craiova

**A. Partea I. Descrierea imobilului**

TEREN Extravilan

Adresa: Jud. Dolj, T248, P24, 93

Nr. Crt	Nr cadastral Nr. topografic	Suprafața* (mp)	Observații / Referințe
A1		3.000	Sector cadastral:20 Teren neimprejmuit;

**B. Partea II. Proprietari și acte**

Inscrieri privitoare la dreptul de proprietate și alte drepturi reale	Referințe
/	
Act Administrativ nr. TDP 4394, din 03/06/2004 emis de CJSIPT DOLJ;	
B1	A1
Intabulare, drept de PROPRIETATE, dobândit prin Reconstituire, cota actuala 1/1 1) PRUNĂ DUMITRU	

**C. Partea III. SARCINI .**

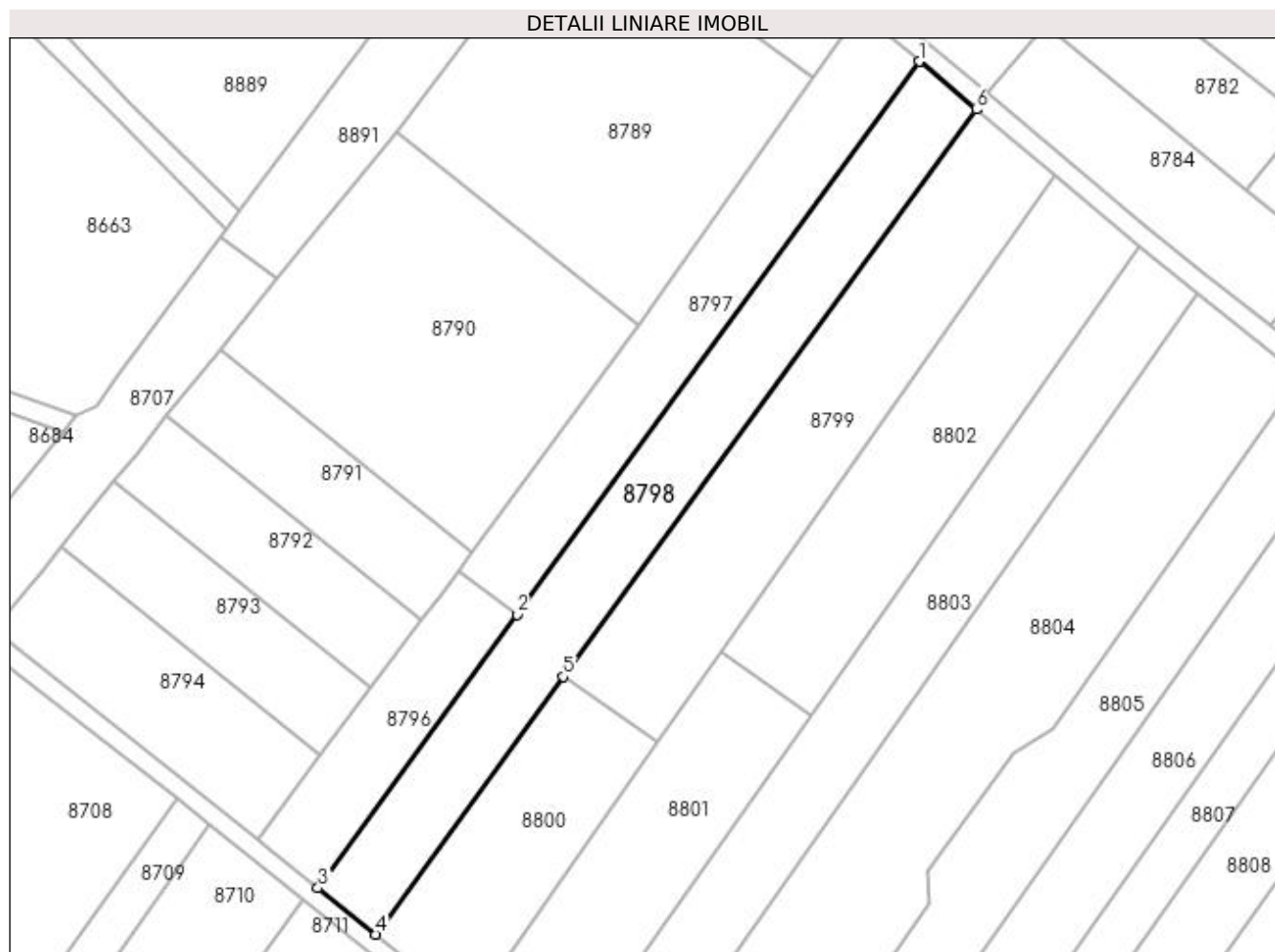
Inscrieri privind dezmembramintele dreptului de proprietate, drepturi reale de garanție și sarcini	Referințe
NU SUNT	

## Anexa Nr. 1 La Partea I

## Teren

Nr cadastral	Suprafața (mp)*	Observații / Referințe
	3.000	

\* Suprafața este determinată în planul de proiecție Stereo 70.



## Date referitoare la teren

Crt	Categorie folosință	Intra vilan	Suprafața (mp)	Tarla	Parcelă	Nr. topo	Observații / Referințe
1	arabil	NU	1.500	248	24	-	
2	vie	NU	1.500	248	93	-	

## Lungime Segmente

1) Valorile lungimilor segmentelor sunt obținute din proiecție în plan.

Punct început	X / Y	Punct sfârșit	X / Y	Lungime segment (** (m)
1	354.952,491 289.747,217	2	354.872,439 289.637,253	136.016
2	354.872,439 289.637,253	3	354.832,861 289.582,886	67.247
3	354.832,861 289.582,886	4	354.844,427 289.573,672	14.787
4	354.844,427 289.573,672	5	354.881,73 289.624,913	63.381



Punct început	X / Y	Punct sfârșit	X / Y	Lungime segment (** (m)
5	354.881,73 289.624,913	6	354.963,819 289.737,677	139.479
6	354.963,819 289.737,677	1	354.952,491 289.747,217	14.81

\*\* Lungimile segmentelor sunt determinate în planul de proiecție Stereo 70 și sunt rotunjite la 1 milimetru.

\*\*\* Distanța dintre puncte este formată din segmente cumulate ce sunt mai mici decât valoarea 1 milimetru.



**DATE DESPRE IMOBILUL NR. 8799**

Oficiul de Cadastru și Publicitate Imobiliară DOLJ  
Biroul de Cadastru și Publicitate Imobiliară Craiova

**A. Partea I. Descrierea imobilului**

TEREN Extravilan

Adresa: Jud. Dolj, T248, P25

Nr. Crt	Nr cadastral Nr. topografic	Suprafața* (mp)	Observații / Referințe
A1		3.000	Sector cadastral:20 Teren neimprejmuit;

**B. Partea II. Proprietari și acte**

Inscrieri privitoare la dreptul de proprietate și alte drepturi reale	Referințe
/	
Act Administrativ nr. TDP 2618-48112, din 14/11/1996 emis de CJSIPT DOLJ;	
B1	A1
Intabulare, drept de PROPRIETATE, dobândit prin Reconstituire, cota actuala 1/1 1) PRUNĂ CONSTANTIN	

**C. Partea III. SARCINI .**

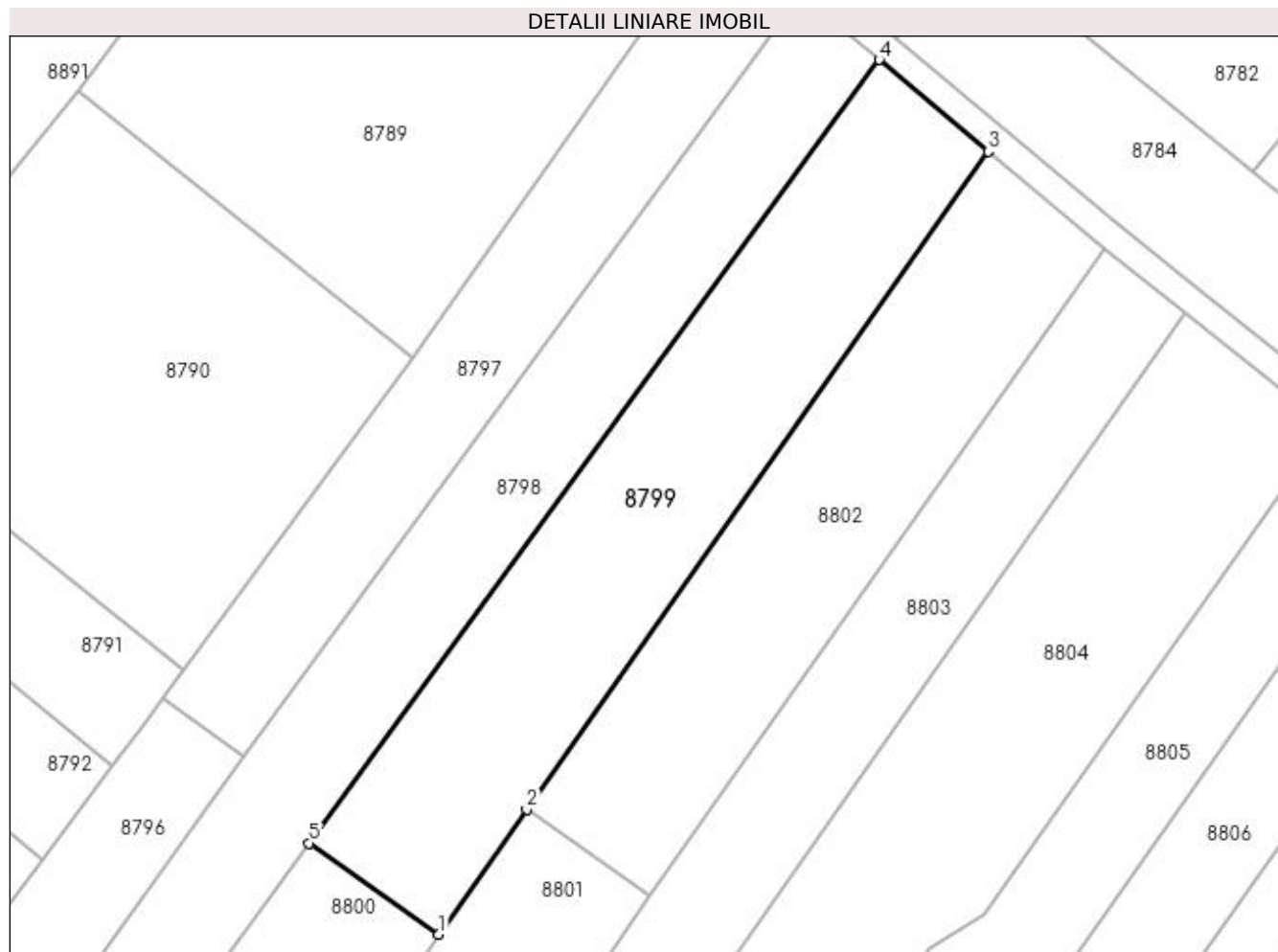
Inscrieri privind dezmembramintele dreptului de proprietate, drepturi reale de garanție și sarcini	Referințe
NU SUNT	

## Anexa Nr. 1 La Partea I

## Teren

Nr cadastral	Suprafața (mp)*	Observații / Referințe
	3.000	

\* Suprafața este determinată în planul de proiecție Stereo 70.



## Date referitoare la teren

Crt	Categorie folosință	Intra vilan	Suprafața (mp)	Tarla	Parcelă	Nr. topo	Observații / Referințe
1	arabil	NU	3.000	248	25	-	

## Lungime Segmente

1) Valorile lungimilor segmentelor sunt obținute din proiecție în plan.

Punct început	X / Y	Punct sfârșit	X / Y	Lungime segment (** (m)
1	354.900,431 289.611,787	2	354.913,07 289.629,795	22.001
2	354.913,07 289.629,795	3	354.979,513 289.724,459	115.654
3	354.979,513 289.724,459	4	354.963,819 289.737,677	20.519
4	354.963,819 289.737,677	5	354.881,73 289.624,913	139.479
5	354.881,73 289.624,913	1	354.900,431 289.611,787	22.848

**\*\* Lungimile segmentelor sunt determinate în planul de proiecție Stereo 70 și sunt rotunjite la 1 milimetru.**

**\*\*\* Distanța dintre puncte este formată din segmente cumulate ce sunt mai mici decât valoarea 1 milimetru.**



**DATE DESPRE IMOBILUL NR. 8800**

Oficiul de Cadastru și Publicitate Imobiliară DOLJ  
Biroul de Cadastru și Publicitate Imobiliară Craiova

**A. Partea I. Descrierea imobilului**

TEREN Extravilan

Adresa: Jud. Dolj, T248, P77

Nr. Crt	Nr cadastral Nr. topografic	Suprafața* (mp)	Observații / Referințe
A1		1.500	Sector cadastral:20 Teren neimprejmuit;

**B. Partea II. Proprietari și acte**

Inscrieri privitoare la dreptul de proprietate și alte drepturi reale		Referințe
/		
Act Administrativ nr. TDP 440-14985, din 20/12/1993 emis de CJSIPT DOLJ;		
B1	Intabulare, drept de PROPRIETATE, dobândit prin Reconstituire, cota actuala 1/1 1) TOMA ION	A1

**C. Partea III. SARCINI .**

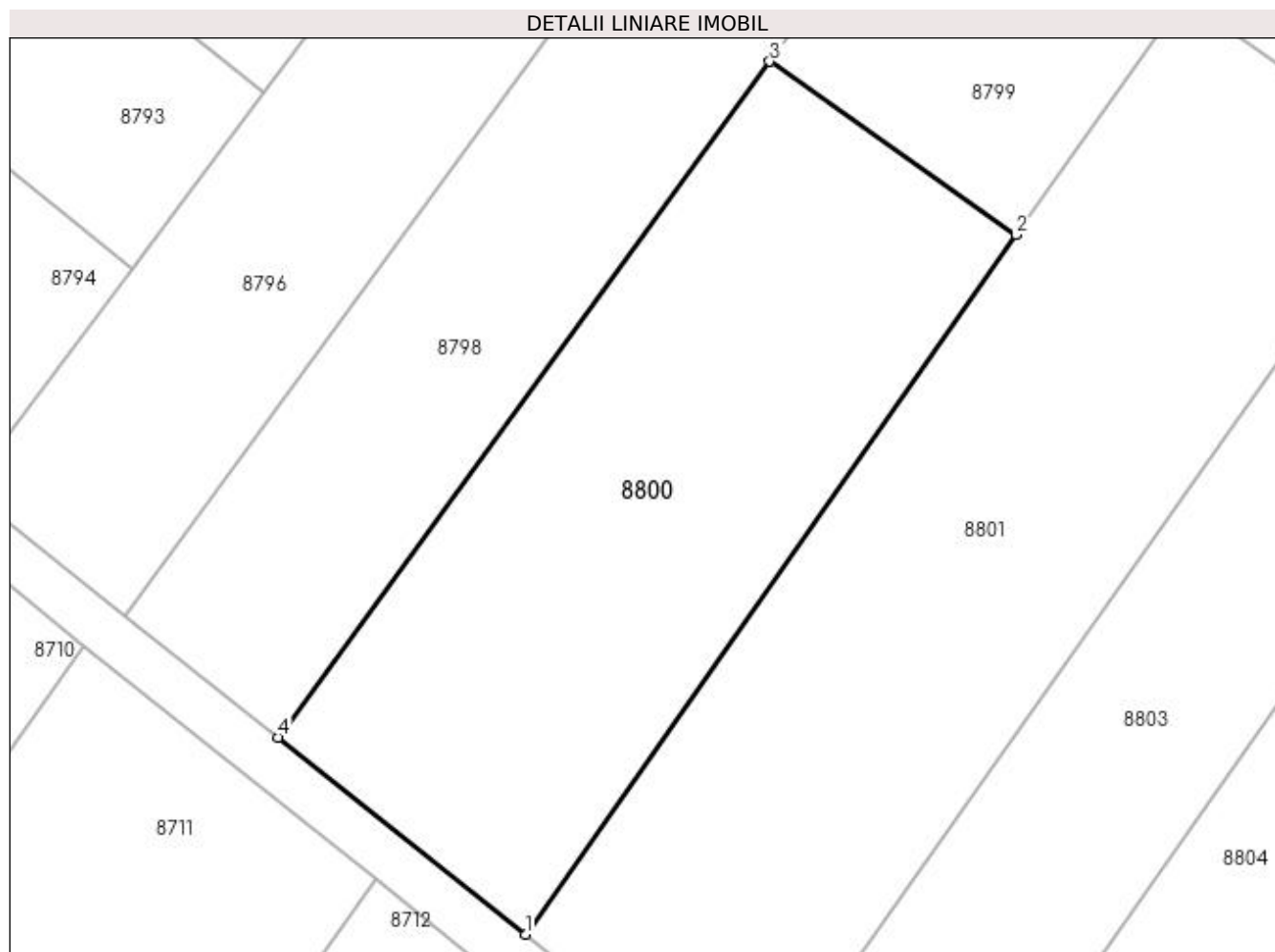
Inscrieri privind dezmembramintele dreptului de proprietate, drepturi reale de garanție și sarcini	Referințe
NU SUNT	

## Anexa Nr. 1 La Partea I

## Teren

Nr cadastral	Suprafața (mp)*	Observații / Referințe
	1.500	

\* Suprafața este determinată în planul de proiecție Stereo 70.



## Date referitoare la teren

Crt	Categorie folosință	Intra vilan	Suprafața (mp)	Tarla	Parcelă	Nr. topo	Observații / Referințe
1	vie	NU	1.500	248	77	-	

## Lungime Segmente

1) Valorile lungimilor segmentelor sunt obținute din proiecție în plan.

Punct început	X / Y	Punct sfârșit	X / Y	Lungime segment (** (m)
1	354.863,188 289.558,726	2	354.900,431 289.611,787	64.827
2	354.900,431 289.611,787	3	354.881,73 289.624,913	22.848
3	354.881,73 289.624,913	4	354.844,427 289.573,672	63.381
4	354.844,427 289.573,672	1	354.863,188 289.558,726	23.987



**\*\* Lungimile segmentelor sunt determinate în planul de proiecție Stereo 70 și sunt rotunjite la 1 milimetru.**

**\*\*\* Distanța dintre puncte este formată din segmente cumulate ce sunt mai mici decât valoarea 1 milimetru.**



**DATE DESPRE IMOBILUL NR. 8801**

Oficiul de Cadastru și Publicitate Imobiliară DOLJ  
 Biroul de Cadastru și Publicitate Imobiliară Craiova

**A. Partea I. Descrierea imobilului**

TEREN Extravilan

Adresa: Jud. Dolj, T248, P78

Nr. Crt	Nr cadastral Nr. topografic	Suprafața* (mp)	Observații / Referințe
A1		1.900	Sector cadastral:20 Teren neimprejmuit;

**B. Partea II. Proprietari și acte**

Inscrieri privitoare la dreptul de proprietate și alte drepturi reale	Referințe
/	
Act Administrativ nr. TDP 545-14986, din 22/02/1994 emis de CJSIPT DOLJ;	
B1	A1
Intabulare, drept de PROPRIETATE, dobândit prin Reconstituire, cota actuala 1/1	
1) GLĂVAN ION	
2) GLĂVAN EMIL	

**C. Partea III. SARCINI .**

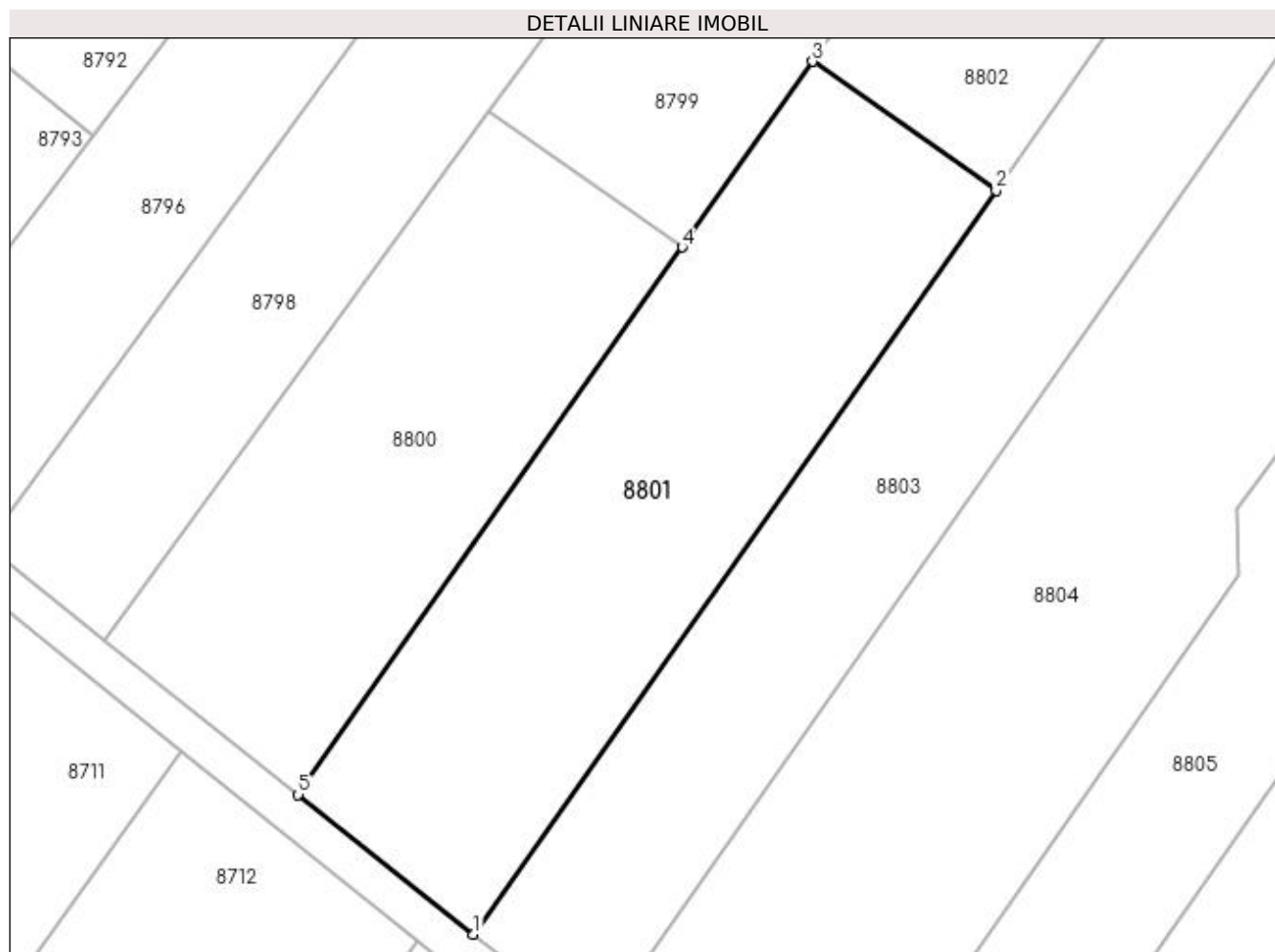
Inscrieri privind dezmembramintele dreptului de proprietate, drepturi reale de garanție și sarcini	Referințe
NU SUNT	

## Anexa Nr. 1 La Partea I

## Teren

Nr cadastral	Suprafața (mp)*	Observații / Referințe
	1.900	

\* Suprafața este determinată în planul de proiecție Stereo 70.



## Date referitoare la teren

Crt	Categorie folosință	Intravilan	Suprafața (mp)	Tarla	Parcelă	Nr. topo	Observații / Referințe
1	vie	NU	1.900	248	78	-	

## Lungime Segmente

1) Valorile lungimilor segmentelor sunt obținute din proiecție în plan.

Punct început	X / Y	Punct sfârșit	X / Y	Lungime segment (** (m)
1	354.880,182 289.545,185	2	354.930,863 289.617,289	88.134
2	354.930,863 289.617,289	3	354.913,07 289.629,795	21.748
3	354.913,07 289.629,795	4	354.900,431 289.611,787	22.001
4	354.900,431 289.611,787	5	354.863,188 289.558,726	64.827
5	354.863,188 289.558,726	1	354.880,182 289.545,185	21.729

**\*\* Lungimile segmentelor sunt determinate în planul de proiecție Stereo 70 și sunt rotunjite la 1 milimetru.**

**\*\*\* Distanța dintre puncte este formată din segmente cumulate ce sunt mai mici decât valoarea 1 milimetru.**



**DATE DESPRE IMOBILUL NR. 8802**

Oficiul de Cadastru și Publicitate Imobiliară DOLJ  
Biroul de Cadastru și Publicitate Imobiliară Craiova

**A. Partea I. Descrierea imobilului**

TEREN Extravilan

Adresa: Jud. Dolj, T248, P26

Nr. Crt	Nr cadastral Nr. topografic	Suprafața* (mp)	Observații / Referințe
A1		2.500	Sector cadastral:20 Teren neimprejmuit;

**B. Partea II. Proprietari și acte**

Inscrieri privitoare la dreptul de proprietate și alte drepturi reale	Referințe
/	
Act Administrativ nr. TDP 223-14966, din 09/09/1993 emis de CJSIPT DOLJ;	
B1	A1
Intabulare, drept de PROPRIETATE, dobândit prin Reconstituire, cota actuala 1/1 1) PRUNĂ ANA	

**C. Partea III. SARCINI .**

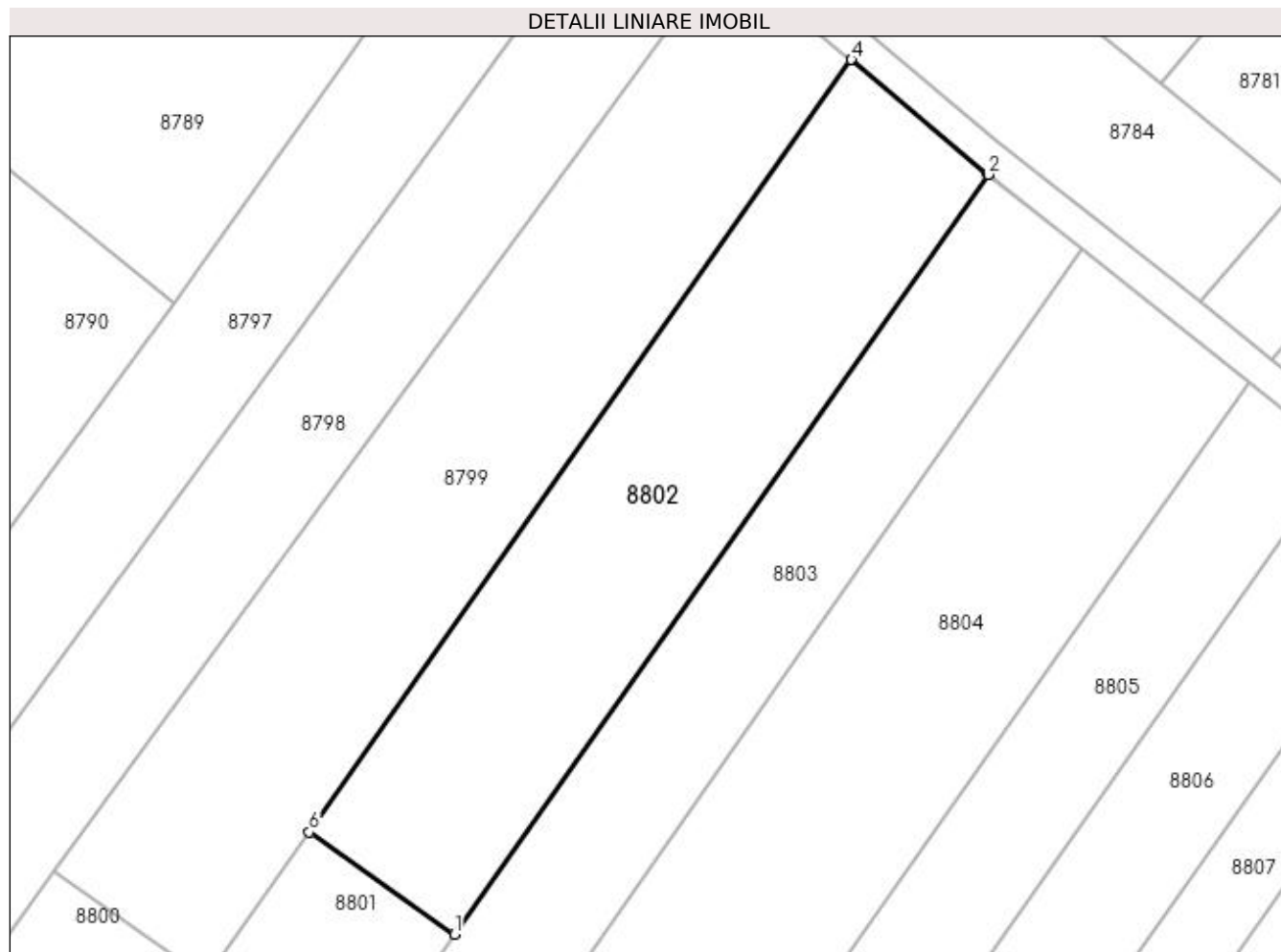
Inscrieri privind dezmembramintele dreptului de proprietate, drepturi reale de garanție și sarcini	Referințe
NU SUNT	

## Anexa Nr. 1 La Partea I

## Teren

Nr cadastral	Suprafața (mp)*	Observații / Referințe
	2.500	

\* Suprafața este determinată în planul de proiecție Stereo 70.



## Date referitoare la teren

Crt	Categorie folosință	Intra vilan	Suprafața (mp)	Tarla	Parcelă	Nr. topo	Observații / Referințe
1	arabil	NU	2.500	248	26	-	

## Lungime Segmente

1) Valorile lungimilor segmentelor sunt obținute din proiecție în plan.

Punct început	X / Y	Punct sfârșit	X / Y	Lungime segment (** (m)
1	354.930,863 289.617,289	2	354.996,297 289.710,383	113.79
2	354.996,297 289.710,383	3	354.996,226 289.710,439	0.09
3	354.996,226 289.710,439	4	354.979,53 289.724,484	21.818
4	354.979,53 289.724,484	5	354.979,513 289.724,459	0.03
5	354.979,513 289.724,459	6	354.913,07 289.629,795	115.654



Punct început	X / Y	Punct sfârșit	X / Y	Lungime segment (** (m)
6	354.913,07 289.629,795	1	354.930,863 289.617,289	21.748

\*\* Lungimile segmentelor sunt determinate în planul de proiecție Stereo 70 și sunt rotunjite la 1 milimetru.

\*\*\* Distanța dintre puncte este formată din segmente cumulate ce sunt mai mici decât valoarea 1 milimetru.



**DATE DESPRE IMOBILUL NR. 8803**

Oficiul de Cadastru și Publicitate Imobiliară DOLJ  
Biroul de Cadastru și Publicitate Imobiliară Craiova

**A. Partea I. Descrierea imobilului**

TEREN Extravilan

Adresa: Jud. Dolj, T248, P87/1,28/1

Nr. Crt	Nr cadastral Nr. topografic	Suprafața* (mp)	Observații / Referințe
A1	36065	3.000	Sector cadastral:20 Teren neimprejmuit;

**B. Partea II. Proprietari și acte**

Inscrieri privitoare la dreptul de proprietate și alte drepturi reale	Referințe
<b>150359 / 16/07/2019</b>	
Act Notarial nr. CONTRACT DE INTRETINERE aut. nr . 1916, din 11/07/2019 emis de NP Papa Andreea Diana;	
B1	A1
Intabulare, drept de PROPRIETATE, dobândit prin Conventie, cota actuala 1/1	
1) PRUNĂ ION	
2) PRUNĂ PARASCHIVA	

**C. Partea III. SARCINI .**

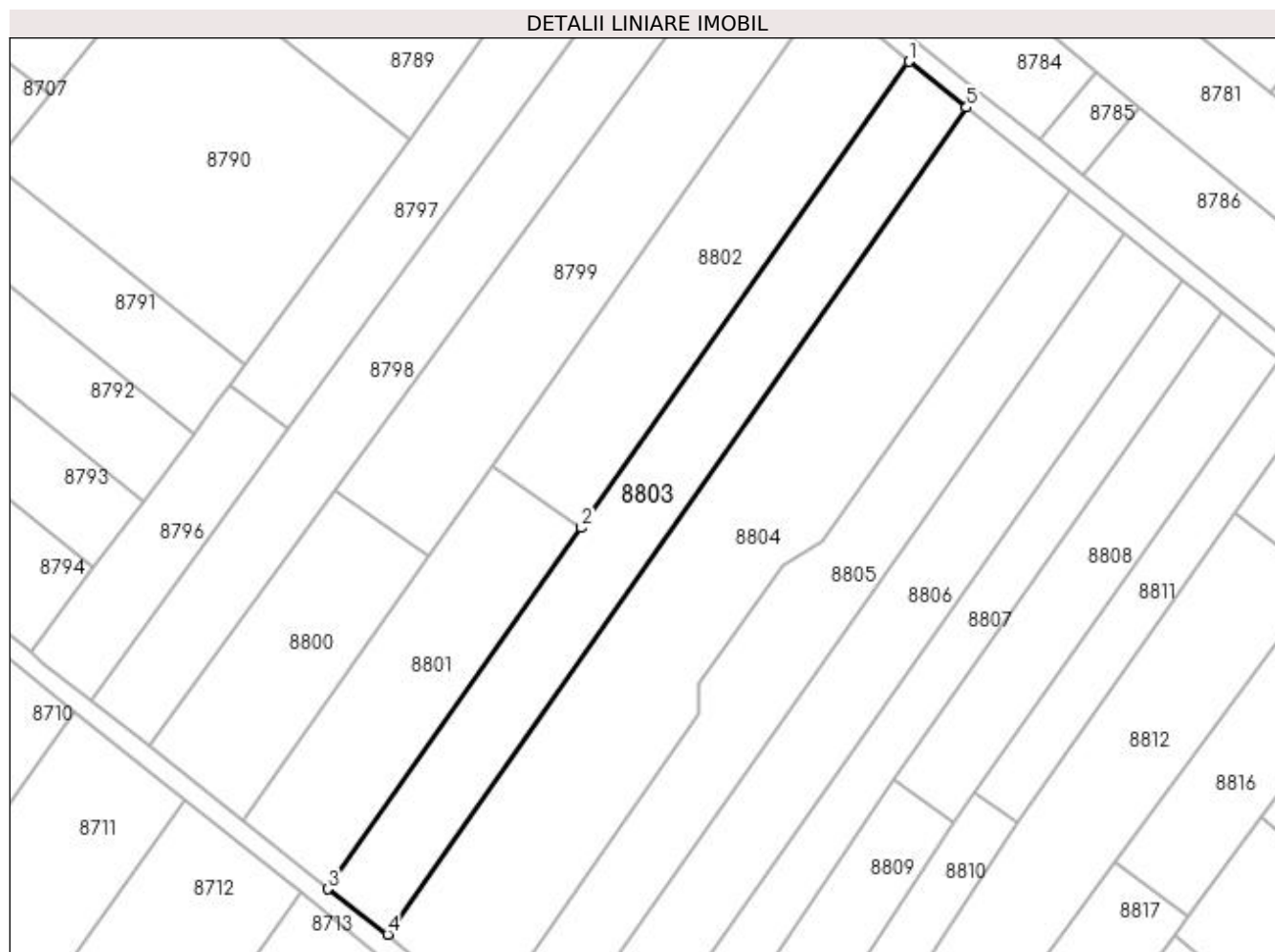
Inscrieri privind dezmembramintele dreptului de proprietate, drepturi reale de garanție și sarcini	Referințe
NU SUNT	

## Anexa Nr. 1 La Partea I

## Teren

Nr cadastral	Suprafața (mp)*	Observații / Referințe
36065	3.000	

\* Suprafața este determinată în planul de proiecție Stereo 70.



## Date referitoare la teren

Crt	Categorie folosință	Intra vilan	Suprafața (mp)	Tarla	Parcelă	Nr. topo	Observații / Referințe
1	arabil	NU	1.238	248	87/1	-	
2	vie	NU	1.762	248	28/1	-	

## Lungime Segmente

1) Valorile lungimilor segmentelor sunt obținute din proiecție în plan.

Punct început	X / Y	Punct sfârșit	X / Y	Lungime segment (** (m)
1	354.996,297 289.710,383	2	354.930,863 289.617,289	113.79
2	354.930,863 289.617,289	3	354.880,182 289.545,185	88.134
3	354.880,182 289.545,185	4	354.892,214 289.536,133	15.057
4	354.892,214 289.536,133	5	355.007,82 289.701,217	201.538

Punct început	X / Y	Punct sfârșit	X / Y	Lungime segment (** (m)
5	355.007,82 289.701,217	1	354.996,297 289.710,383	14.724

\*\* Lungimile segmentelor sunt determinate în planul de proiecție Stereo 70 și sunt rotunjite la 1 milimetru.

\*\*\* Distanța dintre puncte este formată din segmente cumulate ce sunt mai mici decât valoarea 1 milimetru.



**DATE DESPRE IMOBILUL NR. 8804**

Oficiul de Cadastru și Publicitate Imobiliară DOLJ  
Biroul de Cadastru și Publicitate Imobiliară Craiova

**A. Partea I. Descrierea imobilului**

TEREN Extravilan

Adresa: Jud. Dolj, T248, P90, 29

Nr. Crt	Nr cadastral Nr. topografic	Suprafața* (mp)	Observații / Referințe
A1		5.100	Sector cadastral:20 Teren neimprejmuit;

**B. Partea II. Proprietari și acte**

Inscrieri privitoare la dreptul de proprietate și alte drepturi reale	Referințe
/	
Act Administrativ nr. TDP 3999-48351, din 22/02/1999 emis de CJSIPT DOLJ;	
B1	A1
Intabulare, drept de PROPRIETATE, dobândit prin Reconstituire, cota actuala 1/1 1) VASILE ION	

**C. Partea III. SARCINI .**

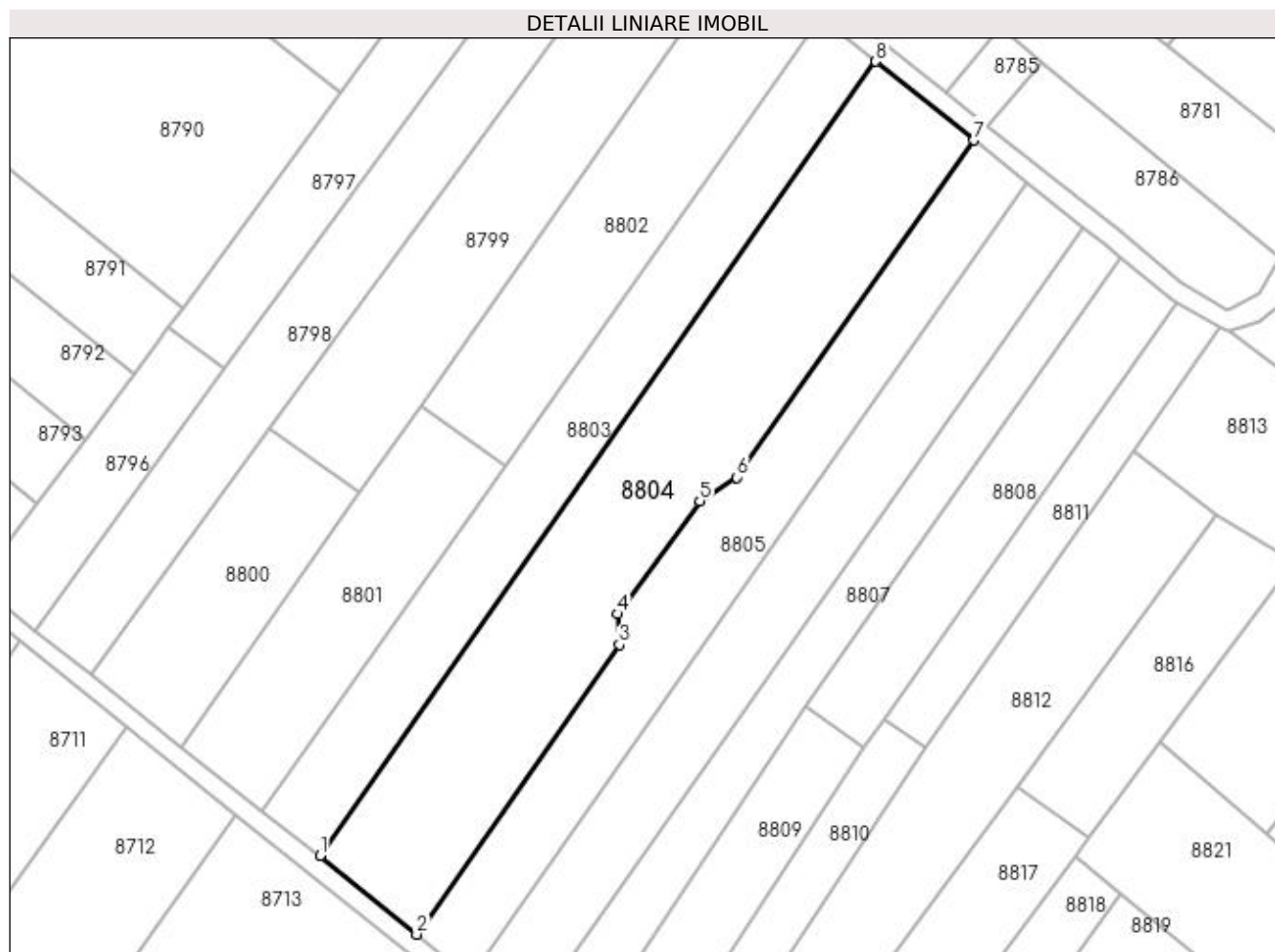
Inscrieri privind dezmembramintele dreptului de proprietate, drepturi reale de garanție și sarcini	Referințe
NU SUNT	

## Anexa Nr. 1 La Partea I

## Teren

Nr cadastral	Suprafața (mp)*	Observații / Referințe
	5.100	

\* Suprafața este determinată în planul de proiecție Stereo 70.



## Date referitoare la teren

Crt	Categorie folosință	Intra vilan	Suprafața (mp)	Tarla	Parcelă	Nr. topo	Observații / Referințe
1	arabil	NU	2.600	248	90	-	
2	vie	NU	2.500	248	29	-	

## Lungime Segmente

1) Valorile lungimilor segmentelor sunt obținute din proiecție în plan.

Punct început	X / Y	Punct sfârșit	X / Y	Lungime segment (** (m)
1	354.892,214 289.536,133	2	354.912,33 289.519,753	25.941
2	354.912,33 289.519,753	3	354.954,487 289.580,01	73.54
3	354.954,487 289.580,01	4	354.954,204 289.586,333	6.329
4	354.954,204 289.586,333	5	354.971,198 289.609,865	29.027



Punct început	X / Y	Punct sfârșit	X / Y	Lungime segment (** (m)
5	354.971,198 289.609,865	6	354.978,934 289.614,74	9.144
6	354.978,934 289.614,74	7	355.028,286 289.684,852	85.74
7	355.028,286 289.684,852	8	355.007,82 289.701,217	26.204
8	355.007,82 289.701,217	1	354.892,214 289.536,133	201.538

\*\* Lungimile segmentelor sunt determinate în planul de proiecție Stereo 70 și sunt rotunjite la 1 milimetru.

\*\*\* Distanța dintre puncte este formată din segmente cumulate ce sunt mai mici decât valoarea 1 milimetru.



**DATE DESPRE IMOBILUL NR. 8805**

Oficiul de Cadastru și Publicitate Imobiliară DOLJ  
Biroul de Cadastru și Publicitate Imobiliară Craiova

**A. Partea I. Descrierea imobilului**

TEREN Extravilan

Adresa: Jud. Dolj, T248, P80, 30

Nr. Crt	Nr cadastral Nr. topografic	Suprafața* (mp)	Observații / Referințe
A1		3.000	Sector cadastral:20 Teren neimprejmuit;

**B. Partea II. Proprietari și acte**

Inscrieri privitoare la dreptul de proprietate și alte drepturi reale	Referințe
/	
Act Administrativ nr. TDP 658-45838, din 10/03/1994 emis de CJSIPT DOLJ;	
B1	A1
Intabulare, drept de PROPRIETATE, dobandit prin Reconstituire, cota actuala 1/1 1) GLĂVAN PETRE	

**C. Partea III. SARCINI .**

Inscrieri privind dezmembramintele dreptului de proprietate, drepturi reale de garanție și sarcini	Referințe
NU SUNT	

## Anexa Nr. 1 La Partea I

## Teren

Nr cadastral	Suprafața (mp)*	Observații / Referințe
	3.000	

\* Suprafața este determinată în planul de proiecție Stereo 70.



## Date referitoare la teren

Crt	Categorie folosință	Intra vilan	Suprafața (mp)	Tarla	Parcelă	Nr. topo	Observații / Referințe
1	arabil	NU	1.800	248	80	-	
2	vie	NU	1.200	248	30	-	

## Lungime Segmente

1) Valorile lungimilor segmentelor sunt obținute din proiecție în plan.

Punct început	X / Y	Punct sfârșit	X / Y	Lungime segment (** (m)
1	354.954,204 289.586,333	2	354.954,487 289.580,01	6.329
2	354.954,487 289.580,01	3	354.912,33 289.519,753	73.54
3	354.912,33 289.519,753	4	354.923,326 289.510,799	14.18
4	354.923,326 289.510,799	5	355.039,35 289.675,993	201.868

Punct început	X / Y	Punct sfârșit	X / Y	Lungime segment (** (m)
5	355.039,35 289.675,993	6	355.028,286 289.684,852	14.174
6	355.028,286 289.684,852	7	354.978,934 289.614,74	85.74
7	354.978,934 289.614,74	8	354.971,198 289.609,865	9.144
8	354.971,198 289.609,865	1	354.954,204 289.586,333	29.027

\*\* Lungimile segmentelor sunt determinate în planul de proiecție Stereo 70 și sunt rotunjite la 1 milimetru.

\*\*\* Distanța dintre puncte este formată din segmente cumulate ce sunt mai mici decât valoarea 1 milimetru.



**DATE DESPRE IMOBILUL NR. 8806**

Oficiul de Cadastru și Publicitate Imobiliară DOLJ  
 Biroul de Cadastru și Publicitate Imobiliară Craiova

**A. Partea I. Descrierea imobilului**

TEREN Extravilan

Adresa: Jud. Dolj, T248, P81, 31

Nr. Crt	Nr cadastral Nr. topografic	Suprafața* (mp)	Observații / Referințe
A1		3.000	Sector cadastral:20 Teren neimprejmuit;

**B. Partea II. Proprietari și acte**

Inscrieri privitoare la dreptul de proprietate și alte drepturi reale		Referințe
/		
Act Notarial nr. CM 197, din 12/06/2015 emis de NP BUDIANA IONUT RAZVAN (CERT DECES NR 431342/23-06-2021);		
B1	Intabulare, drept de PROPRIETATE, dobandit prin Succesiune, cota actuala 1/1 1) GLAVAN ION DEFUNCT:Da	A1

**C. Partea III. SARCINI .**

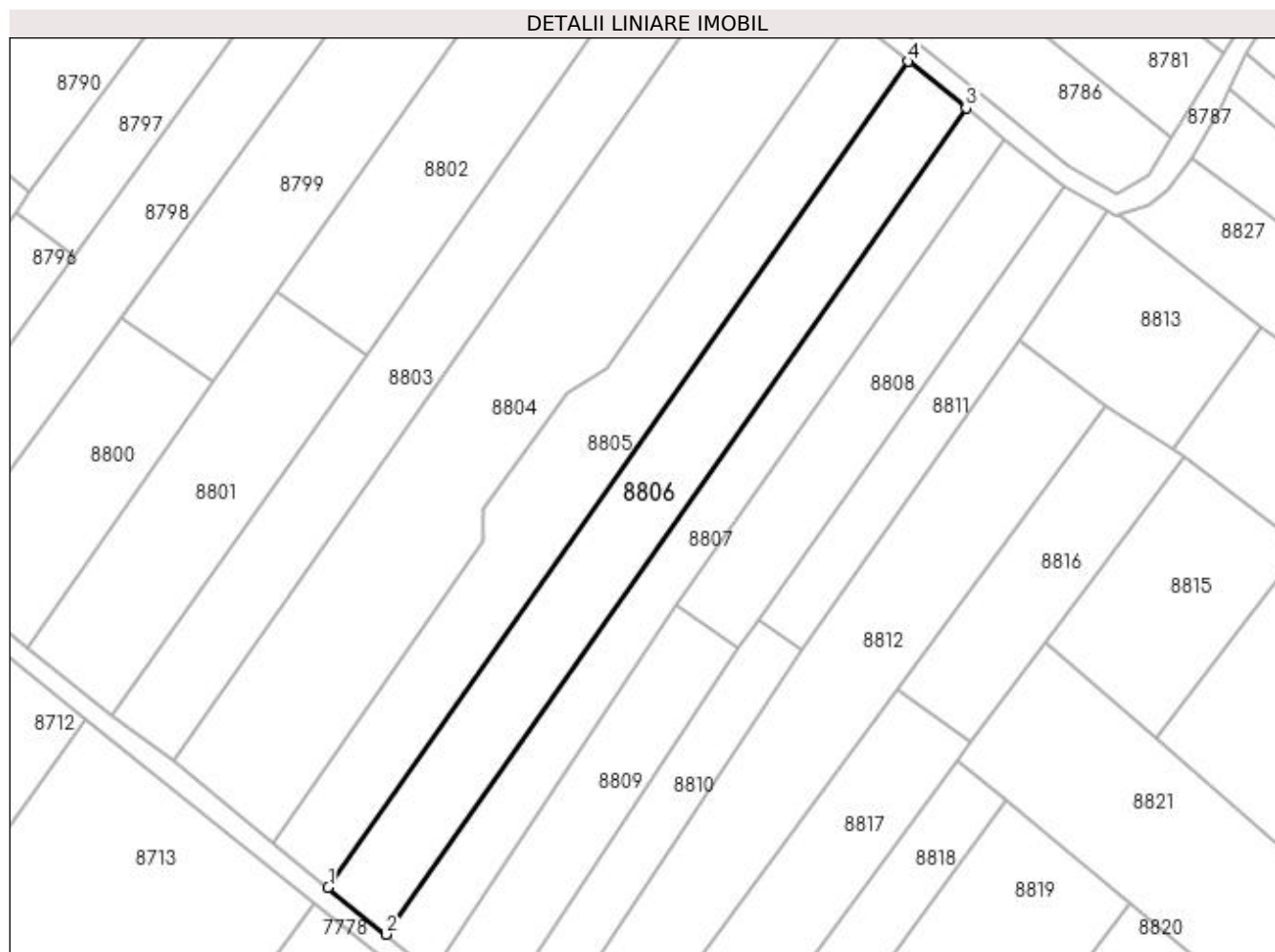
Inscrieri privind dezmembramintele dreptului de proprietate, drepturi reale de garanție și sarcini	Referințe
NU SUNT	

## Anexa Nr. 1 La Partea I

## Teren

Nr cadastral	Suprafața (mp)*	Observații / Referințe
	3.000	

\* Suprafața este determinată în planul de proiecție Stereo 70.



## Date referitoare la teren

Crt	Categorie folosință	Intra vilan	Suprafața (mp)	Tarla	Parcelă	Nr. topo	Observații / Referințe
1	arabil	NU	1.500	248	81	-	
2	vie	NU	1.500	248	31	-	

## Lungime Segmente

1) Valorile lungimilor segmentelor sunt obținute din proiecție în plan.

Punct început	X / Y	Punct sfârșit	X / Y	Lungime segment (** (m)
1	354.923,326 289.510,799	2	354.934,876 289.501,394	14.895
2	354.934,876 289.501,394	3	355.050,97 289.666,688	201.99
3	355.050,97 289.666,688	4	355.039,35 289.675,993	14.886
4	355.039,35 289.675,993	1	354.923,326 289.510,799	201.868



**\*\* Lungimile segmentelor sunt determinate în planul de proiecție Stereo 70 și sunt rotunjite la 1 milimetru.**

**\*\*\* Distanța dintre puncte este formată din segmente cumulate ce sunt mai mici decât valoarea 1 milimetru.**



**DATE DESPRE IMOBILUL NR. 8807**

Oficiul de Cadastru și Publicitate Imobiliară DOLJ  
Biroul de Cadastru și Publicitate Imobiliară Craiova

**A. Partea I. Descrierea imobilului**

TEREN Extravilan

Adresa: Jud. Dolj, T248, P20

Nr. Crt	Nr cadastral Nr. topografic	Suprafața* (mp)	Observații / Referințe
A1		2.100	Sector cadastral:20 Teren neimprejmuit;

**B. Partea II. Proprietari și acte**

Inscrieri privitoare la dreptul de proprietate și alte drepturi reale		Referințe
/		
Act Administrativ nr. TDP 314-14968, din 28/10/1993 emis de CJSIPT DOLJ;		
B1	Intabulare, drept de PROPRIETATE, dobândit prin Reconstituire, cota actuala 1/1 1) BAICON CONSTANTIN	A1

**C. Partea III. SARCINI .**

Inscrieri privind dezmembramintele dreptului de proprietate, drepturi reale de garanție și sarcini	Referințe
NU SUNT	

## Anexa Nr. 1 La Partea I

## Teren

Nr cadastral	Suprafața (mp)*	Observații / Referințe
	2.100	

\* Suprafața este determinată în planul de proiecție Stereo 70.



## Date referitoare la teren

Crt	Categorie folosință	Intra vilan	Suprafața (mp)	Tarla	Parcelă	Nr. topo	Observații / Referințe
1	vie	NU	2.100	248	20	-	

## Lungime Segmente

1) Valorile lungimilor segmentelor sunt obținute din proiecție în plan.

Punct început	X / Y	Punct sfârșit	X / Y	Lungime segment (** (m)
1	355.050,97 289.666,688	2	354.934,876 289.501,394	201.99
2	354.934,876 289.501,394	3	354.944,337 289.493,689	12.202
3	354.944,337 289.493,689	4	354.993,139 289.567,126	88.174
4	354.993,139 289.567,126	5	355.058,699 289.660,471	114.068
5	355.058,699 289.660,471	6	355.055,642 289.662,978	3.954

Punct început	X / Y	Punct sfârșit	X / Y	Lungime segment (** (m)
6	355.055,642 289.662,978	7	355.050,981 289.666,704	5.967
7	355.050,981 289.666,704	1	355.050,97 289.666,688	0.019

\*\* Lungimile segmentelor sunt determinate în planul de proiecție Stereo 70 și sunt rotunjite la 1 milimetru.

\*\*\* Distanța dintre puncte este formată din segmente cumulate ce sunt mai mici decât valoarea 1 milimetru.



**DATE DESPRE IMOBILUL NR. 8808**

Oficiul de Cadastru și Publicitate Imobiliară DOLJ  
 Biroul de Cadastru și Publicitate Imobiliară Craiova

**A. Partea I. Descrierea imobilului**

TEREN Extravilan

Adresa: Jud. Dolj, T248, P32

Nr. Crt	Nr cadastral Nr. topografic	Suprafața* (mp)	Observații / Referințe
A1		1.700	Sector cadastral:20 Teren neimprejmuit;

**B. Partea II. Proprietari și acte**

Inscrieri privitoare la dreptul de proprietate și alte drepturi reale	Referințe
/	
Act Administrativ nr. TDP 3802-2215, din 18/08/1997 emis de CJSIPT DOLJ;	
B1	A1
Intabulare, drept de PROPRIETATE, dobândit prin Reconstituire, cota actuala 1/1 1) PRUNĂ NICOLAE	

**C. Partea III. SARCINI .**

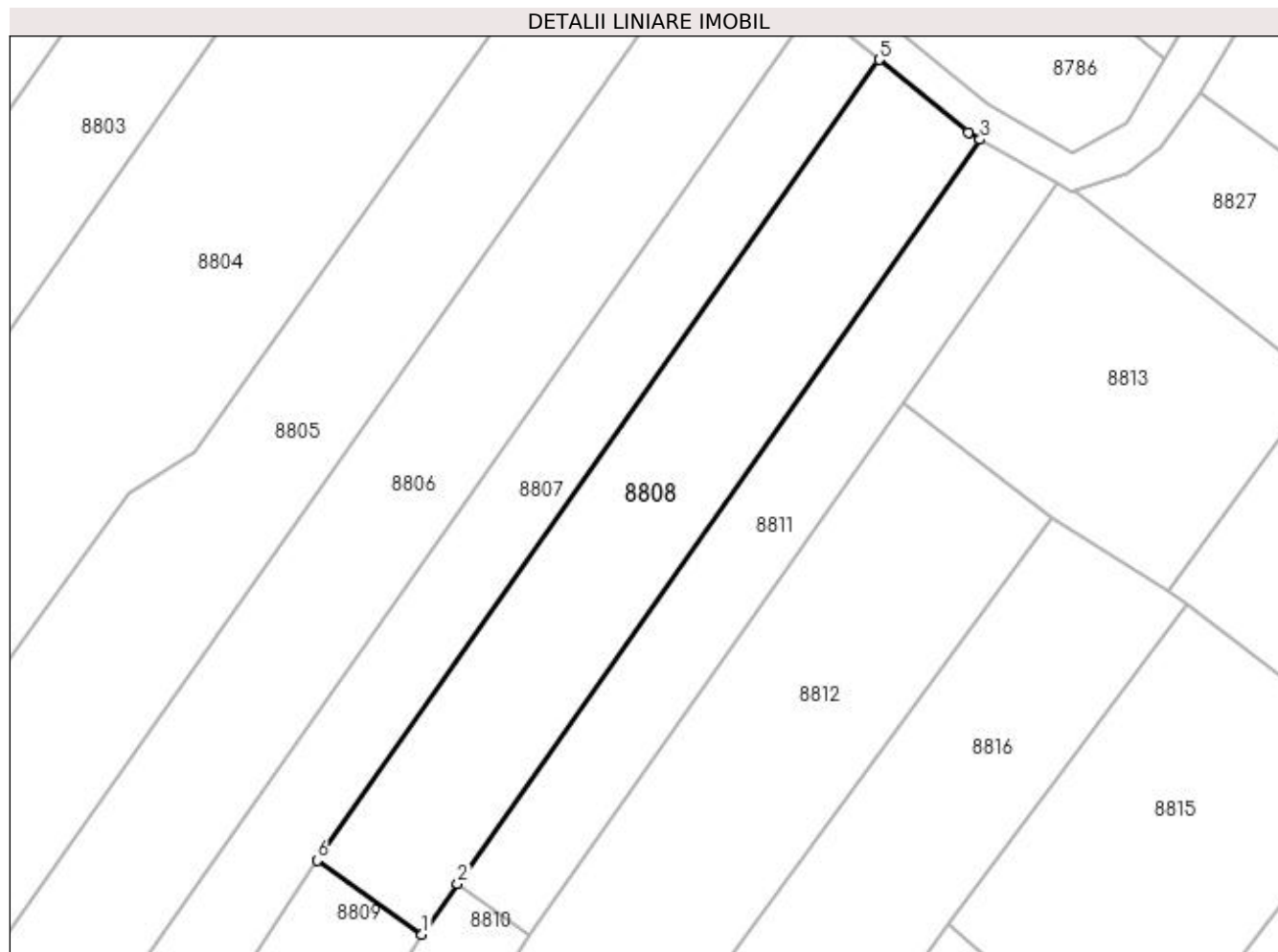
Inscrieri privind dezmembramintele dreptului de proprietate, drepturi reale de garanție și sarcini	Referințe
NU SUNT	

## Anexa Nr. 1 La Partea I

## Teren

Nr cadastral	Suprafața (mp)*	Observații / Referințe
	1.700	

\* Suprafața este determinată în planul de proiecție Stereo 70.



## Date referitoare la teren

Crt	Categorie folosință	Intra vilan	Suprafața (mp)	Tarla	Parcelă	Nr. topo	Observații / Referințe
1	arabil	NU	1.700	248	32	-	

## Lungime Segmente

1) Valorile lungimilor segmentelor sunt obținute din proiecție în plan.

Punct început	X / Y	Punct sfârșit	X / Y	Lungime segment (** (m)
1	355.005,393 289.558,519	2	355.009,526 289.564,403	7.19
2	355.009,526 289.564,403	3	355.070,463 289.651,165	106.023
3	355.070,463 289.651,165	4	355.069,077 289.651,962	1.599
4	355.069,077 289.651,962	5	355.058,699 289.660,471	13.42
5	355.058,699 289.660,471	6	354.993,139 289.567,126	114.068



Punct început	X / Y	Punct sfârșit	X / Y	Lungime segment (** (m)
6	354.993,139 289.567,126	1	355.005,393 289.558,519	14.975

\*\* Lungimile segmentelor sunt determinate în planul de proiecție Stereo 70 și sunt rotunjite la 1 milimetru.

\*\*\* Distanța dintre puncte este formată din segmente cumulate ce sunt mai mici decât valoarea 1 milimetru.



**DATE DESPRE IMOBILUL NR. 8809**

Oficiul de Cadastru și Publicitate Imobiliară DOLJ  
Biroul de Cadastru și Publicitate Imobiliară Craiova

**A. Partea I. Descrierea imobilului**

TEREN Extravilan

Adresa: Jud. Dolj, T248, P79

Nr. Crt	Nr cadastral Nr. topografic	Suprafața* (mp)	Observații / Referințe
A1		1.300	Sector cadastral:20 Teren neimprejmuit;

**B. Partea II. Proprietari și acte**

Inscrieri privitoare la dreptul de proprietate și alte drepturi reale		Referințe
/		
Act Administrativ nr. TDP 763-9687, din 11/04/1994 emis de CJSIPT DOLJ;		
B1	Intabulare, drept de PROPRIETATE, dobandit prin Reconstituire, cota actuala 1/1 1) GLĂVAN ION	A1

**C. Partea III. SARCINI .**

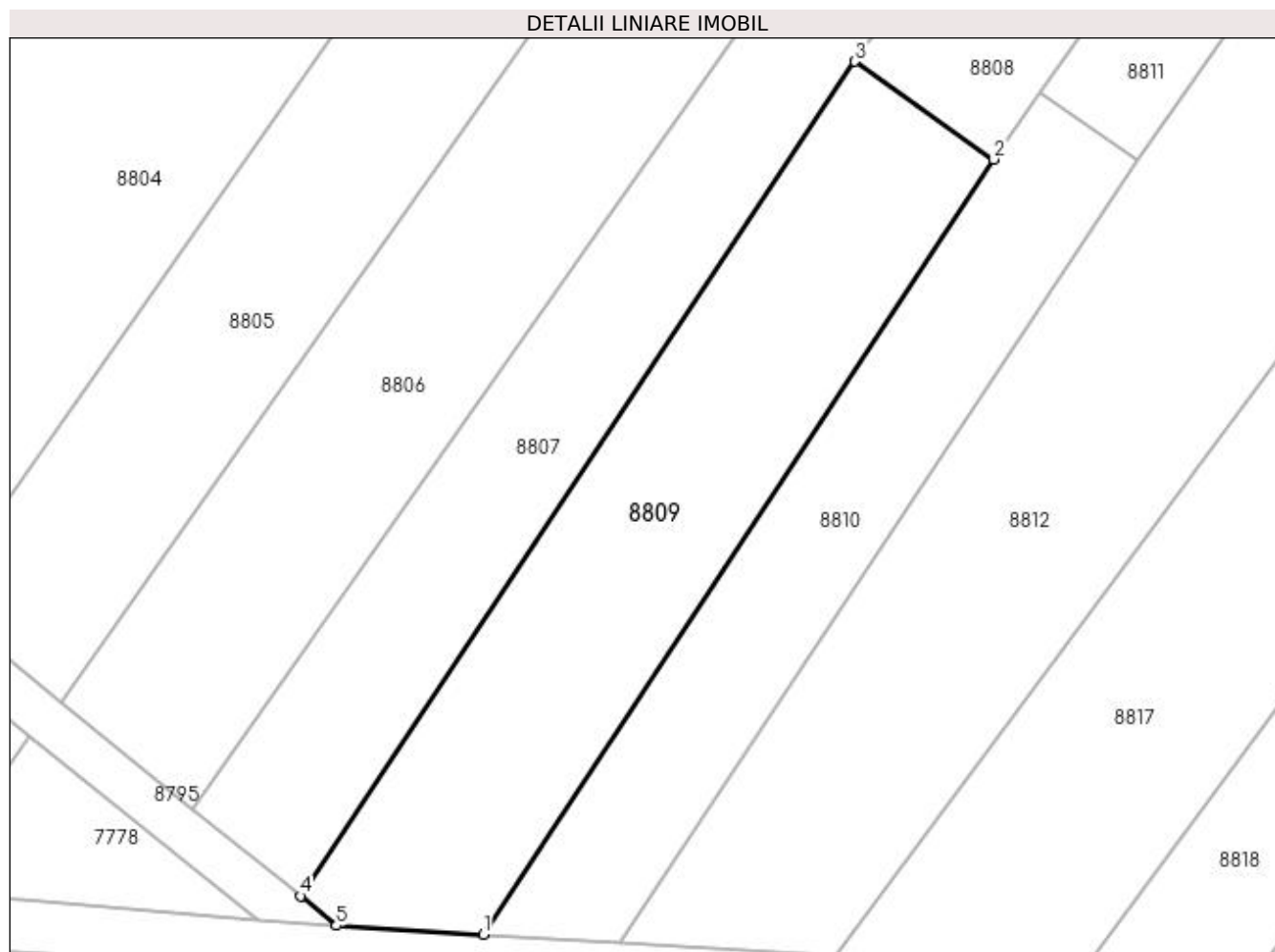
Inscrieri privind dezmembramintele dreptului de proprietate, drepturi reale de garanție și sarcini	Referințe
NU SUNT	

## Anexa Nr. 1 La Partea I

## Teren

Nr cadastral	Suprafața (mp)*	Observații / Referințe
	1.300	

\* Suprafața este determinată în planul de proiecție Stereo 70.



## Date referitoare la teren

Crt	Categorie folosință	Intra vilan	Suprafața (mp)	Tarla	Parcelă	Nr. topo	Observații / Referințe
1	vie	NU	1.300	248	79	-	

## Lungime Segmente

1) Valorile lungimilor segmentelor sunt obținute din proiecție în plan.

Punct început	X / Y	Punct sfârșit	X / Y	Lungime segment (** (m)
1	354.960,438 289.490,329	2	355.005,393 289.558,519	81.675
2	355.005,393 289.558,519	3	354.993,139 289.567,126	14.975
3	354.993,139 289.567,126	4	354.944,337 289.493,689	88.174
4	354.944,337 289.493,689	5	354.947,52 289.491,098	4.104
5	354.947,52 289.491,098	1	354.960,438 289.490,329	12.941

**\*\* Lungimile segmentelor sunt determinate în planul de proiecție Stereo 70 și sunt rotunjite la 1 milimetru.**

**\*\*\* Distanța dintre puncte este formată din segmente cumulate ce sunt mai mici decât valoarea 1 milimetru.**



**DATE DESPRE IMOBILUL NR. 8810**

Oficiul de Cadastru și Publicitate Imobiliară DOLJ  
Biroul de Cadastru și Publicitate Imobiliară Craiova

**A. Partea I. Descrierea imobilului**

TEREN Extravilan

Adresa: Jud. Dolj, T248, P81

Nr. Crt	Nr cadastral Nr. topografic	Suprafața* (mp)	Observații / Referințe
A1		900	Sector cadastral:20 Teren neimprejmuit;

**B. Partea II. Proprietari și acte**

Inscrieri privitoare la dreptul de proprietate și alte drepturi reale	Referințe
/	
Act Administrativ nr. TDP 551-14986, din 23/02/1994 emis de CJSIPT DOLJ;	
B1	A1
Intabulare, drept de PROPRIETATE, dobândit prin Reconstituire, cota actuala 1/1 1) PRUNĂ VASILE	

**C. Partea III. SARCINI .**

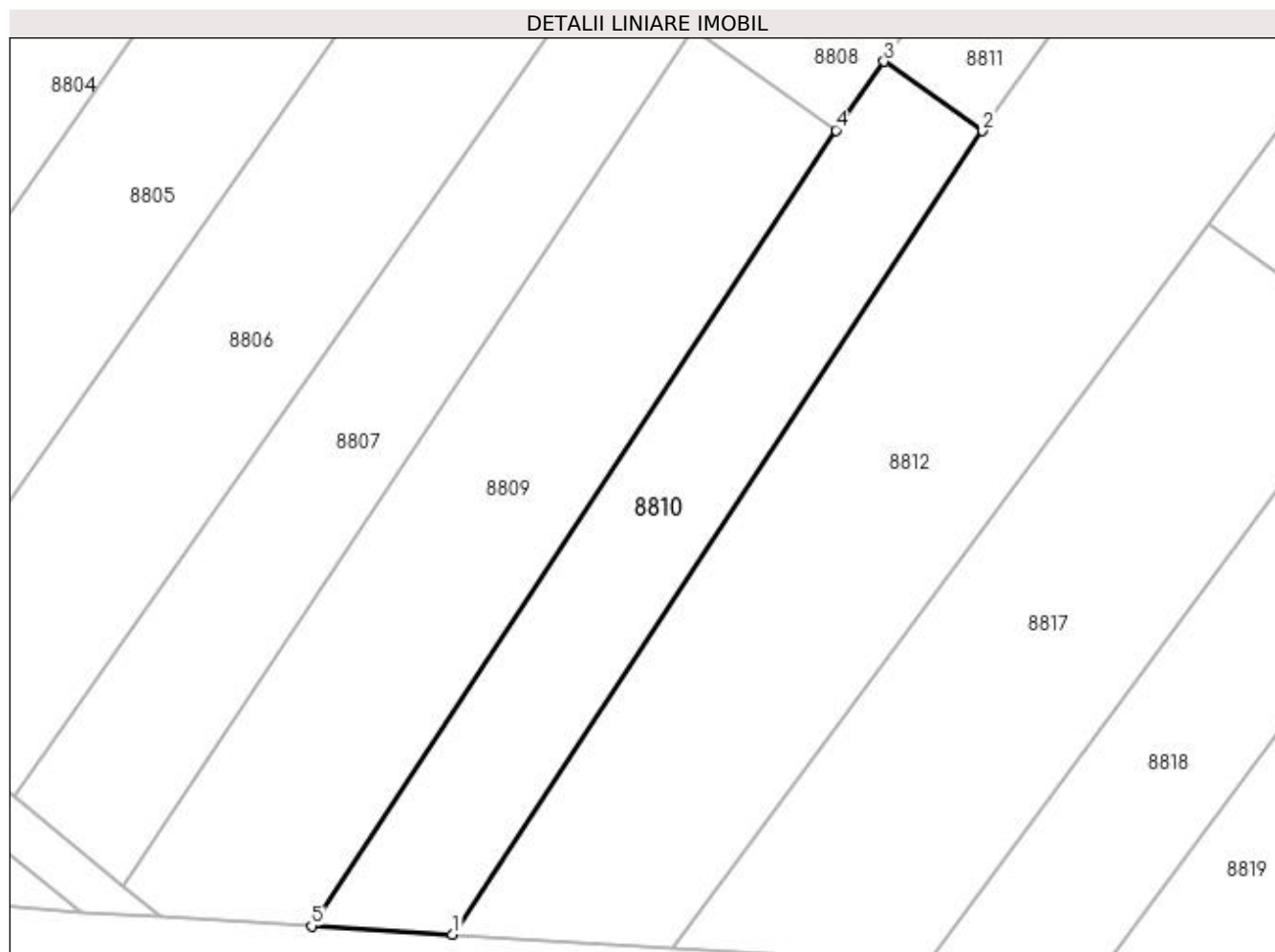
Inscrieri privind dezmembramintele dreptului de proprietate, drepturi reale de garanție și sarcini	Referințe
NU SUNT	

## Anexa Nr. 1 La Partea I

## Teren

Nr cadastral	Suprafața (mp)*	Observații / Referințe
	900	

\* Suprafața este determinată în planul de proiecție Stereo 70.



## Date referitoare la teren

Crt	Categorie folosință	Intra vilan	Suprafața (mp)	Tarla	Parcelă	Nr. topo	Observații / Referințe
1	vie	NU	900	248	81	-	

## Lungime Segmente

1) Valorile lungimilor segmentelor sunt obținute din proiecție în plan.

Punct început	X / Y	Punct sfârșit	X / Y	Lungime segment (** (m)
1	354.972,532 289.489,609	2	355.017,979 289.558,466	82.503
2	355.017,979 289.558,466	3	355.009,526 289.564,403	10.33
3	355.009,526 289.564,403	4	355.005,393 289.558,519	7.19
4	355.005,393 289.558,519	5	354.960,438 289.490,329	81.675
5	354.960,438 289.490,329	1	354.972,532 289.489,609	12.115



**\*\* Lungimile segmentelor sunt determinate în planul de proiecție Stereo 70 și sunt rotunjite la 1 milimetru.**

**\*\*\* Distanța dintre puncte este formată din segmente cumulate ce sunt mai mici decât valoarea 1 milimetru.**



**DATE DESPRE IMOBILUL NR. 8811**

Oficiul de Cadastru și Publicitate Imobiliară DOLJ  
Biroul de Cadastru și Publicitate Imobiliară Craiova

**A. Partea I. Descrierea imobilului**

TEREN Extravilan

Adresa: Jud. Dolj, T248, P80

Nr. Crt	Nr cadastral Nr. topografic	Suprafața* (mp)	Observații / Referințe
A1		1.100	Sector cadastral:20 Teren neimprejmuit;

**B. Partea II. Proprietari și acte**

Inscrieri privitoare la dreptul de proprietate și alte drepturi reale		Referințe
/		
Act Administrativ nr. TDP 4241-48619, din 14/03/2002 emis de CJSIPT DOLJ;		
B1	Intabulare, drept de PROPRIETATE, dobandit prin Reconstituire, cota actuala 1/1 1) DECA ELENA	A1

**C. Partea III. SARCINI .**

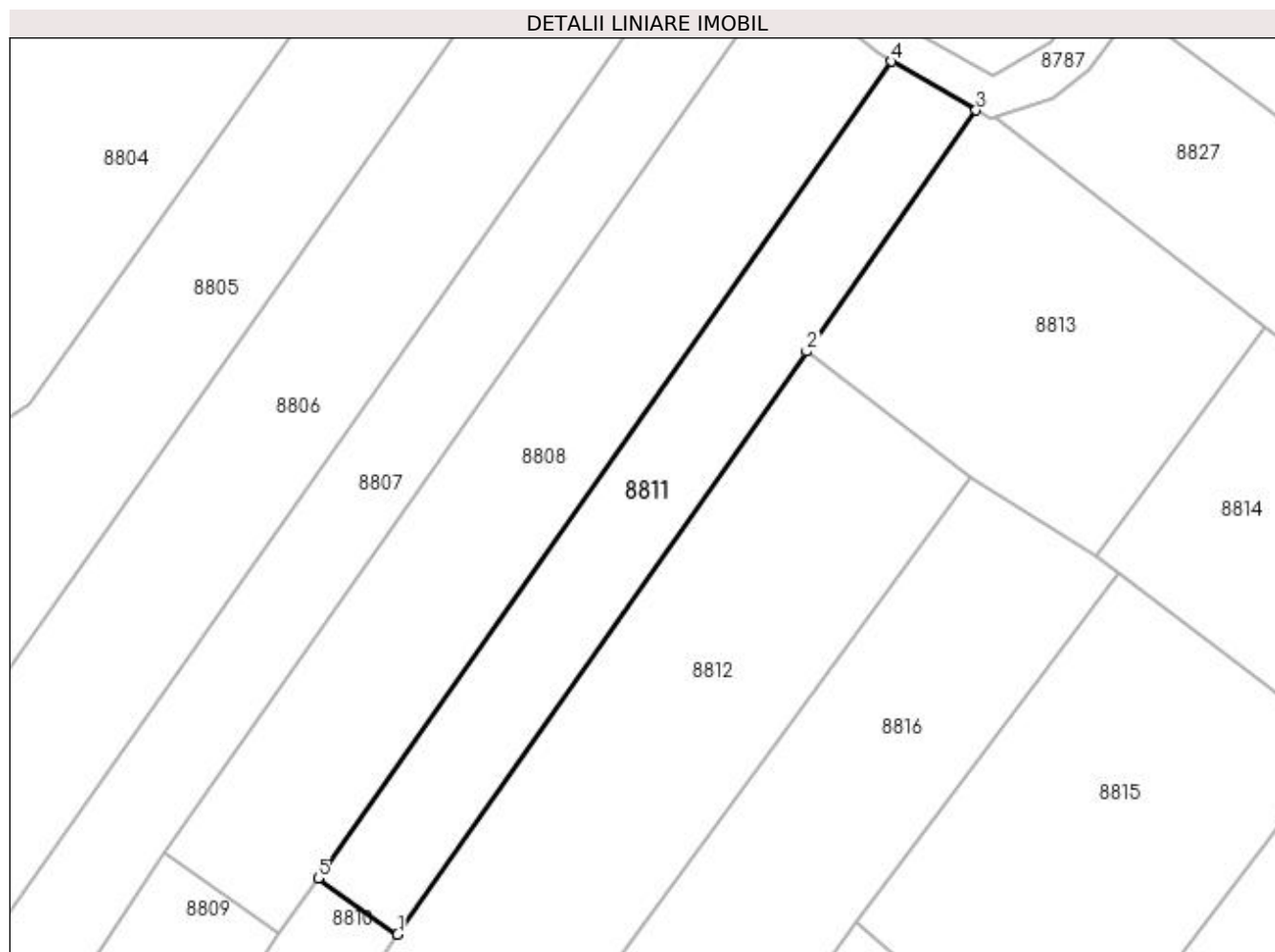
Inscrieri privind dezmembramintele dreptului de proprietate, drepturi reale de garanție și sarcini	Referințe
NU SUNT	

## Anexa Nr. 1 La Partea I

## Teren

Nr cadastral	Suprafața (mp)*	Observații / Referințe
	1.100	

\* Suprafața este determinată în planul de proiecție Stereo 70.



## Date referitoare la teren

Crt	Categorie folosință	Intra vilan	Suprafața (mp)	Tarla	Parcelă	Nr. topo	Observații / Referințe
1	arabil	NU	1.100	248	80	-	

## Lungime Segmente

1) Valorile lungimilor segmentelor sunt obținute din proiecție în plan.

Punct început	X / Y	Punct sfârșit	X / Y	Lungime segment (** (m)
1	355.017,979 289.558,466	2	355.061,455 289.620,368	75.644
2	355.061,455 289.620,368	3	355.079,451 289.645,99	31.31
3	355.079,451 289.645,99	4	355.070,463 289.651,165	10.371
4	355.070,463 289.651,165	5	355.009,526 289.564,403	106.023
5	355.009,526 289.564,403	1	355.017,979 289.558,466	10.33

**\*\* Lungimile segmentelor sunt determinate în planul de proiecție Stereo 70 și sunt rotunjite la 1 milimetru.**

**\*\*\* Distanța dintre puncte este formată din segmente cumulate ce sunt mai mici decât valoarea 1 milimetru.**



**DATE DESPRE IMOBILUL NR. 8812**

Oficiul de Cadastru și Publicitate Imobiliară DOLJ  
Biroul de Cadastru și Publicitate Imobiliară Craiova

**A. Partea I. Descrierea imobilului**

TEREN Extravilan

Adresa: Jud. Dolj, T248, P80/1

Nr. Crt	Nr cadastral Nr. topografic	Suprafața* (mp)	Observații / Referințe
A1		3.000	Sector cadastral:20 Teren neimprejmuit;

**B. Partea II. Proprietari și acte**

Inscrieri privitoare la dreptul de proprietate și alte drepturi reale		Referințe
/		
Act Normativ nr. LEGEA 7, din 13/06/1996 emis de PARLAMENTUL ROMANIEI;		
B1	Inscrierea provizorie, drept de PROPRIETATE, dobandit prin Lege, cota actuala 1/1 1) NEIDENTIFICAT NEIDENTIFICAT	A1

**C. Partea III. SARCINI .**

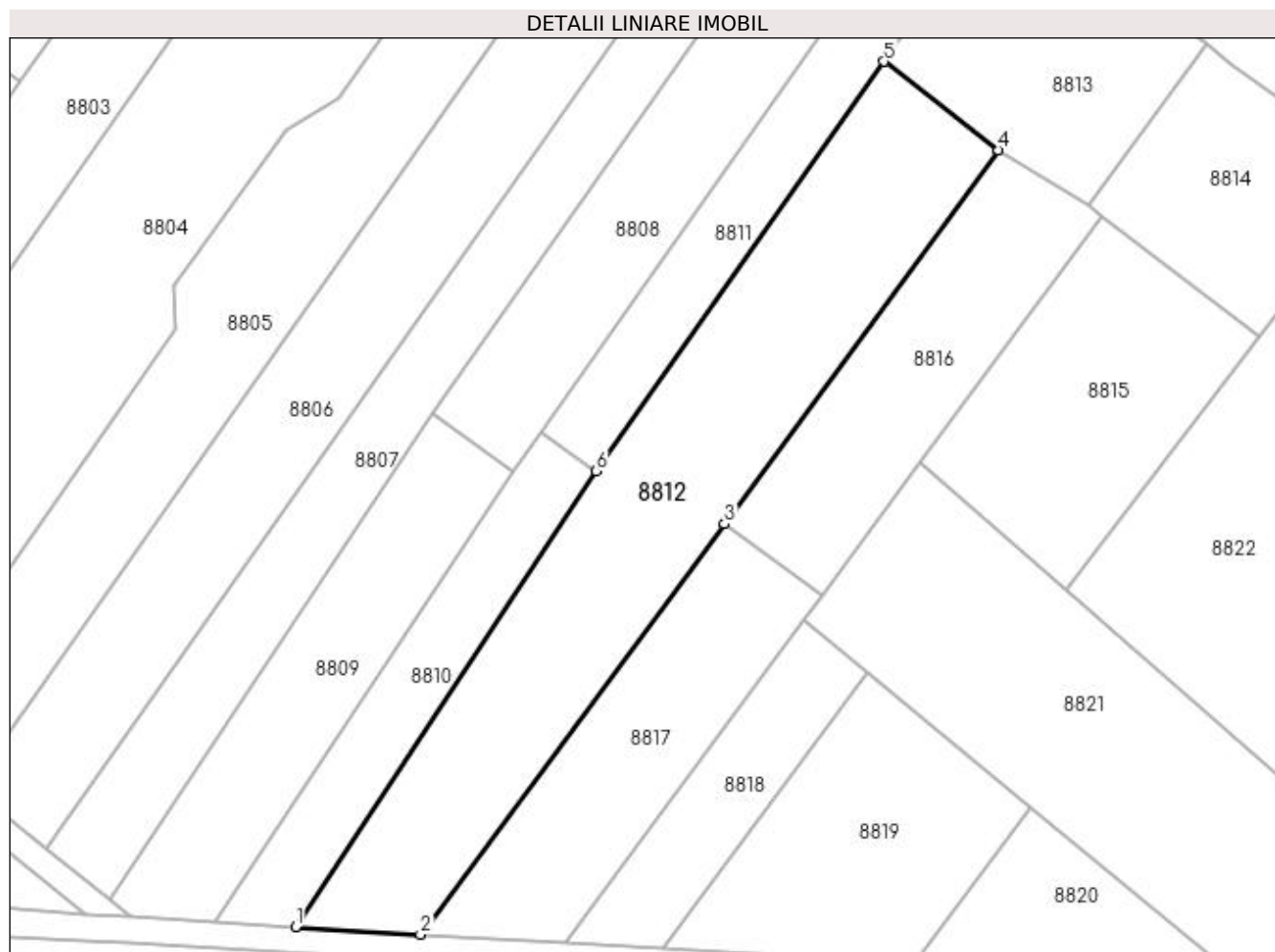
Inscrieri privind dezmembramintele dreptului de proprietate, drepturi reale de garanție și sarcini	Referințe
NU SUNT	

## Anexa Nr. 1 La Partea I

## Teren

Nr cadastral	Suprafața (mp)*	Observații / Referințe
	3.000	

\* Suprafața este determinată în planul de proiecție Stereo 70.



## Date referitoare la teren

Crt	Categorie folosință	Intra vilan	Suprafața (mp)	Tarla	Parcelă	Nr. topo	Observații / Referințe
1	arabil	NU	3.000	248	80/1	-	

## Lungime Segmente

1) Valorile lungimilor segmentelor sunt obținute din proiecție în plan.

Punct început	X / Y	Punct sfârșit	X / Y	Lungime segment (** (m)
1	354.972,532 289.489,609	2	354.991,42 289.488,486	18.921
2	354.991,42 289.488,486	3	355.037,363 289.550,501	77.179
3	355.037,363 289.550,501	4	355.078,8 289.606,979	70.048
4	355.078,8 289.606,979	5	355.061,455 289.620,368	21.912
5	355.061,455 289.620,368	6	355.017,979 289.558,466	75.644



Punct început	X / Y	Punct sfârșit	X / Y	Lungime segment (** (m)
6	355.017,979 289.558,466	1	354.972,532 289.489,609	82.503

\*\* Lungimile segmentelor sunt determinate în planul de proiecție Stereo 70 și sunt rotunjite la 1 milimetru.

\*\*\* Distanța dintre puncte este formată din segmente cumulate ce sunt mai mici decât valoarea 1 milimetru.



**DATE DESPRE IMOBILUL NR. 8813**

Oficiul de Cadastru și Publicitate Imobiliară DOLJ  
Biroul de Cadastru și Publicitate Imobiliară Craiova

**A. Partea I. Descrierea imobilului**

TEREN Extravilan

Adresa: Jud. Dolj, T248, P39

Nr. Crt	Nr cadastral Nr. topografic	Suprafața* (mp)	Observații / Referințe
A1		1.200	Sector cadastral:20 Teren neimprejmuit;

**B. Partea II. Proprietari și acte**

Inscrieri privitoare la dreptul de proprietate și alte drepturi reale		Referințe
/		
Act Administrativ nr. TDP 353-14968, din 15/12/1993 emis de CJSIPT DOLJ;		
B1	Intabulare, drept de PROPRIETATE, dobândit prin Reconstituire, cota actuala 1/1 1) RĂDOI CONSTANTIN	A1

**C. Partea III. SARCINI .**

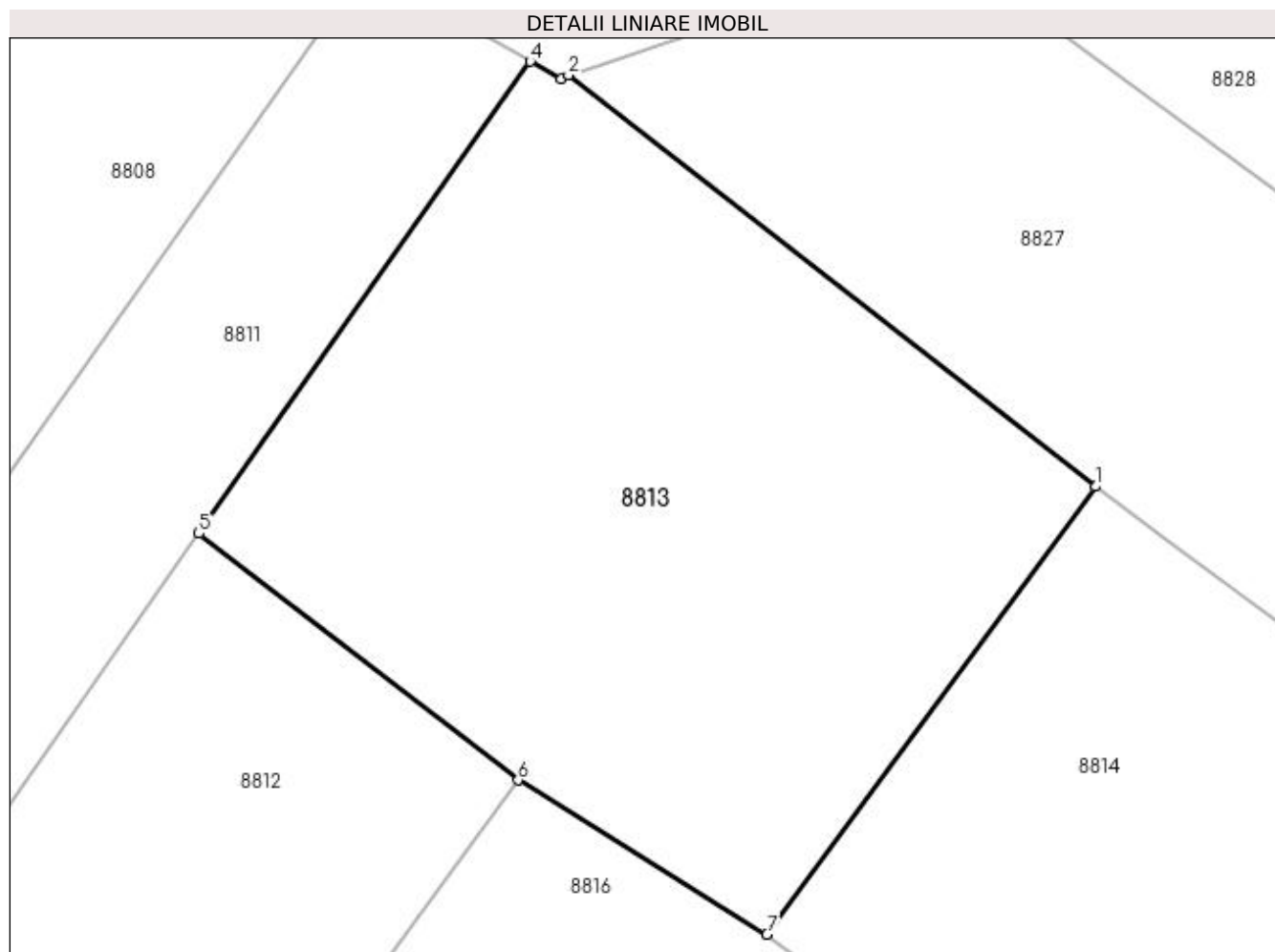
Inscrieri privind dezmembramintele dreptului de proprietate, drepturi reale de garanție și sarcini	Referințe
NU SUNT	

## Anexa Nr. 1 La Partea I

## Teren

Nr cadastral	Suprafața (mp)*	Observații / Referințe
	1.200	

\* Suprafața este determinată în planul de proiecție Stereo 70.



## Date referitoare la teren

Crt	Categorie folosință	Intravilan	Suprafața (mp)	Tarla	Parcelă	Nr. topo	Observații / Referințe
1	arabil	NU	1.200	248	39	-	

## Lungime Segmente

1) Valorile lungimilor segmentelor sunt obținute din proiecție în plan.

Punct început	X / Y	Punct sfârșit	X / Y	Lungime segment (** (m)
1	355.110,146 289.622,92	2	355.081,534 289.645,251	36.295
2	355.081,534 289.645,251	3	355.081,13 289.645,023	0.464
3	355.081,13 289.645,023	4	355.079,451 289.645,99	1.938
4	355.079,451 289.645,99	5	355.061,455 289.620,368	31.31
5	355.061,455 289.620,368	6	355.078,8 289.606,979	21.912

Punct început	X / Y	Punct sfârșit	X / Y	Lungime segment (** (m)
6	355.078,8 289.606,979	7	355.092,299 289.598,616	15.88
7	355.092,299 289.598,616	1	355.110,146 289.622,92	30.153

\*\* Lungimile segmentelor sunt determinate în planul de proiecție Stereo 70 și sunt rotunjite la 1 milimetru.

\*\*\* Distanța dintre puncte este formată din segmente cumulate ce sunt mai mici decât valoarea 1 milimetru.



**DATE DESPRE IMOBILUL NR. 8814**

Oficiul de Cadastru și Publicitate Imobiliară DOLJ  
Biroul de Cadastru și Publicitate Imobiliară Craiova

**A. Partea I. Descrierea imobilului**

TEREN Extravilan

Adresa: Jud. Dolj, T248, P35

Nr. Crt	Nr cadastral Nr. topografic	Suprafața* (mp)	Observații / Referințe
A1		1.000	Sector cadastral:20 Teren neimprejmuit;

**B. Partea II. Proprietari și acte**

Inscrieri privitoare la dreptul de proprietate și alte drepturi reale	Referințe
/	
Act Administrativ nr. TDP 400-14968, din 17/12/1993 emis de CJSIPT DOLJ;	
B1	A1
Intabulare, drept de PROPRIETATE, dobândit prin Reconstituire, cota actuala 1/1 1) GEANĂ ION, LIPSA CNP	

**C. Partea III. SARCINI .**

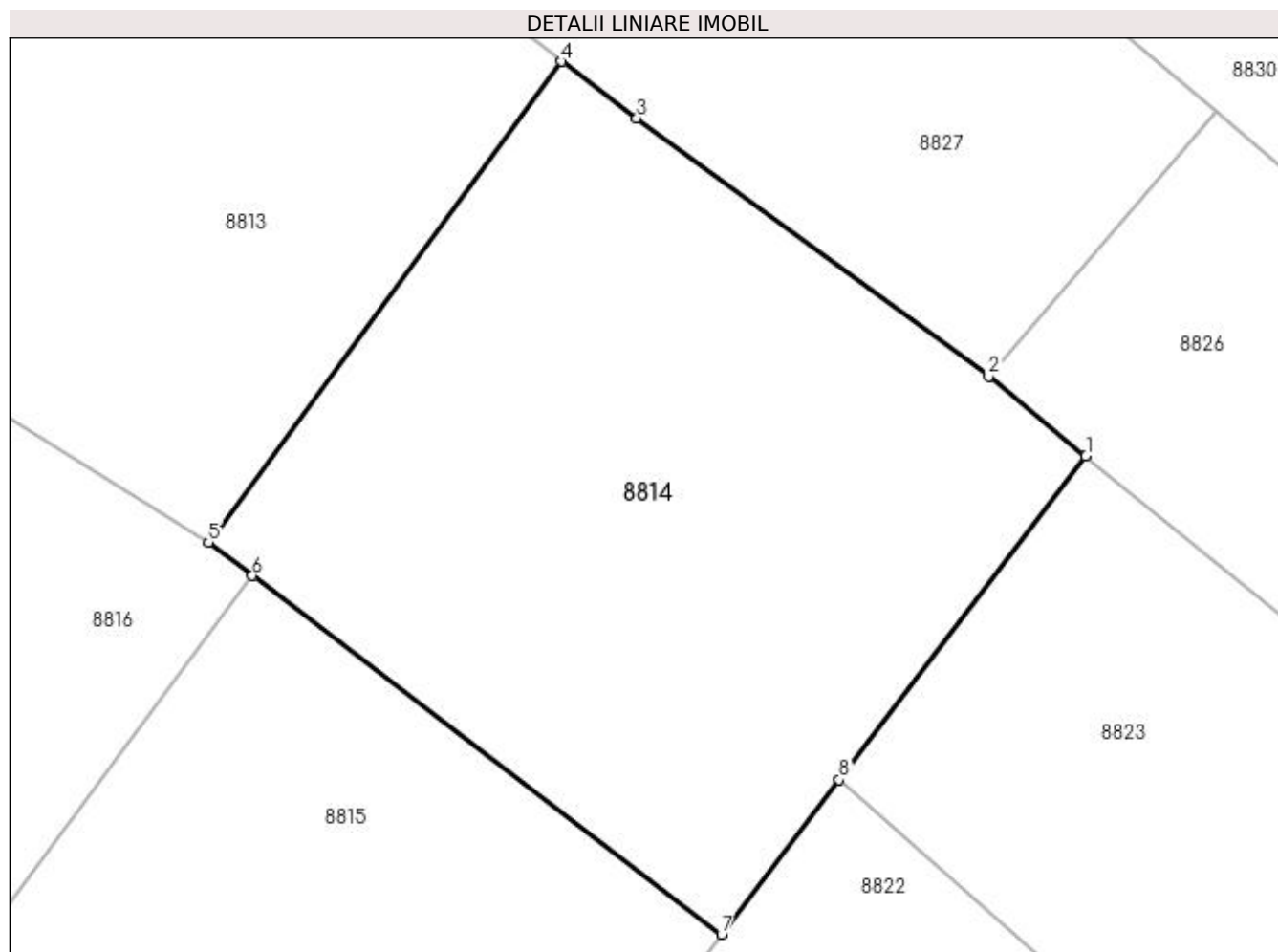
Inscrieri privind dezmembramintele dreptului de proprietate, drepturi reale de garanție și sarcini	Referințe
NU SUNT	

## Anexa Nr. 1 La Partea I

## Teren

Nr cadastral	Suprafața (mp)*	Observații / Referințe
	1.000	

\* Suprafața este determinată în planul de proiecție Stereo 70.



## Date referitoare la teren

Crt	Categorie folosință	Intra vilan	Suprafața (mp)	Tarla	Parcelă	Nr. topo	Observații / Referințe
1	vie	NU	1.000	248	35	-	

## Lungime Segmente

1) Valorile lungimilor segmentelor sunt obținute din proiecție în plan.

Punct început	X / Y	Punct sfârșit	X / Y	Lungime segment (** (m)
1	355.136,66 289.602,967	2	355.131,748 289.606,995	6.352
2	355.131,748 289.606,995	3	355.113,955 289.620,061	22.075
3	355.113,955 289.620,061	4	355.110,146 289.622,92	4.763
4	355.110,146 289.622,92	5	355.092,299 289.598,616	30.153
5	355.092,299 289.598,616	6	355.094,515 289.596,924	2.788



Punct început	X / Y	Punct sfârșit	X / Y	Lungime segment (** (m)
6	355.094,515 289.596,924	7	355.118,243 289.578,798	29.859
7	355.118,243 289.578,798	8	355.124,193 289.586,606	9.817
8	355.124,193 289.586,606	1	355.136,66 289.602,967	20.57

\*\* Lungimile segmentelor sunt determinate în planul de proiecție Stereo 70 și sunt rotunjite la 1 milimetru.

\*\*\* Distanța dintre puncte este formată din segmente cumulate ce sunt mai mici decât valoarea 1 milimetru.



**DATE DESPRE IMOBILUL NR. 8815**

Oficiul de Cadastru și Publicitate Imobiliară DOLJ  
Biroul de Cadastru și Publicitate Imobiliară Craiova

**A. Partea I. Descrierea imobilului**

TEREN Extravilan

Adresa: Jud. Dolj, T248, P83

Nr. Crt	Nr cadastral Nr. topografic	Suprafața* (mp)	Observații / Referințe
A1		1.400	Sector cadastral:20 Teren neimprejmuit;

**B. Partea II. Proprietari și acte**

Inscrieri privitoare la dreptul de proprietate și alte drepturi reale		Referințe
/		
Act Administrativ nr. TDP 1786-58840, din 12/12/1995 emis de CJSIPT DOLJ;		
B1	Intabulare, drept de PROPRIETATE, dobândit prin Reconstituire, cota actuala 1/1 1) MANEA ION	A1

**C. Partea III. SARCINI .**

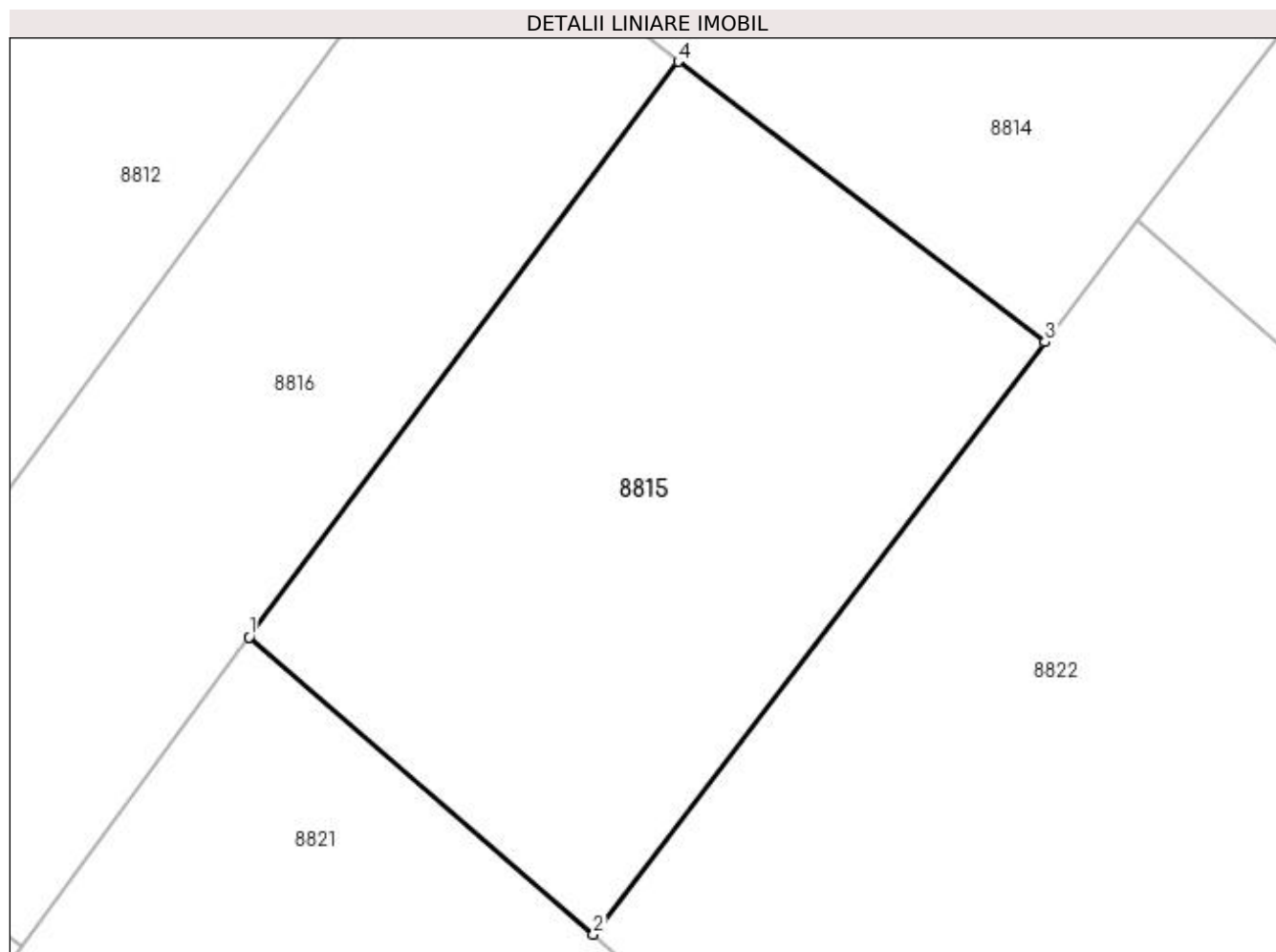
Inscrieri privind dezmembramintele dreptului de proprietate, drepturi reale de garanție și sarcini	Referințe
NU SUNT	

## Anexa Nr. 1 La Partea I

## Teren

Nr cadastral	Suprafața (mp)*	Observații / Referințe
	1.400	

\* Suprafața este determinată în planul de proiecție Stereo 70.



## Date referitoare la teren

Crt	Categorie folosință	Intra vilan	Suprafața (mp)	Tarla	Parcelă	Nr. topo	Observații / Referințe
1	arabil	NU	1.400	248	83	-	

## Lungime Segmente

1) Valorile lungimilor segmentelor sunt obținute din proiecție în plan.

Punct început	X / Y	Punct sfârșit	X / Y	Lungime segment (** (m)
1	355.066,783 289.559,716	2	355.089,054 289.540,492	29.42
2	355.089,054 289.540,492	3	355.118,243 289.578,798	48.16
3	355.118,243 289.578,798	4	355.094,515 289.596,924	29.859
4	355.094,515 289.596,924	1	355.066,783 289.559,716	46.406

**\*\* Lungimile segmentelor sunt determinate în planul de proiecție Stereo 70 și sunt rotunjite la 1 milimetru.**

**\*\*\* Distanța dintre puncte este formată din segmente cumulate ce sunt mai mici decât valoarea 1 milimetru.**



**DATE DESPRE IMOBILUL NR. 8816**

Oficiul de Cadastru și Publicitate Imobiliară DOLJ  
Biroul de Cadastru și Publicitate Imobiliară Craiova

**A. Partea I. Descrierea imobilului**

TEREN Extravilan

Adresa: Jud. Dolj, T248, P84

Nr. Crt	Nr cadastral Nr. topografic	Suprafața* (mp)	Observații / Referințe
A1		1.300	Sector cadastral:20 Teren neimprejmuit;

**B. Partea II. Proprietari și acte**

Inscrieri privitoare la dreptul de proprietate și alte drepturi reale		Referințe
/		
Act Administrativ nr. TDP 378-14968, din 15/12/1993 emis de CJSIPT DOLJ;		
B1	Intabulare, drept de PROPRIETATE, dobândit prin Reconstituire, cota actuala 1/1 1) BURCA PETRE	A1

**C. Partea III. SARCINI .**

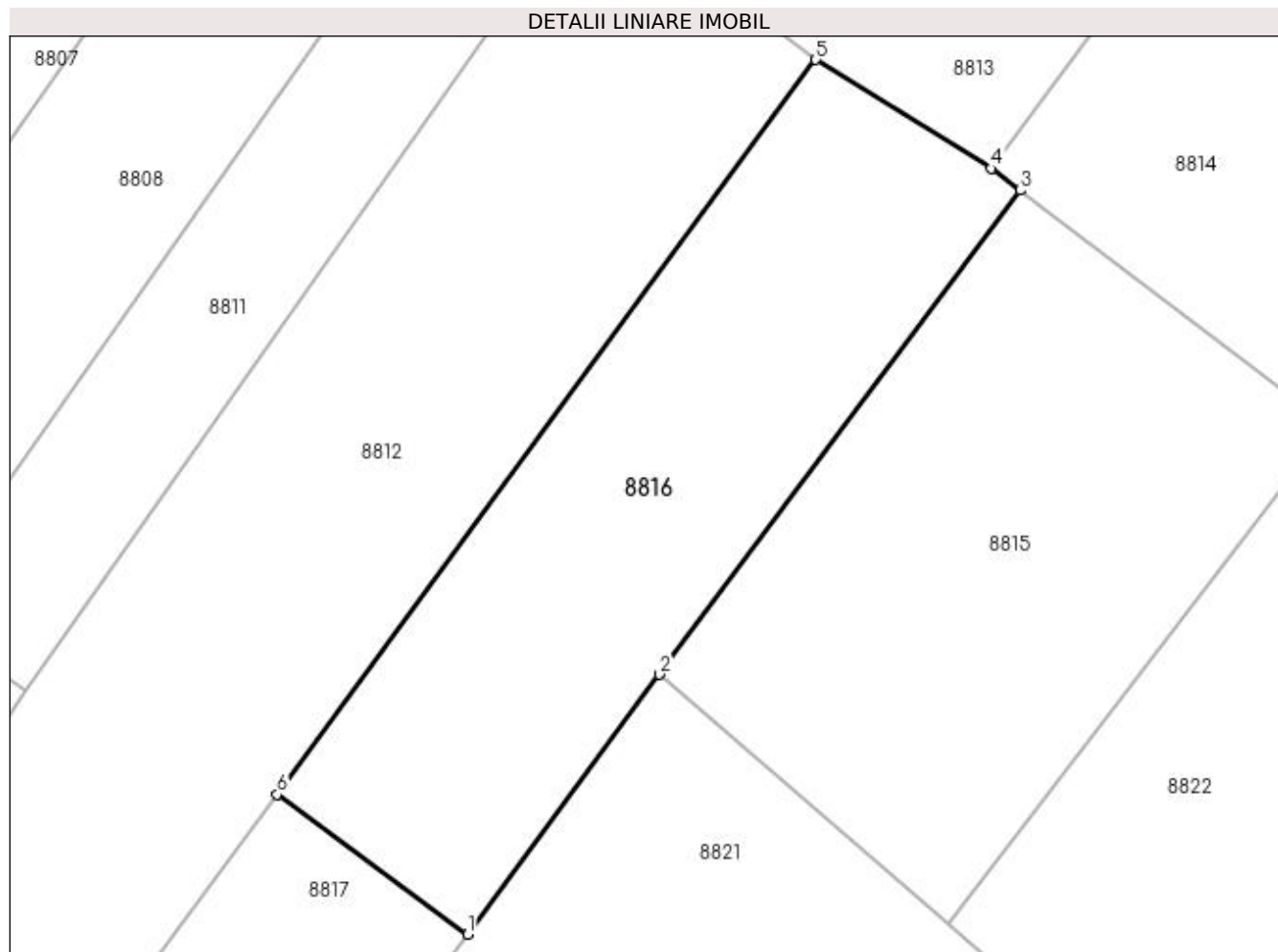
Inscrieri privind dezmembramintele dreptului de proprietate, drepturi reale de garanție și sarcini	Referințe
NU SUNT	

## Anexa Nr. 1 La Partea I

## Teren

Nr cadastral	Suprafața (mp)*	Observații / Referințe
	1.300	

\* Suprafața este determinată în planul de proiecție Stereo 70.



## Date referitoare la teren

Crt	Categorie folosință	Intravilan	Suprafața (mp)	Tarla	Parcelă	Nr. topo	Observații / Referințe
1	vie	NU	1.300	248	84	-	

## Lungime Segmente

1) Valorile lungimilor segmentelor sunt obținute din proiecție în plan.

Punct început	X / Y	Punct sfârșit	X / Y	Lungime segment (** (m)
1	355.052,034 289.539,745	2	355.066,783 289.559,716	24.827
2	355.066,783 289.559,716	3	355.094,515 289.596,924	46.406
3	355.094,515 289.596,924	4	355.092,299 289.598,616	2.788
4	355.092,299 289.598,616	5	355.078,8 289.606,979	15.88
5	355.078,8 289.606,979	6	355.037,363 289.550,501	70.048



Punct început	X / Y	Punct sfârșit	X / Y	Lungime segment (** (m)
6	355.037,363 289.550,501	1	355.052,034 289.539,745	18.191

\*\* Lungimile segmentelor sunt determinate în planul de proiecție Stereo 70 și sunt rotunjite la 1 milimetru.

\*\*\* Distanța dintre puncte este formată din segmente cumulate ce sunt mai mici decât valoarea 1 milimetru.



**DATE DESPRE IMOBILUL NR. 8817**

Oficiul de Cadastru și Publicitate Imobiliară DOLJ  
Biroul de Cadastru și Publicitate Imobiliară Craiova

**A. Partea I. Descrierea imobilului**

TEREN Extravilan

Adresa: Jud. Dolj, T248, P33

Nr. Crt	Nr cadastral Nr. topografic	Suprafața* (mp)	Observații / Referințe
A1		1.300	Sector cadastral:20 Teren neimprejmuit; eronat denumire tarla in TDP

**B. Partea II. Proprietari și acte**

Inscrieri privitoare la dreptul de proprietate și alte drepturi reale		Referințe
/		
Act Administrativ nr. TDP 659-45838, din 10/03/1994 emis de CJSIPT DOLJ;		
B1	Intabulare, drept de PROPRIETATE, dobandit prin Reconstituire, cota actuala 1/1 1) PRUNĂ ION, LIPSA CNP	A1

**C. Partea III. SARCINI .**

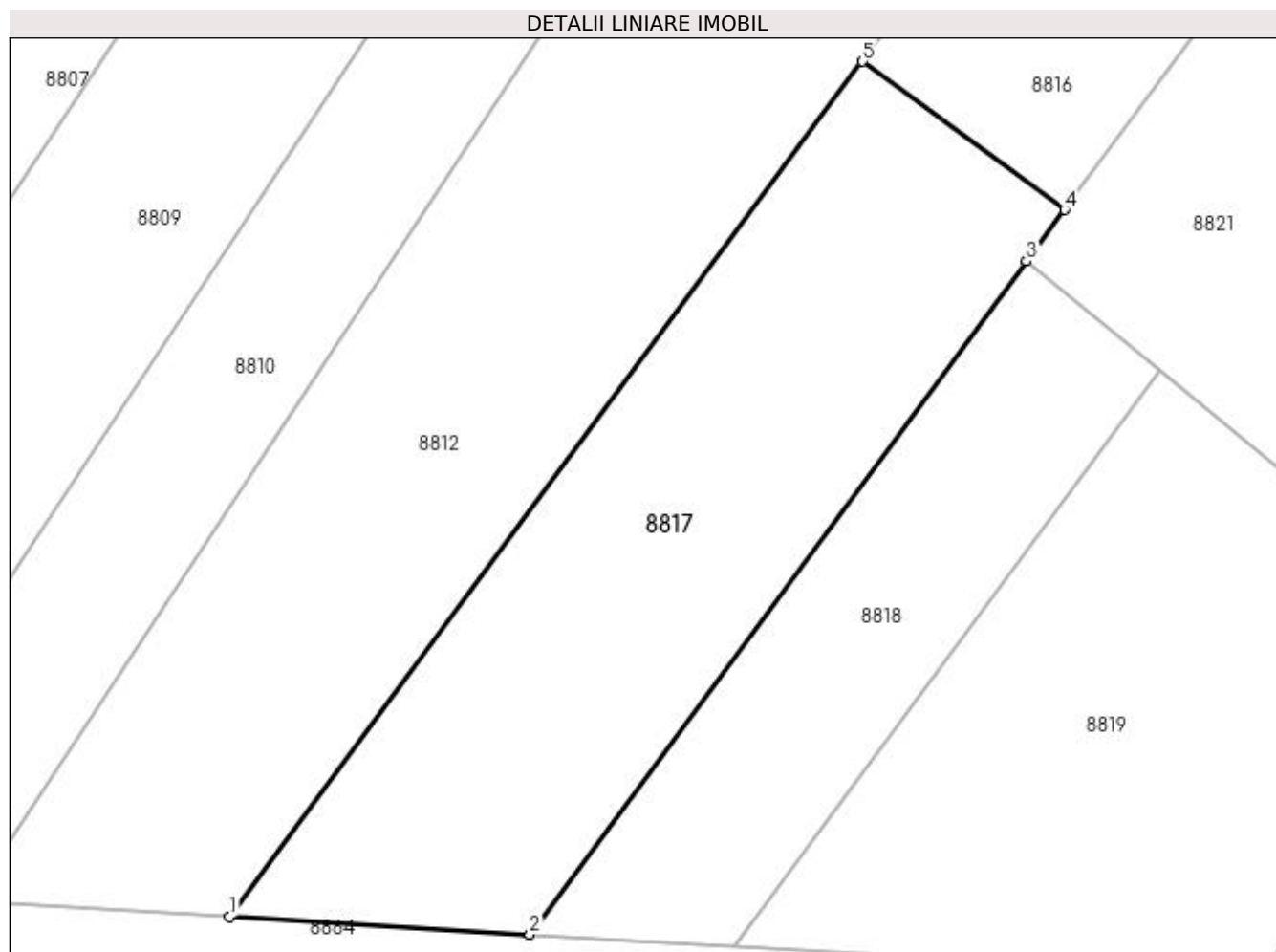
Inscrieri privind dezmembramintele dreptului de proprietate, drepturi reale de garanție și sarcini	Referințe
NU SUNT	

## Anexa Nr. 1 La Partea I

## Teren

Nr cadastral	Suprafața (mp)*	Observații / Referințe
	1.300	eronat denumire tarla in TDP

\* Suprafața este determinată în planul de proiecție Stereo 70.



## Date referitoare la teren

Crt	Categorie folosință	Intravilan	Suprafața (mp)	Tarla	Parcelă	Nr. topo	Observații / Referințe
1	vie	NU	1.300	248	33	-	IDENTIC CU T240

## Lungime Segmente

1) Valorile lungimilor segmentelor sunt obținute din proiecție în plan.

Punct început	X / Y	Punct sfârșit	X / Y	Lungime segment (** (m)
1	354.991,42 289.488,486	2	355.013,219 289.487,188	21.838
2	355.013,219 289.487,188	3	355.049,269 289.536,001	60.682
3	355.049,269 289.536,001	4	355.052,034 289.539,745	4.654
4	355.052,034 289.539,745	5	355.037,363 289.550,501	18.191
5	355.037,363 289.550,501	1	354.991,42 289.488,486	77.179

**\*\* Lungimile segmentelor sunt determinate în planul de proiecție Stereo 70 și sunt rotunjite la 1 milimetru.**

**\*\*\* Distanța dintre puncte este formată din segmente cumulate ce sunt mai mici decât valoarea 1 milimetru.**



**DATE DESPRE IMOBILUL NR. 8818**

Oficiul de Cadastru și Publicitate Imobiliară DOLJ  
Biroul de Cadastru și Publicitate Imobiliară Craiova

**A. Partea I. Descrierea imobilului**

TEREN Extravilan

Adresa: Jud. Dolj, T248, P86

Nr. Crt	Nr cadastral Nr. topografic	Suprafața* (mp)	Observații / Referințe
A1		700	Sector cadastral:20 Teren neimprejmuit;

**B. Partea II. Proprietari și acte**

Inscrieri privitoare la dreptul de proprietate și alte drepturi reale	Referințe
/	
Act Administrativ nr. TDP 17897, din 14/10/2013 emis de CJSIPT DOLJ;	
B1	A1
Intabulare, drept de PROPRIETATE, dobândit prin Reconstituire, cota actuala 1/1 1) OPREA DUMITRU	

**C. Partea III. SARCINI .**

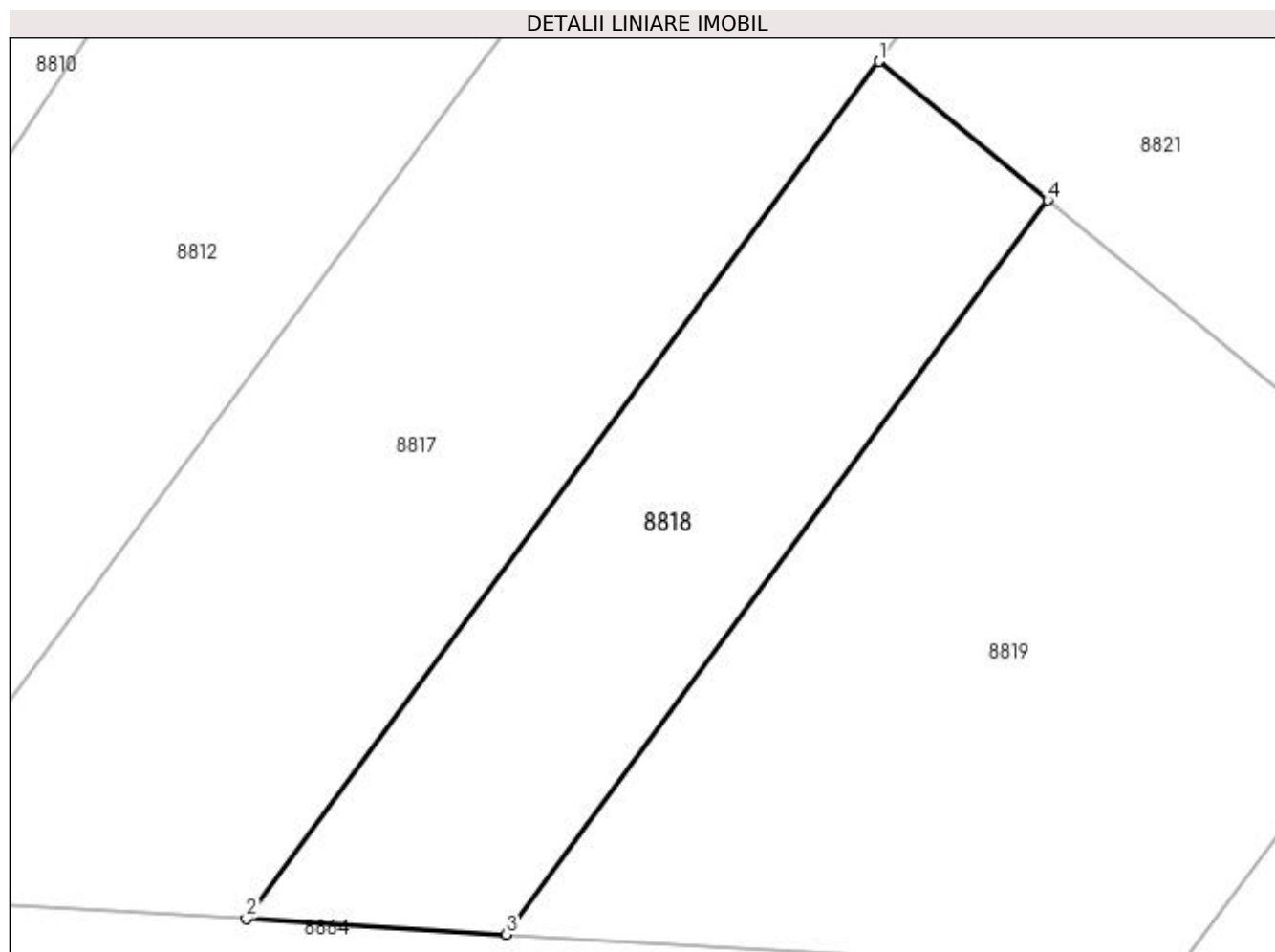
Inscrieri privind dezmembramintele dreptului de proprietate, drepturi reale de garanție și sarcini	Referințe
NU SUNT	

## Anexa Nr. 1 La Partea I

## Teren

Nr cadastral	Suprafața (mp)*	Observații / Referințe
	700	

\* Suprafața este determinată în planul de proiecție Stereo 70.



## Date referitoare la teren

Crt	Categorie folosință	Intra vilan	Suprafața (mp)	Tarla	Parcelă	Nr. topo	Observații / Referințe
1	vie	NU	700	248	86	-	

## Lungime Segmente

1) Valorile lungimilor segmentelor sunt obținute din proiecție în plan.

Punct început	X / Y	Punct sfârșit	X / Y	Lungime segment (** (m)
1	355.049,269 289.536,001	2	355.013,219 289.487,188	60.682
2	355.013,219 289.487,188	3	355.028,022 289.486,307	14.829
3	355.028,022 289.486,307	4	355.058,878 289.528,088	51.94
4	355.058,878 289.528,088	1	355.049,269 289.536,001	12.448



**\*\* Lungimile segmentelor sunt determinate în planul de proiecție Stereo 70 și sunt rotunjite la 1 milimetru.**

**\*\*\* Distanța dintre puncte este formată din segmente cumulate ce sunt mai mici decât valoarea 1 milimetru.**



**DATE DESPRE IMOBILUL NR. 8819**

Oficiul de Cadastru și Publicitate Imobiliară DOLJ  
Biroul de Cadastru și Publicitate Imobiliară Craiova

**A. Partea I. Descrierea imobilului**

TEREN Extravilan

Adresa: Jud. Dolj, T248, P85

Nr. Crt	Nr cadastral Nr. topografic	Suprafața* (mp)	Observații / Referințe
A1		1.300	Sector cadastral:20 Teren neimprejmuit;

**B. Partea II. Proprietari și acte**

Inscrieri privitoare la dreptul de proprietate și alte drepturi reale	Referințe
/	
Act Administrativ nr. 302-14968, din 26/10/1993 emis de CJSIPT DOLJ;	
B1	A1
Intabulare, drept de PROPRIETATE, dobândit prin Reconstituire, cota actuala 1/1 1) CALINESCU FLOREA	

**C. Partea III. SARCINI .**

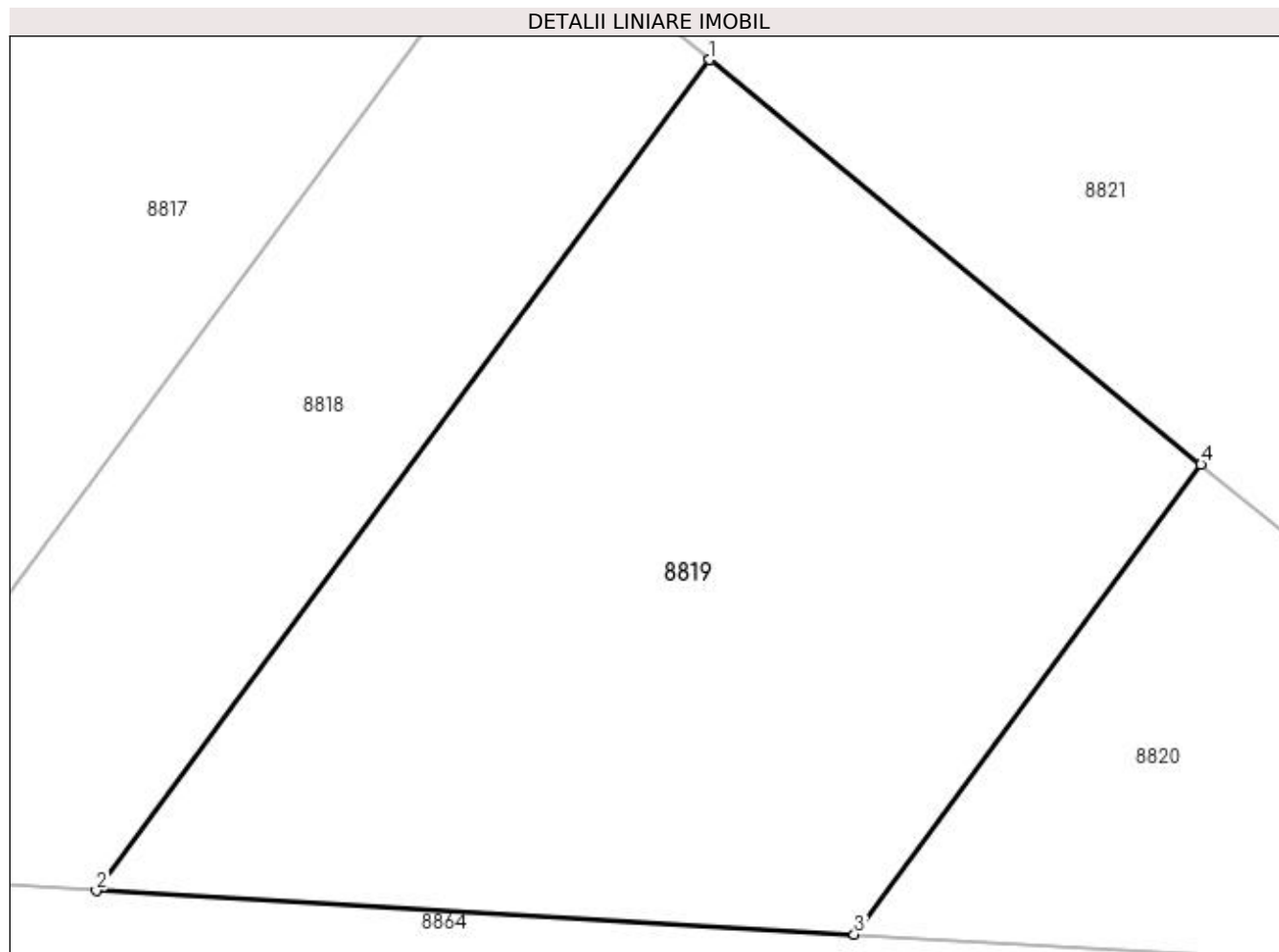
Inscrieri privind dezmembramintele dreptului de proprietate, drepturi reale de garanție și sarcini	Referințe
NU SUNT	

## Anexa Nr. 1 La Partea I

## Teren

Nr cadastral	Suprafața (mp)*	Observații / Referințe
	1.300	

\* Suprafața este determinată în planul de proiecție Stereo 70.



## Date referitoare la teren

Crt	Categorie folosință	Intra vilan	Suprafața (mp)	Tarla	Parcelă	Nr. topo	Observații / Referințe
1	vie	NU	1.300	248	85	-	

## Lungime Segmente

1) Valorile lungimilor segmentelor sunt obținute din proiecție în plan.

Punct început	X / Y	Punct sfârșit	X / Y	Lungime segment (** (m)
1	355.058,878 289.528,088	2	355.028,022 289.486,307	51.94
2	355.028,022 289.486,307	3	355.066,153 289.484,11	38.194
3	355.066,153 289.484,11	4	355.083,599 289.507,733	29.367
4	355.083,599 289.507,733	1	355.058,878 289.528,088	32.023

**\*\* Lungimile segmentelor sunt determinate în planul de proiecție Stereo 70 și sunt rotunjite la 1 milimetru.**

**\*\*\* Distanța dintre puncte este formată din segmente cumulate ce sunt mai mici decât valoarea 1 milimetru.**



**DATE DESPRE IMOBILUL NR. 8820**

Oficiul de Cadastru și Publicitate Imobiliară DOLJ  
Biroul de Cadastru și Publicitate Imobiliară Craiova

**A. Partea I. Descrierea imobilului**

TEREN Extravilan

Adresa: Jud. Dolj, T248, P85/1

Nr. Crt	Nr cadastral Nr. topografic	Suprafața* (mp)	Observații / Referințe
A1		600	Sector cadastral:20 Teren neimprejmuit;

**B. Partea II. Proprietari și acte**

Inscrieri privitoare la dreptul de proprietate și alte drepturi reale		Referințe
/		
Act Normativ nr. LEGEA 7, din 13/06/1996 emis de PARLAMENTUL ROMANIEI;		
B1	Inscrierea provizorie, drept de PROPRIETATE, dobandit prin Lege, cota actuala 1/1 1) NEIDENTIFICAT NEIDENTIFICAT	A1

**C. Partea III. SARCINI .**

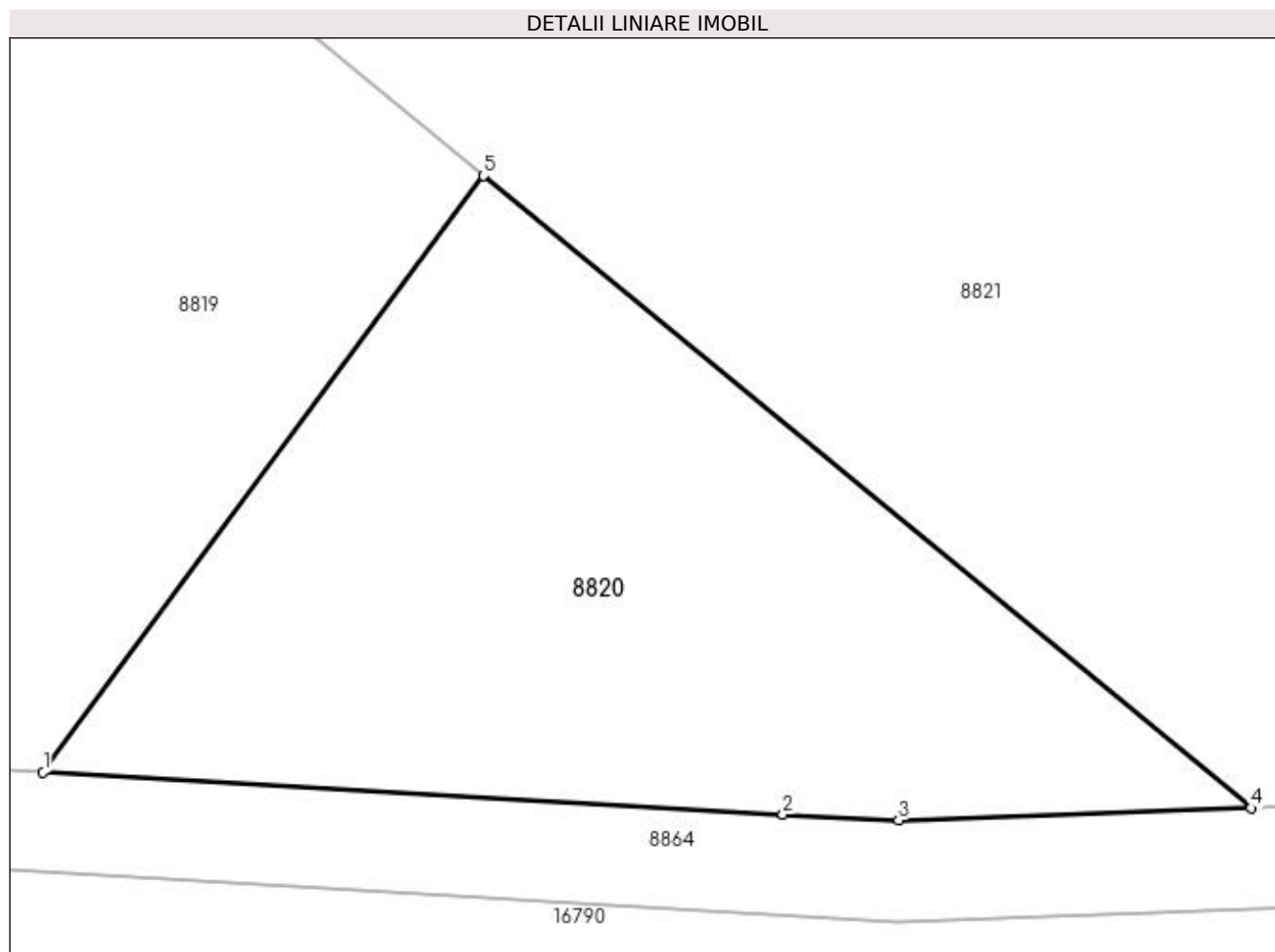
Inscrieri privind dezmembramintele dreptului de proprietate, drepturi reale de garanție și sarcini	Referințe
NU SUNT	

## Anexa Nr. 1 La Partea I

## Teren

Nr cadastral	Suprafața (mp)*	Observații / Referințe
	600	

\* Suprafața este determinată în planul de proiecție Stereo 70.



## Date referitoare la teren

Crt	Categorie folosință	Intra vilan	Suprafața (mp)	Tarla	Parcelă	Nr. topo	Observații / Referințe
1	arabil	NU	600	248	85/1	-	

## Lungime Segmente

1) Valorile lungimilor segmentelor sunt obținute din proiecție în plan.

Punct început	X / Y	Punct sfârșit	X / Y	Lungime segment (** (m)
1	355.066,153 289.484,11	2	355.095,468 289.482,421	29.364
2	355.095,468 289.482,421	3	355.100,056 289.482,203	4.593
3	355.100,056 289.482,203	4	355.114,018 289.482,684	13.97
4	355.114,018 289.482,684	5	355.083,599 289.507,733	39.405
5	355.083,599 289.507,733	1	355.066,153 289.484,11	29.367



**\*\* Lungimile segmentelor sunt determinate în planul de proiecție Stereo 70 și sunt rotunjite la 1 milimetru.**

**\*\*\* Distanța dintre puncte este formată din segmente cumulate ce sunt mai mici decât valoarea 1 milimetru.**



**DATE DESPRE IMOBILUL NR. 8821**

Oficiul de Cadastru și Publicitate Imobiliară DOLJ  
Biroul de Cadastru și Publicitate Imobiliară Craiova

**A. Partea I. Descrierea imobilului**

TEREN Extravilan

Adresa: Jud. Dolj, T248, P34

Nr. Crt	Nr cadastral Nr. topografic	Suprafața* (mp)	Observații / Referințe
A1		2.800	Sector cadastral:20 Teren neimprejmuit;

**B. Partea II. Proprietari și acte**

Inscrieri privitoare la dreptul de proprietate și alte drepturi reale		Referințe
/		
Act Administrativ nr. TDP 1006-46680, din 07/12/1994 emis de CJSIPT DOLJ;		
B1	Intabulare, drept de PROPRIETATE, dobândit prin Reconstituire, cota actuala 1/1 1) BOIA GHEORGHE	A1

**C. Partea III. SARCINI .**

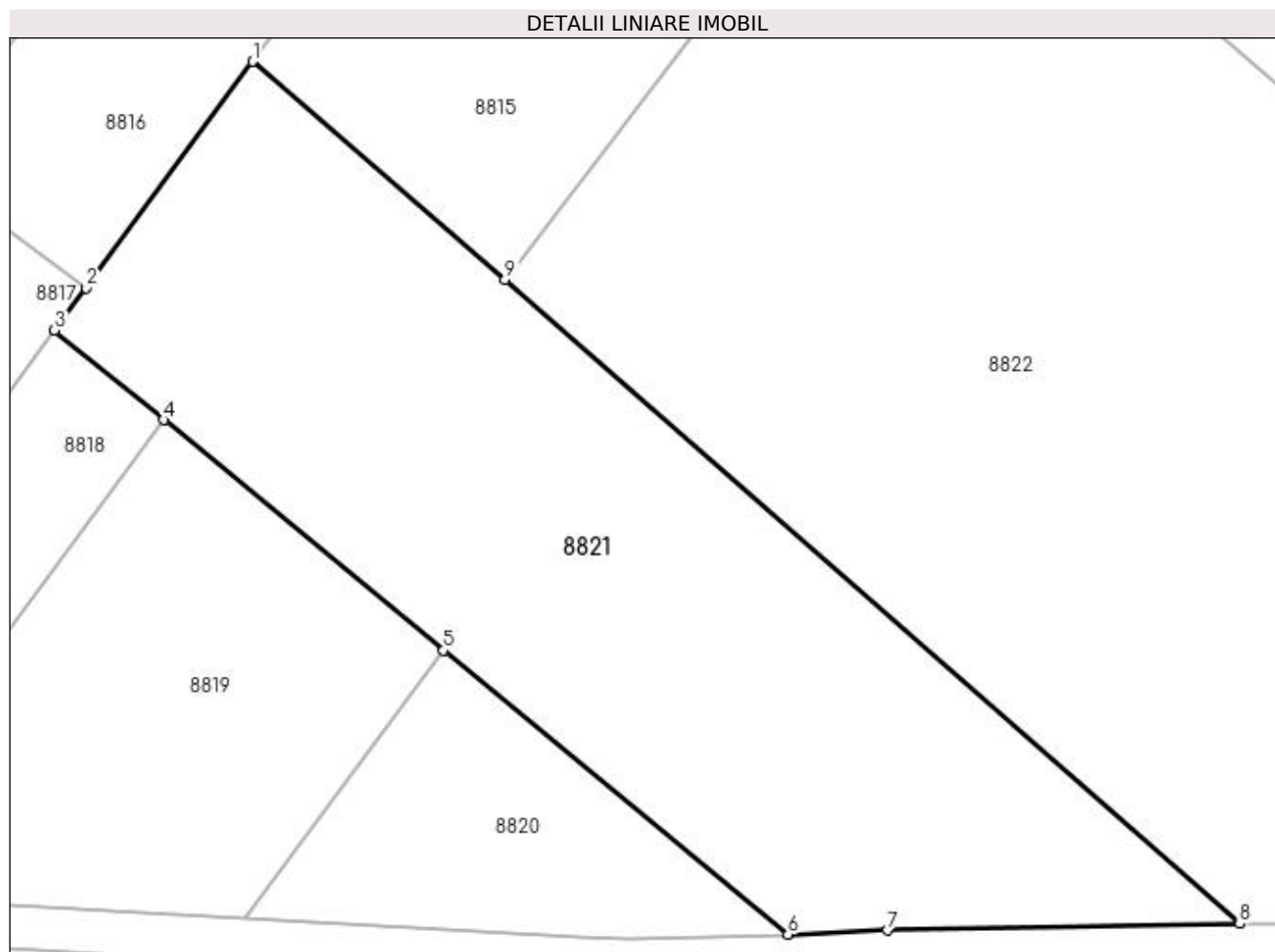
Inscrieri privind dezmembramintele dreptului de proprietate, drepturi reale de garanție și sarcini	Referințe
NU SUNT	

## Anexa Nr. 1 La Partea I

## Teren

Nr cadastral	Suprafața (mp)*	Observații / Referințe
	2.800	

\* Suprafața este determinată în planul de proiecție Stereo 70.



## Date referitoare la teren

Crt	Categorie folosință	Intra vilan	Suprafața (mp)	Tarla	Parcelă	Nr. topo	Observații / Referințe
1	arabil	NU	2.800	248	34	-	

## Lungime Segmente

1) Valorile lungimilor segmentelor sunt obținute din proiecție în plan.

Punct început	X / Y	Punct sfârșit	X / Y	Lungime segment (** (m)
1	355.066,783 289.559,716	2	355.052,034 289.539,745	24.827
2	355.052,034 289.539,745	3	355.049,269 289.536,001	4.654
3	355.049,269 289.536,001	4	355.058,878 289.528,088	12.448
4	355.058,878 289.528,088	5	355.083,599 289.507,733	32.023
5	355.083,599 289.507,733	6	355.114,018 289.482,684	39.405

Punct început	X / Y	Punct sfârșit	X / Y	Lungime segment (** (m)
6	355.114,018 289.482,684	7	355.122,835 289.483,037	8.824
7	355.122,835 289.483,037	8	355.153,918 289.483,611	31.088
8	355.153,918 289.483,611	9	355.089,054 289.540,492	86.272
9	355.089,054 289.540,492	1	355.066,783 289.559,716	29.42

\*\* Lungimile segmentelor sunt determinate în planul de proiecție Stereo 70 și sunt rotunjite la 1 milimetru.

\*\*\* Distanța dintre puncte este formată din segmente cumulate ce sunt mai mici decât valoarea 1 milimetru.



**DATE DESPRE IMOBILUL NR. 8822**

Oficiul de Cadastru și Publicitate Imobiliară DOLJ  
Biroul de Cadastru și Publicitate Imobiliară Craiova

**A. Partea I. Descrierea imobilului**

TEREN Extravilan

Adresa: Jud. Dolj, T248, P36

Nr. Crt	Nr cadastral Nr. topografic	Suprafața* (mp)	Observații / Referințe
A1		7.100	Sector cadastral:20 Teren neimprejmuit;

**B. Partea II. Proprietari și acte**

Inscrieri privitoare la dreptul de proprietate și alte drepturi reale	Referințe
/	
Act Administrativ nr. TDP 4425, din 03/06/2004 emis de CJSIPT DOLJ;	
B1	A1
Intabulare, drept de PROPRIETATE, dobândit prin Reconstituire, cota actuala 1/1	
1) NICOLAE GHEORGHE	
2) SÎRBU ELIZA	

**C. Partea III. SARCINI .**

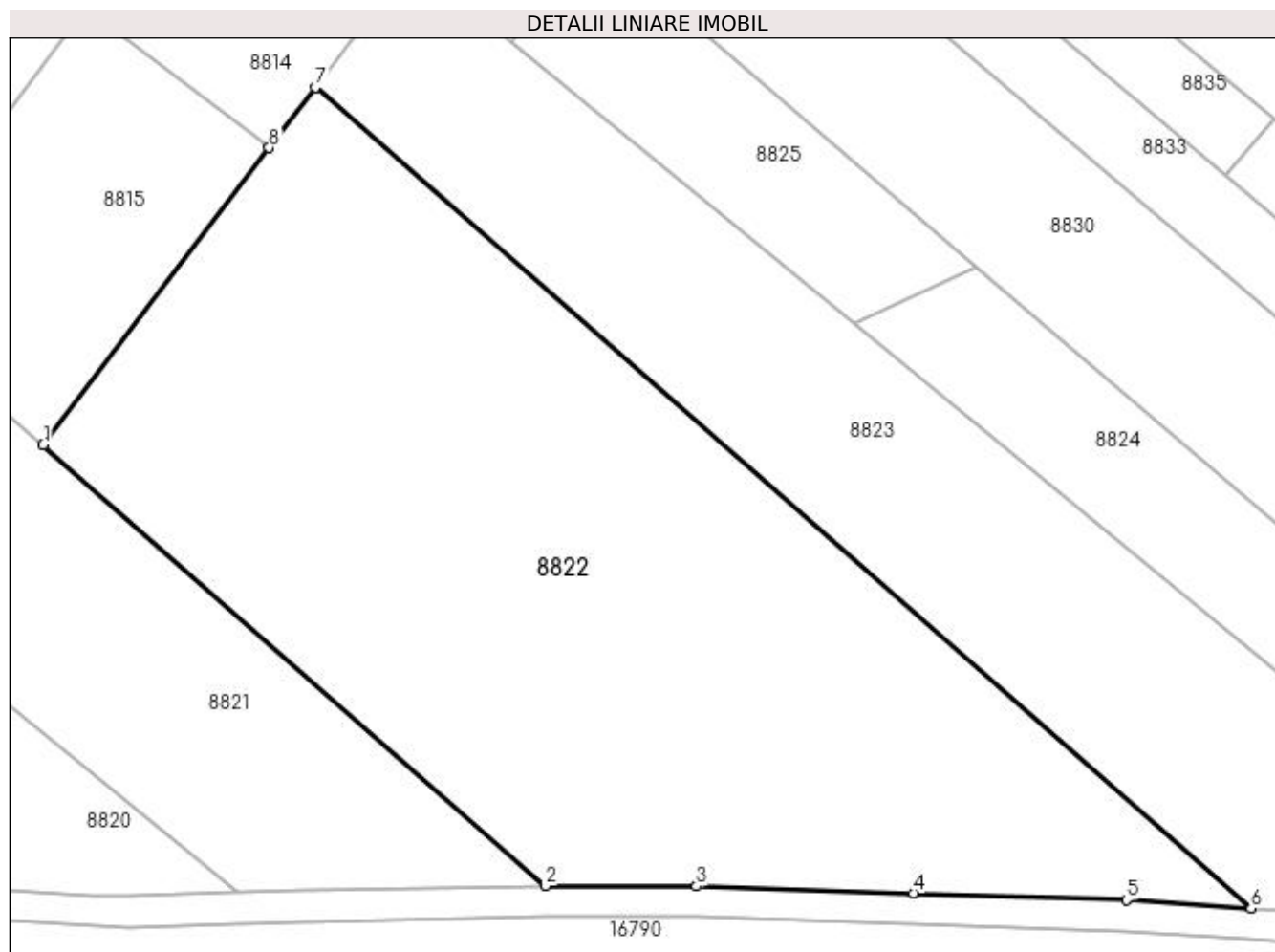
Inscrieri privind dezmembramentele dreptului de proprietate, drepturi reale de garanție și sarcini	Referințe
NU SUNT	

## Anexa Nr. 1 La Partea I

## Teren

Nr cadastral	Suprafața (mp)*	Observații / Referințe
	7.100	

\* Suprafața este determinată în planul de proiecție Stereo 70.



## Date referitoare la teren

Crt	Categorie folosință	Intravilan	Suprafața (mp)	Tarla	Parcelă	Nr. topo	Observații / Referințe
1	arabil	NU	7.100	248	36	-	

## Lungime Segmente

1) Valorile lungimilor segmentelor sunt obținute din proiecție în plan.

Punct început	X / Y	Punct sfârșit	X / Y	Lungime segment (** (m)
1	355.089,054 289.540,492	2	355.153,918 289.483,611	86.272
2	355.153,918 289.483,611	3	355.173,409 289.483,527	19.491
3	355.173,409 289.483,527	4	355.201,406 289.482,659	28.01
4	355.201,406 289.482,659	5	355.228,892 289.481,754	27.501
5	355.228,892 289.481,754	6	355.244,993 289.480,67	16.137



Punct început	X / Y	Punct sfârșit	X / Y	Lungime segment (** (m)
6	355.244,993 289.480,67	7	355.124,193 289.586,606	160.671
7	355.124,193 289.586,606	8	355.118,243 289.578,798	9.817
8	355.118,243 289.578,798	1	355.089,054 289.540,492	48.16

\*\* Lungimile segmentelor sunt determinate în planul de proiecție Stereo 70 și sunt rotunjite la 1 milimetru.

\*\*\* Distanța dintre puncte este formată din segmente cumulate ce sunt mai mici decât valoarea 1 milimetru.



**DATE DESPRE IMOBILUL NR. 8823**

Oficiul de Cadastru și Publicitate Imobiliară DOLJ  
Biroul de Cadastru și Publicitate Imobiliară Craiova

**A. Partea I. Descrierea imobilului**

TEREN Extravilan

Adresa: Jud. Dolj, T248, P37

Nr. Crt	Nr cadastral Nr. topografic	Suprafața* (mp)	Observații / Referințe
A1		4.200	Sector cadastral:20 Teren neimprejmuit;

**B. Partea II. Proprietari și acte**

Inscrieri privitoare la dreptul de proprietate și alte drepturi reale		Referințe
/		
Act Notarial nr. PARTAJ NR 2535, din 01/11/2019 emis de NP STOENESCU FLOREA (TDP NR 4446/16-08-2004; CM NR 215/09-10-2014);		
B1	Intabulare, drept de PROPRIETATE, dobandit prin lesire Din Indiviziune, cota actuala 1/1 1) SIRBU GRIGORE	A1

**C. Partea III. SARCINI .**

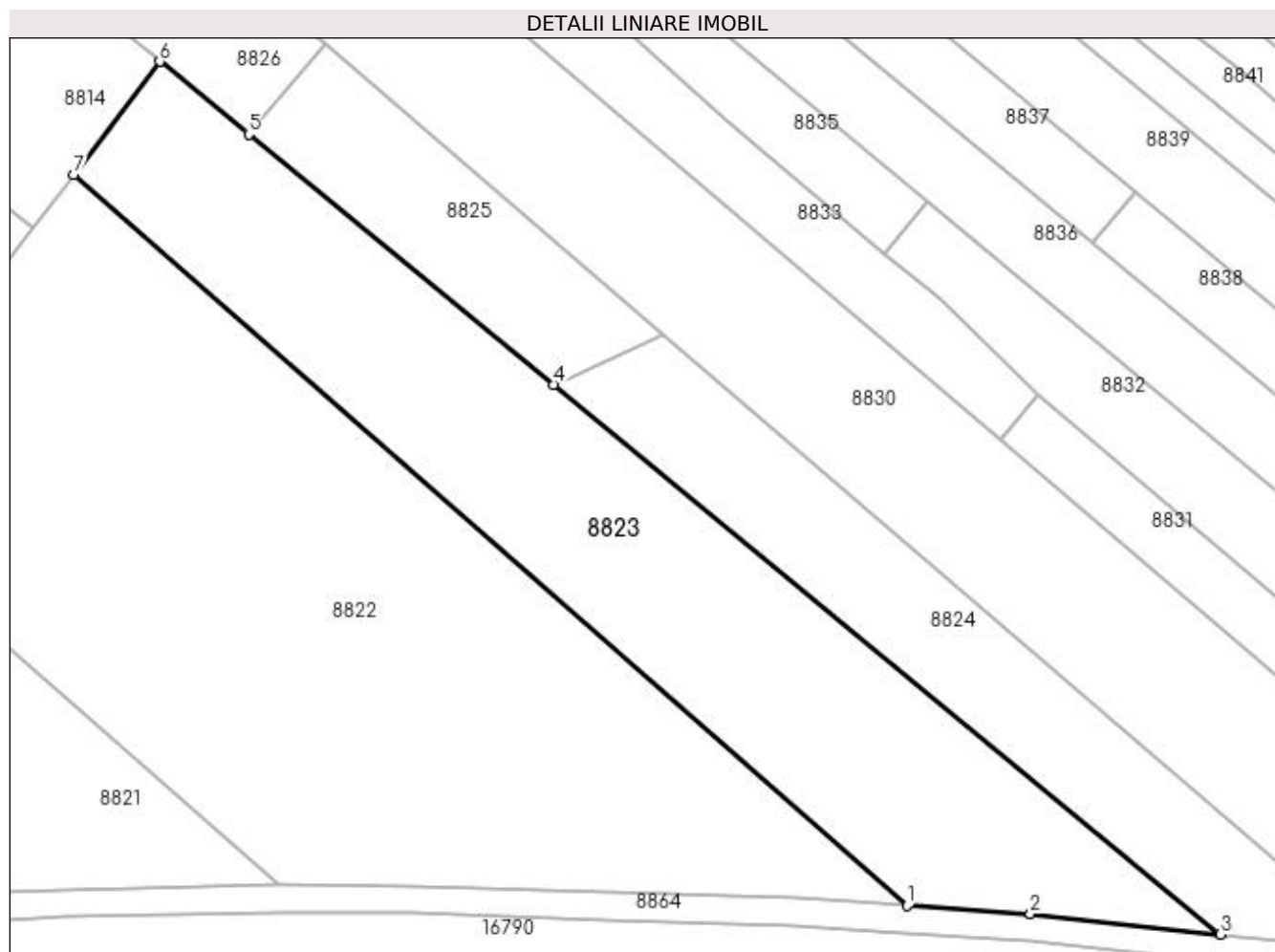
Inscrieri privind dezmembramintele dreptului de proprietate, drepturi reale de garanție și sarcini	Referințe
NU SUNT	

## Anexa Nr. 1 La Partea I

## Teren

Nr cadastral	Suprafața (mp)*	Observații / Referințe
	4.200	

\* Suprafața este determinată în planul de proiecție Stereo 70.



## Date referitoare la teren

Crt	Categorie folosință	Intra vilan	Suprafața (mp)	Tarla	Parcelă	Nr. topo	Observații / Referințe
1	arabil	NU	4.200	248	37	-	

## Lungime Segmente

1) Valorile lungimilor segmentelor sunt obținute din proiecție în plan.

Punct început	X / Y	Punct sfârșit	X / Y	Lungime segment (** (m)
1	355.244,993 289.480,67	2	355.262,868 289.479,467	17.915
2	355.262,868 289.479,467	3	355.290,399 289.476,499	27.691
3	355.290,399 289.476,499	4	355.193,717 289.556,169	125.279
4	355.193,717 289.556,169	5	355.149,538 289.592,404	57.138
5	355.149,538 289.592,404	6	355.136,66 289.602,967	16.656

Punct început	X / Y	Punct sfârșit	X / Y	Lungime segment (** (m)
6	355.136,66 289.602,967	7	355.124,193 289.586,606	20.57
7	355.124,193 289.586,606	1	355.244,993 289.480,67	160.671

\*\* Lungimile segmentelor sunt determinate în planul de proiecție Stereo 70 și sunt rotunjite la 1 milimetru.

\*\*\* Distanța dintre puncte este formată din segmente cumulate ce sunt mai mici decât valoarea 1 milimetru.



**DATE DESPRE IMOBILUL NR. 8824**

Oficiul de Cadastru și Publicitate Imobiliară DOLJ  
 Biroul de Cadastru și Publicitate Imobiliară Craiova

**A. Partea I. Descrierea imobilului**

TEREN Extravilan

Adresa: Jud. Dolj, T248, P42

Nr. Crt	Nr cadastral Nr. topografic	Suprafața* (mp)	Observații / Referințe
A1	37657	1.900	Sector cadastral:20 Teren neimprejmuit;

**B. Partea II. Proprietari și acte**

Inscrieri privitoare la dreptul de proprietate și alte drepturi reale	Referințe
<b>82671 / 04/05/2022</b>	
Act Notarial nr. contract de vânzare-cumpărare aut.1109, din 29/04/2022 emis de Defta Florentin Leonard;	
B1	A1
Intabulare, drept de PROPRIETATE, dobândit prin Conventie, cota actuala 1/1	
1) SURDU COSTINEL-IONUȚ	
2) SURDU ȘTEFANIA-ROXANA	

**C. Partea III. SARCINI .**

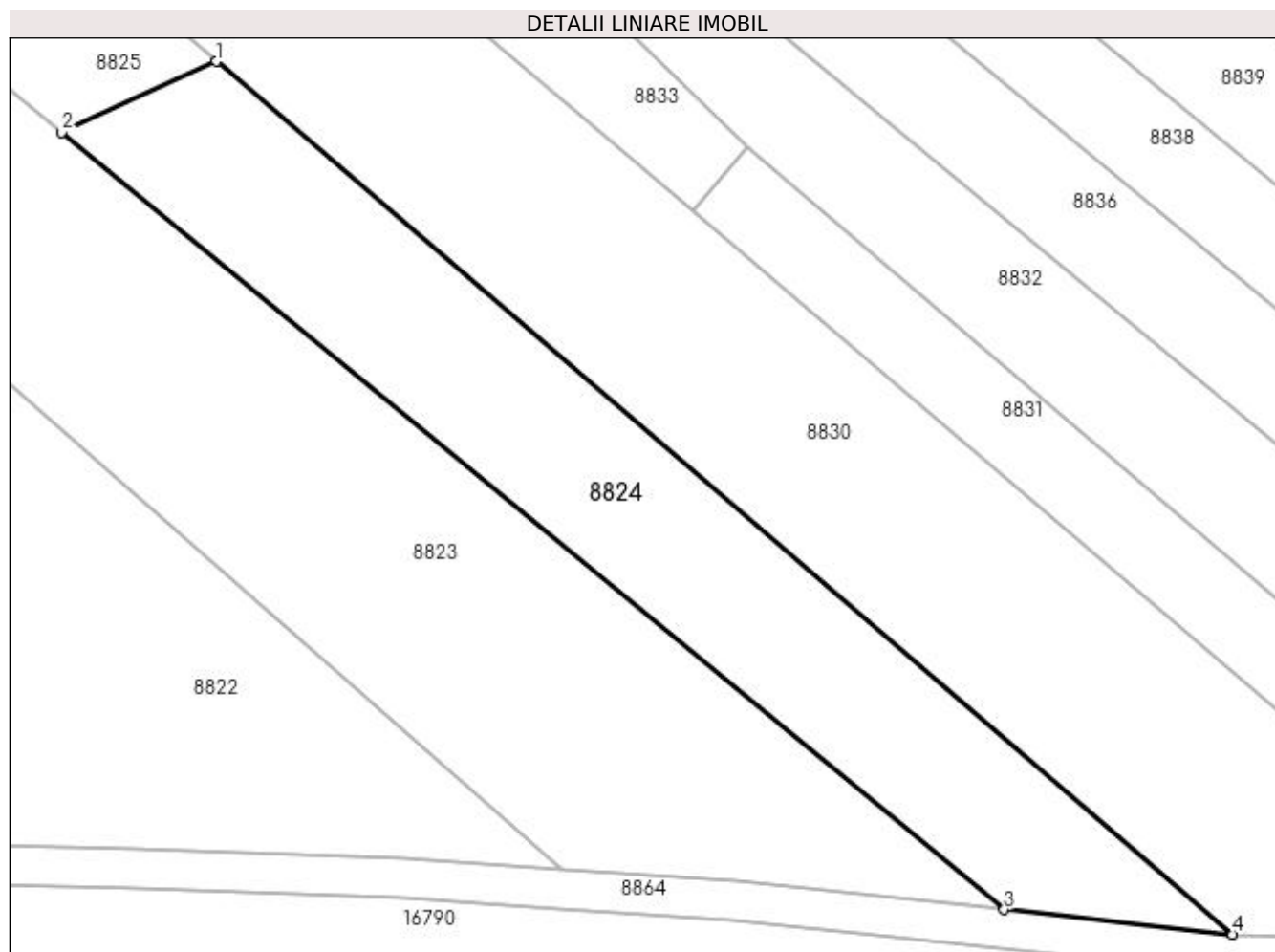
Inscrieri privind dezmembramintele dreptului de proprietate, drepturi reale de garanție și sarcini	Referințe
NU SUNT	

## Anexa Nr. 1 La Partea I

## Teren

Nr cadastral	Suprafața (mp)*	Observații / Referințe
37657	1.900	

\* Suprafața este determinată în planul de proiecție Stereo 70.



## Date referitoare la teren

Crt	Categorie folosință	Intravilan	Suprafața (mp)	Tarla	Parcelă	Nr. topo	Observații / Referințe
1	arabil	NU	1.900	248	42	-	

## Lungime Segmente

1) Valorile lungimilor segmentelor sunt obținute din proiecție în plan.

Punct început	X / Y	Punct sfârșit	X / Y	Lungime segment (** (m)
1	355.209,58 289.563,446	2	355.193,717 289.556,169	17.452
2	355.193,717 289.556,169	3	355.290,399 289.476,499	125.279
3	355.290,399 289.476,499	4	355.313,822 289.473,974	23.559
4	355.313,822 289.473,974	1	355.209,58 289.563,446	137.374



**\*\* Lungimile segmentelor sunt determinate în planul de proiecție Stereo 70 și sunt rotunjite la 1 milimetru.**

**\*\*\* Distanța dintre puncte este formată din segmente cumulate ce sunt mai mici decât valoarea 1 milimetru.**



**DATE DESPRE IMOBILUL NR. 8825**

Oficiul de Cadastru și Publicitate Imobiliară DOLJ  
Biroul de Cadastru și Publicitate Imobiliară Craiova

**A. Partea I. Descrierea imobilului**

TEREN Extravilan

Adresa: Jud. Dolj, T248, P42

Nr. Crt	Nr cadastral Nr. topografic	Suprafața* (mp)	Observații / Referințe
A1		1.000	Sector cadastral:20 Teren neimprejmuit;

**B. Partea II. Proprietari și acte**

Inscrieri privitoare la dreptul de proprietate și alte drepturi reale		Referințe
/		
Act Administrativ nr. TDP 762-9687, din 11/04/1994 emis de CJSIPT DOLJ;		
B1	Intabulare, drept de PROPRIETATE, dobândit prin Reconstituire, cota actuala 1/1 1) CĂLIN FILARETA 2) MUȘUROI ELENA 3) ȘTEFAN LEONTINA 4) CĂLIN VICTOR 5) CĂLIN LUCIA 6) CIUCIULIN CLEMENTA 7) CĂLIN CONSTANTIN 8) JIANU ECATERINA	A1

**C. Partea III. SARCINI .**

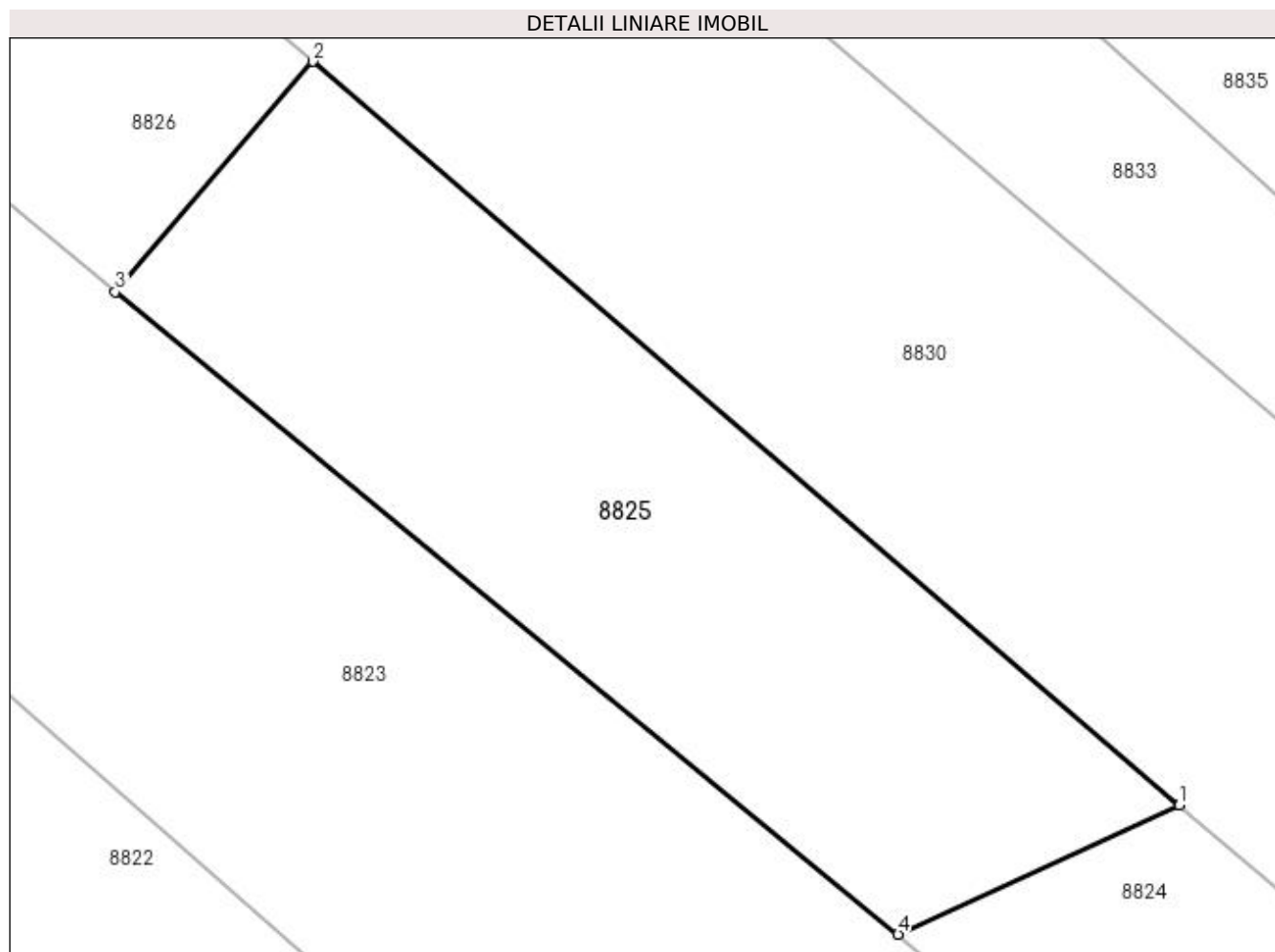
Inscrieri privind dezmembramintele dreptului de proprietate, drepturi reale de garanție și sarcini	Referințe
NU SUNT	

## Anexa Nr. 1 La Partea I

## Teren

Nr cadastral	Suprafața (mp)*	Observații / Referințe
	1.000	

\* Suprafața este determinată în planul de proiecție Stereo 70.



## Date referitoare la teren

Crt	Categorie folosință	Intravilan	Suprafața (mp)	Tarla	Parcelă	Nr. topo	Observații / Referințe
1	arabil	NU	1.000	248	42	-	

## Lungime Segmente

1) Valorile lungimilor segmentelor sunt obținute din proiecție în plan.

Punct început	X / Y	Punct sfârșit	X / Y	Lungime segment (** (m)
1	355.209,58 289.563,446	2	355.160,696 289.605,404	64.421
2	355.160,696 289.605,404	3	355.149,538 289.592,404	17.132
3	355.149,538 289.592,404	4	355.193,717 289.556,169	57.138
4	355.193,717 289.556,169	1	355.209,58 289.563,446	17.452

**\*\* Lungimile segmentelor sunt determinate în planul de proiecție Stereo 70 și sunt rotunjite la 1 milimetru.**

**\*\*\* Distanța dintre puncte este formată din segmente cumulate ce sunt mai mici decât valoarea 1 milimetru.**



**DATE DESPRE IMOBILUL NR. 8826**

Oficiul de Cadastru și Publicitate Imobiliară DOLJ  
Biroul de Cadastru și Publicitate Imobiliară Craiova

**A. Partea I. Descrierea imobilului**

TEREN Extravilan

Adresa: Jud. Dolj, T248, P41

Nr. Crt	Nr cadastral Nr. topografic	Suprafața* (mp)	Observații / Referințe
A1		400	Sector cadastral:20 Teren neimprejmuit;

**B. Partea II. Proprietari și acte**

Inscrieri privitoare la dreptul de proprietate și alte drepturi reale		Referințe
/		
Act Administrativ nr. TDP 3861-2215, din 04/11/1997 emis de CJSIPT DOLJ;		
B1	Intabulare, drept de PROPRIETATE, dobândit prin Reconstituire, cota actuala 1/1 1) BELEGA ELENA 2) BELEGA ION 3) BELEGA CONSTANTIN	A1

**C. Partea III. SARCINI .**

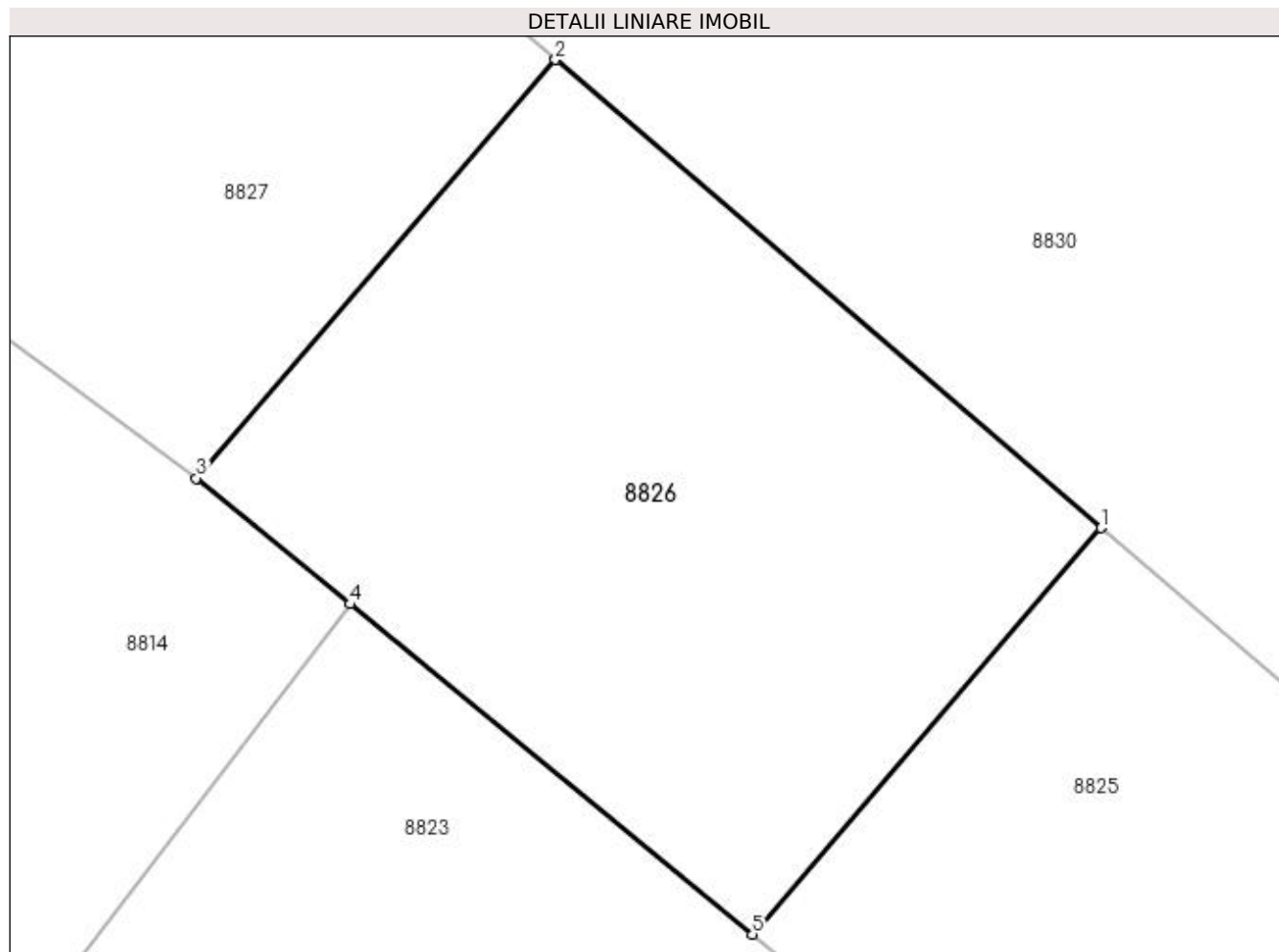
Inscrieri privind dezmembramintele dreptului de proprietate, drepturi reale de garanție și sarcini	Referințe
NU SUNT	

## Anexa Nr. 1 La Partea I

## Teren

Nr cadastral	Suprafața (mp)*	Observații / Referințe
	400	

\* Suprafața este determinată în planul de proiecție Stereo 70.



## Date referitoare la teren

Crt	Categorie folosință	Intra vilan	Suprafața (mp)	Tarla	Parcelă	Nr. topo	Observații / Referințe
1	arabil	NU	400	248	41	-	

## Lungime Segmente

1) Valorile lungimilor segmentelor sunt obținute din proiecție în plan.

Punct început	X / Y	Punct sfârșit	X / Y	Lungime segment (** (m)
1	355.160,696 289.605,404	2	355.143,241 289.620,386	23.003
2	355.143,241 289.620,386	3	355.131,748 289.606,995	17.647
3	355.131,748 289.606,995	4	355.136,66 289.602,967	6.352
4	355.136,66 289.602,967	5	355.149,538 289.592,404	16.656
5	355.149,538 289.592,404	1	355.160,696 289.605,404	17.132



**\*\* Lungimile segmentelor sunt determinate în planul de proiecție Stereo 70 și sunt rotunjite la 1 milimetru.**

**\*\*\* Distanța dintre puncte este formată din segmente cumulate ce sunt mai mici decât valoarea 1 milimetru.**



**DATE DESPRE IMOBILUL NR. 8827**

Oficiul de Cadastru și Publicitate Imobiliară DOLJ  
Biroul de Cadastru și Publicitate Imobiliară Craiova

**A. Partea I. Descrierea imobilului**

TEREN Extravilan

Adresa: Jud. Dolj, T248, P41/1

Nr. Crt	Nr cadastral Nr. topografic	Suprafața* (mp)	Observații / Referințe
A1		1.100	Sector cadastral:20 Teren neimprejmuit;

**B. Partea II. Proprietari și acte**

Inscrieri privitoare la dreptul de proprietate și alte drepturi reale		Referințe
/		
Act Normativ nr. LEGEA 7, din 13/06/1996 emis de PARLAMENTUL ROMANIEI;		
B1	Inscrierea provizorie, drept de PROPRIETATE, dobandit prin Lege, cota actuala 1/1 1) NEIDENTIFICAT NEIDENTIFICAT	A1

**C. Partea III. SARCINI .**

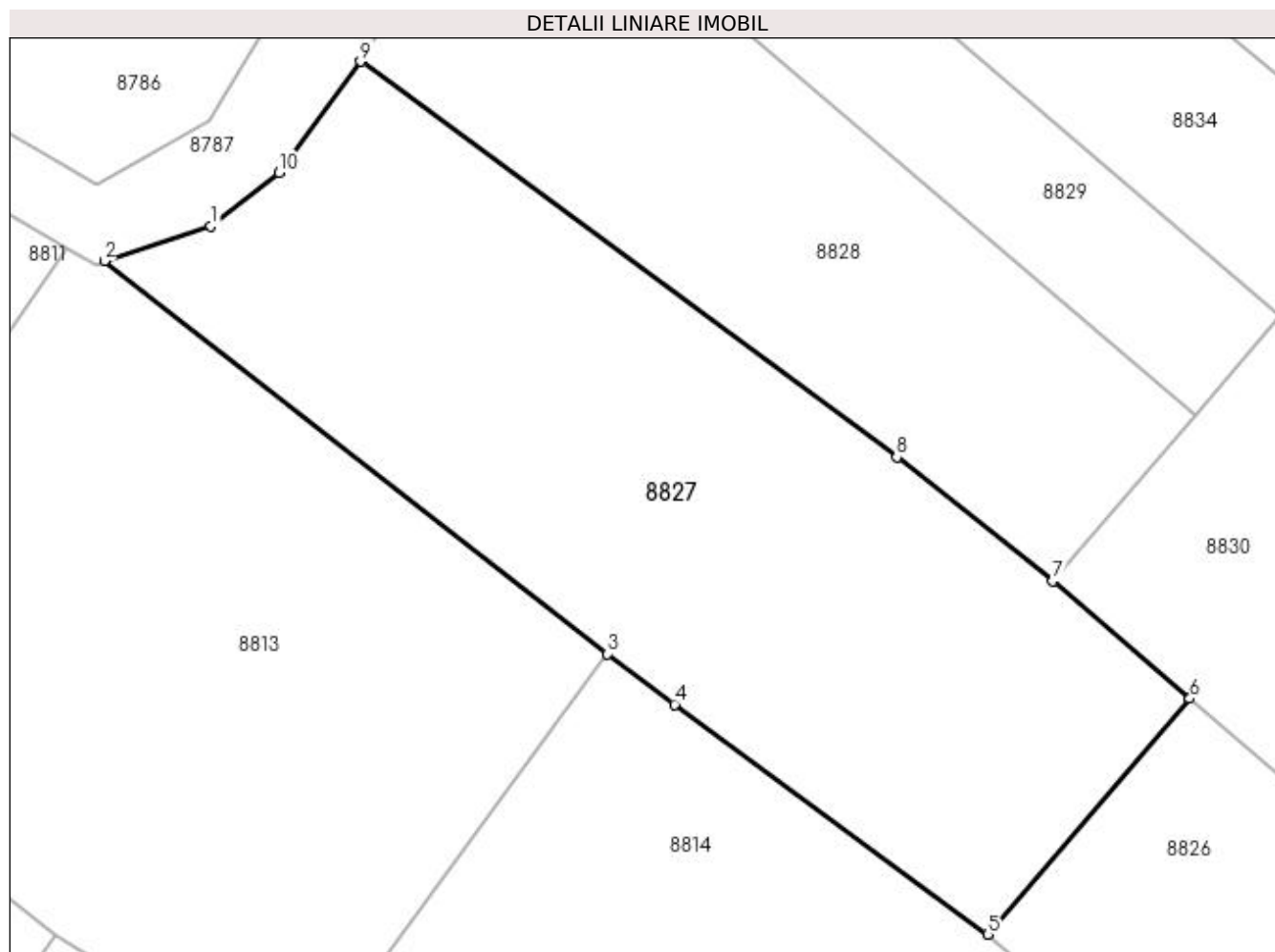
Inscrieri privind dezmembramintele dreptului de proprietate, drepturi reale de garanție și sarcini	Referințe
NU SUNT	

## Anexa Nr. 1 La Partea I

## Teren

Nr cadastral	Suprafața (mp)*	Observații / Referințe
	1.100	

\* Suprafața este determinată în planul de proiecție Stereo 70.



## Date referitoare la teren

Crt	Categorie folosință	Intravilan	Suprafața (mp)	Tarla	Parcelă	Nr. topo	Observații / Referințe
1	arabil	NU	1.100	248	41/1	-	

## Lungime Segmente

1) Valorile lungimilor segmentelor sunt obținute din proiecție în plan.

Punct început	X / Y	Punct sfârșit	X / Y	Lungime segment (** (m)
1	355.087,59 289.647,226	2	355.081,534 289.645,251	6.37
2	355.081,534 289.645,251	3	355.110,146 289.622,92	36.295
3	355.110,146 289.622,92	4	355.113,955 289.620,061	4.763
4	355.113,955 289.620,061	5	355.131,748 289.606,995	22.075
5	355.131,748 289.606,995	6	355.143,241 289.620,386	17.647

Punct început	X / Y	Punct sfârșit	X / Y	Lungime segment (** (m)
6	355.143,241 289.620,386	7	355.135,457 289.627,068	10.259
7	355.135,457 289.627,068	8	355.126,586 289.634,101	11.321
8	355.126,586 289.634,101	9	355.096,103 289.656,586	37.879
9	355.096,103 289.656,586	10	355.091,452 289.650,276	7.839
10	355.091,452 289.650,276	1	355.087,59 289.647,226	4.921

\*\* Lungimile segmentelor sunt determinate în planul de proiecție Stereo 70 și sunt rotunjite la 1 milimetru.

\*\*\* Distanța dintre puncte este formată din segmente cumulate ce sunt mai mici decât valoarea 1 milimetru.



**DATE DESPRE IMOBILUL NR. 8828**

Oficiul de Cadastru și Publicitate Imobiliară DOLJ  
Biroul de Cadastru și Publicitate Imobiliară Craiova

**A. Partea I. Descrierea imobilului**

TEREN Extravilan

Adresa: Jud. Dolj, T248, P66/2

Nr. Crt	Nr cadastral Nr. topografic	Suprafața* (mp)	Observații / Referințe
A1		700	Sector cadastral:20 Teren neimprejmuit;

**B. Partea II. Proprietari și acte**

Inscrieri privitoare la dreptul de proprietate și alte drepturi reale	Referințe
/	
Act Administrativ nr. TDP 4484, din 24/07/2006 emis de CJSPT DOLJ;	
B1	A1
Intabulare, drept de PROPRIETATE, dobândit prin Reconstituire, cota actuala 1/1	
1) DUȚĂ EUGENIA	
2) POPESCU PETRE	

**C. Partea III. SARCINI .**

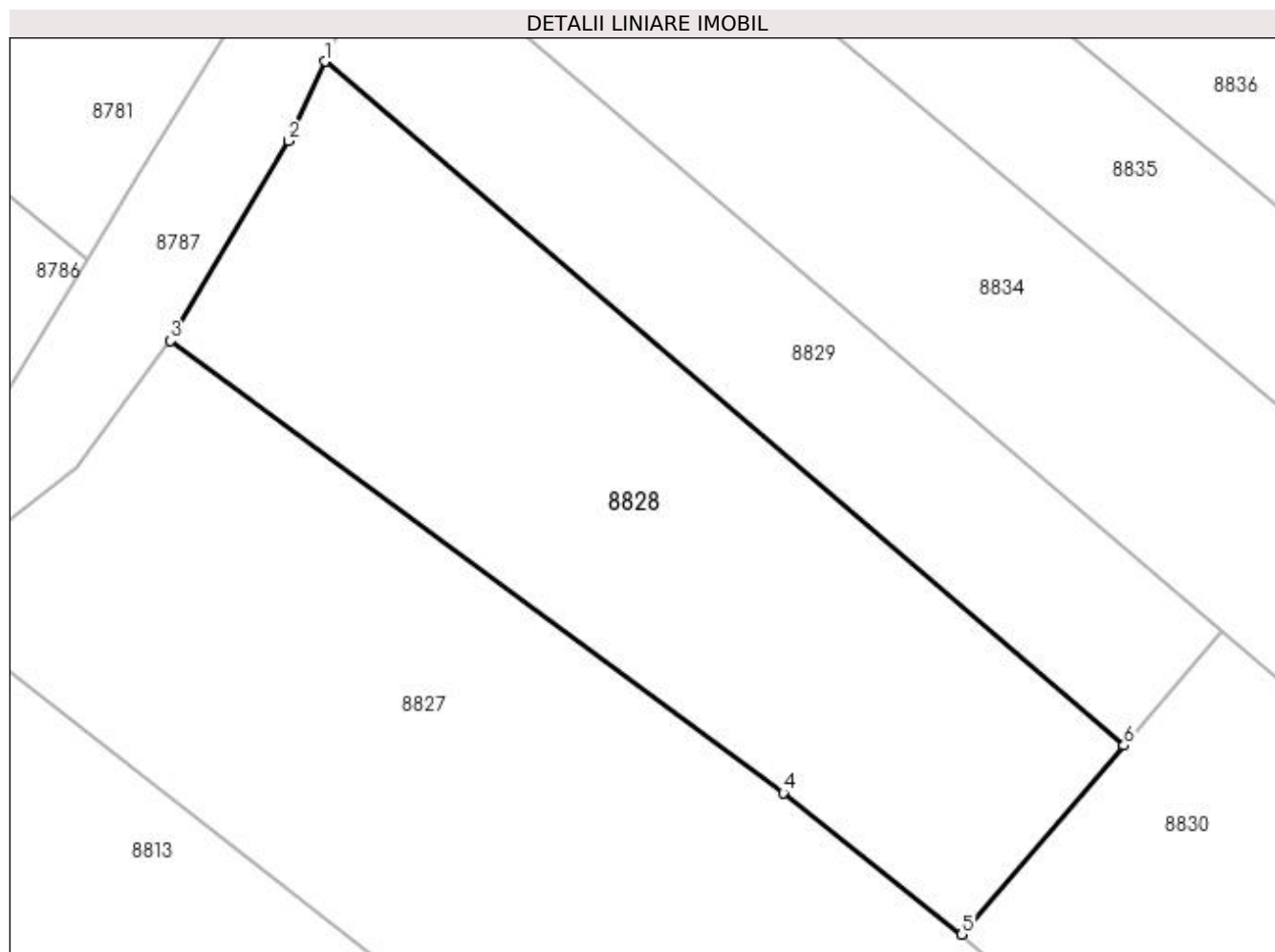
Inscrieri privind dezmembramentele dreptului de proprietate, drepturi reale de garanție și sarcini	Referințe
NU SUNT	

## Anexa Nr. 1 La Partea I

## Teren

Nr cadastral	Suprafața (mp)*	Observații / Referințe
	700	

\* Suprafața este determinată în planul de proiecție Stereo 70.



## Date referitoare la teren

Crt	Categorie folosință	Intra vilan	Suprafața (mp)	Tarla	Parcelă	Nr. topo	Observații / Referințe
1	arabil	NU	700	248	66/2	-	

## Lungime Segmente

1) Valorile lungimilor segmentelor sunt obținute din proiecție în plan.

Punct început	X / Y	Punct sfârșit	X / Y	Lungime segment (** (m)
1	355.103,792 289.670,46	2	355.101,965 289.666,508	4.354
2	355.101,965 289.666,508	3	355.096,103 289.656,586	11.524
3	355.096,103 289.656,586	4	355.126,586 289.634,101	37.879
4	355.126,586 289.634,101	5	355.135,457 289.627,068	11.321
5	355.135,457 289.627,068	6	355.143,521 289.636,463	12.381



Punct început	X / Y	Punct sfârșit	X / Y	Lungime segment (** (m)
6	355.143,521 289.636,463	1	355.103,792 289.670,46	52.289

\*\* Lungimile segmentelor sunt determinate în planul de proiecție Stereo 70 și sunt rotunjite la 1 milimetru.

\*\*\* Distanța dintre puncte este formată din segmente cumulate ce sunt mai mici decât valoarea 1 milimetru.



**DATE DESPRE IMOBILUL NR. 8829**

Oficiul de Cadastru și Publicitate Imobiliară DOLJ  
Biroul de Cadastru și Publicitate Imobiliară Craiova

**A. Partea I. Descrierea imobilului**

TEREN Extravilan

Adresa: Jud. Dolj, T248, P40

Nr. Crt	Nr cadastral Nr. topografic	Suprafața* (mp)	Observații / Referințe
A1		400	Sector cadastral:20 Teren neimprejmuit;

**B. Partea II. Proprietari și acte**

Inscrieri privitoare la dreptul de proprietate și alte drepturi reale	Referințe
/	
Act Administrativ nr. TDP 4358, din 24/10/2003 emis de CJSIPT DOLJ;	
B1	A1
Intabulare, drept de PROPRIETATE, dobândit prin Reconstituire, cota actuala 1/1 1) CĂLDĂRARU GHEORGHE	

**C. Partea III. SARCINI .**

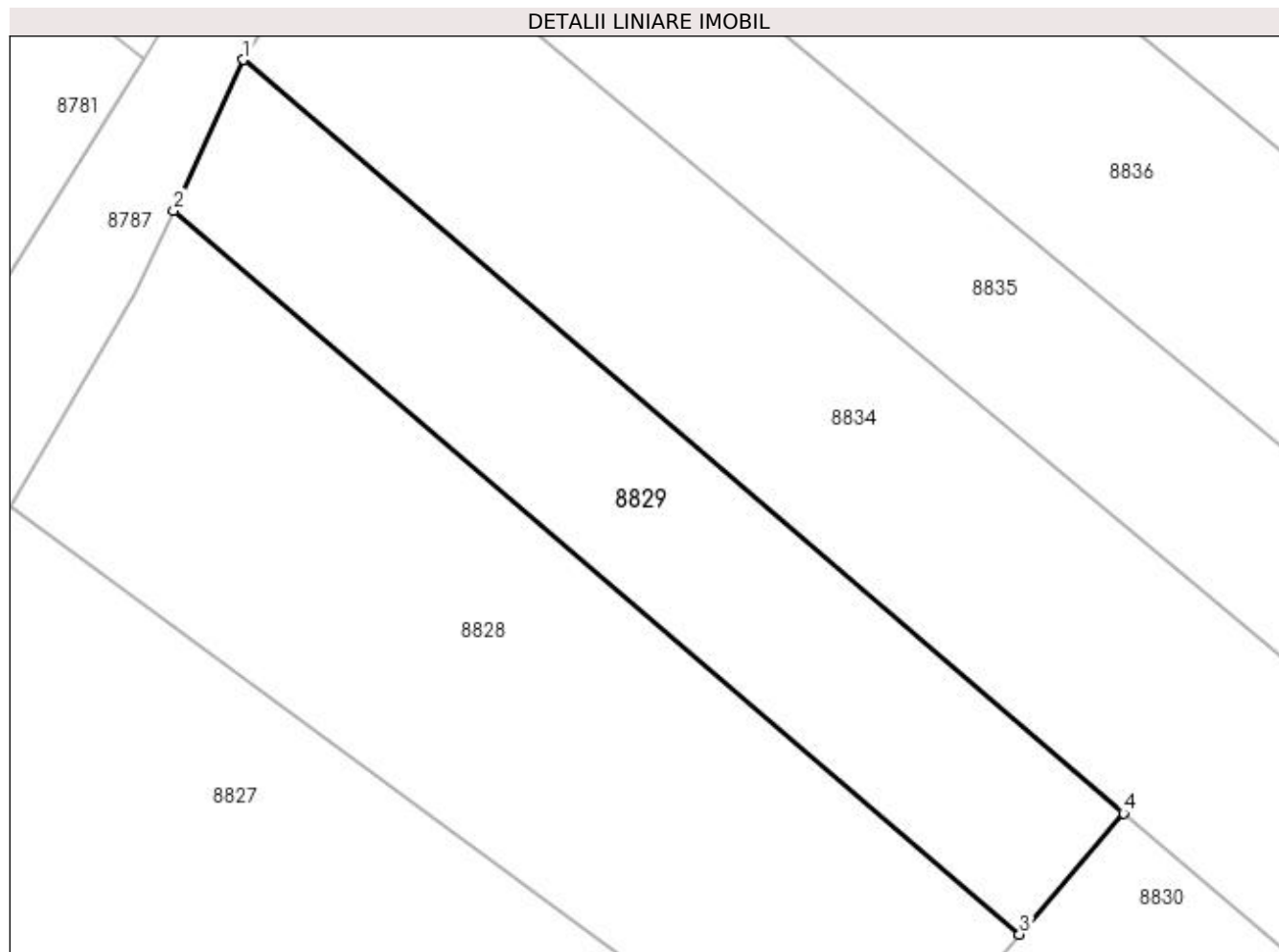
Inscrieri privind dezmembramintele dreptului de proprietate, drepturi reale de garanție și sarcini	Referințe
NU SUNT	

## Anexa Nr. 1 La Partea I

## Teren

Nr cadastral	Suprafața (mp)*	Observații / Referințe
	400	

\* Suprafața este determinată în planul de proiecție Stereo 70.



## Date referitoare la teren

Crt	Categorie folosință	Intravilan	Suprafața (mp)	Tarla	Parcelă	Nr. topo	Observații / Referințe
1	arabil	NU	400	248	40	-	

## Lungime Segmente

1) Valorile lungimilor segmentelor sunt obținute din proiecție în plan.

Punct început	X / Y	Punct sfârșit	X / Y	Lungime segment (** (m)
1	355.107,06 289.677,531	2	355.103,792 289.670,46	7.79
2	355.103,792 289.670,46	3	355.143,521 289.636,463	52.289
3	355.143,521 289.636,463	4	355.148,404 289.642,152	7.497
4	355.148,404 289.642,152	1	355.107,06 289.677,531	54.415

**\*\* Lungimile segmentelor sunt determinate în planul de proiecție Stereo 70 și sunt rotunjite la 1 milimetru.**

**\*\*\* Distanța dintre puncte este formată din segmente cumulate ce sunt mai mici decât valoarea 1 milimetru.**



**DATE DESPRE IMOBILUL NR. 8830**

Oficiul de Cadastru și Publicitate Imobiliară DOLJ  
Biroul de Cadastru și Publicitate Imobiliară Craiova

**A. Partea I. Descrierea imobilului**

TEREN Extravilan

Nr. CF vechi:139

Nr. cadastral vechi:198

Adresa: Jud. Dolj, T248, P43

Nr. Crt	Nr cadastral Nr. topografic	Suprafața* (mp)	Observații / Referințe
A1	35687	Din acte: 5.000 Masurata: 4.992	Sector cadastral:20 Teren neimprejmuit;

**B. Partea II. Proprietari și acte**

Inscrieri privitoare la dreptul de proprietate și alte drepturi reale		Referințe
<b>188784 / 09/08/2021</b>		
Act Notarial nr. CONTRACT DE VANZARE CUMPARARE AUT. 1786, din 05/08/2021 emis de DEFTA CRISTIAN;		
B1	Intabulare, drept de PROPRIETATE, dobandit prin Conventie, cota actuala 1/1 1) SURDU COSTINEL-IONUȚ 2) SURDU ȘTEFANIA-ROXANA	A1

**C. Partea III. SARCINI .**

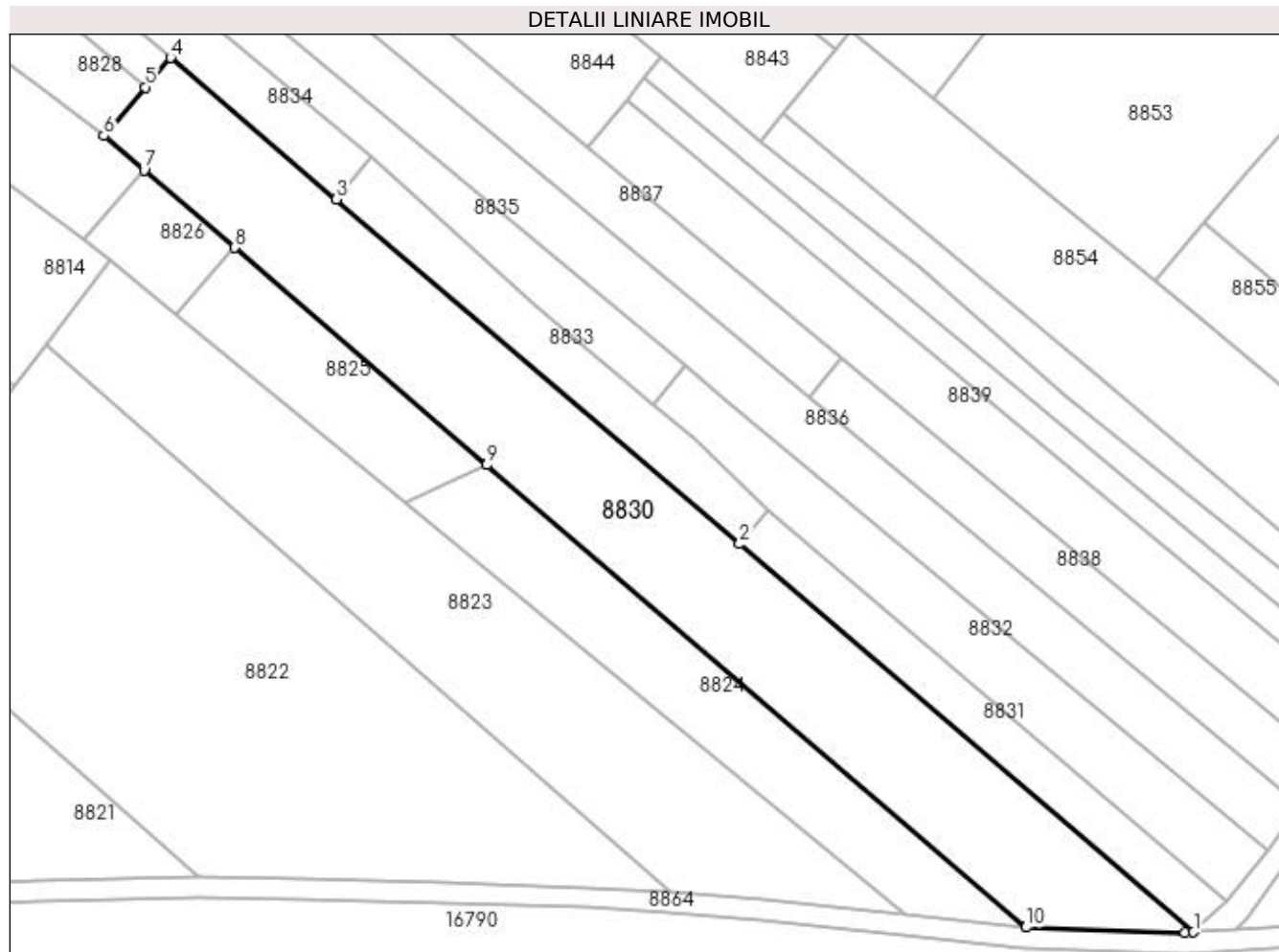
Inscrieri privind dezmembramintele dreptului de proprietate, drepturi reale de garanție și sarcini	Referințe
NU SUNT	

## Anexa Nr. 1 La Partea I

## Teren

Nr cadastral	Suprafața (mp)*	Observații / Referințe
35687	Din acte: 5.000 Masurata: 4.992	

\* Suprafața este determinată în planul de proiecție Stereo 70.



## Date referitoare la teren

Crt	Categorie folosință	Intra vilan	Suprafața (mp)	Tarla	Parcelă	Nr. topo	Observații / Referințe
1	arabil	NU	4.992	248	43	-	S = 5000 mp, Sm = 4992 mp

## Lungime Segmente

1) Valorile lungimilor segmentelor sunt obținute din proiecție în plan.

Punct început	X / Y	Punct sfârșit	X / Y	Lungime segment (** (m)
1	355.346,256 289.473,082	2	355.258,425 289.548,136	115.531
2	355.258,425 289.548,136	3	355.180,437 289.614,779	102.584
3	355.180,437 289.614,779	4	355.148,404 289.642,152	42.135
4	355.148,404 289.642,152	5	355.143,521 289.636,463	7.497
5	355.143,521 289.636,463	6	355.135,457 289.627,068	12.381



Punct început	X / Y	Punct sfârșit	X / Y	Lungime segment (** (m)
6	355.135,457 289.627,068	7	355.143,241 289.620,386	10.259
7	355.143,241 289.620,386	8	355.160,696 289.605,404	23.003
8	355.160,696 289.605,404	9	355.209,58 289.563,446	64.421
9	355.209,58 289.563,446	10	355.313,822 289.473,974	137.374
10	355.313,822 289.473,974	11	355.344,653 289.472,998	30.846
11	355.344,653 289.472,998	1	355.346,256 289.473,082	1.605

\*\* Lungimile segmentelor sunt determinate în planul de proiecție Stereo 70 și sunt rotunjite la 1 milimetru.

\*\*\* Distanța dintre puncte este formată din segmente cumulate ce sunt mai mici decât valoarea 1 milimetru.



**DATE DESPRE IMOBILUL NR. 8831**

Oficiul de Cadastru și Publicitate Imobiliară DOLJ  
Biroul de Cadastru și Publicitate Imobiliară Craiova

**A. Partea I. Descrierea imobilului**

TEREN Extravilan

Adresa: Jud. Dolj, T248, P44

Nr. Crt	Nr cadastral Nr. topografic	Suprafața* (mp)	Observații / Referințe
A1	39752	1.000	Sector cadastral:20 Teren neimprejmuit;

**B. Partea II. Proprietari și acte**

Inscrieri privitoare la dreptul de proprietate și alte drepturi reale		Referințe
<b>103494 / 02/06/2022</b>		
Act Notarial nr. CVC aut nr. 1831, din 30/05/2022 emis de Budiana Ionut Razvan;		
B1	Intabulare, drept de PROPRIETATE, dobandit prin Conventie, cota actuala 1/1 1) CĂLIN PARASCHIVA 2) CĂLIN CONSTANTIN	A1

**C. Partea III. SARCINI .**

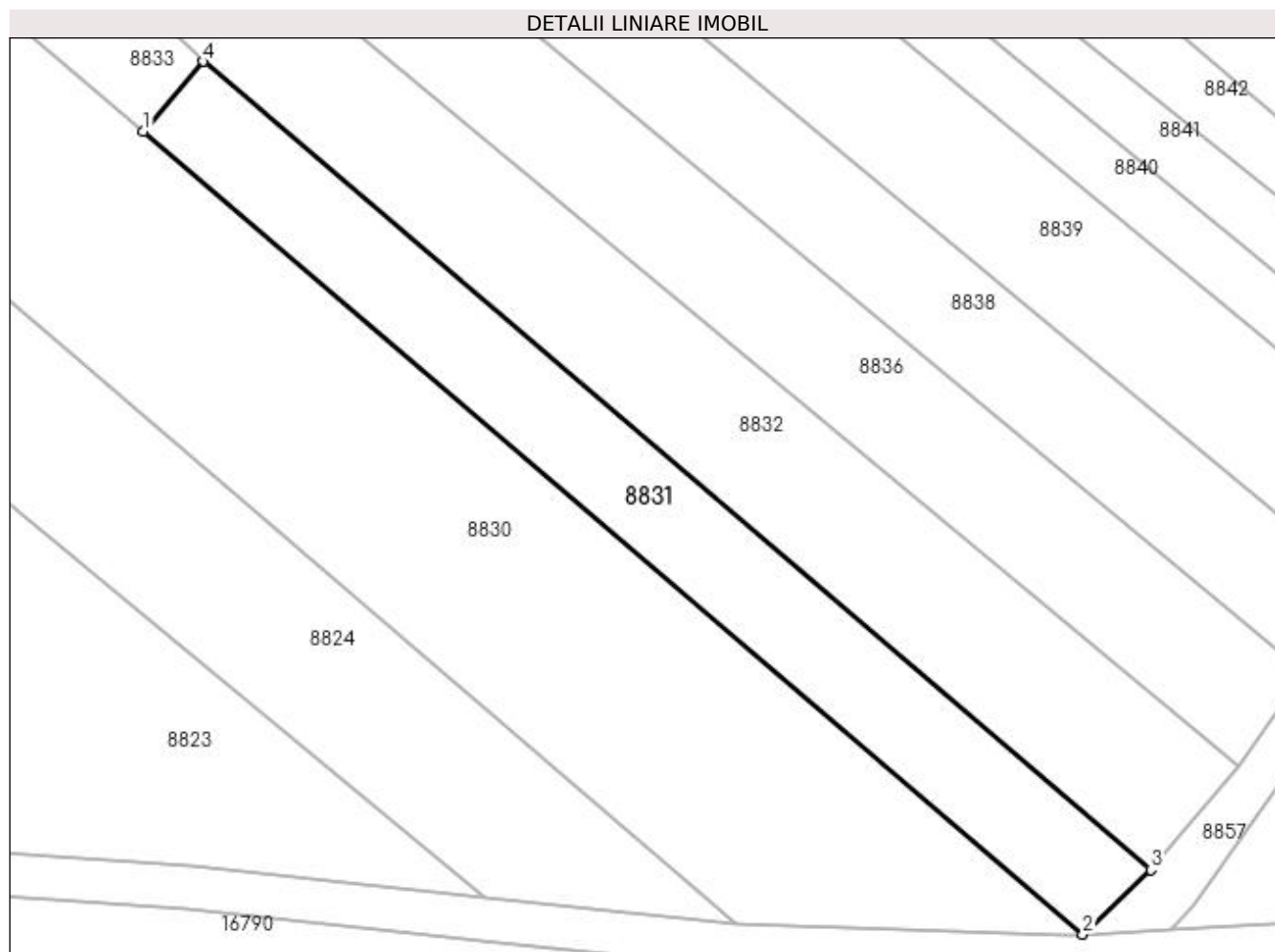
Inscrieri privind dezmembramintele dreptului de proprietate, drepturi reale de garanție și sarcini	Referințe
NU SUNT	

## Anexa Nr. 1 La Partea I

## Teren

Nr cadastral	Suprafața (mp)*	Observații / Referințe
39752	1.000	

\* Suprafața este determinată în planul de proiecție Stereo 70.



## Date referitoare la teren

Crt	Categorie folosință	Intra vilan	Suprafața (mp)	Tarla	Parcelă	Nr. topo	Observații / Referințe
1	arabil	NU	1.000	248	44	-	

## Lungime Segmente

1) Valorile lungimilor segmentelor sunt obținute din proiecție în plan.

Punct început	X / Y	Punct sfârșit	X / Y	Lungime segment (** (m)
1	355.258,425 289.548,136	2	355.346,256 289.473,082	115.531
2	355.346,256 289.473,082	3	355.352,579 289.479,115	8.739
3	355.352,579 289.479,115	4	355.263,986 289.554,643	116.418
4	355.263,986 289.554,643	1	355.258,425 289.548,136	8.56

**\*\* Lungimile segmentelor sunt determinate în planul de proiecție Stereo 70 și sunt rotunjite la 1 milimetru.**

**\*\*\* Distanța dintre puncte este formată din segmente cumulate ce sunt mai mici decât valoarea 1 milimetru.**



**DATE DESPRE IMOBILUL NR. 8832**

Oficiul de Cadastru și Publicitate Imobiliară DOLJ  
Biroul de Cadastru și Publicitate Imobiliară Craiova

**A. Partea I. Descrierea imobilului**

TEREN Extravilan

Adresa: Jud. Dolj, T248, P44/1

Nr. Crt	Nr cadastral Nr. topografic	Suprafața* (mp)	Observații / Referințe
A1		1.703	Sector cadastral:20 Teren neimprejmuit;

**B. Partea II. Proprietari și acte**

Inscrieri privitoare la dreptul de proprietate și alte drepturi reale		Referințe
/		
Act Normativ nr. LEGEA 7, din 13/06/1996 emis de PARLAMENTUL ROMANIEI;		
B1	Inscrierea provizorie, drept de PROPRIETATE, dobandit prin Lege, cota actuala 1/1 1) NEIDENTIFICAT NEIDENTIFICAT	A1

**C. Partea III. SARCINI .**

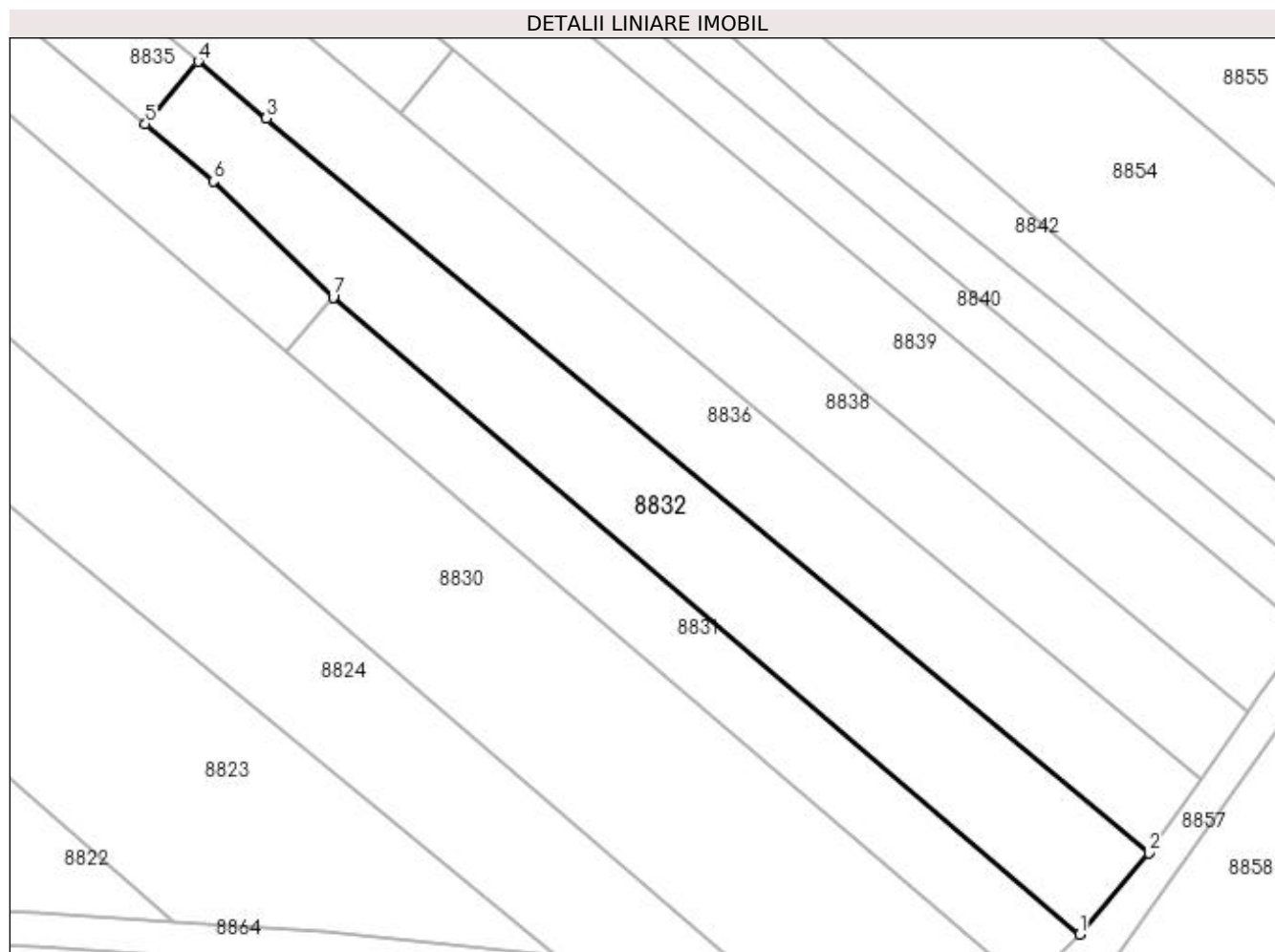
Inscrieri privind dezmembramintele dreptului de proprietate, drepturi reale de garanție și sarcini	Referințe
NU SUNT	

## Anexa Nr. 1 La Partea I

## Teren

Nr cadastral	Suprafața (mp)*	Observații / Referințe
	1.703	

\* Suprafața este determinată în planul de proiecție Stereo 70.



## Date referitoare la teren

Crt	Categorie folosință	Intra vilan	Suprafața (mp)	Tarla	Parcelă	Nr. topo	Observații / Referințe
1	arabil	NU	1.703	248	44/1	-	

## Lungime Segmente

1) Valorile lungimilor segmentelor sunt obținute din proiecție în plan.

Punct început	X / Y	Punct sfârșit	X / Y	Lungime segment (** (m)
1	355.352,579 289.479,115	2	355.360,77 289.488,757	12.652
2	355.360,77 289.488,757	3	355.256,061 289.575,898	136.226
3	355.256,061 289.575,898	4	355.247,968 289.582,633	10.529
4	355.247,968 289.582,633	5	355.241,724 289.575,208	9.701
5	355.241,724 289.575,208	6	355.249,784 289.568,443	10.523



Punct început	X / Y	Punct sfârșit	X / Y	Lungime segment (** (m)
6	355.249,784 289.568,443	7	355.263,986 289.554,643	19.802
7	355.263,986 289.554,643	1	355.352,579 289.479,115	116.418

\*\* Lungimile segmentelor sunt determinate în planul de proiecție Stereo 70 și sunt rotunjite la 1 milimetru.

\*\*\* Distanța dintre puncte este formată din segmente cumulate ce sunt mai mici decât valoarea 1 milimetru.



**DATE DESPRE IMOBILUL NR. 8833**

Oficiul de Cadastru și Publicitate Imobiliară DOLJ  
Biroul de Cadastru și Publicitate Imobiliară Craiova

**A. Partea I. Descrierea imobilului**

TEREN Extravilan

Adresa: Jud. Dolj, T248, P44/2

Nr. Crt	Nr cadastral Nr. topografic	Suprafața* (mp)	Observații / Referințe
A1		1.000	Sector cadastral:20 Teren neimprejmuit;

**B. Partea II. Proprietari și acte**

Inscrieri privitoare la dreptul de proprietate și alte drepturi reale		Referințe
/		
Act Normativ nr. LEGEA 7, din 13/06/1996 emis de PARLAMENTUL ROMANIEI;		
B1	Inscrierea provizorie, drept de PROPRIETATE, dobandit prin Lege, cota actuala 1/1 1) NEIDENTIFICAT NEIDENTIFICAT	A1

**C. Partea III. SARCINI .**

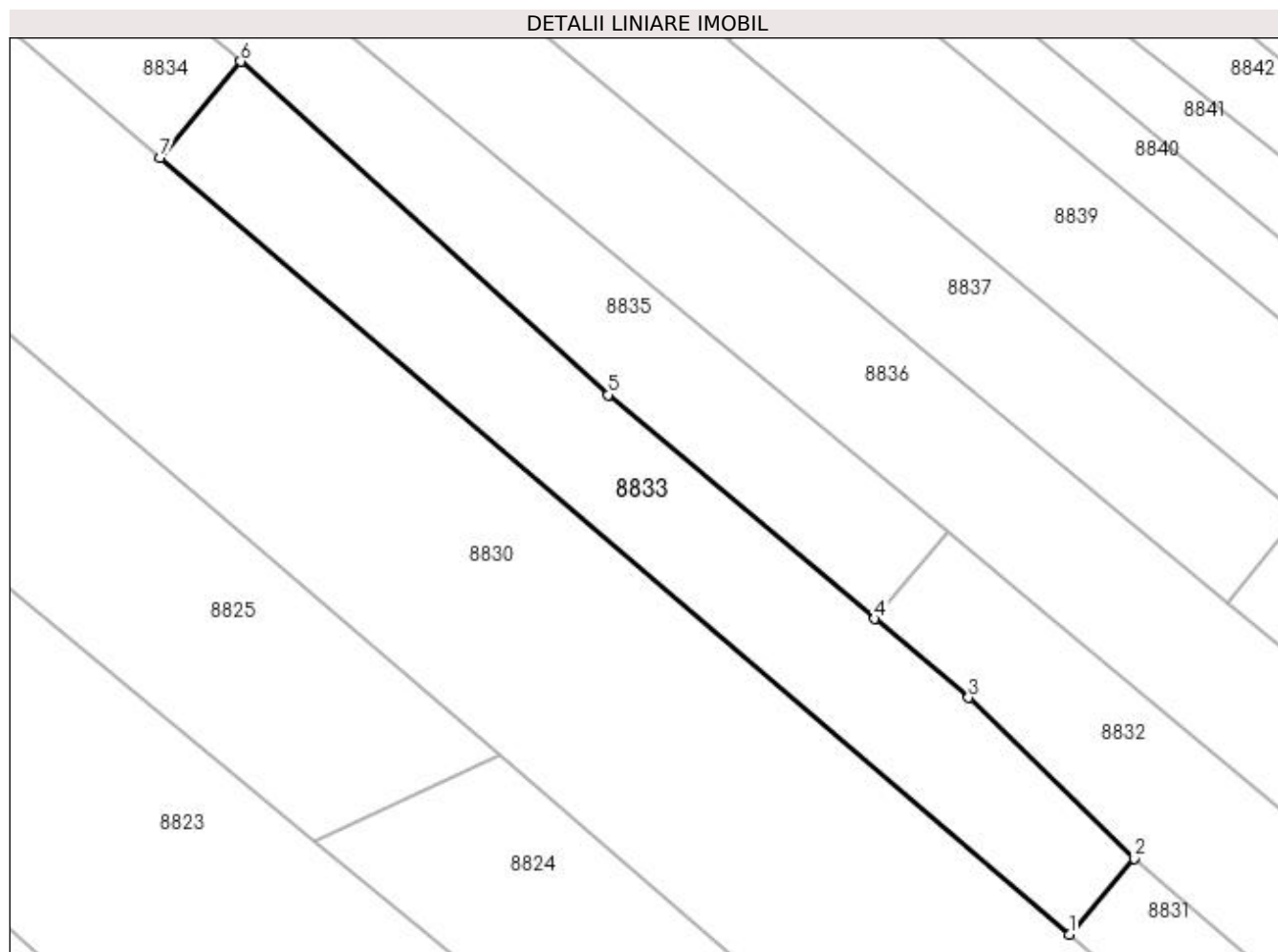
Inscrieri privind dezmembramintele dreptului de proprietate, drepturi reale de garanție și sarcini	Referințe
NU SUNT	

## Anexa Nr. 1 La Partea I

## Teren

Nr cadastral	Suprafața (mp)*	Observații / Referințe
	1.000	

\* Suprafața este determinată în planul de proiecție Stereo 70.



## Date referitoare la teren

Crt	Categorie folosință	Intra vilan	Suprafața (mp)	Tarla	Parcelă	Nr. topo	Observații / Referințe
1	arabil	NU	1.000	248	44/2	-	

## Lungime Segmente

1) Valorile lungimilor segmentelor sunt obținute din proiecție în plan.

Punct început	X / Y	Punct sfârșit	X / Y	Lungime segment (** (m)
1	355.258,425 289.548,136	2	355.263,986 289.554,643	8.56
2	355.263,986 289.554,643	3	355.249,784 289.568,443	19.802
3	355.249,784 289.568,443	4	355.241,724 289.575,208	10.523
4	355.241,724 289.575,208	5	355.218,859 289.594,401	29.853
5	355.218,859 289.594,401	6	355.187,337 289.623,005	42.566

Punct început	X / Y	Punct sfârșit	X / Y	Lungime segment (** (m)
6	355.187,337 289.623,005	7	355.180,437 289.614,779	10.737
7	355.180,437 289.614,779	1	355.258,425 289.548,136	102.584

\*\* Lungimile segmentelor sunt determinate în planul de proiecție Stereo 70 și sunt rotunjite la 1 milimetru.

\*\*\* Distanța dintre puncte este formată din segmente cumulate ce sunt mai mici decât valoarea 1 milimetru.



**DATE DESPRE IMOBILUL NR. 8834**

Oficiul de Cadastru și Publicitate Imobiliară DOLJ  
Biroul de Cadastru și Publicitate Imobiliară Craiova

**A. Partea I. Descrierea imobilului**

TEREN Extravilan

Adresa: Jud. Dolj, T248, P70

Nr. Crt	Nr cadastral Nr. topografic	Suprafața* (mp)	Observații / Referințe
A1		1.000	Sector cadastral:20 Teren neimprejmuit;

**B. Partea II. Proprietari și acte**

Inscrieri privitoare la dreptul de proprietate și alte drepturi reale		Referințe
/		
Act Administrativ nr. TDP 904-48636, din 14/10/1994 emis de CJSIPT DOLJ;		
B1	Intabulare, drept de PROPRIETATE, dobândit prin Reconstituire, cota actuala 1/1 1) STOENICA EUGENIA	A1

**C. Partea III. SARCINI .**

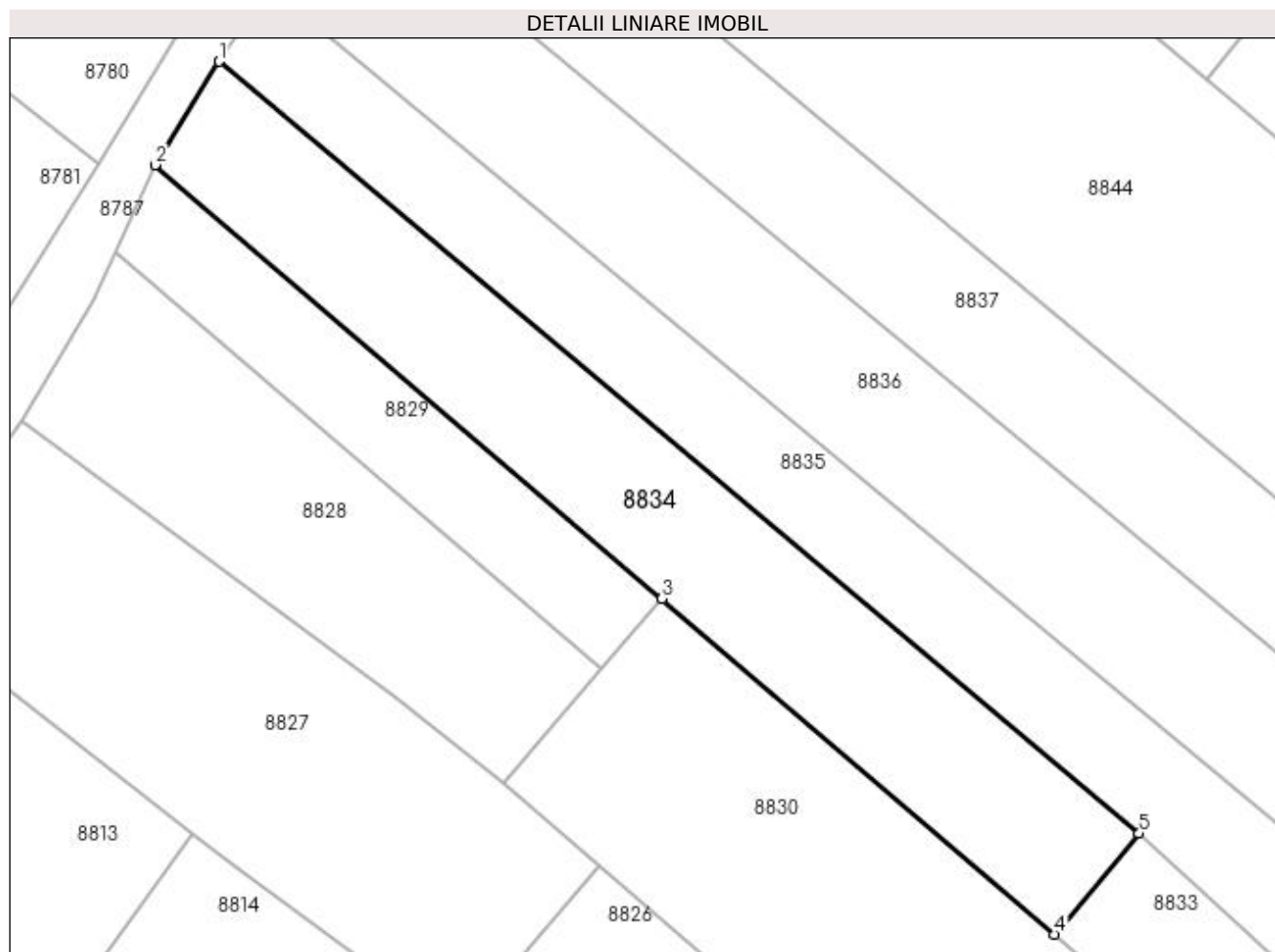
Inscrieri privind dezmembramintele dreptului de proprietate, drepturi reale de garanție și sarcini	Referințe
NU SUNT	

## Anexa Nr. 1 La Partea I

## Teren

Nr cadastral	Suprafața (mp)*	Observații / Referințe
	1.000	

\* Suprafața este determinată în planul de proiecție Stereo 70.



## Date referitoare la teren

Crt	Categorie folosință	Intra vilan	Suprafața (mp)	Tarla	Parcelă	Nr. topo	Observații / Referințe
1	vie	NU	1.000	248	70	-	

## Lungime Segmente

1) Valorile lungimilor segmentelor sunt obținute din proiecție în plan.

Punct început	X / Y	Punct sfârșit	X / Y	Lungime segment (** (m)
1	355.112,285 289.685,963	2	355.107,06 289.677,531	9.92
2	355.107,06 289.677,531	3	355.148,404 289.642,152	54.415
3	355.148,404 289.642,152	4	355.180,437 289.614,779	42.135
4	355.180,437 289.614,779	5	355.187,337 289.623,005	10.737
5	355.187,337 289.623,005	1	355.112,285 289.685,963	97.962



**\*\* Lungimile segmentelor sunt determinate în planul de proiecție Stereo 70 și sunt rotunjite la 1 milimetru.**

**\*\*\* Distanța dintre puncte este formată din segmente cumulate ce sunt mai mici decât valoarea 1 milimetru.**



**DATE DESPRE IMOBILUL NR. 8835**

Oficiul de Cadastru și Publicitate Imobiliară DOLJ  
Biroul de Cadastru și Publicitate Imobiliară Craiova

**A. Partea I. Descrierea imobilului**

TEREN Extravilan

Adresa: Jud. Dolj, T248, P47

Nr. Crt	Nr cadastral Nr. topografic	Suprafața* (mp)	Observații / Referințe
A1		1.400	Sector cadastral:20 Teren neimprejmuit;

**B. Partea II. Proprietari și acte**

Inscrieri privitoare la dreptul de proprietate și alte drepturi reale		Referințe
/		
Act Administrativ nr. TDP 678-45838, din 24/03/1994 emis de CJSIPT DOLJ;		
B1	Intabulare, drept de PROPRIETATE, dobândit prin Reconstituire, cota actuala 1/1 1) SÎRBU ION	A1

**C. Partea III. SARCINI .**

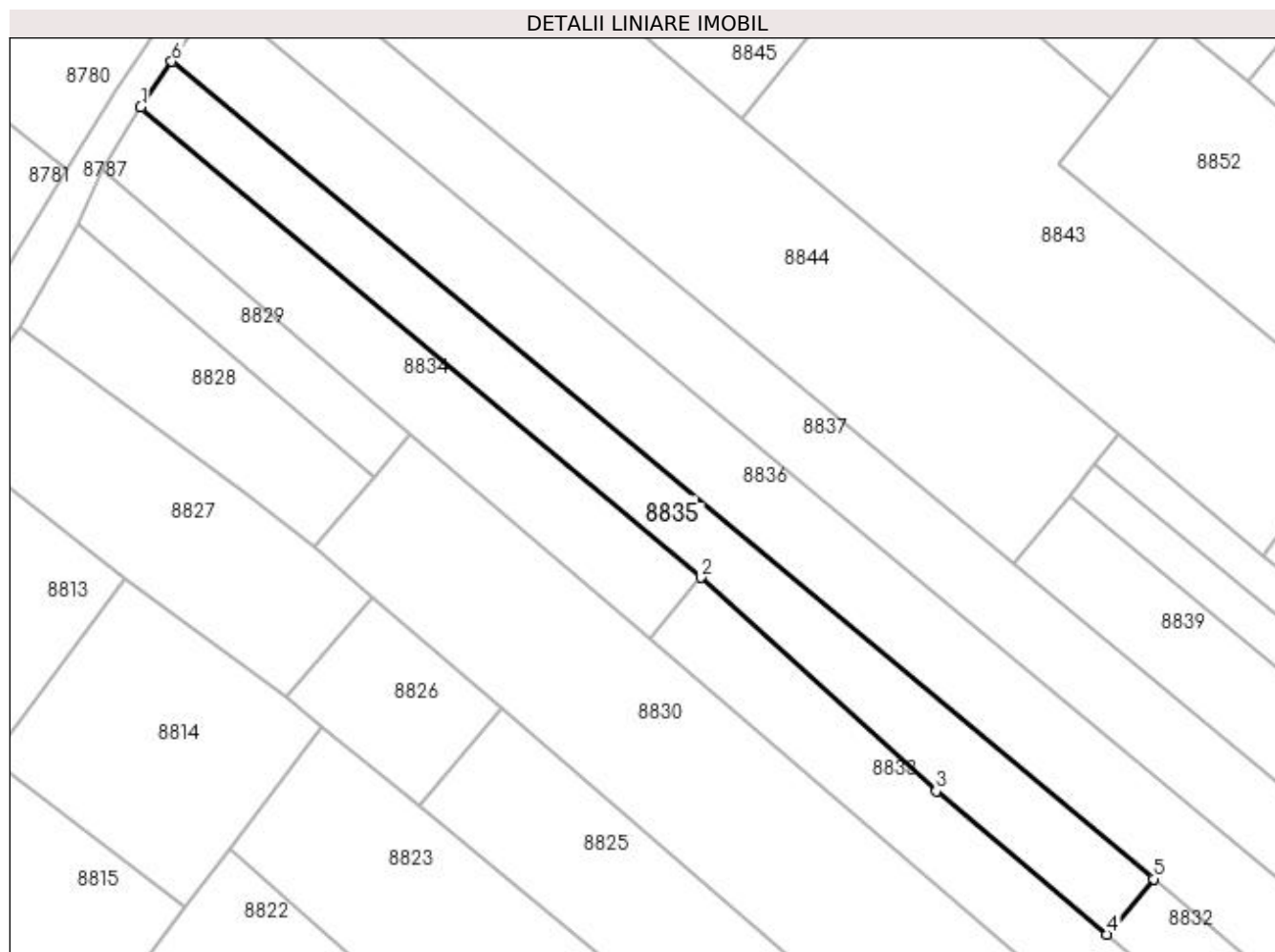
Inscrieri privind dezmembramintele dreptului de proprietate, drepturi reale de garanție și sarcini	Referințe
NU SUNT	

## Anexa Nr. 1 La Partea I

## Teren

Nr cadastral	Suprafața (mp)*	Observații / Referințe
	1.400	

\* Suprafața este determinată în planul de proiecție Stereo 70.



## Date referitoare la teren

Crt	Categorie folosință	Intravilan	Suprafața (mp)	Tarla	Parcelă	Nr. topo	Observații / Referințe
1	arabil	NU	1.400	248	47	-	

## Lungime Segmente

1) Valorile lungimilor segmentelor sunt obținute din proiecție în plan.

Punct început	X / Y	Punct sfârșit	X / Y	Lungime segment (** (m)
1	355.112,285 289.685,963	2	355.187,337 289.623,005	97.962
2	355.187,337 289.623,005	3	355.218,859 289.594,401	42.566
3	355.218,859 289.594,401	4	355.241,724 289.575,208	29.853
4	355.241,724 289.575,208	5	355.247,968 289.582,633	9.701
5	355.247,968 289.582,633	6	355.116,44 289.692,093	171.117

Punct început	X / Y	Punct sfârșit	X / Y	Lungime segment (** (m)
6	355.116,44 289.692,093	1	355.112,285 289.685,963	7.405

\*\* Lungimile segmentelor sunt determinate în planul de proiecție Stereo 70 și sunt rotunjite la 1 milimetru.

\*\*\* Distanța dintre puncte este formată din segmente cumulate ce sunt mai mici decât valoarea 1 milimetru.



**DATE DESPRE IMOBILUL NR. 8836**

Oficiul de Cadastru și Publicitate Imobiliară DOLJ  
Biroul de Cadastru și Publicitate Imobiliară Craiova

**A. Partea I. Descrierea imobilului**

TEREN Extravilan

Nr. CF vechi:51  
Nr. cadastral vechi:72

Adresa: Jud. Dolj, T248, P48

Nr. Crt	Nr cadastral Nr. topografic	Suprafața* (mp)	Observații / Referințe
A1	35775	3.400	Sector cadastral:20 Teren imprejmuit;

**B. Partea II. Proprietari și acte**

Inscrieri privitoare la dreptul de proprietate și alte drepturi reale		Referințe
<b>208 / 13/03/2001</b>		
Act Notarial nr. CVC 536, din 12/03/2001 emis de NP Stoenescu Florea;		
B1	Intabulare, drept de PROPRIETATE, dobandit prin Conventie, cota actuala 1/1 1) MILITARU ION, casatorit cu 2) MILITARU FLOAREA	A1

**C. Partea III. SARCINI .**

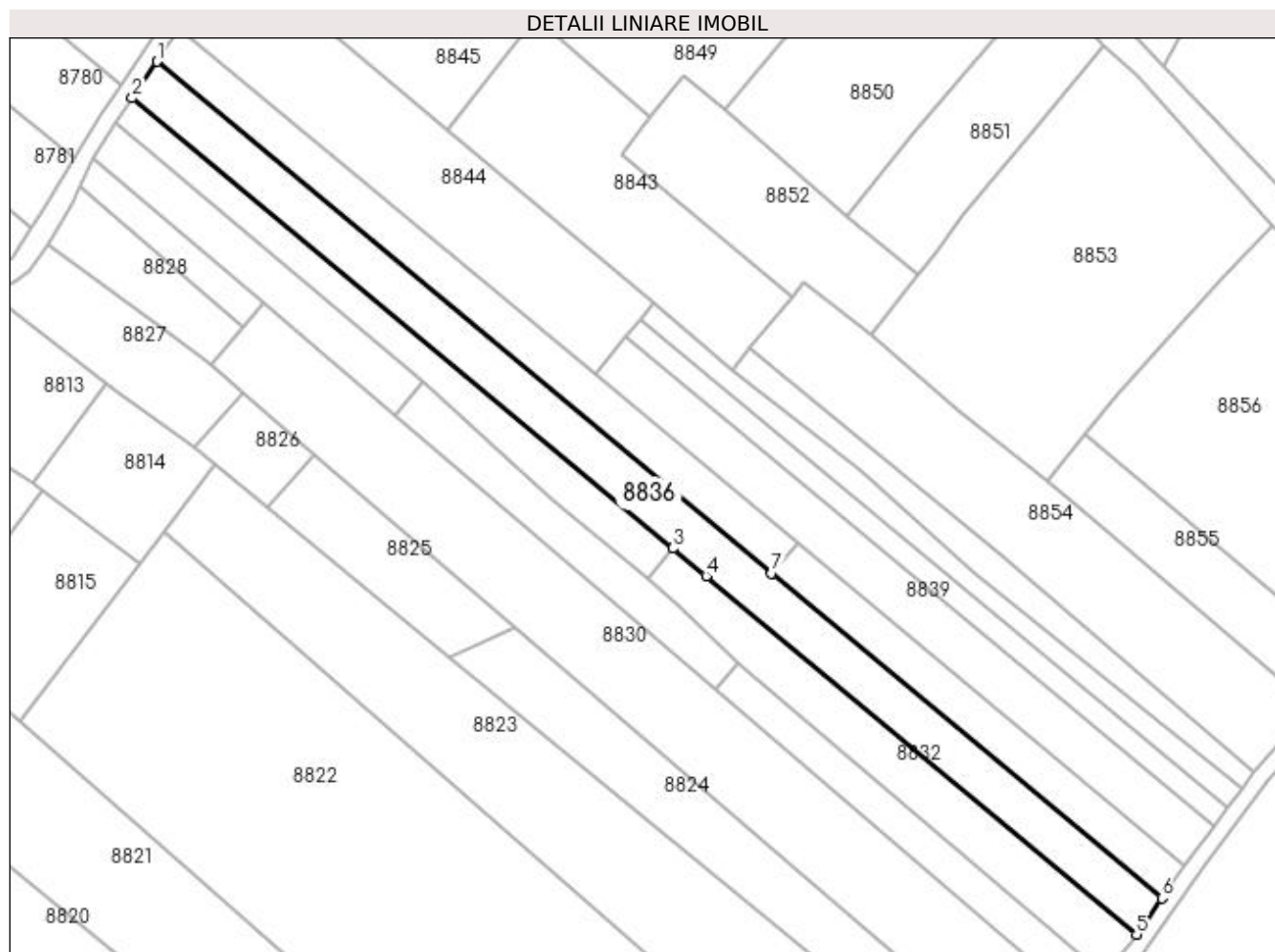
Inscrieri privind dezmembramintele dreptului de proprietate, drepturi reale de garanție și sarcini	Referințe
NU SUNT	

## Anexa Nr. 1 La Partea I

## Teren

Nr cadastral	Suprafața (mp)*	Observații / Referințe
35775	3.400	

\* Suprafața este determinată în planul de proiecție Stereo 70.



## Date referitoare la teren

Crt	Categorie folosință	Intra vilan	Suprafața (mp)	Tarla	Parcelă	Nr. topo	Observații / Referințe
1	arabil	NU	3.400	248	48	-	

## Lungime Segmente

1) Valorile lungimilor segmentelor sunt obținute din proiecție în plan.

Punct început	X / Y	Punct sfârșit	X / Y	Lungime segment (** (m)
1	355.122,468 289.700,988	2	355.116,44 289.692,093	10.745
2	355.116,44 289.692,093	3	355.247,968 289.582,633	171.117
3	355.247,968 289.582,633	4	355.256,061 289.575,898	10.529
4	355.256,061 289.575,898	5	355.360,77 289.488,757	136.226
5	355.360,77 289.488,757	6	355.366,932 289.497,54	10.729



Punct început	X / Y	Punct sfârșit	X / Y	Lungime segment (** (m)
6	355.366,932 289.497,54	7	355.271,967 289.576,573	123.55
7	355.271,967 289.576,573	1	355.122,468 289.700,988	194.497

\*\* Lungimile segmentelor sunt determinate în planul de proiecție Stereo 70 și sunt rotunjite la 1 milimetru.

\*\*\* Distanța dintre puncte este formată din segmente cumulate ce sunt mai mici decât valoarea 1 milimetru.



**DATE DESPRE IMOBILUL NR. 8837**

Oficiul de Cadastru și Publicitate Imobiliară DOLJ  
Biroul de Cadastru și Publicitate Imobiliară Craiova

**A. Partea I. Descrierea imobilului**

TEREN Extravilan

Adresa: Jud. Dolj, T248, P49

Nr. Crt	Nr cadastral Nr. topografic	Suprafața* (mp)	Observații / Referințe
A1		1.900	Sector cadastral:20 Teren neimprejmuit;

**B. Partea II. Proprietari și acte**

Inscrieri privitoare la dreptul de proprietate și alte drepturi reale	Referințe
/	
Act Administrativ nr. TDP 549-14986, din 23/02/1994 emis de CJSIPT DOLJ;	
B1	A1
Intabulare, drept de PROPRIETATE, dobândit prin Reconstituire, cota actuala 1/1 1) PRUNĂ M.I.D.-FLOREA	

**C. Partea III. SARCINI .**

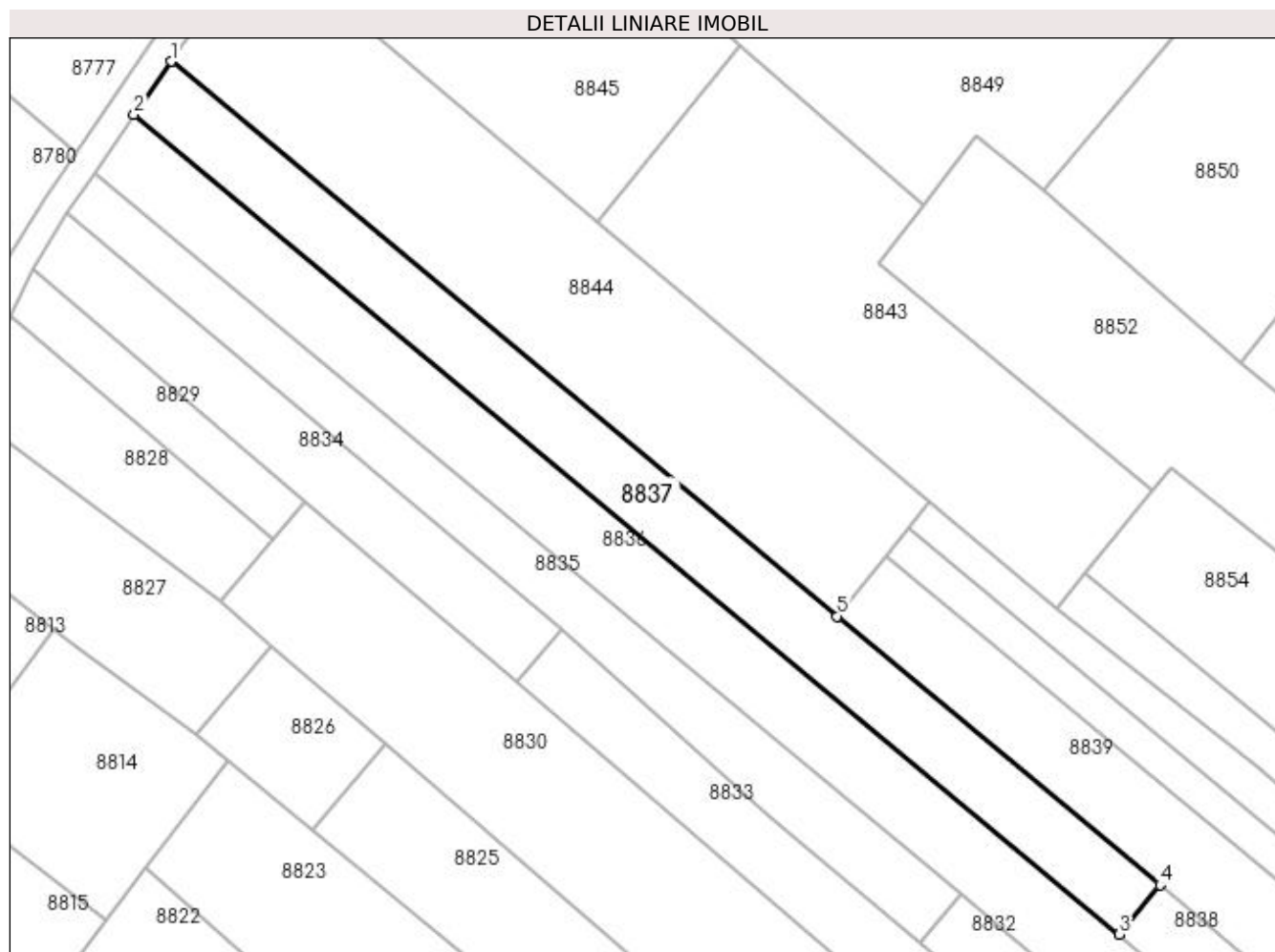
Inscrieri privind dezmembramintele dreptului de proprietate, drepturi reale de garanție și sarcini	Referințe
NU SUNT	

## Anexa Nr. 1 La Partea I

## Teren

Nr cadastral	Suprafața (mp)*	Observații / Referințe
	1.900	

\* Suprafața este determinată în planul de proiecție Stereo 70.



## Date referitoare la teren

Crt	Categorie folosință	Intra vilan	Suprafața (mp)	Tarla	Parcelă	Nr. topo	Observații / Referințe
1	arabil	NU	1.900	248	49	-	

## Lungime Segmente

1) Valorile lungimilor segmentelor sunt obținute din proiecție în plan.

Punct început	X / Y	Punct sfârșit	X / Y	Lungime segment (** (m)
1	355.128,046 289.709,027	2	355.122,468 289.700,988	9.785
2	355.122,468 289.700,988	3	355.271,967 289.576,573	194.497
3	355.271,967 289.576,573	4	355.278,2 289.584,063	9.744
4	355.278,2 289.584,063	5	355.229,2 289.624,842	63.749
5	355.229,2 289.624,842	1	355.128,046 289.709,027	131.603

**\*\* Lungimile segmentelor sunt determinate în planul de proiecție Stereo 70 și sunt rotunjite la 1 milimetru.**

**\*\*\* Distanța dintre puncte este formată din segmente cumulate ce sunt mai mici decât valoarea 1 milimetru.**



**DATE DESPRE IMOBILUL NR. 8838**

Oficiul de Cadastru și Publicitate Imobiliară DOLJ  
Biroul de Cadastru și Publicitate Imobiliară Craiova

**A. Partea I. Descrierea imobilului**

TEREN Extravilan

Adresa: Jud. Dolj, T248, P52

Nr. Crt	Nr cadastral Nr. topografic	Suprafața* (mp)	Observații / Referințe
A1		1.200	Sector cadastral:20 Teren neimprejmuit;

**B. Partea II. Proprietari și acte**

Inscrieri privitoare la dreptul de proprietate și alte drepturi reale	Referințe
/	
Act Administrativ nr. TDP 1203-59088, din 20/01/1995 emis de CJSIPT DOLJ;	
B1	A1
Intabulare, drept de PROPRIETATE, dobândit prin Reconstituire, cota actuala 1/1 1) PLOTOGEA AUREL	

**C. Partea III. SARCINI .**

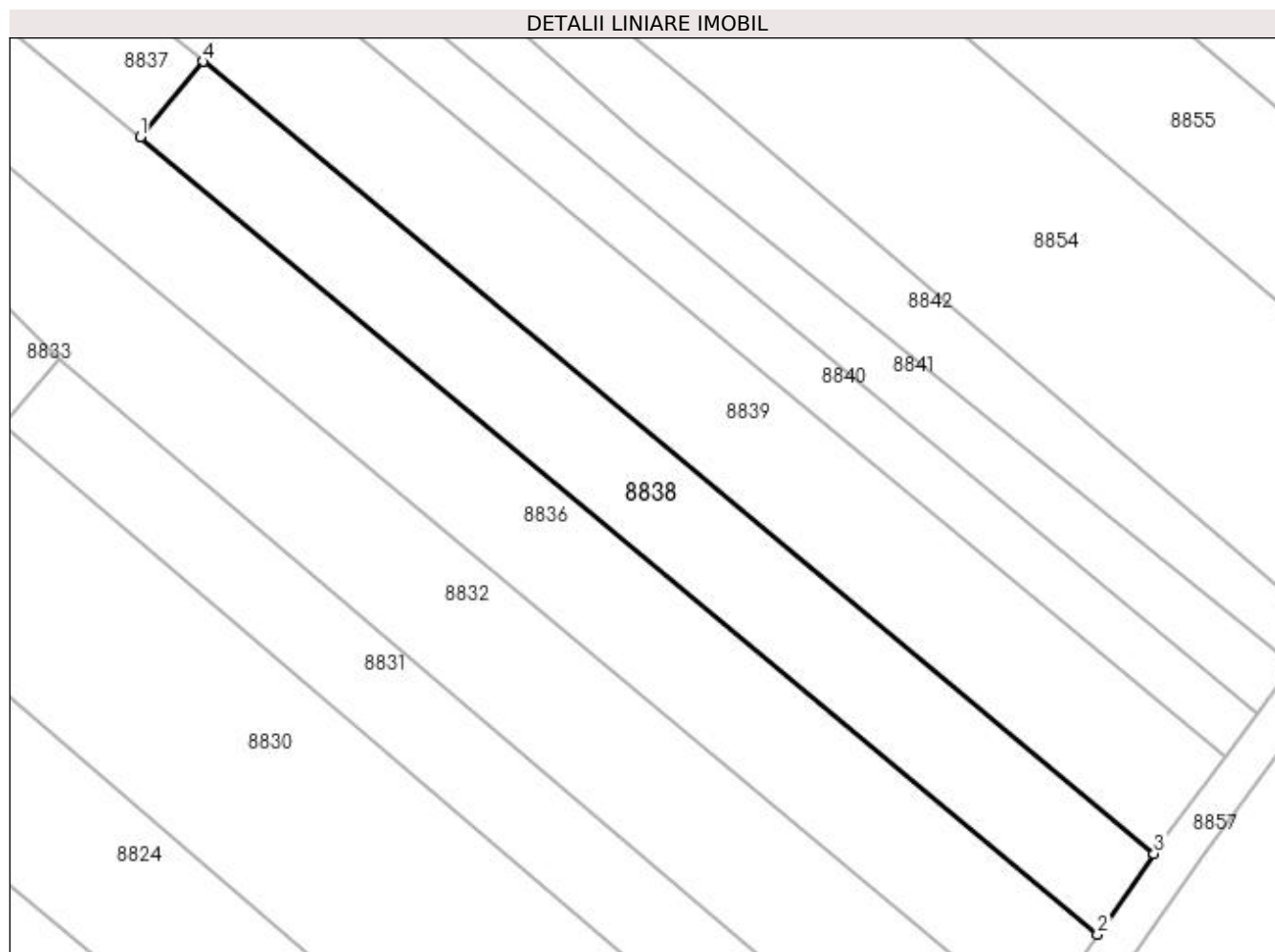
Inscrieri privind dezmembramintele dreptului de proprietate, drepturi reale de garanție și sarcini	Referințe
NU SUNT	

## Anexa Nr. 1 La Partea I

## Teren

Nr cadastral	Suprafața (mp)*	Observații / Referințe
	1.200	

\* Suprafața este determinată în planul de proiecție Stereo 70.



## Date referitoare la teren

Crt	Categorie folosință	Intra vilan	Suprafața (mp)	Tarla	Parcelă	Nr. topo	Observații / Referințe
1	arabil	NU	1.200	248	52	-	

## Lungime Segmente

1) Valorile lungimilor segmentelor sunt obținute din proiecție în plan.

Punct început	X / Y	Punct sfârșit	X / Y	Lungime segment (** (m)
1	355.271,967 289.576,573	2	355.366,932 289.497,54	123.55
2	355.366,932 289.497,54	3	355.372,548 289.505,544	9.778
3	355.372,548 289.505,544	4	355.278,2 289.584,063	122.747
4	355.278,2 289.584,063	1	355.271,967 289.576,573	9.744



**\*\* Lungimile segmentelor sunt determinate în planul de proiecție Stereo 70 și sunt rotunjite la 1 milimetru.**

**\*\*\* Distanța dintre puncte este formată din segmente cumulate ce sunt mai mici decât valoarea 1 milimetru.**



**DATE DESPRE IMOBILUL NR. 8839**

Oficiul de Cadastru și Publicitate Imobiliară DOLJ  
Biroul de Cadastru și Publicitate Imobiliară Craiova

**A. Partea I. Descrierea imobilului**

TEREN Extravilan

Nr. CF vechi:158

Nr. cadastral vechi:215

Adresa: Jud. Dolj, T248, P66

Nr. Crt	Nr cadastral Nr. topografic	Suprafața* (mp)	Observații / Referințe
A1	35712	2.200	Sector cadastral:20 Teren neimprejmuit;

**B. Partea II. Proprietari și acte**

Inscrieri privitoare la dreptul de proprietate și alte drepturi reale		Referințe
<b>905 / 05/11/2002</b>		
Act Notarial nr. CVC 2899, din 05/11/2002 emis de NP Stoenescu F.;		
B1	Intabulare, drept de PROPRIETATE, dobandit prin Conventie, cota actuala 1/1 1) CALIN PARASCHIVA 2) CALIN CONSTANTIN	A1
<b>68059 / 10/04/2019</b>		
Act Administrativ nr. REFERAT NR 2304/SC, din 03/04/2019 emis de SERVICIUL CADASTRU;		
B2	Se noteaza mentiunea "Imobil inregistrat in planul cadastral fara forma si localizare corecta".	A1

**C. Partea III. SARCINI .**

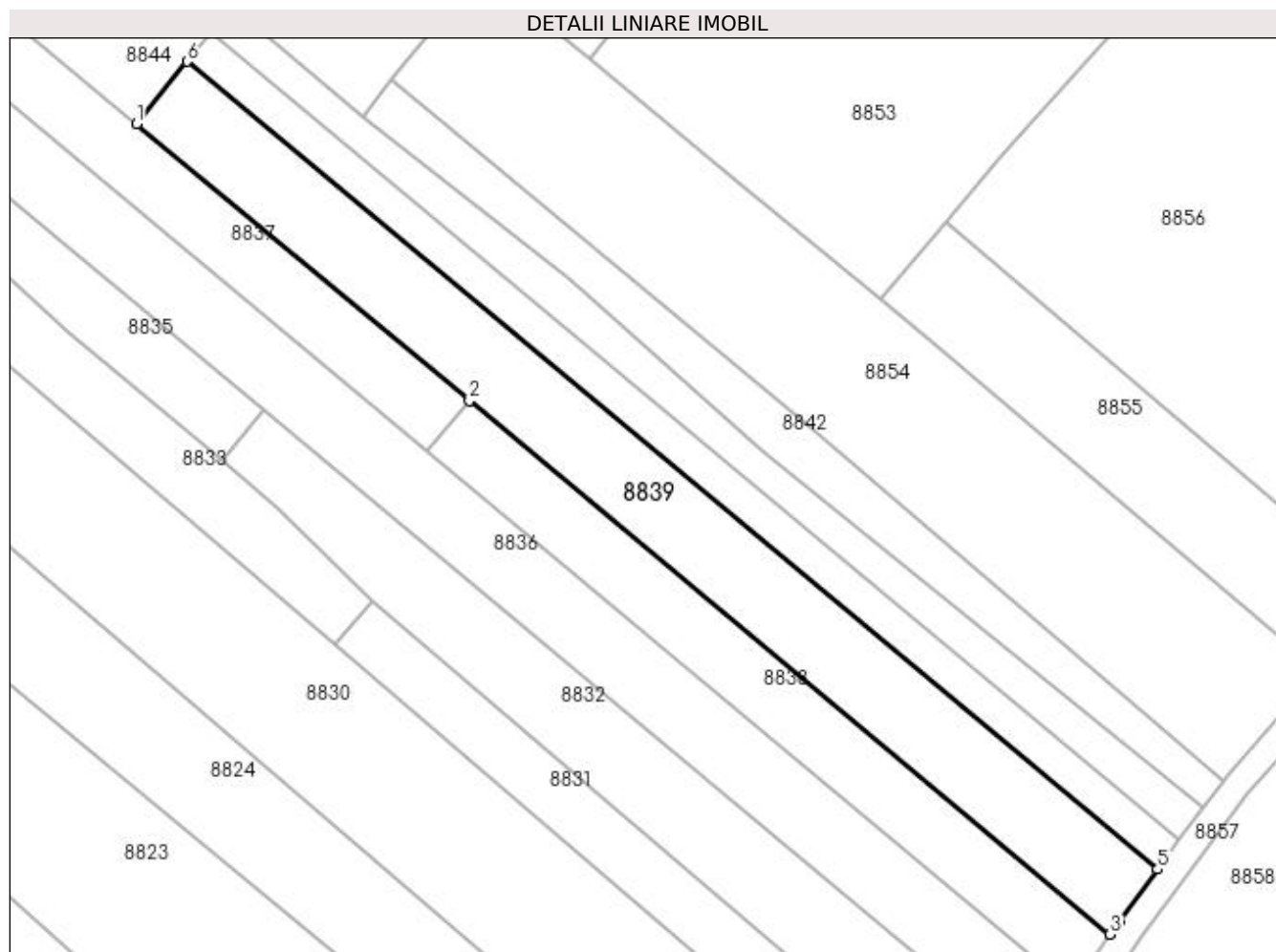
Inscrieri privind dezmembramintele dreptului de proprietate, drepturi reale de garanție și sarcini	Referințe
NU SUNT	

## Anexa Nr. 1 La Partea I

## Teren

Nr cadastral	Suprafața (mp)*	Observații / Referințe
35712	2.200	

\* Suprafața este determinată în planul de proiecție Stereo 70.



## Date referitoare la teren

Crt	Categorie folosință	Intra vilan	Suprafața (mp)	Tarla	Parcelă	Nr. topo	Observații / Referințe
1	arabil	NU	2.200	248	66	-	S = 2200 mp, Sm = 2200 mp

## Lungime Segmente

1) Valorile lungimilor segmentelor sunt obținute din proiecție în plan.

Punct început	X / Y	Punct sfârșit	X / Y	Lungime segment (** (m)
1	355.229,2 289.624,842	2	355.278,2 289.584,063	63.749
2	355.278,2 289.584,063	3	355.372,548 289.505,544	122.747
3	355.372,548 289.505,544	4	355.373,901 289.507,473	2.356
4	355.373,901 289.507,473	5	355.379,538 289.515,102	9.486
5	355.379,538 289.515,102	6	355.236,66 289.634,008	185.884

Punct început	X / Y	Punct sfârșit	X / Y	Lungime segment (** (m)
6	355.236,66 289.634,008	1	355.229,2 289.624,842	11.818

\*\* Lungimile segmentelor sunt determinate în planul de proiecție Stereo 70 și sunt rotunjite la 1 milimetru.

\*\*\* Distanța dintre puncte este formată din segmente cumulate ce sunt mai mici decât valoarea 1 milimetru.



**DATE DESPRE IMOBILUL NR. 8840**

Oficiul de Cadastru și Publicitate Imobiliară DOLJ  
Biroul de Cadastru și Publicitate Imobiliară Craiova

**A. Partea I. Descrierea imobilului**

TEREN Extravilan

Adresa: Jud. Dolj, T248, P67

Nr. Crt	Nr cadastral Nr. topografic	Suprafața* (mp)	Observații / Referințe
A1		1.000	Sector cadastral:20 Teren neimprejmuit;

**B. Partea II. Proprietari și acte**

Inscrieri privitoare la dreptul de proprietate și alte drepturi reale	Referințe
/	
Act Administrativ nr. TDP 643-45838, din 09/03/1994 emis de CJSIPT DOLJ;	
B1	A1
Intabulare, drept de PROPRIETATE, dobândit prin Reconstituire, cota actuala 1/1 1) GLĂVAN MARGARETA	

**C. Partea III. SARCINI .**

Inscrieri privind dezmembramintele dreptului de proprietate, drepturi reale de garanție și sarcini	Referințe
NU SUNT	

## Anexa Nr. 1 La Partea I

## Teren

Nr cadastral	Suprafața (mp)*	Observații / Referințe
	1.000	

\* Suprafața este determinată în planul de proiecție Stereo 70.



## Date referitoare la teren

Crt	Categorie folosință	Intra vilan	Suprafața (mp)	Tarla	Parcelă	Nr. topo	Observații / Referințe
1	vie	NU	1.000	248	67	-	

## Lungime Segmente

1) Valorile lungimilor segmentelor sunt obținute din proiecție în plan.

Punct început	X / Y	Punct sfârșit	X / Y	Lungime segment (** (m)
1	355.379,538 289.515,102	2	355.382,742 289.519,439	5.392
2	355.382,742 289.519,439	3	355.240,058 289.638,183	185.631
3	355.240,058 289.638,183	4	355.236,66 289.634,008	5.383
4	355.236,66 289.634,008	1	355.379,538 289.515,102	185.884



**\*\* Lungimile segmentelor sunt determinate în planul de proiecție Stereo 70 și sunt rotunjite la 1 milimetru.**

**\*\*\* Distanța dintre puncte este formată din segmente cumulate ce sunt mai mici decât valoarea 1 milimetru.**



**DATE DESPRE IMOBILUL NR. 8841**

Oficiul de Cadastru și Publicitate Imobiliară DOLJ  
Biroul de Cadastru și Publicitate Imobiliară Craiova

**A. Partea I. Descrierea imobilului**

TEREN Extravilan

Adresa: Jud. Dolj, T248, P68

Nr. Crt	Nr cadastral Nr. topografic	Suprafața* (mp)	Observații / Referințe
A1		1.000	Sector cadastral:20 Teren neimprejmut;

**B. Partea II. Proprietari și acte**

Inscrieri privitoare la dreptul de proprietate și alte drepturi reale	Referințe
/	
Act Administrativ nr. TDP 4489, din 28/08/2006 emis de CJSIPT DOLJ;	
B1	A1
Intabulare, drept de PROPRIETATE, dobândit prin Reconstituire, cota actuala 1/1	
1) STOENICA AUREL, LIPSA CNP	
2) STOENICA ȘTEFAN, LIPSA CNP	
3) ONCICA ELENA, LIPSA CNP	
4) BĂILEȘTEANU FLOAREA, LIPSA CNP	

**C. Partea III. SARCINI .**

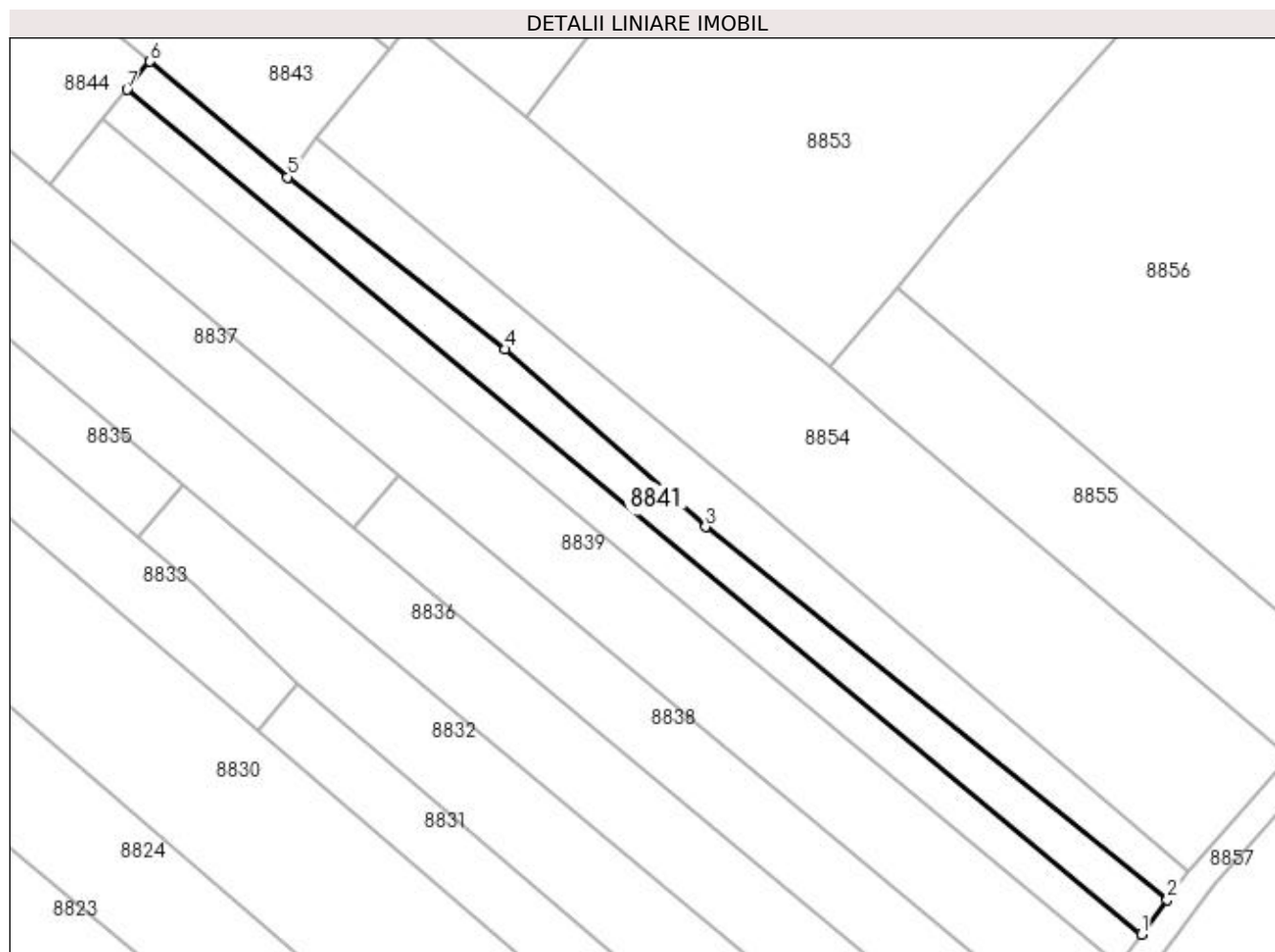
Inscrieri privind dezmembramentele dreptului de proprietate, drepturi reale de garanție și sarcini	Referințe
NU SUNT	

## Anexa Nr. 1 La Partea I

## Teren

Nr cadastral	Suprafața (mp)*	Observații / Referințe
	1.000	

\* Suprafața este determinată în planul de proiecție Stereo 70.



## Date referitoare la teren

Crt	Categorie folosință	Intravilan	Suprafața (mp)	Tarla	Parcelă	Nr. topo	Observații / Referințe
1	vie	NU	1.000	248	68	-	

## Lungime Segmente

1) Valorile lungimilor segmentelor sunt obținute din proiecție în plan.

Punct început	X / Y	Punct sfârșit	X / Y	Lungime segment (** (m)
1	355.382,742 289.519,439	2	355.386,356 289.524,33	6.081
2	355.386,356 289.524,33	3	355.321,462 289.576,713	83.398
3	355.321,462 289.576,713	4	355.293,241 289.601,701	37.694
4	355.293,241 289.601,701	5	355.262,619 289.625,889	39.023
5	355.262,619 289.625,889	6	355.243,286 289.642,149	25.262

Punct început	X / Y	Punct sfârșit	X / Y	Lungime segment (** (m)
6	355.243,286 289.642,149	7	355.240,058 289.638,183	5.114
7	355.240,058 289.638,183	1	355.382,742 289.519,439	185.631

\*\* Lungimile segmentelor sunt determinate în planul de proiecție Stereo 70 și sunt rotunjite la 1 milimetru.

\*\*\* Distanța dintre puncte este formată din segmente cumulate ce sunt mai mici decât valoarea 1 milimetru.



**DATE DESPRE IMOBILUL NR. 8842**

Oficiul de Cadastru și Publicitate Imobiliară DOLJ  
Biroul de Cadastru și Publicitate Imobiliară Craiova

**A. Partea I. Descrierea imobilului**

TEREN Extravilan

Adresa: Jud. Dolj, T248, P72

Nr. Crt	Nr cadastral Nr. topografic	Suprafața* (mp)	Observații / Referințe
A1		1.000	Sector cadastral:20 Teren neimprejmuit;

**B. Partea II. Proprietari și acte**

Inscrieri privitoare la dreptul de proprietate și alte drepturi reale		Referințe
/		
Act Administrativ nr. TDP 252-14966, din 18/10/1993 emis de CJSIPT DOLJ;		
B1	Intabulare, drept de PROPRIETATE, dobândit prin Reconstituire, cota actuala 1/1 1) MITRAN ION	A1

**C. Partea III. SARCINI .**

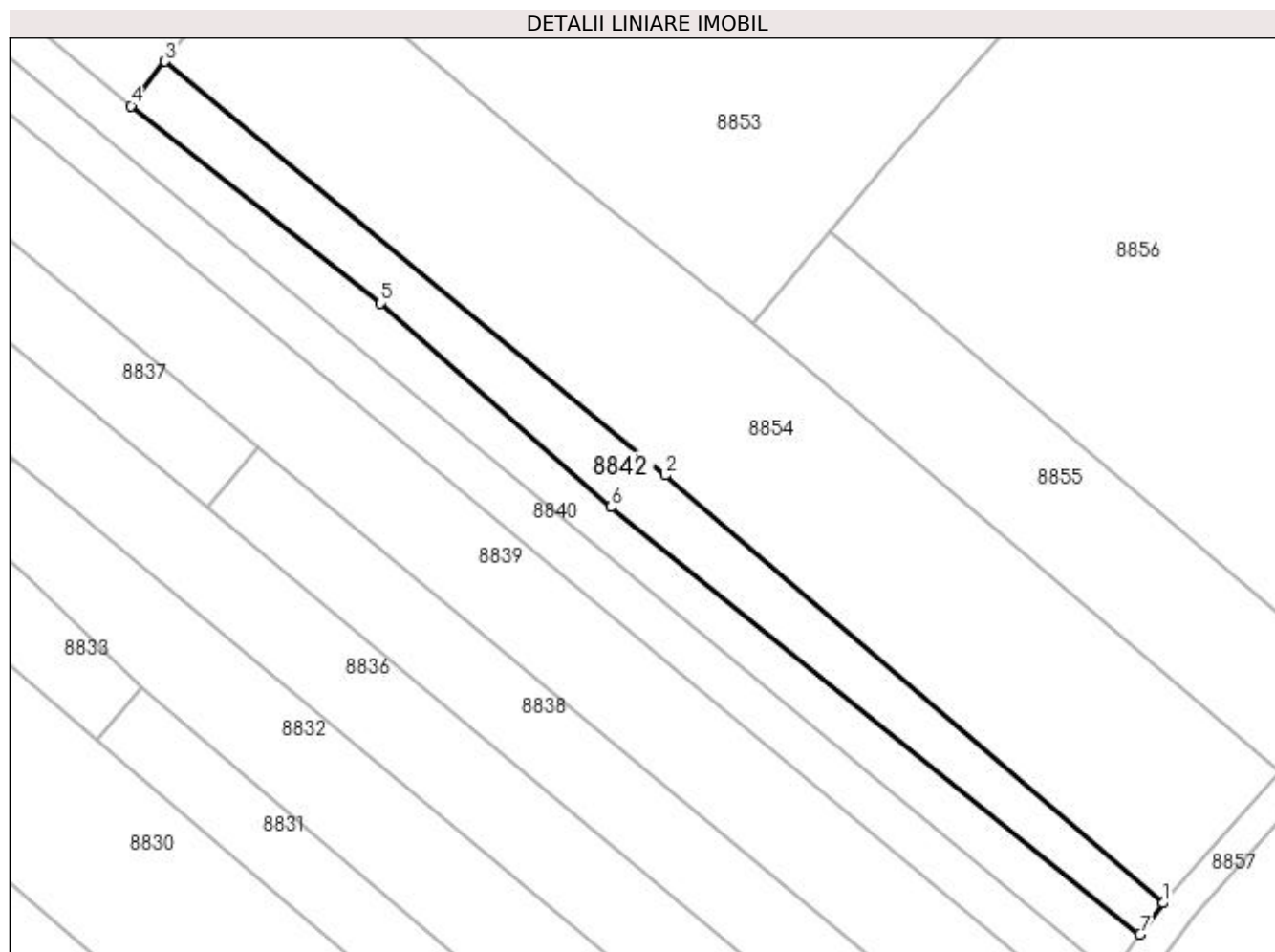
Inscrieri privind dezmembramintele dreptului de proprietate, drepturi reale de garanție și sarcini	Referințe
NU SUNT	

## Anexa Nr. 1 La Partea I

## Teren

Nr cadastral	Suprafața (mp)*	Observații / Referințe
	1.000	

\* Suprafața este determinată în planul de proiecție Stereo 70.



## Date referitoare la teren

Crt	Categorie folosință	Intra vilan	Suprafața (mp)	Tarla	Parcelă	Nr. topo	Observații / Referințe
1	vie	NU	1.000	248	72	-	

## Lungime Segmente

1) Valorile lungimilor segmentelor sunt obținute din proiecție în plan.

Punct început	X / Y	Punct sfârșit	X / Y	Lungime segment (** (m)
1	355.389,194 289.528,173	2	355.328,102 289.580,594	80.5
2	355.328,102 289.580,594	3	355.266,771 289.631,326	79.594
3	355.266,771 289.631,326	4	355.262,619 289.625,889	6.841
4	355.262,619 289.625,889	5	355.293,241 289.601,701	39.023
5	355.293,241 289.601,701	6	355.321,462 289.576,713	37.694



Punct început	X / Y	Punct sfârșit	X / Y	Lungime segment (** (m)
6	355.321,462 289.576,713	7	355.386,356 289.524,33	83.398
7	355.386,356 289.524,33	1	355.389,194 289.528,173	4.777

\*\* Lungimile segmentelor sunt determinate în planul de proiecție Stereo 70 și sunt rotunjite la 1 milimetru.

\*\*\* Distanța dintre puncte este formată din segmente cumulate ce sunt mai mici decât valoarea 1 milimetru.



**DATE DESPRE IMOBILUL NR. 8843**

Oficiul de Cadastru și Publicitate Imobiliară DOLJ  
Biroul de Cadastru și Publicitate Imobiliară Craiova

**A. Partea I. Descrierea imobilului**

TEREN Extravilan

Adresa: Jud. Dolj, T248, P51

Nr. Crt	Nr cadastral Nr. topografic	Suprafața* (mp)	Observații / Referințe
A1		2.500	Sector cadastral:20 Teren neimprejmuit;

**B. Partea II. Proprietari și acte**

Inscrieri privitoare la dreptul de proprietate și alte drepturi reale		Referințe
/		
Act Notarial nr. PARTAJ NR 654, din 01/04/2021 emis de NP STOENESCU FLOREA (CM NR 114/01-04-2021; TDP NR 770-9687/11-04-1994);		
B1	Intabulare, drept de PROPRIETATE, dobandit prin lesire Din Indiviziune, cota actuala 1/1 1) GLAVAN PETRE	A1

**C. Partea III. SARCINI .**

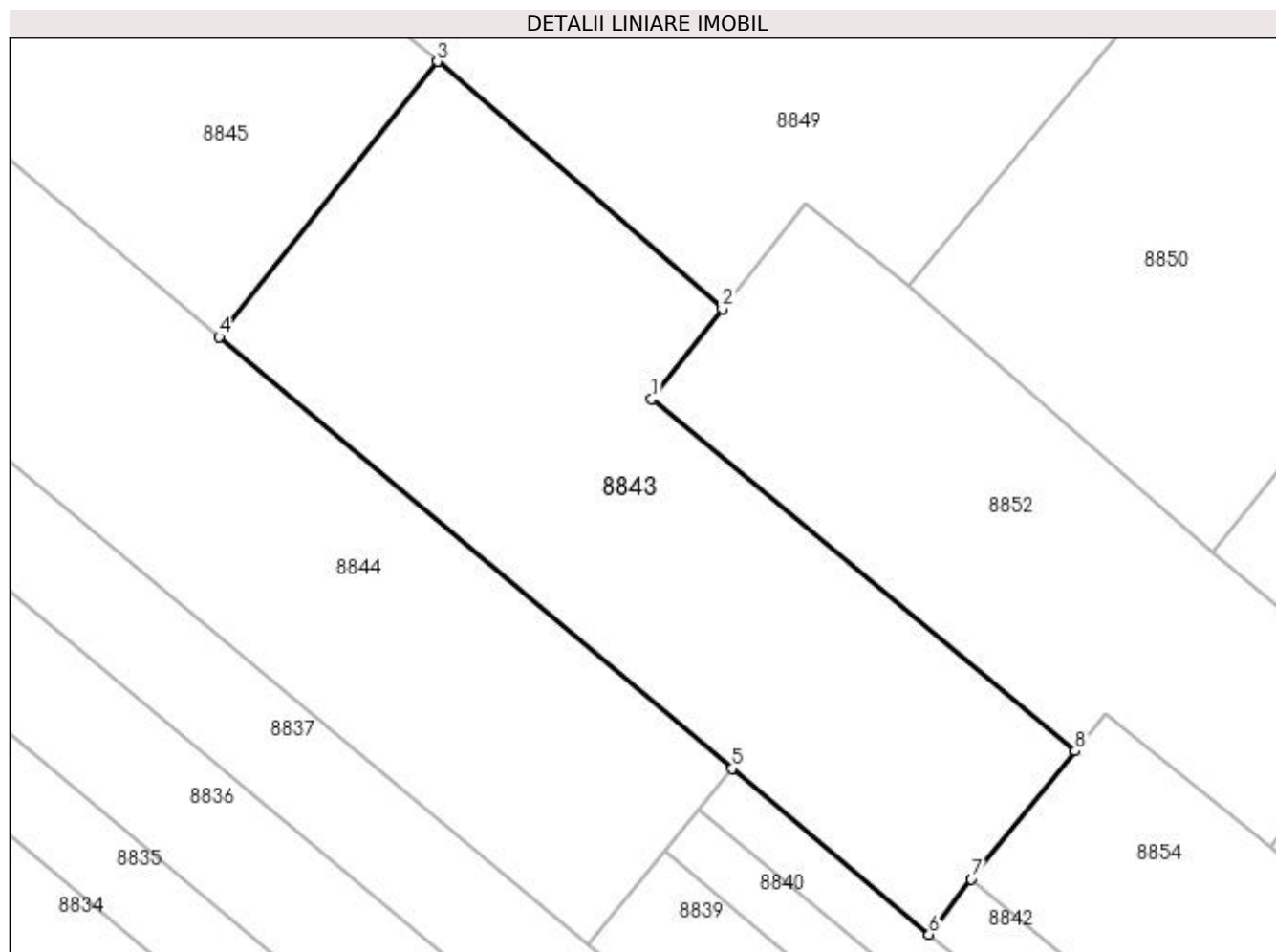
Inscrieri privind dezmembramintele dreptului de proprietate, drepturi reale de garanție și sarcini	Referințe
NU SUNT	

## Anexa Nr. 1 La Partea I

## Teren

Nr cadastral	Suprafața (mp)*	Observații / Referințe
	2.500	

\* Suprafața este determinată în planul de proiecție Stereo 70.



## Date referitoare la teren

Crt	Categorie folosință	Intravilan	Suprafața (mp)	Tarla	Parcelă	Nr. topo	Observații / Referințe
1	arabil	NU	2.500	248	51	-	

## Lungime Segmente

1) Valorile lungimilor segmentelor sunt obținute din proiecție în plan.

Punct început	X / Y	Punct sfârșit	X / Y	Lungime segment (** (m)
1	355.235,388 289.678,425	2	355.242,313 289.687,284	11.244
2	355.242,313 289.687,284	3	355.214,334 289.711,56	37.043
3	355.214,334 289.711,56	4	355.192,91 289.684,519	34.499
4	355.192,91 289.684,519	5	355.243,286 289.642,149	65.825
5	355.243,286 289.642,149	6	355.262,619 289.625,889	25.262

Punct început	X / Y	Punct sfârșit	X / Y	Lungime segment (** (m)
6	355.262,619 289.625,889	7	355.266,771 289.631,326	6.841
7	355.266,771 289.631,326	8	355.276,947 289.643,89	16.168
8	355.276,947 289.643,89	1	355.235,388 289.678,425	54.035

\*\* Lungimile segmentelor sunt determinate în planul de proiecție Stereo 70 și sunt rotunjite la 1 milimetru.

\*\*\* Distanța dintre puncte este formată din segmente cumulate ce sunt mai mici decât valoarea 1 milimetru.



**DATE DESPRE IMOBILUL NR. 8844**

Oficiul de Cadastru și Publicitate Imobiliară DOLJ  
Biroul de Cadastru și Publicitate Imobiliară Craiova

**A. Partea I. Descrierea imobilului**

TEREN Extravilan

Adresa: Jud. Dolj, T248, P50, 69

Nr. Crt	Nr cadastral Nr. topografic	Suprafața* (mp)	Observații / Referințe
A1		3.000	Sector cadastral:20 Teren neimprejmuit;

**B. Partea II. Proprietari și acte**

Inscrieri privitoare la dreptul de proprietate și alte drepturi reale	Referințe
/	
Act Administrativ nr. TDP 909-48636, din 14/10/1994 emis de CJSIPT DOLJ;	
B1	A1
Intabulare, drept de PROPRIETATE, dobândit prin Reconstituire, cota actuala 1/1 1) GLAVAN DUMITRU	

**C. Partea III. SARCINI .**

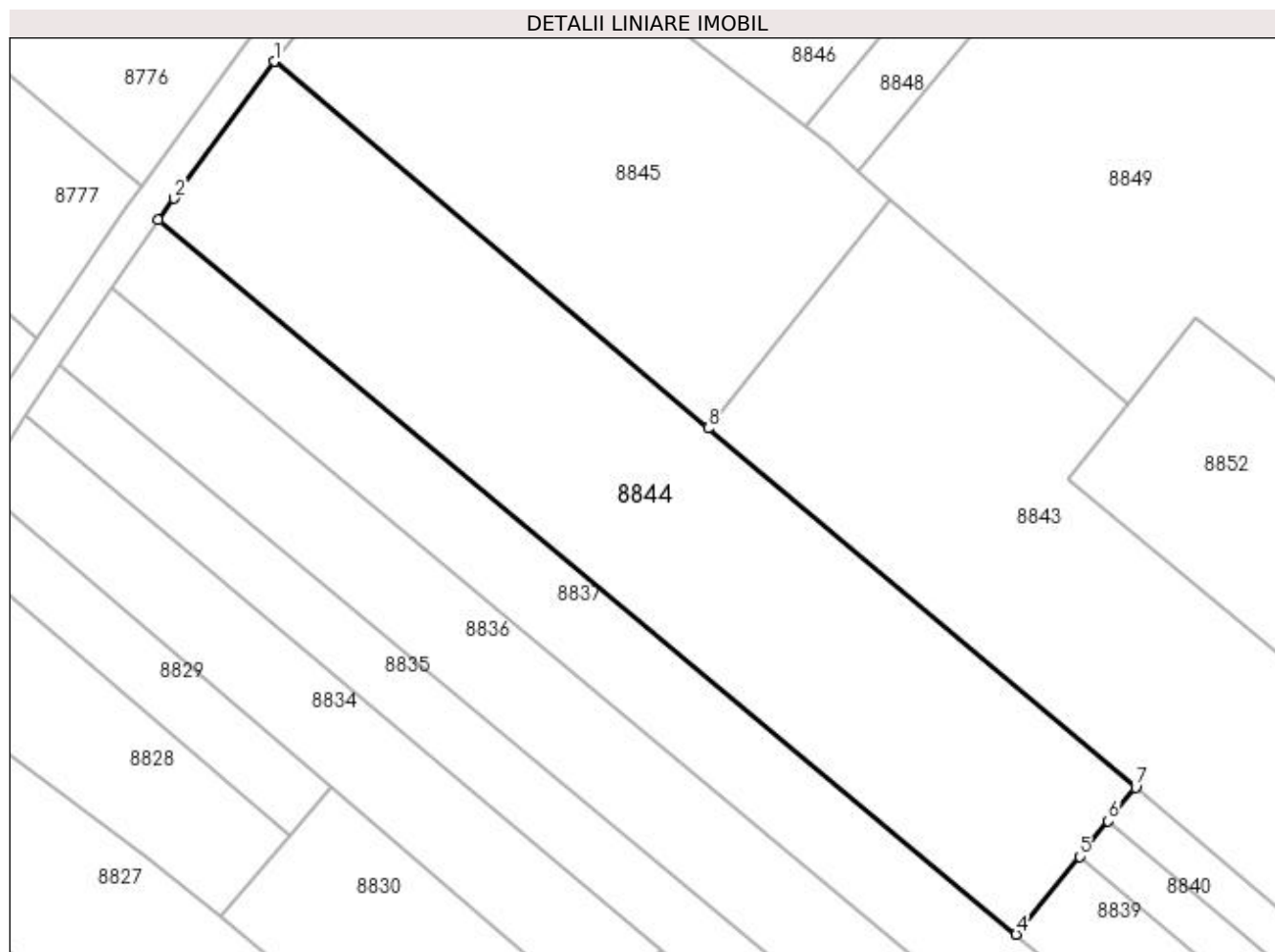
Inscrieri privind dezmembramintele dreptului de proprietate, drepturi reale de garanție și sarcini	Referințe
NU SUNT	

## Anexa Nr. 1 La Partea I

## Teren

Nr cadastral	Suprafața (mp)*	Observații / Referințe
	3.000	

\* Suprafața este determinată în planul de proiecție Stereo 70.



## Date referitoare la teren

Crt	Categorie folosință	Intra vilan	Suprafața (mp)	Tarla	Parcelă	Nr. topo	Observații / Referințe
1	arabil	NU	2.000	248	50	-	
2	vie	NU	1.000	248	69	-	

## Lungime Segmente

1) Valorile lungimilor segmentelor sunt obținute din proiecție în plan.

Punct început	X / Y	Punct sfârșit	X / Y	Lungime segment (** (m)
1	355.141,703 289.727,736	2	355.129,862 289.711,602	20.013
2	355.129,862 289.711,602	3	355.128,046 289.709,027	3.151
3	355.128,046 289.709,027	4	355.229,2 289.624,842	131.603
4	355.229,2 289.624,842	5	355.236,66 289.634,008	11.818



Punct început	X / Y	Punct sfârșit	X / Y	Lungime segment (** (m)
5	355.236,66 289.634,008	6	355.240,058 289.638,183	5.383
6	355.240,058 289.638,183	7	355.243,286 289.642,149	5.114
7	355.243,286 289.642,149	8	355.192,91 289.684,519	65.825
8	355.192,91 289.684,519	1	355.141,703 289.727,736	67.006

\*\* Lungimile segmentelor sunt determinate în planul de proiecție Stereo 70 și sunt rotunjite la 1 milimetru.

\*\*\* Distanța dintre puncte este formată din segmente cumulate ce sunt mai mici decât valoarea 1 milimetru.



**DATE DESPRE IMOBILUL NR. 8845**

Oficiul de Cadastru și Publicitate Imobiliară DOLJ  
Biroul de Cadastru și Publicitate Imobiliară Craiova

**A. Partea I. Descrierea imobilului**

TEREN Extravilan

Adresa: Jud. Dolj, T248, P69/1

Nr. Crt	Nr cadastral Nr. topografic	Suprafața* (mp)	Observații / Referințe
A1		2.300	Sector cadastral:20 Teren neimprejmuit;

**B. Partea II. Proprietari și acte**

Inscrieri privitoare la dreptul de proprietate și alte drepturi reale		Referințe
/		
Act Normativ nr. LEGEA 7, din 13/06/1996 emis de PARLAMENTUL ROMANIEI;		
B1	Inscrierea provizorie, drept de PROPRIETATE, dobandit prin Lege, cota actuala 1/1 1) NEIDENTIFICAT NEIDENTIFICAT	A1

**C. Partea III. SARCINI .**

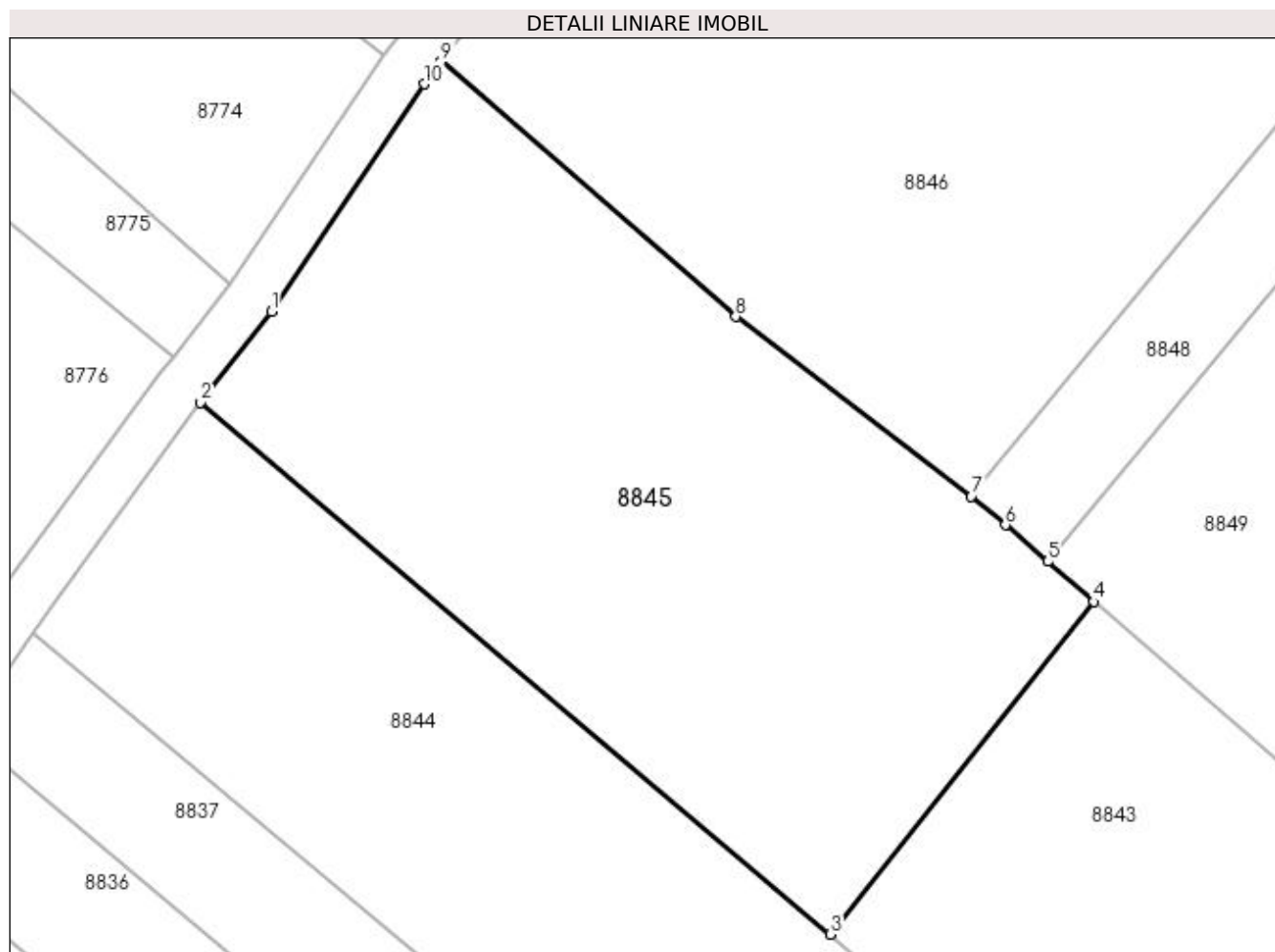
Inscrieri privind dezmembramintele dreptului de proprietate, drepturi reale de garanție și sarcini	Referințe
NU SUNT	

## Anexa Nr. 1 La Partea I

## Teren

Nr cadastral	Suprafața (mp)*	Observații / Referințe
	2.300	

\* Suprafața este determinată în planul de proiecție Stereo 70.



## Date referitoare la teren

Crt	Categorie folosință	Intra vilan	Suprafața (mp)	Tarla	Parcelă	Nr. topo	Observații / Referințe
1	arabil	NU	2.300	248	69/1	-	

## Lungime Segmente

1) Valorile lungimilor segmentelor sunt obținute din proiecție în plan.

Punct început	X / Y	Punct sfârșit	X / Y	Lungime segment (** (m)
1	355.147,485 289.735,152	2	355.141,703 289.727,736	9.404
2	355.141,703 289.727,736	3	355.192,91 289.684,519	67.006
3	355.192,91 289.684,519	4	355.214,334 289.711,56	34.499
4	355.214,334 289.711,56	5	355.210,592 289.714,807	4.954
5	355.210,592 289.714,807	6	355.207,161 289.717,784	4.542

Punct început	X / Y	Punct sfârșit	X / Y	Lungime segment (** (m)
6	355.207,161 289.717,784	7	355.204,386 289.720,128	3.632
7	355.204,386 289.720,128	8	355.185,233 289.734,725	24.081
8	355.185,233 289.734,725	9	355.161,285 289.755,453	31.673
9	355.161,285 289.755,453	10	355.159,893 289.753,622	2.3
10	355.159,893 289.753,622	1	355.147,485 289.735,152	22.251

\*\* Lungimile segmentelor sunt determinate în planul de proiecție Stereo 70 și sunt rotunjite la 1 milimetru.

\*\*\* Distanța dintre puncte este formată din segmente cumulate ce sunt mai mici decât valoarea 1 milimetru.



**DATE DESPRE IMOBILUL NR. 8846**

Oficiul de Cadastru și Publicitate Imobiliară DOLJ  
Biroul de Cadastru și Publicitate Imobiliară Craiova

**A. Partea I. Descrierea imobilului**

TEREN Extravilan

Adresa: Jud. Dolj, T248, P46

Nr. Crt	Nr cadastral Nr. topografic	Suprafața* (mp)	Observații / Referințe
A1		5.000	Sector cadastral:20 Teren neimprejmuit;

**B. Partea II. Proprietari și acte**

Inscrieri privitoare la dreptul de proprietate și alte drepturi reale	Referințe
/	
Act Administrativ nr. TDP 1999-9574, din 10/04/1996 emis de CJSIPT DOLJ;	
B1	A1
Intabulare, drept de PROPRIETATE, dobândit prin Reconstituire, cota actuala 1/1 1) BURCĂ ION	

**C. Partea III. SARCINI .**

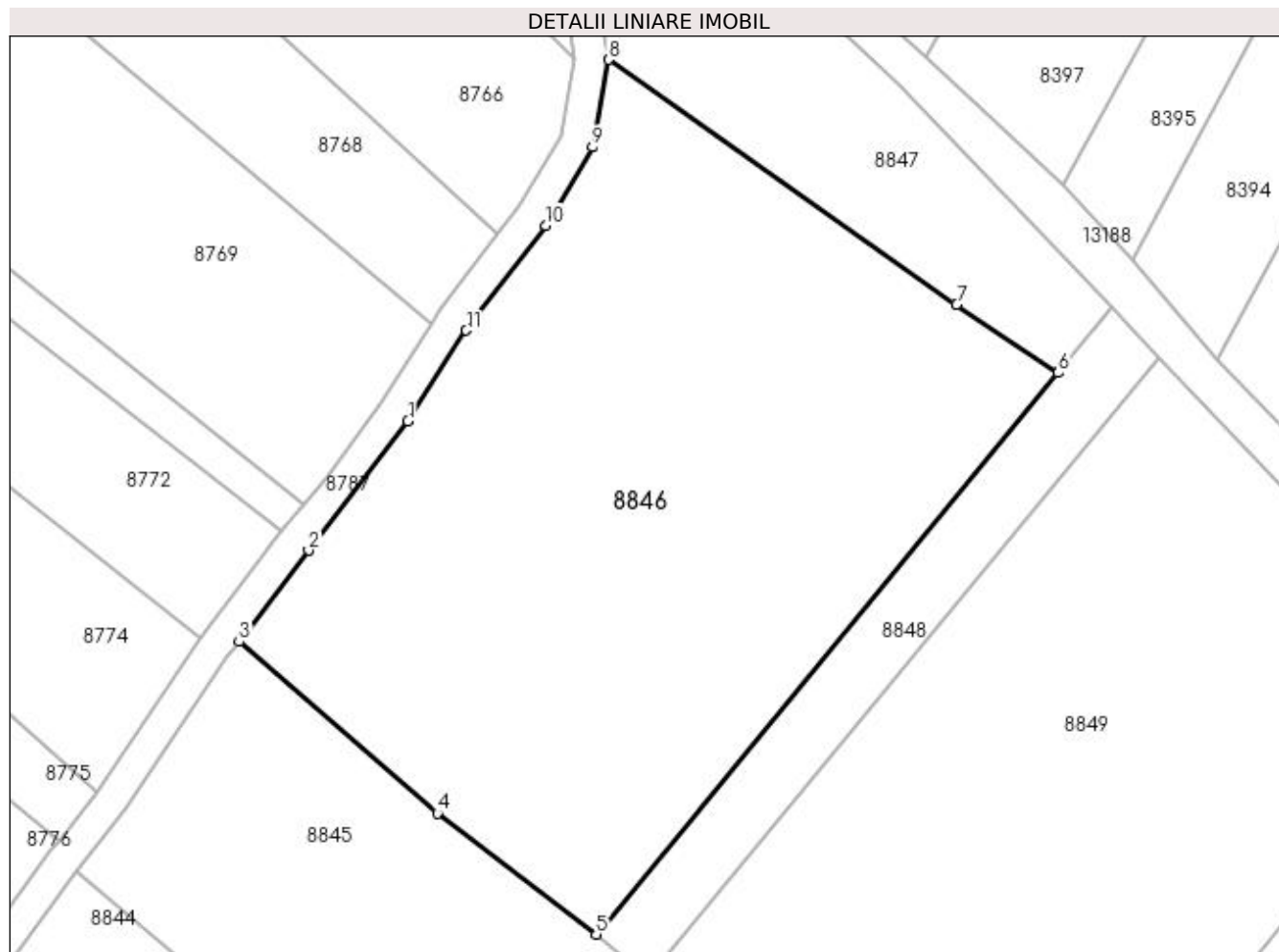
Inscrieri privind dezmembramintele dreptului de proprietate, drepturi reale de garanție și sarcini	Referințe
NU SUNT	

## Anexa Nr. 1 La Partea I

## Teren

Nr cadastral	Suprafața (mp)*	Observații / Referințe
	5.000	

\* Suprafața este determinată în planul de proiecție Stereo 70.



## Date referitoare la teren

Crt	Categorie folosință	Intra vilan	Suprafața (mp)	Tarla	Parcelă	Nr. topo	Observații / Referințe
1	arabil	NU	5.000	248	46	-	

## Lungime Segmente

1) Valorile lungimilor segmentelor sunt obținute din proiecție în plan.

Punct început	X / Y	Punct sfârșit	X / Y	Lungime segment (** (m)
1	355.181,67 289.782,072	2	355.169,658 289.766,465	19.694
2	355.169,658 289.766,465	3	355.161,285 289.755,453	13.834
3	355.161,285 289.755,453	4	355.185,233 289.734,725	31.673
4	355.185,233 289.734,725	5	355.204,386 289.720,128	24.081
5	355.204,386 289.720,128	6	355.260,164 289.787,905	87.778



Punct început	X / Y	Punct sfârșit	X / Y	Lungime segment (** (m)
6	355.260,164 289.787,905	7	355.247,9 289.796,175	14.792
7	355.247,9 289.796,175	8	355.205,901 289.825,702	51.34
8	355.205,901 289.825,702	9	355.203,967 289.815,135	10.743
9	355.203,967 289.815,135	10	355.198,289 289.805,671	11.037
10	355.198,289 289.805,671	11	355.188,708 289.793,025	15.866
11	355.188,708 289.793,025	1	355.181,67 289.782,072	13.019

\*\* Lungimile segmentelor sunt determinate în planul de proiecție Stereo 70 și sunt rotunjite la 1 milimetru.

\*\*\* Distanța dintre puncte este formată din segmente cumulate ce sunt mai mici decât valoarea 1 milimetru.



**DATE DESPRE IMOBILUL NR. 8847**

Oficiul de Cadastru și Publicitate Imobiliară DOLJ  
Biroul de Cadastru și Publicitate Imobiliară Craiova

**A. Partea I. Descrierea imobilului**

TEREN Extravilan

Adresa: Jud. Dolj, T248, P35

Nr. Crt	Nr cadastral Nr. topografic	Suprafața* (mp)	Observații / Referințe
A1		1.522	Sector cadastral:20 Teren neimprejmuit;

**B. Partea II. Proprietari și acte**

Inscrieri privitoare la dreptul de proprietate și alte drepturi reale		Referințe
/		
Act Normativ nr. LEGEA 7, din 13/06/1996 emis de PARLAMENTUL ROMANIEI;		
B1	Inscrierea provizorie, drept de PROPRIETATE, dobandit prin Lege, cota actuala 1/1 1) NEIDENTIFICAT NEIDENTIFICAT	A1

**C. Partea III. SARCINI .**

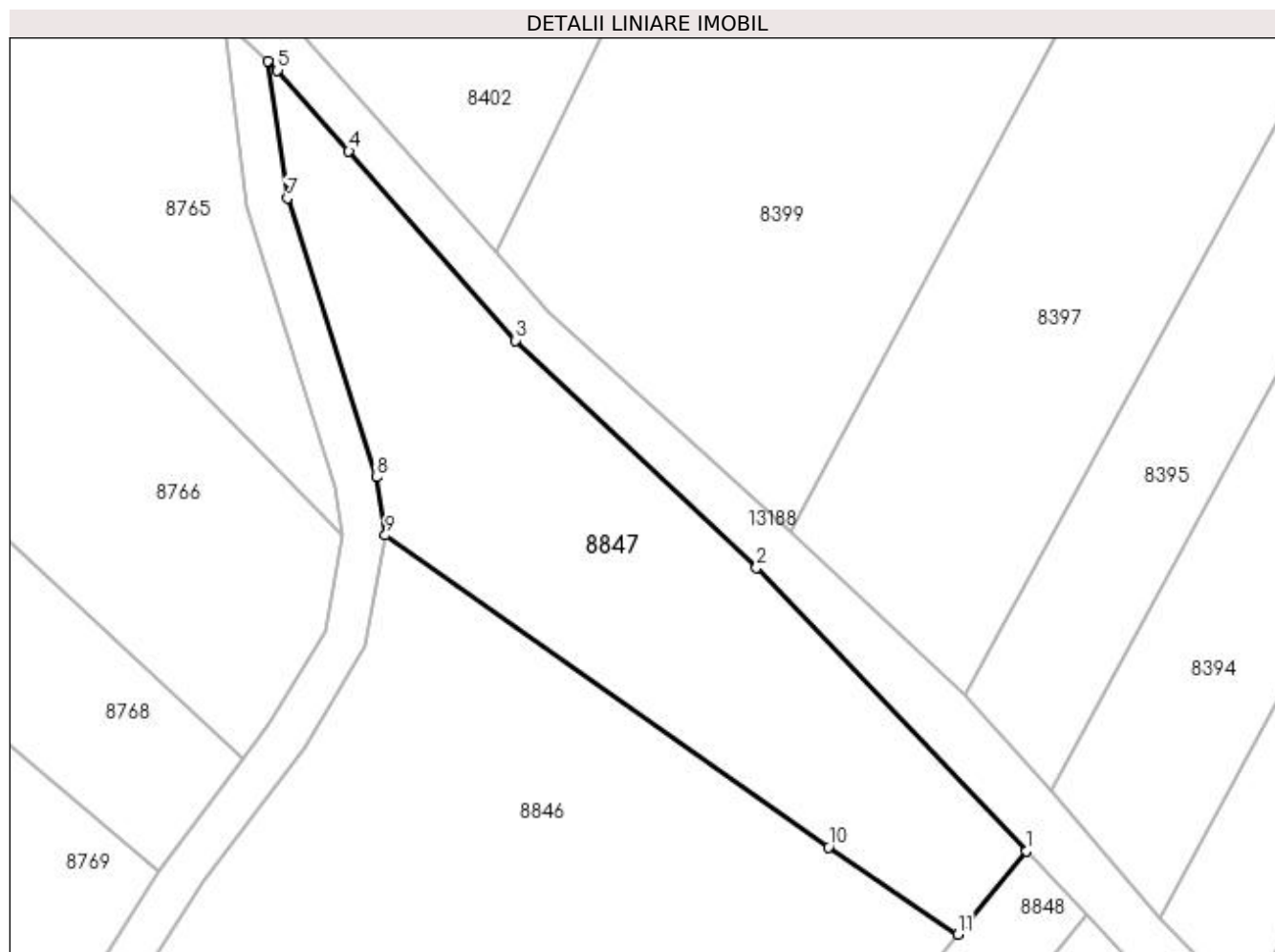
Inscrieri privind dezmembramintele dreptului de proprietate, drepturi reale de garanție și sarcini	Referințe
NU SUNT	

## Anexa Nr. 1 La Partea I

## Teren

Nr cadastral	Suprafața (mp)*	Observații / Referințe
	1.522	

\* Suprafața este determinată în planul de proiecție Stereo 70.



## Date referitoare la teren

Crt	Categorie folosință	Intra vilan	Suprafața (mp)	Tarla	Parcelă	Nr. topo	Observații / Referințe
1	neproductiv	NU	1.522	248	35	-	

## Lungime Segmente

1) Valorile lungimilor segmentelor sunt obținute din proiecție în plan.

Punct început	X / Y	Punct sfârșit	X / Y	Lungime segment (** (m)
1	355.266,654 289.795,791	2	355.241,088 289.822,655	37.085
2	355.241,088 289.822,655	3	355.218,262 289.844,17	31.368
3	355.218,262 289.844,17	4	355.202,439 289.862,089	23.905
4	355.202,439 289.862,089	5	355.195,673 289.869,751	10.222
5	355.195,673 289.869,751	6	355.194,76 289.870,583	1.235

Punct început	X / Y	Punct sfârșit	X / Y	Lungime segment (** (m)
6	355.194,76 289.870,583	7	355.196,637 289.857,629	13.089
7	355.196,637 289.857,629	8	355.205,037 289.831,201	27.731
8	355.205,037 289.831,201	9	355.205,901 289.825,702	5.566
9	355.205,901 289.825,702	10	355.247,9 289.796,175	51.34
10	355.247,9 289.796,175	11	355.260,164 289.787,905	14.792
11	355.260,164 289.787,905	1	355.266,654 289.795,791	10.213

\*\* Lungimile segmentelor sunt determinate în planul de proiecție Stereo 70 și sunt rotunjite la 1 milimetru.

\*\*\* Distanța dintre puncte este formată din segmente cumulate ce sunt mai mici decât valoarea 1 milimetru.



**DATE DESPRE IMOBILUL NR. 8848**

Oficiul de Cadastru și Publicitate Imobiliară DOLJ  
Biroul de Cadastru și Publicitate Imobiliară Craiova

**A. Partea I. Descrierea imobilului**

TEREN Extravilan

Adresa: Jud. Dolj, T248, P53/1

Nr. Crt	Nr cadastral Nr. topografic	Suprafața* (mp)	Observații / Referințe
A1		800	Sector cadastral:20 Teren neimprejmuit;

**B. Partea II. Proprietari și acte**

Inscrieri privitoare la dreptul de proprietate și alte drepturi reale	Referințe
/	
Act Notarial nr. CM NR 127, din 16/03/2016 emis de NP STOENESCU FLOREA (TDP NR 4423/03-06-2004);	
B1	A1
Intabulare, drept de PROPRIETATE, dobandit prin Succesiune, cota actuala 1/1	
1) STOICA AURELIA	
2) DRINCEANU VICTOR-CRISTIAN	

**C. Partea III. SARCINI .**

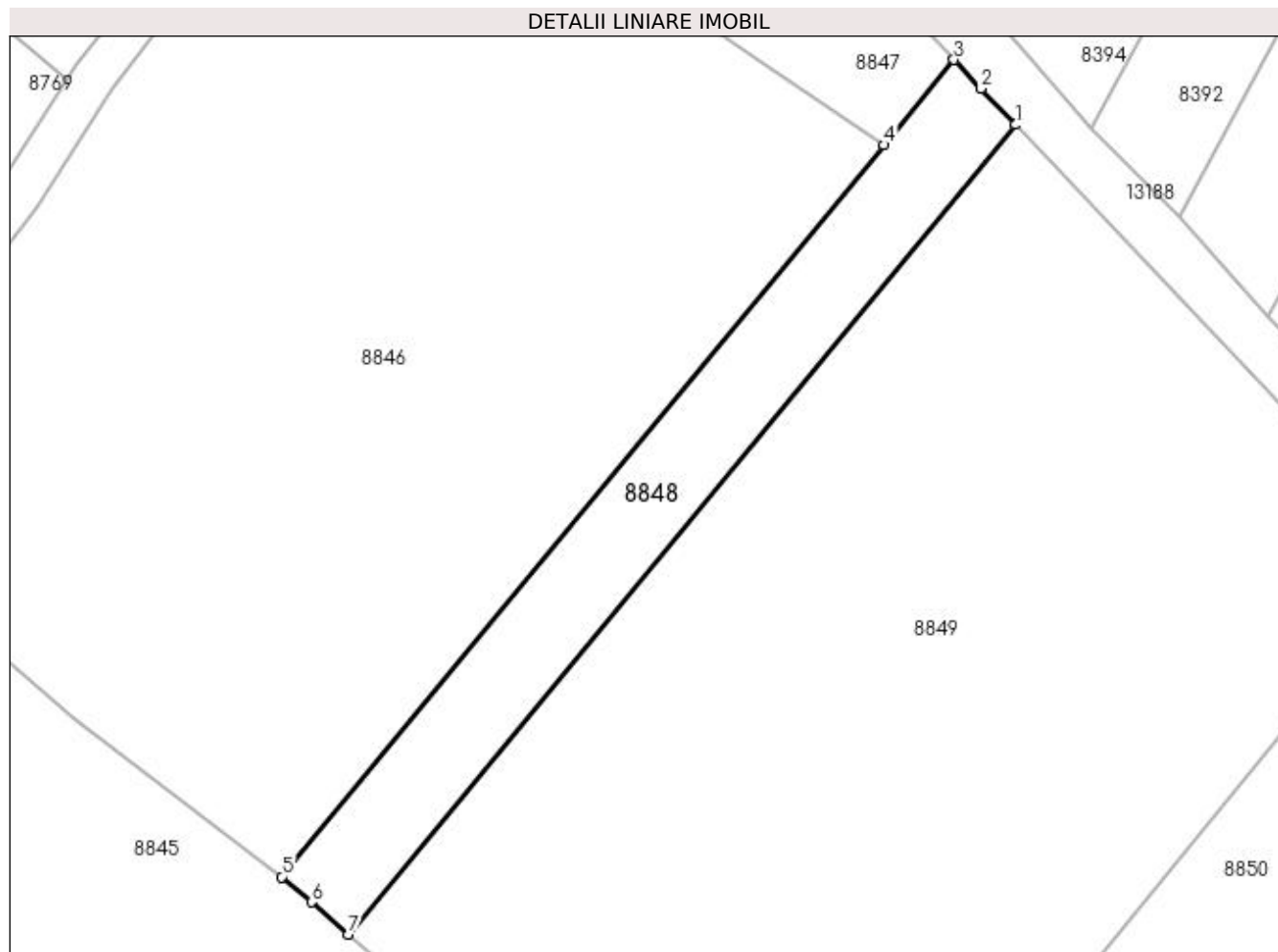
Inscrieri privind dezmembramintele dreptului de proprietate, drepturi reale de garanție și sarcini	Referințe
NU SUNT	

## Anexa Nr. 1 La Partea I

## Teren

Nr cadastral	Suprafața (mp)*	Observații / Referințe
	800	

\* Suprafața este determinată în planul de proiecție Stereo 70.



## Date referitoare la teren

Crt	Categorie folosință	Intra vilan	Suprafața (mp)	Tarla	Parcelă	Nr. topo	Observații / Referințe
1	vie	NU	800	248	53/1	-	

## Lungime Segmente

1) Valorile lungimilor segmentelor sunt obținute din proiecție în plan.

Punct început	X / Y	Punct sfârșit	X / Y	Lungime segment (** (m)
1	355.272,363 289.789,778	2	355.269,177 289.793,14	4.632
2	355.269,177 289.793,14	3	355.266,654 289.795,791	3.66
3	355.266,654 289.795,791	4	355.260,164 289.787,905	10.213
4	355.260,164 289.787,905	5	355.204,386 289.720,128	87.778
5	355.204,386 289.720,128	6	355.207,161 289.717,784	3.632



Punct început	X / Y	Punct sfârșit	X / Y	Lungime segment (** (m)
6	355.207,161 289.717,784	7	355.210,592 289.714,807	4.542
7	355.210,592 289.714,807	1	355.272,363 289.789,778	97.141

\*\* Lungimile segmentelor sunt determinate în planul de proiecție Stereo 70 și sunt rotunjite la 1 milimetru.

\*\*\* Distanța dintre puncte este formată din segmente cumulate ce sunt mai mici decât valoarea 1 milimetru.



**DATE DESPRE IMOBILUL NR. 8849**

Oficiul de Cadastru și Publicitate Imobiliară DOLJ  
Biroul de Cadastru și Publicitate Imobiliară Craiova

**A. Partea I. Descrierea imobilului**

TEREN Extravilan

Adresa: Jud. Dolj, T248, P55

Nr. Crt	Nr cadastral Nr. topografic	Suprafața* (mp)	Observații / Referințe
A1		5.000	Sector cadastral:20 Teren neimprejmuit;

**B. Partea II. Proprietari și acte**

Inscrieri privitoare la dreptul de proprietate și alte drepturi reale		Referințe
/		
Act Administrativ nr. TDP 4285-46619, din 21/09/2002 emis de CJSIPT DOLJ;		
B1	Intabulare, drept de PROPRIETATE, dobândit prin Reconstituire, cota actuala 1/1 1) VACARU ION 2) PAUNETU GEORGETA 3) POPOINETE MARIA	A1

**C. Partea III. SARCINI .**

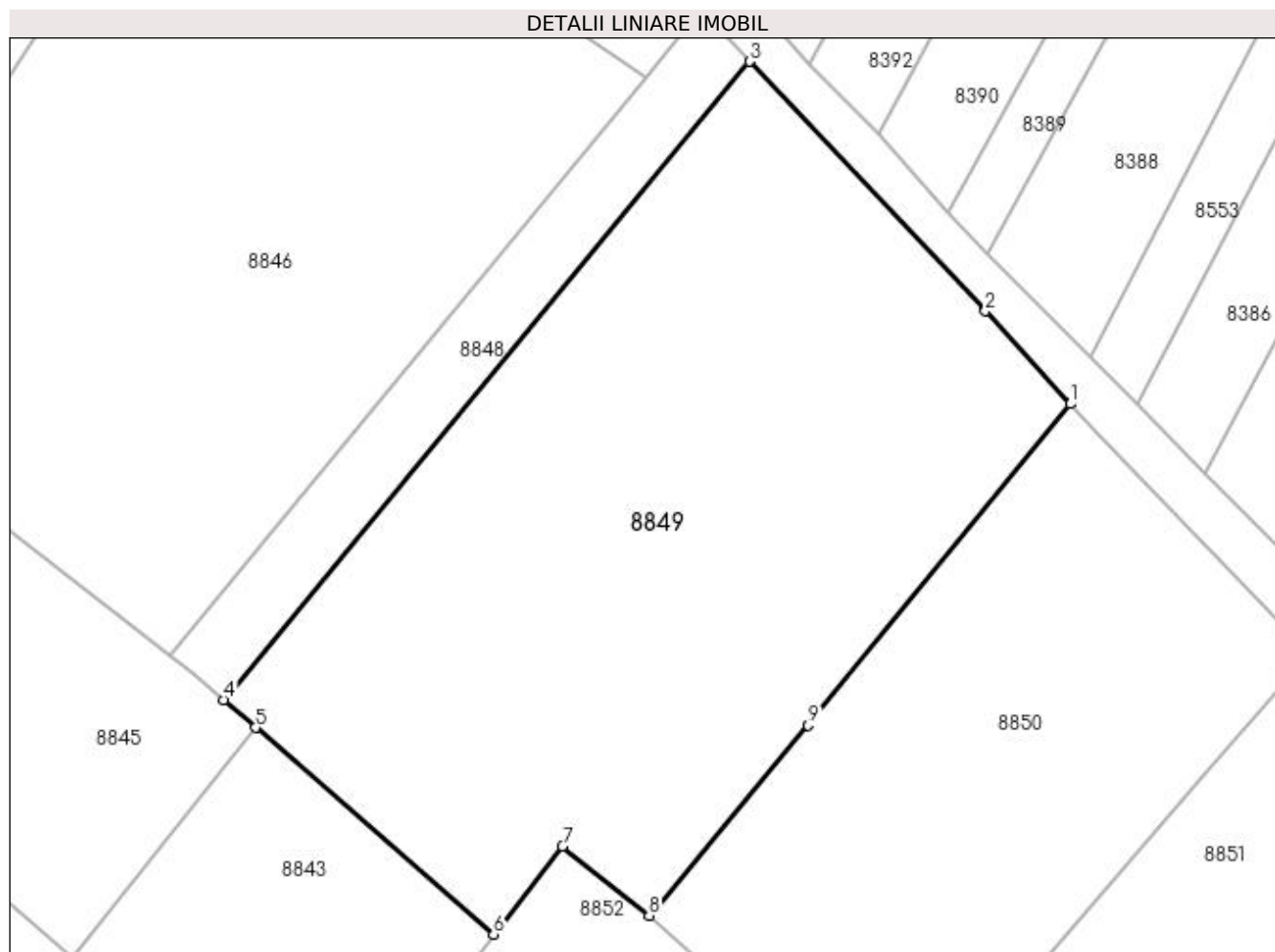
Inscrieri privind dezmembramintele dreptului de proprietate, drepturi reale de garanție și sarcini	Referințe
NU SUNT	

## Anexa Nr. 1 La Partea I

## Teren

Nr cadastral	Suprafața (mp)*	Observații / Referințe
	5.000	

\* Suprafața este determinată în planul de proiecție Stereo 70.



## Date referitoare la teren

Crt	Categorie folosință	Intra vilan	Suprafața (mp)	Tarla	Parcelă	Nr. topo	Observații / Referințe
1	arabil	NU	5.000	248	55	-	

## Lungime Segmente

1) Valorile lungimilor segmentelor sunt obținute din proiecție în plan.

Punct început	X / Y	Punct sfârșit	X / Y	Lungime segment (** (m)
1	355.310,092 289.749,561	2	355.300,104 289.760,481	14.799
2	355.300,104 289.760,481	3	355.272,363 289.789,778	40.347
3	355.272,363 289.789,778	4	355.210,592 289.714,807	97.141
4	355.210,592 289.714,807	5	355.214,334 289.711,56	4.954
5	355.214,334 289.711,56	6	355.242,313 289.687,284	37.043

Punct început	X / Y	Punct sfârșit	X / Y	Lungime segment (** (m)
6	355.242,313 289.687,284	7	355.250,404 289.697,635	13.138
7	355.250,404 289.697,635	8	355.260,577 289.689,465	13.048
8	355.260,577 289.689,465	9	355.279,281 289.711,804	29.135
9	355.279,281 289.711,804	1	355.310,092 289.749,561	48.733

\*\* Lungimile segmentelor sunt determinate în planul de proiecție Stereo 70 și sunt rotunjite la 1 milimetru.

\*\*\* Distanța dintre puncte este formată din segmente cumulate ce sunt mai mici decât valoarea 1 milimetru.



**DATE DESPRE IMOBILUL NR. 8850**

Oficiul de Cadastru și Publicitate Imobiliară DOLJ  
Biroul de Cadastru și Publicitate Imobiliară Craiova

**A. Partea I. Descrierea imobilului**

TEREN Extravilan

Adresa: Jud. Dolj, T248, P27

Nr. Crt	Nr cadastral Nr. topografic	Suprafața* (mp)	Observații / Referințe
A1		3.000	Sector cadastral:20 Teren neimprejmuit;

**B. Partea II. Proprietari și acte**

Inscrieri privitoare la dreptul de proprietate și alte drepturi reale	Referințe
/	
Act Administrativ nr. TDP 4387, din 03/06/2004 emis de CJSIPT DOLJ;	
B1	A1
Intabulare, drept de PROPRIETATE, dobândit prin Reconstituire, cota actuala 1/1 1) PRUNĂ GHEORGHE	

**C. Partea III. SARCINI .**

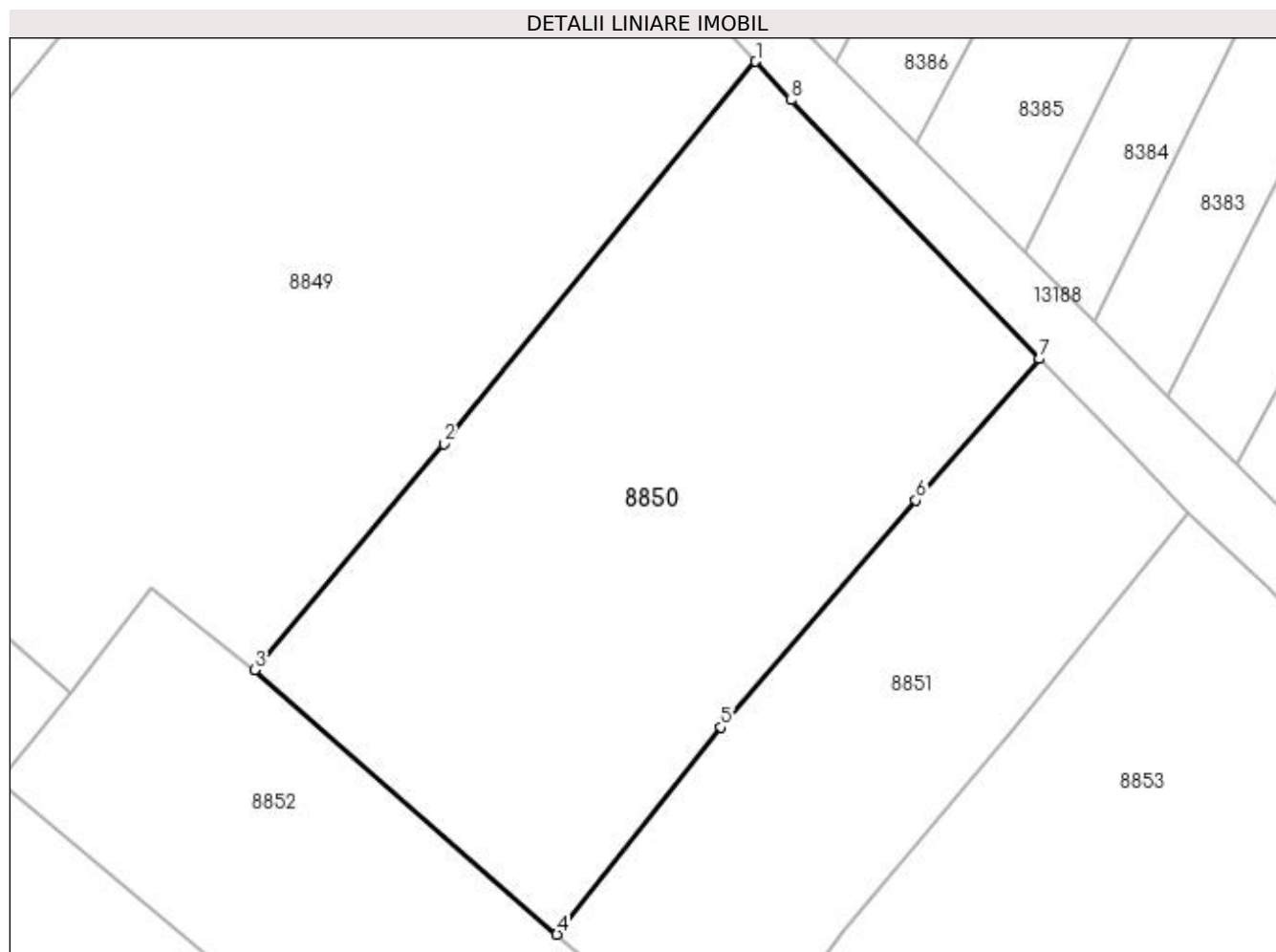
Inscrieri privind dezmembramintele dreptului de proprietate, drepturi reale de garanție și sarcini	Referințe
NU SUNT	

## Anexa Nr. 1 La Partea I

## Teren

Nr cadastral	Suprafața (mp)*	Observații / Referințe
	3.000	

\* Suprafața este determinată în planul de proiecție Stereo 70.



## Date referitoare la teren

Crt	Categorie folosință	Intra vilan	Suprafața (mp)	Tarla	Parcelă	Nr. topo	Observații / Referințe
1	vie	NU	3.000	248	27	-	

## Lungime Segmente

1) Valorile lungimilor segmentelor sunt obținute din proiecție în plan.

Punct început	X / Y	Punct sfârșit	X / Y	Lungime segment (** (m)
1	355.310,092 289.749,561	2	355.279,281 289.711,804	48.733
2	355.279,281 289.711,804	3	355.260,577 289.689,465	29.135
3	355.260,577 289.689,465	4	355.290,454 289.663,366	39.671
4	355.290,454 289.663,366	5	355.306,673 289.683,803	26.091
5	355.306,673 289.683,803	6	355.325,903 289.706,243	29.552



Punct început	X / Y	Punct sfârșit	X / Y	Lungime segment (** (m)
6	355.325,903 289.706,243	7	355.338,146 289.720,2	18.566
7	355.338,146 289.720,2	8	355.313,568 289.745,75	35.453
8	355.313,568 289.745,75	1	355.310,092 289.749,561	5.158

\*\* Lungimile segmentelor sunt determinate în planul de proiecție Stereo 70 și sunt rotunjite la 1 milimetru.

\*\*\* Distanța dintre puncte este formată din segmente cumulate ce sunt mai mici decât valoarea 1 milimetru.



**DATE DESPRE IMOBILUL NR. 8851**

Oficiul de Cadastru și Publicitate Imobiliară DOLJ  
Biroul de Cadastru și Publicitate Imobiliară Craiova

**A. Partea I. Descrierea imobilului**

TEREN Extravilan

Adresa: Jud. Dolj, T248, P89

Nr. Crt	Nr cadastral Nr. topografic	Suprafața* (mp)	Observații / Referințe
A1		1.600	Sector cadastral:20 Teren neimprejmuit;

**B. Partea II. Proprietari și acte**

Inscrieri privitoare la dreptul de proprietate și alte drepturi reale	Referințe
/	
Act Administrativ nr. TDP 320-14968, din 27/10/1993 emis de CJSIPT DOLJ;	
B1	A1
Intabulare, drept de PROPRIETATE, dobândit prin Reconstituire, cota actuala 1/1 1) MAZILU CONSTANTIN	

**C. Partea III. SARCINI .**

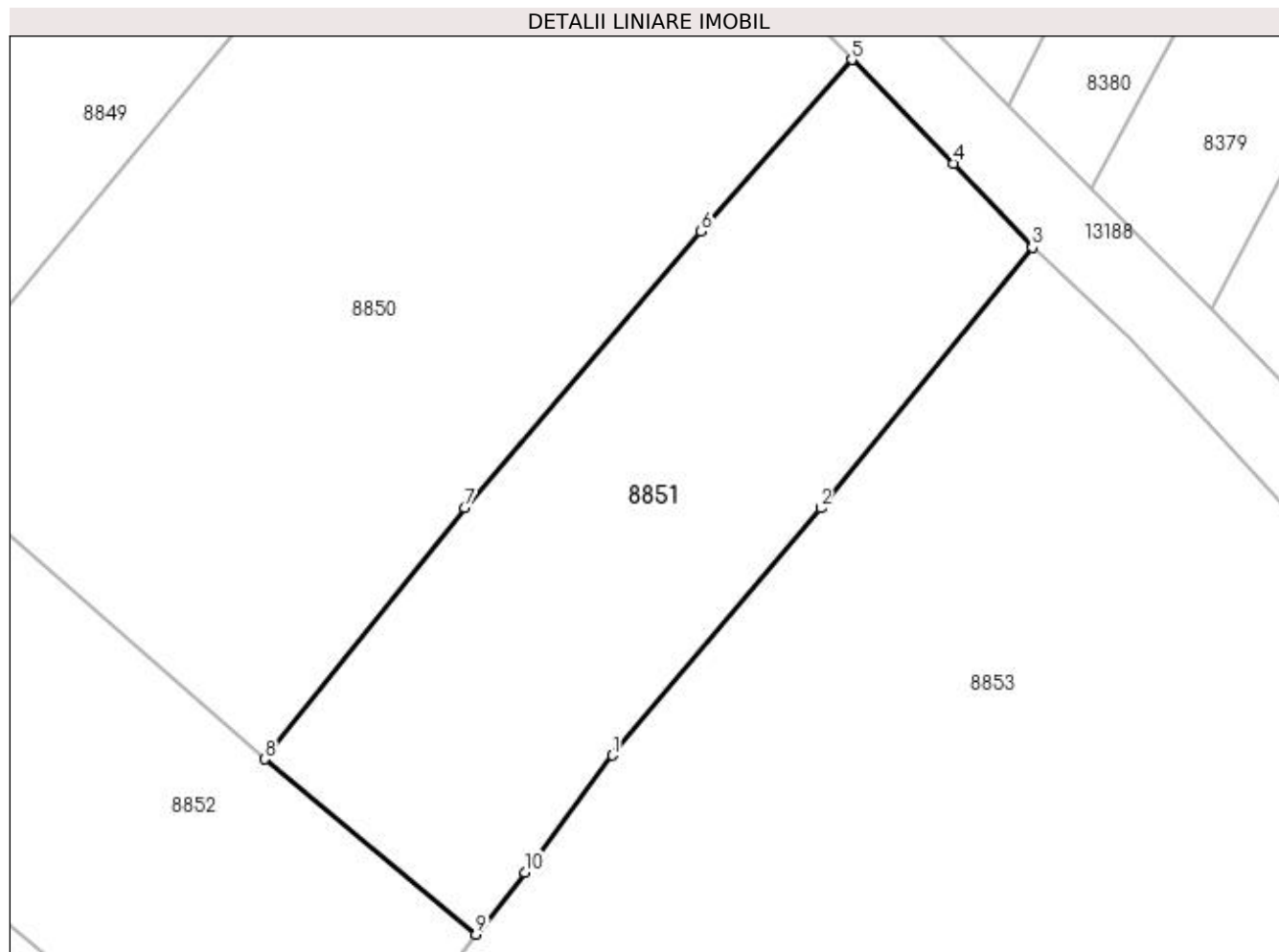
Inscrieri privind dezmembramintele dreptului de proprietate, drepturi reale de garanție și sarcini	Referințe
NU SUNT	

## Anexa Nr. 1 La Partea I

## Teren

Nr cadastral	Suprafața (mp)*	Observații / Referințe
	1.600	

\* Suprafața este determinată în planul de proiecție Stereo 70.



## Date referitoare la teren

Crt	Categorie folosință	Intravilan	Suprafața (mp)	Tarla	Parcelă	Nr. topo	Observații / Referințe
1	arabil	NU	1.600	248	89	-	

## Lungime Segmente

1) Valorile lungimilor segmentelor sunt obținute din proiecție în plan.

Punct început	X / Y	Punct sfârșit	X / Y	Lungime segment (** (m)
1	355.318,694 289.663,681	2	355.335,627 289.683,762	26.267
2	355.335,627 289.683,762	3	355.352,826 289.704,94	27.282
3	355.352,826 289.704,94	4	355.346,397 289.711,772	9.381
4	355.346,397 289.711,772	5	355.338,146 289.720,2	11.794
5	355.338,146 289.720,2	6	355.325,903 289.706,243	18.566

Punct început	X / Y	Punct sfârșit	X / Y	Lungime segment (** (m)
6	355.325,903 289.706,243	7	355.306,673 289.683,803	29.552
7	355.306,673 289.683,803	8	355.290,454 289.663,366	26.091
8	355.290,454 289.663,366	9	355.307,612 289.649,139	22.289
9	355.307,612 289.649,139	10	355.311,565 289.654,173	6.401
10	355.311,565 289.654,173	1	355.318,694 289.663,681	11.884

\*\* Lungimile segmentelor sunt determinate în planul de proiecție Stereo 70 și sunt rotunjite la 1 milimetru.

\*\*\* Distanța dintre puncte este formată din segmente cumulate ce sunt mai mici decât valoarea 1 milimetru.



**DATE DESPRE IMOBILUL NR. 8852**

Oficiul de Cadastru și Publicitate Imobiliară DOLJ  
Biroul de Cadastru și Publicitate Imobiliară Craiova

**A. Partea I. Descrierea imobilului**

TEREN Extravilan

Adresa: Jud. Dolj, T248, P59

Nr. Crt	Nr cadastral Nr. topografic	Suprafața* (mp)	Observații / Referințe
A1		1.700	Sector cadastral:20 Teren neimprejmuit;

**B. Partea II. Proprietari și acte**

Inscrieri privitoare la dreptul de proprietate și alte drepturi reale		Referințe
/		
Act Administrativ nr. TDP 320-14968, din 27/10/1993 emis de CJSIPT DOLJ;		
B1	Intabulare, drept de PROPRIETATE, dobândit prin Reconstituire, cota actuala 1/1 1) MAZILIU CONSTANTIN	A1

**C. Partea III. SARCINI .**

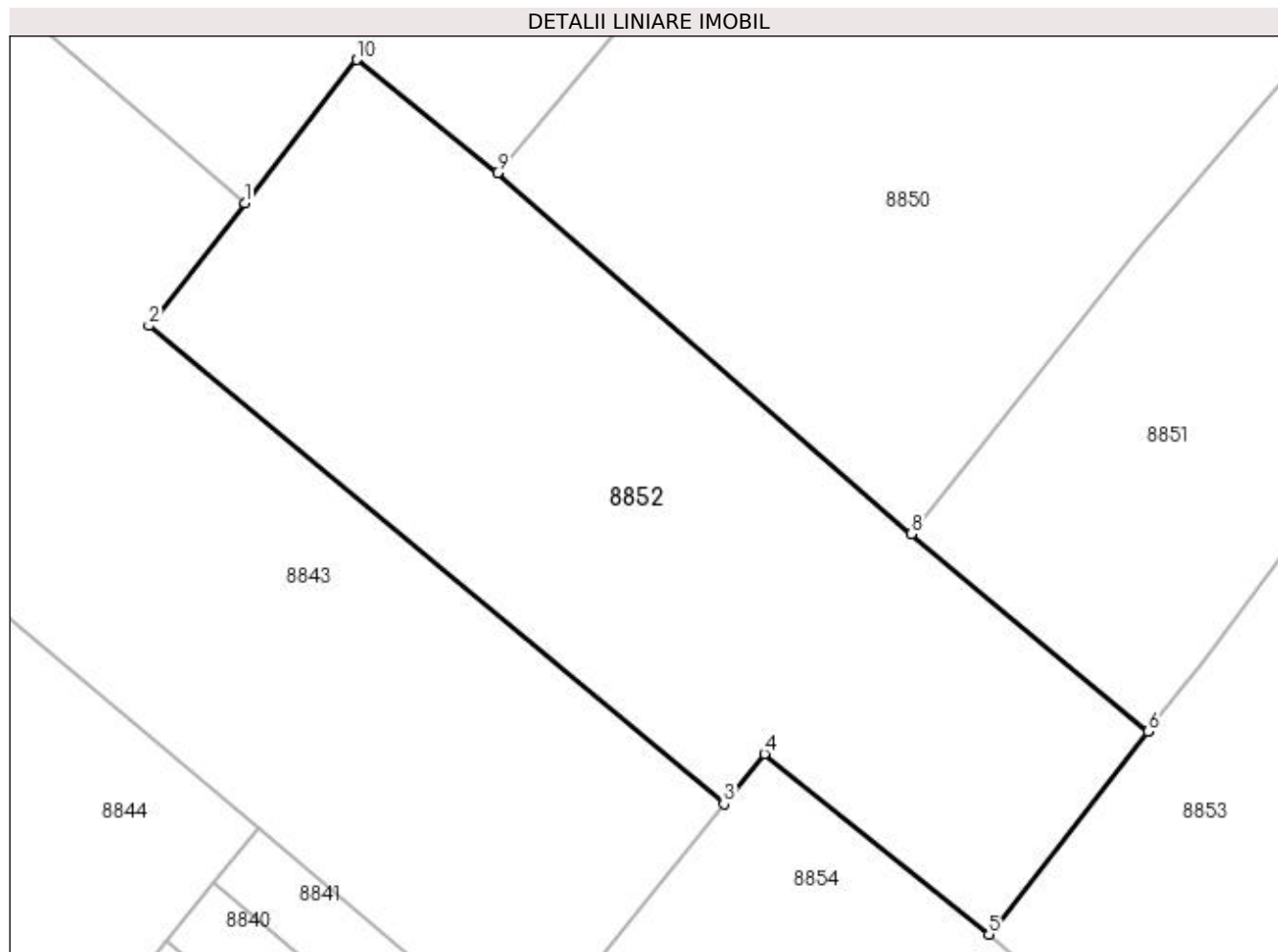
Inscrieri privind dezmembramintele dreptului de proprietate, drepturi reale de garanție și sarcini	Referințe
NU SUNT	

## Anexa Nr. 1 La Partea I

## Teren

Nr cadastral	Suprafața (mp)*	Observații / Referințe
	1.700	

\* Suprafața este determinată în planul de proiecție Stereo 70.



## Date referitoare la teren

Crt	Categorie folosință	Intra vilan	Suprafața (mp)	Tarla	Parcelă	Nr. topo	Observații / Referințe
1	vie	NU	1.700	248	59	-	

## Lungime Segmente

1) Valorile lungimilor segmentelor sunt obținute din proiecție în plan.

Punct început	X / Y	Punct sfârșit	X / Y	Lungime segment (** (m)
1	355.242,313 289.687,284	2	355.235,388 289.678,425	11.244
2	355.235,388 289.678,425	3	355.276,947 289.643,89	54.035
3	355.276,947 289.643,89	4	355.279,868 289.647,495	4.64
4	355.279,868 289.647,495	5	355.296,084 289.634,46	20.806
5	355.296,084 289.634,46	6	355.307,581 289.649,1	18.615



Punct început	X / Y	Punct sfârșit	X / Y	Lungime segment (** (m)
6	355.307,581 289.649,1	7	355.307,612 289.649,139	0.05
7	355.307,612 289.649,139	8	355.290,454 289.663,366	22.289
8	355.290,454 289.663,366	9	355.260,577 289.689,465	39.671
9	355.260,577 289.689,465	10	355.250,404 289.697,635	13.048
10	355.250,404 289.697,635	1	355.242,313 289.687,284	13.138

\*\* Lungimile segmentelor sunt determinate în planul de proiecție Stereo 70 și sunt rotunjite la 1 milimetru.

\*\*\* Distanța dintre puncte este formată din segmente cumulate ce sunt mai mici decât valoarea 1 milimetru.



**DATE DESPRE IMOBILUL NR. 8853**

Oficiul de Cadastru și Publicitate Imobiliară DOLJ  
Biroul de Cadastru și Publicitate Imobiliară Craiova

**A. Partea I. Descrierea imobilului**

TEREN Extravilan

Adresa: Jud. Dolj, T248, P100

Nr. Crt	Nr cadastral Nr. topografic	Suprafața* (mp)	Observații / Referințe
A1	34824	5.000	Sector cadastral:20 Teren imprejmuit;

**B. Partea II. Proprietari și acte**

Inscrieri privitoare la dreptul de proprietate și alte drepturi reale		Referințe
<b>8805 / 22/01/2019</b>		
Act Notarial nr. CVC244, din 21/01/2019 emis de Budiana Ionut Razvan;		
B1	Intabulare, drept de PROPRIETATE, dobandit prin Conventie, cota actuala 1/1 1) <b>ENEA FLAVIUS-ANDREI-IONUȚ</b>	A1
B2	se notează faptul că, urmare a transferului intrapatrimonial, imobilul face parte din patrimoniul de afecțiune al lui: ENEA FLAVIUS-ANDREI-IONUȚ INTREPRINDERE INDIVIDUALA	A1

**C. Partea III. SARCINI .**

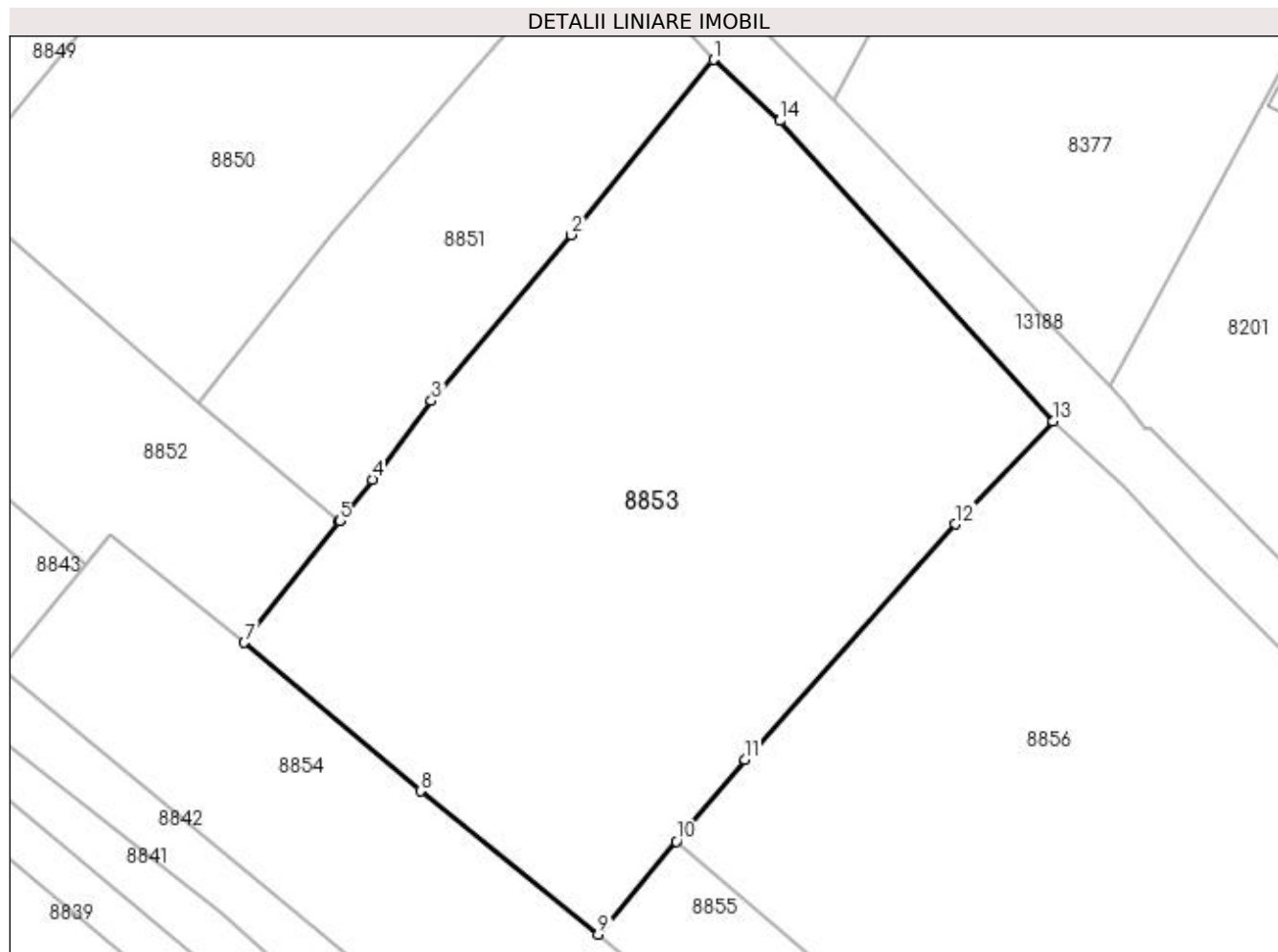
Inscrieri privind dezmembramintele dreptului de proprietate, drepturi reale de garanție și sarcini	Referințe
NU SUNT	

## Anexa Nr. 1 La Partea I

## Teren

Nr cadastral	Suprafața (mp)*	Observații / Referințe
34824	5.000	

\* Suprafața este determinată în planul de proiecție Stereo 70.



## Date referitoare la teren

Crt	Categorie folosință	Intra vilan	Suprafața (mp)	Tarla	Parcelă	Nr. topo	Observații / Referințe
1	arabil	NU	5.000	248	100	-	

## Lungime Segmente

1) Valorile lungimilor segmentelor sunt obținute din proiecție în plan.

Punct început	X / Y	Punct sfârșit	X / Y	Lungime segment (** (m)
1	355.352,826 289.704,94	2	355.335,627 289.683,762	27.282
2	355.335,627 289.683,762	3	355.318,694 289.663,681	26.267
3	355.318,694 289.663,681	4	355.311,565 289.654,173	11.884
4	355.311,565 289.654,173	5	355.307,612 289.649,139	6.401
5	355.307,612 289.649,139	6	355.307,581 289.649,1	0.05

Punct început	X / Y	Punct sfârșit	X / Y	Lungime segment (** (m)
6	355.307,581 289.649,1	7	355.296,084 289.634,46	18.615
7	355.296,084 289.634,46	8	355.317,363 289.616,504	27.843
8	355.317,363 289.616,504	9	355.338,881 289.599,17	27.631
9	355.338,881 289.599,17	10	355.348,315 289.610,413	14.677
10	355.348,315 289.610,413	11	355.356,615 289.620,304	12.912
11	355.356,615 289.620,304	12	355.382,088 289.648,769	38.199
12	355.382,088 289.648,769	13	355.393,88 289.661,217	17.147
13	355.393,88 289.661,217	14	355.360,859 289.697,546	49.094
14	355.360,859 289.697,546	1	355.352,826 289.704,94	10.918

\*\* Lungimile segmentelor sunt determinate în planul de proiecție Stereo 70 și sunt rotunjite la 1 milimetru.

\*\*\* Distanța dintre puncte este formată din segmente cumulate ce sunt mai mici decât valoarea 1 milimetru.



**DATE DESPRE IMOBILUL NR. 8854**

Oficiul de Cadastru și Publicitate Imobiliară DOLJ  
Biroul de Cadastru și Publicitate Imobiliară Craiova

**A. Partea I. Descrierea imobilului**

TEREN Extravilan

Adresa: Jud. Dolj, T248, P100

Nr. Crt	Nr cadastral Nr. topografic	Suprafața* (mp)	Observații / Referințe
A1	34825	3.400	Sector cadastral:20 Teren imprejmuit;

**B. Partea II. Proprietari și acte**

Inscrieri privitoare la dreptul de proprietate și alte drepturi reale		Referințe
<b>8814 / 22/01/2019</b>		
Act Notarial nr. CVC aut. nr. 245, din 21/01/2019 emis de NP Budiana Ionut Razvan;		
B1	Intabulare, drept de PROPRIETATE, dobândit prin Conventie, cota actuala 1/1 1) GIURCĂ FLORENTINA-CRISTINELA 2) GIURCĂ MARIAN	A1
B2	Se notează faptul că, imobilul face parte din patrimoniul de afecțiune al lui : PFA GIURCA FLORENTINA CRISTINELA .	A1

**C. Partea III. SARCINI .**

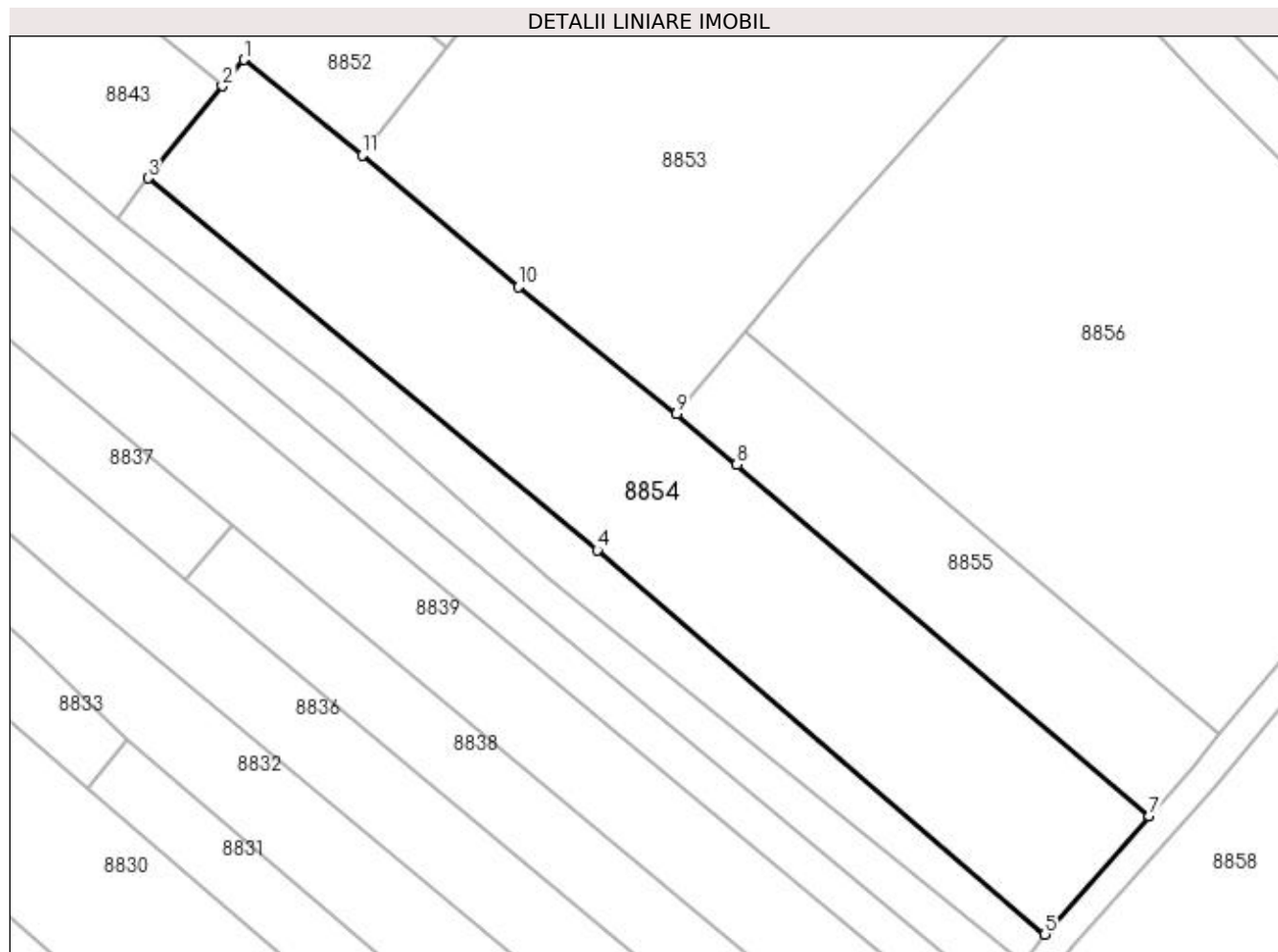
Inscrieri privind dezmembramintele dreptului de proprietate, drepturi reale de garanție și sarcini	Referințe
NU SUNT	

## Anexa Nr. 1 La Partea I

## Teren

Nr cadastral	Suprafața (mp)*	Observații / Referințe
34825	3.400	

\* Suprafața este determinată în planul de proiecție Stereo 70.



## Date referitoare la teren

Crt	Categorie folosință	Intra vilan	Suprafața (mp)	Tarla	Parcelă	Nr. topo	Observații / Referințe
1	arabil	NU	3.400	248	100	-	

## Lungime Segmente

1) Valorile lungimilor segmentelor sunt obținute din proiecție în plan.

Punct început	X / Y	Punct sfârșit	X / Y	Lungime segment (** (m)
1	355.279,868 289.647,495	2	355.276,947 289.643,89	4.64
2	355.276,947 289.643,89	3	355.266,771 289.631,326	16.168
3	355.266,771 289.631,326	4	355.328,102 289.580,594	79.594
4	355.328,102 289.580,594	5	355.389,194 289.528,173	80.5
5	355.389,194 289.528,173	6	355.389,739 289.528,909	0.916



Punct început	X / Y	Punct sfârșit	X / Y	Lungime segment (** (m)
6	355.389,739 289.528,909	7	355.403,439 289.544,313	20.615
7	355.403,439 289.544,313	8	355.347,152 289.592,262	73.941
8	355.347,152 289.592,262	9	355.338,881 289.599,17	10.776
9	355.338,881 289.599,17	10	355.317,363 289.616,504	27.631
10	355.317,363 289.616,504	11	355.296,084 289.634,46	27.843
11	355.296,084 289.634,46	1	355.279,868 289.647,495	20.806

\*\* Lungimile segmentelor sunt determinate în planul de proiecție Stereo 70 și sunt rotunjite la 1 milimetru.

\*\*\* Distanța dintre puncte este formată din segmente cumulate ce sunt mai mici decât valoarea 1 milimetru.



**DATE DESPRE IMOBILUL NR. 8855**

Oficiul de Cadastru și Publicitate Imobiliară DOLJ  
Biroul de Cadastru și Publicitate Imobiliară Craiova

**A. Partea I. Descrierea imobilului**

TEREN Extravilan

Adresa: Jud. Dolj, T248, P63

Nr. Crt	Nr cadastral Nr. topografic	Suprafața* (mp)	Observații / Referințe
A1		Din acte: 1.300 Masurata: 1.242	Sector cadastral:20 Teren neimprejmuit; PROCENT DE DIMINUARE DE 4.47 %

**B. Partea II. Proprietari și acte**

Inscrieri privitoare la dreptul de proprietate și alte drepturi reale		Referințe
/		
Act Administrativ nr. TDP 230-14966, din 10/09/1993 emis de CJSIPT DOLJ;		
B1	Intabulare, drept de PROPRIETATE, dobandit prin Reconstituire, cota actuala 1/1 1) CRĂCIUNOIU ADRIAN	A1

**C. Partea III. SARCINI .**

Inscrieri privind dezmembramintele dreptului de proprietate, drepturi reale de garanție și sarcini	Referințe
NU SUNT	

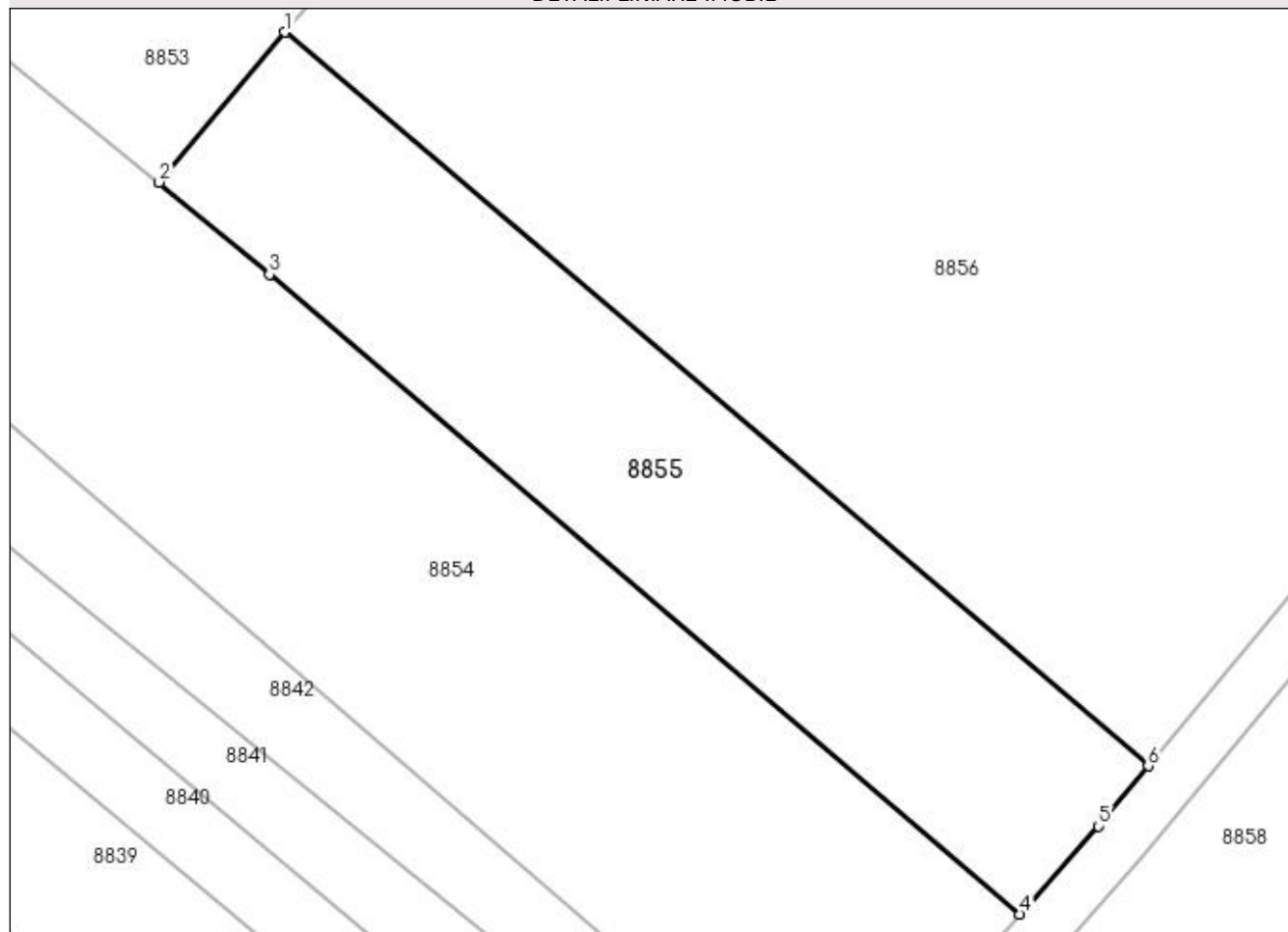
## Anexa Nr. 1 La Partea I

## Teren

Nr cadastral	Suprafața (mp)*	Observații / Referințe
	Din acte: 1.300 Masurata: 1.242	PROCENT DE DIMINUARE DE 4.47 %

\* Suprafața este determinată în planul de proiecție Stereo 70.

## DETALII LINIARE IMOBIL



## Date referitoare la teren

Crt	Categorie folosință	Intra vilan	Suprafața (mp)	Tarla	Parcelă	Nr. topo	Observații / Referințe
1	vie	NU	1.242	248	63	-	

## Lungime Segmente

1) Valorile lungimilor segmentelor sunt obținute din proiecție în plan.

Punct început	X / Y	Punct sfârșit	X / Y	Lungime segment (** (m)
1	355.348,315 289.610,413	2	355.338,881 289.599,17	14.677
2	355.338,881 289.599,17	3	355.347,152 289.592,262	10.776
3	355.347,152 289.592,262	4	355.403,439 289.544,313	73.941
4	355.403,439 289.544,313	5	355.409,313 289.550,913	8.835
5	355.409,313 289.550,913	6	355.413,048 289.555,415	5.85

Punct început	X / Y	Punct sfârșit	X / Y	Lungime segment (** (m)
6	355.413,048 289.555,415	1	355.348,315 289.610,413	84.942

\*\* Lungimile segmentelor sunt determinate în planul de proiecție Stereo 70 și sunt rotunjite la 1 milimetru.

\*\*\* Distanța dintre puncte este formată din segmente cumulate ce sunt mai mici decât valoarea 1 milimetru.



**DATE DESPRE IMOBILUL NR. 8856**

Oficiul de Cadastru și Publicitate Imobiliară DOLJ  
Biroul de Cadastru și Publicitate Imobiliară Craiova

**A. Partea I. Descrierea imobilului**

TEREN Extravilan

Adresa: Jud. Dolj, T248, P64

Nr. Crt	Nr cadastral Nr. topografic	Suprafața* (mp)	Observații / Referințe
A1		Din acte: 5.700 Masurata: 5.445	Sector cadastral:20 Teren neimprejmuit; PROCENT DE DIMINUARE DE 4.47 %

**B. Partea II. Proprietari și acte**

Inscrieri privitoare la dreptul de proprietate și alte drepturi reale		Referințe
/		
Act Administrativ nr. TDP 3307-59474, din 24/03/1997 emis de CJSIPT DOLJ;		
B1	Intabulare, drept de PROPRIETATE, dobandit prin Reconstituire, cota actuala 1/1 1) <b>BADEA CONSTANTIN</b>	A1

**C. Partea III. SARCINI .**

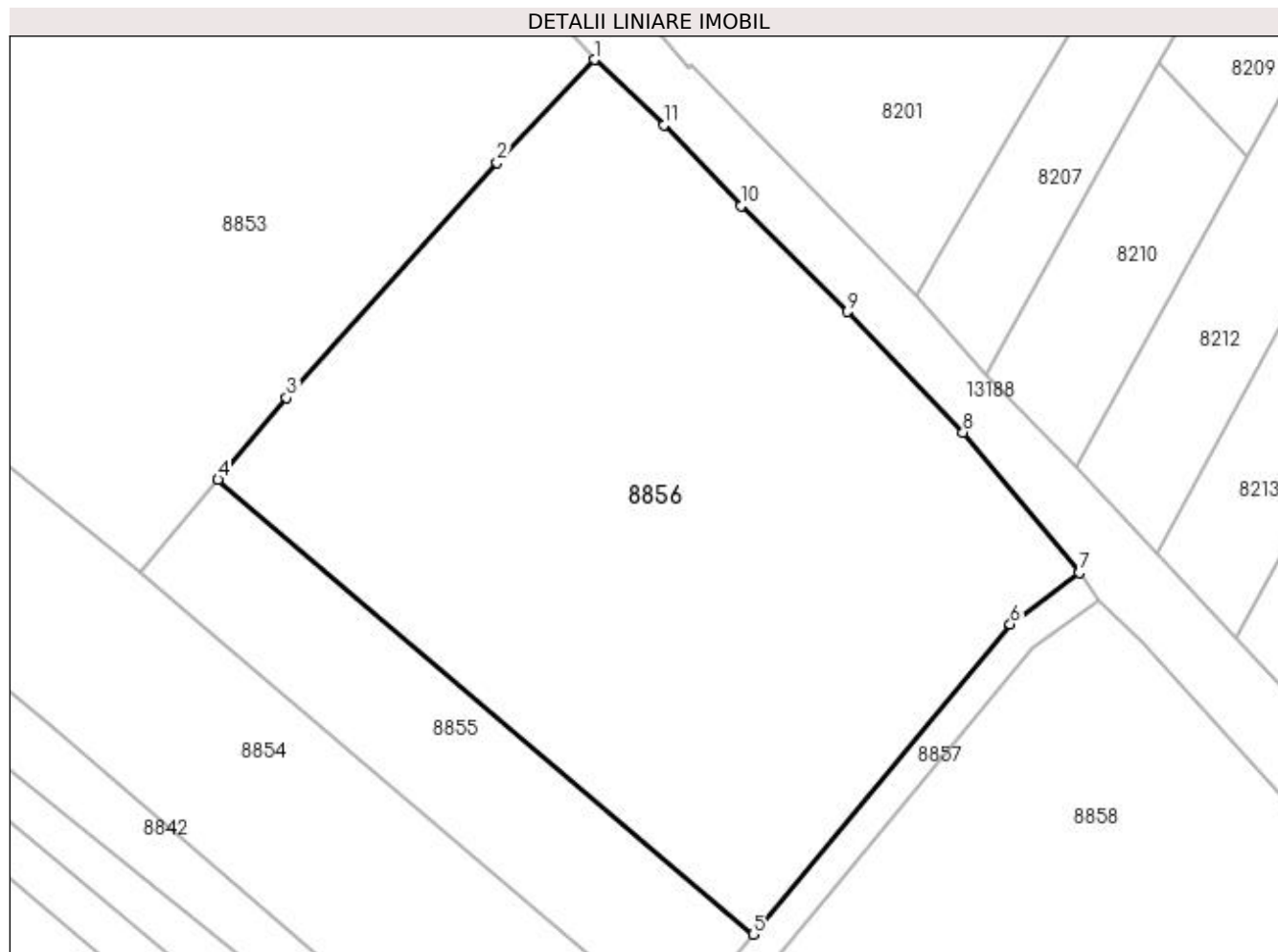
Inscrieri privind dezmembramintele dreptului de proprietate, drepturi reale de garanție și sarcini	Referințe
NU SUNT	

## Anexa Nr. 1 La Partea I

## Teren

Nr cadastral	Suprafața (mp)*	Observații / Referințe
	Din acte: 5.700 Masurata: 5.445	PROCENT DE DIMINUARE DE 4.47 %

\* Suprafața este determinată în planul de proiecție Stereo 70.



## Date referitoare la teren

Crt	Categorie folosință	Intra vilan	Suprafața (mp)	Tarla	Parcelă	Nr. topo	Observații / Referințe
1	arabil	NU	5.445	248	64	-	

## Lungime Segmente

1) Valorile lungimilor segmentelor sunt obținute din proiecție în plan.

Punct început	X / Y	Punct sfârșit	X / Y	Lungime segment (** (m)
1	355.393,88 289.661,217	2	355.382,088 289.648,769	17.147
2	355.382,088 289.648,769	3	355.356,615 289.620,304	38.199
3	355.356,615 289.620,304	4	355.348,315 289.610,413	12.912
4	355.348,315 289.610,413	5	355.413,048 289.555,415	84.942
5	355.413,048 289.555,415	6	355.444,181 289.592,941	48.759



Punct început	X / Y	Punct sfârșit	X / Y	Lungime segment (** (m)
6	355.444,181 289.592,941	7	355.452,503 289.599,142	10.378
7	355.452,503 289.599,142	8	355.438,46 289.616,143	22.051
8	355.438,46 289.616,143	9	355.424,492 289.630,735	20.2
9	355.424,492 289.630,735	10	355.411,575 289.643,557	18.2
10	355.411,575 289.643,557	11	355.402,313 289.653,35	13.479
11	355.402,313 289.653,35	1	355.393,88 289.661,217	11.533

\*\* Lungimile segmentelor sunt determinate în planul de proiecție Stereo 70 și sunt rotunjite la 1 milimetru.

\*\*\* Distanța dintre puncte este formată din segmente cumulate ce sunt mai mici decât valoarea 1 milimetru.



**DATE DESPRE IMOBILUL NR. 8857**

Oficiul de Cadastru și Publicitate Imobiliară DOLJ  
Biroul de Cadastru și Publicitate Imobiliară Craiova

**A. Partea I. Descrierea imobilului**

TEREN Extravilan

Adresa: Jud. Dolj, De 252

Nr. Crt	Nr cadastral Nr. topografic	Suprafața* (mp)	Observații / Referințe
A1		663	Sector cadastral:20 Teren neimprejmuit;

**B. Partea II. Proprietari și acte**

Inscrieri privitoare la dreptul de proprietate și alte drepturi reale		Referințe
/		
Act Normativ nr. LEGEA 7, din 13/06/1996 emis de PARLAMENTUL ROMANIEI;		
B1	Intabulare, drept de PROPRIETATE, dobandit prin Lege, cota actuala 1/1 1) NEIDENTIFICAT NEIDENTIFICAT	A1

**C. Partea III. SARCINI .**

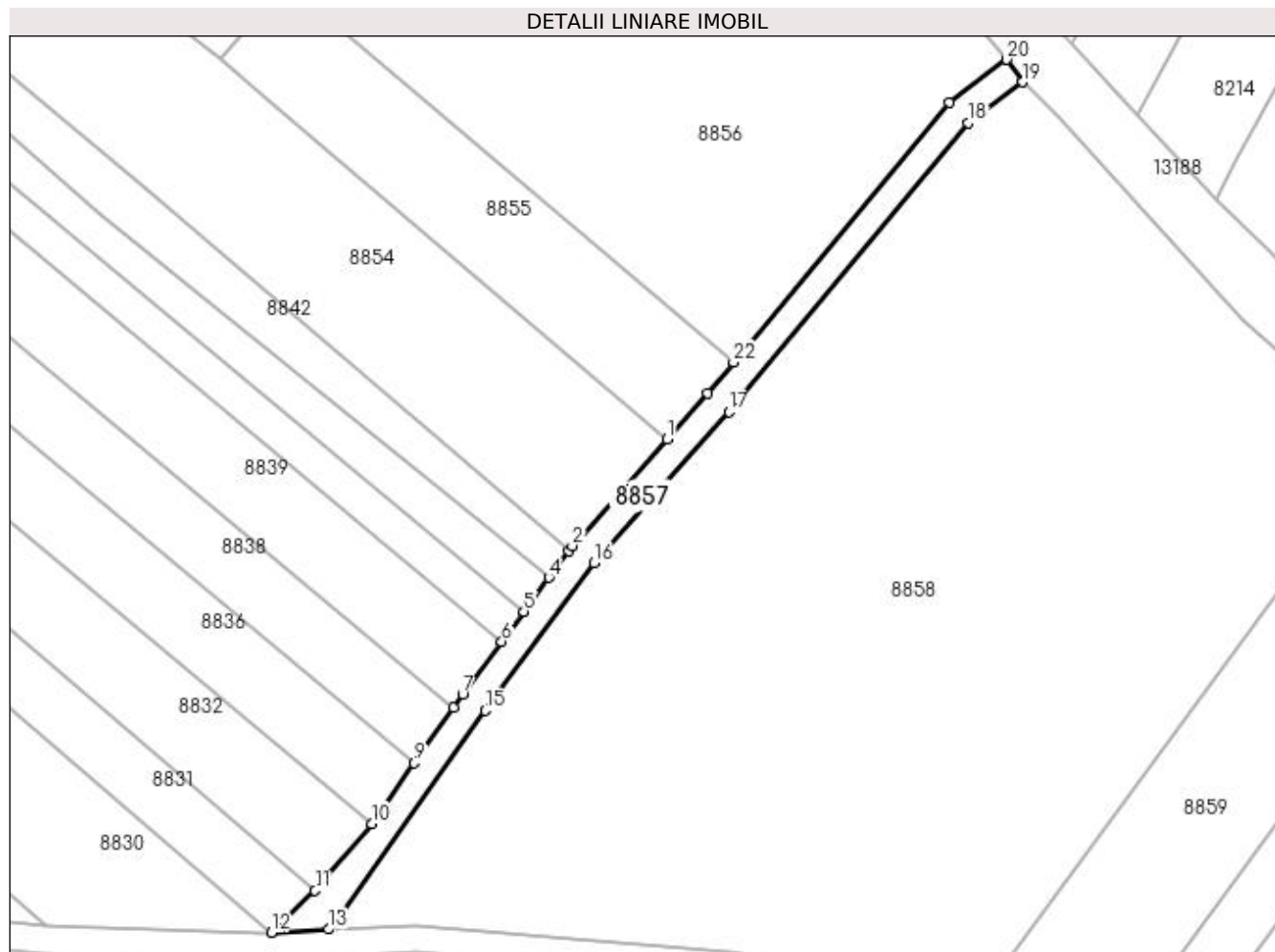
Inscrieri privind dezmembramintele dreptului de proprietate, drepturi reale de garanție și sarcini	Referințe
NU SUNT	

## Anexa Nr. 1 La Partea I

## Teren

Nr cadastral	Suprafața (mp)*	Observații / Referințe
	663	

\* Suprafața este determinată în planul de proiecție Stereo 70.



## Date referitoare la teren

Crt	Categorie folosință	Intra vilan	Suprafața (mp)	Tarla	Parcelă	Nr. topo	Observații / Referințe
1	drum	NU	663	-	De252	-	

## Lungime Segmente

1) Valorile lungimilor segmentelor sunt obținute din proiecție în plan.

Punct început	X / Y	Punct sfârșit	X / Y	Lungime segment (** (m)
1	355.403,439 289.544,313	2	355.389,739 289.528,909	20.615
3	355.389,194 289.528,173	4	355.386,356 289.524,33	4.777
5	355.382,742 289.519,439	6	355.379,538 289.515,102	5.392
7	355.373,901 289.507,473	8	355.372,548 289.505,544	2.356
9	355.366,932 289.497,54	10	355.360,77 289.488,757	10.729

Punct început	X / Y	Punct sfârșit	X / Y	Lungime segment (** (m)
2	355.389,739 289.528,909	3	355.389,194 289.528,173	0.916
4	355.386,356 289.524,33	5	355.382,742 289.519,439	6.081
6	355.379,538 289.515,102	7	355.373,901 289.507,473	9.486
8	355.372,548 289.505,544	9	355.366,932 289.497,54	9.778
10	355.360,77 289.488,757	11	355.352,579 289.479,115	12.652

Punct început	X / Y	Punct sfârșit	X / Y	Lungime segment (** (m)
11	355.352,579 289.479,115	12	355.346,256 289.473,082	8.739
13	355.354,503 289.473,532	14	355.356,598 289.475,848	3.123
15	355.377,148 289.505,135	16	355.392,881 289.526,431	26.477
17	355.412,347 289.548,306	18	355.446,955 289.590,019	54.2
19	355.454,844 289.595,898	20	355.452,503 289.599,142	4.0
21	355.444,181 289.592,941	22	355.413,048 289.555,415	48.759
23	355.409,313 289.550,913	1	355.403,439 289.544,313	8.835

Punct început	X / Y	Punct sfârșit	X / Y	Lungime segment (** (m)
12	355.346,256 289.473,082	13	355.354,503 289.473,532	8.259
14	355.356,598 289.475,848	15	355.377,148 289.505,135	35.778
16	355.392,881 289.526,431	17	355.412,347 289.548,306	29.282
18	355.446,955 289.590,019	19	355.454,844 289.595,898	9.839
20	355.452,503 289.599,142	21	355.444,181 289.592,941	10.378
22	355.413,048 289.555,415	23	355.409,313 289.550,913	5.85

\*\* Lungimile segmentelor sunt determinate în planul de proiecție Stereo 70 și sunt rotunjite la 1 milimetru.

\*\*\* Distanța dintre puncte este formată din segmente cumulate ce sunt mai mici decât valoarea 1 milimetru.



**DATE DESPRE IMOBILUL NR. 8858**

Oficiul de Cadastru și Publicitate Imobiliară DOLJ  
Biroul de Cadastru și Publicitate Imobiliară Craiova

**A. Partea I. Descrierea imobilului**

TEREN Extravilan

Adresa: Jud. Dolj, T248, P65

Nr. Crt	Nr cadastral Nr. topografic	Suprafața* (mp)	Observații / Referințe
A1		10.000	Sector cadastral:20 Teren neimprejmuit;

**B. Partea II. Proprietari și acte**

Inscrieri privitoare la dreptul de proprietate și alte drepturi reale	Referințe
/	
Act Administrativ nr. TDP 15870, din 28/01/2010 emis de CJSIPT DOLJ;	
B1	A1
Intabulare, drept de PROPRIETATE, dobândit prin Reconstituire, cota actuala 1/1 1) GHEORGHE ECATERINA	

**C. Partea III. SARCINI .**

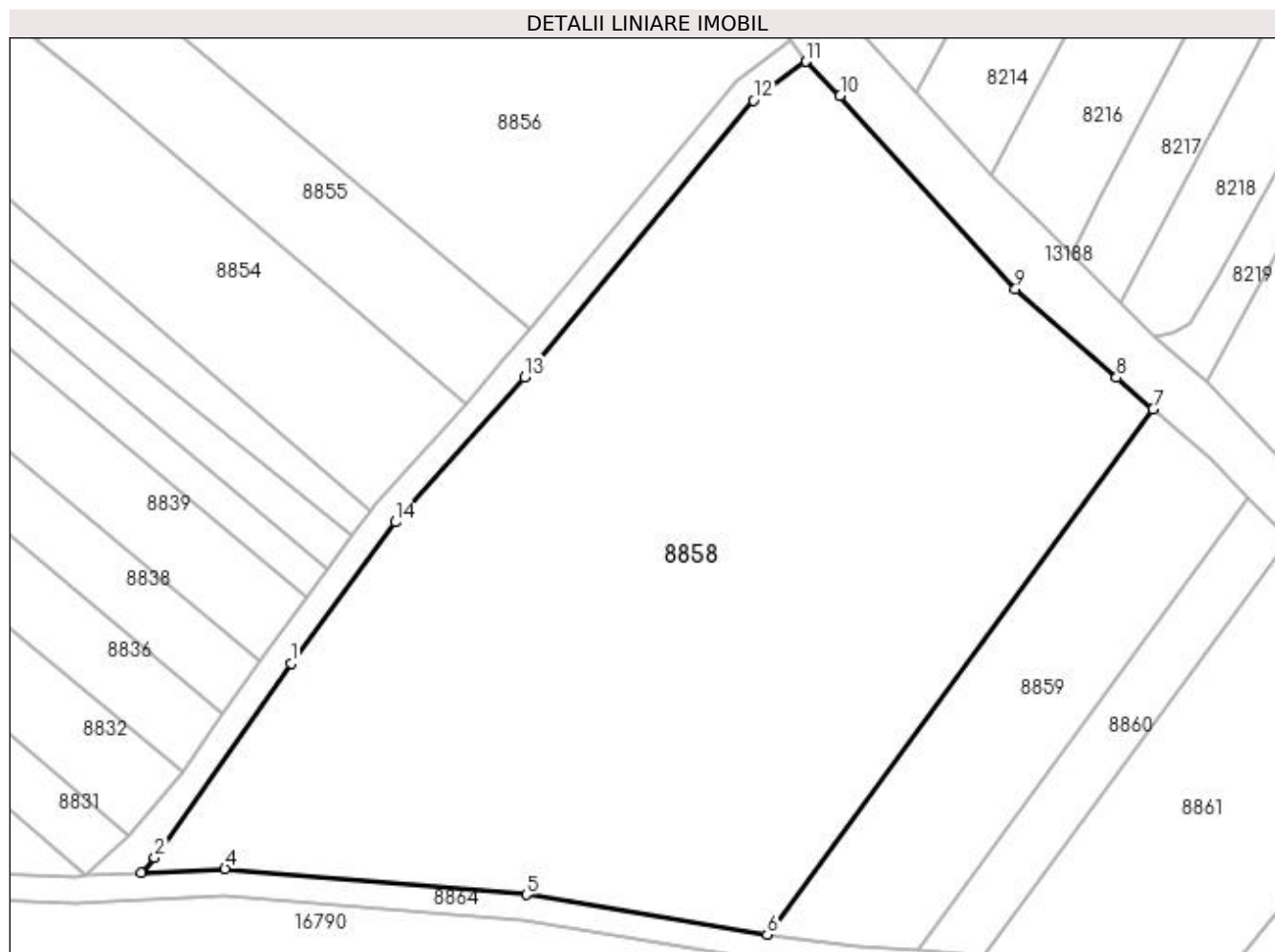
Inscrieri privind dezmembramintele dreptului de proprietate, drepturi reale de garanție și sarcini	Referințe
NU SUNT	

## Anexa Nr. 1 La Partea I

## Teren

Nr cadastral	Suprafața (mp)*	Observații / Referințe
	10.000	

\* Suprafața este determinată în planul de proiecție Stereo 70.



## Date referitoare la teren

Crt	Categorie folosință	Intravilan	Suprafața (mp)	Tarla	Parcelă	Nr. topo	Observații / Referințe
1	arabil	NU	10.000	248	65	-	

## Lungime Segmente

1) Valorile lungimilor segmentelor sunt obținute din proiecție în plan.

Punct început	X / Y	Punct sfârșit	X / Y	Lungime segment (** (m)
1	355.377,148 289.505,135	2	355.356,598 289.475,848	35.778
2	355.356,598 289.475,848	3	355.354,503 289.473,532	3.123
3	355.354,503 289.473,532	4	355.367,2 289.474,18	12.714
4	355.367,2 289.474,18	5	355.412,631 289.470,26	45.6
5	355.412,631 289.470,26	6	355.448,973 289.464,278	36.831



Punct început	X / Y	Punct sfârșit	X / Y	Lungime segment (** (m)
6	355.448,973 289.464,278	7	355.507,231 289.543,456	98.301
7	355.507,231 289.543,456	8	355.501,687 289.548,224	7.312
8	355.501,687 289.548,224	9	355.486,449 289.561,635	20.299
9	355.486,449 289.561,635	10	355.459,998 289.590,752	39.338
10	355.459,998 289.590,752	11	355.454,844 289.595,898	7.283
11	355.454,844 289.595,898	12	355.446,955 289.590,019	9.839
12	355.446,955 289.590,019	13	355.412,347 289.548,306	54.2
13	355.412,347 289.548,306	14	355.392,881 289.526,431	29.282
14	355.392,881 289.526,431	1	355.377,148 289.505,135	26.477

\*\* Lungimile segmentelor sunt determinate în planul de proiecție Stereo 70 și sunt rotunjite la 1 milimetru.

\*\*\* Distanța dintre puncte este formată din segmente cumulate ce sunt mai mici decât valoarea 1 milimetru.



**DATE DESPRE IMOBILUL NR. 8859**

Oficiul de Cadastru și Publicitate Imobiliară DOLJ  
Biroul de Cadastru și Publicitate Imobiliară Craiova

**A. Partea I. Descrierea imobilului**

TEREN Extravilan

Adresa: Jud. Dolj, T248, P58/1

Nr. Crt	Nr cadastral Nr. topografic	Suprafața* (mp)	Observații / Referințe
A1		1.800	Sector cadastral:20 Teren neimprejmuit;

**B. Partea II. Proprietari și acte**

Inscrieri privitoare la dreptul de proprietate și alte drepturi reale		Referințe
/		
Act Normativ nr. LEGEA 7, din 13/06/1996 emis de PARLAMENTUL ROMANIEI;		
B1	Inscrierea provizorie, drept de PROPRIETATE, dobandit prin Lege, cota actuala 1/1 1) NEIDENTIFICAT NEIDENTIFICAT	A1

**C. Partea III. SARCINI .**

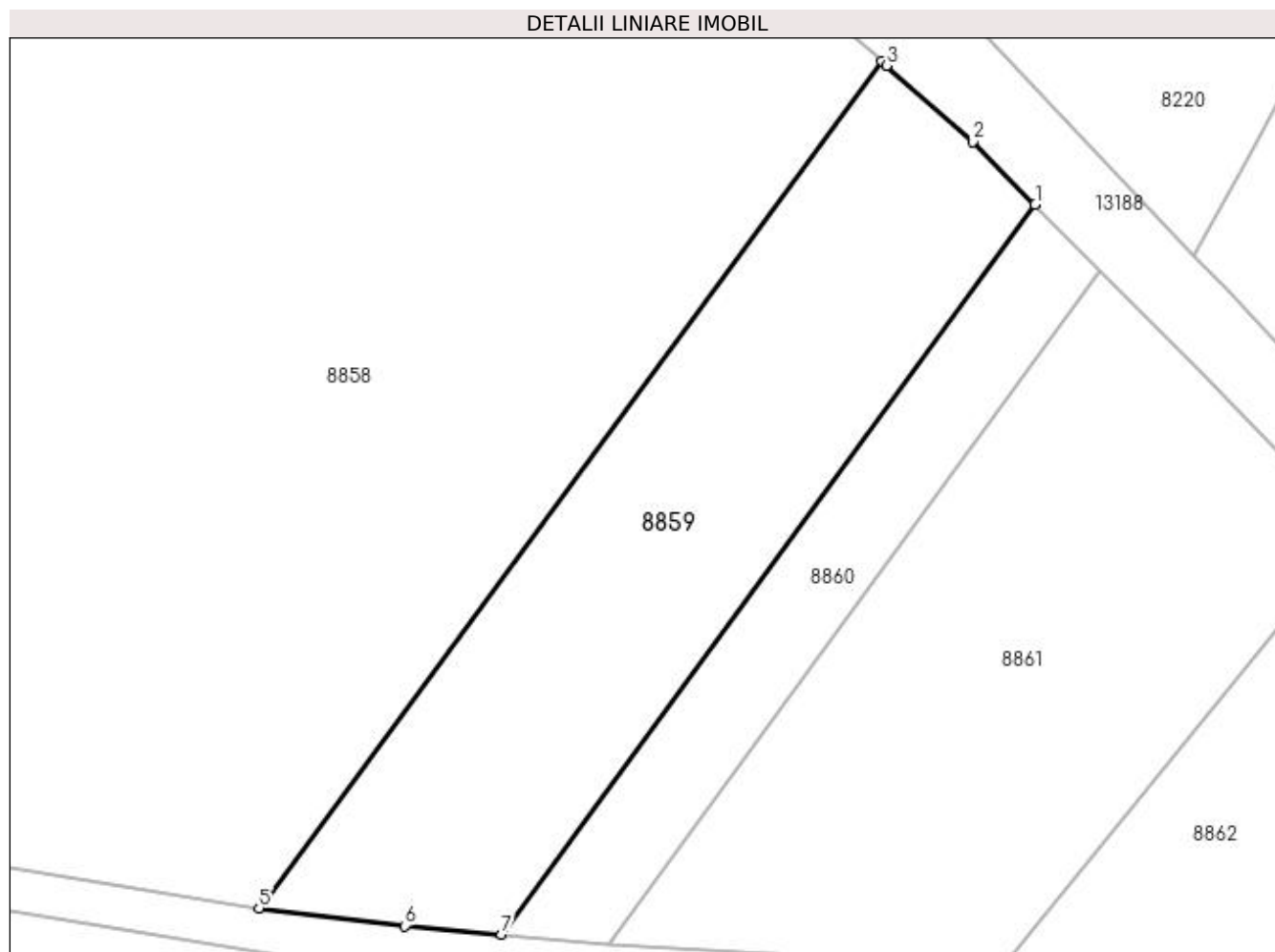
Inscrieri privind dezmembramintele dreptului de proprietate, drepturi reale de garanție și sarcini	Referințe
NU SUNT	

## Anexa Nr. 1 La Partea I

## Teren

Nr cadastral	Suprafața (mp)*	Observații / Referințe
	1.800	

\* Suprafața este determinată în planul de proiecție Stereo 70.



## Date referitoare la teren

Crt	Categorie folosință	Intra vilan	Suprafața (mp)	Tarla	Parcelă	Nr. topo	Observații / Referințe
1	arabil	NU	1.800	248	58/1	-	

## Lungime Segmente

1) Valorile lungimilor segmentelor sunt obținute din proiecție în plan.

Punct început	X / Y	Punct sfârșit	X / Y	Lungime segment (** (m)
1	355.521,593 289.530,081	2	355.515,756 289.535,951	8.278
2	355.515,756 289.535,951	3	355.507,689 289.543,062	10.754
3	355.507,689 289.543,062	4	355.507,231 289.543,456	0.604
4	355.507,231 289.543,456	5	355.448,973 289.464,278	98.301
5	355.448,973 289.464,278	6	355.462,609 289.462,6	13.739

Punct început	X / Y	Punct sfârșit	X / Y	Lungime segment (** (m)
6	355.462,609 289.462,6	7	355.471,669 289.461,816	9.094
7	355.471,669 289.461,816	1	355.521,593 289.530,081	84.573

\*\* Lungimile segmentelor sunt determinate în planul de proiecție Stereo 70 și sunt rotunjite la 1 milimetru.

\*\*\* Distanța dintre puncte este formată din segmente cumulate ce sunt mai mici decât valoarea 1 milimetru.



**DATE DESPRE IMOBILUL NR. 8860**

Oficiul de Cadastru și Publicitate Imobiliară DOLJ  
Biroul de Cadastru și Publicitate Imobiliară Craiova

**A. Partea I. Descrierea imobilului**

TEREN Extravilan

Adresa: Jud. Dolj, T248, P58

Nr. Crt	Nr cadastral Nr. topografic	Suprafața* (mp)	Observații / Referințe
A1		700	Sector cadastral:20 Teren neimprejmuit;

**B. Partea II. Proprietari și acte**

Inscrieri privitoare la dreptul de proprietate și alte drepturi reale	Referințe
/	
Act Administrativ nr. TDP 264-14966, din 26/10/1993 emis de CJSIPT DOLJ;	
B1	A1
Intabulare, drept de PROPRIETATE, dobândit prin Reconstituire, cota actuala 1/1 1) GLĂVAN GHEORGHE	

**C. Partea III. SARCINI .**

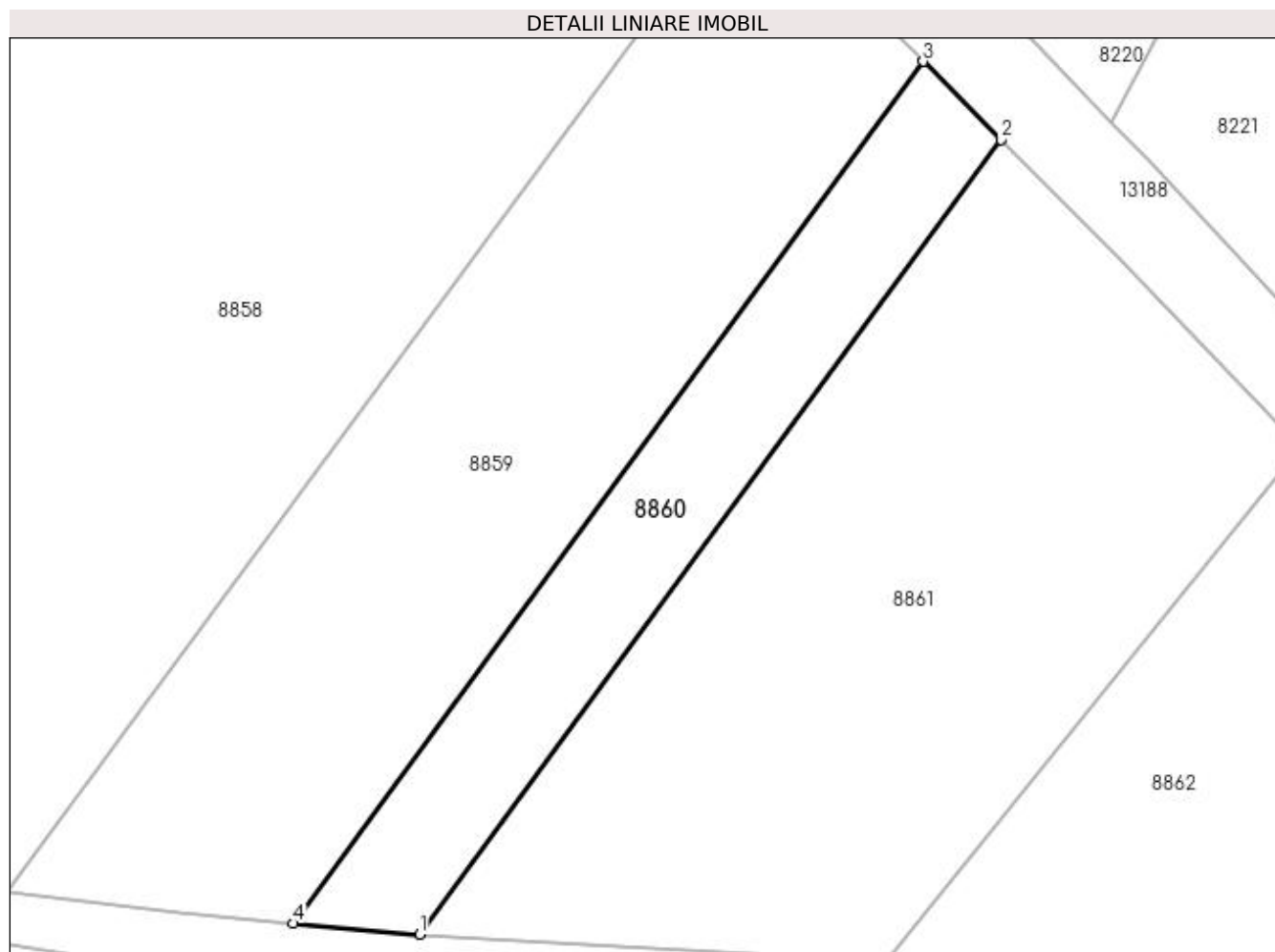
Inscrieri privind dezmembramintele dreptului de proprietate, drepturi reale de garanție și sarcini	Referințe
NU SUNT	

## Anexa Nr. 1 La Partea I

## Teren

Nr cadastral	Suprafața (mp)*	Observații / Referințe
	700	

\* Suprafața este determinată în planul de proiecție Stereo 70.



## Date referitoare la teren

Crt	Categorie folosință	Intravilan	Suprafața (mp)	Tarla	Parcelă	Nr. topo	Observații / Referințe
1	arabil	NU	700	248	58	-	

## Lungime Segmente

1) Valorile lungimilor segmentelor sunt obținute din proiecție în plan.

Punct început	X / Y	Punct sfârșit	X / Y	Lungime segment (** (m)
1	355.481,704 289.460,947	2	355.527,741 289.523,898	77.989
2	355.527,741 289.523,898	3	355.521,593 289.530,081	8.719
3	355.521,593 289.530,081	4	355.471,669 289.461,816	84.573
4	355.471,669 289.461,816	1	355.481,704 289.460,947	10.073



**\*\* Lungimile segmentelor sunt determinate în planul de proiecție Stereo 70 și sunt rotunjite la 1 milimetru.**

**\*\*\* Distanța dintre puncte este formată din segmente cumulate ce sunt mai mici decât valoarea 1 milimetru.**



**DATE DESPRE IMOBILUL NR. 8861**

Oficiul de Cadastru și Publicitate Imobiliară DOLJ  
Biroul de Cadastru și Publicitate Imobiliară Craiova

**A. Partea I. Descrierea imobilului**

TEREN Extravilan

Adresa: Jud. Dolj, T248, P59

Nr. Crt	Nr cadastral Nr. topografic	Suprafața* (mp)	Observații / Referințe
A1		2.100	Sector cadastral:20 Teren neimprejmuit;

**B. Partea II. Proprietari și acte**

Inscrieri privitoare la dreptul de proprietate și alte drepturi reale		Referințe
/		
Act Administrativ nr. TDP 303-14968, din 26/10/1993 emis de CJSIPT DOLJ;		
B1	Intabulare, drept de PROPRIETATE, dobândit prin Reconstituire, cota actuala 1/1 1) GLAVAN AUREL	A1

**C. Partea III. SARCINI .**

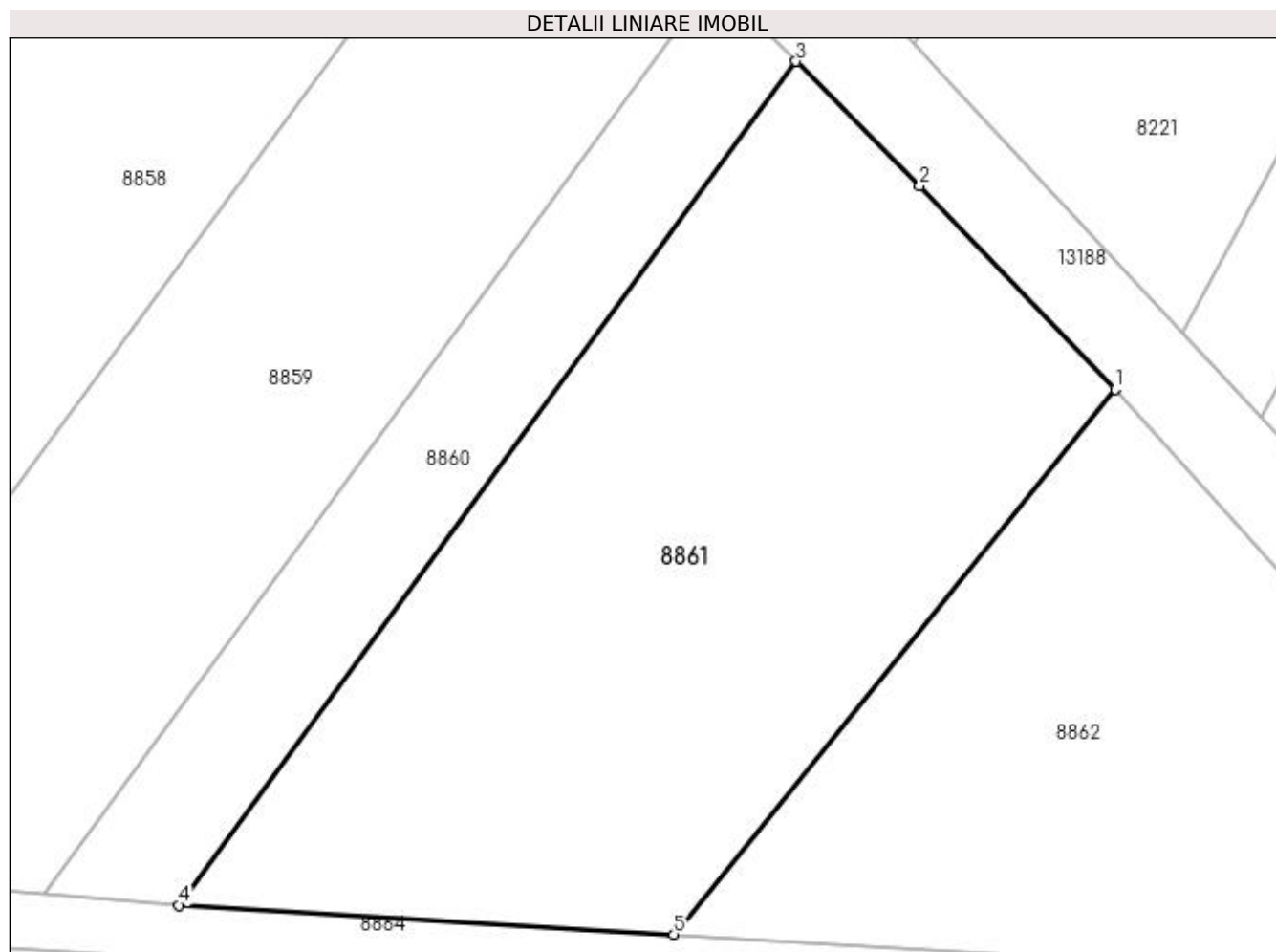
Inscrieri privind dezmembramintele dreptului de proprietate, drepturi reale de garanție și sarcini	Referințe
NU SUNT	

## Anexa Nr. 1 La Partea I

## Teren

Nr cadastral	Suprafața (mp)*	Observații / Referințe
	2.100	

\* Suprafața este determinată în planul de proiecție Stereo 70.



## Date referitoare la teren

Crt	Categorie folosință	Intra vilan	Suprafața (mp)	Tarla	Parcelă	Nr. topo	Observații / Referințe
1	vie	NU	2.100	248	59	-	

## Lungime Segmente

1) Valorile lungimilor segmentelor sunt obținute din proiecție în plan.

Punct început	X / Y	Punct sfârșit	X / Y	Lungime segment (** (m)
1	355.551,54 289.499,455	2	355.536,964 289.514,623	21.036
2	355.536,964 289.514,623	3	355.527,741 289.523,898	13.08
3	355.527,741 289.523,898	4	355.481,704 289.460,947	77.989
4	355.481,704 289.460,947	5	355.518,608 289.458,789	36.967
5	355.518,608 289.458,789	1	355.551,54 289.499,455	52.328

**\*\* Lungimile segmentelor sunt determinate în planul de proiecție Stereo 70 și sunt rotunjite la 1 milimetru.**

**\*\*\* Distanța dintre puncte este formată din segmente cumulate ce sunt mai mici decât valoarea 1 milimetru.**



**DATE DESPRE IMOBILUL NR. 8862**

Oficiul de Cadastru și Publicitate Imobiliară DOLJ  
Biroul de Cadastru și Publicitate Imobiliară Craiova

**A. Partea I. Descrierea imobilului**

TEREN Extravilan

Adresa: Jud. Dolj, T248, P60

Nr. Crt	Nr cadastral Nr. topografic	Suprafața* (mp)	Observații / Referințe
A1		1.300	Sector cadastral:20 Teren neimprejmuit;

**B. Partea II. Proprietari și acte**

Inscrieri privitoare la dreptul de proprietate și alte drepturi reale	Referințe
/	
Act Administrativ nr. TDP 3728-48431, din 17/04/1997 emis de CJSIPT DOLJ;	
B1	A1
Intabulare, drept de PROPRIETATE, dobândit prin Reconstituire, cota actuala 1/1 1) BĂRBUCEANU CONSTANTIN	

**C. Partea III. SARCINI .**

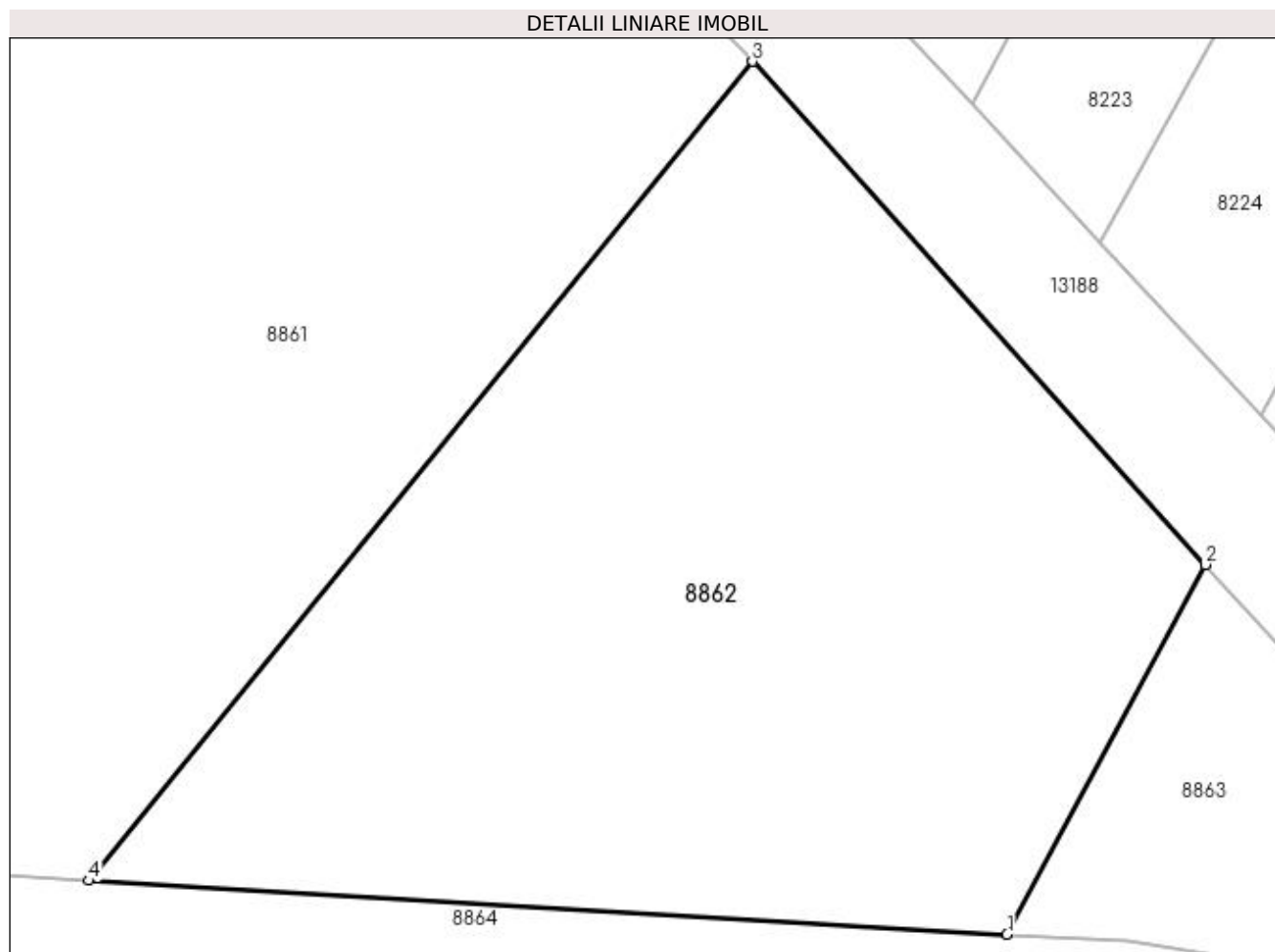
Inscrieri privind dezmembramintele dreptului de proprietate, drepturi reale de garanție și sarcini	Referințe
NU SUNT	

## Anexa Nr. 1 La Partea I

## Teren

Nr cadastral	Suprafața (mp)*	Observații / Referințe
	1.300	

\* Suprafața este determinată în planul de proiecție Stereo 70.



## Date referitoare la teren

Crt	Categorie folosință	Intra vilan	Suprafața (mp)	Tarla	Parcelă	Nr. topo	Observații / Referințe
1	arabil	NU	1.300	248	60	-	

## Lungime Segmente

1) Valorile lungimilor segmentelor sunt obținute din proiecție în plan.

Punct început	X / Y	Punct sfârșit	X / Y	Lungime segment (** (m)
1	355.564,191 289.456,123	2	355.574,029 289.474,48	20.827
2	355.574,029 289.474,48	3	355.551,54 289.499,455	33.608
3	355.551,54 289.499,455	4	355.518,608 289.458,789	52.328
4	355.518,608 289.458,789	1	355.564,191 289.456,123	45.661



**\*\* Lungimile segmentelor sunt determinate în planul de proiecție Stereo 70 și sunt rotunjite la 1 milimetru.**

**\*\*\* Distanța dintre puncte este formată din segmente cumulate ce sunt mai mici decât valoarea 1 milimetru.**



**DATE DESPRE IMOBILUL NR. 8863**

Oficiul de Cadastru și Publicitate Imobiliară DOLJ  
Biroul de Cadastru și Publicitate Imobiliară Craiova

**A. Partea I. Descrierea imobilului**

TEREN Extravilan

Adresa: Jud. Dolj, T248, P58/1

Nr. Crt	Nr cadastral Nr. topografic	Suprafața* (mp)	Observații / Referințe
A1		300	Sector cadastral:20 Teren neimprejmuit;

**B. Partea II. Proprietari și acte**

Inscrieri privitoare la dreptul de proprietate și alte drepturi reale		Referințe
/		
Act Normativ nr. LEGEA 7, din 13/06/1996 emis de PARLAMENTUL ROMANIEI;		
B1	Inscrierea provizorie, drept de PROPRIETATE, dobandit prin Lege, cota actuala 1/1 1) NEIDENTIFICAT NEIDENTIFICAT	A1

**C. Partea III. SARCINI .**

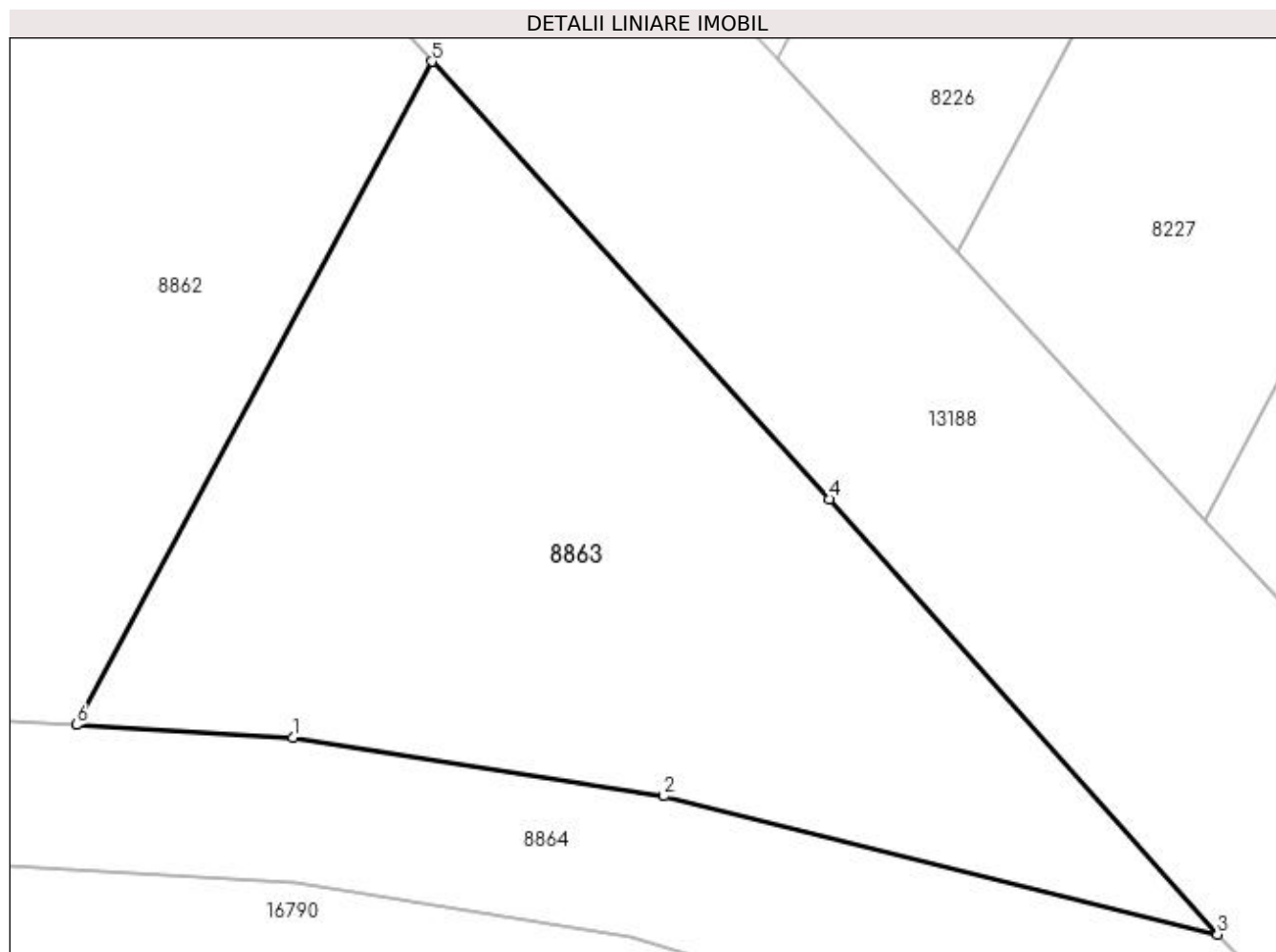
Inscrieri privind dezmembramintele dreptului de proprietate, drepturi reale de garanție și sarcini	Referințe
NU SUNT	

## Anexa Nr. 1 La Partea I

## Teren

Nr cadastral	Suprafața (mp)*	Observații / Referințe
	300	

\* Suprafața este determinată în planul de proiecție Stereo 70.



## Date referitoare la teren

Crt	Categorie folosință	Intravilan	Suprafața (mp)	Tarla	Parcelă	Nr. topo	Observații / Referințe
1	arabil	NU	300	248	58/1	-	

## Lungime Segmente

1) Valorile lungimilor segmentelor sunt obținute din proiecție în plan.

Punct început	X / Y	Punct sfârșit	X / Y	Lungime segment (** (m)
1	355.570,173 289.455,774	2	355.580,448 289.454,155	10.402
2	355.580,448 289.454,155	3	355.595,778 289.450,326	15.801
3	355.595,778 289.450,326	4	355.585,021 289.462,368	16.147
4	355.585,021 289.462,368	5	355.574,029 289.474,48	16.356
5	355.574,029 289.474,48	6	355.564,191 289.456,123	20.827

Punct început	X / Y	Punct sfârșit	X / Y	Lungime segment (** (m)
6	355.564,191 289.456,123	1	355.570,173 289.455,774	5.992

\*\* Lungimile segmentelor sunt determinate în planul de proiecție Stereo 70 și sunt rotunjite la 1 milimetru.

\*\*\* Distanța dintre puncte este formată din segmente cumulate ce sunt mai mici decât valoarea 1 milimetru.



**DATE DESPRE IMOBILUL NR. 8864**

Oficiul de Cadastru și Publicitate Imobiliară DOLJ  
Biroul de Cadastru și Publicitate Imobiliară Craiova

**A. Partea I. Descrierea imobilului**

TEREN Extravilan

Adresa: Jud. Dolj, De 252

Nr. Crt	Nr cadastral Nr. topografic	Suprafața* (mp)	Observații / Referințe
A1		3.790	Sector cadastral:20 Teren neimprejmuit;

**B. Partea II. Proprietari și acte**

Inscrieri privitoare la dreptul de proprietate și alte drepturi reale		Referințe
/		
Act Normativ nr. LEGEA 7, din 13/06/1996 emis de PARLAMENTUL ROMANIEI;		
B1	Intabulare, drept de PROPRIETATE, dobandit prin Lege, cota actuala 1/1 1) NEIDENTIFICAT NEIDENTIFICAT	A1

**C. Partea III. SARCINI .**

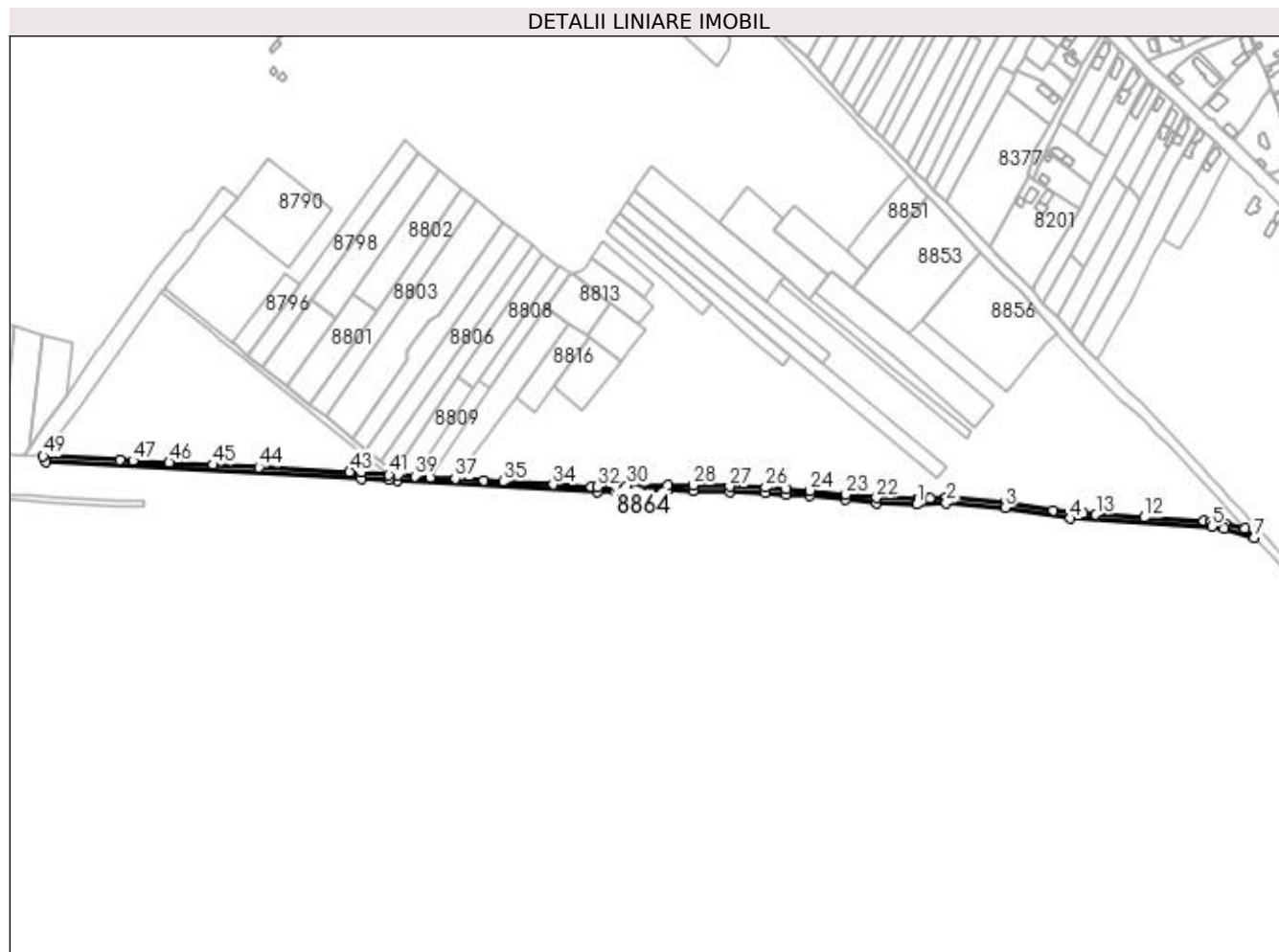
Inscrieri privind dezmembramintele dreptului de proprietate, drepturi reale de garanție și sarcini	Referințe
NU SUNT	

## Anexa Nr. 1 La Partea I

## Teren

Nr cadastral	Suprafața (mp)*	Observații / Referințe
	3.790	

\* Suprafața este determinată în planul de proiecție Stereo 70.



## Date referitoare la teren

Crt	Categorie folosință	Intra vilan	Suprafața (mp)	Tarla	Parcelă	Nr. topo	Observații / Referințe
1	drum	NU	3.790	-	De 252	-	

## Lungime Segmente

1) Valorile lungimilor segmentelor sunt obținute din proiecție în plan.

Punct început	X / Y	Punct sfârșit	X / Y	Lungime segment	Punct început	X / Y	Punct sfârșit	X / Y	Lungime segment	Punct început	X / Y	Punct sfârșit	X / Y	Lungime segment
1	355.344,694 289.468,995	2	355.367,132 289.470,171	22.469	2	355.367,132 289.470,171	3	355.412,133 289.466,288	45.168	3	355.412,133 289.466,288	4	355.461,886 289.458,099	50.422
4	355.461,886 289.458,099	5	355.570,269 289.451,761	108.568	5	355.570,269 289.451,761	6	355.579,552 289.450,248	9.405	6	355.579,552 289.450,248	7	355.602,7 289.443,365	24.15
7	355.602,7 289.443,365	8	355.595,778 289.450,326	9.817	8	355.595,778 289.450,326	9	355.580,448 289.454,155	15.801	9	355.580,448 289.454,155	10	355.570,173 289.455,774	10.402
10	355.570,173 289.455,774	11	355.564,191 289.456,123	5.992	11	355.564,191 289.456,123	12	355.518,608 289.458,789	45.661	12	355.518,608 289.458,789	13	355.481,704 289.460,947	36.967
13	355.481,704 289.460,947	14	355.471,669 289.461,816	10.073	14	355.471,669 289.461,816	15	355.462,609 289.462,6	9.094	15	355.462,609 289.462,6	16	355.448,973 289.464,278	13.739
16	355.448,973 289.464,278	17	355.412,631 289.470,26	36.831	17	355.412,631 289.470,26	18	355.367,2 289.474,18	45.6	18	355.367,2 289.474,18	19	355.354,503 289.473,532	12.714



Punct început	X / Y	Punct sfârșit	X / Y	Lungime segment	Punct început	X / Y	Punct sfârșit	X / Y	Lungime segment	Punct început	X / Y	Punct sfârșit	X / Y	Lungime segment
19	355.354,503 289.473,532	20	355.346,256 289.473,082	8.259	20	355.346,256 289.473,082	21	355.344,653 289.472,998	1.605	21	355.344,653 289.472,998	22	355.313,822 289.473,974	30.846
22	355.313,822 289.473,974	23	355.290,399 289.476,499	23.559	23	355.290,399 289.476,499	24	355.262,868 289.479,467	27.691	24	355.262,868 289.479,467	25	355.244,993 289.480,67	17.915
25	355.244,993 289.480,67	26	355.228,892 289.481,754	16.137	26	355.228,892 289.481,754	27	355.201,406 289.482,659	27.501	27	355.201,406 289.482,659	28	355.173,409 289.483,527	28.01
28	355.173,409 289.483,527	29	355.153,918 289.483,611	19.491	29	355.153,918 289.483,611	30	355.122,835 289.483,037	31.088	30	355.122,835 289.483,037	31	355.114,018 289.482,684	8.824
31	355.114,018 289.482,684	32	355.100,056 289.482,203	13.97	32	355.100,056 289.482,203	33	355.095,468 289.482,421	4.593	33	355.095,468 289.482,421	34	355.066,153 289.484,11	29.364
34	355.066,153 289.484,11	35	355.028,022 289.486,307	38.194	35	355.028,022 289.486,307	36	355.013,219 289.487,188	14.829	36	355.013,219 289.487,188	37	354.991,42 289.488,486	21.838
37	354.991,42 289.488,486	38	354.972,532 289.489,609	18.921	38	354.972,532 289.489,609	39	354.960,438 289.490,329	12.115	39	354.960,438 289.490,329	40	354.947,52 289.491,098	12.941
40	354.947,52 289.491,098	41	354.940,671 289.491,516	6.862	41	354.940,671 289.491,516	42	354.919,815 289.493,358	20.937	42	354.919,815 289.493,358	43	354.910,559 289.493,827	9.268
43	354.910,559 289.493,827	44	354.840,981 289.497,353	69.667	44	354.840,981 289.497,353	45	354.806,178 289.499,117	34.848	45	354.806,178 289.499,117	46	354.772,577 289.500,819	33.644
46	354.772,577 289.500,819	47	354.744,684 289.502,233	27.929	47	354.744,684 289.502,233	48	354.734,586 289.502,744	10.111	48	354.734,586 289.502,744	49	354.676,098 289.505,708	58.563
49	354.676,098 289.505,708	50	354.677,744 289.501,615	4.412	50	354.677,744 289.501,615	51	354.919,39 289.488,765	241.987	51	354.919,39 289.488,765	52	354.940,387 289.487,515	21.034
52	354.940,387 289.487,515	53	354.947,282 289.487,105	6.907	53	354.947,282 289.487,105	54	355.100,03 289.478,2	153.007	54	355.100,03 289.478,2	55	355.114,167 289.478,687	14.145
55	355.114,167 289.478,687	56	355.122,952 289.479,038	8.792	56	355.122,952 289.479,038	57	355.153,946 289.479,611	30.999	57	355.153,946 289.479,611	58	355.173,338 289.479,527	19.392
58	355.173,338 289.479,527	59	355.201,278 289.478,661	27.953	59	355.201,278 289.478,661	60	355.228,692 289.477,758	27.429	60	355.228,692 289.477,758	61	355.244,724 289.476,679	16.068
61	355.244,724 289.476,679	62	355.262,519 289.475,481	17.835	62	355.262,519 289.475,481	63	355.289,97 289.472,522	27.61	63	355.289,97 289.472,522	64	355.313,544 289.469,981	23.711
64	355.313,544 289.469,981	1	355.344,694 289.468,995	31.166										

\*\* Lungimile segmentelor sunt determinate în planul de proiecție Stereo 70 și sunt rotunjite la 1 milimetru.

\*\*\* Distanța dintre puncte este formată din segmente cumulate ce sunt mai mici decât valoarea 1 milimetru.



**DATE DESPRE IMOBILUL NR. 8865**

Oficiul de Cadastru și Publicitate Imobiliară DOLJ  
Biroul de Cadastru și Publicitate Imobiliară Craiova

**A. Partea I. Descrierea imobilului**

TEREN Intravilan

Adresa: Loc. Motatei, Drumul Cetatii, Nr. 1 T232 P1, Jud. Dolj, T232, P1

Nr. Crt	Nr cadastral Nr. topografic	Suprafața* (mp)	Observații / Referințe
A1		1.600	Sector cadastral:20 Teren neimprijmit;

**Construcții**

Crt	Nr cadastral Nr. topografic	Adresa	Observații / Referințe
A1.1		Loc. Motatei, Drumul Cetatii, Jud. Dolj	Nr. niveluri:1; S. construita la sol:74 mp; S. construita desfasurata:74 mp; C1-LOCUINTA
A1.2		Loc. Motatei, Drumul Cetatii, Jud. Dolj	Nr. niveluri:1; S. construita la sol:27 mp; S. construita desfasurata:24 mp; C2-ANEXA

**B. Partea II. Proprietari și acte**

Inscrieri privitoare la dreptul de proprietate și alte drepturi reale		Referințe
/		
Act Administrativ nr. TDP 395-14968, din 17/12/1993 emis de CJ DOLJ;		
B1	Intabulare, drept de PROPRIETATE, dobandit prin Reconstituire, cota actuala 1/1 1) GLAVAN GHEORGHE	A1
Act Normativ nr. LEGEA 7, din 13/03/1996 emis de APRLAMENTUL ROMANIEI;		
B2	Intabulare, drept de PROPRIETATE, dobandit prin Lege, cota actuala 1/1 1) GLAVAN GHEORGHE	A1.1, A1.2

**C. Partea III. SARCINI .**

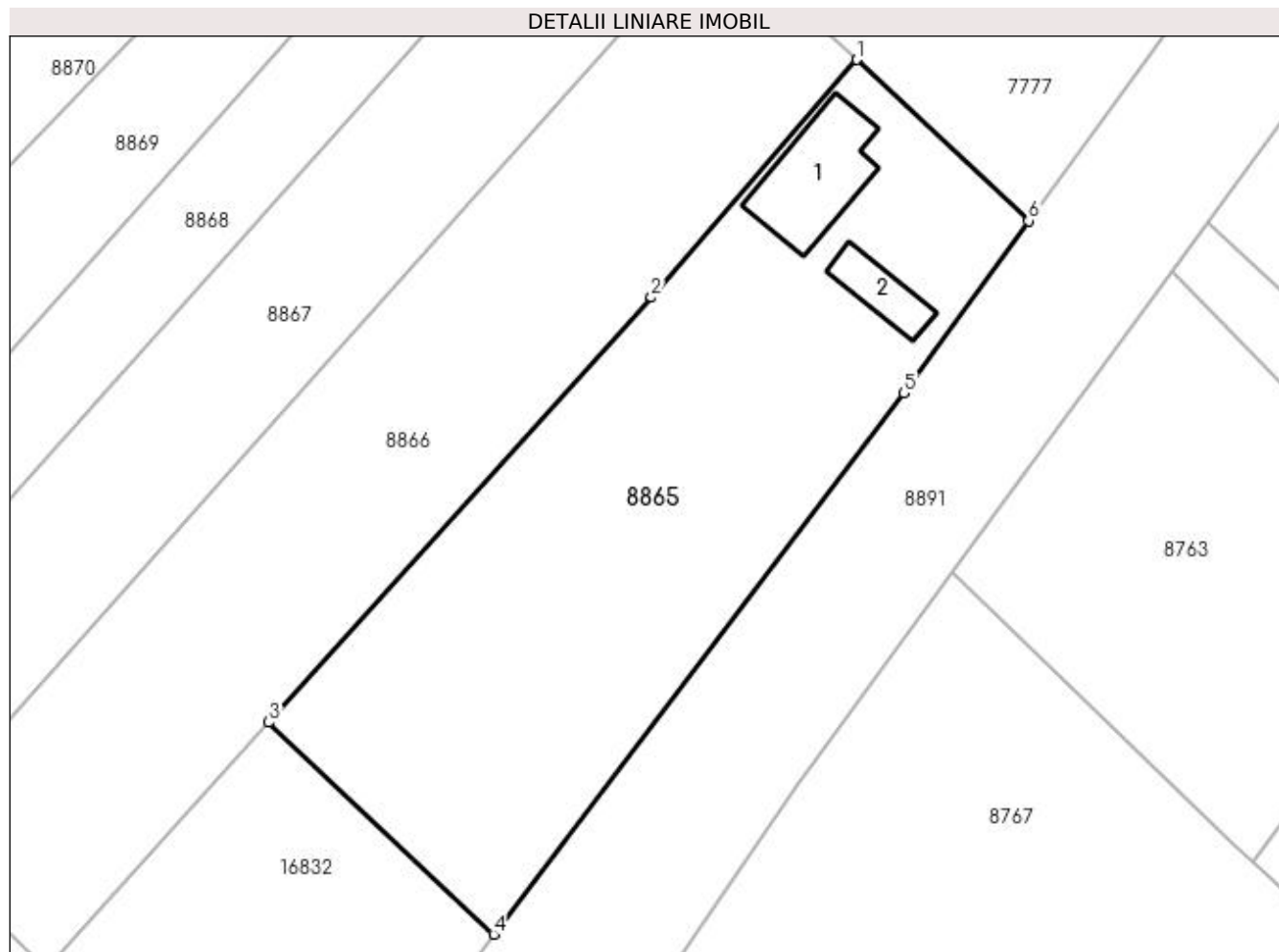
Inscrieri privind dezmembramintele dreptului de proprietate, drepturi reale de garanție și sarcini	Referințe
NU SUNT	

## Anexa Nr. 1 La Partea I

## Teren

Nr cadastral	Suprafața (mp)*	Observații / Referințe
	1.600	

\* Suprafața este determinată în planul de proiecție Stereo 70.



## Date referitoare la teren

Crt	Categorie folosință	Intra vilan	Suprafața (mp)	Tarla	Parcelă	Nr. topo	Observații / Referințe
1	arabil	DA	1.600	232	1	-	

## Date referitoare la construcții

Crt	Număr	Destinație construcție	Supraf. (mp)	Situație juridică	Observații / Referințe
A1.1		construcții de locuințe	Din acte: 0 Masurata: 74	Cu acte	Nr. niveluri:1; S. construita la sol:74 mp; S. construita desfasurata:74 mp; C1-LOCUINTA
A1.2		construcții anexa	Din acte: 0 Masurata: 27	Cu acte	Nr. niveluri:1; S. construita la sol:27 mp; S. construita desfasurata:24 mp; C2-ANEXA

## Lungime Segmente

1) Valorile lungimilor segmentelor sunt obținute din proiecție în plan.

Punct început	X / Y	Punct sfârșit	X / Y	Lungime segment (** (m)
1	355.031,441 290.031,613	2	355.014,705 290.012,225	25.612
2	355.014,705 290.012,225	3	354.983,519 289.977,6	46.599
3	354.983,519 289.977,6	4	355.001,842 289.960,327	25.181

Punct început	X / Y	Punct sfârșit	X / Y	Lungime segment (** (m)
4	355.001,842 289.960,327	5	355.035,285 290.004,452	55.367
5	355.035,285 290.004,452	6	355.045,441 290.018,48	17.318
6	355.045,441 290.018,48	1	355.031,441 290.031,613	19.196

\*\* Lungimile segmentelor sunt determinate în planul de proiecție Stereo 70 și sunt rotunjite la 1 milimetru.

\*\*\* Distanța dintre puncte este formată din segmente cumulate ce sunt mai mici decât valoarea 1 milimetru.



**DATE DESPRE IMOBILUL NR. 8866**

Oficiul de Cadastru și Publicitate Imobiliară DOLJ  
Biroul de Cadastru și Publicitate Imobiliară Craiova

**A. Partea I. Descrierea imobilului**

TEREN Intravilan

Adresa: Loc. Motatei, Drumul Cetatii, Nr. 3 T232 P2, Jud. Dolj, T232, P2

Nr. Crt	Nr cadastral Nr. topografic	Suprafața* (mp)	Observații / Referințe
A1		1.600	Sector cadastral:20 Teren neimprejmuit;

**B. Partea II. Proprietari și acte**

Inscrieri privitoare la dreptul de proprietate și alte drepturi reale	Referințe
/	
Act Administrativ nr. TDP 394-14968, din 17/12/1993 emis de CJ DOLJ;	
B1	A1
Intabulare, drept de PROPRIETATE, dobândit prin Reconstituire, cota actuala 1/1 1) IOVAN PAVEL	

**C. Partea III. SARCINI .**

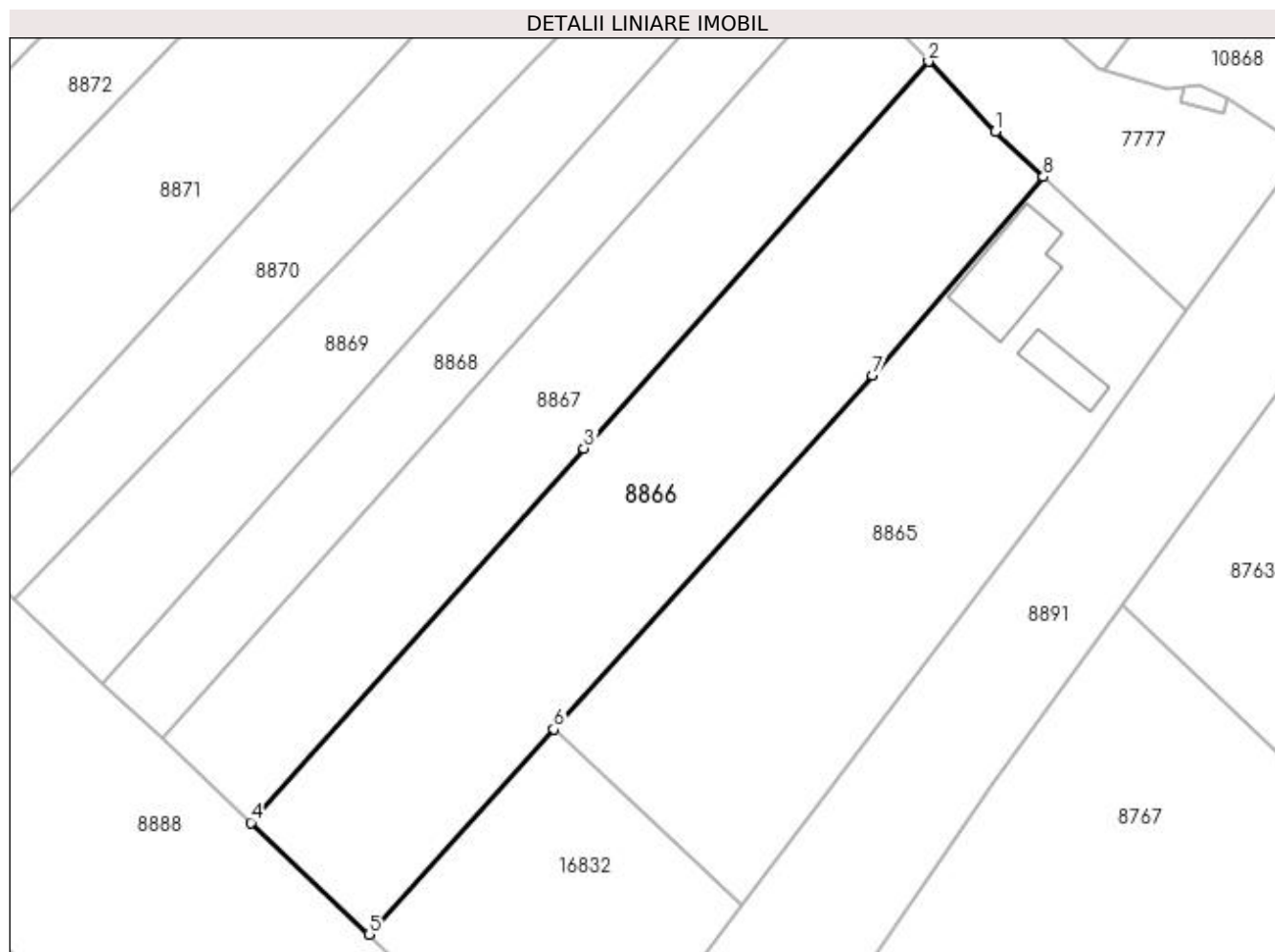
Inscrieri privind dezmembramintele dreptului de proprietate, drepturi reale de garanție și sarcini	Referințe
NU SUNT	

## Anexa Nr. 1 La Partea I

## Teren

Nr cadastral	Suprafața (mp)*	Observații / Referințe
	1.600	

\* Suprafața este determinată în planul de proiecție Stereo 70.



## Date referitoare la teren

Crt	Categorie folosință	Intra vilan	Suprafața (mp)	Tarla	Parcelă	Nr. topo	Observații / Referințe
1	arabil	DA	1.600	232	2	-	

## Lungime Segmente

1) Valorile lungimilor segmentelor sunt obținute din proiecție în plan.

Punct început	X / Y	Punct sfârșit	X / Y	Lungime segment (** (m)
1	355.026,73 290.036,032	2	355.020,198 290.042,888	9.47
2	355.020,198 290.042,888	3	354.986,479 290.005,066	50.67
3	354.986,479 290.005,066	4	354.953,879 289.968,441	49.032
4	354.953,879 289.968,441	5	354.965,435 289.957,523	15.898
5	354.965,435 289.957,523	6	354.983,519 289.977,6	27.021



Punct început	X / Y	Punct sfârșit	X / Y	Lungime segment (** (m)
6	354.983,519 289.977,6	7	355.014,705 290.012,225	46.599
7	355.014,705 290.012,225	8	355.031,441 290.031,613	25.612
8	355.031,441 290.031,613	1	355.026,73 290.036,032	6.459

\*\* Lungimile segmentelor sunt determinate în planul de proiecție Stereo 70 și sunt rotunjite la 1 milimetru.

\*\*\* Distanța dintre puncte este formată din segmente cumulate ce sunt mai mici decât valoarea 1 milimetru.



**DATE DESPRE IMOBILUL NR. 8867**

Oficiul de Cadastru și Publicitate Imobiliară DOLJ  
Biroul de Cadastru și Publicitate Imobiliară Craiova

**A. Partea I. Descrierea imobilului**

TEREN Intravilan

Adresa: Loc. Motatei, Drumul Cetatii, Nr. 5 T232 P3, Jud. Dolj, T232, P3

Nr. Crt	Nr cadastral Nr. topografic	Suprafața* (mp)	Observații / Referințe
A1		1.190	Sector cadastral:20 Teren neimprejmuit;

**B. Partea II. Proprietari și acte**

Inscrieri privitoare la dreptul de proprietate și alte drepturi reale		Referințe
/		
Act Normativ nr. LEGEA 7, din 13/03/1996 emis de PARLAMENTUL ROMANIEI;		
B1	Inscrierea provizorie, drept de PROPRIETATE, dobandit prin Lege, cota actuala 1/1 1) NEIDENTIFICAT NEIDENTIFICAT	A1

**C. Partea III. SARCINI .**

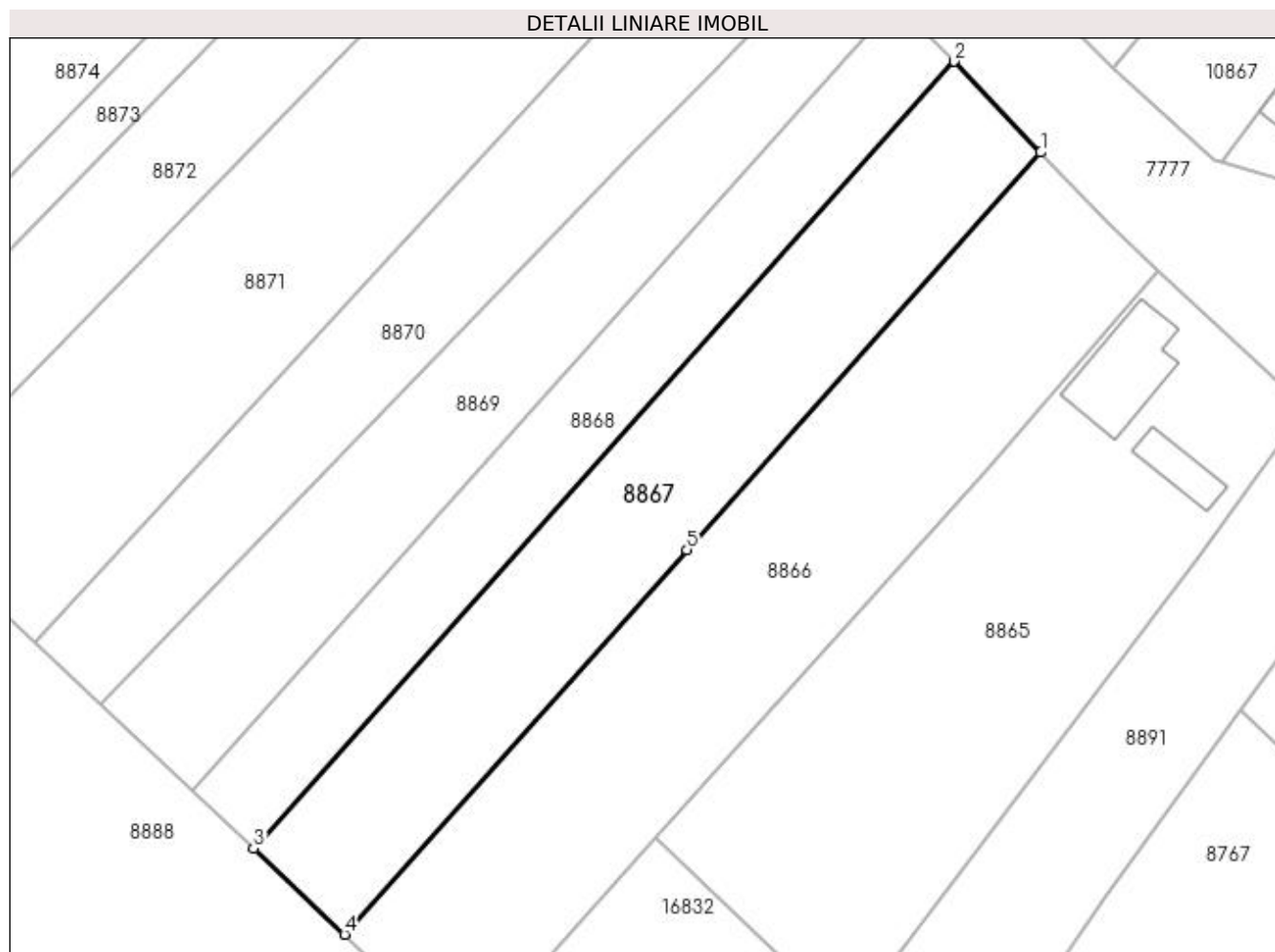
Inscrieri privind dezmembramintele dreptului de proprietate, drepturi reale de garanție și sarcini	Referințe
NU SUNT	

## Anexa Nr. 1 La Partea I

## Teren

Nr cadastral	Suprafața (mp)*	Observații / Referințe
	1.190	

\* Suprafața este determinată în planul de proiecție Stereo 70.



## Date referitoare la teren

Crt	Categorie folosință	Intravilan	Suprafața (mp)	Tarla	Parcelă	Nr. topo	Observații / Referințe
1	arabil	DA	1.190	232	3	-	

## Lungime Segmente

1) Valorile lungimilor segmentelor sunt obținute din proiecție în plan.

Punct început	X / Y	Punct sfârșit	X / Y	Lungime segment (** (m)
1	355.020,198 290.042,888	2	355.011,954 290.051,541	11.951
2	355.011,954 290.051,541	3	354.945,217 289.976,624	100.331
3	354.945,217 289.976,624	4	354.953,879 289.968,441	11.916
4	354.953,879 289.968,441	5	354.986,479 290.005,066	49.032
5	354.986,479 290.005,066	1	355.020,198 290.042,888	50.67

**\*\* Lungimile segmentelor sunt determinate în planul de proiecție Stereo 70 și sunt rotunjite la 1 milimetru.**

**\*\*\* Distanța dintre puncte este formată din segmente cumulate ce sunt mai mici decât valoarea 1 milimetru.**



**DATE DESPRE IMOBILUL NR. 8868**

Oficiul de Cadastru și Publicitate Imobiliară DOLJ  
Biroul de Cadastru și Publicitate Imobiliară Craiova

**A. Partea I. Descrierea imobilului**

TEREN Intravilan

Adresa: Loc. Motatei, Drumul Cetatii, Nr. 7 T232 P4, Jud. Dolj, T232, P4

Nr. Crt	Nr cadastral Nr. topografic	Suprafața* (mp)	Observații / Referințe
A1		800	Sector cadastral:20 Teren neimprejmuit;

**B. Partea II. Proprietari și acte**

Inscrieri privitoare la dreptul de proprietate și alte drepturi reale	Referințe
/	
Act Administrativ nr. TDP 1203-59088, din 20/01/1995 emis de CJ DOLJ;	
B1	A1
Intabulare, drept de PROPRIETATE, dobândit prin Reconstituire, cota actuala 1/1 1) PLOTOGEA AUREL	

**C. Partea III. SARCINI .**

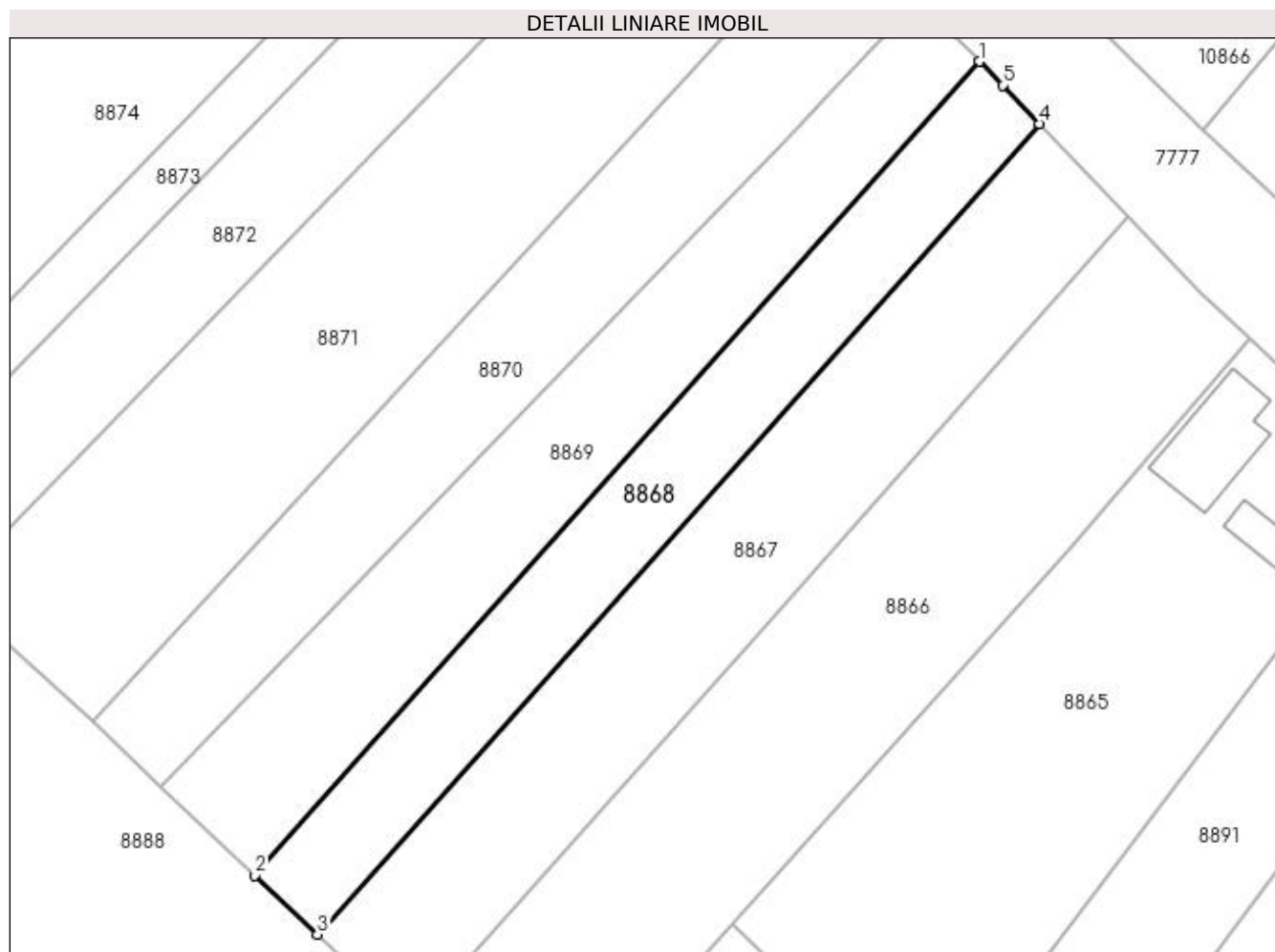
Inscrieri privind dezmembramintele dreptului de proprietate, drepturi reale de garanție și sarcini	Referințe
NU SUNT	

## Anexa Nr. 1 La Partea I

## Teren

Nr cadastral	Suprafața (mp)*	Observații / Referințe
	800	

\* Suprafața este determinată în planul de proiecție Stereo 70.



## Date referitoare la teren

Crt	Categorie folosință	Intravilan	Suprafața (mp)	Tarla	Parcelă	Nr. topo	Observații / Referințe
1	vie	DA	800	232	4	-	

## Lungime Segmente

1) Valorile lungimilor segmentelor sunt obținute din proiecție în plan.

Punct început	X / Y	Punct sfârșit	X / Y	Lungime segment (** (m)
1	355.006,409 290.057,28	2	354.939,43 289.982,092	100.695
2	354.939,43 289.982,092	3	354.945,217 289.976,624	7.962
3	354.945,217 289.976,624	4	355.011,954 290.051,541	100.331
4	355.011,954 290.051,541	5	355.008,569 290.055,094	4.907
5	355.008,569 290.055,094	1	355.006,409 290.057,28	3.073



**\*\* Lungimile segmentelor sunt determinate în planul de proiecție Stereo 70 și sunt rotunjite la 1 milimetru.**

**\*\*\* Distanța dintre puncte este formată din segmente cumulate ce sunt mai mici decât valoarea 1 milimetru.**



**DATE DESPRE IMOBILUL NR. 8869**

Oficiul de Cadastru și Publicitate Imobiliară DOLJ  
Biroul de Cadastru și Publicitate Imobiliară Craiova

**A. Partea I. Descrierea imobilului**

TEREN Intravilan

Adresa: Loc. Motatei, Drumul Cetatii, Nr. 9 T232 P5, Jud. Dolj, T232, P5

Nr. Crt	Nr cadastral Nr. topografic	Suprafața* (mp)	Observații / Referințe
A1		1.000	Sector cadastral:20 Teren neimprejmuit;

**B. Partea II. Proprietari și acte**

Inscrieri privitoare la dreptul de proprietate și alte drepturi reale	Referințe
/	
Act Administrativ nr. TDP 3422-44815, din 01/04/1997 emis de CJ DOLJ;	
B1	A1
Intabulare, drept de PROPRIETATE, dobândit prin Reconstituire, cota actuala 1/1 1) IOVAN ION	

**C. Partea III. SARCINI .**

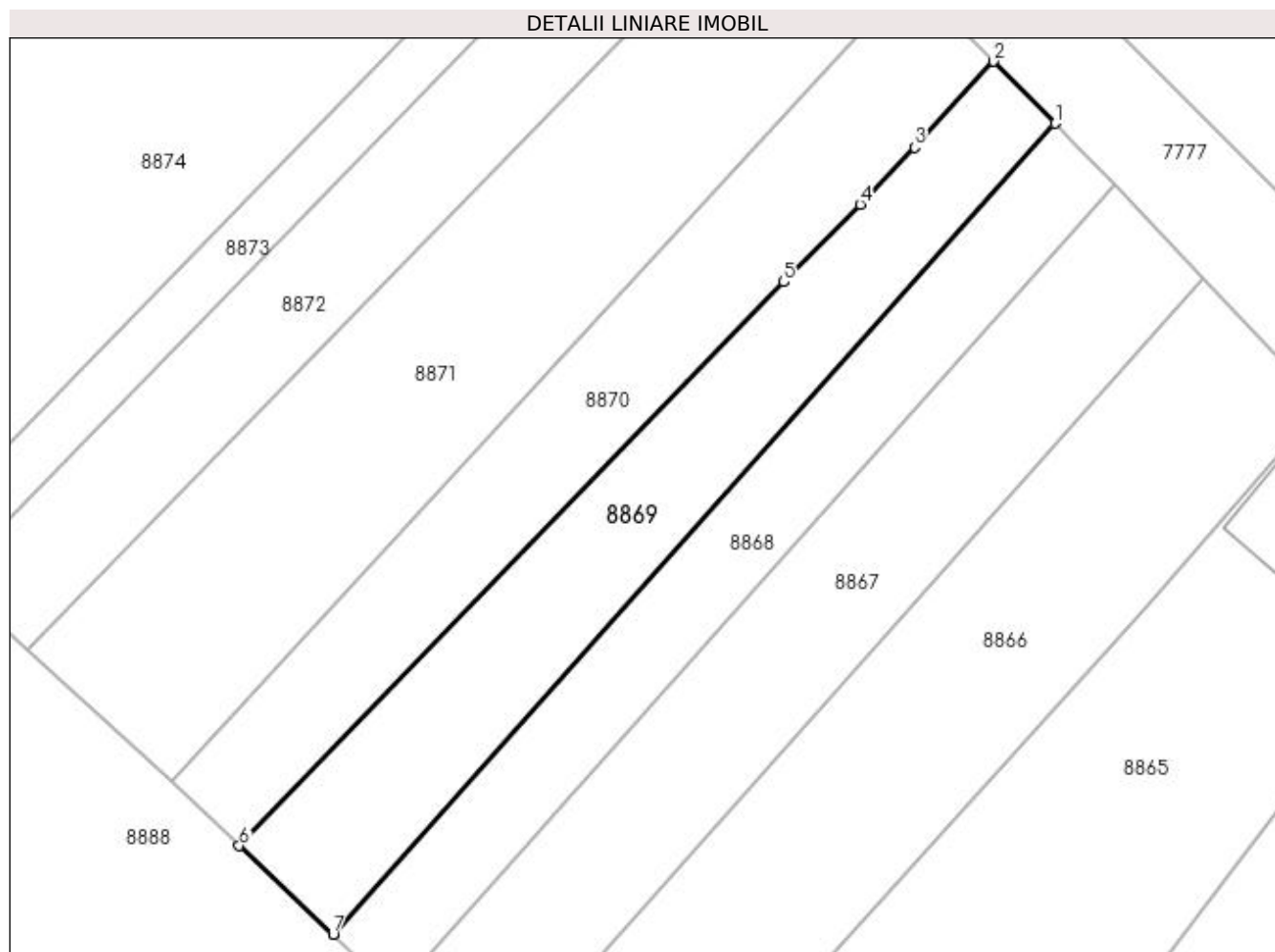
Inscrieri privind dezmembramintele dreptului de proprietate, drepturi reale de garanție și sarcini	Referințe
NU SUNT	

## Anexa Nr. 1 La Partea I

## Teren

Nr cadastral	Suprafața (mp)*	Observații / Referințe
	1.000	

\* Suprafața este determinată în planul de proiecție Stereo 70.



## Date referitoare la teren

Crt	Categorie folosință	Intra vilan	Suprafața (mp)	Tarla	Parcelă	Nr. topo	Observații / Referințe
1	arabil	DA	1.000	232	5	-	

## Lungime Segmente

1) Valorile lungimilor segmentelor sunt obținute din proiecție în plan.

Punct început	X / Y	Punct sfârșit	X / Y	Lungime segment (** (m)
1	355.006,409 290.057,28	2	355.000,724 290.063,034	8.089
2	355.000,724 290.063,034	3	354.993,366 290.055,084	10.832
3	354.993,366 290.055,084	4	354.988,34 290.049,788	7.301
4	354.988,34 290.049,788	5	354.981,25 290.042,598	10.098
5	354.981,25 290.042,598	6	354.930,731 289.990,311	72.706

Punct început	X / Y	Punct sfârșit	X / Y	Lungime segment (** (m)
6	354.930,731 289.990,311	7	354.939,43 289.982,092	11.968
7	354.939,43 289.982,092	1	355.006,409 290.057,28	100.695

\*\* Lungimile segmentelor sunt determinate în planul de proiecție Stereo 70 și sunt rotunjite la 1 milimetru.

\*\*\* Distanța dintre puncte este formată din segmente cumulate ce sunt mai mici decât valoarea 1 milimetru.



**DATE DESPRE IMOBILUL NR. 8870**

Oficiul de Cadastru și Publicitate Imobiliară DOLJ  
Biroul de Cadastru și Publicitate Imobiliară Craiova

**A. Partea I. Descrierea imobilului**

TEREN Intravilan

Adresa: Loc. Motatei, Jud. Dolj, T232, P6

Nr. Crt	Nr cadastral Nr. topografic	Suprafața* (mp)	Observații / Referințe
A1		1.000	Sector cadastral:20 Teren neimprejmuit;

**B. Partea II. Proprietari și acte**

Inscrieri privitoare la dreptul de proprietate și alte drepturi reale	Referințe
/	
Act Administrativ nr. TDP 800-9687, din 28/04/1994 emis de CJ DOLJ;	
B1	A1
Intabulare, drept de PROPRIETATE, dobandit prin Reconstituire, cota actuala 1/1 1) CĂPRĂRIN GHEORGHE	

**C. Partea III. SARCINI .**

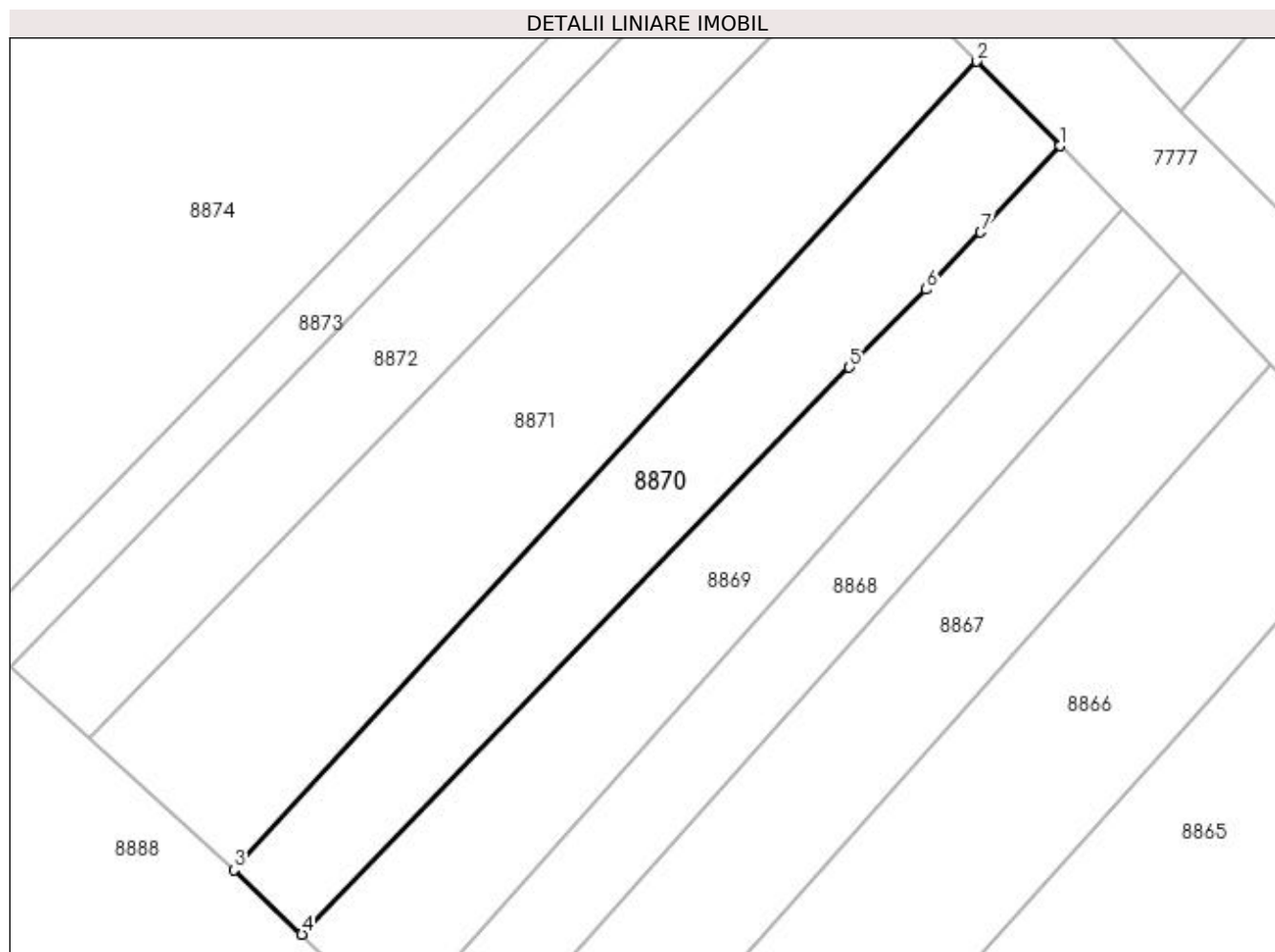
Inscrieri privind dezmembramintele dreptului de proprietate, drepturi reale de garanție și sarcini	Referințe
NU SUNT	

## Anexa Nr. 1 La Partea I

## Teren

Nr cadastral	Suprafața (mp)*	Observații / Referințe
	1.000	

\* Suprafața este determinată în planul de proiecție Stereo 70.



## Date referitoare la teren

Crt	Categorie folosință	Intra vilan	Suprafața (mp)	Tarla	Parcelă	Nr. topo	Observații / Referințe
1	arabil	DA	1.000	232	6	-	

## Lungime Segmente

1) Valorile lungimilor segmentelor sunt obținute din proiecție în plan.

Punct început	X / Y	Punct sfârșit	X / Y	Lungime segment (** (m)
1	355.000,724 290.063,034	2	354.993,026 290.070,824	10.952
2	354.993,026 290.070,824	3	354.924,449 289.996,246	101.315
3	354.924,449 289.996,246	4	354.930,731 289.990,311	8.642
4	354.930,731 289.990,311	5	354.981,25 290.042,598	72.706
5	354.981,25 290.042,598	6	354.988,34 290.049,788	10.098



Punct început	X / Y	Punct sfârșit	X / Y	Lungime segment (** (m)
6	354.988,34 290.049,788	7	354.993,366 290.055,084	7.301
7	354.993,366 290.055,084	1	355.000,724 290.063,034	10.832

\*\* Lungimile segmentelor sunt determinate în planul de proiecție Stereo 70 și sunt rotunjite la 1 milimetru.

\*\*\* Distanța dintre puncte este formată din segmente cumulate ce sunt mai mici decât valoarea 1 milimetru.



**DATE DESPRE IMOBILUL NR. 8871**

Oficiul de Cadastru și Publicitate Imobiliară DOLJ  
Biroul de Cadastru și Publicitate Imobiliară Craiova

**A. Partea I. Descrierea imobilului**

TEREN Intravilan

Adresa: Loc. Motatei, Jud. Dolj, T232, P7

Nr. Crt	Nr cadastral Nr. topografic	Suprafața* (mp)	Observații / Referințe
A1		1.700	Sector cadastral:20 Teren neimprejmuit;

**B. Partea II. Proprietari și acte**

Inscrieri privitoare la dreptul de proprietate și alte drepturi reale	Referințe
/	
Act Administrativ nr. TDP 1217-59088, din 19/01/1995 emis de CJ DOLJ;	
B1	A1
Intabulare, drept de PROPRIETATE, dobândit prin Reconstituire, cota actuala 1/1 1) DUȚĂ GHEORGHE	

**C. Partea III. SARCINI .**

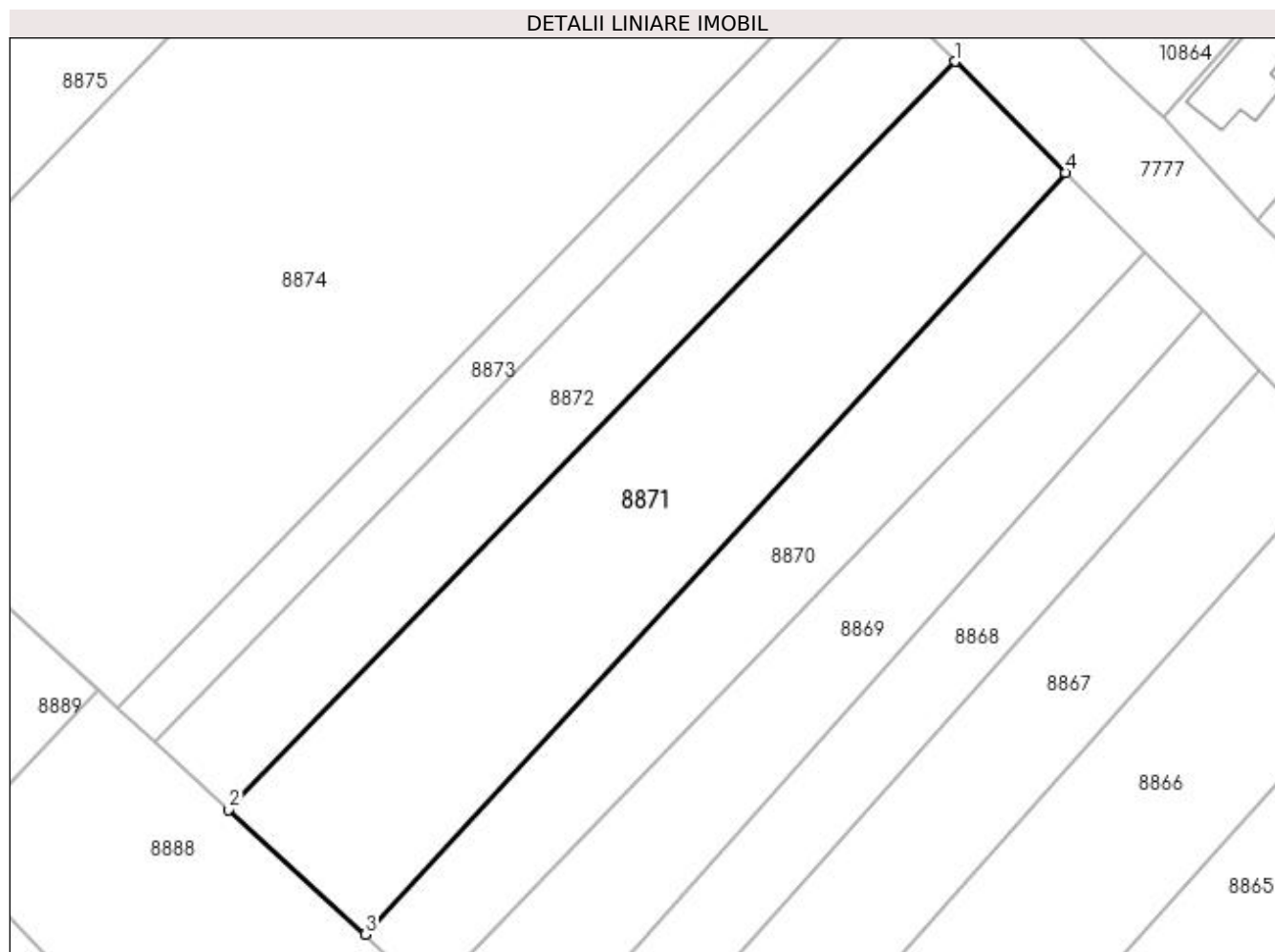
Inscrieri privind dezmembramintele dreptului de proprietate, drepturi reale de garanție și sarcini	Referințe
NU SUNT	

## Anexa Nr. 1 La Partea I

## Teren

Nr cadastral	Suprafața (mp)*	Observații / Referințe
	1.700	

\* Suprafața este determinată în planul de proiecție Stereo 70.



## Date referitoare la teren

Crt	Categorie folosință	Intra vilan	Suprafața (mp)	Tarla	Parcelă	Nr. topo	Observații / Referințe
1	vie	DA	1.700	232	7	-	

## Lungime Segmente

1) Valorile lungimilor segmentelor sunt obținute din proiecție în plan.

Punct început	X / Y	Punct sfârșit	X / Y	Lungime segment (** (m)
1	354.982,246 290.081,697	2	354.911,056 290.008,461	102.135
2	354.911,056 290.008,461	3	354.924,449 289.996,246	18.127
3	354.924,449 289.996,246	4	354.993,026 290.070,824	101.315
4	354.993,026 290.070,824	1	354.982,246 290.081,697	15.311

**\*\* Lungimile segmentelor sunt determinate în planul de proiecție Stereo 70 și sunt rotunjite la 1 milimetru.**

**\*\*\* Distanța dintre puncte este formată din segmente cumulate ce sunt mai mici decât valoarea 1 milimetru.**



**DATE DESPRE IMOBILUL NR. 8872**

Oficiul de Cadastru și Publicitate Imobiliară DOLJ  
Biroul de Cadastru și Publicitate Imobiliară Craiova

**A. Partea I. Descrierea imobilului**

TEREN Intravilan

Adresa: Loc. Motatei, Jud. Dolj, T232, P8

Nr. Crt	Nr cadastral Nr. topografic	Suprafața* (mp)	Observații / Referințe
A1		1.000	Sector cadastral:20 Teren neimprejmuit;

**B. Partea II. Proprietari și acte**

Inscrieri privitoare la dreptul de proprietate și alte drepturi reale	Referințe
/	
Act Administrativ nr. TDP 683-45838, din 24/03/1994 emis de CJ DOLJ;	
B1	A1
Intabulare, drept de PROPRIETATE, dobândit prin Reconstituire, cota actuala 1/1 1) TECA ELENA	

**C. Partea III. SARCINI .**

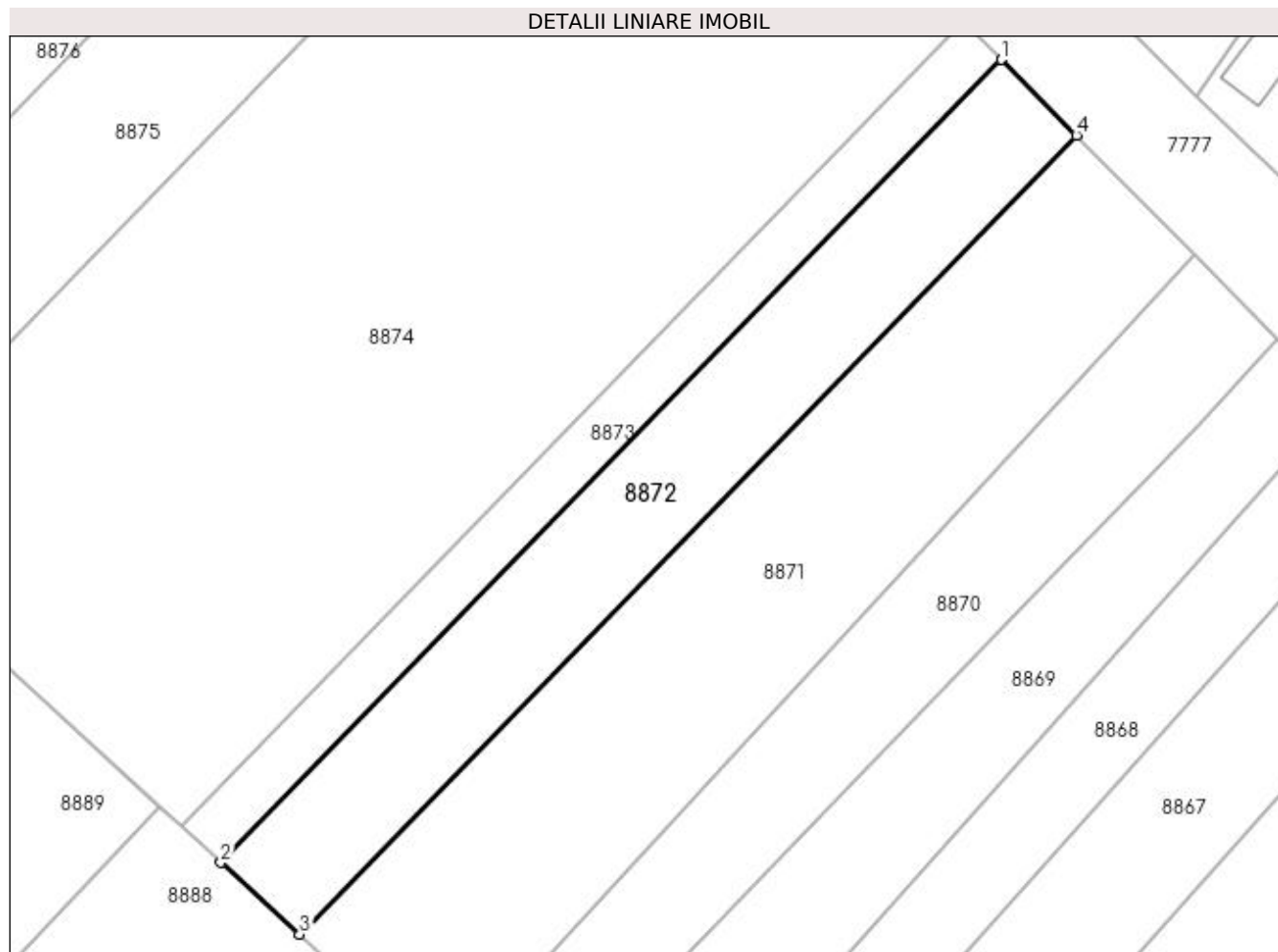
Inscrieri privind dezmembramintele dreptului de proprietate, drepturi reale de garanție și sarcini	Referințe
NU SUNT	

## Anexa Nr. 1 La Partea I

## Teren

Nr cadastral	Suprafața (mp)*	Observații / Referințe
	1.000	

\* Suprafața este determinată în planul de proiecție Stereo 70.



## Date referitoare la teren

Crt	Categorie folosință	Intra vilan	Suprafața (mp)	Tarla	Parcelă	Nr. topo	Observații / Referințe
1	arabil	DA	1.000	232	8	-	

## Lungime Segmente

1) Valorile lungimilor segmentelor sunt obținute din proiecție în plan.

Punct început	X / Y	Punct sfârșit	X / Y	Lungime segment (** (m)
1	354.975,368 290.088,634	2	354.903,835 290.015,046	102.626
2	354.903,835 290.015,046	3	354.911,056 290.008,461	9.773
3	354.911,056 290.008,461	4	354.982,246 290.081,697	102.135
4	354.982,246 290.081,697	1	354.975,368 290.088,634	9.769



**\*\* Lungimile segmentelor sunt determinate în planul de proiecție Stereo 70 și sunt rotunjite la 1 milimetru.**

**\*\*\* Distanța dintre puncte este formată din segmente cumulate ce sunt mai mici decât valoarea 1 milimetru.**



**DATE DESPRE IMOBILUL NR. 8873**

Oficiul de Cadastru și Publicitate Imobiliară DOLJ  
Biroul de Cadastru și Publicitate Imobiliară Craiova

**A. Partea I. Descrierea imobilului**

TEREN Intravilan

Adresa: Loc. Motatei, Jud. Dolj, T232, P9

Nr. Crt	Nr cadastral Nr. topografic	Suprafața* (mp)	Observații / Referințe
A1		500	Sector cadastral:20 Teren neimprejmuit;

**B. Partea II. Proprietari și acte**

Inscrieri privitoare la dreptul de proprietate și alte drepturi reale		Referințe
/		
Act Normativ nr. LEGEA 7, din 13/03/1996 emis de PARLAMENTUL ROMANIEI;		
B1	Inscrierea provizorie, drept de PROPRIETATE, dobandit prin Lege, cota actuala 1/1 1) NEIDENTIFICAT NEIDENTIFICAT	A1

**C. Partea III. SARCINI .**

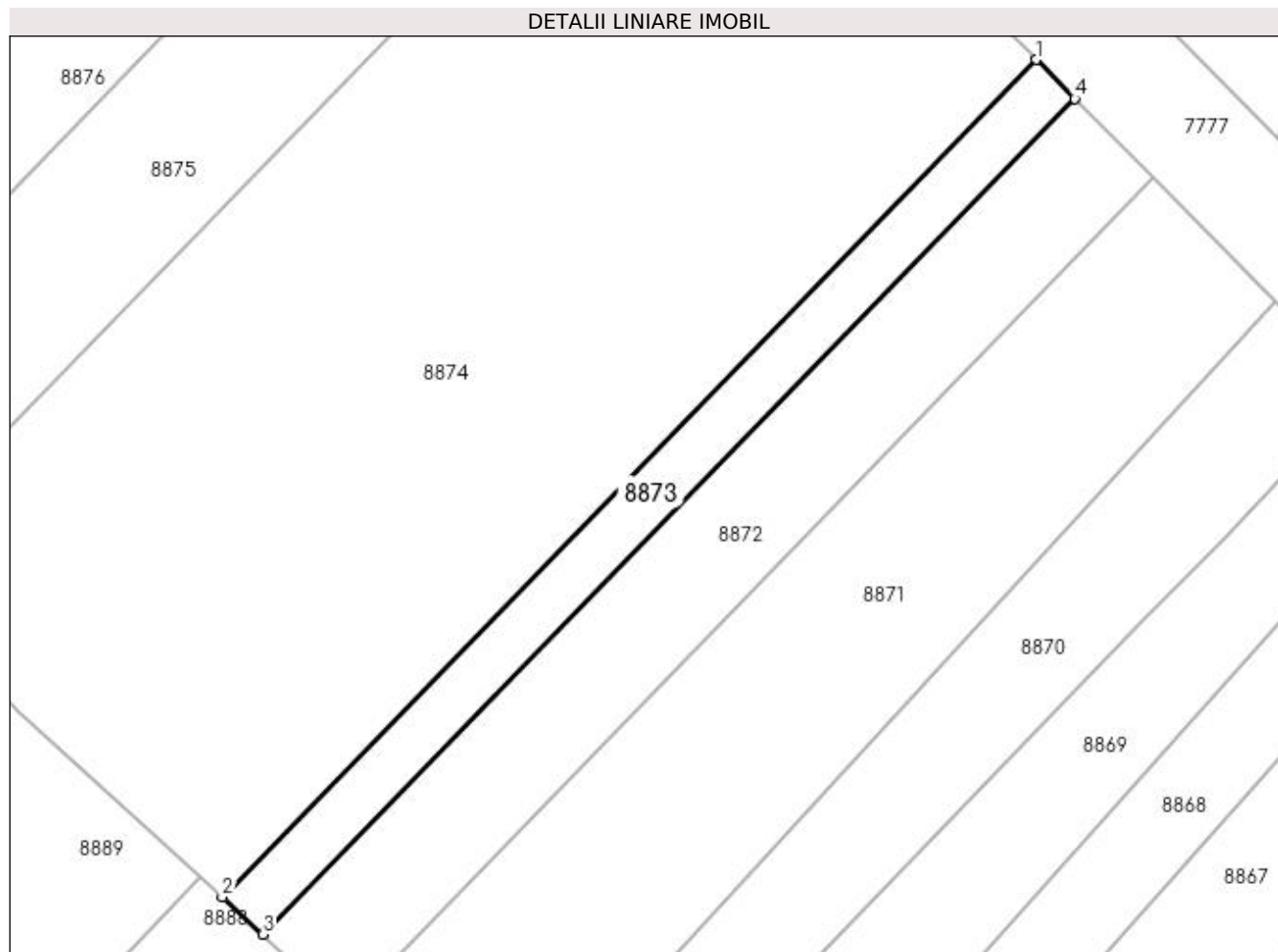
Inscrieri privind dezmembramintele dreptului de proprietate, drepturi reale de garanție și sarcini	Referințe
NU SUNT	

## Anexa Nr. 1 La Partea I

## Teren

Nr cadastral	Suprafața (mp)*	Observații / Referințe
	500	

\* Suprafața este determinată în planul de proiecție Stereo 70.



## Date referitoare la teren

Crt	Categorie folosință	Intra vilan	Suprafața (mp)	Tarla	Parcelă	Nr. topo	Observații / Referințe
1	arabil	DA	500	232	9	-	

## Lungime Segmente

1) Valorile lungimilor segmentelor sunt obținute din proiecție în plan.

Punct început	X / Y	Punct sfârșit	X / Y	Lungime segment (** (m)
1	354.971,941 290.092,091	2	354.900,238 290.018,327	102.871
2	354.900,238 290.018,327	3	354.903,835 290.015,046	4.869
3	354.903,835 290.015,046	4	354.975,368 290.088,634	102.626
4	354.975,368 290.088,634	1	354.971,941 290.092,091	4.868

**\*\* Lungimile segmentelor sunt determinate în planul de proiecție Stereo 70 și sunt rotunjite la 1 milimetru.**

**\*\*\* Distanța dintre puncte este formată din segmente cumulate ce sunt mai mici decât valoarea 1 milimetru.**



**DATE DESPRE IMOBILUL NR. 8874**

Oficiul de Cadastru și Publicitate Imobiliară DOLJ  
Biroul de Cadastru și Publicitate Imobiliară Craiova

**A. Partea I. Descrierea imobilului**

TEREN Intravilan

Adresa: Loc. Motatei, Jud. Dolj, T232, P10

Nr. Crt	Nr cadastral Nr. topografic	Suprafața* (mp)	Observații / Referințe
A1		4.400	Sector cadastral:20 Teren neimprejmit;

**B. Partea II. Proprietari și acte**

Inscrieri privitoare la dreptul de proprietate și alte drepturi reale	Referințe
/	
Act Administrativ nr. TDP 425-14985, din 20/12/1993 emis de CJ DOLJ;	
B1	A1
Intabulare, drept de PROPRIETATE, dobândit prin Reconstituire, cota actuala 1/1	
1) ENEA PETRE	
2) ENEA ALEXANDRU	
3) ENEA CONSTANTIN	

**C. Partea III. SARCINI .**

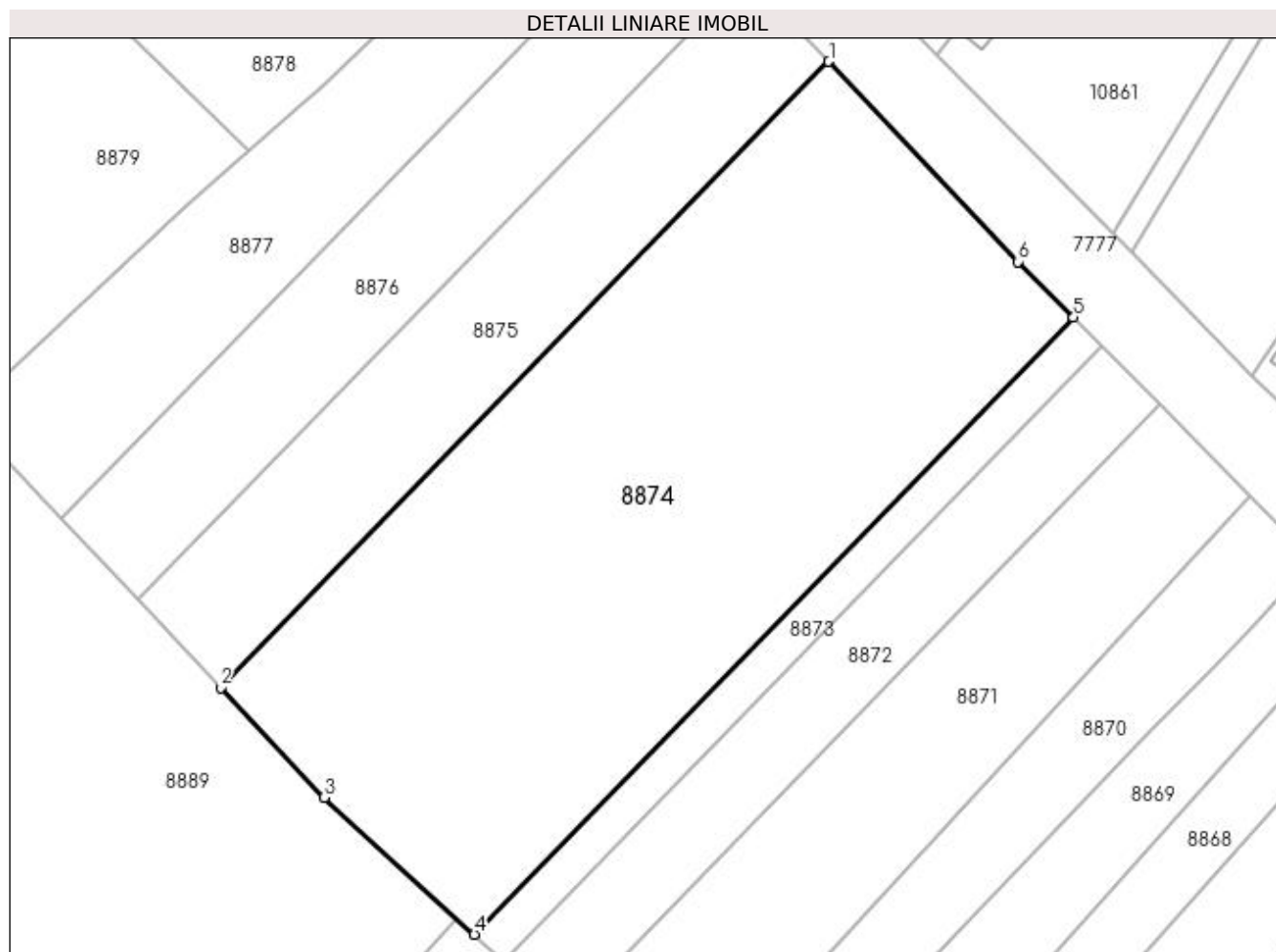
Inscrieri privind dezmembramintele dreptului de proprietate, drepturi reale de garanție și sarcini	Referințe
NU SUNT	

## Anexa Nr. 1 La Partea I

## Teren

Nr cadastral	Suprafața (mp)*	Observații / Referințe
	4.400	

\* Suprafața este determinată în planul de proiecție Stereo 70.



## Date referitoare la teren

Crt	Categorie folosință	Intra vilan	Suprafața (mp)	Tarla	Parcelă	Nr. topo	Observații / Referințe
1	arabil	DA	4.400	232	10	-	

## Lungime Segmente

1) Valorile lungimilor segmentelor sunt obținute din proiecție în plan.

Punct început	X / Y	Punct sfârșit	X / Y	Lungime segment (** (m)
1	354.942,659 290.122,699	2	354.869,886 290.047,836	104.405
2	354.869,886 290.047,836	3	354.882,299 290.034,688	18.082
3	354.882,299 290.034,688	4	354.900,238 290.018,327	24.279
4	354.900,238 290.018,327	5	354.971,941 290.092,091	102.871
5	354.971,941 290.092,091	6	354.965,319 290.098,77	9.405



Punct început	X / Y	Punct sfârșit	X / Y	Lungime segment (** (m)
6	354.965,319 290.098,77	1	354.942,659 290.122,699	32.956

\*\* Lungimile segmentelor sunt determinate în planul de proiecție Stereo 70 și sunt rotunjite la 1 milimetru.

\*\*\* Distanța dintre puncte este formată din segmente cumulate ce sunt mai mici decât valoarea 1 milimetru.



**DATE DESPRE IMOBILUL NR. 8875**

Oficiul de Cadastru și Publicitate Imobiliară DOLJ  
Biroul de Cadastru și Publicitate Imobiliară Craiova

**A. Partea I. Descrierea imobilului**

TEREN Intravilan

Adresa: Loc. Motatei, Jud. Dolj, T232, P12

Nr. Crt	Nr cadastral Nr. topografic	Suprafața* (mp)	Observații / Referințe
A1		1.500	Sector cadastral:20 Teren neimprejmuit;

**B. Partea II. Proprietari și acte**

Inscrieri privitoare la dreptul de proprietate și alte drepturi reale		Referințe
/		
Act Normativ nr. LEGEA 7, din 13/03/1996 emis de PARLAMENTUL ROMANIEI;		
B1	Inscrierea provizorie, drept de PROPRIETATE, dobandit prin Lege, cota actuala 1/1 1) NEIDENTIFICAT NEIDENTIFICAT	A1

**C. Partea III. SARCINI .**

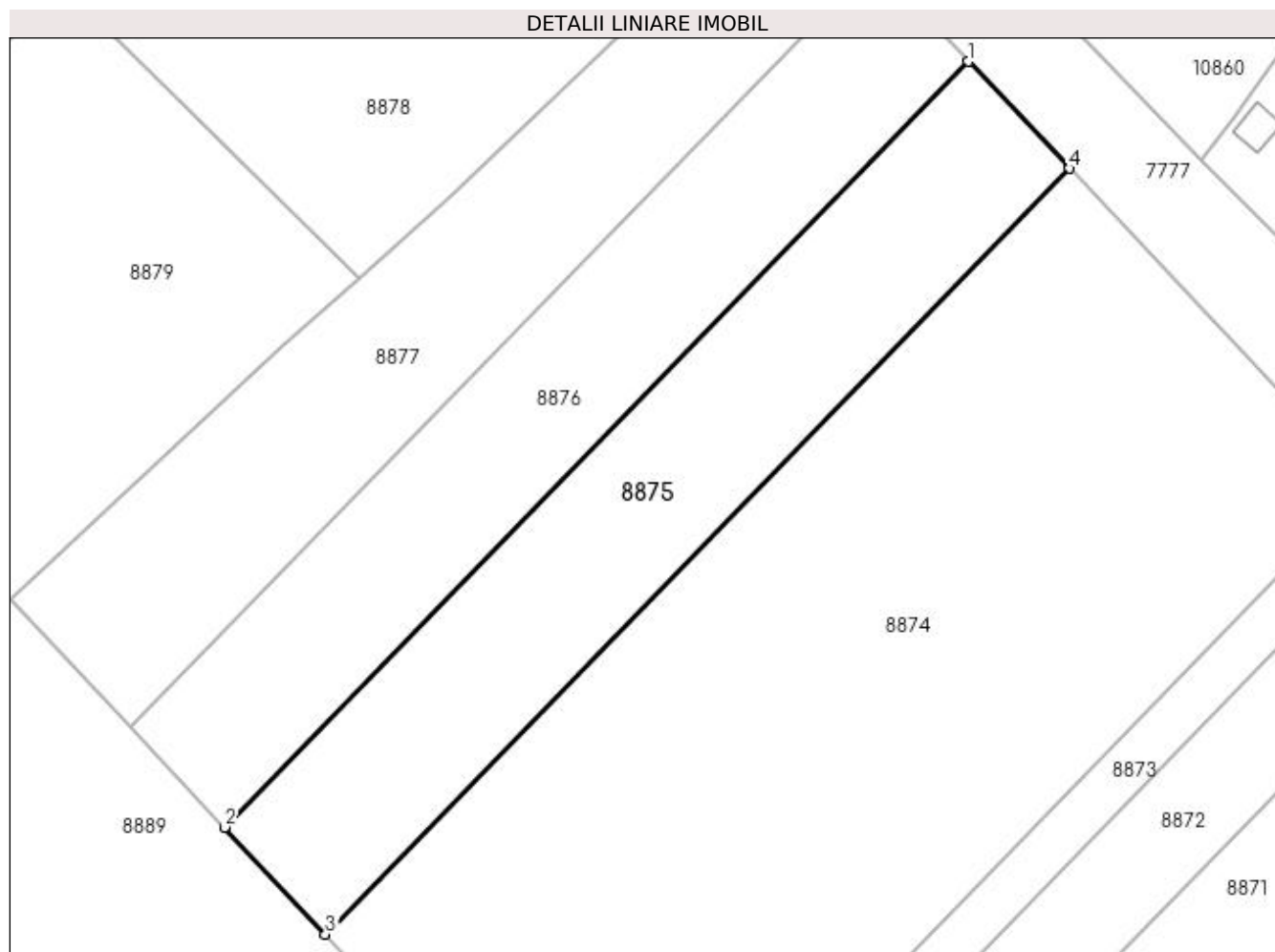
Inscrieri privind dezmembramintele dreptului de proprietate, drepturi reale de garanție și sarcini	Referințe
NU SUNT	

## Anexa Nr. 1 La Partea I

## Teren

Nr cadastral	Suprafața (mp)*	Observații / Referințe
	1.500	

\* Suprafața este determinată în planul de proiecție Stereo 70.



## Date referitoare la teren

Crt	Categorie folosință	Intravilan	Suprafața (mp)	Tarla	Parcelă	Nr. topo	Observații / Referințe
1	arabil	DA	1.500	232	12	-	

## Lungime Segmente

1) Valorile lungimilor segmentelor sunt obținute din proiecție în plan.

Punct început	X / Y	Punct sfârșit	X / Y	Lungime segment (** (m)
1	354.932,771 290.133,141	2	354.860,014 290.058,293	104.383
2	354.860,014 290.058,293	3	354.869,886 290.047,836	14.381
3	354.869,886 290.047,836	4	354.942,659 290.122,699	104.405
4	354.942,659 290.122,699	1	354.932,771 290.133,141	14.381

**\*\* Lungimile segmentelor sunt determinate în planul de proiecție Stereo 70 și sunt rotunjite la 1 milimetru.**

**\*\*\* Distanța dintre puncte este formată din segmente cumulate ce sunt mai mici decât valoarea 1 milimetru.**



**DATE DESPRE IMOBILUL NR. 8876**

Oficiul de Cadastru și Publicitate Imobiliară DOLJ  
Biroul de Cadastru și Publicitate Imobiliară Craiova

**A. Partea I. Descrierea imobilului**

TEREN Intravilan

Adresa: Loc. Motatei, Jud. Dolj, T232, P13

Nr. Crt	Nr cadastral Nr. topografic	Suprafața* (mp)	Observații / Referințe
A1		1.400	Sector cadastral:20 Teren neimprejmuit;

**B. Partea II. Proprietari și acte**

Inscrieri privitoare la dreptul de proprietate și alte drepturi reale	Referințe
/	
Act Administrativ nr. TDP 472-14985, din 30/12/1993 emis de CJ DOLJ;	
B1	A1
Intabulare, drept de PROPRIETATE, dobândit prin Reconstituire, cota actuala 1/1	
1) MĂGĂREAȚĂ NICOLAE	
2) MĂGĂREAȚĂ ANA	

**C. Partea III. SARCINI .**

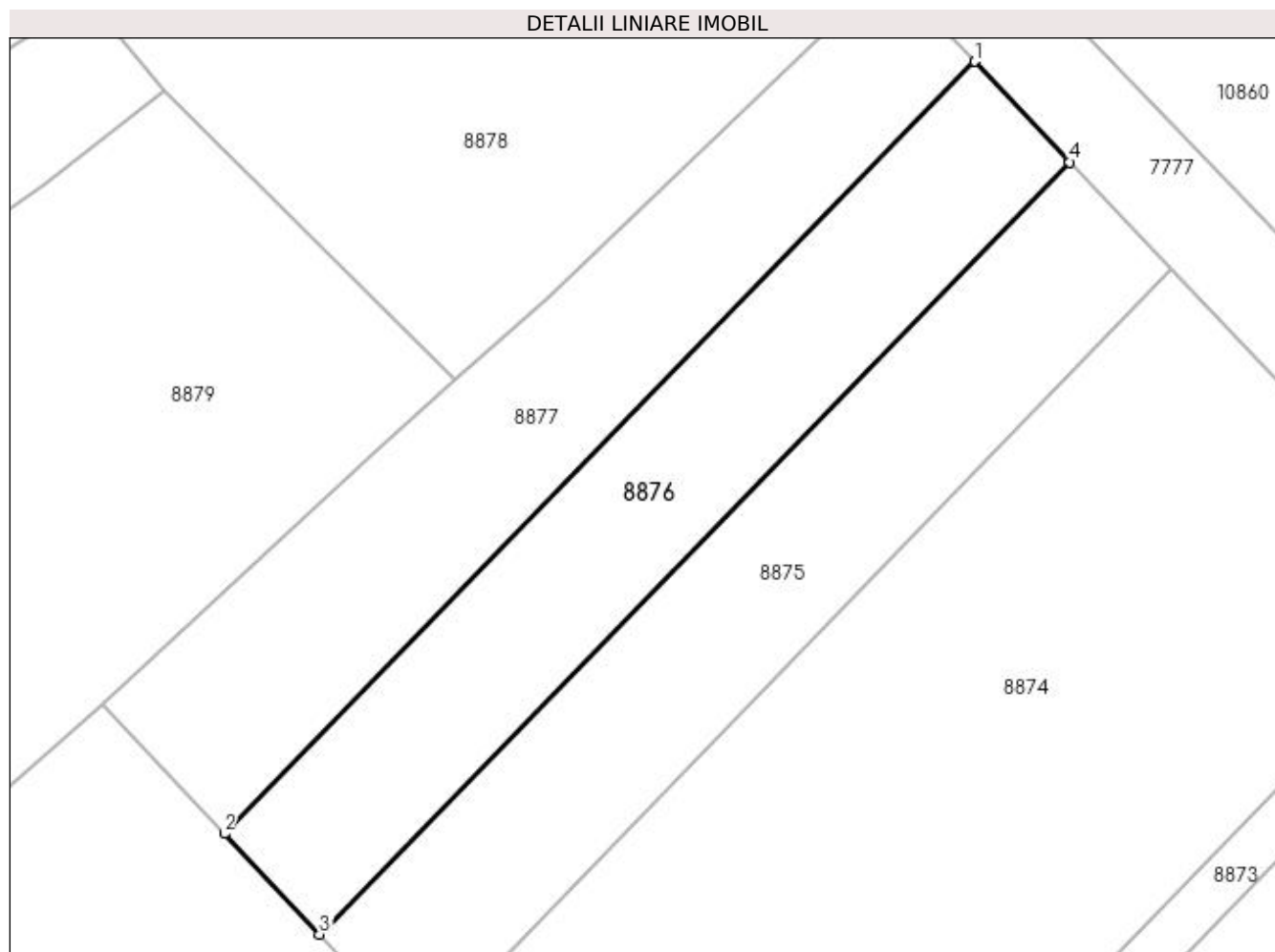
Inscrieri privind dezmembramintele dreptului de proprietate, drepturi reale de garanție și sarcini	Referințe
NU SUNT	

## Anexa Nr. 1 La Partea I

## Teren

Nr cadastral	Suprafața (mp)*	Observații / Referințe
	1.400	

\* Suprafața este determinată în planul de proiecție Stereo 70.



## Date referitoare la teren

Crt	Categorie folosință	Intra vilan	Suprafața (mp)	Tarla	Parcelă	Nr. topo	Observații / Referințe
1	arabil	DA	1.400	232	13	-	

## Lungime Segmente

1) Valorile lungimilor segmentelor sunt obținute din proiecție în plan.

Punct început	X / Y	Punct sfârșit	X / Y	Lungime segment (** (m)
1	354.923,54 290.142,889	2	354.850,797 290.068,056	104.362
2	354.850,797 290.068,056	3	354.860,014 290.058,293	13.426
3	354.860,014 290.058,293	4	354.932,771 290.133,141	104.383
4	354.932,771 290.133,141	1	354.923,54 290.142,889	13.425



**\*\* Lungimile segmentelor sunt determinate în planul de proiecție Stereo 70 și sunt rotunjite la 1 milimetru.**

**\*\*\* Distanța dintre puncte este formată din segmente cumulate ce sunt mai mici decât valoarea 1 milimetru.**



**DATE DESPRE IMOBILUL NR. 8877**

Oficiul de Cadastru și Publicitate Imobiliară DOLJ  
Biroul de Cadastru și Publicitate Imobiliară Craiova

**A. Partea I. Descrierea imobilului**

TEREN Intravilan

Adresa: Loc. Motatei, Jud. Dolj, T232, P14

Nr. Crt	Nr cadastral Nr. topografic	Suprafața* (mp)	Observații / Referințe
A1	34908	1.500	Sector cadastral:20 Teren neimprejmuit;

**B. Partea II. Proprietari și acte**

Inscrieri privitoare la dreptul de proprietate și alte drepturi reale		Referințe
<b>33451 / 21/02/2019</b>		
Act Notarial nr. CVC 443, din 20/02/2019 emis de BNP Budiana Ionut Razvan;		
B1	Intabulare, drept de PROPRIETATE, dobandit prin Conventie, cota actuala 1/1 1) TOMA ȘTEFAN-AUREL 2) TOMA IONELA	A1

**C. Partea III. SARCINI .**

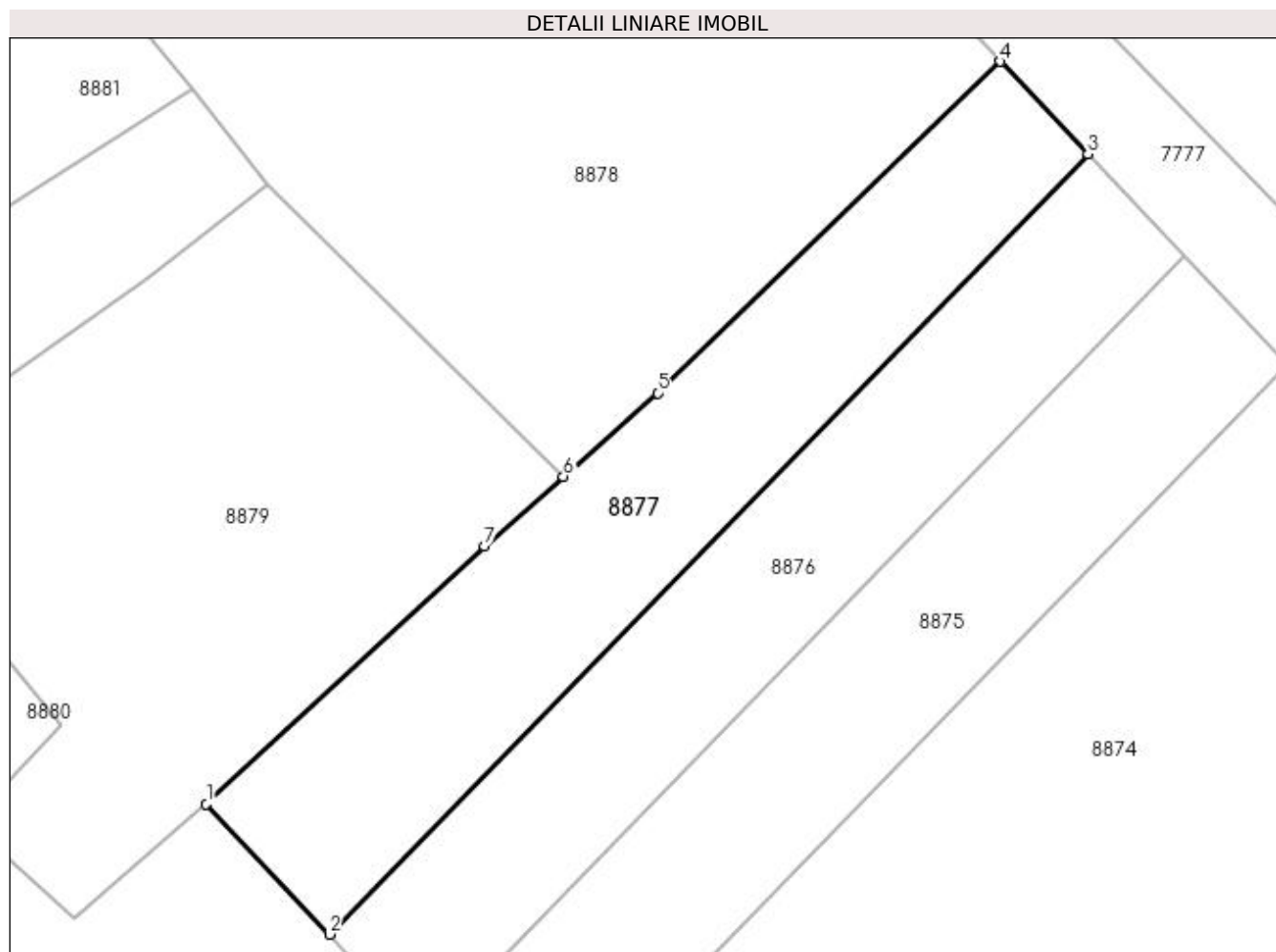
Inscrieri privind dezmembramintele dreptului de proprietate, drepturi reale de garanție și sarcini	Referințe
NU SUNT	

## Anexa Nr. 1 La Partea I

## Teren

Nr cadastral	Suprafața (mp)*	Observații / Referințe
34908	1.500	

\* Suprafața este determinată în planul de proiecție Stereo 70.



## Date referitoare la teren

Crt	Categorie folosință	Intra vilan	Suprafața (mp)	Tarla	Parcelă	Nr. topo	Observații / Referințe
1	arabil	DA	1.500	232	14	-	

## Lungime Segmente

1) Valorile lungimilor segmentelor sunt obținute din proiecție în plan.

Punct început	X / Y	Punct sfârșit	X / Y	Lungime segment (** (m)
1	354.839,011 290.080,54	2	354.850,797 290.068,056	17.169
2	354.850,797 290.068,056	3	354.923,54 290.142,889	104.362
3	354.923,54 290.142,889	4	354.915,168 290.151,729	12.175
4	354.915,168 290.151,729	5	354.882,266 290.119,962	45.735
5	354.882,266 290.119,962	6	354.873,236 290.111,958	12.067

Punct început	X / Y	Punct sfârşit	X / Y	Lungime segment (** (m)
6	354.873,236 290.111,958	7	354.865,688 290.105,269	10.085
7	354.865,688 290.105,269	1	354.839,011 290.080,54	36.376

\*\* Lungimile segmentelor sunt determinate în planul de proiecţie Stereo 70 şi sunt rotunjite la 1 milimetru.

\*\*\* Distanţa dintre puncte este formată din segmente cumulate ce sunt mai mici decât valoarea 1 milimetru.



**DATE DESPRE IMOBILUL NR. 8878**

Oficiul de Cadastru și Publicitate Imobiliară DOLJ  
Biroul de Cadastru și Publicitate Imobiliară Craiova

**A. Partea I. Descrierea imobilului**

TEREN Intravilan

Adresa: Loc. Motatei, Jud. Dolj, T232, P15

Nr. Crt	Nr cadastral Nr. topografic	Suprafața* (mp)	Observații / Referințe
A1		6.500	Sector cadastral:20 Teren neimprejmuit;

**B. Partea II. Proprietari și acte**

Inscrieri privitoare la dreptul de proprietate și alte drepturi reale	Referințe
/	
Act Administrativ nr. TDP 755-9687, din 11/04/1994 emis de CJ DOLJ;	
B1	A1
Intabulare, drept de PROPRIETATE, dobândit prin Reconstituire, cota actuala 1/1 1) PRUNĂ MARIA	

**C. Partea III. SARCINI .**

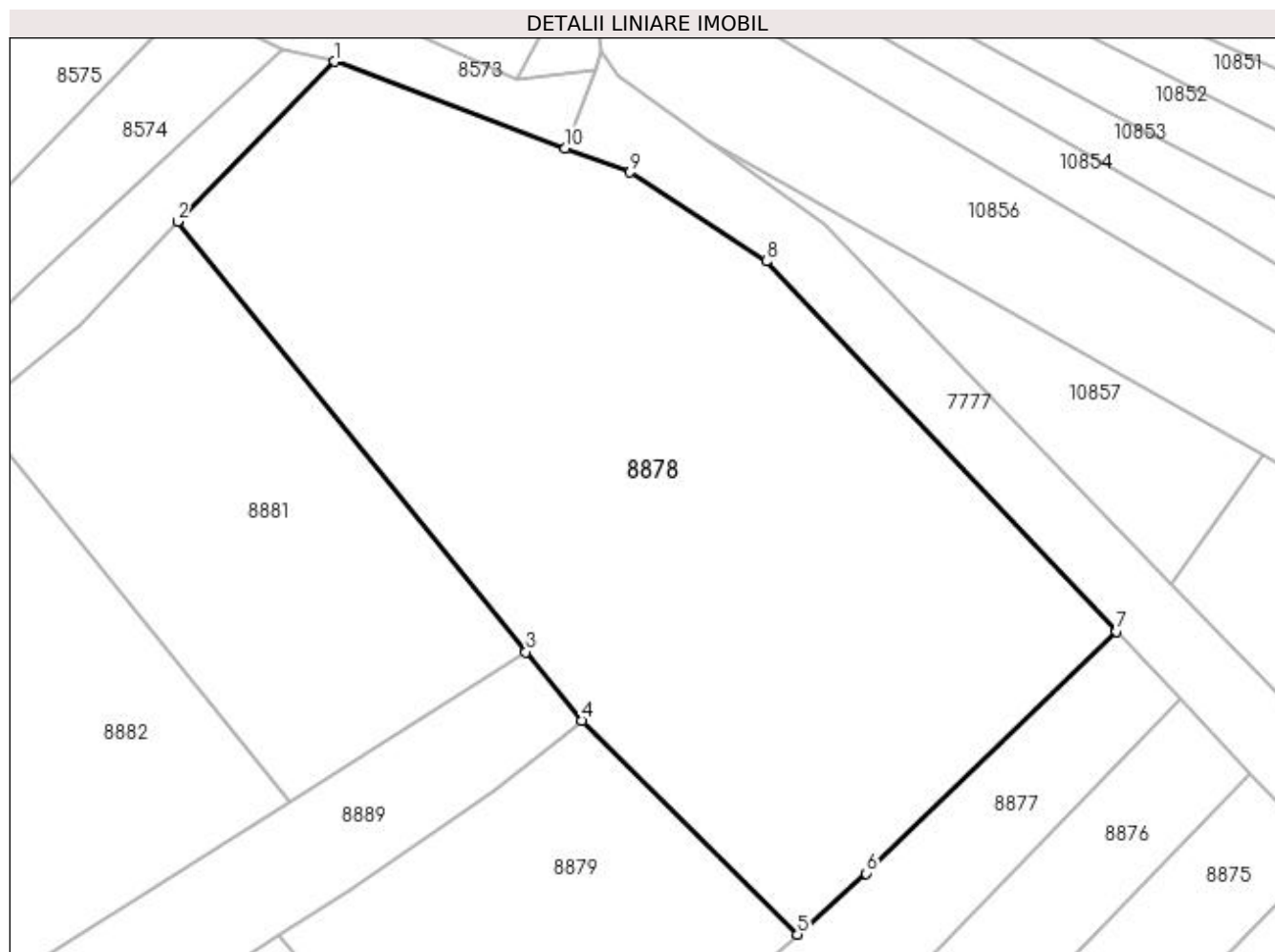
Inscrieri privind dezmembramintele dreptului de proprietate, drepturi reale de garanție și sarcini	Referințe
NU SUNT	

## Anexa Nr. 1 La Partea I

## Teren

Nr cadastral	Suprafața (mp)*	Observații / Referințe
	6.500	

\* Suprafața este determinată în planul de proiecție Stereo 70.



## Date referitoare la teren

Crt	Categorie folosință	Intra vilan	Suprafața (mp)	Tarla	Parcelă	Nr. topo	Observații / Referințe
1	arabil	DA	6.500	232	15	-	

## Lungime Segmente

1) Valorile lungimilor segmentelor sunt obținute din proiecție în plan.

Punct început	X / Y	Punct sfârșit	X / Y	Lungime segment (** (m)
1	354.812,412 290.226,564	2	354.791,803 290.205,558	29.428
2	354.791,803 290.205,558	3	354.837,576 290.149,04	72.729
3	354.837,576 290.149,04	4	354.844,884 290.140,017	11.611
4	354.844,884 290.140,017	5	354.873,236 290.111,958	39.889
5	354.873,236 290.111,958	6	354.882,266 290.119,962	12.067



Punct început	X / Y	Punct sfârșit	X / Y	Lungime segment (** (m)
6	354.882,266 290.119,962	7	354.915,168 290.151,729	45.735
7	354.915,168 290.151,729	8	354.869,131 290.200,344	66.954
8	354.869,131 290.200,344	9	354.851,268 290.212,009	21.334
9	354.851,268 290.212,009	10	354.842,756 290.215,198	9.09
10	354.842,756 290.215,198	1	354.812,412 290.226,564	32.403

\*\* Lungimile segmentelor sunt determinate în planul de proiecție Stereo 70 și sunt rotunjite la 1 milimetru.

\*\*\* Distanța dintre puncte este formată din segmente cumulate ce sunt mai mici decât valoarea 1 milimetru.



**DATE DESPRE IMOBILUL NR. 8879**

Oficiul de Cadastru și Publicitate Imobiliară DOLJ  
 Biroul de Cadastru și Publicitate Imobiliară Craiova

**A. Partea I. Descrierea imobilului**

TEREN Intravilan

Adresa: Loc. Motatei, Jud. Dolj, T232, P15/1

Nr. Crt	Nr cadastral Nr. topografic	Suprafața* (mp)	Observații / Referințe
A1		2.300	Sector cadastral:20 Teren neimprejmuit;

**B. Partea II. Proprietari și acte**

Inscrieri privitoare la dreptul de proprietate și alte drepturi reale		Referințe
/		
Act Administrativ nr. TDP 4355, din 24/10/2003 emis de CJ DOLJ;		
B1	Intabulare, drept de PROPRIETATE, dobândit prin Reconstituire, cota actuala 1/1 1) RĂDOI MARIA 2) PISOI ION 3) MĂNDIȚA ELENA 4) GEGIU MARGARETA	A1

**C. Partea III. SARCINI .**

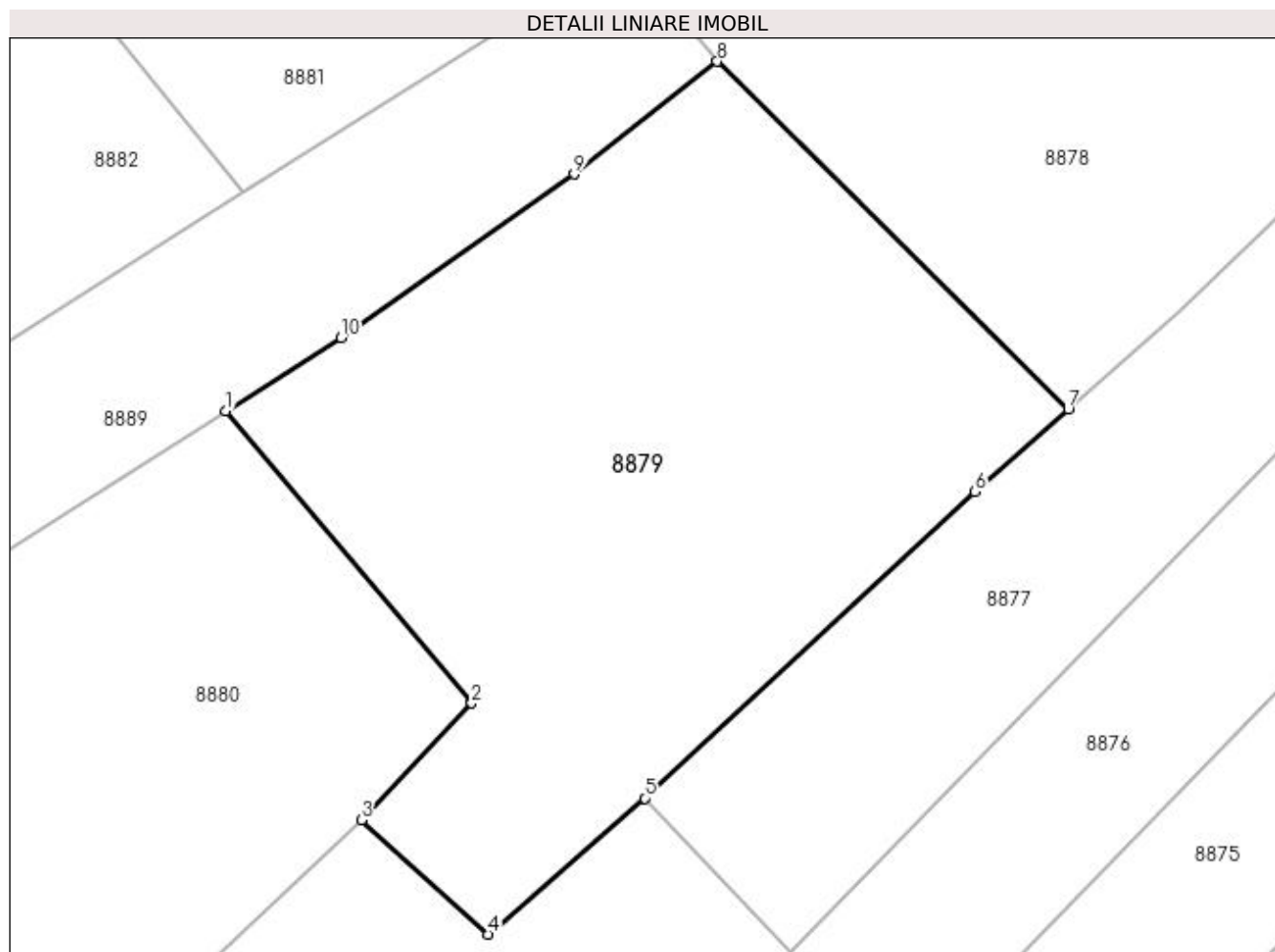
Inscrieri privind dezmembramintele dreptului de proprietate, drepturi reale de garanție și sarcini	Referințe
NU SUNT	

## Anexa Nr. 1 La Partea I

## Teren

Nr cadastral	Suprafața (mp)*	Observații / Referințe
	2.300	

\* Suprafața este determinată în planul de proiecție Stereo 70.



## Date referitoare la teren

Crt	Categorie folosință	Intravilan	Suprafața (mp)	Tarla	Parcelă	Nr. topo	Observații / Referințe
1	arabil	DA	2.300	232	15/1	-	

## Lungime Segmente

1) Valorile lungimilor segmentelor sunt obținute din proiecție în plan.

Punct început	X / Y	Punct sfârșit	X / Y	Lungime segment (** (m)
1	354.805,193 290.111,811	2	354.825,045 290.088,208	30.842
2	354.825,045 290.088,208	3	354.816,123 290.078,763	12.993
3	354.816,123 290.078,763	4	354.826,374 290.069,547	13.785
4	354.826,374 290.069,547	5	354.839,011 290.080,54	16.749
5	354.839,011 290.080,54	6	354.865,688 290.105,269	36.376

Punct început	X / Y	Punct sfârșit	X / Y	Lungime segment (** (m)
6	354.865,688 290.105,269	7	354.873,236 290.111,958	10.085
7	354.873,236 290.111,958	8	354.844,884 290.140,017	39.889
8	354.844,884 290.140,017	9	354.833,311 290.130,936	14.711
9	354.833,311 290.130,936	10	354.814,468 290.117,73	23.01
10	354.814,468 290.117,73	1	354.805,193 290.111,811	11.003

\*\* Lungimile segmentelor sunt determinate în planul de proiecție Stereo 70 și sunt rotunjite la 1 milimetru.

\*\*\* Distanța dintre puncte este formată din segmente cumulate ce sunt mai mici decât valoarea 1 milimetru.



**DATE DESPRE IMOBILUL NR. 8880**

Oficiul de Cadastru și Publicitate Imobiliară DOLJ  
Biroul de Cadastru și Publicitate Imobiliară Craiova

**A. Partea I. Descrierea imobilului**

TEREN Intravilan

Adresa: Loc. Motatei, Jud. Dolj, T232, P236

Nr. Crt	Nr cadastral Nr. topografic	Suprafața* (mp)	Observații / Referințe
A1		2.500	Sector cadastral:20 Teren neimprejmuit;

**B. Partea II. Proprietari și acte**

Inscrieri privitoare la dreptul de proprietate și alte drepturi reale	Referințe
/	
Act Administrativ nr. TDP 2997-1389, din 05/03/1997 emis de CJ DOLJ;	
B1	A1
Intabulare, drept de PROPRIETATE, dobândit prin Reconstituire, cota actuala 1/1 1) ORĂSCU STEFAN	

**C. Partea III. SARCINI .**

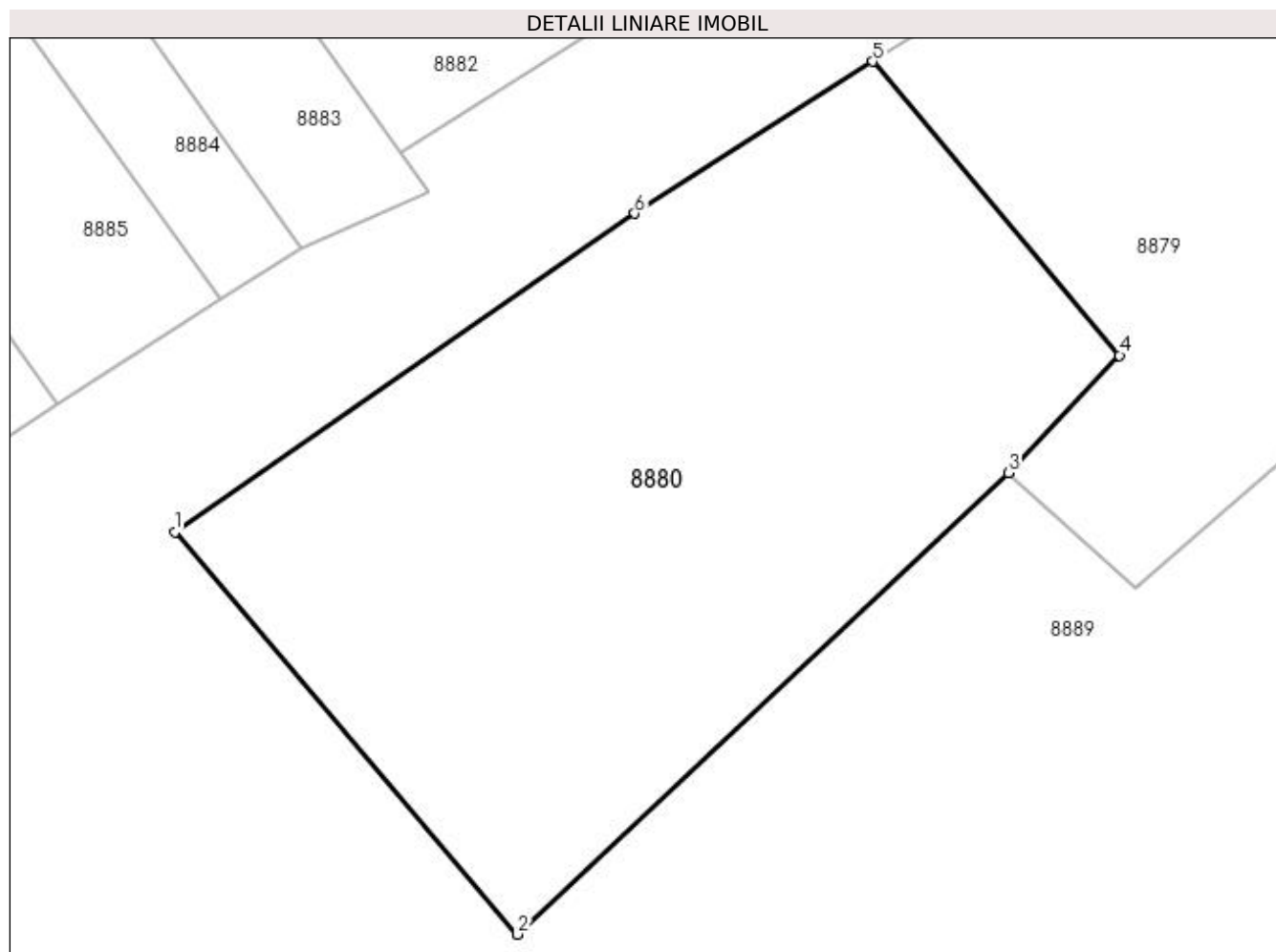
Inscrieri privind dezmembramintele dreptului de proprietate, drepturi reale de garanție și sarcini	Referințe
NU SUNT	

## Anexa Nr. 1 La Partea I

## Teren

Nr cadastral	Suprafața (mp)*	Observații / Referințe
	2.500	

\* Suprafața este determinată în planul de proiecție Stereo 70.



## Date referitoare la teren

Crt	Categorie folosință	Intra vilan	Suprafața (mp)	Tarla	Parcelă	Nr. topo	Observații / Referințe
1	arabil	DA	2.500	232	236	-	

## Lungime Segmente

1) Valorile lungimilor segmentelor sunt obținute din proiecție în plan.

Punct început	X / Y	Punct sfârșit	X / Y	Lungime segment (** (m)
1	354.749,103 290.074,013	2	354.776,661 290.041,697	42.471
2	354.776,661 290.041,697	3	354.816,123 290.078,763	54.14
3	354.816,123 290.078,763	4	354.825,045 290.088,208	12.993
4	354.825,045 290.088,208	5	354.805,193 290.111,811	30.842
5	354.805,193 290.111,811	6	354.786,077 290.099,611	22.677



Punct început	X / Y	Punct sfârșit	X / Y	Lungime segment (** (m)
6	354.786,077 290.099,611	1	354.749,103 290.074,013	44.97

\*\* Lungimile segmentelor sunt determinate în planul de proiecție Stereo 70 și sunt rotunjite la 1 milimetru.

\*\*\* Distanța dintre puncte este formată din segmente cumulate ce sunt mai mici decât valoarea 1 milimetru.



**DATE DESPRE IMOBILUL NR. 8881**

Oficiul de Cadastru și Publicitate Imobiliară DOLJ  
Biroul de Cadastru și Publicitate Imobiliară Craiova

**A. Partea I. Descrierea imobilului**

TEREN Intravilan

Adresa: Loc. Motatei, Jud. Dolj, T232, P16

Nr. Crt	Nr cadastral Nr. topografic	Suprafața* (mp)	Observații / Referințe
A1		2.500	Sector cadastral:20 Teren neimprejmuit;

**B. Partea II. Proprietari și acte**

Inscrieri privitoare la dreptul de proprietate și alte drepturi reale		Referințe
/		
Act Normativ nr. LEGEA 7, din 13/03/1996 emis de PARLAMENTUL ROMANIEI;		
B1	Inscrierea provizorie, drept de PROPRIETATE, dobandit prin Lege, cota actuala 1/1 1) NEIDENTIFICAT NEIDENTIFICAT	A1

**C. Partea III. SARCINI .**

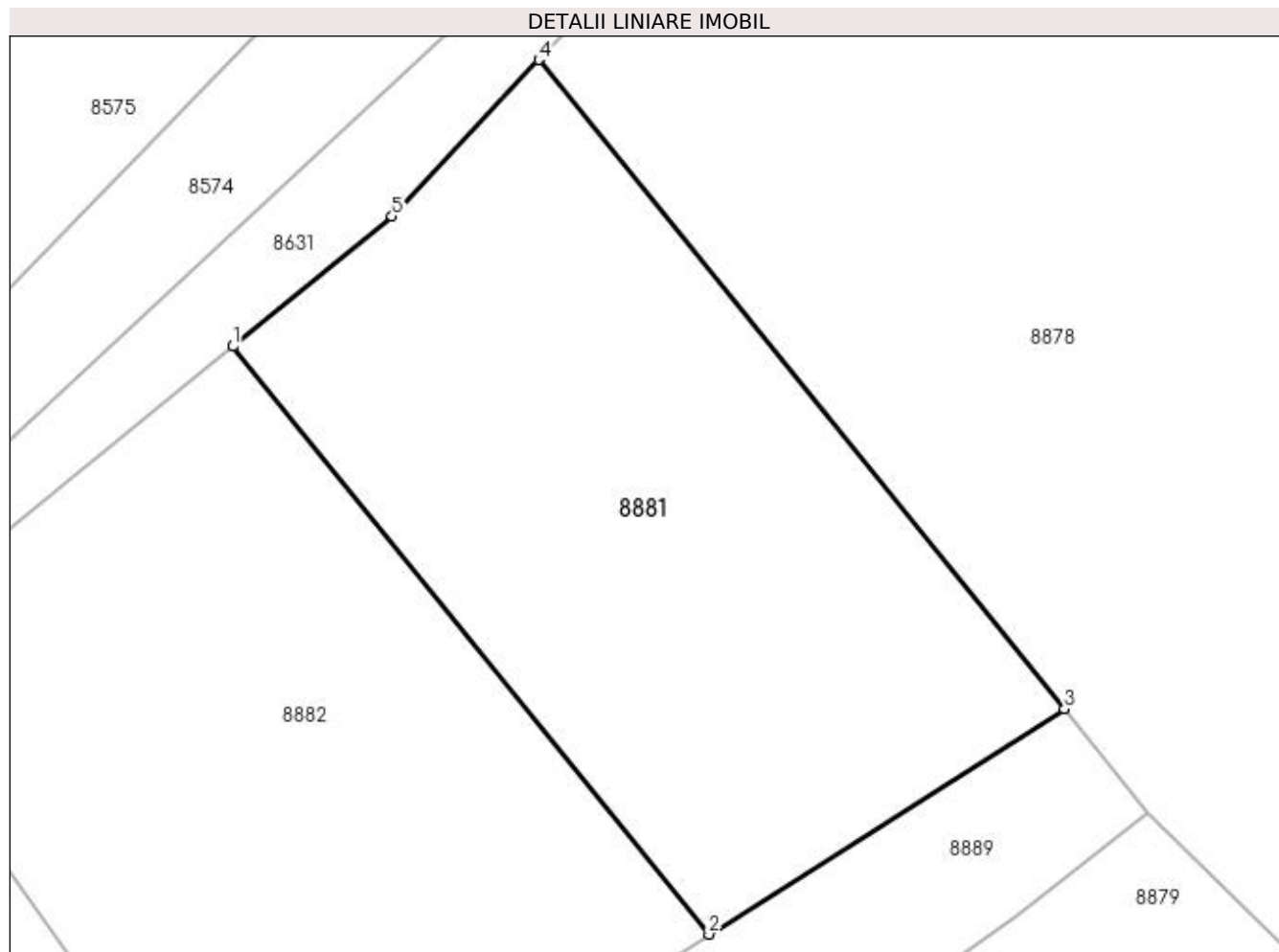
Inscrieri privind dezmembramintele dreptului de proprietate, drepturi reale de garanție și sarcini	Referințe
NU SUNT	

## Anexa Nr. 1 La Partea I

## Teren

Nr cadastral	Suprafața (mp)*	Observații / Referințe
	2.500	

\* Suprafața este determinată în planul de proiecție Stereo 70.



## Date referitoare la teren

Crt	Categorie folosință	Intravilan	Suprafața (mp)	Tarla	Parcelă	Nr. topo	Observații / Referințe
1	arabil	DA	2.500	232	16	-	

## Lungime Segmente

1) Valorile lungimilor segmentelor sunt obținute din proiecție în plan.

Punct început	X / Y	Punct sfârșit	X / Y	Lungime segment (** (m)
1	354.765,171 290.180,603	2	354.806,609 290.129,437	65.841
2	354.806,609 290.129,437	3	354.837,576 290.149,04	36.65
3	354.837,576 290.149,04	4	354.791,803 290.205,558	72.729
4	354.791,803 290.205,558	5	354.779,033 290.191,936	18.672
5	354.779,033 290.191,936	1	354.765,171 290.180,603	17.905

**\*\* Lungimile segmentelor sunt determinate în planul de proiecție Stereo 70 și sunt rotunjite la 1 milimetru.**

**\*\*\* Distanța dintre puncte este formată din segmente cumulate ce sunt mai mici decât valoarea 1 milimetru.**



**DATE DESPRE IMOBILUL NR. 8882**

Oficiul de Cadastru și Publicitate Imobiliară DOLJ  
 Biroul de Cadastru și Publicitate Imobiliară Craiova

**A. Partea I. Descrierea imobilului**

TEREN Intravilan

Adresa: Loc. Motatei, Jud. Dolj, T232, P17

Nr. Crt	Nr cadastral Nr. topografic	Suprafața* (mp)	Observații / Referințe
A1		2.800	Sector cadastral:20 Teren neimprejmuit;

**B. Partea II. Proprietari și acte**

Inscrieri privitoare la dreptul de proprietate și alte drepturi reale	Referințe
/	
Act Administrativ nr. TDP 19472, din 12/08/2016 emis de CJ DOLJ;	
B1	A1
Intabulare, drept de PROPRIETATE, dobândit prin Reconstituire, cota actuala 1/1 1) CĂLIN CONSTANTIN	

**C. Partea III. SARCINI .**

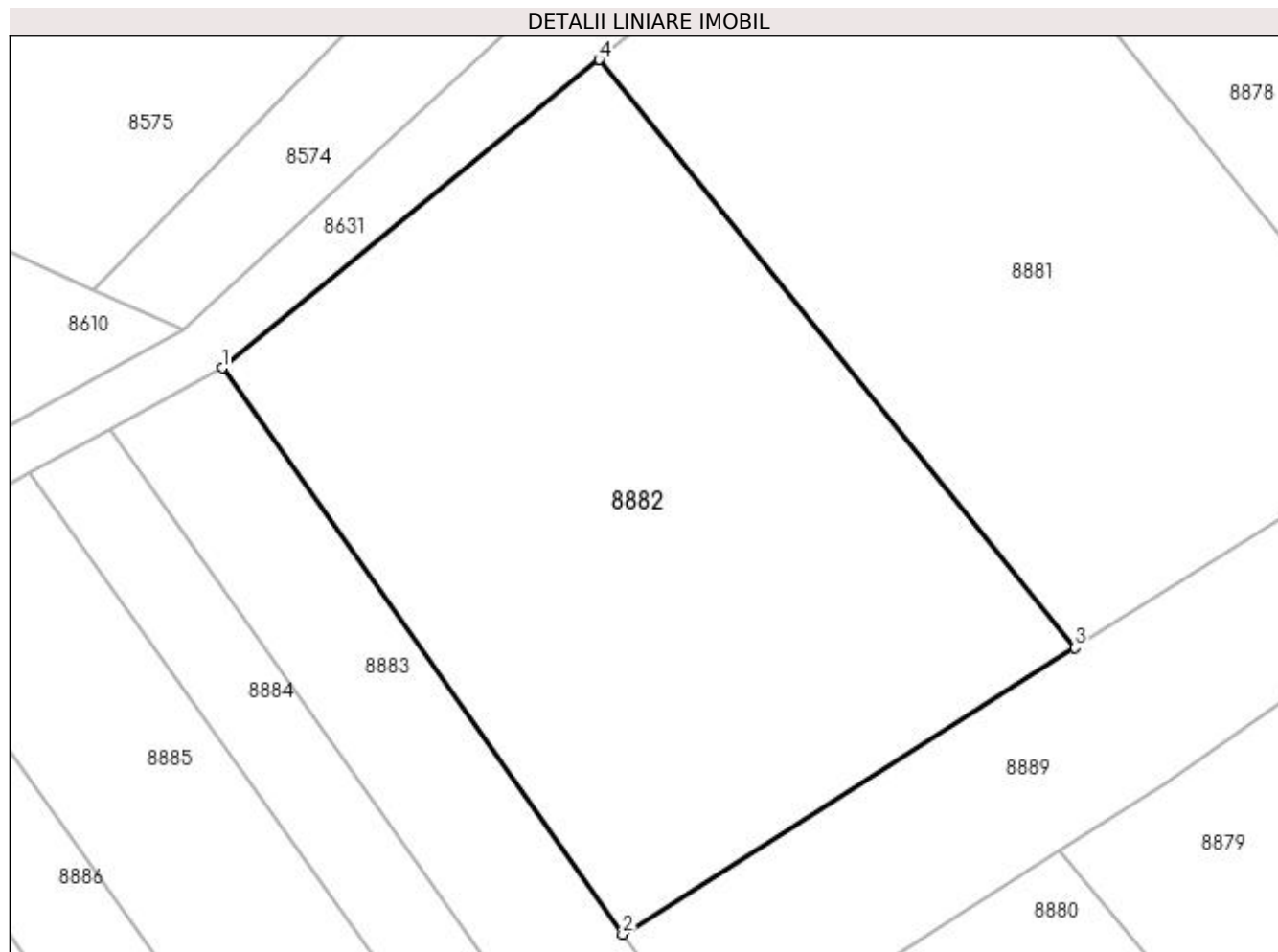
Inscrieri privind dezmembramintele dreptului de proprietate, drepturi reale de garanție și sarcini	Referințe
NU SUNT	

## Anexa Nr. 1 La Partea I

## Teren

Nr cadastral	Suprafața (mp)*	Observații / Referințe
	2.800	

\* Suprafața este determinată în planul de proiecție Stereo 70.



## Date referitoare la teren

Crt	Categorie folosință	Intra vilan	Suprafața (mp)	Tarla	Parcelă	Nr. topo	Observații / Referințe
1	arabil	DA	2.800	232	17	-	

## Lungime Segmente

1) Valorile lungimilor segmentelor sunt obținute din proiecție în plan.

Punct început	X / Y	Punct sfârșit	X / Y	Lungime segment (** (m)
1	354.732,367 290.153,785	2	354.767,228 290.104,507	60.362
2	354.767,228 290.104,507	3	354.806,609 290.129,437	46.609
3	354.806,609 290.129,437	4	354.765,171 290.180,603	65.841
4	354.765,171 290.180,603	1	354.732,367 290.153,785	42.371



**\*\* Lungimile segmentelor sunt determinate în planul de proiecție Stereo 70 și sunt rotunjite la 1 milimetru.**

**\*\*\* Distanța dintre puncte este formată din segmente cumulate ce sunt mai mici decât valoarea 1 milimetru.**



**DATE DESPRE IMOBILUL NR. 8883**

Oficiul de Cadastru și Publicitate Imobiliară DOLJ  
 Biroul de Cadastru și Publicitate Imobiliară Craiova

**A. Partea I. Descrierea imobilului**

TEREN Extravilan

Adresa: Jud. Dolj, T232, P18

Nr. Crt	Nr cadastral Nr. topografic	Suprafața* (mp)	Observații / Referințe
A1	36368	700	Sector cadastral:20 Teren neimprejmuit;

**B. Partea II. Proprietari și acte**

Inscrieri privitoare la dreptul de proprietate și alte drepturi reale		Referințe
<b>112599 / 09/06/2020</b>		
Act Notarial nr. CM NR 176, din 25/08/2014 emis de NP STOENESCU FLOREA (act administrativ nr TDP NR 268-14966 din 26.10.1993, emis de CJ DOLJ);		
B1	Intabulare, drept de PROPRIETATE, dobandit prin Succesiune, cota actuala 1/1 1) <b>TUCĂ GHEORGHE</b> <i>OBSERVATII: def Tuca Nicolae</i>	A1

**C. Partea III. SARCINI .**

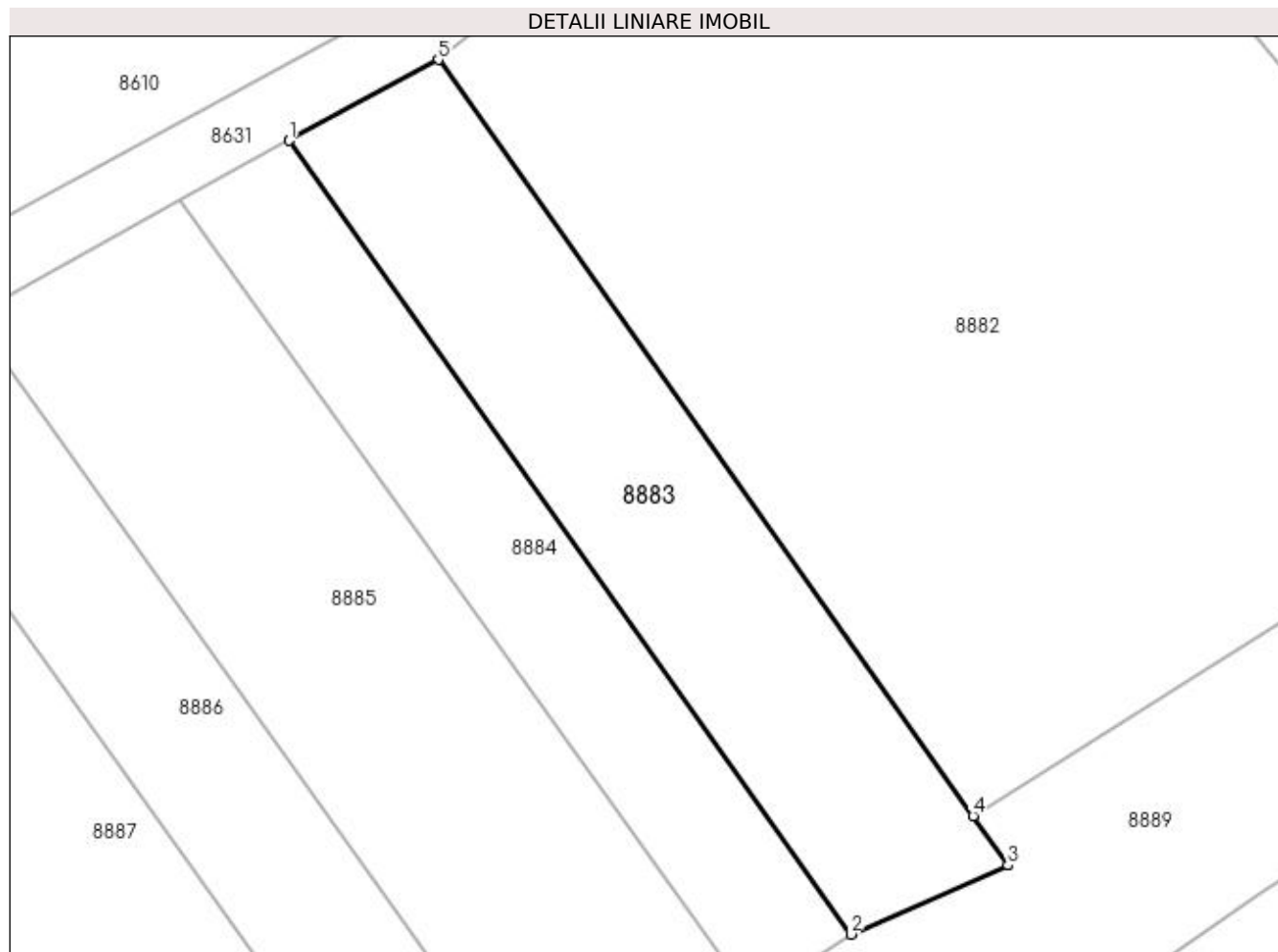
Inscrieri privind dezmembramintele dreptului de proprietate, drepturi reale de garanție și sarcini	Referințe
NU SUNT	

## Anexa Nr. 1 La Partea I

## Teren

Nr cadastral	Suprafața (mp)*	Observații / Referințe
36368	700	

\* Suprafața este determinată în planul de proiecție Stereo 70.



## Date referitoare la teren

Crt	Categorie folosință	Intra vilan	Suprafața (mp)	Tarla	Parcelă	Nr. topo	Observații / Referințe
1	arabil	NU	700	232	18	-	

## Lungime Segmente

1) Valorile lungimilor segmentelor sunt obținute din proiecție în plan.

Punct început	X / Y	Punct sfârșit	X / Y	Lungime segment (** (m)
1	354.722,662 290.148,513	2	354.759,249 290.096,794	63.352
2	354.759,249 290.096,794	3	354.769,497 290.101,3	11.195
3	354.769,497 290.101,3	4	354.767,228 290.104,507	3.929
4	354.767,228 290.104,507	5	354.732,367 290.153,785	60.362
5	354.732,367 290.153,785	1	354.722,662 290.148,513	11.045

**\*\* Lungimile segmentelor sunt determinate în planul de proiecție Stereo 70 și sunt rotunjite la 1 milimetru.**

**\*\*\* Distanța dintre puncte este formată din segmente cumulate ce sunt mai mici decât valoarea 1 milimetru.**



**DATE DESPRE IMOBILUL NR. 8884**

Oficiul de Cadastru și Publicitate Imobiliară DOLJ  
Biroul de Cadastru și Publicitate Imobiliară Craiova

**A. Partea I. Descrierea imobilului**

TEREN Intravilan

Adresa: Loc. Motatei, Jud. Dolj, T232, P19

Nr. Crt	Nr cadastral Nr. topografic	Suprafața* (mp)	Observații / Referințe
A1		500	Sector cadastral:20 Teren neimprejmuit;

**B. Partea II. Proprietari și acte**

Inscrieri privitoare la dreptul de proprietate și alte drepturi reale		Referințe
/		
Act Administrativ nr. TDP 660-45838, din 10/03/1994 emis de CJ DOLJ;		
B1	Intabulare, drept de PROPRIETATE, dobândit prin Reconstituire, cota actuala 1/1 1) CĂLIN ION	A1

**C. Partea III. SARCINI .**

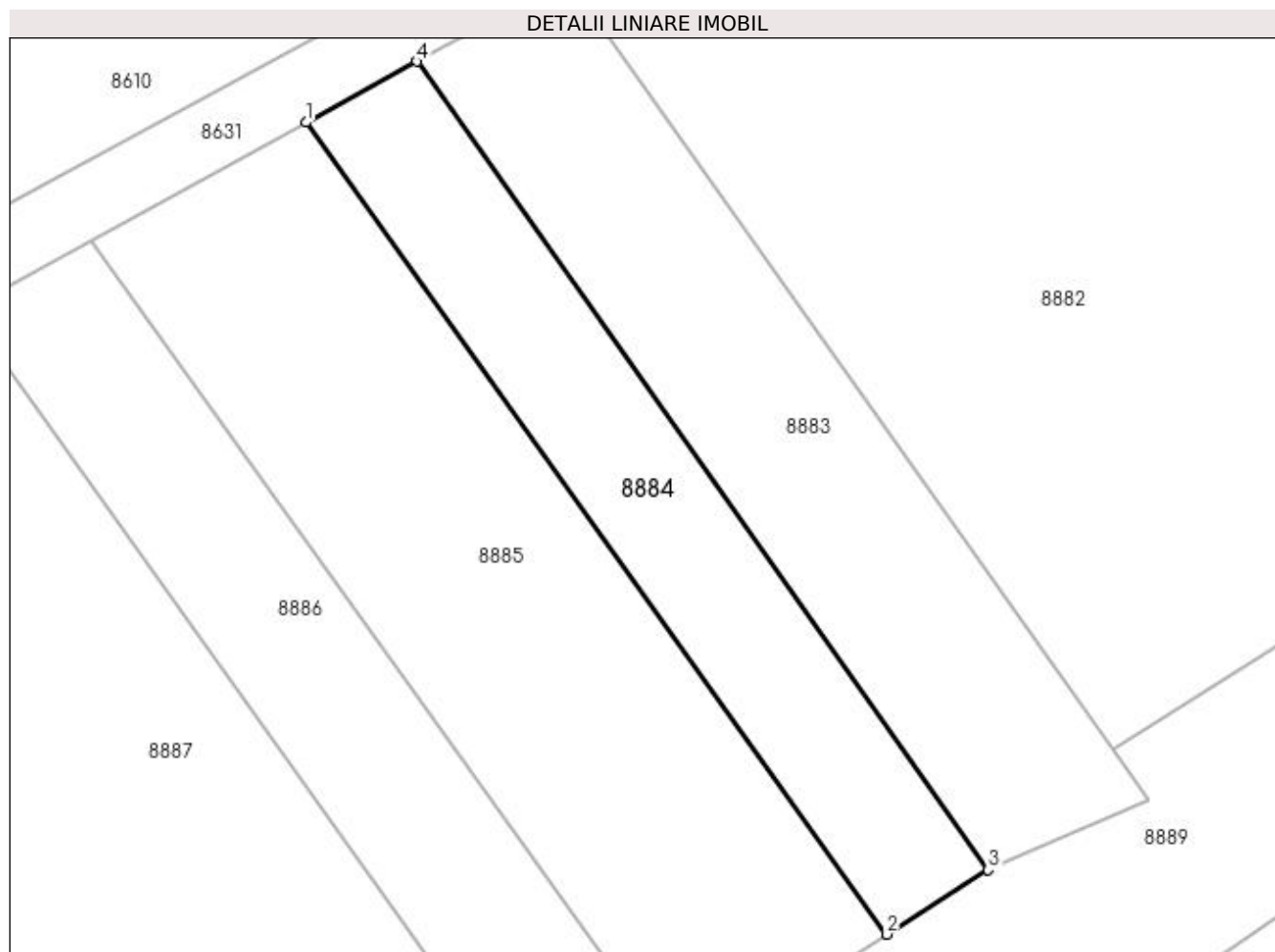
Inscrieri privind dezmembramintele dreptului de proprietate, drepturi reale de garanție și sarcini	Referințe
NU SUNT	

## Anexa Nr. 1 La Partea I

## Teren

Nr cadastral	Suprafața (mp)*	Observații / Referințe
	500	

\* Suprafața este determinată în planul de proiecție Stereo 70.



## Date referitoare la teren

Crt	Categorie folosință	Intra vilan	Suprafața (mp)	Tarla	Parcelă	Nr. topo	Observații / Referințe
1	arabil	DA	500	232	19	-	

## Lungime Segmente

1) Valorile lungimilor segmentelor sunt obținute din proiecție în plan.

Punct început	X / Y	Punct sfârșit	X / Y	Lungime segment (** (m)
1	354.715,57 290.144,617	2	354.752,767 290.092,659	63.9
2	354.752,767 290.092,659	3	354.759,249 290.096,794	7.689
3	354.759,249 290.096,794	4	354.722,662 290.148,513	63.352
4	354.722,662 290.148,513	1	354.715,57 290.144,617	8.092



**\*\* Lungimile segmentelor sunt determinate în planul de proiecție Stereo 70 și sunt rotunjite la 1 milimetru.**

**\*\*\* Distanța dintre puncte este formată din segmente cumulate ce sunt mai mici decât valoarea 1 milimetru.**



**DATE DESPRE IMOBILUL NR. 8885**

Oficiul de Cadastru și Publicitate Imobiliară DOLJ  
Biroul de Cadastru și Publicitate Imobiliară Craiova

**A. Partea I. Descrierea imobilului**

TEREN Intravilan

Adresa: Loc. Motatei, Jud. Dolj, T232, P20

Nr. Crt	Nr cadastral Nr. topografic	Suprafața* (mp)	Observații / Referințe
A1		1.000	Sector cadastral:20 Teren neimprejmuit;

**B. Partea II. Proprietari și acte**

Inscrieri privitoare la dreptul de proprietate și alte drepturi reale	Referințe
/	
Act Administrativ nr. TDP 578-14986, din 21/02/1994 emis de CJ DOLJ;	
B1	A1
Intabulare, drept de PROPRIETATE, dobândit prin Reconstituire, cota actuala 1/1 1) OPREA ȘTEFAN	

**C. Partea III. SARCINI .**

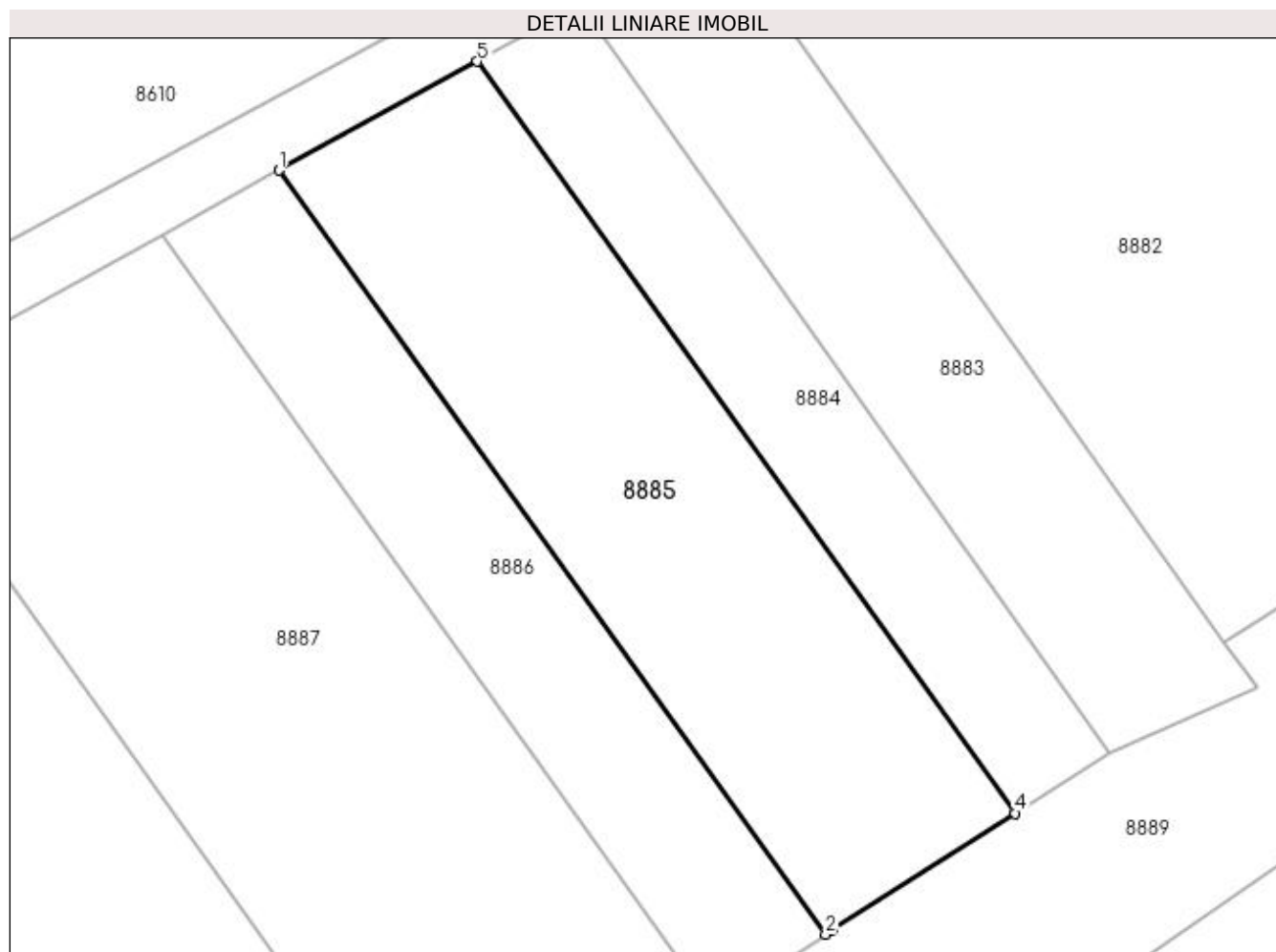
Inscrieri privind dezmembramintele dreptului de proprietate, drepturi reale de garanție și sarcini	Referințe
NU SUNT	

## Anexa Nr. 1 La Partea I

## Teren

Nr cadastral	Suprafața (mp)*	Observații / Referințe
	1.000	

\* Suprafața este determinată în planul de proiecție Stereo 70.



## Date referitoare la teren

Crt	Categorie folosință	Intra vilan	Suprafața (mp)	Tarla	Parcelă	Nr. topo	Observații / Referințe
1	arabil	DA	1.000	232	20	-	

## Lungime Segmente

1) Valorile lungimilor segmentelor sunt obținute din proiecție în plan.

Punct început	X / Y	Punct sfârșit	X / Y	Lungime segment (** (m)
1	354.701,865 290.137,09	2	354.739,662 290.084,295	64.93
2	354.739,662 290.084,295	3	354.740,096 290.084,575	0.516
3	354.740,096 290.084,575	4	354.752,767 290.092,659	15.03
4	354.752,767 290.092,659	5	354.715,57 290.144,617	63.9
5	354.715,57 290.144,617	1	354.701,865 290.137,09	15.636

**\*\* Lungimile segmentelor sunt determinate în planul de proiecție Stereo 70 și sunt rotunjite la 1 milimetru.**

**\*\*\* Distanța dintre puncte este formată din segmente cumulate ce sunt mai mici decât valoarea 1 milimetru.**



**DATE DESPRE IMOBILUL NR. 8886**

Oficiul de Cadastru și Publicitate Imobiliară DOLJ  
Biroul de Cadastru și Publicitate Imobiliară Craiova

**A. Partea I. Descrierea imobilului**

TEREN Intravilan

Adresa: Loc. Motatei, Jud. Dolj, T232, P20/1

Nr. Crt	Nr cadastral Nr. topografic	Suprafața* (mp)	Observații / Referințe
A1		600	Sector cadastral:20 Teren neimprejmuit;

**B. Partea II. Proprietari și acte**

Inscrieri privitoare la dreptul de proprietate și alte drepturi reale	Referințe
/	
Act Administrativ nr. TDP 4426, din 03/06/2004 emis de CJ DOLJ;	
B1	A1
Intabulare, drept de PROPRIETATE, dobândit prin Reconstituire, cota actuala 1/1 1) OPREA ȘTEFAN	

**C. Partea III. SARCINI .**

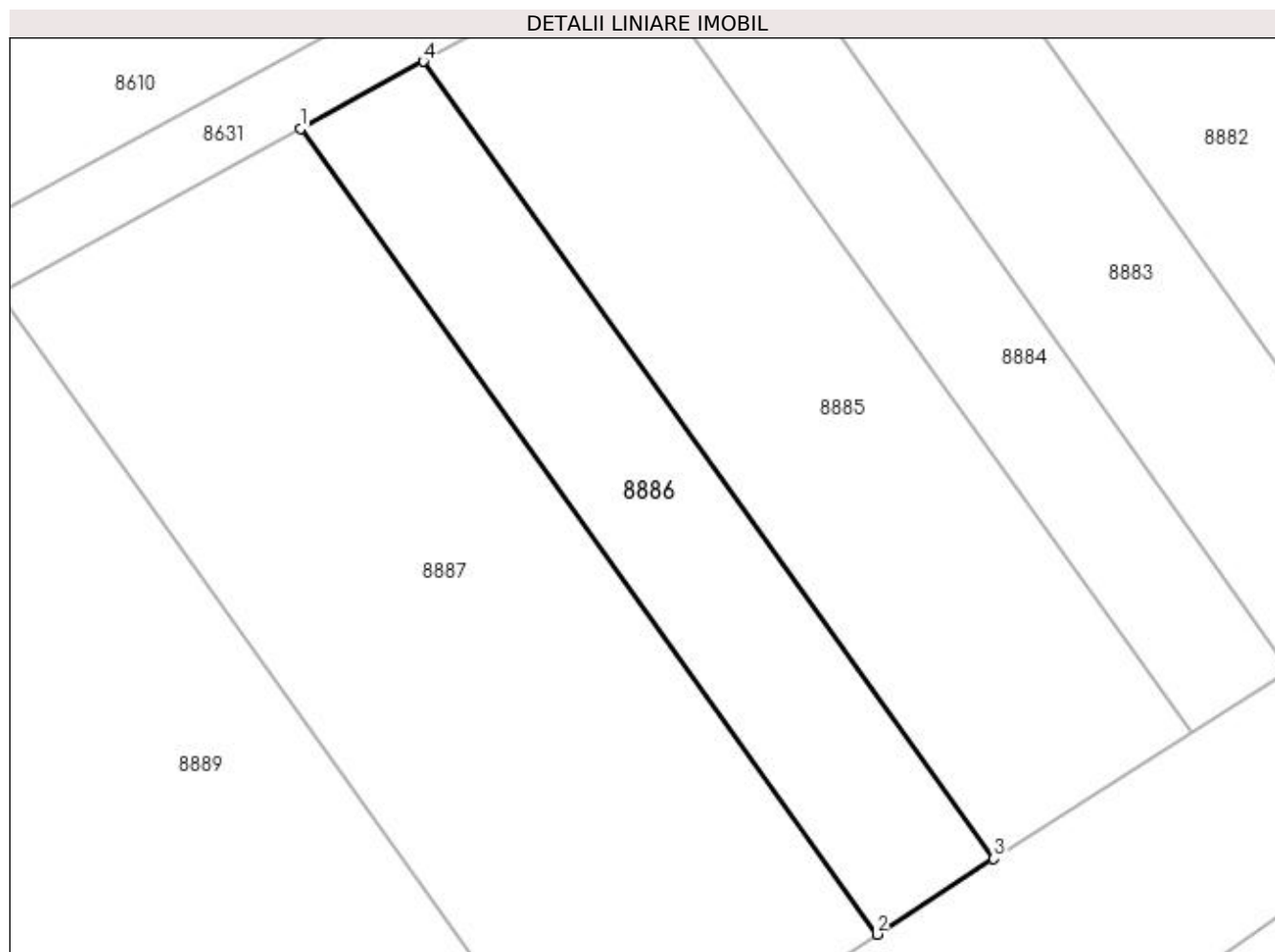
Inscrieri privind dezmembramintele dreptului de proprietate, drepturi reale de garanție și sarcini	Referințe
NU SUNT	

## Anexa Nr. 1 La Partea I

## Teren

Nr cadastral	Suprafața (mp)*	Observații / Referințe
	600	

\* Suprafața este determinată în planul de proiecție Stereo 70.



## Date referitoare la teren

Crt	Categorie folosință	Intra vilan	Suprafața (mp)	Tarla	Parcelă	Nr. topo	Observații / Referințe
1	arabil	DA	600	232	20/1	-	

## Lungime Segmente

1) Valorile lungimilor segmentelor sunt obținute din proiecție în plan.

Punct început	X / Y	Punct sfârșit	X / Y	Lungime segment (** (m)
1	354.693,75 290.132,633	2	354.731,935 290.079,295	65.598
2	354.731,935 290.079,295	3	354.739,662 290.084,295	9.204
3	354.739,662 290.084,295	4	354.701,865 290.137,09	64.93
4	354.701,865 290.137,09	1	354.693,75 290.132,633	9.258



**\*\* Lungimile segmentelor sunt determinate în planul de proiecție Stereo 70 și sunt rotunjite la 1 milimetru.**

**\*\*\* Distanța dintre puncte este formată din segmente cumulate ce sunt mai mici decât valoarea 1 milimetru.**



**DATE DESPRE IMOBILUL NR. 8887**

Oficiul de Cadastru și Publicitate Imobiliară DOLJ  
Biroul de Cadastru și Publicitate Imobiliară Craiova

**A. Partea I. Descrierea imobilului**

TEREN Intravilan

Adresa: Loc. Motatei, Jud. Dolj, T232, P21

Nr. Crt	Nr cadastral Nr. topografic	Suprafața* (mp)	Observații / Referințe
A1		1.500	Sector cadastral:20 Teren neimprejmuit;

**B. Partea II. Proprietari și acte**

Inscrieri privitoare la dreptul de proprietate și alte drepturi reale	Referințe
/	
Act Administrativ nr. TDP 4365, din 29/10/2003 emis de CJ DOLJ;	
B1	A1
Intabulare, drept de PROPRIETATE, dobândit prin Reconstituire, cota actuala 1/1	
1) DUDĂU MARIA	
2) MÎNDRĂ RODICA	

**C. Partea III. SARCINI .**

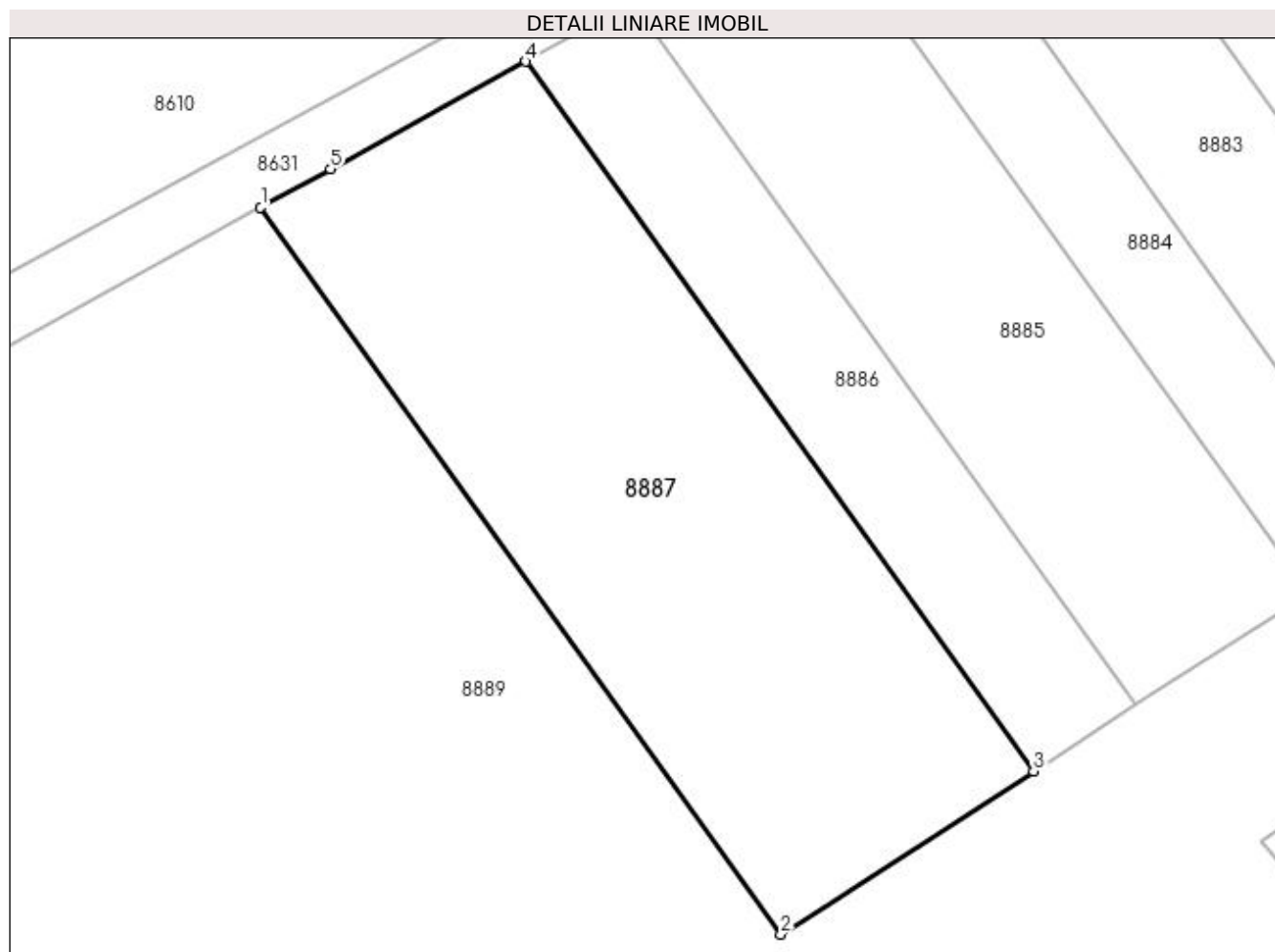
Inscrieri privind dezmembramintele dreptului de proprietate, drepturi reale de garanție și sarcini	Referințe
NU SUNT	

## Anexa Nr. 1 La Partea I

## Teren

Nr cadastral	Suprafața (mp)*	Observații / Referințe
	1.500	

\* Suprafața este determinată în planul de proiecție Stereo 70.



## Date referitoare la teren

Crt	Categorie folosință	Intravilan	Suprafața (mp)	Tarla	Parcelă	Nr. topo	Observații / Referințe
1	arabil	DA	1.500	232	21	-	

## Lungime Segmente

1) Valorile lungimilor segmentelor sunt obținute din proiecție în plan.

Punct început	X / Y	Punct sfârșit	X / Y	Lungime segment (** (m)
1	354.673,811 290.121,688	2	354.712,953 290.067,013	67.242
2	354.712,953 290.067,013	3	354.731,935 290.079,295	22.609
3	354.731,935 290.079,295	4	354.693,75 290.132,633	65.598
4	354.693,75 290.132,633	5	354.679,058 290.124,563	16.762
5	354.679,058 290.124,563	1	354.673,811 290.121,688	5.983

**\*\* Lungimile segmentelor sunt determinate în planul de proiecție Stereo 70 și sunt rotunjite la 1 milimetru.**

**\*\*\* Distanța dintre puncte este formată din segmente cumulate ce sunt mai mici decât valoarea 1 milimetru.**



**DATE DESPRE IMOBILUL NR. 8888**

Oficiul de Cadastru și Publicitate Imobiliară DOLJ  
Biroul de Cadastru și Publicitate Imobiliară Craiova

**A. Partea I. Descrierea imobilului**

TEREN Intravilan

Adresa: Loc. Motatei, Jud. Dolj, T232, P22

Nr. Crt	Nr cadastral Nr. topografic	Suprafața* (mp)	Observații / Referințe
A1		3.000	Sector cadastral:20 Teren neimprejmuit;

**B. Partea II. Proprietari și acte**

Inscrieri privitoare la dreptul de proprietate și alte drepturi reale	Referințe
/	
Act Administrativ nr. TDP 632-45838, din 09/03/1994 emis de CJ DOLJ;	
B1	Intabulare, drept de PROPRIETATE, dobândit prin Reconstituire, cota actuala 1/1 1) SURDU ELENA
	A1

**C. Partea III. SARCINI .**

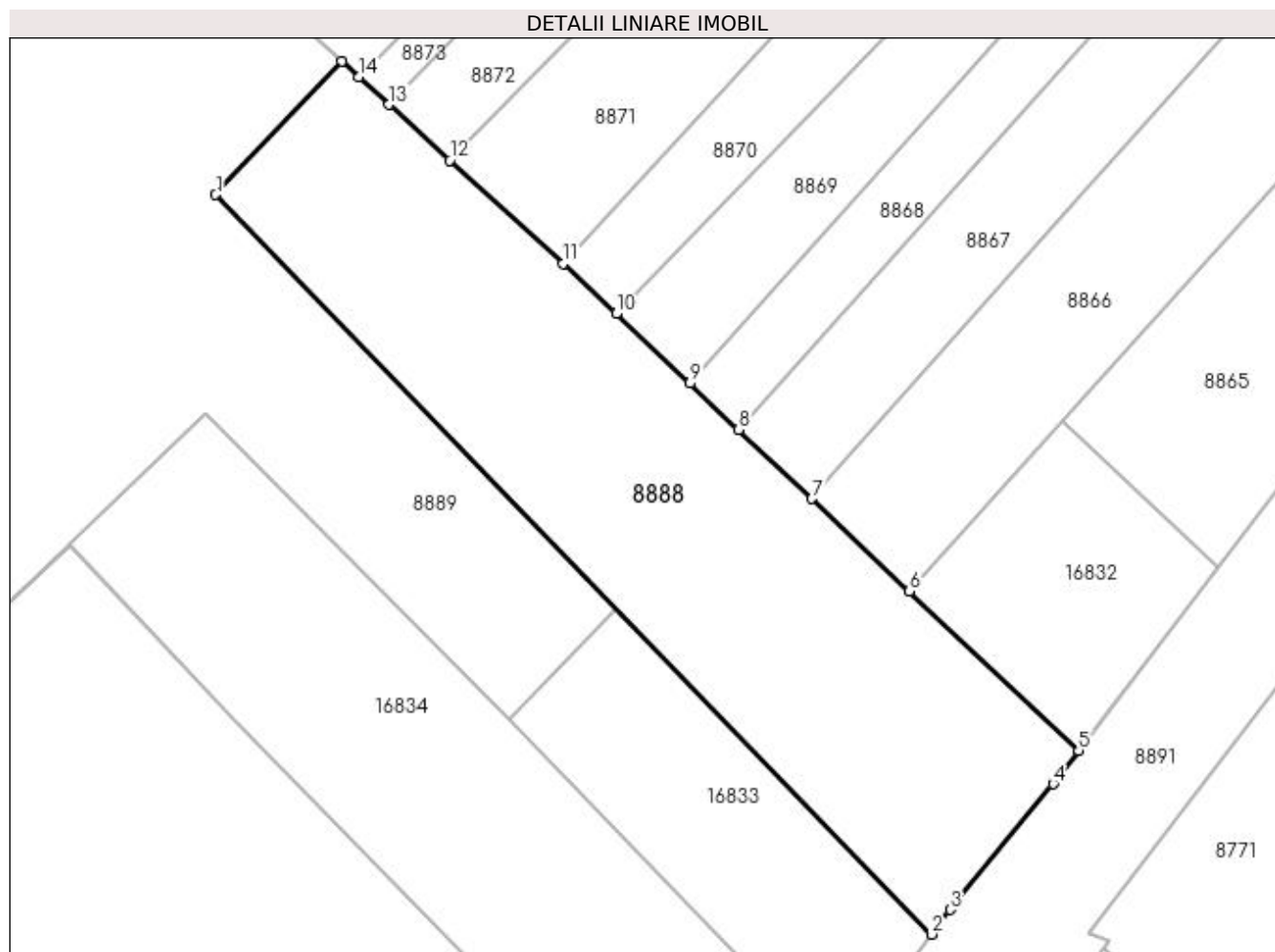
Inscrieri privind dezmembramintele dreptului de proprietate, drepturi reale de garanție și sarcini	Referințe
NU SUNT	

## Anexa Nr. 1 La Partea I

## Teren

Nr cadastral	Suprafața (mp)*	Observații / Referințe
	3.000	

\* Suprafața este determinată în planul de proiecție Stereo 70.



## Date referitoare la teren

Crt	Categorie folosință	Intravilan	Suprafața (mp)	Tarla	Parcelă	Nr. topo	Observații / Referințe
1	arabil	DA	3.000	232	22	-	

## Lungime Segmente

1) Valorile lungimilor segmentelor sunt obținute din proiecție în plan.

Punct început	X / Y	Punct sfârșit	X / Y	Lungime segment (** (m)
1	354.883,34 290.004,384	2	354.968,064 289.916,927	121.766
2	354.968,064 289.916,927	3	354.970,25 289.919,835	3.638
3	354.970,25 289.919,835	4	354.982,425 289.934,707	19.22
4	354.982,425 289.934,707	5	354.985,431 289.938,673	4.976
5	354.985,431 289.938,673	6	354.965,435 289.957,523	27.48



Punct început	X / Y	Punct sfârșit	X / Y	Lungime segment (** (m)
6	354.965,435 289.957,523	7	354.953,879 289.968,441	15.898
7	354.953,879 289.968,441	8	354.945,217 289.976,624	11.916
8	354.945,217 289.976,624	9	354.939,43 289.982,092	7.962
9	354.939,43 289.982,092	10	354.930,731 289.990,311	11.968
10	354.930,731 289.990,311	11	354.924,449 289.996,246	8.642
11	354.924,449 289.996,246	12	354.911,056 290.008,461	18.127
12	354.911,056 290.008,461	13	354.903,835 290.015,046	9.773
13	354.903,835 290.015,046	14	354.900,238 290.018,327	4.869
14	354.900,238 290.018,327	15	354.898,232 290.020,156	2.715
15	354.898,232 290.020,156	1	354.883,34 290.004,384	21.692

\*\* Lungimile segmentelor sunt determinate în planul de proiecție Stereo 70 și sunt rotunjite la 1 milimetru.

\*\*\* Distanța dintre puncte este formată din segmente cumulate ce sunt mai mici decât valoarea 1 milimetru.



**DATE DESPRE IMOBILUL NR. 8889**

Oficiul de Cadastru și Publicitate Imobiliară DOLJ  
Biroul de Cadastru și Publicitate Imobiliară Craiova

**A. Partea I. Descrierea imobilului**

TEREN Necunoscut

Adresa: Loc. Motatei, Jud. Dolj, T232, P22/1, 22/1

Nr. Crt	Nr cadastral Nr. topografic	Suprafața* (mp)	Observații / Referințe
A1		Din acte: 85.487 Masurata: 72.775	Sector cadastral:20 Teren neimprijmit;

**Construcții**

Crt	Nr cadastral Nr. topografic	Adresa	Observații / Referințe
A1.1		Loc. Motatei, Jud. Dolj	Nr. niveluri:1; S. construita la sol:96 mp; ANEXA
A1.2		Loc. Motatei, Jud. Dolj	Nr. niveluri:1; S. construita la sol:61 mp; ANEXA
A1.3		Loc. Motatei, Jud. Dolj	Nr. niveluri:1; S. construita la sol:186 mp; ANEXA
A1.4		Loc. Motatei, Jud. Dolj	Nr. niveluri:1; S. construita la sol:79 mp; ANEXA
A1.5		Loc. Motatei, Jud. Dolj	Nr. niveluri:1; S. construita la sol:38 mp; ANEXA
A1.6		Loc. Motatei, Jud. Dolj	Nr. niveluri:1; S. construita la sol:24 mp; ANEXA
A1.7		Loc. Motatei, Jud. Dolj	Nr. niveluri:1; S. construita la sol:22 mp; ANEXA

**B. Partea II. Proprietari și acte**

Inscrieri privitoare la dreptul de proprietate și alte drepturi reale		Referințe
/		
Act Normativ nr. LEGEA 7, din 13/03/1996 emis de PARLAMENTUL ROMANIEI;		
B1	Inscrierea provizorie, drept de PROPRIETATE, dobandit prin Lege, cota actuala 1/1 1) NEIDENTIFICAT NEIDENTIFICAT	A1
B2	Intabulare, drept de PROPRIETATE, dobandit prin Lege, cota actuala 1/1 1) NEIDENTIFICAT NEIDENTIFICAT	A1.1, A1.2, A1.3, A1.4, A1.5, A1.6, A1.7

**C. Partea III. SARCINI .**

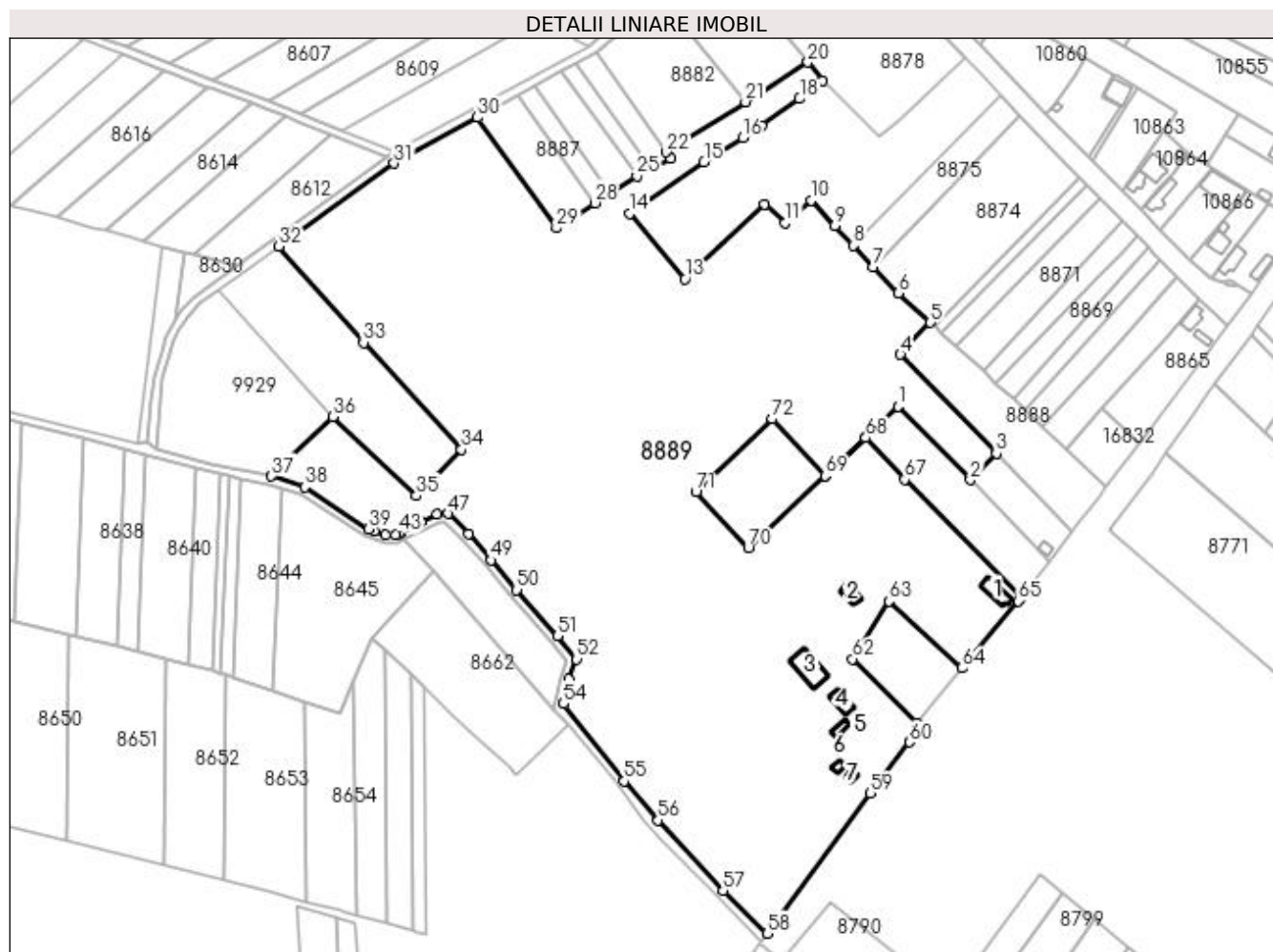
Inscrieri privind dezmembramintele dreptului de proprietate, drepturi reale de garanție și sarcini	Referințe
NU SUNT	

## Anexa Nr. 1 La Partea I

## Teren

Nr cadastral	Suprafața (mp)*	Observații / Referințe
	Din acte: 85.487 Masurata: 72.775	

\* Suprafața este determinată în planul de proiecție Stereo 70.



## Date referitoare la teren

Crt	Categorie folosință	Intravilan	Suprafața (mp)	Tarla	Parcelă	Nr. topo	Observații / Referințe
1	arabil	DA	70.635	232	22/1	-	
2	arabil	NU	2.140	232	22/1	-	

## Date referitoare la construcții

Crt	Număr	Destinație construcție	Supraf. (mp)	Situație juridică	Observații / Referințe
A1.1		construcții anexa	Din acte: 0 Masurata: 96	Cu acte	Nr. niveluri:1; S. construita la sol:96 mp; ANEXA
A1.2		construcții anexa	Din acte: 0 Masurata: 61	Cu acte	Nr. niveluri:1; S. construita la sol:61 mp; ANEXA
A1.3		construcții anexa	Din acte: 0 Masurata: 186	Cu acte	Nr. niveluri:1; S. construita la sol:186 mp; ANEXA
A1.4		construcții anexa	Din acte: 0 Masurata: 79	Cu acte	Nr. niveluri:1; S. construita la sol:79 mp; ANEXA
A1.5		construcții anexa	Din acte: 0 Masurata: 38	Cu acte	Nr. niveluri:1; S. construita la sol:38 mp; ANEXA
A1.6		construcții anexa	Din acte: 0 Masurata: 24	Cu acte	Nr. niveluri:1; S. construita la sol:24 mp; ANEXA
A1.7		construcții anexa	Din acte: 0 Masurata: 22	Cu acte	Nr. niveluri:1; S. construita la sol:22 mp; ANEXA

## Lungime Segmente

1) Valorile lungimilor segmentelor sunt obținute din proiecție în plan.

Punct început	X / Y	Punct sfârșit	X / Y	Lungime segment	Punct început	X / Y	Punct sfârșit	X / Y	Lungime segment	Punct început	X / Y	Punct sfârșit	X / Y	Lungime segment
1	354.882,101 289.978,637	2	354.917,972 289.942,278	51.075	2	354.917,972 289.942,278	3	354.930,793 289.955,4	18.346	3	354.930,793 289.955,4	4	354.883,34 290.004,384	68.2
4	354.883,34 290.004,384	5	354.898,232 290.020,156	21.692	5	354.898,232 290.020,156	6	354.882,299 290.034,688	21.565	6	354.882,299 290.034,688	7	354.869,886 290.047,836	18.082
7	354.869,886 290.047,836	8	354.860,014 290.058,293	14.381	8	354.860,014 290.058,293	9	354.850,797 290.068,056	13.426	9	354.850,797 290.068,056	10	354.839,011 290.080,54	17.169
10	354.839,011 290.080,54	11	354.826,374 290.069,547	16.749	11	354.826,374 290.069,547	12	354.816,123 290.078,763	13.785	12	354.816,123 290.078,763	13	354.776,661 290.041,697	54.14
13	354.776,661 290.041,697	14	354.749,103 290.074,013	42.471	14	354.749,103 290.074,013	15	354.786,077 290.099,611	44.97	15	354.786,077 290.099,611	16	354.805,193 290.111,811	22.677
16	354.805,193 290.111,811	17	354.814,468 290.117,73	11.003	17	354.814,468 290.117,73	18	354.833,311 290.130,936	23.01	18	354.833,311 290.130,936	19	354.844,884 290.140,017	14.711
19	354.844,884 290.140,017	20	354.837,576 290.149,04	11.611	20	354.837,576 290.149,04	21	354.806,609 290.129,437	36.65	21	354.806,609 290.129,437	22	354.767,228 290.104,507	46.609
22	354.767,228 290.104,507	23	354.769,497 290.101,3	3.929	23	354.769,497 290.101,3	24	354.759,249 290.096,794	11.195	24	354.759,249 290.096,794	25	354.752,767 290.092,659	7.689
25	354.752,767 290.092,659	26	354.740,096 290.084,575	15.03	26	354.740,096 290.084,575	27	354.739,662 290.084,295	0.516	27	354.739,662 290.084,295	28	354.731,935 290.079,295	9.204
28	354.731,935 290.079,295	29	354.712,953 290.067,013	22.609	29	354.712,953 290.067,013	30	354.673,811 290.121,688	67.242	30	354.673,811 290.121,688	31	354.632,421 290.099,007	47.197
31	354.632,421 290.099,007	32	354.575,494 290.057,908	70.213	32	354.575,494 290.057,908	33	354.617,441 290.010,259	63.482	33	354.617,441 290.010,259	34	354.665,91 289.957,348	71.755
34	354.665,91 289.957,348	35	354.643,553 289.934,409	32.032	35	354.643,553 289.934,409	36	354.602,149 289.973,407	56.878	36	354.602,149 289.973,407	37	354.571,901 289.944,011	42.179
37	354.571,901 289.944,011	38	354.588,264 289.938,663	17.215	38	354.588,264 289.938,663	39	354.619,933 289.917,891	37.873	39	354.619,933 289.917,891	40	354.622,749 289.916,968	2.963
40	354.622,749 289.916,968	41	354.628,473 289.914,904	6.085	41	354.628,473 289.914,904	42	354.633,512 289.914,965	5.039	42	354.633,512 289.914,965	43	354.634,709 289.915,579	1.345
43	354.634,709 289.915,579	44	354.635,685 289.916,08	1.097	44	354.635,685 289.916,08	45	354.645,897 289.921,316	11.476	45	354.645,897 289.921,316	46	354.653,972 289.925,266	8.989
46	354.653,972 289.925,266	47	354.659,427 289.925,522	5.461	47	354.659,427 289.925,522	48	354.669,426 289.915,524	14.14	48	354.669,426 289.915,524	49	354.680,683 289.902,484	17.227
49	354.680,683 289.902,484	50	354.693,236 289.887,804	19.315	50	354.693,236 289.887,804	51	354.713,502 289.864,942	30.551	51	354.713,502 289.864,942	52	354.722,898 289.853,441	14.851
52	354.722,898 289.853,441	53	354.719,292 289.843,563	10.516	53	354.719,292 289.843,563	54	354.716,445 289.831,312	12.577	54	354.716,445 289.831,312	55	354.746,434 289.793,068	48.6
55	354.746,434 289.793,068	56	354.763,374 289.773,678	25.748	56	354.763,374 289.773,678	57	354.795,423 289.738,709	47.434	57	354.795,423 289.738,709	58	354.817,309 289.717,613	30.398
58	354.817,309 289.717,613	59	354.868,617 289.787,008	86.303	59	354.868,617 289.787,008	60	354.887,884 289.812,344	31.83	60	354.887,884 289.812,344	61	354.891,381 289.821,655	9.946
61	354.891,381 289.821,655	62	354.859,646 289.853,516	44.969	62	354.859,646 289.853,516	63	354.877,73 289.882,178	33.89	63	354.877,73 289.882,178	64	354.913,77 289.849,015	48.976
64	354.913,77 289.849,015	65	354.941,673 289.882,295	43.43	65	354.941,673 289.882,295	66	354.942,836 289.883,806	1.907	66	354.942,836 289.883,806	67	354.885,373 289.942,441	82.098
67	354.885,373 289.942,441	68	354.866,062 289.963,072	28.259	68	354.866,062 289.963,072	69	354.846,097 289.944,246	27.441	69	354.846,097 289.944,246	70	354.807,957 289.908,436	52.316
70	354.807,957 289.908,436	71	354.782,073 289.936,161	37.93	71	354.782,073 289.936,161	72	354.819,803 289.972,389	52.307	72	354.819,803 289.972,389	73	354.846,076 289.944,268	38.485
73	354.846,076 289.944,268	74	354.866,041 289.963,094	27.441	74	354.866,041 289.963,094	1	354.882,101 289.978,637	22.35					

\*\* Lungimile segmentelor sunt determinate în planul de proiecție Stereo 70 și sunt rotunjite la 1 milimetru.

\*\*\* Distanța dintre puncte este formată din segmente cumulate ce sunt mai mici decât valoarea 1 milimetru.



**DATE DESPRE IMOBILUL NR. 8890**

Oficiul de Cadastru și Publicitate Imobiliară DOLJ  
Biroul de Cadastru și Publicitate Imobiliară Craiova

**A. Partea I. Descrierea imobilului**

TEREN Intravilan

Adresa: Loc. Motatei, Jud. Dolj, T232

Nr. Crt	Nr cadastral Nr. topografic	Suprafața* (mp)	Observații / Referințe
A1		2.153	Sector cadastral:20 Teren neimprejmuit;

**B. Partea II. Proprietari și acte**

Inscrieri privitoare la dreptul de proprietate și alte drepturi reale		Referințe
/		
Act Normativ nr. LEGEA 7, din 13/03/1996 emis de PARLAMENTUL ROMANIEI;		
B1	Inscrierea provizorie, drept de PROPRIETATE, dobandit prin Lege, cota actuala 1/1 1) NEIDENTIFICAT NEIDENTIFICAT	A1

**C. Partea III. SARCINI .**

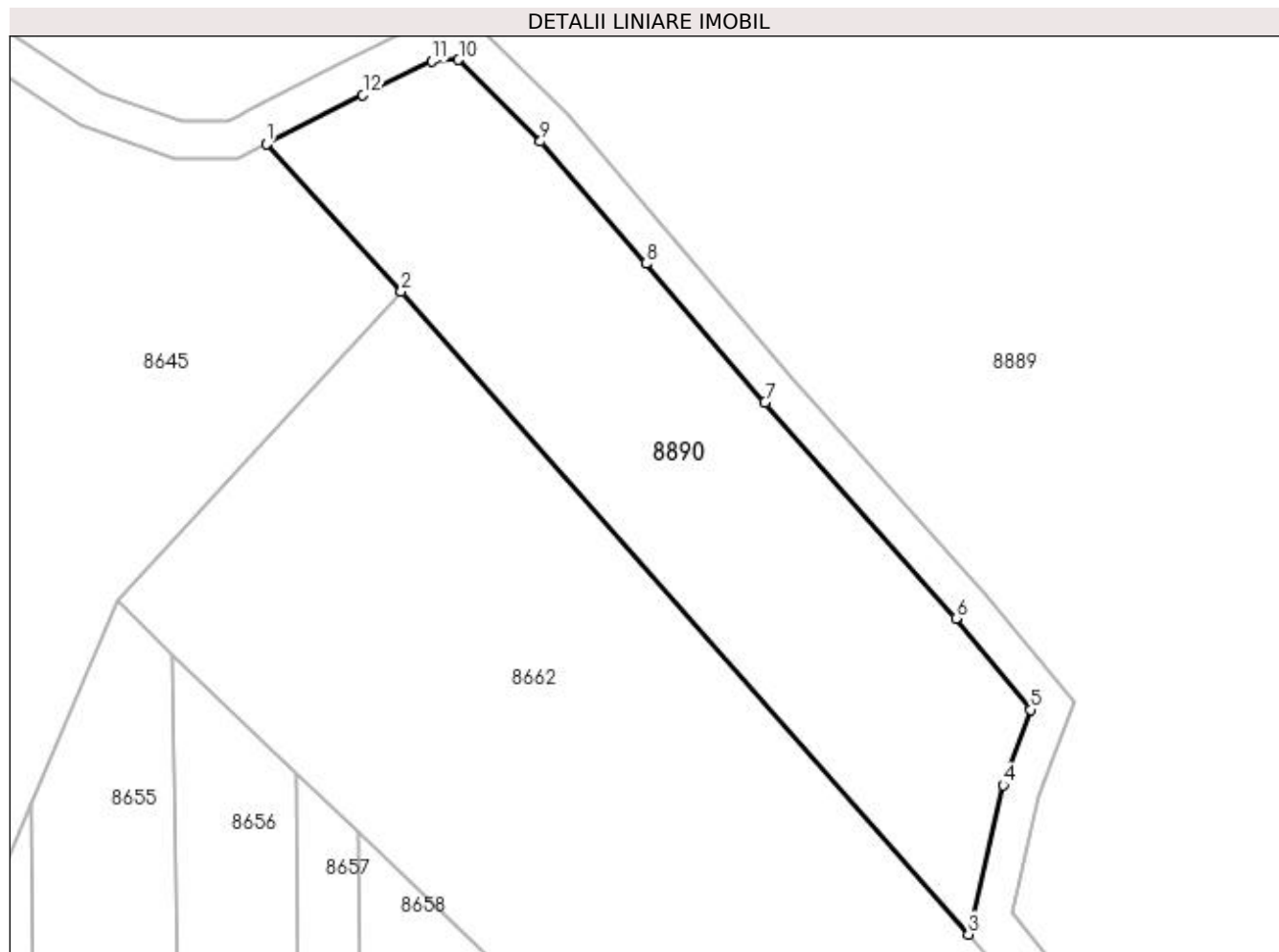
Inscrieri privind dezmembramintele dreptului de proprietate, drepturi reale de garanție și sarcini	Referințe
NU SUNT	

## Anexa Nr. 1 La Partea I

## Teren

Nr cadastral	Suprafața (mp)*	Observații / Referințe
	2.153	

\* Suprafața este determinată în planul de proiecție Stereo 70.



## Date referitoare la teren

Crt	Categorie folosință	Intra vilan	Suprafața (mp)	Tarla	Parcelă	Nr. topo	Observații / Referințe
1	arabil	DA	2.153	232	22/2	-	

## Lungime Segmente

1) Valorile lungimilor segmentelor sunt obținute din proiecție în plan.

Punct început	X / Y	Punct sfârșit	X / Y	Lungime segment (** (m)
1	354.637,511 289.912,521	2	354.651,773 289.896,949	21.116
2	354.651,773 289.896,949	3	354.711,783 289.828,921	90.714
3	354.711,783 289.828,921	4	354.715,451 289.844,705	16.205
4	354.715,451 289.844,705	5	354.718,36 289.852,673	8.482
5	354.718,36 289.852,673	6	354.710,455 289.862,349	12.495



Punct început	X / Y	Punct sfârșit	X / Y	Lungime segment (** (m)
6	354.710,455 289.862,349	7	354.690,219 289.885,177	30.506
7	354.690,219 289.885,177	8	354.677,649 289.899,877	19.342
8	354.677,649 289.899,877	9	354.666,494 289.912,799	17.071
9	354.666,494 289.912,799	10	354.657,849 289.921,444	12.226
10	354.657,849 289.921,444	11	354.654,986 289.921,309	2.866
11	354.654,986 289.921,309	12	354.647,688 289.917,74	8.124
12	354.647,688 289.917,74	1	354.637,511 289.912,521	11.437

\*\* Lungimile segmentelor sunt determinate în planul de proiecție Stereo 70 și sunt rotunjite la 1 milimetru.

\*\*\* Distanța dintre puncte este formată din segmente cumulate ce sunt mai mici decât valoarea 1 milimetru.



**DATE DESPRE IMOBILUL NR. 8891**

Oficiul de Cadastru și Publicitate Imobiliară DOLJ  
Biroul de Cadastru și Publicitate Imobiliară Craiova

**A. Partea I. Descrierea imobilului**

TEREN Intravilan

Adresa: Loc. Motatei, Str Zootehnistului, Jud. Dolj

Nr. Crt	Nr cadastral Nr. topografic	Suprafața* (mp)	Observații / Referințe
A1	34432	Din acte: 8.196 Masurata: 8.154	Sector cadastral:20 Teren neimprejmut;

**B. Partea II. Proprietari și acte**

Inscrieri privitoare la dreptul de proprietate și alte drepturi reale	Referințe
/	
Act Normativ nr. HG 965, din 05/09/2002 emis de GUVERNUL ROMANIEI (Anexa 66; Act Administrativ nr. HCL nr.32 si Anexa nr. 1 la HCL, din 14/09/2017 emis de CONSILIUL LOCAL PRIMARIA MOTATEI; Act Administrativ nr. REFERAT DE LEGALITATE nr. 10627, din 19/09/2017 emis de PREFECTURA DOLJ; Act Administrativ nr. HCL nr. 3, din 31/01/2012 emis de CONSILIUL LOCAL PRIMARIA MOTATEI; Act Administrativ nr. Referat de legalitate nr.4599, din 23/04/2012 emis de PREFECTURA DOLJ);	
B1	A1
Intabulare, drept de PROPRIETATE, dobandit prin Lege, cota actuala 1/1 1) COMUNA MOTATEI DOMENIUL PUBLIC, CIF:4553305	

**C. Partea III. SARCINI .**

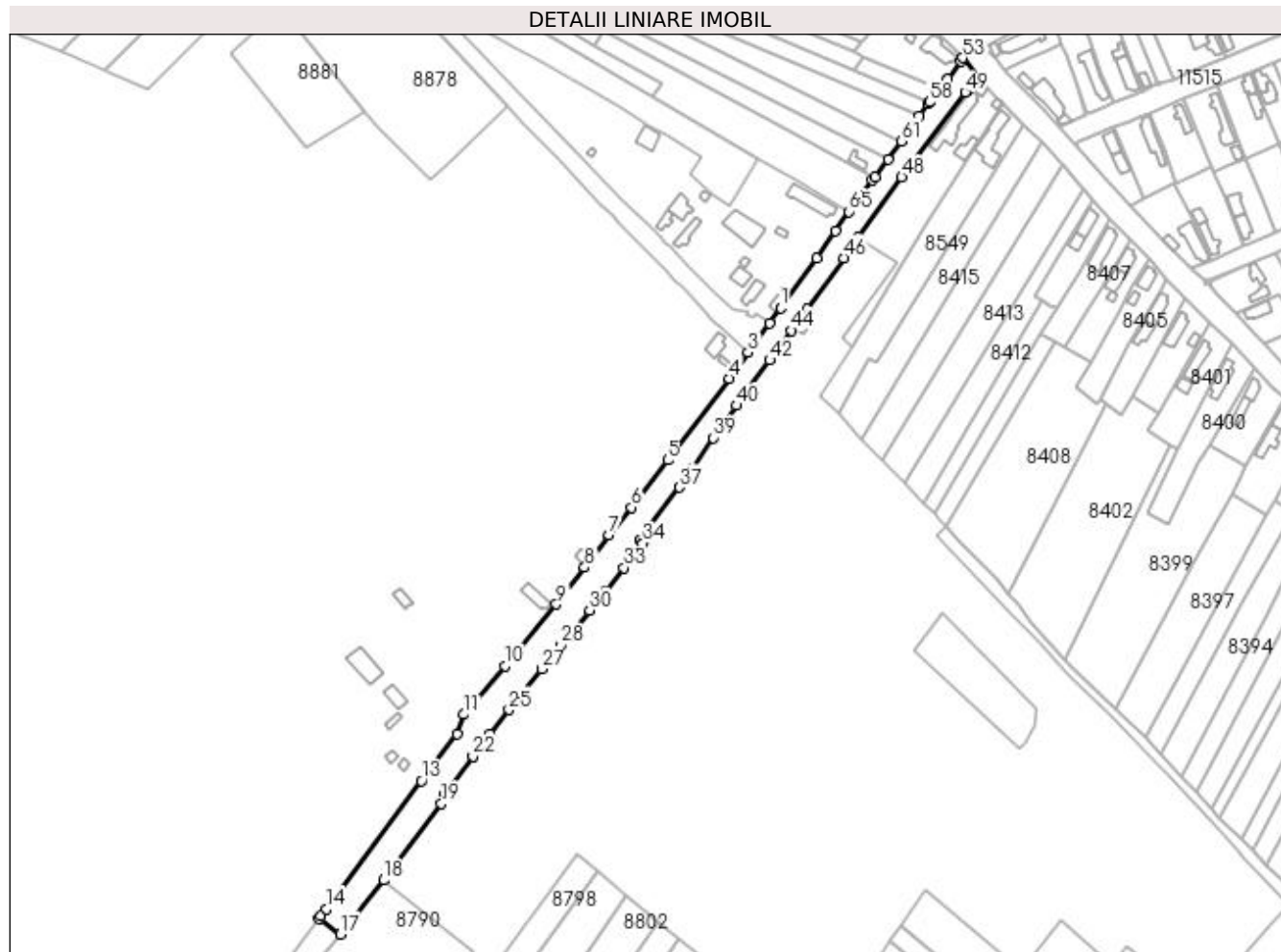
Inscrieri privind dezmembramintele dreptului de proprietate, drepturi reale de garanție și sarcini	Referințe
NU SUNT	

## Anexa Nr. 1 La Partea I

## Teren

Nr cadastral	Suprafața (mp)*	Observații / Referințe
34432	Din acte: 8.196 Masurata: 8.154	

\* Suprafața este determinată în planul de proiecție Stereo 70.



## Date referitoare la teren

Crt	Categorie folosință	Intra vilan	Suprafața (mp)	Tarla	Parcelă	Nr. topo	Observații / Referințe
1	drum	DA	8.154	-	-	-	Strada Zootehnistului

## Lungime Segmente

1) Valorile lungimilor segmentelor sunt obținute din proiecție în plan.

Punct început	X / Y	Punct sfârșit	X / Y	Lungime segment	Punct început	X / Y	Punct sfârșit	X / Y	Lungime segment	Punct început	X / Y	Punct sfârșit	X / Y	Lungime segment
1	355.063,012 290.042,581	2	355.056,986 290.034,346	10.20 4	2	355.056,986 290.034,346	3	355.045,441 290.018,48	19.62 2	3	355.045,441 290.018,48	4	355.035,285 290.004,452	17.31 8
4	355.035,285 290.004,452	5	355.001,842 289.960,327	55.36 7	5	355.001,842 289.960,327	6	354.982,425 289.934,707	32.14 7	6	354.982,425 289.934,707	7	354.970,25 289.919,835	19.22
7	354.970,25 289.919,835	8	354.957,0 289.902,21	22.05	8	354.957,0 289.902,21	9	354.941,673 289.882,295	25.13	9	354.941,673 289.882,295	10	354.913,77 289.849,015	43.43
10	354.913,77 289.849,015	11	354.891,829 289.822,847	34.14 9	11	354.891,829 289.822,847	12	354.887,884 289.812,344	11.21 9	12	354.887,884 289.812,344	13	354.868,617 289.787,008	31.83
13	354.868,617 289.787,008	14	354.817,309 289.717,613	86.30 3	14	354.817,309 289.717,613	15	354.814,473 289.713,777	4.771	15	354.814,473 289.713,777	16	354.813,369 289.712,283	1.858

Punct început	X / Y	Punct sfârșit	X / Y	Lungime segment	Punct început	X / Y	Punct sfârșit	X / Y	Lungime segment	Punct început	X / Y	Punct sfârșit	X / Y	Lungime segment
16	354.813,369 289.712,283	17	354.824,8 289.703,963	14.138	17	354.824,8 289.703,963	18	354.848,444 289.733,218	37.615	18	354.848,444 289.733,218	19	354.879,606 289.774,508	51.729
19	354.879,606 289.774,508	20	354.883,098 289.779,135	5.797	20	354.883,098 289.779,135	21	354.881,441 289.780,401	2.085	21	354.881,441 289.780,401	22	354.896,465 289.800,06	24.743
22	354.896,465 289.800,06	23	354.896,713 289.800,343	0.376	23	354.896,713 289.800,343	24	354.905,806 289.812,039	14.815	24	354.905,806 289.812,039	25	354.916,067 289.825,237	16.718
25	354.916,067 289.825,237	26	354.919,734 289.829,954	5.975	26	354.919,734 289.829,954	27	354.933,678 289.847,487	22.402	27	354.933,678 289.847,487	28	354.943,83 289.860,252	16.31
28	354.943,83 289.860,252	29	354.946,692 289.863,659	4.45	29	354.946,692 289.863,659	30	354.959,668 289.879,103	20.172	30	354.959,668 289.879,103	31	354.968,244 289.889,31	13.332
31	354.968,244 289.889,31	32	354.968,59 289.889,722	0.538	32	354.968,59 289.889,722	33	354.978,168 289.902,079	15.634	33	354.978,168 289.902,079	34	354.988,431 289.915,319	16.752
34	354.988,431 289.915,319	35	354.989,013 289.916,07	0.95	35	354.989,013 289.916,07	36	354.986,672 289.917,1	2.558	36	354.986,672 289.917,1	37	355.008,271 289.945,49	35.672
37	355.008,271 289.945,49	38	355.015,034 289.955,473	12.058	38	355.015,034 289.955,473	39	355.026,47 289.972,354	20.39	39	355.026,47 289.972,354	40	355.039,192 289.989,772	21.569
40	355.039,192 289.989,772	41	355.045,099 289.997,859	10.015	41	355.045,099 289.997,859	42	355.057,121 290.014,324	20.387	42	355.057,121 290.014,324	43	355.060,111 290.018,42	5.071
43	355.060,111 290.018,42	44	355.068,789 290.030,305	14.716	44	355.068,789 290.030,305	45	355.077,376 290.042,095	14.586	45	355.077,376 290.042,095	46	355.097,107 290.069,597	33.848
46	355.097,107 290.069,597	47	355.104,971 290.080,496	13.44	47	355.104,971 290.080,496	48	355.128,542 290.113,164	40.284	48	355.128,542 290.113,164	49	355.162,859 290.158,985	57.247
49	355.162,859 290.158,985	50	355.164,42 290.160,518	2.188	50	355.164,42 290.160,518	51	355.167,325 290.163,37	4.071	51	355.167,325 290.163,37	52	355.170,953 290.165,551	4.233
52	355.170,953 290.165,551	53	355.161,565 290.177,691	15.346	53	355.161,565 290.177,691	54	355.160,354 290.176,066	2.027	54	355.160,354 290.176,066	55	355.153,126 290.166,4	12.07
55	355.153,126 290.166,4	56	355.153,145 290.166,39	0.021	56	355.153,145 290.166,39	57	355.149,191 290.161,137	6.575	57	355.149,191 290.161,137	58	355.143,422 290.153,831	9.309
58	355.143,422 290.153,831	59	355.142,607 290.152,799	1.315	59	355.142,607 290.152,799	60	355.138,006 290.146,385	7.894	60	355.138,006 290.146,385	61	355.128,213 290.132,734	16.8
61	355.128,213 290.132,734	62	355.121,082 290.123,025	12.046	62	355.121,082 290.123,025	63	355.113,978 290.113,353	12.001	63	355.113,978 290.113,353	64	355.112,593 290.111,48	2.329
64	355.112,593 290.111,48	65	355.100,083 290.094,56	21.042	65	355.100,083 290.094,56	66	355.092,647 290.084,109	12.826	66	355.092,647 290.084,109	67	355.082,312 290.069,584	17.827
67	355.082,312 290.069,584	1	355.063,012 290.042,581	33.191										

\*\* Lungimile segmentelor sunt determinate în planul de proiecție Stereo 70 și sunt rotunjite la 1 milimetru.

\*\*\* Distanța dintre puncte este formată din segmente cumulate ce sunt mai mici decât valoarea 1 milimetru.



**DATE DESPRE IMOBILUL NR. 9928**

Oficiul de Cadastru și Publicitate Imobiliară DOLJ  
Biroul de Cadastru și Publicitate Imobiliară Craiova

**A. Partea I. Descrierea imobilului**

TEREN Extravilan

Adresa: Jud. Dolj, T238, P19

Nr. Crt	Nr cadastral Nr. topografic	Suprafața* (mp)	Observații / Referințe
A1		700	Sector cadastral:20 Teren neimprejmuit; Identific cu T 240

**B. Partea II. Proprietari și acte**

Inscrieri privitoare la dreptul de proprietate și alte drepturi reale		Referințe
/		
Act Administrativ nr. TDP nr 4366, din 29/10/2003 emis de CJSIPT DOLJ;		
B1	Intabulare, drept de PROPRIETATE, dobândit prin Reconstituire, cota actuala 1/1 1) GLĂVAN MARIA	A1

**C. Partea III. SARCINI .**

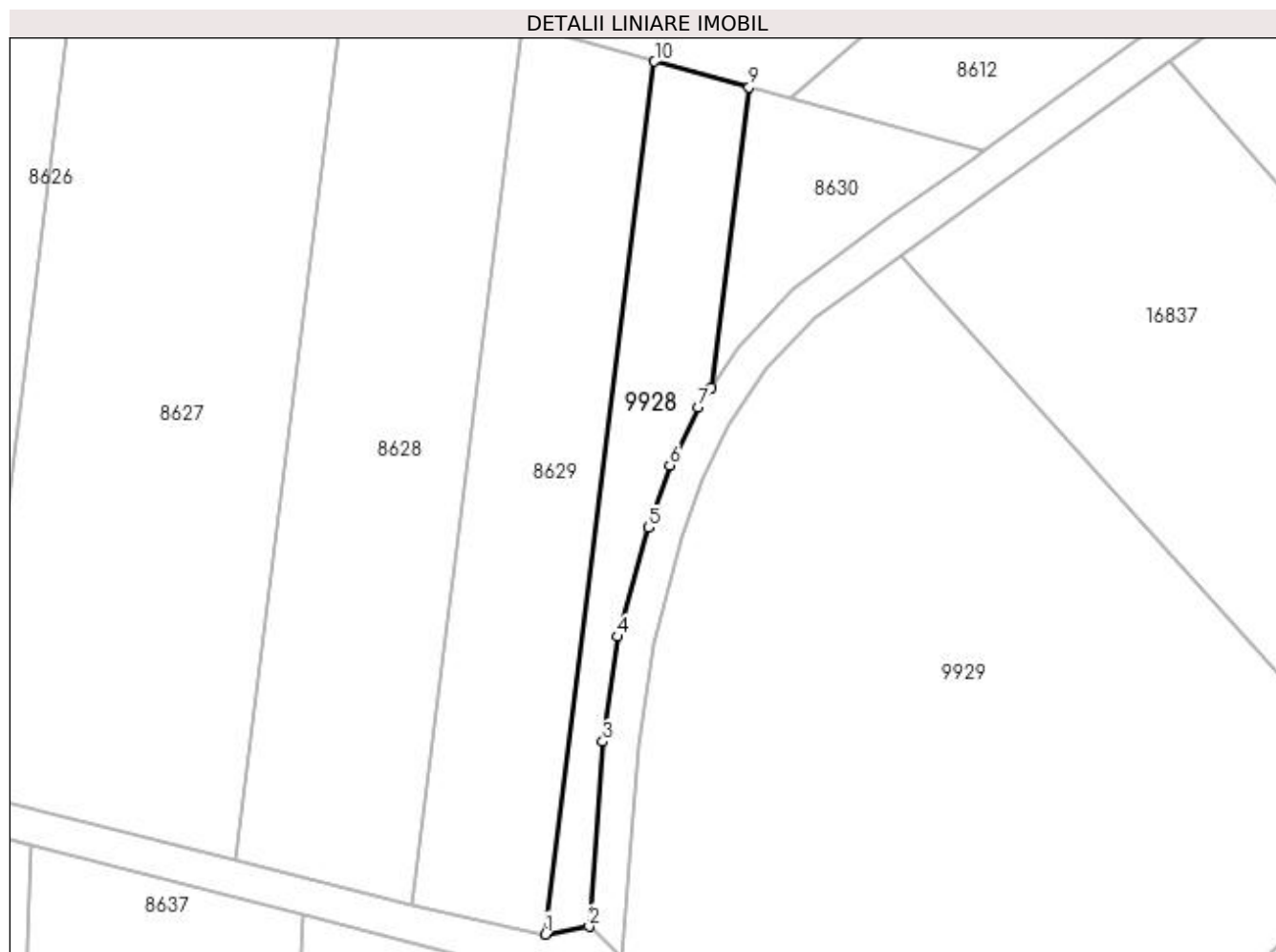
Inscrieri privind dezmembramintele dreptului de proprietate, drepturi reale de garanție și sarcini	Referințe
NU SUNT	

## Anexa Nr. 1 La Partea I

## Teren

Nr cadastral	Suprafața (mp)*	Observații / Referințe
	700	Identic cu T 240

\* Suprafața este determinată în planul de proiecție Stereo 70.



## Date referitoare la teren

Crt	Categorie folosință	Intra vilan	Suprafața (mp)	Tarla	Parcelă	Nr. topo	Observații / Referințe
1	arabil	NU	700	238	19	-	eronat denumire tarla in TDP

## Lungime Segmente

1) Valorile lungimilor segmentelor sunt obținute din proiecție în plan.

Punct început	X / Y	Punct sfârșit	X / Y	Lungime segment (** (m)
1	354.505,798 289.960,436	2	354.510,694 289.961,295	4.971
2	354.510,694 289.961,295	3	354.512,255 289.981,932	20.696
3	354.512,255 289.981,932	4	354.513,91 289.993,673	11.857
4	354.513,91 289.993,673	5	354.517,301 290.005,85	12.64
5	354.517,301 290.005,85	6	354.519,723 290.012,81	7.369



Punct început	X / Y	Punct sfârșit	X / Y	Lungime segment (** (m)
6	354.519,723 290.012,81	7	354.522,855 290.019,23	7.143
7	354.522,855 290.019,23	8	354.524,365 290.021,509	2.734
8	354.524,365 290.021,509	9	354.528,566 290.055,01	33.763
9	354.528,566 290.055,01	10	354.518,016 290.057,879	10.933
10	354.518,016 290.057,879	1	354.505,798 289.960,436	98.206

\*\* Lungimile segmentelor sunt determinate în planul de proiecție Stereo 70 și sunt rotunjite la 1 milimetru.

\*\*\* Distanța dintre puncte este formată din segmente cumulate ce sunt mai mici decât valoarea 1 milimetru.



**DATE DESPRE IMOBILUL NR. 9929**

Oficiul de Cadastru și Publicitate Imobiliară DOLJ  
Biroul de Cadastru și Publicitate Imobiliară Craiova

**A. Partea I. Descrierea imobilului**

TEREN Extravilan

Adresa: Jud. Dolj, T232, P20

Nr. Crt	Nr cadastral Nr. topografic	Suprafața* (mp)	Observații / Referințe
A1		4.900	Sector cadastral:20 Teren neimprejmuit; Identific cu T 240

**B. Partea II. Proprietari și acte**

Inscrieri privitoare la dreptul de proprietate și alte drepturi reale		Referințe
/		
Act Administrativ nr. TDP nr. 4365, din 29/10/2003 emis de CJSIPT DOLJ;		
B1	Intabulare, drept de PROPRIETATE, dobândit prin Reconstituire, cota actuala 1/1 1) MÎNDRĂ RODICA 2) DUDĂU MARIA	A1

**C. Partea III. SARCINI .**

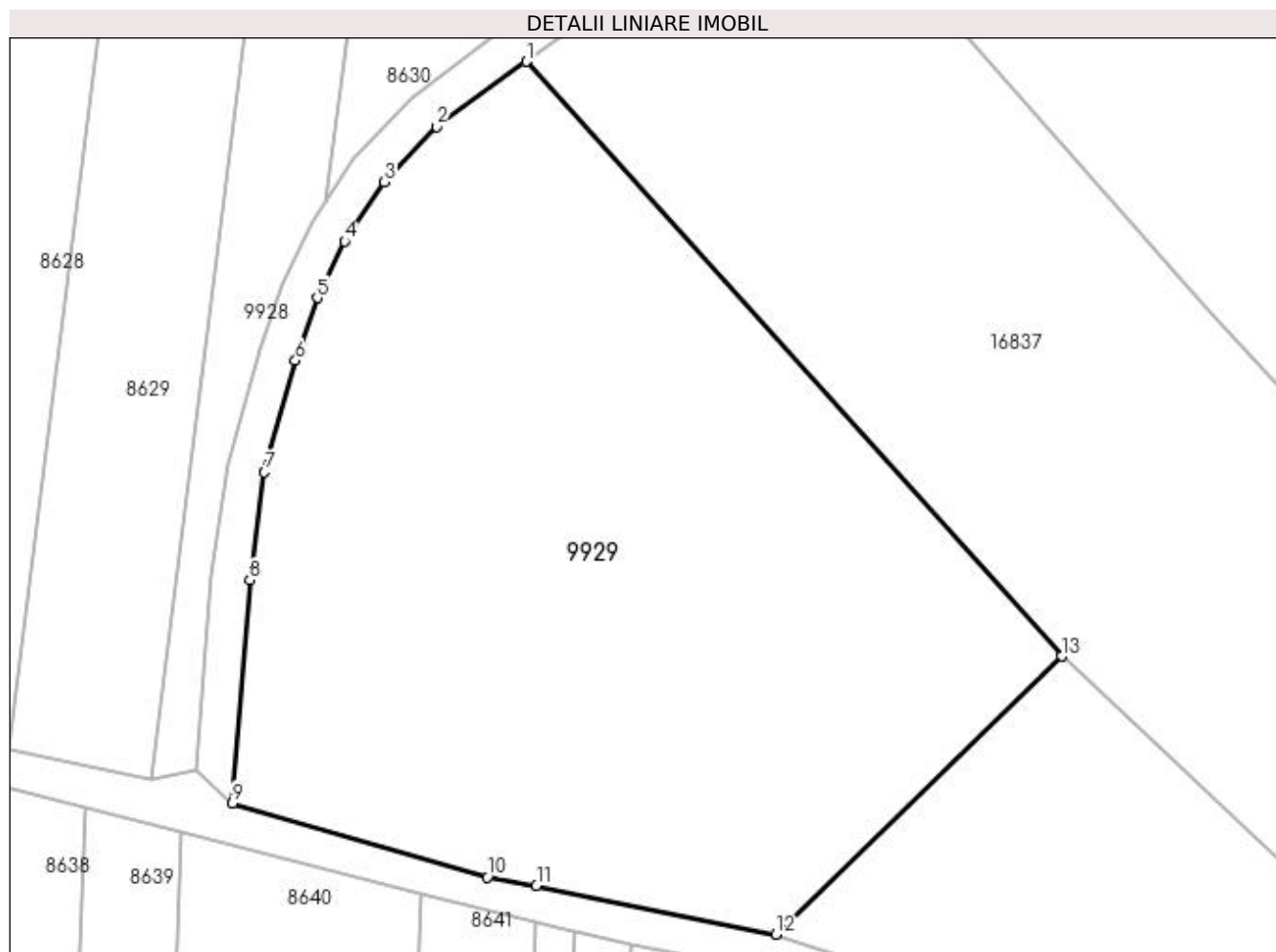
Inscrieri privind dezmembramintele dreptului de proprietate, drepturi reale de garanție și sarcini	Referințe
NU SUNT	

## Anexa Nr. 1 La Partea I

## Teren

Nr cadastral	Suprafața (mp)*	Observații / Referințe
	4.900	Identic cu T 240

\* Suprafața este determinată în planul de proiecție Stereo 70.



## Date referitoare la teren

Crt	Categorie folosință	Intra vilan	Suprafața (mp)	Tarla	Parcelă	Nr. topo	Observații / Referințe
1	arabil	NU	4.900	232	20	-	eronat denumire tarla in TDP

## Lungime Segmente

1) Valorile lungimilor segmentelor sunt obținute din proiecție în plan.

Punct început	X / Y	Punct sfârșit	X / Y	Lungime segment (** (m)
1	354.545,543 290.036,259	2	354.536,024 290.029,366	11.753
2	354.536,024 290.029,366	3	354.530,491 290.023,51	8.056
3	354.530,491 290.023,51	4	354.526,335 290.017,24	7.522
4	354.526,335 290.017,24	5	354.523,423 290.011,271	6.641
5	354.523,423 290.011,271	6	354.521,12 290.004,655	7.005

Punct început	X / Y	Punct sfârșit	X / Y	Lungime segment (** (m)
6	354.521,12 290.004,655	7	354.517,834 289.992,854	12.25
7	354.517,834 289.992,854	8	354.516,304 289.981,465	11.491
8	354.516,304 289.981,465	9	354.514,448 289.957,892	23.646
9	354.514,448 289.957,892	10	354.541,414 289.950,073	28.077
10	354.541,414 289.950,073	11	354.546,592 289.949,119	5.265
11	354.546,592 289.949,119	12	354.571,901 289.944,011	25.819
12	354.571,901 289.944,011	13	354.602,149 289.973,407	42.179
13	354.602,149 289.973,407	1	354.545,543 290.036,259	84.585

\*\* Lungimile segmentelor sunt determinate în planul de proiecție Stereo 70 și sunt rotunjite la 1 milimetru.

\*\*\* Distanța dintre puncte este formată din segmente cumulate ce sunt mai mici decât valoarea 1 milimetru.



**DATE DESPRE IMOBILUL NR. 16832**

Oficiul de Cadastru și Publicitate Imobiliară DOLJ  
Biroul de Cadastru și Publicitate Imobiliară Craiova

**A. Partea I. Descrierea imobilului**

TEREN Intravilan

Adresa: Loc. Motatei, Jud. Dolj, T232, P30

Nr. Crt	Nr cadastral Nr. topografic	Suprafața* (mp)	Observații / Referințe
A1		Din acte: 1.190 Masurata: 711	Sector cadastral:20 Teren neimprejmit;

**B. Partea II. Proprietari și acte**

Inscrieri privitoare la dreptul de proprietate și alte drepturi reale		Referințe
/		
Act Normativ nr. LEGEA 7, din 13/03/1996 emis de PARLAMENTUL ROMANIEI;		
B1	Inscrierea provizorie, drept de PROPRIETATE, dobandit prin Lege, cota actuala 1/1 1) NEIDENTIFICAT NEIDENTIFICAT	A1

**C. Partea III. SARCINI .**

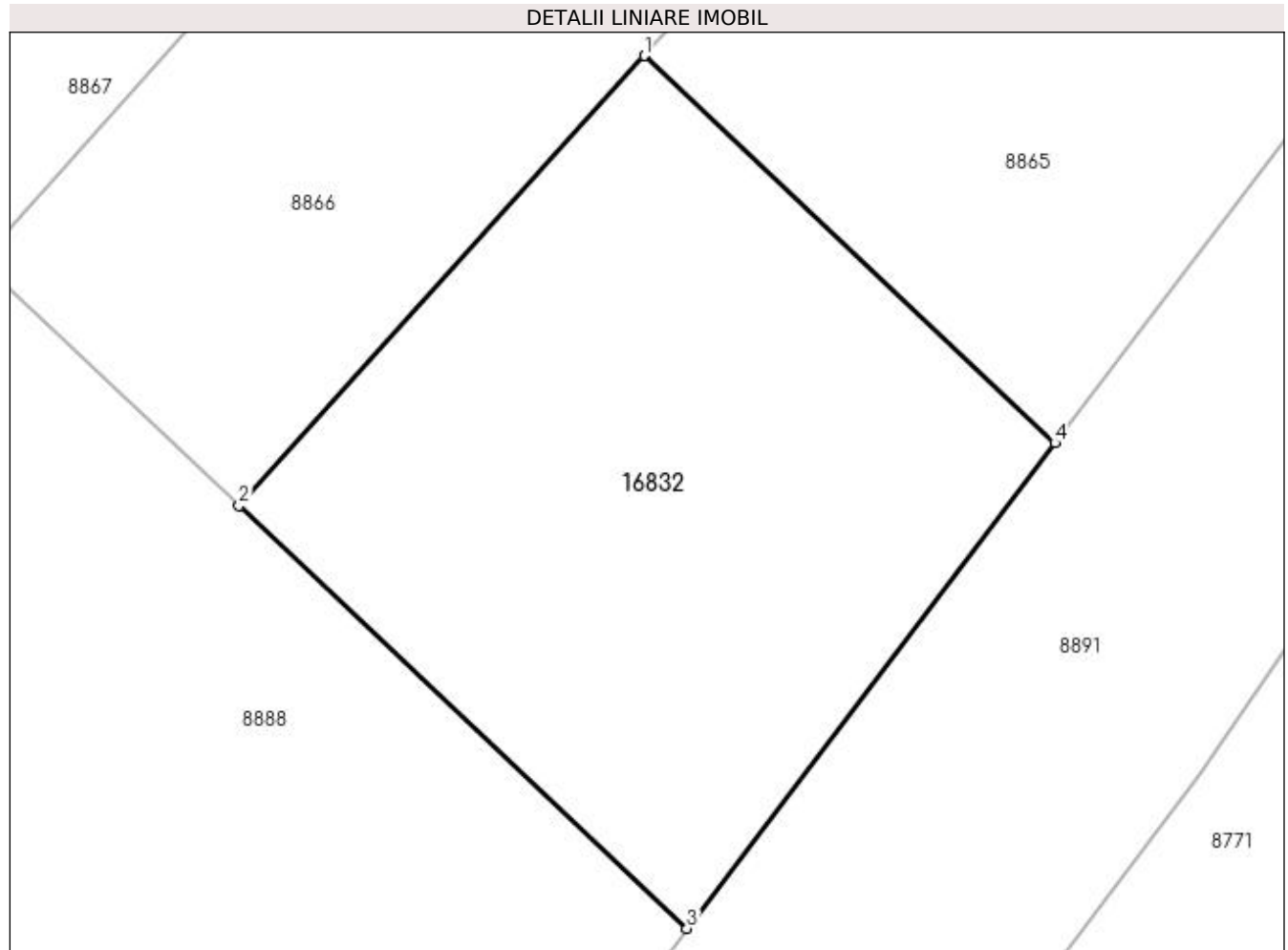
Inscrieri privind dezmembramintele dreptului de proprietate, drepturi reale de garanție și sarcini	Referințe
NU SUNT	

## Anexa Nr. 1 La Partea I

## Teren

Nr cadastral	Suprafața (mp)*	Observații / Referințe
	Din acte: 1.190 Masurata: 711	

\* Suprafața este determinată în planul de proiecție Stereo 70.



## Date referitoare la teren

Crt	Categorie folosință	Intra vilan	Suprafața (mp)	Tarla	Parcelă	Nr. topo	Observații / Referințe
1	arabil	DA	711	232	30	-	

## Lungime Segmente

1) Valorile lungimilor segmentelor sunt obținute din proiecție în plan.

Punct început	X / Y	Punct sfârșit	X / Y	Lungime segment (** (m)
1	354.983,519 289.977,6	2	354.965,435 289.957,523	27.021
2	354.965,435 289.957,523	3	354.985,431 289.938,673	27.48
3	354.985,431 289.938,673	4	355.001,842 289.960,327	27.17
4	355.001,842 289.960,327	1	354.983,519 289.977,6	25.181



**\*\* Lungimile segmentelor sunt determinate în planul de proiecție Stereo 70 și sunt rotunjite la 1 milimetru.**

**\*\*\* Distanța dintre puncte este formată din segmente cumulate ce sunt mai mici decât valoarea 1 milimetru.**



**DATE DESPRE IMOBILUL NR. 16833**

Oficiul de Cadastru și Publicitate Imobiliară DOLJ  
Biroul de Cadastru și Publicitate Imobiliară Craiova

**A. Partea I. Descrierea imobilului**

TEREN Intravilan

Adresa: Loc. Motatei, Jud. Dolj, T232, P21

Nr. Crt	Nr cadastral Nr. topografic	Suprafața* (mp)	Observații / Referințe
A1		1.000	Sector cadastral:20 Teren neimpregmuit;

**Construcții**

Crt	Nr cadastral Nr. topografic	Adresa	Observații / Referințe
A1.1		Loc. Motatei, Jud. Dolj, T232, P21	Nr. niveluri:1; S. construita la sol:29 mp; Locuinta

**B. Partea II. Proprietari și acte**

Inscrieri privitoare la dreptul de proprietate și alte drepturi reale		Referințe
/		
Act Administrativ nr. TDP 3915-48351, din 22/07/1998 emis de CJ DOLJ;		
B1	Intabulare, drept de PROPRIETATE, dobandit prin Reconstituire, cota actuala 1/1 1) GLAVAN CONSTANTIN	A1
Act Normativ nr. Legea 7, din 13/03/1996 emis de PARLAMENTUL ROMANIEI (ART. 12, ALIN. 14 SI ART. 37, ALIN. 2);		
B2	Intabulare, drept de PROPRIETATE, dobandit prin Lege, cota actuala 1/1 1) GLAVAN CONSTANTIN	A1.1

**C. Partea III. SARCINI .**

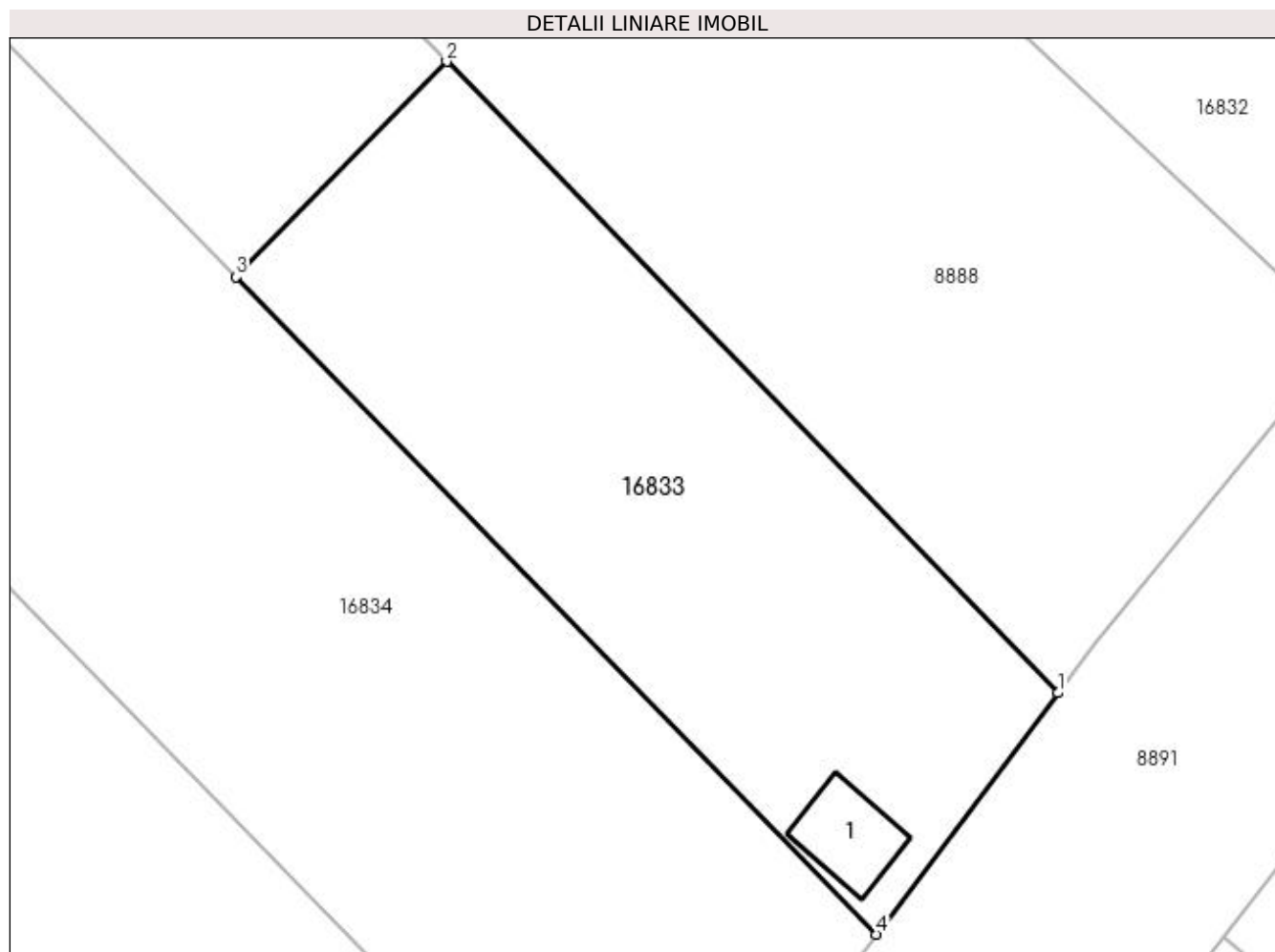
Inscrieri privind dezmembramintele dreptului de proprietate, drepturi reale de garanție și sarcini	Referințe
NU SUNT	

## Anexa Nr. 1 La Partea I

## Teren

Nr cadastral	Suprafața (mp)*	Observații / Referințe
	1.000	

\* Suprafața este determinată în planul de proiecție Stereo 70.



## Date referitoare la teren

Crt	Categorie folosință	Intravilan	Suprafața (mp)	Tarla	Parcelă	Nr. topo	Observații / Referințe
1	arabil	DA	1.000	232	21	-	

## Date referitoare la construcții

Crt	Număr	Destinație construcție	Supraf. (mp)	Situație juridică	Observații / Referințe
A1.1		construcții de locuințe	29	Cu acte	Nr. niveluri:1; S. construita la sol:29 mp; Locuinta

## Lungime Segmente

1) Valorile lungimilor segmentelor sunt obținute din proiecție în plan.

Punct început	X / Y	Punct sfârșit	X / Y	Lungime segment (** (m)
1	354.968,064 289.916,927	2	354.930,793 289.955,4	53.566
2	354.930,793 289.955,4	3	354.917,972 289.942,278	18.346
3	354.917,972 289.942,278	4	354.957,0 289.902,21	55.934
4	354.957,0 289.902,21	1	354.968,064 289.916,927	18.412

**\*\* Lungimile segmentelor sunt determinate în planul de proiecție Stereo 70 și sunt rotunjite la 1 milimetru.**

**\*\*\* Distanța dintre puncte este formată din segmente cumulate ce sunt mai mici decât valoarea 1 milimetru.**



**DATE DESPRE IMOBILUL NR. 16834**

Oficiul de Cadastru și Publicitate Imobiliară DOLJ  
Biroul de Cadastru și Publicitate Imobiliară Craiova

**A. Partea I. Descrierea imobilului**

TEREN Intravilan

Adresa: Loc. Motatei, Jud. Dolj, T232, P25

Nr. Crt	Nr cadastral Nr. topografic	Suprafața* (mp)	Observații / Referințe
A1		2.500	Sector cadastral:20 Teren neimprejmuit;

**B. Partea II. Proprietari și acte**

Inscrieri privitoare la dreptul de proprietate și alte drepturi reale	Referințe
/	
Act Administrativ nr. TDP 2007-9686, din 11/04/1996 emis de CJ DOLJ;	
B1	A1
Intabulare, drept de PROPRIETATE, dobandit prin Reconstituire, cota actuala 1/1 1) PIRVAN MARIN	

**C. Partea III. SARCINI .**

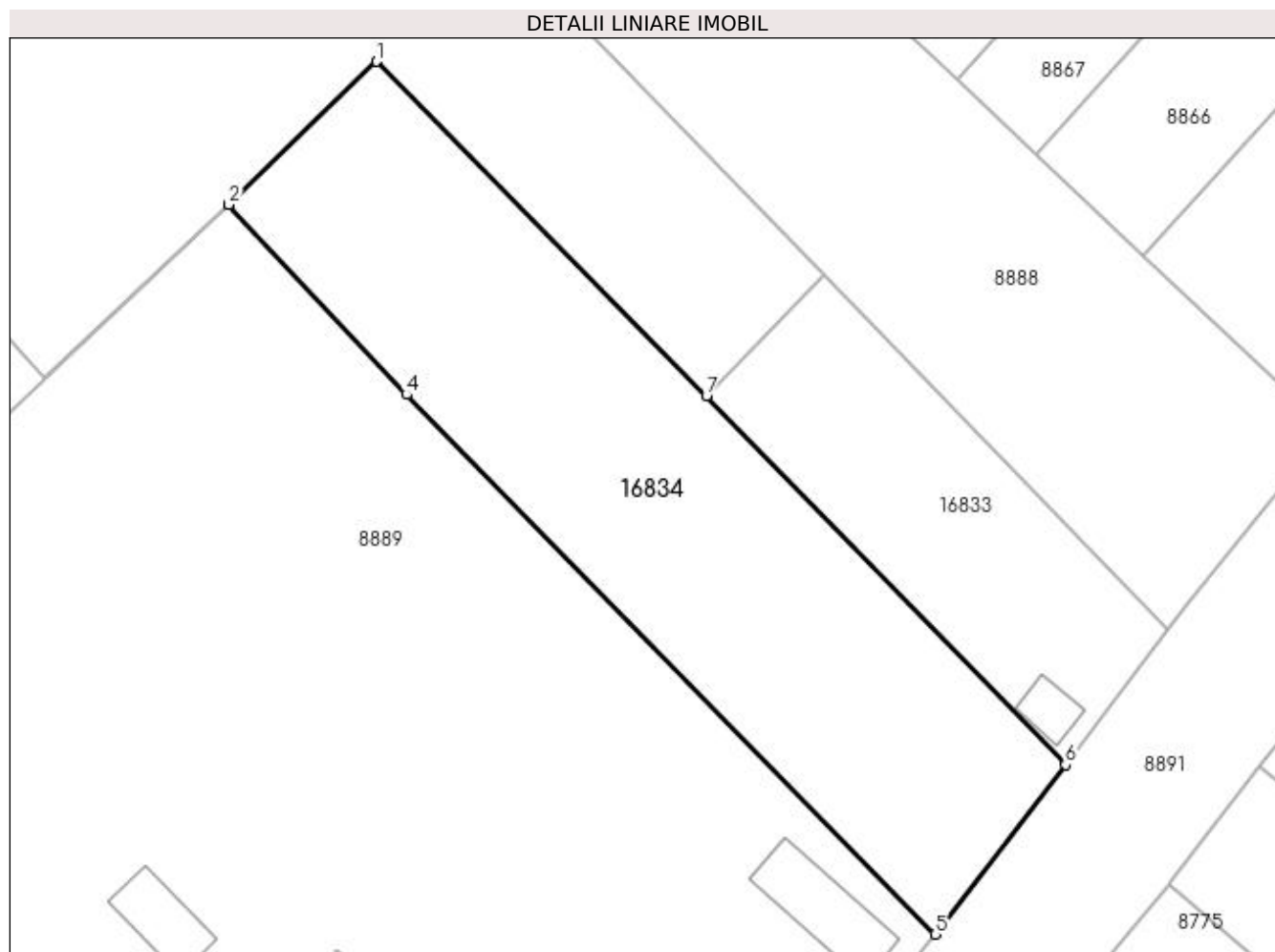
Inscrieri privind dezmembramintele dreptului de proprietate, drepturi reale de garanție și sarcini	Referințe
NU SUNT	

## Anexa Nr. 1 La Partea I

## Teren

Nr cadastral	Suprafața (mp)*	Observații / Referințe
	2.500	

\* Suprafața este determinată în planul de proiecție Stereo 70.



## Date referitoare la teren

Crt	Categorie folosință	Intravilan	Suprafața (mp)	Tarla	Parcelă	Nr. topo	Observații / Referințe
1	arabil	DA	2.500	232	25	-	

## Lungime Segmente

1) Valorile lungimilor segmentelor sunt obținute din proiecție în plan.

Punct început	X / Y	Punct sfârșit	X / Y	Lungime segment (** (m)
1	354.882,101 289.978,637	2	354.866,041 289.963,094	22.35
2	354.866,041 289.963,094	3	354.866,062 289.963,072	0.03
3	354.866,062 289.963,072	4	354.885,373 289.942,441	28.259
4	354.885,373 289.942,441	5	354.942,836 289.883,806	82.098
5	354.942,836 289.883,806	6	354.957,0 289.902,21	23.223



Punct început	X / Y	Punct sfârșit	X / Y	Lungime segment (** (m)
6	354.957,0 289.902,21	7	354.917,972 289.942,278	55.934
7	354.917,972 289.942,278	1	354.882,101 289.978,637	51.075

\*\* Lungimile segmentelor sunt determinate în planul de proiecție Stereo 70 și sunt rotunjite la 1 milimetru.

\*\*\* Distanța dintre puncte este formată din segmente cumulate ce sunt mai mici decât valoarea 1 milimetru.



**DATE DESPRE IMOBILUL NR. 16835**

Oficiul de Cadastru și Publicitate Imobiliară DOLJ  
Biroul de Cadastru și Publicitate Imobiliară Craiova

**A. Partea I. Descrierea imobilului**

TEREN Intravilan

Adresa: Loc. Motatei, Jud. Dolj, T232, P28

Nr. Crt	Nr cadastral Nr. topografic	Suprafața* (mp)	Observații / Referințe
A1		2.000	Sector cadastral:20 Teren neimprejmuit; Gresit in TDP T236

**B. Partea II. Proprietari și acte**

Inscrieri privitoare la dreptul de proprietate și alte drepturi reale		Referințe
/		
Act Administrativ nr. TDP 2981-1389, din 08/01/1997 emis de CJ DOLJ;		
B1	Intabulare, drept de PROPRIETATE, dobandit prin Reconstituire, cota actuala 1/1 1) PRUNA GHEORGHE	A1

**C. Partea III. SARCINI .**

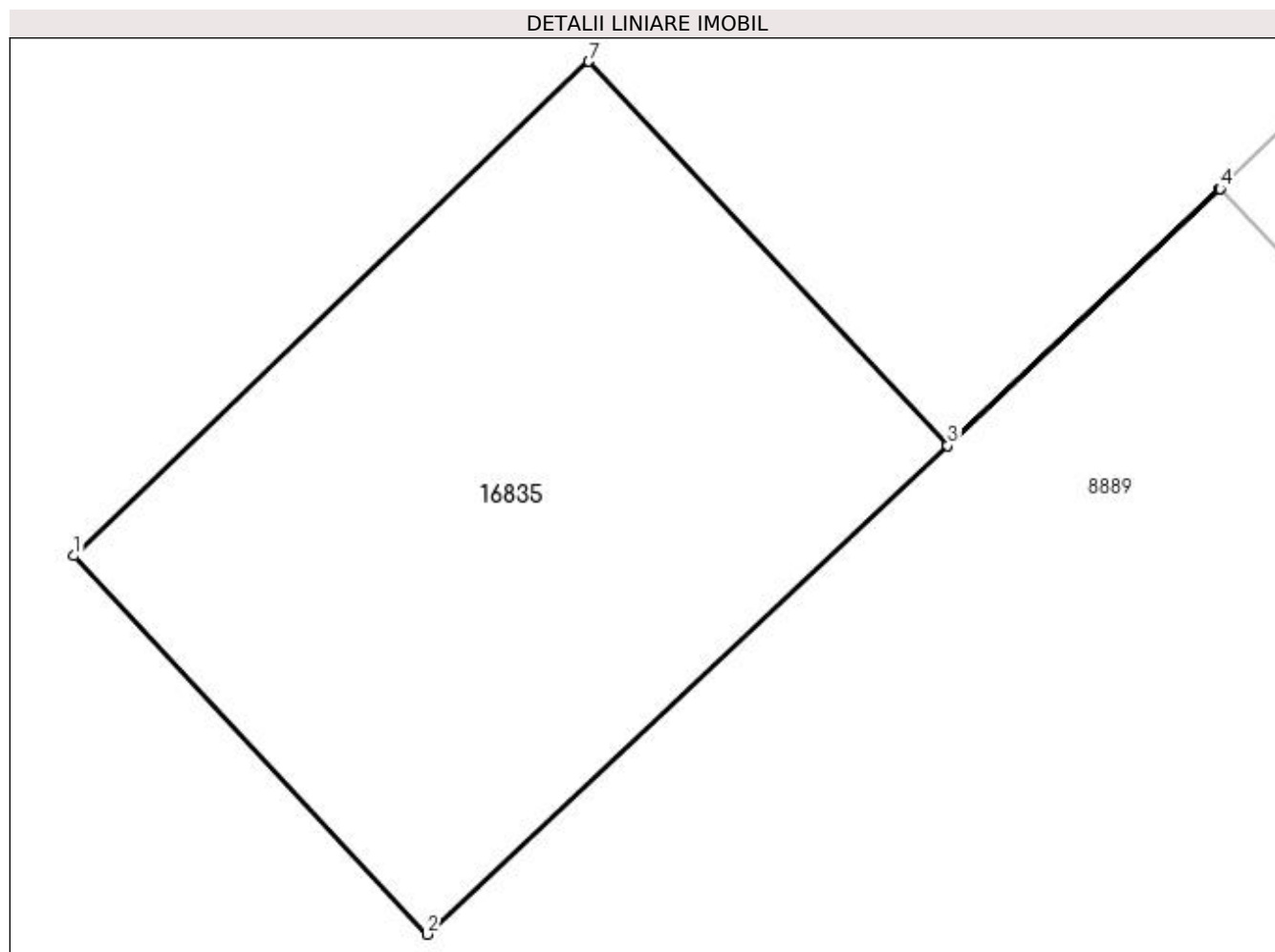
Inscrieri privind dezmembramintele dreptului de proprietate, drepturi reale de garanție și sarcini	Referințe
NU SUNT	

## Anexa Nr. 1 La Partea I

## Teren

Nr cadastral	Suprafața (mp)*	Observații / Referințe
	2.000	Gresit în TDP T236

\* Suprafața este determinată în planul de proiecție Stereo 70.



## Date referitoare la teren

Crt	Categorie folosință	Intravilan	Suprafața (mp)	Tarla	Parcelă	Nr. topo	Observații / Referințe
1	arabil	DA	2.000	232	28	-	

## Lungime Segmente

1) Valorile lungimilor segmentelor sunt obținute din proiecție în plan.

Punct început	X / Y	Punct sfârșit	X / Y	Lungime segment (** (m)
1	354.782,073 289.936,161	2	354.807,957 289.908,436	37.93
2	354.807,957 289.908,436	3	354.846,097 289.944,246	52.316
3	354.846,097 289.944,246	4	354.866,062 289.963,072	27.441
4	354.866,062 289.963,072	5	354.866,041 289.963,094	0.03
5	354.866,041 289.963,094	6	354.846,076 289.944,268	27.441

Punct început	X / Y	Punct sfârșit	X / Y	Lungime segment (** (m)
6	354.846,076 289.944,268	7	354.819,803 289.972,389	38.485
7	354.819,803 289.972,389	1	354.782,073 289.936,161	52.307

\*\* Lungimile segmentelor sunt determinate în planul de proiecție Stereo 70 și sunt rotunjite la 1 milimetru.

\*\*\* Distanța dintre puncte este formată din segmente cumulate ce sunt mai mici decât valoarea 1 milimetru.



**DATE DESPRE IMOBILUL NR. 16836**

Oficiul de Cadastru și Publicitate Imobiliară DOLJ  
Biroul de Cadastru și Publicitate Imobiliară Craiova

**A. Partea I. Descrierea imobilului**

TEREN Intravilan

Adresa: Loc. Motatei, Jud. Dolj, T232, P27

Nr. Crt	Nr cadastral Nr. topografic	Suprafața* (mp)	Observații / Referințe
A1		1.600	Sector cadastral:20 Teren neimprejmuit; Gresit in TDP T236

**B. Partea II. Proprietari și acte**

Inscrieri privitoare la dreptul de proprietate și alte drepturi reale		Referințe
/		
Act Administrativ nr. TDP 2423-43721, din 07/08/1996 emis de CJ DOLJ;		
B1	Intabulare, drept de PROPRIETATE, dobândit prin Reconstituire, cota actuala 1/1 1) PIRVU STEFANA	A1

**C. Partea III. SARCINI .**

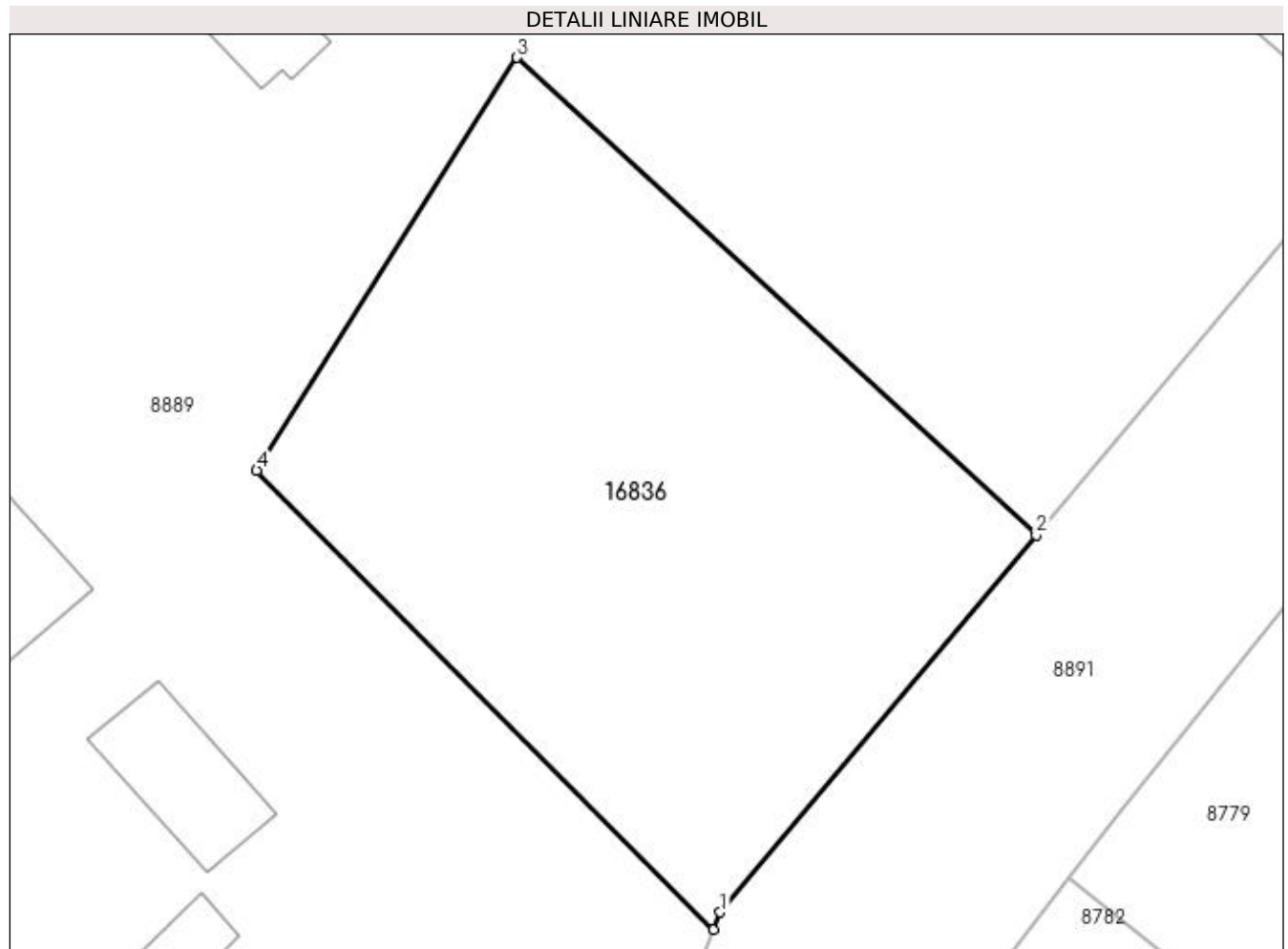
Inscrieri privind dezmembramintele dreptului de proprietate, drepturi reale de garanție și sarcini	Referințe
NU SUNT	

## Anexa Nr. 1 La Partea I

## Teren

Nr cadastral	Suprafața (mp)*	Observații / Referințe
	1.600	Gresit in TDP T236

\* Suprafața este determinată în planul de proiecție Stereo 70.



## Date referitoare la teren

Crt	Categorie folosință	Intravilan	Suprafața (mp)	Tarla	Parcelă	Nr. topo	Observații / Referințe
1	arabil	DA	1.600	232	27	-	

## Lungime Segmente

1) Valorile lungimilor segmentelor sunt obținute din proiecție în plan.

Punct început	X / Y	Punct sfârșit	X / Y	Lungime segment (** (m)
1	354.891,829 289.822,847	2	354.913,77 289.849,015	34.149
2	354.913,77 289.849,015	3	354.877,73 289.882,178	48.976
3	354.877,73 289.882,178	4	354.859,646 289.853,516	33.89
4	354.859,646 289.853,516	5	354.891,381 289.821,655	44.969
5	354.891,381 289.821,655	1	354.891,829 289.822,847	1.273



**\*\* Lungimile segmentelor sunt determinate în planul de proiecție Stereo 70 și sunt rotunjite la 1 milimetru.**

**\*\*\* Distanța dintre puncte este formată din segmente cumulate ce sunt mai mici decât valoarea 1 milimetru.**



**DATE DESPRE IMOBILUL NR. 16837**

Oficiul de Cadastru și Publicitate Imobiliară DOLJ  
Biroul de Cadastru și Publicitate Imobiliară Craiova

**A. Partea I. Descrierea imobilului**

TEREN Intravilan

Adresa: Loc. Motatei, Jud. Dolj, T232, P20

Nr. Crt	Nr cadastral Nr. topografic	Suprafața* (mp)	Observații / Referințe
A1		4.900	Sector cadastral:20 Teren neimprejmuit; In TDP denumire tarla T 240

**B. Partea II. Proprietari și acte**

Inscrieri privitoare la dreptul de proprietate și alte drepturi reale		Referințe
/		
Act Administrativ nr. TDP 4365, din 29/10/2003 emis de CJ DOLJ;		
B1	Intabulare, drept de PROPRIETATE, dobandit prin Reconstituire, cota actuala 1/1 1) MINDRA RODICA, LIPSA CNP 2) DUDAU MARIA, LIPSA CNP	A1

**C. Partea III. SARCINI .**

Inscrieri privind dezmembramintele dreptului de proprietate, drepturi reale de garanție și sarcini	Referințe
NU SUNT	

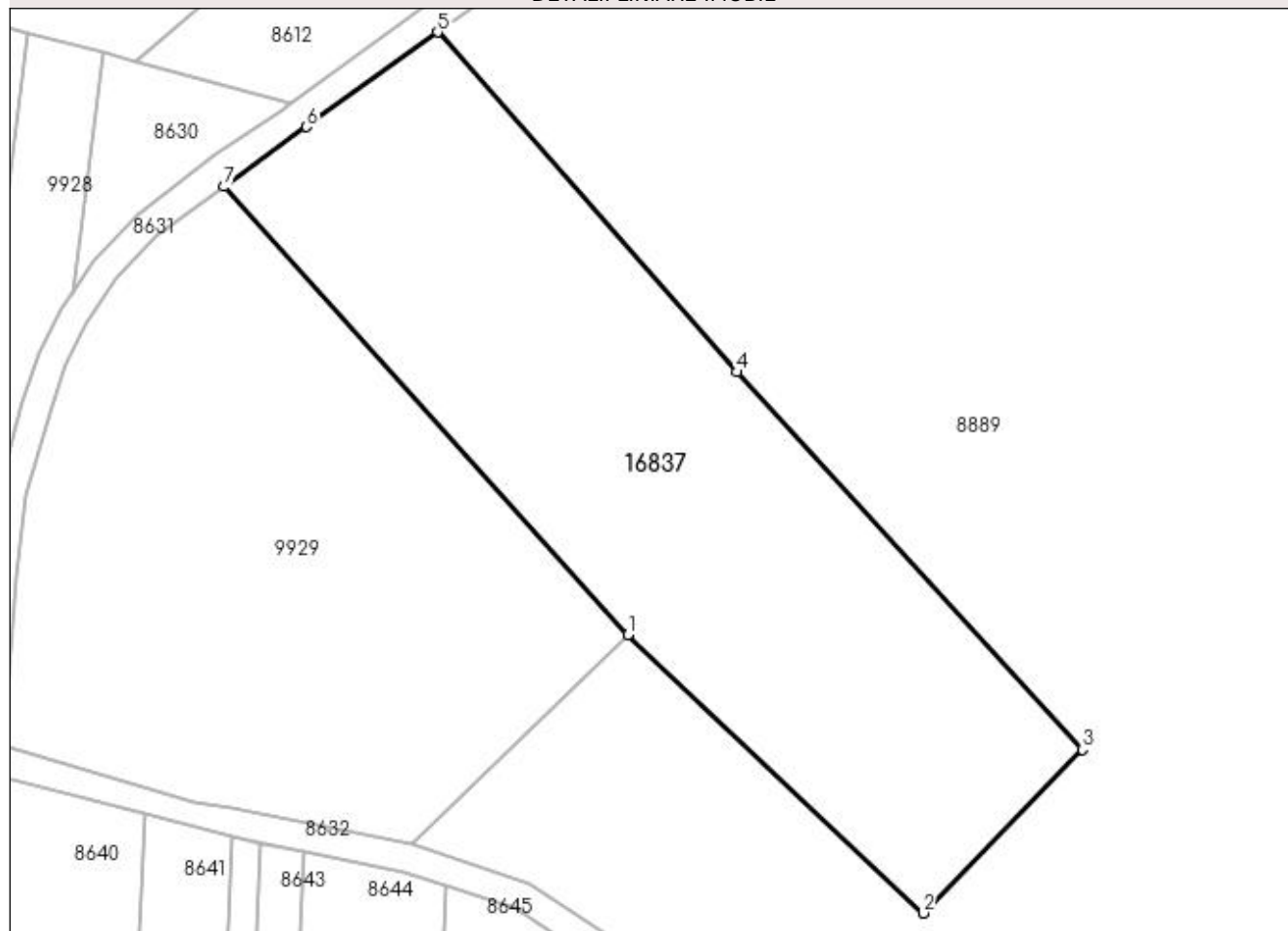
## Anexa Nr. 1 La Partea I

## Teren

Nr cadastral	Suprafața (mp)*	Observații / Referințe
	4.900	In TDP denumire tarla T 240

\* Suprafața este determinată în planul de proiecție Stereo 70.

## DETALII LINIARE IMOBIL



## Date referitoare la teren

Crt	Categorie folosință	Intra vilan	Suprafața (mp)	Tarla	Parcelă	Nr. topo	Observații / Referințe
1	arabil	DA	4.900	232	20	-	eronat denumire tarla in TDP

## Lungime Segmente

1) Valorile lungimilor segmentelor sunt obținute din proiecție în plan.

Punct început	X / Y	Punct sfârșit	X / Y	Lungime segment (** (m)
1	354.602,149 289.973,407	2	354.643,553 289.934,409	56.878
2	354.643,553 289.934,409	3	354.665,91 289.957,348	32.032
3	354.665,91 289.957,348	4	354.617,441 290.010,259	71.755
4	354.617,441 290.010,259	5	354.575,494 290.057,908	63.482
5	354.575,494 290.057,908	6	354.557,126 290.044,647	22.655

Punct început	X / Y	Punct sfârșit	X / Y	Lungime segment (** (m)
6	354.557,126 290.044,647	7	354.545,543 290.036,259	14.301
7	354.545,543 290.036,259	1	354.602,149 289.973,407	84.585

\*\* Lungimile segmentelor sunt determinate în planul de proiecție Stereo 70 și sunt rotunjite la 1 milimetru.

\*\*\* Distanța dintre puncte este formată din segmente cumulate ce sunt mai mici decât valoarea 1 milimetru.

