

**DATE DESPRE IMOBILUL NR. 11439**

Oficiul de Cadastru și Publicitate Imobiliară DOLJ  
Biroul de Cadastru și Publicitate Imobiliară Craiova

**A. Partea I. Descrierea imobilului**

TEREN Intravilan

Adresa: Loc. Motatei, Str Vasile Petre, Nr. 8, Jud. Dolj, T116, P9

Nr. Crt	Nr cadastral Nr. topografic	Suprafața* (mp)	Observații / Referințe
A1		Din acte: 900 Masurata: 975	Sector cadastral:16 Teren neimprejmuit;

**Construcții**

Crt	Nr cadastral Nr. topografic	Adresa	Observații / Referințe
A1.1		Loc. Motatei, Str Vasile Petre, Jud. Dolj	Nr. niveluri:2; S. construita la sol:76 mp; S. construita desfasurata:99 mp; C1 - LOCUINTA + BECI
A1.2		Loc. Motatei, Str Vasile Petre, Jud. Dolj	Nr. niveluri:1; S. construita la sol:72 mp; S. construita desfasurata:72 mp; C2 - ANEXA

**B. Partea II. Proprietari și acte**

Inscrieri privitoare la dreptul de proprietate și alte drepturi reale		Referințe
/		
Act Administrativ nr. TDP NR. 546-14986, din 22/02/1994 emis de CJSIPT DOLJ;		
B1	Intabulare, drept de PROPRIETATE, dobandit prin Reconstituire, cota actuala 1/1, cota initiala 1/1 1) VOICU GEORGETA	A1
Act Normativ nr. Legea 7, din 13/03/1996 emis de PARLAMENTUL ROMANIEI ((ART. 12; ALIN. 14 SI ART. 37; ALIN.2));		
B2	Intabulare, drept de PROPRIETATE, dobandit prin Lege, cota actuala 1/1, cota initiala 1/1 1) VOICU GEORGETA	A1.1, A1.2

**C. Partea III. SARCINI .**

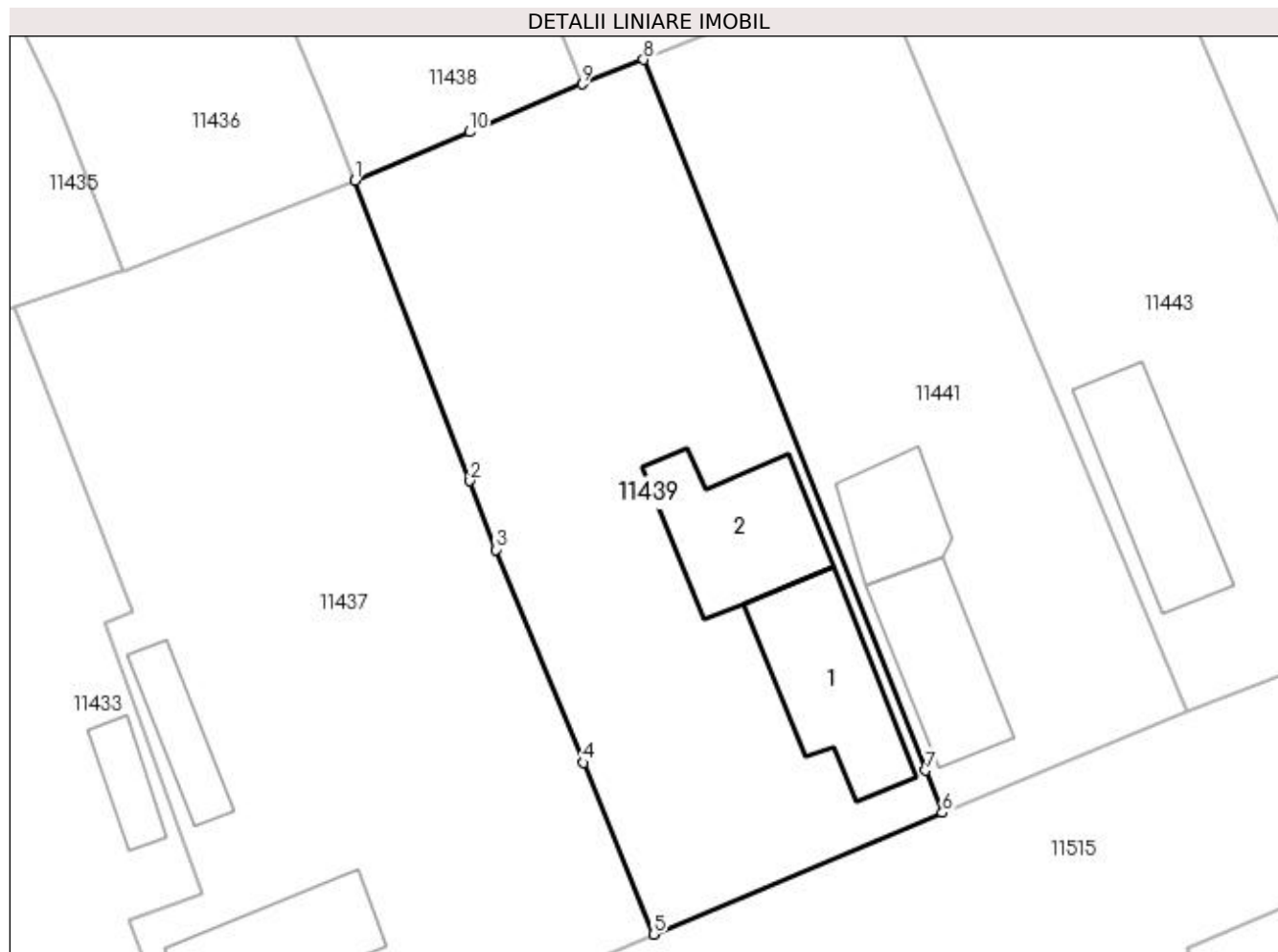
Inscrieri privind dezmembramintele dreptului de proprietate, drepturi reale de garanție și sarcini	Referințe
NU SUNT	

## Anexa Nr. 1 La Partea I

## Teren

Nr cadastral	Suprafața (mp)*	Observații / Referințe
	Din acte: 900 Masurata: 975	

\* Suprafața este determinată în planul de proiecție Stereo 70.



## Date referitoare la teren

Crt	Categorie folosință	Intra vilan	Suprafața (mp)	Tarla	Parcelă	Nr. topo	Observații / Referințe
1	curți constructii	DA	975	116	9	-	

## Date referitoare la construcții

Crt	Număr	Destinație construcție	Supraf. (mp)	Situație juridică	Observații / Referințe
A1.1		construcții de locuințe	76	Cu acte	Nr. niveluri:2; S. construita la sol:76 mp; S. construita desfasurata:99 mp; C1 - LOCUINTA + BECI
A1.2		construcții anexa	72	Cu acte	Nr. niveluri:1; S. construita la sol:72 mp; S. construita desfasurata:72 mp; C2 - ANEXA

## Lungime Segmente

1) Valorile lungimilor segmentelor sunt obținute din proiecție în plan.

Punct început	X / Y	Punct sfârșit	X / Y	Lungime segment (** (m)
1	355.714,027 290.402,207	2	355.721,139 290.383,668	19.856
2	355.721,139 290.383,668	3	355.722,767 290.379,422	4.547

Punct început	X / Y	Punct sfârșit	X / Y	Lungime segment (** (m)
3	355.722,767 290.379,422	4	355.728,163 290.366,264	14.221
4	355.728,163 290.366,264	5	355.732,469 290.355,663	11.442
5	355.732,469 290.355,663	6	355.750,319 290.363,179	19.368
6	355.750,319 290.363,179	7	355.749,287 290.365,781	2.799
7	355.749,287 290.365,781	8	355.731,852 290.409,688	47.242
8	355.731,852 290.409,688	9	355.728,055 290.408,178	4.086
9	355.728,055 290.408,178	10	355.721,108 290.405,221	7.55
10	355.721,108 290.405,221	1	355.714,027 290.402,207	7.696

\*\* Lungimile segmentelor sunt determinate în planul de proiecție Stereo 70 și sunt rotunjite la 1 milimetru.

\*\*\* Distanța dintre puncte este formată din segmente cumulate ce sunt mai mici decât valoarea 1 milimetru.



**DATE DESPRE IMOBILUL NR. 11440**

Oficiul de Cadastru și Publicitate Imobiliară DOLJ  
Biroul de Cadastru și Publicitate Imobiliară Craiova

**A. Partea I. Descrierea imobilului**

TEREN Intravilan

Adresa: Loc. Motatei, Jud. Dolj, T119, P8

Nr. Crt	Nr cadastral Nr. topografic	Suprafața* (mp)	Observații / Referințe
A1		Din acte: 800 Masurata: 474	Sector cadastral:16 Teren imprejmuit;

**B. Partea II. Proprietari și acte**

Inscrieri privitoare la dreptul de proprietate și alte drepturi reale		Referințe
/		
Act Administrativ nr. TDP NR. 798-9687, din 29/04/1994 emis de CJSIPT DOLJ;		
B1	Intabulare, drept de PROPRIETATE, dobandit prin Reconstituire, cota actuala 1/1, cota initiala 1/1 1) GLAVAN STEFAN, LIPSĂ CNP 2) SIMIONESCU MARIA, LIPSĂ CNP	A1

**C. Partea III. SARCINI .**

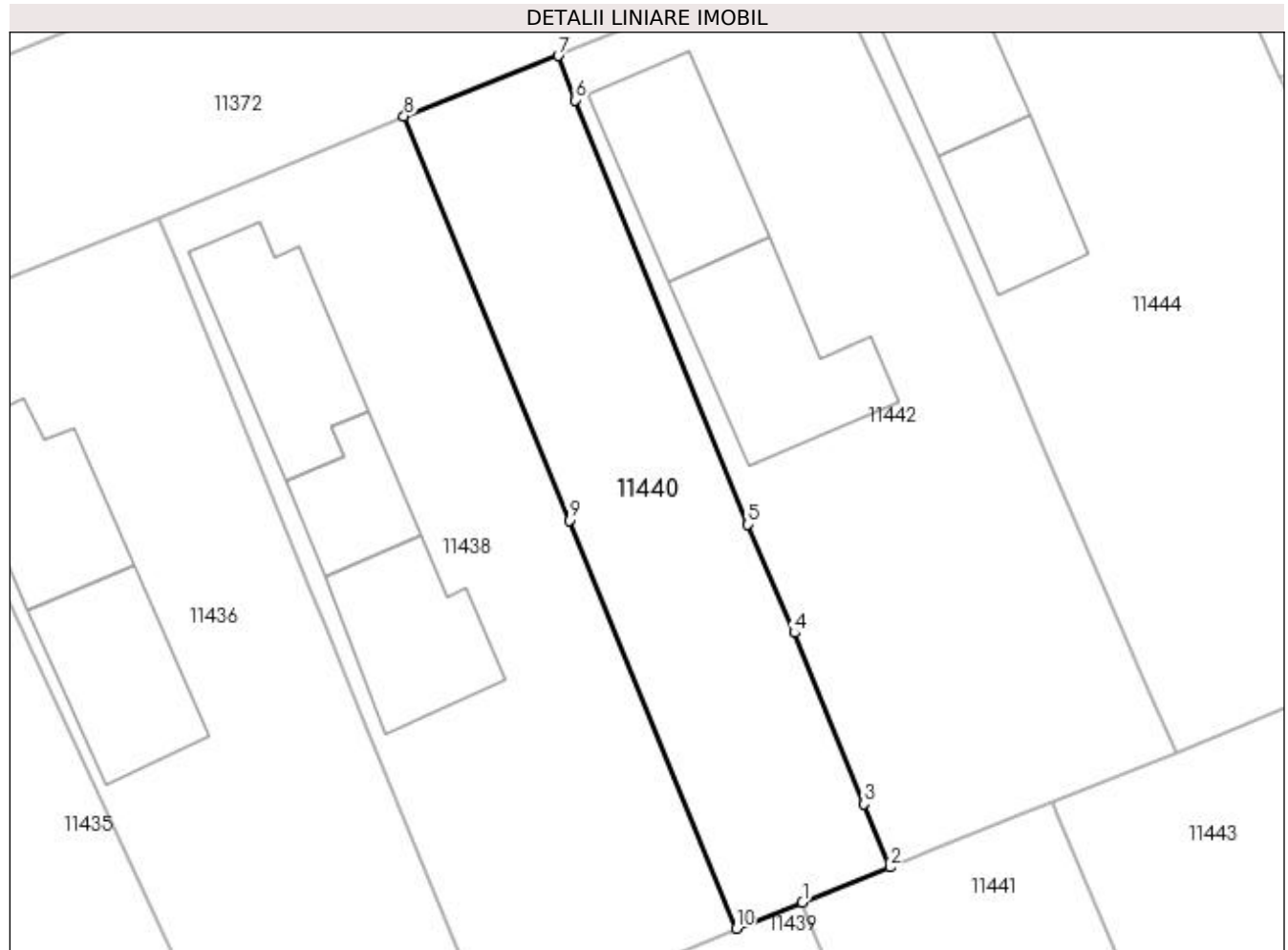
Inscrieri privind dezmembramintele dreptului de proprietate, drepturi reale de garanție și sarcini	Referințe
NU SUNT	

## Anexa Nr. 1 La Partea I

## Teren

Nr cadastral	Suprafața (mp)*	Observații / Referințe
	Din acte: 800 Masurata: 474	

\* Suprafața este determinată în planul de proiecție Stereo 70.



## Date referitoare la teren

Crt	Categorie folosință	Intra vilan	Suprafața (mp)	Tarla	Parcelă	Nr. topo	Observații / Referințe
1	curți constructii	DA	474	119	8	-	

## Lungime Segmente

1) Valorile lungimilor segmentelor sunt obținute din proiecție în plan.

Punct început	X / Y	Punct sfârșit	X / Y	Lungime segment (** (m)
1	355.731,852 290.409,688	2	355.736,868 290.411,683	5.398
2	355.736,868 290.411,683	3	355.735,388 290.415,297	3.905
3	355.735,388 290.415,297	4	355.731,385 290.425,104	10.593
4	355.731,385 290.425,104	5	355.728,742 290.431,303	6.739
5	355.728,742 290.431,303	6	355.718,854 290.455,592	26.225

Punct început	X / Y	Punct sfârșit	X / Y	Lungime segment (** (m)
6	355.718,854 290.455,592	7	355.717,876 290.458,137	2.726
7	355.717,876 290.458,137	8	355.709,036 290.454,686	9.49
8	355.709,036 290.454,686	9	355.718,5 290.431,543	25.003
9	355.718,5 290.431,543	10	355.728,055 290.408,178	25.243
10	355.728,055 290.408,178	1	355.731,852 290.409,688	4.086

\*\* Lungimile segmentelor sunt determinate în planul de proiecție Stereo 70 și sunt rotunjite la 1 milimetru.

\*\*\* Distanța dintre puncte este formată din segmente cumulate ce sunt mai mici decât valoarea 1 milimetru.





**DATE DESPRE IMOBILUL NR. 11441**

Oficiul de Cadastru și Publicitate Imobiliară DOLJ  
Biroul de Cadastru și Publicitate Imobiliară Craiova

**A. Partea I. Descrierea imobilului**

TEREN Intravilan

Adresa: Loc. Motatei, Str Vasile Petre, Nr. 6, Jud. Dolj, T116, P9

Nr. Crt	Nr cadastral Nr. topografic	Suprafața* (mp)	Observații / Referințe
A1		Din acte: 800 Masurata: 794	Sector cadastral:16 Teren neimprejmut;

**Construcții**

Crt	Nr cadastral Nr. topografic	Adresa	Observații / Referințe
A1.1		Loc. Motatei, Str Vasile Petre, Jud. Dolj	Nr. niveluri:1; S. construita la sol:61 mp; S. construita desfasurata:61 mp; C1 - LOCUINTA
A1.2		Loc. Motatei, Str Vasile Petre, Jud. Dolj	Nr. niveluri:1; S. construita la sol:39 mp; S. construita desfasurata:52 mp; C2 - ANEXA

**B. Partea II. Proprietari și acte**

Inscrieri privitoare la dreptul de proprietate și alte drepturi reale		Referințe
/		
Act Administrativ nr. TDP NR. 569-14986, din 21/02/1994 emis de CJSIPT DOLJ;		
B1	Intabulare, drept de PROPRIETATE, dobandit prin Reconstituire, cota actuala 1/1, cota inițiala 1/1 1) MAZILU ANA, LIPSĂ CNP	A1
Act Normativ nr. Legea 7, din 13/03/1996 emis de PARLAMENTUL ROMANIEI ((ART. 12; ALIN. 14 SI ART. 37; ALIN.2));		
B2	Intabulare, drept de PROPRIETATE, dobandit prin Lege, cota actuala 1/1, cota initiala 1/1 1) MAZILU ANA, LIPSĂ CNP	A1.1, A1.2

**C. Partea III. SARCINI .**

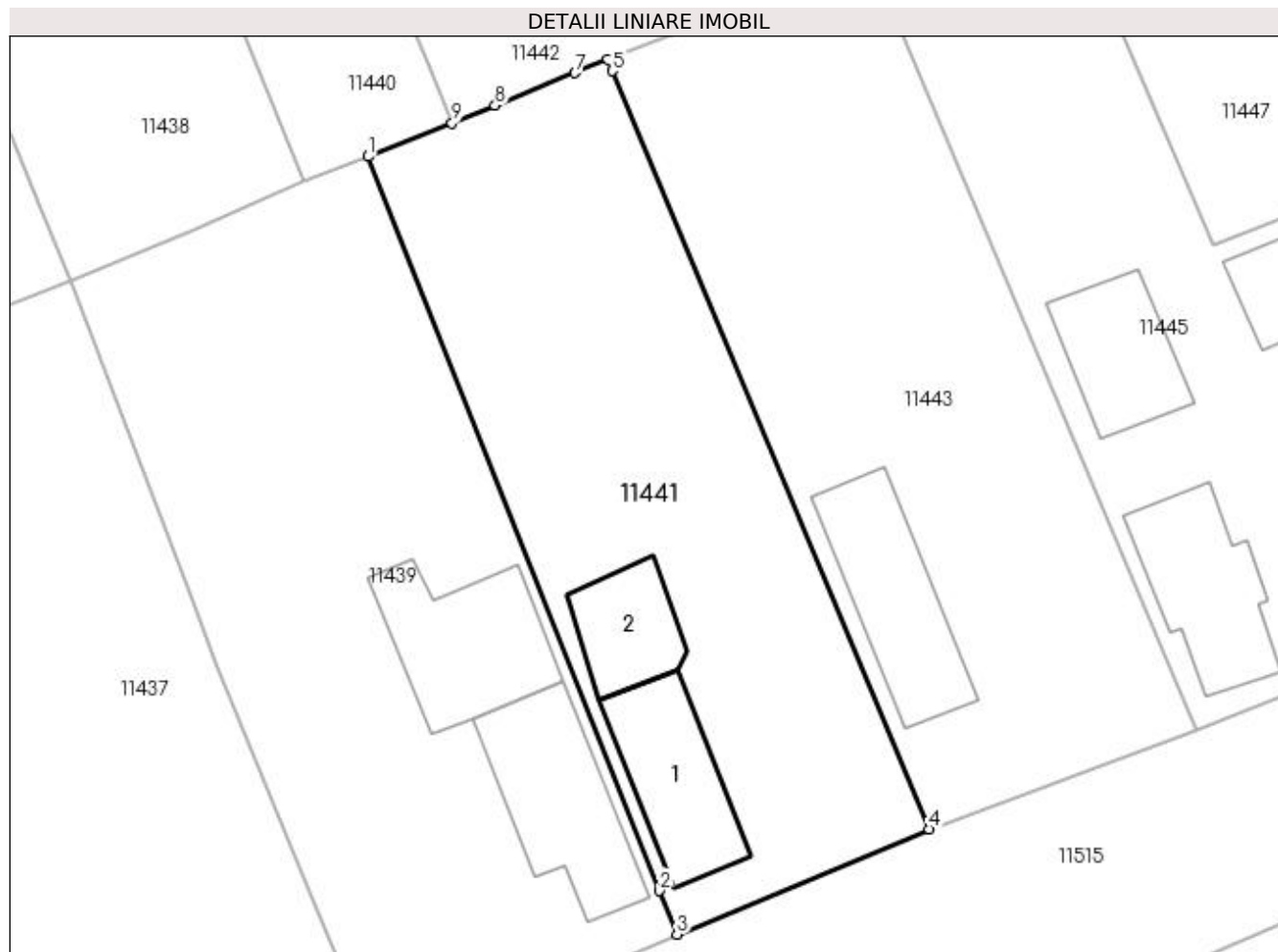
Inscrieri privind dezmembramintele dreptului de proprietate, drepturi reale de garanție și sarcini	Referințe
NU SUNT	

## Anexa Nr. 1 La Partea I

## Teren

Nr cadastral	Suprafața (mp)*	Observații / Referințe
	Din acte: 800 Masurata: 794	

\* Suprafața este determinată în planul de proiecție Stereo 70.



## Date referitoare la teren

Crt	Categorie folosință	Intra vilan	Suprafața (mp)	Tarla	Parcelă	Nr. topo	Observații / Referințe
1	curți constructii	DA	794	116	9	-	

## Date referitoare la construcții

Crt	Număr	Destinație construcție	Supraf. (mp)	Situație juridică	Observații / Referințe
A1.1		construcții de locuințe	61	Cu acte	Nr. niveluri:1; S. construita la sol:61 mp; S. construita desfasurata:61 mp; C1 - LOCUINTA
A1.2		construcții anexa	39	Cu acte	Nr. niveluri:1; S. construita la sol:39 mp; S. construita desfasurata:52 mp; C2 - ANEXA

## Lungime Segmente

1) Valorile lungimilor segmentelor sunt obținute din proiecție în plan.

Punct început	X / Y	Punct sfârșit	X / Y	Lungime segment (** (m))
1	355.731,852 290.409,688	2	355.749,287 290.365,781	47.242
2	355.749,287 290.365,781	3	355.750,319 290.363,179	2.799

Punct început	X / Y	Punct sfârșit	X / Y	Lungime segment (** (m)
3	355.750,319 290.363,179	4	355.765,396 290.369,482	16.341
4	355.765,396 290.369,482	5	355.746,46 290.414,806	49.121
5	355.746,46 290.414,806	6	355.746,182 290.415,472	0.722
6	355.746,182 290.415,472	7	355.744,218 290.414,694	2.112
7	355.744,218 290.414,694	8	355.739,438 290.412,736	5.165
8	355.739,438 290.412,736	9	355.736,868 290.411,683	2.777
9	355.736,868 290.411,683	1	355.731,852 290.409,688	5.398

\*\* Lungimile segmentelor sunt determinate în planul de proiecție Stereo 70 și sunt rotunjite la 1 milimetru.

\*\*\* Distanța dintre puncte este formată din segmente cumulate ce sunt mai mici decât valoarea 1 milimetru.



**DATE DESPRE IMOBILUL NR. 11442**

Oficiul de Cadastru și Publicitate Imobiliară DOLJ  
Biroul de Cadastru și Publicitate Imobiliară Craiova

**A. Partea I. Descrierea imobilului**

TEREN Intravilan

Adresa: Loc. Motatei, Str Mircea Cel Batran, Nr. 3, Jud. Dolj, T116, P21

Nr. Crt	Nr cadastral Nr. topografic	Suprafața* (mp)	Observații / Referințe
A1	34778	Din acte: 800 Masurata: 858	Sector cadastral:16 Teren imprejmuit;

**Construcții**

Crt	Nr cadastral Nr. topografic	Adresa	Observații / Referințe
A1.1		Loc. Motatei, Str Mircea Cel Batran, Nr. 3, Jud. Dolj	Nr. niveluri:2; S. construita la sol:73 mp; S. construita desfasurata:99 mp; Casa de locuit din anul 1940 - Parter+beci - S constr. desfasurata=99 mp, constructie fara fundatie , zidarie din chirpici, acoperita cu tigla, nu detine certificat de performanta energetica.
A1.2		Loc. Motatei, Str Mircea Cel Batran, Nr. 3, Jud. Dolj	Nr. niveluri:1; S. construita la sol:85 mp; S. construita desfasurata:85 mp; Anexa din anul 1998 - Parter - S constr. desfasurata=85 mp; Anexa compusa din bucatarie, sufragerie, baie si dormitor, fundatie beton, zidarie din BCA, acoperita cu tigla.

**B. Partea II. Proprietari și acte**

Inscrieri privitoare la dreptul de proprietate și alte drepturi reale		Referințe
<b>157227 / 20/08/2018</b>		
Act Notarial nr. Contract de intretinere aut nr. 1793, din 20/08/2018 emis de Stoenescu Florea;		
B1	Intabulare, drept de PROPRIETATE, dobandit prin Conventie, cota actuala 1/1, cota initiala 1/1 1) GLĂVAN VASILICA-MARIANA	A1, A1.1, A1.2

**C. Partea III. SARCINI**

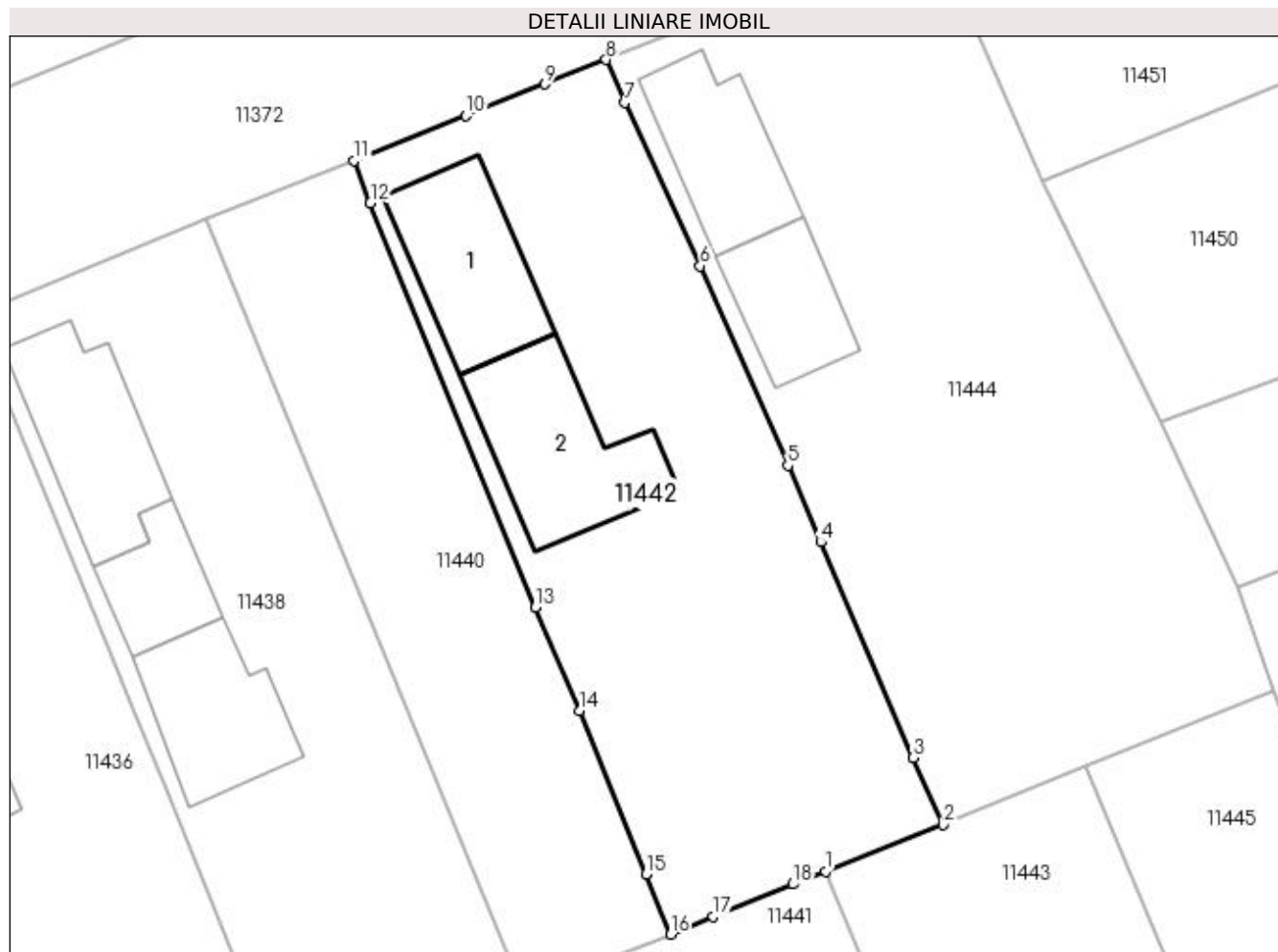
Inscrieri privind dezmembramintele dreptului de proprietate, drepturi reale de garanție și sarcini		Referințe
<b>157227 / 20/08/2018</b>		
Act Notarial nr. Contract de intretinere aut nr. 1793, din 20/08/2018 emis de Stoenescu Florea;		
C1	Intabulare, drept de IPOTECA LEGALA, Valoare:0 ce are ca obiect plata rentei în bani corespunzătoare întreținerii neexecutate în favoarea creditorului întreținerii 1) GLĂVAN ION 2) GLĂVAN ELENA	A1, A1.1, A1.2

## Anexa Nr. 1 La Partea I

## Teren

Nr cadastral	Suprafața (mp)*	Observații / Referințe
34778	Din acte: 800 Masurata: 858	

\* Suprafața este determinată în planul de proiecție Stereo 70.



## Date referitoare la teren

Crt	Categorie folosință	Intra vilan	Suprafața (mp)	Tarla	Parcelă	Nr. topo	Observații / Referințe
1	curți constructii	DA	858	116	21	-	Imprejmuire: Gard de beton, gard de plasa sarma, gard metalic.

## Date referitoare la construcții

Crt	Număr	Destinație construcție	Supraf. (mp)	Situație juridică	Observații / Referințe
A1.1		construcții de locuințe	73	Cu acte	Nr. niveluri:2; S. construita la sol:73 mp; S. construita desfasurata:99 mp; Casa de locuit din anul 1940 - Parter+beci - S constr. desfasurata=99 mp, constructie fara fundatie , zidarie din chirpici, acoperita cu tigla, nu detine certificat de performanta energetica.
A1.2		construcții anexa	85	Cu acte	Nr. niveluri:1; S. construita la sol:85 mp; S. construita desfasurata:85 mp; Anexa din anul 1998 - Parter - S constr. desfasurata=85 mp; Anexa compusa din bucatarie, sufragerie, baie si dormitor, fundatie beton, zidarie din BCA, acoperita cu tigla.

**Lungime Segmente**

1) Valorile lungimilor segmentelor sunt obținute din proiecție în plan.

Punct început	X / Y	Punct sfârșit	X / Y	Lungime segment (** (m)
1	355.746,182 290.415,472	2	355.753,236 290.418,269	7.588
2	355.753,236 290.418,269	3	355.751,438 290.422,293	4.407
3	355.751,438 290.422,293	4	355.745,883 290.435,235	14.084
4	355.745,883 290.435,235	5	355.743,914 290.439,822	4.992
5	355.743,914 290.439,822	6	355.738,652 290.451,806	13.088
6	355.738,652 290.451,806	7	355.734,12 290.461,607	10.798
7	355.734,12 290.461,607	8	355.733,003 290.464,188	2.812
8	355.733,003 290.464,188	9	355.729,313 290.462,712	3.974
9	355.729,313 290.462,712	10	355.724,589 290.460,822	5.088
10	355.724,589 290.460,822	11	355.717,876 290.458,137	7.23
11	355.717,876 290.458,137	12	355.718,854 290.455,592	2.726
12	355.718,854 290.455,592	13	355.728,742 290.431,303	26.225
13	355.728,742 290.431,303	14	355.731,385 290.425,104	6.739
14	355.731,385 290.425,104	15	355.735,388 290.415,297	10.593
15	355.735,388 290.415,297	16	355.736,868 290.411,683	3.905
16	355.736,868 290.411,683	17	355.739,438 290.412,736	2.777
17	355.739,438 290.412,736	18	355.744,218 290.414,694	5.165
18	355.744,218 290.414,694	1	355.746,182 290.415,472	2.112

\*\* Lungimile segmentelor sunt determinate în planul de proiecție Stereo 70 și sunt rotunjite la 1 milimetru.

\*\*\* Distanța dintre puncte este formată din segmente cumulate ce sunt mai mici decât valoarea 1 milimetru.





**DATE DESPRE IMOBILUL NR. 11443**

Oficiul de Cadastru și Publicitate Imobiliară DOLJ  
Biroul de Cadastru și Publicitate Imobiliară Craiova

**A. Partea I. Descrierea imobilului**

TEREN Intravilan

Adresa: Loc. Motatei, Str Vasile Petre, Nr. 4, Jud. Dolj, T116, P10

Nr. Crt	Nr cadastral Nr. topografic	Suprafața* (mp)	Observații / Referințe
A1		Din acte: 800 Masurata: 846	Sector cadastral:16 Teren imprejmuit;

**Construcții**

Crt	Nr cadastral Nr. topografic	Adresa	Observații / Referințe
A1.1		Loc. Motatei, Str Vasile Petre, Jud. Dolj	Nr. niveluri:2; S. construita la sol:70 mp; S. construita desfasurata:83 mp; C1 - LOCUINTA + BECI

**B. Partea II. Proprietari și acte**

Inscrieri privitoare la dreptul de proprietate și alte drepturi reale		Referințe
/		
Act Administrativ nr. TDP NR. 571-14986, din 21/02/1994 emis de CJSIPT DOLJ;		
B1	Intabulare, drept de PROPRIETATE, dobandit prin Reconstituire, cota actuala 1/1, cota initiala 1/1 1) MAZILU ION, LIPSĂ CNP	A1
Act Normativ nr. Legea 7, din 13/03/1996 emis de PARLAMENTUL ROMANIEI ((ART. 12; ALIN. 14 SI ART. 37; ALIN.2));		
B2	Intabulare, drept de PROPRIETATE, dobandit prin Lege, cota actuala 1/1, cota initiala 1/1 1) MAZILU ION, LIPSĂ CNP	A1.1

**C. Partea III. SARCINI .**

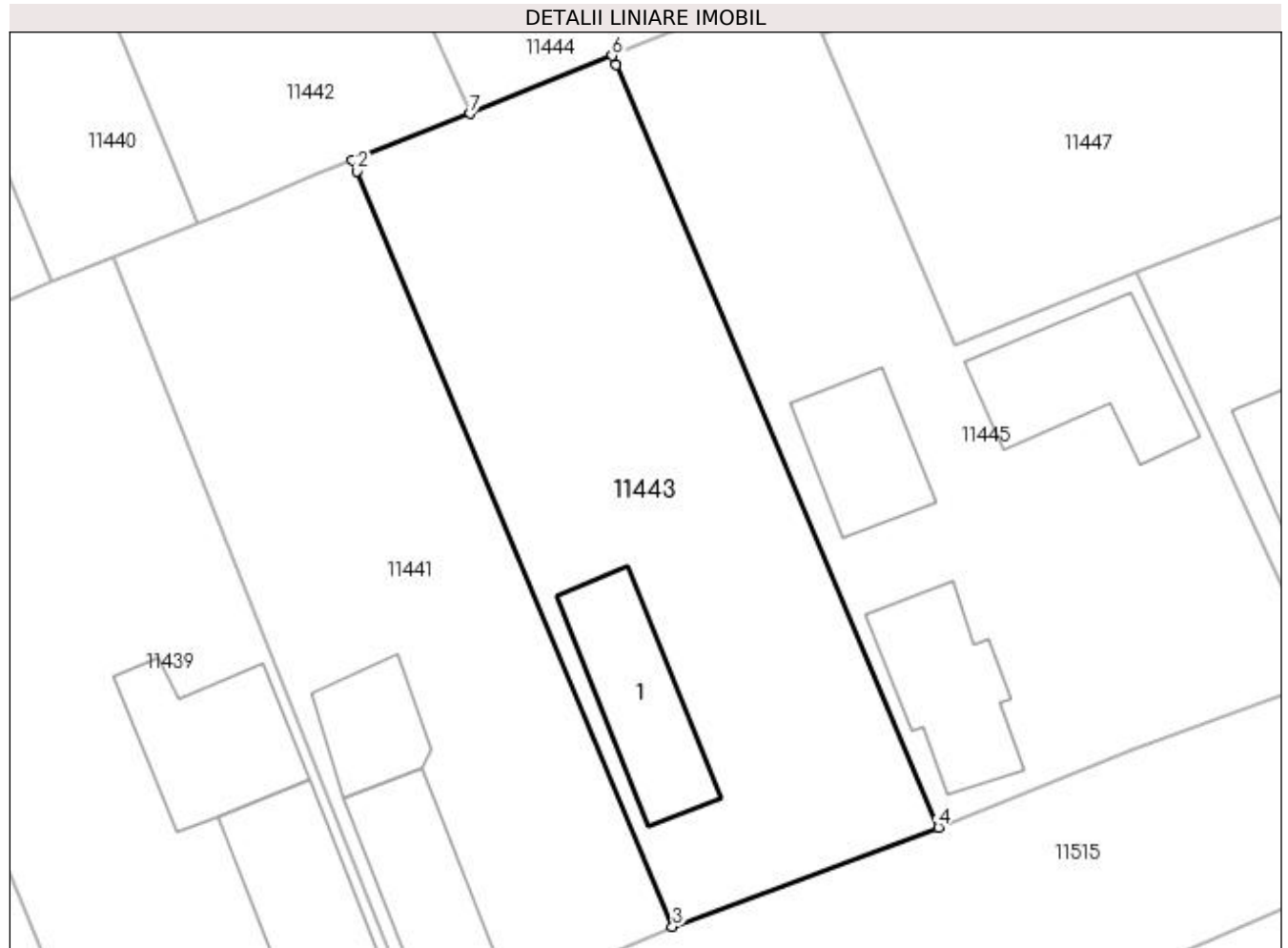
Inscrieri privind dezmembramentele dreptului de proprietate, drepturi reale de garanție și sarcini	Referințe
NU SUNT	

## Anexa Nr. 1 La Partea I

## Teren

Nr cadastral	Suprafața (mp)*	Observații / Referințe
	Din acte: 800 Masurata: 846	

\* Suprafața este determinată în planul de proiecție Stereo 70.



## Date referitoare la teren

Crt	Categorie folosință	Intra vilan	Suprafața (mp)	Tarla	Parcelă	Nr. topo	Observații / Referințe
1	curți constructii	DA	846	116	10	-	

## Date referitoare la construcții

Crt	Număr	Destinație construcție	Supraf. (mp)	Situație juridică	Observații / Referințe
A1.1		construcții de locuințe	70	Cu acte	Nr. niveluri:2; S. construita la sol:70 mp; S. construita desfasurata:83 mp; C1 - LOCUINTA + BECI

## Lungime Segmente

1) Valorile lungimilor segmentelor sunt obținute din proiecție în plan.

Punct început	X / Y	Punct sfârșit	X / Y	Lungime segment (** (m)
1	355.746,182 290.415,472	2	355.746,46 290.414,806	0.722
2	355.746,46 290.414,806	3	355.765,396 290.369,482	49.121
3	355.765,396 290.369,482	4	355.781,357 290.375,437	17.036

Punct început	X / Y	Punct sfârșit	X / Y	Lungime segment (** (m)
4	355.781,357 290.375,437	5	355.762,003 290.421,19	49.678
5	355.762,003 290.421,19	6	355.761,769 290.421,743	0.6
6	355.761,769 290.421,743	7	355.753,236 290.418,269	9.213
7	355.753,236 290.418,269	1	355.746,182 290.415,472	7.588

\*\* Lungimile segmentelor sunt determinate în planul de proiecție Stereo 70 și sunt rotunjite la 1 milimetru.

\*\*\* Distanța dintre puncte este formată din segmente cumulate ce sunt mai mici decât valoarea 1 milimetru.



**DATE DESPRE IMOBILUL NR. 11444**

Oficiul de Cadastru și Publicitate Imobiliară DOLJ  
Biroul de Cadastru și Publicitate Imobiliară Craiova

**A. Partea I. Descrierea imobilului**

TEREN Intravilan

Adresa: Loc. Motatei, Str Mircea Cel Batran, Nr. 1, Jud. Dolj, T116, P20

Nr. Crt	Nr cadastral Nr. topografic	Suprafața* (mp)	Observații / Referințe
A1		Din acte: 1.100 Masurata: 1.068	Sector cadastral:16 Teren imprejmuit;

**Construcții**

Crt	Nr cadastral Nr. topografic	Adresa	Observații / Referințe
A1.1		Loc. Motatei, Str Mircea Cel Batran, Jud. Dolj	Nr. niveluri:2; S. construita la sol:64 mp; S. construita desfasurata:81 mp; C1 - LOCUINTA + BECI
A1.2		Loc. Motatei, Str Mircea Cel Batran, Jud. Dolj	Nr. niveluri:1; S. construita la sol:49 mp; S. construita desfasurata:49 mp; C2 - ANEXA

**B. Partea II. Proprietari și acte**

Inscrieri privitoare la dreptul de proprietate și alte drepturi reale	Referințe
/	
Act Notarial nr. PARTAJ NR 2676, din 26/11/2015 emis de NP STOENESCU FLOREA (TDP NR 3841-2215/20-11-1997);	
B1	A1
Intabulare, drept de PROPRIETATE, dobandit prin lesire Din Indiviziune, cota actuala 1/1, cota initiala 1/1 1) TRONEA MARIN	
Act Normativ nr. Legea 7, din 13/03/1996 emis de PARLAMENTUL ROMANIEI ((ART. 12; ALIN. 14 SI ART. 37; ALIN.2));	
B2	A1.1, A1.2
Intabulare, drept de PROPRIETATE, dobandit prin Lege, cota actuala 1/1, cota initiala 1/1 1) TRONEA MARIN	

**C. Partea III. SARCINI .**

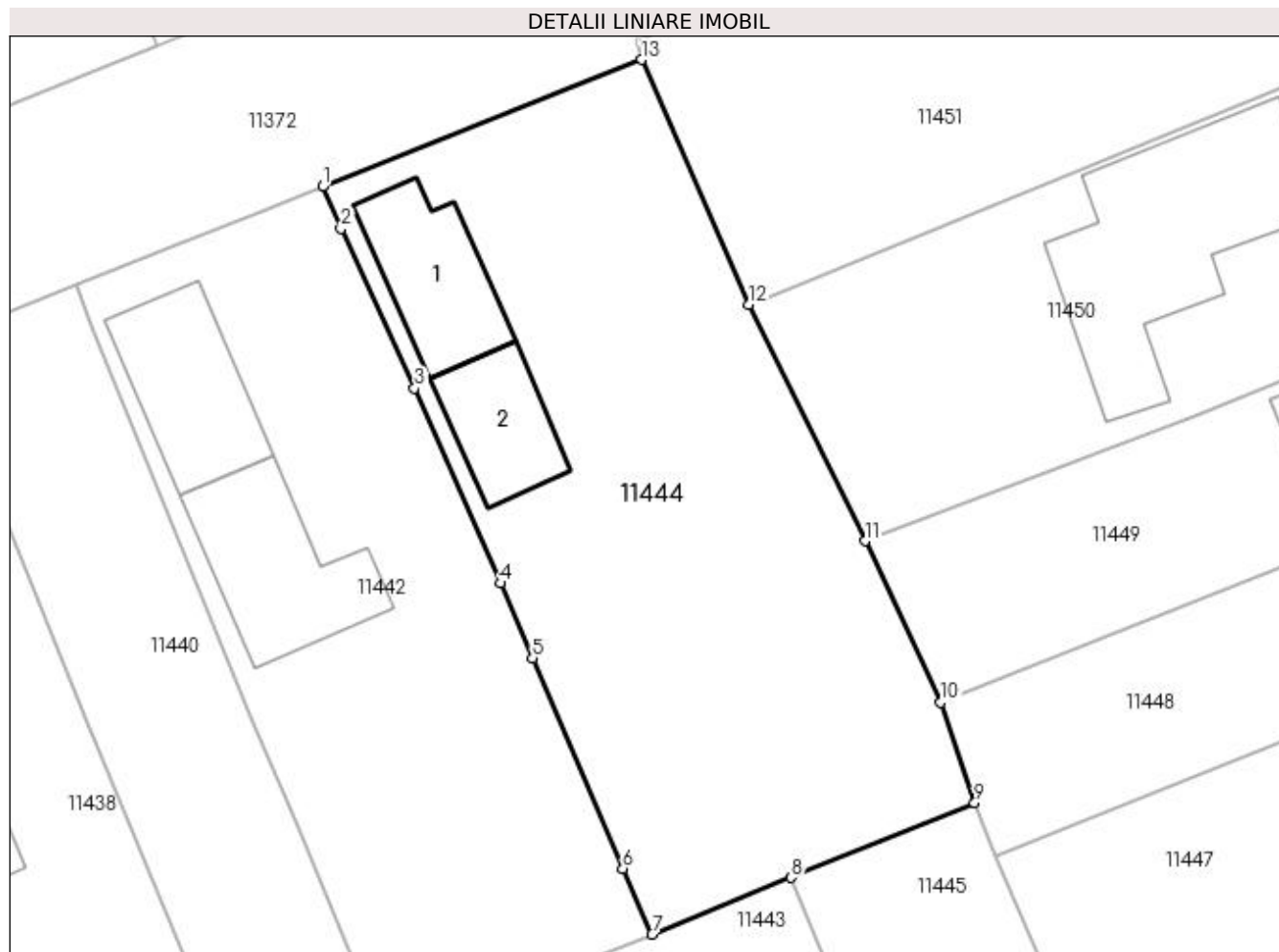
Inscrieri privind dezmembramintele dreptului de proprietate, drepturi reale de garanție și sarcini	Referințe
NU SUNT	

## Anexa Nr. 1 La Partea I

## Teren

Nr cadastral	Suprafața (mp)*	Observații / Referințe
	Din acte: 1.100 Masurata: 1.068	

\* Suprafața este determinată în planul de proiecție Stereo 70.



## Date referitoare la teren

Crt	Categorie folosință	Intra vilan	Suprafața (mp)	Tarla	Parcelă	Nr. topo	Observații / Referințe
1	curți constructii	DA	1.068	116	20	-	

## Date referitoare la construcții

Crt	Număr	Destinație construcție	Supraf. (mp)	Situație juridică	Observații / Referințe
A1.1		construcții de locuințe	64	Cu acte	Nr. niveluri:2; S. construita la sol:64 mp; S. construita desfasurata:81 mp; C1 - LOCUINTA + BECI
A1.2		construcții anexa	49	Cu acte	Nr. niveluri:1; S. construita la sol:49 mp; S. construita desfasurata:49 mp; C2 - ANEXA

## Lungime Segmente

1) Valorile lungimilor segmentelor sunt obținute din proiecție în plan.

Punct început	X / Y	Punct sfârșit	X / Y	Lungime segment (** (m)
1	355.733,003 290.464,188	2	355.734,12 290.461,607	2.812
2	355.734,12 290.461,607	3	355.738,652 290.451,806	10.798

Punct început	X / Y	Punct sfârșit	X / Y	Lungime segment (** (m)
3	355.738,652 290.451,806	4	355.743,914 290.439,822	13.088
4	355.743,914 290.439,822	5	355.745,883 290.435,235	4.992
5	355.745,883 290.435,235	6	355.751,438 290.422,293	14.084
6	355.751,438 290.422,293	7	355.753,236 290.418,269	4.407
7	355.753,236 290.418,269	8	355.761,769 290.421,743	9.213
8	355.761,769 290.421,743	9	355.773,047 290.426,335	12.177
9	355.773,047 290.426,335	10	355.770,972 290.432,526	6.529
10	355.770,972 290.432,526	11	355.766,316 290.442,424	10.938
11	355.766,316 290.442,424	12	355.759,186 290.456,941	16.173
12	355.759,186 290.456,941	13	355.752,577 290.471,979	16.426
13	355.752,577 290.471,979	1	355.733,003 290.464,188	21.068

\*\* Lungimile segmentelor sunt determinate în planul de proiecție Stereo 70 și sunt rotunjite la 1 milimetru.

\*\*\* Distanța dintre puncte este formată din segmente cumulate ce sunt mai mici decât valoarea 1 milimetru.





**DATE DESPRE IMOBILUL NR. 11445**

Oficiul de Cadastru și Publicitate Imobiliară DOLJ  
Biroul de Cadastru și Publicitate Imobiliară Craiova

**A. Partea I. Descrierea imobilului**

TEREN Intravilan

Adresa: Loc. Motatei, Str Vasile Petre, Nr. 2, Jud. Dolj, T116, P11

Nr. Crt	Nr cadastral Nr. topografic	Suprafața* (mp)	Observații / Referințe
A1		Din acte: 900 Masurata: 937	Sector cadastral:16 Teren neimprijmit;

**Construcții**

Crt	Nr cadastral Nr. topografic	Adresa	Observații / Referințe
A1.1		Loc. Motatei, Str Vasile Petre, Jud. Dolj	Nr. niveluri:2; S. construita la sol:66 mp; S. construita desfasurata:83 mp; C1 - LOCUINTA + BECI
A1.2		Loc. Motatei, Str Vasile Petre, Jud. Dolj	Nr. niveluri:1; S. construita la sol:52 mp; S. construita desfasurata:52 mp; C2 - ANEXA
A1.3		Loc. Motatei, Str Vasile Petre, Jud. Dolj	Nr. niveluri:1; S. construita la sol:78 mp; S. construita desfasurata:78 mp; C3 - ANEXA

**B. Partea II. Proprietari și acte**

Inscrieri privitoare la dreptul de proprietate și alte drepturi reale		Referințe
/		
Act Administrativ nr. TDP NR. 2691-48112, din 18/11/1996 emis de CJSIPT DOLJ;		
B1	Intabulare, drept de PROPRIETATE, dobandit prin Reconstituire, cota actuala 1/1, cota initiala 1/1 1) STOICA ELENA, LIPSĂ CNP	A1
Act Normativ nr. Legea 7, din 13/03/1996 emis de PARLAMENTUL ROMANIEI ((ART. 12; ALIN. 14 SI ART. 37; ALIN.2));		
B2	Intabulare, drept de PROPRIETATE, dobandit prin Lege, cota actuala 1/1, cota initiala 1/1 1) STOICA ELENA, LIPSĂ CNP	A1.1, A1.2, A1.3

**C. Partea III. SARCINI .**

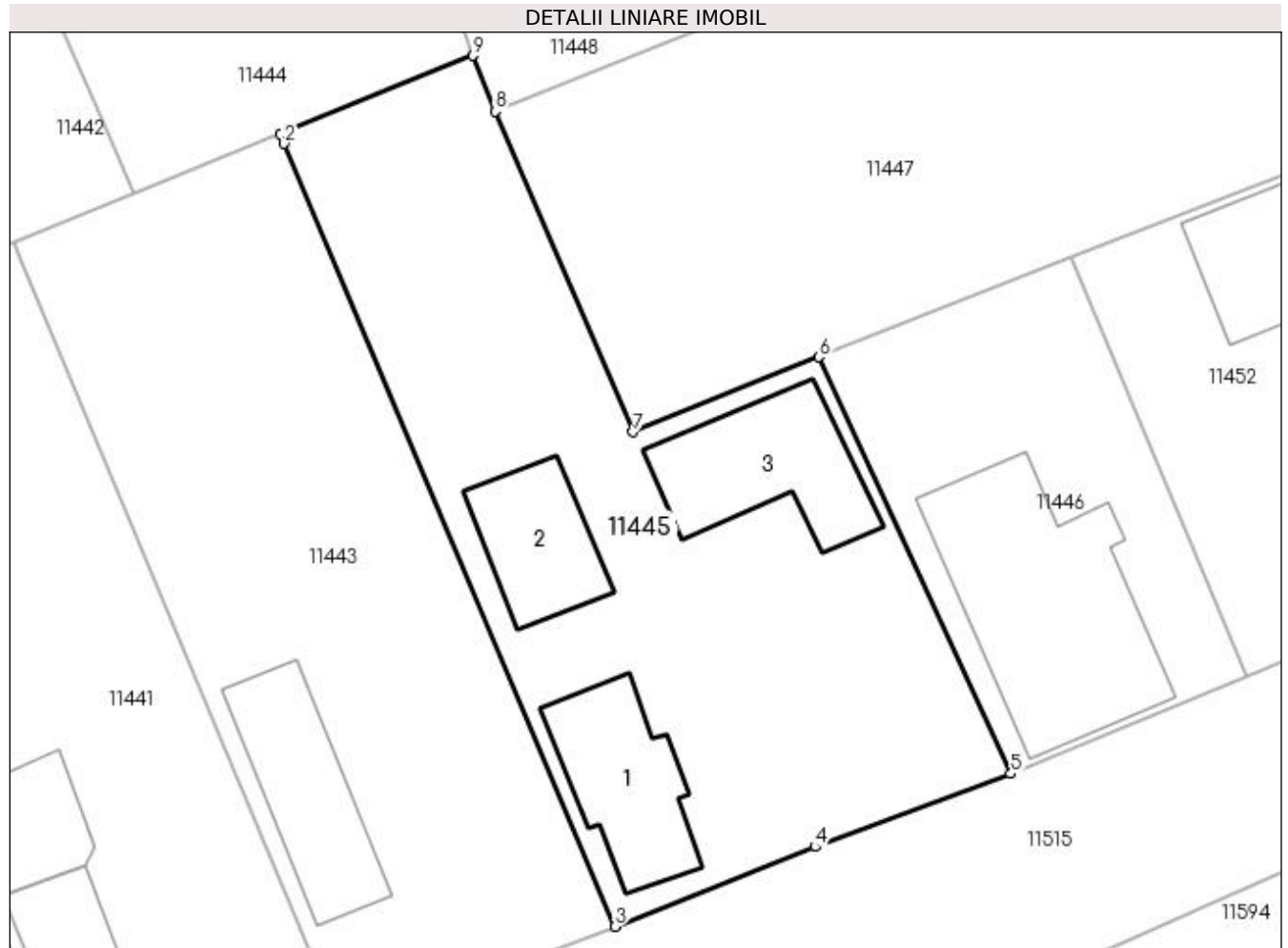
Inscrieri privind dezmembramintele dreptului de proprietate, drepturi reale de garanție și sarcini	Referințe
NU SUNT	

## Anexa Nr. 1 La Partea I

## Teren

Nr cadastral	Suprafața (mp)*	Observații / Referințe
	Din acte: 900 Masurata: 937	

\* Suprafața este determinată în planul de proiecție Stereo 70.



## Date referitoare la teren

Crt	Categorie folosință	Intra vilan	Suprafața (mp)	Tarla	Parcelă	Nr. topo	Observații / Referințe
1	curți constructii	DA	937	116	11	-	

## Date referitoare la construcții

Crt	Număr	Destinație construcție	Supraf. (mp)	Situație juridică	Observații / Referințe
A1.1		construcții de locuințe	66	Cu acte	Nr. niveluri:2; S. construita la sol:66 mp; S. construita desfasurata:83 mp; C1 - LOCUINTA + BECI
A1.2		construcții anexa	52	Cu acte	Nr. niveluri:1; S. construita la sol:52 mp; S. construita desfasurata:52 mp; C2 - ANEXA
A1.3		construcții anexa	78	Cu acte	Nr. niveluri:1; S. construita la sol:78 mp; S. construita desfasurata:78 mp; C3 - ANEXA

## Lungime Segmente

1) Valorile lungimilor segmentelor sunt obținute din proiecție în plan.

Punct început	X / Y	Punct sfârșit	X / Y	Lungime segment (** (m)
1	355.761,769 290.421,743	2	355.762,003 290.421,19	0.6

Punct început	X / Y	Punct sfârșit	X / Y	Lungime segment (** (m)
2	355.762,003 290.421,19	3	355.781,357 290.375,437	49.678
3	355.781,357 290.375,437	4	355.793,064 290.380,101	12.602
4	355.793,064 290.380,101	5	355.804,521 290.384,365	12.225
5	355.804,521 290.384,365	6	355.793,282 290.408,718	26.821
6	355.793,282 290.408,718	7	355.782,414 290.404,344	11.715
7	355.782,414 290.404,344	8	355.774,342 290.423,069	20.391
8	355.774,342 290.423,069	9	355.773,047 290.426,335	3.513
9	355.773,047 290.426,335	1	355.761,769 290.421,743	12.177

\*\* Lungimile segmentelor sunt determinate în planul de proiecție Stereo 70 și sunt rotunjite la 1 milimetru.

\*\*\* Distanța dintre puncte este formată din segmente cumulate ce sunt mai mici decât valoarea 1 milimetru.



**DATE DESPRE IMOBILUL NR. 11446**

Oficiul de Cadastru și Publicitate Imobiliară DOLJ  
Biroul de Cadastru și Publicitate Imobiliară Craiova

**A. Partea I. Descrierea imobilului**

TEREN Intravilan

Adresa: Loc. Motatei, Jud. Dolj, T116, P12

Nr. Crt	Nr cadastral Nr. topografic	Suprafața* (mp)	Observații / Referințe
A1		Din acte: 500 Masurata: 410	Sector cadastral:16 Teren neimprejmuit;

**Construcții**

Crt	Nr cadastral Nr. topografic	Adresa	Observații / Referințe
A1.1		Loc. Motatei, Jud. Dolj	Nr. niveluri:1; S. construita la sol:146 mp; S. construita desfasurata:146 mp; C1 - LOCUINTA

**B. Partea II. Proprietari și acte**

Inscrieri privitoare la dreptul de proprietate și alte drepturi reale		Referințe
/		
Act Administrativ nr. TDP NR. 541-14986, din 22/02/1994 emis de CJSIPT DOLJ;		
B1	Intabulare, drept de PROPRIETATE, dobandit prin Reconstituire, cota actuala 1/1, cota inițiala 1/1 1) MAZILU ION, LIPSĂ CNP	A1
Act Normativ nr. Legea 7, din 13/03/1996 emis de PARLAMENTUL ROMANIEI ((ART. 12; ALIN. 14 SI ART. 37; ALIN.2));		
B2	Intabulare, drept de PROPRIETATE, dobandit prin Lege, cota actuala 1/1, cota initiala 1/1 1) MAZILU ION, LIPSĂ CNP	A1.1

**C. Partea III. SARCINI .**

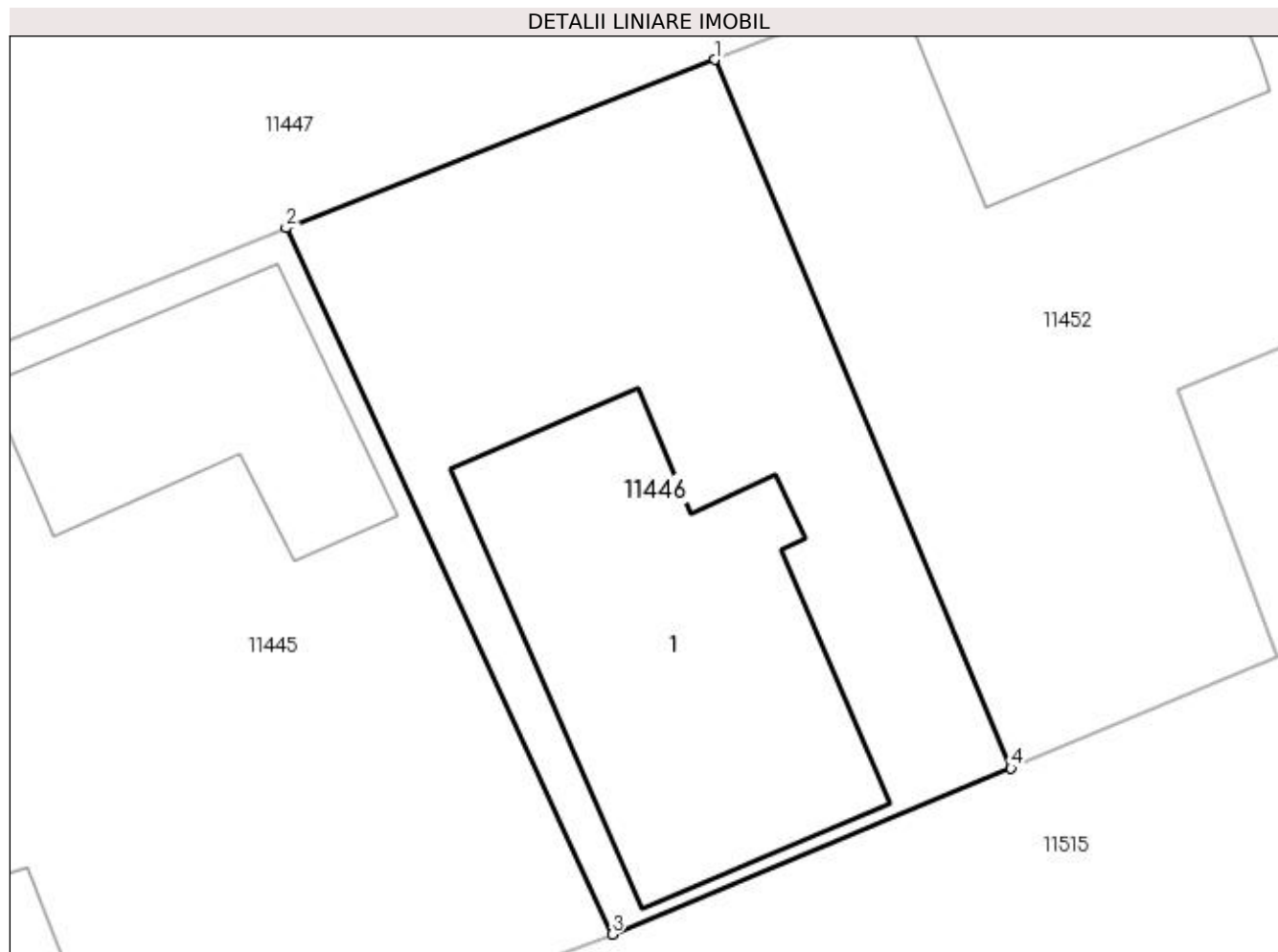
Inscrieri privind dezmembramintele dreptului de proprietate, drepturi reale de garanție și sarcini	Referințe
NU SUNT	

## Anexa Nr. 1 La Partea I

## Teren

Nr cadastral	Suprafața (mp)*	Observații / Referințe
	Din acte: 500 Masurata: 410	

\* Suprafața este determinată în planul de proiecție Stereo 70.



## Date referitoare la teren

Crt	Categorie folosință	Intra vilan	Suprafața (mp)	Tarla	Parcelă	Nr. topo	Observații / Referințe
1	curți constructii	DA	410	116	12	-	

## Date referitoare la construcții

Crt	Număr	Destinație construcție	Supraf. (mp)	Situație juridică	Observații / Referințe
A1.1		construcții de locuințe	146	Cu acte	Nr. niveluri:1; S. construita la sol:146 mp; S. construita desfasurata:146 mp; C1 - LOCUINTA

## Lungime Segmente

1) Valorile lungimilor segmentelor sunt obținute din proiecție în plan.

Punct început	X / Y	Punct sfârșit	X / Y	Lungime segment (** (m)
1	355.808,053 290.414,52	2	355.793,282 290.408,718	15.87
2	355.793,282 290.408,718	3	355.804,521 290.384,365	26.821
3	355.804,521 290.384,365	4	355.818,279 290.390,09	14.902

Punct început	X / Y	Punct sfârșit	X / Y	Lungime segment (** (m)
4	355.818,279 290.390,09	1	355.808,053 290.414,52	26.484

\*\* Lungimile segmentelor sunt determinate în planul de proiecție Stereo 70 și sunt rotunjite la 1 milimetru.

\*\*\* Distanța dintre puncte este formată din segmente cumulate ce sunt mai mici decât valoarea 1 milimetru.





**DATE DESPRE IMOBILUL NR. 11447**

Oficiul de Cadastru și Publicitate Imobiliară DOLJ  
Biroul de Cadastru și Publicitate Imobiliară Craiova

**A. Partea I. Descrierea imobilului**

TEREN Intravilan

Adresa: Loc. Motatei, Str Calea Unirii, Nr. 175, Jud. Dolj, T116, P15

Nr. Crt	Nr cadastral Nr. topografic	Suprafața* (mp)	Observații / Referințe
A1	30133	Din acte: 1.300 Masurata: 1.247	Sector cadastral:16 Teren neimpregmuit;

**Construcții**

Crt	Nr cadastral Nr. topografic	Adresa	Observații / Referințe
A1.1		Loc. Motatei, Str Calea Unirii, Jud. Dolj	Nr. niveluri:2; S. construita la sol:214 mp; S. construita desfasurata:428 mp; CASA DE LOCUIT COMPUSA DIN: P:3 CAMERE,BUCATARIE,CAMARA SI CASA SCARILOR E:2 CAMERE,HOL,CASA SCARILOR SI BALCON

**B. Partea II. Proprietari și acte**

Inscrieri privitoare la dreptul de proprietate și alte drepturi reale		Referințe
<b>54653 / 05/08/2011</b>		
Act Notarial nr. CVC 2281, din 04/08/2011 emis de NP STEFANESCU FLORIANA;		
B1	Intabulare, drept de PROPRIETATEcumparare, dobandit prin Conventie, cota actuala 1/1, cota initiala 1/1 1) <b>SURDU IONEL-MIHAI</b> <i>OBSERVATII: pret 19.000 lei</i>	A1
/		
Act Normativ nr. Legea 7, din 13/03/1996 emis de PARLAMENTUL ROMANIEI ((ART.12, ALIN.14, ART.37, ALIN. 2));		
B2	Intabulare, drept de PROPRIETATE, dobandit prin Lege, cota actuala 1/1, cota initiala 1/1 1) <b>SURDU IONEL-MIHAI</b>	A1.1

**C. Partea III. SARCINI .**

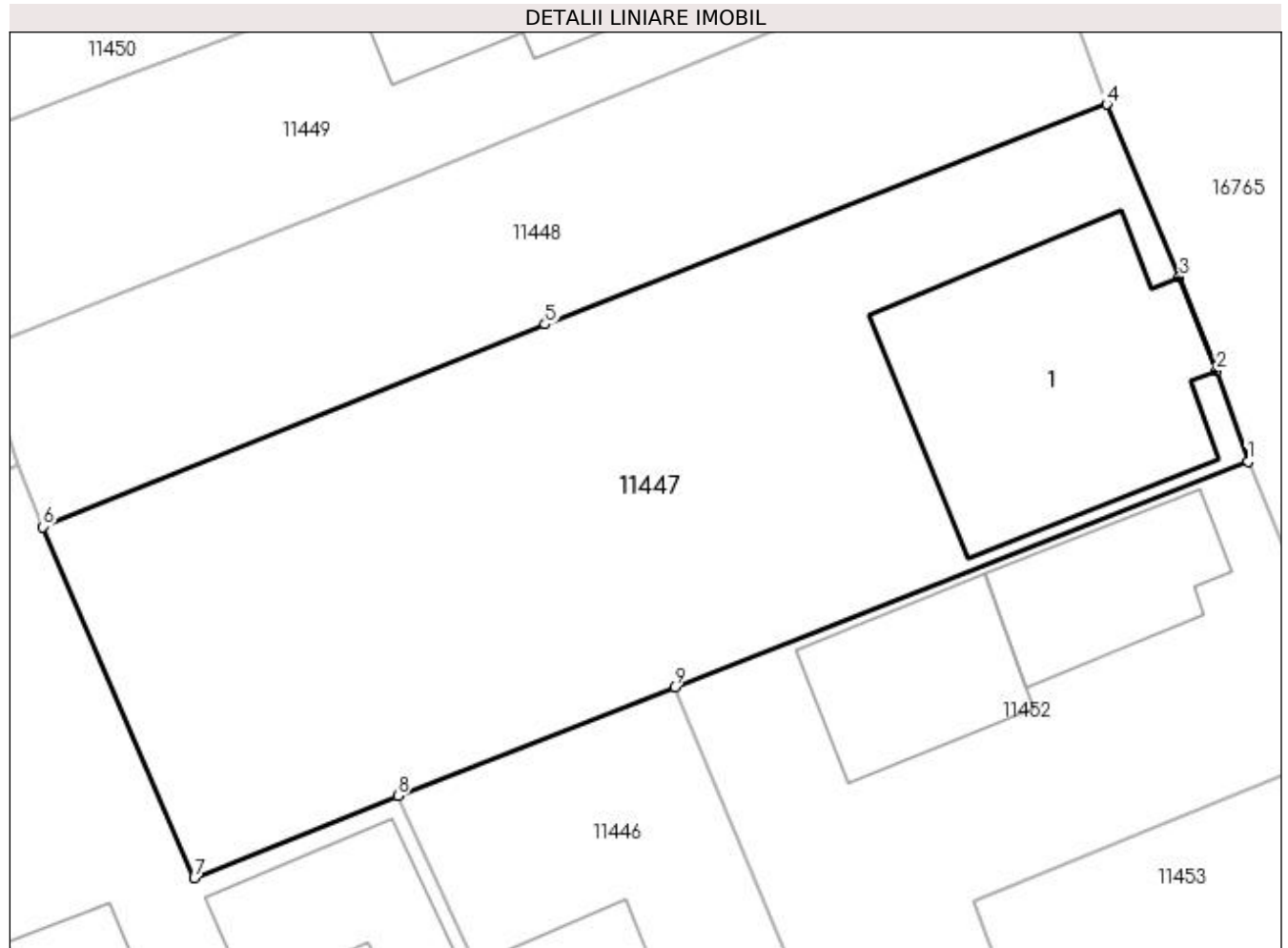
Inscrieri privind dezmembramintele dreptului de proprietate, drepturi reale de garanție și sarcini	Referințe
NU SUNT	

## Anexa Nr. 1 La Partea I

## Teren

Nr cadastral	Suprafața (mp)*	Observații / Referințe
30133	Din acte: 1.300 Masurata: 1.247	

\* Suprafața este determinată în planul de proiecție Stereo 70.



## Date referitoare la teren

Crt	Categorie folosință	Intra vilan	Suprafața (mp)	Tarla	Parcelă	Nr. topo	Observații / Referințe
1	curți constructii	DA	1.247	116	15	-	

## Date referitoare la construcții

Crt	Număr	Destinație construcție	Supraf. (mp)	Situație juridică	Observații / Referințe
A1.1		construcții de locuințe	214	Cu acte	Nr. niveluri:2; S. construita la sol:214 mp; S. construita desfasurata:428 mp; CASA DE LOUIT COMPUSA DIN: P:3 CAMERE, BUCATARIE,CAMARA SI CASA SCARILOR E:2 CAMERE,HOL,CASA SCARILOR SI BALCON

## Lungime Segmente

1) Valorile lungimilor segmentelor sunt obținute din proiecție în plan.

Punct început	X / Y	Punct sfârșit	X / Y	Lungime segment (** (m)
1	355.838,664 290.426,544	2	355.836,983 290.431,4	5.139
2	355.836,983 290.431,4	3	355.835,008 290.436,399	5.375

Punct început	X / Y	Punct sfârșit	X / Y	Lungime segment (** (m)
3	355.835,008 290.436,399	4	355.831,14 290.445,598	9.979
4	355.831,14 290.445,598	5	355.801,144 290.433,861	32.211
5	355.801,144 290.433,861	6	355.774,342 290.423,069	28.893
6	355.774,342 290.423,069	7	355.782,414 290.404,344	20.391
7	355.782,414 290.404,344	8	355.793,282 290.408,718	11.715
8	355.793,282 290.408,718	9	355.808,053 290.414,52	15.87
9	355.808,053 290.414,52	1	355.838,664 290.426,544	32.888

\*\* Lungimile segmentelor sunt determinate în planul de proiecție Stereo 70 și sunt rotunjite la 1 milimetru.

\*\*\* Distanța dintre puncte este formată din segmente cumulate ce sunt mai mici decât valoarea 1 milimetru.



**DATE DESPRE IMOBILUL NR. 11448**

Oficiul de Cadastru și Publicitate Imobiliară DOLJ  
Biroul de Cadastru și Publicitate Imobiliară Craiova

**A. Partea I. Descrierea imobilului**

TEREN Intravilan

Adresa: Loc. Motatei, Str Calea Unirii, Nr. 177, Jud. Dolj, T116, P16

Nr. Crt	Nr cadastral Nr. topografic	Suprafața* (mp)	Observații / Referințe
A1	30446	Din acte: 600 Masurata: 614	Sector cadastral:16 Teren neimprejmuit;

**B. Partea II. Proprietari și acte**

Inscrieri privitoare la dreptul de proprietate și alte drepturi reale		Referințe
<b>120808 / 29/09/2014</b>		
Act Notarial nr. CVC. aut. nr. 1155, din 25/09/2014 emis de NP. Tarbujaru Maria Monica;		
B1	Intabulare, drept de PROPRIETATE, dobandit prin Conventie, cota actuala 1/1, cota initiala 1/1 1) SURDU IONUT-CIPRIAN	A1

**C. Partea III. SARCINI .**

Inscrieri privind dezmembramintele dreptului de proprietate, drepturi reale de garanție și sarcini	Referințe
NU SUNT	

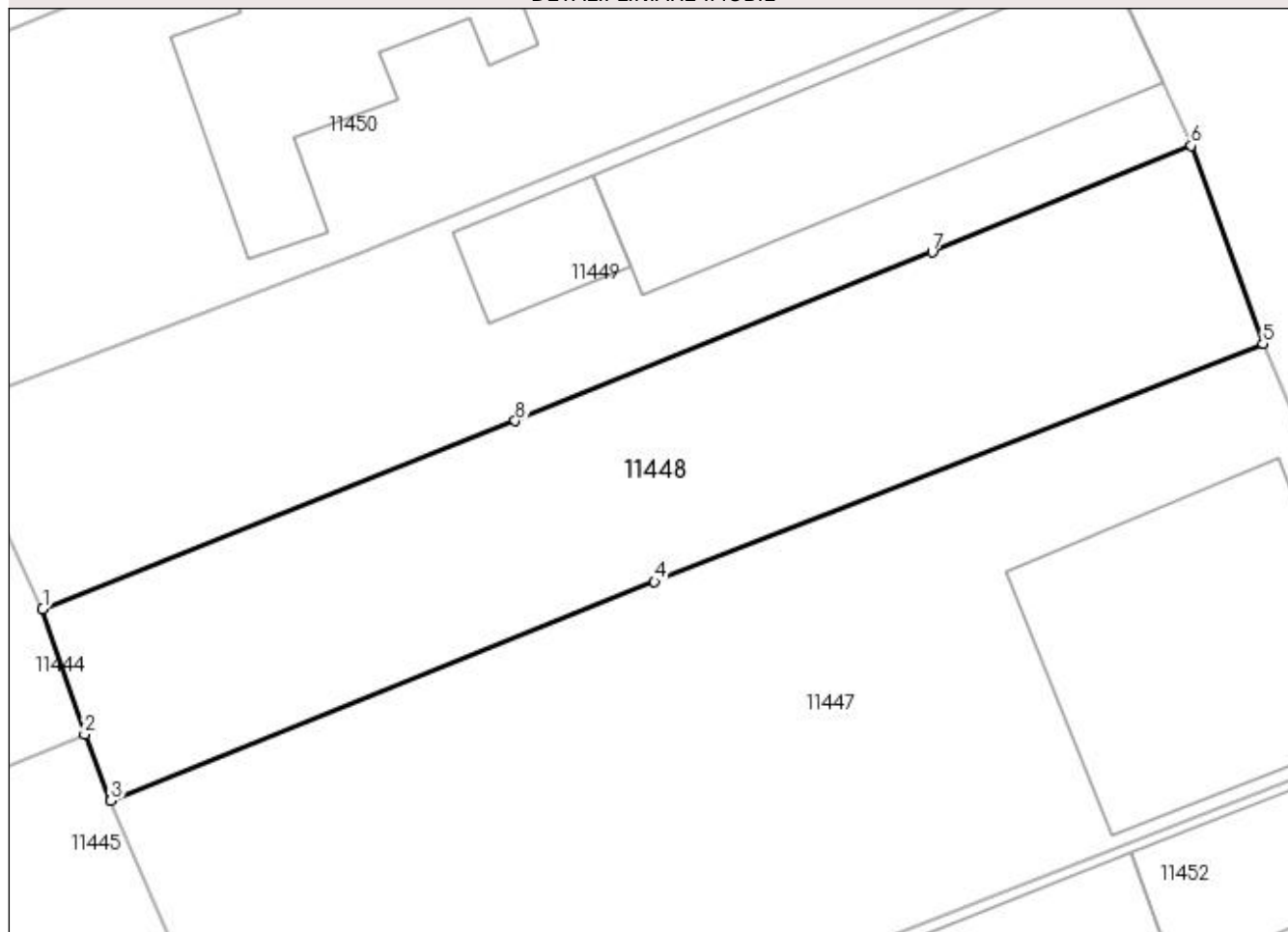
## Anexa Nr. 1 La Partea I

## Teren

Nr cadastral	Suprafața (mp)*	Observații / Referințe
30446	Din acte: 600 Masurata: 614	

\* Suprafața este determinată în planul de proiecție Stereo 70.

## DETALII LINIARE IMOBIL



## Date referitoare la teren

Crt	Categorie folosință	Intravilan	Suprafața (mp)	Tarla	Parcelă	Nr. topo	Observații / Referințe
1	curți constructii	DA	614	116	16	-	

## Lungime Segmente

1) Valorile lungimilor segmentelor sunt obținute din proiecție în plan.

Punct început	X / Y	Punct sfârșit	X / Y	Lungime segment (** (m)
1	355.770,972 290.432,526	2	355.773,047 290.426,335	6.529
2	355.773,047 290.426,335	3	355.774,342 290.423,069	3.513
3	355.774,342 290.423,069	4	355.801,144 290.433,861	28.893
4	355.801,144 290.433,861	5	355.831,14 290.445,598	32.211
5	355.831,14 290.445,598	6	355.827,605 290.455,352	10.375

Punct început	X / Y	Punct sfârșit	X / Y	Lungime segment (** (m)
6	355.827,605 290.455,352	7	355.814,837 290.450,094	13.808
7	355.814,837 290.450,094	8	355.794,278 290.441,786	22.174
8	355.794,278 290.441,786	1	355.770,972 290.432,526	25.078

\*\* Lungimile segmentelor sunt determinate în planul de proiecție Stereo 70 și sunt rotunjite la 1 milimetru.

\*\*\* Distanța dintre puncte este formată din segmente cumulate ce sunt mai mici decât valoarea 1 milimetru.





**DATE DESPRE IMOBILUL NR. 11449**

Oficiul de Cadastru și Publicitate Imobiliară DOLJ  
Biroul de Cadastru și Publicitate Imobiliară Craiova

**A. Partea I. Descrierea imobilului**

TEREN Intravilan

Adresa: Loc. Motatei, Str Calea Unirii, Nr. 179, Jud. Dolj, T116, P17

Nr. Crt	Nr cadastral Nr. topografic	Suprafața* (mp)	Observații / Referințe
A1		Din acte: 800 Masurata: 650	Sector cadastral:16 Teren imprejmuit;

**Construcții**

Crt	Nr cadastral Nr. topografic	Adresa	Observații / Referințe
A1.1		Loc. Motatei, Str Calea Unirii, Jud. Dolj	Nr. niveluri:1; S. construita la sol:175 mp; S. construita desfasurata:175 mp; C1 - LOCUINTA
A1.2		Loc. Motatei, Str Calea Unirii, Jud. Dolj	Nr. niveluri:1; S. construita la sol:36 mp; S. construita desfasurata:36 mp; C2 - ANEXA

**B. Partea II. Proprietari și acte**

Inscrieri privitoare la dreptul de proprietate și alte drepturi reale		Referințe
/		
Act Administrativ nr. TDP NR. 247-14966, din 29/09/1993 emis de CJSIPT DOLJ;		
B1	Intabulare, drept de PROPRIETATE, dobandit prin Reconstituire, cota actuala 1/1, cota initiala 1/1 1) ETEGAN PAUL, LIPSĂ CNP	A1
Act Normativ nr. Legea 7, din 13/03/1996 emis de PARLAMENTUL ROMANIEI ((ART. 12; ALIN. 14 SI ART. 37; ALIN.2));		
B2	Intabulare, drept de PROPRIETATE, dobandit prin Lege, cota actuala 1/1, cota initiala 1/1 1) ETEGAN PAUL, LIPSĂ CNP	A1.1, A1.2

**C. Partea III. SARCINI .**

Inscrieri privind dezmembramintele dreptului de proprietate, drepturi reale de garanție și sarcini	Referințe
NU SUNT	

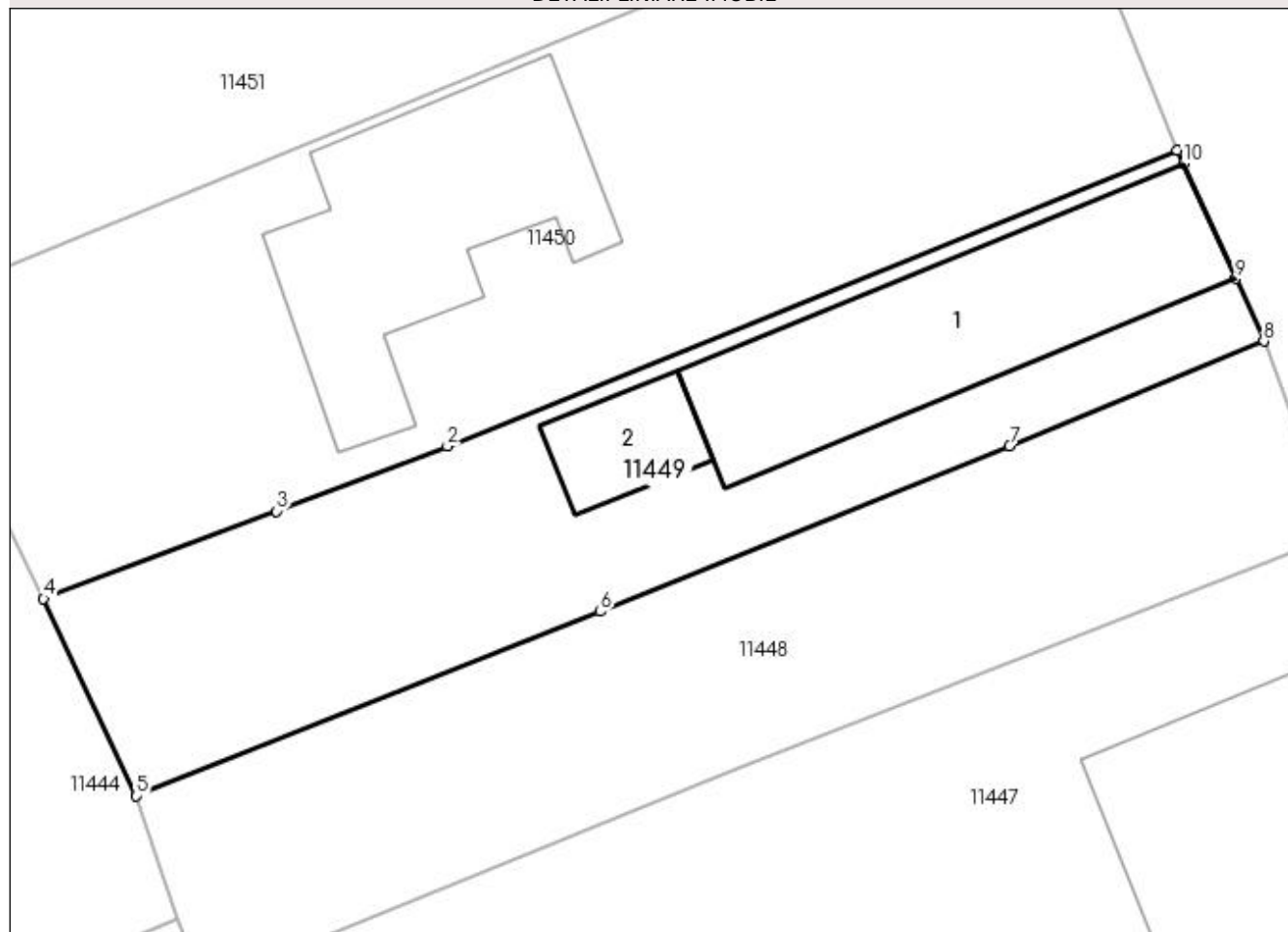
## Anexa Nr. 1 La Partea I

## Teren

Nr cadastral	Suprafața (mp)*	Observații / Referințe
	Din acte: 800 Masurata: 650	

\* Suprafața este determinată în planul de proiecție Stereo 70.

## DETALII LINIARE IMOBIL



## Date referitoare la teren

Crt	Categorie folosință	Intra vilan	Suprafața (mp)	Tarla	Parcelă	Nr. topo	Observații / Referințe
1	curți constructii	DA	650	116	17	-	

## Date referitoare la construcții

Crt	Număr	Destinație construcție	Supraf. (mp)	Situație juridică	Observații / Referințe
A1.1		construcții de locuințe	175	Cu acte	Nr. niveluri:1; S. construita la sol:175 mp; S. construita desfasurata:175 mp; C1 - LOCUINTA
A1.2		construcții anexa	36	Cu acte	Nr. niveluri:1; S. construita la sol:36 mp; S. construita desfasurata:36 mp; C2 - ANEXA

## Lungime Segmente

1) Valorile lungimilor segmentelor sunt obținute din proiecție în plan.

Punct început	X / Y	Punct sfârșit	X / Y	Lungime segment (** (m)
1	355.823,264 290.464,937	2	355.786,596 290.450,086	39.561
2	355.786,596 290.450,086	3	355.778,008 290.446,82	9.188

Punct început	X / Y	Punct sfârșit	X / Y	Lungime segment (** (m)
3	355.778,008 290.446,82	4	355.766,316 290.442,424	12.491
4	355.766,316 290.442,424	5	355.770,972 290.432,526	10.938
5	355.770,972 290.432,526	6	355.794,278 290.441,786	25.078
6	355.794,278 290.441,786	7	355.814,837 290.450,094	22.174
7	355.814,837 290.450,094	8	355.827,605 290.455,352	13.808
8	355.827,605 290.455,352	9	355.826,181 290.458,496	3.451
9	355.826,181 290.458,496	10	355.823,569 290.464,263	6.331
10	355.823,569 290.464,263	1	355.823,264 290.464,937	0.74

\*\* Lungimile segmentelor sunt determinate în planul de proiecție Stereo 70 și sunt rotunjite la 1 milimetru.

\*\*\* Distanța dintre puncte este formată din segmente cumulate ce sunt mai mici decât valoarea 1 milimetru.



**DATE DESPRE IMOBILUL NR. 11450**

Oficiul de Cadastru și Publicitate Imobiliară DOLJ  
Biroul de Cadastru și Publicitate Imobiliară Craiova

**A. Partea I. Descrierea imobilului**

TEREN Intravilan

Adresa: Loc. Motatei, Str Calea Unirii, Nr. 181, Jud. Dolj, T116, P18

Nr. Crt	Nr cadastral Nr. topografic	Suprafața* (mp)	Observații / Referințe
A1		Din acte: 1.100 Masurata: 1.030	Sector cadastral:16 Teren neimprejmuit;

**Construcții**

Crt	Nr cadastral Nr. topografic	Adresa	Observații / Referințe
A1.1		Loc. Motatei, Str Calea Unirii, Jud. Dolj	Nr. niveluri:1; S. construita la sol:165 mp; S. construita desfasurata:165 mp; C1 - LOCUINTA

**B. Partea II. Proprietari și acte**

Inscrieri privitoare la dreptul de proprietate și alte drepturi reale		Referințe
/		
Act Administrativ nr. TDP NR. 20260, din 07/11/2017 emis de CJSIPT DOLJ;		
B1	Intabulare, drept de PROPRIETATE, dobandit prin Reconstituire, cota actuala 1/1, cota initiala 1/1 1) DASCĂLU MIHAI, LIPSĂ CNP	A1
Act Normativ nr. Legea 7, din 13/03/1996 emis de PARLAMENTUL ROMANIEI ((ART. 12; ALIN. 14 SI ART. 37; ALIN.2));		
B2	Intabulare, drept de PROPRIETATE, dobandit prin Lege, cota actuala 1/1, cota initiala 1/1 1) DASCĂLU MIHAI, LIPSĂ CNP	A1.1

**C. Partea III. SARCINI .**

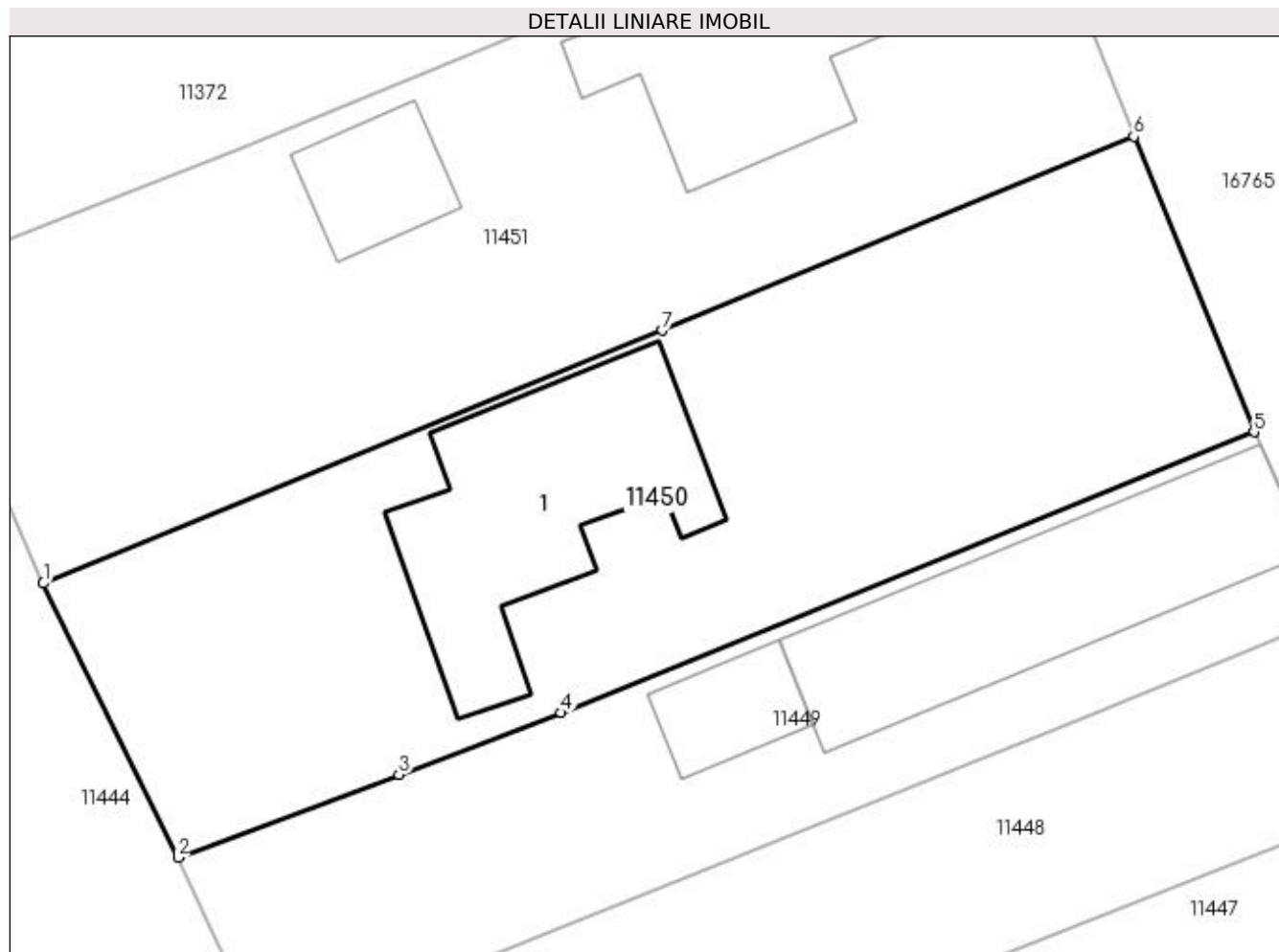
Inscrieri privind dezmembramintele dreptului de proprietate, drepturi reale de garanție și sarcini	Referințe
NU SUNT	

## Anexa Nr. 1 La Partea I

## Teren

Nr cadastral	Suprafața (mp)*	Observații / Referințe
	Din acte: 1.100 Masurata: 1.030	

\* Suprafața este determinată în planul de proiecție Stereo 70.



## Date referitoare la teren

Crt	Categorie folosință	Intra vilan	Suprafața (mp)	Tarla	Parcelă	Nr. topo	Observații / Referințe
1	curți constructii	DA	1.030	116	18	-	

## Date referitoare la construcții

Crt	Număr	Destinație construcție	Supraf. (mp)	Situație juridică	Observații / Referințe
A1.1		construcții de locuințe	165	Cu acte	Nr. niveluri:1; S. construita la sol:165 mp; S. construita desfasurata:165 mp; C1 - LOCUINTA

## Lungime Segmente

1) Valorile lungimilor segmentelor sunt obținute din proiecție în plan.

Punct început	X / Y	Punct sfârșit	X / Y	Lungime segment (** (m))
1	355.759,186 290.456,941	2	355.766,316 290.442,424	16.173
2	355.766,316 290.442,424	3	355.778,008 290.446,82	12.491
3	355.778,008 290.446,82	4	355.786,596 290.450,086	9.188

Punct început	X / Y	Punct sfârșit	X / Y	Lungime segment (** (m)
4	355.786,596 290.450,086	5	355.823,264 290.464,937	39.561
5	355.823,264 290.464,937	6	355.816,897 290.480,582	16.891
6	355.816,897 290.480,582	7	355.791,933 290.470,323	26.99
7	355.791,933 290.470,323	1	355.759,186 290.456,941	35.376

\*\* Lungimile segmentelor sunt determinate în planul de proiecție Stereo 70 și sunt rotunjite la 1 milimetru.

\*\*\* Distanța dintre puncte este formată din segmente cumulate ce sunt mai mici decât valoarea 1 milimetru.





**DATE DESPRE IMOBILUL NR. 11451**

Oficiul de Cadastru și Publicitate Imobiliară DOLJ  
Biroul de Cadastru și Publicitate Imobiliară Craiova

**A. Partea I. Descrierea imobilului**

TEREN Intravilan

Adresa: Loc. Motatei, Str Calea Unirii, Nr. 183, Jud. Dolj, T116, P19

Nr. Crt	Nr cadastral Nr. topografic	Suprafața* (mp)	Observații / Referințe
A1		Din acte: 1.000 Masurata: 1.092	Sector cadastral:16 Teren neimprijmit;

**Construcții**

Crt	Nr cadastral Nr. topografic	Adresa	Observații / Referințe
A1.1		Loc. Motatei, Str Calea Unirii, Jud. Dolj	Nr. niveluri:1; S. construita la sol:180 mp; S. construita desfasurata:180 mp; C1 - LOCUINTA
A1.2		Loc. Motatei, Str Calea Unirii, Jud. Dolj	Nr. niveluri:1; S. construita la sol:44 mp; S. construita desfasurata:44 mp; C2 - ANEXA

**B. Partea II. Proprietari și acte**

Inscrieri privitoare la dreptul de proprietate și alte drepturi reale		Referințe
/		
Act Administrativ nr. TDP NR. 699-45838, din 24/03/1994 emis de CJSIPT DOLJ;		
B1	Intabulare, drept de PROPRIETATE, dobandit prin Reconstituire, cota actuala 1/1, cota initiala 1/1 1) GLĂVAN CONSTANTIN	A1
Act Normativ nr. Legea 7, din 13/03/1996 emis de PARLAMENTUL ROMANIEI ((ART. 12; ALIN. 14 SI ART. 37; ALIN.2));		
B2	Intabulare, drept de PROPRIETATE, dobandit prin Lege, cota actuala 1/1, cota initiala 1/1 1) GLĂVAN CONSTANTIN	A1.1, A1.2

**C. Partea III. SARCINI .**

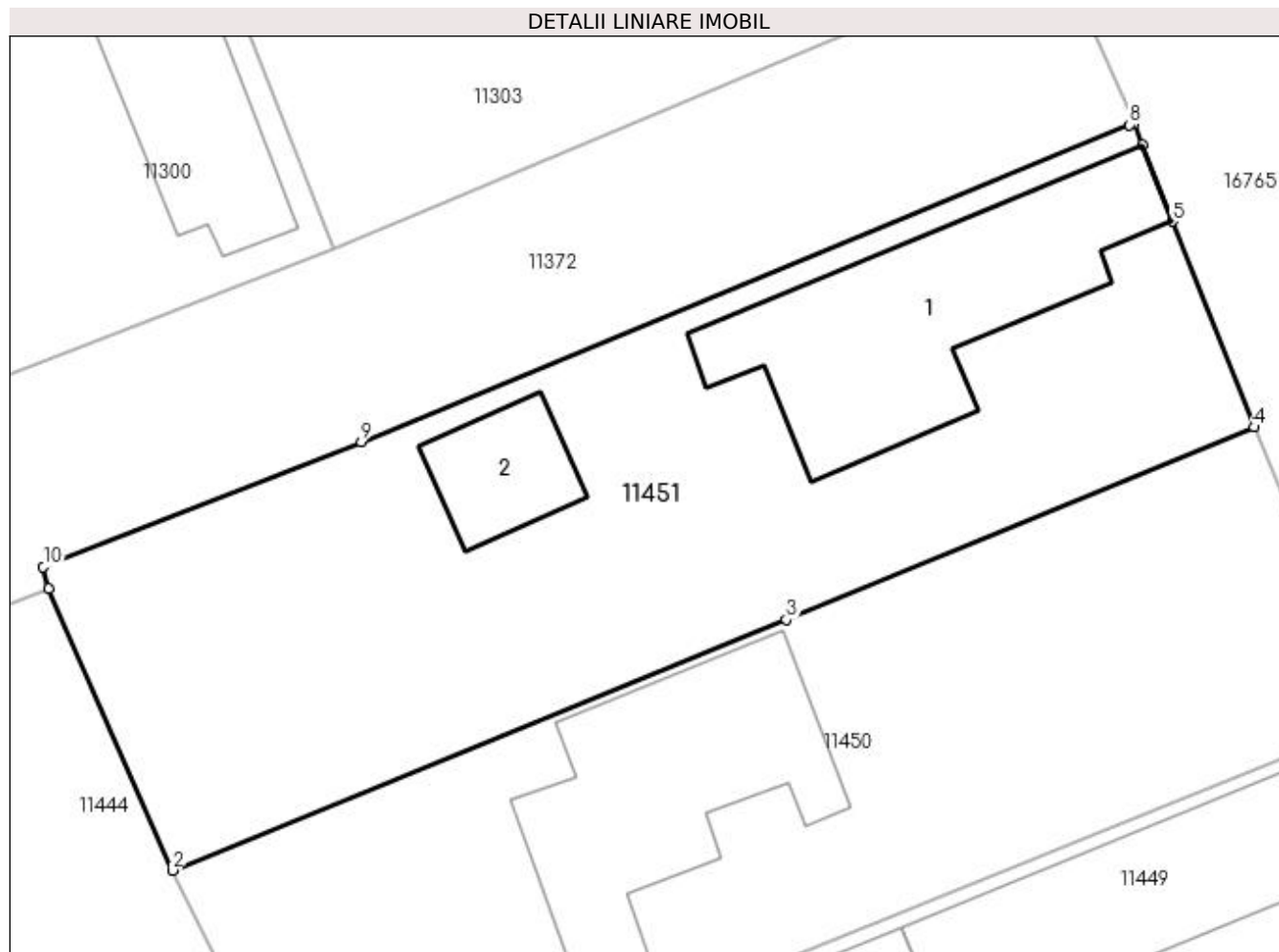
Inscrieri privind dezmembramintele dreptului de proprietate, drepturi reale de garanție și sarcini	Referințe
NU SUNT	

## Anexa Nr. 1 La Partea I

## Teren

Nr cadastral	Suprafața (mp)*	Observații / Referințe
	Din acte: 1.000 Masurata: 1.092	

\* Suprafața este determinată în planul de proiecție Stereo 70.



## Date referitoare la teren

Crt	Categorie folosință	Intravilan	Suprafața (mp)	Tarla	Parcelă	Nr. topo	Observații / Referințe
1	curți construcții	DA	1.092	116	19	-	

## Date referitoare la construcții

Crt	Număr	Destinație construcție	Supraf. (mp)	Situație juridică	Observații / Referințe
A1.1		construcții de locuințe	180	Cu acte	Nr. niveluri:1; S. construita la sol:180 mp; S. construita desfasurata:180 mp; C1 - LOCUINTA
A1.2		construcții anexa	44	Cu acte	Nr. niveluri:1; S. construita la sol:44 mp; S. construita desfasurata:44 mp; C2 - ANEXA

## Lungime Segmente

1) Valorile lungimilor segmentelor sunt obținute din proiecție în plan.

Punct început	X / Y	Punct sfârșit	X / Y	Lungime segment (** (m))
1	355.752,577 290.471,979	2	355.759,186 290.456,941	16.426
2	355.759,186 290.456,941	3	355.791,933 290.470,323	35.376

Punct început	X / Y	Punct sfârșit	X / Y	Lungime segment (** (m)
3	355.791,933 290.470,323	4	355.816,897 290.480,582	26.99
4	355.816,897 290.480,582	5	355.812,548 290.491,562	11.81
5	355.812,548 290.491,562	6	355.810,926 290.495,656	4.404
6	355.810,926 290.495,656	7	355.810,485 290.496,769	1.197
7	355.810,485 290.496,769	8	355.810,238 290.496,707	0.255
8	355.810,238 290.496,707	9	355.769,266 290.479,785	44.329
9	355.769,266 290.479,785	10	355.752,293 290.473,13	18.231
10	355.752,293 290.473,13	1	355.752,577 290.471,979	1.186

\*\* Lungimile segmentelor sunt determinate în planul de proiecție Stereo 70 și sunt rotunjite la 1 milimetru.

\*\*\* Distanța dintre puncte este formată din segmente cumulate ce sunt mai mici decât valoarea 1 milimetru.



**DATE DESPRE IMOBILUL NR. 11452**

Oficiul de Cadastru și Publicitate Imobiliară DOLJ  
Biroul de Cadastru și Publicitate Imobiliară Craiova

**A. Partea I. Descrierea imobilului**

TEREN Intravilan

Adresa: Loc. Motatei, Str Calea Unirii, Nr. 173, Jud. Dolj, T116, P14

Nr. Crt	Nr cadastral Nr. topografic	Suprafața* (mp)	Observații / Referințe
A1		Din acte: 600 Masurata: 636	Sector cadastral:16 Teren neimpregmuit;

**Construcții**

Crt	Nr cadastral Nr. topografic	Adresa	Observații / Referințe
A1.1		Loc. Motatei, Str Calea Unirii, Jud. Dolj	Nr. niveluri:1; S. construita la sol:75 mp; S. construita desfasurata:75 mp; C1 - LOCUINTA
A1.2		Loc. Motatei, Str Calea Unirii, Jud. Dolj	Nr. niveluri:1; S. construita la sol:82 mp; S. construita desfasurata:82 mp; C2 - ANEXA

**B. Partea II. Proprietari și acte**

Inscrieri privitoare la dreptul de proprietate și alte drepturi reale		Referințe
/		
Act Notarial nr. CM NR. 165, din 16/08/2011 emis de NP STOENESCU FLOREA (TDP NR. 547-14986/22-02-1994);		
B1	Intabulare, drept de PROPRIETATE, dobandit prin Succesiune, cota actuala 1/1, cota initiala 1/1 1) VELICA DAN	A1, A1.1
Act Normativ nr. Legea 7, din 13/03/1996 emis de PARLAMENTUL ROMANIEI ((ART. 12; ALIN. 14 SI ART. 37; ALIN.2));		
B2	Intabulare, drept de PROPRIETATE, dobandit prin Lege, cota actuala 1/1, cota initiala 1/1 1) VELICA DAN	A1.2

**C. Partea III. SARCINI .**

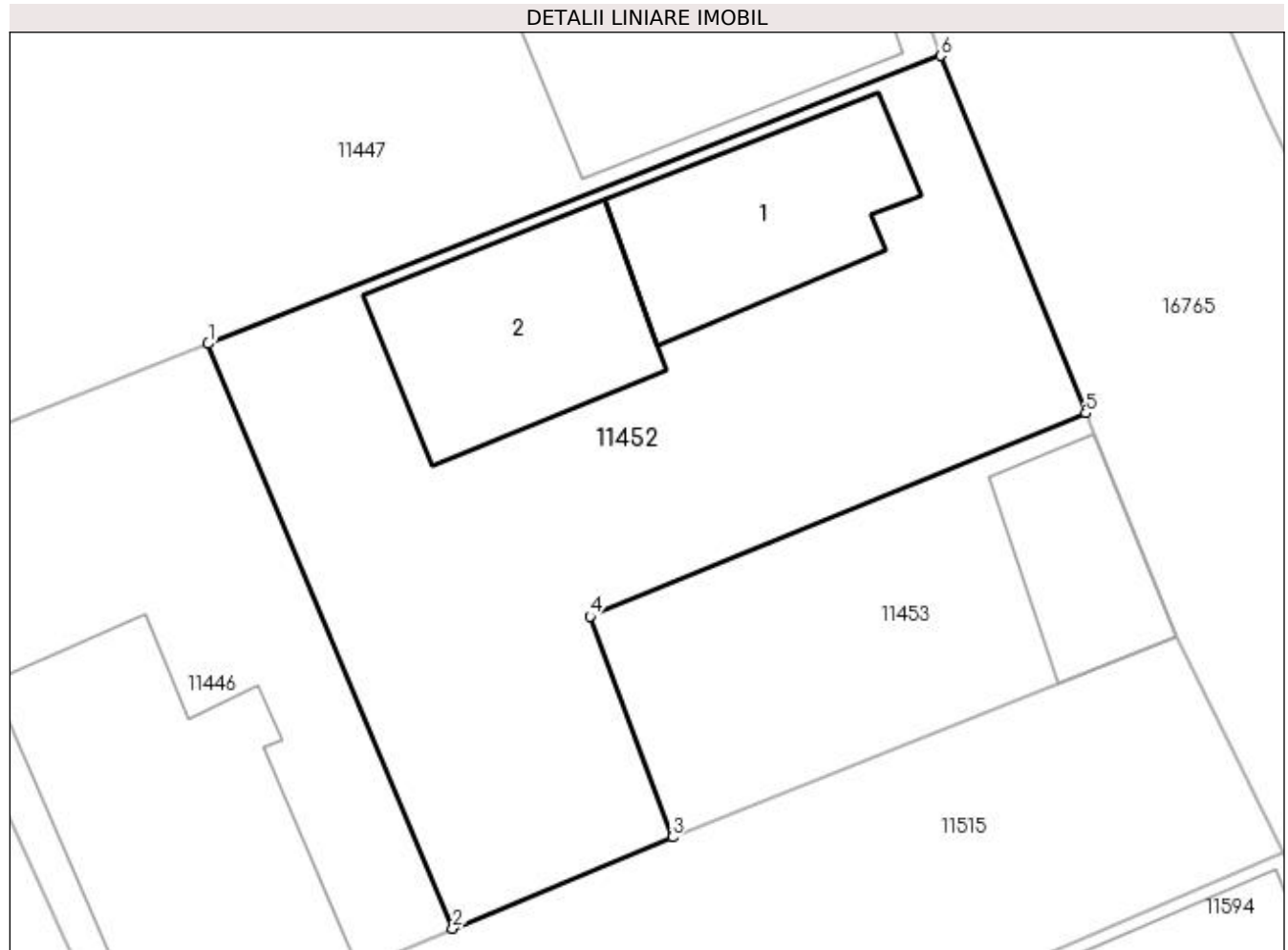
Inscrieri privind dezmembramintele dreptului de proprietate, drepturi reale de garanție și sarcini	Referințe
NU SUNT	

## Anexa Nr. 1 La Partea I

## Teren

Nr cadastral	Suprafața (mp)*	Observații / Referințe
	Din acte: 600 Masurata: 636	

\* Suprafața este determinată în planul de proiecție Stereo 70.



## Date referitoare la teren

Crt	Categorie folosință	Intra vilan	Suprafața (mp)	Tarla	Parcelă	Nr. topo	Observații / Referințe
1	curți constructii	DA	636	116	14	-	

## Date referitoare la construcții

Crt	Număr	Destinație construcție	Supraf. (mp)	Situație juridică	Observații / Referințe
A1.1		construcții de locuințe	75	Cu acte	Nr. niveluri:1; S. construita la sol:75 mp; S. construita desfasurata:75 mp; C1 - LOCUINTA
A1.2		construcții anexa	82	Cu acte	Nr. niveluri:1; S. construita la sol:82 mp; S. construita desfasurata:82 mp; C2 - ANEXA

## Lungime Segmente

1) Valorile lungimilor segmentelor sunt obținute din proiecție în plan.

Punct început	X / Y	Punct sfârșit	X / Y	Lungime segment (** (m)
1	355.808,053 290.414,52	2	355.818,279 290.390,09	26.484
2	355.818,279 290.390,09	3	355.827,452 290.393,907	9.935

Punct început	X / Y	Punct sfârșit	X / Y	Lungime segment (** (m)
3	355.827,452 290.393,907	4	355.824,022 290.403,125	9.835
4	355.824,022 290.403,125	5	355.844,733 290.411,611	22.382
5	355.844,733 290.411,611	6	355.838,664 290.426,544	16.119
6	355.838,664 290.426,544	1	355.808,053 290.414,52	32.888

\*\* Lungimile segmentelor sunt determinate în planul de proiecție Stereo 70 și sunt rotunjite la 1 milimetru.

\*\*\* Distanța dintre puncte este formată din segmente cumulate ce sunt mai mici decât valoarea 1 milimetru.





**DATE DESPRE IMOBILUL NR. 11453**

Oficiul de Cadastru și Publicitate Imobiliară DOLJ  
Biroul de Cadastru și Publicitate Imobiliară Craiova

**A. Partea I. Descrierea imobilului**

TEREN Intravilan

Nr. CF vechi:24  
Nr. cadastral vechi:37

Adresa: Loc. Motatei, Jud. Dolj, T116, P13

Nr. Crt	Nr cadastral Nr. topografic	Suprafața* (mp)	Observații / Referințe
A1	35972	Din acte: 171 Masurata: 224	Sector cadastral:16 Teren imprejmuit;

**Construcții**

Crt	Nr cadastral Nr. topografic	Adresa	Observații / Referințe
A1.1		Loc. Motatei, Jud. Dolj	Nr. niveluri:1; S. construita la sol:46 mp; S. construita desfasurata:46 mp; C1- casa din paianta cu 3 camere si hol, acoperita cu tigla

**B. Partea II. Proprietari și acte**

Inscrieri privitoare la dreptul de proprietate și alte drepturi reale		Referințe
<b>282 / 16/06/2000</b>		
Act Notarial nr. CVC aut nr 1602, din 16/06/2000 emis de np stoenescu fl;		
B1	Intabulare, drept de PROPRIETATE, dobandit prin Conventie, cota actuala 1/1, cota initiala 1/1 1) VELICA DORINA, LIPSĂ CNP 2) VELICA DAN, LIPSĂ CNP	A1, A1.1

**C. Partea III. SARCINI .**

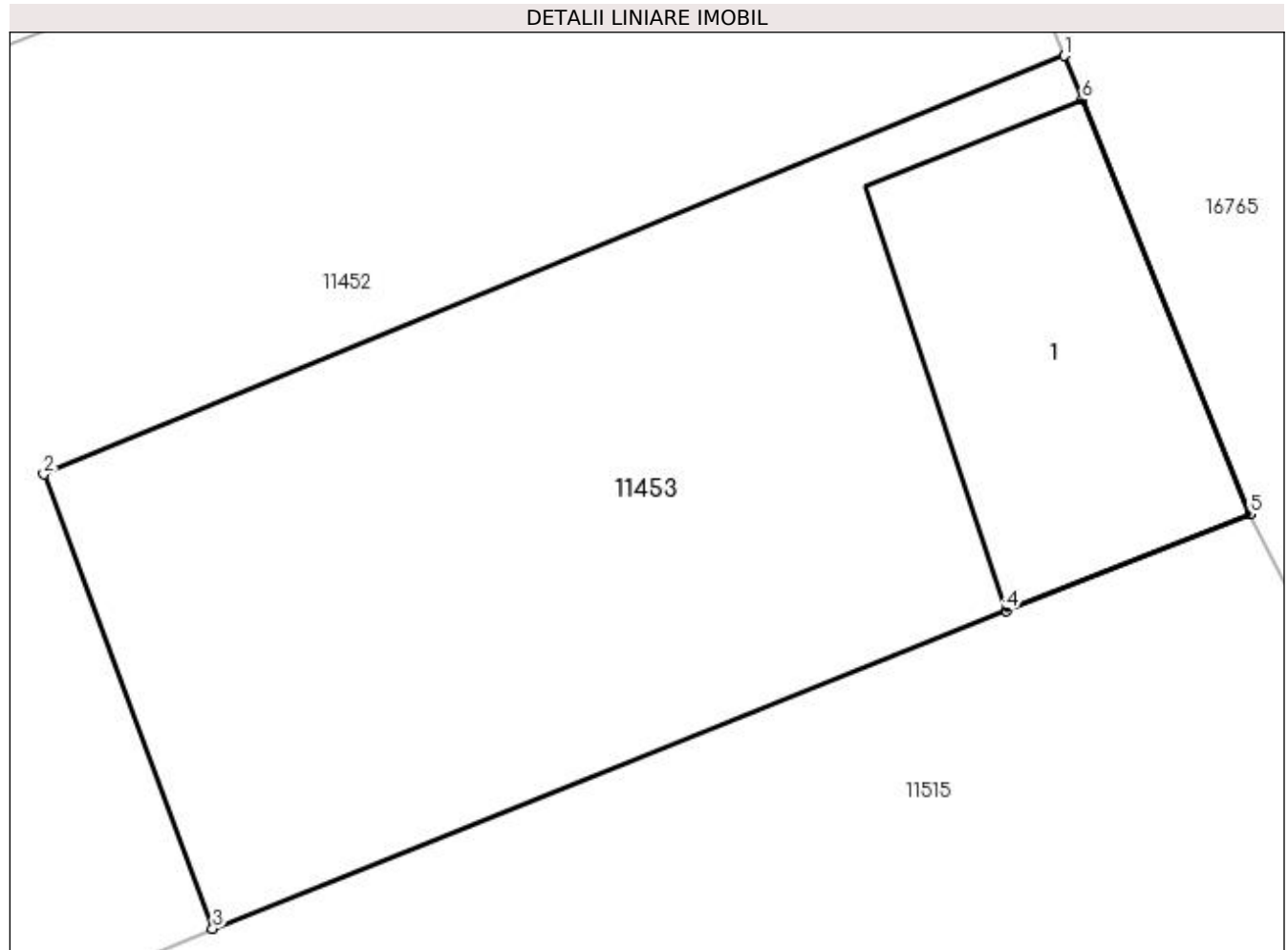
Inscrieri privind dezmembramintele dreptului de proprietate, drepturi reale de garanție și sarcini	Referințe
NU SUNT	

## Anexa Nr. 1 La Partea I

## Teren

Nr cadastral	Suprafața (mp)*	Observații / Referințe
35972	Din acte: 171 Masurata: 224	

\* Suprafața este determinată în planul de proiecție Stereo 70.



## Date referitoare la teren

Crt	Categorie folosință	Intravilan	Suprafața (mp)	Tarla	Parcelă	Nr. topo	Observații / Referințe
1	curți constructii	DA	224	116	13	-	

## Date referitoare la construcții

Crt	Număr	Destinație construcție	Supraf. (mp)	Situație juridică	Observații / Referințe
A1.1		construcții de locuințe	46	Cu acte	Nr. niveluri:1; S. construita la sol:46 mp; S. construita desfasurata:46 mp; C1- casa din paianta cu 3 camere si hol, acoperita cu tigla

## Lungime Segmente

1) Valorile lungimilor segmentelor sunt obținute din proiecție în plan.

Punct început	X / Y	Punct sfârșit	X / Y	Lungime segment (** (m)
1	355.844,733 290.411,611	2	355.824,022 290.403,125	22.382
2	355.824,022 290.403,125	3	355.827,452 290.393,907	9.835
3	355.827,452 290.393,907	4	355.843,561 290.400,357	17.352

Punct început	X / Y	Punct sfârșit	X / Y	Lungime segment (** (m)
4	355.843,561 290.400,357	5	355.848,511 290.402,316	5.324
5	355.848,511 290.402,316	6	355.845,097 290.410,715	9.066
6	355.845,097 290.410,715	1	355.844,733 290.411,611	0.967

\*\* Lungimile segmentelor sunt determinate în planul de proiecție Stereo 70 și sunt rotunjite la 1 milimetru.

\*\*\* Distanța dintre puncte este formată din segmente cumulate ce sunt mai mici decât valoarea 1 milimetru.



**DATE DESPRE IMOBILUL NR. 11454**

Oficiul de Cadastru și Publicitate Imobiliară DOLJ  
Biroul de Cadastru și Publicitate Imobiliară Craiova

**A. Partea I. Descrierea imobilului**

TEREN Intravilan

Adresa: Loc. Motatei, Str Calea Unirii, Nr. 166, Jud. Dolj, T25, P1

Nr. Crt	Nr cadastral Nr. topografic	Suprafața* (mp)	Observații / Referințe
A1		Din acte: 1.100 Masurata: 1.063	Sector cadastral:16 Teren neimprijmit;

**Construcții**

Crt	Nr cadastral Nr. topografic	Adresa	Observații / Referințe
A1.1		Loc. Motatei, Str Calea Unirii, Jud. Dolj	Nr. niveluri:1; S. construita la sol:98 mp; S. construita desfasurata:98 mp; C1 - LOCUINTA
A1.2		Loc. Motatei, Str Calea Unirii, Jud. Dolj	Nr. niveluri:1; S. construita la sol:96 mp; S. construita desfasurata:96 mp; C2 - LOCUINTA
A1.3		Loc. Motatei, Str Calea Unirii, Jud. Dolj	Nr. niveluri:1; S. construita la sol:34 mp; S. construita desfasurata:34 mp; C3 - ANEXA
A1.4		Loc. Motatei, Str Calea Unirii, Jud. Dolj	Nr. niveluri:1; S. construita la sol:28 mp; S. construita desfasurata:28 mp; C4 - ANEXA

**B. Partea II. Proprietari și acte**

Inscrieri privitoare la dreptul de proprietate și alte drepturi reale	Referințe
/	
Act Notarial nr. CM NR 13, din 14/01/2022 emis de NP STOENESCU FLOREA (TDP NR 3060/59421/11-03-1997);	
B1	Intabulare, drept de PROPRIETATE, dobandit prin Succesiune, cota actuala 1/1, cota initiala 1/1 1) <b>NEGOIANU-DASCALU IULIANA-STEFANIA</b> 2) <b>DASCALU PARASCHIVA DEFUNCT:Da</b>
Act Normativ nr. Legea 7, din 13/03/1996 emis de PARLAMENTUL ROMANIEI ((ART. 12; ALIN. 14 SI ART. 37; ALIN.2));	
B2	Intabulare, drept de PROPRIETATE, dobandit prin Lege, cota actuala 1/1, cota initiala 1/1 1) <b>DASCALU PARASCHIVA DEFUNCT:Da</b>

**C. Partea III. SARCINI .**

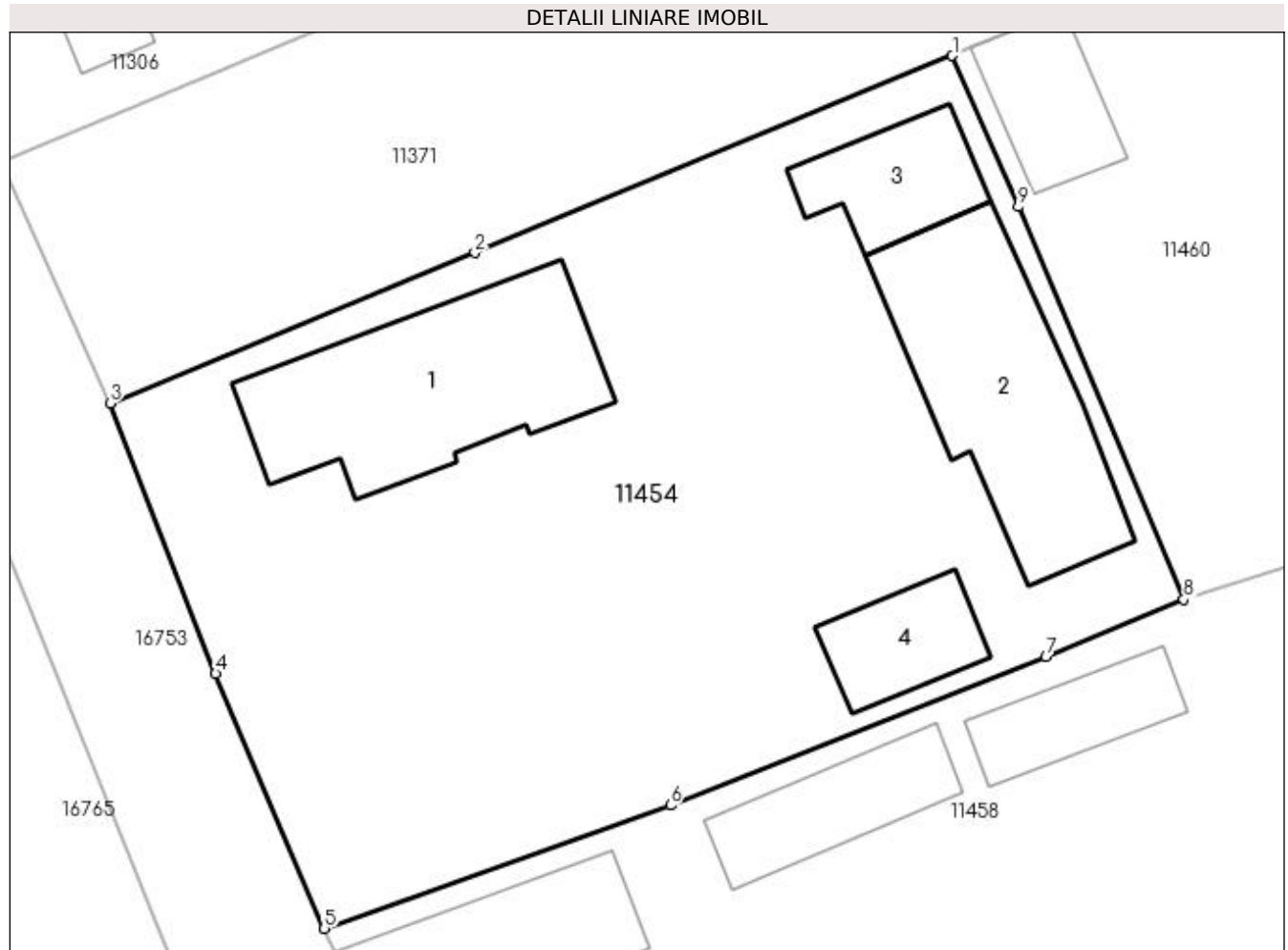
Inscrieri privind dezmembramintele dreptului de proprietate, drepturi reale de garanție și sarcini	Referințe
NU SUNT	

## Anexa Nr. 1 La Partea I

## Teren

Nr cadastral	Suprafața (mp)*	Observații / Referințe
	Din acte: 1.100 Masurata: 1.063	

\* Suprafața este determinată în planul de proiecție Stereo 70.



## Date referitoare la teren

Crt	Categorie folosință	Intra vilan	Suprafața (mp)	Tarla	Parcelă	Nr. topo	Observații / Referințe
1	curți constructii	DA	1.063	25	1	-	

## Date referitoare la construcții

Crt	Număr	Destinație construcție	Supraf. (mp)	Situație juridică	Observații / Referințe
A1.1		construcții de locuințe	98	Cu acte	Nr. niveluri:1; S. construita la sol:98 mp; S. construita desfasurata:98 mp; C1 - LOCUINTA
A1.2		construcții de locuințe	96	Cu acte	Nr. niveluri:1; S. construita la sol:96 mp; S. construita desfasurata:96 mp; C2 - LOCUINTA
A1.3		construcții anexa	34	Cu acte	Nr. niveluri:1; S. construita la sol:34 mp; S. construita desfasurata:34 mp; C3 - ANEXA
A1.4		construcții anexa	28	Cu acte	Nr. niveluri:1; S. construita la sol:28 mp; S. construita desfasurata:28 mp; C4 - ANEXA

## Lungime Segmente

1) Valorile lungimilor segmentelor sunt obținute din proiecție în plan.

Punct început	X / Y	Punct sfârșit	X / Y	Lungime segment (** (m)
1	355.865,625 290.518,015	2	355.844,362 290.509,249	22.999

Punct început	X / Y	Punct sfârșit	X / Y	Lungime segment (** (m)
2	355.844,362 290.509,249	3	355.828,112 290.502,549	17.577
3	355.828,112 290.502,549	4	355.832,822 290.490,516	12.922
4	355.832,822 290.490,516	5	355.837,655 290.479,178	12.325
5	355.837,655 290.479,178	6	355.853,071 290.484,663	16.363
6	355.853,071 290.484,663	7	355.869,796 290.491,255	17.977
7	355.869,796 290.491,255	8	355.875,941 290.493,819	6.658
8	355.875,941 290.493,819	9	355.868,564 290.511,296	18.97
9	355.868,564 290.511,296	1	355.865,625 290.518,015	7.334

\*\* Lungimile segmentelor sunt determinate în planul de proiecție Stereo 70 și sunt rotunjite la 1 milimetru.

\*\*\* Distanța dintre puncte este formată din segmente cumulate ce sunt mai mici decât valoarea 1 milimetru.





**DATE DESPRE IMOBILUL NR. 11455**

Oficiul de Cadastru și Publicitate Imobiliară DOLJ  
Biroul de Cadastru și Publicitate Imobiliară Craiova

**A. Partea I. Descrierea imobilului**

TEREN Intravilan

Nr. CF vechi:548  
Nr. cadastral vechi:679

Adresa: Loc. Motatei, Str Calea Unirii, Nr. 162, Jud. Dolj, T25, P3

Nr. Crt	Nr cadastral Nr. topografic	Suprafața* (mp)	Observații / Referințe
A1	34887	Din acte: 400 Masurata: 537	Sector cadastral:16 Teren imprejmuit;

**Construcții**

Crt	Nr cadastral Nr. topografic	Adresa	Observații / Referințe
A1.1		Loc. Motatei, Str Calea Unirii, Nr. 162, Jud. Dolj, T25, P3	Nr. niveluri:2; S. construita la sol:106 mp; S. construita desfasurata:212 mp; LOCUINTA
A1.2		Loc. Motatei, Str Calea Unirii, Nr. 162, Jud. Dolj, T25, P3	Nr. niveluri:1; S. construita la sol:56 mp; S. construita desfasurata:56 mp; ANEXA

**B. Partea II. Proprietari și acte**

Inscrieri privitoare la dreptul de proprietate și alte drepturi reale		Referințe
<b>18312 / 17/03/2008</b>		
Hotarare Judecatoreasca nr. SC NR. 1060, din 01/01/2004 emis de Judecatoria Calafat (in Dosar nr. 2165/2004);		
B1	Intabulare, drept de PROPRIETATE, dobandit prin Hotarare Judecatoreasca, cota actuala 1/1, cota initiala 1/1 1) PRUNA ION-DAN, LIPSĂ CNP	A1
/		
Act Normativ nr. Legea 7, din 19/09/1996 emis de PARLAMENTUL ROMANIEI ((ART.12, ALIN.14, ART.37, ALIN. 2));		
B2	Intabulare, drept de PROPRIETATE, dobandit prin Lege, cota actuala 1/1, cota initiala 1/1 1) PRUNA ION-DAN, LIPSĂ CNP	A1.1, A1.2

**C. Partea III. SARCINI .**

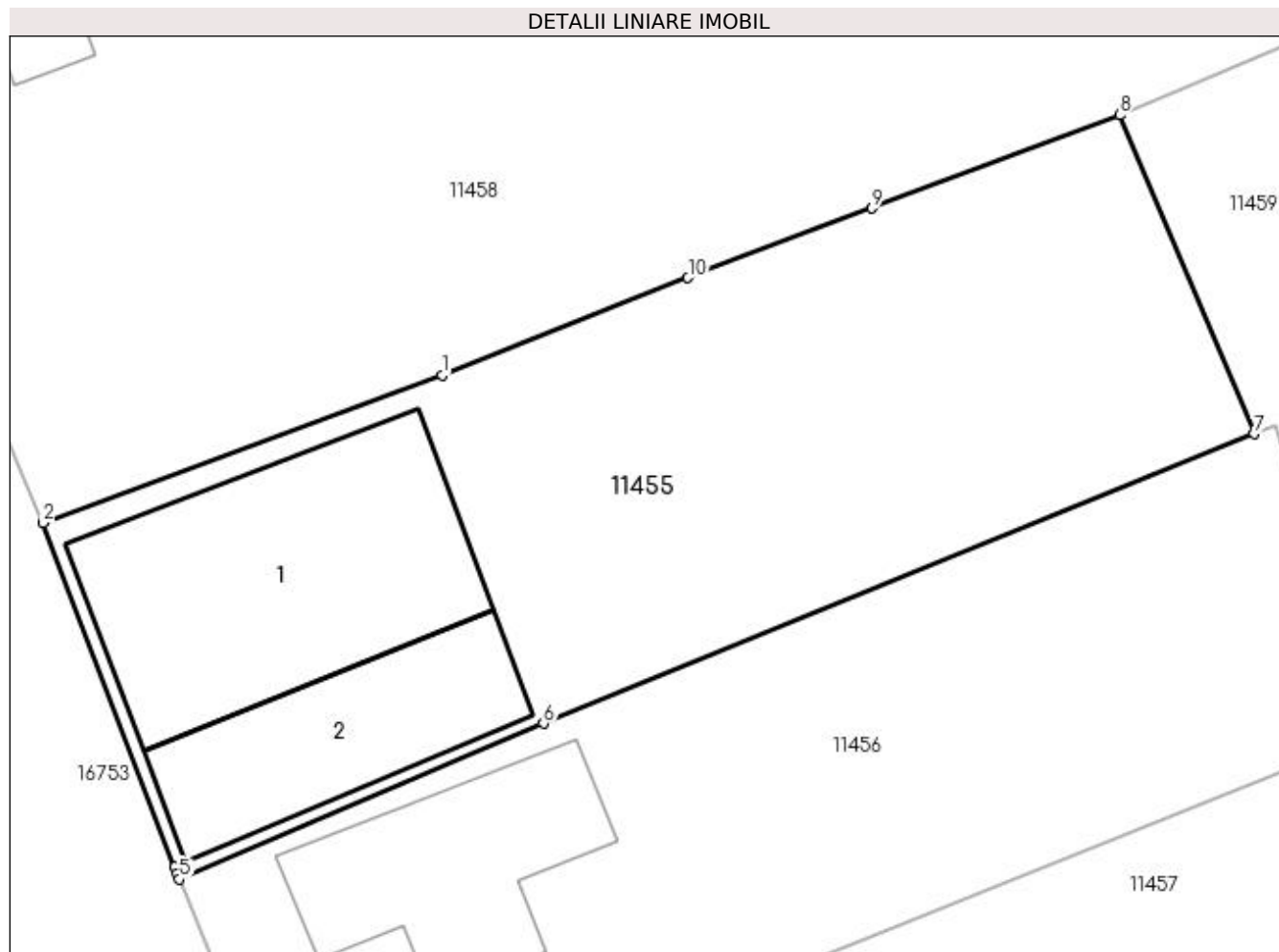
Inscrieri privind dezmembramintele dreptului de proprietate, drepturi reale de garanție și sarcini	Referințe
NU SUNT	

## Anexa Nr. 1 La Partea I

## Teren

Nr cadastral	Suprafața (mp)*	Observații / Referințe
34887	Din acte: 400 Masurata: 537	

\* Suprafața este determinată în planul de proiecție Stereo 70.



## Date referitoare la teren

Crt	Categorie folosință	Intra vilan	Suprafața (mp)	Tarla	Parcelă	Nr. topo	Observații / Referințe
1	curți construcții	DA	537	25	3	-	

## Date referitoare la construcții

Crt	Număr	Destinație construcție	Supraf. (mp)	Situație juridică	Observații / Referințe
A1.1		construcții de locuințe	106	Cu acte	Nr. niveluri:2; S. construita la sol:106 mp; S. construita desfasurata:212 mp; LOCUINTA
A1.2		construcții anexa	56	Cu acte	Nr. niveluri:1; S. construita la sol:56 mp; S. construita desfasurata:56 mp; ANEXA

## Lungime Segmente

1) Valorile lungimilor segmentelor sunt obținute din proiecție în plan.

Punct început	X / Y	Punct sfârșit	X / Y	Lungime segment (** (m))
1	355.860,912 290.462,178	2	355.846,601 290.456,877	15.261
2	355.846,601 290.456,877	3	355.851,314 290.444,524	13.222

Punct început	X / Y	Punct sfârșit	X / Y	Lungime segment (** (m)
3	355.851,314 290.444,524	4	355.851,401 290.444,314	0.227
4	355.851,401 290.444,314	5	355.851,488 290.444,104	0.227
5	355.851,488 290.444,104	6	355.864,551 290.449,682	14.204
6	355.864,551 290.449,682	7	355.890,047 290.460,073	27.532
7	355.890,047 290.460,073	8	355.885,226 290.471,514	12.415
8	355.885,226 290.471,514	9	355.876,333 290.468,164	9.503
9	355.876,333 290.468,164	10	355.869,737 290.465,678	7.049
10	355.869,737 290.465,678	1	355.860,912 290.462,178	9.494

\*\* Lungimile segmentelor sunt determinate în planul de proiecție Stereo 70 și sunt rotunjite la 1 milimetru.

\*\*\* Distanța dintre puncte este formată din segmente cumulate ce sunt mai mici decât valoarea 1 milimetru.



**DATE DESPRE IMOBILUL NR. 11456**

Oficiul de Cadastru și Publicitate Imobiliară DOLJ  
Biroul de Cadastru și Publicitate Imobiliară Craiova

**A. Partea I. Descrierea imobilului**

TEREN Intravilan

Adresa: Loc. Motatei, Str Calea Unirii, Nr. 160, Jud. Dolj, T25, P4

Nr. Crt	Nr cadastral Nr. topografic	Suprafața* (mp)	Observații / Referințe
A1		Din acte: 500 Masurata: 480	Sector cadastral:16 Teren neimprejmuit;

**Construcții**

Crt	Nr cadastral Nr. topografic	Adresa	Observații / Referințe
A1.1		Loc. Motatei, Str Calea Unirii, Jud. Dolj	Nr. niveluri:1; S. construita la sol:58 mp; S. construita desfasurata:58 mp; C1 - LOCUINTA

**B. Partea II. Proprietari și acte**

Inscrieri privitoare la dreptul de proprietate și alte drepturi reale		Referințe
/		
Act Administrativ nr. TDP NR. 3135/59190, din 13/03/1997 emis de CJSIPT DOLJ;		
B1	Intabulare, drept de PROPRIETATE, dobandit prin Reconstituire, cota actuala 1/1, cota initiala 1/1 1) MITRA VICTOR, LIPSĂ CNP	A1
Act Normativ nr. Legea 7, din 13/03/1996 emis de PARLAMENTUL ROMANIEI ((ART. 12; ALIN. 14 SI ART. 37; ALIN.2));		
B2	Intabulare, drept de PROPRIETATE, dobandit prin Lege, cota actuala 1/1, cota initiala 1/1 1) MITRA VICTOR, LIPSĂ CNP	A1.1

**C. Partea III. SARCINI .**

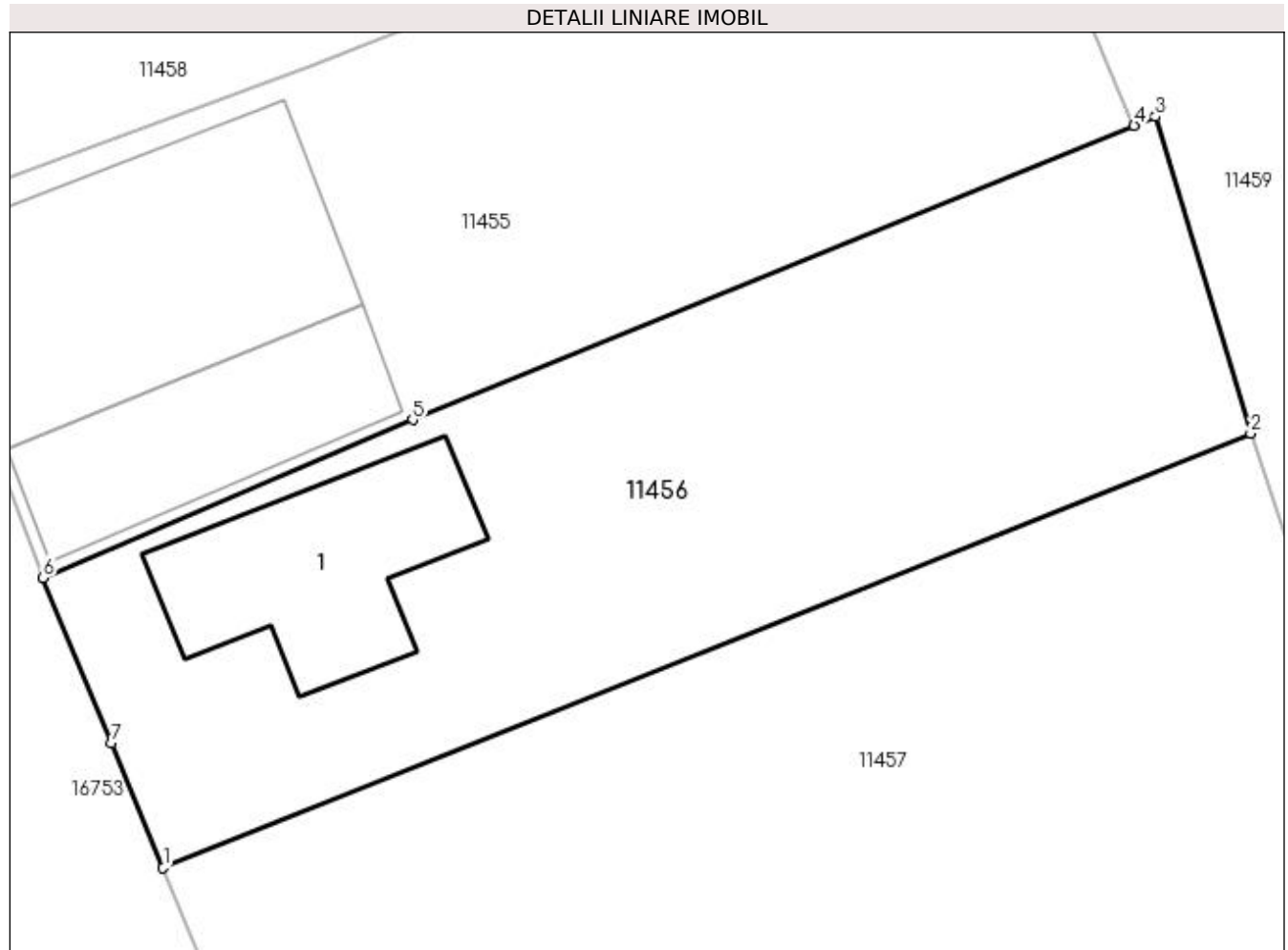
Inscrieri privind dezmembramintele dreptului de proprietate, drepturi reale de garanție și sarcini	Referințe
NU SUNT	

## Anexa Nr. 1 La Partea I

## Teren

Nr cadastral	Suprafața (mp)*	Observații / Referințe
	Din acte: 500 Masurata: 480	

\* Suprafața este determinată în planul de proiecție Stereo 70.



## Date referitoare la teren

Crt	Categorie folosință	Intra vilan	Suprafața (mp)	Tarla	Parcelă	Nr. topo	Observații / Referințe
1	curți constructii	DA	480	25	4	-	

## Date referitoare la construcții

Crt	Număr	Destinație construcție	Supraf. (mp)	Situație juridică	Observații / Referințe
A1.1		construcții de locuințe	58	Cu acte	Nr. niveluri:1; S. construita la sol:58 mp; S. construita desfasurata:58 mp; C1 - LOCUINTA

## Lungime Segmente

1) Valorile lungimilor segmentelor sunt obținute din proiecție în plan.

Punct început	X / Y	Punct sfârșit	X / Y	Lungime segment (** (m)
1	355.855,731 290.433,864	2	355.894,163 290.449,193	41.376
2	355.894,163 290.449,193	3	355.890,799 290.460,391	11.692
3	355.890,799 290.460,391	4	355.890,047 290.460,073	0.816

Punct început	X / Y	Punct sfârșit	X / Y	Lungime segment (** (m)
4	355.890,047 290.460,073	5	355.864,551 290.449,682	27.532
5	355.864,551 290.449,682	6	355.851,488 290.444,104	14.204
6	355.851,488 290.444,104	7	355.853,91 290.438,272	6.315
7	355.853,91 290.438,272	1	355.855,731 290.433,864	4.769

\*\* Lungimile segmentelor sunt determinate în planul de proiecție Stereo 70 și sunt rotunjite la 1 milimetru.

\*\*\* Distanța dintre puncte este formată din segmente cumulate ce sunt mai mici decât valoarea 1 milimetru.





**DATE DESPRE IMOBILUL NR. 11457**

Oficiul de Cadastru și Publicitate Imobiliară DOLJ  
Biroul de Cadastru și Publicitate Imobiliară Craiova

**A. Partea I. Descrierea imobilului**

TEREN Intravilan

Adresa: Loc. Motatei, Jud. Dolj, T25, P5

Nr. Crt	Nr cadastral Nr. topografic	Suprafața* (mp)	Observații / Referințe
A1		Din acte: 600 Masurata: 737	Sector cadastral:16 Teren neimprejmuit;

**B. Partea II. Proprietari și acte**

Inscrieri privitoare la dreptul de proprietate și alte drepturi reale		Referințe
/		
Act Notarial nr. CVC NR. 394, din 11/02/1997 emis de NP STOENESCU FLOREA (TDP NR. 3137/59190/14-03-1997);		
B1	Intabulare, drept de PROPRIETATE, dobandit prin Conventie, cota actuala 1/1, cota initiala 1/1 1) PRUNA GIGEL 2) PRUNA NICULINA, LIPSĂ CNP	A1

**C. Partea III. SARCINI .**

Inscrieri privind dezmembramintele dreptului de proprietate, drepturi reale de garanție și sarcini	Referințe
NU SUNT	

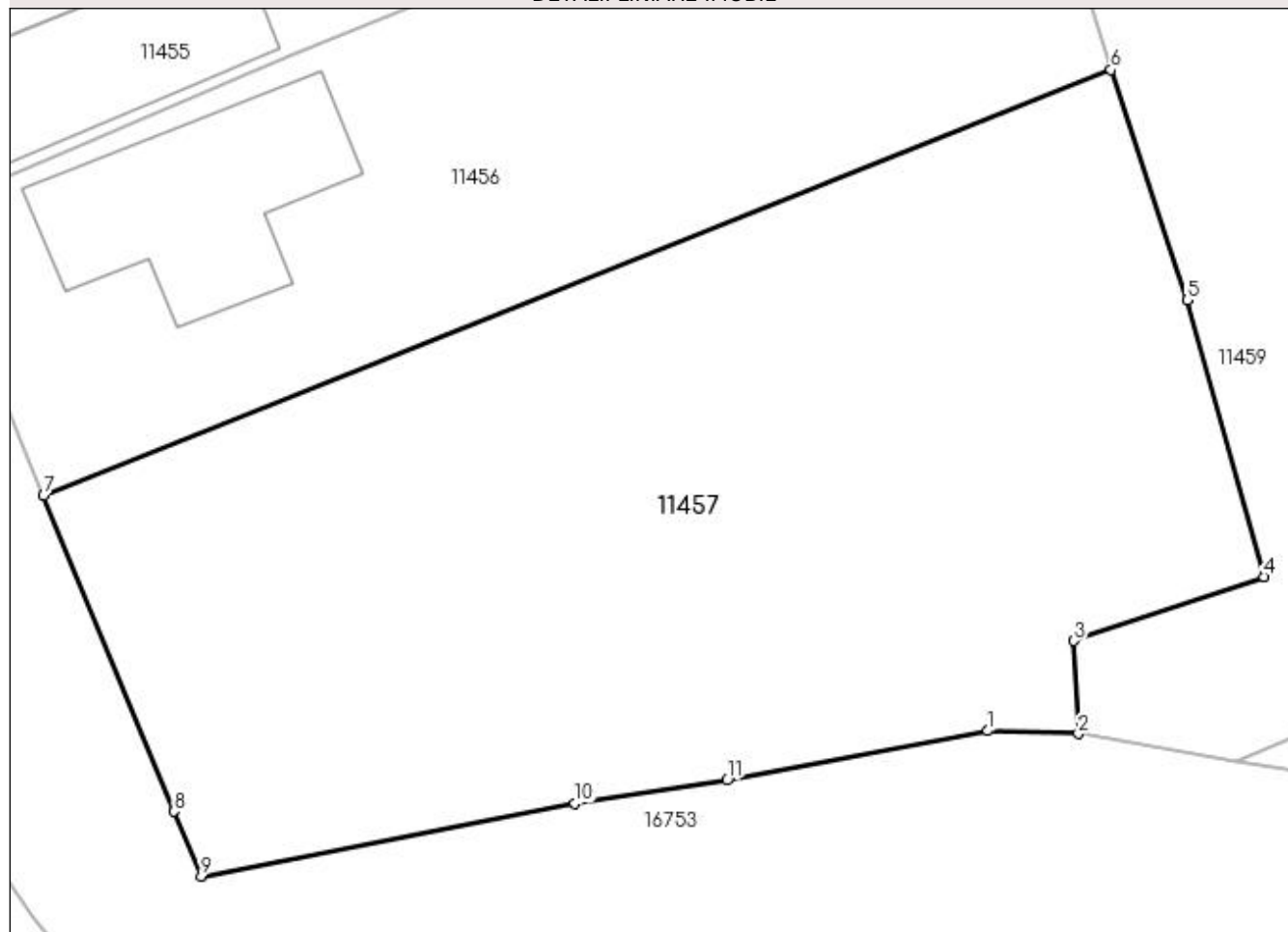
## Anexa Nr. 1 La Partea I

## Teren

Nr cadastral	Suprafața (mp)*	Observații / Referințe
	Din acte: 600 Masurata: 737	

\* Suprafața este determinată în planul de proiecție Stereo 70.

## DETALII LINIARE IMOBIL



## Date referitoare la teren

Crt	Categorie folosință	Intravilan	Suprafața (mp)	Tarla	Parcelă	Nr. topo	Observații / Referințe
1	curți constructii	DA	737	25	5	-	

## Lungime Segmente

1) Valorile lungimilor segmentelor sunt obținute din proiecție în plan.

Punct început	X / Y	Punct sfârșit	X / Y	Lungime segment (** (m)
1	355.889,728 290.425,404	2	355.892,997 290.425,305	3.27
2	355.892,997 290.425,305	3	355.892,828 290.428,648	3.347
3	355.892,828 290.428,648	4	355.899,669 290.430,951	7.218
4	355.899,669 290.430,951	5	355.896,905 290.440,906	10.332
5	355.896,905 290.440,906	6	355.894,163 290.449,193	8.729

Punct început	X / Y	Punct sfârșit	X / Y	Lungime segment (** (m)
6	355.894,163 290.449,193	7	355.855,731 290.433,864	41.376
7	355.855,731 290.433,864	8	355.860,418 290.422,504	12.289
8	355.860,418 290.422,504	9	355.861,402 290.420,16	2.542
9	355.861,402 290.420,16	10	355.874,867 290.422,793	13.72
10	355.874,867 290.422,793	11	355.880,342 290.423,627	5.538
11	355.880,342 290.423,627	1	355.889,728 290.425,404	9.553

\*\* Lungimile segmentelor sunt determinate în planul de proiecție Stereo 70 și sunt rotunjite la 1 milimetru.

\*\*\* Distanța dintre puncte este formată din segmente cumulate ce sunt mai mici decât valoarea 1 milimetru.



**DATE DESPRE IMOBILUL NR. 11458**

Oficiul de Cadastru și Publicitate Imobiliară DOLJ  
Biroul de Cadastru și Publicitate Imobiliară Craiova

**A. Partea I. Descrierea imobilului**

TEREN Intravilan

Adresa: Loc. Motatei, Str Calea Unirii, Nr. 164, Jud. Dolj, T25, P2

Nr. Crt	Nr cadastral Nr. topografic	Suprafața* (mp)	Observații / Referințe
A1	36618	Din acte: 1.000 Masurata: 1.809	Sector cadastral:16 Teren neimpregmuit;

**Construcții**

Crt	Nr cadastral Nr. topografic	Adresa	Observații / Referințe
A1.1		Loc. Motatei, Str Calea Unirii, Nr. 164, Jud. Dolj	Nr. niveluri:1; S. construita la sol:81 mp; S. construita desfasurata:81 mp; Locuinta parter construita in anul 1920.
A1.2		Loc. Motatei, Str Calea Unirii, Nr. 164, Jud. Dolj	Nr. niveluri:1; S. construita la sol:36 mp; S. construita desfasurata:36 mp; Anexa parter construita in anul 1920.
A1.3		Loc. Motatei, Str Calea Unirii, Nr. 164, Jud. Dolj	Nr. niveluri:1; S. construita la sol:30 mp; S. construita desfasurata:30 mp; Patul parter construit in anul 1920.

**B. Partea II. Proprietari și acte**

Inscrieri privitoare la dreptul de proprietate și alte drepturi reale		Referințe
<b>168375 / 09/07/2021</b>		
Act Notarial nr. Contract de vanzare Aut 1425, din 08/07/2021 emis de Diaconescu Gelu Emilian;		
B1	Intabulare, drept de PROPRIETATE, dobandit prin Conventie, cota actuala 1000/1809, cota initiala 1000/1809 1) <b>DOM ROCEREAL SRL</b> , CIF:39024498	A1
B2	Inscrierea posesiei, drept de PROPRIETATE, dobandit prin Constituire, cota actuala 809/1809, cota initiala 809/1809 1) <b>DOM ROCEREAL SRL</b> , CIF:39024498	A1
B3	Intabulare, drept de PROPRIETATE, dobandit prin Conventie, cota actuala 1/1, cota initiala 1/1 1) <b>DOM ROCEREAL SRL</b> , CIF:39024498	A1.1, A1.2, A1.3

**C. Partea III. SARCINI .**

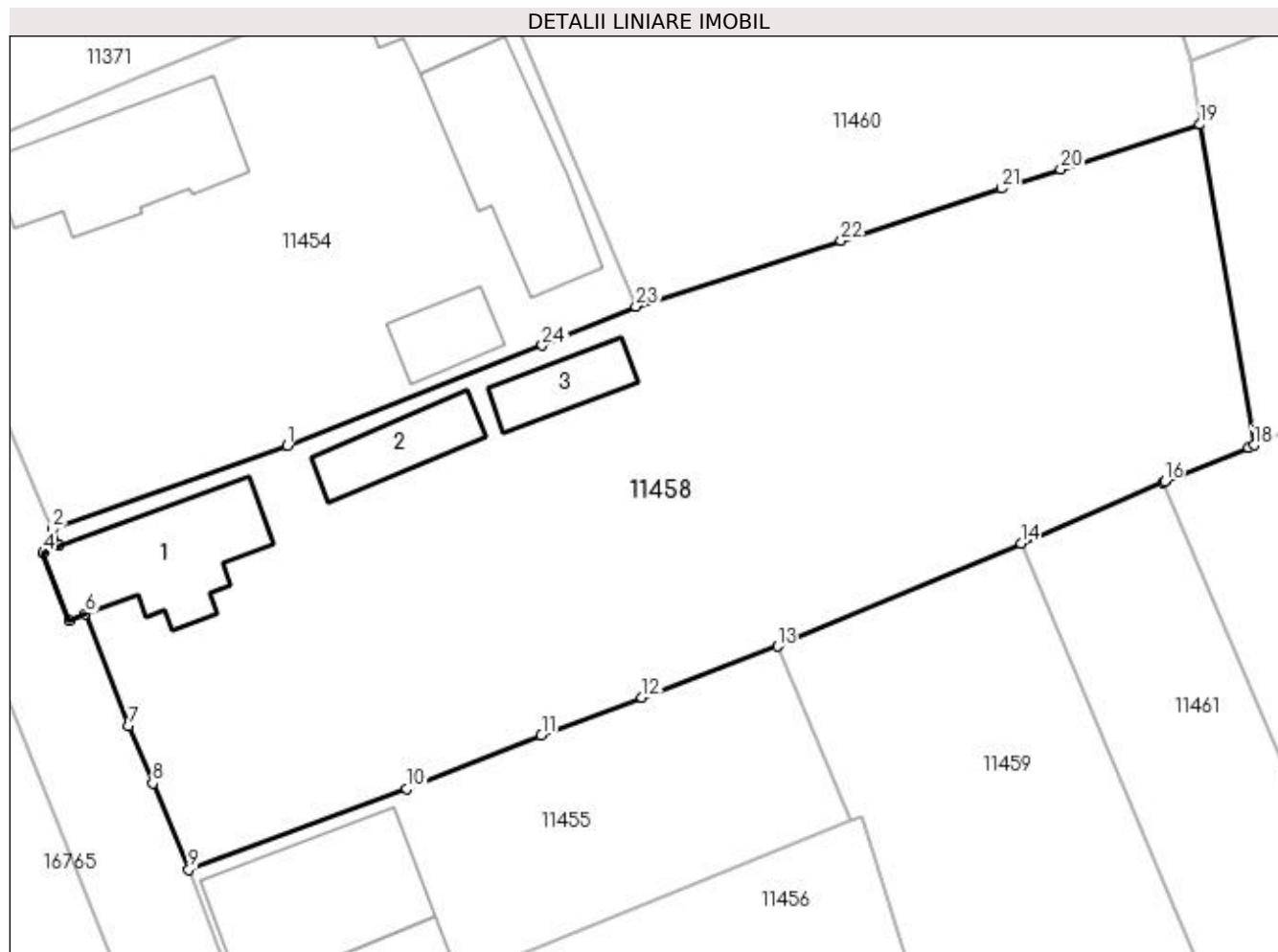
Inscrieri privind dezmembramintele dreptului de proprietate, drepturi reale de garanție și sarcini	Referințe
NU SUNT	

## Anexa Nr. 1 La Partea I

## Teren

Nr cadastral	Suprafața (mp)*	Observații / Referințe
36618	Din acte: 1.000 Masurata: 1.809	

\* Suprafața este determinată în planul de proiecție Stereo 70.



## Date referitoare la teren

Crt	Categorie folosință	Intra vilan	Suprafața (mp)	Tarla	Parcelă	Nr. topo	Observații / Referințe
1	curți construcții	DA	733	25	2	-	
2	arabil	DA	1.076	25	2	-	

## Date referitoare la construcții

Crt	Număr	Destinație construcție	Supraf. (mp)	Situație juridică	Observații / Referințe
A1.1		construcții de locuințe	81	Cu acte	Nr. niveluri:1; S. construită la sol:81 mp; S. construită desfășurată:81 mp; Locuința parter construită în anul 1920.
A1.2		construcții anexa	36	Cu acte	Nr. niveluri:1; S. construită la sol:36 mp; S. construită desfășurată:36 mp; Anexa parter construită în anul 1920.
A1.3		construcții anexa	30	Cu acte	Nr. niveluri:1; S. construită la sol:30 mp; S. construită desfășurată:30 mp; Patul parter construit în anul 1920.

## Lungime Segmente

1) Valorile lungimilor segmentelor sunt obținute din proiecție în plan.

Punct început	X / Y	Punct sfârșit	X / Y	Lungime segment (** (m))	Punct început	X / Y	Punct sfârșit	X / Y	Lungime segment (** (m))
---------------	-------	---------------	-------	--------------------------	---------------	-------	---------------	-------	--------------------------

Punct început	X / Y	Punct sfârșit	X / Y	Lungime segment (** (m))
1	355.853,071 290.484,663	2	355.837,655 290.479,178	16.363
3	355.838,109 290.478,113	4	355.837,051 290.477,662	1.15
5	355.838,77 290.473,213	6	355.839,828 290.473,664	1.15
7	355.842,661 290.466,276	8	355.844,23 290.462,532	4.059
9	355.846,601 290.456,877	10	355.860,912 290.462,178	15.261
11	355.869,737 290.465,678	12	355.876,333 290.468,164	7.049
13	355.885,226 290.471,514	14	355.901,194 290.478,28	17.342
15	355.910,505 290.482,276	16	355.910,625 290.482,327	0.13
17	355.916,126 290.484,565	18	355.916,487 290.484,716	0.391
19	355.912,941 290.505,745	20	355.903,802 290.502,792	9.604
21	355.899,929 290.501,54	22	355.889,405 290.498,118	11.066
23	355.875,941 290.493,819	24	355.869,796 290.491,255	6.658

Punct început	X / Y	Punct sfârșit	X / Y	Lungime segment (** (m))
2	355.837,655 290.479,178	3	355.838,109 290.478,113	1.158
4	355.837,051 290.477,662	5	355.838,77 290.473,213	4.77
6	355.839,828 290.473,664	7	355.842,661 290.466,276	7.913
8	355.844,23 290.462,532	9	355.846,601 290.456,877	6.132
10	355.860,912 290.462,178	11	355.869,737 290.465,678	9.494
12	355.876,333 290.468,164	13	355.885,226 290.471,514	9.503
14	355.901,194 290.478,28	15	355.910,505 290.482,276	10.132
16	355.910,625 290.482,327	17	355.916,126 290.484,565	5.939
18	355.916,487 290.484,716	19	355.912,941 290.505,745	21.326
20	355.903,802 290.502,792	21	355.899,929 290.501,54	4.07
22	355.889,405 290.498,118	23	355.875,941 290.493,819	14.134
24	355.869,796 290.491,255	1	355.853,071 290.484,663	17.977

\*\* Lungimile segmentelor sunt determinate în planul de proiecție Stereo 70 și sunt rotunjite la 1 milimetru.

\*\*\* Distanța dintre puncte este formată din segmente cumulate ce sunt mai mici decât valoarea 1 milimetru.





**DATE DESPRE IMOBILUL NR. 11459**

Oficiul de Cadastru și Publicitate Imobiliară DOLJ  
Biroul de Cadastru și Publicitate Imobiliară Craiova

**A. Partea I. Descrierea imobilului**

TEREN Intravilan

Adresa: Loc. Motatei, Jud. Dolj, T25, P6

Nr. Crt	Nr cadastral Nr. topografic	Suprafața* (mp)	Observații / Referințe
A1		Din acte: 800 Masurata: 923	Sector cadastral:16 Teren imprejmuit;

**B. Partea II. Proprietari și acte**

Inscrieri privitoare la dreptul de proprietate și alte drepturi reale		Referințe
/		
Act Administrativ nr. TDP NR. 3129/59190, din 13/03/1997 emis de CJSIPT DOLJ;		
B1	Intabulare, drept de PROPRIETATE, dobandit prin Reconstituire, cota actuala 1/1, cota initiala 1/1 1) MITRA VIRGINIA, LIPSA CNP	A1

**C. Partea III. SARCINI .**

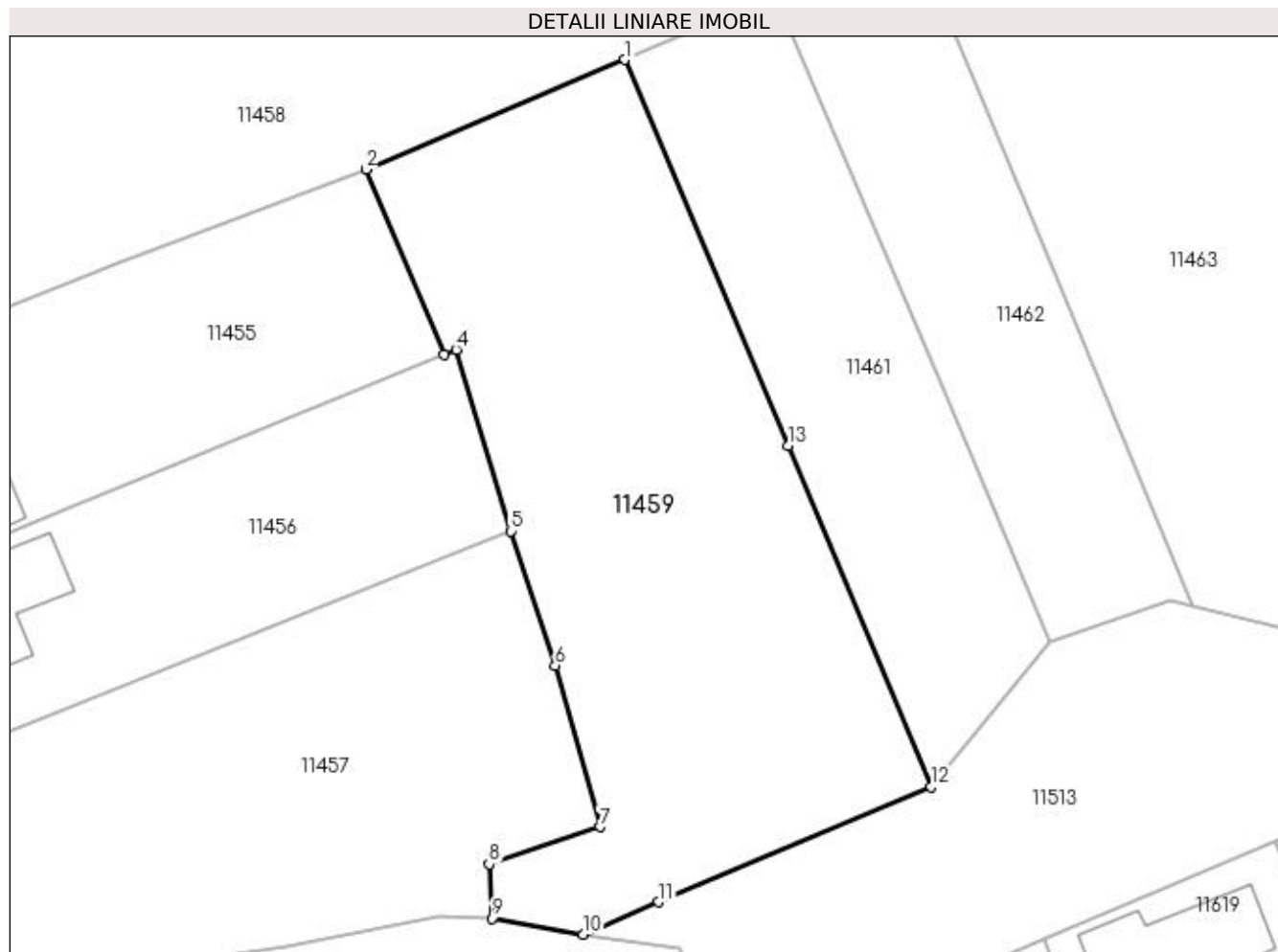
Inscrieri privind dezmembramintele dreptului de proprietate, drepturi reale de garanție și sarcini	Referințe
NU SUNT	

## Anexa Nr. 1 La Partea I

## Teren

Nr cadastral	Suprafața (mp)*	Observații / Referințe
	Din acte: 800 Masurata: 923	

\* Suprafața este determinată în planul de proiecție Stereo 70.



## Date referitoare la teren

Crt	Categorie folosință	Intravilan	Suprafața (mp)	Tarla	Parcelă	Nr. topo	Observații / Referințe
1	curți constructii	DA	800	25	6	-	
2	arabil	DA	123	25	6	-	

## Lungime Segmente

1) Valorile lungimilor segmentelor sunt obținute din proiecție în plan.

Punct început	X / Y	Punct sfârșit	X / Y	Lungime segment (** (m)
1	355.901,194 290.478,28	2	355.885,226 290.471,514	17.342
2	355.885,226 290.471,514	3	355.890,047 290.460,073	12.415
3	355.890,047 290.460,073	4	355.890,799 290.460,391	0.816
4	355.890,799 290.460,391	5	355.894,163 290.449,193	11.692

Punct început	X / Y	Punct sfârșit	X / Y	Lungime segment (** (m)
5	355.894,163 290.449,193	6	355.896,905 290.440,906	8.729
6	355.896,905 290.440,906	7	355.899,669 290.430,951	10.332
7	355.899,669 290.430,951	8	355.892,828 290.428,648	7.218
8	355.892,828 290.428,648	9	355.892,997 290.425,305	3.347
9	355.892,997 290.425,305	10	355.898,644 290.424,315	5.733
10	355.898,644 290.424,315	11	355.903,294 290.426,313	5.061
11	355.903,294 290.426,313	12	355.920,117 290.433,426	18.265
12	355.920,117 290.433,426	13	355.911,265 290.454,458	22.819
13	355.911,265 290.454,458	1	355.901,194 290.478,28	25.863

\*\* Lungimile segmentelor sunt determinate în planul de proiecție Stereo 70 și sunt rotunjite la 1 milimetru.

\*\*\* Distanța dintre puncte este formată din segmente cumulate ce sunt mai mici decât valoarea 1 milimetru.



**DATE DESPRE IMOBILUL NR. 11460**

Oficiul de Cadastru și Publicitate Imobiliară DOLJ  
Biroul de Cadastru și Publicitate Imobiliară Craiova

**A. Partea I. Descrierea imobilului**

TEREN Intravilan

Nr. CF vechi:117  
Nr. cadastral vechi:163

Adresa: Loc. Motatei, Str Alexandru Vlahuta, Nr. 4, Jud. Dolj, T25, P18

Nr. Crt	Nr cadastral Nr. topografic	Suprafața* (mp)	Observații / Referințe
A1	35772	Din acte: 1.000 Masurata: 1.147	Sector cadastral:16 Teren neimprejmit;

**Construcții**

Crt	Nr cadastral Nr. topografic	Adresa	Observații / Referințe
A1.1		Loc. Motatei, Str Alexandru Vlahuta, Jud. Dolj	Nr. niveluri:1; S. construita la sol:32 mp; S. construita desfasurata:32 mp; ANEXA
A1.2		Loc. Motatei, Str Alexandru Vlahuta, Jud. Dolj	Nr. niveluri:1; S. construita la sol:11 mp; S. construita desfasurata:11 mp; ANEXA

**B. Partea II. Proprietari și acte**

Inscrieri privitoare la dreptul de proprietate și alte drepturi reale		Referințe
<b>67 / 20/01/2004</b>		
Act Notarial nr. CVC NR. 6634, din 15/09/2003 emis de BNP Dana Tomita;		
B1	Intabulare, drept de PROPRIETATE, dobandit prin Conventie, cota actuala 1/1, cota initiala 1/1 1) <b>DASCALU SORIN-ION</b> , casatorit cu 2) <b>DASCALU JANINA-NICOLINA</b> , LIPSĂ CNP	A1
/		
Act Normativ nr. Legea 7, din 13/03/1996 emis de PARLAMENTUL ROMANIEI ((ART.12, ALIN.14, ART.37, ALIN. 2));		
B2	Intabulare, drept de PROPRIETATE, dobandit prin Lege, cota actuala 1/1, cota initiala 1/1 1) <b>DASCALU SORIN-ION</b> , casatorit cu 2) <b>DASCALU JANINA-NICOLINA</b> , LIPSĂ CNP	A1.1, A1.2

**C. Partea III. SARCINI .**

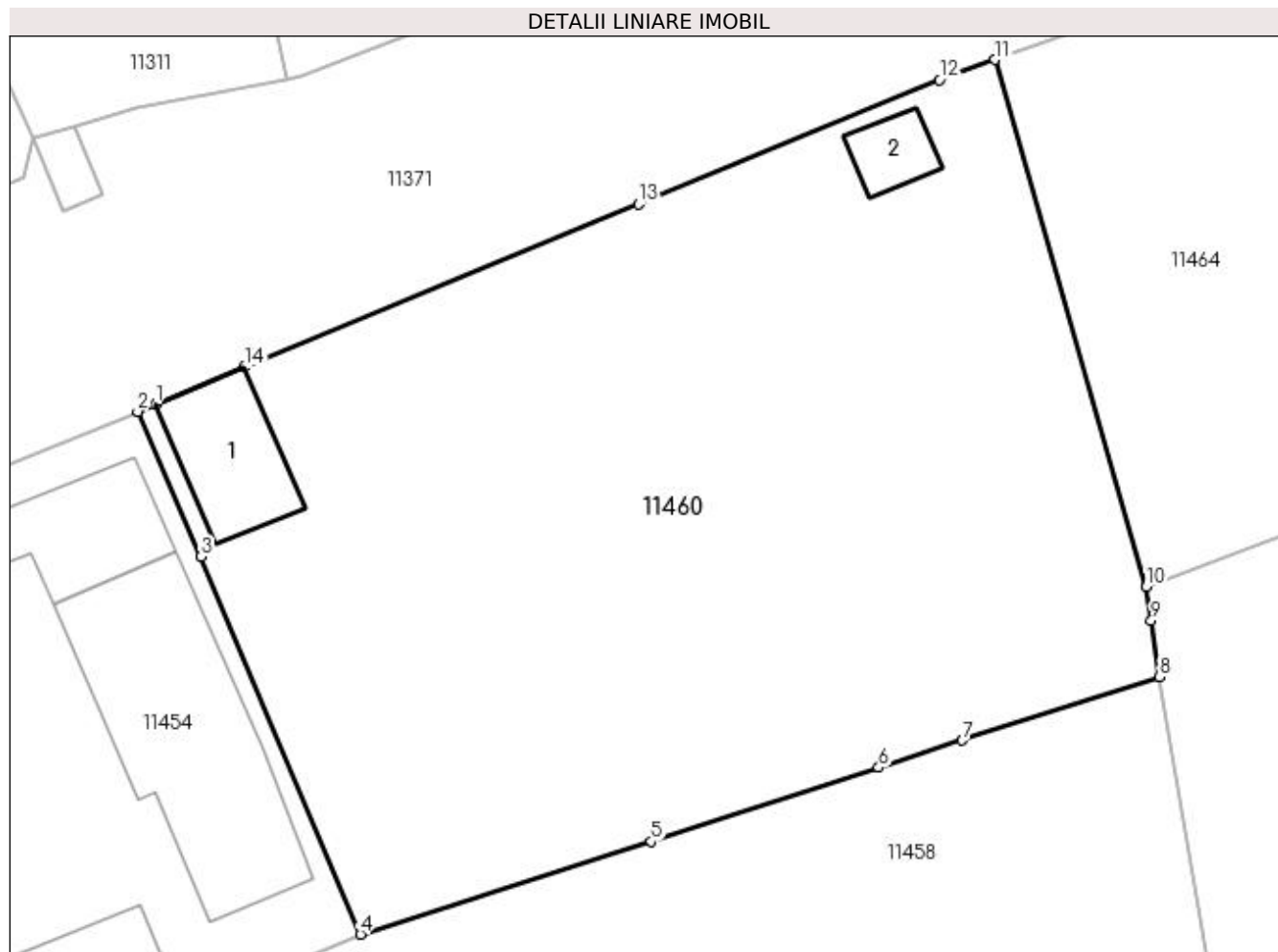
Inscrieri privind dezmembramintele dreptului de proprietate, drepturi reale de garanție și sarcini	Referințe
NU SUNT	

## Anexa Nr. 1 La Partea I

## Teren

Nr cadastral	Suprafața (mp)*	Observații / Referințe
35772	Din acte: 1.000 Masurata: 1.147	

\* Suprafața este determinată în planul de proiecție Stereo 70.



## Date referitoare la teren

Crt	Categorie folosință	Intra vilan	Suprafața (mp)	Tarla	Parcelă	Nr. topo	Observații / Referințe
1	curți constructii	DA	1.147	25	18	-	

## Date referitoare la construcții

Crt	Număr	Destinație construcție	Supraf. (mp)	Situație juridică	Observații / Referințe
A1.1		constructii anexa	32	Cu acte	Nr. niveluri:1; S. construita la sol:32 mp; S. construita desfasurata:32 mp; ANEXA
A1.2		constructii anexa	11	Cu acte	Nr. niveluri:1; S. construita la sol:11 mp; S. construita desfasurata:11 mp; ANEXA

## Lungime Segmente

1) Valorile lungimilor segmentelor sunt obținute din proiecție în plan.

Punct început	X / Y	Punct sfârșit	X / Y	Lungime segment (** (m)
1	355.866,461 290.518,361	2	355.865,625 290.518,015	0.905
2	355.865,625 290.518,015	3	355.868,564 290.511,296	7.334
3	355.868,564 290.511,296	4	355.875,941 290.493,819	18.97

Punct început	X / Y	Punct sfârșit	X / Y	Lungime segment (** (m)
4	355.875,941 290.493,819	5	355.889,405 290.498,118	14.134
5	355.889,405 290.498,118	6	355.899,929 290.501,54	11.066
6	355.899,929 290.501,54	7	355.903,802 290.502,792	4.07
7	355.903,802 290.502,792	8	355.912,941 290.505,745	9.604
8	355.912,941 290.505,745	9	355.912,553 290.508,332	2.616
9	355.912,553 290.508,332	10	355.912,325 290.509,905	1.589
10	355.912,325 290.509,905	11	355.905,314 290.534,296	25.379
11	355.905,314 290.534,296	12	355.902,744 290.533,368	2.732
12	355.902,744 290.533,368	13	355.888,827 290.527,612	15.06
13	355.888,827 290.527,612	14	355.870,577 290.520,063	19.75
14	355.870,577 290.520,063	1	355.866,461 290.518,361	4.454

\*\* Lungimile segmentelor sunt determinate în planul de proiecție Stereo 70 și sunt rotunjite la 1 milimetru.

\*\*\* Distanța dintre puncte este formată din segmente cumulate ce sunt mai mici decât valoarea 1 milimetru.





**DATE DESPRE IMOBILUL NR. 11461**

Oficiul de Cadastru și Publicitate Imobiliară DOLJ  
Biroul de Cadastru și Publicitate Imobiliară Craiova

**A. Partea I. Descrierea imobilului**

TEREN Intravilan

Adresa: Loc. Motatei, Jud. Dolj, T25, P19

Nr. Crt	Nr cadastral Nr. topografic	Suprafața* (mp)	Observații / Referințe
A1		Din acte: 480 Masurata: 469	Sector cadastral:16 Teren neimprejmuit;

**B. Partea II. Proprietari și acte**

Inscrieri privitoare la dreptul de proprietate și alte drepturi reale		Referințe
/		
Act Administrativ nr. TDP NR. 257-14966, din 18/10/1993 emis de CJSIPT DOLJ;		
B1	Intabulare, drept de PROPRIETATE, dobandit prin Reconstituire, cota actuala 1/1, cota initiala 1/1 1) POPESCU IONEL, LIPSĂ CNP	A1

**C. Partea III. SARCINI .**

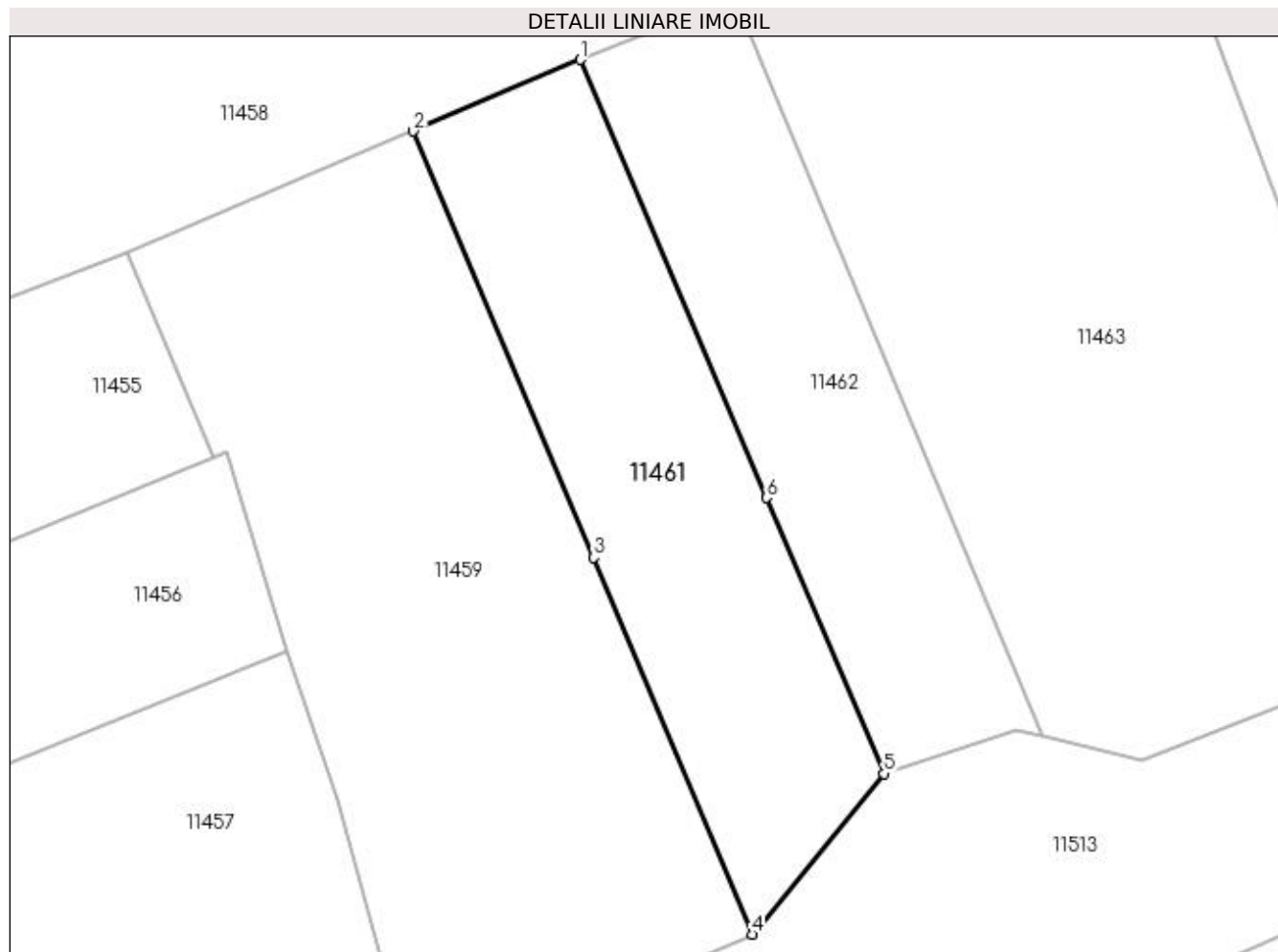
Inscrieri privind dezmembramintele dreptului de proprietate, drepturi reale de garanție și sarcini	Referințe
NU SUNT	

## Anexa Nr. 1 La Partea I

## Teren

Nr cadastral	Suprafața (mp)*	Observații / Referințe
	Din acte: 480 Masurata: 469	

\* Suprafața este determinată în planul de proiecție Stereo 70.



## Date referitoare la teren

Crt	Categorie folosință	Intravilan	Suprafața (mp)	Tarla	Parcelă	Nr. topo	Observații / Referințe
1	curți constructii	DA	469	25	19	-	

## Lungime Segmente

1) Valorile lungimilor segmentelor sunt obținute din proiecție în plan.

Punct început	X / Y	Punct sfârșit	X / Y	Lungime segment (** (m)
1	355.910,505 290.482,276	2	355.901,194 290.478,28	10.132
2	355.901,194 290.478,28	3	355.911,265 290.454,458	25.863
3	355.911,265 290.454,458	4	355.920,117 290.433,426	22.819
4	355.920,117 290.433,426	5	355.927,469 290.442,397	11.599
5	355.927,469 290.442,397	6	355.920,916 290.457,803	16.742

Punct început	X / Y	Punct sfârșit	X / Y	Lungime segment (** (m)
6	355.920,916 290.457,803	1	355.910,505 290.482,276	26.595

\*\* Lungimile segmentelor sunt determinate în planul de proiecție Stereo 70 și sunt rotunjite la 1 milimetru.

\*\*\* Distanța dintre puncte este formată din segmente cumulate ce sunt mai mici decât valoarea 1 milimetru.



**DATE DESPRE IMOBILUL NR. 11462**

Oficiul de Cadastru și Publicitate Imobiliară DOLJ  
Biroul de Cadastru și Publicitate Imobiliară Craiova

**A. Partea I. Descrierea imobilului**

TEREN Intravilan

Adresa: Loc. Motatei, Str Uzinei, Nr. 3, Jud. Dolj, T25, P7

Nr. Crt	Nr cadastral Nr. topografic	Suprafața* (mp)	Observații / Referințe
A1	39812	400	Sector cadastral:16 Teren imprejmuit;

**B. Partea II. Proprietari și acte**

Inscrieri privitoare la dreptul de proprietate și alte drepturi reale	Referințe
<b>64488 / 08/04/2022</b>	
Act Notarial nr. CONTRACT DE VANZARE AUT NR 1295, din 06/04/2022 emis de NP CANTAR ELENA;	
B1	A1
Intabulare, drept de PROPRIETATE, dobândit prin Conventie, cota actuala 1/1, cota initiala 1/1	
1) BOTOAGA LAURENTIU-GEORGEL	
2) ONCICĂ RAMONA-NICOLETA	

**C. Partea III. SARCINI .**

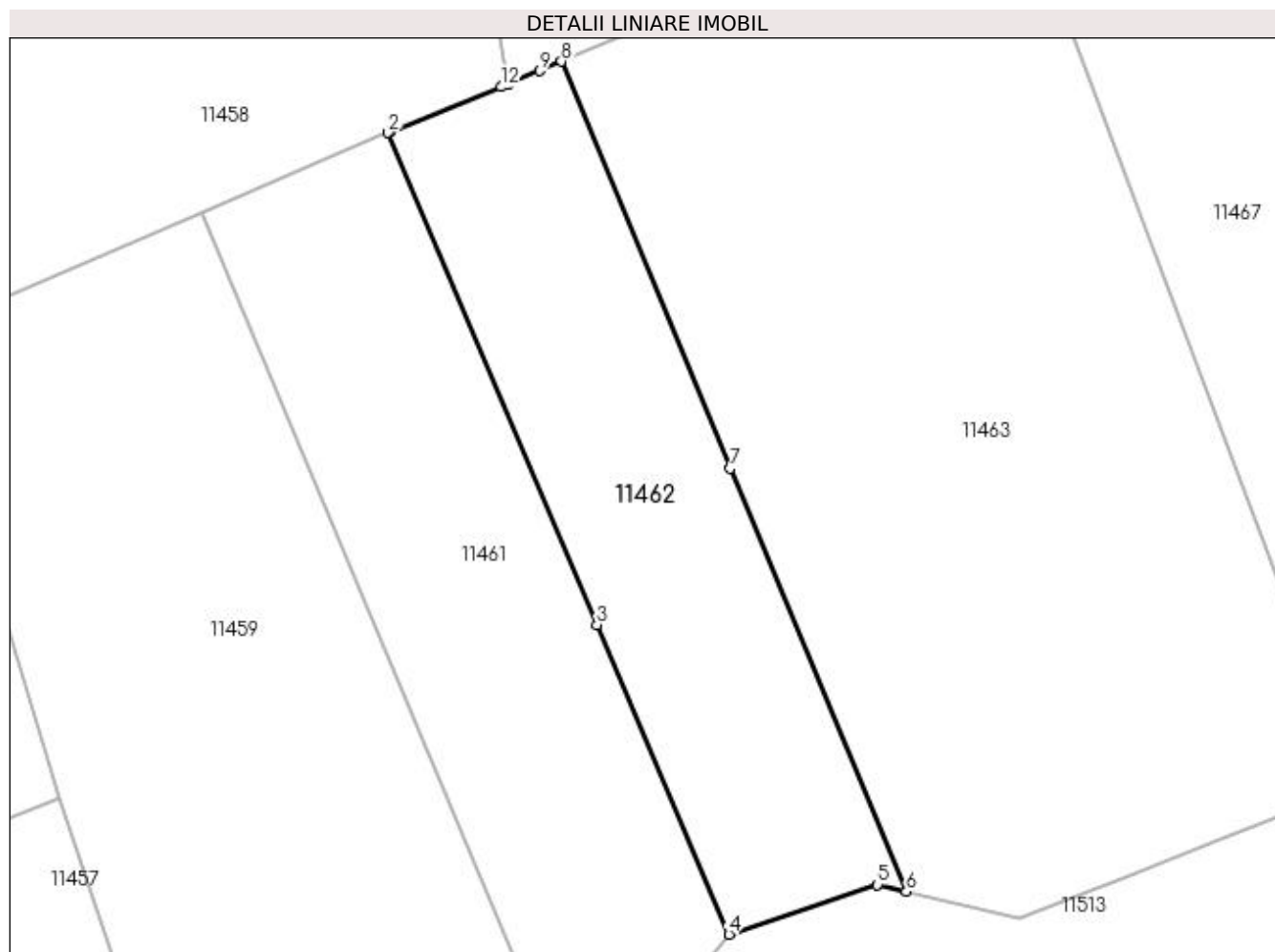
Inscrieri privind dezmembramintele dreptului de proprietate, drepturi reale de garanție și sarcini	Referințe
NU SUNT	

## Anexa Nr. 1 La Partea I

## Teren

Nr cadastral	Suprafața (mp)*	Observații / Referințe
39812	400	

\* Suprafața este determinată în planul de proiecție Stereo 70.



## Date referitoare la teren

Crt	Categorie folosință	Intra vilan	Suprafața (mp)	Tarla	Parcelă	Nr. topo	Observații / Referințe
1	arabil	DA	400	25	7	-	Teren partial imprejmuit cu gard plasa de sarma.

## Lungime Segmente

1) Valorile lungimilor segmentelor sunt obținute din proiecție în plan.

Punct început	X / Y	Punct sfârșit	X / Y	Lungime segment (** (m)
1	355.910,625 290.482,327	2	355.910,505 290.482,276	0.13
2	355.910,505 290.482,276	3	355.920,916 290.457,803	26.595
3	355.920,916 290.457,803	4	355.927,469 290.442,397	16.742
4	355.927,469 290.442,397	5	355.934,876 290.444,865	7.807
5	355.934,876 290.444,865	6	355.936,308 290.444,526	1.472

Punct început	X / Y	Punct sfârșit	X / Y	Lungime segment (** (m)
6	355.936,308 290.444,526	7	355.927,559 290.465,579	22.799
7	355.927,559 290.465,579	8	355.919,143 290.485,83	21.93
8	355.919,143 290.485,83	9	355.918,052 290.485,367	1.185
9	355.918,052 290.485,367	10	355.916,533 290.484,735	1.645
10	355.916,533 290.484,735	11	355.916,487 290.484,716	0.05
11	355.916,487 290.484,716	12	355.916,126 290.484,565	0.391
12	355.916,126 290.484,565	1	355.910,625 290.482,327	5.939

\*\* Lungimile segmentelor sunt determinate în planul de proiecție Stereo 70 și sunt rotunjite la 1 milimetru.

\*\*\* Distanța dintre puncte este formată din segmente cumulate ce sunt mai mici decât valoarea 1 milimetru.





**DATE DESPRE IMOBILUL NR. 11463**

Oficiul de Cadastru și Publicitate Imobiliară DOLJ  
Biroul de Cadastru și Publicitate Imobiliară Craiova

**A. Partea I. Descrierea imobilului**

TEREN Intravilan

Adresa: Loc. Motatei, Str Uzinei, Nr. 5, Jud. Dolj, T25, P9

Nr. Crt	Nr cadastral Nr. topografic	Suprafața* (mp)	Observații / Referințe
A1		1.128	Sector cadastral:16 Teren imprejmuit;

**B. Partea II. Proprietari și acte**

Inscrieri privitoare la dreptul de proprietate și alte drepturi reale		Referințe
/		
Act Administrativ nr. ADEVERINTA NR. 7175, din 21/10/2022 emis de PRIMARIA MOTATEI (LEGEA 7 (ART. 13; ALIN1; ALIN2));		
B1	Inscrierea posesiei, drept de PROPRIETATE, dobandit prin Constituire, cota actuala 1/1, cota initiala 1/1 1) DRINCEANU LILI	A1

**C. Partea III. SARCINI .**

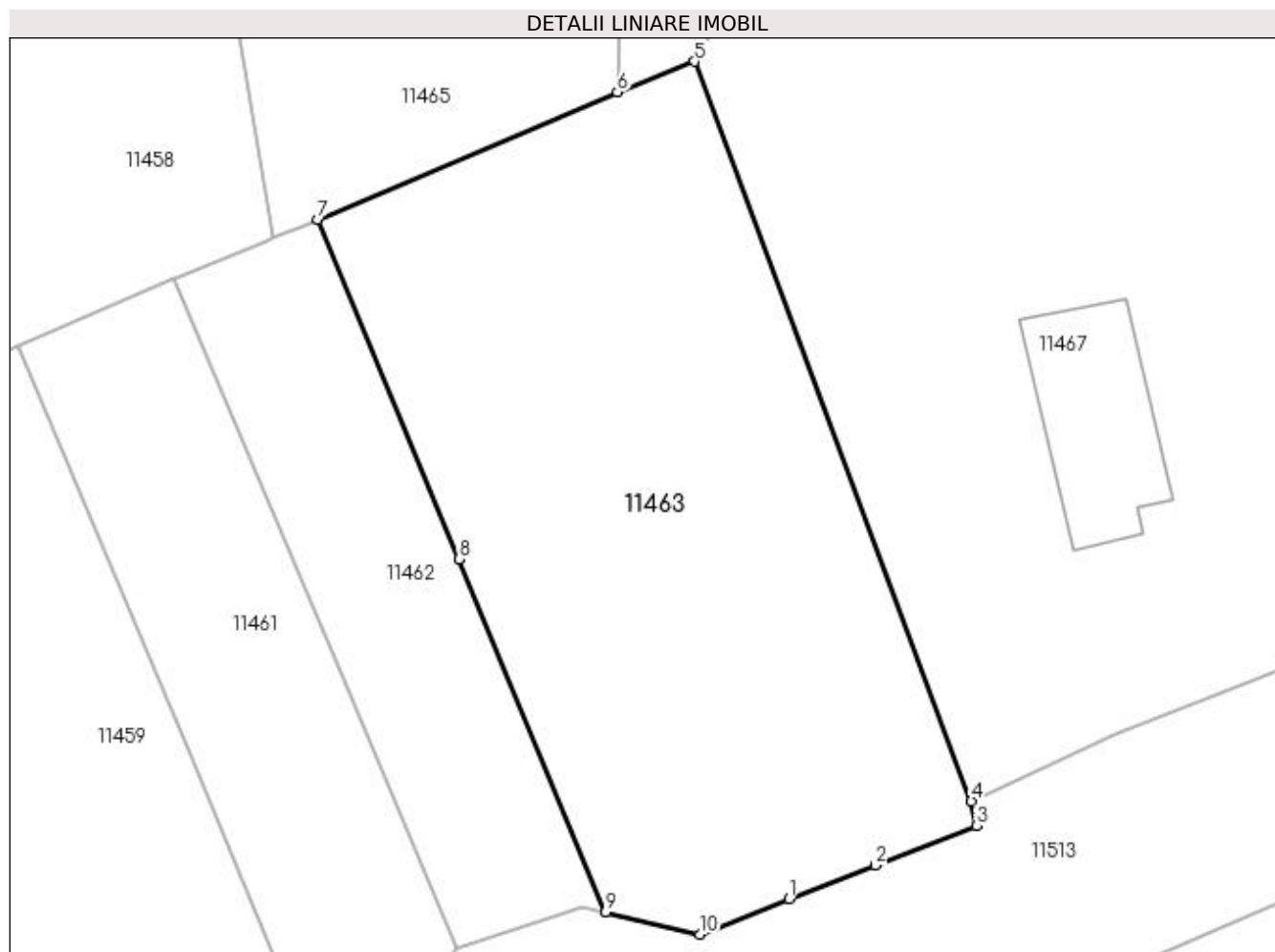
Inscrieri privind dezmembramintele dreptului de proprietate, drepturi reale de garanție și sarcini	Referințe
NU SUNT	

## Anexa Nr. 1 La Partea I

## Teren

Nr cadastral	Suprafața (mp)*	Observații / Referințe
	1.128	

\* Suprafața este determinată în planul de proiecție Stereo 70.



## Date referitoare la teren

Crt	Categorie folosință	Intravilan	Suprafața (mp)	Tarla	Parcelă	Nr. topo	Observații / Referințe
1	curți constructii	DA	1.128	25	9	-	

## Lungime Segmente

1) Valorile lungimilor segmentelor sunt obținute din proiecție în plan.

Punct început	X / Y	Punct sfârșit	X / Y	Lungime segment (** (m)
1	355.947,264 290.445,298	2	355.952,399 290.447,319	5.518
2	355.952,399 290.447,319	3	355.958,412 290.449,685	6.462
3	355.958,412 290.449,685	4	355.958,123 290.451,142	1.485
4	355.958,123 290.451,142	5	355.941,612 290.495,239	47.087
5	355.941,612 290.495,239	6	355.937,0 290.493,413	4.96

Punct început	X / Y	Punct sfârșit	X / Y	Lungime segment (** (m)
6	355.937,0 290.493,413	7	355.919,143 290.485,83	19.4
7	355.919,143 290.485,83	8	355.927,559 290.465,579	21.93
8	355.927,559 290.465,579	9	355.936,308 290.444,526	22.799
9	355.936,308 290.444,526	10	355.941,921 290.443,196	5.768
10	355.941,921 290.443,196	1	355.947,264 290.445,298	5.742

\*\* Lungimile segmentelor sunt determinate în planul de proiecție Stereo 70 și sunt rotunjite la 1 milimetru.

\*\*\* Distanța dintre puncte este formată din segmente cumulate ce sunt mai mici decât valoarea 1 milimetru.



**DATE DESPRE IMOBILUL NR. 11464**

Oficiul de Cadastru și Publicitate Imobiliară DOLJ  
Biroul de Cadastru și Publicitate Imobiliară Craiova

**A. Partea I. Descrierea imobilului**

TEREN Intravilan

Nr. CF vechi:53  
Nr. cadastral vechi:75

Adresa: Loc. Motatei, Str Alexandru Vlahuta, Nr. 6, Jud. Dolj, T25, P17

Nr. Crt	Nr cadastral Nr. topografic	Suprafața* (mp)	Observații / Referințe
A1	35778	Din acte: 358 Masurata: 394	Sector cadastral:16 Teren neimprejmuit;

**B. Partea II. Proprietari și acte**

Inscrieri privitoare la dreptul de proprietate și alte drepturi reale		Referințe
<b>234 / 21/03/2001</b>		
Act Notarial nr. CVC NR. 605, din 21/03/2001 emis de NP Stoenescu Florea;		
B1	Intabulare, drept de PROPRIETATE, dobandit prin Conventie, cota actuala 1/1, cota initiala 1/1 1) DASCALU SORIN-ION, LIPSĂ CNP 2) DASCALU JEANINA-NICULINA, LIPSĂ CNP	A1

**C. Partea III. SARCINI .**

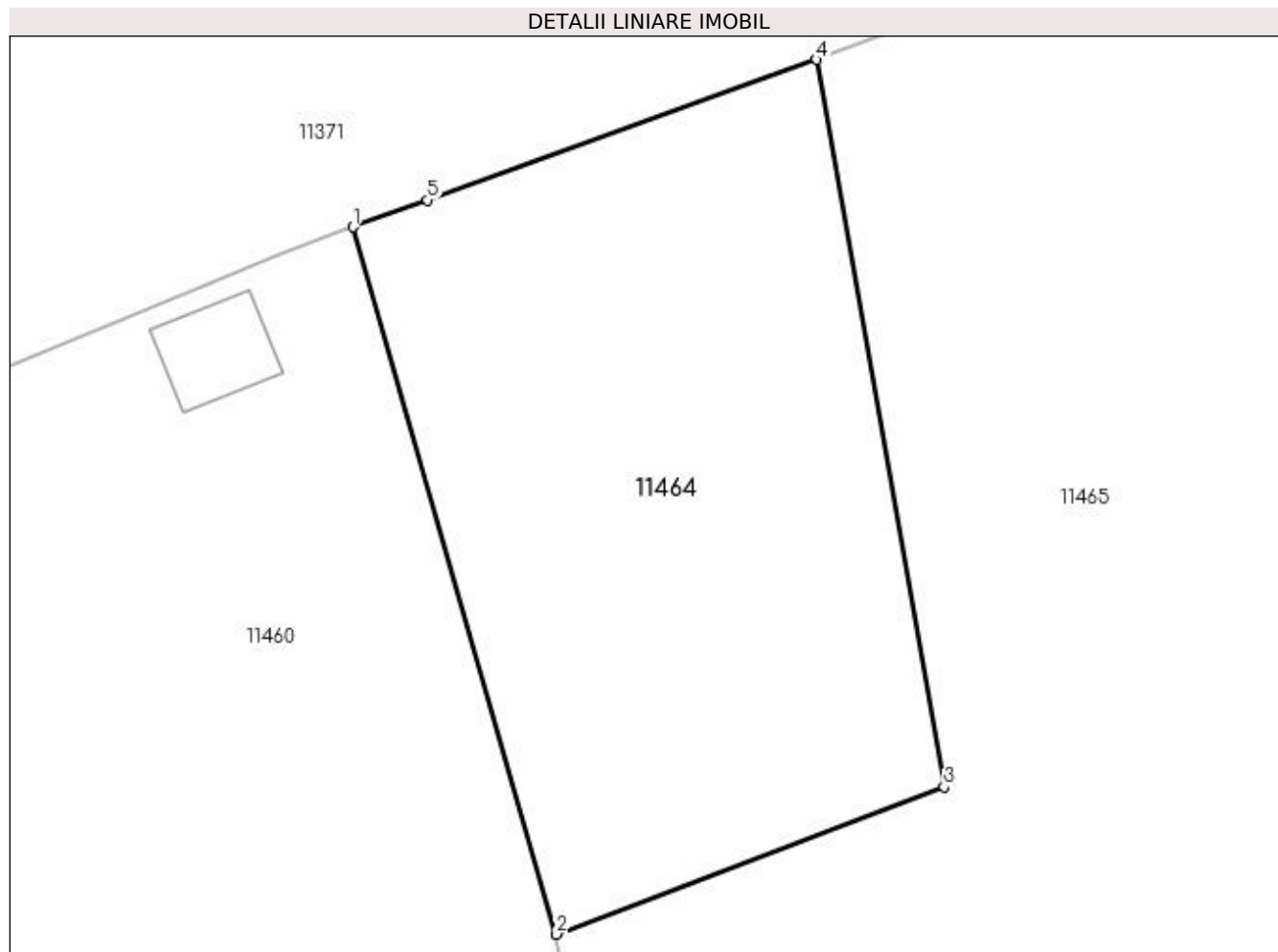
Inscrieri privind dezmembramintele dreptului de proprietate, drepturi reale de garanție și sarcini	Referințe
NU SUNT	

## Anexa Nr. 1 La Partea I

## Teren

Nr cadastral	Suprafața (mp)*	Observații / Referințe
35778	Din acte: 358 Masurata: 394	

\* Suprafața este determinată în planul de proiecție Stereo 70.



## Date referitoare la teren

Crt	Categorie folosință	Intra vilan	Suprafața (mp)	Tarla	Parcelă	Nr. topo	Observații / Referințe
1	arabil	DA	394	25	17	-	

## Lungime Segmente

1) Valorile lungimilor segmentelor sunt obținute din proiecție în plan.

Punct început	X / Y	Punct sfârșit	X / Y	Lungime segment (** (m)
1	355.905,314 290.534,296	2	355.912,325 290.509,905	25.379
2	355.912,325 290.509,905	3	355.925,692 290.514,987	14.3
3	355.925,692 290.514,987	4	355.921,302 290.540,065	25.459
4	355.921,302 290.540,065	5	355.907,884 290.535,223	14.265
5	355.907,884 290.535,223	1	355.905,314 290.534,296	2.732

**\*\* Lungimile segmentelor sunt determinate în planul de proiecție Stereo 70 și sunt rotunjite la 1 milimetru.**

**\*\*\* Distanța dintre puncte este formată din segmente cumulate ce sunt mai mici decât valoarea 1 milimetru.**





**DATE DESPRE IMOBILUL NR. 11465**

Oficiul de Cadastru și Publicitate Imobiliară DOLJ  
Biroul de Cadastru și Publicitate Imobiliară Craiova

**A. Partea I. Descrierea imobilului**

TEREN Intravilan

Adresa: Loc. Motatei, Str Alexandru Vlahuta, Nr. 8, Jud. Dolj, T25, P17

Nr. Crt	Nr cadastral Nr. topografic	Suprafața* (mp)	Observații / Referințe
A1	30322	Din acte: 1.042 Masurata: 1.011	Sector cadastral:16 Teren neimprejmuit;

**B. Partea II. Proprietari și acte**

Inscrieri privitoare la dreptul de proprietate și alte drepturi reale		Referințe
<b>91736 / 14/12/2011</b>		
Act Notarial nr. CONTRACT DE VANZARE CUMPARARE aut nr 3580, din 12/12/2011 emis de BNP STOENESCU FLOREA;		
B1	Intabulare, drept de PROPRIETATEcumparare, dobandit prin Conventie, cota actuala 1/1, cota initiala 1/1 1) <b>DASCALU SORIN-ION</b>	A1

**C. Partea III. SARCINI .**

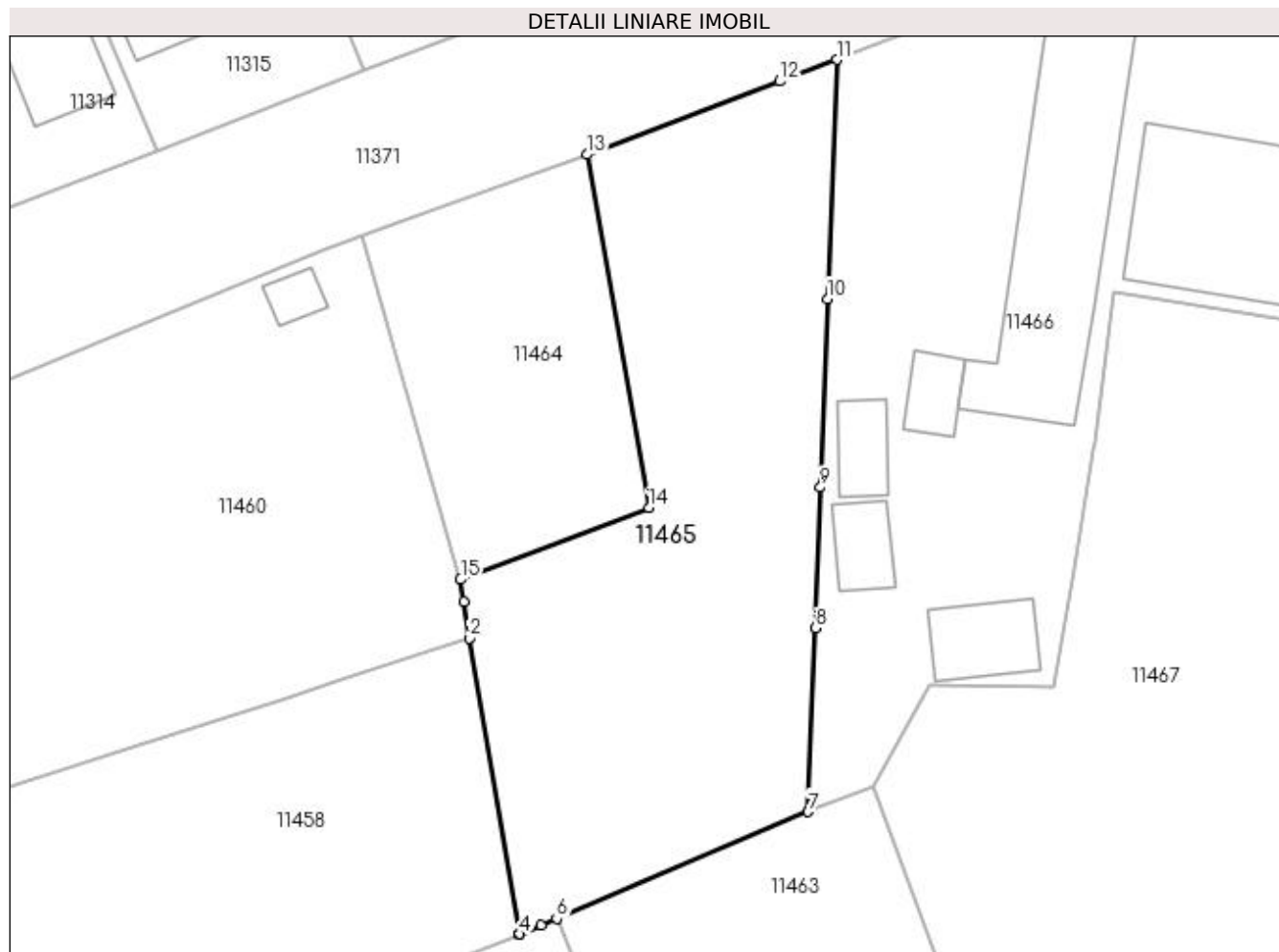
Inscrieri privind dezmembramintele dreptului de proprietate, drepturi reale de garanție și sarcini	Referințe
NU SUNT	

## Anexa Nr. 1 La Partea I

## Teren

Nr cadastral	Suprafața (mp)*	Observații / Referințe
30322	Din acte: 1.042 Masurata: 1.011	

\* Suprafața este determinată în planul de proiecție Stereo 70.



## Date referitoare la teren

Crt	Categorie folosință	Intra vilan	Suprafața (mp)	Tarla	Parcelă	Nr. topo	Observații / Referințe
1	curți constructii	DA	1.011	25	17	-	

## Lungime Segmente

1) Valorile lungimilor segmentelor sunt obținute din proiecție în plan.

Punct început	X / Y	Punct sfârșit	X / Y	Lungime segment (** (m)
1	355.912,553 290.508,332	2	355.912,941 290.505,745	2.616
2	355.912,941 290.505,745	3	355.916,487 290.484,716	21.326
3	355.916,487 290.484,716	4	355.916,533 290.484,735	0.05
4	355.916,533 290.484,735	5	355.918,052 290.485,367	1.645
5	355.918,052 290.485,367	6	355.919,143 290.485,83	1.185

Punct început	X / Y	Punct sfârșit	X / Y	Lungime segment (** (m)
6	355.919,143 290.485,83	7	355.937,0 290.493,413	19.4
7	355.937,0 290.493,413	8	355.937,496 290.506,45	13.046
8	355.937,496 290.506,45	9	355.937,876 290.516,444	10.001
9	355.937,876 290.516,444	10	355.938,385 290.529,817	13.383
10	355.938,385 290.529,817	11	355.939,032 290.546,808	17.003
11	355.939,032 290.546,808	12	355.934,988 290.545,27	4.327
12	355.934,988 290.545,27	13	355.921,302 290.540,065	14.642
13	355.921,302 290.540,065	14	355.925,692 290.514,987	25.459
14	355.925,692 290.514,987	15	355.912,325 290.509,905	14.3
15	355.912,325 290.509,905	1	355.912,553 290.508,332	1.589

\*\* Lungimile segmentelor sunt determinate în planul de proiecție Stereo 70 și sunt rotunjite la 1 milimetru.

\*\*\* Distanța dintre puncte este formată din segmente cumulate ce sunt mai mici decât valoarea 1 milimetru.



**DATE DESPRE IMOBILUL NR. 11466**

Oficiul de Cadastru și Publicitate Imobiliară DOLJ  
Biroul de Cadastru și Publicitate Imobiliară Craiova

**A. Partea I. Descrierea imobilului**

TEREN Intravilan

Adresa: Loc. Motatei, Str Alexandru Vlahuta, Nr. 10, Jud. Dolj, T25, P16

Nr. Crt	Nr cadastral Nr. topografic	Suprafața* (mp)	Observații / Referințe
A1	34486	Din acte: 1.510 Masurata: 1.578	Sector cadastral:16 Teren imprejmuit;

**Construcții**

Crt	Nr cadastral Nr. topografic	Adresa	Observații / Referințe
A1.1		Loc. Motatei, Str Alexandru Vlahuta, Nr. 10, Jud. Dolj	Nr. niveluri:1; S. construita la sol:189 mp; S. construita desfasurata:189 mp; Locuinta parter construita din lemn in anul 1967 compusa din 6 camere si dependinte.
A1.2		Loc. Motatei, Str Alexandru Vlahuta, Nr. 10, Jud. Dolj	Nr. niveluri:1; S. construita la sol:20 mp; S. construita desfasurata:20 mp; Anexa parter construita din lemn in anul 1967.
A1.3		Loc. Motatei, Str Alexandru Vlahuta, Nr. 10, Jud. Dolj	Nr. niveluri:1; S. construita la sol:23 mp; S. construita desfasurata:23 mp; Anexa parter construita din chirpici in anul 1980.
A1.4		Loc. Motatei, Str Alexandru Vlahuta, Nr. 10, Jud. Dolj	Nr. niveluri:1; S. construita la sol:38 mp; S. construita desfasurata:38 mp; Anexa parter construita din chirpici in anul 1980.
A1.5		Loc. Motatei, Str Alexandru Vlahuta, Nr. 10, Jud. Dolj	Nr. niveluri:2; S. construita la sol:138 mp; S. construita desfasurata:276 mp; LOCUINTA
A1.6		Loc. Motatei, Str Alexandru Vlahuta, Nr. 10, Jud. Dolj	Nr. niveluri:1; S. construita la sol:24 mp; S. construita desfasurata:24 mp; (FOST C7)Anexa

**B. Partea II. Proprietari și acte**

Inscrieri privitoare la dreptul de proprietate și alte drepturi reale	Referințe	
<b>75673 / 04/04/2018</b>		
Act Notarial nr. Contract de intretinere aut. nr. 718, din 04/04/2018 emis de NP Tone Florian (cu drept de uzufruct);		
B1	Intabulare, drept de PROPRIETATE, dobandit prin Conventie, cota actuala 1/1, cota initiala 1/1 1) POPESCU IONUȚ-ALEXANDRU	A1, A1.1, A1.2, A1.3, A1.4
/		
Act Normativ nr. Legea 7, din 13/03/1996 emis de PARLAMENTUL ROMANIEI ((ART.12, ALIN.14, ART.37, ALIN.2));		
B2	Intabulare, drept de PROPRIETATE, dobandit prin Lege, cota actuala 1/1, cota initiala 1/1 1) POPESCU IONUȚ-ALEXANDRU	A1.5, A1.6

**C. Partea III. SARCINI**

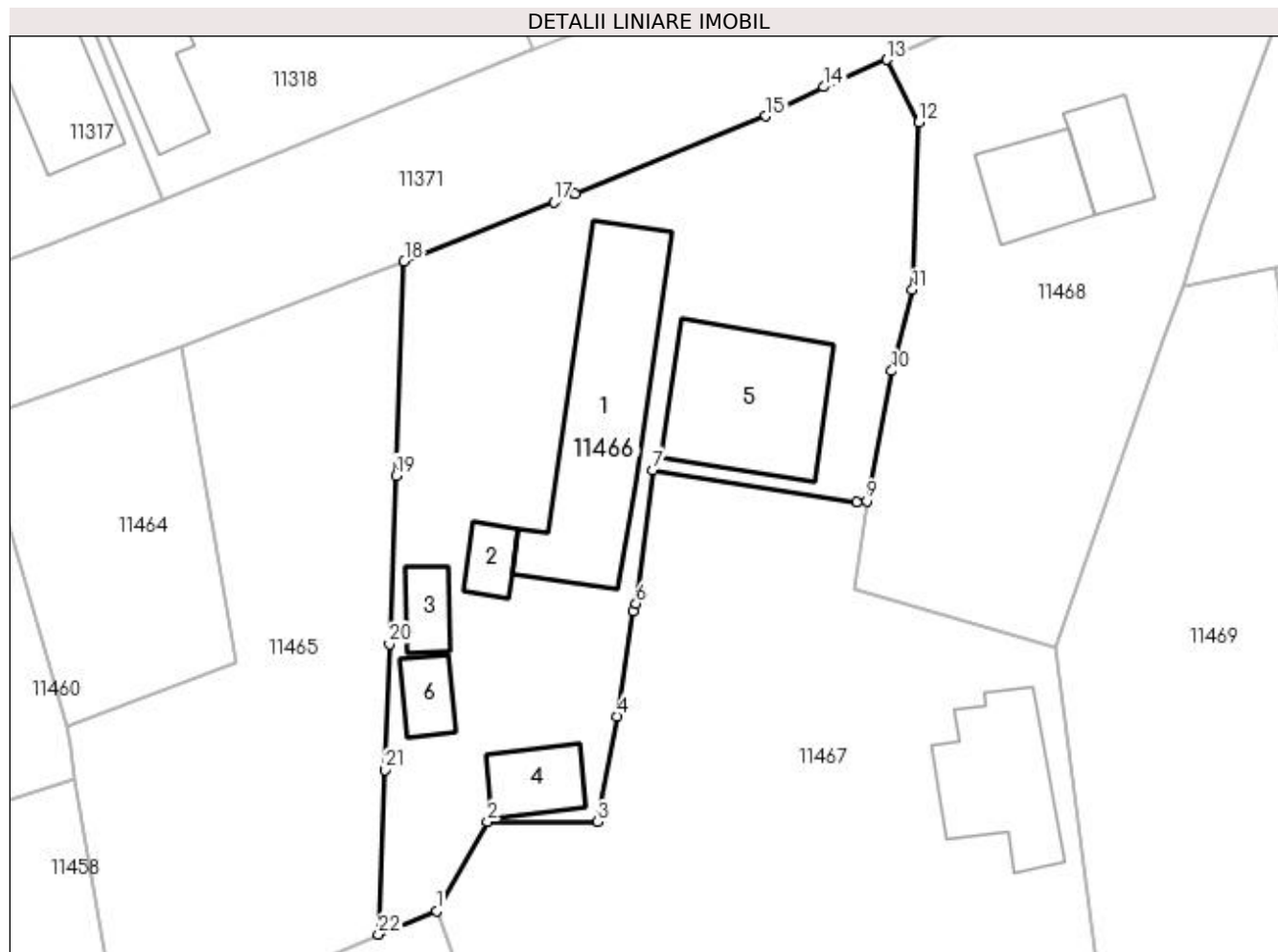
Inscrieri privind dezmembramintele dreptului de proprietate, drepturi reale de garanție și sarcini	Referințe	
<b>75673 / 04/04/2018</b>		
Act Notarial nr. Contract de intretinere aut. nr. 718, din 04/04/2018 emis de NP Tone Florian (cu drept de uzufruct);		
C1	Intabulare, drept de UZUFRUCT VIAGER, dobandit prin Conventie, cota actuala 1/1, cota initiala 1/1 1) DĂNILĂ ION 2) DĂNILĂ LUCREȚIA	A1, A1.1, A1.2, A1.3, A1.4
C2	Intabulare, drept de IPOTECA LEGALA, Valoare:0 ce are ca obiect plata rentei în bani corespunzătoare întreținerii neexecutate 1) DĂNILĂ ION 2) DĂNILĂ LUCREȚIA	A1, A1.1, A1.2, A1.3, A1.4

## Anexa Nr. 1 La Partea I

## Teren

Nr cadastral	Suprafața (mp)*	Observații / Referințe
34486	Din acte: 1.510 Masurata: 1.578	

\* Suprafața este determinată în planul de proiecție Stereo 70.



## Date referitoare la teren

Crt	Categorie folosință	Intra vilan	Suprafața (mp)	Tarla	Parcelă	Nr. topo	Observații / Referințe
1	curți construcții	DA	1.578	25	16	-	

## Date referitoare la construcții

Crt	Număr	Destinație construcție	Supraf. (mp)	Situație juridică	Observații / Referințe
A1.1		construcții de locuințe	189	Cu acte	Nr. niveluri:1; S. construită la sol:189 mp; S. construită desfasurata:189 mp; Locuinta parter construită din lemn în anul 1967 compusa din 6 camere și dependințe.
A1.2		construcții anexa	20	Cu acte	Nr. niveluri:1; S. construită la sol:20 mp; S. construită desfasurata:20 mp; Anexa parter construită din lemn în anul 1967.
A1.3		construcții anexa	23	Cu acte	Nr. niveluri:1; S. construită la sol:23 mp; S. construită desfasurata:23 mp; Anexa parter construită din chirpici în anul 1980.
A1.4		construcții anexa	38	Cu acte	Nr. niveluri:1; S. construită la sol:38 mp; S. construită desfasurata:38 mp; Anexa parter construită din chirpici în anul 1980.
A1.5		construcții de locuințe	138	Cu acte	Nr. niveluri:2; S. construită la sol:138 mp; S. construită desfasurata:276 mp; LOCUINTA
A1.6		construcții anexa	24	Cu acte	Nr. niveluri:1; S. construită la sol:24 mp; S. construită desfasurata:24 mp; (FOST C7)Anexa

## Lungime Segmente

1) Valorile lungimilor segmentelor sunt obținute din proiecție în plan.

Punct început	X / Y	Punct sfârșit	X / Y	Lungime segment (** (m)
1	355.941,612 290.495,239	2	355.945,647 290.502,353	8.179
3	355.954,4 290.502,337	4	355.955,961 290.510,724	8.531
5	355.957,228 290.519,058	6	355.957,433 290.519,668	0.644
7	355.958,764 290.530,266	8	355.974,94 290.527,724	16.375
9	355.975,744 290.527,774	10	355.977,739 290.538,108	10.525
11	355.979,366 290.544,543	12	355.979,869 290.557,837	13.304
13	355.977,334 290.562,8	14	355.972,34 290.560,634	5.443
15	355.967,746 290.558,333	16	355.952,597 290.552,162	16.358
17	355.950,931 290.551,483	18	355.939,032 290.546,808	12.784
19	355.938,385 290.529,817	20	355.937,876 290.516,444	13.383
21	355.937,496 290.506,45	22	355.937,0 290.493,413	13.046

Punct început	X / Y	Punct sfârșit	X / Y	Lungime segment (** (m)
2	355.945,647 290.502,353	3	355.954,4 290.502,337	8.753
4	355.955,961 290.510,724	5	355.957,228 290.519,058	8.43
6	355.957,433 290.519,668	7	355.958,764 290.530,266	10.681
8	355.974,94 290.527,724	9	355.975,744 290.527,774	0.806
10	355.977,739 290.538,108	11	355.979,366 290.544,543	6.637
12	355.979,869 290.557,837	13	355.977,334 290.562,8	5.573
14	355.972,34 290.560,634	15	355.967,746 290.558,333	5.138
16	355.952,597 290.552,162	17	355.950,931 290.551,483	1.799
18	355.939,032 290.546,808	19	355.938,385 290.529,817	17.003
20	355.937,876 290.516,444	21	355.937,496 290.506,45	10.001
22	355.937,0 290.493,413	1	355.941,612 290.495,239	4.96

\*\* Lungimile segmentelor sunt determinate în planul de proiecție Stereo 70 și sunt rotunjite la 1 milimetru.

\*\*\* Distanța dintre puncte este formată din segmente cumulate ce sunt mai mici decât valoarea 1 milimetru.





**DATE DESPRE IMOBILUL NR. 11467**

Oficiul de Cadastru și Publicitate Imobiliară DOLJ  
Biroul de Cadastru și Publicitate Imobiliară Craiova

**A. Partea I. Descrierea imobilului**

TEREN Intravilan

Adresa: Loc. Motatei, Str Uzinei, Nr. 7, Jud. Dolj, T25, P10

Nr. Crt	Nr cadastral Nr. topografic	Suprafața* (mp)	Observații / Referințe
A1		Din acte: 2.200 Masurata: 2.830	Sector cadastral:16 Teren imprejmuit;

**Construcții**

Crt	Nr cadastral Nr. topografic	Adresa	Observații / Referințe
A1.1		Loc. Motatei, Str Uzinei, Jud. Dolj	Nr. niveluri:2; S. construita la sol:101 mp; S. construita desfasurata:122 mp; C1 - LOCUINTA + BECI
A1.2		Loc. Motatei, Str Uzinei, Jud. Dolj	Nr. niveluri:1; S. construita la sol:88 mp; S. construita desfasurata:88 mp; C2 - LOCUINTA
A1.3		Loc. Motatei, Str Uzinei, Jud. Dolj	Nr. niveluri:1; S. construita la sol:20 mp; S. construita desfasurata:20 mp; C3 - ANEXA
A1.4		Loc. Motatei, Str Uzinei, Jud. Dolj	Nr. niveluri:1; S. construita la sol:16 mp; S. construita desfasurata:16 mp; C4 - ANEXA

**B. Partea II. Proprietari și acte**

Inscrieri privitoare la dreptul de proprietate și alte drepturi reale	Referințe
/	
Act Administrativ nr. TDP NR. 3724-48431, din 17/04/1997 emis de CJSIPT DOLJ;	
B1	A1
Intabulare, drept de PROPRIETATE, dobandit prin Reconstituire, cota actuala 1/1, cota initiala 1/1	
1) FILIPESCU MARIN, LIPSĂ CNP 2) FILIPESCU PETRE, LIPSĂ CNP 3) FIRESCU MARIAN, LIPSĂ CNP 4) MIREA NECA MIKI, LIPSĂ CNP 5) FIRESCU CONSTANTIN, LIPSĂ CNP 6) GLIGOR ELENA, LIPSĂ CNP 7) FIRESCU CRISTIAN, LIPSĂ CNP	
Act Normativ nr. Legea 7, din 13/03/1996 emis de PARLAMENTUL ROMANIEI ((ART. 12; ALIN. 14 SI ART. 37; ALIN.2));	
B2	A1.1, A1.2, A1.3, A1.4
Intabulare, drept de PROPRIETATE, dobandit prin Lege, cota actuala 1/1, cota initiala 1/1	
1) FILIPESCU MARIN, LIPSĂ CNP 2) FILIPESCU PETRE, LIPSĂ CNP 3) FIRESCU MARIAN, LIPSĂ CNP 4) MIREA NECA MIKI, LIPSĂ CNP 5) FIRESCU CONSTANTIN, LIPSĂ CNP 6) GLIGOR ELENA, LIPSĂ CNP 7) FIRESCU CRISTIAN, LIPSĂ CNP	

**C. Partea III. SARCINI .**

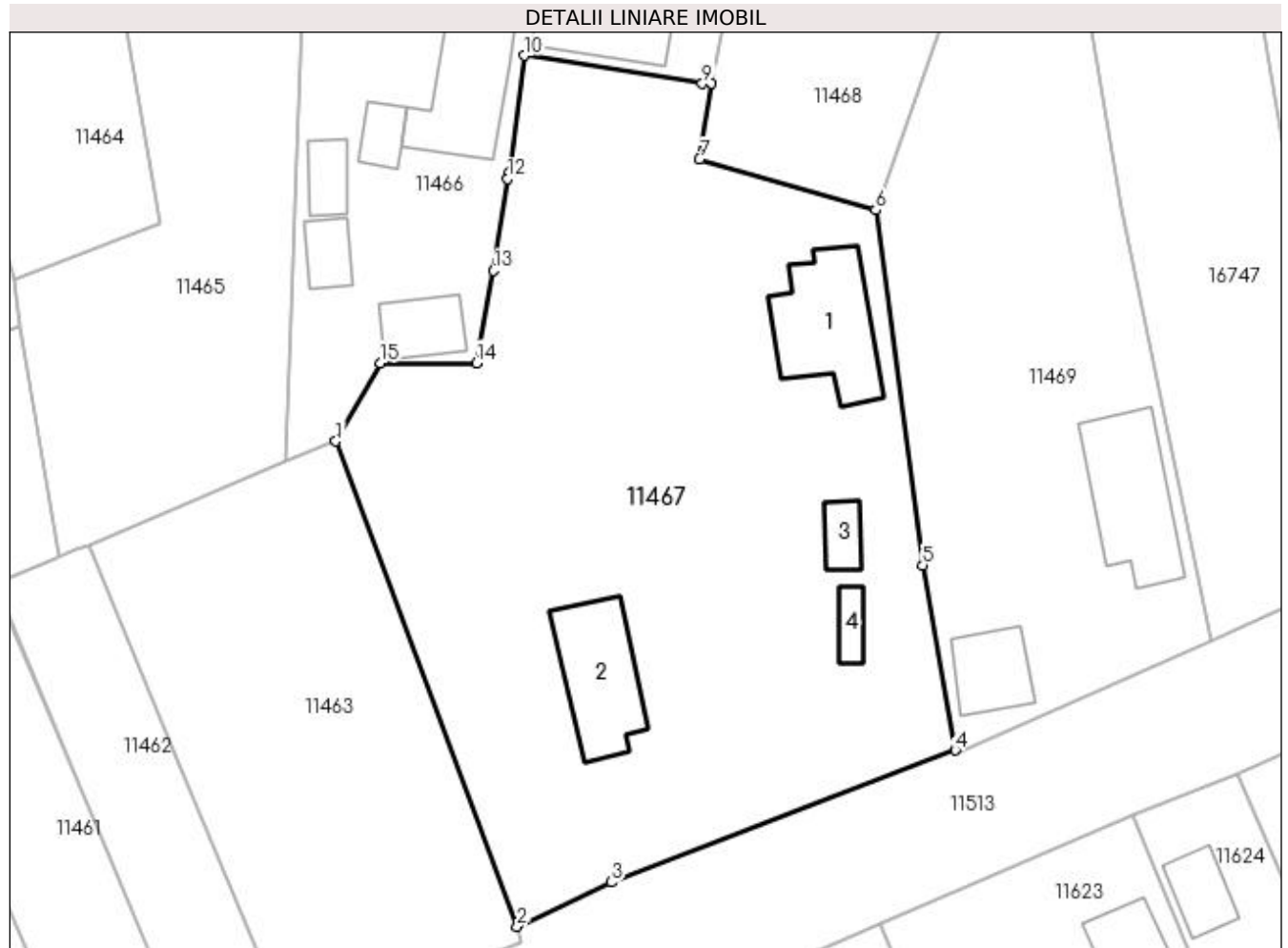
Inscrieri privind dezmembramintele dreptului de proprietate, drepturi reale de garanție și sarcini	Referințe
NU SUNT	

## Anexa Nr. 1 La Partea I

## Teren

Nr cadastral	Suprafața (mp)*	Observații / Referințe
	Din acte: 2.200 Masurata: 2.830	

\* Suprafața este determinată în planul de proiecție Stereo 70.



## Date referitoare la teren

Crt	Categorie folosință	Intra vilan	Suprafața (mp)	Tarla	Parcelă	Nr. topo	Observații / Referințe
1	curți constructii	DA	2.200	25	10	-	
2	arabil	DA	630	25	10	-	

## Date referitoare la construcții

Crt	Număr	Destinație construcție	Supraf. (mp)	Situație juridică	Observații / Referințe
A1.1		construcții de locuințe	101	Cu acte	Nr. niveluri:2; S. construita la sol:101 mp; S. construita desfasurata:122 mp; C1 - LOCUINTA + BECI
A1.2		construcții de locuințe	88	Cu acte	Nr. niveluri:1; S. construita la sol:88 mp; S. construita desfasurata:88 mp; C2 - LOCUINTA
A1.3		construcții anexa	20	Cu acte	Nr. niveluri:1; S. construita la sol:20 mp; S. construita desfasurata:20 mp; C3 - ANEXA
A1.4		construcții anexa	16	Cu acte	Nr. niveluri:1; S. construita la sol:16 mp; S. construita desfasurata:16 mp; C4 - ANEXA

**Lungime Segmente**

1) Valorile lungimilor segmentelor sunt obținute din proiecție în plan.

Punct început	X / Y	Punct sfârșit	X / Y	Lungime segment (** (m)
1	355.941,612 290.495,239	2	355.958,123 290.451,142	47.087
2	355.958,123 290.451,142	3	355.966,653 290.455,167	9.432
3	355.966,653 290.455,167	4	355.997,934 290.467,161	33.502
4	355.997,934 290.467,161	5	355.994,981 290.483,978	17.074
5	355.994,981 290.483,978	6	355.990,714 290.516,238	32.541
6	355.990,714 290.516,238	7	355.974,694 290.520,857	16.673
7	355.974,694 290.520,857	8	355.975,744 290.527,774	6.996
8	355.975,744 290.527,774	9	355.974,94 290.527,724	0.806
9	355.974,94 290.527,724	10	355.958,764 290.530,266	16.375
10	355.958,764 290.530,266	11	355.957,433 290.519,668	10.681
11	355.957,433 290.519,668	12	355.957,228 290.519,058	0.644
12	355.957,228 290.519,058	13	355.955,961 290.510,724	8.43
13	355.955,961 290.510,724	14	355.954,4 290.502,337	8.531
14	355.954,4 290.502,337	15	355.945,647 290.502,353	8.753
15	355.945,647 290.502,353	1	355.941,612 290.495,239	8.179

\*\* Lungimile segmentelor sunt determinate în planul de proiecție Stereo 70 și sunt rotunjite la 1 milimetru.

\*\*\* Distanța dintre puncte este formată din segmente cumulate ce sunt mai mici decât valoarea 1 milimetru.



**DATE DESPRE IMOBILUL NR. 11468**

Oficiul de Cadastru și Publicitate Imobiliară DOLJ  
Biroul de Cadastru și Publicitate Imobiliară Craiova

**A. Partea I. Descrierea imobilului**

TEREN Intravilan

Adresa: Loc. Motatei, Jud. Dolj, T25, P15

Nr. Crt	Nr cadastral Nr. topografic	Suprafața* (mp)	Observații / Referințe
A1		1.168	Sector cadastral:16 Teren neimprijmit;

**Construcții**

Crt	Nr cadastral Nr. topografic	Adresa	Observații / Referințe
A1.1		Loc. Motatei, Jud. Dolj	Nr. niveluri:2; S. construita la sol:43 mp; S. construita desfasurata:86 mp; C1 - LOCUINTA P+1
A1.2		Loc. Motatei, Jud. Dolj	Nr. niveluri:1; S. construita la sol:57 mp; S. construita desfasurata:57 mp; C2 - ANEXA

**B. Partea II. Proprietari și acte**

Inscrieri privitoare la dreptul de proprietate și alte drepturi reale		Referințe
/		
Act Normativ nr. LEGEA 7, din 13/03/1996 emis de PARLAMENTUL ROMANIEI;		
B1	Inscrierea provizorie, drept de PROPRIETATE, dobandit prin Lege, cota actuala 1/1, cota initiala 1/1 1) NEIDENTIFICAT NEIDENTIFICAT	A1, A1.1, A1.2

**C. Partea III. SARCINI .**

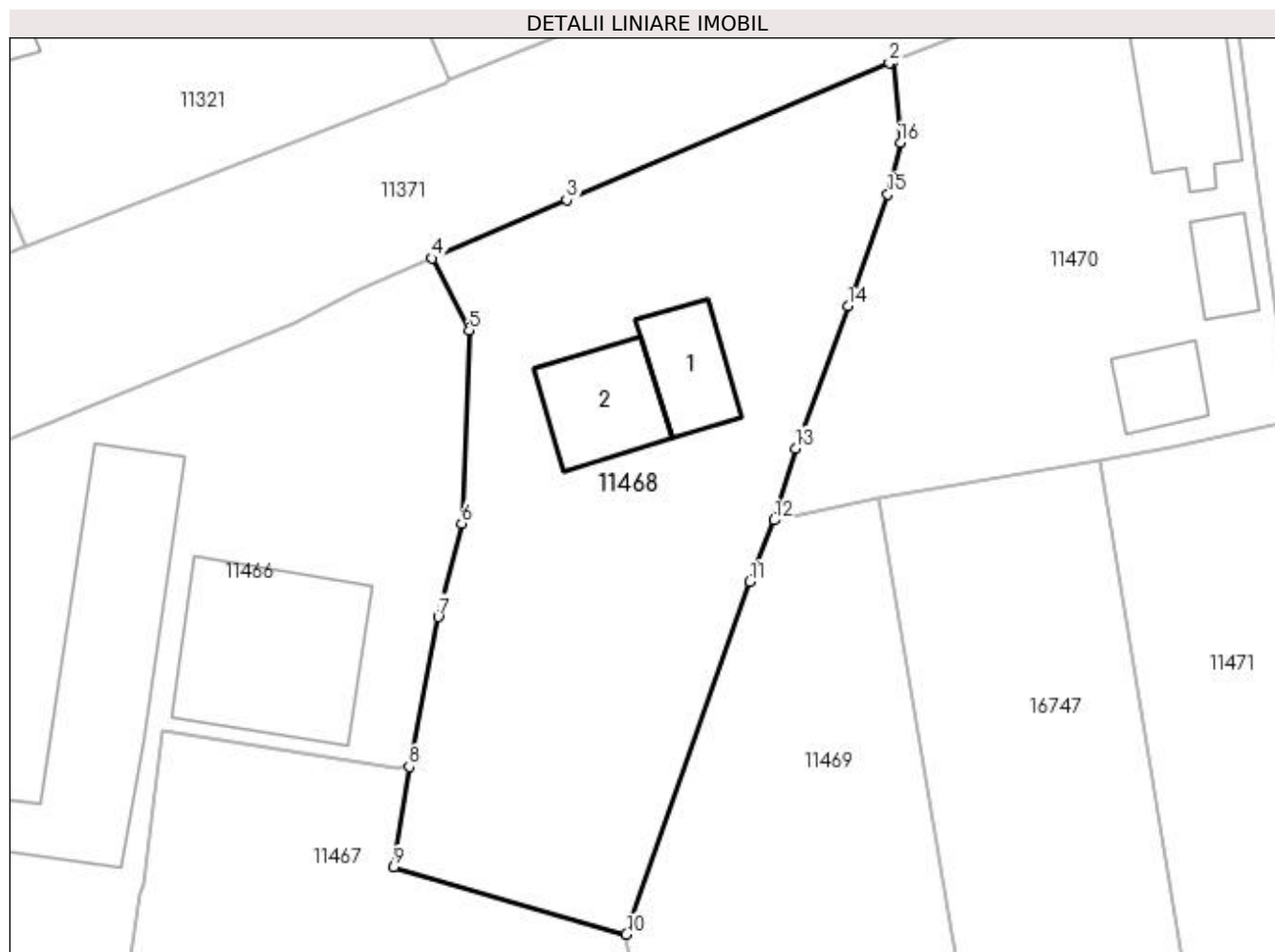
Inscrieri privind dezmembramintele dreptului de proprietate, drepturi reale de garanție și sarcini	Referințe
NU SUNT	

## Anexa Nr. 1 La Partea I

## Teren

Nr cadastral	Suprafața (mp)*	Observații / Referințe
	1.168	

\* Suprafața este determinată în planul de proiecție Stereo 70.



## Date referitoare la teren

Crt	Categorie folosință	Intra vilan	Suprafața (mp)	Tarla	Parcelă	Nr. topo	Observații / Referințe
1	curți constructii	DA	1.168	25	15	-	

## Date referitoare la construcții

Crt	Număr	Destinație construcție	Supraf. (mp)	Situație juridică	Observații / Referințe
A1.1		construcții de locuințe	43	Cu acte	Nr. niveluri:2; S. construita la sol:43 mp; S. construita desfasurata:86 mp; C1 - LOCUINTA P+1
A1.2		construcții anexa	57	Cu acte	Nr. niveluri:1; S. construita la sol:57 mp; S. construita desfasurata:57 mp; C2 - ANEXA

## Lungime Segmente

1) Valorile lungimilor segmentelor sunt obținute din proiecție în plan.

Punct început	X / Y	Punct sfârșit	X / Y	Lungime segment (** (m))
1	356.009,112 290.576,357	2	356.008,846 290.576,248	0.287
2	356.008,846 290.576,248	3	355.986,596 290.566,818	24.166

Punct început	X / Y	Punct sfârșit	X / Y	Lungime segment (** (m)
3	355.986,596 290.566,818	4	355.977,334 290.562,8	10.096
4	355.977,334 290.562,8	5	355.979,869 290.557,837	5.573
5	355.979,869 290.557,837	6	355.979,366 290.544,543	13.304
6	355.979,366 290.544,543	7	355.977,739 290.538,108	6.637
7	355.977,739 290.538,108	8	355.975,744 290.527,774	10.525
8	355.975,744 290.527,774	9	355.974,694 290.520,857	6.996
9	355.974,694 290.520,857	10	355.990,714 290.516,238	16.673
10	355.990,714 290.516,238	11	355.999,2 290.540,526	25.728
11	355.999,2 290.540,526	12	356.000,874 290.544,766	4.558
12	356.000,874 290.544,766	13	356.002,381 290.549,698	5.157
13	356.002,381 290.549,698	14	356.005,971 290.559,509	10.447
14	356.005,971 290.559,509	15	356.008,724 290.567,2	8.169
15	356.008,724 290.567,2	16	356.009,587 290.570,752	3.655
16	356.009,587 290.570,752	1	356.009,112 290.576,357	5.625

\*\* Lungimile segmentelor sunt determinate în planul de proiecție Stereo 70 și sunt rotunjite la 1 milimetru.

\*\*\* Distanța dintre puncte este formată din segmente cumulate ce sunt mai mici decât valoarea 1 milimetru.





**DATE DESPRE IMOBILUL NR. 11469**

Oficiul de Cadastru și Publicitate Imobiliară DOLJ  
Biroul de Cadastru și Publicitate Imobiliară Craiova

**A. Partea I. Descrierea imobilului**

TEREN Intravilan

Adresa: Loc. Motatei, Str Uzinei, Nr. 9, Jud. Dolj, T25, P11

Nr. Crt	Nr cadastral Nr. topografic	Suprafața* (mp)	Observații / Referințe
A1		Din acte: 1.300 Masurata: 1.497	Sector cadastral:16 Teren imprejmuit;

**Construcții**

Crt	Nr cadastral Nr. topografic	Adresa	Observații / Referințe
A1.1		Loc. Motatei, Str Uzinei, Jud. Dolj	Nr. niveluri:2; S. construita la sol:101 mp; S. construita desfasurata:114 mp; C1 - LOCUINTA +BECI
A1.2		Loc. Motatei, Str Uzinei, Jud. Dolj	Nr. niveluri:1; S. construita la sol:47 mp; S. construita desfasurata:47 mp; C2 - LOCUINTA

**B. Partea II. Proprietari și acte**

Inscrieri privitoare la dreptul de proprietate și alte drepturi reale		Referințe
/		
Act Notarial nr. CM NR 187, din 18/03/2005 emis de NP STONESCU FLOREA (TDP NR. 4404/03-06-2004);		
B1	Intabulare, drept de PROPRIETATE, dobandit prin Succesiune, cota actuala 1/3, cota initiala 1/3 1) VOINEA CORNELIA, LIPSĂ CNP	A1
Act Administrativ nr. TDP NR 4404, din 03/06/2004 emis de CJSIPT DOLJ;		
B2	Intabulare, drept de PROPRIETATE, dobandit prin Reconstituire, cota actuala 2/3, cota initiala 2/3 1) MITRAN EUGENIA, LIPSĂ CNP 2) CORNEANU PARASCHIVA, LIPSĂ CNP	A1
Act Notarial nr. CM NR 187, din 18/03/2005 emis de NP STONESCU FLOREA (TDP NR. 4404/03-06-2004);		
B3	Intabulare, drept de PROPRIETATE, dobandit prin Succesiune, cota actuala 1/3, cota initiala 1/3 1) VOINEA CORNELIA, LIPSĂ CNP	A1.1, A1.2
Act Notarial nr. CM NR 187, din 18/03/2005 emis de NP STOENESCU FLOREA (TDP NR 4404/03-06-2004);		
B4	Intabulare, drept de PROPRIETATE, dobandit prin Succesiune, cota actuala 2/3, cota initiala 2/3 1) CORNEANU PARASCHIVA, LIPSĂ CNP 2) MITRAN EUGENIA, LIPSĂ CNP	A1.1, A1.2

**C. Partea III. SARCINI .**

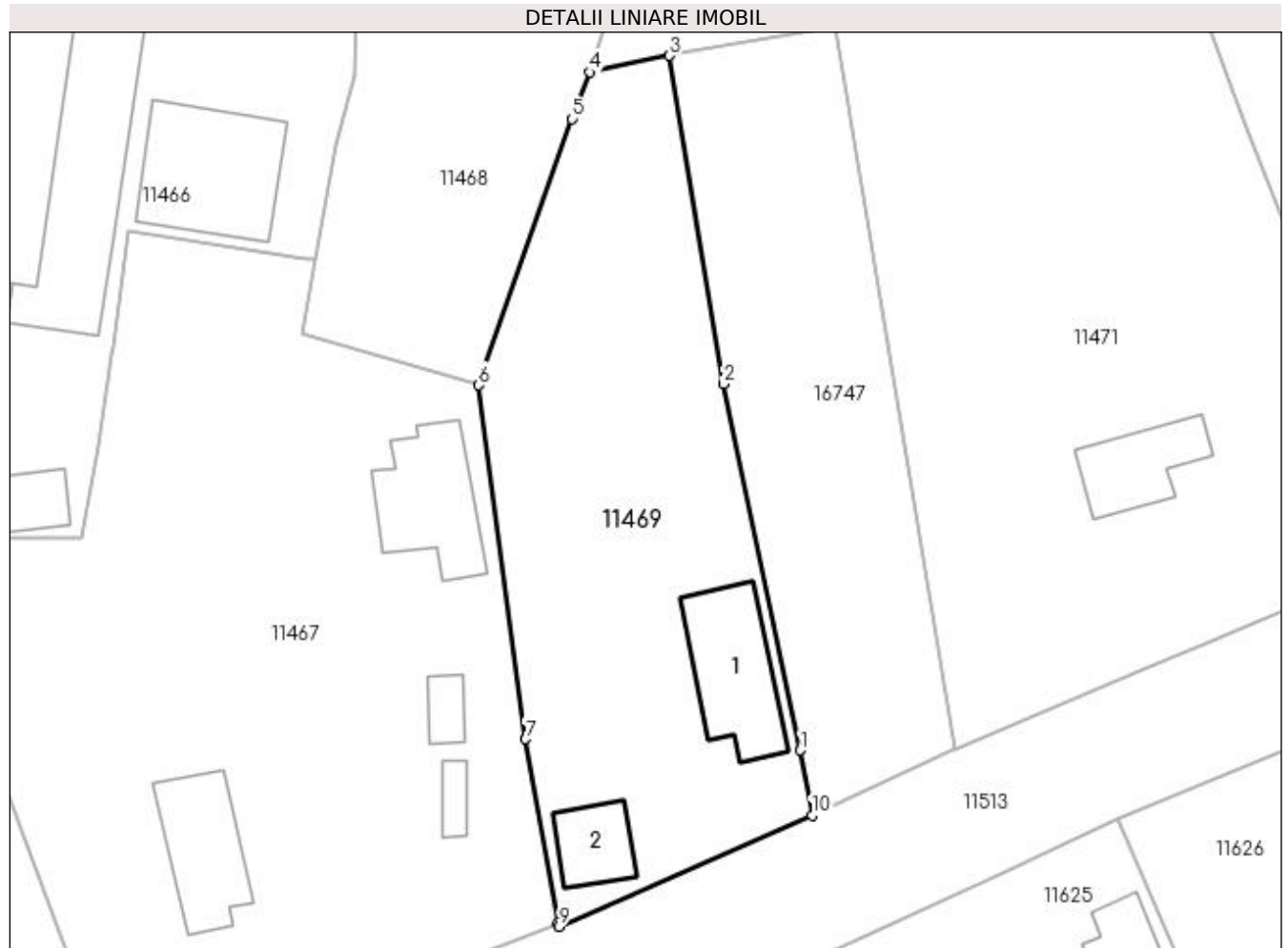
Inscrieri privind dezmembramintele dreptului de proprietate, drepturi reale de garanție și sarcini	Referințe
NU SUNT	

## Anexa Nr. 1 La Partea I

## Teren

Nr cadastral	Suprafața (mp)*	Observații / Referințe
	Din acte: 1.300 Masurata: 1.497	

\* Suprafața este determinată în planul de proiecție Stereo 70.



## Date referitoare la teren

Crt	Categorie folosință	Intra vilan	Suprafața (mp)	Tarla	Parcelă	Nr. topo	Observații / Referințe
1	curți constructii	DA	1.300	25	11	-	
2	arabil	DA	197	25	11	-	

## Date referitoare la construcții

Crt	Număr	Destinație construcție	Supraf. (mp)	Situație juridică	Observații / Referințe
A1.1		construcții de locuințe	101	Cu acte	Nr. niveluri:2; S. construita la sol:101 mp; S. construita desfasurata:114 mp; C1 - LOCUINTA +BECI
A1.2		construcții de locuințe	47	Cu acte	Nr. niveluri:1; S. construita la sol:47 mp; S. construita desfasurata:47 mp; C2 - LOCUINTA

## Lungime Segmente

1) Valorile lungimilor segmentelor sunt obținute din proiecție în plan.

Punct început	X / Y	Punct sfârșit	X / Y	Lungime segment (** (m))
1	356.020,063 290.482,944	2	356.013,079 290.516,348	34.126

Punct început	X / Y	Punct sfârșit	X / Y	Lungime segment (** (m)
2	356.013,079 290.516,348	3	356.008,131 290.546,276	30.334
3	356.008,131 290.546,276	4	356.000,874 290.544,766	7.412
4	356.000,874 290.544,766	5	355.999,2 290.540,526	4.558
5	355.999,2 290.540,526	6	355.990,714 290.516,238	25.728
6	355.990,714 290.516,238	7	355.994,981 290.483,978	32.541
7	355.994,981 290.483,978	8	355.997,934 290.467,161	17.074
8	355.997,934 290.467,161	9	355.998,052 290.466,885	0.3
9	355.998,052 290.466,885	10	356.021,15 290.477,02	25.224
10	356.021,15 290.477,02	1	356.020,063 290.482,944	6.023

\*\* Lungimile segmentelor sunt determinate în planul de proiecție Stereo 70 și sunt rotunjite la 1 milimetru.

\*\*\* Distanța dintre puncte este formată din segmente cumulate ce sunt mai mici decât valoarea 1 milimetru.



**DATE DESPRE IMOBILUL NR. 11470**

Oficiul de Cadastru și Publicitate Imobiliară DOLJ  
Biroul de Cadastru și Publicitate Imobiliară Craiova

**A. Partea I. Descrierea imobilului**

TEREN Intravilan

Adresa: Loc. Motatei, Str Alexandru Vlahuta, Nr. 12, Jud. Dolj, T25, P14

Nr. Crt	Nr cadastral Nr. topografic	Suprafața* (mp)	Observații / Referințe
A1		Din acte: 700 Masurata: 912	Sector cadastral:16 Teren imprejmuit;

**Construcții**

Crt	Nr cadastral Nr. topografic	Adresa	Observații / Referințe
A1.1		Loc. Motatei, Str Alexandru Vlahuta, Jud. Dolj	Nr. niveluri:2; S. construita la sol:79 mp; S. construita desfasurata:100 mp; C1 - LOCUINTA + BECI
A1.2		Loc. Motatei, Str Alexandru Vlahuta, Jud. Dolj	Nr. niveluri:1; S. construita la sol:26 mp; S. construita desfasurata:26 mp; C2 - ANEXA
A1.3		Loc. Motatei, Str Alexandru Vlahuta, Jud. Dolj	Nr. niveluri:1; S. construita la sol:31 mp; S. construita desfasurata:31 mp; C3 - ANEXA

**B. Partea II. Proprietari și acte**

Inscrieri privitoare la dreptul de proprietate și alte drepturi reale		Referințe
/		
Act Administrativ nr. TDP NR. 3140/59190, din 14/03/1997 emis de CJSIPT DOLJ;		
B1	Intabulare, drept de PROPRIETATE, dobandit prin Reconstituire, cota actuala 1/1, cota initiala 1/1 1) ANDREI ECATERINA, LIPSĂ CNP	A1
Act Normativ nr. Legea 7, din 13/03/1996 emis de PARLAMENTUL ROMANIEI ((ART. 12; ALIN. 14 SI ART. 37; ALIN.2));		
B2	Intabulare, drept de PROPRIETATE, dobandit prin Lege, cota actuala 1/1, cota initiala 1/1 1) ANDREI ECATERINA, LIPSĂ CNP	A1.1, A1.2, A1.3

**C. Partea III. SARCINI .**

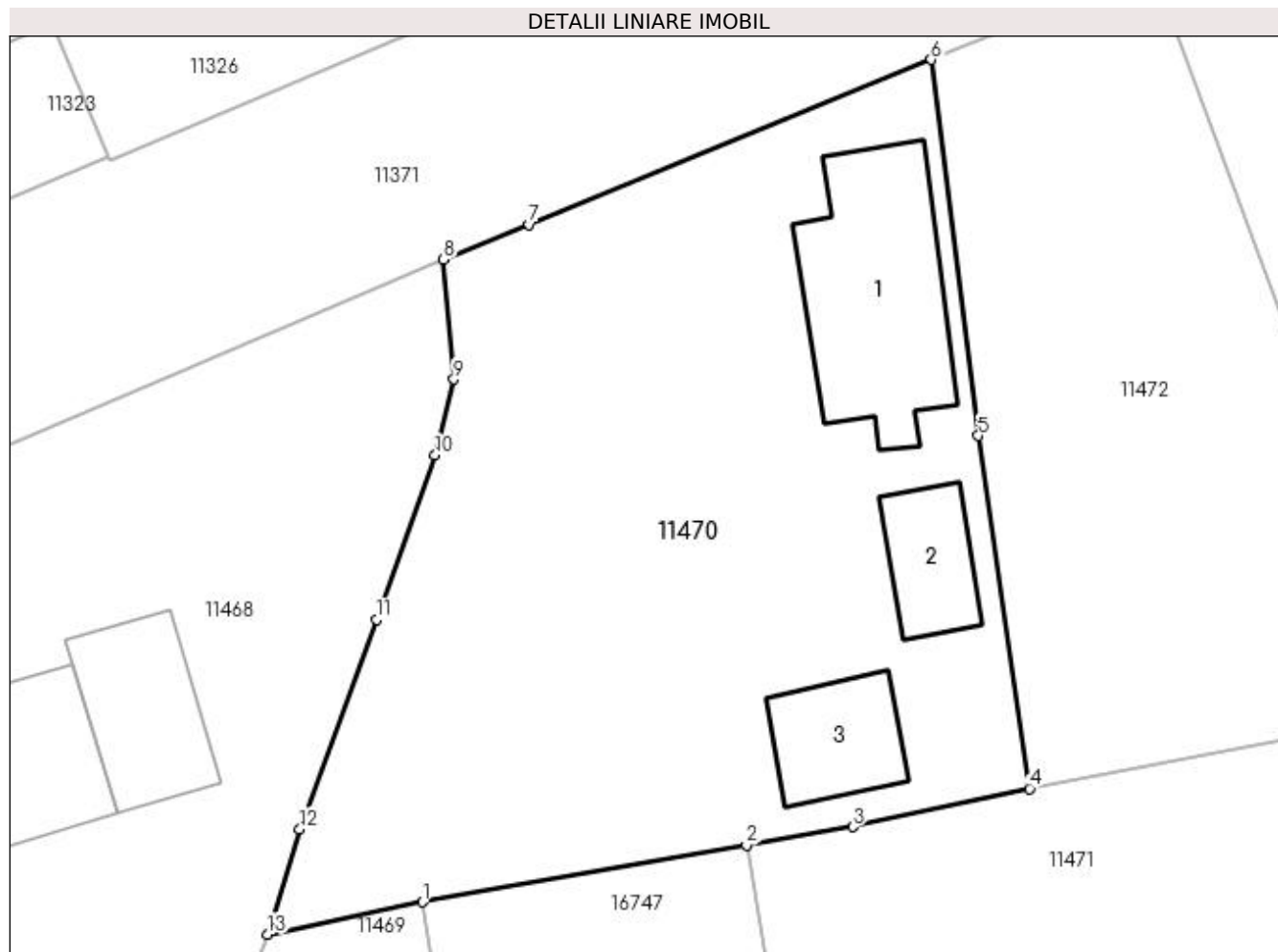
Inscrieri privind dezmembramintele dreptului de proprietate, drepturi reale de garanție și sarcini	Referințe
NU SUNT	

## Anexa Nr. 1 La Partea I

## Teren

Nr cadastral	Suprafața (mp)*	Observații / Referințe
	Din acte: 700 Masurata: 912	

\* Suprafața este determinată în planul de proiecție Stereo 70.



## Date referitoare la teren

Crt	Categorie folosință	Intra vilan	Suprafața (mp)	Tarla	Parcelă	Nr. topo	Observații / Referințe
1	curți construcții	DA	700	25	14	-	
2	arabil	DA	212	25	14	-	

## Date referitoare la construcții

Crt	Număr	Destinație construcție	Supraf. (mp)	Situație juridică	Observații / Referințe
A1.1		construcții de locuințe	79	Cu acte	Nr. niveluri:2; S. construita la sol:79 mp; S. construita desfasurata:100 mp; C1 - LOCUINTA + BECI
A1.2		construcții anexa	26	Cu acte	Nr. niveluri:1; S. construita la sol:26 mp; S. construita desfasurata:26 mp; C2 - ANEXA
A1.3		construcții anexa	31	Cu acte	Nr. niveluri:1; S. construita la sol:31 mp; S. construita desfasurata:31 mp; C3 - ANEXA

## Lungime Segmente

1) Valorile lungimilor segmentelor sunt obținute din proiecție în plan.

Punct început	X / Y	Punct sfârșit	X / Y	Lungime segment (** (m)
1	356.008,131 290.546,276	2	356.023,302 290.548,928	15.401

Punct început	X / Y	Punct sfârșit	X / Y	Lungime segment (** (m)
2	356.023,302 290.548,928	3	356.028,283 290.549,799	5.057
3	356.028,283 290.549,799	4	356.036,556 290.551,592	8.465
4	356.036,556 290.551,592	5	356.034,155 290.568,113	16.695
5	356.034,155 290.568,113	6	356.031,945 290.585,714	17.739
6	356.031,945 290.585,714	7	356.013,124 290.578,001	20.34
7	356.013,124 290.578,001	8	356.009,112 290.576,357	4.336
8	356.009,112 290.576,357	9	356.009,587 290.570,752	5.625
9	356.009,587 290.570,752	10	356.008,724 290.567,2	3.655
10	356.008,724 290.567,2	11	356.005,971 290.559,509	8.169
11	356.005,971 290.559,509	12	356.002,381 290.549,698	10.447
12	356.002,381 290.549,698	13	356.000,874 290.544,766	5.157
13	356.000,874 290.544,766	1	356.008,131 290.546,276	7.412

\*\* Lungimile segmentelor sunt determinate în planul de proiecție Stereo 70 și sunt rotunjite la 1 milimetru.

\*\*\* Distanța dintre puncte este formată din segmente cumulate ce sunt mai mici decât valoarea 1 milimetru.





**DATE DESPRE IMOBILUL NR. 11471**

Oficiul de Cadastru și Publicitate Imobiliară DOLJ  
Biroul de Cadastru și Publicitate Imobiliară Craiova

**A. Partea I. Descrierea imobilului**

TEREN Intravilan

Adresa: Loc. Motatei, Str Uzinei, Nr. 11, Jud. Dolj, T25, P12

Nr. Crt	Nr cadastral Nr. topografic	Suprafața* (mp)	Observații / Referințe
A1		Din acte: 2.450 Masurata: 2.394	Sector cadastral:16 Teren neimprejmuit; Diferenta de suprafata fata de TDP se gaseste la ID nr. 16747

**Construcții**

Crt	Nr cadastral Nr. topografic	Adresa	Observații / Referințe
A1.1		Loc. Motatei, Str Uzinei, Jud. Dolj	Nr. niveluri:1; S. construita la sol:68 mp; S. construita desfasurata:68 mp; C1 - LOCUINTA

**B. Partea II. Proprietari și acte**

Inscrieri privitoare la dreptul de proprietate și alte drepturi reale	Referințe
/	
Act Notarial nr. CM NR. 28, din 19/01/2007 emis de NP STOENESCU FLOREA (TDP NR. 1937-9574/09-05-1996);	
B1 Intabulare, drept de PROPRIETATE, dobandit prin Succesiune, cota actuala 1/1, cota initiala 1/1 1) MITRĂ FLORIN MARCEL	A1, A1.1

**C. Partea III. SARCINI .**

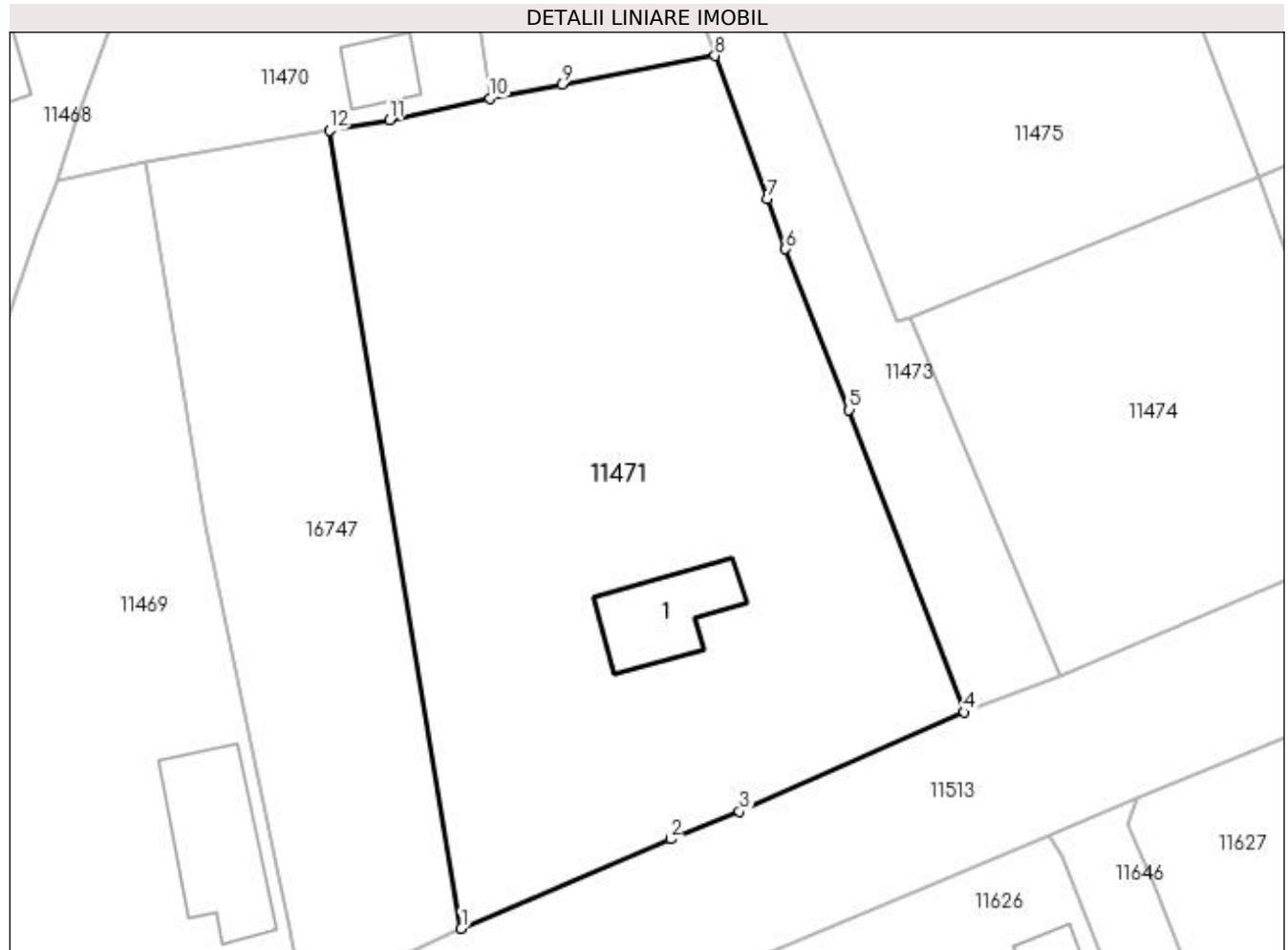
Inscrieri privind dezmembramintele dreptului de proprietate, drepturi reale de garanție și sarcini	Referințe
NU SUNT	

## Anexa Nr. 1 La Partea I

## Teren

Nr cadastral	Suprafața (mp)*	Observații / Referințe
	Din acte: 2.450 Masurata: 2.394	Diferenta de suprafata fata de TDP se gaseste la ID nr. 16747

\* Suprafața este determinată în planul de proiecție Stereo 70.



## Date referitoare la teren

Crt	Categorie folosință	Intra vilan	Suprafața (mp)	Tarla	Parcelă	Nr. topo	Observații / Referințe
1	curți constructii	DA	2.394	25	12	-	

## Date referitoare la construcții

Crt	Număr	Destinație construcție	Supraf. (mp)	Situație juridică	Observații / Referințe
A1.1		construcții de locuințe	68	Cu acte	Nr. niveluri:1; S. construita la sol:68 mp; S. construita desfasurata:68 mp; C1 - LOCUINTA

## Lungime Segmente

1) Valorile lungimilor segmentelor sunt obținute din proiecție în plan.

Punct început	X / Y	Punct sfârșit	X / Y	Lungime segment (** (m)
1	356.034,194 290.483,043	2	356.051,487 290.490,425	18.803
2	356.051,487 290.490,425	3	356.057,197 290.492,694	6.144
3	356.057,197 290.492,694	4	356.075,779 290.500,901	20.314

Punct început	X / Y	Punct sfârșit	X / Y	Lungime segment (** (m)
4	356.075,779 290.500,901	5	356.066,263 290.525,868	26.719
5	356.066,263 290.525,868	6	356.060,984 290.539,15	14.293
6	356.060,984 290.539,15	7	356.059,475 290.543,281	4.398
7	356.059,475 290.543,281	8	356.055,154 290.555,109	12.593
8	356.055,154 290.555,109	9	356.042,494 290.552,735	12.881
9	356.042,494 290.552,735	10	356.036,556 290.551,592	6.047
10	356.036,556 290.551,592	11	356.028,283 290.549,799	8.465
11	356.028,283 290.549,799	12	356.023,302 290.548,928	5.057
12	356.023,302 290.548,928	1	356.034,194 290.483,043	66.779

\*\* Lungimile segmentelor sunt determinate în planul de proiecție Stereo 70 și sunt rotunjite la 1 milimetru.

\*\*\* Distanța dintre puncte este formată din segmente cumulate ce sunt mai mici decât valoarea 1 milimetru.



**DATE DESPRE IMOBILUL NR. 11472**

Oficiul de Cadastru și Publicitate Imobiliară DOLJ  
Biroul de Cadastru și Publicitate Imobiliară Craiova

**A. Partea I. Descrierea imobilului**

TEREN Intravilan

Nr. CF vechi:429  
Nr. cadastral vechi:581

Adresa: Loc. Motatei, Str Alexandru Vlahuta, Nr. 14, Jud. Dolj, T25, P13

Nr. Crt	Nr cadastral Nr. topografic	Suprafața* (mp)	Observații / Referințe
A1	31024	Din acte: 500 Masurata: 536	Sector cadastral:16 Teren imprejmuit;

**B. Partea II. Proprietari și acte**

Inscrieri privitoare la dreptul de proprietate și alte drepturi reale		Referințe
<b>51468 / 23/11/2006</b>		
Act Notarial nr. 113, din 15/04/1999 emis de NP STOENESCU F.;		
B1	Intabulare, drept de PROPRIETATE, dobandit prin Succesiune, cota actuala 1/2, cota initiala 1/2 1) <b>PLENICEANU CORNELIA</b> <i>OBSERVATII: (provenita din conversia CF 429)</i>	A1
<b>216187 / 20/11/2018</b>		
Act Administrativ nr. Certificat nr. de mostenitor 154, din 16/11/2018 emis de NP CIORICA MARIN EUGEN;		
B2	Intabulare, drept de PROPRIETATE, dobandit prin Succesiune, cota actuala 1/2, cota initiala 1/2 1) <b>DOMUTA ARSENIA-CARMEN</b>	A1

**C. Partea III. SARCINI .**

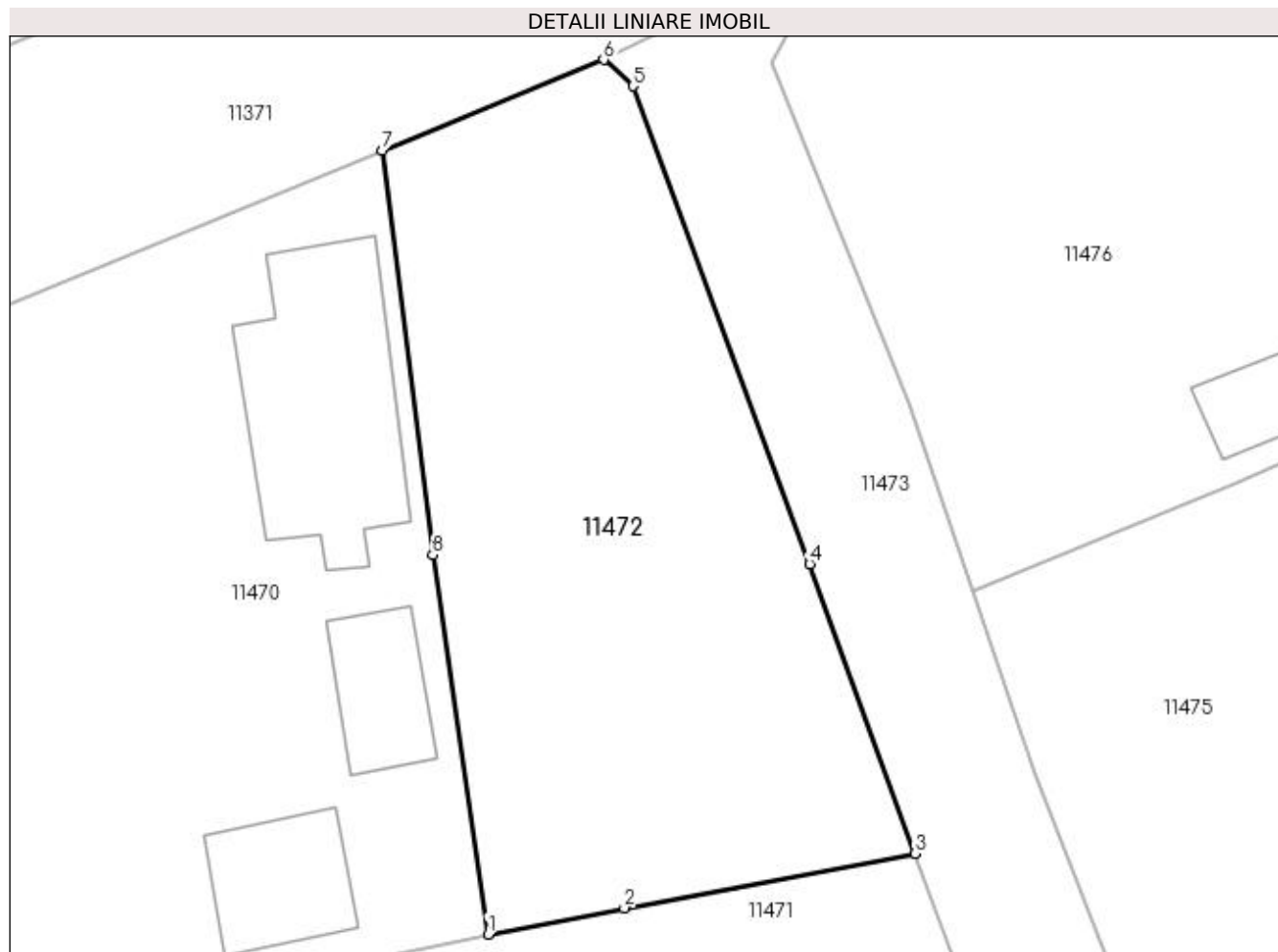
Inscrieri privind dezmembramintele dreptului de proprietate, drepturi reale de garanție și sarcini	Referințe
NU SUNT	

## Anexa Nr. 1 La Partea I

## Teren

Nr cadastral	Suprafața (mp)*	Observații / Referințe
31024	Din acte: 500 Masurata: 536	

\* Suprafața este determinată în planul de proiecție Stereo 70.



## Date referitoare la teren

Crt	Categorie folosință	Intra vilan	Suprafața (mp)	Tarla	Parcelă	Nr. topo	Observații / Referințe
1	curți constructii	DA	536	25	13	-	Suprafata din acte 500 mp

## Lungime Segmente

1) Valorile lungimilor segmentelor sunt obținute din proiecție în plan.

Punct început	X / Y	Punct sfârșit	X / Y	Lungime segment (** (m)
1	356.036,556 290.551,592	2	356.042,494 290.552,735	6.047
2	356.042,494 290.552,735	3	356.055,154 290.555,109	12.881
3	356.055,154 290.555,109	4	356.050,552 290.567,707	13.412
4	356.050,552 290.567,707	5	356.042,873 290.588,516	22.181
5	356.042,873 290.588,516	6	356.041,588 290.589,666	1.724

Punct început	X / Y	Punct sfârșit	X / Y	Lungime segment (** (m)
6	356.041,588 290.589,666	7	356.031,945 290.585,714	10.421
7	356.031,945 290.585,714	8	356.034,155 290.568,113	17.739
8	356.034,155 290.568,113	1	356.036,556 290.551,592	16.695

\*\* Lungimile segmentelor sunt determinate în planul de proiecție Stereo 70 și sunt rotunjite la 1 milimetru.

\*\*\* Distanța dintre puncte este formată din segmente cumulate ce sunt mai mici decât valoarea 1 milimetru.





**DATE DESPRE IMOBILUL NR. 11473**

Oficiul de Cadastru și Publicitate Imobiliară DOLJ  
Biroul de Cadastru și Publicitate Imobiliară Craiova

**A. Partea I. Descrierea imobilului**

TEREN Intravilan

Adresa: Loc. Motatei, Str Primaverii -Tr. 3, Jud. Dolj

Nr. Crt	Nr cadastral Nr. topografic	Suprafața* (mp)	Observații / Referințe
A1	34399	660	Sector cadastral:16 Teren neimprejmuit;

**B. Partea II. Proprietari și acte**

Inscrieri privitoare la dreptul de proprietate și alte drepturi reale	Referințe
<b>172203 / 09/11/2017</b>	
Act Normativ nr. HG nr. 965- Anexa 66, din 18/09/2002 emis de GUVERNUL ROMANIEI (act administrativ nr REFERAT DE LEGALITATE nr. 10627 din 19.09.2017, emis de PREFECTURA DOLJ;act administrativ nr Referat de legalitate nr.4599 din 23.04.2012, emis de PREFECTURA DOLJ;act administrativ nr HCL nr.32 si Anexa nr. 1 la HCL din 14.09.2017, emis de CONSILIUL LOCAL PRIMARIA MOTATEI;act administrativ nr HCL nr. 3 din 31.01.2012, emis de CONSILIUL LOCAL PRIMARIA MOTATEI);	
B1	A1
Intabulare, drept de PROPRIETATE, dobandit prin Lege, cota actuala 1/1 1) COMUNA MOTATEI- DOMENIUL PUBLIC, CIF:4553305	

**C. Partea III. SARCINI .**

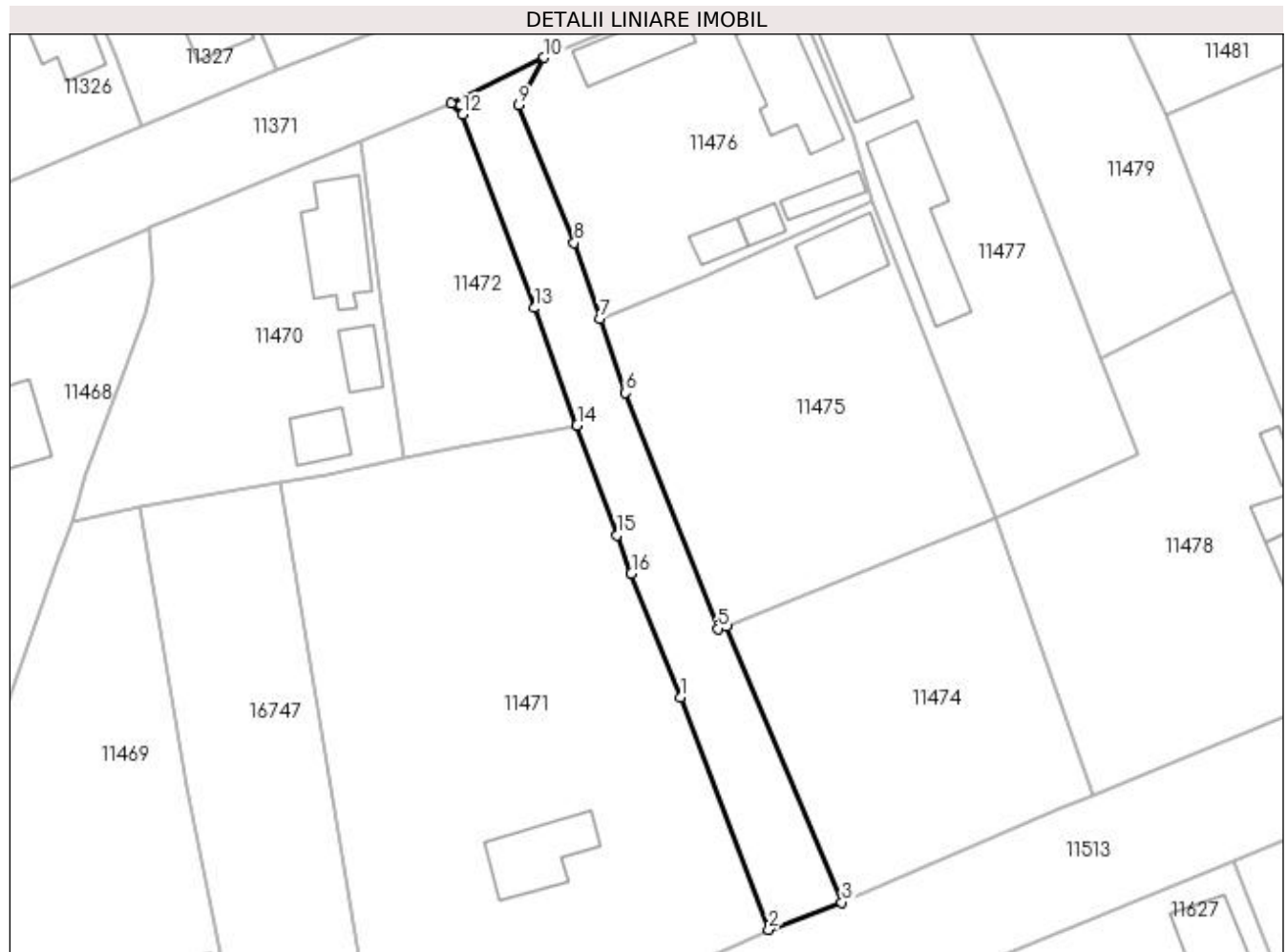
Inscrieri privind dezmembramintele dreptului de proprietate, drepturi reale de garanție și sarcini	Referințe
NU SUNT	

## Anexa Nr. 1 La Partea I

## Teren

Nr cadastral	Suprafața (mp)*	Observații / Referințe
34399	660	

\* Suprafața este determinată în planul de proiecție Stereo 70.



## Date referitoare la teren

Crt	Categorie folosință	Intra vilan	Suprafața (mp)	Tarla	Parcelă	Nr. topo	Observații / Referințe
1	drum	DA	660	-	-	-	Imprejmuit: limita conventionala.

## Lungime Segmente

1) Valorile lungimilor segmentelor sunt obținute din proiecție în plan.

Punct început	X / Y	Punct sfârșit	X / Y	Lungime segment (** (m)
1	356.066,263 290.525,868	2	356.075,779 290.500,901	26.719
2	356.075,779 290.500,901	3	356.083,649 290.503,822	8.395
3	356.083,649 290.503,822	4	356.071,237 290.533,528	32.195
4	356.071,237 290.533,528	5	356.070,282 290.533,25	0.995
5	356.070,282 290.533,25	6	356.060,371 290.558,606	27.224

Punct început	X / Y	Punct sfârșit	X / Y	Lungime segment (** (m)
6	356.060,371 290.558,606	7	356.057,653 290.566,556	8.402
7	356.057,653 290.566,556	8	356.054,86 290.574,724	8.632
8	356.054,86 290.574,724	9	356.048,908 290.589,497	15.927
9	356.048,908 290.589,497	10	356.051,629 290.594,618	5.799
10	356.051,629 290.594,618	11	356.041,588 290.589,666	11.196
11	356.041,588 290.589,666	12	356.042,873 290.588,516	1.724
12	356.042,873 290.588,516	13	356.050,552 290.567,707	22.181
13	356.050,552 290.567,707	14	356.055,154 290.555,109	13.412
14	356.055,154 290.555,109	15	356.059,475 290.543,281	12.593
15	356.059,475 290.543,281	16	356.060,984 290.539,15	4.398
16	356.060,984 290.539,15	1	356.066,263 290.525,868	14.293

\*\* Lungimile segmentelor sunt determinate în planul de proiecție Stereo 70 și sunt rotunjite la 1 milimetru.

\*\*\* Distanța dintre puncte este formată din segmente cumulate ce sunt mai mici decât valoarea 1 milimetru.



**DATE DESPRE IMOBILUL NR. 11474**

Oficiul de Cadastru și Publicitate Imobiliară DOLJ  
 Biroul de Cadastru și Publicitate Imobiliară Craiova

**A. Partea I. Descrierea imobilului**

TEREN Intravilan

Adresa: Loc. Motatei, Jud. Dolj, T24

Nr. Crt	Nr cadastral Nr. topografic	Suprafața* (mp)	Observații / Referințe
A1		962	Sector cadastral:16 Teren neimprejmuit;

**B. Partea II. Proprietari și acte**

Inscrieri privitoare la dreptul de proprietate și alte drepturi reale		Referințe
/		
Act Administrativ nr. ADEVERINTA NR. 7041, din 18/10/2022 emis de PRIMARIA MOTATEI (LEGEA 7 (ART. 13; ALIN1; ALIN2));		
B1	Inscrierea posesiei, drept de PROPRIETATE, dobandit prin Constituire, cota actuala 1/1, cota initiala 1/1 1) GIURCA GHEORGHE 2) GIURCA VIRONICA	A1

**C. Partea III. SARCINI .**

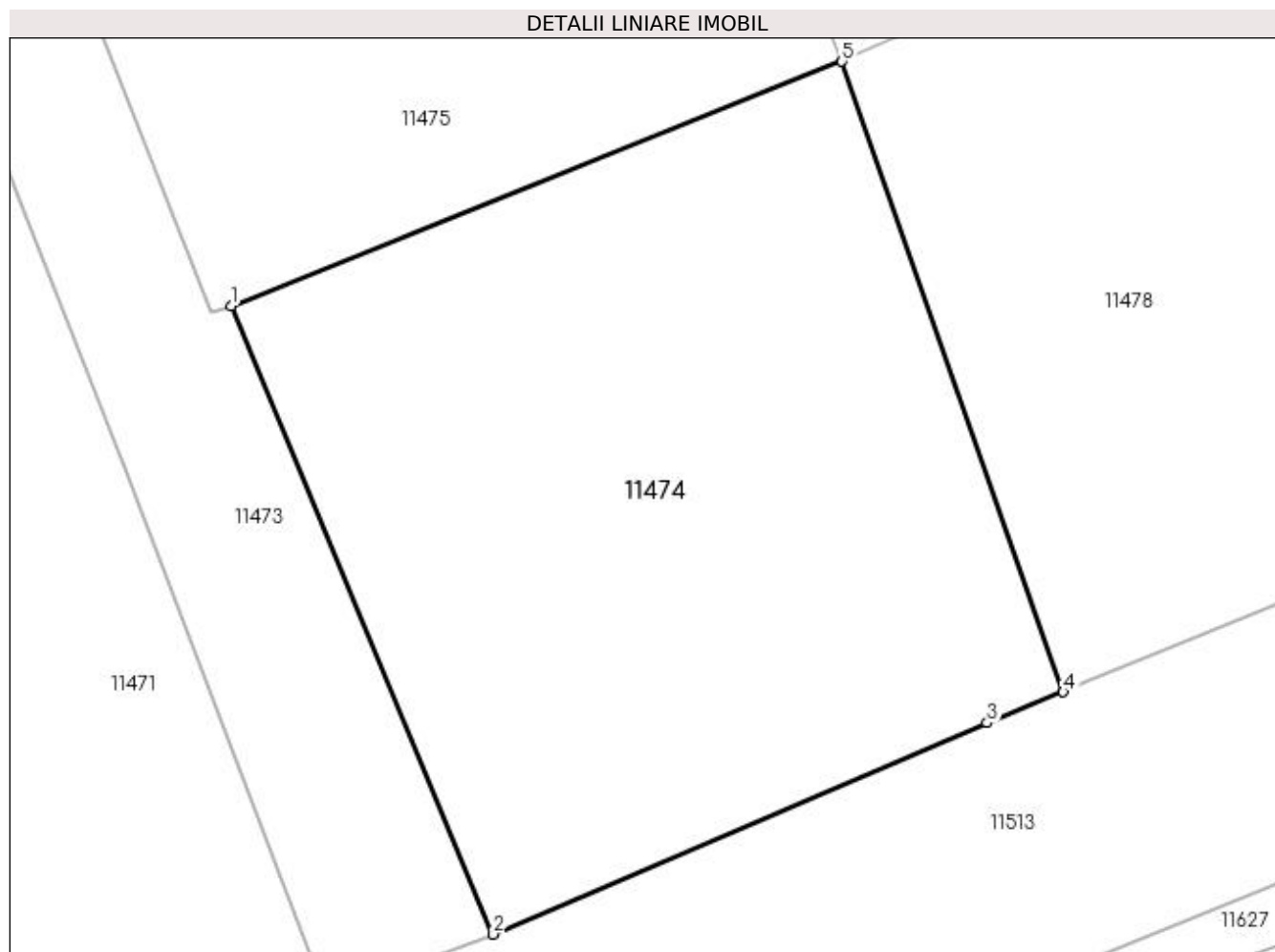
Inscrieri privind dezmembramintele dreptului de proprietate, drepturi reale de garanție și sarcini	Referințe
NU SUNT	

## Anexa Nr. 1 La Partea I

## Teren

Nr cadastral	Suprafața (mp)*	Observații / Referințe
	962	

\* Suprafața este determinată în planul de proiecție Stereo 70.



## Date referitoare la teren

Crt	Categorie folosință	Intravilan	Suprafața (mp)	Tarla	Parcelă	Nr. topo	Observații / Referințe
1	arabil	DA	962	24	-	-	

## Lungime Segmente

1) Valorile lungimilor segmentelor sunt obținute din proiecție în plan.

Punct început	X / Y	Punct sfârșit	X / Y	Lungime segment (** (m)
1	356.071,237 290.533,528	2	356.083,649 290.503,822	32.195
2	356.083,649 290.503,822	3	356.107,025 290.513,812	25.421
3	356.107,025 290.513,812	4	356.110,619 290.515,288	3.885
4	356.110,619 290.515,288	5	356.100,147 290.545,091	31.589
5	356.100,147 290.545,091	1	356.071,237 290.533,528	31.137

**\*\* Lungimile segmentelor sunt determinate în planul de proiecție Stereo 70 și sunt rotunjite la 1 milimetru.**

**\*\*\* Distanța dintre puncte este formată din segmente cumulate ce sunt mai mici decât valoarea 1 milimetru.**





**DATE DESPRE IMOBILUL NR. 11475**

Oficiul de Cadastru și Publicitate Imobiliară DOLJ  
Biroul de Cadastru și Publicitate Imobiliară Craiova

**A. Partea I. Descrierea imobilului**

TEREN Intravilan

Adresa: Loc. Motatei, Al Primaverii, Nr. 2, Jud. Dolj, T24, P20,51

Nr. Crt	Nr cadastral Nr. topografic	Suprafața* (mp)	Observații / Referințe
A1		Din acte: 1.200 Masurata: 1.157	Sector cadastral:16 Teren neimpregmuit;

**Construcții**

Crt	Nr cadastral Nr. topografic	Adresa	Observații / Referințe
A1.1		Loc. Motatei, Al Primaverii, Jud. Dolj	Nr. niveluri:2; S. construita la sol:53 mp; S. construita desfasurata:53 mp; C1 - LOCUINTA + BECI

**B. Partea II. Proprietari și acte**

Inscrieri privitoare la dreptul de proprietate și alte drepturi reale		Referințe
/		
Act Administrativ nr. TDP NR. 582-14986, din 21/02/1994 emis de CJSIPT DOLJ;		
B1	Intabulare, drept de PROPRIETATE, dobandit prin Reconstituire, cota actuala 1/1, cota initiala 1/1 1) BUȘA PETRE, LIPSĂ CNP	A1
Act Normativ nr. Legea 7, din 13/03/1996 emis de PARLAMENTUL ROMANIEI ((ART. 12; ALIN. 14 SI ART. 37; ALIN.2));		
B2	Intabulare, drept de PROPRIETATE, dobandit prin Lege, cota actuala 1/1, cota initiala 1/1 1) BUȘA PETRE, LIPSĂ CNP	A1.1

**C. Partea III. SARCINI .**

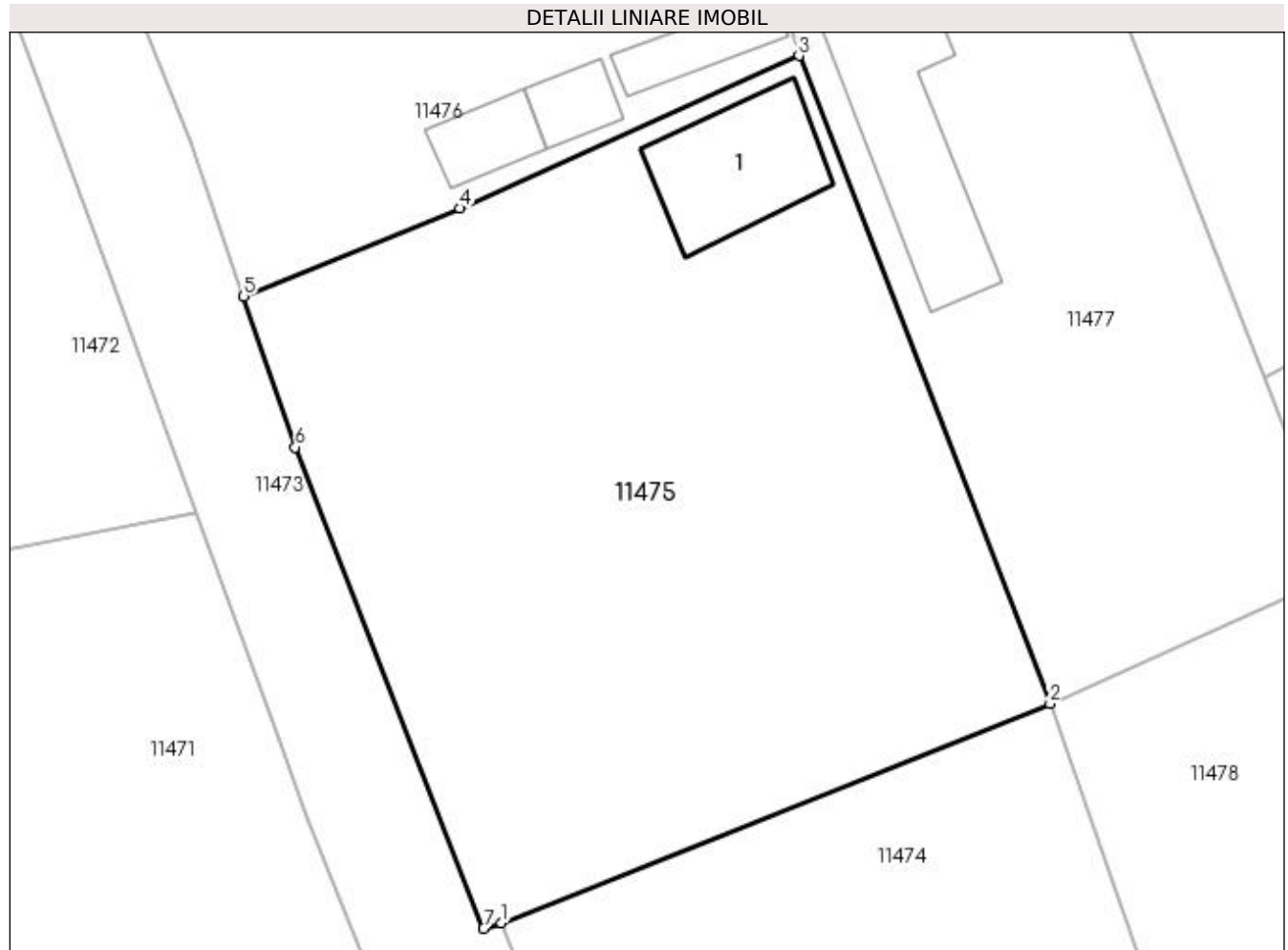
Inscrieri privind dezmembramintele dreptului de proprietate, drepturi reale de garanție și sarcini	Referințe
NU SUNT	

## Anexa Nr. 1 La Partea I

## Teren

Nr cadastral	Suprafața (mp)*	Observații / Referințe
	Din acte: 1.200 Masurata: 1.157	

\* Suprafața este determinată în planul de proiecție Stereo 70.



## Date referitoare la teren

Crt	Categorie folosință	Intra vilan	Suprafața (mp)	Tarla	Parcelă	Nr. topo	Observații / Referințe
1	curți constructii	DA	1.000	24	20	-	
2	arabil	DA	157	24	51	-	

## Date referitoare la construcții

Crt	Număr	Destinație construcție	Supraf. (mp)	Situație juridică	Observații / Referințe
A1.1		construcții de locuințe	53	Cu acte	Nr. niveluri:2; S. construita la sol:53 mp; S. construita desfasurata:53 mp; C1 - LOCUINTA + BECI

## Lungime Segmente

1) Valorile lungimilor segmentelor sunt obținute din proiecție în plan.

Punct început	X / Y	Punct sfârșit	X / Y	Lungime segment (** (m)
1	356.071,237 290.533,528	2	356.100,147 290.545,091	31.137
2	356.100,147 290.545,091	3	356.086,917 290.579,227	36.61

Punct început	X / Y	Punct sfârșit	X / Y	Lungime segment (** (m)
3	356.086,917 290.579,227	4	356.069,047 290.571,182	19.597
4	356.069,047 290.571,182	5	356.057,653 290.566,556	12.297
5	356.057,653 290.566,556	6	356.060,371 290.558,606	8.402
6	356.060,371 290.558,606	7	356.070,282 290.533,25	27.224
7	356.070,282 290.533,25	1	356.071,237 290.533,528	0.995

\*\* Lungimile segmentelor sunt determinate în planul de proiecție Stereo 70 și sunt rotunjite la 1 milimetru.

\*\*\* Distanța dintre puncte este formată din segmente cumulate ce sunt mai mici decât valoarea 1 milimetru.



**DATE DESPRE IMOBILUL NR. 11476**

Oficiul de Cadastru și Publicitate Imobiliară DOLJ  
Biroul de Cadastru și Publicitate Imobiliară Craiova

**A. Partea I. Descrierea imobilului**

TEREN Intravilan

Nr. CF vechi:428

Nr. cadastral vechi:580

Adresa: Loc. Motatei, Str Alexandru Vlahuta, Nr. 16, Jud. Dolj, T24, P21

Nr. Crt	Nr cadastral Nr. topografic	Suprafața* (mp)	Observații / Referințe
A1	34874	Din acte: 1.300 Masurata: 894	Sector cadastral:16 Teren imprejmuit;

**Construcții**

Crt	Nr cadastral Nr. topografic	Adresa	Observații / Referințe
A1.1		Loc. Motatei, Str Alexandru Vlahuta, Nr. 16, Jud. Dolj	Nr. niveluri:1; S. construita la sol:86 mp; S. construita desfasurata:86 mp; casa de locuit
A1.2		Loc. Motatei, Str Alexandru Vlahuta, Nr. 16, Jud. Dolj	Nr. niveluri:1; S. construita la sol:53 mp; S. construita desfasurata:53 mp; anexa gospodareasca
A1.3		Loc. Motatei, Str Alexandru Vlahuta, Nr. 16, Jud. Dolj	Nr. niveluri:1; S. construita la sol:15 mp; S. construita desfasurata:15 mp; bucatarie vara
A1.4		Loc. Motatei, Str Alexandru Vlahuta, Nr. 16, Jud. Dolj	Nr. niveluri:1; S. construita la sol:19 mp; S. construita desfasurata:19 mp; magazie
A1.5		Loc. Motatei, Str Alexandru Vlahuta, Nr. 16, Jud. Dolj	Nr. niveluri:1; S. construita la sol:21 mp; S. construita desfasurata:21 mp; patul

**B. Partea II. Proprietari și acte**

Inscrieri privitoare la dreptul de proprietate și alte drepturi reale		Referințe
<b>51467 / 23/11/2006</b>		
Act Notarial nr. CM NR. 113, din 15/04/1999 emis de NP Stoenescu FI (certificat nr 4821 din 23.10.2000, emis de Primaria Motatei; proces verbal nr 4821 din 23.10.2006, emis de Primaria Motatei);		
B1	Intabulare, drept de PROPRIETATE, dobandit prin Succesiune, cota actuala 1/2, cota initiala 1/2 1) <b>PLENICEANU CORNELIA</b> , LIPSĂ CNP <i>OBSERVATII: Pleniceanu Marin si Ioana</i>	A1, A1.1, A1.2, A1.3, A1.4, A1.5
<b>216186 / 20/11/2018</b>		
Act Administrativ nr. Certificat de mostenitor 154, din 16/11/2018 emis de NP CIORICA MARIN EUGEN;		
B2	Intabulare, drept de PROPRIETATE, dobandit prin Succesiune, cota actuala 1/2, cota initiala 1/2 1) <b>DOMUTA ARSENIA-CARMEN</b>	A1, A1.1, A1.2, A1.3, A1.4, A1.5

**C. Partea III. SARCINI .**

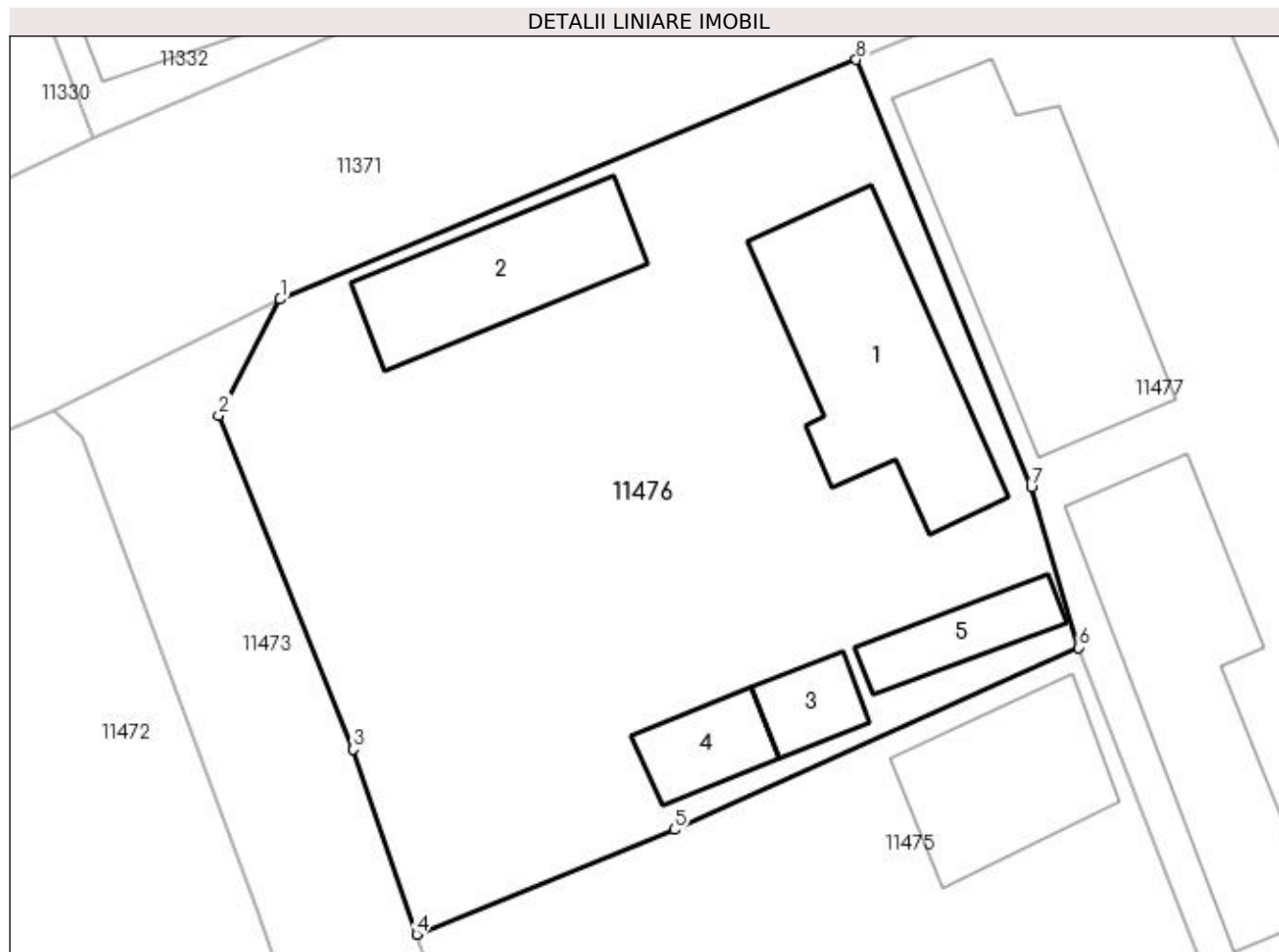
Inscrieri privind dezmembramintele dreptului de proprietate, drepturi reale de garanție și sarcini	Referințe
NU SUNT	

## Anexa Nr. 1 La Partea I

## Teren

Nr cadastral	Suprafața (mp)*	Observații / Referințe
34874	Din acte: 1.300 Masurata: 894	

\* Suprafața este determinată în planul de proiecție Stereo 70.



## Date referitoare la teren

Crt	Categorie folosință	Intra vilan	Suprafața (mp)	Tarla	Parcelă	Nr. topo	Observații / Referințe
1	curți constructii	DA	894	24	21	-	

## Date referitoare la construcții

Crt	Număr	Destinație construcție	Supraf. (mp)	Situație juridică	Observații / Referințe
A1.1		construcții de locuințe	86	Cu acte	Nr. niveluri:1; S. construita la sol:86 mp; S. construita desfasurata:86 mp; casa de locuit
A1.2		construcții anexa	53	Cu acte	Nr. niveluri:1; S. construita la sol:53 mp; S. construita desfasurata:53 mp; anexa gospodareasca
A1.3		construcții anexa	15	Cu acte	Nr. niveluri:1; S. construita la sol:15 mp; S. construita desfasurata:15 mp; bucatarie vara
A1.4		construcții anexa	19	Cu acte	Nr. niveluri:1; S. construita la sol:19 mp; S. construita desfasurata:19 mp; magazie
A1.5		construcții anexa	21	Cu acte	Nr. niveluri:1; S. construita la sol:21 mp; S. construita desfasurata:21 mp; patul

**Lungime Segmente**

1) Valorile lungimilor segmentelor sunt obținute din proiecție în plan.

Punct început	X / Y	Punct sfârșit	X / Y	Lungime segment (** (m)
1	356.051,629 290.594,618	2	356.048,908 290.589,497	5.799
2	356.048,908 290.589,497	3	356.054,86 290.574,724	15.927
3	356.054,86 290.574,724	4	356.057,653 290.566,556	8.632
4	356.057,653 290.566,556	5	356.069,047 290.571,182	12.297
5	356.069,047 290.571,182	6	356.086,917 290.579,227	19.597
6	356.086,917 290.579,227	7	356.084,823 290.586,306	7.382
7	356.084,823 290.586,306	8	356.077,089 290.605,209	20.424
8	356.077,089 290.605,209	1	356.051,629 290.594,618	27.575

\*\* Lungimile segmentelor sunt determinate în planul de proiecție Stereo 70 și sunt rotunjite la 1 milimetru.

\*\*\* Distanța dintre puncte este formată din segmente cumulate ce sunt mai mici decât valoarea 1 milimetru.





**DATE DESPRE IMOBILUL NR. 11477**

Oficiul de Cadastru și Publicitate Imobiliară DOLJ  
Biroul de Cadastru și Publicitate Imobiliară Craiova

**A. Partea I. Descrierea imobilului**

TEREN Intravilan

Adresa: Loc. Motatei, Str Alexandru Vlahuta, Nr. 18, Jud. Dolj, T24, P22

Nr. Crt	Nr cadastral Nr. topografic	Suprafața* (mp)	Observații / Referințe
A1		Din acte: 800 Masurata: 1.053	Sector cadastral:16 Teren imprejmuit;

**Construcții**

Crt	Nr cadastral Nr. topografic	Adresa	Observații / Referințe
A1.1		Loc. Motatei, Str Alexandru Vlahuta, Jud. Dolj	Nr. niveluri:2; S. construita la sol:108 mp; S. construita desfasurata:129 mp; C1 - LOCUINTA + BECI
A1.2		Loc. Motatei, Str Alexandru Vlahuta, Jud. Dolj	Nr. niveluri:1; S. construita la sol:102 mp; S. construita desfasurata:102 mp; C2 - ANEXA

**B. Partea II. Proprietari și acte**

Inscrieri privitoare la dreptul de proprietate și alte drepturi reale		Referințe
/		
Act Notarial nr. CM NR. 462, din 16/05/1994 emis de NP AUREL BELU (TDP NR. 2474-43721/14-08-1996);		
B1	Intabulare, drept de PROPRIETATE, dobandit prin Succesiune, cota actuala 1/1, cota initiala 1/1 1) <b>STOICA MARCEL</b>	A1
B2	Intabulare, drept de PROPRIETATE, dobandit prin Succesiune, cota actuala 1/1, cota initiala 1/1 1) <b>STOICA MARCEL</b>	A1.1, A1.2

**C. Partea III. SARCINI .**

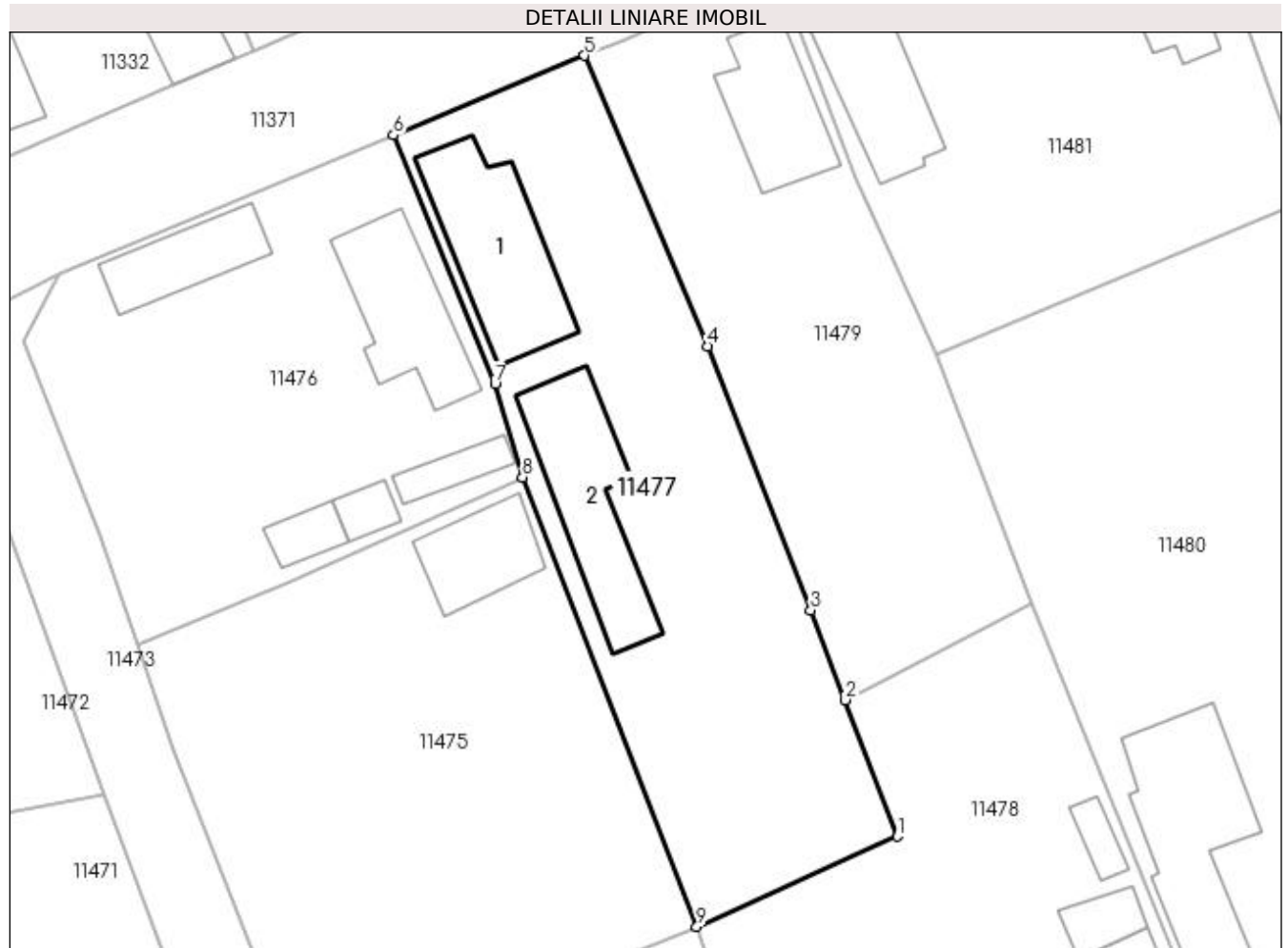
Inscrieri privind dezmembramintele dreptului de proprietate, drepturi reale de garanție și sarcini	Referințe
NU SUNT	

## Anexa Nr. 1 La Partea I

## Teren

Nr cadastral	Suprafața (mp)*	Observații / Referințe
	Din acte: 800 Masurata: 1.053	

\* Suprafața este determinată în planul de proiecție Stereo 70.



## Date referitoare la teren

Crt	Categorie folosință	Intra vilan	Suprafața (mp)	Tarla	Parcelă	Nr. topo	Observații / Referințe
1	curți constructii	DA	800	24	22	-	
2	arabil	DA	253	24	22	-	

## Date referitoare la construcții

Crt	Număr	Destinație construcție	Supraf. (mp)	Situație juridică	Observații / Referințe
A1.1		construcții de locuințe	108	Cu acte	Nr. niveluri:2; S. construita la sol:108 mp; S. construita desfasurata:129 mp; C1 - LOCUINTA + BECI
A1.2		construcții anexa	102	Cu acte	Nr. niveluri:1; S. construita la sol:102 mp; S. construita desfasurata:102 mp; C2 - ANEXA

## Lungime Segmente

1) Valorile lungimilor segmentelor sunt obținute din proiecție în plan.

Punct început	X / Y	Punct sfârșit	X / Y	Lungime segment (** (m)
1	356.115,416 290.551,936	2	356.111,429 290.562,303	11.107

Punct început	X / Y	Punct sfârșit	X / Y	Lungime segment (** (m)
2	356.111,429 290.562,303	3	356.108,817 290.569,129	7.309
3	356.108,817 290.569,129	4	356.100,984 290.589,173	21.52
4	356.100,984 290.589,173	5	356.091,617 290.611,253	23.985
5	356.091,617 290.611,253	6	356.077,089 290.605,209	15.735
6	356.077,089 290.605,209	7	356.084,823 290.586,306	20.424
7	356.084,823 290.586,306	8	356.086,917 290.579,227	7.382
8	356.086,917 290.579,227	9	356.100,147 290.545,091	36.61
9	356.100,147 290.545,091	1	356.115,416 290.551,936	16.733

\*\* Lungimile segmentelor sunt determinate în planul de proiecție Stereo 70 și sunt rotunjite la 1 milimetru.

\*\*\* Distanța dintre puncte este formată din segmente cumulate ce sunt mai mici decât valoarea 1 milimetru.



**DATE DESPRE IMOBILUL NR. 11478**

Oficiul de Cadastru și Publicitate Imobiliară DOLJ  
Biroul de Cadastru și Publicitate Imobiliară Craiova

**A. Partea I. Descrierea imobilului**

TEREN Intravilan

Adresa: Loc. Motatei, Str Uzinei, Nr. 13, Jud. Dolj, T24, P18,50

Nr. Crt	Nr cadastral Nr. topografic	Suprafața* (mp)	Observații / Referințe
A1		Din acte: 1.400 Masurata: 1.260	Sector cadastral:16 Teren neimprijmuit;

**Construcții**

Crt	Nr cadastral Nr. topografic	Adresa	Observații / Referințe
A1.1		Loc. Motatei, Str Uzinei, Jud. Dolj	Nr. niveluri:2; S. construita la sol:59 mp; S. construita desfasurata:76 mp; C1 - LOCUINTA + BECI
A1.2		Loc. Motatei, Str Uzinei, Jud. Dolj	Nr. niveluri:1; S. construita la sol:21 mp; S. construita desfasurata:21 mp; C2 - ANEXA
A1.3		Loc. Motatei, Str Uzinei, Jud. Dolj	Nr. niveluri:1; S. construita la sol:13 mp; S. construita desfasurata:13 mp; C3 - ANEXA

**B. Partea II. Proprietari și acte**

Inscrieri privitoare la dreptul de proprietate și alte drepturi reale		Referințe
/		
Act Administrativ nr. TDP NR. 553-14986, din 23/02/1994 emis de CJSIPT DOLJ;		
B1	Intabulare, drept de PROPRIETATE, dobandit prin Reconstituire, cota actuala 1/1, cota initiala 1/1 1) STOICA PETRE, LIPSĂ CNP	A1
Act Normativ nr. Legea 7, din 13/03/1996 emis de PARLAMENTUL ROMANIEI ((ART. 12; ALIN. 14 SI ART. 37; ALIN.2));		
B2	Intabulare, drept de PROPRIETATE, dobandit prin Lege, cota actuala 1/1, cota initiala 1/1 1) STOICA PETRE, LIPSĂ CNP	A1.1, A1.2, A1.3

**C. Partea III. SARCINI .**

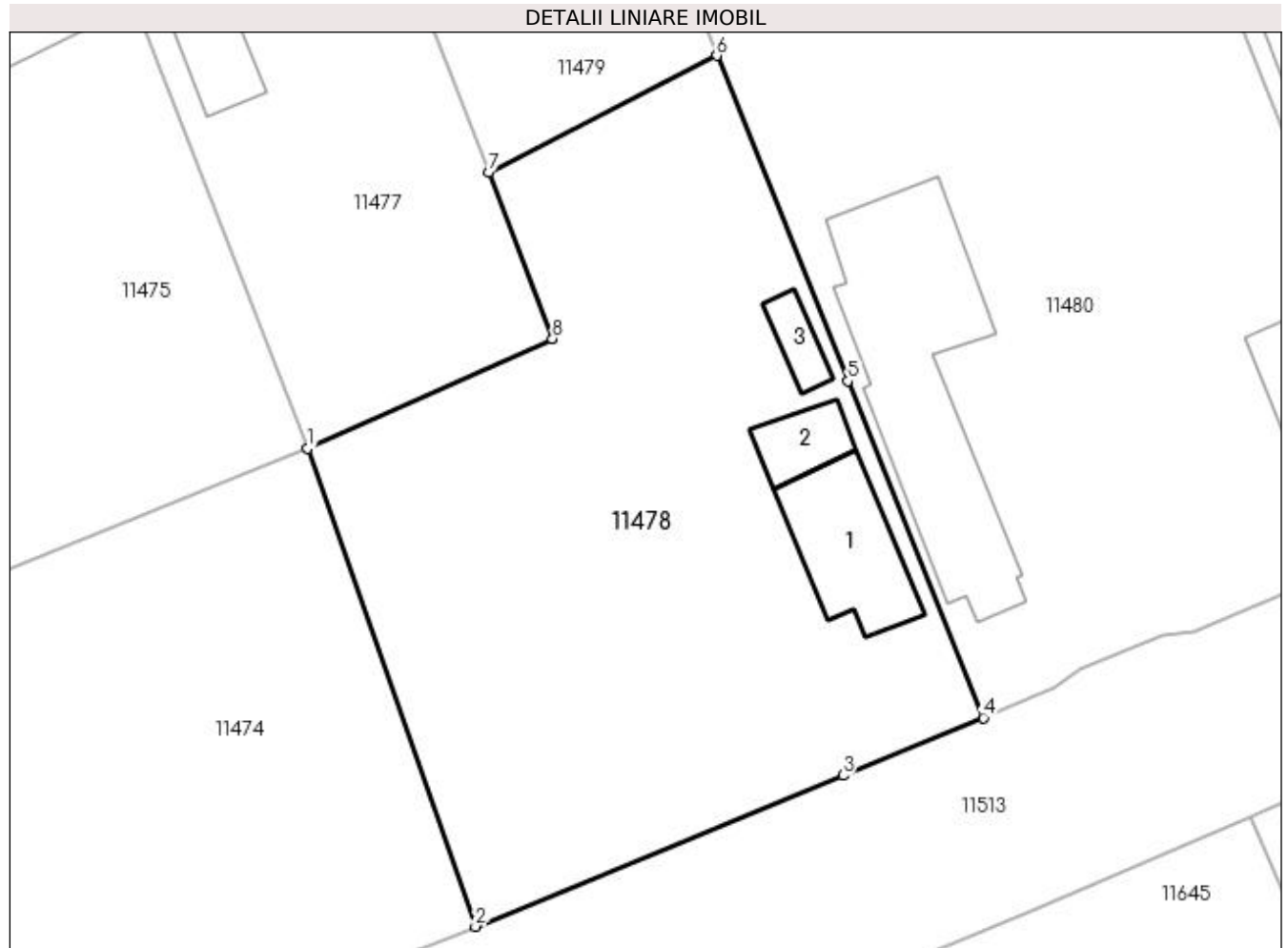
Inscrieri privind dezmembramintele dreptului de proprietate, drepturi reale de garanție și sarcini	Referințe
NU SUNT	

## Anexa Nr. 1 La Partea I

## Teren

Nr cadastral	Suprafața (mp)*	Observații / Referințe
	Din acte: 1.400 Masurata: 1.260	

\* Suprafața este determinată în planul de proiecție Stereo 70.



## Date referitoare la teren

Crt	Categorie folosință	Intra vilan	Suprafața (mp)	Tarla	Parcelă	Nr. topo	Observații / Referințe
1	curți constructii	DA	1.000	24	18	-	
2	arabil	DA	260	24	50	-	

## Date referitoare la construcții

Crt	Număr	Destinație construcție	Supraf. (mp)	Situație juridică	Observații / Referințe
A1.1		construcții de locuințe	59	Cu acte	Nr. niveluri:2; S. construita la sol:59 mp; S. construita desfasurata:76 mp; C1 - LOCUINTA + BECI
A1.2		construcții anexa	21	Cu acte	Nr. niveluri:1; S. construita la sol:21 mp; S. construita desfasurata:21 mp; C2 - ANEXA
A1.3		construcții anexa	13	Cu acte	Nr. niveluri:1; S. construita la sol:13 mp; S. construita desfasurata:13 mp; C3 - ANEXA

## Lungime Segmente

1) Valorile lungimilor segmentelor sunt obținute din proiecție în plan.

Punct început	X / Y	Punct sfârșit	X / Y	Lungime segment (** (m))
1	356.100,147 290.545,091	2	356.110,619 290.515,288	31.589

Punct început	X / Y	Punct sfârșit	X / Y	Lungime segment (** (m)
2	356.110,619 290.515,288	3	356.133,546 290.524,705	24.786
3	356.133,546 290.524,705	4	356.142,303 290.528,312	9.471
4	356.142,303 290.528,312	5	356.133,848 290.549,299	22.626
5	356.133,848 290.549,299	6	356.125,675 290.569,59	21.875
6	356.125,675 290.569,59	7	356.111,429 290.562,303	16.002
7	356.111,429 290.562,303	8	356.115,416 290.551,936	11.107
8	356.115,416 290.551,936	1	356.100,147 290.545,091	16.733

\*\* Lungimile segmentelor sunt determinate în planul de proiecție Stereo 70 și sunt rotunjite la 1 milimetru.

\*\*\* Distanța dintre puncte este formată din segmente cumulate ce sunt mai mici decât valoarea 1 milimetru.





**DATE DESPRE IMOBILUL NR. 11479**

Oficiul de Cadastru și Publicitate Imobiliară DOLJ  
Biroul de Cadastru și Publicitate Imobiliară Craiova

**A. Partea I. Descrierea imobilului**

TEREN Intravilan

Adresa: Loc. Motatei, Str Alexandru Vlahuta, Nr. 20, Jud. Dolj, T24, P23

Nr. Crt	Nr cadastral Nr. topografic	Suprafața* (mp)	Observații / Referințe
A1		Din acte: 800 Masurata: 826	Sector cadastral:16 Teren neimprejmuit;

**Construcții**

Crt	Nr cadastral Nr. topografic	Adresa	Observații / Referințe
A1.1		Loc. Motatei, Str Alexandru Vlahuta, Jud. Dolj	Nr. niveluri:1; S. construita la sol:71 mp; S. construita desfasurata:71 mp; C1 - LOCUINTA

**B. Partea II. Proprietari și acte**

Inscrieri privitoare la dreptul de proprietate și alte drepturi reale		Referințe
/		
Act Administrativ nr. TDP NR. 3105/59190, din 13/03/1997 emis de CJSIPT DOLJ;		
B1	Intabulare, drept de PROPRIETATE, dobandit prin Reconstituire, cota actuala 1/1, cota initiala 1/1 1) PRUNA ELENA, LIPSĂ CNP 2) STOICA MARIN, LIPSĂ CNP	A1
Act Normativ nr. Legea 7, din 13/03/1996 emis de PARLAMENTUL ROMANIEI ((ART. 12; ALIN. 14 SI ART. 37; ALIN.2));		
B2	Intabulare, drept de PROPRIETATE, dobandit prin Lege, cota actuala 1/1, cota initiala 1/1 1) PRUNA ELENA, LIPSĂ CNP 2) STOICA MARIN, LIPSĂ CNP	A1.1

**C. Partea III. SARCINI .**

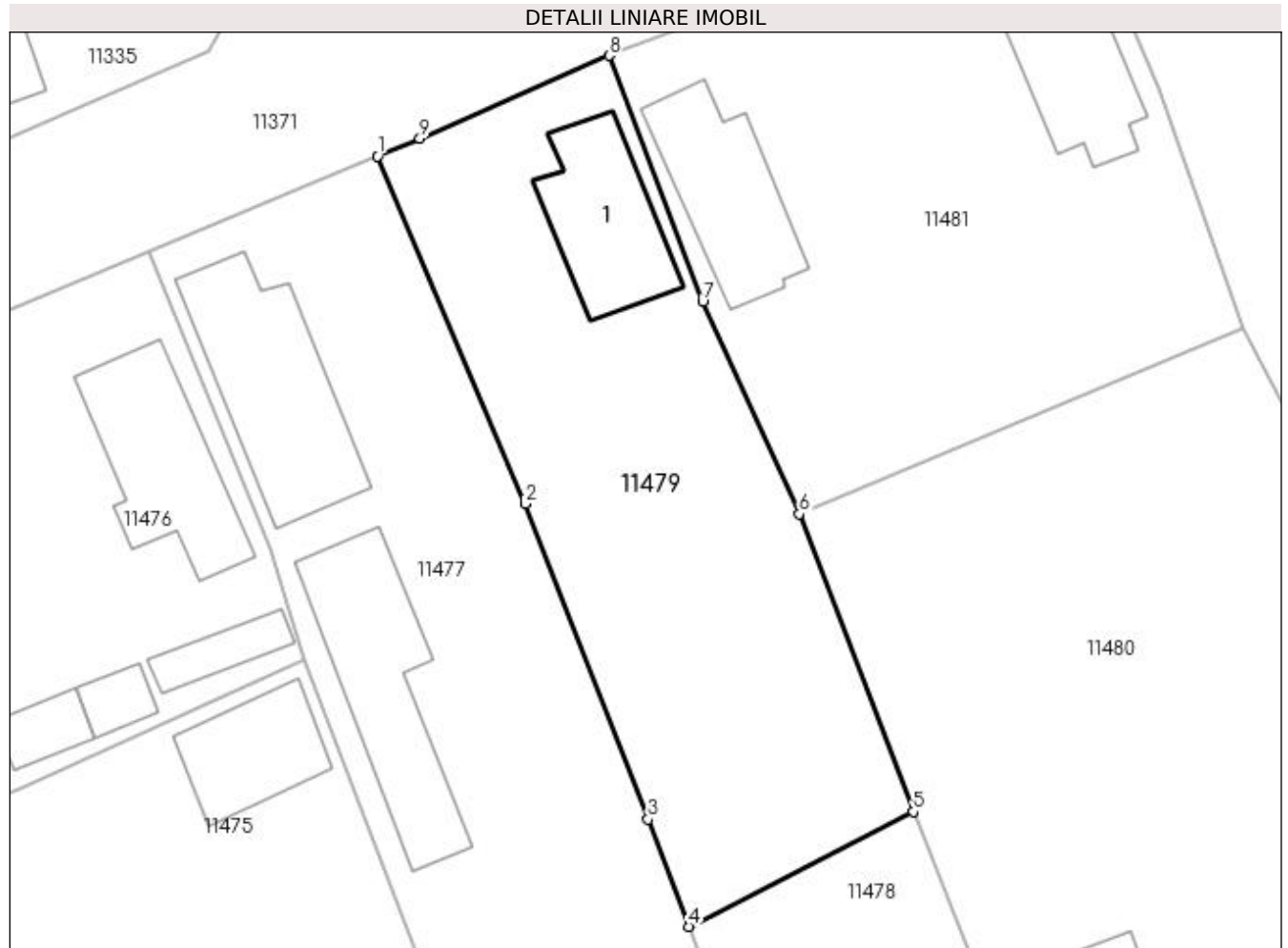
Inscrieri privind dezmembramentele dreptului de proprietate, drepturi reale de garanție și sarcini	Referințe
NU SUNT	

## Anexa Nr. 1 La Partea I

## Teren

Nr cadastral	Suprafața (mp)*	Observații / Referințe
	Din acte: 800 Masurata: 826	

\* Suprafața este determinată în planul de proiecție Stereo 70.



## Date referitoare la teren

Crt	Categorie folosință	Intra vilan	Suprafața (mp)	Tarla	Parcelă	Nr. topo	Observații / Referințe
1	curți constructii	DA	826	24	23	-	

## Date referitoare la construcții

Crt	Număr	Destinație construcție	Supraf. (mp)	Situație juridică	Observații / Referințe
A1.1		construcții de locuințe	71	Cu acte	Nr. niveluri:1; S. construita la sol:71 mp; S. construita desfasurata:71 mp; C1 - LOCUINTA

## Lungime Segmente

1) Valorile lungimilor segmentelor sunt obținute din proiecție în plan.

Punct început	X / Y	Punct sfârșit	X / Y	Lungime segment (** (m))
1	356.091,617 290.611,253	2	356.100,984 290.589,173	23.985
2	356.100,984 290.589,173	3	356.108,817 290.569,129	21.52
3	356.108,817 290.569,129	4	356.111,429 290.562,303	7.309

Punct început	X / Y	Punct sfârșit	X / Y	Lungime segment (** (m)
4	356.111,429 290.562,303	5	356.125,675 290.569,59	16.002
5	356.125,675 290.569,59	6	356.118,432 290.588,526	20.274
6	356.118,432 290.588,526	7	356.112,286 290.601,995	14.805
7	356.112,286 290.601,995	8	356.106,332 290.617,64	16.74
8	356.106,332 290.617,64	9	356.094,293 290.612,366	13.144
9	356.094,293 290.612,366	1	356.091,617 290.611,253	2.898

\*\* Lungimile segmentelor sunt determinate în planul de proiecție Stereo 70 și sunt rotunjite la 1 milimetru.

\*\*\* Distanța dintre puncte este formată din segmente cumulate ce sunt mai mici decât valoarea 1 milimetru.



**DATE DESPRE IMOBILUL NR. 11480**

Oficiul de Cadastru și Publicitate Imobiliară DOLJ  
Biroul de Cadastru și Publicitate Imobiliară Craiova

**A. Partea I. Descrierea imobilului**

TEREN Intravilan

Adresa: Loc. Motatei, Str Uzinei, Nr. 15, Jud. Dolj, T24, P17

Nr. Crt	Nr cadastral Nr. topografic	Suprafața* (mp)	Observații / Referințe
A1		Din acte: 1.900 Masurata: 2.016	Sector cadastral:16 Teren imprejmuit;

**Construcții**

Crt	Nr cadastral Nr. topografic	Adresa	Observații / Referințe
A1.1		Loc. Motatei, Str Uzinei, Jud. Dolj	Nr. niveluri:2; S. construita la sol:68 mp; S. construita desfasurata:81 mp; C1 - LOCUINTA + BECI
A1.2		Loc. Motatei, Str Uzinei, Jud. Dolj	Nr. niveluri:2; S. construita la sol:162 mp; S. construita desfasurata:175 mp; C2 - LOCUINTA + BECI

**B. Partea II. Proprietari și acte**

Inscrieri privitoare la dreptul de proprietate și alte drepturi reale		Referințe
/		
Act Notarial nr. CM NR 15, din 31/07/2009 emis de NP BUDIANA IONUT RAZVAN (TDP NR 1750-58840/04-12-1995);		
B1	Intabulare, drept de PROPRIETATE, dobandit prin Succesiune, cota actuala 1/1, cota initiala 1/1 1) SANDU TITINA 2) DINU MARIA, LIPSĂ CNP	A1
Act Normativ nr. Legea 7, din 13/03/1996 emis de PARLAMENTUL ROMANIEI ((ART. 12; ALIN. 14 SI ART. 37; ALIN.2));		
B2	Intabulare, drept de PROPRIETATE, dobandit prin Lege, cota actuala 1/1, cota initiala 1/1 1) SANDU TITINA 2) DINU MARIA, LIPSĂ CNP	A1.1, A1.2

**C. Partea III. SARCINI .**

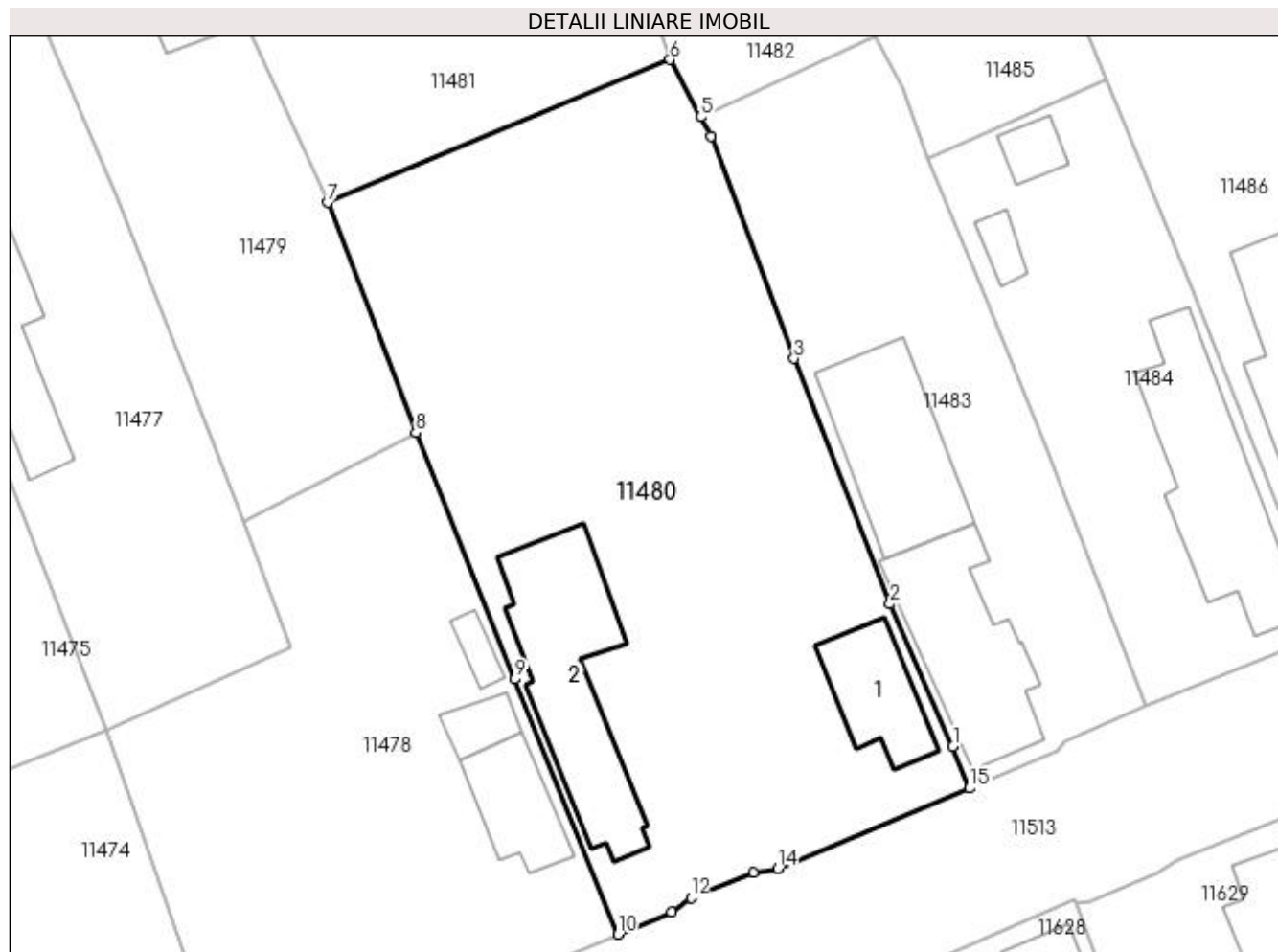
Inscrieri privind dezmembramintele dreptului de proprietate, drepturi reale de garanție și sarcini	Referințe
NU SUNT	

## Anexa Nr. 1 La Partea I

## Teren

Nr cadastral	Suprafața (mp)*	Observații / Referințe
	Din acte: 1.900 Masurata: 2.016	

\* Suprafața este determinată în planul de proiecție Stereo 70.



## Date referitoare la teren

Crt	Categorie folosință	Intra vilan	Suprafața (mp)	Tarla	Parcelă	Nr. topo	Observații / Referințe
1	curți construcții	DA	2.016	24	17	-	

## Date referitoare la construcții

Crt	Număr	Destinație construcție	Supraf. (mp)	Situație juridică	Observații / Referințe
A1.1		construcții de locuințe	68	Cu acte	Nr. niveluri:2; S. construita la sol:68 mp; S. construita desfasurata:81 mp; C1 - LOCUINTA + BECI
A1.2		construcții de locuințe	162	Cu acte	Nr. niveluri:2; S. construita la sol:162 mp; S. construita desfasurata:175 mp; C2 - LOCUINTA + BECI

## Lungime Segmente

1) Valorile lungimilor segmentelor sunt obținute din proiecție în plan.

Punct început	X / Y	Punct sfârșit	X / Y	Lungime segment (** (m)
1	356.169,885 290.543,756	2	356.164,694 290.555,495	12.836
2	356.164,694 290.555,495	3	356.156,805 290.575,696	21.687

Punct început	X / Y	Punct sfârșit	X / Y	Lungime segment (** (m)
3	356.156,805 290.575,696	4	356.149,981 290.594,014	19.548
4	356.149,981 290.594,014	5	356.149,137 290.595,581	1.78
5	356.149,137 290.595,581	6	356.146,598 290.600,294	5.353
6	356.146,598 290.600,294	7	356.118,432 290.588,526	30.526
7	356.118,432 290.588,526	8	356.125,675 290.569,59	20.274
8	356.125,675 290.569,59	9	356.133,848 290.549,299	21.875
9	356.133,848 290.549,299	10	356.142,303 290.528,312	22.626
10	356.142,303 290.528,312	11	356.146,741 290.530,139	4.799
11	356.146,741 290.530,139	12	356.148,321 290.531,314	1.969
12	356.148,321 290.531,314	13	356.153,485 290.533,402	5.57
13	356.153,485 290.533,402	14	356.155,465 290.533,735	2.008
14	356.155,465 290.533,735	15	356.171,243 290.540,334	17.102
15	356.171,243 290.540,334	1	356.169,885 290.543,756	3.682

\*\* Lungimile segmentelor sunt determinate în planul de proiecție Stereo 70 și sunt rotunjite la 1 milimetru.

\*\*\* Distanța dintre puncte este formată din segmente cumulate ce sunt mai mici decât valoarea 1 milimetru.





**DATE DESPRE IMOBILUL NR. 11481**

Oficiul de Cadastru și Publicitate Imobiliară DOLJ  
Biroul de Cadastru și Publicitate Imobiliară Craiova

**A. Partea I. Descrierea imobilului**

TEREN Intravilan

Adresa: Loc. Motatei, Str Alexandru Vlahuta, Nr. 22, Jud. Dolj, T24, P24

Nr. Crt	Nr cadastral Nr. topografic	Suprafața* (mp)	Observații / Referințe
A1		Din acte: 1.000 Masurata: 979	Sector cadastral:16 Teren imprejmuit;

**Construcții**

Crt	Nr cadastral Nr. topografic	Adresa	Observații / Referințe
A1.1		Loc. Motatei, Str Alexandru Vlahuta, Jud. Dolj	Nr. niveluri:2; S. construita la sol:77 mp; S. construita desfasurata:98 mp; C1 - LOCUINTA + BECI
A1.2		Loc. Motatei, Str Alexandru Vlahuta, Jud. Dolj	Nr. niveluri:1; S. construita la sol:77 mp; S. construita desfasurata:77 mp; C2 - ANEXA

**B. Partea II. Proprietari și acte**

Inscrieri privitoare la dreptul de proprietate și alte drepturi reale		Referințe
/		
Act Notarial nr. CM NR 255, din 06/07/2015 emis de NP STOENESCU FLOREA (TDP NR. 2016-9686/11-04-1996);		
B1	Intabulare, drept de PROPRIETATE, dobandit prin Succesiune, cota actuala 1/1, cota initiala 1/1 1) CHELU GHEORGHE, LIPSĂ CNP DEFUNCT:Da	A1, A1.1, A1.2

**C. Partea III. SARCINI .**

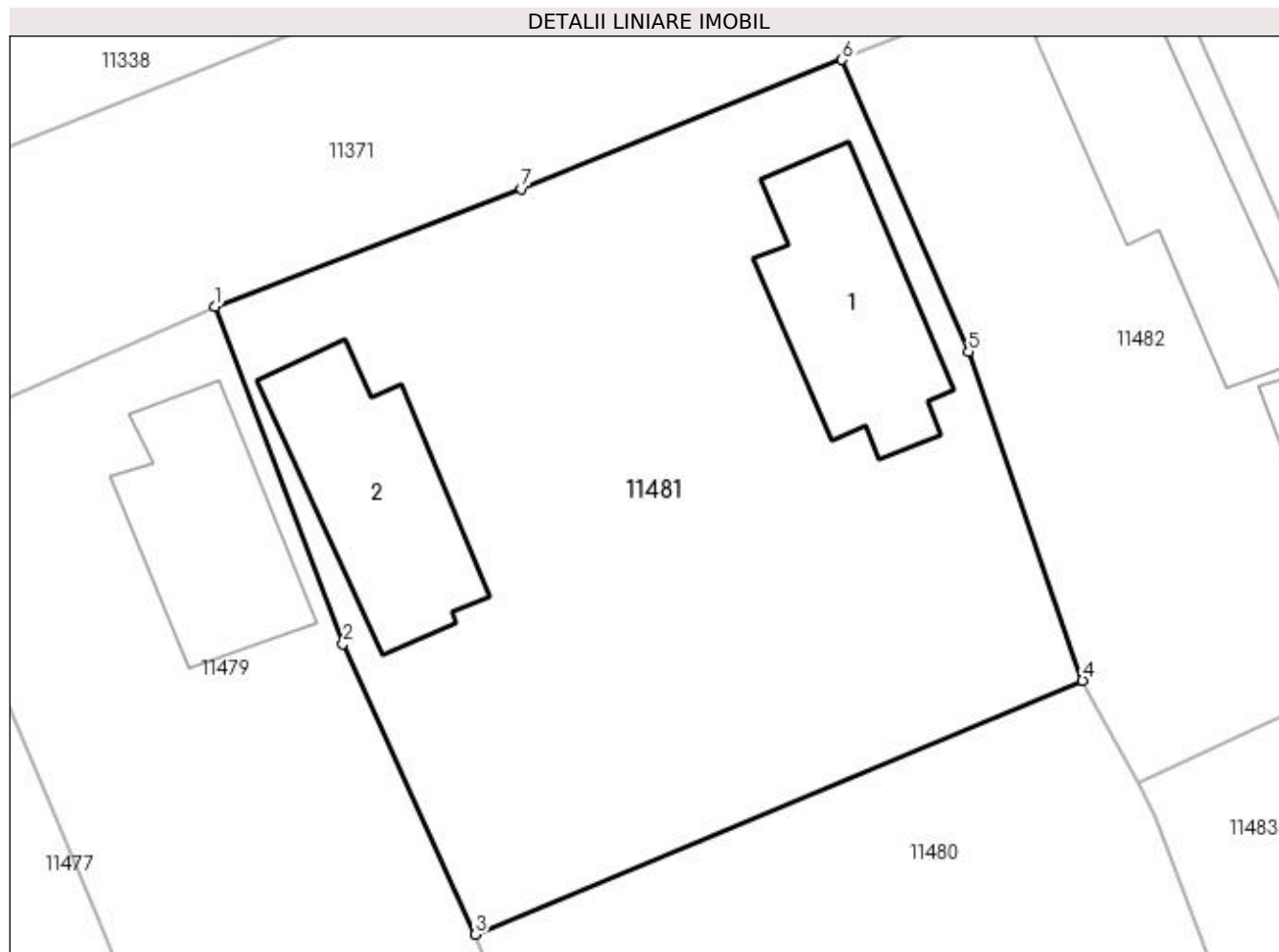
Inscrieri privind dezmembramintele dreptului de proprietate, drepturi reale de garanție și sarcini	Referințe
NU SUNT	

## Anexa Nr. 1 La Partea I

## Teren

Nr cadastral	Suprafața (mp)*	Observații / Referințe
	Din acte: 1.000 Masurata: 979	

\* Suprafața este determinată în planul de proiecție Stereo 70.



## Date referitoare la teren

Crt	Categorie folosință	Intra vilan	Suprafața (mp)	Tarla	Parcelă	Nr. topo	Observații / Referințe
1	curți constructii	DA	979	24	24	-	

## Date referitoare la construcții

Crt	Număr	Destinație construcție	Supraf. (mp)	Situație juridică	Observații / Referințe
A1.1		construcții de locuințe	77	Cu acte	Nr. niveluri:2; S. construita la sol:77 mp; S. construita desfasurata:98 mp; C1 - LOCUINTA + BECI
A1.2		construcții anexa	77	Cu acte	Nr. niveluri:1; S. construita la sol:77 mp; S. construita desfasurata:77 mp; C2 - ANEXA

## Lungime Segmente

1) Valorile lungimilor segmentelor sunt obținute din proiecție în plan.

Punct început	X / Y	Punct sfârșit	X / Y	Lungime segment (** (m)
1	356.106,332 290.617,64	2	356.112,286 290.601,995	16.74
2	356.112,286 290.601,995	3	356.118,432 290.588,526	14.805

Punct început	X / Y	Punct sfârșit	X / Y	Lungime segment (** (m)
3	356.118,432 290.588,526	4	356.146,598 290.600,294	30.526
4	356.146,598 290.600,294	5	356.141,312 290.615,549	16.145
5	356.141,312 290.615,549	6	356.135,444 290.629,089	14.757
6	356.135,444 290.629,089	7	356.120,58 290.623,09	16.029
7	356.120,58 290.623,09	1	356.106,332 290.617,64	15.255

\*\* Lungimile segmentelor sunt determinate în planul de proiecție Stereo 70 și sunt rotunjite la 1 milimetru.

\*\*\* Distanța dintre puncte este formată din segmente cumulate ce sunt mai mici decât valoarea 1 milimetru.



**DATE DESPRE IMOBILUL NR. 11482**

Oficiul de Cadastru și Publicitate Imobiliară DOLJ  
Biroul de Cadastru și Publicitate Imobiliară Craiova

**A. Partea I. Descrierea imobilului**

TEREN Intravilan

Adresa: Loc. Motatei, Str Alexandru Valhuta, Nr. 24, Jud. Dolj, T24, P25

Nr. Crt	Nr cadastral Nr. topografic	Suprafața* (mp)	Observații / Referințe
A1		Din acte: 500 Masurata: 575	Sector cadastral:16 Teren imprejmuit;

**Construcții**

Crt	Nr cadastral Nr. topografic	Adresa	Observații / Referințe
A1.1		Loc. Motatei, Str Alexandru Valhuta, Jud. Dolj	Nr. niveluri:2; S. construita la sol:92 mp; S. construita desfasurata:105 mp; C1 - LOCUINTA + BECI
A1.2		Loc. Motatei, Str Alexandru Valhuta, Jud. Dolj	Nr. niveluri:1; S. construita la sol:17 mp; S. construita desfasurata:98 mp; C2 - ANEXA

**B. Partea II. Proprietari și acte**

Inscrieri privitoare la dreptul de proprietate și alte drepturi reale		Referințe
/		
Act Notarial nr. CVC NR 999, din 10/03/1994 emis de NP AUREL BELU;		
B1	Intabulare, drept de PROPRIETATE, dobandit prin Conventie, cota actuala 1/1, cota initiala 1/1 1) ȚENOAICA CONSTANTIN MARIN 2) ȚENOAICA MARIANA, LIPSĂ CNP	A1, A1.1, A1.2

**C. Partea III. SARCINI .**

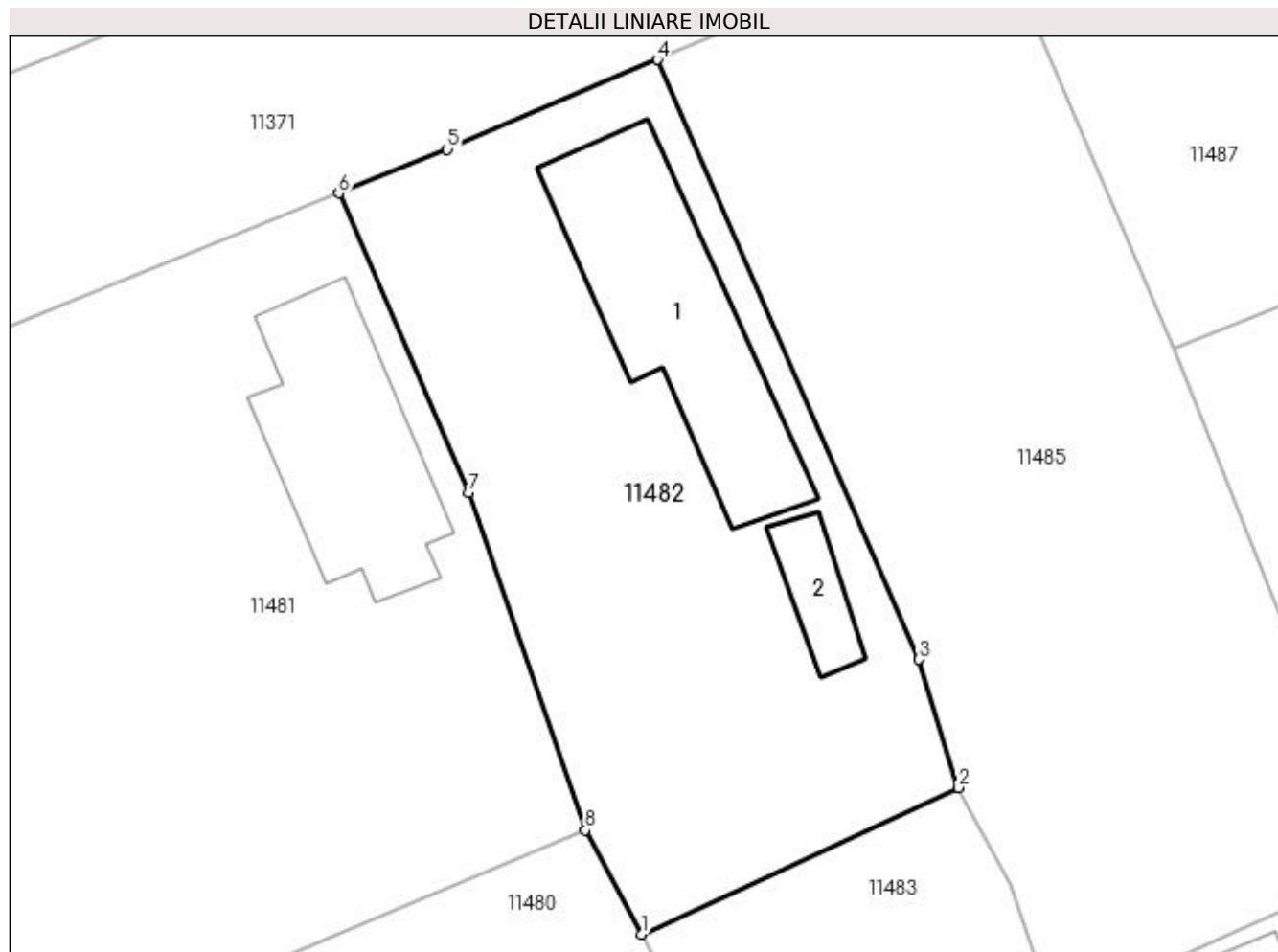
Inscrieri privind dezmembramintele dreptului de proprietate, drepturi reale de garanție și sarcini	Referințe
NU SUNT	

## Anexa Nr. 1 La Partea I

## Teren

Nr cadastral	Suprafața (mp)*	Observații / Referințe
	Din acte: 500 Masurata: 575	

\* Suprafața este determinată în planul de proiecție Stereo 70.



## Date referitoare la teren

Crt	Categorie folosință	Intra vilan	Suprafața (mp)	Tarla	Parcelă	Nr. topo	Observații / Referințe
1	curți constructii	DA	575	24	25	-	

## Date referitoare la construcții

Crt	Număr	Destinație construcție	Supraf. (mp)	Situație juridică	Observații / Referințe
A1.1		construcții de locuințe	92	Cu acte	Nr. niveluri:2; S. construita la sol:92 mp; S. construita desfasurata:105 mp; C1 - LOCUINTA + BECI
A1.2		construcții anexa	17	Cu acte	Nr. niveluri:1; S. construita la sol:17 mp; S. construita desfasurata:98 mp; C2 - ANEXA

## Lungime Segmente

1) Valorile lungimilor segmentelor sunt obținute din proiecție în plan.

Punct început	X / Y	Punct sfârșit	X / Y	Lungime segment (** (m)
1	356.149,137 290.595,581	2	356.163,488 290.602,216	15.811
2	356.163,488 290.602,216	3	356.161,688 290.608,009	6.066

Punct început	X / Y	Punct sfârșit	X / Y	Lungime segment (** (m)
3	356.161,688 290.608,009	4	356.149,869 290.635,13	29.584
4	356.149,869 290.635,13	5	356.140,366 290.631,075	10.332
5	356.140,366 290.631,075	6	356.135,444 290.629,089	5.308
6	356.135,444 290.629,089	7	356.141,312 290.615,549	14.757
7	356.141,312 290.615,549	8	356.146,598 290.600,294	16.145
8	356.146,598 290.600,294	1	356.149,137 290.595,581	5.353

\*\* Lungimile segmentelor sunt determinate în planul de proiecție Stereo 70 și sunt rotunjite la 1 milimetru.

\*\*\* Distanța dintre puncte este formată din segmente cumulate ce sunt mai mici decât valoarea 1 milimetru.





**DATE DESPRE IMOBILUL NR. 11483**

Oficiul de Cadastru și Publicitate Imobiliară DOLJ  
Biroul de Cadastru și Publicitate Imobiliară Craiova

**A. Partea I. Descrierea imobilului**

TEREN Intravilan

Adresa: Loc. Motatei, Str Uzinei, Nr. 17, Jud. Dolj, T24, P16

Nr. Crt	Nr cadastral Nr. topografic	Suprafața* (mp)	Observații / Referințe
A1		Din acte: 1.000 Masurata: 974	Sector cadastral:16 Teren imprejmuit;

**Construcții**

Crt	Nr cadastral Nr. topografic	Adresa	Observații / Referințe
A1.1		Loc. Motatei, Str Uzinei, Jud. Dolj	Nr. niveluri:2; S. construita la sol:136 mp; S. construita desfasurata:157 mp; C1 - LOCUINTA + BECI
A1.2		Loc. Motatei, Str Uzinei, Jud. Dolj	Nr. niveluri:1; S. construita la sol:130 mp; S. construita desfasurata:130 mp; C2 - ANEXA

**B. Partea II. Proprietari și acte**

Inscrieri privitoare la dreptul de proprietate și alte drepturi reale		Referințe
/		
Act Administrativ nr. TDP NR. 710-9687, din 31/03/1994 emis de CJSIPT DOLJ;		
B1	Intabulare, drept de PROPRIETATE, dobandit prin Reconstituire, cota actuala 1/1, cota initiala 1/1 1) GIURCĂ IONEL, LIPSĂ CNP	A1
Act Normativ nr. Legea 7, din 13/03/1996 emis de PARLAMENTUL ROMANIEI ((ART. 12; ALIN. 14 SI ART. 37; ALIN.2));		
B2	Intabulare, drept de PROPRIETATE, dobandit prin Lege, cota actuala 1/1, cota initiala 1/1 1) GIURCĂ IONEL, LIPSĂ CNP	A1.1, A1.2

**C. Partea III. SARCINI .**

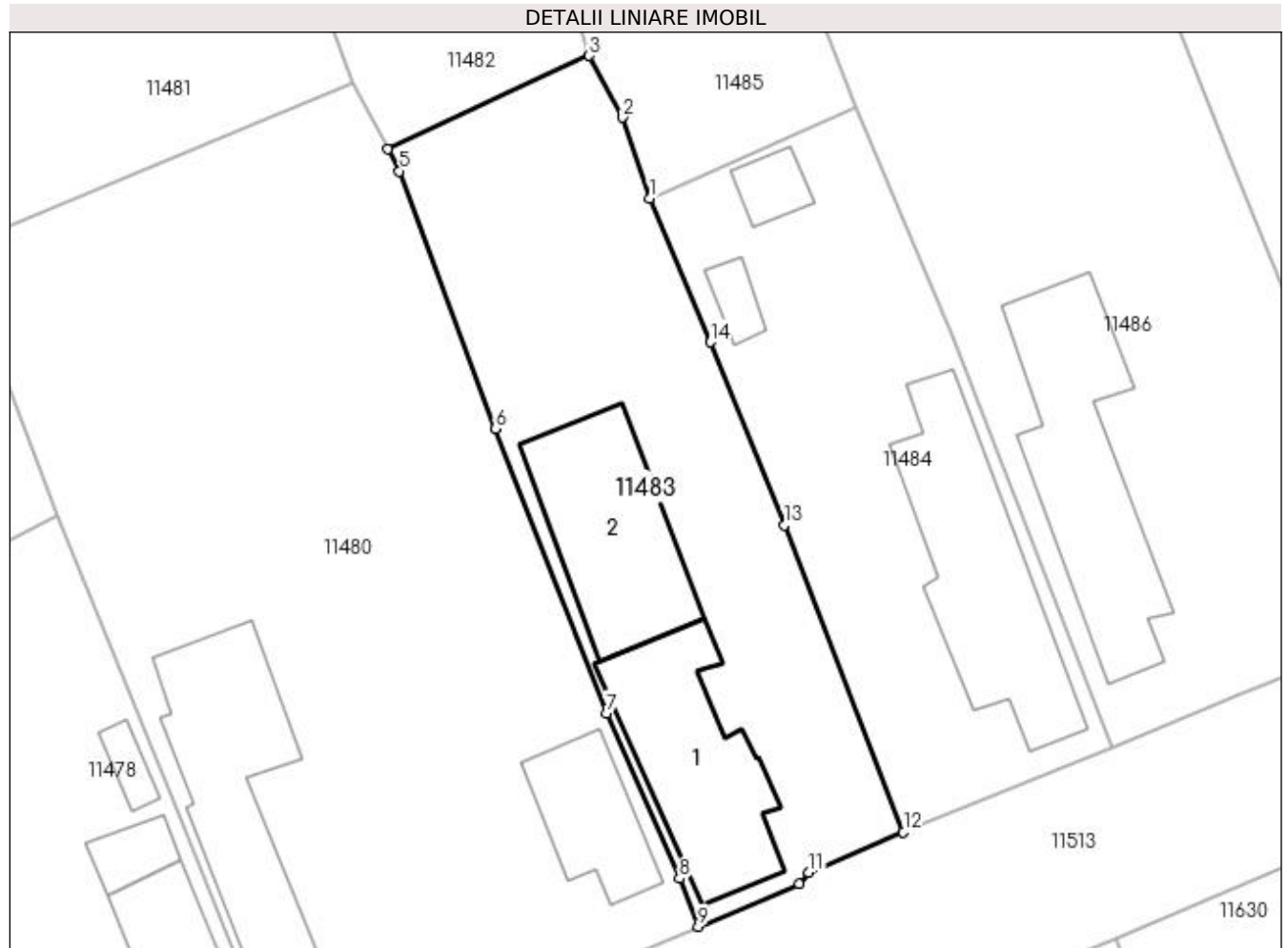
Inscrieri privind dezmembramintele dreptului de proprietate, drepturi reale de garanție și sarcini	Referințe
NU SUNT	

## Anexa Nr. 1 La Partea I

## Teren

Nr cadastral	Suprafața (mp)*	Observații / Referințe
	Din acte: 1.000 Masurata: 974	

\* Suprafața este determinată în planul de proiecție Stereo 70.



## Date referitoare la teren

Crt	Categorie folosință	Intra vilan	Suprafața (mp)	Tarla	Parcelă	Nr. topo	Observații / Referințe
1	curți constructii	DA	974	24	16	-	

## Date referitoare la construcții

Crt	Număr	Destinație construcție	Supraf. (mp)	Situație juridică	Observații / Referințe
A1.1		construcții de locuințe	136	Cu acte	Nr. niveluri:2; S. construita la sol:136 mp; S. construita desfasurata:157 mp; C1 - LOCUINTA + BECI
A1.2		construcții anexa	130	Cu acte	Nr. niveluri:1; S. construita la sol:130 mp; S. construita desfasurata:130 mp; C2 - ANEXA

## Lungime Segmente

1) Valorile lungimilor segmentelor sunt obținute din proiecție în plan.

Punct început	X / Y	Punct sfârșit	X / Y	Lungime segment (** (m)
1	356.167,791 290.592,093	2	356.165,836 290.597,832	6.063
2	356.165,836 290.597,832	3	356.163,488 290.602,216	4.973

Punct început	X / Y	Punct sfârșit	X / Y	Lungime segment (** (m)
3	356.163,488 290.602,216	4	356.149,137 290.595,581	15.811
4	356.149,137 290.595,581	5	356.149,981 290.594,014	1.78
5	356.149,981 290.594,014	6	356.156,805 290.575,696	19.548
6	356.156,805 290.575,696	7	356.164,694 290.555,495	21.687
7	356.164,694 290.555,495	8	356.169,885 290.543,756	12.836
8	356.169,885 290.543,756	9	356.171,243 290.540,334	3.682
9	356.171,243 290.540,334	10	356.178,441 290.543,338	7.8
10	356.178,441 290.543,338	11	356.179,087 290.544,181	1.062
11	356.179,087 290.544,181	12	356.185,821 290.547,058	7.323
12	356.185,821 290.547,058	13	356.177,37 290.568,864	23.386
13	356.177,37 290.568,864	14	356.172,108 290.581,855	14.016
14	356.172,108 290.581,855	1	356.167,791 290.592,093	11.111

\*\* Lungimile segmentelor sunt determinate în planul de proiecție Stereo 70 și sunt rotunjite la 1 milimetru.

\*\*\* Distanța dintre puncte este formată din segmente cumulate ce sunt mai mici decât valoarea 1 milimetru.



**DATE DESPRE IMOBILUL NR. 11484**

Oficiul de Cadastru și Publicitate Imobiliară DOLJ  
Biroul de Cadastru și Publicitate Imobiliară Craiova

**A. Partea I. Descrierea imobilului**

TEREN Intravilan

Adresa: Loc. Motatei, Str Uzinei, Nr. 19, Jud. Dolj, T24, P15

Nr. Crt	Nr cadastral Nr. topografic	Suprafața* (mp)	Observații / Referințe
A1		Din acte: 800 Masurata: 782	Sector cadastral:16 Teren imprejmuit;

**Construcții**

Crt	Nr cadastral Nr. topografic	Adresa	Observații / Referințe
A1.1		Loc. Motatei, Str Uzinei, Jud. Dolj	Nr. niveluri:2; S. construita la sol:162 mp; S. construita desfasurata:178 mp; C1 - LOCUINTA + BECI
A1.2		Loc. Motatei, Str Uzinei, Jud. Dolj	Nr. niveluri:1; S. construita la sol:20 mp; S. construita desfasurata:20 mp; C2 - ANEXA
A1.3		Loc. Motatei, Str Uzinei, Jud. Dolj	Nr. niveluri:1; S. construita la sol:15 mp; S. construita desfasurata:15 mp; C3 - ANEXA

**B. Partea II. Proprietari și acte**

Inscrieri privitoare la dreptul de proprietate și alte drepturi reale		Referințe
/		
Act Administrativ nr. TDP NR. 335-14968, din 07/12/1993 emis de CJSIPT DOLJ;		
B1	Intabulare, drept de PROPRIETATE, dobandit prin Reconstituire, cota actuala 1/1, cota initiala 1/1 1) GIURCĂ PETRE, LIPSĂ CNP	A1
Act Normativ nr. Legea 7, din 13/03/1996 emis de PARLAMENTUL ROMANIEI ((ART. 12; ALIN. 14 SI ART. 37; ALIN.2));		
B2	Intabulare, drept de PROPRIETATE, dobandit prin Lege, cota actuala 1/1, cota initiala 1/1 1) GIURCĂ PETRE, LIPSĂ CNP	A1.1, A1.2, A1.3

**C. Partea III. SARCINI .**

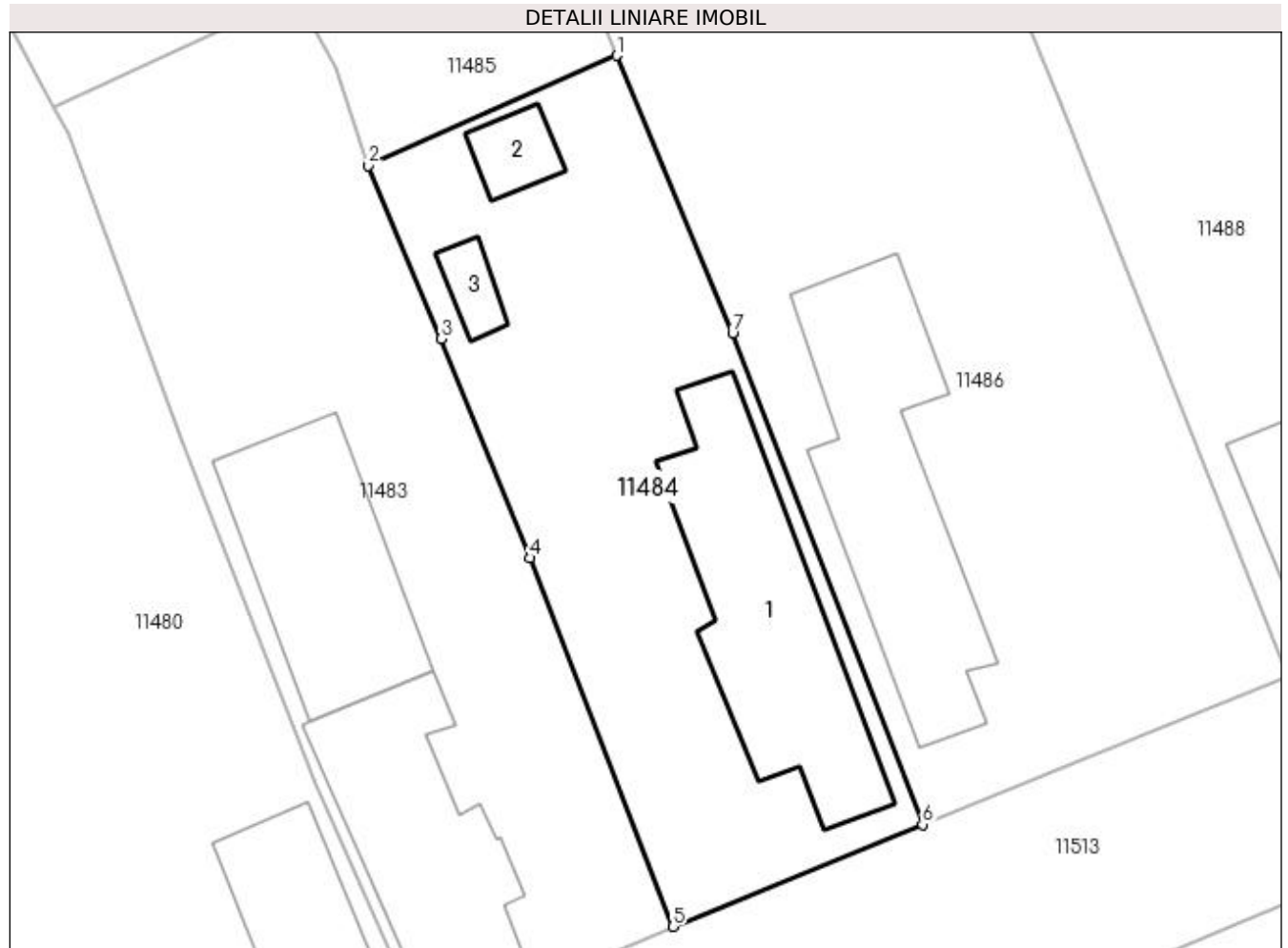
Inscrieri privind dezmembramentele dreptului de proprietate, drepturi reale de garanție și sarcini	Referințe
NU SUNT	

## Anexa Nr. 1 La Partea I

## Teren

Nr cadastral	Suprafața (mp)*	Observații / Referințe
	Din acte: 800 Masurata: 782	

\* Suprafața este determinată în planul de proiecție Stereo 70.



## Date referitoare la teren

Crt	Categorie folosință	Intra vilan	Suprafața (mp)	Tarla	Parcelă	Nr. topo	Observații / Referințe
1	curți constructii	DA	782	24	15	-	

## Date referitoare la construcții

Crt	Număr	Destinație construcție	Supraf. (mp)	Situație juridică	Observații / Referințe
A1.1		construcții de locuințe	162	Cu acte	Nr. niveluri:2; S. construita la sol:162 mp; S. construita desfasurata:178 mp; C1 - LOCUINTA + BECI
A1.2		construcții anexa	20	Cu acte	Nr. niveluri:1; S. construita la sol:20 mp; S. construita desfasurata:20 mp; C2 - ANEXA
A1.3		construcții anexa	15	Cu acte	Nr. niveluri:1; S. construita la sol:15 mp; S. construita desfasurata:15 mp; C3 - ANEXA

## Lungime Segmente

1) Valorile lungimilor segmentelor sunt obținute din proiecție în plan.

Punct început	X / Y	Punct sfârșit	X / Y	Lungime segment (** (m)
1	356.182,494 290.598,605	2	356.167,791 290.592,093	16.081

Punct început	X / Y	Punct sfârșit	X / Y	Lungime segment (** (m)
2	356.167,791 290.592,093	3	356.172,108 290.581,855	11.111
3	356.172,108 290.581,855	4	356.177,37 290.568,864	14.016
4	356.177,37 290.568,864	5	356.185,821 290.547,058	23.386
5	356.185,821 290.547,058	6	356.200,625 290.553,102	15.99
6	356.200,625 290.553,102	7	356.189,373 290.582,172	31.172
7	356.189,373 290.582,172	1	356.182,494 290.598,605	17.815

\*\* Lungimile segmentelor sunt determinate în planul de proiecție Stereo 70 și sunt rotunjite la 1 milimetru.

\*\*\* Distanța dintre puncte este formată din segmente cumulate ce sunt mai mici decât valoarea 1 milimetru.





**DATE DESPRE IMOBILUL NR. 11485**

Oficiul de Cadastru și Publicitate Imobiliară DOLJ  
 Biroul de Cadastru și Publicitate Imobiliară Craiova

**A. Partea I. Descrierea imobilului**

TEREN Intravilan

Adresa: Loc. Motatei, Jud. Dolj, T24, P26

Nr. Crt	Nr cadastral Nr. topografic	Suprafața* (mp)	Observații / Referințe
A1		Din acte: 800 Masurata: 751	Sector cadastral:16 Teren imprejmuit;

**B. Partea II. Proprietari și acte**

Inscrieri privitoare la dreptul de proprietate și alte drepturi reale		Referințe
/		
Act Notarial nr. CM NR 91, din 06/04/2015 emis de NP STOENESCU FLOREA (TDP NR 2473-43721/14-08-1996);		
B1	Intabulare, drept de PROPRIETATE, dobandit prin Succesiune, cota actuala 1/1, cota initiala 1/1 1) ȚENOAICA STEFAN	A1

**C. Partea III. SARCINI .**

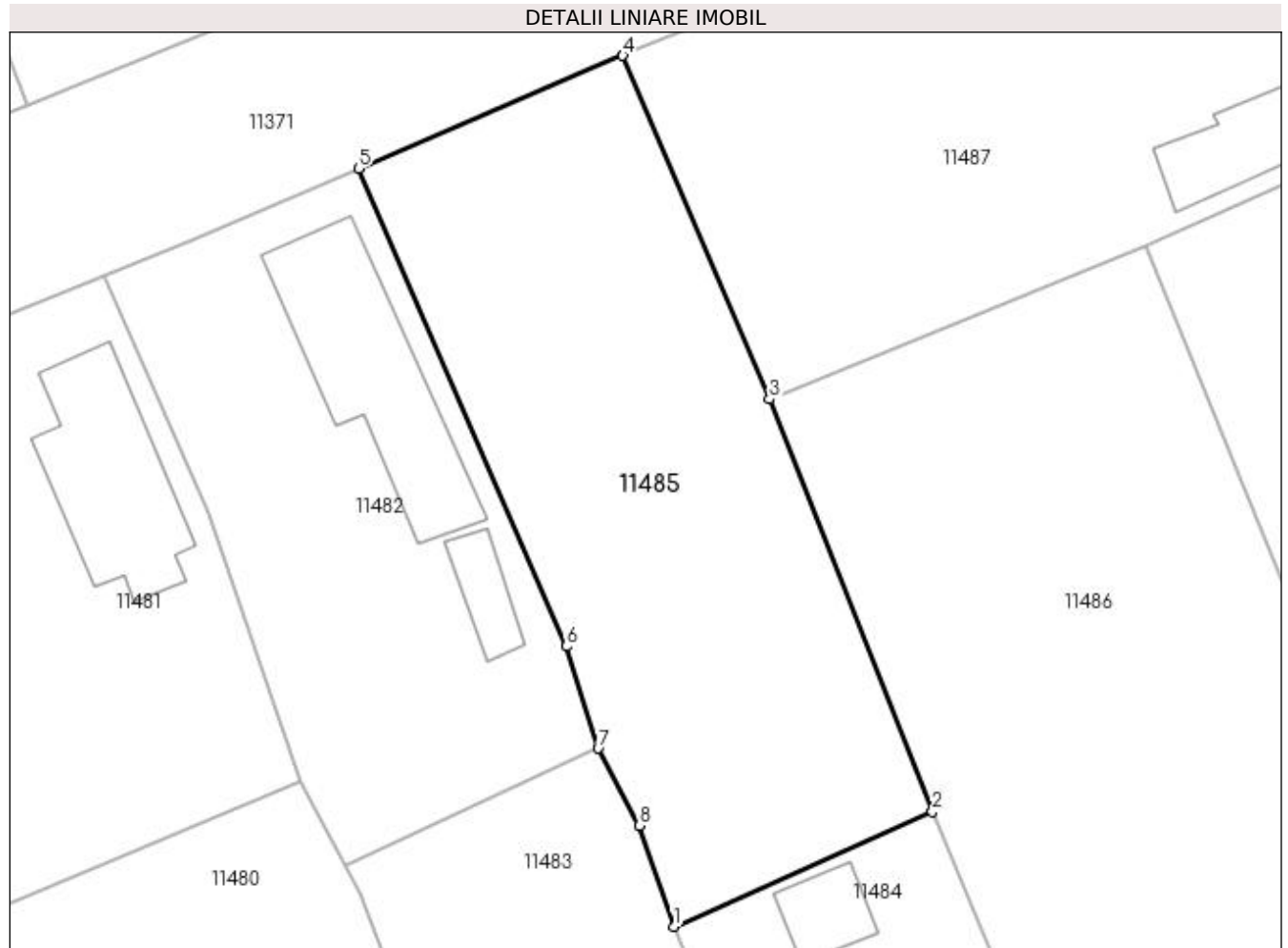
Inscrieri privind dezmembramintele dreptului de proprietate, drepturi reale de garanție și sarcini	Referințe
NU SUNT	

## Anexa Nr. 1 La Partea I

## Teren

Nr cadastral	Suprafața (mp)*	Observații / Referințe
	Din acte: 800 Masurata: 751	

\* Suprafața este determinată în planul de proiecție Stereo 70.



## Date referitoare la teren

Crt	Categorie folosință	Intra vilan	Suprafața (mp)	Tarla	Parcelă	Nr. topo	Observații / Referințe
1	arabil	DA	751	24	26	-	

## Lungime Segmente

1) Valorile lungimilor segmentelor sunt obținute din proiecție în plan.

Punct început	X / Y	Punct sfârșit	X / Y	Lungime segment (** (m)
1	356.167,791 290.592,093	2	356.182,494 290.598,605	16.081
2	356.182,494 290.598,605	3	356.173,236 290.622,032	25.19
3	356.173,236 290.622,032	4	356.164,899 290.641,544	21.218
4	356.164,899 290.641,544	5	356.149,869 290.635,13	16.341
5	356.149,869 290.635,13	6	356.161,688 290.608,009	29.584

Punct început	X / Y	Punct sfârșit	X / Y	Lungime segment (** (m)
6	356.161,688 290.608,009	7	356.163,488 290.602,216	6.066
7	356.163,488 290.602,216	8	356.165,836 290.597,832	4.973
8	356.165,836 290.597,832	1	356.167,791 290.592,093	6.063

\*\* Lungimile segmentelor sunt determinate în planul de proiecție Stereo 70 și sunt rotunjite la 1 milimetru.

\*\*\* Distanța dintre puncte este formată din segmente cumulate ce sunt mai mici decât valoarea 1 milimetru.



**DATE DESPRE IMOBILUL NR. 11486**

Oficiul de Cadastru și Publicitate Imobiliară DOLJ  
Biroul de Cadastru și Publicitate Imobiliară Craiova

**A. Partea I. Descrierea imobilului**

TEREN Intravilan

Adresa: Loc. Motatei, Str Uzinei, Nr. 21, Jud. Dolj, T24, P14

Nr. Crt	Nr cadastral Nr. topografic	Suprafața* (mp)	Observații / Referințe
A1		Din acte: 1.800 Masurata: 1.721	Sector cadastral:16 Teren imprejmuit;

**Construcții**

Crt	Nr cadastral Nr. topografic	Adresa	Observații / Referințe
A1.1		Loc. Motatei, Str Uzinei, Jud. Dolj	Nr. niveluri:2; S. construita la sol:171 mp; S. construita desfasurata:192 mp; C1 - LOCUINTA + BECI

**B. Partea II. Proprietari și acte**

Inscrieri privitoare la dreptul de proprietate și alte drepturi reale		Referințe
/		
Act Notarial nr. CM NR 194, din 20/07/2020 emis de NP STOENESCU FLOREA (TDP NR 1734-58840/29-11-1995);		
B1	Intabulare, drept de PROPRIETATE, dobandit prin Succesiune, cota actuala 1/1, cota initiala 1/1 1) DASCALU ELENA 2) DASCALU PETRE 3) DASCALU MARCEL-GHEORGHE	A1, A1.1

**C. Partea III. SARCINI .**

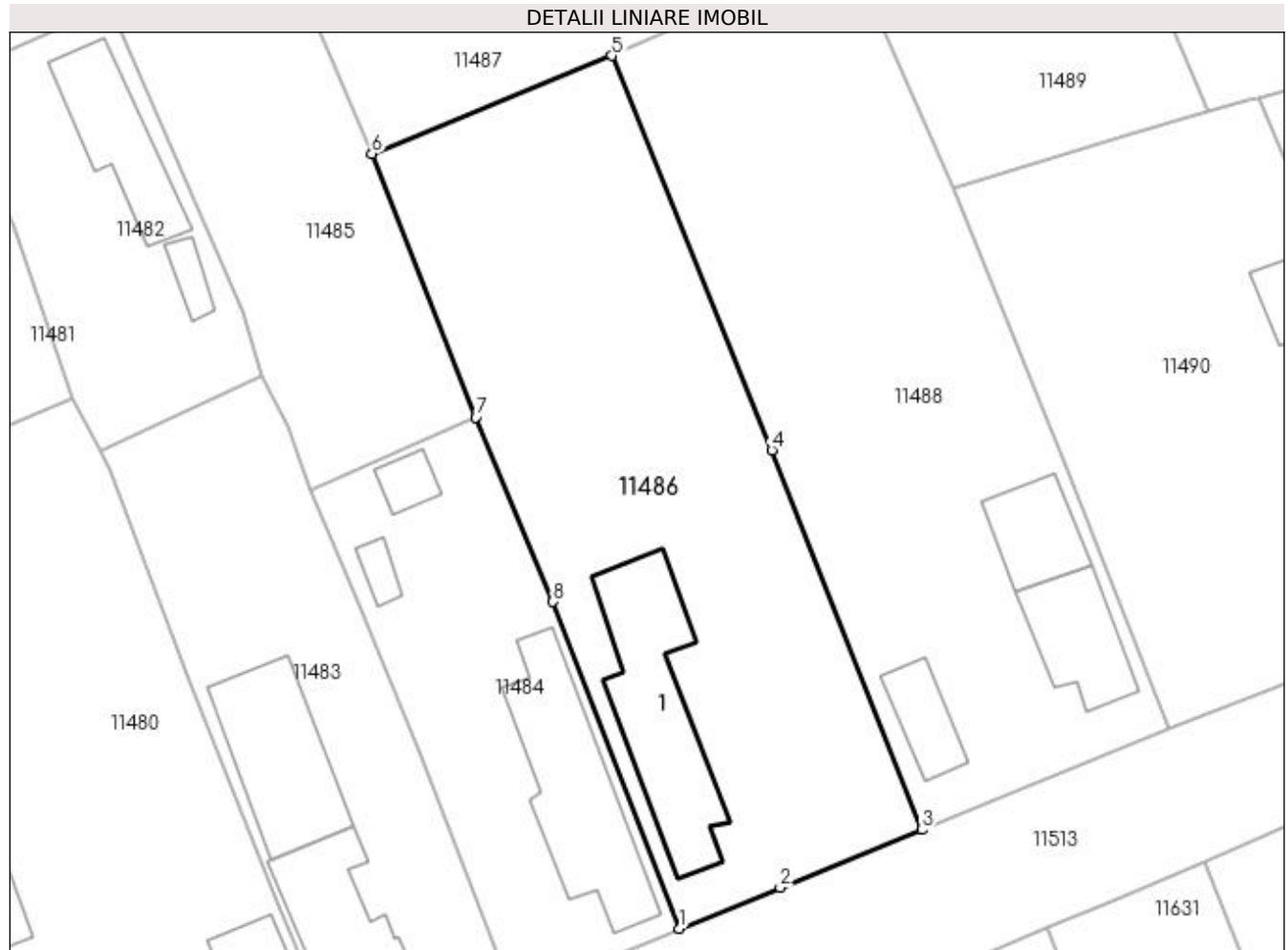
Inscrieri privind dezmembramintele dreptului de proprietate, drepturi reale de garanție și sarcini	Referințe
NU SUNT	

## Anexa Nr. 1 La Partea I

## Teren

Nr cadastral	Suprafața (mp)*	Observații / Referințe
	Din acte: 1.800 Masurata: 1.721	

\* Suprafața este determinată în planul de proiecție Stereo 70.



## Date referitoare la teren

Crt	Categorie folosință	Intra vilan	Suprafața (mp)	Tarla	Parcelă	Nr. topo	Observații / Referințe
1	curți constructii	DA	1.721	24	14	-	

## Date referitoare la construcții

Crt	Număr	Destinație construcție	Supraf. (mp)	Situație juridică	Observații / Referințe
A1.1		construcții de locuințe	171	Cu acte	Nr. niveluri:2; S. construita la sol:171 mp; S. construita desfasurata:192 mp; C1 - LOCUINTA + BECI

## Lungime Segmente

1) Valorile lungimilor segmentelor sunt obținute din proiecție în plan.

Punct început	X / Y	Punct sfârșit	X / Y	Lungime segment (** (m)
1	356.200,625 290.553,102	2	356.209,597 290.556,766	9.691
2	356.209,597 290.556,766	3	356.222,22 290.561,889	13.623
3	356.222,22 290.561,889	4	356.208,836 290.595,678	36.343

Punct început	X / Y	Punct sfârșit	X / Y	Lungime segment (** (m)
4	356.208,836 290.595,678	5	356.194,607 290.630,769	37.866
5	356.194,607 290.630,769	6	356.173,236 290.622,032	23.088
6	356.173,236 290.622,032	7	356.182,494 290.598,605	25.19
7	356.182,494 290.598,605	8	356.189,373 290.582,172	17.815
8	356.189,373 290.582,172	1	356.200,625 290.553,102	31.172

\*\* Lungimile segmentelor sunt determinate în planul de proiecție Stereo 70 și sunt rotunjite la 1 milimetru.

\*\*\* Distanța dintre puncte este formată din segmente cumulate ce sunt mai mici decât valoarea 1 milimetru.





**DATE DESPRE IMOBILUL NR. 11487**

Oficiul de Cadastru și Publicitate Imobiliară DOLJ  
Biroul de Cadastru și Publicitate Imobiliară Craiova

**A. Partea I. Descrierea imobilului**

TEREN Intravilan

Adresa: Loc. Motatei, Str Alexandru Vlahuta, Nr. 26, Jud. Dolj, T24, P27

Nr. Crt	Nr cadastral Nr. topografic	Suprafața* (mp)	Observații / Referințe
A1		Din acte: 1.000 Masurata: 980	Sector cadastral:16 Teren imprejmuit;

**Construcții**

Crt	Nr cadastral Nr. topografic	Adresa	Observații / Referințe
A1.1		Loc. Motatei, Str Alexandru Vlahuta, Jud. Dolj	Nr. niveluri:1; S. construita la sol:135 mp; S. construita desfasurata:135 mp; C1 - LOCUINTA
A1.2		Loc. Motatei, Str Alexandru Vlahuta, Jud. Dolj	Nr. niveluri:1; S. construita la sol:46 mp; S. construita desfasurata:46 mp; C2 - ANEXA

**B. Partea II. Proprietari și acte**

Inscrieri privitoare la dreptul de proprietate și alte drepturi reale		Referințe
/		
Act Administrativ nr. TDP NR. 2446-43721, din 12/08/1996 emis de CJSIPT DOLJ;		
B1	Intabulare, drept de PROPRIETATE, dobandit prin Reconstituire, cota actuala 1/1, cota initiala 1/1 1) GLAVAN MIRCEA 2) GLAVAN GHEORGHE, LIPSĂ CNP	A1
Act Normativ nr. Legea 7, din 13/03/1996 emis de PARLAMENTUL ROMANIEI ((ART. 12; ALIN. 14 SI ART. 37; ALIN.2));		
B2	Intabulare, drept de PROPRIETATE, dobandit prin Lege, cota actuala 1/1, cota initiala 1/1 1) GLAVAN MIRCEA 2) GLAVAN GHEORGHE, LIPSĂ CNP	A1.1, A1.2

**C. Partea III. SARCINI .**

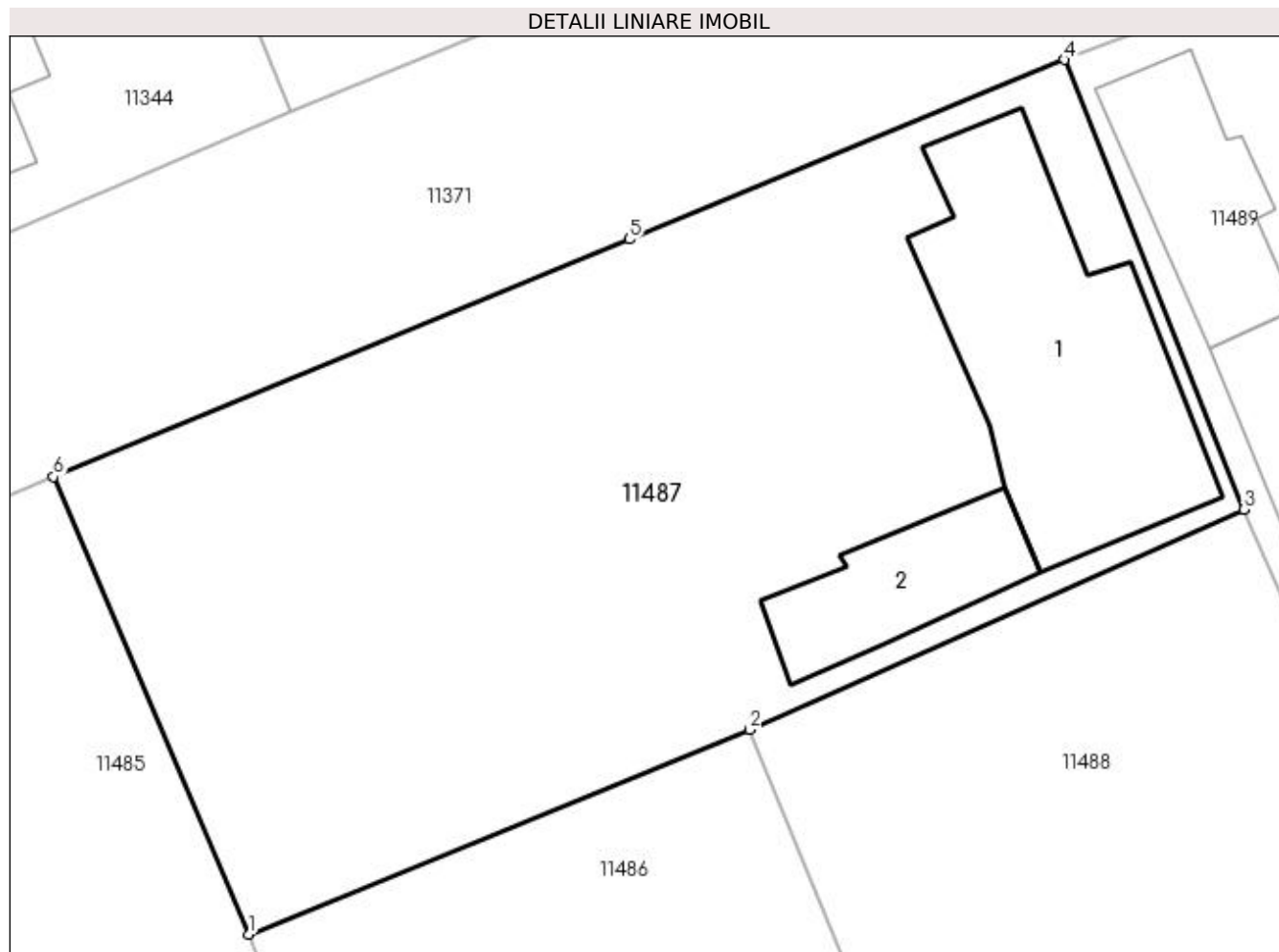
Inscrieri privind dezmembramintele dreptului de proprietate, drepturi reale de garanție și sarcini	Referințe
NU SUNT	

## Anexa Nr. 1 La Partea I

## Teren

Nr cadastral	Suprafața (mp)*	Observații / Referințe
	Din acte: 1.000 Masurata: 980	

\* Suprafața este determinată în planul de proiecție Stereo 70.



## Date referitoare la teren

Crt	Categorie folosință	Intra vilan	Suprafața (mp)	Tarla	Parcelă	Nr. topo	Observații / Referințe
1	curți constructii	DA	980	24	27	-	

## Date referitoare la construcții

Crt	Număr	Destinație construcție	Supraf. (mp)	Situație juridică	Observații / Referințe
A1.1		construcții de locuințe	135	Cu acte	Nr. niveluri:1; S. construita la sol:135 mp; S. construita desfasurata:135 mp; C1 - LOCUINTA
A1.2		construcții anexa	46	Cu acte	Nr. niveluri:1; S. construita la sol:46 mp; S. construita desfasurata:46 mp; C2 - ANEXA

## Lungime Segmente

1) Valorile lungimilor segmentelor sunt obținute din proiecție în plan.

Punct început	X / Y	Punct sfârșit	X / Y	Lungime segment (** (m))
1	356.173,236 290.622,032	2	356.194,607 290.630,769	23.088
2	356.194,607 290.630,769	3	356.215,676 290.640,151	23.063

Punct început	X / Y	Punct sfârșit	X / Y	Lungime segment (** (m)
3	356.215,676 290.640,151	4	356.208,019 290.659,338	20.658
4	356.208,019 290.659,338	5	356.189,47 290.651,681	20.067
5	356.189,47 290.651,681	6	356.164,899 290.641,544	26.58
6	356.164,899 290.641,544	1	356.173,236 290.622,032	21.218

\*\* Lungimile segmentelor sunt determinate în planul de proiecție Stereo 70 și sunt rotunjite la 1 milimetru.

\*\*\* Distanța dintre puncte este formată din segmente cumulate ce sunt mai mici decât valoarea 1 milimetru.



**DATE DESPRE IMOBILUL NR. 11488**

Oficiul de Cadastru și Publicitate Imobiliară DOLJ  
Biroul de Cadastru și Publicitate Imobiliară Craiova

**A. Partea I. Descrierea imobilului**

TEREN Intravilan

Adresa: Loc. Motatei, Str Uzinei, Nr. 23, Jud. Dolj, T24, P13

Nr. Crt	Nr cadastral Nr. topografic	Suprafața* (mp)	Observații / Referințe
A1		Din acte: 1.800 Masurata: 1.762	Sector cadastral:16 Teren imprejmuit;

**Construcții**

Crt	Nr cadastral Nr. topografic	Adresa	Observații / Referințe
A1.1		Loc. Motatei, Str Uzinei, Jud. Dolj	Nr. niveluri:2; S. construita la sol:78 mp; S. construita desfasurata:91 mp; C1 - LOCUINTA + BECI
A1.2		Loc. Motatei, Str Uzinei, Jud. Dolj	Nr. niveluri:1; S. construita la sol:62 mp; S. construita desfasurata:62 mp; C2 - ANEXA
A1.3		Loc. Motatei, Str Uzinei, Jud. Dolj	Nr. niveluri:1; S. construita la sol:42 mp; S. construita desfasurata:42 mp; C3 - ANEXA

**B. Partea II. Proprietari și acte**

Inscrieri privitoare la dreptul de proprietate și alte drepturi reale		Referințe
/		
Act Notarial nr. CM NR. 47, din 05/03/2012 emis de NP STOENESCU FLOREA (CONTRACT DE INTRETINERE NR. 1662/05-09-1996; TDP NR. 1491-48941/13-02-1995);		
B1	Intabulare, drept de PROPRIETATE, dobandit prin Succesiune, cota actuala 1/2, cota initiala 1/2 1) OPREA MARIA	A1
Act Administrativ nr. TDP NR 1491-48941, din 13/02/1995 emis de CJSIPT DOLJ;		
B2	Intabulare, drept de PROPRIETATE, dobandit prin Reconstituire, cota actuala 1/2, cota initiala 1/2 1) DASCALU IOANA, LIPSĂ CNP	A1
Act Notarial nr. CM NR 47, din 05/03/2012 emis de NP FLOREA STOENESCU (TDP NR 1491-48941/13.02.1995);		
B3	Intabulare, drept de PROPRIETATE, dobandit prin Succesiune, cota actuala 1/1, cota initiala 1/1 1) OPREA MARIA 2) DASCALU IOANA, LIPSĂ CNP	A1.1, A1.2, A1.3

**C. Partea III. SARCINI .**

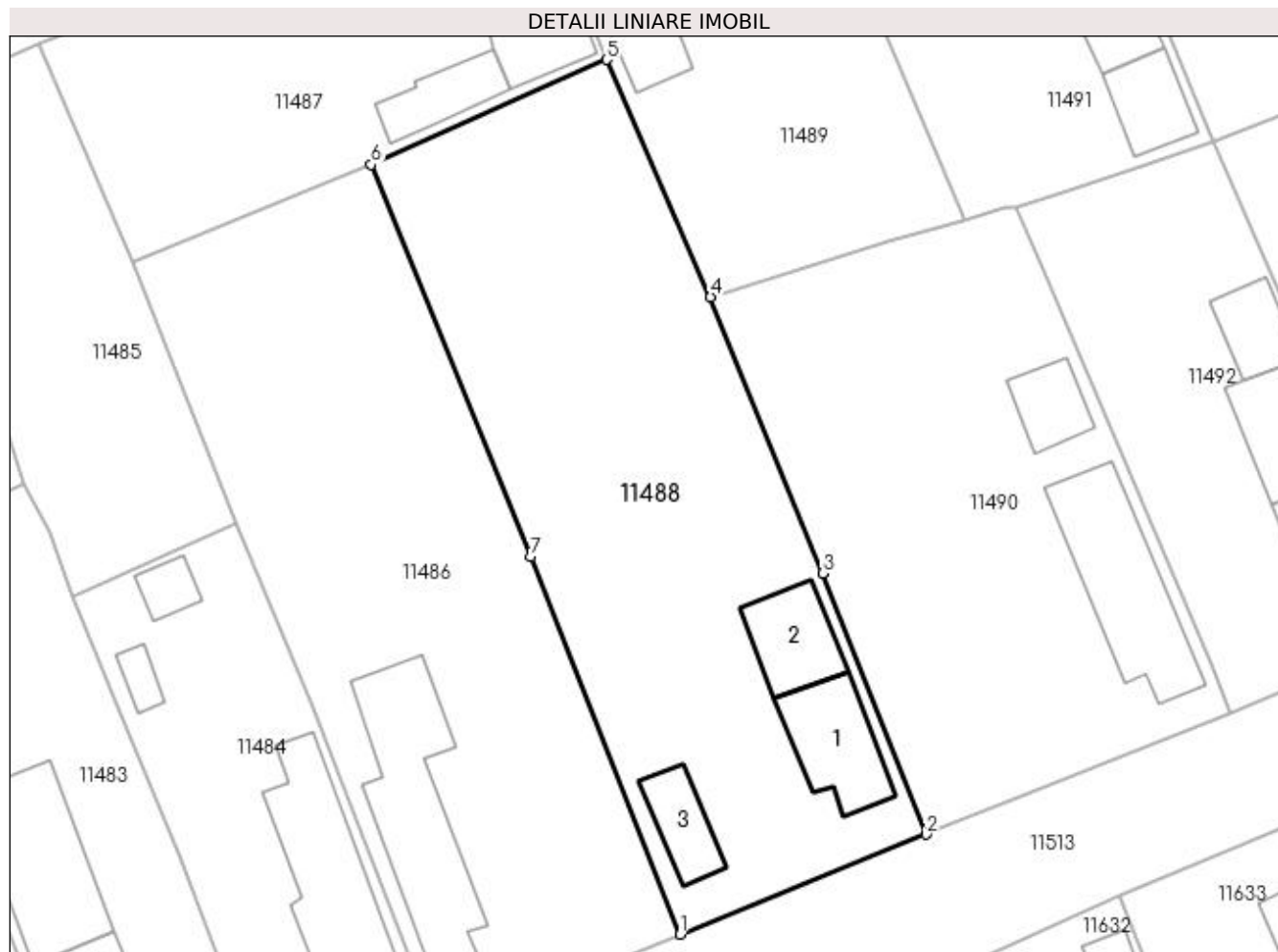
Inscrieri privind dezmembramintele dreptului de proprietate, drepturi reale de garanție și sarcini	Referințe
NU SUNT	

## Anexa Nr. 1 La Partea I

## Teren

Nr cadastral	Suprafața (mp)*	Observații / Referințe
	Din acte: 1.800 Masurata: 1.762	

\* Suprafața este determinată în planul de proiecție Stereo 70.



## Date referitoare la teren

Crt	Categorie folosință	Intra vilan	Suprafața (mp)	Tarla	Parcelă	Nr. topo	Observații / Referințe
1	curți constructii	DA	1.762	24	13	-	

## Date referitoare la construcții

Crt	Număr	Destinație construcție	Supraf. (mp)	Situație juridică	Observații / Referințe
A1.1		construcții de locuințe	78	Cu acte	Nr. niveluri:2; S. construita la sol:78 mp; S. construita desfasurata:91 mp; C1 - LOCUINTA + BECI
A1.2		construcții anexa	62	Cu acte	Nr. niveluri:1; S. construita la sol:62 mp; S. construita desfasurata:62 mp; C2 - ANEXA
A1.3		construcții anexa	42	Cu acte	Nr. niveluri:1; S. construita la sol:42 mp; S. construita desfasurata:42 mp; C3 - ANEXA

## Lungime Segmente

1) Valorile lungimilor segmentelor sunt obținute din proiecție în plan.

Punct început	X / Y	Punct sfârșit	X / Y	Lungime segment (** (m)
1	356.222,22 290.561,889	2	356.244,237 290.570,825	23.761

Punct început	X / Y	Punct sfârșit	X / Y	Lungime segment (** (m)
2	356.244,237 290.570,825	3	356.235,001 290.594,2	25.134
3	356.235,001 290.594,2	4	356.224,962 290.618,903	26.665
4	356.224,962 290.618,903	5	356.215,676 290.640,151	23.189
5	356.215,676 290.640,151	6	356.194,607 290.630,769	23.063
6	356.194,607 290.630,769	7	356.208,836 290.595,678	37.866
7	356.208,836 290.595,678	1	356.222,22 290.561,889	36.343

\*\* Lungimile segmentelor sunt determinate în planul de proiecție Stereo 70 și sunt rotunjite la 1 milimetru.

\*\*\* Distanța dintre puncte este formată din segmente cumulate ce sunt mai mici decât valoarea 1 milimetru.





**DATE DESPRE IMOBILUL NR. 11489**

Oficiul de Cadastru și Publicitate Imobiliară DOLJ  
Biroul de Cadastru și Publicitate Imobiliară Craiova

**A. Partea I. Descrierea imobilului**

TEREN Intravilan

Adresa: Loc. Motatei, Str Alexandru Vlahuta, Nr. 28, Jud. Dolj, T24, P28

Nr. Crt	Nr cadastral Nr. topografic	Suprafața* (mp)	Observații / Referințe
A1		Din acte: 1.000 Maturata: 1.056	Sector cadastral:16 Teren imprejmuit;

**Construcții**

Crt	Nr cadastral Nr. topografic	Adresa	Observații / Referințe
A1.1		Loc. Motatei, Str Alexandru Vlahuta, Jud. Dolj	Nr. niveluri:1; S. construita la sol:53 mp; S. construita desfasurata:53 mp; C1 - LOCUINTA
A1.2		Loc. Motatei, Str Alexandru Vlahuta, Jud. Dolj	Nr. niveluri:1; S. construita la sol:55 mp; S. construita desfasurata:55 mp; C2 - ANEXA

**B. Partea II. Proprietari și acte**

Inscrieri privitoare la dreptul de proprietate și alte drepturi reale		Referințe
/		
Act Administrativ nr. TDP NR. 3439-44815, din 01/04/1997 emis de CJSIPT DOLJ;		
B1	Intabulare, drept de PROPRIETATE, dobandit prin Reconstituire, cota actuala 1/1, cota initiala 1/1 1) JIANU NICOLAE, LIPSĂ CNP 2) JIANU VASILE, LIPSĂ CNP 3) DÎLGOCI EUGENIA, LIPSĂ CNP 4) JIANU DUMITRU, LIPSĂ CNP 5) JIANU ION, LIPSĂ CNP 6) PLOSCĂ ANA, LIPSĂ CNP	A1
Act Normativ nr. Legea 7, din 13/03/1996 emis de PARLAMENTUL ROMANIEI ((ART. 12; ALIN. 14 SI ART. 37; ALIN.2));		
B2	Intabulare, drept de PROPRIETATE, dobandit prin Lege, cota actuala 1/1, cota initiala 1/1 1) JIANU NICOLAE, LIPSĂ CNP 2) JIANU VASILE, LIPSĂ CNP 3) DÎLGOCI EUGENIA, LIPSĂ CNP 4) JIANU DUMITRU, LIPSĂ CNP 5) JIANU ION, LIPSĂ CNP 6) PLOSCĂ ANA, LIPSĂ CNP	A1.1, A1.2

**C. Partea III. SARCINI .**

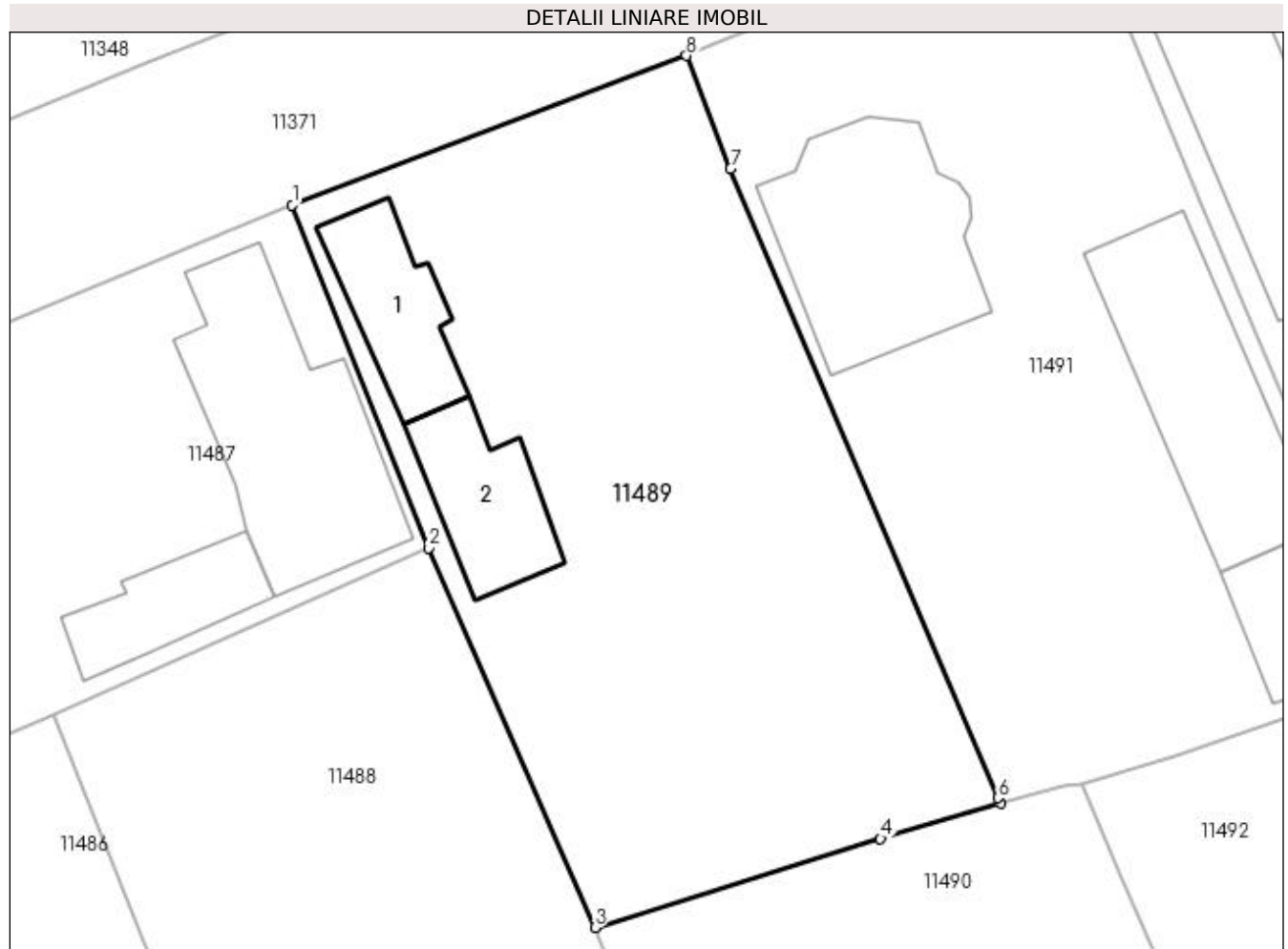
Inscrieri privind dezmembramintele dreptului de proprietate, drepturi reale de garanție și sarcini	Referințe
NU SUNT	

## Anexa Nr. 1 La Partea I

## Teren

Nr cadastral	Suprafața (mp)*	Observații / Referințe
	Din acte: 1.000 Masurata: 1.056	

\* Suprafața este determinată în planul de proiecție Stereo 70.



## Date referitoare la teren

Crt	Categorie folosință	Intra vilan	Suprafața (mp)	Tarla	Parcelă	Nr. topo	Observații / Referințe
1	curți constructii	DA	1.056	24	28	-	

## Date referitoare la construcții

Crt	Număr	Destinație construcție	Supraf. (mp)	Situație juridică	Observații / Referințe
A1.1		construcții de locuințe	53	Cu acte	Nr. niveluri:1; S. construita la sol:53 mp; S. construita desfasurata:53 mp; C1 - LOCUINTA
A1.2		construcții anexa	55	Cu acte	Nr. niveluri:1; S. construita la sol:55 mp; S. construita desfasurata:55 mp; C2 - ANEXA

## Lungime Segmente

1) Valorile lungimilor segmentelor sunt obținute din proiecție în plan.

Punct început	X / Y	Punct sfârșit	X / Y	Lungime segment (** (m)
1	356.208,019 290.659,338	2	356.215,676 290.640,151	20.658
2	356.215,676 290.640,151	3	356.224,962 290.618,903	23.189

Punct început	X / Y	Punct sfârșit	X / Y	Lungime segment (** (m)
3	356.224,962 290.618,903	4	356.240,951 290.623,879	16.745
4	356.240,951 290.623,879	5	356.247,67 290.625,836	6.998
5	356.247,67 290.625,836	6	356.247,536 290.626,151	0.342
6	356.247,536 290.626,151	7	356.232,548 290.661,376	38.281
7	356.232,548 290.661,376	8	356.230,088 290.667,705	6.79
8	356.230,088 290.667,705	1	356.208,019 290.659,338	23.602

\*\* Lungimile segmentelor sunt determinate în planul de proiecție Stereo 70 și sunt rotunjite la 1 milimetru.

\*\*\* Distanța dintre puncte este formată din segmente cumulate ce sunt mai mici decât valoarea 1 milimetru.



**DATE DESPRE IMOBILUL NR. 11490**

Oficiul de Cadastru și Publicitate Imobiliară DOLJ  
Biroul de Cadastru și Publicitate Imobiliară Craiova

**A. Partea I. Descrierea imobilului**

TEREN Intravilan

Adresa: Loc. Motatei, Str Uzinei, Nr. 25, Jud. Dolj, T24, P12

Nr. Crt	Nr cadastral Nr. topografic	Suprafața* (mp)	Observații / Referințe
A1		Din acte: 1.500 Masurata: 1.458	Sector cadastral:16 Teren imprejmuit;

**Construcții**

Crt	Nr cadastral Nr. topografic	Adresa	Observații / Referințe
A1.1		Loc. Motatei, Str Uzinei, Jud. Dolj	Nr. niveluri:2; S. construita la sol:136 mp; S. construita desfasurata:157 mp; C1 - LOCUINTA + BECI
A1.2		Loc. Motatei, Str Uzinei, Jud. Dolj	Nr. niveluri:1; S. construita la sol:39 mp; S. construita desfasurata:39 mp; C2 - ANEXA

**B. Partea II. Proprietari și acte**

Inscrieri privitoare la dreptul de proprietate și alte drepturi reale		Referințe
/		
Act Administrativ nr. TDP NR. 3460-44815, din 01/04/1997 emis de CJSIPT DOLJ;		
B1	Intabulare, drept de PROPRIETATE, dobandit prin Reconstituire, cota actuala 1/1, cota initiala 1/1 1) JIANU NICOLAE, LIPSĂ CNP	A1
Act Normativ nr. Legea 7, din 13/03/1996 emis de PARLAMENTUL ROMANIEI ((ART. 12; ALIN. 14 SI ART. 37; ALIN.2));		
B2	Intabulare, drept de PROPRIETATE, dobandit prin Lege, cota actuala 1/1, cota initiala 1/1 1) JIANU NICOLAE, LIPSĂ CNP	A1.1, A1.2

**C. Partea III. SARCINI .**

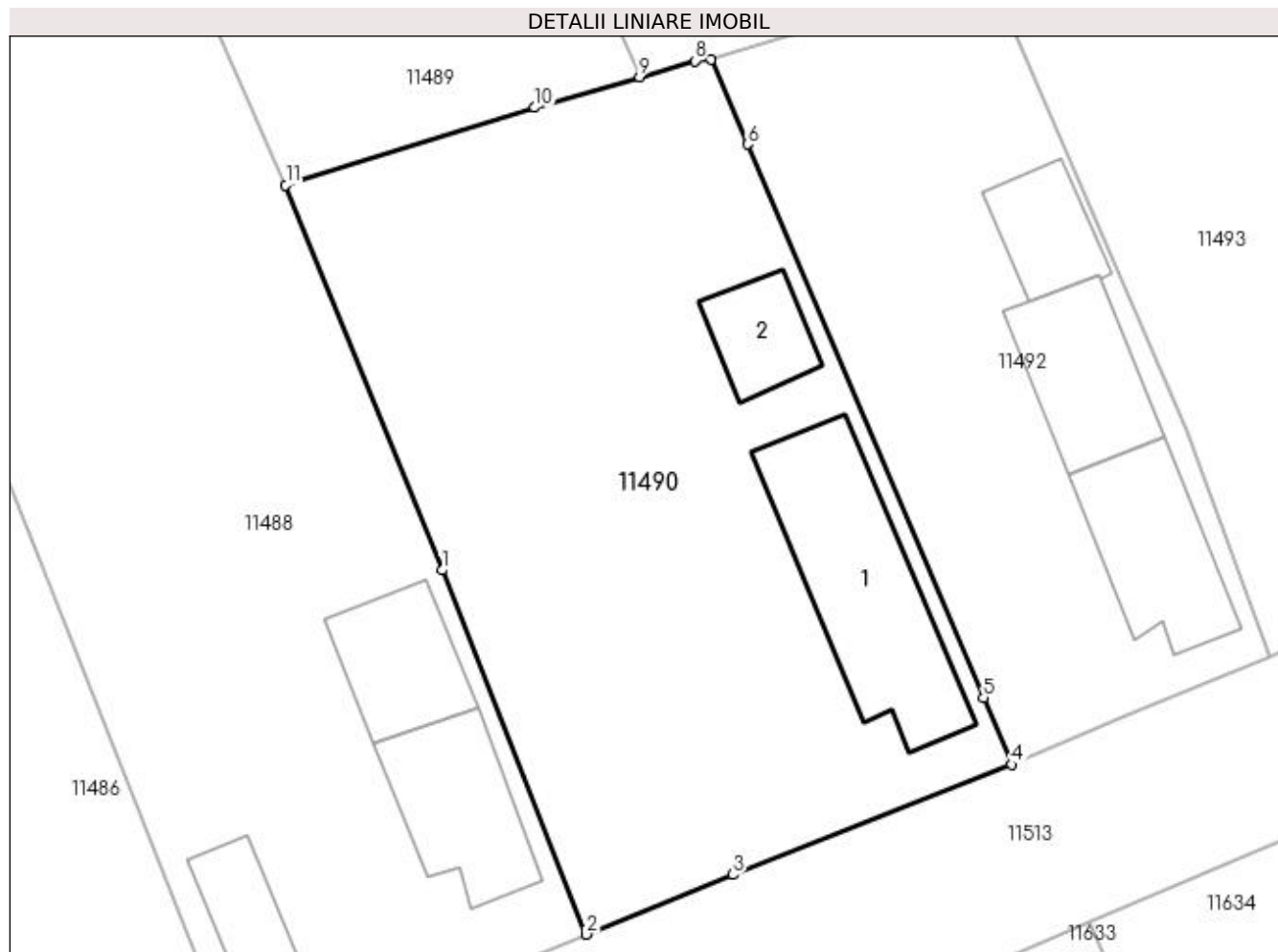
Inscrieri privind dezmembramintele dreptului de proprietate, drepturi reale de garanție și sarcini	Referințe
NU SUNT	

## Anexa Nr. 1 La Partea I

## Teren

Nr cadastral	Suprafața (mp)*	Observații / Referințe
	Din acte: 1.500 Masurata: 1.458	

\* Suprafața este determinată în planul de proiecție Stereo 70.



## Date referitoare la teren

Crt	Categorie folosință	Intra vilan	Suprafața (mp)	Tarla	Parcelă	Nr. topo	Observații / Referințe
1	curți construcții	DA	1.458	24	12	-	

## Date referitoare la construcții

Crt	Număr	Destinație construcție	Supraf. (mp)	Situație juridică	Observații / Referințe
A1.1		construcții de locuințe	136	Cu acte	Nr. niveluri:2; S. construita la sol:136 mp; S. construita desfasurata:157 mp; C1 - LOCUINTA + BECI
A1.2		construcții anexa	39	Cu acte	Nr. niveluri:1; S. construita la sol:39 mp; S. construita desfasurata:39 mp; C2 - ANEXA

## Lungime Segmente

1) Valorile lungimilor segmentelor sunt obținute din proiecție în plan.

Punct început	X / Y	Punct sfârșit	X / Y	Lungime segment (** (m)
1	356.235,001 290.594,2	2	356.244,237 290.570,825	25.134
2	356.244,237 290.570,825	3	356.253,657 290.574,648	10.166

Punct început	X / Y	Punct sfârșit	X / Y	Lungime segment (** (m)
3	356.253,657 290.574,648	4	356.271,538 290.581,721	19.229
4	356.271,538 290.581,721	5	356.269,737 290.585,997	4.64
5	356.269,737 290.585,997	6	356.254,59 290.621,528	38.625
6	356.254,59 290.621,528	7	356.252,24 290.626,95	5.909
7	356.252,24 290.626,95	8	356.251,218 290.626,872	1.025
8	356.251,218 290.626,872	9	356.247,67 290.625,836	3.696
9	356.247,67 290.625,836	10	356.240,951 290.623,879	6.998
10	356.240,951 290.623,879	11	356.224,962 290.618,903	16.745
11	356.224,962 290.618,903	1	356.235,001 290.594,2	26.665

\*\* Lungimile segmentelor sunt determinate în planul de proiecție Stereo 70 și sunt rotunjite la 1 milimetru.

\*\*\* Distanța dintre puncte este formată din segmente cumulate ce sunt mai mici decât valoarea 1 milimetru.





**DATE DESPRE IMOBILUL NR. 11491**

Oficiul de Cadastru și Publicitate Imobiliară DOLJ  
Biroul de Cadastru și Publicitate Imobiliară Craiova

**A. Partea I. Descrierea imobilului**

TEREN Intravilan

Adresa: Loc. Motatei, Str Alexandru Vlahuta, Nr. 30, Jud. Dolj, T24, P29

Nr. Crt	Nr cadastral Nr. topografic	Suprafața* (mp)	Observații / Referințe
A1	30701	Din acte: 1.200 Masurata: 1.095	Sector cadastral:16 Teren imprejmuit;

**Construcții**

Crt	Nr cadastral Nr. topografic	Adresa	Observații / Referințe
A1.1		Loc. Motatei, Str Alexandru Vlahuta, Nr. 30, Jud. Dolj	Nr. niveluri:2; S. construita la sol:122 mp; S. construita desfasurata:244 mp; Casa de locuit P+1 construita in anul 1990 din BCA acoperita cu tabla compusa din : parter -2 camere , baie, bucatarie 3 holuri casa scarii si beci etaj - 3 camere, dresing, casa scarii, hol, baie si 3 balcoane.
A1.2		Loc. Motatei, Str Alexandru Vlahuta, Nr. 30, Jud. Dolj	Nr. niveluri:1; S. construita la sol:118 mp; S. construita desfasurata:118 mp; Locuinta construita in anul 1968 din cranturi acoperita cu tigla compusa din 3 camere baie bucatarie beci si prispa deschisa .
A1.3		Loc. Motatei, Str Alexandru Vlahuta, Nr. 30, Jud. Dolj	Nr. niveluri:1; S. construita la sol:49 mp; S. construita desfasurata:49 mp; Patul si magazie construite din lemn acoperite cu tigla.

**B. Partea II. Proprietari și acte**

Inscrieri privitoare la dreptul de proprietate și alte drepturi reale	Referințe
<b>18854 / 04/03/2013</b>	
Hotarare Judecatoreasca nr. SC NR. 334, din 01/01/2008 emis de JUDECATORIA CALAFAT (Act Normativ nr. TDP nr. 3466-44815, din 02/04/1997 emis de CJ Dolj; Dosar nr. 416/201/2008- Judecatoria Calafat, Certificat nr.735/2013- Primaria Motatei, PV nr. 736/2013- Primaria Motatei, CNS nr. 917/2013- Primaria Motatei, Certificat de notorietate nr. 751/2013- Primaria Motatei);	
B1	A1, A1.1, A1.2, A1.3
Intabulare, drept de PROPRIETATE, dobandit prin Hotarare Judecatoreasca, cota actuala 1/1, cota initiala 1/1	
1) <b>JIEANU CONSTANTIN-LIVIU</b>	
<i>OBSERVATII: prop. ant. Ji(e)anu Dumitru</i>	

**C. Partea III. SARCINI .**

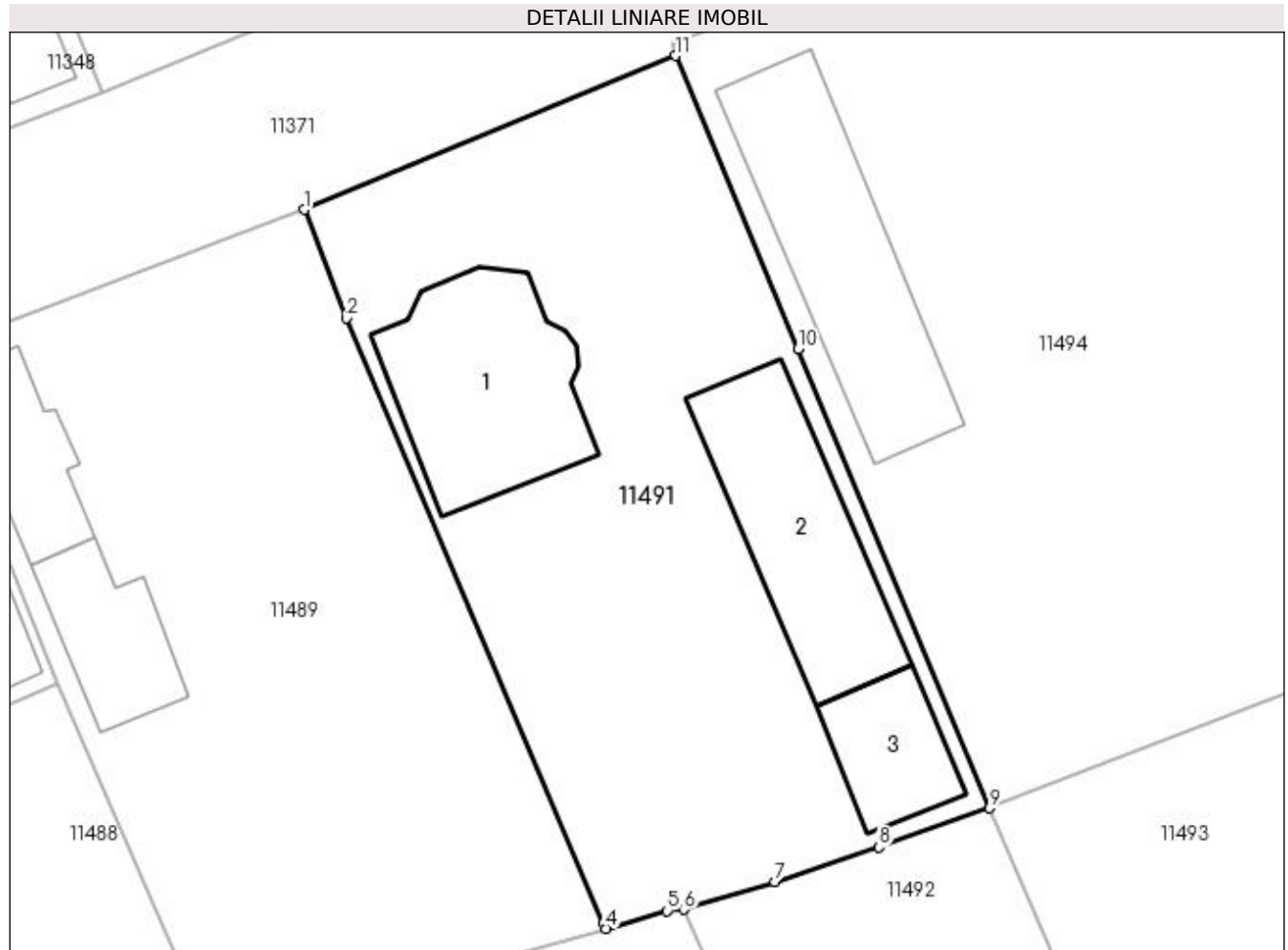
Inscrieri privind dezmembramintele dreptului de proprietate, drepturi reale de garanție și sarcini	Referințe
NU SUNT	

## Anexa Nr. 1 La Partea I

## Teren

Nr cadastral	Suprafața (mp)*	Observații / Referințe
30701	Din acte: 1.200 Masurata: 1.095	

\* Suprafața este determinată în planul de proiecție Stereo 70.



## Date referitoare la teren

Crt	Categorie folosință	Intra vilan	Suprafața (mp)	Tarla	Parcelă	Nr. topo	Observații / Referințe
1	curți constructii	DA	1.095	24	29	-	TEREN IMPREJMUIT CU GARD DE LEMN SI GARD DE SARMA.

## Date referitoare la construcții

Crt	Număr	Destinație construcție	Supraf. (mp)	Situație juridică	Observații / Referințe
A1.1		construcții de locuințe	122	Cu acte	Nr. niveluri:2; S. construita la sol:122 mp; S. construita desfasurata:244 mp; Casa de locuit P+1 construita in anul 1990 din BCA acoperita cu tabla compusa din : parter -2 camere , baie, bucatarie 3 holuri casa scarii si beci etaj - 3 camere, dresing, casa scarii, hol, baie si 3 balcoane.
A1.2		construcții de locuințe	118	Cu acte	Nr. niveluri:1; S. construita la sol:118 mp; S. construita desfasurata:118 mp; Locuinta construita in anul 1968 din cranturi acoperita cu tigla compusa din 3 camere baie bucatarie beci si prispa deschisa .
A1.3		construcții anexa	49	Cu acte	Nr. niveluri:1; S. construita la sol:49 mp; S. construita desfasurata:49 mp; Patul si magazie construite din lemn acoperite cu tigla.

**Lungime Segmente**

1) Valorile lungimilor segmentelor sunt obținute din proiecție în plan.

Punct început	X / Y	Punct sfârșit	X / Y	Lungime segment (** (m)
1	356.230,088 290.667,705	2	356.232,548 290.661,376	6.79
2	356.232,548 290.661,376	3	356.247,536 290.626,151	38.281
3	356.247,536 290.626,151	4	356.247,67 290.625,836	0.342
4	356.247,67 290.625,836	5	356.251,218 290.626,872	3.696
5	356.251,218 290.626,872	6	356.252,24 290.626,95	1.025
6	356.252,24 290.626,95	7	356.257,521 290.628,55	5.518
7	356.257,521 290.628,55	8	356.263,579 290.630,568	6.385
8	356.263,579 290.630,568	9	356.270,025 290.632,847	6.837
9	356.270,025 290.632,847	10	356.258,87 290.659,596	28.982
10	356.258,87 290.659,596	11	356.251,724 290.676,655	18.495
11	356.251,724 290.676,655	1	356.230,088 290.667,705	23.414

\*\* Lungimile segmentelor sunt determinate în planul de proiecție Stereo 70 și sunt rotunjite la 1 milimetru.

\*\*\* Distanța dintre puncte este formată din segmente cumulate ce sunt mai mici decât valoarea 1 milimetru.



**DATE DESPRE IMOBILUL NR. 11492**

Oficiul de Cadastru și Publicitate Imobiliară DOLJ  
Biroul de Cadastru și Publicitate Imobiliară Craiova

**A. Partea I. Descrierea imobilului**

TEREN Intravilan

Adresa: Loc. Motatei, Str Uzinei, Nr. 27, Jud. Dolj, T24, P11

Nr. Crt	Nr cadastral Nr. topografic	Suprafața* (mp)	Observații / Referințe
A1		Din acte: 900 Masurata: 898	Sector cadastral:16 Teren imprejmuit;

**Construcții**

Crt	Nr cadastral Nr. topografic	Adresa	Observații / Referințe
A1.1		Loc. Motatei, Str Uzinei, Jud. Dolj	Nr. niveluri:2; S. construita la sol:83 mp; S. construita desfasurata:96 mp; C1 - LOCUINTA + BECI
A1.2		Loc. Motatei, Str Uzinei, Jud. Dolj	Nr. niveluri:1; S. construita la sol:74 mp; S. construita desfasurata:74 mp; C2 - ANEXA
A1.3		Loc. Motatei, Str Uzinei, Jud. Dolj	Nr. niveluri:1; S. construita la sol:43 mp; S. construita desfasurata:43 mp; C3 - ANEXA

**B. Partea II. Proprietari și acte**

Inscrieri privitoare la dreptul de proprietate și alte drepturi reale		Referințe
/		
Act Administrativ nr. TDP NR. 4359, din 24/10/2003 emis de CJSIPT DOLJ;		
B1	Intabulare, drept de PROPRIETATE, dobandit prin Reconstituire, cota actuala 1/1, cota initiala 1/1 1) DÎLGOCI GHEORGHE	A1
Act Normativ nr. Legea 7, din 13/03/1996 emis de PARLAMENTUL ROMANIEI ((ART. 12; ALIN. 14 SI ART. 37; ALIN.2));		
B2	Intabulare, drept de PROPRIETATE, dobandit prin Lege, cota actuala 1/1, cota initiala 1/1 1) DÎLGOCI GHEORGHE	A1.1, A1.2, A1.3

**C. Partea III. SARCINI .**

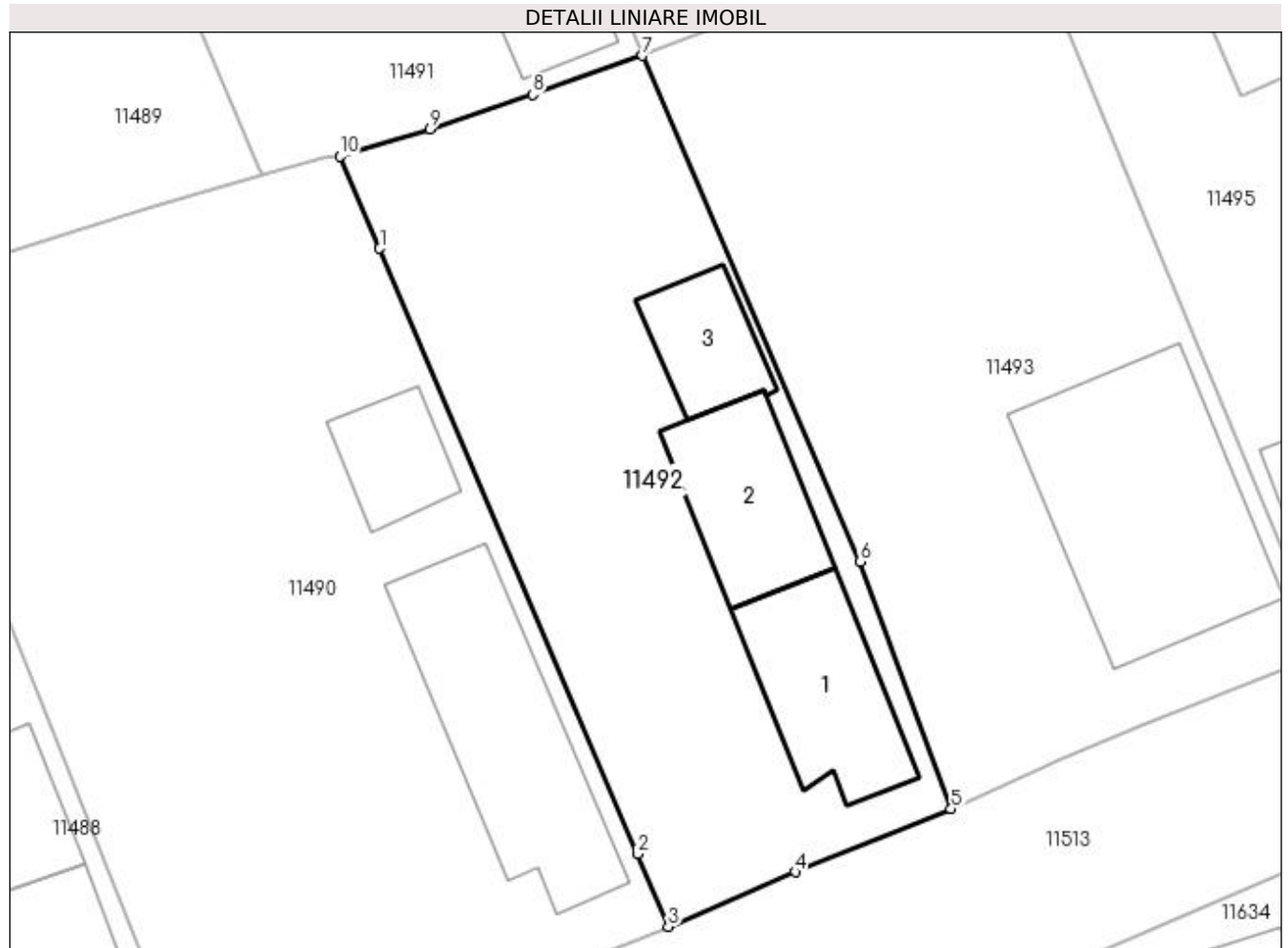
Inscrieri privind dezmembramintele dreptului de proprietate, drepturi reale de garanție și sarcini	Referințe
NU SUNT	

## Anexa Nr. 1 La Partea I

## Teren

Nr cadastral	Suprafața (mp)*	Observații / Referințe
	Din acte: 900 Masurata: 898	

\* Suprafața este determinată în planul de proiecție Stereo 70.



## Date referitoare la teren

Crt	Categorie folosință	Intra vilan	Suprafața (mp)	Tarla	Parcelă	Nr. topo	Observații / Referințe
1	curți construcții	DA	898	24	11	-	

## Date referitoare la construcții

Crt	Număr	Destinație construcție	Supraf. (mp)	Situație juridică	Observații / Referințe
A1.1		construcții de locuințe	83	Cu acte	Nr. niveluri:2; S. construita la sol:83 mp; S. construita desfasurata:96 mp; C1 - LOCUINTA + BECI
A1.2		construcții anexa	74	Cu acte	Nr. niveluri:1; S. construita la sol:74 mp; S. construita desfasurata:74 mp; C2 - ANEXA
A1.3		construcții anexa	43	Cu acte	Nr. niveluri:1; S. construita la sol:43 mp; S. construita desfasurata:43 mp; C3 - ANEXA

## Lungime Segmente

1) Valorile lungimilor segmentelor sunt obținute din proiecție în plan.

Punct început	X / Y	Punct sfârșit	X / Y	Lungime segment (** (m))
1	356.254,59 290.621,528	2	356.269,737 290.585,997	38.625

Punct început	X / Y	Punct sfârșit	X / Y	Lungime segment (** (m)
2	356.269,737 290.585,997	3	356.271,538 290.581,721	4.64
3	356.271,538 290.581,721	4	356.278,996 290.584,934	8.121
4	356.278,996 290.584,934	5	356.288,149 290.588,627	9.87
5	356.288,149 290.588,627	6	356.282,798 290.603,143	15.471
6	356.282,798 290.603,143	7	356.270,025 290.632,847	32.334
7	356.270,025 290.632,847	8	356.263,579 290.630,568	6.837
8	356.263,579 290.630,568	9	356.257,521 290.628,55	6.385
9	356.257,521 290.628,55	10	356.252,24 290.626,95	5.518
10	356.252,24 290.626,95	1	356.254,59 290.621,528	5.909

\*\* Lungimile segmentelor sunt determinate în planul de proiecție Stereo 70 și sunt rotunjite la 1 milimetru.

\*\*\* Distanța dintre puncte este formată din segmente cumulate ce sunt mai mici decât valoarea 1 milimetru.





**DATE DESPRE IMOBILUL NR. 11493**

Oficiul de Cadastru și Publicitate Imobiliară DOLJ  
Biroul de Cadastru și Publicitate Imobiliară Craiova

**A. Partea I. Descrierea imobilului**

TEREN Intravilan

Adresa: Loc. Motatei, Str Uzinei, Nr. 29, Jud. Dolj, T24, P10.45

Nr. Crt	Nr cadastral Nr. topografic	Suprafața* (mp)	Observații / Referințe
A1	32391	Din acte: 1.200 Masurata: 1.110	Sector cadastral:16 Teren imprejmuit;

**Construcții**

Crt	Nr cadastral Nr. topografic	Adresa	Observații / Referințe
A1.1		Loc. Motatei, Str Uzinei, Nr. 29, Jud. Dolj	Nr. niveluri:1; S. construita la sol:176 mp; S. construita desfasurata:176 mp; Locuinta din caramida, acoperita cu tigla, detine certificat de performanta energetica, anul constructiei 2019, Sc desfasurata=176mp

**B. Partea II. Proprietari și acte**

Inscrieri privitoare la dreptul de proprietate și alte drepturi reale		Referințe
<b>160598 / 23/12/2015</b>		
Hotarare Judecatoreasca nr. SC NR. 2193, din 09/12/2013 emis de Judecatoria Calafat (Dosar nr. 3767/201/2013, CNS nr. 4339/2015- Primaria Motatei);		
B1	Intabulare, drept de PROPRIETATE, dobandit prin Hotarare Judecatoreasca, cota actuala 1/1, cota initiala 1/1 1) FILIMON FLORI-ANCUTA	A1
<b>81950 / 06/05/2019</b>		
Act Administrativ nr. AUTORIZATIA DE CONSTRUIRE NR. 14, din 19/04/2019 emis de Comuna Motatei (Act Administrativ nr. Certificat nr. 3177, din 03/05/2019 emis de Comuna Motatei; Act Administrativ nr. Proces verbal de receptie nr. 3173, din 03/05/2019 emis de Primaria Comunei Motatei);		
B2	Intabulare, drept de PROPRIETATE, dobandit prin Construire, cota actuala 1/1, cota initiala 1/1 1) FILIMON FLORI-ANCUTA	A1.1

**C. Partea III. SARCINI .**

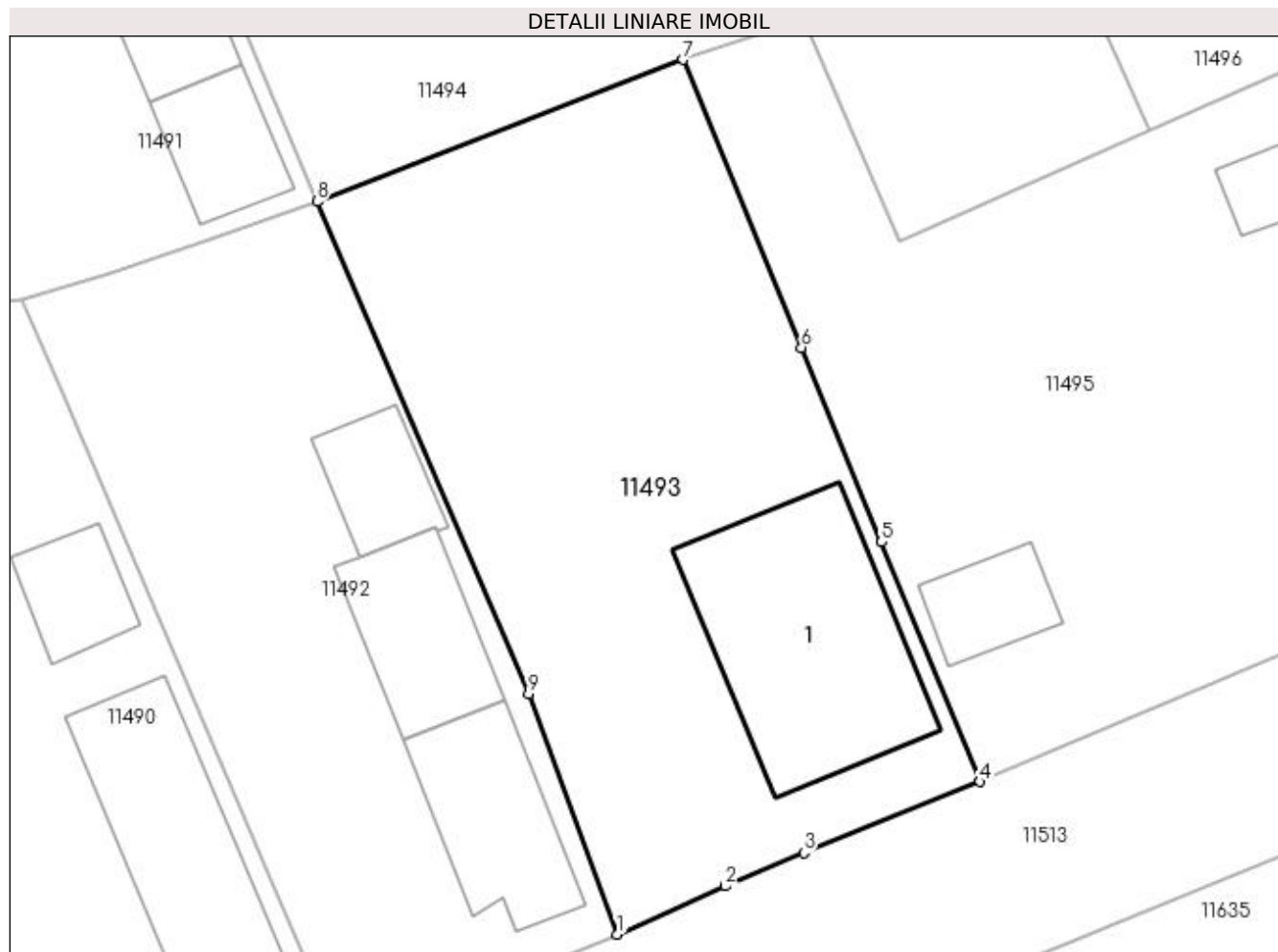
Inscrieri privind dezmembramintele dreptului de proprietate, drepturi reale de garanție și sarcini	Referințe
NU SUNT	

## Anexa Nr. 1 La Partea I

## Teren

Nr cadastral	Suprafața (mp)*	Observații / Referințe
32391	Din acte: 1.200 Masurata: 1.110	

\* Suprafața este determinată în planul de proiecție Stereo 70.



## Date referitoare la teren

Crt	Categorie folosință	Intra vilan	Suprafața (mp)	Tarla	Parcelă	Nr. topo	Observații / Referințe
1	curți constructii	DA	363	24	10.45	-	
2	arabil	DA	747	24	10.45	-	

## Date referitoare la construcții

Crt	Număr	Destinație construcție	Supraf. (mp)	Situație juridică	Observații / Referințe
A1.1		construcții de locuințe	176	Cu acte	Nr. niveluri:1; S. construita la sol:176 mp; S. construita desfasurata:176 mp; Locuinta din caramida, acoperita cu tigla, detine certificat de performanta energetica, anul constructiei 2019, Sc desfasurata=176mp

## Lungime Segmente

1) Valorile lungimilor segmentelor sunt obținute din proiecție în plan.

Punct început	X / Y	Punct sfârșit	X / Y	Lungime segment (** (m)
1	356.288,149 290.588,627	2	356.294,674 290.591,541	7.146

Punct început	X / Y	Punct sfârșit	X / Y	Lungime segment (** (m)
2	356.294,674 290.591,541	3	356.299,407 290.593,543	5.139
3	356.299,407 290.593,543	4	356.310,061 290.597,834	11.486
4	356.310,061 290.597,834	5	356.304,101 290.612,302	15.648
5	356.304,101 290.612,302	6	356.299,269 290.624,032	12.686
6	356.299,269 290.624,032	7	356.292,13 290.641,408	18.785
7	356.292,13 290.641,408	8	356.270,025 290.632,847	23.705
8	356.270,025 290.632,847	9	356.282,798 290.603,143	32.334
9	356.282,798 290.603,143	1	356.288,149 290.588,627	15.471

\*\* Lungimile segmentelor sunt determinate în planul de proiecție Stereo 70 și sunt rotunjite la 1 milimetru.

\*\*\* Distanța dintre puncte este formată din segmente cumulate ce sunt mai mici decât valoarea 1 milimetru.



**DATE DESPRE IMOBILUL NR. 11494**

Oficiul de Cadastru și Publicitate Imobiliară DOLJ  
Biroul de Cadastru și Publicitate Imobiliară Craiova

**A. Partea I. Descrierea imobilului**

TEREN Intravilan

Adresa: Loc. Motatei, Str Alexandru Vlahuta, Nr. 32, Jud. Dolj, T24, P30

Nr. Crt	Nr cadastral Nr. topografic	Suprafața* (mp)	Observații / Referințe
A1		Din acte: 2.200 Masurata: 2.505	Sector cadastral:16 Teren imprejmuit;

**Construcții**

Crt	Nr cadastral Nr. topografic	Adresa	Observații / Referințe
A1.1		Loc. Motatei, Str Alexandru Vlahuta, Jud. Dolj	Nr. niveluri:1; S. construita la sol:140 mp; S. construita desfasurata:140 mp; C1 - ANEXA

**B. Partea II. Proprietari și acte**

Inscrieri privitoare la dreptul de proprietate și alte drepturi reale		Referințe
/		
Act Administrativ nr. TDP NR. 1498-48941, din 15/02/1995 emis de CJSIPT DOLJ;		
B1	Intabulare, drept de PROPRIETATE, dobandit prin Reconstituire, cota actuala 1/1, cota initiala 1/1 1) CHELU PETRE, LIPSĂ CNP	A1
Act Normativ nr. Legea 7, din 13/03/1996 emis de PARLAMENTUL ROMANIEI ((ART. 12; ALIN. 14 SI ART. 37; ALIN.2));		
B2	Intabulare, drept de PROPRIETATE, dobandit prin Lege, cota actuala 1/1, cota initiala 1/1 1) CHELU PETRE, LIPSĂ CNP	A1.1

**C. Partea III. SARCINI .**

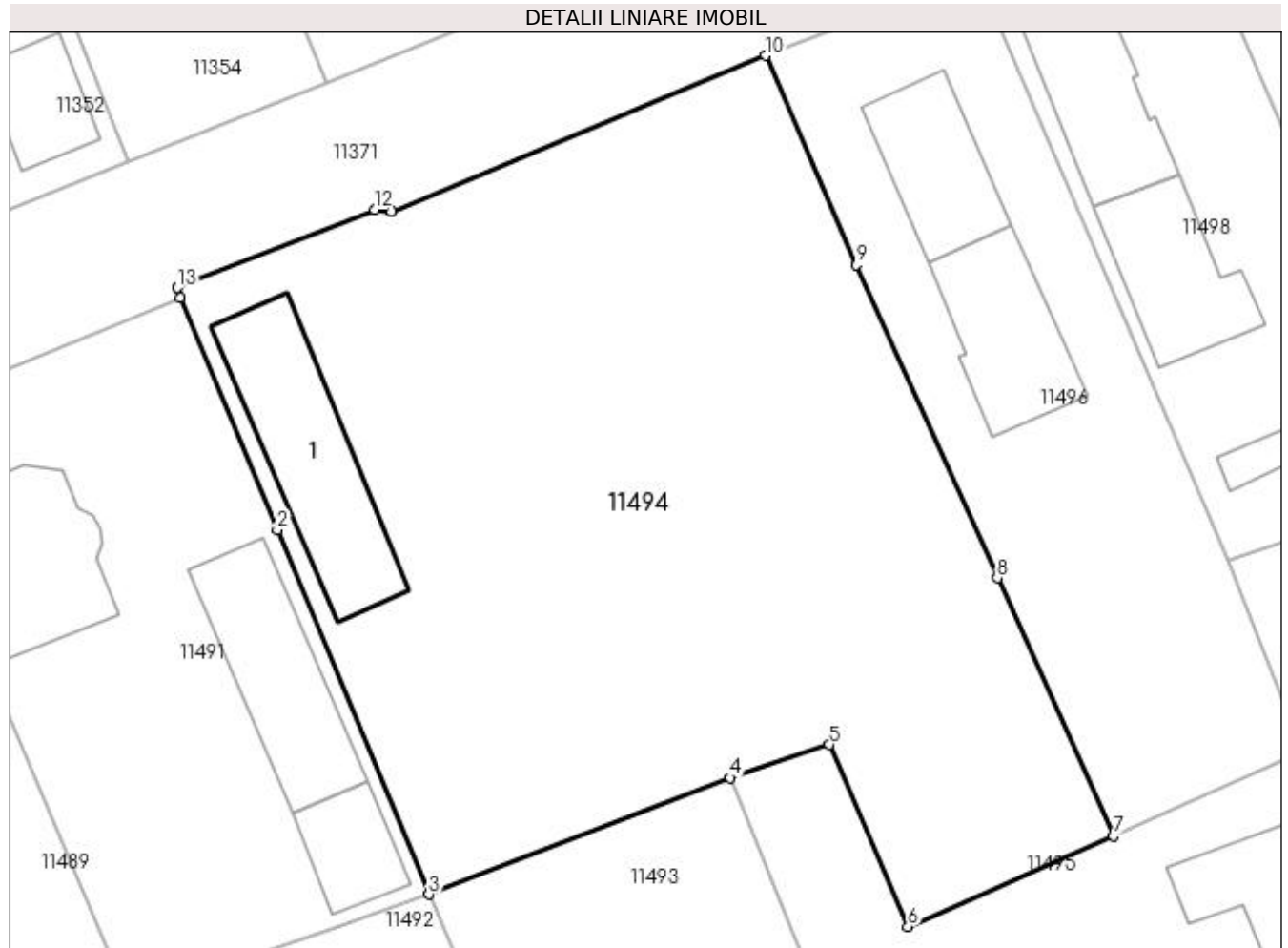
Inscrieri privind dezmembramintele dreptului de proprietate, drepturi reale de garanție și sarcini	Referințe
NU SUNT	

## Anexa Nr. 1 La Partea I

## Teren

Nr cadastral	Suprafața (mp)*	Observații / Referințe
	Din acte: 2.200 Masurata: 2.505	

\* Suprafața este determinată în planul de proiecție Stereo 70.



## Date referitoare la teren

Crt	Categorie folosință	Intra vilan	Suprafața (mp)	Tarla	Parcelă	Nr. topo	Observații / Referințe
1	curți constructii	DA	2.505	24	30	-	

## Date referitoare la construcții

Crt	Număr	Destinație construcție	Supraf. (mp)	Situație juridică	Observații / Referințe
A1.1		constructii anexa	140	Cu acte	Nr. niveluri:1; S. construita la sol:140 mp; S. construita desfasurata:140 mp; C1 - ANEXA

## Lungime Segmente

1) Valorile lungimilor segmentelor sunt obținute din proiecție în plan.

Punct început	X / Y	Punct sfârșit	X / Y	Lungime segment (** (m)
1	356.251,724 290.676,655	2	356.258,87 290.659,596	18.495
2	356.258,87 290.659,596	3	356.270,025 290.632,847	28.982
3	356.270,025 290.632,847	4	356.292,13 290.641,408	23.705

Punct început	X / Y	Punct sfârșit	X / Y	Lungime segment (** (m)
4	356.292,13 290.641,408	5	356.299,425 290.643,856	7.695
5	356.299,425 290.643,856	6	356.305,206 290.630,5	14.553
6	356.305,206 290.630,5	7	356.320,299 290.637,147	16.492
7	356.320,299 290.637,147	8	356.311,757 290.656,089	20.779
8	356.311,757 290.656,089	9	356.301,427 290.679,045	25.173
9	356.301,427 290.679,045	10	356.294,721 290.694,412	16.766
10	356.294,721 290.694,412	11	356.267,289 290.682,988	29.716
11	356.267,289 290.682,988	12	356.266,034 290.683,126	1.263
12	356.266,034 290.683,126	13	356.251,545 290.677,38	15.587
13	356.251,545 290.677,38	1	356.251,724 290.676,655	0.747

\*\* Lungimile segmentelor sunt determinate în planul de proiecție Stereo 70 și sunt rotunjite la 1 milimetru.

\*\*\* Distanța dintre puncte este formată din segmente cumulate ce sunt mai mici decât valoarea 1 milimetru.





**DATE DESPRE IMOBILUL NR. 11495**

Oficiul de Cadastru și Publicitate Imobiliară DOLJ  
Biroul de Cadastru și Publicitate Imobiliară Craiova

**A. Partea I. Descrierea imobilului**

TEREN Intravilan

Adresa: Loc. Motatei, Str Uzinei, Nr. 31, Jud. Dolj, T24, P9

Nr. Crt	Nr cadastral Nr. topografic	Suprafața* (mp)	Observații / Referințe
A1		Din acte: 1.300 Masurata: 1.385	Sector cadastral:16 Teren imprejmuit;

**Construcții**

Crt	Nr cadastral Nr. topografic	Adresa	Observații / Referințe
A1.1		Loc. Motatei, Str Uzinei, Jud. Dolj	Nr. niveluri:2; S. construita la sol:197 mp; S. construita desfasurata:218 mp; C1 - LOCUINTA + BECI
A1.2		Loc. Motatei, Str Uzinei, Jud. Dolj	Nr. niveluri:1; S. construita la sol:38 mp; S. construita desfasurata:38 mp; C2 - ANEXA

**B. Partea II. Proprietari și acte**

Inscrieri privitoare la dreptul de proprietate și alte drepturi reale		Referințe
/		
Act Notarial nr. CM NR. 131, din 14/05/2015 emis de NP BUDIANA IONUT RAZVAN (TDP NR 3898-2215/20-07-1998);		
B1	Intabulare, drept de PROPRIETATE, dobandit prin Succesiune, cota actuala 1/1, cota initiala 1/1 1) <b>ANDREI GEORGETA</b>	A1
Act Notarial nr. CM NR 131, din 14/05/2015 emis de NP BUDIANA IONUT RAZVAN (TDP NR 3898-2215/20-07-1998);		
B2	Intabulare, drept de PROPRIETATE, dobandit prin Succesiune, cota actuala 1/1, cota initiala 1/1 1) <b>ANDREI MARIA</b> , LIPSĂ CNP 2) <b>ANDREI GEORGETA</b>	A1.1, A1.2

**C. Partea III. SARCINI .**

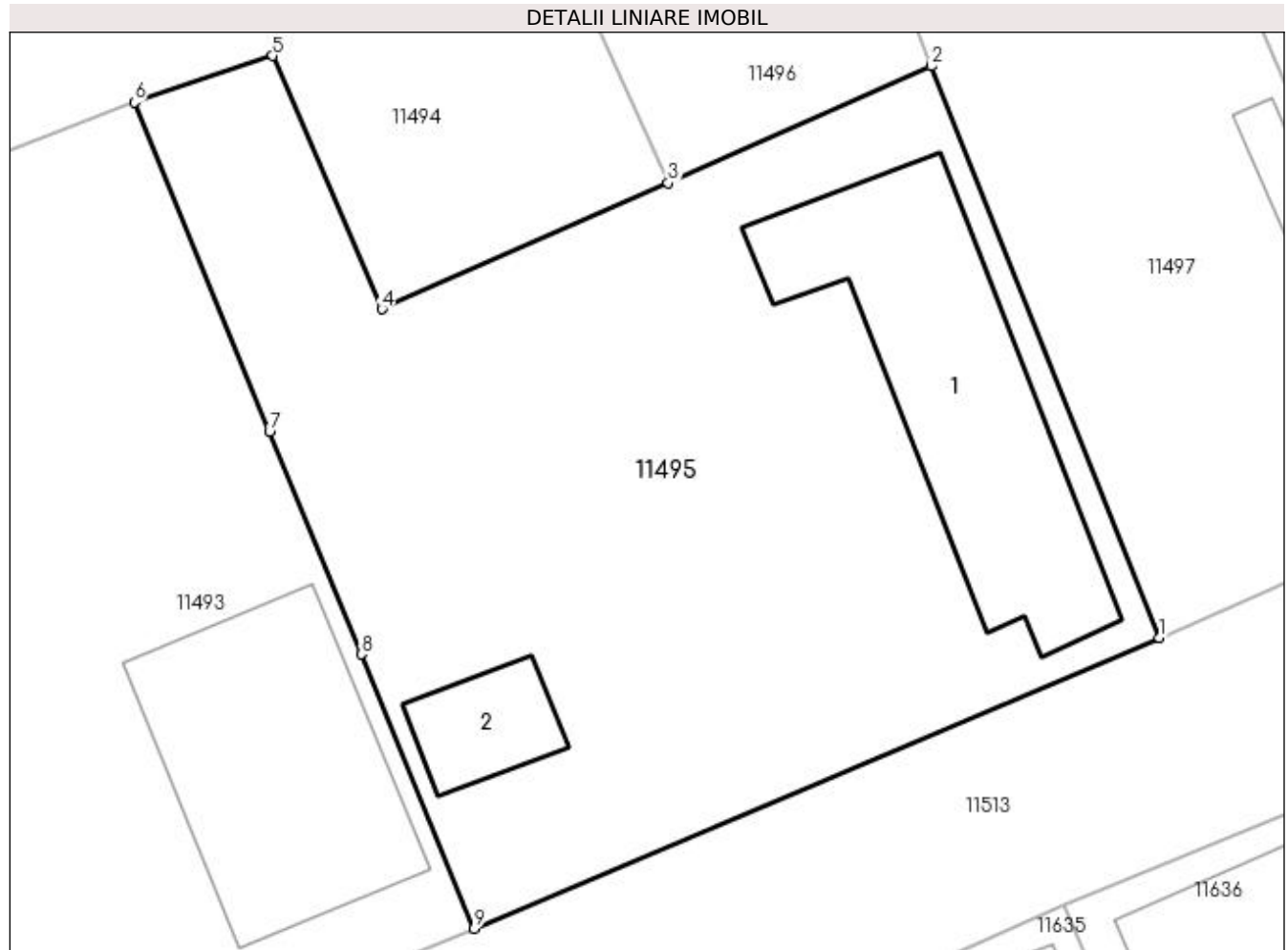
Inscrieri privind dezmembramintele dreptului de proprietate, drepturi reale de garanție și sarcini	Referințe
NU SUNT	

## Anexa Nr. 1 La Partea I

## Teren

Nr cadastral	Suprafața (mp)*	Observații / Referințe
	Din acte: 1.300 Masurata: 1.385	

\* Suprafața este determinată în planul de proiecție Stereo 70.



## Date referitoare la teren

Crt	Categorie folosință	Intra vilan	Suprafața (mp)	Tarla	Parcelă	Nr. topo	Observații / Referințe
1	curți constructii	DA	1.385	24	9	-	

## Date referitoare la construcții

Crt	Număr	Destinație construcție	Supraf. (mp)	Situație juridică	Observații / Referințe
A1.1		construcții de locuințe	197	Cu acte	Nr. niveluri:2; S. construita la sol:197 mp; S. construita desfasurata:218 mp; C1 - LOCUINTA + BECI
A1.2		construcții anexa	38	Cu acte	Nr. niveluri:1; S. construita la sol:38 mp; S. construita desfasurata:38 mp; C2 - ANEXA

## Lungime Segmente

1) Valorile lungimilor segmentelor sunt obținute din proiecție în plan.

Punct început	X / Y	Punct sfârșit	X / Y	Lungime segment (** (m)
1	356.346,235 290.613,162	2	356.334,208 290.643,309	32.458
2	356.334,208 290.643,309	3	356.320,299 290.637,147	15.213

Punct început	X / Y	Punct sfârșit	X / Y	Lungime segment (** (m)
3	356.320,299 290.637,147	4	356.305,206 290.630,5	16.492
4	356.305,206 290.630,5	5	356.299,425 290.643,856	14.553
5	356.299,425 290.643,856	6	356.292,13 290.641,408	7.695
6	356.292,13 290.641,408	7	356.299,269 290.624,032	18.785
7	356.299,269 290.624,032	8	356.304,101 290.612,302	12.686
8	356.304,101 290.612,302	9	356.310,061 290.597,834	15.648
9	356.310,061 290.597,834	1	356.346,235 290.613,162	39.287

\*\* Lungimile segmentelor sunt determinate în planul de proiecție Stereo 70 și sunt rotunjite la 1 milimetru.

\*\*\* Distanța dintre puncte este formată din segmente cumulate ce sunt mai mici decât valoarea 1 milimetru.



**DATE DESPRE IMOBILUL NR. 11496**

Oficiul de Cadastru și Publicitate Imobiliară DOLJ  
Biroul de Cadastru și Publicitate Imobiliară Craiova

**A. Partea I. Descrierea imobilului**

TEREN Intravilan

Adresa: Loc. Motatei, Str Alexandru Vlahuta, Nr. 34, Jud. Dolj, T24, P31

Nr. Crt	Nr cadastral Nr. topografic	Suprafața* (mp)	Observații / Referințe
A1		Din acte: 1.000 Masurata: 1.008	Sector cadastral:16 Teren imprejmuit;

**Construcții**

Crt	Nr cadastral Nr. topografic	Adresa	Observații / Referințe
A1.1		Loc. Motatei, Str Alexandru Vlahuta, Jud. Dolj	Nr. niveluri:2; S. construita la sol:84 mp; S. construita desfasurata:105 mp; C1 - LOCUINTA + BECI
A1.2		Loc. Motatei, Str Alexandru Vlahuta, Jud. Dolj	Nr. niveluri:1; S. construita la sol:97 mp; S. construita desfasurata:97 mp; C2 - ANEXA

**B. Partea II. Proprietari și acte**

Inscrieri privitoare la dreptul de proprietate și alte drepturi reale		Referințe
/		
Act Administrativ nr. TDP NR. 3459-44815, din 01/04/1997 emis de CJSIPT DOLJ;		
B1	Intabulare, drept de PROPRIETATE, dobandit prin Reconstituire, cota actuala 1/1, cota initiala 1/1 1) CHELU AUREL, LIPSĂ CNP	A1
Act Normativ nr. Legea 7, din 13/03/1996 emis de PARLAMENTUL ROMANIEI ((ART. 12; ALIN. 14 SI ART. 37; ALIN.2));		
B2	Intabulare, drept de PROPRIETATE, dobandit prin Lege, cota actuala 1/1, cota initiala 1/1 1) CHELU AUREL, LIPSĂ CNP	A1.1, A1.2

**C. Partea III. SARCINI .**

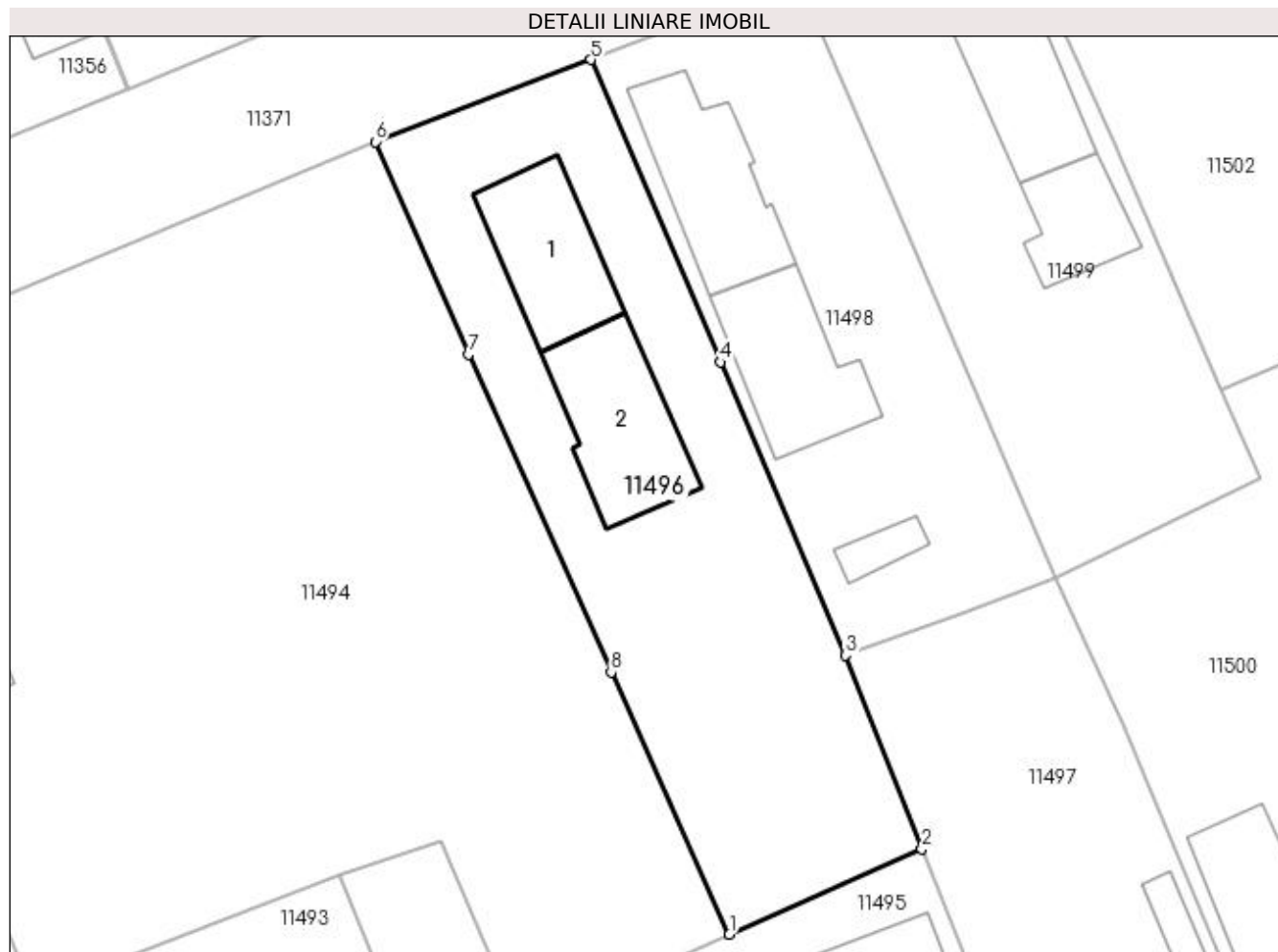
Inscrieri privind dezmembramintele dreptului de proprietate, drepturi reale de garanție și sarcini	Referințe
NU SUNT	

## Anexa Nr. 1 La Partea I

## Teren

Nr cadastral	Suprafața (mp)*	Observații / Referințe
	Din acte: 1.000 Masurata: 1.008	

\* Suprafața este determinată în planul de proiecție Stereo 70.



## Date referitoare la teren

Crt	Categorie folosință	Intra vilan	Suprafața (mp)	Tarla	Parcelă	Nr. topo	Observații / Referințe
1	curți constructii	DA	1.008	24	31	-	

## Date referitoare la construcții

Crt	Număr	Destinație construcție	Supraf. (mp)	Situație juridică	Observații / Referințe
A1.1		construcții de locuințe	84	Cu acte	Nr. niveluri:2; S. construita la sol:84 mp; S. construita desfasurata:105 mp; C1 - LOCUINTA + BECI
A1.2		construcții anexa	97	Cu acte	Nr. niveluri:1; S. construita la sol:97 mp; S. construita desfasurata:97 mp; C2 - ANEXA

## Lungime Segmente

1) Valorile lungimilor segmentelor sunt obținute din proiecție în plan.

Punct început	X / Y	Punct sfârșit	X / Y	Lungime segment (** (m)
1	356.320,299 290.637,147	2	356.334,208 290.643,309	15.213
2	356.334,208 290.643,309	3	356.328,699 290.657,319	15.054

Punct început	X / Y	Punct sfârșit	X / Y	Lungime segment (** (m)
3	356.328,699 290.657,319	4	356.319,668 290.678,487	23.014
4	356.319,668 290.678,487	5	356.310,287 290.700,345	23.786
5	356.310,287 290.700,345	6	356.294,721 290.694,412	16.658
6	356.294,721 290.694,412	7	356.301,427 290.679,045	16.766
7	356.301,427 290.679,045	8	356.311,757 290.656,089	25.173
8	356.311,757 290.656,089	1	356.320,299 290.637,147	20.779

\*\* Lungimile segmentelor sunt determinate în planul de proiecție Stereo 70 și sunt rotunjite la 1 milimetru.

\*\*\* Distanța dintre puncte este formată din segmente cumulate ce sunt mai mici decât valoarea 1 milimetru.





**DATE DESPRE IMOBILUL NR. 11497**

Oficiul de Cadastru și Publicitate Imobiliară DOLJ  
Biroul de Cadastru și Publicitate Imobiliară Craiova

**A. Partea I. Descrierea imobilului**

TEREN Intravilan

Adresa: Loc. Motatei, Str Uzinei, Nr. 33, Jud. Dolj, T24, P8

Nr. Crt	Nr cadastral Nr. topografic	Suprafața* (mp)	Observații / Referințe
A1		Din acte: 900 Masurata: 795	Sector cadastral:16 Teren imprejmuit;

**Construcții**

Crt	Nr cadastral Nr. topografic	Adresa	Observații / Referințe
A1.1		Loc. Motatei, Str Uzinei, Jud. Dolj	Nr. niveluri:1; S. construita la sol:36 mp; S. construita desfasurata:36 mp; C1 - LOCUINTA
A1.2		Loc. Motatei, Str Uzinei, Jud. Dolj	Nr. niveluri:1; S. construita la sol:20 mp; S. construita desfasurata:88 mp; C2 - ANEXA

**B. Partea II. Proprietari și acte**

Inscrieri privitoare la dreptul de proprietate și alte drepturi reale		Referințe
/		
Act Administrativ nr. TDP NR. 3451-44815, din 01/04/1997 emis de CJSIPT DOLJ;		
B1	Intabulare, drept de PROPRIETATE, dobandit prin Reconstituire, cota actuala 1/1, cota initiala 1/1 1) VOINEA CONSTANTIN, LIPSĂ CNP	A1
Act Normativ nr. Legea 7, din 13/03/1996 emis de PARLAMENTUL ROMANIEI ((ART. 12; ALIN. 14 SI ART. 37; ALIN.2));		
B2	Intabulare, drept de PROPRIETATE, dobandit prin Lege, cota actuala 1/1, cota initiala 1/1 1) VOINEA CONSTANTIN, LIPSĂ CNP	A1.1, A1.2

**C. Partea III. SARCINI .**

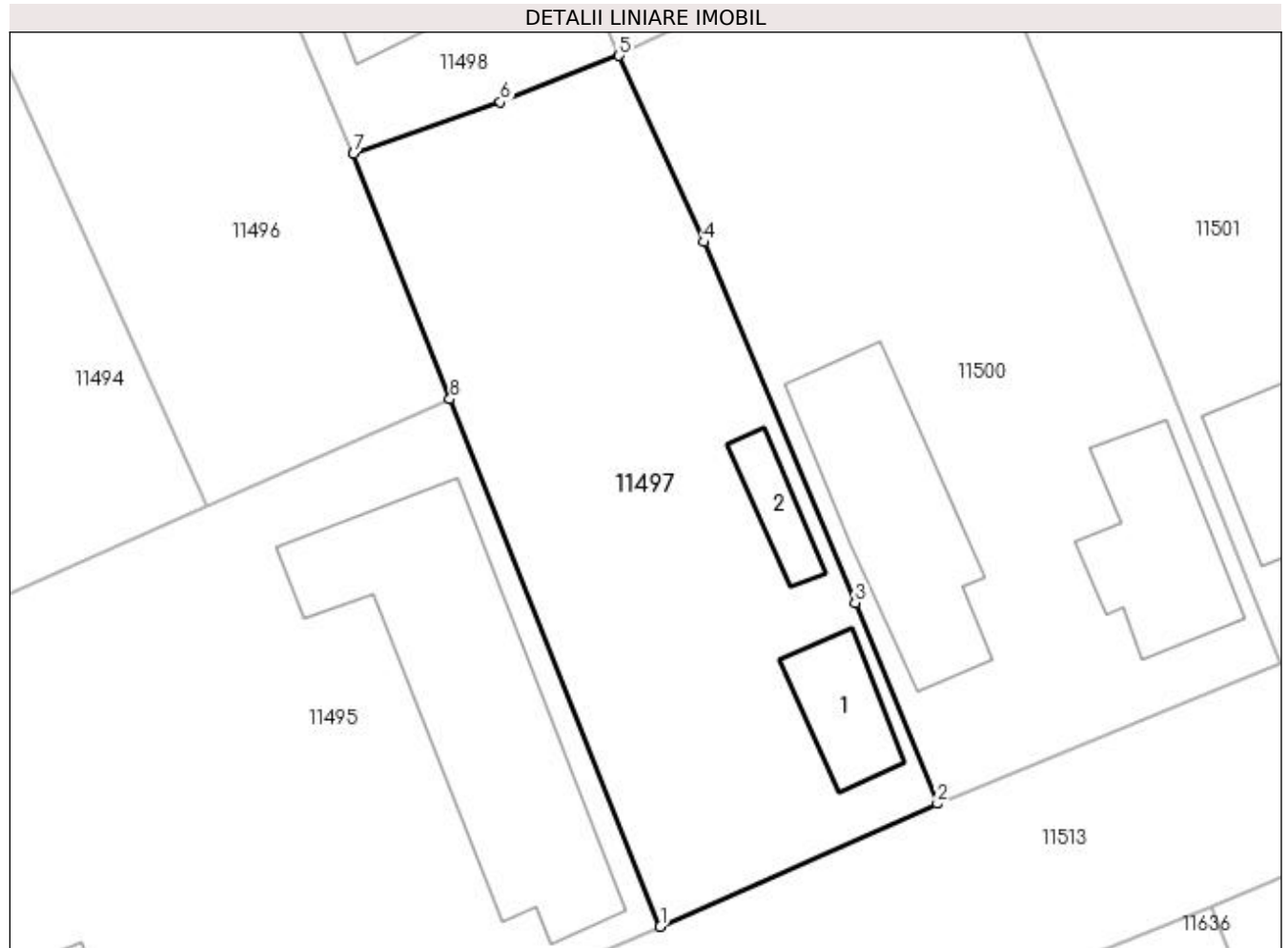
Inscrieri privind dezmembramintele dreptului de proprietate, drepturi reale de garanție și sarcini	Referințe
NU SUNT	

## Anexa Nr. 1 La Partea I

## Teren

Nr cadastral	Suprafața (mp)*	Observații / Referințe
	Din acte: 900 Masurata: 795	

\* Suprafața este determinată în planul de proiecție Stereo 70.



## Date referitoare la teren

Crt	Categorie folosință	Intra vilan	Suprafața (mp)	Tarla	Parcelă	Nr. topo	Observații / Referințe
1	curți constructii	DA	795	24	8	-	

## Date referitoare la construcții

Crt	Număr	Destinație construcție	Supraf. (mp)	Situație juridică	Observații / Referințe
A1.1		construcții de locuințe	36	Cu acte	Nr. niveluri:1; S. construita la sol:36 mp; S. construita desfasurata:36 mp; C1 - LOCUINTA
A1.2		construcții anexa	20	Cu acte	Nr. niveluri:1; S. construita la sol:20 mp; S. construita desfasurata:88 mp; C2 - ANEXA

## Lungime Segmente

1) Valorile lungimilor segmentelor sunt obținute din proiecție în plan.

Punct început	X / Y	Punct sfârșit	X / Y	Lungime segment (** (m)
1	356.346,235 290.613,162	2	356.362,082 290.620,195	17.338
2	356.362,082 290.620,195	3	356.357,385 290.631,663	12.393

Punct început	X / Y	Punct sfârșit	X / Y	Lungime segment (** (m)
3	356.357,385 290.631,663	4	356.348,709 290.652,285	22.373
4	356.348,709 290.652,285	5	356.343,875 290.662,94	11.7
5	356.343,875 290.662,94	6	356.337,094 290.660,277	7.285
6	356.337,094 290.660,277	7	356.328,699 290.657,319	8.901
7	356.328,699 290.657,319	8	356.334,208 290.643,309	15.054
8	356.334,208 290.643,309	1	356.346,235 290.613,162	32.458

\*\* Lungimile segmentelor sunt determinate în planul de proiecție Stereo 70 și sunt rotunjite la 1 milimetru.

\*\*\* Distanța dintre puncte este formată din segmente cumulate ce sunt mai mici decât valoarea 1 milimetru.



**DATE DESPRE IMOBILUL NR. 11498**

Oficiul de Cadastru și Publicitate Imobiliară DOLJ  
Biroul de Cadastru și Publicitate Imobiliară Craiova

**A. Partea I. Descrierea imobilului**

TEREN Intravilan

Adresa: Loc. Motatei, Str Alexandru Vlahuta, Nr. 36, Jud. Dolj, T24, P32

Nr. Crt	Nr cadastral Nr. topografic	Suprafața* (mp)	Observații / Referințe
A1		Din acte: 700 Masurata: 758	Sector cadastral:16 Teren imprejmuit;

**Construcții**

Crt	Nr cadastral Nr. topografic	Adresa	Observații / Referințe
A1.1		Loc. Motatei, Str Alexandru Vlahuta, Jud. Dolj	Nr. niveluri:2; S. construita la sol:97 mp; S. construita desfasurata:118 mp; C1 - LOCUINTA + BECI
A1.2		Loc. Motatei, Str Alexandru Vlahuta, Jud. Dolj	Nr. niveluri:1; S. construita la sol:92 mp; S. construita desfasurata:92 mp; C2 - ANEXA
A1.3		Loc. Motatei, Str Alexandru Vlahuta, Jud. Dolj	Nr. niveluri:1; S. construita la sol:16 mp; S. construita desfasurata:16 mp; C3 - ANEXA

**B. Partea II. Proprietari și acte**

Inscrieri privitoare la dreptul de proprietate și alte drepturi reale		Referințe
/		
Act Administrativ nr. TDP NR. 3448-44815, din 01/04/1997 emis de CJSIPT DOLJ (CERTIFICAT DE DECES NR 018344/14-04-2017);		
B1	Intabulare, drept de PROPRIETATE, dobandit prin Reconstituire, cota actuala 1/1, cota initiala 1/1 1) OPRESCU GHEORGHE, LIPSĂ CNP DEFUNCT:Da	A1
Act Normativ nr. Legea 7, din 13/03/1996 emis de PARLAMENTUL ROMANIEI ((ART. 12; ALIN. 14 SI ART. 37; ALIN.2));		
B2	Intabulare, drept de PROPRIETATE, dobandit prin Lege, cota actuala 1/1, cota initiala 1/1 1) OPRESCU GHEORGHE, LIPSĂ CNP DEFUNCT:Da	A1.1, A1.2, A1.3

**C. Partea III. SARCINI .**

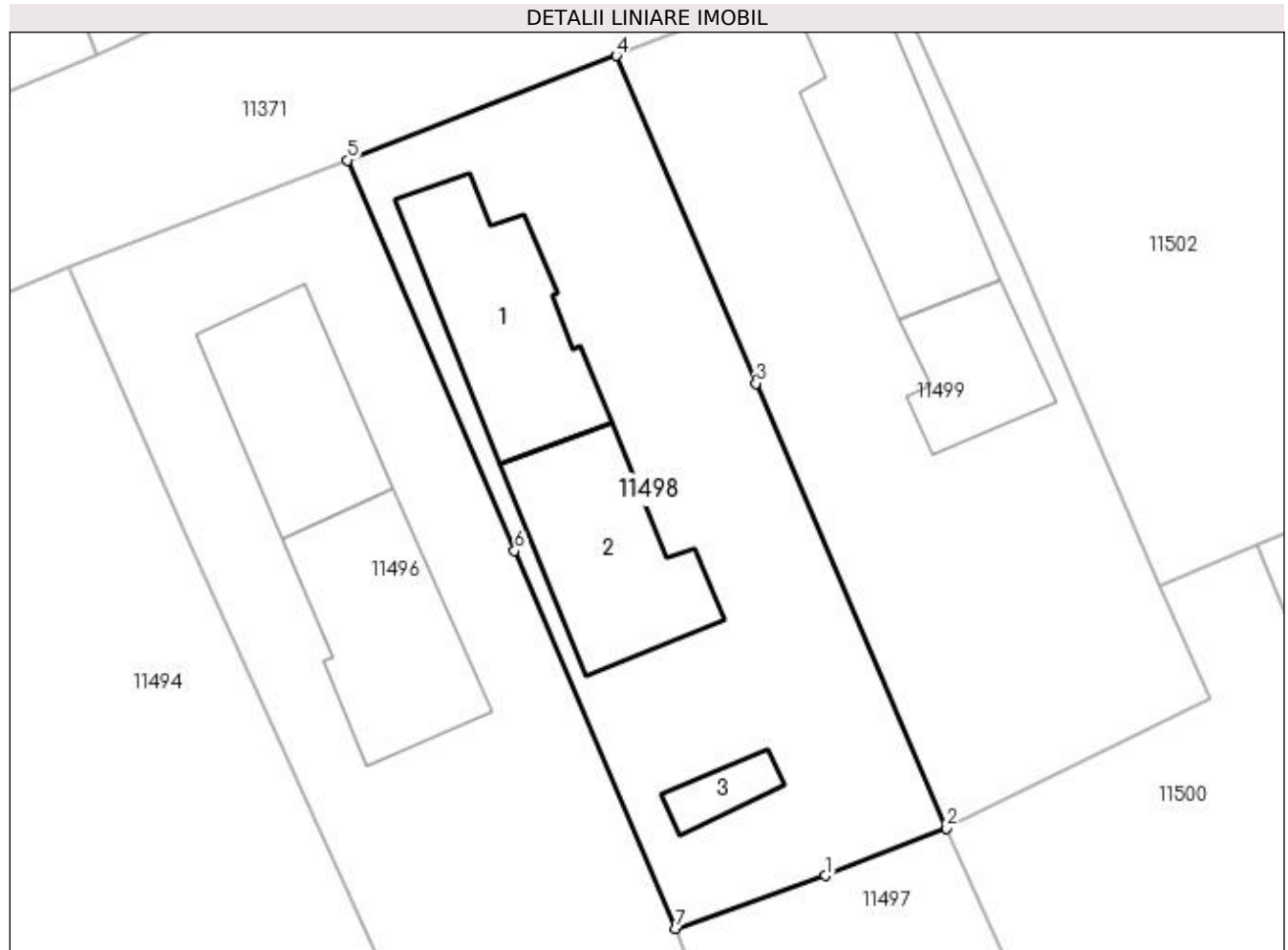
Inscrieri privind dezmembramintele dreptului de proprietate, drepturi reale de garanție și sarcini	Referințe
NU SUNT	

## Anexa Nr. 1 La Partea I

## Teren

Nr cadastral	Suprafața (mp)*	Observații / Referințe
	Din acte: 700 Masurata: 758	

\* Suprafața este determinată în planul de proiecție Stereo 70.



## Date referitoare la teren

Crt	Categorie folosință	Intra vilan	Suprafața (mp)	Tarla	Parcelă	Nr. topo	Observații / Referințe
1	curți constructii	DA	758	24	32	-	

## Date referitoare la construcții

Crt	Număr	Destinație construcție	Supraf. (mp)	Situație juridică	Observații / Referințe
A1.1		construcții de locuințe	97	Cu acte	Nr. niveluri:2; S. construita la sol:97 mp; S. construita desfasurata:118 mp; C1 - LOCUINTA + BECI
A1.2		construcții anexa	92	Cu acte	Nr. niveluri:1; S. construita la sol:92 mp; S. construita desfasurata:92 mp; C2 - ANEXA
A1.3		construcții anexa	16	Cu acte	Nr. niveluri:1; S. construita la sol:16 mp; S. construita desfasurata:16 mp; C3 - ANEXA

## Lungime Segmente

1) Valorile lungimilor segmentelor sunt obținute din proiecție în plan.

Punct început	X / Y	Punct sfârșit	X / Y	Lungime segment (** (m)
1	356.337,094 290.660,277	2	356.343,875 290.662,94	7.285

Punct început	X / Y	Punct sfârșit	X / Y	Lungime segment (** (m)
2	356.343,875 290.662,94	3	356.333,189 290.687,849	27.104
3	356.333,189 290.687,849	4	356.325,358 290.706,201	19.953
4	356.325,358 290.706,201	5	356.310,287 290.700,345	16.169
5	356.310,287 290.700,345	6	356.319,668 290.678,487	23.786
6	356.319,668 290.678,487	7	356.328,699 290.657,319	23.014
7	356.328,699 290.657,319	1	356.337,094 290.660,277	8.901

\*\* Lungimile segmentelor sunt determinate în planul de proiecție Stereo 70 și sunt rotunjite la 1 milimetru.

\*\*\* Distanța dintre puncte este formată din segmente cumulate ce sunt mai mici decât valoarea 1 milimetru.





**DATE DESPRE IMOBILUL NR. 11499**

Oficiul de Cadastru și Publicitate Imobiliară DOLJ  
Biroul de Cadastru și Publicitate Imobiliară Craiova

**A. Partea I. Descrierea imobilului**

TEREN Intravilan

Adresa: Loc. Motatei, Str Alexandru Vlahuta, Nr. 38, Jud. Dolj, T24, P33

Nr. Crt	Nr cadastral Nr. topografic	Suprafața* (mp)	Observații / Referințe
A1		Din acte: 700 Masurata: 753	Sector cadastral:16 Teren imprejmuit;

**Construcții**

Crt	Nr cadastral Nr. topografic	Adresa	Observații / Referințe
A1.1		Loc. Motatei, Str Alexandru Vlahuta, Jud. Dolj	Nr. niveluri:2; S. construita la sol:100 mp; S. construita desfasurata:116 mp; C1 - LOCUINTA + BECI
A1.2		Loc. Motatei, Str Alexandru Vlahuta, Jud. Dolj	Nr. niveluri:1; S. construita la sol:52 mp; S. construita desfasurata:52 mp; C2 - ANEXA

**B. Partea II. Proprietari și acte**

Inscrieri privitoare la dreptul de proprietate și alte drepturi reale		Referințe
/		
Act Administrativ nr. TDP NR. 3447-44815, din 01/04/1997 emis de CJSIPT DOLJ;		
B1	Intabulare, drept de PROPRIETATE, dobandit prin Reconstituire, cota actuala 1/1, cota initiala 1/1 1) OPRESCU ION, LIPSĂ CNP	A1
Act Normativ nr. Legea 7, din 13/03/1996 emis de PARLAMENTUL ROMANIEI ((ART. 12; ALIN. 14 SI ART. 37; ALIN.2));		
B2	Intabulare, drept de PROPRIETATE, dobandit prin Lege, cota actuala 1/1, cota initiala 1/1 1) OPRESCU ION, LIPSĂ CNP	A1.1, A1.2

**C. Partea III. SARCINI .**

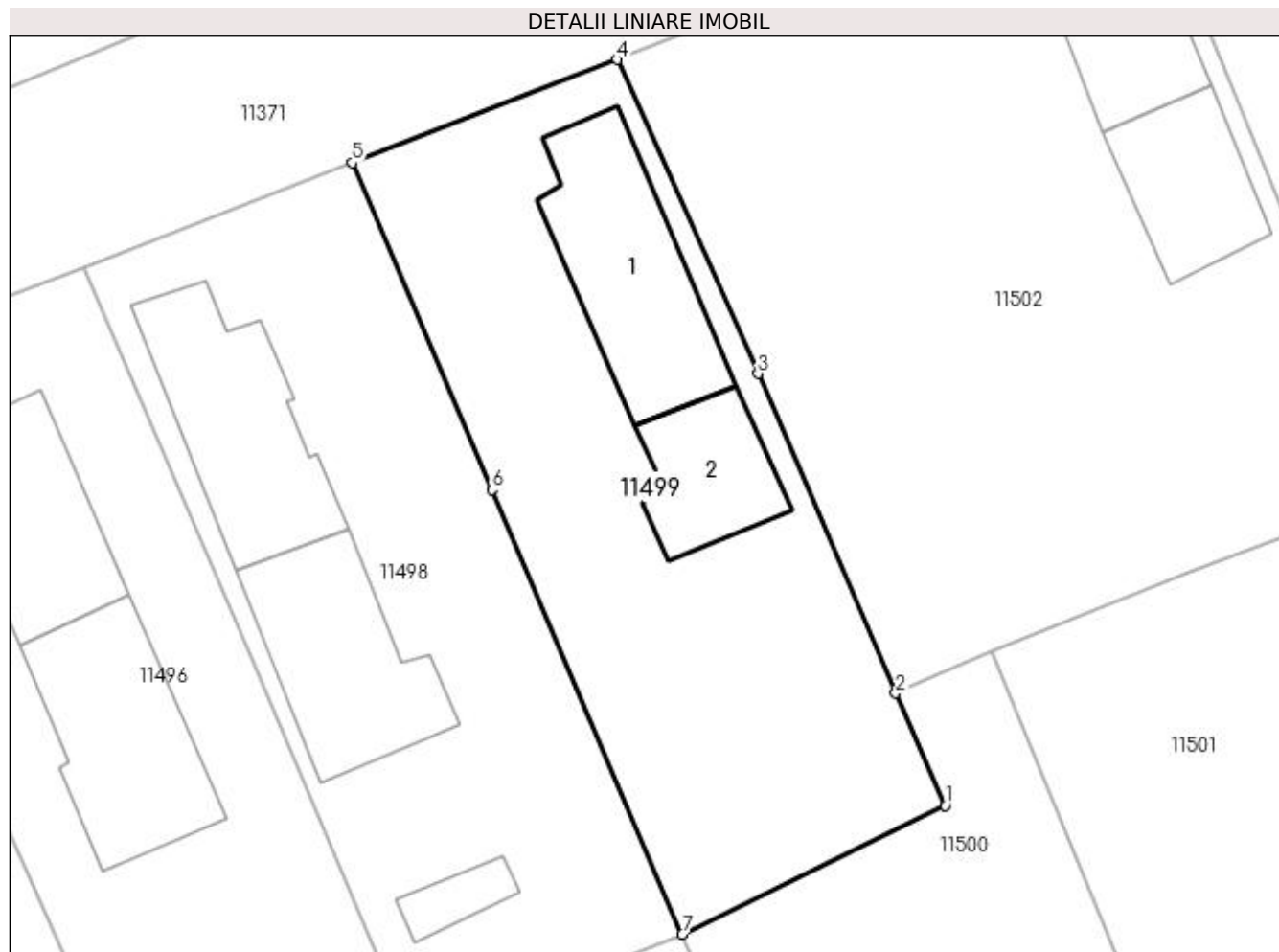
Inscrieri privind dezmembramintele dreptului de proprietate, drepturi reale de garanție și sarcini	Referințe
NU SUNT	

## Anexa Nr. 1 La Partea I

## Teren

Nr cadastral	Suprafața (mp)*	Observații / Referințe
	Din acte: 700 Masurata: 753	

\* Suprafața este determinată în planul de proiecție Stereo 70.



## Date referitoare la teren

Crt	Categorie folosință	Intra vilan	Suprafața (mp)	Tarla	Parcelă	Nr. topo	Observații / Referințe
1	curți constructii	DA	753	24	33	-	

## Date referitoare la construcții

Crt	Număr	Destinație construcție	Supraf. (mp)	Situație juridică	Observații / Referințe
A1.1		construcții de locuințe	100	Cu acte	Nr. niveluri:2; S. construita la sol:100 mp; S. construita desfasurata:116 mp; C1 - LOCUINTA + BECI
A1.2		construcții anexa	52	Cu acte	Nr. niveluri:1; S. construita la sol:52 mp; S. construita desfasurata:52 mp; C2 - ANEXA

## Lungime Segmente

1) Valorile lungimilor segmentelor sunt obținute din proiecție în plan.

Punct început	X / Y	Punct sfârșit	X / Y	Lungime segment (** (m)
1	356.358,614 290.670,15	2	356.355,836 290.676,454	6.889
2	356.355,836 290.676,454	3	356.348,128 290.694,367	19.501

Punct început	X / Y	Punct sfârșit	X / Y	Lungime segment (** (m)
3	356.348,128 290.694,367	4	356.340,214 290.711,978	19.307
4	356.340,214 290.711,978	5	356.325,358 290.706,201	15.94
5	356.325,358 290.706,201	6	356.333,189 290.687,849	19.953
6	356.333,189 290.687,849	7	356.343,875 290.662,94	27.104
7	356.343,875 290.662,94	1	356.358,614 290.670,15	16.408

\*\* Lungimile segmentelor sunt determinate în planul de proiecție Stereo 70 și sunt rotunjite la 1 milimetru.

\*\*\* Distanța dintre puncte este formată din segmente cumulate ce sunt mai mici decât valoarea 1 milimetru.



**DATE DESPRE IMOBILUL NR. 11500**

Oficiul de Cadastru și Publicitate Imobiliară DOLJ  
Biroul de Cadastru și Publicitate Imobiliară Craiova

**A. Partea I. Descrierea imobilului**

TEREN Intravilan

Nr. CF vechi:126  
Nr. cadastral vechi:172

Adresa: Loc. Motatei, Str Uzinei, Nr. 35, Jud. Dolj, T24, P7

Nr. Crt	Nr cadastral Nr. topografic	Suprafața* (mp)	Observații / Referințe
A1	35927	Din acte: 1.100 Masurata: 1.055	Sector cadastral:16 Teren imprejmuit;

**Construcții**

Crt	Nr cadastral Nr. topografic	Adresa	Observații / Referințe
A1.1		Loc. Motatei, Str Uzinei, Jud. Dolj	Nr. niveluri:2; S. construita la sol:75 mp; S. construita desfasurata:88 mp; C1-casa compusa din 4 camere si pivnita,
A1.2		Loc. Motatei, Str Uzinei, Jud. Dolj	Nr. niveluri:1; S. construita la sol:112 mp; S. construita desfasurata:112 mp; C2- bucatarie de vara

**B. Partea II. Proprietari și acte**

Inscrieri privitoare la dreptul de proprietate și alte drepturi reale		Referințe
<b>327 / 02/04/2002</b>		
Act Notarial nr. CVC NR. 512, din 08/02/2002 emis de BNP Aurel Belu;		
B1	Intabulare, drept de PROPRIETATE, dobandit prin Conventie, cota actuala 1/1, cota initiala 1/1 1) PRUNA MARIAN, si sotia 2) PRUNA CRISTINA, LIPSĂ CNP	A1, A1.1, A1.2

**C. Partea III. SARCINI .**

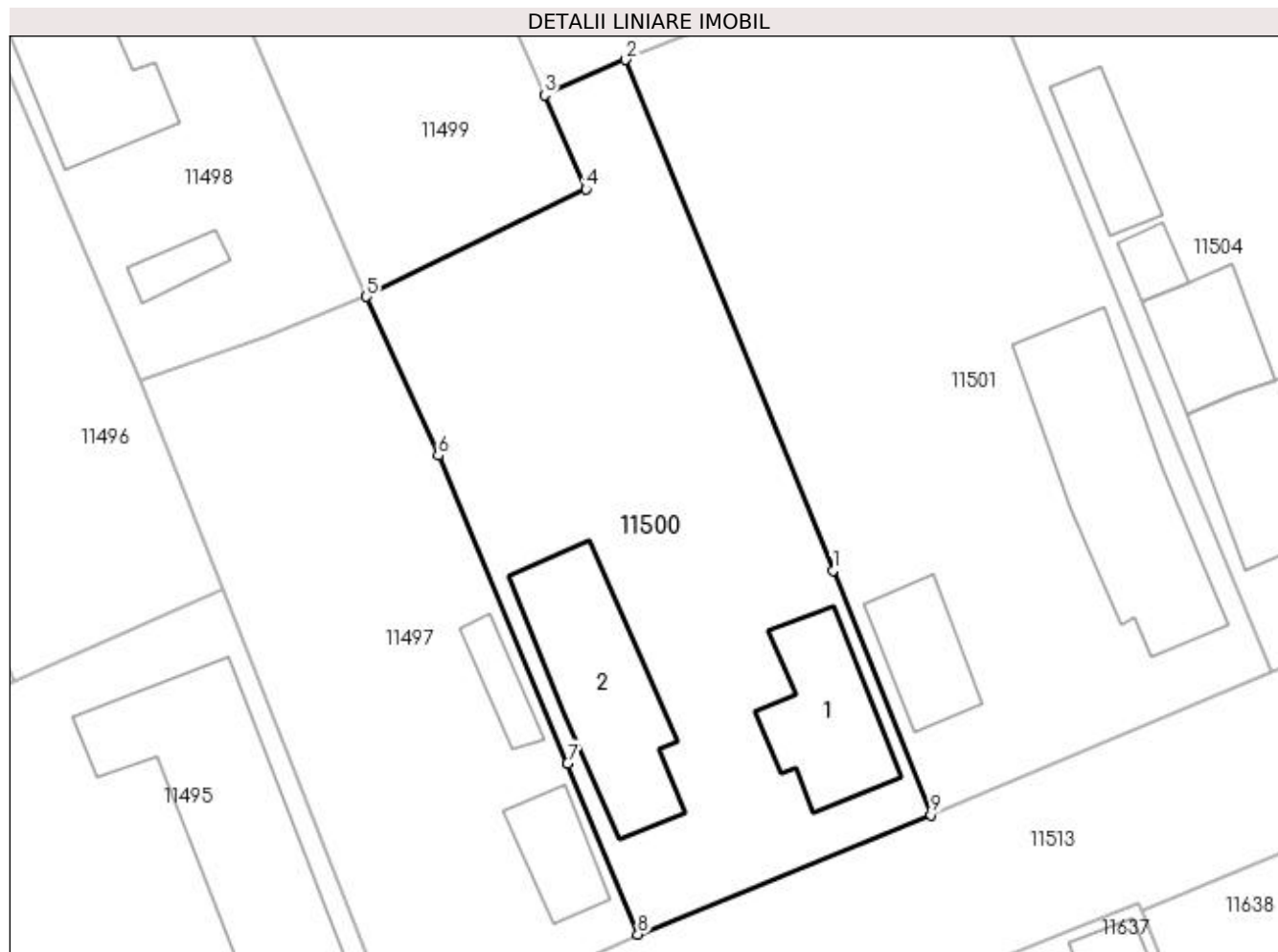
Inscrieri privind dezmembramintele dreptului de proprietate, drepturi reale de garanție și sarcini	Referințe
NU SUNT	

## Anexa Nr. 1 La Partea I

## Teren

Nr cadastral	Suprafața (mp)*	Observații / Referințe
35927	Din acte: 1.100 Masurata: 1.055	

\* Suprafața este determinată în planul de proiecție Stereo 70.



## Date referitoare la teren

Crt	Categorie folosință	Intra vilan	Suprafața (mp)	Tarla	Parcelă	Nr. topo	Observații / Referințe
1	curți constructii	DA	1.055	24	7	-	

## Date referitoare la construcții

Crt	Număr	Destinație construcție	Supraf. (mp)	Situație juridică	Observații / Referințe
A1.1		construcții de locuințe	75	Cu acte	Nr. niveluri:2; S. construita la sol:75 mp; S. construita desfasurata:88 mp; C1-casa compusa din 4 camere si pivnita,
A1.2		construcții anexa	112	Cu acte	Nr. niveluri:1; S. construita la sol:112 mp; S. construita desfasurata:112 mp; C2- bucatarie de vara

## Lungime Segmente

1) Valorile lungimilor segmentelor sunt obținute din proiecție în plan.

Punct început	X / Y	Punct sfârșit	X / Y	Lungime segment (** (m)
1	356.375,162 290.644,576	2	356.361,261 290.678,826	36.963
2	356.361,261 290.678,826	3	356.355,836 290.676,454	5.921

Punct început	X / Y	Punct sfârșit	X / Y	Lungime segment (** (m)
3	356.355,836 290.676,454	4	356.358,614 290.670,15	6.889
4	356.358,614 290.670,15	5	356.343,875 290.662,94	16.408
5	356.343,875 290.662,94	6	356.348,709 290.652,285	11.7
6	356.348,709 290.652,285	7	356.357,385 290.631,663	22.373
7	356.357,385 290.631,663	8	356.362,082 290.620,195	12.393
8	356.362,082 290.620,195	9	356.381,744 290.628,189	21.225
9	356.381,744 290.628,189	1	356.375,162 290.644,576	17.659

\*\* Lungimile segmentelor sunt determinate în planul de proiecție Stereo 70 și sunt rotunjite la 1 milimetru.

\*\*\* Distanța dintre puncte este formată din segmente cumulate ce sunt mai mici decât valoarea 1 milimetru.





**DATE DESPRE IMOBILUL NR. 11501**

Oficiul de Cadastru și Publicitate Imobiliară DOLJ  
Biroul de Cadastru și Publicitate Imobiliară Craiova

**A. Partea I. Descrierea imobilului**

TEREN Intravilan

Adresa: Loc. Motatei, Str Uzinei, Nr. 37, Jud. Dolj, T24, P6

Nr. Crt	Nr cadastral Nr. topografic	Suprafața* (mp)	Observații / Referințe
A1		Din acte: 1.200 Masurata: 1.334	Sector cadastral:16 Teren imprejmuit;

**Construcții**

Crt	Nr cadastral Nr. topografic	Adresa	Observații / Referințe
A1.1		Loc. Motatei, Str Uzinei, Jud. Dolj	Nr. niveluri:2; S. construita la sol:151 mp; S. construita desfasurata:164 mp; C1 - LOCUINTA + BECI
A1.2		Loc. Motatei, Str Uzinei, Jud. Dolj	Nr. niveluri:1; S. construita la sol:46 mp; S. construita desfasurata:46 mp; C2 - ANEXA

**B. Partea II. Proprietari și acte**

Inscrieri privitoare la dreptul de proprietate și alte drepturi reale		Referințe
/		
Act Notarial nr. ACT DE PARTAJ NR. 937, din 07/05/2019 emis de NP STOENESCU FLOREA (CM NR 151/07-058-2019; TDP NR 1939-9574/09-05-1996);		
B1	Intabulare, drept de PROPRIETATE, dobandit prin lesire Din Indiviziune, cota actuala 1/1, cota initiala 1/1 1) CEAUȘU IULIAN	A1, A1.1, A1.2

**C. Partea III. SARCINI .**

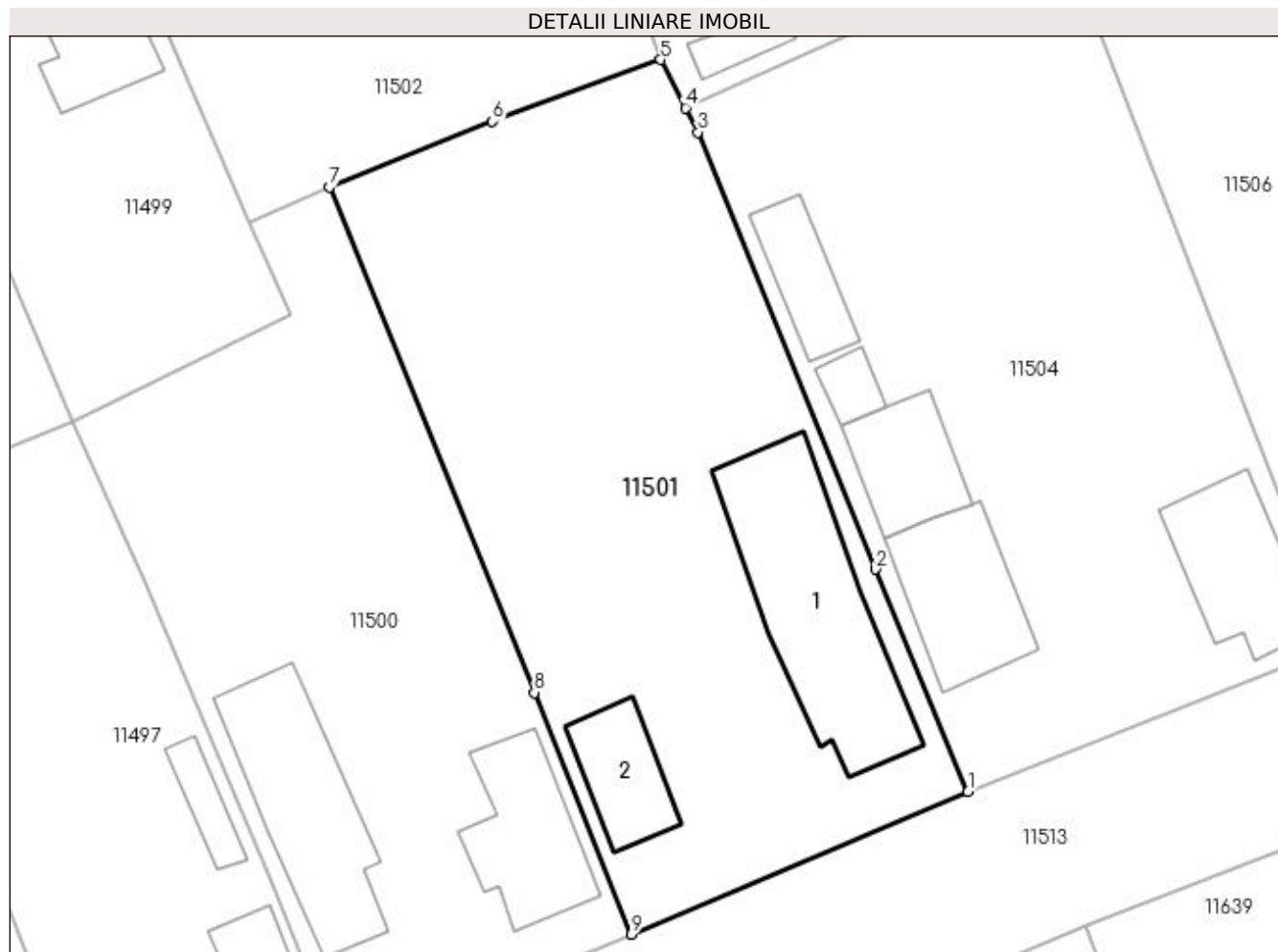
Inscrieri privind dezmembramintele dreptului de proprietate, drepturi reale de garanție și sarcini	Referințe
NU SUNT	

## Anexa Nr. 1 La Partea I

## Teren

Nr cadastral	Suprafața (mp)*	Observații / Referințe
	Din acte: 1.200 Masurata: 1.334	

\* Suprafața este determinată în planul de proiecție Stereo 70.



## Date referitoare la teren

Crt	Categorie folosință	Intra vilan	Suprafața (mp)	Tarla	Parcelă	Nr. topo	Observații / Referințe
1	curți constructii	DA	1.334	24	6	-	

## Date referitoare la construcții

Crt	Număr	Destinație construcție	Supraf. (mp)	Situație juridică	Observații / Referințe
A1.1		construcții de locuințe	151	Cu acte	Nr. niveluri:2; S. construita la sol:151 mp; S. construita desfasurata:164 mp; C1 - LOCUINTA + BECI
A1.2		construcții anexa	46	Cu acte	Nr. niveluri:1; S. construita la sol:46 mp; S. construita desfasurata:46 mp; C2 - ANEXA

## Lungime Segmente

1) Valorile lungimilor segmentelor sunt obținute din proiecție în plan.

Punct început	X / Y	Punct sfârșit	X / Y	Lungime segment (** (m)
1	356.404,561 290.637,845	2	356.398,27 290.652,933	16.347
2	356.398,27 290.652,933	3	356.386,26 290.682,555	31.964

Punct început	X / Y	Punct sfârșit	X / Y	Lungime segment (** (m)
3	356.386,26 290.682,555	4	356.385,413 290.684,208	1.857
4	356.385,413 290.684,208	5	356.383,738 290.687,479	3.675
5	356.383,738 290.687,479	6	356.372,319 290.683,291	12.163
6	356.372,319 290.683,291	7	356.361,261 290.678,826	11.925
7	356.361,261 290.678,826	8	356.375,162 290.644,576	36.963
8	356.375,162 290.644,576	9	356.381,744 290.628,189	17.659
9	356.381,744 290.628,189	1	356.404,561 290.637,845	24.776

\*\* Lungimile segmentelor sunt determinate în planul de proiecție Stereo 70 și sunt rotunjite la 1 milimetru.

\*\*\* Distanța dintre puncte este formată din segmente cumulate ce sunt mai mici decât valoarea 1 milimetru.



**DATE DESPRE IMOBILUL NR. 11502**

Oficiul de Cadastru și Publicitate Imobiliară DOLJ  
Biroul de Cadastru și Publicitate Imobiliară Craiova

**A. Partea I. Descrierea imobilului**

TEREN Intravilan

Adresa: Loc. Motatei, Str Alexandru Vlahuta, Nr. 40, Jud. Dolj, T24, P34

Nr. Crt	Nr cadastral Nr. topografic	Suprafața* (mp)	Observații / Referințe
A1	30552	Din acte: 1.100 Masurata: 1.186	Sector cadastral:16 Teren imprejmuit;

**Construcții**

Crt	Nr cadastral Nr. topografic	Adresa	Observații / Referințe
A1.1		Loc. Motatei, Str Alexandru Vlahuta, Nr. 1291, Jud. Dolj	Nr. niveluri:1; S. construita la sol:67 mp; S. construita desfasurata:67 mp; Casa de locuit din cranturi,P,cu 3 camere,sala si antreu,acoperita cu tigla,adificata in anul 1960.
A1.2		Loc. Motatei, Str Alexandru Vlahuta, Nr. 40, Jud. Dolj, T24, P34	Nr. niveluri:1; S. construita la sol:60 mp; S. construita desfasurata:60 mp; ANEXA

**B. Partea II. Proprietari și acte**

Inscrieri privitoare la dreptul de proprietate și alte drepturi reale		Referințe
<b>1873 / 11/01/2013</b>		
Act Notarial nr. contract de vanzare aut nr 76, din 10/01/2013 emis de NP PAPA ANDREEA DIANA;		
B1	Intabulare, drept de PROPRIETATE, dobandit prin Conventie, cota actuala 1/1, cota initiala 1/1 1) <b>CEAUSU TOMA-BOGDAN</b> , necasatorit	A1, A1.1
/		
Act Normativ nr. Legea 7, din 13/03/1996 emis de PARLAMENTUL ROMANIEI ((ART.12, ALIN.14, ART.37, ALIN. 2));		
B2	Intabulare, drept de PROPRIETATE, dobandit prin Lege, cota actuala 1/1, cota initiala 1/1 1) <b>CEAUSU TOMA-BOGDAN</b> , necasatorit	A1.2

**C. Partea III. SARCINI .**

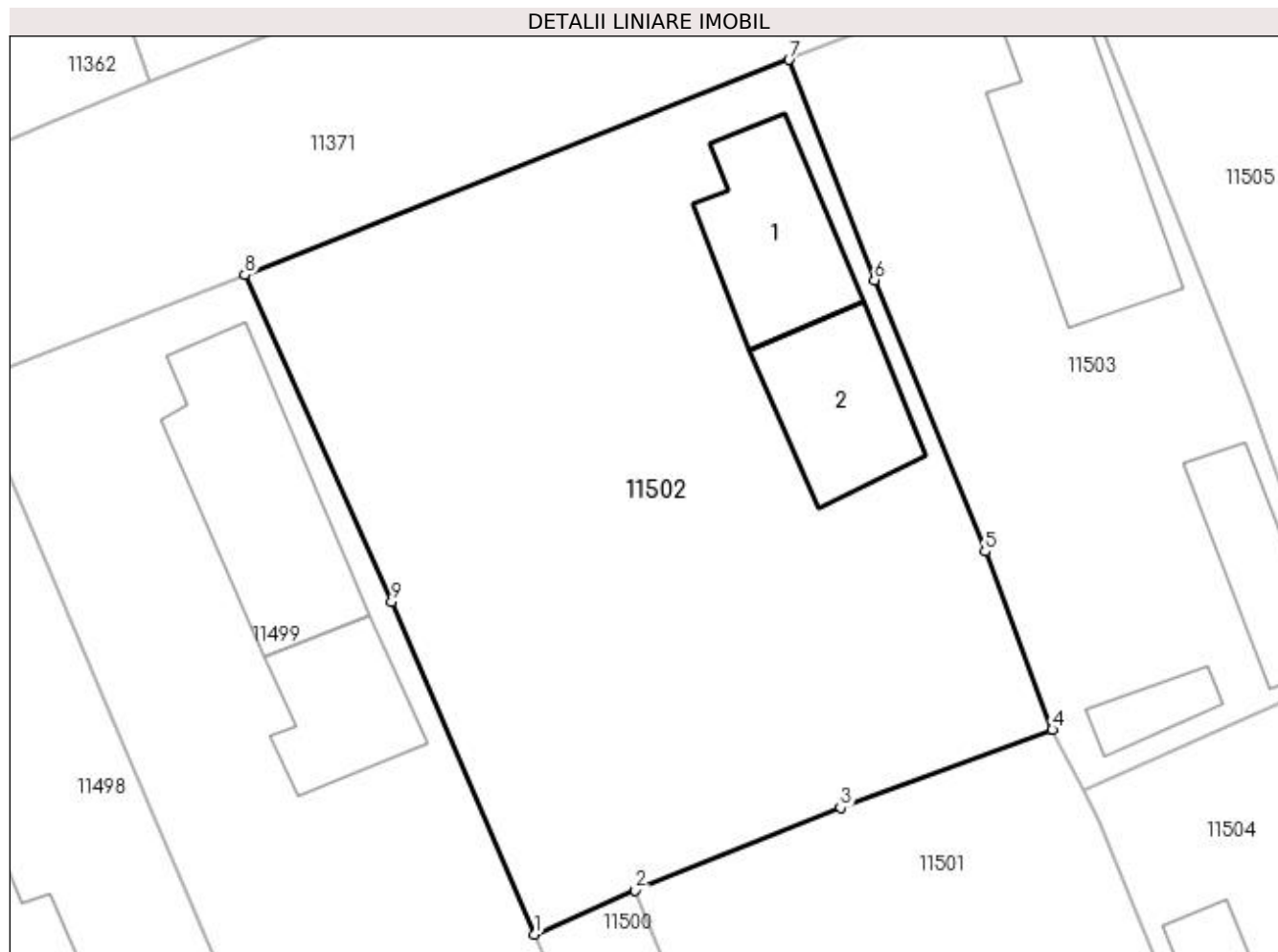
Inscrieri privind dezmembramintele dreptului de proprietate, drepturi reale de garanție și sarcini	Referințe
NU SUNT	

## Anexa Nr. 1 La Partea I

## Teren

Nr cadastral	Suprafața (mp)*	Observații / Referințe
30552	Din acte: 1.100 Masurata: 1.186	

\* Suprafața este determinată în planul de proiecție Stereo 70.



## Date referitoare la teren

Crt	Categorie folosință	Intra vilan	Suprafața (mp)	Tarla	Parcelă	Nr. topo	Observații / Referințe
1	curți construcții	DA	1.186	24	34	-	Teren intravilan împrejmuit.

## Date referitoare la construcții

Crt	Număr	Destinație construcție	Supraf. (mp)	Situație juridică	Observații / Referințe
A1.1		construcții de locuințe	Din acte: 59 Masurata: 67	Cu acte	Nr. niveluri:1; S. construita la sol:67 mp; S. construita desfasurata:67 mp; Casa de locuit din cranturi,P,cu 3 camere,sala si antreu, acoperita cu tigla,adificata in anul 1960.
A1.2		construcții anexa	60	Cu acte	Nr. niveluri:1; S. construita la sol:60 mp; S. construita desfasurata:60 mp; ANEXA

## Lungime Segmente

1) Valorile lungimilor segmentelor sunt obținute din proiecție în plan.

Punct început	X / Y	Punct sfârșit	X / Y	Lungime segment (** (m)
1	356.355,836 290.676,454	2	356.361,261 290.678,826	5.921
2	356.361,261 290.678,826	3	356.372,319 290.683,291	11.925

Punct început	X / Y	Punct sfârșit	X / Y	Lungime segment (** (m)
3	356.372,319 290.683,291	4	356.383,738 290.687,479	12.163
4	356.383,738 290.687,479	5	356.380,109 290.697,095	10.278
5	356.380,109 290.697,095	6	356.374,144 290.711,72	15.795
6	356.374,144 290.711,72	7	356.369,538 290.723,582	12.725
7	356.369,538 290.723,582	8	356.340,214 290.711,978	31.536
8	356.340,214 290.711,978	9	356.348,128 290.694,367	19.307
9	356.348,128 290.694,367	1	356.355,836 290.676,454	19.501

\*\* Lungimile segmentelor sunt determinate în planul de proiecție Stereo 70 și sunt rotunjite la 1 milimetru.

\*\*\* Distanța dintre puncte este formată din segmente cumulate ce sunt mai mici decât valoarea 1 milimetru.





**DATE DESPRE IMOBILUL NR. 11503**

Oficiul de Cadastru și Publicitate Imobiliară DOLJ  
Biroul de Cadastru și Publicitate Imobiliară Craiova

**A. Partea I. Descrierea imobilului**

TEREN Intravilan

Adresa: Loc. Motatei, Str Alexandru Vlahuta, Nr. 42, Jud. Dolj, T24, P35

Nr. Crt	Nr cadastral Nr. topografic	Suprafața* (mp)	Observații / Referințe
A1		Din acte: 700 Masurata: 686	Sector cadastral:16 Teren imprejmuit;

**Construcții**

Crt	Nr cadastral Nr. topografic	Adresa	Observații / Referințe
A1.1		Loc. Motatei, Str Alexandru Vlahuta, Jud. Dolj	Nr. niveluri:2; S. construita la sol:100 mp; S. construita desfasurata:116 mp; C1 - LOCUINTA + BECI
A1.2		Loc. Motatei, Str Alexandru Vlahuta, Jud. Dolj	Nr. niveluri:1; S. construita la sol:46 mp; S. construita desfasurata:46 mp; C2 - ANEXA
A1.3		Loc. Motatei, Str Alexandru Vlahuta, Jud. Dolj	Nr. niveluri:1; S. construita la sol:17 mp; S. construita desfasurata:17 mp; C3 - ANEXA

**B. Partea II. Proprietari și acte**

Inscrieri privitoare la dreptul de proprietate și alte drepturi reale		Referințe
/		
Act Administrativ nr. TDP NR. 16826, din 29/08/2012 emis de CJSIPT DOLJ;		
B1	Intabulare, drept de PROPRIETATE, dobandit prin Reconstituire, cota actuala 1/1, cota initiala 1/1 1) <b>CEAUȘU ȘTEFAN, LIPSĂ CNP</b>	A1
Act Normativ nr. Legea 7, din 13/03/1996 emis de PARLAMENTUL ROMANIEI ((ART. 12; ALIN. 14 SI ART. 37; ALIN.2));		
B2	Intabulare, drept de PROPRIETATE, dobandit prin Lege, cota actuala 1/1, cota initiala 1/1 1) <b>CEAUȘU ȘTEFAN, LIPSĂ CNP</b>	A1.1, A1.2, A1.3

**C. Partea III. SARCINI .**

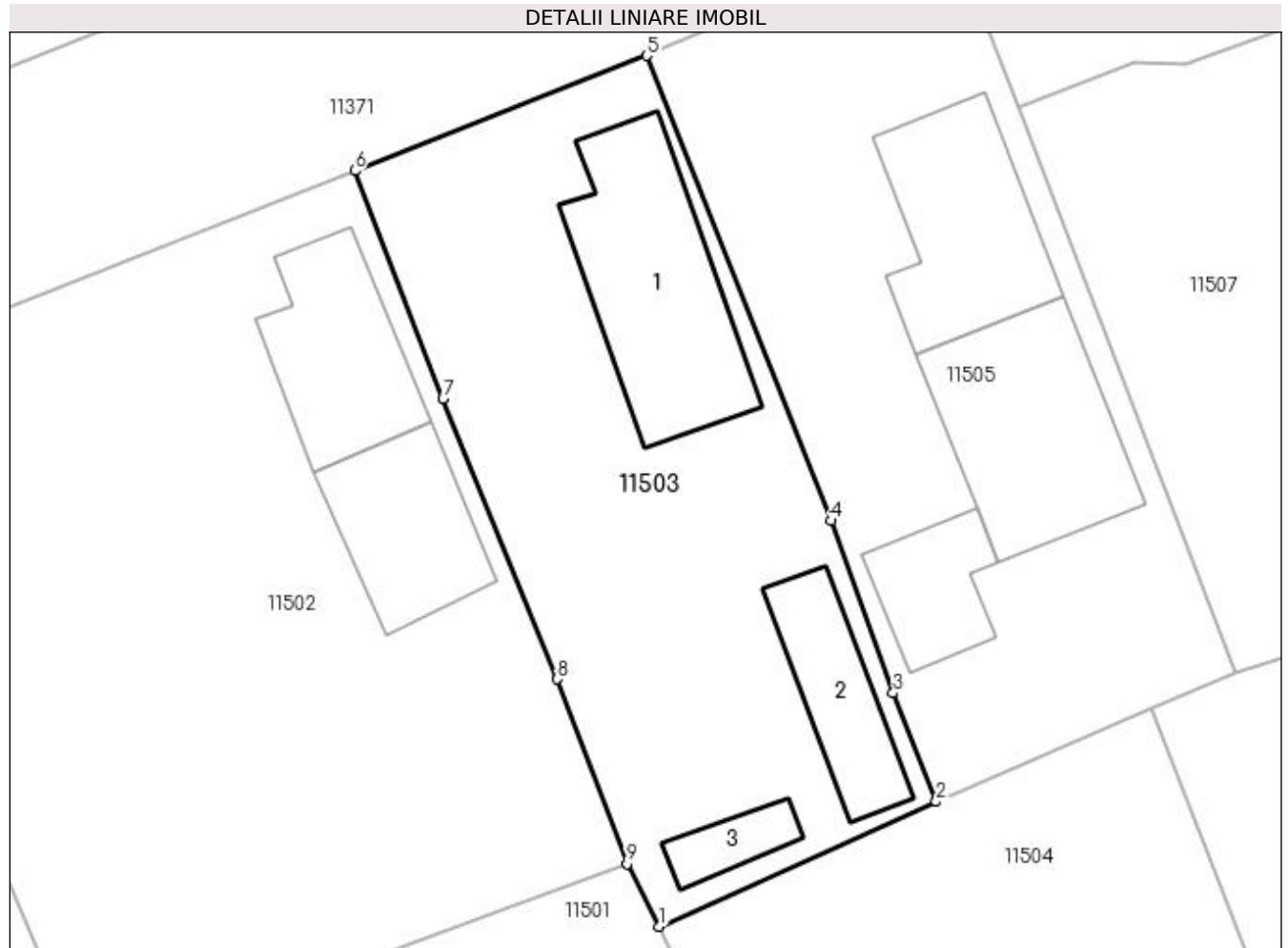
Inscrieri privind dezmembramentele dreptului de proprietate, drepturi reale de garanție și sarcini	Referințe
NU SUNT	

## Anexa Nr. 1 La Partea I

## Teren

Nr cadastral	Suprafața (mp)*	Observații / Referințe
	Din acte: 700 Masurata: 686	

\* Suprafața este determinată în planul de proiecție Stereo 70.



## Date referitoare la teren

Crt	Categorie folosință	Intra vilan	Suprafața (mp)	Tarla	Parcelă	Nr. topo	Observații / Referințe
1	curți constructii	DA	686	24	35	-	

## Date referitoare la construcții

Crt	Număr	Destinație construcție	Supraf. (mp)	Situație juridică	Observații / Referințe
A1.1		construcții de locuințe	100	Cu acte	Nr. niveluri:2; S. construita la sol:100 mp; S. construita desfasurata:116 mp; C1 - LOCUINTA + BECI
A1.2		construcții anexa	46	Cu acte	Nr. niveluri:1; S. construita la sol:46 mp; S. construita desfasurata:46 mp; C2 - ANEXA
A1.3		construcții anexa	17	Cu acte	Nr. niveluri:1; S. construita la sol:17 mp; S. construita desfasurata:17 mp; C3 - ANEXA

## Lungime Segmente

1) Valorile lungimilor segmentelor sunt obținute din proiecție în plan.

Punct început	X / Y	Punct sfârșit	X / Y	Lungime segment (** (m)
1	356.385,413 290.684,208	2	356.399,863 290.690,717	15.848

Punct început	X / Y	Punct sfârșit	X / Y	Lungime segment (** (m)
2	356.399,863 290.690,717	3	356.397,622 290.696,379	6.089
3	356.397,622 290.696,379	4	356.394,379 290.705,351	9.54
4	356.394,379 290.705,351	5	356.384,761 290.729,581	26.069
5	356.384,761 290.729,581	6	356.369,538 290.723,582	16.362
6	356.369,538 290.723,582	7	356.374,144 290.711,72	12.725
7	356.374,144 290.711,72	8	356.380,109 290.697,095	15.795
8	356.380,109 290.697,095	9	356.383,738 290.687,479	10.278
9	356.383,738 290.687,479	1	356.385,413 290.684,208	3.675

\*\* Lungimile segmentelor sunt determinate în planul de proiecție Stereo 70 și sunt rotunjite la 1 milimetru.

\*\*\* Distanța dintre puncte este formată din segmente cumulate ce sunt mai mici decât valoarea 1 milimetru.



**DATE DESPRE IMOBILUL NR. 11504**

Oficiul de Cadastru și Publicitate Imobiliară DOLJ  
Biroul de Cadastru și Publicitate Imobiliară Craiova

**A. Partea I. Descrierea imobilului**

TEREN Intravilan

Nr. CF vechi:123  
Nr. cadastral vechi:164

Adresa: Loc. Motatei, Str Uzinei, Nr. 39, Jud. Dolj, T24, P5

Nr. Crt	Nr cadastral Nr. topografic	Suprafața* (mp)	Observații / Referințe
A1	35767	Din acte: 1.400 Masurata: 1.394	Sector cadastral:16 Teren imprejmuit;

**Construcții**

Crt	Nr cadastral Nr. topografic	Adresa	Observații / Referințe
A1.1		Loc. Motatei, Str Uzinei, Jud. Dolj	Nr. niveluri:1; S. construita la sol:75 mp; S. construita desfasurata:75 mp; C1 locuinta
A1.2		Loc. Motatei, Str Uzinei, Jud. Dolj	Nr. niveluri:2; S. construita la sol:77 mp; S. construita desfasurata:154 mp; LOCUINTA
A1.3		Loc. Motatei, Str Uzinei, Jud. Dolj	Nr. niveluri:1; S. construita la sol:53 mp; S. construita desfasurata:52 mp; C3-anexa patul cu magazie si sopron din lemne
A1.4		Loc. Motatei, Str Uzinei, Jud. Dolj	Nr. niveluri:1; S. construita la sol:14 mp; S. construita desfasurata:13 mp; C4- grajd
A1.5		Loc. Motatei, Str Uzinei, Nr. 39, Jud. Dolj, T24, P5	Nr. niveluri:1; S. construita la sol:40 mp; S. construita desfasurata:40 mp; ANEXA

**B. Partea II. Proprietari și acte**

Inscrieri privitoare la dreptul de proprietate și alte drepturi reale		Referințe
<b>278 / 21/03/2002</b>		
Act Notarial nr. CONTRACT DE INTRETINERE NR. 747, din 08/03/2002 emis de BNp Aurel Belu;		
B1	Intabulare, drept de PROPRIETATE, dobandit prin Conventie, cota actuala 1/1, cota initiala 1/1 1) SANDU MARIN, casatorit cu 2) SANDU COLETA, LIPSĂ CNP	A1, A1.1, A1.3, A1.4
/		
Act Normativ nr. Legea 7, din 13/03/1996 emis de PARLAMENTUL ROMANIEI ((ART.12, ALIN.14, ART.37, ALIN.2));		
B2	Intabulare, drept de PROPRIETATE, dobandit prin Lege, cota actuala 1/1, cota initiala 1/1 1) SANDU MARIN, casatorit cu 2) SANDU COLETA, LIPSĂ CNP	A1.2, A1.5

**C. Partea III. SARCINI .**

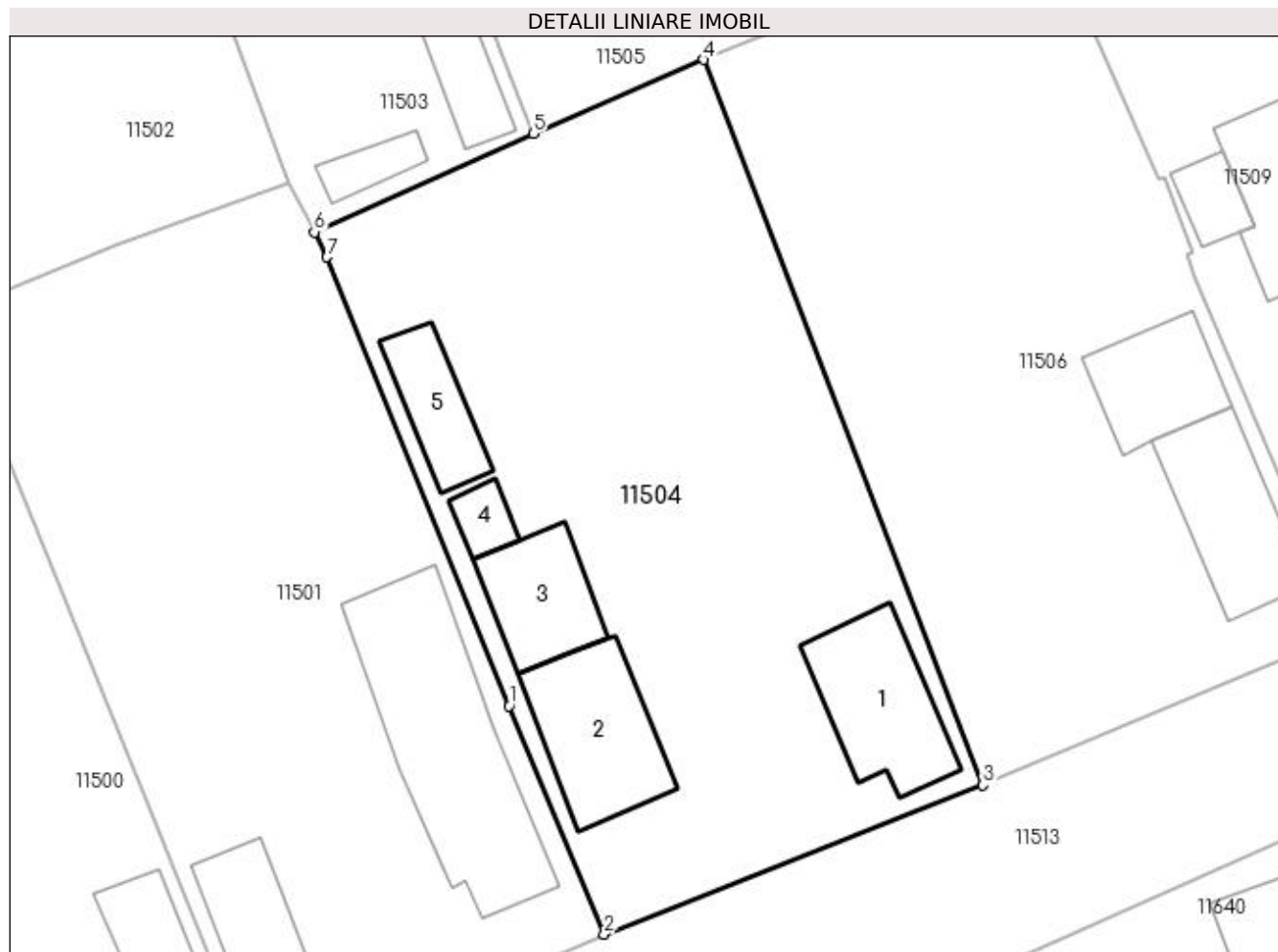
Inscrieri privind dezmembramintele dreptului de proprietate, drepturi reale de garanție și sarcini	Referințe
NU SUNT	

## Anexa Nr. 1 La Partea I

## Teren

Nr cadastral	Suprafața (mp)*	Observații / Referințe
35767	Din acte: 1.400 Masurata: 1.394	

\* Suprafața este determinată în planul de proiecție Stereo 70.



## Date referitoare la teren

Crt	Categorie folosință	Intra vilan	Suprafața (mp)	Tarla	Parcelă	Nr. topo	Observații / Referințe
1	curți constructii	DA	1.394	24	5	-	

## Date referitoare la construcții

Crt	Număr	Destinație construcție	Supraf. (mp)	Situație juridică	Observații / Referințe
A1.1		construcții de locuințe	75	Cu acte	Nr. niveluri:1; S. construita la sol:75 mp; S. construita desfasurata:75 mp; C1 locuinta
A1.2		construcții de locuințe	77	Cu acte	Nr. niveluri:2; S. construita la sol:77 mp; S. construita desfasurata:154 mp; LOCUINTA
A1.3		construcții anexa	53	Cu acte	Nr. niveluri:1; S. construita la sol:53 mp; S. construita desfasurata:52 mp; C3-anexa patul cu magazine si sopron din lemne
A1.4		construcții anexa	14	Cu acte	Nr. niveluri:1; S. construita la sol:14 mp; S. construita desfasurata:13 mp; C4- grajd
A1.5		construcții anexa	40	Cu acte	Nr. niveluri:1; S. construita la sol:40 mp; S. construita desfasurata:40 mp; ANEXA

**Lungime Segmente**

1) Valorile lungimilor segmentelor sunt obținute din proiecție în plan.

Punct început	X / Y	Punct sfârșit	X / Y	Lungime segment (** (m)
1	356.398,27 290.652,933	2	356.404,561 290.637,845	16.347
2	356.404,561 290.637,845	3	356.429,554 290.647,703	26.867
3	356.429,554 290.647,703	4	356.411,115 290.695,585	51.31
4	356.411,115 290.695,585	5	356.399,863 290.690,717	12.26
5	356.399,863 290.690,717	6	356.385,413 290.684,208	15.848
6	356.385,413 290.684,208	7	356.386,26 290.682,555	1.857
7	356.386,26 290.682,555	1	356.398,27 290.652,933	31.964

\*\* Lungimile segmentelor sunt determinate în planul de proiecție Stereo 70 și sunt rotunjite la 1 milimetru.

\*\*\* Distanța dintre puncte este formată din segmente cumulate ce sunt mai mici decât valoarea 1 milimetru.





**DATE DESPRE IMOBILUL NR. 11505**

Oficiul de Cadastru și Publicitate Imobiliară DOLJ  
Biroul de Cadastru și Publicitate Imobiliară Craiova

**A. Partea I. Descrierea imobilului**

TEREN Intravilan

Adresa: Loc. Motatei, Str Alexandru Vlahuta, Nr. 44, Jud. Dolj, T24, P36

Nr. Crt	Nr cadastral Nr. topografic	Suprafața* (mp)	Observații / Referințe
A1	34800	Din acte: 800 Masurata: 707	Sector cadastral:16 Teren imprejmuit;

**Construcții**

Crt	Nr cadastral Nr. topografic	Adresa	Observații / Referințe
A1.1		Loc. Motatei, Str Alexandru Vlahuta, Nr. 44, Jud. Dolj	Nr. niveluri:1; S. construita la sol:80 mp; S. construita desfasurata:80 mp; Locuinta parter construita din caramida in anul 1965 compusa din 3 camere, dependinte si beci
A1.2		Loc. Motatei, Str Alexandru Vlahuta, Nr. 44, Jud. Dolj	Nr. niveluri:1; S. construita la sol:96 mp; S. construita desfasurata:96 mp; Anexa parter construita din chirpici in anul 1965 compusa din 2 camere si dependinte.
A1.3		Loc. Motatei, Str Alexandru Vlahuta, Nr. 44, Jud. Dolj	Nr. niveluri:1; S. construita la sol:37 mp; S. construita desfasurata:37 mp; Patul cu magazie parter construite din lemn anul 1980.

**B. Partea II. Proprietari și acte**

Inscrieri privitoare la dreptul de proprietate și alte drepturi reale	Referințe
<b>120845 / 25/06/2018</b>	
Act Notarial nr. CM NR 248, din 16/05/2017 emis de NP STOENESCU FLOREA (act administrativ nr TDP NR 4420 din 03.06.2004, emis de CJ DOLJ);	
B1	A1, A1.1, A1.2, A1.3
Intabulare, drept de PROPRIETATE, dobandit prin Succesiune, cota actuala 1/1, cota initiala 1/1	
1) <b>POPI GHEORGHE</b>	
<i>OBSERVATII: defunct Popi Ioana</i>	

**C. Partea III. SARCINI .**

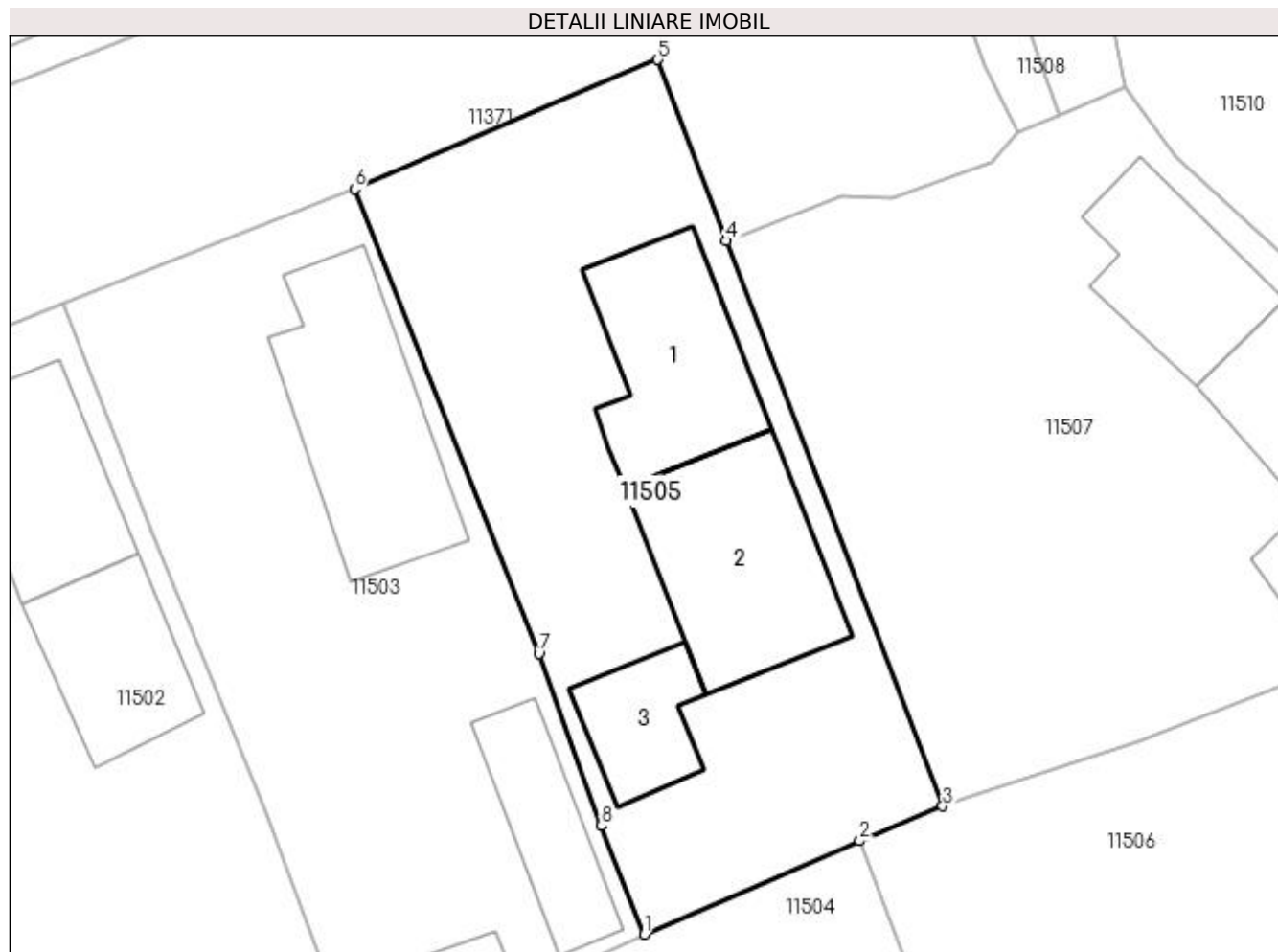
Inscrieri privind dezmembramintele dreptului de proprietate, drepturi reale de garanție și sarcini	Referințe
NU SUNT	

## Anexa Nr. 1 La Partea I

## Teren

Nr cadastral	Suprafața (mp)*	Observații / Referințe
34800	Din acte: 800 Masurata: 707	

\* Suprafața este determinată în planul de proiecție Stereo 70.



## Date referitoare la teren

Crt	Categorie folosință	Intra vilan	Suprafața (mp)	Tarla	Parcelă	Nr. topo	Observații / Referințe
1	curți constructii	DA	707	24	36	-	

## Date referitoare la construcții

Crt	Număr	Destinație construcție	Supraf. (mp)	Situație juridică	Observații / Referințe
A1.1		construcții de locuințe	80	Cu acte	Nr. niveluri:1; S. construita la sol:80 mp; S. construita desfasurata:80 mp; Locuinta parter construita din caramida in anul 1965 compusa din 3 camere, dependinte si beci
A1.2		construcții anexa	96	Cu acte	Nr. niveluri:1; S. construita la sol:96 mp; S. construita desfasurata:96 mp; Anexa parter construita din chirpici in anul 1965 compusa din 2 camere si dependinte.
A1.3		construcții anexa	37	Cu acte	Nr. niveluri:1; S. construita la sol:37 mp; S. construita desfasurata:37 mp; Patul cu magazie parter construite din lemn anul 1980.

**Lungime Segmente**

1) Valorile lungimilor segmentelor sunt obținute din proiecție în plan.

Punct început	X / Y	Punct sfârșit	X / Y	Lungime segment (** (m)
1	356.399,863 290.690,717	2	356.411,115 290.695,585	12.26
2	356.411,115 290.695,585	3	356.415,438 290.697,398	4.688
3	356.415,438 290.697,398	4	356.404,158 290.726,873	31.56
4	356.404,158 290.726,873	5	356.400,58 290.736,321	10.103
5	356.400,58 290.736,321	6	356.384,761 290.729,581	17.195
6	356.384,761 290.729,581	7	356.394,379 290.705,351	26.069
7	356.394,379 290.705,351	8	356.397,622 290.696,379	9.54
8	356.397,622 290.696,379	1	356.399,863 290.690,717	6.089

\*\* Lungimile segmentelor sunt determinate în planul de proiecție Stereo 70 și sunt rotunjite la 1 milimetru.

\*\*\* Distanța dintre puncte este formată din segmente cumulate ce sunt mai mici decât valoarea 1 milimetru.



**DATE DESPRE IMOBILUL NR. 11506**

Oficiul de Cadastru și Publicitate Imobiliară DOLJ  
Biroul de Cadastru și Publicitate Imobiliară Craiova

**A. Partea I. Descrierea imobilului**

TEREN Intravilan

Adresa: Loc. Motatei, Str Uzinei, Nr. 41, Jud. Dolj, T24, P4

Nr. Crt	Nr cadastral Nr. topografic	Suprafața* (mp)	Observații / Referințe
A1		Din acte: 1.400 Masurata: 1.283	Sector cadastral:16 Teren neimprejmuit;

**Construcții**

Crt	Nr cadastral Nr. topografic	Adresa	Observații / Referințe
A1.1		Loc. Motatei, Str Uzinei, Jud. Dolj	Nr. niveluri:2; S. construita la sol:74 mp; S. construita desfasurata:96 mp; C1 - LOCUINTA + BECI
A1.2		Loc. Motatei, Str Uzinei, Jud. Dolj	Nr. niveluri:1; S. construita la sol:55 mp; S. construita desfasurata:55 mp; C2 - ANEXA

**B. Partea II. Proprietari și acte**

Inscrieri privitoare la dreptul de proprietate și alte drepturi reale		Referințe
/		
Act Administrativ nr. TDP NR. 2051-9686, din 01/11/1996 emis de CJSIPT DOLJ (CERTIFICAT DE DECES NR 150299/24-09-1998);		
B1	Intabulare, drept de PROPRIETATE, dobandit prin Reconstituire, cota actuala 1/1, cota initiala 1/1 1) SANDU SEVASTIȚA, LIPSĂ CNP DEFUNCT:Da	A1
Act Normativ nr. Legea 7, din 13/03/1996 emis de PARLAMENTUL ROMANIEI ((ART. 12; ALIN. 14 SI ART. 37; ALIN.2));		
B2	Intabulare, drept de PROPRIETATE, dobandit prin Lege, cota actuala 1/1, cota initiala 1/1 1) SANDU SEVASTIȚA, LIPSĂ CNP DEFUNCT:Da	A1.1, A1.2

**C. Partea III. SARCINI .**

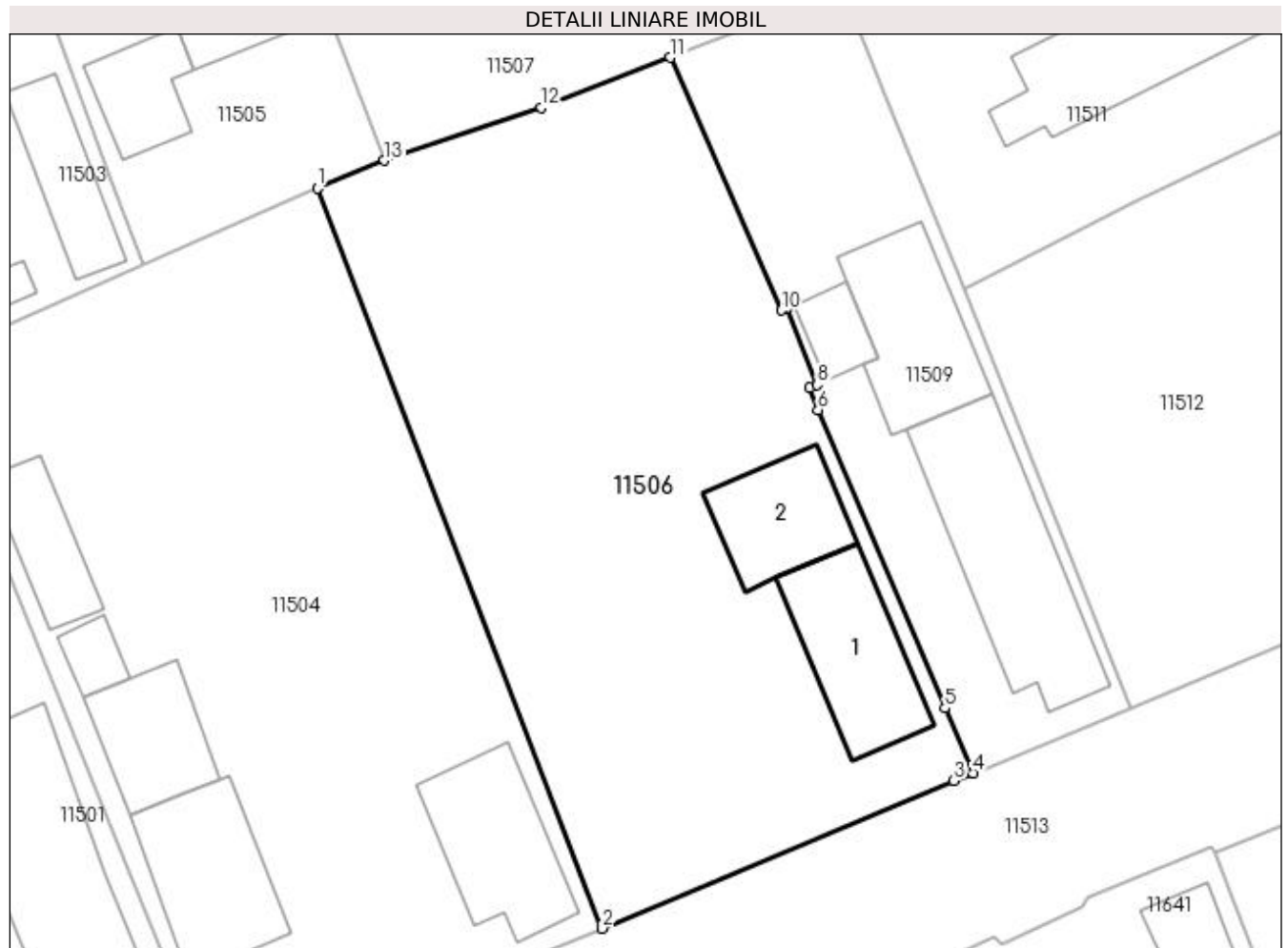
Inscrieri privind dezmembramintele dreptului de proprietate, drepturi reale de garanție și sarcini	Referințe
NU SUNT	

## Anexa Nr. 1 La Partea I

## Teren

Nr cadastral	Suprafața (mp)*	Observații / Referințe
	Din acte: 1.400 Masurata: 1.283	

\* Suprafața este determinată în planul de proiecție Stereo 70.



## Date referitoare la teren

Crt	Categorie folosință	Intra vilan	Suprafața (mp)	Tarla	Parcelă	Nr. topo	Observații / Referințe
1	curți constructii	DA	1.283	24	4	-	

## Date referitoare la construcții

Crt	Număr	Destinație construcție	Supraf. (mp)	Situație juridică	Observații / Referințe
A1.1		construcții de locuințe	74	Cu acte	Nr. niveluri:2; S. construita la sol:74 mp; S. construita desfasurata:96 mp; C1 - LOCUINTA + BECI
A1.2		construcții anexa	55	Cu acte	Nr. niveluri:1; S. construita la sol:55 mp; S. construita desfasurata:55 mp; C2 - ANEXA

## Lungime Segmente

1) Valorile lungimilor segmentelor sunt obținute din proiecție în plan.

Punct început	X / Y	Punct sfârșit	X / Y	Lungime segment (** (m)
1	356.411,115 290.695,585	2	356.429,554 290.647,703	51.31
2	356.429,554 290.647,703	3	356.452,318 290.657,271	24.693

Punct început	X / Y	Punct sfârșit	X / Y	Lungime segment (** (m)
3	356.452,318 290.657,271	4	356.453,575 290.657,747	1.344
4	356.453,575 290.657,747	5	356.451,744 290.661,958	4.592
5	356.451,744 290.661,958	6	356.443,521 290.681,248	20.97
6	356.443,521 290.681,248	7	356.442,988 290.682,702	1.549
7	356.442,988 290.682,702	8	356.443,458 290.682,875	0.501
8	356.443,458 290.682,875	9	356.441,525 290.687,833	5.321
9	356.441,525 290.687,833	10	356.441,155 290.687,697	0.394
10	356.441,155 290.687,697	11	356.433,967 290.704,053	17.866
11	356.433,967 290.704,053	12	356.425,62 290.700,805	8.957
12	356.425,62 290.700,805	13	356.415,438 290.697,398	10.737
13	356.415,438 290.697,398	1	356.411,115 290.695,585	4.688

\*\* Lungimile segmentelor sunt determinate în planul de proiecție Stereo 70 și sunt rotunjite la 1 milimetru.

\*\*\* Distanța dintre puncte este formată din segmente cumulate ce sunt mai mici decât valoarea 1 milimetru.





**DATE DESPRE IMOBILUL NR. 11507**

Oficiul de Cadastru și Publicitate Imobiliară DOLJ  
Biroul de Cadastru și Publicitate Imobiliară Craiova

**A. Partea I. Descrierea imobilului**

TEREN Intravilan

Adresa: Loc. Motatei, Str Alexandru Vlahuta, Nr. 46, Jud. Dolj, T24, P37

Nr. Crt	Nr cadastral Nr. topografic	Suprafața* (mp)	Observații / Referințe
A1		Din acte: 600 Masurata: 890	Sector cadastral:16 Teren imprejmuit;

**Construcții**

Crt	Nr cadastral Nr. topografic	Adresa	Observații / Referințe
A1.1		Loc. Motatei, Str Alexandru Vlahuta, Jud. Dolj	Nr. niveluri:2; S. construita la sol:63 mp; S. construita desfasurata:79 mp; C1 - LOCUINTA + BECI
A1.2		Loc. Motatei, Str Alexandru Vlahuta, Jud. Dolj	Nr. niveluri:1; S. construita la sol:98 mp; S. construita desfasurata:98 mp; C2 - ANEXA

**B. Partea II. Proprietari și acte**

Inscrieri privitoare la dreptul de proprietate și alte drepturi reale		Referințe
/		
Act Administrativ nr. TDP NR. 2472-43721, din 14/08/1996 emis de CJSIPT DOLJ;		
B1	Intabulare, drept de PROPRIETATE, dobandit prin Reconstituire, cota actuala 1/1, cota initiala 1/1 1) <b>BOȚOAGĂ CONSTANTIN, LIPSĂ CNP</b>	A1
Act Normativ nr. Legea 7, din 13/03/1996 emis de PARLAMENTUL ROMANIEI ((ART. 12; ALIN. 14 SI ART. 37; ALIN.2));		
B2	Intabulare, drept de PROPRIETATE, dobandit prin Lege, cota actuala 1/1, cota initiala 1/1 1) <b>BOȚOAGĂ CONSTANTIN, LIPSĂ CNP</b>	A1.1, A1.2

**C. Partea III. SARCINI .**

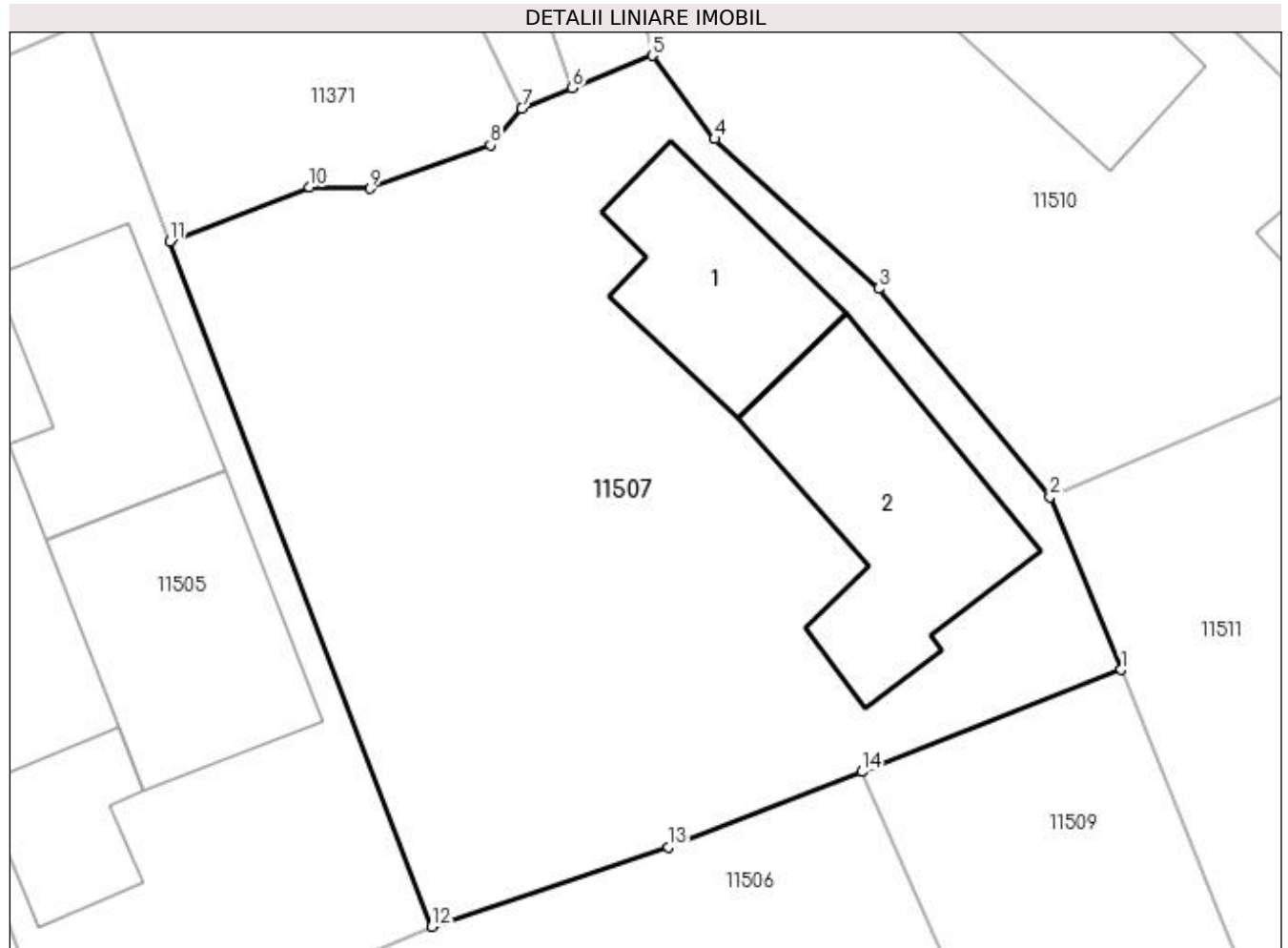
Inscrieri privind dezmembramintele dreptului de proprietate, drepturi reale de garanție și sarcini	Referințe
NU SUNT	

## Anexa Nr. 1 La Partea I

## Teren

Nr cadastral	Suprafața (mp)*	Observații / Referințe
	Din acte: 600 Masurata: 890	

\* Suprafața este determinată în planul de proiecție Stereo 70.



## Date referitoare la teren

Crt	Categorie folosință	Intravilan	Suprafața (mp)	Tarla	Parcelă	Nr. topo	Observații / Referințe
1	curți construcții	DA	600	24	37	-	
2	arabil	DA	290	24	37	-	

## Date referitoare la construcții

Crt	Număr	Destinație construcție	Supraf. (mp)	Situație juridică	Observații / Referințe
A1.1		construcții de locuințe	63	Cu acte	Nr. niveluri:2; S. construita la sol:63 mp; S. construita desfasurata:79 mp; C1 - LOCUINTA + BECI
A1.2		construcții anexa	98	Cu acte	Nr. niveluri:1; S. construita la sol:98 mp; S. construita desfasurata:98 mp; C2 - ANEXA

## Lungime Segmente

1) Valorile lungimilor segmentelor sunt obținute din proiecție în plan.

Punct început	X / Y	Punct sfârșit	X / Y	Lungime segment (** (m)
1	356.445,125 290.708,44	2	356.442,051 290.715,883	8.053

Punct început	X / Y	Punct sfârșit	X / Y	Lungime segment (** (m)
2	356.442,051 290.715,883	3	356.434,676 290.724,841	11.603
3	356.434,676 290.724,841	4	356.427,618 290.731,283	9.556
4	356.427,618 290.731,283	5	356.424,934 290.734,859	4.471
5	356.424,934 290.734,859	6	356.421,493 290.733,459	3.715
6	356.421,493 290.733,459	7	356.419,32 290.732,575	2.346
7	356.419,32 290.732,575	8	356.417,966 290.731,017	2.064
8	356.417,966 290.731,017	9	356.412,804 290.729,144	5.491
9	356.412,804 290.729,144	10	356.410,174 290.729,194	2.63
10	356.410,174 290.729,194	11	356.404,158 290.726,873	6.448
11	356.404,158 290.726,873	12	356.415,438 290.697,398	31.56
12	356.415,438 290.697,398	13	356.425,62 290.700,805	10.737
13	356.425,62 290.700,805	14	356.433,967 290.704,053	8.957
14	356.433,967 290.704,053	1	356.445,125 290.708,44	11.989

\*\* Lungimile segmentelor sunt determinate în planul de proiecție Stereo 70 și sunt rotunjite la 1 milimetru.

\*\*\* Distanța dintre puncte este formată din segmente cumulate ce sunt mai mici decât valoarea 1 milimetru.



**DATE DESPRE IMOBILUL NR. 11508**

Oficiul de Cadastru și Publicitate Imobiliară DOLJ  
Biroul de Cadastru și Publicitate Imobiliară Craiova

**A. Partea I. Descrierea imobilului**

TEREN Intravilan

Adresa: Loc. Motatei, Str Alexandru Vlahuta Nr. 46a -Fantana 26, Jud. Dolj

Nr. Crt	Nr cadastral Nr. topografic	Suprafața* (mp)	Observații / Referințe
A1	34350	16	Sector cadastral:16 Teren neimprejmuit;

**B. Partea II. Proprietari și acte**

Inscrieri privitoare la dreptul de proprietate și alte drepturi reale		Referințe
<b>168176 / 02/11/2017</b>		
Act Administrativ nr. HCL nr. 36 si Anexa nr. 1 la HCL, din 22/09/2017 emis de CONSILIUL LOCAL MOTATEI (act administrativ nr HG nr. 965 - Anexa 66 din 18.09.2002, emis de MONITORUL OFICIAL AL ROMANIEI;act administrativ nr 6886 din 15.11.2017, emis de PRIMARIA MOTATEI;act administrativ nr REFERAT DE LEGALITATE nr. 10941 din 31.10.2017, emis de PREFECTURA DOLJ);		
B1	Intabulare, drept de PROPRIETATE, dobandit prin Lege, cota actuala 1/1 1) COMUNA MOTATEI- DOMENIUL PUBLIC, CIF:4553305	A1

**C. Partea III. SARCINI .**

Inscrieri privind dezmembramintele dreptului de proprietate, drepturi reale de garanție și sarcini	Referințe
NU SUNT	

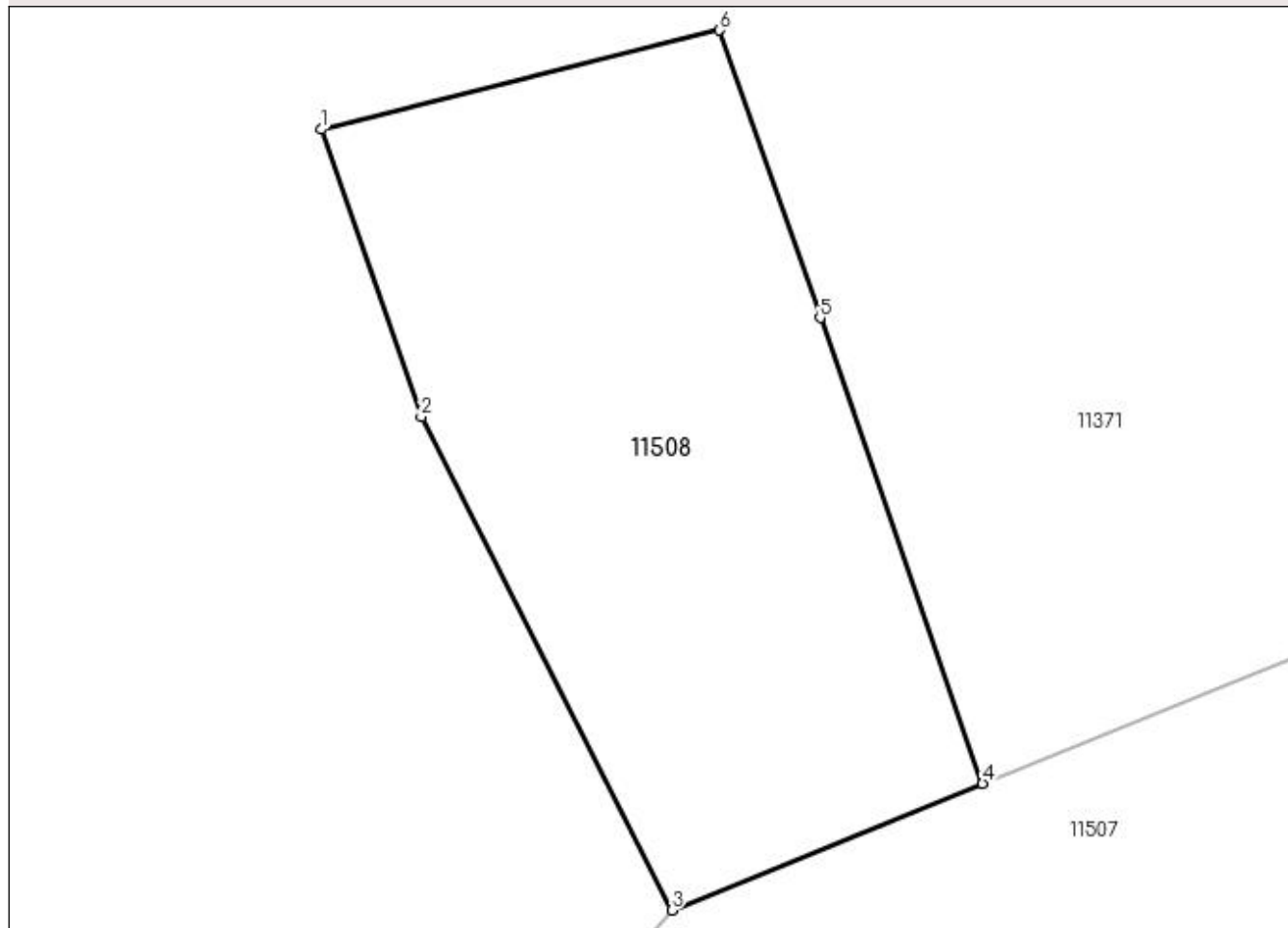
## Anexa Nr. 1 La Partea I

## Teren

Nr cadastral	Suprafața (mp)*	Observații / Referințe
34350	16	

\* Suprafața este determinată în planul de proiecție Stereo 70.

## DETALII LINIARE IMOBIL



## Date referitoare la teren

Crt	Categorie folosință	Intravilan	Suprafața (mp)	Tarla	Parcelă	Nr. topo	Observații / Referințe
1	curți constructii	DA	16	-	-	-	Imprejmuit: limita conventionala.

## Lungime Segmente

1) Valorile lungimilor segmentelor sunt obținute din proiecție în plan.

Punct început	X / Y	Punct sfârșit	X / Y	Lungime segment (** (m)
1	356.416,869 290.738,029	2	356.417,57 290.736,021	2.127
2	356.417,57 290.736,021	3	356.419,32 290.732,575	3.865
3	356.419,32 290.732,575	4	356.421,493 290.733,459	2.346
4	356.421,493 290.733,459	5	356.420,357 290.736,714	3.448
5	356.420,357 290.736,714	6	356.419,656 290.738,722	2.127

Punct început	X / Y	Punct sfârșit	X / Y	Lungime segment (** (m)
6	356.419,656 290.738,722	1	356.416,869 290.738,029	2.872

\*\* Lungimile segmentelor sunt determinate în planul de proiecție Stereo 70 și sunt rotunjite la 1 milimetru.

\*\*\* Distanța dintre puncte este formată din segmente cumulate ce sunt mai mici decât valoarea 1 milimetru.





**DATE DESPRE IMOBILUL NR. 11509**

Oficiul de Cadastru și Publicitate Imobiliară DOLJ  
Biroul de Cadastru și Publicitate Imobiliară Craiova

**A. Partea I. Descrierea imobilului**

TEREN Intravilan

Nr. CF vechi:624  
Nr. cadastral vechi:750

Adresa: Loc. Motatei, Str Uzinei, Nr. 43, Jud. Dolj, T24, P3

Nr. Crt	Nr cadastral Nr. topografic	Suprafata* (mp)	Observatii / Referinte
A1	35777	Din acte: 500 Masurata: 576	Sector cadastral:16 Teren imprejmuit;

**Construcții**

Crt	Nr cadastral Nr. topografic	Adresa	Observatii / Referinte
A1.1		Loc. Motatei, Str Uzinei, Jud. Dolj	Nr. niveluri:1; S. construita la sol:120 mp; S. construita desfasurata:121 mp; C1 - casa de locuit cu Sc = 120,5 mp
A1.2		Loc. Motatei, Str Uzinei, Jud. Dolj	Nr. niveluri:1; S. construita la sol:76 mp; S. construita desfasurata:76 mp; C2 - aneca cu destinatia de patul cu magazine cu Sc = 76,5 mp
A1.3		Loc. Motatei, Str Uzinei, Jud. Dolj	Nr. niveluri:1; S. construita la sol:20 mp; S. construita desfasurata:20 mp; C3 - garaj cu Sc = 19,9 mp

**B. Partea II. Proprietari și acte**

Inscrieri privitoare la dreptul de proprietate și alte drepturi reale		Referințe
<b>3143 / 23/01/2009</b>		
Act Notarial nr. CVC NR. 107, din 01/01/2009 emis de NP Sandu Cosmin;		
B1	Intabulare, drept de PROPRIETATE, dobandit prin Conventie, cota actuala 1/1, cota initiala 1/1 1) STANOI IOANA-ALEXANDRA-TEODORA, LIPSĂ CNP	A1, A1.1, A1.2, A1.3

**C. Partea III. SARCINI .**

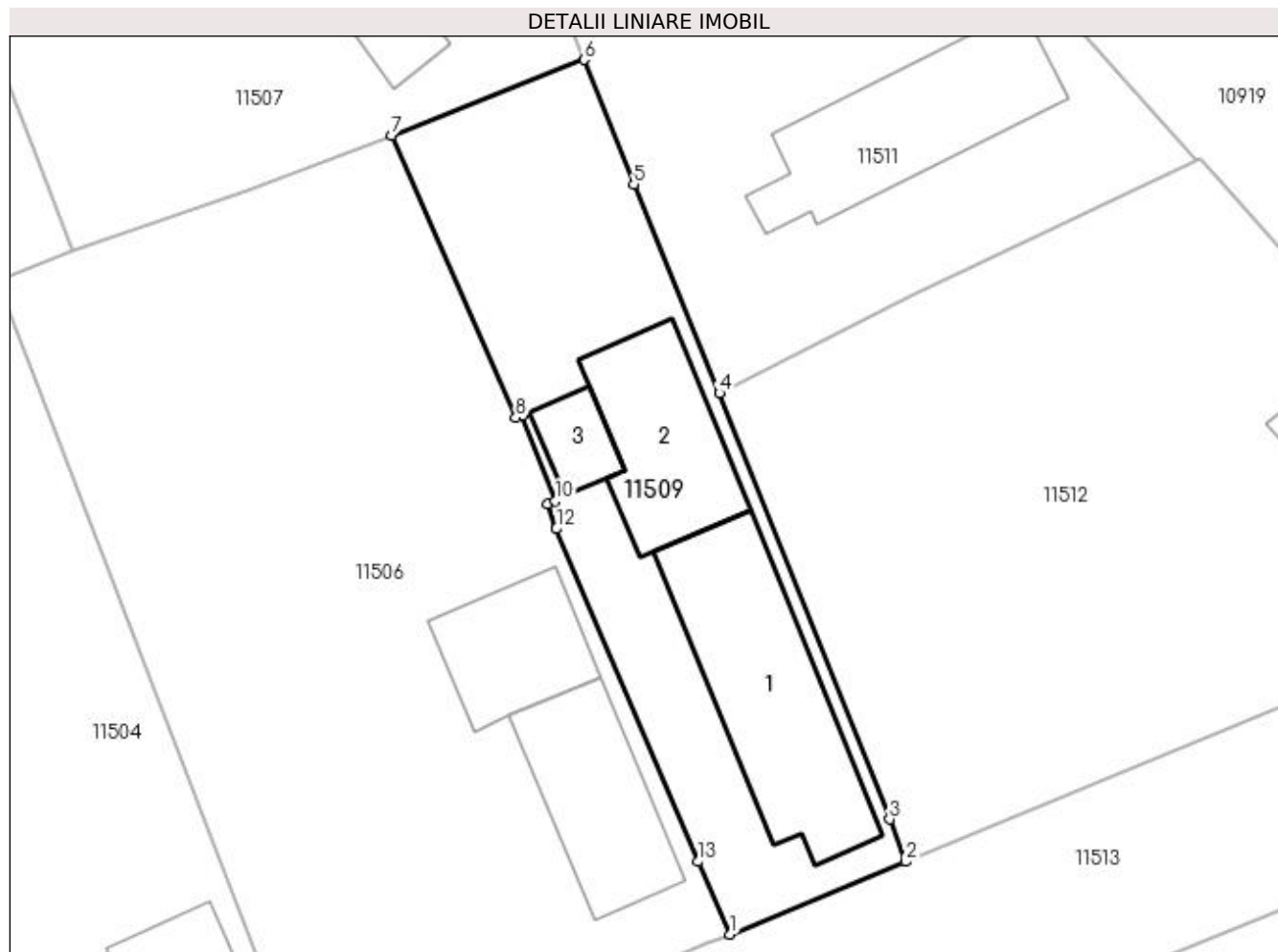
Inscrieri privind dezmembramintele dreptului de proprietate, drepturi reale de garanție și sarcini	Referințe
NU SUNT	

## Anexa Nr. 1 La Partea I

## Teren

Nr cadastral	Suprafața (mp)*	Observații / Referințe
35777	Din acte: 500 Masurata: 576	

\* Suprafața este determinată în planul de proiecție Stereo 70.



## Date referitoare la teren

Crt	Categorie folosință	Intra vilan	Suprafața (mp)	Tarla	Parcelă	Nr. topo	Observații / Referințe
1	curți constructii	DA	576	24	3	-	S = 500 mp, Sm = 521 mp

## Date referitoare la construcții

Crt	Număr	Destinație construcție	Supraf. (mp)	Situație juridică	Observații / Referințe
A1.1		construcții de locuințe	120	Cu acte	Nr. niveluri:1; S. construita la sol:120 mp; S. construita desfasurata:121 mp; C1 - casa de locuit cu Sc = 120,5 mp
A1.2		construcții anexa	76	Cu acte	Nr. niveluri:1; S. construita la sol:76 mp; S. construita desfasurata:76 mp; C2 - anexa cu destinația de patul cu magazie cu Sc = 76,5 mp
A1.3		construcții anexa	20	Cu acte	Nr. niveluri:1; S. construita la sol:20 mp; S. construita desfasurata:20 mp; C3 - garaj cu Sc = 19,9 mp

## Lungime Segmente

1) Valorile lungimilor segmentelor sunt obținute din proiecție în plan.

Punct început	X / Y	Punct sfârșit	X / Y	Lungime segment (** (m)
---------------	-------	---------------	-------	-------------------------

Punct început	X / Y	Punct sfârșit	X / Y	Lungime segment (** (m)
1	356.453,575 290.657,747	2	356.463,758 290.661,966	11.022
2	356.463,758 290.661,966	3	356.462,842 290.664,406	2.606
3	356.462,842 290.664,406	4	356.452,968 290.689,116	26.61
4	356.452,968 290.689,116	5	356.448,005 290.701,22	13.082
5	356.448,005 290.701,22	6	356.445,125 290.708,44	7.773
6	356.445,125 290.708,44	7	356.433,967 290.704,053	11.989
7	356.433,967 290.704,053	8	356.441,155 290.687,697	17.866
8	356.441,155 290.687,697	9	356.441,525 290.687,833	0.394
9	356.441,525 290.687,833	10	356.443,458 290.682,875	5.321
10	356.443,458 290.682,875	11	356.442,988 290.682,702	0.501
11	356.442,988 290.682,702	12	356.443,521 290.681,248	1.549
12	356.443,521 290.681,248	13	356.451,744 290.661,958	20.97
13	356.451,744 290.661,958	1	356.453,575 290.657,747	4.592

\*\* Lungimile segmentelor sunt determinate în planul de proiecție Stereo 70 și sunt rotunjite la 1 milimetru.

\*\*\* Distanța dintre puncte este formată din segmente cumulate ce sunt mai mici decât valoarea 1 milimetru.



**DATE DESPRE IMOBILUL NR. 11510**

Oficiul de Cadastru și Publicitate Imobiliară DOLJ  
Biroul de Cadastru și Publicitate Imobiliară Craiova

**A. Partea I. Descrierea imobilului**

TEREN Intravilan

Adresa: Loc. Motatei, Str Alexandru Vlahuta, Nr. 48, Jud. Dolj, T24, P38

Nr. Crt	Nr cadastral Nr. topografic	Suprafața* (mp)	Observații / Referințe
A1		Din acte: 600 Masurata: 647	Sector cadastral:16 Teren imprejmuit;

**Construcții**

Crt	Nr cadastral Nr. topografic	Adresa	Observații / Referințe
A1.1		Loc. Motatei, Str Alexandru Vlahuta, Jud. Dolj	Nr. niveluri:2; S. construita la sol:124 mp; S. construita desfasurata:137 mp; C1 - LOCUINTA + BECI
A1.2		Loc. Motatei, Str Alexandru Vlahuta, Jud. Dolj	Nr. niveluri:1; S. construita la sol:22 mp; S. construita desfasurata:22 mp; C2 - ANEXA

**B. Partea II. Proprietari și acte**

Inscrieri privitoare la dreptul de proprietate și alte drepturi reale		Referințe
/		
Act Administrativ nr. TDP NR. 3106/59190, din 13/03/1997 emis de CJSIPT DOLJ;		
B1	Intabulare, drept de PROPRIETATE, dobandit prin Reconstituire, cota actuala 1/1, cota initiala 1/1 1) ROSU GHEORGHE, LIPSĂ CNP	A1
Act Normativ nr. Legea 7, din 13/03/1996 emis de PARLAMENTUL ROMANIEI ((ART. 12; ALIN. 14 SI ART. 37; ALIN.2));		
B2	Intabulare, drept de PROPRIETATE, dobandit prin Lege, cota actuala 1/1, cota initiala 1/1 1) ROSU GHEORGHE, LIPSĂ CNP	A1.1, A1.2

**C. Partea III. SARCINI .**

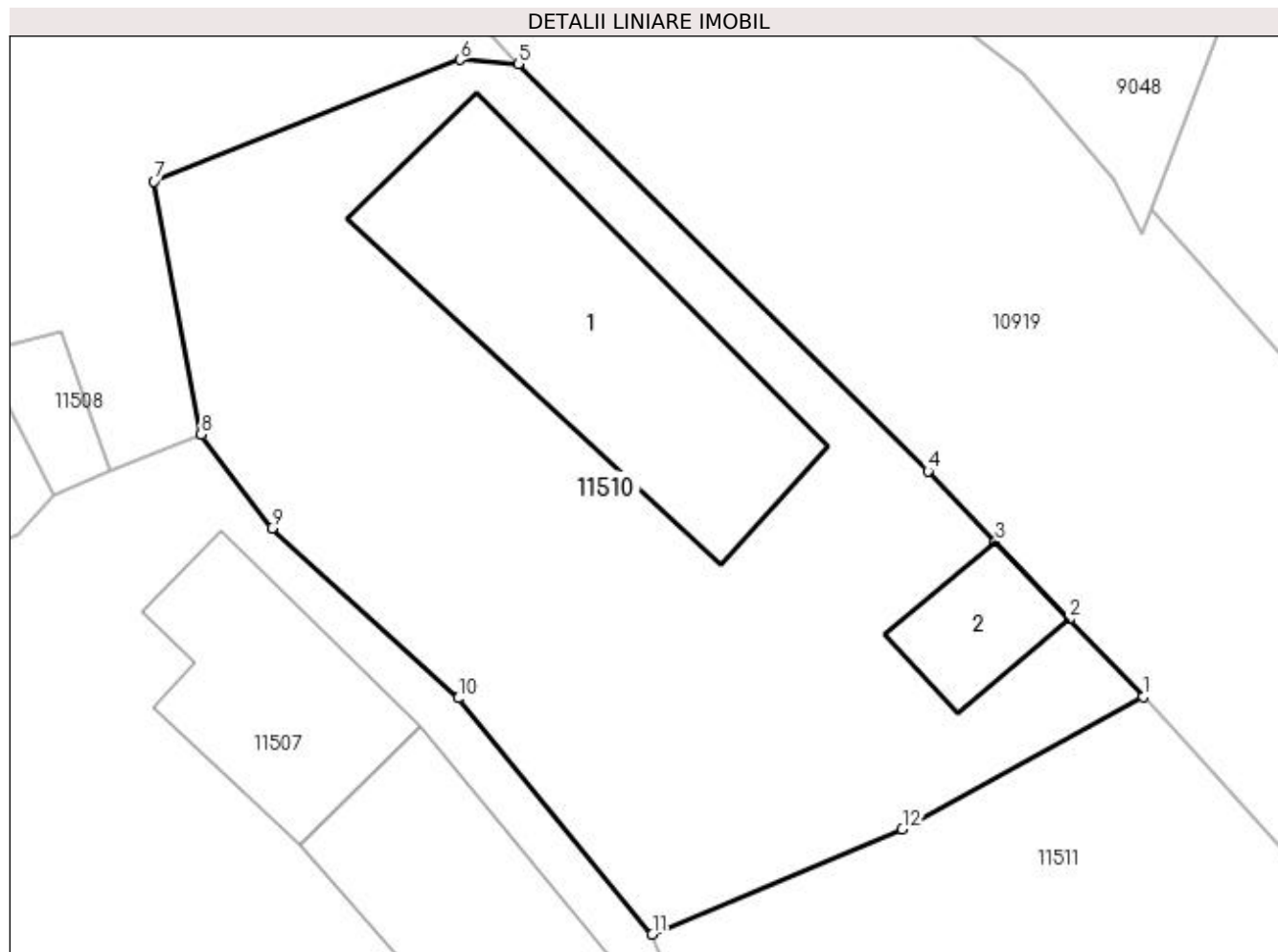
Inscrieri privind dezmembramintele dreptului de proprietate, drepturi reale de garanție și sarcini	Referințe
NU SUNT	

## Anexa Nr. 1 La Partea I

## Teren

Nr cadastral	Suprafața (mp)*	Observații / Referințe
	Din acte: 600 Masurata: 647	

\* Suprafața este determinată în planul de proiecție Stereo 70.



## Date referitoare la teren

Crt	Categorie folosință	Intra vilan	Suprafața (mp)	Tarla	Parcelă	Nr. topo	Observații / Referințe
1	curți constructii	DA	647	24	38	-	

## Date referitoare la construcții

Crt	Număr	Destinație construcție	Supraf. (mp)	Situație juridică	Observații / Referințe
A1.1		construcții de locuințe	124	Cu acte	Nr. niveluri:2; S. construita la sol:124 mp; S. construita desfasurata:137 mp; C1 - LOCUINTA + BECI
A1.2		construcții anexa	22	Cu acte	Nr. niveluri:1; S. construita la sol:22 mp; S. construita desfasurata:22 mp; C2 - ANEXA

## Lungime Segmente

1) Valorile lungimilor segmentelor sunt obținute din proiecție în plan.

Punct început	X / Y	Punct sfârșit	X / Y	Lungime segment (** (m)
1	356.460,672 290.724,89	2	356.457,861 290.727,839	4.074
2	356.457,861 290.727,839	3	356.455,064 290.730,773	4.054

Punct început	X / Y	Punct sfârșit	X / Y	Lungime segment (** (m)
3	356.455,064 290.730,773	4	356.452,505 290.733,458	3.709
4	356.452,505 290.733,458	5	356.436,96 290.748,908	21.917
5	356.436,96 290.748,908	6	356.434,753 290.749,062	2.212
6	356.434,753 290.749,062	7	356.423,145 290.744,447	12.492
7	356.423,145 290.744,447	8	356.424,934 290.734,859	9.753
8	356.424,934 290.734,859	9	356.427,618 290.731,283	4.471
9	356.427,618 290.731,283	10	356.434,676 290.724,841	9.556
10	356.434,676 290.724,841	11	356.442,051 290.715,883	11.603
11	356.442,051 290.715,883	12	356.451,529 290.719,882	10.287
12	356.451,529 290.719,882	1	356.460,672 290.724,89	10.425

\*\* Lungimile segmentelor sunt determinate în planul de proiecție Stereo 70 și sunt rotunjite la 1 milimetru.

\*\*\* Distanța dintre puncte este formată din segmente cumulate ce sunt mai mici decât valoarea 1 milimetru.





**DATE DESPRE IMOBILUL NR. 11511**

Oficiul de Cadastru și Publicitate Imobiliară DOLJ  
Biroul de Cadastru și Publicitate Imobiliară Craiova

**A. Partea I. Descrierea imobilului**

TEREN Intravilan

Adresa: Loc. Motatei, Str Sfantul Nicolae, Nr. 1, Jud. Dolj, T24, P1

Nr. Crt	Nr cadastral Nr. topografic	Suprafața* (mp)	Observații / Referințe
A1	39863	Din acte: 600 Masurata: 733	Sector cadastral:16 Teren imprejmuit;

**Construcții**

Crt	Nr cadastral Nr. topografic	Adresa	Observații / Referințe
A1.1		Loc. Motatei, Str Sfantul Nicolae, Nr. 1, Jud. Dolj	Nr. niveluri:2; S. construita la sol:104 mp; S. construita desfasurata:117 mp; Locuinta parter cu beci,construita in anul 1981, S. construita =104mp,S. construita desfasurata =117 mp.

**B. Partea II. Proprietari și acte**

Inscrieri privitoare la dreptul de proprietate și alte drepturi reale		Referințe
<b>85247 / 09/05/2022</b>		
Hotarare Judecatoreasca nr. Sentinta civila nr. 1519/2011, din 21/09/2011 emis de JUDECATORIA CALAFAT dosar 1194/201/2011 (act administrativ nr Certificat de nomenclatura stradala nr.2763 din 29.04.2022, emis de PRIMARIA MOTATEI;act administrativ nr Titlu de proprietate nr.2467-43721 din 13.08.1996, emis de COMISIA JUDETEANA DOLJ;hotarare judecatoreasca nr Incheiere din 17.10.2011, emis de JUDECATORIA CALAFAT dosar 1194/201/2011;hotarare judecatoreasca nr Incheiere din 07.12.2011, emis de JUDECATORIA CALAFAT;act administrativ nr Adeverinta nr.2429 din 13.04.2022, emis de PRIMARIA MOTATEI);		
B1	Intabulare, drept de PROPRIETATE, dobandit prin Hotarare Judecatoreasca, cota actuala 1/1, cota initiala 1/1 1) <b>DĂNILĂ LUCREȚIA</b>	A1
Hotarare Judecatoreasca nr. SC NR. 1519, din 21/09/2011 emis de JUDECATORIA CALAFAT (dosar 1194/201/2011; Act Administrativ nr. Certificat fiscal nr.2423, din 13/04/2022 emis de PRIMARIA MOTATEI);		
B2	Intabulare, drept de PROPRIETATE, dobandit prin Hotarare Judecatoreasca, cota actuala 1/1, cota initiala 1/1 1) <b>DĂNILĂ LUCREȚIA</b>	A1.1

**C. Partea III. SARCINI**

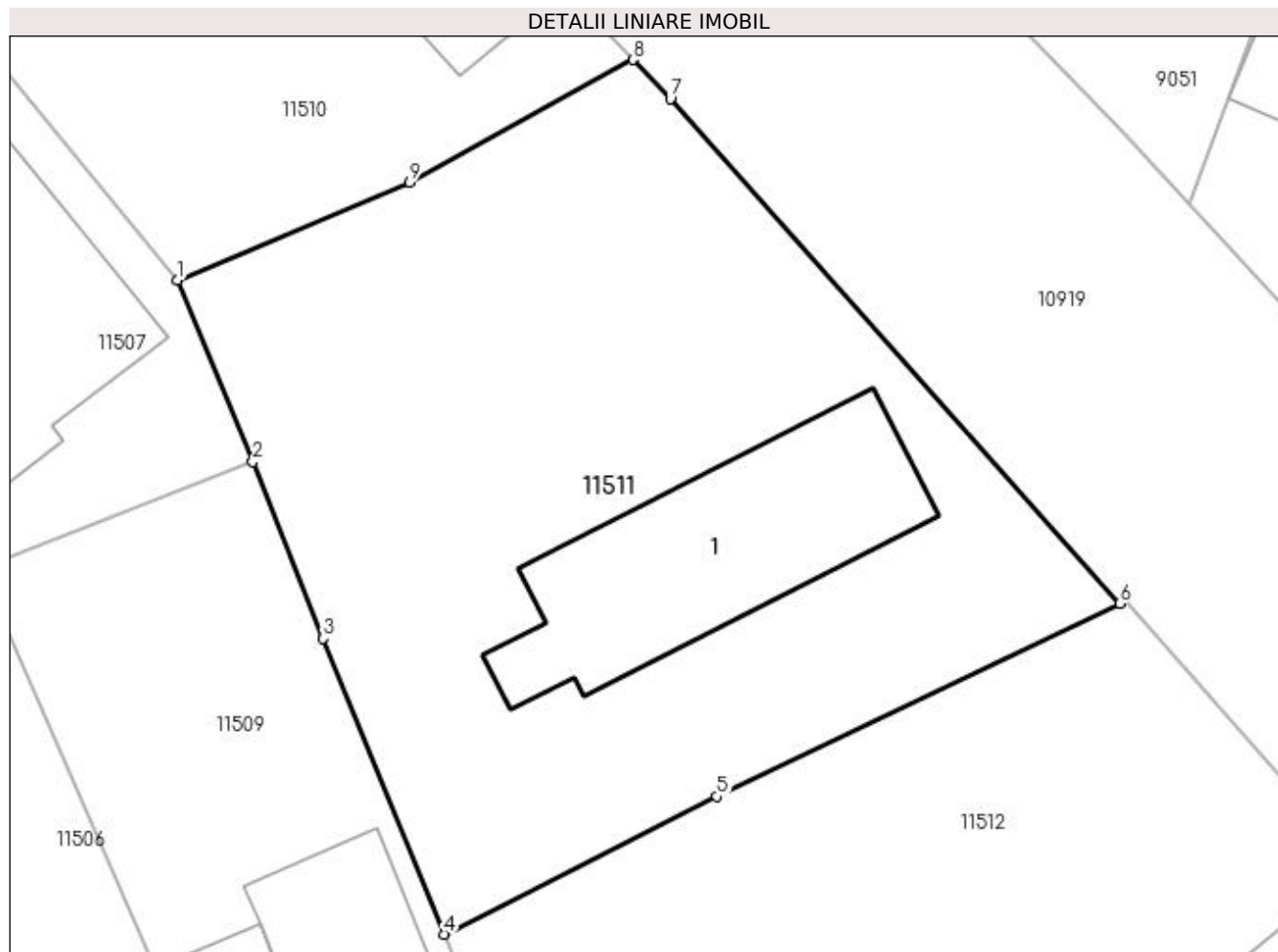
Inscrieri privind dezmembramintele dreptului de proprietate, drepturi reale de garanție și sarcini		Referințe
<b>85247 / 09/05/2022</b>		
Hotarare Judecatoreasca nr. Sentinta civila nr. 1519/2011, din 21/09/2011 emis de JUDECATORIA CALAFAT dosar 1194/201/2011 (act administrativ nr Certificat de nomenclatura stradala nr.2763 din 29.04.2022, emis de PRIMARIA MOTATEI;act administrativ nr Titlu de proprietate nr.2467-43721 din 13.08.1996, emis de COMISIA JUDETEANA DOLJ;hotarare judecatoreasca nr Incheiere din 17.10.2011, emis de JUDECATORIA CALAFAT dosar 1194/201/2011;hotarare judecatoreasca nr Incheiere din 07.12.2011, emis de JUDECATORIA CALAFAT;act administrativ nr Adeverinta nr.2429 din 13.04.2022, emis de PRIMARIA MOTATEI);		
C1	Intabulare, drept de IPOTECA LEGALA, Valoare:4878.77 LEIreprezentand sulta 1) <b>ROSU AURICA, CIF:999999999999</b>	A1, A1.1

## Anexa Nr. 1 La Partea I

## Teren

Nr cadastral	Suprafața (mp)*	Observații / Referințe
39863	Din acte: 600 Masurata: 733	

\* Suprafața este determinată în planul de proiecție Stereo 70.



## Date referitoare la teren

Crt	Categorie folosință	Intra vilan	Suprafața (mp)	Tarla	Parcelă	Nr. topo	Observații / Referințe
1	curți constructii	DA	733	24	1	-	

## Date referitoare la construcții

Crt	Număr	Destinație construcție	Supraf. (mp)	Situație juridică	Observații / Referințe
A1.1		construcții de locuințe	Din acte: 117 Masurata: 104	Cu acte	Nr. niveluri:2; S. construita la sol:104 mp; S. construita desfasurata:117 mp; Locuinta parter cu beci,construita in anul 1981, S. construita =104mp,S. construita desfasurata =117 mp.

## Lungime Segmente

1) Valorile lungimilor segmentelor sunt obținute din proiecție în plan.

Punct început	X / Y	Punct sfârșit	X / Y	Lungime segment (** (m)
1	356.442,051 290.715,883	2	356.445,125 290.708,44	8.053
2	356.445,125 290.708,44	3	356.448,005 290.701,22	7.773

Punct început	X / Y	Punct sfârșit	X / Y	Lungime segment (** (m)
3	356.448,005 290.701,22	4	356.452,968 290.689,116	13.082
4	356.452,968 290.689,116	5	356.464,11 290.694,754	12.487
5	356.464,11 290.694,754	6	356.480,583 290.702,651	18.268
6	356.480,583 290.702,651	7	356.462,203 290.723,284	27.632
7	356.462,203 290.723,284	8	356.460,672 290.724,89	2.219
8	356.460,672 290.724,89	9	356.451,529 290.719,882	10.425
9	356.451,529 290.719,882	1	356.442,051 290.715,883	10.287

\*\* Lungimile segmentelor sunt determinate în planul de proiecție Stereo 70 și sunt rotunjite la 1 milimetru.

\*\*\* Distanța dintre puncte este formată din segmente cumulate ce sunt mai mici decât valoarea 1 milimetru.



**DATE DESPRE IMOBILUL NR. 11512**

Oficiul de Cadastru și Publicitate Imobiliară DOLJ  
Biroul de Cadastru și Publicitate Imobiliară Craiova

**A. Partea I. Descrierea imobilului**

TEREN Intravilan

Adresa: Loc. Motatei, Str Uzinei, Nr. 45, Jud. Dolj, T24, P2,39

Nr. Crt	Nr cadastral Nr. topografic	Suprafața* (mp)	Observații / Referințe
A1		Din acte: 1.400 Masurata: 1.108	Sector cadastral:16 Teren neimprejmuit;

**Construcții**

Crt	Nr cadastral Nr. topografic	Adresa	Observații / Referințe
A1.1		Loc. Motatei, Str Uzinei, Jud. Dolj	Nr. niveluri:1; S. construita la sol:70 mp; S. construita desfasurata:70 mp; C1 - LOCUINTA

**B. Partea II. Proprietari și acte**

Inscrieri privitoare la dreptul de proprietate și alte drepturi reale		Referințe
/		
Act Administrativ nr. TDP NR. 556-14986, din 23/02/1994 emis de CJSIPT DOLJ;		
B1	Intabulare, drept de PROPRIETATE, dobandit prin Reconstituire, cota actuala 1/1, cota initiala 1/1 1) MANEA VERGIL, LIPSĂ CNP	A1
Act Normativ nr. Legea 7, din 13/03/1996 emis de PARLAMENTUL ROMANIEI ((ART. 12; ALIN. 14 SI ART. 37; ALIN.2));		
B2	Intabulare, drept de PROPRIETATE, dobandit prin Lege, cota actuala 1/1, cota initiala 1/1 1) MANEA VERGIL, LIPSĂ CNP	A1.1

**C. Partea III. SARCINI .**

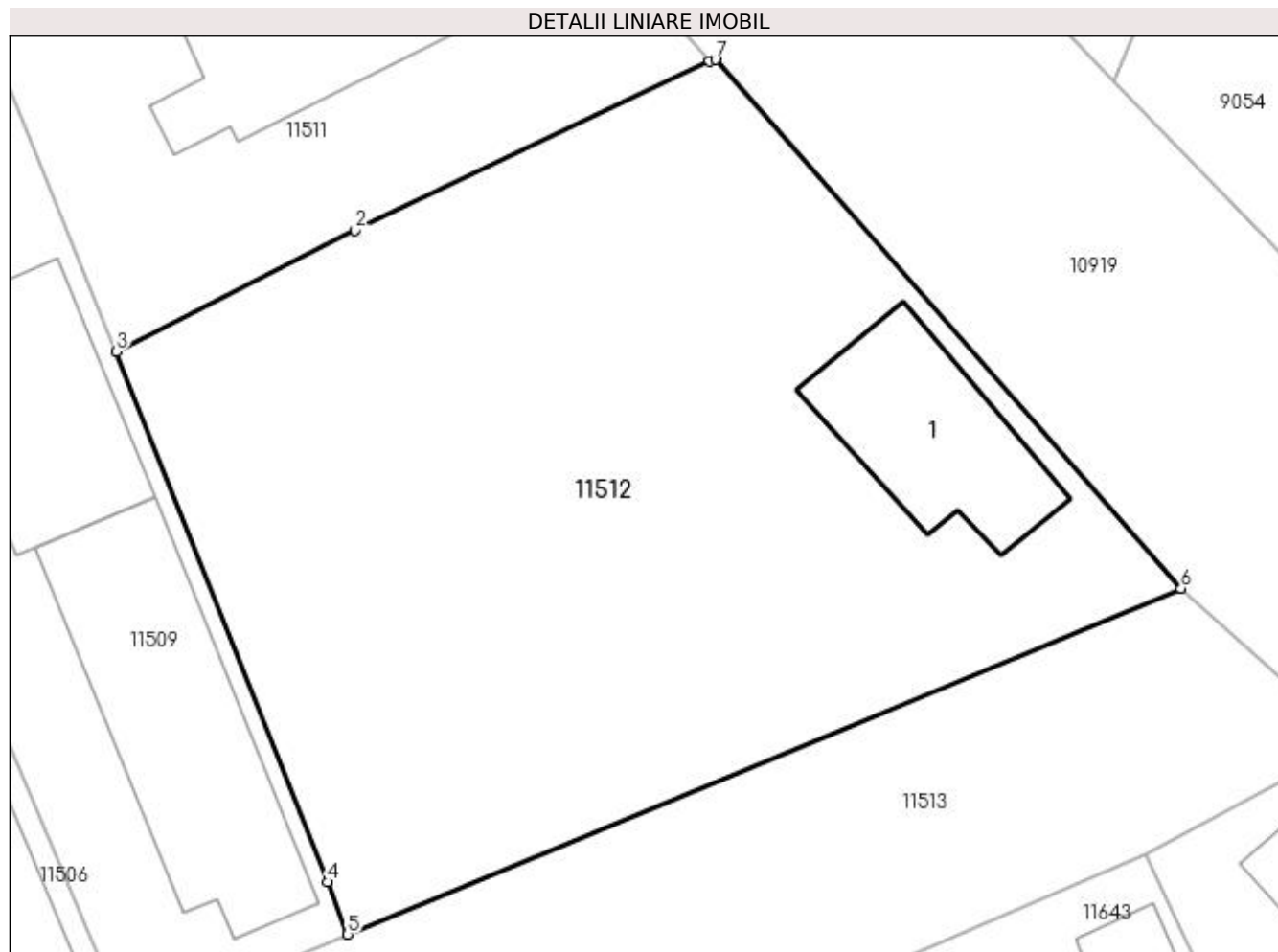
Inscrieri privind dezmembramintele dreptului de proprietate, drepturi reale de garanție și sarcini	Referințe
NU SUNT	

## Anexa Nr. 1 La Partea I

## Teren

Nr cadastral	Suprafața (mp)*	Observații / Referințe
	Din acte: 1.400 Masurata: 1.108	

\* Suprafața este determinată în planul de proiecție Stereo 70.



## Date referitoare la teren

Crt	Categorie folosință	Intra vilan	Suprafața (mp)	Tarla	Parcelă	Nr. topo	Observații / Referințe
1	curți constructii	DA	1.000	24	2	-	
2	arabil	DA	108	24	39	-	

## Date referitoare la construcții

Crt	Număr	Destinație construcție	Supraf. (mp)	Situație juridică	Observații / Referințe
A1.1		construcții de locuințe	70	Cu acte	Nr. niveluri:1; S. construita la sol:70 mp; S. construita desfasurata:70 mp; C1 - LOCUINTA

## Lungime Segmente

1) Valorile lungimilor segmentelor sunt obținute din proiecție în plan.

Punct început	X / Y	Punct sfârșit	X / Y	Lungime segment (** (m)
1	356.480,583 290.702,651	2	356.464,11 290.694,754	18.268
2	356.464,11 290.694,754	3	356.452,968 290.689,116	12.487
3	356.452,968 290.689,116	4	356.462,842 290.664,406	26.61

Punct început	X / Y	Punct sfârșit	X / Y	Lungime segment (** (m)
4	356.462,842 290.664,406	5	356.463,758 290.661,966	2.606
5	356.463,758 290.661,966	6	356.502,579 290.678,079	42.032
6	356.502,579 290.678,079	7	356.480,882 290.702,705	32.821
7	356.480,882 290.702,705	1	356.480,583 290.702,651	0.304

\*\* Lungimile segmentelor sunt determinate în planul de proiecție Stereo 70 și sunt rotunjite la 1 milimetru.

\*\*\* Distanța dintre puncte este formată din segmente cumulate ce sunt mai mici decât valoarea 1 milimetru.





**DATE DESPRE IMOBILUL NR. 11513**

Oficiul de Cadastru și Publicitate Imobiliară DOLJ  
Biroul de Cadastru și Publicitate Imobiliară Craiova

**A. Partea I. Descrierea imobilului**

TEREN Intravilan

Adresa: Loc. Motatei, Str Uzinei -Tr. 2, Jud. Dolj

Nr. Crt	Nr cadastral Nr. topografic	Suprafața* (mp)	Observații / Referințe
A1	34391	Din acte: 7.719 Masurata: 7.698	Sector cadastral:16 Teren neimprejmuit;

**B. Partea II. Proprietari și acte**

Inscrieri privitoare la dreptul de proprietate și alte drepturi reale		Referințe
<b>171207 / 09/11/2017</b>		
Act Normativ nr. HG nr. 965- Anexa 66, din 18/09/2002 emis de GUVERNUL ROMANIEI (act administrativ nr Referat de legalitate nr.4599 din 23.04.2012, emis de PREFECTURA DOLJ;act administrativ nr HCL nr. 3 din 31.01.2012, emis de CONSILIUL LOCAL PRIMARIA MOTATEI;act administrativ nr REFERAT DE LEGALITATE nr. 10627 din 19.09.2017, emis de PREFECTURA DOLJ;act administrativ nr HCL nr.32 si Anexa nr. 1 la HCL din 14.09.2017, emis de CONSILIUL LOCAL PRIMARIA MOTATEI);		
B1	Intabulare, drept de PROPRIETATE, dobandit prin Lege, cota actuala 1/1	A1
1) COMUNA MOTATEI- DOMENIUL PUBLIC, CIF:4553305		

**C. Partea III. SARCINI .**

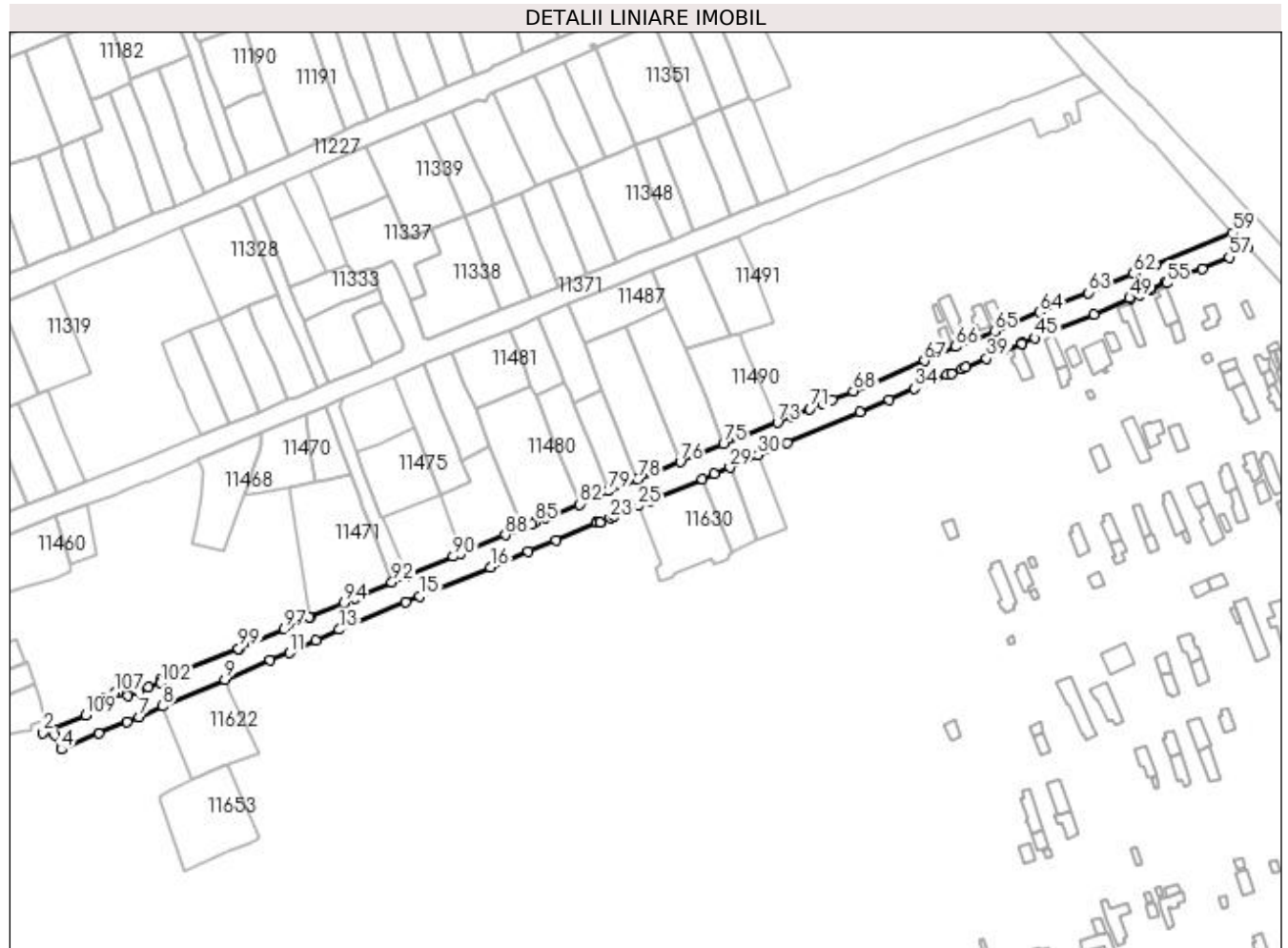
Inscrieri privind dezmembramintele dreptului de proprietate, drepturi reale de garanție și sarcini	Referințe
NU SUNT	

## Anexa Nr. 1 La Partea I

## Teren

Nr cadastral	Suprafața (mp)*	Observații / Referințe
34391	Din acte: 7.719 Masurata: 7.698	

\* Suprafața este determinată în planul de proiecție Stereo 70.



## Date referitoare la teren

Crt	Categorie folosință	Intra vilan	Suprafața (mp)	Tarla	Parcelă	Nr. topo	Observații / Referințe
1	drum	DA	7.698	-	-	-	Imprejmuit: limita conventionala.

## Lungime Segmente

1) Valorile lungimilor segmentelor sunt obținute din proiecție în plan.

Punct început	X / Y	Punct sfârșit	X / Y	Lungime segment	Punct început	X / Y	Punct sfârșit	X / Y	Lungime segment	Punct început	X / Y	Punct sfârșit	X / Y	Lungime segment
1	355.903,294 290.426,313	2	355.898,644 290.424,315	5.061	2	355.898,644 290.424,315	3	355.904,577 290.423,443	5.997	3	355.904,577 290.423,443	4	355.907,922 290.415,96	8.197
4	355.907,922 290.415,96	5	355.927,092 290.424,012	20.79 2	5	355.927,092 290.424,012	6	355.941,376 290.430,011	15.49 3	6	355.941,376 290.430,011	7	355.947,541 290.432,414	6.617
7	355.947,541 290.432,414	8	355.959,364 290.437,791	12.98 8	8	355.959,364 290.437,791	9	355.991,104 290.451,404	34.53 6	9	355.991,104 290.451,404	10	356.014,072 290.461,254	24.99 1
10	356.014,072 290.461,254	11	356.023,653 290.464,977	10.27 9	11	356.023,653 290.464,977	12	356.037,395 290.471,257	15.10 9	12	356.037,395 290.471,257	13	356.049,031 290.476,726	12.85 7
13	356.049,031 290.476,726	14	356.082,818 290.490,775	36.59 1	14	356.082,818 290.490,775	15	356.090,027 290.493,803	7.819	15	356.090,027 290.493,803	16	356.125,749 290.508,312	38.55 6

Punct început	X / Y	Punct sfârșit	X / Y	Lungime segment	Punct început	X / Y	Punct sfârșit	X / Y	Lungime segment	Punct început	X / Y	Punct sfârșit	X / Y	Lungime segment
16	356.125,749 290.508,312	17	356.145,095 290.516,169	20.881	17	356.145,095 290.516,169	18	356.158,998 290.522,161	15.139	18	356.158,998 290.522,161	19	356.179,834 290.531,141	22.689
19	356.179,834 290.531,141	20	356.179,979 290.530,895	0.286	20	356.179,979 290.530,895	21	356.181,32 290.530,987	1.344	21	356.181,32 290.530,987	22	356.181,643 290.531,14	0.357
22	356.181,643 290.531,14	23	356.186,626 290.533,3	5.431	23	356.186,626 290.533,3	24	356.188,427 290.534,496	2.162	24	356.188,427 290.534,496	25	356.200,935 290.539,502	13.473
25	356.200,935 290.539,502	26	356.207,13 290.542,187	6.752	26	356.207,13 290.542,187	27	356.233,442 290.553,147	28.503	27	356.233,442 290.553,147	28	356.239,49 290.555,665	6.551
28	356.239,49 290.555,665	29	356.247,409 290.558,964	8.579	29	356.247,409 290.558,964	30	356.261,637 290.565,274	15.564	30	356.261,637 290.565,274	31	356.276,551 290.571,629	16.212
31	356.276,551 290.571,629	32	356.313,45 290.587,353	40.11	32	356.313,45 290.587,353	33	356.328,425 290.593,486	16.182	33	356.328,425 290.593,486	34	356.341,2 290.599,038	13.929
34	356.341,2 290.599,038	35	356.357,75 290.605,944	17.933	35	356.357,75 290.605,944	36	356.360,005 290.606,568	2.34	36	356.360,005 290.606,568	37	356.365,299 290.608,822	5.754
37	356.365,299 290.608,822	38	356.367,015 290.610,066	2.119	38	356.367,015 290.610,066	39	356.377,78 290.614,302	11.568	39	356.377,78 290.614,302	40	356.385,435 290.617,496	8.295
40	356.385,435 290.617,496	41	356.385,57 290.618,221	0.737	41	356.385,57 290.618,221	42	356.395,665 290.622,323	10.897	42	356.395,665 290.622,323	43	356.395,774 290.622,054	0.29
43	356.395,774 290.622,054	44	356.395,87 290.621,817	0.256	44	356.395,87 290.621,817	45	356.402,563 290.624,605	7.25	45	356.402,563 290.624,605	46	356.412,505 290.628,728	10.763
46	356.412,505 290.628,728	47	356.432,509 290.636,547	21.478	47	356.432,509 290.636,547	48	356.450,608 290.644,602	19.811	48	356.450,608 290.644,602	49	356.450,406 290.645,097	0.535
49	356.450,406 290.645,097	50	356.454,904 290.647,126	4.934	50	356.454,904 290.647,126	51	356.455,404 290.646,683	0.668	51	356.455,404 290.646,683	52	356.460,612 290.649,116	5.748
52	356.460,612 290.649,116	53	356.460,989 290.649,725	0.716	53	356.460,989 290.649,725	54	356.468,931 290.653,001	8.591	54	356.468,931 290.653,001	55	356.469,175 290.652,589	0.479
55	356.469,175 290.652,589	56	356.487,286 290.659,85	19.512	56	356.487,286 290.659,85	57	356.500,969 290.665,662	14.866	57	356.500,969 290.665,662	58	356.510,5 290.670,876	10.864
58	356.510,5 290.670,876	59	356.502,579 290.678,079	10.706	59	356.502,579 290.678,079	60	356.463,758 290.661,966	42.032	60	356.463,758 290.661,966	61	356.453,575 290.657,747	11.022
61	356.453,575 290.657,747	62	356.452,318 290.657,271	1.344	62	356.452,318 290.657,271	63	356.429,554 290.647,703	24.693	63	356.429,554 290.647,703	64	356.404,561 290.637,845	26.867
64	356.404,561 290.637,845	65	356.381,744 290.628,189	24.776	65	356.381,744 290.628,189	66	356.362,082 290.620,195	21.225	66	356.362,082 290.620,195	67	356.346,235 290.613,162	17.338
67	356.346,235 290.613,162	68	356.310,061 290.597,834	39.287	68	356.310,061 290.597,834	69	356.299,407 290.593,543	11.486	69	356.299,407 290.593,543	70	356.294,674 290.591,541	5.139
70	356.294,674 290.591,541	71	356.288,149 290.588,627	7.146	71	356.288,149 290.588,627	72	356.278,996 290.584,934	9.87	72	356.278,996 290.584,934	73	356.271,538 290.581,721	8.121
73	356.271,538 290.581,721	74	356.253,657 290.574,648	19.229	74	356.253,657 290.574,648	75	356.244,237 290.570,825	10.166	75	356.244,237 290.570,825	76	356.222,22 290.561,889	23.761
76	356.222,22 290.561,889	77	356.209,597 290.556,766	13.623	77	356.209,597 290.556,766	78	356.200,625 290.553,102	9.691	78	356.200,625 290.553,102	79	356.185,821 290.547,058	15.99
79	356.185,821 290.547,058	80	356.179,087 290.544,181	7.323	80	356.179,087 290.544,181	81	356.178,441 290.543,338	1.062	81	356.178,441 290.543,338	82	356.171,243 290.540,334	7.8
82	356.171,243 290.540,334	83	356.155,465 290.533,735	17.102	83	356.155,465 290.533,735	84	356.153,485 290.533,402	2.008	84	356.153,485 290.533,402	85	356.148,321 290.531,314	5.57
85	356.148,321 290.531,314	86	356.146,741 290.530,139	1.969	86	356.146,741 290.530,139	87	356.142,303 290.528,312	4.799	87	356.142,303 290.528,312	88	356.133,546 290.524,705	9.471
88	356.133,546 290.524,705	89	356.110,619 290.515,288	24.786	89	356.110,619 290.515,288	90	356.107,025 290.513,812	3.885	90	356.107,025 290.513,812	91	356.083,649 290.503,822	25.421
91	356.083,649 290.503,822	92	356.075,779 290.500,901	8.395	92	356.075,779 290.500,901	93	356.057,197 290.492,694	20.314	93	356.057,197 290.492,694	94	356.051,487 290.490,425	6.144
94	356.051,487 290.490,425	95	356.034,194 290.483,043	18.803	95	356.034,194 290.483,043	96	356.034,012 290.482,965	0.198	96	356.034,012 290.482,965	97	356.021,15 290.477,02	14.169
97	356.021,15 290.477,02	98	355.998,052 290.466,885	25.224	98	355.998,052 290.466,885	99	355.997,934 290.467,161	0.3	99	355.997,934 290.467,161	100	355.966,653 290.455,167	33.502
100	355.966,653 290.455,167	101	355.958,123 290.451,142	9.432	101	355.958,123 290.451,142	102	355.958,412 290.449,685	1.485	102	355.958,412 290.449,685	103	355.952,399 290.447,319	6.462
103	355.952,399 290.447,319	104	355.947,264 290.445,298	5.518	104	355.947,264 290.445,298	105	355.941,921 290.443,196	5.742	105	355.941,921 290.443,196	106	355.936,308 290.444,526	5.768
106	355.936,308 290.444,526	107	355.934,876 290.444,865	1.472	107	355.934,876 290.444,865	108	355.927,469 290.442,397	7.807	108	355.927,469 290.442,397	109	355.920,117 290.433,426	11.599
109	355.920,117 290.433,426	1	355.903,294 290.426,313	18.265										

**\*\* Lungimile segmentelor sunt determinate în planul de proiecție Stereo 70 și sunt rotunjite la 1 milimetru.**

**\*\*\* Distanța dintre puncte este formată din segmente cumulate ce sunt mai mici decât valoarea 1 milimetru.**

**DATE DESPRE IMOBILUL NR. 11514**

Oficiul de Cadastru și Publicitate Imobiliară DOLJ  
Biroul de Cadastru și Publicitate Imobiliară Craiova

**A. Partea I. Descrierea imobilului**

TEREN Intravilan

Adresa: Loc. Motatei, Str Uzinei -Tronson 1, Jud. Dolj

Nr. Crt	Nr cadastral Nr. topografic	Suprafața* (mp)	Observații / Referințe
A1	34480	Din acte: 194 Masurata: 248	Sector cadastral:16 Teren neimprejmuit;

**B. Partea II. Proprietari și acte**

Inscrieri privitoare la dreptul de proprietate și alte drepturi reale	Referințe
<b>169332 / 06/11/2017</b>	
Act Administrativ nr. HG nr. 965, din 18/09/2002 emis de Guvernul Romaniei (Anexa 66 din 18.09.2002 , HCL nr.32 si Anexa nr. 1 la HCL din 14.09.2017,act normativ nr HCL nr.32 din 14.09.2017, emis de CONSILIUL LOCAL PRIMARIA MOTATEI si Anexa nr. 1 la HCL din 14.09.2017 ,Referat de legalitate nr.4599 23.04.2012, 10627/19.09.2017);	
B1 1/1	A1
1) COMUNA MOTATEI- DOMENIUL PUBLIC, CIF:4553305	

**C. Partea III. SARCINI .**

Inscrieri privind dezmembramintele dreptului de proprietate, drepturi reale de garanție și sarcini	Referințe
NU SUNT	

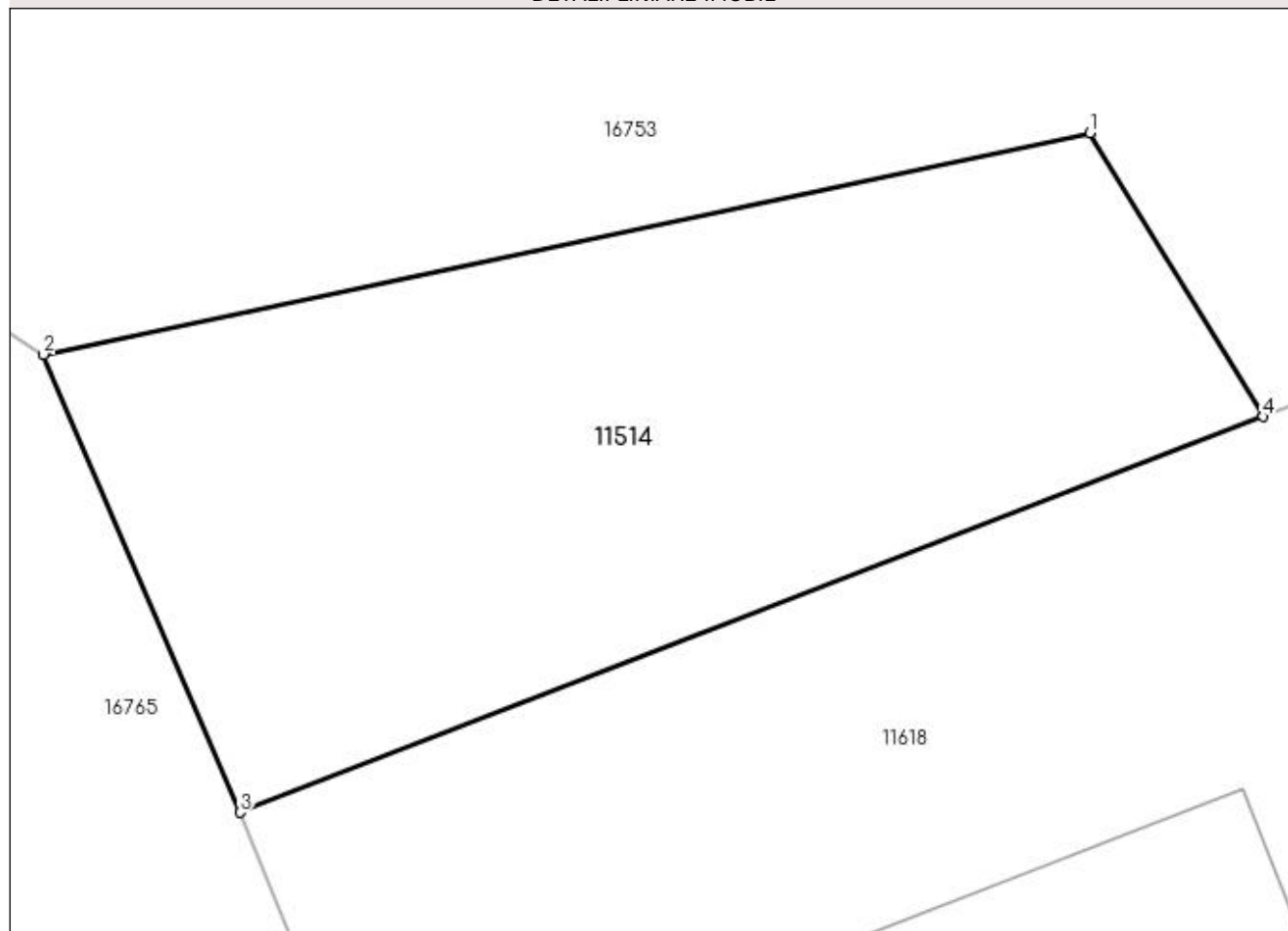
## Anexa Nr. 1 La Partea I

## Teren

Nr cadastral	Suprafața (mp)*	Observații / Referințe
34480	Din acte: 194 Masurata: 248	

\* Suprafața este determinată în planul de proiecție Stereo 70.

## DETALII LINIARE IMOBIL



## Date referitoare la teren

Crt	Categorie folosință	Intra vilan	Suprafața (mp)	Tarla	Parcelă	Nr. topo	Observații / Referințe
1	drum	DA	248	-	-	-	Imprejmuit: limita conventionala.

## Lungime Segmente

1) Valorile lungimilor segmentelor sunt obținute din proiecție în plan.

Punct început	X / Y	Punct sfârșit	X / Y	Lungime segment (** (m)
1	355.890,375 290.417,291	2	355.865,532 290.412,032	25.394
2	355.865,532 290.412,032	3	355.870,192 290.401,164	11.825
3	355.870,192 290.401,164	4	355.894,481 290.410,556	26.042
4	355.894,481 290.410,556	1	355.890,375 290.417,291	7.888

**\*\* Lungimile segmentelor sunt determinate în planul de proiecție Stereo 70 și sunt rotunjite la 1 milimetru.**

**\*\*\* Distanța dintre puncte este formată din segmente cumulate ce sunt mai mici decât valoarea 1 milimetru.**





**DATE DESPRE IMOBILUL NR. 11515**

Oficiul de Cadastru și Publicitate Imobiliară DOLJ  
Biroul de Cadastru și Publicitate Imobiliară Craiova

**A. Partea I. Descrierea imobilului**

TEREN Intravilan

Adresa: Loc. Motatei, Str Vasile Petre, Jud. Dolj

Nr. Crt	Nr cadastral Nr. topografic	Suprafața* (mp)	Observații / Referințe
A1	34433	Din acte: 8.724 Masurata: 8.725	Sector cadastral:16 Teren neimprejmuit;

**B. Partea II. Proprietari și acte**

Inscrieri privitoare la dreptul de proprietate și alte drepturi reale		Referințe
<b>173014 / 13/11/2017</b>		
Act Normativ nr. HG nr. 965- Anexa 66, din 18/09/2002 emis de GUVERNUL ROMANIEI (act administrativ nr HCL nr. 3 din 31.01.2012, emis de CONSILIUL LOCAL PRIMARIA MOTATEI;act administrativ nr REFERAT DE LEGALITATE nr. 10627 din 19.09.2017, emis de PREFECTURA DOLJ;act administrativ nr HCL nr.32 si Anexa nr. 1 la HCL din 14.09.2017, emis de CONSILIUL LOCAL PRIMARIA MOTATEI;act administrativ nr Referat de legalitate nr.4599 din 23.04.2012, emis de PREFECTURA DOLJ);		
B1	Intabulare, drept de PROPRIETATE, dobandit prin Lege, cota actuala 1/1	A1
1) COMUNA MOTATEI- DOMENIUL PUBLIC, CIF:4553305		

**C. Partea III. SARCINI .**

Inscrieri privind dezmembramintele dreptului de proprietate, drepturi reale de garanție și sarcini	Referințe
NU SUNT	

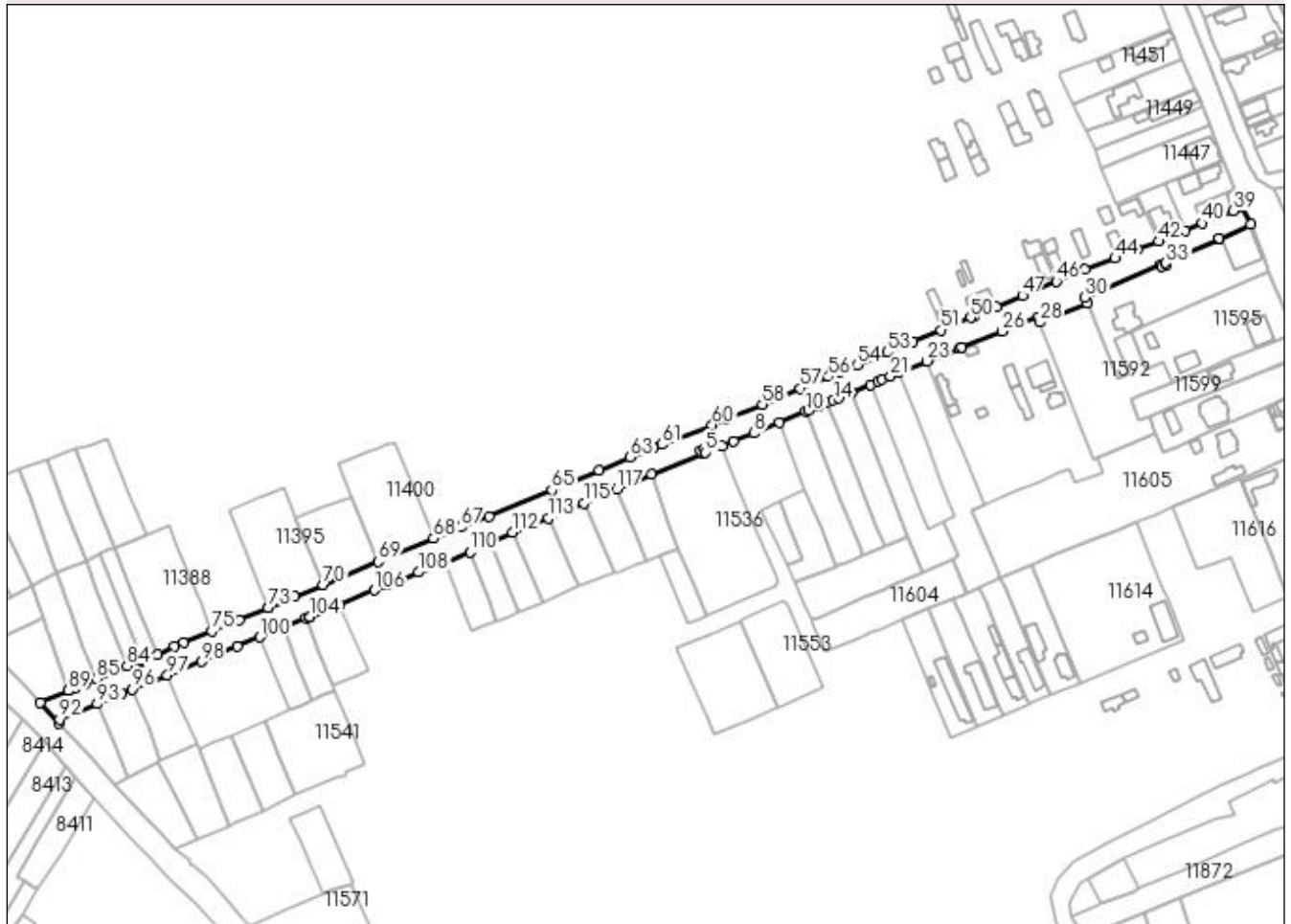
## Anexa Nr. 1 La Partea I

## Teren

Nr cadastral	Suprafața (mp)*	Observații / Referințe
34433	Din acte: 8.724 Masurata: 8.725	

\* Suprafața este determinată în planul de proiecție Stereo 70.

## DETALII LINIARE IMOBIL



## Date referitoare la teren

Crt	Categorie folosință	Intra vilan	Suprafața (mp)	Tarla	Parcelă	Nr. topo	Observații / Referințe
1	drum	DA	8.725	-	-	-	Imprejmuit: limita conventionala.

## Lungime Segmente

1) Valorile lungimilor segmentelor sunt obținute din proiecție în plan.

Punct început	X / Y	Punct sfârșit	X / Y	Lungime segment	Punct început	X / Y	Punct sfârșit	X / Y	Lungime segment	Punct început	X / Y	Punct sfârșit	X / Y	Lungime segment
1	355.536,376 290.261,533	2	355.563,099 290.272,037	28.713	2	355.563,099 290.272,037	3	355.562,367 290.273,899	2.001	3	355.562,367 290.273,899	4	355.564,229 290.274,629	2.0
4	355.564,229 290.274,629	5	355.564,96 290.272,769	1.998	5	355.564,96 290.272,769	6	355.573,781 290.276,236	9.478	6	355.573,781 290.276,236	7	355.579,881 290.278,707	6.581
7	355.579,881 290.278,707	8	355.590,605 290.283,134	11.602	8	355.590,605 290.283,134	9	355.604,144 290.288,723	14.647	9	355.604,144 290.288,723	10	355.617,983 290.294,411	14.962
10	355.617,983 290.294,411	11	355.619,231 290.294,924	1.349	11	355.619,231 290.294,924	12	355.624,382 290.297,041	5.569	12	355.624,382 290.297,041	13	355.628,864 290.298,883	4.846
13	355.628,864 290.298,883	14	355.632,475 290.300,367	3.904	14	355.632,475 290.300,367	15	355.635,316 290.301,535	3.072	15	355.635,316 290.301,535	16	355.641,414 290.304,041	6.593

Punct început	X / Y	Punct sfârșit	X / Y	Lungime segment	Punct început	X / Y	Punct sfârșit	X / Y	Lungime segment	Punct început	X / Y	Punct sfârșit	X / Y	Lungime segment
16	355.641,414 290.304,041	17	355.642,059 290.304,306	0.697	17	355.642,059 290.304,306	18	355.652,1 290.308,621	10.92 9	18	355.652,1 290.308,621	19	355.656,214 290.310,389	4.478
19	355.656,214 290.310,389	20	355.658,257 290.311,268	2.224	20	355.658,257 290.311,268	21	355.662,69 290.313,173	4.825	21	355.662,69 290.313,173	22	355.666,89 290.314,893	4.539
22	355.666,89 290.314,893	23	355.681,996 290.321,077	16.32 3	23	355.681,996 290.321,077	24	355.699,085 290.327,972	18.42 8	24	355.699,085 290.327,972	25	355.700,208 290.328,425	1.211
25	355.700,208 290.328,425	26	355.721,709 290.336,894	23.10 9	26	355.721,709 290.336,894	27	355.740,329 290.344,2	20.00 2	27	355.740,329 290.344,2	28	355.741,331 290.341,617	2.771
28	355.741,331 290.341,617	29	355.766,699 290.351,774	27.32 6	29	355.766,699 290.351,774	30	355.765,448 290.354,811	3.285	30	355.765,448 290.354,811	31	355.805,65 290.372,171	43.79
31	355.805,65 290.372,171	32	355.806,097 290.371,215	1.055	32	355.806,097 290.371,215	33	355.808,515 290.372,309	2.654	33	355.808,515 290.372,309	34	355.808,1 290.373,21	0.992
34	355.808,1 290.373,21	35	355.836,488 290.385,683	31.00 7	35	355.836,488 290.385,683	36	355.836,282 290.386,128	0.49	36	355.836,282 290.386,128	37	355.853,009 290.393,293	18.19 7
37	355.853,009 290.393,293	38	355.848,511 290.402,316	10.08 2	38	355.848,511 290.402,316	39	355.843,561 290.400,357	5.324	39	355.843,561 290.400,357	40	355.827,452 290.393,907	17.35 2
40	355.827,452 290.393,907	41	355.818,279 290.390,09	9.935	41	355.818,279 290.390,09	42	355.804,521 290.384,365	14.90 2	42	355.804,521 290.384,365	43	355.793,064 290.380,101	12.22 5
43	355.793,064 290.380,101	44	355.781,357 290.375,437	12.60 2	44	355.781,357 290.375,437	45	355.765,396 290.369,482	17.03 6	45	355.765,396 290.369,482	46	355.750,319 290.363,179	16.34 1
46	355.750,319 290.363,179	47	355.732,469 290.355,663	19.36 8	47	355.732,469 290.355,663	48	355.718,468 290.349,768	15.19 1	48	355.718,468 290.349,768	49	355.707,31 290.345,02	12.12 6
49	355.707,31 290.345,02	50	355.705,046 290.344,056	2.461	50	355.705,046 290.344,056	51	355.689,538 290.337,457	16.85 4	51	355.689,538 290.337,457	52	355.674,336 290.331,187	16.44 4
52	355.674,336 290.331,187	53	355.661,029 290.325,725	14.38 4	53	355.661,029 290.325,725	54	355.645,199 290.319,156	17.13 9	54	355.645,199 290.319,156	55	355.636,339 290.315,48	9.592
55	355.636,339 290.315,48	56	355.629,938 290.312,817	6.933	56	355.629,938 290.312,817	57	355.615,048 290.306,622	16.12 7	57	355.615,048 290.306,622	58	355.595,0 290.298,157	21.76 2
58	355.595,0 290.298,157	59	355.575,999 290.290,61	20.44 5	59	355.575,999 290.290,61	60	355.568,486 290.287,413	8.165	60	355.568,486 290.287,413	61	355.541,918 290.277,062	28.51 3
61	355.541,918 290.277,062	62	355.537,528 290.275,261	4.745	62	355.537,528 290.275,261	63	355.525,158 290.270,346	13.31 1	63	355.525,158 290.270,346	64	355.508,878 290.263,3	17.73 9
64	355.508,878 290.263,3	65	355.483,721 290.252,905	27.22	65	355.483,721 290.252,905	66	355.450,508 290.239,182	35.93 6	66	355.450,508 290.239,182	67	355.435,735 290.233,337	15.88 7
67	355.435,735 290.233,337	68	355.421,183 290.227,487	15.68 4	68	355.421,183 290.227,487	69	355.391,945 290.215,212	31.71	69	355.391,945 290.215,212	70	355.362,972 290.202,914	31.47 5
70	355.362,972 290.202,914	71	355.347,815 290.196,624	16.41	71	355.347,815 290.196,624	72	355.334,016 290.190,84	14.96 2	72	355.334,016 290.190,84	73	355.333,797 290.190,748	0.238
73	355.333,797 290.190,748	74	355.318,569 290.184,339	16.52 2	74	355.318,569 290.184,339	75	355.303,97 290.178,42	15.75 3	75	355.303,97 290.178,42	76	355.289,14 290.172,29	16.04 7
76	355.289,14 290.172,29	77	355.284,27 290.170,28	5.268	77	355.284,27 290.170,28	78	355.275,451 290.166,279	9.684	78	355.275,451 290.166,279	79	355.268,063 290.164,04	7.72
79	355.268,063 290.164,04	80	355.268,825 290.163,497	0.936	80	355.268,825 290.163,497	81	355.267,147 290.162,58	1.912	81	355.267,147 290.162,58	82	355.266,975 290.163,71	1.143
82	355.266,975 290.163,71	83	355.266,525 290.163,574	0.47	83	355.266,525 290.163,574	84	355.259,331 290.160,032	8.019	84	355.259,331 290.160,032	85	355.242,956 290.153,192	17.74 6
85	355.242,956 290.153,192	86	355.237,029 290.150,746	6.412	86	355.237,029 290.150,746	87	355.232,066 290.148,654	5.386	87	355.232,066 290.148,654	88	355.228,788 290.147,274	3.557
88	355.228,788 290.147,274	89	355.228,237 290.147,038	0.599	89	355.228,237 290.147,038	90	355.213,504 290.140,779	16.00 7	90	355.213,504 290.140,779	91	355.223,189 290.129,819	14.62 6
91	355.223,189 290.129,819	92	355.223,73 290.131,856	2.108	92	355.223,73 290.131,856	93	355.243,483 290.140,003	21.36 7	93	355.243,483 290.140,003	94	355.251,994 290.143,679	9.271
94	355.251,994 290.143,679	95	355.256,511 290.145,571	4.897	95	355.256,511 290.145,571	96	355.262,187 290.147,889	6.131	96	355.262,187 290.147,889	97	355.280,578 290.155,228	19.80 1
97	355.280,578 290.155,228	98	355.298,641 290.162,436	19.44 8	98	355.298,641 290.162,436	99	355.317,572 290.170,414	20.54 3	99	355.317,572 290.170,414	100	355.329,5 290.175,249	12.87 1
100	355.329,5 290.175,249	101	355.341,697 290.180,238	13.17 8	101	355.341,697 290.180,238	102	355.354,015 290.185,275	13.30 8	102	355.354,015 290.185,275	103	355.355,747 290.185,984	1.871
103	355.355,747 290.185,984	104	355.356,025 290.186,099	0.301	104	355.356,025 290.186,099	105	355.371,644 290.192,539	16.89 5	105	355.371,644 290.192,539	106	355.390,173 290.200,115	20.01 8
106	355.390,173 290.200,115	107	355.396,621 290.202,751	6.966	107	355.396,621 290.202,751	108	355.413,368 290.209,549	18.07 4	108	355.413,368 290.209,549	109	355.427,127 290.214,873	14.75 3
109	355.427,127 290.214,873	110	355.440,537 290.220,393	14.50 2	110	355.440,537 290.220,393	111	355.451,855 290.225,521	12.42 6	111	355.451,855 290.225,521	112	355.463,06 290.230,596	12.30 1
112	355.463,06 290.230,596	113	355.481,98 290.238,232	20.40 3	113	355.481,98 290.238,232	114	355.490,351 290.241,61	9.027	114	355.490,351 290.241,61	115	355.500,576 290.246,042	11.14 4

Punct început	X / Y	Punct sfârșit	X / Y	Lungime segment	Punct început	X / Y	Punct sfârșit	X / Y	Lungime segment	Punct început	X / Y	Punct sfârșit	X / Y	Lungime segment
115	355.500,576 290.246,042	116	355.512,514 290.251,217	13.01 1	116	355.512,514 290.251,217	117	355.518,096 290.253,539	6.046	117	355.518,096 290.253,539	1	355.536,376 290.261,533	19.95 2

\*\* Lungimile segmentelor sunt determinate în planul de proiecție Stereo 70 și sunt rotunjite la 1 milimetru.

\*\*\* Distanța dintre puncte este formată din segmente cumulate ce sunt mai mici decât valoarea 1 milimetru.

**DATE DESPRE IMOBILUL NR. 11516**

Oficiul de Cadastru și Publicitate Imobiliară DOLJ  
Biroul de Cadastru și Publicitate Imobiliară Craiova

**A. Partea I. Descrierea imobilului**

TEREN Intravilan

Adresa: Loc. Motatei, Str Vasile Petre Nr. 23a -Fantana 36, Jud. Dolj

Nr. Crt	Nr cadastral Nr. topografic	Suprafața* (mp)	Observații / Referințe
A1	34367	4	Sector cadastral:16 Teren neimpregmuit;

**B. Partea II. Proprietari și acte**

Inscrieri privitoare la dreptul de proprietate și alte drepturi reale		Referințe
<b>168302 / 03/11/2017</b>		
Act Administrativ nr. HG nr. 965, din 18/09/2002 emis de Guvernul Romaniei- Anexa 66 (act administrativ nr. 6886 din 15.11.2017,emis de Primaria Motatei;act administrativ nr REFERAT DE LEGALITATE nr.10941 din 31.10.2017,emis de PREFECTURA DOLJ;act administrativ nr HCL nr. 36 si Anexa nr.1 la HCL din 22.09.2017, emis de CONSILIUL LOCAL PRIMARIA MOTATEI);		
B1	Intabulare, drept de PROPRIETATE, dobandit prin Lege, cota actuala 1/1 1) COMUNA MOTATEI- DOMENIUL PUBLIC, CIF:4553305	A1

**C. Partea III. SARCINI .**

Inscrieri privind dezmembramintele dreptului de proprietate, drepturi reale de garanție și sarcini	Referințe
NU SUNT	

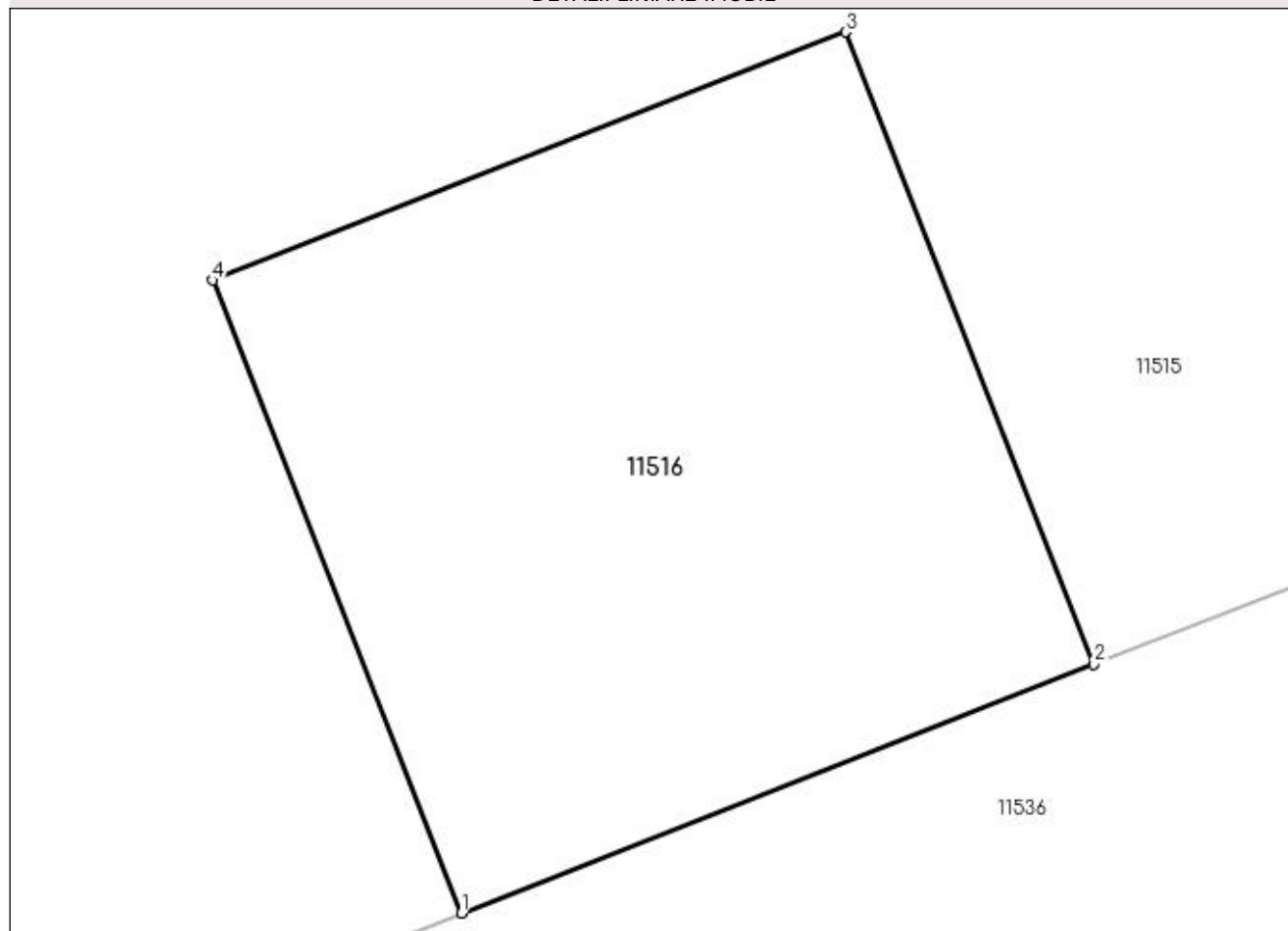
## Anexa Nr. 1 La Partea I

## Teren

Nr cadastral	Suprafața (mp)*	Observații / Referințe
34367	4	

\* Suprafața este determinată în planul de proiecție Stereo 70.

## DETALII LINIARE IMOBIL



## Date referitoare la teren

Crt	Categorie folosință	Intra vilan	Suprafața (mp)	Tarla	Parcelă	Nr. topo	Observații / Referințe
1	curți constructii	DA	4	-	-	-	Imprejmuit: limita conventionala.

## Lungime Segmente

1) Valorile lungimilor segmentelor sunt obținute din proiecție în plan.

Punct început	X / Y	Punct sfârșit	X / Y	Lungime segment (** (m)
1	355.563,099 290.272,037	2	355.564,96 290.272,769	2.0
2	355.564,96 290.272,769	3	355.564,229 290.274,629	1.998
3	355.564,229 290.274,629	4	355.562,367 290.273,899	2.0
4	355.562,367 290.273,899	1	355.563,099 290.272,037	2.001

**\*\* Lungimile segmentelor sunt determinate în planul de proiecție Stereo 70 și sunt rotunjite la 1 milimetru.**

**\*\*\* Distanța dintre puncte este formată din segmente cumulate ce sunt mai mici decât valoarea 1 milimetru.**





**DATE DESPRE IMOBILUL NR. 11517**

Oficiul de Cadastru și Publicitate Imobiliară DOLJ  
Biroul de Cadastru și Publicitate Imobiliară Craiova

**A. Partea I. Descrierea imobilului**

TEREN Intravilan

Adresa: Loc. Motatei, Str Vasile Petre, Nr. 59, Jud. Dolj, T115, P20

Nr. Crt	Nr cadastral Nr. topografic	Suprafața* (mp)	Observații / Referințe
A1		Din acte: 800 Masurata: 673	Sector cadastral:16 Teren imprejmuit;

**Construcții**

Crt	Nr cadastral Nr. topografic	Adresa	Observații / Referințe
A1.1		Loc. Motatei, Str Vasile Petre, Jud. Dolj	Nr. niveluri:2; S. construita la sol:74 mp; S. construita desfasurata:91 mp; C1-LOCUINTA P+BECI
A1.2		Loc. Motatei, Str Vasile Petre, Jud. Dolj	Nr. niveluri:1; S. construita la sol:67 mp; S. construita desfasurata:67 mp; C1-ANEXA

**B. Partea II. Proprietari și acte**

Inscrieri privitoare la dreptul de proprietate și alte drepturi reale		Referințe
/		
Act Administrativ nr. TDP NR. 426-14985, din 20/12/1993 emis de CJSIPT DOLJ (CERTIFICAT DE DECES NR. 852583/24.12.2008);		
B1	Intabulare, drept de PROPRIETATE, dobandit prin Reconstituire, cota actuala 1/1, cota initiala 1/1 1) VASILE BENONE, LIPSĂ CNP DEFUNCT:Da	A1
Act Normativ nr. Legea 7, din 13/03/1996 emis de PARLAMENTUL ROMANIEI ((ART 12 ALIN 14 ART 37 ALIN 2));		
B2	Intabulare, drept de PROPRIETATE, dobandit prin Lege, cota actuala 1/1, cota initiala 1/1 1) VASILE BENONE, LIPSĂ CNP DEFUNCT:Da	A1.1, A1.2

**C. Partea III. SARCINI .**

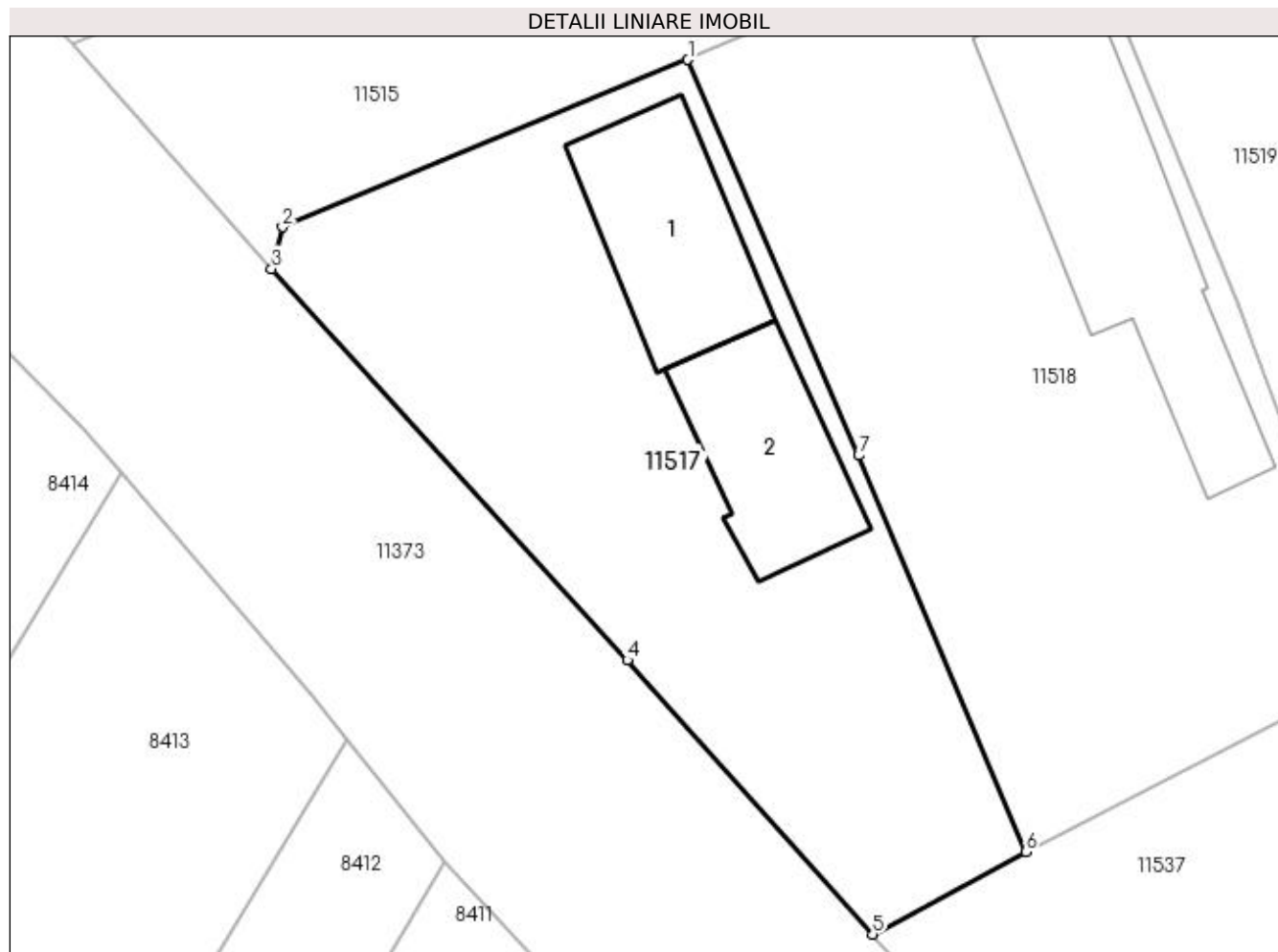
Inscrieri privind dezmembramintele dreptului de proprietate, drepturi reale de garanție și sarcini	Referințe
NU SUNT	

## Anexa Nr. 1 La Partea I

## Teren

Nr cadastral	Suprafața (mp)*	Observații / Referințe
	Din acte: 800 Masurata: 673	

\* Suprafața este determinată în planul de proiecție Stereo 70.



## Date referitoare la teren

Crt	Categorie folosință	Intravilan	Suprafața (mp)	Tarla	Parcelă	Nr. topo	Observații / Referințe
1	curți constructii	DA	673	115	20	-	

## Date referitoare la construcții

Crt	Număr	Destinație construcție	Supraf. (mp)	Situație juridică	Observații / Referințe
A1.1		construcții de locuințe	74	Cu acte	Nr. niveluri:2; S. construita la sol:74 mp; S. construita desfasurata:91 mp; C1-LOCUINTA P+BECI
A1.2		construcții anexa	67	Cu acte	Nr. niveluri:1; S. construita la sol:67 mp; S. construita desfasurata:67 mp; C1-ANEXA

## Lungime Segmente

1) Valorile lungimilor segmentelor sunt obținute din proiecție în plan.

Punct început	X / Y	Punct sfârșit	X / Y	Lungime segment (** (m)
1	355.243,483 290.140,003	2	355.223,73 290.131,856	21.367
2	355.223,73 290.131,856	3	355.223,189 290.129,819	2.108

Punct început	X / Y	Punct sfârșit	X / Y	Lungime segment (** (m)
3	355.223,189 290.129,819	4	355.240,518 290.110,75	25.767
4	355.240,518 290.110,75	5	355.252,471 290.097,4	17.919
5	355.252,471 290.097,4	6	355.259,935 290.101,409	8.473
6	355.259,935 290.101,409	7	355.251,792 290.120,719	20.957
7	355.251,792 290.120,719	1	355.243,483 290.140,003	20.998

\*\* Lungimile segmentelor sunt determinate în planul de proiecție Stereo 70 și sunt rotunjite la 1 milimetru.

\*\*\* Distanța dintre puncte este formată din segmente cumulate ce sunt mai mici decât valoarea 1 milimetru.



**DATE DESPRE IMOBILUL NR. 11518**

Oficiul de Cadastru și Publicitate Imobiliară DOLJ  
Biroul de Cadastru și Publicitate Imobiliară Craiova

**A. Partea I. Descrierea imobilului**

TEREN Intravilan

Adresa: Loc. Motatei, Str Vasile Petre, Nr. 57, Jud. Dolj, T115, P19

Nr. Crt	Nr cadastral Nr. topografic	Suprafața* (mp)	Observații / Referințe
A1	30433	Din acte: 800 Masurata: 816	Sector cadastral:16 Teren imprejmuit;

**Construcții**

Crt	Nr cadastral Nr. topografic	Adresa	Observații / Referințe
A1.1		Loc. Motatei, Str Vasile Petre, Nr. 2210, Jud. Dolj	Nr. niveluri:2; S. construita la sol:144 mp; S. construita desfasurata:288 mp; Casa de locuit compusa din 5 camere,bucatarie,baie,hol si subsol format din beci si casa scarii,P+S

**B. Partea II. Proprietari și acte**

Inscrieri privitoare la dreptul de proprietate și alte drepturi reale		Referințe
<b>32266 / 23/04/2012</b>		
Hotarare Judecatoreasca nr. SC NR. 344, din 27/03/2006 emis de JUDECATORIA CALAFAT (Act Administrativ nr. TDP nr 424-14985, din 20/12/1993 emis de Comisia Judeteana Dolj; CNS nr 890/2012 Primaria com Motatei, Adeverinta nr 1491/17.04.2012 Primaria com Motatei, Certificat si P-V nr 1490/2012 Primaria com Motatei);		
B1	Intabulare, drept de PROPRIETATE, dobandit prin Hotarare Judecatoreasca, cota actuala 1/1, cota initiala 1/1 1) OPREA STEFAN 2) OPREA IONELIA	A1, A1.1

**C. Partea III. SARCINI**

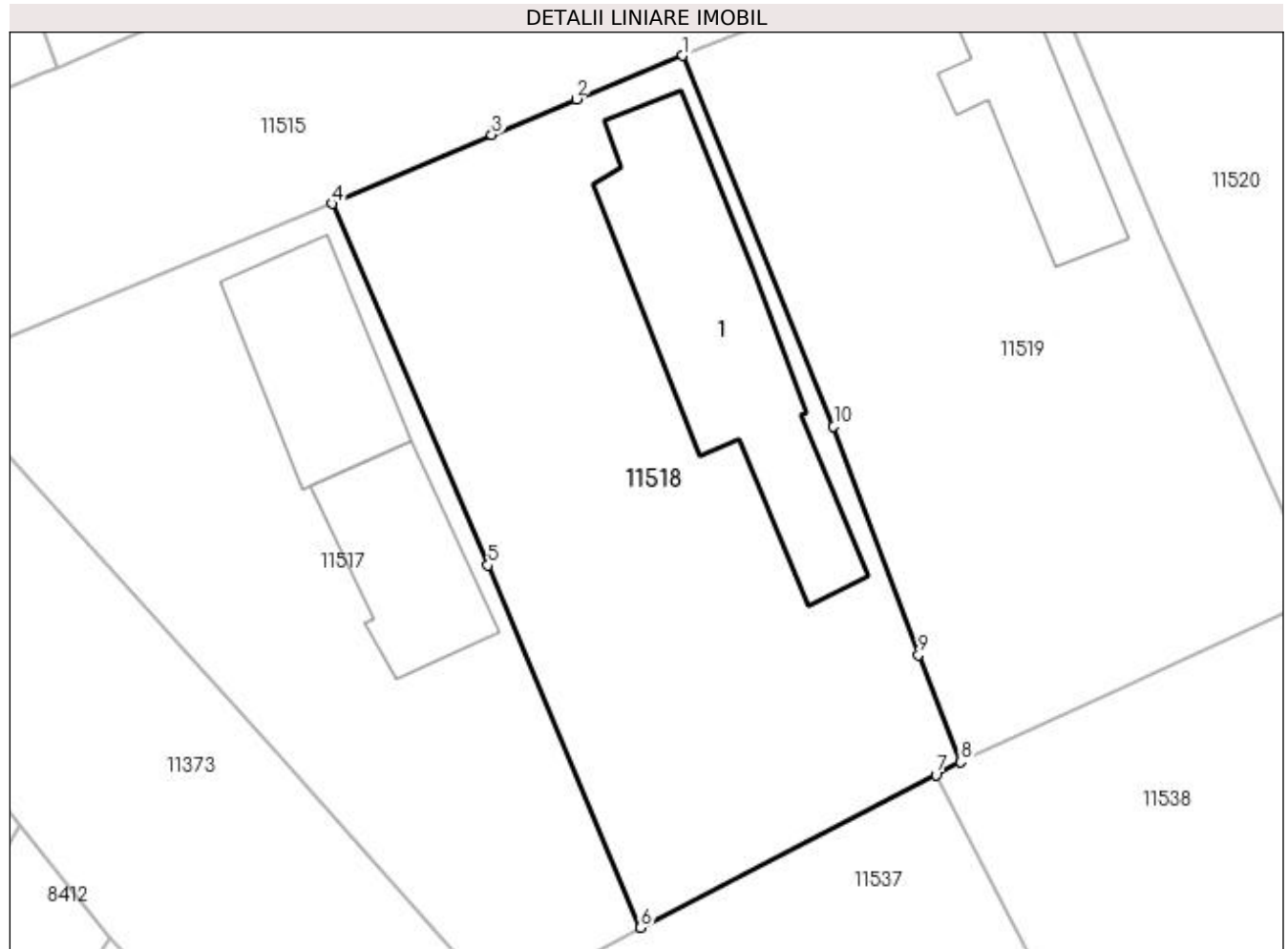
Inscrieri privind dezmembramintele dreptului de proprietate, drepturi reale de garanție și sarcini		Referințe
<b>32266 / 23/04/2012</b>		
Hotarare Judecatoreasca nr. Sentinta civila nr. 344, din 27/03/2006 emis de Judecatoria Calafat;		
C1	Intabulare, drept de IPOTECA, Valoare:2000 RONlegală, ce reprezintă sultă, (proprietatea lui Oprea Stefan) 1) OPREA LUCIA, LIPSĂ CNP	A1, A1.1

## Anexa Nr. 1 La Partea I

## Teren

Nr cadastral	Suprafața (mp)*	Observații / Referințe
30433	Din acte: 800 Masurata: 816	

\* Suprafața este determinată în planul de proiecție Stereo 70.



## Date referitoare la teren

Crt	Categorie folosință	Intravilan	Suprafața (mp)	Tarla	Parcelă	Nr. topo	Observații / Referințe
1	curți construcții	DA	816	115	19	-	Teren intravilan împrejmuit.

## Date referitoare la construcții

Crt	Număr	Destinație construcție	Supraf. (mp)	Situație juridică	Observații / Referințe
A1.1		construcții de locuințe	144	Cu acte	Nr. niveluri:2; S. construita la sol:144 mp; S. construita desfasurata:288 mp; Casa de locuit compusa din 5 camere,bucatarie,baie,hol si subsol format din beci si casa scarii,P+S

## Lungime Segmente

1) Valorile lungimilor segmentelor sunt obținute din proiecție în plan.

Punct început	X / Y	Punct sfârșit	X / Y	Lungime segment (** (m)
1	355.262,187 290.147,889	2	355.256,511 290.145,571	6.131
2	355.256,511 290.145,571	3	355.251,994 290.143,679	4.897
3	355.251,994 290.143,679	4	355.243,483 290.140,003	9.271

Punct început	X / Y	Punct sfârșit	X / Y	Lungime segment (** (m)
4	355.243,483 290.140,003	5	355.251,792 290.120,719	20.998
5	355.251,792 290.120,719	6	355.259,935 290.101,409	20.957
6	355.259,935 290.101,409	7	355.275,681 290.109,557	17.729
7	355.275,681 290.109,557	8	355.277,009 290.110,244	1.495
8	355.277,009 290.110,244	9	355.274,758 290.115,954	6.138
9	355.274,758 290.115,954	10	355.270,226 290.128,122	12.985
10	355.270,226 290.128,122	1	355.262,187 290.147,889	21.339

\*\* Lungimile segmentelor sunt determinate în planul de proiecție Stereo 70 și sunt rotunjite la 1 milimetru.

\*\*\* Distanța dintre puncte este formată din segmente cumulate ce sunt mai mici decât valoarea 1 milimetru.





**DATE DESPRE IMOBILUL NR. 11519**

Oficiul de Cadastru și Publicitate Imobiliară DOLJ  
Biroul de Cadastru și Publicitate Imobiliară Craiova

**A. Partea I. Descrierea imobilului**

TEREN Intravilan

Nr. CF vechi:205  
Nr. cadastral vechi:322

Adresa: Loc. Motatei, Str Vasile Petre, Nr. 55, Jud. Dolj, T115, P18

Nr. Crt	Nr cadastral Nr. topografic	Suprafața* (mp)	Observații / Referințe
A1	30500	Din acte: 800 Masurata: 809	Sector cadastral:16 Teren imprejmuit;

**Construcții**

Crt	Nr cadastral Nr. topografic	Adresa	Observații / Referințe
A1.1		Loc. Motatei, Str Vasile Petre, Jud. Dolj	Nr. niveluri:1; S. construita la sol:71 mp; S. construita desfasurata:71 mp; casa de locuit

**B. Partea II. Proprietari și acte**

Inscrieri privitoare la dreptul de proprietate și alte drepturi reale		Referințe
<b>55664 / 10/04/2017</b>		
Act Notarial nr. contract de vanzare-cumparare aut nr. 1069, din 10/04/2017 emis de Stoenescu Florea;		
B1	Intabulare, drept de PROPRIETATE, dobandit prin Conventie, cota actuala 1/1, cota initiala 1/1 1) EFREM MARIAN-DOREL 2) EFREM ANDREEA-TEODORA	A1, A1.1

**C. Partea III. SARCINI .**

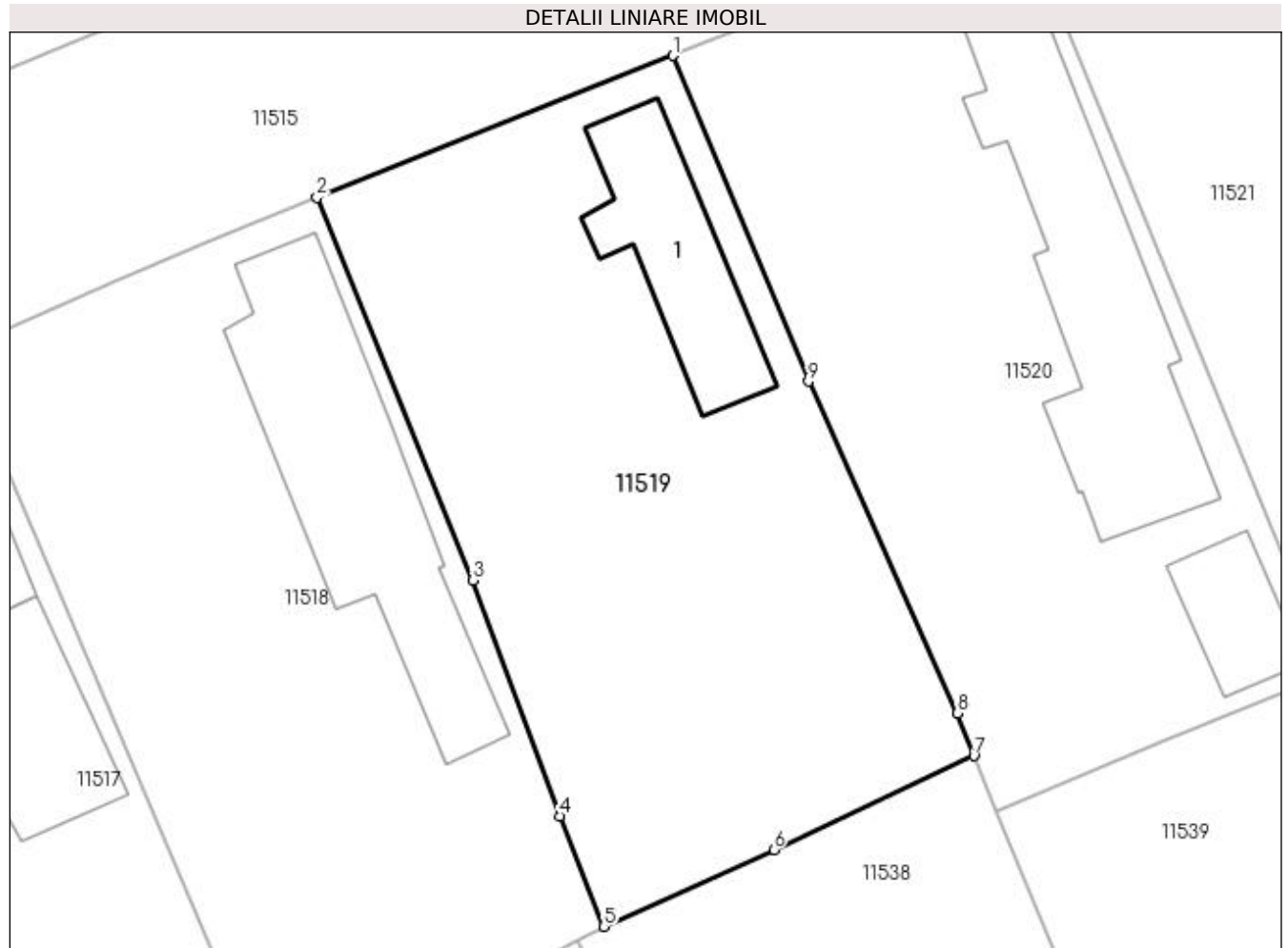
Inscrieri privind dezmembramintele dreptului de proprietate, drepturi reale de garanție și sarcini	Referințe
NU SUNT	

## Anexa Nr. 1 La Partea I

## Teren

Nr cadastral	Suprafața (mp)*	Observații / Referințe
30500	Din acte: 800 Masurata: 809	

\* Suprafața este determinată în planul de proiecție Stereo 70.



## Date referitoare la teren

Crt	Categorie folosință	Intra vilan	Suprafața (mp)	Tarla	Parcelă	Nr. topo	Observații / Referințe
1	curți constructii	DA	809	115	18	-	

## Date referitoare la construcții

Crt	Număr	Destinație construcție	Supraf. (mp)	Situație juridică	Observații / Referințe
A1.1		construcții de locuințe	71	Cu acte	Nr. niveluri:1; S. construita la sol:71 mp; S. construita desfasurata:71 mp; casa de locuit

## Lungime Segmente

1) Valorile lungimilor segmentelor sunt obținute din proiecție în plan.

Punct început	X / Y	Punct sfârșit	X / Y	Lungime segment (** (m)
1	355.280,578 290.155,228	2	355.262,187 290.147,889	19.801
2	355.262,187 290.147,889	3	355.270,226 290.128,122	21.339
3	355.270,226 290.128,122	4	355.274,758 290.115,954	12.985

Punct început	X / Y	Punct sfârșit	X / Y	Lungime segment (** (m)
4	355.274,758 290.115,954	5	355.277,009 290.110,244	6.138
5	355.277,009 290.110,244	6	355.285,794 290.114,212	9.64
6	355.285,794 290.114,212	7	355.296,14 290.119,067	11.429
7	355.296,14 290.119,067	8	355.295,283 290.121,261	2.355
8	355.295,283 290.121,261	9	355.287,596 290.138,398	18.782
9	355.287,596 290.138,398	1	355.280,578 290.155,228	18.235

\*\* Lungimile segmentelor sunt determinate în planul de proiecție Stereo 70 și sunt rotunjite la 1 milimetru.

\*\*\* Distanța dintre puncte este formată din segmente cumulate ce sunt mai mici decât valoarea 1 milimetru.



**DATE DESPRE IMOBILUL NR. 11520**

Oficiul de Cadastru și Publicitate Imobiliară DOLJ  
Biroul de Cadastru și Publicitate Imobiliară Craiova

**A. Partea I. Descrierea imobilului**

TEREN Intravilan

Adresa: Loc. Motatei, Str Vasile Petre, Nr. 53, Jud. Dolj, T115, P17

Nr. Crt	Nr cadastral Nr. topografic	Suprafața* (mp)	Observații / Referințe
A1		Din acte: 800 Masurata: 808	Sector cadastral:16 Teren imprejmuit;

**Construcții**

Crt	Nr cadastral Nr. topografic	Adresa	Observații / Referințe
A1.1		Loc. Motatei, Str Vasile Petre, Jud. Dolj	Nr. niveluri:1; S. construita la sol:150 mp; S. construita desfasurata:150 mp; C1-LOCUINTA
A1.2		Loc. Motatei, Str Vasile Petre, Jud. Dolj	Nr. niveluri:1; S. construita la sol:34 mp; S. construita desfasurata:34 mp; C1-ANEXA

**B. Partea II. Proprietari și acte**

Inscrieri privitoare la dreptul de proprietate și alte drepturi reale		Referințe
/		
Act Administrativ nr. TDP 472-14985, din 30/12/1993 emis de CJSIPT DOLJ;		
B1	Intabulare, drept de PROPRIETATE, dobandit prin Reconstituire, cota actuala 1/1, cota initiala 1/1 1) MĂGĂREAȚĂ NICOLAE, LIPSĂ CNP 2) MĂGĂREAȚĂ ANA, LIPSĂ CNP	A1
Act Normativ nr. Legea 7, din 13/03/1996 emis de PARLAMENTUL ROMANIEI ((ART 12 ALIN 14 ART 37 ALIN 2));		
B2	Intabulare, drept de PROPRIETATE, dobandit prin Lege, cota actuala 1/1, cota initiala 1/1 1) MĂGĂREAȚĂ NICOLAE, LIPSĂ CNP 2) MĂGĂREAȚĂ ANA, LIPSĂ CNP	A1.1, A1.2

**C. Partea III. SARCINI .**

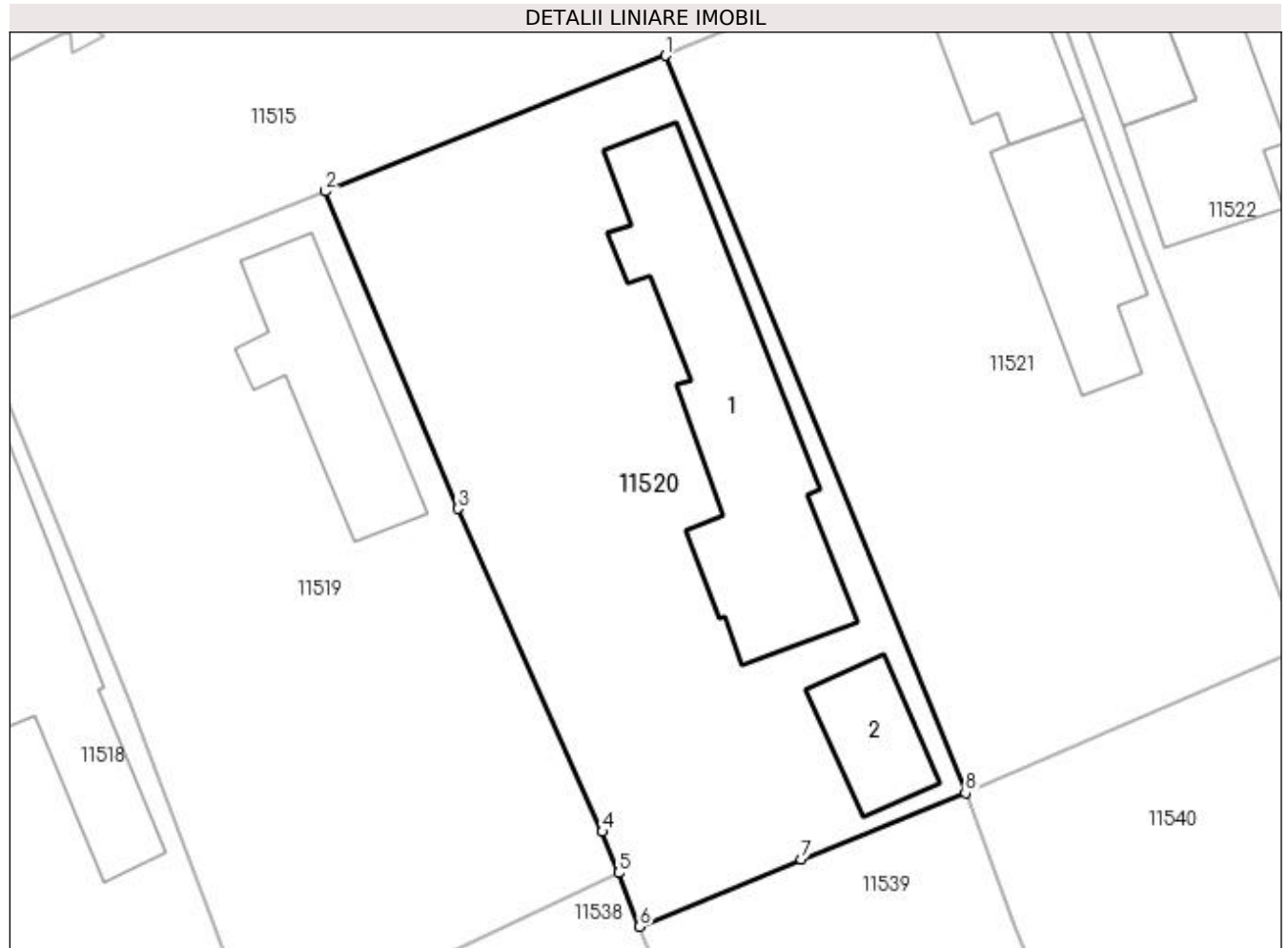
Inscrieri privind dezmembramintele dreptului de proprietate, drepturi reale de garanție și sarcini	Referințe
NU SUNT	

## Anexa Nr. 1 La Partea I

## Teren

Nr cadastral	Suprafața (mp)*	Observații / Referințe
	Din acte: 800 Masurata: 808	

\* Suprafața este determinată în planul de proiecție Stereo 70.



## Date referitoare la teren

Crt	Categorie folosință	Intra vilan	Suprafața (mp)	Tarla	Parcelă	Nr. topo	Observații / Referințe
1	curți constructii	DA	808	115	17	-	

## Date referitoare la construcții

Crt	Număr	Destinație construcție	Supraf. (mp)	Situație juridică	Observații / Referințe
A1.1		construcții de locuințe	150	Cu acte	Nr. niveluri:1; S. construita la sol:150 mp; S. construita desfasurata:150 mp; C1-LOCUINTA
A1.2		construcții anexa	34	Cu acte	Nr. niveluri:1; S. construita la sol:34 mp; S. construita desfasurata:34 mp; C1-ANEXA

## Lungime Segmente

1) Valorile lungimilor segmentelor sunt obținute din proiecție în plan.

Punct început	X / Y	Punct sfârșit	X / Y	Lungime segment (** (m))
1	355.298,641 290.162,436	2	355.280,578 290.155,228	19.448
2	355.280,578 290.155,228	3	355.287,596 290.138,398	18.235

Punct început	X / Y	Punct sfârșit	X / Y	Lungime segment (** (m)
3	355.287,596 290.138,398	4	355.295,283 290.121,261	18.782
4	355.295,283 290.121,261	5	355.296,14 290.119,067	2.355
5	355.296,14 290.119,067	6	355.297,251 290.116,22	3.056
6	355.297,251 290.116,22	7	355.305,823 290.119,776	9.28
7	355.305,823 290.119,776	8	355.314,56 290.123,311	9.425
8	355.314,56 290.123,311	1	355.298,641 290.162,436	42.24

\*\* Lungimile segmentelor sunt determinate în planul de proiecție Stereo 70 și sunt rotunjite la 1 milimetru.

\*\*\* Distanța dintre puncte este formată din segmente cumulate ce sunt mai mici decât valoarea 1 milimetru.





**DATE DESPRE IMOBILUL NR. 11521**

Oficiul de Cadastru și Publicitate Imobiliară DOLJ  
Biroul de Cadastru și Publicitate Imobiliară Craiova

**A. Partea I. Descrierea imobilului**

TEREN Intravilan

Adresa: Loc. Motatei, Str Vasile Petre, Nr. 51, Jud. Dolj, T115, P16

Nr. Crt	Nr cadastral Nr. topografic	Suprafața* (mp)	Observații / Referințe
A1	30412	Din acte: 800 Masurata: 835	Sector cadastral:16 Teren imprejmuit;

**Construcții**

Crt	Nr cadastral Nr. topografic	Adresa	Observații / Referințe
A1.1		Loc. Motatei, Str Vasile Petre, Nr. 2038, Jud. Dolj	Nr. niveluri:1; S. construita la sol:54 mp; S. construita desfasurata:54 mp; Locuinta cu 3 dormitoare, 2 holuri, scara si pivnita. Conform declaratiei proprietarilor si a datelor existente la efectuarea masuratorilor constructia este edificata in anul 1962, fundatie din beton si caramida, peretii din paianta si este acoperita cu tigla.
A1.2		Loc. Motatei, Str Vasile Petre, Nr. 2038, Jud. Dolj	Nr. niveluri:1; S. construita la sol:65 mp; S. construita desfasurata:65 mp; Anexa cu patul, hol si bucatarie. Conform declaratiei proprietarilor si a datelor existente la efectuarea masuratorilor constructia este edificata in anul 1962, fundatie din beton si caramida, peretii din paianta si este acoperita cu tigla.

**B. Partea II. Proprietari și acte**

Inscrieri privitoare la dreptul de proprietate și alte drepturi reale	Referințe
<b>71528 / 27/08/2012</b>	
Act Notarial nr. contract de donatie nr 1868, din 24/08/2012 emis de NP BUDIANA IONUT RAZVAN;	
B1	Intabulare, drept de PROPRIETATE donatie, dobandit prin Conventie, cota actuala 1/1, cota initiala 1/1 1) <b>BALOI ANGELA</b>
	A1, A1.1, A1.2

**C. Partea III. SARCINI**

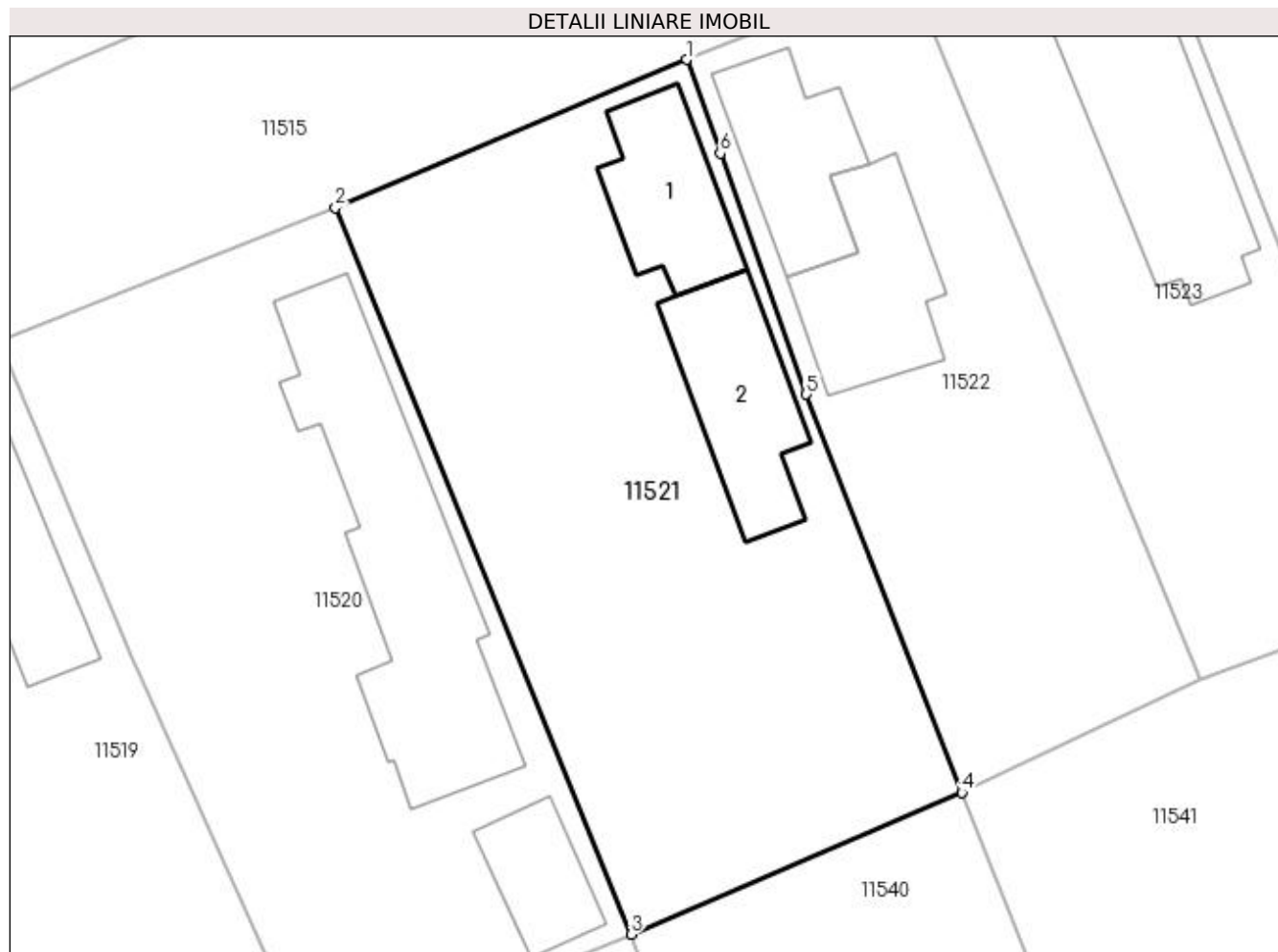
Inscrieri privind dezmembramintele dreptului de proprietate, drepturi reale de garanție și sarcini	Referințe
<b>71528 / 27/08/2012</b>	
Act Notarial nr. contract de donatie nr 1868, din 24/08/2012 emis de NP BUDIANA IONUT RAZVAN;	
C1	Intabulare, drept de UZUFRACT, cota actuala 1/1, cota initiala 1/1 1) <b>CALIN DUMITRU</b> 2) <b>CALIN ANA</b>
	A1, A1.1, A1.2

## Anexa Nr. 1 La Partea I

## Teren

Nr cadastral	Suprafața (mp)*	Observații / Referințe
30412	Din acte: 800 Masurata: 835	

\* Suprafața este determinată în planul de proiecție Stereo 70.



## Date referitoare la teren

Crt	Categorie folosință	Intra vilan	Suprafața (mp)	Tarla	Parcelă	Nr. topo	Observații / Referințe
1	curți constructii	DA	835	115	16	-	

## Date referitoare la construcții

Crt	Număr	Destinație construcție	Supraf. (mp)	Situație juridică	Observații / Referințe
A1.1		construcții de locuințe	54	Cu acte	Nr. niveluri:1; S. construita la sol:54 mp; S. construita desfasurata:54 mp; Locuinta cu 3 dormitoare, 2 holuri, scara si pivnita. Conform declaratiei proprietarilor si a datelor existente la efectuarea masuratorilor constructia este edificata in anul 1962, fundatie din beton si caramida, peretii din paianta si este acoperita cu tigla.
A1.2		construcții anexa	65	Cu acte	Nr. niveluri:1; S. construita la sol:65 mp; S. construita desfasurata:65 mp; Anexa cu patul, hol si bucatarie. Conform declaratiei proprietarilor si a datelor existente la efectuarea masuratorilor constructia este edificata in anul 1962, fundatie din beton si caramida, peretii din paianta si este acoperita cu tigla.

**Lungime Segmente**

1) Valorile lungimilor segmentelor sunt obținute din proiecție în plan.

Punct început	X / Y	Punct sfârșit	X / Y	Lungime segment (** (m)
1	355.317,572 290.170,414	2	355.298,641 290.162,436	20.543
2	355.298,641 290.162,436	3	355.314,56 290.123,311	42.24
3	355.314,56 290.123,311	4	355.332,374 290.130,95	19.383
4	355.332,374 290.130,95	5	355.323,993 290.152,388	23.018
5	355.323,993 290.152,388	6	355.319,37 290.165,365	13.776
6	355.319,37 290.165,365	1	355.317,572 290.170,414	5.36

\*\* Lungimile segmentelor sunt determinate în planul de proiecție Stereo 70 și sunt rotunjite la 1 milimetru.

\*\*\* Distanța dintre puncte este formată din segmente cumulate ce sunt mai mici decât valoarea 1 milimetru.



**DATE DESPRE IMOBILUL NR. 11522**

Oficiul de Cadastru și Publicitate Imobiliară DOLJ  
Biroul de Cadastru și Publicitate Imobiliară Craiova

**A. Partea I. Descrierea imobilului**

TEREN Intravilan

Adresa: Loc. Motatei, Str Vasile Petre, Nr. 49, Jud. Dolj, T115, P15

Nr. Crt	Nr cadastral Nr. topografic	Suprafața* (mp)	Observații / Referințe
A1		Din acte: 500 Masurata: 571	Sector cadastral:16 Teren imprejmuit;

**Construcții**

Crt	Nr cadastral Nr. topografic	Adresa	Observații / Referințe
A1.1		Loc. Motatei, Str Vasile Petre, Jud. Dolj	Nr. niveluri:1; S. construita la sol:58 mp; S. construita desfasurata:58 mp; C1-LOCUINTA
A1.2		Loc. Motatei, Str Vasile Petre, Jud. Dolj	Nr. niveluri:1; S. construita la sol:66 mp; S. construita desfasurata:66 mp; C1-ANEXA

**B. Partea II. Proprietari și acte**

Inscrieri privitoare la dreptul de proprietate și alte drepturi reale		Referințe
/		
Act Administrativ nr. TDP 1212-59088, din 25/01/1995 emis de CJSIPT DOLJ;		
B1	Intabulare, drept de PROPRIETATE, dobandit prin Reconstituire, cota actuala 1/1, cota initiala 1/1 1) IACOB ION, LIPSĂ CNP	A1
Act Normativ nr. Legea 7, din 13/03/1996 emis de PARLAMENTUL ROMANIEI ((ART 12 ALIN 14 ART 37 ALIN 2));		
B2	Intabulare, drept de PROPRIETATE, dobandit prin Lege, cota actuala 1/1, cota initiala 1/1 1) IACOB ION, LIPSĂ CNP	A1.1, A1.2

**C. Partea III. SARCINI .**

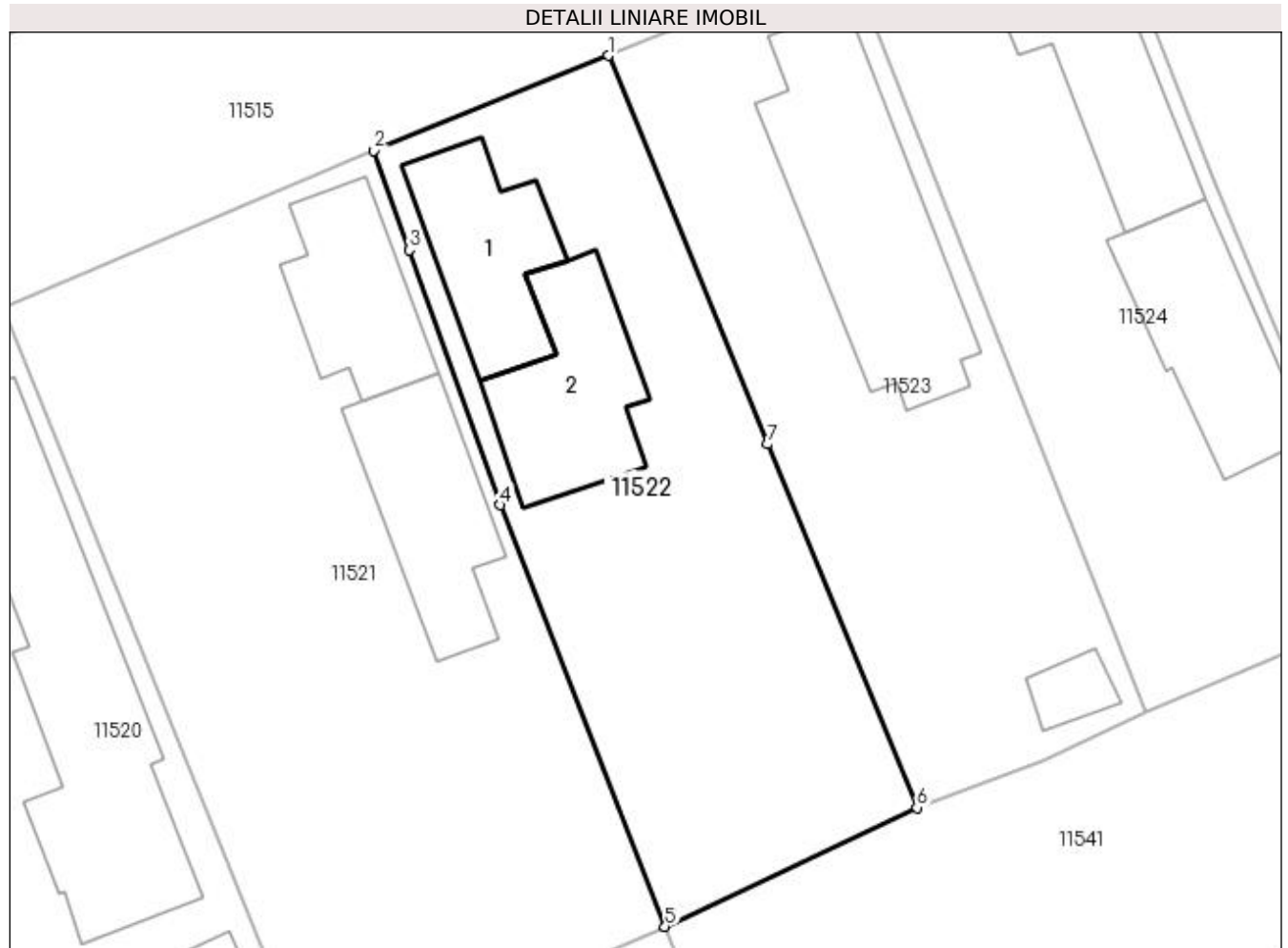
Inscrieri privind dezmembramintele dreptului de proprietate, drepturi reale de garanție și sarcini	Referințe
NU SUNT	

## Anexa Nr. 1 La Partea I

## Teren

Nr cadastral	Suprafața (mp)*	Observații / Referințe
	Din acte: 500 Masurata: 571	

\* Suprafața este determinată în planul de proiecție Stereo 70.



## Date referitoare la teren

Crt	Categorie folosință	Intra vilan	Suprafața (mp)	Tarla	Parcelă	Nr. topo	Observații / Referințe
1	curți constructii	DA	571	115	15	-	

## Date referitoare la construcții

Crt	Număr	Destinație construcție	Supraf. (mp)	Situație juridică	Observații / Referințe
A1.1		construcții de locuințe	58	Cu acte	Nr. niveluri:1; S. construita la sol:58 mp; S. construita desfasurata:58 mp; C1-LOCUINTA
A1.2		construcții anexa	66	Cu acte	Nr. niveluri:1; S. construita la sol:66 mp; S. construita desfasurata:66 mp; C1-ANEXA

## Lungime Segmente

1) Valorile lungimilor segmentelor sunt obținute din proiecție în plan.

Punct început	X / Y	Punct sfârșit	X / Y	Lungime segment (** (m))
1	355.329,5 290.175,249	2	355.317,572 290.170,414	12.871
2	355.317,572 290.170,414	3	355.319,37 290.165,365	5.36

Punct început	X / Y	Punct sfârșit	X / Y	Lungime segment (** (m)
3	355.319,37 290.165,365	4	355.323,993 290.152,388	13.776
4	355.323,993 290.152,388	5	355.332,374 290.130,95	23.018
5	355.332,374 290.130,95	6	355.345,197 290.137,001	14.179
6	355.345,197 290.137,001	7	355.337,614 290.155,492	19.985
7	355.337,614 290.155,492	1	355.329,5 290.175,249	21.358

\*\* Lungimile segmentelor sunt determinate în planul de proiecție Stereo 70 și sunt rotunjite la 1 milimetru.

\*\*\* Distanța dintre puncte este formată din segmente cumulate ce sunt mai mici decât valoarea 1 milimetru.





**DATE DESPRE IMOBILUL NR. 11523**

Oficiul de Cadastru și Publicitate Imobiliară DOLJ  
Biroul de Cadastru și Publicitate Imobiliară Craiova

**A. Partea I. Descrierea imobilului**

TEREN Intravilan

Adresa: Loc. Motatei, Str Vasile Petre, Nr. 47, Jud. Dolj, T115, P14

Nr. Crt	Nr cadastral Nr. topografic	Suprafața* (mp)	Observații / Referințe
A1		Din acte: 400 Masurata: 534	Sector cadastral:16 Teren imprejmuit;

**Construcții**

Crt	Nr cadastral Nr. topografic	Adresa	Observații / Referințe
A1.1		Loc. Motatei, Str Vasile Petre, Jud. Dolj	Nr. niveluri:2; S. construita la sol:115 mp; S. construita desfasurata:128 mp; C1-LOCUINTA P+BECI
A1.2		Loc. Motatei, Str Vasile Petre, Jud. Dolj	Nr. niveluri:1; S. construita la sol:12 mp; S. construita desfasurata:12 mp; C2-ANEXA

**B. Partea II. Proprietari și acte**

Inscrieri privitoare la dreptul de proprietate și alte drepturi reale		Referințe
/		
Hotarare Judecatoreasca nr. SC NR. 1680, din 14/10/2009 emis de JUDECATORIA CALAFAT (TDP NR. 568-14986/21-02-1994);		
B1	Intabulare, drept de PROPRIETATE, dobandit prin Hotarare Judecatoreasca, cota actuala 1/1, cota initiala 1/1 1) CHELU FLOAREA	A1
Act Normativ nr. Legea 7, din 13/03/1996 emis de PARLAMENTUL ROMANIEI ((ART 12 ALIN 14 ART 37 ALIN 2));		
B2	Intabulare, drept de PROPRIETATE, dobandit prin Lege, cota actuala 1/1, cota initiala 1/1 1) CHELU FLOAREA	A1.1, A1.2

**C. Partea III. SARCINI .**

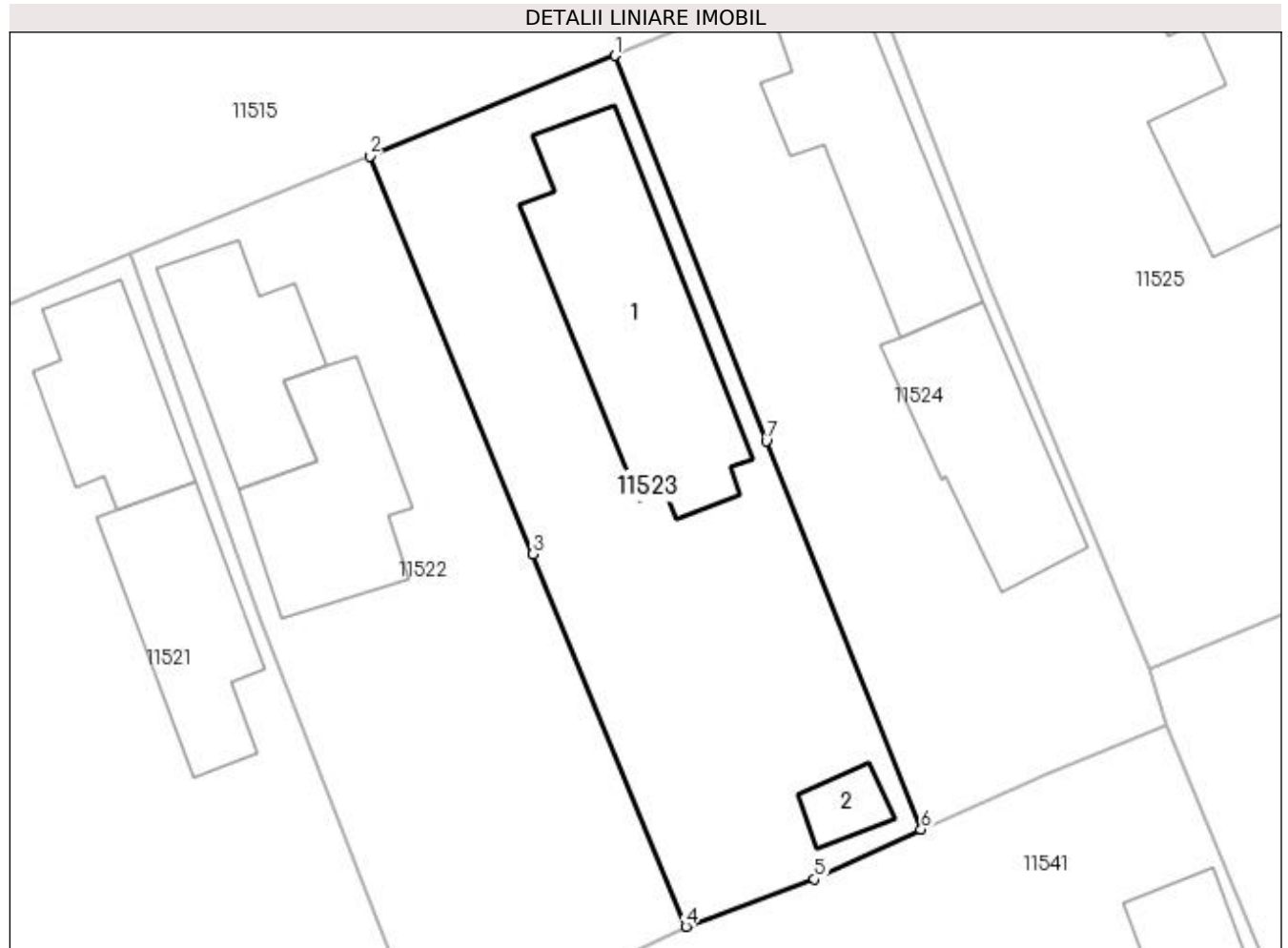
Inscrieri privind dezmembramintele dreptului de proprietate, drepturi reale de garanție și sarcini	Referințe
NU SUNT	

## Anexa Nr. 1 La Partea I

## Teren

Nr cadastral	Suprafața (mp)*	Observații / Referințe
	Din acte: 400 Masurata: 534	

\* Suprafața este determinată în planul de proiecție Stereo 70.



## Date referitoare la teren

Crt	Categorie folosință	Intra vilan	Suprafața (mp)	Tarla	Parcelă	Nr. topo	Observații / Referințe
1	curți constructii	DA	534	115	14	-	

## Date referitoare la construcții

Crt	Număr	Destinație construcție	Supraf. (mp)	Situație juridică	Observații / Referințe
A1.1		construcții de locuințe	115	Cu acte	Nr. niveluri:2; S. construita la sol:115 mp; S. construita desfasurata:128 mp; C1-LOCUINTA P+BECI
A1.2		construcții anexa	12	Cu acte	Nr. niveluri:1; S. construita la sol:12 mp; S. construita desfasurata:12 mp; C2-ANEXA

## Lungime Segmente

1) Valorile lungimilor segmentelor sunt obținute din proiecție în plan.

Punct început	X / Y	Punct sfârșit	X / Y	Lungime segment (** (m)
1	355.341,697 290.180,238	2	355.329,5 290.175,249	13.178
2	355.329,5 290.175,249	3	355.337,614 290.155,492	21.358

Punct început	X / Y	Punct sfârșit	X / Y	Lungime segment (** (m)
3	355.337,614 290.155,492	4	355.345,197 290.137,001	19.985
4	355.345,197 290.137,001	5	355.351,588 290.139,354	6.81
5	355.351,588 290.139,354	6	355.356,892 290.141,818	5.848
6	355.356,892 290.141,818	7	355.349,195 290.161,106	20.767
7	355.349,195 290.161,106	1	355.341,697 290.180,238	20.549

\*\* Lungimile segmentelor sunt determinate în planul de proiecție Stereo 70 și sunt rotunjite la 1 milimetru.

\*\*\* Distanța dintre puncte este formată din segmente cumulate ce sunt mai mici decât valoarea 1 milimetru.



**DATE DESPRE IMOBILUL NR. 11524**

Oficiul de Cadastru și Publicitate Imobiliară DOLJ  
Biroul de Cadastru și Publicitate Imobiliară Craiova

**A. Partea I. Descrierea imobilului**

TEREN Intravilan

Adresa: Loc. Motatei, Str Vasile Petre, Nr. 45, Jud. Dolj, T115, P14

Nr. Crt	Nr cadastral Nr. topografic	Suprafața* (mp)	Observații / Referințe
A1		Din acte: 400 Masurata: 548	Sector cadastral:16 Teren neimprijmit;

**Construcții**

Crt	Nr cadastral Nr. topografic	Adresa	Observații / Referințe
A1.1		Loc. Motatei, Str Vasile Petre, Jud. Dolj	Nr. niveluri:2; S. construita la sol:82 mp; S. construita desfasurata:95 mp; C1-LOCUINTA P+BECI
A1.2		Loc. Motatei, Str Vasile Petre, Jud. Dolj	Nr. niveluri:1; S. construita la sol:70 mp; S. construita desfasurata:70 mp; C2-ANEXA

**B. Partea II. Proprietari și acte**

Inscrieri privitoare la dreptul de proprietate și alte drepturi reale		Referințe
/		
Act Administrativ nr. ADEVERINTA 7353, din 26/10/2022 emis de PRIMARIA MOTATEI (LEGEA NR.7 DIN 13.03.1996 EMISA DE PARLAMENTUL ROMANIEI-ART.13 ALIN. (1) ALIN. (2));		
B1	Inscrierea posesiei, drept de PROPRIETATE, dobandit prin Constituire, cota actuala 148/548, cota initiala 148/548 1) RADOI IONEL - CRISTIAN	A1
Hotarare Judecatoreasca nr. SC NR. 2350, din 10/11/2008 emis de JUDECATORIA CALAFAT (TDP NR. 2975-1389/07-01-1997);		
B2	Intabulare, drept de PROPRIETATE, dobandit prin Hotarare Judecatoreasca, cota actuala 400/548, cota initiala 400/548 1) RADOI IONEL - CRISTIAN	A1
B3	Intabulare, drept de PROPRIETATE, dobandit prin Hotarare Judecatoreasca, cota actuala 1/1, cota initiala 1/1 1) RADOI IONEL - CRISTIAN	A1.1, A1.2

**C. Partea III. SARCINI .**

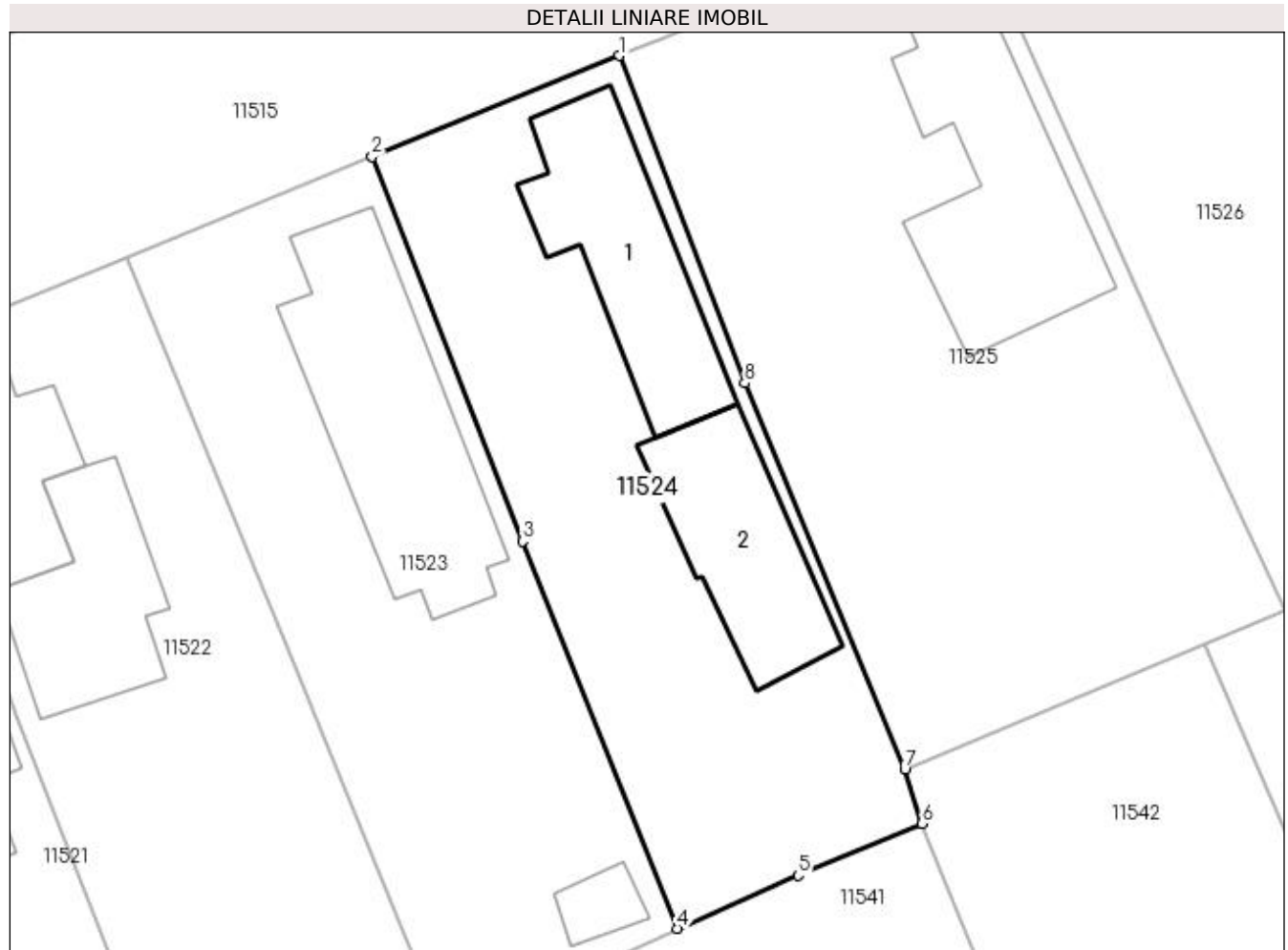
Inscrieri privind dezmembramintele dreptului de proprietate, drepturi reale de garanție și sarcini	Referințe
NU SUNT	

## Anexa Nr. 1 La Partea I

## Teren

Nr cadastral	Suprafața (mp)*	Observații / Referințe
	Din acte: 400 Masurata: 548	

\* Suprafața este determinată în planul de proiecție Stereo 70.



## Date referitoare la teren

Crt	Categorie folosință	Intra vilan	Suprafața (mp)	Tarla	Parcelă	Nr. topo	Observații / Referințe
1	curți constructii	DA	548	115	14	-	

## Date referitoare la construcții

Crt	Număr	Destinație construcție	Supraf. (mp)	Situație juridică	Observații / Referințe
A1.1		construcții de locuințe	82	Cu acte	Nr. niveluri:2; S. construita la sol:82 mp; S. construita desfasurata:95 mp; C1-LOCUINTA P+BECI
A1.2		construcții anexa	70	Cu acte	Nr. niveluri:1; S. construita la sol:70 mp; S. construita desfasurata:70 mp; C2-ANEXA

## Lungime Segmente

1) Valorile lungimilor segmentelor sunt obținute din proiecție în plan.

Punct început	X / Y	Punct sfârșit	X / Y	Lungime segment (** (m)
1	355.354,015 290.185,275	2	355.341,697 290.180,238	13.308
2	355.341,697 290.180,238	3	355.349,195 290.161,106	20.549

Punct început	X / Y	Punct sfârșit	X / Y	Lungime segment (** (m)
3	355.349,195 290.161,106	4	355.356,892 290.141,818	20.767
4	355.356,892 290.141,818	5	355.362,936 290.144,467	6.599
5	355.362,936 290.144,467	6	355.369,092 290.147,043	6.673
6	355.369,092 290.147,043	7	355.368,242 290.149,758	2.845
7	355.368,242 290.149,758	8	355.360,27 290.168,97	20.8
8	355.360,27 290.168,97	1	355.354,015 290.185,275	17.464

\*\* Lungimile segmentelor sunt determinate în planul de proiecție Stereo 70 și sunt rotunjite la 1 milimetru.

\*\*\* Distanța dintre puncte este formată din segmente cumulate ce sunt mai mici decât valoarea 1 milimetru.





**DATE DESPRE IMOBILUL NR. 11525**

Oficiul de Cadastru și Publicitate Imobiliară DOLJ  
Biroul de Cadastru și Publicitate Imobiliară Craiova

**A. Partea I. Descrierea imobilului**

TEREN Intravilan

Adresa: Loc. Motatei, Str Vasile Petre, Nr. 43, Jud. Dolj, T115, P13

Nr. Crt	Nr cadastral Nr. topografic	Suprafața* (mp)	Observații / Referințe
A1		Din acte: 700 Masurata: 755	Sector cadastral:16 Teren neimprejmuat;

**Construcții**

Crt	Nr cadastral Nr. topografic	Adresa	Observații / Referințe
A1.1		Loc. Motatei, Str Vasile Petre, Jud. Dolj	Nr. niveluri:2; S. construita la sol:111 mp; S. construita desfasurata:125 mp; C1-LOCUINTA P+BECI

**B. Partea II. Proprietari și acte**

Inscrieri privitoare la dreptul de proprietate și alte drepturi reale		Referințe
/		
Act Administrativ nr. TDP 800-9687, din 28/04/1994 emis de CJSIPT DOLJ;		
B1	Intabulare, drept de PROPRIETATE, dobandit prin Reconstituire, cota actuala 1/1, cota initiala 1/1 1) CĂPRĂRIN GHEORGHE, LIPSĂ CNP	A1
Act Administrativ nr. LEGEA 7, din 13/03/1996 emis de PARLAMENTUL ROMANIEI ((ART 12 ALIN 14 ART 37 ALIN 2));		
B2	Intabulare, drept de PROPRIETATE, dobandit prin Lege, cota actuala 1/1, cota initiala 1/1 1) CĂPRĂRIN GHEORGHE, LIPSĂ CNP	A1.1

**C. Partea III. SARCINI .**

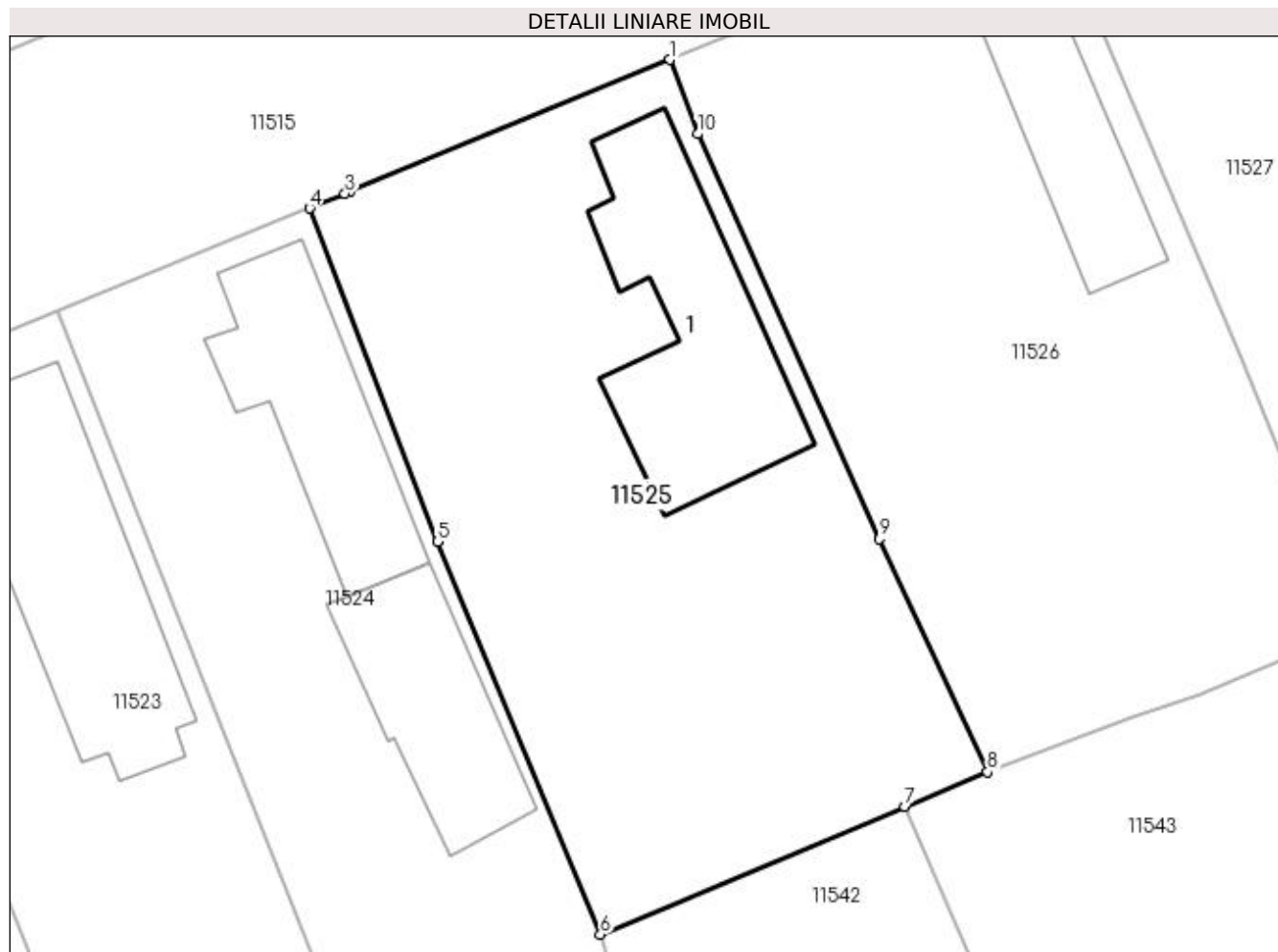
Inscrieri privind dezmembramintele dreptului de proprietate, drepturi reale de garanție și sarcini	Referințe
NU SUNT	

## Anexa Nr. 1 La Partea I

## Teren

Nr cadastral	Suprafața (mp)*	Observații / Referințe
	Din acte: 700 Masurata: 755	

\* Suprafața este determinată în planul de proiecție Stereo 70.



## Date referitoare la teren

Crt	Categorie folosință	Intravilan	Suprafața (mp)	Tarla	Parcelă	Nr. topo	Observații / Referințe
1	curți constructii	DA	755	115	13	-	

## Date referitoare la construcții

Crt	Număr	Destinație construcție	Supraf. (mp)	Situație juridică	Observații / Referințe
A1.1		construcții de locuințe	111	Cu acte	Nr. niveluri:2; S. construita la sol:111 mp; S. construita desfasurata:125 mp; C1-LOCUINTA P+BECI

## Lungime Segmente

1) Valorile lungimilor segmentelor sunt obținute din proiecție în plan.

Punct început	X / Y	Punct sfârșit	X / Y	Lungime segment (** (m)
1	355.371,644 290.192,539	2	355.356,025 290.186,099	16.895
2	355.356,025 290.186,099	3	355.355,747 290.185,984	0.301
3	355.355,747 290.185,984	4	355.354,015 290.185,275	1.871

Punct început	X / Y	Punct sfârșit	X / Y	Lungime segment (** (m)
4	355.354,015 290.185,275	5	355.360,27 290.168,97	17.464
5	355.360,27 290.168,97	6	355.368,242 290.149,758	20.8
6	355.368,242 290.149,758	7	355.383,144 290.156,01	16.16
7	355.383,144 290.156,01	8	355.387,184 290.157,705	4.381
8	355.387,184 290.157,705	9	355.381,9 290.169,1	12.561
9	355.381,9 290.169,1	10	355.372,991 290.188,912	21.723
10	355.372,991 290.188,912	1	355.371,644 290.192,539	3.869

\*\* Lungimile segmentelor sunt determinate în planul de proiecție Stereo 70 și sunt rotunjite la 1 milimetru.

\*\*\* Distanța dintre puncte este formată din segmente cumulate ce sunt mai mici decât valoarea 1 milimetru.



**DATE DESPRE IMOBILUL NR. 11526**

Oficiul de Cadastru și Publicitate Imobiliară DOLJ  
Biroul de Cadastru și Publicitate Imobiliară Craiova

**A. Partea I. Descrierea imobilului**

TEREN Intravilan

Adresa: Loc. Motatei, Str Vasile Petre, Nr. 41, Jud. Dolj, T115, P12

Nr. Crt	Nr cadastral Nr. topografic	Suprafața* (mp)	Observații / Referințe
A1		Din acte: 800 Masurata: 760	Sector cadastral:16 Teren neimprejmut;

**Construcții**

Crt	Nr cadastral Nr. topografic	Adresa	Observații / Referințe
A1.1		Loc. Motatei, Str Vasile Petre, Jud. Dolj	Nr. niveluri:2; S. construita la sol:61 mp; S. construita desfasurata:74 mp; C1-LOCUINTA P+BECI

**B. Partea II. Proprietari și acte**

Inscrieri privitoare la dreptul de proprietate și alte drepturi reale		Referințe
/		
Act Administrativ nr. TDP 469-14985, din 29/12/1993 emis de CJSIPT DOLJ;		
B1	Intabulare, drept de PROPRIETATE, dobandit prin Reconstituire, cota actuala 1/1, cota initiala 1/1 1) GHEORGHE ANA, LIPSĂ CNP	A1
Act Administrativ nr. LEGEA 7, din 13/03/1996 emis de PARLAMENTUL ROMANIEI ((ART 12 ALIN 14 ART 37 ALIN 2));		
B2	Intabulare, drept de PROPRIETATE, dobandit prin Lege, cota actuala 1/1, cota initiala 1/1 1) GHEORGHE ANA, LIPSĂ CNP	A1.1

**C. Partea III. SARCINI .**

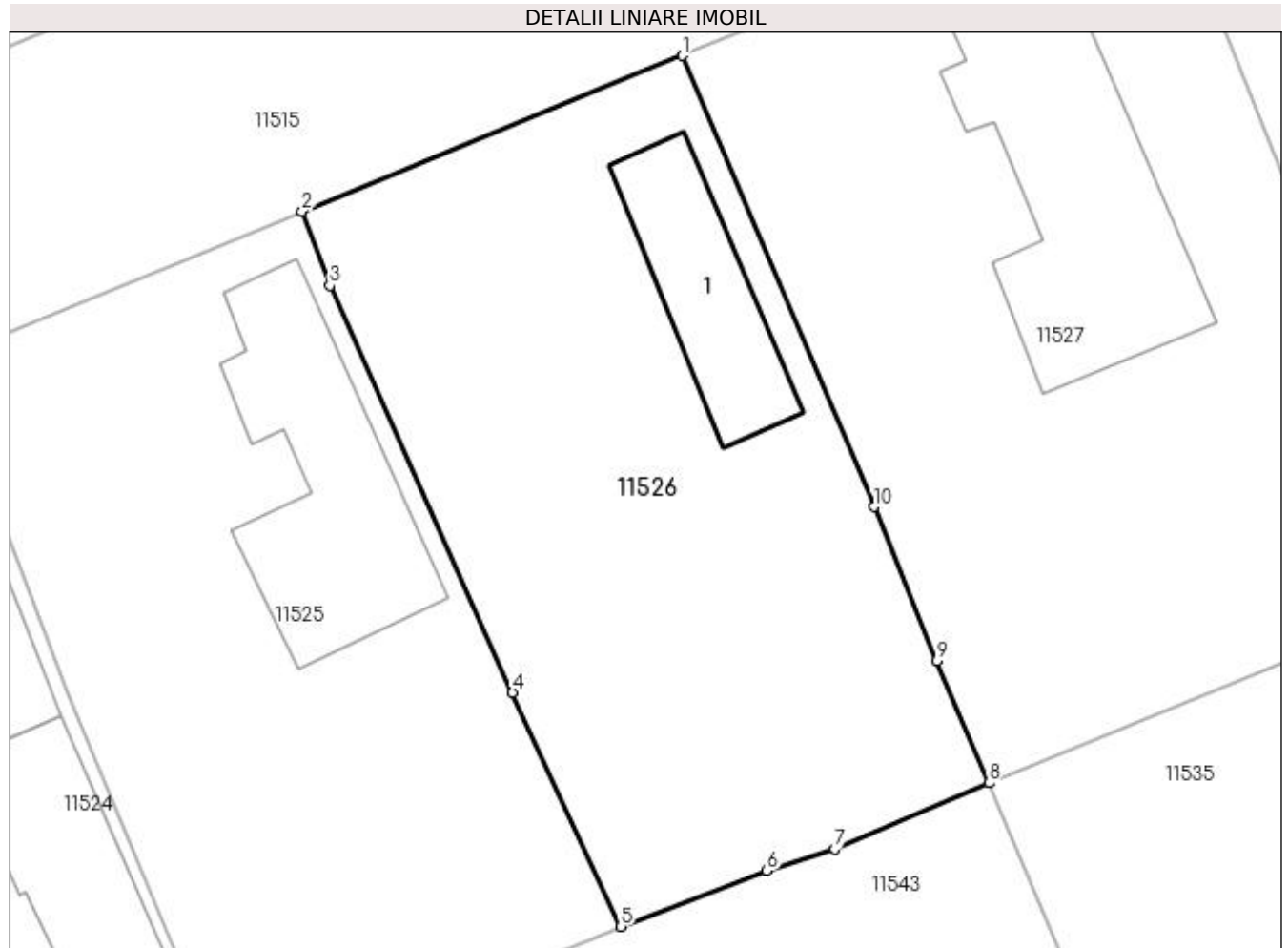
Inscrieri privind dezmembramintele dreptului de proprietate, drepturi reale de garanție și sarcini	Referințe
NU SUNT	

## Anexa Nr. 1 La Partea I

## Teren

Nr cadastral	Suprafața (mp)*	Observații / Referințe
	Din acte: 800 Masurata: 760	

\* Suprafața este determinată în planul de proiecție Stereo 70.



## Date referitoare la teren

Crt	Categorie folosință	Intravilan	Suprafața (mp)	Tarla	Parcelă	Nr. topo	Observații / Referințe
1	curți constructii	DA	760	115	12	-	

## Date referitoare la construcții

Crt	Număr	Destinație construcție	Supraf. (mp)	Situație juridică	Observații / Referințe
A1.1		construcții de locuințe	61	Cu acte	Nr. niveluri:2; S. construita la sol:61 mp; S. construita desfasurata:74 mp; C1-LOCUINTA P+BECI

## Lungime Segmente

1) Valorile lungimilor segmentelor sunt obținute din proiecție în plan.

Punct început	X / Y	Punct sfârșit	X / Y	Lungime segment (** (m)
1	355.390,173 290.200,115	2	355.371,644 290.192,539	20.018
2	355.371,644 290.192,539	3	355.372,991 290.188,912	3.869
3	355.372,991 290.188,912	4	355.381,9 290.169,1	21.723

Punct început	X / Y	Punct sfârșit	X / Y	Lungime segment (** (m)
4	355.381,9 290.169,1	5	355.387,184 290.157,705	12.561
5	355.387,184 290.157,705	6	355.394,296 290.160,42	7.613
6	355.394,296 290.160,42	7	355.397,592 290.161,481	3.463
7	355.397,592 290.161,481	8	355.405,104 290.164,689	8.168
8	355.405,104 290.164,689	9	355.402,571 290.170,649	6.476
9	355.402,571 290.170,649	10	355.399,497 290.178,14	8.097
10	355.399,497 290.178,14	1	355.390,173 290.200,115	23.871

\*\* Lungimile segmentelor sunt determinate în planul de proiecție Stereo 70 și sunt rotunjite la 1 milimetru.

\*\*\* Distanța dintre puncte este formată din segmente cumulate ce sunt mai mici decât valoarea 1 milimetru.





**DATE DESPRE IMOBILUL NR. 11527**

Oficiul de Cadastru și Publicitate Imobiliară DOLJ  
Biroul de Cadastru și Publicitate Imobiliară Craiova

**A. Partea I. Descrierea imobilului**

TEREN Intravilan

Adresa: Loc. Motatei, Str Vasile Petre, Nr. 39, Jud. Dolj, T115, P9

Nr. Crt	Nr cadastral Nr. topografic	Suprafața* (mp)	Observații / Referințe
A1		Din acte: 1.000 Masurata: 945	Sector cadastral:16 Teren neimprejmuit;

**Construcții**

Crt	Nr cadastral Nr. topografic	Adresa	Observații / Referințe
A1.1		Loc. Motatei, Str Vasile Petre, Jud. Dolj	Nr. niveluri:2; S. construita la sol:143 mp; S. construita desfasurata:156 mp; C1-LOCUINTA P+BECI

**B. Partea II. Proprietari și acte**

Inscrieri privitoare la dreptul de proprietate și alte drepturi reale		Referințe
/		
Act Administrativ nr. TDP 2675-48112, din 18/11/1996 emis de CJSIPT DOLJ;		
B1	Intabulare, drept de PROPRIETATE, dobandit prin Reconstituire, cota actuala 1/1, cota initiala 1/1 1) PÎRVAN MARIA	A1
Act Normativ nr. Legea 7, din 13/03/1996 emis de PARLAMENTUL ROMNANIEI ((ART 12 ALIN 14 ART 37 ALIN 2));		
B2	Intabulare, drept de PROPRIETATE, dobandit prin Lege, cota actuala 1/1, cota initiala 1/1 1) PÎRVAN MARIA	A1.1

**C. Partea III. SARCINI .**

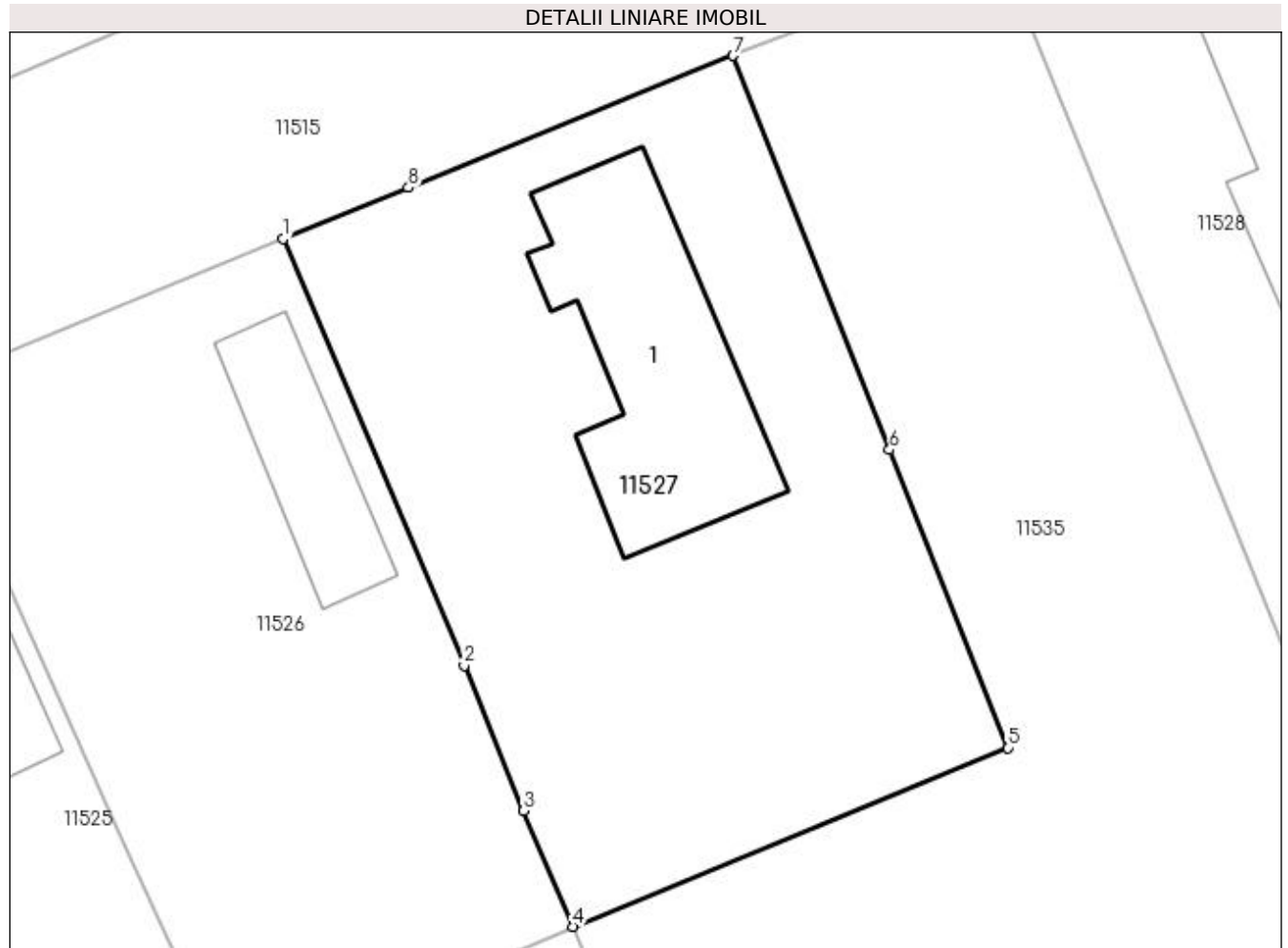
Inscrieri privind dezmembramintele dreptului de proprietate, drepturi reale de garanție și sarcini	Referințe
NU SUNT	

## Anexa Nr. 1 La Partea I

## Teren

Nr cadastral	Suprafața (mp)*	Observații / Referințe
	Din acte: 1.000 Masurata: 945	

\* Suprafața este determinată în planul de proiecție Stereo 70.



## Date referitoare la teren

Crt	Categorie folosință	Intra vilan	Suprafața (mp)	Tarla	Parcelă	Nr. topo	Observații / Referințe
1	curți constructii	DA	945	115	9	-	

## Date referitoare la construcții

Crt	Număr	Destinație construcție	Supraf. (mp)	Situație juridică	Observații / Referințe
A1.1		construcții de locuințe	143	Cu acte	Nr. niveluri:2; S. construita la sol:143 mp; S. construita desfasurata:156 mp; C1-LOCUINTA P+BECI

## Lungime Segmente

1) Valorile lungimilor segmentelor sunt obținute din proiecție în plan.

Punct început	X / Y	Punct sfârșit	X / Y	Lungime segment (** (m)
1	355.390,173 290.200,115	2	355.399,497 290.178,14	23.871
2	355.399,497 290.178,14	3	355.402,571 290.170,649	8.097
3	355.402,571 290.170,649	4	355.405,104 290.164,689	6.476

Punct început	X / Y	Punct sfârșit	X / Y	Lungime segment (** (m)
4	355.405,104 290.164,689	5	355.427,504 290.173,902	24.221
5	355.427,504 290.173,902	6	355.421,421 290.189,242	16.502
6	355.421,421 290.189,242	7	355.413,368 290.209,549	21.845
7	355.413,368 290.209,549	8	355.396,621 290.202,751	18.074
8	355.396,621 290.202,751	1	355.390,173 290.200,115	6.966

\*\* Lungimile segmentelor sunt determinate în planul de proiecție Stereo 70 și sunt rotunjite la 1 milimetru.

\*\*\* Distanța dintre puncte este formată din segmente cumulate ce sunt mai mici decât valoarea 1 milimetru.



**DATE DESPRE IMOBILUL NR. 11528**

Oficiul de Cadastru și Publicitate Imobiliară DOLJ  
Biroul de Cadastru și Publicitate Imobiliară Craiova

**A. Partea I. Descrierea imobilului**

TEREN Intravilan

Adresa: Loc. Motatei, Str Vasile Petre, Nr. 37, Jud. Dolj, T115, P8

Nr. Crt	Nr cadastral Nr. topografic	Suprafața* (mp)	Observații / Referințe
A1		Din acte: 600 Masurata: 563	Sector cadastral:16 Teren neimprejmut;

**Construcții**

Crt	Nr cadastral Nr. topografic	Adresa	Observații / Referințe
A1.1		Loc. Motatei, Str Vasile Petre, Jud. Dolj	Nr. niveluri:2; S. construita la sol:158 mp; S. construita desfasurata:171 mp; C1-LOCUINTA P+BECI

**B. Partea II. Proprietari și acte**

Inscrieri privitoare la dreptul de proprietate și alte drepturi reale		Referințe
/		
Act Administrativ nr. TDP NR 3891-2215, din 20/07/1998 emis de CJSIPT DOLJ;		
B1	Intabulare, drept de PROPRIETATE, dobandit prin Reconstituire, cota actuala 1/1, cota initiala 1/1 1) RADOI GHEORGHE, LIPSĂ CNP	A1
Act Notarial nr. CM NR. 999, din 18/09/1992 emis de NP BELU AUREL (TDP NR. 3891-2215/20-07-1998);		
B2	Intabulare, drept de PROPRIETATE, dobandit prin Succesiune, cota actuala 1/2, cota initiala 1/2 1) RĂDOI MIHAI	A1.1
Act Normativ nr. Legea 7, din 13/03/1996 emis de PARLAMENTUL ROMANIEI ((art 12 alin 14 art 37 alin 2));		
B3	Intabulare, drept de PROPRIETATE, dobandit prin Succesiune, cota actuala 1/2, cota initiala 1/2 1) RADOI GHEORGHE, LIPSĂ CNP	A1.1

**C. Partea III. SARCINI .**

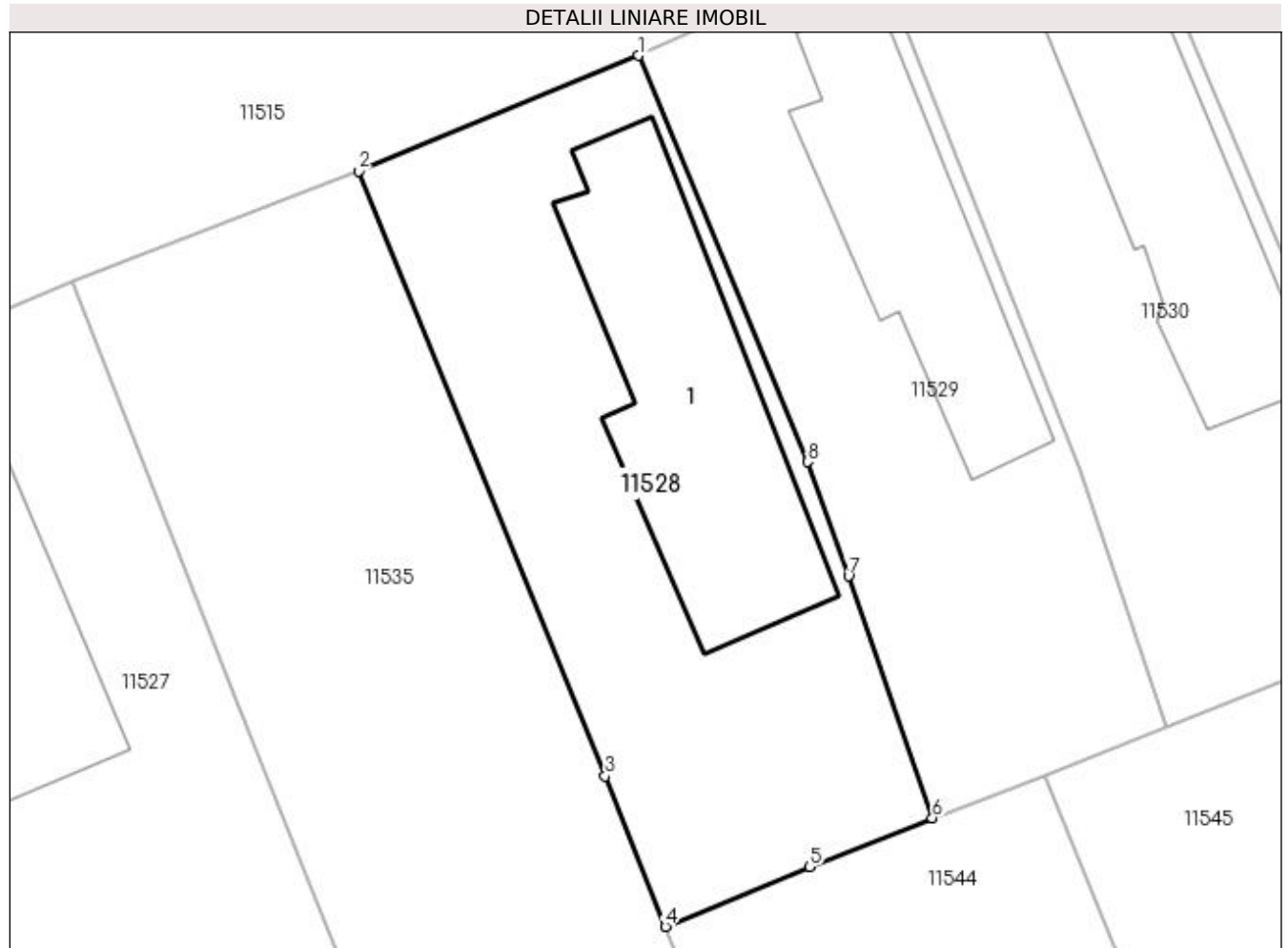
Inscrieri privind dezmembramintele dreptului de proprietate, drepturi reale de garanție și sarcini	Referințe
NU SUNT	

## Anexa Nr. 1 La Partea I

## Teren

Nr cadastral	Suprafața (mp)*	Observații / Referințe
	Din acte: 600 Masurata: 563	

\* Suprafața este determinată în planul de proiecție Stereo 70.



## Date referitoare la teren

Crt	Categorie folosință	Intra vilan	Suprafața (mp)	Tarla	Parcelă	Nr. topo	Observații / Referințe
1	curți constructii	DA	563	115	8	-	

## Date referitoare la construcții

Crt	Număr	Destinație construcție	Supraf. (mp)	Situație juridică	Observații / Referințe
A1.1		construcții de locuințe	158	Cu acte	Nr. niveluri:2; S. construita la sol:158 mp; S. construita desfasurata:171 mp; C1-LOCUINTA P+BECl

## Lungime Segmente

1) Valorile lungimilor segmentelor sunt obținute din proiecție în plan.

Punct început	X / Y	Punct sfârșit	X / Y	Lungime segment (** (m)
1	355.440,537 290.220,393	2	355.427,127 290.214,873	14.502
2	355.427,127 290.214,873	3	355.438,938 290.185,906	31.282
3	355.438,938 290.185,906	4	355.441,825 290.178,706	7.757

Punct început	X / Y	Punct sfârșit	X / Y	Lungime segment (** (m)
4	355.441,825 290.178,706	5	355.448,724 290.181,565	7.468
5	355.448,724 290.181,565	6	355.454,606 290.183,909	6.332
6	355.454,606 290.183,909	7	355.450,589 290.195,479	12.247
7	355.450,589 290.195,479	8	355.448,644 290.200,943	5.8
8	355.448,644 290.200,943	1	355.440,537 290.220,393	21.072

\*\* Lungimile segmentelor sunt determinate în planul de proiecție Stereo 70 și sunt rotunjite la 1 milimetru.

\*\*\* Distanța dintre puncte este formată din segmente cumulate ce sunt mai mici decât valoarea 1 milimetru.





**DATE DESPRE IMOBILUL NR. 11529**

Oficiul de Cadastru și Publicitate Imobiliară DOLJ  
Biroul de Cadastru și Publicitate Imobiliară Craiova

**A. Partea I. Descrierea imobilului**

TEREN Intravilan

Adresa: Loc. Motatei, Str Vasile Petre, Nr. 35, Jud. Dolj, T115, P7

Nr. Crt	Nr cadastral Nr. topografic	Suprafața* (mp)	Observații / Referințe
A1		Din acte: 500 Masurata: 481	Sector cadastral:16 Teren neimprejmuit;

**Construcții**

Crt	Nr cadastral Nr. topografic	Adresa	Observații / Referințe
A1.1		Loc. Motatei, Str Vasile Petre, Jud. Dolj	Nr. niveluri:2; S. construita la sol:116 mp; S. construita desfasurata:129 mp; C1-LOCUINTA P+BECI

**B. Partea II. Proprietari și acte**

Inscrieri privitoare la dreptul de proprietate și alte drepturi reale	Referințe
/	
Act Notarial nr. CM NR. 298, din 27/08/2021 emis de NP STOENESCU FLOREA (TDP NR. 473-14985/30-12-1993);	
B1	Intabulare, drept de PROPRIETATE, dobandit prin Succesiune, cota actuala 1/1, cota initiala 1/1 1) RĂDOI CONSTANTIN

**C. Partea III. SARCINI .**

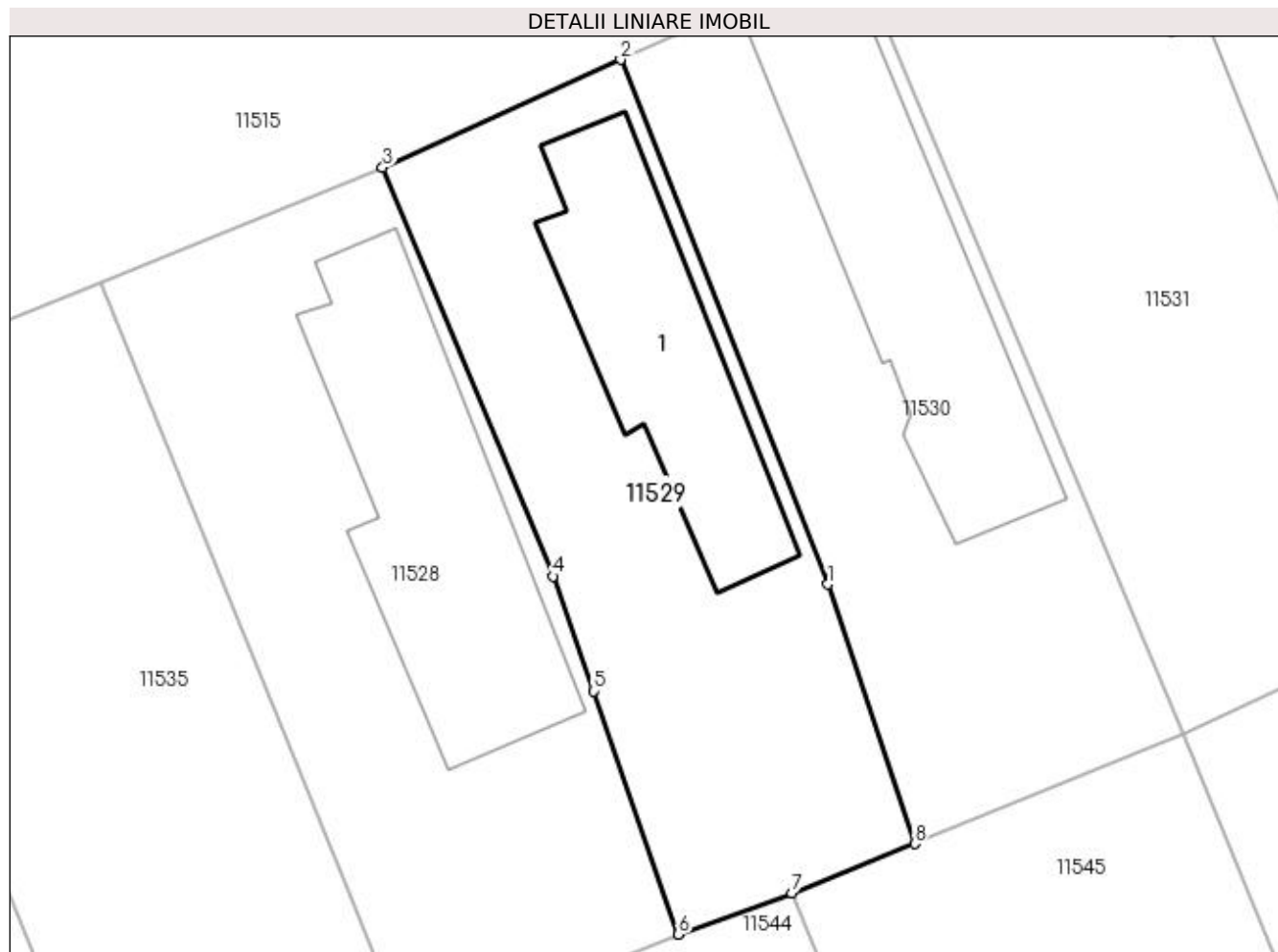
Inscrieri privind dezmembramintele dreptului de proprietate, drepturi reale de garanție și sarcini	Referințe
NU SUNT	

## Anexa Nr. 1 La Partea I

## Teren

Nr cadastral	Suprafața (mp)*	Observații / Referințe
	Din acte: 500 Masurata: 481	

\* Suprafața este determinată în planul de proiecție Stereo 70.



## Date referitoare la teren

Crt	Categorie folosință	Intra vilan	Suprafața (mp)	Tarla	Parcelă	Nr. topo	Observații / Referințe
1	curți constructii	DA	481	115	7	-	

## Date referitoare la construcții

Crt	Număr	Destinație construcție	Supraf. (mp)	Situație juridică	Observații / Referințe
A1.1		construcții de locuințe	116	Cu acte	Nr. niveluri:2; S. construita la sol:116 mp; S. construita desfasurata:129 mp; C1-LOCUINTA P+BECI

## Lungime Segmente

1) Valorile lungimilor segmentelor sunt obținute din proiecție în plan.

Punct început	X / Y	Punct sfârșit	X / Y	Lungime segment (** (m)
1	355.461,729 290.200,56	2	355.451,855 290.225,521	26.843
2	355.451,855 290.225,521	3	355.440,537 290.220,393	12.426
3	355.440,537 290.220,393	4	355.448,644 290.200,943	21.072

Punct început	X / Y	Punct sfârșit	X / Y	Lungime segment (** (m)
4	355.448,644 290.200,943	5	355.450,589 290.195,479	5.8
5	355.450,589 290.195,479	6	355.454,606 290.183,909	12.247
6	355.454,606 290.183,909	7	355.460,004 290.185,883	5.748
7	355.460,004 290.185,883	8	355.465,848 290.188,223	6.295
8	355.465,848 290.188,223	1	355.461,729 290.200,56	13.006

\*\* Lungimile segmentelor sunt determinate în planul de proiecție Stereo 70 și sunt rotunjite la 1 milimetru.

\*\*\* Distanța dintre puncte este formată din segmente cumulate ce sunt mai mici decât valoarea 1 milimetru.



**DATE DESPRE IMOBILUL NR. 11530**

Oficiul de Cadastru și Publicitate Imobiliară DOLJ  
Biroul de Cadastru și Publicitate Imobiliară Craiova

**A. Partea I. Descrierea imobilului**

TEREN Intravilan

Adresa: Loc. Motatei, Str Vasile Petre, Nr. 33, Jud. Dolj, T115, P6

Nr. Crt	Nr cadastral Nr. topografic	Suprafața* (mp)	Observații / Referințe
A1		Din acte: 500 Masurata: 514	Sector cadastral:16 Teren neimprejmuit;

**Construcții**

Crt	Nr cadastral Nr. topografic	Adresa	Observații / Referințe
A1.1		Loc. Motatei, Str Vasile Petre, Jud. Dolj	Nr. niveluri:2; S. construita la sol:148 mp; S. construita desfasurata:159 mp; C1-LOCUINTA P+BECI

**B. Partea II. Proprietari și acte**

Inscrieri privitoare la dreptul de proprietate și alte drepturi reale		Referințe
/		
Act Administrativ nr. TDP 353-14968, din 15/12/1993 emis de CJSIPT DOLJ;		
B1	Intabulare, drept de PROPRIETATE, dobandit prin Reconstituire, cota actuala 1/1, cota initiala 1/1 1) RĂDOI CONSTANTIN, LIPSĂ CNP	A1
Act Normativ nr. Legea 7, din 13/03/1996 emis de PARLAMENTUL ROMANIEI ((ART 12 ALIN 14 ART 37 ALIN 2));		
B2	Intabulare, drept de PROPRIETATE, dobandit prin Lege, cota actuala 1/1, cota initiala 1/1 1) RĂDOI CONSTANTIN, LIPSĂ CNP	A1.1

**C. Partea III. SARCINI .**

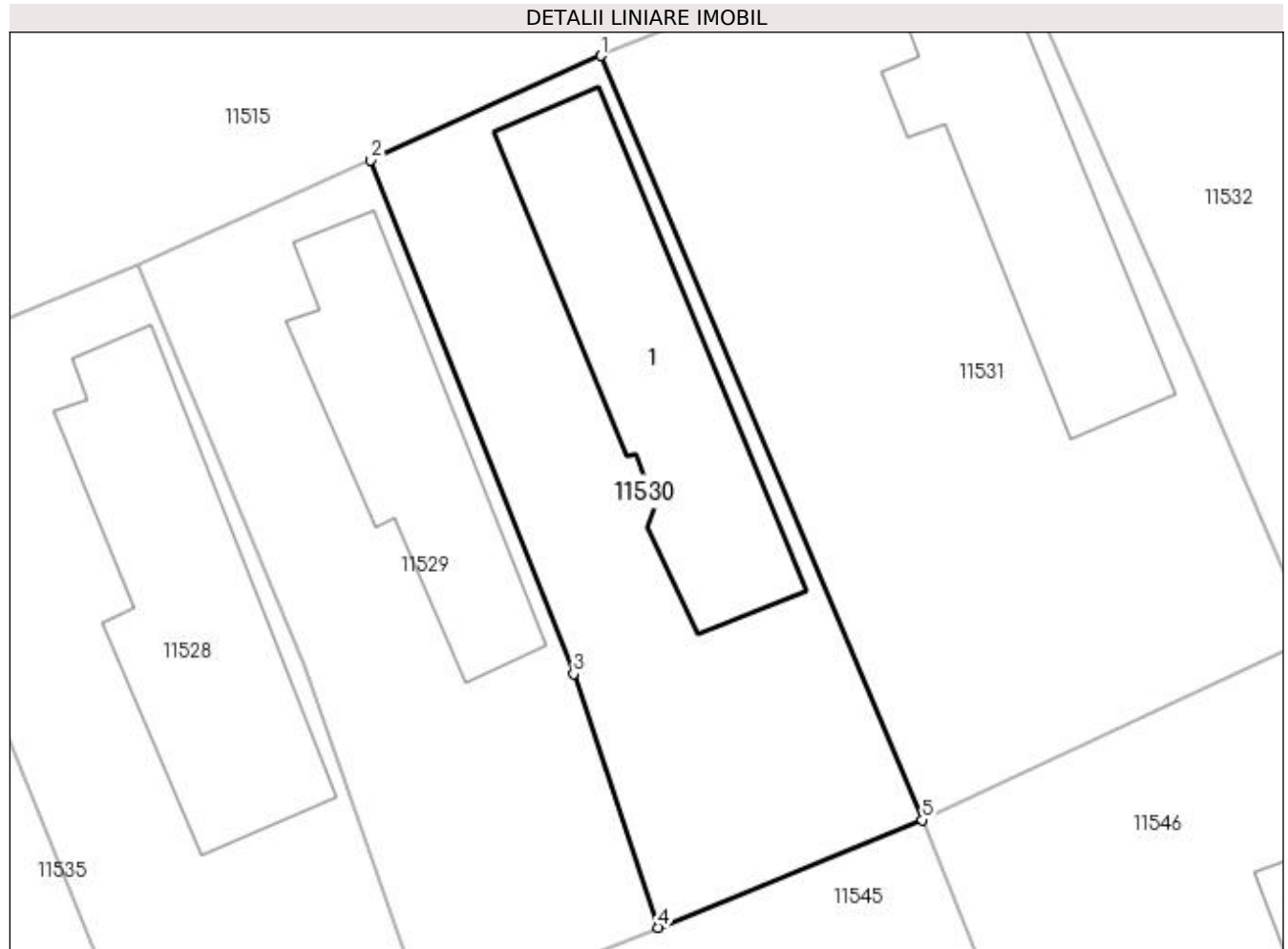
Inscrieri privind dezmembramintele dreptului de proprietate, drepturi reale de garanție și sarcini	Referințe
NU SUNT	

## Anexa Nr. 1 La Partea I

## Teren

Nr cadastral	Suprafața (mp)*	Observații / Referințe
	Din acte: 500 Masurata: 514	

\* Suprafața este determinată în planul de proiecție Stereo 70.



## Date referitoare la teren

Crt	Categorie folosință	Intra vilan	Suprafața (mp)	Tarla	Parcelă	Nr. topo	Observații / Referințe
1	curți constructii	DA	514	115	6	-	

## Date referitoare la construcții

Crt	Număr	Destinație construcție	Supraf. (mp)	Situație juridică	Observații / Referințe
A1.1		construcții de locuințe	148	Cu acte	Nr. niveluri:2; S. construita la sol:148 mp; S. construita desfasurata:159 mp; C1-LOCUINTA P+BECI

## Lungime Segmente

1) Valorile lungimilor segmentelor sunt obținute din proiecție în plan.

Punct început	X / Y	Punct sfârșit	X / Y	Lungime segment (** (m)
1	355.463,06 290.230,596	2	355.451,855 290.225,521	12.301
2	355.451,855 290.225,521	3	355.461,729 290.200,56	26.843
3	355.461,729 290.200,56	4	355.465,848 290.188,223	13.006

Punct început	X / Y	Punct sfârșit	X / Y	Lungime segment (** (m)
4	355.465,848 290.188,223	5	355.478,679 290.193,459	13.858
5	355.478,679 290.193,459	1	355.463,06 290.230,596	40.288

\*\* Lungimile segmentelor sunt determinate în planul de proiecție Stereo 70 și sunt rotunjite la 1 milimetru.

\*\*\* Distanța dintre puncte este formată din segmente cumulate ce sunt mai mici decât valoarea 1 milimetru.





**DATE DESPRE IMOBILUL NR. 11531**

Oficiul de Cadastru și Publicitate Imobiliară DOLJ  
Biroul de Cadastru și Publicitate Imobiliară Craiova

**A. Partea I. Descrierea imobilului**

TEREN Intravilan

Adresa: Loc. Motatei, Str Vasile Petre, Nr. 31, Jud. Dolj, T115, P5

Nr. Crt	Nr cadastral Nr. topografic	Suprafața* (mp)	Observații / Referințe
A1		Din acte: 1.000 Masurata: 822	Sector cadastral:16 Teren imprejmuit;

**Construcții**

Crt	Nr cadastral Nr. topografic	Adresa	Observații / Referințe
A1.1		Loc. Motatei, Str Vasile Petre, Jud. Dolj	Nr. niveluri:1; S. construita la sol:138 mp; S. construita desfasurata:138 mp; C1-LOCUINTA

**B. Partea II. Proprietari și acte**

Inscrieri privitoare la dreptul de proprietate și alte drepturi reale		Referințe
/		
Act Administrativ nr. TDP 468-14985, din 29/12/1993 emis de CJSIPT DOLJ;		
B1	Intabulare, drept de PROPRIETATE, dobandit prin Reconstituire, cota actuala 1/1, cota initiala 1/1 1) PRUNĂ GHEORGHE, LIPSĂ CNP	A1
Act Normativ nr. Legea 7, din 13/03/1996 emis de PARLAMENTUL ROMANIEI ((ART 12 ALIN 14 ART 37 ALIN 2));		
B2	Intabulare, drept de PROPRIETATE, dobandit prin Lege, cota actuala 1/1, cota initiala 1/1 1) PRUNĂ GHEORGHE, LIPSĂ CNP	A1.1

**C. Partea III. SARCINI .**

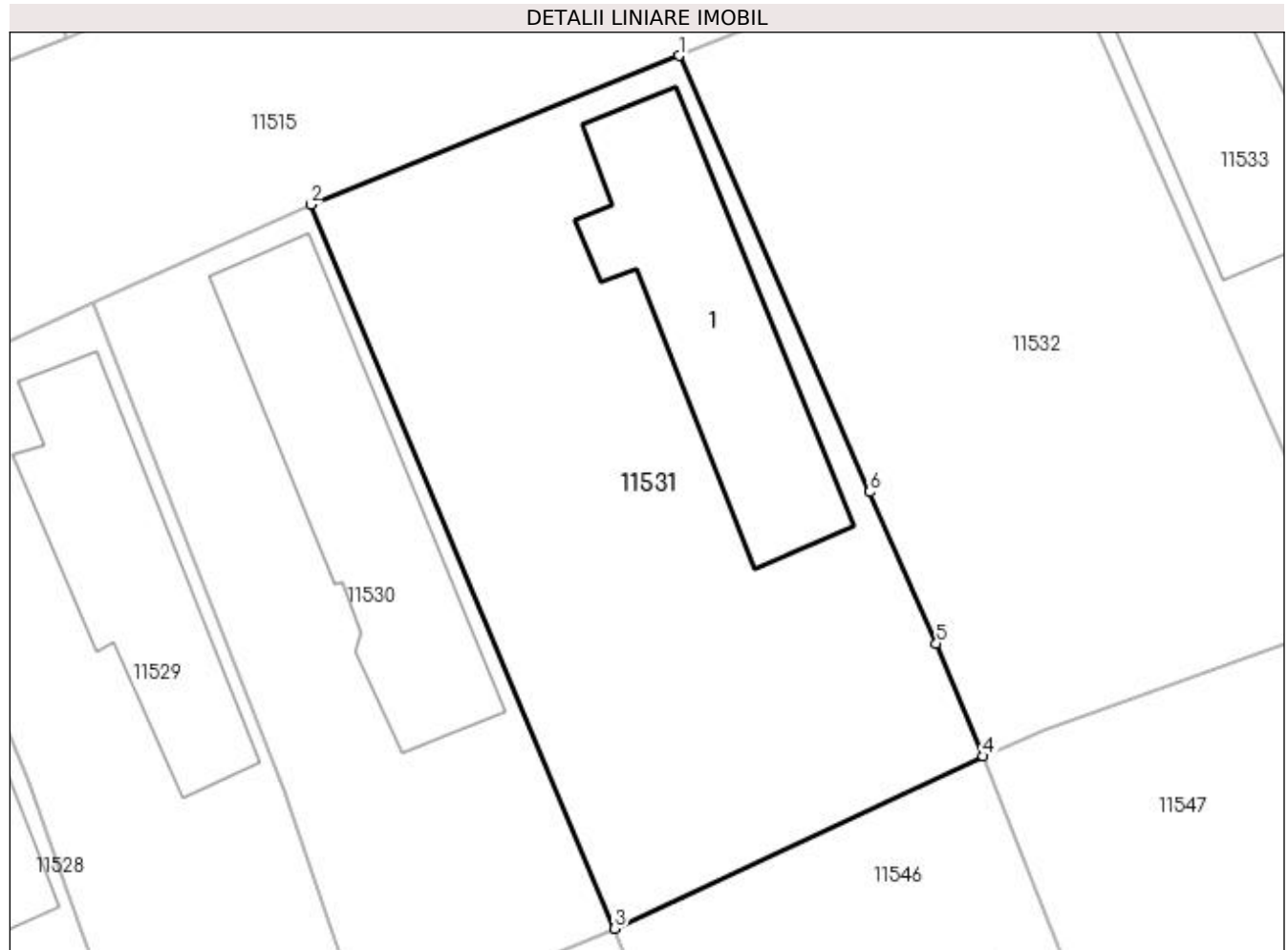
Inscrieri privind dezmembramentele dreptului de proprietate, drepturi reale de garanție și sarcini	Referințe
NU SUNT	

## Anexa Nr. 1 La Partea I

## Teren

Nr cadastral	Suprafața (mp)*	Observații / Referințe
	Din acte: 1.000 Masurata: 822	

\* Suprafața este determinată în planul de proiecție Stereo 70.



## Date referitoare la teren

Crt	Categorie folosință	Intra vilan	Suprafața (mp)	Tarla	Parcelă	Nr. topo	Observații / Referințe
1	curți constructii	DA	822	115	5	-	

## Date referitoare la construcții

Crt	Număr	Destinație construcție	Supraf. (mp)	Situație juridică	Observații / Referințe
A1.1		construcții de locuințe	138	Cu acte	Nr. niveluri:1; S. construita la sol:138 mp; S. construita desfasurata:138 mp; C1-LOCUINTA

## Lungime Segmente

1) Valorile lungimilor segmentelor sunt obținute din proiecție în plan.

Punct început	X / Y	Punct sfârșit	X / Y	Lungime segment (** (m))
1	355.481,98 290.238,232	2	355.463,06 290.230,596	20.403
2	355.463,06 290.230,596	3	355.478,679 290.193,459	40.288
3	355.478,679 290.193,459	4	355.497,6 290.202,295	20.883

Punct început	X / Y	Punct sfârșit	X / Y	Lungime segment (** (m)
4	355.497,6 290.202,295	5	355.495,191 290.208,084	6.27
5	355.495,191 290.208,084	6	355.491,778 290.215,852	8.485
6	355.491,778 290.215,852	1	355.481,98 290.238,232	24.431

\*\* Lungimile segmentelor sunt determinate în planul de proiecție Stereo 70 și sunt rotunjite la 1 milimetru.

\*\*\* Distanța dintre puncte este formată din segmente cumulate ce sunt mai mici decât valoarea 1 milimetru.



**DATE DESPRE IMOBILUL NR. 11532**

Oficiul de Cadastru și Publicitate Imobiliară DOLJ  
Biroul de Cadastru și Publicitate Imobiliară Craiova

**A. Partea I. Descrierea imobilului**

TEREN Intravilan

Adresa: Loc. Motatei, Str Vasile Petre, Nr. 29, Jud. Dolj, T115, P4

Nr. Crt	Nr cadastral Nr. topografic	Suprafața* (mp)	Observații / Referințe
A1		Din acte: 800 Masurata: 799	Sector cadastral:16 Teren neimprejmuit;

**Construcții**

Crt	Nr cadastral Nr. topografic	Adresa	Observații / Referințe
A1.1		Loc. Motatei, Str Vasile Petre, Jud. Dolj	Nr. niveluri:1; S. construita la sol:16 mp; S. construita desfasurata:16 mp; C1-ANEXA

**B. Partea II. Proprietari și acte**

Inscrieri privitoare la dreptul de proprietate și alte drepturi reale		Referințe
/		
Act Administrativ nr. TDP 474-14985, din 30/12/1993 emis de CJSIPT DOLJ;		
B1	Intabulare, drept de PROPRIETATE, dobandit prin Reconstituire, cota actuala 1/1, cota initiala 1/1 1) PRUNĂ ECATERINA, LIPSĂ CNP	A1
Act Normativ nr. Legea 7, din 13/03/1996 emis de PARLAMENTUL ROMANIEI ((ART 12 ALIN 14 ART 37 ALIN 2));		
B2	Intabulare, drept de PROPRIETATE, dobandit prin Lege, cota actuala 1/1, cota initiala 1/1 1) PRUNĂ ECATERINA, LIPSĂ CNP	A1.1

**C. Partea III. SARCINI .**

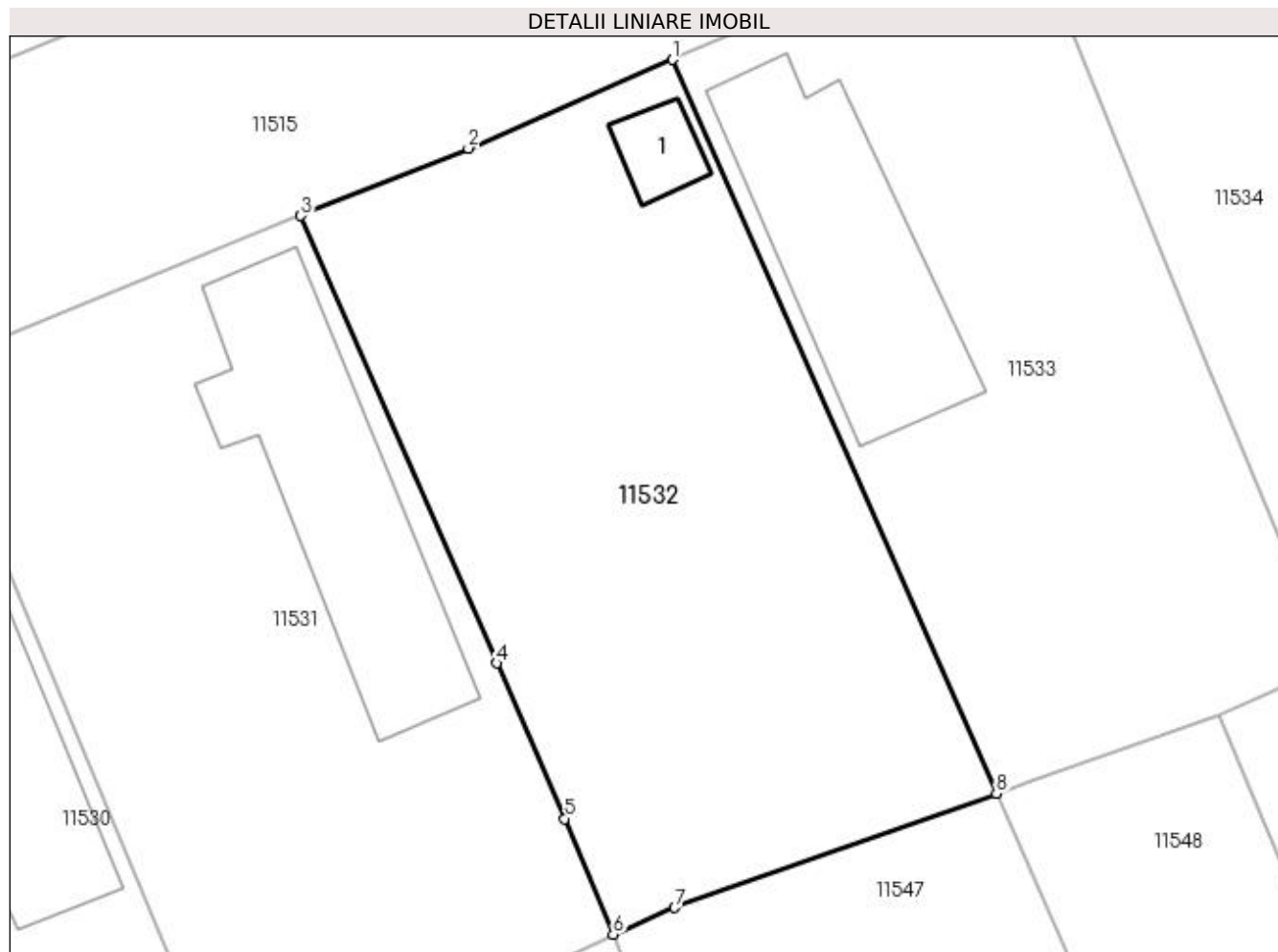
Inscrieri privind dezmembramintele dreptului de proprietate, drepturi reale de garanție și sarcini	Referințe
NU SUNT	

## Anexa Nr. 1 La Partea I

## Teren

Nr cadastral	Suprafața (mp)*	Observații / Referințe
	Din acte: 800 Masurata: 799	

\* Suprafața este determinată în planul de proiecție Stereo 70.



## Date referitoare la teren

Crt	Categorie folosință	Intra vilan	Suprafața (mp)	Tarla	Parcelă	Nr. topo	Observații / Referințe
1	curți constructii	DA	799	115	4	-	

## Date referitoare la construcții

Crt	Număr	Destinație construcție	Supraf. (mp)	Situație juridică	Observații / Referințe
A1.1		constructii anexa	16	Cu acte	Nr. niveluri:1; S. construita la sol:16 mp; S. construita desfasurata:16 mp; C1-ANEXA

## Lungime Segmente

1) Valorile lungimilor segmentelor sunt obținute din proiecție în plan.

Punct început	X / Y	Punct sfârșit	X / Y	Lungime segment (** (m)
1	355.500,576 290.246,042	2	355.490,351 290.241,61	11.144
2	355.490,351 290.241,61	3	355.481,98 290.238,232	9.027
3	355.481,98 290.238,232	4	355.491,778 290.215,852	24.431

Punct început	X / Y	Punct sfârșit	X / Y	Lungime segment (** (m)
4	355.491,778 290.215,852	5	355.495,191 290.208,084	8.485
5	355.495,191 290.208,084	6	355.497,6 290.202,295	6.27
6	355.497,6 290.202,295	7	355.500,681 290.203,63	3.358
7	355.500,681 290.203,63	8	355.516,774 290.209,35	17.079
8	355.516,774 290.209,35	1	355.500,576 290.246,042	40.108

\*\* Lungimile segmentelor sunt determinate în planul de proiecție Stereo 70 și sunt rotunjite la 1 milimetru.

\*\*\* Distanța dintre puncte este formată din segmente cumulate ce sunt mai mici decât valoarea 1 milimetru.





**DATE DESPRE IMOBILUL NR. 11533**

Oficiul de Cadastru și Publicitate Imobiliară DOLJ  
Biroul de Cadastru și Publicitate Imobiliară Craiova

**A. Partea I. Descrierea imobilului**

TEREN Intravilan

Adresa: Loc. Motatei, Str Vasile Petre, Nr. 27, Jud. Dolj, T115, P3

Nr. Crt	Nr cadastral Nr. topografic	Suprafața* (mp)	Observații / Referințe
A1		Din acte: 800 Masurata: 750	Sector cadastral:16 Teren neimprejmut;

**Construcții**

Crt	Nr cadastral Nr. topografic	Adresa	Observații / Referințe
A1.1		Loc. Motatei, Str Vasile Petre, Jud. Dolj	Nr. niveluri:2; S. construita la sol:123 mp; S. construita desfasurata:144 mp; C1-LOCUINTA P+BECI

**B. Partea II. Proprietari și acte**

Inscrieri privitoare la dreptul de proprietate și alte drepturi reale		Referințe
/		
Act Administrativ nr. TDP 1325-58811, din 30/01/1995 emis de CJSIPT DOLJ;		
B1	Intabulare, drept de PROPRIETATE, dobandit prin Reconstituire, cota actuala 1/1, cota initiala 1/1 1) VASILE LIVIU, LIPSĂ CNP	A1
Act Normativ nr. Legea 7, din 13/03/1996 emis de PARLAMENTUL ROMANIEI ((ART 12 ALIN 14 ART 37 ALIN 2));		
B2	Intabulare, drept de PROPRIETATE, dobandit prin Lege, cota actuala 1/1, cota initiala 1/1 1) VASILE LIVIU, LIPSĂ CNP	A1.1

**C. Partea III. SARCINI .**

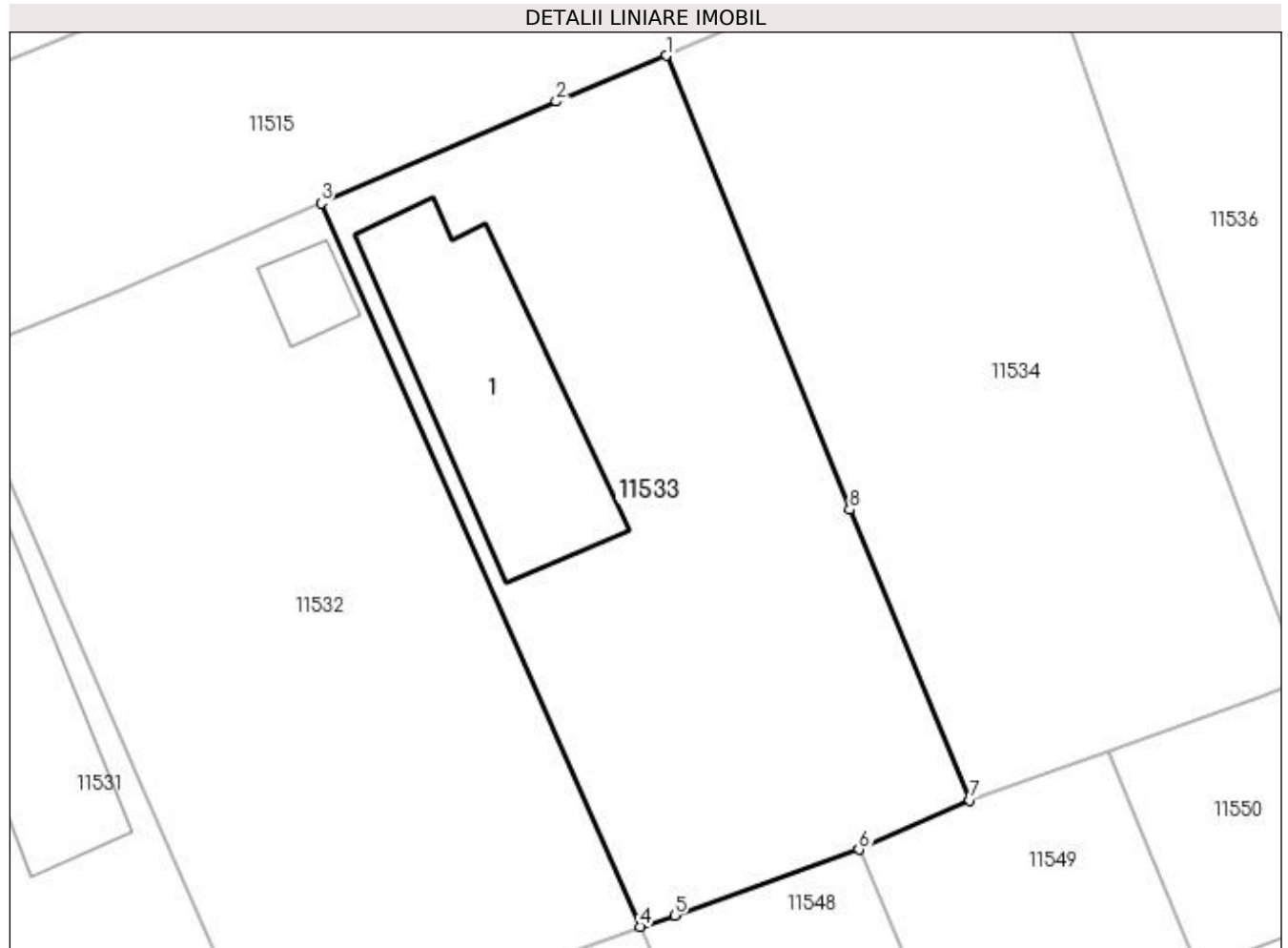
Inscrieri privind dezmembramintele dreptului de proprietate, drepturi reale de garanție și sarcini	Referințe
NU SUNT	

## Anexa Nr. 1 La Partea I

## Teren

Nr cadastral	Suprafața (mp)*	Observații / Referințe
	Din acte: 800 Masurata: 750	

\* Suprafața este determinată în planul de proiecție Stereo 70.



## Date referitoare la teren

Crt	Categorie folosință	Intra vilan	Suprafața (mp)	Tarla	Parcelă	Nr. topo	Observații / Referințe
1	curți constructii	DA	750	115	3	-	

## Date referitoare la construcții

Crt	Număr	Destinație construcție	Supraf. (mp)	Situație juridică	Observații / Referințe
A1.1		construcții de locuințe	123	Cu acte	Nr. niveluri:2; S. construita la sol:123 mp; S. construita desfasurata:144 mp; C1-LOCUINTA P+BECI

## Lungime Segmente

1) Valorile lungimilor segmentelor sunt obținute din proiecție în plan.

Punct început	X / Y	Punct sfârșit	X / Y	Lungime segment (** (m)
1	355.518,096 290.253,539	2	355.512,514 290.251,217	6.046
2	355.512,514 290.251,217	3	355.500,576 290.246,042	13.011
3	355.500,576 290.246,042	4	355.516,774 290.209,35	40.108

Punct început	X / Y	Punct sfârșit	X / Y	Lungime segment (** (m)
4	355.516,774 290.209,35	5	355.518,532 290.209,921	1.848
5	355.518,532 290.209,921	6	355.527,893 290.213,255	9.937
6	355.527,893 290.213,255	7	355.533,524 290.215,768	6.166
7	355.533,524 290.215,768	8	355.527,415 290.230,506	15.954
8	355.527,415 290.230,506	1	355.518,096 290.253,539	24.847

\*\* Lungimile segmentelor sunt determinate în planul de proiecție Stereo 70 și sunt rotunjite la 1 milimetru.

\*\*\* Distanța dintre puncte este formată din segmente cumulate ce sunt mai mici decât valoarea 1 milimetru.



**DATE DESPRE IMOBILUL NR. 11534**

Oficiul de Cadastru și Publicitate Imobiliară DOLJ  
Biroul de Cadastru și Publicitate Imobiliară Craiova

**A. Partea I. Descrierea imobilului**

TEREN Intravilan

Adresa: Loc. Motatei, Str Vasile Petre, Nr. 25, Jud. Dolj, T115, P2

Nr. Crt	Nr cadastral Nr. topografic	Suprafața* (mp)	Observații / Referințe
A1	30854	Din acte: 800 Masurata: 781	Sector cadastral:16 Teren imprejmuit;

**B. Partea II. Proprietari și acte**

Inscrieri privitoare la dreptul de proprietate și alte drepturi reale		Referințe
<b>227413 / 03/11/2020</b>		
Act Notarial nr. CVC aut. nr. 2420, din 29/10/2020 emis de NP Budiana Ionut Razvan;		
B1	Intabulare, drept de PROPRIETATE, dobandit prin Conventie, cota actuala 1/1, cota initiala 1/1 1) PRUNĂ FLORIN-PAUL 2) PRUNĂ NICOLETA-EMILIA	A1

**C. Partea III. SARCINI .**

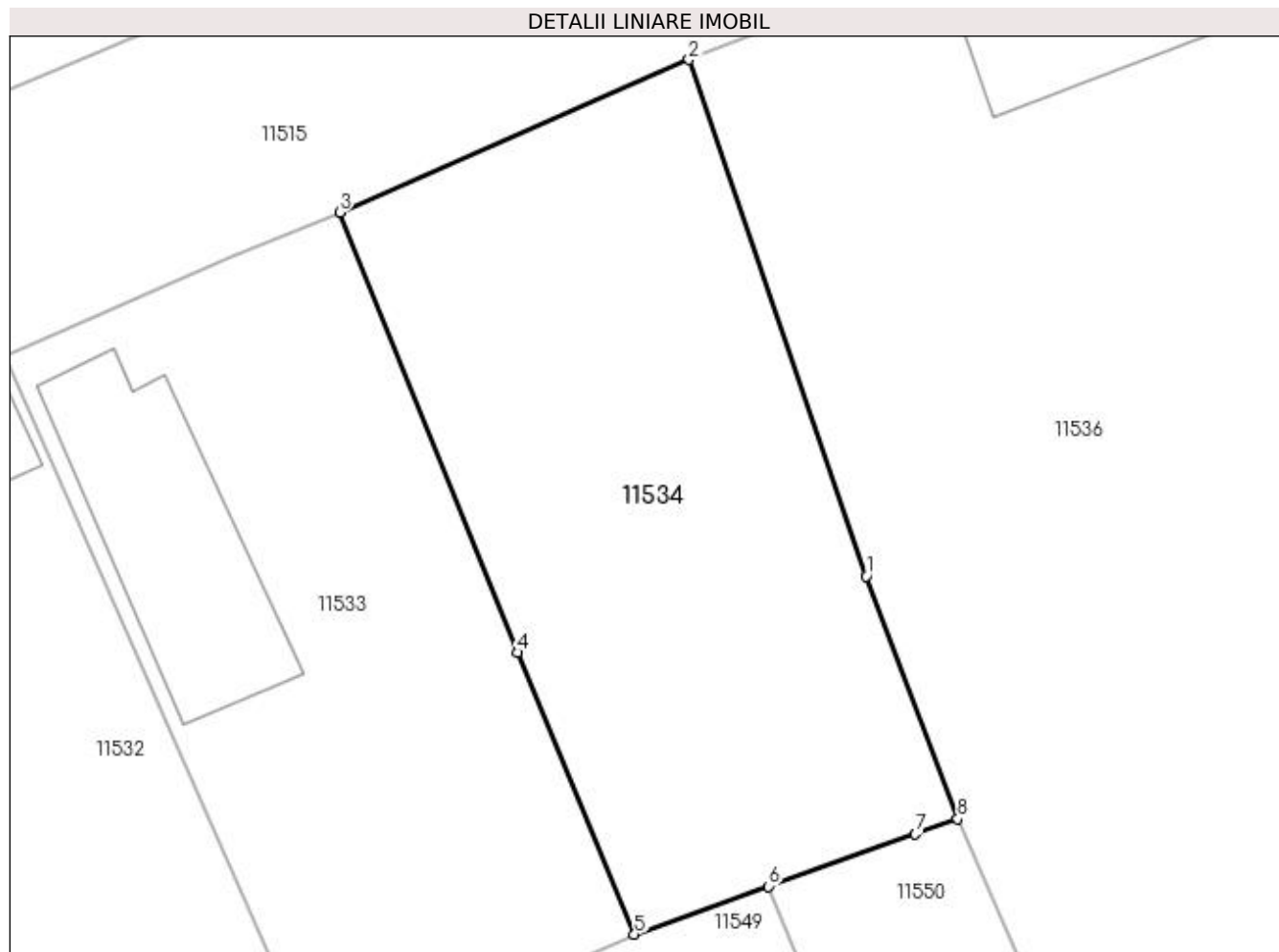
Inscrieri privind dezmembramintele dreptului de proprietate, drepturi reale de garanție și sarcini	Referințe
NU SUNT	

## Anexa Nr. 1 La Partea I

## Teren

Nr cadastral	Suprafața (mp)*	Observații / Referințe
30854	Din acte: 800 Masurata: 781	

\* Suprafața este determinată în planul de proiecție Stereo 70.



## Date referitoare la teren

Crt	Categorie folosință	Intra vilan	Suprafața (mp)	Tarla	Parcelă	Nr. topo	Observații / Referințe
1	curți constructii	DA	781	115	2	-	

## Lungime Segmente

1) Valorile lungimilor segmentelor sunt obținute din proiecție în plan.

Punct început	X / Y	Punct sfârșit	X / Y	Lungime segment (** (m)
1	355.545,649 290.234,502	2	355.536,376 290.261,533	28.577
2	355.536,376 290.261,533	3	355.518,096 290.253,539	19.952
3	355.518,096 290.253,539	4	355.527,415 290.230,506	24.847
4	355.527,415 290.230,506	5	355.533,524 290.215,768	15.954
5	355.533,524 290.215,768	6	355.540,556 290.218,275	7.466

Punct început	X / Y	Punct sfârșit	X / Y	Lungime segment (** (m)
6	355.540,556 290.218,275	7	355.548,225 290.221,01	8.142
7	355.548,225 290.221,01	8	355.550,453 290.221,804	2.365
8	355.550,453 290.221,804	1	355.545,649 290.234,502	13.576

\*\* Lungimile segmentelor sunt determinate în planul de proiecție Stereo 70 și sunt rotunjite la 1 milimetru.

\*\*\* Distanța dintre puncte este formată din segmente cumulate ce sunt mai mici decât valoarea 1 milimetru.





**DATE DESPRE IMOBILUL NR. 11535**

Oficiul de Cadastru și Publicitate Imobiliară DOLJ  
Biroul de Cadastru și Publicitate Imobiliară Craiova

**A. Partea I. Descrierea imobilului**

TEREN Intravilan

Adresa: Loc. Motatei, Str Emil Racovita, Nr. 16, Jud. Dolj, T115, P36,10

Nr. Crt	Nr cadastral Nr. topografic	Suprafața* (mp)	Observații / Referințe
A1		Din acte: 2.200 Masurata: 2.256	Sector cadastral:16 Teren neimprijmit;

**Construcții**

Crt	Nr cadastral Nr. topografic	Adresa	Observații / Referințe
A1.1		Loc. Motatei, Str Emil Racovita, Jud. Dolj	Nr. niveluri:2; S. construita la sol:135 mp; S. construita desfasurata:171 mp; C1-LOCUINTA P+BECI
A1.2		Loc. Motatei, Str Emil Racovita, Jud. Dolj	Nr. niveluri:1; S. construita la sol:109 mp; S. construita desfasurata:171 mp; C2-LOCUINTA

**B. Partea II. Proprietari și acte**

Inscrieri privitoare la dreptul de proprietate și alte drepturi reale		Referințe
/		
Act Notarial nr. CM NR. 88, din 05/11/2010 emis de NP BUDIANA IONUT RAZVAN (CM NR. 322/24-05-2005; TDP NR. 438-14985/20-12-1993);		
B1	Intabulare, drept de PROPRIETATE, dobandit prin Succesiune, cota actuala 1/1, cota initiala 1/1 1) DINU CONSTANTA - ZIZICA	A1, A1.1, A1.2

**C. Partea III. SARCINI .**

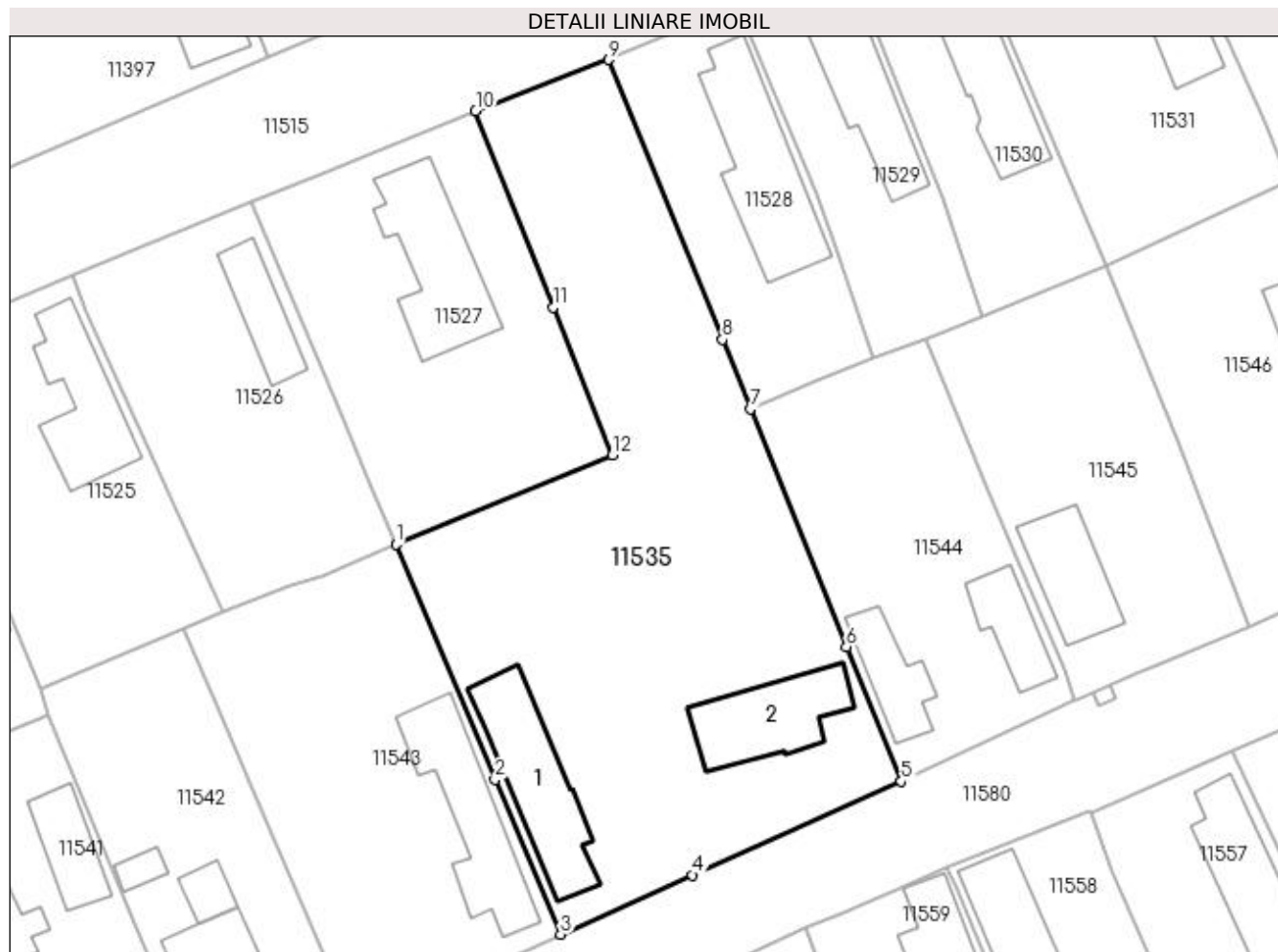
Inscrieri privind dezmembramintele dreptului de proprietate, drepturi reale de garanție și sarcini	Referințe
NU SUNT	

## Anexa Nr. 1 La Partea I

## Teren

Nr cadastral	Suprafața (mp)*	Observații / Referințe
	Din acte: 2.200 Masurata: 2.256	

\* Suprafața este determinată în planul de proiecție Stereo 70.



## Date referitoare la teren

Crt	Categorie folosință	Intravilan	Suprafața (mp)	Tarla	Parcelă	Nr. topo	Observații / Referințe
1	arabil	DA	1.200	115	36	-	
2	curți construcții	DA	1.056	115	10	-	

## Date referitoare la construcții

Crt	Număr	Destinație construcție	Supraf. (mp)	Situație juridică	Observații / Referințe
A1.1		construcții de locuințe	135	Cu acte	Nr. niveluri:2; S. construita la sol:135 mp; S. construita desfasurata:171 mp; C1-LOCUINTA P+BECI
A1.2		construcții de locuințe	109	Cu acte	Nr. niveluri:1; S. construita la sol:109 mp; S. construita desfasurata:171 mp; C2-LOCUINTA

## Lungime Segmente

1) Valorile lungimilor segmentelor sunt obținute din proiecție în plan.

Punct început	X / Y	Punct sfârșit	X / Y	Lungime segment (** (m)
1	355.405,104 290.164,689	2	355.415,368 290.140,319	26.443

Punct început	X / Y	Punct sfârșit	X / Y	Lungime segment (** (m)
2	355.415,368 290.140,319	3	355.422,174 290.124,299	17.406
3	355.422,174 290.124,299	4	355.435,853 290.130,439	14.994
4	355.435,853 290.130,439	5	355.457,466 290.140,14	23.69
5	355.457,466 290.140,14	6	355.451,777 290.154,085	15.061
6	355.451,777 290.154,085	7	355.441,825 290.178,706	26.556
7	355.441,825 290.178,706	8	355.438,938 290.185,906	7.757
8	355.438,938 290.185,906	9	355.427,127 290.214,873	31.282
9	355.427,127 290.214,873	10	355.413,368 290.209,549	14.753
10	355.413,368 290.209,549	11	355.421,421 290.189,242	21.845
11	355.421,421 290.189,242	12	355.427,504 290.173,902	16.502
12	355.427,504 290.173,902	1	355.405,104 290.164,689	24.221

\*\* Lungimile segmentelor sunt determinate în planul de proiecție Stereo 70 și sunt rotunjite la 1 milimetru.

\*\*\* Distanța dintre puncte este formată din segmente cumulate ce sunt mai mici decât valoarea 1 milimetru.



**DATE DESPRE IMOBILUL NR. 11536**

Oficiul de Cadastru și Publicitate Imobiliară DOLJ  
Biroul de Cadastru și Publicitate Imobiliară Craiova

**A. Partea I. Descrierea imobilului**

TEREN Intravilan

Nr. CF vechi:374  
Nr. cadastral vechi:539

Adresa: Loc. Motatei, Str Vasile Petre, Nr. 23, Jud. Dolj, T115, P1

Nr. Crt	Nr cadastral Nr. topografic	Suprafața* (mp)	Observații / Referințe
A1	35951	Din acte: 3.200 Masurata: 3.289	Sector cadastral:16 Teren imprejmuit;

**Construcții**

Crt	Nr cadastral Nr. topografic	Adresa	Observații / Referințe
A1.1		Loc. Motatei, Str Vasile Petre, Nr. 23, Jud. Dolj, T 115, P 1	Nr. niveluri:1; S. construita la sol:66 mp; S. construita desfasurata:66 mp; LOCUINTA

**B. Partea II. Proprietari și acte**

Inscrieri privitoare la dreptul de proprietate și alte drepturi reale		Referințe
<b>2652 / 17/01/2007</b>		
Act Notarial nr. CVC AUT NR 112, din 12/01/2007 emis de NP STOENESCU FLOREA;		
B1	Intabulare, drept de PROPRIETATE, dobandit prin Conventie, cota actuala 1/1, cota initiala 1/1 1) <b>BADELE MIRCEA</b> , LIPSĂ CNP 2) <b>BADELE OPRICA</b> , LIPSĂ CNP	A1
/		
Act Normativ nr. Legea 7, din 13/03/1996 emis de PARLAMENTUL ROMANIEI ((aRT.12, ALIN.14, ART.37, ALIN. 2));		
B2	Intabulare, drept de PROPRIETATE, dobandit prin Lege, cota actuala 1/1, cota initiala 1/1 1) <b>BADELE MIRCEA</b> , LIPSĂ CNP 2) <b>BADELE OPRICA</b> , LIPSĂ CNP	A1.1

**C. Partea III. SARCINI .**

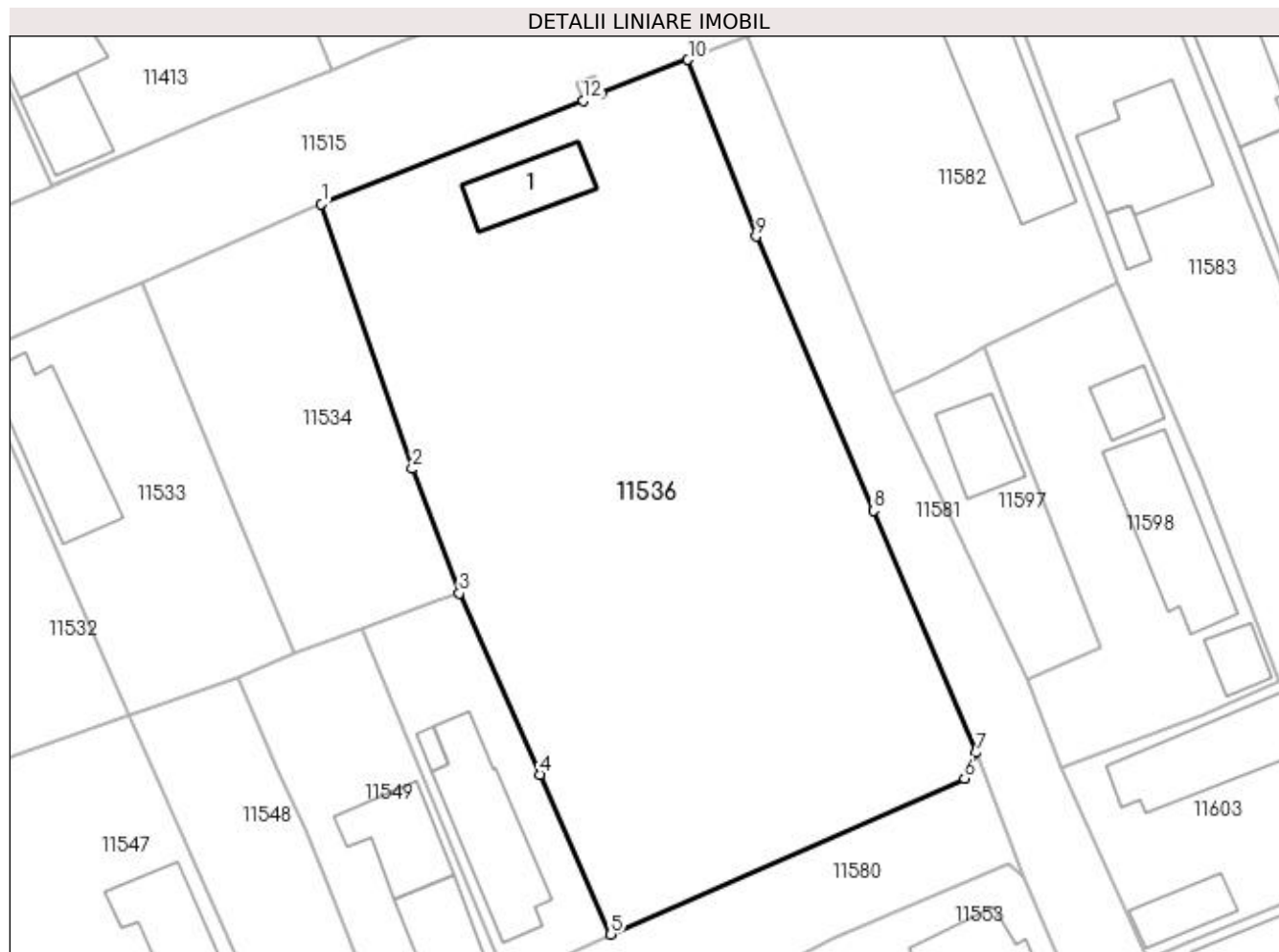
Inscrieri privind dezmembramintele dreptului de proprietate, drepturi reale de garanție și sarcini	Referințe
NU SUNT	

## Anexa Nr. 1 La Partea I

## Teren

Nr cadastral	Suprafața (mp)*	Observații / Referințe
35951	Din acte: 3.200 Masurata: 3.289	

\* Suprafața este determinată în planul de proiecție Stereo 70.



## Date referitoare la teren

Crt	Categorie folosință	Intra vilan	Suprafața (mp)	Tarla	Parcelă	Nr. topo	Observații / Referințe
1	curți constructii	DA	3.289	115	1	-	

## Date referitoare la construcții

Crt	Număr	Destinație construcție	Supraf. (mp)	Situație juridică	Observații / Referințe
A1.1		construcții de locuințe	66	Cu acte	Nr. niveluri:1; S. construita la sol:66 mp; S. construita desfasurata:66 mp; LOCUINTA

## Lungime Segmente

1) Valorile lungimilor segmentelor sunt obținute din proiecție în plan.

Punct început	X / Y	Punct sfârșit	X / Y	Lungime segment (** (m)
1	355.536,376 290.261,533	2	355.545,649 290.234,502	28.577
2	355.545,649 290.234,502	3	355.550,453 290.221,804	13.576
3	355.550,453 290.221,804	4	355.558,641 290.203,307	20.228

Punct început	X / Y	Punct sfârșit	X / Y	Lungime segment (** (m)
4	355.558,641 290.203,307	5	355.565,894 290.187,003	17.845
5	355.565,894 290.187,003	6	355.601,995 290.202,891	39.442
6	355.601,995 290.202,891	7	355.603,151 290.205,531	2.882
7	355.603,151 290.205,531	8	355.592,685 290.230,217	26.813
8	355.592,685 290.230,217	9	355.580,743 290.258,212	30.436
9	355.580,743 290.258,212	10	355.573,781 290.276,236	19.322
10	355.573,781 290.276,236	11	355.564,96 290.272,769	9.478
11	355.564,96 290.272,769	12	355.563,099 290.272,037	2.0
12	355.563,099 290.272,037	1	355.536,376 290.261,533	28.713

\*\* Lungimile segmentelor sunt determinate în planul de proiecție Stereo 70 și sunt rotunjite la 1 milimetru.

\*\*\* Distanța dintre puncte este formată din segmente cumulate ce sunt mai mici decât valoarea 1 milimetru.





**DATE DESPRE IMOBILUL NR. 11537**

Oficiul de Cadastru și Publicitate Imobiliară DOLJ  
Biroul de Cadastru și Publicitate Imobiliară Craiova

**A. Partea I. Descrierea imobilului**

TEREN Intravilan

Adresa: Loc. Motatei, Str Emil Racovita, Nr. 32, Jud. Dolj, T115, P21

Nr. Crt	Nr cadastral Nr. topografic	Suprafața* (mp)	Observații / Referințe
A1		Din acte: 1.000 Masurata: 878	Sector cadastral:16 Teren imprejmuit;

**Construcții**

Crt	Nr cadastral Nr. topografic	Adresa	Observații / Referințe
A1.1		Loc. Motatei, Str Emil Racovita, Jud. Dolj	Nr. niveluri:2; S. construita la sol:147 mp; S. construita desfasurata:160 mp; C1-LOCUINTA P+BECI
A1.2		Loc. Motatei, Str Emil Racovita, Jud. Dolj	Nr. niveluri:1; S. construita la sol:35 mp; S. construita desfasurata:35 mp; C1-ANEXA

**B. Partea II. Proprietari și acte**

Inscrieri privitoare la dreptul de proprietate și alte drepturi reale		Referințe
/		
Act Administrativ nr. TDP 434-14985, din 20/12/1993 emis de CJSIPT DOLJ;		
B1	Intabulare, drept de PROPRIETATE, dobandit prin Reconstituire, cota actuala 1/1, cota initiala 1/1 1) CĂLIN CONSTANTIN, LIPSĂ CNP 2) VELICA PARASCHIVA, LIPSĂ CNP 3) UDREA ECATERINA, LIPSĂ CNP	A1
Act Normativ nr. Legea 7, din 13/03/1996 emis de PARLAMENTUL ROMANIEI ((ART 12 ALIN 14 ART 37 ALIN 2));		
B2	Intabulare, drept de PROPRIETATE, dobandit prin Lege, cota actuala 1/1, cota initiala 1/1 1) CĂLIN CONSTANTIN, LIPSĂ CNP 2) VELICA PARASCHIVA, LIPSĂ CNP 3) UDREA ECATERINA, LIPSĂ CNP	A1.1, A1.2

**C. Partea III. SARCINI .**

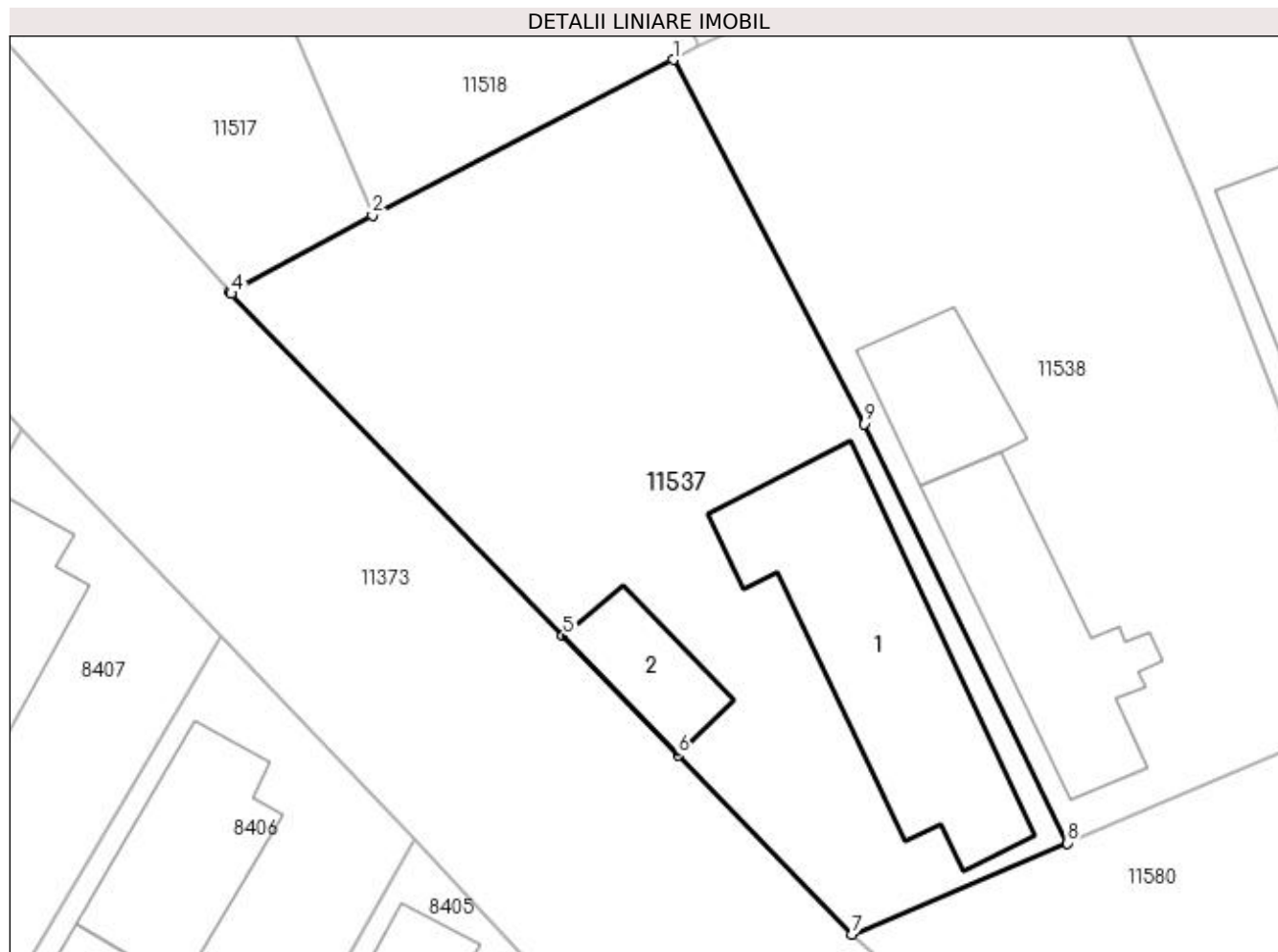
Inscrieri privind dezmembramintele dreptului de proprietate, drepturi reale de garanție și sarcini	Referințe
NU SUNT	

## Anexa Nr. 1 La Partea I

## Teren

Nr cadastral	Suprafața (mp)*	Observații / Referințe
	Din acte: 1.000 Masurata: 878	

\* Suprafața este determinată în planul de proiecție Stereo 70.



## Date referitoare la teren

Crt	Categorie folosință	Intra vilan	Suprafața (mp)	Tarla	Parcelă	Nr. topo	Observații / Referințe
1	curți constructii	DA	878	115	21	-	

## Date referitoare la construcții

Crt	Număr	Destinație construcție	Supraf. (mp)	Situație juridică	Observații / Referințe
A1.1		construcții de locuințe	147	Cu acte	Nr. niveluri:2; S. construita la sol:147 mp; S. construita desfasurata:160 mp; C1-LOCUINTA P+BECI
A1.2		construcții anexa	35	Cu acte	Nr. niveluri:1; S. construita la sol:35 mp; S. construita desfasurata:35 mp; C1-ANEXA

## Lungime Segmente

1) Valorile lungimilor segmentelor sunt obținute din proiecție în plan.

Punct început	X / Y	Punct sfârșit	X / Y	Lungime segment (** (m)
1	355.275,681 290.109,557	2	355.259,935 290.101,409	17.729
2	355.259,935 290.101,409	3	355.252,471 290.097,4	8.473

Punct început	X / Y	Punct sfârșit	X / Y	Lungime segment (** (m)
3	355.252,471 290.097,4	4	355.252,549 290.097,312	0.118
4	355.252,549 290.097,312	5	355.269,909 290.079,385	24.955
5	355.269,909 290.079,385	6	355.275,94 290.073,157	8.67
6	355.275,94 290.073,157	7	355.285,033 290.063,772	13.068
7	355.285,033 290.063,772	8	355.296,321 290.068,551	12.258
8	355.296,321 290.068,551	9	355.285,674 290.090,495	24.391
9	355.285,674 290.090,495	1	355.275,681 290.109,557	21.523

\*\* Lungimile segmentelor sunt determinate în planul de proiecție Stereo 70 și sunt rotunjite la 1 milimetru.

\*\*\* Distanța dintre puncte este formată din segmente cumulate ce sunt mai mici decât valoarea 1 milimetru.



**DATE DESPRE IMOBILUL NR. 11538**

Oficiul de Cadastru și Publicitate Imobiliară DOLJ  
Biroul de Cadastru și Publicitate Imobiliară Craiova

**A. Partea I. Descrierea imobilului**

TEREN Intravilan

Adresa: Loc. Motatei, Str Emil Racovita, Nr. 30, Jud. Dolj, T115, P22

Nr. Crt	Nr cadastral Nr. topografic	Suprafața* (mp)	Observații / Referințe
A1	30320	Din acte: 1.000 Masurata: 947	Sector cadastral:16 Teren imprejmuit;

**Construcții**

Crt	Nr cadastral Nr. topografic	Adresa	Observații / Referințe
A1.1		Loc. Motatei, Str Emil Racovita, Jud. Dolj	Nr. niveluri:1; S. construita la sol:90 mp; S. construita desfasurata:90 mp; LOCUINTA
A1.2		Loc. Motatei, Str Emil Racovita, Jud. Dolj	Nr. niveluri:1; S. construita la sol:46 mp; S. construita desfasurata:46 mp; ANEXA

**B. Partea II. Proprietari și acte**

Inscrieri privitoare la dreptul de proprietate și alte drepturi reale		Referințe
<b>94355 / 21/12/2011</b>		
Act Notarial nr. CONTRACT DE VANZARE CUMPARARE 3625, din 20/12/2011 emis de BNP STOENESCU FLOREA;		
B1	Intabulare, drept de PROPRIETATE, dobandit prin Conventie, cota actuala 1/1, cota initiala 1/1 1) URZICEANU DUMITRU, casatorit 2) URZICEANU NICOLETA-FLORICA	A1, A1.1, A1.2

**C. Partea III. SARCINI .**

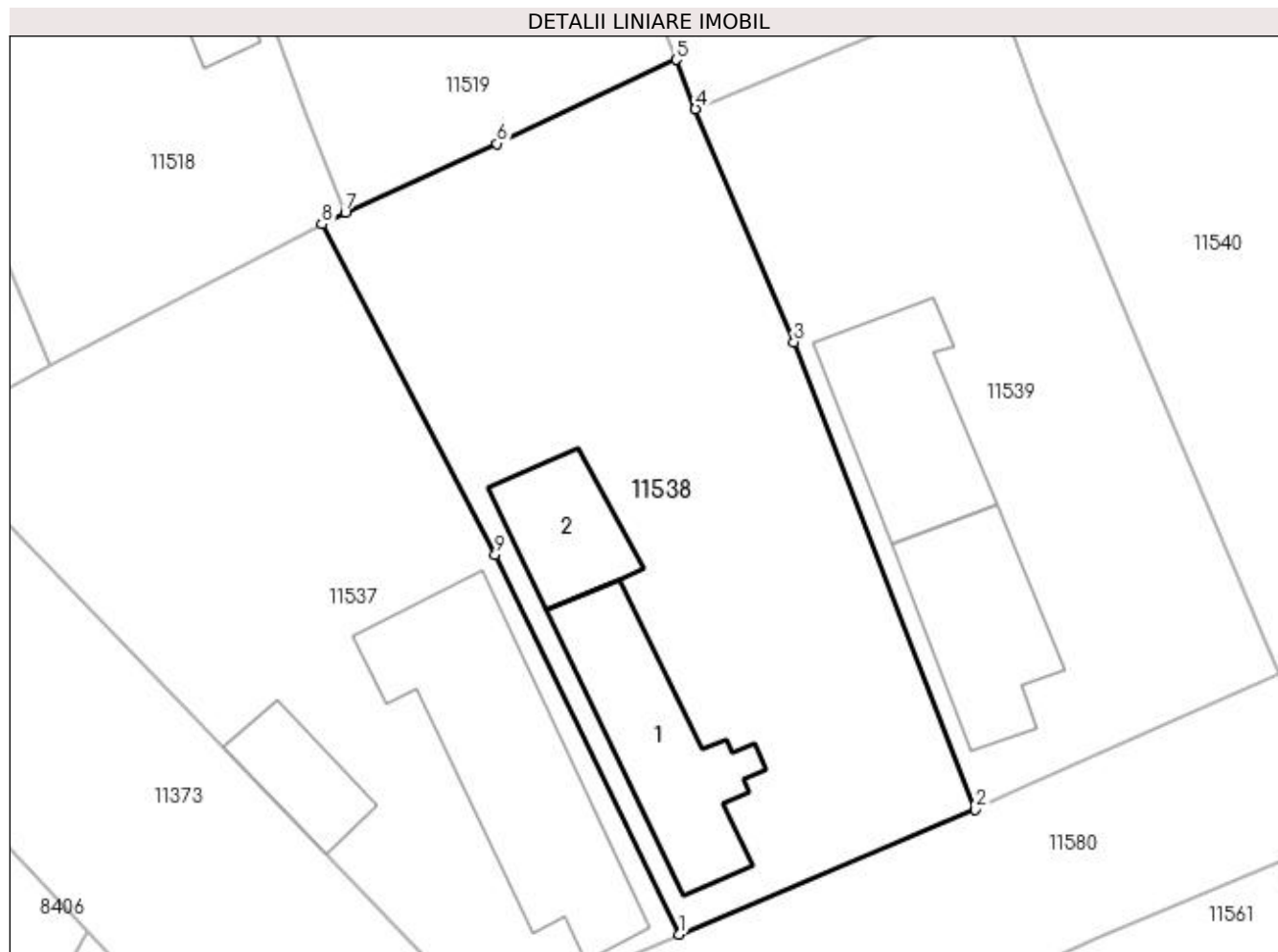
Inscrieri privind dezmembramintele dreptului de proprietate, drepturi reale de garanție și sarcini	Referințe
NU SUNT	

## Anexa Nr. 1 La Partea I

## Teren

Nr cadastral	Suprafața (mp)*	Observații / Referințe
30320	Din acte: 1.000 Masurata: 947	

\* Suprafața este determinată în planul de proiecție Stereo 70.



## Date referitoare la teren

Crt	Categorie folosință	Intra vilan	Suprafața (mp)	Tarla	Parcelă	Nr. topo	Observații / Referințe
1	curți constructii	DA	947	115	22	-	

## Date referitoare la construcții

Crt	Număr	Destinație construcție	Supraf. (mp)	Situație juridică	Observații / Referințe
A1.1		construcții de locuințe	90	Cu acte	Nr. niveluri:1; S. construita la sol:90 mp; S. construita desfasurata:90 mp; LOCUINTA
A1.2		construcții anexa	46	Cu acte	Nr. niveluri:1; S. construita la sol:46 mp; S. construita desfasurata:46 mp; ANEXA

## Lungime Segmente

1) Valorile lungimilor segmentelor sunt obținute din proiecție în plan.

Punct început	X / Y	Punct sfârșit	X / Y	Lungime segment (** (m))
1	355.296,321 290.068,551	2	355.313,395 290.075,779	18.541
2	355.313,395 290.075,779	3	355.302,934 290.102,746	28.925

Punct început	X / Y	Punct sfârșit	X / Y	Lungime segment (** (m)
3	355.302,934 290.102,746	4	355.297,251 290.116,22	14.623
4	355.297,251 290.116,22	5	355.296,14 290.119,067	3.056
5	355.296,14 290.119,067	6	355.285,794 290.114,212	11.429
6	355.285,794 290.114,212	7	355.277,009 290.110,244	9.64
7	355.277,009 290.110,244	8	355.275,681 290.109,557	1.495
8	355.275,681 290.109,557	9	355.285,674 290.090,495	21.523
9	355.285,674 290.090,495	1	355.296,321 290.068,551	24.391

\*\* Lungimile segmentelor sunt determinate în planul de proiecție Stereo 70 și sunt rotunjite la 1 milimetru.

\*\*\* Distanța dintre puncte este formată din segmente cumulate ce sunt mai mici decât valoarea 1 milimetru.





**DATE DESPRE IMOBILUL NR. 11539**

Oficiul de Cadastru și Publicitate Imobiliară DOLJ  
Biroul de Cadastru și Publicitate Imobiliară Craiova

**A. Partea I. Descrierea imobilului**

TEREN Intravilan

Adresa: Loc. Motatei, Str Emil Racovita, Nr. 28, Jud. Dolj, T115, P23

Nr. Crt	Nr cadastral Nr. topografic	Suprafața* (mp)	Observații / Referințe
A1		Din acte: 800 Masurata: 807	Sector cadastral:16 Teren imprejmuit;

**Construcții**

Crt	Nr cadastral Nr. topografic	Adresa	Observații / Referințe
A1.1		Loc. Motatei, Str Emil Racovita, Jud. Dolj	Nr. niveluri:2; S. construita la sol:78 mp; S. construita desfasurata:99 mp; C1-LOCUINTA P+BECI
A1.2		Loc. Motatei, Str Emil Racovita, Jud. Dolj	Nr. niveluri:1; S. construita la sol:83 mp; S. construita desfasurata:83 mp; C1-ANEXA

**B. Partea II. Proprietari și acte**

Inscrieri privitoare la dreptul de proprietate și alte drepturi reale		Referințe
/		
Act Administrativ nr. TDP 399-14968, din 17/12/1993 emis de CJSIPT DOLJ;		
B1	Intabulare, drept de PROPRIETATE, dobandit prin Reconstituire, cota actuala 1/1, cota initiala 1/1 1) SPĂTĂRELU ELENA, LIPSĂ CNP	A1
Act Normativ nr. Legea 7, din 13/03/1996 emis de PARLAMENTUL ROMANIEI ((ART 12 ALIN 14 ART 37 ALIN 2));		
B2	Intabulare, drept de PROPRIETATE, dobandit prin Lege, cota actuala 1/1, cota initiala 1/1 1) SPĂTĂRELU ELENA, LIPSĂ CNP	A1.1, A1.2

**C. Partea III. SARCINI .**

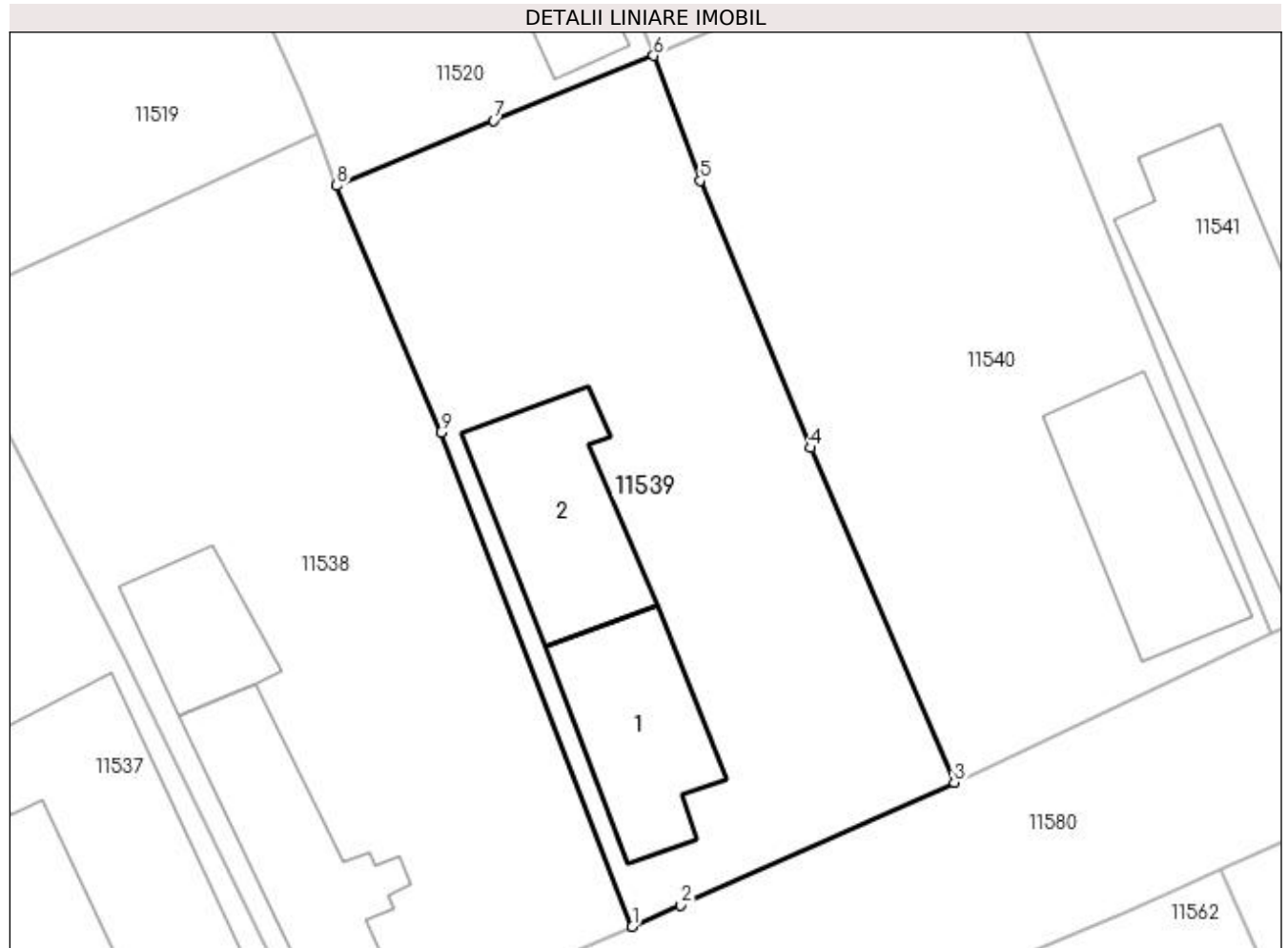
Inscrieri privind dezmembramintele dreptului de proprietate, drepturi reale de garanție și sarcini	Referințe
NU SUNT	

## Anexa Nr. 1 La Partea I

## Teren

Nr cadastral	Suprafața (mp)*	Observații / Referințe
	Din acte: 800 Masurata: 807	

\* Suprafața este determinată în planul de proiecție Stereo 70.



## Date referitoare la teren

Crt	Categorie folosință	Intra vilan	Suprafața (mp)	Tarla	Parcelă	Nr. topo	Observații / Referințe
1	curți constructii	DA	807	115	23	-	

## Date referitoare la construcții

Crt	Număr	Destinație construcție	Supraf. (mp)	Situație juridică	Observații / Referințe
A1.1		construcții de locuințe	78	Cu acte	Nr. niveluri:2; S. construita la sol:78 mp; S. construita desfasurata:99 mp; C1-LOCUINTA P+BECI
A1.2		construcții anexa	83	Cu acte	Nr. niveluri:1; S. construita la sol:83 mp; S. construita desfasurata:83 mp; C1-ANEXA

## Lungime Segmente

1) Valorile lungimilor segmentelor sunt obținute din proiecție în plan.

Punct început	X / Y	Punct sfârșit	X / Y	Lungime segment (** (m)
1	355.313,395 290.075,779	2	355.316,022 290.076,954	2.878
2	355.316,022 290.076,954	3	355.330,974 290.083,641	16.379

Punct început	X / Y	Punct sfârșit	X / Y	Lungime segment (** (m)
3	355.330,974 290.083,641	4	355.323,127 290.101,908	19.881
4	355.323,127 290.101,908	5	355.317,107 290.116,484	15.77
5	355.317,107 290.116,484	6	355.314,56 290.123,311	7.287
6	355.314,56 290.123,311	7	355.305,823 290.119,776	9.425
7	355.305,823 290.119,776	8	355.297,251 290.116,22	9.28
8	355.297,251 290.116,22	9	355.302,934 290.102,746	14.623
9	355.302,934 290.102,746	1	355.313,395 290.075,779	28.925

\*\* Lungimile segmentelor sunt determinate în planul de proiecție Stereo 70 și sunt rotunjite la 1 milimetru.

\*\*\* Distanța dintre puncte este formată din segmente cumulate ce sunt mai mici decât valoarea 1 milimetru.



**DATE DESPRE IMOBILUL NR. 11540**

Oficiul de Cadastru și Publicitate Imobiliară DOLJ  
Biroul de Cadastru și Publicitate Imobiliară Craiova

**A. Partea I. Descrierea imobilului**

TEREN Intravilan

Adresa: Loc. Motatei, Str Emil Racovita, Nr. 26, Jud. Dolj, T115, P22

Nr. Crt	Nr cadastral Nr. topografic	Suprafața* (mp)	Observații / Referințe
A1		Din acte: 800 Masurata: 827	Sector cadastral:16 Teren imprejmuit;

**Construcții**

Crt	Nr cadastral Nr. topografic	Adresa	Observații / Referințe
A1.1		Loc. Motatei, Str Emil Racovita, Jud. Dolj	Nr. niveluri:2; S. construita la sol:92 mp; S. construita desfasurata:105 mp; C1-LOCUINTA P+BECI

**B. Partea II. Proprietari și acte**

Inscrieri privitoare la dreptul de proprietate și alte drepturi reale		Referințe
/		
Act Administrativ nr. TDP 433-14985, din 20/12/1993 emis de CJSIPT DOLJ;		
B1	Intabulare, drept de PROPRIETATE, dobandit prin Reconstituire, cota actuala 1/1, cota initiala 1/1 1) CALIN ION, LIPSĂ CNP	A1
Act Normativ nr. Legea 7, din 13/03/1996 emis de PARLAMENTUL ROMANIEI ((ART 12 ALIN 14 ART 37 ALIN 2));		
B2	Intabulare, drept de PROPRIETATE, dobandit prin Lege, cota actuala 1/1, cota initiala 1/1 1) CALIN ION, LIPSĂ CNP	A1.1

**C. Partea III. SARCINI .**

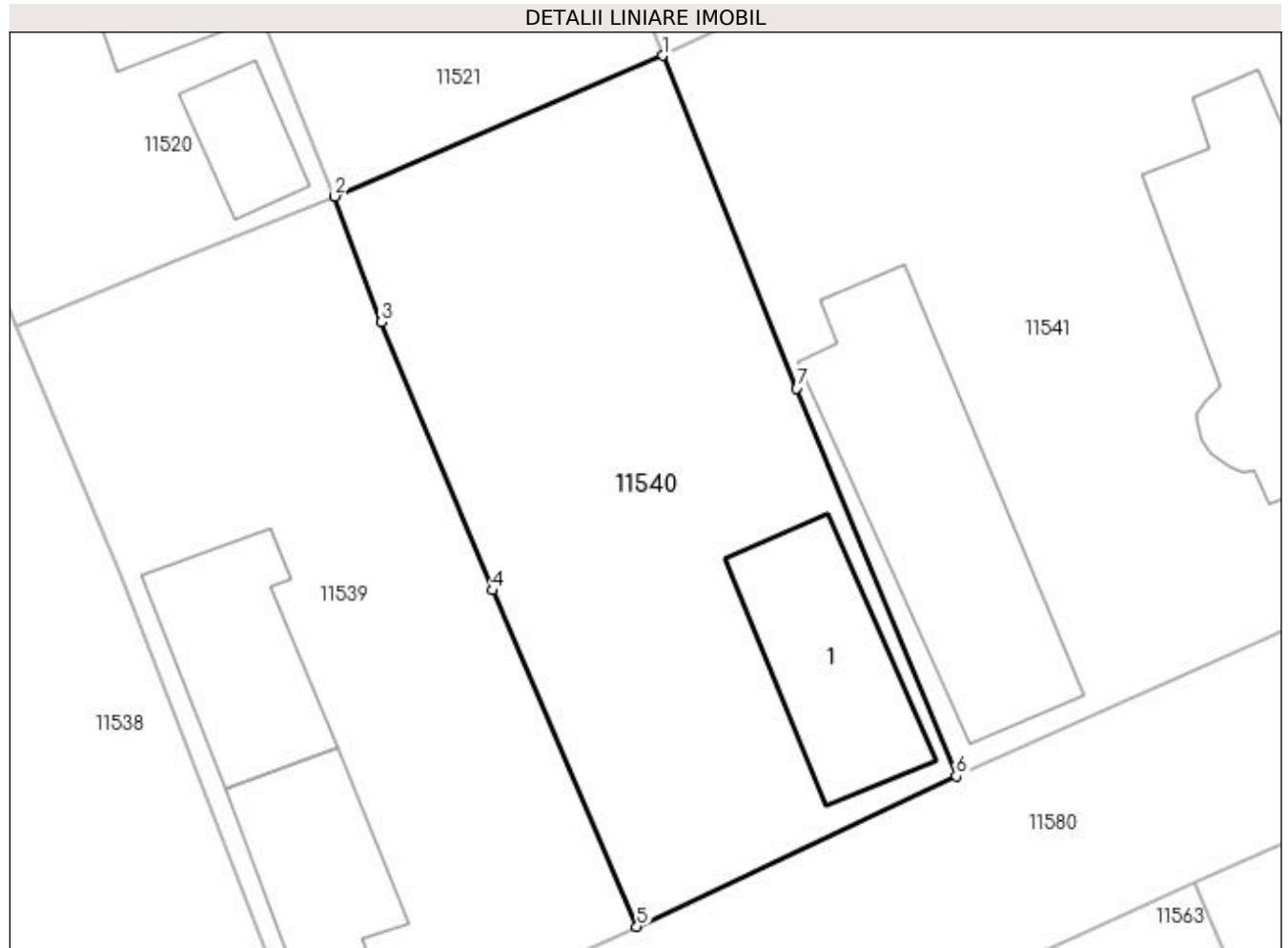
Inscrieri privind dezmembramintele dreptului de proprietate, drepturi reale de garanție și sarcini	Referințe
NU SUNT	

## Anexa Nr. 1 La Partea I

## Teren

Nr cadastral	Suprafața (mp)*	Observații / Referințe
	Din acte: 800 Masurata: 827	

\* Suprafața este determinată în planul de proiecție Stereo 70.



## Date referitoare la teren

Crt	Categorie folosință	Intra vilan	Suprafața (mp)	Tarla	Parcelă	Nr. topo	Observații / Referințe
1	curți constructii	DA	827	115	22	-	

## Date referitoare la construcții

Crt	Număr	Destinație construcție	Supraf. (mp)	Situație juridică	Observații / Referințe
A1.1		construcții de locuințe	92	Cu acte	Nr. niveluri:2; S. construita la sol:92 mp; S. construita desfasurata:105 mp; C1-LOCUINTA P+BECl

## Lungime Segmente

1) Valorile lungimilor segmentelor sunt obținute din proiecție în plan.

Punct început	X / Y	Punct sfârșit	X / Y	Lungime segment (** (m)
1	355.332,374 290.130,95	2	355.314,56 290.123,311	19.383
2	355.314,56 290.123,311	3	355.317,107 290.116,484	7.287
3	355.317,107 290.116,484	4	355.323,127 290.101,908	15.77

Punct început	X / Y	Punct sfârșit	X / Y	Lungime segment (** (m)
4	355.323,127 290.101,908	5	355.330,974 290.083,641	19.881
5	355.330,974 290.083,641	6	355.348,33 290.091,819	19.186
6	355.348,33 290.091,819	7	355.339,674 290.112,873	22.764
7	355.339,674 290.112,873	1	355.332,374 290.130,95	19.495

\*\* Lungimile segmentelor sunt determinate în planul de proiecție Stereo 70 și sunt rotunjite la 1 milimetru.

\*\*\* Distanța dintre puncte este formată din segmente cumulate ce sunt mai mici decât valoarea 1 milimetru.





**DATE DESPRE IMOBILUL NR. 11541**

Oficiul de Cadastru și Publicitate Imobiliară DOLJ  
Biroul de Cadastru și Publicitate Imobiliară Craiova

**A. Partea I. Descrierea imobilului**

TEREN Intravilan

Adresa: Loc. Motatei, Str Emil Racovita, Nr. 22-24, Jud. Dolj, T115, P25

Nr. Crt	Nr cadastral Nr. topografic	Suprafața* (mp)	Observații / Referințe
A1		Din acte: 1.600 Masurata: 1.704	Sector cadastral:16 Teren neimprijmit;

**Construcții**

Crt	Nr cadastral Nr. topografic	Adresa	Observații / Referințe
A1.1		Loc. Motatei, Str Emil Racovita, Jud. Dolj	Nr. niveluri:2; S. construita la sol:173 mp; S. construita desfasurata:193 mp; C1-LOCUINTA P+BECI
A1.2		Loc. Motatei, Str Emil Racovita, Jud. Dolj	Nr. niveluri:2; S. construita la sol:172 mp; S. construita desfasurata:185 mp; C2-LOCUINTA P+BECI
A1.3		Loc. Motatei, Str Emil Racovita, Jud. Dolj	Nr. niveluri:1; S. construita la sol:26 mp; S. construita desfasurata:26 mp; C3-ANEXA
A1.4		Loc. Motatei, Str Emil Racovita, Jud. Dolj	Nr. niveluri:1; S. construita la sol:60 mp; S. construita desfasurata:60 mp; C4-ANEXA

**B. Partea II. Proprietari și acte**

Inscrieri privitoare la dreptul de proprietate și alte drepturi reale	Referințe
/	
Act Administrativ nr. TDP 1203-59088, din 20/01/1995 emis de CJSIPT DOLJ;	
B1 Intabulare, drept de PROPRIETATE, dobandit prin Reconstituire, cota actuala 1/1, cota initiala 1/1 1) PLOTOGEA AUREL, LIPSĂ CNP	A1
Act Normativ nr. Legea 7, din 13/03/1996 emis de PARLAMENTUL ROMANIEI ((ART 12 ALIN 14 ART 37 ALIN 2));	
B2 Intabulare, drept de PROPRIETATE, dobandit prin Lege, cota actuala 1/1, cota initiala 1/1 1) PLOTOGEA AUREL, LIPSĂ CNP	A1.1, A1.2, A1.3, A1.4

**C. Partea III. SARCINI .**

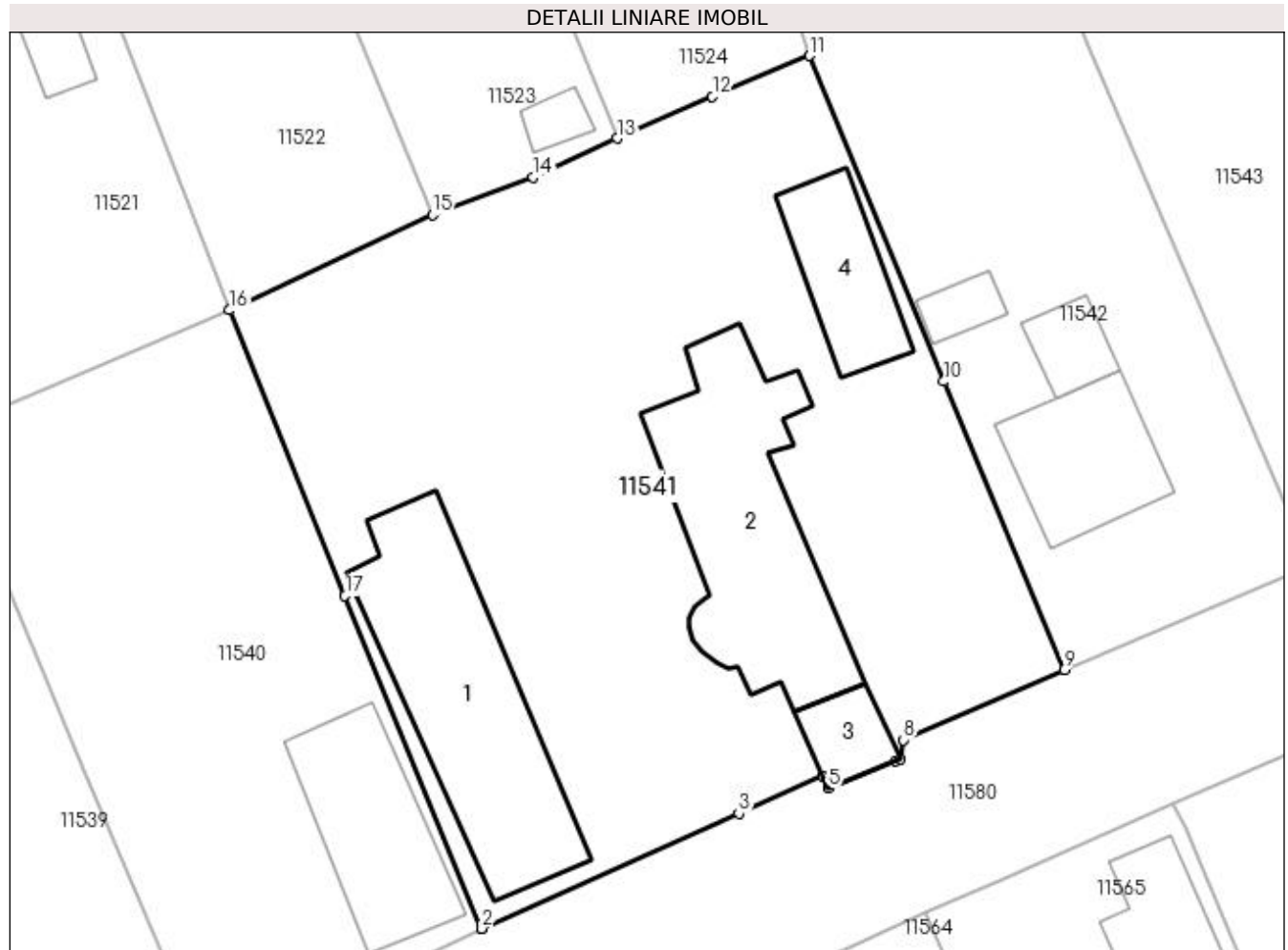
Inscrieri privind dezmembramintele dreptului de proprietate, drepturi reale de garanție și sarcini	Referințe
NU SUNT	

## Anexa Nr. 1 La Partea I

## Teren

Nr cadastral	Suprafața (mp)*	Observații / Referințe
	Din acte: 1.600 Masurata: 1.704	

\* Suprafața este determinată în planul de proiecție Stereo 70.



## Date referitoare la teren

Crt	Categorie folosință	Intra vilan	Suprafața (mp)	Tarla	Parcelă	Nr. topo	Observații / Referințe
1	curți constructii	DA	1.704	115	25	-	

## Date referitoare la construcții

Crt	Număr	Destinație construcție	Supraf. (mp)	Situație juridică	Observații / Referințe
A1.1		construcții de locuințe	173	Cu acte	Nr. niveluri:2; S. construita la sol:173 mp; S. construita desfasurata:193 mp; C1-LOCUINTA P+BECI
A1.2		construcții de locuințe	172	Cu acte	Nr. niveluri:2; S. construita la sol:172 mp; S. construita desfasurata:185 mp; C2-LOCUINTA P+BECI
A1.3		construcții anexa	26	Cu acte	Nr. niveluri:1; S. construita la sol:26 mp; S. construita desfasurata:26 mp; C3-ANEXA
A1.4		construcții anexa	60	Cu acte	Nr. niveluri:1; S. construita la sol:60 mp; S. construita desfasurata:60 mp; C4-ANEXA

## Lungime Segmente

1) Valorile lungimilor segmentelor sunt obținute din proiecție în plan.

Punct început	X / Y	Punct sfârșit	X / Y	Lungime segment (** (m)
---------------	-------	---------------	-------	-------------------------

Punct început	X / Y	Punct sfârșit	X / Y	Lungime segment (** (m)
1	355.348,33 290.091,819	2	355.348,334 290.091,82	0.004
2	355.348,334 290.091,82	3	355.364,611 290.099,09	17.827
3	355.364,611 290.099,09	4	355.369,937 290.101,482	5.838
4	355.369,937 290.101,482	5	355.370,296 290.100,69	0.87
5	355.370,296 290.100,69	6	355.374,541 290.102,442	4.592
6	355.374,541 290.102,442	7	355.374,854 290.102,572	0.339
7	355.374,854 290.102,572	8	355.375,028 290.103,757	1.198
8	355.375,028 290.103,757	9	355.385,195 290.108,183	11.089
9	355.385,195 290.108,183	10	355.377,575 290.126,438	19.782
10	355.377,575 290.126,438	11	355.369,092 290.147,043	22.283
11	355.369,092 290.147,043	12	355.362,936 290.144,467	6.673
12	355.362,936 290.144,467	13	355.356,892 290.141,818	6.599
13	355.356,892 290.141,818	14	355.351,588 290.139,354	5.848
14	355.351,588 290.139,354	15	355.345,197 290.137,001	6.81
15	355.345,197 290.137,001	16	355.332,374 290.130,95	14.179
16	355.332,374 290.130,95	17	355.339,674 290.112,873	19.495
17	355.339,674 290.112,873	1	355.348,33 290.091,819	22.764

\*\* Lungimile segmentelor sunt determinate în planul de proiecție Stereo 70 și sunt rotunjite la 1 milimetru.

\*\*\* Distanța dintre puncte este formată din segmente cumulate ce sunt mai mici decât valoarea 1 milimetru.



**DATE DESPRE IMOBILUL NR. 11542**

Oficiul de Cadastru și Publicitate Imobiliară DOLJ  
Biroul de Cadastru și Publicitate Imobiliară Craiova

**A. Partea I. Descrierea imobilului**

TEREN Intravilan

Nr. CF vechi:734  
Nr. cadastral vechi:851

Adresa: Loc. Motatei, Str Emil Racovita, Nr. 20, Jud. Dolj, T115, P39

Nr. Crt	Nr cadastral Nr. topografic	Suprafața* (mp)	Observații / Referințe
A1	31887	Din acte: 600 Masurata: 750	Sector cadastral:16 Teren imprejmuit;

**Construcții**

Crt	Nr cadastral Nr. topografic	Adresa	Observații / Referințe
A1.1		Loc. Motatei, Str Emil Racovita, Nr. 20, Jud. Dolj	Nr. niveluri:1; S. construita la sol:74 mp; S. construita desfasurata:74 mp; LOCUINTA
A1.2		Loc. Motatei, Str Emil Racovita, Nr. 20, Jud. Dolj, fost T115, P39	Nr. niveluri:1; S. construita la sol:23 mp; S. construita desfasurata:23 mp; ANEXA
A1.3		Loc. Motatei, Str Emil Racovita, Nr. 20, Jud. Dolj, fost T115, P39	Nr. niveluri:1; S. construita la sol:15 mp; S. construita desfasurata:15 mp; ANEXA

**B. Partea II. Proprietari și acte**

Inscrieri privitoare la dreptul de proprietate și alte drepturi reale		Referințe
<b>147112 / 03/10/2017</b>		
Act Notarial nr. Contract de vanzare-cumparare aut. nr. 3044, din 03/10/2017 emis de Stoenescu Florea;		
B1	Intabulare, drept de PROPRIETATE, dobandit prin Conventie, cota actuala 1/1, cota initiala 1/1 1) OPREA CONSTANTINA, necasatorita	A1, A1.1
/		
Act Normativ nr. Legea 7, din 13/03/1996 emis de PARLAMENTUL ROMANIEI ((ART.12, ALIN.14, ART.37, ALIN. 2));		
B2	Intabulare, drept de PROPRIETATE, dobandit prin Lege, cota actuala 1/1, cota initiala 1/1 1) OPREA CONSTANTINA, necasatorita	A1.2, A1.3

**C. Partea III. SARCINI .**

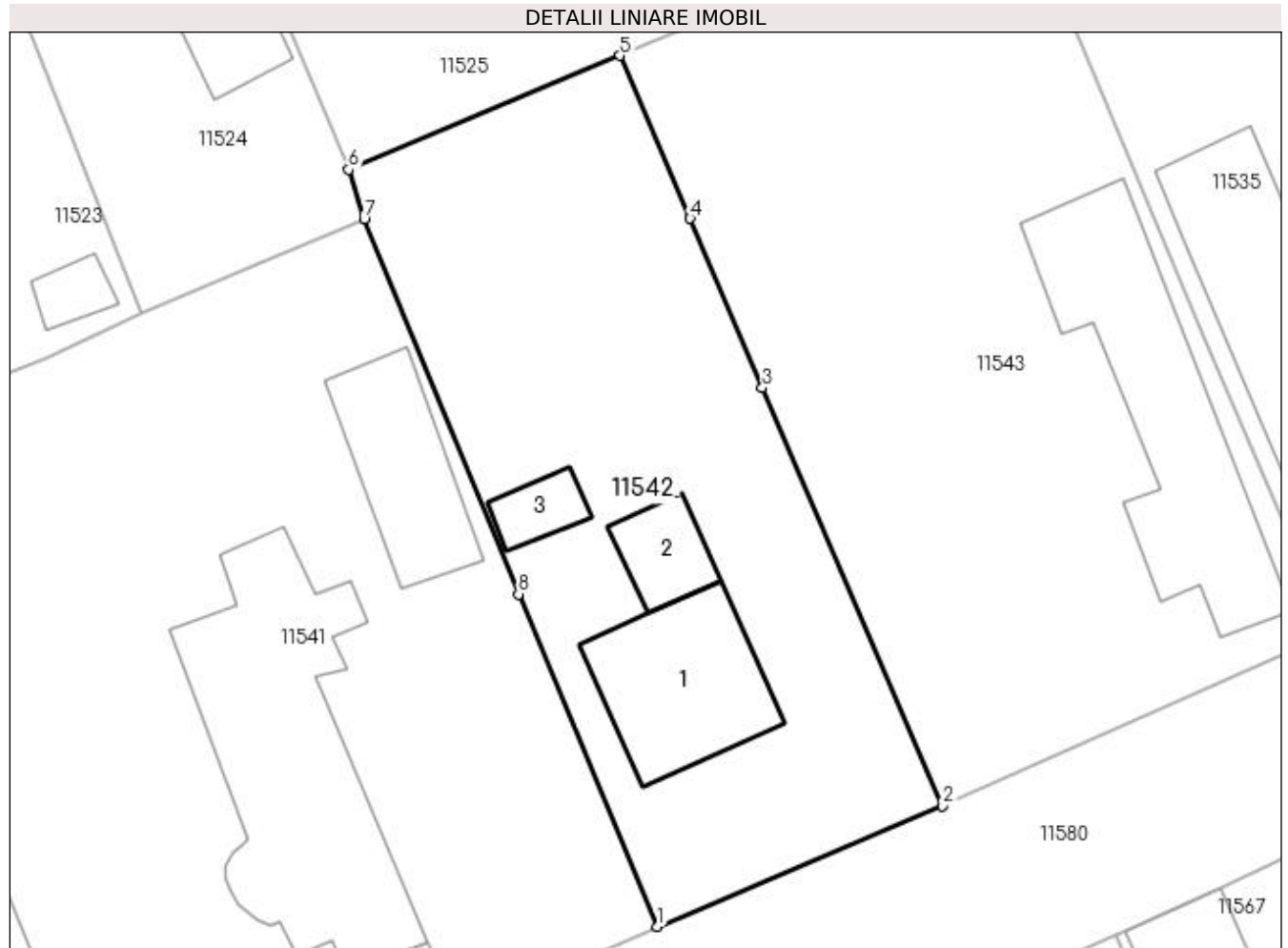
Inscrieri privind dezmembramintele dreptului de proprietate, drepturi reale de garanție și sarcini	Referințe
NU SUNT	

## Anexa Nr. 1 La Partea I

## Teren

Nr cadastral	Suprafața (mp)*	Observații / Referințe
31887	Din acte: 600 Masurata: 750	

\* Suprafața este determinată în planul de proiecție Stereo 70.



## Date referitoare la teren

Crt	Categorie folosință	Intra vilan	Suprafața (mp)	Tarla	Parcelă	Nr. topo	Observații / Referințe
1	curți constructii	DA	750	115	39	-	

## Date referitoare la construcții

Crt	Număr	Destinație construcție	Supraf. (mp)	Situație juridică	Observații / Referințe
A1.1		construcții de locuințe	74	Cu acte	Nr. niveluri:1; S. construita la sol:74 mp; S. construita desfasurata:74 mp; LOCUINTA
A1.2		construcții anexa	23	Cu acte	Nr. niveluri:1; S. construita la sol:23 mp; S. construita desfasurata:23 mp; ANEXA
A1.3		construcții anexa	15	Cu acte	Nr. niveluri:1; S. construita la sol:15 mp; S. construita desfasurata:15 mp; ANEXA

## Lungime Segmente

1) Valorile lungimilor segmentelor sunt obținute din proiecție în plan.

Punct început	X / Y	Punct sfârșit	X / Y	Lungime segment (** (m)
1	355.385,195 290.108,183	2	355.400,862 290.114,819	17.014
2	355.400,862 290.114,819	3	355.390,973 290.137,77	24.991

Punct început	X / Y	Punct sfârșit	X / Y	Lungime segment (** (m)
3	355.390,973 290.137,77	4	355.386,999 290.147,06	10.104
4	355.386,999 290.147,06	5	355.383,144 290.156,01	9.745
5	355.383,144 290.156,01	6	355.368,242 290.149,758	16.16
6	355.368,242 290.149,758	7	355.369,092 290.147,043	2.845
7	355.369,092 290.147,043	8	355.377,575 290.126,438	22.283
8	355.377,575 290.126,438	1	355.385,195 290.108,183	19.782

\*\* Lungimile segmentelor sunt determinate în planul de proiecție Stereo 70 și sunt rotunjite la 1 milimetru.

\*\*\* Distanța dintre puncte este formată din segmente cumulate ce sunt mai mici decât valoarea 1 milimetru.





**DATE DESPRE IMOBILUL NR. 11543**

Oficiul de Cadastru și Publicitate Imobiliară DOLJ  
Biroul de Cadastru și Publicitate Imobiliară Craiova

**A. Partea I. Descrierea imobilului**

TEREN Intravilan

Adresa: Loc. Motatei, Str Emil Racovita, Nr. 18, Jud. Dolj, T115, P26

Nr. Crt	Nr cadastral Nr. topografic	Suprafața* (mp)	Observații / Referințe
A1		Din acte: 1.000 Masurata: 1.039	Sector cadastral:16 Teren imprejmuit;

**Construcții**

Crt	Nr cadastral Nr. topografic	Adresa	Observații / Referințe
A1.1		Loc. Motatei, Str Emil Racovita, Jud. Dolj	Nr. niveluri:2; S. construita la sol:133 mp; S. construita desfasurata:154 mp; C1-LOCUINTA P+BECI

**B. Partea II. Proprietari și acte**

Inscrieri privitoare la dreptul de proprietate și alte drepturi reale		Referințe
/		
Act Administrativ nr. TDP 440-14985, din 20/12/1993 emis de CJSIPT DOLJ;		
B1	Intabulare, drept de PROPRIETATE, dobandit prin Reconstituire, cota actuala 1/1, cota initiala 1/1 1) TOMA ION, LIPSĂ CNP	A1
Act Normativ nr. Legea 7, din 13/03/1996 emis de PARLAMENTUL ROMANIEI ((ART 12 ALIN 14 ART 37 ALIN 2));		
B2	Intabulare, drept de PROPRIETATE, dobandit prin Lege, cota actuala 1/1, cota initiala 1/1 1) TOMA ION, LIPSĂ CNP	A1.1

**C. Partea III. SARCINI .**

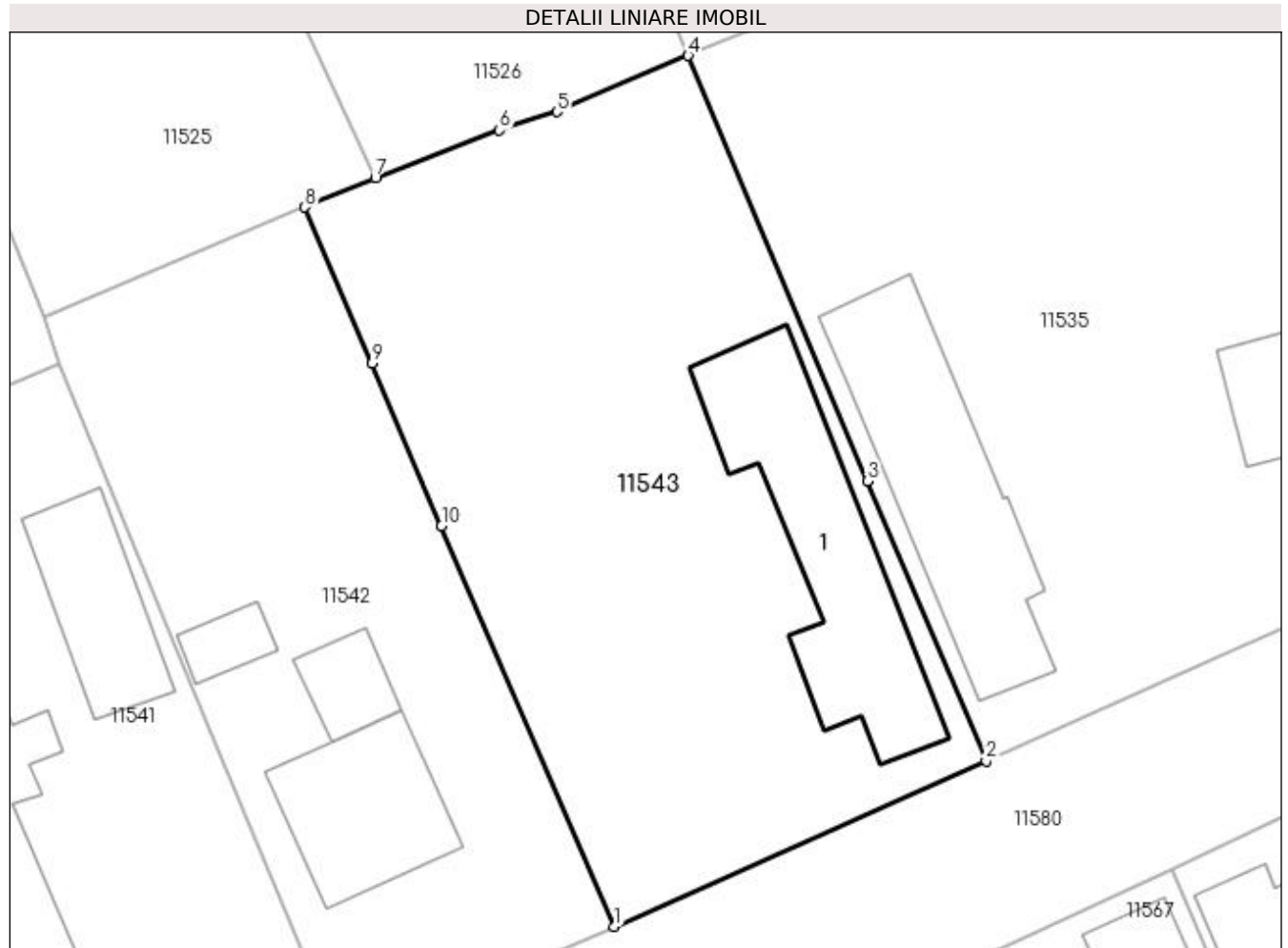
Inscrieri privind dezmembramintele dreptului de proprietate, drepturi reale de garanție și sarcini	Referințe
NU SUNT	

## Anexa Nr. 1 La Partea I

## Teren

Nr cadastral	Suprafața (mp)*	Observații / Referințe
	Din acte: 1.000 Masurata: 1.039	

\* Suprafața este determinată în planul de proiecție Stereo 70.



## Date referitoare la teren

Crt	Categorie folosință	Intra vilan	Suprafața (mp)	Tarla	Parcelă	Nr. topo	Observații / Referințe
1	curți constructii	DA	1.039	115	26	-	

## Date referitoare la construcții

Crt	Număr	Destinație construcție	Supraf. (mp)	Situație juridică	Observații / Referințe
A1.1		construcții de locuințe	133	Cu acte	Nr. niveluri:2; S. construita la sol:133 mp; S. construita desfasurata:154 mp; C1-LOCUINTA P+BECI

## Lungime Segmente

1) Valorile lungimilor segmentelor sunt obținute din proiecție în plan.

Punct început	X / Y	Punct sfârșit	X / Y	Lungime segment (** (m)
1	355.400,862 290.114,819	2	355.422,174 290.124,299	23.325
2	355.422,174 290.124,299	3	355.415,368 290.140,319	17.406
3	355.415,368 290.140,319	4	355.405,104 290.164,689	26.443

Punct început	X / Y	Punct sfârșit	X / Y	Lungime segment (** (m)
4	355.405,104 290.164,689	5	355.397,592 290.161,481	8.168
5	355.397,592 290.161,481	6	355.394,296 290.160,42	3.463
6	355.394,296 290.160,42	7	355.387,184 290.157,705	7.613
7	355.387,184 290.157,705	8	355.383,144 290.156,01	4.381
8	355.383,144 290.156,01	9	355.386,999 290.147,06	9.745
9	355.386,999 290.147,06	10	355.390,973 290.137,77	10.104
10	355.390,973 290.137,77	1	355.400,862 290.114,819	24.991

\*\* Lungimile segmentelor sunt determinate în planul de proiecție Stereo 70 și sunt rotunjite la 1 milimetru.

\*\*\* Distanța dintre puncte este formată din segmente cumulate ce sunt mai mici decât valoarea 1 milimetru.



**DATE DESPRE IMOBILUL NR. 11544**

Oficiul de Cadastru și Publicitate Imobiliară DOLJ  
Biroul de Cadastru și Publicitate Imobiliară Craiova

**A. Partea I. Descrierea imobilului**

TEREN Intravilan

Adresa: Loc. Motatei, Str Emil Racovita, Nr. 14, Jud. Dolj, T115, P27

Nr. Crt	Nr cadastral Nr. topografic	Suprafața* (mp)	Observații / Referințe
A1		Din acte: 1.000 Masurata: 812	Sector cadastral:16 Teren neimprejmit;

**Construcții**

Crt	Nr cadastral Nr. topografic	Adresa	Observații / Referințe
A1.1		Loc. Motatei, Str Emil Racovita, Jud. Dolj	Nr. niveluri:1; S. construita la sol:63 mp; S. construita desfasurata:63 mp; C1-LOCUINTA
A1.2		Loc. Motatei, Str Emil Racovita, Jud. Dolj	Nr. niveluri:2; S. construita la sol:59 mp; S. construita desfasurata:69 mp; C2-LOCUINTA P+BECI

**B. Partea II. Proprietari și acte**

Inscrieri privitoare la dreptul de proprietate și alte drepturi reale		Referințe
/		
Act Administrativ nr. TDP NR. 396-14968, din 17/12/1993 emis de CJSIPT DOLJ;		
B1	Intabulare, drept de PROPRIETATE, dobandit prin Reconstituire, cota actuala 1/1, cota initiala 1/1 1) SFETCU MARIN, LIPSĂ CNP DEFUNCT:Da	A1
Act Normativ nr. Legea 7, din 13/03/1996 emis de PARLAMENTUL ROMANIEI ((ART 12 ALIN 14 ART 37 ALIN 2));		
B2	Intabulare, drept de PROPRIETATE, dobandit prin Lege, cota actuala 1/1, cota initiala 1/1 1) SFETCU MARIN, LIPSĂ CNP DEFUNCT:Da	A1.1, A1.2

**C. Partea III. SARCINI .**

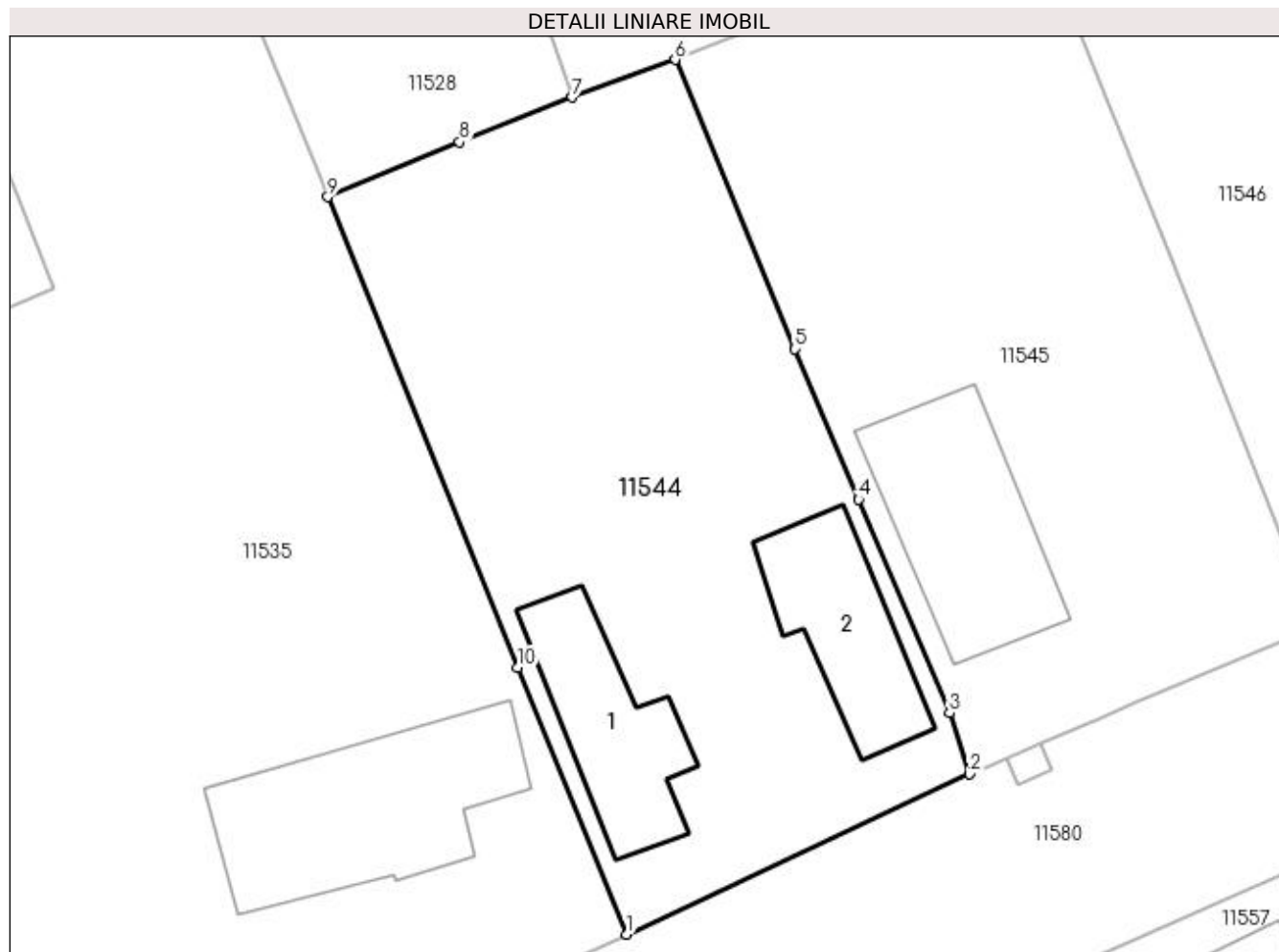
Inscrieri privind dezmembramintele dreptului de proprietate, drepturi reale de garanție și sarcini	Referințe
NU SUNT	

## Anexa Nr. 1 La Partea I

## Teren

Nr cadastral	Suprafața (mp)*	Observații / Referințe
	Din acte: 1.000 Masurata: 812	

\* Suprafața este determinată în planul de proiecție Stereo 70.



## Date referitoare la teren

Crt	Categorie folosință	Intra vilan	Suprafața (mp)	Tarla	Parcelă	Nr. topo	Observații / Referințe
1	curți constructii	DA	812	115	27	-	

## Date referitoare la construcții

Crt	Număr	Destinație construcție	Supraf. (mp)	Situație juridică	Observații / Referințe
A1.1		construcții de locuințe	63	Cu acte	Nr. niveluri:1; S. construita la sol:63 mp; S. construita desfasurata:63 mp; C1-LOCUINTA
A1.2		construcții de locuințe	59	Cu acte	Nr. niveluri:2; S. construita la sol:59 mp; S. construita desfasurata:69 mp; C2-LOCUINTA P+BECI

## Lungime Segmente

1) Valorile lungimilor segmentelor sunt obținute din proiecție în plan.

Punct început	X / Y	Punct sfârșit	X / Y	Lungime segment (** (m)
1	355.457,466 290.140,14	2	355.475,398 290.148,525	19.796
2	355.475,398 290.148,525	3	355.474,348 290.151,712	3.356

Punct început	X / Y	Punct sfârșit	X / Y	Lungime segment (** (m)
3	355.474,348 290.151,712	4	355.469,6 290.162,881	12.136
4	355.469,6 290.162,881	5	355.466,264 290.170,757	8.553
5	355.466,264 290.170,757	6	355.460,004 290.185,883	16.37
6	355.460,004 290.185,883	7	355.454,606 290.183,909	5.748
7	355.454,606 290.183,909	8	355.448,724 290.181,565	6.332
8	355.448,724 290.181,565	9	355.441,825 290.178,706	7.468
9	355.441,825 290.178,706	10	355.451,777 290.154,085	26.556
10	355.451,777 290.154,085	1	355.457,466 290.140,14	15.061

\*\* Lungimile segmentelor sunt determinate în planul de proiecție Stereo 70 și sunt rotunjite la 1 milimetru.

\*\*\* Distanța dintre puncte este formată din segmente cumulate ce sunt mai mici decât valoarea 1 milimetru.





**DATE DESPRE IMOBILUL NR. 11545**

Oficiul de Cadastru și Publicitate Imobiliară DOLJ  
Biroul de Cadastru și Publicitate Imobiliară Craiova

**A. Partea I. Descrierea imobilului**

TEREN Intravilan

Adresa: Loc. Motatei, Str Emil Racovita, Nr. 12, Jud. Dolj, T115, P29

Nr. Crt	Nr cadastral Nr. topografic	Suprafața* (mp)	Observații / Referințe
A1		Din acte: 700 Masurata: 801	Sector cadastral:16 Teren neimprejmuit;

**Construcții**

Crt	Nr cadastral Nr. topografic	Adresa	Observații / Referințe
A1.1		Loc. Motatei, Str Emil Racovita, Jud. Dolj	Nr. niveluri:2; S. construita la sol:88 mp; S. construita desfasurata:109 mp; C1-LOCUINTA P+BECI

**B. Partea II. Proprietari și acte**

Inscrieri privitoare la dreptul de proprietate și alte drepturi reale		Referințe
/		
Act Administrativ nr. TDP 380-14968, din 15/12/1993 emis de CJSIPT DOLJ;		
B1	Intabulare, drept de PROPRIETATE, dobandit prin Reconstituire, cota actuala 1/1, cota initiala 1/1 1) NEDELCU LEONTINA, LIPSĂ CNP	A1
Act Normativ nr. Legea 7, din 13/03/1996 emis de PARLAMENTUL ROMANIEI ((ART 12 ALIN 14 ART 37 ALIN 2));		
B2	Intabulare, drept de PROPRIETATE, dobandit prin Lege, cota actuala 1/1, cota initiala 1/1 1) NEDELCU LEONTINA, LIPSĂ CNP	A1.1

**C. Partea III. SARCINI .**

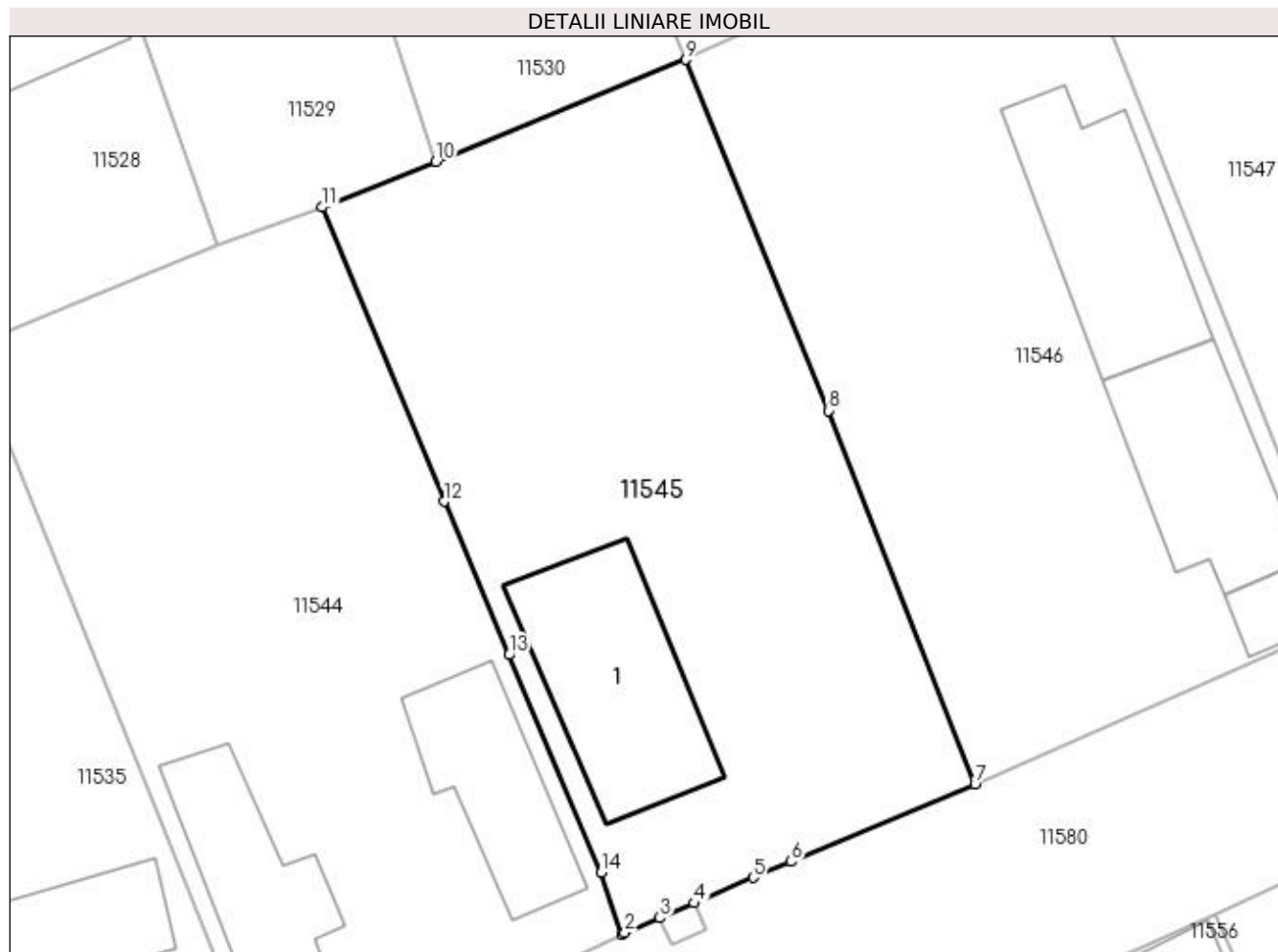
Inscrieri privind dezmembramentele dreptului de proprietate, drepturi reale de garanție și sarcini	Referințe
NU SUNT	

## Anexa Nr. 1 La Partea I

## Teren

Nr cadastral	Suprafața (mp)*	Observații / Referințe
	Din acte: 700 Masurata: 801	

\* Suprafața este determinată în planul de proiecție Stereo 70.



## Date referitoare la teren

Crt	Categorie folosință	Intra vilan	Suprafața (mp)	Tarla	Parcelă	Nr. topo	Observații / Referințe
1	curți constructii	DA	801	115	29	-	

## Date referitoare la construcții

Crt	Număr	Destinație construcție	Supraf. (mp)	Situație juridică	Observații / Referințe
A1.1		construcții de locuințe	88	Cu acte	Nr. niveluri:2; S. construita la sol:88 mp; S. construita desfasurata:109 mp; C1-LOCUINTA P+BECl

## Lungime Segmente

1) Valorile lungimilor segmentelor sunt obținute din proiecție în plan.

Punct început	X / Y	Punct sfârșit	X / Y	Lungime segment (** (m)
1	355.475,398 290.148,525	2	355.475,563 290.148,602	0.182
2	355.475,563 290.148,602	3	355.477,35 290.149,371	1.945
3	355.477,35 290.149,371	4	355.479,114 290.150,129	1.92

Punct început	X / Y	Punct sfârșit	X / Y	Lungime segment (** (m)
4	355.479,114 290.150,129	5	355.482,145 290.151,433	3.3
5	355.482,145 290.151,433	6	355.484,106 290.152,26	2.128
6	355.484,106 290.152,26	7	355.493,551 290.156,242	10.25
7	355.493,551 290.156,242	8	355.486,008 290.175,428	20.616
8	355.486,008 290.175,428	9	355.478,679 290.193,459	19.464
9	355.478,679 290.193,459	10	355.465,848 290.188,223	13.858
10	355.465,848 290.188,223	11	355.460,004 290.185,883	6.295
11	355.460,004 290.185,883	12	355.466,264 290.170,757	16.37
12	355.466,264 290.170,757	13	355.469,6 290.162,881	8.553
13	355.469,6 290.162,881	14	355.474,348 290.151,712	12.136
14	355.474,348 290.151,712	1	355.475,398 290.148,525	3.356

\*\* Lungimile segmentelor sunt determinate în planul de proiecție Stereo 70 și sunt rotunjite la 1 milimetru.

\*\*\* Distanța dintre puncte este formată din segmente cumulate ce sunt mai mici decât valoarea 1 milimetru.



**DATE DESPRE IMOBILUL NR. 11546**

Oficiul de Cadastru și Publicitate Imobiliară DOLJ  
Biroul de Cadastru și Publicitate Imobiliară Craiova

**A. Partea I. Descrierea imobilului**

TEREN Intravilan

Adresa: Loc. Motatei, Str Emil Racovita, Nr. 10, Jud. Dolj, T115, P30

Nr. Crt	Nr cadastral Nr. topografic	Suprafața* (mp)	Observații / Referințe
A1		Din acte: 800 Masurata: 835	Sector cadastral:16 Teren neimprejmut;

**Construcții**

Crt	Nr cadastral Nr. topografic	Adresa	Observații / Referințe
A1.1		Loc. Motatei, Str Emil Racovita, Jud. Dolj	Nr. niveluri:2; S. construita la sol:74 mp; S. construita desfasurata:95 mp; C1-LOCUINTA P+BECI
A1.2		Loc. Motatei, Str Emil Racovita, Jud. Dolj	Nr. niveluri:1; S. construita la sol:84 mp; S. construita desfasurata:84 mp; C2-ANEXA
A1.3		Loc. Motatei, Str Emil Racovita, Jud. Dolj	Nr. niveluri:1; S. construita la sol:15 mp; S. construita desfasurata:15 mp; C3-ANEXA

**B. Partea II. Proprietari și acte**

Inscrieri privitoare la dreptul de proprietate și alte drepturi reale		Referințe
/		
Act Notarial nr. CM NR. 376, din 03/12/2019 emis de NP STOENESCU FLOREA (TDP NR. 215-14966/06-09-1993);		
B1	Intabulare, drept de PROPRIETATE, dobandit prin Succesiune, cota actuala 1/1, cota initiala 1/1 1) CARANDA BEBE	A1, A1.1, A1.2
Act Normativ nr. Legea 7, din 13/03/1996 emis de PARLAMENTUL ROMANIEI ((ART 12 ALIN 14 ART 37 ALIN 2));		
B2	Intabulare, drept de PROPRIETATE, dobandit prin Lege, cota actuala 1/1, cota initiala 1/1 1) CARANDA BEBE	A1.3

**C. Partea III. SARCINI .**

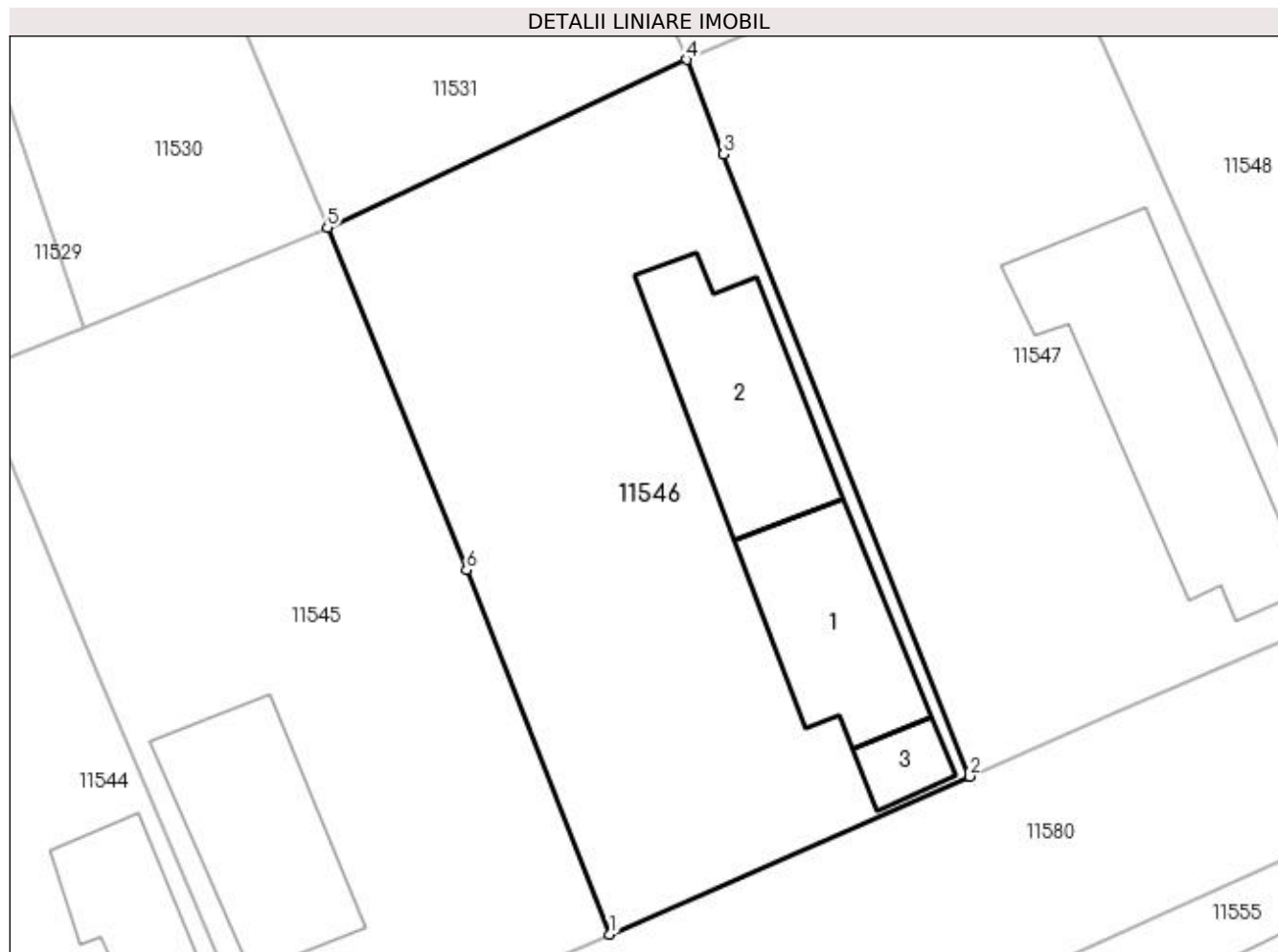
Inscrieri privind dezmembramintele dreptului de proprietate, drepturi reale de garanție și sarcini	Referințe
NU SUNT	

## Anexa Nr. 1 La Partea I

## Teren

Nr cadastral	Suprafața (mp)*	Observații / Referințe
	Din acte: 800 Masurata: 835	

\* Suprafața este determinată în planul de proiecție Stereo 70.



## Date referitoare la teren

Crt	Categorie folosință	Intra vilan	Suprafața (mp)	Tarla	Parcelă	Nr. topo	Observații / Referințe
1	curți construcții	DA	835	115	30	-	

## Date referitoare la construcții

Crt	Număr	Destinație construcție	Supraf. (mp)	Situație juridică	Observații / Referințe
A1.1		construcții de locuințe	74	Cu acte	Nr. niveluri:2; S. construita la sol:74 mp; S. construita desfasurata:95 mp; C1-LOCUINTA P+BECI
A1.2		construcții anexa	84	Cu acte	Nr. niveluri:1; S. construita la sol:84 mp; S. construita desfasurata:84 mp; C2-ANEXA
A1.3		construcții anexa	15	Cu acte	Nr. niveluri:1; S. construita la sol:15 mp; S. construita desfasurata:15 mp; C3-ANEXA

## Lungime Segmente

1) Valorile lungimilor segmentelor sunt obținute din proiecție în plan.

Punct început	X / Y	Punct sfârșit	X / Y	Lungime segment (** (m)
1	355.493,551 290.156,242	2	355.512,526 290.164,56	20.718

Punct început	X / Y	Punct sfârșit	X / Y	Lungime segment (** (m)
2	355.512,526 290.164,56	3	355.499,56 290.197,317	35.23
3	355.499,56 290.197,317	4	355.497,6 290.202,295	5.35
4	355.497,6 290.202,295	5	355.478,679 290.193,459	20.883
5	355.478,679 290.193,459	6	355.486,008 290.175,428	19.464
6	355.486,008 290.175,428	1	355.493,551 290.156,242	20.616

\*\* Lungimile segmentelor sunt determinate în planul de proiecție Stereo 70 și sunt rotunjite la 1 milimetru.

\*\*\* Distanța dintre puncte este formată din segmente cumulate ce sunt mai mici decât valoarea 1 milimetru.





**DATE DESPRE IMOBILUL NR. 11547**

Oficiul de Cadastru și Publicitate Imobiliară DOLJ  
Biroul de Cadastru și Publicitate Imobiliară Craiova

**A. Partea I. Descrierea imobilului**

TEREN Intravilan

Nr. CF vechi:368  
Nr. cadastral vechi:406

Adresa: Loc. Motatei, Str Emil Racovita, Nr. 8, Jud. Dolj, T115, P31

Nr. Crt	Nr cadastral Nr. topografic	Suprafața* (mp)	Observații / Referințe
A1	35944	Din acte: 700 Masurata: 848	Sector cadastral:16 Teren neimprejmuit;

**Construcții**

Crt	Nr cadastral Nr. topografic	Adresa	Observații / Referințe
A1.1		Loc. Motatei, Str Emil Racovita, Jud. Dolj	Nr. niveluri:1; S. construita la sol:138 mp; S. construita desfasurata:138 mp; C1- locuinta cu sc 138,10 mp

**B. Partea II. Proprietari și acte**

Inscrieri privitoare la dreptul de proprietate și alte drepturi reale	Referințe
<b>37576 / 08/09/2006</b>	
Act Notarial nr. CVC AUT NR 3034, din 08/09/2006 emis de NP STOENESCU FL;	
B1	A1, A1.1
Intabulare, drept de PROPRIETATE, dobandit prin Conventie, cota actuala 1/1, cota initiala 1/1 1) PRUNA VALERIU-SILVIU, necasatorit	

**C. Partea III. SARCINI .**

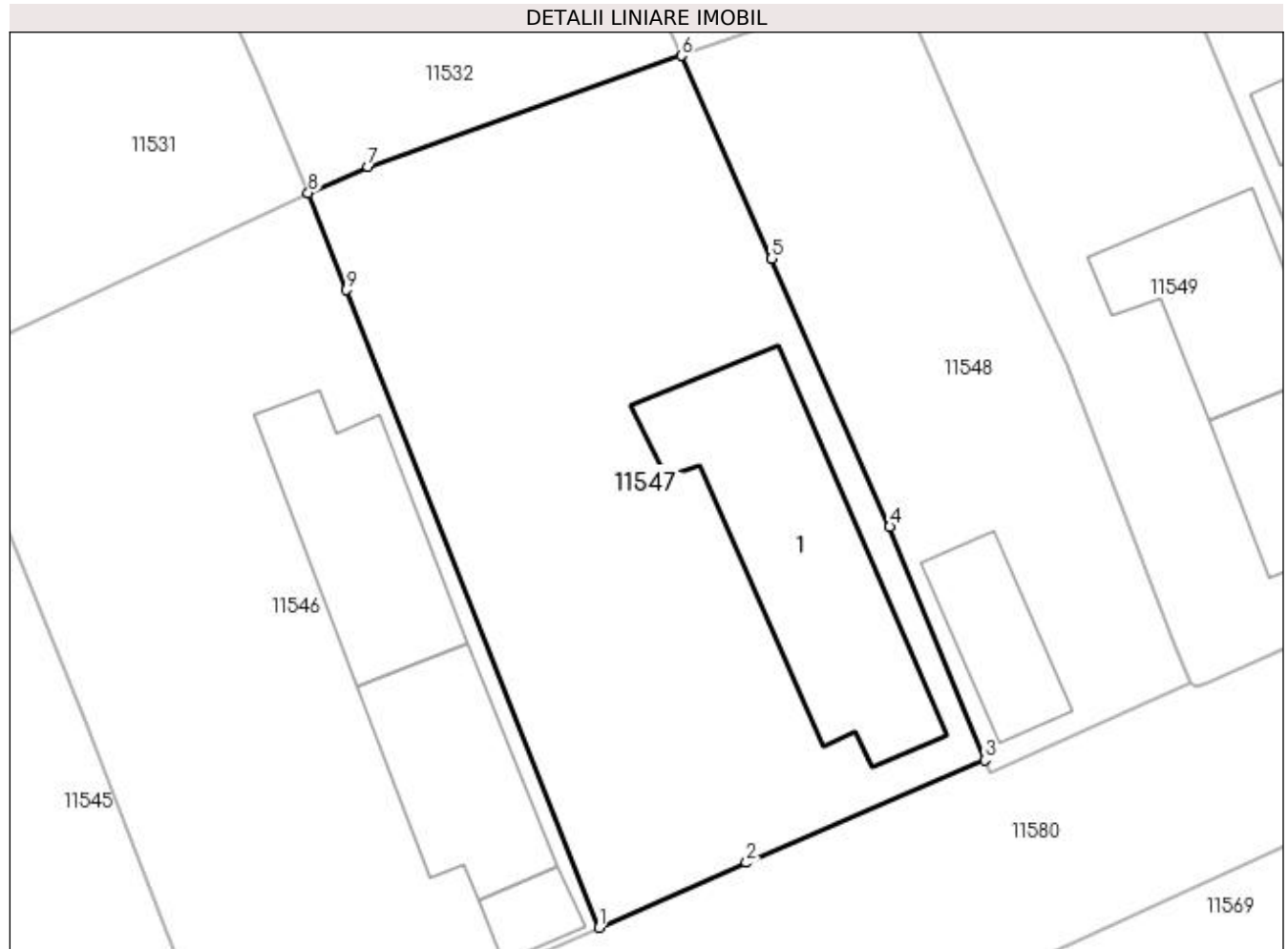
Inscrieri privind dezmembramintele dreptului de proprietate, drepturi reale de garanție și sarcini	Referințe
NU SUNT	

## Anexa Nr. 1 La Partea I

## Teren

Nr cadastral	Suprafața (mp)*	Observații / Referințe
35944	Din acte: 700 Masurata: 848	

\* Suprafața este determinată în planul de proiecție Stereo 70.



## Date referitoare la teren

Crt	Categorie folosință	Intra vilan	Suprafața (mp)	Tarla	Parcelă	Nr. topo	Observații / Referințe
1	curți constructii	DA	848	115	31	-	

## Date referitoare la construcții

Crt	Număr	Destinație construcție	Supraf. (mp)	Situație juridică	Observații / Referințe
A1.1		construcții de locuințe	138	Cu acte	Nr. niveluri:1; S. construita la sol:138 mp; S. construita desfasurata:138 mp; C1- locuinta cu sc 138,10 mp

## Lungime Segmente

1) Valorile lungimilor segmentelor sunt obținute din proiecție în plan.

Punct început	X / Y	Punct sfârșit	X / Y	Lungime segment (** (m)
1	355.512,526 290.164,56	2	355.520,123 290.167,89	8.295
2	355.520,123 290.167,89	3	355.532,361 290.173,155	13.322
3	355.532,361 290.173,155	4	355.527,487 290.185,148	12.946

Punct început	X / Y	Punct sfârșit	X / Y	Lungime segment (** (m)
4	355.527,487 290.185,148	5	355.521,418 290.198,926	15.055
5	355.521,418 290.198,926	6	355.516,774 290.209,35	11.412
6	355.516,774 290.209,35	7	355.500,681 290.203,63	17.079
7	355.500,681 290.203,63	8	355.497,6 290.202,295	3.358
8	355.497,6 290.202,295	9	355.499,56 290.197,317	5.35
9	355.499,56 290.197,317	1	355.512,526 290.164,56	35.23

\*\* Lungimile segmentelor sunt determinate în planul de proiecție Stereo 70 și sunt rotunjite la 1 milimetru.

\*\*\* Distanța dintre puncte este formată din segmente cumulate ce sunt mai mici decât valoarea 1 milimetru.



**DATE DESPRE IMOBILUL NR. 11548**

Oficiul de Cadastru și Publicitate Imobiliară DOLJ  
Biroul de Cadastru și Publicitate Imobiliară Craiova

**A. Partea I. Descrierea imobilului**

TEREN Intravilan

Adresa: Loc. Motatei, Str Emil Racovita, Nr. 6, Jud. Dolj, T115, P32

Nr. Crt	Nr cadastral Nr. topografic	Suprafața* (mp)	Observații / Referințe
A1	36524	Din acte: 500 Masurata: 457	Sector cadastral:16 Teren neimprejmuat;

**Construcții**

Crt	Nr cadastral Nr. topografic	Adresa	Observații / Referințe
A1.1		Loc. Motatei, Str Emil Racovita, Nr. 6, Jud. Dolj	Nr. niveluri:1; S. construita la sol:41 mp; S. construita desfasurata:41 mp; Locuinta parter construita in anul 1930.

**B. Partea II. Proprietari și acte**

Inscrieri privitoare la dreptul de proprietate și alte drepturi reale	Referințe
<b>240879 / 26/11/2020</b>	
Act Normativ nr. CVC aut nr 2631, din 25/11/2020 emis de GHERGHE ANCA-COSTINA;	
B1	A1, A1.1
Intabulare, drept de PROPRIETATE, dobandit prin Conventie, cota actuala 1/1, cota initiala 1/1 1) BĂDĂU MARIA	

**C. Partea III. SARCINI .**

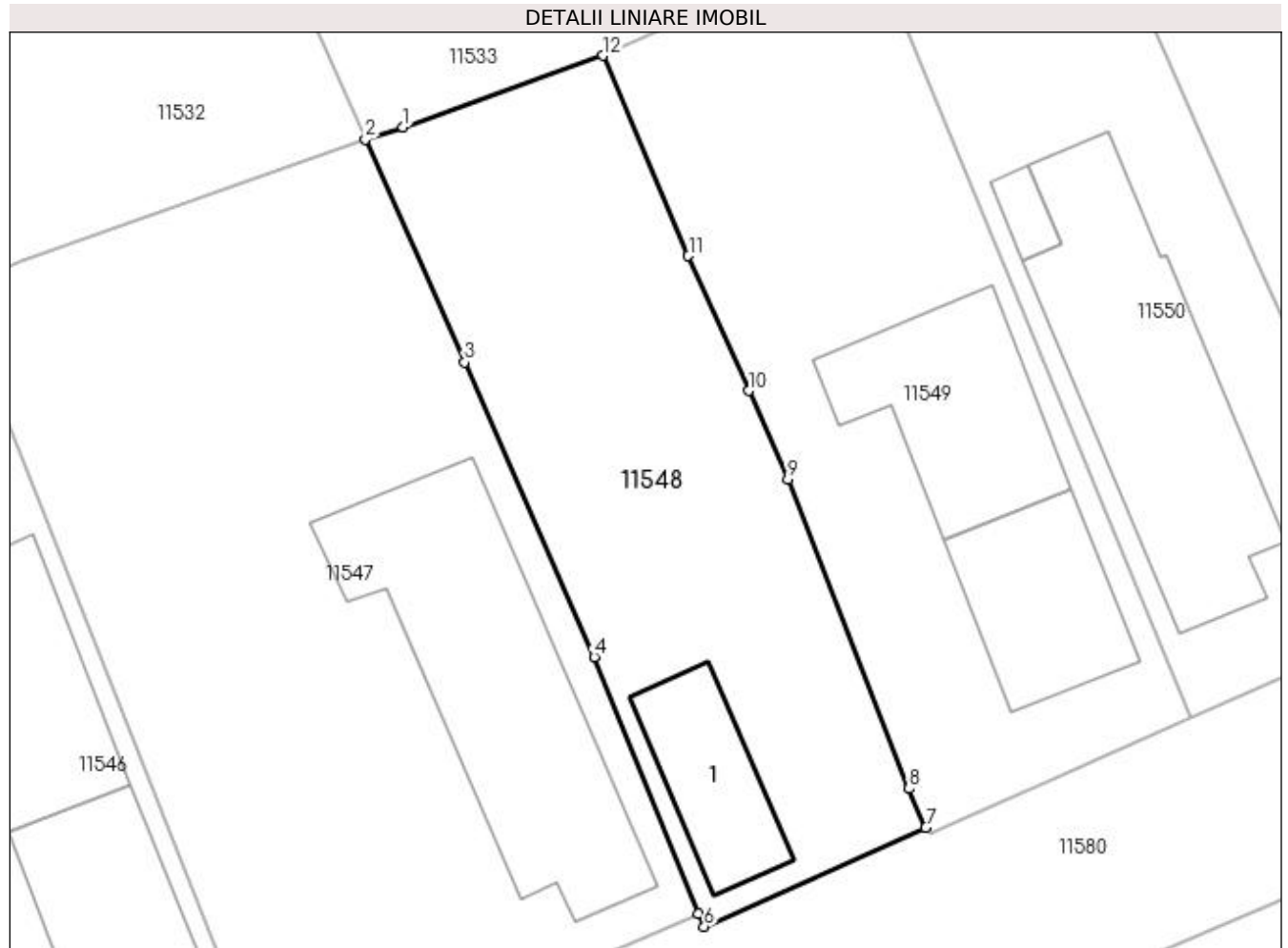
Inscrieri privind dezmembramintele dreptului de proprietate, drepturi reale de garanție și sarcini	Referințe
NU SUNT	

## Anexa Nr. 1 La Partea I

## Teren

Nr cadastral	Suprafața (mp)*	Observații / Referințe
36524	Din acte: 500 Masurata: 457	

\* Suprafața este determinată în planul de proiecție Stereo 70.



## Date referitoare la teren

Crt	Categorie folosință	Intra vilan	Suprafața (mp)	Tarla	Parcelă	Nr. topo	Observații / Referințe
1	curți constructii	DA	153	115	32	-	
2	arabil	DA	304	115	32	-	

## Date referitoare la construcții

Crt	Număr	Destinație construcție	Supraf. (mp)	Situație juridică	Observații / Referințe
A1.1		construcții de locuințe	41	Cu acte	Nr. niveluri:1; S. construita la sol:41 mp; S. construita desfasurata:41 mp; Locuinta parter construita in anul 1930.

## Lungime Segmente

1) Valorile lungimilor segmentelor sunt obținute din proiecție în plan.

Punct început	X / Y	Punct sfârșit	X / Y	Lungime segment (** (m)
1	355.518,532 290.209,921	2	355.516,774 290.209,35	1.848
2	355.516,774 290.209,35	3	355.521,418 290.198,926	11.412

Punct început	X / Y	Punct sfârșit	X / Y	Lungime segment (** (m)
3	355.521,418 290.198,926	4	355.527,487 290.185,148	15.055
4	355.527,487 290.185,148	5	355.532,361 290.173,155	12.946
5	355.532,361 290.173,155	6	355.532,627 290.172,537	0.673
6	355.532,627 290.172,537	7	355.542,989 290.177,156	11.345
7	355.542,989 290.177,156	8	355.542,217 290.178,985	1.985
8	355.542,217 290.178,985	9	355.536,551 290.193,458	15.543
9	355.536,551 290.193,458	10	355.534,704 290.197,588	4.524
10	355.534,704 290.197,588	11	355.531,886 290.203,891	6.904
11	355.531,886 290.203,891	12	355.527,893 290.213,255	10.18
12	355.527,893 290.213,255	1	355.518,532 290.209,921	9.937

\*\* Lungimile segmentelor sunt determinate în planul de proiecție Stereo 70 și sunt rotunjite la 1 milimetru.

\*\*\* Distanța dintre puncte este formată din segmente cumulate ce sunt mai mici decât valoarea 1 milimetru.





**DATE DESPRE IMOBILUL NR. 11549**

Oficiul de Cadastru și Publicitate Imobiliară DOLJ  
Biroul de Cadastru și Publicitate Imobiliară Craiova

**A. Partea I. Descrierea imobilului**

TEREN Intravilan

Adresa: Loc. Motatei, Str Emil Racovita, Nr. 4, Jud. Dolj, T115, P33

Nr. Crt	Nr cadastral Nr. topografic	Suprafața* (mp)	Observații / Referințe
A1	36392	Din acte: 500 Masurata: 526	Sector cadastral:16 Teren neimpregmuit;

**Construcții**

Crt	Nr cadastral Nr. topografic	Adresa	Observații / Referințe
A1.1		Loc. Motatei, Str Emil Racovita, Nr. 4, Jud. Dolj	Nr. niveluri:1; S. construita la sol:56 mp; S. construita desfasurata:56 mp; Locuinta -Parter- suprafata desfasurata = 56mp, Anul constructiei 1927 ,casa compusa din 3 camere, zidarie din chirpici, acoperita cu tigla
A1.2		Loc. Motatei, Str Emil Racovita, Nr. 4, Jud. Dolj	Nr. niveluri:1; S. construita la sol:74 mp; S. construita desfasurata:74 mp; Anexa -Parter- suprafata desfasurata = 59mp, Anul constructiei 1927,Anexa gospodareasca si patul, zidarie din chirpici si lemn, acoperita cu tigla

**B. Partea II. Proprietari și acte**

Inscrieri privitoare la dreptul de proprietate și alte drepturi reale	Referințe
<b>126123 / 25/06/2020</b>	
Act Administrativ nr. Titlu de proprietate nr. Nr. 21101, din 02/09/2019 emis de Comisia Judeteana Dolj;	
B1 Intabulare, drept de PROPRIETATE, dobandit prin Reconstituire, cota actuala 3/4, cota initiala 3/4 1) GIUBELAN GEORGETA	A1
Act Notarial nr. CM Nr. 31, din 10/02/2020 emis de BNP Budiana Ionut Razvan;	
B2 Intabulare, drept de PROPRIETATE, dobandit prin Succesiune, cota actuala 1/4, cota initiala 1/4 1) PRUNĂ FROSA	A1
Act Notarial nr. CM Nr. 31., din 10/02/2020 emis de BNP Budiana Ionut Razvan (Act Administrativ nr. Fiscal nr. 3508 si CI GIUBELAN GEORGETA, din 07/07/2020 emis de PRIMARIA MOTATEI);	
B3 Intabulare, drept de PROPRIETATE, dobandit prin Succesiune, cota actuala 1/2, cota initiala 1/2 1) PRUNĂ FROSA	A1.1, A1.2
Act Administrativ nr. FISCAL NR. 3508, din 07/07/2020 emis de PRIMARIA MOTATEI (SI CI GIUBELAN GEORGETA);	
B4 Intabulare, drept de PROPRIETATE, dobandit prin Construire, cota actuala 1/2, cota initiala 1/2 1) GIUBELAN GEORGETA	A1.1, A1.2

**C. Partea III. SARCINI .**

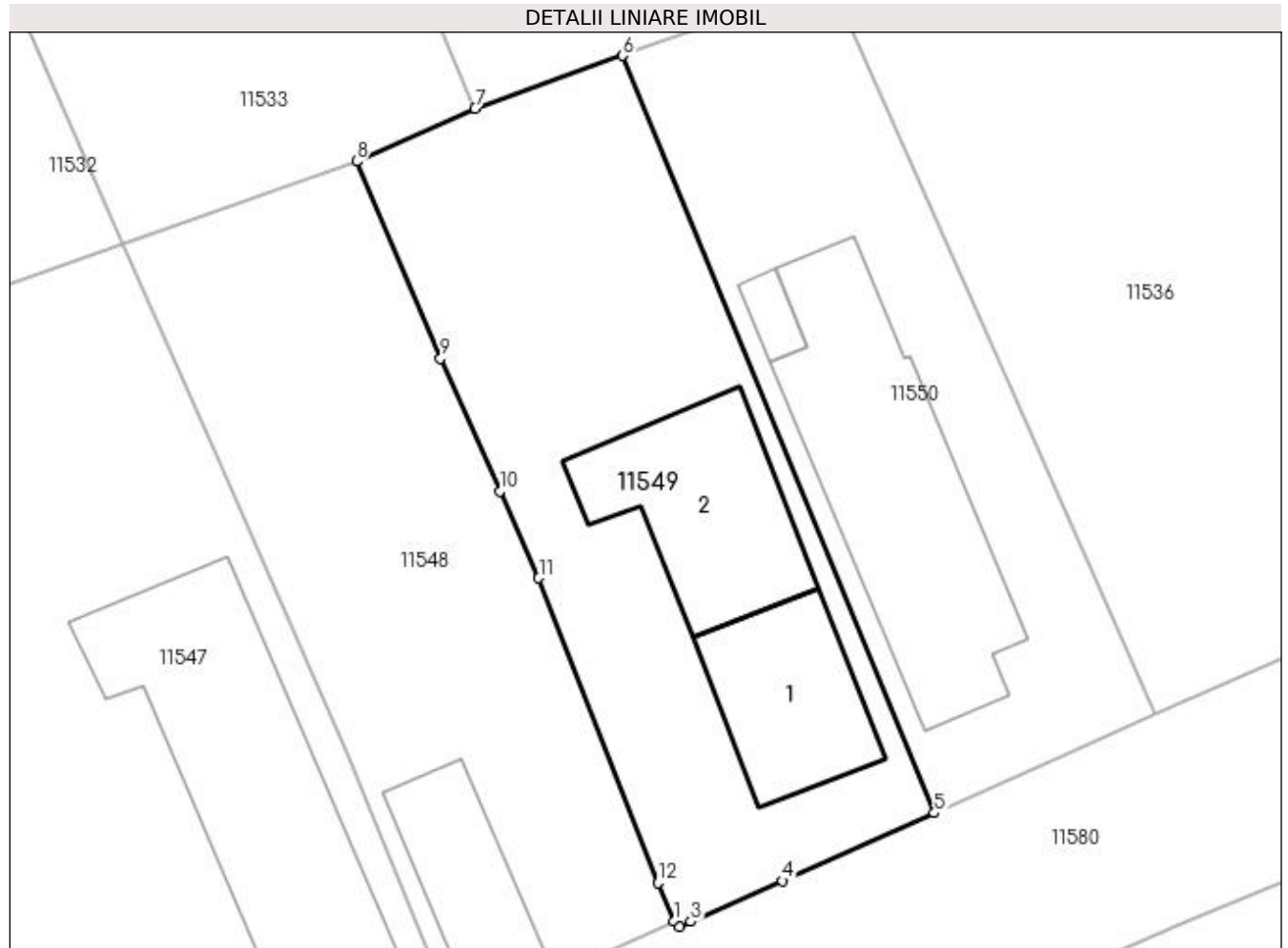
Inscrieri privind dezmembramintele dreptului de proprietate, drepturi reale de garanție și sarcini	Referințe
NU SUNT	

## Anexa Nr. 1 La Partea I

## Teren

Nr cadastral	Suprafața (mp)*	Observații / Referințe
36392	Din acte: 500 Masurata: 526	

\* Suprafața este determinată în planul de proiecție Stereo 70.



## Date referitoare la teren

Crt	Categorie folosință	Intra vilan	Suprafața (mp)	Tarla	Parcelă	Nr. topo	Observații / Referințe
1	curți constructii	DA	526	115	33	-	Imprejmuire: gard de beton, gard de plasa sarma, gard metalic

## Date referitoare la construcții

Crt	Număr	Destinație construcție	Supraf. (mp)	Situație juridică	Observații / Referințe
A1.1		construcții de locuințe	56	Cu acte	Nr. niveluri:1; S. construita la sol:56 mp; S. construita desfasurata:56 mp; Locuinta - Parter- suprafata desfasurata = 56mp, Anul constructiei 1927 ,casa compusa din 3 camere, zidarie din chirpici, acoperita cu tigla
A1.2		construcții anexa	74	Cu acte	Nr. niveluri:1; S. construita la sol:74 mp; S. construita desfasurata:74 mp; Anexa -Parter- suprafata desfasurata = 59mp, Anul constructiei 1927,Anexa gospodareasca si patul, zidarie din chirpici si lemn, acoperita cu tigla

**Lungime Segmente**

1) Valorile lungimilor segmentelor sunt obținute din proiecție în plan.

Punct început	X / Y	Punct sfârșit	X / Y	Lungime segment (** (m)
1	355.542,989 290.177,156	2	355.543,26 290.176,906	0.369
2	355.543,26 290.176,906	3	355.543,789 290.177,142	0.579
3	355.543,789 290.177,142	4	355.548,143 290.179,084	4.767
4	355.548,143 290.179,084	5	355.555,366 290.182,306	7.909
5	355.555,366 290.182,306	6	355.540,556 290.218,275	38.899
6	355.540,556 290.218,275	7	355.533,524 290.215,768	7.466
7	355.533,524 290.215,768	8	355.527,893 290.213,255	6.166
8	355.527,893 290.213,255	9	355.531,886 290.203,891	10.18
9	355.531,886 290.203,891	10	355.534,704 290.197,588	6.904
10	355.534,704 290.197,588	11	355.536,551 290.193,458	4.524
11	355.536,551 290.193,458	12	355.542,217 290.178,985	15.543
12	355.542,217 290.178,985	1	355.542,989 290.177,156	1.985

\*\* Lungimile segmentelor sunt determinate în planul de proiecție Stereo 70 și sunt rotunjite la 1 milimetru.

\*\*\* Distanța dintre puncte este formată din segmente cumulate ce sunt mai mici decât valoarea 1 milimetru.



**DATE DESPRE IMOBILUL NR. 11550**

Oficiul de Cadastru și Publicitate Imobiliară DOLJ  
Biroul de Cadastru și Publicitate Imobiliară Craiova

**A. Partea I. Descrierea imobilului**

TEREN Intravilan

Adresa: Loc. Motatei, Str Emil Racovita, Nr. 2, Jud. Dolj, T115, P34

Nr. Crt	Nr cadastral Nr. topografic	Suprafața* (mp)	Observații / Referințe
A1	35479	Din acte: 500 Masurata: 423	Sector cadastral:16 Teren neimprejmut;

**Construcții**

Crt	Nr cadastral Nr. topografic	Adresa	Observații / Referințe
A1.1		Loc. Motatei, Str Emil Racovita, Nr. 2, Jud. Dolj	Nr. niveluri:1; S. construita la sol:130 mp; S. construita desfasurata:130 mp; Locuinta parter construita in anul 1994 din chirpici,compusa din 3 camere, pivnita si dependinte.
A1.2		Loc. Motatei, Str Emil Racovita, Nr. 2, Jud. Dolj	Nr. niveluri:1; S. construita la sol:8 mp; S. construita desfasurata:8 mp; Patul

**B. Partea II. Proprietari și acte**

Inscrieri privitoare la dreptul de proprietate și alte drepturi reale		Referințe
<b>214188 / 15/11/2018</b>		
Act Notarial nr. CM NR. 525, din 06/12/2016 emis de B.I.N. Stoenescu Florea (act administrativ nr CNS 8063 din 07.11.2018, emis de PRIMARIA MOTATEI;act administrativ nr TDP 379-14968 din 15.12.1993, emis de Comisia Judeteana Dolj;act administrativ nr CERTIFICAT FISCAL NR 8062 din 07.11.2018, emis de PRIMARIA MOTATEI;act administrativ nr ADEVERINTA 7932 din 03.11.2018, emis de PRIMARIA MOTATEI);		
B1	Intabulare, drept de PROPRIETATE, dobandit prin Succesiune, cota actuala 1/1, cota initiala 1/1 1) PRUNĂ BEBE	A1, A1.1
/		
Act Normativ nr. Legea 7, din 13/03/1996 emis de PARLAMENTUL ROMANIEI ((ART.12, ALIN.14, ART.37, ALIN. 2));		
B2	Intabulare, drept de PROPRIETATE, dobandit prin Lege, cota actuala 1/1, cota initiala 1/1 1) PRUNĂ BEBE	A1.2

**C. Partea III. SARCINI .**

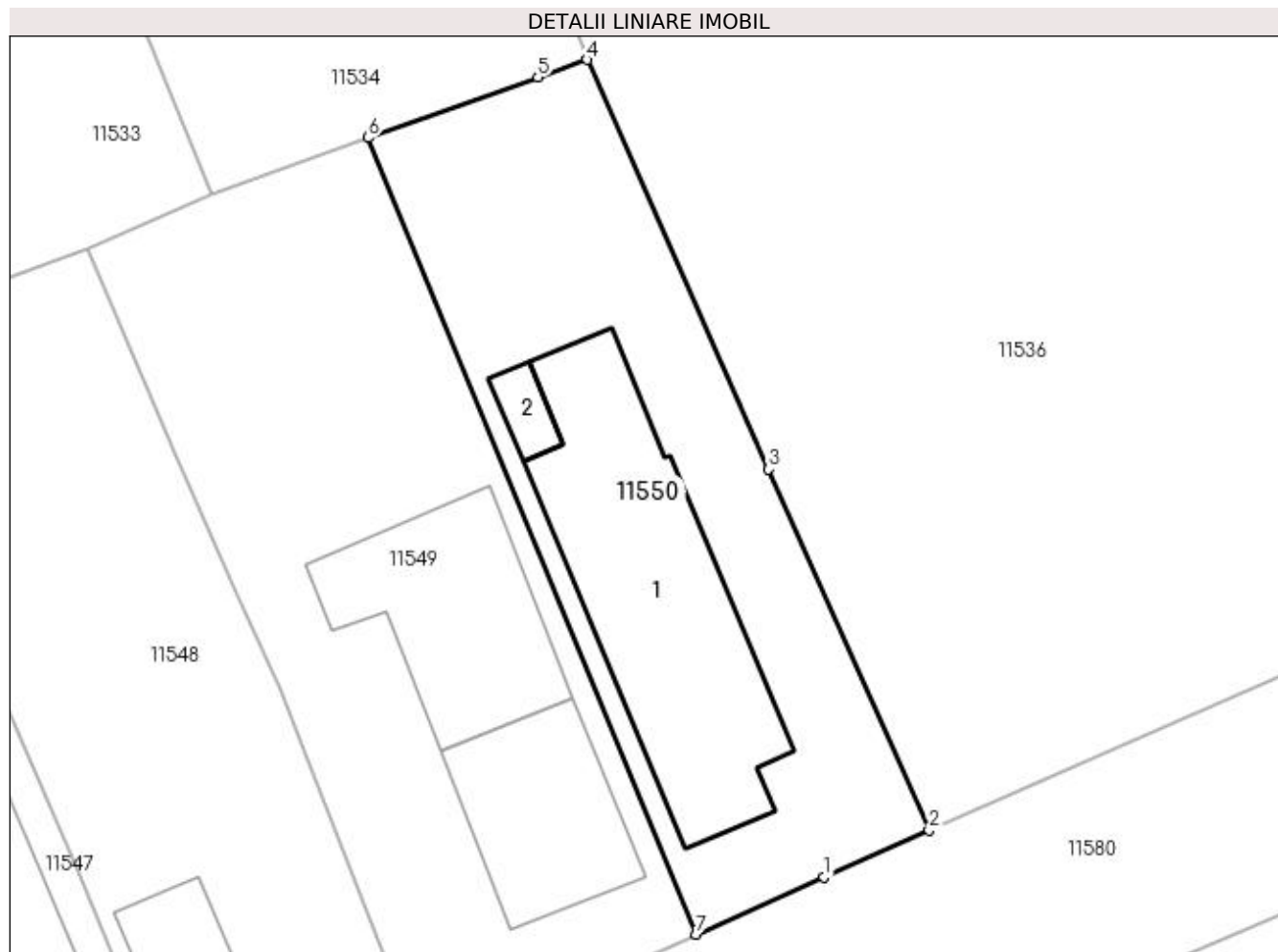
Inscrieri privind dezmembramintele dreptului de proprietate, drepturi reale de garanție și sarcini	Referințe
NU SUNT	

## Anexa Nr. 1 La Partea I

## Teren

Nr cadastral	Suprafața (mp)*	Observații / Referințe
35479	Din acte: 500 Masurata: 423	

\* Suprafața este determinată în planul de proiecție Stereo 70.



## Date referitoare la teren

Crt	Categorie folosință	Intravilan	Suprafața (mp)	Tarla	Parcelă	Nr. topo	Observații / Referințe
1	curți constructii	DA	423	115	34	-	

## Date referitoare la construcții

Crt	Număr	Destinație construcție	Supraf. (mp)	Situație juridică	Observații / Referințe
A1.1		construcții de locuințe	130	Cu acte	Nr. niveluri:1; S. construita la sol:130 mp; S. construita desfasurata:130 mp; Locuinta parter construita in anul 1994 din chirpici, compusa din 3 camere, pivnita si dependinte.
A1.2		construcții anexa	8	Cu acte	Nr. niveluri:1; S. construita la sol:8 mp; S. construita desfasurata:8 mp; Patul

## Lungime Segmente

1) Valorile lungimilor segmentelor sunt obținute din proiecție în plan.

Punct început	X / Y	Punct sfârșit	X / Y	Lungime segment (** (m)
1	355.561,139 290.184,882	2	355.565,894 290.187,003	5.207
2	355.565,894 290.187,003	3	355.558,641 290.203,307	17.845

Punct început	X / Y	Punct sfârșit	X / Y	Lungime segment (** (m)
3	355.558,641 290.203,307	4	355.550,453 290.221,804	20.228
4	355.550,453 290.221,804	5	355.548,225 290.221,01	2.365
5	355.548,225 290.221,01	6	355.540,556 290.218,275	8.142
6	355.540,556 290.218,275	7	355.555,366 290.182,306	38.899
7	355.555,366 290.182,306	1	355.561,139 290.184,882	6.322

\*\* Lungimile segmentelor sunt determinate în planul de proiecție Stereo 70 și sunt rotunjite la 1 milimetru.

\*\*\* Distanța dintre puncte este formată din segmente cumulate ce sunt mai mici decât valoarea 1 milimetru.





**DATE DESPRE IMOBILUL NR. 11551**

Oficiul de Cadastru și Publicitate Imobiliară DOLJ  
Biroul de Cadastru și Publicitate Imobiliară Craiova

**A. Partea I. Descrierea imobilului**

TEREN Intravilan

Adresa: Loc. Motatei, Str Emil Racovita Nr. 12a -Fantana 39, Jud. Dolj

Nr. Crt	Nr cadastral Nr. topografic	Suprafața* (mp)	Observații / Referințe
A1	34344	3	Sector cadastral:16 Teren neimprejmuit;

**B. Partea II. Proprietari și acte**

Inscrieri privitoare la dreptul de proprietate și alte drepturi reale		Referințe
<b>168341 / 03/11/2017</b>		
Act Normativ nr. HG nr. 965 - Anexa 66, din 18/09/2002 emis de GUVERNUL ROMANIEI (act administrativ nr HCL nr. 36 si Anexa nr. 1 la HCL din 22.09.2017, emis de CONSILIUL LOCAL PRIMARIA MOTATEI;act administrativ nr ADRESA NR 6886 din 15.11.2017, emis de Primaria com Motatei;act administrativ nr REFERAT DE LEGALITATE nr. 10941 din 31.10.2017, emis de PREFECTURA DOLJ);		
B1	Intabulare, drept de PROPRIETATE, dobandit prin Lege, cota actuala 1/1 1) COMUNA MOTATEI- DOMENIUL PUBLIC, CIF:4553305	A1

**C. Partea III. SARCINI .**

Inscrieri privind dezmembramintele dreptului de proprietate, drepturi reale de garanție și sarcini	Referințe
NU SUNT	

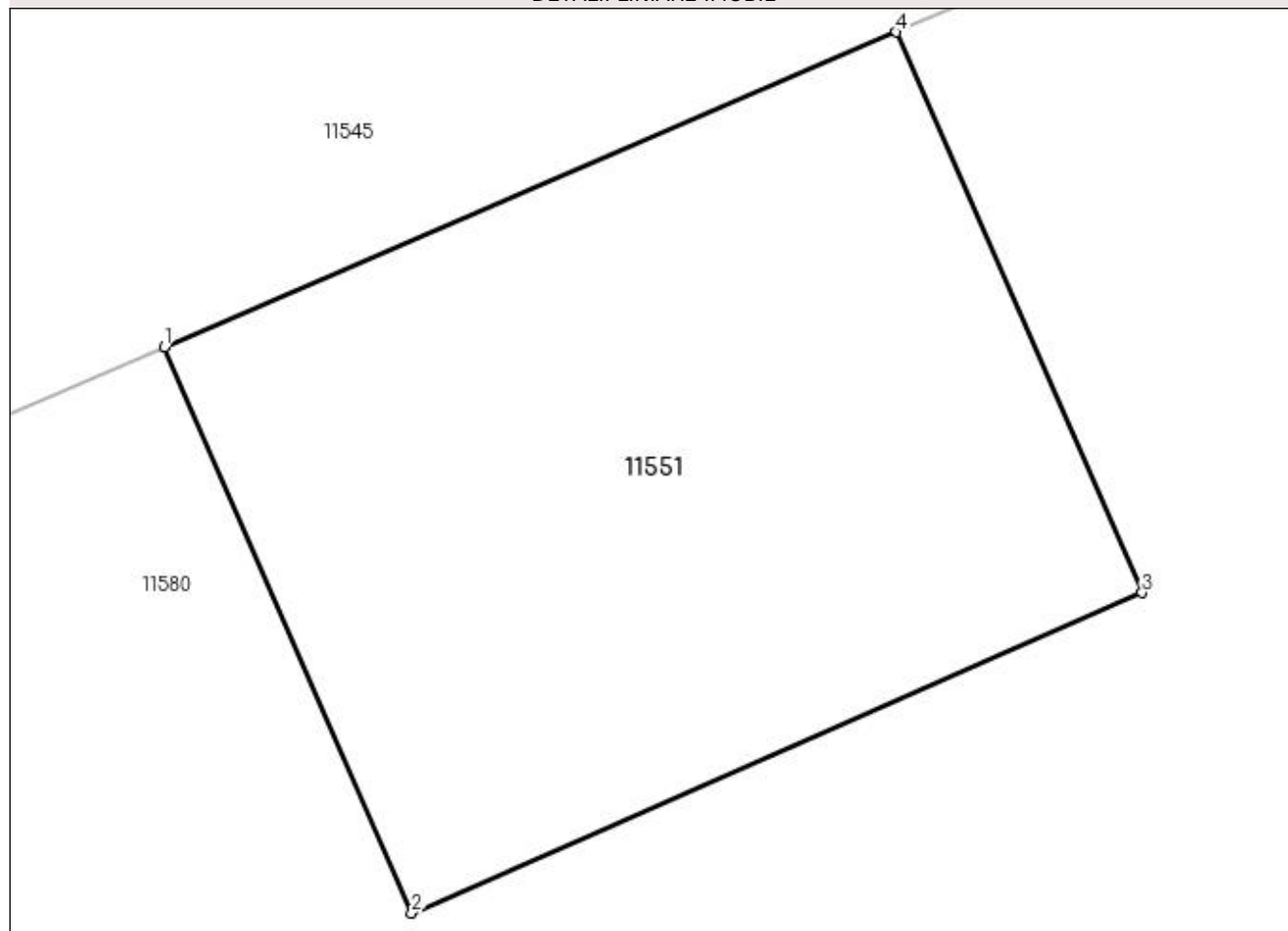
## Anexa Nr. 1 La Partea I

## Teren

Nr cadastral	Suprafața (mp)*	Observații / Referințe
34344	3	

\* Suprafața este determinată în planul de proiecție Stereo 70.

## DETALII LINIARE IMOBIL



## Date referitoare la teren

Crt	Categorie folosință	Intra vilan	Suprafața (mp)	Tarla	Parcelă	Nr. topo	Observații / Referințe
1	curți constructii	DA	3	-	-	-	Imprejmuit: limita conventionala.

## Lungime Segmente

1) Valorile lungimilor segmentelor sunt obținute din proiecție în plan.

Punct început	X / Y	Punct sfârșit	X / Y	Lungime segment (** (m)
1	355.477,35 290.149,371	2	355.477,946 290.148,007	1.489
2	355.477,946 290.148,007	3	355.479,706 290.148,779	1.922
3	355.479,706 290.148,779	4	355.479,114 290.150,129	1.474
4	355.479,114 290.150,129	1	355.477,35 290.149,371	1.92

**\*\* Lungimile segmentelor sunt determinate în planul de proiecție Stereo 70 și sunt rotunjite la 1 milimetru.**

**\*\*\* Distanța dintre puncte este formată din segmente cumulate ce sunt mai mici decât valoarea 1 milimetru.**



**DATE DESPRE IMOBILUL NR. 11552**

Oficiul de Cadastru și Publicitate Imobiliară DOLJ  
Biroul de Cadastru și Publicitate Imobiliară Craiova

**A. Partea I. Descrierea imobilului**

TEREN Intravilan

Adresa: Loc. Motatei, Str Emil Racovita Nr. 27a -Fantana 40, Jud. Dolj

Nr. Crt	Nr cadastral Nr. topografic	Suprafața* (mp)	Observații / Referințe
A1	34314	7	Sector cadastral:16 Teren neimprijmit;

**B. Partea II. Proprietari și acte**

Inscrieri privitoare la dreptul de proprietate și alte drepturi reale	Referințe
<b>168367 / 03/11/2017</b>	
Act Normativ nr. HG nr. 965 - Anexa 66, din 18/09/2002 emis de GUVERNUL ROMANIEI (act administrativ nr HCL nr. 36 si Anexa nr. 1 la HCL din 22.09.2017, emis de CONSILIUL LOCAL PRIMARIA MOTATEI;act administrativ nr Adeverinta nr 6886 din 15.11.2017, emis de Primaria com Motatei;act administrativ nr REFERAT DE LEGALITATE nr. 10941 din 31.10.2017, emis de PREFECTURA DOLJ);	
B1	A1
Intabulare, drept de PROPRIETATE, dobandit prin Lege, cota actuala 1/1 1) COMUNA MOTATEI- DOMENIUL PUBLIC, CIF:4553305	

**C. Partea III. SARCINI .**

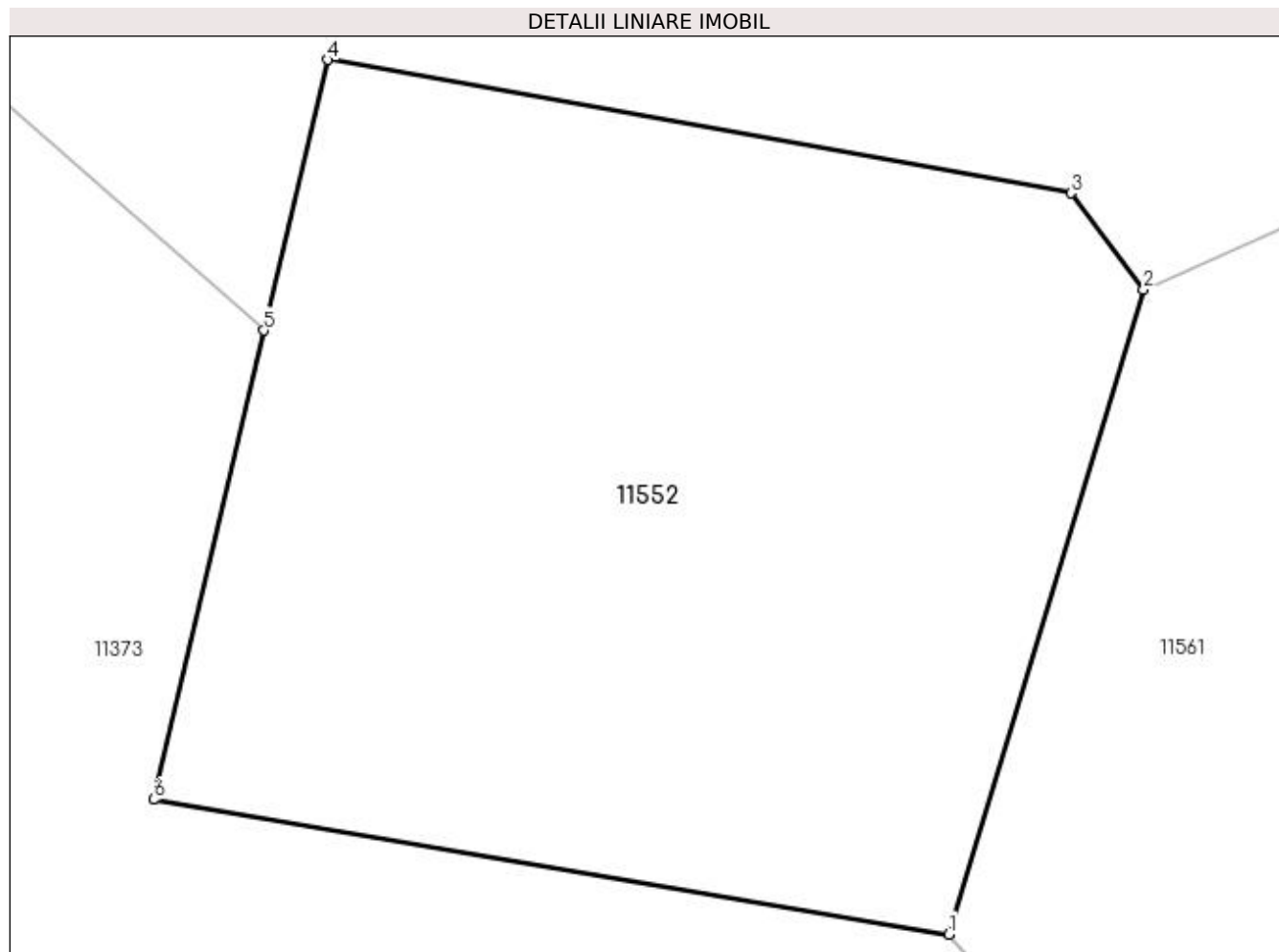
Inscrieri privind dezmembramintele dreptului de proprietate, drepturi reale de garanție și sarcini	Referințe
NU SUNT	

## Anexa Nr. 1 La Partea I

## Teren

Nr cadastral	Suprafața (mp)*	Observații / Referințe
34314	7	

\* Suprafața este determinată în planul de proiecție Stereo 70.



## Date referitoare la teren

Crt	Categorie folosință	Intra vilan	Suprafața (mp)	Tarla	Parcelă	Nr. topo	Observații / Referințe
1	curți constructii	DA	7	-	-	-	Imprejmuit: limita conventionala.

## Lungime Segmente

1) Valorile lungimilor segmentelor sunt obținute din proiecție în plan.

Punct început	X / Y	Punct sfârșit	X / Y	Lungime segment (** (m)
1	355.294,961 290.055,026	2	355.295,62 290.057,207	2.278
2	355.295,62 290.057,207	3	355.295,374 290.057,533	0.408
3	355.295,374 290.057,533	4	355.292,858 290.057,985	2.556
4	355.292,858 290.057,985	5	355.292,642 290.057,069	0.941
5	355.292,642 290.057,069	6	355.292,27 290.055,482	1.63

Punct început	X / Y	Punct sfârșit	X / Y	Lungime segment (** (m)
6	355.292,27 290.055,482	1	355.294,961 290.055,026	2.729

\*\* Lungimile segmentelor sunt determinate în planul de proiecție Stereo 70 și sunt rotunjite la 1 milimetru.

\*\*\* Distanța dintre puncte este formată din segmente cumulate ce sunt mai mici decât valoarea 1 milimetru.





**DATE DESPRE IMOBILUL NR. 11553**

Oficiul de Cadastru și Publicitate Imobiliară DOLJ  
Biroul de Cadastru și Publicitate Imobiliară Craiova

**A. Partea I. Descrierea imobilului**

TEREN Intravilan

Adresa: Loc. Motatei, Str Emil Racovita, Nr. 1, Jud. Dolj, T111, P37/2

Nr. Crt	Nr cadastral Nr. topografic	Suprafața* (mp)	Observații / Referințe
A1	36693	Din acte: 1.300 Masurata: 1.319	Sector cadastral:16 Teren imprejmuit;

**Construcții**

Crt	Nr cadastral Nr. topografic	Adresa	Observații / Referințe
A1.1		Loc. Motatei, Str Emil Racovita, Nr. 1, Jud. Dolj	Nr. niveluri:1; S. construita la sol:269 mp; S. construita desfasurata:269 mp; An contr. 1999, regim inaltime-P, S. desf.: 269mp.
A1.2		Loc. Motatei, Str Emil Racovita, Nr. 1, Jud. Dolj	Nr. niveluri:1; S. construita la sol:55 mp; S. construita desfasurata:55 mp; An contr. 1999, regim inaltime-P, S. desf.: 55mp.

**B. Partea II. Proprietari și acte**

Inscrieri privitoare la dreptul de proprietate și alte drepturi reale		Referințe
<b>50247 / 03/03/2021</b>		
Act Notarial nr. CVC aut. nr.1799, din 26/08/1998 emis de BNP BELU AUREL (act administrativ nr Certificat Fiscal nr.7208 din 07.12.2020, emis de PRIMARIA MOTATEI;act administrativ nr CNS 7211 din 07.12.2020, emis de PRIMARIA MOTATEI);		
B1	Intabulare, drept de PROPRIETATEurmarea a admitterii cererii de reexaminare la Incheierea nr.252572/2020, dobandit prin Conventie, cota actuala 1/1, cota initiala 1/1 1) TARALEȘCA DANIEL 2) TARALEȘCA AURELIA	A1, A1.1, A1.2

**C. Partea III. SARCINI .**

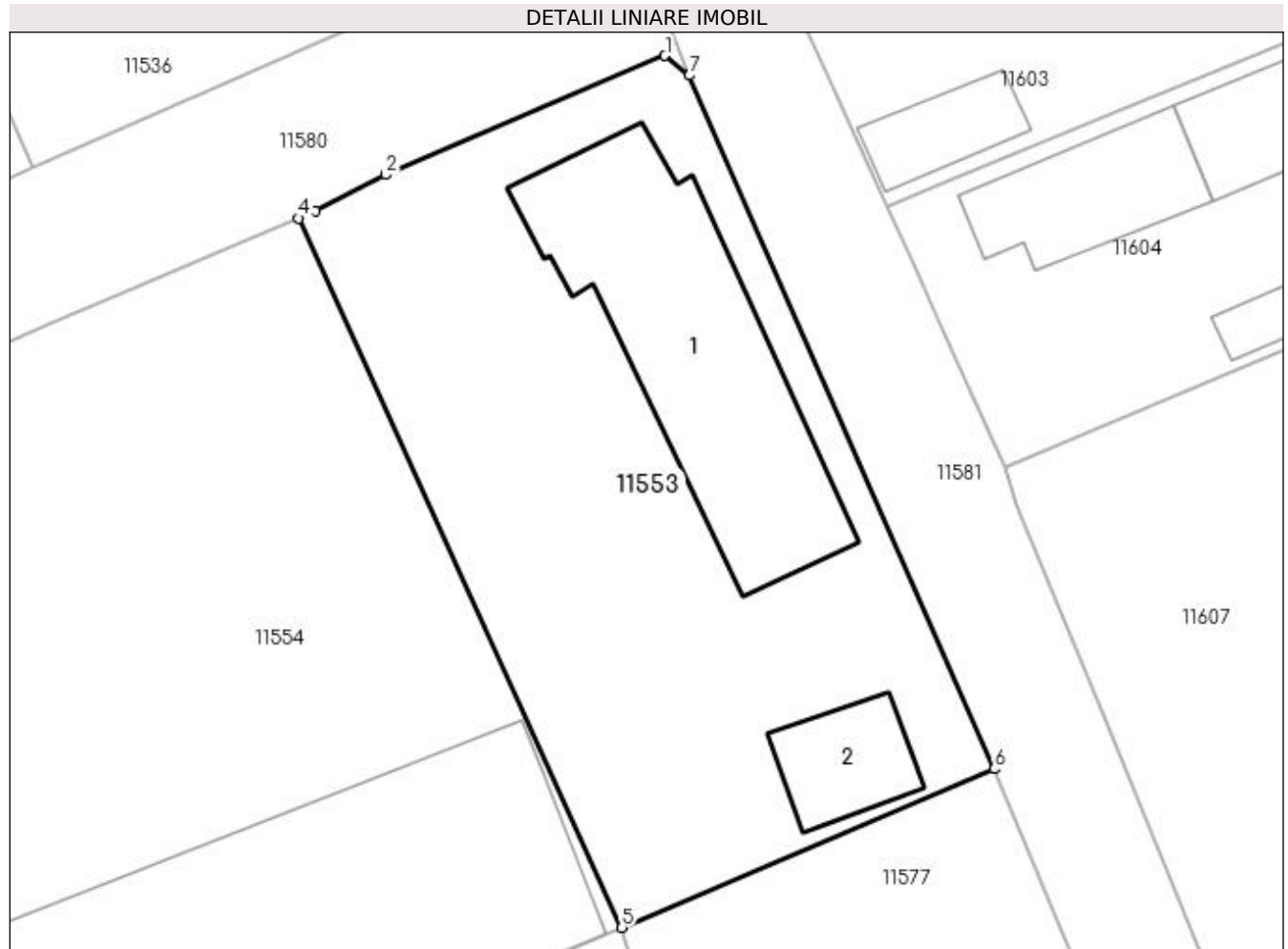
Inscrieri privind dezmembramintele dreptului de proprietate, drepturi reale de garanție și sarcini	Referințe
NU SUNT	

## Anexa Nr. 1 La Partea I

## Teren

Nr cadastral	Suprafața (mp)*	Observații / Referințe
36693	Din acte: 1.300 Masurata: 1.319	

\* Suprafața este determinată în planul de proiecție Stereo 70.



## Date referitoare la teren

Crt	Categorie folosință	Intra vilan	Suprafața (mp)	Tarla	Parcelă	Nr. topo	Observații / Referințe
1	curți constructii	DA	1.319	111	37/2	-	

## Date referitoare la construcții

Crt	Număr	Destinație construcție	Supraf. (mp)	Situație juridică	Observații / Referințe
A1.1		construcții de locuințe	269	Cu acte	Nr. niveluri:1; S. construita la sol:269 mp; S. construita desfasurata:269 mp; An contr. 1999, regim inaltime-P, S. desf.: 269mp.
A1.2		construcții anexa	55	Cu acte	Nr. niveluri:1; S. construita la sol:55 mp; S. construita desfasurata:55 mp; An contr. 1999, regim inaltime-P, S. desf.: 55mp.

## Lungime Segmente

1) Valorile lungimilor segmentelor sunt obținute din proiecție în plan.

Punct început	X / Y	Punct sfârșit	X / Y	Lungime segment (** (m)
1	355.606,418 290.194,163	2	355.588,517 290.186,535	19.458
2	355.588,517 290.186,535	3	355.584,034 290.184,213	5.049

Punct început	X / Y	Punct sfârșit	X / Y	Lungime segment (** (m)
3	355.584,034 290.184,213	4	355.582,938 290.183,746	1.191
4	355.582,938 290.183,746	5	355.603,663 290.138,321	49.93
5	355.603,663 290.138,321	6	355.627,52 290.148,478	25.929
6	355.627,52 290.148,478	7	355.607,971 290.192,894	48.528
7	355.607,971 290.192,894	1	355.606,418 290.194,163	2.006

\*\* Lungimile segmentelor sunt determinate în planul de proiecție Stereo 70 și sunt rotunjite la 1 milimetru.

\*\*\* Distanța dintre puncte este formată din segmente cumulate ce sunt mai mici decât valoarea 1 milimetru.



**DATE DESPRE IMOBILUL NR. 11554**

Oficiul de Cadastru și Publicitate Imobiliară DOLJ  
Biroul de Cadastru și Publicitate Imobiliară Craiova

**A. Partea I. Descrierea imobilului**

TEREN Intravilan

Adresa: Loc. Motatei, Str Emil Racovita, Nr. 3, Jud. Dolj, T111, P1.37/1

Nr. Crt	Nr cadastral Nr. topografic	Suprafața* (mp)	Observații / Referințe
A1	32319	Din acte: 2.000 Masurata: 1.823	Sector cadastral:16 Teren neimprejmuit;

**Construcții**

Crt	Nr cadastral Nr. topografic	Adresa	Observații / Referințe
A1.1		Loc. Motatei, Str Emil Racovita, Nr. 3, Jud. Dolj	Nr. niveluri:1; S. construita la sol:539 mp; S. construita desfasurata:539 mp; HALA

**B. Partea II. Proprietari și acte**

Inscrieri privitoare la dreptul de proprietate și alte drepturi reale		Referințe
<b>199746 / 13/09/2019</b>		
Act Notarial nr. CVC aut. nr.3395, din 12/09/2019 emis de Defta Cristian;		
B1	Intabulare, drept de PROPRIETATE, dobandit prin Conventie, cota actuala 1/1, cota initiala 1/1 1) SURDU COSTINEL-IONUȚ 2) SURDU ȘTEFANIA-ROXANA	A1
/		
Act Normativ nr. Legea 7, din 13/03/1996 emis de PARLAMENTUL ROMANIEI ((ART.12, ALIN.14, ART.37, ALIN.2));		
B2	Intabulare, drept de PROPRIETATE, dobandit prin Lege, cota actuala 1/1, cota initiala 1/1 1) SURDU COSTINEL-IONUȚ 2) SURDU ȘTEFANIA-ROXANA	A1.1

**C. Partea III. SARCINI .**

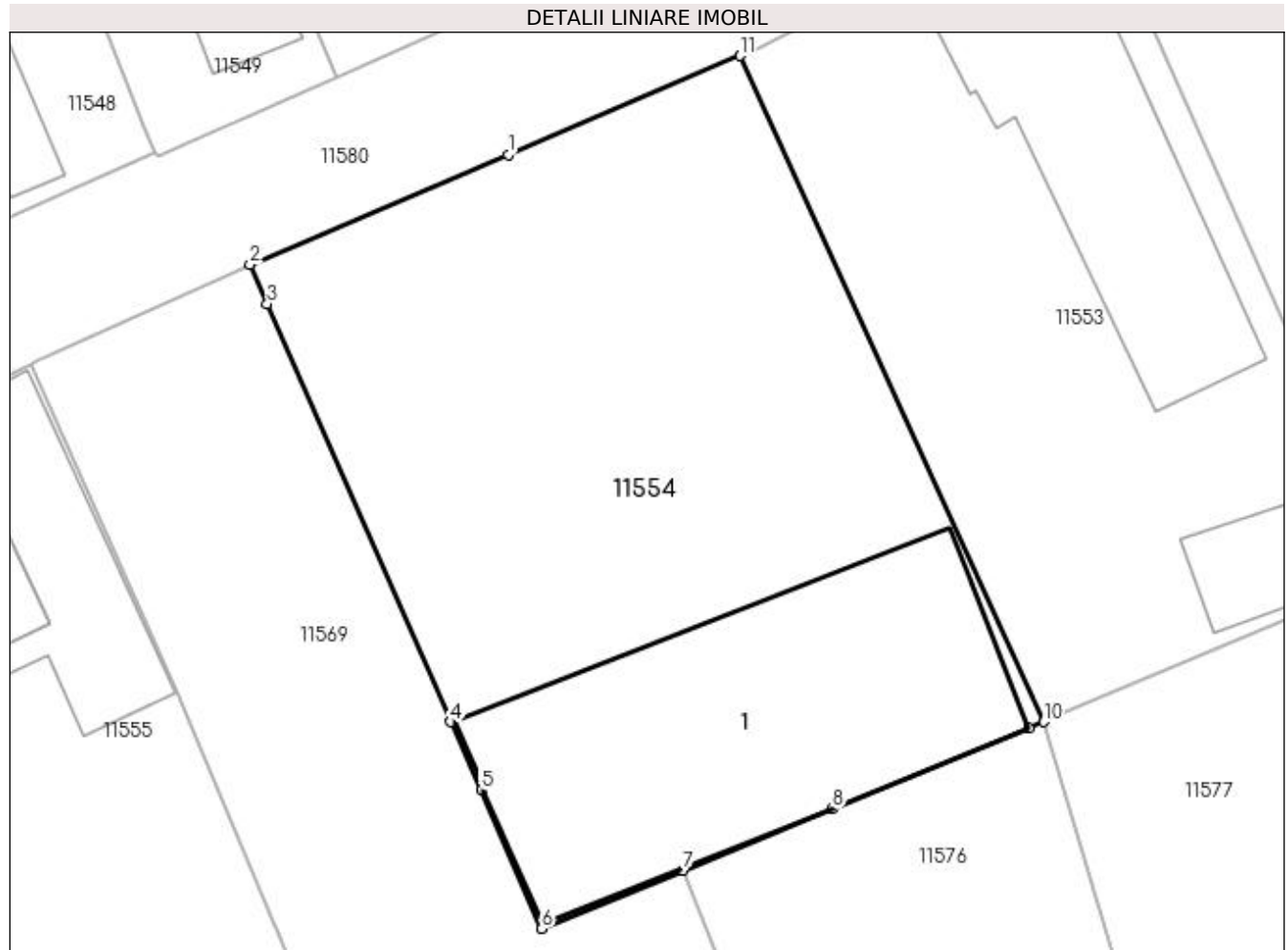
Inscrieri privind dezmembramintele dreptului de proprietate, drepturi reale de garanție și sarcini	Referințe
NU SUNT	

## Anexa Nr. 1 La Partea I

## Teren

Nr cadastral	Suprafața (mp)*	Observații / Referințe
32319	Din acte: 2.000 Masurata: 1.823	

\* Suprafața este determinată în planul de proiecție Stereo 70.



## Date referitoare la teren

Crt	Categorie folosință	Intra vilan	Suprafața (mp)	Tarla	Parcelă	Nr. topo	Observații / Referințe
1	curți constructii	DA	1.823	111	1.37/1	-	

## Date referitoare la construcții

Crt	Număr	Destinație construcție	Supraf. (mp)	Situație juridică	Observații / Referințe
A1.1		construcții industriale și edilitare	539	Cu acte	Nr. niveluri:1; S. construita la sol:539 mp; S. construita desfasurata:539 mp; HALA

## Lungime Segmente

1) Valorile lungimilor segmentelor sunt obținute din proiecție în plan.

Punct început	X / Y	Punct sfârșit	X / Y	Lungime segment (** (m)
1	355.567,117 290.177,009	2	355.549,5 290.169,507	19.148
2	355.549,5 290.169,507	3	355.550,678 290.166,826	2.928
3	355.550,678 290.166,826	4	355.563,21 290.138,327	31.133

Punct început	X / Y	Punct sfârșit	X / Y	Lungime segment (** (m)
4	355.563,21 290.138,327	5	355.565,265 290.133,652	5.107
5	355.565,265 290.133,652	6	355.569,406 290.124,236	10.286
6	355.569,406 290.124,236	7	355.579,06 290.128,205	10.438
7	355.579,06 290.128,205	8	355.589,24 290.132,391	11.007
8	355.589,24 290.132,391	9	355.602,662 290.137,909	14.512
9	355.602,662 290.137,909	10	355.603,663 290.138,321	1.082
10	355.603,663 290.138,321	11	355.582,938 290.183,746	49.93
11	355.582,938 290.183,746	1	355.567,117 290.177,009	17.196

\*\* Lungimile segmentelor sunt determinate în planul de proiecție Stereo 70 și sunt rotunjite la 1 milimetru.

\*\*\* Distanța dintre puncte este formată din segmente cumulate ce sunt mai mici decât valoarea 1 milimetru.





**DATE DESPRE IMOBILUL NR. 11555**

Oficiul de Cadastru și Publicitate Imobiliară DOLJ  
Biroul de Cadastru și Publicitate Imobiliară Craiova

**A. Partea I. Descrierea imobilului**

TEREN Intravilan

Nr. CF vechi:99  
Nr. cadastral vechi:135

Adresa: Loc. Motatei, Str Emil Racovita, Nr. 5, Jud. Dolj, T111,, P3.27

Nr. Crt	Nr cadastral Nr. topografic	Suprafața* (mp)	Observații / Referințe
A1	35997	Din acte: 1.600 Masurata: 1.515	Sector cadastral:16 Teren neimprejmuit;

**Construcții**

Crt	Nr cadastral Nr. topografic	Adresa	Observații / Referințe
A1.1		Loc. Motatei, Str Emil Racovita, Jud. Dolj	Nr. niveluri:2; S. construita la sol:71 mp; S. construita desfasurata:142 mp; LOCUINTA P+1Et.
A1.2		Loc. Motatei, Str Emil Racovita, Nr. 5, Jud. Dolj	Nr. niveluri:1; S. construita la sol:188 mp; S. construita desfasurata:188 mp; LOCUINTA

**B. Partea II. Proprietari și acte**

Inscrieri privitoare la dreptul de proprietate și alte drepturi reale		Referințe
<b>930 / 30/11/2001</b>		
Act Notarial nr. CVC NR. 2725, din 30/11/2001 emis de BNP Stoenescu Florea;		
B1	Intabulare, drept de PROPRIETATE, dobandit prin Conventie, cota actuala 1/1, cota initiala 1/1 1) SURDU GEORGE, LIPSĂ CNP	A1
/		
Act Normativ nr. Legea 7, din 13/03/1996 emis de PARLAMENTUL ROMANIEI ((ART.12, ALIN.14, ART.37, ALIN.2));		
B2	Intabulare, drept de PROPRIETATE, dobandit prin Lege, cota actuala 1/1, cota initiala 1/1 1) SURDU GEORGE, LIPSĂ CNP	A1.1, A1.2

**C. Partea III. SARCINI .**

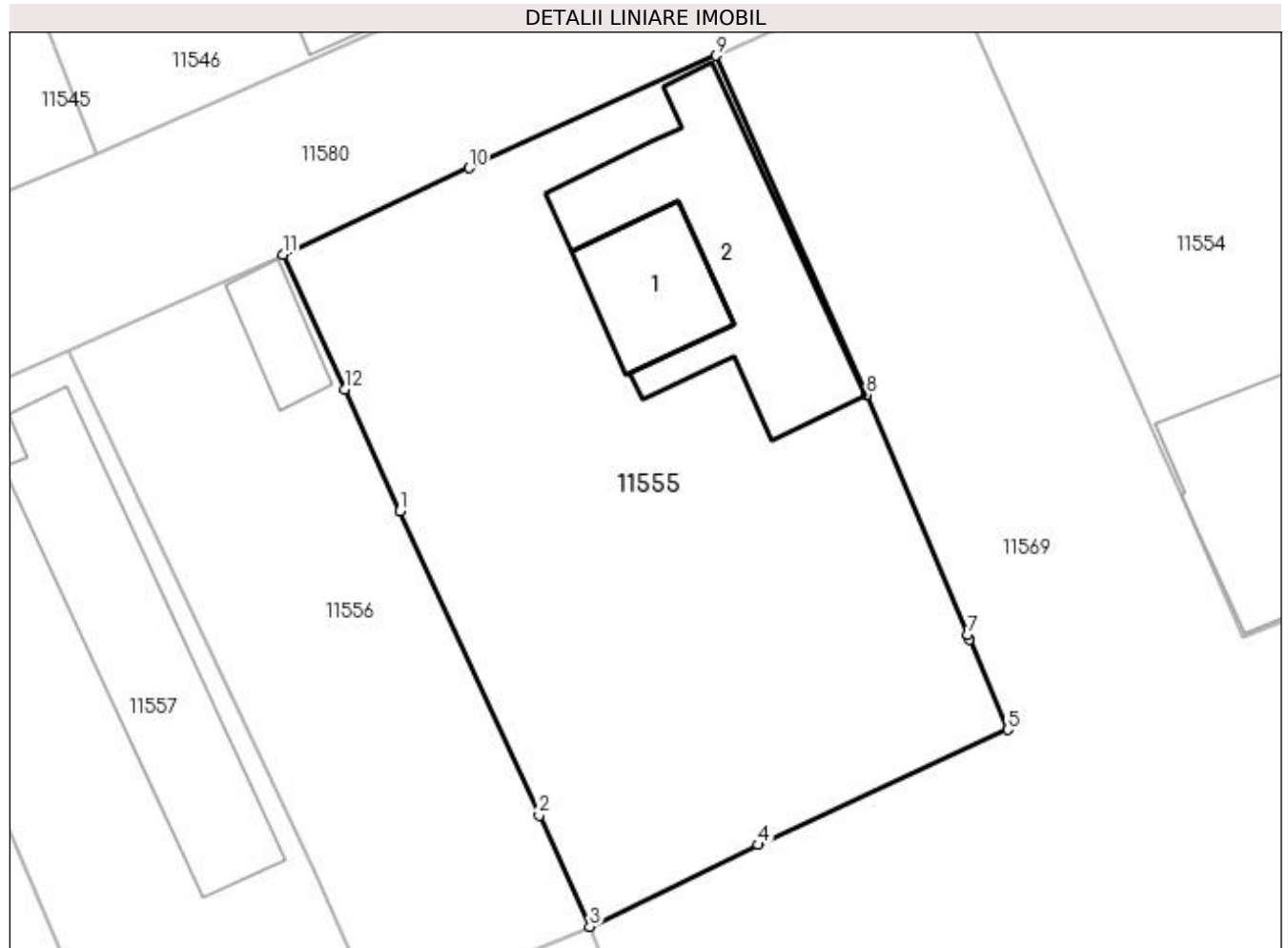
Inscrieri privind dezmembramintele dreptului de proprietate, drepturi reale de garanție și sarcini	Referințe
NU SUNT	

## Anexa Nr. 1 La Partea I

## Teren

Nr cadastral	Suprafața (mp)*	Observații / Referințe
35997	Din acte: 1.600 Masurata: 1.515	

\* Suprafața este determinată în planul de proiecție Stereo 70.



## Date referitoare la teren

Crt	Categorie folosință	Intra vilan	Suprafața (mp)	Tarla	Parcelă	Nr. topo	Observații / Referințe
1	curți construcții	DA	449	111	3.27	-	
2	arabil	DA	1.066	-	-	-	

## Date referitoare la construcții

Crt	Număr	Destinație construcție	Supraf. (mp)	Situație juridică	Observații / Referințe
A1.1		construcții de locuințe	71	Cu acte	Nr. niveluri:2; S. construita la sol:71 mp; S. construita desfasurata:142 mp; LOCUINTA P+1Et.
A1.2		construcții de locuințe	188	Cu acte	Nr. niveluri:1; S. construita la sol:188 mp; S. construita desfasurata:188 mp; LOCUINTA

## Lungime Segmente

1) Valorile lungimilor segmentelor sunt obținute din proiecție în plan.

Punct început	X / Y	Punct sfârșit	X / Y	Lungime segment (** (m)
1	355.513,635 290.132,633	2	355.522,843 290.112,499	22.14

Punct început	X / Y	Punct sfârșit	X / Y	Lungime segment (** (m)
2	355.522,843 290.112,499	3	355.526,19 290.105,152	8.073
3	355.526,19 290.105,152	4	355.537,321 290.110,566	12.378
4	355.537,321 290.110,566	5	355.553,855 290.118,17	18.199
5	355.553,855 290.118,17	6	355.551,328 290.124,154	6.496
6	355.551,328 290.124,154	7	355.551,202 290.124,451	0.323
7	355.551,202 290.124,451	8	355.544,508 290.140,3	17.205
8	355.544,508 290.140,3	9	355.534,546 290.162,714	24.528
9	355.534,546 290.162,714	10	355.518,222 290.155,297	17.93
10	355.518,222 290.155,297	11	355.505,9 290.149,547	13.598
11	355.505,9 290.149,547	12	355.509,96 290.140,668	9.763
12	355.509,96 290.140,668	1	355.513,635 290.132,633	8.836

\*\* Lungimile segmentelor sunt determinate în planul de proiecție Stereo 70 și sunt rotunjite la 1 milimetru.

\*\*\* Distanța dintre puncte este formată din segmente cumulate ce sunt mai mici decât valoarea 1 milimetru.



**DATE DESPRE IMOBILUL NR. 11556**

Oficiul de Cadastru și Publicitate Imobiliară DOLJ  
Biroul de Cadastru și Publicitate Imobiliară Craiova

**A. Partea I. Descrierea imobilului**

TEREN Intravilan

Adresa: Loc. Motatei, Str Emil Racovita, Nr. 7, Jud. Dolj, T111, P4

Nr. Crt	Nr cadastral Nr. topografic	Suprafața* (mp)	Observații / Referințe
A1		Din acte: 500 Masurata: 742	Sector cadastral:16 Teren neimprijmit;

**Construcții**

Crt	Nr cadastral Nr. topografic	Adresa	Observații / Referințe
A1.1		Loc. Motatei, Str Emil Racovita, Jud. Dolj	Nr. niveluri:1; S. construita la sol:35 mp; S. construita desfasurata:35 mp; C1- ANEXA

**B. Partea II. Proprietari și acte**

Inscrieri privitoare la dreptul de proprietate și alte drepturi reale		Referințe
/		
Act Administrativ nr. TDP NR 762-9687, din 11/04/1994 emis de CJSIPT DOLJ;		
B1	Intabulare, drept de PROPRIETATE, dobandit prin Reconstituire, cota actuala 500/742, cota initiala 500/742 1) CĂLIN VICTOR, LIPSĂ CNP 2) MUȘUROI ELENA, LIPSĂ CNP 3) ȘTEFAN LEONTINA, LIPSĂ CNP 4) JIANU ECATERINA, LIPSĂ CNP 5) CĂLIN FILARETA, LIPSĂ CNP 6) CIUCIULIN CLEMENTA, LIPSĂ CNP 7) CĂLIN CONSTANTIN, LIPSĂ CNP 8) CĂLIN LUCIA, LIPSĂ CNP	A1
Act Administrativ nr. ADV NR 7358, din 26/10/2022 emis de PRIMARIA MOTATEI (LEGEA 7/13-03-1996 (ART13;ALIN1;ALIN2));		
B2	Inscrierea posesiei, drept de PROPRIETATE, dobandit prin Constituire, cota actuala 242/742, cota initiala 242/742 1) CĂLIN VICTOR, LIPSĂ CNP 2) MUȘUROI ELENA, LIPSĂ CNP 3) ȘTEFAN LEONTINA, LIPSĂ CNP 4) JIANU ECATERINA, LIPSĂ CNP 5) CĂLIN FILARETA, LIPSĂ CNP 6) CIUCIULIN CLEMENTA, LIPSĂ CNP 7) CĂLIN CONSTANTIN, LIPSĂ CNP 8) CĂLIN LUCIA, LIPSĂ CNP	A1
Act Normativ nr. LEGEA NR 7, din 13/03/1996 emis de PARLAMENTUL ROMANIEI ((ART 12 ALIN 14 SI ART 37 ALIN 2));		
B3	Intabulare, drept de PROPRIETATE, dobandit prin Lege, cota actuala 1/1, cota initiala 1/1 1) CĂLIN VICTOR, LIPSĂ CNP 2) ȘTEFAN LEONTINA, LIPSĂ CNP 3) MUȘUROI ELENA, LIPSĂ CNP 4) CĂLIN FILARETA, LIPSĂ CNP 5) JIANU ECATERINA, LIPSĂ CNP 6) CĂLIN CONSTANTIN, LIPSĂ CNP 7) CIUCIULIN CLEMENTA, LIPSĂ CNP 8) CĂLIN LUCIA, LIPSĂ CNP	A1.1

**C. Partea III. SARCINI .**

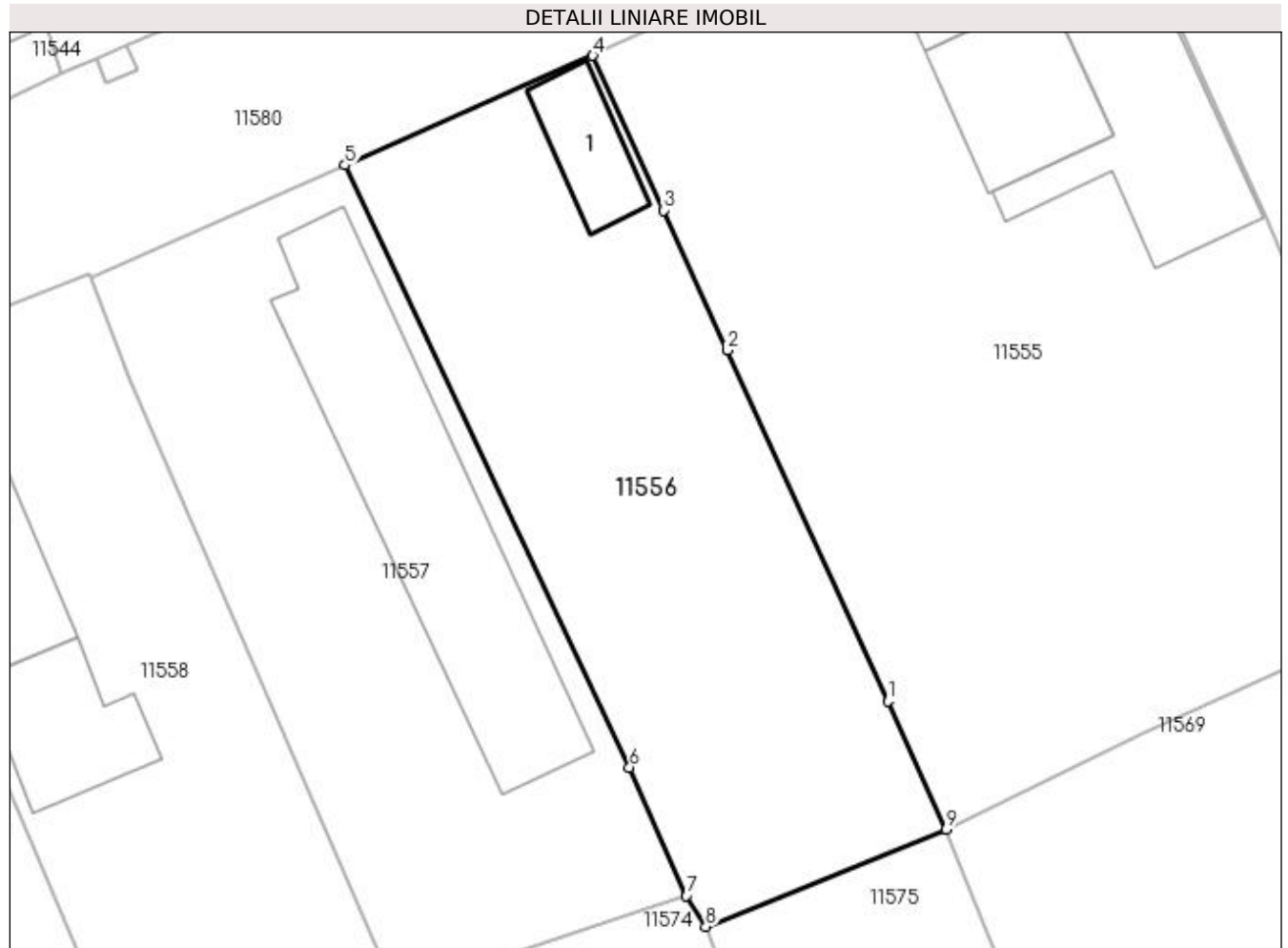
Inscrieri privind dezmembramintele dreptului de proprietate, drepturi reale de garanție și sarcini	Referințe
NU SUNT	

## Anexa Nr. 1 La Partea I

## Teren

Nr cadastral	Suprafața (mp)*	Observații / Referințe
	Din acte: 500 Masurata: 742	

\* Suprafața este determinată în planul de proiecție Stereo 70.



## Date referitoare la teren

Crt	Categorie folosință	Intra vilan	Suprafața (mp)	Tarla	Parcelă	Nr. topo	Observații / Referințe
1	curți constructii	DA	742	111	4	-	

## Date referitoare la construcții

Crt	Număr	Destinație construcție	Supraf. (mp)	Situație juridică	Observații / Referințe
A1.1		constructii anexa	35	Cu acte	Nr. niveluri:1; S. construita la sol:35 mp; S. construita desfasurata:35 mp; C1- ANEXA

## Lungime Segmente

1) Valorile lungimilor segmentelor sunt obținute din proiecție în plan.

Punct început	X / Y	Punct sfârșit	X / Y	Lungime segment (** (m)
1	355.522,843 290.112,499	2	355.513,635 290.132,633	22.14
2	355.513,635 290.132,633	3	355.509,96 290.140,668	8.836
3	355.509,96 290.140,668	4	355.505,9 290.149,547	9.763

Punct început	X / Y	Punct sfârșit	X / Y	Lungime segment (** (m)
4	355.505,9 290.149,547	5	355.491,655 290.143,259	15.571
5	355.491,655 290.143,259	6	355.508,002 290.108,696	38.234
6	355.508,002 290.108,696	7	355.511,28 290.101,339	8.054
7	355.511,28 290.101,339	8	355.512,395 290.099,558	2.101
8	355.512,395 290.099,558	9	355.526,19 290.105,152	14.886
9	355.526,19 290.105,152	1	355.522,843 290.112,499	8.073

\*\* Lungimile segmentelor sunt determinate în planul de proiecție Stereo 70 și sunt rotunjite la 1 milimetru.

\*\*\* Distanța dintre puncte este formată din segmente cumulate ce sunt mai mici decât valoarea 1 milimetru.





**DATE DESPRE IMOBILUL NR. 11557**

Oficiul de Cadastru și Publicitate Imobiliară DOLJ  
Biroul de Cadastru și Publicitate Imobiliară Craiova

**A. Partea I. Descrierea imobilului**

TEREN Intravilan

Nr. CF vechi:58  
Nr. cadastral vechi:80

Adresa: Loc. Motatei, Str Emil Racovita, Nr. 7, Jud. Dolj, T111, P5

Nr. Crt	Nr cadastral Nr. topografic	Suprafața* (mp)	Observații / Referințe
A1	35670	Din acte: 800 Masurata: 768	Sector cadastral:16 Teren neimprejmit;

**Construcții**

Crt	Nr cadastral Nr. topografic	Adresa	Observații / Referințe
A1.1		Loc. Motatei, Str Emil Racovita, Jud. Dolj	Nr. niveluri:1; S. construita la sol:201 mp; S. construita desfasurata:201 mp; casa din caramida si cranturi cu 7 camere, 2 bucatarii, baie si 4 holuri acoperita cu tigla

**B. Partea II. Proprietari și acte**

Inscrieri privitoare la dreptul de proprietate și alte drepturi reale		Referințe
<b>356 / 16/05/2001</b>		
Act Notarial nr. contract de intretinere aut nr 924, din 04/05/2001 emis de BNP Stoenescu Florea;		
B1	Intabulare, drept de PROPRIETATE, dobandit prin Conventie, cota actuala 1/1, cota initiala 1/1 1) DRINCEANU CRISTINEL, LIPSĂ CNP 2) DRINCEANU LUMINITA-ELENA, LIPSĂ CNP	A1, A1.1

**C. Partea III. SARCINI .**

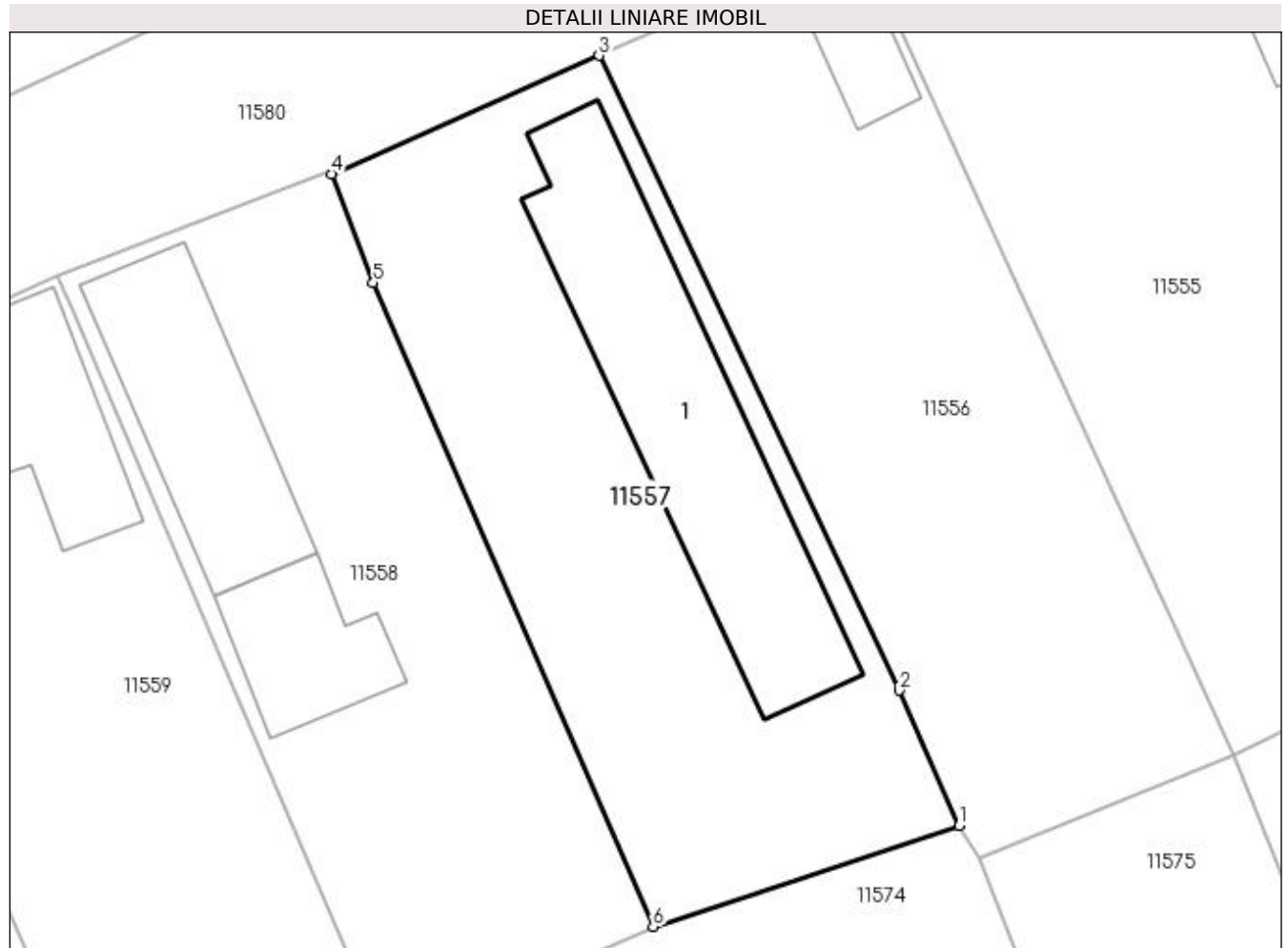
Inscrieri privind dezmembramintele dreptului de proprietate, drepturi reale de garanție și sarcini	Referințe
NU SUNT	

## Anexa Nr. 1 La Partea I

## Teren

Nr cadastral	Suprafața (mp)*	Observații / Referințe
35670	Din acte: 800 Masurata: 768	

\* Suprafața este determinată în planul de proiecție Stereo 70.



## Date referitoare la teren

Crt	Categorie folosință	Intra vilan	Suprafața (mp)	Tarla	Parcelă	Nr. topo	Observații / Referințe
1	curți constructii	DA	768	111	5	-	

## Date referitoare la construcții

Crt	Număr	Destinație construcție	Supraf. (mp)	Situație juridică	Observații / Referințe
A1.1		construcții de locuințe	201	Cu acte	Nr. niveluri:1; S. construita la sol:201 mp; S. construita desfasurata:201 mp; casa din caramida si cranturi cu 7 camere, 2 bucatarii, baie si 4 holuri acoperita cu tigla

## Lungime Segmente

1) Valorile lungimilor segmentelor sunt obținute din proiecție în plan.

Punct început	X / Y	Punct sfârșit	X / Y	Lungime segment (** (m)
1	355.511,28 290.101,339	2	355.508,002 290.108,696	8.054
2	355.508,002 290.108,696	3	355.491,655 290.143,259	38.234
3	355.491,655 290.143,259	4	355.477,077 290.136,824	15.935

Punct început	X / Y	Punct sfârșit	X / Y	Lungime segment (** (m)
4	355.477,077 290.136,824	5	355.479,346 290.130,89	6.353
5	355.479,346 290.130,89	6	355.494,591 290.095,844	38.218
6	355.494,591 290.095,844	1	355.511,28 290.101,339	17.57

\*\* Lungimile segmentelor sunt determinate în planul de proiecție Stereo 70 și sunt rotunjite la 1 milimetru.

\*\*\* Distanța dintre puncte este formată din segmente cumulate ce sunt mai mici decât valoarea 1 milimetru.



**DATE DESPRE IMOBILUL NR. 11558**

Oficiul de Cadastru și Publicitate Imobiliară DOLJ  
Biroul de Cadastru și Publicitate Imobiliară Craiova

**A. Partea I. Descrierea imobilului**

TEREN Intravilan

Adresa: Loc. Motatei, Str Emil Racovita, Nr. 9, Jud. Dolj, T111, P6

Nr. Crt	Nr cadastral Nr. topografic	Suprafața* (mp)	Observații / Referințe
A1		Din acte: 800 Masurata: 712	Sector cadastral:16 Teren imprejmuit;

**Construcții**

Crt	Nr cadastral Nr. topografic	Adresa	Observații / Referințe
A1.1		Loc. Motatei, Str Emil Racovita, Jud. Dolj	Nr. niveluri:2; S. construita la sol:113 mp; S. construita desfasurata:126 mp; C1 - LOCUINTA -Parter+Beci
A1.2		Loc. Motatei, Str Emil Racovita, Jud. Dolj	Nr. niveluri:1; S. construita la sol:58 mp; S. construita desfasurata:58 mp; C2- ANEXA

**B. Partea II. Proprietari și acte**

Inscrieri privitoare la dreptul de proprietate și alte drepturi reale		Referințe
/		
Act Notarial nr. CM NR 456, din 27/10/2016 emis de NP STOENESCU FLOREA;		
B1	Intabulare, drept de PROPRIETATE, dobandit prin Succesiune, cota actuala 1/1, cota initiala 1/1 1) OPREA EMILIA, LIPSĂ CNP 2) OPREA CORNEL, LIPSĂ CNP 3) CIOCHINA FLORENTINA GERMINA, LIPSĂ CNP	A1
B2	Intabulare, drept de PROPRIETATE, dobandit prin Succesiune, cota actuala 1/1, cota initiala 1/1 1) OPREA EMILIA, LIPSĂ CNP 2) OPREA CORNEL, LIPSĂ CNP 3) CIOCHINA FLORENTINA GERMINA, LIPSĂ CNP	A1.1, A1.2

**C. Partea III. SARCINI .**

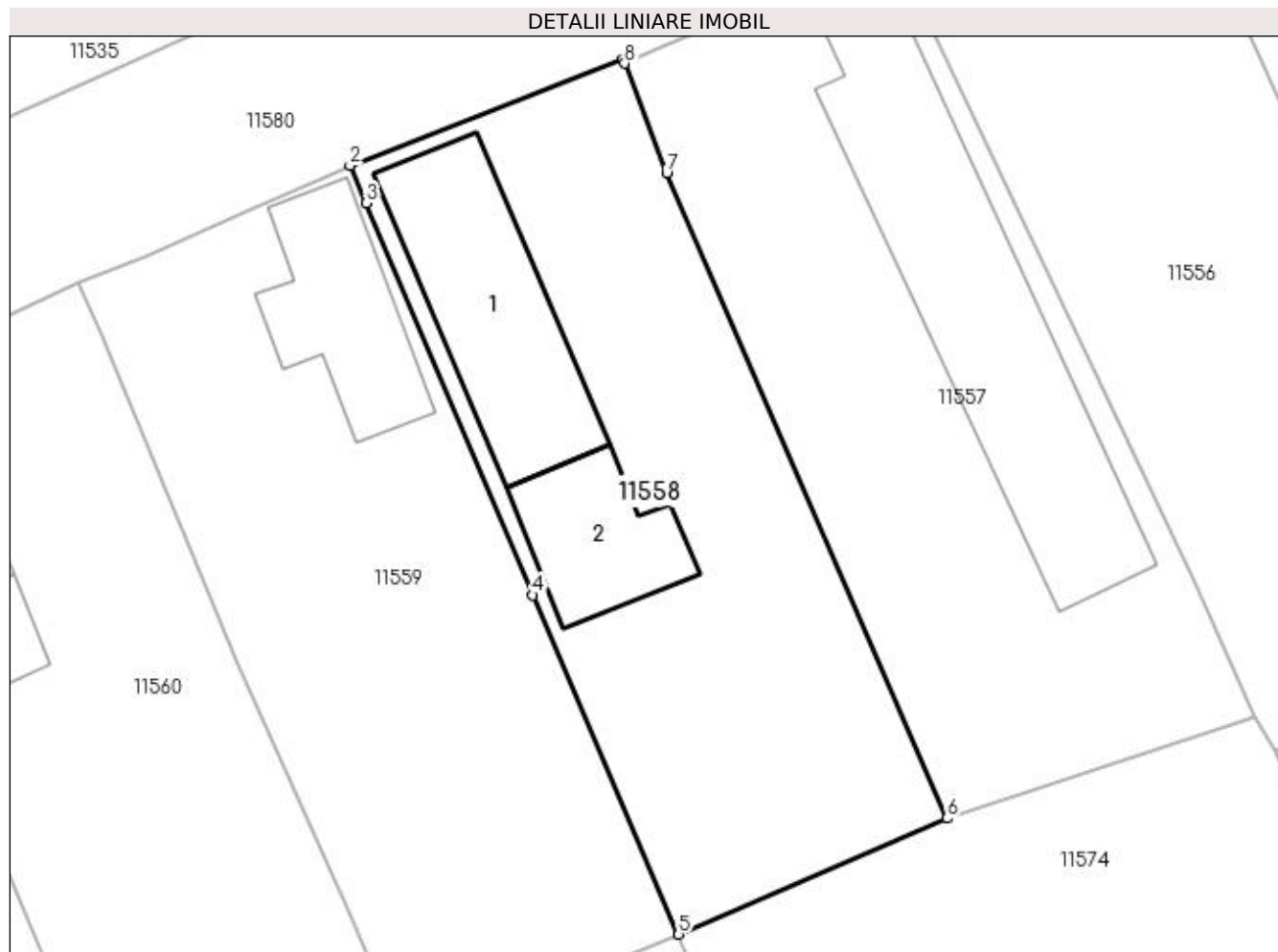
Inscrieri privind dezmembramintele dreptului de proprietate, drepturi reale de garanție și sarcini	Referințe
NU SUNT	

## Anexa Nr. 1 La Partea I

## Teren

Nr cadastral	Suprafața (mp)*	Observații / Referințe
	Din acte: 800 Masurata: 712	

\* Suprafața este determinată în planul de proiecție Stereo 70.



## Date referitoare la teren

Crt	Categorie folosință	Intra vilan	Suprafața (mp)	Tarla	Parcelă	Nr. topo	Observații / Referințe
1	curți constructii	DA	712	111	6	-	

## Date referitoare la construcții

Crt	Număr	Destinație construcție	Supraf. (mp)	Situație juridică	Observații / Referințe
A1.1		construcții de locuințe	113	Cu acte	Nr. niveluri:2; S. construita la sol:113 mp; S. construita desfasurata:126 mp; C1 - LOCUINTA -Parter+Beci
A1.2		construcții de locuințe	58	Cu acte	Nr. niveluri:1; S. construita la sol:58 mp; S. construita desfasurata:58 mp; C2- ANEXA

## Lungime Segmente

1) Valorile lungimilor segmentelor sunt obținute din proiecție în plan.

Punct început	X / Y	Punct sfârșit	X / Y	Lungime segment (** (m)
1	355.476,991 290.137,032	2	355.462,155 290.131,291	15.908
2	355.462,155 290.131,291	3	355.463,025 290.129,247	2.221

Punct început	X / Y	Punct sfârșit	X / Y	Lungime segment (** (m)
3	355.463,025 290.129,247	4	355.472,088 290.107,97	23.127
4	355.472,088 290.107,97	5	355.480,003 290.089,551	20.048
5	355.480,003 290.089,551	6	355.494,591 290.095,844	15.887
6	355.494,591 290.095,844	7	355.479,346 290.130,89	38.218
7	355.479,346 290.130,89	8	355.477,077 290.136,824	6.353
8	355.477,077 290.136,824	1	355.476,991 290.137,032	0.225

\*\* Lungimile segmentelor sunt determinate în planul de proiecție Stereo 70 și sunt rotunjite la 1 milimetru.

\*\*\* Distanța dintre puncte este formată din segmente cumulate ce sunt mai mici decât valoarea 1 milimetru.





**DATE DESPRE IMOBILUL NR. 11559**

Oficiul de Cadastru și Publicitate Imobiliară DOLJ  
Biroul de Cadastru și Publicitate Imobiliară Craiova

**A. Partea I. Descrierea imobilului**

TEREN Intravilan

Adresa: Loc. Motatei, Str Emil Racovita, Nr. 11, Jud. Dolj, T111, P7

Nr. Crt	Nr cadastral Nr. topografic	Suprafața* (mp)	Observații / Referințe
A1	32959	Din acte: 700 Masurata: 725	Sector cadastral:16 Teren neimpregmuit;

**Construcții**

Crt	Nr cadastral Nr. topografic	Adresa	Observații / Referințe
A1.1		Loc. Motatei, Str Emil Racovita, Nr. 11, Jud. Dolj	Nr. niveluri:1; S. construita la sol:72 mp; S. construita desfasurata:72 mp; Locuinta parter construita din paimana anul 1927 compusa din 3 camere si 3 holuri.

**B. Partea II. Proprietari și acte**

Inscrieri privitoare la dreptul de proprietate și alte drepturi reale		Referințe
<b>153025 / 22/11/2016</b>		
Act Notarial nr. CONTRACT DE DONATIE AUT. NR. 7234, din 18/11/2016 emis de Notar Public Diaconu Cristian;		
B1	Intabulare, drept de PROPRIETATE, dobandit prin Conventie, cota actuala 1/1, cota initiala 1/1 1) SURDU COSTINEL-IONUȚ	A1, A1.1

**C. Partea III. SARCINI .**

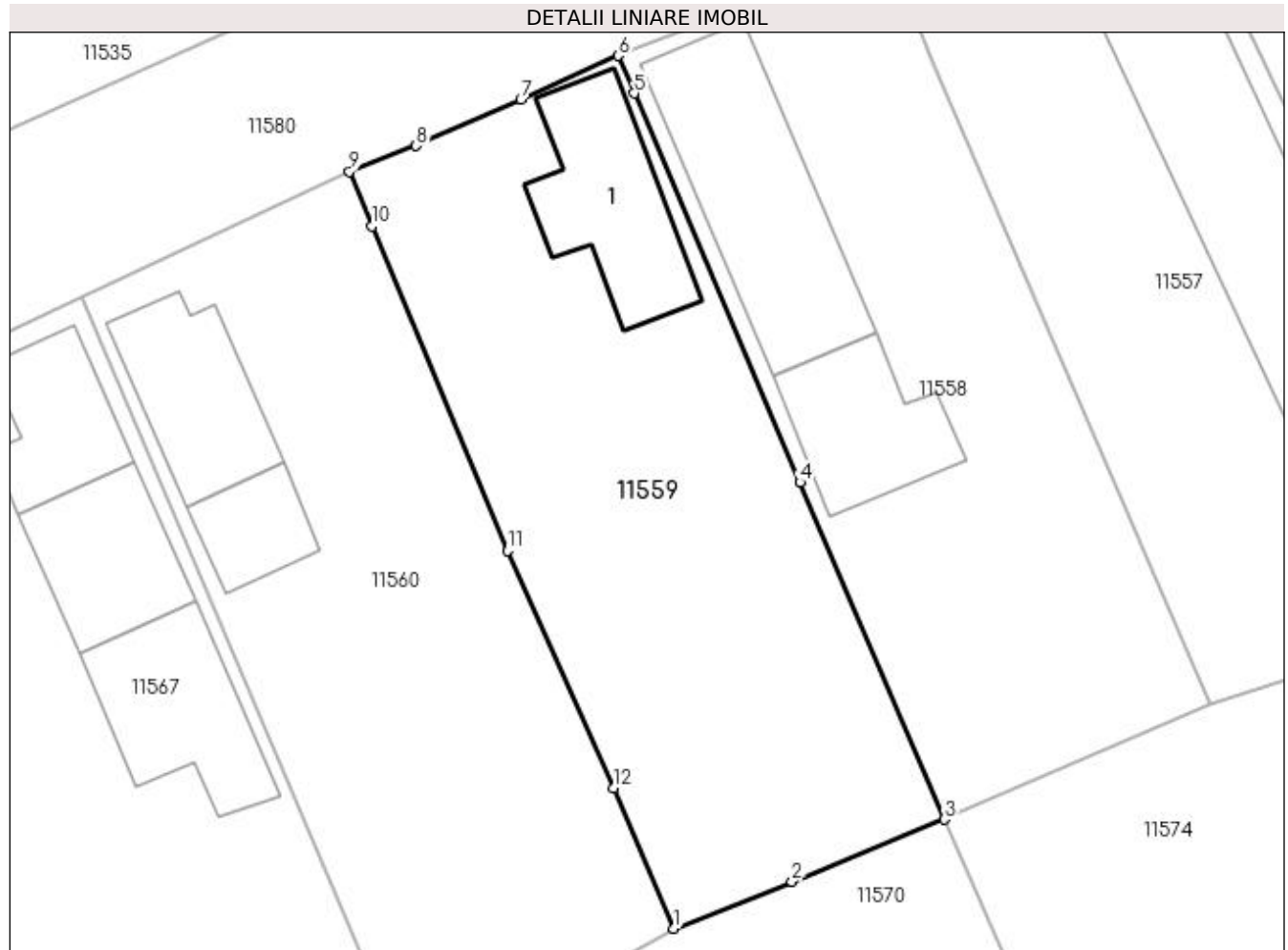
Inscrieri privind dezmembramintele dreptului de proprietate, drepturi reale de garanție și sarcini	Referințe
NU SUNT	

## Anexa Nr. 1 La Partea I

## Teren

Nr cadastral	Suprafața (mp)*	Observații / Referințe
32959	Din acte: 700 Masurata: 725	

\* Suprafața este determinată în planul de proiecție Stereo 70.



## Date referitoare la teren

Crt	Categorie folosință	Intra vilan	Suprafața (mp)	Tarla	Parcelă	Nr. topo	Observații / Referințe
1	curți constructii	DA	725	111	7	-	

## Date referitoare la construcții

Crt	Număr	Destinație construcție	Supraf. (mp)	Situație juridică	Observații / Referințe
A1.1		construcții de locuințe	72	Cu acte	Nr. niveluri:1; S. construita la sol:72 mp; S. construita desfasurata:72 mp; Locuinta parter construita din paianta anul 1927 compusa din 3 camere si 3 holuri.

## Lungime Segmente

1) Valorile lungimilor segmentelor sunt obținute din proiecție în plan.

Punct început	X / Y	Punct sfârșit	X / Y	Lungime segment (** (m)
1	355.465,213 290.083,578	2	355.471,657 290.086,15	6.938
2	355.471,657 290.086,15	3	355.480,003 290.089,551	9.012
3	355.480,003 290.089,551	4	355.472,088 290.107,97	20.048

Punct început	X / Y	Punct sfârșit	X / Y	Lungime segment (** (m)
4	355.472,088 290.107,97	5	355.463,025 290.129,247	23.127
5	355.463,025 290.129,247	6	355.462,155 290.131,291	2.221
6	355.462,155 290.131,291	7	355.456,828 290.128,921	5.83
7	355.456,828 290.128,921	8	355.451,109 290.126,375	6.26
8	355.451,109 290.126,375	9	355.447,45 290.124,959	3.923
9	355.447,45 290.124,959	10	355.448,697 290.121,968	3.241
10	355.448,697 290.121,968	11	355.456,091 290.104,233	19.215
11	355.456,091 290.104,233	12	355.461,922 290.091,263	14.22
12	355.461,922 290.091,263	1	355.465,213 290.083,578	8.36

\*\* Lungimile segmentelor sunt determinate în planul de proiecție Stereo 70 și sunt rotunjite la 1 milimetru.

\*\*\* Distanța dintre puncte este formată din segmente cumulate ce sunt mai mici decât valoarea 1 milimetru.



**DATE DESPRE IMOBILUL NR. 11560**

Oficiul de Cadastru și Publicitate Imobiliară DOLJ  
Biroul de Cadastru și Publicitate Imobiliară Craiova

**A. Partea I. Descrierea imobilului**

TEREN Intravilan

Adresa: Loc. Motatei, Str Emil Racovita, Nr. 15, Jud. Dolj, T111, P8

Nr. Crt	Nr cadastral Nr. topografic	Suprafața* (mp)	Observații / Referințe
A1		Din acte: 1.000 Masurata: 730	Sector cadastral:16 Teren imprejmuit;

**Construcții**

Crt	Nr cadastral Nr. topografic	Adresa	Observații / Referințe
A1.1		Loc. Motatei, Str Emil Racovita, Jud. Dolj	Nr. niveluri:2; S. construita la sol:62 mp; S. construita desfasurata:75 mp; C1 - LOCUINTA -Parter+Beci
A1.2		Loc. Motatei, Str Emil Racovita, Jud. Dolj	Nr. niveluri:1; S. construita la sol:31 mp; S. construita desfasurata:31 mp; C2- ANEXA

**B. Partea II. Proprietari și acte**

Inscrieri privitoare la dreptul de proprietate și alte drepturi reale		Referințe
/		
Act Administrativ nr. TDP NR 439-14985, din 20/12/1993 emis de CJSIPT DOLJ;		
B1	Intabulare, drept de PROPRIETATE, dobandit prin Reconstituire, cota actuala 1/1, cota initiala 1/1 1) SURDU DUMITRU, LIPSĂ CNP	A1
Act Normativ nr. LEGEA NR 7, din 13/03/1996 emis de PARLAMENTUL ROMANIEI ((ART 12 ALIN 14 SI ART 37 ALIN 2));		
B2	Intabulare, drept de PROPRIETATE, dobandit prin Lege, cota actuala 1/1, cota initiala 1/1 1) SURDU DUMITRU, LIPSĂ CNP	A1.1, A1.2

**C. Partea III. SARCINI .**

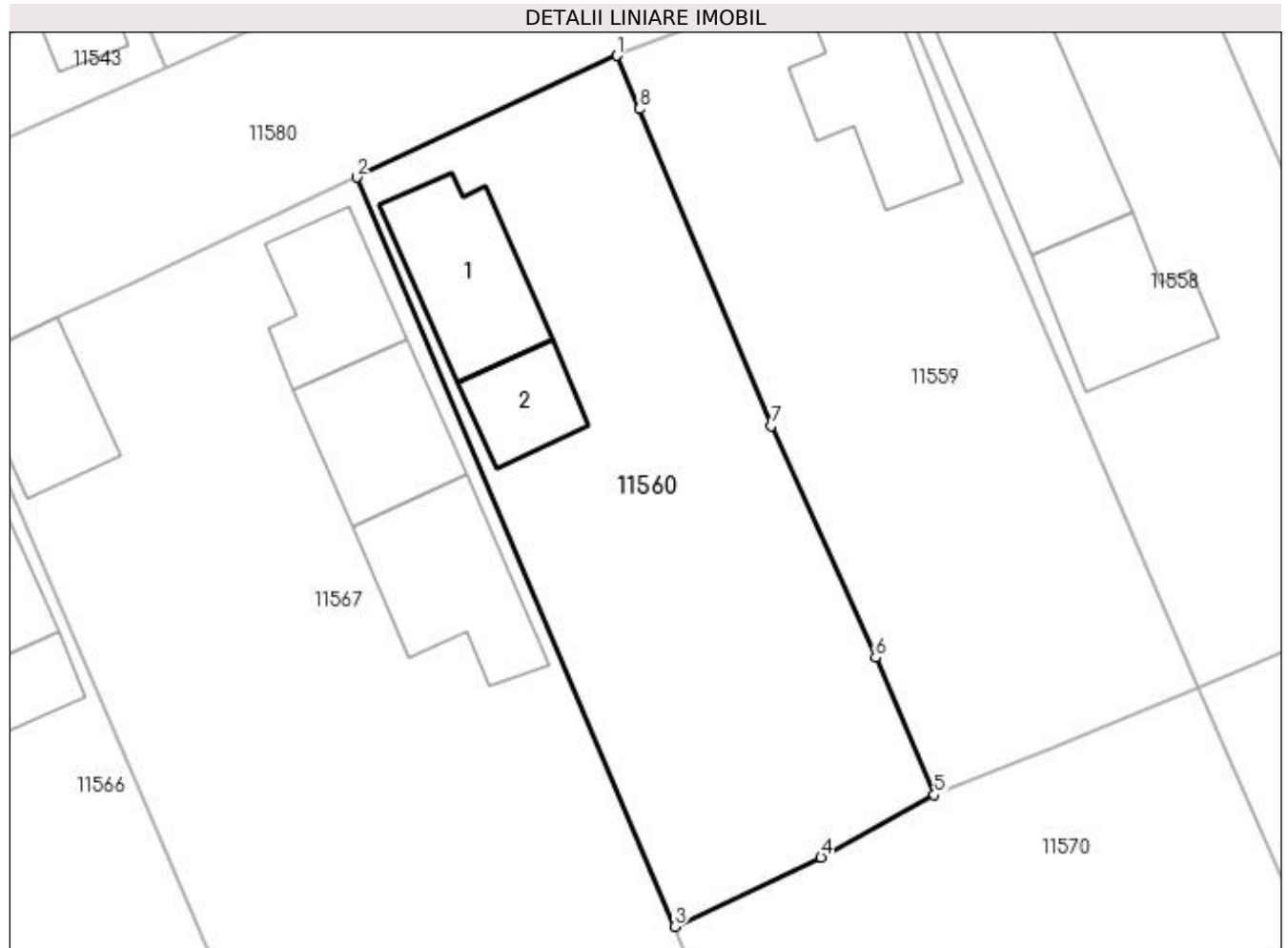
Inscrieri privind dezmembramintele dreptului de proprietate, drepturi reale de garanție și sarcini	Referințe
NU SUNT	

## Anexa Nr. 1 La Partea I

## Teren

Nr cadastral	Suprafața (mp)*	Observații / Referințe
	Din acte: 1.000 Masurata: 730	

\* Suprafața este determinată în planul de proiecție Stereo 70.



## Date referitoare la teren

Crt	Categorie folosință	Intra vilan	Suprafața (mp)	Tarla	Parcelă	Nr. topo	Observații / Referințe
1	curți constructii	DA	730	111	8	-	

## Date referitoare la construcții

Crt	Număr	Destinație construcție	Supraf. (mp)	Situație juridică	Observații / Referințe
A1.1		construcții de locuințe	62	Cu acte	Nr. niveluri:2; S. construita la sol:62 mp; S. construita desfasurata:75 mp; C1 - LOCUINTA - Parter+Beci
A1.2		construcții anexa	31	Cu acte	Nr. niveluri:1; S. construita la sol:31 mp; S. construita desfasurata:31 mp; C2- ANEXA

## Lungime Segmente

1) Valorile lungimilor segmentelor sunt obținute din proiecție în plan.

Punct început	X / Y	Punct sfârșit	X / Y	Lungime segment (** (m)
1	355.447,45 290.124,959	2	355.432,857 290.118,143	16.106
2	355.432,857 290.118,143	3	355.450,686 290.076,216	45.56

Punct început	X / Y	Punct sfârșit	X / Y	Lungime segment (** (m)
3	355.450,686 290.076,216	4	355.458,867 290.080,095	9.054
4	355.458,867 290.080,095	5	355.465,213 290.083,578	7.239
5	355.465,213 290.083,578	6	355.461,922 290.091,263	8.36
6	355.461,922 290.091,263	7	355.456,091 290.104,233	14.22
7	355.456,091 290.104,233	8	355.448,697 290.121,968	19.215
8	355.448,697 290.121,968	1	355.447,45 290.124,959	3.241

\*\* Lungimile segmentelor sunt determinate în planul de proiecție Stereo 70 și sunt rotunjite la 1 milimetru.

\*\*\* Distanța dintre puncte este formată din segmente cumulate ce sunt mai mici decât valoarea 1 milimetru.





**DATE DESPRE IMOBILUL NR. 11561**

Oficiul de Cadastru și Publicitate Imobiliară DOLJ  
Biroul de Cadastru și Publicitate Imobiliară Craiova

**A. Partea I. Descrierea imobilului**

TEREN Intravilan

Adresa: Loc. Motatei, Str Emil Racovita, Nr. 27, Jud. Dolj, T111, P16/1

Nr. Crt	Nr cadastral Nr. topografic	Suprafața* (mp)	Observații / Referințe
A1		Din acte: 1.000 Masurata: 991	Sector cadastral:16 Teren neimprijmit;

**Construcții**

Crt	Nr cadastral Nr. topografic	Adresa	Observații / Referințe
A1.1		Loc. Motatei, Str Emil Racovita, Jud. Dolj	Nr. niveluri:1; S. construita la sol:56 mp; S. construita desfasurata:56 mp; C1 - LOCUINTA -Parter
A1.2		Loc. Motatei, Str Emil Racovita, Jud. Dolj	Nr. niveluri:2; S. construita la sol:49 mp; S. construita desfasurata:66 mp; C2- ANEXA-Parter+Beci

**B. Partea II. Proprietari și acte**

Inscrieri privitoare la dreptul de proprietate și alte drepturi reale		Referințe
/		
Act Notarial nr. CM 723, din 11/12/2006 emis de NP STOENESCU FLOREA;		
B1	Intabulare, drept de PROPRIETATE, dobandit prin Succesiune, cota actuala 1/1, cota initiala 1/1 1) IACOB MIRCEA	A1
B2	Intabulare, drept de PROPRIETATE, dobandit prin Succesiune, cota actuala 1/1, cota initiala 1/1 1) IACOB MIRCEA	A1.1, A1.2

**C. Partea III. SARCINI .**

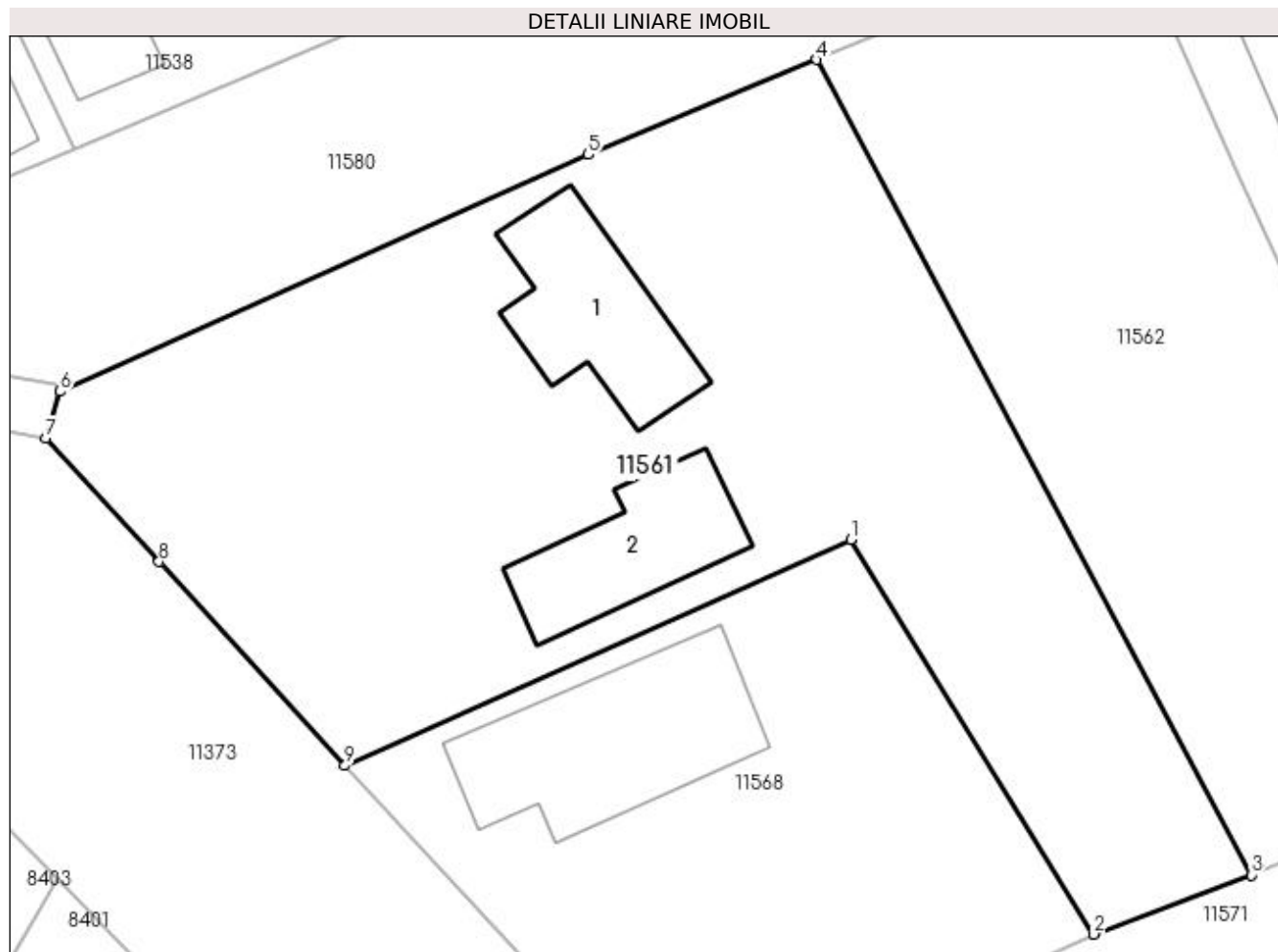
Inscrieri privind dezmembramintele dreptului de proprietate, drepturi reale de garanție și sarcini	Referințe
NU SUNT	

## Anexa Nr. 1 La Partea I

## Teren

Nr cadastral	Suprafața (mp)*	Observații / Referințe
	Din acte: 1.000 Masurata: 991	

\* Suprafața este determinată în planul de proiecție Stereo 70.



## Date referitoare la teren

Crt	Categorie folosință	Intra vilan	Suprafața (mp)	Tarla	Parcelă	Nr. topo	Observații / Referințe
1	curți constructii	DA	991	111	16/1	-	

## Date referitoare la construcții

Crt	Număr	Destinație construcție	Supraf. (mp)	Situație juridică	Observații / Referințe
A1.1		construcții de locuințe	56	Cu acte	Nr. niveluri:1; S. construita la sol:56 mp; S. construita desfasurata:56 mp; C1 - LOCUINTA - Parter
A1.2		construcții anexa	49	Cu acte	Nr. niveluri:2; S. construita la sol:49 mp; S. construita desfasurata:66 mp; C2- ANEXA-Parter+Beci

## Lungime Segmente

1) Valorile lungimilor segmentelor sunt obținute din proiecție în plan.

Punct început	X / Y	Punct sfârșit	X / Y	Lungime segment (** (m)
1	355.332,586 290.050,295	2	355.343,931 290.031,839	21.664
2	355.343,931 290.031,839	3	355.351,302 290.034,609	7.874

Punct început	X / Y	Punct sfârșit	X / Y	Lungime segment (** (m)
3	355.351,302 290.034,609	4	355.330,989 290.072,708	43.176
4	355.330,989 290.072,708	5	355.320,308 290.068,272	11.566
5	355.320,308 290.068,272	6	355.295,62 290.057,207	27.054
6	355.295,62 290.057,207	7	355.294,961 290.055,026	2.278
7	355.294,961 290.055,026	8	355.300,24 290.049,247	7.827
8	355.300,24 290.049,247	9	355.308,944 290.039,719	12.905
9	355.308,944 290.039,719	1	355.332,586 290.050,295	25.9

\*\* Lungimile segmentelor sunt determinate în planul de proiecție Stereo 70 și sunt rotunjite la 1 milimetru.

\*\*\* Distanța dintre puncte este formată din segmente cumulate ce sunt mai mici decât valoarea 1 milimetru.



**DATE DESPRE IMOBILUL NR. 11562**

Oficiul de Cadastru și Publicitate Imobiliară DOLJ  
Biroul de Cadastru și Publicitate Imobiliară Craiova

**A. Partea I. Descrierea imobilului**

TEREN Intravilan

Adresa: Loc. Motatei, Str Emil Racovita, Nr. 25, Jud. Dolj, T111, P13

Nr. Crt	Nr cadastral Nr. topografic	Suprafața* (mp)	Observații / Referințe
A1		Din acte: 600 Masurata: 616	Sector cadastral:16 Teren neimprejmuit;

**B. Partea II. Proprietari și acte**

Inscrieri privitoare la dreptul de proprietate și alte drepturi reale		Referințe
/		
Act Administrativ nr. TDP NR 1510-9619, din 18/04/1995 emis de CJSIPT DOLJ;		
B1	Intabulare, drept de PROPRIETATE, dobandit prin Reconstituire, cota actuala 1/1, cota initiala 1/1 1) BUSU GHEORGHE	A1

**C. Partea III. SARCINI .**

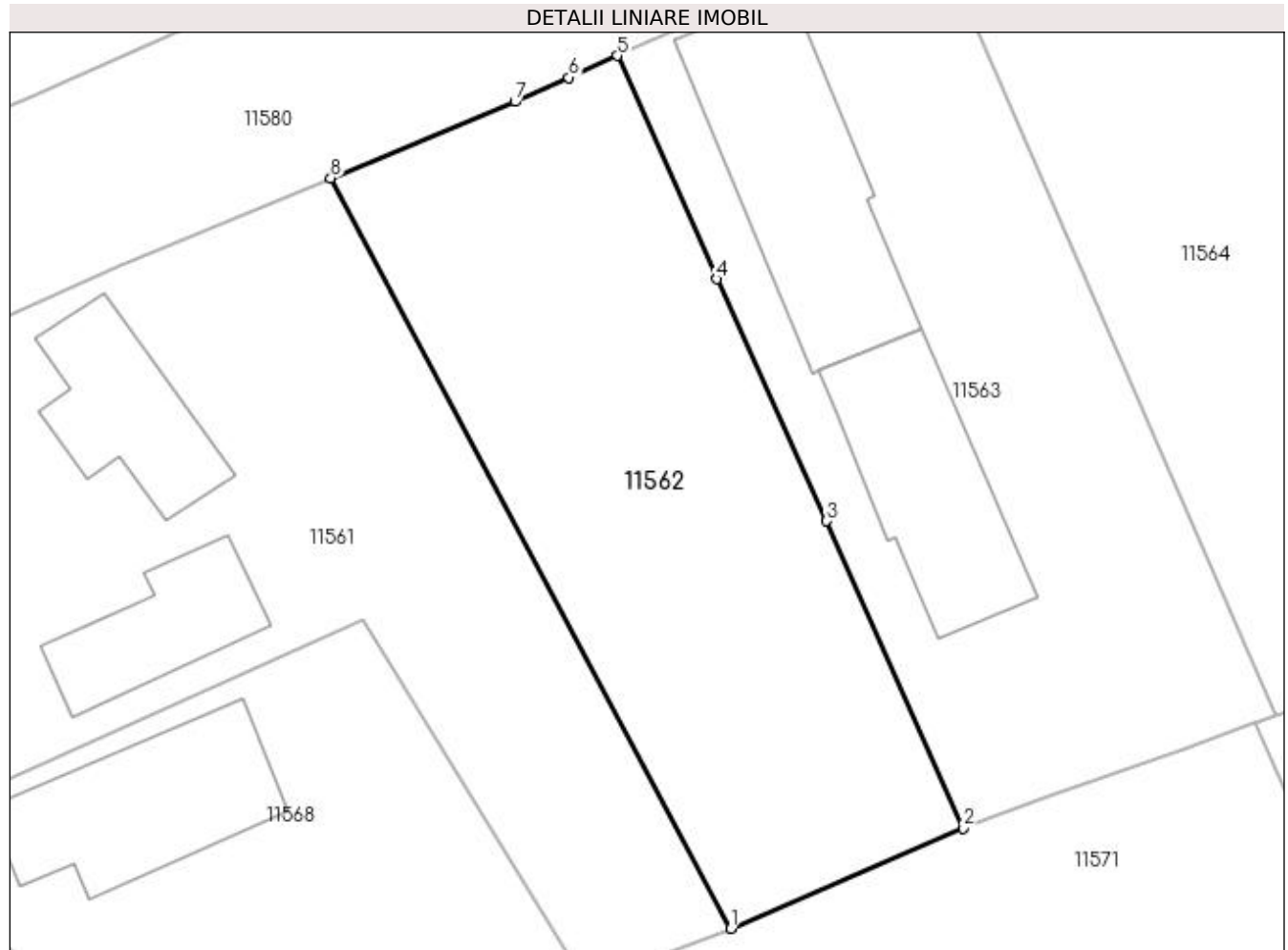
Inscrieri privind dezmembramintele dreptului de proprietate, drepturi reale de garanție și sarcini	Referințe
NU SUNT	

## Anexa Nr. 1 La Partea I

## Teren

Nr cadastral	Suprafața (mp)*	Observații / Referințe
	Din acte: 600 Masurata: 616	

\* Suprafața este determinată în planul de proiecție Stereo 70.



## Date referitoare la teren

Crt	Categorie folosință	Intra vilan	Suprafața (mp)	Tarla	Parcelă	Nr. topo	Observații / Referințe
1	curți constructii	DA	616	111	13	-	

## Lungime Segmente

1) Valorile lungimilor segmentelor sunt obținute din proiecție în plan.

Punct început	X / Y	Punct sfârșit	X / Y	Lungime segment (** (m)
1	355.351,302 290.034,609	2	355.363,112 290.039,697	12.859
2	355.363,112 290.039,697	3	355.356,174 290.055,299	17.075
3	355.356,174 290.055,299	4	355.350,606 290.067,581	13.485
4	355.350,606 290.067,581	5	355.345,538 290.078,925	12.425
5	355.345,538 290.078,925	6	355.343,078 290.077,821	2.696

Punct început	X / Y	Punct sfârșit	X / Y	Lungime segment (** (m)
6	355.343,078 290.077,821	7	355.340,345 290.076,594	2.996
7	355.340,345 290.076,594	8	355.330,989 290.072,708	10.131
8	355.330,989 290.072,708	1	355.351,302 290.034,609	43.176

\*\* Lungimile segmentelor sunt determinate în planul de proiecție Stereo 70 și sunt rotunjite la 1 milimetru.

\*\*\* Distanța dintre puncte este formată din segmente cumulate ce sunt mai mici decât valoarea 1 milimetru.





**DATE DESPRE IMOBILUL NR. 11563**

Oficiul de Cadastru și Publicitate Imobiliară DOLJ  
Biroul de Cadastru și Publicitate Imobiliară Craiova

**A. Partea I. Descrierea imobilului**

TEREN Intravilan

Adresa: Loc. Motatei, Str Emil Racovita, Nr. 23, Jud. Dolj, T111, P29

Nr. Crt	Nr cadastral Nr. topografic	Suprafața* (mp)	Observații / Referințe
A1	36126	Din acte: 800 Masurata: 743	Sector cadastral:16 Teren neimprijmit;

**Construcții**

Crt	Nr cadastral Nr. topografic	Adresa	Observații / Referințe
A1.1		Loc. Motatei, Str Emil Racovita, Nr. 23, Jud. Dolj	Nr. niveluri:2; S. construita la sol:114 mp; S. construita desfasurata:130 mp; Locuinta - Parter + beci - din anul 1952 cu suprafata construita desfasurata S=130 mp, construita din caramida si paianta, acoperita cu tigla, nu detine certificat de performanta energetica.
A1.2		Loc. Motatei, Str Emil Racovita, Nr. 23, Jud. Dolj	Nr. niveluri:2; S. construita la sol:83 mp; S. construita desfasurata:96 mp; Anexa - magazie cu patul - Parter + beci - din anul 1952 cu suprafata construita desfasurata S=96 mp, construita din caramida si paianta, acoperita cu tigla, nu detine certificat de performanta energetica.

**B. Partea II. Proprietari și acte**

Inscrieri privitoare la dreptul de proprietate și alte drepturi reale		Referințe
<b>72573 / 20/03/2020</b>		
Act Notarial nr. contract de intretinere aut 844, din 19/03/2020 emis de Budiana Ionut Razvan;		
B1	Intabulare, drept de PROPRIETATE, dobandit prin Conventie, cota actuala 1/1, cota initiala 1/1 1) PLOTOGEA CRISTINA 2) PLOTOGEA CONSTANTIN-MARCEL	A1, A1.1, A1.2

**C. Partea III. SARCINI**

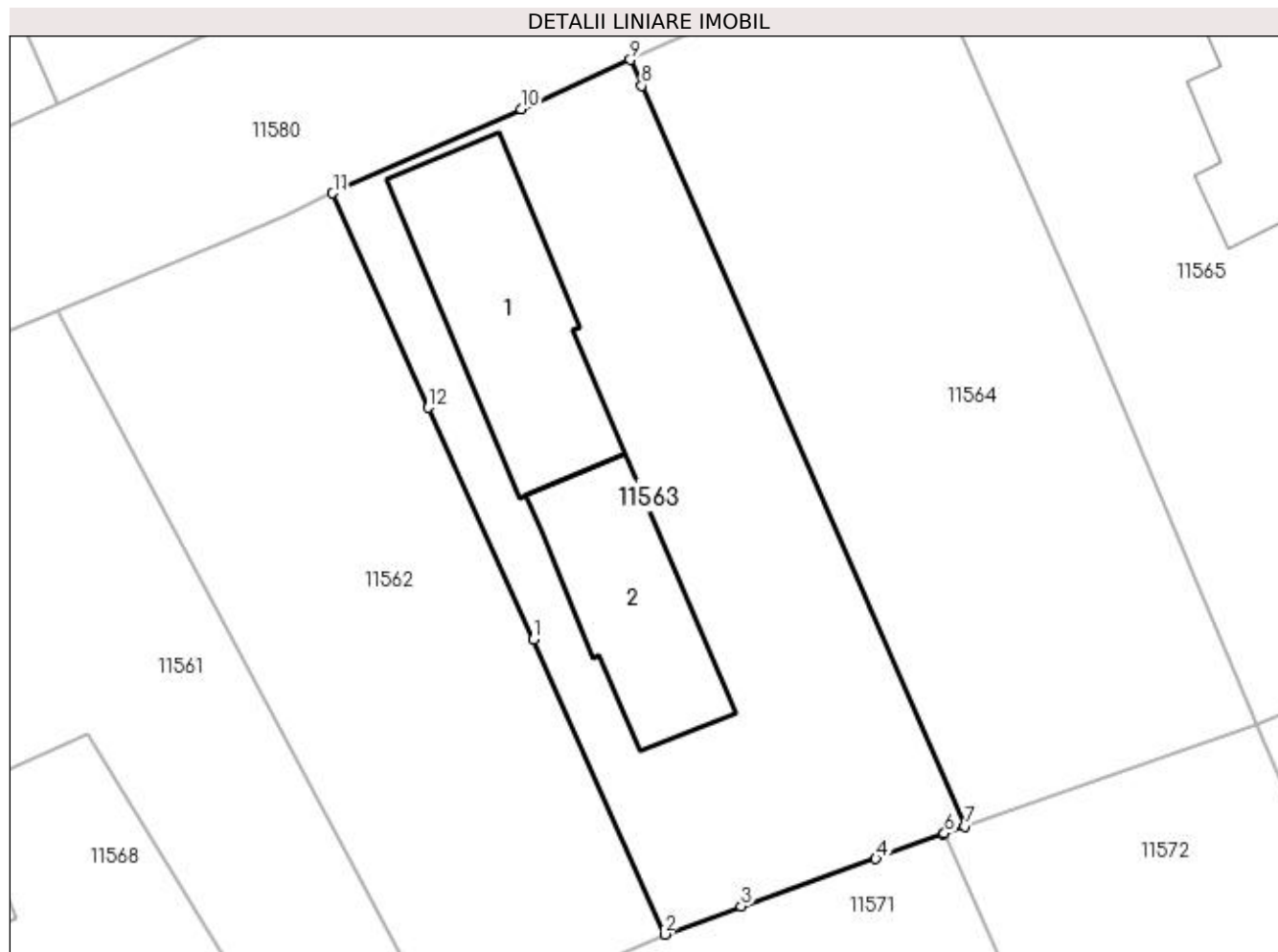
Inscrieri privind dezmembramintele dreptului de proprietate, drepturi reale de garanție și sarcini		Referințe
<b>72573 / 20/03/2020</b>		
Act Notarial nr. contract de intretinere aut 844, din 19/03/2020 emis de Budiana Ionut Razvan;		
C1	Intabulare, drept de UZUFRACT VIAGER, cota actuala 1/1, cota initiala 1/1 1) GIUBELAN PARASCHIVA 2) GIUBELAN CONSTANTIN	A1, A1.1, A1.2
C2	Intabulare, drept de IPOTECA LEGALA, Valoare:0 pentru achitarea rentei in bani corespunzatoare intretinerii neexecutate 1) GIUBELAN PARASCHIVA 2) GIUBELAN CONSTANTIN	A1, A1.1, A1.2

## Anexa Nr. 1 La Partea I

## Teren

Nr cadastral	Suprafața (mp)*	Observații / Referințe
36126	Din acte: 800 Masurata: 743	

\* Suprafața este determinată în planul de proiecție Stereo 70.



## Date referitoare la teren

Crt	Categorie folosință	Intra vilan	Suprafața (mp)	Tarla	Parcelă	Nr. topo	Observații / Referințe
1	curți constructii	DA	743	111	29	-	Imprejmuire: gard de lemn, porti metalice, limita conventionala.

## Date referitoare la construcții

Crt	Număr	Destinație construcție	Supraf. (mp)	Situație juridică	Observații / Referințe
A1.1		construcții de locuințe	114	Cu acte	Nr. niveluri:2; S. construita la sol:114 mp; S. construita desfasurata:130 mp; Locuinta - Parter + beci - din anul 1952 cu suprafata construita desfasurata S=130 mp, construita din caramida si paianta, acoperita cu tigla, nu detine certificat de performanta energetica.
A1.2		construcții anexa	83	Cu acte	Nr. niveluri:2; S. construita la sol:83 mp; S. construita desfasurata:96 mp; Anexa - magazie cu patul - Parter + beci - din anul 1952 cu suprafata construita desfasurata S=96 mp, construita din caramida si paianta, acoperita cu tigla, nu detine certificat de performanta energetica.

**Lungime Segmente**

1) Valorile lungimilor segmentelor sunt obținute din proiecție în plan.

Punct început	X / Y	Punct sfârșit	X / Y	Lungime segment (** (m)
1	355.356,174 290.055,299	2	355.363,112 290.039,697	17.075
2	355.363,112 290.039,697	3	355.367,168 290.041,191	4.322
3	355.367,168 290.041,191	4	355.374,305 290.043,693	7.563
4	355.374,305 290.043,693	5	355.377,856 290.045,021	3.791
5	355.377,856 290.045,021	6	355.377,935 290.045,049	0.084
6	355.377,935 290.045,049	7	355.378,99 290.045,425	1.12
7	355.378,99 290.045,425	8	355.361,894 290.084,625	42.766
8	355.361,894 290.084,625	9	355.361,295 290.085,997	1.497
9	355.361,295 290.085,997	10	355.355,501 290.083,396	6.351
10	355.355,501 290.083,396	11	355.345,538 290.078,925	10.92
11	355.345,538 290.078,925	12	355.350,606 290.067,581	12.425
12	355.350,606 290.067,581	1	355.356,174 290.055,299	13.485

\*\* Lungimile segmentelor sunt determinate în planul de proiecție Stereo 70 și sunt rotunjite la 1 milimetru.

\*\*\* Distanța dintre puncte este formată din segmente cumulate ce sunt mai mici decât valoarea 1 milimetru.



**DATE DESPRE IMOBILUL NR. 11564**

Oficiul de Cadastru și Publicitate Imobiliară DOLJ  
Biroul de Cadastru și Publicitate Imobiliară Craiova

**A. Partea I. Descrierea imobilului**

TEREN Intravilan

Adresa: Loc. Motatei, Str Emil Racovita, Nr. 23, Jud. Dolj, T111, P12

Nr. Crt	Nr cadastral Nr. topografic	Suprafața* (mp)	Observații / Referințe
A1		Din acte: 800 Masurata: 744	Sector cadastral:16 Teren neimprejmuit;

**B. Partea II. Proprietari și acte**

Inscrieri privitoare la dreptul de proprietate și alte drepturi reale		Referințe
/		
Act Administrativ nr. TDP NR 1505-9619, din 18/04/1995 emis de CJSIPT DOLJ;		
B1	Intabulare, drept de PROPRIETATE, dobândit prin Reconstituire, cota actuala 1/1, cota initiala 1/1 1) ȘTEFAN LEONTINA, LIPSĂ CNP 2) MĂGĂREAȚA LUCIAN, LIPSĂ CNP 3) TOMA PARASCHIVA, LIPSĂ CNP	A1

**C. Partea III. SARCINI .**

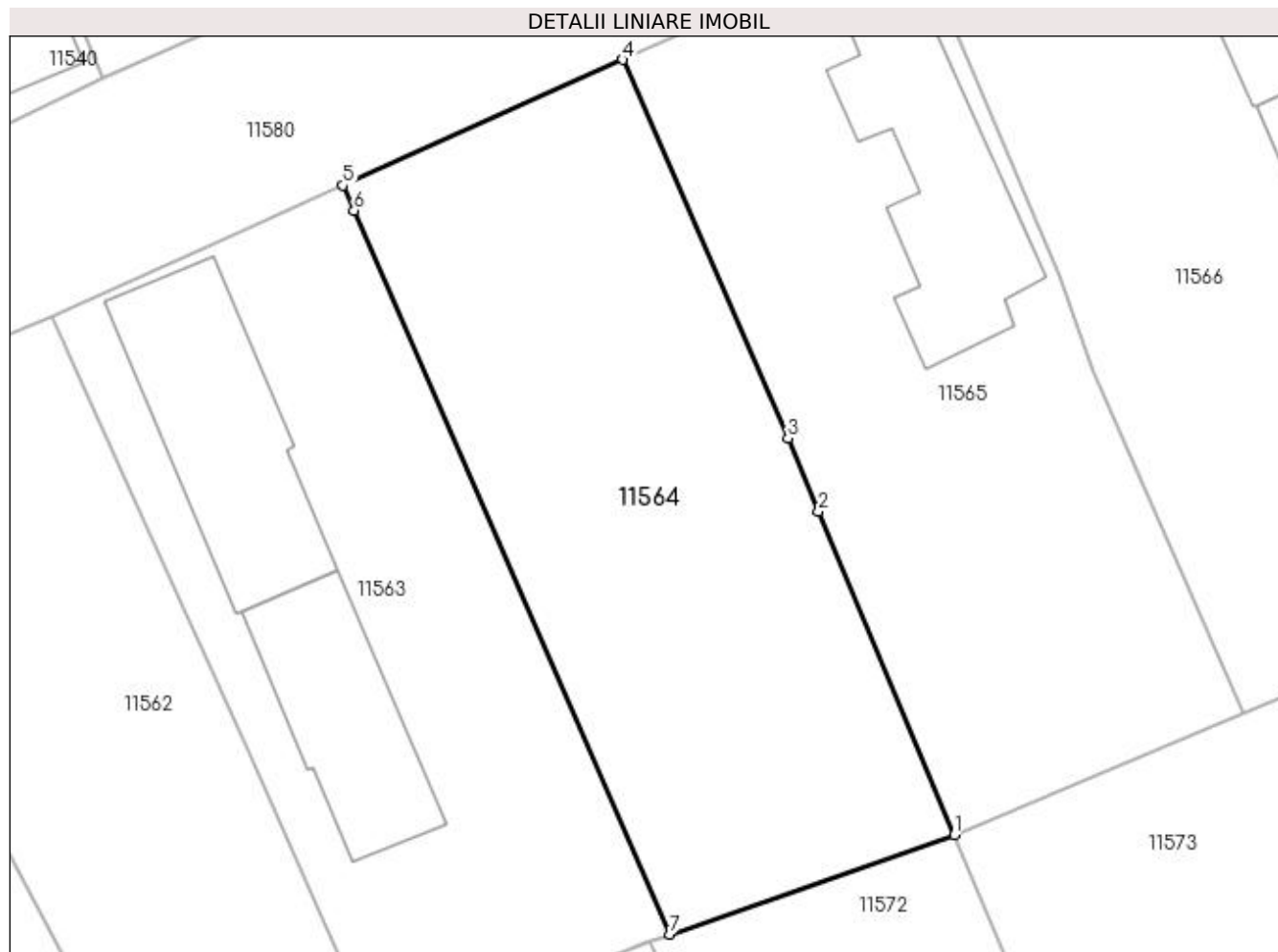
Inscrieri privind dezmembramintele dreptului de proprietate, drepturi reale de garanție și sarcini	Referințe
NU SUNT	

## Anexa Nr. 1 La Partea I

## Teren

Nr cadastral	Suprafața (mp)*	Observații / Referințe
	Din acte: 800 Masurata: 744	

\* Suprafața este determinată în planul de proiecție Stereo 70.



## Date referitoare la teren

Crt	Categorie folosință	Intra vilan	Suprafața (mp)	Tarla	Parcelă	Nr. topo	Observații / Referințe
1	curți constructii	DA	744	111	12	-	

## Lungime Segmente

1) Valorile lungimilor segmentelor sunt obținute din proiecție în plan.

Punct început	X / Y	Punct sfârșit	X / Y	Lungime segment (** (m)
1	355.394,422 290.050,818	2	355.387,068 290.068,342	19.005
2	355.387,068 290.068,342	3	355.385,41 290.072,293	4.285
3	355.385,41 290.072,293	4	355.376,452 290.092,799	22.377
4	355.376,452 290.092,799	5	355.361,295 290.085,997	16.613
5	355.361,295 290.085,997	6	355.361,894 290.084,625	1.497

Punct început	X / Y	Punct sfârșit	X / Y	Lungime segment (** (m)
6	355.361,894 290.084,625	7	355.378,99 290.045,425	42.766
7	355.378,99 290.045,425	1	355.394,422 290.050,818	16.347

\*\* Lungimile segmentelor sunt determinate în planul de proiecție Stereo 70 și sunt rotunjite la 1 milimetru.

\*\*\* Distanța dintre puncte este formată din segmente cumulate ce sunt mai mici decât valoarea 1 milimetru.





**DATE DESPRE IMOBILUL NR. 11565**

Oficiul de Cadastru și Publicitate Imobiliară DOLJ  
Biroul de Cadastru și Publicitate Imobiliară Craiova

**A. Partea I. Descrierea imobilului**

TEREN Intravilan

Adresa: Loc. Motatei, Str Emil Racovita, Nr. 21, Jud. Dolj, T111, P11

Nr. Crt	Nr cadastral Nr. topografic	Suprafața* (mp)	Observații / Referințe
A1	30904	Din acte: 1.000 Masurata: 777	Sector cadastral:16 Teren imprejmuit;

**Construcții**

Crt	Nr cadastral Nr. topografic	Adresa	Observații / Referințe
A1.1		Loc. Motatei, Str Emil Racovita, Nr. 21, Jud. Dolj	Nr. niveluri:2; S. construita la sol:115 mp; S. construita desfasurata:230 mp; Casa de locuit compusa din 4 camere, o bucatarie, o sala, antreu si beci construita din caramida, acoperita cu tigla edificata in anul 1965 - P+S

**B. Partea II. Proprietari și acte**

Inscrieri privitoare la dreptul de proprietate și alte drepturi reale	Referințe
<b>154420 / 04/08/2020</b>	
Act Notarial nr. CVC NR. 1792, din 29/07/2020 emis de Defta Florentin Leonard;	
B1	A1, A1.1
Intabulare, drept de PROPRIETATE, dobandit prin Conventie, cota actuala 1/1, cota initiala 1/1 1) SURDU BOGDAN-IONUȚ	

**C. Partea III. SARCINI .**

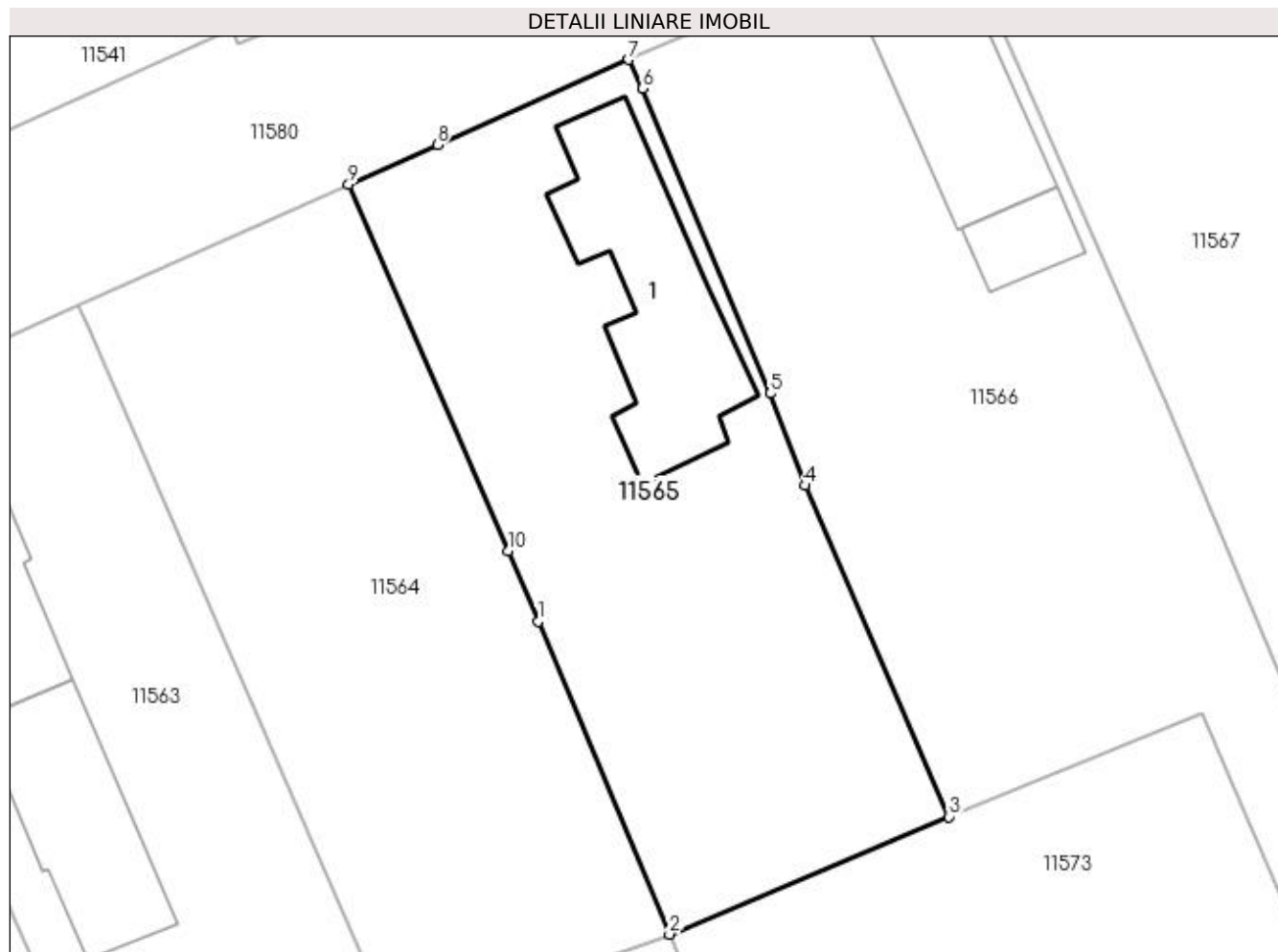
Inscrieri privind dezmembramintele dreptului de proprietate, drepturi reale de garanție și sarcini	Referințe
NU SUNT	

## Anexa Nr. 1 La Partea I

## Teren

Nr cadastral	Suprafața (mp)*	Observații / Referințe
30904	Din acte: 1.000 Masurata: 777	

\* Suprafața este determinată în planul de proiecție Stereo 70.



## Date referitoare la teren

Crt	Categorie folosință	Intravilan	Suprafața (mp)	Tarla	Parcelă	Nr. topo	Observații / Referințe
1	curți construcții	DA	777	111	11	-	Teren intravilan partial imprejmuit

## Date referitoare la construcții

Crt	Număr	Destinație construcție	Supraf. (mp)	Situație juridică	Observații / Referințe
A1.1		construcții de locuințe	115	Cu acte	Nr. niveluri:2; S. construita la sol:115 mp; S. construita desfasurata:230 mp; Casa de locuit compusa din 4 camere, o bucatarie, o sala, antreu si beci construita din caramida, acoperita cu tigla edificata in anul 1965 - P+S

## Lungime Segmente

1) Valorile lungimilor segmentelor sunt obținute din proiecție în plan.

Punct început	X / Y	Punct sfârșit	X / Y	Lungime segment (** (m)
1	355.387,068 290.068,342	2	355.394,422 290.050,818	19.005
2	355.394,422 290.050,818	3	355.410,05 290.057,395	16.956

Punct început	X / Y	Punct sfârșit	X / Y	Lungime segment (** (m)
3	355.410,05 290.057,395	4	355.401,989 290.075,943	20.224
4	355.401,989 290.075,943	5	355.400,064 290.081,092	5.497
5	355.400,064 290.081,092	6	355.392,917 290.098,171	18.514
6	355.392,917 290.098,171	7	355.392,136 290.099,779	1.788
7	355.392,136 290.099,779	8	355.381,419 290.095,009	11.731
8	355.381,419 290.095,009	9	355.376,452 290.092,799	5.436
9	355.376,452 290.092,799	10	355.385,41 290.072,293	22.377
10	355.385,41 290.072,293	1	355.387,068 290.068,342	4.285

\*\* Lungimile segmentelor sunt determinate în planul de proiecție Stereo 70 și sunt rotunjite la 1 milimetru.

\*\*\* Distanța dintre puncte este formată din segmente cumulate ce sunt mai mici decât valoarea 1 milimetru.



**DATE DESPRE IMOBILUL NR. 11566**

Oficiul de Cadastru și Publicitate Imobiliară DOLJ  
Biroul de Cadastru și Publicitate Imobiliară Craiova

**A. Partea I. Descrierea imobilului**

TEREN Intravilan

Adresa: Loc. Motatei, Str Emil Racovita, Nr. 19, Jud. Dolj, T111, P10

Nr. Crt	Nr cadastral Nr. topografic	Suprafața* (mp)	Observații / Referințe
A1		Din acte: 800 Masurata: 978	Sector cadastral:16 Teren imprejmuit;

**Construcții**

Crt	Nr cadastral Nr. topografic	Adresa	Observații / Referințe
A1.1		Loc. Motatei, Str Emil Racovita, Jud. Dolj	Nr. niveluri:1; S. construita la sol:73 mp; S. construita desfasurata:73 mp; C1 - LOCUINTA -Parter
A1.2		Loc. Motatei, Str Emil Racovita, Jud. Dolj	Nr. niveluri:1; S. construita la sol:23 mp; S. construita desfasurata:23 mp; C2- ANEXA

**B. Partea II. Proprietari și acte**

Inscrieri privitoare la dreptul de proprietate și alte drepturi reale		Referințe
/		
Act Notarial nr. CONTRACT DE INTRETINERE NR 1670, din 03/06/1991 emis de NS BAILESTI;		
B1	Intabulare, drept de PROPRIETATE, dobandit prin Succesiune, cota actuala 1/1, cota initiala 1/1 1) PRUNA DUMITRU, LIPSĂ CNP 2) PRUNA ANA, LIPSĂ CNP	A1
B2	Intabulare, drept de PROPRIETATE, dobandit prin Succesiune, cota actuala 1/1, cota initiala 1/1 1) PRUNA DUMITRU, LIPSĂ CNP 2) PRUNA ANA, LIPSĂ CNP	A1.1
Act Normativ nr. LEGEA NR 7, din 13/03/1996 emis de PARLAMENTUL ROMANIEI ((ART 12 ALIN 14 SI ART 37 ALIN 2));		
B3	Intabulare, drept de PROPRIETATE, dobandit prin Lege, cota actuala 1/1, cota initiala 1/1 1) PRUNA DUMITRU, LIPSĂ CNP 2) PRUNA ANA, LIPSĂ CNP	A1.2

**C. Partea III. SARCINI .**

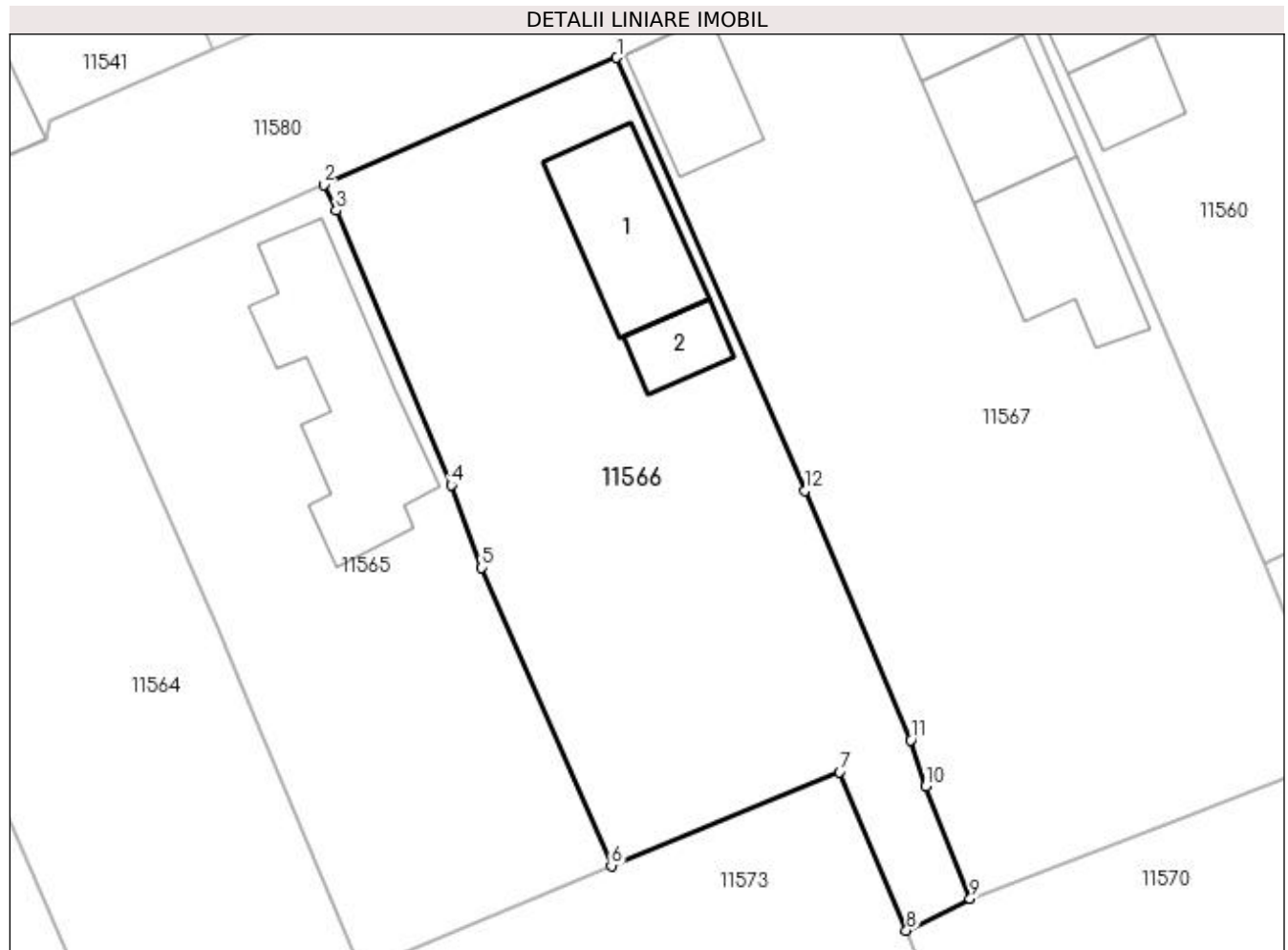
Inscrieri privind dezmembramintele dreptului de proprietate, drepturi reale de garanție și sarcini	Referințe
NU SUNT	

## Anexa Nr. 1 La Partea I

## Teren

Nr cadastral	Suprafața (mp)*	Observații / Referințe
	Din acte: 800 Masurata: 978	

\* Suprafața este determinată în planul de proiecție Stereo 70.



## Date referitoare la teren

Crt	Categorie folosință	Intravilan	Suprafața (mp)	Tarla	Parcelă	Nr. topo	Observații / Referințe
1	curți constructii	DA	978	111	10	-	

## Date referitoare la construcții

Crt	Număr	Destinație construcție	Supraf. (mp)	Situație juridică	Observații / Referințe
A1.1		construcții de locuințe	73	Cu acte	Nr. niveluri:1; S. construita la sol:73 mp; S. construita desfasurata:73 mp; C1 - LOCUINTA - Parter
A1.2		construcții anexa	23	Cu acte	Nr. niveluri:1; S. construita la sol:23 mp; S. construita desfasurata:23 mp; C2- ANEXA

## Lungime Segmente

1) Valorile lungimilor segmentelor sunt obținute din proiecție în plan.

Punct început	X / Y	Punct sfârșit	X / Y	Lungime segment (** (m)
1	355.410,386 290.107,689	2	355.392,136 290.099,779	19.89
2	355.392,136 290.099,779	3	355.392,917 290.098,171	1.788

Punct început	X / Y	Punct sfârșit	X / Y	Lungime segment (** (m)
3	355.392,917 290.098,171	4	355.400,064 290.081,092	18.514
4	355.400,064 290.081,092	5	355.401,989 290.075,943	5.497
5	355.401,989 290.075,943	6	355.410,05 290.057,395	20.224
6	355.410,05 290.057,395	7	355.424,259 290.063,234	15.362
7	355.424,259 290.063,234	8	355.428,431 290.053,362	10.717
8	355.428,431 290.053,362	9	355.432,395 290.055,355	4.437
9	355.432,395 290.055,355	10	355.429,641 290.062,327	7.496
10	355.429,641 290.062,327	11	355.428,705 290.065,209	3.03
11	355.428,705 290.065,209	12	355.422,096 290.080,728	16.868
12	355.422,096 290.080,728	1	355.410,386 290.107,689	29.394

\*\* Lungimile segmentelor sunt determinate în planul de proiecție Stereo 70 și sunt rotunjite la 1 milimetru.

\*\*\* Distanța dintre puncte este formată din segmente cumulate ce sunt mai mici decât valoarea 1 milimetru.





**DATE DESPRE IMOBILUL NR. 11567**

Oficiul de Cadastru și Publicitate Imobiliară DOLJ  
Biroul de Cadastru și Publicitate Imobiliară Craiova

**A. Partea I. Descrierea imobilului**

TEREN Intravilan

Adresa: Loc. Motatei, Str Emil Racovita, Nr. 17, Jud. Dolj, T111, P9,28

Nr. Crt	Nr cadastral Nr. topografic	Suprafața* (mp)	Observații / Referințe
A1		Din acte: 1.300 Masurata: 1.420	Sector cadastral:16 Teren imprejmuit;

**Construcții**

Crt	Nr cadastral Nr. topografic	Adresa	Observații / Referințe
A1.1		Loc. Motatei, Str Emil Racovita, Jud. Dolj	Nr. niveluri:1; S. construita la sol:49 mp; S. construita desfasurata:49 mp; C1 - LOCUINTA -Parter
A1.2		Loc. Motatei, Str Emil Racovita, Jud. Dolj	Nr. niveluri:2; S. construita la sol:58 mp; S. construita desfasurata:79 mp; C2 - LOCUINTA -Parter+Beci
A1.3		Loc. Motatei, Str Emil Racovita, Jud. Dolj	Nr. niveluri:1; S. construita la sol:69 mp; S. construita desfasurata:69 mp; C3 - LOCUINTA -Parter
A1.4		Loc. Motatei, Str Emil Racovita, Jud. Dolj	Nr. niveluri:1; S. construita la sol:49 mp; S. construita desfasurata:49 mp; C4- ANEXA

**B. Partea II. Proprietari și acte**

Inscrieri privitoare la dreptul de proprietate și alte drepturi reale		Referințe
/		
Act Administrativ nr. TDP NR 549-14986, din 23/02/1994 emis de CJSIPT DOLJ;		
B1	Intabulare, drept de PROPRIETATE, dobandit prin Reconstituire, cota actuala 1/1, cota initiala 1/1 1) PRUNĂ FLOREA, LIPSĂ CNP	A1
Act Normativ nr. LEGEA NR 7, din 13/03/1996 emis de PARLAMENTUL ROMANIEI ((ART 12 ALIN 14 SI ART 37 ALIN 2));		
B2	Intabulare, drept de PROPRIETATE, dobandit prin Lege, cota actuala 1/1, cota initiala 1/1 1) PRUNĂ FLOREA, LIPSĂ CNP	A1.1, A1.2, A1.3, A1.4

**C. Partea III. SARCINI .**

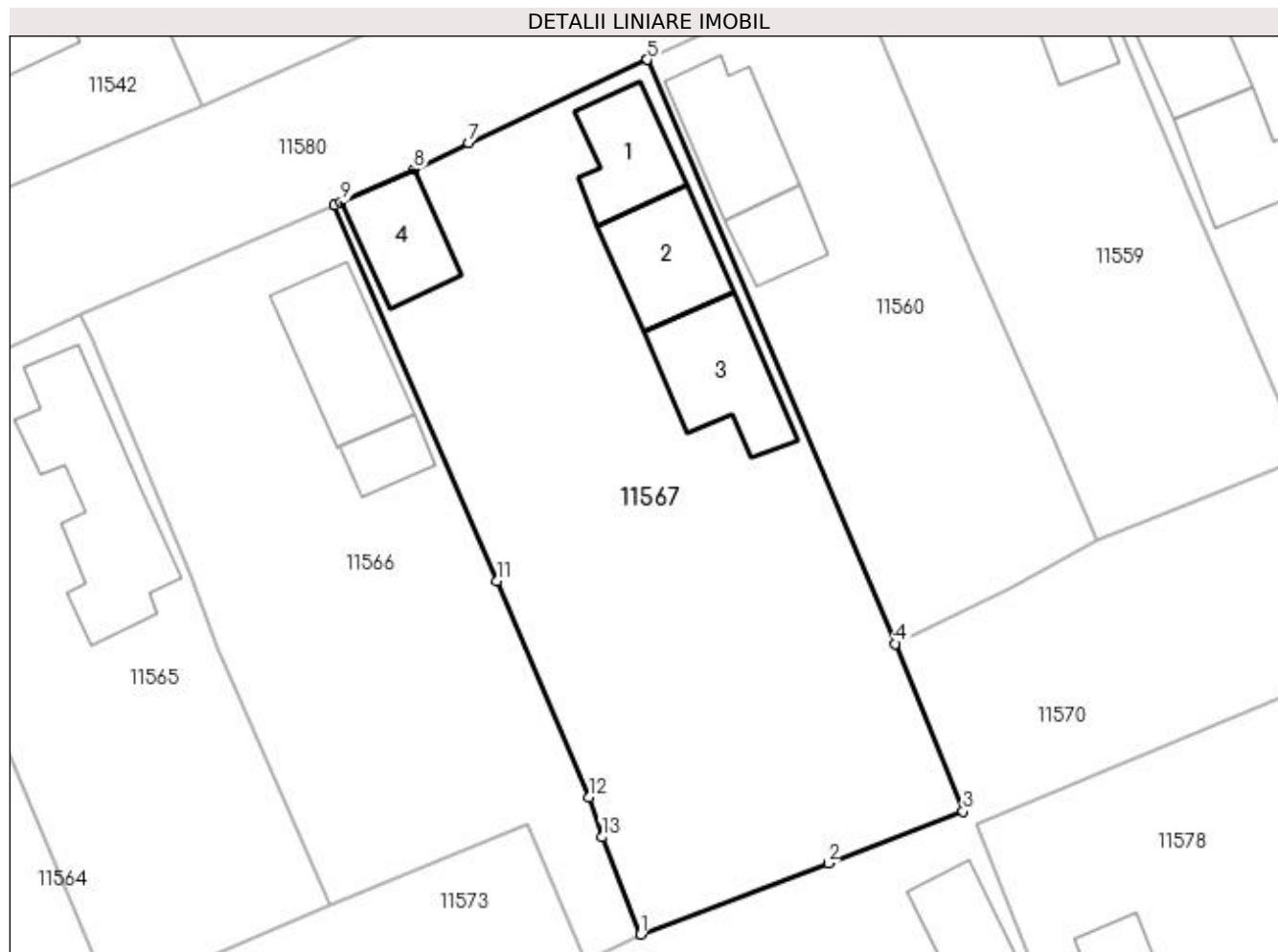
Inscrieri privind dezmembramintele dreptului de proprietate, drepturi reale de garanție și sarcini	Referințe
NU SUNT	

## Anexa Nr. 1 La Partea I

## Teren

Nr cadastral	Suprafața (mp)*	Observații / Referințe
	Din acte: 1.300 Masurata: 1.420	

\* Suprafața este determinată în planul de proiecție Stereo 70.



## Date referitoare la teren

Crt	Categorie folosință	Intravilan	Suprafața (mp)	Tarla	Parcelă	Nr. topo	Observații / Referințe
1	curți constructii	DA	1.000	111	9	-	
2	arabil	DA	420	111	28	-	

## Date referitoare la construcții

Crt	Număr	Destinație construcție	Supraf. (mp)	Situație juridică	Observații / Referințe
A1.1		construcții de locuințe	49	Cu acte	Nr. niveluri:1; S. construita la sol:49 mp; S. construita desfasurata:49 mp; C1 - LOCUINTA - Parter
A1.2		construcții de locuințe	58	Cu acte	Nr. niveluri:2; S. construita la sol:58 mp; S. construita desfasurata:79 mp; C2 - LOCUINTA - Parter+Beci
A1.3		construcții de locuințe	69	Cu acte	Nr. niveluri:1; S. construita la sol:69 mp; S. construita desfasurata:69 mp; C3 - LOCUINTA - Parter
A1.4		construcții anexa	49	Cu acte	Nr. niveluri:1; S. construita la sol:49 mp; S. construita desfasurata:49 mp; C4- ANEXA

**Lungime Segmente**

1) Valorile lungimilor segmentelor sunt obținute din proiecție în plan.

Punct început	X / Y	Punct sfârșit	X / Y	Lungime segment (** (m)
1	355.432,395 290.055,355	2	355.445,867 290.060,46	14.407
2	355.445,867 290.060,46	3	355.455,559 290.064,181	10.382
3	355.455,559 290.064,181	4	355.450,686 290.076,216	12.984
4	355.450,686 290.076,216	5	355.432,857 290.118,143	45.56
5	355.432,857 290.118,143	6	355.432,853 290.118,141	0.004
6	355.432,853 290.118,141	7	355.420,055 290.112,163	14.125
7	355.420,055 290.112,163	8	355.416,12 290.110,303	4.352
8	355.416,12 290.110,303	9	355.410,882 290.107,897	5.764
9	355.410,882 290.107,897	10	355.410,386 290.107,689	0.538
10	355.410,386 290.107,689	11	355.422,096 290.080,728	29.394
11	355.422,096 290.080,728	12	355.428,705 290.065,209	16.868
12	355.428,705 290.065,209	13	355.429,641 290.062,327	3.03
13	355.429,641 290.062,327	1	355.432,395 290.055,355	7.496

\*\* Lungimile segmentelor sunt determinate în planul de proiecție Stereo 70 și sunt rotunjite la 1 milimetru.

\*\*\* Distanța dintre puncte este formată din segmente cumulate ce sunt mai mici decât valoarea 1 milimetru.



**DATE DESPRE IMOBILUL NR. 11568**

Oficiul de Cadastru și Publicitate Imobiliară DOLJ  
Biroul de Cadastru și Publicitate Imobiliară Craiova

**A. Partea I. Descrierea imobilului**

TEREN Intravilan

Adresa: Loc. Motatei, Str Traian, Nr. 32, Jud. Dolj, T111, P15

Nr. Crt	Nr cadastral Nr. topografic	Suprafața* (mp)	Observații / Referințe
A1		Din acte: 600 Masurata: 510	Sector cadastral:16 Teren imprejmuit;

**Construcții**

Crt	Nr cadastral Nr. topografic	Adresa	Observații / Referințe
A1.1		Loc. Motatei, Str Traian, Jud. Dolj	Nr. niveluri:2; S. construita la sol:82 mp; S. construita desfasurata:103 mp; C1 - LOCUINTA -Parter+Beci

**B. Partea II. Proprietari și acte**

Inscrieri privitoare la dreptul de proprietate și alte drepturi reale		Referințe
/		
Act Administrativ nr. TDP NR 400-14968, din 17/12/1993 emis de CJSIPT DOLJ (CERTIFICAT DECES NR 5334/26-09-1995);		
B1	Intabulare, drept de PROPRIETATE, dobandit prin Reconstituire, cota actuala 1/1, cota inițiala 1/1 1) <b>GEANA ION</b> , LIPSĂ CNP DEFUNCT:Da	A1
Act Normativ nr. LEGEA NR 7, din 13/03/1996 emis de PARLAMENTUL ROMANIEI ((ART 12 ALIN 14 SI ART 37 ALIN 2));		
B2	Intabulare, drept de PROPRIETATE, dobandit prin Lege, cota actuala 1/1, cota initiala 1/1 1) <b>GEANA ION</b> , LIPSĂ CNP DEFUNCT:Da	A1.1

**C. Partea III. SARCINI .**

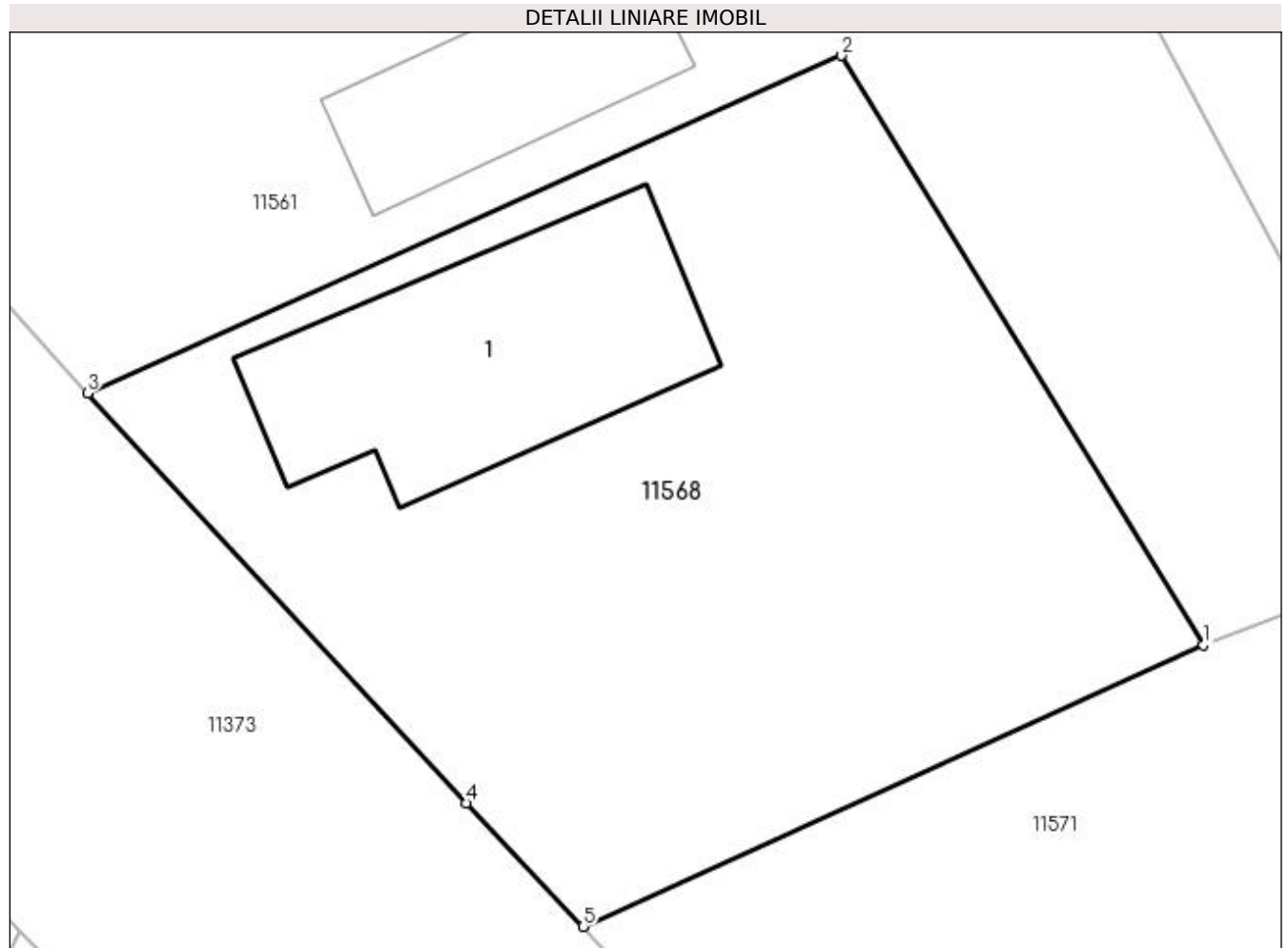
Inscrieri privind dezmembramintele dreptului de proprietate, drepturi reale de garanție și sarcini	Referințe
NU SUNT	

## Anexa Nr. 1 La Partea I

## Teren

Nr cadastral	Suprafața (mp)*	Observații / Referințe
	Din acte: 600 Masurata: 510	

\* Suprafața este determinată în planul de proiecție Stereo 70.



## Date referitoare la teren

Crt	Categorie folosință	Intra vilan	Suprafața (mp)	Tarla	Parcelă	Nr. topo	Observații / Referințe
1	curți constructii	DA	510	111	15	-	

## Date referitoare la construcții

Crt	Număr	Destinație construcție	Supraf. (mp)	Situație juridică	Observații / Referințe
A1.1		construcții de locuințe	82	Cu acte	Nr. niveluri:2; S. construita la sol:82 mp; S. construita desfasurata:103 mp; C1 - LOCUINTA -Parter+Beci

## Lungime Segmente

1) Valorile lungimilor segmentelor sunt obținute din proiecție în plan.

Punct început	X / Y	Punct sfârșit	X / Y	Lungime segment (** (m)
1	355.343,931 290.031,839	2	355.332,586 290.050,295	21.664
2	355.332,586 290.050,295	3	355.308,944 290.039,719	25.9
3	355.308,944 290.039,719	4	355.320,815 290.026,889	17.479

Punct început	X / Y	Punct sfârșit	X / Y	Lungime segment (** (m)
4	355.320,815 290.026,889	5	355.324,48 290.023,014	5.334
5	355.324,48 290.023,014	1	355.343,931 290.031,839	21.359

\*\* Lungimile segmentelor sunt determinate în planul de proiecție Stereo 70 și sunt rotunjite la 1 milimetru.

\*\*\* Distanța dintre puncte este formată din segmente cumulate ce sunt mai mici decât valoarea 1 milimetru.





**DATE DESPRE IMOBILUL NR. 11569**

Oficiul de Cadastru și Publicitate Imobiliară DOLJ  
Biroul de Cadastru și Publicitate Imobiliară Craiova

**A. Partea I. Descrierea imobilului**

TEREN Intravilan

Adresa: Loc. Motatei, Str Prieteniei, Nr. 24, Jud. Dolj, T111, P24,34

Nr. Crt	Nr cadastral Nr. topografic	Suprafața* (mp)	Observații / Referințe
A1		Din acte: 2.300 Masurata: 3.682	Sector cadastral:16 Teren neimpregmuit;

**Construcții**

Crt	Nr cadastral Nr. topografic	Adresa	Observații / Referințe
A1.1		Loc. Motatei, Str Prieteniei, Jud. Dolj	Nr. niveluri:2; S. construita la sol:98 mp; S. construita desfasurata:111 mp; C1- LOCUINTA -Parter+Beci
A1.2		Loc. Motatei, Str Prieteniei, Jud. Dolj	Nr. niveluri:1; S. construita la sol:83 mp; S. construita desfasurata:83 mp; C2- LOCUINTA -Parter

**B. Partea II. Proprietari și acte**

Inscrieri privitoare la dreptul de proprietate și alte drepturi reale		Referințe
/		
Act Administrativ nr. TDP NR 328-14968, din 27/10/1993 emis de CJSIPT DOLJ;		
B1	Intabulare, drept de PROPRIETATE, dobandit prin Reconstituire, cota actuala 2300/3682, cota initiala 2300/3682 1) BECHERU CONSTANTIN, LIPSĂ CNP 2) BECHERU PETRE, LIPSĂ CNP 3) BECHERU EMILIAN, LIPSĂ CNP 4) BECHERU GHEROGHE, LIPSĂ CNP	A1
Act Administrativ nr. ADV NR 7359, din 26/10/2022 emis de PRIMARIA MOTATEI (LEGEA 7/13-03-1996 (ART13;ALIN1;ALIN2));		
B2	Inscrierea posesiei, drept de PROPRIETATE, dobandit prin Constituire, cota actuala 1382/3682, cota initiala 1382/3682 1) BECHERU CONSTANTIN, LIPSĂ CNP 2) BECHERU PETRE, LIPSĂ CNP 3) BECHERU EMILIAN, LIPSĂ CNP 4) BECHERU GHEROGHE, LIPSĂ CNP	A1
Act Normativ nr. LEGEA NR 7, din 13/03/1996 emis de PARLAMENTUL ROMANIEI ((ART 12 ALIN 14 SI ART 37 ALIN 2));		
B3	Intabulare, drept de PROPRIETATE, dobandit prin Lege, cota actuala 1/1, cota initiala 1/1 1) BECHERU CONSTANTIN, LIPSĂ CNP 2) BECHERU PETRE, LIPSĂ CNP 3) BECHERU EMILIAN, LIPSĂ CNP 4) BECHERU GHEROGHE, LIPSĂ CNP	A1.1, A1.2

**C. Partea III. SARCINI .**

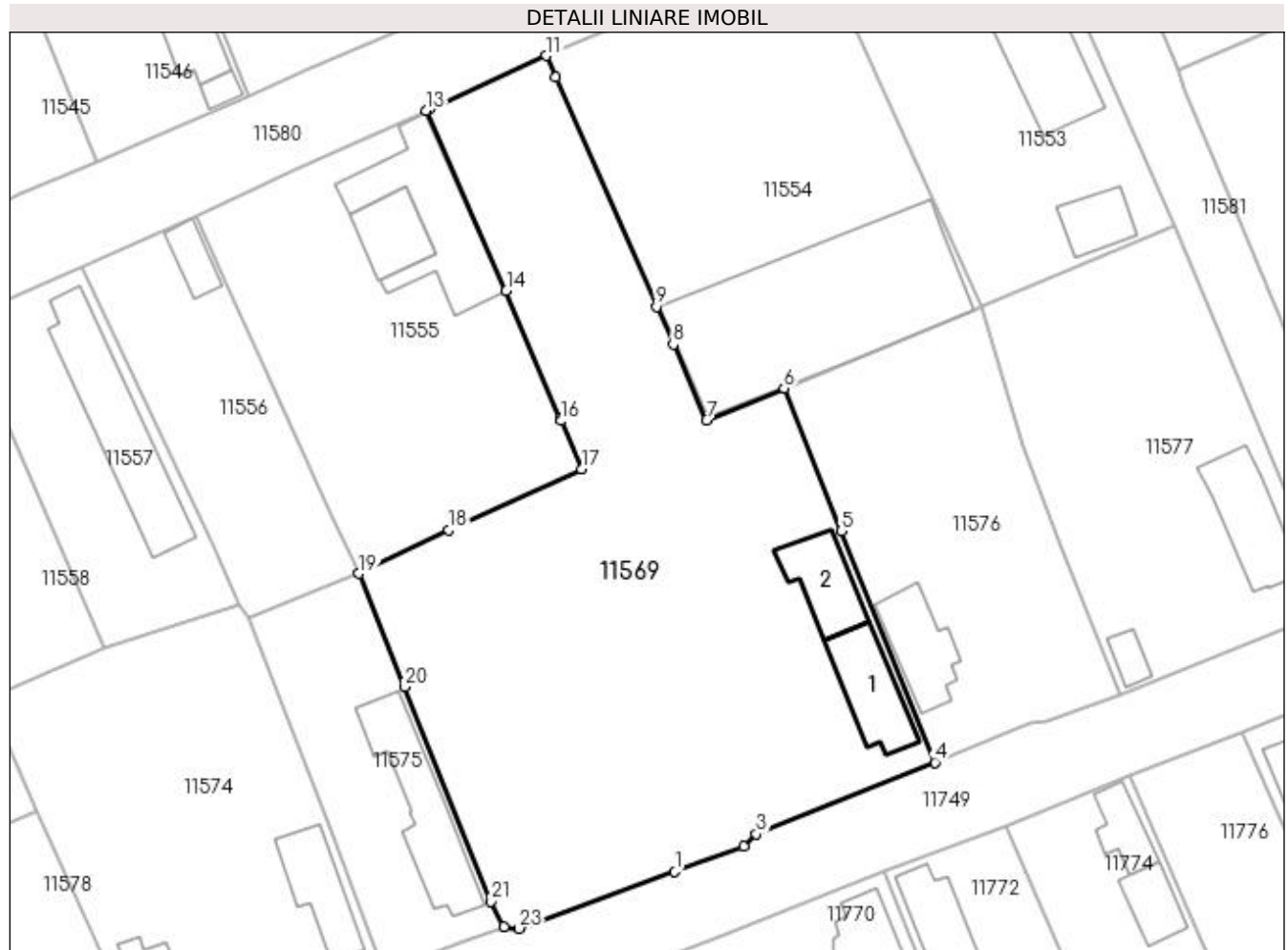
Inscrieri privind dezmembramintele dreptului de proprietate, drepturi reale de garanție și sarcini	Referințe
NU SUNT	

## Anexa Nr. 1 La Partea I

## Teren

Nr cadastral	Suprafața (mp)*	Observații / Referințe
	Din acte: 2.300 Masurata: 3.682	

\* Suprafața este determinată în planul de proiecție Stereo 70.



## Date referitoare la teren

Crt	Categorie folosință	Intra vilan	Suprafața (mp)	Tarla	Parcelă	Nr. topo	Observații / Referințe
1	curți constructii	DA	1.000	111	24	-	
2	arabil	DA	2.682	111	34	-	

## Date referitoare la construcții

Crt	Număr	Destinație construcție	Supraf. (mp)	Situație juridică	Observații / Referințe
A1.1		construcții de locuințe	98	Cu acte	Nr. niveluri:2; S. construita la sol:98 mp; S. construita desfasurata:111 mp; C1- LOCUINTA -Parter+Beci
A1.2		construcții de locuințe	83	Cu acte	Nr. niveluri:1; S. construita la sol:83 mp; S. construita desfasurata:83 mp; C2- LOCUINTA -Parter

## Lungime Segmente

1) Valorile lungimilor segmentelor sunt obținute din proiecție în plan.

Punct început	X / Y	Punct sfârșit	X / Y	Lungime segment (** (m))
1	355.565,48 290.068,137	2	355.574,069 290.071,273	9.144

Punct început	X / Y	Punct sfârșit	X / Y	Lungime segment (** (m))
2	355.574,069 290.071,273	3	355.575,592 290.072,814	2.167

Punct început	X / Y	Punct sfârșit	X / Y	Lungime segment (** (m)
3	355.575,592 290.072,814	4	355.597,812 290.081,698	23.93
5	355.586,148 290.110,439	6	355.579,06 290.128,205	19.128
7	355.569,406 290.124,236	8	355.565,265 290.133,652	10.286
9	355.563,21 290.138,327	10	355.550,678 290.166,826	31.133
11	355.549,5 290.169,507	12	355.534,966 290.162,892	15.969
13	355.534,546 290.162,714	14	355.544,508 290.140,3	24.528
15	355.551,202 290.124,451	16	355.551,328 290.124,154	0.323
17	355.553,855 290.118,17	18	355.537,321 290.110,566	18.199
19	355.526,19 290.105,152	20	355.531,832 290.091,079	15.162
21	355.542,614 290.064,453	22	355.544,2 290.061,256	3.569
23	355.546,108 290.061,065	1	355.565,48 290.068,137	20.623

Punct început	X / Y	Punct sfârșit	X / Y	Lungime segment (** (m)
4	355.597,812 290.081,698	5	355.586,148 290.110,439	31.018
6	355.579,06 290.128,205	7	355.569,406 290.124,236	10.438
8	355.565,265 290.133,652	9	355.563,21 290.138,327	5.107
10	355.550,678 290.166,826	11	355.549,5 290.169,507	2.928
12	355.534,966 290.162,892	13	355.534,546 290.162,714	0.456
14	355.544,508 290.140,3	15	355.551,202 290.124,451	17.205
16	355.551,328 290.124,154	17	355.553,855 290.118,17	6.496
18	355.537,321 290.110,566	19	355.526,19 290.105,152	12.378
20	355.531,832 290.091,079	21	355.542,614 290.064,453	28.726
22	355.544,2 290.061,256	23	355.546,108 290.061,065	1.918

\*\* Lungimile segmentelor sunt determinate în planul de proiecție Stereo 70 și sunt rotunjite la 1 milimetru.

\*\*\* Distanța dintre puncte este formată din segmente cumulate ce sunt mai mici decât valoarea 1 milimetru.



**DATE DESPRE IMOBILUL NR. 11570**

Oficiul de Cadastru și Publicitate Imobiliară DOLJ  
Biroul de Cadastru și Publicitate Imobiliară Craiova

**A. Partea I. Descrierea imobilului**

TEREN Intravilan

Adresa: Loc. Motatei, Str Prieteniei, Nr. 32, Jud. Dolj, T111, P19,37

Nr. Crt	Nr cadastral Nr. topografic	Suprafața* (mp)	Observații / Referințe
A1		Din acte: 1.600 Masurata: 1.517	Sector cadastral:16 Teren imprejmuit;

**Construcții**

Crt	Nr cadastral Nr. topografic	Adresa	Observații / Referințe
A1.1		Loc. Motatei, Str Prieteniei, Jud. Dolj	Nr. niveluri:2; S. construita la sol:133 mp; S. construita desfasurata:154 mp; C1 - LOCUINTA -Parter+Beci
A1.2		Loc. Motatei, Str Prieteniei, Jud. Dolj	Nr. niveluri:1; S. construita la sol:39 mp; S. construita desfasurata:39 mp; C2- ANEXA

**B. Partea II. Proprietari și acte**

Inscrieri privitoare la dreptul de proprietate și alte drepturi reale		Referințe
/		
Act Notarial nr. CM 220, din 30/06/2021 emis de NP STOENESCU FLOREA (TDP NR 324-14968/27-10-1993);		
B1	Intabulare, drept de PROPRIETATE, dobandit prin Succesiune, cota actuala 1/1, cota initiala 1/1 1) CALINESCU GHEORGHE, LIPSĂ CNP 2) DRINCIANU FLOAREA, LIPSĂ CNP	A1
B2	Intabulare, drept de PROPRIETATE, dobandit prin Succesiune, cota actuala 1/1, cota initiala 1/1 1) CALINESCU GHEORGHE, LIPSĂ CNP 2) DRINCIANU FLOAREA, LIPSĂ CNP	A1.1, A1.2

**C. Partea III. SARCINI .**

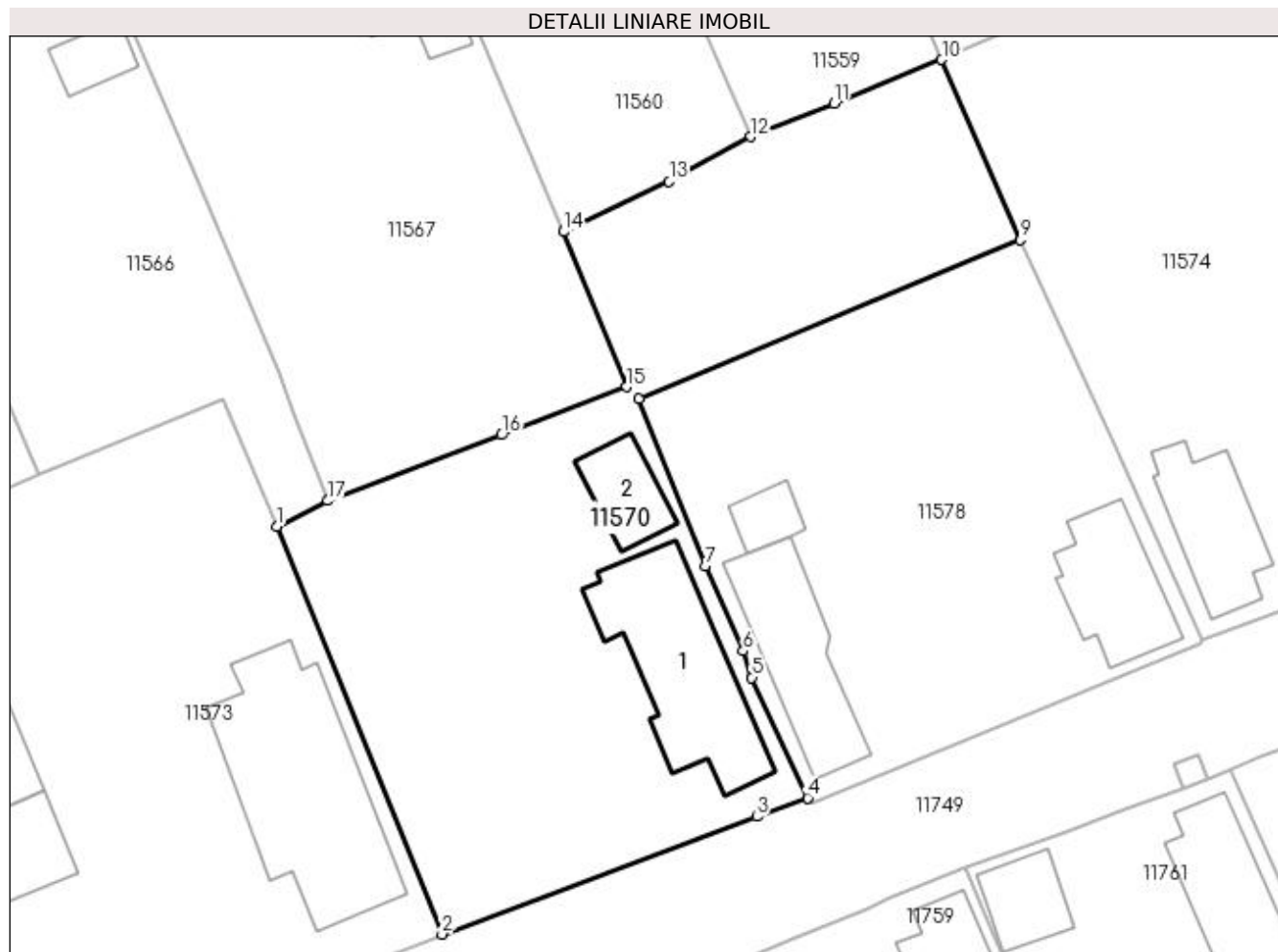
Inscrieri privind dezmembramintele dreptului de proprietate, drepturi reale de garanție și sarcini	Referințe
NU SUNT	

## Anexa Nr. 1 La Partea I

## Teren

Nr cadastral	Suprafața (mp)*	Observații / Referințe
	Din acte: 1.600 Masurata: 1.517	

\* Suprafața este determinată în planul de proiecție Stereo 70.



## Date referitoare la teren

Crt	Categorie folosință	Intra vilan	Suprafața (mp)	Tarla	Parcelă	Nr. topo	Observații / Referințe
1	curți constructii	DA	1.000	111	19	-	
2	arabil	DA	517	111	37	-	

## Date referitoare la construcții

Crt	Număr	Destinație construcție	Supraf. (mp)	Situație juridică	Observații / Referințe
A1.1		construcții de locuințe	133	Cu acte	Nr. niveluri:2; S. construita la sol:133 mp; S. construita desfasurata:154 mp; C1 - LOCUINTA -Parter+Beci
A1.2		construcții anexa	39	Cu acte	Nr. niveluri:1; S. construita la sol:39 mp; S. construita desfasurata:39 mp; C2- ANEXA

## Lungime Segmente

1) Valorile lungimilor segmentelor sunt obținute din proiecție în plan.

Punct început	X / Y	Punct sfârșit	X / Y	Lungime segment (** (m)
1	355.428,431 290.053,362	2	355.441,259 290.021,74	34.125

Punct început	X / Y	Punct sfârșit	X / Y	Lungime segment (** (m)
2	355.441,259 290.021,74	3	355.465,662 290.030,867	26.054
3	355.465,662 290.030,867	4	355.469,614 290.032,314	4.209
4	355.469,614 290.032,314	5	355.465,272 290.041,639	10.286
5	355.465,272 290.041,639	6	355.464,607 290.043,698	2.164
6	355.464,607 290.043,698	7	355.461,665 290.050,292	7.221
7	355.461,665 290.050,292	8	355.456,537 290.063,295	13.978
8	355.456,537 290.063,295	9	355.486,122 290.075,57	32.03
9	355.486,122 290.075,57	10	355.480,003 290.089,551	15.261
10	355.480,003 290.089,551	11	355.471,657 290.086,15	9.012
11	355.471,657 290.086,15	12	355.465,213 290.083,578	6.938
12	355.465,213 290.083,578	13	355.458,867 290.080,095	7.239
13	355.458,867 290.080,095	14	355.450,686 290.076,216	9.054
14	355.450,686 290.076,216	15	355.455,559 290.064,181	12.984
15	355.455,559 290.064,181	16	355.445,867 290.060,46	10.382
16	355.445,867 290.060,46	17	355.432,395 290.055,355	14.407
17	355.432,395 290.055,355	1	355.428,431 290.053,362	4.437

\*\* Lungimile segmentelor sunt determinate în planul de proiecție Stereo 70 și sunt rotunjite la 1 milimetru.

\*\*\* Distanța dintre puncte este formată din segmente cumulate ce sunt mai mici decât valoarea 1 milimetru.





**DATE DESPRE IMOBILUL NR. 11571**

Oficiul de Cadastru și Publicitate Imobiliară DOLJ  
Biroul de Cadastru și Publicitate Imobiliară Craiova

**A. Partea I. Descrierea imobilului**

TEREN Intravilan

Adresa: Loc. Motatei, Str Prieteniei, Nr. 38, Jud. Dolj, T111, P16,30

Nr. Crt	Nr cadastral Nr. topografic	Suprafața* (mp)	Observații / Referințe
A1		Din acte: 1.800 Masurata: 2.220	Sector cadastral:16 Teren imprejmuit;

**Construcții**

Crt	Nr cadastral Nr. topografic	Adresa	Observații / Referințe
A1.1		Loc. Motatei, Str Prieteniei, Jud. Dolj	Nr. niveluri:1; S. construita la sol:107 mp; S. construita desfasurata:107 mp; C1 - LOCUINTA -Parter
A1.2		Loc. Motatei, Str Prieteniei, Jud. Dolj	Nr. niveluri:2; S. construita la sol:65 mp; S. construita desfasurata:78 mp; C2 - LOCUINTA -Parter+Beci

**B. Partea II. Proprietari și acte**

Inscrieri privitoare la dreptul de proprietate și alte drepturi reale		Referințe
/		
Act Administrativ nr. TDP NR 359-14968, din 14/12/1993 emis de CJSIPT DOLJ (CERTIFICAT DECES NR 206217/22-03-2002);		
B1	Intabulare, drept de PROPRIETATE, dobandit prin Reconstituire, cota actuala 1/1, cota initiala 1/1 1) IACOB DUMITRU, LIPSĂ CNP DEFUNCT:Da	A1
Act Normativ nr. LEGEA NR 7, din 13/03/1996 emis de PARLAMENTUL ROMANIEI ((ART 12 ALIN 14 SI ART 37 ALIN 2));		
B2	Intabulare, drept de PROPRIETATE, dobandit prin Lege, cota actuala 1/1, cota initiala 1/1 1) IACOB DUMITRU, LIPSĂ CNP DEFUNCT:Da	A1.1, A1.2

**C. Partea III. SARCINI .**

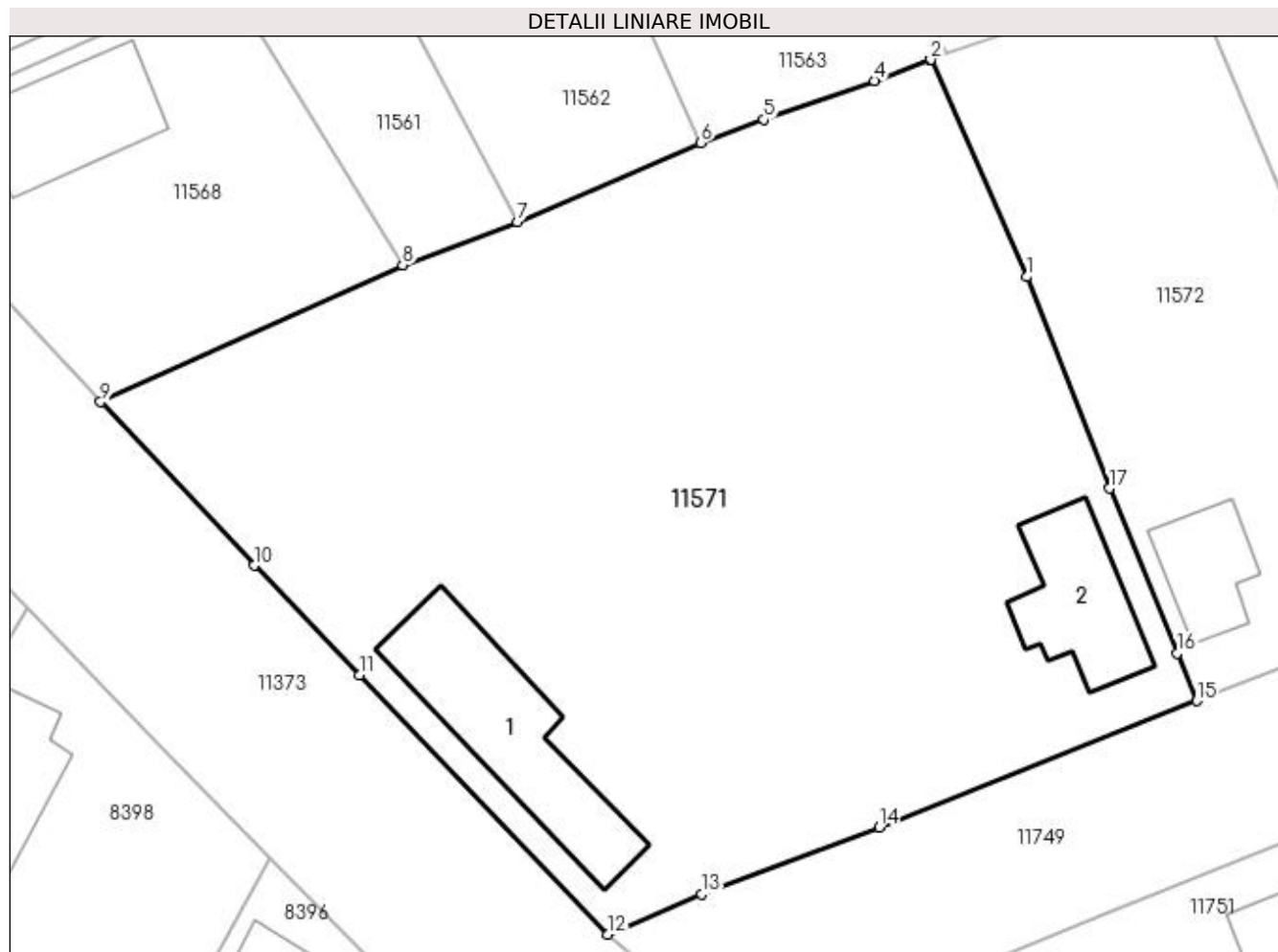
Inscrieri privind dezmembramintele dreptului de proprietate, drepturi reale de garanție și sarcini	Referințe
NU SUNT	

## Anexa Nr. 1 La Partea I

## Teren

Nr cadastral	Suprafața (mp)*	Observații / Referințe
	Din acte: 1.800 Masurata: 2.220	

\* Suprafața este determinată în planul de proiecție Stereo 70.



## Date referitoare la teren

Crt	Categorie folosință	Intra vilan	Suprafața (mp)	Tarla	Parcelă	Nr. topo	Observații / Referințe
1	curți constructii	DA	1.000	111	16	-	
2	arabil	DA	1.220	111	30	-	

## Date referitoare la construcții

Crt	Număr	Destinație construcție	Supraf. (mp)	Situație juridică	Observații / Referințe
A1.1		construcții de locuințe	107	Cu acte	Nr. niveluri:1; S. construita la sol:107 mp; S. construita desfasurata:107 mp; C1 - LOCUINTA -Parter
A1.2		construcții de locuințe	65	Cu acte	Nr. niveluri:2; S. construita la sol:65 mp; S. construita desfasurata:78 mp; C2 - LOCUINTA - Parter+Beci

## Lungime Segmente

1) Valorile lungimilor segmentelor sunt obținute din proiecție în plan.

Punct început	X / Y	Punct sfârșit	X / Y	Lungime segment (** (m)
1	355.384,102 290.031,076	2	355.377,935 290.045,049	15.273

Punct început	X / Y	Punct sfârșit	X / Y	Lungime segment (** (m)
2	355.377,935 290.045,049	3	355.377,856 290.045,021	0.084
3	355.377,856 290.045,021	4	355.374,305 290.043,693	3.791
4	355.374,305 290.043,693	5	355.367,168 290.041,191	7.563
5	355.367,168 290.041,191	6	355.363,112 290.039,697	4.322
6	355.363,112 290.039,697	7	355.351,302 290.034,609	12.859
7	355.351,302 290.034,609	8	355.343,931 290.031,839	7.874
8	355.343,931 290.031,839	9	355.324,48 290.023,014	21.359
9	355.324,48 290.023,014	10	355.334,36 290.012,498	14.429
10	355.334,36 290.012,498	11	355.341,13 290.005,43	9.787
11	355.341,13 290.005,43	12	355.357,109 289.988,747	23.101
12	355.357,109 289.988,747	13	355.363,163 289.991,318	6.577
13	355.363,163 289.991,318	14	355.374,596 289.995,654	12.228
14	355.374,596 289.995,654	15	355.395,045 290.003,767	22.0
15	355.395,045 290.003,767	16	355.393,779 290.006,848	3.331
16	355.393,779 290.006,848	17	355.389,423 290.017,447	11.459
17	355.389,423 290.017,447	1	355.384,102 290.031,076	14.631

\*\* Lungimile segmentelor sunt determinate în planul de proiecție Stereo 70 și sunt rotunjite la 1 milimetru.

\*\*\* Distanța dintre puncte este formată din segmente cumulate ce sunt mai mici decât valoarea 1 milimetru.



**DATE DESPRE IMOBILUL NR. 11572**

Oficiul de Cadastru și Publicitate Imobiliară DOLJ  
Biroul de Cadastru și Publicitate Imobiliară Craiova

**A. Partea I. Descrierea imobilului**

TEREN Intravilan

Nr. CF vechi:373  
Nr. cadastral vechi:537

Adresa: Loc. Motatei, Str Prieteniei, Nr. 36, Jud. Dolj, T111, P17

Nr. Crt	Nr cadastral Nr. topografic	Suprafața* (mp)	Observații / Referințe
A1	30994	Din acte: 500 Masurata: 767	Sector cadastral:16 Teren imprejmuit;

**Construcții**

Crt	Nr cadastral Nr. topografic	Adresa	Observații / Referințe
A1.1		Loc. Motatei, Str Prieteniei, Jud. Dolj	Nr. niveluri:1; S. construita la sol:41 mp; S. construita desfasurata:41 mp; C1 locuinta cu sc 40,50 mp

**B. Partea II. Proprietari și acte**

Inscrieri privitoare la dreptul de proprietate și alte drepturi reale		Referințe
<b>93658 / 06/08/2014</b>		
Act Notarial nr. cvc aut nr 1766, din 04/08/2014 emis de BUDIANA IONUT RAZVAN;		
B1	Intabulare, drept de PROPRIETATE, dobandit prin Conventie, cota actuala 1/1, cota initiala 1/1 1) PICIU MARIN-CONSTANTIN 2) PICIU ELENA	A1, A1.1

**C. Partea III. SARCINI .**

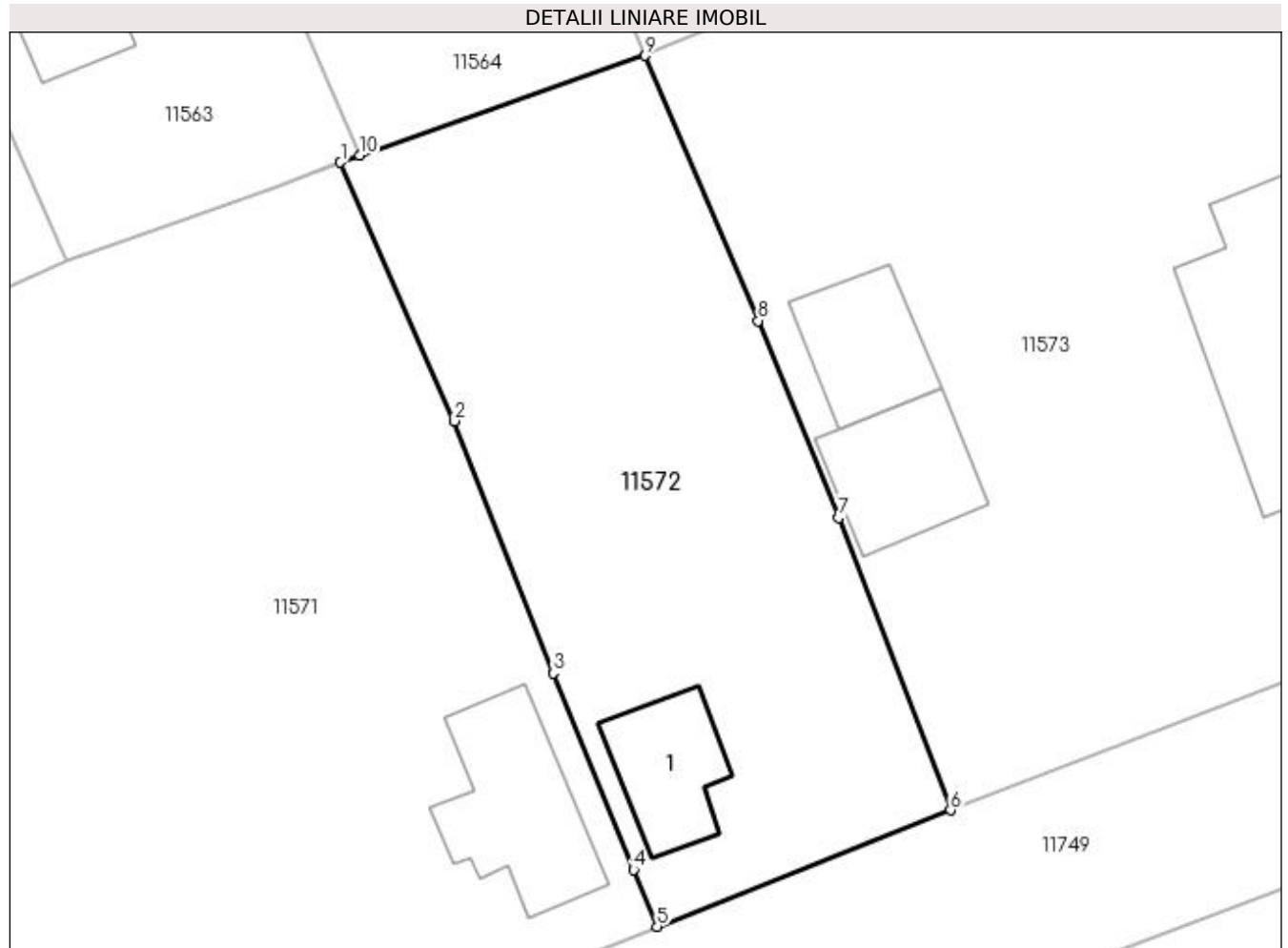
Inscrieri privind dezmembramintele dreptului de proprietate, drepturi reale de garanție și sarcini	Referințe
NU SUNT	

## Anexa Nr. 1 La Partea I

## Teren

Nr cadastral	Suprafața (mp)*	Observații / Referințe
30994	Din acte: 500 Masurata: 767	

\* Suprafața este determinată în planul de proiecție Stereo 70.



## Date referitoare la teren

Crt	Categorie folosință	Intravilan	Suprafața (mp)	Tarla	Parcelă	Nr. topo	Observații / Referințe
1	curți constructii	DA	767	111	17	-	

## Date referitoare la construcții

Crt	Număr	Destinație construcție	Supraf. (mp)	Situație juridică	Observații / Referințe
A1.1		construcții de locuințe	41	Cu acte	Nr. niveluri:1; S. construita la sol:41 mp; S. construita desfasurata:41 mp; C1 locuinta cu sc 40,50 mp

## Lungime Segmente

1) Valorile lungimilor segmentelor sunt obținute din proiecție în plan.

Punct început	X / Y	Punct sfârșit	X / Y	Lungime segment (** (m)
1	355.377,935 290.045,049	2	355.384,102 290.031,076	15.273
2	355.384,102 290.031,076	3	355.389,423 290.017,447	14.631
3	355.389,423 290.017,447	4	355.393,779 290.006,848	11.459

Punct început	X / Y	Punct sfârșit	X / Y	Lungime segment (** (m)
4	355.393,779 290.006,848	5	355.395,045 290.003,767	3.331
5	355.395,045 290.003,767	6	355.410,914 290.010,062	17.072
6	355.410,914 290.010,062	7	355.404,847 290.025,853	16.916
7	355.404,847 290.025,853	8	355.400,522 290.036,494	11.486
8	355.400,522 290.036,494	9	355.394,422 290.050,818	15.569
9	355.394,422 290.050,818	10	355.378,99 290.045,425	16.347
10	355.378,99 290.045,425	1	355.377,935 290.045,049	1.12

\*\* Lungimile segmentelor sunt determinate în planul de proiecție Stereo 70 și sunt rotunjite la 1 milimetru.

\*\*\* Distanța dintre puncte este formată din segmente cumulate ce sunt mai mici decât valoarea 1 milimetru.





**DATE DESPRE IMOBILUL NR. 11573**

Oficiul de Cadastru și Publicitate Imobiliară DOLJ  
Biroul de Cadastru și Publicitate Imobiliară Craiova

**A. Partea I. Descrierea imobilului**

TEREN Intravilan

Adresa: Loc. Motatei, Str Prieteniei, Nr. 34, Jud. Dolj, T111, P18,31

Nr. Crt	Nr cadastral Nr. topografic	Suprafața* (mp)	Observații / Referințe
A1		Din acte: 1.600 Masurata: 1.435	Sector cadastral:16 Teren imprejmuit;

**Construcții**

Crt	Nr cadastral Nr. topografic	Adresa	Observații / Referințe
A1.1		Loc. Motatei, Str Prieteniei, Jud. Dolj	Nr. niveluri:2; S. construita la sol:185 mp; S. construita desfasurata:206 mp; C1 - LOCUINTA -Parter+Beci
A1.2		Loc. Motatei, Str Prieteniei, Jud. Dolj	Nr. niveluri:1; S. construita la sol:51 mp; S. construita desfasurata:51 mp; C2- ANEXA
A1.3		Loc. Motatei, Str Prieteniei, Jud. Dolj	Nr. niveluri:1; S. construita la sol:43 mp; S. construita desfasurata:43 mp; C3- ANEXA

**B. Partea II. Proprietari și acte**

Inscrieri privitoare la dreptul de proprietate și alte drepturi reale		Referințe
/		
Act Notarial nr. ACT DE PARTAJ NR 754, din 20/05/2020 emis de NP LAURA DIACONU;		
B1	Intabulare, drept de PROPRIETATE, dobandit prin lesire Din Indiviziune, cota actuala 1/1, cota initiala 1/1 1) CALINESCU OVIDIU	A1
B2	Intabulare, drept de PROPRIETATE, dobandit prin lesire Din Indiviziune, cota actuala 1/1, cota initiala 1/1 1) CALINESCU OVIDIU	A1.1, A1.2
Act Normativ nr. LEGEA NR 7, din 13/03/1996 emis de PARLAMENTUL ROMANIEI ((ART 12 ALIN 14 SI ART 37 ALIN 2));		
B3	Intabulare, drept de PROPRIETATE, dobandit prin Lege, cota actuala 1/1, cota initiala 1/1 1) CALINESCU OVIDIU	A1.3

**C. Partea III. SARCINI .**

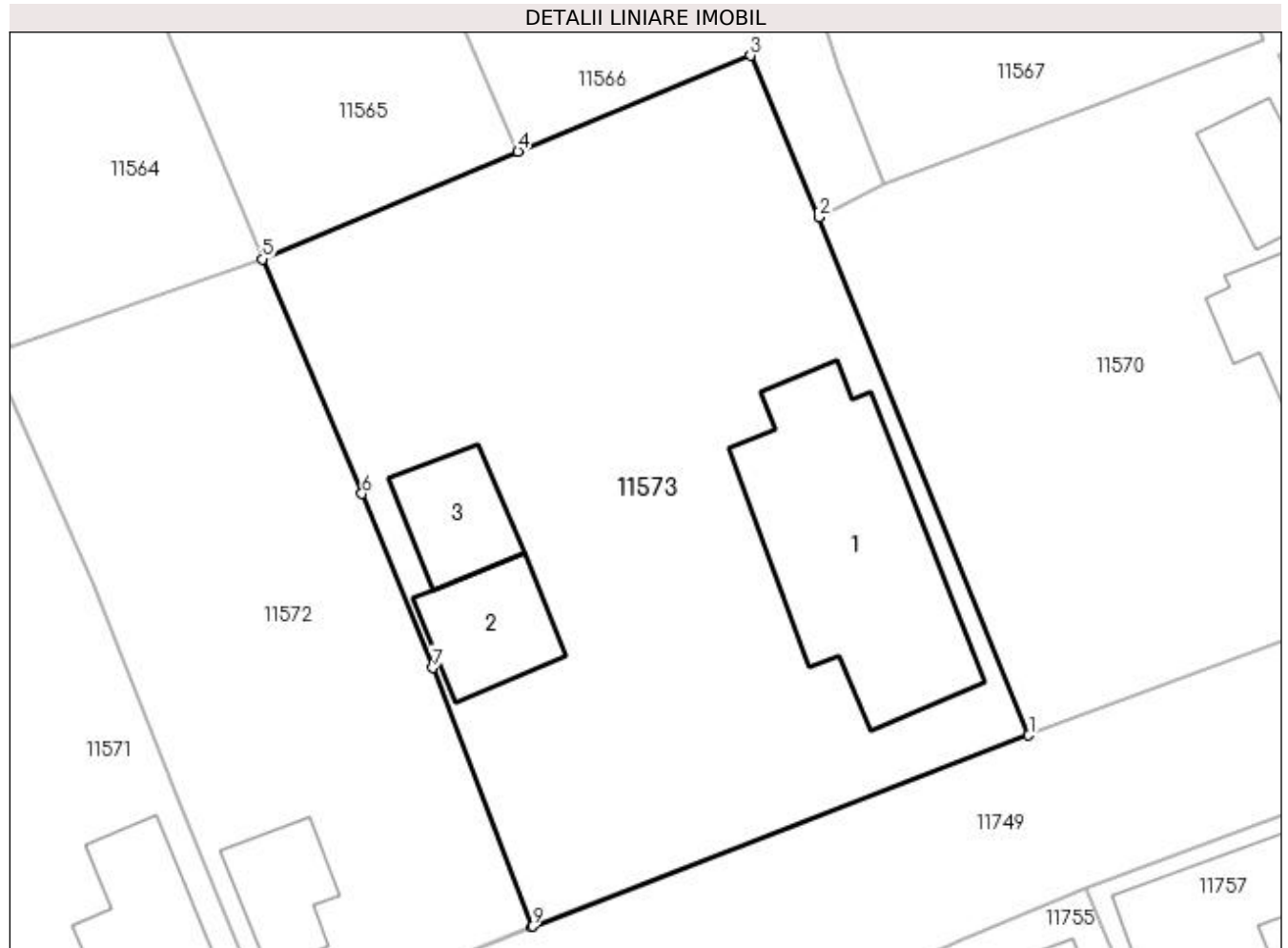
Inscrieri privind dezmembramintele dreptului de proprietate, drepturi reale de garanție și sarcini	Referințe
NU SUNT	

## Anexa Nr. 1 La Partea I

## Teren

Nr cadastral	Suprafața (mp)*	Observații / Referințe
	Din acte: 1.600 Masurata: 1.435	

\* Suprafața este determinată în planul de proiecție Stereo 70.



## Date referitoare la teren

Crt	Categorie folosință	Intravilan	Suprafața (mp)	Tarla	Parcelă	Nr. topo	Observații / Referințe
1	curți construcții	DA	1.000	111	18	-	
2	arabil	DA	435	111	31	-	

## Date referitoare la construcții

Crt	Număr	Destinație construcție	Supraf. (mp)	Situație juridică	Observații / Referințe
A1.1		construcții de locuințe	185	Cu acte	Nr. niveluri:2; S. construita la sol:185 mp; S. construita desfasurata:206 mp; C1 - LOCUINTA -Parter+Beci
A1.2		construcții anexa	51	Cu acte	Nr. niveluri:1; S. construita la sol:51 mp; S. construita desfasurata:51 mp; C2- ANEXA
A1.3		construcții anexa	43	Cu acte	Nr. niveluri:1; S. construita la sol:43 mp; S. construita desfasurata:43 mp; C3- ANEXA

## Lungime Segmente

1) Valorile lungimilor segmentelor sunt obținute din proiecție în plan.

Punct început	X / Y	Punct sfârșit	X / Y	Lungime segment (** (m))
1	355.441,259 290.021,74	2	355.428,431 290.053,362	34.125

Punct început	X / Y	Punct sfârșit	X / Y	Lungime segment (** (m)
2	355.428,431 290.053,362	3	355.424,259 290.063,234	10.717
3	355.424,259 290.063,234	4	355.410,05 290.057,395	15.362
4	355.410,05 290.057,395	5	355.394,422 290.050,818	16.956
5	355.394,422 290.050,818	6	355.400,522 290.036,494	15.569
6	355.400,522 290.036,494	7	355.404,847 290.025,853	11.486
7	355.404,847 290.025,853	8	355.410,914 290.010,062	16.916
8	355.410,914 290.010,062	9	355.410,94 290.010,072	0.028
9	355.410,94 290.010,072	1	355.441,259 290.021,74	32.487

\*\* Lungimile segmentelor sunt determinate în planul de proiecție Stereo 70 și sunt rotunjite la 1 milimetru.

\*\*\* Distanța dintre puncte este formată din segmente cumulate ce sunt mai mici decât valoarea 1 milimetru.



**DATE DESPRE IMOBILUL NR. 11574**

Oficiul de Cadastru și Publicitate Imobiliară DOLJ  
Biroul de Cadastru și Publicitate Imobiliară Craiova

**A. Partea I. Descrierea imobilului**

TEREN Intravilan

Adresa: Loc. Motatei, Str Prieteniei, Nr. 28, Jud. Dolj, T111, P21,32

Nr. Crt	Nr cadastral Nr. topografic	Suprafața* (mp)	Observații / Referințe
A1		Din acte: 1.600 Masurata: 1.619	Sector cadastral:16 Teren imprejmuit;

**Construcții**

Crt	Nr cadastral Nr. topografic	Adresa	Observații / Referințe
A1.1		Loc. Motatei, Str Prieteniei, Jud. Dolj	Nr. niveluri:1; S. construita la sol:87 mp; S. construita desfasurata:87 mp; C1 - LOCUINTA -Parter
A1.2		Loc. Motatei, Str Prieteniei, Jud. Dolj	Nr. niveluri:2; S. construita la sol:73 mp; S. construita desfasurata:86 mp; C2- LOCUINTA -Parter+Beci

**B. Partea II. Proprietari și acte**

Inscrieri privitoare la dreptul de proprietate și alte drepturi reale		Referințe
/		
Hotarare Judecatoreasca nr. SC 718, din 12/09/2019 emis de JUDECATORIA CALAFAT;		
B1	Intabulare, drept de PROPRIETATE, dobandit prin Hotarare Judecatoreasca, cota actuala 1/1, cota initiala 1/1 1) DRINCEANU SARLOTA	A1
B2	Intabulare, drept de PROPRIETATE, dobandit prin Hotarare Judecatoreasca, cota actuala 1/1, cota initiala 1/1 1) DRINCEANU SARLOTA	A1.1, A1.2

**C. Partea III. SARCINI .**

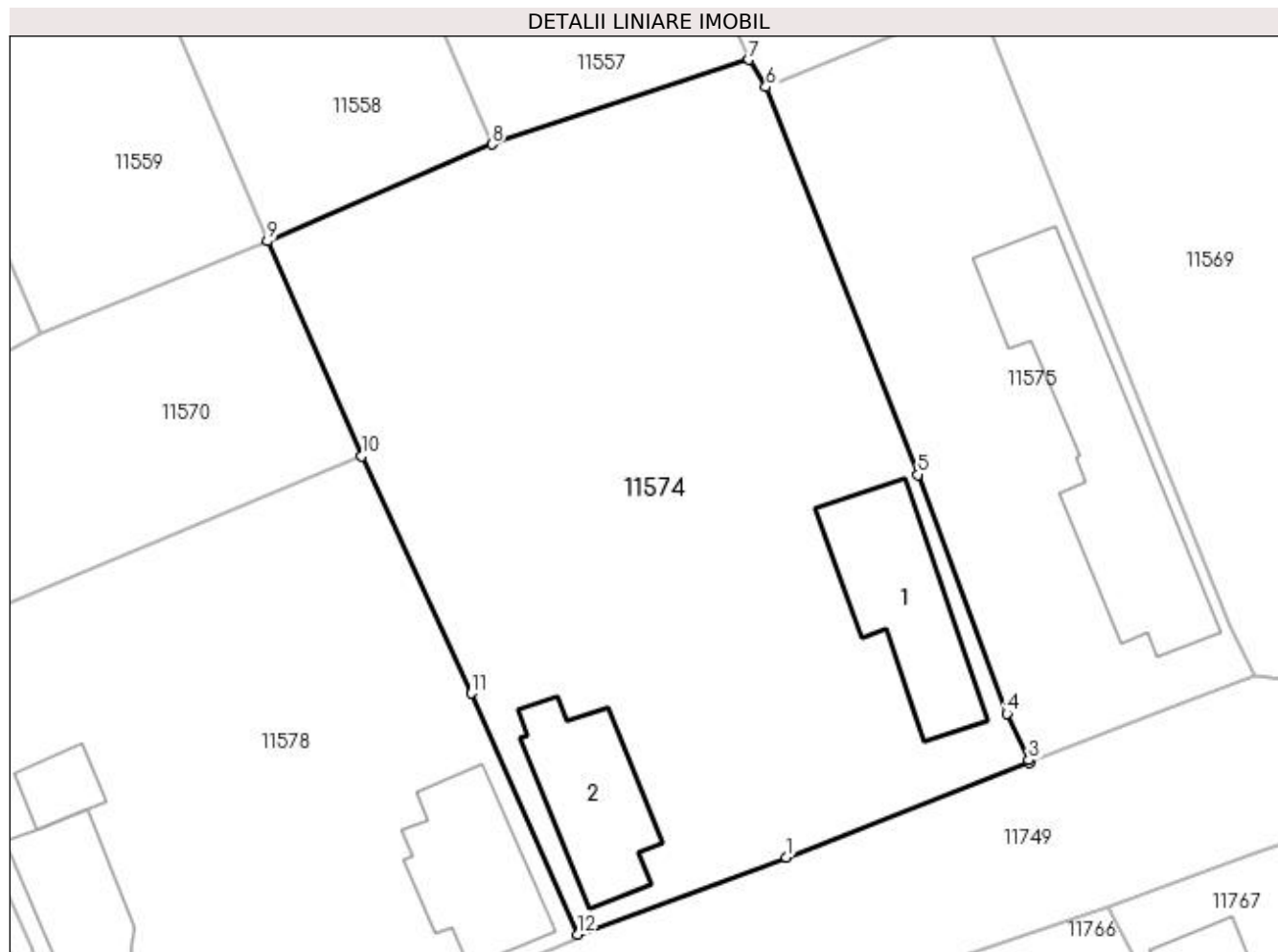
Inscrieri privind dezmembramintele dreptului de proprietate, drepturi reale de garanție și sarcini	Referințe
NU SUNT	

## Anexa Nr. 1 La Partea I

## Teren

Nr cadastral	Suprafața (mp)*	Observații / Referințe
	Din acte: 1.600 Masurata: 1.619	

\* Suprafața este determinată în planul de proiecție Stereo 70.



## Date referitoare la teren

Crt	Categorie folosință	Intravilan	Suprafața (mp)	Tarla	Parcelă	Nr. topo	Observații / Referințe
1	curți construcții	DA	1.000	111	21	-	
2	arabil	DA	619	111	32	-	

## Date referitoare la construcții

Crt	Număr	Destinație construcție	Supraf. (mp)	Situație juridică	Observații / Referințe
A1.1		construcții de locuințe	87	Cu acte	Nr. niveluri:1; S. construita la sol:87 mp; S. construita desfasurata:87 mp; C1 - LOCUINTA - Parter
A1.2		construcții de locuințe	73	Cu acte	Nr. niveluri:2; S. construita la sol:73 mp; S. construita desfasurata:86 mp; C2- LOCUINTA - Parter+Beci

## Lungime Segmente

1) Valorile lungimilor segmentelor sunt obținute din proiecție în plan.

Punct început	X / Y	Punct sfârșit	X / Y	Lungime segment (** (m)
1	355.513,734 290.049,514	2	355.529,533 290.055,663	16.953

Punct început	X / Y	Punct sfârșit	X / Y	Lungime segment (** (m)
2	355.529,533 290.055,663	3	355.529,468 290.055,828	0.177
3	355.529,468 290.055,828	4	355.528,05 290.058,853	3.341
4	355.528,05 290.058,853	5	355.522,27 290.074,378	16.566
5	355.522,27 290.074,378	6	355.512,395 290.099,558	27.047
6	355.512,395 290.099,558	7	355.511,28 290.101,339	2.101
7	355.511,28 290.101,339	8	355.494,591 290.095,844	17.57
8	355.494,591 290.095,844	9	355.480,003 290.089,551	15.887
9	355.480,003 290.089,551	10	355.486,122 290.075,57	15.261
10	355.486,122 290.075,57	11	355.493,232 290.060,165	16.967
11	355.493,232 290.060,165	12	355.500,132 290.044,508	17.11
12	355.500,132 290.044,508	1	355.513,734 290.049,514	14.494

\*\* Lungimile segmentelor sunt determinate în planul de proiecție Stereo 70 și sunt rotunjite la 1 milimetru.

\*\*\* Distanța dintre puncte este formată din segmente cumulate ce sunt mai mici decât valoarea 1 milimetru.





**DATE DESPRE IMOBILUL NR. 11575**

Oficiul de Cadastru și Publicitate Imobiliară DOLJ  
Biroul de Cadastru și Publicitate Imobiliară Craiova

**A. Partea I. Descrierea imobilului**

TEREN Intravilan

Adresa: Loc. Motatei, Str Prieteniei, Nr. 26, Jud. Dolj, T111, P22

Nr. Crt	Nr cadastral Nr. topografic	Suprafața* (mp)	Observații / Referințe
A1		Din acte: 1.000 Masurata: 717	Sector cadastral:16 Teren neimprejmuit;

**Construcții**

Crt	Nr cadastral Nr. topografic	Adresa	Observații / Referințe
A1.1		Loc. Motatei, Str Prieteniei, Jud. Dolj	Nr. niveluri:1; S. construita la sol:153 mp; S. construita desfasurata:153 mp; C1 - LOCUINTA -Parter

**B. Partea II. Proprietari și acte**

Inscrieri privitoare la dreptul de proprietate și alte drepturi reale		Referințe
/		
Act Administrativ nr. TDP NR 1254-59088, din 23/01/1995 emis de CJSIPT DOLJ;		
B1	Intabulare, drept de PROPRIETATE, dobandit prin Reconstituire, cota actuala 1/1, cota initiala 1/1 1) CĂLIN PETRE, LIPSĂ CNP	A1
Act Normativ nr. LEGEA NR 7, din 13/03/1996 emis de PARLAMENTUL ROMANIEI ((ART 12 ALIN 14 SI ART 37 ALIN 2));		
B2	Intabulare, drept de PROPRIETATE, dobandit prin Lege, cota actuala 1/1, cota initiala 1/1 1) CĂLIN PETRE, LIPSĂ CNP	A1.1

**C. Partea III. SARCINI .**

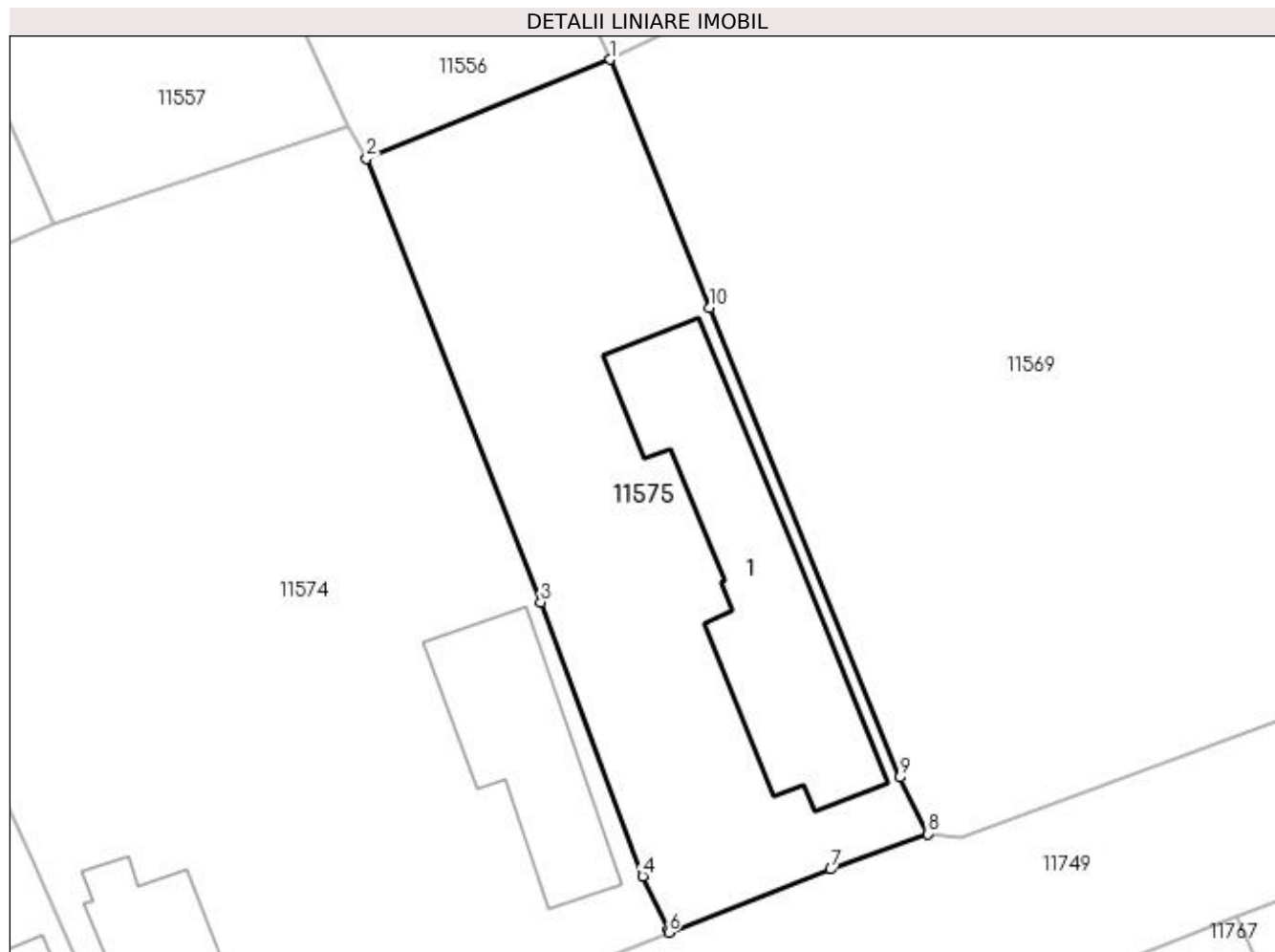
Inscrieri privind dezmembramintele dreptului de proprietate, drepturi reale de garanție și sarcini	Referințe
NU SUNT	

## Anexa Nr. 1 La Partea I

## Teren

Nr cadastral	Suprafața (mp)*	Observații / Referințe
	Din acte: 1.000 Masurata: 717	

\* Suprafața este determinată în planul de proiecție Stereo 70.



## Date referitoare la teren

Crt	Categorie folosință	Intra vilan	Suprafața (mp)	Tarla	Parcelă	Nr. topo	Observații / Referințe
1	curți constructii	DA	717	111	22	-	

## Date referitoare la construcții

Crt	Număr	Destinație construcție	Supraf. (mp)	Situație juridică	Observații / Referințe
A1.1		construcții de locuințe	153	Cu acte	Nr. niveluri:1; S. construita la sol:153 mp; S. construita desfasurata:153 mp; C1 - LOCUINTA -Parter

## Lungime Segmente

1) Valorile lungimilor segmentelor sunt obținute din proiecție în plan.

Punct început	X / Y	Punct sfârșit	X / Y	Lungime segment (** (m)
1	355.526,19 290.105,152	2	355.512,395 290.099,558	14.886
2	355.512,395 290.099,558	3	355.522,27 290.074,378	27.047
3	355.522,27 290.074,378	4	355.528,05 290.058,853	16.566

Punct început	X / Y	Punct sfârșit	X / Y	Lungime segment (** (m)
4	355.528,05 290.058,853	5	355.529,468 290.055,828	3.341
5	355.529,468 290.055,828	6	355.529,533 290.055,663	0.177
6	355.529,533 290.055,663	7	355.538,721 290.059,238	9.859
7	355.538,721 290.059,238	8	355.544,2 290.061,256	5.839
8	355.544,2 290.061,256	9	355.542,614 290.064,453	3.569
9	355.542,614 290.064,453	10	355.531,832 290.091,079	28.726
10	355.531,832 290.091,079	1	355.526,19 290.105,152	15.162

\*\* Lungimile segmentelor sunt determinate în planul de proiecție Stereo 70 și sunt rotunjite la 1 milimetru.

\*\*\* Distanța dintre puncte este formată din segmente cumulate ce sunt mai mici decât valoarea 1 milimetru.



**DATE DESPRE IMOBILUL NR. 11576**

Oficiul de Cadastru și Publicitate Imobiliară DOLJ  
Biroul de Cadastru și Publicitate Imobiliară Craiova

**A. Partea I. Descrierea imobilului**

TEREN Intravilan

Adresa: Loc. Motatei, Str Prieteniei, Nr. 22, Jud. Dolj, T111, P25

Nr. Crt	Nr cadastral Nr. topografic	Suprafața* (mp)	Observații / Referințe
A1		Din acte: 1.200 Masurata: 1.267	Sector cadastral:16 Teren neimprejmuit;

**Construcții**

Crt	Nr cadastral Nr. topografic	Adresa	Observații / Referințe
A1.1		Loc. Motatei, Str Prieteniei, Jud. Dolj	Nr. niveluri:2; S. construita la sol:90 mp; S. construita desfasurata:107 mp; C1- LOCUINTA -Parter+Beci

**B. Partea II. Proprietari și acte**

Inscrieri privitoare la dreptul de proprietate și alte drepturi reale		Referințe
/		
Act Administrativ nr. TDP NR 220-14966, din 07/09/1993 emis de CJSIPT DOLJ;		
B1	Intabulare, drept de PROPRIETATE, dobandit prin Reconstituire, cota actuala 1/1, cota initiala 1/1 1) ODAGIU ANA, LIPSĂ CNP	A1
Act Normativ nr. LEGEA NR 7, din 13/03/1996 emis de PARLAMENTUL ROMANIEI ((ART 12 ALIN 14 SI ART 37 ALIN 2));		
B2	Intabulare, drept de PROPRIETATE, dobandit prin Lege, cota actuala 1/1, cota initiala 1/1 1) ODAGIU ANA, LIPSĂ CNP	A1.1

**C. Partea III. SARCINI .**

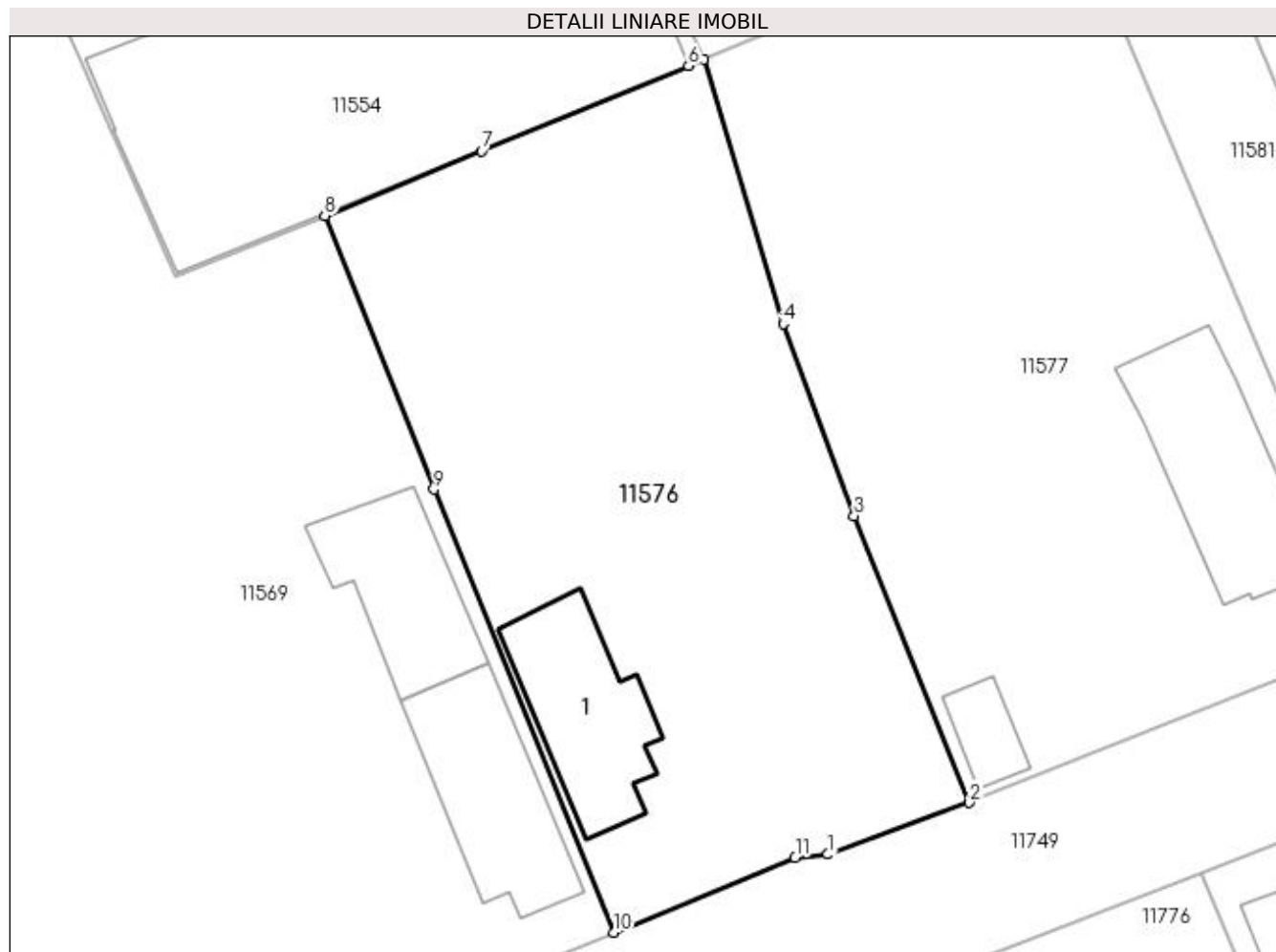
Inscrieri privind dezmembramentele dreptului de proprietate, drepturi reale de garanție și sarcini	Referințe
NU SUNT	

## Anexa Nr. 1 La Partea I

## Teren

Nr cadastral	Suprafața (mp)*	Observații / Referințe
	Din acte: 1.200 Masurata: 1.267	

\* Suprafața este determinată în planul de proiecție Stereo 70.



## Date referitoare la teren

Crt	Categorie folosință	Intra vilan	Suprafața (mp)	Tarla	Parcelă	Nr. topo	Observații / Referințe
1	curți constructii	DA	1.267	111	25	-	

## Date referitoare la construcții

Crt	Număr	Destinație construcție	Supraf. (mp)	Situație juridică	Observații / Referințe
A1.1		construcții de locuințe	90	Cu acte	Nr. niveluri:2; S. construita la sol:90 mp; S. construita desfasurata:107 mp; C1- LOCUINTA -Parter+Beci

## Lungime Segmente

1) Valorile lungimilor segmentelor sunt obținute din proiecție în plan.

Punct început	X / Y	Punct sfârșit	X / Y	Lungime segment (** (m)
1	355.611,722 290.086,763	2	355.620,908 290.090,117	9.779
2	355.620,908 290.090,117	3	355.613,417 290.108,73	20.064
3	355.613,417 290.108,73	4	355.608,809 290.121,176	13.272

Punct început	X / Y	Punct sfârșit	X / Y	Lungime segment (** (m)
4	355.608,809 290.121,176	5	355.603,663 290.138,321	17.901
5	355.603,663 290.138,321	6	355.602,662 290.137,909	1.082
6	355.602,662 290.137,909	7	355.589,24 290.132,391	14.512
7	355.589,24 290.132,391	8	355.579,06 290.128,205	11.007
8	355.579,06 290.128,205	9	355.586,148 290.110,439	19.128
9	355.586,148 290.110,439	10	355.597,812 290.081,698	31.018
10	355.597,812 290.081,698	11	355.609,595 290.086,537	12.738
11	355.609,595 290.086,537	1	355.611,722 290.086,763	2.139

\*\* Lungimile segmentelor sunt determinate în planul de proiecție Stereo 70 și sunt rotunjite la 1 milimetru.

\*\*\* Distanța dintre puncte este formată din segmente cumulate ce sunt mai mici decât valoarea 1 milimetru.





**DATE DESPRE IMOBILUL NR. 11577**

Oficiul de Cadastru și Publicitate Imobiliară DOLJ  
Biroul de Cadastru și Publicitate Imobiliară Craiova

**A. Partea I. Descrierea imobilului**

TEREN Intravilan

Adresa: Loc. Motatei, Str Prieteniei, Nr. 20, Jud. Dolj, T111, P26,36

Nr. Crt	Nr cadastral Nr. topografic	Suprafața* (mp)	Observații / Referințe
A1		Din acte: 1.500 Masurata: 1.422	Sector cadastral:16 Teren imprejmuit;

**Construcții**

Crt	Nr cadastral Nr. topografic	Adresa	Observații / Referințe
A1.1		Loc. Motatei, Str Prieteniei, Jud. Dolj	Nr. niveluri:2; S. construita la sol:114 mp; S. construita desfasurata:131 mp; C1- LOCUINTA -Parter+Beci
A1.2		Loc. Motatei, Str Prieteniei, Jud. Dolj	Nr. niveluri:2; S. construita la sol:23 mp; S. construita desfasurata:40 mp; C2- LOCUINTA -Parter+Beci

**B. Partea II. Proprietari și acte**

Inscrieri privitoare la dreptul de proprietate și alte drepturi reale		Referințe
/		
Act Administrativ nr. TDP NR 325-14968, din 27/10/1993 emis de CJSIPT DOLJ;		
B1	Intabulare, drept de PROPRIETATE, dobandit prin Reconstituire, cota actuala 1/1, cota initiala 1/1 1) TOMA CONSTANTIN, LIPSĂ CNP 2) TOMA GHEORGHE, LIPSĂ CNP	A1
Act Normativ nr. LEGEA NR 7, din 13/03/1996 emis de PARLAMENTUL ROMANIEI ((ART 12 ALIN 14 SI ART 37 ALIN 2));		
B2	Intabulare, drept de PROPRIETATE, dobandit prin Lege, cota actuala 1/1, cota initiala 1/1 1) TOMA CONSTANTIN, LIPSĂ CNP 2) TOMA GHEORGHE, LIPSĂ CNP	A1.1, A1.2

**C. Partea III. SARCINI .**

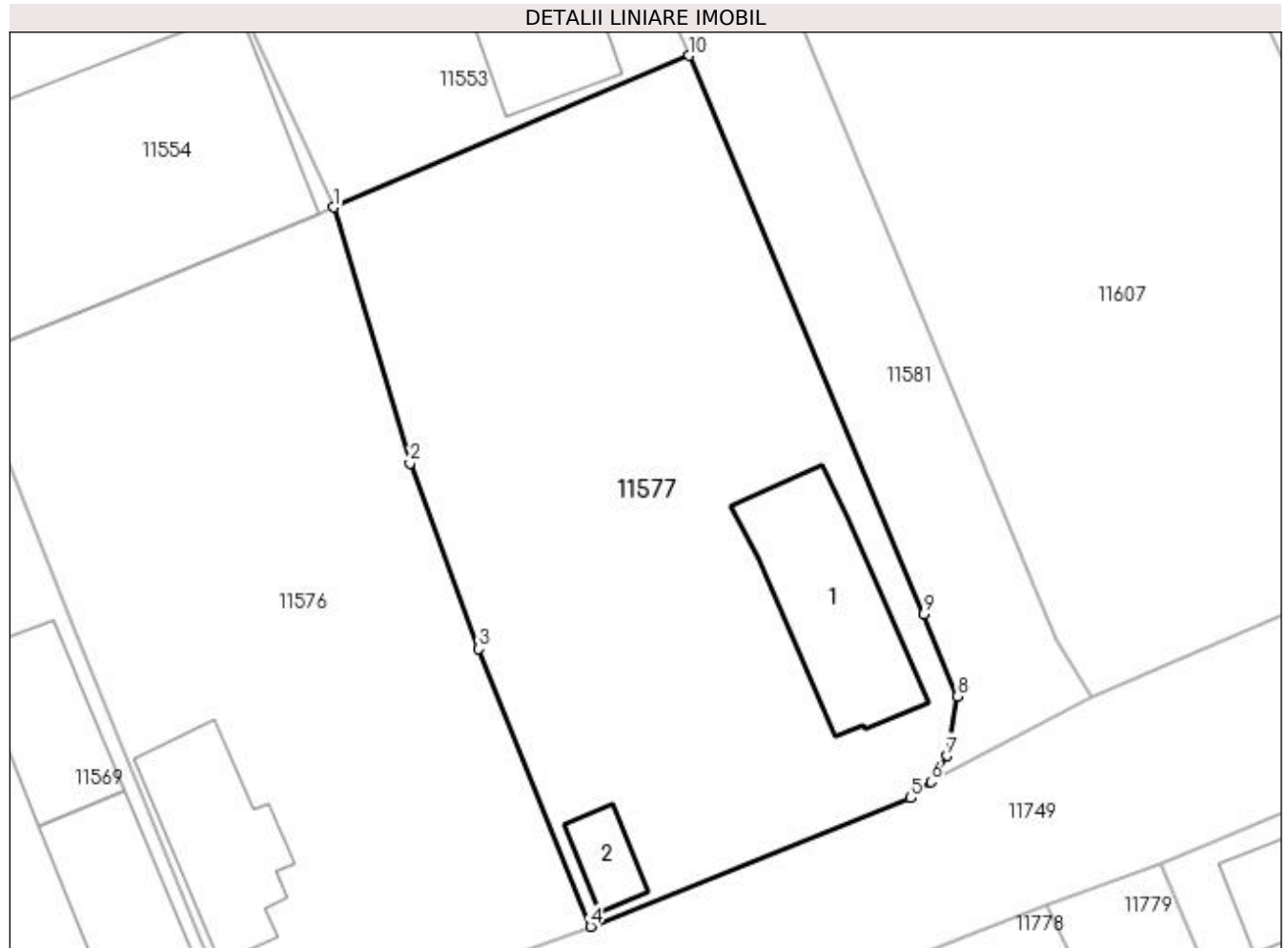
Inscrieri privind dezmembramintele dreptului de proprietate, drepturi reale de garanție și sarcini	Referințe
NU SUNT	

## Anexa Nr. 1 La Partea I

## Teren

Nr cadastral	Suprafața (mp)*	Observații / Referințe
	Din acte: 1.500 Masurata: 1.422	

\* Suprafața este determinată în planul de proiecție Stereo 70.



## Date referitoare la teren

Crt	Categorie folosință	Intra vilan	Suprafața (mp)	Tarla	Parcelă	Nr. topo	Observații / Referințe
1	curți constructii	DA	1.000	111	26	-	
2	arabil	DA	422	111	36	-	

## Date referitoare la construcții

Crt	Număr	Destinație construcție	Supraf. (mp)	Situație juridică	Observații / Referințe
A1.1		construcții de locuințe	114	Cu acte	Nr. niveluri:2; S. construita la sol:114 mp; S. construita desfasurata:131 mp; C1- LOCUINTA -Parter+Beci
A1.2		construcții de locuințe	23	Cu acte	Nr. niveluri:2; S. construita la sol:23 mp; S. construita desfasurata:40 mp; C2- LOCUINTA -Parter+Beci

## Lungime Segmente

1) Valorile lungimilor segmentelor sunt obținute din proiecție în plan.

Punct început	X / Y	Punct sfârșit	X / Y	Lungime segment (** (m)
1	355.603,663 290.138,321	2	355.608,809 290.121,176	17.901

Punct început	X / Y	Punct sfârșit	X / Y	Lungime segment (** (m)
2	355.608,809 290.121,176	3	355.613,417 290.108,73	13.272
3	355.613,417 290.108,73	4	355.620,908 290.090,117	20.064
4	355.620,908 290.090,117	5	355.642,387 290.098,735	23.143
5	355.642,387 290.098,735	6	355.643,736 290.099,816	1.729
6	355.643,736 290.099,816	7	355.644,799 290.101,564	2.046
7	355.644,799 290.101,564	8	355.645,522 290.105,556	4.057
8	355.645,522 290.105,556	9	355.643,25 290.111,06	5.954
9	355.643,25 290.111,06	10	355.627,52 290.148,478	40.59
10	355.627,52 290.148,478	1	355.603,663 290.138,321	25.929

\*\* Lungimile segmentelor sunt determinate în planul de proiecție Stereo 70 și sunt rotunjite la 1 milimetru.

\*\*\* Distanța dintre puncte este formată din segmente cumulate ce sunt mai mici decât valoarea 1 milimetru.



**DATE DESPRE IMOBILUL NR. 11578**

Oficiul de Cadastru și Publicitate Imobiliară DOLJ  
Biroul de Cadastru și Publicitate Imobiliară Craiova

**A. Partea I. Descrierea imobilului**

TEREN Intravilan

Adresa: Loc. Motatei, Str Prieteniei, Nr. 30, Jud. Dolj, T111, P20

Nr. Crt	Nr cadastral Nr. topografic	Suprafața* (mp)	Observații / Referințe
A1		Din acte: 800 Masurata: 1.119	Sector cadastral:16 Teren imprejmuit;

**Construcții**

Crt	Nr cadastral Nr. topografic	Adresa	Observații / Referințe
A1.1		Loc. Motatei, Str Prieteniei, Jud. Dolj	Nr. niveluri:2; S. construita la sol:75 mp; S. construita desfasurata:96 mp; C1 - LOCUINTA -Parter+Beci
A1.2		Loc. Motatei, Str Prieteniei, Jud. Dolj	Nr. niveluri:1; S. construita la sol:93 mp; S. construita desfasurata:93 mp; C2 - LOCUINTA -Parter
A1.3		Loc. Motatei, Str Prieteniei, Jud. Dolj	Nr. niveluri:1; S. construita la sol:20 mp; S. construita desfasurata:20 mp; C3- ANEXA

**B. Partea II. Proprietari și acte**

Inscrieri privitoare la dreptul de proprietate și alte drepturi reale		Referințe
/		
Act Administrativ nr. TDP NR 301-14968, din 26/10/1993 emis de CJSIPT DOLJ;		
B1	Intabulare, drept de PROPRIETATE, dobandit prin Reconstituire, cota actuala 1/1, cota initiala 1/1 1) SFETCU MARIA, LIPSĂ CNP 2) MITROI GHEORGHE, LIPSĂ CNP 3) MITROI ECATERINA, LIPSĂ CNP	A1
Act Normativ nr. LEGEA NR 7, din 13/03/1996 emis de PARLAMENTUL ROMANIEI ((ART 12 ALIN 14 SI ART 37 ALIN 2));		
B2	Intabulare, drept de PROPRIETATE, dobandit prin Lege, cota actuala 1/1, cota initiala 1/1 1) SFETCU MARIA, LIPSĂ CNP 2) MITROI GHEORGHE, LIPSĂ CNP 3) MITROI ECATERINA, LIPSĂ CNP	A1.1, A1.2, A1.3

**C. Partea III. SARCINI .**

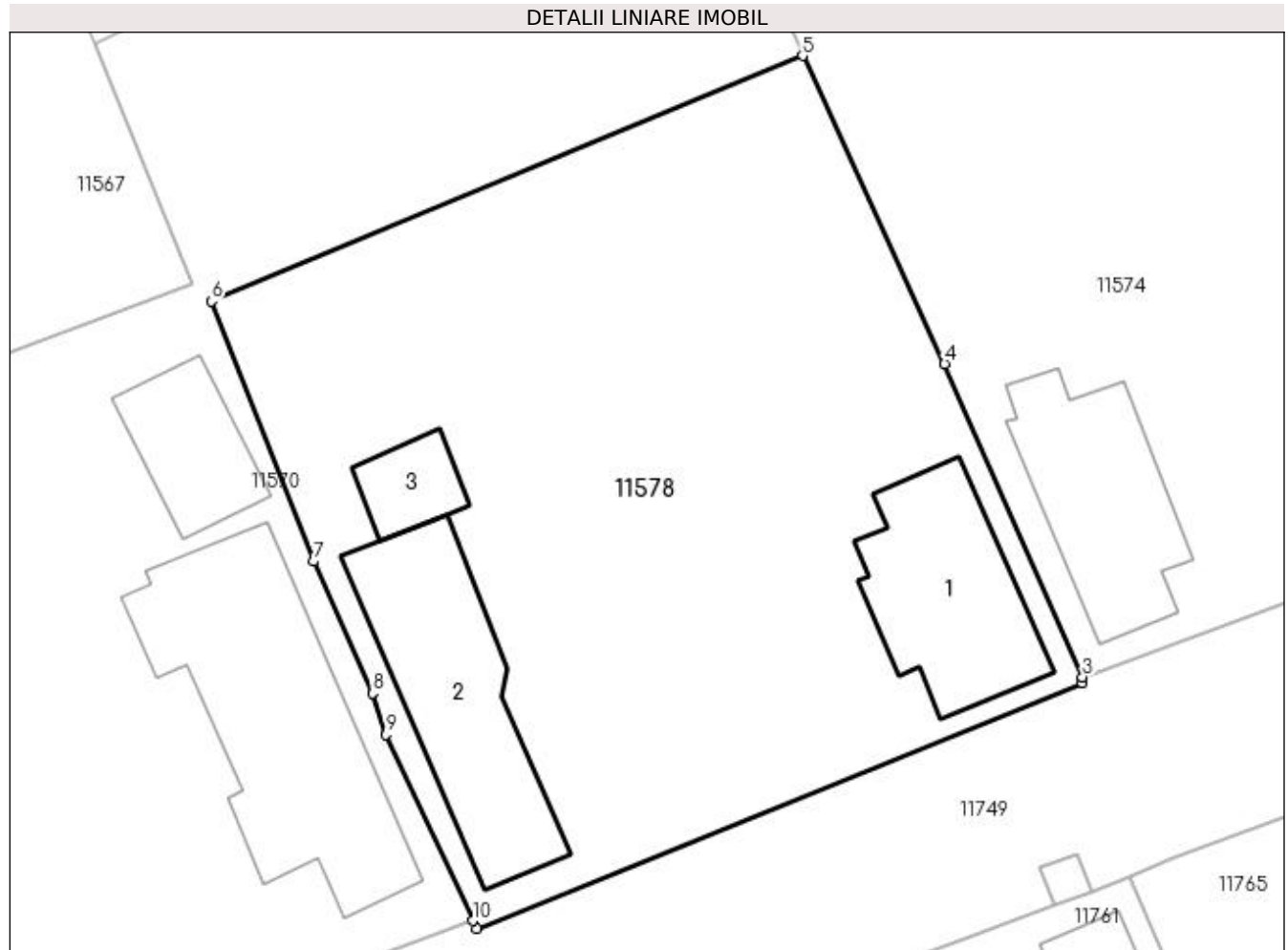
Inscrieri privind dezmembramentele dreptului de proprietate, drepturi reale de garanție și sarcini	Referințe
NU SUNT	

## Anexa Nr. 1 La Partea I

## Teren

Nr cadastral	Suprafața (mp)*	Observații / Referințe
	Din acte: 800 Masurata: 1.119	

\* Suprafața este determinată în planul de proiecție Stereo 70.



## Date referitoare la teren

Crt	Categorie folosință	Intra vilan	Suprafața (mp)	Tarla	Parcelă	Nr. topo	Observații / Referințe
1	curți constructii	DA	1.119	111	20	-	

## Date referitoare la construcții

Crt	Număr	Destinație construcție	Supraf. (mp)	Situație juridică	Observații / Referințe
A1.1		construcții de locuințe	75	Cu acte	Nr. niveluri:2; S. construita la sol:75 mp; S. construita desfasurata:96 mp; C1 - LOCUINTA - Parter+Beci
A1.2		construcții de locuințe	93	Cu acte	Nr. niveluri:1; S. construita la sol:93 mp; S. construita desfasurata:93 mp; C2 - LOCUINTA - Parter
A1.3		construcții anexa	20	Cu acte	Nr. niveluri:1; S. construita la sol:20 mp; S. construita desfasurata:20 mp; C3- ANEXA

## Lungime Segmente

1) Valorile lungimilor segmentelor sunt obținute din proiecție în plan.

Punct început	X / Y	Punct sfârșit	X / Y	Lungime segment (** (m)
1	355.469,837 290.031,93	2	355.500,124 290.044,205	32.68

Punct început	X / Y	Punct sfârșit	X / Y	Lungime segment (** (m)
2	355.500,124 290.044,205	3	355.500,132 290.044,508	0.303
3	355.500,132 290.044,508	4	355.493,232 290.060,165	17.11
4	355.493,232 290.060,165	5	355.486,122 290.075,57	16.967
5	355.486,122 290.075,57	6	355.456,537 290.063,295	32.03
6	355.456,537 290.063,295	7	355.461,665 290.050,292	13.978
7	355.461,665 290.050,292	8	355.464,607 290.043,698	7.221
8	355.464,607 290.043,698	9	355.465,272 290.041,639	2.164
9	355.465,272 290.041,639	10	355.469,614 290.032,314	10.286
10	355.469,614 290.032,314	1	355.469,837 290.031,93	0.444

\*\* Lungimile segmentelor sunt determinate în planul de proiecție Stereo 70 și sunt rotunjite la 1 milimetru.

\*\*\* Distanța dintre puncte este formată din segmente cumulate ce sunt mai mici decât valoarea 1 milimetru.





**DATE DESPRE IMOBILUL NR. 11580**

Oficiul de Cadastru și Publicitate Imobiliară DOLJ  
Biroul de Cadastru și Publicitate Imobiliară Craiova

**A. Partea I. Descrierea imobilului**

TEREN Intravilan

Adresa: Loc. Motatei, Str Emil Racovita, Jud. Dolj

Nr. Crt	Nr cadastral Nr. topografic	Suprafața* (mp)	Observații / Referințe
A1	34398	Din acte: 3.526 Masurata: 3.530	Sector cadastral:16 Teren neimprijmit;

**B. Partea II. Proprietari și acte**

Inscrieri privitoare la dreptul de proprietate și alte drepturi reale	Referințe
<b>170005 / 07/11/2017</b>	
Act Administrativ nr. HG nr. 965, din 17/09/2002 emis de Guvernul Romaniei si Anexa 66 (act administrativ nr HCL nr.32 si Anexa nr. 1 la HCL din 13.09.2017, emis de CONSILIUL LOCAL PRIMARIA MOTATEI;act administrativ nr HCL nr. 3 din 30.01.2012, emis de CONSILIUL LOCAL PRIMARIA MOTATEI;act administrativ nr REFERAT DE LEGALITATE nr. 10627 din 18.09.2017, emis de PREFECTURA DOLJ;act administrativ nr Referat de legalitate nr.4599 din 22.04.2012, emis de PREFECTURA DOLJ);	
B1	A1
Intabulare, drept de PROPRIETATE, dobandit prin Lege, cota actuala 1/1 1) COMUNA MOTATEI- DOMENIUL PUBLIC, CIF:4553305	

**C. Partea III. SARCINI .**

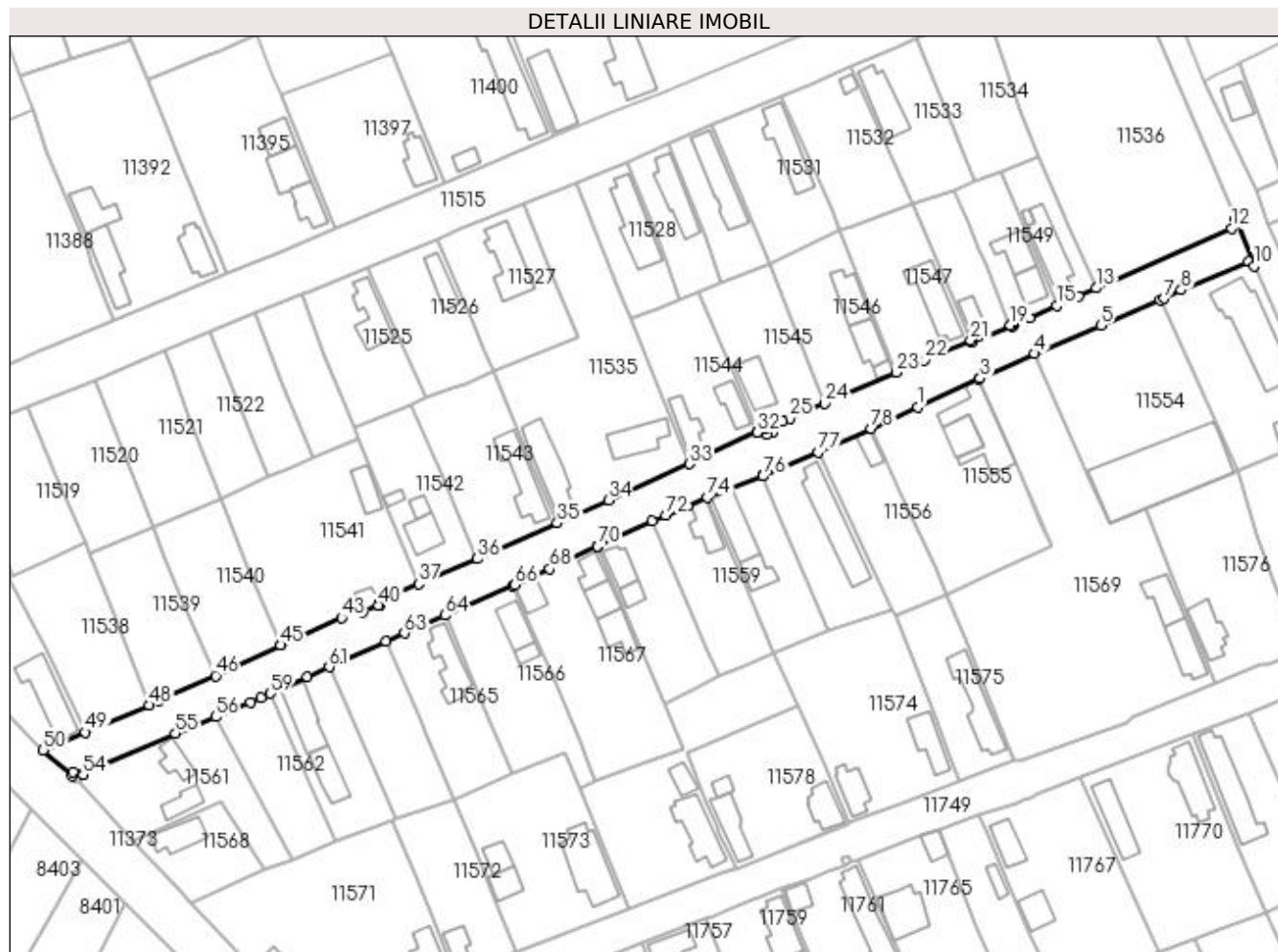
Inscrieri privind dezmembramintele dreptului de proprietate, drepturi reale de garanție și sarcini	Referințe
NU SUNT	

## Anexa Nr. 1 La Partea I

## Teren

Nr cadastral	Suprafața (mp)*	Observații / Referințe
34398	Din acte: 3.526 Masurata: 3.530	

\* Suprafața este determinată în planul de proiecție Stereo 70.



## Date referitoare la teren

Crt	Categorie folosință	Intra vilan	Suprafața (mp)	Tarla	Parcelă	Nr. topo	Observații / Referințe
1	drum	DA	3.530	-	-	-	Imprejmuit: limita conventionala.

## Lungime Segmente

1) Valorile lungimilor segmentelor sunt obținute din proiecție în plan.

Punct început	X / Y	Punct sfârșit	X / Y	Lungime segment	Punct început	X / Y	Punct sfârșit	X / Y	Lungime segment	Punct început	X / Y	Punct sfârșit	X / Y	Lungime segment
1	355.518,222 290.155,297	2	355.534,546 290.162,714	17.93	2	355.534,546 290.162,714	3	355.534,966 290.162,892	0.456	3	355.534,966 290.162,892	4	355.549,5 290.169,507	15.969
4	355.549,5 290.169,507	5	355.567,117 290.177,009	19.148	5	355.567,117 290.177,009	6	355.582,938 290.183,746	17.196	6	355.582,938 290.183,746	7	355.584,034 290.184,213	1.191
7	355.584,034 290.184,213	8	355.588,517 290.186,535	5.049	8	355.588,517 290.186,535	9	355.606,418 290.194,163	19.458	9	355.606,418 290.194,163	10	355.607,971 290.192,894	2.006
10	355.607,971 290.192,894	11	355.603,151 290.205,531	13.525	11	355.603,151 290.205,531	12	355.601,995 290.202,891	2.882	12	355.601,995 290.202,891	13	355.565,894 290.187,003	39.442
13	355.565,894 290.187,003	14	355.561,139 290.184,882	5.207	14	355.561,139 290.184,882	15	355.555,366 290.182,306	6.322	15	355.555,366 290.182,306	16	355.548,143 290.179,084	7.909

Punct început	X / Y	Punct sfârșit	X / Y	Lungime segment	Punct început	X / Y	Punct sfârșit	X / Y	Lungime segment	Punct început	X / Y	Punct sfârșit	X / Y	Lungime segment
16	355.548,143 290.179,084	17	355.543,789 290.177,142	4.767	17	355.543,789 290.177,142	18	355.543,26 290.176,906	0.579	18	355.543,26 290.176,906	19	355.542,989 290.177,156	0.369
19	355.542,989 290.177,156	20	355.532,627 290.172,537	11.345	20	355.532,627 290.172,537	21	355.532,361 290.173,155	0.673	21	355.532,361 290.173,155	22	355.520,123 290.167,89	13.322
22	355.520,123 290.167,89	23	355.512,526 290.164,56	8.295	23	355.512,526 290.164,56	24	355.493,551 290.156,242	20.718	24	355.493,551 290.156,242	25	355.484,106 290.152,26	10.25
25	355.484,106 290.152,26	26	355.482,145 290.151,433	2.128	26	355.482,145 290.151,433	27	355.479,114 290.150,129	3.3	27	355.479,114 290.150,129	28	355.479,706 290.148,779	1.474
28	355.479,706 290.148,779	29	355.477,946 290.148,007	1.922	29	355.477,946 290.148,007	30	355.477,35 290.149,371	1.489	30	355.477,35 290.149,371	31	355.475,563 290.148,602	1.945
31	355.475,563 290.148,602	32	355.475,398 290.148,525	0.182	32	355.475,398 290.148,525	33	355.457,466 290.140,14	19.796	33	355.457,466 290.140,14	34	355.435,853 290.130,439	23.69
34	355.435,853 290.130,439	35	355.422,174 290.124,299	14.994	35	355.422,174 290.124,299	36	355.400,862 290.114,819	23.325	36	355.400,862 290.114,819	37	355.385,195 290.108,183	17.014
37	355.385,195 290.108,183	38	355.375,028 290.103,757	11.089	38	355.375,028 290.103,757	39	355.374,854 290.102,572	1.198	39	355.374,854 290.102,572	40	355.374,541 290.102,442	0.339
40	355.374,541 290.102,442	41	355.370,296 290.100,69	4.592	41	355.370,296 290.100,69	42	355.369,937 290.101,482	0.87	42	355.369,937 290.101,482	43	355.364,611 290.099,09	5.838
43	355.364,611 290.099,09	44	355.348,334 290.091,82	17.827	44	355.348,334 290.091,82	45	355.348,33 290.091,819	0.004	45	355.348,33 290.091,819	46	355.330,974 290.083,641	19.186
46	355.330,974 290.083,641	47	355.316,022 290.076,954	16.379	47	355.316,022 290.076,954	48	355.313,395 290.075,779	2.878	48	355.313,395 290.075,779	49	355.296,321 290.068,551	18.541
49	355.296,321 290.068,551	50	355.285,033 290.063,772	12.258	50	355.285,033 290.063,772	51	355.292,642 290.057,069	10.14	51	355.292,642 290.057,069	52	355.292,858 290.057,985	0.941
52	355.292,858 290.057,985	53	355.295,374 290.057,533	2.556	53	355.295,374 290.057,533	54	355.295,62 290.057,207	0.408	54	355.295,62 290.057,207	55	355.320,308 290.068,272	27.054
55	355.320,308 290.068,272	56	355.330,989 290.072,708	11.566	56	355.330,989 290.072,708	57	355.340,345 290.076,594	10.131	57	355.340,345 290.076,594	58	355.343,078 290.077,821	2.996
58	355.343,078 290.077,821	59	355.345,538 290.078,925	2.696	59	355.345,538 290.078,925	60	355.355,501 290.083,396	10.92	60	355.355,501 290.083,396	61	355.361,295 290.085,997	6.351
61	355.361,295 290.085,997	62	355.376,452 290.092,799	16.613	62	355.376,452 290.092,799	63	355.381,419 290.095,009	5.436	63	355.381,419 290.095,009	64	355.392,136 290.099,779	11.731
64	355.392,136 290.099,779	65	355.410,386 290.107,689	19.89	65	355.410,386 290.107,689	66	355.410,882 290.107,897	0.538	66	355.410,882 290.107,897	67	355.416,12 290.110,303	5.764
67	355.416,12 290.110,303	68	355.420,055 290.112,163	4.352	68	355.420,055 290.112,163	69	355.432,853 290.118,141	14.125	69	355.432,853 290.118,141	70	355.432,857 290.118,143	0.004
70	355.432,857 290.118,143	71	355.447,45 290.124,959	16.106	71	355.447,45 290.124,959	72	355.451,109 290.126,375	3.923	72	355.451,109 290.126,375	73	355.456,828 290.128,921	6.26
73	355.456,828 290.128,921	74	355.462,155 290.131,291	5.83	74	355.462,155 290.131,291	75	355.476,991 290.137,032	15.908	75	355.476,991 290.137,032	76	355.477,077 290.136,824	0.225
76	355.477,077 290.136,824	77	355.491,655 290.143,259	15.935	77	355.491,655 290.143,259	78	355.505,9 290.149,547	15.571	78	355.505,9 290.149,547	1	355.518,222 290.155,297	13.598

\*\* Lungimile segmentelor sunt determinate în planul de proiecție Stereo 70 și sunt rotunjite la 1 milimetru.

\*\*\* Distanța dintre puncte este formată din segmente cumulate ce sunt mai mici decât valoarea 1 milimetru.



**DATE DESPRE IMOBILUL NR. 11581**

Oficiul de Cadastru și Publicitate Imobiliară DOLJ  
Biroul de Cadastru și Publicitate Imobiliară Craiova

**A. Partea I. Descrierea imobilului**

TEREN Intravilan

Adresa: Loc. Motatei, Al Postasului -Tr2, Jud. Dolj

Nr. Crt	Nr cadastral Nr. topografic	Suprafața* (mp)	Observații / Referințe
A1	34425	1.427	Sector cadastral:16 Teren neimprejmuit;

**B. Partea II. Proprietari și acte**

Inscrieri privitoare la dreptul de proprietate și alte drepturi reale	Referințe
<b>171107 / 08/11/2017</b>	
Act Normativ nr. HG nr. 965- Anexa 66, din 18/09/2002 emis de GUVERNUL ROMANIEI (act administrativ nr HCL nr. 3 din 31.01.2012, emis de CONSILIUL LOCAL PRIMARIA MOTATEI;act administrativ nr REFERAT DE LEGALITATE nr. 10627 din 19.09.2017, emis de PREFECTURA DOLJ;act administrativ nr Referat de legalitate nr.4599 din 23.04.2012, emis de PREFECTURA DOLJ;act administrativ nr HCL nr.32 si Anexa nr. 1 la HCL din 14.09.2017, emis de CONSILIUL LOCAL PRIMARIA MOTATEI);	
B1	A1
Intabulare, drept de PROPRIETATE, dobandit prin Lege, cota actuala 1/1 1) COMUNA MOTATEI- DOMENIUL PUBLIC, CIF:4553305	

**C. Partea III. SARCINI .**

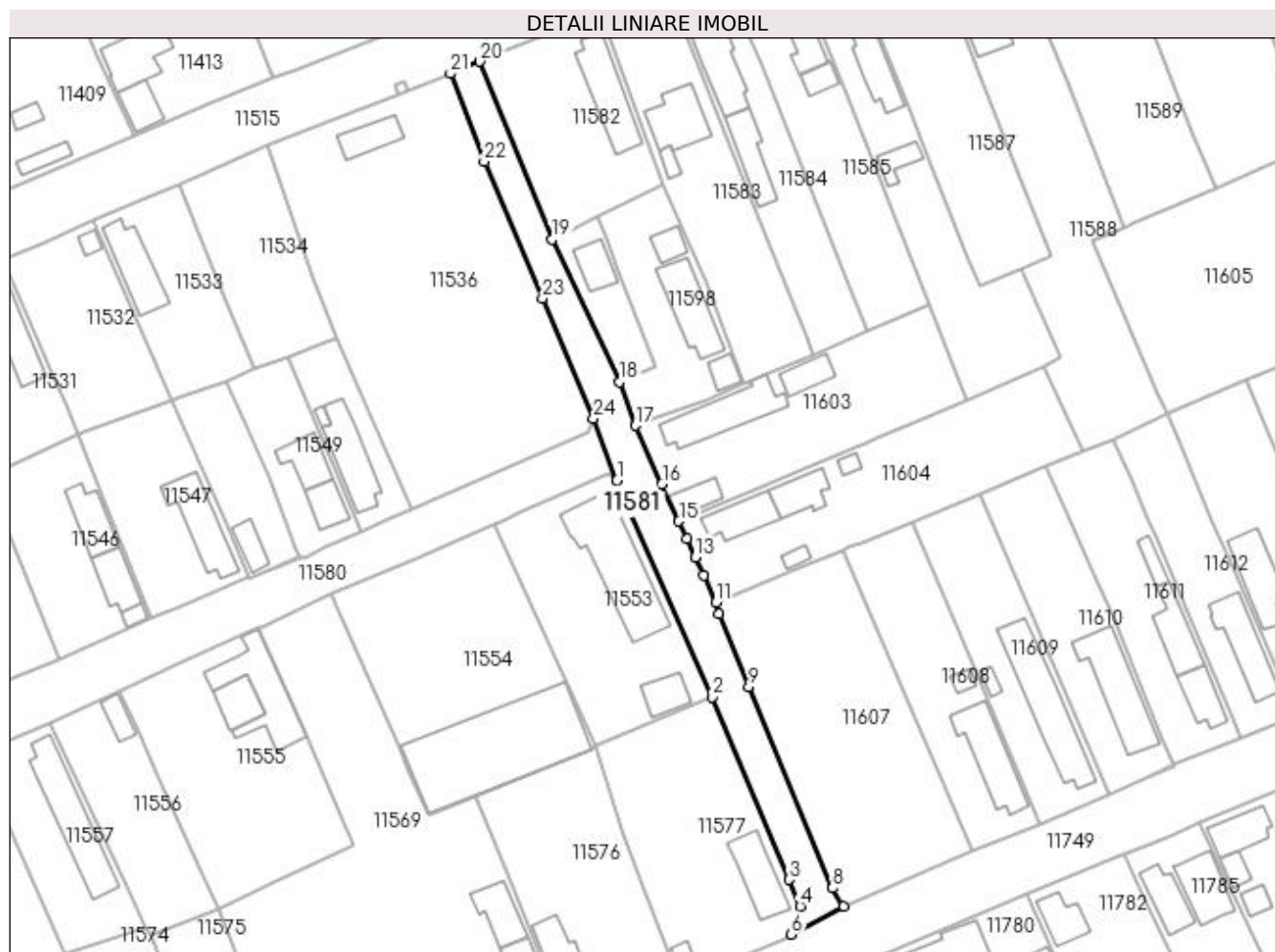
Inscrieri privind dezmembramintele dreptului de proprietate, drepturi reale de garanție și sarcini	Referințe
NU SUNT	

## Anexa Nr. 1 La Partea I

## Teren

Nr cadastral	Suprafața (mp)*	Observații / Referințe
34425	1.427	

\* Suprafața este determinată în planul de proiecție Stereo 70.



## Date referitoare la teren

Crt	Categorie folosință	Intravilan	Suprafața (mp)	Tarla	Parcelă	Nr. topo	Observații / Referințe
1	drum	DA	1.427	-	-	-	Imprejmuit: limita conventionala.

## Lungime Segmente

1) Valorile lungimilor segmentelor sunt obținute din proiecție în plan.

Punct început	X / Y	Punct sfârșit	X / Y	Lungime segment (** (m)	Punct început	X / Y	Punct sfârșit	X / Y	Lungime segment (** (m)
1	355.607,971 290.192,894	2	355.627,52 290.148,478	48.528	2	355.627,52 290.148,478	3	355.643,25 290.111,06	40.59
3	355.643,25 290.111,06	4	355.645,522 290.105,556	5.954	4	355.645,522 290.105,556	5	355.644,799 290.101,564	4.057
5	355.644,799 290.101,564	6	355.643,736 290.099,816	2.046	6	355.643,736 290.099,816	7	355.654,504 290.105,549	12.199
7	355.654,504 290.105,549	8	355.652,16 290.109,327	4.446	8	355.652,16 290.109,327	9	355.635,02 290.150,592	44.683
9	355.635,02 290.150,592	10	355.628,894 290.165,456	16.077	10	355.628,894 290.165,456	11	355.628,191 290.167,846	2.491

Punct început	X / Y	Punct sfârșit	X / Y	Lungime segment (** (m)
11	355.628,191 290.167,846	12	355.625,711 290.173,335	6.023
13	355.624,012 290.177,093	14	355.622,283 290.180,92	4.199
15	355.620,664 290.184,503	16	355.617,212 290.192,141	8.382
17	355.611,78 290.204,073	18	355.608,478 290.213,019	9.536
19	355.594,655 290.242,225	20	355.579,881 290.278,707	39.36
21	355.573,781 290.276,236	22	355.580,743 290.258,212	19.322
23	355.592,685 290.230,217	24	355.603,151 290.205,531	26.813

Punct început	X / Y	Punct sfârșit	X / Y	Lungime segment (** (m)
12	355.625,711 290.173,335	13	355.624,012 290.177,093	4.124
14	355.622,283 290.180,92	15	355.620,664 290.184,503	3.932
16	355.617,212 290.192,141	17	355.611,78 290.204,073	13.11
18	355.608,478 290.213,019	19	355.594,655 290.242,225	32.312
20	355.579,881 290.278,707	21	355.573,781 290.276,236	6.581
22	355.580,743 290.258,212	23	355.592,685 290.230,217	30.436
24	355.603,151 290.205,531	1	355.607,971 290.192,894	13.525

\*\* Lungimile segmentelor sunt determinate în planul de proiecție Stereo 70 și sunt rotunjite la 1 milimetru.

\*\*\* Distanța dintre puncte este formată din segmente cumulate ce sunt mai mici decât valoarea 1 milimetru.





**DATE DESPRE IMOBILUL NR. 11582**

Oficiul de Cadastru și Publicitate Imobiliară DOLJ  
Biroul de Cadastru și Publicitate Imobiliară Craiova

**A. Partea I. Descrierea imobilului**

TEREN Intravilan

Adresa: Loc. Motatei, Str Vasile Petre, Nr. 21, Jud. Dolj, T114, P10

Nr. Crt	Nr cadastral Nr. topografic	Suprafața* (mp)	Observații / Referințe
A1		Din acte: 800 Masurata: 1.000	Sector cadastral:16 Teren imprejmuit;

**Construcții**

Crt	Nr cadastral Nr. topografic	Adresa	Observații / Referințe
A1.1		Loc. Motatei, Str Vasile Petre, Jud. Dolj	Nr. niveluri:2; S. construita la sol:152 mp; S. construita desfasurata:165 mp; LOCUINTA P+BECI

**B. Partea II. Proprietari și acte**

Inscrieri privitoare la dreptul de proprietate și alte drepturi reale		Referințe
/		
Act Notarial nr. ACT DE PARTAJ VOLUNTAR NR. 2483, din 07/09/2017 emis de NP STOENESCU FLOREA (CM NR. 436/07.09.2017, EMIS DE NP STOENESCU FLOREA; CERTIFICAT DE DECES NR. 903501/07.11.2021);		
B1	Intabulare, drept de PROPRIETATE, dobandit prin lesire Din Indiviziune, cota actuala 1/2, cota initiala 1/2 1) <b>BADELE ION</b> , LIPSĂ CNP DEFUNCT:Da	A1, A1.1
B2	Intabulare, drept de PROPRIETATE, dobandit prin lesire Din Indiviziune, cota actuala 1/2, cota initiala 1/2 1) <b>BADELE MIRCEA</b> , LIPSĂ CNP	A1, A1.1

**C. Partea III. SARCINI .**

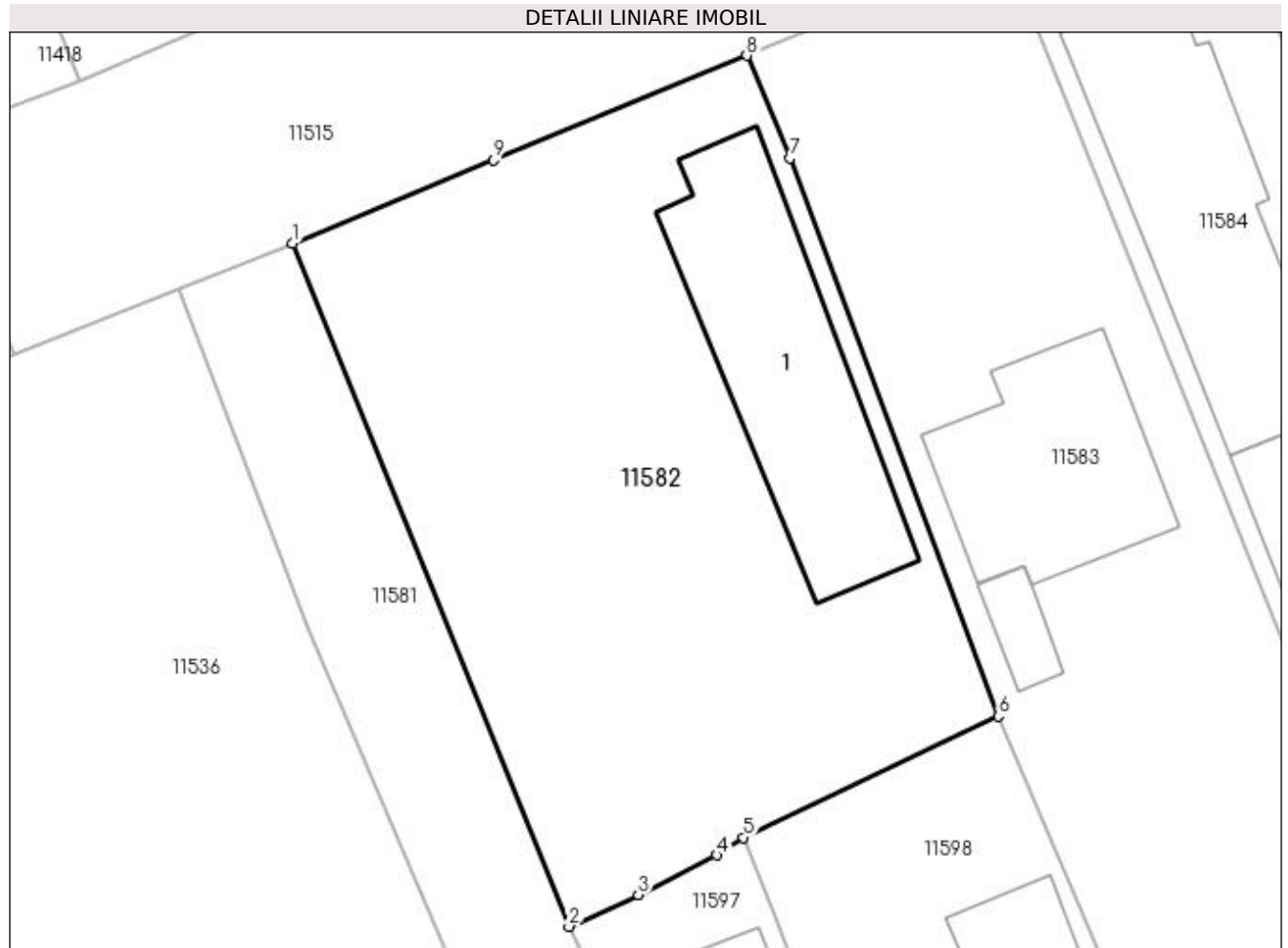
Inscrieri privind dezmembramintele dreptului de proprietate, drepturi reale de garanție și sarcini	Referințe
NU SUNT	

## Anexa Nr. 1 La Partea I

## Teren

Nr cadastral	Suprafața (mp)*	Observații / Referințe
	Din acte: 800 Masurata: 1.000	

\* Suprafața este determinată în planul de proiecție Stereo 70.



## Date referitoare la teren

Crt	Categorie folosință	Intra vilan	Suprafața (mp)	Tarla	Parcelă	Nr. topo	Observații / Referințe
1	curți constructii	DA	1.000	114	10	-	

## Date referitoare la construcții

Crt	Număr	Destinație construcție	Supraf. (mp)	Situație juridică	Observații / Referințe
A1.1		construcții de locuințe	152	Cu acte	Nr. niveluri:2; S. construita la sol:152 mp; S. construita desfasurata:165 mp; LOCUINTA P+BECI

## Lungime Segmente

1) Valorile lungimilor segmentelor sunt obținute din proiecție în plan.

Punct început	X / Y	Punct sfârșit	X / Y	Lungime segment (** (m)
1	355.579,881 290.278,707	2	355.594,655 290.242,225	39.36
2	355.594,655 290.242,225	3	355.598,352 290.243,924	4.069
3	355.598,352 290.243,924	4	355.602,538 290.246,045	4.693

Punct început	X / Y	Punct sfârșit	X / Y	Lungime segment (** (m)
4	355.602,538 290.246,045	5	355.603,98 290.246,978	1.718
5	355.603,98 290.246,978	6	355.617,595 290.253,45	15.075
6	355.617,595 290.253,45	7	355.606,461 290.283,248	31.81
7	355.606,461 290.283,248	8	355.604,144 290.288,723	5.945
8	355.604,144 290.288,723	9	355.590,605 290.283,134	14.647
9	355.590,605 290.283,134	1	355.579,881 290.278,707	11.602

\*\* Lungimile segmentelor sunt determinate în planul de proiecție Stereo 70 și sunt rotunjite la 1 milimetru.

\*\*\* Distanța dintre puncte este formată din segmente cumulate ce sunt mai mici decât valoarea 1 milimetru.



**DATE DESPRE IMOBILUL NR. 11583**

Oficiul de Cadastru și Publicitate Imobiliară DOLJ  
Biroul de Cadastru și Publicitate Imobiliară Craiova

**A. Partea I. Descrierea imobilului**

TEREN Intravilan

Adresa: Loc. Motatei, Str Vasile Petre, Nr. 19, Jud. Dolj, T114, P9

Nr. Crt	Nr cadastral Nr. topografic	Suprafața* (mp)	Observații / Referințe
A1		Din acte: 1.000 Masurata: 1.240	Sector cadastral:16 Teren imprejmuit;

**Construcții**

Crt	Nr cadastral Nr. topografic	Adresa	Observații / Referințe
A1.1		Loc. Motatei, Str Vasile Petre, Jud. Dolj	Nr. niveluri:3; S. construita la sol:116 mp; S. construita desfasurata:258 mp; LOCUINTA P+1Et.+BECI
A1.2		Loc. Motatei, Str Vasile Petre, Jud. Dolj	Nr. niveluri:1; S. construita la sol:16 mp; S. construita desfasurata:16 mp; ANEXA

**B. Partea II. Proprietari și acte**

Inscrieri privitoare la dreptul de proprietate și alte drepturi reale		Referințe
/		
Act Administrativ nr. TDP NR. 428-14985, din 20/12/1993 emis de CJSIPT DOILJ;		
B1	Intabulare, drept de PROPRIETATE, dobandit prin Reconstituire, cota actuala 1/1, cota initiala 1/1 1) STOENICA ION, LIPSĂ CNP	A1
Act Normativ nr. Legea 7, din 13/03/1996 emis de PARLAMENTUL ROMANIEI ((ART.12, ALIN.14, ART.37, ALIN.2));		
B2	Intabulare, drept de PROPRIETATE, dobandit prin Lege, cota actuala 1/1, cota initiala 1/1 1) STOENICA ION, LIPSĂ CNP	A1.1, A1.2

**C. Partea III. SARCINI .**

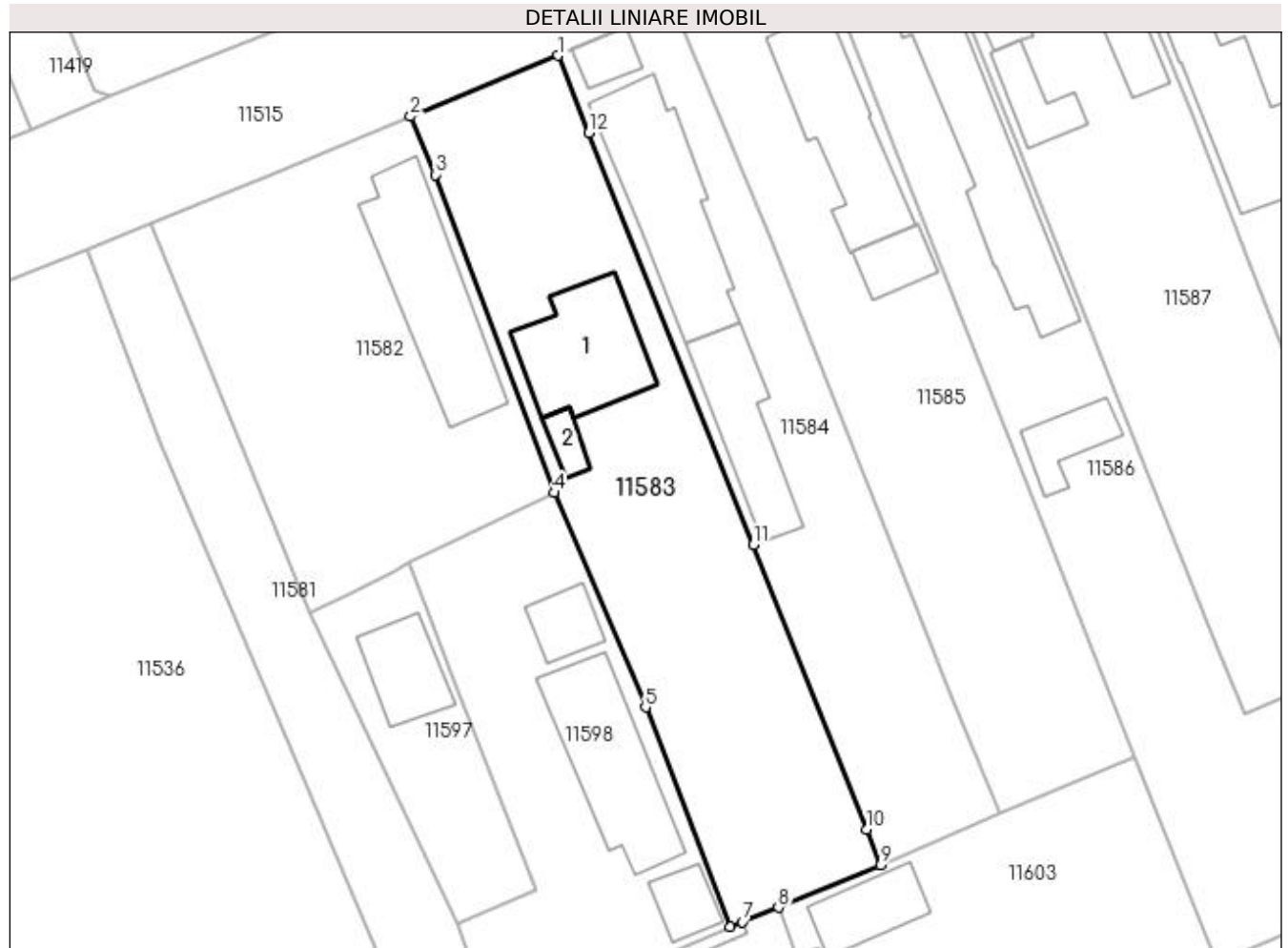
Inscrieri privind dezmembramintele dreptului de proprietate, drepturi reale de garanție și sarcini	Referințe
NU SUNT	

## Anexa Nr. 1 La Partea I

## Teren

Nr cadastral	Suprafața (mp)*	Observații / Referințe
	Din acte: 1.000 Masurata: 1.240	

\* Suprafața este determinată în planul de proiecție Stereo 70.



## Date referitoare la teren

Crt	Categorie folosință	Intra vilan	Suprafața (mp)	Tarla	Parcelă	Nr. topo	Observații / Referințe
1	curți constructii	DA	1.240	114	9	-	

## Date referitoare la construcții

Crt	Număr	Destinație construcție	Supraf. (mp)	Situație juridică	Observații / Referințe
A1.1		construcții de locuințe	116	Cu acte	Nr. niveluri:3; S. construita la sol:116 mp; S. construita desfasurata:258 mp; LOCUINTA P+1Et.+BECI
A1.2		construcții anexa	16	Cu acte	Nr. niveluri:1; S. construita la sol:16 mp; S. construita desfasurata:16 mp; ANEXA

## Lungime Segmente

1) Valorile lungimilor segmentelor sunt obținute din proiecție în plan.

Punct început	X / Y	Punct sfârșit	X / Y	Lungime segment (** (m)
1	355.617,983 290.294,411	2	355.604,144 290.288,723	14.962
2	355.604,144 290.288,723	3	355.606,461 290.283,248	5.945

Punct început	X / Y	Punct sfârșit	X / Y	Lungime segment (** (m)
3	355.606,461 290.283,248	4	355.617,595 290.253,45	31.81
4	355.617,595 290.253,45	5	355.626,183 290.233,358	21.85
5	355.626,183 290.233,358	6	355.634,09 290.212,818	22.009
6	355.634,09 290.212,818	7	355.635,257 290.213,268	1.251
7	355.635,257 290.213,268	8	355.638,638 290.214,591	3.631
8	355.638,638 290.214,591	9	355.648,22 290.218,572	10.376
9	355.648,22 290.218,572	10	355.646,89 290.221,917	3.6
10	355.646,89 290.221,917	11	355.636,293 290.248,566	28.679
11	355.636,293 290.248,566	12	355.620,861 290.287,192	41.595
12	355.620,861 290.287,192	1	355.617,983 290.294,411	7.772

\*\* Lungimile segmentelor sunt determinate în planul de proiecție Stereo 70 și sunt rotunjite la 1 milimetru.

\*\*\* Distanța dintre puncte este formată din segmente cumulate ce sunt mai mici decât valoarea 1 milimetru.





**DATE DESPRE IMOBILUL NR. 11584**

Oficiul de Cadastru și Publicitate Imobiliară DOLJ  
Biroul de Cadastru și Publicitate Imobiliară Craiova

**A. Partea I. Descrierea imobilului**

TEREN Intravilan

Adresa: Loc. Motatei, Str Vasile Petre, Nr. 17, Jud. Dolj, T114, P8

Nr. Crt	Nr cadastral Nr. topografic	Suprafața* (mp)	Observații / Referințe
A1		Din acte: 900 Masurata: 984	Sector cadastral:16 Teren neimprejmut;

**Construcții**

Crt	Nr cadastral Nr. topografic	Adresa	Observații / Referințe
A1.1		Loc. Motatei, Str Vasile Petre, Jud. Dolj	Nr. niveluri:2; S. construita la sol:159 mp; S. construita desfasurata:176 mp; LOCUINTA P+BECI
A1.2		Loc. Motatei, Str Vasile Petre, Jud. Dolj	Nr. niveluri:1; S. construita la sol:92 mp; S. construita desfasurata:92 mp; ANEXA
A1.3		Loc. Motatei, Str Vasile Petre, Jud. Dolj	Nr. niveluri:1; S. construita la sol:23 mp; S. construita desfasurata:23 mp; ANEXA

**B. Partea II. Proprietari și acte**

Inscrieri privitoare la dreptul de proprietate și alte drepturi reale		Referințe
/		
Act Administrativ nr. TDP NR. 3107/59190, din 13/03/1997 emis de CJSIPT DOLJ;		
B1	Intabulare, drept de PROPRIETATE, dobandit prin Constituire, cota actuala 1/1, cota initiala 1/1 1) TUCA EMIL	A1
Act Normativ nr. Legea 7, din 13/03/1996 emis de PARLAMENTUL ROMANIEI ((ART.12, ALIN.14, ART.37, ALIN.2));		
B2	Intabulare, drept de PROPRIETATE, dobandit prin Lege, cota actuala 1/1, cota initiala 1/1 1) TUCA EMIL	A1.1, A1.2, A1.3

**C. Partea III. SARCINI .**

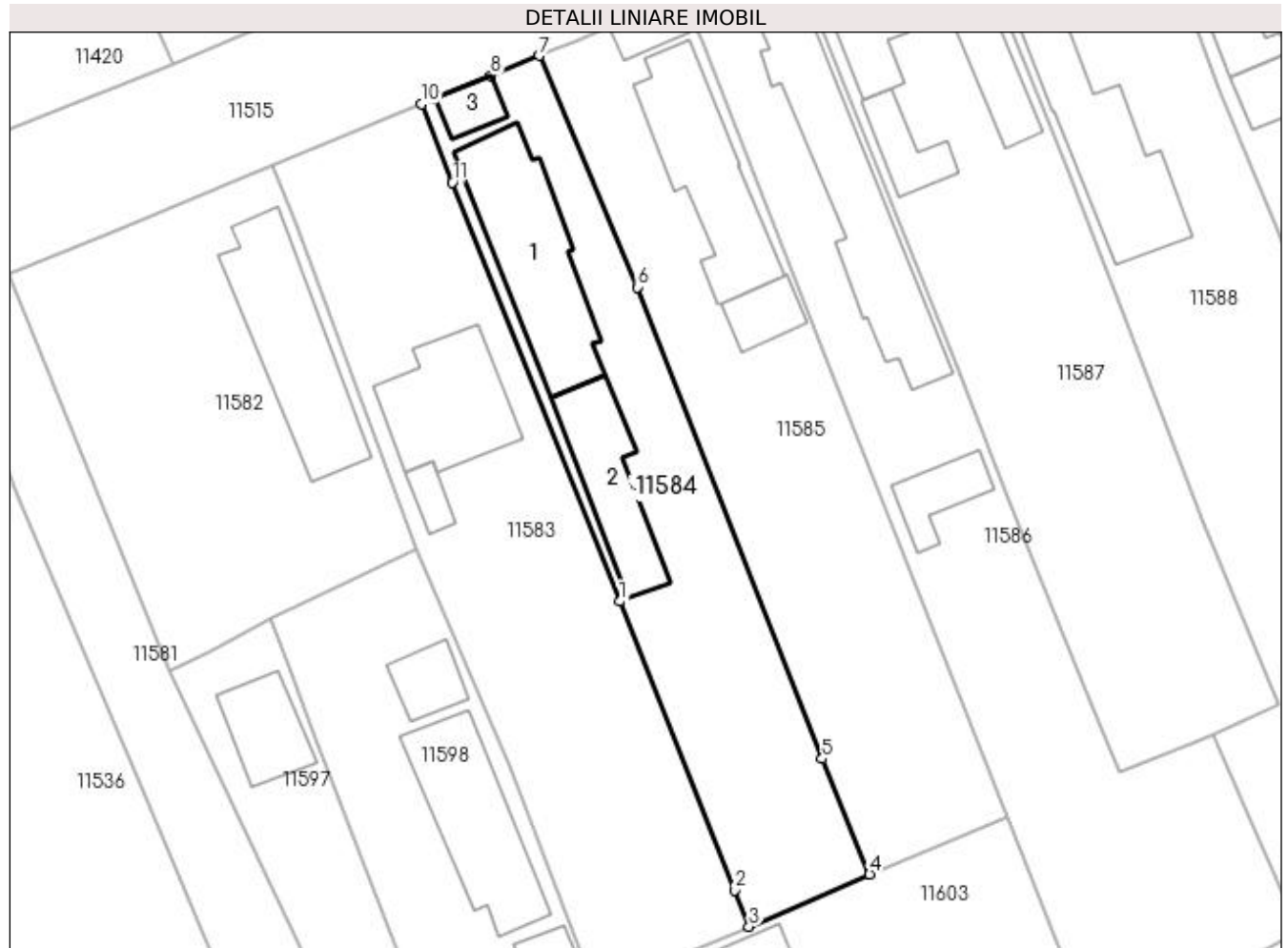
Inscrieri privind dezmembramintele dreptului de proprietate, drepturi reale de garanție și sarcini	Referințe
NU SUNT	

## Anexa Nr. 1 La Partea I

## Teren

Nr cadastral	Suprafața (mp)*	Observații / Referințe
	Din acte: 900 Masurata: 984	

\* Suprafața este determinată în planul de proiecție Stereo 70.



## Date referitoare la teren

Crt	Categorie folosință	Intra vilan	Suprafața (mp)	Tarla	Parcelă	Nr. topo	Observații / Referințe
1	curți constructii	DA	984	114	8	-	

## Date referitoare la construcții

Crt	Număr	Destinație construcție	Supraf. (mp)	Situație juridică	Observații / Referințe
A1.1		construcții de locuințe	159	Cu acte	Nr. niveluri:2; S. construita la sol:159 mp; S. construita desfasurata:176 mp; LOCUINTA P+BECI
A1.2		construcții anexa	92	Cu acte	Nr. niveluri:1; S. construita la sol:92 mp; S. construita desfasurata:92 mp; ANEXA
A1.3		construcții anexa	23	Cu acte	Nr. niveluri:1; S. construita la sol:23 mp; S. construita desfasurata:23 mp; ANEXA

## Lungime Segmente

1) Valorile lungimilor segmentelor sunt obținute din proiecție în plan.

Punct început	X / Y	Punct sfârșit	X / Y	Lungime segment (** (m)
1	355.636,293 290.248,566	2	355.646,89 290.221,917	28.679

Punct început	X / Y	Punct sfârșit	X / Y	Lungime segment (** (m)
2	355.646,89 290.221,917	3	355.648,22 290.218,572	3.6
3	355.648,22 290.218,572	4	355.659,338 290.223,389	12.117
4	355.659,338 290.223,389	5	355.654,967 290.234,04	11.513
5	355.654,967 290.234,04	6	355.637,91 290.277,54	46.725
6	355.637,91 290.277,54	7	355.628,864 290.298,883	23.181
7	355.628,864 290.298,883	8	355.624,382 290.297,041	4.846
8	355.624,382 290.297,041	9	355.619,231 290.294,924	5.569
9	355.619,231 290.294,924	10	355.617,983 290.294,411	1.349
10	355.617,983 290.294,411	11	355.620,861 290.287,192	7.772
11	355.620,861 290.287,192	1	355.636,293 290.248,566	41.595

\*\* Lungimile segmentelor sunt determinate în planul de proiecție Stereo 70 și sunt rotunjite la 1 milimetru.

\*\*\* Distanța dintre puncte este formată din segmente cumulate ce sunt mai mici decât valoarea 1 milimetru.





## DATE DESPRE IMOBILUL NR. 11585

Oficiul de Cadastru și Publicitate Imobiliară DOLJ  
Biroul de Cadastru și Publicitate Imobiliară Craiova

## A. Partea I. Descrierea imobilului

TEREN Intravilan

Adresa: Loc. Motatei, Str Vasile Petre, Nr. 15, Jud. Dolj, T114, P7

Nr. Crt	Nr cadastral Nr. topografic	Suprafața* (mp)	Observații / Referințe
A1	39694	Din acte: 1.200 Masurata: 1.134	Sector cadastral:16 Teren neimprejmuț;

## Construcții

Crt	Nr cadastral Nr. topografic	Adresa	Observații / Referințe
A1.1		Loc. Motatei, Str Vasile Petre, Nr. 15, Jud. Dolj	Nr. niveluri:2; S. construita la sol:140 mp; S. construita desfasurata:156 mp; Constructie de locuit P din paianta acoperita cu tigla, avand 5 camere, 2 holuri si beci (16mp); Suprafata desfasurata=156mp; An constructie 1954.
A1.2		Loc. Motatei, Str Vasile Petre, Nr. 15, Jud. Dolj	Nr. niveluri:1; S. construita la sol:33 mp; S. construita desfasurata:33 mp; Constructie de locuit P din paianta acoperita cu tigla, avand bucatarie, baie si intrare beci. Suprafata desfasurata=33mp; An constructie 1954.
A1.3		Loc. Motatei, Str Vasile Petre, Nr. 15, Jud. Dolj	Nr. niveluri:1; S. construita la sol:22 mp; S. construita desfasurata:22 mp; Constructie anexa P din caramida acoperita cu placi azbociment, avand 1 incapere (garaj auto) Suprafata desfasurata=22mp; An constructie 1954.

## B. Partea II. Proprietari și acte

Inscrieri privitoare la dreptul de proprietate și alte drepturi reale	Referințe	
<b>210896 / 30/08/2021</b>		
Act Notarial nr. CM 222, din 02/08/2021 emis de NP GHERGHE ANCA COSTINA (CM 222 ; act administrativ nr TDP 435-14985 din 20.12.1993, emis de CJPSDPAT DJ;act administrativ nr CERTIFICAT FISCAL 5119 din 27.08.2021, emis de PRIMARIA MOTATEI);		
B1	Intabulare, drept de PROPRIETATE, dobandit prin Succesiune, cota actuala 3/8, cota initiala 3/8 1) TUCA EMIL	A1
B2	Intabulare, drept de PROPRIETATE, dobandit prin Succesiune, cota actuala 3/16, cota initiala 3/16 1) TUCA EMIL	A1.1, A1.2, A1.3
Act Notarial nr. CM 223, din 02/08/2021 emis de NP GHERGHE ANCA COSTINA (CM 223);		
B3	Intabulare, drept de PROPRIETATE, dobandit prin Succesiune, cota actuala 3/24, cota initiala 3/24 1) TUCA EMIL	A1
B4	Intabulare, drept de PROPRIETATE, dobandit prin Succesiune, cota actuala 3/24, cota initiala 3/24 1) TUCĂ IONELA-MARIANA	A1
B5	Intabulare, drept de PROPRIETATE, dobandit prin Succesiune, cota actuala 3/48, cota initiala 3/48 1) TUCA EMIL	A1.1, A1.2, A1.3
B6	Intabulare, drept de PROPRIETATE, dobandit prin Succesiune, cota actuala 3/48, cota initiala 3/48 1) TUCĂ IONELA-MARIANA	A1.1, A1.2, A1.3
<b>254977 / 21/10/2021</b>		
Act Notarial nr. CONTRACT DE VANZARE AUT NR 3154, din 20/10/2021 emis de NP GASPARG MONICA ORTANSA;		
B7	Intabulare, drept de PROPRIETATE, dobandit prin Conventie, cota actuala 9/24, cota initiala 9/24 1) TUCA ANA 2) TUCA EMIL OBSERVATII: de la B1, B9	A1
B8	Intabulare, drept de PROPRIETATE, dobandit prin Conventie, cota actuala 33/48, cota initiala 33/48 1) TUCA ANA 2) TUCA EMIL OBSERVATII: de la B4, B7, B12	A1.1, A1.2, A1.3

**C. Partea III. SARCINI .**

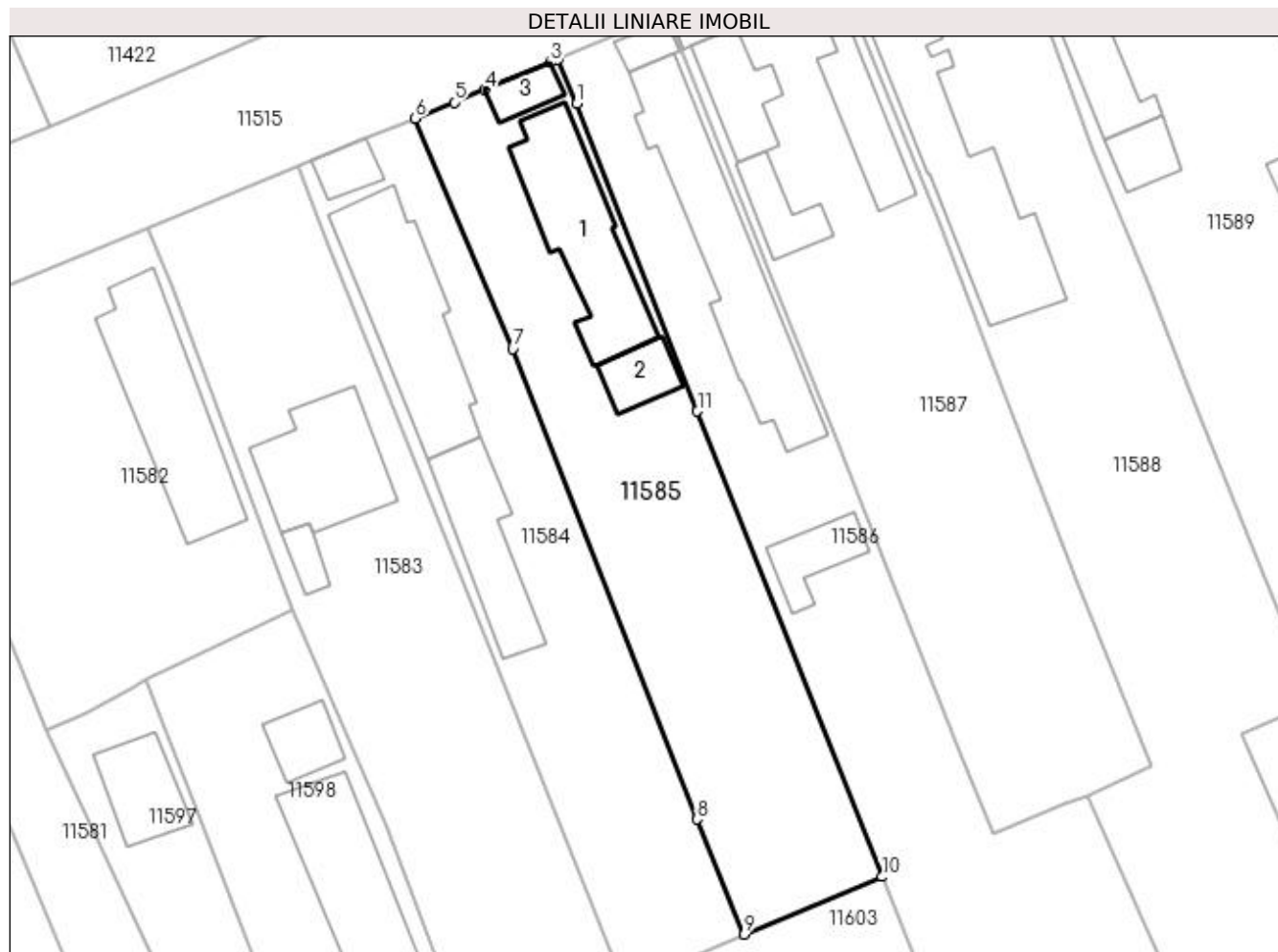
Inscrieri privind dezmembramintele dreptului de proprietate, drepturi reale de garanție și sarcini	Referințe
NU SUNT	

## Anexa Nr. 1 La Partea I

## Teren

Nr cadastral	Suprafața (mp)*	Observații / Referințe
39694	Din acte: 1.200 Masurata: 1.134	

\* Suprafața este determinată în planul de proiecție Stereo 70.



## Date referitoare la teren

Crt	Categorie folosință	Intra vilan	Suprafața (mp)	Tarla	Parcelă	Nr. topo	Observații / Referințe
1	curți construcții	DA	1.134	114	7	-	

## Date referitoare la construcții

Crt	Număr	Destinație construcție	Supraf. (mp)	Situație juridică	Observații / Referințe
A1.1		construcții de locuințe	140	Cu acte	Nr. niveluri:2; S. construita la sol:140 mp; S. construita desfasurata:156 mp; Construcție de locuit P din paianta acoperita cu tigla, avand 5 camere, 2 holuri si beci(16mp); Suprafata desfasurata=156mp; An construcție 1954.
A1.2		construcții de locuințe	33	Cu acte	Nr. niveluri:1; S. construita la sol:33 mp; S. construita desfasurata:33 mp; Construcție de locuit P din paianta acoperita cu tigla, avand bucatarie, baie si intrare beci. Suprafata desfasurata=33mp; An construcție 1954.
A1.3		construcții anexa	22	Cu acte	Nr. niveluri:1; S. construita la sol:22 mp; S. construita desfasurata:22 mp; Construcție anexa P din caramida acoperita cu placi azbociment, avand 1 incapere (garaj auto) Suprafata desfasurata=22mp; An construcție 1954.

**Lungime Segmente**

1) Valorile lungimilor segmentelor sunt obținute din proiecție în plan.

Punct început	X / Y	Punct sfârșit	X / Y	Lungime segment (** (m)
1	355.643,842 290.300,243	2	355.642,059 290.304,306	4.437
2	355.642,059 290.304,306	3	355.641,414 290.304,041	0.697
3	355.641,414 290.304,041	4	355.635,316 290.301,535	6.593
4	355.635,316 290.301,535	5	355.632,475 290.300,367	3.072
5	355.632,475 290.300,367	6	355.628,864 290.298,883	3.904
6	355.628,864 290.298,883	7	355.637,91 290.277,54	23.181
7	355.637,91 290.277,54	8	355.654,967 290.234,04	46.725
8	355.654,967 290.234,04	9	355.659,338 290.223,389	11.513
9	355.659,338 290.223,389	10	355.672,083 290.228,709	13.811
10	355.672,083 290.228,709	11	355.654,995 290.271,777	46.334
11	355.654,995 290.271,777	1	355.643,842 290.300,243	30.573

\*\* Lungimile segmentelor sunt determinate în planul de proiecție Stereo 70 și sunt rotunjite la 1 milimetru.

\*\*\* Distanța dintre puncte este formată din segmente cumulate ce sunt mai mici decât valoarea 1 milimetru.



**DATE DESPRE IMOBILUL NR. 11586**

Oficiul de Cadastru și Publicitate Imobiliară DOLJ  
Biroul de Cadastru și Publicitate Imobiliară Craiova

**A. Partea I. Descrierea imobilului**

TEREN Intravilan

Adresa: Loc. Motatei, Str Vasile Petre, Nr. 13, Jud. Dolj, T114, P6

Nr. Crt	Nr cadastral Nr. topografic	Suprafața* (mp)	Observații / Referințe
A1		Din acte: 1.200 Masurata: 1.314	Sector cadastral:16 Teren neimprijmit;

**Construcții**

Crt	Nr cadastral Nr. topografic	Adresa	Observații / Referințe
A1.1		Loc. Motatei, Str Vasile Petre, Jud. Dolj	Nr. niveluri:2; S. construita la sol:188 mp; S. construita desfasurata:205 mp; LOCUINTA P+BECI
A1.2		Loc. Motatei, Str Vasile Petre, Jud. Dolj	Nr. niveluri:1; S. construita la sol:41 mp; S. construita desfasurata:41 mp; ANEXA
A1.3		Loc. Motatei, Str Vasile Petre, Jud. Dolj	Nr. niveluri:1; S. construita la sol:15 mp; S. construita desfasurata:15 mp; ANEXA

**B. Partea II. Proprietari și acte**

Inscrieri privitoare la dreptul de proprietate și alte drepturi reale		Referințe
/		
Act Notarial nr. CM NR. 330, din 31/03/2006 emis de NP STOENESCU FLOREA;		
B1	Intabulare, drept de PROPRIETATE, dobandit prin Succesiune, cota actuala 1/1, cota initiala 1/1 1) POPESCU STEFAN	A1, A1.1, A1.2, A1.3

**C. Partea III. SARCINI .**

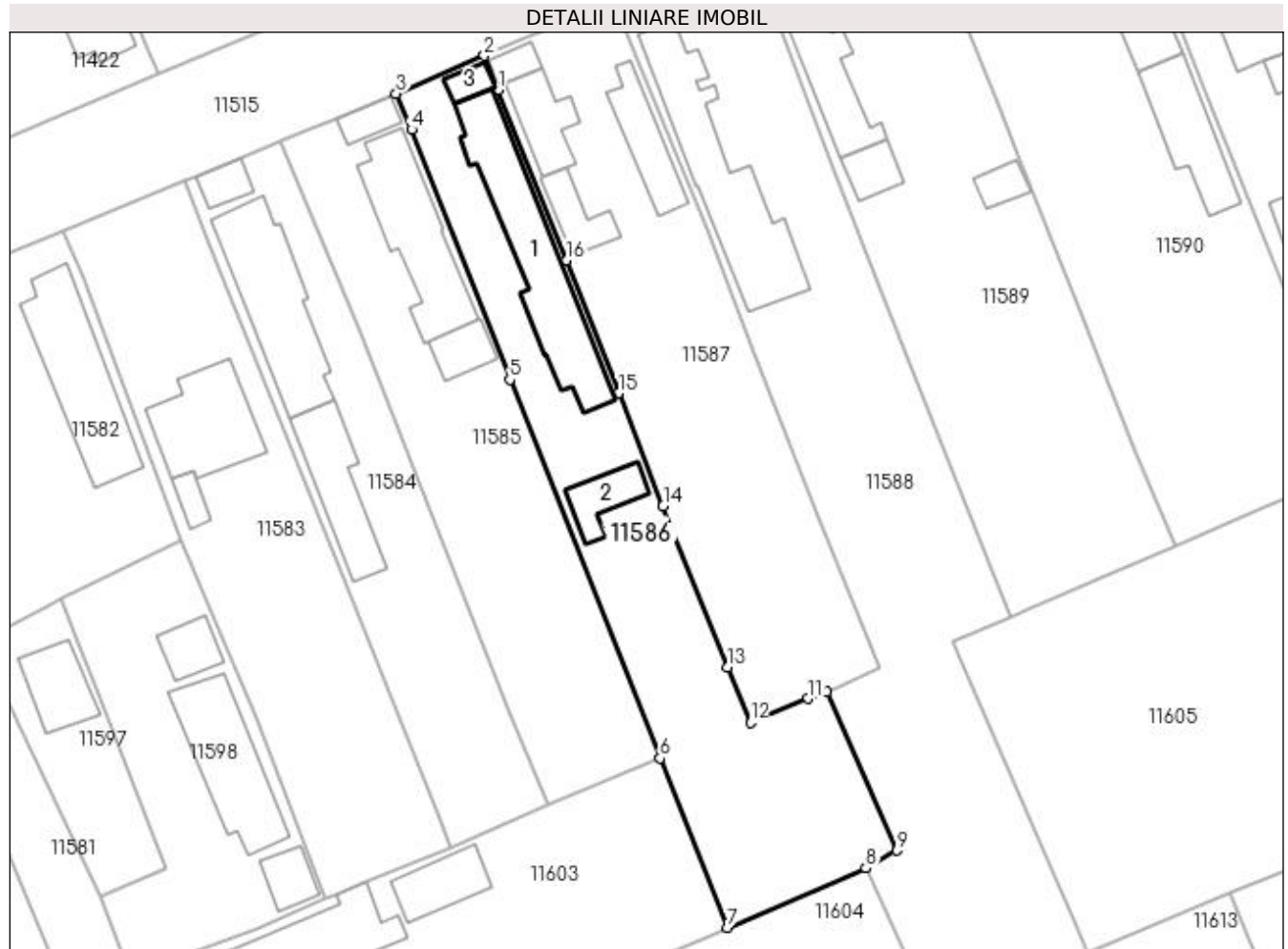
Inscrieri privind dezmembramintele dreptului de proprietate, drepturi reale de garanție și sarcini	Referințe
NU SUNT	

## Anexa Nr. 1 La Partea I

## Teren

Nr cadastral	Suprafața (mp)*	Observații / Referințe
	Din acte: 1.200 Masurata: 1.314	

\* Suprafața este determinată în planul de proiecție Stereo 70.



## Date referitoare la teren

Crt	Categorie folosință	Intra vilan	Suprafața (mp)	Tarla	Parcelă	Nr. topo	Observații / Referințe
1	curți constructii	DA	1.314	114	6	-	

## Date referitoare la construcții

Crt	Număr	Destinație construcție	Supraf. (mp)	Situație juridică	Observații / Referințe
A1.1		construcții de locuințe	188	Cu acte	Nr. niveluri:2; S. construita la sol:188 mp; S. construita desfasurata:205 mp; LOCUINTA P+BECI
A1.2		construcții anexa	41	Cu acte	Nr. niveluri:1; S. construita la sol:41 mp; S. construita desfasurata:41 mp; ANEXA
A1.3		construcții anexa	15	Cu acte	Nr. niveluri:1; S. construita la sol:15 mp; S. construita desfasurata:15 mp; ANEXA

## Lungime Segmente

1) Valorile lungimilor segmentelor sunt obținute din proiecție în plan.

Punct început	X / Y	Punct sfârșit	X / Y	Lungime segment (** (m)
1	355.653,664 290.304,733	2	355.652,1 290.308,621	4.191

Punct început	X / Y	Punct sfârșit	X / Y	Lungime segment (** (m)
2	355.652,1 290.308,621	3	355.642,059 290.304,306	10.929
3	355.642,059 290.304,306	4	355.643,842 290.300,243	4.437
4	355.643,842 290.300,243	5	355.654,995 290.271,777	30.573
5	355.654,995 290.271,777	6	355.672,083 290.228,709	46.334
6	355.672,083 290.228,709	7	355.679,762 290.209,447	20.736
7	355.679,762 290.209,447	8	355.695,517 290.216,221	17.15
8	355.695,517 290.216,221	9	355.699,023 290.218,23	4.041
9	355.699,023 290.218,23	10	355.691,022 290.236,238	19.705
10	355.691,022 290.236,238	11	355.688,951 290.235,491	2.202
11	355.688,951 290.235,491	12	355.682,385 290.232,764	7.11
12	355.682,385 290.232,764	13	355.679,76 290.239,043	6.806
13	355.679,76 290.239,043	14	355.672,446 290.257,418	19.777
14	355.672,446 290.257,418	15	355.667,379 290.270,246	13.792
15	355.667,379 290.270,246	16	355.661,409 290.285,363	16.253
16	355.661,409 290.285,363	1	355.653,664 290.304,733	20.861

\*\* Lungimile segmentelor sunt determinate în planul de proiecție Stereo 70 și sunt rotunjite la 1 milimetru.

\*\*\* Distanța dintre puncte este formată din segmente cumulate ce sunt mai mici decât valoarea 1 milimetru.



**DATE DESPRE IMOBILUL NR. 11587**

Oficiul de Cadastru și Publicitate Imobiliară DOLJ  
Biroul de Cadastru și Publicitate Imobiliară Craiova

**A. Partea I. Descrierea imobilului**

TEREN Intravilan

Adresa: Loc. Motatei, Str Vasile Petre, Nr. 11, Jud. Dolj, T114, P5

Nr. Crt	Nr cadastral Nr. topografic	Suprafața* (mp)	Observații / Referințe
A1	36233	Din acte: 1.200 Masurata: 1.312	Sector cadastral:16 Teren neimprijmit;

**Construcții**

Crt	Nr cadastral Nr. topografic	Adresa	Observații / Referințe
A1.1		Loc. Motatei, Str Vasile Petre, Nr. 11, Jud. Dolj	Nr. niveluri:1; S. construita la sol:56 mp; S. construita desfasurata:56 mp; Locuinta parter construita in anul 1948.
A1.2		Loc. Motatei, Str Vasile Petre, Nr. 11, Jud. Dolj	Nr. niveluri:1; S. construita la sol:62 mp; S. construita desfasurata:62 mp; Anexa parter construita in anul 1948.
A1.3		Loc. Motatei, Str Vasile Petre, Nr. 11, Jud. Dolj	Nr. niveluri:1; S. construita la sol:39 mp; S. construita desfasurata:39 mp; Anexa parter construita in anul 1948.
A1.4		Loc. Motatei, Str Vasile Petre, Nr. 11, Jud. Dolj	Nr. niveluri:1; S. construita la sol:16 mp; S. construita desfasurata:16 mp; Garaj parter construit in anul 1948.

**B. Partea II. Proprietari și acte**

Inscrieri privitoare la dreptul de proprietate și alte drepturi reale		Referințe
<b>5492 / 15/01/2020</b>		
Act Notarial nr. contract de donatie aut nr. 67, din 15/01/2020 emis de NP Stoenescu Florea;		
B1	Intabulare, drept de PROPRIETATE, dobandit prin Conventie, cota actuala 1/1, cota initiala 1/1 1) VASILE BOGDAN-DUMITRU	A1, A1.1, A1.2, A1.3, A1.4

**C. Partea III. SARCINI .**

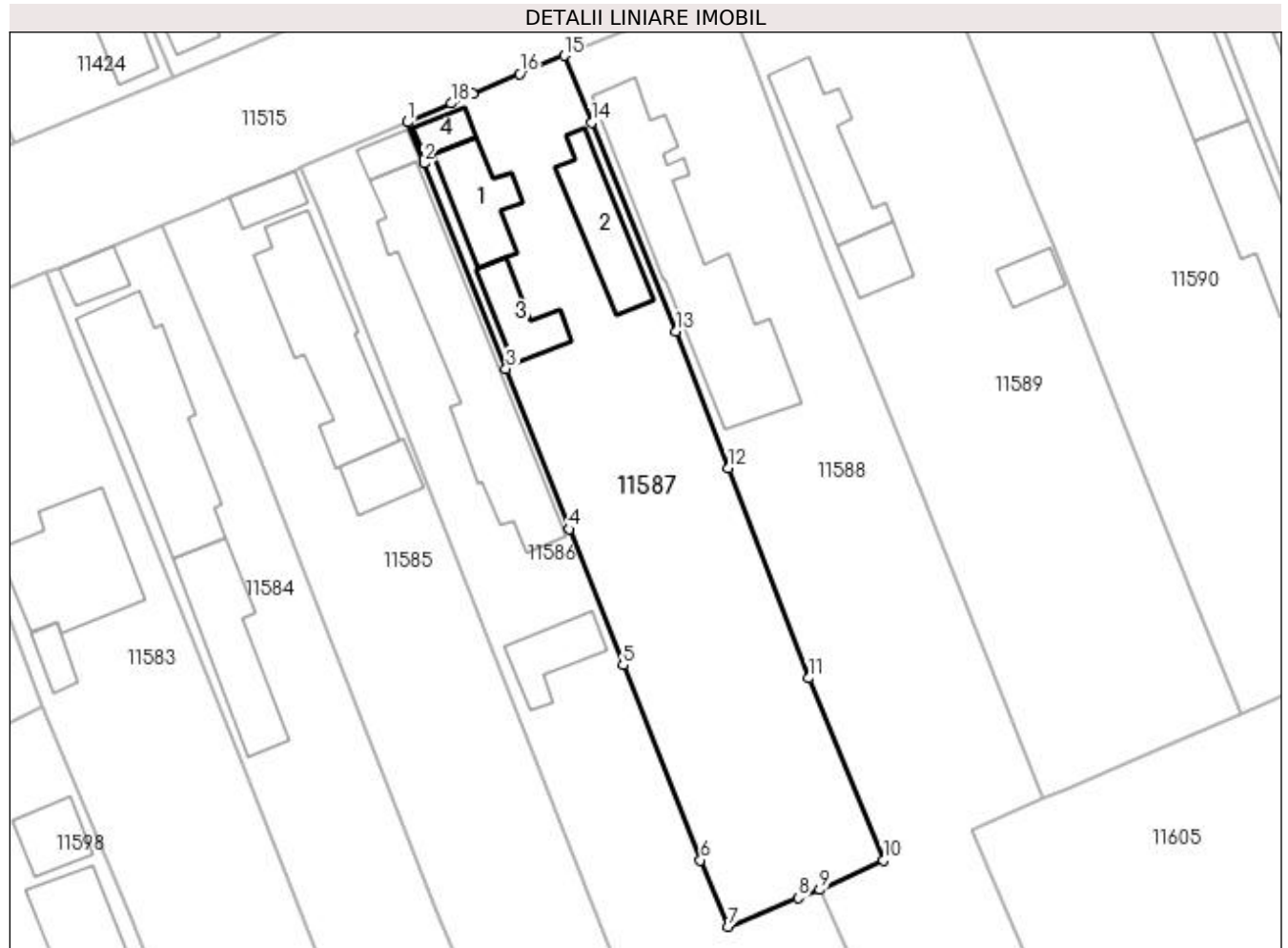
Inscrieri privind dezmembramintele dreptului de proprietate, drepturi reale de garanție și sarcini	Referințe
NU SUNT	

## Anexa Nr. 1 La Partea I

## Teren

Nr cadastral	Suprafața (mp)*	Observații / Referințe
36233	Din acte: 1.200 Masurata: 1.312	

\* Suprafața este determinată în planul de proiecție Stereo 70.



## Date referitoare la teren

Crt	Categorie folosință	Intra vilan	Suprafața (mp)	Tarla	Parcelă	Nr. topo	Observații / Referințe
1	curți constructii	DA	672	114	5	-	
2	arabil	DA	640	114	5	-	

## Date referitoare la construcții

Crt	Număr	Destinație construcție	Supraf. (mp)	Situație juridică	Observații / Referințe
A1.1		construcții de locuințe	56	Cu acte	Nr. niveluri:1; S. construita la sol:56 mp; S. construita desfasurata:56 mp; Locuinta parter construita in anul 1948.
A1.2		construcții anexa	62	Cu acte	Nr. niveluri:1; S. construita la sol:62 mp; S. construita desfasurata:62 mp; Anexa parter construita in anul 1948.
A1.3		construcții anexa	39	Cu acte	Nr. niveluri:1; S. construita la sol:39 mp; S. construita desfasurata:39 mp; Anexa parter construita in anul 1948.
A1.4		construcții anexa	16	Cu acte	Nr. niveluri:1; S. construita la sol:16 mp; S. construita desfasurata:16 mp; Garaj parter construit in anul 1948.

**Lungime Segmente**

1) Valorile lungimilor segmentelor sunt obținute din proiecție în plan.

Punct început	X / Y	Punct sfârșit	X / Y	Lungime segment (** (m)
1	355.652,1 290.308,621	2	355.653,664 290.304,733	4.191
2	355.653,664 290.304,733	3	355.661,409 290.285,363	20.861
3	355.661,409 290.285,363	4	355.667,379 290.270,246	16.253
4	355.667,379 290.270,246	5	355.672,446 290.257,418	13.792
5	355.672,446 290.257,418	6	355.679,76 290.239,043	19.777
6	355.679,76 290.239,043	7	355.682,385 290.232,764	6.806
7	355.682,385 290.232,764	8	355.688,951 290.235,491	7.11
8	355.688,951 290.235,491	9	355.691,022 290.236,238	2.202
9	355.691,022 290.236,238	10	355.697,026 290.239,018	6.616
10	355.697,026 290.239,018	11	355.690,003 290.256,2	18.562
11	355.690,003 290.256,2	12	355.682,408 290.275,983	21.191
12	355.682,408 290.275,983	13	355.677,451 290.288,895	13.831
13	355.677,451 290.288,895	14	355.669,458 290.308,572	21.238
14	355.669,458 290.308,572	15	355.666,89 290.314,893	6.823
15	355.666,89 290.314,893	16	355.662,69 290.313,173	4.539
16	355.662,69 290.313,173	17	355.658,257 290.311,268	4.825
17	355.658,257 290.311,268	18	355.656,214 290.310,389	2.224
18	355.656,214 290.310,389	1	355.652,1 290.308,621	4.478

\*\* Lungimile segmentelor sunt determinate în planul de proiecție Stereo 70 și sunt rotunjite la 1 milimetru.

\*\*\* Distanța dintre puncte este formată din segmente cumulate ce sunt mai mici decât valoarea 1 milimetru.





**DATE DESPRE IMOBILUL NR. 11588**

Oficiul de Cadastru și Publicitate Imobiliară DOLJ  
Biroul de Cadastru și Publicitate Imobiliară Craiova

**A. Partea I. Descrierea imobilului**

TEREN Intravilan

Adresa: Loc. Motatei, Str Vasile Petre, Nr. 9, Jud. Dolj, T114, P4,32

Nr. Crt	Nr cadastral Nr. topografic	Suprafața* (mp)	Observații / Referințe
A1		Din acte: 2.000 Masurata: 1.995	Sector cadastral:16 Teren neimprejmuit;

**Construcții**

Crt	Nr cadastral Nr. topografic	Adresa	Observații / Referințe
A1.1		Loc. Motatei, Str Vasile Petre, Jud. Dolj	Nr. niveluri:2; S. construita la sol:197 mp; S. construita desfasurata:210 mp; LOCUINTA P+BECI

**B. Partea II. Proprietari și acte**

Inscrieri privitoare la dreptul de proprietate și alte drepturi reale		Referințe
/		
Act Administrativ nr. TDP NR. 526-14986, din 22/02/1994 emis de CJSIPT DOLJ;		
B1	Intabulare, drept de PROPRIETATE, dobandit prin Reconstituire, cota actuala 1/1, cota initiala 1/1 1) VASILE GHEORGHE, LIPSĂ CNP 2) BUZARNESCU MARIA, LIPSĂ CNP	A1
Act Normativ nr. Legea 7, din 13/03/1996 emis de PARLAMENTUL ROMANIEI ((ART.12, ALIN.14, ART.37, ALIN. 2));		
B2	Intabulare, drept de PROPRIETATE, dobandit prin Lege, cota actuala 1/1, cota initiala 1/1 1) VASILE GHEORGHE, LIPSĂ CNP 2) BUZARNESCU MARIA, LIPSĂ CNP	A1.1

**C. Partea III. SARCINI .**

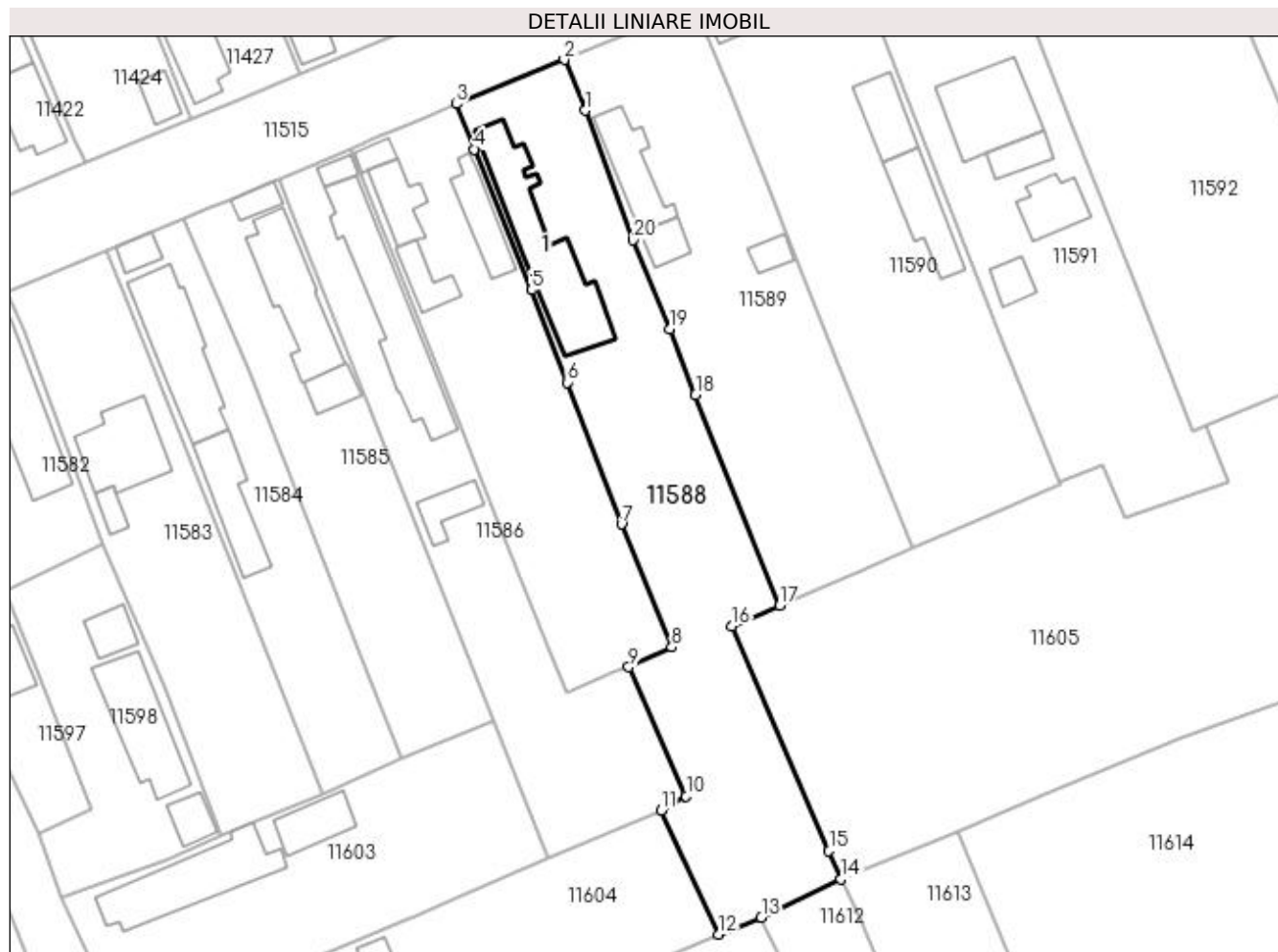
Inscrieri privind dezmembramintele dreptului de proprietate, drepturi reale de garanție și sarcini	Referințe
NU SUNT	

## Anexa Nr. 1 La Partea I

## Teren

Nr cadastral	Suprafața (mp)*	Observații / Referințe
	Din acte: 2.000 Masurata: 1.995	

\* Suprafața este determinată în planul de proiecție Stereo 70.



## Date referitoare la teren

Crt	Categorie folosință	Intra vilan	Suprafața (mp)	Tarla	Parcelă	Nr. topo	Observații / Referințe
1	curți constructii	DA	1.000	114	4	-	
2	arabil	DA	995	114	32	-	

## Date referitoare la construcții

Crt	Număr	Destinație construcție	Supraf. (mp)	Situație juridică	Observații / Referințe
A1.1		construcții de locuințe	197	Cu acte	Nr. niveluri:2; S. construita la sol:197 mp; S. construita desfasurata:210 mp; LOCUINTA P+BECI

## Lungime Segmente

1) Valorile lungimilor segmentelor sunt obținute din proiecție în plan.

Punct început	X / Y	Punct sfârșit	X / Y	Lungime segment (** (m)
1	355.684,965 290.313,966	2	355.681,996 290.321,077	7.706
2	355.681,996 290.321,077	3	355.666,89 290.314,893	16.323

Punct început	X / Y	Punct sfârșit	X / Y	Lungime segment (** (m)
3	355.666,89 290.314,893	4	355.669,458 290.308,572	6.823
4	355.669,458 290.308,572	5	355.677,451 290.288,895	21.238
5	355.677,451 290.288,895	6	355.682,408 290.275,983	13.831
6	355.682,408 290.275,983	7	355.690,003 290.256,2	21.191
7	355.690,003 290.256,2	8	355.697,026 290.239,018	18.562
8	355.697,026 290.239,018	9	355.691,022 290.236,238	6.616
9	355.691,022 290.236,238	10	355.699,023 290.218,23	19.705
10	355.699,023 290.218,23	11	355.695,517 290.216,221	4.041
11	355.695,517 290.216,221	12	355.703,533 290.198,908	19.079
12	355.703,533 290.198,908	13	355.709,535 290.201,288	6.457
13	355.709,535 290.201,288	14	355.720,684 290.206,591	12.346
14	355.720,684 290.206,591	15	355.718,978 290.210,538	4.3
15	355.718,978 290.210,538	16	355.705,4 290.241,953	34.224
16	355.705,4 290.241,953	17	355.712,08 290.244,829	7.273
17	355.712,08 290.244,829	18	355.700,346 290.274,249	31.674
18	355.700,346 290.274,249	19	355.696,743 290.283,413	9.847
19	355.696,743 290.283,413	20	355.691,646 290.295,897	13.484
20	355.691,646 290.295,897	1	355.684,965 290.313,966	19.265

\*\* Lungimile segmentelor sunt determinate în planul de proiecție Stereo 70 și sunt rotunjite la 1 milimetru.

\*\*\* Distanța dintre puncte este formată din segmente cumulate ce sunt mai mici decât valoarea 1 milimetru.



**DATE DESPRE IMOBILUL NR. 11589**

Oficiul de Cadastru și Publicitate Imobiliară DOLJ  
Biroul de Cadastru și Publicitate Imobiliară Craiova

**A. Partea I. Descrierea imobilului**

TEREN Intravilan

Adresa: Loc. Motatei, Str Vasile Petre, Nr. 7, Jud. Dolj, T114, P3,32

Nr. Crt	Nr cadastral Nr. topografic	Suprafața* (mp)	Observații / Referințe
A1		Din acte: 1.800 Masurata: 1.641	Sector cadastral:16 Teren neimprijmuit;

**Construcții**

Crt	Nr cadastral Nr. topografic	Adresa	Observații / Referințe
A1.1		Loc. Motatei, Str Vasile Petre, Jud. Dolj	Nr. niveluri:2; S. construita la sol:82 mp; S. construita desfasurata:99 mp; LOCUINTA P+BECI
A1.2		Loc. Motatei, Str Vasile Petre, Jud. Dolj	Nr. niveluri:1; S. construita la sol:30 mp; S. construita desfasurata:30 mp; ANEXA
A1.3		Loc. Motatei, Str Vasile Petre, Jud. Dolj	Nr. niveluri:1; S. construita la sol:21 mp; S. construita desfasurata:21 mp; ANEXA

**B. Partea II. Proprietari și acte**

Inscrieri privitoare la dreptul de proprietate și alte drepturi reale		Referințe
/		
Act Administrativ nr. TDP NR. 575-14986, din 21/02/1994 emis de CJSIPT DOLJ;		
B1	Intabulare, drept de PROPRIETATE, dobandit prin Reconstituire, cota actuala 1/1, cota initiala 1/1 1) UNGUREANU GHEORGHE, LIPSĂ CNP	A1
Act Normativ nr. Legea 7, din 13/03/1996 emis de PARLAMENTUL ROMANIEI ((ART.12, ALIN.14, ART.37, ALIN.2));		
B2	Intabulare, drept de PROPRIETATE, dobandit prin Lege, cota actuala 1/1, cota initiala 1/1 1) UNGUREANU GHEORGHE, LIPSĂ CNP	A1.1, A1.2, A1.3

**C. Partea III. SARCINI .**

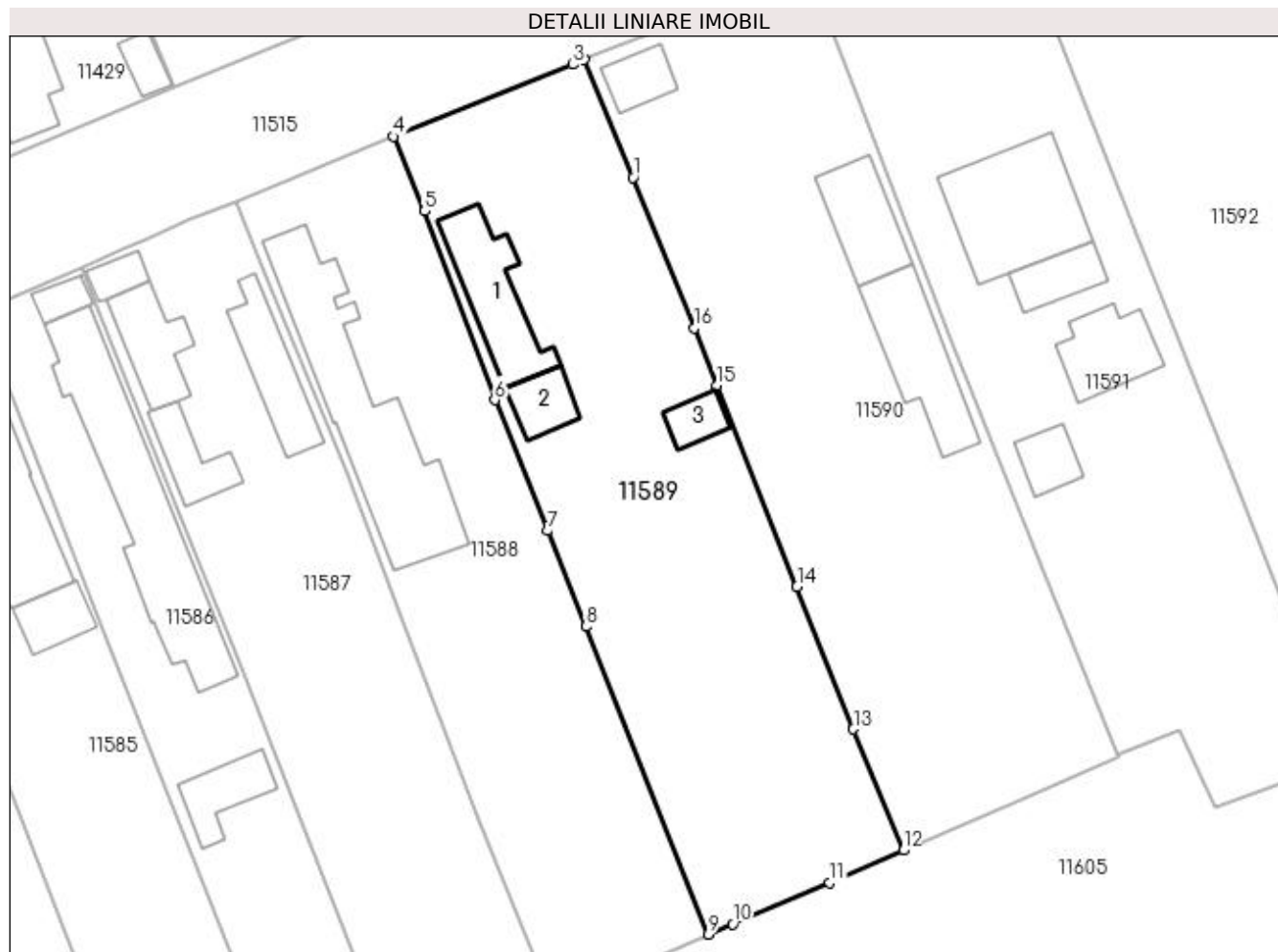
Inscrieri privind dezmembramintele dreptului de proprietate, drepturi reale de garanție și sarcini	Referințe
NU SUNT	

## Anexa Nr. 1 La Partea I

## Teren

Nr cadastral	Suprafața (mp)*	Observații / Referințe
	Din acte: 1.800 Masurata: 1.641	

\* Suprafața este determinată în planul de proiecție Stereo 70.



## Date referitoare la teren

Crt	Categorie folosință	Intra vilan	Suprafața (mp)	Tarla	Parcelă	Nr. topo	Observații / Referințe
1	curți construcții	DA	1.000	114	3	-	
2	arabil	DA	641	114	32	-	

## Date referitoare la construcții

Crt	Număr	Destinație construcție	Supraf. (mp)	Situație juridică	Observații / Referințe
A1.1		construcții de locuințe	82	Cu acte	Nr. niveluri:2; S. construita la sol:82 mp; S. construita desfasurata:99 mp; LOCUINTA P+BECI
A1.2		construcții anexa	30	Cu acte	Nr. niveluri:1; S. construita la sol:30 mp; S. construita desfasurata:30 mp; ANEXA
A1.3		construcții anexa	21	Cu acte	Nr. niveluri:1; S. construita la sol:21 mp; S. construita desfasurata:21 mp; ANEXA

## Lungime Segmente

1) Valorile lungimilor segmentelor sunt obținute din proiecție în plan.

Punct început	X / Y	Punct sfârșit	X / Y	Lungime segment (** (m))
1	355.704,857 290.317,176	2	355.700,208 290.328,425	12.172

Punct început	X / Y	Punct sfârșit	X / Y	Lungime segment (** (m)
2	355.700,208 290.328,425	3	355.699,085 290.327,972	1.211
3	355.699,085 290.327,972	4	355.681,996 290.321,077	18.428
4	355.681,996 290.321,077	5	355.684,965 290.313,966	7.706
5	355.684,965 290.313,966	6	355.691,646 290.295,897	19.265
6	355.691,646 290.295,897	7	355.696,743 290.283,413	13.484
7	355.696,743 290.283,413	8	355.700,346 290.274,249	9.847
8	355.700,346 290.274,249	9	355.712,08 290.244,829	31.674
9	355.712,08 290.244,829	10	355.714,404 290.245,83	2.53
10	355.714,404 290.245,83	11	355.723,665 290.249,763	10.062
11	355.723,665 290.249,763	12	355.730,718 290.252,862	7.704
12	355.730,718 290.252,862	13	355.725,933 290.264,434	12.522
13	355.725,933 290.264,434	14	355.720,544 290.278,051	14.645
14	355.720,544 290.278,051	15	355.712,878 290.297,302	20.721
15	355.712,878 290.297,302	16	355.710,746 290.302,75	5.85
16	355.710,746 290.302,75	1	355.704,857 290.317,176	15.582

\*\* Lungimile segmentelor sunt determinate în planul de proiecție Stereo 70 și sunt rotunjite la 1 milimetru.

\*\*\* Distanța dintre puncte este formată din segmente cumulate ce sunt mai mici decât valoarea 1 milimetru.





**DATE DESPRE IMOBILUL NR. 11590**

Oficiul de Cadastru și Publicitate Imobiliară DOLJ  
Biroul de Cadastru și Publicitate Imobiliară Craiova

**A. Partea I. Descrierea imobilului**

TEREN Intravilan

Adresa: Loc. Motatei, Str Vasile Petre, Nr. 5, Jud. Dolj, T114, P7,8

Nr. Crt	Nr cadastral Nr. topografic	Suprafața* (mp)	Observații / Referințe
A1		1.832	Sector cadastral:16 Teren neimprijmit;

**Construcții**

Crt	Nr cadastral Nr. topografic	Adresa	Observații / Referințe
A1.1		Loc. Motatei, Str Vasile Petre, Jud. Dolj	Nr. niveluri:1; S. construita la sol:62 mp; S. construita desfasurata:62 mp; C1-LOCUINTA
A1.2		Loc. Motatei, Str Vasile Petre, Jud. Dolj	Nr. niveluri:1; S. construita la sol:91 mp; S. construita desfasurata:91 mp; C2-ANEXA
A1.3		Loc. Motatei, Str Vasile Petre, Jud. Dolj	Nr. niveluri:1; S. construita la sol:28 mp; S. construita desfasurata:28 mp; C3-ANEXA

**B. Partea II. Proprietari și acte**

Inscrieri privitoare la dreptul de proprietate și alte drepturi reale		Referințe
/		
Act Administrativ nr. DISPOZITIA NR 882, din 01/04/2004 emis de PRIMARIA MOTATEI (CM NR 34/29-03-2022);		
B1	Intabulare, drept de PROPRIETATE, dobandit prin Conventie, cota actuala 1/1, cota initiala 1/1 1) STANCESCU VIRGINIA 2) ZIMBIRESTEANU ANCA-MARINA	A1
Act Administrativ nr. DISPOZITIE NR 822, din 01/04/2004 emis de PRIMARIA MOTATEI (CM NR 34/29-03-2022);		
B2	Intabulare, drept de PROPRIETATE, dobandit prin Conventie, cota actuala 1/1, cota initiala 1/1 1) VASILE PETRE, LIPSĂ CNP	A1.1, A1.2, A1.3

**C. Partea III. SARCINI .**

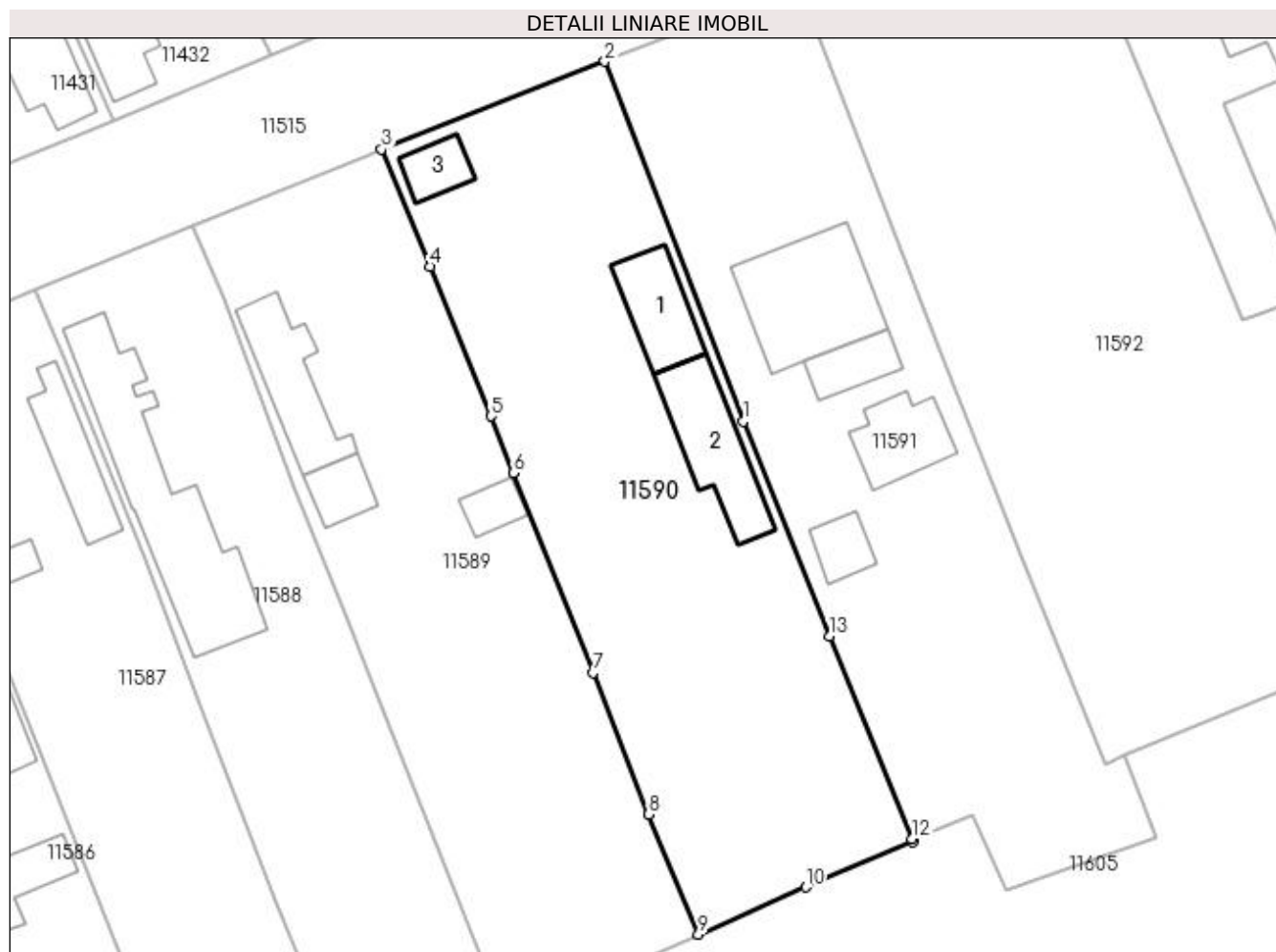
Inscrieri privind dezmembramintele dreptului de proprietate, drepturi reale de garanție și sarcini	Referințe
NU SUNT	

## Anexa Nr. 1 La Partea I

## Teren

Nr cadastral	Suprafața (mp)*	Observații / Referințe
	1.832	

\* Suprafața este determinată în planul de proiecție Stereo 70.



## Date referitoare la teren

Crt	Categorie folosință	Intra vilan	Suprafața (mp)	Tarla	Parcelă	Nr. topo	Observații / Referințe
1	curți constructii	DA	1.832	114	7,8	-	

## Date referitoare la construcții

Crt	Număr	Destinație construcție	Supraf. (mp)	Situație juridică	Observații / Referințe
A1.1		construcții de locuințe	62	Cu acte	Nr. niveluri:1; S. construita la sol:62 mp; S. construita desfasurata:62 mp; C1-LOCUINTA
A1.2		construcții anexa	91	Cu acte	Nr. niveluri:1; S. construita la sol:91 mp; S. construita desfasurata:91 mp; C2-ANEXA
A1.3		construcții anexa	28	Cu acte	Nr. niveluri:1; S. construita la sol:28 mp; S. construita desfasurata:28 mp; C3-ANEXA

## Lungime Segmente

1) Valorile lungimilor segmentelor sunt obținute din proiecție în plan.

Punct început	X / Y	Punct sfârșit	X / Y	Lungime segment (** (m)
1	355.735,054 290.302,262	2	355.721,709 290.336,894	37.114
2	355.721,709 290.336,894	3	355.700,208 290.328,425	23.109

Punct început	X / Y	Punct sfârșit	X / Y	Lungime segment (** (m)
3	355.700,208 290.328,425	4	355.704,857 290.317,176	12.172
4	355.704,857 290.317,176	5	355.710,746 290.302,75	15.582
5	355.710,746 290.302,75	6	355.712,878 290.297,302	5.85
6	355.712,878 290.297,302	7	355.720,544 290.278,051	20.721
7	355.720,544 290.278,051	8	355.725,933 290.264,434	14.645
8	355.725,933 290.264,434	9	355.730,718 290.252,862	12.522
9	355.730,718 290.252,862	10	355.741,064 290.257,4	11.297
10	355.741,064 290.257,4	11	355.751,346 290.261,738	11.16
11	355.751,346 290.261,738	12	355.751,256 290.262,07	0.344
12	355.751,256 290.262,07	13	355.743,315 290.281,562	21.048
13	355.743,315 290.281,562	1	355.735,054 290.302,262	22.288

\*\* Lungimile segmentelor sunt determinate în planul de proiecție Stereo 70 și sunt rotunjite la 1 milimetru.

\*\*\* Distanța dintre puncte este formată din segmente cumulate ce sunt mai mici decât valoarea 1 milimetru.



**DATE DESPRE IMOBILUL NR. 11591**

Oficiul de Cadastru și Publicitate Imobiliară DOLJ  
Biroul de Cadastru și Publicitate Imobiliară Craiova

**A. Partea I. Descrierea imobilului**

TEREN Intravilan

Nr. CF vechi:420

Nr. cadastral vechi:316/3/1

Adresa: Loc. Motatei, Str Vasile Petre, Nr. 3, Jud. Dolj, T114, P1.2.29.30.31

Nr. Crt	Nr cadastral Nr. topografic	Suprafata* (mp)	Observații / Referințe
A1	31781	1.741	Sector cadastral:16 Teren imprejmuit;

**Construcții**

Crt	Nr cadastral Nr. topografic	Adresa	Observații / Referințe
A1.1		Loc. Motatei, Str Vasile Petre, Nr. 2063, Jud. Dolj	Nr. niveluri:2; S. construita la sol:131 mp; S. construita desfasurata:262 mp; C1 - locuinta cu regim de inaltime P+1 cu Sc - 131 mp
A1.2		Loc. Motatei, Str Vasile Petre, Nr. 3, Jud. Dolj, (FOST Nr. 2063) fosta T 114 P 1,2,29,30,31	Nr. niveluri:1; S. construita la sol:35 mp; S. construita desfasurata:35 mp; ANEXA
A1.3		Loc. Motatei, Str Vasile Petre, Nr. 3, Jud. Dolj, (FOST Nr. 2063) fosta T 114 P 1,2,29,30,31	Nr. niveluri:1; S. construita la sol:59 mp; S. construita desfasurata:59 mp; ANEXA
A1.4		Loc. Motatei, Str Vasile Petre, Nr. 3, Jud. Dolj, (FOST Nr. 2063) fosta T 114 P 1,2,29,30,31	Nr. niveluri:2; S. construita la sol:28 mp; S. construita desfasurata:56 mp; ANEXA

**B. Partea II. Proprietari și acte**

Inscrieri privitoare la dreptul de proprietate și alte drepturi reale		Referințe
<b>46438 / 27/10/2006</b>		
Act Notarial nr. CVC NR. 2096 din 2006, din 27/10/2006 emis de NP GIURCAN GABRIELA (autorizatie de construire 21/2008 si pv de receptie 1/2008 conform incheiere 55266/2008, act lichidare a comunitatii legale aut 1536/2013 NP Dragancea O si act de partaj aut 1537/2013 NP Dragancea O conform incheiere 99130/2013);		
B1	Intabulare, drept de PROPRIETATE, dobandit prin Conventie, cota actuala 1/1, cota initiala 1/1 1) MARGELU FLORENTIN-RAZVAN OBSERVATII: (provenita din conversia CF 420)	A1, A1.1
/		
Act Normativ nr. Legea 7, din 13/03/1996 emis de PARLAMENTUL ROMANIEI ((ART.12, ALIN.14, ART.37, ALIN. 2));		
B2	Intabulare, drept de PROPRIETATE, dobandit prin Lege, cota actuala 1/1, cota initiala 1/1 1) MARGELU FLORENTIN-RAZVAN	A1.2, A1.3, A1.4

**C. Partea III. SARCINI .**

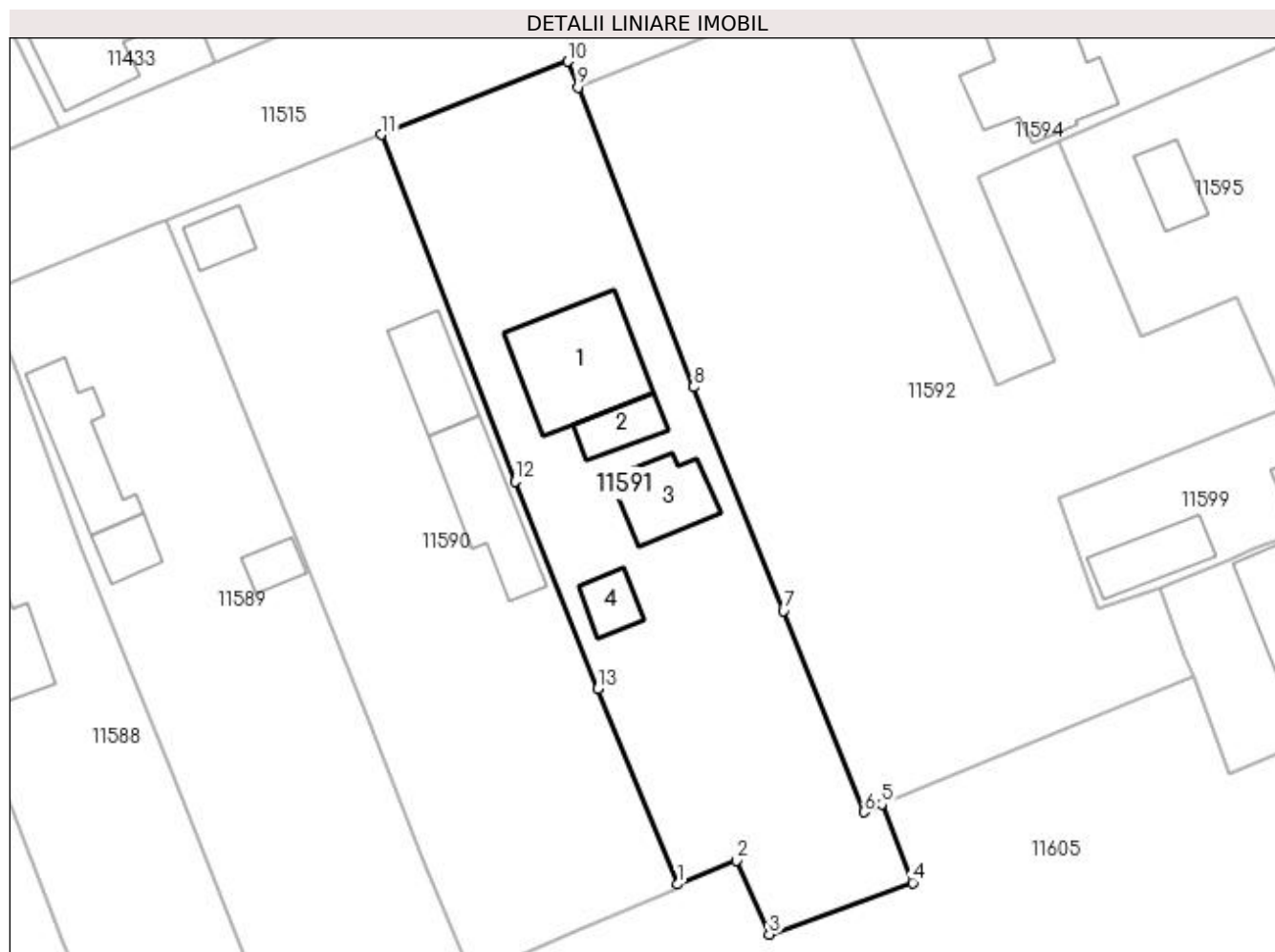
Inscrieri privind dezmembramintele dreptului de proprietate, drepturi reale de garanție și sarcini	Referințe
NU SUNT	

## Anexa Nr. 1 La Partea I

## Teren

Nr cadastral	Suprafața (mp)*	Observații / Referințe
31781	1.741	

\* Suprafața este determinată în planul de proiecție Stereo 70.



## Date referitoare la teren

Crt	Categorie folosință	Intra vilan	Suprafața (mp)	Tarla	Parcelă	Nr. topo	Observații / Referințe
1	curți constructii	DA	1.741	114	1.2.29.30.31	-	

## Date referitoare la construcții

Crt	Număr	Destinație construcție	Supraf. (mp)	Situație juridică	Observații / Referințe
A1.1		construcții de locuințe	131	Cu acte	Nr. niveluri:2; S. construita la sol:131 mp; S. construita desfasurata:262 mp; C1 - locuinta cu regim de inaltime P+1 cu Sc - 131 mp
A1.2		construcții anexa	35	Cu acte	Nr. niveluri:1; S. construita la sol:35 mp; S. construita desfasurata:35 mp; ANEXA
A1.3		construcții anexa	59	Cu acte	Nr. niveluri:1; S. construita la sol:59 mp; S. construita desfasurata:59 mp; ANEXA
A1.4		construcții anexa	28	Cu acte	Nr. niveluri:2; S. construita la sol:28 mp; S. construita desfasurata:56 mp; ANEXA

## Lungime Segmente

1) Valorile lungimilor segmentelor sunt obținute din proiecție în plan.

Punct început	X / Y	Punct sfârșit	X / Y	Lungime segment (** (m)
1	355.751,256 290.262,07	2	355.757,179 290.264,416	6.371

Punct început	X / Y	Punct sfârșit	X / Y	Lungime segment (** (m)
2	355.757,179 290.264,416	3	355.760,442 290.257,062	8.045
3	355.760,442 290.257,062	4	355.774,802 290.262,22	15.258
4	355.774,802 290.262,22	5	355.771,678 290.270,044	8.425
5	355.771,678 290.270,044	6	355.769,922 290.269,275	1.917
6	355.769,922 290.269,275	7	355.761,879 290.289,333	21.61
7	355.761,879 290.289,333	8	355.752,929 290.311,719	24.109
8	355.752,929 290.311,719	9	355.741,331 290.341,617	32.069
9	355.741,331 290.341,617	10	355.740,329 290.344,2	2.771
10	355.740,329 290.344,2	11	355.721,709 290.336,894	20.002
11	355.721,709 290.336,894	12	355.735,054 290.302,262	37.114
12	355.735,054 290.302,262	13	355.743,315 290.281,562	22.288
13	355.743,315 290.281,562	1	355.751,256 290.262,07	21.048

\*\* Lungimile segmentelor sunt determinate în planul de proiecție Stereo 70 și sunt rotunjite la 1 milimetru.

\*\*\* Distanța dintre puncte este formată din segmente cumulate ce sunt mai mici decât valoarea 1 milimetru.





**DATE DESPRE IMOBILUL NR. 11592**

Oficiul de Cadastru și Publicitate Imobiliară DOLJ  
Biroul de Cadastru și Publicitate Imobiliară Craiova

**A. Partea I. Descrierea imobilului**

TEREN Intravilan

Nr. CF vechi:421

Nr. cadastral vechi:316/3/2

Adresa: Loc. Motatei, Str Vasile Petre, Nr. 1, Jud. Dolj, T114, P1.2.30.31

Nr. Crt	Nr cadastral Nr. topografic	Suprafața* (mp)	Observații / Referințe
A1	30543	2.756	Sector cadastral:16 Teren neimprejmuț;

**B. Partea II. Proprietari și acte**

Inscrieri privitoare la dreptul de proprietate și alte drepturi reale		Referințe
<b>102923 / 03/12/2012</b>		
Act Notarial nr. CVC NR. 1773, din 29/11/2012 emis de DRAGANCEA OFELIA;		
B1	Intabulare, drept de PROPRIETATE, dobândit prin Convenție, cota actuala 1/2, cota initiala 1/2 1) MARGELU FLORENTIN-RAZVAN	A1
<b>99140 / 10/10/2013</b>		
Act Notarial nr. act de lichidare aut 1536, din 09/10/2013 emis de Dragancea Ofelia (a regimului comunitatii legale);		
B2	Se notează lichidarea comunității legale și menționarea cotelor-părți asupra imobilului înscris în cartea funciară, astfel: cota de ½ MARGELU FLORENTIN RAZVAN de sub sub B2 cota de ½ MARGELU IRINA FLORENTINA de sub B 2	A1
Act Notarial nr. act de partaj aut 1537, din 09/10/2013 emis de Dragancea Ofelia;		
B3	Intabulare, drept de PROPRIETATE, dobândit prin Convenție, cota actuala 1/2, cota initiala 1/2 1) MARGELU FLORENTIN-RAZVAN	A1

**C. Partea III. SARCINI .**

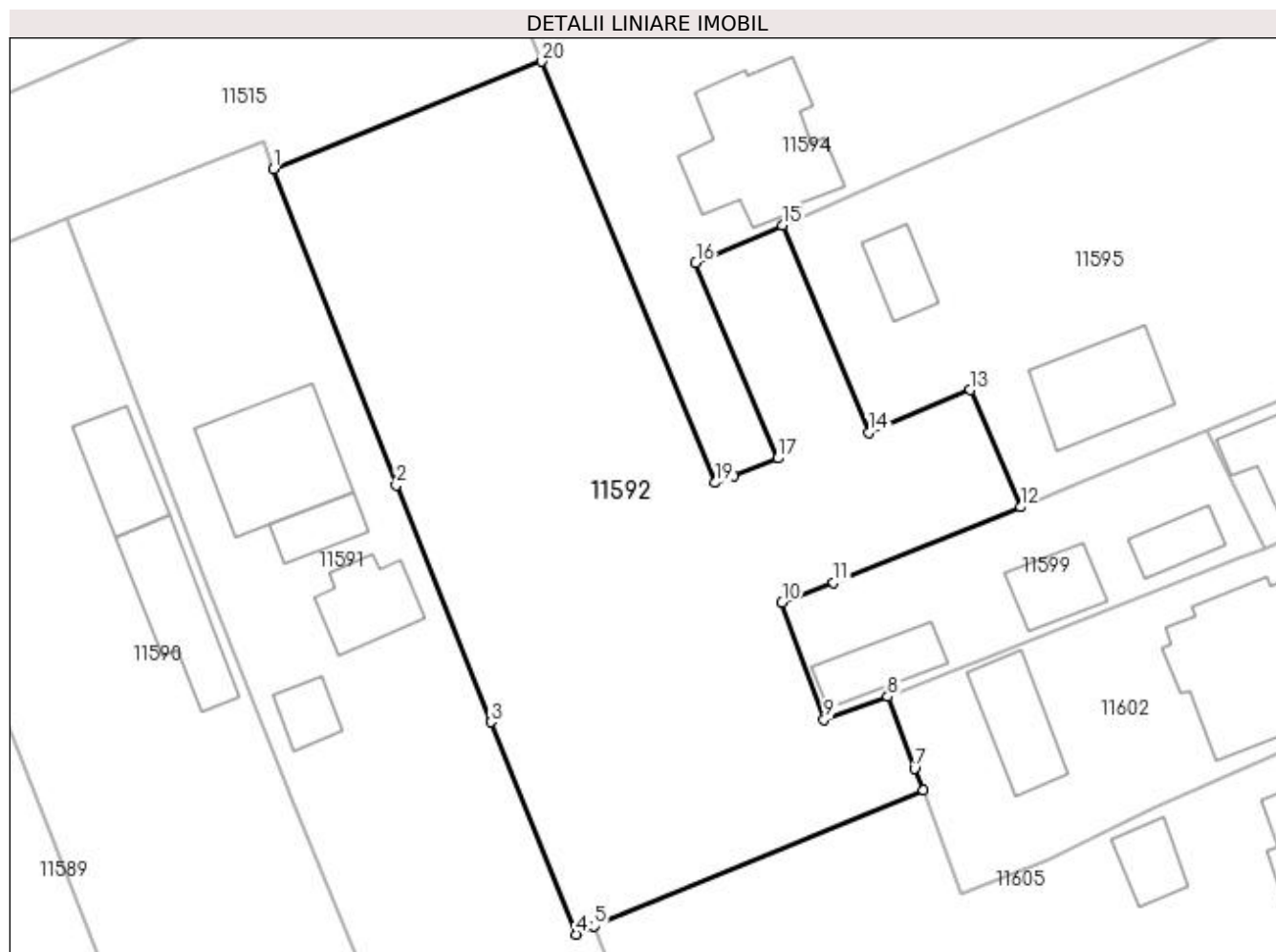
Inscrieri privind dezmembramintele dreptului de proprietate, drepturi reale de garanție și sarcini	Referințe
NU SUNT	

## Anexa Nr. 1 La Partea I

## Teren

Nr cadastral	Suprafața (mp)*	Observații / Referințe
30543	2.756	

\* Suprafața este determinată în planul de proiecție Stereo 70.



## Date referitoare la teren

Crt	Categorie folosință	Intra vilan	Suprafața (mp)	Tarla	Parcelă	Nr. topo	Observații / Referințe
1	arabil	DA	2.756	114	1.2.30.31	-	

## Lungime Segmente

1) Valorile lungimilor segmentelor sunt obținute din proiecție în plan.

Punct început	X / Y	Punct sfârșit	X / Y	Lungime segment (** (m)
1	355.741,331 290.341,617	2	355.752,929 290.311,719	32.069
2	355.752,929 290.311,719	3	355.761,879 290.289,333	24.109
3	355.761,879 290.289,333	4	355.769,922 290.269,275	21.61
4	355.769,922 290.269,275	5	355.771,678 290.270,044	1.917
5	355.771,678 290.270,044	6	355.802,793 290.282,919	33.674

Punct început	X / Y	Punct sfârșit	X / Y	Lungime segment (** (m)
6	355.802,793 290.282,919	7	355.801,946 290.284,936	2.188
7	355.801,946 290.284,936	8	355.799,413 290.291,729	7.25
8	355.799,413 290.291,729	9	355.793,38 290.289,569	6.408
9	355.793,38 290.289,569	10	355.789,416 290.300,64	11.759
10	355.789,416 290.300,64	11	355.794,294 290.302,543	5.236
11	355.794,294 290.302,543	12	355.811,981 290.309,652	19.062
12	355.811,981 290.309,652	13	355.807,226 290.320,733	12.058
13	355.807,226 290.320,733	14	355.797,587 290.316,707	10.446
14	355.797,587 290.316,707	15	355.789,439 290.336,279	21.2
15	355.789,439 290.336,279	16	355.781,255 290.332,738	8.917
16	355.781,255 290.332,738	17	355.788,997 290.314,263	20.032
17	355.788,997 290.314,263	18	355.784,819 290.312,614	4.492
18	355.784,819 290.312,614	19	355.783,101 290.311,956	1.84
19	355.783,101 290.311,956	20	355.766,699 290.351,774	43.064
20	355.766,699 290.351,774	1	355.741,331 290.341,617	27.326

\*\* Lungimile segmentelor sunt determinate în planul de proiecție Stereo 70 și sunt rotunjite la 1 milimetru.

\*\*\* Distanța dintre puncte este formată din segmente cumulate ce sunt mai mici decât valoarea 1 milimetru.



**DATE DESPRE IMOBILUL NR. 11594**

Oficiul de Cadastru și Publicitate Imobiliară DOLJ  
Biroul de Cadastru și Publicitate Imobiliară Craiova

**A. Partea I. Descrierea imobilului**

TEREN Intravilan

Nr. CF vechi:218  
Nr. cadastral vechi:316/5

Adresa: Loc. Motatei, Str Calea Unirii, Nr. 171, Jud. Dolj, T114, P1.2.29.30.31

Nr. Crt	Nr cadastral Nr. topografic	Suprafața* (mp)	Observații / Referințe
A1	35999	Din acte: 2.695 Masurata: 2.666	Sector cadastral:16 Teren neimprejmuit;

**Construcții**

Crt	Nr cadastral Nr. topografic	Adresa	Observații / Referințe
A1.1		Loc. Motatei, Str Calea Unirii, Jud. Dolj	Nr. niveluri:1; S. construita la sol:151 mp; S. construita desfasurata:151 mp; constructie din caramida acoperita cu tigla cu 14 incaperi, fosta C8
A1.2		Loc. Motatei, Str Calea Unirii, Nr. 171, Jud. Dolj, T 114, P 1, 2, 29, 30, 31	Nr. niveluri:1; S. construita la sol:311 mp; S. construita desfasurata:311 mp; MAGAZIN

**B. Partea II. Proprietari și acte**

Inscrieri privitoare la dreptul de proprietate și alte drepturi reale		Referințe
<b>679 / 25/08/2004</b>		
Act Notarial nr. CVC NR. aut 922, din 02/08/2004 emis de NP Anghel Demetrescu;		
B1	Intabulare, drept de PROPRIETATE, dobandit prin Conventie, cota actuala 1/1, cota initiala 1/1 1) PRUNA IONEL, LIPSĂ CNP 2) PRUNA ADRIANA, LIPSĂ CNP	A1, A1.1
/		
Act Normativ nr. Legea 7, din 13/03/1996 emis de PARLAMENTUL ROMANIEI ((ART.12, ALIN.14, ART.37, ALIN.2));		
B2	Intabulare, drept de PROPRIETATE, dobandit prin Lege, cota actuala 1/1, cota initiala 1/1 1) PRUNA IONEL, LIPSĂ CNP 2) PRUNA ADRIANA, LIPSĂ CNP	A1.2

**C. Partea III. SARCINI .**

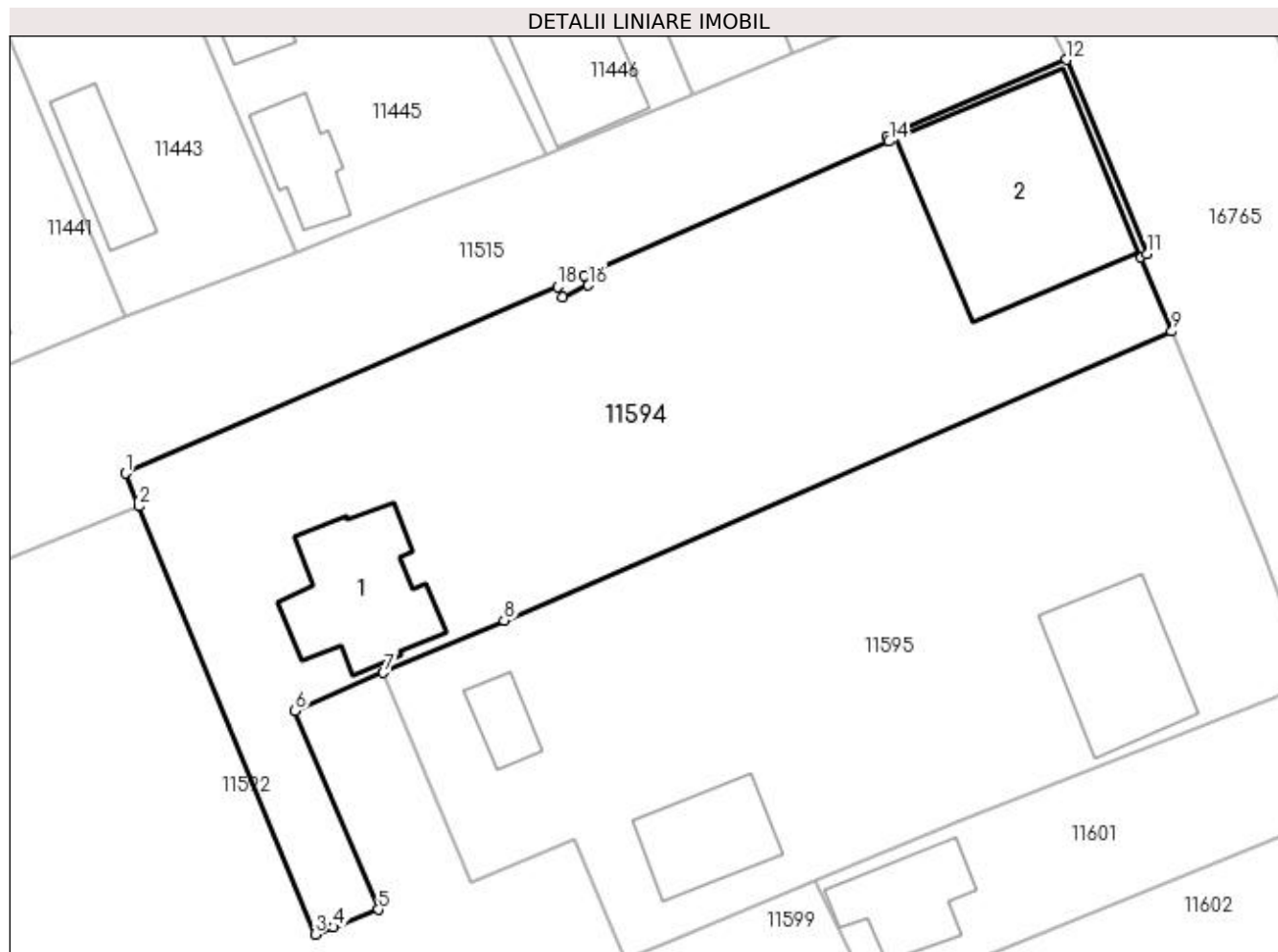
Inscrieri privind dezmembramintele dreptului de proprietate, drepturi reale de garanție și sarcini	Referințe
NU SUNT	

## Anexa Nr. 1 La Partea I

## Teren

Nr cadastral	Suprafața (mp)*	Observații / Referințe
35999	Din acte: 2.695 Masurata: 2.666	

\* Suprafața este determinată în planul de proiecție Stereo 70.



## Date referitoare la teren

Crt	Categorie folosință	Intra vilan	Suprafața (mp)	Tarla	Parcelă	Nr. topo	Observații / Referințe
1	curți constructii	DA	2.666	114	1.2.29.30.31	-	

## Date referitoare la construcții

Crt	Număr	Destinație construcție	Supraf. (mp)	Situație juridică	Observații / Referințe
A1.1		construcții de locuințe	151	Cu acte	Nr. niveluri:1; S. construita la sol:151 mp; S. construita desfasurata:151 mp; constructie din caramida acoperita cu tigla cu 14 incaperi, fosta C8
A1.2		construcții administrative si social culturale	311	Cu acte	Nr. niveluri:1; S. construita la sol:311 mp; S. construita desfasurata:311 mp; MAGAZIN

## Lungime Segmente

1) Valorile lungimilor segmentelor sunt obținute din proiecție în plan.

Punct început	X / Y	Punct sfârșit	X / Y	Lungime segment (** (m))
1	355.765,448 290.354,811	2	355.766,699 290.351,774	3.285

Punct început	X / Y	Punct sfârșit	X / Y	Lungime segment (** (m)
2	355.766,699 290.351,774	3	355.783,101 290.311,956	43.064
3	355.783,101 290.311,956	4	355.784,819 290.312,614	1.84
4	355.784,819 290.312,614	5	355.788,997 290.314,263	4.492
5	355.788,997 290.314,263	6	355.781,255 290.332,738	20.032
6	355.781,255 290.332,738	7	355.789,439 290.336,279	8.917
7	355.789,439 290.336,279	8	355.800,68 290.341,143	12.248
8	355.800,68 290.341,143	9	355.862,798 290.368,023	67.684
9	355.862,798 290.368,023	10	355.859,906 290.374,948	7.505
10	355.859,906 290.374,948	11	355.860,475 290.375,21	0.626
11	355.860,475 290.375,21	12	355.853,009 290.393,293	19.564
12	355.853,009 290.393,293	13	355.836,282 290.386,128	18.197
13	355.836,282 290.386,128	14	355.836,488 290.385,683	0.49
14	355.836,488 290.385,683	15	355.808,1 290.373,21	31.007
15	355.808,1 290.373,21	16	355.808,515 290.372,309	0.992
16	355.808,515 290.372,309	17	355.806,097 290.371,215	2.654
17	355.806,097 290.371,215	18	355.805,65 290.372,171	1.055
18	355.805,65 290.372,171	1	355.765,448 290.354,811	43.79

\*\* Lungimile segmentelor sunt determinate în planul de proiecție Stereo 70 și sunt rotunjite la 1 milimetru.

\*\*\* Distanța dintre puncte este formată din segmente cumulate ce sunt mai mici decât valoarea 1 milimetru.





**DATE DESPRE IMOBILUL NR. 11595**

Oficiul de Cadastru și Publicitate Imobiliară DOLJ  
Biroul de Cadastru și Publicitate Imobiliară Craiova

**A. Partea I. Descrierea imobilului**

TEREN Intravilan

Nr. CF vechi:214  
Nr. cadastral vechi:316/4

Adresa: Loc. Motatei, Str Calea Unirii, Nr. 169, Jud. Dolj, T114, P1,2,29,30,31

Nr. Crt	Nr cadastral Nr. topografic	Suprafața* (mp)	Observații / Referințe
A1	35477	Din acte: 2.096 Masurata: 2.592	Sector cadastral:16 Teren neimprejmuit;

**Construcții**

Crt	Nr cadastral Nr. topografic	Adresa	Observații / Referințe
A1.1		Loc. Motatei, Str Calea Unirii, Nr. 169, Jud. Dolj, T 114, P 1, 2, 29, 30, 31	Nr. niveluri:1; S. construita la sol:149 mp; S. construita desfasurata:149 mp; C1 ANEXA
A1.2		Loc. Motatei, Str Calea Unirii, Nr. 169, Jud. Dolj, T 114, P 1, 2, 29, 30, 31	Nr. niveluri:1; S. construita la sol:37 mp; S. construita desfasurata:37 mp; A2-LOCUINTA
A1.3		Loc. Motatei, Str Calea Unirii, Nr. 169, Jud. Dolj, T 114, P 1, 2, 29, 30, 31	Nr. niveluri:1; S. construita la sol:96 mp; S. construita desfasurata:96 mp; C3-LOCUINTA

**B. Partea II. Proprietari și acte**

Inscrieri privitoare la dreptul de proprietate și alte drepturi reale	Referințe	
<b>172175 / 15/07/2021</b>		
Act Notarial nr. Act de partaj voluntar nr. aut. sub 1842, din 06/07/2021 emis de GHERGHE ANCA-COSTINA;		
B1	Intabulare, drept de PROPRIETATE, dobandit prin Conventie, cota actuala 2096/2592, cota initiala 2096/2592 1) PRUNĂ VASILICĂ-GEACOMIN	A1
/		
Act Normativ nr. LEGEA 7, din 13/03/1996 emis de PARLAMNETUL ROMANIEI ((art 12 alin 14 art 37 alin 2));		
B2	Intabulare, drept de PROPRIETATE, dobandit prin Lege, cota actuala 1/1, cota initiala 1/1 1) DRINCEANU ION, LIPSĂ CNP 2) PRUNĂ VASILICĂ-GEACOMIN	A1.1, A1.2
Act Normativ nr. Legea 7, din 13/03/1996 emis de PARLAMENTUL ROMANIEI ((art 12 alin 14 art 37 alin 2));		
B3	Intabulare, drept de PROPRIETATE, dobandit prin Lege, cota actuala 1/1, cota initiala 1/1 1) DRINCEANU ION, LIPSĂ CNP	A1.3
Act Administrativ nr. ADV nr 6796, din 06/10/2022 emis de PRIMARIA MOTATEI (Legea 7/13.03.1996 emisa de Parlamentul Romaniei (art 13; alin 1; alin2));		
B4	Inscrierea posesiei, drept de PROPRIETATE, dobandit prin Constituire, cota actuala 496/2592, cota initiala 496/2592 1) PRUNĂ VASILICĂ-GEACOMIN 2) DRINCEANU ION, LIPSĂ CNP	A1

**C. Partea III. SARCINI .**

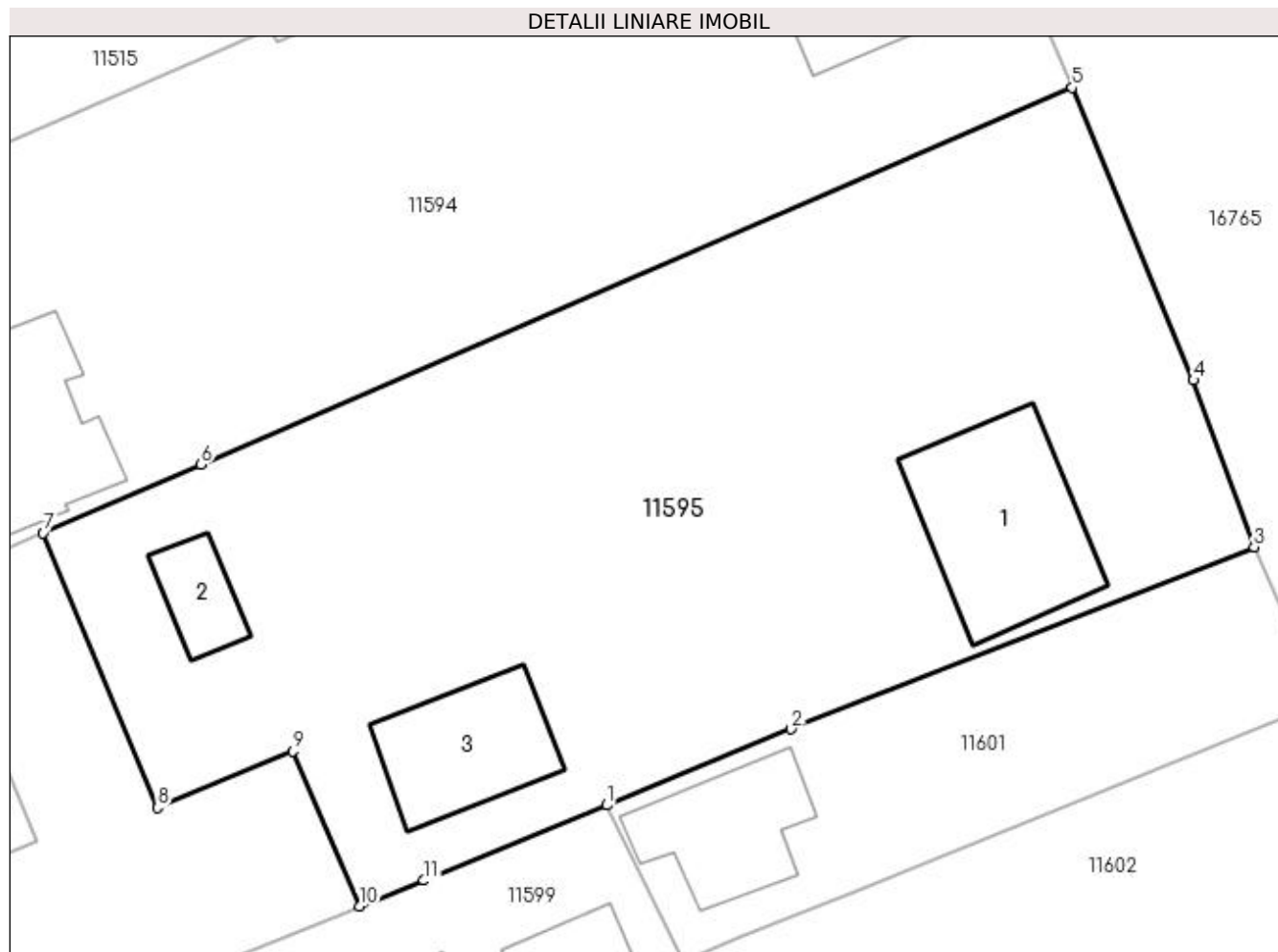
Inscrieri privind dezmembramintele dreptului de proprietate, drepturi reale de garanție și sarcini	Referințe
NU SUNT	

## Anexa Nr. 1 La Partea I

## Teren

Nr cadastral	Suprafața (mp)*	Observații / Referințe
35477	Din acte: 2.096 Masurata: 2.592	

\* Suprafața este determinată în planul de proiecție Stereo 70.



## Date referitoare la teren

Crt	Categorie folosință	Intra vilan	Suprafața (mp)	Tarla	Parcelă	Nr. topo	Observații / Referințe
1	curți constructii	DA	2.592	114	1,2,29,30,31	-	

## Date referitoare la construcții

Crt	Număr	Destinație construcție	Supraf. (mp)	Situație juridică	Observații / Referințe
A1.1		construcții anexa	149	Cu acte	Nr. niveluri:1; S. construita la sol:149 mp; S. construita desfasurata:149 mp; C1 ANEXA
A1.2		construcții de locuinte	37	Cu acte	Nr. niveluri:1; S. construita la sol:37 mp; S. construita desfasurata:37 mp; A2-LOCUINTA
A1.3		construcții de locuinte	96	Cu acte	Nr. niveluri:1; S. construita la sol:96 mp; S. construita desfasurata:96 mp; C3-LOCUINTA

## Lungime Segmente

1) Valorile lungimilor segmentelor sunt obținute din proiecție în plan.

Punct început	X / Y	Punct sfârșit	X / Y	Lungime segment (** (m)
1	355.829,603 290.316,868	2	355.842,76 290.322,291	14.231
2	355.842,76 290.322,291	3	355.875,754 290.335,282	35.459

Punct început	X / Y	Punct sfârșit	X / Y	Lungime segment (** (m)
3	355.875,754 290.335,282	4	355.871,438 290.347,158	12.636
4	355.871,438 290.347,158	5	355.862,798 290.368,023	22.583
5	355.862,798 290.368,023	6	355.800,68 290.341,143	67.684
6	355.800,68 290.341,143	7	355.789,439 290.336,279	12.248
7	355.789,439 290.336,279	8	355.797,587 290.316,707	21.2
8	355.797,587 290.316,707	9	355.807,226 290.320,733	10.446
9	355.807,226 290.320,733	10	355.811,981 290.309,652	12.058
10	355.811,981 290.309,652	11	355.816,58 290.311,5	4.956
11	355.816,58 290.311,5	1	355.829,603 290.316,868	14.086

\*\* Lungimile segmentelor sunt determinate în planul de proiecție Stereo 70 și sunt rotunjite la 1 milimetru.

\*\*\* Distanța dintre puncte este formată din segmente cumulate ce sunt mai mici decât valoarea 1 milimetru.



**DATE DESPRE IMOBILUL NR. 11597**

Oficiul de Cadastru și Publicitate Imobiliară DOLJ  
Biroul de Cadastru și Publicitate Imobiliară Craiova

**A. Partea I. Descrierea imobilului**

TEREN Intravilan

Adresa: Loc. Motatei, Al Postasului, Nr. 8, Jud. Dolj, T114, P12

Nr. Crt	Nr cadastral Nr. topografic	Suprafața* (mp)	Observații / Referințe
A1		Din acte: 300 Masurata: 301	Sector cadastral:16 Teren imprejmuit;

**Construcții**

Crt	Nr cadastral Nr. topografic	Adresa	Observații / Referințe
A1.1		Loc. Motatei, Al Postasului, Jud. Dolj	Nr. niveluri:1; S. construita la sol:57 mp; S. construita desfasurata:57 mp; LOCUINTA

**B. Partea II. Proprietari și acte**

Inscrieri privitoare la dreptul de proprietate și alte drepturi reale		Referințe
/		
Act Administrativ nr. TDP NR. 690-45838, din 24/03/1994 emis de CJSIPT DOLJ;		
B1	Intabulare, drept de PROPRIETATE, dobandit prin Reconstituire, cota actuala 1/1, cota initiala 1/1 1) IONESCU ION, LIPSĂ CNP	A1
Act Normativ nr. Legea 7, din 13/03/1996 emis de PARLAMENTUL ROMANIEI ((ART.12, ALIN.14, ART.37, ALIN. 2));		
B2	Intabulare, drept de PROPRIETATE, dobandit prin Lege, cota actuala 1/1, cota initiala 1/1 1) IONESCU ION, LIPSĂ CNP	A1.1

**C. Partea III. SARCINI .**

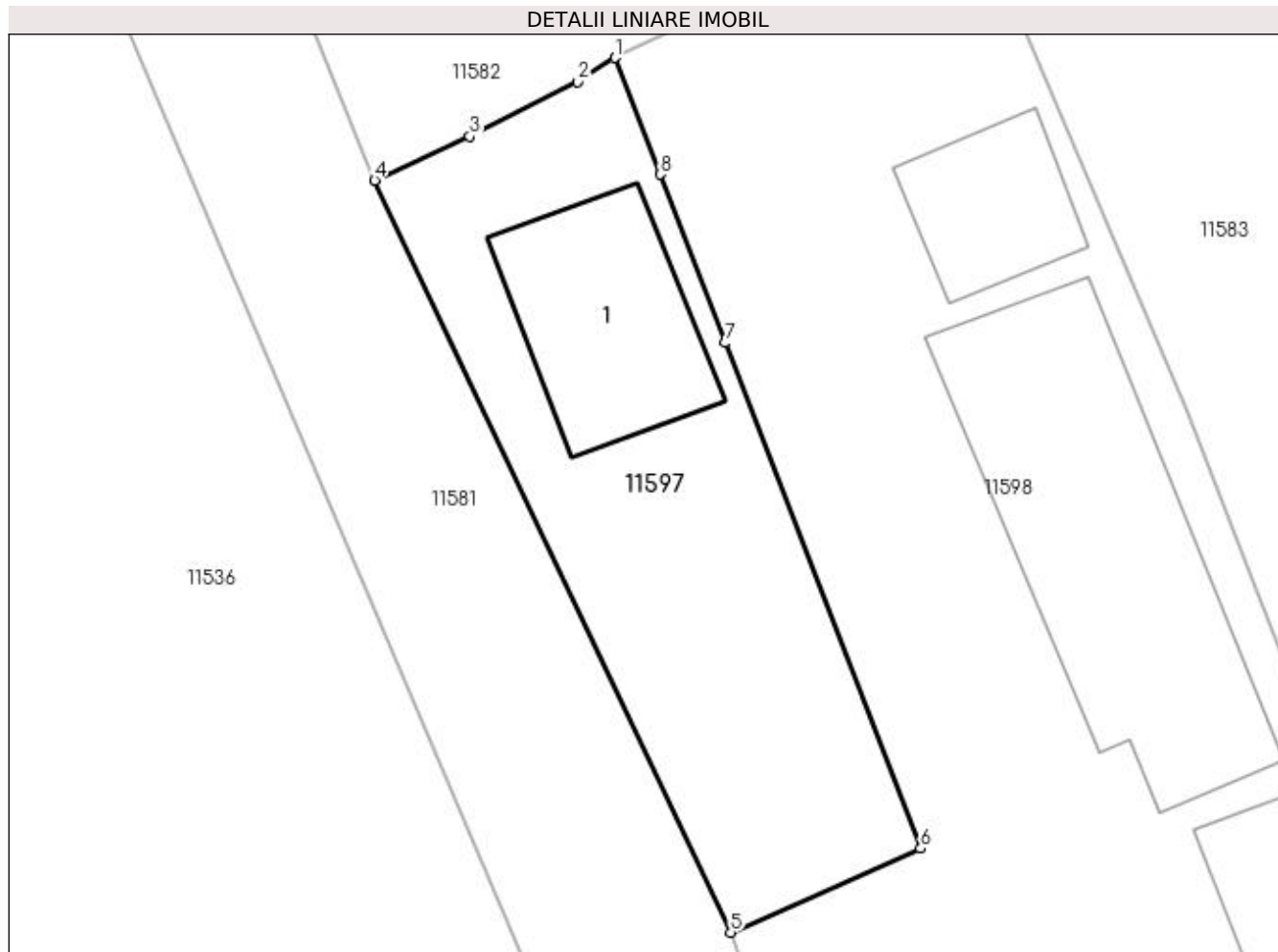
Inscrieri privind dezmembramintele dreptului de proprietate, drepturi reale de garanție și sarcini	Referințe
NU SUNT	

## Anexa Nr. 1 La Partea I

## Teren

Nr cadastral	Suprafața (mp)*	Observații / Referințe
	Din acte: 300 Masurata: 301	

\* Suprafața este determinată în planul de proiecție Stereo 70.



## Date referitoare la teren

Crt	Categorie folosință	Intravilan	Suprafața (mp)	Tarla	Parcelă	Nr. topo	Observații / Referințe
1	curți constructii	DA	301	114	12	-	

## Date referitoare la construcții

Crt	Număr	Destinație construcție	Supraf. (mp)	Situație juridică	Observații / Referințe
A1.1		construcții de locuințe	57	Cu acte	Nr. niveluri:1; S. construita la sol:57 mp; S. construita desfasurata:57 mp; LOCUINTA

## Lungime Segmente

1) Valorile lungimilor segmentelor sunt obținute din proiecție în plan.

Punct început	X / Y	Punct sfârșit	X / Y	Lungime segment (** (m))
1	355.603,98 290.246,978	2	355.602,538 290.246,045	1.718
2	355.602,538 290.246,045	3	355.598,352 290.243,924	4.693
3	355.598,352 290.243,924	4	355.594,655 290.242,225	4.069

Punct început	X / Y	Punct sfârșit	X / Y	Lungime segment (** (m)
4	355.594,655 290.242,225	5	355.608,478 290.213,019	32.312
5	355.608,478 290.213,019	6	355.615,857 290.216,284	8.069
6	355.615,857 290.216,284	7	355.608,272 290.235,915	21.045
7	355.608,272 290.235,915	8	355.605,736 290.242,451	7.011
8	355.605,736 290.242,451	1	355.603,98 290.246,978	4.856

\*\* Lungimile segmentelor sunt determinate în planul de proiecție Stereo 70 și sunt rotunjite la 1 milimetru.

\*\*\* Distanța dintre puncte este formată din segmente cumulate ce sunt mai mici decât valoarea 1 milimetru.





**DATE DESPRE IMOBILUL NR. 11598**

Oficiul de Cadastru și Publicitate Imobiliară DOLJ  
Biroul de Cadastru și Publicitate Imobiliară Craiova

**A. Partea I. Descrierea imobilului**

TEREN Intravilan

Adresa: Loc. Motatei, Al Postasului, Nr. 6, Jud. Dolj, T114, P11

Nr. Crt	Nr cadastral Nr. topografic	Suprafața* (mp)	Observații / Referințe
A1		Din acte: 1.000 Masurata: 759	Sector cadastral:16 Teren imprejmuit;

**Construcții**

Crt	Nr cadastral Nr. topografic	Adresa	Observații / Referințe
A1.1		Loc. Motatei, Al Postasului, Jud. Dolj	Nr. niveluri:1; S. construita la sol:131 mp; S. construita desfasurata:131 mp; LOCUINTA
A1.2		Loc. Motatei, Al Postasului, Jud. Dolj	Nr. niveluri:1; S. construita la sol:31 mp; S. construita desfasurata:31 mp; LOCUINTA
A1.3		Loc. Motatei, Al Postasului, Jud. Dolj	Nr. niveluri:1; S. construita la sol:34 mp; S. construita desfasurata:34 mp; ANEXA

**B. Partea II. Proprietari și acte**

Inscrieri privitoare la dreptul de proprietate și alte drepturi reale		Referințe
/		
Act Administrativ nr. TDP NR. 691-45838, din 24/03/1994 emis de CJSIPT DOLJ;		
B1	Intabulare, drept de PROPRIETATE, dobandit prin Reconstituire, cota actuala 1/1, cota initiala 1/1 1) <b>BADELE MIRCEA, LIPSĂ CNP</b>	A1
Act Normativ nr. Legea 7, din 13/03/1996 emis de PARLAMENTUL ROMANIEI ((ART.12, ALIN.14, ART.37, ALIN.2));		
B2	Intabulare, drept de PROPRIETATE, dobandit prin Lege, cota actuala 1/1, cota initiala 1/1 1) <b>BADELE MIRCEA, LIPSĂ CNP</b>	A1.1, A1.2, A1.3

**C. Partea III. SARCINI .**

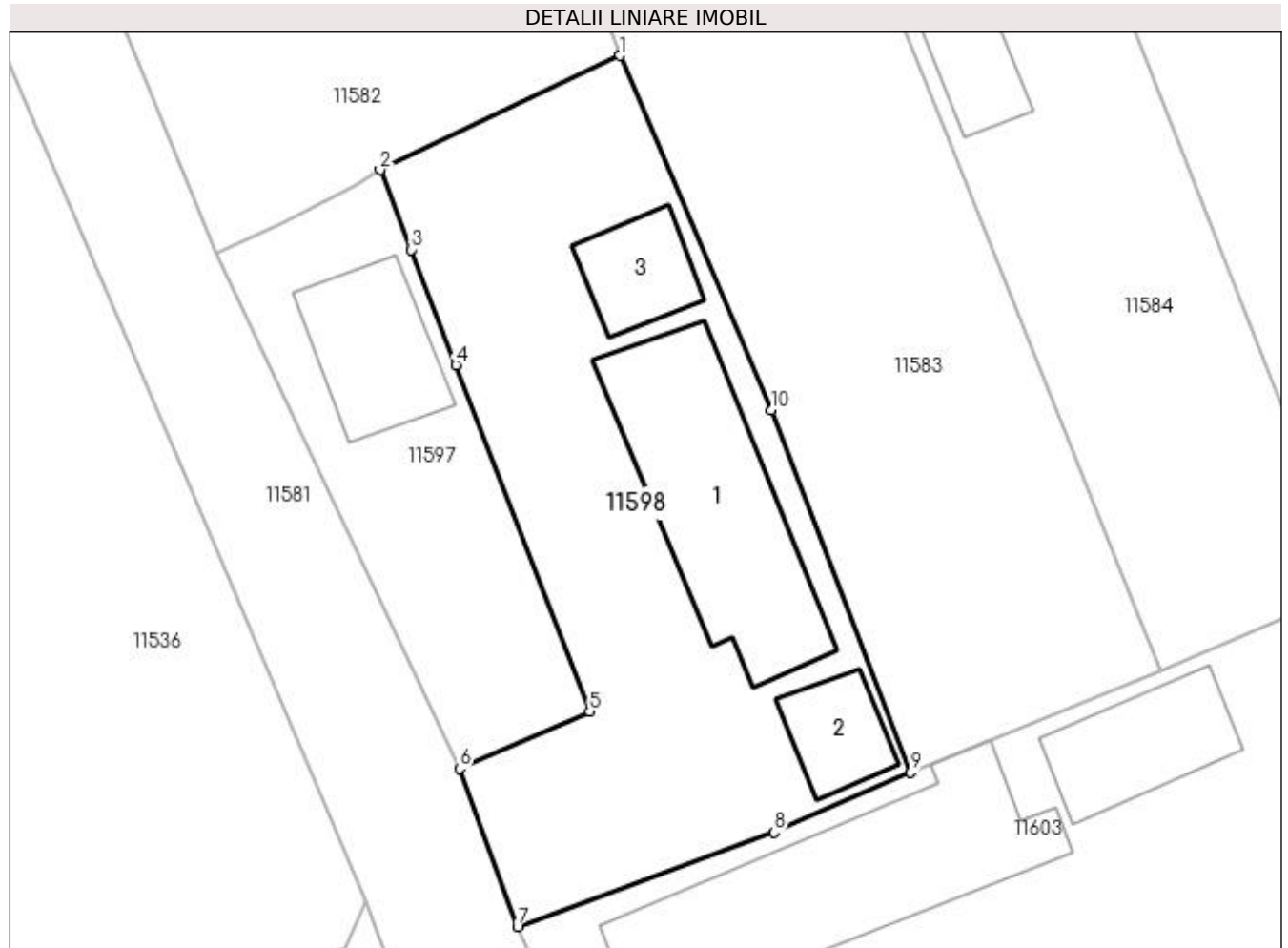
Inscrieri privind dezmembramentele dreptului de proprietate, drepturi reale de garanție și sarcini	Referințe
NU SUNT	

## Anexa Nr. 1 La Partea I

## Teren

Nr cadastral	Suprafața (mp)*	Observații / Referințe
	Din acte: 1.000 Masurata: 759	

\* Suprafața este determinată în planul de proiecție Stereo 70.



## Date referitoare la teren

Crt	Categorie folosință	Intra vilan	Suprafața (mp)	Tarla	Parcelă	Nr. topo	Observații / Referințe
1	curți constructii	DA	759	114	11	-	

## Date referitoare la construcții

Crt	Număr	Destinație construcție	Supraf. (mp)	Situație juridică	Observații / Referințe
A1.1		construcții de locuințe	131	Cu acte	Nr. niveluri:1; S. construita la sol:131 mp; S. construita desfasurata:131 mp; LOCUINTA
A1.2		construcții de locuințe	31	Cu acte	Nr. niveluri:1; S. construita la sol:31 mp; S. construita desfasurata:31 mp; LOCUINTA
A1.3		construcții anexa	34	Cu acte	Nr. niveluri:1; S. construita la sol:34 mp; S. construita desfasurata:34 mp; ANEXA

## Lungime Segmente

1) Valorile lungimilor segmentelor sunt obținute din proiecție în plan.

Punct început	X / Y	Punct sfârșit	X / Y	Lungime segment (** (m)
1	355.617,595 290.253,45	2	355.603,98 290.246,978	15.075
2	355.603,98 290.246,978	3	355.605,736 290.242,451	4.856

Punct început	X / Y	Punct sfârșit	X / Y	Lungime segment (** (m)
3	355.605,736 290.242,451	4	355.608,272 290.235,915	7.011
4	355.608,272 290.235,915	5	355.615,857 290.216,284	21.045
5	355.615,857 290.216,284	6	355.608,478 290.213,019	8.069
6	355.608,478 290.213,019	7	355.611,78 290.204,073	9.536
7	355.611,78 290.204,073	8	355.626,339 290.209,423	15.511
8	355.626,339 290.209,423	9	355.634,09 290.212,818	8.462
9	355.634,09 290.212,818	10	355.626,183 290.233,358	22.009
10	355.626,183 290.233,358	1	355.617,595 290.253,45	21.85

\*\* Lungimile segmentelor sunt determinate în planul de proiecție Stereo 70 și sunt rotunjite la 1 milimetru.

\*\*\* Distanța dintre puncte este formată din segmente cumulate ce sunt mai mici decât valoarea 1 milimetru.



**DATE DESPRE IMOBILUL NR. 11599**

Oficiul de Cadastru și Publicitate Imobiliară DOLJ  
Biroul de Cadastru și Publicitate Imobiliară Craiova

**A. Partea I. Descrierea imobilului**

TEREN Intravilan

Nr. CF vechi:423  
Nr. cadastral vechi:316/2

Adresa: Loc. Motatei, Jud. Dolj, T114, P1,2,29,30,31

Nr. Crt	Nr cadastral Nr. topografic	Suprafața* (mp)	Observații / Referințe
A1	35910	Din acte: 438 Masurata: 531	Sector cadastral:16 Teren neimprejmuit;

**Construcții**

Crt	Nr cadastral Nr. topografic	Adresa	Observații / Referințe
A1.1		Loc. Motatei, Jud. Dolj, T 114, P 1, 2, 29, 30, 31	Nr. niveluri:1; S. construita la sol:34 mp; S. construita desfasurata:34 mp; ANEXA
A1.2		Loc. Motatei, Jud. Dolj, T 114, P 1, 2, 29, 30, 31	Nr. niveluri:1; S. construita la sol:47 mp; S. construita desfasurata:47 mp; ANEXA
A1.3		Loc. Motatei, Jud. Dolj, T 114, P 1, 2, 29, 30, 31	Nr. niveluri:1; S. construita la sol:53 mp; S. construita desfasurata:53 mp; ANEXA

**B. Partea II. Proprietari și acte**

Inscrieri privitoare la dreptul de proprietate și alte drepturi reale		Referințe
<b>46437 / 27/10/2006</b>		
Act Notarial nr. CVC NR. 2097/2006, din 01/01/2006 emis de NP Gabriela Giurcan;		
B1	Intabulare, drept de PROPRIETATE, dobandit prin Conventie, cota actuala 438/531, cota initiala 438/531 1) CALIN BOGDAN-ION, LIPSA CNP 2) CALIN MARIA, LIPSA CNP	A1
/		
Act Normativ nr. Legea 7, din 13/03/1996 emis de PARLAMENTUL ROMANIEI ((ART 12; ALIN 14 SI ART 37 ALIN 2));		
B2	Intabulare, drept de PROPRIETATE, dobandit prin Lege, cota actuala 1/1, cota initiala 1/1 1) CALIN BOGDAN-ION, LIPSA CNP 2) CALIN MARIA, LIPSA CNP	A1.1, A1.2, A1.3
Act Administrativ nr. Adeverinta nr. 7176, din 21/10/2022 emis de PRIMARIA MOTATEI (Legea nr 7/13.03.1996 emisa de PARLAMENTUL ROMANIEI (art 13;alin1;alin2));		
B3	Inscrierea posesiei, drept de PROPRIETATE, dobandit prin Constituire, cota actuala 93/531, cota initiala 93/531 1) CALIN BOGDAN ION, LIPSA CNP 2) CALIN MARIA, LIPSA CNP	A1

**C. Partea III. SARCINI .**

Inscrieri privind dezmembramentele dreptului de proprietate, drepturi reale de garanție și sarcini	Referințe
NU SUNT	

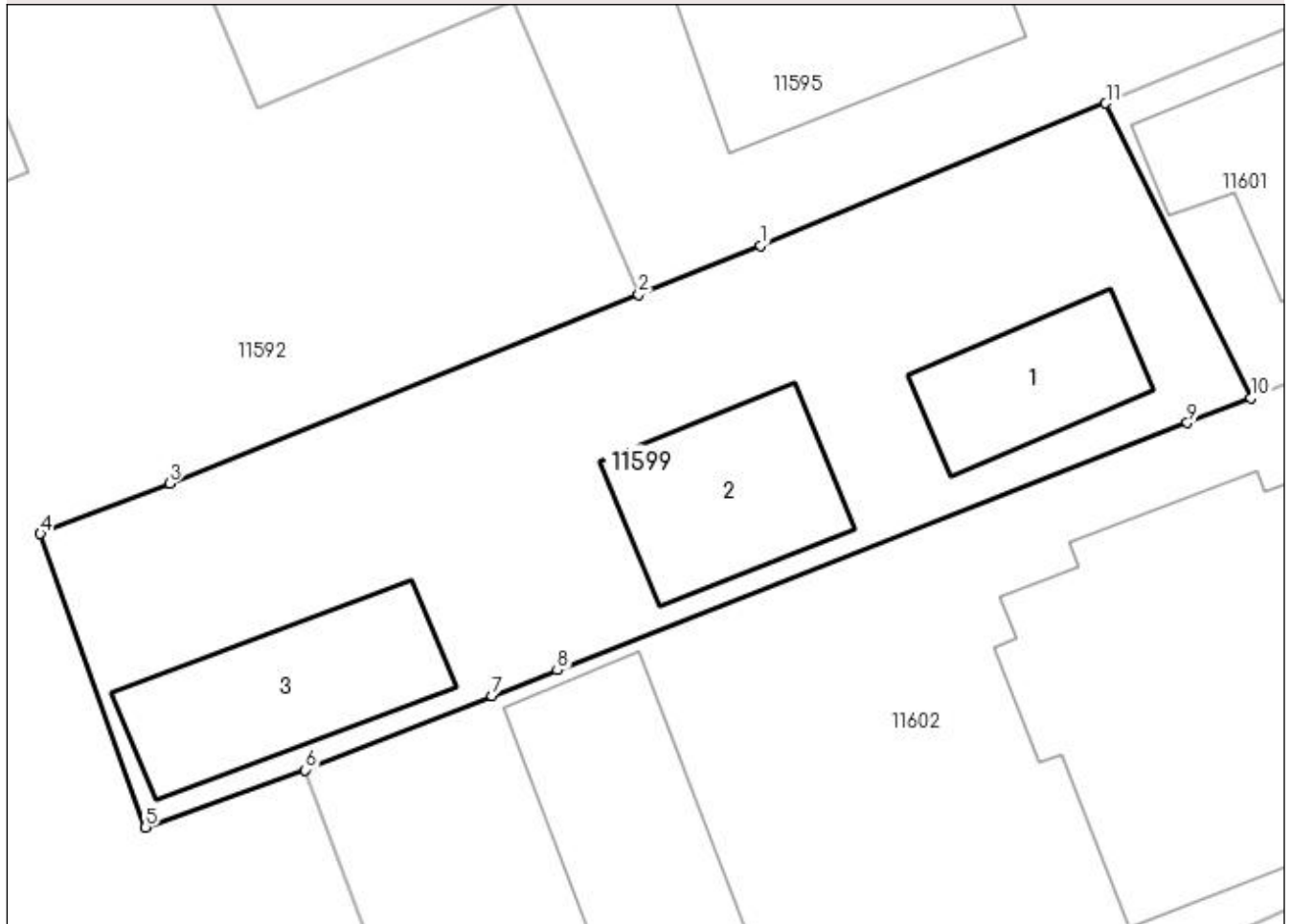
## Anexa Nr. 1 La Partea I

## Teren

Nr cadastral	Suprafața (mp)*	Observații / Referințe
35910	Din acte: 438 Masurata: 531	

\* Suprafața este determinată în planul de proiecție Stereo 70.

## DETALII LINIARE IMOBIL



## Date referitoare la teren

Crt	Categorie folosință	Intra vilan	Suprafața (mp)	Tarla	Parcelă	Nr. topo	Observații / Referințe
1	curți constructii	DA	531	114	1,2,29,30,31	-	

## Date referitoare la construcții

Crt	Număr	Destinație construcție	Supraf. (mp)	Situație juridică	Observații / Referințe
A1.1		constructii anexa	34	Cu acte	Nr. niveluri:1; S. construita la sol:34 mp; S. construita desfasurata:34 mp; ANEXA
A1.2		constructii anexa	47	Cu acte	Nr. niveluri:1; S. construita la sol:47 mp; S. construita desfasurata:47 mp; ANEXA
A1.3		constructii anexa	53	Cu acte	Nr. niveluri:1; S. construita la sol:53 mp; S. construita desfasurata:53 mp; ANEXA

## Lungime Segmente

1) Valorile lungimilor segmentelor sunt obținute din proiecție în plan.

Punct început	X / Y	Punct sfârșit	X / Y	Lungime segment (** (m)
1	355.816,58 290.311,5	2	355.811,981 290.309,652	4.956
2	355.811,981 290.309,652	3	355.794,294 290.302,543	19.062

Punct început	X / Y	Punct sfârșit	X / Y	Lungime segment (** (m)
3	355.794,294 290.302,543	4	355.789,416 290.300,64	5.236
4	355.789,416 290.300,64	5	355.793,38 290.289,569	11.759
5	355.793,38 290.289,569	6	355.799,413 290.291,729	6.408
6	355.799,413 290.291,729	7	355.806,448 290.294,525	7.57
7	355.806,448 290.294,525	8	355.808,915 290.295,493	2.65
8	355.808,915 290.295,493	9	355.832,678 290.304,814	25.526
9	355.832,678 290.304,814	10	355.835,067 290.305,751	2.566
10	355.835,067 290.305,751	11	355.829,603 290.316,868	12.387
11	355.829,603 290.316,868	1	355.816,58 290.311,5	14.086

\*\* Lungimile segmentelor sunt determinate în planul de proiecție Stereo 70 și sunt rotunjite la 1 milimetru.

\*\*\* Distanța dintre puncte este formată din segmente cumulate ce sunt mai mici decât valoarea 1 milimetru.





**DATE DESPRE IMOBILUL NR. 11601**

Oficiul de Cadastru și Publicitate Imobiliară DOLJ  
Biroul de Cadastru și Publicitate Imobiliară Craiova

**A. Partea I. Descrierea imobilului**

TEREN Intravilan

Nr. CF vechi:422  
Nr. cadastral vechi:316/1

Adresa: Loc. Motatei, Str Calea Unirii, Nr. 165, Jud. Dolj, T114, P1.2.29.30.31

Nr. Crt	Nr cadastral Nr. topografic	Suprafața* (mp)	Observații / Referințe
A1	35908	Din acte: 438 Masurata: 608	Sector cadastral:16 Teren neimprejmuit;

**Construcții**

Crt	Nr cadastral Nr. topografic	Adresa	Observații / Referințe
A1.1		Loc. Motatei, Str Calea Unirii, Nr. 165, Jud. Dolj, T114, P1.2.29.30.31	Nr. niveluri:1; S. construita la sol:89 mp; S. construita desfasurata:89 mp; C1 -Locuinta

**B. Partea II. Proprietari și acte**

Inscrieri privitoare la dreptul de proprietate și alte drepturi reale		Referințe
<b>46437 / 27/10/2006</b>		
Act Notarial nr. CVC NR. 2097/2006, din 01/01/2006 emis de NP Gabriela Giurcan;		
B1	Intabulare, drept de PROPRIETATE, dobandit prin Conventie, cota actuala 438/608, cota initiala 438/608 1) CALIN BOGDAN-ION, LIPSĂ CNP 2) CALIN MARIA, LIPSĂ CNP	A1
/		
Act Administrativ nr. Adv nr 7543, din 31/10/2022 emis de PRIMARIA COMUNEI MOTATEI (Legea nr 7/13.03.1996 emis de PRIMARIA MOTATEI (art 13; alin1;alin2));		
B2	Inscrierea posesiei, drept de PROPRIETATE, dobandit prin Constituire, cota actuala 170/608, cota initiala 170/608 1) CALIN BOGDAN ION, LIPSĂ CNP 2) CALIN MARIA, LIPSĂ CNP	A1
Act Normativ nr. Lege nr.7, din 13/03/1996 emis de PARLAMENTUL ROMANIEI (9(ART12;ALIN14 SI ART 37 ALIN 2));		
B3	Intabulare, drept de PROPRIETATE, dobandit prin Constituire, cota actuala 1/1, cota initiala 1/1 1) CALIN BGODAN ION, LIPSĂ CNP 2) CALIN MARIA, LIPSĂ CNP	A1.1

**C. Partea III. SARCINI .**

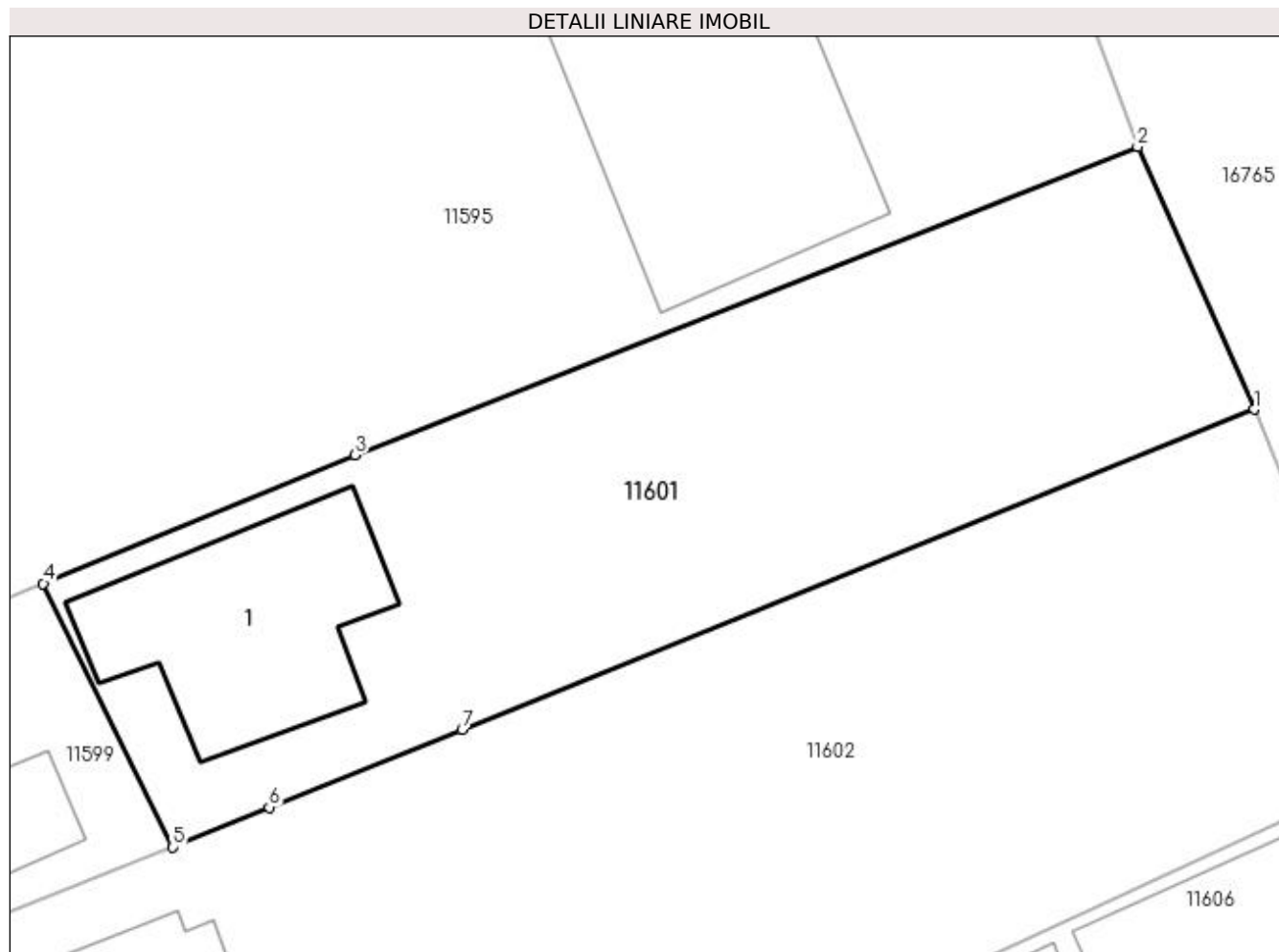
Inscrieri privind dezmembramentele dreptului de proprietate, drepturi reale de garanție și sarcini	Referințe
NU SUNT	

## Anexa Nr. 1 La Partea I

## Teren

Nr cadastral	Suprafața (mp)*	Observații / Referințe
35908	Din acte: 438 Masurata: 608	

\* Suprafața este determinată în planul de proiecție Stereo 70.



## Date referitoare la teren

Crt	Categorie folosință	Intra vilan	Suprafața (mp)	Tarla	Parcelă	Nr. topo	Observații / Referințe
1	curți constructii	DA	608	114	1.2.29.30.31	-	

## Date referitoare la construcții

Crt	Număr	Destinație construcție	Supraf. (mp)	Situație juridică	Observații / Referințe
A1.1		construcții de locuințe	89	Cu acte	Nr. niveluri:1; S. construita la sol:89 mp; S. construita desfasurata:89 mp; C1 -Locuinta

## Lungime Segmente

1) Valorile lungimilor segmentelor sunt obținute din proiecție în plan.

Punct început	X / Y	Punct sfârșit	X / Y	Lungime segment (** (m)
1	355.880,664 290.324,215	2	355.875,754 290.335,282	12.107
2	355.875,754 290.335,282	3	355.842,76 290.322,291	35.459
3	355.842,76 290.322,291	4	355.829,603 290.316,868	14.231

Punct început	X / Y	Punct sfârșit	X / Y	Lungime segment (** (m)
4	355.829,603 290.316,868	5	355.835,067 290.305,751	12.387
5	355.835,067 290.305,751	6	355.839,135 290.307,429	4.4
6	355.839,135 290.307,429	7	355.847,268 290.310,716	8.772
7	355.847,268 290.310,716	1	355.880,664 290.324,215	36.021

\*\* Lungimile segmentelor sunt determinate în planul de proiecție Stereo 70 și sunt rotunjite la 1 milimetru.

\*\*\* Distanța dintre puncte este formată din segmente cumulate ce sunt mai mici decât valoarea 1 milimetru.



**DATE DESPRE IMOBILUL NR. 11602**

Oficiul de Cadastru și Publicitate Imobiliară DOLJ  
Biroul de Cadastru și Publicitate Imobiliară Craiova

**A. Partea I. Descrierea imobilului**

TEREN Intravilan

Adresa: Loc. Motatei, Str Calea Unirii, Nr. 163, Jud. Dolj, T114, P28

Nr. Crt	Nr cadastral Nr. topografic	Suprafața* (mp)	Observații / Referințe
A1		Din acte: 1.400 Masurata: 1.589	Sector cadastral:16 Teren imprejmuit;

**Construcții**

Crt	Nr cadastral Nr. topografic	Adresa	Observații / Referințe
A1.1		Loc. Motatei, Str Calea Unirii, Jud. Dolj	Nr. niveluri:2; S. construita la sol:180 mp; S. construita desfasurata:360 mp; LOCUINTA
A1.2		Loc. Motatei, Str Calea Unirii, Jud. Dolj	Nr. niveluri:1; S. construita la sol:70 mp; S. construita desfasurata:70 mp; ANEXA

**B. Partea II. Proprietari și acte**

Inscrieri privitoare la dreptul de proprietate și alte drepturi reale		Referințe
/		
Act Notarial nr. CM NR. 233, din 17/09/2020 emis de NP STOENESCU FLOREA;		
B1	Intabulare, drept de PROPRIETATE, dobandit prin Succesiune, cota actuala 1/1, cota initiala 1/1 1) CATANA ELISABETA	A1, A1.1
Act Normativ nr. Legea 7, din 13/03/1996 emis de PARLAMENTUL ROMANIEI ((ART.12, ALIN.14, ART.37, ALIN.2));		
B2	Intabulare, drept de PROPRIETATE, dobandit prin Lege, cota actuala 1/1, cota initiala 1/1 1) CATANA ELISABETA	A1.2

**C. Partea III. SARCINI .**

Inscrieri privind dezmembramintele dreptului de proprietate, drepturi reale de garanție și sarcini	Referințe
NU SUNT	

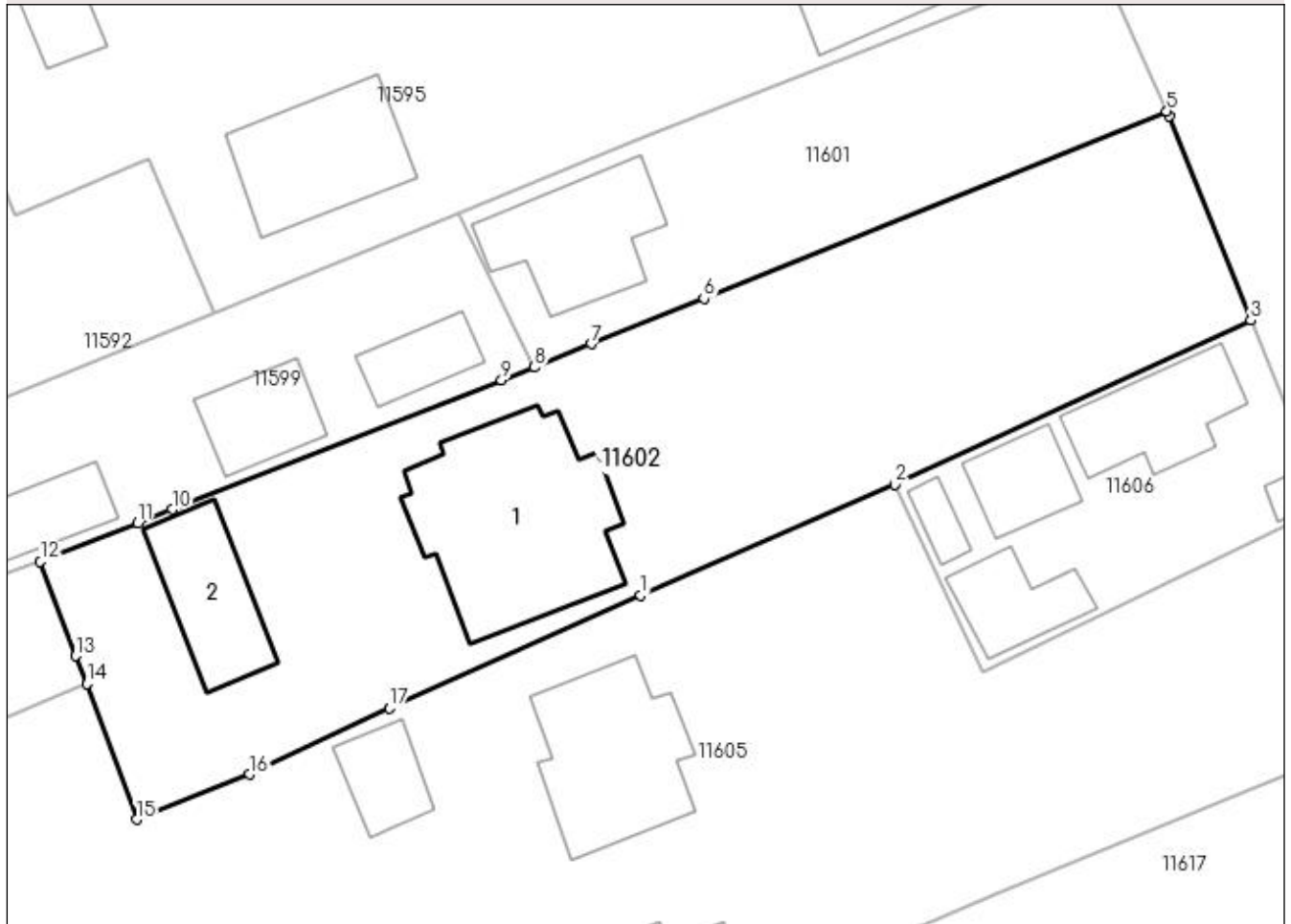
## Anexa Nr. 1 La Partea I

## Teren

Nr cadastral	Suprafața (mp)*	Observații / Referințe
	Din acte: 1.400 Masurata: 1.589	

\* Suprafața este determinată în planul de proiecție Stereo 70.

## DETALII LINIARE IMOBIL



## Date referitoare la teren

Crt	Categorie folosință	Intra vilan	Suprafața (mp)	Tarla	Parcelă	Nr. topo	Observații / Referințe
1	curți constructii	DA	1.589	114	28	-	

## Date referitoare la construcții

Crt	Număr	Destinație construcție	Supraf. (mp)	Situație juridică	Observații / Referințe
A1.1		construcții de locuințe	180	Cu acte	Nr. niveluri:2; S. construita la sol:180 mp; S. construita desfasurata:360 mp; LOCUINTA
A1.2		construcții anexa	70	Cu acte	Nr. niveluri:1; S. construita la sol:70 mp; S. construita desfasurata:70 mp; ANEXA

## Lungime Segmente

1) Valorile lungimilor segmentelor sunt obținute din proiecție în plan.

Punct început	X / Y	Punct sfârșit	X / Y	Lungime segment (** (m)
1	355.842,715 290.289,324	2	355.861,043 290.297,279	19.98
2	355.861,043 290.297,279	3	355.886,717 290.309,126	28.276

Punct început	X / Y	Punct sfârșit	X / Y	Lungime segment (** (m)
3	355.886,717 290.309,126	4	355.880,816 290.323,868	15.879
4	355.880,816 290.323,868	5	355.880,664 290.324,215	0.379
5	355.880,664 290.324,215	6	355.847,268 290.310,716	36.021
6	355.847,268 290.310,716	7	355.839,135 290.307,429	8.772
7	355.839,135 290.307,429	8	355.835,067 290.305,751	4.4
8	355.835,067 290.305,751	9	355.832,678 290.304,814	2.566
9	355.832,678 290.304,814	10	355.808,915 290.295,493	25.526
10	355.808,915 290.295,493	11	355.806,448 290.294,525	2.65
11	355.806,448 290.294,525	12	355.799,413 290.291,729	7.57
12	355.799,413 290.291,729	13	355.801,946 290.284,936	7.25
13	355.801,946 290.284,936	14	355.802,793 290.282,919	2.188
14	355.802,793 290.282,919	15	355.806,344 290.273,141	10.403
15	355.806,344 290.273,141	16	355.814,51 290.276,382	8.786
16	355.814,51 290.276,382	17	355.824,572 290.281,175	11.145
17	355.824,572 290.281,175	1	355.842,715 290.289,324	19.889

\*\* Lungimile segmentelor sunt determinate în planul de proiecție Stereo 70 și sunt rotunjite la 1 milimetru.

\*\*\* Distanța dintre puncte este formată din segmente cumulate ce sunt mai mici decât valoarea 1 milimetru.





**DATE DESPRE IMOBILUL NR. 11603**

Oficiul de Cadastru și Publicitate Imobiliară DOLJ  
Biroul de Cadastru și Publicitate Imobiliară Craiova

**A. Partea I. Descrierea imobilului**

TEREN Intravilan

Adresa: Loc. Motatei, Al Postasului, Nr. 4, Jud. Dolj, T114, P13

Nr. Crt	Nr cadastral Nr. topografic	Suprafața* (mp)	Observații / Referințe
A1		Din acte: 1.300 Masurata: 1.355	Sector cadastral:16 Teren imprejmuit;

**Construcții**

Crt	Nr cadastral Nr. topografic	Adresa	Observații / Referințe
A1.1		Loc. Motatei, Al Postasului, Jud. Dolj	Nr. niveluri:2; S. construita la sol:158 mp; S. construita desfasurata:175 mp; LOCUINTA P+BECI
A1.2		Loc. Motatei, Al Postasului, Jud. Dolj	Nr. niveluri:1; S. construita la sol:55 mp; S. construita desfasurata:55 mp; ANEXA
A1.3		Loc. Motatei, Al Postasului, Jud. Dolj	Nr. niveluri:1; S. construita la sol:44 mp; S. construita desfasurata:44 mp; ANEXA

**B. Partea II. Proprietari și acte**

Inscrieri privitoare la dreptul de proprietate și alte drepturi reale		Referințe
/		
Act Administrativ nr. TDP NR. 2617-48112, din 14/11/1996 emis de CJSIPT DOLJ;		
B1	Intabulare, drept de PROPRIETATE, dobandit prin Reconstituire, cota actuala 1/1, cota initiala 1/1 1) VASILE MARIAN	A1
Act Normativ nr. Legea 7, din 13/03/1996 emis de PARLAMENTUL ROMANIEI ((ART.12, ALIN.14, ART.37, ALIN. 2));		
B2	Intabulare, drept de PROPRIETATE, dobandit prin Lege, cota actuala 1/1, cota initiala 1/1 1) VASILE MARIAN	A1.1, A1.2, A1.3

**C. Partea III. SARCINI .**

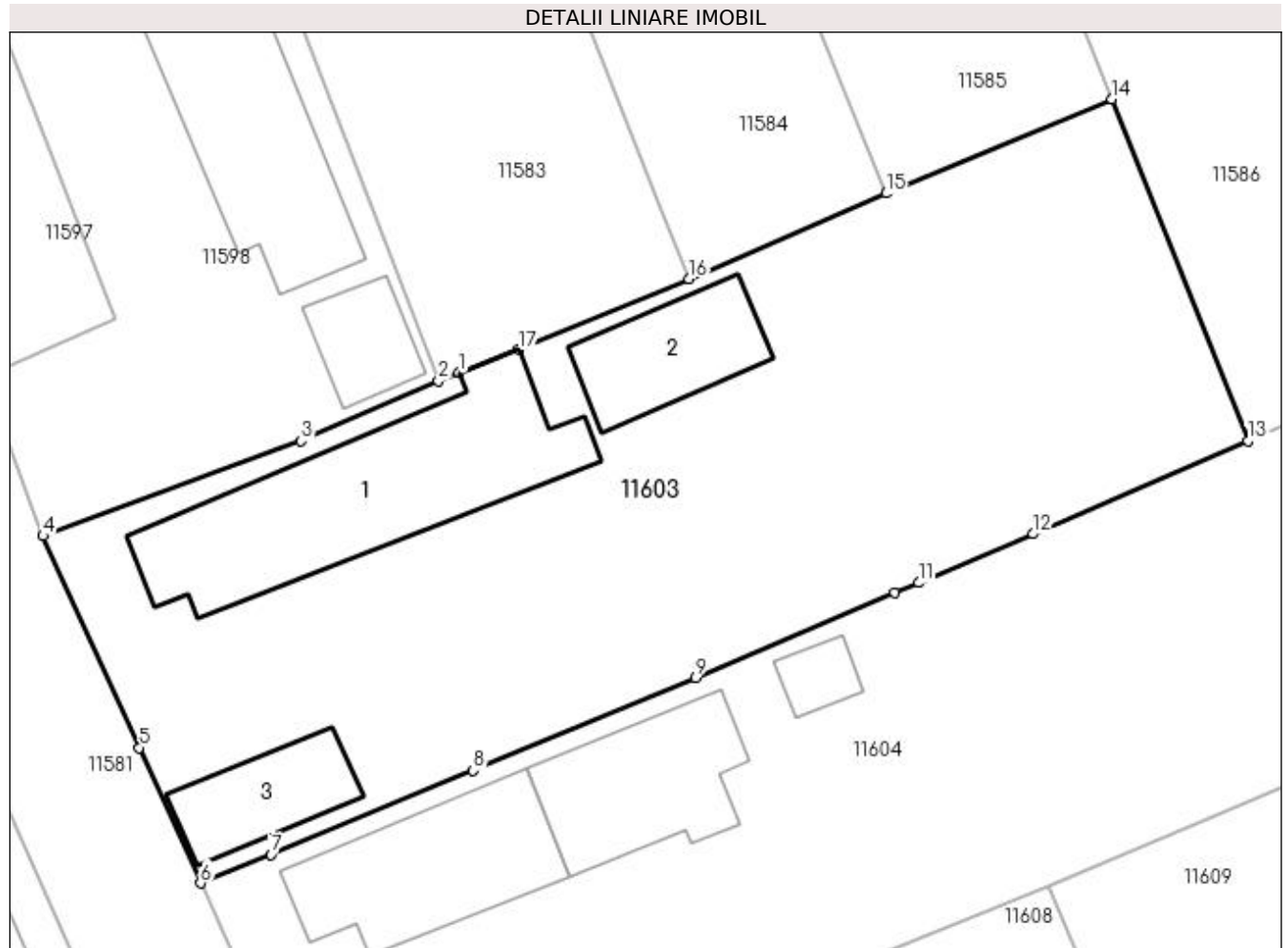
Inscrieri privind dezmembramintele dreptului de proprietate, drepturi reale de garanție și sarcini	Referințe
NU SUNT	

## Anexa Nr. 1 La Partea I

## Teren

Nr cadastral	Suprafața (mp)*	Observații / Referințe
	Din acte: 1.300 Masurata: 1.355	

\* Suprafața este determinată în planul de proiecție Stereo 70.



## Date referitoare la teren

Crt	Categorie folosință	Intra vilan	Suprafața (mp)	Tarla	Parcelă	Nr. topo	Observații / Referințe
1	curți constructii	DA	1.355	114	13	-	IDENTIC CU T113

## Date referitoare la construcții

Crt	Număr	Destinație construcție	Supraf. (mp)	Situație juridică	Observații / Referințe
A1.1		construcții de locuințe	158	Cu acte	Nr. niveluri:2; S. construita la sol:158 mp; S. construita desfasurata:175 mp; LOCUINTA P+BECI
A1.2		construcții anexa	55	Cu acte	Nr. niveluri:1; S. construita la sol:55 mp; S. construita desfasurata:55 mp; ANEXA
A1.3		construcții anexa	44	Cu acte	Nr. niveluri:1; S. construita la sol:44 mp; S. construita desfasurata:44 mp; ANEXA

## Lungime Segmente

1) Valorile lungimilor segmentelor sunt obținute din proiecție în plan.

Punct început	X / Y	Punct sfârșit	X / Y	Lungime segment (** (m)
1	355.635,257 290.213,268	2	355.634,09 290.212,818	1.251

Punct început	X / Y	Punct sfârșit	X / Y	Lungime segment (** (m)
2	355.634,09 290.212,818	3	355.626,339 290.209,423	8.462
3	355.626,339 290.209,423	4	355.611,78 290.204,073	15.511
4	355.611,78 290.204,073	5	355.617,212 290.192,141	13.11
5	355.617,212 290.192,141	6	355.620,664 290.184,503	8.382
6	355.620,664 290.184,503	7	355.624,657 290.186,113	4.305
7	355.624,657 290.186,113	8	355.636,047 290.190,847	12.335
8	355.636,047 290.190,847	9	355.648,618 290.196,072	13.614
9	355.648,618 290.196,072	10	355.659,851 290.200,867	12.214
10	355.659,851 290.200,867	11	355.661,188 290.201,438	1.454
11	355.661,188 290.201,438	12	355.667,647 290.204,195	7.023
12	355.667,647 290.204,195	13	355.679,762 290.209,447	13.204
13	355.679,762 290.209,447	14	355.672,083 290.228,709	20.736
14	355.672,083 290.228,709	15	355.659,338 290.223,389	13.811
15	355.659,338 290.223,389	16	355.648,22 290.218,572	12.117
16	355.648,22 290.218,572	17	355.638,638 290.214,591	10.376
17	355.638,638 290.214,591	1	355.635,257 290.213,268	3.631

\*\* Lungimile segmentelor sunt determinate în planul de proiecție Stereo 70 și sunt rotunjite la 1 milimetru.

\*\*\* Distanța dintre puncte este formată din segmente cumulate ce sunt mai mici decât valoarea 1 milimetru.



**DATE DESPRE IMOBILUL NR. 11604**

Oficiul de Cadastru și Publicitate Imobiliară DOLJ  
Biroul de Cadastru și Publicitate Imobiliară Craiova

**A. Partea I. Descrierea imobilului**

TEREN Intravilan

Adresa: Loc. Motatei, Al Postasului, Nr. 2, Jud. Dolj, T114, P14

Nr. Crt	Nr cadastral Nr. topografic	Suprafața* (mp)	Observații / Referințe
A1	36730	Din acte: 1.400 Masurata: 1.509	Sector cadastral:16 Teren neimprejmut;

**Construcții**

Crt	Nr cadastral Nr. topografic	Adresa	Observații / Referințe
A1.1		Loc. Motatei, Al Postasului, Nr. 2, Jud. Dolj	Nr. niveluri:1; S. construita la sol:91 mp; S. construita desfasurata:91 mp; Locuinta parter construita in anul 1962.
A1.2		Loc. Motatei, Al Postasului, Nr. 2, Jud. Dolj	Nr. niveluri:1; S. construita la sol:76 mp; S. construita desfasurata:76 mp; Anexa parter construita in anul 1980.
A1.3		Loc. Motatei, Al Postasului, Nr. 2, Jud. Dolj	Nr. niveluri:1; S. construita la sol:14 mp; S. construita desfasurata:14 mp; Grajd.
A1.4		Loc. Motatei, Al Postasului, Nr. 2, Jud. Dolj, Tarlaua 114, Parcela 14	Nr. niveluri:1; S. construita la sol:17 mp; S. construita desfasurata:17 mp; ANEXA

**B. Partea II. Proprietari și acte**

Inscrieri privitoare la dreptul de proprietate și alte drepturi reale		Referințe
<b>236941 / 01/10/2021</b>		
Act Notarial nr. Contract de vanzare Aut 2231, din 30/09/2021 emis de Diaconescu Gelu Emilian;		
B1	Intabulare, drept de PROPRIETATE, dobandit prin Conventie, cota actuala 1/1, cota initiala 1/1 1) GLAVAN GHITA-MIRCEA 2) GLĂVAN MIRUȚA	A1, A1.1, A1.2
/		
Act Normativ nr. Legea 7, din 13/03/1996 emis de PARLAMENTUL ROMANIEI ((ART.12, ALIN.14, ART.37, ALIN. 2));		
B2	Intabulare, drept de PROPRIETATE, dobandit prin Lege, cota actuala 1/1, cota initiala 1/1 1) GLAVAN GHITA-MIRCEA 2) GLĂVAN MIRUȚA	A1.3, A1.4

**C. Partea III. SARCINI .**

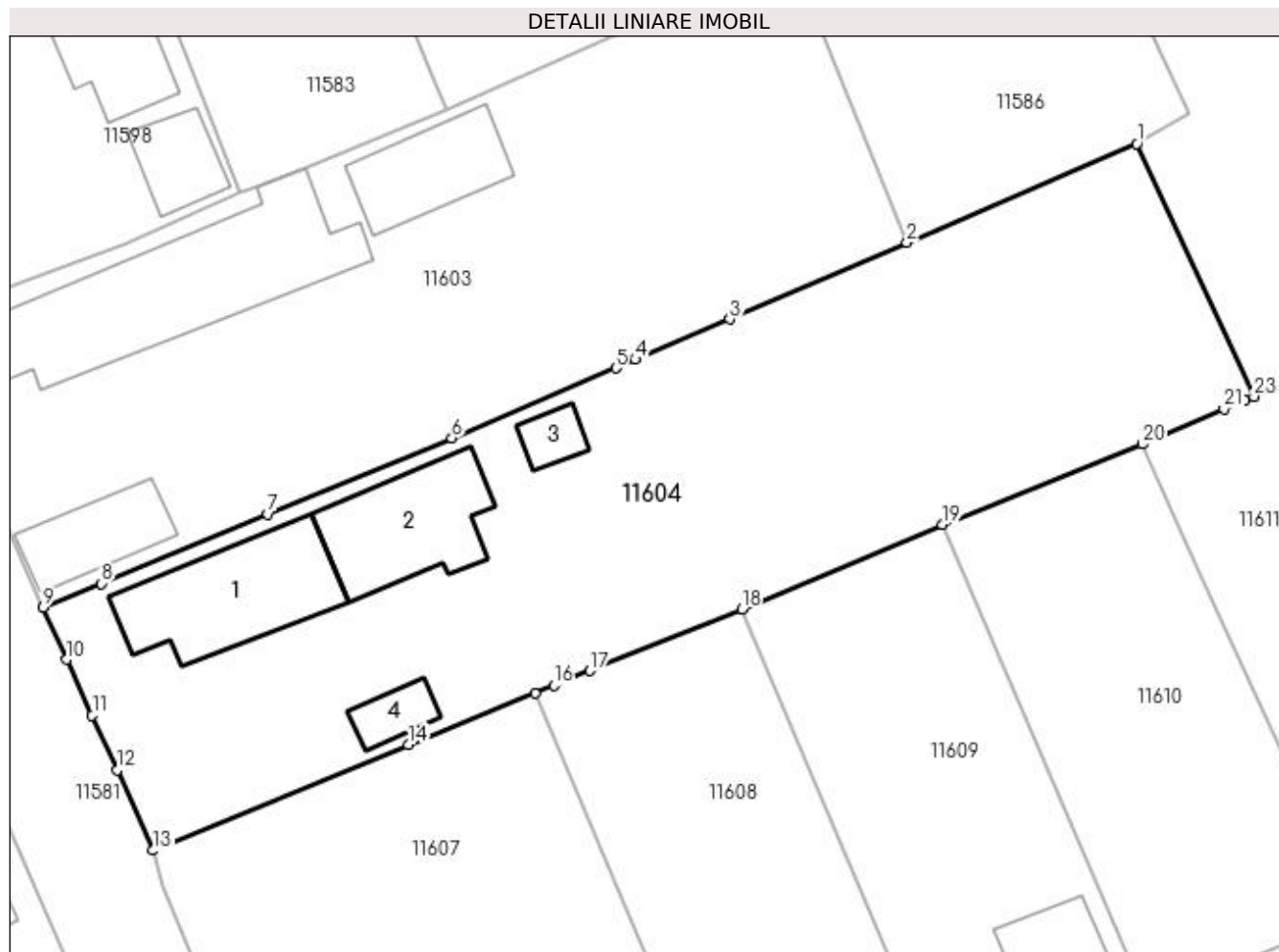
Inscrieri privind dezmembramintele dreptului de proprietate, drepturi reale de garanție și sarcini	Referințe
NU SUNT	

## Anexa Nr. 1 La Partea I

## Teren

Nr cadastral	Suprafața (mp)*	Observații / Referințe
36730	Din acte: 1.400 Masurata: 1.509	

\* Suprafața este determinată în planul de proiecție Stereo 70.



## Date referitoare la teren

Crt	Categorie folosință	Intra vilan	Suprafața (mp)	Tarla	Parcelă	Nr. topo	Observații / Referințe
1	curți constructii	DA	801	114	14	-	
2	arabil	DA	708	114	14	-	

## Date referitoare la construcții

Crt	Număr	Destinație construcție	Supraf. (mp)	Situație juridică	Observații / Referințe
A1.1		construcții de locuințe	91	Cu acte	Nr. niveluri:1; S. construita la sol:91 mp; S. construita desfasurata:91 mp; Locuinta parter construita in anul 1962.
A1.2		construcții anexa	76	Cu acte	Nr. niveluri:1; S. construita la sol:76 mp; S. construita desfasurata:76 mp; Anexa parter construita in anul 1980.
A1.3		construcții anexa	14	Cu acte	Nr. niveluri:1; S. construita la sol:14 mp; S. construita desfasurata:14 mp; Grajd.
A1.4		construcții anexa	17	Cu acte	Nr. niveluri:1; S. construita la sol:17 mp; S. construita desfasurata:17 mp; ANEXA

## Lungime Segmente

1) Valorile lungimilor segmentelor sunt obținute din proiecție în plan.

Punct început	X / Y	Punct sfârșit	X / Y	Lungime segment (** (m)
1	355.695,517 290.216,221	2	355.679,762 290.209,447	17.15
3	355.667,647 290.204,195	4	355.661,188 290.201,438	7.023
5	355.659,851 290.200,867	6	355.648,618 290.196,072	12.214
7	355.636,047 290.190,847	8	355.624,657 290.186,113	12.335
9	355.620,664 290.184,503	10	355.622,283 290.180,92	3.932
11	355.624,012 290.177,093	12	355.625,711 290.173,335	4.124
13	355.628,191 290.167,846	14	355.645,65 290.175,087	18.901
15	355.654,316 290.178,604	16	355.655,616 290.179,132	1.403
17	355.658,08 290.180,137	18	355.668,472 290.184,374	11.223
19	355.682,212 290.190,127	20	355.695,891 290.195,653	14.753
21	355.701,482 290.198,05	22	355.702,877 290.198,648	1.518
23	355.703,533 290.198,908	1	355.695,517 290.216,221	19.079

Punct început	X / Y	Punct sfârșit	X / Y	Lungime segment (** (m)
2	355.679,762 290.209,447	3	355.667,647 290.204,195	13.204
4	355.661,188 290.201,438	5	355.659,851 290.200,867	1.454
6	355.648,618 290.196,072	7	355.636,047 290.190,847	13.614
8	355.624,657 290.186,113	9	355.620,664 290.184,503	4.305
10	355.622,283 290.180,92	11	355.624,012 290.177,093	4.199
12	355.625,711 290.173,335	13	355.628,191 290.167,846	6.023
14	355.645,65 290.175,087	15	355.654,316 290.178,604	9.352
16	355.655,616 290.179,132	17	355.658,08 290.180,137	2.661
18	355.668,472 290.184,374	19	355.682,212 290.190,127	14.896
20	355.695,891 290.195,653	21	355.701,482 290.198,05	6.083
22	355.702,877 290.198,648	23	355.703,533 290.198,908	0.706

\*\* Lungimile segmentelor sunt determinate în planul de proiecție Stereo 70 și sunt rotunjite la 1 milimetru.

\*\*\* Distanța dintre puncte este formată din segmente cumulate ce sunt mai mici decât valoarea 1 milimetru.





**DATE DESPRE IMOBILUL NR. 11605**

Oficiul de Cadastru și Publicitate Imobiliară DOLJ  
Biroul de Cadastru și Publicitate Imobiliară Craiova

**A. Partea I. Descrierea imobilului**

TEREN Intravilan

Adresa: Loc. Motatei, Str Calea Unirii, Nr. 159, Jud. Dolj, T114, P26,25

Nr. Crt	Nr cadastral Nr. topografic	Suprafața* (mp)	Observații / Referințe
A1		6.200	Sector cadastral:16 Teren imprejmuit;

**Construcții**

Crt	Nr cadastral Nr. topografic	Adresa	Observații / Referințe
A1.1		Loc. Motatei, Str Calea Unirii, Jud. Dolj	Nr. niveluri:1; S. construita la sol:115 mp; S. construita desfasurata:115 mp; LOCUINTA
A1.2		Loc. Motatei, Str Calea Unirii, Jud. Dolj	Nr. niveluri:1; S. construita la sol:93 mp; S. construita desfasurata:93 mp; LOCUINTA
A1.3		Loc. Motatei, Str Calea Unirii, Jud. Dolj, T114, P25,26	Nr. niveluri:2; S. construita la sol:37 mp; S. construita desfasurata:44 mp; ANEXA P+BECI

**B. Partea II. Proprietari și acte**

Inscrieri privitoare la dreptul de proprietate și alte drepturi reale		Referințe
/		
Act Administrativ nr. TDP NR. 317-14968, din 28/10/1993 emis de CJSIPT DOLJ;		
B1	Intabulare, drept de PROPRIETATE, dobandit prin Reconstituire, cota actuala 1/1, cota initiala 1/1 1) TACA RODICA, LIPSĂ CNP 2) TACA CRISTIAN, LIPSĂ CNP 3) STANESCU TANIA, LIPSĂ CNP	A1
Act Normativ nr. Legea 7, din 13/03/1996 emis de PARLAMENTUL ROMANIEI ((ART.12, ALIN.14, ART.37, ALIN. 2));		
B2	Intabulare, drept de PROPRIETATE, dobandit prin Lege, cota actuala 1/1, cota initiala 1/1 1) TACA RODICA, LIPSĂ CNP 2) TACA CRISTIAN, LIPSĂ CNP 3) STANESCU TANIA, LIPSĂ CNP	A1.1, A1.2, A1.3

**C. Partea III. SARCINI .**

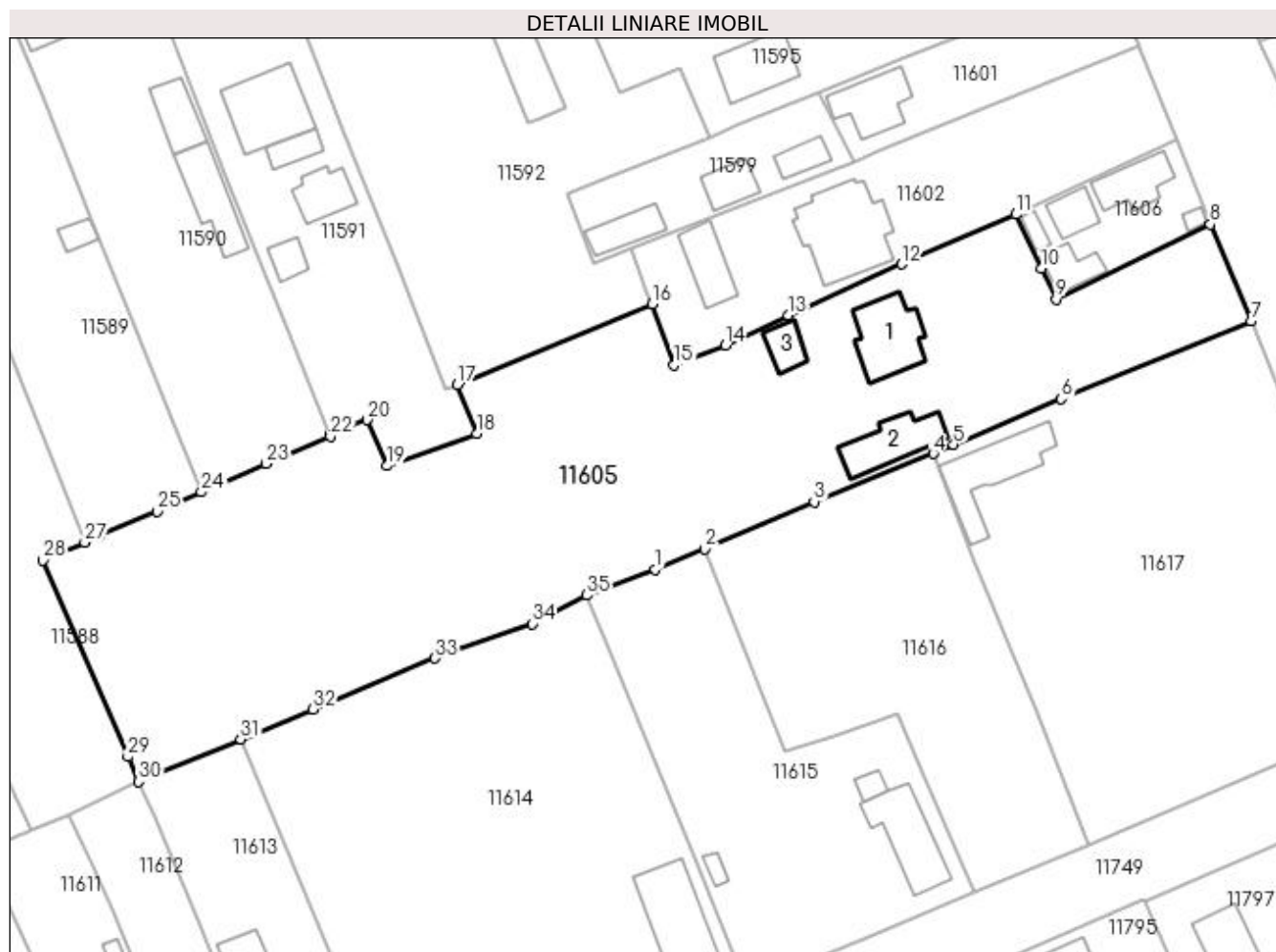
Inscrieri privind dezmembramintele dreptului de proprietate, drepturi reale de garanție și sarcini	Referințe
NU SUNT	

## Anexa Nr. 1 La Partea I

## Teren

Nr cadastral	Suprafața (mp)*	Observații / Referințe
	6.200	

\* Suprafața este determinată în planul de proiecție Stereo 70.



## Date referitoare la teren

Crt	Categorie folosință	Intravilan	Suprafața (mp)	Tarla	Parcelă	Nr. topo	Observații / Referințe
1	curți construcții	DA	1.000	114	26	-	
2	arabil	DA	5.200	114	25	-	

## Date referitoare la construcții

Crt	Număr	Destinație construcție	Supraf. (mp)	Situație juridică	Observații / Referințe
A1.1		construcții de locuințe	115	Cu acte	Nr. niveluri:1; S. construita la sol:115 mp; S. construita desfasurata:115 mp; LOCUINTA
A1.2		construcții de locuințe	93	Cu acte	Nr. niveluri:1; S. construita la sol:93 mp; S. construita desfasurata:93 mp; LOCUINTA
A1.3		construcții anexa	37	Cu acte	Nr. niveluri:2; S. construita la sol:37 mp; S. construita desfasurata:44 mp; ANEXA P+BECI

## Lungime Segmente

1) Valorile lungimilor segmentelor sunt obținute din proiecție în plan.

Punct început	X / Y	Punct sfârșit	X / Y	Lungime segment (** (m))
1	355.803,32 290.240,516	2	355.811,235 290.243,753	8.551

Punct început	X / Y	Punct sfârșit	X / Y	Lungime segment (** (m))
2	355.811,235 290.243,753	3	355.828,727 290.251,333	19.064

Punct început	X / Y	Punct sfârșit	X / Y	Lungime segment (** (m)
3	355.828,727 290.251,333	4	355.847,82 290.258,993	20.572
5	355.851,057 290.260,462	6	355.868,296 290.267,763	18.721
7	355.898,647 290.280,177	8	355.892,085 290.295,694	16.847
9	355.867,45 290.283,705	10	355.865,032 290.288,623	5.48
11	355.861,043 290.297,279	12	355.842,715 290.289,324	19.98
13	355.824,572 290.281,175	14	355.814,51 290.276,382	11.145
15	355.806,344 290.273,141	16	355.802,793 290.282,919	10.403
17	355.771,678 290.270,044	18	355.774,802 290.262,22	8.425
19	355.760,442 290.257,062	20	355.757,179 290.264,416	8.045
21	355.751,256 290.262,07	22	355.751,346 290.261,738	0.344
23	355.741,064 290.257,4	24	355.730,718 290.252,862	11.297
25	355.723,665 290.249,763	26	355.714,404 290.245,83	10.062
27	355.712,08 290.244,829	28	355.705,4 290.241,953	7.273
29	355.718,978 290.210,538	30	355.720,684 290.206,591	4.3
31	355.736,996 290.213,373	32	355.748,534 290.218,135	12.482
33	355.768,119 290.226,314	34	355.783,705 290.231,827	16.532
35	355.792,37 290.236,355	1	355.803,32 290.240,516	11.714

Punct început	X / Y	Punct sfârșit	X / Y	Lungime segment (** (m)
4	355.847,82 290.258,993	5	355.851,057 290.260,462	3.555
6	355.868,296 290.267,763	7	355.898,647 290.280,177	32.792
8	355.892,085 290.295,694	9	355.867,45 290.283,705	27.397
10	355.865,032 290.288,623	11	355.861,043 290.297,279	9.531
12	355.842,715 290.289,324	13	355.824,572 290.281,175	19.889
14	355.814,51 290.276,382	15	355.806,344 290.273,141	8.786
16	355.802,793 290.282,919	17	355.771,678 290.270,044	33.674
18	355.774,802 290.262,22	19	355.760,442 290.257,062	15.258
20	355.757,179 290.264,416	21	355.751,256 290.262,07	6.371
22	355.751,346 290.261,738	23	355.741,064 290.257,4	11.16
24	355.730,718 290.252,862	25	355.723,665 290.249,763	7.704
26	355.714,404 290.245,83	27	355.712,08 290.244,829	2.53
28	355.705,4 290.241,953	29	355.718,978 290.210,538	34.224
30	355.720,684 290.206,591	31	355.736,996 290.213,373	17.666
32	355.748,534 290.218,135	33	355.768,119 290.226,314	21.224
34	355.783,705 290.231,827	35	355.792,37 290.236,355	9.777

\*\* Lungimile segmentelor sunt determinate în planul de proiecție Stereo 70 și sunt rotunjite la 1 milimetru.

\*\*\* Distanța dintre puncte este formată din segmente cumulate ce sunt mai mici decât valoarea 1 milimetru.



**DATE DESPRE IMOBILUL NR. 11606**

Oficiul de Cadastru și Publicitate Imobiliară DOLJ  
Biroul de Cadastru și Publicitate Imobiliară Craiova

**A. Partea I. Descrierea imobilului**

TEREN Intravilan

Adresa: Loc. Motatei, Str Calea Unirii, Nr. 161, Jud. Dolj, T114, P27

Nr. Crt	Nr cadastral Nr. topografic	Suprafața* (mp)	Observații / Referințe
A1		Din acte: 400 Masurata: 410	Sector cadastral:16 Teren imprejmuit;

**Construcții**

Crt	Nr cadastral Nr. topografic	Adresa	Observații / Referințe
A1.1		Loc. Motatei, Str Calea Unirii, Jud. Dolj	Nr. niveluri:1; S. construita la sol:71 mp; S. construita desfasurata:71 mp; LOCUINTA
A1.2		Loc. Motatei, Str Calea Unirii, Jud. Dolj	Nr. niveluri:2; S. construita la sol:41 mp; S. construita desfasurata:82 mp; LOCUINTA P+1Et.
A1.3		Loc. Motatei, Str Calea Unirii, Jud. Dolj	Nr. niveluri:1; S. construita la sol:45 mp; S. construita desfasurata:45 mp; LOCUINTA
A1.4		Loc. Motatei, Str Calea Unirii, Jud. Dolj	Nr. niveluri:1; S. construita la sol:14 mp; S. construita desfasurata:14 mp; ANEXA
A1.5		Loc. Motatei, Str Calea Unirii, Jud. Dolj, T114, P14	Nr. niveluri:1; S. construita la sol:9 mp; S. construita desfasurata:9 mp; ANEXA

**B. Partea II. Proprietari și acte**

Inscrieri privitoare la dreptul de proprietate și alte drepturi reale		Referințe
/		
Act Administrativ nr. TDP NR. 377-14968, din 15/12/1993 emis de CJSIPT DOLJ;		
B1	Intabulare, drept de PROPRIETATE, dobandit prin Reconstituire, cota actuala 1/1, cota initiala 1/1 1) CALIN ION, LIPSĂ CNP	A1
Act Normativ nr. Legea 7, din 13/03/1996 emis de PARLAMENTUL ROMANIEI ((ART.12, ALIN.14, ART.37, ALIN.2));		
B2	Intabulare, drept de PROPRIETATE, dobandit prin Lege, cota actuala 1/1, cota initiala 1/1 1) CALIN ION, LIPSĂ CNP	A1.1, A1.2, A1.3, A1.4, A1.5

**C. Partea III. SARCINI .**

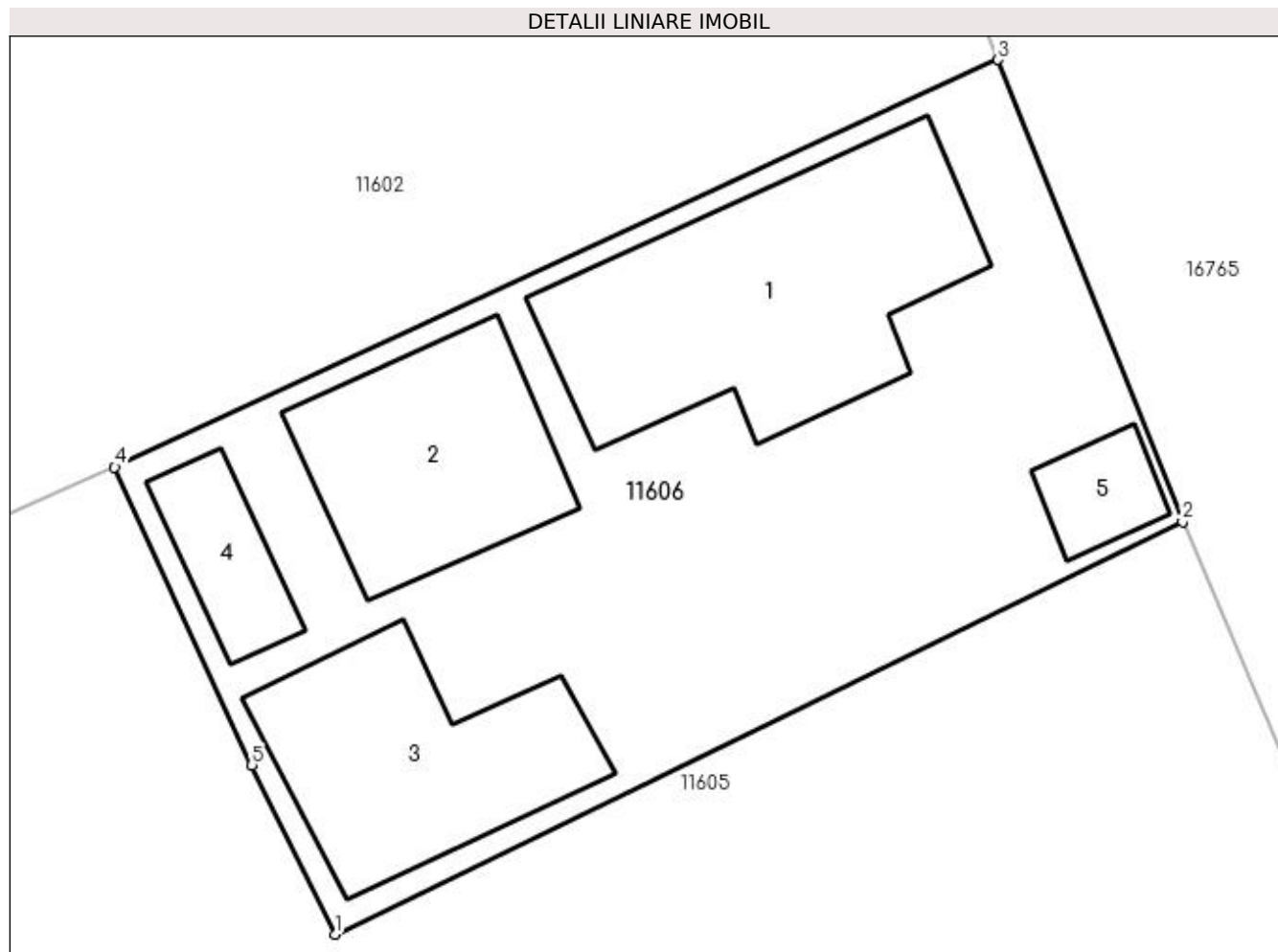
Inscrieri privind dezmembramintele dreptului de proprietate, drepturi reale de garanție și sarcini	Referințe
NU SUNT	

## Anexa Nr. 1 La Partea I

## Teren

Nr cadastral	Suprafața (mp)*	Observații / Referințe
	Din acte: 400 Masurata: 410	

\* Suprafața este determinată în planul de proiecție Stereo 70.



## Date referitoare la teren

Crt	Categorie folosință	Intra vilan	Suprafața (mp)	Tarla	Parcelă	Nr. topo	Observații / Referințe
1	curți construcții	DA	410	114	27	-	

## Date referitoare la construcții

Crt	Număr	Destinație construcție	Supraf. (mp)	Situație juridică	Observații / Referințe
A1.1		construcții de locuințe	71	Cu acte	Nr. niveluri:1; S. construita la sol:71 mp; S. construita desfasurata:71 mp; LOCUINTA
A1.2		construcții de locuințe	41	Cu acte	Nr. niveluri:2; S. construita la sol:41 mp; S. construita desfasurata:82 mp; LOCUINTA P+1Et.
A1.3		construcții de locuințe	45	Cu acte	Nr. niveluri:1; S. construita la sol:45 mp; S. construita desfasurata:45 mp; LOCUINTA
A1.4		construcții anexa	14	Cu acte	Nr. niveluri:1; S. construita la sol:14 mp; S. construita desfasurata:14 mp; ANEXA
A1.5		construcții anexa	9	Cu acte	Nr. niveluri:1; S. construita la sol:9 mp; S. construita desfasurata:9 mp; ANEXA

**Lungime Segmente**

1) Valorile lungimilor segmentelor sunt obținute din proiecție în plan.

Punct început	X / Y	Punct sfârșit	X / Y	Lungime segment (** (m)
1	355.867,45 290.283,705	2	355.892,085 290.295,694	27.397
2	355.892,085 290.295,694	3	355.886,717 290.309,126	14.465
3	355.886,717 290.309,126	4	355.861,043 290.297,279	28.276
4	355.861,043 290.297,279	5	355.865,032 290.288,623	9.531
5	355.865,032 290.288,623	1	355.867,45 290.283,705	5.48

\*\* Lungimile segmentelor sunt determinate în planul de proiecție Stereo 70 și sunt rotunjite la 1 milimetru.

\*\*\* Distanța dintre puncte este formată din segmente cumulate ce sunt mai mici decât valoarea 1 milimetru.





**DATE DESPRE IMOBILUL NR. 11607**

Oficiul de Cadastru și Publicitate Imobiliară DOLJ  
Biroul de Cadastru și Publicitate Imobiliară Craiova

**A. Partea I. Descrierea imobilului**

TEREN Intravilan

Adresa: Loc. Motatei, Str Prieteniei, Nr. 18, Jud. Dolj, T114, P15

Nr. Crt	Nr cadastral Nr. topografic	Suprafața* (mp)	Observații / Referințe
A1		Din acte: 2.000 Masurata: 1.953	Sector cadastral:16 Teren neimprejmuit;

**B. Partea II. Proprietari și acte**

Inscrieri privitoare la dreptul de proprietate și alte drepturi reale		Referințe
/		
Act Administrativ nr. TDP NR. 325-14968, din 27/10/1993 emis de CJSIPT DOLJ;		
B1	Intabulare, drept de PROPRIETATE, dobandit prin Reconstituire, cota actuala 1/1, cota initiala 1/1 1) TOMA CONSTANTIN, LIPSĂ CNP 2) TOMA GHEORGHE, LIPSĂ CNP	A1

**C. Partea III. SARCINI .**

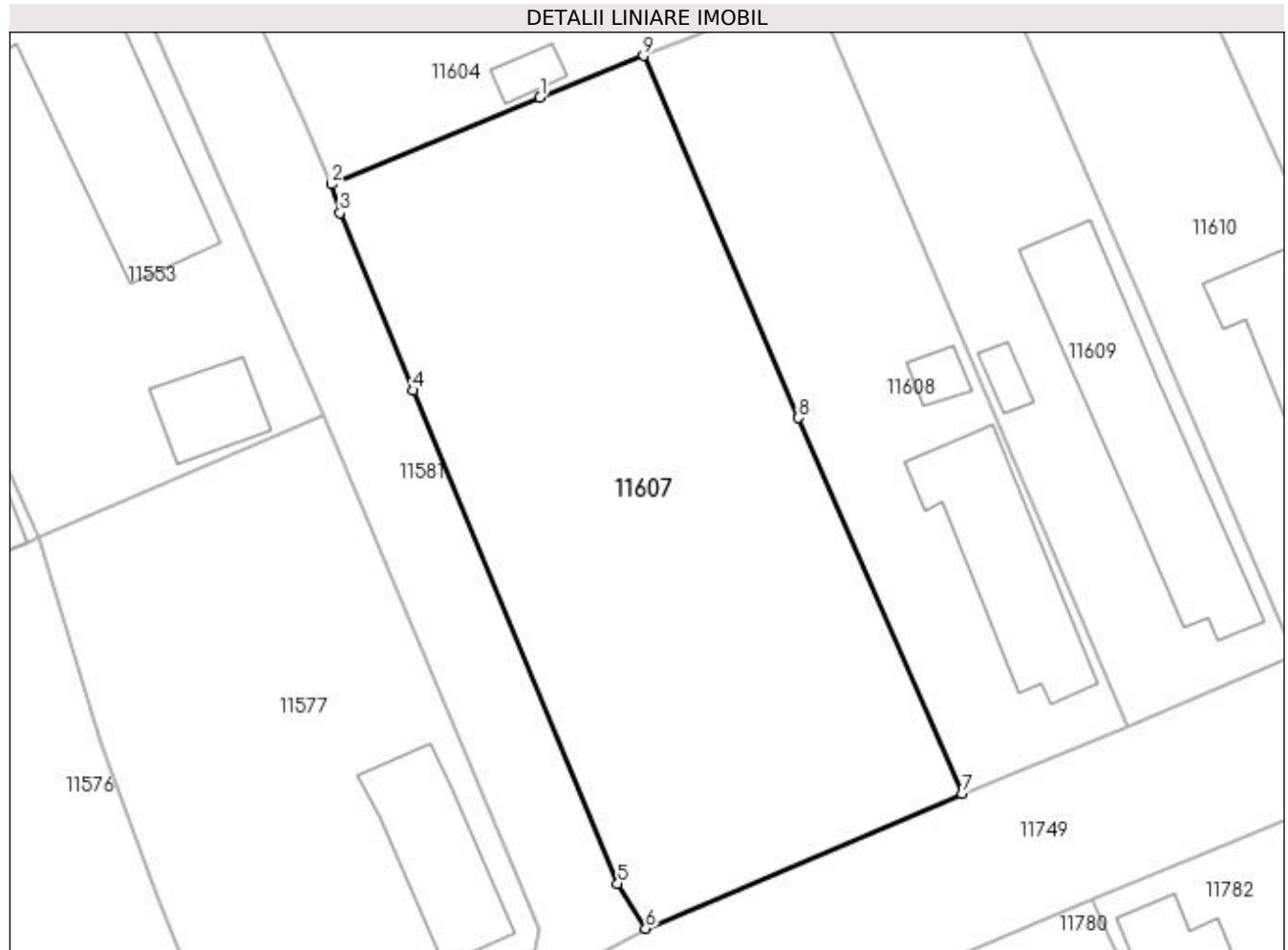
Inscrieri privind dezmembramintele dreptului de proprietate, drepturi reale de garanție și sarcini	Referințe
NU SUNT	

## Anexa Nr. 1 La Partea I

## Teren

Nr cadastral	Suprafața (mp)*	Observații / Referințe
	Din acte: 2.000 Masurata: 1.953	

\* Suprafața este determinată în planul de proiecție Stereo 70.



## Date referitoare la teren

Crt	Categorie folosință	Intra vilan	Suprafața (mp)	Tarla	Parcelă	Nr. topo	Observații / Referințe
1	arabil	DA	1.953	114	15	-	

## Lungime Segmente

1) Valorile lungimilor segmentelor sunt obținute din proiecție în plan.

Punct început	X / Y	Punct sfârșit	X / Y	Lungime segment (** (m)
1	355.645,65 290.175,087	2	355.628,191 290.167,846	18.901
2	355.628,191 290.167,846	3	355.628,894 290.165,456	2.491
3	355.628,894 290.165,456	4	355.635,02 290.150,592	16.077
4	355.635,02 290.150,592	5	355.652,16 290.109,327	44.683
5	355.652,16 290.109,327	6	355.654,504 290.105,549	4.446

Punct început	X / Y	Punct sfârșit	X / Y	Lungime segment (** (m)
6	355.654,504 290.105,549	7	355.681,01 290.116,821	28.803
7	355.681,01 290.116,821	8	355.667,279 290.148,286	34.331
8	355.667,279 290.148,286	9	355.654,316 290.178,604	32.973
9	355.654,316 290.178,604	1	355.645,65 290.175,087	9.352

\*\* Lungimile segmentelor sunt determinate în planul de proiecție Stereo 70 și sunt rotunjite la 1 milimetru.

\*\*\* Distanța dintre puncte este formată din segmente cumulate ce sunt mai mici decât valoarea 1 milimetru.



**DATE DESPRE IMOBILUL NR. 11608**

Oficiul de Cadastru și Publicitate Imobiliară DOLJ  
Biroul de Cadastru și Publicitate Imobiliară Craiova

**A. Partea I. Descrierea imobilului**

TEREN Intravilan

Adresa: Loc. Motatei, Str Prieteniei, Nr. 16, Jud. Dolj, T114, P18

Nr. Crt	Nr cadastral Nr. topografic	Suprafața* (mp)	Observații / Referințe
A1		Din acte: 1.000 Masurata: 1.022	Sector cadastral:16 Teren neimpregmuit;

**Construcții**

Crt	Nr cadastral Nr. topografic	Adresa	Observații / Referințe
A1.1		Loc. Motatei, Str Prieteniei, Jud. Dolj	Nr. niveluri:2; S. construita la sol:153 mp; S. construita desfasurata:170 mp; LOCUINTA P+BECI
A1.2		Loc. Motatei, Str Prieteniei, Jud. Dolj	Nr. niveluri:1; S. construita la sol:17 mp; S. construita desfasurata:17 mp; ANEXA

**B. Partea II. Proprietari și acte**

Inscrieri privitoare la dreptul de proprietate și alte drepturi reale		Referințe
/		
Act Administrativ nr. TDP NR. 834-59010, din 27/04/1994 emis de CJSIPT DOLJ;		
B1	Intabulare, drept de PROPRIETATE, dobandit prin Reconstituire, cota actuala 1/1, cota initiala 1/1 1) PRUNA DUMITRU	A1
Act Normativ nr. Legea 7, din 13/03/1996 emis de PARLAMENTUL ROMANIEI ((ART.12, ALIN.14, ART.37, ALIN.2));		
B2	Intabulare, drept de PROPRIETATE, dobandit prin Lege, cota actuala 1/1, cota initiala 1/1 1) PRUNA DUMITRU	A1.1, A1.2

**C. Partea III. SARCINI .**

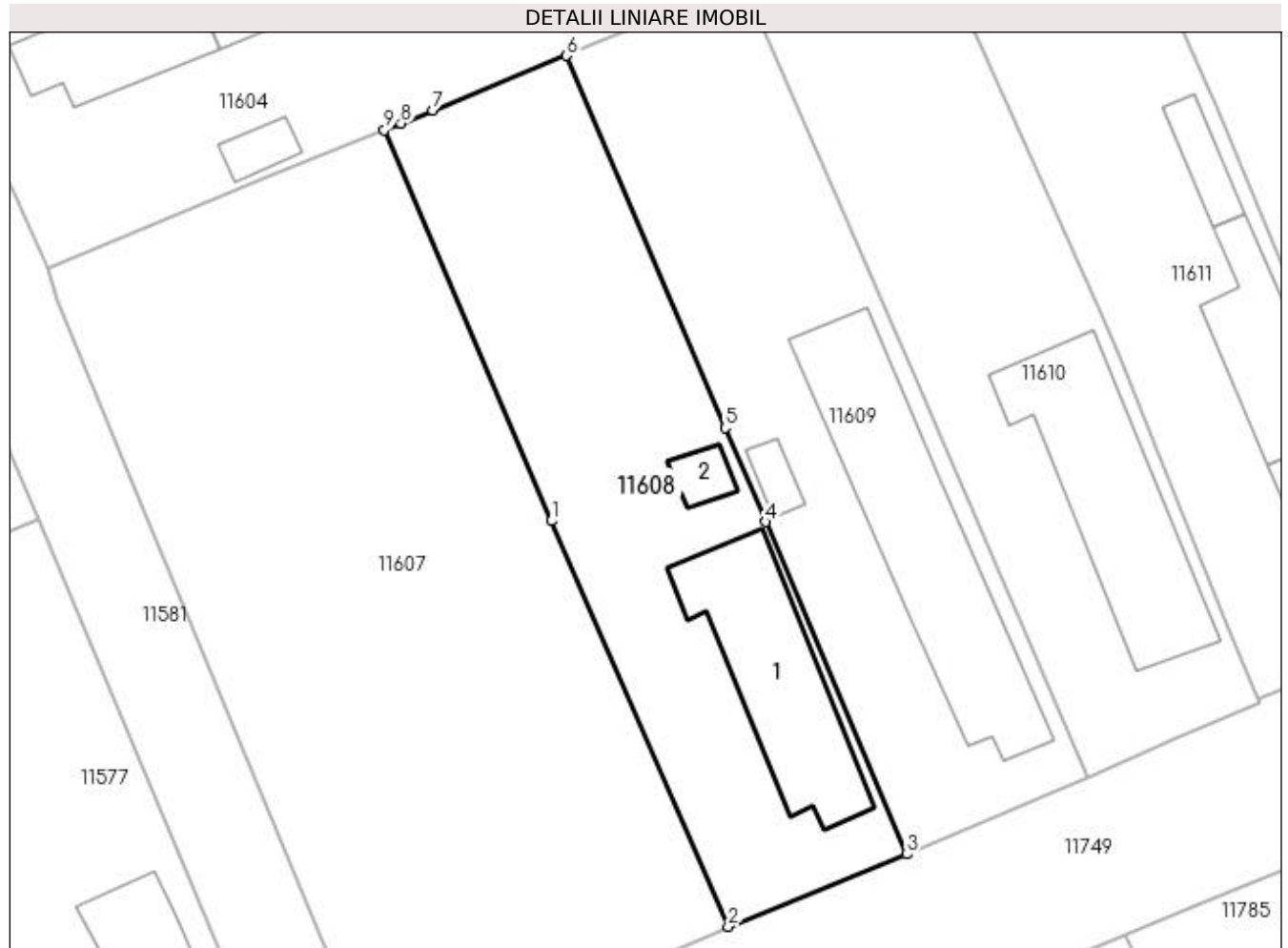
Inscrieri privind dezmembramintele dreptului de proprietate, drepturi reale de garanție și sarcini	Referințe
NU SUNT	

## Anexa Nr. 1 La Partea I

## Teren

Nr cadastral	Suprafața (mp)*	Observații / Referințe
	Din acte: 1.000 Masurata: 1.022	

\* Suprafața este determinată în planul de proiecție Stereo 70.



## Date referitoare la teren

Crt	Categorie folosință	Intra vilan	Suprafața (mp)	Tarla	Parcelă	Nr. topo	Observații / Referințe
1	curți constructii	DA	1.022	114	18	-	

## Date referitoare la construcții

Crt	Număr	Destinație construcție	Supraf. (mp)	Situație juridică	Observații / Referințe
A1.1		construcții de locuințe	153	Cu acte	Nr. niveluri:2; S. construita la sol:153 mp; S. construita desfasurata:170 mp; LOCUINTA P+BECI
A1.2		construcții anexa	17	Cu acte	Nr. niveluri:1; S. construita la sol:17 mp; S. construita desfasurata:17 mp; ANEXA

## Lungime Segmente

1) Valorile lungimilor segmentelor sunt obținute din proiecție în plan.

Punct început	X / Y	Punct sfârșit	X / Y	Lungime segment (** (m)
1	355.667,279 290.148,286	2	355.681,01 290.116,821	34.331
2	355.681,01 290.116,821	3	355.694,854 290.122,426	14.936

Punct început	X / Y	Punct sfârșit	X / Y	Lungime segment (** (m)
3	355.694,854 290.122,426	4	355.683,936 290.148,224	28.013
4	355.683,936 290.148,224	5	355.680,769 290.155,51	7.945
5	355.680,769 290.155,51	6	355.668,472 290.184,374	31.374
6	355.668,472 290.184,374	7	355.658,08 290.180,137	11.223
7	355.658,08 290.180,137	8	355.655,616 290.179,132	2.661
8	355.655,616 290.179,132	9	355.654,316 290.178,604	1.403
9	355.654,316 290.178,604	1	355.667,279 290.148,286	32.973

\*\* Lungimile segmentelor sunt determinate în planul de proiecție Stereo 70 și sunt rotunjite la 1 milimetru.

\*\*\* Distanța dintre puncte este formată din segmente cumulate ce sunt mai mici decât valoarea 1 milimetru.





**DATE DESPRE IMOBILUL NR. 11609**

Oficiul de Cadastru și Publicitate Imobiliară DOLJ  
Biroul de Cadastru și Publicitate Imobiliară Craiova

**A. Partea I. Descrierea imobilului**

TEREN Intravilan

Adresa: Loc. Motatei, Str Prieteniei, Nr. 14, Jud. Dolj, T114, P17

Nr. Crt	Nr cadastral Nr. topografic	Suprafața* (mp)	Observații / Referințe
A1		Din acte: 1.000 Masurata: 1.013	Sector cadastral:16 Teren imprejmuit;

**Construcții**

Crt	Nr cadastral Nr. topografic	Adresa	Observații / Referințe
A1.1		Loc. Motatei, Str Prieteniei, Jud. Dolj	Nr. niveluri:2; S. construita la sol:230 mp; S. construita desfasurata:243 mp; LOCUINTA P+BECI
A1.2		Loc. Motatei, Str Prieteniei, Jud. Dolj	Nr. niveluri:1; S. construita la sol:15 mp; S. construita desfasurata:15 mp; ANEXA

**B. Partea II. Proprietari și acte**

Inscrieri privitoare la dreptul de proprietate și alte drepturi reale	Referințe
/	
Hotarare Judecatoreasca nr. SC NR. 1306/2013, din 25/06/2013 emis de JUDECATORIA CALAFAT;	
B1	Intabulare, drept de PROPRIETATE, dobandit prin Hotarare Judecatoreasca, cota actuala 1/1, cota initiala 1/1 1) PRUNA GIGEL

**C. Partea III. SARCINI .**

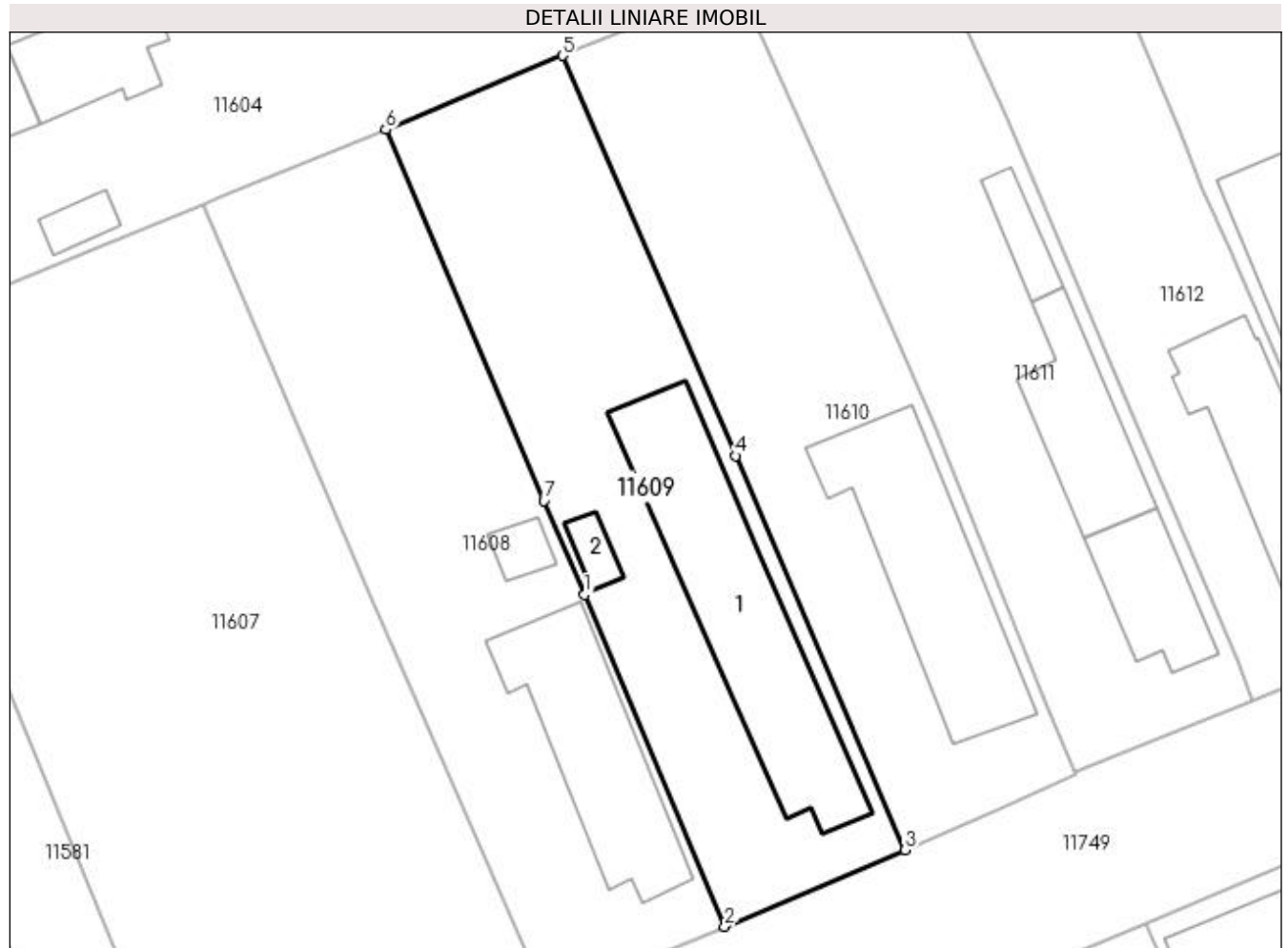
Inscrieri privind dezmembramintele dreptului de proprietate, drepturi reale de garanție și sarcini	Referințe
NU SUNT	

## Anexa Nr. 1 La Partea I

## Teren

Nr cadastral	Suprafața (mp)*	Observații / Referințe
	Din acte: 1.000 Masurata: 1.013	

\* Suprafața este determinată în planul de proiecție Stereo 70.



## Date referitoare la teren

Crt	Categorie folosință	Intra vilan	Suprafața (mp)	Tarla	Parcelă	Nr. topo	Observații / Referințe
1	curți constructii	DA	1.013	114	17	-	

## Date referitoare la construcții

Crt	Număr	Destinație construcție	Supraf. (mp)	Situație juridică	Observații / Referințe
A1.1		construcții de locuințe	230	Cu acte	Nr. niveluri:2; S. construita la sol:230 mp; S. construita desfasurata:243 mp; LOCUINTA P+BECI
A1.2		construcții anexa	15	Cu acte	Nr. niveluri:1; S. construita la sol:15 mp; S. construita desfasurata:15 mp; ANEXA

## Lungime Segmente

1) Valorile lungimilor segmentelor sunt obținute din proiecție în plan.

Punct început	X / Y	Punct sfârșit	X / Y	Lungime segment (** (m)
1	355.683,936 290.148,224	2	355.694,854 290.122,426	28.013
2	355.694,854 290.122,426	3	355.708,874 290.128,389	15.235

Punct început	X / Y	Punct sfârșit	X / Y	Lungime segment (** (m)
3	355.708,874 290.128,389	4	355.695,672 290.159,015	33.35
4	355.695,672 290.159,015	5	355.682,212 290.190,127	33.899
5	355.682,212 290.190,127	6	355.668,472 290.184,374	14.896
6	355.668,472 290.184,374	7	355.680,769 290.155,51	31.374
7	355.680,769 290.155,51	1	355.683,936 290.148,224	7.945

\*\* Lungimile segmentelor sunt determinate în planul de proiecție Stereo 70 și sunt rotunjite la 1 milimetru.

\*\*\* Distanța dintre puncte este formată din segmente cumulate ce sunt mai mici decât valoarea 1 milimetru.



**DATE DESPRE IMOBILUL NR. 11610**

Oficiul de Cadastru și Publicitate Imobiliară DOLJ  
Biroul de Cadastru și Publicitate Imobiliară Craiova

**A. Partea I. Descrierea imobilului**

TEREN Intravilan

Adresa: Loc. Motatei, Str Prieteniei, Nr. 12, Jud. Dolj, T114, P18

Nr. Crt	Nr cadastral Nr. topografic	Suprafața* (mp)	Observații / Referințe
A1		Din acte: 1.000 Masurata: 1.002	Sector cadastral:16 Teren imprejmuit;

**Construcții**

Crt	Nr cadastral Nr. topografic	Adresa	Observații / Referințe
A1.1		Loc. Motatei, Str Prieteniei, Jud. Dolj	Nr. niveluri:2; S. construita la sol:185 mp; S. construita desfasurata:202 mp; LOCUINTA P+BECI

**B. Partea II. Proprietari și acte**

Inscrieri privitoare la dreptul de proprietate și alte drepturi reale		Referințe
/		
Act Administrativ nr. TDP NR. 4387, din 03/06/2004 emis de CJSIPT DOLJ;		
B1	Intabulare, drept de PROPRIETATE, dobandit prin Reconstituire, cota actuala 1/1, cota initiala 1/1 1) PRUNA GHEORGHE, LIPSĂ CNP	A1
Act Normativ nr. Legea 7, din 13/03/1996 emis de PARLAMENTUL ROMANIEI ((ART.12, ALIN.14, ART.37, ALIN.2));		
B2	Intabulare, drept de PROPRIETATE, dobandit prin Lege, cota actuala 1/1, cota initiala 1/1 1) PRUNA GHEORGHE, LIPSĂ CNP	A1.1

**C. Partea III. SARCINI .**

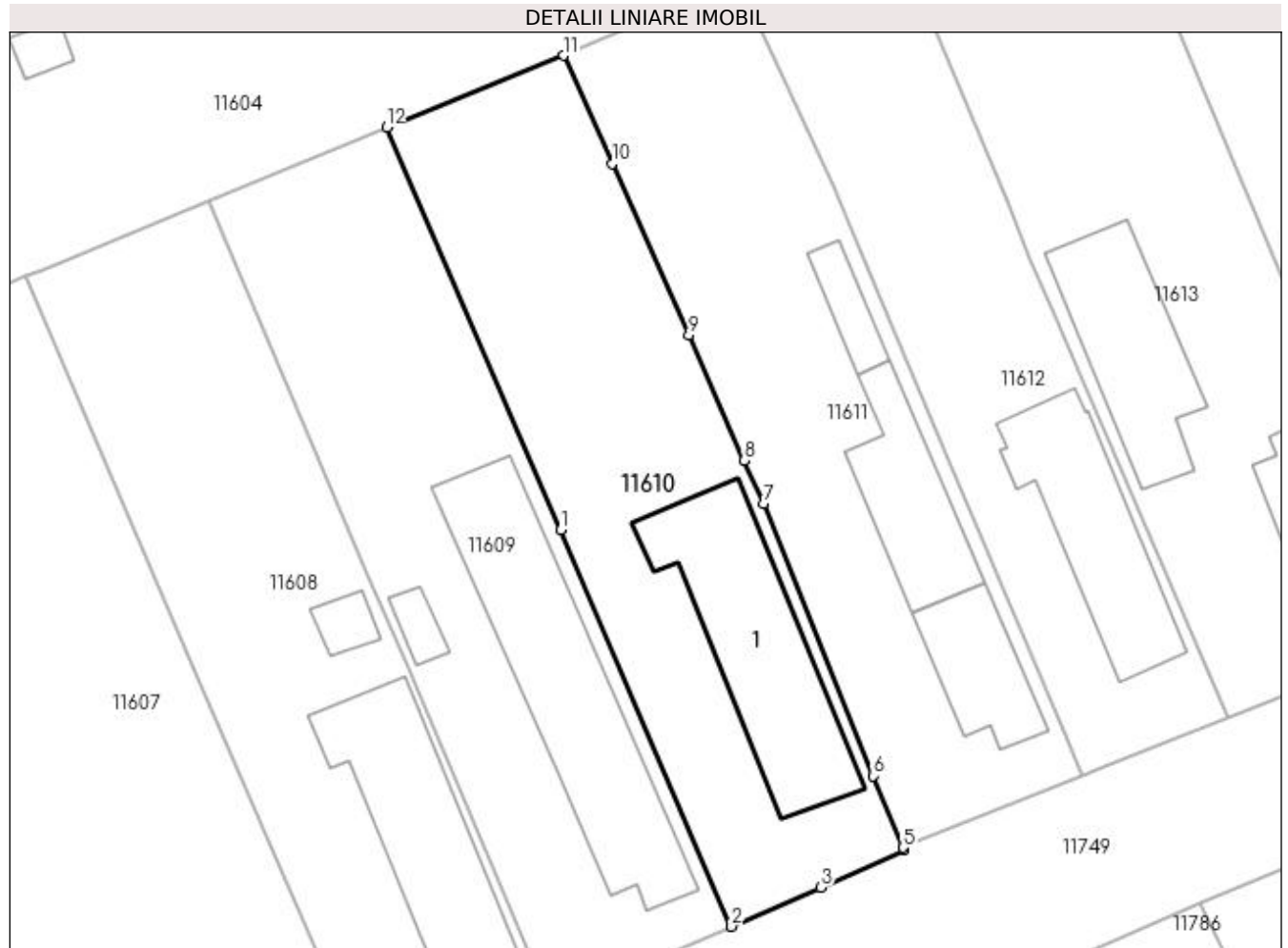
Inscrieri privind dezmembramentele dreptului de proprietate, drepturi reale de garanție și sarcini	Referințe
NU SUNT	

## Anexa Nr. 1 La Partea I

## Teren

Nr cadastral	Suprafața (mp)*	Observații / Referințe
	Din acte: 1.000 Masurata: 1.002	

\* Suprafața este determinată în planul de proiecție Stereo 70.



## Date referitoare la teren

Crt	Categorie folosință	Intra vilan	Suprafața (mp)	Tarla	Parcelă	Nr. topo	Observații / Referințe
1	curți constructii	DA	1.002	114	18	-	

## Date referitoare la construcții

Crt	Număr	Destinație construcție	Supraf. (mp)	Situație juridică	Observații / Referințe
A1.1		construcții de locuințe	185	Cu acte	Nr. niveluri:2; S. construita la sol:185 mp; S. construita desfasurata:202 mp; LOCUINTA P+BECI

## Lungime Segmente

1) Valorile lungimilor segmentelor sunt obținute din proiecție în plan.

Punct început	X / Y	Punct sfârșit	X / Y	Lungime segment (** (m)
1	355.695,672 290.159,015	2	355.708,874 290.128,389	33.35
2	355.708,874 290.128,389	3	355.715,784 290.131,401	7.538
3	355.715,784 290.131,401	4	355.722,237 290.134,257	7.057

Punct început	X / Y	Punct sfârșit	X / Y	Lungime segment (** (m)
4	355.722,237 290.134,257	5	355.722,13 290.134,493	0.259
5	355.722,13 290.134,493	6	355.719,792 290.140,024	6.005
6	355.719,792 290.140,024	7	355.711,37 290.161,056	22.656
7	355.711,37 290.161,056	8	355.709,886 290.164,403	3.661
8	355.709,886 290.164,403	9	355.705,593 290.174,087	10.593
9	355.705,593 290.174,087	10	355.699,641 290.187,305	14.496
10	355.699,641 290.187,305	11	355.695,891 290.195,653	9.152
11	355.695,891 290.195,653	12	355.682,212 290.190,127	14.753
12	355.682,212 290.190,127	1	355.695,672 290.159,015	33.899

\*\* Lungimile segmentelor sunt determinate în planul de proiecție Stereo 70 și sunt rotunjite la 1 milimetru.

\*\*\* Distanța dintre puncte este formată din segmente cumulate ce sunt mai mici decât valoarea 1 milimetru.





**DATE DESPRE IMOBILUL NR. 11611**

Oficiul de Cadastru și Publicitate Imobiliară DOLJ  
Biroul de Cadastru și Publicitate Imobiliară Craiova

**A. Partea I. Descrierea imobilului**

TEREN Intravilan

Adresa: Loc. Motatei, Str Prieteniei, Nr. 10, Jud. Dolj, T114, P19/1

Nr. Crt	Nr cadastral Nr. topografic	Suprafața* (mp)	Observații / Referințe
A1	36031	Din acte: 800 Masurata: 982	Sector cadastral:16 Teren imprejmuit;

**Construcții**

Crt	Nr cadastral Nr. topografic	Adresa	Observații / Referințe
A1.1		Loc. Motatei, Str Prieteniei, Nr. 10, Jud. Dolj	Nr. niveluri:1; S. construita la sol:71 mp; S. construita desfasurata:71 mp; Locuinta parter construita in anul 1940.
A1.2		Loc. Motatei, Str Prieteniei, Nr. 10, Jud. Dolj	Nr. niveluri:1; S. construita la sol:95 mp; S. construita desfasurata:95 mp; Anexa parter construita in anul 1942.
A1.3		Loc. Motatei, Str Prieteniei, Nr. 10, Jud. Dolj	Nr. niveluri:1; S. construita la sol:27 mp; S. construita desfasurata:27 mp; Patul parter construit in anul 1942.

**B. Partea II. Proprietari și acte**

Inscrieri privitoare la dreptul de proprietate și alte drepturi reale		Referințe
<b>150330 / 16/07/2019</b>		
Act Notarial nr. CONTRACT DE INTRETINERE 1916, din 11/07/2019 emis de Papa Andreea Diana;		
B1	Intabulare, drept de PROPRIETATE, dobandit prin Conventie, cota actuala 1/1, cota initiala 1/1 1) PRUNĂ ION 2) PRUNĂ PARASCHIVA	A1
B2	Intabulare, drept de PROPRIETATE, dobandit prin Conventie, cota actuala 1/1, cota initiala 1/1 1) PRUNĂ ION 2) PRUNĂ PARASCHIVA	A1.1, A1.2, A1.3

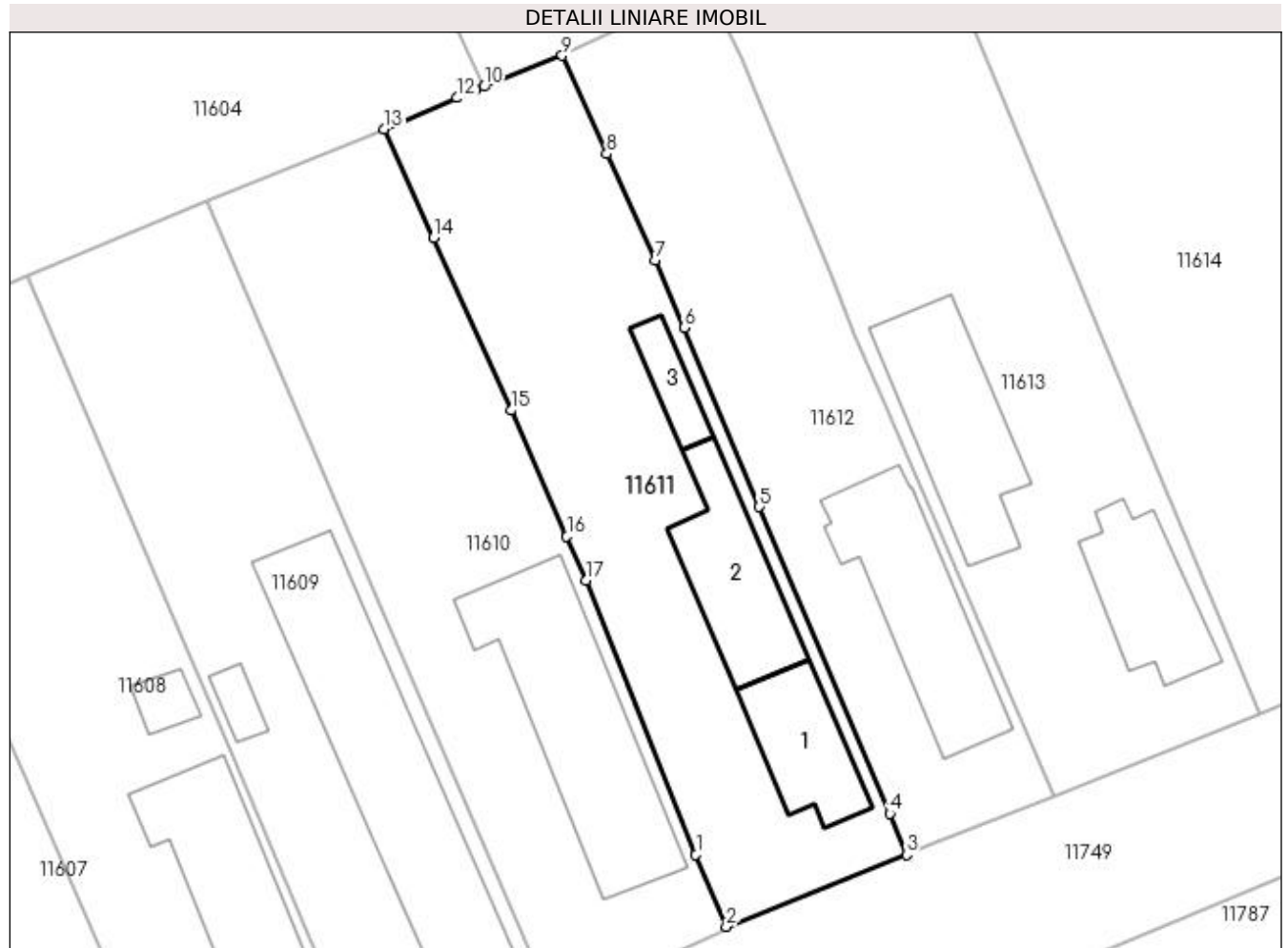
**C. Partea III. SARCINI**

Inscrieri privind dezmembramintele dreptului de proprietate, drepturi reale de garanție și sarcini		Referințe
<b>150330 / 16/07/2019</b>		
Act Notarial nr. CONTRACT DE INTRETINERE 1916, din 11/07/2019 emis de Papa Andreea Diana;		
C1	Intabulare, drept de UZUFRUCT VIAGER, cota actuala 1/1, cota initiala 1/1 1) PRUNĂ ALEXANDRU	A1, A1.1, A1.2, A1.3
C2	Intabulare, drept de IPOTECA LEGALA, Valoare:0 ce are ca obiect plata rentei în bani corespunzătoare întreținerii neexecutate în favoarea creditorului întreținerii 1) PRUNĂ ALEXANDRU	A1, A1.1, A1.2, A1.3

**Anexa Nr. 1 La Partea I****Teren**

Nr cadastral	Suprafața (mp)*	Observații / Referințe
36031	Din acte: 800 Masurata: 982	

\* Suprafața este determinată în planul de proiecție Stereo 70.

**Date referitoare la teren**

Crt	Categorie folosință	Intra vilan	Suprafața (mp)	Tarla	Parcelă	Nr. topo	Observații / Referințe
1	curți constructii	DA	982	114	19/1	-	

**Date referitoare la construcții**

Crt	Număr	Destinație construcție	Supraf. (mp)	Situație juridică	Observații / Referințe
A1.1		construcții de locuințe	71	Cu acte	Nr. niveluri:1; S. construita la sol:71 mp; S. construita desfasurata:71 mp; Locuinta parter construita in anul 1940.
A1.2		construcții anexa	95	Cu acte	Nr. niveluri:1; S. construita la sol:95 mp; S. construita desfasurata:95 mp; Anexa parter construita in anul 1942.
A1.3		construcții anexa	27	Cu acte	Nr. niveluri:1; S. construita la sol:27 mp; S. construita desfasurata:27 mp; Patul parter construit in anul 1942.

**Lungime Segmente**

1) Valorile lungimilor segmentelor sunt obținute din proiecție în plan.

Punct început	X / Y	Punct sfârșit	X / Y	Lungime segment (** (m))
1	355.719,792 290.140,024	2	355.722,13 290.134,493	6.005

Punct început	X / Y	Punct sfârșit	X / Y	Lungime segment (** (m)
2	355.722,13 290.134,493	3	355.735,962 290.140,01	14.892
3	355.735,962 290.140,01	4	355.734,695 290.143,176	3.41
4	355.734,695 290.143,176	5	355.724,669 290.166,672	25.546
5	355.724,669 290.166,672	6	355.718,872 290.180,41	14.911
6	355.718,872 290.180,41	7	355.716,685 290.185,592	5.625
7	355.716,685 290.185,592	8	355.712,96 290.193,76	8.977
8	355.712,96 290.193,76	9	355.709,535 290.201,288	8.271
9	355.709,535 290.201,288	10	355.703,533 290.198,908	6.457
10	355.703,533 290.198,908	11	355.702,877 290.198,648	0.706
11	355.702,877 290.198,648	12	355.701,482 290.198,05	1.518
12	355.701,482 290.198,05	13	355.695,891 290.195,653	6.083
13	355.695,891 290.195,653	14	355.699,641 290.187,305	9.152
14	355.699,641 290.187,305	15	355.705,593 290.174,087	14.496
15	355.705,593 290.174,087	16	355.709,886 290.164,403	10.593
16	355.709,886 290.164,403	17	355.711,37 290.161,056	3.661
17	355.711,37 290.161,056	1	355.719,792 290.140,024	22.656

\*\* Lungimile segmentelor sunt determinate în planul de proiecție Stereo 70 și sunt rotunjite la 1 milimetru.

\*\*\* Distanța dintre puncte este formată din segmente cumulate ce sunt mai mici decât valoarea 1 milimetru.



**DATE DESPRE IMOBILUL NR. 11612**

Oficiul de Cadastru și Publicitate Imobiliară DOLJ  
Biroul de Cadastru și Publicitate Imobiliară Craiova

**A. Partea I. Descrierea imobilului**

TEREN Intravilan

Adresa: Loc. Motatei, Str Prieteniei, Nr. 8, Jud. Dolj, T114, P20

Nr. Crt	Nr cadastral Nr. topografic	Suprafața* (mp)	Observații / Referințe
A1		Din acte: 700 Masurata: 812	Sector cadastral:16 Teren imprejmuit;

**Construcții**

Crt	Nr cadastral Nr. topografic	Adresa	Observații / Referințe
A1.1		Loc. Motatei, Str Prieteniei, Jud. Dolj	Nr. niveluri:2; S. construita la sol:134 mp; S. construita desfasurata:147 mp; LOCUINTA P+BECI

**B. Partea II. Proprietari și acte**

Inscrieri privitoare la dreptul de proprietate și alte drepturi reale		Referințe
/		
Act Administrativ nr. TDP NR. 250-14966, din 18/10/1993 emis de CJSIPT DOLJ (CERTIFICAT DE DECES NR. 874762/11.10.2007);		
B1	Intabulare, drept de PROPRIETATE, dobandit prin Reconstituire, cota actuala 1/1, cota initiala 1/1 1) GHEBREA ION, LIPSĂ CNP DEFUNCT:Da	A1
Act Normativ nr. Legea 7, din 13/03/1996 emis de PARLAMENTUL ROMANIEI ((ART.12, ALIN.14, ART.37, ALIN. 2));		
B2	Intabulare, drept de PROPRIETATE, dobandit prin Lege, cota actuala 1/1, cota initiala 1/1 1) GHEBREA ION, LIPSĂ CNP DEFUNCT:Da	A1.1

**C. Partea III. SARCINI .**

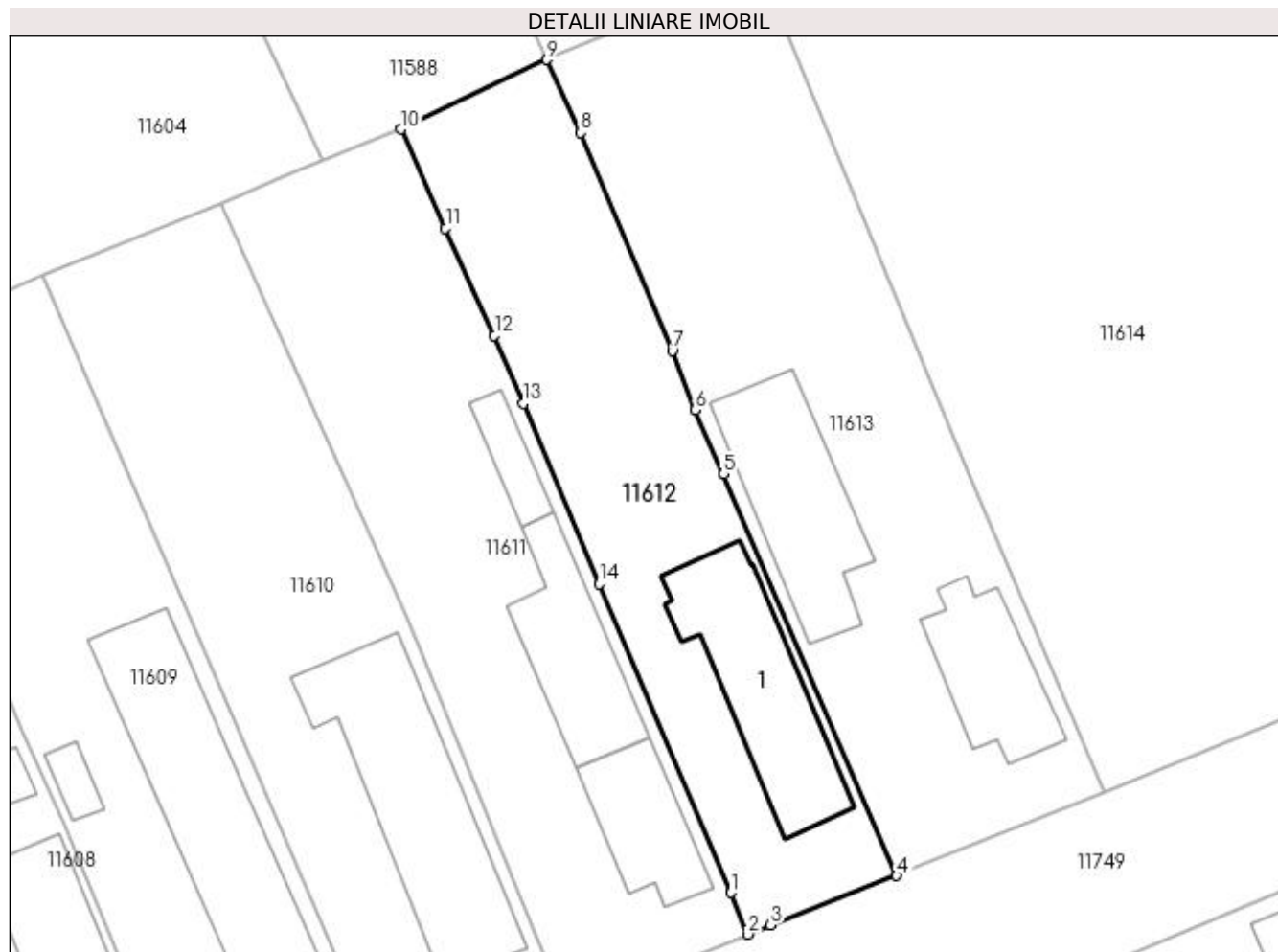
Inscrieri privind dezmembramintele dreptului de proprietate, drepturi reale de garanție și sarcini	Referințe
NU SUNT	

## Anexa Nr. 1 La Partea I

## Teren

Nr cadastral	Suprafața (mp)*	Observații / Referințe
	Din acte: 700 Masurata: 812	

\* Suprafața este determinată în planul de proiecție Stereo 70.



## Date referitoare la teren

Crt	Categorie folosință	Intra vilan	Suprafața (mp)	Tarla	Parcelă	Nr. topo	Observații / Referințe
1	curți constructii	DA	812	114	20	-	

## Date referitoare la construcții

Crt	Număr	Destinație construcție	Supraf. (mp)	Situație juridică	Observații / Referințe
A1.1		construcții de locuințe	134	Cu acte	Nr. niveluri:2; S. construita la sol:134 mp; S. construita desfasurata:147 mp; LOCUINTA P+BECI

## Lungime Segmente

1) Valorile lungimilor segmentelor sunt obținute din proiecție în plan.

Punct început	X / Y	Punct sfârșit	X / Y	Lungime segment (** (m)
1	355.734,695 290.143,176	2	355.735,962 290.140,01	3.41
2	355.735,962 290.140,01	3	355.737,708 290.140,707	1.88
3	355.737,708 290.140,707	4	355.747,311 290.144,476	10.316

Punct început	X / Y	Punct sfârșit	X / Y	Lungime segment (** (m)
4	355.747,311 290.144,476	5	355.734,142 290.175,062	33.301
5	355.734,142 290.175,062	6	355.731,988 290.179,916	5.31
6	355.731,988 290.179,916	7	355.730,219 290.184,431	4.849
7	355.730,219 290.184,431	8	355.723,271 290.201,041	18.005
8	355.723,271 290.201,041	9	355.720,684 290.206,591	6.123
9	355.720,684 290.206,591	10	355.709,535 290.201,288	12.346
10	355.709,535 290.201,288	11	355.712,96 290.193,76	8.271
11	355.712,96 290.193,76	12	355.716,685 290.185,592	8.977
12	355.716,685 290.185,592	13	355.718,872 290.180,41	5.625
13	355.718,872 290.180,41	14	355.724,669 290.166,672	14.911
14	355.724,669 290.166,672	1	355.734,695 290.143,176	25.546

\*\* Lungimile segmentelor sunt determinate în planul de proiecție Stereo 70 și sunt rotunjite la 1 milimetru.

\*\*\* Distanța dintre puncte este formată din segmente cumulate ce sunt mai mici decât valoarea 1 milimetru.





**DATE DESPRE IMOBILUL NR. 11613**

Oficiul de Cadastru și Publicitate Imobiliară DOLJ  
Biroul de Cadastru și Publicitate Imobiliară Craiova

**A. Partea I. Descrierea imobilului**

TEREN Intravilan

Adresa: Loc. Motatei, Str Prieteniei, Nr. 6, Jud. Dolj, T114, P21

Nr. Crt	Nr cadastral Nr. topografic	Suprafața* (mp)	Observații / Referințe
A1		Din acte: 800 Masurata: 1.169	Sector cadastral:16 Teren imprejmuit;

**Construcții**

Crt	Nr cadastral Nr. topografic	Adresa	Observații / Referințe
A1.1		Loc. Motatei, Str Prieteniei, Jud. Dolj	Nr. niveluri:2; S. construita la sol:84 mp; S. construita desfasurata:97 mp; LOCUINTA P+BECI
A1.2		Loc. Motatei, Str Prieteniei, Jud. Dolj	Nr. niveluri:1; S. construita la sol:127 mp; S. construita desfasurata:127 mp; LOCUINTA

**B. Partea II. Proprietari și acte**

Inscrieri privitoare la dreptul de proprietate și alte drepturi reale		Referințe
/		
Act Administrativ nr. TDP NR. 303-14968, din 26/10/1993 emis de CJSIPT DOLJ;		
B1	Intabulare, drept de PROPRIETATE, dobandit prin Reconstituire, cota actuala 1/1, cota initiala 1/1 1) GLAVAN AUREL, LIPSĂ CNP	A1
Act Normativ nr. Legea 7, din 13/03/1996 emis de PARLAMENTUL ROMANIEI ((ART.12, ALIN.14, ART.37, ALIN.2));		
B2	Intabulare, drept de PROPRIETATE, dobandit prin Lege, cota actuala 1/1, cota initiala 1/1 1) GLAVAN AUREL, LIPSĂ CNP	A1.1, A1.2

**C. Partea III. SARCINI .**

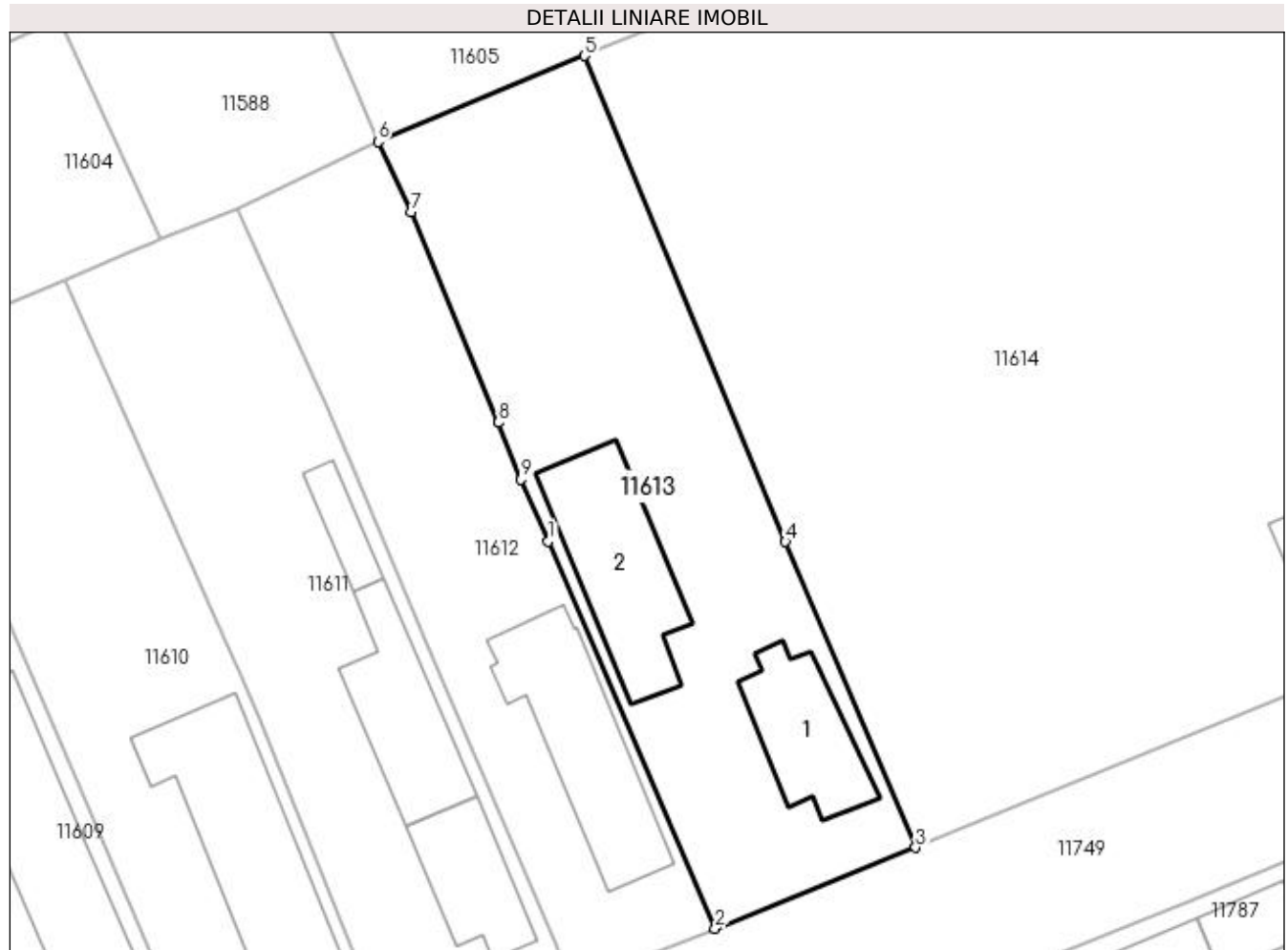
Inscrieri privind dezmembramintele dreptului de proprietate, drepturi reale de garanție și sarcini	Referințe
NU SUNT	

## Anexa Nr. 1 La Partea I

## Teren

Nr cadastral	Suprafața (mp)*	Observații / Referințe
	Din acte: 800 Masurata: 1.169	

\* Suprafața este determinată în planul de proiecție Stereo 70.



## Date referitoare la teren

Crt	Categorie folosință	Intra vilan	Suprafața (mp)	Tarla	Parcelă	Nr. topo	Observații / Referințe
1	curți constructii	DA	1.169	114	21	-	

## Date referitoare la construcții

Crt	Număr	Destinație construcție	Supraf. (mp)	Situație juridică	Observații / Referințe
A1.1		construcții de locuințe	84	Cu acte	Nr. niveluri:2; S. construita la sol:84 mp; S. construita desfasurata:97 mp; LOCUINTA P+BECl
A1.2		construcții de locuințe	127	Cu acte	Nr. niveluri:1; S. construita la sol:127 mp; S. construita desfasurata:127 mp; LOCUINTA

## Lungime Segmente

1) Valorile lungimilor segmentelor sunt obținute din proiecție în plan.

Punct început	X / Y	Punct sfârșit	X / Y	Lungime segment (** (m)
1	355.734,142 290.175,062	2	355.747,311 290.144,476	33.301
2	355.747,311 290.144,476	3	355.763,155 290.150,859	17.081

Punct început	X / Y	Punct sfârșit	X / Y	Lungime segment (** (m)
3	355.763,155 290.150,859	4	355.752,861 290.175,005	26.249
4	355.752,861 290.175,005	5	355.736,996 290.213,373	41.519
5	355.736,996 290.213,373	6	355.720,684 290.206,591	17.666
6	355.720,684 290.206,591	7	355.723,271 290.201,041	6.123
7	355.723,271 290.201,041	8	355.730,219 290.184,431	18.005
8	355.730,219 290.184,431	9	355.731,988 290.179,916	4.849
9	355.731,988 290.179,916	1	355.734,142 290.175,062	5.31

\*\* Lungimile segmentelor sunt determinate în planul de proiecție Stereo 70 și sunt rotunjite la 1 milimetru.

\*\*\* Distanța dintre puncte este formată din segmente cumulate ce sunt mai mici decât valoarea 1 milimetru.



**DATE DESPRE IMOBILUL NR. 11614**

Oficiul de Cadastru și Publicitate Imobiliară DOLJ  
Biroul de Cadastru și Publicitate Imobiliară Craiova

**A. Partea I. Descrierea imobilului**

TEREN Intravilan

Adresa: Loc. Motatei, Str Prieteniei, Nr. 4, Jud. Dolj, T114, P22,38

Nr. Crt	Nr cadastral Nr. topografic	Suprafața* (mp)	Observații / Referințe
A1		Din acte: 4.000 Masurata: 4.044	Sector cadastral:16 Teren imprejmuit;

**Construcții**

Crt	Nr cadastral Nr. topografic	Adresa	Observații / Referințe
A1.1		Loc. Motatei, Str Prieteniei, Jud. Dolj	Nr. niveluri:2; S. construita la sol:171 mp; S. construita desfasurata:188 mp; LOCUINTA P+BECI
A1.2		Loc. Motatei, Str Prieteniei, Jud. Dolj	Nr. niveluri:1; S. construita la sol:36 mp; S. construita desfasurata:36 mp; ANEXA

**B. Partea II. Proprietari și acte**

Inscrieri privitoare la dreptul de proprietate și alte drepturi reale		Referințe
/		
Act Administrativ nr. TDP NR. 3997-48351, din 22/02/1999 emis de CJSIPT DOLJ;		
B1	Intabulare, drept de PROPRIETATE, dobandit prin Reconstituire, cota actuala 1/1, cota inițiala 1/1 1) GLAVAN ION, LIPSĂ CNP	A1
Act Normativ nr. Legea 7, din 13/03/1996 emis de PARLAMENTUL ROMANIEI ((ART.12, ALIN.14, ART.37, ALIN.2));		
B2	Intabulare, drept de PROPRIETATE, dobandit prin Lege, cota actuala 1/1, cota initiala 1/1 1) GLAVAN ION, LIPSĂ CNP	A1.1, A1.2

**C. Partea III. SARCINI .**

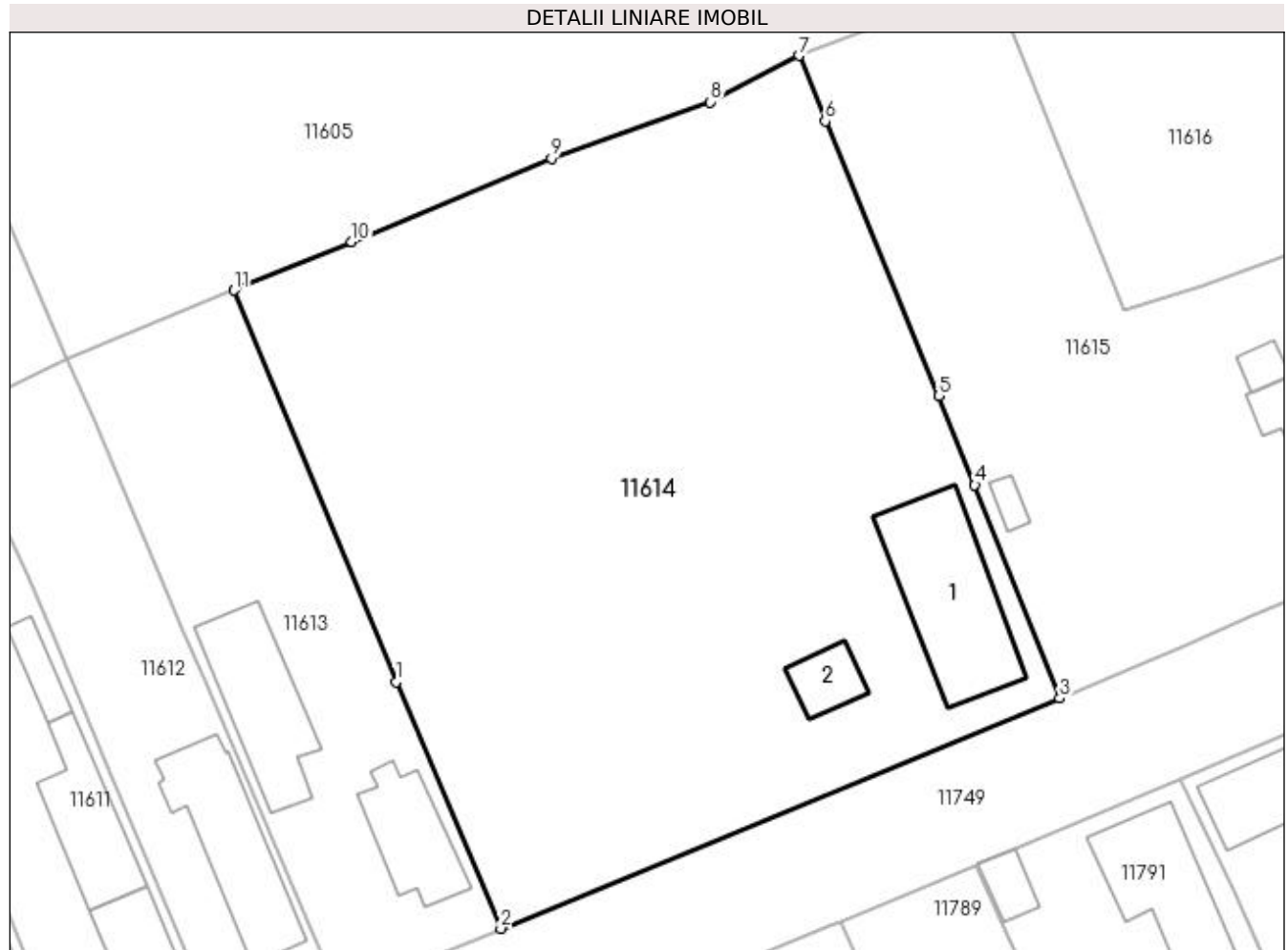
Inscrieri privind dezmembramintele dreptului de proprietate, drepturi reale de garanție și sarcini	Referințe
NU SUNT	

## Anexa Nr. 1 La Partea I

## Teren

Nr cadastral	Suprafața (mp)*	Observații / Referințe
	Din acte: 4.000 Masurata: 4.044	

\* Suprafața este determinată în planul de proiecție Stereo 70.



## Date referitoare la teren

Crt	Categorie folosință	Intra vilan	Suprafața (mp)	Tarla	Parcelă	Nr. topo	Observații / Referințe
1	curți constructii	DA	1.000	114	22	-	
2	arabil	DA	3.044	114	38	-	

## Date referitoare la construcții

Crt	Număr	Destinație construcție	Supraf. (mp)	Situație juridică	Observații / Referințe
A1.1		construcții de locuințe	171	Cu acte	Nr. niveluri:2; S. construita la sol:171 mp; S. construita desfasurata:188 mp; LOCUINTA P+BECI
A1.2		construcții anexa	36	Cu acte	Nr. niveluri:1; S. construita la sol:36 mp; S. construita desfasurata:36 mp; ANEXA

## Lungime Segmente

1) Valorile lungimilor segmentelor sunt obținute din proiecție în plan.

Punct început	X / Y	Punct sfârșit	X / Y	Lungime segment (** (m)
1	355.752,861 290.175,005	2	355.763,155 290.150,859	26.249

Punct început	X / Y	Punct sfârșit	X / Y	Lungime segment (** (m)
2	355.763,155 290.150,859	3	355.817,964 290.173,406	59.265
3	355.817,964 290.173,406	4	355.809,618 290.194,325	22.522
4	355.809,618 290.194,325	5	355.806,059 290.203,012	9.388
5	355.806,059 290.203,012	6	355.794,953 290.229,958	29.145
6	355.794,953 290.229,958	7	355.792,37 290.236,355	6.899
7	355.792,37 290.236,355	8	355.783,705 290.231,827	9.777
8	355.783,705 290.231,827	9	355.768,119 290.226,314	16.532
9	355.768,119 290.226,314	10	355.748,534 290.218,135	21.224
10	355.748,534 290.218,135	11	355.736,996 290.213,373	12.482
11	355.736,996 290.213,373	1	355.752,861 290.175,005	41.519

\*\* Lungimile segmentelor sunt determinate în planul de proiecție Stereo 70 și sunt rotunjite la 1 milimetru.

\*\*\* Distanța dintre puncte este formată din segmente cumulate ce sunt mai mici decât valoarea 1 milimetru.





**DATE DESPRE IMOBILUL NR. 11615**

Oficiul de Cadastru și Publicitate Imobiliară DOLJ  
Biroul de Cadastru și Publicitate Imobiliară Craiova

**A. Partea I. Descrierea imobilului**

TEREN Intravilan

Adresa: Loc. Motatei, Str Prieteniei, Nr. 2, Jud. Dolj, T114, P23/1,32/3

Nr. Crt	Nr cadastral Nr. topografic	Suprafața* (mp)	Observații / Referințe
A1	33943	Din acte: 2.000 Masurata: 1.965	Sector cadastral:16 Teren imprejmuit;

**Construcții**

Crt	Nr cadastral Nr. topografic	Adresa	Observații / Referințe
A1.1		Loc. Motatei, Str Prieteniei, Nr. 2, Jud. Dolj	Nr. niveluri:1; S. construita la sol:118 mp; S. construita desfasurata:118 mp; Locuinta parter construita din caramida arsa si chirpici anul 1968 compusa din 3 camere si dependinte.
A1.2		Loc. Motatei, Str Prieteniei, Nr. 2, Jud. Dolj	Nr. niveluri:1; S. construita la sol:16 mp; S. construita desfasurata:16 mp; Anexa parter construita din chirpici in anul 1968.
A1.3		Loc. Motatei, Str Prieteniei, Nr. 2, Jud. Dolj	Nr. niveluri:1; S. construita la sol:12 mp; S. construita desfasurata:12 mp; Patul construit din lemn in anul 1968.

**B. Partea II. Proprietari și acte**

Inscrieri privitoare la dreptul de proprietate și alte drepturi reale	Referințe	
<b>30211 / 08/03/2017</b>		
Act Notarial nr. CM NR. 265, din 16/07/2015 emis de NP STOENESCU FLOREA (Act Administrativ nr. TDP NR 4484, din 24/07/2006 emis de CJ DOLJ; Act Notarial nr. ACT DE PARTAJ VOLUNTAR NR 2570, din 22/09/2011 emis de NP STOENESCU FLOREA; Act Notarial nr. CM NR 190, din 22/11/2011 emis de NP STOENESCU FLOREA; Act Administrativ nr. Certificat de atestare fiscala nr 1024, din 01/03/2017 emis de Primaria Motatei);		
B1	Intabulare, drept de PROPRIETATE, dobandit prin Succesiune, cota actuala 1/3, cota initiala 1/3 1) <b>MATEI CRISTIANA</b> <i>OBSERVATII: Popescu Petre, Duta Eugenia</i>	A1, A1.1, A1.2, A1.3
B2	Intabulare, drept de PROPRIETATE, dobandit prin Succesiune, cota actuala 1/3, cota initiala 1/3 1) <b>POPESCU VERONICA</b>	A1, A1.1, A1.2, A1.3
B3	Intabulare, drept de PROPRIETATE, dobandit prin Succesiune, cota actuala 1/3, cota initiala 1/3 1) <b>POPESCU GENICA</b>	A1, A1.1, A1.2, A1.3

**C. Partea III. SARCINI .**

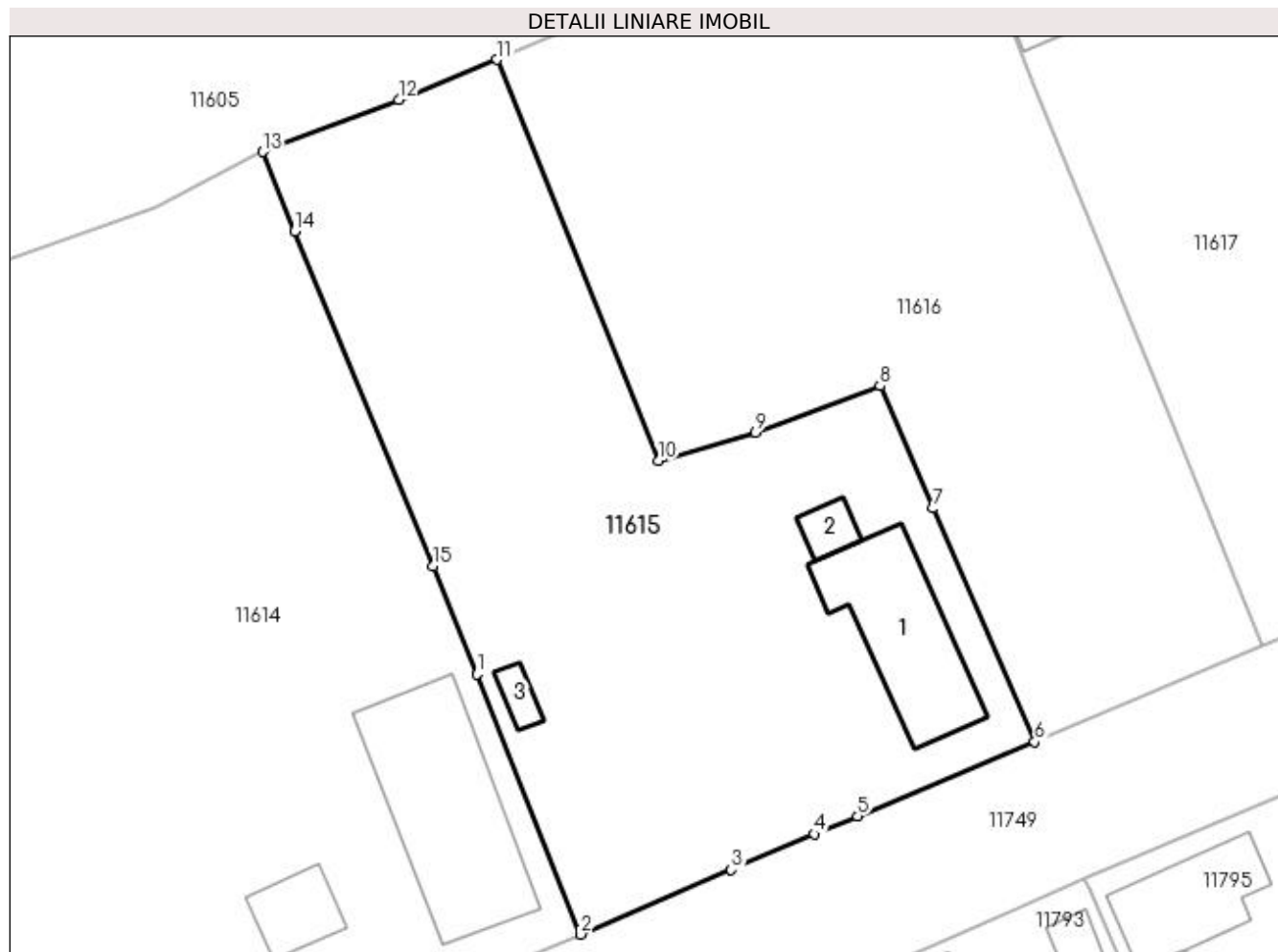
Inscrieri privind dezmembramintele dreptului de proprietate, drepturi reale de garanție și sarcini	Referințe
NU SUNT	

## Anexa Nr. 1 La Partea I

## Teren

Nr cadastral	Suprafața (mp)*	Observații / Referințe
33943	Din acte: 2.000 Masurata: 1.965	

\* Suprafața este determinată în planul de proiecție Stereo 70.



## Date referitoare la teren

Crt	Categorie folosință	Intra vilan	Suprafața (mp)	Tarla	Parcelă	Nr. topo	Observații / Referințe
1	curți constructii	DA	200	114	23/1	-	
2	arabil	DA	1.765	114	32/3	-	

## Date referitoare la construcții

Crt	Număr	Destinație construcție	Supraf. (mp)	Situație juridică	Observații / Referințe
A1.1		construcții de locuințe	118	Cu acte	Nr. niveluri:1; S. construita la sol:118 mp; S. construita desfasurata:118 mp; Locuinta parter construita din caramida arsa si chirpici anul 1968 compusa din 3 camere si dependinte.
A1.2		construcții anexa	16	Cu acte	Nr. niveluri:1; S. construita la sol:16 mp; S. construita desfasurata:16 mp; Anexa parter construita din chirpici in anul 1968.
A1.3		construcții anexa	12	Cu acte	Nr. niveluri:1; S. construita la sol:12 mp; S. construita desfasurata:12 mp; Patul construit din lemn in anul 1968.

**Lungime Segmente**

1) Valorile lungimilor segmentelor sunt obținute din proiecție în plan.

Punct început	X / Y	Punct sfârșit	X / Y	Lungime segment (** (m)
1	355.809,618 290.194,325	2	355.817,964 290.173,406	22.522
2	355.817,964 290.173,406	3	355.830,078 290.178,595	13.179
3	355.830,078 290.178,595	4	355.836,773 290.181,463	7.283
4	355.836,773 290.181,463	5	355.840,228 290.182,903	3.743
5	355.840,228 290.182,903	6	355.854,484 290.188,882	15.459
6	355.854,484 290.188,882	7	355.846,306 290.207,676	20.496
7	355.846,306 290.207,676	8	355.842,032 290.217,519	10.731
8	355.842,032 290.217,519	9	355.832,009 290.213,775	10.699
9	355.832,009 290.213,775	10	355.824,184 290.211,492	8.151
10	355.824,184 290.211,492	11	355.811,235 290.243,753	34.763
11	355.811,235 290.243,753	12	355.803,32 290.240,516	8.551
12	355.803,32 290.240,516	13	355.792,37 290.236,355	11.714
13	355.792,37 290.236,355	14	355.794,953 290.229,958	6.899
14	355.794,953 290.229,958	15	355.806,059 290.203,012	29.145
15	355.806,059 290.203,012	1	355.809,618 290.194,325	9.388

\*\* Lungimile segmentelor sunt determinate în planul de proiecție Stereo 70 și sunt rotunjite la 1 milimetru.

\*\*\* Distanța dintre puncte este formată din segmente cumulate ce sunt mai mici decât valoarea 1 milimetru.



**DATE DESPRE IMOBILUL NR. 11616**

Oficiul de Cadastru și Publicitate Imobiliară DOLJ  
 Biroul de Cadastru și Publicitate Imobiliară Craiova

**A. Partea I. Descrierea imobilului**

TEREN Intravilan

Adresa: Loc. Motatei, Str Prieteniei, Nr. 2BIS, Jud. Dolj, T114, P32/3

Nr. Crt	Nr cadastral Nr. topografic	Suprafața* (mp)	Observații / Referințe
A1		Din acte: 2.000 Masurata: 2.048	Sector cadastral:16 Teren imprejmuit;

**B. Partea II. Proprietari și acte**

Inscrieri privitoare la dreptul de proprietate și alte drepturi reale		Referințe
/		
Hotarare Judecatoreasca nr. SC NR. 2615, din 09/12/2011 emis de JUDECATORIA CALAFAT;		
B1	Intabulare, drept de PROPRIETATE, dobandit prin Hotarare Judecatoreasca, cota actuala 1/1, cota initiala 1/1 1) VELICA DAN	A1

**C. Partea III. SARCINI .**

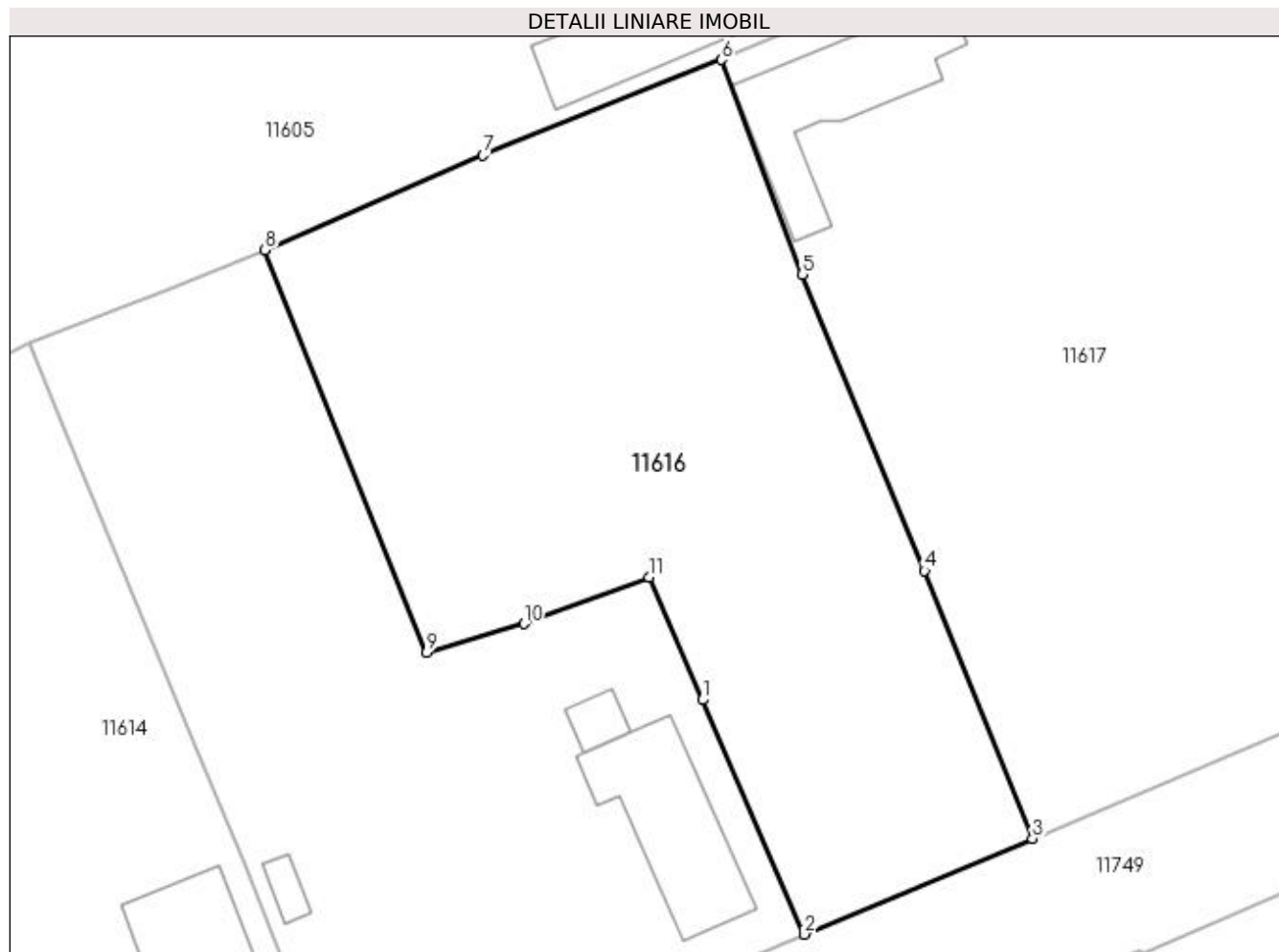
Inscrieri privind dezmembramintele dreptului de proprietate, drepturi reale de garanție și sarcini	Referințe
NU SUNT	

## Anexa Nr. 1 La Partea I

## Teren

Nr cadastral	Suprafața (mp)*	Observații / Referințe
	Din acte: 2.000 Masurata: 2.048	

\* Suprafața este determinată în planul de proiecție Stereo 70.



## Date referitoare la teren

Crt	Categorie folosință	Intra vilan	Suprafața (mp)	Tarla	Parcelă	Nr. topo	Observații / Referințe
1	arabil	DA	2.048	114	32/3	-	

## Lungime Segmente

1) Valorile lungimilor segmentelor sunt obținute din proiecție în plan.

Punct început	X / Y	Punct sfârșit	X / Y	Lungime segment (** (m)
1	355.846,306 290.207,676	2	355.854,484 290.188,882	20.496
2	355.854,484 290.188,882	3	355.872,758 290.196,567	19.824
3	355.872,758 290.196,567	4	355.864,125 290.218,012	23.117
4	355.864,125 290.218,012	5	355.854,323 290.241,789	25.718
5	355.854,323 290.241,789	6	355.847,82 290.258,993	18.392

Punct început	X / Y	Punct sfârșit	X / Y	Lungime segment (** (m)
6	355.847,82 290.258,993	7	355.828,727 290.251,333	20.572
7	355.828,727 290.251,333	8	355.811,235 290.243,753	19.064
8	355.811,235 290.243,753	9	355.824,184 290.211,492	34.763
9	355.824,184 290.211,492	10	355.832,009 290.213,775	8.151
10	355.832,009 290.213,775	11	355.842,032 290.217,519	10.699
11	355.842,032 290.217,519	1	355.846,306 290.207,676	10.731

\*\* Lungimile segmentelor sunt determinate în planul de proiecție Stereo 70 și sunt rotunjite la 1 milimetru.

\*\*\* Distanța dintre puncte este formată din segmente cumulate ce sunt mai mici decât valoarea 1 milimetru.





**DATE DESPRE IMOBILUL NR. 11617**

Oficiul de Cadastru și Publicitate Imobiliară DOLJ  
Biroul de Cadastru și Publicitate Imobiliară Craiova

**A. Partea I. Descrierea imobilului**

TEREN Intravilan

Adresa: Loc. Motatei, Str Calea Unirii, Nr. 157, Jud. Dolj, T114, P24,39

Nr. Crt	Nr cadastral Nr. topografic	Suprafața* (mp)	Observații / Referințe
A1		Din acte: 3.300 Masurata: 3.727	Sector cadastral:16 Teren imprejmuit;

**Construcții**

Crt	Nr cadastral Nr. topografic	Adresa	Observații / Referințe
A1.1		Loc. Motatei, Str Calea Unirii, Jud. Dolj	Nr. niveluri:2; S. construita la sol:130 mp; S. construita desfasurata:143 mp; LOCUINTA P+BECI

**B. Partea II. Proprietari și acte**

Inscrieri privitoare la dreptul de proprietate și alte drepturi reale		Referințe
/		
Act Notarial nr. CM SUPLIMENTAR NR. 36, din 19/04/2022 emis de NP ADAM-HOTOIU ALEXANDRA (TDP NR. 3728-48431/17.04.1997 EMIS DE CJSIPT DOLJ);		
B1	Intabulare, drept de PROPRIETATE, dobandit prin Succesiune, cota actuala 4/12, cota initiala 4/12 1) SALA CONSTANTA	A1, A1.1
B2	Intabulare, drept de PROPRIETATE, dobandit prin Succesiune, cota actuala 4/12, cota initiala 4/12 1) BARBUCEANU CONSTANTIN-DANIEL	A1, A1.1
B3	Intabulare, drept de PROPRIETATE, dobandit prin Succesiune, cota actuala 1/12, cota initiala 1/12 1) ASAN DOREL	A1, A1.1
B4	Intabulare, drept de PROPRIETATE, dobandit prin Succesiune, cota actuala 3/12, cota initiala 3/12 1) ASAN VALENTIN	A1, A1.1

**C. Partea III. SARCINI .**

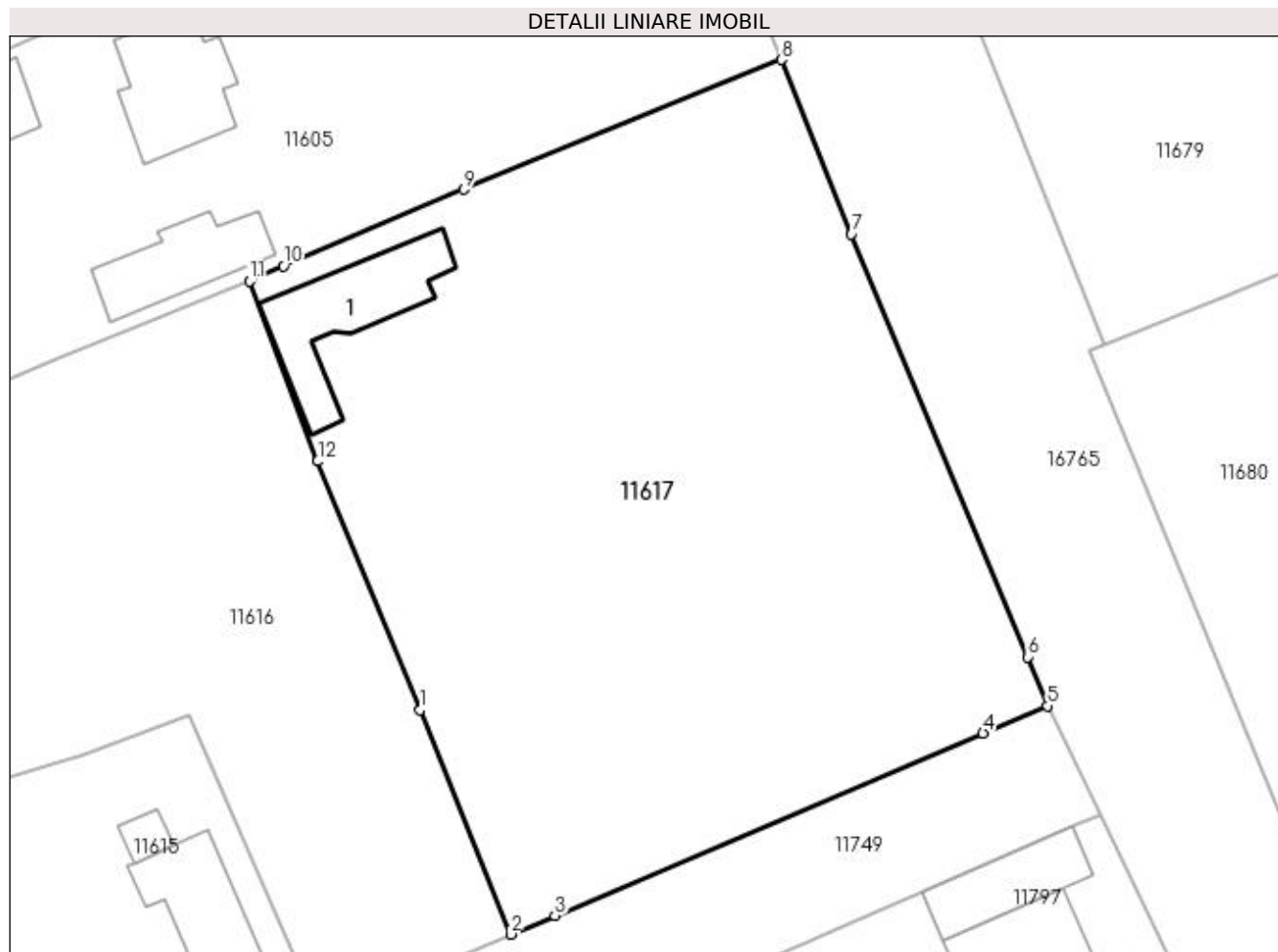
Inscrieri privind dezmembramintele dreptului de proprietate, drepturi reale de garanție și sarcini	Referințe
NU SUNT	

## Anexa Nr. 1 La Partea I

## Teren

Nr cadastral	Suprafața (mp)*	Observații / Referințe
	Din acte: 3.300 Masurata: 3.727	

\* Suprafața este determinată în planul de proiecție Stereo 70.



## Date referitoare la teren

Crt	Categorie folosință	Intra vilan	Suprafața (mp)	Tarla	Parcelă	Nr. topo	Observații / Referințe
1	curți constructii	DA	1.000	114	24	-	
2	arabil	DA	2.727	114	39	-	

## Date referitoare la construcții

Crt	Număr	Destinație construcție	Supraf. (mp)	Situație juridică	Observații / Referințe
A1.1		construcții de locuințe	130	Cu acte	Nr. niveluri:2; S. construita la sol:130 mp; S. construita desfasurata:143 mp; LOCUINTA P+BECI

## Lungime Segmente

1) Valorile lungimilor segmentelor sunt obținute din proiecție în plan.

Punct început	X / Y	Punct sfârșit	X / Y	Lungime segment (** (m)
1	355.864,125 290.218,012	2	355.872,758 290.196,567	23.117
2	355.872,758 290.196,567	3	355.876,994 290.198,348	4.595

Punct început	X / Y	Punct sfârșit	X / Y	Lungime segment (** (m)
3	355.876,994 290.198,348	4	355.917,935 290.215,787	44.5
4	355.917,935 290.215,787	5	355.924,112 290.218,399	6.707
5	355.924,112 290.218,399	6	355.922,211 290.223,091	5.062
6	355.922,211 290.223,091	7	355.905,369 290.263,496	43.775
7	355.905,369 290.263,496	8	355.898,647 290.280,177	17.984
8	355.898,647 290.280,177	9	355.868,296 290.267,763	32.792
9	355.868,296 290.267,763	10	355.851,057 290.260,462	18.721
10	355.851,057 290.260,462	11	355.847,82 290.258,993	3.555
11	355.847,82 290.258,993	12	355.854,323 290.241,789	18.392
12	355.854,323 290.241,789	1	355.864,125 290.218,012	25.718

\*\* Lungimile segmentelor sunt determinate în planul de proiecție Stereo 70 și sunt rotunjite la 1 milimetru.

\*\*\* Distanța dintre puncte este formată din segmente cumulate ce sunt mai mici decât valoarea 1 milimetru.



**DATE DESPRE IMOBILUL NR. 11618**

Oficiul de Cadastru și Publicitate Imobiliară DOLJ  
Biroul de Cadastru și Publicitate Imobiliară Craiova

**A. Partea I. Descrierea imobilului**

TEREN Intravilan

Adresa: Loc. Motatei, Str Calea Unirii, Nr. 156, Jud. Dolj, T28, P20

Nr. Crt	Nr cadastral Nr. topografic	Suprafața* (mp)	Observații / Referințe
A1	32024	Din acte: 1.200 Masurata: 649	Sector cadastral:16 Teren imprejmuit;

**Construcții**

Crt	Nr cadastral Nr. topografic	Adresa	Observații / Referințe
A1.1		Loc. Motatei, Str Calea Unirii, Nr. 156, Jud. Dolj, T. 28, P. 20	Nr. niveluri:1; S. construita la sol:197 mp; S. construita desfasurata:197 mp; CIE

**B. Partea II. Proprietari și acte**

Inscrieri privitoare la dreptul de proprietate și alte drepturi reale		Referințe
<b>103448 / 31/08/2015</b>		
Act Notarial nr. CVC aut. nr. 3333, din 28/08/2015 emis de NP Curea Ionel;		
B1	Intabulare, drept de PROPRIETATE, dobandit prin Conventie, cota actuala 1/1, cota initiala 1/1 1) CEVAROM SRL, CIF:31058479	A1
/		
Act Normativ nr. Legea 7, din 13/03/1996 emis de PARLAMENTUL ROMANIEI ((ART.12, ALIN.14, ART.37, ALIN. 2));		
B2	Intabulare, drept de PROPRIETATE, dobandit prin Lege, cota actuala 1/1, cota initiala 1/1 1) CEVAROM SRL, CIF:31058479	A1.1

**C. Partea III. SARCINI .**

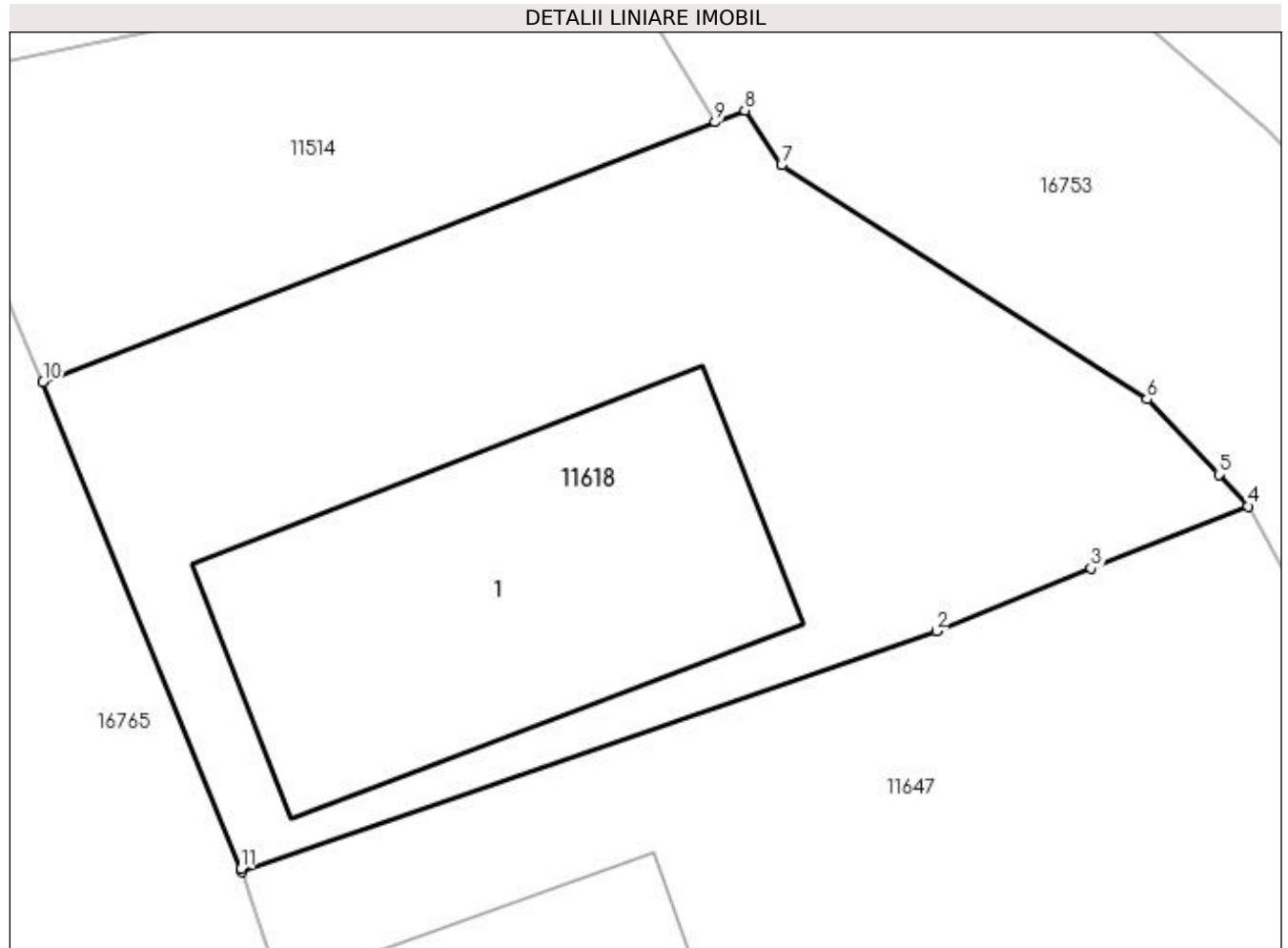
Inscrieri privind dezmembramintele dreptului de proprietate, drepturi reale de garanție și sarcini	Referințe
NU SUNT	

## Anexa Nr. 1 La Partea I

## Teren

Nr cadastral	Suprafața (mp)*	Observații / Referințe
32024	Din acte: 1.200 Masurata: 649	

\* Suprafața este determinată în planul de proiecție Stereo 70.



## Date referitoare la teren

Crt	Categorie folosință	Intra vilan	Suprafața (mp)	Tarla	Parcelă	Nr. topo	Observații / Referințe
1	curți constructii	DA	649	28	20	-	

## Date referitoare la construcții

Crt	Număr	Destinație construcție	Supraf. (mp)	Situație juridică	Observații / Referințe
A1.1		construcții industriale și edilitare	197	Cu acte	Nr. niveluri:1; S. construita la sol:197 mp; S. construita desfasurata:197 mp; CIE

## Lungime Segmente

1) Valorile lungimilor segmentelor sunt obținute din proiecție în plan.

Punct început	X / Y	Punct sfârșit	X / Y	Lungime segment (** (m)
1	355.877,389 290.383,473	2	355.902,488 290.392,169	26.563
2	355.902,488 290.392,169	3	355.908,078 290.394,433	6.031
3	355.908,078 290.394,433	4	355.913,75 290.396,679	6.1

Punct început	X / Y	Punct sfârșit	X / Y	Lungime segment (** (m)
4	355.913,75 290.396,679	5	355.912,697 290.397,824	1.556
5	355.912,697 290.397,824	6	355.910,097 290.400,541	3.761
6	355.910,097 290.400,541	7	355.896,886 290.409,002	15.688
7	355.896,886 290.409,002	8	355.895,566 290.410,976	2.375
8	355.895,566 290.410,976	9	355.894,481 290.410,556	1.163
9	355.894,481 290.410,556	10	355.870,192 290.401,164	26.042
10	355.870,192 290.401,164	11	355.877,353 290.383,579	18.987
11	355.877,353 290.383,579	1	355.877,389 290.383,473	0.112

\*\* Lungimile segmentelor sunt determinate în planul de proiecție Stereo 70 și sunt rotunjite la 1 milimetru.

\*\*\* Distanța dintre puncte este formată din segmente cumulate ce sunt mai mici decât valoarea 1 milimetru.





**DATE DESPRE IMOBILUL NR. 11619**

Oficiul de Cadastru și Publicitate Imobiliară DOLJ  
Biroul de Cadastru și Publicitate Imobiliară Craiova

**A. Partea I. Descrierea imobilului**

TEREN Intravilan

Nr. CF vechi:60  
Nr. cadastral vechi:78

Adresa: Loc. Motatei, Str Uzinei, Nr. 2, Jud. Dolj, T28,, P18

Nr. Crt	Nr cadastral Nr. topografic	Suprafața* (mp)	Observații / Referințe
A1	35803	654	Sector cadastral:16 Teren neimprejmuit;

**Construcții**

Crt	Nr cadastral Nr. topografic	Adresa	Observații / Referințe
A1.1		Loc. Motatei, Str Uzinei, Jud. Dolj	Nr. niveluri:1; S. construita la sol:52 mp; S. construita desfasurata:52 mp; C1 - casa din cranturi cu 3 camere si sala, acoperita cu tigla

**B. Partea II. Proprietari și acte**

Inscrieri privitoare la dreptul de proprietate și alte drepturi reale		Referințe
<b>384 / 25/05/2001</b>		
Act Notarial nr. CVC NR. 1022, din 23/05/2001 emis de NP Stoenescu Florea;		
B1	Intabulare, drept de PROPRIETATE, dobandit prin Conventie, cota actuala 1/1, cota initiala 1/1 1) <b>SIRBU CONSTANTIN</b> , casatorit cu 2) <b>SIRBU IONELA-CRISTINA</b> , LIPSĂ CNP	A1, A1.1

**C. Partea III. SARCINI .**

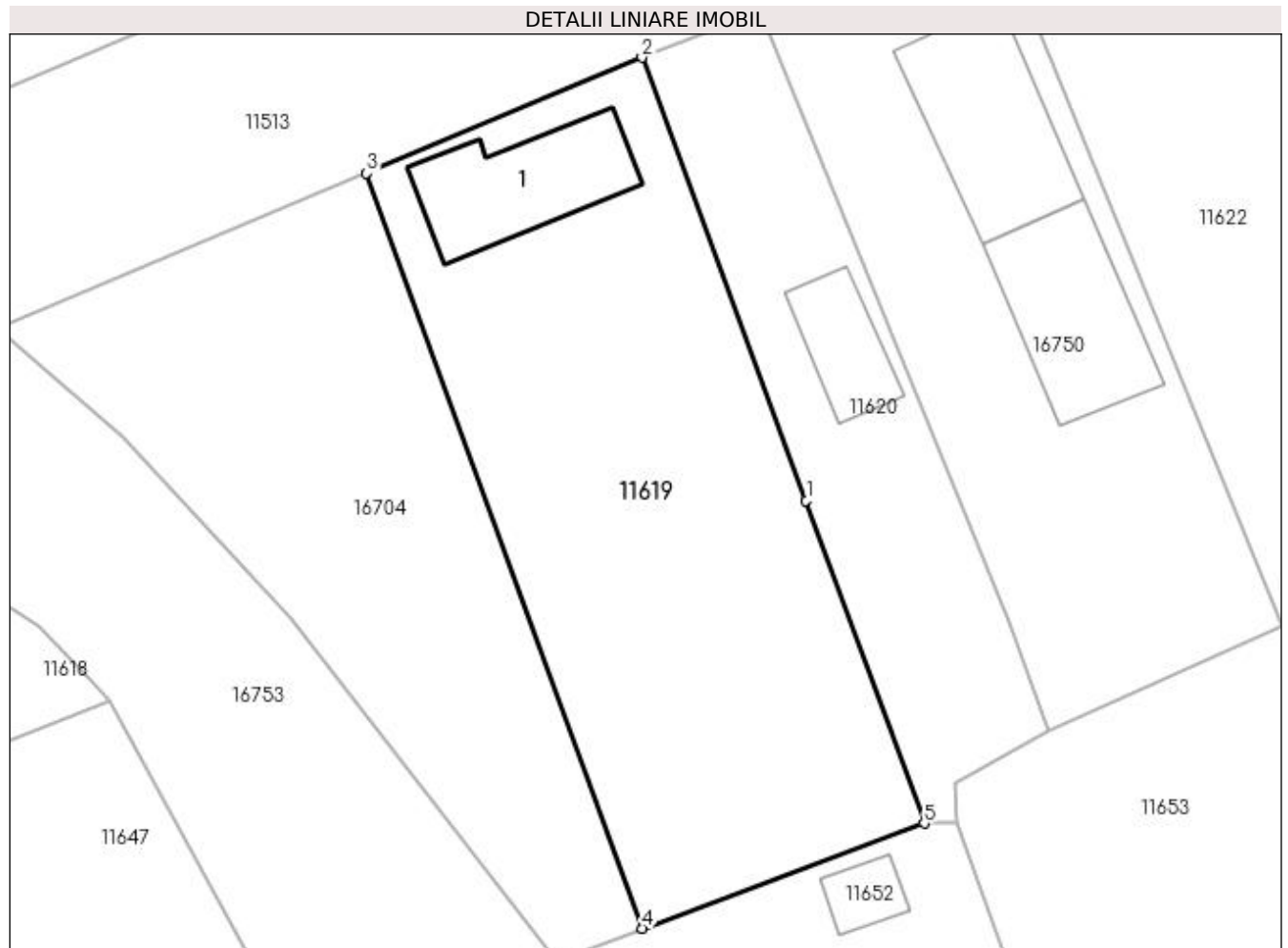
Inscrieri privind dezmembramintele dreptului de proprietate, drepturi reale de garanție și sarcini	Referințe
NU SUNT	

## Anexa Nr. 1 La Partea I

## Teren

Nr cadastral	Suprafața (mp)*	Observații / Referințe
35803	654	

\* Suprafața este determinată în planul de proiecție Stereo 70.



## Date referitoare la teren

Crt	Categorie folosință	Intra vilan	Suprafața (mp)	Tarla	Parcelă	Nr. topo	Observații / Referințe
1	curți constructii	DA	215	28	18	-	
2	arabil	DA	439	-	-	-	

## Date referitoare la construcții

Crt	Număr	Destinație construcție	Supraf. (mp)	Situație juridică	Observații / Referințe
A1.1		construcții de locuințe	52	Cu acte	Nr. niveluri:1; S. construita la sol:52 mp; S. construita desfasurata:52 mp; C1 - casa din cranturi cu 3 camere si sala, acoperita cu tigla

## Lungime Segmente

1) Valorile lungimilor segmentelor sunt obținute din proiecție în plan.

Punct început	X / Y	Punct sfârșit	X / Y	Lungime segment (** (m)
1	355.949,906 290.407,038	2	355.941,376 290.430,011	24.506
2	355.941,376 290.430,011	3	355.927,092 290.424,012	15.493
3	355.927,092 290.424,012	4	355.941,412 290.384,843	41.705

Punct început	X / Y	Punct sfârșit	X / Y	Lungime segment (** (m)
4	355.941,412 290.384,843	5	355.956,028 290.390,292	15.599
5	355.956,028 290.390,292	1	355.949,906 290.407,038	17.83

\*\* Lungimile segmentelor sunt determinate în planul de proiecție Stereo 70 și sunt rotunjite la 1 milimetru.

\*\*\* Distanța dintre puncte este formată din segmente cumulate ce sunt mai mici decât valoarea 1 milimetru.



**DATE DESPRE IMOBILUL NR. 11620**

Oficiul de Cadastru și Publicitate Imobiliară DOLJ  
Biroul de Cadastru și Publicitate Imobiliară Craiova

**A. Partea I. Descrierea imobilului**

TEREN Intravilan

Adresa: Loc. Motatei, Str Uzinei, Nr. 6, Jud. Dolj, T28, P17

Nr. Crt	Nr cadastral Nr. topografic	Suprafața* (mp)	Observații / Referințe
A1		Din acte: 600 Masurata: 298	Sector cadastral:16 Teren imprejmuit;

**Construcții**

Crt	Nr cadastral Nr. topografic	Adresa	Observații / Referințe
A1.1		Loc. Motatei, Str Uzinei, Jud. Dolj	Nr. niveluri:1; S. construita la sol:26 mp; S. construita desfasurata:26 mp; C1 - LOCUINTA

**B. Partea II. Proprietari și acte**

Inscrieri privitoare la dreptul de proprietate și alte drepturi reale		Referințe
/		
Act Administrativ nr. TDP NR. 2286-45380, din 20/06/1996 emis de CJSIPT DOLJ;		
B1	Intabulare, drept de PROPRIETATE, dobandit prin Reconstituire, cota actuala 1/1, cota initiala 1/1 1) MLADIN ION, LIPSĂ CNP	A1
Act Normativ nr. Legea 7, din 13/03/1996 emis de PARLAMENTUL ROMANIEI ((ART. 12; ALIN. 14 SI ART. 37; ALIN.2));		
B2	Intabulare, drept de PROPRIETATE, dobandit prin Lege, cota actuala 1/1, cota initiala 1/1 1) MLADIN ION, LIPSĂ CNP	A1.1

**C. Partea III. SARCINI .**

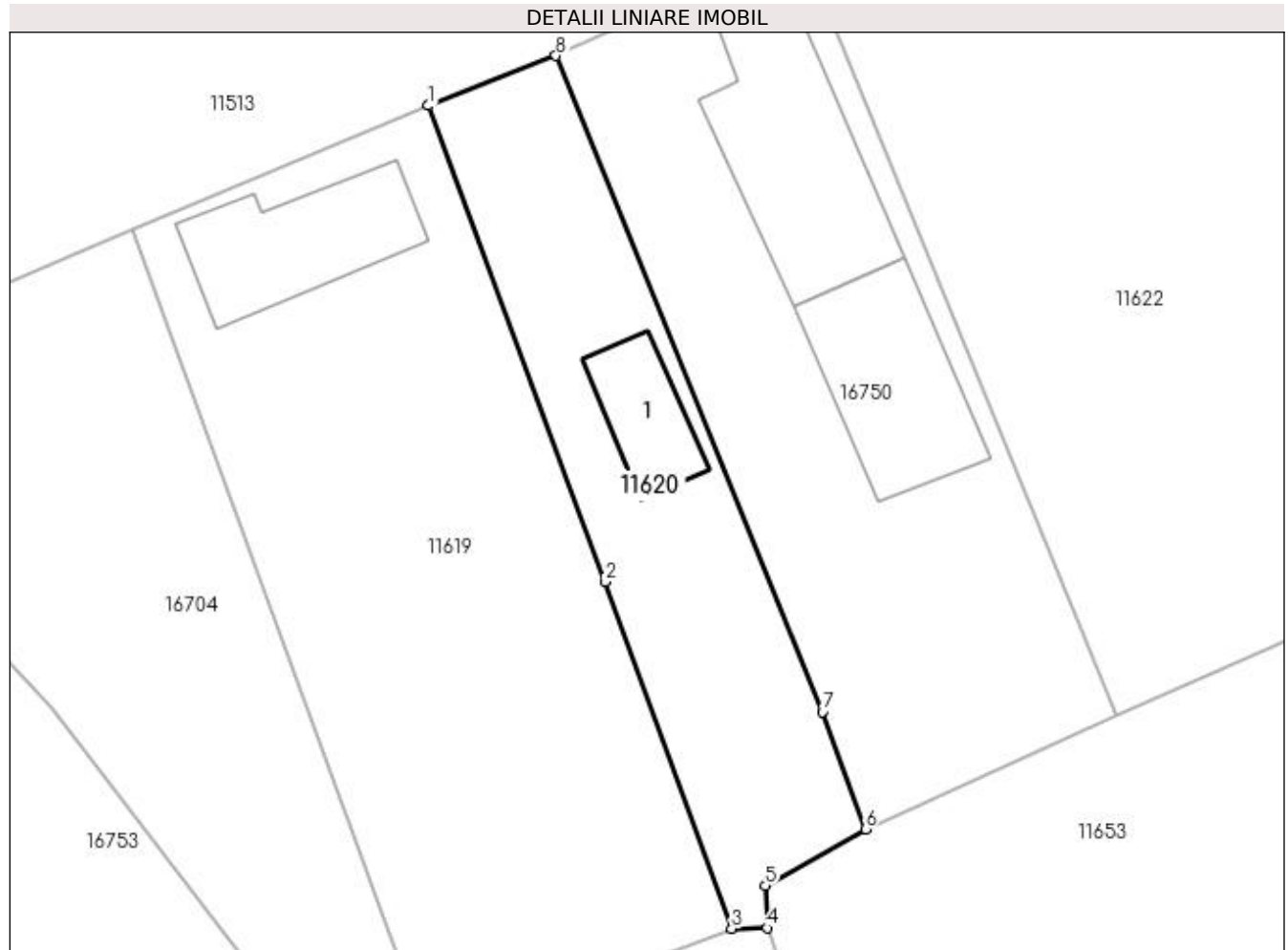
Inscrieri privind dezmembramintele dreptului de proprietate, drepturi reale de garanție și sarcini	Referințe
NU SUNT	

## Anexa Nr. 1 La Partea I

## Teren

Nr cadastral	Suprafața (mp)*	Observații / Referințe
	Din acte: 600 Masurata: 298	

\* Suprafața este determinată în planul de proiecție Stereo 70.



## Date referitoare la teren

Crt	Categorie folosință	Intra vilan	Suprafața (mp)	Tarla	Parcelă	Nr. topo	Observații / Referințe
1	curți construcții	DA	298	28	17	-	

## Date referitoare la construcții

Crt	Număr	Destinație construcție	Supraf. (mp)	Situație juridică	Observații / Referințe
A1.1		construcții de locuințe	26	Cu acte	Nr. niveluri:1; S. construita la sol:26 mp; S. construita desfasurata:26 mp; C1 - LOCUINTA

## Lungime Segmente

1) Valorile lungimilor segmentelor sunt obținute din proiecție în plan.

Punct început	X / Y	Punct sfârșit	X / Y	Lungime segment (** (m)
1	355.941,376 290.430,011	2	355.949,906 290.407,038	24.506
2	355.949,906 290.407,038	3	355.956,028 290.390,292	17.83
3	355.956,028 290.390,292	4	355.957,766 290.390,317	1.738

Punct început	X / Y	Punct sfârșit	X / Y	Lungime segment (** (m)
4	355.957,766 290.390,317	5	355.957,657 290.392,368	2.054
5	355.957,657 290.392,368	6	355.962,489 290.395,094	5.548
6	355.962,489 290.395,094	7	355.960,412 290.400,753	6.028
7	355.960,412 290.400,753	8	355.947,541 290.432,414	34.177
8	355.947,541 290.432,414	1	355.941,376 290.430,011	6.617

\*\* Lungimile segmentelor sunt determinate în planul de proiecție Stereo 70 și sunt rotunjite la 1 milimetru.

\*\*\* Distanța dintre puncte este formată din segmente cumulate ce sunt mai mici decât valoarea 1 milimetru.





**DATE DESPRE IMOBILUL NR. 11622**

Oficiul de Cadastru și Publicitate Imobiliară DOLJ  
Biroul de Cadastru și Publicitate Imobiliară Craiova

**A. Partea I. Descrierea imobilului**

TEREN Intravilan

Nr. CF vechi:322  
Nr. cadastral vechi:167

Adresa: Loc. Motatei, Str Uzinei, Nr. 8, Jud. Dolj, T28, P15,27

Nr. Crt	Nr cadastral Nr. topografic	Suprafața* (mp)	Observații / Referințe
A1	35887	Din acte: 1.400 Masurata: 1.430	Sector cadastral:16 Teren neimprejmut;

**Construcții**

Crt	Nr cadastral Nr. topografic	Adresa	Observații / Referințe
A1.1		Loc. Motatei, Str Uzinei, Jud. Dolj	Nr. niveluri:1; S. construita la sol:128 mp; S. construita desfasurata:128 mp; locuinta cu Sc 127,65 mp
A1.2		Loc. Motatei, Str Uzinei, Jud. Dolj	Nr. niveluri:1; S. construita la sol:19 mp; S. construita desfasurata:19 mp; anexa
A1.3		Loc. Motatei, Str Uzinei, Jud. Dolj	Nr. niveluri:1; S. construita la sol:35 mp; S. construita desfasurata:35 mp; anexa cu Sc 34,51 mp

**B. Partea II. Proprietari și acte**

Inscrieri privitoare la dreptul de proprietate și alte drepturi reale	Referințe
<b>631 / 11/01/2006</b>	
Act Notarial nr. CVC NR. aut 63, din 09/01/2006 emis de NP Stoenescu F;	
B1	A1, A1.1, A1.2, A1.3
Intabulare, drept de PROPRIETATE, dobandit prin Conventie, cota actuala 1/1, cota initiala 1/1	
1) BECHERU COSTEL-ION, LIPSĂ CNP	
2) BECHERU GEORGETA, LIPSĂ CNP	

**C. Partea III. SARCINI .**

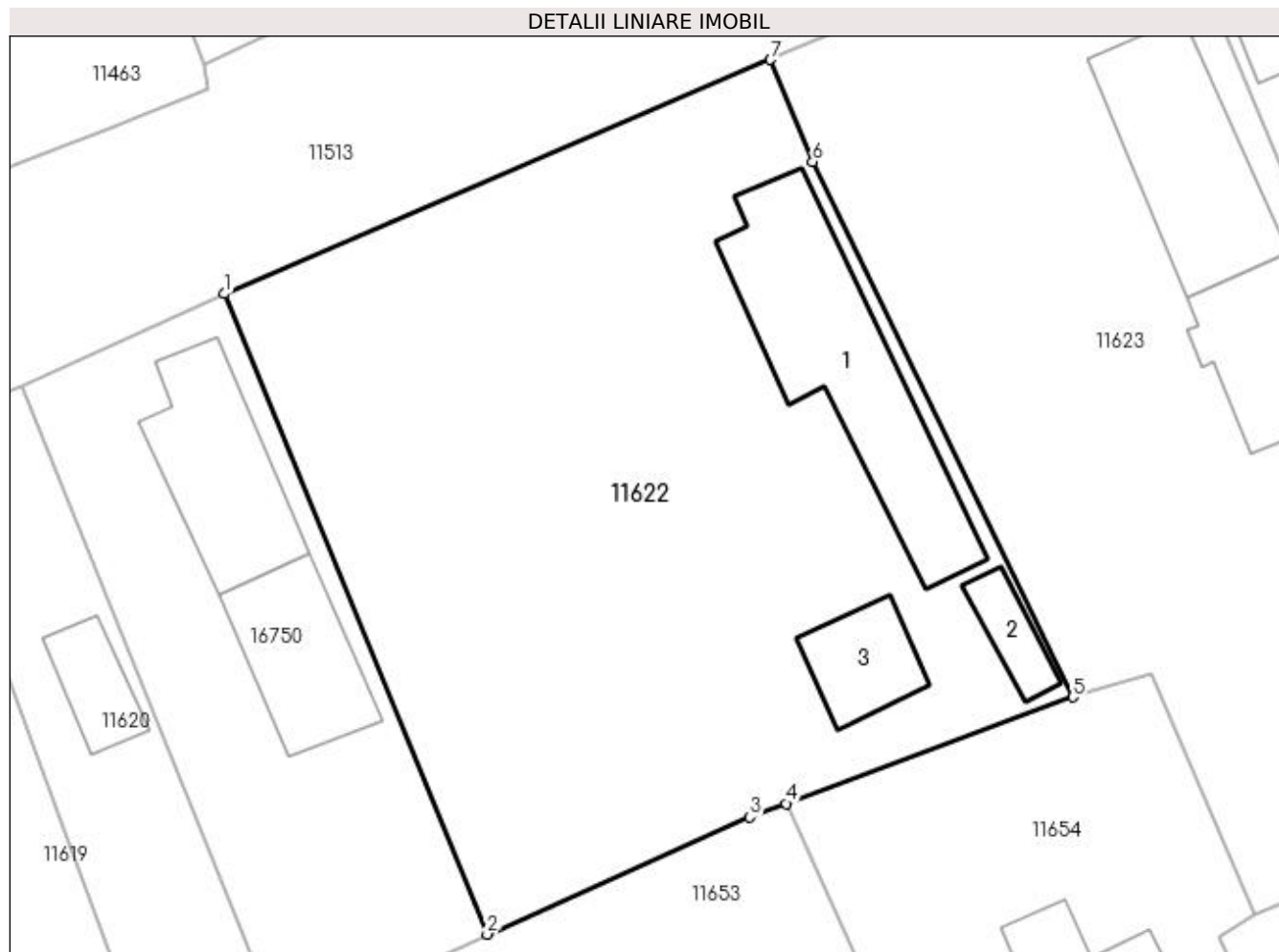
Inscrieri privind dezmembramintele dreptului de proprietate, drepturi reale de garanție și sarcini	Referințe
NU SUNT	

## Anexa Nr. 1 La Partea I

## Teren

Nr cadastral	Suprafața (mp)*	Observații / Referințe
35887	Din acte: 1.400 Masurata: 1.430	

\* Suprafața este determinată în planul de proiecție Stereo 70.



## Date referitoare la teren

Crt	Categorie folosință	Intra vilan	Suprafața (mp)	Tarla	Parcelă	Nr. topo	Observații / Referințe
1	curți construcții	DA	633	28	15	-	
2	vie	DA	797	28	27	-	

## Date referitoare la construcții

Crt	Număr	Destinație construcție	Supraf. (mp)	Situație juridică	Observații / Referințe
A1.1		construcții de locuințe	128	Cu acte	Nr. niveluri:1; S. construita la sol:128 mp; S. construita desfasurata:128 mp; locuinta cu Sc 127,65 mp
A1.2		construcții anexa	19	Cu acte	Nr. niveluri:1; S. construita la sol:19 mp; S. construita desfasurata:19 mp; anexa
A1.3		construcții anexa	35	Cu acte	Nr. niveluri:1; S. construita la sol:35 mp; S. construita desfasurata:35 mp; anexa cu Sc 34,51 mp

## Lungime Segmente

1) Valorile lungimilor segmentelor sunt obținute din proiecție în plan.

Punct început	X / Y	Punct sfârșit	X / Y	Lungime segment (** (m)

Punct început	X / Y	Punct sfârșit	X / Y	Lungime segment (** (m)
1	355.959,364 290.437,791	2	355.974,637 290.400,553	40.248
2	355.974,637 290.400,553	3	355.989,911 290.407,366	16.725
3	355.989,911 290.407,366	4	355.992,02 290.408,15	2.25
4	355.992,02 290.408,15	5	356.008,686 290.414,347	17.781
5	356.008,686 290.414,347	6	355.993,557 290.445,465	34.601
6	355.993,557 290.445,465	7	355.991,104 290.451,404	6.426
7	355.991,104 290.451,404	1	355.959,364 290.437,791	34.536

\*\* Lungimile segmentelor sunt determinate în planul de proiecție Stereo 70 și sunt rotunjite la 1 milimetru.

\*\*\* Distanța dintre puncte este formată din segmente cumulate ce sunt mai mici decât valoarea 1 milimetru.



**DATE DESPRE IMOBILUL NR. 11623**

Oficiul de Cadastru și Publicitate Imobiliară DOLJ  
Biroul de Cadastru și Publicitate Imobiliară Craiova

**A. Partea I. Descrierea imobilului**

TEREN Intravilan

Adresa: Loc. Motatei, Str Uzinei, Nr. 10, Jud. Dolj, T28, P14

Nr. Crt	Nr cadastral Nr. topografic	Suprafața* (mp)	Observații / Referințe
A1		Din acte: 1.300 Masurata: 1.275	Sector cadastral:16 Teren imprejmuit;

**Construcții**

Crt	Nr cadastral Nr. topografic	Adresa	Observații / Referințe
A1.1		Loc. Motatei, Str Uzinei, Jud. Dolj	Nr. niveluri:2; S. construita la sol:94 mp; S. construita desfasurata:111 mp; C1 - LOCUINTA + BECI
A1.2		Loc. Motatei, Str Uzinei, Jud. Dolj	Nr. niveluri:1; S. construita la sol:68 mp; S. construita desfasurata:68 mp; C2 - ANEXA
A1.3		Loc. Motatei, Str Uzinei, Jud. Dolj	Nr. niveluri:1; S. construita la sol:13 mp; S. construita desfasurata:13 mp; C3 - ANEXA

**B. Partea II. Proprietari și acte**

Inscrieri privitoare la dreptul de proprietate și alte drepturi reale		Referințe
/		
Act Administrativ nr. TDP NR. 1931-9574, din 09/05/1996 emis de CJSIPT DOLJ (CERTIFICAT DE DECES NR 869339/30-05-2007);		
B1	Intabulare, drept de PROPRIETATE, dobandit prin Reconstituire, cota actuala 1/1, cota initiala 1/1 1) MLADIN FLOREA, LIPSĂ CNP DEFUNCT:Da	A1
Act Normativ nr. Legea 7, din 13/03/1996 emis de PARLAMENTUL ROMANIEI ((ART. 12; ALIN. 14 SI ART. 37; ALIN.2));		
B2	Intabulare, drept de PROPRIETATE, dobandit prin Lege, cota actuala 1/1, cota initiala 1/1 1) MLADIN FLOREA, LIPSĂ CNP DEFUNCT:Da	A1.1, A1.2, A1.3

**C. Partea III. SARCINI .**

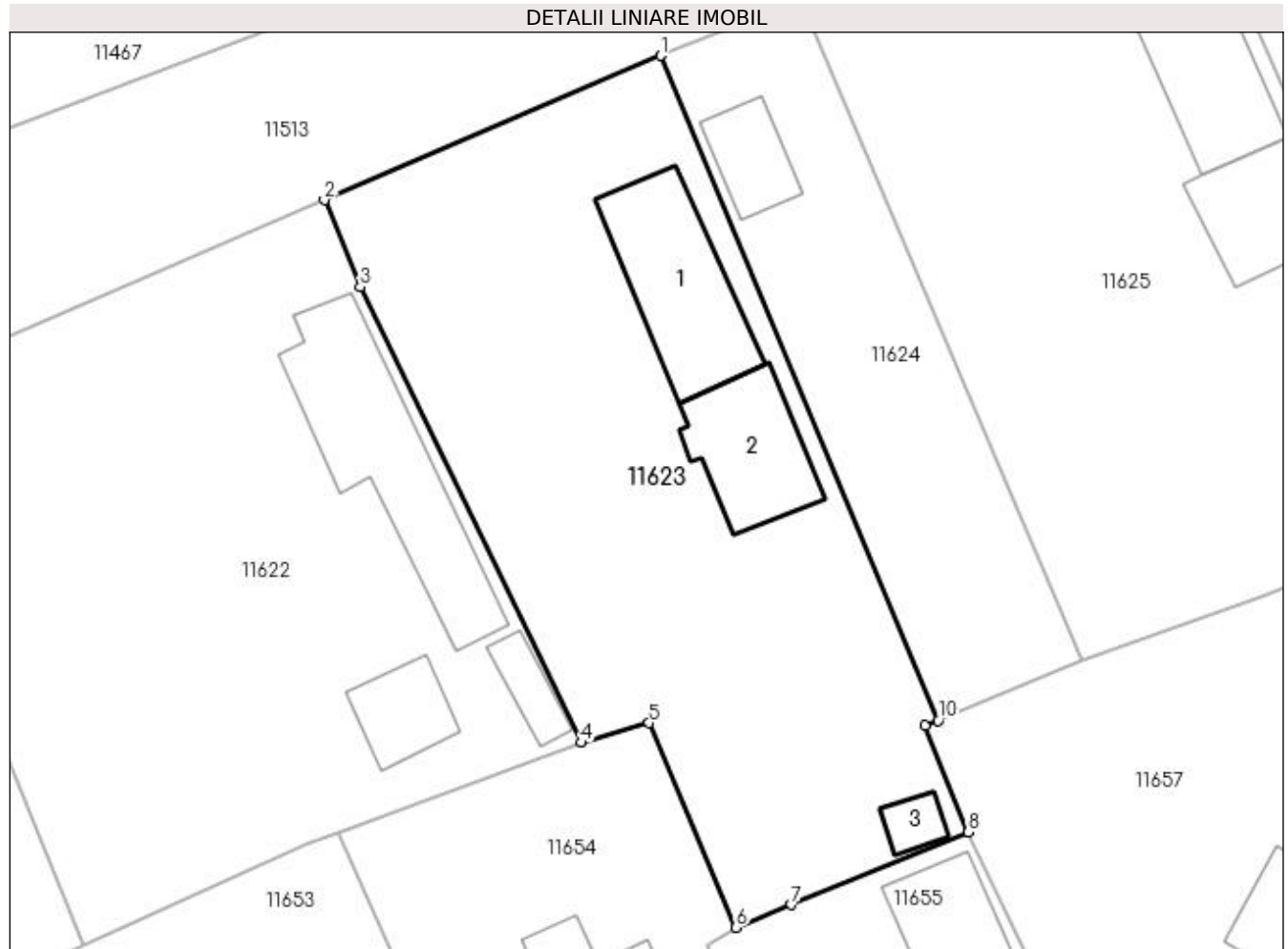
Inscrieri privind dezmembramintele dreptului de proprietate, drepturi reale de garanție și sarcini	Referințe
NU SUNT	

## Anexa Nr. 1 La Partea I

## Teren

Nr cadastral	Suprafața (mp)*	Observații / Referințe
	Din acte: 1.300 Masurata: 1.275	

\* Suprafața este determinată în planul de proiecție Stereo 70.



## Date referitoare la teren

Crt	Categorie folosință	Intra vilan	Suprafața (mp)	Tarla	Parcelă	Nr. topo	Observații / Referințe
1	curți constructii	DA	1.275	28	14	-	

## Date referitoare la construcții

Crt	Număr	Destinație construcție	Supraf. (mp)	Situație juridică	Observații / Referințe
A1.1		construcții de locuințe	94	Cu acte	Nr. niveluri:2; S. construita la sol:94 mp; S. construita desfasurata:111 mp; C1 - LOCUINTA + BECI
A1.2		construcții anexa	68	Cu acte	Nr. niveluri:1; S. construita la sol:68 mp; S. construita desfasurata:68 mp; C2 - ANEXA
A1.3		construcții anexa	13	Cu acte	Nr. niveluri:1; S. construita la sol:13 mp; S. construita desfasurata:13 mp; C3 - ANEXA

## Lungime Segmente

1) Valorile lungimilor segmentelor sunt obținute din proiecție în plan.

Punct început	X / Y	Punct sfârșit	X / Y	Lungime segment (** (m)
1	356.014,072 290.461,254	2	355.991,104 290.451,404	24.991

Punct început	X / Y	Punct sfârșit	X / Y	Lungime segment (** (m)
2	355.991,104 290.451,404	3	355.993,557 290.445,465	6.426
3	355.993,557 290.445,465	4	356.008,686 290.414,347	34.601
4	356.008,686 290.414,347	5	356.013,301 290.415,69	4.806
5	356.013,301 290.415,69	6	356.019,224 290.401,717	15.177
6	356.019,224 290.401,717	7	356.023,017 290.403,274	4.1
7	356.023,017 290.403,274	8	356.035,116 290.408,24	13.078
8	356.035,116 290.408,24	9	356.032,133 290.415,49	7.84
9	356.032,133 290.415,49	10	356.033,036 290.415,866	0.978
10	356.033,036 290.415,866	1	356.014,072 290.461,254	49.19

\*\* Lungimile segmentelor sunt determinate în planul de proiecție Stereo 70 și sunt rotunjite la 1 milimetru.

\*\*\* Distanța dintre puncte este formată din segmente cumulate ce sunt mai mici decât valoarea 1 milimetru.





**DATE DESPRE IMOBILUL NR. 11624**

Oficiul de Cadastru și Publicitate Imobiliară DOLJ  
Biroul de Cadastru și Publicitate Imobiliară Craiova

**A. Partea I. Descrierea imobilului**

TEREN Intravilan

Adresa: Loc. Motatei, Str Uzinei, Nr. 12, Jud. Dolj, T28, P13

Nr. Crt	Nr cadastral Nr. topografic	Suprafața* (mp)	Observații / Referințe
A1		Din acte: 400 Masurata: 513	Sector cadastral:16 Teren neimpregmuit;

**Construcții**

Crt	Nr cadastral Nr. topografic	Adresa	Observații / Referințe
A1.1		Loc. Motatei, Str Uzinei, Jud. Dolj	Nr. niveluri:1; S. construita la sol:33 mp; S. construita desfasurata:33 mp; C1 - LOCUINTA

**B. Partea II. Proprietari și acte**

Inscrieri privitoare la dreptul de proprietate și alte drepturi reale		Referințe
/		
Act Administrativ nr. TDP NR. 3446-44815, din 01/04/1997 emis de CJSIPT DOLJ;		
B1	Intabulare, drept de PROPRIETATE, dobandit prin Reconstituire, cota actuala 400/513, cota initiala 400/513 1) STOICA FLOAREA, LIPSĂ CNP	A1
Act Administrativ nr. ADEVERINTA NR. 7051, din 18/10/2022 emis de PRIMARIA MOTATEI (LEGEA 7 (ART. 13; ALIN1; ALIN2));		
B2	Inscrierea posesiei, drept de PROPRIETATE, dobandit prin Constituire, cota actuala 113/513, cota initiala 113/513 1) STOICA FLOAREA, LIPSĂ CNP	A1
Act Normativ nr. Legea 7, din 13/03/1996 emis de PARLAMENTUL ROMANIEI ((ART. 12; ALIN. 14 SI ART. 37; ALIN.2));		
B3	Intabulare, drept de PROPRIETATE, dobandit prin Lege, cota actuala 1/1, cota initiala 1/1 1) STOICA FLOAREA, LIPSĂ CNP	A1.1

**C. Partea III. SARCINI .**

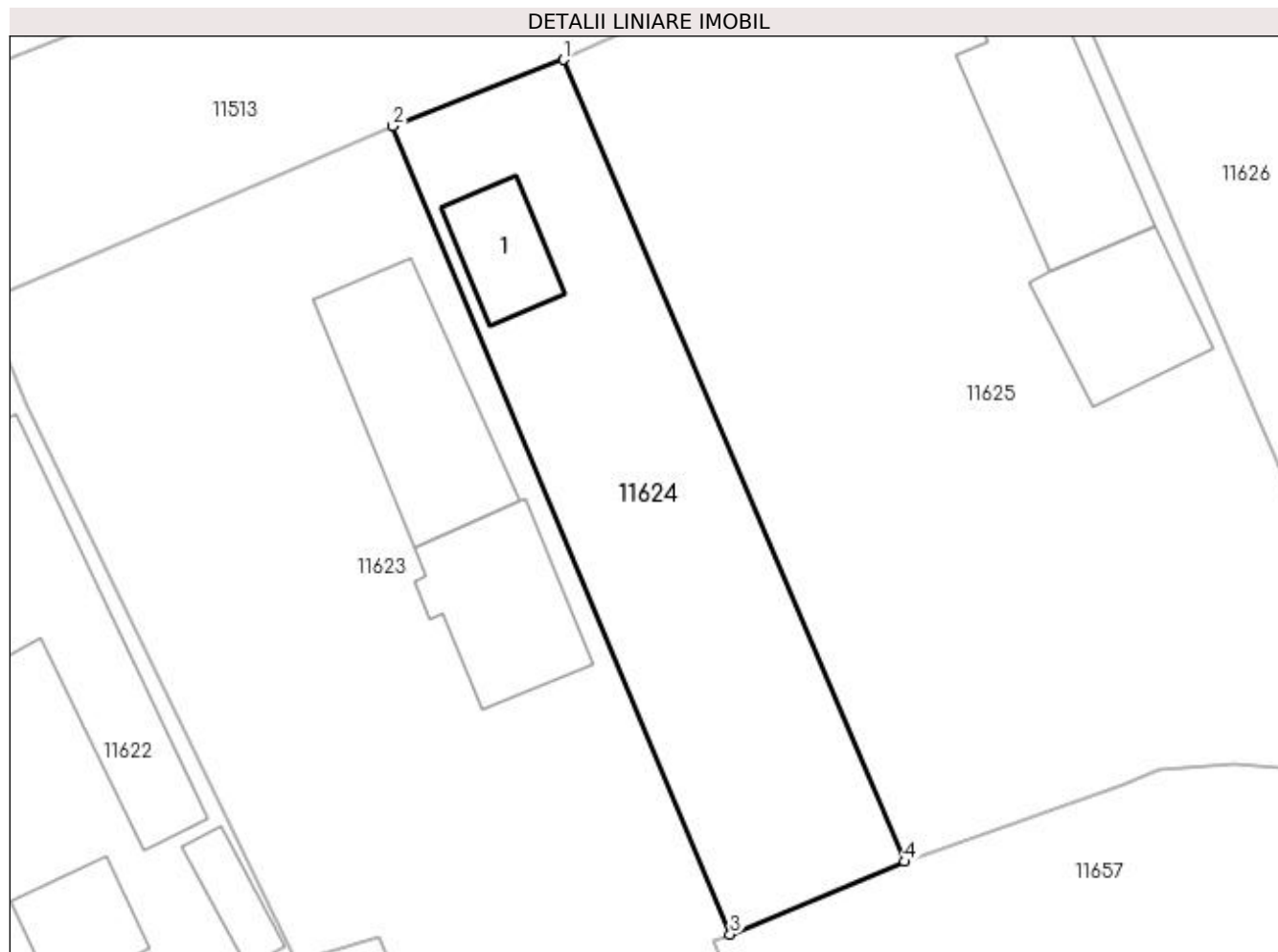
Inscrieri privind dezmembramintele dreptului de proprietate, drepturi reale de garanție și sarcini	Referințe
NU SUNT	

## Anexa Nr. 1 La Partea I

## Teren

Nr cadastral	Suprafața (mp)*	Observații / Referințe
	Din acte: 400 Masurata: 513	

\* Suprafața este determinată în planul de proiecție Stereo 70.



## Date referitoare la teren

Crt	Categorie folosință	Intra vilan	Suprafața (mp)	Tarla	Parcelă	Nr. topo	Observații / Referințe
1	curți constructii	DA	400	28	13	-	
2	arabil	DA	113	28	13	-	

## Date referitoare la construcții

Crt	Număr	Destinație construcție	Supraf. (mp)	Situație juridică	Observații / Referințe
A1.1		construcții de locuințe	33	Cu acte	Nr. niveluri:1; S. construita la sol:33 mp; S. construita desfasurata:33 mp; C1 - LOCUINTA

## Lungime Segmente

1) Valorile lungimilor segmentelor sunt obținute din proiecție în plan.

Punct început	X / Y	Punct sfârșit	X / Y	Lungime segment (** (m)
1	356.023,653 290.464,977	2	356.014,072 290.461,254	10.279
2	356.014,072 290.461,254	3	356.033,036 290.415,866	49.19
3	356.033,036 290.415,866	4	356.042,836 290.419,946	10.615

Punct început	X / Y	Punct sfârșit	X / Y	Lungime segment (** (m)
4	356.042,836 290.419,946	1	356.023,653 290.464,977	48.947

\*\* Lungimile segmentelor sunt determinate în planul de proiecție Stereo 70 și sunt rotunjite la 1 milimetru.

\*\*\* Distanța dintre puncte este formată din segmente cumulate ce sunt mai mici decât valoarea 1 milimetru.



**DATE DESPRE IMOBILUL NR. 11625**

Oficiul de Cadastru și Publicitate Imobiliară DOLJ  
Biroul de Cadastru și Publicitate Imobiliară Craiova

**A. Partea I. Descrierea imobilului**

TEREN Intravilan

Adresa: Loc. Motatei, Str Uzinei, Nr. 14, Jud. Dolj, T28, P12

Nr. Crt	Nr cadastral Nr. topografic	Suprafața* (mp)	Observații / Referințe
A1		Din acte: 1.100 Masurata: 1.435	Sector cadastral:16 Teren imprejmuit;

**Construcții**

Crt	Nr cadastral Nr. topografic	Adresa	Observații / Referințe
A1.1		Loc. Motatei, Str Uzinei, Jud. Dolj	Nr. niveluri:1; S. construita la sol:96 mp; S. construita desfasurata:96 mp; C1 - LOCUINTA
A1.2		Loc. Motatei, Str Uzinei, Jud. Dolj	Nr. niveluri:1; S. construita la sol:60 mp; S. construita desfasurata:60 mp; C2 - ANEXA

**B. Partea II. Proprietari și acte**

Inscrieri privitoare la dreptul de proprietate și alte drepturi reale		Referințe
/		
Act Administrativ nr. TDP NR. 1940-9574, din 09/05/1996 emis de CJSIPT DOLJ (CERTIFICAT DE DECES NR 150298/20-09-1998);		
B1	Intabulare, drept de PROPRIETATE, dobandit prin Reconstituire, cota actuala 1/1, cota initiala 1/1 1) <b>MLADIN GHEORGHE</b> , LIPSĂ CNP DEFUNCT:Da	A1
Act Normativ nr. Legea 7, din 13/03/1996 emis de PARLAMENTUL ROMANIEI ((ART. 12; ALIN. 14 SI ART. 37; ALIN.2));		
B2	Intabulare, drept de PROPRIETATE, dobandit prin Lege, cota actuala 1/1, cota initiala 1/1 1) <b>MLADIN GHEORGHE</b> , LIPSĂ CNP DEFUNCT:Da	A1.1, A1.2

**C. Partea III. SARCINI .**

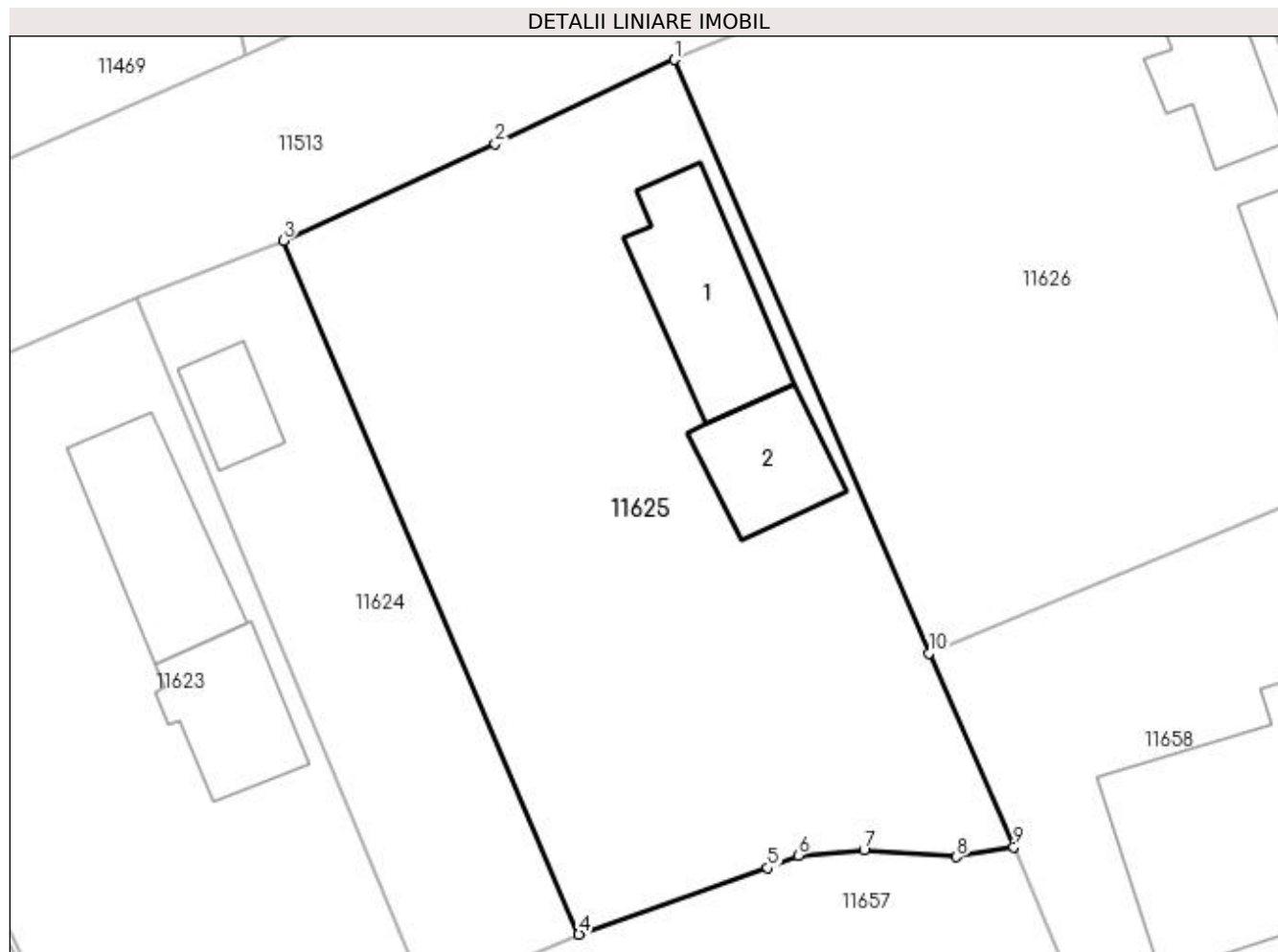
Inscrieri privind dezmembramintele dreptului de proprietate, drepturi reale de garanție și sarcini	Referințe
NU SUNT	

## Anexa Nr. 1 La Partea I

## Teren

Nr cadastral	Suprafața (mp)*	Observații / Referințe
	Din acte: 1.100 Masurata: 1.435	

\* Suprafața este determinată în planul de proiecție Stereo 70.



## Date referitoare la teren

Crt	Categorie folosință	Intra vilan	Suprafața (mp)	Tarla	Parcelă	Nr. topo	Observații / Referințe
1	curți constructii	DA	1.435	28	12	-	

## Date referitoare la construcții

Crt	Număr	Destinație construcție	Supraf. (mp)	Situație juridică	Observații / Referințe
A1.1		construcții de locuințe	96	Cu acte	Nr. niveluri:1; S. construita la sol:96 mp; S. construita desfasurata:96 mp; C1 - LOCUINTA
A1.2		construcții anexa	60	Cu acte	Nr. niveluri:1; S. construita la sol:60 mp; S. construita desfasurata:60 mp; C2 - ANEXA

## Lungime Segmente

1) Valorile lungimilor segmentelor sunt obținute din proiecție în plan.

Punct început	X / Y	Punct sfârșit	X / Y	Lungime segment (** (m)
1	356.049,031 290.476,726	2	356.037,395 290.471,257	12.857
2	356.037,395 290.471,257	3	356.023,653 290.464,977	15.109

Punct început	X / Y	Punct sfârșit	X / Y	Lungime segment (** (m)
3	356.023,653 290.464,977	4	356.042,836 290.419,946	48.947
4	356.042,836 290.419,946	5	356.055,098 290.424,256	12.997
5	356.055,098 290.424,256	6	356.057,08 290.425,08	2.146
6	356.057,08 290.425,08	7	356.061,347 290.425,424	4.281
7	356.061,347 290.425,424	8	356.067,343 290.424,971	6.013
8	356.067,343 290.424,971	9	356.071,075 290.425,622	3.788
9	356.071,075 290.425,622	10	356.065,559 290.438,197	13.732
10	356.065,559 290.438,197	1	356.049,031 290.476,726	41.924

\*\* Lungimile segmentelor sunt determinate în planul de proiecție Stereo 70 și sunt rotunjite la 1 milimetru.

\*\*\* Distanța dintre puncte este formată din segmente cumulate ce sunt mai mici decât valoarea 1 milimetru.





**DATE DESPRE IMOBILUL NR. 11626**

Oficiul de Cadastru și Publicitate Imobiliară DOLJ  
Biroul de Cadastru și Publicitate Imobiliară Craiova

**A. Partea I. Descrierea imobilului**

TEREN Intravilan

Adresa: Loc. Motatei, Str Uzinei, Nr. 16, Jud. Dolj, T28, P11,24

Nr. Crt	Nr cadastral Nr. topografic	Suprafața* (mp)	Observații / Referințe
A1		Din acte: 1.000 Masurata: 1.519	Sector cadastral:16 Teren imprejmuit;

**Construcții**

Crt	Nr cadastral Nr. topografic	Adresa	Observații / Referințe
A1.1		Loc. Motatei, Str Uzinei, Jud. Dolj	Nr. niveluri:1; S. construita la sol:72 mp; S. construita desfasurata:72 mp; C1 - LOCUINTA
A1.2		Loc. Motatei, Str Uzinei, Jud. Dolj	Nr. niveluri:1; S. construita la sol:46 mp; S. construita desfasurata:46 mp; C2 - ANEXA

**B. Partea II. Proprietari și acte**

Inscrieri privitoare la dreptul de proprietate și alte drepturi reale		Referințe
/		
Act Administrativ nr. TDP NR. 566-14986, din 24/02/1994 emis de CJSIPT DOLJ;		
B1	Intabulare, drept de PROPRIETATE, dobandit prin Reconstituire, cota actuala 1/1, cota initiala 1/1 1) COTESCU GHEORGHITA, LIPSA CNP	A1
Act Normativ nr. Legea 7, din 13/03/1996 emis de PARLAMENTUL ROMANIEI ((ART. 12; ALIN. 14 SI ART. 37; ALIN.2));		
B2	Intabulare, drept de PROPRIETATE, dobandit prin Lege, cota actuala 1/1, cota initiala 1/1 1) COTESCU GHEORGHITA, LIPSA CNP	A1.1, A1.2

**C. Partea III. SARCINI .**

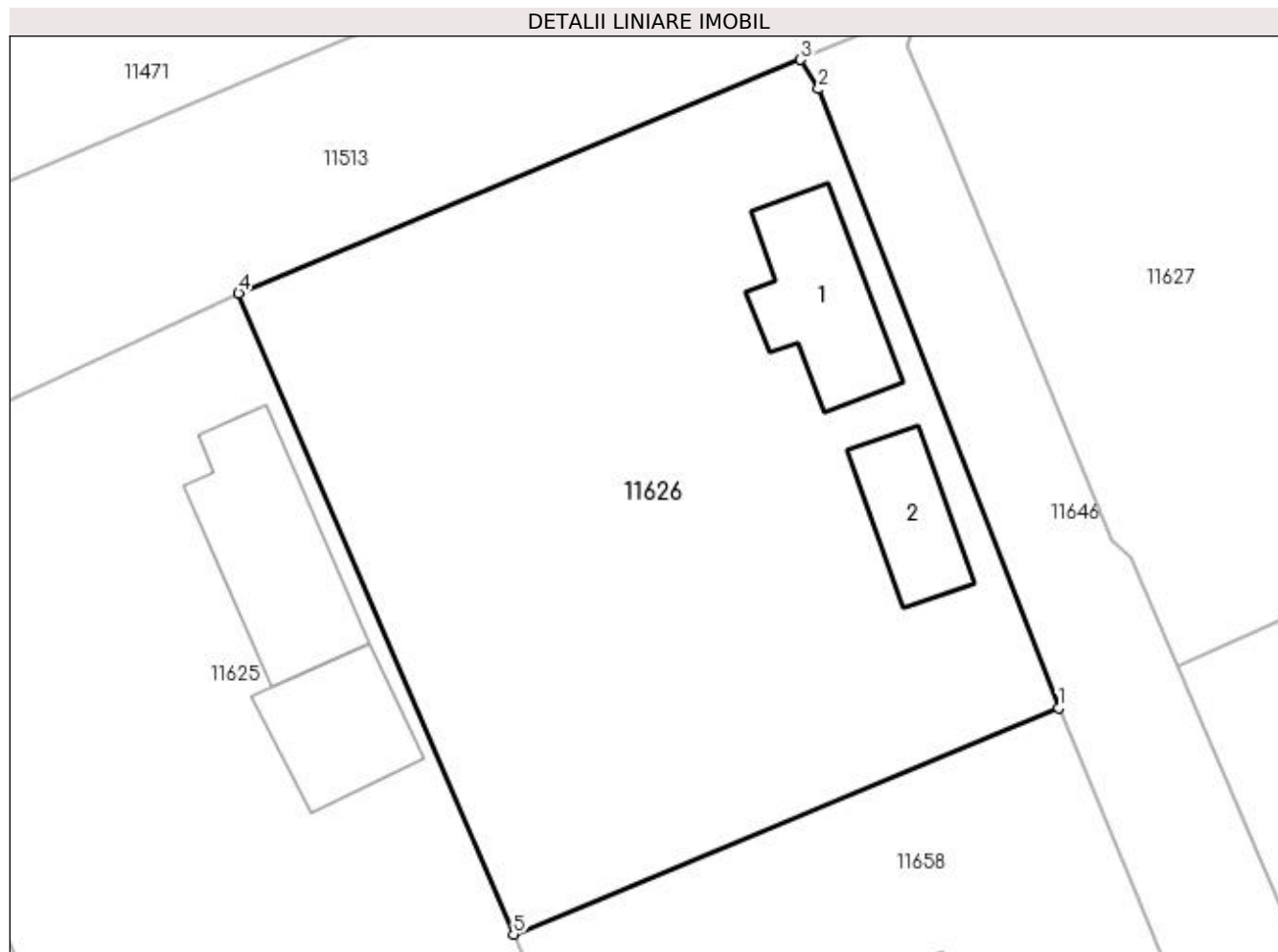
Inscrieri privind dezmembramintele dreptului de proprietate, drepturi reale de garanție și sarcini	Referințe
NU SUNT	

## Anexa Nr. 1 La Partea I

## Teren

Nr cadastral	Suprafața (mp)*	Observații / Referințe
	Din acte: 1.000 Masurata: 1.519	

\* Suprafața este determinată în planul de proiecție Stereo 70.



## Date referitoare la teren

Crt	Categorie folosință	Intra vilan	Suprafața (mp)	Tarla	Parcelă	Nr. topo	Observații / Referințe
1	curți constructii	DA	1.000	28	11	-	
2	arabil	DA	519	28	24	-	

## Date referitoare la construcții

Crt	Număr	Destinație construcție	Supraf. (mp)	Situație juridică	Observații / Referințe
A1.1		construcții de locuințe	72	Cu acte	Nr. niveluri:1; S. construita la sol:72 mp; S. construita desfasurata:72 mp; C1 - LOCUINTA
A1.2		construcții anexa	46	Cu acte	Nr. niveluri:1; S. construita la sol:46 mp; S. construita desfasurata:46 mp; C2 - ANEXA

## Lungime Segmente

1) Valorile lungimilor segmentelor sunt obținute din proiecție în plan.

Punct început	X / Y	Punct sfârșit	X / Y	Lungime segment (** (m)
1	356.098,339 290.451,799	2	356.083,894 290.489,018	39.924
2	356.083,894 290.489,018	3	356.082,818 290.490,775	2.06

Punct început	X / Y	Punct sfârșit	X / Y	Lungime segment (** (m)
3	356.082,818 290.490,775	4	356.049,031 290.476,726	36.591
4	356.049,031 290.476,726	5	356.065,559 290.438,197	41.924
5	356.065,559 290.438,197	1	356.098,339 290.451,799	35.49

\*\* Lungimile segmentelor sunt determinate în planul de proiecție Stereo 70 și sunt rotunjite la 1 milimetru.

\*\*\* Distanța dintre puncte este formată din segmente cumulate ce sunt mai mici decât valoarea 1 milimetru.



**DATE DESPRE IMOBILUL NR. 11627**

Oficiul de Cadastru și Publicitate Imobiliară DOLJ  
Biroul de Cadastru și Publicitate Imobiliară Craiova

**A. Partea I. Descrierea imobilului**

TEREN Intravilan

Nr. CF vechi:125  
Nr. cadastral vechi:165

Adresa: Loc. Motatei, Str Uzinei, Nr. 18, Jud. Dolj, T27, P36.46

Nr. Crt	Nr cadastral Nr. topografic	Suprafața* (mp)	Observații / Referințe
A1	35757	Din acte: 1.600 Masurata: 1.647	Sector cadastral:16 Teren imprejmuit;

**Construcții**

Crt	Nr cadastral Nr. topografic	Adresa	Observații / Referințe
A1.1		Loc. Motatei, Str Uzinei, Jud. Dolj	Nr. niveluri:2; S. construita la sol:100 mp; S. construita desfasurata:117 mp; C1-locuinta, compus din 4 camere sala, 2 verande si pivnita
A1.2		Loc. Motatei, Str Uzinei, Jud. Dolj	Nr. niveluri:1; S. construita la sol:44 mp; S. construita desfasurata:44 mp; C2-patul cu magazie si sopron din lemne si scanduri
A1.3		Loc. Motatei, Str Uzinei, Jud. Dolj	Nr. niveluri:1; S. construita la sol:28 mp; S. construita desfasurata:28 mp; C3- bucatarie de vara
A1.4		Loc. Motatei, Str Uzinei, Nr. 18, Jud. Dolj, T 27, P 36, P 46	Nr. niveluri:1; S. construita la sol:56 mp; S. construita desfasurata:56 mp; ANEXA

**B. Partea II. Proprietari și acte**

Inscrieri privitoare la dreptul de proprietate și alte drepturi reale		Referințe
<b>314 / 28/03/2002</b>		
Act Notarial nr. CONTRACT DE INTRETINERE NR. 773, din 12/03/2002 emis de BNP Belu Aurel;		
B1	Intabulare, drept de PROPRIETATE, dobandit prin Conventie, cota actuala 1/1, cota initiala 1/1 1) NICOLAE MENISOR, si sotia 2) NICOLAE GEORGETA, LIPSĂ CNP	A1, A1.1, A1.2, A1.3
/		
Act Normativ nr. Legea 7, din 13/03/1996 emis de PARLAMENTUL ROMANIEI ((ART.12, ALIN.14, ART.37, ALIN. 2));		
B2	Intabulare, drept de PROPRIETATE, dobandit prin Lege, cota actuala 1/1, cota initiala 1/1 1) NICOLAE MENISOR, si sotia 2) NICOLAE GEORGETA, LIPSĂ CNP	A1.4

**C. Partea III. SARCINI .**

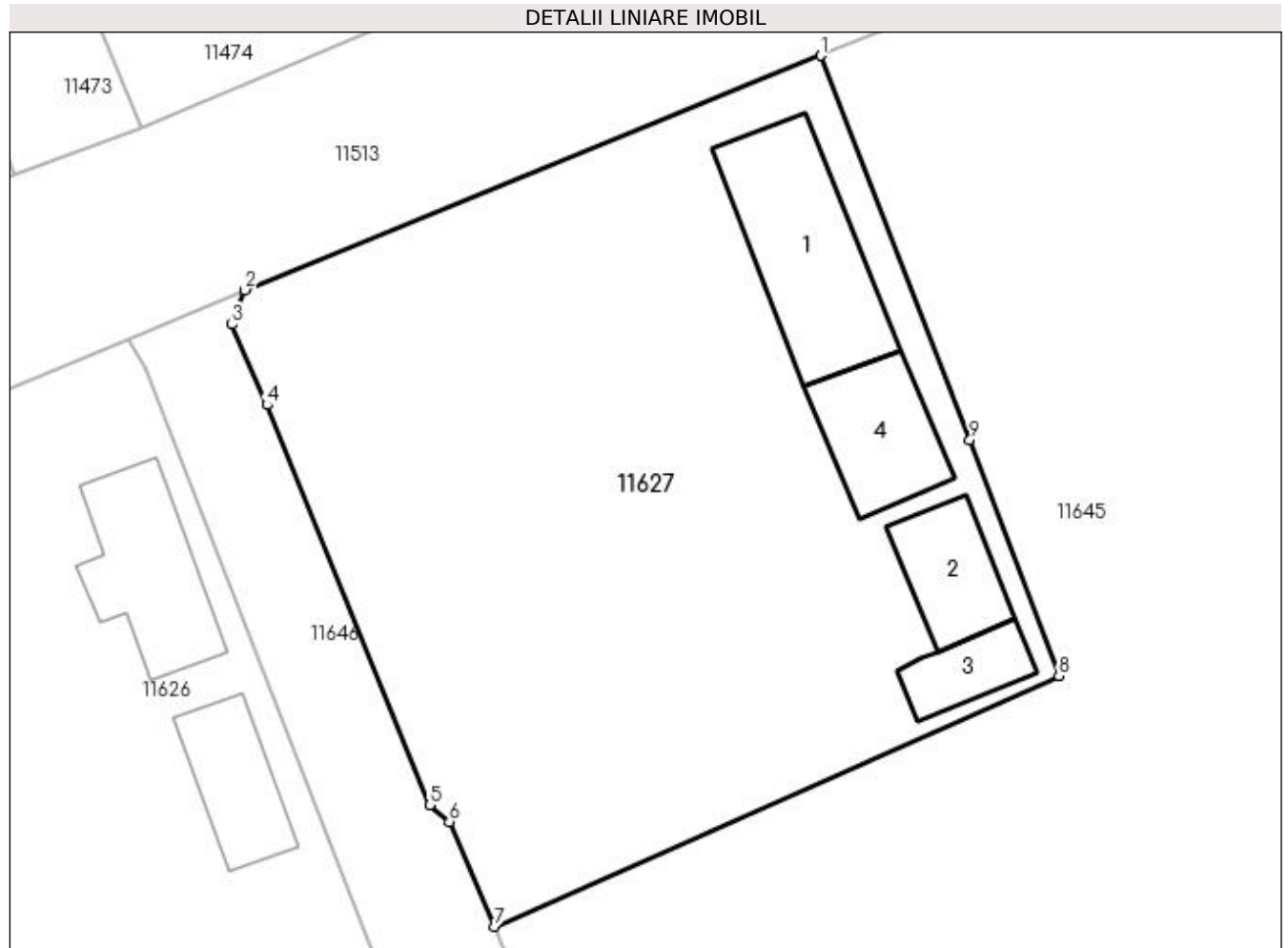
Inscrieri privind dezmembramintele dreptului de proprietate, drepturi reale de garanție și sarcini	Referințe
NU SUNT	

## Anexa Nr. 1 La Partea I

## Teren

Nr cadastral	Suprafața (mp)*	Observații / Referințe
35757	Din acte: 1.600 Masurata: 1.647	

\* Suprafața este determinată în planul de proiecție Stereo 70.



## Date referitoare la teren

Crt	Categorie folosință	Intra vilan	Suprafața (mp)	Tarla	Parcelă	Nr. topo	Observații / Referințe
1	curți construcții	DA	1.647	27	36.46	-	

## Date referitoare la construcții

Crt	Număr	Destinație construcție	Supraf. (mp)	Situație juridică	Observații / Referințe
A1.1		construcții de locuințe	100	Cu acte	Nr. niveluri:2; S. construita la sol:100 mp; S. construita desfasurata:117 mp; C1-locuinta, compus din 4 camere sala, 2 verande si pivnita
A1.2		construcții anexa	44	Cu acte	Nr. niveluri:1; S. construita la sol:44 mp; S. construita desfasurata:44 mp; C2-patul cu magazie si sopron din lemne si scanduri
A1.3		construcții anexa	28	Cu acte	Nr. niveluri:1; S. construita la sol:28 mp; S. construita desfasurata:28 mp; C3- bucatarie de vara
A1.4		construcții anexa	56	Cu acte	Nr. niveluri:1; S. construita la sol:56 mp; S. construita desfasurata:56 mp; ANEXA

**Lungime Segmente**

1) Valorile lungimilor segmentelor sunt obținute din proiecție în plan.

Punct început	X / Y	Punct sfârșit	X / Y	Lungime segment (** (m)
1	356.125,749 290.508,312	2	356.090,027 290.493,803	38.556
2	356.090,027 290.493,803	3	356.089,239 290.491,662	2.281
3	356.089,239 290.491,662	4	356.091,407 290.486,676	5.437
4	356.091,407 290.486,676	5	356.101,492 290.461,885	26.764
5	356.101,492 290.461,885	6	356.102,698 290.460,866	1.579
6	356.102,698 290.460,866	7	356.105,495 290.454,367	7.075
7	356.105,495 290.454,367	8	356.140,489 290.469,898	38.286
8	356.140,489 290.469,898	9	356.134,977 290.484,525	15.631
9	356.134,977 290.484,525	1	356.125,749 290.508,312	25.514

\*\* Lungimile segmentelor sunt determinate în planul de proiecție Stereo 70 și sunt rotunjite la 1 milimetru.

\*\*\* Distanța dintre puncte este formată din segmente cumulate ce sunt mai mici decât valoarea 1 milimetru.





**DATE DESPRE IMOBILUL NR. 11628**

Oficiul de Cadastru și Publicitate Imobiliară DOLJ  
Biroul de Cadastru și Publicitate Imobiliară Craiova

**A. Partea I. Descrierea imobilului**

TEREN Intravilan

Adresa: Loc. Motatei, Str Uzinei, Nr. 20, Jud. Dolj, T27, P35

Nr. Crt	Nr cadastral Nr. topografic	Suprafața* (mp)	Observații / Referințe
A1		Din acte: 800 Masurata: 884	Sector cadastral:16 Teren imprejmuit;

**Construcții**

Crt	Nr cadastral Nr. topografic	Adresa	Observații / Referințe
A1.1		Loc. Motatei, Str Uzinei, Jud. Dolj	Nr. niveluri:1; S. construita la sol:178 mp; S. construita desfasurata:178 mp; C1 - ANEXA

**B. Partea II. Proprietari și acte**

Inscrieri privitoare la dreptul de proprietate și alte drepturi reale	Referințe
/	
Act Notarial nr. CM NR 30, din 03/02/2016 emis de NP STOENESCU FLOREA (TDP NR 3931-48351/22-07-1998);	
B1	A1, A1.1
Intabulare, drept de PROPRIETATE, dobandit prin Succesiune, cota actuala 1/1, cota initiala 1/1	
1) CEAUSESCU AURELIAN	
2) CEAUSESCU CONSTANTIN	

**C. Partea III. SARCINI .**

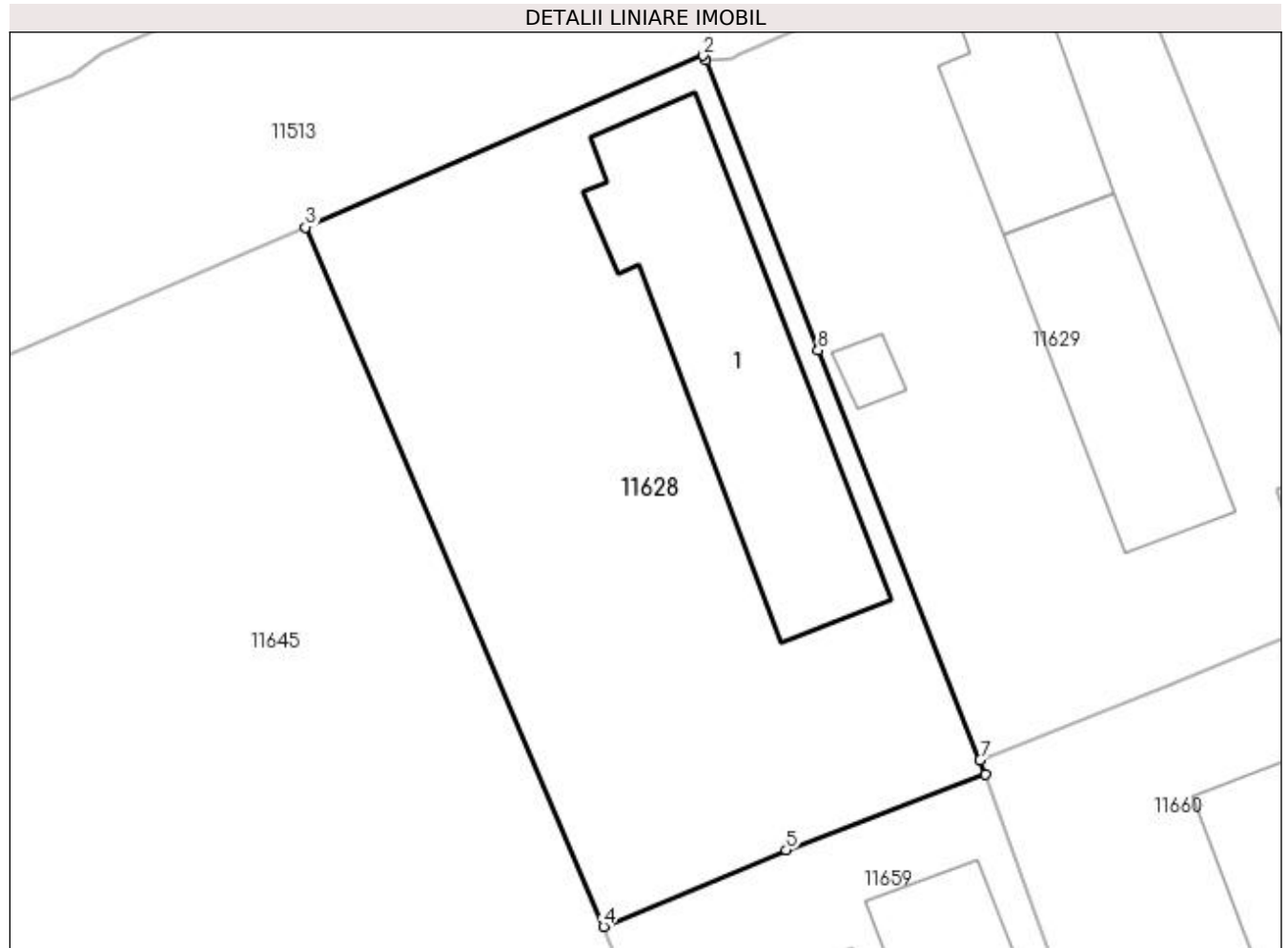
Inscrieri privind dezmembramintele dreptului de proprietate, drepturi reale de garanție și sarcini	Referințe
NU SUNT	

## Anexa Nr. 1 La Partea I

## Teren

Nr cadastral	Suprafața (mp)*	Observații / Referințe
	Din acte: 800 Masurata: 884	

\* Suprafața este determinată în planul de proiecție Stereo 70.



## Date referitoare la teren

Crt	Categorie folosință	Intra vilan	Suprafața (mp)	Tarla	Parcelă	Nr. topo	Observații / Referințe
1	curți constructii	DA	884	27	35	-	

## Date referitoare la construcții

Crt	Număr	Destinație construcție	Supraf. (mp)	Situație juridică	Observații / Referințe
A1.1		constructii anexa	178	Cu acte	Nr. niveluri:1; S. construita la sol:178 mp; S. construita desfasurata:178 mp; C1 - ANEXA

## Lungime Segmente

1) Valorile lungimilor segmentelor sunt obținute din proiecție în plan.

Punct început	X / Y	Punct sfârșit	X / Y	Lungime segment (** (m)
1	356.179,979 290.530,895	2	356.179,834 290.531,141	0.286
2	356.179,834 290.531,141	3	356.158,998 290.522,161	22.689
3	356.158,998 290.522,161	4	356.174,603 290.485,567	39.782

Punct început	X / Y	Punct sfârșit	X / Y	Lungime segment (** (m)
4	356.174,603 290.485,567	5	356.184,177 290.489,564	10.375
5	356.184,177 290.489,564	6	356.194,608 290.493,523	11.157
6	356.194,608 290.493,523	7	356.194,314 290.494,267	0.8
7	356.194,314 290.494,267	8	356.185,851 290.515,725	23.067
8	356.185,851 290.515,725	1	356.179,979 290.530,895	16.267

\*\* Lungimile segmentelor sunt determinate în planul de proiecție Stereo 70 și sunt rotunjite la 1 milimetru.

\*\*\* Distanța dintre puncte este formată din segmente cumulate ce sunt mai mici decât valoarea 1 milimetru.



**DATE DESPRE IMOBILUL NR. 11629**

Oficiul de Cadastru și Publicitate Imobiliară DOLJ  
Biroul de Cadastru și Publicitate Imobiliară Craiova

**A. Partea I. Descrierea imobilului**

TEREN Intravilan

Adresa: Loc. Motatei, Str Uzinei, Nr. 22, Jud. Dolj, T27, P34

Nr. Crt	Nr cadastral Nr. topografic	Suprafața* (mp)	Observații / Referințe
A1		Din acte: 800 Masurata: 872	Sector cadastral:16 Teren imprejmuit;

**Construcții**

Crt	Nr cadastral Nr. topografic	Adresa	Observații / Referințe
A1.1		Loc. Motatei, Str Uzinei, Jud. Dolj	Nr. niveluri:2; S. construita la sol:73 mp; S. construita desfasurata:86 mp; C1 - LOCUINTA + BECI
A1.2		Loc. Motatei, Str Uzinei, Jud. Dolj	Nr. niveluri:1; S. construita la sol:109 mp; S. construita desfasurata:109 mp; C2 - ANEXA
A1.3		Loc. Motatei, Str Uzinei, Jud. Dolj	Nr. niveluri:1; S. construita la sol:9 mp; S. construita desfasurata:9 mp; C3 - ANEXA

**B. Partea II. Proprietari și acte**

Inscrieri privitoare la dreptul de proprietate și alte drepturi reale		Referințe
/		
Act Administrativ nr. TDP NR. 2023-9686, din 12/04/1996 emis de CJSIPT DOLJ (CERTIFICAT DE DECES NR 351135/02-04-2021);		
B1	Intabulare, drept de PROPRIETATE, dobandit prin Reconstituire, cota actuala 1/1, cota initiala 1/1 1) <b>CEAUȘU DAN</b> , LIPSĂ CNP DEFUNCT:Da	A1
Act Normativ nr. Legea 7, din 13/03/1996 emis de PARLAMENTUL ROMANIEI ((ART. 12; ALIN. 14 SI ART. 37; ALIN.2));		
B2	Intabulare, drept de PROPRIETATE, dobandit prin Lege, cota actuala 1/1, cota initiala 1/1 1) <b>CEAUȘU DAN</b> , LIPSĂ CNP DEFUNCT:Da	A1.1, A1.2, A1.3

**C. Partea III. SARCINI .**

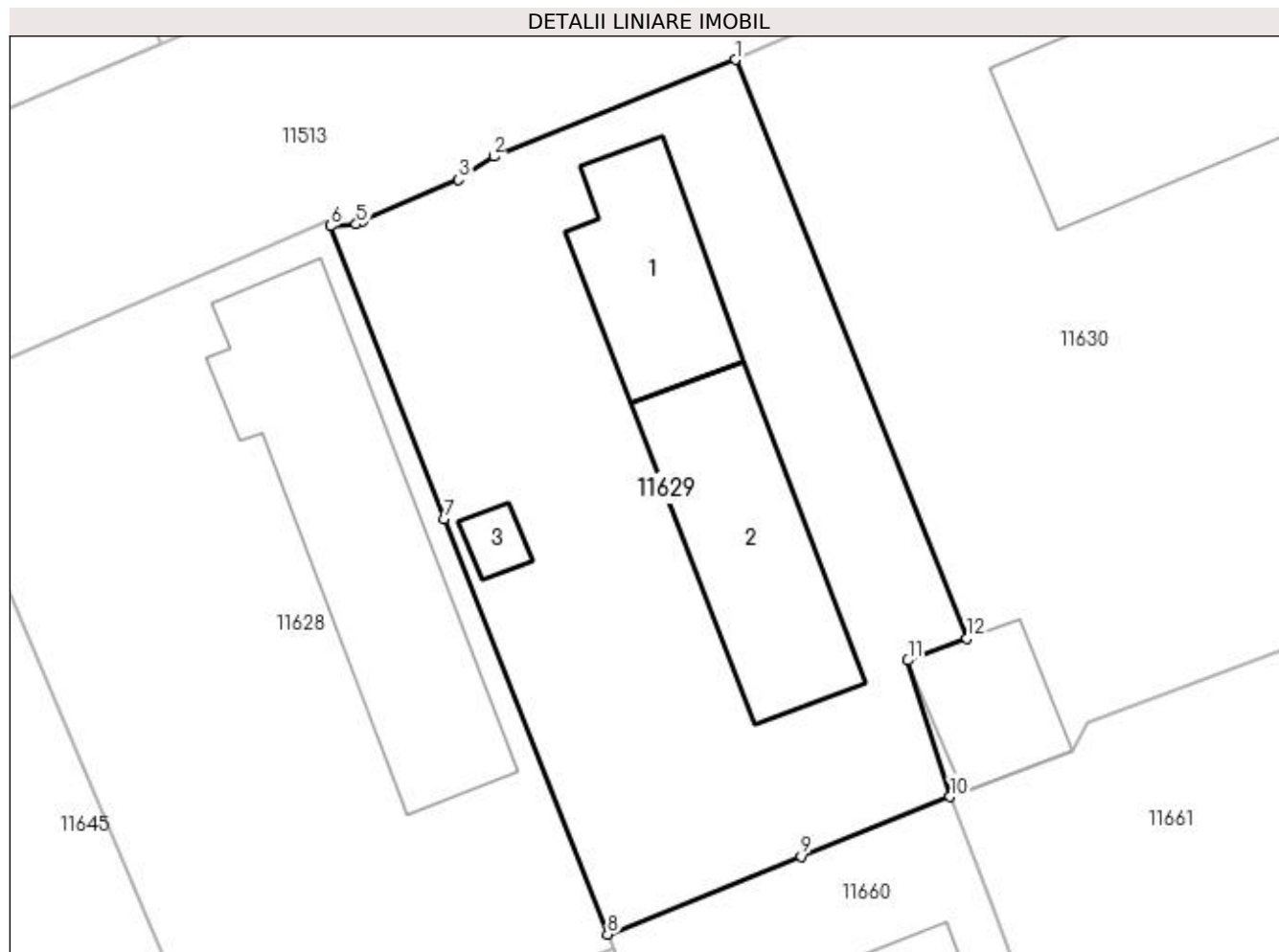
Inscrieri privind dezmembramintele dreptului de proprietate, drepturi reale de garanție și sarcini	Referințe
NU SUNT	

## Anexa Nr. 1 La Partea I

## Teren

Nr cadastral	Suprafața (mp)*	Observații / Referințe
	Din acte: 800 Masurata: 872	

\* Suprafața este determinată în planul de proiecție Stereo 70.



## Date referitoare la teren

Crt	Categorie folosință	Intra vilan	Suprafața (mp)	Tarla	Parcelă	Nr. topo	Observații / Referințe
1	curți constructii	DA	872	27	34	-	

## Date referitoare la construcții

Crt	Număr	Destinație construcție	Supraf. (mp)	Situație juridică	Observații / Referințe
A1.1		construcții de locuințe	73	Cu acte	Nr. niveluri:2; S. construita la sol:73 mp; S. construita desfasurata:86 mp; C1 - LOCUINTA + BECI
A1.2		construcții anexa	109	Cu acte	Nr. niveluri:1; S. construita la sol:109 mp; S. construita desfasurata:109 mp; C2 - ANEXA
A1.3		construcții anexa	9	Cu acte	Nr. niveluri:1; S. construita la sol:9 mp; S. construita desfasurata:9 mp; C3 - ANEXA

## Lungime Segmente

1) Valorile lungimilor segmentelor sunt obținute din proiecție în plan.

Punct început	X / Y	Punct sfârșit	X / Y	Lungime segment (** (m)
1	356.200,935 290.539,502	2	356.188,427 290.534,496	13.473

Punct început	X / Y	Punct sfârșit	X / Y	Lungime segment (** (m)
2	356.188,427 290.534,496	3	356.186,626 290.533,3	2.162
3	356.186,626 290.533,3	4	356.181,643 290.531,14	5.431
4	356.181,643 290.531,14	5	356.181,32 290.530,987	0.357
5	356.181,32 290.530,987	6	356.179,979 290.530,895	1.344
6	356.179,979 290.530,895	7	356.185,851 290.515,725	16.267
7	356.185,851 290.515,725	8	356.194,314 290.494,267	23.067
8	356.194,314 290.494,267	9	356.204,33 290.498,301	10.798
9	356.204,33 290.498,301	10	356.212,036 290.501,384	8.3
10	356.212,036 290.501,384	11	356.209,855 290.508,435	7.381
11	356.209,855 290.508,435	12	356.212,913 290.509,568	3.261
12	356.212,913 290.509,568	1	356.200,935 290.539,502	32.242

\*\* Lungimile segmentelor sunt determinate în planul de proiecție Stereo 70 și sunt rotunjite la 1 milimetru.

\*\*\* Distanța dintre puncte este formată din segmente cumulate ce sunt mai mici decât valoarea 1 milimetru.





**DATE DESPRE IMOBILUL NR. 11630**

Oficiul de Cadastru și Publicitate Imobiliară DOLJ  
Biroul de Cadastru și Publicitate Imobiliară Craiova

**A. Partea I. Descrierea imobilului**

TEREN Intravilan

Adresa: Loc. Motatei, Jud. Dolj, T27, P33

Nr. Crt	Nr cadastral Nr. topografic	Suprafața* (mp)	Observații / Referințe
A1		Din acte: 1.280 Masurata: 1.436	Sector cadastral:16 Teren neimprijmit;

**Construcții**

Crt	Nr cadastral Nr. topografic	Adresa	Observații / Referințe
A1.1		Loc. Motatei, Jud. Dolj	Nr. niveluri:1; S. construita la sol:167 mp; S. construita desfasurata:167 mp; C1 - ANEXA
A1.2		Loc. Motatei, Jud. Dolj	Nr. niveluri:1; S. construita la sol:18 mp; S. construita desfasurata:18 mp; C2 - ANEXA
A1.3		Loc. Motatei, Jud. Dolj	Nr. niveluri:1; S. construita la sol:10 mp; S. construita desfasurata:10 mp; C3 - ANEXA
A1.4		Loc. Motatei, Jud. Dolj	Nr. niveluri:1; S. construita la sol:45 mp; S. construita desfasurata:45 mp; C4 - ANEXA

**B. Partea II. Proprietari și acte**

Inscrieri privitoare la dreptul de proprietate și alte drepturi reale	Referințe
/	
Act Administrativ nr. HCL NR. 2, din 29/01/2003 emis de CONSILIUL LOCAL MOTATEI (ANEXA NR. 1 LA HCL 2/29-01-2003);	
B1	A1
Intabulare, drept de PROPRIETATE, dobandit prin Lege, cota actuala 1/1, cota initiala 1/1 1) COMUNA MOTATEI - DOMENIUL PRIVAT, LIPSĂ CNP	
Act Normativ nr. Legea 7, din 13/03/1996 emis de PARLAMENTUL ROMANIEI;	
B2	A1.1, A1.2, A1.3, A1.4
Intabulare, drept de PROPRIETATE, dobandit prin Lege, cota actuala 1/1, cota initiala 1/1 1) GEAMBASU STEFAN 2) GEAMBASU ALEXANDRINA	

**C. Partea III. SARCINI .**

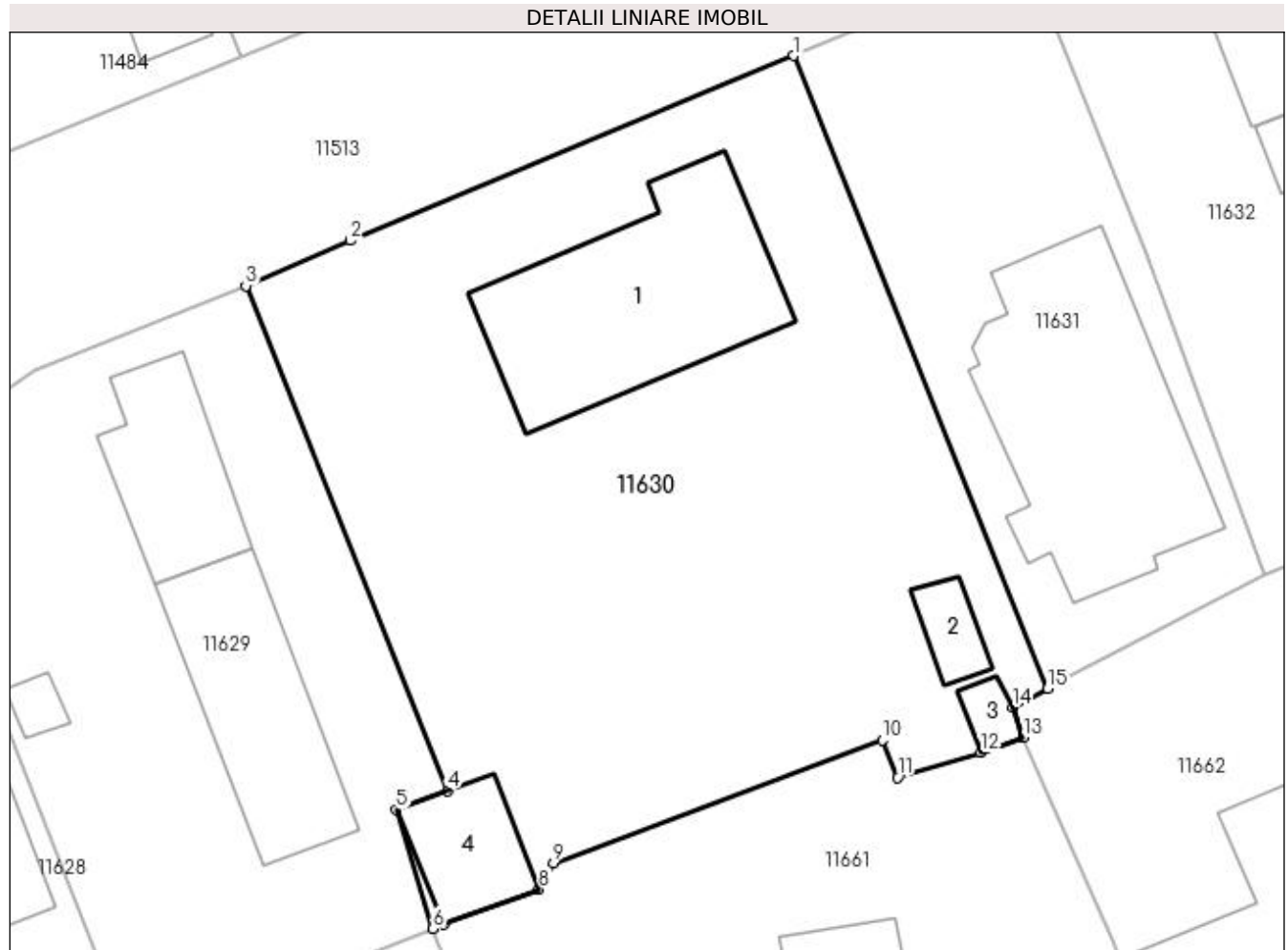
Inscrieri privind dezmembramintele dreptului de proprietate, drepturi reale de garanție și sarcini	Referințe
NU SUNT	

## Anexa Nr. 1 La Partea I

## Teren

Nr cadastral	Suprafața (mp)*	Observații / Referințe
	Din acte: 1.280 Masurata: 1.436	

\* Suprafața este determinată în planul de proiecție Stereo 70.



## Date referitoare la teren

Crt	Categorie folosință	Intra vilan	Suprafața (mp)	Tarla	Parcelă	Nr. topo	Observații / Referințe
1	curți constructii	DA	1.436	27	33	-	

## Date referitoare la construcții

Crt	Număr	Destinație construcție	Supraf. (mp)	Situație juridică	Observații / Referințe
A1.1		construcții anexa	167	Cu acte	Nr. niveluri:1; S. construita la sol:167 mp; S. construita desfasurata:167 mp; C1 - ANEXA
A1.2		construcții anexa	18	Cu acte	Nr. niveluri:1; S. construita la sol:18 mp; S. construita desfasurata:18 mp; C2 - ANEXA
A1.3		construcții anexa	10	Cu acte	Nr. niveluri:1; S. construita la sol:10 mp; S. construita desfasurata:10 mp; C3 - ANEXA
A1.4		construcții anexa	45	Cu acte	Nr. niveluri:1; S. construita la sol:45 mp; S. construita desfasurata:45 mp; C4 - ANEXA

## Lungime Segmente

1) Valorile lungimilor segmentelor sunt obținute din proiecție în plan.

Punct început	X / Y	Punct sfârșit	X / Y	Lungime segment (** (m)
1	356.233,442 290.553,147	2	356.207,13 290.542,187	28.503

Punct început	X / Y	Punct sfârșit	X / Y	Lungime segment (** (m)
2	356.207,13 290.542,187	3	356.200,935 290.539,502	6.752
3	356.200,935 290.539,502	4	356.212,913 290.509,568	32.242
4	356.212,913 290.509,568	5	356.209,855 290.508,435	3.261
5	356.209,855 290.508,435	6	356.212,036 290.501,384	7.381
6	356.212,036 290.501,384	7	356.212,697 290.501,628	0.705
7	356.212,697 290.501,628	8	356.218,329 290.503,708	6.004
8	356.218,329 290.503,708	9	356.219,18 290.505,263	1.773
9	356.219,18 290.505,263	10	356.238,693 290.512,55	20.829
10	356.238,693 290.512,55	11	356.239,613 290.510,333	2.4
11	356.239,613 290.510,333	12	356.244,555 290.511,83	5.164
12	356.244,555 290.511,83	13	356.247,068 290.512,72	2.666
13	356.247,068 290.512,72	14	356.246,435 290.514,507	1.896
14	356.246,435 290.514,507	15	356.248,525 290.515,627	2.371
15	356.248,525 290.515,627	1	356.233,442 290.553,147	40.438

\*\* Lungimile segmentelor sunt determinate în planul de proiecție Stereo 70 și sunt rotunjite la 1 milimetru.

\*\*\* Distanța dintre puncte este formată din segmente cumulate ce sunt mai mici decât valoarea 1 milimetru.



**DATE DESPRE IMOBILUL NR. 11631**

Oficiul de Cadastru și Publicitate Imobiliară DOLJ  
Biroul de Cadastru și Publicitate Imobiliară Craiova

**A. Partea I. Descrierea imobilului**

TEREN Intravilan

Adresa: Loc. Motatei, Str Uzinei, Nr. 24, Jud. Dolj, T27, P32

Nr. Crt	Nr cadastral Nr. topografic	Suprafața* (mp)	Observații / Referințe
A1	34882	Din acte: 600 Masurata: 593	Sector cadastral:16 Teren neimprejmut;

**Construcții**

Crt	Nr cadastral Nr. topografic	Adresa	Observații / Referințe
A1.1		Loc. Motatei, Str Uzinei, Nr. 24, Jud. Dolj, Tarlaua 27, Parcela 32	Nr. niveluri:3; S. construita la sol:197 mp; S. construita desfasurata:420 mp; LOCUINTA

**B. Partea II. Proprietari și acte**

Inscrieri privitoare la dreptul de proprietate și alte drepturi reale		Referințe
<b>212167 / 13/11/2018</b>		
Act Notarial nr. CVC NR. 3776, din 12/11/2018 emis de Budiana Ionut Razvan;		
B1	Intabulare, drept de PROPRIETATE, dobandit prin Conventie, cota actuala 1/1, cota initiala 1/1 1) GEAMBASU MARIAN-GABRIEL 2) GEAMBASU PETRONELA-LIDIA	A1
/		
Act Normativ nr. Legea 7, din 13/03/1996 emis de PARLAMENTUL ROMANIEI ((ART.12, ALIN.14, ART.37, ALIN. 2));		
B2	Intabulare, drept de PROPRIETATE, dobandit prin Lege, cota actuala 1/1, cota initiala 1/1 1) GEAMBASU MARIAN-GABRIEL 2) GEAMBASU PETRONELA-LIDIA	A1.1

**C. Partea III. SARCINI .**

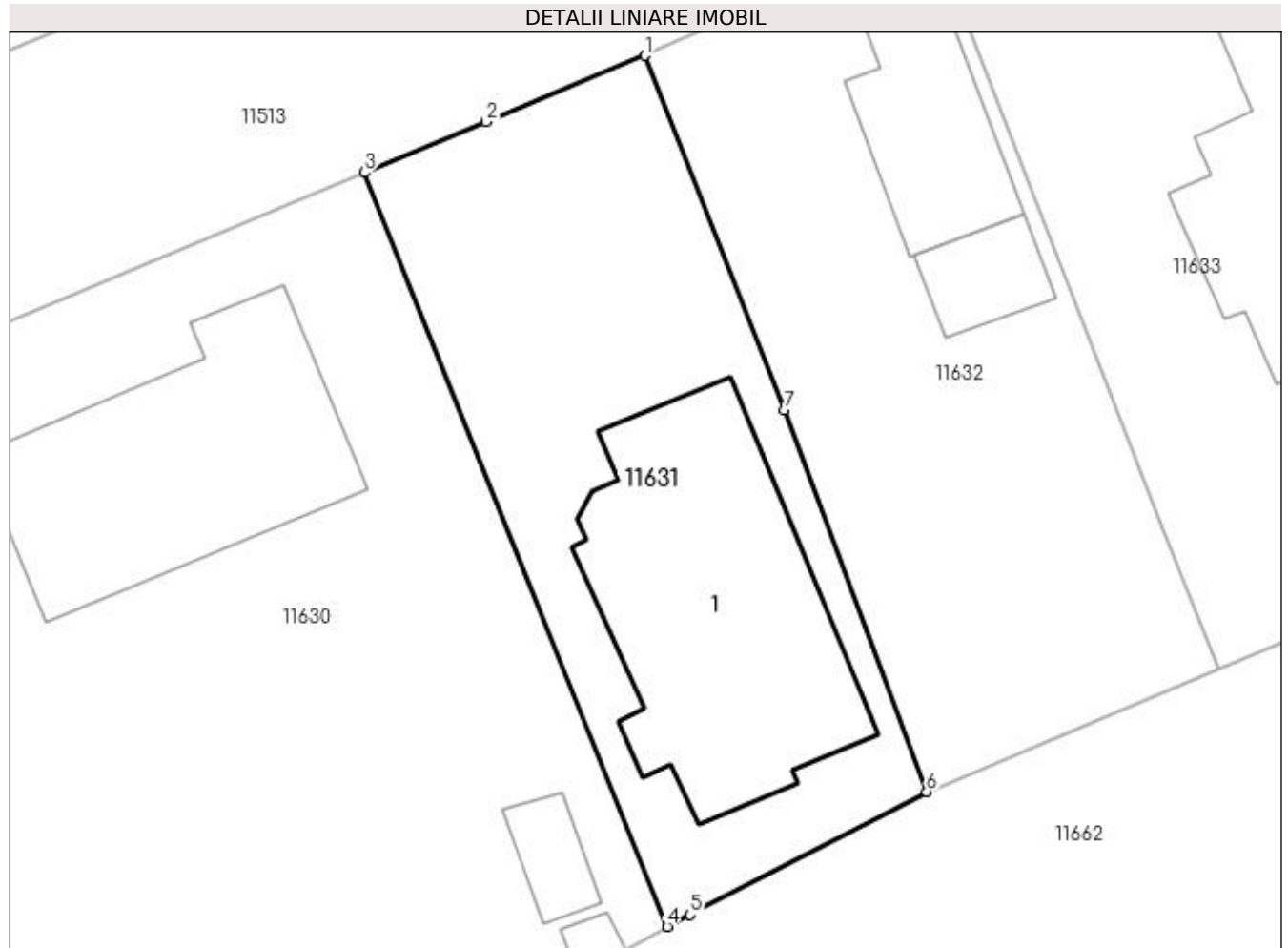
Inscrieri privind dezmembramintele dreptului de proprietate, drepturi reale de garanție și sarcini	Referințe
NU SUNT	

## Anexa Nr. 1 La Partea I

## Teren

Nr cadastral	Suprafața (mp)*	Observații / Referințe
34882	Din acte: 600 Masurata: 593	

\* Suprafața este determinată în planul de proiecție Stereo 70.



## Date referitoare la teren

Crt	Categorie folosință	Intra vilan	Suprafața (mp)	Tarla	Parcelă	Nr. topo	Observații / Referințe
1	curți constructii	DA	593	27	32	-	

## Date referitoare la construcții

Crt	Număr	Destinație construcție	Supraf. (mp)	Situație juridică	Observații / Referințe
A1.1		construcții de locuințe	197	Cu acte	Nr. niveluri:3; S. construita la sol:197 mp; S. construita desfasurata:420 mp; LOCUINTA

## Lungime Segmente

1) Valorile lungimilor segmentelor sunt obținute din proiecție în plan.

Punct început	X / Y	Punct sfârșit	X / Y	Lungime segment (** (m))
1	356.247,409 290.558,964	2	356.239,49 290.555,665	8.579
2	356.239,49 290.555,665	3	356.233,442 290.553,147	6.551
3	356.233,442 290.553,147	4	356.248,525 290.515,627	40.438

Punct început	X / Y	Punct sfârșit	X / Y	Lungime segment (** (m)
4	356.248,525 290.515,627	5	356.249,638 290.516,224	1.263
5	356.249,638 290.516,224	6	356.261,435 290.522,339	13.288
6	356.261,435 290.522,339	7	356.254,371 290.541,345	20.276
7	356.254,371 290.541,345	1	356.247,409 290.558,964	18.945

\*\* Lungimile segmentelor sunt determinate în planul de proiecție Stereo 70 și sunt rotunjite la 1 milimetru.

\*\*\* Distanța dintre puncte este formată din segmente cumulate ce sunt mai mici decât valoarea 1 milimetru.





**DATE DESPRE IMOBILUL NR. 11632**

Oficiul de Cadastru și Publicitate Imobiliară DOLJ  
Biroul de Cadastru și Publicitate Imobiliară Craiova

**A. Partea I. Descrierea imobilului**

TEREN Intravilan

Adresa: Loc. Motatei, Str Uzinei, Nr. 26, Jud. Dolj, T27, P31

Nr. Crt	Nr cadastral Nr. topografic	Suprafața* (mp)	Observații / Referințe
A1	30132	Din acte: 600 Masurata: 612	Sector cadastral:16 Teren imprejmuit;

**Construcții**

Crt	Nr cadastral Nr. topografic	Adresa	Observații / Referințe
A1.1		Loc. Motatei, Str Uzinei, Jud. Dolj	Nr. niveluri:1; S. construita la sol:68 mp; S. construita desfasurata:68 mp; LOCUINTA CU 2 DORMITOARE, 2 HOLURI, BUCATARIE SI PIVNITA
A1.2		Loc. Motatei, Str Uzinei, Nr. 26, Jud. Dolj, Cvartal 27 Parcela 31	Nr. niveluri:1; S. construita la sol:26 mp; S. construita desfasurata:26 mp; ANEXA

**B. Partea II. Proprietari și acte**

Inscrieri privitoare la dreptul de proprietate și alte drepturi reale		Referințe
<b>166410 / 08/09/2022</b>		
Act Notarial nr. CM nr. 262, din 07/09/2022 emis de NP Stoenescu Florea;		
B1	Intabulare, drept de PROPRIETATE, dobandit prin Succesiune, cota actuala 1/1, cota initiala 1/1 1) GHEORGHE VASILE	A1, A1.1
/		
Act Normativ nr. Legea 7, din 13/03/1996 emis de PARLAMENTUL ROMANIEI ((ART.12, ALIN.14, ART.37, ALIN. 2));		
B2	Intabulare, drept de PROPRIETATE, dobandit prin Lege, cota actuala 1/1, cota initiala 1/1 1) GHEORGHE VASILE	A1.2

**C. Partea III. SARCINI .**

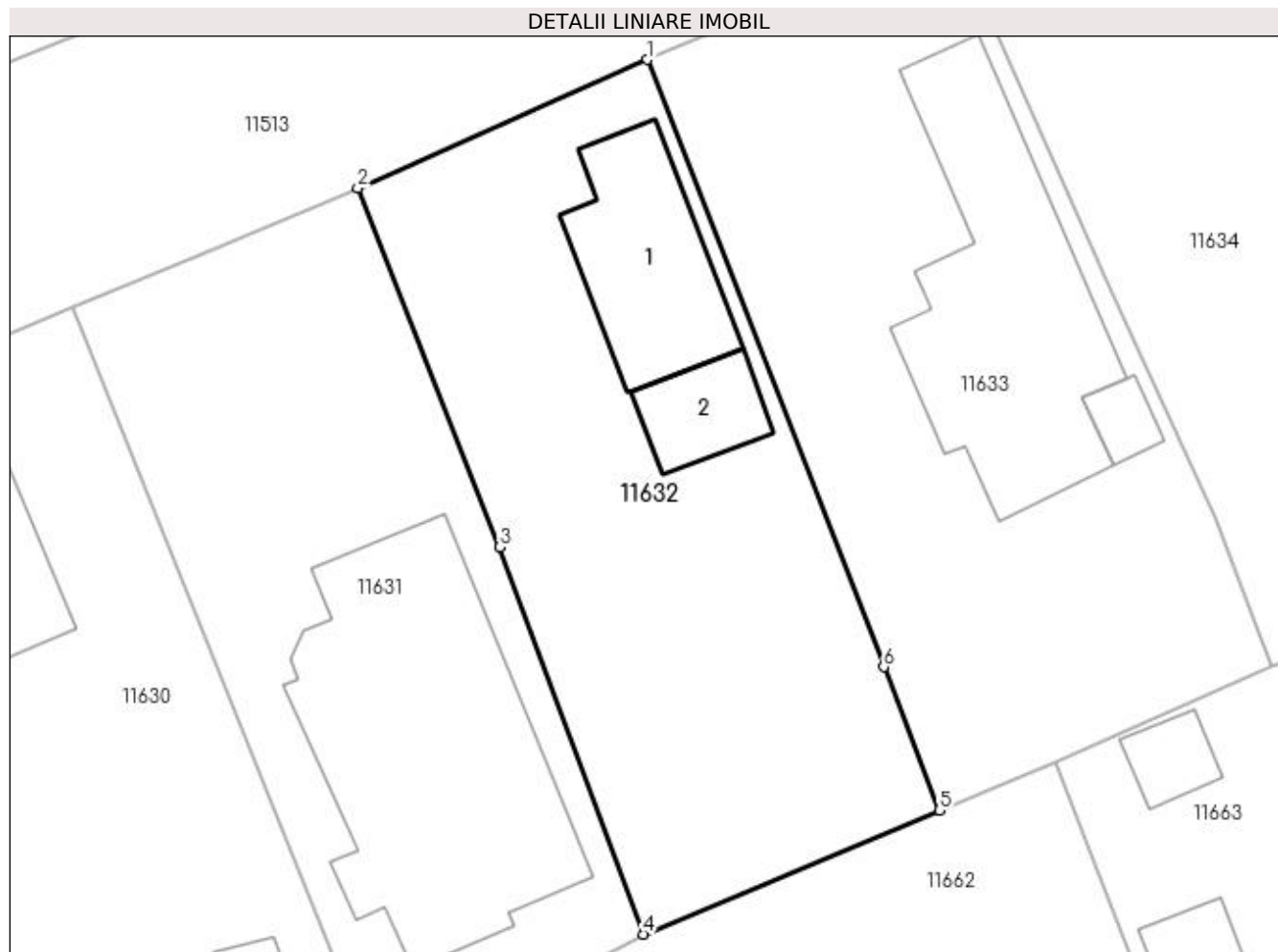
Inscrieri privind dezmembramintele dreptului de proprietate, drepturi reale de garanție și sarcini	Referințe
NU SUNT	

## Anexa Nr. 1 La Partea I

## Teren

Nr cadastral	Suprafața (mp)*	Observații / Referințe
30132	Din acte: 600 Masurata: 612	

\* Suprafața este determinată în planul de proiecție Stereo 70.



## Date referitoare la teren

Crt	Categorie folosință	Intra vilan	Suprafața (mp)	Tarla	Parcelă	Nr. topo	Observații / Referințe
1	curți constructii	DA	612	27	31	-	

## Date referitoare la construcții

Crt	Număr	Destinație construcție	Supraf. (mp)	Situație juridică	Observații / Referințe
A1.1		construcții de locuințe	68	Cu acte	Nr. niveluri:1; S. construita la sol:68 mp; S. construita desfasurata:68 mp; LOCUINTA CU 2 DORMITORE, 2 HOLURI, BUCATARIE SI PIVNITA
A1.2		construcții anexa	26	Cu acte	Nr. niveluri:1; S. construita la sol:26 mp; S. construita desfasurata:26 mp; ANEXA

## Lungime Segmente

1) Valorile lungimilor segmentelor sunt obținute din proiecție în plan.

Punct început	X / Y	Punct sfârșit	X / Y	Lungime segment (** (m)
1	356.261,637 290.565,274	2	356.247,409 290.558,964	15.564
2	356.247,409 290.558,964	3	356.254,371 290.541,345	18.945

Punct început	X / Y	Punct sfârșit	X / Y	Lungime segment (** (m)
3	356.254,371 290.541,345	4	356.261,435 290.522,339	20.276
4	356.261,435 290.522,339	5	356.275,971 290.528,424	15.758
5	356.275,971 290.528,424	6	356.273,233 290.535,463	7.553
6	356.273,233 290.535,463	1	356.261,637 290.565,274	31.987

\*\* Lungimile segmentelor sunt determinate în planul de proiecție Stereo 70 și sunt rotunjite la 1 milimetru.

\*\*\* Distanța dintre puncte este formată din segmente cumulate ce sunt mai mici decât valoarea 1 milimetru.



**DATE DESPRE IMOBILUL NR. 11633**

Oficiul de Cadastru și Publicitate Imobiliară DOLJ  
Biroul de Cadastru și Publicitate Imobiliară Craiova

**A. Partea I. Descrierea imobilului**

TEREN Intravilan

Adresa: Loc. Motatei, Str Uzinei, Nr. 28, Jud. Dolj, T27, P30

Nr. Crt	Nr cadastral Nr. topografic	Suprafața* (mp)	Observații / Referințe
A1		Din acte: 600 Masurata: 677	Sector cadastral:16 Teren imprejmuit;

**Construcții**

Crt	Nr cadastral Nr. topografic	Adresa	Observații / Referințe
A1.1		Loc. Motatei, Str Uzinei, Jud. Dolj	Nr. niveluri:2; S. construita la sol:146 mp; S. construita desfasurata:163 mp; C1 - LOCUINTA + BECI
A1.2		Loc. Motatei, Str Uzinei, Jud. Dolj	Nr. niveluri:1; S. construita la sol:10 mp; S. construita desfasurata:10 mp; C2 - ANEXA

**B. Partea II. Proprietari și acte**

Inscrieri privitoare la dreptul de proprietate și alte drepturi reale		Referințe
/		
Act Administrativ nr. TDP NR. 3464-44815, din 02/04/1997 emis de CJSIPT DOLJ;		
B1	Intabulare, drept de PROPRIETATE, dobandit prin Reconstituire, cota actuala 1/1, cota initiala 1/1 1) GHEBREA MARIA, LIPSĂ CNP	A1
Act Normativ nr. Legea 7, din 13/03/1996 emis de PARLAMENTUL ROMANIEI ((ART. 12; ALIN. 14 SI ART. 37; ALIN.2));		
B2	Intabulare, drept de PROPRIETATE, dobandit prin Lege, cota actuala 1/1, cota initiala 1/1 1) GHEBREA MARIA, LIPSĂ CNP	A1.1, A1.2

**C. Partea III. SARCINI .**

Inscrieri privind dezmembramintele dreptului de proprietate, drepturi reale de garanție și sarcini	Referințe
NU SUNT	

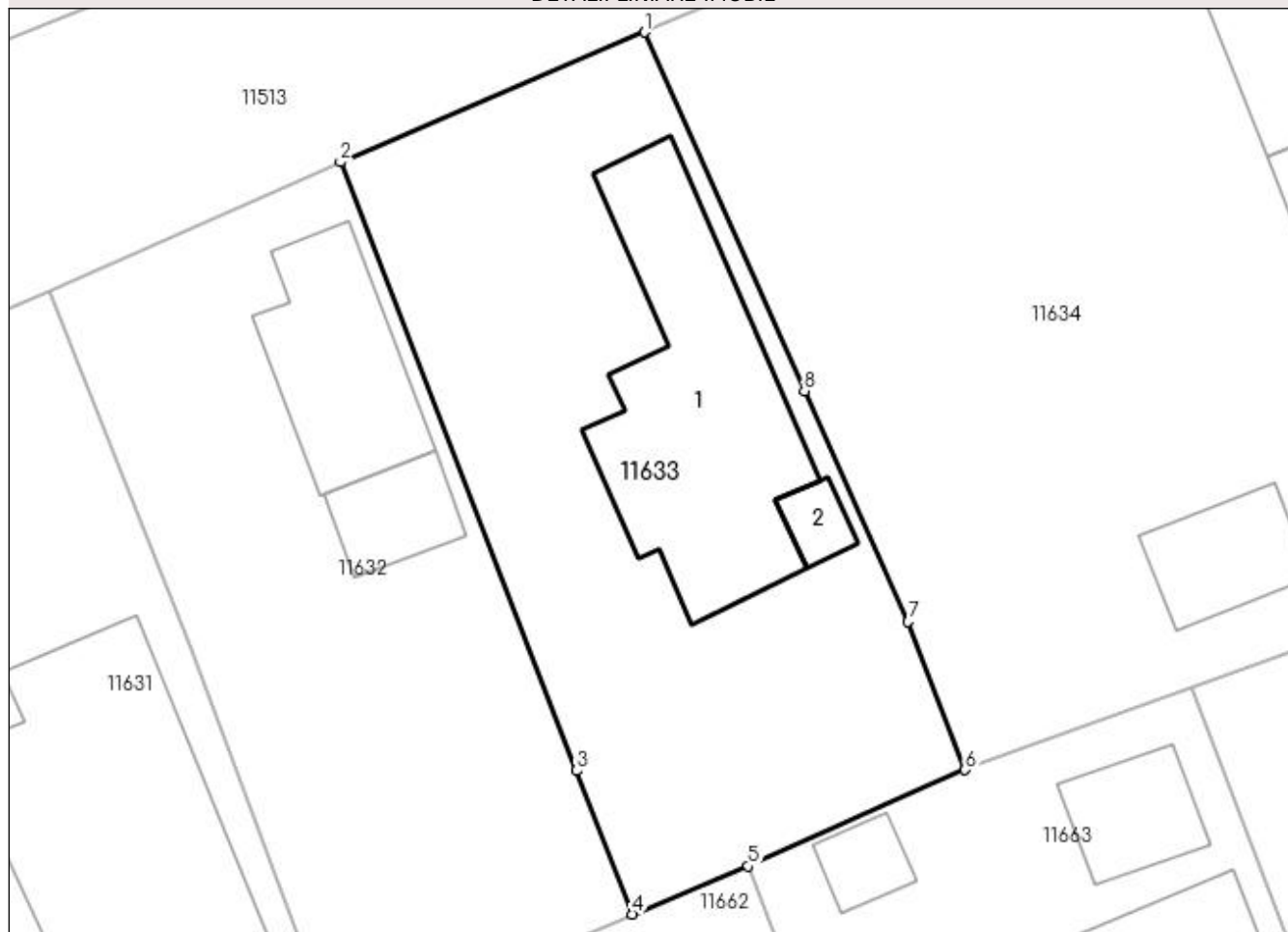
## Anexa Nr. 1 La Partea I

## Teren

Nr cadastral	Suprafața (mp)*	Observații / Referințe
	Din acte: 600 Masurata: 677	

\* Suprafața este determinată în planul de proiecție Stereo 70.

## DETALII LINIARE IMOBIL



## Date referitoare la teren

Crt	Categorie folosință	Intra vilan	Suprafața (mp)	Tarla	Parcelă	Nr. topo	Observații / Referințe
1	curți constructii	DA	677	27	30	-	

## Date referitoare la construcții

Crt	Număr	Destinație construcție	Supraf. (mp)	Situație juridică	Observații / Referințe
A1.1		construcții de locuințe	146	Cu acte	Nr. niveluri:2; S. construita la sol:146 mp; S. construita desfasurata:163 mp; C1 - LOCUINTA + BECI
A1.2		construcții anexa	10	Cu acte	Nr. niveluri:1; S. construita la sol:10 mp; S. construita desfasurata:10 mp; C2 - ANEXA

## Lungime Segmente

1) Valorile lungimilor segmentelor sunt obținute din proiecție în plan.

Punct început	X / Y	Punct sfârșit	X / Y	Lungime segment (** (m)
1	356.276,551 290.571,629	2	356.261,637 290.565,274	16.212
2	356.261,637 290.565,274	3	356.273,233 290.535,463	31.987

Punct început	X / Y	Punct sfârșit	X / Y	Lungime segment (** (m)
3	356.273,233 290.535,463	4	356.275,971 290.528,424	7.553
4	356.275,971 290.528,424	5	356.281,645 290.530,782	6.144
5	356.281,645 290.530,782	6	356.292,279 290.535,504	11.635
6	356.292,279 290.535,504	7	356.289,479 290.542,76	7.778
7	356.289,479 290.542,76	8	356.284,391 290.554,054	12.387
8	356.284,391 290.554,054	1	356.276,551 290.571,629	19.244

\*\* Lungimile segmentelor sunt determinate în planul de proiecție Stereo 70 și sunt rotunjite la 1 milimetru.

\*\*\* Distanța dintre puncte este formată din segmente cumulate ce sunt mai mici decât valoarea 1 milimetru.





**DATE DESPRE IMOBILUL NR. 11634**

Oficiul de Cadastru și Publicitate Imobiliară DOLJ  
Biroul de Cadastru și Publicitate Imobiliară Craiova

**A. Partea I. Descrierea imobilului**

TEREN Intravilan

Adresa: Loc. Motatei, Str Uzinei, Nr. 30, Jud. Dolj, T27, P29

Nr. Crt	Nr cadastral Nr. topografic	Suprafața* (mp)	Observații / Referințe
A1		Din acte: 1.600 Masurata: 1.618	Sector cadastral:16 Teren imprejmuit;

**Construcții**

Crt	Nr cadastral Nr. topografic	Adresa	Observații / Referințe
A1.1		Loc. Motatei, Str Uzinei, Jud. Dolj	Nr. niveluri:2; S. construita la sol:89 mp; S. construita desfasurata:110 mp; C1 - LOCUINTA + BECI
A1.2		Loc. Motatei, Str Uzinei, Jud. Dolj	Nr. niveluri:1; S. construita la sol:70 mp; S. construita desfasurata:70 mp; C2 - ANEXA
A1.3		Loc. Motatei, Str Uzinei, Jud. Dolj	Nr. niveluri:1; S. construita la sol:36 mp; S. construita desfasurata:36 mp; C3 - ANEXA

**B. Partea II. Proprietari și acte**

Inscrieri privitoare la dreptul de proprietate și alte drepturi reale		Referințe
/		
Act Administrativ nr. TDP NR. 1938-9574, din 09/05/1996 emis de CJSIPT DOLJ;		
B1	Intabulare, drept de PROPRIETATE, dobandit prin Reconstituire, cota actuala 1/1, cota initiala 1/1 1) <b>CEAUȘU CONSTANTIN</b> , LIPSĂ CNP	A1
Act Normativ nr. Legea 7, din 13/03/1996 emis de PARLAMENTUL ROMANIEI ((ART. 12; ALIN. 14 SI ART. 37; ALIN.2));		
B2	Intabulare, drept de PROPRIETATE, dobandit prin Lege, cota actuala 1/1, cota initiala 1/1 1) <b>CEAUȘU CONSTANTIN</b> , LIPSĂ CNP	A1.1, A1.2, A1.3

**C. Partea III. SARCINI .**

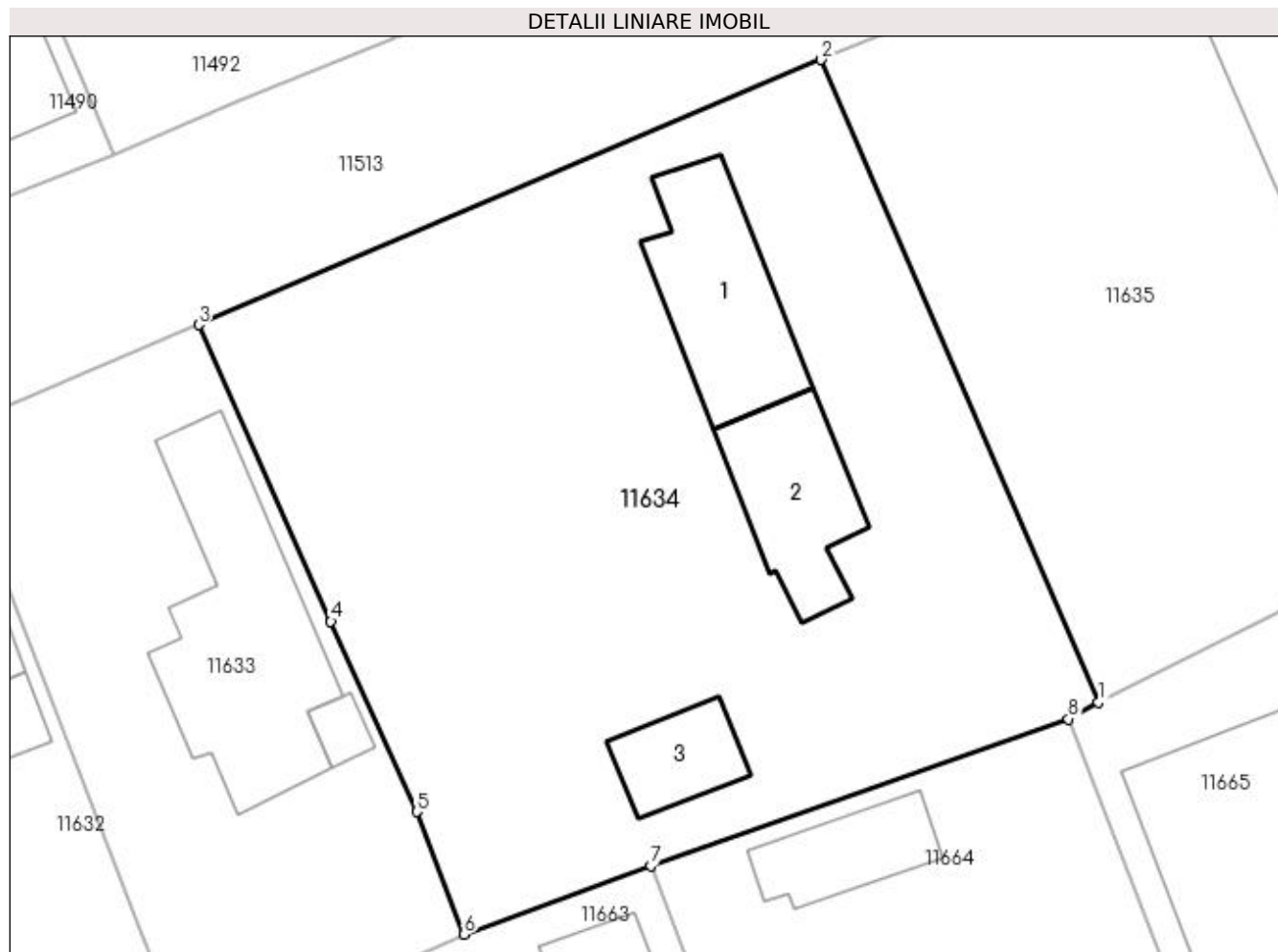
Inscrieri privind dezmembramentele dreptului de proprietate, drepturi reale de garanție și sarcini	Referințe
NU SUNT	

## Anexa Nr. 1 La Partea I

## Teren

Nr cadastral	Suprafața (mp)*	Observații / Referințe
	Din acte: 1.600 Masurata: 1.618	

\* Suprafața este determinată în planul de proiecție Stereo 70.



## Date referitoare la teren

Crt	Categorie folosință	Intra vilan	Suprafața (mp)	Tarla	Parcelă	Nr. topo	Observații / Referințe
1	curți constructii	DA	1.618	27	29	-	

## Date referitoare la construcții

Crt	Număr	Destinație construcție	Supraf. (mp)	Situație juridică	Observații / Referințe
A1.1		construcții de locuințe	89	Cu acte	Nr. niveluri:2; S. construita la sol:89 mp; S. construita desfasurata:110 mp; C1 - LOCUINTA + BECI
A1.2		construcții anexa	70	Cu acte	Nr. niveluri:1; S. construita la sol:70 mp; S. construita desfasurata:70 mp; C2 - ANEXA
A1.3		construcții anexa	36	Cu acte	Nr. niveluri:1; S. construita la sol:36 mp; S. construita desfasurata:36 mp; C3 - ANEXA

## Lungime Segmente

1) Valorile lungimilor segmentelor sunt obținute din proiecție în plan.

Punct început	X / Y	Punct sfârșit	X / Y	Lungime segment (** (m)
1	356.329,918 290.549,264	2	356.313,45 290.587,353	41.497

Punct început	X / Y	Punct sfârșit	X / Y	Lungime segment (** (m)
2	356.313,45 290.587,353	3	356.276,551 290.571,629	40.11
3	356.276,551 290.571,629	4	356.284,391 290.554,054	19.244
4	356.284,391 290.554,054	5	356.289,479 290.542,76	12.387
5	356.289,479 290.542,76	6	356.292,279 290.535,504	7.778
6	356.292,279 290.535,504	7	356.303,355 290.539,568	11.798
7	356.303,355 290.539,568	8	356.328,137 290.548,27	26.265
8	356.328,137 290.548,27	1	356.329,918 290.549,264	2.04

\*\* Lungimile segmentelor sunt determinate în planul de proiecție Stereo 70 și sunt rotunjite la 1 milimetru.

\*\*\* Distanța dintre puncte este formată din segmente cumulate ce sunt mai mici decât valoarea 1 milimetru.



**DATE DESPRE IMOBILUL NR. 11635**

Oficiul de Cadastru și Publicitate Imobiliară DOLJ  
Biroul de Cadastru și Publicitate Imobiliară Craiova

**A. Partea I. Descrierea imobilului**

TEREN Intravilan

Adresa: Loc. Motatei, Str Uzinei, Nr. 32, Jud. Dolj, T27, P28

Nr. Crt	Nr cadastral Nr. topografic	Suprafața* (mp)	Observații / Referințe
A1		Din acte: 1.200 Masurata: 1.216	Sector cadastral:16 Teren imprejmuit;

**Construcții**

Crt	Nr cadastral Nr. topografic	Adresa	Observații / Referințe
A1.1		Loc. Motatei, Str Uzinei, Jud. Dolj	Nr. niveluri:2; S. construita la sol:131 mp; S. construita desfasurata:148 mp; C1 - LOCUINTA + BECI
A1.2		Loc. Motatei, Str Uzinei, Jud. Dolj	Nr. niveluri:1; S. construita la sol:35 mp; S. construita desfasurata:35 mp; C2 - ANEXA

**B. Partea II. Proprietari și acte**

Inscrieri privitoare la dreptul de proprietate și alte drepturi reale		Referințe
/		
Act Administrativ nr. TDP NR. 1758-58840, din 05/12/1995 emis de CJSIPT DOLJ;		
B1	Intabulare, drept de PROPRIETATE, dobandit prin Reconstituire, cota actuala 1/1, cota inițiala 1/1 1) VOINEA ION, LIPSĂ CNP 2) VOINEA CONSTANTIN, LIPSĂ CNP	A1
Act Normativ nr. Legea 7, din 13/03/1996 emis de PARLAMENTUL ROMANIEI ((ART. 12; ALIN. 14 SI ART. 37; ALIN.2));		
B2	Intabulare, drept de PROPRIETATE, dobandit prin Lege, cota actuala 1/1, cota initiala 1/1 1) VOINEA ION, LIPSĂ CNP 2) VOINEA CONSTANTIN, LIPSĂ CNP	A1.1, A1.2

**C. Partea III. SARCINI .**

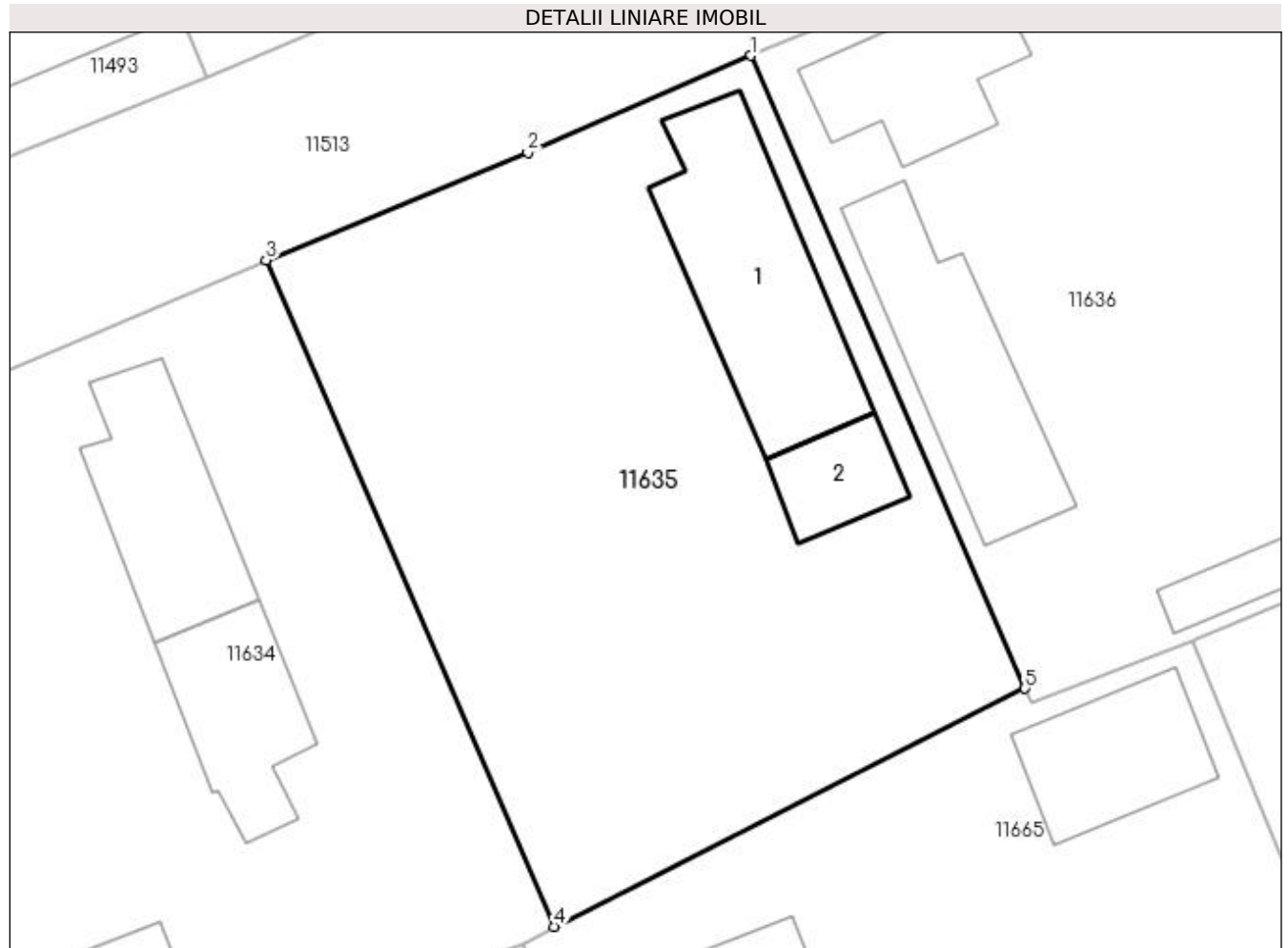
Inscrieri privind dezmembramintele dreptului de proprietate, drepturi reale de garanție și sarcini	Referințe
NU SUNT	

## Anexa Nr. 1 La Partea I

## Teren

Nr cadastral	Suprafața (mp)*	Observații / Referințe
	Din acte: 1.200 Masurata: 1.216	

\* Suprafața este determinată în planul de proiecție Stereo 70.



## Date referitoare la teren

Crt	Categorie folosință	Intra vilan	Suprafața (mp)	Tarla	Parcelă	Nr. topo	Observații / Referințe
1	curți constructii	DA	1.216	27	28	-	

## Date referitoare la construcții

Crt	Număr	Destinație construcție	Supraf. (mp)	Situație juridică	Observații / Referințe
A1.1		construcții de locuințe	131	Cu acte	Nr. niveluri:2; S. construita la sol:131 mp; S. construita desfasurata:148 mp; C1 - LOCUINTA + BECI
A1.2		construcții anexa	35	Cu acte	Nr. niveluri:1; S. construita la sol:35 mp; S. construita desfasurata:35 mp; C2 - ANEXA

## Lungime Segmente

1) Valorile lungimilor segmentelor sunt obținute din proiecție în plan.

Punct început	X / Y	Punct sfârșit	X / Y	Lungime segment (** (m)
1	356.341,2 290.599,038	2	356.328,425 290.593,486	13.929
2	356.328,425 290.593,486	3	356.313,45 290.587,353	16.182

Punct început	X / Y	Punct sfârșit	X / Y	Lungime segment (** (m)
3	356.313,45 290.587,353	4	356.329,918 290.549,264	41.497
4	356.329,918 290.549,264	5	356.356,862 290.562,872	30.185
5	356.356,862 290.562,872	1	356.341,2 290.599,038	39.412

\*\* Lungimile segmentelor sunt determinate în planul de proiecție Stereo 70 și sunt rotunjite la 1 milimetru.

\*\*\* Distanța dintre puncte este formată din segmente cumulate ce sunt mai mici decât valoarea 1 milimetru.





**DATE DESPRE IMOBILUL NR. 11636**

Oficiul de Cadastru și Publicitate Imobiliară DOLJ  
Biroul de Cadastru și Publicitate Imobiliară Craiova

**A. Partea I. Descrierea imobilului**

TEREN Intravilan

Adresa: Loc. Motatei, Str Uzinei, Nr. 34, Jud. Dolj, T27, P27

Nr. Crt	Nr cadastral Nr. topografic	Suprafața* (mp)	Observații / Referințe
A1	39859	Din acte: 1.600 Masurata: 1.580	Sector cadastral:16 Teren imprejmuit;

**Construcții**

Crt	Nr cadastral Nr. topografic	Adresa	Observații / Referințe
A1.1		Loc. Motatei, Str Uzinei, Nr. 34, Jud. Dolj	Nr. niveluri:2; S. construita la sol:74 mp; S. construita desfasurata:87 mp; Locuinta parter+beci, construita in anul 1928,S. construita desfasurata = 87 mp.
A1.2		Loc. Motatei, Str Uzinei, Nr. 34, Jud. Dolj	Nr. niveluri:1; S. construita la sol:108 mp; S. construita desfasurata:108 mp; Anexa parter ,construita in anul 1928,S. construita desfasurata = 108 mp.
A1.3		Loc. Motatei, Str Uzinei, Nr. 34, Jud. Dolj	Nr. niveluri:1; S. construita la sol:28 mp; S. construita desfasurata:28 mp; Patul parter ,construita in anul 1928, S. construita desfasurata = 28 mp.

**B. Partea II. Proprietari și acte**

Inscrieri privitoare la dreptul de proprietate și alte drepturi reale	Referințe
<b>84180 / 06/05/2022</b>	
Act Administrativ nr. Titlu de proprietate nr. 1517-9619, din 17/04/1995 emis de COMISIA JUDETEANA DOLJ (Certificat fiscal nr. 2424/13.04.2022 emis de Primaria Motatei; act administrativ nr Certificat de nomenclatura stradala nr.2762 din 29.04.2022, emis de PRIMARIA MOTATEI;act administrativ nr Adeverinta nr. 2431 din 13.04.2022, emis de PRIMARIA MOTATEI);	
B1 Intabulare, drept de PROPRIETATE, dobandit prin Reconstituire, cota actuala 1/1, cota initiala 1/1 1) COJOCARU ADRIAN-ION	A1, A1.1, A1.2, A1.3

**C. Partea III. SARCINI .**

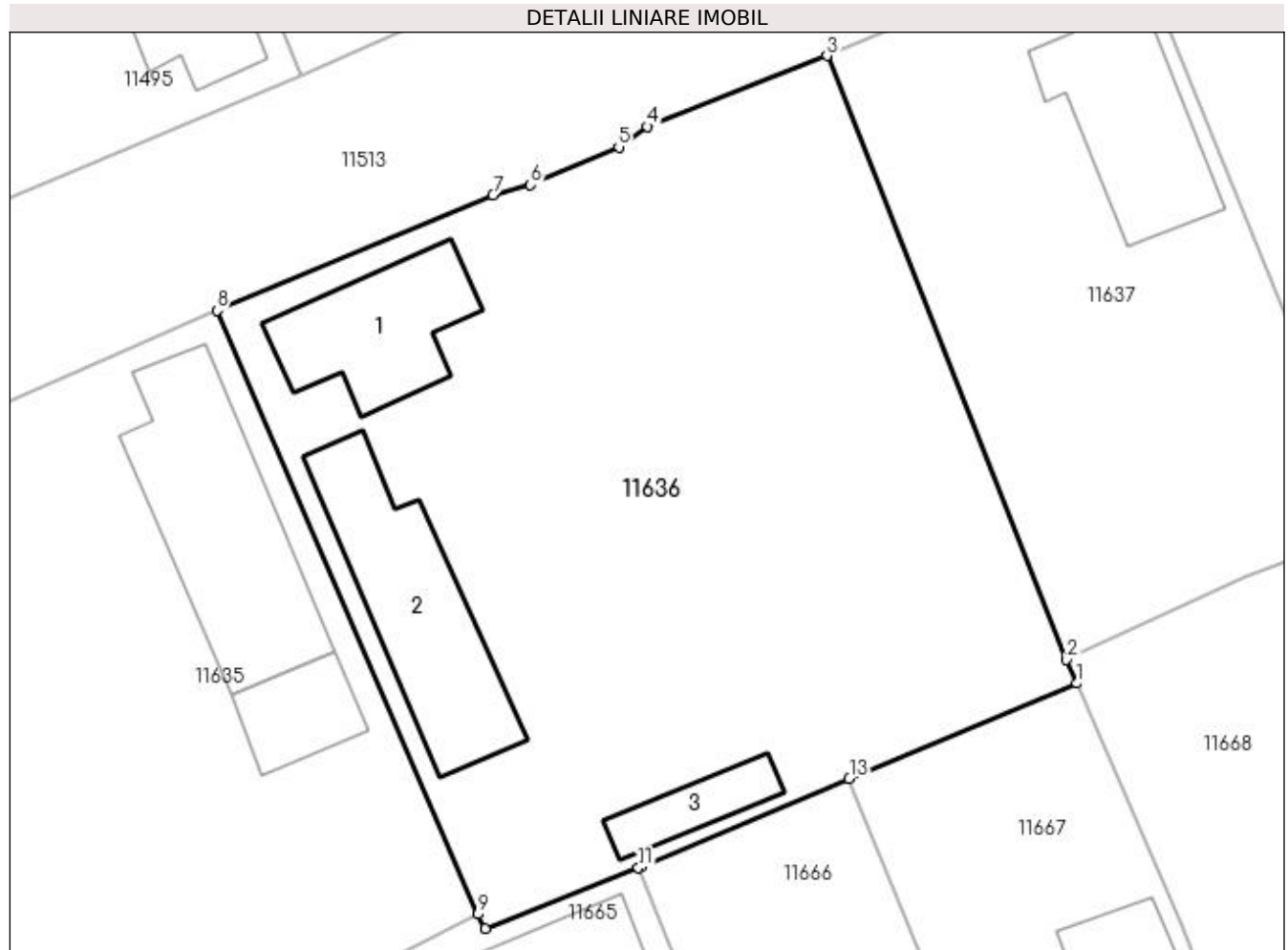
Inscrieri privind dezmembramintele dreptului de proprietate, drepturi reale de garanție și sarcini	Referințe
NU SUNT	

## Anexa Nr. 1 La Partea I

## Teren

Nr cadastral	Suprafața (mp)*	Observații / Referințe
39859	Din acte: 1.600 Masurata: 1.580	

\* Suprafața este determinată în planul de proiecție Stereo 70.



## Date referitoare la teren

Crt	Categorie folosință	Intra vilan	Suprafața (mp)	Tarla	Parcelă	Nr. topo	Observații / Referințe
1	curți constructii	DA	965	27	27	-	
2	arabil	DA	615	27	27	-	

## Date referitoare la construcții

Crt	Număr	Destinație construcție	Supraf. (mp)	Situație juridică	Observații / Referințe
A1.1		construcții de locuințe	74	Cu acte	Nr. niveluri:2; S. construita la sol:74 mp; S. construita desfasurata:87 mp; Locuinta parter+beci, construita in anul 1928,S. construita desfasurata = 87 mp.
A1.2		construcții anexa	108	Cu acte	Nr. niveluri:1; S. construita la sol:108 mp; S. construita desfasurata:108 mp; Anexa parter , construita in anul 1928,S. construita desfasurata = 108 mp.
A1.3		construcții anexa	28	Cu acte	Nr. niveluri:1; S. construita la sol:28 mp; S. construita desfasurata:28 mp; Patul parter , construita in anul 1928,S. construita desfasurata = 28 mp.

**Lungime Segmente**

1) Valorile lungimilor segmentelor sunt obținute din proiecție în plan.

Punct început	X / Y	Punct sfârșit	X / Y	Lungime segment (** (m)
1	356.392,769 290.576,697	2	356.392,156 290.578,115	1.545
2	356.392,156 290.578,115	3	356.377,78 290.614,302	38.938
3	356.377,78 290.614,302	4	356.367,015 290.610,066	11.568
4	356.367,015 290.610,066	5	356.365,299 290.608,822	2.119
5	356.365,299 290.608,822	6	356.360,005 290.606,568	5.754
6	356.360,005 290.606,568	7	356.357,75 290.605,944	2.34
7	356.357,75 290.605,944	8	356.341,2 290.599,038	17.933
8	356.341,2 290.599,038	9	356.356,862 290.562,872	39.412
9	356.356,862 290.562,872	10	356.357,292 290.562,007	0.966
10	356.357,292 290.562,007	11	356.366,472 290.565,64	9.873
11	356.366,472 290.565,64	12	356.366,628 290.565,692	0.164
12	356.366,628 290.565,692	13	356.379,115 290.570,984	13.562
13	356.379,115 290.570,984	1	356.392,769 290.576,697	14.801

\*\* Lungimile segmentelor sunt determinate în planul de proiecție Stereo 70 și sunt rotunjite la 1 milimetru.

\*\*\* Distanța dintre puncte este formată din segmente cumulate ce sunt mai mici decât valoarea 1 milimetru.



**DATE DESPRE IMOBILUL NR. 11637**

Oficiul de Cadastru și Publicitate Imobiliară DOLJ  
Biroul de Cadastru și Publicitate Imobiliară Craiova

**A. Partea I. Descrierea imobilului**

TEREN Intravilan

Adresa: Loc. Motatei, Str Uzinei, Nr. 36, Jud. Dolj, T27, P26

Nr. Crt	Nr cadastral Nr. topografic	Suprafața* (mp)	Observații / Referințe
A1		Din acte: 800 Masurata: 769	Sector cadastral:16 Teren imprejmuit;

**Construcții**

Crt	Nr cadastral Nr. topografic	Adresa	Observații / Referințe
A1.1		Loc. Motatei, Str Uzinei, Jud. Dolj	Nr. niveluri:1; S. construita la sol:106 mp; S. construita desfasurata:106 mp; C1 - LOCUINTA

**B. Partea II. Proprietari și acte**

Inscrieri privitoare la dreptul de proprietate și alte drepturi reale	Referințe
/	
Act Notarial nr. CM NR 270, din 16/12/2019 emis de NP BUDIANA IONUT RAZVAN (TDP NR 2468-43721/14-08-1996);	
B1	A1, A1.1
Intabulare, drept de PROPRIETATE, dobandit prin Succesiune, cota actuala 1/1, cota initiala 1/1 1) ROSU LUCIAN	

**C. Partea III. SARCINI .**

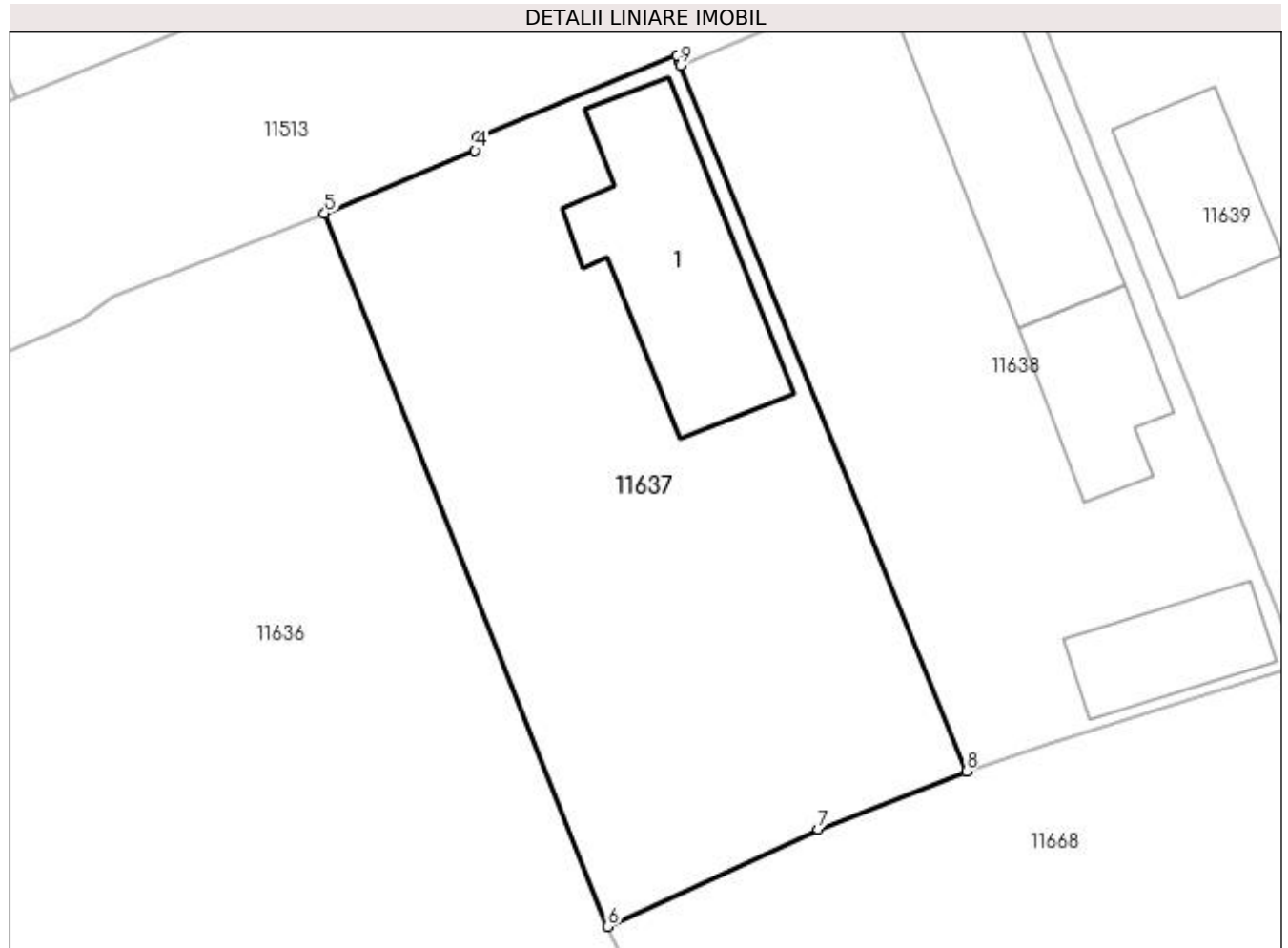
Inscrieri privind dezmembramintele dreptului de proprietate, drepturi reale de garanție și sarcini	Referințe
NU SUNT	

## Anexa Nr. 1 La Partea I

## Teren

Nr cadastral	Suprafața (mp)*	Observații / Referințe
	Din acte: 800 Masurata: 769	

\* Suprafața este determinată în planul de proiecție Stereo 70.



## Date referitoare la teren

Crt	Categorie folosință	Intravilan	Suprafața (mp)	Tarla	Parcelă	Nr. topo	Observații / Referințe
1	curți constructii	DA	769	27	26	-	

## Date referitoare la construcții

Crt	Număr	Destinație construcție	Supraf. (mp)	Situație juridică	Observații / Referințe
A1.1		construcții de locuințe	106	Cu acte	Nr. niveluri:1; S. construita la sol:106 mp; S. construita desfasurata:106 mp; C1 - LOCUINTA

## Lungime Segmente

1) Valorile lungimilor segmentelor sunt obținute din proiecție în plan.

Punct început	X / Y	Punct sfârșit	X / Y	Lungime segment (** (m)
1	356.395,774 290.622,054	2	356.395,665 290.622,323	0.29
2	356.395,665 290.622,323	3	356.385,57 290.618,221	10.897
3	356.385,57 290.618,221	4	356.385,435 290.617,496	0.737

Punct început	X / Y	Punct sfârșit	X / Y	Lungime segment (** (m)
4	356.385,435 290.617,496	5	356.377,78 290.614,302	8.295
5	356.377,78 290.614,302	6	356.392,156 290.578,115	38.938
6	356.392,156 290.578,115	7	356.402,848 290.583,062	11.781
7	356.402,848 290.583,062	8	356.410,394 290.585,997	8.097
8	356.410,394 290.585,997	9	356.395,87 290.621,817	38.653
9	356.395,87 290.621,817	1	356.395,774 290.622,054	0.256

\*\* Lungimile segmentelor sunt determinate în planul de proiecție Stereo 70 și sunt rotunjite la 1 milimetru.

\*\*\* Distanța dintre puncte este formată din segmente cumulate ce sunt mai mici decât valoarea 1 milimetru.





**DATE DESPRE IMOBILUL NR. 11638**

Oficiul de Cadastru și Publicitate Imobiliară DOLJ  
Biroul de Cadastru și Publicitate Imobiliară Craiova

**A. Partea I. Descrierea imobilului**

TEREN Intravilan

Adresa: Loc. Motatei, Str Uzinei, Nr. 38, Jud. Dolj, T27, P25

Nr. Crt	Nr cadastral Nr. topografic	Suprafața* (mp)	Observații / Referințe
A1		Din acte: 700 Masurata: 704	Sector cadastral:16 Teren imprejmuit;

**Construcții**

Crt	Nr cadastral Nr. topografic	Adresa	Observații / Referințe
A1.1		Loc. Motatei, Str Uzinei, Jud. Dolj	Nr. niveluri:2; S. construita la sol:95 mp; S. construita desfasurata:116 mp; C1 - LOCUINTA + BECI
A1.2		Loc. Motatei, Str Uzinei, Jud. Dolj	Nr. niveluri:1; S. construita la sol:50 mp; S. construita desfasurata:50 mp; C2 - ANEXA
A1.3		Loc. Motatei, Str Uzinei, Jud. Dolj	Nr. niveluri:1; S. construita la sol:43 mp; S. construita desfasurata:43 mp; C3 - ANEXA

**B. Partea II. Proprietari și acte**

Inscrieri privitoare la dreptul de proprietate și alte drepturi reale		Referințe
/		
Act Administrativ nr. TDP NR. 3560-47919, din 03/04/1997 emis de CJSIPT DOLJ (CERTIFICAT DE DECES NR 062135/30-12-2001);		
B1	Intabulare, drept de PROPRIETATE, dobandit prin Reconstituire, cota actuala 1/1, cota inițiala 1/1 1) VELICA ILIE, LIPSĂ CNP DEFUNCT:Da	A1
Act Normativ nr. Legea 7, din 13/03/1996 emis de PARLAMENTUL ROMANIEI ((ART. 12; ALIN. 14 SI ART. 37; ALIN.2));		
B2	Intabulare, drept de PROPRIETATE, dobandit prin Lege, cota actuala 1/1, cota initiala 1/1 1) VELICA ILIE, LIPSĂ CNP DEFUNCT:Da	A1.1, A1.2, A1.3

**C. Partea III. SARCINI .**

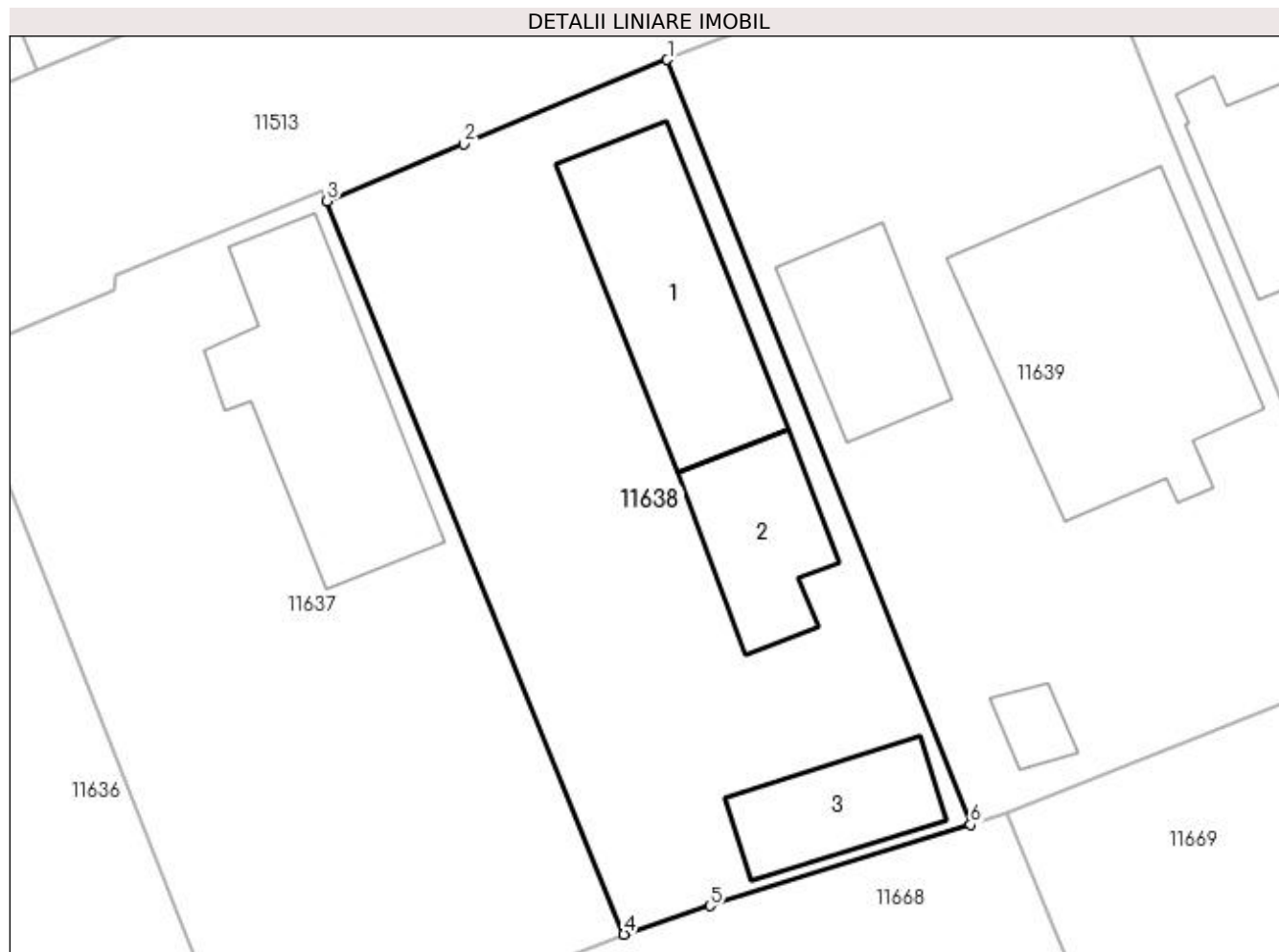
Inscrieri privind dezmembramintele dreptului de proprietate, drepturi reale de garanție și sarcini	Referințe
NU SUNT	

## Anexa Nr. 1 La Partea I

## Teren

Nr cadastral	Suprafața (mp)*	Observații / Referințe
	Din acte: 700 Masurata: 704	

\* Suprafața este determinată în planul de proiecție Stereo 70.



## Date referitoare la teren

Crt	Categorie folosință	Intra vilan	Suprafața (mp)	Tarla	Parcelă	Nr. topo	Observații / Referințe
1	curți constructii	DA	704	27	25	-	

## Date referitoare la construcții

Crt	Număr	Destinație construcție	Supraf. (mp)	Situație juridică	Observații / Referințe
A1.1		construcții de locuințe	95	Cu acte	Nr. niveluri:2; S. construita la sol:95 mp; S. construita desfasurata:116 mp; C1 - LOCUINTA + BECI
A1.2		construcții anexa	50	Cu acte	Nr. niveluri:1; S. construita la sol:50 mp; S. construita desfasurata:50 mp; C2 - ANEXA
A1.3		construcții anexa	43	Cu acte	Nr. niveluri:1; S. construita la sol:43 mp; S. construita desfasurata:43 mp; C3 - ANEXA

## Lungime Segmente

1) Valorile lungimilor segmentelor sunt obținute din proiecție în plan.

Punct început	X / Y	Punct sfârșit	X / Y	Lungime segment (** (m)
1	356.412,505 290.628,728	2	356.402,563 290.624,605	10.763

Punct început	X / Y	Punct sfârșit	X / Y	Lungime segment (** (m)
2	356.402,563 290.624,605	3	356.395,87 290.621,817	7.25
3	356.395,87 290.621,817	4	356.410,394 290.585,997	38.653
4	356.410,394 290.585,997	5	356.414,591 290.587,391	4.422
5	356.414,591 290.587,391	6	356.427,318 290.591,352	13.329
6	356.427,318 290.591,352	1	356.412,505 290.628,728	40.204

\*\* Lungimile segmentelor sunt determinate în planul de proiecție Stereo 70 și sunt rotunjite la 1 milimetru.

\*\*\* Distanța dintre puncte este formată din segmente cumulate ce sunt mai mici decât valoarea 1 milimetru.



**DATE DESPRE IMOBILUL NR. 11639**

Oficiul de Cadastru și Publicitate Imobiliară DOLJ  
Biroul de Cadastru și Publicitate Imobiliară Craiova

**A. Partea I. Descrierea imobilului**

TEREN Intravilan

Adresa: Loc. Motatei, Str Uzinei, Nr. 40, Jud. Dolj, T27, P29

Nr. Crt	Nr cadastral Nr. topografic	Suprafața* (mp)	Observații / Referințe
A1		Din acte: 800 Masurata: 871	Sector cadastral:16 Teren neimprejmut;

**Construcții**

Crt	Nr cadastral Nr. topografic	Adresa	Observații / Referințe
A1.1		Loc. Motatei, Str Uzinei, Jud. Dolj	Nr. niveluri:1; S. construita la sol:52 mp; S. construita desfasurata:52 mp; C1 - ANEXA
A1.2		Loc. Motatei, Str Uzinei, Jud. Dolj	Nr. niveluri:1; S. construita la sol:157 mp; S. construita desfasurata:187 mp; C2 - LOCUINTA + BECI
A1.3		Loc. Motatei, Str Uzinei, Jud. Dolj	Nr. niveluri:1; S. construita la sol:11 mp; S. construita desfasurata:11 mp; C3 - ANEXA

**B. Partea II. Proprietari și acte**

Inscrieri privitoare la dreptul de proprietate și alte drepturi reale		Referințe
/		
Hotarare Judecatoreasca nr. SC NR. 266, din 02/03/2007 emis de JUDECATORIA CALAFAT (TDP NR. 3154/59190/14-03-1997);		
B1	Intabulare, drept de PROPRIETATE, dobandit prin Hotarare Judecatoreasca, cota actuala 1/1, cota initiala 1/1 1) POPA GHEORGHE, LIPSĂ CNP 2) POPA ELENA	A1, A1.1, A1.2
Act Normativ nr. Legea 7, din 13/03/1996 emis de PARLAMENTUL ROMANIEI ((ART. 12; ALIN. 14 SI ART. 37; ALIN.2));		
B2	Intabulare, drept de PROPRIETATE, dobandit prin Lege, cota actuala 1/1, cota initiala 1/1 1) POPA GHEORGHE, LIPSĂ CNP 2) POPA ELENA	A1.3

**C. Partea III. SARCINI .**

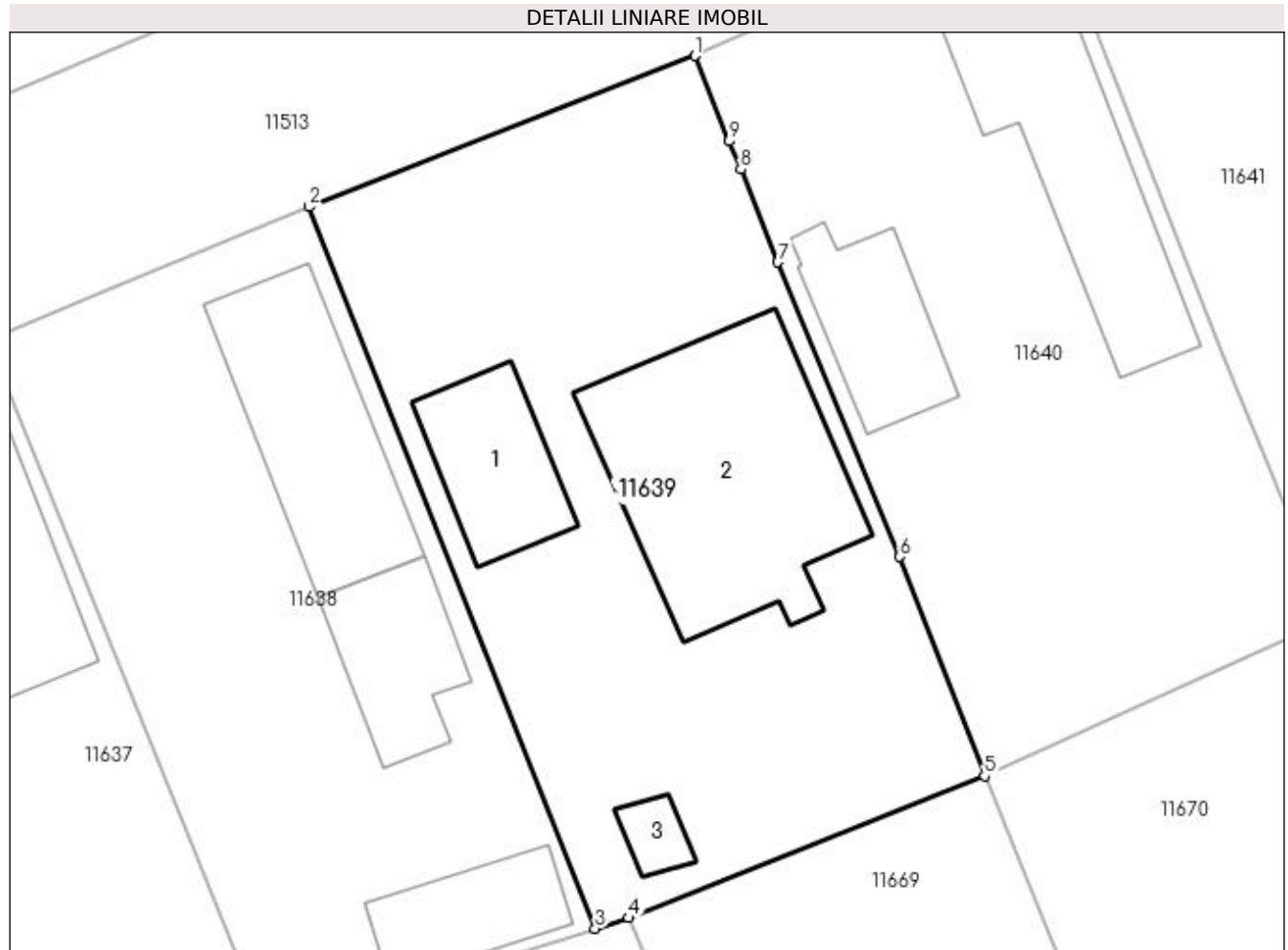
Inscrieri privind dezmembramintele dreptului de proprietate, drepturi reale de garanție și sarcini	Referințe
NU SUNT	

## Anexa Nr. 1 La Partea I

## Teren

Nr cadastral	Suprafața (mp)*	Observații / Referințe
	Din acte: 800 Masurata: 871	

\* Suprafața este determinată în planul de proiecție Stereo 70.



## Date referitoare la teren

Crt	Categorie folosință	Intra vilan	Suprafața (mp)	Tarla	Parcelă	Nr. topo	Observații / Referințe
1	curți constructii	DA	871	27	29	-	

## Date referitoare la construcții

Crt	Număr	Destinație construcție	Supraf. (mp)	Situație juridică	Observații / Referințe
A1.1		construcții anexa	52	Cu acte	Nr. niveluri:1; S. construita la sol:52 mp; S. construita desfasurata:52 mp; C1 - ANEXA
A1.2		construcții de locuințe	157	Cu acte	Nr. niveluri:1; S. construita la sol:157 mp; S. construita desfasurata:187 mp; C2 - LOCUINTA + BECI
A1.3		construcții anexa	11	Cu acte	Nr. niveluri:1; S. construita la sol:11 mp; S. construita desfasurata:11 mp; C3 - ANEXA

## Lungime Segmente

1) Valorile lungimilor segmentelor sunt obținute din proiecție în plan.

Punct început	X / Y	Punct sfârșit	X / Y	Lungime segment (** (m)
1	356.432,509 290.636,547	2	356.412,505 290.628,728	21.478

Punct început	X / Y	Punct sfârșit	X / Y	Lungime segment (** (m)
2	356.412,505 290.628,728	3	356.427,318 290.591,352	40.204
3	356.427,318 290.591,352	4	356.429,059 290.591,902	1.826
4	356.429,059 290.591,902	5	356.447,495 290.599,247	19.845
5	356.447,495 290.599,247	6	356.443,11 290.610,61	12.18
6	356.443,11 290.610,61	7	356.436,792 290.625,864	16.511
7	356.436,792 290.625,864	8	356.434,861 290.630,676	5.185
8	356.434,861 290.630,676	9	356.434,232 290.632,119	1.574
9	356.434,232 290.632,119	1	356.432,509 290.636,547	4.751

\*\* Lungimile segmentelor sunt determinate în planul de proiecție Stereo 70 și sunt rotunjite la 1 milimetru.

\*\*\* Distanța dintre puncte este formată din segmente cumulate ce sunt mai mici decât valoarea 1 milimetru.





**DATE DESPRE IMOBILUL NR. 11640**

Oficiul de Cadastru și Publicitate Imobiliară DOLJ  
Biroul de Cadastru și Publicitate Imobiliară Craiova

**A. Partea I. Descrierea imobilului**

TEREN Intravilan

Adresa: Loc. Motatei, Str Uzinei, Nr. 42, Jud. Dolj, T27, P23

Nr. Crt	Nr cadastral Nr. topografic	Suprafața* (mp)	Observații / Referințe
A1	36721	Din acte: 810 Masurata: 788	Sector cadastral:16 Teren neimprejmut;

**Construcții**

Crt	Nr cadastral Nr. topografic	Adresa	Observații / Referințe
A1.1		Loc. Motatei, Str Uzinei, Nr. 42, Jud. Dolj	Nr. niveluri:1; S. construita la sol:117 mp; S. construita desfasurata:117 mp; Locuinta, regim parter, edificata in anul 1944.
A1.2		Loc. Motatei, Str Uzinei, Nr. 42, Jud. Dolj	Nr. niveluri:1; S. construita la sol:52 mp; S. construita desfasurata:52 mp; Anexa - patul cu magazine, regim parter, edificata in anul 1944.

**B. Partea II. Proprietari și acte**

Inscrieri privitoare la dreptul de proprietate și alte drepturi reale		Referințe
<b>75938 / 27/04/2022</b>		
Act Notarial nr. contract donatie aut. nr. 809, din 27/04/2022 emis de Stoenescu Florea;		
B1	Intabulare, drept de PROPRIETATE, dobandit prin Conventie, cota actuala 1/1, cota initiala 1/1 1) COLOVAI DANIELA-FLORICA	A1, A1.1, A1.2

**C. Partea III. SARCINI .**

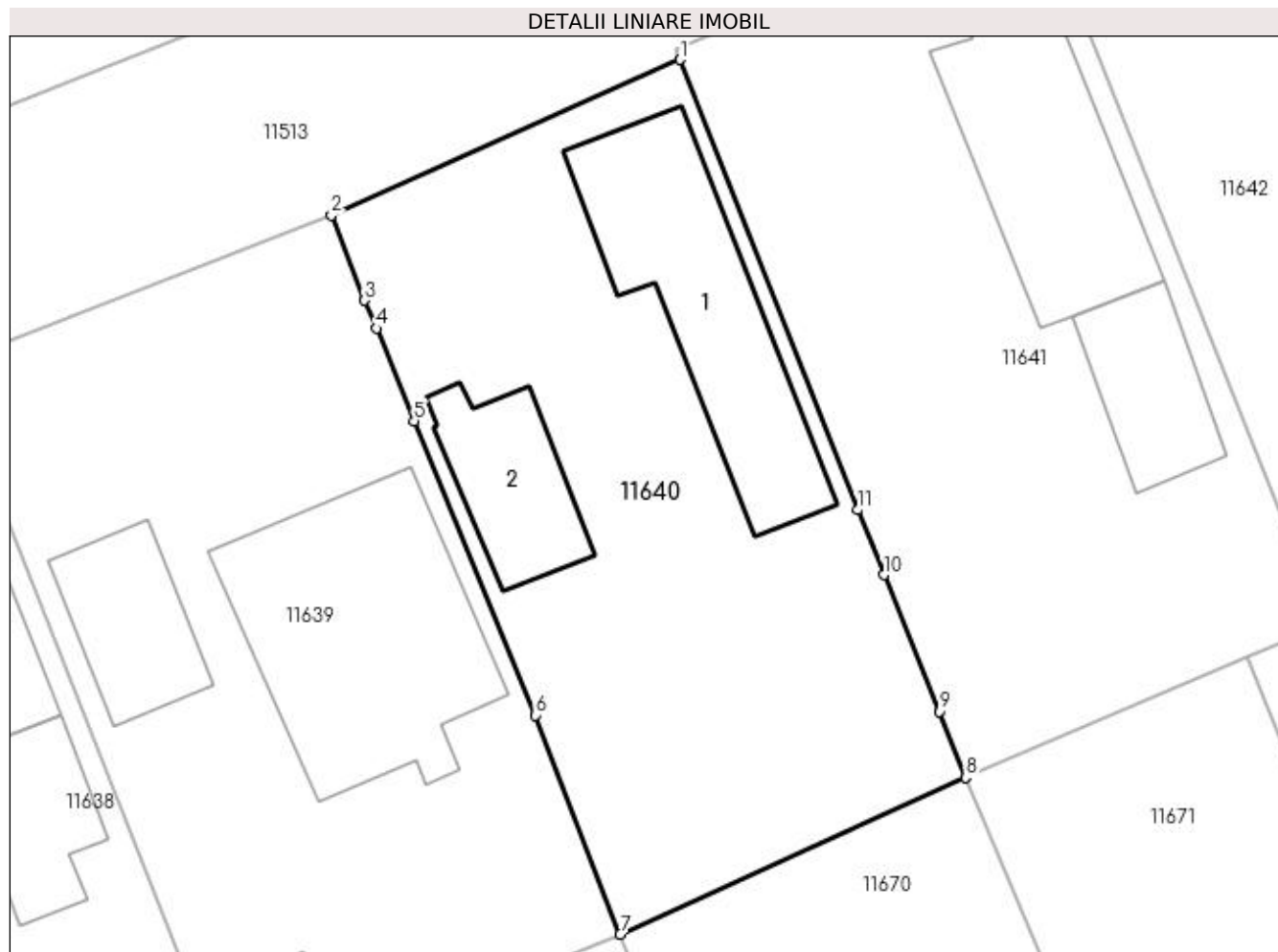
Inscrieri privind dezmembramintele dreptului de proprietate, drepturi reale de garanție și sarcini	Referințe
NU SUNT	

## Anexa Nr. 1 La Partea I

## Teren

Nr cadastral	Suprafața (mp)*	Observații / Referințe
36721	Din acte: 810 Masurata: 788	

\* Suprafața este determinată în planul de proiecție Stereo 70.



## Date referitoare la teren

Crt	Categorie folosință	Intra vilan	Suprafața (mp)	Tarla	Parcelă	Nr. topo	Observații / Referințe
1	curți constructii	DA	558	27	23	-	
2	arabil	DA	230	27	23	-	

## Date referitoare la construcții

Crt	Număr	Destinație construcție	Supraf. (mp)	Situație juridică	Observații / Referințe
A1.1		construcții de locuințe	117	Cu acte	Nr. niveluri:1; S. construita la sol:117 mp; S. construita desfasurata:117 mp; Locuinta, regim parter, edificata in anul 1944.
A1.2		construcții anexa	52	Cu acte	Nr. niveluri:1; S. construita la sol:52 mp; S. construita desfasurata:52 mp; Anexa - patul cu magazine, regim parter, edificata in anul 1944.

## Lungime Segmente

1) Valorile lungimilor segmentelor sunt obținute din proiecție în plan.

Punct început	X / Y	Punct sfârșit	X / Y	Lungime segment (** (m))
1	356.450,608 290.644,602	2	356.432,509 290.636,547	19.811

Punct început	X / Y	Punct sfârșit	X / Y	Lungime segment (** (m)
2	356.432,509 290.636,547	3	356.434,232 290.632,119	4.751
3	356.434,232 290.632,119	4	356.434,861 290.630,676	1.574
4	356.434,861 290.630,676	5	356.436,792 290.625,864	5.185
5	356.436,792 290.625,864	6	356.443,11 290.610,61	16.511
6	356.443,11 290.610,61	7	356.447,495 290.599,247	12.18
7	356.447,495 290.599,247	8	356.465,417 290.607,385	19.683
8	356.465,417 290.607,385	9	356.464,033 290.610,803	3.688
9	356.464,033 290.610,803	10	356.461,167 290.617,892	7.646
10	356.461,167 290.617,892	11	356.459,807 290.621,256	3.629
11	356.459,807 290.621,256	1	356.450,608 290.644,602	25.093

\*\* Lungimile segmentelor sunt determinate în planul de proiecție Stereo 70 și sunt rotunjite la 1 milimetru.

\*\*\* Distanța dintre puncte este formată din segmente cumulate ce sunt mai mici decât valoarea 1 milimetru.



**DATE DESPRE IMOBILUL NR. 11641**

Oficiul de Cadastru și Publicitate Imobiliară DOLJ  
Biroul de Cadastru și Publicitate Imobiliară Craiova

**A. Partea I. Descrierea imobilului**

TEREN Intravilan

Adresa: Loc. Motatei, Str Uzinei, Nr. 44, Jud. Dolj, T27, P22

Nr. Crt	Nr cadastral Nr. topografic	Suprafața* (mp)	Observații / Referințe
A1		Din acte: 800 Masurata: 820	Sector cadastral:16 Teren imprejmuit;

**Construcții**

Crt	Nr cadastral Nr. topografic	Adresa	Observații / Referințe
A1.1		Loc. Motatei, Str Uzinei, Jud. Dolj	Nr. niveluri:2; S. construita la sol:122 mp; S. construita desfasurata:122 mp; C1 - LOCUINTA + BECI
A1.2		Loc. Motatei, Str Uzinei, Jud. Dolj	Nr. niveluri:1; S. construita la sol:49 mp; S. construita desfasurata:49 mp; C2 - ANEXA

**B. Partea II. Proprietari și acte**

Inscrieri privitoare la dreptul de proprietate și alte drepturi reale		Referințe
/		
Act Administrativ nr. TDP NR. 336-14968, din 07/12/1993 emis de CJSIPT DOLJ;		
B1	Intabulare, drept de PROPRIETATE, dobandit prin Reconstituire, cota actuala 1/1, cota initiala 1/1 1) <b>CEAUȘESCU ION, LIPSĂ CNP</b>	A1
Act Normativ nr. Legea 7, din 13/03/1996 emis de PARLAMENTUL ROMANIEI ((ART. 12; ALIN. 14 SI ART. 37; ALIN.2));		
B2	Intabulare, drept de PROPRIETATE, dobandit prin Lege, cota actuala 1/1, cota initiala 1/1 1) <b>CEAUȘESCU ION, LIPSĂ CNP</b>	A1.1, A1.2

**C. Partea III. SARCINI .**

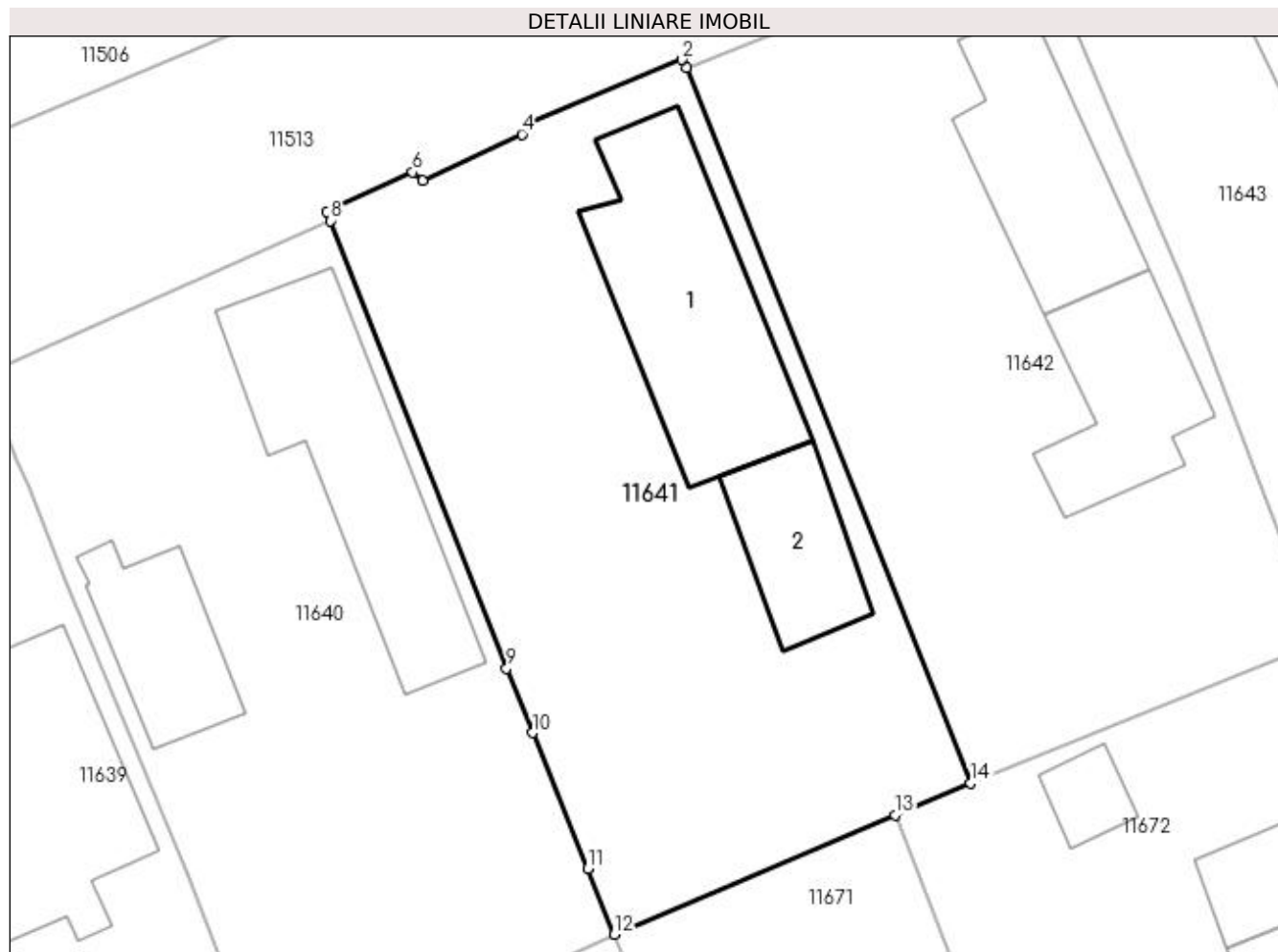
Inscrieri privind dezmembramintele dreptului de proprietate, drepturi reale de garanție și sarcini	Referințe
NU SUNT	

## Anexa Nr. 1 La Partea I

## Teren

Nr cadastral	Suprafața (mp)*	Observații / Referințe
	Din acte: 800 Masurata: 820	

\* Suprafața este determinată în planul de proiecție Stereo 70.



## Date referitoare la teren

Crt	Categorie folosință	Intra vilan	Suprafața (mp)	Tarla	Parcelă	Nr. topo	Observații / Referințe
1	curți constructii	DA	820	27	22	-	

## Date referitoare la construcții

Crt	Număr	Destinație construcție	Supraf. (mp)	Situație juridică	Observații / Referințe
A1.1		construcții de locuințe	122	Cu acte	Nr. niveluri:2; S. construita la sol:122 mp; S. construita desfasurata:122 mp; C1 - LOCUINTA + BECI
A1.2		construcții anexa	49	Cu acte	Nr. niveluri:1; S. construita la sol:49 mp; S. construita desfasurata:49 mp; C2 - ANEXA

## Lungime Segmente

1) Valorile lungimilor segmentelor sunt obținute din proiecție în plan.

Punct început	X / Y	Punct sfârșit	X / Y	Lungime segment (** (m)
1	356.469,175 290.652,589	2	356.468,931 290.653,001	0.479
2	356.468,931 290.653,001	3	356.460,989 290.649,725	8.591

Punct început	X / Y	Punct sfârșit	X / Y	Lungime segment (** (m)
3	356.460,989 290.649,725	4	356.460,612 290.649,116	0.716
4	356.460,612 290.649,116	5	356.455,404 290.646,683	5.748
5	356.455,404 290.646,683	6	356.454,904 290.647,126	0.668
6	356.454,904 290.647,126	7	356.450,406 290.645,097	4.934
7	356.450,406 290.645,097	8	356.450,608 290.644,602	0.535
8	356.450,608 290.644,602	9	356.459,807 290.621,256	25.093
9	356.459,807 290.621,256	10	356.461,167 290.617,892	3.629
10	356.461,167 290.617,892	11	356.464,033 290.610,803	7.646
11	356.464,033 290.610,803	12	356.465,417 290.607,385	3.688
12	356.465,417 290.607,385	13	356.480,059 290.613,618	15.913
13	356.480,059 290.613,618	14	356.484,014 290.615,272	4.287
14	356.484,014 290.615,272	1	356.469,175 290.652,589	40.159

\*\* Lungimile segmentelor sunt determinate în planul de proiecție Stereo 70 și sunt rotunjite la 1 milimetru.

\*\*\* Distanța dintre puncte este formată din segmente cumulate ce sunt mai mici decât valoarea 1 milimetru.





**DATE DESPRE IMOBILUL NR. 11642**

Oficiul de Cadastru și Publicitate Imobiliară DOLJ  
Biroul de Cadastru și Publicitate Imobiliară Craiova

**A. Partea I. Descrierea imobilului**

TEREN Intravilan

Adresa: Loc. Motatei, Str Uzinei, Nr. 46, Jud. Dolj, T27, P21

Nr. Crt	Nr cadastral Nr. topografic	Suprafața* (mp)	Observații / Referințe
A1		Din acte: 800 Masurata: 793	Sector cadastral:16 Teren imprejmuit;

**Construcții**

Crt	Nr cadastral Nr. topografic	Adresa	Observații / Referințe
A1.1		Loc. Motatei, Str Uzinei, Jud. Dolj	Nr. niveluri:2; S. construita la sol:83 mp; S. construita desfasurata:96 mp; C1 - LOCUINTA + BECI
A1.2		Loc. Motatei, Str Uzinei, Jud. Dolj	Nr. niveluri:1; S. construita la sol:69 mp; S. construita desfasurata:69 mp; C2 - ANEXA

**B. Partea II. Proprietari și acte**

Inscrieri privitoare la dreptul de proprietate și alte drepturi reale		Referințe
/		
Act Notarial nr. CM NR. 506, din 25/11/2016 emis de NP STOENESCU FLOREA (TDP NR 3098-59421/12-03-1997);		
B1	Intabulare, drept de PROPRIETATE, dobandit prin Succesiune, cota actuala 1/1, cota initiala 1/1 1) FLORESCU ION MARIAN	A1, A1.1, A1.2

**C. Partea III. SARCINI .**

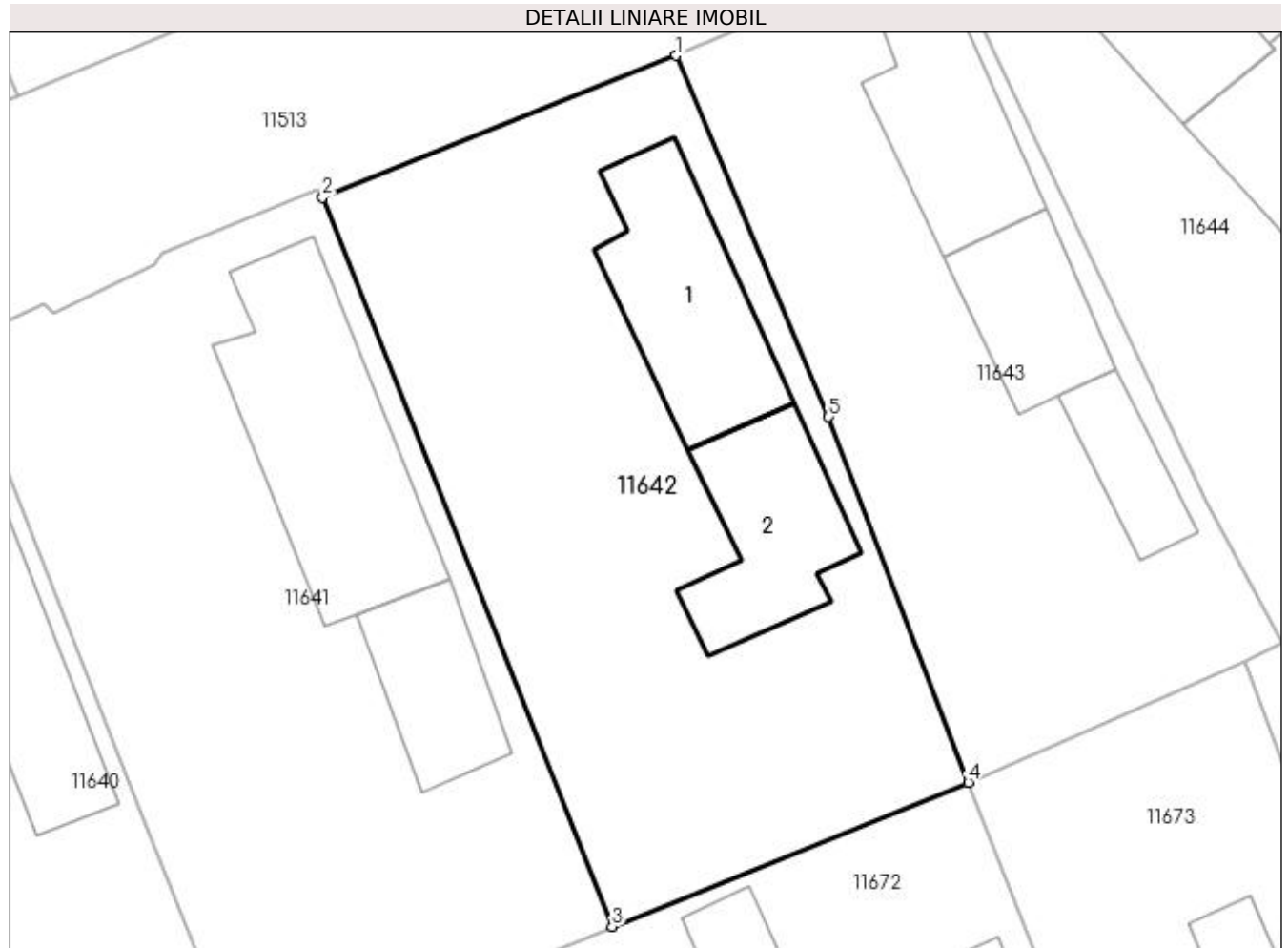
Inscrieri privind dezmembramintele dreptului de proprietate, drepturi reale de garanție și sarcini	Referințe
NU SUNT	

## Anexa Nr. 1 La Partea I

## Teren

Nr cadastral	Suprafața (mp)*	Observații / Referințe
	Din acte: 800 Masurata: 793	

\* Suprafața este determinată în planul de proiecție Stereo 70.



## Date referitoare la teren

Crt	Categorie folosință	Intra vilan	Suprafața (mp)	Tarla	Parcelă	Nr. topo	Observații / Referințe
1	curți constructii	DA	793	27	21	-	

## Date referitoare la construcții

Crt	Număr	Destinație construcție	Supraf. (mp)	Situație juridică	Observații / Referințe
A1.1		construcții de locuințe	83	Cu acte	Nr. niveluri:2; S. construita la sol:83 mp; S. construita desfasurata:96 mp; C1 - LOCUINTA + BECI
A1.2		construcții anexa	69	Cu acte	Nr. niveluri:1; S. construita la sol:69 mp; S. construita desfasurata:69 mp; C2 - ANEXA

## Lungime Segmente

1) Valorile lungimilor segmentelor sunt obținute din proiecție în plan.

Punct început	X / Y	Punct sfârșit	X / Y	Lungime segment (** (m)
1	356.487,286 290.659,85	2	356.469,175 290.652,589	19.512
2	356.469,175 290.652,589	3	356.484,014 290.615,272	40.159

Punct început	X / Y	Punct sfârșit	X / Y	Lungime segment (** (m)
3	356.484,014 290.615,272	4	356.502,256 290.622,651	19.678
4	356.502,256 290.622,651	5	356.495,097 290.641,354	20.026
5	356.495,097 290.641,354	1	356.487,286 290.659,85	20.078

\*\* Lungimile segmentelor sunt determinate în planul de proiecție Stereo 70 și sunt rotunjite la 1 milimetru.

\*\*\* Distanța dintre puncte este formată din segmente cumulate ce sunt mai mici decât valoarea 1 milimetru.



**DATE DESPRE IMOBILUL NR. 11643**

Oficiul de Cadastru și Publicitate Imobiliară DOLJ  
Biroul de Cadastru și Publicitate Imobiliară Craiova

**A. Partea I. Descrierea imobilului**

TEREN Intravilan

Adresa: Loc. Motatei, Str Uzinei, Nr. 50, Jud. Dolj, T27, P20

Nr. Crt	Nr cadastral Nr. topografic	Suprafața* (mp)	Observații / Referințe
A1		Din acte: 500 Masurata: 635	Sector cadastral:16 Teren imprejmuit;

**Construcții**

Crt	Nr cadastral Nr. topografic	Adresa	Observații / Referințe
A1.1		Loc. Motatei, Str Uzinei, Jud. Dolj	Nr. niveluri:2; S. construita la sol:69 mp; S. construita desfasurata:86 mp; C1 - LOCUINTA + BECI
A1.2		Loc. Motatei, Str Uzinei, Jud. Dolj	Nr. niveluri:1; S. construita la sol:50 mp; S. construita desfasurata:50 mp; C2 - ANEXA
A1.3		Loc. Motatei, Str Uzinei, Jud. Dolj	Nr. niveluri:1; S. construita la sol:31 mp; S. construita desfasurata:31 mp; C3 - ANEXA

**B. Partea II. Proprietari și acte**

Inscrieri privitoare la dreptul de proprietate și alte drepturi reale	Referințe
/	
Hotarare Judecatoreasca nr. SC NR. 187, din 04/02/2009 emis de JUDECATORIA CALAFAT (TDP NR. 4269-48619/20-08-2002);	
B1	Intabulare, drept de PROPRIETATE, dobandit prin Hotarare Judecatoreasca, cota actuala 1/1, cota initiala 1/1 1) CHISAR STEFAN, LIPSĂ CNP

**C. Partea III. SARCINI .**

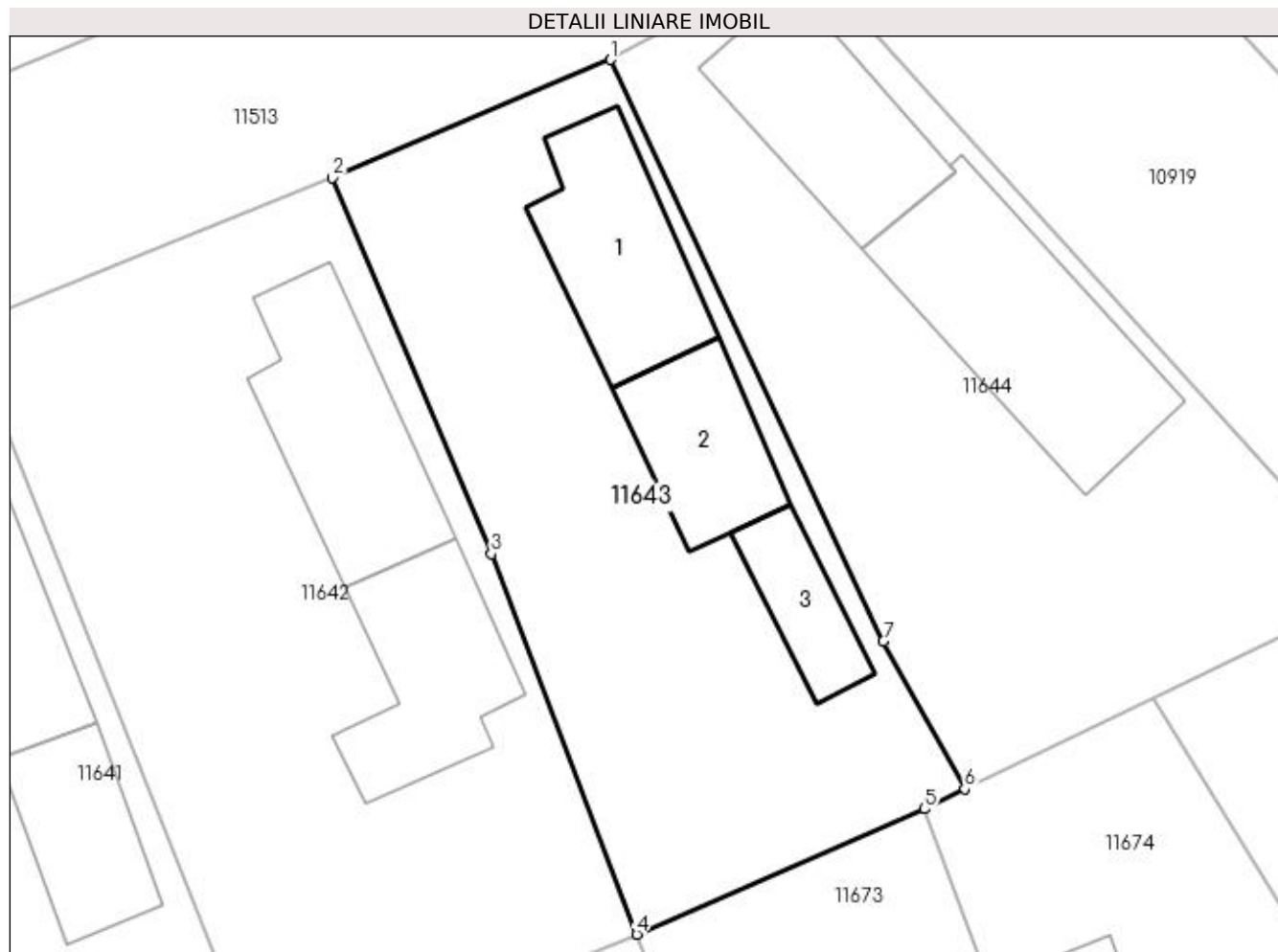
Inscrieri privind dezmembramintele dreptului de proprietate, drepturi reale de garanție și sarcini	Referințe
NU SUNT	

## Anexa Nr. 1 La Partea I

## Teren

Nr cadastral	Suprafața (mp)*	Observații / Referințe
	Din acte: 500 Masurata: 635	

\* Suprafața este determinată în planul de proiecție Stereo 70.



## Date referitoare la teren

Crt	Categorie folosință	Intra vilan	Suprafața (mp)	Tarla	Parcelă	Nr. topo	Observații / Referințe
1	curți constructii	DA	635	27	20	-	

## Date referitoare la construcții

Crt	Număr	Destinație construcție	Supraf. (mp)	Situație juridică	Observații / Referințe
A1.1		construcții de locuințe	69	Cu acte	Nr. niveluri:2; S. construita la sol:69 mp; S. construita desfasurata:86 mp; C1 - LOCUINTA + BECI
A1.2		construcții anexa	50	Cu acte	Nr. niveluri:1; S. construita la sol:50 mp; S. construita desfasurata:50 mp; C2 - ANEXA
A1.3		construcții anexa	31	Cu acte	Nr. niveluri:1; S. construita la sol:31 mp; S. construita desfasurata:31 mp; C3 - ANEXA

## Lungime Segmente

1) Valorile lungimilor segmentelor sunt obținute din proiecție în plan.

Punct început	X / Y	Punct sfârșit	X / Y	Lungime segment (** (m)
1	356.500,969 290.665,662	2	356.487,286 290.659,85	14.866

Punct început	X / Y	Punct sfârșit	X / Y	Lungime segment (** (m)
2	356.487,286 290.659,85	3	356.495,097 290.641,354	20.078
3	356.495,097 290.641,354	4	356.502,256 290.622,651	20.026
4	356.502,256 290.622,651	5	356.516,402 290.628,817	15.431
5	356.516,402 290.628,817	6	356.518,382 290.629,81	2.215
6	356.518,382 290.629,81	7	356.514,376 290.637,065	8.288
7	356.514,376 290.637,065	1	356.500,969 290.665,662	31.584

\*\* Lungimile segmentelor sunt determinate în planul de proiecție Stereo 70 și sunt rotunjite la 1 milimetru.

\*\*\* Distanța dintre puncte este formată din segmente cumulate ce sunt mai mici decât valoarea 1 milimetru.





**DATE DESPRE IMOBILUL NR. 11644**

Oficiul de Cadastru și Publicitate Imobiliară DOLJ  
Biroul de Cadastru și Publicitate Imobiliară Craiova

**A. Partea I. Descrierea imobilului**

TEREN Intravilan

Adresa: Loc. Motatei, Str Uzinei, Nr. 48, Jud. Dolj, T27, P19

Nr. Crt	Nr cadastral Nr. topografic	Suprafața* (mp)	Observații / Referințe
A1		Din acte: 500 Masurata: 681	Sector cadastral:16 Teren imprejmuit;

**Construcții**

Crt	Nr cadastral Nr. topografic	Adresa	Observații / Referințe
A1.1		Loc. Motatei, Str Uzinei, Jud. Dolj	Nr. niveluri:2; S. construita la sol:73 mp; S. construita desfasurata:90 mp; C1 - LOCUINTA + BECI
A1.2		Loc. Motatei, Str Uzinei, Jud. Dolj	Nr. niveluri:1; S. construita la sol:110 mp; S. construita desfasurata:110 mp; C2 - ANEXA

**B. Partea II. Proprietari și acte**

Inscrieri privitoare la dreptul de proprietate și alte drepturi reale		Referințe
/		
Act Notarial nr. CONTRACT DE INTRETINERE 1690, din 21/07/1989 emis de NOTARIAT DE STAT BAILESTI (TDP NR. 1936-9574/09-05-1996);		
B1	Intabulare, drept de PROPRIETATE, dobandit prin Conventie, cota actuala 1/1, cota initiala 1/1 1) ROSU AUREL 2) ROSU GEORGETA, LIPSĂ CNP	A1, A1.1, A1.2

**C. Partea III. SARCINI .**

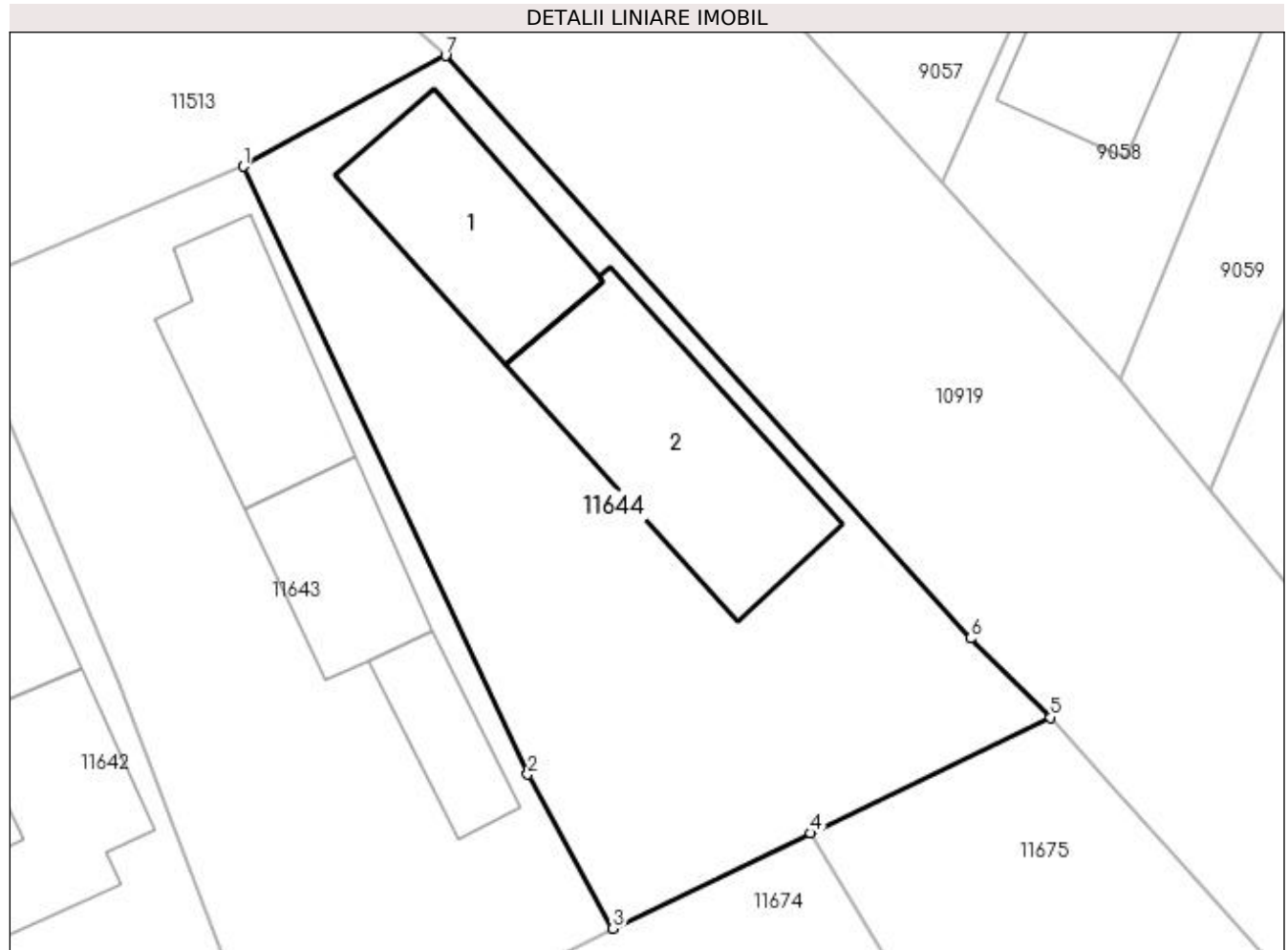
Inscrieri privind dezmembramintele dreptului de proprietate, drepturi reale de garanție și sarcini	Referințe
NU SUNT	

## Anexa Nr. 1 La Partea I

## Teren

Nr cadastral	Suprafața (mp)*	Observații / Referințe
	Din acte: 500 Masurata: 681	

\* Suprafața este determinată în planul de proiecție Stereo 70.



## Date referitoare la teren

Crt	Categorie folosință	Intra vilan	Suprafața (mp)	Tarla	Parcelă	Nr. topo	Observații / Referințe
1	curți constructii	DA	681	27	19	-	

## Date referitoare la construcții

Crt	Număr	Destinație construcție	Supraf. (mp)	Situație juridică	Observații / Referințe
A1.1		construcții de locuințe	73	Cu acte	Nr. niveluri:2; S. construita la sol:73 mp; S. construita desfasurata:90 mp; C1 - LOCUINTA + BECI
A1.2		construcții anexa	110	Cu acte	Nr. niveluri:1; S. construita la sol:110 mp; S. construita desfasurata:110 mp; C2 - ANEXA

## Lungime Segmente

1) Valorile lungimilor segmentelor sunt obținute din proiecție în plan.

Punct început	X / Y	Punct sfârșit	X / Y	Lungime segment (** (m)
1	356.500,969 290.665,662	2	356.514,376 290.637,065	31.584
2	356.514,376 290.637,065	3	356.518,382 290.629,81	8.288

Punct început	X / Y	Punct sfârșit	X / Y	Lungime segment (** (m)
3	356.518,382 290.629,81	4	356.527,692 290.634,295	10.334
4	356.527,692 290.634,295	5	356.538,994 290.639,741	12.546
5	356.538,994 290.639,741	6	356.535,214 290.643,458	5.301
6	356.535,214 290.643,458	7	356.510,5 290.670,876	36.912
7	356.510,5 290.670,876	1	356.500,969 290.665,662	10.864

\*\* Lungimile segmentelor sunt determinate în planul de proiecție Stereo 70 și sunt rotunjite la 1 milimetru.

\*\*\* Distanța dintre puncte este formată din segmente cumulate ce sunt mai mici decât valoarea 1 milimetru.



**DATE DESPRE IMOBILUL NR. 11645**

Oficiul de Cadastru și Publicitate Imobiliară DOLJ  
 Biroul de Cadastru și Publicitate Imobiliară Craiova

**A. Partea I. Descrierea imobilului**

TEREN Intravilan

Nr. CF vechi:228  
 Nr. cadastral vechi:379

Adresa: Loc. Motatei, Str Nicolae Iorga, Nr. 15, Jud. Dolj, T27, P1

Nr. Crt	Nr cadastral Nr. topografic	Suprafața* (mp)	Observații / Referințe
A1	35902	Din acte: 4.335 Masurata: 4.379	Sector cadastral:16 Teren imprejmuit;

**B. Partea II. Proprietari și acte**

Inscrieri privitoare la dreptul de proprietate și alte drepturi reale		Referințe
<b>787 / 12/01/2009</b>		
Act Notarial nr. CVC NR. 14, din 01/01/2009 emis de NP Giurcan Gabriela;		
B1	Intabulare, drept de PROPRIETATE, dobandit prin Conventie, cota actuala 1/1, cota initiala 1/1 1) ONCICA ALINA-CRISTINA, LIPSĂ CNP 2) ONCICA REMUS-COSTINEL, LIPSĂ CNP	A1

**C. Partea III. SARCINI .**

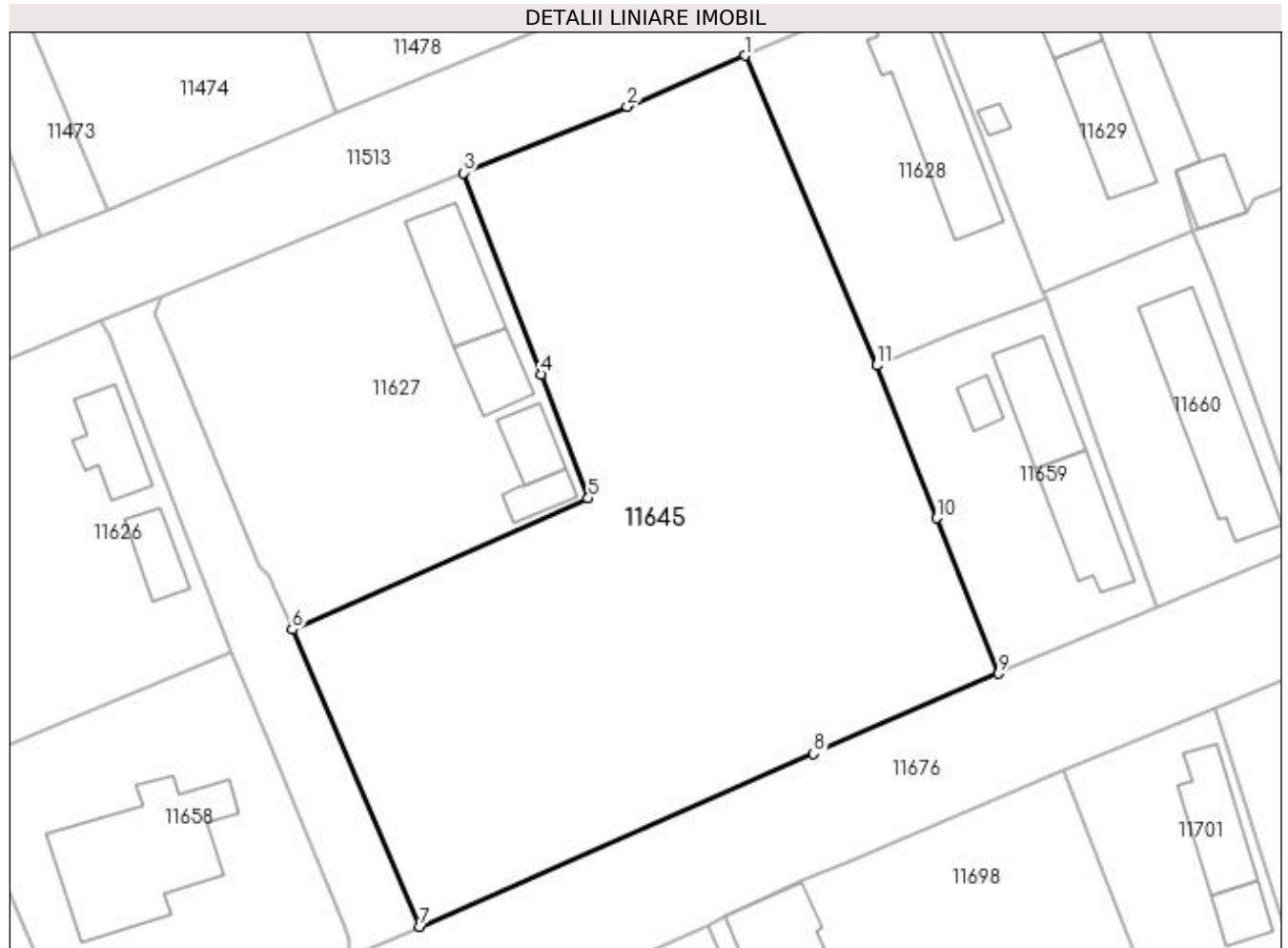
Inscrieri privind dezmembramintele dreptului de proprietate, drepturi reale de garanție și sarcini	Referințe
NU SUNT	

## Anexa Nr. 1 La Partea I

## Teren

Nr cadastral	Suprafața (mp)*	Observații / Referințe
35902	Din acte: 4.335 Masurata: 4.379	

\* Suprafața este determinată în planul de proiecție Stereo 70.



## Date referitoare la teren

Crt	Categorie folosință	Intra vilan	Suprafața (mp)	Tarla	Parcelă	Nr. topo	Observații / Referințe
1	curți constructii	DA	4.379	27	1	-	

## Lungime Segmente

1) Valorile lungimilor segmentelor sunt obținute din proiecție în plan.

Punct început	X / Y	Punct sfârșit	X / Y	Lungime segment (** (m)
1	356.158,998 290.522,161	2	356.145,095 290.516,169	15.139
2	356.145,095 290.516,169	3	356.125,749 290.508,312	20.881
3	356.125,749 290.508,312	4	356.134,977 290.484,525	25.514
4	356.134,977 290.484,525	5	356.140,489 290.469,898	15.631
5	356.140,489 290.469,898	6	356.105,495 290.454,367	38.286

Punct început	X / Y	Punct sfârșit	X / Y	Lungime segment (** (m)
6	356.105,495 290.454,367	7	356.120,6 290.419,269	38.21
7	356.120,6 290.419,269	8	356.167,164 290.439,7	50.849
8	356.167,164 290.439,7	9	356.189,03 290.449,15	23.821
9	356.189,03 290.449,15	10	356.181,714 290.467,533	19.785
10	356.181,714 290.467,533	11	356.174,603 290.485,567	19.385
11	356.174,603 290.485,567	1	356.158,998 290.522,161	39.782

\*\* Lungimile segmentelor sunt determinate în planul de proiecție Stereo 70 și sunt rotunjite la 1 milimetru.

\*\*\* Distanța dintre puncte este formată din segmente cumulate ce sunt mai mici decât valoarea 1 milimetru.





**DATE DESPRE IMOBILUL NR. 11646**

Oficiul de Cadastru și Publicitate Imobiliară DOLJ  
Biroul de Cadastru și Publicitate Imobiliară Craiova

**A. Partea I. Descrierea imobilului**

TEREN Intravilan

Adresa: Loc. Motatei, Str Primaverii -Tr 2, Jud. Dolj

Nr. Crt	Nr cadastral Nr. topografic	Suprafața* (mp)	Observații / Referințe
A1	34422	579	Sector cadastral:16 Teren neimprejmuit;

**B. Partea II. Proprietari și acte**

Inscrieri privitoare la dreptul de proprietate și alte drepturi reale	Referințe
<b>172190 / 09/11/2017</b>	
Act Normativ nr. HG nr. 965- Anexa 66, din 17/09/2002 emis de GUVERNUL ROMANIEI (act administrativ nr HCL nr.32 si Anexa nr. 1 la HCL din 13.09.2017, emis de CONSILIUL LOCAL PRIMARIA MOTATEI;act administrativ nr Referat de legalitate nr.4599 din 22.04.2012, emis de PREFECTURA DOLJ;act administrativ nr REFERAT DE LEGALITATE nr. 10627 din 18.09.2017, emis de PREFECTURA DOLJ;act administrativ nr HCL nr. 3 din 30.01.2012, emis de CONSILIUL LOCAL PRIMARIA MOTATEI);	
B1	A1
Intabulare, drept de PROPRIETATE, dobandit prin Lege, cota actuala 1/1 1) COMUNA MOTATEI- DOMENIUL PUBLIC, CIF:4553305	

**C. Partea III. SARCINI .**

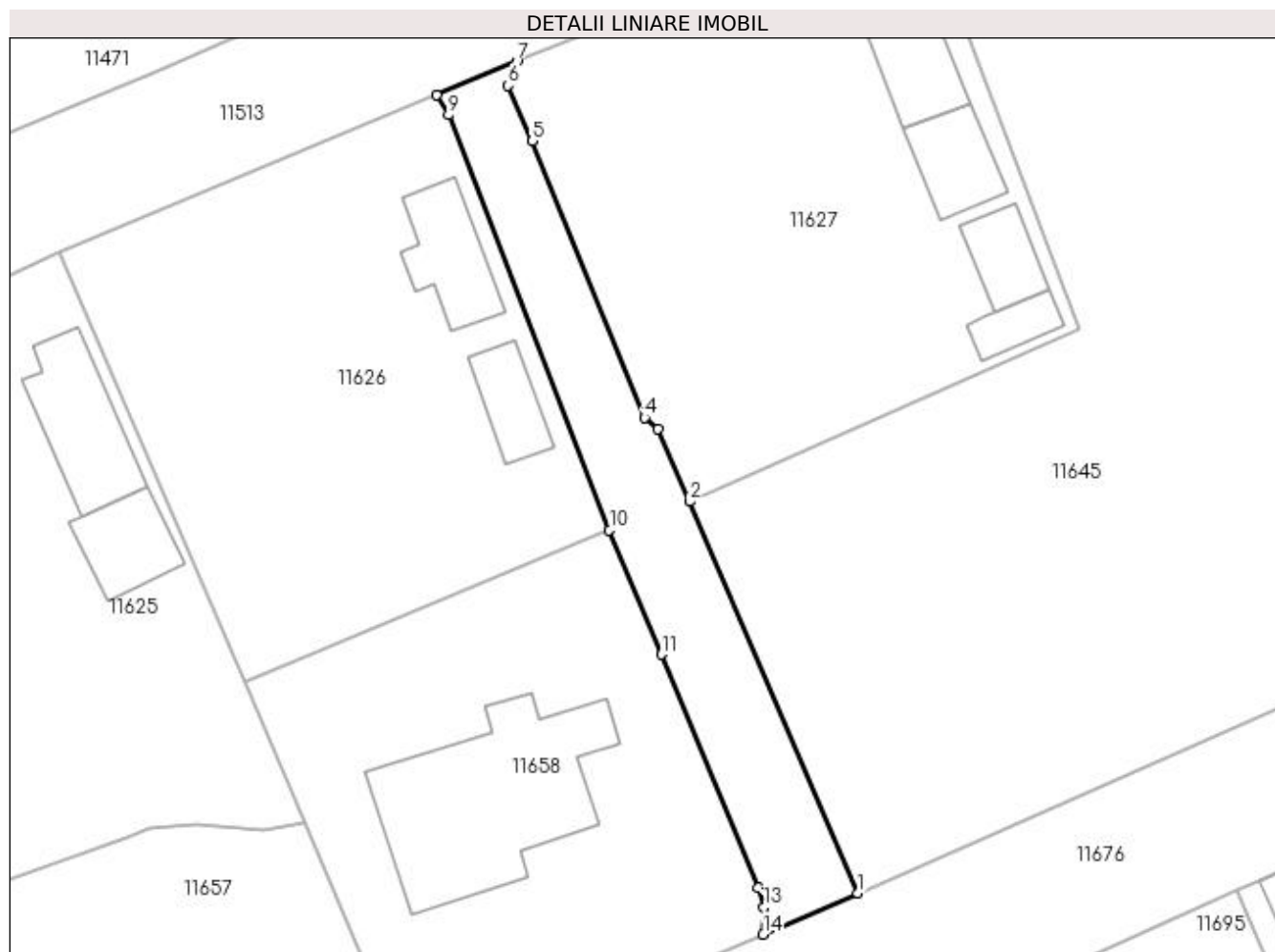
Inscrieri privind dezmembramintele dreptului de proprietate, drepturi reale de garanție și sarcini	Referințe
NU SUNT	

## Anexa Nr. 1 La Partea I

## Teren

Nr cadastral	Suprafața (mp)*	Observații / Referințe
34422	579	

\* Suprafața este determinată în planul de proiecție Stereo 70.



## Date referitoare la teren

Crt	Categorie folosință	Intra vilan	Suprafața (mp)	Tarla	Parcelă	Nr. topo	Observații / Referințe
1	drum	DA	579	-	-	-	Imprejmuit: limita conventionala.

## Lungime Segmente

1) Valorile lungimilor segmentelor sunt obținute din proiecție în plan.

Punct început	X / Y	Punct sfârșit	X / Y	Lungime segment (** (m)
1	356.120,6 290.419,269	2	356.105,495 290.454,367	38.21
2	356.105,495 290.454,367	3	356.102,698 290.460,866	7.075
3	356.102,698 290.460,866	4	356.101,492 290.461,885	1.579
4	356.101,492 290.461,885	5	356.091,407 290.486,676	26.764
5	356.091,407 290.486,676	6	356.089,239 290.491,662	5.437

Punct început	X / Y	Punct sfârșit	X / Y	Lungime segment (** (m)
6	356.089,239 290.491,662	7	356.090,027 290.493,803	2.281
7	356.090,027 290.493,803	8	356.082,818 290.490,775	7.819
8	356.082,818 290.490,775	9	356.083,894 290.489,018	2.06
9	356.083,894 290.489,018	10	356.098,339 290.451,799	39.924
10	356.098,339 290.451,799	11	356.102,998 290.440,664	12.07
11	356.102,998 290.440,664	12	356.111,647 290.419,706	22.673
12	356.111,647 290.419,706	13	356.112,175 290.417,959	1.825
13	356.112,175 290.417,959	14	356.112,12 290.415,562	2.398
14	356.112,12 290.415,562	1	356.120,6 290.419,269	9.255

\*\* Lungimile segmentelor sunt determinate în planul de proiecție Stereo 70 și sunt rotunjite la 1 milimetru.

\*\*\* Distanța dintre puncte este formată din segmente cumulate ce sunt mai mici decât valoarea 1 milimetru.



**DATE DESPRE IMOBILUL NR. 11647**

Oficiul de Cadastru și Publicitate Imobiliară DOLJ  
Biroul de Cadastru și Publicitate Imobiliară Craiova

**A. Partea I. Descrierea imobilului**

TEREN Intravilan

Adresa: Loc. Motatei, Str Calea Unirii, Nr. 154, Jud. Dolj, T28, P21

Nr. Crt	Nr cadastral Nr. topografic	Suprafața* (mp)	Observații / Referințe
A1		Din acte: 800 Masurata: 837	Sector cadastral:16 Teren neimprejmuat;

**Construcții**

Crt	Nr cadastral Nr. topografic	Adresa	Observații / Referințe
A1.1		Loc. Motatei, Str Calea Unirii, Jud. Dolj	Nr. niveluri:1; S. construita la sol:86 mp; S. construita desfasurata:86 mp; C1 - LOCUINTA

**B. Partea II. Proprietari și acte**

Inscrieri privitoare la dreptul de proprietate și alte drepturi reale		Referințe
/		
Act Administrativ nr. TDP NR. 3454-44815, din 01/04/1997 emis de CJSIPT DOLJ;		
B1	Intabulare, drept de PROPRIETATE, dobandit prin Reconstituire, cota actuala 1/1, cota initiala 1/1 1) PRUNĂ CONSTANTIN, LIPSĂ CNP	A1
Act Normativ nr. Legea 7, din 13/03/1996 emis de PARLAMENTUL ROMANIEI ((ART. 12; ALIN. 14 SI ART. 37; ALIN.2));		
B2	Intabulare, drept de PROPRIETATE, dobandit prin Lege, cota actuala 1/1, cota initiala 1/1 1) PRUNĂ CONSTANTIN, LIPSĂ CNP	A1.1

**C. Partea III. SARCINI .**

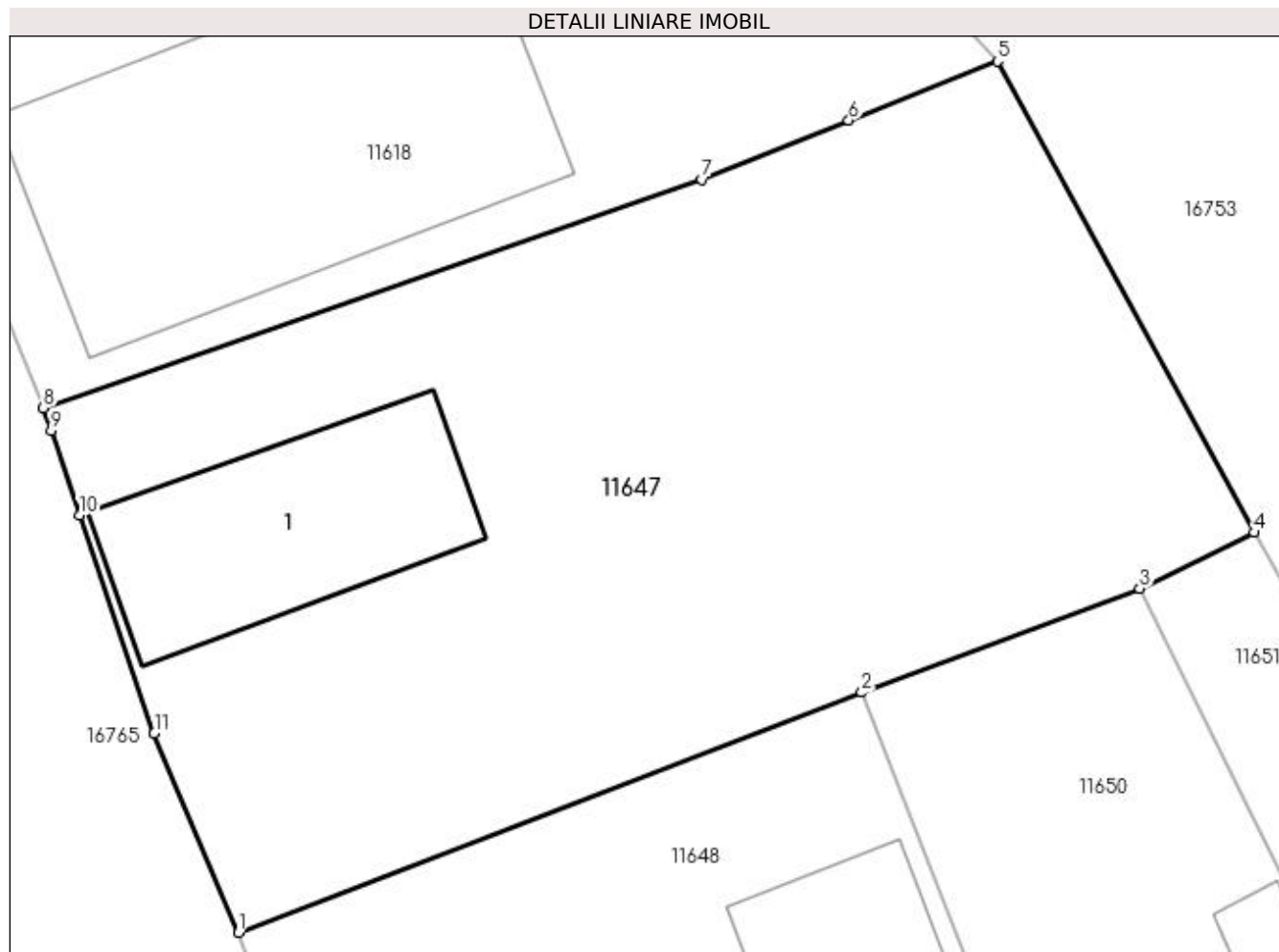
Inscrieri privind dezmembramintele dreptului de proprietate, drepturi reale de garanție și sarcini	Referințe
NU SUNT	

## Anexa Nr. 1 La Partea I

## Teren

Nr cadastral	Suprafața (mp)*	Observații / Referințe
	Din acte: 800 Masurata: 837	

\* Suprafața este determinată în planul de proiecție Stereo 70.



## Date referitoare la teren

Crt	Categorie folosință	Intra vilan	Suprafața (mp)	Tarla	Parcelă	Nr. topo	Observații / Referințe
1	curți constructii	DA	837	28	21	-	

## Date referitoare la construcții

Crt	Număr	Destinație construcție	Supraf. (mp)	Situație juridică	Observații / Referințe
A1.1		construcții de locuințe	86	Cu acte	Nr. niveluri:1; S. construita la sol:86 mp; S. construita desfasurata:86 mp; C1 - LOCUINTA

## Lungime Segmente

1) Valorile lungimilor segmentelor sunt obținute din proiecție în plan.

Punct început	X / Y	Punct sfârșit	X / Y	Lungime segment (** (m)
1	355.884,824 290.363,481	2	355.908,576 290.372,633	25.454
2	355.908,576 290.372,633	3	355.919,16 290.376,601	11.303
3	355.919,16 290.376,601	4	355.923,519 290.378,725	4.849

Punct început	X / Y	Punct sfârșit	X / Y	Lungime segment (** (m)
4	355.923,519 290.378,725	5	355.913,75 290.396,679	20.44
5	355.913,75 290.396,679	6	355.908,078 290.394,433	6.1
6	355.908,078 290.394,433	7	355.902,488 290.392,169	6.031
7	355.902,488 290.392,169	8	355.877,389 290.383,473	26.563
8	355.877,389 290.383,473	9	355.877,684 290.382,61	0.912
9	355.877,684 290.382,61	10	355.878,779 290.379,397	3.394
10	355.878,779 290.379,397	11	355.881,615 290.371,08	8.787
11	355.881,615 290.371,08	1	355.884,824 290.363,481	8.249

\*\* Lungimile segmentelor sunt determinate în planul de proiecție Stereo 70 și sunt rotunjite la 1 milimetru.

\*\*\* Distanța dintre puncte este formată din segmente cumulate ce sunt mai mici decât valoarea 1 milimetru.





**DATE DESPRE IMOBILUL NR. 11648**

Oficiul de Cadastru și Publicitate Imobiliară DOLJ  
Biroul de Cadastru și Publicitate Imobiliară Craiova

**A. Partea I. Descrierea imobilului**

TEREN Intravilan

Nr. CF vechi:18  
Nr. cadastral vechi:30

Adresa: Loc. Motatei, Str Calea Unirii, Nr. 152, Jud. Dolj, T28, P1

Nr. Crt	Nr cadastral Nr. topografic	Suprafața* (mp)	Observații / Referințe
A1	35969	Din acte: 800 Masurata: 733	Sector cadastral:16 Teren imprejmuit;

**Construcții**

Crt	Nr cadastral Nr. topografic	Adresa	Observații / Referințe
A1.1		Loc. Motatei, Str Calea Unirii, Jud. Dolj	Nr. niveluri:1; S. construita la sol:199 mp; S. construita desfasurata:199 mp; CAS
A1.2		Loc. Motatei, Str Calea Unirii, Jud. Dolj	Nr. niveluri:1; S. construita la sol:87 mp; S. construita desfasurata:87 mp; ANEXA

**B. Partea II. Proprietari și acte**

Inscrieri privitoare la dreptul de proprietate și alte drepturi reale		Referințe
<b>225 / 12/05/2000</b>		
Act Notarial nr. CVC aut nr 1337, din 12/05/2000 emis de NP STOENESCU FLOREA;		
B1	Intabulare, drept de PROPRIETATE, dobandit prin Conventie, cota actuala 1/1, cota initiala 1/1 1) TUCMEANU VIOREL-ADRIAN, LIPSĂ CNP 2) TUCMEANU LUMINITA-ALINA, LIPSĂ CNP	A1
/		
Act Normativ nr. Legea 7, din 13/03/1996 emis de PARLAMENTUL ROMANIEI ((ART.12, ALIN.14, ART.37, ALIN. 2));		
B2	Intabulare, drept de PROPRIETATE, dobandit prin Lege, cota actuala 1/1, cota initiala 1/1 1) TUCMEANU VIOREL-ADRIAN, LIPSĂ CNP 2) TUCMEANU LUMINITA-ALINA, LIPSĂ CNP	A1.1, A1.2

**C. Partea III. SARCINI .**

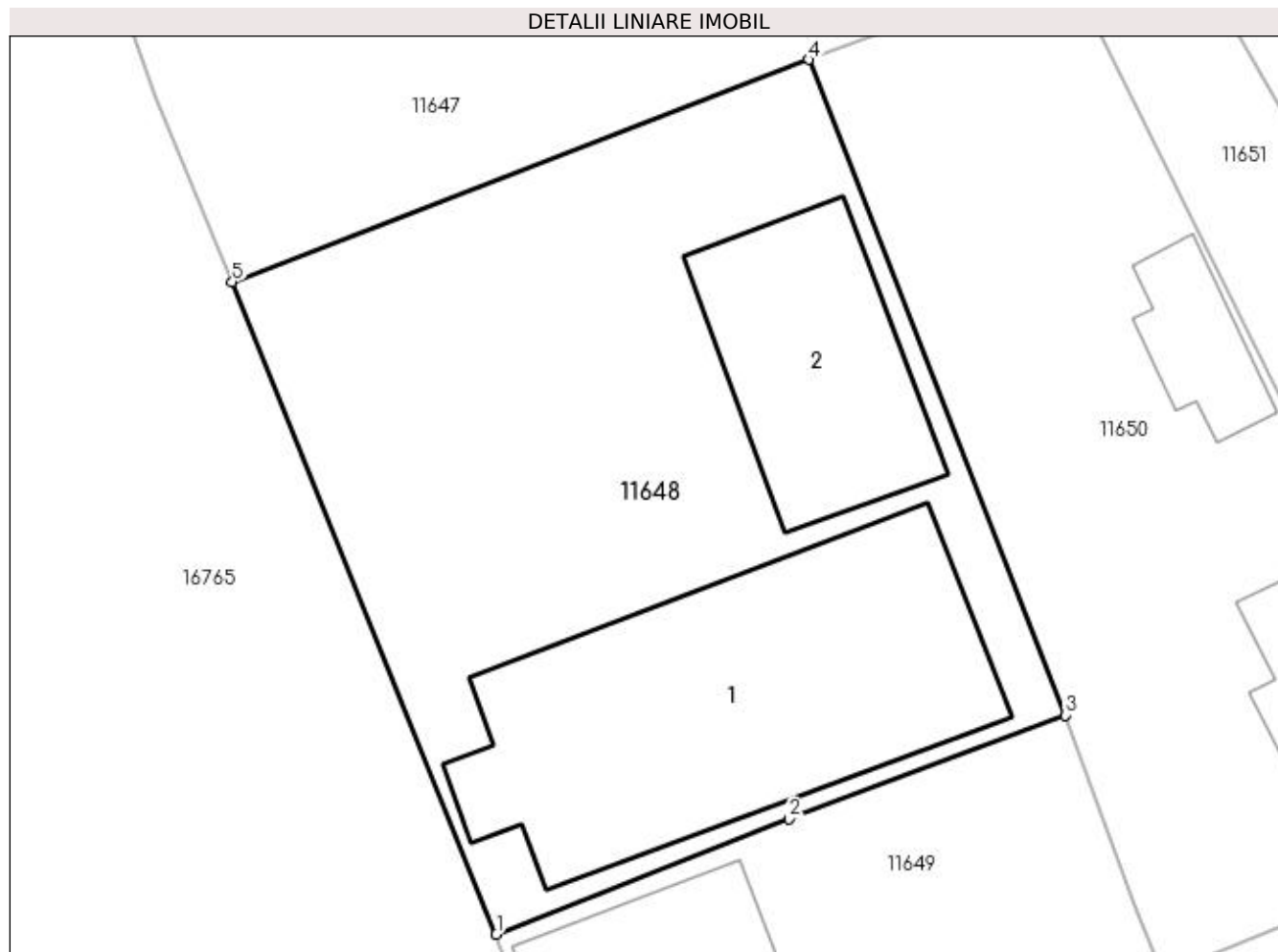
Inscrieri privind dezmembramintele dreptului de proprietate, drepturi reale de garanție și sarcini	Referințe
NU SUNT	

## Anexa Nr. 1 La Partea I

## Teren

Nr cadastral	Suprafața (mp)*	Observații / Referințe
35969	Din acte: 800 Masurata: 733	

\* Suprafața este determinată în planul de proiecție Stereo 70.



## Date referitoare la teren

Crt	Categorie folosință	Intra vilan	Suprafața (mp)	Tarla	Parcelă	Nr. topo	Observații / Referințe
1	curți constructii	DA	733	28	1	-	

## Date referitoare la construcții

Crt	Număr	Destinație construcție	Supraf. (mp)	Situație juridică	Observații / Referințe
A1.1		construcții administrative și social culturale	199	Cu acte	Nr. niveluri:1; S. construita la sol:199 mp; S. construita desfasurata:199 mp; CAS
A1.2		construcții anexa	87	Cu acte	Nr. niveluri:1; S. construita la sol:87 mp; S. construita desfasurata:87 mp; ANEXA

## Lungime Segmente

1) Valorile lungimilor segmentelor sunt obținute din proiecție în plan.

Punct început	X / Y	Punct sfârșit	X / Y	Lungime segment (** (m)
1	355.895,705 290.336,583	2	355.907,78 290.341,333	12.976
2	355.907,78 290.341,333	3	355.919,155 290.345,612	12.153

Punct început	X / Y	Punct sfârșit	X / Y	Lungime segment (** (m)
3	355.919,155 290.345,612	4	355.908,576 290.372,633	29.018
4	355.908,576 290.372,633	5	355.884,824 290.363,481	25.454
5	355.884,824 290.363,481	1	355.895,705 290.336,583	29.015

\*\* Lungimile segmentelor sunt determinate în planul de proiecție Stereo 70 și sunt rotunjite la 1 milimetru.

\*\*\* Distanța dintre puncte este formată din segmente cumulate ce sunt mai mici decât valoarea 1 milimetru.



**DATE DESPRE IMOBILUL NR. 11649**

Oficiul de Cadastru și Publicitate Imobiliară DOLJ  
Biroul de Cadastru și Publicitate Imobiliară Craiova

**A. Partea I. Descrierea imobilului**

TEREN Intravilan

Nr. CF vechi:492  
Nr. cadastral vechi:631

Adresa: Loc. Motatei, Str Calea Unirii, Nr. 150, Jud. Dolj, T28, P2

Nr. Crt	Nr cadastral Nr. topografic	Suprafața* (mp)	Observații / Referințe
A1	35866	Din acte: 300 Masurata: 299	Sector cadastral:16 Teren imprejmuit;

**Construcții**

Crt	Nr cadastral Nr. topografic	Adresa	Observații / Referințe
A1.1		Loc. Motatei, Str Calea Unirii, Nr. 150, Jud. Dolj	Nr. niveluri:1; S. construita la sol:113 mp; S. construita desfasurata:113 mp; Spatiu alimentatie publica parter construit in anul 2008.

**B. Partea II. Proprietari și acte**

Inscrieri privitoare la dreptul de proprietate și alte drepturi reale		Referințe
<b>264131 / 25/11/2019</b>		
Act Notarial nr. CVC AUT NR1770, din 22/11/2019 emis de Bajenaru Anamaria;		
B1	Intabulare, drept de PROPRIETATE, dobandit prin Conventie, cota actuala 1/1, cota initiala 1/1 1) <b>ANDREI ALEXANDRU-GHEORGHE</b> , necasatorit	A1, A1.1

**C. Partea III. SARCINI .**

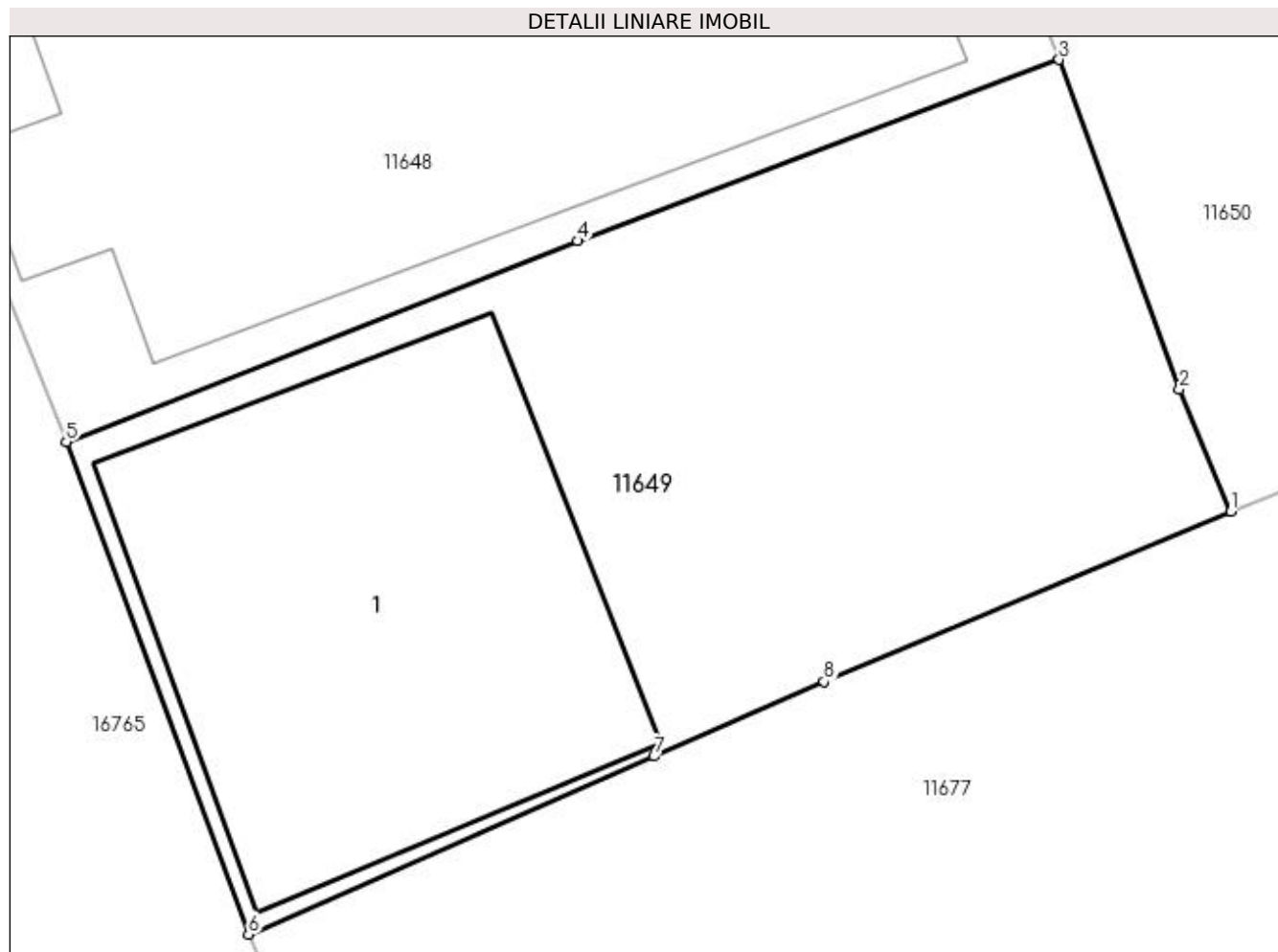
Inscrieri privind dezmembramintele dreptului de proprietate, drepturi reale de garanție și sarcini	Referințe
NU SUNT	

## Anexa Nr. 1 La Partea I

## Teren

Nr cadastral	Suprafața (mp)*	Observații / Referințe
35866	Din acte: 300 Masurata: 299	

\* Suprafața este determinată în planul de proiecție Stereo 70.



## Date referitoare la teren

Crt	Categorie folosință	Intra vilan	Suprafața (mp)	Tarla	Parcelă	Nr. topo	Observații / Referințe
1	curți constructii	DA	299	28	2	-	

## Date referitoare la construcții

Crt	Număr	Destinație construcție	Supraf. (mp)	Situație juridică	Observații / Referințe
A1.1		construcții administrative și social culturale	113	Cu acte	Nr. niveluri:1; S. construita la sol:113 mp; S. construita desfasurata:113 mp; Spatiu alimentatie publica parter construit in anul 2008.

## Lungime Segmente

1) Valorile lungimilor segmentelor sunt obținute din proiecție în plan.

Punct început	X / Y	Punct sfârșit	X / Y	Lungime segment (** (m)
1	355.923,212 290.334,941	2	355.921,994 290.337,824	3.13
2	355.921,994 290.337,824	3	355.919,155 290.345,612	8.289
3	355.919,155 290.345,612	4	355.907,78 290.341,333	12.153

Punct început	X / Y	Punct sfârșit	X / Y	Lungime segment (** (m)
4	355.907,78 290.341,333	5	355.895,705 290.336,583	12.976
5	355.895,705 290.336,583	6	355.900,007 290.324,96	12.394
6	355.900,007 290.324,96	7	355.909,586 290.329,16	10.459
7	355.909,586 290.329,16	8	355.913,599 290.330,921	4.382
8	355.913,599 290.330,921	1	355.923,212 290.334,941	10.42

\*\* Lungimile segmentelor sunt determinate în planul de proiecție Stereo 70 și sunt rotunjite la 1 milimetru.

\*\*\* Distanța dintre puncte este formată din segmente cumulate ce sunt mai mici decât valoarea 1 milimetru.





**DATE DESPRE IMOBILUL NR. 11650**

Oficiul de Cadastru și Publicitate Imobiliară DOLJ  
Biroul de Cadastru și Publicitate Imobiliară Craiova

**A. Partea I. Descrierea imobilului**

TEREN Intravilan

Adresa: Loc. Motatei, Str Nicolae Iorga, Nr. 1, Jud. Dolj, T28, P3

Nr. Crt	Nr cadastral Nr. topografic	Suprafața* (mp)	Observații / Referințe
A1		Din acte: 400 Masurata: 525	Sector cadastral:16 Teren imprejmuit;

**Construcții**

Crt	Nr cadastral Nr. topografic	Adresa	Observații / Referințe
A1.1		Loc. Motatei, Str Nicolae Iorga, Jud. Dolj	Nr. niveluri:2; S. construita la sol:60 mp; S. construita desfasurata:76 mp; C1 - LOCUINTA + BECI
A1.2		Loc. Motatei, Str Nicolae Iorga, Jud. Dolj	Nr. niveluri:1; S. construita la sol:27 mp; S. construita desfasurata:27 mp; C2 - ANEXA

**B. Partea II. Proprietari și acte**

Inscrieri privitoare la dreptul de proprietate și alte drepturi reale		Referințe
/		
Act Administrativ nr. TDP NR. 2493-43721, din 19/08/1996 emis de CJSIPT DOLJ;		
B1	Intabulare, drept de PROPRIETATE, dobandit prin Reconstituire, cota actuala 1/1, cota initiala 1/1 1) VOINEA JANETA, LIPSĂ CNP	A1
Act Normativ nr. Legea 7, din 13/03/1996 emis de PARLAMENTUL ROMANIEI ((ART. 12; ALIN. 14 SI ART. 37; ALIN.2));		
B2	Intabulare, drept de PROPRIETATE, dobandit prin Lege, cota actuala 1/1, cota initiala 1/1 1) VOINEA JANETA, LIPSĂ CNP	A1.1, A1.2

**C. Partea III. SARCINI .**

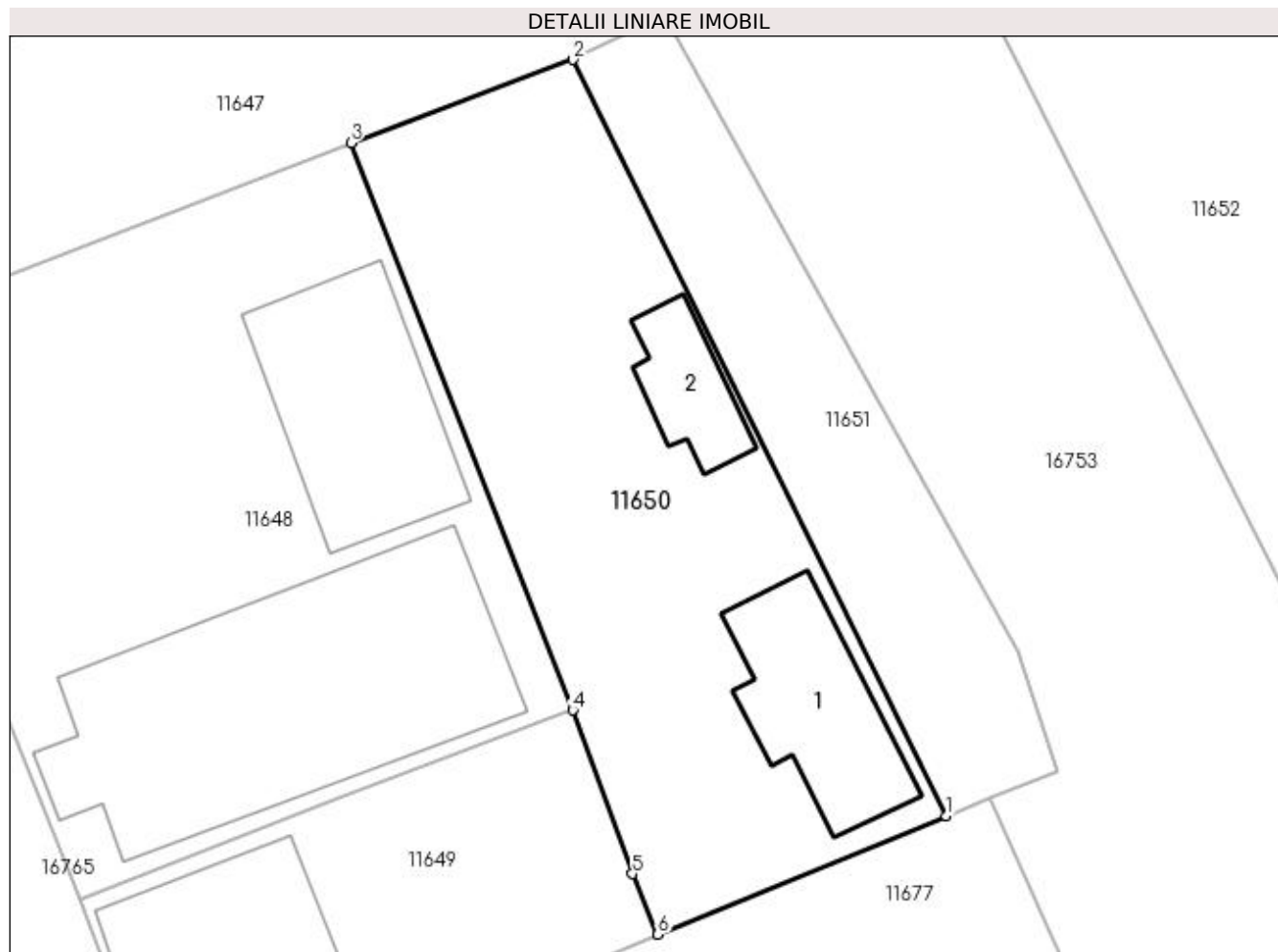
Inscrieri privind dezmembramintele dreptului de proprietate, drepturi reale de garanție și sarcini	Referințe
NU SUNT	

## Anexa Nr. 1 La Partea I

## Teren

Nr cadastral	Suprafața (mp)*	Observații / Referințe
	Din acte: 400 Masurata: 525	

\* Suprafața este determinată în planul de proiecție Stereo 70.



## Date referitoare la teren

Crt	Categorie folosință	Intravilan	Suprafața (mp)	Tarla	Parcelă	Nr. topo	Observații / Referințe
1	curți construcții	DA	525	28	3	-	

## Date referitoare la construcții

Crt	Număr	Destinație construcție	Supraf. (mp)	Situație juridică	Observații / Referințe
A1.1		construcții de locuințe	60	Cu acte	Nr. niveluri:2; S. construita la sol:60 mp; S. construita desfasurata:76 mp; C1 - LOCUINTA + BECI
A1.2		construcții anexa	27	Cu acte	Nr. niveluri:1; S. construita la sol:27 mp; S. construita desfasurata:27 mp; C2 - ANEXA

## Lungime Segmente

1) Valorile lungimilor segmentelor sunt obținute din proiecție în plan.

Punct început	X / Y	Punct sfârșit	X / Y	Lungime segment (** (m)
1	355.936,953 290.340,572	2	355.919,16 290.376,601	40.183
2	355.919,16 290.376,601	3	355.908,576 290.372,633	11.303

Punct început	X / Y	Punct sfârșit	X / Y	Lungime segment (** (m)
3	355.908,576 290.372,633	4	355.919,155 290.345,612	29.018
4	355.919,155 290.345,612	5	355.921,994 290.337,824	8.289
5	355.921,994 290.337,824	6	355.923,212 290.334,941	3.13
6	355.923,212 290.334,941	1	355.936,953 290.340,572	14.85

\*\* Lungimile segmentelor sunt determinate în planul de proiecție Stereo 70 și sunt rotunjite la 1 milimetru.

\*\*\* Distanța dintre puncte este formată din segmente cumulate ce sunt mai mici decât valoarea 1 milimetru.



**DATE DESPRE IMOBILUL NR. 11651**

Oficiul de Cadastru și Publicitate Imobiliară DOLJ  
Biroul de Cadastru și Publicitate Imobiliară Craiova

**A. Partea I. Descrierea imobilului**

TEREN Intravilan

Adresa: Loc. Motatei, Jud. Dolj, T28, P6

Nr. Crt	Nr cadastral Nr. topografic	Suprafața* (mp)	Observații / Referințe
A1		232	Sector cadastral:16 Teren neimprejmuit;

**B. Partea II. Proprietari și acte**

Inscrieri privitoare la dreptul de proprietate și alte drepturi reale		Referințe
/		
Act Normativ nr. LEGEA 7, din 13/03/1996 emis de PARLAMENTUL ROMANIEI;		
B1	Inscrierea provizorie, drept de PROPRIETATE, dobandit prin Lege, cota actuala 1/1, cota initiala 1/1 1) NEIDENTIFICAT NEIDENTIFICAT	A1

**C. Partea III. SARCINI .**

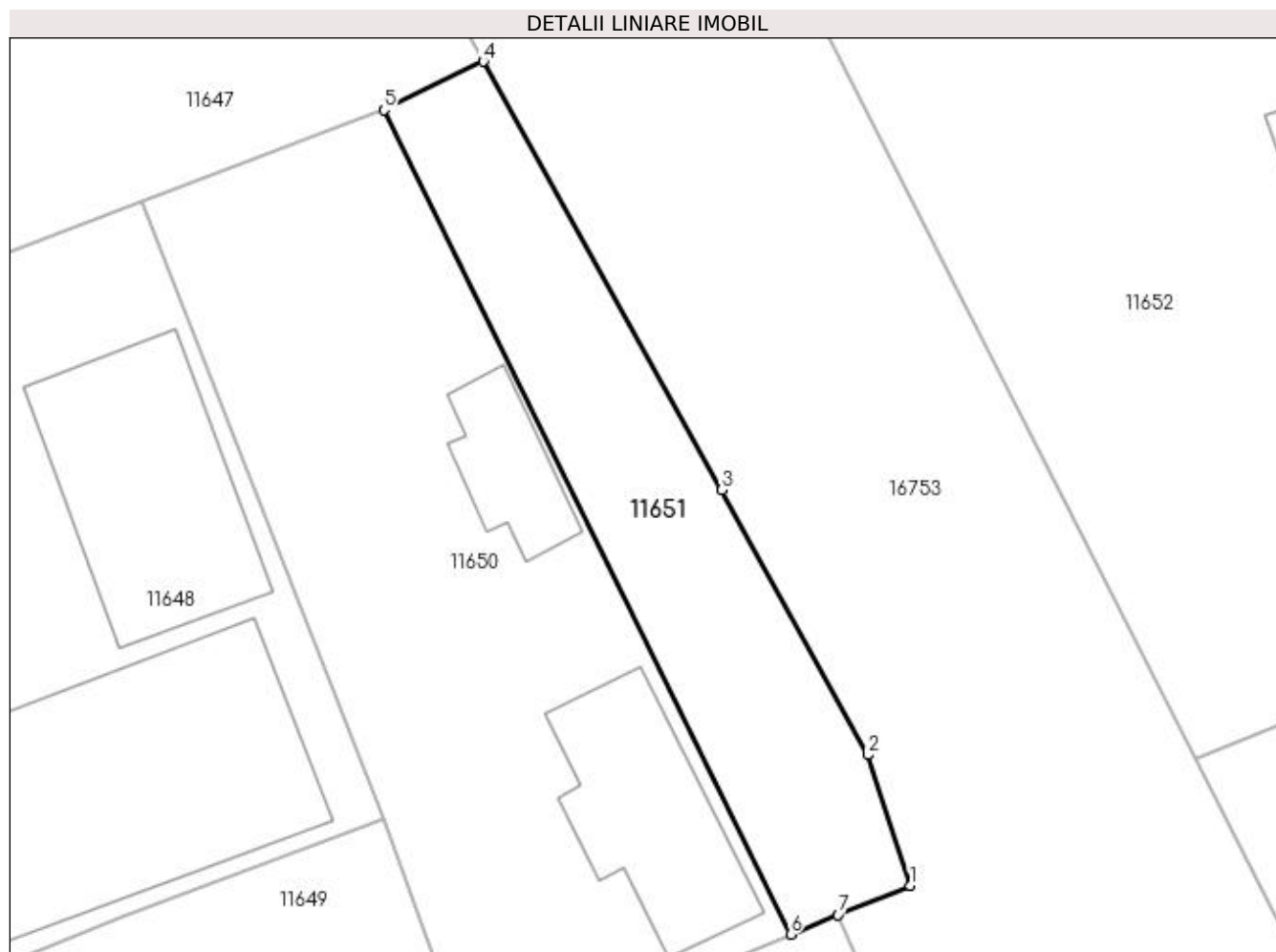
Inscrieri privind dezmembramintele dreptului de proprietate, drepturi reale de garanție și sarcini	Referințe
NU SUNT	

## Anexa Nr. 1 La Partea I

## Teren

Nr cadastral	Suprafața (mp)*	Observații / Referințe
	232	

\* Suprafața este determinată în planul de proiecție Stereo 70.



## Date referitoare la teren

Crt	Categorie folosință	Intra vilan	Suprafața (mp)	Tarla	Parcelă	Nr. topo	Observații / Referințe
1	arabil	DA	232	28	6	-	

## Lungime Segmente

1) Valorile lungimilor segmentelor sunt obținute din proiecție în plan.

Punct început	X / Y	Punct sfârșit	X / Y	Lungime segment (** (m)
1	355.942,199 290.342,699	2	355.940,348 290.348,418	6.011
2	355.940,348 290.348,418	3	355.933,95 290.359,999	13.231
3	355.933,95 290.359,999	4	355.923,519 290.378,725	21.435
4	355.923,519 290.378,725	5	355.919,16 290.376,601	4.849
5	355.919,16 290.376,601	6	355.936,953 290.340,572	40.183

Punct început	X / Y	Punct sfârșit	X / Y	Lungime segment (** (m)
6	355.936,953 290.340,572	7	355.939,026 290.341,422	2.24
7	355.939,026 290.341,422	1	355.942,199 290.342,699	3.42

\*\* Lungimile segmentelor sunt determinate în planul de proiecție Stereo 70 și sunt rotunjite la 1 milimetru.

\*\*\* Distanța dintre puncte este formată din segmente cumulate ce sunt mai mici decât valoarea 1 milimetru.





**DATE DESPRE IMOBILUL NR. 11652**

Oficiul de Cadastru și Publicitate Imobiliară DOLJ  
Biroul de Cadastru și Publicitate Imobiliară Craiova

**A. Partea I. Descrierea imobilului**

TEREN Intravilan

Adresa: Loc. Motatei, Str Nicolae Iorga, Nr. 3, Jud. Dolj, T28, P5

Nr. Crt	Nr cadastral Nr. topografic	Suprafața* (mp)	Observații / Referințe
A1		Din acte: 400 Masurata: 757	Sector cadastral:16 Teren neimpregmuit;

**Construcții**

Crt	Nr cadastral Nr. topografic	Adresa	Observații / Referințe
A1.1		Loc. Motatei, Str Nicolae Iorga, Jud. Dolj	Nr. niveluri:2; S. construita la sol:55 mp; S. construita desfasurata:79 mp; C1 - LOCUINTA + BECI
A1.2		Loc. Motatei, Str Nicolae Iorga, Jud. Dolj	Nr. niveluri:1; S. construita la sol:49 mp; S. construita desfasurata:49 mp; C2 - ANEXA
A1.3		Loc. Motatei, Str Nicolae Iorga, Jud. Dolj	Nr. niveluri:1; S. construita la sol:12 mp; S. construita desfasurata:12 mp; C3 - ANEXA

**B. Partea II. Proprietari și acte**

Inscrieri privitoare la dreptul de proprietate și alte drepturi reale		Referințe
/		
Act Administrativ nr. TDP NR. 567-14986, din 21/02/1994 emis de CJSIPT DOLJ;		
B1	Intabulare, drept de PROPRIETATE, dobandit prin Reconstituire, cota actuala 400/757, cota initiala 400/757 1) CARANDĂ MIHAI, LIPSĂ CNP 2) VELICA VIOLETA, LIPSĂ CNP 3) CARANDĂ FLOREA, LIPSĂ CNP	A1
Act Administrativ nr. ADEVERINTA NR. 7050, din 18/10/2022 emis de PRIMARIA MOTATEI (LEGEA 7 (ART. 13; ALIN1; ALIN2));		
B2	Inscrierea posesiei, drept de PROPRIETATE, dobandit prin Constituire, cota actuala 357/757, cota initiala 357/757 1) CARANDA MIHAI, LIPSĂ CNP 2) CARANDA FLOREA, LIPSĂ CNP 3) VELICA VIOLETA, LIPSĂ CNP	A1
Act Normativ nr. Legea 7, din 13/03/1996 emis de PARLAMENTUL ROMANIEI ((ART. 12; ALIN. 14 SI ART. 37; ALIN.2));		
B3	Intabulare, drept de PROPRIETATE, dobandit prin Lege, cota actuala 1/1, cota initiala 1/1 1) CARANDA MIHAI, LIPSĂ CNP 2) VELICA VIOLETA, LIPSĂ CNP 3) CARANDA FLOREA, LIPSĂ CNP	A1.1, A1.2, A1.3

**C. Partea III. SARCINI .**

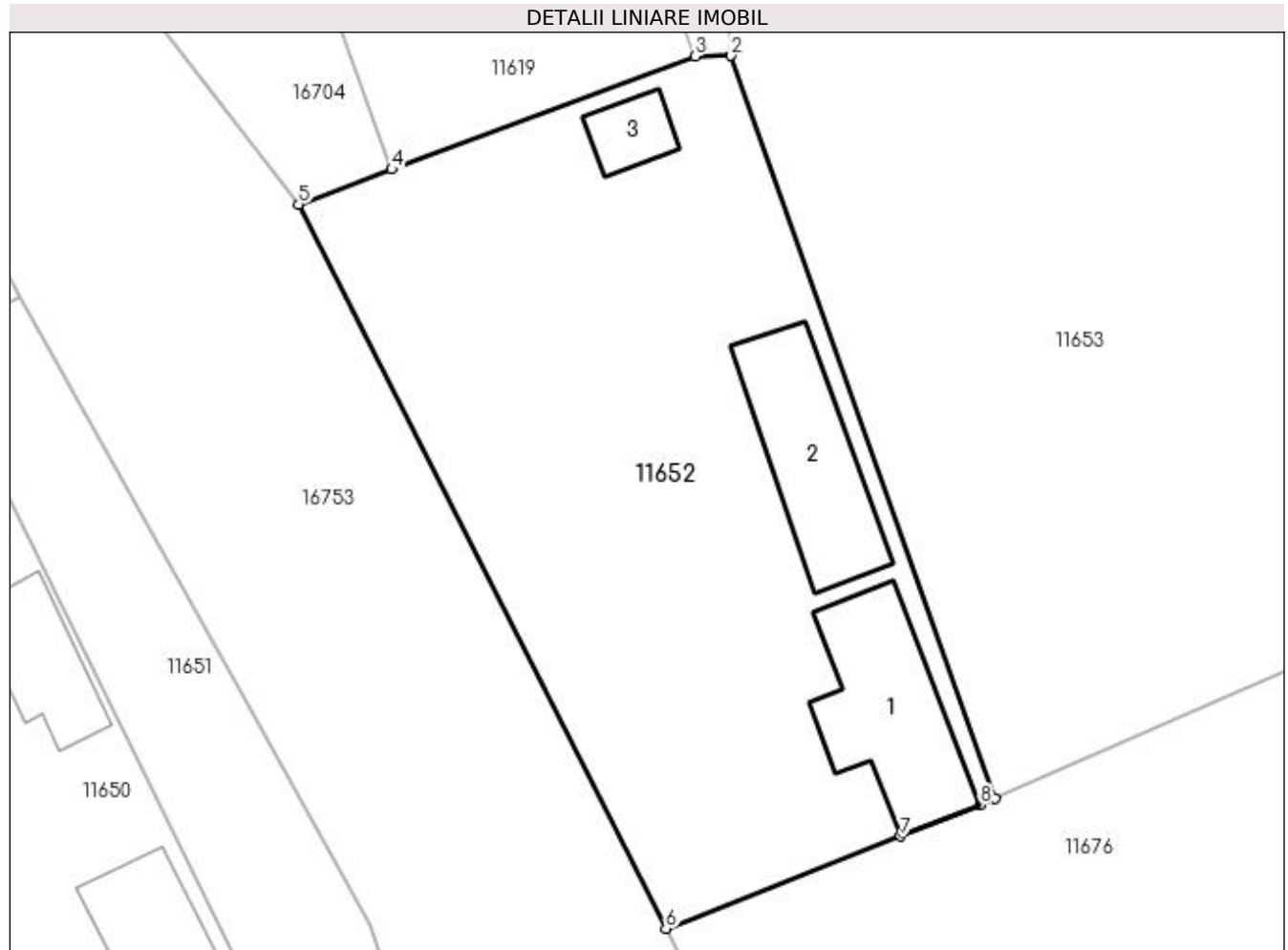
Inscrieri privind dezmembramintele dreptului de proprietate, drepturi reale de garanție și sarcini	Referințe
NU SUNT	

## Anexa Nr. 1 La Partea I

## Teren

Nr cadastral	Suprafața (mp)*	Observații / Referințe
	Din acte: 400 Masurata: 757	

\* Suprafața este determinată în planul de proiecție Stereo 70.



## Date referitoare la teren

Crt	Categorie folosință	Intra vilan	Suprafața (mp)	Tarla	Parcelă	Nr. topo	Observații / Referințe
1	curți constructii	DA	400	28	5	-	
2	arabil	DA	357	28	5	-	

## Date referitoare la construcții

Crt	Număr	Destinație construcție	Supraf. (mp)	Situație juridică	Observații / Referințe
A1.1		construcții de locuințe	55	Cu acte	Nr. niveluri:2; S. construita la sol:55 mp; S. construita desfasurata:79 mp; C1 - LOCUINTA + BECI
A1.2		construcții anexa	49	Cu acte	Nr. niveluri:1; S. construita la sol:49 mp; S. construita desfasurata:49 mp; C2 - ANEXA
A1.3		construcții anexa	12	Cu acte	Nr. niveluri:1; S. construita la sol:12 mp; S. construita desfasurata:12 mp; C3 - ANEXA

## Lungime Segmente

1) Valorile lungimilor segmentelor sunt obținute din proiecție în plan.

Punct început	X / Y	Punct sfârșit	X / Y	Lungime segment (** (m))
1	355.970,499 290.354,522	2	355.957,766 290.390,317	37.992

Punct început	X / Y	Punct sfârșit	X / Y	Lungime segment (** (m)
2	355.957,766 290.390,317	3	355.956,028 290.390,292	1.738
3	355.956,028 290.390,292	4	355.941,412 290.384,843	15.599
4	355.941,412 290.384,843	5	355.936,912 290.383,165	4.803
5	355.936,912 290.383,165	6	355.954,625 290.348,277	39.127
6	355.954,625 290.348,277	7	355.965,926 290.352,723	12.144
7	355.965,926 290.352,723	8	355.969,765 290.354,233	4.125
8	355.969,765 290.354,233	1	355.970,499 290.354,522	0.789

\*\* Lungimile segmentelor sunt determinate în planul de proiecție Stereo 70 și sunt rotunjite la 1 milimetru.

\*\*\* Distanța dintre puncte este formată din segmente cumulate ce sunt mai mici decât valoarea 1 milimetru.



**DATE DESPRE IMOBILUL NR. 11653**

Oficiul de Cadastru și Publicitate Imobiliară DOLJ  
Biroul de Cadastru și Publicitate Imobiliară Craiova

**A. Partea I. Descrierea imobilului**

TEREN Intravilan

Adresa: Loc. Motatei, Str Nicolae Iorga, Nr. 5, Jud. Dolj, T28, P6

Nr. Crt	Nr cadastral Nr. topografic	Suprafața* (mp)	Observații / Referințe
A1		Din acte: 1.600 Masurata: 1.619	Sector cadastral:16 Teren imprejmuit;

**Construcții**

Crt	Nr cadastral Nr. topografic	Adresa	Observații / Referințe
A1.1		Loc. Motatei, Str Nicolae Iorga, Jud. Dolj	Nr. niveluri:2; S. construita la sol:64 mp; S. construita desfasurata:80 mp; C1 - LOCUINTA + BECI
A1.2		Loc. Motatei, Str Nicolae Iorga, Jud. Dolj	Nr. niveluri:1; S. construita la sol:69 mp; S. construita desfasurata:69 mp; C2 - ANEXA

**B. Partea II. Proprietari și acte**

Inscrieri privitoare la dreptul de proprietate și alte drepturi reale		Referințe
/		
Act Notarial nr. CM NR. 5, din 16/01/2001 emis de NP STOENESCU FLOREA (TDP NR. 3943-48351/25-08-1998);		
B1	Intabulare, drept de PROPRIETATE, dobandit prin Succesiune, cota actuala 1/1, cota initiala 1/1 1) VOINEA ION - EMIL	A1, A1.1, A1.2

**C. Partea III. SARCINI .**

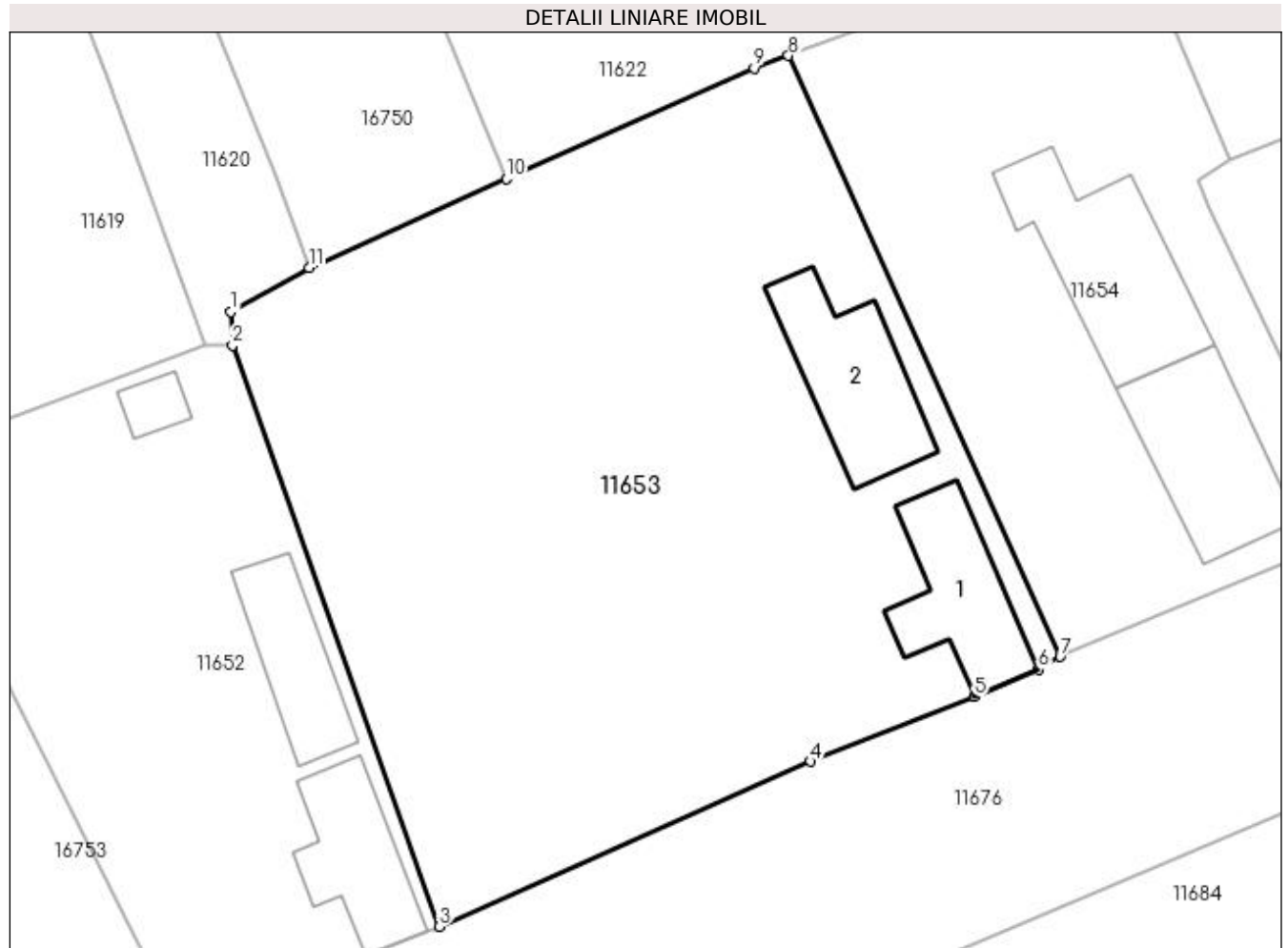
Inscrieri privind dezmembramintele dreptului de proprietate, drepturi reale de garanție și sarcini	Referințe
NU SUNT	

## Anexa Nr. 1 La Partea I

## Teren

Nr cadastral	Suprafața (mp)*	Observații / Referințe
	Din acte: 1.600 Masurata: 1.619	

\* Suprafața este determinată în planul de proiecție Stereo 70.



## Date referitoare la teren

Crt	Categorie folosință	Intra vilan	Suprafața (mp)	Tarla	Parcelă	Nr. topo	Observații / Referințe
1	curți constructii	DA	1.619	28	6	-	

## Date referitoare la construcții

Crt	Număr	Destinație construcție	Supraf. (mp)	Situație juridică	Observații / Referințe
A1.1		construcții de locuințe	64	Cu acte	Nr. niveluri:2; S. construita la sol:64 mp; S. construita desfasurata:80 mp; C1 - LOCUINTA + BECI
A1.2		construcții anexa	69	Cu acte	Nr. niveluri:1; S. construita la sol:69 mp; S. construita desfasurata:69 mp; C2 - ANEXA

## Lungime Segmente

1) Valorile lungimilor segmentelor sunt obținute din proiecție în plan.

Punct început	X / Y	Punct sfârșit	X / Y	Lungime segment (** (m)
1	355.957,657 290.392,368	2	355.957,766 290.390,317	2.054
2	355.957,766 290.390,317	3	355.970,499 290.354,522	37.992

Punct început	X / Y	Punct sfârșit	X / Y	Lungime segment (** (m)
3	355.970,499 290.354,522	4	355.993,387 290.364,683	25.042
4	355.993,387 290.364,683	5	356.003,498 290.368,672	10.869
5	356.003,498 290.368,672	6	356.007,437 290.370,35	4.282
6	356.007,437 290.370,35	7	356.008,769 290.371,148	1.553
7	356.008,769 290.371,148	8	355.992,02 290.408,15	40.616
8	355.992,02 290.408,15	9	355.989,911 290.407,366	2.25
9	355.989,911 290.407,366	10	355.974,637 290.400,553	16.725
10	355.974,637 290.400,553	11	355.962,489 290.395,094	13.318
11	355.962,489 290.395,094	1	355.957,657 290.392,368	5.548

\*\* Lungimile segmentelor sunt determinate în planul de proiecție Stereo 70 și sunt rotunjite la 1 milimetru.

\*\*\* Distanța dintre puncte este formată din segmente cumulate ce sunt mai mici decât valoarea 1 milimetru.





**DATE DESPRE IMOBILUL NR. 11654**

Oficiul de Cadastru și Publicitate Imobiliară DOLJ  
Biroul de Cadastru și Publicitate Imobiliară Craiova

**A. Partea I. Descrierea imobilului**

TEREN Intravilan

Adresa: Loc. Motatei, Str Nicolae Iorga, Nr. 7, Jud. Dolj, T28, P7

Nr. Crt	Nr cadastral Nr. topografic	Suprafața* (mp)	Observații / Referințe
A1		Din acte: 800 Masurata: 840	Sector cadastral:16 Teren imprejmuit;

**Construcții**

Crt	Nr cadastral Nr. topografic	Adresa	Observații / Referințe
A1.1		Loc. Motatei, Str Nicolae Iorga, Jud. Dolj	Nr. niveluri:2; S. construita la sol:93 mp; S. construita desfasurata:93 mp; C1 - LOCUINTA + BECI
A1.2		Loc. Motatei, Str Nicolae Iorga, Jud. Dolj	Nr. niveluri:1; S. construita la sol:78 mp; S. construita desfasurata:78 mp; C2 - ANEXA

**B. Partea II. Proprietari și acte**

Inscrieri privitoare la dreptul de proprietate și alte drepturi reale		Referințe
/		
Act Administrativ nr. TDP NR. 3950-48351, din 25/08/1998 emis de CJSIPT DOLJ;		
B1	Intabulare, drept de PROPRIETATE, dobandit prin Reconstituire, cota actuala 1/1, cota initiala 1/1 1) MLADIN AURELIA, LIPSĂ CNP 2) COJOCARU MARGARETA, LIPSĂ CNP	A1
Act Normativ nr. Legea 7, din 13/03/1996 emis de PARLAMENTUL ROMANIEI ((ART. 12; ALIN. 14 SI ART. 37; ALIN.2));		
B2	Intabulare, drept de PROPRIETATE, dobandit prin Lege, cota actuala 1/1, cota initiala 1/1 1) MLADIN AURELIA, LIPSĂ CNP 2) COJOCARU MARGARETA, LIPSĂ CNP	A1.1, A1.2

**C. Partea III. SARCINI .**

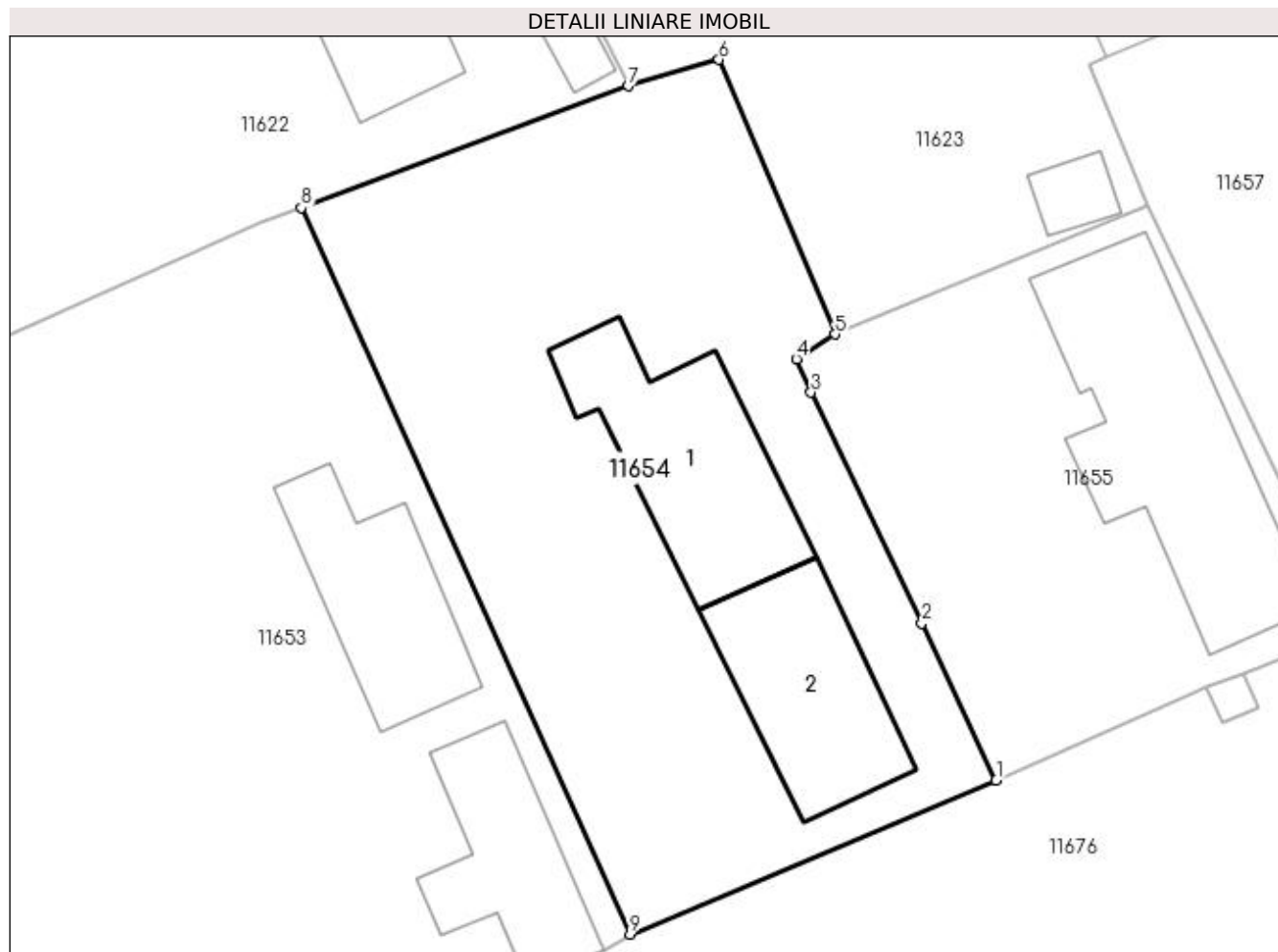
Inscrieri privind dezmembramintele dreptului de proprietate, drepturi reale de garanție și sarcini	Referințe
NU SUNT	

## Anexa Nr. 1 La Partea I

## Teren

Nr cadastral	Suprafața (mp)*	Observații / Referințe
	Din acte: 800 Masurata: 840	

\* Suprafața este determinată în planul de proiecție Stereo 70.



## Date referitoare la teren

Crt	Categorie folosință	Intra vilan	Suprafața (mp)	Tarla	Parcelă	Nr. topo	Observații / Referințe
1	curți construcții	DA	840	28	7	-	

## Date referitoare la construcții

Crt	Număr	Destinație construcție	Supraf. (mp)	Situație juridică	Observații / Referințe
A1.1		construcții de locuințe	93	Cu acte	Nr. niveluri:2; S. construita la sol:93 mp; S. construita desfasurata:93 mp; C1 - LOCUINTA + BECI
A1.2		construcții anexa	78	Cu acte	Nr. niveluri:1; S. construita la sol:78 mp; S. construita desfasurata:78 mp; C2 - ANEXA

## Lungime Segmente

1) Valorile lungimilor segmentelor sunt obținute din proiecție în plan.

Punct început	X / Y	Punct sfârșit	X / Y	Lungime segment (** (m)
1	356.027,428 290.378,99	2	356.023,647 290.386,99	8.849
2	356.023,647 290.386,99	3	356.018,003 290.398,739	13.034

Punct început	X / Y	Punct sfârșit	X / Y	Lungime segment (** (m)
3	356.018,003 290.398,739	4	356.017,247 290.400,449	1.87
4	356.017,247 290.400,449	5	356.019,224 290.401,717	2.349
5	356.019,224 290.401,717	6	356.013,301 290.415,69	15.177
6	356.013,301 290.415,69	7	356.008,686 290.414,347	4.806
7	356.008,686 290.414,347	8	355.992,02 290.408,15	17.781
8	355.992,02 290.408,15	9	356.008,769 290.371,148	40.616
9	356.008,769 290.371,148	1	356.027,428 290.378,99	20.24

\*\* Lungimile segmentelor sunt determinate în planul de proiecție Stereo 70 și sunt rotunjite la 1 milimetru.

\*\*\* Distanța dintre puncte este formată din segmente cumulate ce sunt mai mici decât valoarea 1 milimetru.



**DATE DESPRE IMOBILUL NR. 11655**

Oficiul de Cadastru și Publicitate Imobiliară DOLJ  
Biroul de Cadastru și Publicitate Imobiliară Craiova

**A. Partea I. Descrierea imobilului**

TEREN Intravilan

Adresa: Loc. Motatei, Str Nicolae Iorga, Nr. 9, Jud. Dolj, T28, P8

Nr. Crt	Nr cadastral Nr. topografic	Suprafața* (mp)	Observații / Referințe
A1		Din acte: 400 Masurata: 468	Sector cadastral:16 Teren imprejmuit;

**Construcții**

Crt	Nr cadastral Nr. topografic	Adresa	Observații / Referințe
A1.1		Loc. Motatei, Str Nicolae Iorga, Jud. Dolj	Nr. niveluri:2; S. construita la sol:136 mp; S. construita desfasurata:152 mp; C1 - LOCUINTA + BECI

**B. Partea II. Proprietari și acte**

Inscrieri privitoare la dreptul de proprietate și alte drepturi reale		Referințe
/		
Act Administrativ nr. TDP NR. 3932-48351, din 22/07/1998 emis de CJSIPT DOLJ;		
B1	Intabulare, drept de PROPRIETATE, dobandit prin Reconstituire, cota actuala 1/1, cota initiala 1/1 1) ROȘU ALION, LIPSĂ CNP	A1
Act Normativ nr. Legea 7, din 13/03/1996 emis de PARLAMENTUL ROMANIEI ((ART. 12; ALIN. 14 SI ART. 37; ALIN.2));		
B2	Intabulare, drept de PROPRIETATE, dobandit prin Lege, cota actuala 1/1, cota initiala 1/1 1) ROȘU ALION, LIPSĂ CNP	A1.1

**C. Partea III. SARCINI .**

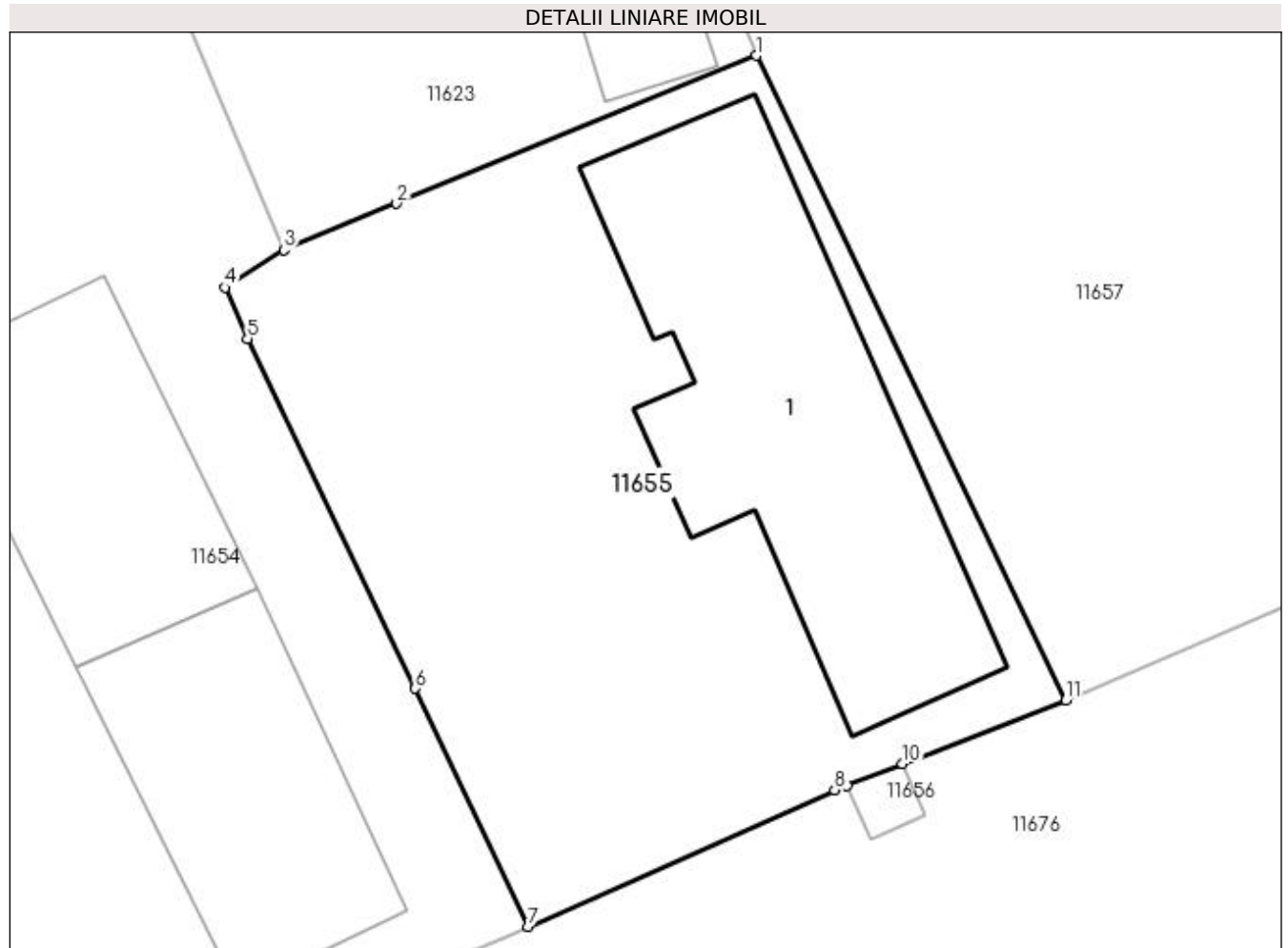
Inscrieri privind dezmembramintele dreptului de proprietate, drepturi reale de garanție și sarcini	Referințe
NU SUNT	

## Anexa Nr. 1 La Partea I

## Teren

Nr cadastral	Suprafața (mp)*	Observații / Referințe
	Din acte: 400 Masurata: 468	

\* Suprafața este determinată în planul de proiecție Stereo 70.



## Date referitoare la teren

Crt	Categorie folosință	Intra vilan	Suprafața (mp)	Tarla	Parcelă	Nr. topo	Observații / Referințe
1	curți constructii	DA	468	28	8	-	

## Date referitoare la construcții

Crt	Număr	Destinație construcție	Supraf. (mp)	Situație juridică	Observații / Referințe
A1.1		construcții de locuințe	136	Cu acte	Nr. niveluri:2; S. construita la sol:136 mp; S. construita desfasurata:152 mp; C1 - LOCUINTA + BECI

## Lungime Segmente

1) Valorile lungimilor segmentelor sunt obținute din proiecție în plan.

Punct început	X / Y	Punct sfârșit	X / Y	Lungime segment (** (m)
1	356.035,116 290.408,24	2	356.023,017 290.403,274	13.078
2	356.023,017 290.403,274	3	356.019,224 290.401,717	4.1
3	356.019,224 290.401,717	4	356.017,247 290.400,449	2.349

Punct început	X / Y	Punct sfârșit	X / Y	Lungime segment (** (m)
4	356.017,247 290.400,449	5	356.018,003 290.398,739	1.87
5	356.018,003 290.398,739	6	356.023,647 290.386,99	13.034
6	356.023,647 290.386,99	7	356.027,428 290.378,99	8.849
7	356.027,428 290.378,99	8	356.037,74 290.383,576	11.286
8	356.037,74 290.383,576	9	356.038,156 290.383,737	0.446
9	356.038,156 290.383,737	10	356.040,023 290.384,461	2.002
10	356.040,023 290.384,461	11	356.045,517 290.386,592	5.893
11	356.045,517 290.386,592	1	356.035,116 290.408,24	24.017

\*\* Lungimile segmentelor sunt determinate în planul de proiecție Stereo 70 și sunt rotunjite la 1 milimetru.

\*\*\* Distanța dintre puncte este formată din segmente cumulate ce sunt mai mici decât valoarea 1 milimetru.





**DATE DESPRE IMOBILUL NR. 11656**

Oficiul de Cadastru și Publicitate Imobiliară DOLJ  
 Biroul de Cadastru și Publicitate Imobiliară Craiova

**A. Partea I. Descrierea imobilului**

TEREN Intravilan

Adresa: Loc. Motatei, Str Nicolae Iorga Nr. 9a -Fantana 24, Jud. Dolj

Nr. Crt	Nr cadastral Nr. topografic	Suprafața* (mp)	Observații / Referințe
A1	34303	4	Sector cadastral:16 Teren neimpregmuit;

**B. Partea II. Proprietari și acte**

Inscrieri privitoare la dreptul de proprietate și alte drepturi reale		Referințe
<b>168146 / 02/11/2017</b>		
Act Normativ nr. HG nr. 965 - Anexa 66, din 18/09/2002 emis de GUVERNUL ROMANIEI (act administrativ nr REFERAT DE LEGALITATE nr. 10941 din 31.10.2017, emis de PREFECTURA DOLJ;act administrativ nr 6886 din 15.11.2017, emis de Prim Com Motatei;act administrativ nr HCL nr. 36 si Anexa nr. 1 la HCL din 22.09.2017, emis de CONSILIUL LOCAL PRIMARIA MOTATEI);		
B1	Intabulare, drept de PROPRIETATE, dobandit prin Lege, cota actuala 1/1 1) COMUNA MOTATEI- DOMENIUL PUBLIC, CIF:4553305	A1

**C. Partea III. SARCINI .**

Inscrieri privind dezmembramintele dreptului de proprietate, drepturi reale de garanție și sarcini	Referințe
NU SUNT	

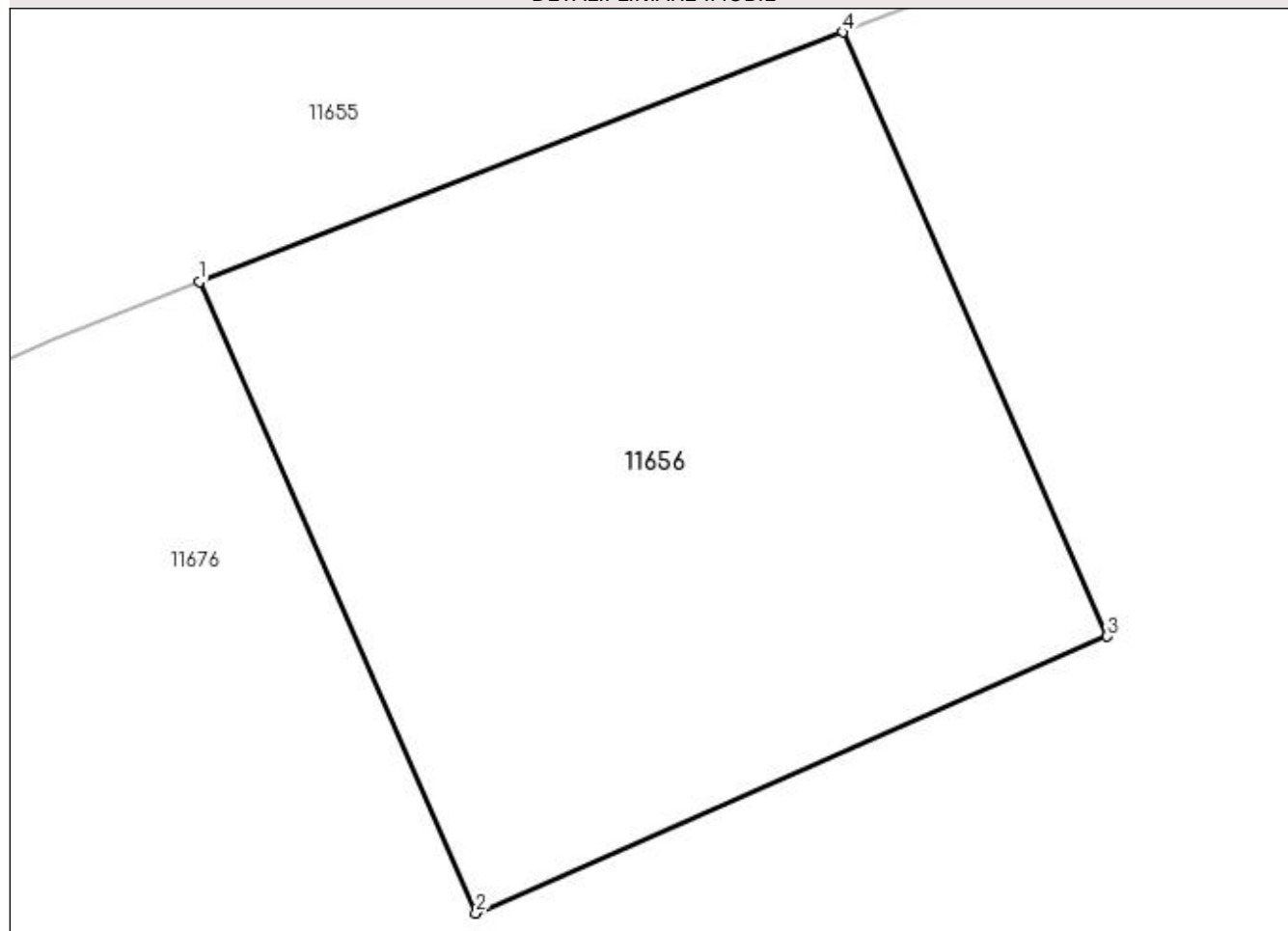
## Anexa Nr. 1 La Partea I

## Teren

Nr cadastral	Suprafața (mp)*	Observații / Referințe
34303	4	

\* Suprafața este determinată în planul de proiecție Stereo 70.

## DETALII LINIARE IMOBIL



## Date referitoare la teren

Crt	Categorie folosință	Intravilan	Suprafața (mp)	Tarla	Parcelă	Nr. topo	Observații / Referințe
1	curți constructii	DA	4	-	-	-	Imprejmuit: limita conventionala.

## Lungime Segmente

1) Valorile lungimilor segmentelor sunt obținute din proiecție în plan.

Punct început	X / Y	Punct sfârșit	X / Y	Lungime segment (** (m)
1	356.038,156 290.383,737	2	356.038,959 290.381,906	1.999
2	356.038,959 290.381,906	3	356.040,791 290.382,709	2.0
3	356.040,791 290.382,709	4	356.040,023 290.384,461	1.913
4	356.040,023 290.384,461	1	356.038,156 290.383,737	2.002

**\*\* Lungimile segmentelor sunt determinate în planul de proiecție Stereo 70 și sunt rotunjite la 1 milimetru.**

**\*\*\* Distanța dintre puncte este formată din segmente cumulate ce sunt mai mici decât valoarea 1 milimetru.**



**DATE DESPRE IMOBILUL NR. 11657**

Oficiul de Cadastru și Publicitate Imobiliară DOLJ  
Biroul de Cadastru și Publicitate Imobiliară Craiova

**A. Partea I. Descrierea imobilului**

TEREN Intravilan

Adresa: Loc. Motatei, Str Nicolae Iorga, Nr. 11, Jud. Dolj, T28, P9

Nr. Crt	Nr cadastral Nr. topografic	Suprafața* (mp)	Observații / Referințe
A1		Din acte: 800 Masurata: 1.198	Sector cadastral:16 Teren imprejmuit;

**Construcții**

Crt	Nr cadastral Nr. topografic	Adresa	Observații / Referințe
A1.1		Loc. Motatei, Str Nicolae Iorga, Jud. Dolj	Nr. niveluri:1; S. construita la sol:95 mp; S. construita desfasurata:95 mp; C1 - LOCUINTA
A1.2		Loc. Motatei, Str Nicolae Iorga, Jud. Dolj	Nr. niveluri:2; S. construita la sol:66 mp; S. construita desfasurata:87 mp; C2 - LOCUINTA + BECI

**B. Partea II. Proprietari și acte**

Inscrieri privitoare la dreptul de proprietate și alte drepturi reale		Referințe
/		
Act Notarial nr. CVC NR. 804, din 28/08/1974 emis de NOTARIATUL DE STAT LOCAL BAILESTI (TDP NR. 3510-47919/02-04-1997);		
B1	Intabulare, drept de PROPRIETATE, dobandit prin Conventie, cota actuala 1/1, cota initiala 1/1 1) NEGOESCU NICOLAE DAN 2) NEGOESCU SEVASTITA, LIPSĂ CNP	A1, A1.1, A1.2

**C. Partea III. SARCINI .**

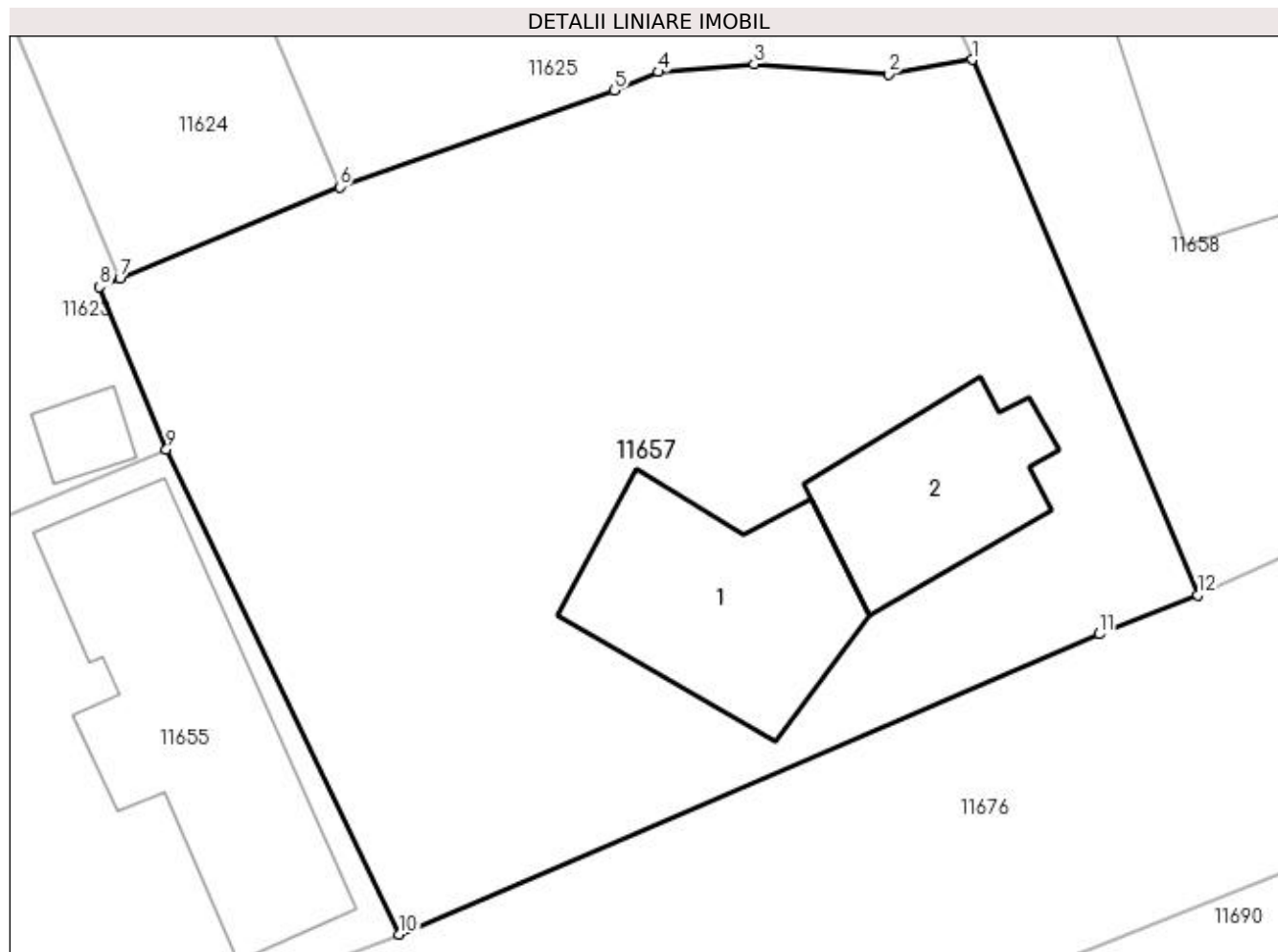
Inscrieri privind dezmembramintele dreptului de proprietate, drepturi reale de garanție și sarcini	Referințe
NU SUNT	

## Anexa Nr. 1 La Partea I

## Teren

Nr cadastral	Suprafața (mp)*	Observații / Referințe
	Din acte: 800 Masurata: 1.198	

\* Suprafața este determinată în planul de proiecție Stereo 70.



## Date referitoare la teren

Crt	Categorie folosință	Intra vilan	Suprafața (mp)	Tarla	Parcelă	Nr. topo	Observații / Referințe
1	curți construcții	DA	1.198	28	9	-	

## Date referitoare la construcții

Crt	Număr	Destinație construcție	Supraf. (mp)	Situație juridică	Observații / Referințe
A1.1		construcții de locuințe	95	Cu acte	Nr. niveluri:1; S. construita la sol:95 mp; S. construita desfasurata:95 mp; C1 - LOCUINTA
A1.2		construcții de locuințe	66	Cu acte	Nr. niveluri:2; S. construita la sol:66 mp; S. construita desfasurata:87 mp; C2 - LOCUINTA + BECI

## Lungime Segmente

1) Valorile lungimilor segmentelor sunt obținute din proiecție în plan.

Punct început	X / Y	Punct sfârșit	X / Y	Lungime segment (** (m)
1	356.071,075 290.425,622	2	356.067,343 290.424,971	3.788
2	356.067,343 290.424,971	3	356.061,347 290.425,424	6.013

Punct început	X / Y	Punct sfârșit	X / Y	Lungime segment (** (m)
3	356.061,347 290.425,424	4	356.057,08 290.425,08	4.281
4	356.057,08 290.425,08	5	356.055,098 290.424,256	2.146
5	356.055,098 290.424,256	6	356.042,836 290.419,946	12.997
6	356.042,836 290.419,946	7	356.033,036 290.415,866	10.615
7	356.033,036 290.415,866	8	356.032,133 290.415,49	0.978
8	356.032,133 290.415,49	9	356.035,116 290.408,24	7.84
9	356.035,116 290.408,24	10	356.045,517 290.386,592	24.017
10	356.045,517 290.386,592	11	356.076,748 290.399,99	33.984
11	356.076,748 290.399,99	12	356.081,138 290.401,74	4.726
12	356.081,138 290.401,74	1	356.071,075 290.425,622	25.916

\*\* Lungimile segmentelor sunt determinate în planul de proiecție Stereo 70 și sunt rotunjite la 1 milimetru.

\*\*\* Distanța dintre puncte este formată din segmente cumulate ce sunt mai mici decât valoarea 1 milimetru.





**DATE DESPRE IMOBILUL NR. 11658**

Oficiul de Cadastru și Publicitate Imobiliară DOLJ  
Biroul de Cadastru și Publicitate Imobiliară Craiova

**A. Partea I. Descrierea imobilului**

TEREN Intravilan

Adresa: Loc. Motatei, Str Nicolae Iorga, Nr. 13, Jud. Dolj, T28, P10

Nr. Crt	Nr cadastral Nr. topografic	Suprafața* (mp)	Observații / Referințe
A1	30866	Din acte: 1.400 Masurata: 1.377	Sector cadastral:16 Teren imprejmuit;

**Construcții**

Crt	Nr cadastral Nr. topografic	Adresa	Observații / Referințe
A1.1		Loc. Motatei, Str Nicolae Iorga, Nr. 13, Jud. Dolj, (fost nr 1192) T28, P10	Nr. niveluri:2; S. construita la sol:255 mp; S. construita desfasurata:276 mp; LOCUINTA- P+beci

**B. Partea II. Proprietari și acte**

Inscrieri privitoare la dreptul de proprietate și alte drepturi reale		Referințe
<b>120751 / 19/09/2016</b>		
Act Notarial nr. CVC aut nr 1371, din 12/09/2016 emis de NP Belu Aurel (CONTRACT VANZARE CUMPARARE);		
B1	Intabulare, drept de PROPRIETATE, dobandit prin Conventie, cota actuala 1/1, cota initiala 1/1 1) STOENICĂ ȘTEFAN-ROBERT	A1
/		
Act Normativ nr. Legea 7, din 13/03/1996 emis de PARLAMENTUL ROMANIEI ((ART.12, ALIN.14, ART.37, ALIN.2));		
B2	Intabulare, drept de PROPRIETATE, dobandit prin Lege, cota actuala 1/1, cota initiala 1/1 1) STOENICĂ ȘTEFAN-ROBERT	A1.1

**C. Partea III. SARCINI .**

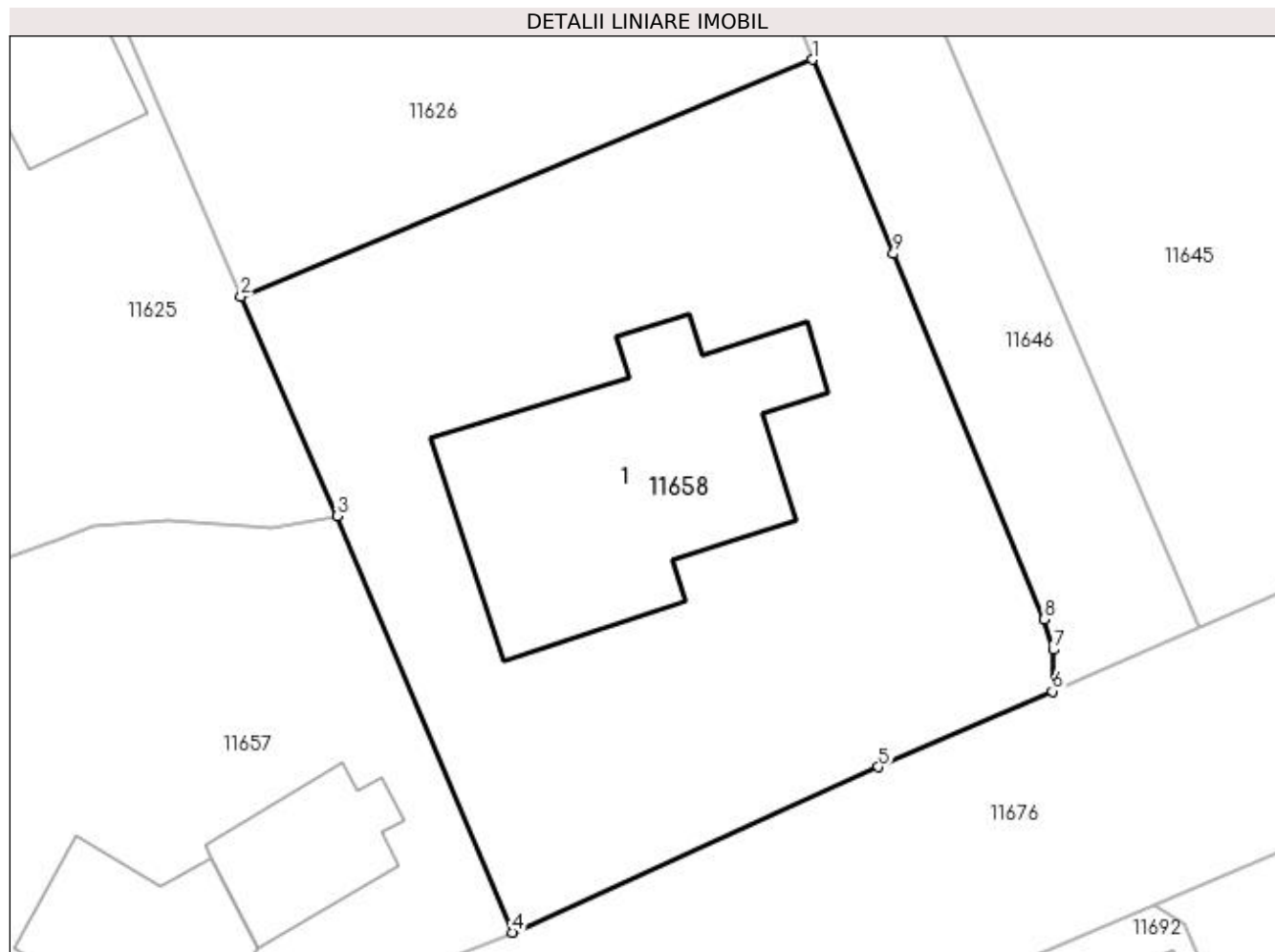
Inscrieri privind dezmembramintele dreptului de proprietate, drepturi reale de garanție și sarcini	Referințe
NU SUNT	

## Anexa Nr. 1 La Partea I

## Teren

Nr cadastral	Suprafața (mp)*	Observații / Referințe
30866	Din acte: 1.400 Masurata: 1.377	

\* Suprafața este determinată în planul de proiecție Stereo 70.



## Date referitoare la teren

Crt	Categorie folosință	Intravilan	Suprafața (mp)	Tarla	Parcelă	Nr. topo	Observații / Referințe
1	curți construcții	DA	1.377	28	10	-	proprietari Radu Marieta si Radu Silvestru

## Date referitoare la construcții

Crt	Număr	Destinație construcție	Supraf. (mp)	Situație juridică	Observații / Referințe
A1.1		construcții de locuințe	255	Cu acte	Nr. niveluri:2; S. construita la sol:255 mp; S. construita desfasurata:276 mp; LOCUINTA-P+beci

## Lungime Segmente

1) Valorile lungimilor segmentelor sunt obținute din proiecție în plan.

Punct început	X / Y	Punct sfârșit	X / Y	Lungime segment (** (m)
1	356.098,339 290.451,799	2	356.065,559 290.438,197	35.49
2	356.065,559 290.438,197	3	356.071,075 290.425,622	13.732
3	356.071,075 290.425,622	4	356.081,138 290.401,74	25.916

Punct început	X / Y	Punct sfârșit	X / Y	Lungime segment (** (m)
4	356.081,138 290.401,74	5	356.102,133 290.411,232	23.041
5	356.102,133 290.411,232	6	356.112,12 290.415,562	10.885
6	356.112,12 290.415,562	7	356.112,175 290.417,959	2.398
7	356.112,175 290.417,959	8	356.111,647 290.419,706	1.825
8	356.111,647 290.419,706	9	356.102,998 290.440,664	22.673
9	356.102,998 290.440,664	1	356.098,339 290.451,799	12.07

\*\* Lungimile segmentelor sunt determinate în planul de proiecție Stereo 70 și sunt rotunjite la 1 milimetru.

\*\*\* Distanța dintre puncte este formată din segmente cumulate ce sunt mai mici decât valoarea 1 milimetru.



**DATE DESPRE IMOBILUL NR. 11659**

Oficiul de Cadastru și Publicitate Imobiliară DOLJ  
Biroul de Cadastru și Publicitate Imobiliară Craiova

**A. Partea I. Descrierea imobilului**

TEREN Intravilan

Adresa: Loc. Motatei, Str Nicolae Iorga, Nr. 17, Jud. Dolj, T27, P2

Nr. Crt	Nr cadastral Nr. topografic	Suprafața* (mp)	Observații / Referințe
A1		Din acte: 800 Masurata: 818	Sector cadastral:16 Teren imprejmuit;

**Construcții**

Crt	Nr cadastral Nr. topografic	Adresa	Observații / Referințe
A1.1		Loc. Motatei, Str Nicolae Iorga, Jud. Dolj	Nr. niveluri:2; S. construita la sol:100 mp; S. construita desfasurata:121 mp; C1 - LOCUINTA + BECI
A1.2		Loc. Motatei, Str Nicolae Iorga, Jud. Dolj	Nr. niveluri:1; S. construita la sol:91 mp; S. construita desfasurata:91 mp; C2 - ANEXA
A1.3		Loc. Motatei, Str Nicolae Iorga, Jud. Dolj	Nr. niveluri:1; S. construita la sol:21 mp; S. construita desfasurata:21 mp; C3 - ANEXA

**B. Partea II. Proprietari și acte**

Inscrieri privitoare la dreptul de proprietate și alte drepturi reale		Referințe
/		
Act Administrativ nr. TDP NR. 352-14968, din 15/12/1993 emis de CJSIPT DOLJ;		
B1	Intabulare, drept de PROPRIETATE, dobandit prin Reconstituire, cota actuala 1/1, cota initiala 1/1 1) ETEGAN ION	A1
Act Normativ nr. Legea 7, din 13/03/1996 emis de PARLAMENTUL ROMANIEI ((ART. 12; ALIN. 14 SI ART. 37; ALIN.2));		
B2	Intabulare, drept de PROPRIETATE, dobandit prin Lege, cota actuala 1/1, cota initiala 1/1 1) ETEGAN ION	A1.1, A1.2, A1.3

**C. Partea III. SARCINI .**

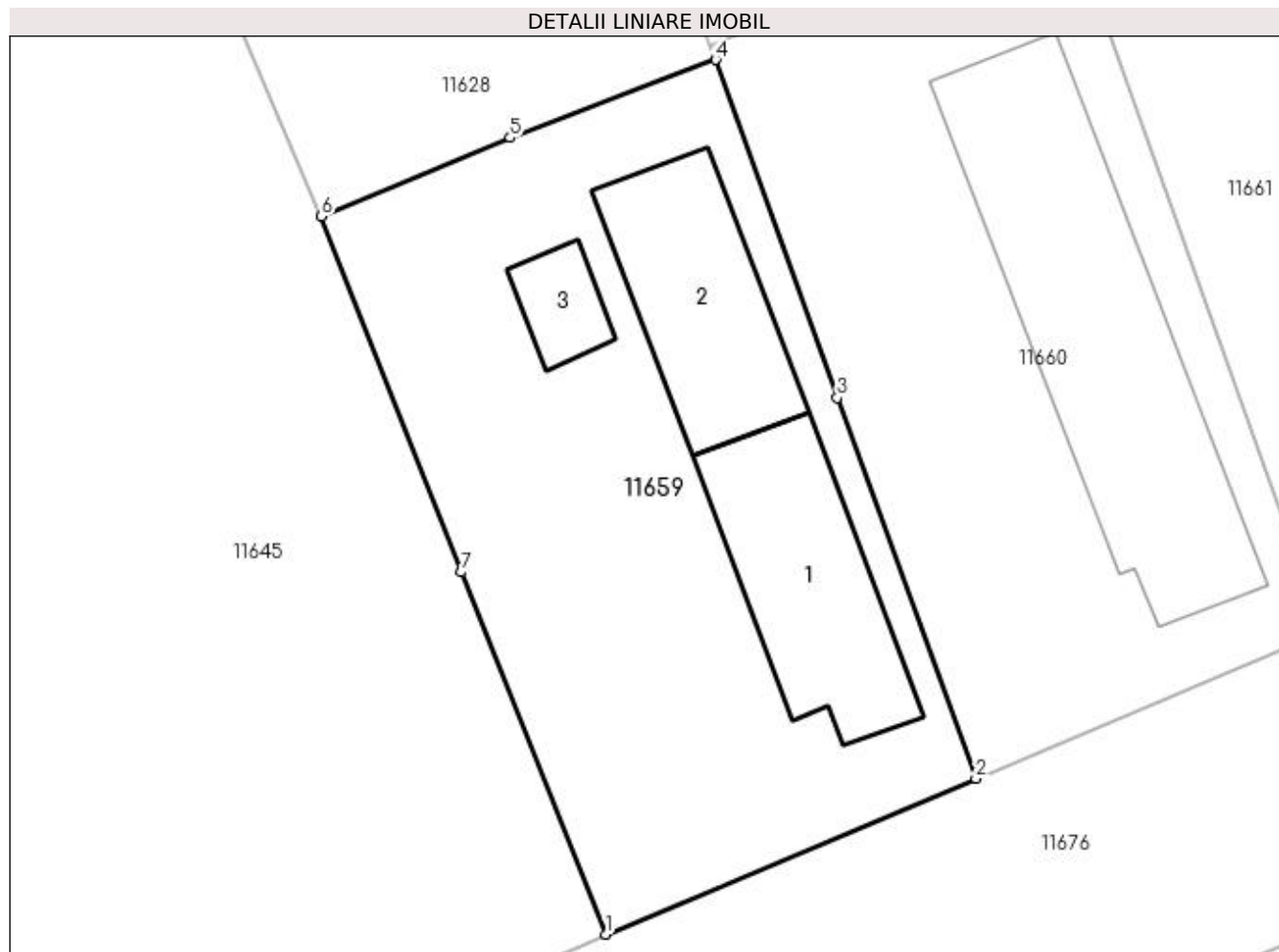
Inscrieri privind dezmembramintele dreptului de proprietate, drepturi reale de garanție și sarcini	Referințe
NU SUNT	

## Anexa Nr. 1 La Partea I

## Teren

Nr cadastral	Suprafața (mp)*	Observații / Referințe
	Din acte: 800 Masurata: 818	

\* Suprafața este determinată în planul de proiecție Stereo 70.



## Date referitoare la teren

Crt	Categorie folosință	Intra vilan	Suprafața (mp)	Tarla	Parcelă	Nr. topo	Observații / Referințe
1	curți constructii	DA	818	27	2	-	

## Date referitoare la construcții

Crt	Număr	Destinație construcție	Supraf. (mp)	Situație juridică	Observații / Referințe
A1.1		construcții de locuințe	100	Cu acte	Nr. niveluri:2; S. construita la sol:100 mp; S. construita desfasurata:121 mp; C1 - LOCUINTA + BECI
A1.2		construcții anexa	91	Cu acte	Nr. niveluri:1; S. construita la sol:91 mp; S. construita desfasurata:91 mp; C2 - ANEXA
A1.3		construcții anexa	21	Cu acte	Nr. niveluri:1; S. construita la sol:21 mp; S. construita desfasurata:21 mp; C3 - ANEXA

## Lungime Segmente

1) Valorile lungimilor segmentelor sunt obținute din proiecție în plan.

Punct început	X / Y	Punct sfârșit	X / Y	Lungime segment (** (m)
1	356.189,03 290.449,15	2	356.207,814 290.457,059	20.381

Punct început	X / Y	Punct sfârșit	X / Y	Lungime segment (** (m)
2	356.207,814 290.457,059	3	356.200,773 290.476,372	20.556
3	356.200,773 290.476,372	4	356.194,608 290.493,523	18.225
4	356.194,608 290.493,523	5	356.184,177 290.489,564	11.157
5	356.184,177 290.489,564	6	356.174,603 290.485,567	10.375
6	356.174,603 290.485,567	7	356.181,714 290.467,533	19.385
7	356.181,714 290.467,533	1	356.189,03 290.449,15	19.785

\*\* Lungimile segmentelor sunt determinate în planul de proiecție Stereo 70 și sunt rotunjite la 1 milimetru.

\*\*\* Distanța dintre puncte este formată din segmente cumulate ce sunt mai mici decât valoarea 1 milimetru.





**DATE DESPRE IMOBILUL NR. 11660**

Oficiul de Cadastru și Publicitate Imobiliară DOLJ  
Biroul de Cadastru și Publicitate Imobiliară Craiova

**A. Partea I. Descrierea imobilului**

TEREN Intravilan

Adresa: Loc. Motatei, Str Nicolae Iorga, Nr. 19, Jud. Dolj, T27, P3

Nr. Crt	Nr cadastral Nr. topografic	Suprafața* (mp)	Observații / Referințe
A1		Din acte: 700 Masurata: 756	Sector cadastral:16 Teren neimprejmuit;

**Construcții**

Crt	Nr cadastral Nr. topografic	Adresa	Observații / Referințe
A1.1		Loc. Motatei, Str Nicolae Iorga, Jud. Dolj	Nr. niveluri:2; S. construita la sol:203 mp; S. construita desfasurata:216 mp; C1 - LOCUINTA + BECI

**B. Partea II. Proprietari și acte**

Inscrieri privitoare la dreptul de proprietate și alte drepturi reale		Referințe
/		
Act Administrativ nr. TDP NR. 1780-58840, din 08/12/1995 emis de CJSIPT DOLJ;		
B1	Intabulare, drept de PROPRIETATE, dobandit prin Reconstituire, cota actuala 1/1, cota initiala 1/1 1) <b>CEAUȘU GHEORGHE</b> , LIPSĂ CNP	A1
Act Normativ nr. Legea 7, din 13/03/1996 emis de PARLAMENTUL ROMANIEI ((ART. 12; ALIN. 14 SI ART. 37; ALIN.2));		
B2	Intabulare, drept de PROPRIETATE, dobandit prin Lege, cota actuala 1/1, cota initiala 1/1 1) <b>CEAUȘU GHEORGHE</b> , LIPSĂ CNP	A1.1

**C. Partea III. SARCINI .**

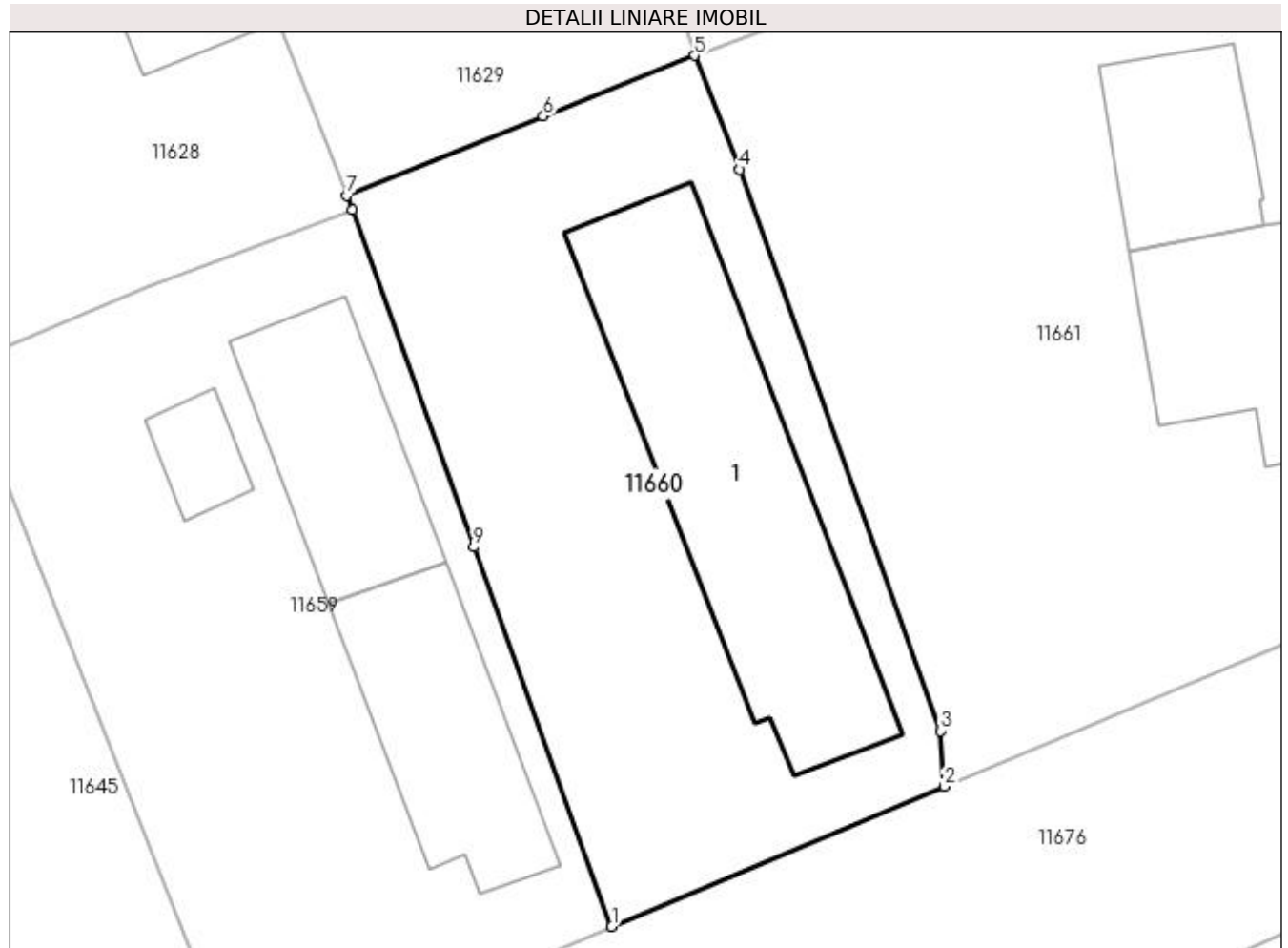
Inscrieri privind dezmembramentele dreptului de proprietate, drepturi reale de garanție și sarcini	Referințe
NU SUNT	

## Anexa Nr. 1 La Partea I

## Teren

Nr cadastral	Suprafața (mp)*	Observații / Referințe
	Din acte: 700 Masurata: 756	

\* Suprafața este determinată în planul de proiecție Stereo 70.



## Date referitoare la teren

Crt	Categorie folosință	Intra vilan	Suprafața (mp)	Tarla	Parcelă	Nr. topo	Observații / Referințe
1	curți constructii	DA	756	27	3	-	

## Date referitoare la construcții

Crt	Număr	Destinație construcție	Supraf. (mp)	Situație juridică	Observații / Referințe
A1.1		construcții de locuințe	203	Cu acte	Nr. niveluri:2; S. construita la sol:203 mp; S. construita desfasurata:216 mp; C1 - LOCUINTA + BECI

## Lungime Segmente

1) Valorile lungimilor segmentelor sunt obținute din proiecție în plan.

Punct început	X / Y	Punct sfârșit	X / Y	Lungime segment (** (m)
1	356.207,814 290.457,059	2	356.224,746 290.464,188	18.372
2	356.224,746 290.464,188	3	356.224,563 290.467,018	2.836
3	356.224,563 290.467,018	4	356.214,333 290.495,595	30.353

Punct început	X / Y	Punct sfârșit	X / Y	Lungime segment (** (m)
4	356.214,333 290.495,595	5	356.212,036 290.501,384	6.228
5	356.212,036 290.501,384	6	356.204,33 290.498,301	8.3
6	356.204,33 290.498,301	7	356.194,314 290.494,267	10.798
7	356.194,314 290.494,267	8	356.194,608 290.493,523	0.8
8	356.194,608 290.493,523	9	356.200,773 290.476,372	18.225
9	356.200,773 290.476,372	1	356.207,814 290.457,059	20.556

\*\* Lungimile segmentelor sunt determinate în planul de proiecție Stereo 70 și sunt rotunjite la 1 milimetru.

\*\*\* Distanța dintre puncte este formată din segmente cumulate ce sunt mai mici decât valoarea 1 milimetru.



**DATE DESPRE IMOBILUL NR. 11661**

Oficiul de Cadastru și Publicitate Imobiliară DOLJ  
Biroul de Cadastru și Publicitate Imobiliară Craiova

**A. Partea I. Descrierea imobilului**

TEREN Intravilan

Adresa: Loc. Motatei, Str Nicolae Iorga, Nr. 21/1, Jud. Dolj, T27, P4

Nr. Crt	Nr cadastral Nr. topografic	Suprafața* (mp)	Observații / Referințe
A1	32012	Din acte: 1.379 Masurata: 1.459	Sector cadastral:16 Teren neimprijmit;

**Construcții**

Crt	Nr cadastral Nr. topografic	Adresa	Observații / Referințe
A1.1		Loc. Motatei, Str Nicolae Iorga, Nr. 21/1, Jud. Dolj, T27, P4	Nr. niveluri:2; S. construita la sol:144 mp; S. construita desfasurata:229 mp; Locuinta Sp+P
A1.2		Loc. Motatei, Str Nicolae Iorga, Nr. 21/1, Jud. Dolj, T27, P4	Nr. niveluri:1; S. construita la sol:67 mp; S. construita desfasurata:67 mp; Constructie locuinta

**B. Partea II. Proprietari și acte**

Inscrieri privitoare la dreptul de proprietate și alte drepturi reale		Referințe
<b>49189 / 05/05/2015</b>		
Act Administrativ nr. ordonanta de urgenta nr 89, din 04/11/2004 emis de Guvernul Romaniei (Act Administrativ nr. hotarare 661, din 29/04/2004 emis de Guvernul Romaniei (hotarare nr. 1326/27-12-2001 emis de Guvernul Romaniei; ordonanta de urgenta nr. 115/14-07-2005 emis de Guvernul Romaniei; legea nr. 111/03-05-2005 emis de Guvernul Romaniei; CNS nr. 1381/18-03-2015 emis de Comuna Motatei; CERTIFICAT nr. 1941/16-04-2015 emis de Comuna Motatei;P.V. nr. 1942/16-04-2015 emis de Comuna Motatei));		
B1	Intabulare, drept de PROPRIETATE, dobandit prin Lege, cota actuala 1/1, cota initiala 1/1 1) <b>STATUL ROMAN -DOMENIUL PRIVAT</b> , CIF:999999999999	A1, A1.1, A1.2
B2	Intabulare, drept de ADMINISTRARE, dobandit prin Lege, cota actuala 1/1, cota initiala 1/1 1) <b>ADS</b> , CIF:999999999999	A1, A1.1, A1.2

**C. Partea III. SARCINI .**

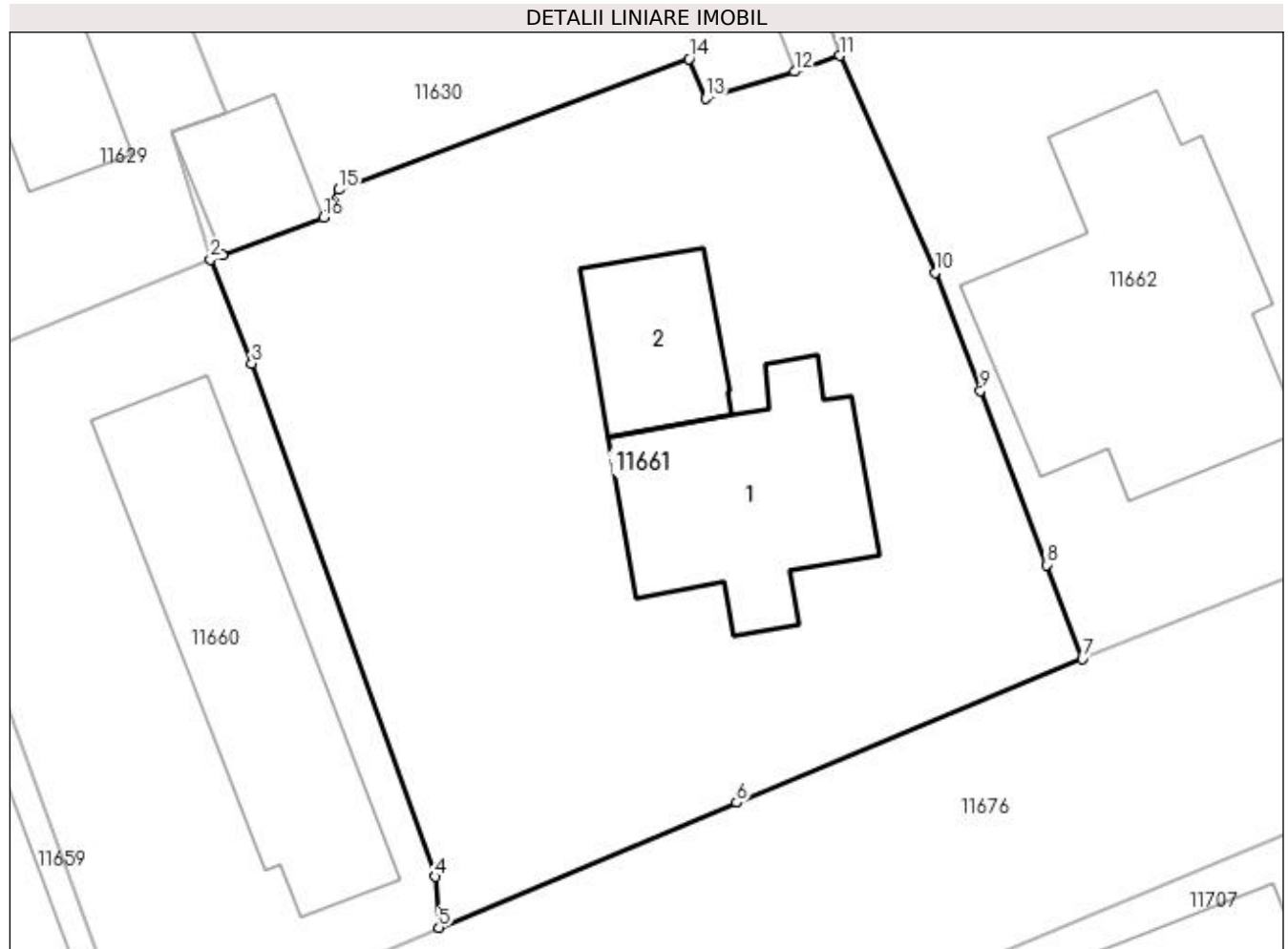
Inscrieri privind dezmembramintele dreptului de proprietate, drepturi reale de garanție și sarcini	Referințe
NU SUNT	

## Anexa Nr. 1 La Partea I

## Teren

Nr cadastral	Suprafața (mp)*	Observații / Referințe
32012	Din acte: 1.379 Masurata: 1.459	

\* Suprafața este determinată în planul de proiecție Stereo 70.



## Date referitoare la teren

Crt	Categorie folosință	Intra vilan	Suprafața (mp)	Tarla	Parcelă	Nr. topo	Observații / Referințe
1	curți construcții	DA	1.459	27	4	-	

## Date referitoare la construcții

Crt	Număr	Destinație construcție	Supraf. (mp)	Situație juridică	Observații / Referințe
A1.1		construcții de locuințe	144	Cu acte	Nr. niveluri:2; S. construita la sol:144 mp; S. construita desfasurata:229 mp; Locuinta Sp+P
A1.2		construcții de locuințe	67	Cu acte	Nr. niveluri:1; S. construita la sol:67 mp; S. construita desfasurata:67 mp; Constructie locuinta

## Lungime Segmente

1) Valorile lungimilor segmentelor sunt obținute din proiecție în plan.

Punct început	X / Y	Punct sfârșit	X / Y	Lungime segment (** (m)
1	356.212,697 290.501,628	2	356.212,036 290.501,384	0.705
2	356.212,036 290.501,384	3	356.214,333 290.495,595	6.228

Punct început	X / Y	Punct sfârșit	X / Y	Lungime segment (** (m)
3	356.214,333 290.495,595	4	356.224,563 290.467,018	30.353
4	356.224,563 290.467,018	5	356.224,746 290.464,188	2.836
5	356.224,746 290.464,188	6	356.241,321 290.471,144	17.975
6	356.241,321 290.471,144	7	356.260,583 290.479,136	20.854
7	356.260,583 290.479,136	8	356.258,589 290.484,378	5.608
8	356.258,589 290.484,378	9	356.254,904 290.494,068	10.367
9	356.254,904 290.494,068	10	356.252,396 290.500,66	7.053
10	356.252,396 290.500,66	11	356.247,068 290.512,72	13.185
11	356.247,068 290.512,72	12	356.244,555 290.511,83	2.666
12	356.244,555 290.511,83	13	356.239,613 290.510,333	5.164
13	356.239,613 290.510,333	14	356.238,693 290.512,55	2.4
14	356.238,693 290.512,55	15	356.219,18 290.505,263	20.829
15	356.219,18 290.505,263	16	356.218,329 290.503,708	1.773
16	356.218,329 290.503,708	1	356.212,697 290.501,628	6.004

\*\* Lungimile segmentelor sunt determinate în planul de proiecție Stereo 70 și sunt rotunjite la 1 milimetru.

\*\*\* Distanța dintre puncte este formată din segmente cumulate ce sunt mai mici decât valoarea 1 milimetru.





**DATE DESPRE IMOBILUL NR. 11662**

Oficiul de Cadastru și Publicitate Imobiliară DOLJ  
Biroul de Cadastru și Publicitate Imobiliară Craiova

**A. Partea I. Descrierea imobilului**

TEREN Intravilan

Adresa: Loc. Motatei, Str Nicolae Iorga, Nr. 21, Jud. Dolj, T27, P5

Nr. Crt	Nr cadastral Nr. topografic	Suprafața* (mp)	Observații / Referințe
A1	30841	Din acte: 1.600 Masurata: 1.518	Sector cadastral:16 Teren imprejmuit;

**Construcții**

Crt	Nr cadastral Nr. topografic	Adresa	Observații / Referințe
A1.1		Loc. Motatei, Str Nicolae Iorga, Nr. 21, Jud. Dolj, Fost T 27 P 5	Nr. niveluri:1; S. construita la sol:250 mp; S. construita desfasurata:250 mp; LOCUINTA

**B. Partea II. Proprietari și acte**

Inscrieri privitoare la dreptul de proprietate și alte drepturi reale		Referințe
<b>84552 / 28/08/2013</b>		
Act Notarial nr. CM NR. 133, din 01/07/2013 emis de NP STOENESCU FLOREA (Act Administrativ nr. TDP nr 2040-9686, din 01/11/1996 emis de CJ Dolj (Certificat nr 4216/2013 Primaria Motatei, CM nr 134/2013 NP Stoenescu Florea, CNS nr 3548/2013 Primaria Motatei));		
B1	Intabulare, drept de PROPRIETATE, dobandit prin Succesiune, cota actuala 1/1, cota initiala 1/1 1) <b>DRINCEANU MARINELA</b> <i>OBSERVATII: VELICA EUGENIA dec 1992, POPA ALEXANDRA dec 1998</i>	A1
/		
Act Normativ nr. Legea 7, din 13/03/1996 emis de PARLAMENTUL ROMANIEI ((ART.12, ALIN.14, ART.37, ALIN. 2));		
B2	Intabulare, drept de PROPRIETATE, dobandit prin Lege, cota actuala 1/1, cota initiala 1/1 1) <b>DRINCEANU MARINELA</b>	A1.1

**C. Partea III. SARCINI .**

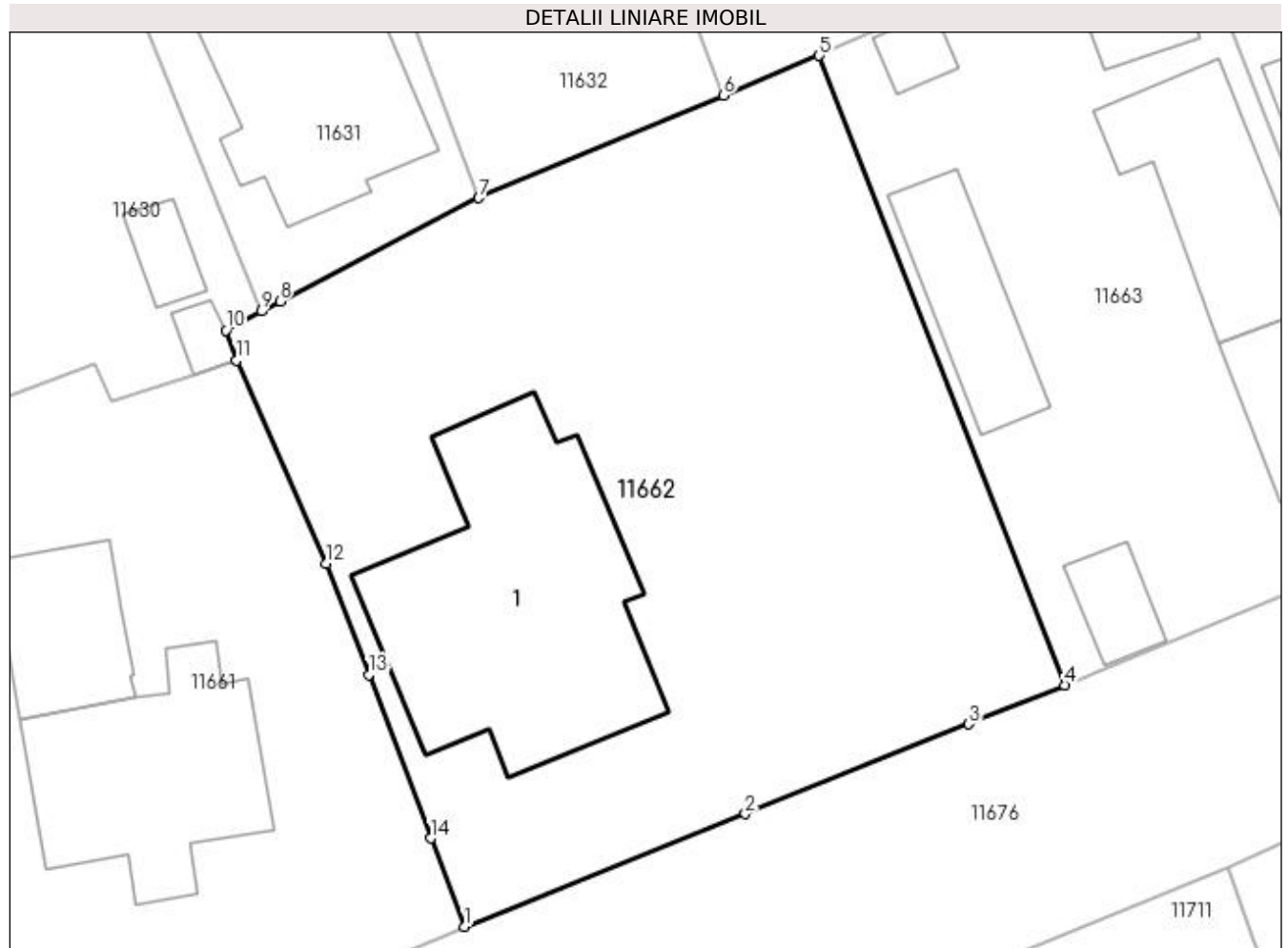
Inscrieri privind dezmembramintele dreptului de proprietate, drepturi reale de garanție și sarcini	Referințe
NU SUNT	

## Anexa Nr. 1 La Partea I

## Teren

Nr cadastral	Suprafața (mp)*	Observații / Referințe
30841	Din acte: 1.600 Masurata: 1.518	

\* Suprafața este determinată în planul de proiecție Stereo 70.



## Date referitoare la teren

Crt	Categorie folosință	Intra vilan	Suprafața (mp)	Tarla	Parcelă	Nr. topo	Observații / Referințe
1	curți constructii	DA	792	27	5	-	
2	arabil	DA	726	27	5	-	

## Date referitoare la construcții

Crt	Număr	Destinație construcție	Supraf. (mp)	Situație juridică	Observații / Referințe
A1.1		construcții de locuințe	250	Cu acte	Nr. niveluri:1; S. construita la sol:250 mp; S. construita desfasurata:250 mp; LOCUINTA

## Lungime Segmente

1) Valorile lungimilor segmentelor sunt obținute din proiecție în plan.

Punct început	X / Y	Punct sfârșit	X / Y	Lungime segment (** (m)
1	356.260,583 290.479,136	2	356.277,265 290.485,812	17.968
2	356.277,265 290.485,812	3	356.290,53 290.491,152	14.3
3	356.290,53 290.491,152	4	356.296,228 290.493,447	6.143

Punct început	X / Y	Punct sfârșit	X / Y	Lungime segment (** (m)
4	356.296,228 290.493,447	5	356.281,645 290.530,782	40.082
5	356.281,645 290.530,782	6	356.275,971 290.528,424	6.144
6	356.275,971 290.528,424	7	356.261,435 290.522,339	15.758
7	356.261,435 290.522,339	8	356.249,638 290.516,224	13.288
8	356.249,638 290.516,224	9	356.248,525 290.515,627	1.263
9	356.248,525 290.515,627	10	356.246,435 290.514,507	2.371
10	356.246,435 290.514,507	11	356.247,068 290.512,72	1.896
11	356.247,068 290.512,72	12	356.252,396 290.500,66	13.185
12	356.252,396 290.500,66	13	356.254,904 290.494,068	7.053
13	356.254,904 290.494,068	14	356.258,589 290.484,378	10.367
14	356.258,589 290.484,378	1	356.260,583 290.479,136	5.608

\*\* Lungimile segmentelor sunt determinate în planul de proiecție Stereo 70 și sunt rotunjite la 1 milimetru.

\*\*\* Distanța dintre puncte este formată din segmente cumulate ce sunt mai mici decât valoarea 1 milimetru.



**DATE DESPRE IMOBILUL NR. 11663**

Oficiul de Cadastru și Publicitate Imobiliară DOLJ  
Biroul de Cadastru și Publicitate Imobiliară Craiova

**A. Partea I. Descrierea imobilului**

TEREN Intravilan

Adresa: Loc. Motatei, Str Nicolae Iorga, Nr. 23, Jud. Dolj, T27, P6

Nr. Crt	Nr cadastral Nr. topografic	Suprafața* (mp)	Observații / Referințe
A1		Din acte: 800 Masurata: 937	Sector cadastral:16 Teren imprejmuit;

**Construcții**

Crt	Nr cadastral Nr. topografic	Adresa	Observații / Referințe
A1.1		Loc. Motatei, Str Nicolae Iorga, Jud. Dolj	Nr. niveluri:2; S. construita la sol:71 mp; S. construita desfasurata:84 mp; C1 - LOCUINTA + BECI
A1.2		Loc. Motatei, Str Nicolae Iorga, Jud. Dolj	Nr. niveluri:1; S. construita la sol:102 mp; S. construita desfasurata:102 mp; C2 - ANEXA
A1.3		Loc. Motatei, Str Nicolae Iorga, Jud. Dolj	Nr. niveluri:1; S. construita la sol:26 mp; S. construita desfasurata:26 mp; C3 - ANEXA
A1.4		Loc. Motatei, Str Nicolae Iorga, Jud. Dolj	Nr. niveluri:1; S. construita la sol:66 mp; S. construita desfasurata:66 mp; C4 - ANEXA
A1.5		Loc. Motatei, Str Nicolae Iorga, Jud. Dolj	Nr. niveluri:1; S. construita la sol:32 mp; S. construita desfasurata:102 mp; C5 - ANEXA
A1.6		Loc. Motatei, Str Nicolae Iorga, Jud. Dolj	Nr. niveluri:1; S. construita la sol:14 mp; S. construita desfasurata:102 mp; C6 - ANEXA

**B. Partea II. Proprietari și acte**

Inscrieri privitoare la dreptul de proprietate și alte drepturi reale	Referințe
/	
Act Notarial nr. CM NR 49, din 14/03/2014 emis de NP STOENESCU FLOREA (TDP NR 1790-58840/13-12-1995);	
B1	Intabulare, drept de PROPRIETATE, dobandit prin Succesiune, cota actuala 1/1, cota initiala 1/1 1) FLORESCU DUMITRU
Act Normativ nr. Legea 7, din 13/03/1996 emis de PARLAMENTUL ROMANIEI ((ART. 12; ALIN. 14 SI ART. 37; ALIN.2));	
B2	Intabulare, drept de PROPRIETATE, dobandit prin Lege, cota actuala 1/1, cota initiala 1/1 1) FLORESCU DUMITRU

**C. Partea III. SARCINI .**

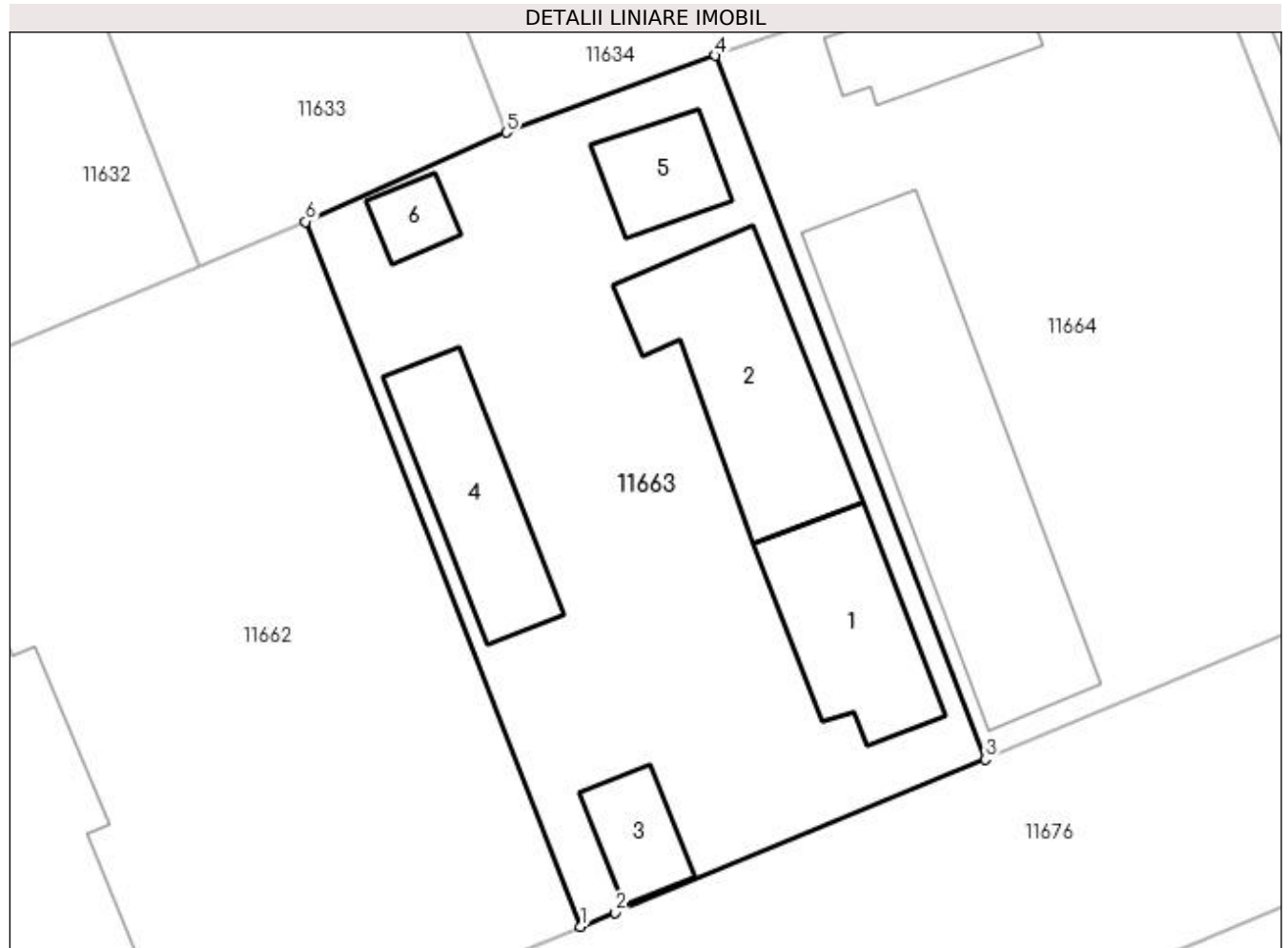
Inscrieri privind dezmembramintele dreptului de proprietate, drepturi reale de garanție și sarcini	Referințe
NU SUNT	

## Anexa Nr. 1 La Partea I

## Teren

Nr cadastral	Suprafața (mp)*	Observații / Referințe
	Din acte: 800 Masurata: 937	

\* Suprafața este determinată în planul de proiecție Stereo 70.



## Date referitoare la teren

Crt	Categorie folosință	Intra vilan	Suprafața (mp)	Tarla	Parcelă	Nr. topo	Observații / Referințe
1	curți constructii	DA	937	27	6	-	

## Date referitoare la construcții

Crt	Număr	Destinație construcție	Supraf. (mp)	Situație juridică	Observații / Referințe
A1.1		construcții de locuințe	71	Cu acte	Nr. niveluri:2; S. construita la sol:71 mp; S. construita desfasurata:84 mp; C1 - LOCUINTA + BECI
A1.2		construcții anexa	102	Cu acte	Nr. niveluri:1; S. construita la sol:102 mp; S. construita desfasurata:102 mp; C2 - ANEXA
A1.3		construcții anexa	26	Cu acte	Nr. niveluri:1; S. construita la sol:26 mp; S. construita desfasurata:26 mp; C3 - ANEXA
A1.4		construcții anexa	66	Cu acte	Nr. niveluri:1; S. construita la sol:66 mp; S. construita desfasurata:66 mp; C4 - ANEXA
A1.5		construcții anexa	32	Cu acte	Nr. niveluri:1; S. construita la sol:32 mp; S. construita desfasurata:102 mp; C5 - ANEXA
A1.6		construcții anexa	14	Cu acte	Nr. niveluri:1; S. construita la sol:14 mp; S. construita desfasurata:102 mp; C6 - ANEXA

**Lungime Segmente**

1) Valorile lungimilor segmentelor sunt obținute din proiecție în plan.

Punct început	X / Y	Punct sfârșit	X / Y	Lungime segment (** (m)
1	356.296,228 290.493,447	2	356.298,051 290.494,181	1.965
2	356.298,051 290.494,181	3	356.317,651 290.502,296	21.214
3	356.317,651 290.502,296	4	356.303,355 290.539,568	39.92
4	356.303,355 290.539,568	5	356.292,279 290.535,504	11.798
5	356.292,279 290.535,504	6	356.281,645 290.530,782	11.635
6	356.281,645 290.530,782	1	356.296,228 290.493,447	40.082

\*\* Lungimile segmentelor sunt determinate în planul de proiecție Stereo 70 și sunt rotunjite la 1 milimetru.

\*\*\* Distanța dintre puncte este formată din segmente cumulate ce sunt mai mici decât valoarea 1 milimetru.





**DATE DESPRE IMOBILUL NR. 11664**

Oficiul de Cadastru și Publicitate Imobiliară DOLJ  
Biroul de Cadastru și Publicitate Imobiliară Craiova

**A. Partea I. Descrierea imobilului**

TEREN Intravilan

Adresa: Loc. Motatei, Str Nicolae Iorga, Nr. 25, Jud. Dolj, T27, P2

Nr. Crt	Nr cadastral Nr. topografic	Suprafața* (mp)	Observații / Referințe
A1		Din acte: 1.100 Masurata: 1.031	Sector cadastral:16 Teren imprejmuit;

**Construcții**

Crt	Nr cadastral Nr. topografic	Adresa	Observații / Referințe
A1.1		Loc. Motatei, Str Nicolae Iorga, Jud. Dolj	Nr. niveluri:1; S. construita la sol:182 mp; S. construita desfasurata:182 mp; C1 - LOCUINTA
A1.2		Loc. Motatei, Str Nicolae Iorga, Jud. Dolj	Nr. niveluri:1; S. construita la sol:45 mp; S. construita desfasurata:45 mp; C2 - ANEXA
A1.3		Loc. Motatei, Str Nicolae Iorga, Jud. Dolj	Nr. niveluri:1; S. construita la sol:37 mp; S. construita desfasurata:37 mp; C3 - ANEXA

**B. Partea II. Proprietari și acte**

Inscrieri privitoare la dreptul de proprietate și alte drepturi reale		Referințe
/		
Act Notarial nr. CM NR 25, din 05/07/2016 emis de NP STOENESCU FLOREA (TDP NR 1490-48941/13-02-1995);		
B1	Intabulare, drept de PROPRIETATE, dobandit prin Succesiune, cota actuala 1/1, cota initiala 1/1 1) VELICA FLORICA	A1, A1.1, A1.2
Act Normativ nr. Legea 7, din 13/03/1996 emis de PARLAMENTUL ROMANIEI ((ART. 12; ALIN. 14 SI ART. 37; ALIN.2));		
B2	Intabulare, drept de PROPRIETATE, dobandit prin Lege, cota actuala 1/1, cota initiala 1/1 1) VELICA FLORICA	A1.3

**C. Partea III. SARCINI .**

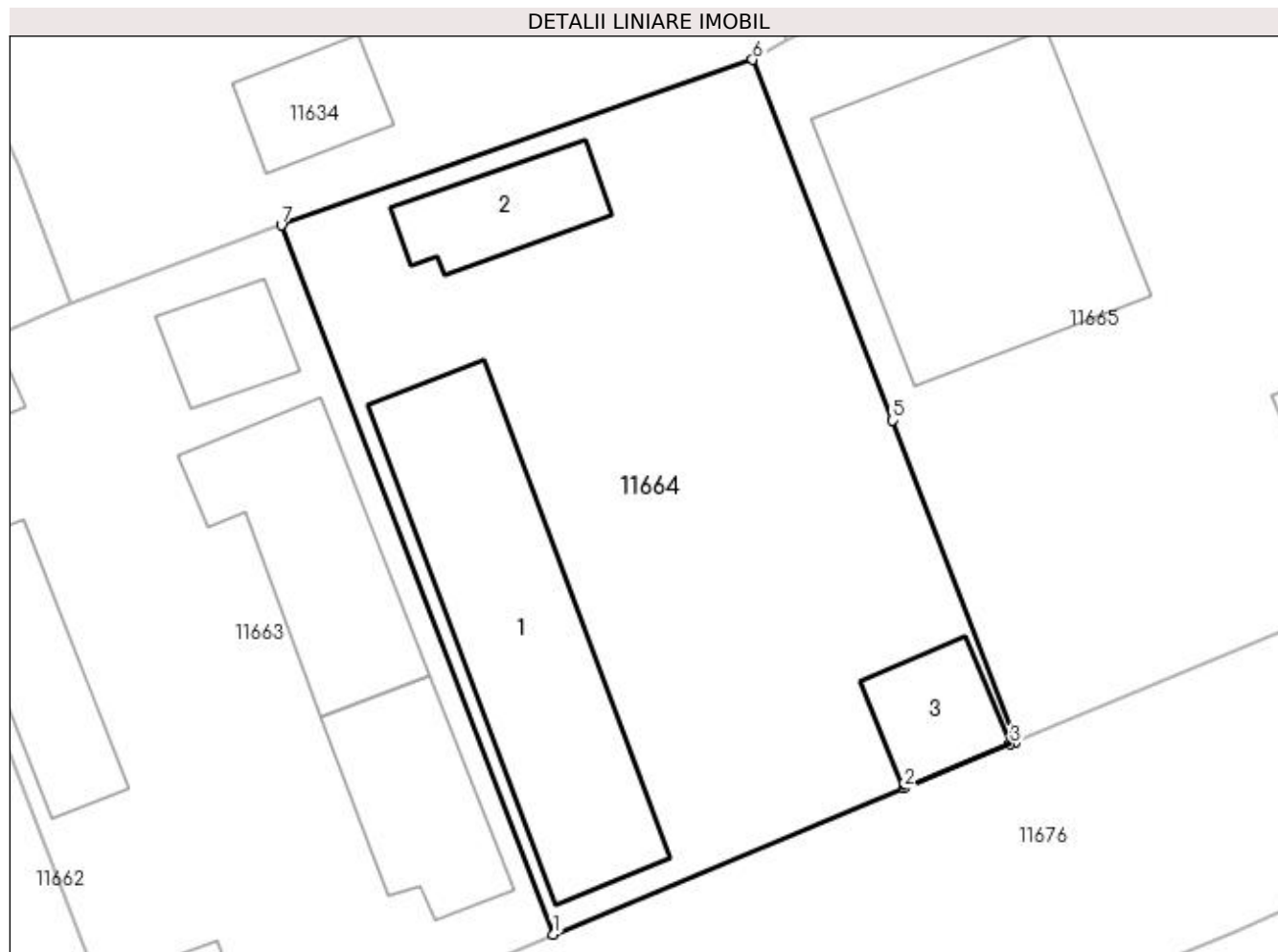
Inscrieri privind dezmembramintele dreptului de proprietate, drepturi reale de garanție și sarcini	Referințe
NU SUNT	

## Anexa Nr. 1 La Partea I

## Teren

Nr cadastral	Suprafața (mp)*	Observații / Referințe
	Din acte: 1.100 Masurata: 1.031	

\* Suprafața este determinată în planul de proiecție Stereo 70.



## Date referitoare la teren

Crt	Categorie folosință	Intra vilan	Suprafața (mp)	Tarla	Parcelă	Nr. topo	Observații / Referințe
1	curți constructii	DA	1.031	27	2	-	

## Date referitoare la construcții

Crt	Număr	Destinație construcție	Supraf. (mp)	Situație juridică	Observații / Referințe
A1.1		construcții de locuințe	182	Cu acte	Nr. niveluri:1; S. construita la sol:182 mp; S. construita desfasurata:182 mp; C1 - LOCUINTA
A1.2		construcții anexa	45	Cu acte	Nr. niveluri:1; S. construita la sol:45 mp; S. construita desfasurata:45 mp; C2 - ANEXA
A1.3		construcții anexa	37	Cu acte	Nr. niveluri:1; S. construita la sol:37 mp; S. construita desfasurata:37 mp; C3 - ANEXA

## Lungime Segmente

1) Valorile lungimilor segmentelor sunt obținute din proiecție în plan.

Punct început	X / Y	Punct sfârșit	X / Y	Lungime segment (** (m))
1	356.317,651 290.502,296	2	356.336,096 290.509,979	19.981
2	356.336,096 290.509,979	3	356.341,671 290.512,301	6.039

Punct început	X / Y	Punct sfârșit	X / Y	Lungime segment (** (m)
3	356.341,671 290.512,301	4	356.341,972 290.512,426	0.326
4	356.341,972 290.512,426	5	356.335,5 290.529,311	18.083
5	356.335,5 290.529,311	6	356.328,137 290.548,27	20.339
6	356.328,137 290.548,27	7	356.303,355 290.539,568	26.265
7	356.303,355 290.539,568	1	356.317,651 290.502,296	39.92

\*\* Lungimile segmentelor sunt determinate în planul de proiecție Stereo 70 și sunt rotunjite la 1 milimetru.

\*\*\* Distanța dintre puncte este formată din segmente cumulate ce sunt mai mici decât valoarea 1 milimetru.



**DATE DESPRE IMOBILUL NR. 11665**

Oficiul de Cadastru și Publicitate Imobiliară DOLJ  
Biroul de Cadastru și Publicitate Imobiliară Craiova

**A. Partea I. Descrierea imobilului**

TEREN Intravilan

Nr. CF vechi:64  
Nr. cadastral vechi:86

Adresa: Loc. Motatei, Str Nicolae Iorga, Jud. Dolj, T27, P8

Nr. Crt	Nr cadastral Nr. topografic	Suprafața* (mp)	Observații / Referințe
A1	36009	Din acte: 1.700 Masurata: 1.686	Sector cadastral:16 Teren neimprejmuit;

**Construcții**

Crt	Nr cadastral Nr. topografic	Adresa	Observații / Referințe
A1.1		Loc. Motatei, Str Nicolae Iorga, Jud. Dolj	Nr. niveluri:2; S. construita la sol:199 mp; S. construita desfasurata:220 mp; C1 - casa din chirpici si cranturi, compusa din 6 camere, 2 holuri, camera si beci, acoperita cu tigla si mogazie din lemne si scanduri cu sopron in fata acoperita cu tigla
A1.2		Loc. Motatei, Str Nicolae Iorga, Jud. Dolj, Cv 27, P 8	Nr. niveluri:1; S. construita la sol:69 mp; S. construita desfasurata:69 mp; ANEXA
A1.3		Loc. Motatei, Str Nicolae Iorga, Jud. Dolj, Cv 27, P 8	Nr. niveluri:1; S. construita la sol:46 mp; S. construita desfasurata:46 mp; ANEXA

**B. Partea II. Proprietari și acte**

Inscrieri privitoare la dreptul de proprietate și alte drepturi reale		Referințe
<b>410 / 06/06/2001</b>		
Act Notarial nr. CONTRACT DE INTRETINERE NR. 1091, din 04/06/2001 emis de NP Stoenescu Florea;		
B1	Intabulare, drept de PROPRIETATE, dobandit prin Conventie, cota actuala 1/1, cota initiala 1/1 1) <b>GATAN CLAUDIU-MARIAN</b> , necasatorita	A1, A1.1
/		
Act Normativ nr. Legea 7, din 13/03/1996 emis de PARLAMENTUL ROMANIEI ((ART.12, ALIN.14, ART.37, ALIN. 2));		
B2	Intabulare, drept de PROPRIETATE, dobandit prin Lege, cota actuala 1/1, cota initiala 1/1 1) <b>GATAN CLAUDIU-MARIAN</b> , necasatorita	A1.2, A1.3

**C. Partea III. SARCINI .**

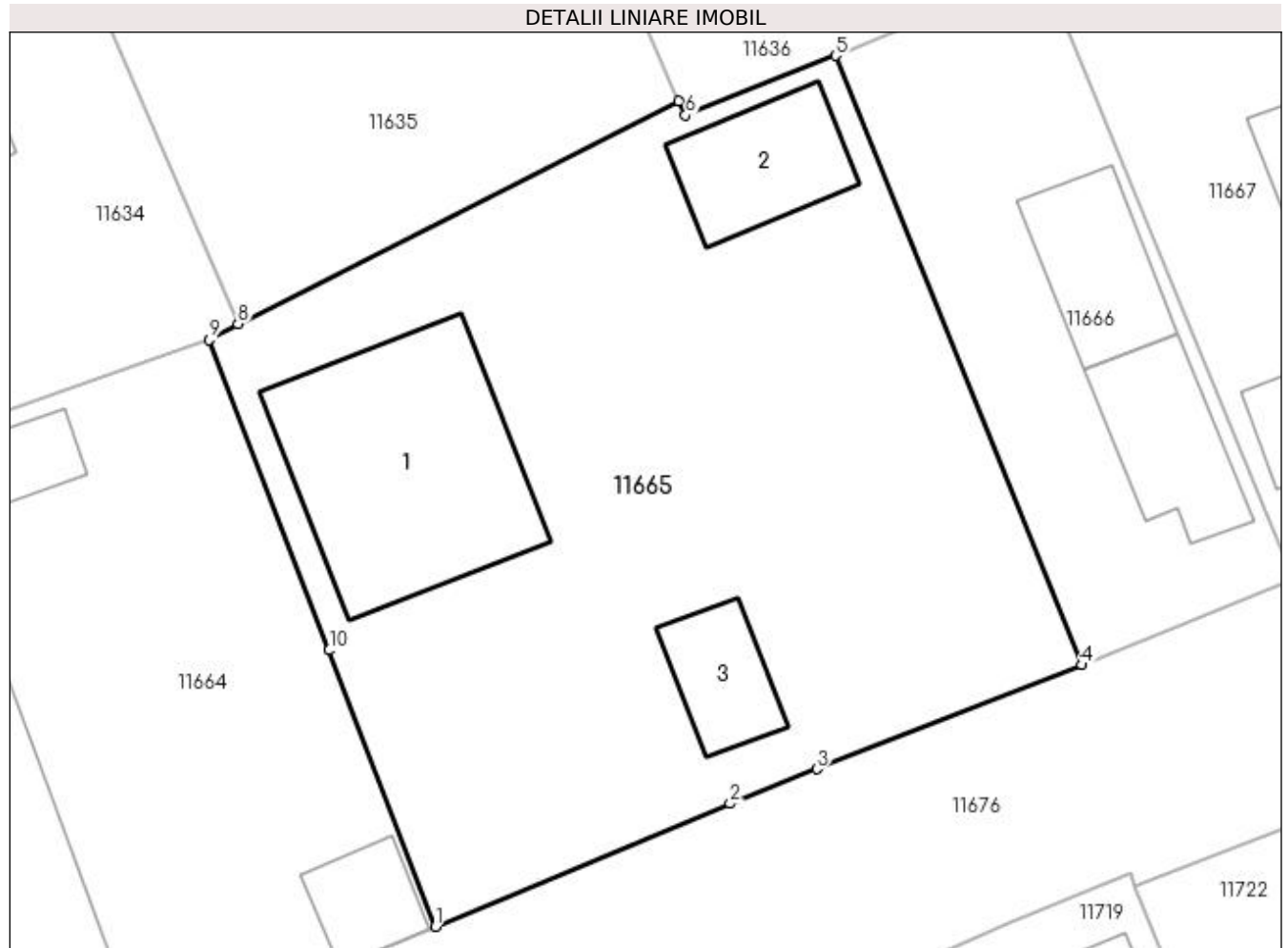
Inscrieri privind dezmembramintele dreptului de proprietate, drepturi reale de garanție și sarcini	Referințe
NU SUNT	

## Anexa Nr. 1 La Partea I

## Teren

Nr cadastral	Suprafața (mp)*	Observații / Referințe
36009	Din acte: 1.700 Masurata: 1.686	

\* Suprafața este determinată în planul de proiecție Stereo 70.



## Date referitoare la teren

Crt	Categorie folosință	Intra vilan	Suprafața (mp)	Tarla	Parcelă	Nr. topo	Observații / Referințe
1	curți constructii	DA	1.686	27	8	-	

## Date referitoare la construcții

Crt	Număr	Destinație construcție	Supraf. (mp)	Situație juridică	Observații / Referințe
A1.1		construcții de locuințe	199	Cu acte	Nr. niveluri:2; S. construita la sol:199 mp; S. construita desfasurata:220 mp; C1 - casa din chirpici si cranturi, compusa din 6 camere, 2 holuri, camera si beci, acoperita cu tigla si mogazie din lemne si scanduri cu sopron in fata acoperita cu tigla
A1.2		construcții anexa	69	Cu acte	Nr. niveluri:1; S. construita la sol:69 mp; S. construita desfasurata:69 mp; ANEXA
A1.3		construcții anexa	46	Cu acte	Nr. niveluri:1; S. construita la sol:46 mp; S. construita desfasurata:46 mp; ANEXA

## Lungime Segmente

1) Valorile lungimilor segmentelor sunt obținute din proiecție în plan.

Punct început	X / Y	Punct sfârșit	X / Y	Lungime segment (** (m)
---------------	-------	---------------	-------	-------------------------

Punct început	X / Y	Punct sfârșit	X / Y	Lungime segment (** (m)
1	356.341,972 290.512,426	2	356.360,014 290.519,941	19.545
2	356.360,014 290.519,941	3	356.365,322 290.522,049	5.711
3	356.365,322 290.522,049	4	356.381,541 290.528,414	17.423
4	356.381,541 290.528,414	5	356.366,472 290.565,64	40.16
5	356.366,472 290.565,64	6	356.357,292 290.562,007	9.873
6	356.357,292 290.562,007	7	356.356,862 290.562,872	0.966
7	356.356,862 290.562,872	8	356.329,918 290.549,264	30.185
8	356.329,918 290.549,264	9	356.328,137 290.548,27	2.04
9	356.328,137 290.548,27	10	356.335,5 290.529,311	20.339
10	356.335,5 290.529,311	1	356.341,972 290.512,426	18.083

\*\* Lungimile segmentelor sunt determinate în planul de proiecție Stereo 70 și sunt rotunjite la 1 milimetru.

\*\*\* Distanța dintre puncte este formată din segmente cumulate ce sunt mai mici decât valoarea 1 milimetru.





**DATE DESPRE IMOBILUL NR. 11666**

Oficiul de Cadastru și Publicitate Imobiliară DOLJ  
Biroul de Cadastru și Publicitate Imobiliară Craiova

**A. Partea I. Descrierea imobilului**

TEREN Intravilan

Adresa: Loc. Motatei, Jud. Dolj, T27, P9

Nr. Crt	Nr cadastral Nr. topografic	Suprafața* (mp)	Observații / Referințe
A1		Din acte: 600 Masurata: 558	Sector cadastral:16 Teren imprejmuit;

**Construcții**

Crt	Nr cadastral Nr. topografic	Adresa	Observații / Referințe
A1.1		Loc. Motatei, Jud. Dolj	Nr. niveluri:2; S. construita la sol:71 mp; S. construita desfasurata:88 mp; C1 - LOCUINTA + BECI
A1.2		Loc. Motatei, Jud. Dolj	Nr. niveluri:1; S. construita la sol:69 mp; S. construita desfasurata:69 mp; C2 - ANEXA

**B. Partea II. Proprietari și acte**

Inscrieri privitoare la dreptul de proprietate și alte drepturi reale		Referințe
/		
Act Administrativ nr. TDP NR. 3467-44815, din 02/04/1997 emis de CJSIPT DOLJ;		
B1	Intabulare, drept de PROPRIETATE, dobandit prin Reconstituire, cota actuala 1/1, cota initiala 1/1 1) COJOCARU GHEORGHE, LIPSĂ CNP	A1
Act Normativ nr. Legea 7, din 13/03/1996 emis de PARLAMENTUL ROMANIEI ((ART. 12; ALIN. 14 SI ART. 37; ALIN.2));		
B2	Intabulare, drept de PROPRIETATE, dobandit prin Lege, cota actuala 1/1, cota initiala 1/1 1) COJOCARU GHEORGHE, LIPSĂ CNP	A1.1, A1.2

**C. Partea III. SARCINI .**

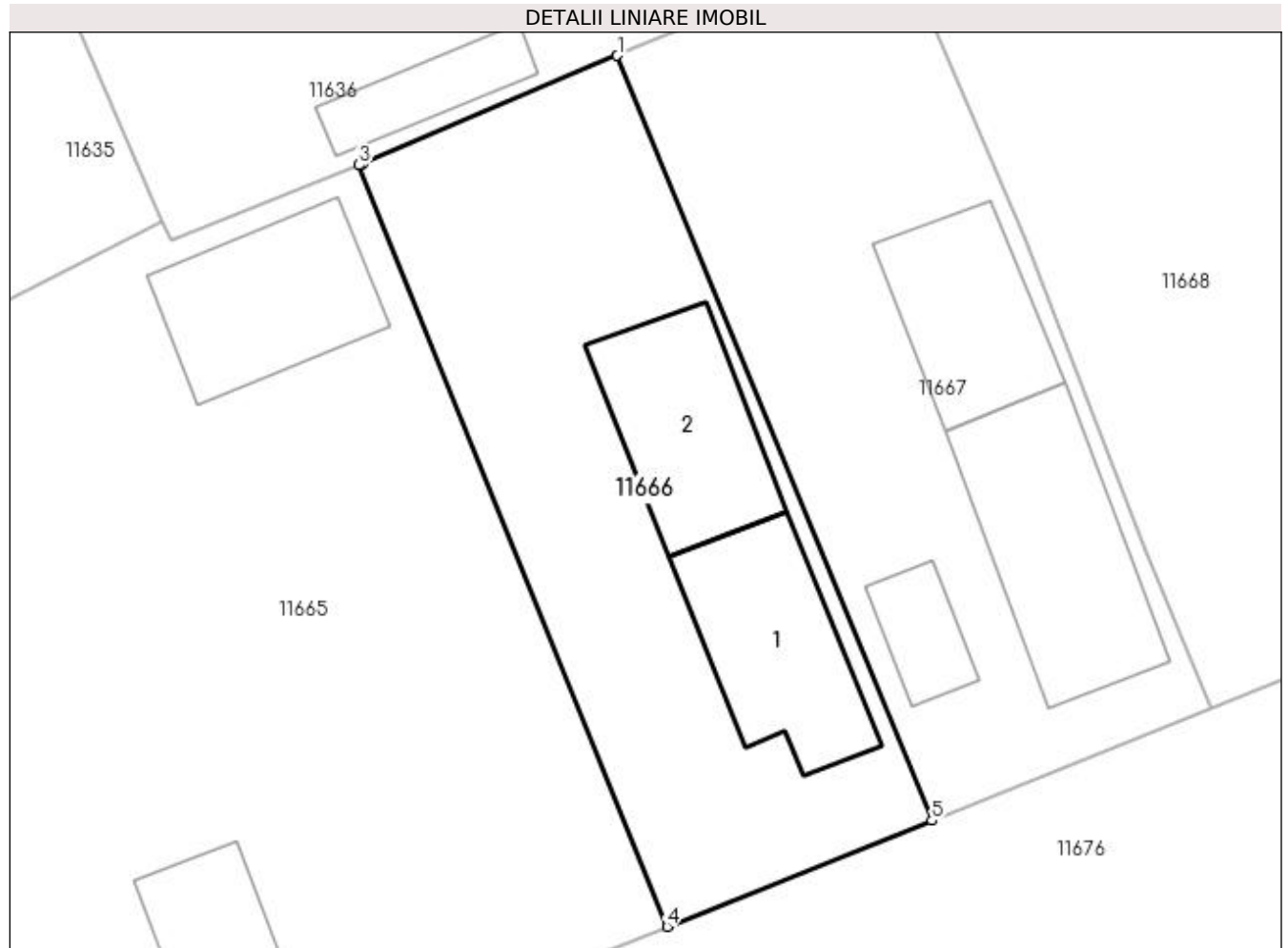
Inscrieri privind dezmembramintele dreptului de proprietate, drepturi reale de garanție și sarcini	Referințe
NU SUNT	

## Anexa Nr. 1 La Partea I

## Teren

Nr cadastral	Suprafața (mp)*	Observații / Referințe
	Din acte: 600 Masurata: 558	

\* Suprafața este determinată în planul de proiecție Stereo 70.



## Date referitoare la teren

Crt	Categorie folosință	Intra vilan	Suprafața (mp)	Tarla	Parcelă	Nr. topo	Observații / Referințe
1	curți constructii	DA	558	27	9	-	

## Date referitoare la construcții

Crt	Număr	Destinație construcție	Supraf. (mp)	Situație juridică	Observații / Referințe
A1.1		construcții de locuințe	71	Cu acte	Nr. niveluri:2; S. construita la sol:71 mp; S. construita desfasurata:88 mp; C1 - LOCUINTA + BECI
A1.2		construcții anexa	69	Cu acte	Nr. niveluri:1; S. construita la sol:69 mp; S. construita desfasurata:69 mp; C2 - ANEXA

## Lungime Segmente

1) Valorile lungimilor segmentelor sunt obținute din proiecție în plan.

Punct început	X / Y	Punct sfârșit	X / Y	Lungime segment (** (m)
1	356.379,115 290.570,984	2	356.366,628 290.565,692	13.562
2	356.366,628 290.565,692	3	356.366,472 290.565,64	0.164

Punct început	X / Y	Punct sfârșit	X / Y	Lungime segment (** (m)
3	356.366,472 290.565,64	4	356.381,541 290.528,414	40.16
4	356.381,541 290.528,414	5	356.394,505 290.533,603	13.964
5	356.394,505 290.533,603	1	356.379,115 290.570,984	40.425

\*\* Lungimile segmentelor sunt determinate în planul de proiecție Stereo 70 și sunt rotunjite la 1 milimetru.

\*\*\* Distanța dintre puncte este formată din segmente cumulate ce sunt mai mici decât valoarea 1 milimetru.



**DATE DESPRE IMOBILUL NR. 11667**

Oficiul de Cadastru și Publicitate Imobiliară DOLJ  
Biroul de Cadastru și Publicitate Imobiliară Craiova

**A. Partea I. Descrierea imobilului**

TEREN Intravilan

Adresa: Loc. Motatei, Str Nicolae Iorga, Nr. 29, Jud. Dolj, T27, P10

Nr. Crt	Nr cadastral Nr. topografic	Suprafața* (mp)	Observații / Referințe
A1		Din acte: 500 Masurata: 602	Sector cadastral:16 Teren imprejmuit;

**Construcții**

Crt	Nr cadastral Nr. topografic	Adresa	Observații / Referințe
A1.1		Loc. Motatei, Str Nicolae Iorga, Jud. Dolj	Nr. niveluri:2; S. construita la sol:92 mp; S. construita desfasurata:113 mp; C1 - LOCUINTA + BECI
A1.2		Loc. Motatei, Str Nicolae Iorga, Jud. Dolj	Nr. niveluri:1; S. construita la sol:61 mp; S. construita desfasurata:61 mp; C2 - ANEXA
A1.3		Loc. Motatei, Str Nicolae Iorga, Jud. Dolj	Nr. niveluri:1; S. construita la sol:22 mp; S. construita desfasurata:22 mp; C3 - ANEXA

**B. Partea II. Proprietari și acte**

Inscrieri privitoare la dreptul de proprietate și alte drepturi reale		Referințe
/		
Act Administrativ nr. TDP NR. 3052/59421, din 11/03/1997 emis de CJSIPT DOLJ;		
B1	Intabulare, drept de PROPRIETATE, dobandit prin Reconstituire, cota actuala 1/1, cota initiala 1/1 1) CHELU ELENA, LIPSĂ CNP 2) COJOCARU MARIA, LIPSĂ CNP 3) COJOCARU CONSTANTIN, LIPSĂ CNP 4) COJOCARU ION, LIPSĂ CNP 5) COJOCARU GHEORGHE, LIPSĂ CNP	A1
Act Normativ nr. Legea 7, din 13/03/1996 emis de PARLAMENTUL ROMANIEI ((ART. 12; ALIN. 14 SI ART. 37; ALIN.2));		
B2	Intabulare, drept de PROPRIETATE, dobandit prin Lege, cota actuala 1/1, cota initiala 1/1 1) CHELU ELENA, LIPSĂ CNP 2) COJOCARU MARIA, LIPSĂ CNP 3) COJOCARU CONSTANTIN, LIPSĂ CNP 4) COJOCARU ION, LIPSĂ CNP 5) COJOCARU GHEORGHE, LIPSĂ CNP	A1.1, A1.2, A1.3

**C. Partea III. SARCINI .**

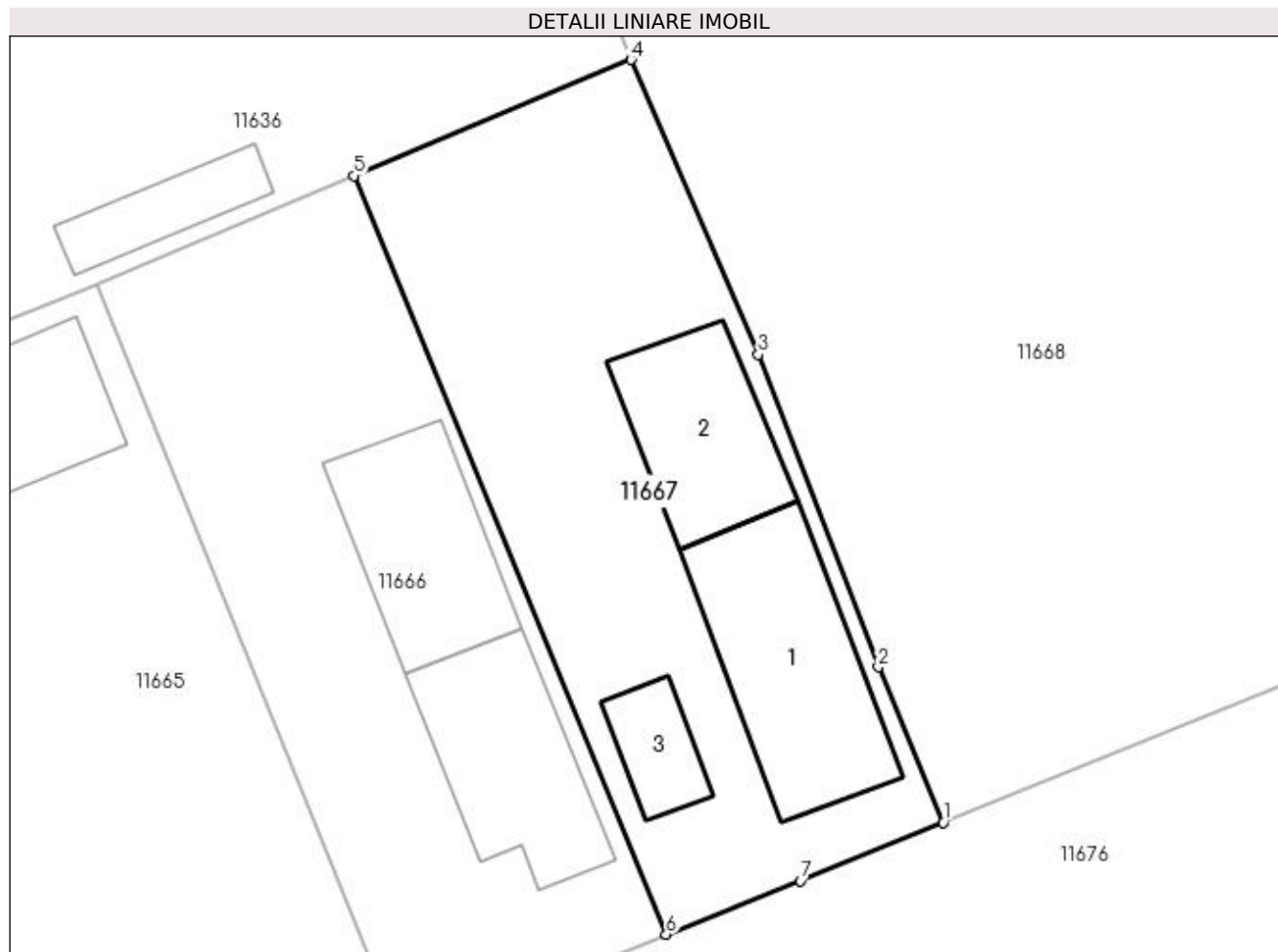
Inscrieri privind dezmembramentele dreptului de proprietate, drepturi reale de garanție și sarcini	Referințe
NU SUNT	

## Anexa Nr. 1 La Partea I

## Teren

Nr cadastral	Suprafața (mp)*	Observații / Referințe
	Din acte: 500 Masurata: 602	

\* Suprafața este determinată în planul de proiecție Stereo 70.



## Date referitoare la teren

Crt	Categorie folosință	Intra vilan	Suprafața (mp)	Tarla	Parcelă	Nr. topo	Observații / Referințe
1	curți constructii	DA	602	27	10	-	

## Date referitoare la construcții

Crt	Număr	Destinație construcție	Supraf. (mp)	Situație juridică	Observații / Referințe
A1.1		construcții de locuințe	92	Cu acte	Nr. niveluri:2; S. construita la sol:92 mp; S. construita desfasurata:113 mp; C1 - LOCUINTA + BECI
A1.2		construcții anexa	61	Cu acte	Nr. niveluri:1; S. construita la sol:61 mp; S. construita desfasurata:61 mp; C2 - ANEXA
A1.3		construcții anexa	22	Cu acte	Nr. niveluri:1; S. construita la sol:22 mp; S. construita desfasurata:22 mp; C3 - ANEXA

## Lungime Segmente

1) Valorile lungimilor segmentelor sunt obținute din proiecție în plan.

Punct început	X / Y	Punct sfârșit	X / Y	Lungime segment (** (m)
1	356.408,157 290.539,106	2	356.404,953 290.546,779	8.315

Punct început	X / Y	Punct sfârșit	X / Y	Lungime segment (** (m)
2	356.404,953 290.546,779	3	356.399,046 290.562,168	16.484
3	356.399,046 290.562,168	4	356.392,769 290.576,697	15.827
4	356.392,769 290.576,697	5	356.379,115 290.570,984	14.801
5	356.379,115 290.570,984	6	356.394,505 290.533,603	40.425
6	356.394,505 290.533,603	7	356.401,115 290.536,249	7.12
7	356.401,115 290.536,249	1	356.408,157 290.539,106	7.599

\*\* Lungimile segmentelor sunt determinate în planul de proiecție Stereo 70 și sunt rotunjite la 1 milimetru.

\*\*\* Distanța dintre puncte este formată din segmente cumulate ce sunt mai mici decât valoarea 1 milimetru.





**DATE DESPRE IMOBILUL NR. 11668**

Oficiul de Cadastru și Publicitate Imobiliară DOLJ  
Biroul de Cadastru și Publicitate Imobiliară Craiova

**A. Partea I. Descrierea imobilului**

TEREN Intravilan

Adresa: Loc. Motatei, Str Nicolae Iorga, Nr. 33, Jud. Dolj, T27, P11

Nr. Crt	Nr cadastral Nr. topografic	Suprafața* (mp)	Observații / Referințe
A1	35508	Din acte: 1.600 Masurata: 1.655	Sector cadastral:16 Teren imprejmuit;

**Construcții**

Crt	Nr cadastral Nr. topografic	Adresa	Observații / Referințe
A1.1		Loc. Motatei, Str Nicolae Iorga, Nr. 33, Jud. Dolj	Nr. niveluri:1; S. construita la sol:77 mp; S. construita desfasurata:77 mp; Locuinta parter construita din cranturi in anul 1975, compusa din 3 camere, hol si beci.

**B. Partea II. Proprietari și acte**

Inscrieri privitoare la dreptul de proprietate și alte drepturi reale	Referințe
<b>30299 / 18/02/2019</b>	
Act Notarial nr. Contract de vanzare aut. nr. 314, din 15/02/2019 emis de NP Tomita Dana Eugenia;	
B1 Intabulare, drept de PROPRIETATE, dobandit prin Conventie, cota actuala 1/1, cota initiala 1/1 1) NEȚOIU ALEXANDRU-IONUȚ	A1, A1.1

**C. Partea III. SARCINI .**

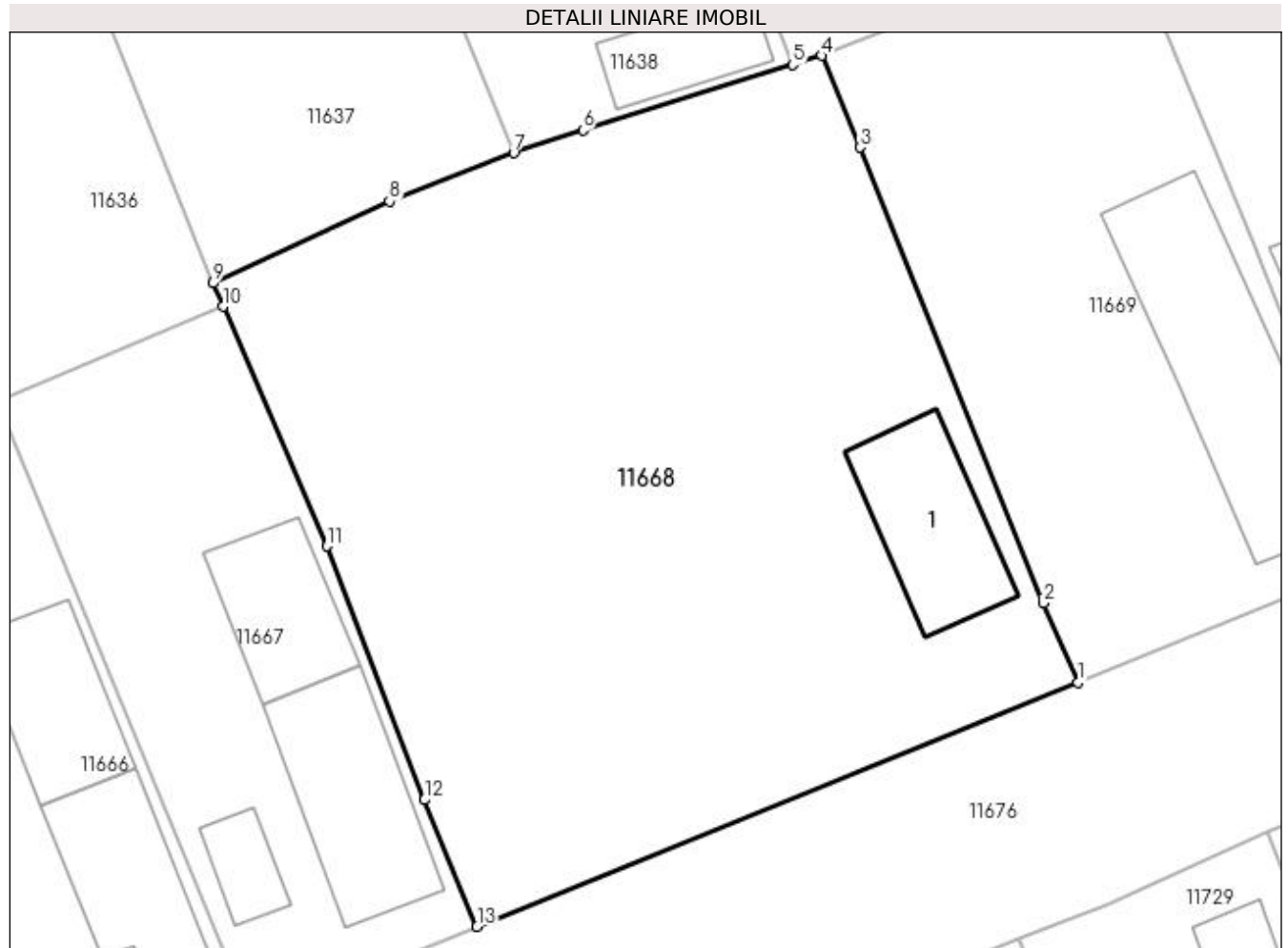
Inscrieri privind dezmembramintele dreptului de proprietate, drepturi reale de garanție și sarcini	Referințe
NU SUNT	

## Anexa Nr. 1 La Partea I

## Teren

Nr cadastral	Suprafața (mp)*	Observații / Referințe
35508	Din acte: 1.600 Masurata: 1.655	

\* Suprafața este determinată în planul de proiecție Stereo 70.



## Date referitoare la teren

Crt	Categorie folosință	Intra vilan	Suprafața (mp)	Tarla	Parcelă	Nr. topo	Observații / Referințe
1	curți constructii	DA	642	27	11	-	
2	arabil	DA	1.013	27	11	-	

## Date referitoare la construcții

Crt	Număr	Destinație construcție	Supraf. (mp)	Situație juridică	Observații / Referințe
A1.1		construcții de locuințe	77	Cu acte	Nr. niveluri:1; S. construita la sol:77 mp; S. construita desfasurata:77 mp; Locuinta parter construita din cranturi in anul 1975, compusa din 3 camere, hol si beci.

## Lungime Segmente

1) Valorile lungimilor segmentelor sunt obținute din proiecție în plan.

Punct început	X / Y	Punct sfârșit	X / Y	Lungime segment (** (m)
1	356.444,603 290.553,896	2	356.442,522 290.558,713	5.247
2	356.442,522 290.558,713	3	356.431,403 290.586,336	29.777

Punct început	X / Y	Punct sfârșit	X / Y	Lungime segment (** (m)
3	356.431,403 290.586,336	4	356.429,059 290.591,902	6.039
4	356.429,059 290.591,902	5	356.427,318 290.591,352	1.826
5	356.427,318 290.591,352	6	356.414,591 290.587,391	13.329
6	356.414,591 290.587,391	7	356.410,394 290.585,997	4.422
7	356.410,394 290.585,997	8	356.402,848 290.583,062	8.097
8	356.402,848 290.583,062	9	356.392,156 290.578,115	11.781
9	356.392,156 290.578,115	10	356.392,769 290.576,697	1.545
10	356.392,769 290.576,697	11	356.399,046 290.562,168	15.827
11	356.399,046 290.562,168	12	356.404,953 290.546,779	16.484
12	356.404,953 290.546,779	13	356.408,157 290.539,106	8.315
13	356.408,157 290.539,106	1	356.444,603 290.553,896	39.333

\*\* Lungimile segmentelor sunt determinate în planul de proiecție Stereo 70 și sunt rotunjite la 1 milimetru.

\*\*\* Distanța dintre puncte este formată din segmente cumulate ce sunt mai mici decât valoarea 1 milimetru.



**DATE DESPRE IMOBILUL NR. 11669**

Oficiul de Cadastru și Publicitate Imobiliară DOLJ  
Biroul de Cadastru și Publicitate Imobiliară Craiova

**A. Partea I. Descrierea imobilului**

TEREN Intravilan

Adresa: Loc. Motatei, Jud. Dolj, T27, P12

Nr. Crt	Nr cadastral Nr. topografic	Suprafața* (mp)	Observații / Referințe
A1		Din acte: 800 Masurata: 813	Sector cadastral:16 Teren imprejmuit;

**Construcții**

Crt	Nr cadastral Nr. topografic	Adresa	Observații / Referințe
A1.1		Loc. Motatei, Sc. DA, Jud. Dolj	Nr. niveluri:2; S. construita la sol:146 mp; S. construita desfasurata:167 mp; C1 - LOCUINTA + BECI

**B. Partea II. Proprietari și acte**

Inscrieri privitoare la dreptul de proprietate și alte drepturi reale		Referințe
/		
Act Administrativ nr. TDP NR. 3058/59421, din 11/03/1997 emis de CJSIPT DOLJ;		
B1	Intabulare, drept de PROPRIETATE, dobandit prin Reconstituire, cota actuala 1/1, cota initiala 1/1 1) GEAMBASU DANIEL, LIPSĂ CNP	A1
Act Normativ nr. Legea 7, din 13/03/1996 emis de PARLAMENTUL ROMANIEI ((ART. 12; ALIN. 14 SI ART. 37; ALIN.2));		
B2	Intabulare, drept de PROPRIETATE, dobandit prin Lege, cota actuala 1/1, cota initiala 1/1 1) GEAMBASU DANIEL, LIPSĂ CNP	A1.1

**C. Partea III. SARCINI .**

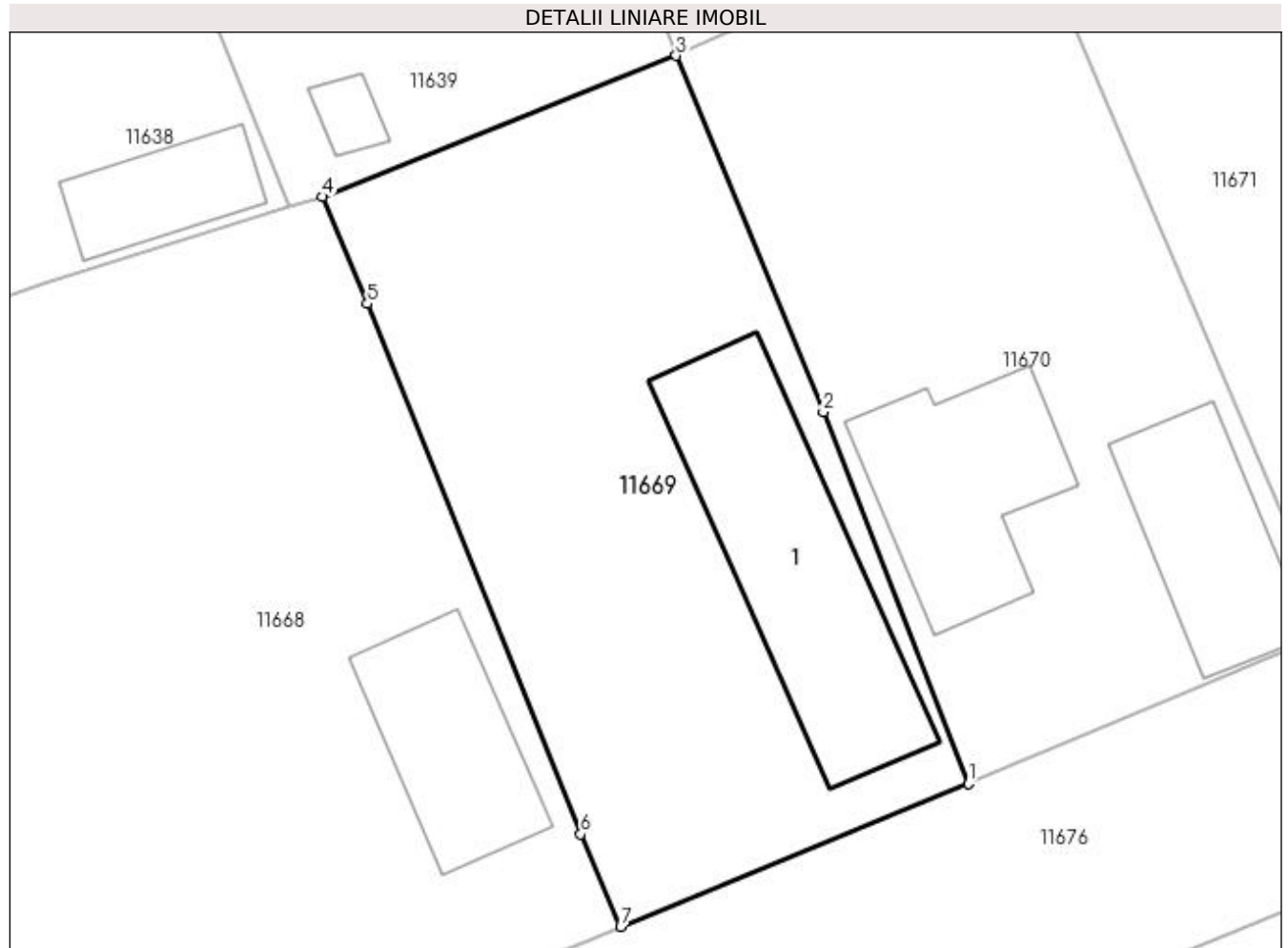
Inscrieri privind dezmembramintele dreptului de proprietate, drepturi reale de garanție și sarcini	Referințe
NU SUNT	

## Anexa Nr. 1 La Partea I

## Teren

Nr cadastral	Suprafața (mp)*	Observații / Referințe
	Din acte: 800 Masurata: 813	

\* Suprafața este determinată în planul de proiecție Stereo 70.



## Date referitoare la teren

Crt	Categorie folosință	Intra vilan	Suprafața (mp)	Tarla	Parcelă	Nr. topo	Observații / Referințe
1	curți constructii	DA	813	27	12	-	

## Date referitoare la construcții

Crt	Număr	Destinație construcție	Supraf. (mp)	Situație juridică	Observații / Referințe
A1.1		construcții de locuințe	146	Cu acte	Nr. niveluri:2; S. construita la sol:146 mp; S. construita desfasurata:167 mp; C1 - LOCUINTA + BECI

## Lungime Segmente

1) Valorile lungimilor segmentelor sunt obținute din proiecție în plan.

Punct început	X / Y	Punct sfârșit	X / Y	Lungime segment (** (m)
1	356.462,741 290.561,339	2	356.455,174 290.580,688	20.776
2	356.455,174 290.580,688	3	356.447,495 290.599,247	20.085
3	356.447,495 290.599,247	4	356.429,059 290.591,902	19.845

Punct început	X / Y	Punct sfârşit	X / Y	Lungime segment (** (m)
4	356.429,059 290.591,902	5	356.431,403 290.586,336	6.039
5	356.431,403 290.586,336	6	356.442,522 290.558,713	29.777
6	356.442,522 290.558,713	7	356.444,603 290.553,896	5.247
7	356.444,603 290.553,896	1	356.462,741 290.561,339	19.606

\*\* Lungimile segmentelor sunt determinate în planul de proiecție Stereo 70 și sunt rotunjite la 1 milimetru.

\*\*\* Distanța dintre puncte este formată din segmente cumulate ce sunt mai mici decât valoarea 1 milimetru.





**DATE DESPRE IMOBILUL NR. 11670**

Oficiul de Cadastru și Publicitate Imobiliară DOLJ  
Biroul de Cadastru și Publicitate Imobiliară Craiova

**A. Partea I. Descrierea imobilului**

TEREN Intravilan

Adresa: Loc. Motatei, Str Nicolae Iorga, Nr. 35, Jud. Dolj, T27, P13

Nr. Crt	Nr cadastral Nr. topografic	Suprafața* (mp)	Observații / Referințe
A1	30125	Din acte: 800 Masurata: 822	Sector cadastral:16 Teren imprejmuit;

**Construcții**

Crt	Nr cadastral Nr. topografic	Adresa	Observații / Referințe
A1.1		Loc. Motatei, Str Nicolae Iorga, Jud. Dolj	Nr. niveluri:2; S. construita la sol:96 mp; S. construita desfasurata:192 mp; LOCUINTA - parter+etaj
A1.2		Loc. Motatei, Str Nicolae Iorga, Nr. 35, Jud. Dolj, Cvartal 27 Parcela 13	Nr. niveluri:1; S. construita la sol:78 mp; S. construita desfasurata:78 mp; ANEXA

**B. Partea II. Proprietari și acte**

Inscrieri privitoare la dreptul de proprietate și alte drepturi reale		Referințe
<b>58341 / 07/09/2010</b>		
Act Notarial nr. CM NR. 397, din 01/01/2007 emis de NP STOENESCU FLOREA (Act Normativ nr. TDP nr. 559-14986, din 23/02/1994 emis de CJ Dolj (Certificat nr. 3117/2010- Primaria Motatei, Adeverinta nr. 3118/2010-Primaria Motatei));		
B1	Intabulare, drept de PROPRIETATE, dobandit prin Succesiune, cota actuala 1/1, cota initiala 1/1 1) <b>VELICA MELANIA</b> <i>OBSERVATII: def. Velica Stefan si Elena</i>	A1
/		
Act Normativ nr. Legea 7, din 13/03/1996 emis de PARLAMENTUL ROMANIEI ((ART.12, ALIN.14, ART.37, ALIN.2));		
B2	Intabulare, drept de PROPRIETATE, dobandit prin Lege, cota actuala 1/1, cota initiala 1/1 1) <b>VELICA MELANIA</b>	A1.1, A1.2

**C. Partea III. SARCINI .**

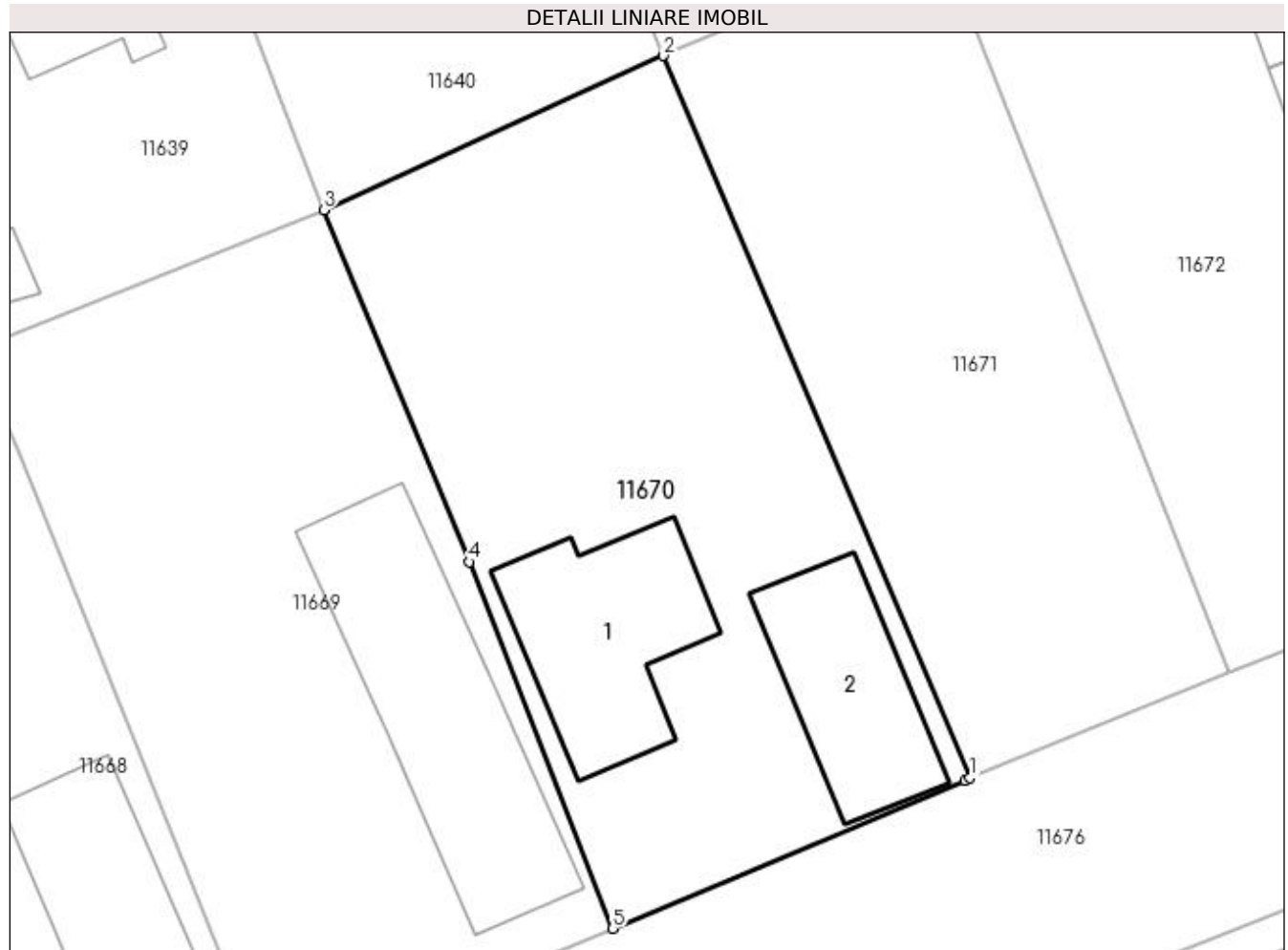
Inscrieri privind dezmembramintele dreptului de proprietate, drepturi reale de garanție și sarcini	Referințe
NU SUNT	

## Anexa Nr. 1 La Partea I

## Teren

Nr cadastral	Suprafața (mp)*	Observații / Referințe
30125	Din acte: 800 Masurata: 822	

\* Suprafața este determinată în planul de proiecție Stereo 70.



## Date referitoare la teren

Crt	Categorie folosință	Intra vilan	Suprafața (mp)	Tarla	Parcelă	Nr. topo	Observații / Referințe
1	curți constructii	DA	822	27	13	-	

## Date referitoare la construcții

Crt	Număr	Destinație construcție	Supraf. (mp)	Situație juridică	Observații / Referințe
A1.1		construcții de locuințe	96	Cu acte	Nr. niveluri:2; S. construita la sol:96 mp; S. construita desfasurata:192 mp; LOCUINTA - parter+etaj
A1.2		construcții anexa	78	Cu acte	Nr. niveluri:1; S. construita la sol:78 mp; S. construita desfasurata:78 mp; ANEXA

## Lungime Segmente

1) Valorile lungimilor segmentelor sunt obținute din proiecție în plan.

Punct început	X / Y	Punct sfârșit	X / Y	Lungime segment (** (m)
1	356.481,619 290.569,302	2	356.465,417 290.607,385	41.386
2	356.465,417 290.607,385	3	356.447,495 290.599,247	19.683

Punct început	X / Y	Punct sfârșit	X / Y	Lungime segment (** (m)
3	356.447,495 290.599,247	4	356.455,174 290.580,688	20.085
4	356.455,174 290.580,688	5	356.462,741 290.561,339	20.776
5	356.462,741 290.561,339	6	356.481,347 290.569,145	20.177
6	356.481,347 290.569,145	1	356.481,619 290.569,302	0.314

\*\* Lungimile segmentelor sunt determinate în planul de proiecție Stereo 70 și sunt rotunjite la 1 milimetru.

\*\*\* Distanța dintre puncte este formată din segmente cumulate ce sunt mai mici decât valoarea 1 milimetru.



**DATE DESPRE IMOBILUL NR. 11671**

Oficiul de Cadastru și Publicitate Imobiliară DOLJ  
Biroul de Cadastru și Publicitate Imobiliară Craiova

**A. Partea I. Descrierea imobilului**

TEREN Intravilan

Adresa: Loc. Motatei, Jud. Dolj, T27, P14

Nr. Crt	Nr cadastral Nr. topografic	Suprafața* (mp)	Observații / Referințe
A1		Din acte: 600 Masurata: 636	Sector cadastral:16 Teren neimprejmuit;

**B. Partea II. Proprietari și acte**

Inscrieri privitoare la dreptul de proprietate și alte drepturi reale		Referințe
/		
Act Administrativ nr. TDP NR. 3721-48431, din 17/04/1997 emis de CJSIPT DOLJ;		
B1	Intabulare, drept de PROPRIETATE, dobandit prin Reconstituire, cota actuala 1/1, cota initiala 1/1 1) COJOCARU PETRE, LIPSĂ CNP 2) COJOCARU ALEXANDRU, LIPSĂ CNP 3) GALICEANU MELANIA, LIPSĂ CNP	A1

**C. Partea III. SARCINI .**

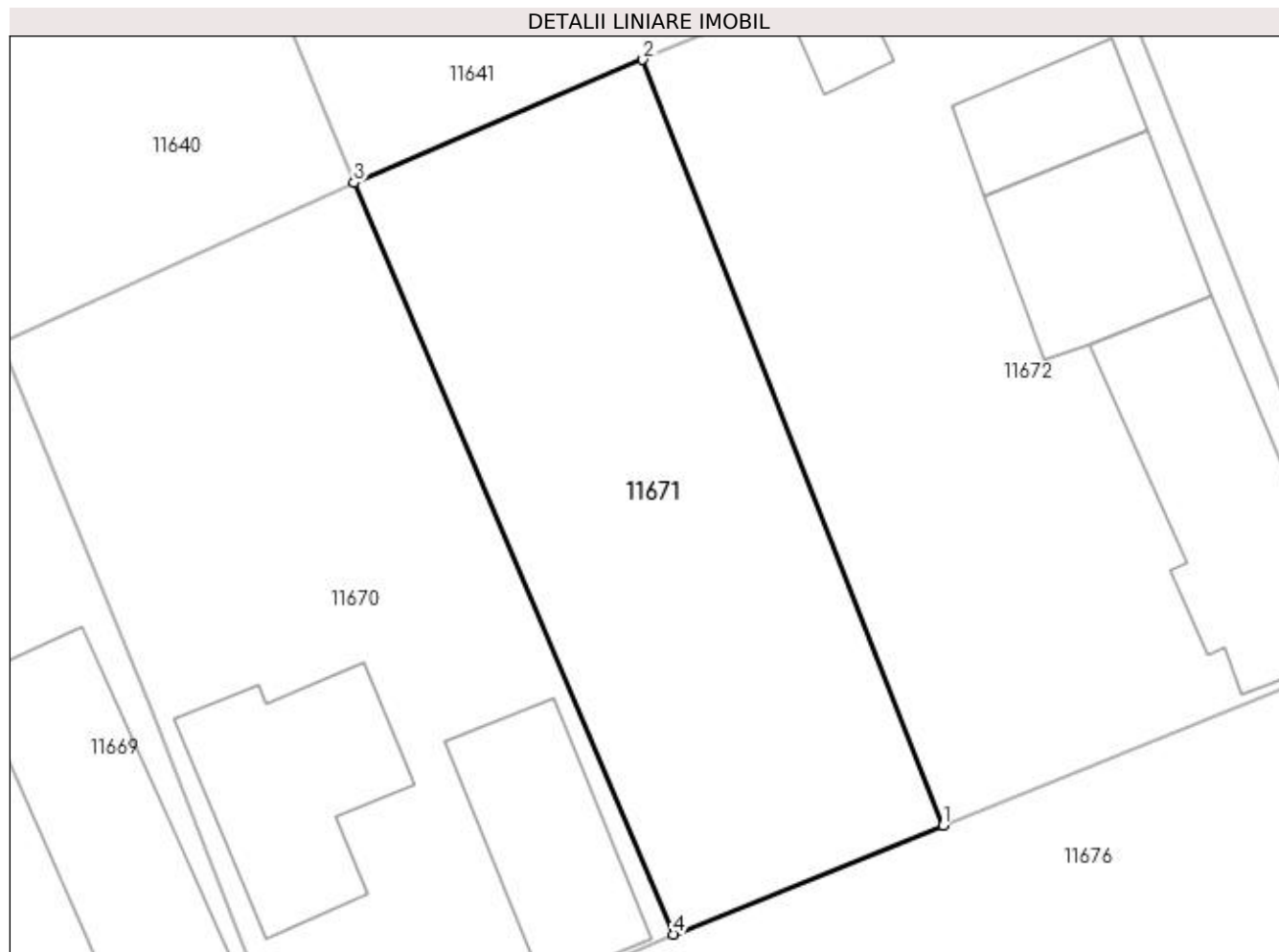
Inscrieri privind dezmembramintele dreptului de proprietate, drepturi reale de garanție și sarcini	Referințe
NU SUNT	

## Anexa Nr. 1 La Partea I

## Teren

Nr cadastral	Suprafața (mp)*	Observații / Referințe
	Din acte: 600 Masurata: 636	

\* Suprafața este determinată în planul de proiecție Stereo 70.



## Date referitoare la teren

Crt	Categorie folosință	Intra vilan	Suprafața (mp)	Tarla	Parcelă	Nr. topo	Observații / Referințe
1	curți constructii	DA	636	27	14	-	

## Lungime Segmente

1) Valorile lungimilor segmentelor sunt obținute din proiecție în plan.

Punct început	X / Y	Punct sfârșit	X / Y	Lungime segment (** (m)
1	356.495,283 290.574,819	2	356.480,059 290.613,618	41.679
2	356.480,059 290.613,618	3	356.465,417 290.607,385	15.913
3	356.465,417 290.607,385	4	356.481,619 290.569,302	41.386
4	356.481,619 290.569,302	1	356.495,283 290.574,819	14.736

**\*\* Lungimile segmentelor sunt determinate în planul de proiecție Stereo 70 și sunt rotunjite la 1 milimetru.**

**\*\*\* Distanța dintre puncte este formată din segmente cumulate ce sunt mai mici decât valoarea 1 milimetru.**







## DATE DESPRE IMOBILUL NR. 11672

Oficiul de Cadastru și Publicitate Imobiliară DOLJ  
Biroul de Cadastru și Publicitate Imobiliară Craiova

## A. Partea I. Descrierea imobilului

TEREN Intravilan

Adresa: Loc. Motatei, Str Nicolae Iorga, Nr. 39, Jud. Dolj, T27, P15

Nr. Crt	Nr cadastral Nr. topografic	Suprafața* (mp)	Observații / Referințe
A1	39926	1.000	Sector cadastral:16 Teren neimprijmit;

## Construcții

Crt	Nr cadastral Nr. topografic	Adresa	Observații / Referințe
A1.1		Loc. Motatei, Str Nicolae Iorga, Nr. 39, Jud. Dolj, (fost T27, P15)	Nr. niveluri:2; S. construita la sol:128 mp; S. construita desfasurata:156 mp; Locuinta Parter+beci,din cranturi acoperita cu tigla, anul constructiei 1959 cu suprafata constuita desfasurata S=156mp
A1.2		Loc. Motatei, Str Nicolae Iorga, Nr. 39, Jud. Dolj, (fost T27, P15)	Nr. niveluri:1; S. construita la sol:80 mp; S. construita desfasurata:80 mp; Anexa din cranturi, acoperita cu tigla, anul constructiei 1959
A1.3		Loc. Motatei, Str Nicolae Iorga, Nr. 39, Jud. Dolj, (fost T27, P15)	Nr. niveluri:1; S. construita la sol:44 mp; S. construita desfasurata:44 mp; Anexa din BCA, acoperita cu tigla, anul constructiei 1970
A1.4		Loc. Motatei, Str Nicolae Iorga, Nr. 39, Jud. Dolj, (fost T27, P15)	Nr. niveluri:1; S. construita la sol:16 mp; S. construita desfasurata:16 mp; Anexa din chirpici, acoperita cu tigla, anul constructiei 1959

## B. Partea II. Proprietari și acte

Inscrieri privitoare la dreptul de proprietate și alte drepturi reale	Referințe
<b>156978 / 24/08/2022</b>	
Act Notarial nr. C intretinere nr 1884, din 22/09/2022 emis de NP STOENESCU FLOREA (TDP 18182/2014 ; act administrativ nr CNS nr. 5219 din 22.08.2022, emis de PRIMARIA MOTATEI;act administrativ nr Certificat fiscal nr. 5214 din 23.08.2022, emis de PRIMARIA MOTATEI);	
B1	A1, A1.1, A1.2, A1.3, A1.4
Intabulare, drept de PROPRIETATE, dobandit prin Conventie, cota actuala 1/1, cota initiala 1/1	
1) MATEI MARINELA, LIPSĂ CNP	
2) MATEI CRISTI, LIPSĂ CNP	

## C. Partea III. SARCINI

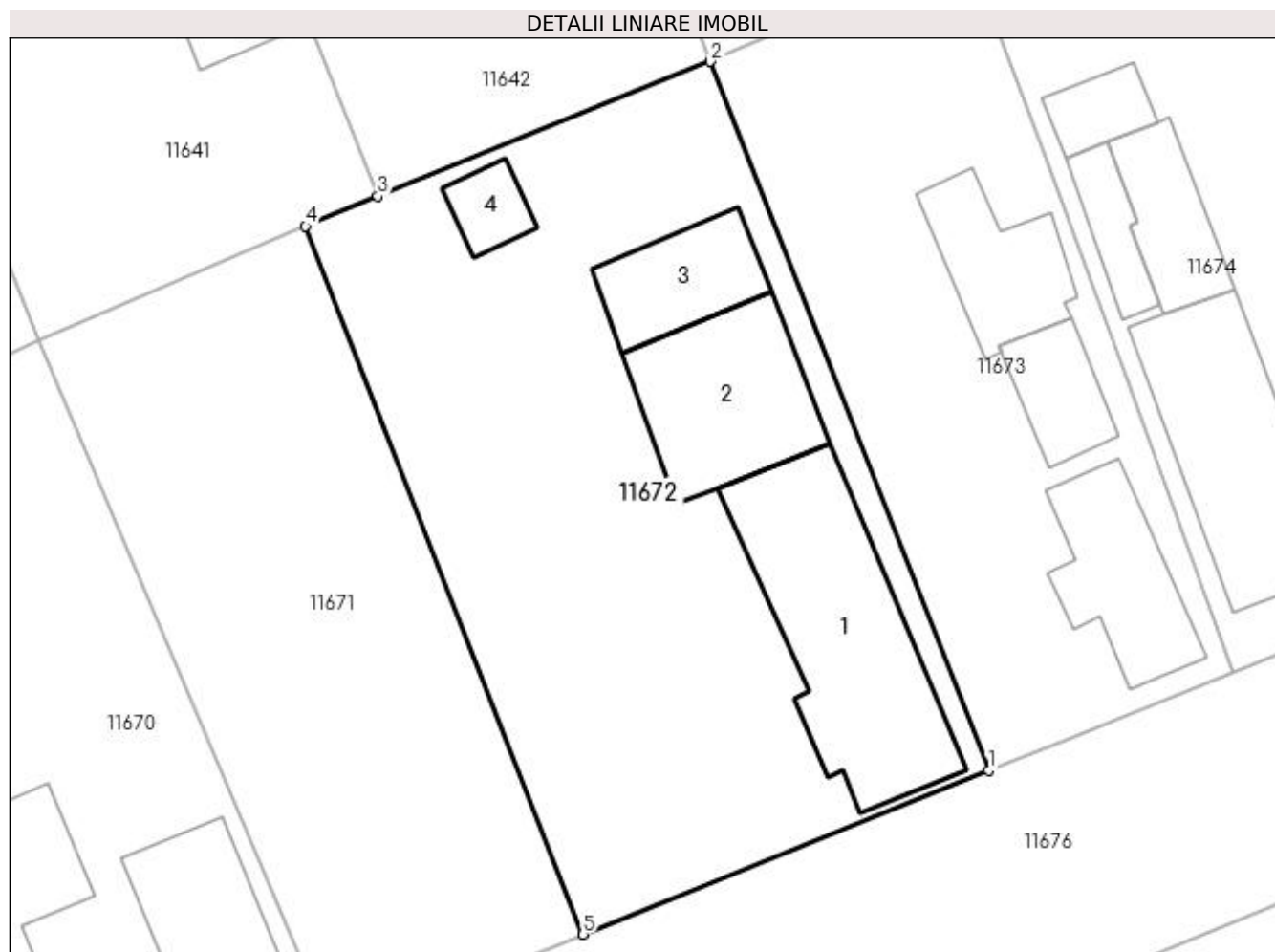
Inscrieri privind dezmembramintele dreptului de proprietate, drepturi reale de garanție și sarcini	Referințe
/	
Act Notarial nr. C intertinere nr 1884, din 22/09/2022 emis de NP STOENESCU FLOREA;	
C1	A1, A1.1, A1.2, A1.3
Intabulare, drept de IPOTECA LEGALA, Valoare:0 , dobandit prin Conventie, cota actuala 1/1, cota initiala 1/1	
1) COJOCARU PETRE, LIPSĂ CNP	
2) COJOCARU MARIA, LIPSĂ CNP	
OBSERVATII: ce are ca obiect plata rentei în bani corespunzătoare întreținerii neexecutate	

## Anexa Nr. 1 La Partea I

## Teren

Nr cadastral	Suprafața (mp)*	Observații / Referințe
39926	1.000	

\* Suprafața este determinată în planul de proiecție Stereo 70.



## Date referitoare la teren

Crt	Categorie folosință	Intra vilan	Suprafața (mp)	Tarla	Parcelă	Nr. topo	Observații / Referințe
1	curți construcții	DA	1.000	27	15	-	Imprejmuit: limita conventionala, gard beton, lemn, plasa sarma

## Date referitoare la construcții

Crt	Număr	Destinație construcție	Supraf. (mp)	Situație juridică	Observații / Referințe
A1.1		construcții de locuințe	128	Cu acte	Nr. niveluri:2; S. construita la sol:128 mp; S. construita desfasurata:156 mp; Locuinta Parter+beci,din cranturi acoperita cu tigla, anul constructiei 1959 cu suprafata constuita desfasurata S=156mp
A1.2		construcții anexa	80	Cu acte	Nr. niveluri:1; S. construita la sol:80 mp; S. construita desfasurata:80 mp; Anexa din cranturi, acoperita cu tigla, anul constructiei 1959
A1.3		construcții anexa	44	Cu acte	Nr. niveluri:1; S. construita la sol:44 mp; S. construita desfasurata:44 mp; Anexa din BCA, acoperita cu tigla, anul constructiei 1970
A1.4		construcții anexa	16	Cu acte	Nr. niveluri:1; S. construita la sol:16 mp; S. construita desfasurata:16 mp; Anexa din chirpici, acoperita cu tigla, anul constructiei 1959

**Lungime Segmente****1) Valorile lungimilor segmentelor sunt obținute din proiecție în plan.**

Punct început	X / Y	Punct sfârșit	X / Y	Lungime segment (** (m)
1	356.517,504 290.583,791	2	356.502,256 290.622,651	41.744
2	356.502,256 290.622,651	3	356.484,014 290.615,272	19.678
3	356.484,014 290.615,272	4	356.480,059 290.613,618	4.287
4	356.480,059 290.613,618	5	356.495,283 290.574,819	41.679
5	356.495,283 290.574,819	1	356.517,504 290.583,791	23.964

**\*\* Lungimile segmentelor sunt determinate în planul de proiecție Stereo 70 și sunt rotunjite la 1 milimetru.****\*\*\* Distanța dintre puncte este formată din segmente cumulate ce sunt mai mici decât valoarea 1 milimetru.**



**DATE DESPRE IMOBILUL NR. 11673**

Oficiul de Cadastru și Publicitate Imobiliară DOLJ  
Biroul de Cadastru și Publicitate Imobiliară Craiova

**A. Partea I. Descrierea imobilului**

TEREN Intravilan

Adresa: Loc. Motatei, Str Nicolae Iorga, Nr. 41, Jud. Dolj, T27, P16

Nr. Crt	Nr cadastral Nr. topografic	Suprafața* (mp)	Observații / Referințe
A1	39831	Din acte: 630 Masurata: 628	Sector cadastral:16 Teren imprejmuit;

**Construcții**

Crt	Nr cadastral Nr. topografic	Adresa	Observații / Referințe
A1.1		Loc. Motatei, Str Nicolae Iorga, Nr. 41, Jud. Dolj	Nr. niveluri:1; S. construita la sol:58 mp; S. construita desfasurata:58 mp; LOCUINTA
A1.2		Loc. Motatei, Str Nicolae Iorga, Nr. 41, Jud. Dolj	Nr. niveluri:1; S. construita la sol:30 mp; S. construita desfasurata:30 mp; ANEXA
A1.3		Loc. Motatei, Str Nicolae Iorga, Nr. 41, Jud. Dolj	Nr. niveluri:1; S. construita la sol:48 mp; S. construita desfasurata:48 mp; ANEXA

**B. Partea II. Proprietari și acte**

Inscrieri privitoare la dreptul de proprietate și alte drepturi reale		Referințe
<b>104009 / 03/06/2022</b>		
Act Normativ nr. contract de donatie aut sub nr. 1717, din 25/05/2022 emis de Budiana Ionut Razvan;		
B1	Intabulare, drept de PROPRIETATE, dobandit prin Conventie, cota actuala 1/1, cota initiala 1/1 1) FILIP ILEANA-CAMELIA	A1, A1.1, A1.2, A1.3

**C. Partea III. SARCINI .**

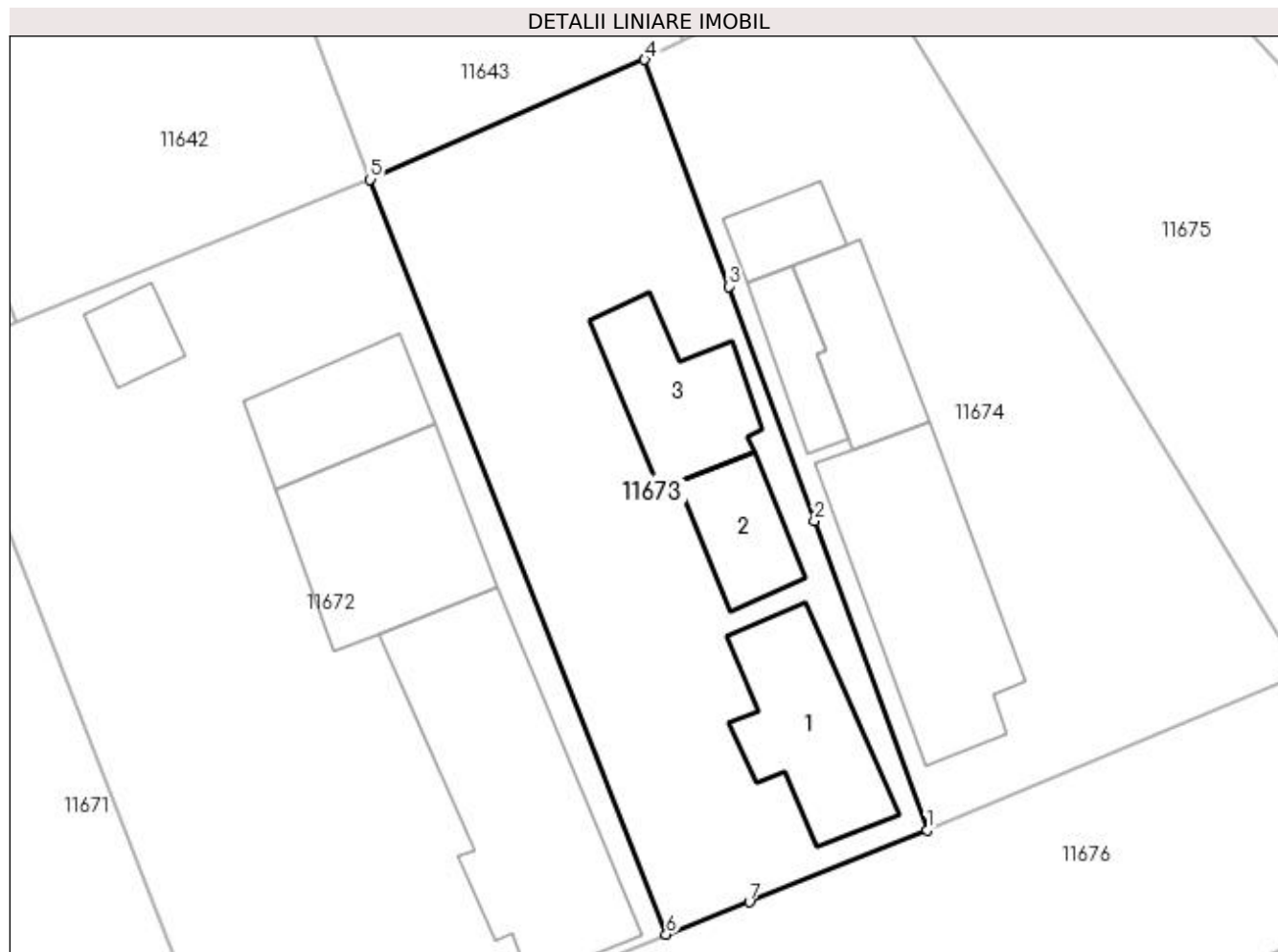
Inscrieri privind dezmembramintele dreptului de proprietate, drepturi reale de garanție și sarcini	Referințe
NU SUNT	

## Anexa Nr. 1 La Partea I

## Teren

Nr cadastral	Suprafața (mp)*	Observații / Referințe
39831	Din acte: 630 Masurata: 628	

\* Suprafața este determinată în planul de proiecție Stereo 70.



## Date referitoare la teren

Crt	Categorie folosință	Intra vilan	Suprafața (mp)	Tarla	Parcelă	Nr. topo	Observații / Referințe
1	curți constructii	DA	628	27	16	-	

## Date referitoare la construcții

Crt	Număr	Destinație construcție	Supraf. (mp)	Situație juridică	Observații / Referințe
A1.1		construcții de locuințe	58	Cu acte	Nr. niveluri:1; S. construita la sol:58 mp; S. construita desfasurata:58 mp; LOCUINTA
A1.2		construcții anexa	Din acte: 24 Masurata: 30	Cu acte	Nr. niveluri:1; S. construita la sol:30 mp; S. construita desfasurata:30 mp; ANEXA
A1.3		construcții anexa	Din acte: 42 Masurata: 48	Cu acte	Nr. niveluri:1; S. construita la sol:48 mp; S. construita desfasurata:48 mp; ANEXA

## Lungime Segmente

1) Valorile lungimilor segmentelor sunt obținute din proiecție în plan.

Punct început	X / Y	Punct sfârșit	X / Y	Lungime segment (** (m)
1	356.530,937 290.589,155	2	356.525,131 290.605,062	16.933

Punct început	X / Y	Punct sfârșit	X / Y	Lungime segment (** (m)
2	356.525,131 290.605,062	3	356.520,719 290.617,144	12.862
3	356.520,719 290.617,144	4	356.516,402 290.628,817	12.446
4	356.516,402 290.628,817	5	356.502,256 290.622,651	15.431
5	356.502,256 290.622,651	6	356.517,504 290.583,791	41.744
6	356.517,504 290.583,791	7	356.521,782 290.585,45	4.588
7	356.521,782 290.585,45	1	356.530,937 290.589,155	9.876

\*\* Lungimile segmentelor sunt determinate în planul de proiecție Stereo 70 și sunt rotunjite la 1 milimetru.

\*\*\* Distanța dintre puncte este formată din segmente cumulate ce sunt mai mici decât valoarea 1 milimetru.





**DATE DESPRE IMOBILUL NR. 11674**

Oficiul de Cadastru și Publicitate Imobiliară DOLJ  
Biroul de Cadastru și Publicitate Imobiliară Craiova

**A. Partea I. Descrierea imobilului**

TEREN Intravilan

Adresa: Loc. Motatei, Str Nicolae Iorga, Nr. 43, Jud. Dolj, T27, P17

Nr. Crt	Nr cadastral Nr. topografic	Suprafața* (mp)	Observații / Referințe
A1	33684	Din acte: 700 Masurata: 712	Sector cadastral:16 Teren neimprijmit;

**Construcții**

Crt	Nr cadastral Nr. topografic	Adresa	Observații / Referințe
A1.1		Loc. Motatei, Str Nicolae Iorga, Nr. 43, Jud. Dolj	Nr. niveluri:2; S. construita la sol:100 mp; S. construita desfasurata:114 mp; locuinta construita in 1967 din caramida+tigla, Scd 114mp
A1.2		Loc. Motatei, Str Nicolae Iorga, Nr. 43, Jud. Dolj	Nr. niveluri:1; S. construita la sol:40 mp; S. construita desfasurata:40 mp; anexa construita in 1967 din caramida +tigla, Scd 40mp
A1.3		Loc. Motatei, Str Nicolae Iorga, Nr. 43, Jud. Dolj	Nr. niveluri:1; S. construita la sol:22 mp; S. construita desfasurata:22 mp; Anexa-patul din scandura
A1.4		Loc. Motatei, Str Nicolae Iorga, Nr. 43, Jud. Dolj	Nr. niveluri:1; S. construita la sol:19 mp; S. construita desfasurata:19 mp; Anexa-magazie din scandura

**B. Partea II. Proprietari și acte**

Inscrieri privitoare la dreptul de proprietate și alte drepturi reale		Referințe
<b>24366 / 24/02/2017</b>		
Act Notarial nr. contract de intretinere aut nr 574, din 21/02/2017 emis de NP Budiana Ionut Razvan;		
B1	Intabulare, drept de PROPRIETATE, dobandit prin Conventie, cota actuala 1/1, cota initiala 1/1 1) FIRAN CRISTIAN-FLORIN 2) FIRAN DENISSE-DANIELA	A1, A1.1, A1.2, A1.3, A1.4

**C. Partea III. SARCINI**

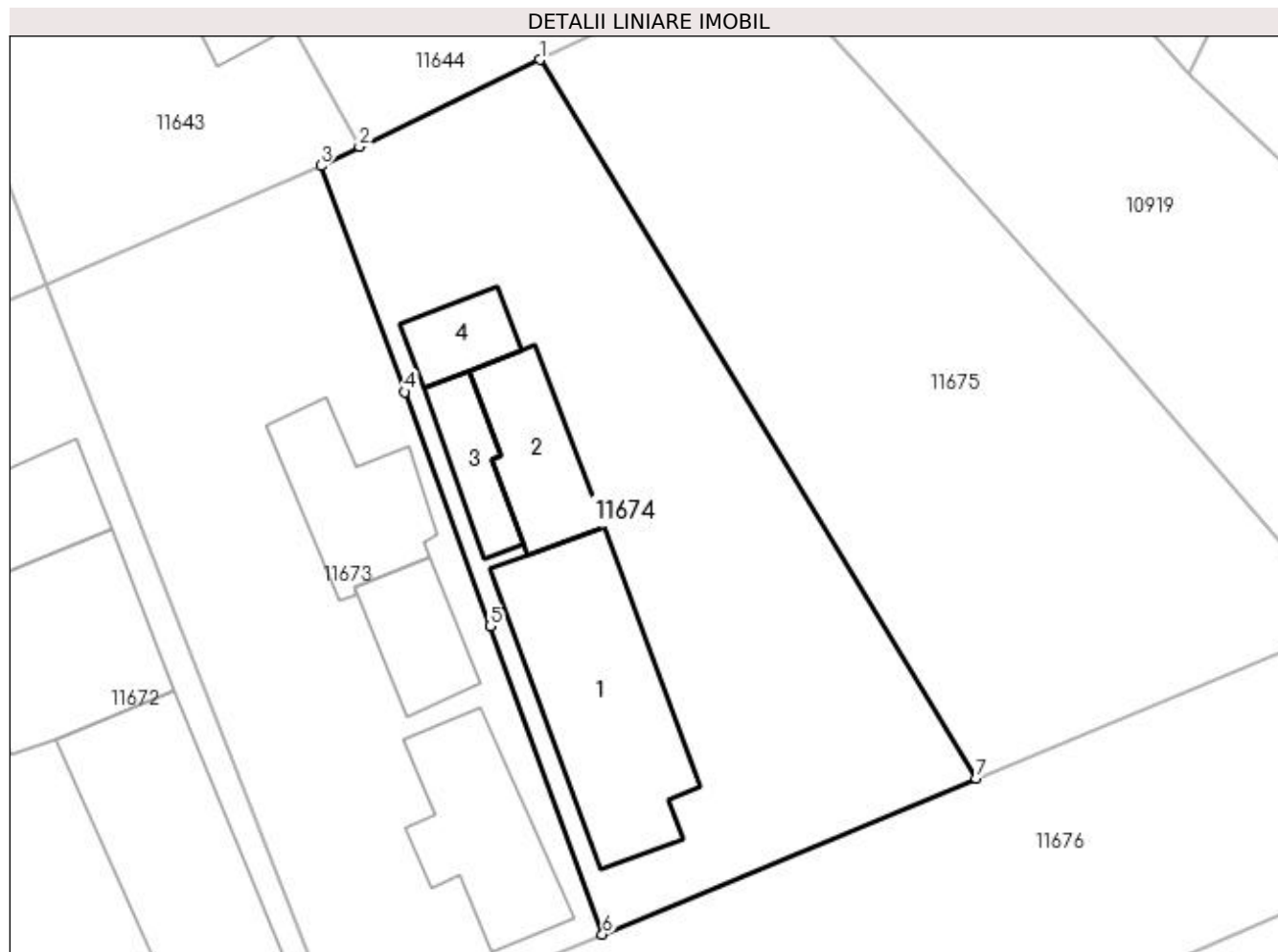
Inscrieri privind dezmembramintele dreptului de proprietate, drepturi reale de garanție și sarcini		Referințe
<b>24366 / 24/02/2017</b>		
Act Notarial nr. contract de intretinere aut nr 574, din 21/02/2017 emis de NP Budiana Ionut Razvan;		
C1	Intabulare, drept de UZUFRACT, cota actuala 1/1, cota initiala 1/1 1) FIRAN AUREL 2) FIRAN LUCIA	A1, A1.1, A1.2, A1.3, A1.4
C2	Intabulare, drept de IPOTECA LEGALA, Valoare:0 ce are ca obiect plata rentei în bani corespunzătoare întreținerii neexecutate 1) FIRAN AUREL 2) FIRAN LUCIA	A1, A1.1, A1.2, A1.3, A1.4

## Anexa Nr. 1 La Partea I

## Teren

Nr cadastral	Suprafața (mp)*	Observații / Referințe
33684	Din acte: 700 Masurata: 712	

\* Suprafața este determinată în planul de proiecție Stereo 70.



## Date referitoare la teren

Crt	Categorie folosință	Intra vilan	Suprafața (mp)	Tarla	Parcelă	Nr. topo	Observații / Referințe
1	curți constructii	DA	712	27	17	-	

## Date referitoare la construcții

Crt	Număr	Destinație construcție	Supraf. (mp)	Situație juridică	Observații / Referințe
A1.1		construcții de locuințe	100	Cu acte	Nr. niveluri:2; S. construita la sol:100 mp; S. construita desfasurata:114 mp; locuinta construita in 1967 din caramida+tigla, Scd 114mp
A1.2		construcții anexa	40	Cu acte	Nr. niveluri:1; S. construita la sol:40 mp; S. construita desfasurata:40 mp; anexa construita in 1967 din caramida +tigla, Scd 40mp
A1.3		construcții anexa	22	Cu acte	Nr. niveluri:1; S. construita la sol:22 mp; S. construita desfasurata:22 mp; Anexa-patul din scandura
A1.4		construcții anexa	19	Cu acte	Nr. niveluri:1; S. construita la sol:19 mp; S. construita desfasurata:19 mp; Anexa-magazie din scandura

**Lungime Segmente**

1) Valorile lungimilor segmentelor sunt obținute din proiecție în plan.

Punct început	X / Y	Punct sfârșit	X / Y	Lungime segment (** (m)
1	356.527,692 290.634,295	2	356.518,382 290.629,81	10.334
2	356.518,382 290.629,81	3	356.516,402 290.628,817	2.215
3	356.516,402 290.628,817	4	356.520,719 290.617,144	12.446
4	356.520,719 290.617,144	5	356.525,131 290.605,062	12.862
5	356.525,131 290.605,062	6	356.530,937 290.589,155	16.933
6	356.530,937 290.589,155	7	356.550,227 290.597,195	20.898
7	356.550,227 290.597,195	1	356.527,692 290.634,295	43.408

\*\* Lungimile segmentelor sunt determinate în planul de proiecție Stereo 70 și sunt rotunjite la 1 milimetru.

\*\*\* Distanța dintre puncte este formată din segmente cumulate ce sunt mai mici decât valoarea 1 milimetru.



**DATE DESPRE IMOBILUL NR. 11675**

Oficiul de Cadastru și Publicitate Imobiliară DJLJ  
Biroul de Cadastru și Publicitate Imobiliară Craiova

**A. Partea I. Descrierea imobilului**

TEREN Intravilan

Adresa: Loc. Motatei, Str Nicolae Iorga, Nr. 43Bis, Jud. Dolj, T27, P18

Nr. Crt	Nr cadastral Nr. topografic	Suprafața* (mp)	Observații / Referințe
A1	33673	Din acte: 700 Masurata: 732	Sector cadastral:16 Teren neimprejmuit;

**B. Partea II. Proprietari și acte**

Inscrieri privitoare la dreptul de proprietate și alte drepturi reale		Referințe
<b>24360 / 24/02/2017</b>		
Act Notarial nr. 573, din 21/02/2017 emis de Budiana Ionut Razvan;		
B1	Intabulare, drept de PROPRIETATE, dobandit prin Conventie, cota actuala 1/1, cota initiala 1/1 1) FIRAN CRISTIAN-FLORIN 2) FIRAN DENISSE-DANIELA	A1

**C. Partea III. SARCINI .**

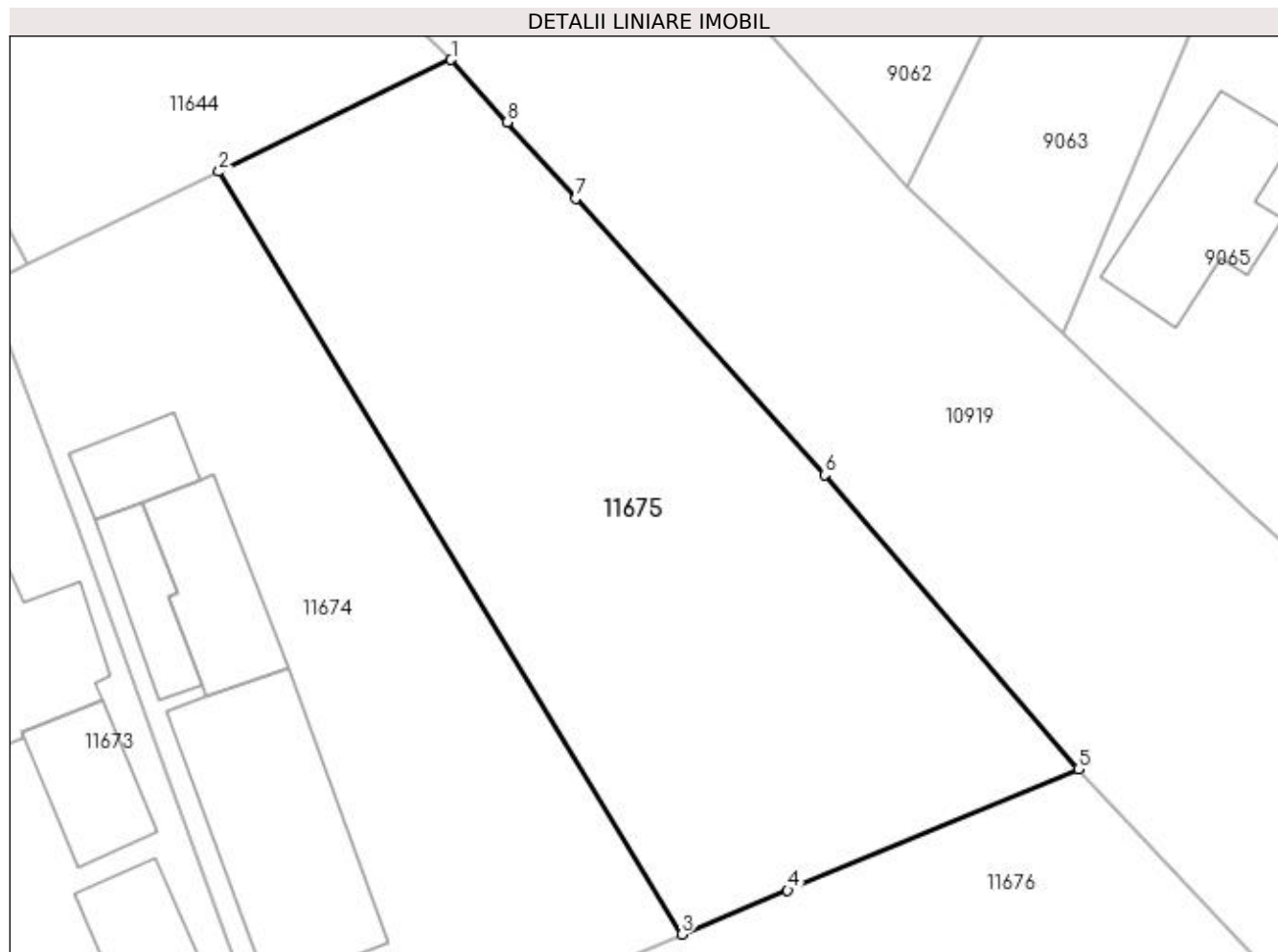
Inscrieri privind dezmembramintele dreptului de proprietate, drepturi reale de garanție și sarcini	Referințe
NU SUNT	

## Anexa Nr. 1 La Partea I

## Teren

Nr cadastral	Suprafața (mp)*	Observații / Referințe
33673	Din acte: 700 Masurata: 732	

\* Suprafața este determinată în planul de proiecție Stereo 70.



## Date referitoare la teren

Crt	Categorie folosință	Intra vilan	Suprafața (mp)	Tarla	Parcelă	Nr. topo	Observații / Referințe
1	curți constructii	DA	732	27	18	-	

## Lungime Segmente

1) Valorile lungimilor segmentelor sunt obținute din proiecție în plan.

Punct început	X / Y	Punct sfârșit	X / Y	Lungime segment (** (m)
1	356.538,994 290.639,741	2	356.527,692 290.634,295	12.546
2	356.527,692 290.634,295	3	356.550,227 290.597,195	43.408
3	356.550,227 290.597,195	4	356.555,368 290.599,337	5.569
4	356.555,368 290.599,337	5	356.569,517 290.605,234	15.329
5	356.569,517 290.605,234	6	356.557,162 290.619,55	18.91

Punct început	X / Y	Punct sfârșit	X / Y	Lungime segment (** (m)
6	356.557,162 290.619,55	7	356.545,075 290.632,984	18.071
7	356.545,075 290.632,984	8	356.541,728 290.636,703	5.003
8	356.541,728 290.636,703	1	356.538,994 290.639,741	4.087

\*\* Lungimile segmentelor sunt determinate în planul de proiecție Stereo 70 și sunt rotunjite la 1 milimetru.

\*\*\* Distanța dintre puncte este formată din segmente cumulate ce sunt mai mici decât valoarea 1 milimetru.





**DATE DESPRE IMOBILUL NR. 11676**

Oficiul de Cadastru și Publicitate Imobiliară DOLJ  
Biroul de Cadastru și Publicitate Imobiliară Craiova

**A. Partea I. Descrierea imobilului**

TEREN Intravilan

Adresa: Loc. Motatei, Str Nicolae Iorga -Tr. 2, Jud. Dolj

Nr. Crt	Nr cadastral Nr. topografic	Suprafața* (mp)	Observații / Referințe
A1	34409	8.909	Sector cadastral:16 Teren neimpregmuit;

**B. Partea II. Proprietari și acte**

Inscrieri privitoare la dreptul de proprietate și alte drepturi reale	Referințe
<b>171072 / 08/11/2017</b>	
Act Administrativ nr. HG nr. 965- Anexa 66, din 18/09/2002 emis de GUVERNUL ROMANIEI (act administrativ nr Referat de legalitate nr.4599 din 23.04.2012, emis de PREFECTURA DOLJ;act administrativ nr HCL nr.32 si Anexa nr. 1 la HCL din 14.09.2017, emis de CONSILIUL LOCAL PRIMARIA MOTATEI;act administrativ nr HCL nr. 3 din 31.01.2012, emis de CONSILIUL LOCAL PRIMARIA MOTATEI;act administrativ nr REFERAT DE LEGALITATE nr. 10627 din 19.09.2017, emis de PREFECTURA DOLJ);	
B1	A1
Intabulare, drept de PROPRIETATE, dobandit prin Conventie, cota actuala 1/1	
1) COMUNA MOTATEI- DOMENIUL PUBLIC, CIF:4553305	

**C. Partea III. SARCINI .**

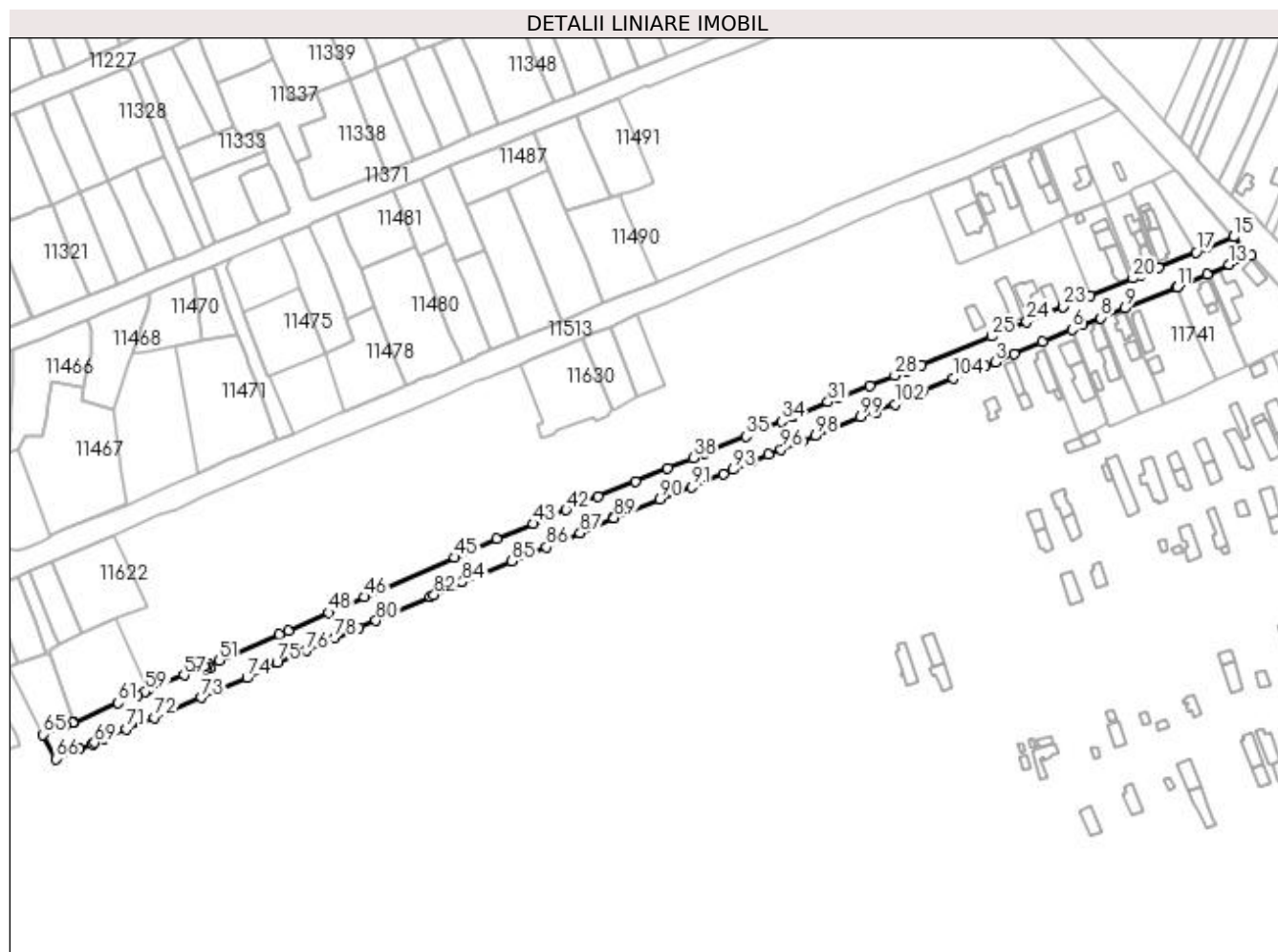
Inscrieri privind dezmembramintele dreptului de proprietate, drepturi reale de garanție și sarcini	Referințe
NU SUNT	

## Anexa Nr. 1 La Partea I

## Teren

Nr cadastral	Suprafața (mp)*	Observații / Referințe
34409	8.909	

\* Suprafața este determinată în planul de proiecție Stereo 70.



## Date referitoare la teren

Crt	Categorie folosință	Intra vilan	Suprafața (mp)	Tarla	Parcelă	Nr. topo	Observații / Referințe
1	drum	DA	8.909	-	-	-	Imprejmuit: limita conventionala.

## Lungime Segmente

1) Valorile lungimilor segmentelor sunt obținute din proiecție în plan.

Punct început	X / Y	Punct sfârșit	X / Y	Lungime segment	Punct început	X / Y	Punct sfârșit	X / Y	Lungime segment	Punct început	X / Y	Punct sfârșit	X / Y	Lungime segment
1	356.437,344 290.536,893	2	356.441,065 290.538,361	4.0	2	356.441,065 290.538,361	3	356.446,305 290.540,428	5.633	3	356.446,305 290.540,428	4	356.456,155 290.544,819	10.784
4	356.456,155 290.544,819	5	356.470,861 290.551,295	16.069	5	356.470,861 290.551,295	6	356.486,003 290.557,446	16.344	6	356.486,003 290.557,446	7	356.491,632 290.559,672	6.053
7	356.491,632 290.559,672	8	356.500,935 290.563,419	10.029	8	356.500,935 290.563,419	9	356.513,356 290.568,421	13.39	9	356.513,356 290.568,421	10	356.540,059 290.579,175	28.787
10	356.540,059 290.579,175	11	356.540,321 290.579,281	0.283	11	356.540,321 290.579,281	12	356.555,793 290.585,871	16.817	12	356.555,793 290.585,871	13	356.567,332 290.590,786	12.542
13	356.567,332 290.590,786	14	356.578,6 290.595,529	12.226	14	356.578,6 290.595,529	15	356.569,517 290.605,234	13.292	15	356.569,517 290.605,234	16	356.555,368 290.599,337	15.329
16	356.555,368 290.599,337	17	356.550,227 290.597,195	5.569	17	356.550,227 290.597,195	18	356.530,937 290.589,155	20.898	18	356.530,937 290.589,155	19	356.521,782 290.585,45	9.876

Punct început	X / Y	Punct sfârșit	X / Y	Lungime segment	Punct început	X / Y	Punct sfârșit	X / Y	Lungime segment	Punct început	X / Y	Punct sfârșit	X / Y	Lungime segment
19	356.521,782 290.585,45	20	356.517,504 290.583,791	4.588	20	356.517,504 290.583,791	21	356.495,283 290.574,819	23.964	21	356.495,283 290.574,819	22	356.481,619 290.569,302	14.736
22	356.481,619 290.569,302	23	356.481,347 290.569,145	0.314	23	356.481,347 290.569,145	24	356.462,741 290.561,339	20.177	24	356.462,741 290.561,339	25	356.444,603 290.553,896	19.606
25	356.444,603 290.553,896	26	356.408,157 290.539,106	39.333	26	356.408,157 290.539,106	27	356.401,115 290.536,249	7.599	27	356.401,115 290.536,249	28	356.394,505 290.533,603	7.12
28	356.394,505 290.533,603	29	356.381,541 290.528,414	13.964	29	356.381,541 290.528,414	30	356.365,322 290.522,049	17.423	30	356.365,322 290.522,049	31	356.360,014 290.519,941	5.711
31	356.360,014 290.519,941	32	356.341,972 290.512,426	19.545	32	356.341,972 290.512,426	33	356.341,671 290.512,301	0.326	33	356.341,671 290.512,301	34	356.336,096 290.509,979	6.039
34	356.336,096 290.509,979	35	356.317,651 290.502,296	19.981	35	356.317,651 290.502,296	36	356.298,051 290.494,181	21.214	36	356.298,051 290.494,181	37	356.296,228 290.493,447	1.965
37	356.296,228 290.493,447	38	356.290,53 290.491,152	6.143	38	356.290,53 290.491,152	39	356.277,265 290.485,812	14.3	39	356.277,265 290.485,812	40	356.260,583 290.479,136	17.968
40	356.260,583 290.479,136	41	356.241,321 290.471,144	20.854	41	356.241,321 290.471,144	42	356.224,746 290.464,188	17.975	42	356.224,746 290.464,188	43	356.207,814 290.457,059	18.372
43	356.207,814 290.457,059	44	356.189,03 290.449,15	20.381	44	356.189,03 290.449,15	45	356.167,164 290.439,7	23.821	45	356.167,164 290.439,7	46	356.120,6 290.419,269	50.849
46	356.120,6 290.419,269	47	356.112,12 290.415,562	9.255	47	356.112,12 290.415,562	48	356.102,133 290.411,232	10.885	48	356.102,133 290.411,232	49	356.081,138 290.401,74	23.041
49	356.081,138 290.401,74	50	356.076,748 290.399,99	4.726	50	356.076,748 290.399,99	51	356.045,517 290.386,592	33.984	51	356.045,517 290.386,592	52	356.040,023 290.384,461	5.893
52	356.040,023 290.384,461	53	356.040,791 290.382,709	1.913	53	356.040,791 290.382,709	54	356.038,959 290.381,906	2.0	54	356.038,959 290.381,906	55	356.038,156 290.383,737	1.999
55	356.038,156 290.383,737	56	356.037,74 290.383,576	0.446	56	356.037,74 290.383,576	57	356.027,428 290.378,99	11.286	57	356.027,428 290.378,99	58	356.008,769 290.371,148	20.24
58	356.008,769 290.371,148	59	356.007,437 290.370,35	1.553	59	356.007,437 290.370,35	60	356.003,498 290.368,672	4.282	60	356.003,498 290.368,672	61	355.993,387 290.364,683	10.869
61	355.993,387 290.364,683	62	355.970,499 290.354,522	25.042	62	355.970,499 290.354,522	63	355.969,765 290.354,233	0.789	63	355.969,765 290.354,233	64	355.965,926 290.352,723	4.125
64	355.965,926 290.352,723	65	355.954,625 290.348,277	12.144	65	355.954,625 290.348,277	66	355.961,064 290.335,631	14.191	66	355.961,064 290.335,631	67	355.973,195 290.340,662	13.133
67	355.973,195 290.340,662	68	355.979,994 290.343,513	7.373	68	355.979,994 290.343,513	69	355.981,142 290.344,029	1.259	69	355.981,142 290.344,029	70	355.985,8 290.345,977	5.049
70	355.985,8 290.345,977	71	355.997,688 290.351,02	12.913	71	355.997,688 290.351,02	72	356.011,896 290.357,047	15.433	72	356.011,896 290.357,047	73	356.036,251 290.367,27	26.414
73	356.036,251 290.367,27	74	356.059,948 290.377,551	25.831	74	356.059,948 290.377,551	75	356.075,418 290.385,523	17.403	75	356.075,418 290.385,523	76	356.090,369 290.391,577	16.13
76	356.090,369 290.391,577	77	356.100,216 290.395,915	10.76	77	356.100,216 290.395,915	78	356.105,191 290.397,978	5.386	78	356.105,191 290.397,978	79	356.117,927 290.403,26	13.788
79	356.117,927 290.403,26	80	356.126,563 290.406,99	9.407	80	356.126,563 290.406,99	81	356.154,579 290.419,488	30.677	81	356.154,579 290.419,488	82	356.156,654 290.420,41	2.271
82	356.156,654 290.420,41	83	356.165,729 290.424,603	9.997	83	356.165,729 290.424,603	84	356.171,155 290.426,945	5.91	84	356.171,155 290.426,945	85	356.196,597 290.437,713	27.627
85	356.196,597 290.437,713	86	356.214,668 290.444,951	19.467	86	356.214,668 290.444,951	87	356.231,964 290.452,292	18.789	87	356.231,964 290.452,292	88	356.249,153 290.459,956	18.82
88	356.249,153 290.459,956	89	356.249,556 290.460,127	0.438	89	356.249,556 290.460,127	90	356.273,071 290.469,92	25.473	90	356.273,071 290.469,92	91	356.289,589 290.476,0	17.601
91	356.289,589 290.476,0	92	356.305,857 290.482,657	17.577	92	356.305,857 290.482,657	93	356.310,99 290.484,971	5.63	93	356.310,99 290.484,971	94	356.320,636 290.489,318	10.58
94	356.320,636 290.489,318	95	356.329,188 290.492,744	9.213	95	356.329,188 290.492,744	96	356.335,657 290.495,429	7.004	96	356.335,657 290.495,429	97	356.346,858 290.499,715	11.993
97	356.346,858 290.499,715	98	356.353,497 290.502,498	7.199	98	356.353,497 290.502,498	99	356.376,944 290.512,565	25.517	99	356.376,944 290.512,565	100	356.384,485 290.515,642	8.145
100	356.384,485 290.515,642	101	356.384,791 290.514,89	0.812	101	356.384,791 290.514,89	102	356.394,778 290.518,752	10.708	102	356.394,778 290.518,752	103	356.408,985 290.525,638	15.788
103	356.408,985 290.525,638	104	356.424,799 290.532,195	17.119	104	356.424,799 290.532,195	1	356.437,344 290.536,893	13.396					

\*\* Lungimile segmentelor sunt determinate în planul de proiecție Stereo 70 și sunt rotunjite la 1 milimetru.

\*\*\* Distanța dintre puncte este formată din segmente cumulate ce sunt mai mici decât valoarea 1 milimetru.



**DATE DESPRE IMOBILUL NR. 11677**

Oficiul de Cadastru și Publicitate Imobiliară DOLJ  
Biroul de Cadastru și Publicitate Imobiliară Craiova

**A. Partea I. Descrierea imobilului**

TEREN Intravilan

Adresa: Loc. Motatei, Str Nicolae Iorga -Tronson 1, Jud. Dolj

Nr. Crt	Nr cadastral Nr. topografic	Suprafața* (mp)	Observații / Referințe
A1	34369	544	Sector cadastral:16 Teren neimprejmut;

**B. Partea II. Proprietari și acte**

Inscrieri privitoare la dreptul de proprietate și alte drepturi reale	Referințe
<b>169122 / 06/11/2017</b>	
Act Normativ nr. HG nr. 965- Anexa 66, din 18/09/2002 emis de GUVERNUL ROMANIEI (act administrativ nr Referat de legalitate nr.4599 din 23.04.2012, emis de PREFECTURA DOLJ;act administrativ nr HCL nr. 3 din 31.01.2012, emis de CONSILIUL LOCAL PRIMARIA MOTATEI;act administrativ nr HCL nr.32 si Anexa nr. 1 la HCL din 14.09.2017, emis de CONSILIUL LOCAL PRIMARIA MOTATEI;act administrativ nr REFERAT DE LEGALITATE nr. 10627 din 19.09.2017, emis de PREFECTURA DOLJ);	
B1	A1
Intabulare, drept de PROPRIETATE, dobandit prin Lege, cota actuala 1/1 1) COMUNA MOTATEI- DOMENIUL PUBLIC, CIF:4553305	

**C. Partea III. SARCINI .**

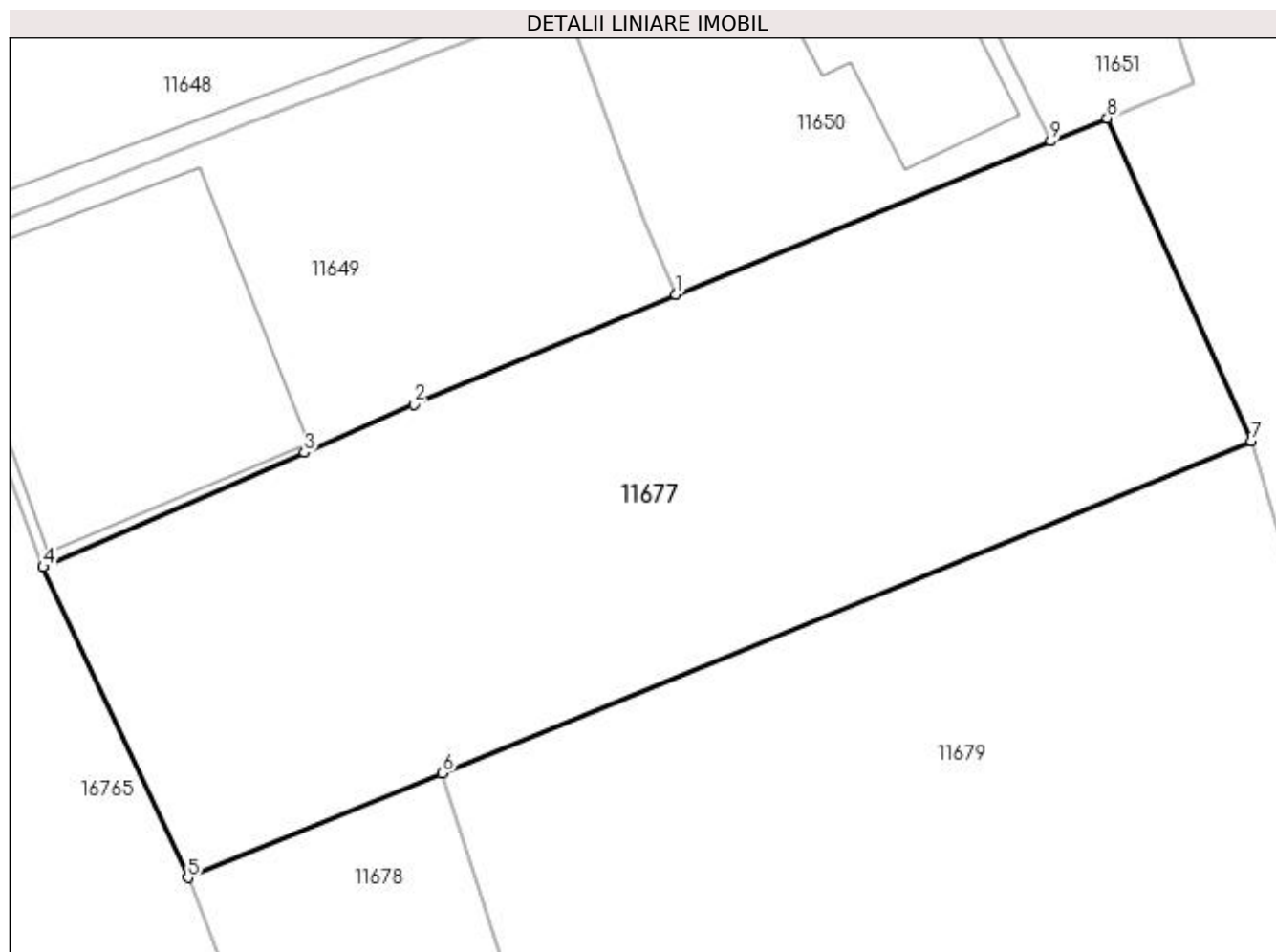
Inscrieri privind dezmembramintele dreptului de proprietate, drepturi reale de garanție și sarcini	Referințe
NU SUNT	

## Anexa Nr. 1 La Partea I

## Teren

Nr cadastral	Suprafața (mp)*	Observații / Referințe
34369	544	

\* Suprafața este determinată în planul de proiecție Stereo 70.



## Date referitoare la teren

Crt	Categorie folosință	Intra vilan	Suprafața (mp)	Tarla	Parcelă	Nr. topo	Observații / Referințe
1	drum	DA	544	-	-	-	Imprejmuit: limita conventionala.

## Lungime Segmente

1) Valorile lungimilor segmentelor sunt obținute din proiecție în plan.

Punct început	X / Y	Punct sfârșit	X / Y	Lungime segment (** (m)
1	355.923,212 290.334,941	2	355.913,599 290.330,921	10.42
2	355.913,599 290.330,921	3	355.909,586 290.329,16	4.382
3	355.909,586 290.329,16	4	355.900,007 290.324,96	10.459
4	355.900,007 290.324,96	5	355.905,311 290.313,568	12.566
5	355.905,311 290.313,568	6	355.914,653 290.317,406	10.1

Punct început	X / Y	Punct sfârșit	X / Y	Lungime segment (** (m)
6	355.914,653 290.317,406	7	355.944,307 290.329,59	32.059
7	355.944,307 290.329,59	8	355.939,026 290.341,422	12.957
8	355.939,026 290.341,422	9	355.936,953 290.340,572	2.24
9	355.936,953 290.340,572	1	355.923,212 290.334,941	14.85

\*\* Lungimile segmentelor sunt determinate în planul de proiecție Stereo 70 și sunt rotunjite la 1 milimetru.

\*\*\* Distanța dintre puncte este formată din segmente cumulate ce sunt mai mici decât valoarea 1 milimetru.





**DATE DESPRE IMOBILUL NR. 11678**

Oficiul de Cadastru și Publicitate Imobiliară DOLJ  
Biroul de Cadastru și Publicitate Imobiliară Craiova

**A. Partea I. Descrierea imobilului**

TEREN Intravilan

Adresa: Loc. Motatei, Jud. Dolj, T31, P22

Nr. Crt	Nr cadastral Nr. topografic	Suprafața* (mp)	Observații / Referințe
A1		144	Sector cadastral:16 Teren neimpregmuit;

**Construcții**

Crt	Nr cadastral Nr. topografic	Adresa	Observații / Referințe
A1.1		Loc. Motatei, Jud. Dolj	Nr. niveluri:1; S. construita la sol:53 mp; S. construita desfasurata:53 mp; C1 - ANEXA

**B. Partea II. Proprietari și acte**

Inscrieri privitoare la dreptul de proprietate și alte drepturi reale		Referințe
/		
Act Normativ nr. LEGEA 7, din 13/03/1996 emis de PARLAMENTUL ROMANIEI;		
B1	Inscrierea provizorie, drept de PROPRIETATE, dobandit prin Lege, cota actuala 1/1, cota initiala 1/1 1) NEIDENTIFICAT NEIDENTIFICAT	A1, A1.1

**C. Partea III. SARCINI .**

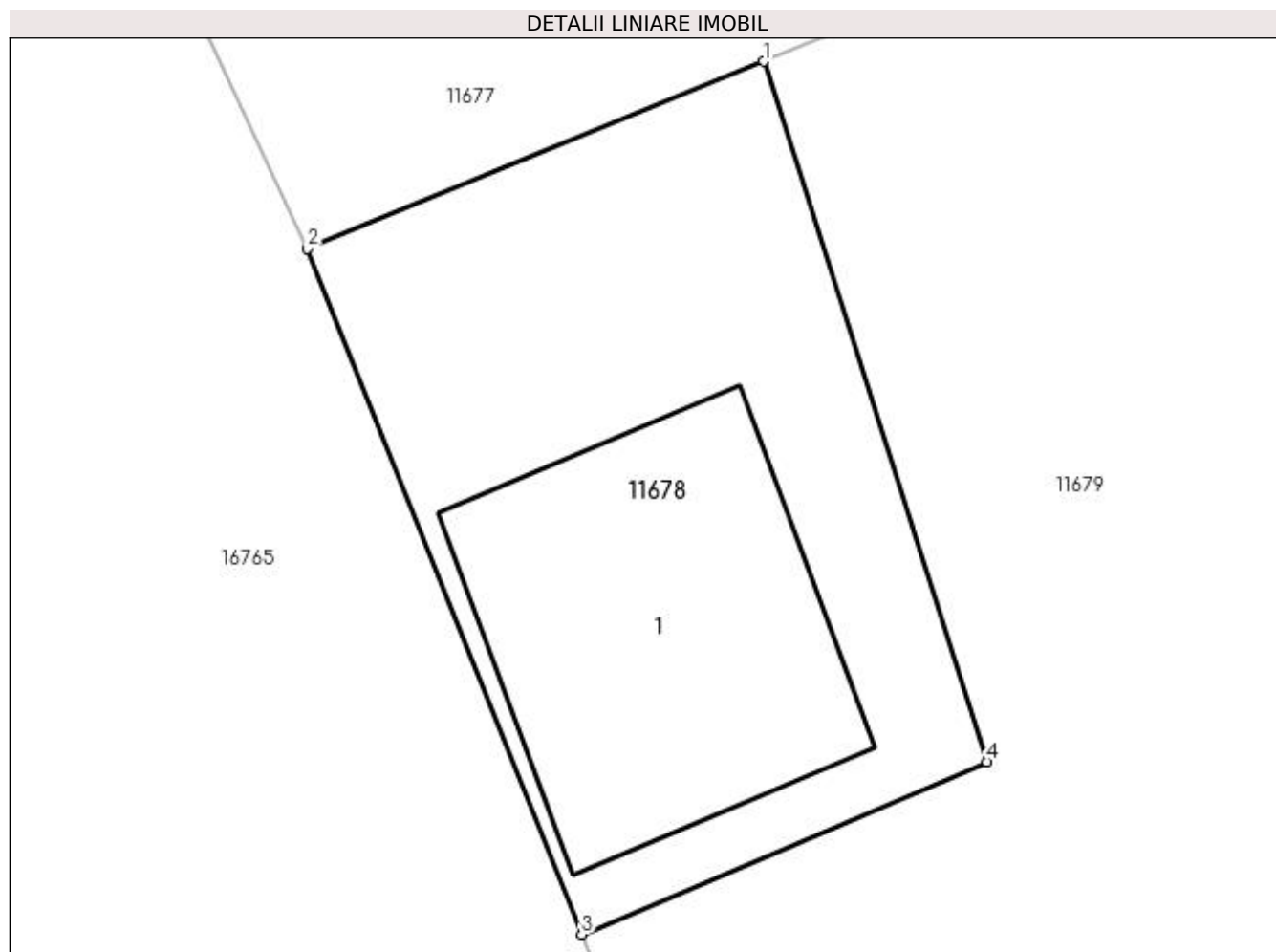
Inscrieri privind dezmembramintele dreptului de proprietate, drepturi reale de garanție și sarcini	Referințe
NU SUNT	

## Anexa Nr. 1 La Partea I

## Teren

Nr cadastral	Suprafața (mp)*	Observații / Referințe
	144	

\* Suprafața este determinată în planul de proiecție Stereo 70.



## Date referitoare la teren

Crt	Categorie folosință	Intravilan	Suprafața (mp)	Tarla	Parcelă	Nr. topo	Observații / Referințe
1	curți constructii	DA	144	31	22	-	

## Date referitoare la construcții

Crt	Număr	Destinație construcție	Supraf. (mp)	Situație juridică	Observații / Referințe
A1.1		constructii anexa	53	Cu acte	Nr. niveluri:1; S. construita la sol:53 mp; S. construita desfasurata:53 mp; C1 - ANEXA

## Lungime Segmente

1) Valorile lungimilor segmentelor sunt obținute din proiecție în plan.

Punct început	X / Y	Punct sfârșit	X / Y	Lungime segment (** (m)
1	355.914,653 290.317,406	2	355.905,311 290.313,568	10.1
2	355.905,311 290.313,568	3	355.910,925 290.299,531	15.118
3	355.910,925 290.299,531	4	355.919,227 290.303,065	9.023
4	355.919,227 290.303,065	1	355.914,653 290.317,406	15.053

**\*\* Lungimile segmentelor sunt determinate în planul de proiecție Stereo 70 și sunt rotunjite la 1 milimetru.**

**\*\*\* Distanța dintre puncte este formată din segmente cumulate ce sunt mai mici decât valoarea 1 milimetru.**



**DATE DESPRE IMOBILUL NR. 11679**

Oficiul de Cadastru și Publicitate Imobiliară DOLJ  
Biroul de Cadastru și Publicitate Imobiliară Craiova

**A. Partea I. Descrierea imobilului**

TEREN Intravilan

Adresa: Loc. Motatei, Str Nicolae Iorga, Nr. 4, Jud. Dolj, T31, P1/1

Nr. Crt	Nr cadastral Nr. topografic	Suprafața* (mp)	Observații / Referințe
A1	30815	2.320	Sector cadastral:16 Teren neimprejmuit;

**B. Partea II. Proprietari și acte**

Inscrieri privitoare la dreptul de proprietate și alte drepturi reale	Referințe
<b>94299 / 25/09/2013</b>	
Act Notarial nr. CVC aut. nr. 1448, din 23/09/2013 emis de BNP Dragancea Ofelia;	
B1	A1
Intabulare, drept de PROPRIETATE, dobandit prin Conventie, cota actuala 1/1 1) UAT COMUNA MOTATEI, CIF:4553305	
<b>145169 / 10/07/2019</b>	
Act Administrativ nr. 7817, din 09/07/2019 emis de serviciul cadastru;	
B2	A1
Se notează recepția propunerii de comasare (alipire) a imobilului din prezenta carte funciara cu imobilul din cartea funciara 30280 .	

**C. Partea III. SARCINI .**

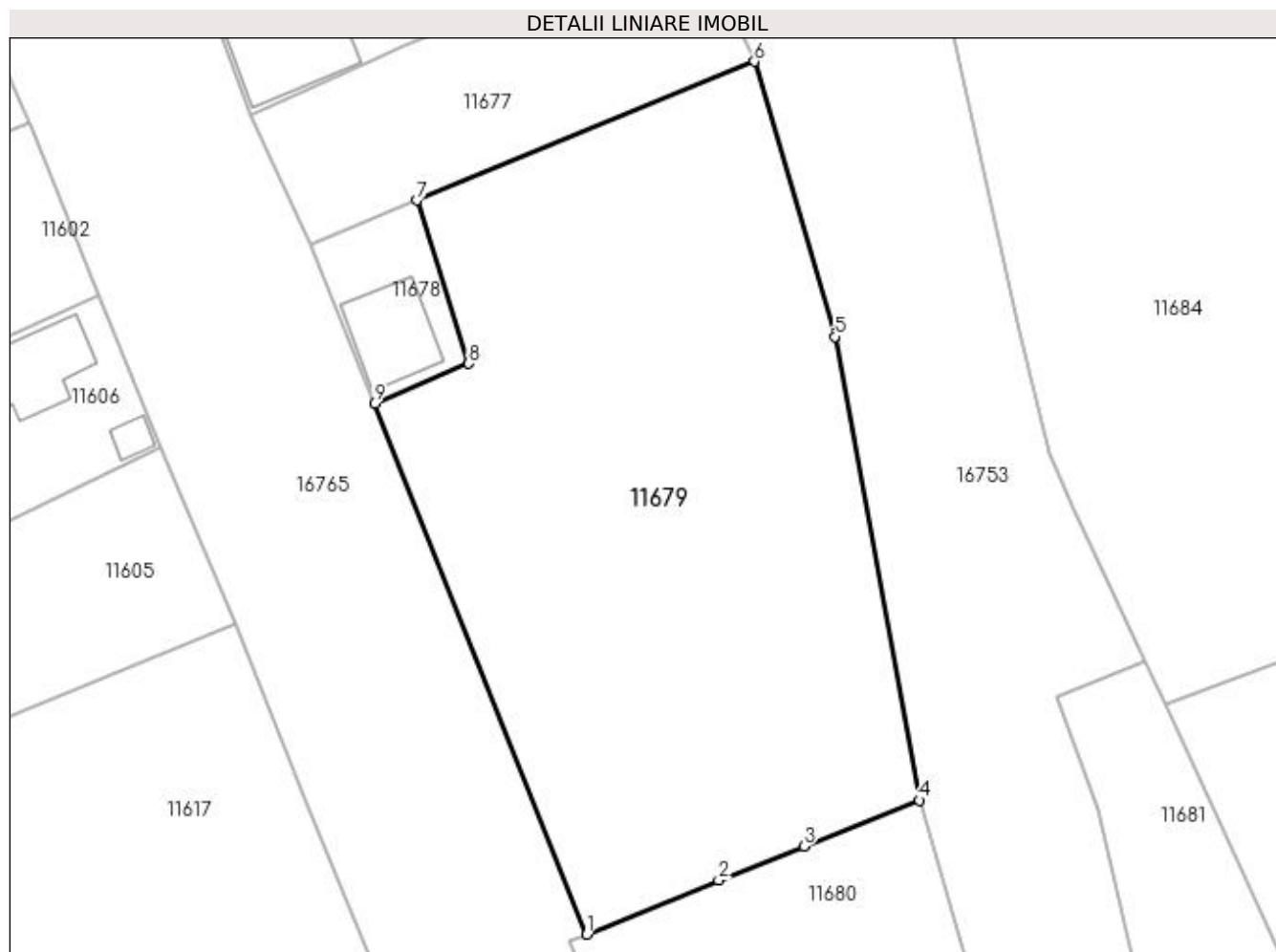
Inscrieri privind dezmembramintele dreptului de proprietate, drepturi reale de garanție și sarcini	Referințe
NU SUNT	

## Anexa Nr. 1 La Partea I

## Teren

Nr cadastral	Suprafața (mp)*	Observații / Referințe
30815	2.320	

\* Suprafața este determinată în planul de proiecție Stereo 70.



## Date referitoare la teren

Crt	Categorie folosință	Intra vilan	Suprafața (mp)	Tarla	Parcelă	Nr. topo	Observații / Referințe
1	arabil	DA	2.320	31	1/1	-	

## Lungime Segmente

1) Valorile lungimilor segmentelor sunt obținute din proiecție în plan.

Punct început	X / Y	Punct sfârșit	X / Y	Lungime segment (** (m)
1	355.929,562 290.252,933	2	355.941,173 290.257,678	12.543
2	355.941,173 290.257,678	3	355.948,653 290.260,654	8.05
3	355.948,653 290.260,654	4	355.958,839 290.264,699	10.96
4	355.958,839 290.264,699	5	355.951,363 290.305,431	41.412
5	355.951,363 290.305,431	6	355.944,307 290.329,59	25.168

Punct început	X / Y	Punct sfârșit	X / Y	Lungime segment (** (m)
6	355.944,307 290.329,59	7	355.914,653 290.317,406	32.059
7	355.914,653 290.317,406	8	355.919,227 290.303,065	15.053
8	355.919,227 290.303,065	9	355.910,925 290.299,531	9.023
9	355.910,925 290.299,531	1	355.929,562 290.252,933	50.187

\*\* Lungimile segmentelor sunt determinate în planul de proiecție Stereo 70 și sunt rotunjite la 1 milimetru.

\*\*\* Distanța dintre puncte este formată din segmente cumulate ce sunt mai mici decât valoarea 1 milimetru.





**DATE DESPRE IMOBILUL NR. 11680**

Oficiul de Cadastru și Publicitate Imobiliară DOLJ  
Biroul de Cadastru și Publicitate Imobiliară Craiova

**A. Partea I. Descrierea imobilului**

TEREN Intravilan

Nr. CF vechi:621  
Nr. cadastral vechi:731

Adresa: Loc. Motatei, Str Calea Unirii, Jud. Dolj, T31, P1

Nr. Crt	Nr cadastral Nr. topografic	Suprafata* (mp)	Observații / Referințe
A1	30280	Din acte: 1.763 Masurata: 1.906	Sector cadastral:16 Teren neimprejmuit;

**B. Partea II. Proprietari și acte**

Inscrieri privitoare la dreptul de proprietate și alte drepturi reale		Referințe
<b>88087 / 02/12/2011</b>		
Act Notarial nr. CONTRACT DE VANZARE CUMPARARE 1803, din 28/11/2011 emis de BNP DRAGANCEA OFELIA (Incheiere de rectificare nr 7410/30.12.2011 BNP Dragancea Ofelia);		
B1	Intabulare, drept de PROPRIETATE, dobandit prin Conventie, cota actuala 1/1 1) COMUNA MOTATEI- DOMENIUL PUBLIC, CIF:4553305	A1

**C. Partea III. SARCINI .**

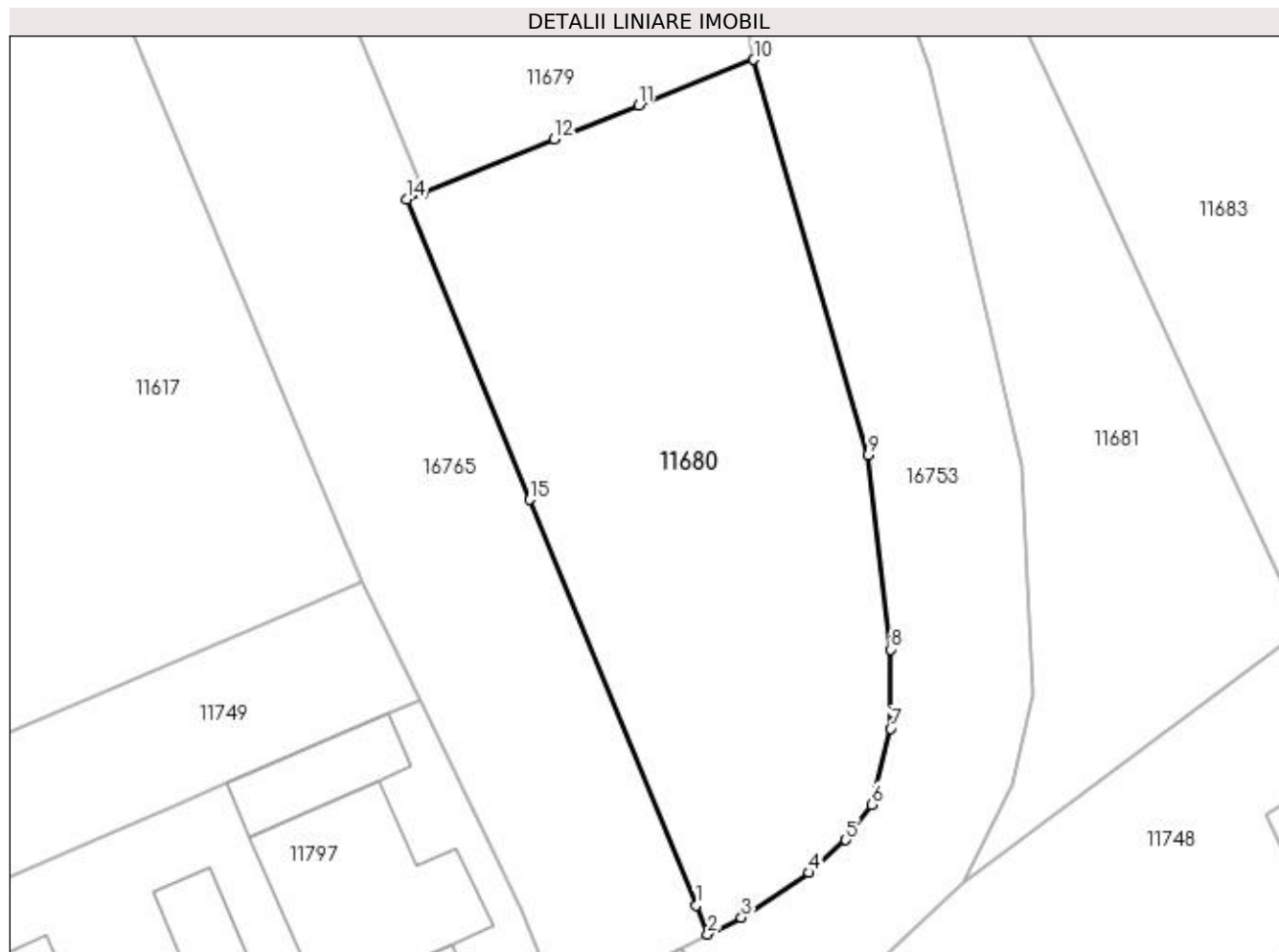
Inscrieri privind dezmembramintele dreptului de proprietate, drepturi reale de garanție și sarcini	Referințe
NU SUNT	

## Anexa Nr. 1 La Partea I

## Teren

Nr cadastral	Suprafața (mp)*	Observații / Referințe
30280	Din acte: 1.763 Masurata: 1.906	

\* Suprafața este determinată în planul de proiecție Stereo 70.



## Date referitoare la teren

Crt	Categorie folosință	Intra vilan	Suprafața (mp)	Tarla	Parcelă	Nr. topo	Observații / Referințe
1	arabil	DA	1.906	31	1	-	

## Lungime Segmente

1) Valorile lungimilor segmentelor sunt obținute din proiecție în plan.

Punct început	X / Y	Punct sfârșit	X / Y	Lungime segment (** (m)
1	355.953,734 290.189,794	2	355.954,779 290.187,246	2.754
2	355.954,779 290.187,246	3	355.957,753 290.188,742	3.329
3	355.957,753 290.188,742	4	355.963,767 290.192,683	7.19
4	355.963,767 290.192,683	5	355.967,008 290.195,586	4.351
5	355.967,008 290.195,586	6	355.969,293 290.198,742	3.896

Punct început	X / Y	Punct sfârșit	X / Y	Lungime segment (** (m)
6	355.969,293 290.198,742	7	355.970,963 290.205,474	6.936
7	355.970,963 290.205,474	8	355.970,984 290.212,476	7.002
8	355.970,984 290.212,476	9	355.968,97 290.229,683	17.324
9	355.968,97 290.229,683	10	355.958,839 290.264,699	36.452
10	355.958,839 290.264,699	11	355.948,653 290.260,654	10.96
11	355.948,653 290.260,654	12	355.941,173 290.257,678	8.05
12	355.941,173 290.257,678	13	355.929,562 290.252,933	12.543
13	355.929,562 290.252,933	14	355.928,088 290.252,331	1.592
14	355.928,088 290.252,331	15	355.938,995 290.225,734	28.747
15	355.938,995 290.225,734	1	355.953,734 290.189,794	38.845

\*\* Lungimile segmentelor sunt determinate în planul de proiecție Stereo 70 și sunt rotunjite la 1 milimetru.

\*\*\* Distanța dintre puncte este formată din segmente cumulate ce sunt mai mici decât valoarea 1 milimetru.



**DATE DESPRE IMOBILUL NR. 11681**

Oficiul de Cadastru și Publicitate Imobiliară DOLJ  
Biroul de Cadastru și Publicitate Imobiliară Craiova

**A. Partea I. Descrierea imobilului**

TEREN Intravilan

Nr. CF vechi:612  
Nr. cadastral vechi:730

Adresa: Loc. Motatei, Str Bii, Jud. Dolj, T31, P1

Nr. Crt	Nr cadastral Nr. topografic	Suprafața* (mp)	Observații / Referințe
A1	30319	1.155	Sector cadastral:16 Teren neimprejmuit;

**B. Partea II. Proprietari și acte**

Inscrieri privitoare la dreptul de proprietate și alte drepturi reale	Referințe
<b>88090 / 02/12/2011</b>	
Act Normativ nr. CONTRACT DE VANZARE CUMPARARE 1803, din 28/11/2011 emis de BNP DRAGANCEA OFELIA (Incheiere de rectificare nr. 7410/30.12.2011 BNP DRAGANCEA OFELIA);	
B1	Intabulare, drept de PROPRIETATE, dobandit prin Construire, cota actuala 1/1
1) COMUNA MOTATEI - DOMENIUL PUBLIC, CIF:99999999999999	

**C. Partea III. SARCINI .**

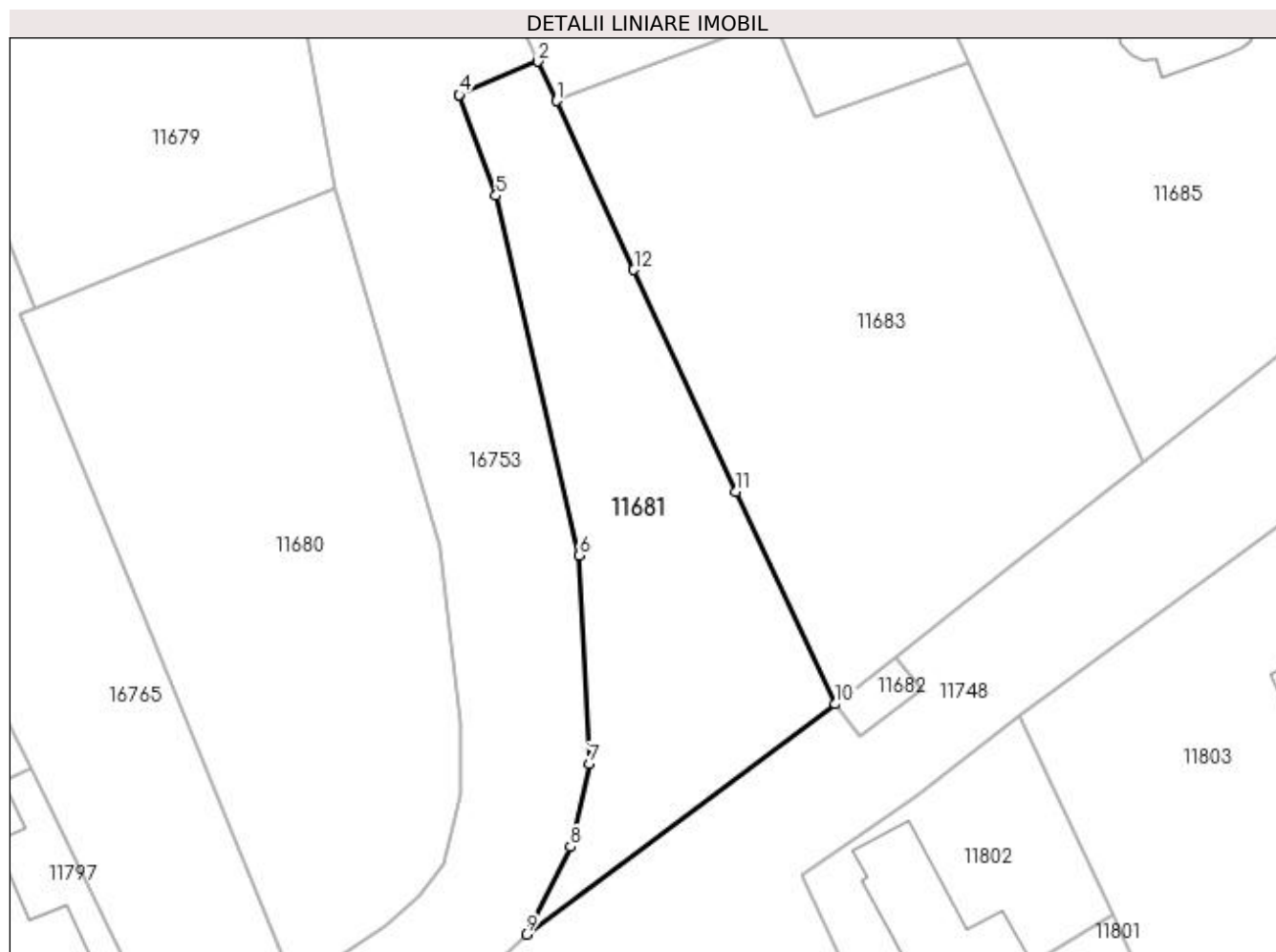
Inscrieri privind dezmembramintele dreptului de proprietate, drepturi reale de garanție și sarcini	Referințe
NU SUNT	

## Anexa Nr. 1 La Partea I

## Teren

Nr cadastral	Suprafața (mp)*	Observații / Referințe
30319	1.155	

\* Suprafața este determinată în planul de proiecție Stereo 70.



## Date referitoare la teren

Crt	Categorie folosință	Intra vilan	Suprafața (mp)	Tarla	Parcelă	Nr. topo	Observații / Referințe
1	arabil	DA	1.155	31	1	-	

## Lungime Segmente

1) Valorile lungimilor segmentelor sunt obținute din proiecție în plan.

Punct început	X / Y	Punct sfârșit	X / Y	Lungime segment (** (m)
1	355.980,377 290.273,167	2	355.978,591 290.277,0	4.229
2	355.978,591 290.277,0	3	355.970,887 290.273,754	8.36
3	355.970,887 290.273,754	4	355.970,891 290.273,754	0.004
4	355.970,891 290.273,754	5	355.974,479 290.263,92	10.468
5	355.974,479 290.263,92	6	355.982,622 290.228,832	36.02

Punct început	X / Y	Punct sfârșit	X / Y	Lungime segment (** (m)
6	355.982,622 290.228,832	7	355.983,615 290.208,548	20.308
7	355.983,615 290.208,548	8	355.981,75 290.200,446	8.314
8	355.981,75 290.200,446	9	355.977,442 290.191,911	9.561
9	355.977,442 290.191,911	10	356.007,554 290.214,348	37.552
10	356.007,554 290.214,348	11	355.997,878 290.235,039	22.842
11	355.997,878 290.235,039	12	355.987,936 290.256,709	23.842
12	355.987,936 290.256,709	1	355.980,377 290.273,167	18.111

\*\* Lungimile segmentelor sunt determinate în planul de proiecție Stereo 70 și sunt rotunjite la 1 milimetru.

\*\*\* Distanța dintre puncte este formată din segmente cumulate ce sunt mai mici decât valoarea 1 milimetru.





**DATE DESPRE IMOBILUL NR. 11682**

Oficiul de Cadastru și Publicitate Imobiliară DOLJ  
Biroul de Cadastru și Publicitate Imobiliară Craiova

**A. Partea I. Descrierea imobilului**

TEREN Intravilan

Adresa: Loc. Motatei, Str Bani Nr 1a – Platforma 11, Jud. Dolj

Nr. Crt	Nr cadastral Nr. topografic	Suprafața* (mp)	Observații / Referințe
A1	34316	30	Sector cadastral:16 Teren neimprejmuit;

**B. Partea II. Proprietari și acte**

Inscrieri privitoare la dreptul de proprietate și alte drepturi reale		Referințe
<b>167563 / 02/11/2017</b>		
Act Administrativ nr. HCL nr. 36 si Anexa 2 la HCL, din 22/09/2017 emis de CONSILIUL LOCAL MOTATEI (act administrativ nr REFERAT DE LEGALITATE nr. 10941 din 31.10.2017, emis de PREFECTURA DOLJ;act administrativ nr 6886 din 15.11.2017, emis de PRIMARIA MOTATEI);		
B1	Intabulare, drept de PROPRIETATE, dobandit prin Lege, cota actuala 1/1	A1
1) COMUNA MOTATEI- DOMENIUL PUBLIC, CIF:4553305		

**C. Partea III. SARCINI .**

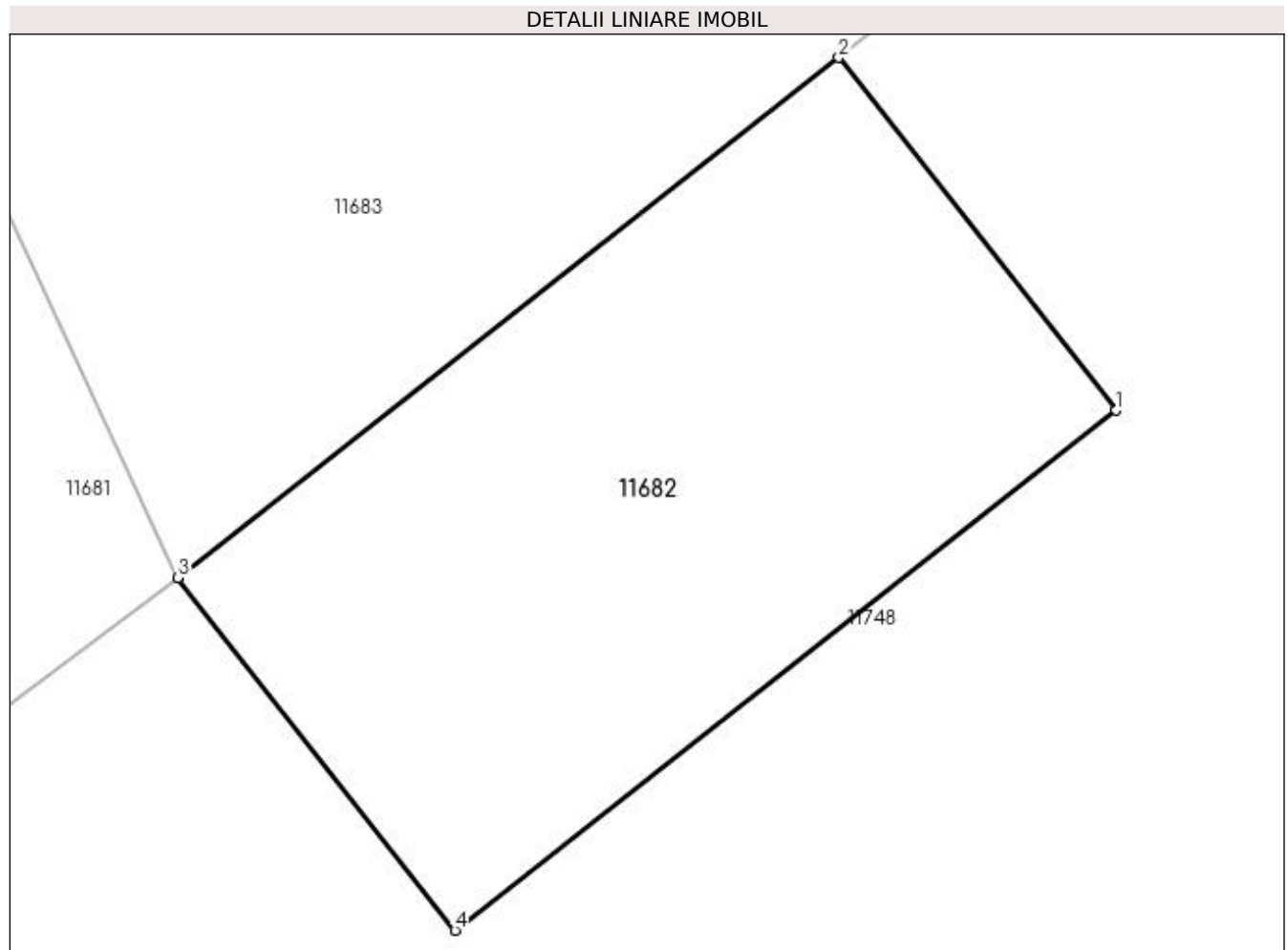
Inscrieri privind dezmembramintele dreptului de proprietate, drepturi reale de garanție și sarcini	Referințe
NU SUNT	

## Anexa Nr. 1 La Partea I

## Teren

Nr cadastral	Suprafața (mp)*	Observații / Referințe
34316	30	

\* Suprafața este determinată în planul de proiecție Stereo 70.



## Date referitoare la teren

Crt	Categorie folosință	Intra vilan	Suprafața (mp)	Tarla	Parcelă	Nr. topo	Observații / Referințe
1	curți construcții	DA	30	-	-	-	Imprejmuit: limita conventionala.

## Lungime Segmente

1) Valorile lungimilor segmentelor sunt obținute din proiecție în plan.

Punct început	X / Y	Punct sfârșit	X / Y	Lungime segment (** (m)
1	356.015,922 290.215,84	2	356.013,449 290.218,985	4.001
2	356.013,449 290.218,985	3	356.007,554 290.214,348	7.5
3	356.007,554 290.214,348	4	356.010,026 290.211,205	3.999
4	356.010,026 290.211,205	1	356.015,922 290.215,84	7.5

**\*\* Lungimile segmentelor sunt determinate în planul de proiecție Stereo 70 și sunt rotunjite la 1 milimetru.**

**\*\*\* Distanța dintre puncte este formată din segmente cumulate ce sunt mai mici decât valoarea 1 milimetru.**



**DATE DESPRE IMOBILUL NR. 11683**

Oficiul de Cadastru și Publicitate Imobiliară DOLJ  
 Biroul de Cadastru și Publicitate Imobiliară Craiova

**A. Partea I. Descrierea imobilului**

TEREN Intravilan

Adresa: Loc. Motatei, Str Bii, Jud. Dolj, T31, P3/2

Nr. Crt	Nr cadastral Nr. topografic	Suprafața* (mp)	Observații / Referințe
A1	30136	Din acte: 2.060 Masurata: 2.057	Sector cadastral:16 Teren neimprejmuit;

**B. Partea II. Proprietari și acte**

Inscrieri privitoare la dreptul de proprietate și alte drepturi reale		Referințe
<b>88082 / 02/12/2011</b>		
Act Notarial nr. CONTRACT DE VANZARE CUMPARARE 1803, din 28/11/2011 emis de BNP DRAGANCEA OFELIA (Incheiere de rectificare nr. 7410/30.12.2011 BNP DRAGANCEA OFELIA);		
B1	Intabulare, drept de PROPRIETATE, dobandit prin Conventie, cota actuala 1/1 1) COMUNA MOTATEI-DOMENIUL PUBLIC, CIF:9999999999999	A1

**C. Partea III. SARCINI .**

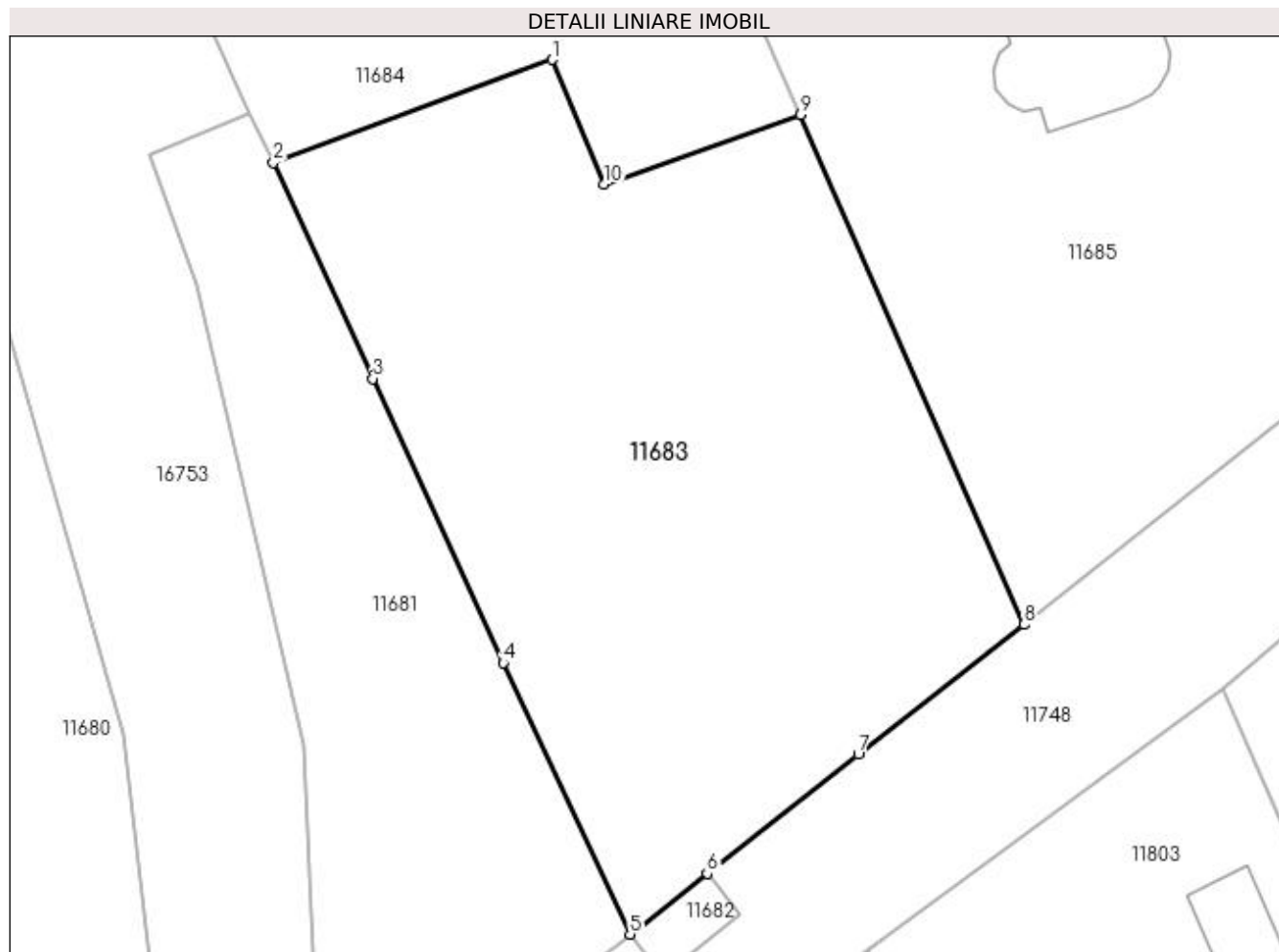
Inscrieri privind dezmembramintele dreptului de proprietate, drepturi reale de garanție și sarcini	Referințe
NU SUNT	

## Anexa Nr. 1 La Partea I

## Teren

Nr cadastral	Suprafața (mp)*	Observații / Referințe
30136	Din acte: 2.060 Masurata: 2.057	

\* Suprafața este determinată în planul de proiecție Stereo 70.



## Date referitoare la teren

Crt	Categorie folosință	Intravilan	Suprafața (mp)	Tarla	Parcelă	Nr. topo	Observații / Referințe
1	curți constructii	DA	1.359	31	3/2	-	
2	curți constructii	DA	698	31	3/2	-	

## Lungime Segmente

1) Valorile lungimilor segmentelor sunt obținute din proiecție în plan.

Punct început	X / Y	Punct sfârșit	X / Y	Lungime segment (** (m)
1	356.001,606 290.281,029	2	355.980,377 290.273,167	22.638
2	355.980,377 290.273,167	3	355.987,936 290.256,709	18.111
3	355.987,936 290.256,709	4	355.997,878 290.235,039	23.842
4	355.997,878 290.235,039	5	356.007,554 290.214,348	22.842

Punct început	X / Y	Punct sfârșit	X / Y	Lungime segment (** (m)
5	356.007,554 290.214,348	6	356.013,449 290.218,985	7.5
6	356.013,449 290.218,985	7	356.024,975 290.228,051	14.664
7	356.024,975 290.228,051	8	356.037,578 290.237,963	16.034
8	356.037,578 290.237,963	9	356.020,559 290.276,848	42.446
9	356.020,559 290.276,848	10	356.005,609 290.271,554	15.86
10	356.005,609 290.271,554	1	356.001,606 290.281,029	10.286

\*\* Lungimile segmentelor sunt determinate în planul de proiecție Stereo 70 și sunt rotunjite la 1 milimetru.

\*\*\* Distanța dintre puncte este formată din segmente cumulate ce sunt mai mici decât valoarea 1 milimetru.





**DATE DESPRE IMOBILUL NR. 11684**

Oficiul de Cadastru și Publicitate Imobiliară DOLJ  
Biroul de Cadastru și Publicitate Imobiliară Craiova

**A. Partea I. Descrierea imobilului**

TEREN Intravilan

Adresa: Loc. Motatei, Str Nicolae Iorga, Nr. 2/1, Jud. Dolj, T31, P2

Nr. Crt	Nr cadastral Nr. topografic	Suprafața* (mp)	Observații / Referințe
A1	34139	Din acte: 9.500 Masurata: 5.736	Sector cadastral:16 Teren neimpregmuit;

**Construcții**

Crt	Nr cadastral Nr. topografic	Adresa	Observații / Referințe
A1.1		Loc. Motatei, Str Nicolae Iorga, Nr. 2/1, Jud. Dolj	Nr. niveluri:2; S. construita la sol:616 mp; S. construita desfasurata:1232 mp; C1 (CAS) - Scoala nr.2 Motatei - regim de inaltime P+1;Suprafata desfasurata=1232mp; Construita din caramida.
A1.2		Loc. Motatei, Str Nicolae Iorga, Nr. 2/1, Jud. Dolj	Nr. niveluri:1; S. construita la sol:25 mp; S. construita desfasurata:25 mp; C2 (CA) - Container metalic
A1.3		Loc. Motatei, Str Nicolae Iorga, Nr. 2/1, Jud. Dolj	Nr. niveluri:1; S. construita la sol:46 mp; S. construita desfasurata:46 mp; C3 (CA) - Wc
A1.4		Loc. Motatei, Str Nicolae Iorga, Nr. 2/1, Jud. Dolj	Nr. niveluri:1; S. construita la sol:59 mp; S. construita desfasurata:59 mp; C4 (CA) - Anexa

**B. Partea II. Proprietari și acte**

Inscrieri privitoare la dreptul de proprietate și alte drepturi reale		Referințe
<b>107962 / 14/07/2017</b>		
Act Normativ nr. HG nr.965, din 05/09/2002 emis de Guvernul Romaniei (Anexa nr.66 -Inventarul bunurilor care apartin domeniului public al Comunei Motatei; act administrativ nr HCL nr. 8 din 29.04.1999, emis de CONSILIUL LOCAL AL COMUNEI MOTATEI;act administrativ nr Referat de legalitate nr. 8508 din 17.08.2001, emis de PREFECTURA JUDETULUI DOLJ;act administrativ nr Anexa nr.1 la HCL nr.8 din 29.04.1999, emis de CONSILIUL LOCAL AL COMUNEI MOTATEI;act administrativ nr Anexa nr.1 la HCL nr.30 din 13.07.2001, emis de CONSILIUL LOCAL AL COMUNEI MOTATEI;act administrativ nr HCL NR. 30 din 13.07.2001, emis de CONSILIUL LOCAL AL COMUNEI MOTATEI);		
B1	Intabulare, drept de PROPRIETATE, dobandit prin Lege, cota actuala 1/1 1) COMUNA MOTATEI DOMENIUL PUBLIC, CIF:9999999999999	A1, A1.1
/		
Act Normativ nr. Legea 7, din 13/03/1996 emis de Parlamentul Romaniei ((ART.12, ALIN.14, ART.37, ALIN. 2));		
B2	Intabulare, drept de PROPRIETATE, dobandit prin Lege, cota actuala 1/1 1) COMUNA MOTATEI DOMENIUL PUBLIC, CIF:9999999999999	A1.2, A1.3, A1.4

**C. Partea III. SARCINI .**

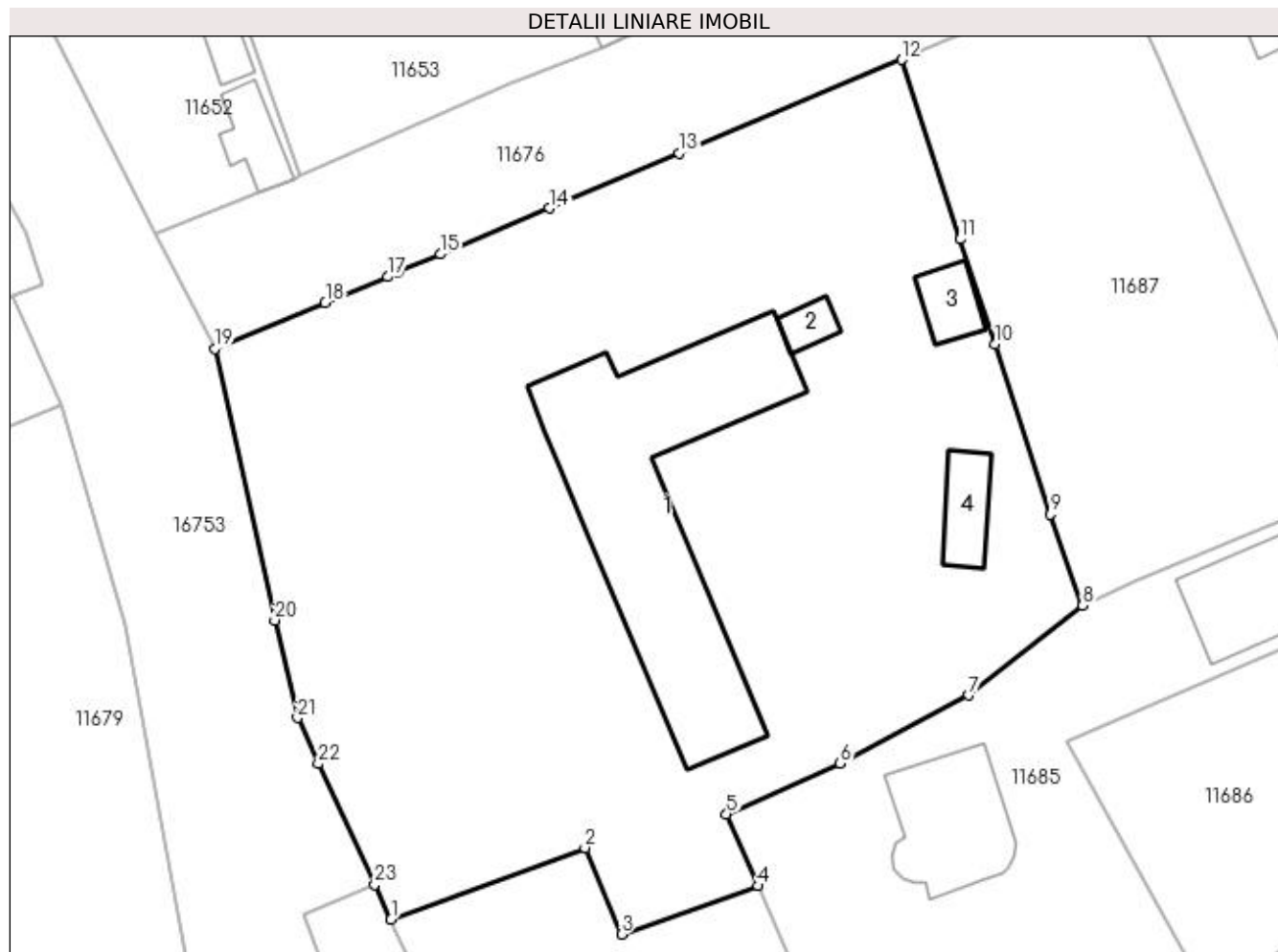
Inscrieri privind dezmembramintele dreptului de proprietate, drepturi reale de garanție și sarcini	Referințe
NU SUNT	

## Anexa Nr. 1 La Partea I

## Teren

Nr cadastral	Suprafața (mp)*	Observații / Referințe
34139	Din acte: 9.500 Masurata: 5.736	

\* Suprafața este determinată în planul de proiecție Stereo 70.



## Date referitoare la teren

Crt	Categorie folosință	Intra vilan	Suprafața (mp)	Tarla	Parcelă	Nr. topo	Observații / Referințe
1	curți constructii	DA	5.736	31	2	-	

## Date referitoare la construcții

Crt	Număr	Destinație construcție	Supraf. (mp)	Situație juridică	Observații / Referințe
A1.1		construcții administrative și social culturale	Din acte: 567 Masurata: 616	Cu acte	Nr. niveluri:2; S. construita la sol:616 mp; S. construita desfasurata:1232 mp; C1 (CAS) - Scoala nr.2 Motatei -regim de inaltime P+1; Suprafata desfasurata=1232mp;Construita din caramida.
A1.2		construcții anexa	Din acte: 0 Masurata: 25	Cu acte	Nr. niveluri:1; S. construita la sol:25 mp; S. construita desfasurata:25 mp; C2 (CA) - Container metalic
A1.3		construcții anexa	Din acte: 0 Masurata: 46	Cu acte	Nr. niveluri:1; S. construita la sol:46 mp; S. construita desfasurata:46 mp; C3 (CA) - Wc
A1.4		construcții anexa	Din acte: 0 Masurata: 59	Cu acte	Nr. niveluri:1; S. construita la sol:59 mp; S. construita desfasurata:59 mp; C4 (CA) - Anexa

## Lungime Segmente

1) Valorile lungimilor segmentelor sunt obținute din proiecție în plan.

Punct început	X / Y	Punct sfârșit	X / Y	Lungime segment (** (m)
1	355.980,377 290.273,167	2	356.001,606 290.281,029	22.638
3	356.005,609 290.271,554	4	356.020,559 290.276,848	15.86
5	356.017,114 290.284,719	6	356.029,544 290.290,238	13.6
7	356.043,64 290.297,73	8	356.056,096 290.307,541	15.856
9	356.052,562 290.317,53	10	356.046,529 290.336,114	19.539
11	356.042,705 290.347,612	12	356.036,251 290.367,27	20.69
13	356.011,896 290.357,047	14	355.997,688 290.351,02	15.433
15	355.985,8 290.345,977	16	355.981,142 290.344,029	5.049
17	355.979,994 290.343,513	18	355.973,195 290.340,662	7.373
19	355.961,064 290.335,631	20	355.967,657 290.305,91	30.443
21	355.970,147 290.295,234	22	355.972,431 290.290,221	5.509
23	355.978,591 290.277,0	1	355.980,377 290.273,167	4.229

Punct început	X / Y	Punct sfârșit	X / Y	Lungime segment (** (m)
2	356.001,606 290.281,029	3	356.005,609 290.271,554	10.286
4	356.020,559 290.276,848	5	356.017,114 290.284,719	8.592
6	356.029,544 290.290,238	7	356.043,64 290.297,73	15.963
8	356.056,096 290.307,541	9	356.052,562 290.317,53	10.596
10	356.046,529 290.336,114	11	356.042,705 290.347,612	12.117
12	356.036,251 290.367,27	13	356.011,896 290.357,047	26.414
14	355.997,688 290.351,02	15	355.985,8 290.345,977	12.913
16	355.981,142 290.344,029	17	355.979,994 290.343,513	1.259
18	355.973,195 290.340,662	19	355.961,064 290.335,631	13.133
20	355.967,657 290.305,91	21	355.970,147 290.295,234	10.963
22	355.972,431 290.290,221	23	355.978,591 290.277,0	14.586

\*\* Lungimile segmentelor sunt determinate în planul de proiecție Stereo 70 și sunt rotunjite la 1 milimetru.

\*\*\* Distanța dintre puncte este formată din segmente cumulate ce sunt mai mici decât valoarea 1 milimetru.



**DATE DESPRE IMOBILUL NR. 11685**

Oficiul de Cadastru și Publicitate Imobiliară DOLJ  
Biroul de Cadastru și Publicitate Imobiliară Craiova

**A. Partea I. Descrierea imobilului**

TEREN Intravilan

Nr. CF vechi:613  
Nr. cadastral vechi:733

Adresa: Loc. Motatei, Str Barii, Nr. 1, Jud. Dolj, T31, P3/1

Nr. Crt	Nr cadastral Nr. topografic	Suprafața* (mp)	Observații / Referințe
A1	34697	2.432	Sector cadastral:16 Teren neimprejmuit;

**Construcții**

Crt	Nr cadastral Nr. topografic	Adresa	Observații / Referințe
A1.1		Loc. Motatei, Str Barii, Jud. Dolj	Nr. niveluri:1; S. construita la sol:168 mp; S. construita desfasurata:168 mp; LOCUINTA
A1.2		Loc. Motatei, Str Barii, Jud. Dolj	Nr. niveluri:1; S. construita la sol:182 mp; S. construita desfasurata:87 mp; ANEXA

**B. Partea II. Proprietari și acte**

Inscrieri privitoare la dreptul de proprietate și alte drepturi reale		Referințe
<b>88078 / 02/12/2011</b>		
Act Notarial nr. CVC NR. 1803, din 28/11/2011 emis de NP Dragancea Ofelia (incheiere de rectificare nr 7410/30.12.2011 NP DRagancea Ofelia);		
B1	Intabulare, drept de PROPRIETATE, dobandit prin Conventie, cota actuala 1/1 1) COMUNA MOTATEI, CIF:999999999999, domeniul public	A1, A1.1
/		
Act Normativ nr. Legea 7, din 13/03/1996 emis de PARLAMENTUL ROMANIEI ((ART.12, ALIN.14, ART.37, ALIN.2));		
B2	Intabulare, drept de PROPRIETATE, dobandit prin Lege, cota actuala 1/1 1) COMUNA MOTATEI, CIF:999999999999, domeniul public	A1.2

**C. Partea III. SARCINI**

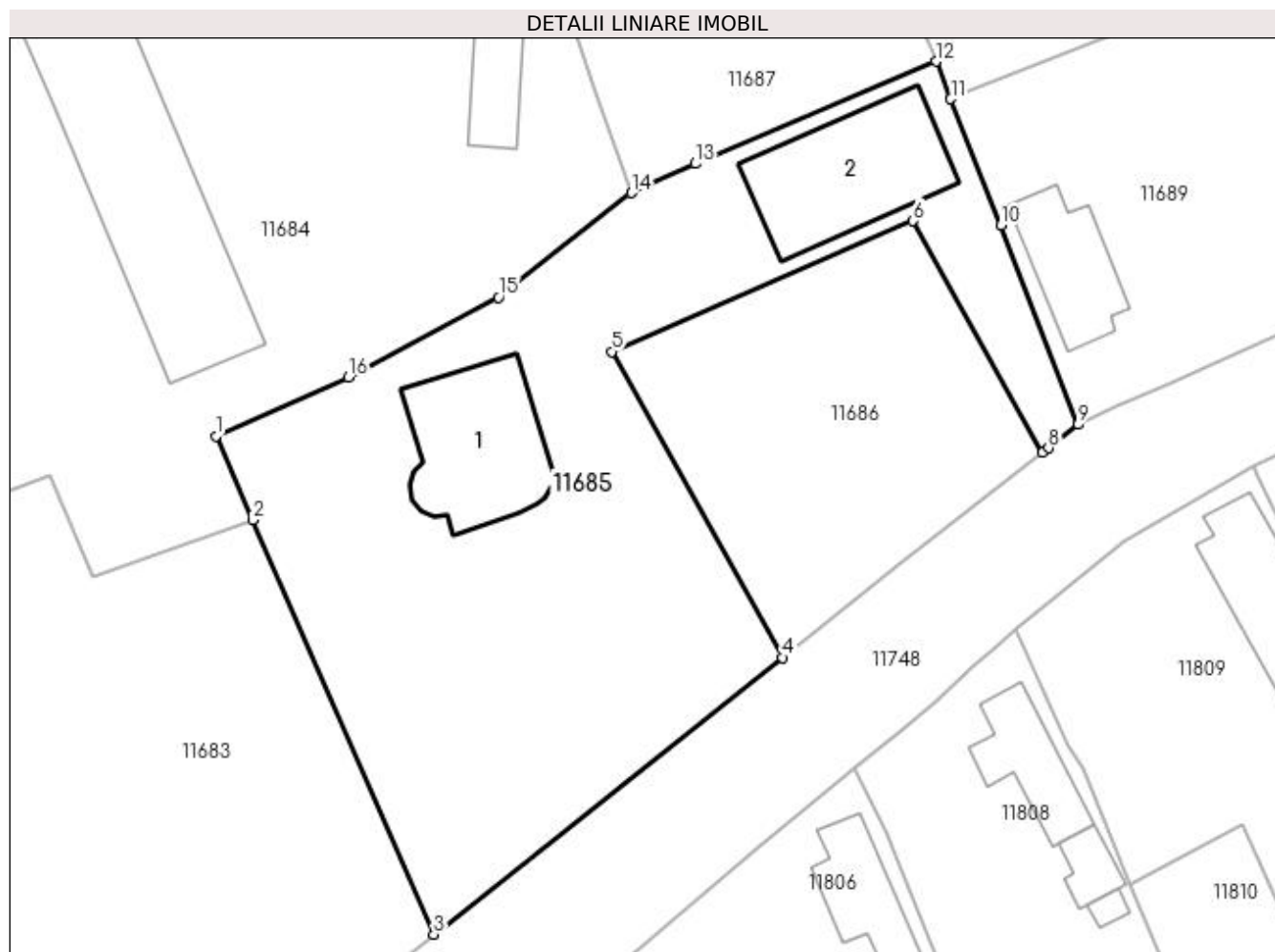
Inscrieri privind dezmembramintele dreptului de proprietate, drepturi reale de garanție și sarcini		Referințe
<b>82051 / 24/10/2008</b>		
Act Administrativ nr. DISPOZITIE NR. 1662/2005, din 01/01/2005 emis de PRIMARIA MOTATEI;		
C1	se noteaza dispoziția cu privire la servitute de trecere	A1, A1.1, A1.2
<b>88078 / 02/12/2011</b>		
Act Notarial nr. CVC NR. 1803, din 28/11/2011 emis de NP Dragancea Ofelia (incheiere de rectificare nr 7410/30.12.2011 NP DRagancea Ofelia);		
C2	Intabulare, drept de IPOTECA LEGALA, Valoare:18089.66 LEI 1) SC SOLVENT COM SRL, CIF:999999999999	A1, A1.1

## Anexa Nr. 1 La Partea I

## Teren

Nr cadastral	Suprafața (mp)*	Observații / Referințe
34697	2.432	

\* Suprafața este determinată în planul de proiecție Stereo 70.



## Date referitoare la teren

Crt	Categorie folosință	Intravilan	Suprafața (mp)	Tarla	Parcelă	Nr. topo	Observații / Referințe
1	curți constructii	DA	2.432	31	3/1	-	

## Date referitoare la construcții

Crt	Număr	Destinație construcție	Supraf. (mp)	Situație juridică	Observații / Referințe
A1.1		construcții de locuințe	Din acte: 0 Masurata: 168	Cu acte	Nr. niveluri:1; S. construita la sol:168 mp; S. construita desfasurata:168 mp; LOCUINTA
A1.2		construcții anexa	Din acte: 0 Masurata: 182	Cu acte	Nr. niveluri:1; S. construita la sol:182 mp; S. construita desfasurata:87 mp; ANEXA

## Lungime Segmente

1) Valorile lungimilor segmentelor sunt obținute din proiecție în plan.

Punct început	X / Y	Punct sfârșit	X / Y	Lungime segment (** (m)
1	356.017,114 290.284,719	2	356.020,559 290.276,848	8.592
2	356.020,559 290.276,848	3	356.037,578 290.237,963	42.446

Punct început	X / Y	Punct sfârșit	X / Y	Lungime segment (** (m)
3	356.037,578 290.237,963	4	356.070,272 290.263,943	41.76
4	356.070,272 290.263,943	5	356.054,284 290.292,638	32.848
5	356.054,284 290.292,638	6	356.082,56 290.304,894	30.818
6	356.082,56 290.304,894	7	356.094,732 290.283,144	24.924
7	356.094,732 290.283,144	8	356.095,282 290.283,593	0.71
8	356.095,282 290.283,593	9	356.098,069 290.285,799	3.554
9	356.098,069 290.285,799	10	356.090,806 290.304,485	20.048
10	356.090,806 290.304,485	11	356.086,098 290.316,35	12.765
11	356.086,098 290.316,35	12	356.084,705 290.319,861	3.777
12	356.084,705 290.319,861	13	356.062,139 290.310,265	24.522
13	356.062,139 290.310,265	14	356.056,096 290.307,541	6.629
14	356.056,096 290.307,541	15	356.043,64 290.297,73	15.856
15	356.043,64 290.297,73	16	356.029,544 290.290,238	15.963
16	356.029,544 290.290,238	1	356.017,114 290.284,719	13.6

\*\* Lungimile segmentelor sunt determinate în planul de proiecție Stereo 70 și sunt rotunjite la 1 milimetru.

\*\*\* Distanța dintre puncte este formată din segmente cumulate ce sunt mai mici decât valoarea 1 milimetru.





**DATE DESPRE IMOBILUL NR. 11686**

Oficiul de Cadastru și Publicitate Imobiliară DOLJ  
Biroul de Cadastru și Publicitate Imobiliară Craiova

**A. Partea I. Descrierea imobilului**

TEREN Intravilan

Adresa: Loc. Motatei, Jud. Dolj, T31, P22

Nr. Crt	Nr cadastral Nr. topografic	Suprafața* (mp)	Observații / Referințe
A1		885	Sector cadastral:16 Teren neimprejmuit;

**B. Partea II. Proprietari și acte**

Inscrieri privitoare la dreptul de proprietate și alte drepturi reale		Referințe
/		
Act Normativ nr. LEGEA 7, din 13/03/1996 emis de PARLAMENTUL ROMANIEI;		
B1	Inscrierea provizorie, drept de PROPRIETATE, dobandit prin Lege, cota actuala 1/1, cota initiala 1/1 1) NEIDENTIFICAT NEIDENTIFICAT	A1

**C. Partea III. SARCINI .**

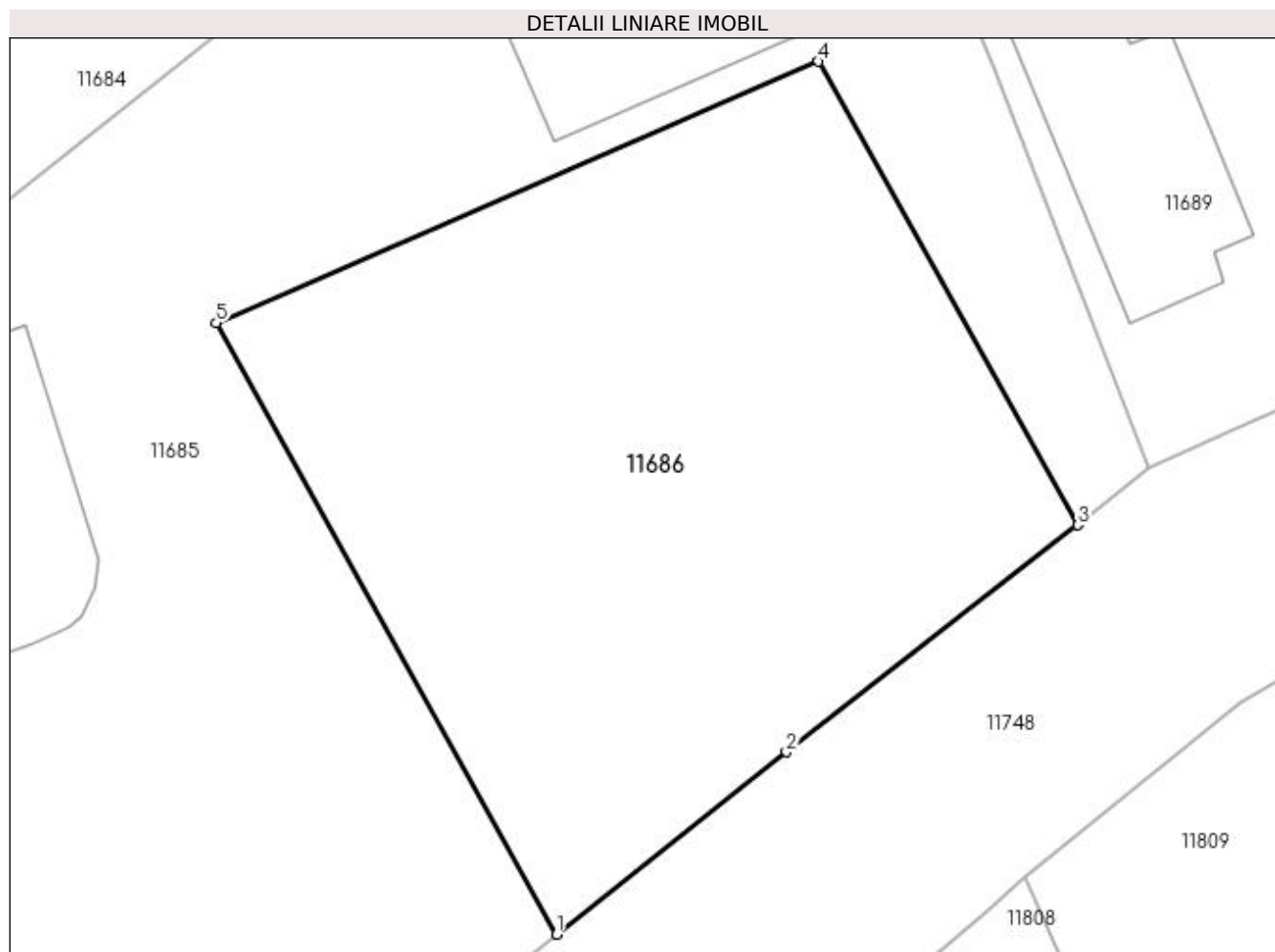
Inscrieri privind dezmembramintele dreptului de proprietate, drepturi reale de garanție și sarcini	Referințe
NU SUNT	

## Anexa Nr. 1 La Partea I

## Teren

Nr cadastral	Suprafața (mp)*	Observații / Referințe
	885	

\* Suprafața este determinată în planul de proiecție Stereo 70.



## Date referitoare la teren

Crt	Categorie folosință	Intravilan	Suprafața (mp)	Tarla	Parcelă	Nr. topo	Observații / Referințe
1	arabil	DA	885	31	22	-	

## Lungime Segmente

1) Valorile lungimilor segmentelor sunt obținute din proiecție în plan.

Punct început	X / Y	Punct sfârșit	X / Y	Lungime segment (** (m)
1	356.070,272 290.263,943	2	356.081,042 290.272,502	13.757
2	356.081,042 290.272,502	3	356.094,732 290.283,144	17.34
3	356.094,732 290.283,144	4	356.082,56 290.304,894	24.924
4	356.082,56 290.304,894	5	356.054,284 290.292,638	30.818
5	356.054,284 290.292,638	1	356.070,272 290.263,943	32.848

**\*\* Lungimile segmentelor sunt determinate în planul de proiecție Stereo 70 și sunt rotunjite la 1 milimetru.**

**\*\*\* Distanța dintre puncte este formată din segmente cumulate ce sunt mai mici decât valoarea 1 milimetru.**



**DATE DESPRE IMOBILUL NR. 11687**

Oficiul de Cadastru și Publicitate Imobiliară DOLJ  
Biroul de Cadastru și Publicitate Imobiliară Craiova

**A. Partea I. Descrierea imobilului**

TEREN Intravilan

Adresa: Loc. Motatei, Jud. Dolj, T31, P22

Nr. Crt	Nr cadastral Nr. topografic	Suprafața* (mp)	Observații / Referințe
A1		1.797	Sector cadastral:16 Teren neimprejmuit;

**B. Partea II. Proprietari și acte**

Inscrieri privitoare la dreptul de proprietate și alte drepturi reale		Referințe
/		
Act Normativ nr. LEGEA 7, din 13/03/1996 emis de PARLAMENTUL ROMANIEI;		
B1	Inscrierea provizorie, drept de PROPRIETATE, dobandit prin Lege, cota actuala 1/1, cota initiala 1/1 1) NEIDENTIFICAT NEIDENTIFICAT	A1

**C. Partea III. SARCINI .**

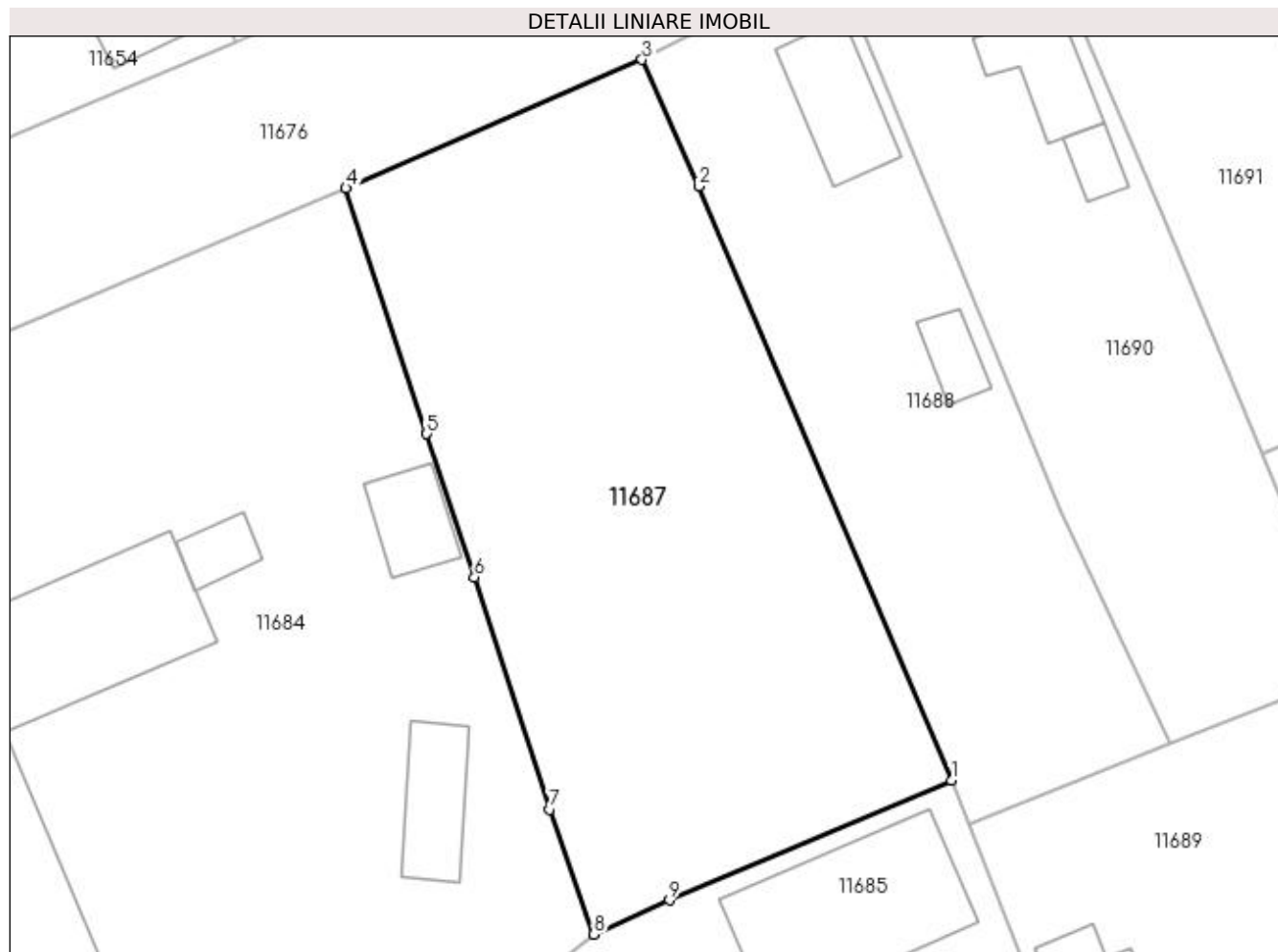
Inscrieri privind dezmembramintele dreptului de proprietate, drepturi reale de garanție și sarcini	Referințe
NU SUNT	

## Anexa Nr. 1 La Partea I

## Teren

Nr cadastral	Suprafața (mp)*	Observații / Referințe
	1.797	

\* Suprafața este determinată în planul de proiecție Stereo 70.



## Date referitoare la teren

Crt	Categorie folosință	Intravilan	Suprafața (mp)	Tarla	Parcelă	Nr. topo	Observații / Referințe
1	arabil	DA	1.797	31	22	-	

## Lungime Segmente

1) Valorile lungimilor segmentelor sunt obținute din proiecție în plan.

Punct început	X / Y	Punct sfârșit	X / Y	Lungime segment (** (m)
1	356.084,705 290.319,861	2	356.064,499 290.367,419	51.672
2	356.064,499 290.367,419	3	356.059,948 290.377,551	11.107
3	356.059,948 290.377,551	4	356.036,251 290.367,27	25.831
4	356.036,251 290.367,27	5	356.042,705 290.347,612	20.69
5	356.042,705 290.347,612	6	356.046,529 290.336,114	12.117

Punct început	X / Y	Punct sfârșit	X / Y	Lungime segment (** (m)
6	356.046,529 290.336,114	7	356.052,562 290.317,53	19.539
7	356.052,562 290.317,53	8	356.056,096 290.307,541	10.596
8	356.056,096 290.307,541	9	356.062,139 290.310,265	6.629
9	356.062,139 290.310,265	1	356.084,705 290.319,861	24.522

\*\* Lungimile segmentelor sunt determinate în planul de proiecție Stereo 70 și sunt rotunjite la 1 milimetru.

\*\*\* Distanța dintre puncte este formată din segmente cumulate ce sunt mai mici decât valoarea 1 milimetru.





**DATE DESPRE IMOBILUL NR. 11688**

Oficiul de Cadastru și Publicitate Imobiliară DOLJ  
Biroul de Cadastru și Publicitate Imobiliară Craiova

**A. Partea I. Descrierea imobilului**

TEREN Intravilan

Adresa: Loc. Motatei, Str Nicolae Iorga, Nr. 6, Jud. Dolj, T31, P6

Nr. Crt	Nr cadastral Nr. topografic	Suprafața* (mp)	Observații / Referințe
A1	30065	Din acte: 1.000 Masurata: 1.135	Sector cadastral:16 Teren neimprejmut;

**Construcții**

Crt	Nr cadastral Nr. topografic	Adresa	Observații / Referințe
A1.1		Loc. Motatei, Str Nicolae Iorga, Nr. 399, Jud. Dolj	Nr. niveluri:1; S. construita la sol:71 mp; CLADIRE DE LOCUIT CU 3 CAMERE, 1 CAMARA SI 1 HOL SI 1 BECI, CONSTRUITA DIN CRANTURI, ACOPERITA CU TIGLA
A1.2		Loc. Motatei, Str Nicolae Iorga, Nr. 399, Jud. Dolj	Nr. niveluri:1; S. construita la sol:25 mp; CONSTRUCTIE ANEXA CONSTRUITA DIN CRANTURI SI ACOPERITA CU TABLA

**B. Partea II. Proprietari și acte**

Inscrieri privitoare la dreptul de proprietate și alte drepturi reale		Referințe
<b>95721 / 28/12/2011</b>		
Act Notarial nr. CONTRACT DE VANZARE CUMPARARE AUT NR 2760, din 23/12/2011 emis de BNP DRAGUSIN MIRCEA;		
B1	Intabulare, drept de PROPRIETATE, dobandit prin Conventie, cota actuala 1/1, cota initiala 1/1 1) CARANDA MIHALACHE-GIGEL 2) CARANDA IONELA	A1, A1.1, A1.2

**C. Partea III. SARCINI .**

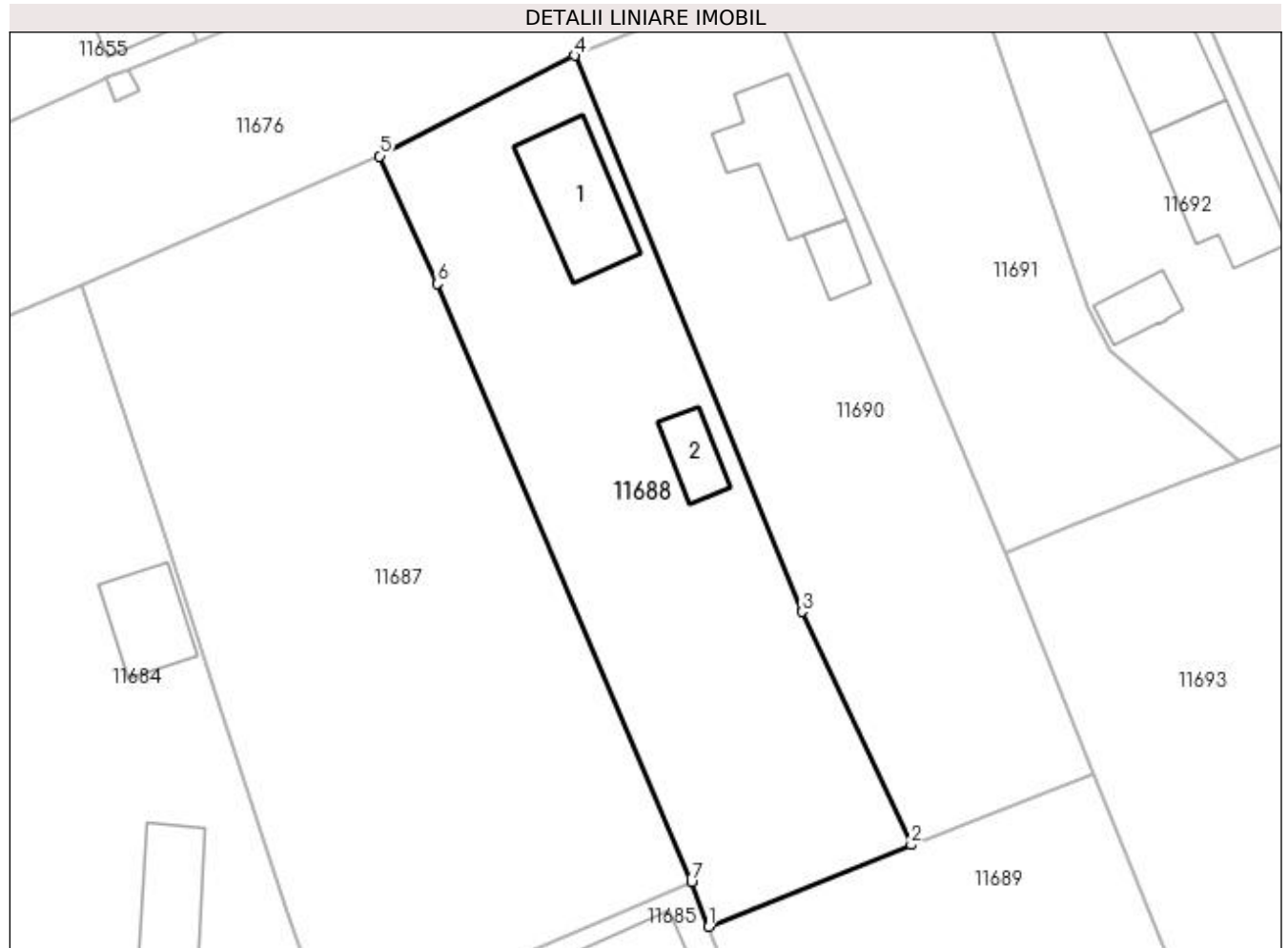
Inscrieri privind dezmembramintele dreptului de proprietate, drepturi reale de garanție și sarcini	Referințe
NU SUNT	

## Anexa Nr. 1 La Partea I

## Teren

Nr cadastral	Suprafața (mp)*	Observații / Referințe
30065	Din acte: 1.000 Masurata: 1.135	

\* Suprafața este determinată în planul de proiecție Stereo 70.



## Date referitoare la teren

Crt	Categorie folosință	Intra vilan	Suprafața (mp)	Tarla	Parcelă	Nr. topo	Observații / Referințe
1	curți constructii	DA	1.135	31	6	-	

## Date referitoare la construcții

Crt	Număr	Destinație construcție	Supraf. (mp)	Situație juridică	Observații / Referințe
A1.1		construcții de locuințe	71	Cu acte	Nr. niveluri:1; S. construita la sol:71 mp; CLADIRE DE LOCUIT CU 3 CAMERE, 1 CAMARA SI 1 HOL SI 1 BECI, CONSTRUITA DIN CRANTURI, ACOPERITA CU TIGLA
A1.2		construcții anexa	25	Cu acte	Nr. niveluri:1; S. construita la sol:25 mp; CONSTRUCTIE ANEXA CONSTRUITA DIN CRANTURI SI ACOPERITA CU TABLA

## Lungime Segmente

1) Valorile lungimilor segmentelor sunt obținute din proiecție în plan.

Punct început	X / Y	Punct sfârșit	X / Y	Lungime segment (** (m)
1	356.086,098 290.316,35	2	356.102,176 290.322,839	17.338

Punct început	X / Y	Punct sfârșit	X / Y	Lungime segment (** (m)
2	356.102,176 290.322,839	3	356.093,501 290.341,35	20.443
3	356.093,501 290.341,35	4	356.075,418 290.385,523	47.731
4	356.075,418 290.385,523	5	356.059,948 290.377,551	17.403
5	356.059,948 290.377,551	6	356.064,499 290.367,419	11.107
6	356.064,499 290.367,419	7	356.084,705 290.319,861	51.672
7	356.084,705 290.319,861	1	356.086,098 290.316,35	3.777

\*\* Lungimile segmentelor sunt determinate în planul de proiecție Stereo 70 și sunt rotunjite la 1 milimetru.

\*\*\* Distanța dintre puncte este formată din segmente cumulate ce sunt mai mici decât valoarea 1 milimetru.



**DATE DESPRE IMOBILUL NR. 11689**

Oficiul de Cadastru și Publicitate Imobiliară DOLJ  
Biroul de Cadastru și Publicitate Imobiliară Craiova

**A. Partea I. Descrierea imobilului**

TEREN Intravilan

Adresa: Loc. Motatei, Str Barii, Nr. 3, Jud. Dolj, T31, P7

Nr. Crt	Nr cadastral Nr. topografic	Suprafața* (mp)	Observații / Referințe
A1		Din acte: 1.100 Masurata: 1.064	Sector cadastral:16 Teren imprejmuit;

**Construcții**

Crt	Nr cadastral Nr. topografic	Adresa	Observații / Referințe
A1.1		Loc. Motatei, Str Barii, Jud. Dolj	Nr. niveluri:1; S. construita la sol:95 mp; S. construita desfasurata:95 mp; C1 - LOCUINTA

**B. Partea II. Proprietari și acte**

Inscrieri privitoare la dreptul de proprietate și alte drepturi reale		Referințe
/		
Act Administrativ nr. TDP NR. 2495-43721, din 19/08/1996 emis de CJSIPT DOLJ;		
B1	Intabulare, drept de PROPRIETATE, dobandit prin Reconstituire, cota actuala 1/1, cota initiala 1/1 1) BERCESCU GHEORGHE, LIPSĂ CNP	A1
Act Normativ nr. Legea 7, din 13/03/1996 emis de PARLAMENTUL ROMANIEI ((ART. 12; ALIN. 14 SI ART. 37; ALIN.2));		
B2	Intabulare, drept de PROPRIETATE, dobandit prin Lege, cota actuala 1/1, cota initiala 1/1 1) BERCESCU GHEORGHE, LIPSĂ CNP	A1.1

**C. Partea III. SARCINI .**

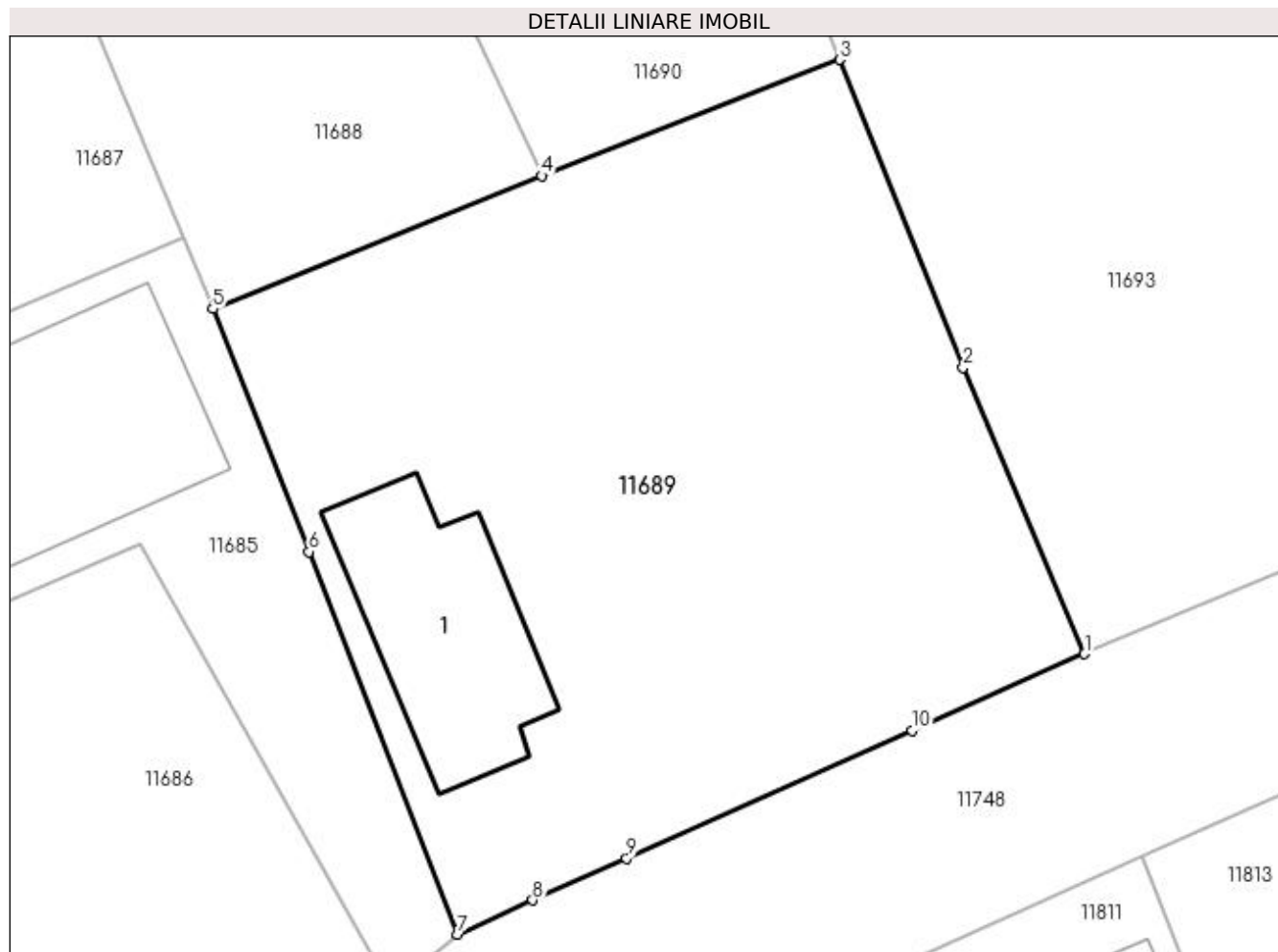
Inscrieri privind dezmembramintele dreptului de proprietate, drepturi reale de garanție și sarcini	Referințe
NU SUNT	

## Anexa Nr. 1 La Partea I

## Teren

Nr cadastral	Suprafața (mp)*	Observații / Referințe
	Din acte: 1.100 Masurata: 1.064	

\* Suprafața este determinată în planul de proiecție Stereo 70.



## Date referitoare la teren

Crt	Categorie folosință	Intra vilan	Suprafața (mp)	Tarla	Parcelă	Nr. topo	Observații / Referințe
1	curți construcții	DA	1.064	31	7	-	

## Date referitoare la construcții

Crt	Număr	Destinație construcție	Supraf. (mp)	Situație juridică	Observații / Referințe
A1.1		construcții de locuințe	95	Cu acte	Nr. niveluri:1; S. construita la sol:95 mp; S. construita desfasurata:95 mp; C1 - LOCUINTA

## Lungime Segmente

1) Valorile lungimilor segmentelor sunt obținute din proiecție în plan.

Punct început	X / Y	Punct sfârșit	X / Y	Lungime segment (** (m)
1	356.128,689 290.299,498	2	356.122,753 290.313,485	15.194
2	356.122,753 290.313,485	3	356.116,714 290.328,511	16.194
3	356.116,714 290.328,511	4	356.102,176 290.322,839	15.605

Punct început	X / Y	Punct sfârșit	X / Y	Lungime segment (** (m)
4	356.102,176 290.322,839	5	356.086,098 290.316,35	17.338
5	356.086,098 290.316,35	6	356.090,806 290.304,485	12.765
6	356.090,806 290.304,485	7	356.098,069 290.285,799	20.048
7	356.098,069 290.285,799	8	356.101,735 290.287,472	4.03
8	356.101,735 290.287,472	9	356.106,318 290.289,515	5.018
9	356.106,318 290.289,515	10	356.120,267 290.295,753	15.28
10	356.120,267 290.295,753	1	356.128,689 290.299,498	9.217

\*\* Lungimile segmentelor sunt determinate în planul de proiecție Stereo 70 și sunt rotunjite la 1 milimetru.

\*\*\* Distanța dintre puncte este formată din segmente cumulate ce sunt mai mici decât valoarea 1 milimetru.





**DATE DESPRE IMOBILUL NR. 11690**

Oficiul de Cadastru și Publicitate Imobiliară DOLJ  
Biroul de Cadastru și Publicitate Imobiliară Craiova

**A. Partea I. Descrierea imobilului**

TEREN Intravilan

Adresa: Loc. Motatei, Str Nicolae Iorga, Nr. 8, Jud. Dolj, T31, P4

Nr. Crt	Nr cadastral Nr. topografic	Suprafața* (mp)	Observații / Referințe
A1		Din acte: 1.000 Masurata: 1.118	Sector cadastral:16 Teren neimprijmit;

**Construcții**

Crt	Nr cadastral Nr. topografic	Adresa	Observații / Referințe
A1.1		Loc. Motatei, Str Nicolae Iorga, Jud. Dolj	Nr. niveluri:2; S. construita la sol:68 mp; S. construita desfasurata:89 mp; C1 - LOCUINTA + BECI
A1.2		Loc. Motatei, Str Nicolae Iorga, Jud. Dolj	Nr. niveluri:1; S. construita la sol:19 mp; S. construita desfasurata:19 mp; C2 - ANEXA

**B. Partea II. Proprietari și acte**

Inscrieri privitoare la dreptul de proprietate și alte drepturi reale		Referințe
/		
Act Administrativ nr. TDP NR. 2604-48112, din 14/03/1997 emis de CJSIPT DOLJ;		
B1	Intabulare, drept de PROPRIETATE, dobandit prin Reconstituire, cota actuala 1/1, cota initiala 1/1 1) BERCESCU GHEORGHE, LIPSĂ CNP	A1
Act Normativ nr. Legea 7, din 13/03/1996 emis de PARLAMENTUL ROMANIEI ((ART. 12; ALIN. 14 SI ART. 37; ALIN.2));		
B2	Intabulare, drept de PROPRIETATE, dobandit prin Lege, cota actuala 1/1, cota initiala 1/1 1) BERCESCU GHEORGHE, LIPSĂ CNP	A1.1, A1.2

**C. Partea III. SARCINI .**

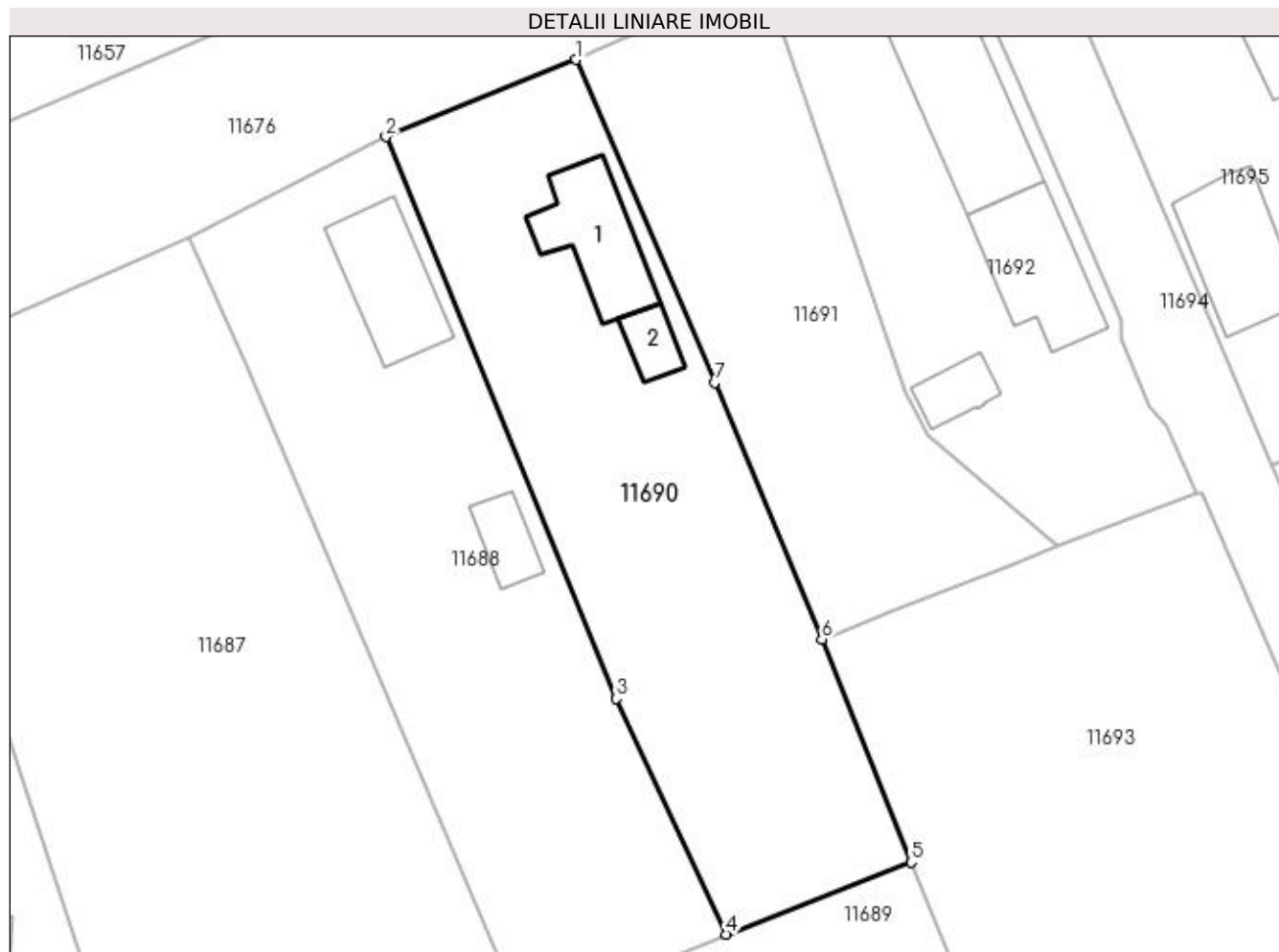
Inscrieri privind dezmembramintele dreptului de proprietate, drepturi reale de garanție și sarcini	Referințe
NU SUNT	

## Anexa Nr. 1 La Partea I

## Teren

Nr cadastral	Suprafața (mp)*	Observații / Referințe
	Din acte: 1.000 Masurata: 1.118	

\* Suprafața este determinată în planul de proiecție Stereo 70.



## Date referitoare la teren

Crt	Categorie folosință	Intra vilan	Suprafața (mp)	Tarla	Parcelă	Nr. topo	Observații / Referințe
1	curți constructii	DA	1.118	31	4	-	

## Date referitoare la construcții

Crt	Număr	Destinație construcție	Supraf. (mp)	Situație juridică	Observații / Referințe
A1.1		construcții de locuințe	68	Cu acte	Nr. niveluri:2; S. construita la sol:68 mp; S. construita desfasurata:89 mp; C1 - LOCUINTA + BECI
A1.2		construcții anexa	19	Cu acte	Nr. niveluri:1; S. construita la sol:19 mp; S. construita desfasurata:19 mp; C2 - ANEXA

## Lungime Segmente

1) Valorile lungimilor segmentelor sunt obținute din proiecție în plan.

Punct început	X / Y	Punct sfârșit	X / Y	Lungime segment (** (m)
1	356.090,369 290.391,577	2	356.075,418 290.385,523	16.13
2	356.075,418 290.385,523	3	356.093,501 290.341,35	47.731

Punct început	X / Y	Punct sfârșit	X / Y	Lungime segment (** (m)
3	356.093,501 290.341,35	4	356.102,176 290.322,839	20.443
4	356.102,176 290.322,839	5	356.116,714 290.328,511	15.605
5	356.116,714 290.328,511	6	356.109,676 290.346,023	18.873
6	356.109,676 290.346,023	7	356.101,242 290.366,181	21.851
7	356.101,242 290.366,181	1	356.090,369 290.391,577	27.626

\*\* Lungimile segmentelor sunt determinate în planul de proiecție Stereo 70 și sunt rotunjite la 1 milimetru.

\*\*\* Distanța dintre puncte este formată din segmente cumulate ce sunt mai mici decât valoarea 1 milimetru.



**DATE DESPRE IMOBILUL NR. 11691**

Oficiul de Cadastru și Publicitate Imobiliară DOLJ  
Biroul de Cadastru și Publicitate Imobiliară Craiova

**A. Partea I. Descrierea imobilului**

TEREN Intravilan

Adresa: Loc. Motatei, Str Nicolae Iorga, Jud. Dolj, T31, P8

Nr. Crt	Nr cadastral Nr. topografic	Suprafața* (mp)	Observații / Referințe
A1	30430	Din acte: 800 Masurata: 759	Sector cadastral:16 Teren neimprejmuit;

**B. Partea II. Proprietari și acte**

Inscrieri privitoare la dreptul de proprietate și alte drepturi reale		Referințe
<b>32119 / 23/04/2012</b>		
Hotarare Judecatoreasca nr. Sentinta Civila nr 2104, din 15/10/2008 emis de Judecatoria Calafat (din dosar nr 2310/201/2008);		
B1	Intabulare, drept de PROPRIETATEcumparare, dobandit prin Hotarare Judecatoreasca, cota actuala 1/1, cota initiala 1/1 1) <b>DIHORU PETRE</b>	A1

**C. Partea III. SARCINI .**

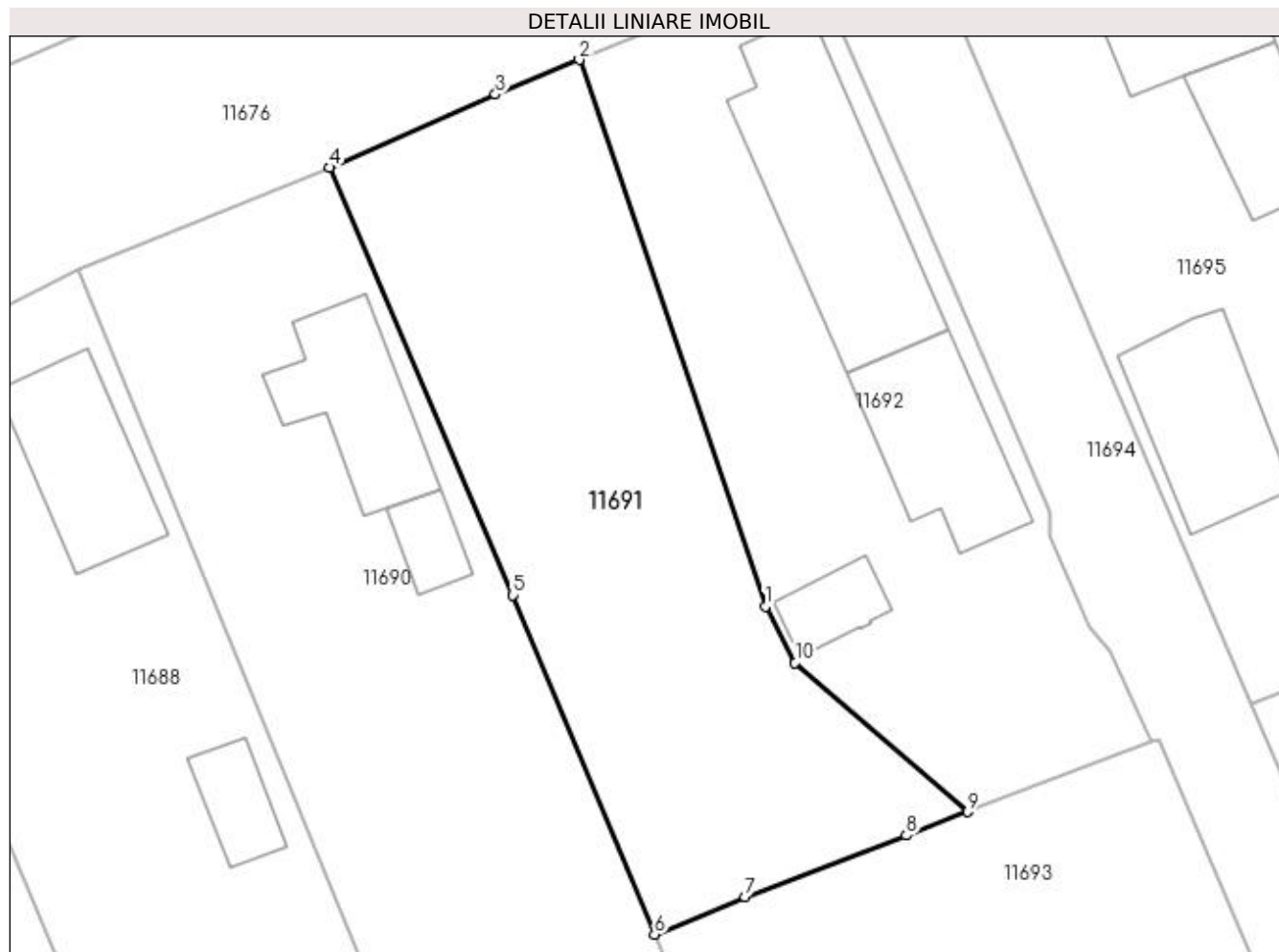
Inscrieri privind dezmembramintele dreptului de proprietate, drepturi reale de garanție și sarcini	Referințe
NU SUNT	

## Anexa Nr. 1 La Partea I

## Teren

Nr cadastral	Suprafața (mp)*	Observații / Referințe
30430	Din acte: 800 Masurata: 759	

\* Suprafața este determinată în planul de proiecție Stereo 70.



## Date referitoare la teren

Crt	Categorie folosință	Intra vilan	Suprafața (mp)	Tarla	Parcelă	Nr. topo	Observații / Referințe
1	arabil	DA	759	31	8	-	Imprejmuire: gard de beton, gard de lemn, limita conventionala

## Lungime Segmente

1) Valorile lungimilor segmentelor sunt obținute din proiecție în plan.

Punct început	X / Y	Punct sfârșit	X / Y	Lungime segment (** (m)
1	356.116,265 290.365,514	2	356.105,191 290.397,978	34.301
2	356.105,191 290.397,978	3	356.100,216 290.395,915	5.386
3	356.100,216 290.395,915	4	356.090,369 290.391,577	10.76
4	356.090,369 290.391,577	5	356.101,242 290.366,181	27.626
5	356.101,242 290.366,181	6	356.109,676 290.346,023	21.851

Punct început	X / Y	Punct sfârșit	X / Y	Lungime segment (** (m)
6	356.109,676 290.346,023	7	356.115,031 290.348,264	5.805
7	356.115,031 290.348,264	8	356.124,622 290.351,904	10.259
8	356.124,622 290.351,904	9	356.128,273 290.353,307	3.911
9	356.128,273 290.353,307	10	356.118,024 290.362,157	13.541
10	356.118,024 290.362,157	1	356.116,265 290.365,514	3.79

\*\* Lungimile segmentelor sunt determinate în planul de proiecție Stereo 70 și sunt rotunjite la 1 milimetru.

\*\*\* Distanța dintre puncte este formată din segmente cumulate ce sunt mai mici decât valoarea 1 milimetru.





**DATE DESPRE IMOBILUL NR. 11692**

Oficiul de Cadastru și Publicitate Imobiliară DOLJ  
Biroul de Cadastru și Publicitate Imobiliară Craiova

**A. Partea I. Descrierea imobilului**

TEREN Intravilan

Adresa: Loc. Motatei, Str Nicolae Iorga, Nr. 10, Jud. Dolj, T31, P9

Nr. Crt	Nr cadastral Nr. topografic	Suprafața* (mp)	Observații / Referințe
A1	30429	800	Sector cadastral:16 Teren neimprijmit;

**Construcții**

Crt	Nr cadastral Nr. topografic	Adresa	Observații / Referințe
A1.1		Loc. Motatei, Str Nicolae Iorga, Nr. 1140, Jud. Dolj	Nr. niveluri:2; S. construita la sol:131 mp; Locuinta cu pivnita - S constr. desfasurata= 158 mp - Constructie edificata in 1950, cu fundatie beton, zidarie din cranturi si caramida, acoperis tigla, nu detine certificat de performanta energetica.
A1.2		Loc. Motatei, Str Nicolae Iorga, Nr. 1140, Jud. Dolj	Nr. niveluri:1; S. construita la sol:77 mp; Anexa - S constr. desfasurata= 77 mp -Dependinte, cu fundatie beton, zidarie din cranturi si caramida, acoperis tigla, nu detine certificat de performanta energeti
A1.3		Loc. Motatei, Str Nicolae Iorga, Nr. 1140, Jud. Dolj	Nr. niveluri:1; S. construita la sol:22 mp; Anexa- S constr. desfasurata= 22 mp -Bucatarie, cu fundatie beton, zidarie din chirpici, acoperis tigla, nu detine certificat de performanta energetica.

**B. Partea II. Proprietari și acte**

Inscrieri privitoare la dreptul de proprietate și alte drepturi reale		Referințe
<b>32114 / 23/04/2012</b>		
Act Notarial nr. certificat de mostenitor nr 11, din 19/01/2012 emis de NP Stoenescu Florea (TDP nr 1934-9574/1996 - CJ Dolj, certificat nr 1290/30.03.2012 Primaria com Motatei, certificat nr 2129/28.05.2012 - Primaria com Motatei);		
B1	Intabulare, drept de PROPRIETATE, dobandit prin Conventie, cota actuala 1/1, cota initiala 1/1 1) DIHORU PETRE	A1
B2	Intabulare, drept de PROPRIETATE, dobandit prin Succesiune, cota actuala 1/2, cota initiala 1/2 1) DIHORU PETRE	A1.1, A1.2, A1.3
<b>281150 / 25/11/2021</b>		
Act Notarial nr. CM nr. 367, din 22/11/2021 emis de Stoenescu Florea (Incheiere de completare nr. 76/25.11.2021-NP STOENESCU FLOREA);		
B3	Intabulare, drept de PROPRIETATE, dobandit prin Succesiune, cota actuala 1/2, cota initiala 1/2 1) DIHORU PETRE	A1.1, A1.2, A1.3

**C. Partea III. SARCINI .**

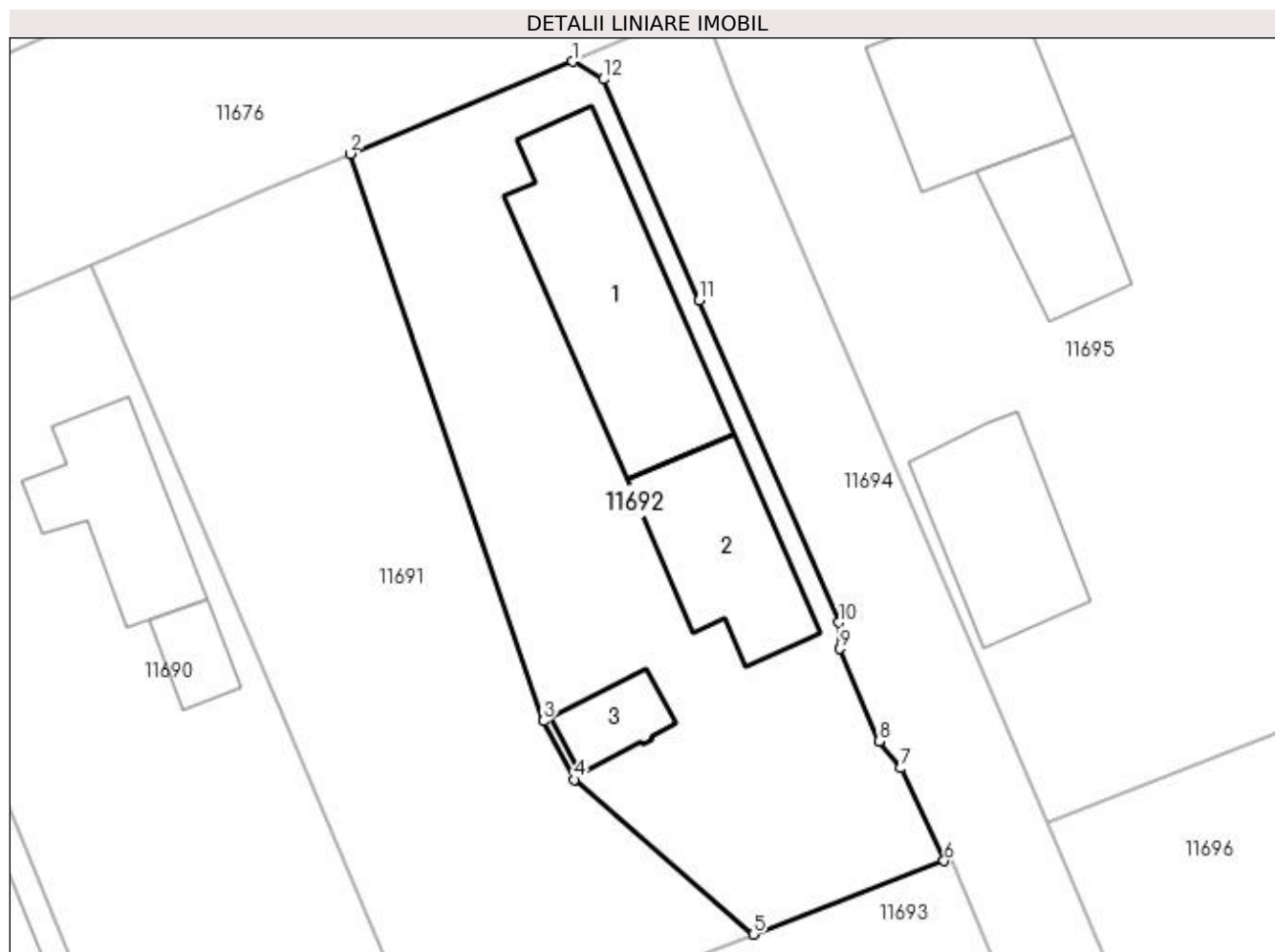
Inscrieri privind dezmembramintele dreptului de proprietate, drepturi reale de garanție și sarcini	Referințe
NU SUNT	

## Anexa Nr. 1 La Partea I

## Teren

Nr cadastral	Suprafața (mp)*	Observații / Referințe
30429	800	

\* Suprafața este determinată în planul de proiecție Stereo 70.



## Date referitoare la teren

Crt	Categorie folosință	Intra vilan	Suprafața (mp)	Tarla	Parcelă	Nr. topo	Observații / Referințe
1	curți construcții	DA	800	31	9	-	Imprejmuire: gard de beton, gard de lemn, limita conventionala

## Date referitoare la construcții

Crt	Număr	Destinație construcție	Supraf. (mp)	Situație juridică	Observații / Referințe
A1.1		construcții de locuințe	131	Cu acte	Nr. niveluri:2; S. construita la sol:131 mp; Locuinta cu pivnita - S constr. desfasurata= 158 mp - Constructie edificata in 1950, cu fundatie beton, zidarie din cranturi si caramida, acoperis tigla, nu detine certificat de performanta energetica.
A1.2		construcții anexa	77	Cu acte	Nr. niveluri:1; S. construita la sol:77 mp; Anexa - S constr. desfasurata= 77 mp -Dependinte, cu fundatie beton, zidarie din cranturi si caramida, acoperis tigla, nu detine certificat de performanta energeti
A1.3		construcții anexa	22	Cu acte	Nr. niveluri:1; S. construita la sol:22 mp; Anexa- S constr. desfasurata= 22 mp - Bucatarie, cu fundatie beton, zidarie din chirpici, acoperis tigla, nu detine certificat de performanta energetica.

**Lungime Segmente**

1) Valorile lungimilor segmentelor sunt obținute din proiecție în plan.

Punct început	X / Y	Punct sfârșit	X / Y	Lungime segment (** (m)
1	356.117,927 290.403,26	2	356.105,191 290.397,978	13.788
2	356.105,191 290.397,978	3	356.116,265 290.365,514	34.301
3	356.116,265 290.365,514	4	356.118,024 290.362,157	3.79
4	356.118,024 290.362,157	5	356.128,273 290.353,307	13.541
5	356.128,273 290.353,307	6	356.139,206 290.357,506	11.712
6	356.139,206 290.357,506	7	356.136,733 290.362,82	5.861
7	356.136,733 290.362,82	8	356.135,471 290.364,349	1.983
8	356.135,471 290.364,349	9	356.133,215 290.369,651	5.762
9	356.133,215 290.369,651	10	356.133,176 290.371,158	1.508
10	356.133,176 290.371,158	11	356.125,182 290.389,589	20.09
11	356.125,182 290.389,589	12	356.119,694 290.402,242	13.792
12	356.119,694 290.402,242	1	356.117,927 290.403,26	2.039

\*\* Lungimile segmentelor sunt determinate în planul de proiecție Stereo 70 și sunt rotunjite la 1 milimetru.

\*\*\* Distanța dintre puncte este formată din segmente cumulate ce sunt mai mici decât valoarea 1 milimetru.



**DATE DESPRE IMOBILUL NR. 11693**

Oficiul de Cadastru și Publicitate Imobiliară DOLJ  
Biroul de Cadastru și Publicitate Imobiliară Craiova

**A. Partea I. Descrierea imobilului**

TEREN Intravilan

Adresa: Loc. Motatei, Str Bii, Nr. 5, Jud. Dolj, T31, P5

Nr. Crt	Nr cadastral Nr. topografic	Suprafața* (mp)	Observații / Referințe
A1	34528	Din acte: 1.600 Masurata: 1.624	Sector cadastral:16 Teren imprejmuit;

**B. Partea II. Proprietari și acte**

Inscrieri privitoare la dreptul de proprietate și alte drepturi reale		Referințe
<b>32469 / 18/02/2020</b>		
Act Administrativ nr. act de adjudecare nr 147, din 21/10/2019 emis de BEJ JOSCEANU CLAUDIU, dosar nr 147/2017;		
B1	Intabulare, drept de PROPRIETATE, dobandit prin Adjudecare, cota actuala 1/1, cota initiala 1/1 1) NIȚU MIRCEA-GHEORGHE	A1

**C. Partea III. SARCINI .**

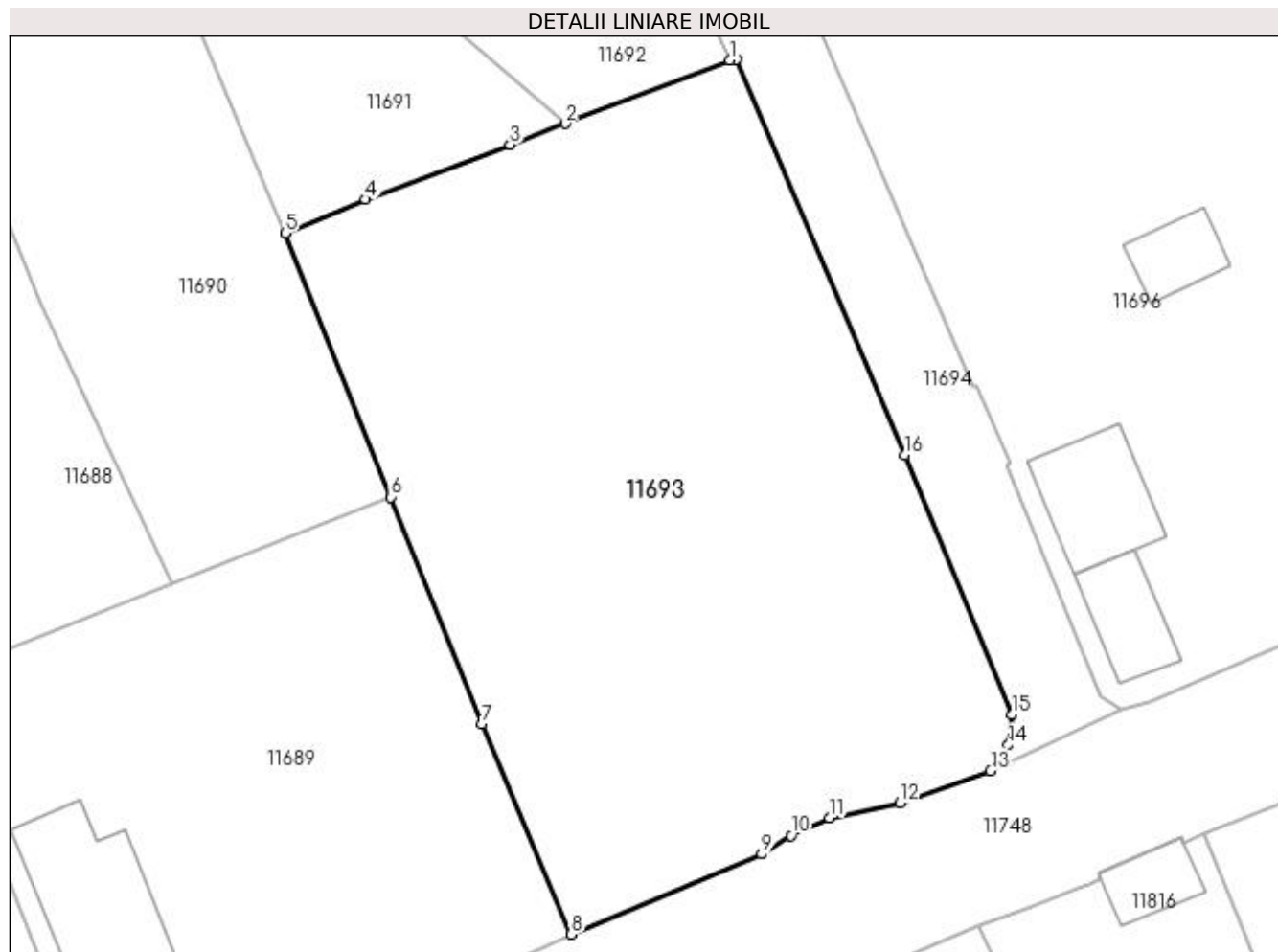
Inscrieri privind dezmembramintele dreptului de proprietate, drepturi reale de garanție și sarcini	Referințe
NU SUNT	

## Anexa Nr. 1 La Partea I

## Teren

Nr cadastral	Suprafața (mp)*	Observații / Referințe
34528	Din acte: 1.600 Masurata: 1.624	

\* Suprafața este determinată în planul de proiecție Stereo 70.



## Date referitoare la teren

Crt	Categorie folosință	Intravilan	Suprafața (mp)	Tarla	Parcelă	Nr. topo	Observații / Referințe
1	curți constructii	DA	1.624	31	5	-	

## Lungime Segmente

1) Valorile lungimilor segmentelor sunt obținute din proiecție în plan.

Punct început	X / Y	Punct sfârșit	X / Y	Lungime segment (** (m)
1	356.139,206 290.357,506	2	356.128,273 290.353,307	11.712
2	356.128,273 290.353,307	3	356.124,622 290.351,904	3.911
3	356.124,622 290.351,904	4	356.115,031 290.348,264	10.259
4	356.115,031 290.348,264	5	356.109,676 290.346,023	5.805
5	356.109,676 290.346,023	6	356.116,714 290.328,511	18.873

Punct început	X / Y	Punct sfârșit	X / Y	Lungime segment (** (m)
6	356.116,714 290.328,511	7	356.122,753 290.313,485	16.194
7	356.122,753 290.313,485	8	356.128,689 290.299,498	15.194
8	356.128,689 290.299,498	9	356.141,331 290.304,816	13.715
9	356.141,331 290.304,816	10	356.143,265 290.306,047	2.293
10	356.143,265 290.306,047	11	356.145,841 290.307,204	2.824
11	356.145,841 290.307,204	12	356.150,513 290.308,204	4.778
12	356.150,513 290.308,204	13	356.156,51 290.310,349	6.369
13	356.156,51 290.310,349	14	356.157,693 290.312,064	2.083
14	356.157,693 290.312,064	15	356.157,952 290.314,074	2.027
15	356.157,952 290.314,074	16	356.150,83 290.331,308	18.648
16	356.150,83 290.331,308	17	356.139,643 290.357,548	28.525
17	356.139,643 290.357,548	1	356.139,206 290.357,506	0.439

\*\* Lungimile segmentelor sunt determinate în planul de proiecție Stereo 70 și sunt rotunjite la 1 milimetru.

\*\*\* Distanța dintre puncte este formată din segmente cumulate ce sunt mai mici decât valoarea 1 milimetru.





**DATE DESPRE IMOBILUL NR. 11694**

Oficiul de Cadastru și Publicitate Imobiliară DOLJ  
Biroul de Cadastru și Publicitate Imobiliară Craiova

**A. Partea I. Descrierea imobilului**

TEREN Intravilan

Adresa: Loc. Motatei, Str Primaverii -Tr. 1, Jud. Dolj

Nr. Crt	Nr cadastral Nr. topografic	Suprafața* (mp)	Observații / Referințe
A1	34357	636	Sector cadastral:16 Teren neimprejmuit;

**B. Partea II. Proprietari și acte**

Inscrieri privitoare la dreptul de proprietate și alte drepturi reale	Referințe
<b>169169 / 06/11/2017</b>	
Act Normativ nr. HG nr. 965- Anexa 66, din 18/09/2002 emis de GUVERNUL ROMANIEI (act administrativ nr REFERAT DE LEGALITATE nr. 10627 din 19.09.2017, emis de PREFECTURA DOLJ;act administrativ nr HCL nr. 32 si Anexa nr. 1 la HCL din 14.09.2017, emis de CONSILIUL LOCAL PRIMARIA MOTATEI;act administrativ nr Referat de legalitate nr.4599 din 23.04.2012, emis de PREFECTURA DOLJ;act administrativ nr HCL nr. 3 din 31.01.2012, emis de CONSILIUL LOCAL PRIMARIA MOTATEI);	
B1	A1
Intabulare, drept de PROPRIETATE, dobandit prin Lege, cota actuala 1/1 1) COMUNA MOTATEI- DOMENIUL PUBLIC, CIF:4553305	

**C. Partea III. SARCINI .**

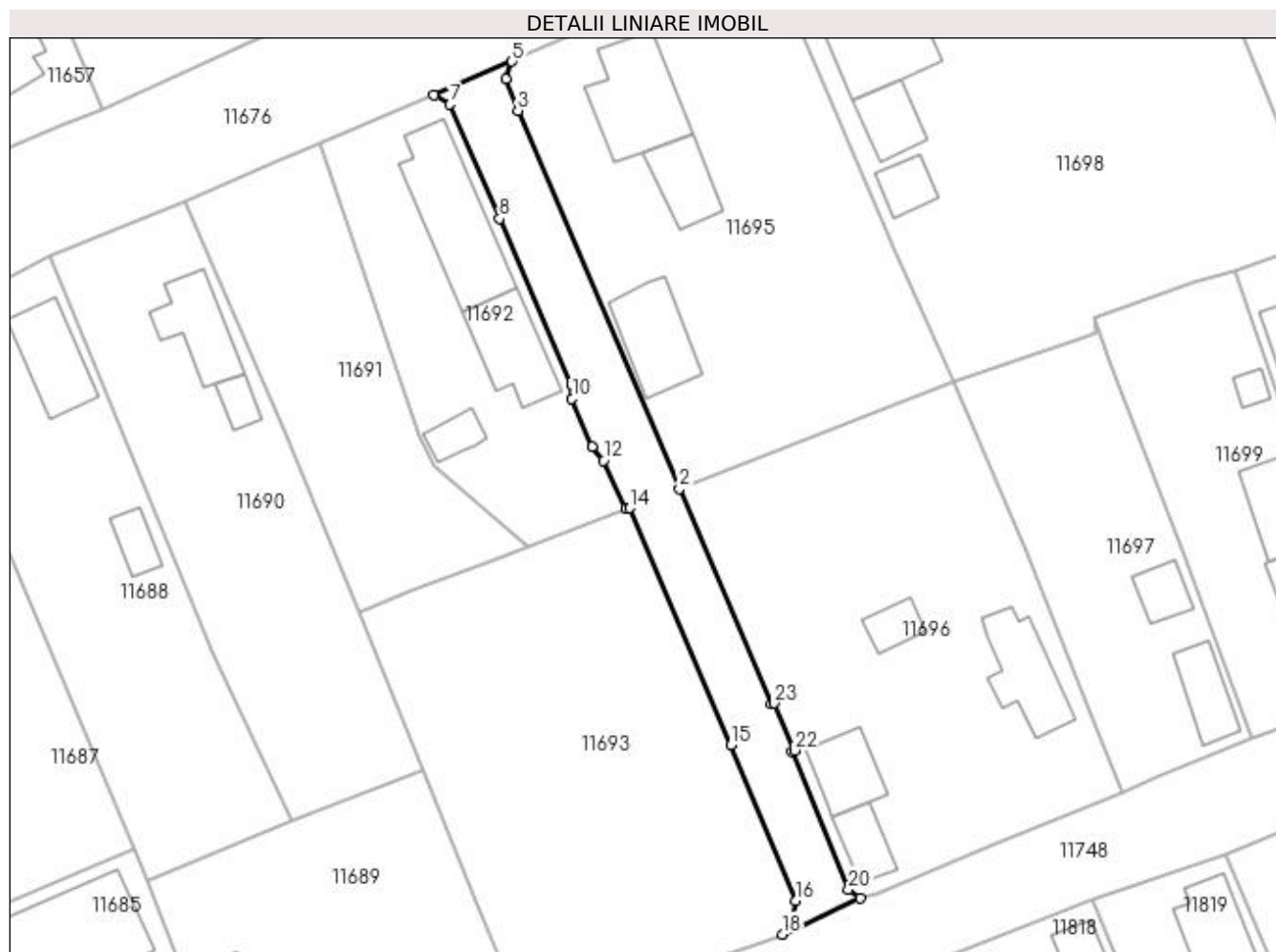
Inscrieri privind dezmembramintele dreptului de proprietate, drepturi reale de garanție și sarcini	Referințe
NU SUNT	

## Anexa Nr. 1 La Partea I

## Teren

Nr cadastral	Suprafața (mp)*	Observații / Referințe
34357	636	

\* Suprafața este determinată în planul de proiecție Stereo 70.



## Date referitoare la teren

Crt	Categorie folosință	Intravilan	Suprafața (mp)	Tarla	Parcelă	Nr. topo	Observații / Referințe
1	drum	DA	636	-	-	-	Imprejmuit: limita conventionala.

## Lungime Segmente

1) Valorile lungimilor segmentelor sunt obținute din proiecție în plan.

Punct început	X / Y	Punct sfârșit	X / Y	Lungime segment (** (m)
1	356.155,323 290.335,844	2	356.145,107 290.359,676	25.929
3	356.127,225 290.401,543	4	356.125,859 290.405,057	3.77
5	356.126,563 290.406,99	6	356.117,927 290.403,26	9.407
7	356.119,694 290.402,242	8	356.125,182 290.389,589	13.792
9	356.133,176 290.371,158	10	356.133,215 290.369,651	1.508

Punct început	X / Y	Punct sfârșit	X / Y	Lungime segment (** (m)
2	356.145,107 290.359,676	3	356.127,225 290.401,543	45.526
4	356.125,859 290.405,057	5	356.126,563 290.406,99	2.057
6	356.117,927 290.403,26	7	356.119,694 290.402,242	2.039
8	356.125,182 290.389,589	9	356.133,176 290.371,158	20.09
10	356.133,215 290.369,651	11	356.135,471 290.364,349	5.762

Punct început	X / Y	Punct sfârșit	X / Y	Lungime segment (** (m)
11	356.135,471 290.364,349	12	356.136,733 290.362,82	1.983
13	356.139,206 290.357,506	14	356.139,643 290.357,548	0.439
15	356.150,83 290.331,308	16	356.157,952 290.314,074	18.648
17	356.157,693 290.312,064	18	356.156,51 290.310,349	2.083
19	356.165,147 290.314,404	20	356.163,849 290.315,334	1.597
21	356.157,546 290.330,584	22	356.157,865 290.330,716	0.345
23	356.155,609 290.335,921	1	356.155,323 290.335,844	0.296

Punct început	X / Y	Punct sfârșit	X / Y	Lungime segment (** (m)
12	356.136,733 290.362,82	13	356.139,206 290.357,506	5.861
14	356.139,643 290.357,548	15	356.150,83 290.331,308	28.525
16	356.157,952 290.314,074	17	356.157,693 290.312,064	2.027
18	356.156,51 290.310,349	19	356.165,147 290.314,404	9.542
20	356.163,849 290.315,334	21	356.157,546 290.330,584	16.501
22	356.157,865 290.330,716	23	356.155,609 290.335,921	5.673

\*\* Lungimile segmentelor sunt determinate în planul de proiecție Stereo 70 și sunt rotunjite la 1 milimetru.

\*\*\* Distanța dintre puncte este formată din segmente cumulate ce sunt mai mici decât valoarea 1 milimetru.



**DATE DESPRE IMOBILUL NR. 11695**

Oficiul de Cadastru și Publicitate Imobiliară DOLJ  
Biroul de Cadastru și Publicitate Imobiliară Craiova

**A. Partea I. Descrierea imobilului**

TEREN Intravilan

Adresa: Loc. Motatei, Str Nicolae Iorga, Nr. 12, Jud. Dolj, T30, P1

Nr. Crt	Nr cadastral Nr. topografic	Suprafața* (mp)	Observații / Referințe
A1		Din acte: 1.700 Masurata: 1.664	Sector cadastral:16 Teren neimprijmit;

**Construcții**

Crt	Nr cadastral Nr. topografic	Adresa	Observații / Referințe
A1.1		Loc. Motatei, Str Nicolae Iorga, Jud. Dolj	Nr. niveluri:2; S. construita la sol:104 mp; S. construita desfasurata:121 mp; C1 - LOCUINTA + BECI
A1.2		Loc. Motatei, Str Nicolae Iorga, Jud. Dolj	Nr. niveluri:1; S. construita la sol:52 mp; S. construita desfasurata:52 mp; C2 - ANEXA
A1.3		Loc. Motatei, Str Nicolae Iorga, Jud. Dolj	Nr. niveluri:1; S. construita la sol:78 mp; S. construita desfasurata:78 mp; C3 - ANEXA

**B. Partea II. Proprietari și acte**

Inscrieri privitoare la dreptul de proprietate și alte drepturi reale		Referințe
/		
Act Administrativ nr. TDP NR. 4286-46619, din 21/09/2002 emis de CJSIPT DOLJ;		
B1	Intabulare, drept de PROPRIETATE, dobandit prin Reconstituire, cota actuala 1/1, cota initiala 1/1 1) DRINCEANU MIHAI, LIPSĂ CNP	A1
Act Normativ nr. Legea 7, din 13/03/1996 emis de PARLAMENTUL ROMANIEI ((ART. 12; ALIN. 14 SI ART. 37; ALIN.2));		
B2	Intabulare, drept de PROPRIETATE, dobandit prin Lege, cota actuala 1/1, cota initiala 1/1 1) DRINCEANU MIHAI, LIPSĂ CNP	A1.1, A1.2, A1.3

**C. Partea III. SARCINI .**

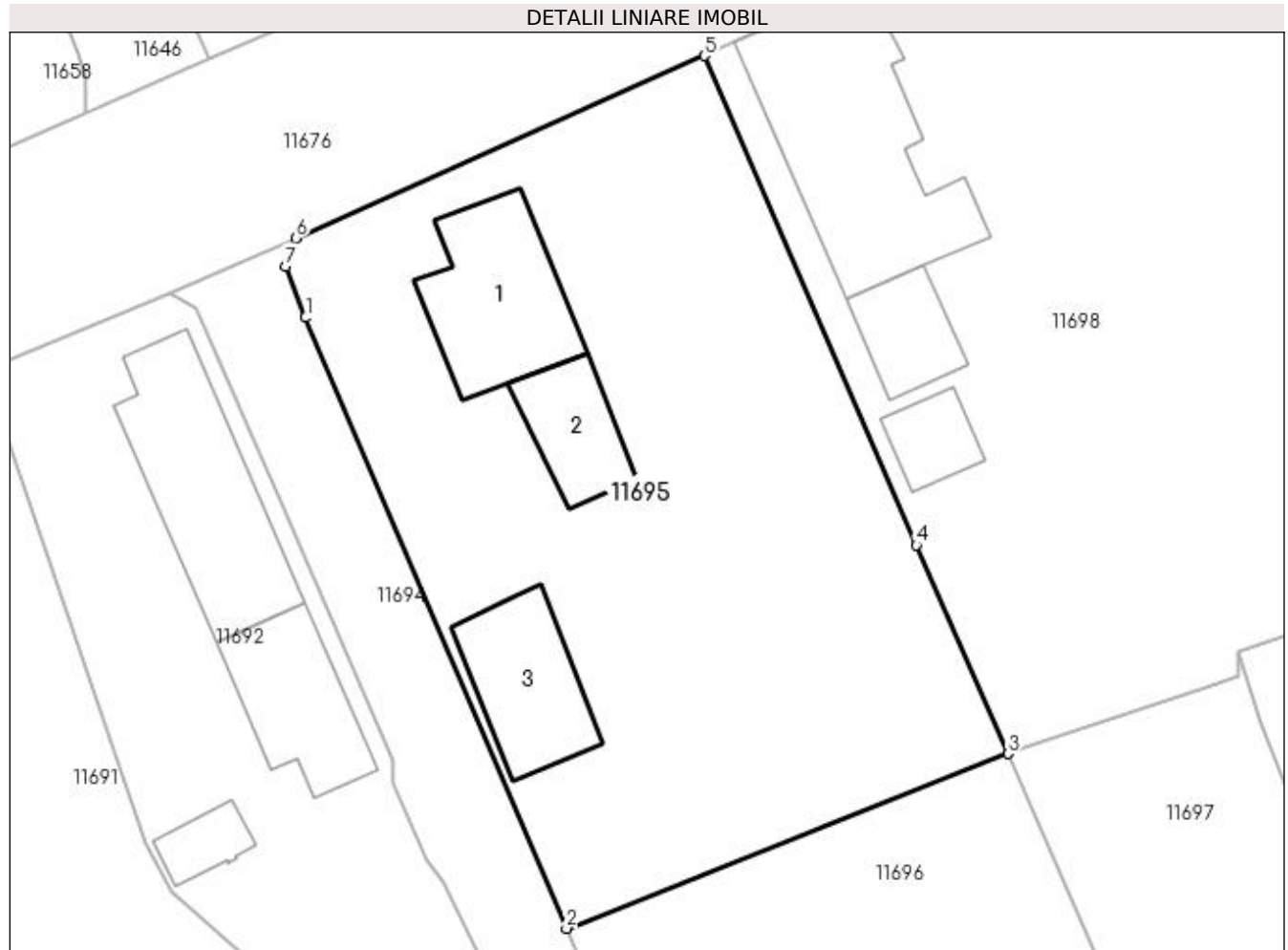
Inscrieri privind dezmembramintele dreptului de proprietate, drepturi reale de garanție și sarcini	Referințe
NU SUNT	

## Anexa Nr. 1 La Partea I

## Teren

Nr cadastral	Suprafața (mp)*	Observații / Referințe
	Din acte: 1.700 Masurata: 1.664	

\* Suprafața este determinată în planul de proiecție Stereo 70.



## Date referitoare la teren

Crt	Categorie folosință	Intra vilan	Suprafața (mp)	Tarla	Parcelă	Nr. topo	Observații / Referințe
1	curți constructii	DA	1.664	30	1	-	

## Date referitoare la construcții

Crt	Număr	Destinație construcție	Supraf. (mp)	Situație juridică	Observații / Referințe
A1.1		construcții de locuințe	104	Cu acte	Nr. niveluri:2; S. construita la sol:104 mp; S. construita desfasurata:121 mp; C1 - LOCUINTA + BECI
A1.2		construcții anexa	52	Cu acte	Nr. niveluri:1; S. construita la sol:52 mp; S. construita desfasurata:52 mp; C2 - ANEXA
A1.3		construcții anexa	78	Cu acte	Nr. niveluri:1; S. construita la sol:78 mp; S. construita desfasurata:78 mp; C3 - ANEXA

## Lungime Segmente

1) Valorile lungimilor segmentelor sunt obținute din proiecție în plan.

Punct început	X / Y	Punct sfârșit	X / Y	Lungime segment (** (m))
1	356.127,225 290.401,543	2	356.145,107 290.359,676	45.526

Punct început	X / Y	Punct sfârșit	X / Y	Lungime segment (** (m)
2	356.145,107 290.359,676	3	356.175,402 290.371,649	32.575
3	356.175,402 290.371,649	4	356.169,111 290.385,958	15.631
4	356.169,111 290.385,958	5	356.154,579 290.419,488	36.544
5	356.154,579 290.419,488	6	356.126,563 290.406,99	30.677
6	356.126,563 290.406,99	7	356.125,859 290.405,057	2.057
7	356.125,859 290.405,057	1	356.127,225 290.401,543	3.77

\*\* Lungimile segmentelor sunt determinate în planul de proiecție Stereo 70 și sunt rotunjite la 1 milimetru.

\*\*\* Distanța dintre puncte este formată din segmente cumulate ce sunt mai mici decât valoarea 1 milimetru.





**DATE DESPRE IMOBILUL NR. 11696**

Oficiul de Cadastru și Publicitate Imobiliară DOLJ  
Biroul de Cadastru și Publicitate Imobiliară Craiova

**A. Partea I. Descrierea imobilului**

TEREN Intravilan

Adresa: Loc. Motatei, Str Barii, Nr. 7, Jud. Dolj, T30, P52

Nr. Crt	Nr cadastral Nr. topografic	Suprafața* (mp)	Observații / Referințe
A1		Din acte: 1.000 Masurata: 1.601	Sector cadastral:16 Teren imprejmuit;

**Construcții**

Crt	Nr cadastral Nr. topografic	Adresa	Observații / Referințe
A1.1		Loc. Motatei, Str Barii, Jud. Dolj	Nr. niveluri:2; S. construita la sol:77 mp; S. construita desfasurata:90 mp; C1 - LOCUINTA + BECI
A1.2		Loc. Motatei, Str Barii, Jud. Dolj	Nr. niveluri:1; S. construita la sol:53 mp; S. construita desfasurata:53 mp; C2 - LOCUINTA
A1.3		Loc. Motatei, Str Barii, Jud. Dolj	Nr. niveluri:1; S. construita la sol:35 mp; S. construita desfasurata:35 mp; C3 - LOCUINTA
A1.4		Loc. Motatei, Str Barii, Jud. Dolj	Nr. niveluri:1; S. construita la sol:25 mp; S. construita desfasurata:25 mp; C4 - ANEXA

**B. Partea II. Proprietari și acte**

Inscrieri privitoare la dreptul de proprietate și alte drepturi reale	Referințe
/	
Act Administrativ nr. TDP NR. 2604-48112, din 14/11/1996 emis de CJSIPT DOLJ;	
B1	A1
Intabulare, drept de PROPRIETATE, dobandit prin Reconstituire, cota actuala 1/1, cota initiala 1/1 1) RĂDOI ANA	
Act Normativ nr. Legea 7, din 13/03/1996 emis de PARLAMENTUL ROMANIEI ((ART. 12; ALIN. 14 SI ART. 37; ALIN.2));	
B2	A1.1, A1.2, A1.3, A1.4
Intabulare, drept de PROPRIETATE, dobandit prin Lege, cota actuala 1/1, cota initiala 1/1 1) RĂDOI ANA	

**C. Partea III. SARCINI .**

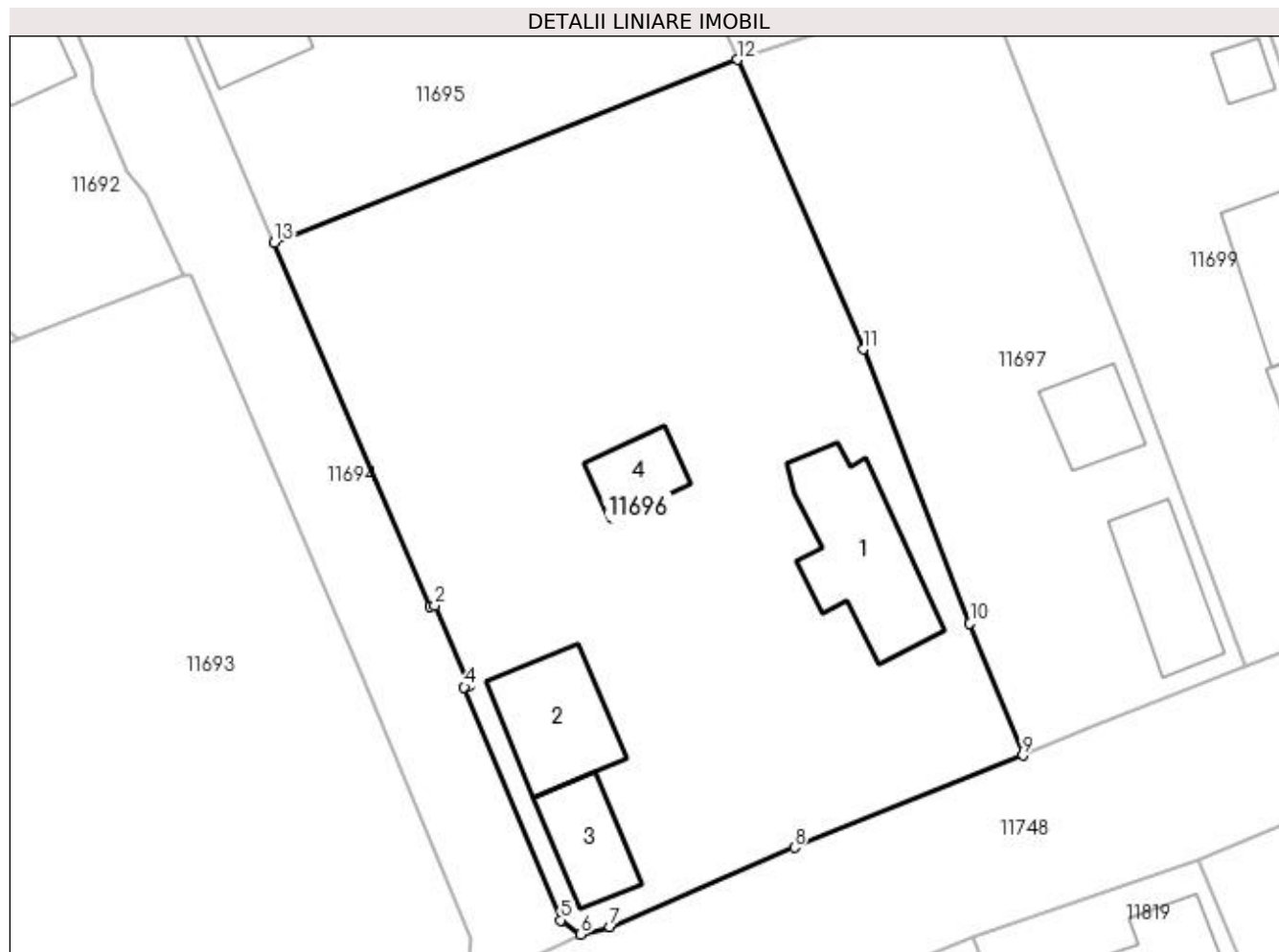
Inscrieri privind dezmembramintele dreptului de proprietate, drepturi reale de garanție și sarcini	Referințe
NU SUNT	

## Anexa Nr. 1 La Partea I

## Teren

Nr cadastral	Suprafața (mp)*	Observații / Referințe
	Din acte: 1.000 Masurata: 1.601	

\* Suprafața este determinată în planul de proiecție Stereo 70.



## Date referitoare la teren

Crt	Categorie folosință	Intravilan	Suprafața (mp)	Tarla	Parcelă	Nr. topo	Observații / Referințe
1	curți constructii	DA	1.601	30	52	-	

## Date referitoare la construcții

Crt	Număr	Destinație construcție	Supraf. (mp)	Situație juridică	Observații / Referințe
A1.1		construcții de locuințe	77	Cu acte	Nr. niveluri:2; S. construita la sol:77 mp; S. construita desfasurata:90 mp; C1 - LOCUINTA + BECI
A1.2		construcții de locuințe	53	Cu acte	Nr. niveluri:1; S. construita la sol:53 mp; S. construita desfasurata:53 mp; C2 - LOCUINTA
A1.3		construcții de locuințe	35	Cu acte	Nr. niveluri:1; S. construita la sol:35 mp; S. construita desfasurata:35 mp; C3 - LOCUINTA
A1.4		construcții anexa	25	Cu acte	Nr. niveluri:1; S. construita la sol:25 mp; S. construita desfasurata:25 mp; C4 - ANEXA

## Lungime Segmente

1) Valorile lungimilor segmentelor sunt obținute din proiecție în plan.

Punct început	X / Y	Punct sfârșit	X / Y	Lungime segment (** (m))

Punct început	X / Y	Punct sfârșit	X / Y	Lungime segment (** (m)
1	356.155,323 290.335,844	2	356.155,609 290.335,921	0.296
2	356.155,609 290.335,921	3	356.157,865 290.330,716	5.673
3	356.157,865 290.330,716	4	356.157,546 290.330,584	0.345
4	356.157,546 290.330,584	5	356.163,849 290.315,334	16.501
5	356.163,849 290.315,334	6	356.165,147 290.314,404	1.597
6	356.165,147 290.314,404	7	356.167,07 290.314,902	1.986
7	356.167,07 290.314,902	8	356.179,147 290.320,083	13.141
8	356.179,147 290.320,083	9	356.194,108 290.326,112	16.13
9	356.194,108 290.326,112	10	356.190,644 290.334,743	9.3
10	356.190,644 290.334,743	11	356.183,644 290.352,698	19.271
11	356.183,644 290.352,698	12	356.175,402 290.371,649	20.666
12	356.175,402 290.371,649	13	356.145,107 290.359,676	32.575
13	356.145,107 290.359,676	1	356.155,323 290.335,844	25.929

\*\* Lungimile segmentelor sunt determinate în planul de proiecție Stereo 70 și sunt rotunjite la 1 milimetru.

\*\*\* Distanța dintre puncte este formată din segmente cumulate ce sunt mai mici decât valoarea 1 milimetru.



**DATE DESPRE IMOBILUL NR. 11697**

Oficiul de Cadastru și Publicitate Imobiliară DOLJ  
Biroul de Cadastru și Publicitate Imobiliară Craiova

**A. Partea I. Descrierea imobilului**

TEREN Intravilan

Adresa: Loc. Motatei, Str Barii, Nr. 9, Jud. Dolj, T30, P51

Nr. Crt	Nr cadastral Nr. topografic	Suprafața* (mp)	Observații / Referințe
A1		Din acte: 800 Masurata: 789	Sector cadastral:16 Teren imprejmuit;

**Construcții**

Crt	Nr cadastral Nr. topografic	Adresa	Observații / Referințe
A1.1		Loc. Motatei, Str Barii, Jud. Dolj	Nr. niveluri:1; S. construita la sol:46 mp; S. construita desfasurata:46 mp; C1 - LOCUINTA
A1.2		Loc. Motatei, Str Barii, Jud. Dolj	Nr. niveluri:1; S. construita la sol:29 mp; S. construita desfasurata:29 mp; C2 - ANEXA

**B. Partea II. Proprietari și acte**

Inscrieri privitoare la dreptul de proprietate și alte drepturi reale		Referințe
/		
Act Administrativ nr. TDP NR. 2034-9686, din 01/11/1996 emis de CJSIPT DOLJ;		
B1	Intabulare, drept de PROPRIETATE, dobandit prin Reconstituire, cota actuala 1/1, cota initiala 1/1 1) FLORESCU ION, LIPSĂ CNP 2) GLAVAN LUCREȚIA, LIPSĂ CNP	A1
Act Normativ nr. Legea 7, din 13/03/1996 emis de PARLAMENTUL ROMANIEI ((ART. 12; ALIN. 14 SI ART. 37; ALIN.2));		
B2	Intabulare, drept de PROPRIETATE, dobandit prin Lege, cota actuala 1/1, cota initiala 1/1 1) FLORESCU ION, LIPSĂ CNP 2) GLAVAN LUCREȚIA, LIPSĂ CNP	A1.1, A1.2

**C. Partea III. SARCINI .**

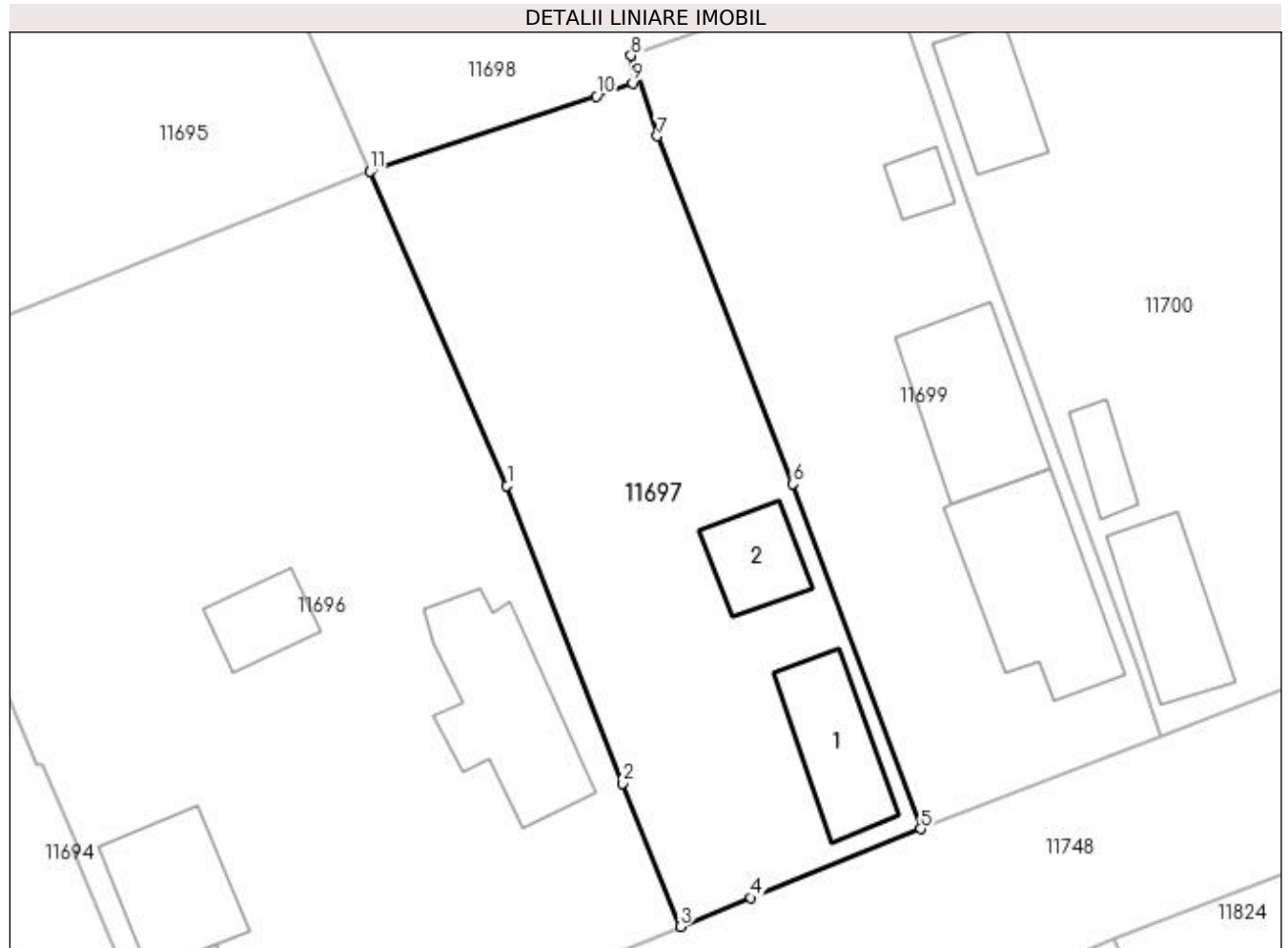
Inscrieri privind dezmembramintele dreptului de proprietate, drepturi reale de garanție și sarcini	Referințe
NU SUNT	

## Anexa Nr. 1 La Partea I

## Teren

Nr cadastral	Suprafața (mp)*	Observații / Referințe
	Din acte: 800 Masurata: 789	

\* Suprafața este determinată în planul de proiecție Stereo 70.



## Date referitoare la teren

Crt	Categorie folosință	Intra vilan	Suprafața (mp)	Tarla	Parcelă	Nr. topo	Observații / Referințe
1	curți constructii	DA	789	30	51	-	

## Date referitoare la construcții

Crt	Număr	Destinație construcție	Supraf. (mp)	Situație juridică	Observații / Referințe
A1.1		construcții de locuințe	46	Cu acte	Nr. niveluri:1; S. construita la sol:46 mp; S. construita desfasurata:46 mp; C1 - LOCUINTA
A1.2		construcții anexa	29	Cu acte	Nr. niveluri:1; S. construita la sol:29 mp; S. construita desfasurata:29 mp; C2 - ANEXA

## Lungime Segmente

1) Valorile lungimilor segmentelor sunt obținute din proiecție în plan.

Punct început	X / Y	Punct sfârșit	X / Y	Lungime segment (** (m))
1	356.183,644 290.352,698	2	356.190,644 290.334,743	19.271
2	356.190,644 290.334,743	3	356.194,108 290.326,112	9.3

Punct început	X / Y	Punct sfârșit	X / Y	Lungime segment (** (m)
3	356.194,108 290.326,112	4	356.198,385 290.327,836	4.611
4	356.198,385 290.327,836	5	356.208,616 290.332,003	11.047
5	356.208,616 290.332,003	6	356.200,917 290.352,805	22.181
6	356.200,917 290.352,805	7	356.192,722 290.373,779	22.518
7	356.192,722 290.373,779	8	356.191,14 290.378,628	5.101
8	356.191,14 290.378,628	9	356.191,22 290.376,958	1.672
9	356.191,22 290.376,958	10	356.189,035 290.376,178	2.32
10	356.189,035 290.376,178	11	356.175,402 290.371,649	14.366
11	356.175,402 290.371,649	1	356.183,644 290.352,698	20.666

\*\* Lungimile segmentelor sunt determinate în planul de proiecție Stereo 70 și sunt rotunjite la 1 milimetru.

\*\*\* Distanța dintre puncte este formată din segmente cumulate ce sunt mai mici decât valoarea 1 milimetru.





**DATE DESPRE IMOBILUL NR. 11698**

Oficiul de Cadastru și Publicitate Imobiliară DOLJ  
Biroul de Cadastru și Publicitate Imobiliară Craiova

**A. Partea I. Descrierea imobilului**

TEREN Intravilan

Adresa: Loc. Motatei, Str Nicolae Iorga, Nr. 14, Jud. Dolj, T30, P2

Nr. Crt	Nr cadastral Nr. topografic	Suprafața* (mp)	Observații / Referințe
A1	36069	Din acte: 2.400 Masurata: 2.384	Sector cadastral:16 Teren neimprejmut;

**Construcții**

Crt	Nr cadastral Nr. topografic	Adresa	Observații / Referințe
A1.1		Loc. Motatei, Str Nicolae Iorga, Nr. 14, Jud. Dolj	Nr. niveluri:2; S. construita la sol:184 mp; Locuinta-Parter+Beci - zidarie din caramida, acoperita cu tabla, anul constructiei 1910.
A1.2		Loc. Motatei, Str Nicolae Iorga, Nr. 14, Jud. Dolj	Nr. niveluri:1; S. construita la sol:43 mp; Anexa
A1.3		Loc. Motatei, Str Nicolae Iorga, Nr. 14, Jud. Dolj	Nr. niveluri:1; S. construita la sol:30 mp; Anexa - Patul

**B. Partea II. Proprietari și acte**

Inscrieri privitoare la dreptul de proprietate și alte drepturi reale		Referințe
<b>265791 / 26/11/2019</b>		
Act Notarial nr. CVC NR. 603, din 25/11/2019 emis de Carstea Caba Terezia Emanoilă Margareta;		
B1	Intabulare, drept de PROPRIETATE, dobandit prin Conventie, cota actuala 1/1, cota initiala 1/1 1) CERGA VIOREL-LIVIU 2) CERGA ELENA	A1, A1.1
/		
Act Normativ nr. Legea 7, din 13/03/1996 emis de PARLAMENTUL ROMANIEI ((ART.12, ALIN.14, ART.37, ALIN.2));		
B2	Intabulare, drept de PROPRIETATE, dobandit prin Lege, cota actuala 1/1, cota initiala 1/1 1) CERGA VIOREL-LIVIU 2) CERGA ELENA	A1.2, A1.3

**C. Partea III. SARCINI .**

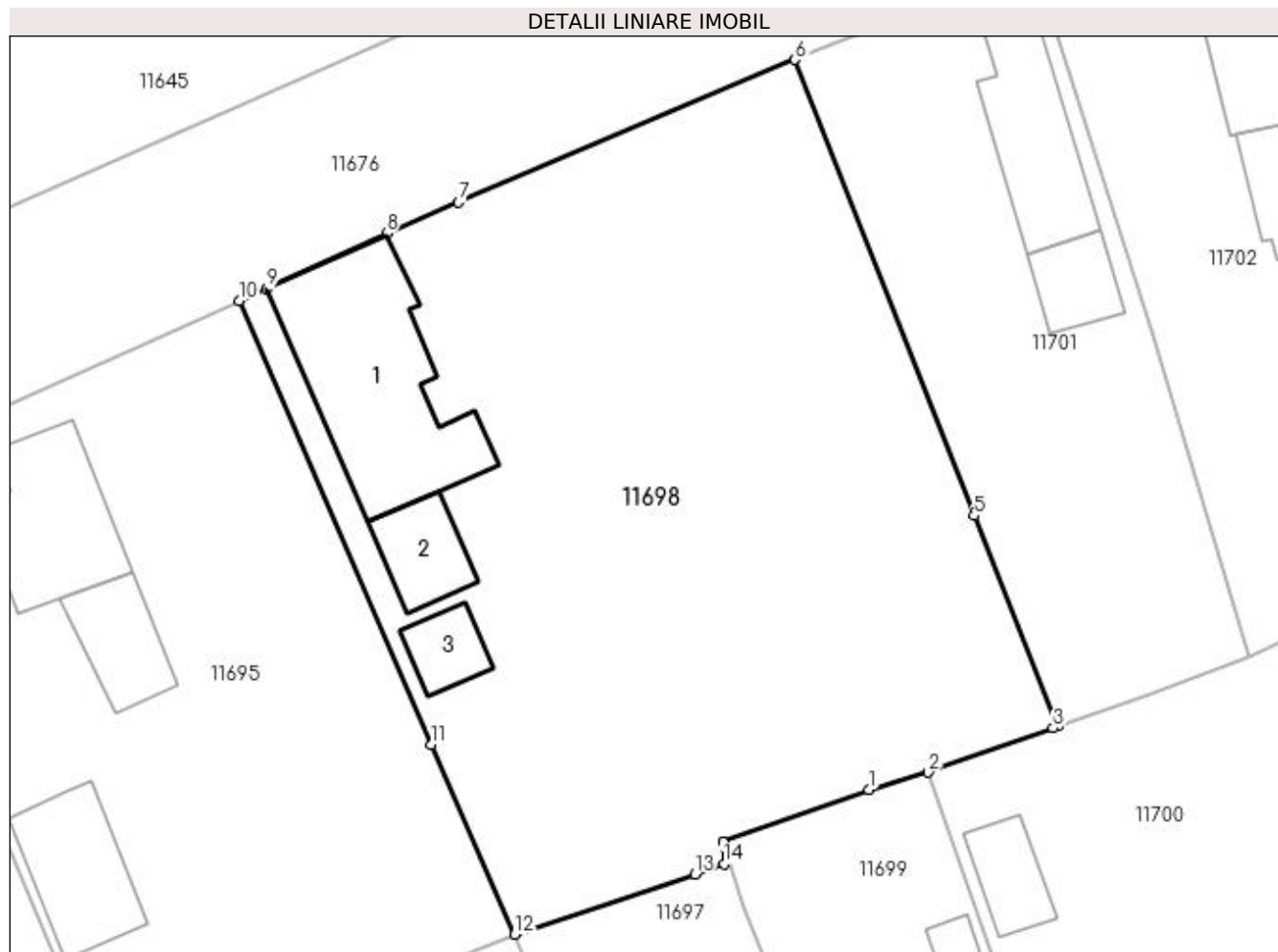
Inscrieri privind dezmembramintele dreptului de proprietate, drepturi reale de garanție și sarcini	Referințe
NU SUNT	

## Anexa Nr. 1 La Partea I

## Teren

Nr cadastral	Suprafața (mp)*	Observații / Referințe
36069	Din acte: 2.400 Masurata: 2.384	

\* Suprafața este determinată în planul de proiecție Stereo 70.



## Date referitoare la teren

Crt	Categorie folosință	Intra vilan	Suprafața (mp)	Tarla	Parcelă	Nr. topo	Observații / Referințe
1	curți constructii	DA	2.384	30	2	-	Imprejmuit: Gard de beton, gard de lemn, gard de plasa sarma, porti metalice si limita constructie.

## Date referitoare la construcții

Crt	Număr	Destinație construcție	Supraf. (mp)	Situație juridică	Observații / Referințe
A1.1		construcții de locuințe	184	Cu acte	Nr. niveluri:2; S. construita la sol:184 mp; Locuinta-Parter+Beci - zidarie din caramida, acoperita cu tabla, anul constructiei 1910.
A1.2		construcții anexa	43	Cu acte	Nr. niveluri:1; S. construita la sol:43 mp; Anexa
A1.3		construcții anexa	30	Cu acte	Nr. niveluri:1; S. construita la sol:30 mp; Anexa - Patul

## Lungime Segmente

1) Valorile lungimilor segmentelor sunt obținute din proiecție în plan.

Punct început	X / Y	Punct sfârșit	X / Y	Lungime segment (** (m)
1	356.202,173 290.382,564	2	356.206,653 290.383,892	4.673

Punct început	X / Y	Punct sfârșit	X / Y	Lungime segment (** (m)
2	356.206,653 290.383,892	3	356.216,089 290.387,234	10.01
3	356.216,089 290.387,234	4	356.216,474 290.387,368	0.408
4	356.216,474 290.387,368	5	356.210,101 290.403,276	17.137
5	356.210,101 290.403,276	6	356.196,597 290.437,713	36.99
6	356.196,597 290.437,713	7	356.171,155 290.426,945	27.627
7	356.171,155 290.426,945	8	356.165,729 290.424,603	5.91
8	356.165,729 290.424,603	9	356.156,654 290.420,41	9.997
9	356.156,654 290.420,41	10	356.154,579 290.419,488	2.271
10	356.154,579 290.419,488	11	356.169,111 290.385,958	36.544
11	356.169,111 290.385,958	12	356.175,402 290.371,649	15.631
12	356.175,402 290.371,649	13	356.189,035 290.376,178	14.366
13	356.189,035 290.376,178	14	356.191,22 290.376,958	2.32
14	356.191,22 290.376,958	15	356.191,14 290.378,628	1.672
15	356.191,14 290.378,628	1	356.202,173 290.382,564	11.714

\*\* Lungimile segmentelor sunt determinate în planul de proiecție Stereo 70 și sunt rotunjite la 1 milimetru.

\*\*\* Distanța dintre puncte este formată din segmente cumulate ce sunt mai mici decât valoarea 1 milimetru.



**DATE DESPRE IMOBILUL NR. 11699**

Oficiul de Cadastru și Publicitate Imobiliară DOLJ  
Biroul de Cadastru și Publicitate Imobiliară Craiova

**A. Partea I. Descrierea imobilului**

TEREN Intravilan

Adresa: Loc. Motatei, Str Barii, Nr. 11, Jud. Dolj, T30, P46

Nr. Crt	Nr cadastral Nr. topografic	Suprafața* (mp)	Observații / Referințe
A1		Din acte: 800 Masurata: 791	Sector cadastral:16 Teren imprejmuit;

**Construcții**

Crt	Nr cadastral Nr. topografic	Adresa	Observații / Referințe
A1.1		Loc. Motatei, Str Barii, Jud. Dolj	Nr. niveluri:2; S. construita la sol:85 mp; S. construita desfasurata:102 mp; C1 - LOCUINTA + BECI
A1.2		Loc. Motatei, Str Barii, Jud. Dolj	Nr. niveluri:1; S. construita la sol:66 mp; S. construita desfasurata:66 mp; C2 - LOCUINTA
A1.3		Loc. Motatei, Str Barii, Jud. Dolj	Nr. niveluri:1; S. construita la sol:12 mp; S. construita desfasurata:12 mp; C3 - ANEXA

**B. Partea II. Proprietari și acte**

Inscrieri privitoare la dreptul de proprietate și alte drepturi reale		Referințe
/		
Act Administrativ nr. TDP NR. 3428-44815, din 01/04/1997 emis de CJSIPT DOLJ (CERTIFICAT DE CASATORIE NR 538082/03-10-1994);		
B1	Intabulare, drept de PROPRIETATE, dobandit prin Reconstituire, cota actuala 1/1, cota initiala 1/1 1) POPESCU GHEORGHITA, LIPSA CNP	A1
Act Normativ nr. Legea 7, din 13/03/1996 emis de PARLAMENTUL ROMANIEI ((ART. 12; ALIN. 14 SI ART. 37; ALIN.2));		
B2	Intabulare, drept de PROPRIETATE, dobandit prin Lege, cota actuala 1/1, cota initiala 1/1 1) POPESCU GHEORGHITA, LIPSA CNP	A1.1, A1.2, A1.3

**C. Partea III. SARCINI .**

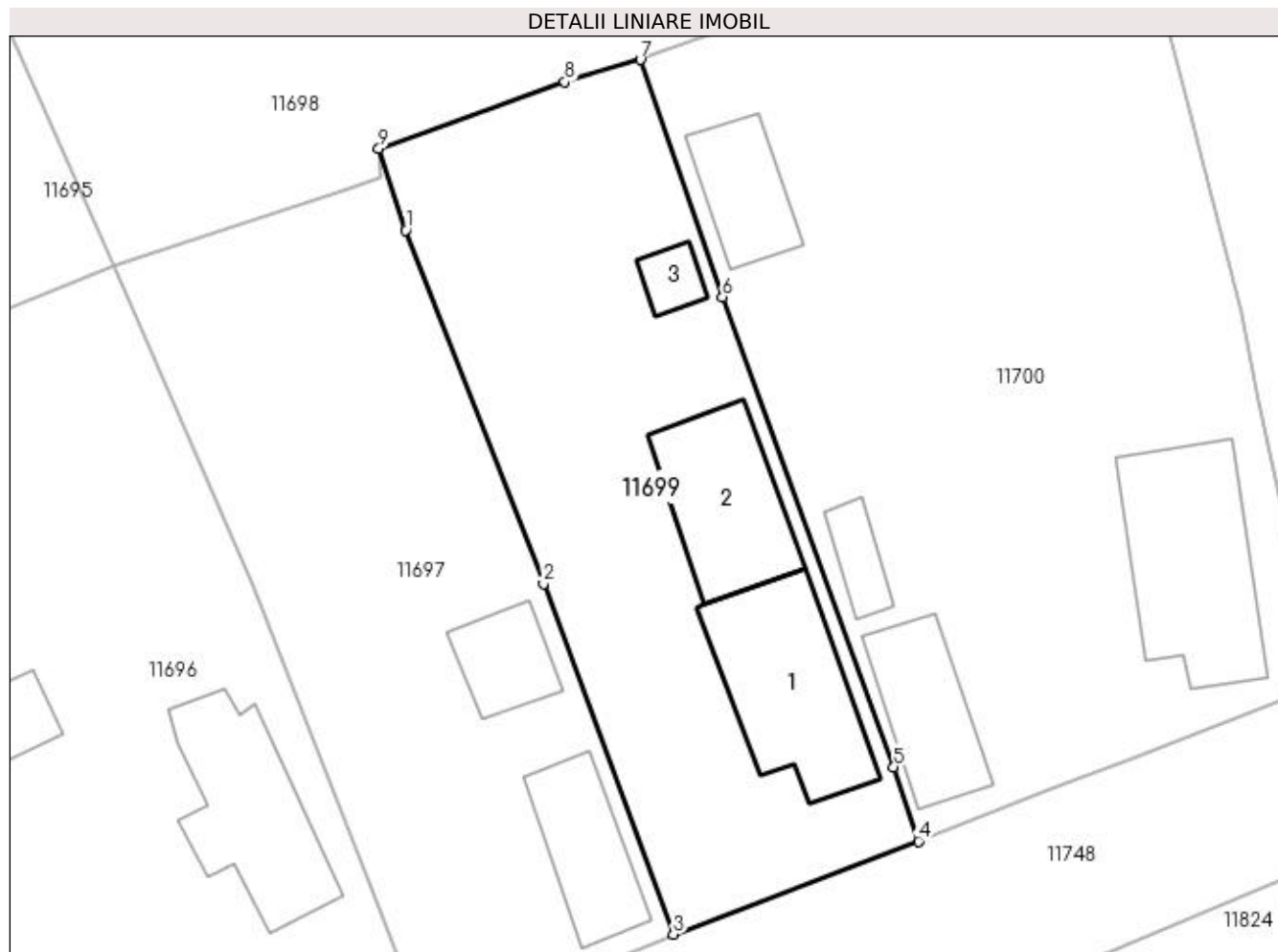
Inscrieri privind dezmembramintele dreptului de proprietate, drepturi reale de garanție și sarcini	Referințe
NU SUNT	

## Anexa Nr. 1 La Partea I

## Teren

Nr cadastral	Suprafața (mp)*	Observații / Referințe
	Din acte: 800 Masurata: 791	

\* Suprafața este determinată în planul de proiecție Stereo 70.



## Date referitoare la teren

Crt	Categorie folosință	Intra vilan	Suprafața (mp)	Tarla	Parcelă	Nr. topo	Observații / Referințe
1	curți construcții	DA	791	30	46	-	

## Date referitoare la construcții

Crt	Număr	Destinație construcție	Supraf. (mp)	Situație juridică	Observații / Referințe
A1.1		construcții de locuințe	85	Cu acte	Nr. niveluri:2; S. construita la sol:85 mp; S. construita desfasurata:102 mp; C1 - LOCUINTA + BECI
A1.2		construcții de locuințe	66	Cu acte	Nr. niveluri:1; S. construita la sol:66 mp; S. construita desfasurata:66 mp; C2 - LOCUINTA
A1.3		construcții anexa	12	Cu acte	Nr. niveluri:1; S. construita la sol:12 mp; S. construita desfasurata:12 mp; C3 - ANEXA

## Lungime Segmente

1) Valorile lungimilor segmentelor sunt obținute din proiecție în plan.

Punct început	X / Y	Punct sfârșit	X / Y	Lungime segment (** (m)
1	356.192,722 290.373,779	2	356.200,917 290.352,805	22.518

Punct început	X / Y	Punct sfârșit	X / Y	Lungime segment (** (m)
2	356.200,917 290.352,805	3	356.208,616 290.332,003	22.181
3	356.208,616 290.332,003	4	356.223,149 290.337,524	15.546
4	356.223,149 290.337,524	5	356.221,686 290.341,931	4.643
5	356.221,686 290.341,931	6	356.211,527 290.369,809	29.671
6	356.211,527 290.369,809	7	356.206,653 290.383,892	14.903
7	356.206,653 290.383,892	8	356.202,173 290.382,564	4.673
8	356.202,173 290.382,564	9	356.191,14 290.378,628	11.714
9	356.191,14 290.378,628	1	356.192,722 290.373,779	5.101

\*\* Lungimile segmentelor sunt determinate în planul de proiecție Stereo 70 și sunt rotunjite la 1 milimetru.

\*\*\* Distanța dintre puncte este formată din segmente cumulate ce sunt mai mici decât valoarea 1 milimetru.





**DATE DESPRE IMOBILUL NR. 11700**

Oficiul de Cadastru și Publicitate Imobiliară DOLJ  
Biroul de Cadastru și Publicitate Imobiliară Craiova

**A. Partea I. Descrierea imobilului**

TEREN Intravilan

Adresa: Loc. Motatei, Str Barii, Nr. 13, Jud. Dolj, T30, P49

Nr. Crt	Nr cadastral Nr. topografic	Suprafața* (mp)	Observații / Referințe
A1	30090	Din acte: 1.300 Masurata: 1.394	Sector cadastral:16 Teren imprejmuit;

**Construcții**

Crt	Nr cadastral Nr. topografic	Adresa	Observații / Referințe
A1.1		Loc. Motatei, Str Barii, Jud. Dolj	Nr. niveluri:2; S. construita la sol:96 mp; CASA DIN CARAMIDA CU 3 CAMERE, HOL SI PIVNITA, ACOPERITA CU TIGLA
A1.2		Loc. Motatei, Str Barii, Jud. Dolj	Nr. niveluri:1; S. construita la sol:50 mp; ANEXA GOSPODAREASCA DIN CHIRPICI CU DOUA INCAPERI, ACOPERITA CU TIGLA
A1.3		Loc. Motatei, Str Barii, Jud. Dolj	Nr. niveluri:1; S. construita la sol:16 mp; PATUL CU MAGAZIE DIN LEMNE SI SCANDURI ACOPERIT CU TIGLA
A1.4		Loc. Motatei, Str Barii, Jud. Dolj	Nr. niveluri:1; S. construita la sol:38 mp; ANEXA

**B. Partea II. Proprietari și acte**

Inscrieri privitoare la dreptul de proprietate și alte drepturi reale		Referințe
<b>261689 / 21/11/2019</b>		
Act Notarial nr. C.V. AUT. NR. 3751, din 19/11/2019 emis de Budiana Ionut Razvan;		
B1	Intabulare, drept de PROPRIETATE, dobandit prin Conventie, cota actuala 1/1, cota initiala 1/1 1) OLARU FLORIAN-SORIN 2) OLARU MARIANA	A1, A1.1, A1.2, A1.3
/		
Act Normativ nr. Legea 7, din 13/03/1996 emis de PARLAMENTUL ROMANIEI ((art 12 lin 14 art 37 alin 2));		
B2	Intabulare, drept de PROPRIETATE, dobandit prin Lege, cota actuala 1/1, cota initiala 1/1 1) OLARU FLORIAN-SORIN 2) OLARU MARIANA	A1.4

**C. Partea III. SARCINI .**

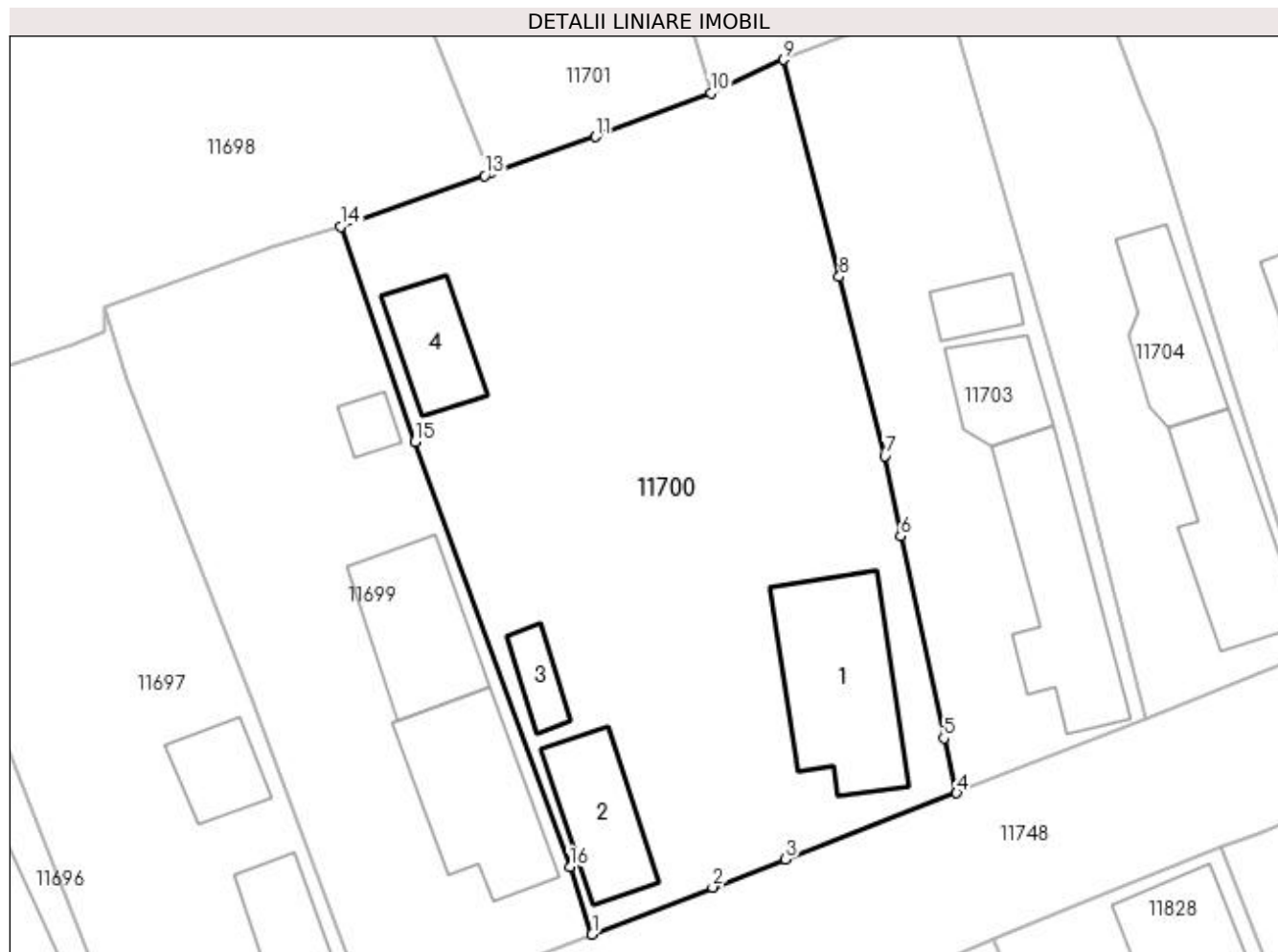
Inscrieri privind dezmembramintele dreptului de proprietate, drepturi reale de garanție și sarcini	Referințe
NU SUNT	

## Anexa Nr. 1 La Partea I

## Teren

Nr cadastral	Suprafața (mp)*	Observații / Referințe
30090	Din acte: 1.300 Masurata: 1.394	

\* Suprafața este determinată în planul de proiecție Stereo 70.



## Date referitoare la teren

Crt	Categorie folosință	Intra vilan	Suprafața (mp)	Tarla	Parcelă	Nr. topo	Observații / Referințe
1	curți construcții	DA	1.394	30	49	-	IMPREGNAT: GARD DE PLASA SARMA, GARD DE LEMN, GARD DE BETON, GARD DE METAL

## Date referitoare la construcții

Crt	Număr	Destinație construcție	Supraf. (mp)	Situație juridică	Observații / Referințe
A1.1		construcții de locuințe	96	Cu acte	Nr. niveluri:2; S. construita la sol:96 mp; CASA DIN CARAMIDA CU 3 CAMERE, HOL SI PIVNITA, ACOPERITA CU TIGLA
A1.2		construcții anexa	50	Cu acte	Nr. niveluri:1; S. construita la sol:50 mp; ANEXA GOSPODAREASCA DIN CHIRPICI CU DOUA INCAPERI, ACOPERITA CU TIGLA
A1.3		construcții anexa	16	Cu acte	Nr. niveluri:1; S. construita la sol:16 mp; PATUL CU MAGAZIE DIN LEMNE SI SCANDURI ACOPERIT CU TIGLA
A1.4		construcții anexa	38	Cu acte	Nr. niveluri:1; S. construita la sol:38 mp; ANEXA

**Lungime Segmente**

1) Valorile lungimilor segmentelor sunt obținute din proiecție în plan.

Punct început	X / Y	Punct sfârșit	X / Y	Lungime segment (** (m)
1	356.223,149 290.337,524	2	356.231,039 290.340,611	8.472
2	356.231,039 290.340,611	3	356.235,81 290.342,442	5.11
3	356.235,81 290.342,442	4	356.247,036 290.346,783	12.036
4	356.247,036 290.346,783	5	356.246,185 290.350,368	3.685
5	356.246,185 290.350,368	6	356.243,36 290.363,612	13.542
6	356.243,36 290.363,612	7	356.242,332 290.368,85	5.338
7	356.242,332 290.368,85	8	356.239,333 290.380,614	12.14
8	356.239,333 290.380,614	9	356.235,709 290.394,831	14.672
9	356.235,709 290.394,831	10	356.230,936 290.392,649	5.248
10	356.230,936 290.392,649	11	356.223,377 290.389,775	8.087
11	356.223,377 290.389,775	12	356.216,474 290.387,368	7.311
12	356.216,474 290.387,368	13	356.216,089 290.387,234	0.408
13	356.216,089 290.387,234	14	356.206,653 290.383,892	10.01
14	356.206,653 290.383,892	15	356.211,527 290.369,809	14.903
15	356.211,527 290.369,809	16	356.221,686 290.341,931	29.671
16	356.221,686 290.341,931	1	356.223,149 290.337,524	4.643

\*\* Lungimile segmentelor sunt determinate în planul de proiecție Stereo 70 și sunt rotunjite la 1 milimetru.

\*\*\* Distanța dintre puncte este formată din segmente cumulate ce sunt mai mici decât valoarea 1 milimetru.



**DATE DESPRE IMOBILUL NR. 11701**

Oficiul de Cadastru și Publicitate Imobiliară DOLJ  
Biroul de Cadastru și Publicitate Imobiliară Craiova

**A. Partea I. Descrierea imobilului**

TEREN Intravilan

Adresa: Loc. Motatei, Str Nicolae Iorga, Nr. 16, Jud. Dolj, T30, P3

Nr. Crt	Nr cadastral Nr. topografic	Suprafața* (mp)	Observații / Referințe
A1		Din acte: 1.000 Masurata: 957	Sector cadastral:16 Teren imprejmuit;

**Construcții**

Crt	Nr cadastral Nr. topografic	Adresa	Observații / Referințe
A1.1		Loc. Motatei, Str Nicolae Iorga, Jud. Dolj	Nr. niveluri:1; S. construita la sol:93 mp; S. construita desfasurata:93 mp; C1 - LOCUINTA
A1.2		Loc. Motatei, Str Nicolae Iorga, Jud. Dolj	Nr. niveluri:2; S. construita la sol:37 mp; S. construita desfasurata:50 mp; C2 - LOCUINTA

**B. Partea II. Proprietari și acte**

Inscrieri privitoare la dreptul de proprietate și alte drepturi reale		Referințe
/		
Act Administrativ nr. TDP NR. 3138/594190, din 14/03/1997 emis de CJSIPT DOLJ;		
B1	Intabulare, drept de PROPRIETATE, dobandit prin Reconstituire, cota actuala 1/1, cota initiala 1/1 1) POPESCU GHEORGHE, LIPSĂ CNP	A1
Act Normativ nr. Legea 7, din 13/03/1996 emis de PARLAMENTUL ROMANIEI ((ART. 12; ALIN. 14 SI ART. 37; ALIN.2));		
B2	Intabulare, drept de PROPRIETATE, dobandit prin Lege, cota actuala 1/1, cota initiala 1/1 1) POPESCU GHEORGHE, LIPSĂ CNP	A1.1, A1.2

**C. Partea III. SARCINI .**

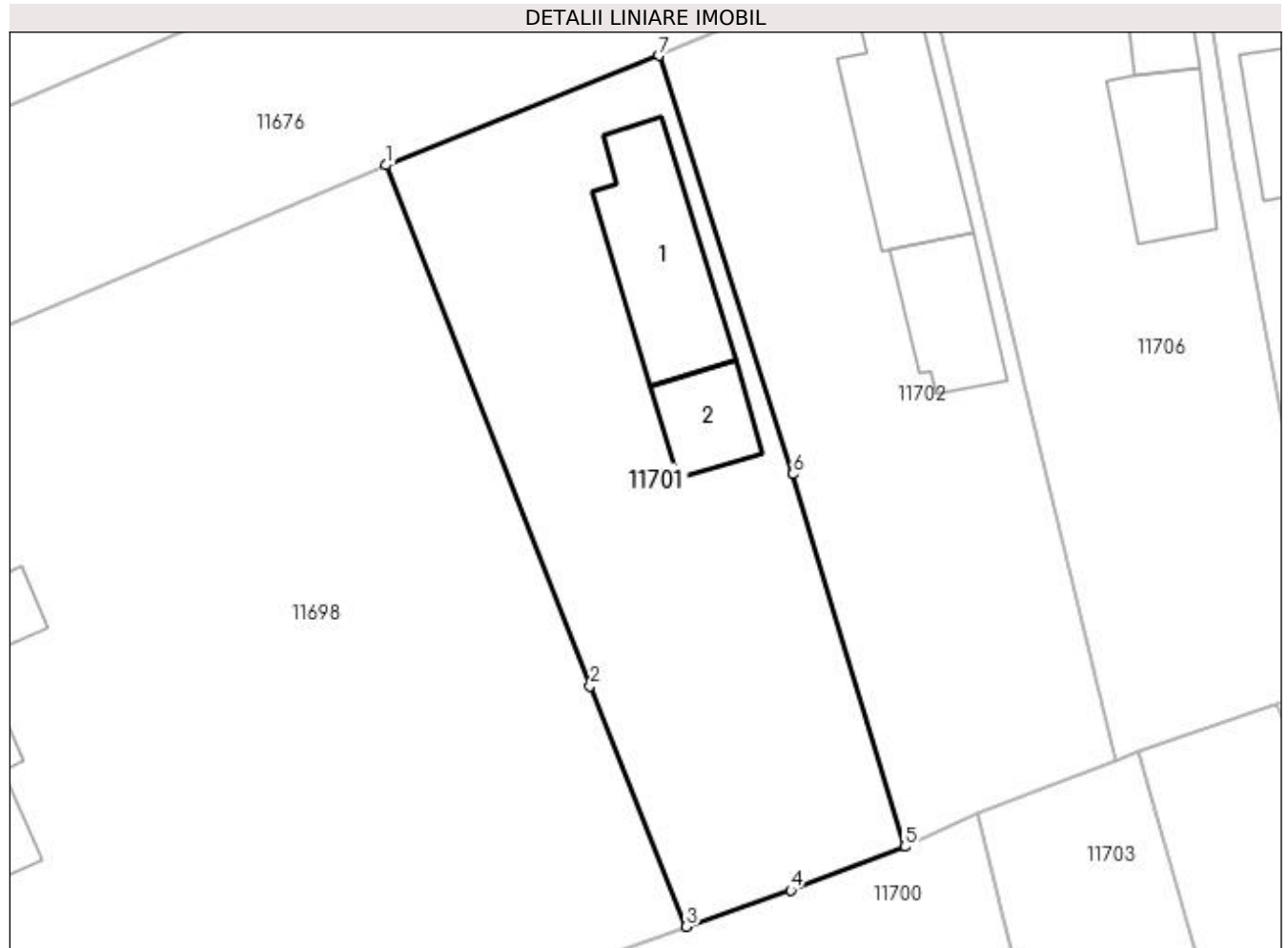
Inscrieri privind dezmembramintele dreptului de proprietate, drepturi reale de garanție și sarcini	Referințe
NU SUNT	

## Anexa Nr. 1 La Partea I

## Teren

Nr cadastral	Suprafața (mp)*	Observații / Referințe
	Din acte: 1.000 Masurata: 957	

\* Suprafața este determinată în planul de proiecție Stereo 70.



## Date referitoare la teren

Crt	Categorie folosință	Intra vilan	Suprafața (mp)	Tarla	Parcelă	Nr. topo	Observații / Referințe
1	curți constructii	DA	957	30	3	-	

## Date referitoare la construcții

Crt	Număr	Destinație construcție	Supraf. (mp)	Situație juridică	Observații / Referințe
A1.1		construcții de locuințe	93	Cu acte	Nr. niveluri:1; S. construita la sol:93 mp; S. construita desfasurata:93 mp; C1 - LOCUINTA
A1.2		construcții de locuințe	37	Cu acte	Nr. niveluri:2; S. construita la sol:37 mp; S. construita desfasurata:50 mp; C2 - LOCUINTA

## Lungime Segmente

1) Valorile lungimilor segmentelor sunt obținute din proiecție în plan.

Punct început	X / Y	Punct sfârșit	X / Y	Lungime segment (** (m)
1	356.196,597 290.437,713	2	356.210,101 290.403,276	36.99
2	356.210,101 290.403,276	3	356.216,474 290.387,368	17.137

Punct început	X / Y	Punct sfârșit	X / Y	Lungime segment (** (m)
3	356.216,474 290.387,368	4	356.223,377 290.389,775	7.311
4	356.223,377 290.389,775	5	356.230,936 290.392,649	8.087
5	356.230,936 290.392,649	6	356.223,517 290.417,278	25.722
6	356.223,517 290.417,278	7	356.214,668 290.444,951	29.053
7	356.214,668 290.444,951	1	356.196,597 290.437,713	19.467

\*\* Lungimile segmentelor sunt determinate în planul de proiecție Stereo 70 și sunt rotunjite la 1 milimetru.

\*\*\* Distanța dintre puncte este formată din segmente cumulate ce sunt mai mici decât valoarea 1 milimetru.





**DATE DESPRE IMOBILUL NR. 11702**

Oficiul de Cadastru și Publicitate Imobiliară DOLJ  
Biroul de Cadastru și Publicitate Imobiliară Craiova

**A. Partea I. Descrierea imobilului**

TEREN Intravilan

Nr. CF vechi:372  
Nr. cadastral vechi:540

Adresa: Loc. Motatei, Str Nicolae Iorga, Nr. 18, Jud. Dolj, T30, P4

Nr. Crt	Nr cadastral Nr. topografic	Suprafața* (mp)	Observații / Referințe
A1	35949	Din acte: 1.000 Masurata: 913	Sector cadastral:16 Teren imprejmuit;

**Construcții**

Crt	Nr cadastral Nr. topografic	Adresa	Observații / Referințe
A1.1		Loc. Motatei, Str Nicolae Iorga, Jud. Dolj	Nr. niveluri:2; S. construita la sol:87 mp; S. construita desfasurata:108 mp; LOCUINTA
A1.2		Loc. Motatei, Str Nicolae Iorga, Jud. Dolj	Nr. niveluri:1; S. construita la sol:55 mp; S. construita desfasurata:55 mp; ANEXA

**B. Partea II. Proprietari și acte**

Inscrieri privitoare la dreptul de proprietate și alte drepturi reale		Referințe
<b>691 / 08/01/2007</b>		
Act Notarial nr. CVC aut nr 2948, din 29/12/2006 emis de NP GASPAR MO;		
B1	Intabulare, drept de PROPRIETATE, dobandit prin Conventie, cota actuala 1/1, cota initiala 1/1 1) ONCICA REMUS-COSTINEL, LIPSĂ CNP 2) ONCICA ALINA-CRISTINA, LIPSĂ CNP	A1
/		
Act Normativ nr. Legea 7, din 13/03/1996 emis de PARLAMENTUL ROMANIEI ((ART.12, ALIN.14, ART.37, ALIN. 2));		
B2	Intabulare, drept de PROPRIETATE, dobandit prin Lege, cota actuala 1/1, cota initiala 1/1 1) ONCICA REMUS-COSTINEL, LIPSĂ CNP 2) ONCICA ALINA-CRISTINA, LIPSĂ CNP	A1.1, A1.2

**C. Partea III. SARCINI .**

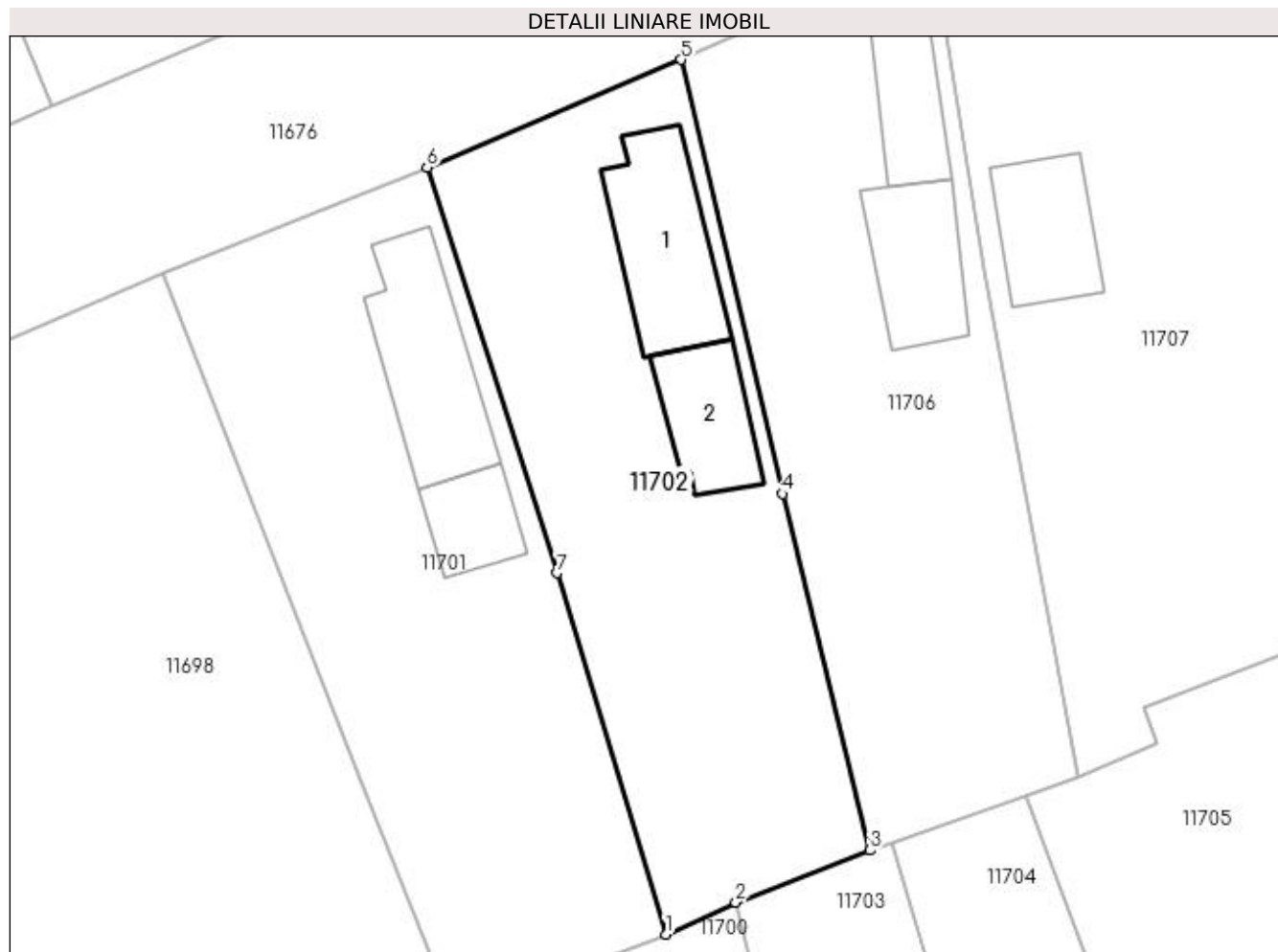
Inscrieri privind dezmembramintele dreptului de proprietate, drepturi reale de garanție și sarcini	Referințe
NU SUNT	

## Anexa Nr. 1 La Partea I

## Teren

Nr cadastral	Suprafața (mp)*	Observații / Referințe
35949	Din acte: 1.000 Masurata: 913	

\* Suprafața este determinată în planul de proiecție Stereo 70.



## Date referitoare la teren

Crt	Categorie folosință	Intra vilan	Suprafața (mp)	Tarla	Parcelă	Nr. topo	Observații / Referințe
1	curți constructii	DA	913	30	4	-	

## Date referitoare la construcții

Crt	Număr	Destinație construcție	Supraf. (mp)	Situație juridică	Observații / Referințe
A1.1		construcții de locuințe	87	Cu acte	Nr. niveluri:2; S. construita la sol:87 mp; S. construita desfasurata:108 mp; LOCUINTA
A1.2		construcții anexa	55	Cu acte	Nr. niveluri:1; S. construita la sol:55 mp; S. construita desfasurata:55 mp; ANEXA

## Lungime Segmente

1) Valorile lungimilor segmentelor sunt obținute din proiecție în plan.

Punct început	X / Y	Punct sfârșit	X / Y	Lungime segment (** (m)
1	356.230,936 290.392,649	2	356.235,709 290.394,831	5.248
2	356.235,709 290.394,831	3	356.244,873 290.398,385	9.829

Punct început	X / Y	Punct sfârșit	X / Y	Lungime segment (** (m)
3	356.244,873 290.398,385	4	356.238,895 290.422,692	25.031
4	356.238,895 290.422,692	5	356.231,964 290.452,292	30.401
5	356.231,964 290.452,292	6	356.214,668 290.444,951	18.789
6	356.214,668 290.444,951	7	356.223,517 290.417,278	29.053
7	356.223,517 290.417,278	1	356.230,936 290.392,649	25.722

\*\* Lungimile segmentelor sunt determinate în planul de proiecție Stereo 70 și sunt rotunjite la 1 milimetru.

\*\*\* Distanța dintre puncte este formată din segmente cumulate ce sunt mai mici decât valoarea 1 milimetru.



**DATE DESPRE IMOBILUL NR. 11703**

Oficiul de Cadastru și Publicitate Imobiliară DOLJ  
Biroul de Cadastru și Publicitate Imobiliară Craiova

**A. Partea I. Descrierea imobilului**

TEREN Intravilan

Adresa: Loc. Motatei, Str Barii, Nr. 15, Jud. Dolj, T30, P48

Nr. Crt	Nr cadastral Nr. topografic	Suprafața* (mp)	Observații / Referințe
A1		Din acte: 600 Masurata: 605	Sector cadastral:16 Teren neimprijmit;

**Construcții**

Crt	Nr cadastral Nr. topografic	Adresa	Observații / Referințe
A1.1		Loc. Motatei, Str Barii, Jud. Dolj	Nr. niveluri:1; S. construita la sol:91 mp; S. construita desfasurata:91 mp; C1 - LOCUINTA
A1.2		Loc. Motatei, Str Barii, Jud. Dolj	Nr. niveluri:2; S. construita la sol:36 mp; S. construita desfasurata:53 mp; C2 - LOCUINTA + BECI
A1.3		Loc. Motatei, Str Barii, Jud. Dolj	Nr. niveluri:1; S. construita la sol:18 mp; S. construita desfasurata:18 mp; C3 - ANEXA

**B. Partea II. Proprietari și acte**

Inscrieri privitoare la dreptul de proprietate și alte drepturi reale		Referințe
/		
Act Notarial nr. CM NR 36, din 05/02/2019 emis de NP STOENESCU FLOREA (TDP NR 1774-58840/07-12-1995);		
B1	Intabulare, drept de PROPRIETATE, dobandit prin Succesiune, cota actuala 1/1, cota initiala 1/1 1) URZICEANU AURELIA	A1
B2	Intabulare, drept de PROPRIETATE, dobandit prin Succesiune, cota actuala 1/1, cota initiala 1/1 1) URZICEANU AURELIA	A1.1, A1.2
Act Normativ nr. Legea 7, din 13/03/1996 emis de PARLAMENTUL ROMANIEI ((ART. 12; ALIN. 14 SI ART. 37; ALIN.2));		
B3	Intabulare, drept de PROPRIETATE, dobandit prin Lege, cota actuala 1/1, cota initiala 1/1 1) URZICEANU AURELIA	A1.3

**C. Partea III. SARCINI .**

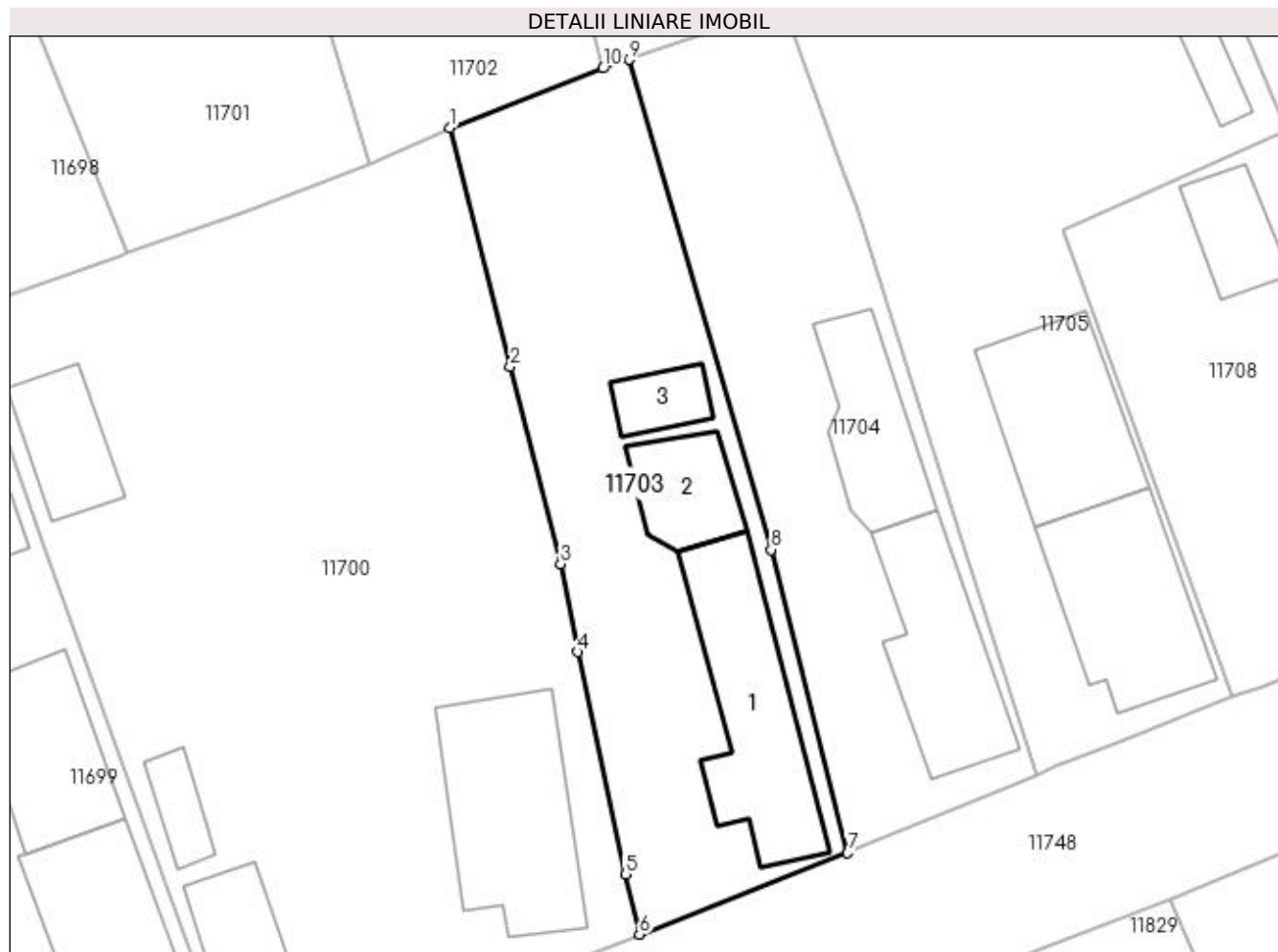
Inscrieri privind dezmembramintele dreptului de proprietate, drepturi reale de garanție și sarcini	Referințe
NU SUNT	

## Anexa Nr. 1 La Partea I

## Teren

Nr cadastral	Suprafața (mp)*	Observații / Referințe
	Din acte: 600 Masurata: 605	

\* Suprafața este determinată în planul de proiecție Stereo 70.



## Date referitoare la teren

Crt	Categorie folosință	Intra vilan	Suprafața (mp)	Tarla	Parcelă	Nr. topo	Observații / Referințe
1	curți constructii	DA	605	30	48	-	

## Date referitoare la construcții

Crt	Număr	Destinație construcție	Supraf. (mp)	Situație juridică	Observații / Referințe
A1.1		construcții de locuințe	91	Cu acte	Nr. niveluri:1; S. construita la sol:91 mp; S. construita desfasurata:91 mp; C1 - LOCUINTA
A1.2		construcții de locuințe	36	Cu acte	Nr. niveluri:2; S. construita la sol:36 mp; S. construita desfasurata:53 mp; C2 - LOCUINTA + BECI
A1.3		construcții anexa	18	Cu acte	Nr. niveluri:1; S. construita la sol:18 mp; S. construita desfasurata:18 mp; C3 - ANEXA

## Lungime Segmente

1) Valorile lungimilor segmentelor sunt obținute din proiecție în plan.

Punct început	X / Y	Punct sfârșit	X / Y	Lungime segment (** (m)
1	356.235,709 290.394,831	2	356.239,333 290.380,614	14.672

Punct început	X / Y	Punct sfârșit	X / Y	Lungime segment (** (m)
2	356.239,333 290.380,614	3	356.242,332 290.368,85	12.14
3	356.242,332 290.368,85	4	356.243,36 290.363,612	5.338
4	356.243,36 290.363,612	5	356.246,185 290.350,368	13.542
5	356.246,185 290.350,368	6	356.247,036 290.346,783	3.685
6	356.247,036 290.346,783	7	356.259,446 290.351,637	13.326
7	356.259,446 290.351,637	8	356.254,867 290.369,698	18.632
8	356.254,867 290.369,698	9	356.246,413 290.398,896	30.397
9	356.246,413 290.398,896	10	356.244,873 290.398,385	1.623
10	356.244,873 290.398,385	1	356.235,709 290.394,831	9.829

\*\* Lungimile segmentelor sunt determinate în planul de proiecție Stereo 70 și sunt rotunjite la 1 milimetru.

\*\*\* Distanța dintre puncte este formată din segmente cumulate ce sunt mai mici decât valoarea 1 milimetru.





**DATE DESPRE IMOBILUL NR. 11704**

Oficiul de Cadastru și Publicitate Imobiliară DOLJ  
Biroul de Cadastru și Publicitate Imobiliară Craiova

**A. Partea I. Descrierea imobilului**

TEREN Intravilan

Adresa: Loc. Motatei, Str Barii, Nr. 17, Jud. Dolj, T30, P47

Nr. Crt	Nr cadastral Nr. topografic	Suprafața* (mp)	Observații / Referințe
A1		Din acte: 800 Masurata: 531	Sector cadastral:16 Teren neimprejmut;

**Construcții**

Crt	Nr cadastral Nr. topografic	Adresa	Observații / Referințe
A1.1		Loc. Motatei, Str Barii, Jud. Dolj	Nr. niveluri:2; S. construita la sol:75 mp; S. construita desfasurata:88 mp; C1 - LOCUINTA + BECI
A1.2		Loc. Motatei, Str Barii, Jud. Dolj	Nr. niveluri:1; S. construita la sol:54 mp; S. construita desfasurata:54 mp; C2 - ANEXA

**B. Partea II. Proprietari și acte**

Inscrieri privitoare la dreptul de proprietate și alte drepturi reale		Referințe
/		
Act Administrativ nr. TDP NR. 2433-43721, din 09/08/1996 emis de CJSIPT DOLJ;		
B1	Intabulare, drept de PROPRIETATE, dobandit prin Reconstituire, cota actuala 1/1, cota initiala 1/1 1) DIHORU DUMITRU, LIPSĂ CNP	A1
Act Normativ nr. Legea 7, din 13/03/1996 emis de PARLAMENTUL ROMANIEI ((ART. 12; ALIN. 14 SI ART. 37; ALIN.2));		
B2	Intabulare, drept de PROPRIETATE, dobandit prin Lege, cota actuala 1/1, cota initiala 1/1 1) DIHORU DUMITRU, LIPSĂ CNP	A1.1, A1.2

**C. Partea III. SARCINI .**

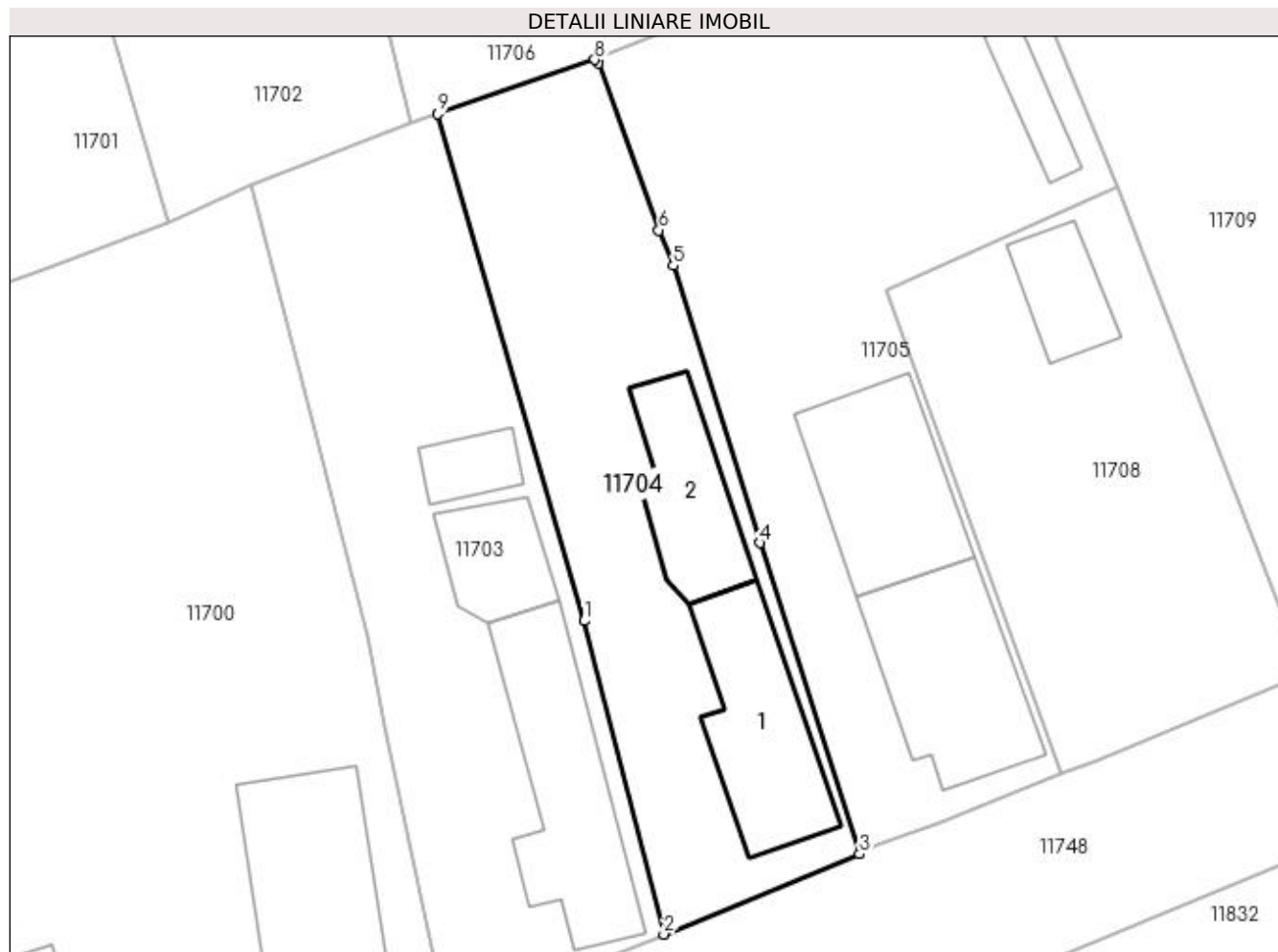
Inscrieri privind dezmembramintele dreptului de proprietate, drepturi reale de garanție și sarcini	Referințe
NU SUNT	

## Anexa Nr. 1 La Partea I

## Teren

Nr cadastral	Suprafața (mp)*	Observații / Referințe
	Din acte: 800 Masurata: 531	

\* Suprafața este determinată în planul de proiecție Stereo 70.



## Date referitoare la teren

Crt	Categorie folosință	Intravilan	Suprafața (mp)	Tarla	Parcelă	Nr. topo	Observații / Referințe
1	curți constructii	DA	531	30	47	-	

## Date referitoare la construcții

Crt	Număr	Destinație construcție	Supraf. (mp)	Situație juridică	Observații / Referințe
A1.1		construcții de locuințe	75	Cu acte	Nr. niveluri:2; S. construita la sol:75 mp; S. construita desfasurata:88 mp; C1 - LOCUINTA + BECI
A1.2		construcții anexa	54	Cu acte	Nr. niveluri:1; S. construita la sol:54 mp; S. construita desfasurata:54 mp; C2 - ANEXA

## Lungime Segmente

1) Valorile lungimilor segmentelor sunt obținute din proiecție în plan.

Punct început	X / Y	Punct sfârșit	X / Y	Lungime segment (** (m)
1	356.254,867 290.369,698	2	356.259,446 290.351,637	18.632
2	356.259,446 290.351,637	3	356.270,733 290.356,254	12.195

Punct început	X / Y	Punct sfârșit	X / Y	Lungime segment (** (m)
3	356.270,733 290.356,254	4	356.265,002 290.374,19	18.829
4	356.265,002 290.374,19	5	356.259,995 290.390,154	16.731
5	356.259,995 290.390,154	6	356.259,168 290.392,197	2.204
6	356.259,168 290.392,197	7	356.255,664 290.401,802	10.224
7	356.255,664 290.401,802	8	356.255,47 290.402,023	0.294
8	356.255,47 290.402,023	9	356.246,413 290.398,896	9.582
9	356.246,413 290.398,896	1	356.254,867 290.369,698	30.397

\*\* Lungimile segmentelor sunt determinate în planul de proiecție Stereo 70 și sunt rotunjite la 1 milimetru.

\*\*\* Distanța dintre puncte este formată din segmente cumulate ce sunt mai mici decât valoarea 1 milimetru.



**DATE DESPRE IMOBILUL NR. 11705**

Oficiul de Cadastru și Publicitate Imobiliară DOLJ  
Biroul de Cadastru și Publicitate Imobiliară Craiova

**A. Partea I. Descrierea imobilului**

TEREN Intravilan

Adresa: Loc. Motatei, Str Bii, Nr. 19, Jud. Dolj, T30, P45.46

Nr. Crt	Nr cadastral Nr. topografic	Suprafața* (mp)	Observații / Referințe
A1	31942	Din acte: 800 Masurata: 860	Sector cadastral:16 Teren neimpregmuit;

**Construcții**

Crt	Nr cadastral Nr. topografic	Adresa	Observații / Referințe
A1.1		Loc. Motatei, Str Bii, Nr. 19, Jud. Dolj	Nr. niveluri:1; S. construita la sol:86 mp; Locuinta parter construita din paianta in anul 1980, compusa din 3 camere, bucatarie, baie, 2 holuri, camera si beci. S. construita desfasurata = 86 mp
A1.2		Loc. Motatei, Str Bii, Nr. 19, Jud. Dolj	Nr. niveluri:1; S. construita la sol:80 mp; Anexa parter construita din paianta in anul 1980. S. construita desfasurata = 80 mp
A1.3		Loc. Motatei, Str Bii, Nr. 19, Jud. Dolj	Nr. niveluri:1; S. construita la sol:19 mp; Patul S. construita desfasurata = 19 mp

**B. Partea II. Proprietari și acte**

Inscrieri privitoare la dreptul de proprietate și alte drepturi reale		Referințe
<b>146048 / 24/11/2015</b>		
Act Notarial nr. contract de intretinere nr. 2567, din 16/11/2015 emis de STOENESCU FLOREA;		
B1	Intabulare, drept de PROPRIETATE, dobandit prin Conventie, cota actuala 1/1, cota initiala 1/1 1) FIRAN DOREL-FLORIN 2) FIRAN VASILICA	A1, A1.1, A1.2
/		
Act Normativ nr. Legea 7, din 13/03/1996 emis de PARLAMENTUL ROMANIEI ((ART.12, ALIN.14, ART.37, ALIN.2));		
B2	Intabulare, drept de PROPRIETATE, dobandit prin Lege, cota actuala 1/1, cota initiala 1/1 1) FIRAN DOREL-FLORIN 2) FIRAN VASILICA	A1.3

**C. Partea III. SARCINI**

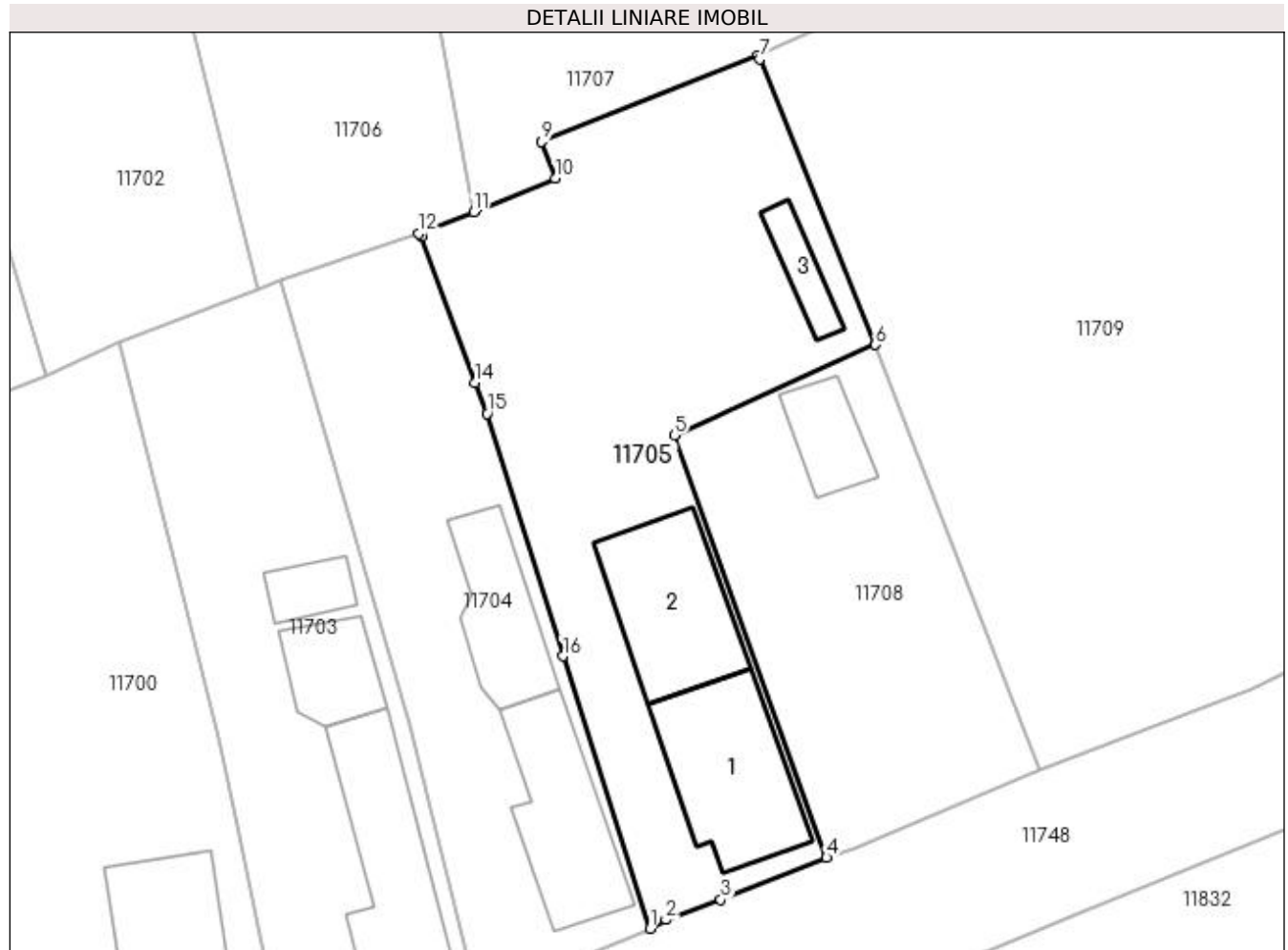
Inscrieri privind dezmembramintele dreptului de proprietate, drepturi reale de garanție și sarcini		Referințe
<b>146048 / 24/11/2015</b>		
Act Notarial nr. contract de intretinere nr. 2567, din 16/11/2015 emis de STOENESCU FLOREA;		
C1	Intabulare, drept de IPOTECA LEGALA, Valoare:0 ce are ca obiect plata rentei în bani corespunzătoare întreținerii neexecutate în favoarea creditorilor întreținerii 1) FIRAN GHEORGHE 2) FIRAN ELENA	A1, A1.1, A1.2

## Anexa Nr. 1 La Partea I

## Teren

Nr cadastral	Suprafața (mp)*	Observații / Referințe
31942	Din acte: 800 Masurata: 860	

\* Suprafața este determinată în planul de proiecție Stereo 70.



## Date referitoare la teren

Crt	Categorie folosință	Intra vilan	Suprafața (mp)	Tarla	Parcelă	Nr. topo	Observații / Referințe
1	curți constructii	DA	860	30	45.46	-	

## Date referitoare la construcții

Crt	Număr	Destinație construcție	Supraf. (mp)	Situație juridică	Observații / Referințe
A1.1		construcții de locuințe	86	Cu acte	Nr. niveluri:1; S. construita la sol:86 mp; Locuinta parter construita din paianta in anul 1980, compusa din 3 camere, bucatarie, baie, 2 holuri, camera si beci. S. construita desfasurata = 86 mp
A1.2		construcții anexa	80	Cu acte	Nr. niveluri:1; S. construita la sol:80 mp; Anexa parter construita din paianta in anul 1980. S. construita desfasurata = 80 mp
A1.3		construcții anexa	19	Cu acte	Nr. niveluri:1; S. construita la sol:19 mp; Patul S. construita desfasurata = 19 mp

## Lungime Segmente

1) Valorile lungimilor segmentelor sunt obținute din proiecție în plan.

Punct început	X / Y	Punct sfârșit	X / Y	Lungime segment (** (m)
---------------	-------	---------------	-------	-------------------------

Punct început	X / Y	Punct sfârșit	X / Y	Lungime segment (** (m)
1	356.270,733 290.356,254	2	356.271,774 290.356,837	1.193
2	356.271,774 290.356,837	3	356.275,398 290.358,14	3.851
3	356.275,398 290.358,14	4	356.282,353 290.360,927	7.493
4	356.282,353 290.360,927	5	356.272,326 290.388,721	29.547
5	356.272,326 290.388,721	6	356.285,568 290.394,692	14.526
6	356.285,568 290.394,692	7	356.277,932 290.413,5	20.299
7	356.277,932 290.413,5	8	356.277,841 290.413,724	0.242
8	356.277,841 290.413,724	9	356.263,569 290.408,07	15.351
9	356.263,569 290.408,07	10	356.264,485 290.405,652	2.586
10	356.264,485 290.405,652	11	356.259,102 290.403,426	5.825
11	356.259,102 290.403,426	12	356.255,47 290.402,023	3.894
12	356.255,47 290.402,023	13	356.255,664 290.401,802	0.294
13	356.255,664 290.401,802	14	356.259,168 290.392,197	10.224
14	356.259,168 290.392,197	15	356.259,995 290.390,154	2.204
15	356.259,995 290.390,154	16	356.265,002 290.374,19	16.731
16	356.265,002 290.374,19	1	356.270,733 290.356,254	18.829

\*\* Lungimile segmentelor sunt determinate în planul de proiecție Stereo 70 și sunt rotunjite la 1 milimetru.

\*\*\* Distanța dintre puncte este formată din segmente cumulate ce sunt mai mici decât valoarea 1 milimetru.





**DATE DESPRE IMOBILUL NR. 11706**

Oficiul de Cadastru și Publicitate Imobiliară DOLJ  
Biroul de Cadastru și Publicitate Imobiliară Craiova

**A. Partea I. Descrierea imobilului**

TEREN Intravilan

Adresa: Loc. Motatei, Str Nicolae Iorga, Nr. 20, Jud. Dolj, T30, P5

Nr. Crt	Nr cadastral Nr. topografic	Suprafața* (mp)	Observații / Referințe
A1		Din acte: 900 Masurata: 935	Sector cadastral:16 Teren imprejmuit;

**Construcții**

Crt	Nr cadastral Nr. topografic	Adresa	Observații / Referințe
A1.1		Loc. Motatei, Str Nicolae Iorga, Jud. Dolj	Nr. niveluri:2; S. construita la sol:49 mp; S. construita desfasurata:66 mp; C1 - LOCUINTA + BECI
A1.2		Loc. Motatei, Str Nicolae Iorga, Jud. Dolj	Nr. niveluri:1; S. construita la sol:63 mp; S. construita desfasurata:63 mp; C2 - ANEXA

**B. Partea II. Proprietari și acte**

Inscrieri privitoare la dreptul de proprietate și alte drepturi reale		Referințe
/		
Act Administrativ nr. TDP NR. 3449-44815, din 01/04/1997 emis de CJSIPT DOLJ;		
B1	Intabulare, drept de PROPRIETATE, dobandit prin Reconstituire, cota actuala 1/1, cota initiala 1/1 1) VĂCARU ȘTEFAN, LIPSĂ CNP	A1
Act Normativ nr. Legea 7, din 13/03/1996 emis de PARLAMENTUL ROMANIEI ((ART. 12; ALIN. 14 SI ART. 37; ALIN.2));		
B2	Intabulare, drept de PROPRIETATE, dobandit prin Lege, cota actuala 1/1, cota initiala 1/1 1) VĂCARU ȘTEFAN, LIPSĂ CNP	A1.1, A1.2

**C. Partea III. SARCINI .**

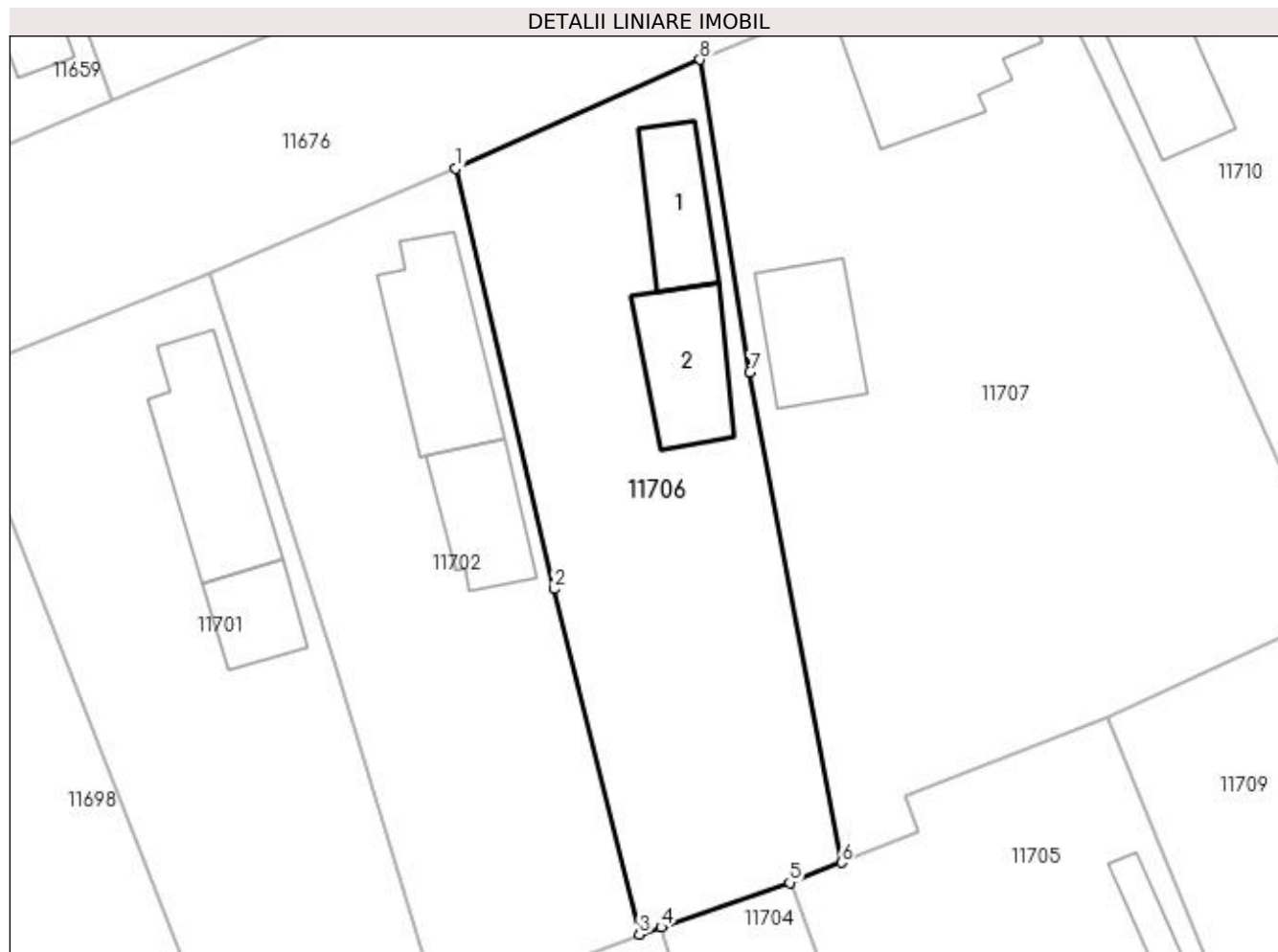
Inscrieri privind dezmembramintele dreptului de proprietate, drepturi reale de garanție și sarcini	Referințe
NU SUNT	

## Anexa Nr. 1 La Partea I

## Teren

Nr cadastral	Suprafața (mp)*	Observații / Referințe
	Din acte: 900 Masurata: 935	

\* Suprafața este determinată în planul de proiecție Stereo 70.



## Date referitoare la teren

Crt	Categorie folosință	Intra vilan	Suprafața (mp)	Tarla	Parcelă	Nr. topo	Observații / Referințe
1	curți constructii	DA	935	30	5	-	

## Date referitoare la construcții

Crt	Număr	Destinație construcție	Supraf. (mp)	Situație juridică	Observații / Referințe
A1.1		construcții de locuințe	49	Cu acte	Nr. niveluri:2; S. construita la sol:49 mp; S. construita desfasurata:66 mp; C1 - LOCUINTA + BECI
A1.2		construcții anexa	63	Cu acte	Nr. niveluri:1; S. construita la sol:63 mp; S. construita desfasurata:63 mp; C2 - ANEXA

## Lungime Segmente

1) Valorile lungimilor segmentelor sunt obținute din proiecție în plan.

Punct început	X / Y	Punct sfârșit	X / Y	Lungime segment (** (m)
1	356.231,964 290.452,292	2	356.238,895 290.422,692	30.401
2	356.238,895 290.422,692	3	356.244,873 290.398,385	25.031

Punct început	X / Y	Punct sfârșit	X / Y	Lungime segment (** (m)
3	356.244,873 290.398,385	4	356.246,413 290.398,896	1.623
4	356.246,413 290.398,896	5	356.255,47 290.402,023	9.582
5	356.255,47 290.402,023	6	356.259,102 290.403,426	3.894
6	356.259,102 290.403,426	7	356.252,673 290.437,965	35.132
7	356.252,673 290.437,965	8	356.249,153 290.459,956	22.271
8	356.249,153 290.459,956	1	356.231,964 290.452,292	18.82

\*\* Lungimile segmentelor sunt determinate în planul de proiecție Stereo 70 și sunt rotunjite la 1 milimetru.

\*\*\* Distanța dintre puncte este formată din segmente cumulate ce sunt mai mici decât valoarea 1 milimetru.



**DATE DESPRE IMOBILUL NR. 11707**

Oficiul de Cadastru și Publicitate Imobiliară DOLJ  
Biroul de Cadastru și Publicitate Imobiliară Craiova

**A. Partea I. Descrierea imobilului**

TEREN Intravilan

Adresa: Loc. Motatei, Str Nicolae Iorga, Nr. 22, Jud. Dolj, T30, P6

Nr. Crt	Nr cadastral Nr. topografic	Suprafața* (mp)	Observații / Referințe
A1		Din acte: 1.300 Masurata: 1.746	Sector cadastral:16 Teren imprejmuit;

**Construcții**

Crt	Nr cadastral Nr. topografic	Adresa	Observații / Referințe
A1.1		Loc. Motatei, Str Nicolae Iorga, Jud. Dolj	Nr. niveluri:2; S. construita la sol:106 mp; S. construita desfasurata:119 mp; C1 - LOCUINTA + BECI
A1.2		Loc. Motatei, Str Nicolae Iorga, Jud. Dolj	Nr. niveluri:1; S. construita la sol:61 mp; S. construita desfasurata:61 mp; C2 - ANEXA

**B. Partea II. Proprietari și acte**

Inscrieri privitoare la dreptul de proprietate și alte drepturi reale		Referințe
/		
Hotarare Judecatoreasca nr. SC NR. 6, din 12/01/2022 emis de JUDECATORIA CALAFAT (TDP NR. 2471-43721/14-08-1996; CM NR. 131/17-06-2020);		
B1	Intabulare, drept de PROPRIETATE, dobandit prin Hotarare Judecatoreasca, cota actuala 1/1, cota initiala 1/1 1) GRUIA NICOLETA	A1
B2	Intabulare, drept de PROPRIETATE, dobandit prin Hotarare Judecatoreasca, cota actuala 1/1, cota initiala 1/1 1) GRUIA NICOLETA	A1.1, A1.2

**C. Partea III. SARCINI .**

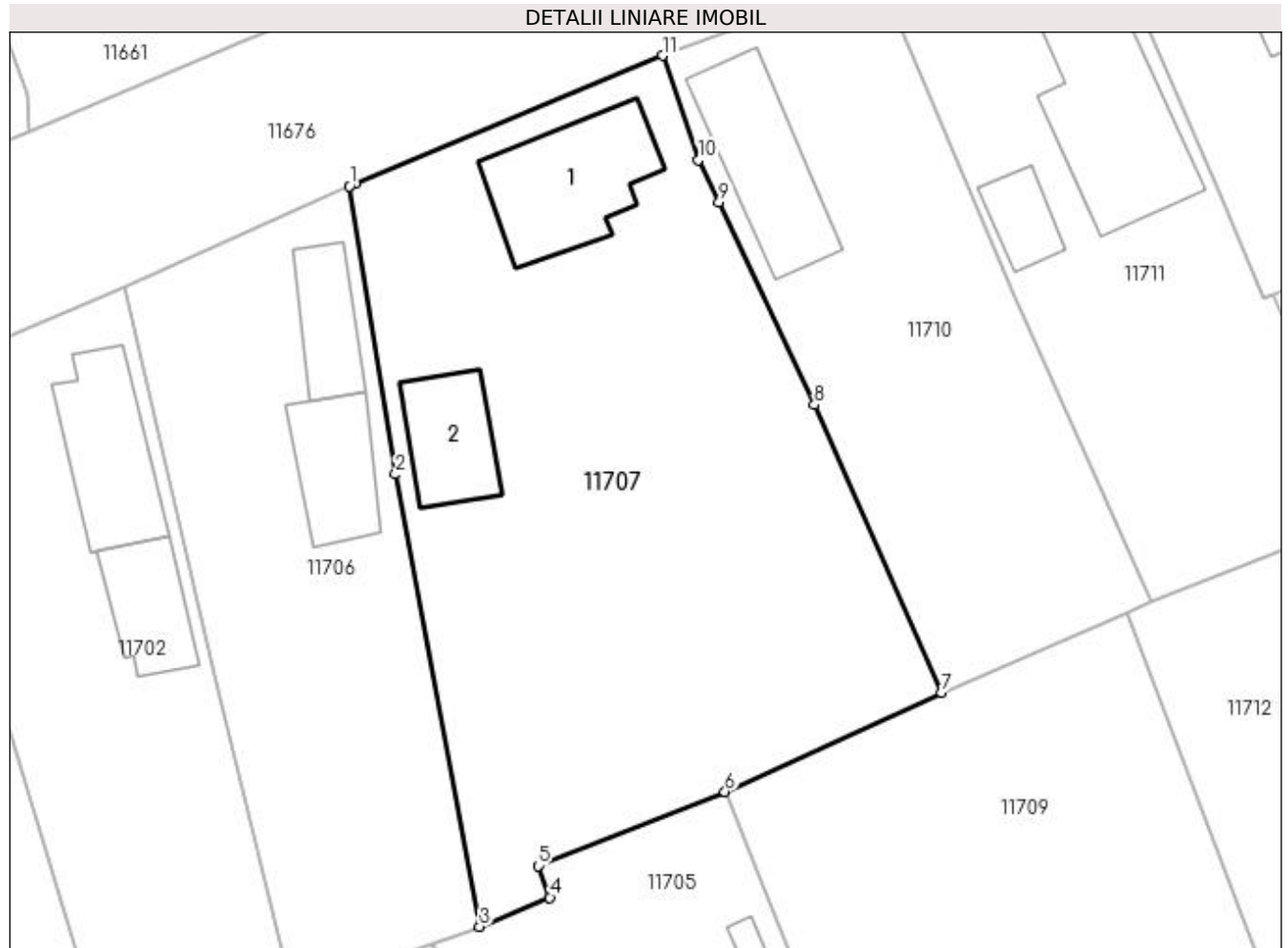
Inscrieri privind dezmembramintele dreptului de proprietate, drepturi reale de garanție și sarcini	Referințe
NU SUNT	

## Anexa Nr. 1 La Partea I

## Teren

Nr cadastral	Suprafața (mp)*	Observații / Referințe
	Din acte: 1.300 Masurata: 1.746	

\* Suprafața este determinată în planul de proiecție Stereo 70.



## Date referitoare la teren

Crt	Categorie folosință	Intra vilan	Suprafața (mp)	Tarla	Parcelă	Nr. topo	Observații / Referințe
1	curți constructii	DA	1.300	30	6	-	
2	arabil	DA	446	30	6	-	

## Date referitoare la construcții

Crt	Număr	Destinație construcție	Supraf. (mp)	Situație juridică	Observații / Referințe
A1.1		construcții de locuințe	106	Cu acte	Nr. niveluri:2; S. construita la sol:106 mp; S. construita desfasurata:119 mp; C1 - LOCUINTA + BECI
A1.2		construcții anexa	61	Cu acte	Nr. niveluri:1; S. construita la sol:61 mp; S. construita desfasurata:61 mp; C2 - ANEXA

## Lungime Segmente

1) Valorile lungimilor segmentelor sunt obținute din proiecție în plan.

Punct început	X / Y	Punct sfârșit	X / Y	Lungime segment (** (m)
1	356.249,153 290.459,956	2	356.252,673 290.437,965	22.271

Punct început	X / Y	Punct sfârșit	X / Y	Lungime segment (** (m)
2	356.252,673 290.437,965	3	356.259,102 290.403,426	35.132
3	356.259,102 290.403,426	4	356.264,485 290.405,652	5.825
4	356.264,485 290.405,652	5	356.263,569 290.408,07	2.586
5	356.263,569 290.408,07	6	356.277,841 290.413,724	15.351
6	356.277,841 290.413,724	7	356.294,406 290.421,301	18.216
7	356.294,406 290.421,301	8	356.284,689 290.443,268	24.02
8	356.284,689 290.443,268	9	356.277,404 290.458,732	17.094
9	356.277,404 290.458,732	10	356.275,832 290.461,972	3.601
10	356.275,832 290.461,972	11	356.273,071 290.469,92	8.414
11	356.273,071 290.469,92	12	356.249,556 290.460,127	25.473
12	356.249,556 290.460,127	1	356.249,153 290.459,956	0.438

\*\* Lungimile segmentelor sunt determinate în planul de proiecție Stereo 70 și sunt rotunjite la 1 milimetru.

\*\*\* Distanța dintre puncte este formată din segmente cumulate ce sunt mai mici decât valoarea 1 milimetru.





**DATE DESPRE IMOBILUL NR. 11708**

Oficiul de Cadastru și Publicitate Imobiliară DOLJ  
Biroul de Cadastru și Publicitate Imobiliară Craiova

**A. Partea I. Descrierea imobilului**

TEREN Intravilan

Adresa: Loc. Motatei, Str Bii, Nr. 21, Jud. Dolj, T30, P45

Nr. Crt	Nr cadastral Nr. topografic	Suprafața* (mp)	Observații / Referințe
A1		Din acte: 800 Masurata: 443	Sector cadastral:16 Teren neimprejmuit;

**Construcții**

Crt	Nr cadastral Nr. topografic	Adresa	Observații / Referințe
A1.1		Loc. Motatei, Str Bii, Jud. Dolj	Nr. niveluri:1; S. construita la sol:31 mp; S. construita desfasurata:31 mp; C1 - LOCUINTA

**B. Partea II. Proprietari și acte**

Inscrieri privitoare la dreptul de proprietate și alte drepturi reale		Referințe
/		
Hotarare Judecatoreasca nr. SC NR 518, din 09/03/2009 emis de JUDECATORIA CALAFAT;		
B1	Intabulare, drept de PROPRIETATE, dobandit prin Hotarare Judecatoreasca, cota actuala 1/1, cota initiala 1/1 1) FIRAN DOREL FLORIN	A1, A1.1

**C. Partea III. SARCINI .**

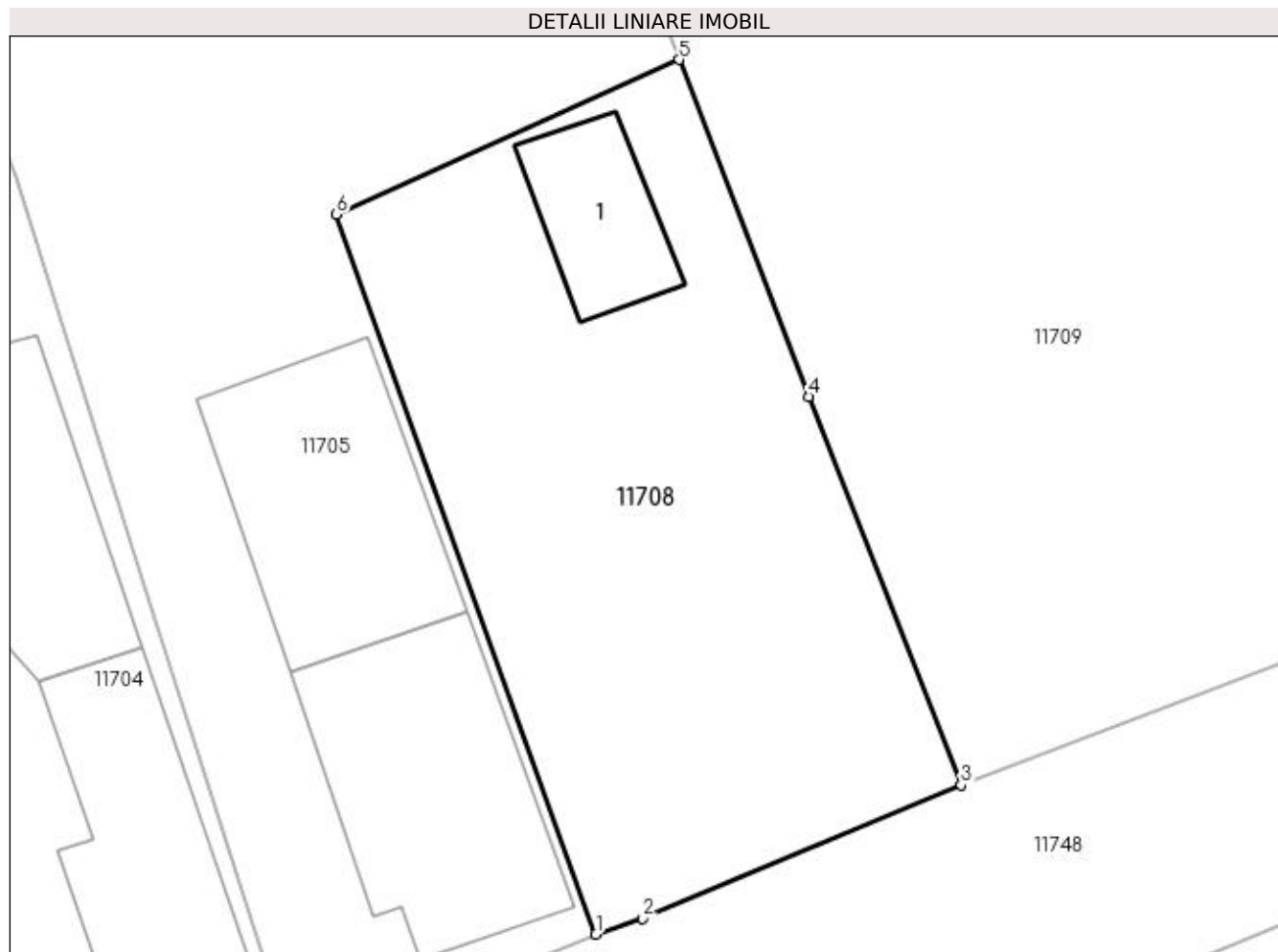
Inscrieri privind dezmembramintele dreptului de proprietate, drepturi reale de garanție și sarcini	Referințe
NU SUNT	

## Anexa Nr. 1 La Partea I

## Teren

Nr cadastral	Suprafața (mp)*	Observații / Referințe
	Din acte: 800 Masurata: 443	

\* Suprafața este determinată în planul de proiecție Stereo 70.



## Date referitoare la teren

Crt	Categorie folosință	Intra vilan	Suprafața (mp)	Tarla	Parcelă	Nr. topo	Observații / Referințe
1	curți constructii	DA	443	30	45	-	

## Date referitoare la construcții

Crt	Număr	Destinație construcție	Supraf. (mp)	Situație juridică	Observații / Referințe
A1.1		construcții de locuințe	31	Cu acte	Nr. niveluri:1; S. construita la sol:31 mp; S. construita desfasurata:31 mp; C1 - LOCUINTA

## Lungime Segmente

1) Valorile lungimilor segmentelor sunt obținute din proiecție în plan.

Punct început	X / Y	Punct sfârșit	X / Y	Lungime segment (** (m))
1	356.282,353 290.360,927	2	356.284,168 290.361,542	1.916
2	356.284,168 290.361,542	3	356.296,448 290.366,695	13.317
3	356.296,448 290.366,695	4	356.290,569 290.381,688	16.104

Punct început	X / Y	Punct sfârșit	X / Y	Lungime segment (** (m)
4	356.290,569 290.381,688	5	356.285,568 290.394,692	13.932
5	356.285,568 290.394,692	6	356.272,326 290.388,721	14.526
6	356.272,326 290.388,721	1	356.282,353 290.360,927	29.547

\*\* Lungimile segmentelor sunt determinate în planul de proiecție Stereo 70 și sunt rotunjite la 1 milimetru.

\*\*\* Distanța dintre puncte este formată din segmente cumulate ce sunt mai mici decât valoarea 1 milimetru.



**DATE DESPRE IMOBILUL NR. 11709**

Oficiul de Cadastru și Publicitate Imobiliară DOLJ  
 Biroul de Cadastru și Publicitate Imobiliară Craiova

**A. Partea I. Descrierea imobilului**

TEREN Intravilan

Adresa: Loc. Motatei, Str Barii, Nr. 23, Jud. Dolj, T30, P44

Nr. Crt	Nr cadastral Nr. topografic	Suprafața* (mp)	Observații / Referințe
A1		Din acte: 1.700 Masurata: 1.705	Sector cadastral:16 Teren imprejmuit;

**B. Partea II. Proprietari și acte**

Inscrieri privitoare la dreptul de proprietate și alte drepturi reale		Referințe
/		
Act Administrativ nr. TDP NR. 3528-47919, din 03/04/1997 emis de CJSIPT DOLJ;		
B1	Intabulare, drept de PROPRIETATE, dobandit prin Reconstituire, cota actuala 1/1, cota initiala 1/1 1) <b>POPI TUDOR</b> , LIPSĂ CNP	A1

**C. Partea III. SARCINI .**

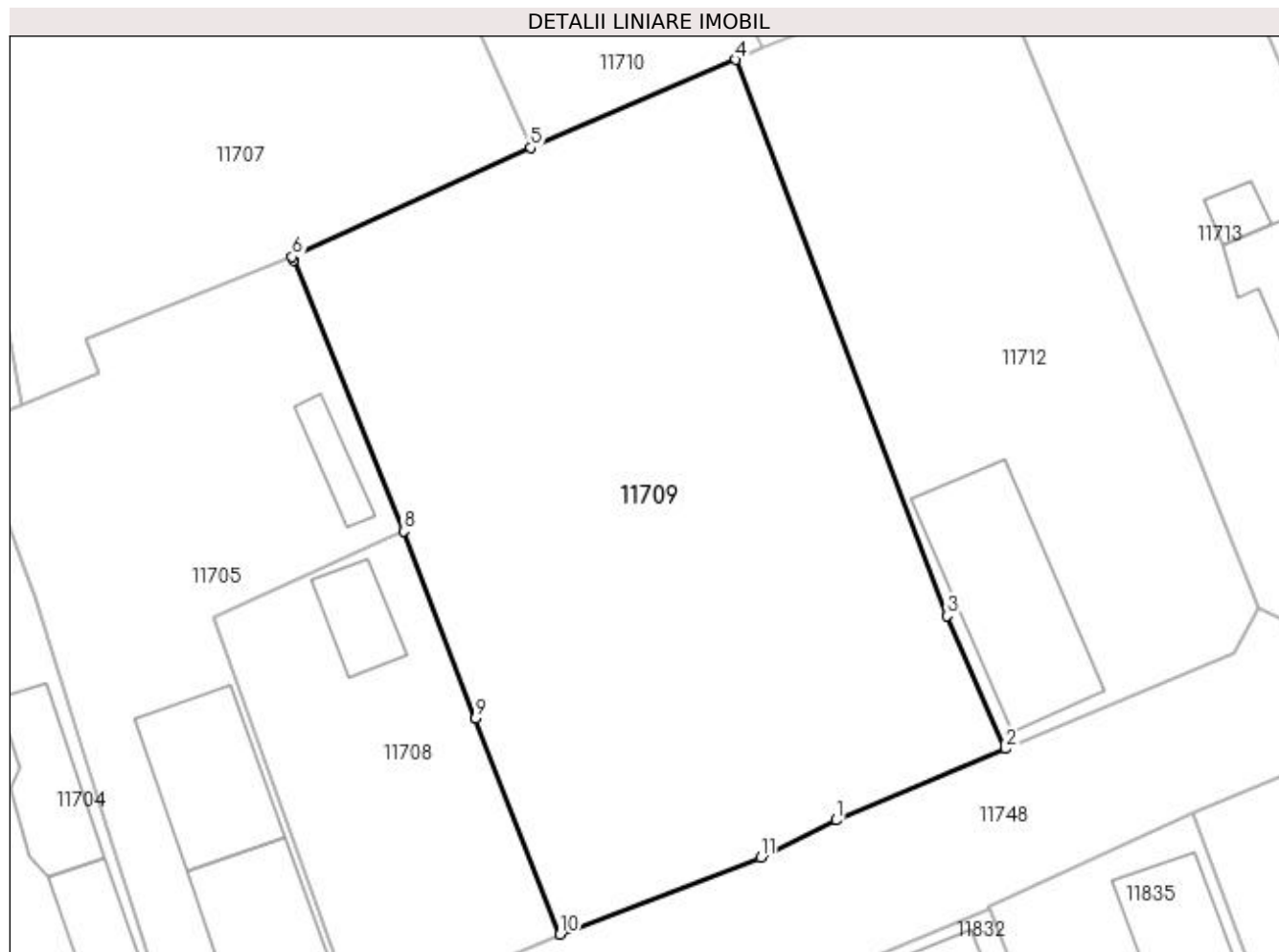
Inscrieri privind dezmembramintele dreptului de proprietate, drepturi reale de garanție și sarcini	Referințe
NU SUNT	

## Anexa Nr. 1 La Partea I

## Teren

Nr cadastral	Suprafața (mp)*	Observații / Referințe
	Din acte: 1.700 Masurata: 1.705	

\* Suprafața este determinată în planul de proiecție Stereo 70.



## Date referitoare la teren

Crt	Categorie folosință	Intra vilan	Suprafața (mp)	Tarla	Parcelă	Nr. topo	Observații / Referințe
1	curți constructii	DA	1.705	30	44	-	

## Lungime Segmente

1) Valorile lungimilor segmentelor sunt obținute din proiecție în plan.

Punct început	X / Y	Punct sfârșit	X / Y	Lungime segment (** (m)
1	356.315,617 290.374,617	2	356.327,356 290.379,575	12.743
2	356.327,356 290.379,575	3	356.323,315 290.388,793	10.065
3	356.323,315 290.388,793	4	356.308,638 290.427,418	41.32
4	356.308,638 290.427,418	5	356.294,406 290.421,301	15.491
5	356.294,406 290.421,301	6	356.277,841 290.413,724	18.216

Punct început	X / Y	Punct sfârșit	X / Y	Lungime segment (** (m)
6	356.277,841 290.413,724	7	356.277,932 290.413,5	0.242
7	356.277,932 290.413,5	8	356.285,568 290.394,692	20.299
8	356.285,568 290.394,692	9	356.290,569 290.381,688	13.932
9	356.290,569 290.381,688	10	356.296,448 290.366,695	16.104
10	356.296,448 290.366,695	11	356.310,377 290.372,035	14.918
11	356.310,377 290.372,035	1	356.315,617 290.374,617	5.842

\*\* Lungimile segmentelor sunt determinate în planul de proiecție Stereo 70 și sunt rotunjite la 1 milimetru.

\*\*\* Distanța dintre puncte este formată din segmente cumulate ce sunt mai mici decât valoarea 1 milimetru.





**DATE DESPRE IMOBILUL NR. 11710**

Oficiul de Cadastru și Publicitate Imobiliară DOLJ  
Biroul de Cadastru și Publicitate Imobiliară Craiova

**A. Partea I. Descrierea imobilului**

TEREN Intravilan

Nr. CF vechi:441  
Nr. cadastral vechi:590

Adresa: Loc. Motatei, Str Nicolae Iorga, Nr. 24, Jud. Dolj, T30, P7

Nr. Crt	Nr cadastral Nr. topografic	Suprafața* (mp)	Observații / Referințe
A1	35919	Din acte: 900 Masurata: 926	Sector cadastral:16 Teren imprejmuit;

**Construcții**

Crt	Nr cadastral Nr. topografic	Adresa	Observații / Referințe
A1.1		Loc. Motatei, Str Nicolae Iorga, Jud. Dolj	Nr. niveluri:1; S. construita la sol:96 mp; S. construita desfasurata:96 mp; C1 - locuinta

**B. Partea II. Proprietari și acte**

Inscrieri privitoare la dreptul de proprietate și alte drepturi reale	Referințe
<b>127301 / 19/06/2019</b>	
Act Notarial nr. CVC aut. nr. 1916, din 13/06/2019 emis de NP Budiana Ionut Razvan;	
B1	A1, A1.1
Intabulare, drept de PROPRIETATE, dobandit prin Conventie, cota actuala 1/1, cota initiala 1/1 1) CISMARU CARMEN, minora	

**C. Partea III. SARCINI .**

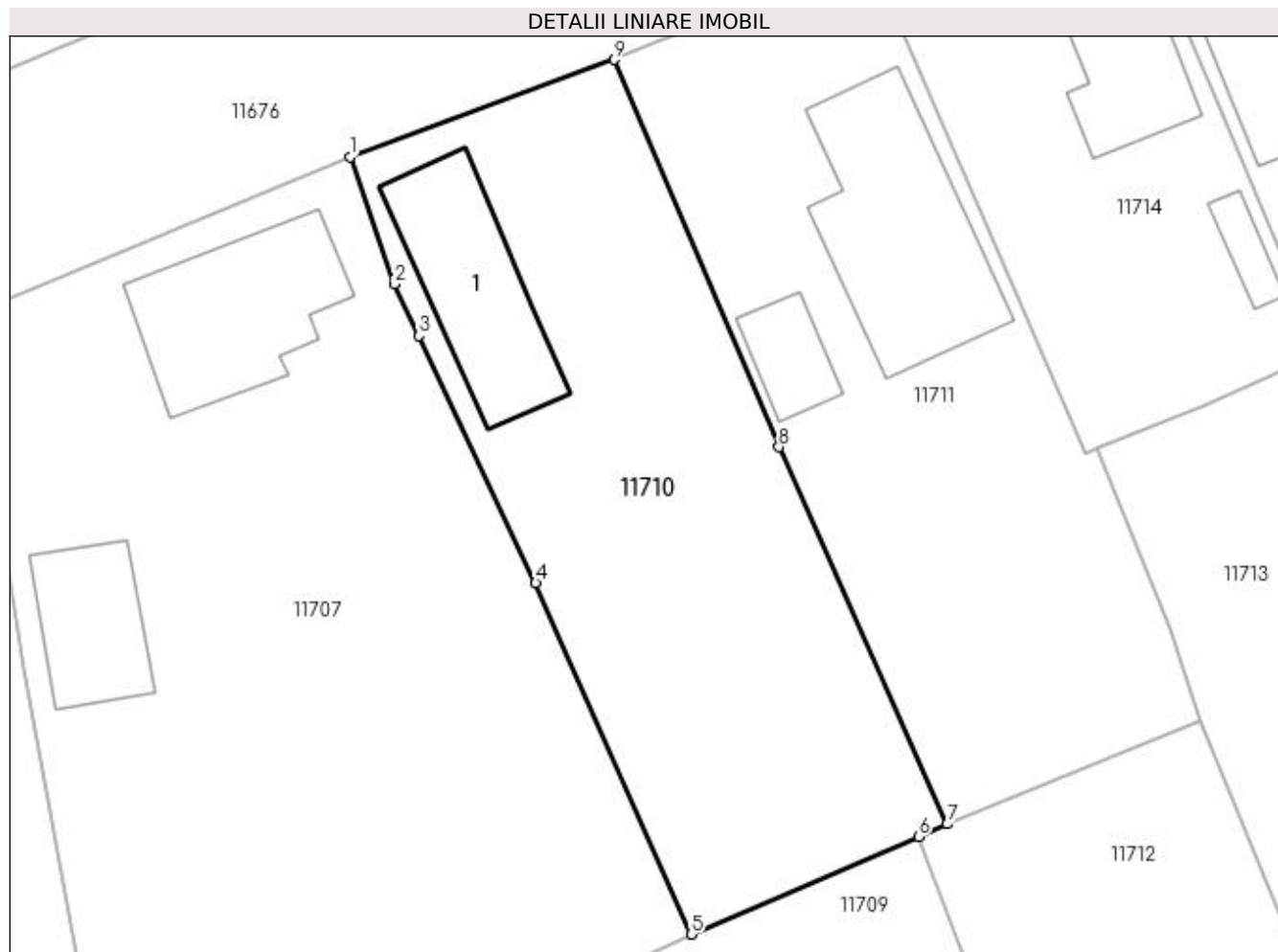
Inscrieri privind dezmembramintele dreptului de proprietate, drepturi reale de garanție și sarcini	Referințe
NU SUNT	

## Anexa Nr. 1 La Partea I

## Teren

Nr cadastral	Suprafața (mp)*	Observații / Referințe
35919	Din acte: 900 Masurata: 926	

\* Suprafața este determinată în planul de proiecție Stereo 70.



## Date referitoare la teren

Crt	Categorie folosință	Intra vilan	Suprafața (mp)	Tarla	Parcelă	Nr. topo	Observații / Referințe
1	curți constructii	DA	926	30	7	-	

## Date referitoare la construcții

Crt	Număr	Destinație construcție	Supraf. (mp)	Situație juridică	Observații / Referințe
A1.1		construcții de locuințe	96	Cu acte	Nr. niveluri:1; S. construita la sol:96 mp; S. construita desfasurata:96 mp; C1 - locuinta

## Lungime Segmente

1) Valorile lungimilor segmentelor sunt obținute din proiecție în plan.

Punct început	X / Y	Punct sfârșit	X / Y	Lungime segment (** (m))
1	356.273,071 290.469,92	2	356.275,832 290.461,972	8.414
2	356.275,832 290.461,972	3	356.277,404 290.458,732	3.601
3	356.277,404 290.458,732	4	356.284,689 290.443,268	17.094

Punct început	X / Y	Punct sfârșit	X / Y	Lungime segment (** (m)
4	356.284,689 290.443,268	5	356.294,406 290.421,301	24.02
5	356.294,406 290.421,301	6	356.308,638 290.427,418	15.491
6	356.308,638 290.427,418	7	356.310,436 290.428,191	1.957
7	356.310,436 290.428,191	8	356.299,904 290.451,774	25.828
8	356.299,904 290.451,774	9	356.289,589 290.476,0	26.331
9	356.289,589 290.476,0	1	356.273,071 290.469,92	17.601

\*\* Lungimile segmentelor sunt determinate în planul de proiecție Stereo 70 și sunt rotunjite la 1 milimetru.

\*\*\* Distanța dintre puncte este formată din segmente cumulate ce sunt mai mici decât valoarea 1 milimetru.



**DATE DESPRE IMOBILUL NR. 11711**

Oficiul de Cadastru și Publicitate Imobiliară DOLJ  
Biroul de Cadastru și Publicitate Imobiliară Craiova

**A. Partea I. Descrierea imobilului**

TEREN Intravilan

Adresa: Loc. Motatei, Str Nicolae Iorga, Nr. 26, Jud. Dolj, T30, P8

Nr. Crt	Nr cadastral Nr. topografic	Suprafața* (mp)	Observații / Referințe
A1	31779	Din acte: 1.000 Masurata: 914	Sector cadastral:16 Teren imprejmuit;

**Construcții**

Crt	Nr cadastral Nr. topografic	Adresa	Observații / Referințe
A1.1		Loc. Motatei, Str Nicolae Iorga, Nr. 26, Jud. Dolj	Nr. niveluri:1; S. construita la sol:140 mp; S. construita desfasurata:140 mp; Locuinta cu 3 dormitoare, bucatarie, baie, 2 holuri, terasa, scari si pivnita. Conform declaratiei proprietarilor si a datelor existente la efectuarea masuratorilor constructia este edificata in anul 1977.
A1.2		Loc. Motatei, Str Nicolae Iorga, Nr. 26, Jud. Dolj, cvartal 30, parcela 8	Nr. niveluri:1; S. construita la sol:30 mp; S. construita desfasurata:30 mp; ANEXA

**B. Partea II. Proprietari și acte**

Inscrieri privitoare la dreptul de proprietate și alte drepturi reale		Referințe
<b>29223 / 19/03/2015</b>		
Act Normativ nr. TDP nr. 2009-9686, din 11/04/1996 emis de CJ Dolj (Certificat si PV nr. 524/2015- Primaria Motatei, Certificat de notorietate nr. 517/2015- Primaria Motatei,);		
B1	Intabulare, drept de PROPRIETATE, dobandit prin Lege, cota actuala 1/1, cota initiala 1/1 1) POPA TUDOR 2) DINCA MARIA	A1, A1.1
/		
Act Normativ nr. Legea 7, din 13/03/1996 emis de PARLAMENTUL ROMANIEI ((ART.12, ALIN.14, ART.37, ALIN.2));		
B2	Intabulare, drept de PROPRIETATE, dobandit prin Lege, cota actuala 1/1, cota initiala 1/1 1) POPA TUDOR 2) DINCA MARIA	A1.2

**C. Partea III. SARCINI .**

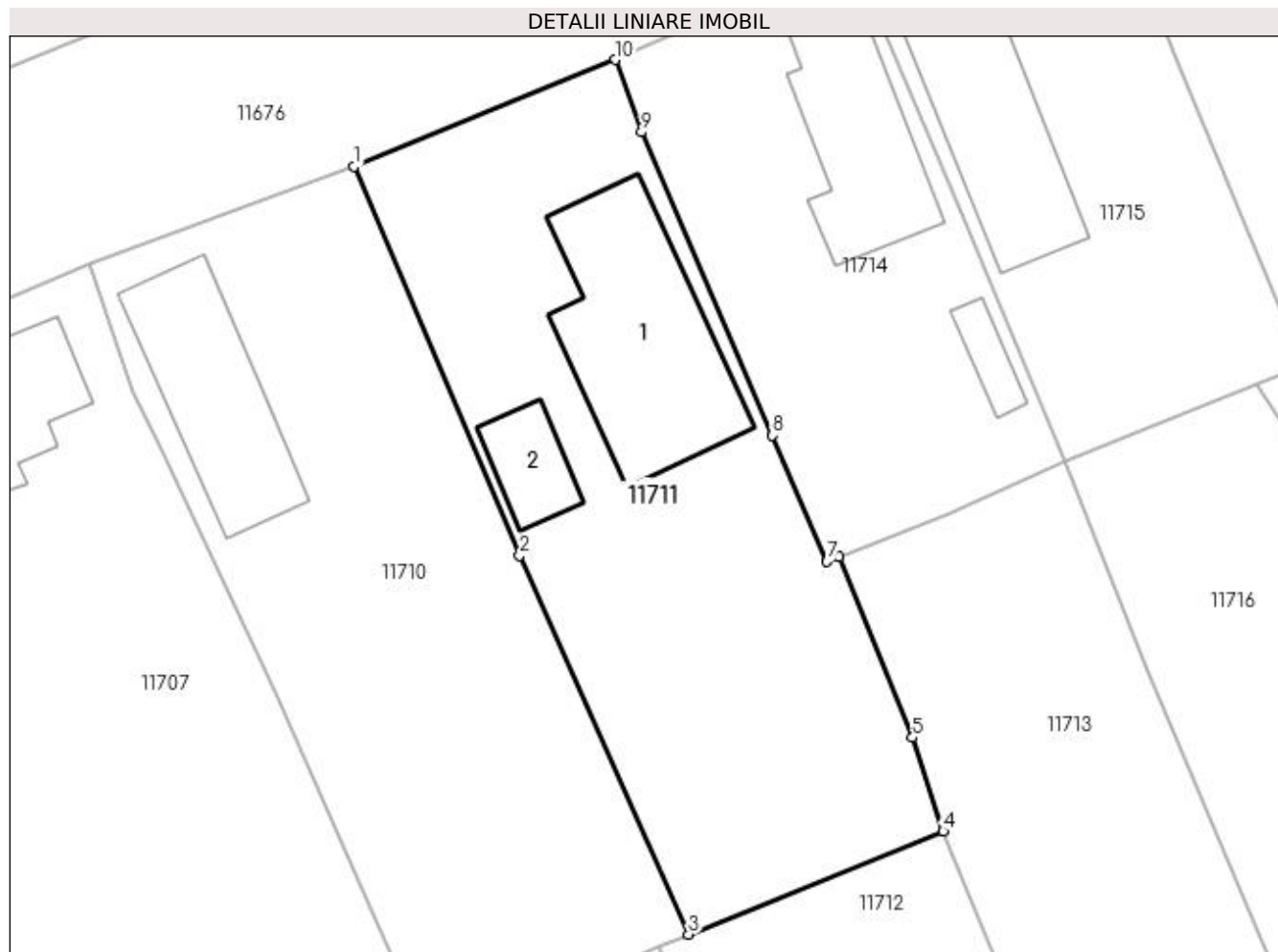
Inscrieri privind dezmembramintele dreptului de proprietate, drepturi reale de garanție și sarcini	Referințe
NU SUNT	

## Anexa Nr. 1 La Partea I

## Teren

Nr cadastral	Suprafața (mp)*	Observații / Referințe
31779	Din acte: 1.000 Masurata: 914	

\* Suprafața este determinată în planul de proiecție Stereo 70.



## Date referitoare la teren

Crt	Categorie folosință	Intra vilan	Suprafața (mp)	Tarla	Parcelă	Nr. topo	Observații / Referințe
1	curți constructii	DA	914	30	8	-	

## Date referitoare la construcții

Crt	Număr	Destinație construcție	Supraf. (mp)	Situație juridică	Observații / Referințe
A1.1		construcții de locuințe	140	Cu acte	Nr. niveluri:1; S. construita la sol:140 mp; S. construita desfasurata:140 mp; Locuinta cu 3 dormitoare, bucatarie, baie, 2 holuri, terasa, scari si pivnita. Conform declaratiei proprietarilor si a datelor existente la efectuarea masuratorilor constructia este edificata in anul 1977.
A1.2		construcții anexa	30	Cu acte	Nr. niveluri:1; S. construita la sol:30 mp; S. construita desfasurata:30 mp; ANEXA

## Lungime Segmente

1) Valorile lungimilor segmentelor sunt obținute din proiecție în plan.

Punct început	X / Y	Punct sfârșit	X / Y	Lungime segment (** (m)
---------------	-------	---------------	-------	-------------------------

Punct început	X / Y	Punct sfârșit	X / Y	Lungime segment (** (m)
1	356.289,589 290.476,0	2	356.299,904 290.451,774	26.331
2	356.299,904 290.451,774	3	356.310,436 290.428,191	25.828
3	356.310,436 290.428,191	4	356.326,292 290.434,608	17.105
4	356.326,292 290.434,608	5	356.324,374 290.440,437	6.136
5	356.324,374 290.440,437	6	356.319,798 290.451,708	12.165
6	356.319,798 290.451,708	7	356.319,043 290.451,413	0.811
7	356.319,043 290.451,413	8	356.315,662 290.459,25	8.535
8	356.315,662 290.459,25	9	356.307,506 290.478,156	20.59
9	356.307,506 290.478,156	10	356.305,857 290.482,657	4.794
10	356.305,857 290.482,657	1	356.289,589 290.476,0	17.577

\*\* Lungimile segmentelor sunt determinate în planul de proiecție Stereo 70 și sunt rotunjite la 1 milimetru.

\*\*\* Distanța dintre puncte este formată din segmente cumulate ce sunt mai mici decât valoarea 1 milimetru.





**DATE DESPRE IMOBILUL NR. 11712**

Oficiul de Cadastru și Publicitate Imobiliară DOLJ  
Biroul de Cadastru și Publicitate Imobiliară Craiova

**A. Partea I. Descrierea imobilului**

TEREN Intravilan

Nr. CF vechi:741  
Nr. cadastral vechi:862

Adresa: Loc. Motatei, Str Baii, Nr. 25, Jud. Dolj, T30, P44

Nr. Crt	Nr cadastral Nr. topografic	Suprafața* (mp)	Observații / Referințe
A1	32016	Din acte: 1.000 Masurata: 1.010	Sector cadastral:16 Teren imprejmuit;

**Construcții**

Crt	Nr cadastral Nr. topografic	Adresa	Observații / Referințe
A1.1		Loc. Motatei, Str Baii, Nr. 25, Jud. Dolj, T 30 P 44	Nr. niveluri:1; S. construita la sol:124 mp; S. construita desfasurata:124 mp; LOCUINTA

**B. Partea II. Proprietari și acte**

Inscrieri privitoare la dreptul de proprietate și alte drepturi reale		Referințe
<b>48801 / 27/08/2009</b>		
Act Notarial nr. CVC AUT NR 205, din 20/08/2009 emis de BNP BUDIANA I.R.;		
B1	Intabulare, drept de PROPRIETATE, dobandit prin Conventie, cota actuala 1/1, cota initiala 1/1 1) ROSU DANIEL, LIPSĂ CNP 2) ROSU MARIANA, LIPSĂ CNP <i>OBSERVATII: (provenita din conversia CF 741)</i>	A1
/		
Act Normativ nr. Legea 7, din 13/03/1996 emis de PARLAMENTUL ROMANIEI ((ART.12, ALIN.14, ART.37, ALIN. 2));		
B2	Intabulare, drept de PROPRIETATE, dobandit prin Lege, cota actuala 1/1, cota initiala 1/1 1) ROSU DANIEL, LIPSĂ CNP 2) ROSU MARIANA, LIPSĂ CNP	A1.1

**C. Partea III. SARCINI .**

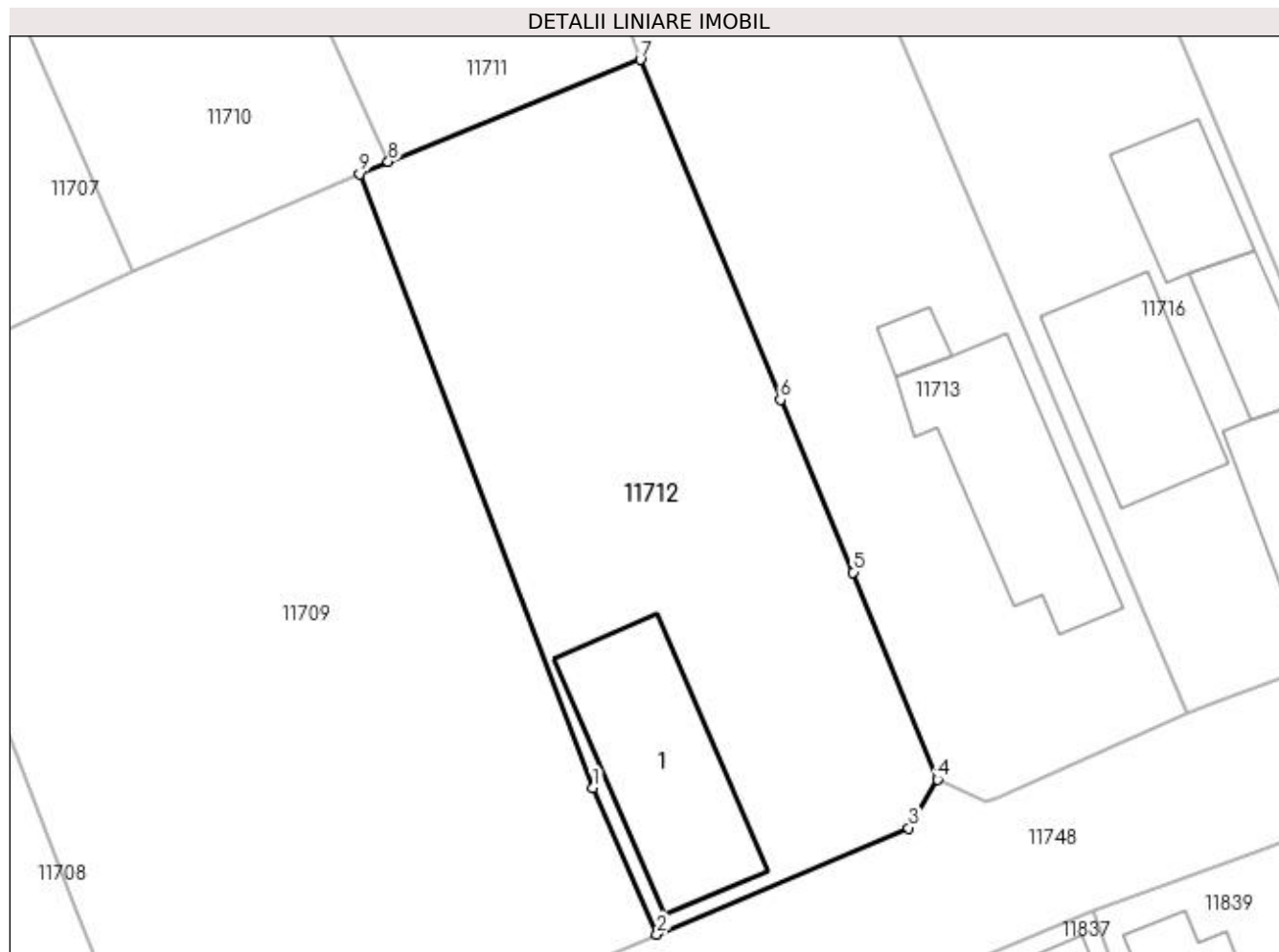
Inscrieri privind dezmembramintele dreptului de proprietate, drepturi reale de garanție și sarcini	Referințe
NU SUNT	

## Anexa Nr. 1 La Partea I

## Teren

Nr cadastral	Suprafața (mp)*	Observații / Referințe
32016	Din acte: 1.000 Masurata: 1.010	

\* Suprafața este determinată în planul de proiecție Stereo 70.



## Date referitoare la teren

Crt	Categorie folosință	Intra vilan	Suprafața (mp)	Tarla	Parcelă	Nr. topo	Observații / Referințe
1	curți constructii	DA	1.010	30	44	-	

## Date referitoare la construcții

Crt	Număr	Destinație construcție	Supraf. (mp)	Situație juridică	Observații / Referințe
A1.1		construcții de locuințe	124	Cu acte	Nr. niveluri:1; S. construita la sol:124 mp; S. construita desfasurata:124 mp; LOCUINTA

## Lungime Segmente

1) Valorile lungimilor segmentelor sunt obținute din proiecție în plan.

Punct început	X / Y	Punct sfârșit	X / Y	Lungime segment (** (m)
1	356.323,315 290.388,793	2	356.327,356 290.379,575	10.065
2	356.327,356 290.379,575	3	356.343,189 290.386,261	17.187
3	356.343,189 290.386,261	4	356.345,01 290.389,32	3.56

Punct început	X / Y	Punct sfârșit	X / Y	Lungime segment (** (m)
4	356.345,01 290.389,32	5	356.339,698 290.402,356	14.077
5	356.339,698 290.402,356	6	356.335,111 290.413,214	11.787
6	356.335,111 290.413,214	7	356.326,292 290.434,608	23.14
7	356.326,292 290.434,608	8	356.310,436 290.428,191	17.105
8	356.310,436 290.428,191	9	356.308,638 290.427,418	1.957
9	356.308,638 290.427,418	1	356.323,315 290.388,793	41.32

\*\* Lungimile segmentelor sunt determinate în planul de proiecție Stereo 70 și sunt rotunjite la 1 milimetru.

\*\*\* Distanța dintre puncte este formată din segmente cumulate ce sunt mai mici decât valoarea 1 milimetru.



**DATE DESPRE IMOBILUL NR. 11713**

Oficiul de Cadastru și Publicitate Imobiliară DOLJ  
Biroul de Cadastru și Publicitate Imobiliară Craiova

**A. Partea I. Descrierea imobilului**

TEREN Intravilan

Adresa: Loc. Motatei, Str Barii, Nr. 27, Jud. Dolj, T30, P43

Nr. Crt	Nr cadastral Nr. topografic	Suprafața* (mp)	Observații / Referințe
A1		Din acte: 1.100 Masurata: 1.092	Sector cadastral:16 Teren imprejmuit;

**Construcții**

Crt	Nr cadastral Nr. topografic	Adresa	Observații / Referințe
A1.1		Loc. Motatei, Str Barii, Jud. Dolj	Nr. niveluri:2; S. construita la sol:119 mp; S. construita desfasurata:136 mp; C1 - LOCUINTA + BECI
A1.2		Loc. Motatei, Str Barii, Jud. Dolj	Nr. niveluri:1; S. construita la sol:12 mp; S. construita desfasurata:12 mp; C2 - ANEXA

**B. Partea II. Proprietari și acte**

Inscrieri privitoare la dreptul de proprietate și alte drepturi reale		Referințe
/		
Act Administrativ nr. TDP NR. 2428-43721, din 09/08/1996 emis de CJSIPT DOLJ;		
B1	Intabulare, drept de PROPRIETATE, dobandit prin Reconstituire, cota actuala 1/1, cota inițiala 1/1 1) JIANU ELENA, LIPSĂ CNP 2) BUZATU LEONTIN, LIPSĂ CNP	A1
Act Normativ nr. Legea 7, din 13/03/1996 emis de PARLAMENTUL ROMANIEI ((ART. 12; ALIN. 14 SI ART. 37; ALIN.2));		
B2	Intabulare, drept de PROPRIETATE, dobandit prin Lege, cota actuala 1/1, cota initiala 1/1 1) JIANU ELENA, LIPSĂ CNP 2) BUZATU LEONTIN, LIPSĂ CNP	A1.1, A1.2

**C. Partea III. SARCINI .**

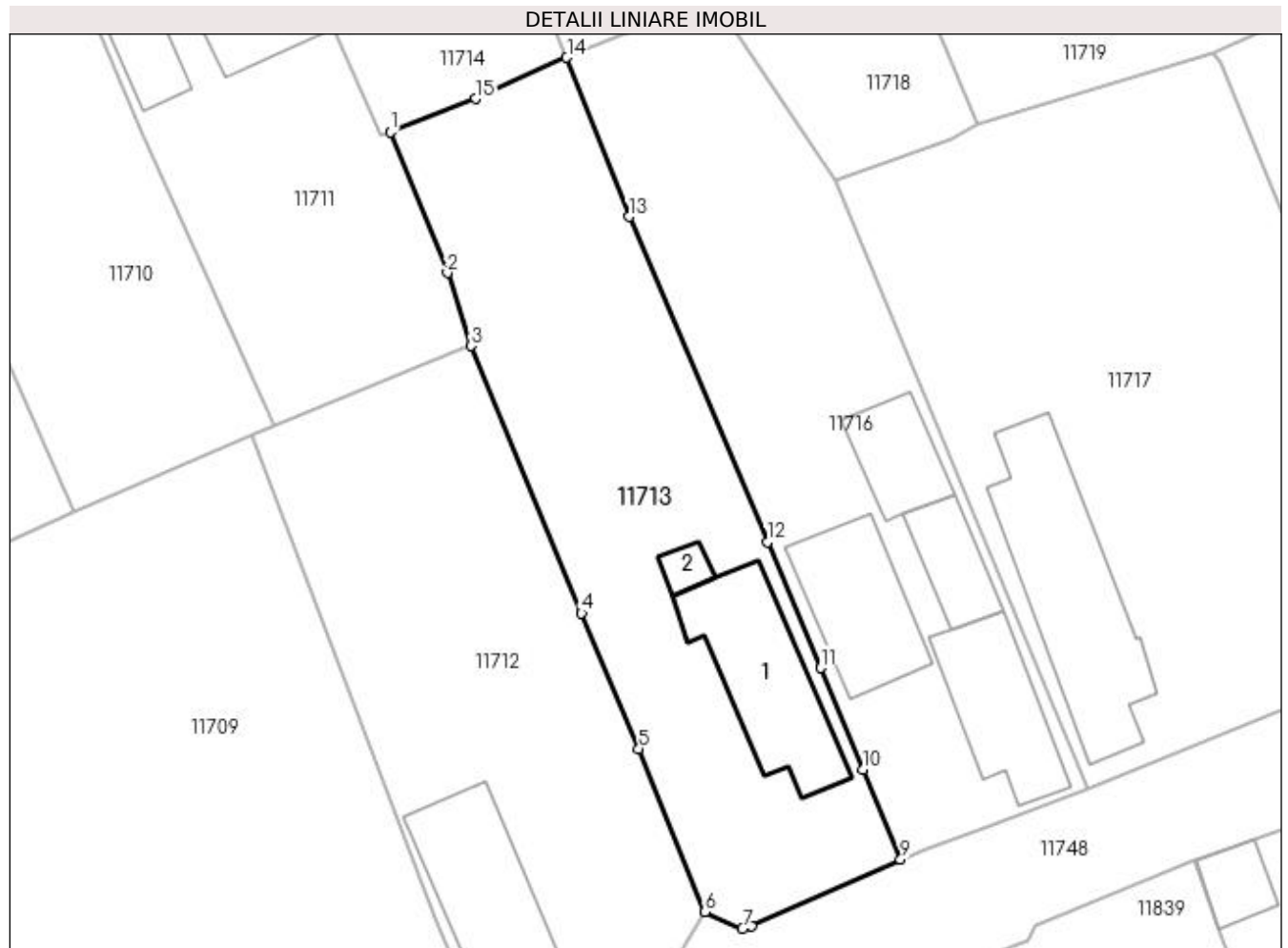
Inscrieri privind dezmembramintele dreptului de proprietate, drepturi reale de garanție și sarcini	Referințe
NU SUNT	

## Anexa Nr. 1 La Partea I

## Teren

Nr cadastral	Suprafața (mp)*	Observații / Referințe
	Din acte: 1.100 Masurata: 1.092	

\* Suprafața este determinată în planul de proiecție Stereo 70.



## Date referitoare la teren

Crt	Categorie folosință	Intra vilan	Suprafața (mp)	Tarla	Parcelă	Nr. topo	Observații / Referințe
1	curți constructii	DA	1.092	30	43	-	

## Date referitoare la construcții

Crt	Număr	Destinație construcție	Supraf. (mp)	Situație juridică	Observații / Referințe
A1.1		construcții de locuințe	119	Cu acte	Nr. niveluri:2; S. construita la sol:119 mp; S. construita desfasurata:136 mp; C1 - LOCUINTA + BECI
A1.2		construcții anexa	12	Cu acte	Nr. niveluri:1; S. construita la sol:12 mp; S. construita desfasurata:12 mp; C2 - ANEXA

## Lungime Segmente

1) Valorile lungimilor segmentelor sunt obținute din proiecție în plan.

Punct început	X / Y	Punct sfârșit	X / Y	Lungime segment (** (m)
1	356.319,798 290.451,708	2	356.324,374 290.440,437	12.165
2	356.324,374 290.440,437	3	356.326,292 290.434,608	6.136

Punct început	X / Y	Punct sfârșit	X / Y	Lungime segment (** (m)
3	356.326,292 290.434,608	4	356.335,111 290.413,214	23.14
4	356.335,111 290.413,214	5	356.339,698 290.402,356	11.787
5	356.339,698 290.402,356	6	356.345,01 290.389,32	14.077
6	356.345,01 290.389,32	7	356.348,0 290.387,98	3.277
7	356.348,0 290.387,98	8	356.348,719 290.388,147	0.738
8	356.348,719 290.388,147	9	356.360,668 290.393,499	13.093
9	356.360,668 290.393,499	10	356.357,658 290.400,698	7.803
10	356.357,658 290.400,698	11	356.354,257 290.408,834	8.818
11	356.354,257 290.408,834	12	356.349,986 290.418,891	10.926
12	356.349,986 290.418,891	13	356.338,93 290.444,926	28.285
13	356.338,93 290.444,926	14	356.333,925 290.457,667	13.689
14	356.333,925 290.457,667	15	356.326,613 290.454,368	8.022
15	356.326,613 290.454,368	1	356.319,798 290.451,708	7.316

\*\* Lungimile segmentelor sunt determinate în planul de proiecție Stereo 70 și sunt rotunjite la 1 milimetru.

\*\*\* Distanța dintre puncte este formată din segmente cumulate ce sunt mai mici decât valoarea 1 milimetru.





**DATE DESPRE IMOBILUL NR. 11714**

Oficiul de Cadastru și Publicitate Imobiliară DOLJ  
Biroul de Cadastru și Publicitate Imobiliară Craiova

**A. Partea I. Descrierea imobilului**

TEREN Intravilan

Adresa: Loc. Motatei, Str Nicolae Iorga, Nr. 28, Jud. Dolj, T30, P9

Nr. Crt	Nr cadastral Nr. topografic	Suprafața* (mp)	Observații / Referințe
A1	36611	Din acte: 600 Masurata: 557	Sector cadastral:16 Teren neimprijmit;

**Construcții**

Crt	Nr cadastral Nr. topografic	Adresa	Observații / Referințe
A1.1		Loc. Motatei, Str Nicolae Iorga, Nr. 28, Jud. Dolj	Nr. niveluri:1; S. construita la sol:93 mp; S. construita desfasurata:93 mp; Locuinta parter construita anul 1969.
A1.2		Loc. Motatei, Str Nicolae Iorga, Nr. 28, Jud. Dolj	Nr. niveluri:1; S. construita la sol:15 mp; S. construita desfasurata:15 mp; Patul parter construit in anul 1969.

**B. Partea II. Proprietari și acte**

Inscrieri privitoare la dreptul de proprietate și alte drepturi reale	Referințe
<b>37026 / 15/02/2021</b>	
Act Notarial nr. Contract de Vanzare Cumparare aut. nr. 314, din 15/02/2021 emis de Stoenescu Florea;	
B1	A1, A1.1, A1.2
Intabulare, drept de PROPRIETATE, dobandit prin Conventie, cota actuala 1/1, cota initiala 1/1	
1) FLORESCU GIGI-FLORIN	
2) FLORESCU RAMONA	

**C. Partea III. SARCINI .**

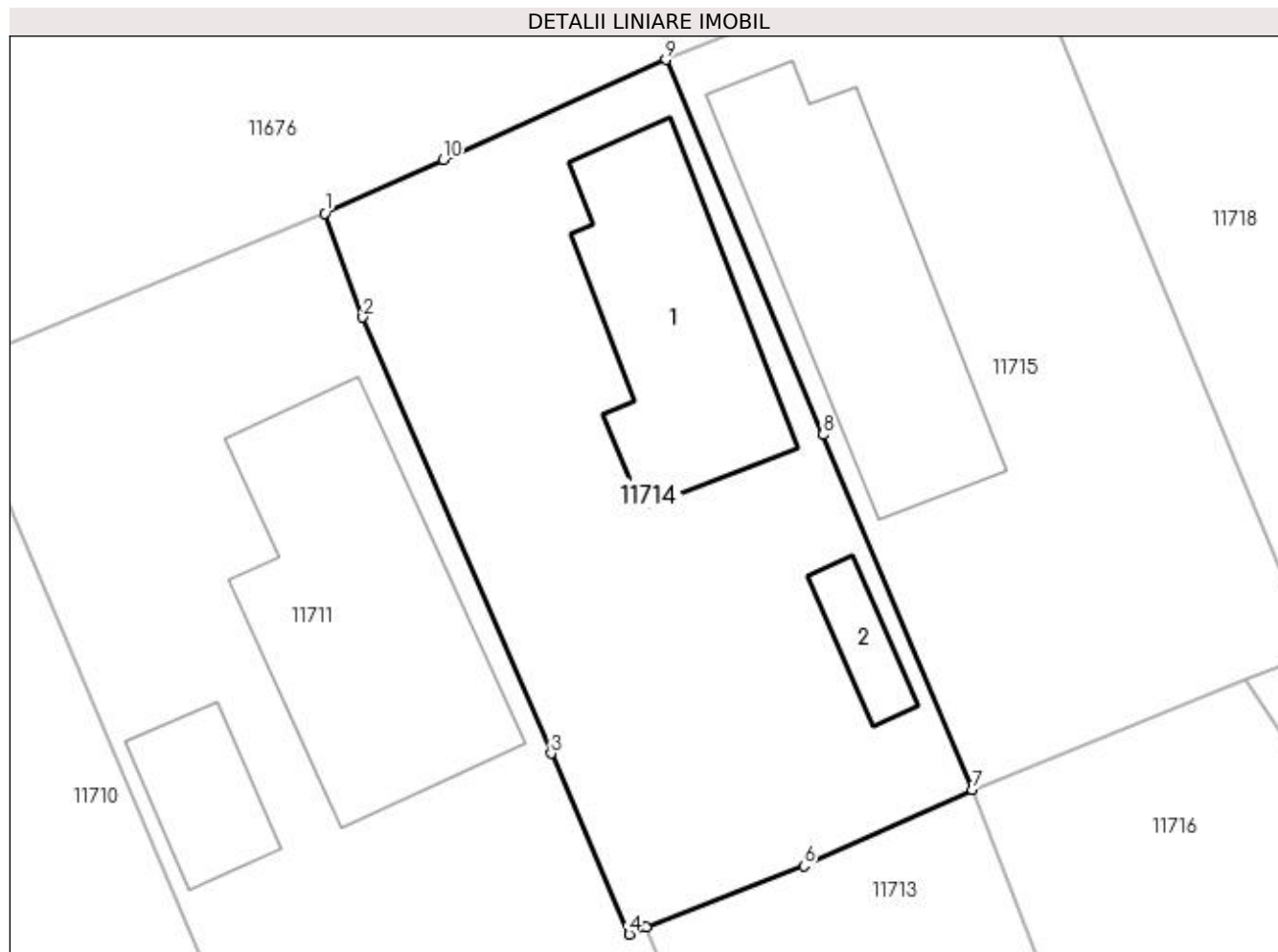
Inscrieri privind dezmembramintele dreptului de proprietate, drepturi reale de garanție și sarcini	Referințe
NU SUNT	

## Anexa Nr. 1 La Partea I

## Teren

Nr cadastral	Suprafața (mp)*	Observații / Referințe
36611	Din acte: 600 Masurata: 557	

\* Suprafața este determinată în planul de proiecție Stereo 70.



## Date referitoare la teren

Crt	Categorie folosință	Intra vilan	Suprafața (mp)	Tarla	Parcelă	Nr. topo	Observații / Referințe
1	curți constructii	DA	557	30	9	-	

## Date referitoare la construcții

Crt	Număr	Destinație construcție	Supraf. (mp)	Situație juridică	Observații / Referințe
A1.1		construcții de locuințe	93	Cu acte	Nr. niveluri:1; S. construita la sol:93 mp; S. construita desfasurata:93 mp; Locuinta parter construita anul 1969.
A1.2		construcții anexa	15	Cu acte	Nr. niveluri:1; S. construita la sol:15 mp; S. construita desfasurata:15 mp; Patul parter construit in anul 1969.

## Lungime Segmente

1) Valorile lungimilor segmentelor sunt obținute din proiecție în plan.

Punct început	X / Y	Punct sfârșit	X / Y	Lungime segment (** (m)
1	356.305,857 290.482,657	2	356.307,506 290.478,156	4.794
2	356.307,506 290.478,156	3	356.315,662 290.459,25	20.59

Punct început	X / Y	Punct sfârșit	X / Y	Lungime segment (** (m)
3	356.315,662 290.459,25	4	356.319,043 290.451,413	8.535
4	356.319,043 290.451,413	5	356.319,798 290.451,708	0.811
5	356.319,798 290.451,708	6	356.326,613 290.454,368	7.316
6	356.326,613 290.454,368	7	356.333,925 290.457,667	8.022
7	356.333,925 290.457,667	8	356.327,46 290.473,065	16.7
8	356.327,46 290.473,065	9	356.320,636 290.489,318	17.627
9	356.320,636 290.489,318	10	356.310,99 290.484,971	10.58
10	356.310,99 290.484,971	1	356.305,857 290.482,657	5.63

\*\* Lungimile segmentelor sunt determinate în planul de proiecție Stereo 70 și sunt rotunjite la 1 milimetru.

\*\*\* Distanța dintre puncte este formată din segmente cumulate ce sunt mai mici decât valoarea 1 milimetru.



**DATE DESPRE IMOBILUL NR. 11715**

Oficiul de Cadastru și Publicitate Imobiliară DOLJ  
Biroul de Cadastru și Publicitate Imobiliară Craiova

**A. Partea I. Descrierea imobilului**

TEREN Intravilan

Nr. CF vechi:179  
Nr. cadastral vechi:253

Adresa: Loc. Motatei, Str Nicolae Iorga, Nr. 30, Jud. Dolj, T30, P10

Nr. Crt	Nr cadastral Nr. topografic	Suprafața* (mp)	Observații / Referințe
A1	35700	Din acte: 600 Masurata: 552	Sector cadastral:16 Teren neimprejmut;

**Construcții**

Crt	Nr cadastral Nr. topografic	Adresa	Observații / Referințe
A1.1		Loc. Motatei, Str Nicolae Iorga, Jud. Dolj	Nr. niveluri:1; S. construita la sol:116 mp; S. construita desfasurata:116 mp; casa de locuit cu 3 camere si bucatarie, din cranturi si chirpici

**B. Partea II. Proprietari și acte**

Inscrieri privitoare la dreptul de proprietate și alte drepturi reale		Referințe
<b>563 / 30/05/2003</b>		
Act Notarial nr. CVC NR. aut 1390, din 30/05/2003 emis de NP Stoenescu F;		
B1	Intabulare, drept de PROPRIETATE, dobandit prin Conventie, cota actuala 1/1, cota initiala 1/1 1) VOINEA COSTINEL-MARIAN, necasatorit	A1, A1.1

**C. Partea III. SARCINI .**

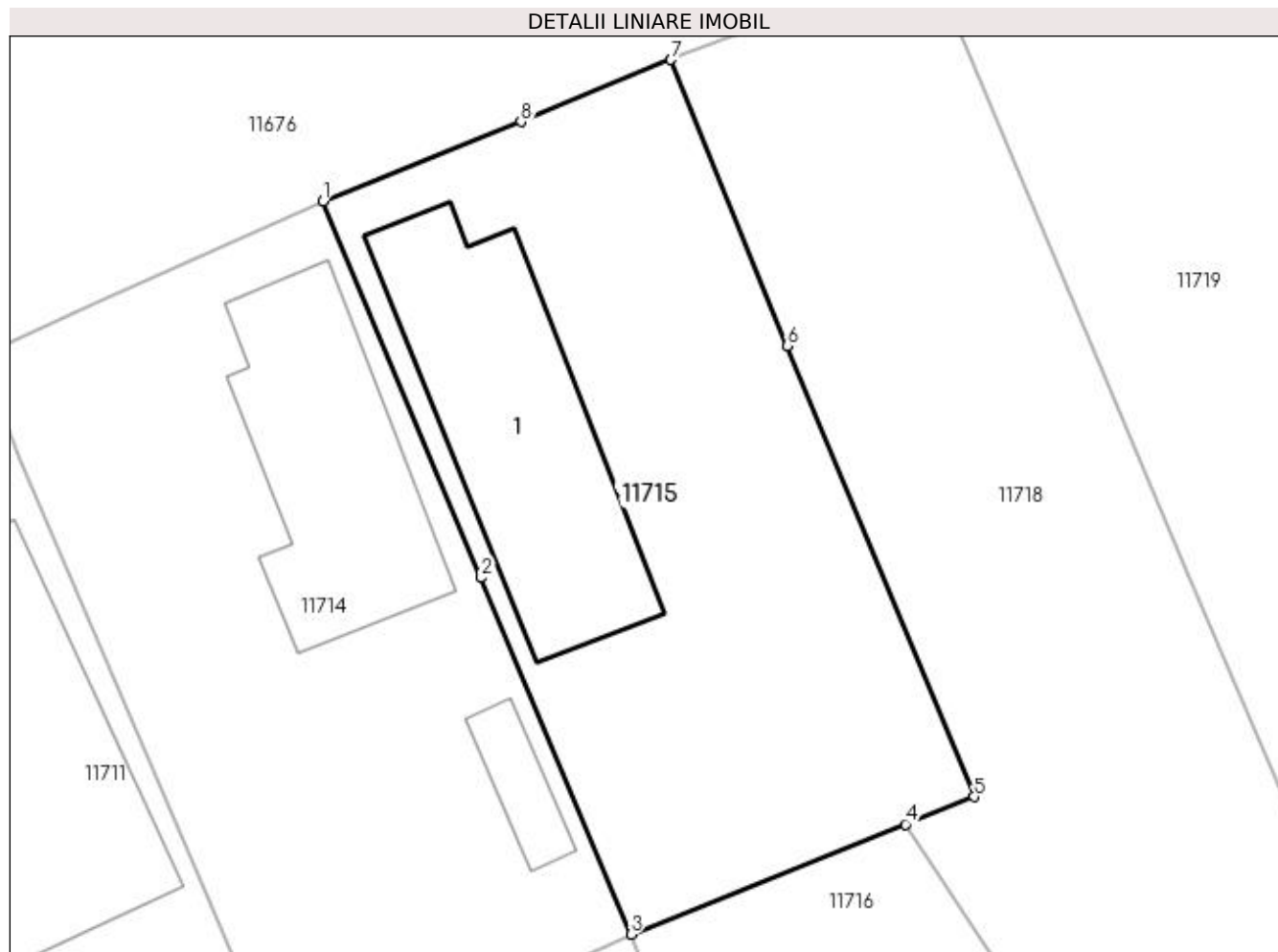
Inscrieri privind dezmembramintele dreptului de proprietate, drepturi reale de garanție și sarcini	Referințe
NU SUNT	

## Anexa Nr. 1 La Partea I

## Teren

Nr cadastral	Suprafața (mp)*	Observații / Referințe
35700	Din acte: 600 Masurata: 552	

\* Suprafața este determinată în planul de proiecție Stereo 70.



## Date referitoare la teren

Crt	Categorie folosință	Intra vilan	Suprafața (mp)	Tarla	Parcelă	Nr. topo	Observații / Referințe
1	curți constructii	DA	552	30	10	-	

## Date referitoare la construcții

Crt	Număr	Destinație construcție	Supraf. (mp)	Situație juridică	Observații / Referințe
A1.1		construcții de locuințe	116	Cu acte	Nr. niveluri:1; S. construita la sol:116 mp; S. construita desfasurata:116 mp; casa de locuit cu 3 camere si bucatarie, din cranturi si chirpici

## Lungime Segmente

1) Valorile lungimilor segmentelor sunt obținute din proiecție în plan.

Punct început	X / Y	Punct sfârșit	X / Y	Lungime segment (** (m)
1	356.320,636 290.489,318	2	356.327,46 290.473,065	17.627
2	356.327,46 290.473,065	3	356.333,925 290.457,667	16.7
3	356.333,925 290.457,667	4	356.345,769 290.462,422	12.763

Punct început	X / Y	Punct sfârșit	X / Y	Lungime segment (** (m)
4	356.345,769 290.462,422	5	356.348,743 290.463,611	3.203
5	356.348,743 290.463,611	6	356.340,676 290.483,08	21.074
6	356.340,676 290.483,08	7	356.335,657 290.495,429	13.33
7	356.335,657 290.495,429	8	356.329,188 290.492,744	7.004
8	356.329,188 290.492,744	1	356.320,636 290.489,318	9.213

\*\* Lungimile segmentelor sunt determinate în planul de proiecție Stereo 70 și sunt rotunjite la 1 milimetru.

\*\*\* Distanța dintre puncte este formată din segmente cumulate ce sunt mai mici decât valoarea 1 milimetru.





**DATE DESPRE IMOBILUL NR. 11716**

Oficiul de Cadastru și Publicitate Imobiliară DOLJ  
Biroul de Cadastru și Publicitate Imobiliară Craiova

**A. Partea I. Descrierea imobilului**

TEREN Intravilan

Adresa: Loc. Motatei, Str Băii, Nr. 29, Jud. Dolj, T30, P42

Nr. Crt	Nr cadastral Nr. topografic	Suprafața* (mp)	Observații / Referințe
A1	36091	Din acte: 1.000 Masurata: 1.095	Sector cadastral:16 Teren neimprijmit;

**Construcții**

Crt	Nr cadastral Nr. topografic	Adresa	Observații / Referințe
A1.1		Loc. Motatei, Str Băii, Nr. 29, Jud. Dolj	Nr. niveluri:1; S. construita la sol:91 mp; S. construita desfasurata:91 mp; Constructie locuinta din cranturi acoperita cu tigla, edificata in 1950; Regim inaltime:P;
A1.2		Loc. Motatei, Str Băii, Nr. 29, Jud. Dolj	Nr. niveluri:1; S. construita la sol:45 mp; S. construita desfasurata:45 mp; Constructie anexa din chirpici, acoperita cu tigla, edificata in 1950; Regim inaltime: P;
A1.3		Loc. Motatei, Str Băii, Nr. 29, Jud. Dolj, T30,P42	Nr. niveluri:2; S. construita la sol:96 mp; S. construita desfasurata:192 mp; LOCUINTA
A1.4		Loc. Motatei, Str Băii, Nr. 29, Jud. Dolj, T30,P42	Nr. niveluri:1; S. construita la sol:53 mp; S. construita desfasurata:53 mp; ANEXA

**B. Partea II. Proprietari și acte**

Inscrieri privitoare la dreptul de proprietate și alte drepturi reale	Referințe
<b>113227 / 30/05/2019</b>	
Act Notarial nr. Contract de intretinere aut nr. 1797, din 11/05/1994 emis de NOTARIATUL DE STAT LOCAL BAILESTI (act administrativ nr Certificat fiscal nr. 2239 din 25.03.2019, emis de Primaria Comunei Motatei;act administrativ nr CNS NR. 4185 din 07.06.2019, emis de PRIMARIA MOTATEI);	
B1	A1, A1.1, A1.2
Intabulare, drept de PROPRIETATE, dobandit prin Conventie, cota actuala 1/1, cota initiala 1/1	
1) VOICU GEORGETA	
2) VOICU PETRE	
/	
Act Normativ nr. Legea 7, din 13/03/1996 emis de PARLAMENTUL ROMANIEI ((ART.12, ALIN.14, ART.37, ALIN.2));	
B2	A1.3, A1.4
Intabulare, drept de PROPRIETATE, dobandit prin Lege, cota actuala 1/1, cota initiala 1/1	
1) VOICU GEORGETA	
2) VOICU PETRE	

**C. Partea III. SARCINI .**

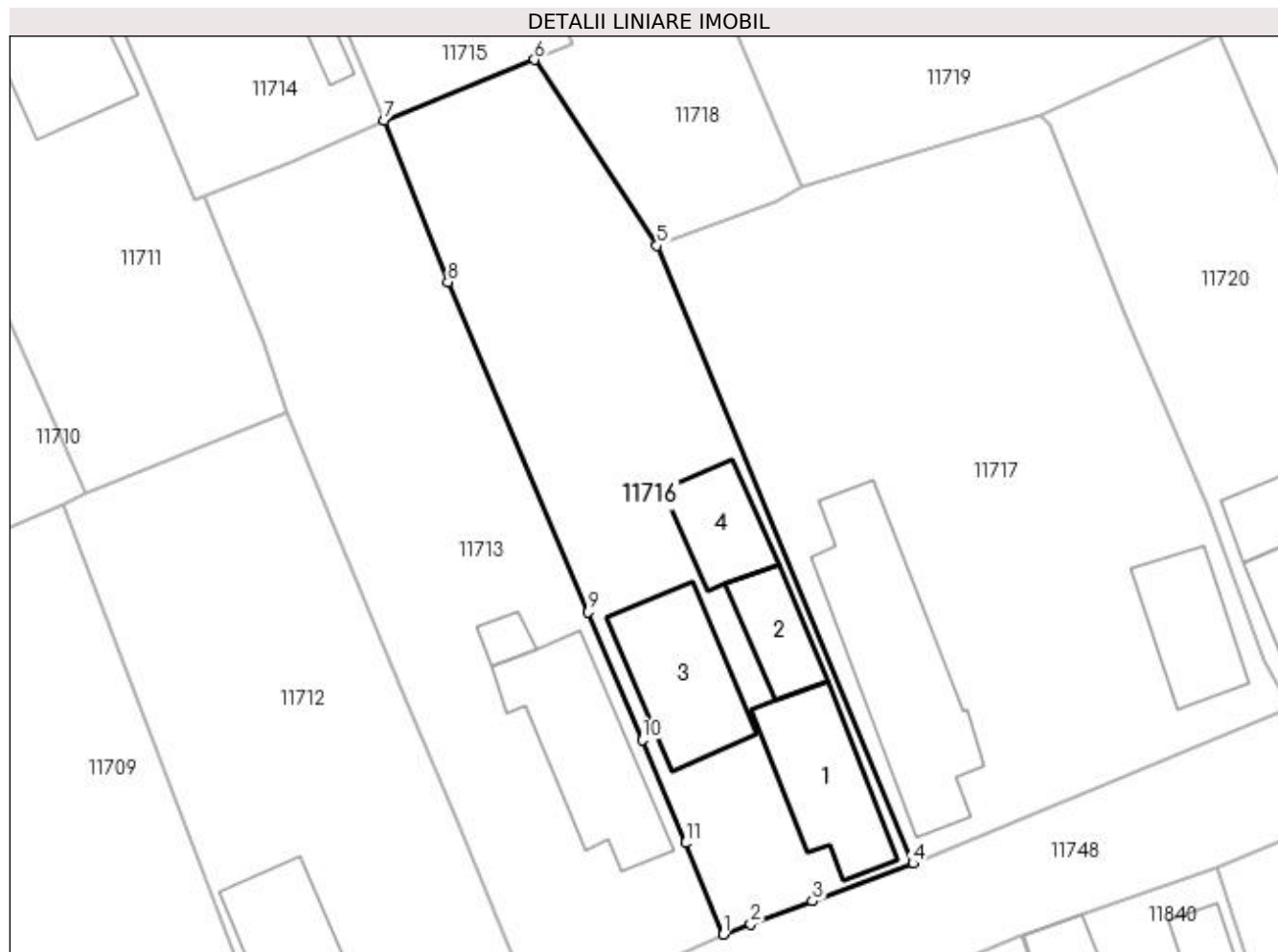
Inscrieri privind dezmembramintele dreptului de proprietate, drepturi reale de garanție și sarcini	Referințe
NU SUNT	

## Anexa Nr. 1 La Partea I

## Teren

Nr cadastral	Suprafața (mp)*	Observații / Referințe
36091	Din acte: 1.000 Masurata: 1.095	

\* Suprafața este determinată în planul de proiecție Stereo 70.



## Date referitoare la teren

Crt	Categorie folosință	Intra vilan	Suprafața (mp)	Tarla	Parcelă	Nr. topo	Observații / Referințe
1	curți constructii	DA	1.095	30	42	-	

## Date referitoare la construcții

Crt	Număr	Destinație construcție	Supraf. (mp)	Situație juridică	Observații / Referințe
A1.1		construcții de locuințe	91	Cu acte	Nr. niveluri:1; S. construita la sol:91 mp; S. construita desfasurata:91 mp; Constructie locuinta din cranturi acoperita cu tigla, edificata in 1950; Regim inaltime:P;
A1.2		construcții anexa	45	Cu acte	Nr. niveluri:1; S. construita la sol:45 mp; S. construita desfasurata:45 mp; Constructie anexa din chirpici, acoperita cu tigla, edificata in 1950; Regim inaltime: P;
A1.3		construcții de locuințe	96	Cu acte	Nr. niveluri:2; S. construita la sol:96 mp; S. construita desfasurata:192 mp; LOCUINTA
A1.4		construcții anexa	53	Cu acte	Nr. niveluri:1; S. construita la sol:53 mp; S. construita desfasurata:53 mp; ANEXA

**Lungime Segmente**

1) Valorile lungimilor segmentelor sunt obținute din proiecție în plan.

Punct început	X / Y	Punct sfârșit	X / Y	Lungime segment (** (m)
1	356.360,668 290.393,499	2	356.362,795 290.394,294	2.271
2	356.362,795 290.394,294	3	356.367,665 290.396,114	5.199
3	356.367,665 290.396,114	4	356.375,601 290.399,081	8.472
4	356.375,601 290.399,081	5	356.355,428 290.447,774	52.706
5	356.355,428 290.447,774	6	356.345,769 290.462,422	17.546
6	356.345,769 290.462,422	7	356.333,925 290.457,667	12.763
7	356.333,925 290.457,667	8	356.338,93 290.444,926	13.689
8	356.338,93 290.444,926	9	356.349,986 290.418,891	28.285
9	356.349,986 290.418,891	10	356.354,257 290.408,834	10.926
10	356.354,257 290.408,834	11	356.357,658 290.400,698	8.818
11	356.357,658 290.400,698	1	356.360,668 290.393,499	7.803

\*\* Lungimile segmentelor sunt determinate în planul de proiecție Stereo 70 și sunt rotunjite la 1 milimetru.

\*\*\* Distanța dintre puncte este formată din segmente cumulate ce sunt mai mici decât valoarea 1 milimetru.



**DATE DESPRE IMOBILUL NR. 11717**

Oficiul de Cadastru și Publicitate Imobiliară DOLJ  
Biroul de Cadastru și Publicitate Imobiliară Craiova

**A. Partea I. Descrierea imobilului**

TEREN Intravilan

Adresa: Loc. Motatei, Str Barii, Nr. 31, Jud. Dolj, T30, P41

Nr. Crt	Nr cadastral Nr. topografic	Suprafața* (mp)	Observații / Referințe
A1		Din acte: 1.600 Masurata: 1.668	Sector cadastral:16 Teren imprejmuit;

**Construcții**

Crt	Nr cadastral Nr. topografic	Adresa	Observații / Referințe
A1.1		Loc. Motatei, Str Barii, Jud. Dolj	Nr. niveluri:2; S. construita la sol:174 mp; S. construita desfasurata:174 mp; C1 - LOCUINTA + BECI
A1.2		Loc. Motatei, Str Barii, Jud. Dolj	Nr. niveluri:1; S. construita la sol:70 mp; S. construita desfasurata:70 mp; C2 - ANEXA

**B. Partea II. Proprietari și acte**

Inscrieri privitoare la dreptul de proprietate și alte drepturi reale		Referințe
/		
Act Administrativ nr. TDP NR. 2056-9686, din 04/11/1996 emis de CJSIPT DOLJ (CERTIFICAT DE DECES NR 273110/15-02-2005);		
B1	Intabulare, drept de PROPRIETATE, dobandit prin Reconstituire, cota actuala 1/1, cota initiala 1/1 1) MANEA DUMITRU, LIPSĂ CNP DEFUNCT:Da	A1
Act Normativ nr. Legea 7, din 13/03/1996 emis de PARLAMENTUL ROMANIEI ((ART. 12; ALIN. 14 SI ART. 37; ALIN.2));		
B2	Intabulare, drept de PROPRIETATE, dobandit prin Lege, cota actuala 1/1, cota initiala 1/1 1) MANEA DUMITRU, LIPSĂ CNP DEFUNCT:Da	A1.1, A1.2

**C. Partea III. SARCINI .**

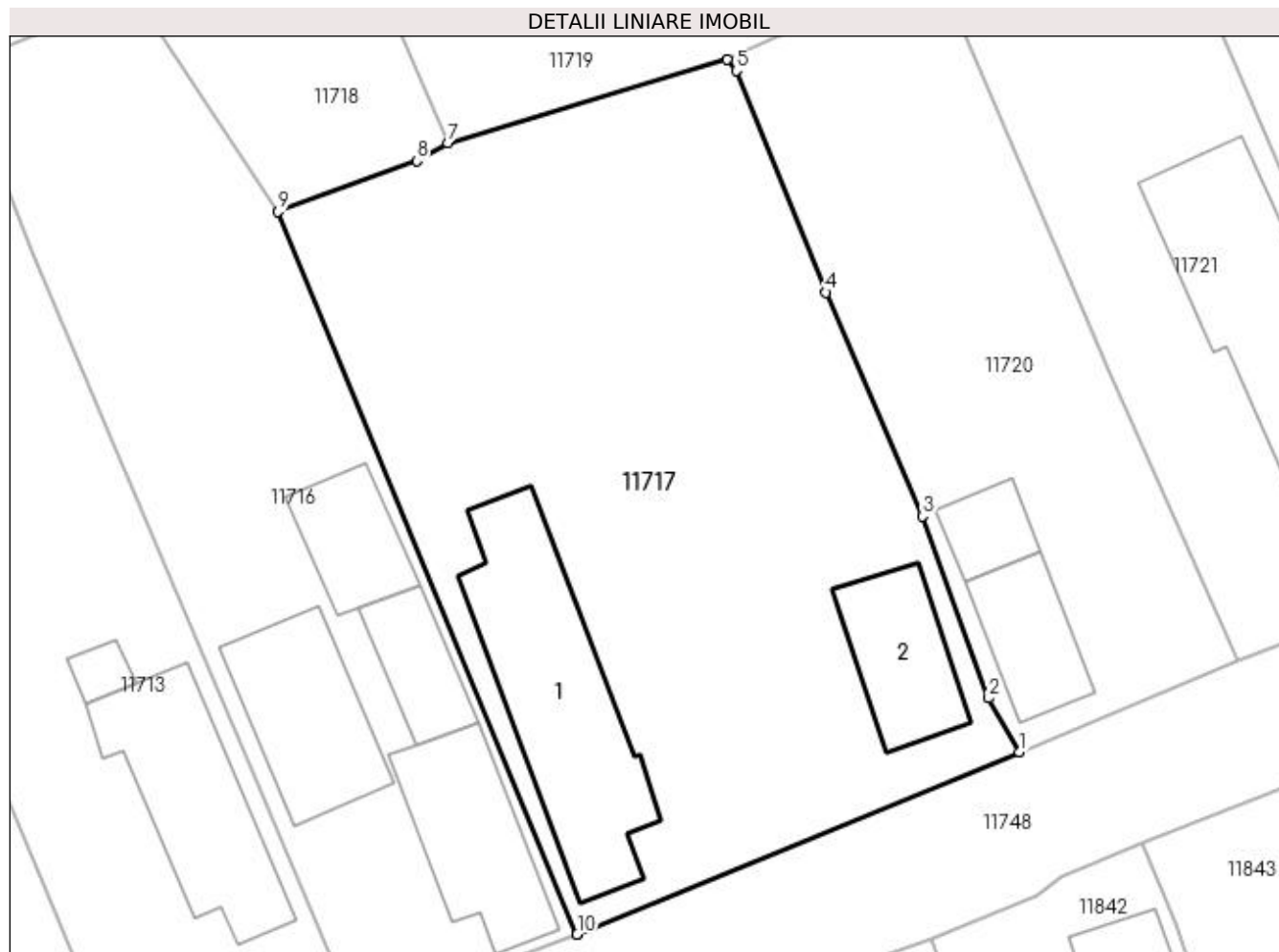
Inscrieri privind dezmembramintele dreptului de proprietate, drepturi reale de garanție și sarcini	Referințe
NU SUNT	

## Anexa Nr. 1 La Partea I

## Teren

Nr cadastral	Suprafața (mp)*	Observații / Referințe
	Din acte: 1.600 Masurata: 1.668	

\* Suprafața este determinată în planul de proiecție Stereo 70.



## Date referitoare la teren

Crt	Categorie folosință	Intra vilan	Suprafața (mp)	Tarla	Parcelă	Nr. topo	Observații / Referințe
1	curți constructii	DA	1.668	30	41	-	

## Date referitoare la construcții

Crt	Număr	Destinație construcție	Supraf. (mp)	Situație juridică	Observații / Referințe
A1.1		construcții de locuințe	174	Cu acte	Nr. niveluri:2; S. construita la sol:174 mp; S. construita desfasurata:174 mp; C1 - LOCUINTA + BECI
A1.2		construcții anexa	70	Cu acte	Nr. niveluri:1; S. construita la sol:70 mp; S. construita desfasurata:70 mp; C2 - ANEXA

## Lungime Segmente

1) Valorile lungimilor segmentelor sunt obținute din proiecție în plan.

Punct început	X / Y	Punct sfârșit	X / Y	Lungime segment (** (m)
1	356.405,414 290.411,376	2	356.403,34 290.415,007	4.182
2	356.403,34 290.415,007	3	356.398,877 290.427,263	13.043

Punct început	X / Y	Punct sfârșit	X / Y	Lungime segment (** (m)
3	356.398,877 290.427,263	4	356.392,38 290.442,346	16.423
4	356.392,38 290.442,346	5	356.386,326 290.457,284	16.118
5	356.386,326 290.457,284	6	356.385,681 290.458,025	0.982
6	356.385,681 290.458,025	7	356.366,89 290.452,397	19.616
7	356.366,89 290.452,397	8	356.364,786 290.451,208	2.417
8	356.364,786 290.451,208	9	356.355,428 290.447,774	9.968
9	356.355,428 290.447,774	10	356.375,601 290.399,081	52.706
10	356.375,601 290.399,081	11	356.375,669 290.399,106	0.072
11	356.375,669 290.399,106	1	356.405,414 290.411,376	32.176

\*\* Lungimile segmentelor sunt determinate în planul de proiecție Stereo 70 și sunt rotunjite la 1 milimetru.

\*\*\* Distanța dintre puncte este formată din segmente cumulate ce sunt mai mici decât valoarea 1 milimetru.





**DATE DESPRE IMOBILUL NR. 11718**

Oficiul de Cadastru și Publicitate Imobiliară DOLJ  
Biroul de Cadastru și Publicitate Imobiliară Craiova

**A. Partea I. Descrierea imobilului**

TEREN Intravilan

Adresa: Loc. Motatei, Str Bii, Nr. 29, Jud. Dolj, T30, P42

Nr. Crt	Nr cadastral Nr. topografic	Suprafața* (mp)	Observații / Referințe
A1		Din acte: 600 Masurata: 657	Sector cadastral:16 Teren neimprejmuit;

**B. Partea II. Proprietari și acte**

Inscrieri privitoare la dreptul de proprietate și alte drepturi reale		Referințe
/		
Act Notarial nr. CM NR 453, din 26/10/2016 emis de NP STOENESCU FLOREA (TDP NR 1793-58840/14-12-1995);		
B1	Intabulare, drept de PROPRIETATE, dobandit prin Succesiune, cota actuala 1/1, cota initiala 1/1 1) VOICU PETRE	A1

**C. Partea III. SARCINI .**

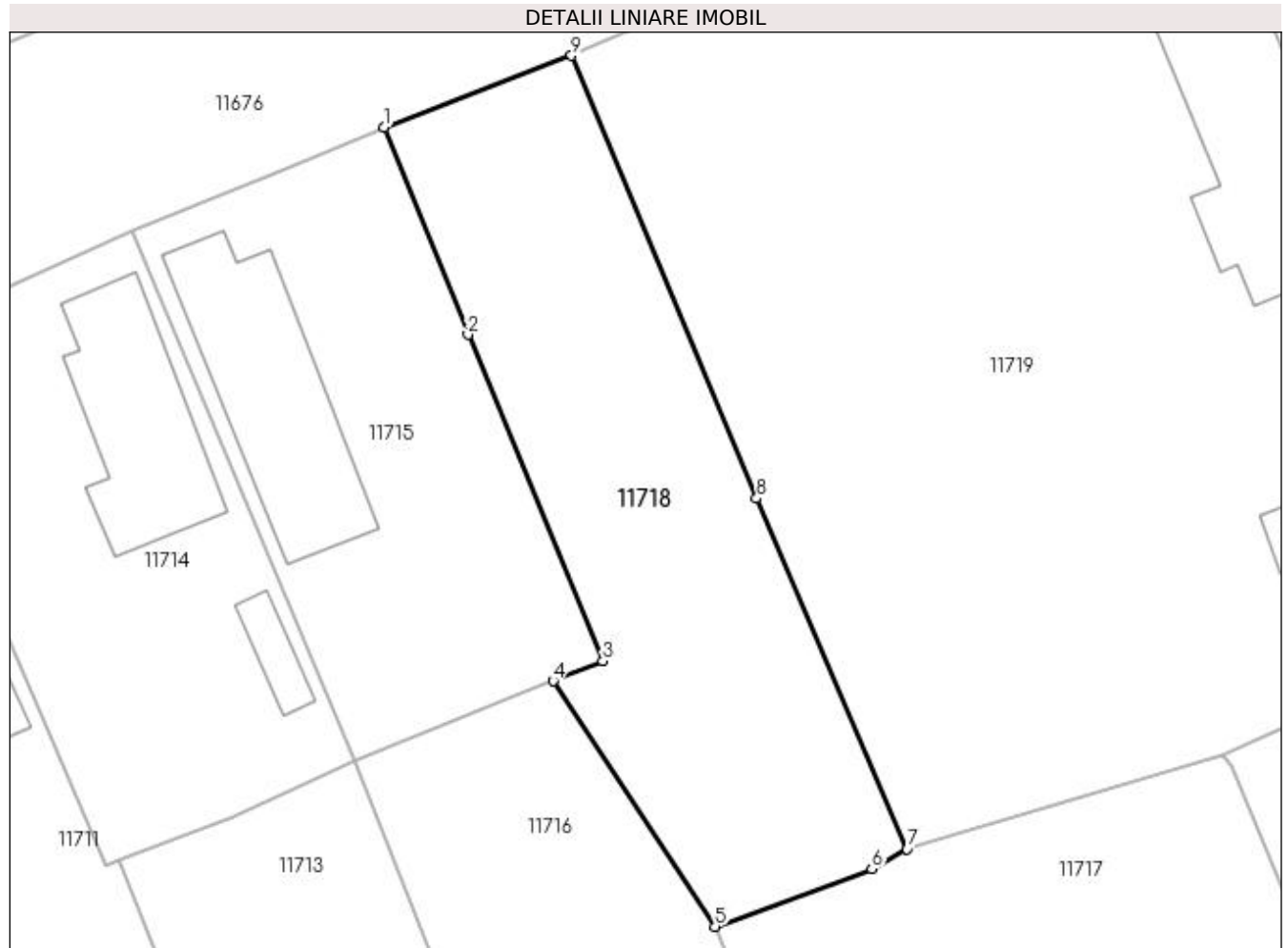
Inscrieri privind dezmembramintele dreptului de proprietate, drepturi reale de garanție și sarcini	Referințe
NU SUNT	

## Anexa Nr. 1 La Partea I

## Teren

Nr cadastral	Suprafața (mp)*	Observații / Referințe
	Din acte: 600 Masurata: 657	

\* Suprafața este determinată în planul de proiecție Stereo 70.



## Date referitoare la teren

Crt	Categorie folosință	Intra vilan	Suprafața (mp)	Tarla	Parcelă	Nr. topo	Observații / Referințe
1	curți constructii	DA	657	30	42	-	

## Lungime Segmente

1) Valorile lungimilor segmentelor sunt obținute din proiecție în plan.

Punct început	X / Y	Punct sfârșit	X / Y	Lungime segment (** (m)
1	356.335,657 290.495,429	2	356.340,676 290.483,08	13.33
2	356.340,676 290.483,08	3	356.348,743 290.463,611	21.074
3	356.348,743 290.463,611	4	356.345,769 290.462,422	3.203
4	356.345,769 290.462,422	5	356.355,428 290.447,774	17.546
5	356.355,428 290.447,774	6	356.364,786 290.451,208	9.968

Punct început	X / Y	Punct sfârșit	X / Y	Lungime segment (** (m)
6	356.364,786 290.451,208	7	356.366,89 290.452,397	2.417
7	356.366,89 290.452,397	8	356.357,909 290.473,309	22.759
8	356.357,909 290.473,309	9	356.346,858 290.499,715	28.625
9	356.346,858 290.499,715	1	356.335,657 290.495,429	11.993

\*\* Lungimile segmentelor sunt determinate în planul de proiecție Stereo 70 și sunt rotunjite la 1 milimetru.

\*\*\* Distanța dintre puncte este formată din segmente cumulate ce sunt mai mici decât valoarea 1 milimetru.



**DATE DESPRE IMOBILUL NR. 11719**

Oficiul de Cadastru și Publicitate Imobiliară DOLJ  
Biroul de Cadastru și Publicitate Imobiliară Craiova

**A. Partea I. Descrierea imobilului**

TEREN Intravilan

Adresa: Loc. Motatei, Str Nicolae Iorga, Nr. 32, Jud. Dolj, T30, P12,53,53/1

Nr. Crt	Nr cadastral Nr. topografic	Suprafața* (mp)	Observații / Referințe
A1		Din acte: 1.600 Masurata: 2.148	Sector cadastral:16 Teren imprejmuit;

**Construcții**

Crt	Nr cadastral Nr. topografic	Adresa	Observații / Referințe
A1.1		Loc. Motatei, Str Nicolae Iorga, Jud. Dolj	Nr. niveluri:2; S. construita la sol:174 mp; S. construita desfasurata:187 mp; C1 - LOCUINTA + BECI
A1.2		Loc. Motatei, Str Nicolae Iorga, Jud. Dolj	Nr. niveluri:1; S. construita la sol:13 mp; S. construita desfasurata:13 mp; C2 - ANEXA

**B. Partea II. Proprietari și acte**

Inscrieri privitoare la dreptul de proprietate și alte drepturi reale		Referințe
/		
Act Administrativ nr. TDP NR. 1786-58840, din 12/12/1995 emis de CJSIPT DOLJ;		
B1	Intabulare, drept de PROPRIETATE, dobandit prin Reconstituire, cota actuala 1/1, cota inițiala 1/1 1) MANEA ION, LIPSĂ CNP	A1
Act Normativ nr. Legea 7, din 13/03/1996 emis de PARLAMENTUL ROMANIEI ((ART. 12; ALIN. 14 SI ART. 37; ALIN.2));		
B2	Intabulare, drept de PROPRIETATE, dobandit prin Lege, cota actuala 1/1, cota initiala 1/1 1) MANEA ION, LIPSĂ CNP	A1.1, A1.2

**C. Partea III. SARCINI .**

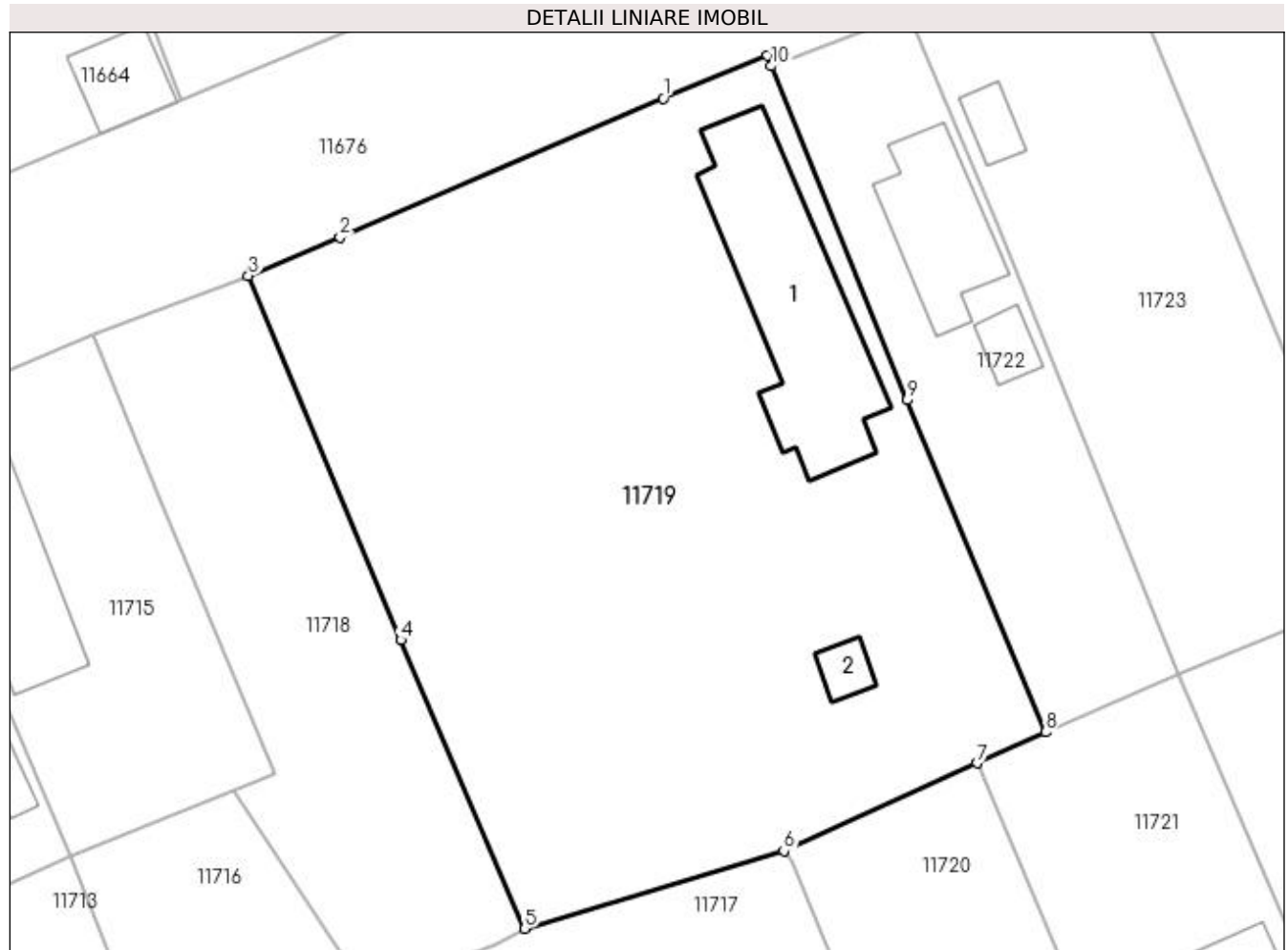
Inscrieri privind dezmembramintele dreptului de proprietate, drepturi reale de garanție și sarcini	Referințe
NU SUNT	

## Anexa Nr. 1 La Partea I

## Teren

Nr cadastral	Suprafața (mp)*	Observații / Referințe
	Din acte: 1.600 Masurata: 2.148	

\* Suprafața este determinată în planul de proiecție Stereo 70.



## Date referitoare la teren

Crt	Categorie folosință	Intra vilan	Suprafața (mp)	Tarla	Parcelă	Nr. topo	Observații / Referințe
1	curți constructii	DA	1.000	30	12	-	
2	arabil	DA	600	30	53	-	
3	arabil	DA	548	30	53/1	-	

## Date referitoare la construcții

Crt	Număr	Destinație construcție	Supraf. (mp)	Situație juridică	Observații / Referințe
A1.1		construcții de locuințe	174	Cu acte	Nr. niveluri:2; S. construita la sol:174 mp; S. construita desfasurata:187 mp; C1 - LOCUINTA + BECI
A1.2		construcții anexa	13	Cu acte	Nr. niveluri:1; S. construita la sol:13 mp; S. construita desfasurata:13 mp; C2 - ANEXA

## Lungime Segmente

1) Valorile lungimilor segmentelor sunt obținute din proiecție în plan.

Punct început	X / Y	Punct sfârșit	X / Y	Lungime segment (** (m)
1	356.376,944 290.512,565	2	356.353,497 290.502,498	25.517

Punct început	X / Y	Punct sfârșit	X / Y	Lungime segment (** (m)
2	356.353,497 290.502,498	3	356.346,858 290.499,715	7.199
3	356.346,858 290.499,715	4	356.357,909 290.473,309	28.625
4	356.357,909 290.473,309	5	356.366,89 290.452,397	22.759
5	356.366,89 290.452,397	6	356.385,681 290.458,025	19.616
6	356.385,681 290.458,025	7	356.399,694 290.464,381	15.387
7	356.399,694 290.464,381	8	356.404,657 290.466,632	5.45
8	356.404,657 290.466,632	9	356.394,636 290.490,696	26.067
9	356.394,636 290.490,696	10	356.384,791 290.514,89	26.12
10	356.384,791 290.514,89	11	356.384,485 290.515,642	0.812
11	356.384,485 290.515,642	1	356.376,944 290.512,565	8.145

\*\* Lungimile segmentelor sunt determinate în planul de proiecție Stereo 70 și sunt rotunjite la 1 milimetru.

\*\*\* Distanța dintre puncte este formată din segmente cumulate ce sunt mai mici decât valoarea 1 milimetru.





**DATE DESPRE IMOBILUL NR. 11720**

Oficiul de Cadastru și Publicitate Imobiliară DOLJ  
Biroul de Cadastru și Publicitate Imobiliară Craiova

**A. Partea I. Descrierea imobilului**

TEREN Intravilan

Adresa: Loc. Motatei, Str Bii, Nr. 33, Jud. Dolj, T30, P40

Nr. Crt	Nr cadastral Nr. topografic	Suprafața* (mp)	Observații / Referințe
A1	30750	Din acte: 800 Masurata: 792	Sector cadastral:16 Teren neimprijmit;

**Construcții**

Crt	Nr cadastral Nr. topografic	Adresa	Observații / Referințe
A1.1		Loc. Motatei, Str Bii, Nr. 33, Jud. Dolj	Nr. niveluri:2; S. construita la sol:56 mp; S. construita desfasurata:117 mp; Cladire de locuit (P+M) cu Sc=56.00mp si Sdesf.=117mp, construita din caramida si acoperita cu tigla,cu 3 camere si dependinte in baza Autorizatiei de Constructie nr.1 din 01.04.1997.
A1.2		Loc. Motatei, Str Bii, Nr. 33, Jud. Dolj	Nr. niveluri:1; S. construita la sol:29 mp; S. construita desfasurata:29 mp; Cladire de locuit (P) cu Sc=28mp, construita in anul 1998 din BCA si acoperita cu placa beton,cu 1 baie, 1 bucatarie si 1 hol

**B. Partea II. Proprietari și acte**

Inscrieri privitoare la dreptul de proprietate și alte drepturi reale	Referințe
<b>45980 / 16/05/2013</b>	
Act Notarial nr. contract de vanzare -cumparare nr 1082, din 14/05/2013 emis de NP Stoenescu Florea;	
B1	A1, A1.1, A1.2
Intabulare, drept de PROPRIETATE, dobandit prin Conventie, cota actuala 1/1, cota initiala 1/1	
1) ROSU DANIEL	
2) ROSU MARIANA	

**C. Partea III. SARCINI .**

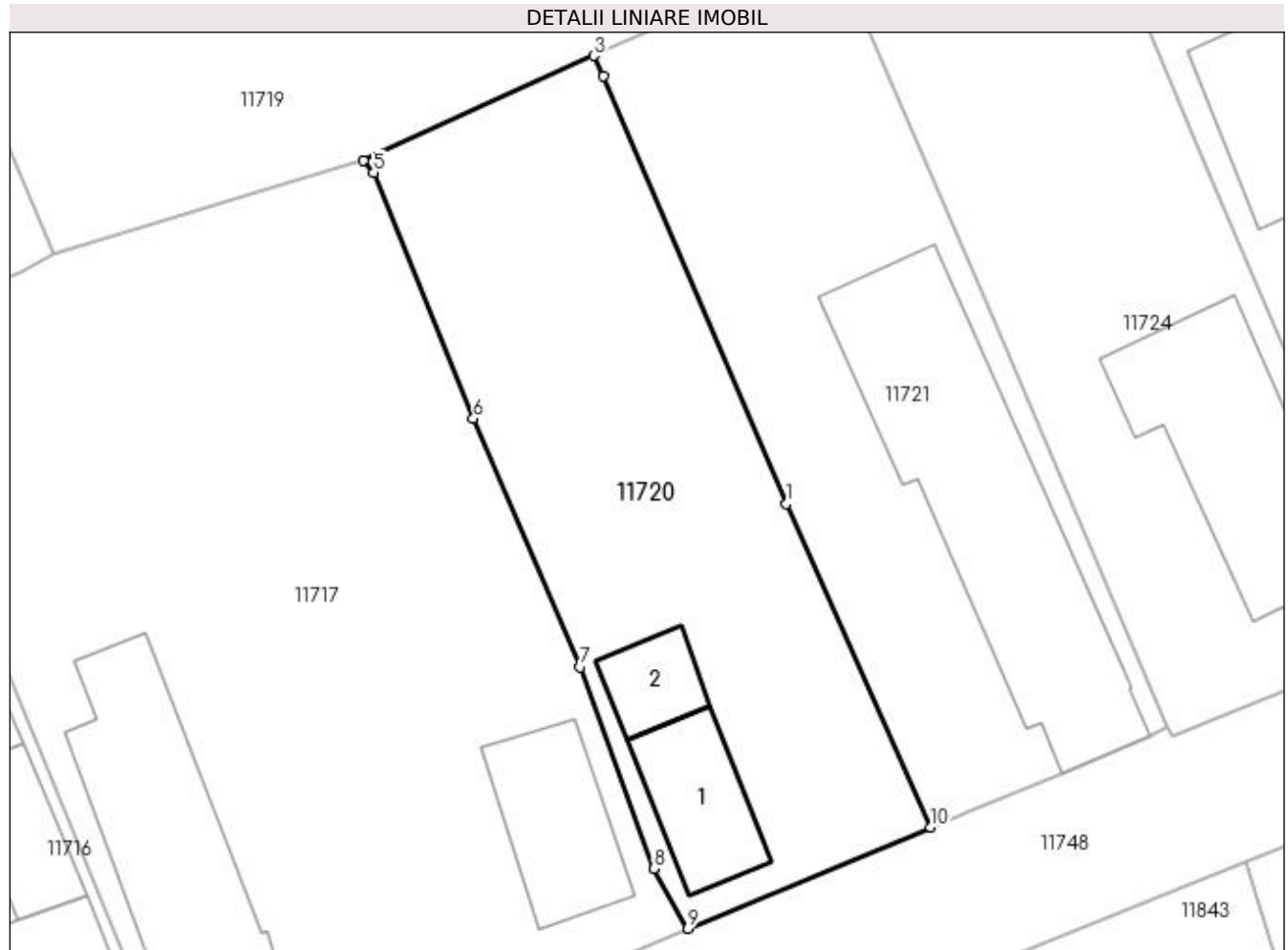
Inscrieri privind dezmembramintele dreptului de proprietate, drepturi reale de garanție și sarcini	Referințe
NU SUNT	

## Anexa Nr. 1 La Partea I

## Teren

Nr cadastral	Suprafața (mp)*	Observații / Referințe
30750	Din acte: 800 Masurata: 792	

\* Suprafața este determinată în planul de proiecție Stereo 70.



## Date referitoare la teren

Crt	Categorie folosință	Intra vilan	Suprafața (mp)	Tarla	Parcelă	Nr. topo	Observații / Referințe
1	curți constructii	DA	792	30	40	-	

## Date referitoare la construcții

Crt	Număr	Destinație construcție	Supraf. (mp)	Situație juridică	Observații / Referințe
A1.1		construcții de locuințe	56	Cu acte	Nr. niveluri:2; S. construita la sol:56 mp; S. construita desfasurata:117 mp; Cladire de locuit (P+M) cu Sc= 56.00mp si Sdesf.=117mp, construita din caramida si acoperita cu tigla, cu 3 camere si dependinte in baza Autorizatiei de Constructie nr.1 din 01.04.1997.
A1.2		construcții de locuințe	29	Cu acte	Nr. niveluri:1; S. construita la sol:29 mp; S. construita desfasurata:29 mp; Cladire de locuit (P) cu Sc=28mp, construita in anul 1998 din BCA si acoperita cu placa beton, cu 1 baie, 1 bucatarie si 1 hol

**Lungime Segmente**

1) Valorile lungimilor segmentelor sunt obținute din proiecție în plan.

Punct început	X / Y	Punct sfârșit	X / Y	Lungime segment (** (m)
1	356.411,404 290.437,16	2	356.400,266 290.463,121	28.249
2	356.400,266 290.463,121	3	356.399,694 290.464,381	1.384
3	356.399,694 290.464,381	4	356.385,681 290.458,025	15.387
4	356.385,681 290.458,025	5	356.386,326 290.457,284	0.982
5	356.386,326 290.457,284	6	356.392,38 290.442,346	16.118
6	356.392,38 290.442,346	7	356.398,877 290.427,263	16.423
7	356.398,877 290.427,263	8	356.403,34 290.415,007	13.043
8	356.403,34 290.415,007	9	356.405,414 290.411,376	4.182
9	356.405,414 290.411,376	10	356.420,17 290.417,509	15.98
10	356.420,17 290.417,509	1	356.411,404 290.437,16	21.518

\*\* Lungimile segmentelor sunt determinate în planul de proiecție Stereo 70 și sunt rotunjite la 1 milimetru.

\*\*\* Distanța dintre puncte este formată din segmente cumulate ce sunt mai mici decât valoarea 1 milimetru.



**DATE DESPRE IMOBILUL NR. 11721**

Oficiul de Cadastru și Publicitate Imobiliară DOLJ  
Biroul de Cadastru și Publicitate Imobiliară Craiova

**A. Partea I. Descrierea imobilului**

TEREN Intravilan

Adresa: Loc. Motatei, Str Barii, Nr. 35, Jud. Dolj, T30, P39

Nr. Crt	Nr cadastral Nr. topografic	Suprafața* (mp)	Observații / Referințe
A1		Din acte: 800 Masurata: 818	Sector cadastral:16 Teren neimprejmuit;

**Construcții**

Crt	Nr cadastral Nr. topografic	Adresa	Observații / Referințe
A1.1		Loc. Motatei, Str Barii, Jud. Dolj	Nr. niveluri:1; S. construita la sol:229 mp; S. construita desfasurata:229 mp; C1 - LOCUINTA

**B. Partea II. Proprietari și acte**

Inscrieri privitoare la dreptul de proprietate și alte drepturi reale		Referințe
/		
Act Administrativ nr. TDP NR. 3868-2215, din 11/06/1998 emis de CJSIPT DOLJ;		
B1	Intabulare, drept de PROPRIETATE, dobandit prin Reconstituire, cota actuala 1/1, cota initiala 1/1 1) ROȘU CONSTANTIN, LIPSĂ CNP	A1
Act Normativ nr. Legea 7, din 13/03/1996 emis de PARLAMENTUL ROMANIEI ((ART. 12; ALIN. 14 SI ART. 37; ALIN.2));		
B2	Intabulare, drept de PROPRIETATE, dobandit prin Lege, cota actuala 1/1, cota initiala 1/1 1) ROȘU CONSTANTIN, LIPSĂ CNP	A1.1

**C. Partea III. SARCINI .**

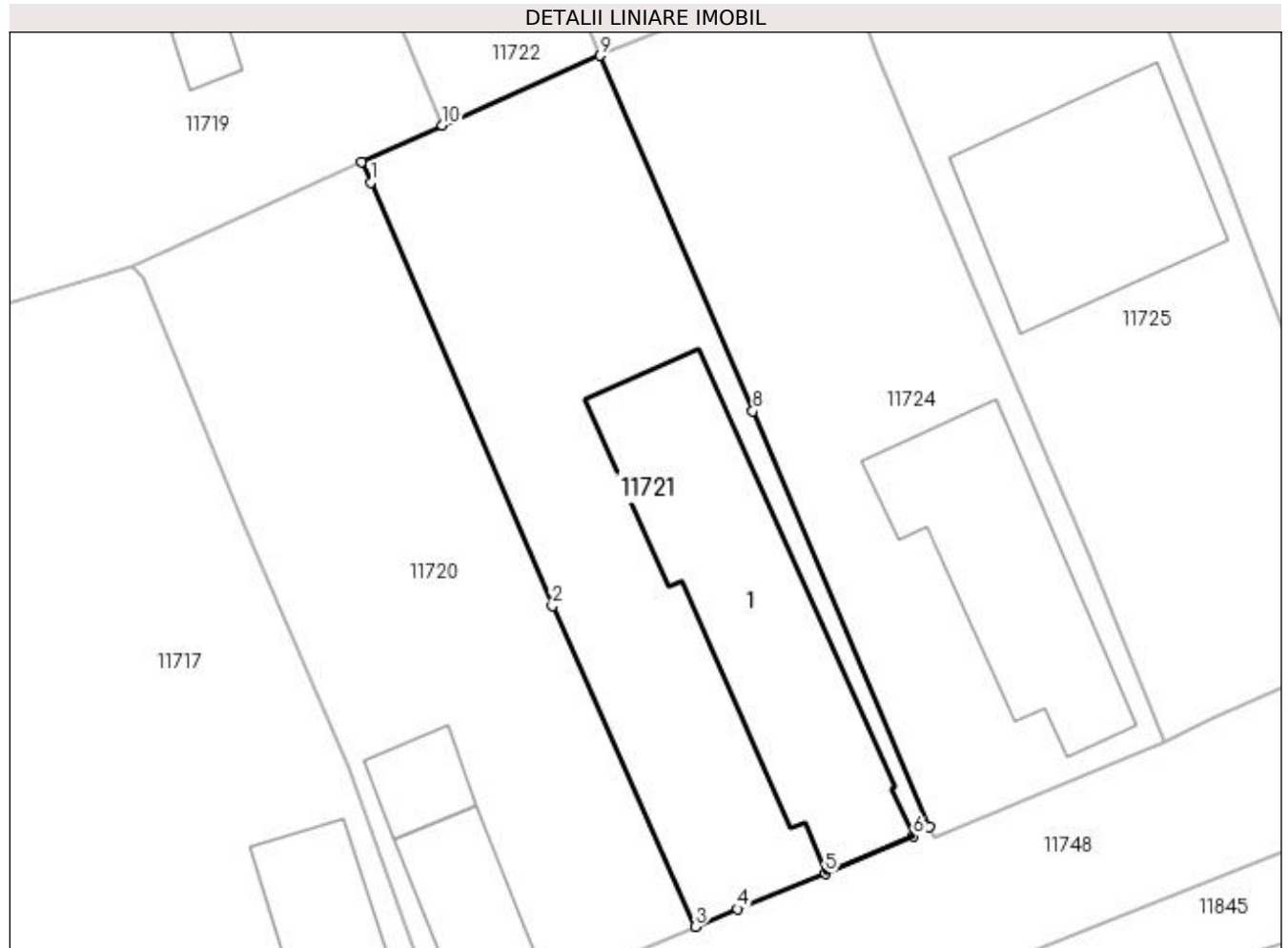
Inscrieri privind dezmembramintele dreptului de proprietate, drepturi reale de garanție și sarcini	Referințe
NU SUNT	

## Anexa Nr. 1 La Partea I

## Teren

Nr cadastral	Suprafața (mp)*	Observații / Referințe
	Din acte: 800 Masurata: 818	

\* Suprafața este determinată în planul de proiecție Stereo 70.



## Date referitoare la teren

Crt	Categorie folosință	Intra vilan	Suprafața (mp)	Tarla	Parcelă	Nr. topo	Observații / Referințe
1	curți constructii	DA	818	30	39	-	

## Date referitoare la construcții

Crt	Număr	Destinație construcție	Supraf. (mp)	Situație juridică	Observații / Referințe
A1.1		construcții de locuințe	229	Cu acte	Nr. niveluri:1; S. construita la sol:229 mp; S. construita desfasurata:229 mp; C1 - LOCUINTA

## Lungime Segmente

1) Valorile lungimilor segmentelor sunt obținute din proiecție în plan.

Punct început	X / Y	Punct sfârșit	X / Y	Lungime segment (** (m)
1	356.400,266 290.463,121	2	356.411,404 290.437,16	28.249
2	356.411,404 290.437,16	3	356.420,17 290.417,509	21.518
3	356.420,17 290.417,509	4	356.422,754 290.418,583	2.798

Punct început	X / Y	Punct sfârșit	X / Y	Lungime segment (** (m)
4	356.422,754 290.418,583	5	356.428,149 290.420,787	5.828
5	356.428,149 290.420,787	6	356.433,559 290.423,048	5.863
6	356.433,559 290.423,048	7	356.434,541 290.423,633	1.143
7	356.434,541 290.423,633	8	356.423,702 290.449,1	27.678
8	356.423,702 290.449,1	9	356.414,328 290.470,888	23.719
9	356.414,328 290.470,888	10	356.404,657 290.466,632	10.566
10	356.404,657 290.466,632	11	356.399,694 290.464,381	5.45
11	356.399,694 290.464,381	1	356.400,266 290.463,121	1.384

\*\* Lungimile segmentelor sunt determinate în planul de proiecție Stereo 70 și sunt rotunjite la 1 milimetru.

\*\*\* Distanța dintre puncte este formată din segmente cumulate ce sunt mai mici decât valoarea 1 milimetru.





**DATE DESPRE IMOBILUL NR. 11722**

Oficiul de Cadastru și Publicitate Imobiliară DOLJ  
Biroul de Cadastru și Publicitate Imobiliară Craiova

**A. Partea I. Descrierea imobilului**

TEREN Intravilan

Adresa: Loc. Motatei, Str Nicolae Iorga, Nr. 34, Jud. Dolj, T30, P13

Nr. Crt	Nr cadastral Nr. topografic	Suprafața* (mp)	Observații / Referințe
A1		Din acte: 700 Masurata: 558	Sector cadastral:16 Teren imprejmuit;

**Construcții**

Crt	Nr cadastral Nr. topografic	Adresa	Observații / Referințe
A1.1		Loc. Motatei, Str Nicolae Iorga, Jud. Dolj	Nr. niveluri:2; S. construita la sol:80 mp; S. construita desfasurata:93 mp; C1 - LOCUINTA + BECI
A1.2		Loc. Motatei, Str Nicolae Iorga, Jud. Dolj	Nr. niveluri:1; S. construita la sol:17 mp; S. construita desfasurata:17 mp; C2 - ANEXA

**B. Partea II. Proprietari și acte**

Inscrieri privitoare la dreptul de proprietate și alte drepturi reale		Referințe
/		
Act Administrativ nr. TDP NR. 3407-44815, din 01/04/1997 emis de CJSIPT DOLJ;		
B1	Intabulare, drept de PROPRIETATE, dobandit prin Reconstituire, cota actuala 1/1, cota initiala 1/1 1) ȚIGANTELE DUMITRU, LIPSĂ CNP	A1
Act Normativ nr. Legea 7, din 13/03/1996 emis de PARLAMENTUL ROMANIEI ((ART. 12; ALIN. 14 SI ART. 37; ALIN.2));		
B2	Intabulare, drept de PROPRIETATE, dobandit prin Lege, cota actuala 1/1, cota initiala 1/1 1) ȚIGANTELE DUMITRU, LIPSĂ CNP	A1.1, A1.2

**C. Partea III. SARCINI .**

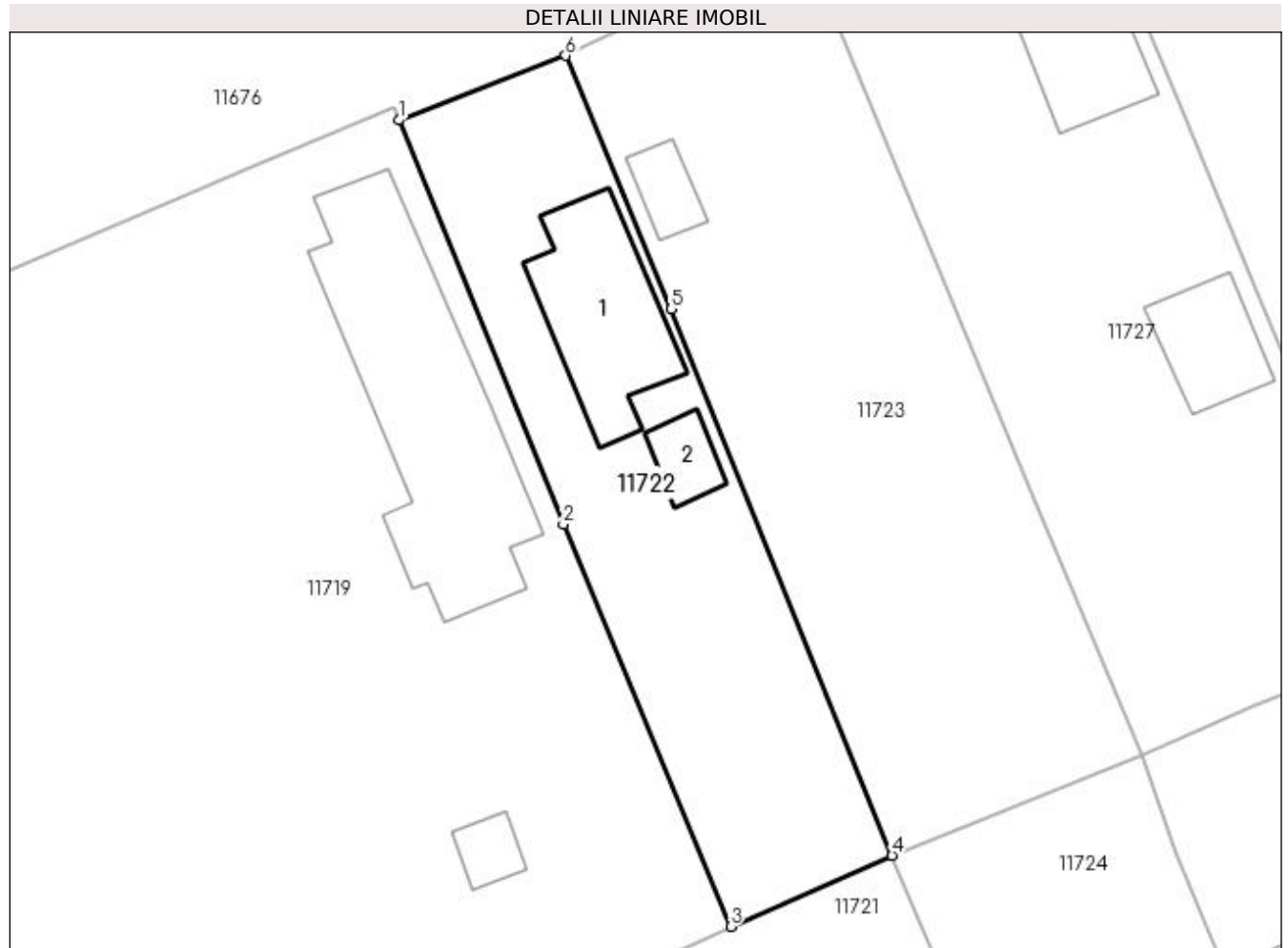
Inscrieri privind dezmembramintele dreptului de proprietate, drepturi reale de garanție și sarcini	Referințe
NU SUNT	

## Anexa Nr. 1 La Partea I

## Teren

Nr cadastral	Suprafața (mp)*	Observații / Referințe
	Din acte: 700 Masurata: 558	

\* Suprafața este determinată în planul de proiecție Stereo 70.



## Date referitoare la teren

Crt	Categorie folosință	Intra vilan	Suprafața (mp)	Tarla	Parcelă	Nr. topo	Observații / Referințe
1	curți constructii	DA	558	30	13	-	

## Date referitoare la construcții

Crt	Număr	Destinație construcție	Supraf. (mp)	Situație juridică	Observații / Referințe
A1.1		construcții de locuințe	80	Cu acte	Nr. niveluri:2; S. construita la sol:80 mp; S. construita desfasurata:93 mp; C1 - LOCUINTA + BECI
A1.2		construcții anexa	17	Cu acte	Nr. niveluri:1; S. construita la sol:17 mp; S. construita desfasurata:17 mp; C2 - ANEXA

## Lungime Segmente

1) Valorile lungimilor segmentelor sunt obținute din proiecție în plan.

Punct început	X / Y	Punct sfârșit	X / Y	Lungime segment (** (m)
1	356.384,791 290.514,89	2	356.394,636 290.490,696	26.12
2	356.394,636 290.490,696	3	356.404,657 290.466,632	26.067

Punct început	X / Y	Punct sfârșit	X / Y	Lungime segment (** (m)
3	356.404,657 290.466,632	4	356.414,328 290.470,888	10.566
4	356.414,328 290.470,888	5	356.401,078 290.503,594	35.288
5	356.401,078 290.503,594	6	356.394,778 290.518,752	16.415
6	356.394,778 290.518,752	1	356.384,791 290.514,89	10.708

\*\* Lungimile segmentelor sunt determinate în planul de proiecție Stereo 70 și sunt rotunjite la 1 milimetru.

\*\*\* Distanța dintre puncte este formată din segmente cumulate ce sunt mai mici decât valoarea 1 milimetru.



**DATE DESPRE IMOBILUL NR. 11723**

Oficiul de Cadastru și Publicitate Imobiliară DOLJ  
Biroul de Cadastru și Publicitate Imobiliară Craiova

**A. Partea I. Descrierea imobilului**

TEREN Intravilan

Nr. CF vechi:224  
Nr. cadastral vechi:361

Adresa: Loc. Motatei, Str Nicolae Iorga, Nr. 36, Jud. Dolj, T30, P14

Nr. Crt	Nr cadastral Nr. topografic	Suprafața* (mp)	Observații / Referințe
A1	35948	Din acte: 800 Masurata: 828	Sector cadastral:16 Teren imprejmuit;

**Construcții**

Crt	Nr cadastral Nr. topografic	Adresa	Observații / Referințe
A1.1		Loc. Motatei, Str Nicolae Iorga, Jud. Dolj	Nr. niveluri:1; S. construita la sol:17 mp; S. construita desfasurata:17 mp; LOCUINTA

**B. Partea II. Proprietari și acte**

Inscrieri privitoare la dreptul de proprietate și alte drepturi reale		Referințe
<b>976 / 17/11/2004</b>		
Act Notarial nr. CVC NR. aut 1262, din 06/04/2004 emis de NP Stoenescu;		
B1	Intabulare, drept de PROPRIETATE, dobandit prin Conventie, cota actuala 1/1, cota initiala 1/1 1) COJOCARU CONSTANTIN, LIPSĂ CNP 2) COJOCARU AURELIA, LIPSĂ CNP	A1, A1.1

**C. Partea III. SARCINI .**

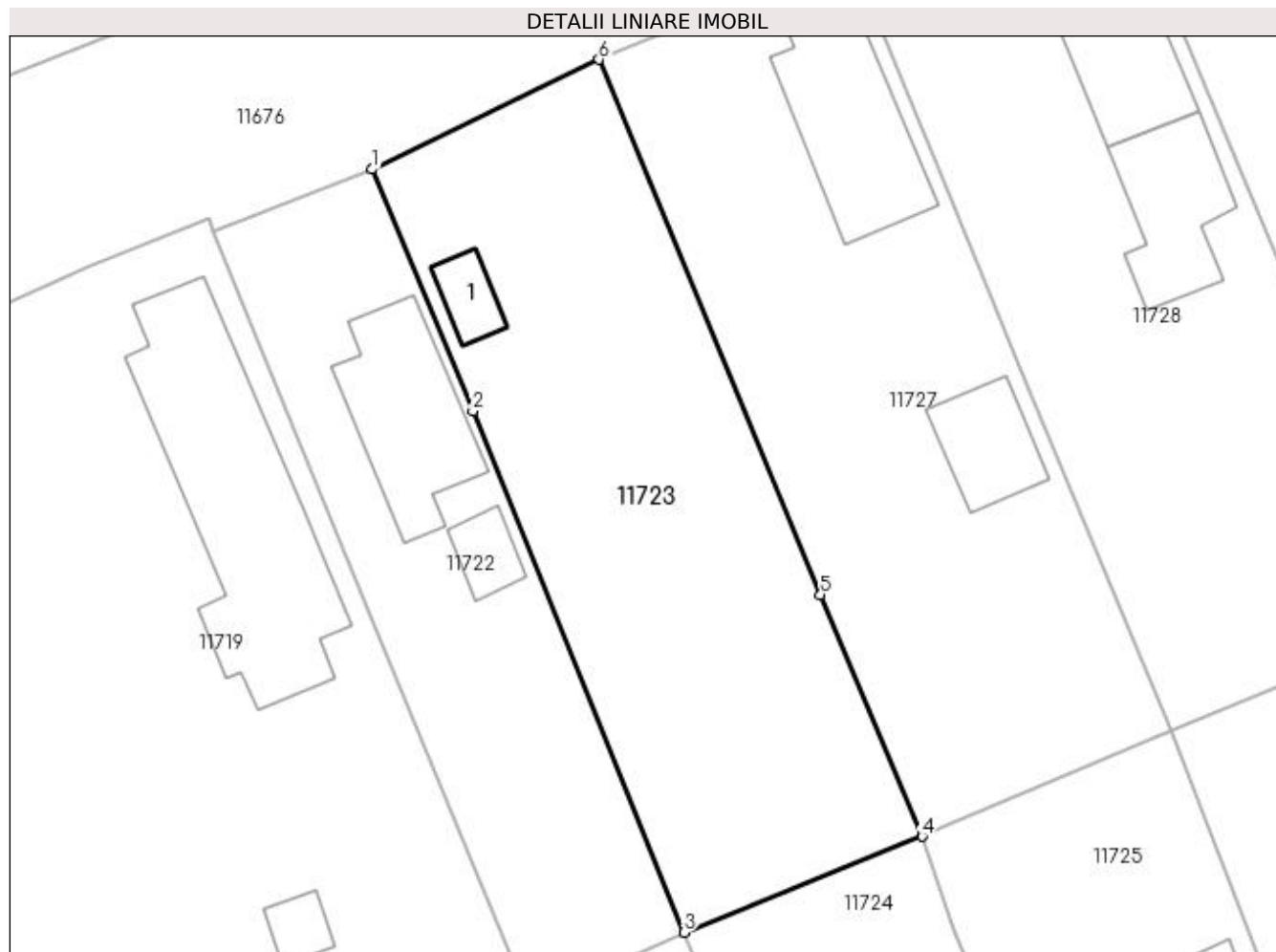
Inscrieri privind dezmembramintele dreptului de proprietate, drepturi reale de garanție și sarcini	Referințe
NU SUNT	

## Anexa Nr. 1 La Partea I

## Teren

Nr cadastral	Suprafața (mp)*	Observații / Referințe
35948	Din acte: 800 Masurata: 828	

\* Suprafața este determinată în planul de proiecție Stereo 70.



## Date referitoare la teren

Crt	Categorie folosință	Intra vilan	Suprafața (mp)	Tarla	Parcelă	Nr. topo	Observații / Referințe
1	curți constructii	DA	828	30	14	-	

## Date referitoare la construcții

Crt	Număr	Destinație construcție	Supraf. (mp)	Situație juridică	Observații / Referințe
A1.1		construcții de locuințe	17	Cu acte	Nr. niveluri:1; S. construita la sol:17 mp; S. construita desfasurata:17 mp; LOCUINTA

## Lungime Segmente

1) Valorile lungimilor segmentelor sunt obținute din proiecție în plan.

Punct început	X / Y	Punct sfârșit	X / Y	Lungime segment (** (m))
1	356.394,778 290.518,752	2	356.401,078 290.503,594	16.415
2	356.401,078 290.503,594	3	356.414,328 290.470,888	35.288
3	356.414,328 290.470,888	4	356.429,261 290.476,913	16.103

Punct început	X / Y	Punct sfârșit	X / Y	Lungime segment (** (m)
4	356.429,261 290.476,913	5	356.422,899 290.492,074	16.442
5	356.422,899 290.492,074	6	356.408,985 290.525,638	36.334
6	356.408,985 290.525,638	1	356.394,778 290.518,752	15.788

\*\* Lungimile segmentelor sunt determinate în planul de proiecție Stereo 70 și sunt rotunjite la 1 milimetru.

\*\*\* Distanța dintre puncte este formată din segmente cumulate ce sunt mai mici decât valoarea 1 milimetru.





**DATE DESPRE IMOBILUL NR. 11724**

Oficiul de Cadastru și Publicitate Imobiliară DOLJ  
Biroul de Cadastru și Publicitate Imobiliară Craiova

**A. Partea I. Descrierea imobilului**

TEREN Intravilan

Adresa: Loc. Motatei, Str Barii, Nr. 37, Jud. Dolj, T30, P38

Nr. Crt	Nr cadastral Nr. topografic	Suprafața* (mp)	Observații / Referințe
A1		Din acte: 800 Masurata: 809	Sector cadastral:16 Teren imprejmuit;

**Construcții**

Crt	Nr cadastral Nr. topografic	Adresa	Observații / Referințe
A1.1		Loc. Motatei, Str Barii, Jud. Dolj	Nr. niveluri:2; S. construita la sol:154 mp; S. construita desfasurata:171 mp; C1 - LOCUINTA + BECI

**B. Partea II. Proprietari și acte**

Inscrieri privitoare la dreptul de proprietate și alte drepturi reale		Referințe
/		
Act Administrativ nr. TDP NR. 2292-45380, din 21/06/1996 emis de CJSIPT DOLJ;		
B1	Intabulare, drept de PROPRIETATE, dobandit prin Reconstituire, cota actuala 1/1, cota inițiala 1/1 1) MANEA ION, LIPSĂ CNP	A1
Act Normativ nr. Legea 7, din 13/03/1996 emis de PARLAMENTUL ROMANIEI ((ART. 12; ALIN. 14 SI ART. 37; ALIN.2));		
B2	Intabulare, drept de PROPRIETATE, dobandit prin Lege, cota actuala 1/1, cota initiala 1/1 1) MANEA ION, LIPSĂ CNP	A1.1

**C. Partea III. SARCINI .**

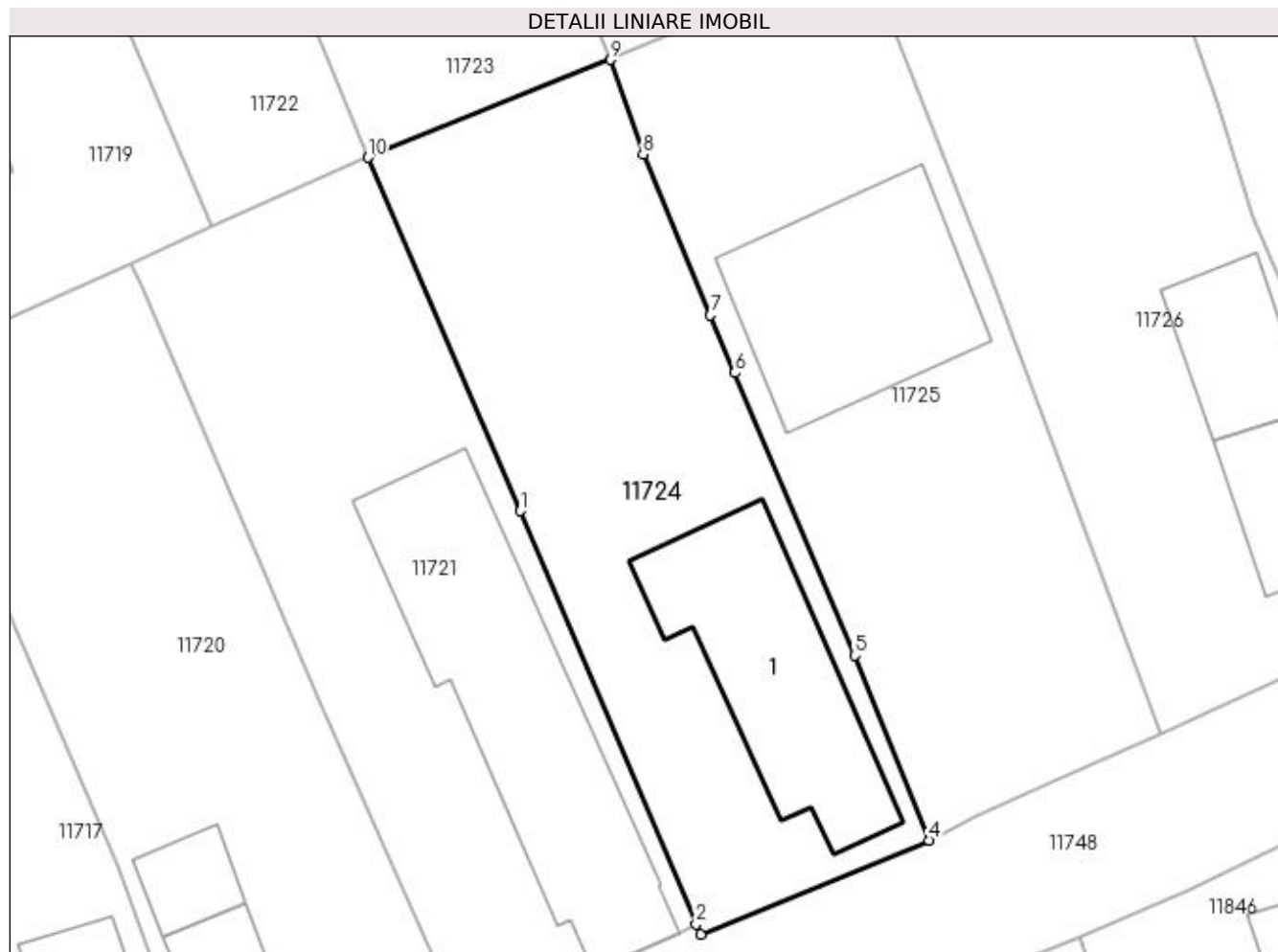
Inscrieri privind dezmembramintele dreptului de proprietate, drepturi reale de garanție și sarcini	Referințe
NU SUNT	

## Anexa Nr. 1 La Partea I

## Teren

Nr cadastral	Suprafața (mp)*	Observații / Referințe
	Din acte: 800 Masurata: 809	

\* Suprafața este determinată în planul de proiecție Stereo 70.



## Date referitoare la teren

Crt	Categorie folosință	Intra vilan	Suprafața (mp)	Tarla	Parcelă	Nr. topo	Observații / Referințe
1	curți constructii	DA	809	30	38	-	

## Date referitoare la construcții

Crt	Număr	Destinație construcție	Supraf. (mp)	Situație juridică	Observații / Referințe
A1.1		construcții de locuințe	154	Cu acte	Nr. niveluri:2; S. construita la sol:154 mp; S. construita desfasurata:171 mp; C1 - LOCUINTA + BECI

## Lungime Segmente

1) Valorile lungimilor segmentelor sunt obținute din proiecție în plan.

Punct început	X / Y	Punct sfârșit	X / Y	Lungime segment (** (m)
1	356.423,702 290.449,1	2	356.434,541 290.423,633	27.678
2	356.434,541 290.423,633	3	356.434,838 290.423,013	0.687
3	356.434,838 290.423,013	4	356.448,915 290.428,804	15.222

Punct început	X / Y	Punct sfârșit	X / Y	Lungime segment (** (m)
4	356.448,915 290.428,804	5	356.444,327 290.440,202	12.287
5	356.444,327 290.440,202	6	356.436,95 290.457,614	18.91
6	356.436,95 290.457,614	7	356.435,442 290.461,175	3.867
7	356.435,442 290.461,175	8	356.431,274 290.471,088	10.754
8	356.431,274 290.471,088	9	356.429,261 290.476,913	6.163
9	356.429,261 290.476,913	10	356.414,328 290.470,888	16.103
10	356.414,328 290.470,888	1	356.423,702 290.449,1	23.719

\*\* Lungimile segmentelor sunt determinate în planul de proiecție Stereo 70 și sunt rotunjite la 1 milimetru.

\*\*\* Distanța dintre puncte este formată din segmente cumulate ce sunt mai mici decât valoarea 1 milimetru.



**DATE DESPRE IMOBILUL NR. 11725**

Oficiul de Cadastru și Publicitate Imobiliară DOLJ  
Biroul de Cadastru și Publicitate Imobiliară Craiova

**A. Partea I. Descrierea imobilului**

TEREN Intravilan

Adresa: Loc. Motatei, Str Bii, Nr. 39, Jud. Dolj, T30, P37

Nr. Crt	Nr cadastral Nr. topografic	Suprafața* (mp)	Observații / Referințe
A1	31759	Din acte: 800 Masurata: 854	Sector cadastral:16 Teren imprejmuit;

**Construcții**

Crt	Nr cadastral Nr. topografic	Adresa	Observații / Referințe
A1.1		Loc. Motatei, Str Bii, Nr. 39, Jud. Dolj	Nr. niveluri:1; S. construita la sol:163 mp; S. construita desfasurata:163 mp; LOCUINTA PARTER CONSTRUITA DIN CHIRPICI IN ANUL 1948, COMPUSA DIN 3 CAMERE, BUCATARIE, HOL SI BECI. S. CONSTRUITA DESFASURATA = 163 MP.

**B. Partea II. Proprietari și acte**

Inscrieri privitoare la dreptul de proprietate și alte drepturi reale		Referințe
<b>115567 / 01/08/2017</b>		
Act Notarial nr. CONTRACT DE VANZARE AUT 415, din 01/08/2017 emis de NP Diaconescu Gelu Emilian;		
B1	Intabulare, drept de PROPRIETATE, dobandit prin Conventie, cota actuala 1/1, cota initiala 1/1 1) DRINCEANU DORINEL-COSTINEL 2) DRINCEANU GABRIELA-MARIANA	A1, A1.1

**C. Partea III. SARCINI .**

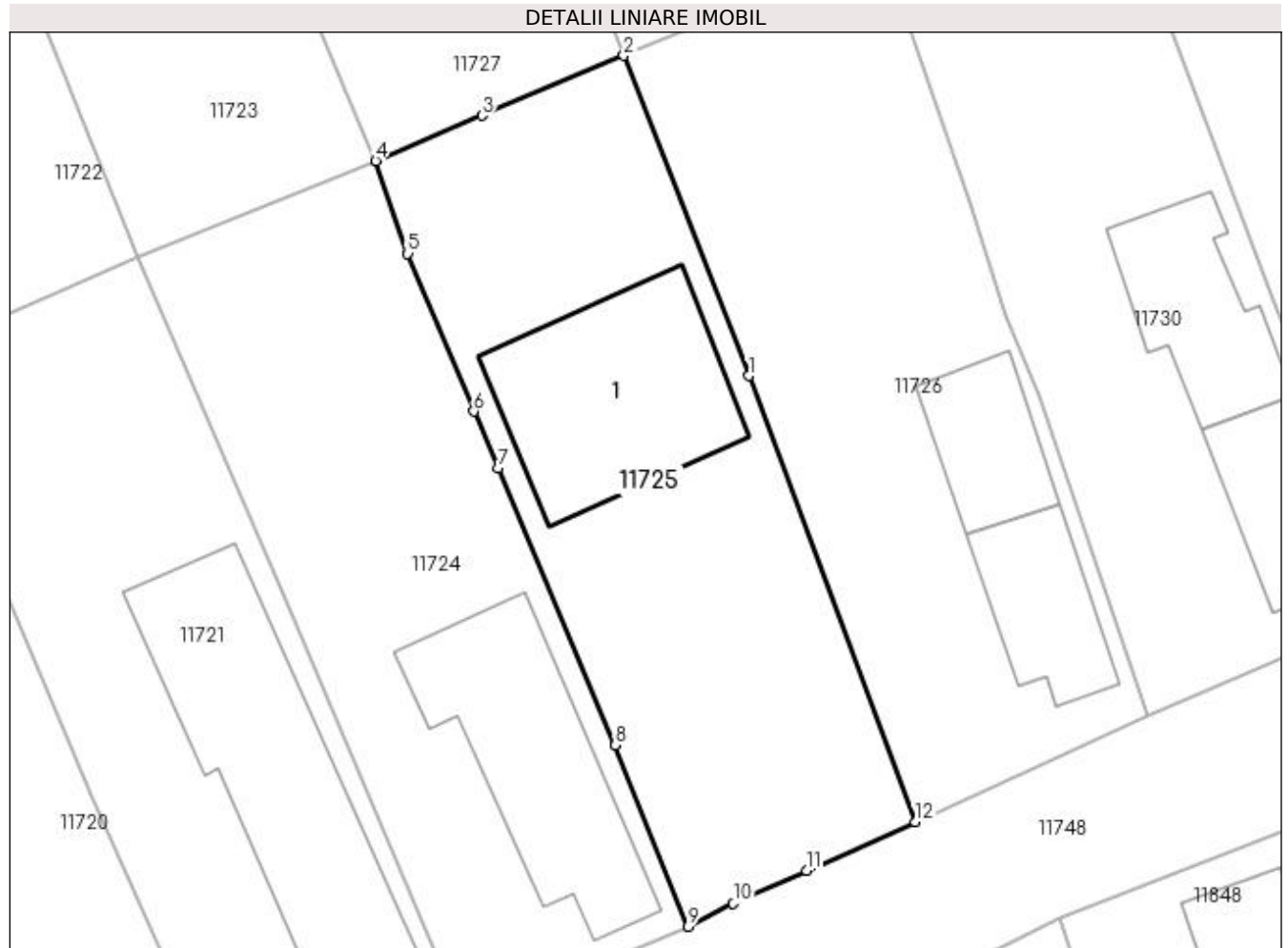
Inscrieri privind dezmembramintele dreptului de proprietate, drepturi reale de garanție și sarcini	Referințe
NU SUNT	

## Anexa Nr. 1 La Partea I

## Teren

Nr cadastral	Suprafața (mp)*	Observații / Referințe
31759	Din acte: 800 Masurata: 854	

\* Suprafața este determinată în planul de proiecție Stereo 70.



## Date referitoare la teren

Crt	Categorie folosință	Intra vilan	Suprafața (mp)	Tarla	Parcelă	Nr. topo	Observații / Referințe
1	curți constructii	DA	493	30	37	-	
2	arabil	DA	361	30	37	-	

## Date referitoare la construcții

Crt	Număr	Destinație construcție	Supraf. (mp)	Situație juridică	Observații / Referințe
A1.1		construcții de locuințe	163	Cu acte	Nr. niveluri:1; S. construita la sol:163 mp; S. construita desfasurata:163 mp; LOCUINTA PARTER CONSTRUITA DIN CHIRPICI IN ANUL 1948, COMPUSA DIN 3 CAMERE, BUCATARIE, HOL SI BECI. S. CONSTRUITA DESFASURATA = 163 MP.

## Lungime Segmente

1) Valorile lungimilor segmentelor sunt obținute din proiecție în plan.

Punct început	X / Y	Punct sfârșit	X / Y	Lungime segment (** (m)
1	356.452,726 290.463,414	2	356.444,856 290.483,526	21.597

Punct început	X / Y	Punct sfârșit	X / Y	Lungime segment (** (m)
2	356.444,856 290.483,526	3	356.435,965 290.479,756	9.657
3	356.435,965 290.479,756	4	356.429,261 290.476,913	7.282
4	356.429,261 290.476,913	5	356.431,274 290.471,088	6.163
5	356.431,274 290.471,088	6	356.435,442 290.461,175	10.754
6	356.435,442 290.461,175	7	356.436,95 290.457,614	3.867
7	356.436,95 290.457,614	8	356.444,327 290.440,202	18.91
8	356.444,327 290.440,202	9	356.448,915 290.428,804	12.287
9	356.448,915 290.428,804	10	356.451,748 290.430,251	3.181
10	356.451,748 290.430,251	11	356.456,359 290.432,313	5.051
11	356.456,359 290.432,313	12	356.463,19 290.435,388	7.491
12	356.463,19 290.435,388	1	356.452,726 290.463,414	29.916

\*\* Lungimile segmentelor sunt determinate în planul de proiecție Stereo 70 și sunt rotunjite la 1 milimetru.

\*\*\* Distanța dintre puncte este formată din segmente cumulate ce sunt mai mici decât valoarea 1 milimetru.





**DATE DESPRE IMOBILUL NR. 11726**

Oficiul de Cadastru și Publicitate Imobiliară DOLJ  
Biroul de Cadastru și Publicitate Imobiliară Craiova

**A. Partea I. Descrierea imobilului**

TEREN Intravilan

Adresa: Loc. Motatei, Str Barii, Nr. 41, Jud. Dolj, T30, P36

Nr. Crt	Nr cadastral Nr. topografic	Suprafața* (mp)	Observații / Referințe
A1		Din acte: 800 Masurata: 857	Sector cadastral:16 Teren neimprijmit;

**Construcții**

Crt	Nr cadastral Nr. topografic	Adresa	Observații / Referințe
A1.1		Loc. Motatei, Str Barii, Jud. Dolj	Nr. niveluri:2; S. construita la sol:70 mp; S. construita desfasurata:82 mp; C1 - LOCUINTA + BECI
A1.2		Loc. Motatei, Str Barii, Jud. Dolj	Nr. niveluri:1; S. construita la sol:62 mp; S. construita desfasurata:62 mp; C2 - ANEXA

**B. Partea II. Proprietari și acte**

Inscrieri privitoare la dreptul de proprietate și alte drepturi reale		Referințe
/		
Act Administrativ nr. TDP NR. 4438, din 25/08/2004 emis de CJSIPT DOLJ;		
B1	Intabulare, drept de PROPRIETATE, dobandit prin Reconstituire, cota actuala 1/1, cota initiala 1/1 1) SURDU STANA, LIPSĂ CNP 2) IACOB PETRE, LIPSĂ CNP 3) IACOB GHEORGHE, LIPSĂ CNP	A1
Act Normativ nr. Legea 7, din 13/03/1996 emis de PARLAMENTUL ROMANIEI ((ART. 12; ALIN. 14 SI ART. 37; ALIN.2));		
B2	Intabulare, drept de PROPRIETATE, dobandit prin Lege, cota actuala 1/1, cota initiala 1/1 1) SURDU STANA, LIPSĂ CNP 2) IACOB PETRE, LIPSĂ CNP 3) IACOB GHEORGHE, LIPSĂ CNP	A1.1, A1.2

**C. Partea III. SARCINI .**

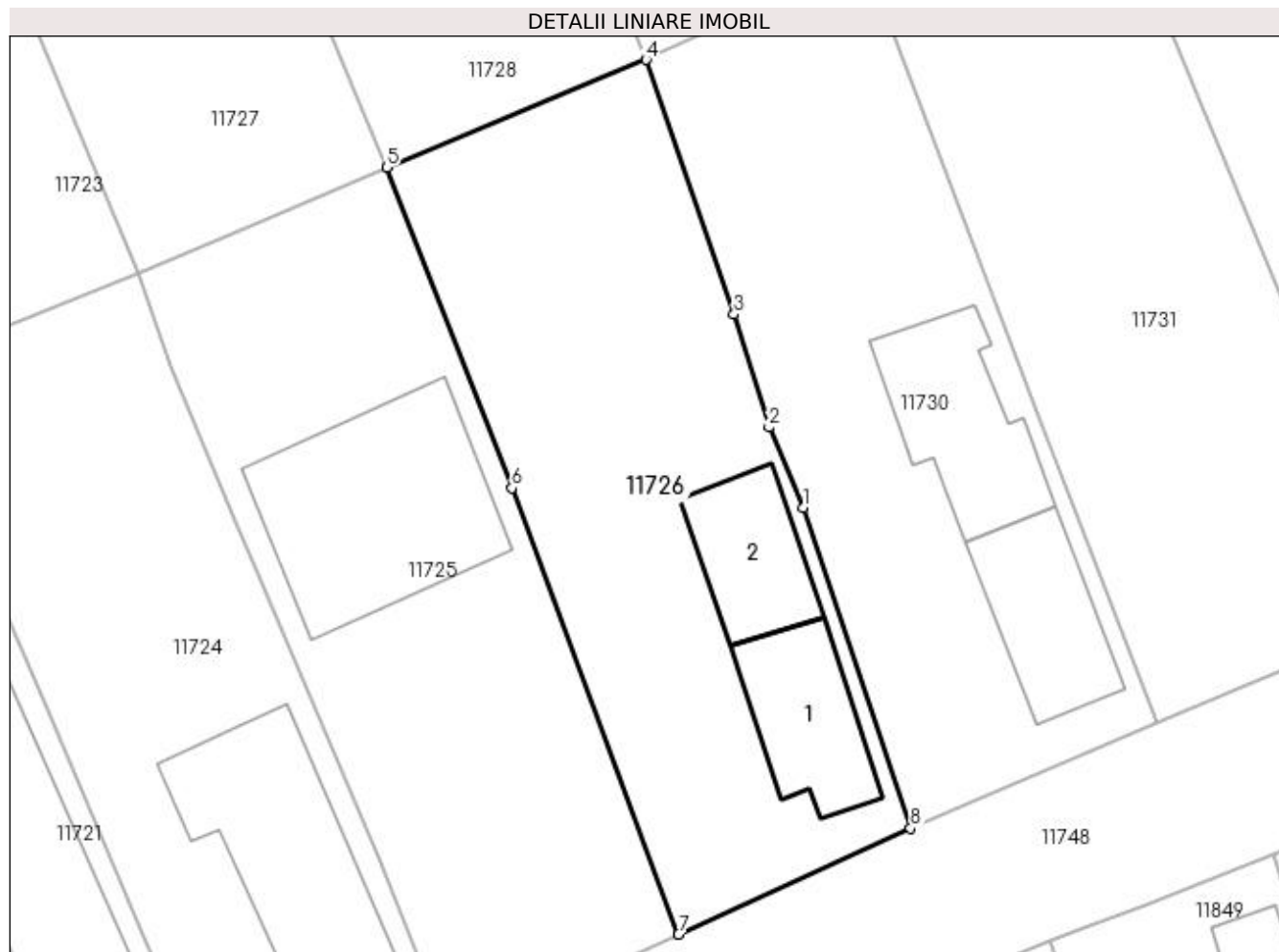
Inscrieri privind dezmembramintele dreptului de proprietate, drepturi reale de garanție și sarcini	Referințe
NU SUNT	

## Anexa Nr. 1 La Partea I

## Teren

Nr cadastral	Suprafața (mp)*	Observații / Referințe
	Din acte: 800 Masurata: 857	

\* Suprafața este determinată în planul de proiecție Stereo 70.



## Date referitoare la teren

Crt	Categorie folosință	Intra vilan	Suprafața (mp)	Tarla	Parcelă	Nr. topo	Observații / Referințe
1	curți construcții	DA	857	30	36	-	

## Date referitoare la construcții

Crt	Număr	Destinație construcție	Supraf. (mp)	Situație juridică	Observații / Referințe
A1.1		construcții de locuințe	70	Cu acte	Nr. niveluri:2; S. construita la sol:70 mp; S. construita desfasurata:82 mp; C1 - LOCUINTA + BECI
A1.2		construcții anexa	62	Cu acte	Nr. niveluri:1; S. construita la sol:62 mp; S. construita desfasurata:62 mp; C2 - ANEXA

## Lungime Segmente

1) Valorile lungimilor segmentelor sunt obținute din proiecție în plan.

Punct început	X / Y	Punct sfârșit	X / Y	Lungime segment (** (m)
1	356.471,023 290.462,161	2	356.468,883 290.467,218	5.491
2	356.468,883 290.467,218	3	356.466,664 290.474,313	7.434

Punct început	X / Y	Punct sfârșit	X / Y	Lungime segment (** (m)
3	356.466,664 290.474,313	4	356.461,154 290.490,303	16.913
4	356.461,154 290.490,303	5	356.444,856 290.483,526	17.651
5	356.444,856 290.483,526	6	356.452,726 290.463,414	21.597
6	356.452,726 290.463,414	7	356.463,19 290.435,388	29.916
7	356.463,19 290.435,388	8	356.477,765 290.442,035	16.019
8	356.477,765 290.442,035	1	356.471,023 290.462,161	21.225

\*\* Lungimile segmentelor sunt determinate în planul de proiecție Stereo 70 și sunt rotunjite la 1 milimetru.

\*\*\* Distanța dintre puncte este formată din segmente cumulate ce sunt mai mici decât valoarea 1 milimetru.



**DATE DESPRE IMOBILUL NR. 11727**

Oficiul de Cadastru și Publicitate Imobiliară DOLJ  
Biroul de Cadastru și Publicitate Imobiliară Craiova

**A. Partea I. Descrierea imobilului**

TEREN Intravilan

Adresa: Loc. Motatei, Str Nicolae Iorga, Nr. 38, Jud. Dolj, T30, P15

Nr. Crt	Nr cadastral Nr. topografic	Suprafața* (mp)	Observații / Referințe
A1		Din acte: 1.000 Masurata: 899	Sector cadastral:16 Teren imprejmuit;

**Construcții**

Crt	Nr cadastral Nr. topografic	Adresa	Observații / Referințe
A1.1		Loc. Motatei, Str Nicolae Iorga, Jud. Dolj	Nr. niveluri:2; S. construita la sol:91 mp; S. construita desfasurata:108 mp; C1 - LOCUINTA + BECI
A1.2		Loc. Motatei, Str Nicolae Iorga, Jud. Dolj	Nr. niveluri:1; S. construita la sol:38 mp; S. construita desfasurata:187 mp; C2 - ANEXA

**B. Partea II. Proprietari și acte**

Inscrieri privitoare la dreptul de proprietate și alte drepturi reale		Referințe
/		
Act Notarial nr. C intertinere nr 1274, din 29/03/1994 emis de NOTAR DE STAT (TDP NR. 3134/59190/13-03-1997);		
B1	Intabulare, drept de PROPRIETATE, dobandit prin Conventie, cota actuala 1/1, cota initiala 1/1 1) RADU EUGENIA 2) RADU ION -DUMITRU, LIPSĂ CNP	A1, A1.1, A1.2

**C. Partea III. SARCINI .**

Inscrieri privind dezmembramintele dreptului de proprietate, drepturi reale de garanție și sarcini	Referințe
NU SUNT	

## Anexa Nr. 1 La Partea I

## Teren

Nr cadastral	Suprafața (mp)*	Observații / Referințe
	Din acte: 1.000 Masurata: 899	

\* Suprafața este determinată în planul de proiecție Stereo 70.



## Date referitoare la teren

Crt	Categorie folosință	Intra vilan	Suprafața (mp)	Tarla	Parcelă	Nr. topo	Observații / Referințe
1	curți construcții	DA	899	30	15	-	

## Date referitoare la construcții

Crt	Număr	Destinație construcție	Supraf. (mp)	Situație juridică	Observații / Referințe
A1.1		construcții de locuințe	91	Cu acte	Nr. niveluri:2; S. construita la sol:91 mp; S. construita desfasurata:108 mp; C1 - LOCUINTA + BECI
A1.2		construcții anexa	38	Cu acte	Nr. niveluri:1; S. construita la sol:38 mp; S. construita desfasurata:187 mp; C2 - ANEXA

## Lungime Segmente

1) Valorile lungimilor segmentelor sunt obținute din proiecție în plan.

Punct început	X / Y	Punct sfârșit	X / Y	Lungime segment (** (m)
1	356.408,985 290.525,638	2	356.422,899 290.492,074	36.334
2	356.422,899 290.492,074	3	356.429,261 290.476,913	16.442

Punct început	X / Y	Punct sfârșit	X / Y	Lungime segment (** (m)
3	356.429,261 290.476,913	4	356.435,965 290.479,756	7.282
4	356.435,965 290.479,756	5	356.444,856 290.483,526	9.657
5	356.444,856 290.483,526	6	356.435,407 290.506,401	24.75
6	356.435,407 290.506,401	7	356.431,306 290.516,465	10.867
7	356.431,306 290.516,465	8	356.424,799 290.532,195	17.023
8	356.424,799 290.532,195	1	356.408,985 290.525,638	17.119

\*\* Lungimile segmentelor sunt determinate în planul de proiecție Stereo 70 și sunt rotunjite la 1 milimetru.

\*\*\* Distanța dintre puncte este formată din segmente cumulate ce sunt mai mici decât valoarea 1 milimetru.





**DATE DESPRE IMOBILUL NR. 11728**

Oficiul de Cadastru și Publicitate Imobiliară DOLJ  
Biroul de Cadastru și Publicitate Imobiliară Craiova

**A. Partea I. Descrierea imobilului**

TEREN Intravilan

Adresa: Loc. Motatei, Str Nicolae Iorga, Nr. 40, Jud. Dolj, T30, P16

Nr. Crt	Nr cadastral Nr. topografic	Suprafața* (mp)	Observații / Referințe
A1		Din acte: 900 Masurata: 915	Sector cadastral:16 Teren imprejmuit;

**Construcții**

Crt	Nr cadastral Nr. topografic	Adresa	Observații / Referințe
A1.1		Loc. Motatei, Str Nicolae Iorga, Jud. Dolj	Nr. niveluri:1; S. construita la sol:87 mp; S. construita desfasurata:87 mp; C1 - LOCUINTA
A1.2		Loc. Motatei, Str Nicolae Iorga, Jud. Dolj	Nr. niveluri:2; S. construita la sol:61 mp; S. construita desfasurata:82 mp; C2 - ANEXA + BECI

**B. Partea II. Proprietari și acte**

Inscrieri privitoare la dreptul de proprietate și alte drepturi reale		Referințe
/		
Act Administrativ nr. TDP NR. 3450-44815, din 01/04/1997 emis de CJSIPT DOLJ;		
B1	Intabulare, drept de PROPRIETATE, dobandit prin Reconstituire, cota actuala 1/1, cota initiala 1/1 1) PRUNĂ FLOREA, LIPSĂ CNP	A1
Act Normativ nr. Legea 7, din 13/03/1996 emis de PARLAMENTUL ROMANIEI ((ART. 12; ALIN. 14 SI ART. 37; ALIN.2));		
B2	Intabulare, drept de PROPRIETATE, dobandit prin Lege, cota actuala 1/1, cota initiala 1/1 1) PRUNĂ FLOREA, LIPSĂ CNP	A1.1, A1.2

**C. Partea III. SARCINI .**

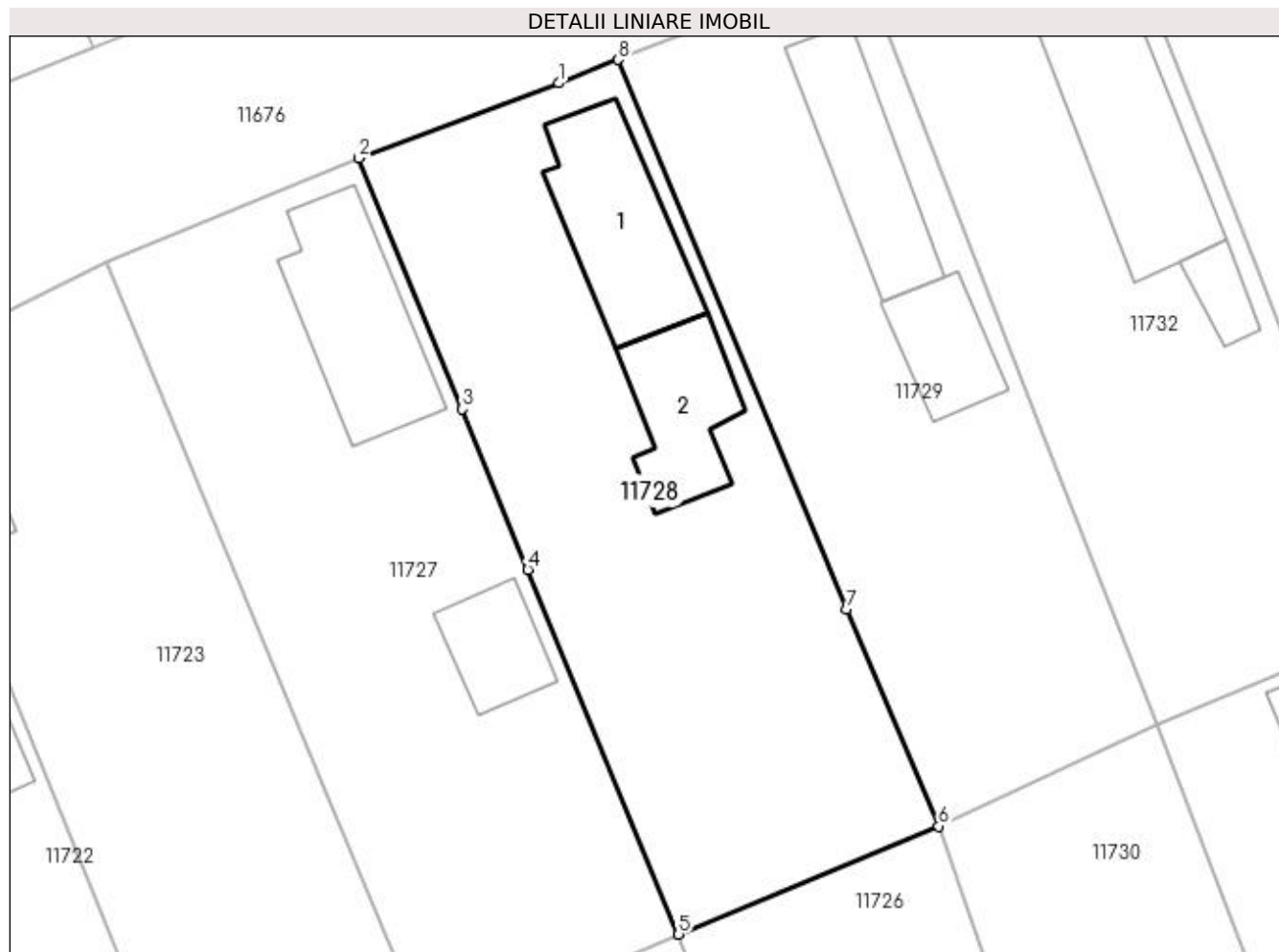
Inscrieri privind dezmembramintele dreptului de proprietate, drepturi reale de garanție și sarcini	Referințe
NU SUNT	

## Anexa Nr. 1 La Partea I

## Teren

Nr cadastral	Suprafața (mp)*	Observații / Referințe
	Din acte: 900 Masurata: 915	

\* Suprafața este determinată în planul de proiecție Stereo 70.



## Date referitoare la teren

Crt	Categorie folosință	Intra vilan	Suprafața (mp)	Tarla	Parcelă	Nr. topo	Observații / Referințe
1	curți constructii	DA	915	30	16	-	

## Date referitoare la construcții

Crt	Număr	Destinație construcție	Supraf. (mp)	Situație juridică	Observații / Referințe
A1.1		construcții de locuințe	87	Cu acte	Nr. niveluri:1; S. construita la sol:87 mp; S. construita desfasurata:87 mp; C1 - LOCUINTA
A1.2		construcții anexa	61	Cu acte	Nr. niveluri:2; S. construita la sol:61 mp; S. construita desfasurata:82 mp; C2 - ANEXA + BECI

## Lungime Segmente

1) Valorile lungimilor segmentelor sunt obținute din proiecție în plan.

Punct început	X / Y	Punct sfârșit	X / Y	Lungime segment (** (m)
1	356.437,344 290.536,893	2	356.424,799 290.532,195	13.396
2	356.424,799 290.532,195	3	356.431,306 290.516,465	17.023

Punct început	X / Y	Punct sfârșit	X / Y	Lungime segment (** (m)
3	356.431,306 290.516,465	4	356.435,407 290.506,401	10.867
4	356.435,407 290.506,401	5	356.444,856 290.483,526	24.75
5	356.444,856 290.483,526	6	356.461,154 290.490,303	17.651
6	356.461,154 290.490,303	7	356.455,398 290.503,918	14.782
7	356.455,398 290.503,918	8	356.441,065 290.538,361	37.306
8	356.441,065 290.538,361	1	356.437,344 290.536,893	4.0

\*\* Lungimile segmentelor sunt determinate în planul de proiecție Stereo 70 și sunt rotunjite la 1 milimetru.

\*\*\* Distanța dintre puncte este formată din segmente cumulate ce sunt mai mici decât valoarea 1 milimetru.



**DATE DESPRE IMOBILUL NR. 11729**

Oficiul de Cadastru și Publicitate Imobiliară DOLJ  
Biroul de Cadastru și Publicitate Imobiliară Craiova

**A. Partea I. Descrierea imobilului**

TEREN Intravilan

Adresa: Loc. Motatei, Str Nicolae Iorga, Nr. 42, Jud. Dolj, T30, P17

Nr. Crt	Nr cadastral Nr. topografic	Suprafața* (mp)	Observații / Referințe
A1		Din acte: 800 Masurata: 817	Sector cadastral:16 Teren imprejmuit;

**Construcții**

Crt	Nr cadastral Nr. topografic	Adresa	Observații / Referințe
A1.1		Loc. Motatei, Str Nicolae Iorga, Jud. Dolj	Nr. niveluri:2; S. construita la sol:73 mp; S. construita desfasurata:90 mp; C1 - LOCUINTA + BECI
A1.2		Loc. Motatei, Str Nicolae Iorga, Jud. Dolj	Nr. niveluri:1; S. construita la sol:42 mp; S. construita desfasurata:42 mp; C2 - ANEXA

**B. Partea II. Proprietari și acte**

Inscrieri privitoare la dreptul de proprietate și alte drepturi reale		Referințe
/		
Act Administrativ nr. TDP NR. 3051/59421, din 11/03/1997 emis de CJSIPT DOLJ;		
B1	Intabulare, drept de PROPRIETATE, dobandit prin Reconstituire, cota actuala 1/1, cota initiala 1/1 1) OPRIS STEFAN, LIPSĂ CNP	A1
Act Normativ nr. Legea 7, din 13/03/1996 emis de PARLAMENTUL ROMANIEI ((ART. 12; ALIN. 14 SI ART. 37; ALIN.2));		
B2	Intabulare, drept de PROPRIETATE, dobandit prin Lege, cota actuala 1/1, cota initiala 1/1 1) OPRIS STEFAN, LIPSĂ CNP	A1.1, A1.2

**C. Partea III. SARCINI .**

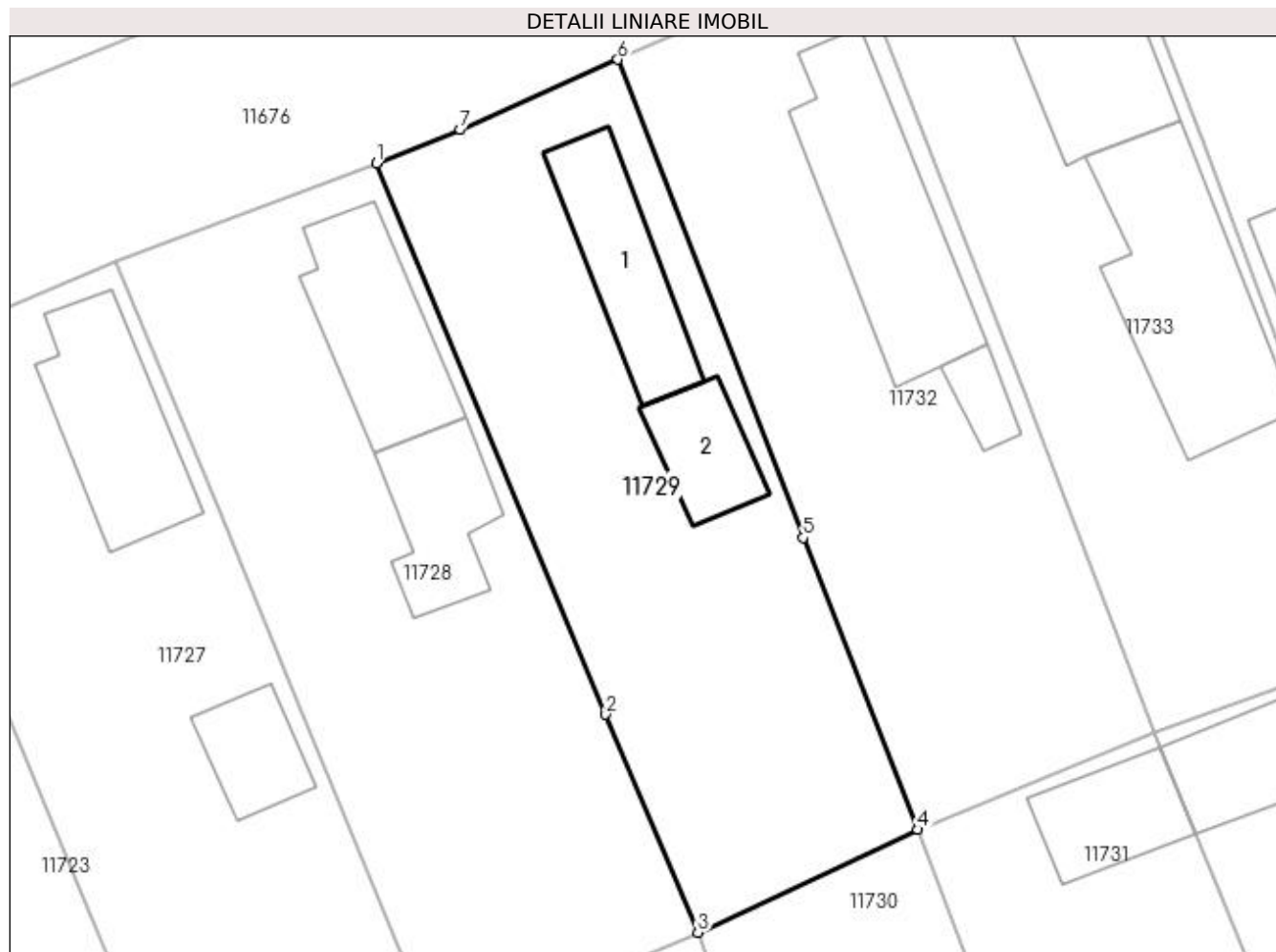
Inscrieri privind dezmembramintele dreptului de proprietate, drepturi reale de garanție și sarcini	Referințe
NU SUNT	

## Anexa Nr. 1 La Partea I

## Teren

Nr cadastral	Suprafața (mp)*	Observații / Referințe
	Din acte: 800 Masurata: 817	

\* Suprafața este determinată în planul de proiecție Stereo 70.



## Date referitoare la teren

Crt	Categorie folosință	Intra vilan	Suprafața (mp)	Tarla	Parcelă	Nr. topo	Observații / Referințe
1	curți constructii	DA	817	30	17	-	

## Date referitoare la construcții

Crt	Număr	Destinație construcție	Supraf. (mp)	Situație juridică	Observații / Referințe
A1.1		construcții de locuințe	73	Cu acte	Nr. niveluri:2; S. construita la sol:73 mp; S. construita desfasurata:90 mp; C1 - LOCUINTA + BECI
A1.2		construcții anexa	42	Cu acte	Nr. niveluri:1; S. construita la sol:42 mp; S. construita desfasurata:42 mp; C2 - ANEXA

## Lungime Segmente

1) Valorile lungimilor segmentelor sunt obținute din proiecție în plan.

Punct început	X / Y	Punct sfârșit	X / Y	Lungime segment (** (m)
1	356.441,065 290.538,361	2	356.455,398 290.503,918	37.306
2	356.455,398 290.503,918	3	356.461,154 290.490,303	14.782

Punct început	X / Y	Punct sfârșit	X / Y	Lungime segment (** (m)
3	356.461,154 290.490,303	4	356.474,905 290.496,727	15.178
4	356.474,905 290.496,727	5	356.467,726 290.514,955	19.591
5	356.467,726 290.514,955	6	356.456,155 290.544,819	32.027
6	356.456,155 290.544,819	7	356.446,305 290.540,428	10.784
7	356.446,305 290.540,428	1	356.441,065 290.538,361	5.633

\*\* Lungimile segmentelor sunt determinate în planul de proiecție Stereo 70 și sunt rotunjite la 1 milimetru.

\*\*\* Distanța dintre puncte este formată din segmente cumulate ce sunt mai mici decât valoarea 1 milimetru.





**DATE DESPRE IMOBILUL NR. 11730**

Oficiul de Cadastru și Publicitate Imobiliară DOLJ  
Biroul de Cadastru și Publicitate Imobiliară Craiova

**A. Partea I. Descrierea imobilului**

TEREN Intravilan

Adresa: Loc. Motatei, Str Barii, Nr. 43, Jud. Dolj, T30, P35

Nr. Crt	Nr cadastral Nr. topografic	Suprafața* (mp)	Observații / Referințe
A1		Din acte: 800 Masurata: 815	Sector cadastral:16 Teren neimprejmut;

**Construcții**

Crt	Nr cadastral Nr. topografic	Adresa	Observații / Referințe
A1.1		Loc. Motatei, Str Barii, Jud. Dolj	Nr. niveluri:2; S. construita la sol:75 mp; S. construita desfasurata:92 mp; C1 - LOCUINTA + BECI
A1.2		Loc. Motatei, Str Barii, Jud. Dolj	Nr. niveluri:1; S. construita la sol:89 mp; S. construita desfasurata:89 mp; C2 - ANEXA

**B. Partea II. Proprietari și acte**

Inscrieri privitoare la dreptul de proprietate și alte drepturi reale		Referințe
/		
Act Administrativ nr. TDP NR. 2275-45380, din 12/06/1996 emis de CJSIPT DOLJ;		
B1	Intabulare, drept de PROPRIETATE, dobandit prin Reconstituire, cota actuala 1/1, cota initiala 1/1 1) MANEA MARIA, LIPSĂ CNP 2) IACOB NICOLAE, LIPSĂ CNP 3) IACOB CONSTANTIN, LIPSĂ CNP	A1
Act Normativ nr. Legea 7, din 13/03/1996 emis de PARLAMENTUL ROMANIEI ((ART. 12; ALIN. 14 SI ART. 37; ALIN.2));		
B2	Intabulare, drept de PROPRIETATE, dobandit prin Lege, cota actuala 1/1, cota initiala 1/1 1) MANEA MARIA, LIPSĂ CNP 2) IACOB NICOLAE, LIPSĂ CNP 3) IACOB CONSTANTIN, LIPSĂ CNP	A1.1, A1.2

**C. Partea III. SARCINI .**

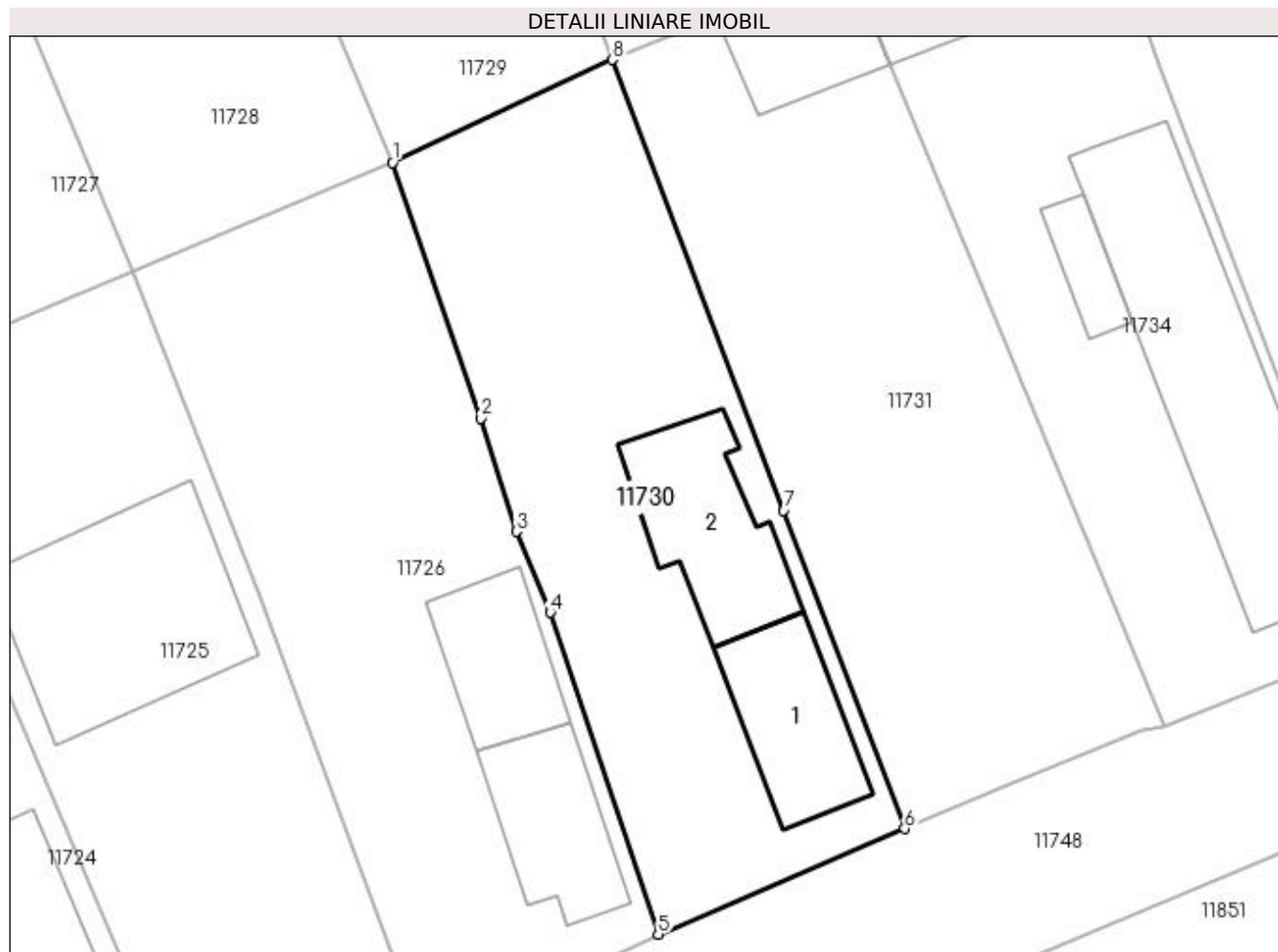
Inscrieri privind dezmembramintele dreptului de proprietate, drepturi reale de garanție și sarcini	Referințe
NU SUNT	

## Anexa Nr. 1 La Partea I

## Teren

Nr cadastral	Suprafața (mp)*	Observații / Referințe
	Din acte: 800 Masurata: 815	

\* Suprafața este determinată în planul de proiecție Stereo 70.



## Date referitoare la teren

Crt	Categorie folosință	Intra vilan	Suprafața (mp)	Tarla	Parcelă	Nr. topo	Observații / Referințe
1	curți constructii	DA	815	30	35	-	

## Date referitoare la construcții

Crt	Număr	Destinație construcție	Supraf. (mp)	Situație juridică	Observații / Referințe
A1.1		construcții de locuințe	75	Cu acte	Nr. niveluri:2; S. construita la sol:75 mp; S. construita desfasurata:92 mp; C1 - LOCUINTA + BECI
A1.2		construcții anexa	89	Cu acte	Nr. niveluri:1; S. construita la sol:89 mp; S. construita desfasurata:89 mp; C2 - ANEXA

## Lungime Segmente

1) Valorile lungimilor segmentelor sunt obținute din proiecție în plan.

Punct început	X / Y	Punct sfârșit	X / Y	Lungime segment (** (m)
1	356.461,154 290.490,303	2	356.466,664 290.474,313	16.913
2	356.466,664 290.474,313	3	356.468,883 290.467,218	7.434

Punct început	X / Y	Punct sfârșit	X / Y	Lungime segment (** (m)
3	356.468,883 290.467,218	4	356.471,023 290.462,161	5.491
4	356.471,023 290.462,161	5	356.477,765 290.442,035	21.225
5	356.477,765 290.442,035	6	356.493,182 290.448,64	16.772
6	356.493,182 290.448,64	7	356.485,617 290.468,544	21.293
7	356.485,617 290.468,544	8	356.474,905 290.496,727	30.15
8	356.474,905 290.496,727	1	356.461,154 290.490,303	15.178

\*\* Lungimile segmentelor sunt determinate în planul de proiecție Stereo 70 și sunt rotunjite la 1 milimetru.

\*\*\* Distanța dintre puncte este formată din segmente cumulate ce sunt mai mici decât valoarea 1 milimetru.



**DATE DESPRE IMOBILUL NR. 11731**

Oficiul de Cadastru și Publicitate Imobiliară DOLJ  
Biroul de Cadastru și Publicitate Imobiliară Craiova

**A. Partea I. Descrierea imobilului**

TEREN Intravilan

Adresa: Loc. Motatei, Jud. Dolj, T30, P34

Nr. Crt	Nr cadastral Nr. topografic	Suprafața* (mp)	Observații / Referințe
A1		Din acte: 800 Masurata: 858	Sector cadastral:16 Teren neimprejmuit;

**Construcții**

Crt	Nr cadastral Nr. topografic	Adresa	Observații / Referințe
A1.1		Loc. Motatei, Jud. Dolj	Nr. niveluri:1; S. construita la sol:52 mp; S. construita desfasurata:52 mp; C1 - ANEXA

**B. Partea II. Proprietari și acte**

Inscrieri privitoare la dreptul de proprietate și alte drepturi reale		Referințe
/		
Act Administrativ nr. TDP NR. 3131/59190, din 13/03/1997 emis de CJSIPT DOLJ;		
B1	Intabulare, drept de PROPRIETATE, dobandit prin Reconstituire, cota actuala 1/1, cota initiala 1/1 1) POPESCU LUCIA, LIPSĂ CNP	A1
Act Normativ nr. Legea 7, din 13/03/1996 emis de PARLAMENTUL ROMANIEI ((ART. 12; ALIN. 14 SI ART. 37; ALIN.2));		
B2	Intabulare, drept de PROPRIETATE, dobandit prin Lege, cota actuala 1/1, cota initiala 1/1 1) POPESCU LUCIA, LIPSĂ CNP	A1.1

**C. Partea III. SARCINI .**

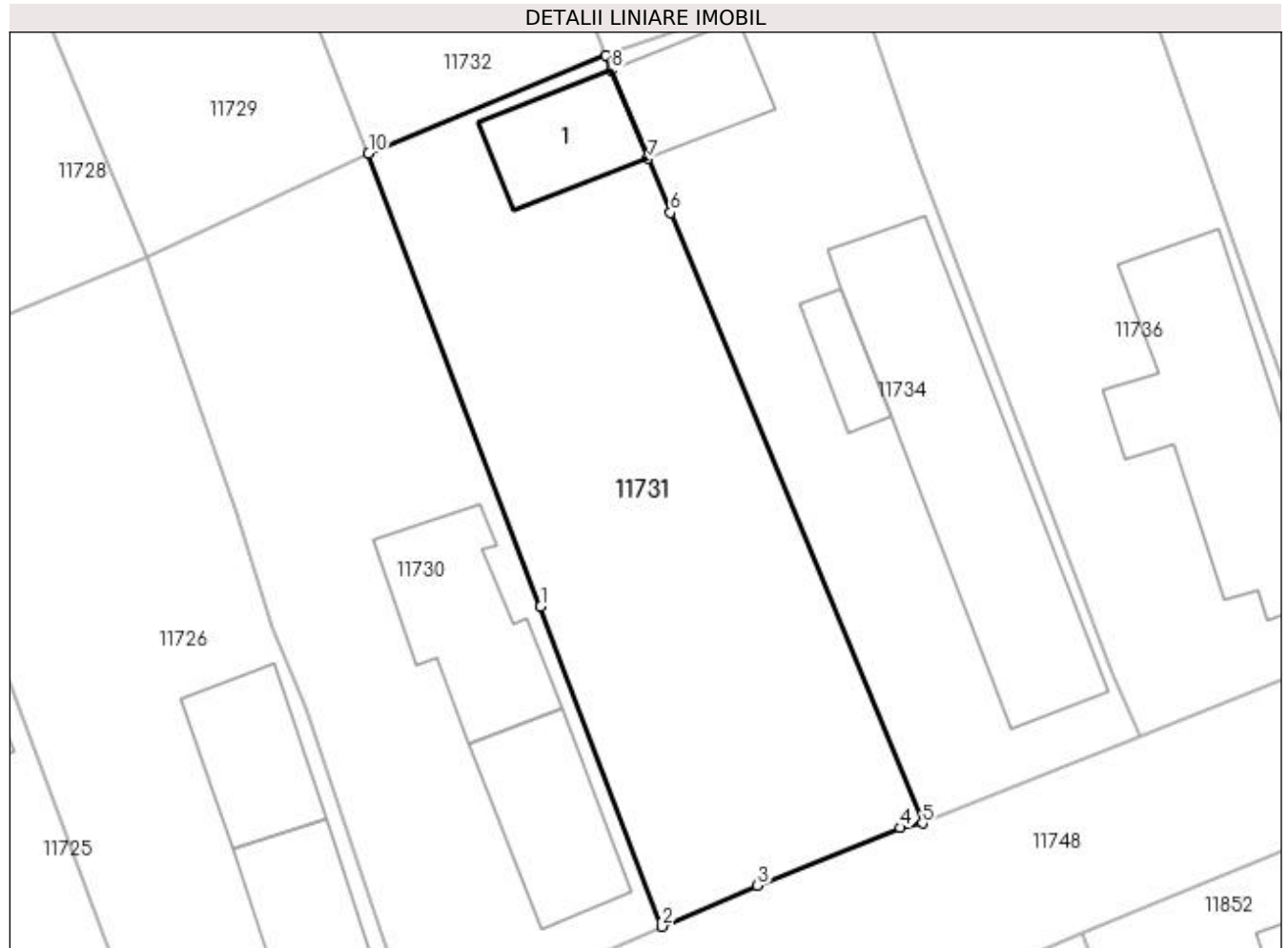
Inscrieri privind dezmembramentele dreptului de proprietate, drepturi reale de garanție și sarcini	Referințe
NU SUNT	

## Anexa Nr. 1 La Partea I

## Teren

Nr cadastral	Suprafața (mp)*	Observații / Referințe
	Din acte: 800 Masurata: 858	

\* Suprafața este determinată în planul de proiecție Stereo 70.



## Date referitoare la teren

Crt	Categorie folosință	Intra vilan	Suprafața (mp)	Tarla	Parcelă	Nr. topo	Observații / Referințe
1	curți constructii	DA	858	30	34	-	

## Date referitoare la construcții

Crt	Număr	Destinație construcție	Supraf. (mp)	Situație juridică	Observații / Referințe
A1.1		constructii anexa	52	Cu acte	Nr. niveluri:1; S. construita la sol:52 mp; S. construita desfasurata:52 mp; C1 - ANEXA

## Lungime Segmente

1) Valorile lungimilor segmentelor sunt obținute din proiecție în plan.

Punct început	X / Y	Punct sfârșit	X / Y	Lungime segment (** (m)
1	356.485,617 290.468,544	2	356.493,182 290.448,64	21.293
2	356.493,182 290.448,64	3	356.499,129 290.451,187	6.469
3	356.499,129 290.451,187	4	356.507,999 290.454,788	9.573

Punct început	X / Y	Punct sfârșit	X / Y	Lungime segment (** (m)
4	356.507,999 290.454,788	5	356.509,383 290.455,069	1.412
5	356.509,383 290.455,069	6	356.493,7 290.493,046	41.088
6	356.493,7 290.493,046	7	356.492,303 290.496,418	3.65
7	356.492,303 290.496,418	8	356.490,027 290.501,911	5.946
8	356.490,027 290.501,911	9	356.489,653 290.502,814	0.977
9	356.489,653 290.502,814	10	356.474,905 290.496,727	15.955
10	356.474,905 290.496,727	1	356.485,617 290.468,544	30.15

\*\* Lungimile segmentelor sunt determinate în planul de proiecție Stereo 70 și sunt rotunjite la 1 milimetru.

\*\*\* Distanța dintre puncte este formată din segmente cumulate ce sunt mai mici decât valoarea 1 milimetru.





**DATE DESPRE IMOBILUL NR. 11732**

Oficiul de Cadastru și Publicitate Imobiliară DOLJ  
Biroul de Cadastru și Publicitate Imobiliară Craiova

**A. Partea I. Descrierea imobilului**

TEREN Intravilan

Adresa: Loc. Motatei, Str Nicolae Iorga, Nr. 44, Jud. Dolj, T30, P18

Nr. Crt	Nr cadastral Nr. topografic	Suprafața* (mp)	Observații / Referințe
A1		Din acte: 800 Masurata: 835	Sector cadastral:16 Teren imprejmuit;

**Construcții**

Crt	Nr cadastral Nr. topografic	Adresa	Observații / Referințe
A1.1		Loc. Motatei, Str Nicolae Iorga, Jud. Dolj	Nr. niveluri:2; S. construita la sol:127 mp; S. construita desfasurata:144 mp; C1 - LOCUINTA + BECI
A1.2		Loc. Motatei, Str Nicolae Iorga, Jud. Dolj	Nr. niveluri:1; S. construita la sol:17 mp; S. construita desfasurata:17 mp; C2 - ANEXA

**B. Partea II. Proprietari și acte**

Inscrieri privitoare la dreptul de proprietate și alte drepturi reale		Referințe
/		
Act Administrativ nr. TDP NR. 2291-45380, din 21/06/1996 emis de CJSIPT DOLJ;		
B1	Intabulare, drept de PROPRIETATE, dobandit prin Reconstituire, cota actuala 1/1, cota initiala 1/1 1) FLORESCU GHEORGHITA, LIPSA CNP	A1
Act Normativ nr. Legea 7, din 13/03/1996 emis de PARLAMENTUL ROMANIEI ((ART. 12; ALIN. 14 SI ART. 37; ALIN.2));		
B2	Intabulare, drept de PROPRIETATE, dobandit prin Lege, cota actuala 1/1, cota initiala 1/1 1) FLORESCU GHEORGHITA, LIPSA CNP	A1.1, A1.2

**C. Partea III. SARCINI .**

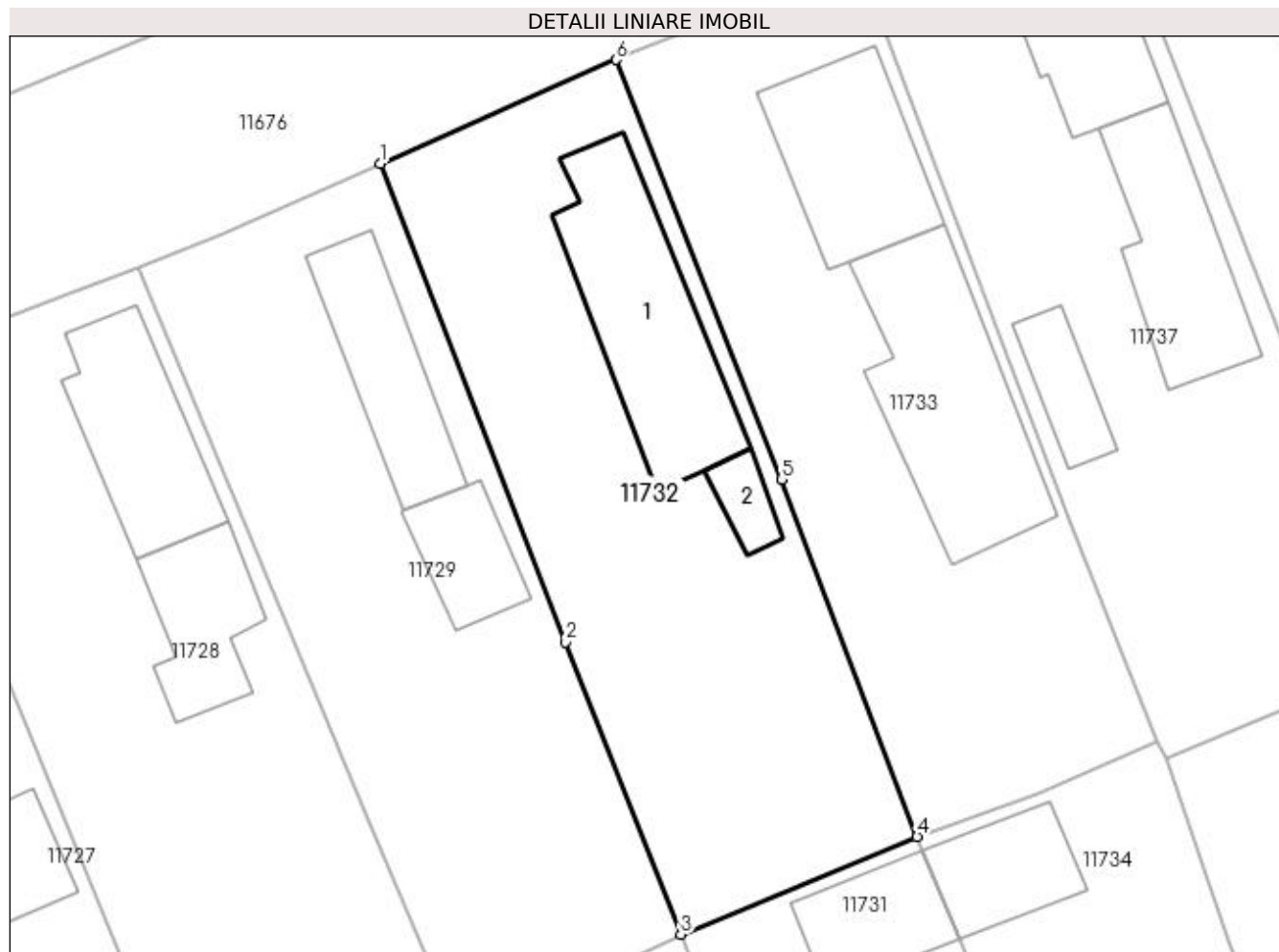
Inscrieri privind dezmembramintele dreptului de proprietate, drepturi reale de garanție și sarcini	Referințe
NU SUNT	

## Anexa Nr. 1 La Partea I

## Teren

Nr cadastral	Suprafața (mp)*	Observații / Referințe
	Din acte: 800 Masurata: 835	

\* Suprafața este determinată în planul de proiecție Stereo 70.



## Date referitoare la teren

Crt	Categorie folosință	Intra vilan	Suprafața (mp)	Tarla	Parcelă	Nr. topo	Observații / Referințe
1	curți constructii	DA	835	30	18	-	

## Date referitoare la construcții

Crt	Număr	Destinație construcție	Supraf. (mp)	Situație juridică	Observații / Referințe
A1.1		construcții de locuințe	127	Cu acte	Nr. niveluri:2; S. construita la sol:127 mp; S. construita desfasurata:144 mp; C1 - LOCUINTA + BECI
A1.2		construcții anexa	17	Cu acte	Nr. niveluri:1; S. construita la sol:17 mp; S. construita desfasurata:17 mp; C2 - ANEXA

## Lungime Segmente

1) Valorile lungimilor segmentelor sunt obținute din proiecție în plan.

Punct început	X / Y	Punct sfârșit	X / Y	Lungime segment (** (m)
1	356.456,155 290.544,819	2	356.467,726 290.514,955	32.027
2	356.467,726 290.514,955	3	356.474,905 290.496,727	19.591

Punct început	X / Y	Punct sfârșit	X / Y	Lungime segment (** (m)
3	356.474,905 290.496,727	4	356.489,653 290.502,814	15.955
4	356.489,653 290.502,814	5	356.481,183 290.525,123	23.863
5	356.481,183 290.525,123	6	356.470,861 290.551,295	28.134
6	356.470,861 290.551,295	1	356.456,155 290.544,819	16.069

\*\* Lungimile segmentelor sunt determinate în planul de proiecție Stereo 70 și sunt rotunjite la 1 milimetru.

\*\*\* Distanța dintre puncte este formată din segmente cumulate ce sunt mai mici decât valoarea 1 milimetru.



**DATE DESPRE IMOBILUL NR. 11733**

Oficiul de Cadastru și Publicitate Imobiliară DOLJ  
Biroul de Cadastru și Publicitate Imobiliară Craiova

**A. Partea I. Descrierea imobilului**

TEREN Intravilan

Adresa: Loc. Motatei, Str Nicolae Iorga, Nr. 46, Jud. Dolj, T30, P19

Nr. Crt	Nr cadastral Nr. topografic	Suprafața* (mp)	Observații / Referințe
A1		Din acte: 800 Masurata: 838	Sector cadastral:16 Teren imprejmuit;

**Construcții**

Crt	Nr cadastral Nr. topografic	Adresa	Observații / Referințe
A1.1		Loc. Motatei, Str Nicolae Iorga, Jud. Dolj	Nr. niveluri:2; S. construita la sol:93 mp; S. construita desfasurata:123 mp; C1 - LOCUINTA + BECI
A1.2		Loc. Motatei, Str Nicolae Iorga, Jud. Dolj	Nr. niveluri:1; S. construita la sol:141 mp; S. construita desfasurata:141 mp; C2 - LOCUINTA

**B. Partea II. Proprietari și acte**

Inscrieri privitoare la dreptul de proprietate și alte drepturi reale		Referințe
/		
Act Administrativ nr. TDP NR. 2030-9686, din 12/04/1996 emis de CJSIPT DOLJ;		
B1	Intabulare, drept de PROPRIETATE, dobandit prin Reconstituire, cota actuala 1/1, cota initiala 1/1 1) VASILE MARIN, LIPSĂ CNP	A1
Act Normativ nr. Legea 7, din 13/03/1996 emis de PARLAMENTUL ROMANIEI ((ART. 12; ALIN. 14 SI ART. 37; ALIN.2));		
B2	Intabulare, drept de PROPRIETATE, dobandit prin Lege, cota actuala 1/1, cota initiala 1/1 1) VASILE MARIN, LIPSĂ CNP	A1.1, A1.2

**C. Partea III. SARCINI .**

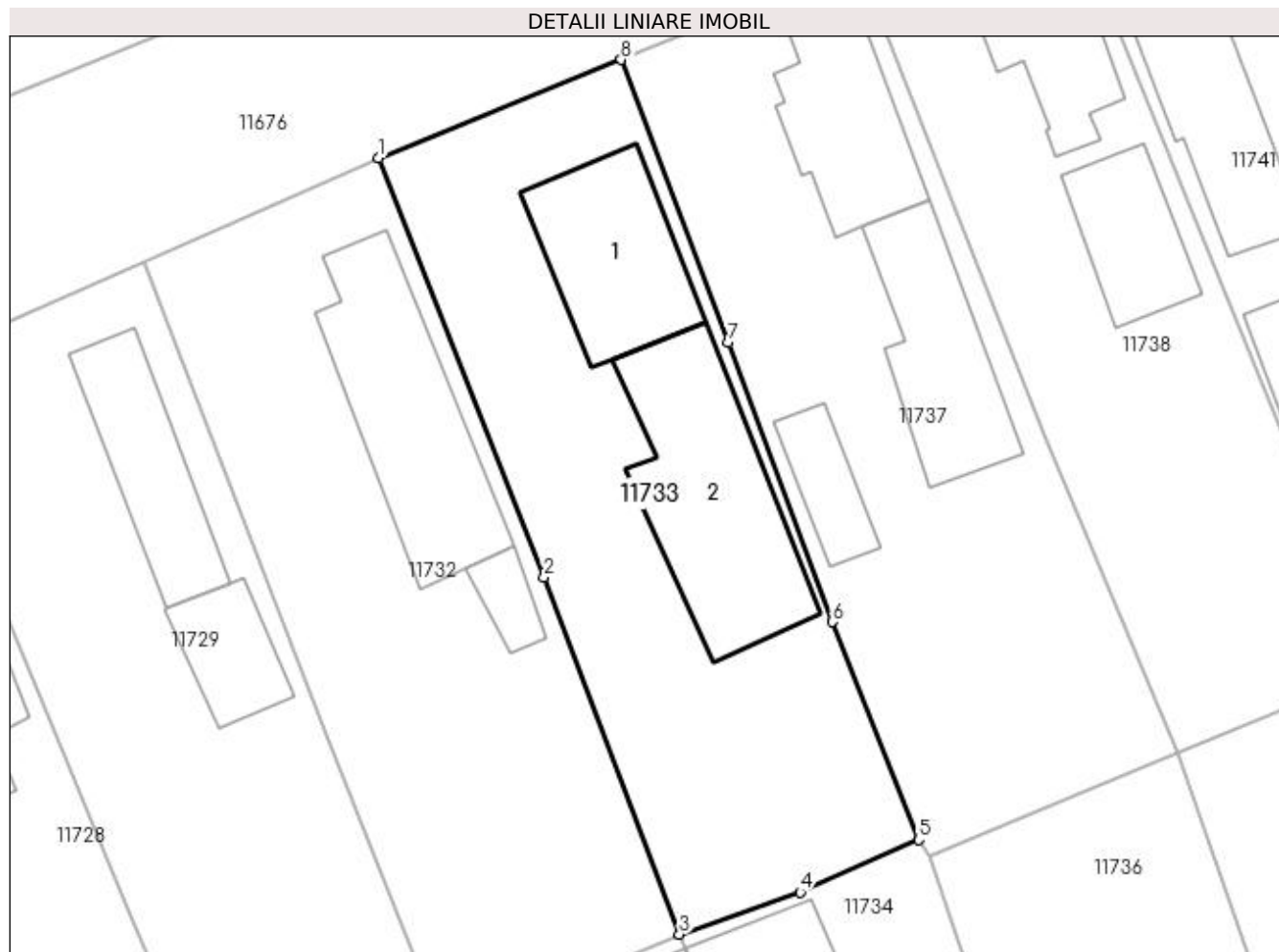
Inscrieri privind dezmembramintele dreptului de proprietate, drepturi reale de garanție și sarcini	Referințe
NU SUNT	

## Anexa Nr. 1 La Partea I

## Teren

Nr cadastral	Suprafața (mp)*	Observații / Referințe
	Din acte: 800 Masurata: 838	

\* Suprafața este determinată în planul de proiecție Stereo 70.



## Date referitoare la teren

Crt	Categorie folosință	Intra vilan	Suprafața (mp)	Tarla	Parcelă	Nr. topo	Observații / Referințe
1	curți constructii	DA	838	30	19	-	

## Date referitoare la construcții

Crt	Număr	Destinație construcție	Supraf. (mp)	Situație juridică	Observații / Referințe
A1.1		construcții de locuințe	93	Cu acte	Nr. niveluri:2; S. construita la sol:93 mp; S. construita desfasurata:123 mp; C1 - LOCUINTA + BECI
A1.2		construcții de locuințe	141	Cu acte	Nr. niveluri:1; S. construita la sol:141 mp; S. construita desfasurata:141 mp; C2 - LOCUINTA

## Lungime Segmente

1) Valorile lungimilor segmentelor sunt obținute din proiecție în plan.

Punct început	X / Y	Punct sfârșit	X / Y	Lungime segment (** (m)
1	356.470,861 290.551,295	2	356.481,183 290.525,123	28.134
2	356.481,183 290.525,123	3	356.489,653 290.502,814	23.863

Punct început	X / Y	Punct sfârșit	X / Y	Lungime segment (** (m)
3	356.489,653 290.502,814	4	356.497,178 290.505,446	7.972
4	356.497,178 290.505,446	5	356.504,582 290.508,717	8.094
5	356.504,582 290.508,717	6	356.499,22 290.522,337	14.637
6	356.499,22 290.522,337	7	356.492,703 290.539,766	18.608
7	356.492,703 290.539,766	8	356.486,003 290.557,446	18.907
8	356.486,003 290.557,446	1	356.470,861 290.551,295	16.344

\*\* Lungimile segmentelor sunt determinate în planul de proiecție Stereo 70 și sunt rotunjite la 1 milimetru.

\*\*\* Distanța dintre puncte este formată din segmente cumulate ce sunt mai mici decât valoarea 1 milimetru.





**DATE DESPRE IMOBILUL NR. 11734**

Oficiul de Cadastru și Publicitate Imobiliară DOLJ  
Biroul de Cadastru și Publicitate Imobiliară Craiova

**A. Partea I. Descrierea imobilului**

TEREN Intravilan

Adresa: Loc. Motatei, Str Barii, Nr. 45, Jud. Dolj, T30, P33

Nr. Crt	Nr cadastral Nr. topografic	Suprafața* (mp)	Observații / Referințe
A1		Din acte: 1.000 Masurata: 782	Sector cadastral:16 Teren neimprejmuit;

**Construcții**

Crt	Nr cadastral Nr. topografic	Adresa	Observații / Referințe
A1.1		Loc. Motatei, Str Barii, Jud. Dolj	Nr. niveluri:2; S. construita la sol:206 mp; S. construita desfasurata:223 mp; C1 - LOCUINTA + BECI
A1.2		Loc. Motatei, Str Barii, Jud. Dolj	Nr. niveluri:1; S. construita la sol:25 mp; S. construita desfasurata:25 mp; C2 - ANEXA
A1.3		Loc. Motatei, Str Barii, Jud. Dolj	Nr. niveluri:1; S. construita la sol:51 mp; S. construita desfasurata:51 mp; C3 - ANEXA

**B. Partea II. Proprietari și acte**

Inscrieri privitoare la dreptul de proprietate și alte drepturi reale		Referințe
/		
Hotarare Judecatoreasca nr. SC NR 637, din 19/03/2014 emis de JUDECATORIA CALAFAT;		
B1	Intabulare, drept de PROPRIETATE, dobandit prin Hotarare Judecatoreasca, cota actuala 1/1, cota initiala 1/1 1) CRACIUNOIU FLORIN ALAIN, LIPSĂ CNP	A1, A1.1, A1.2, A1.3

**C. Partea III. SARCINI .**

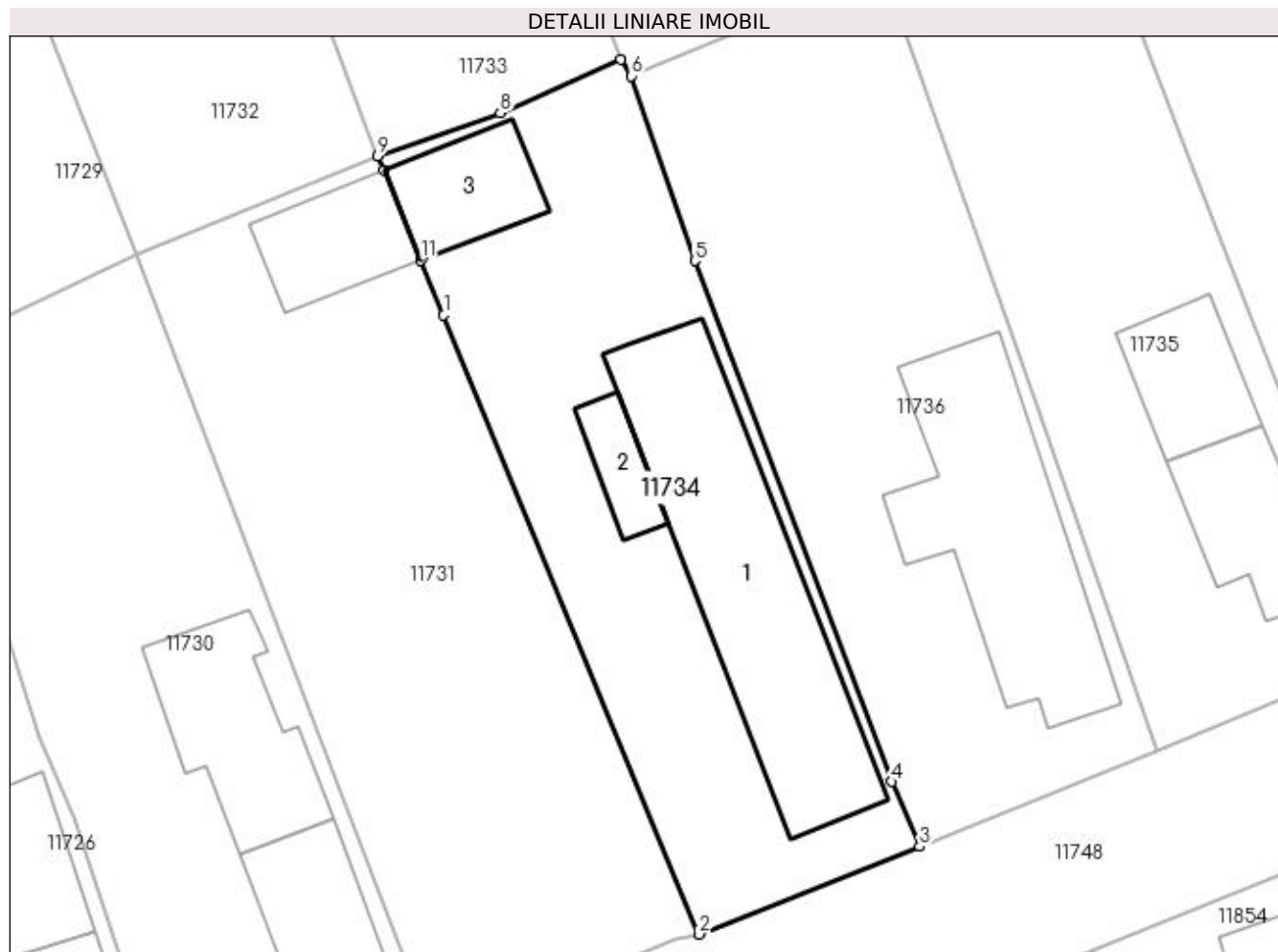
Inscrieri privind dezmembramintele dreptului de proprietate, drepturi reale de garanție și sarcini	Referințe
NU SUNT	

## Anexa Nr. 1 La Partea I

## Teren

Nr cadastral	Suprafața (mp)*	Observații / Referințe
	Din acte: 1.000 Masurata: 782	

\* Suprafața este determinată în planul de proiecție Stereo 70.



## Date referitoare la teren

Crt	Categorie folosință	Intra vilan	Suprafața (mp)	Tarla	Parcelă	Nr. topo	Observații / Referințe
1	curți constructii	DA	782	30	33	-	

## Date referitoare la construcții

Crt	Număr	Destinație construcție	Supraf. (mp)	Situație juridică	Observații / Referințe
A1.1		construcții de locuințe	206	Cu acte	Nr. niveluri:2; S. construita la sol:206 mp; S. construita desfasurata:223 mp; C1 - LOCUINTA + BECI
A1.2		construcții anexa	25	Cu acte	Nr. niveluri:1; S. construita la sol:25 mp; S. construita desfasurata:25 mp; C2 - ANEXA
A1.3		construcții anexa	51	Cu acte	Nr. niveluri:1; S. construita la sol:51 mp; S. construita desfasurata:51 mp; C3 - ANEXA

## Lungime Segmente

1) Valorile lungimilor segmentelor sunt obținute din proiecție în plan.

Punct început	X / Y	Punct sfârșit	X / Y	Lungime segment (** (m)
1	356.493,7 290.493,046	2	356.509,383 290.455,069	41.088

Punct început	X / Y	Punct sfârșit	X / Y	Lungime segment (** (m)
2	356.509,383 290.455,069	3	356.522,91 290.460,456	14.56
3	356.522,91 290.460,456	4	356.521,212 290.464,422	4.314
4	356.521,212 290.464,422	5	356.509,107 290.496,375	34.169
5	356.509,107 290.496,375	6	356.505,221 290.507,721	11.993
6	356.505,221 290.507,721	7	356.504,582 290.508,717	1.183
7	356.504,582 290.508,717	8	356.497,178 290.505,446	8.094
8	356.497,178 290.505,446	9	356.489,653 290.502,814	7.972
9	356.489,653 290.502,814	10	356.490,027 290.501,911	0.977
10	356.490,027 290.501,911	11	356.492,303 290.496,418	5.946
11	356.492,303 290.496,418	1	356.493,7 290.493,046	3.65

\*\* Lungimile segmentelor sunt determinate în planul de proiecție Stereo 70 și sunt rotunjite la 1 milimetru.

\*\*\* Distanța dintre puncte este formată din segmente cumulate ce sunt mai mici decât valoarea 1 milimetru.



**DATE DESPRE IMOBILUL NR. 11735**

Oficiul de Cadastru și Publicitate Imobiliară DOLJ  
Biroul de Cadastru și Publicitate Imobiliară Craiova

**A. Partea I. Descrierea imobilului**

TEREN Intravilan

Adresa: Loc. Motatei, Str Barii, Nr. 49, Jud. Dolj, T30, P31

Nr. Crt	Nr cadastral Nr. topografic	Suprafața* (mp)	Observații / Referințe
A1		Din acte: 800 Masurata: 715	Sector cadastral:16 Teren imprejmuit;

**Construcții**

Crt	Nr cadastral Nr. topografic	Adresa	Observații / Referințe
A1.1		Loc. Motatei, Str Barii, Jud. Dolj	Nr. niveluri:1; S. construita la sol:66 mp; S. construita desfasurata:66 mp; C1 - LOCUINTA
A1.2		Loc. Motatei, Str Barii, Jud. Dolj	Nr. niveluri:2; S. construita la sol:54 mp; S. construita desfasurata:66 mp; C2 - ANEXA + BECI

**B. Partea II. Proprietari și acte**

Inscrieri privitoare la dreptul de proprietate și alte drepturi reale		Referințe
/		
Act Administrativ nr. TDP NR. 2287-45380, din 20/06/1996 emis de CJSIPT DOLJ;		
B1	Intabulare, drept de PROPRIETATE, dobandit prin Reconstituire, cota actuala 1/1, cota initiala 1/1 1) FLORESCU ION, LIPSĂ CNP	A1
Act Normativ nr. Legea 7, din 13/03/1996 emis de PARLAMENTUL ROMANIEI ((ART. 12; ALIN. 14 SI ART. 37; ALIN.2));		
B2	Intabulare, drept de PROPRIETATE, dobandit prin Lege, cota actuala 1/1, cota initiala 1/1 1) FLORESCU ION, LIPSĂ CNP	A1.1, A1.2

**C. Partea III. SARCINI .**

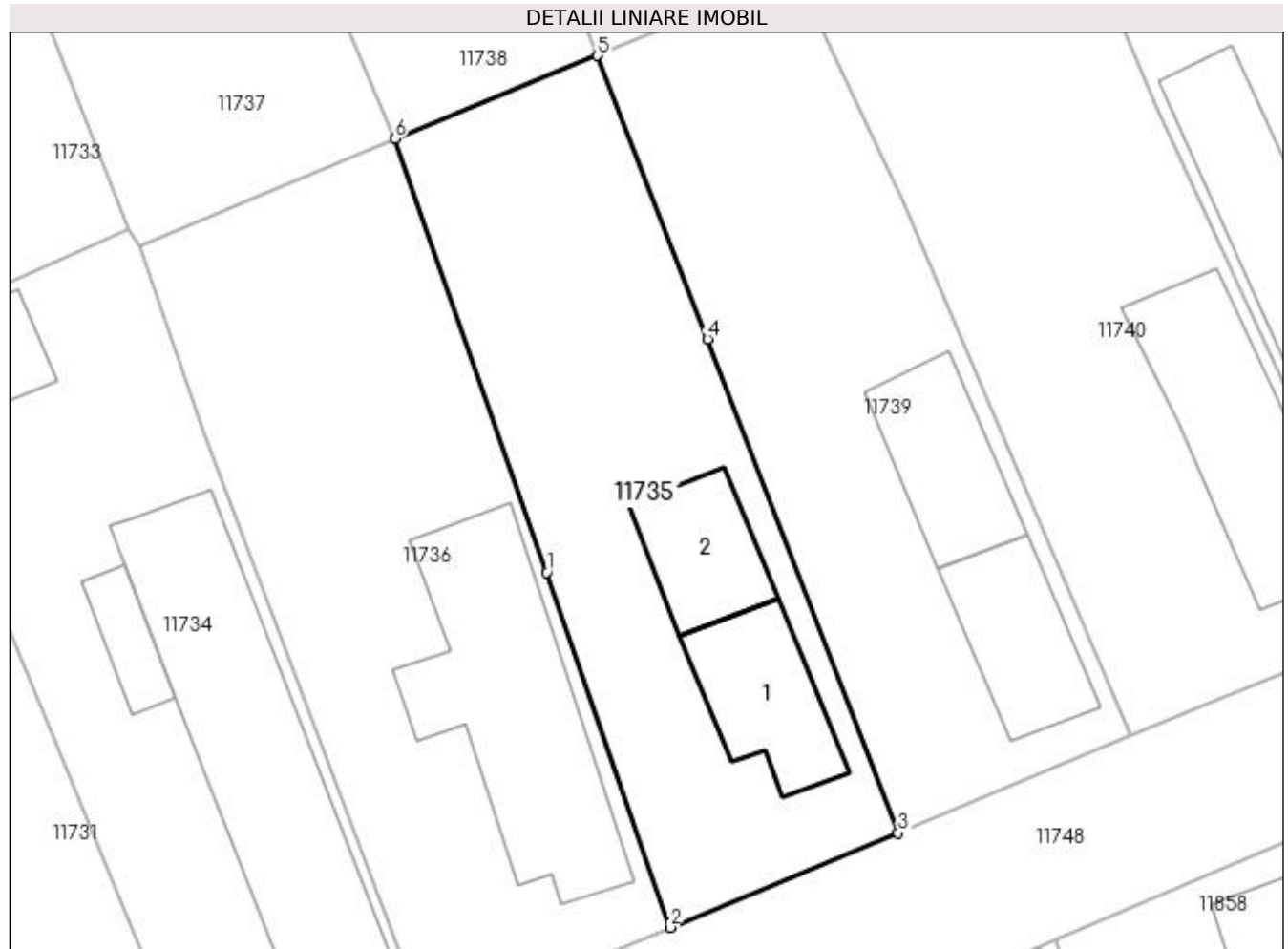
Inscrieri privind dezmembramintele dreptului de proprietate, drepturi reale de garanție și sarcini	Referințe
NU SUNT	

## Anexa Nr. 1 La Partea I

## Teren

Nr cadastral	Suprafața (mp)*	Observații / Referințe
	Din acte: 800 Masurata: 715	

\* Suprafața este determinată în planul de proiecție Stereo 70.



## Date referitoare la teren

Crt	Categorie folosință	Intra vilan	Suprafața (mp)	Tarla	Parcelă	Nr. topo	Observații / Referințe
1	curți construcții	DA	715	30	31	-	

## Date referitoare la construcții

Crt	Număr	Destinație construcție	Supraf. (mp)	Situație juridică	Observații / Referințe
A1.1		construcții de locuințe	66	Cu acte	Nr. niveluri:1; S. construita la sol:66 mp; S. construita desfasurata:66 mp; C1 - LOCUINTA
A1.2		construcții anexa	54	Cu acte	Nr. niveluri:2; S. construita la sol:54 mp; S. construita desfasurata:66 mp; C2 - ANEXA + BECI

## Lungime Segmente

1) Valorile lungimilor segmentelor sunt obținute din proiecție în plan.

Punct început	X / Y	Punct sfârșit	X / Y	Lungime segment (** (m)
1	356.529,953 290.487,896	2	356.537,42 290.466,343	22.81
2	356.537,42 290.466,343	3	356.551,267 290.472,09	14.992

Punct început	X / Y	Punct sfârșit	X / Y	Lungime segment (** (m)
3	356.551,267 290.472,09	4	356.539,714 290.502,033	32.094
4	356.539,714 290.502,033	5	356.533,034 290.519,229	18.448
5	356.533,034 290.519,229	6	356.520,717 290.514,191	13.308
6	356.520,717 290.514,191	1	356.529,953 290.487,896	27.87

\*\* Lungimile segmentelor sunt determinate în planul de proiecție Stereo 70 și sunt rotunjite la 1 milimetru.

\*\*\* Distanța dintre puncte este formată din segmente cumulate ce sunt mai mici decât valoarea 1 milimetru.





**DATE DESPRE IMOBILUL NR. 11736**

Oficiul de Cadastru și Publicitate Imobiliară DOLJ  
Biroul de Cadastru și Publicitate Imobiliară Craiova

**A. Partea I. Descrierea imobilului**

TEREN Intravilan

Nr. CF vechi:225  
Nr. cadastral vechi:241

Adresa: Loc. Motatei, Str Baii, Nr. 47, Jud. Dolj, T30, P32

Nr. Crt	Nr cadastral Nr. topografic	Suprafața* (mp)	Observații / Referințe
A1	35768	Din acte: 800 Masurata: 833	Sector cadastral:16 Teren imprejmuit;

**Construcții**

Crt	Nr cadastral Nr. topografic	Adresa	Observații / Referințe
A1.1		Loc. Motatei, Str Baii, Jud. Dolj	Nr. niveluri:2; S. construita la sol:171 mp; S. construita desfasurata:183 mp; LOCUINTA

**B. Partea II. Proprietari și acte**

Inscrieri privitoare la dreptul de proprietate și alte drepturi reale		Referințe
<b>999 / 22/11/2004</b>		
Act Notarial nr. CVC NR.aut 3905, din 18/11/2004 emis de NP Stoenescu F;		
B1	Intabulare, drept de PROPRIETATE, dobandit prin Conventie, cota actuala 1/1, cota initiala 1/1 1) CIOCHINA MARIAN-CRISTI, LIPSĂ CNP 2) CIOCHINA GHEORGHITA, LIPSĂ CNP	A1
/		
Act Normativ nr. Legea 7, din 13/03/1996 emis de PARLAMENTUL ROMANIEI ((ART.12, ALIN.14, ART.37, ALIN.2));		
B2	Intabulare, drept de PROPRIETATE, dobandit prin Lege, cota actuala 1/1, cota initiala 1/1 1) CIOCHINA MARIAN-CRISTI, LIPSĂ CNP 2) CIOCHINA GHEORGHITA, LIPSĂ CNP	A1.1

**C. Partea III. SARCINI .**

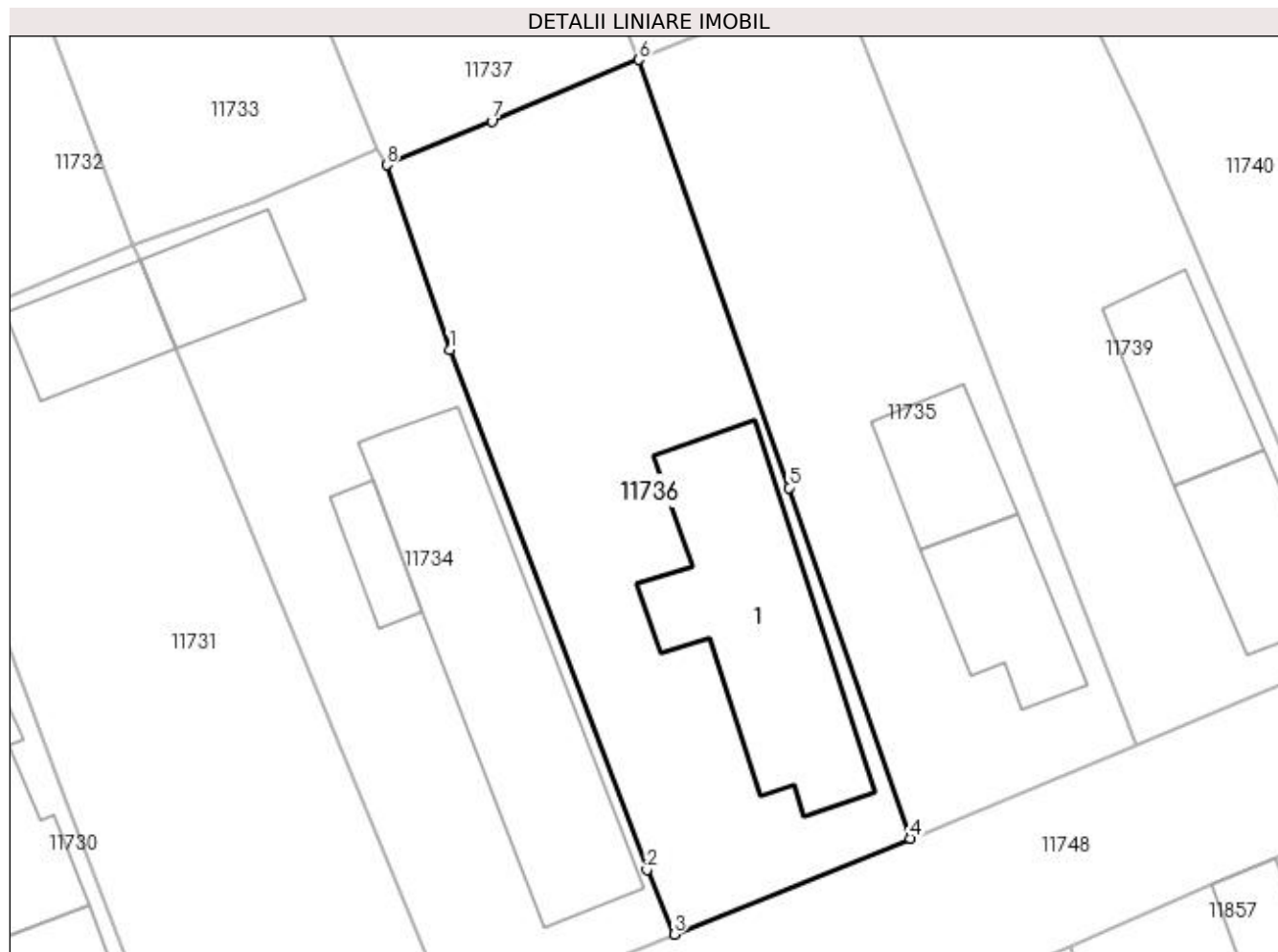
Inscrieri privind dezmembramintele dreptului de proprietate, drepturi reale de garanție și sarcini	Referințe
NU SUNT	

## Anexa Nr. 1 La Partea I

## Teren

Nr cadastral	Suprafața (mp)*	Observații / Referințe
35768	Din acte: 800 Masurata: 833	

\* Suprafața este determinată în planul de proiecție Stereo 70.



## Date referitoare la teren

Crt	Categorie folosință	Intra vilan	Suprafața (mp)	Tarla	Parcelă	Nr. topo	Observații / Referințe
1	curți constructii	DA	833	30	32	-	

## Date referitoare la construcții

Crt	Număr	Destinație construcție	Supraf. (mp)	Situație juridică	Observații / Referințe
A1.1		construcții de locuințe	171	Cu acte	Nr. niveluri:2; S. construita la sol:171 mp; S. construita desfasurata:183 mp; LOCUINTA

## Lungime Segmente

1) Valorile lungimilor segmentelor sunt obținute din proiecție în plan.

Punct început	X / Y	Punct sfârșit	X / Y	Lungime segment (** (m))
1	356.509,107 290.496,375	2	356.521,212 290.464,422	34.169
2	356.521,212 290.464,422	3	356.522,91 290.460,456	4.314
3	356.522,91 290.460,456	4	356.537,42 290.466,343	15.659

Punct început	X / Y	Punct sfârșit	X / Y	Lungime segment (** (m)
4	356.537,42 290.466,343	5	356.529,953 290.487,896	22.81
5	356.529,953 290.487,896	6	356.520,717 290.514,191	27.87
6	356.520,717 290.514,191	7	356.511,681 290.510,418	9.792
7	356.511,681 290.510,418	8	356.505,221 290.507,721	7.0
8	356.505,221 290.507,721	1	356.509,107 290.496,375	11.993

\*\* Lungimile segmentelor sunt determinate în planul de proiecție Stereo 70 și sunt rotunjite la 1 milimetru.

\*\*\* Distanța dintre puncte este formată din segmente cumulate ce sunt mai mici decât valoarea 1 milimetru.



**DATE DESPRE IMOBILUL NR. 11737**

Oficiul de Cadastru și Publicitate Imobiliară DOLJ  
Biroul de Cadastru și Publicitate Imobiliară Craiova

**A. Partea I. Descrierea imobilului**

TEREN Intravilan

Adresa: Loc. Motatei, Str Nicolae Iorga, Nr. 46, Jud. Dolj, T30, P20

Nr. Crt	Nr cadastral Nr. topografic	Suprafața* (mp)	Observații / Referințe
A1		Din acte: 800 Masurata: 875	Sector cadastral:16 Teren neimprijmit;

**Construcții**

Crt	Nr cadastral Nr. topografic	Adresa	Observații / Referințe
A1.1		Loc. Motatei, Str Nicolae Iorga, Jud. Dolj	Nr. niveluri:2; S. construita la sol:84 mp; S. construita desfasurata:107 mp; C1 - LOCUINTA + BECI
A1.2		Loc. Motatei, Str Nicolae Iorga, Jud. Dolj	Nr. niveluri:1; S. construita la sol:90 mp; S. construita desfasurata:90 mp; C2 - ANEXA
A1.3		Loc. Motatei, Str Nicolae Iorga, Jud. Dolj	Nr. niveluri:1; S. construita la sol:33 mp; S. construita desfasurata:33 mp; C3 - ANEXA

**B. Partea II. Proprietari și acte**

Inscrieri privitoare la dreptul de proprietate și alte drepturi reale		Referințe
/		
Act Administrativ nr. TDP NR. 2293-45380, din 21/06/1996 emis de CJSPT DOLJ;		
B1	Intabulare, drept de PROPRIETATE, dobandit prin Reconstituire, cota actuala 1/1, cota initiala 1/1 1) PÎRVAN AURELIA, LIPSĂ CNP	A1
Act Normativ nr. Legea 7, din 13/03/1996 emis de PARLAMENTUL ROMANIEI ((ART. 12; ALIN. 14 SI ART. 37; ALIN.2));		
B2	Intabulare, drept de PROPRIETATE, dobandit prin Lege, cota actuala 1/1, cota initiala 1/1 1) PÎRVAN AURELIA, LIPSĂ CNP	A1.1, A1.2, A1.3

**C. Partea III. SARCINI .**

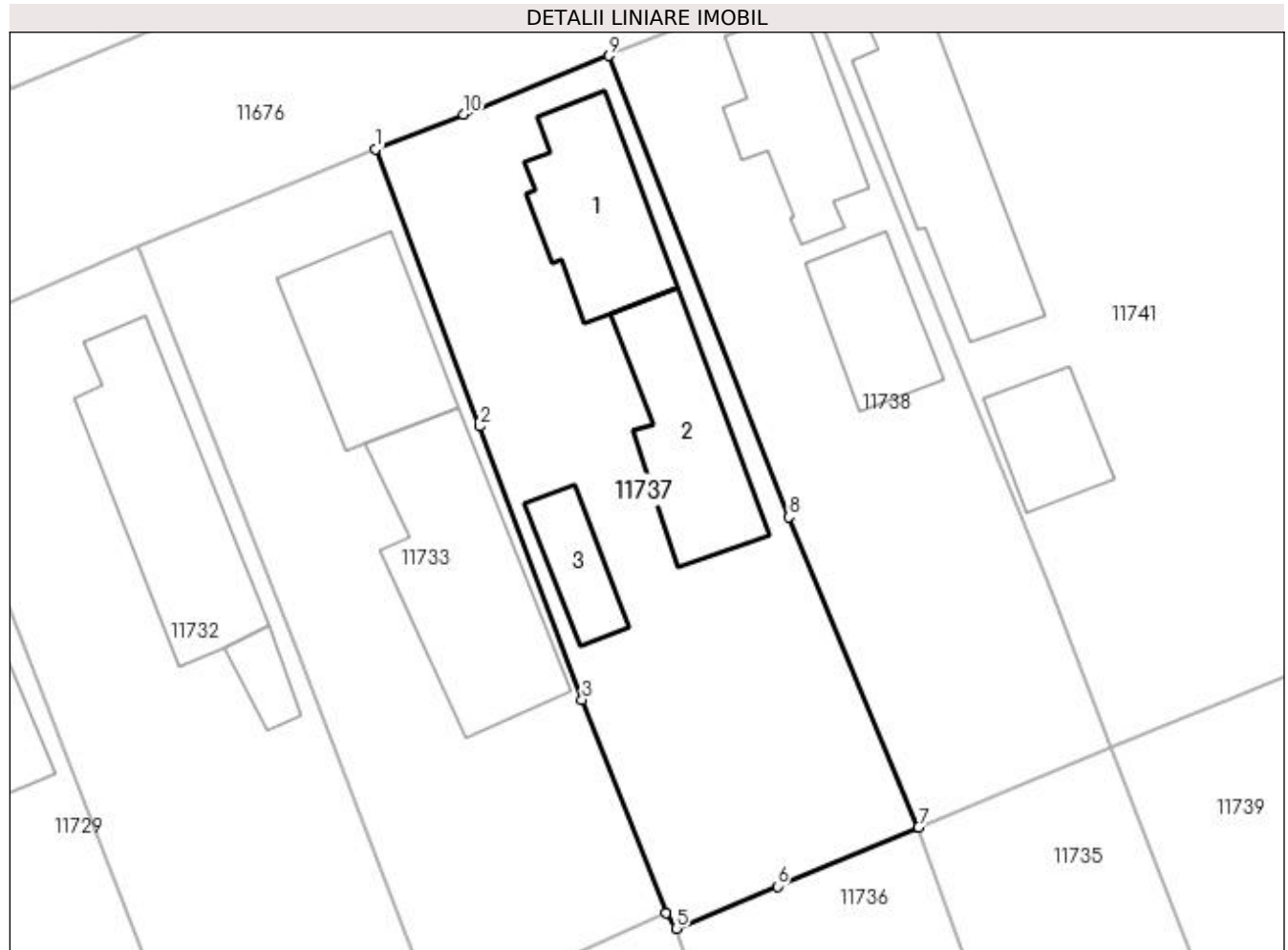
Inscrieri privind dezmembramintele dreptului de proprietate, drepturi reale de garanție și sarcini	Referințe
NU SUNT	

## Anexa Nr. 1 La Partea I

## Teren

Nr cadastral	Suprafața (mp)*	Observații / Referințe
	Din acte: 800 Masurata: 875	

\* Suprafața este determinată în planul de proiecție Stereo 70.



## Date referitoare la teren

Crt	Categorie folosință	Intra vilan	Suprafața (mp)	Tarla	Parcelă	Nr. topo	Observații / Referințe
1	curți constructii	DA	875	30	20	-	

## Date referitoare la construcții

Crt	Număr	Destinație construcție	Supraf. (mp)	Situație juridică	Observații / Referințe
A1.1		construcții de locuințe	84	Cu acte	Nr. niveluri:2; S. construita la sol:84 mp; S. construita desfasurata:107 mp; C1 - LOCUINTA + BECI
A1.2		construcții anexa	90	Cu acte	Nr. niveluri:1; S. construita la sol:90 mp; S. construita desfasurata:90 mp; C2 - ANEXA
A1.3		construcții anexa	33	Cu acte	Nr. niveluri:1; S. construita la sol:33 mp; S. construita desfasurata:33 mp; C3 - ANEXA

## Lungime Segmente

1) Valorile lungimilor segmentelor sunt obținute din proiecție în plan.

Punct început	X / Y	Punct sfârșit	X / Y	Lungime segment (** (m))
1	356.486,003 290.557,446	2	356.492,703 290.539,766	18.907

Punct început	X / Y	Punct sfârșit	X / Y	Lungime segment (** (m)
2	356.492,703 290.539,766	3	356.499,22 290.522,337	18.608
3	356.499,22 290.522,337	4	356.504,582 290.508,717	14.637
4	356.504,582 290.508,717	5	356.505,221 290.507,721	1.183
5	356.505,221 290.507,721	6	356.511,681 290.510,418	7.0
6	356.511,681 290.510,418	7	356.520,717 290.514,191	9.792
7	356.520,717 290.514,191	8	356.512,42 290.533,977	21.455
8	356.512,42 290.533,977	9	356.500,935 290.563,419	31.603
9	356.500,935 290.563,419	10	356.491,632 290.559,672	10.029
10	356.491,632 290.559,672	1	356.486,003 290.557,446	6.053

\*\* Lungimile segmentelor sunt determinate în planul de proiecție Stereo 70 și sunt rotunjite la 1 milimetru.

\*\*\* Distanța dintre puncte este formată din segmente cumulate ce sunt mai mici decât valoarea 1 milimetru.





**DATE DESPRE IMOBILUL NR. 11738**

Oficiul de Cadastru și Publicitate Imobiliară DOLJ  
Biroul de Cadastru și Publicitate Imobiliară Craiova

**A. Partea I. Descrierea imobilului**

TEREN Intravilan

Adresa: Loc. Motatei, Str Nicolae Iorga, Nr. 50, Jud. Dolj, T30, P21

Nr. Crt	Nr cadastral Nr. topografic	Suprafața* (mp)	Observații / Referințe
A1		Din acte: 800 Masurata: 722	Sector cadastral:16 Teren imprejmuit;

**Construcții**

Crt	Nr cadastral Nr. topografic	Adresa	Observații / Referințe
A1.1		Loc. Motatei, Str Nicolae Iorga, Jud. Dolj	Nr. niveluri:2; S. construita la sol:76 mp; S. construita desfasurata:97 mp; C1 - LOCUINTA + BECI
A1.2		Loc. Motatei, Str Nicolae Iorga, Jud. Dolj	Nr. niveluri:1; S. construita la sol:57 mp; S. construita desfasurata:57 mp; C2 - ANEXA

**B. Partea II. Proprietari și acte**

Inscrieri privitoare la dreptul de proprietate și alte drepturi reale		Referințe
/		
Act Administrativ nr. TDP NR. 2293-45380, din 11/04/1996 emis de CJSIPT DOLJ (CERTIFICAT DE DECES NR 501382/28-02-1996);		
B1	Intabulare, drept de PROPRIETATE, dobandit prin Reconstituire, cota actuala 1/1, cota initiala 1/1 1) VELICA DAN, LIPSĂ CNP DEFUNCT:Da	A1
Act Normativ nr. Legea 7, din 13/03/1996 emis de PARLAMENTUL ROMANIEI ((ART. 12; ALIN. 14 SI ART. 37; ALIN.2));		
B2	Intabulare, drept de PROPRIETATE, dobandit prin Lege, cota actuala 1/1, cota initiala 1/1 1) VELICA DAN, LIPSĂ CNP DEFUNCT:Da	A1.1, A1.2

**C. Partea III. SARCINI .**

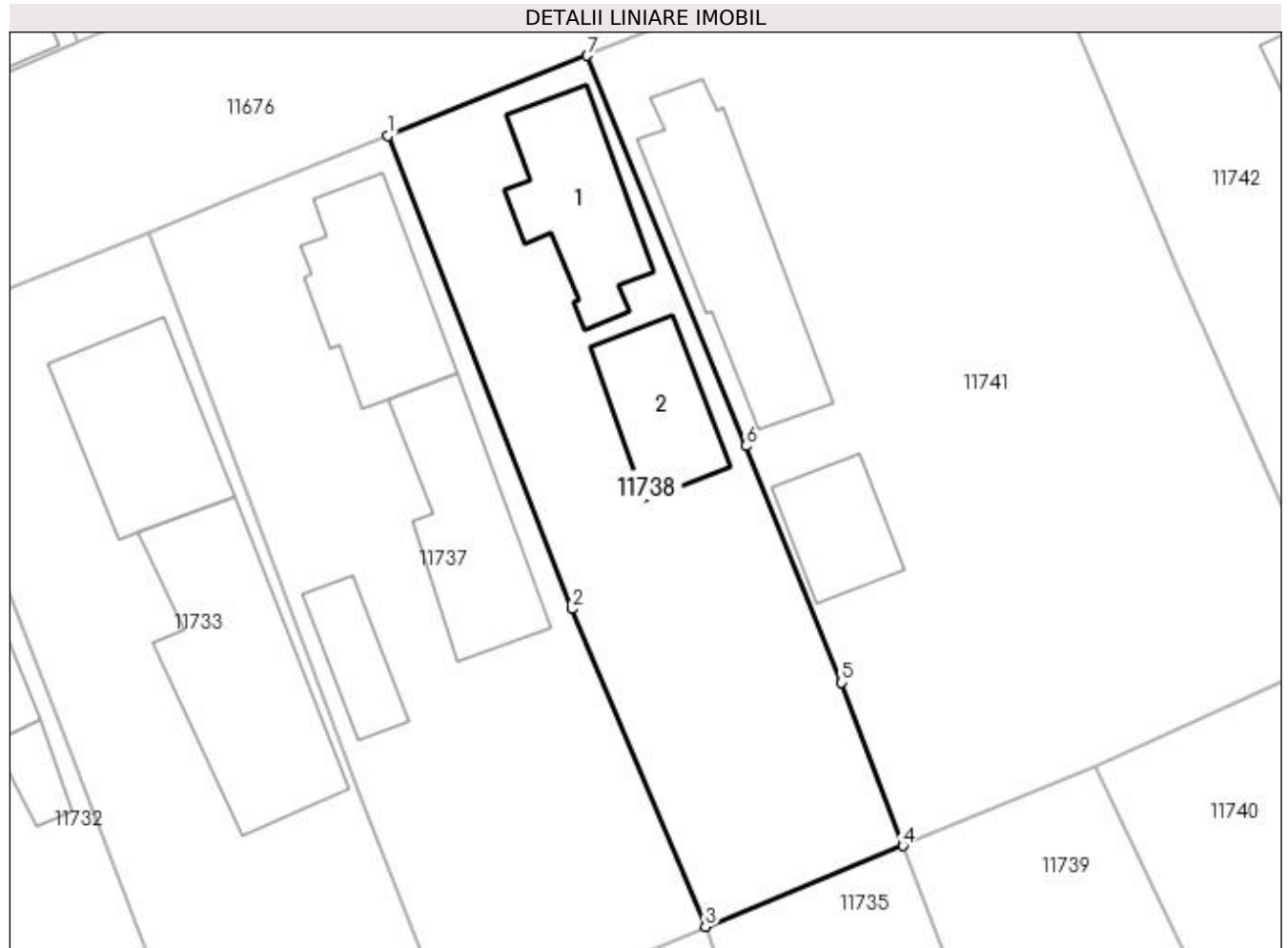
Inscrieri privind dezmembramintele dreptului de proprietate, drepturi reale de garanție și sarcini	Referințe
NU SUNT	

## Anexa Nr. 1 La Partea I

## Teren

Nr cadastral	Suprafața (mp)*	Observații / Referințe
	Din acte: 800 Masurata: 722	

\* Suprafața este determinată în planul de proiecție Stereo 70.



## Date referitoare la teren

Crt	Categorie folosință	Intra vilan	Suprafața (mp)	Tarla	Parcelă	Nr. topo	Observații / Referințe
1	curți constructii	DA	722	30	21	-	

## Date referitoare la construcții

Crt	Număr	Destinație construcție	Supraf. (mp)	Situație juridică	Observații / Referințe
A1.1		construcții de locuințe	76	Cu acte	Nr. niveluri:2; S. construita la sol:76 mp; S. construita desfasurata:97 mp; C1 - LOCUINTA + BECI
A1.2		construcții anexa	57	Cu acte	Nr. niveluri:1; S. construita la sol:57 mp; S. construita desfasurata:57 mp; C2 - ANEXA

## Lungime Segmente

1) Valorile lungimilor segmentelor sunt obținute din proiecție în plan.

Punct început	X / Y	Punct sfârșit	X / Y	Lungime segment (** (m)
1	356.500,935 290.563,419	2	356.512,42 290.533,977	31.603
2	356.512,42 290.533,977	3	356.520,717 290.514,191	21.455

Punct început	X / Y	Punct sfârșit	X / Y	Lungime segment (** (m)
3	356.520,717 290.514,191	4	356.533,034 290.519,229	13.308
4	356.533,034 290.519,229	5	356.529,207 290.529,383	10.851
5	356.529,207 290.529,383	6	356.523,231 290.544,108	15.891
6	356.523,231 290.544,108	7	356.513,356 290.568,421	26.242
7	356.513,356 290.568,421	1	356.500,935 290.563,419	13.39

\*\* Lungimile segmentelor sunt determinate în planul de proiecție Stereo 70 și sunt rotunjite la 1 milimetru.

\*\*\* Distanța dintre puncte este formată din segmente cumulate ce sunt mai mici decât valoarea 1 milimetru.



**DATE DESPRE IMOBILUL NR. 11739**

Oficiul de Cadastru și Publicitate Imobiliară DOLJ  
Biroul de Cadastru și Publicitate Imobiliară Craiova

**A. Partea I. Descrierea imobilului**

TEREN Intravilan

Adresa: Loc. Motatei, Str Barii, Nr. 51, Jud. Dolj, T30, P30

Nr. Crt	Nr cadastral Nr. topografic	Suprafața* (mp)	Observații / Referințe
A1		Din acte: 800 Masurata: 725	Sector cadastral:16 Teren imprejmuit;

**Construcții**

Crt	Nr cadastral Nr. topografic	Adresa	Observații / Referințe
A1.1		Loc. Motatei, Str Barii, Jud. Dolj	Nr. niveluri:2; S. construita la sol:67 mp; S. construita desfasurata:76 mp; C1 - LOCUINTA + BECI
A1.2		Loc. Motatei, Str Barii, Jud. Dolj	Nr. niveluri:1; S. construita la sol:69 mp; S. construita desfasurata:69 mp; C2 - ANEXA

**B. Partea II. Proprietari și acte**

Inscrieri privitoare la dreptul de proprietate și alte drepturi reale		Referințe
/		
Act Administrativ nr. TDP NR. 4438, din 25/08/2004 emis de CJSIPT DOLJ;		
B1	Intabulare, drept de PROPRIETATE, dobandit prin Reconstituire, cota actuala 1/1, cota initiala 1/1 1) SURDU STANA, LIPSĂ CNP 2) IACOB PETRE, LIPSĂ CNP 3) IACOB GHEORGHE, LIPSĂ CNP	A1
Act Normativ nr. Legea 7, din 13/03/1996 emis de PARLAMENTUL ROMANIEI ((ART. 12; ALIN. 14 SI ART. 37; ALIN.2));		
B2	Intabulare, drept de PROPRIETATE, dobandit prin Lege, cota actuala 1/1, cota initiala 1/1 1) SURDU STANA, LIPSĂ CNP 2) IACOB PETRE, LIPSĂ CNP 3) IACOB GHEORGHE, LIPSĂ CNP	A1.1, A1.2

**C. Partea III. SARCINI .**

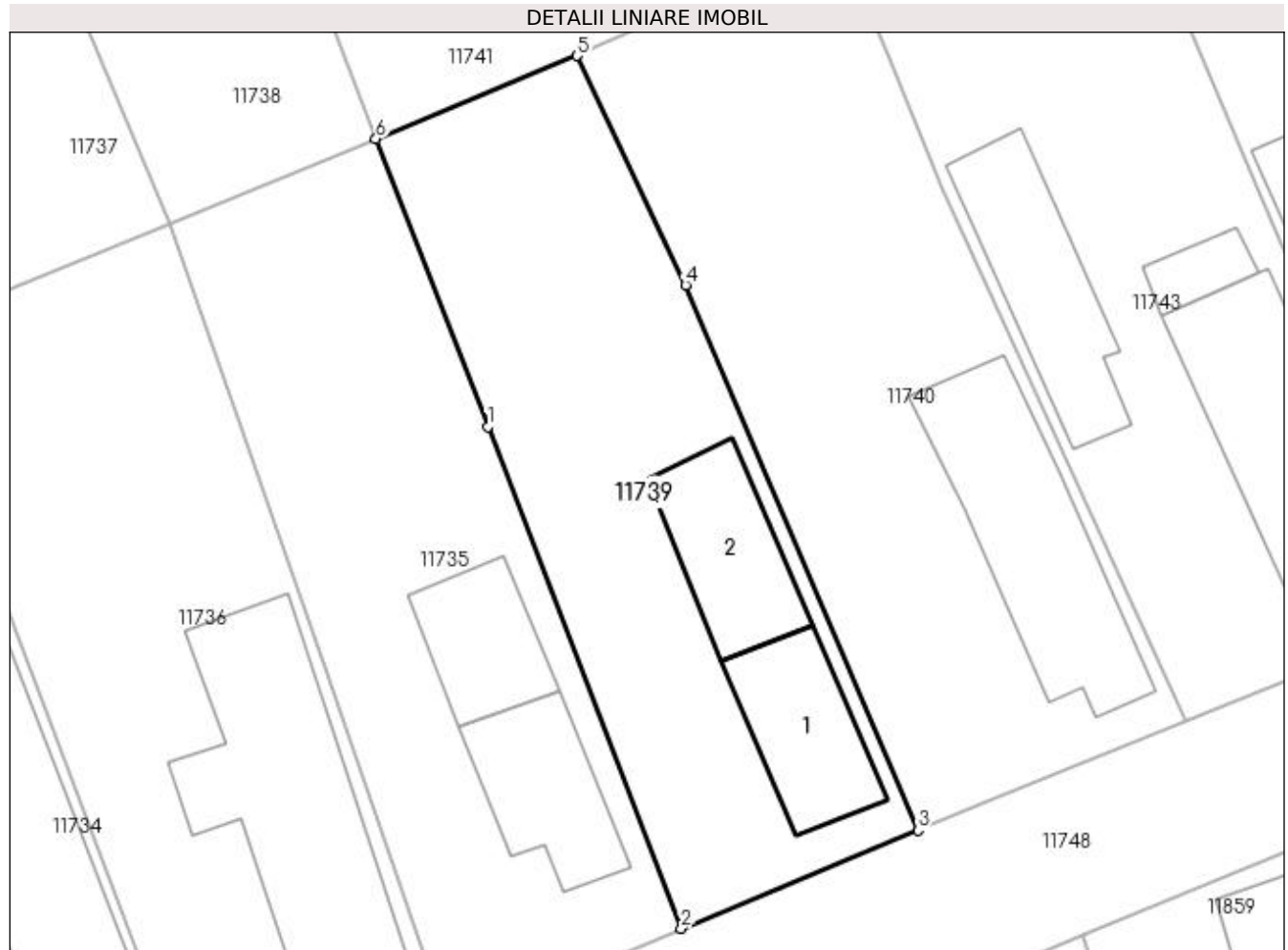
Inscrieri privind dezmembramintele dreptului de proprietate, drepturi reale de garanție și sarcini	Referințe
NU SUNT	

## Anexa Nr. 1 La Partea I

## Teren

Nr cadastral	Suprafața (mp)*	Observații / Referințe
	Din acte: 800 Masurata: 725	

\* Suprafața este determinată în planul de proiecție Stereo 70.



## Date referitoare la teren

Crt	Categorie folosință	Intra vilan	Suprafața (mp)	Tarla	Parcelă	Nr. topo	Observații / Referințe
1	curți constructii	DA	725	30	30	-	

## Date referitoare la construcții

Crt	Număr	Destinație construcție	Supraf. (mp)	Situație juridică	Observații / Referințe
A1.1		construcții de locuințe	67	Cu acte	Nr. niveluri:2; S. construita la sol:67 mp; S. construita desfasurata:76 mp; C1 - LOCUINTA + BECI
A1.2		construcții anexa	69	Cu acte	Nr. niveluri:1; S. construita la sol:69 mp; S. construita desfasurata:69 mp; C2 - ANEXA

## Lungime Segmente

1) Valorile lungimilor segmentelor sunt obținute din proiecție în plan.

Punct început	X / Y	Punct sfârșit	X / Y	Lungime segment (** (m)
1	356.539,714 290.502,033	2	356.551,267 290.472,09	32.094
2	356.551,267 290.472,09	3	356.565,401 290.477,956	15.303

Punct început	X / Y	Punct sfârșit	X / Y	Lungime segment (** (m)
3	356.565,401 290.477,956	4	356.551,539 290.510,489	35.363
4	356.551,539 290.510,489	5	356.545,034 290.524,176	15.154
5	356.545,034 290.524,176	6	356.533,034 290.519,229	12.98
6	356.533,034 290.519,229	1	356.539,714 290.502,033	18.448

\*\* Lungimile segmentelor sunt determinate în planul de proiecție Stereo 70 și sunt rotunjite la 1 milimetru.

\*\*\* Distanța dintre puncte este formată din segmente cumulate ce sunt mai mici decât valoarea 1 milimetru.





**DATE DESPRE IMOBILUL NR. 11740**

Oficiul de Cadastru și Publicitate Imobiliară DOLJ  
Biroul de Cadastru și Publicitate Imobiliară Craiova

**A. Partea I. Descrierea imobilului**

TEREN Intravilan

Adresa: Loc. Motatei, Str Barii, Nr. 53, Jud. Dolj, T30, P25

Nr. Crt	Nr cadastral Nr. topografic	Suprafața* (mp)	Observații / Referințe
A1		Din acte: 1.000 Masurata: 855	Sector cadastral:16 Teren imprejmuit;

**Construcții**

Crt	Nr cadastral Nr. topografic	Adresa	Observații / Referințe
A1.1		Loc. Motatei, Str Barii, Jud. Dolj	Nr. niveluri:2; S. construita la sol:131 mp; S. construita desfasurata:143 mp; C1 - LOCUINTA + BECI

**B. Partea II. Proprietari și acte**

Inscrieri privitoare la dreptul de proprietate și alte drepturi reale		Referințe
/		
Act Administrativ nr. TDP NR. 239-14966, din 24/09/1993 emis de CJSIPT DOLJ;		
B1	Intabulare, drept de PROPRIETATE, dobandit prin Reconstituire, cota actuala 1/1, cota initiala 1/1 1) IFTODIE MARIA, LIPSA CNP 2) GLĂVAN GHEORGHE, LIPSA CNP 3) GLĂVAN NICOLAE, LIPSA CNP 4) GLĂVAN PETRE, LIPSA CNP 5) PISOI ALEXANDRA, LIPSA CNP	A1
Act Normativ nr. Legea 7, din 13/03/1996 emis de PARLAMENTUL ROMANIEI ((ART. 12; ALIN. 14 SI ART. 37; ALIN.2));		
B2	Intabulare, drept de PROPRIETATE, dobandit prin Lege, cota actuala 1/1, cota initiala 1/1 1) IFTODIE MARIA, LIPSA CNP 2) GLĂVAN GHEORGHE, LIPSA CNP 3) GLĂVAN NICOLAE, LIPSA CNP 4) GLĂVAN PETRE, LIPSA CNP 5) PISOI ALEXANDRA, LIPSA CNP	A1.1

**C. Partea III. SARCINI .**

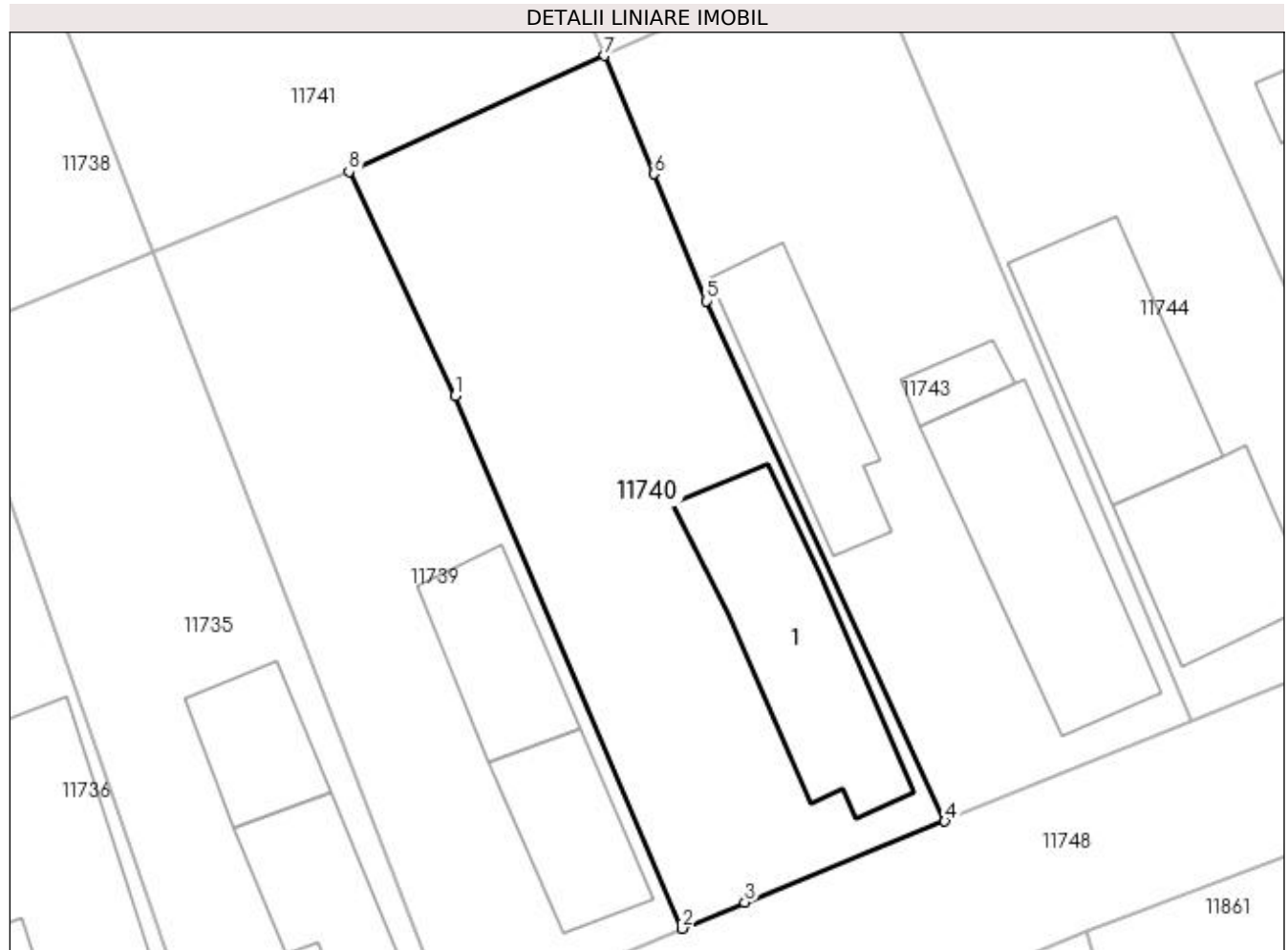
Inscrieri privind dezmembramentele dreptului de proprietate, drepturi reale de garanție și sarcini	Referințe
NU SUNT	

## Anexa Nr. 1 La Partea I

## Teren

Nr cadastral	Suprafața (mp)*	Observații / Referințe
	Din acte: 1.000 Masurata: 855	

\* Suprafața este determinată în planul de proiecție Stereo 70.



## Date referitoare la teren

Crt	Categorie folosință	Intra vilan	Suprafața (mp)	Tarla	Parcelă	Nr. topo	Observații / Referințe
1	curți constructii	DA	855	30	25	-	

## Date referitoare la construcții

Crt	Număr	Destinație construcție	Supraf. (mp)	Situație juridică	Observații / Referințe
A1.1		construcții de locuințe	131	Cu acte	Nr. niveluri:2; S. construita la sol:131 mp; S. construita desfasurata:143 mp; C1 - LOCUINTA + BECI

## Lungime Segmente

1) Valorile lungimilor segmentelor sunt obținute din proiecție în plan.

Punct început	X / Y	Punct sfârșit	X / Y	Lungime segment (** (m)
1	356.551,539 290.510,489	2	356.565,401 290.477,956	35.363
2	356.565,401 290.477,956	3	356.569,23 290.479,545	4.146
3	356.569,23 290.479,545	4	356.581,452 290.484,497	13.187

Punct început	X / Y	Punct sfârșit	X / Y	Lungime segment (** (m)
4	356.581,452 290.484,497	5	356.566,882 290.516,276	34.96
5	356.566,882 290.516,276	6	356.563,669 290.524,027	8.391
6	356.563,669 290.524,027	7	356.560,65 290.531,253	7.831
7	356.560,65 290.531,253	8	356.545,034 290.524,176	17.145
8	356.545,034 290.524,176	1	356.551,539 290.510,489	15.154

\*\* Lungimile segmentelor sunt determinate în planul de proiecție Stereo 70 și sunt rotunjite la 1 milimetru.

\*\*\* Distanța dintre puncte este formată din segmente cumulate ce sunt mai mici decât valoarea 1 milimetru.



**DATE DESPRE IMOBILUL NR. 11741**

Oficiul de Cadastru și Publicitate Imobiliară DOLJ  
Biroul de Cadastru și Publicitate Imobiliară Craiova

**A. Partea I. Descrierea imobilului**

TEREN Intravilan

Adresa: Loc. Motatei, Str Nicolae Iorga, Nr. 52, Jud. Dolj, T30, P22,24

Nr. Crt	Nr cadastral Nr. topografic	Suprafața* (mp)	Observații / Referințe
A1		Din acte: 1.600 Masurata: 1.539	Sector cadastral:16 Teren neimprijmit;

**Construcții**

Crt	Nr cadastral Nr. topografic	Adresa	Observații / Referințe
A1.1		Loc. Motatei, Str Nicolae Iorga, Jud. Dolj	Nr. niveluri:2; S. construita la sol:113 mp; S. construita desfasurata:126 mp; C1 - LOCUINTA + BECI
A1.2		Loc. Motatei, Str Nicolae Iorga, Jud. Dolj	Nr. niveluri:1; S. construita la sol:46 mp; S. construita desfasurata:46 mp; C2 - ANEXA

**B. Partea II. Proprietari și acte**

Inscrieri privitoare la dreptul de proprietate și alte drepturi reale		Referințe
/		
Act Administrativ nr. TDP NR. 908-48636, din 14/10/1994 emis de CJSIPT DOLJ;		
B1	Intabulare, drept de PROPRIETATE, dobandit prin Reconstituire, cota actuala 1/1, cota initiala 1/1 1) NICOLAE MENISOR	A1
Act Normativ nr. Legea 7, din 13/03/1996 emis de PARLAMENTUL ROMANIEI ((ART. 12; ALIN. 14 SI ART. 37; ALIN.2));		
B2	Intabulare, drept de PROPRIETATE, dobandit prin Lege, cota actuala 1/1, cota initiala 1/1 1) NICOLAE MENISOR	A1.1, A1.2

**C. Partea III. SARCINI .**

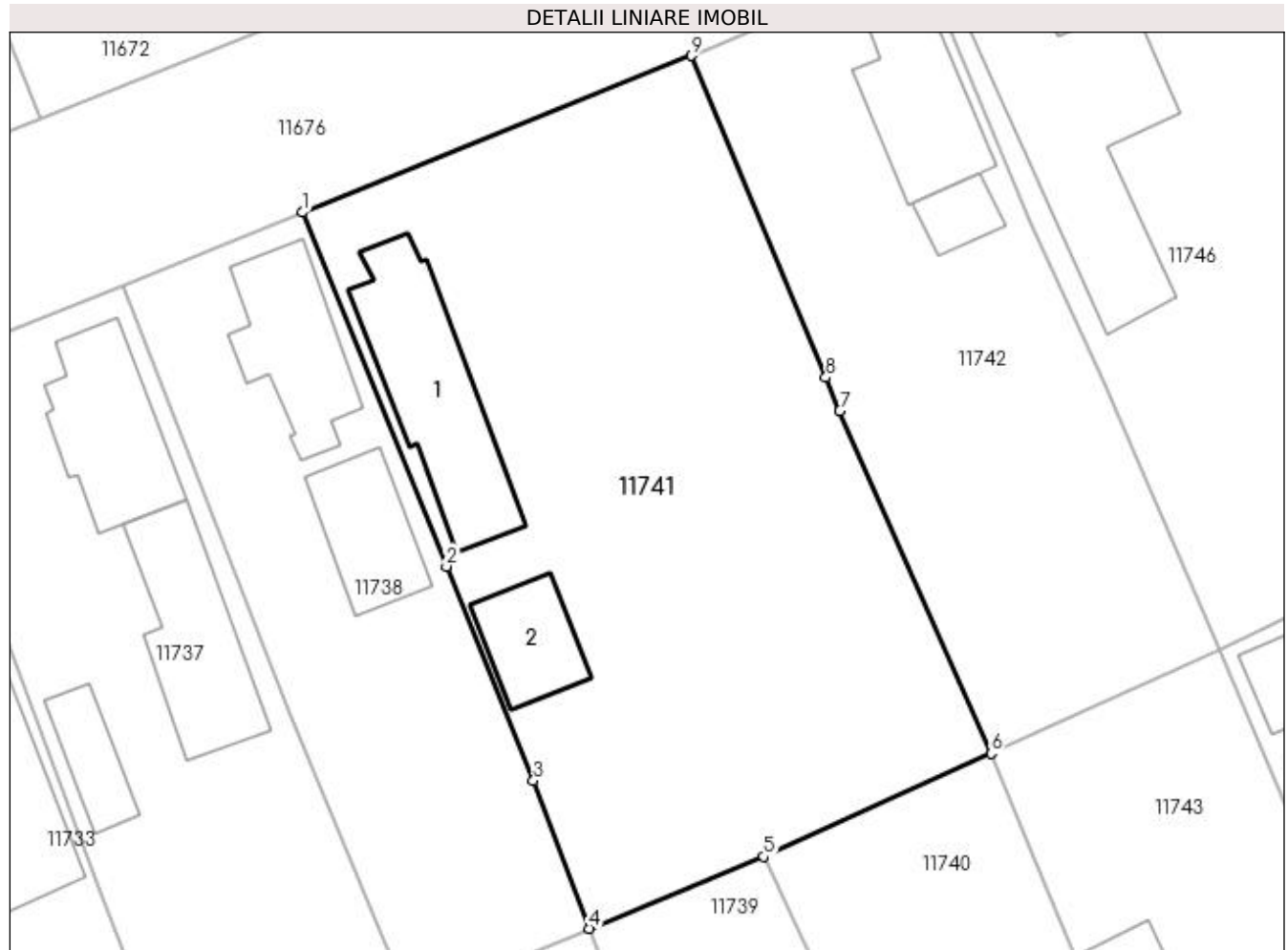
Inscrieri privind dezmembramintele dreptului de proprietate, drepturi reale de garanție și sarcini	Referințe
NU SUNT	

## Anexa Nr. 1 La Partea I

## Teren

Nr cadastral	Suprafața (mp)*	Observații / Referințe
	Din acte: 1.600 Masurata: 1.539	

\* Suprafața este determinată în planul de proiecție Stereo 70.



## Date referitoare la teren

Crt	Categorie folosință	Intra vilan	Suprafața (mp)	Tarla	Parcelă	Nr. topo	Observații / Referințe
1	arabil	DA	539	30	22	-	
2	curți construcții	DA	1.000	30	24	-	

## Date referitoare la construcții

Crt	Număr	Destinație construcție	Supraf. (mp)	Situație juridică	Observații / Referințe
A1.1		construcții de locuințe	113	Cu acte	Nr. niveluri:2; S. construita la sol:113 mp; S. construita desfasurata:126 mp; C1 - LOCUINTA + BECI
A1.2		construcții anexa	46	Cu acte	Nr. niveluri:1; S. construita la sol:46 mp; S. construita desfasurata:46 mp; C2 - ANEXA

## Lungime Segmente

1) Valorile lungimilor segmentelor sunt obținute din proiecție în plan.

Punct început	X / Y	Punct sfârșit	X / Y	Lungime segment (** (m)
1	356.513,356 290.568,421	2	356.523,231 290.544,108	26.242

Punct început	X / Y	Punct sfârșit	X / Y	Lungime segment (** (m)
2	356.523,231 290.544,108	3	356.529,207 290.529,383	15.891
3	356.529,207 290.529,383	4	356.533,034 290.519,229	10.851
4	356.533,034 290.519,229	5	356.545,034 290.524,176	12.98
5	356.545,034 290.524,176	6	356.560,65 290.531,253	17.145
6	356.560,65 290.531,253	7	356.550,264 290.554,78	25.717
7	356.550,264 290.554,78	8	356.549,299 290.557,086	2.5
8	356.549,299 290.557,086	9	356.540,059 290.579,175	23.944
9	356.540,059 290.579,175	1	356.513,356 290.568,421	28.787

\*\* Lungimile segmentelor sunt determinate în planul de proiecție Stereo 70 și sunt rotunjite la 1 milimetru.

\*\*\* Distanța dintre puncte este formată din segmente cumulate ce sunt mai mici decât valoarea 1 milimetru.





**DATE DESPRE IMOBILUL NR. 11742**

Oficiul de Cadastru și Publicitate Imobiliară DOLJ  
Biroul de Cadastru și Publicitate Imobiliară Craiova

**A. Partea I. Descrierea imobilului**

TEREN Intravilan

Adresa: Loc. Motatei, Str Nicolae Iorga, Nr. 54, Jud. Dolj, T30, P23

Nr. Crt	Nr cadastral Nr. topografic	Suprafața* (mp)	Observații / Referințe
A1		Din acte: 1.000 Masurata: 895	Sector cadastral:16 Teren imprejmuit;

**Construcții**

Crt	Nr cadastral Nr. topografic	Adresa	Observații / Referințe
A1.1		Loc. Motatei, Str Nicolae Iorga, Jud. Dolj	Nr. niveluri:2; S. construita la sol:76 mp; S. construita desfasurata:93 mp; C1 - LOCUINTA + BECI
A1.2		Loc. Motatei, Str Nicolae Iorga, Jud. Dolj	Nr. niveluri:1; S. construita la sol:21 mp; S. construita desfasurata:21 mp; C2 - ANEXA

**B. Partea II. Proprietari și acte**

Inscrieri privitoare la dreptul de proprietate și alte drepturi reale		Referințe
/		
Act Administrativ nr. TDP NR. 2443-43721, din 12/08/1996 emis de CJSIPT DOLJ;		
B1	Intabulare, drept de PROPRIETATE, dobandit prin Reconstituire, cota actuala 1/1, cota initiala 1/1 1) POIANĂ MARGARETA	A1
Act Normativ nr. Legea 7, din 13/03/1996 emis de PARLAMENTUL ROMANIEI ((ART. 12; ALIN. 14 SI ART. 37; ALIN.2));		
B2	Intabulare, drept de PROPRIETATE, dobandit prin Lege, cota actuala 1/1, cota initiala 1/1 1) POIANĂ MARGARETA	A1.1, A1.2

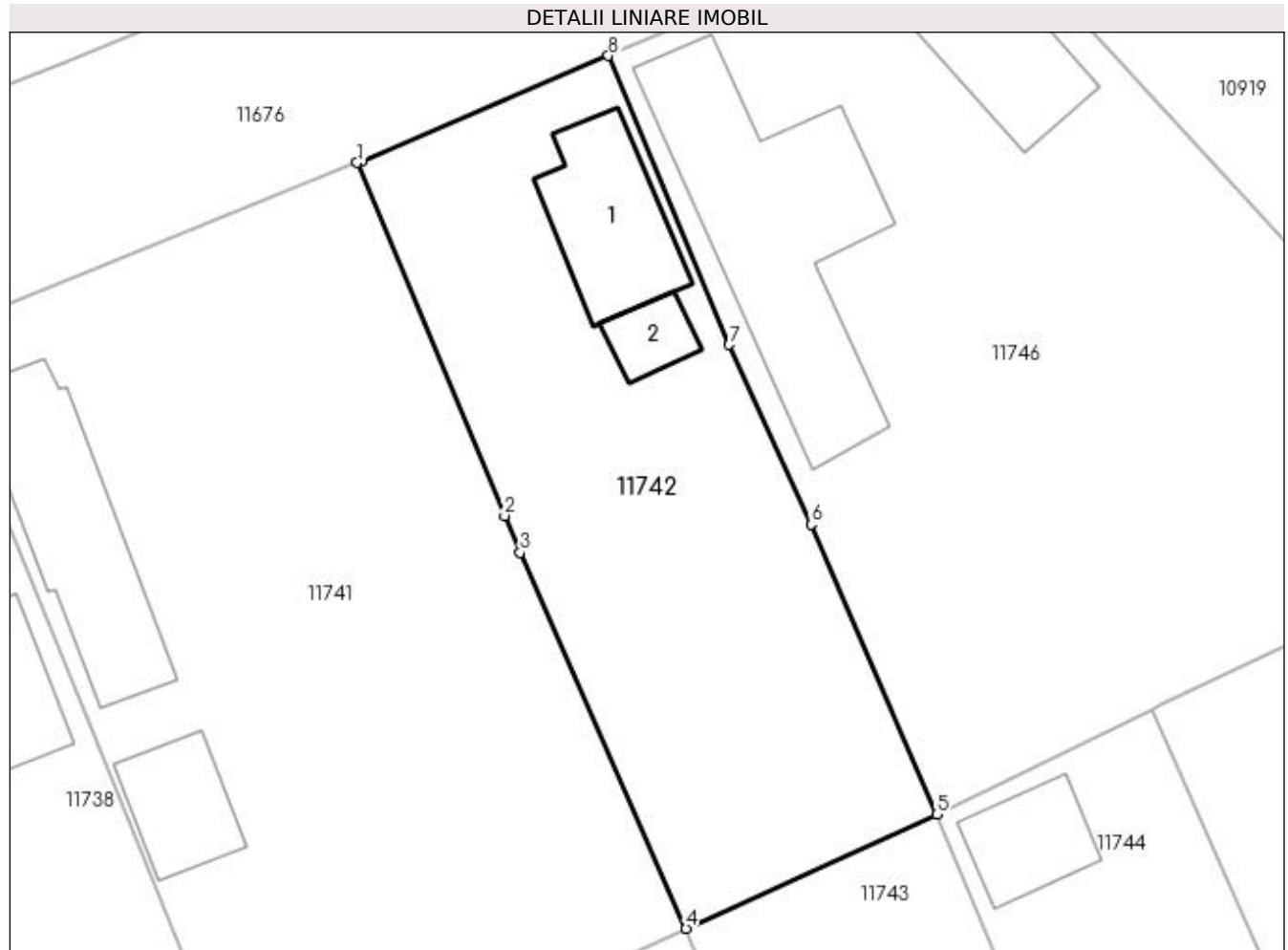
**C. Partea III. SARCINI .**

Inscrieri privind dezmembramintele dreptului de proprietate, drepturi reale de garanție și sarcini	Referințe
NU SUNT	

**Anexa Nr. 1 La Partea I****Teren**

Nr cadastral	Suprafața (mp)*	Observații / Referințe
	Din acte: 1.000 Masurata: 895	

\* Suprafața este determinată în planul de proiecție Stereo 70.

**Date referitoare la teren**

Crt	Categorie folosință	Intra vilan	Suprafața (mp)	Tarla	Parcelă	Nr. topo	Observații / Referințe
1	curți constructii	DA	895	30	23	-	

**Date referitoare la construcții**

Crt	Număr	Destinație construcție	Supraf. (mp)	Situație juridică	Observații / Referințe
A1.1		construcții de locuințe	76	Cu acte	Nr. niveluri:2; S. construita la sol:76 mp; S. construita desfasurata:93 mp; C1 - LOCUINTA + BECI
A1.2		construcții anexa	21	Cu acte	Nr. niveluri:1; S. construita la sol:21 mp; S. construita desfasurata:21 mp; C2 - ANEXA

**Lungime Segmente**

1) Valorile lungimilor segmentelor sunt obținute din proiecție în plan.

Punct început	X / Y	Punct sfârșit	X / Y	Lungime segment (** (m)
1	356.540,059 290.579,175	2	356.549,299 290.557,086	23.944
2	356.549,299 290.557,086	3	356.550,264 290.554,78	2.5

Punct început	X / Y	Punct sfârșit	X / Y	Lungime segment (** (m)
3	356.550,264 290.554,78	4	356.560,65 290.531,253	25.717
4	356.560,65 290.531,253	5	356.576,345 290.538,394	17.243
5	356.576,345 290.538,394	6	356.568,479 290.556,545	19.782
6	356.568,479 290.556,545	7	356.563,367 290.567,798	12.36
7	356.563,367 290.567,798	8	356.555,793 290.585,871	19.596
8	356.555,793 290.585,871	9	356.540,321 290.579,281	16.817
9	356.540,321 290.579,281	1	356.540,059 290.579,175	0.283

\*\* Lungimile segmentelor sunt determinate în planul de proiecție Stereo 70 și sunt rotunjite la 1 milimetru.

\*\*\* Distanța dintre puncte este formată din segmente cumulate ce sunt mai mici decât valoarea 1 milimetru.



**DATE DESPRE IMOBILUL NR. 11743**

Oficiul de Cadastru și Publicitate Imobiliară DOLJ  
Biroul de Cadastru și Publicitate Imobiliară Craiova

**A. Partea I. Descrierea imobilului**

TEREN Intravilan

Adresa: Loc. Motatei, Str Barii, Nr. 55, Jud. Dolj, T30, P28

Nr. Crt	Nr cadastral Nr. topografic	Suprafața* (mp)	Observații / Referințe
A1		Din acte: 800 Masurata: 873	Sector cadastral:16 Teren imprejmuit;

**Construcții**

Crt	Nr cadastral Nr. topografic	Adresa	Observații / Referințe
A1.1		Loc. Motatei, Str Barii, Jud. Dolj	Nr. niveluri:2; S. construita la sol:142 mp; S. construita desfasurata:154 mp; C1 - LOCUINTA + BECI
A1.2		Loc. Motatei, Str Barii, Jud. Dolj	Nr. niveluri:2; S. construita la sol:88 mp; S. construita desfasurata:105 mp; C2 - ANEXA + BECI
A1.3		Loc. Motatei, Str Barii, Jud. Dolj	Nr. niveluri:1; S. construita la sol:19 mp; S. construita desfasurata:19 mp; C3 - ANEXA

**B. Partea II. Proprietari și acte**

Inscrieri privitoare la dreptul de proprietate și alte drepturi reale		Referințe
/		
Act Administrativ nr. TDP NR. 833-59010, din 27/04/1994 emis de CJSIPT DOLJ;		
B1	Intabulare, drept de PROPRIETATE, dobandit prin Reconstituire, cota actuala 1/1, cota initiala 1/1 1) COJOCARU FLORINEL, LIPSĂ CNP	A1
Act Normativ nr. Legea 7, din 13/03/1996 emis de PARLAMENTUL ROMANIEI ((ART. 12; ALIN. 14 SI ART. 37; ALIN.2));		
B2	Intabulare, drept de PROPRIETATE, dobandit prin Lege, cota actuala 1/1, cota initiala 1/1 1) COJOCARU FLORINEL, LIPSĂ CNP	A1.1, A1.2, A1.3

**C. Partea III. SARCINI .**

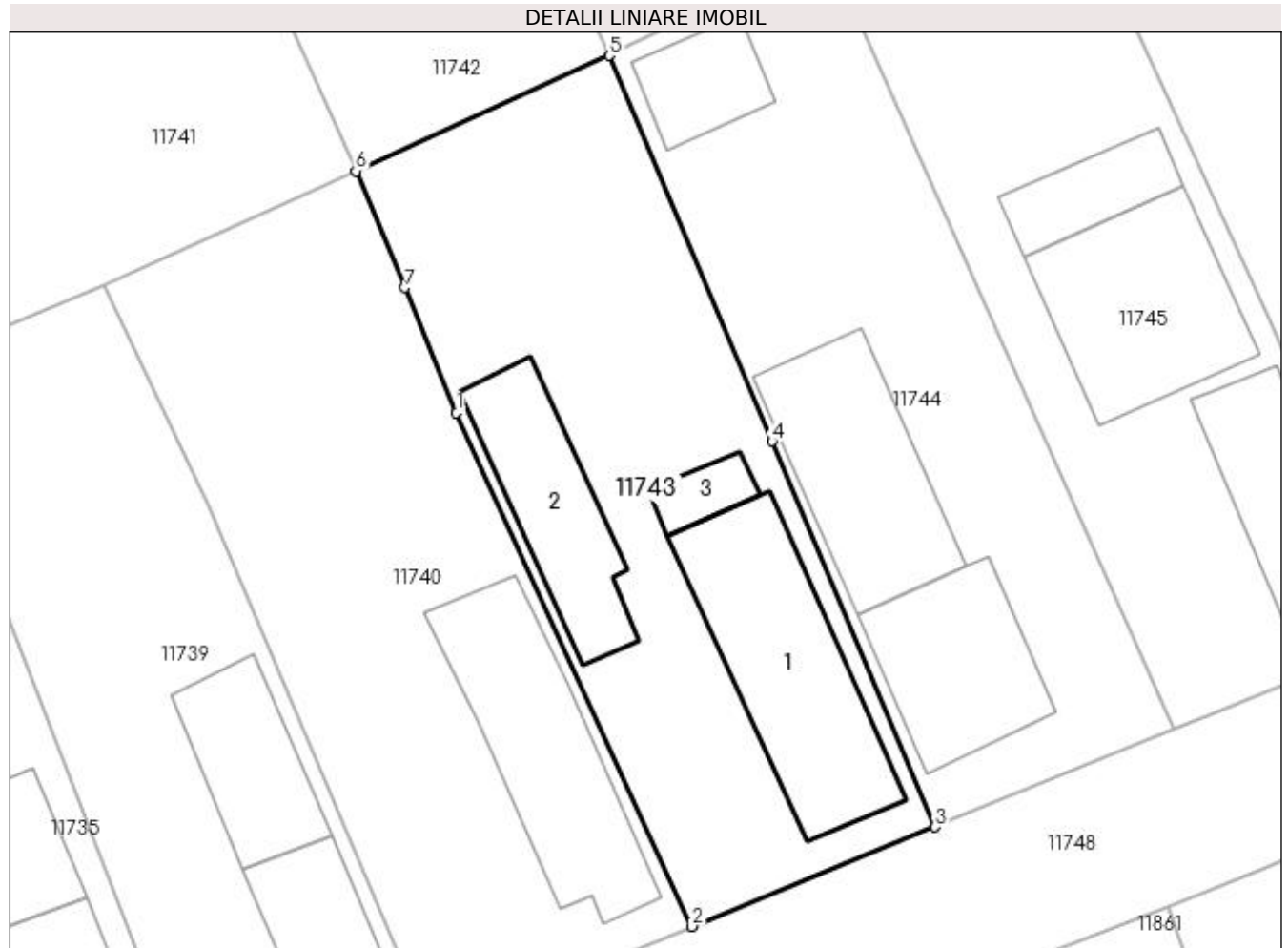
Inscrieri privind dezmembramintele dreptului de proprietate, drepturi reale de garanție și sarcini	Referințe
NU SUNT	

## Anexa Nr. 1 La Partea I

## Teren

Nr cadastral	Suprafața (mp)*	Observații / Referințe
	Din acte: 800 Masurata: 873	

\* Suprafața este determinată în planul de proiecție Stereo 70.



## Date referitoare la teren

Crt	Categorie folosință	Intra vilan	Suprafața (mp)	Tarla	Parcelă	Nr. topo	Observații / Referințe
1	curți constructii	DA	873	30	28	-	

## Date referitoare la construcții

Crt	Număr	Destinație construcție	Supraf. (mp)	Situație juridică	Observații / Referințe
A1.1		construcții de locuințe	142	Cu acte	Nr. niveluri:2; S. construita la sol:142 mp; S. construita desfasurata:154 mp; C1 - LOCUINTA + BECI
A1.2		construcții anexa	88	Cu acte	Nr. niveluri:2; S. construita la sol:88 mp; S. construita desfasurata:105 mp; C2 - ANEXA + BECI
A1.3		construcții anexa	19	Cu acte	Nr. niveluri:1; S. construita la sol:19 mp; S. construita desfasurata:19 mp; C3 - ANEXA

## Lungime Segmente

1) Valorile lungimilor segmentelor sunt obținute din proiecție în plan.

Punct început	X / Y	Punct sfârșit	X / Y	Lungime segment (** (m)
1	356.566,882 290.516,276	2	356.581,452 290.484,497	34.96

Punct început	X / Y	Punct sfârșit	X / Y	Lungime segment (** (m)
2	356.581,452 290.484,497	3	356.596,52 290.490,665	16.282
3	356.596,52 290.490,665	4	356.586,432 290.514,53	25.91
4	356.586,432 290.514,53	5	356.576,345 290.538,394	25.908
5	356.576,345 290.538,394	6	356.560,65 290.531,253	17.243
6	356.560,65 290.531,253	7	356.563,669 290.524,027	7.831
7	356.563,669 290.524,027	1	356.566,882 290.516,276	8.391

\*\* Lungimile segmentelor sunt determinate în planul de proiecție Stereo 70 și sunt rotunjite la 1 milimetru.

\*\*\* Distanța dintre puncte este formată din segmente cumulate ce sunt mai mici decât valoarea 1 milimetru.





**DATE DESPRE IMOBILUL NR. 11744**

Oficiul de Cadastru și Publicitate Imobiliară DOLJ  
Biroul de Cadastru și Publicitate Imobiliară Craiova

**A. Partea I. Descrierea imobilului**

TEREN Intravilan

Adresa: Loc. Motatei, Str Bii, Nr. 57, Jud. Dolj, T30, P27

Nr. Crt	Nr cadastral Nr. topografic	Suprafața* (mp)	Observații / Referințe
A1	32005	Din acte: 800 Masurata: 810	Sector cadastral:16 Teren neimpregmuit;

**Construcții**

Crt	Nr cadastral Nr. topografic	Adresa	Observații / Referințe
A1.1		Loc. Motatei, Str Bii, Nr. 57, Jud. Dolj	Nr. niveluri:1; S. construita la sol:94 mp; Locuinta din paianta compusa din 3 camere, 2 antreuri, acoperite cu tigla
A1.2		Loc. Motatei, Str Bii, Nr. 57, Jud. Dolj	Nr. niveluri:2; S. construita la sol:117 mp; S. construita desfasurata:134 mp; Anexa din caramida arsa, compusa din 1 baie, 1 bucatarie, 1 sufragerie, 1 hol, 2 camere si 1 pivnita, acoperite cu tigla
A1.3		Loc. Motatei, Str Bii, Nr. 57, Jud. Dolj, T. 30, P. 27	Nr. niveluri:1; S. construita la sol:43 mp; S. construita desfasurata:43 mp; ANEXA

**B. Partea II. Proprietari și acte**

Inscrieri privitoare la dreptul de proprietate și alte drepturi reale	Referințe	
<b>77570 / 03/07/2015</b>		
Hotarare Judecatoreasca nr. sentinta civila nr 909, din 17/04/2014 emis de JUDECATORIA CALAFAT (dosar nr 967/201/2014, contract de intretinere nr. 1960/10-09-1987 emis de BNP STOENESCU FLOREA; TDP nr. 2469-43721/14-08-1996 emis de CJ DOLJ; CM nr. 158/09-08-2013 emis de BNP STOENESCU FLOREA; CM nr. 159/09-08-2013 emis de BNP STOENESCU FLOREA;);		
B1	Intabulare, drept de PROPRIETATE, dobandit prin Hotarare Judecatoreasca, cota actuala 1/1, cota initiala 1/1 1) <b>BADELE FLORIN-DANIEL</b>	A1
Act Notarial nr. contract de intretinere nr. 1960, din 10/09/1987 emis de BNP STOENESCU FLOREA (Hotarare Judecatoreasca nr. sentinta civila nr 909, din 17/04/2014 emis de JUDECATORIA CALAFAT (dosar nr 967/201/2014, TDP nr. 2469-43721/14-08-1996 emis de CJ DOLJ; CM nr. 158/09-08-2013 emis de BNP STOENESCU FLOREA; CM nr. 159/09-08-2013 emis de BNP STOENESCU FLOREA;));		
B2	Intabulare, drept de PROPRIETATE, dobandit prin Succesiune, cota actuala 1/2, cota initiala 1/2 1) <b>BADELE FLORIN-DANIEL</b>	A1.2
Act Notarial nr. CM NR. 159, din 09/08/2013 emis de BNP STOENESCU FLOREA (Hotarare Judecatoreasca nr. sentinta civila nr 909, din 17/04/2014 emis de JUDECATORIA CALAFAT (dosar nr 967/201/2014, contract de intretinere nr. 1960/10-09-1987 emis de BNP STOENESCU FLOREA; TDP nr. 2469-43721/14-08-1996 emis de CJ DOLJ; CM nr. 158/09-08-2013 emis de BNP STOENESCU FLOREA;);		
B3	Intabulare, drept de PROPRIETATE, dobandit prin Conventie, cota actuala 1/2, cota initiala 1/2 1) <b>BADELE AURELIA</b>	A1.2
/		
Act Normativ nr. Legea 7, din 13/03/1996 emis de PARLAMENTUL ROMANIEI ((ART.12, ALIN.14, ART.37, ALIN.2));		
B4	Intabulare, drept de PROPRIETATE, dobandit prin Lege, cota actuala 1/1, cota initiala 1/1 1) <b>BADELE FLORIN-DANIEL</b> 2) <b>BADELE AURELIA</b>	A1.1, A1.3

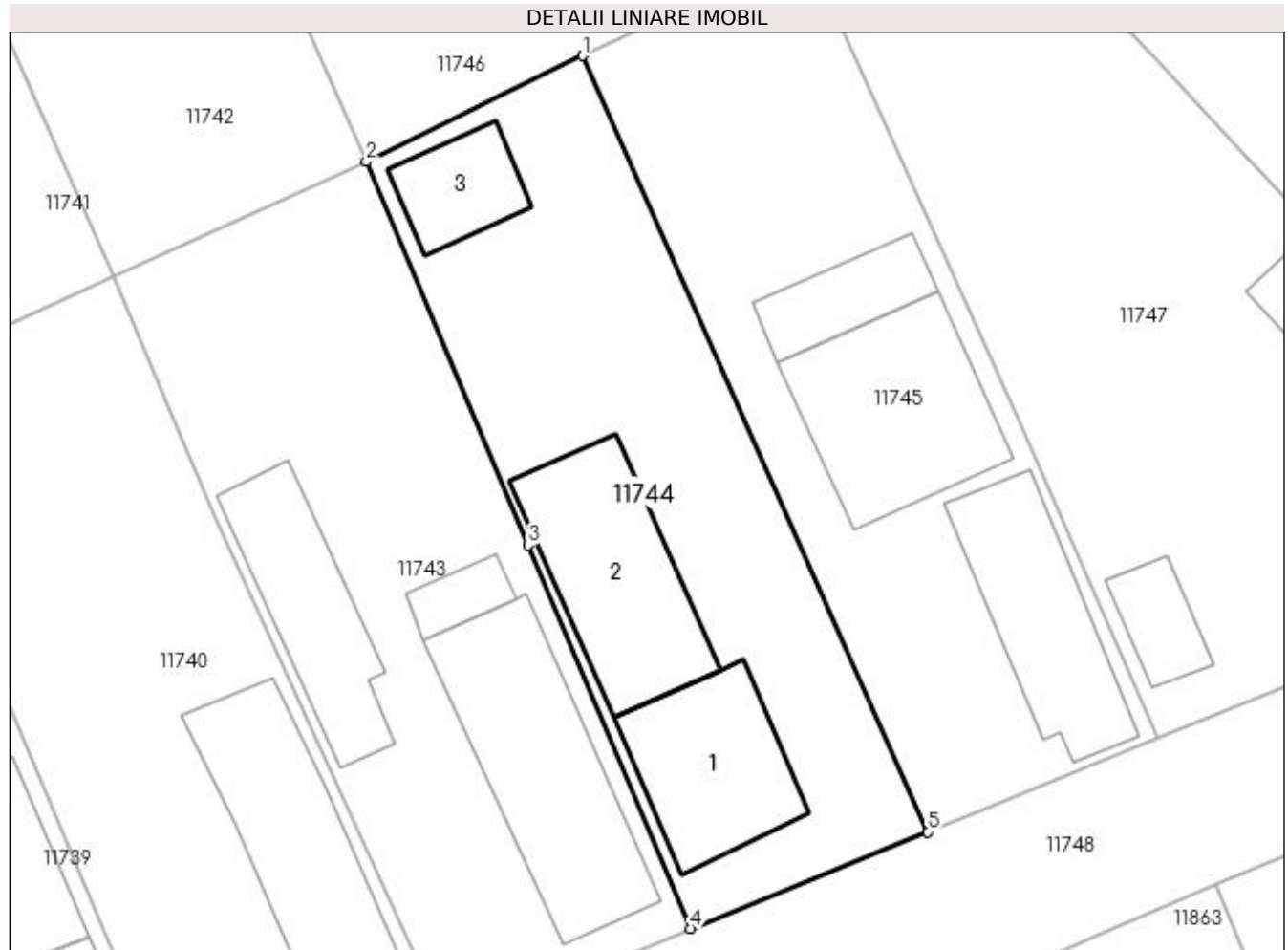
**C. Partea III. SARCINI .**

Inscrieri privind dezmembramintele dreptului de proprietate, drepturi reale de garanție și sarcini	Referințe
NU SUNT	

**Anexa Nr. 1 La Partea I****Teren**

Nr cadastral	Suprafața (mp)*	Observații / Referințe
32005	Din acte: 800 Masurata: 810	

\* Suprafața este determinată în planul de proiecție Stereo 70.

**Date referitoare la teren**

Crt	Categorie folosință	Intra vilan	Suprafața (mp)	Tarla	Parcelă	Nr. topo	Observații / Referințe
1	curți constructii	DA	810	30	27	-	

**Date referitoare la construcții**

Crt	Număr	Destinație construcție	Supraf. (mp)	Situație juridică	Observații / Referințe
A1.1		construcții de locuințe	94	Cu acte	Nr. niveluri:1; S. construita la sol:94 mp; Locuinta din paianta compusa din 3 camere, 2 antreuri, acoperite cu tigla
A1.2		construcții anexa	117	Cu acte	Nr. niveluri:2; S. construita la sol:117 mp; S. construita desfasurata:134 mp; Anexa din caramida arsa, compusa din 1 baie, 1 bucatarie, 1 sufragerie, 1 hol, 2 camere si 1 pivnita, acoperite cu tigla
A1.3		construcții anexa	43	Cu acte	Nr. niveluri:1; S. construita la sol:43 mp; S. construita desfasurata:43 mp; ANEXA

**Lungime Segmente**

1) Valorile lungimilor segmentelor sunt obținute din proiecție în plan.

Punct început	X / Y	Punct sfârșit	X / Y	Lungime segment (** (m)
---------------	-------	---------------	-------	-------------------------

Punct început	X / Y	Punct sfârșit	X / Y	Lungime segment (** (m)
1	356.589,823 290.544,997	2	356.576,345 290.538,394	15.009
2	356.576,345 290.538,394	3	356.586,432 290.514,53	25.908
3	356.586,432 290.514,53	4	356.596,52 290.490,665	25.91
4	356.596,52 290.490,665	5	356.611,317 290.496,682	15.974
5	356.611,317 290.496,682	1	356.589,823 290.544,997	52.88

\*\* Lungimile segmentelor sunt determinate în planul de proiecție Stereo 70 și sunt rotunjite la 1 milimetru.

\*\*\* Distanța dintre puncte este formată din segmente cumulate ce sunt mai mici decât valoarea 1 milimetru.



**DATE DESPRE IMOBILUL NR. 11745**

Oficiul de Cadastru și Publicitate Imobiliară DOLJ  
Biroul de Cadastru și Publicitate Imobiliară Craiova

**A. Partea I. Descrierea imobilului**

TEREN Intravilan

Nr. CF vechi:507  
Nr. cadastral vechi:635

Adresa: Loc. Motatei, Str Baii, Nr. 59, Jud. Dolj, T30, P26

Nr. Crt	Nr cadastral Nr. topografic	Suprafața* (mp)	Observații / Referințe
A1	35875	Din acte: 800 Masurata: 829	Sector cadastral:16 Teren neimprejmuit;

**Construcții**

Crt	Nr cadastral Nr. topografic	Adresa	Observații / Referințe
A1.1		Loc. Motatei, Str Baii, Jud. Dolj	Nr. niveluri:1; S. construita la sol:99 mp; S. construita desfasurata:99 mp; LOCUINTA
A1.2		Loc. Motatei, Str Baii, Nr. 59, Jud. Dolj, T 30 P 26	Nr. niveluri:2; S. construita la sol:125 mp; S. construita desfasurata:250 mp; LOCUINTA
A1.3		Loc. Motatei, Str Baii, Nr. 59, Jud. Dolj, T 30 P 26	Nr. niveluri:1; S. construita la sol:43 mp; S. construita desfasurata:43 mp; LOCUINTA

**B. Partea II. Proprietari și acte**

Inscrieri privitoare la dreptul de proprietate și alte drepturi reale		Referințe
<b>1054 / 11/01/2008</b>		
Act Notarial nr. CVC NR. 79, din 10/01/2008 emis de BNp Stoenescu Florea;		
B1	Intabulare, drept de PROPRIETATE, dobandit prin Conventie, cota actuala 1/1, cota initiala 1/1 1) <b>BADELE SORIN-MANEL</b> , LIPSĂ CNP 2) <b>BADELE NADIA-MONICA</b> , LIPSĂ CNP	A1, A1.1
/		
Act Normativ nr. Legea 7, din 13/03/1996 emis de PARLAMENTUL ROMANIEI ((ART.12, ALIN.14, ART.37, ALIN. 2));		
B2	Intabulare, drept de PROPRIETATE, dobandit prin Lege, cota actuala 1/1, cota initiala 1/1 1) <b>BADELE SORIN-MANEL</b> , LIPSĂ CNP 2) <b>BADELE NADIA-MONICA</b> , LIPSĂ CNP	A1.2, A1.3

**C. Partea III. SARCINI .**

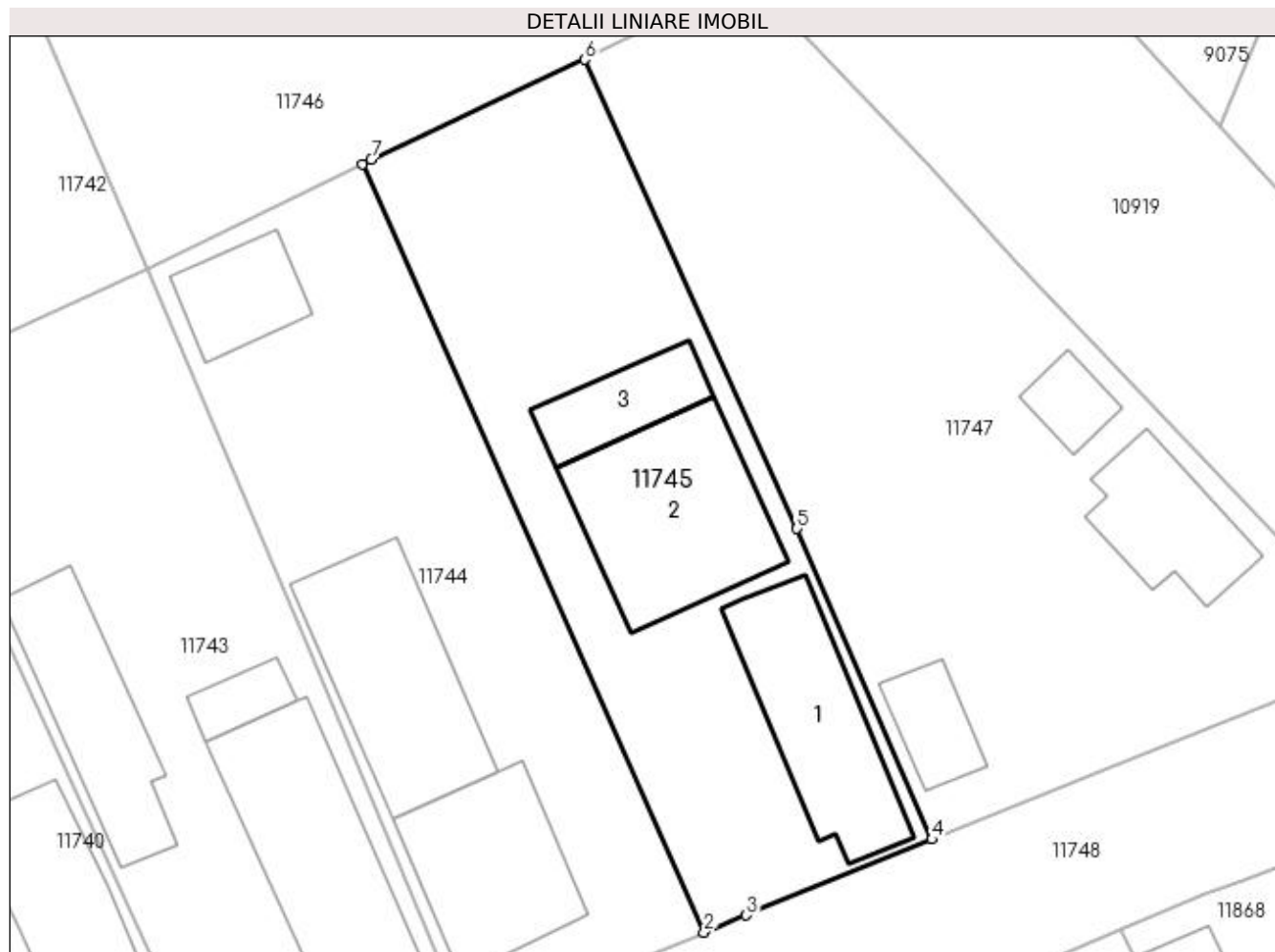
Inscrieri privind dezmembramintele dreptului de proprietate, drepturi reale de garanție și sarcini	Referințe
NU SUNT	

## Anexa Nr. 1 La Partea I

## Teren

Nr cadastral	Suprafața (mp)*	Observații / Referințe
35875	Din acte: 800 Masurata: 829	

\* Suprafața este determinată în planul de proiecție Stereo 70.



## Date referitoare la teren

Crt	Categorie folosință	Intra vilan	Suprafața (mp)	Tarla	Parcelă	Nr. topo	Observații / Referințe
1	curți constructii	DA	829	30	26	-	

## Date referitoare la construcții

Crt	Număr	Destinație construcție	Supraf. (mp)	Situație juridică	Observații / Referințe
A1.1		construcții de locuințe	99	Cu acte	Nr. niveluri:1; S. construita la sol:99 mp; S. construita desfasurata:99 mp; LOCUINTA
A1.2		construcții de locuințe	125	Cu acte	Nr. niveluri:2; S. construita la sol:125 mp; S. construita desfasurata:250 mp; LOCUINTA
A1.3		construcții de locuințe	43	Cu acte	Nr. niveluri:1; S. construita la sol:43 mp; S. construita desfasurata:43 mp; LOCUINTA

## Lungime Segmente

1) Valorile lungimilor segmentelor sunt obținute din proiecție în plan.

Punct început	X / Y	Punct sfârșit	X / Y	Lungime segment (** (m)
1	356.589,823 290.544,997	2	356.611,317 290.496,682	52.88

Punct început	X / Y	Punct sfârșit	X / Y	Lungime segment (** (m)
2	356.611,317 290.496,682	3	356.613,99 290.497,771	2.886
3	356.613,99 290.497,771	4	356.625,664 290.502,534	12.608
4	356.625,664 290.502,534	5	356.617,173 290.522,058	21.29
5	356.617,173 290.522,058	6	356.603,818 290.551,559	32.383
6	356.603,818 290.551,559	7	356.590,391 290.545,275	14.825
7	356.590,391 290.545,275	1	356.589,823 290.544,997	0.632

\*\* Lungimile segmentelor sunt determinate în planul de proiecție Stereo 70 și sunt rotunjite la 1 milimetru.

\*\*\* Distanța dintre puncte este formată din segmente cumulate ce sunt mai mici decât valoarea 1 milimetru.





**DATE DESPRE IMOBILUL NR. 11746**

Oficiul de Cadastru și Publicitate Imobiliară DOLJ  
Biroul de Cadastru și Publicitate Imobiliară Craiova

**A. Partea I. Descrierea imobilului**

TEREN Intravilan

Adresa: Loc. Motatei, Str Nicolae Iorga, Nr. 56, Jud. Dolj, T30, P24

Nr. Crt	Nr cadastral Nr. topografic	Suprafața* (mp)	Observații / Referințe
A1		Din acte: 1.000 Masurata: 1.707	Sector cadastral:16 Teren imprejmuit;

**Construcții**

Crt	Nr cadastral Nr. topografic	Adresa	Observații / Referințe
A1.1		Loc. Motatei, Str Nicolae Iorga, Jud. Dolj	Nr. niveluri:2; S. construita la sol:193 mp; S. construita desfasurata:213 mp; C1 - LOCUINTA + BECI
A1.2		Loc. Motatei, Str Nicolae Iorga, Jud. Dolj	Nr. niveluri:1; S. construita la sol:78 mp; S. construita desfasurata:78 mp; C2 - ANEXA

**B. Partea II. Proprietari și acte**

Inscrieri privitoare la dreptul de proprietate și alte drepturi reale		Referințe
/		
Act Administrativ nr. TDP NR. 2442-43721, din 09/08/1996 emis de CJSIPT DOLJ;		
B1	Intabulare, drept de PROPRIETATE, dobandit prin Reconstituire, cota actuala 1/1, cota initiala 1/1 1) PÎRVAN DUMITRU, LIPSĂ CNP	A1
Act Normativ nr. Legea 7, din 13/03/1996 emis de PARLAMENTUL ROMANIEI ((ART. 12; ALIN. 14 SI ART. 37; ALIN.2));		
B2	Intabulare, drept de PROPRIETATE, dobandit prin Lege, cota actuala 1/1, cota initiala 1/1 1) PÎRVAN DUMITRU, LIPSĂ CNP	A1.1, A1.2

**C. Partea III. SARCINI .**

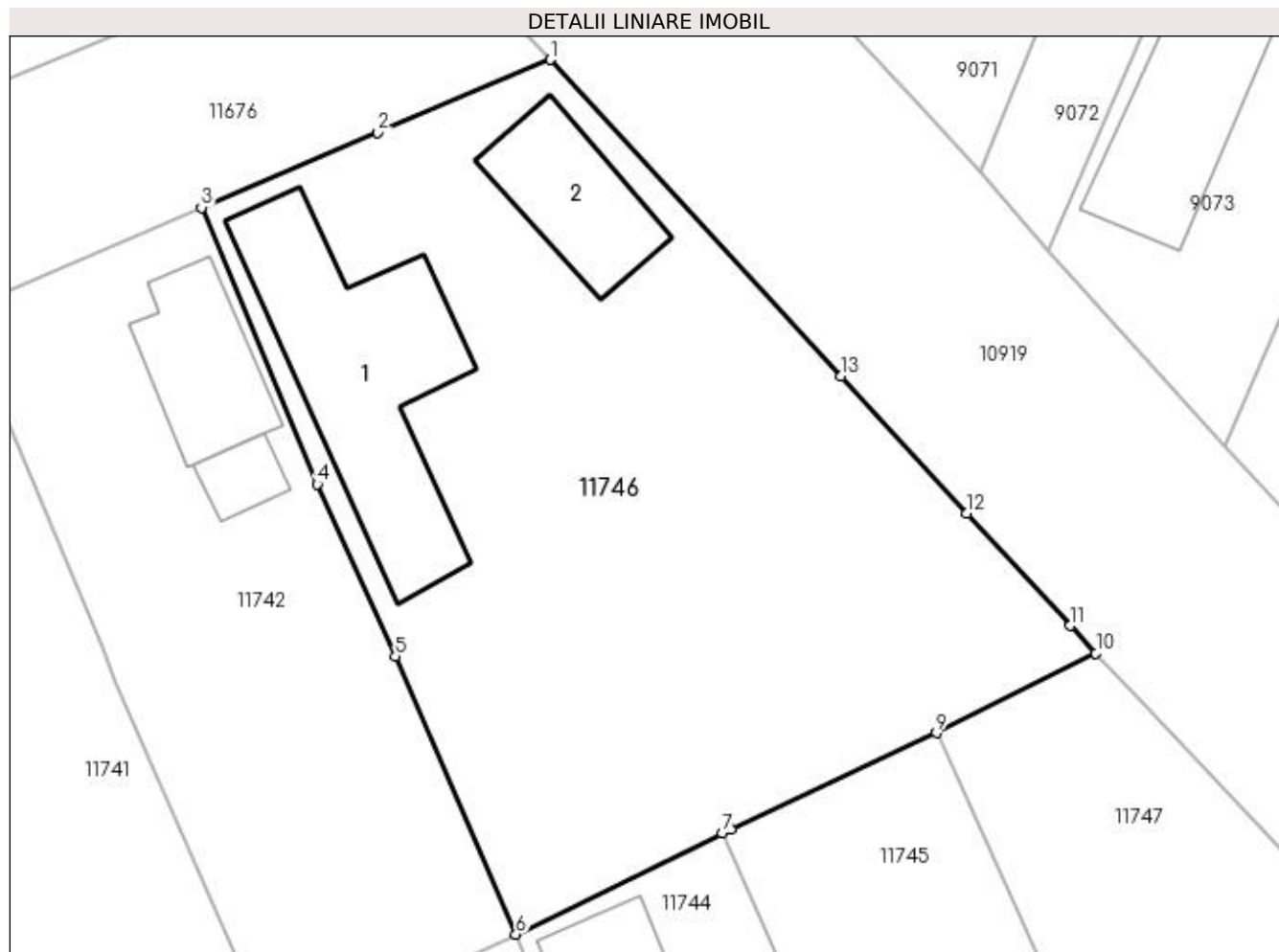
Inscrieri privind dezmembramintele dreptului de proprietate, drepturi reale de garanție și sarcini	Referințe
NU SUNT	

## Anexa Nr. 1 La Partea I

## Teren

Nr cadastral	Suprafața (mp)*	Observații / Referințe
	Din acte: 1.000 Masurata: 1.707	

\* Suprafața este determinată în planul de proiecție Stereo 70.



## Date referitoare la teren

Crt	Categorie folosință	Intra vilan	Suprafața (mp)	Tarla	Parcelă	Nr. topo	Observații / Referințe
1	curți constructii	DA	1.000	30	24	-	
2	arabil	DA	707	30	24	-	

## Date referitoare la construcții

Crt	Număr	Destinație construcție	Supraf. (mp)	Situație juridică	Observații / Referințe
A1.1		construcții de locuințe	193	Cu acte	Nr. niveluri:2; S. construita la sol:193 mp; S. construita desfasurata:213 mp; C1 - LOCUINTA + BECI
A1.2		construcții anexa	78	Cu acte	Nr. niveluri:1; S. construita la sol:78 mp; S. construita desfasurata:78 mp; C2 - ANEXA

## Lungime Segmente

1) Valorile lungimilor segmentelor sunt obținute din proiecție în plan.

Punct început	X / Y	Punct sfârșit	X / Y	Lungime segment (** (m)
1	356.578,6 290.595,529	2	356.567,332 290.590,786	12.226

Punct început	X / Y	Punct sfârșit	X / Y	Lungime segment (** (m)
2	356.567,332 290.590,786	3	356.555,793 290.585,871	12.542
3	356.555,793 290.585,871	4	356.563,367 290.567,798	19.596
4	356.563,367 290.567,798	5	356.568,479 290.556,545	12.36
5	356.568,479 290.556,545	6	356.576,345 290.538,394	19.782
6	356.576,345 290.538,394	7	356.589,823 290.544,997	15.009
7	356.589,823 290.544,997	8	356.590,391 290.545,275	0.632
8	356.590,391 290.545,275	9	356.603,818 290.551,559	14.825
9	356.603,818 290.551,559	10	356.614,245 290.556,747	11.646
10	356.614,245 290.556,747	11	356.612,566 290.558,551	2.464
11	356.612,566 290.558,551	12	356.605,791 290.565,905	9.999
12	356.605,791 290.565,905	13	356.597,604 290.574,846	12.123
13	356.597,604 290.574,846	1	356.578,6 290.595,529	28.088

\*\* Lungimile segmentelor sunt determinate în planul de proiecție Stereo 70 și sunt rotunjite la 1 milimetru.

\*\*\* Distanța dintre puncte este formată din segmente cumulate ce sunt mai mici decât valoarea 1 milimetru.



**DATE DESPRE IMOBILUL NR. 11747**

Oficiul de Cadastru și Publicitate Imobiliară DOLJ  
Biroul de Cadastru și Publicitate Imobiliară Craiova

**A. Partea I. Descrierea imobilului**

TEREN Intravilan

Nr. CF vechi:746  
Nr. cadastral vechi:868

Adresa: Loc. Motatei, Str Baii, Nr. 61, Jud. Dolj, T30, P25

Nr. Crt	Nr cadastral Nr. topografic	Suprafata* (mp)	Observatii / Referinte
A1	31902	Din acte: 1.200 Masurata: 1.146	Sector cadastral:16 Teren imprejmuit;

**Construcții**

Crt	Nr cadastral Nr. topografic	Adresa	Observatii / Referinte
A1.1		Loc. Motatei, Str Baii, Jud. Dolj	Nr. niveluri:1; S. construita la sol:63 mp; S. construita desfasurata:63 mp; LOCUINTA
A1.2		Loc. Motatei, Str Baii, Jud. Dolj	Nr. niveluri:1; S. construita la sol:31 mp; S. construita desfasurata:31 mp; ANEXA
A1.3		Loc. Motatei, Str Baii, Nr. 61, Jud. Dolj, Cv 30, P 25	Nr. niveluri:1; S. construita la sol:21 mp; S. construita desfasurata:21 mp; ANEXA

**B. Partea II. Proprietari și acte**

Inscrieri privitoare la dreptul de proprietate și alte drepturi reale		Referințe
<b>47191 / 20/08/2009</b>		
Act Notarial nr. CM NR. 144, din 20/08/2009 emis de NP STOENESCU FL. (Titlu Proprietate nr. 1935-9574/1996 emis de Comisia Judeteana Dolj; Certificat nr 2889/2009 Primaria Motatei);		
B1	Intabulare, drept de PROPRIETATE, dobandit prin Succesiune, cota actuala 1/1, cota initiala 1/1 1) <b>GLAVAN ANGELA</b> , LIPSĂ CNP <i>OBSERVATII: (provenita din conversia CF 746) Glavan Dumitru si Elena</i>	A1, A1.1
/		
Act Normativ nr. Legea 7, din 13/03/1996 emis de PARLAMENTUL ROMANIEI ((ART.12, ALIN.14, ART.37, ALIN. 2));		
B2	Intabulare, drept de PROPRIETATE, dobandit prin Lege, cota actuala 1/1, cota initiala 1/1 1) <b>GLAVAN ANGELA</b> , LIPSĂ CNP	A1.2, A1.3

**C. Partea III. SARCINI .**

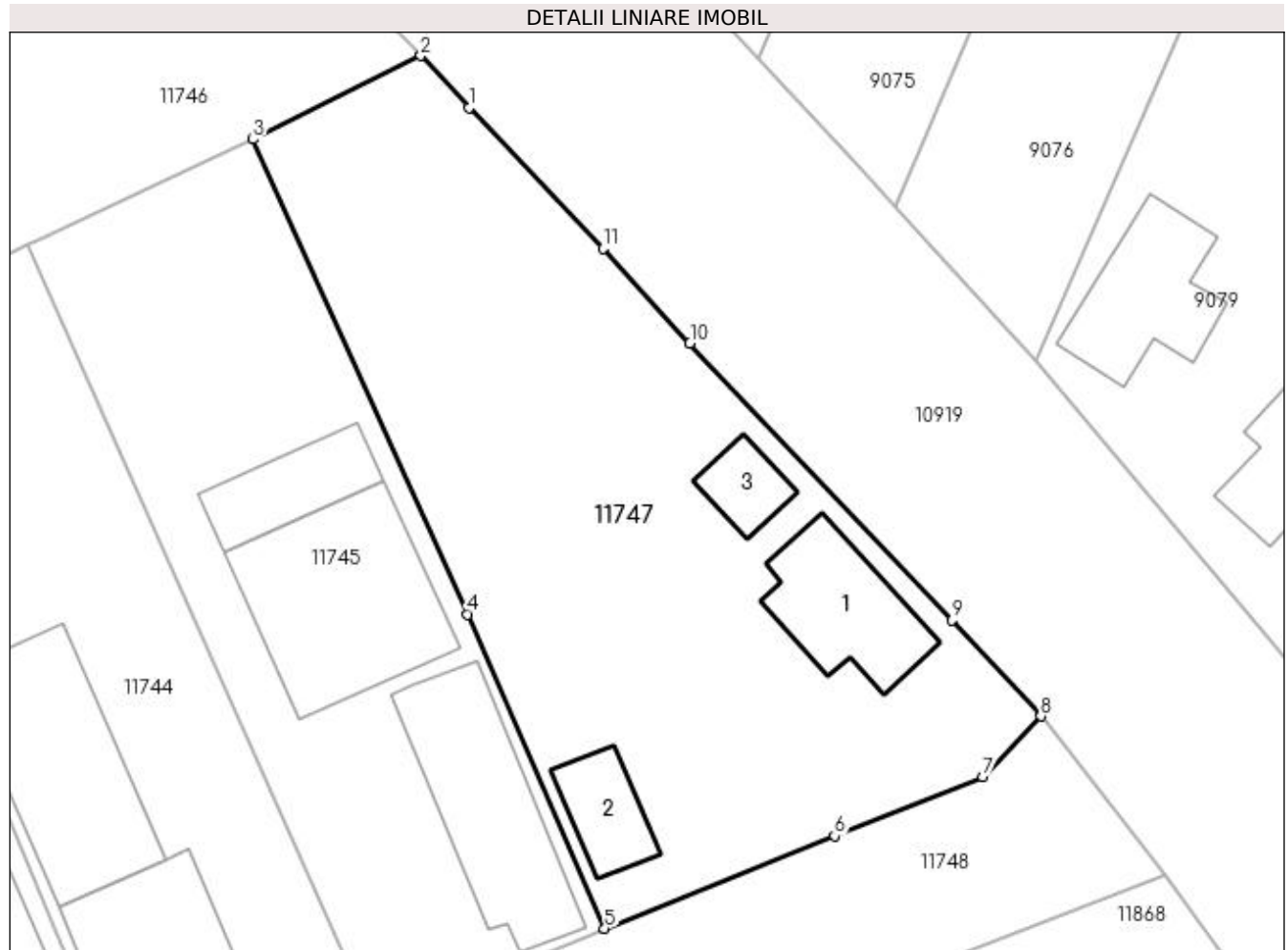
Inscrieri privind dezmembramintele dreptului de proprietate, drepturi reale de garanție și sarcini	Referințe
NU SUNT	

## Anexa Nr. 1 La Partea I

## Teren

Nr cadastral	Suprafața (mp)*	Observații / Referințe
31902	Din acte: 1.200 Masurata: 1.146	

\* Suprafața este determinată în planul de proiecție Stereo 70.



## Date referitoare la teren

Crt	Categorie folosință	Intra vilan	Suprafața (mp)	Tarla	Parcelă	Nr. topo	Observații / Referințe
1	curți constructii	DA	627	30	25	-	
2	arabil	DA	519	30	25	-	

## Date referitoare la construcții

Crt	Număr	Destinație construcție	Supraf. (mp)	Situație juridică	Observații / Referințe
A1.1		construcții de locuințe	63	Cu acte	Nr. niveluri:1; S. construita la sol:63 mp; S. construita desfasurata:63 mp; LOCUINTA
A1.2		construcții anexa	31	Cu acte	Nr. niveluri:1; S. construita la sol:31 mp; S. construita desfasurata:31 mp; ANEXA
A1.3		construcții anexa	21	Cu acte	Nr. niveluri:1; S. construita la sol:21 mp; S. construita desfasurata:21 mp; ANEXA

## Lungime Segmente

1) Valorile lungimilor segmentelor sunt obținute din proiecție în plan.

Punct început	X / Y	Punct sfârșit	X / Y	Lungime segment (** (m)
1	356.617,247 290.553,52	2	356.614,245 290.556,747	4.407

Punct început	X / Y	Punct sfârșit	X / Y	Lungime segment (** (m)
2	356.614,245 290.556,747	3	356.603,818 290.551,559	11.646
3	356.603,818 290.551,559	4	356.617,173 290.522,058	32.383
4	356.617,173 290.522,058	5	356.625,664 290.502,534	21.29
5	356.625,664 290.502,534	6	356.639,964 290.508,277	15.41
6	356.639,964 290.508,277	7	356.649,168 290.511,956	9.912
7	356.649,168 290.511,956	8	356.652,787 290.515,719	5.221
8	356.652,787 290.515,719	9	356.647,27 290.521,676	8.119
9	356.647,27 290.521,676	10	356.630,975 290.538,897	23.708
10	356.630,975 290.538,897	11	356.625,571 290.544,773	7.983
11	356.625,571 290.544,773	1	356.617,247 290.553,52	12.075

\*\* Lungimile segmentelor sunt determinate în planul de proiecție Stereo 70 și sunt rotunjite la 1 milimetru.

\*\*\* Distanța dintre puncte este formată din segmente cumulate ce sunt mai mici decât valoarea 1 milimetru.





**DATE DESPRE IMOBILUL NR. 11748**

Oficiul de Cadastru și Publicitate Imobiliară DOLJ  
Biroul de Cadastru și Publicitate Imobiliară Craiova

**A. Partea I. Descrierea imobilului**

TEREN Intravilan

Adresa: Loc. Motatei, Str Bii, Jud. Dolj

Nr. Crt	Nr cadastral Nr. topografic	Suprafața* (mp)	Observații / Referințe
A1	34434	8.179	Sector cadastral:16 Teren neimprejmuit;

**B. Partea II. Proprietari și acte**

Inscrieri privitoare la dreptul de proprietate și alte drepturi reale	Referințe
<b>172832 / 10/11/2017</b>	
Act Administrativ nr. HG nr. 965, din 18/09/2002 emis de GUVERNUL ROMANIEI - Anexa 66 (act administrativ nr HCL nr.32 si Anexa nr. 1 la HCL din 14.09.2017, emis de CONSILIUL LOCAL PRIMARIA MOTATEI;act administrativ nr REFERAT DE LEGALITATE nr. 10627 din 19.09.2017, emis de PREFECTURA DOLJ;act administrativ nr Referat de legalitate nr.4599 din 23.04.2012, emis de PREFECTURA DOLJ;act administrativ nr HCL nr. 3 din 31.01.2012, emis de CONSILIUL LOCAL PRIMARIA MOTATEI);	
B1	A1
Intabulare, drept de PROPRIETATE, dobandit prin Lege, cota actuala 1/1 1) COMUNA MOTATEI- DOMENIUL PUBLIC, CIF:4553305	

**C. Partea III. SARCINI .**

Inscrieri privind dezmembramintele dreptului de proprietate, drepturi reale de garanție și sarcini	Referințe
NU SUNT	

## Anexa Nr. 1 La Partea I

## Teren

Nr cadastral	Suprafața (mp)*	Observații / Referințe
34434	8.179	

\* Suprafața este determinată în planul de proiecție Stereo 70.

## DETALII LINIARE IMOBIL



## Date referitoare la teren

Crt	Categorie folosință	Intra vilan	Suprafața (mp)	Tarla	Parcelă	Nr. topo	Observații / Referințe
1	drum	DA	8.179	-	-	-	Imprejmuit: limita conventionala.

## Lungime Segmente

1) Valorile lungimilor segmentelor sunt obținute din proiecție în plan.

Punct început	X / Y	Punct sfârșit	X / Y	Lungime segment	Punct început	X / Y	Punct sfârșit	X / Y	Lungime segment	Punct început	X / Y	Punct sfârșit	X / Y	Lungime segment
1	356.500,503 290.440,364	2	356.519,306 290.448,229	20.38 2	2	356.519,306 290.448,229	3	356.533,545 290.454,067	15.38 9	3	356.533,545 290.454,067	4	356.547,253 290.459,691	14.81 7
4	356.547,253 290.459,691	5	356.555,95 290.463,483	9.488	5	356.555,95 290.463,483	6	356.559,783 290.465,154	4.181	6	356.559,783 290.465,154	7	356.560,783 290.465,59	1.091
7	356.560,783 290.465,59	8	356.575,286 290.471,735	15.75 1	8	356.575,286 290.471,735	9	356.590,049 290.477,78	15.95 3	9	356.590,049 290.477,78	10	356.610,959 290.485,687	22.35 5
10	356.610,959 290.485,687	11	356.616,783 290.488,059	6.289	11	356.616,783 290.488,059	12	356.619,768 290.489,333	3.246	12	356.619,768 290.489,333	13	356.621,702 290.490,158	2.103
13	356.621,702 290.490,158	14	356.629,266 290.493,38	8.222	14	356.629,266 290.493,38	15	356.637,479 290.496,854	8.918	15	356.637,479 290.496,854	16	356.642,89 290.499,143	5.875
16	356.642,89 290.499,143	17	356.645,144 290.499,879	2.371	17	356.645,144 290.499,879	18	356.660,47 290.505,841	16.44 5	18	356.660,47 290.505,841	19	356.652,787 290.515,719	12.51 4



Punct început	X / Y	Punct sfârșit	X / Y	Lungime segment	Punct început	X / Y	Punct sfârșit	X / Y	Lungime segment	Punct început	X / Y	Punct sfârșit	X / Y	Lungime segment
118	356.162,263 290.302,534	119	356.163,046 290.302,828	0.836	119	356.163,046 290.302,828	120	356.163,861 290.303,187	0.891	120	356.163,861 290.303,187	121	356.163,697 290.303,559	0.407
121	356.163,697 290.303,559	122	356.169,174 290.305,916	5.963	122	356.169,174 290.305,916	123	356.169,307 290.305,62	0.325	123	356.169,307 290.305,62	124	356.170,644 290.306,223	1.467
124	356.170,644 290.306,223	125	356.190,815 290.314,168	21.679	125	356.190,815 290.314,168	126	356.205,626 290.319,295	15.673	126	356.205,626 290.319,295	127	356.220,33 290.325,414	15.926
127	356.220,33 290.325,414	128	356.231,289 290.329,583	11.725	128	356.231,289 290.329,583	129	356.249,454 290.337,24	19.713	129	356.249,454 290.337,24	130	356.254,816 290.339,5	5.819
130	356.254,816 290.339,5	131	356.264,347 290.343,291	10.257	131	356.264,347 290.343,291	132	356.266,835 290.344,113	2.62	132	356.266,835 290.344,113	133	356.271,061 290.345,907	4.591
133	356.271,061 290.345,907	134	356.278,678 290.348,92	8.191	134	356.278,678 290.348,92	135	356.299,133 290.357,362	22.129	135	356.299,133 290.357,362	136	356.326,295 290.368,43	29.33
136	356.326,295 290.368,43	137	356.326,202 290.368,662	0.25	137	356.326,202 290.368,662	138	356.340,41 290.375,116	15.605	138	356.340,41 290.375,116	139	356.354,78 290.381,083	15.56
139	356.354,78 290.381,083	140	356.365,027 290.384,712	10.871	140	356.365,027 290.384,712	141	356.370,862 290.387,023	6.276	141	356.370,862 290.387,023	142	356.371,52 290.388,288	1.426
142	356.371,52 290.388,288	143	356.384,119 290.393,411	13.601	143	356.384,119 290.393,411	144	356.384,363 290.393,496	0.258	144	356.384,363 290.393,496	145	356.388,97 290.395,108	4.881
145	356.388,97 290.395,108	146	356.399,533 290.398,803	11.191	146	356.399,533 290.398,803	147	356.406,632 290.401,673	7.657	147	356.406,632 290.401,673	148	356.408,193 290.402,968	2.028
148	356.408,193 290.402,968	149	356.413,711 290.405,177	5.944	149	356.413,711 290.405,177	150	356.439,339 290.415,437	27.605	150	356.439,339 290.415,437	151	356.458,169 290.422,865	20.242
151	356.458,169 290.422,865	152	356.464,984 290.425,697	7.38	152	356.464,984 290.425,697	153	356.472,325 290.429,324	8.188	153	356.472,325 290.429,324	154	356.486,48 290.434,928	15.224
154	356.486,48 290.434,928	155	356.488,983 290.435,898	2.684	155	356.488,983 290.435,898	156	356.492,473 290.437,251	3.743	156	356.492,473 290.437,251	1	356.500,503 290.440,364	8.612

\*\* Lungimile segmentelor sunt determinate în planul de proiecție Stereo 70 și sunt rotunjite la 1 milimetru.

\*\*\* Distanța dintre puncte este formată din segmente cumulate ce sunt mai mici decât valoarea 1 milimetru.

**DATE DESPRE IMOBILUL NR. 11749**

Oficiul de Cadastru și Publicitate Imobiliară DOLJ  
Biroul de Cadastru și Publicitate Imobiliară Craiova

**A. Partea I. Descrierea imobilului**

TEREN Intravilan

Adresa: Loc. Motatei, Str Prieteniei, Jud. Dolj

Nr. Crt	Nr cadastral Nr. topografic	Suprafața* (mp)	Observații / Referințe
A1	34395	6.745	Sector cadastral:16 Teren neimprejmuit;

**B. Partea II. Proprietari și acte**

Inscrieri privitoare la dreptul de proprietate și alte drepturi reale		Referințe
<b>170376 / 08/11/2017</b>		
Act Normativ nr. HG nr. 965- Anexa 66, din 17/09/2002 emis de GUVERNUL ROMANIEI (act administrativ nr HCL nr. 3 din 30.01.2012, emis de CONSILIUL LOCAL PRIMARIA MOTATEI;act administrativ nr REFERAT DE LEGALITATE nr. 10627 din 18.09.2017, emis de PREFECTURA DOLJ;act administrativ nr Referat de legalitate nr.4599 din 22.04.2012, emis de PREFECTURA DOLJ);		
B1	Intabulare, drept de PROPRIETATE, dobandit prin Lege, cota actuala 1/1	A1
1) COMUNA MOTATEI- DOMENIUL PUBLIC, CIF:4553305		

**C. Partea III. SARCINI .**

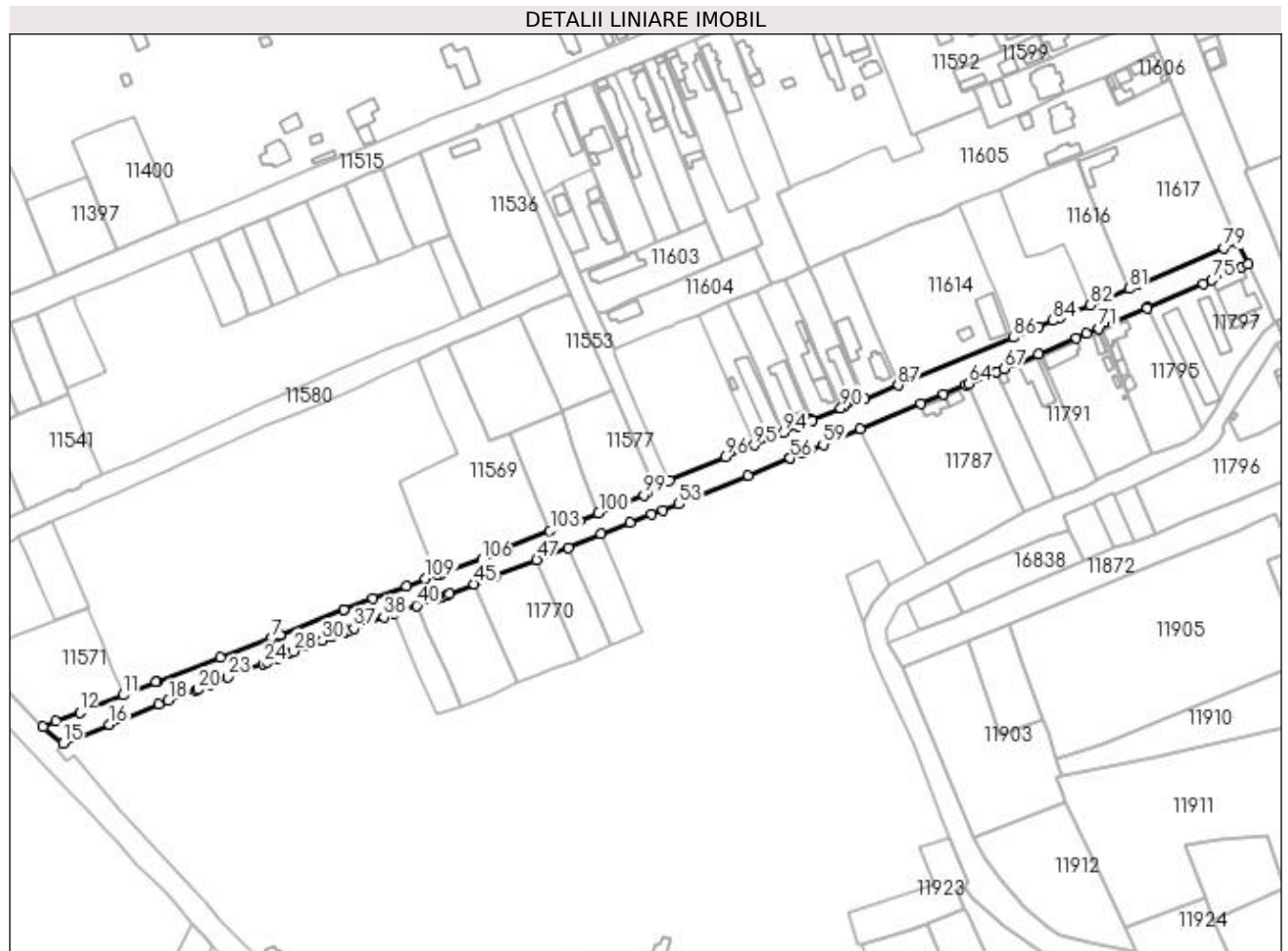
Inscrieri privind dezmembramintele dreptului de proprietate, drepturi reale de garanție și sarcini	Referințe
NU SUNT	

## Anexa Nr. 1 La Partea I

## Teren

Nr cadastral	Suprafața (mp)*	Observații / Referințe
34395	6.745	

\* Suprafața este determinată în planul de proiecție Stereo 70.



## Date referitoare la teren

Crt	Categorie folosință	Intra vilan	Suprafața (mp)	Tarla	Parcelă	Nr. topo	Observații / Referințe
1	drum	DA	6.745	-	-	-	Imprejmuit: limita conventionala.

## Lungime Segmente

1) Valorile lungimilor segmentelor sunt obținute din proiecție în plan.

Punct început	X / Y	Punct sfârșit	X / Y	Lungime segment
1	355.529,533 290.055,663	2	355.513,734 290.049,514	16.953
2	355.513,734 290.049,514	3	355.500,132 290.044,508	14.494
3	355.500,132 290.044,508	4	355.469,837 290.031,93	0.444
4	355.469,837 290.031,93	5	355.469,837 290.031,93	0.444
5	355.469,837 290.031,93	6	355.469,614 290.032,314	0.444
6	355.469,614 290.032,314	7	355.465,662 290.030,867	4.209
7	355.465,662 290.030,867	8	355.441,259 290.021,74	26.054
8	355.441,259 290.021,74	9	355.410,94 290.010,072	32.487
9	355.410,94 290.010,072	10	355.410,94 290.010,062	0.028
10	355.410,94 290.010,062	11	355.395,045 290.003,767	17.072
11	355.395,045 290.003,767	12	355.374,596 289.995,654	22.08
12	355.374,596 289.995,654	13	355.363,163 289.991,318	12.228
13	355.363,163 289.991,318	14	355.357,109 289.988,747	6.577
14	355.357,109 289.988,747	15	355.366,537 289.980,925	12.254
15	355.366,537 289.980,925	16	355.388,696 289.989,863	23.894
16	355.388,696 289.989,863	17	355.412,244 289.999,361	25.391
17	355.412,244 289.999,361	18	355.416,641 290.001,226	4.776
18	355.416,641 290.001,226	19	355.429,817 290.006,202	14.084

Punct început	X / Y	Punct sfârșit	X / Y	Lungime segment	Punct început	X / Y	Punct sfârșit	X / Y	Lungime segment	Punct început	X / Y	Punct sfârșit	X / Y	Lungime segment
19	355.429,817 290.006,202	20	355.430,5 290.006,473	0.735	20	355.430,5 290.006,473	21	355.436,273 290.008,859	6.247	21	355.436,273 290.008,859	22	355.437,38 290.009,317	1.198
22	355.437,38 290.009,317	23	355.444,8 290.012,383	8.028	23	355.444,8 290.012,383	24	355.461,771 290.018,763	18.131	24	355.461,771 290.018,763	25	355.463,562 290.019,402	1.902
25	355.463,562 290.019,402	26	355.468,385 290.021,385	5.215	26	355.468,385 290.021,385	27	355.474,291 290.023,772	6.37	27	355.474,291 290.023,772	28	355.475,934 290.024,582	1.832
28	355.475,934 290.024,582	29	355.481,893 290.026,879	6.386	29	355.481,893 290.026,879	30	355.489,645 290.029,723	8.257	30	355.489,645 290.029,723	31	355.494,228 290.031,411	4.884
31	355.494,228 290.031,411	32	355.498,728 290.033,092	4.804	32	355.498,728 290.033,092	33	355.498,029 290.034,965	1.999	33	355.498,029 290.034,965	34	355.499,902 290.035,665	2.0
34	355.499,902 290.035,665	35	355.500,602 290.033,791	2.0	35	355.500,602 290.033,791	36	355.502,457 290.034,484	1.98	36	355.502,457 290.034,484	37	355.504,671 290.035,47	2.424
37	355.504,671 290.035,47	38	355.518,917 290.040,801	15.211	38	355.518,917 290.040,801	39	355.523,74 290.042,605	5.149	39	355.523,74 290.042,605	40	355.534,579 290.046,326	11.46
40	355.534,579 290.046,326	41	355.544,28 290.049,784	10.299	41	355.544,28 290.049,784	42	355.546,425 290.050,615	2.3	42	355.546,425 290.050,615	43	355.548,672 290.050,941	2.271
43	355.548,672 290.050,941	44	355.550,035 290.052,014	1.735	44	355.550,035 290.052,014	45	355.561,778 290.056,564	12.594	45	355.561,778 290.056,564	46	355.572,101 290.060,562	11.07
46	355.572,101 290.060,562	47	355.591,53 290.068,085	20.835	47	355.591,53 290.068,085	48	355.606,559 290.073,852	16.097	48	355.606,559 290.073,852	49	355.622,055 290.080,14	16.723
49	355.622,055 290.080,14	50	355.635,905 290.085,515	14.856	50	355.635,905 290.085,515	51	355.645,944 290.089,459	10.786	51	355.645,944 290.089,459	52	355.651,549 290.091,629	6.01
52	355.651,549 290.091,629	53	355.659,129 290.094,385	8.065	53	355.659,129 290.094,385	54	355.691,941 290.107,975	35.515	54	355.691,941 290.107,975	55	355.711,759 290.116,194	21.455
55	355.711,759 290.116,194	56	355.711,831 290.116,223	0.078	56	355.711,831 290.116,223	57	355.717,709 290.118,618	6.347	57	355.717,709 290.118,618	58	355.721,646 290.120,221	4.251
58	355.721,646 290.120,221	59	355.727,547 290.122,625	6.372	59	355.727,547 290.122,625	60	355.745,121 290.130,16	19.121	60	355.745,121 290.130,16	61	355.773,756 290.142,134	31.038
61	355.773,756 290.142,134	62	355.784,782 290.146,69	11.93	62	355.784,782 290.146,69	63	355.795,328 290.151,082	11.424	63	355.795,328 290.151,082	64	355.796,52 290.151,583	1.293
64	355.796,52 290.151,583	65	355.809,665 290.157,104	14.257	65	355.809,665 290.157,104	66	355.809,859 290.157,184	0.21	66	355.809,859 290.157,184	67	355.813,53 290.158,705	3.974
67	355.813,53 290.158,705	68	355.829,803 290.165,445	17.614	68	355.829,803 290.165,445	69	355.847,829 290.173,215	19.629	69	355.847,829 290.173,215	70	355.852,757 290.175,34	5.367
70	355.852,757 290.175,34	71	355.858,488 290.177,81	6.241	71	355.858,488 290.177,81	72	355.881,437 290.187,628	24.961	72	355.881,437 290.187,628	73	355.881,559 290.187,362	0.293
73	355.881,559 290.187,362	74	355.908,016 290.198,904	28.865	74	355.908,016 290.198,904	75	355.912,102 290.200,666	4.45	75	355.912,102 290.200,666	76	355.926,459 290.206,858	15.635
76	355.926,459 290.206,858	77	355.929,231 290.208,054	3.019	77	355.929,231 290.208,054	78	355.924,112 290.218,399	11.542	78	355.924,112 290.218,399	79	355.917,935 290.215,787	6.707
79	355.917,935 290.215,787	80	355.876,994 290.198,348	44.5	80	355.876,994 290.198,348	81	355.872,758 290.196,567	4.595	81	355.872,758 290.196,567	82	355.854,484 290.188,882	19.824
82	355.854,484 290.188,882	83	355.840,228 290.182,903	15.459	83	355.840,228 290.182,903	84	355.836,773 290.181,463	3.743	84	355.836,773 290.181,463	85	355.830,078 290.178,595	7.283
85	355.830,078 290.178,595	86	355.817,964 290.173,406	13.179	86	355.817,964 290.173,406	87	355.763,155 290.150,859	59.265	87	355.763,155 290.150,859	88	355.747,311 290.144,476	17.081
88	355.747,311 290.144,476	89	355.737,708 290.140,707	10.316	89	355.737,708 290.140,707	90	355.735,962 290.140,01	1.88	90	355.735,962 290.140,01	91	355.722,13 290.134,493	14.892
91	355.722,13 290.134,493	92	355.722,237 290.134,257	0.259	92	355.722,237 290.134,257	93	355.715,784 290.131,401	7.057	93	355.715,784 290.131,401	94	355.708,874 290.128,389	7.538
94	355.708,874 290.128,389	95	355.694,854 290.122,426	15.235	95	355.694,854 290.122,426	96	355.681,01 290.116,821	14.936	96	355.681,01 290.116,821	97	355.654,504 290.105,549	28.803
97	355.654,504 290.105,549	98	355.643,736 290.099,816	12.199	98	355.643,736 290.099,816	99	355.642,387 290.098,735	1.729	99	355.642,387 290.098,735	100	355.620,908 290.090,117	23.143
100	355.620,908 290.090,117	101	355.611,722 290.086,763	9.779	101	355.611,722 290.086,763	102	355.609,595 290.086,537	2.139	102	355.609,595 290.086,537	103	355.597,812 290.081,698	12.738
103	355.597,812 290.081,698	104	355.575,592 290.072,814	23.93	104	355.575,592 290.072,814	105	355.574,069 290.071,273	2.167	105	355.574,069 290.071,273	106	355.565,48 290.068,137	9.144
106	355.565,48 290.068,137	107	355.546,108 290.061,065	20.623	107	355.546,108 290.061,065	108	355.544,2 290.061,256	1.918	108	355.544,2 290.061,256	109	355.538,721 290.059,238	5.839
109	355.538,721 290.059,238	1	355.529,533 290.055,663	9.859										

\*\* Lungimile segmentelor sunt determinate în planul de proiecție Stereo 70 și sunt rotunjite la 1 milimetru.

\*\*\* Distanța dintre puncte este formată din segmente cumulate ce sunt mai mici decât valoarea 1 milimetru.





**DATE DESPRE IMOBILUL NR. 11750**

Oficiul de Cadastru și Publicitate Imobiliară DOLJ  
Biroul de Cadastru și Publicitate Imobiliară Craiova

**A. Partea I. Descrierea imobilului**

TEREN Intravilan

Adresa: Loc. Motatei, Str Traian Nr. 30a - Platforma 3, Jud. Dolj

Nr. Crt	Nr cadastral Nr. topografic	Suprafața* (mp)	Observații / Referințe
A1	34318	30	Sector cadastral:16 Teren neimprejmuit;

**B. Partea II. Proprietari și acte**

Inscrieri privitoare la dreptul de proprietate și alte drepturi reale		Referințe
<b>167500 / 02/11/2017</b>		
Act Administrativ nr. HCL nr. 36 si Anexa 2 la HCL, din 22/09/2017 emis de CONSILIUL LOCAL MOTATEI (act administrativ nr REFERAT DE LEGALITATE nr. 10941 din 31.10.2017, emis de PREFECTURA DOLJ;act administrativ nr nota nr. 6886 din 15.11.2017, emis de Primaria Motatei);		
B1	Inscrierea provizorie, drept de PROPRIETATE, dobandit prin Lege, cota actuala 1/1	A1
1) COMUNA MOTATEI- DOMENIUL PUBLIC, CIF:4553305		

**C. Partea III. SARCINI .**

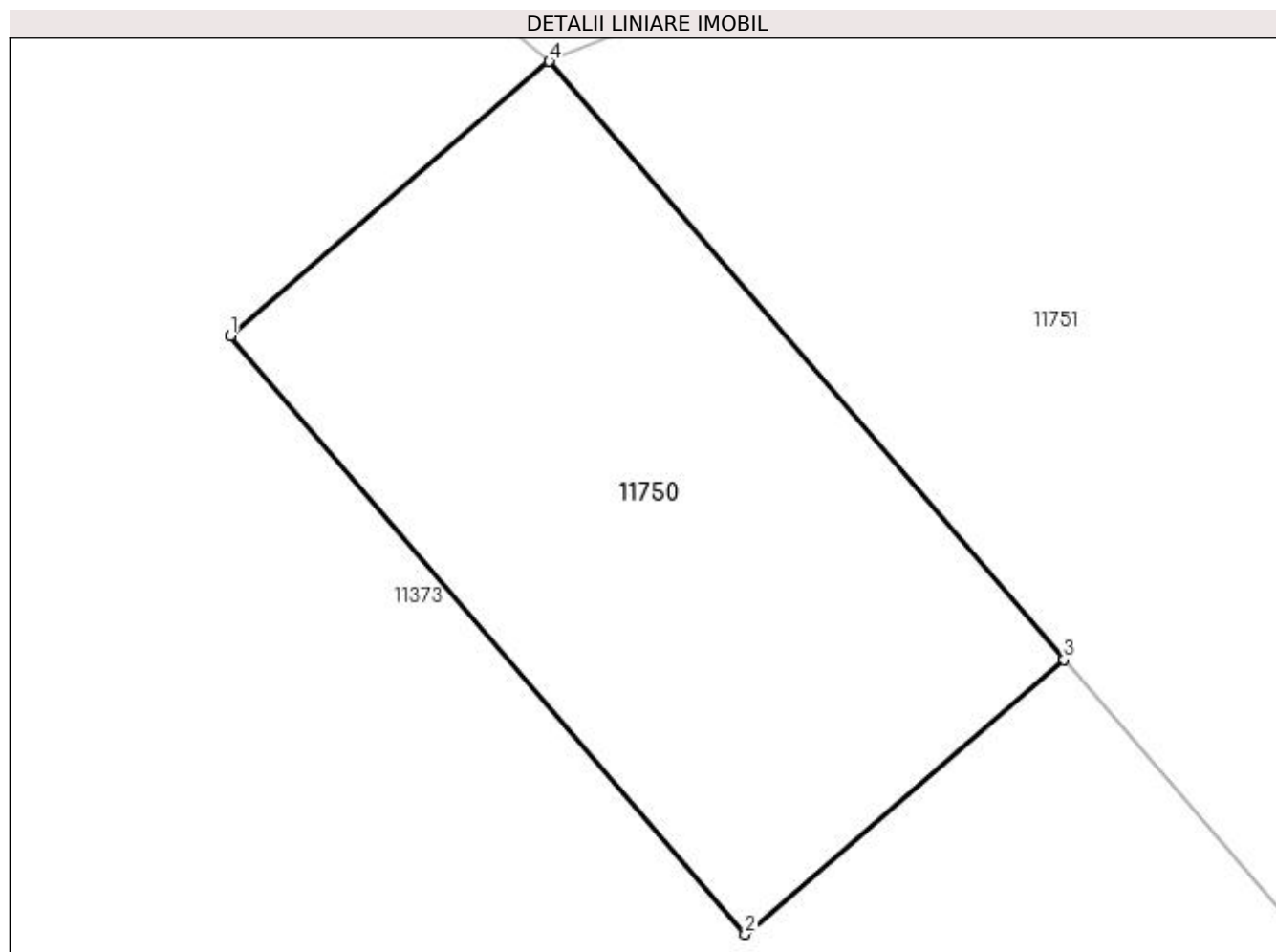
Inscrieri privind dezmembramintele dreptului de proprietate, drepturi reale de garanție și sarcini	Referințe
NU SUNT	

## Anexa Nr. 1 La Partea I

## Teren

Nr cadastral	Suprafața (mp)*	Observații / Referințe
34318	30	

\* Suprafața este determinată în planul de proiecție Stereo 70.



## Date referitoare la teren

Crt	Categorie folosință	Intra vilan	Suprafața (mp)	Tarla	Parcelă	Nr. topo	Observații / Referințe
1	curți constructii	DA	30	-	-	-	Imprejmuit: limita conventionala.

## Lungime Segmente

1) Valorile lungimilor segmentelor sunt obținute din proiecție în plan.

Punct început	X / Y	Punct sfârșit	X / Y	Lungime segment (** (m)
1	355.363,505 289.978,315	2	355.368,398 289.972,631	7.5
2	355.368,398 289.972,631	3	355.371,43 289.975,241	4.001
3	355.371,43 289.975,241	4	355.366,537 289.980,925	7.5
4	355.366,537 289.980,925	1	355.363,505 289.978,315	4.001

**\*\* Lungimile segmentelor sunt determinate în planul de proiecție Stereo 70 și sunt rotunjite la 1 milimetru.**

**\*\*\* Distanța dintre puncte este formată din segmente cumulate ce sunt mai mici decât valoarea 1 milimetru.**



**DATE DESPRE IMOBILUL NR. 11751**

Oficiul de Cadastru și Publicitate Imobiliară DOLJ  
Biroul de Cadastru și Publicitate Imobiliară Craiova

**A. Partea I. Descrierea imobilului**

TEREN Intravilan

Adresa: Loc. Motatei, Str Prieteniei, Nr. 43, Jud. Dolj, T112, P12,30

Nr. Crt	Nr cadastral Nr. topografic	Suprafața* (mp)	Observații / Referințe
A1	30310	Din acte: 2.164 Masurata: 2.158	Sector cadastral:16 Teren imprejmuit;

**Construcții**

Crt	Nr cadastral Nr. topografic	Adresa	Observații / Referințe
A1.1		Loc. Motatei, Str Prieteniei, Jud. Dolj	Nr. niveluri:2; S. construita la sol:90 mp; Locuinta compusa din 3 camere, sala si pivnita construite din pamant batut, acoperita cu tigla,
A1.2		Loc. Motatei, Str Prieteniei, Jud. Dolj	Nr. niveluri:1; S. construita la sol:94 mp; ANEXA

**B. Partea II. Proprietari și acte**

Inscrieri privitoare la dreptul de proprietate și alte drepturi reale		Referințe
<b>87820 / 30/11/2011</b>		
Act Notarial nr. CONTRACT DE VANZARE- CUMPARARE aut nr 3482, din 25/11/2011 emis de BNP STOENESCU FLOREA (CU DEZMEMBRARE);		
B1	Se infiinteaza cartea funciara 30310 a imobilului cu numarul cadastral 30310/Motatei, rezultat din dezmembrarea imobilului cu numarul cadastral 30269 inscris in cartea funciara 30269;	A1, A1.1
Act Notarial nr. CM nr 89, din 13/04/2011 emis de BNP Stoenescu Florea (TDP nr 516-14986/22.02.1994, adeverinta nr 3136/2011,CNS nr 2371/2011, certificat nr 3146/2011 Primaria Motatei,);		
B2	Intabulare, drept de PROPRIETATEmostenire, dobandit prin Succesiune, cota actuala 1/2, cota initiala 1/2 1) <b>ANDREI LILIA</b>	A1
B3	Intabulare, drept de PROPRIETATEmostenire, dobandit prin Succesiune, cota actuala 1/4, cota initiala 1/4 1) <b>ANDREI LILIA</b>	A1.1
Act Notarial nr. CM nr 1096, din 23/11/1981 emis de Notariatul de Stat Bailesti;		
B4	Intabulare, drept de PROPRIETATEmostenire, dobandit prin Succesiune, cota actuala 2/4, cota initiala 2/4 1) <b>ANDREI LILIA</b>	A1.1
<b>8784 / 14/01/2021</b>		
Act Notarial nr. CM nr. 6, din 14/01/2021 emis de Stoenescu Florea;		
B5	Intabulare, drept de PROPRIETATE, dobandit prin Succesiune, cota actuala 1/2, cota initiala 1/2 1) <b>ANDREI LILIA</b>	A1
B6	Intabulare, drept de PROPRIETATE, dobandit prin Succesiune, cota actuala 1/4, cota initiala 1/4 1) <b>ANDREI LILIA</b>	A1.1
/		
Act Normativ nr. Legea 7, din 13/03/1996 emis de PARLAMENTUL ROMANIEI ((ART.12, ALIN.14, ART.37, ALIN. 2));		
B7	Intabulare, drept de PROPRIETATE, dobandit prin Lege, cota actuala 1/1, cota initiala 1/1 1) <b>ANDREI LILIA</b>	A1.2

**C. Partea III. SARCINI .**

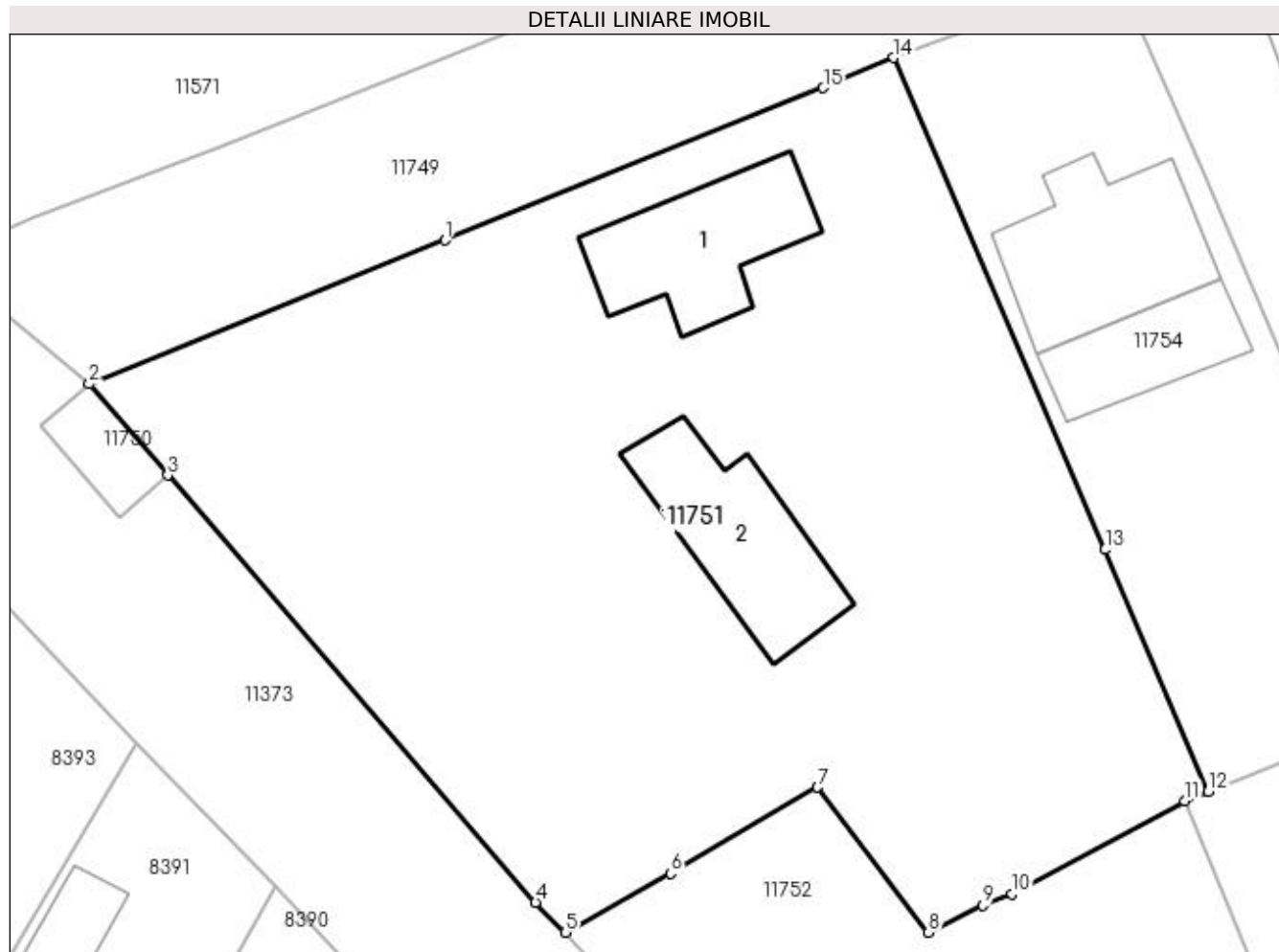
Inscrieri privind dezmembramintele dreptului de proprietate, drepturi reale de garanție și sarcini	Referințe
NU SUNT	

## Anexa Nr. 1 La Partea I

## Teren

Nr cadastral	Suprafața (mp)*	Observații / Referințe
30310	Din acte: 2.164 Masurata: 2.158	

\* Suprafața este determinată în planul de proiecție Stereo 70.



## Date referitoare la teren

Crt	Categorie folosință	Intravilan	Suprafața (mp)	Tarla	Parcelă	Nr. topo	Observații / Referințe
1	curți construcții	DA	939	112	12	-	Teren intravilan partial imprejmuit.
2	arabil	DA	1.219	112	30	-	Teren intravilan partial imprejmuit.

## Date referitoare la construcții

Crt	Număr	Destinație construcție	Supraf. (mp)	Situație juridică	Observații / Referințe
A1.1		construcții de locuințe	90	Cu acte	Nr. niveluri:2; S. construita la sol:90 mp; Locuinta compusa din 3 camere, sala si pivnita construite din pamant batut, acoperita cu tigla.
A1.2		construcții anexa	94	Cu acte	Nr. niveluri:1; S. construita la sol:94 mp; ANEXA

## Lungime Segmente

1) Valorile lungimilor segmentelor sunt obținute din proiecție în plan.

Punct început	X / Y	Punct sfârșit	X / Y	Lungime segment (** (m)
1	355.388,696 289.989,863	2	355.366,537 289.980,925	23.894

Punct început	X / Y	Punct sfârșit	X / Y	Lungime segment (** (m)
2	355.366,537 289.980,925	3	355.371,43 289.975,241	7.5
3	355.371,43 289.975,241	4	355.394,329 289.948,638	35.101
4	355.394,329 289.948,638	5	355.396,191 289.946,782	2.629
5	355.396,191 289.946,782	6	355.402,751 289.950,437	7.51
6	355.402,751 289.950,437	7	355.411,889 289.955,813	10.602
7	355.411,889 289.955,813	8	355.418,796 289.946,776	11.374
8	355.418,796 289.946,776	9	355.422,189 289.948,469	3.792
9	355.422,189 289.948,469	10	355.424,005 289.949,153	1.941
10	355.424,005 289.949,153	11	355.434,754 289.954,963	12.219
11	355.434,754 289.954,963	12	355.436,207 289.955,551	1.567
12	355.436,207 289.955,551	13	355.429,8 289.970,607	16.363
13	355.429,8 289.970,607	14	355.416,641 290.001,226	33.327
14	355.416,641 290.001,226	15	355.412,244 289.999,361	4.776
15	355.412,244 289.999,361	1	355.388,696 289.989,863	25.391

\*\* Lungimile segmentelor sunt determinate în planul de proiecție Stereo 70 și sunt rotunjite la 1 milimetru.

\*\*\* Distanța dintre puncte este formată din segmente cumulate ce sunt mai mici decât valoarea 1 milimetru.





**DATE DESPRE IMOBILUL NR. 11752**

Oficiul de Cadastru și Publicitate Imobiliară DOLJ  
Biroul de Cadastru și Publicitate Imobiliară Craiova

**A. Partea I. Descrierea imobilului**

TEREN Intravilan

Adresa: Loc. Motatei, Str Pietei, Nr. 26, Jud. Dolj, T112, P13

Nr. Crt	Nr cadastral Nr. topografic	Suprafața* (mp)	Observații / Referințe
A1		Din acte: 1.200 Masurata: 1.591	Sector cadastral:16 Teren neimprijmit;

**Construcții**

Crt	Nr cadastral Nr. topografic	Adresa	Observații / Referințe
A1.1		Loc. Motatei, Str Pietei, Jud. Dolj	Nr. niveluri:2; S. construita la sol:55 mp; S. construita desfasurata:68 mp; C1 - LOCUINTA -Parter+Beci
A1.2		Loc. Motatei, Str Pietei, Jud. Dolj	Nr. niveluri:1; S. construita la sol:101 mp; S. construita desfasurata:101 mp; C2 - LOCUINTA -Parter

**B. Partea II. Proprietari și acte**

Inscrieri privitoare la dreptul de proprietate și alte drepturi reale		Referințe
/		
Act Notarial nr. ACT DE PARTAJ NR 2162, din 23/07/2015 emis de NP BUDIANA IONUT RAZVAN (CM NR 231/23-07-2015; TDP 323-14968/27-10-1993);		
B1	Intabulare, drept de PROPRIETATE, dobandit prin lesire Din Indiviziune, cota actuala 1200/1591, cota initiala 1200/1591 1) RUDĂREANU IOANA	A1
Act Administrativ nr. Adeverinta nr 7527, din 31/10/2022 emis de PRIMARIA MOTATEI (Legea 7 / 13.03.1996 emisa de Parlamentul Romaniei (art 13 alin 1 alin 2));		
B2	Inscrierea posesiei, drept de PROPRIETATE, dobandit prin Constituire, cota actuala 391/1591, cota initiala 391/1591 1) RUDĂREANU IOANA	A1
Act Normativ nr. Legea 7, din 13/03/1996 emis de PARLAMENTUL ROMANIEI ((ART 12 ALIN 14 SI ART 37 ALIN 2));		
B3	Intabulare, drept de PROPRIETATE, dobandit prin Lege, cota actuala 1/1, cota initiala 1/1 1) RUDĂREANU IOANA	A1.1, A1.2

**C. Partea III. SARCINI .**

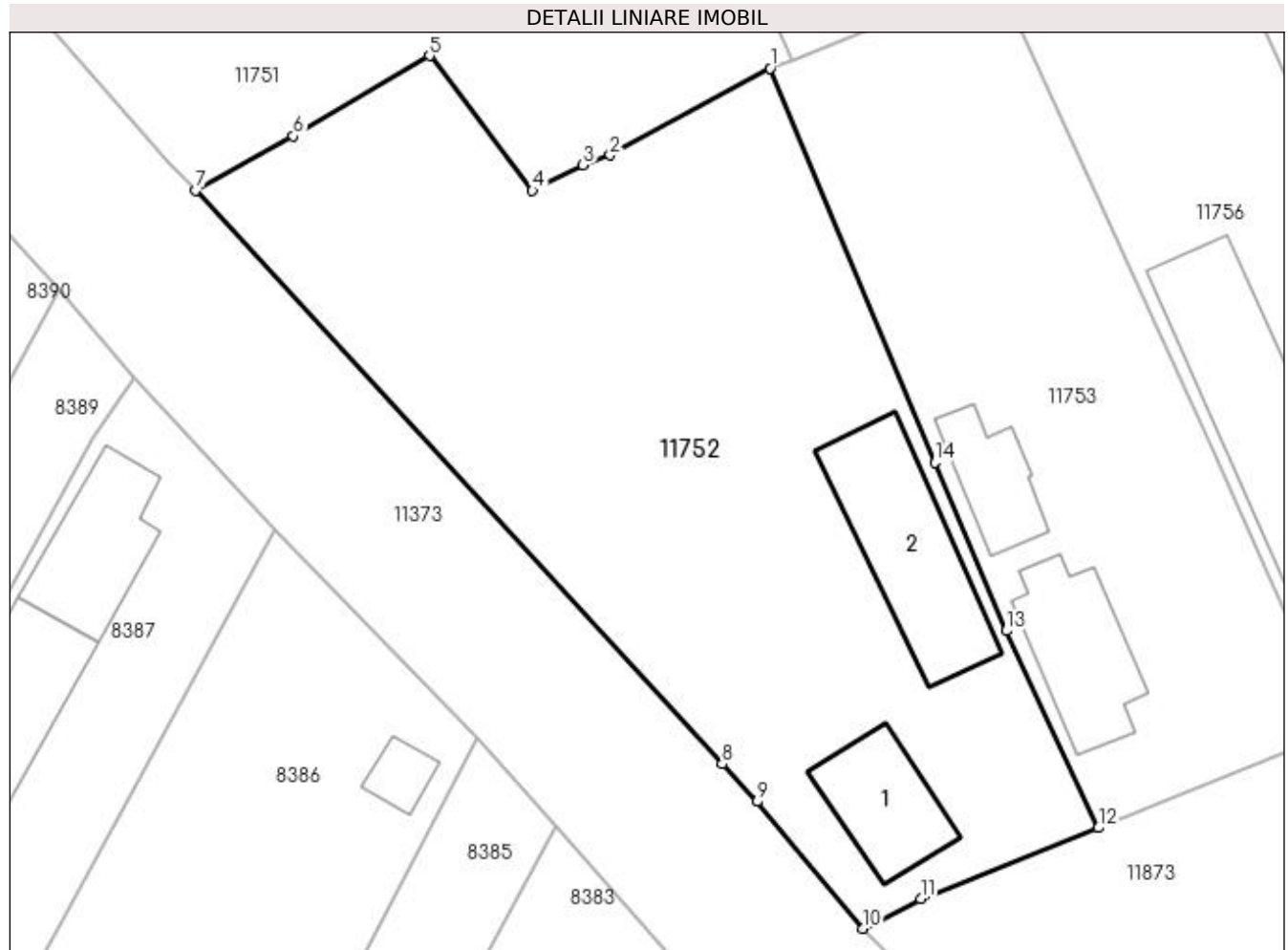
Inscrieri privind dezmembramintele dreptului de proprietate, drepturi reale de garanție și sarcini	Referințe
NU SUNT	

## Anexa Nr. 1 La Partea I

## Teren

Nr cadastral	Suprafața (mp)*	Observații / Referințe
	Din acte: 1.200 Masurata: 1.591	

\* Suprafața este determinată în planul de proiecție Stereo 70.



## Date referitoare la teren

Crt	Categorie folosință	Intra vilan	Suprafața (mp)	Tarla	Parcelă	Nr. topo	Observații / Referințe
1	curți constructii	DA	1.591	112	13	-	

## Date referitoare la construcții

Crt	Număr	Destinație construcție	Supraf. (mp)	Situație juridică	Observații / Referințe
A1.1		construcții de locuințe	55	Cu acte	Nr. niveluri:2; S. construita la sol:55 mp; S. construita desfasurata:68 mp; C1 - LOCUINTA - Parter+Beci
A1.2		construcții de locuințe	101	Cu acte	Nr. niveluri:1; S. construita la sol:101 mp; S. construita desfasurata:101 mp; C2 - LOCUINTA -Parter

## Lungime Segmente

1) Valorile lungimilor segmentelor sunt obținute din proiecție în plan.

Punct început	X / Y	Punct sfârșit	X / Y	Lungime segment (** (m)
1	355.434,754 289.954,963	2	355.424,005 289.949,153	12.219
2	355.424,005 289.949,153	3	355.422,189 289.948,469	1.941

Punct început	X / Y	Punct sfârșit	X / Y	Lungime segment (** (m)
3	355.422,189 289.948,469	4	355.418,796 289.946,776	3.792
4	355.418,796 289.946,776	5	355.411,889 289.955,813	11.374
5	355.411,889 289.955,813	6	355.402,751 289.950,437	10.602
6	355.402,751 289.950,437	7	355.396,191 289.946,782	7.51
7	355.396,191 289.946,782	8	355.431,526 289.908,32	52.229
8	355.431,526 289.908,32	9	355.433,852 289.905,795	3.433
9	355.433,852 289.905,795	10	355.440,942 289.897,288	11.074
10	355.440,942 289.897,288	11	355.444,859 289.899,271	4.39
11	355.444,859 289.899,271	12	355.456,757 289.904,03	12.814
12	355.456,757 289.904,03	13	355.450,601 289.917,258	14.59
13	355.450,601 289.917,258	14	355.445,79 289.928,549	12.273
14	355.445,79 289.928,549	1	355.434,754 289.954,963	28.627

\*\* Lungimile segmentelor sunt determinate în planul de proiecție Stereo 70 și sunt rotunjite la 1 milimetru.

\*\*\* Distanța dintre puncte este formată din segmente cumulate ce sunt mai mici decât valoarea 1 milimetru.



**DATE DESPRE IMOBILUL NR. 11753**

Oficiul de Cadastru și Publicitate Imobiliară DOLJ  
Biroul de Cadastru și Publicitate Imobiliară Craiova

**A. Partea I. Descrierea imobilului**

TEREN Intravilan

Adresa: Loc. Motatei, Str Pietei, Nr. 24, Jud. Dolj, T112, P14

Nr. Crt	Nr cadastral Nr. topografic	Suprafața* (mp)	Observații / Referințe
A1		Din acte: 800 Masurata: 950	Sector cadastral:16 Teren neimpregmuit;

**Construcții**

Crt	Nr cadastral Nr. topografic	Adresa	Observații / Referințe
A1.1		Loc. Motatei, Str Pietei, Jud. Dolj	Nr. niveluri:2; S. construita la sol:69 mp; S. construita desfasurata:82 mp; C1 - LOCUINTA -Parter+Beci
A1.2		Loc. Motatei, Str Pietei, Jud. Dolj	Nr. niveluri:1; S. construita la sol:40 mp; S. construita desfasurata:40 mp; C2- ANEXA

**B. Partea II. Proprietari și acte**

Inscrieri privitoare la dreptul de proprietate și alte drepturi reale		Referințe
/		
Act Notarial nr. CM NR 317, din 17/10/1974 emis de NS BAILESTI (TDP 1331-58811/30-01-1995);		
B1	Intabulare, drept de PROPRIETATE, dobandit prin Succesiune, cota actuala 1/1, cota initiala 1/1 1) ȘCHIOPU SOFIA 2) ȘCHIOPU GHEORGHE, LIPSĂ CNP	A1, A1.1, A1.2

**C. Partea III. SARCINI .**

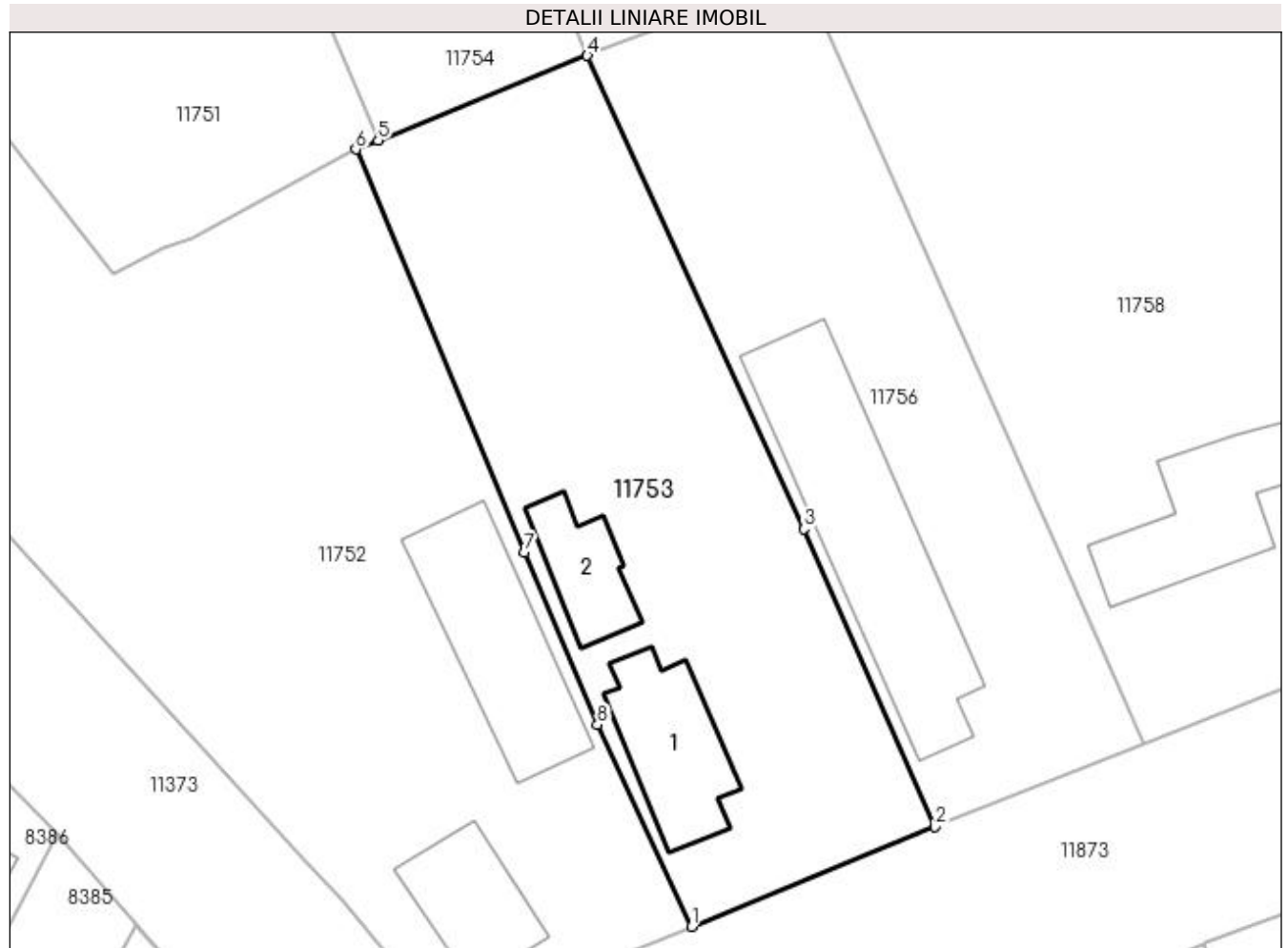
Inscrieri privind dezmembramintele dreptului de proprietate, drepturi reale de garanție și sarcini	Referințe
NU SUNT	

## Anexa Nr. 1 La Partea I

## Teren

Nr cadastral	Suprafața (mp)*	Observații / Referințe
	Din acte: 800 Masurata: 950	

\* Suprafața este determinată în planul de proiecție Stereo 70.



## Date referitoare la teren

Crt	Categorie folosință	Intra vilan	Suprafața (mp)	Tarla	Parcelă	Nr. topo	Observații / Referințe
1	curți construcții	DA	950	112	14	-	

## Date referitoare la construcții

Crt	Număr	Destinație construcție	Supraf. (mp)	Situație juridică	Observații / Referințe
A1.1		construcții de locuințe	69	Cu acte	Nr. niveluri:2; S. construita la sol:69 mp; S. construita desfasurata:82 mp; C1 - LOCUINTA - Parter+Beci
A1.2		construcții anexa	40	Cu acte	Nr. niveluri:1; S. construita la sol:40 mp; S. construita desfasurata:40 mp; C2- ANEXA

## Lungime Segmente

1) Valorile lungimilor segmentelor sunt obținute din proiecție în plan.

Punct început	X / Y	Punct sfârșit	X / Y	Lungime segment (** (m)
1	355.456,757 289.904,03	2	355.472,738 289.910,568	17.267
2	355.472,738 289.910,568	3	355.464,143 289.930,092	21.332

Punct început	X / Y	Punct sfârșit	X / Y	Lungime segment (** (m)
3	355.464,143 289.930,092	4	355.449,934 289.961,106	34.114
4	355.449,934 289.961,106	5	355.436,207 289.955,551	14.808
5	355.436,207 289.955,551	6	355.434,754 289.954,963	1.567
6	355.434,754 289.954,963	7	355.445,79 289.928,549	28.627
7	355.445,79 289.928,549	8	355.450,601 289.917,258	12.273
8	355.450,601 289.917,258	1	355.456,757 289.904,03	14.59

\*\* Lungimile segmentelor sunt determinate în planul de proiecție Stereo 70 și sunt rotunjite la 1 milimetru.

\*\*\* Distanța dintre puncte este formată din segmente cumulate ce sunt mai mici decât valoarea 1 milimetru.





**DATE DESPRE IMOBILUL NR. 11754**

Oficiul de Cadastru și Publicitate Imobiliară DOLJ  
Biroul de Cadastru și Publicitate Imobiliară Craiova

**A. Partea I. Descrierea imobilului**

TEREN Intravilan

Adresa: Loc. Motatei, Str Prieteniei, Nr. 41, Jud. Dolj, T112, P30

Nr. Crt	Nr cadastral Nr. topografic	Suprafața* (mp)	Observații / Referințe
A1	30311	734	Sector cadastral:16 Teren imprejmuit;

**Construcții**

Crt	Nr cadastral Nr. topografic	Adresa	Observații / Referințe
A1.1		Loc. Motatei, Str Prieteniei, Nr. 41, Jud. Dolj, T112, P12,P30	Nr. niveluri:1; S. construita la sol:107 mp; S. construita desfasurata:107 mp; LOCUINTA
A1.2		Loc. Motatei, Str Prieteniei, Nr. 41, Jud. Dolj, T112, P12,P30	Nr. niveluri:1; S. construita la sol:59 mp; S. construita desfasurata:59 mp; ANEXA

**B. Partea II. Proprietari și acte**

Inscrieri privitoare la dreptul de proprietate și alte drepturi reale		Referințe
<b>87824 / 30/11/2011</b>		
Act Notarial nr. CONTRACT DE VANZARE CUMPARARE CU DEZMEMBRARE 3482, din 25/11/2011 emis de BNP STOENESCU FLOREA;		
B1	Intabulare, drept de PROPRIETATE, dobandit prin Conventie, cota actuala 1/1, cota initiala 1/1 1) CALINESCU FLORIN-DANUT 2) CALINESCU AURELIA-NICULINA	A1
/		
Act Normativ nr. Legea 7, din 13/03/1996 emis de PARLAMENTUL ROMANIEI ((ART.12, ALIN.14, ART.37, ALIN. 2));		
B2	Intabulare, drept de PROPRIETATE, dobandit prin Lege, cota actuala 1/1, cota initiala 1/1 1) CALINESCU FLORIN-DANUT 2) CALINESCU AURELIA-NICULINA	A1.1, A1.2

**C. Partea III. SARCINI .**

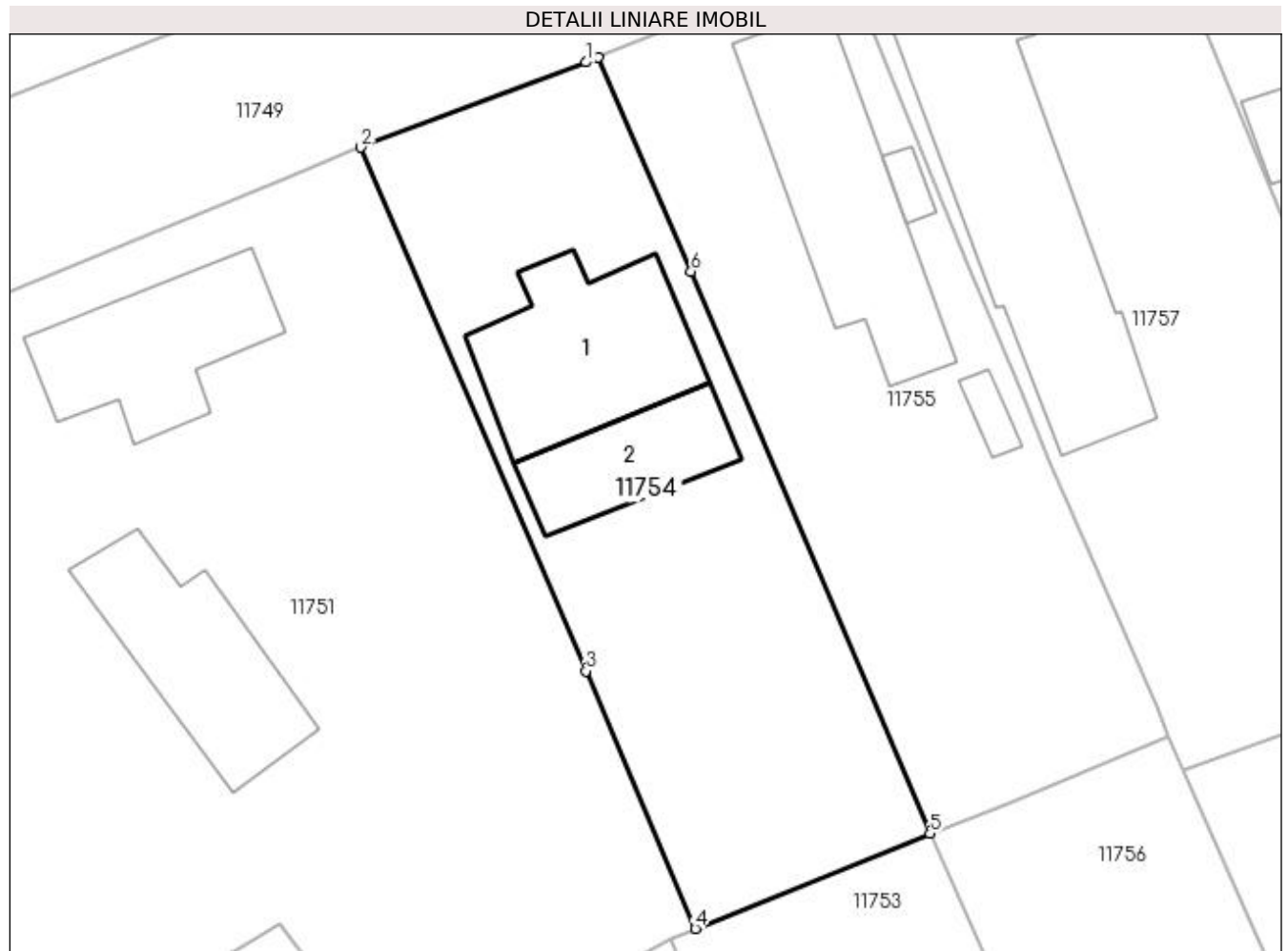
Inscrieri privind dezmembramintele dreptului de proprietate, drepturi reale de garanție și sarcini	Referințe
NU SUNT	

## Anexa Nr. 1 La Partea I

## Teren

Nr cadastral	Suprafața (mp)*	Observații / Referințe
30311	734	

\* Suprafața este determinată în planul de proiecție Stereo 70.



## Date referitoare la teren

Crt	Categorie folosință	Intravilan	Suprafața (mp)	Tarla	Parcelă	Nr. topo	Observații / Referințe
1	curți construcții	DA	734	112	30	-	Teren intravilan parțial împrejmuit.

## Date referitoare la construcții

Crt	Număr	Destinație construcție	Supraf. (mp)	Situație juridică	Observații / Referințe
A1.1		construcții de locuințe	107	Cu acte	Nr. niveluri:1; S. construita la sol:107 mp; S. construita desfasurata:107 mp; LOCUINTA
A1.2		construcții de locuințe	59	Cu acte	Nr. niveluri:1; S. construita la sol:59 mp; S. construita desfasurata:59 mp; ANEXA

## Lungime Segmente

1) Valorile lungimilor segmentelor sunt obținute din proiecție în plan.

Punct început	X / Y	Punct sfârșit	X / Y	Lungime segment (** (m))
1	355.429,817 290.006,202	2	355.416,641 290.001,226	14.084
2	355.416,641 290.001,226	3	355.429,8 289.970,607	33.327
3	355.429,8 289.970,607	4	355.436,207 289.955,551	16.363

Punct început	X / Y	Punct sfârșit	X / Y	Lungime segment (** (m)
4	355.436,207 289.955,551	5	355.449,934 289.961,106	14.808
5	355.449,934 289.961,106	6	355.435,953 289.993,967	35.712
6	355.435,953 289.993,967	7	355.430,5 290.006,473	13.643
7	355.430,5 290.006,473	1	355.429,817 290.006,202	0.735

\*\* Lungimile segmentelor sunt determinate în planul de proiecție Stereo 70 și sunt rotunjite la 1 milimetru.

\*\*\* Distanța dintre puncte este formată din segmente cumulate ce sunt mai mici decât valoarea 1 milimetru.



**DATE DESPRE IMOBILUL NR. 11755**

Oficiul de Cadastru și Publicitate Imobiliară DOLJ  
Biroul de Cadastru și Publicitate Imobiliară Craiova

**A. Partea I. Descrierea imobilului**

TEREN Intravilan

Adresa: Loc. Motatei, Str Prieteniei, Nr. 39, Jud. Dolj, T112, P11

Nr. Crt	Nr cadastral Nr. topografic	Suprafața* (mp)	Observații / Referințe
A1	34796	Din acte: 600 Masurata: 747	Sector cadastral:16 Teren imprejmuit;

**Construcții**

Crt	Nr cadastral Nr. topografic	Adresa	Observații / Referințe
A1.1		Loc. Motatei, Str Prieteniei, Nr. 39, Jud. Dolj	Nr. niveluri:1; S. construita la sol:125 mp; S. construita desfasurata:125 mp; Locuinta parter construita din chirpici in anul 1960 compusa din 5 camere si dependinte.
A1.2		Loc. Motatei, Str Prieteniei, Nr. 39, Jud. Dolj	Nr. niveluri:1; S. construita la sol:8 mp; S. construita desfasurata:8 mp; Anexa parter construita din cranturi in anul 1960
A1.3		Loc. Motatei, Str Prieteniei, Nr. 39, Jud. Dolj	Nr. niveluri:1; S. construita la sol:9 mp; S. construita desfasurata:9 mp; Patul parter construit din lemn in anul 1960

**B. Partea II. Proprietari și acte**

Inscrieri privitoare la dreptul de proprietate și alte drepturi reale		Referințe
<b>170152 / 14/09/2022</b>		
Act Notarial nr. contract de intretinere aut sub nr 2901, din 12/09/2022 emis de Gherghe Anca-Costina;		
B1	Intabulare, drept de PROPRIETATE, dobandit prin Conventie, cota actuala 1/1, cota initiala 1/1 1) ILIE VIOREL-NICUȘOR 2) ILIE NICOLETA-BIANCA	A1
B2	Intabulare, drept de PROPRIETATE, dobandit prin Conventie, cota actuala 1/1, cota initiala 1/1 1) ILIE VIOREL-NICUȘOR 2) ILIE NICOLETA-BIANCA	A1.1, A1.2, A1.3

**C. Partea III. SARCINI**

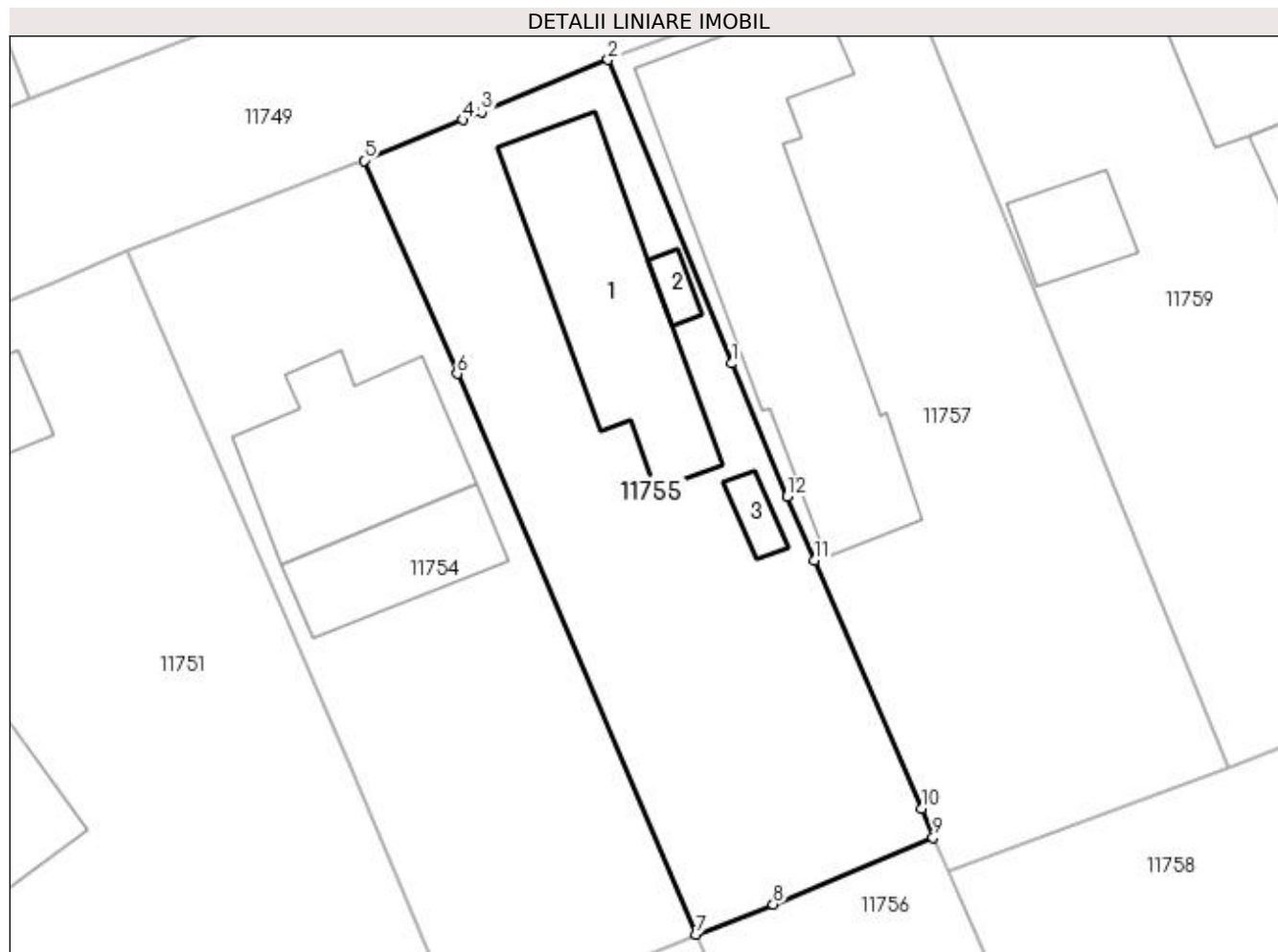
Inscrieri privind dezmembramintele dreptului de proprietate, drepturi reale de garanție și sarcini		Referințe
<b>170152 / 14/09/2022</b>		
Act Notarial nr. contract de intretinere aut sub nr 2901, din 12/09/2022 emis de Gherghe Anca-Costina;		
C1	Intabulare, drept de UZUFRACT VIAGER, cota actuala 1/1, cota initiala 1/1 1) TRANDAFIR MIHAI 2) TRANDAFIR RODICA	A1, A1.1, A1.2, A1.3
C2	Intabulare, drept de IPOTECA LEGALA, Valoare:0 , ce are ca obiect plata rentei în bani corespunzătoare întreținerii neexecutate 1) TRANDAFIR MIHAI 2) TRANDAFIR RODICA	A1, A1.1, A1.2, A1.3

## Anexa Nr. 1 La Partea I

## Teren

Nr cadastral	Suprafața (mp)*	Observații / Referințe
34796	Din acte: 600 Masurata: 747	

\* Suprafața este determinată în planul de proiecție Stereo 70.



## Date referitoare la teren

Crt	Categorie folosință	Intravilan	Suprafața (mp)	Tarla	Parcelă	Nr. topo	Observații / Referințe
1	curți constructii	DA	747	112	11	-	

## Date referitoare la construcții

Crt	Număr	Destinație construcție	Supraf. (mp)	Situație juridică	Observații / Referințe
A1.1		construcții de locuințe	125	Cu acte	Nr. niveluri:1; S. construita la sol:125 mp; S. construita desfasurata:125 mp; Locuinta parter construita din chirpici in anul 1960 compusa din 5 camere si dependinte.
A1.2		construcții anexa	8	Cu acte	Nr. niveluri:1; S. construita la sol:8 mp; S. construita desfasurata:8 mp; Anexa parter construita din cranturi in anul 1960
A1.3		construcții anexa	9	Cu acte	Nr. niveluri:1; S. construita la sol:9 mp; S. construita desfasurata:9 mp; Patul parter construit din lemn in anul 1960

## Lungime Segmente

1) Valorile lungimilor segmentelor sunt obținute din proiecție în plan.

Punct început	X / Y	Punct sfârșit	X / Y	Lungime segment (** (m)
---------------	-------	---------------	-------	-------------------------

Punct început	X / Y	Punct sfârșit	X / Y	Lungime segment (** (m)
1	355.452,04 289.994,575	2	355.444,8 290.012,383	19.223
2	355.444,8 290.012,383	3	355.437,38 290.009,317	8.028
3	355.437,38 290.009,317	4	355.436,273 290.008,859	1.198
4	355.436,273 290.008,859	5	355.430,5 290.006,473	6.247
5	355.430,5 290.006,473	6	355.435,953 289.993,967	13.643
6	355.435,953 289.993,967	7	355.449,934 289.961,106	35.712
7	355.449,934 289.961,106	8	355.454,483 289.962,865	4.877
8	355.454,483 289.962,865	9	355.463,853 289.966,791	10.159
9	355.463,853 289.966,791	10	355.463,211 289.968,484	1.811
10	355.463,211 289.968,484	11	355.456,895 289.983,026	15.854
11	355.456,895 289.983,026	12	355.455,316 289.986,782	4.074
12	355.455,316 289.986,782	1	355.452,04 289.994,575	8.454

\*\* Lungimile segmentelor sunt determinate în planul de proiecție Stereo 70 și sunt rotunjite la 1 milimetru.

\*\*\* Distanța dintre puncte este formată din segmente cumulate ce sunt mai mici decât valoarea 1 milimetru.





**DATE DESPRE IMOBILUL NR. 11756**

Oficiul de Cadastru și Publicitate Imobiliară DOLJ  
Biroul de Cadastru și Publicitate Imobiliară Craiova

**A. Partea I. Descrierea imobilului**

TEREN Intravilan

Nr. CF vechi:33  
Nr. cadastral vechi:28

Adresa: Loc. Motatei, Str Pietei, Nr. 22, Jud. Dolj, T112, P15

Nr. Crt	Nr cadastral Nr. topografic	Suprafața* (mp)	Observații / Referințe
A1	35978	Din acte: 800 Masurata: 820	Sector cadastral:16 Teren imprejmuit;

**Construcții**

Crt	Nr cadastral Nr. topografic	Adresa	Observații / Referințe
A1.1		Loc. Motatei, Str Pietei, Jud. Dolj	Nr. niveluri:2; S. construita la sol:168 mp; S. construita desfasurata:181 mp; C1- casa construita din paianta, acoperita cu tigla, compusa din patru camere si hol, o bucatarie si doua holuri, construita din calupi din beton, doua magazii din scandura, beci

**B. Partea II. Proprietari și acte**

Inscrieri privitoare la dreptul de proprietate și alte drepturi reale	Referințe
<b>609 / 23/10/2000</b>	
Act Notarial nr. CVC aut nr 3311, din 22/09/2000 emis de np veronica constantinescu;	
B1	A1, A1.1
Intabulare, drept de PROPRIETATE, dobandit prin Conventie, cota actuala 1/1, cota initiala 1/1 1) DIHORU PATRU, divortat	

**C. Partea III. SARCINI .**

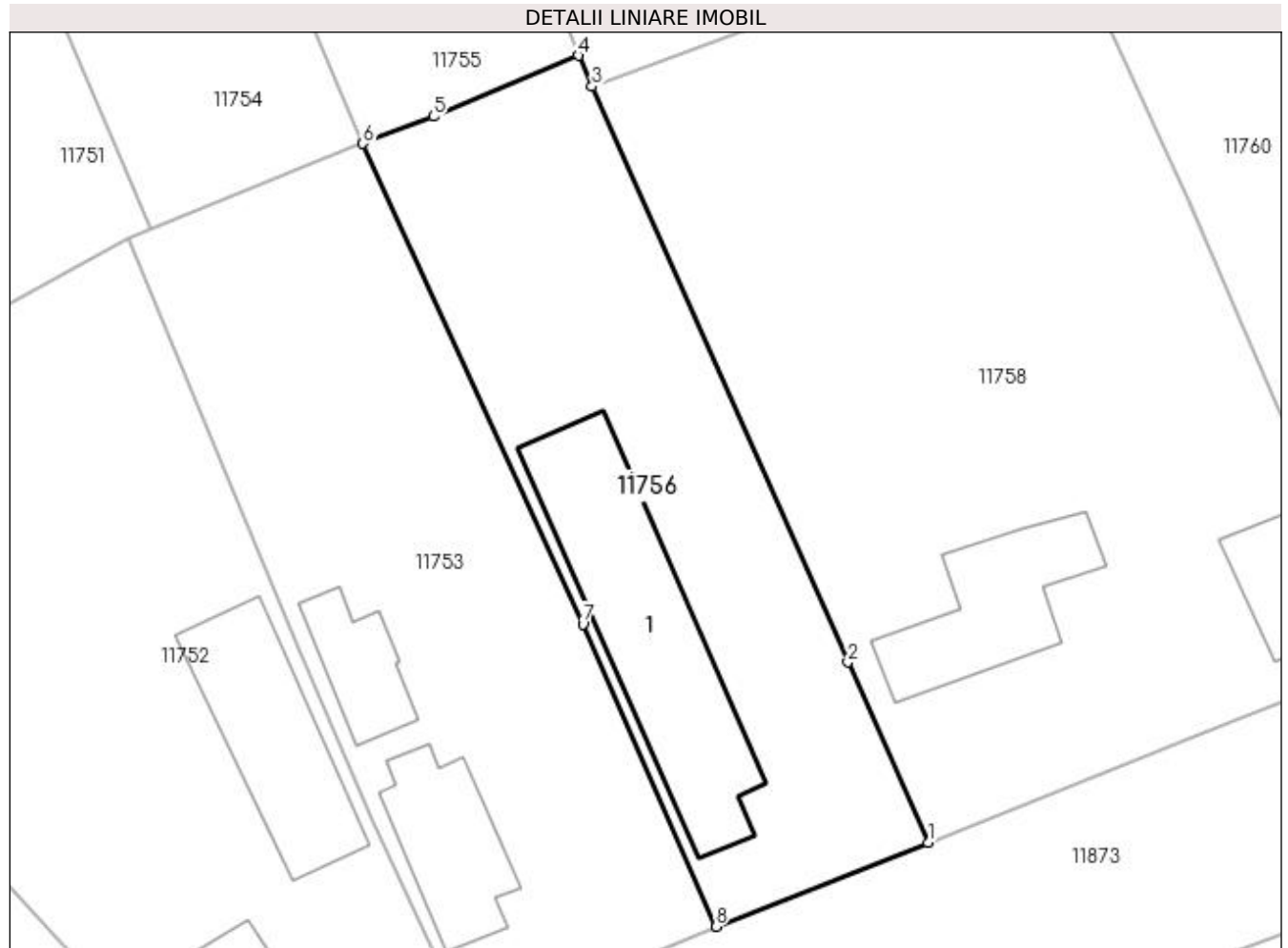
Inscrieri privind dezmembramintele dreptului de proprietate, drepturi reale de garanție și sarcini	Referințe
NU SUNT	

## Anexa Nr. 1 La Partea I

## Teren

Nr cadastral	Suprafața (mp)*	Observații / Referințe
35978	Din acte: 800 Masurata: 820	

\* Suprafața este determinată în planul de proiecție Stereo 70.



## Date referitoare la teren

Crt	Categorie folosință	Intra vilan	Suprafața (mp)	Tarla	Parcelă	Nr. topo	Observații / Referințe
1	curți constructii	DA	820	112	15	-	

## Date referitoare la construcții

Crt	Număr	Destinație construcție	Supraf. (mp)	Situație juridică	Observații / Referințe
A1.1		construcții de locuințe	168	Cu acte	Nr. niveluri:2; S. construita la sol:168 mp; S. construita desfasurata:181 mp; C1- casa construita din paianta, acoperita cu tigla, compusa din patru camere si hol, o bucatarie si doua holuri, construita din calupi din beton, doua magazii din scandura, beci

## Lungime Segmente

1) Valorile lungimilor segmentelor sunt obținute din proiecție în plan.

Punct început	X / Y	Punct sfârșit	X / Y	Lungime segment (** (m)
1	355.486,443 289.916,0	2	355.481,268 289.927,635	12.734
2	355.481,268 289.927,635	3	355.464,738 289.964,802	40.677

Punct început	X / Y	Punct sfârșit	X / Y	Lungime segment (** (m)
3	355.464,738 289.964,802	4	355.463,853 289.966,791	2.177
4	355.463,853 289.966,791	5	355.454,483 289.962,865	10.159
5	355.454,483 289.962,865	6	355.449,934 289.961,106	4.877
6	355.449,934 289.961,106	7	355.464,143 289.930,092	34.114
7	355.464,143 289.930,092	8	355.472,738 289.910,568	21.332
8	355.472,738 289.910,568	1	355.486,443 289.916,0	14.742

\*\* Lungimile segmentelor sunt determinate în planul de proiecție Stereo 70 și sunt rotunjite la 1 milimetru.

\*\*\* Distanța dintre puncte este formată din segmente cumulate ce sunt mai mici decât valoarea 1 milimetru.



**DATE DESPRE IMOBILUL NR. 11757**

Oficiul de Cadastru și Publicitate Imobiliară DOLJ  
Biroul de Cadastru și Publicitate Imobiliară Craiova

**A. Partea I. Descrierea imobilului**

TEREN Intravilan

Adresa: Loc. Motatei, Str Prieteniei, Nr. 37, Jud. Dolj, T112, P10

Nr. Crt	Nr cadastral Nr. topografic	Suprafața* (mp)	Observații / Referințe
A1		Din acte: 1.000 Masurata: 926	Sector cadastral:16 Teren neimprejmuit;

**Construcții**

Crt	Nr cadastral Nr. topografic	Adresa	Observații / Referințe
A1.1		Loc. Motatei, Str Prieteniei, Jud. Dolj	Nr. niveluri:2; S. construita la sol:226 mp; S. construita desfasurata:247 mp; C1 - LOCUINTA -Parter+Beci

**B. Partea II. Proprietari și acte**

Inscrieri privitoare la dreptul de proprietate și alte drepturi reale		Referințe
/		
Act Administrativ nr. TDP 254-14966, din 18/10/1993 emis de CJSIPT DOLJ;		
B1	Intabulare, drept de PROPRIETATE, dobandit prin Reconstituire, cota actuala 1/1, cota initiala 1/1 1) PĂDUREANU DUMITRU, LIPSĂ CNP	A1
Act Normativ nr. Legea 7, din 13/03/1996 emis de PARLAMENTUL ROMANIEI ((ART 12 ALIN 14 SI ART 37 ALIN 2));		
B2	Intabulare, drept de PROPRIETATE, dobandit prin Lege, cota actuala 1/1, cota initiala 1/1 1) PĂDUREANU DUMITRU, LIPSĂ CNP	A1.1

**C. Partea III. SARCINI .**

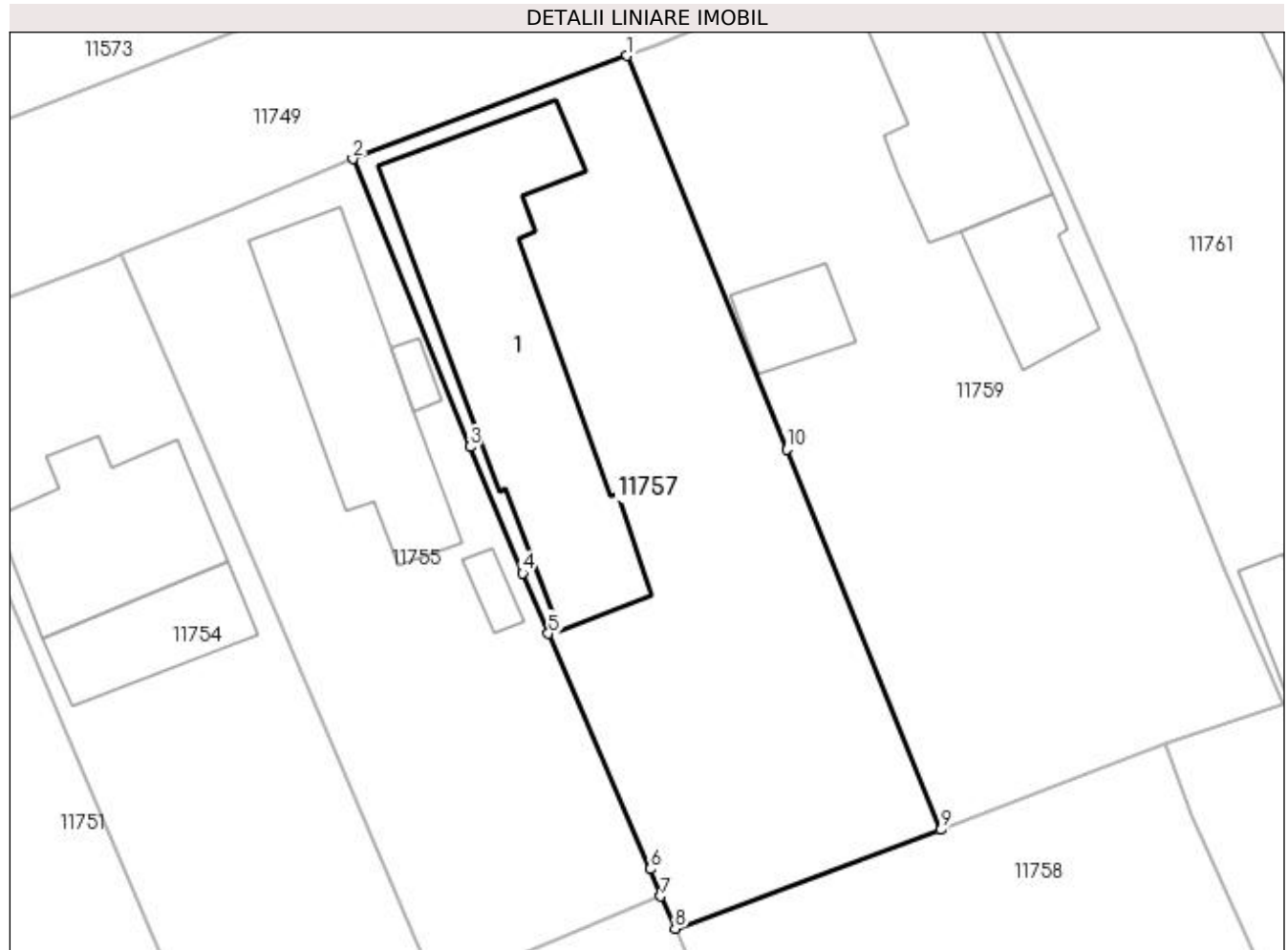
Inscrieri privind dezmembramintele dreptului de proprietate, drepturi reale de garanție și sarcini	Referințe
NU SUNT	

## Anexa Nr. 1 La Partea I

## Teren

Nr cadastral	Suprafața (mp)*	Observații / Referințe
	Din acte: 1.000 Masurata: 926	

\* Suprafața este determinată în planul de proiecție Stereo 70.



## Date referitoare la teren

Crt	Categorie folosință	Intra vilan	Suprafața (mp)	Tarla	Parcelă	Nr. topo	Observații / Referințe
1	curți constructii	DA	926	112	10	-	

## Date referitoare la construcții

Crt	Număr	Destinație construcție	Supraf. (mp)	Situație juridică	Observații / Referințe
A1.1		construcții de locuințe	226	Cu acte	Nr. niveluri:2; S. construita la sol:226 mp; S. construita desfasurata:247 mp; C1 - LOCUINTA -Parter+Beci

## Lungime Segmente

1) Valorile lungimilor segmentelor sunt obținute din proiecție în plan.

Punct început	X / Y	Punct sfârșit	X / Y	Lungime segment (** (m)
1	355.461,771 290.018,763	2	355.444,8 290.012,383	18.131
2	355.444,8 290.012,383	3	355.452,04 289.994,575	19.223
3	355.452,04 289.994,575	4	355.455,316 289.986,782	8.454

Punct început	X / Y	Punct sfârșit	X / Y	Lungime segment (** (m)
4	355.455,316 289.986,782	5	355.456,895 289.983,026	4.074
5	355.456,895 289.983,026	6	355.463,211 289.968,484	15.854
6	355.463,211 289.968,484	7	355.463,853 289.966,791	1.811
7	355.463,853 289.966,791	8	355.464,738 289.964,802	2.177
8	355.464,738 289.964,802	9	355.481,196 289.970,905	17.553
9	355.481,196 289.970,905	10	355.471,643 289.994,441	25.401
10	355.471,643 289.994,441	1	355.461,771 290.018,763	26.249

\*\* Lungimile segmentelor sunt determinate în planul de proiecție Stereo 70 și sunt rotunjite la 1 milimetru.

\*\*\* Distanța dintre puncte este formată din segmente cumulate ce sunt mai mici decât valoarea 1 milimetru.





**DATE DESPRE IMOBILUL NR. 11758**

Oficiul de Cadastru și Publicitate Imobiliară DOLJ  
Biroul de Cadastru și Publicitate Imobiliară Craiova

**A. Partea I. Descrierea imobilului**

TEREN Intravilan

Adresa: Loc. Motatei, Str Pietei, Nr. 20, Jud. Dolj, T112, P16,32

Nr. Crt	Nr cadastral Nr. topografic	Suprafața* (mp)	Observații / Referințe
A1		Din acte: 1.600 Masurata: 1.700	Sector cadastral:16 Teren neimprijmit;

**Construcții**

Crt	Nr cadastral Nr. topografic	Adresa	Observații / Referințe
A1.1		Loc. Motatei, Str Pietei, Jud. Dolj	Nr. niveluri:2; S. construita la sol:86 mp; S. construita desfasurata:99 mp; C1 - LOCUINTA -Parter+Beci
A1.2		Loc. Motatei, Str Pietei, Jud. Dolj	Nr. niveluri:1; S. construita la sol:43 mp; S. construita desfasurata:43 mp; C2- ANEXA

**B. Partea II. Proprietari și acte**

Inscrieri privitoare la dreptul de proprietate și alte drepturi reale		Referințe
/		
Act Administrativ nr. TDP 322-14968, din 27/10/1993 emis de CJSIPT DOLJ (CERTIFICAT DECES NR 592008);		
B1	Intabulare, drept de PROPRIETATE, dobandit prin Reconstituire, cota actuala 1/1, cota initiala 1/1 1) PRUNĂ MARIA, LIPSĂ CNP DEFUNCT:Da 2) TUCĂ ANASTASIA, LIPSĂ CNP 3) SOACA LUCIA, LIPSĂ CNP 4) ORASCU ELENA, LIPSĂ CNP	A1
Act Normativ nr. Legea 7, din 13/03/1996 emis de PARLAMENTUL ROMANIEI ((ART 12 ALIN 14 SI ART 37 ALIN 2));		
B2	Intabulare, drept de PROPRIETATE, dobandit prin Lege, cota actuala 1/1, cota initiala 1/1 1) PRUNĂ MARIA, LIPSĂ CNP DEFUNCT:Da 2) TUCĂ ANASTASIA, LIPSĂ CNP 3) SOACA LUCIA, LIPSĂ CNP 4) ORASCU ELENA, LIPSĂ CNP	A1.1, A1.2

**C. Partea III. SARCINI .**

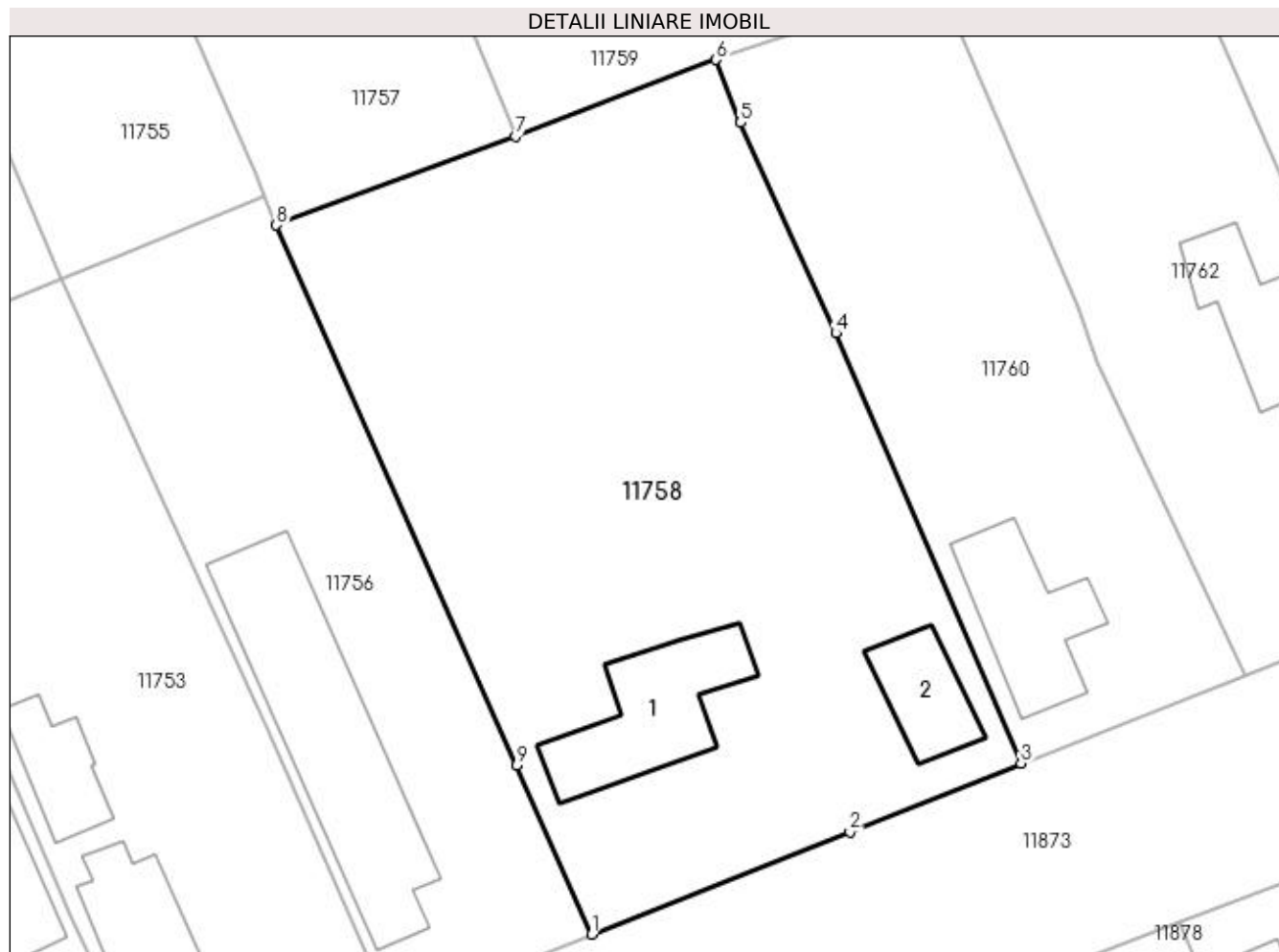
Inscrieri privind dezmembramintele dreptului de proprietate, drepturi reale de garanție și sarcini	Referințe
NU SUNT	

## Anexa Nr. 1 La Partea I

## Teren

Nr cadastral	Suprafața (mp)*	Observații / Referințe
	Din acte: 1.600 Masurata: 1.700	

\* Suprafața este determinată în planul de proiecție Stereo 70.



## Date referitoare la teren

Crt	Categorie folosință	Intra vilan	Suprafața (mp)	Tarla	Parcelă	Nr. topo	Observații / Referințe
1	curți constructii	DA	1.000	112	16	-	
2	arabil	DA	700	112	32	-	

## Date referitoare la construcții

Crt	Număr	Destinație construcție	Supraf. (mp)	Situație juridică	Observații / Referințe
A1.1		construcții de locuințe	86	Cu acte	Nr. niveluri:2; S. construita la sol:86 mp; S. construita desfasurata:99 mp; C1 - LOCUINTA - Parter+Beci
A1.2		construcții anexa	43	Cu acte	Nr. niveluri:1; S. construita la sol:43 mp; S. construita desfasurata:43 mp; C2- ANEXA

## Lungime Segmente

1) Valorile lungimilor segmentelor sunt obținute din proiecție în plan.

Punct început	X / Y	Punct sfârșit	X / Y	Lungime segment (** (m)
1	355.486,443 289.916,0	2	355.504,206 289.923,039	19.107

Punct început	X / Y	Punct sfârșit	X / Y	Lungime segment (** (m)
2	355.504,206 289.923,039	3	355.515,987 289.927,767	12.694
3	355.515,987 289.927,767	4	355.503,241 289.957,365	32.226
4	355.503,241 289.957,365	5	355.496,687 289.971,862	15.91
5	355.496,687 289.971,862	6	355.495,019 289.976,192	4.64
6	355.495,019 289.976,192	7	355.481,196 289.970,905	14.8
7	355.481,196 289.970,905	8	355.464,738 289.964,802	17.553
8	355.464,738 289.964,802	9	355.481,268 289.927,635	40.677
9	355.481,268 289.927,635	1	355.486,443 289.916,0	12.734

\*\* Lungimile segmentelor sunt determinate în planul de proiecție Stereo 70 și sunt rotunjite la 1 milimetru.

\*\*\* Distanța dintre puncte este formată din segmente cumulate ce sunt mai mici decât valoarea 1 milimetru.



**DATE DESPRE IMOBILUL NR. 11759**

Oficiul de Cadastru și Publicitate Imobiliară DOLJ  
Biroul de Cadastru și Publicitate Imobiliară Craiova

**A. Partea I. Descrierea imobilului**

TEREN Intravilan

Adresa: Loc. Motatei, Str Prieteniei, Nr. 35, Jud. Dolj, T112, P9

Nr. Crt	Nr cadastral Nr. topografic	Suprafața* (mp)	Observații / Referințe
A1	34599	1.150	Sector cadastral:16 Teren imprejmuit;

**Construcții**

Crt	Nr cadastral Nr. topografic	Adresa	Observații / Referințe
A1.1		Loc. Motatei, Str Prieteniei, Nr. 35, Jud. Dolj	Nr. niveluri:1; S. construita la sol:114 mp; S. construita desfasurata:114 mp; Casa de locuit din paimana cu tigla cu 4 camere si sala,cu o suprafata construita desfasurata de 114 mp.
A1.2		Loc. Motatei, Str Prieteniei, Nr. 35, Jud. Dolj	Nr. niveluri:1; S. construita la sol:52 mp; S. construita desfasurata:52 mp; Constructie anexa,patul cu magazine din lemne si scanduri,acoperit cu tigla,cu o suprafata construita desfasurata 52 mp. P
A1.3		Loc. Motatei, Str Prieteniei, Nr. 35, Jud. Dolj, (T112,P9)	Nr. niveluri:1; S. construita la sol:32 mp; S. construita desfasurata:32 mp; ANEXA

**B. Partea II. Proprietari și acte**

Inscrieri privitoare la dreptul de proprietate și alte drepturi reale		Referințe
<b>133026 / 26/06/2019</b>		
Act Notarial nr. Contract de vânzare autentificat sub nr.2911, din 25/06/2019 emis de Notar Public Diaconu Cristian;		
B1	Intabulare, drept de PROPRIETATE, dobandit prin Conventie, cota actuala 1/1, cota initiala 1/1 1) PRUNĂ IONUȚ-DORIN 2) PRUNA AURELIA-GHEORGIȚA	A1, A1.1, A1.2
/		
Act Normativ nr. Legea 7, din 13/03/1996 emis de PARLAMENTUL ROMANIEI ((ART.12, ALIN.14, ART.37, ALIN.2));		
B2	Intabulare, drept de PROPRIETATE, dobandit prin Lege, cota actuala 1/1, cota initiala 1/1 1) PRUNĂ IONUȚ-DORIN 2) PRUNA AURELIA-GHEORGIȚA	A1.3

**C. Partea III. SARCINI .**

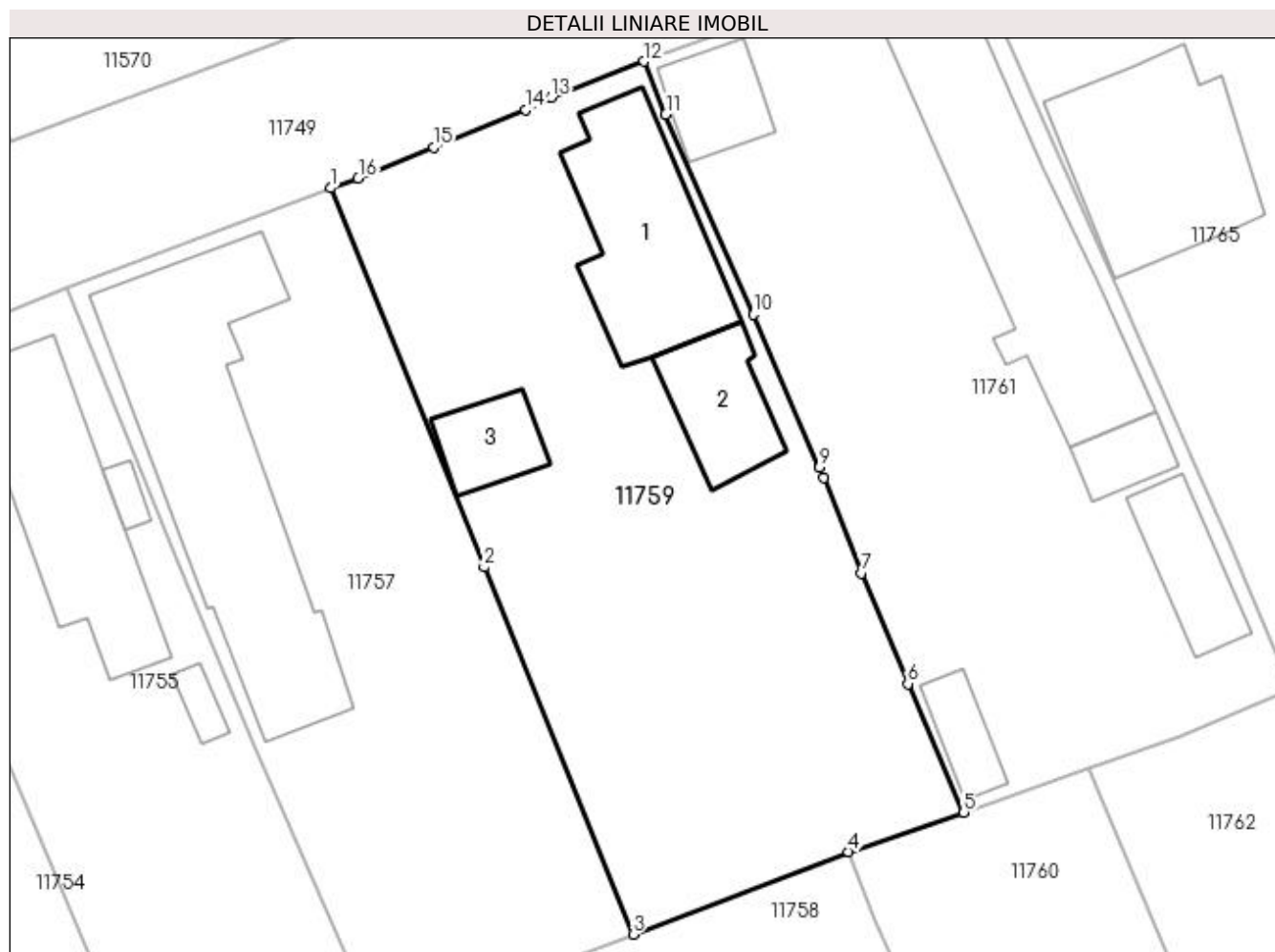
Inscrieri privind dezmembramintele dreptului de proprietate, drepturi reale de garanție și sarcini	Referințe
NU SUNT	

## Anexa Nr. 1 La Partea I

## Teren

Nr cadastral	Suprafața (mp)*	Observații / Referințe
34599	1.150	

\* Suprafața este determinată în planul de proiecție Stereo 70.



## Date referitoare la teren

Crt	Categorie folosință	Intravilan	Suprafața (mp)	Tarla	Parcelă	Nr. topo	Observații / Referințe
1	curți constructii	DA	1.150	112	9	-	

## Date referitoare la construcții

Crt	Număr	Destinație construcție	Supraf. (mp)	Situație juridică	Observații / Referințe
A1.1		construcții de locuințe	114	Cu acte	Nr. niveluri:1; S. construita la sol:114 mp; S. construita desfasurata:114 mp; Casa de locuit din paianta cu tigla cu 4 camere si sala,cu o suprafata construita desfasurata de 114 mp.
A1.2		construcții anexa	52	Cu acte	Nr. niveluri:1; S. construita la sol:52 mp; S. construita desfasurata:52 mp; Constructie anexa,patul cu magazine din lemne si scanduri, acoperit cu tigla,cu o suprafata construita desfasurata 52 mp. P
A1.3		construcții anexa	32	Cu acte	Nr. niveluri:1; S. construita la sol:32 mp; S. construita desfasurata:32 mp; ANEXA

## Lungime Segmente

1) Valorile lungimilor segmentelor sunt obținute din proiecție în plan.

Punct început	X / Y	Punct sfârșit	X / Y	Lungime segment (** (m)
---------------	-------	---------------	-------	-------------------------

Punct început	X / Y	Punct sfârșit	X / Y	Lungime segment (** (m)
1	355.461,771 290.018,763	2	355.471,643 289.994,441	26.249
2	355.471,643 289.994,441	3	355.481,196 289.970,905	25.401
3	355.481,196 289.970,905	4	355.495,019 289.976,192	14.8
4	355.495,019 289.976,192	5	355.502,411 289.978,722	7.813
5	355.502,411 289.978,722	6	355.498,821 289.986,965	8.991
6	355.498,821 289.986,965	7	355.495,855 289.994,06	7.69
7	355.495,855 289.994,06	8	355.493,437 290.000,186	6.586
8	355.493,437 290.000,186	9	355.493,155 290.000,838	0.71
9	355.493,155 290.000,838	10	355.488,909 290.010,651	10.692
10	355.488,909 290.010,651	11	355.483,287 290.023,488	14.014
11	355.483,287 290.023,488	12	355.481,893 290.026,879	3.666
12	355.481,893 290.026,879	13	355.475,934 290.024,582	6.386
13	355.475,934 290.024,582	14	355.474,291 290.023,772	1.832
14	355.474,291 290.023,772	15	355.468,385 290.021,385	6.37
15	355.468,385 290.021,385	16	355.463,562 290.019,402	5.215
16	355.463,562 290.019,402	1	355.461,771 290.018,763	1.902

\*\* Lungimile segmentelor sunt determinate în planul de proiecție Stereo 70 și sunt rotunjite la 1 milimetru.

\*\*\* Distanța dintre puncte este formată din segmente cumulate ce sunt mai mici decât valoarea 1 milimetru.





**DATE DESPRE IMOBILUL NR. 11760**

Oficiul de Cadastru și Publicitate Imobiliară DOLJ  
Biroul de Cadastru și Publicitate Imobiliară Craiova

**A. Partea I. Descrierea imobilului**

TEREN Intravilan

Adresa: Loc. Motatei, Jud. Dolj, T112, P17

Nr. Crt	Nr cadastral Nr. topografic	Suprafața* (mp)	Observații / Referințe
A1		Din acte: 500 Masurata: 848	Sector cadastral:16 Teren neimpregmuit;

**Construcții**

Crt	Nr cadastral Nr. topografic	Adresa	Observații / Referințe
A1.1		Loc. Motatei, Jud. Dolj	Nr. niveluri:1; S. construita la sol:74 mp; S. construita desfasurata:74 mp; C1 - LOCUINTA -Parter

**B. Partea II. Proprietari și acte**

Inscrieri privitoare la dreptul de proprietate și alte drepturi reale		Referințe
/		
Act Administrativ nr. TDP 216-14966, din 06/09/1993 emis de CJSIPT DOLJ;		
B1	Intabulare, drept de PROPRIETATE, dobandit prin Reconstituire, cota actuala 500/848, cota initiala 500/848 1) <b>BAICON DUMITRU</b> , LIPSĂ CNP	A1
Act Administrativ nr. Adeverinta nr 7529, din 31/10/2022 emis de PRIMARIA MOTATEI (Legea 7 / 13.03.1996 emisa de Parlamentul Romaniei (art 13 alin 1 alin 2));		
B2	Inscrierea posesiei, drept de PROPRIETATE, dobandit prin Constituire, cota actuala 348/848, cota initiala 348/848 1) <b>BAICON DUMITRU</b> , LIPSĂ CNP	A1
Act Normativ nr. Legea 7, din 13/03/1996 emis de PARLAMENTUL ROMANIEI ((ART 12 ALIN 14 SI ART 37 ALIN 2));		
B3	Intabulare, drept de PROPRIETATE, dobandit prin Lege, cota actuala 1/1, cota initiala 1/1 1) <b>BAICON DUMITRU</b> , LIPSĂ CNP	A1.1

**C. Partea III. SARCINI .**

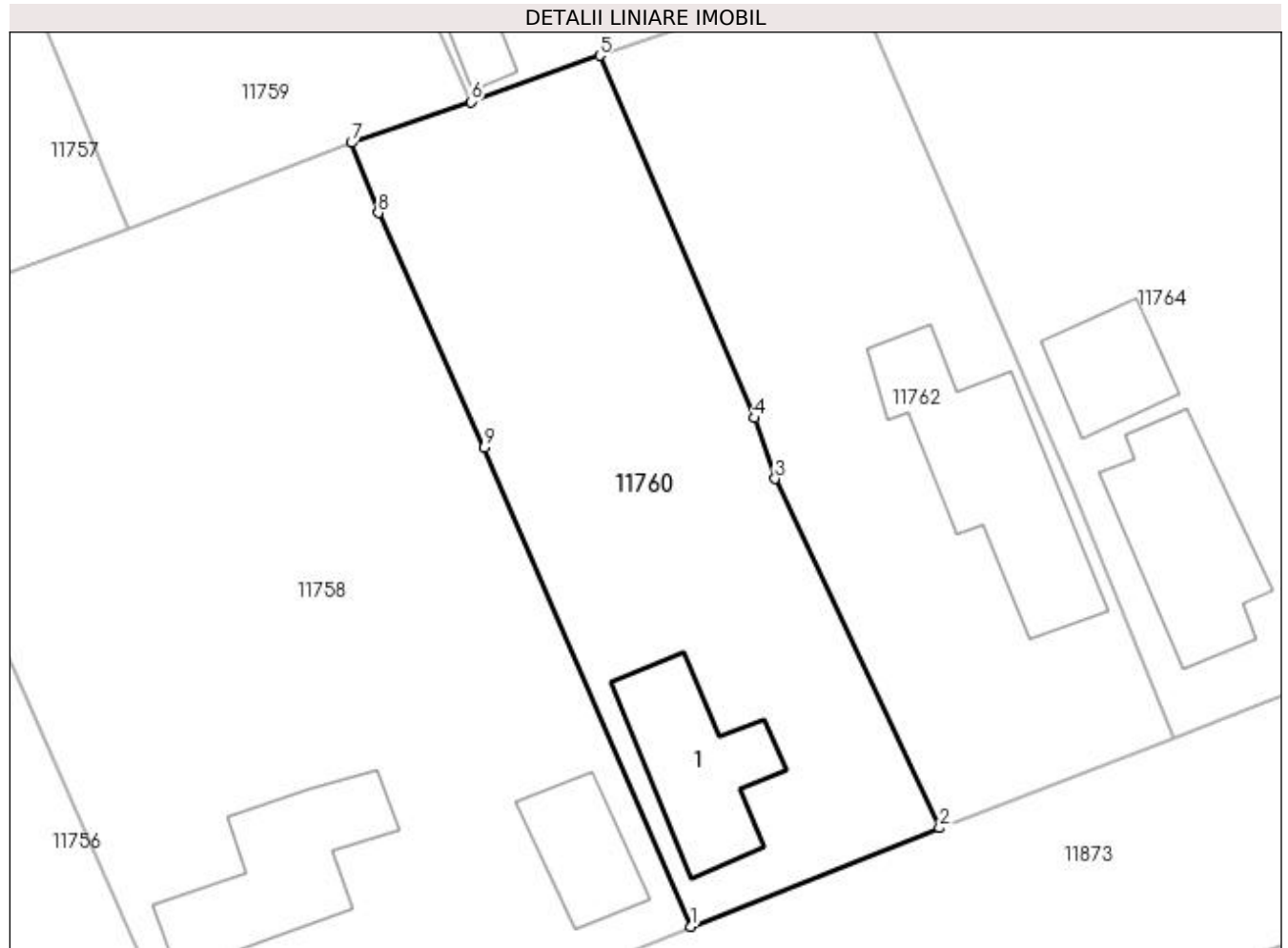
Inscrieri privind dezmembramintele dreptului de proprietate, drepturi reale de garanție și sarcini	Referințe
NU SUNT	

## Anexa Nr. 1 La Partea I

## Teren

Nr cadastral	Suprafața (mp)*	Observații / Referințe
	Din acte: 500 Masurata: 848	

\* Suprafața este determinată în planul de proiecție Stereo 70.



## Date referitoare la teren

Crt	Categorie folosință	Intra vilan	Suprafața (mp)	Tarla	Parcelă	Nr. topo	Observații / Referințe
1	curți constructii	DA	848	112	17	-	

## Date referitoare la construcții

Crt	Număr	Destinație construcție	Supraf. (mp)	Situație juridică	Observații / Referințe
A1.1		construcții de locuințe	74	Cu acte	Nr. niveluri:1; S. construita la sol:74 mp; S. construita desfasurata:74 mp; C1 - LOCUINTA - Parter

## Lungime Segmente

1) Valorile lungimilor segmentelor sunt obținute din proiecție în plan.

Punct început	X / Y	Punct sfârșit	X / Y	Lungime segment (** (m)
1	355.515,987 289.927,767	2	355.531,402 289.933,861	16.576
2	355.531,402 289.933,861	3	355.521,225 289.955,435	23.854
3	355.521,225 289.955,435	4	355.519,966 289.959,184	3.955

Punct început	X / Y	Punct sfârșit	X / Y	Lungime segment (** (m)
4	355.519,966 289.959,184	5	355.510,378 289.981,577	24.359
5	355.510,378 289.981,577	6	355.502,411 289.978,722	8.463
6	355.502,411 289.978,722	7	355.495,019 289.976,192	7.813
7	355.495,019 289.976,192	8	355.496,687 289.971,862	4.64
8	355.496,687 289.971,862	9	355.503,241 289.957,365	15.91
9	355.503,241 289.957,365	1	355.515,987 289.927,767	32.226

\*\* Lungimile segmentelor sunt determinate în planul de proiecție Stereo 70 și sunt rotunjite la 1 milimetru.

\*\*\* Distanța dintre puncte este formată din segmente cumulate ce sunt mai mici decât valoarea 1 milimetru.



**DATE DESPRE IMOBILUL NR. 11761**

Oficiul de Cadastru și Publicitate Imobiliară DOLJ  
Biroul de Cadastru și Publicitate Imobiliară Craiova

**A. Partea I. Descrierea imobilului**

TEREN Intravilan

Adresa: Loc. Motatei, Str Prieteniei, Nr. 33, Jud. Dolj, T112, P8

Nr. Crt	Nr cadastral Nr. topografic	Suprafața* (mp)	Observații / Referințe
A1	33950	Din acte: 1.100 Masurata: 1.162	Sector cadastral:16 Teren imprejmuit;

**Construcții**

Crt	Nr cadastral Nr. topografic	Adresa	Observații / Referințe
A1.1		Loc. Motatei, Str Prieteniei, Nr. 33, Jud. Dolj	Nr. niveluri:2; S. construita la sol:185 mp; S. construita desfasurata:194 mp; Constructie locuinta construita din caramida, acoperita cu tigla,edificata in anul 1968, suprafata construita desfasurata 194 mp. Regim de inaltime Sp+P.
A1.2		Loc. Motatei, Str Prieteniei, Nr. 33, Jud. Dolj	Nr. niveluri:1; S. construita la sol:23 mp; S. construita desfasurata:23 mp; Constructie anexa construita din caramida, acoperita cu tigla, edificata in anul 1968, cu o suprafata construita desfasurata 23 mp. Regim de inaltime P.
A1.3		Loc. Motatei, Str Prieteniei, Nr. 33, Jud. Dolj, (T112,P8)	Nr. niveluri:1; S. construita la sol:44 mp; S. construita desfasurata:44 mp; ANEXA
A1.4		Loc. Motatei, Str Prieteniei, Nr. 33, Jud. Dolj, (T112,P8)	Nr. niveluri:1; S. construita la sol:24 mp; S. construita desfasurata:24 mp; ANEXA
A1.5		Loc. Motatei, Str Prieteniei, Nr. 33, Jud. Dolj, (T112,P8)	Nr. niveluri:1; S. construita la sol:37 mp; S. construita desfasurata:37 mp; ANEXA

**B. Partea II. Proprietari și acte**

Inscrieri privitoare la dreptul de proprietate și alte drepturi reale		Referințe
<b>43367 / 16/03/2017</b>		
Act Administrativ nr. TDP nr. 378-14968, din 14/12/1993 emis de CJ Dolj (act administrativ nr Certificat fiscal nr. 2691 din 04.05.2017, emis de Primaria Motatei;act administrativ nr Certificat de notorietate nr. 10978 din 25.10.2016, emis de Primaria Motatei);		
B1	Intabulare, drept de PROPRIETATE, dobandit prin Lege, cota actuala 1/1, cota initiala 1/1 1) <b>BURCĂ PĂTRU</b>	A1, A1.1, A1.2
/		
Act Normativ nr. Legea 7, din 13/03/1996 emis de PARLAMENTUL ROMANIEI ((ART.12, ALIN.14, ART.37, ALIN. 2));		
B2	Intabulare, drept de PROPRIETATE, dobandit prin Lege, cota actuala 1/1, cota initiala 1/1 1) <b>BURCĂ PĂTRU</b>	A1.3, A1.4, A1.5

**C. Partea III. SARCINI .**

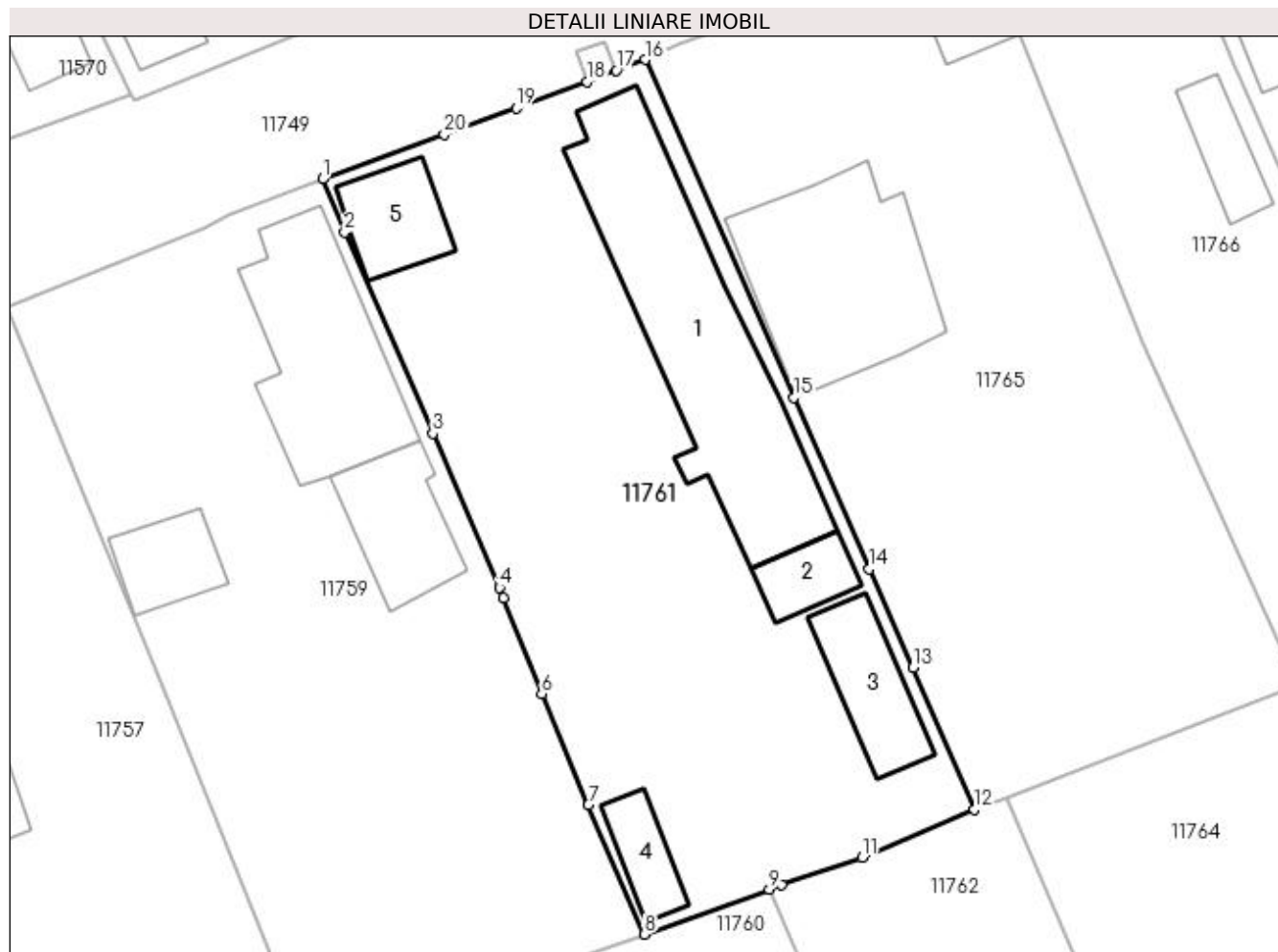
Inscrieri privind dezmembramintele dreptului de proprietate, drepturi reale de garanție și sarcini	Referințe
NU SUNT	

## Anexa Nr. 1 La Partea I

## Teren

Nr cadastral	Suprafața (mp)*	Observații / Referințe
33950	Din acte: 1.100 Masurata: 1.162	

\* Suprafața este determinată în planul de proiecție Stereo 70.



## Date referitoare la teren

Crt	Categorie folosință	Intravilan	Suprafața (mp)	Tarla	Parcelă	Nr. topo	Observații / Referințe
1	curți construcții	DA	1.162	112	8	1Cc	teren intravilan împrejmuit cu gard de lemn, metal, plasa sarma si beton.

## Date referitoare la construcții

Crt	Număr	Destinație construcție	Supraf. (mp)	Situație juridică	Observații / Referințe
A1.1		construcții de locuințe	185	Cu acte	Nr. niveluri:2; S. construita la sol:185 mp; S. construita desfasurata:194 mp; Constructie locuinta construita din caramida, acoperita cu tigla,edificata in anul 1968, suprafata construita desfasurata 194 mp. Regim de inaltime Sp+P.
A1.2		construcții anexa	23	Cu acte	Nr. niveluri:1; S. construita la sol:23 mp; S. construita desfasurata:23 mp; Constructie anexa construita din caramida, acoperita cu tigla, edificata in anul 1968, cu o suprafata construita desfasurata 23 mp. Regim de inaltime P.
A1.3		construcții anexa	44	Cu acte	Nr. niveluri:1; S. construita la sol:44 mp; S. construita desfasurata:44 mp; ANEXA
A1.4		construcții anexa	24	Cu acte	Nr. niveluri:1; S. construita la sol:24 mp; S. construita desfasurata:24 mp; ANEXA
A1.5		construcții anexa	37	Cu acte	Nr. niveluri:1; S. construita la sol:37 mp; S. construita desfasurata:37 mp; ANEXA

## Lungime Segmente

1) Valorile lungimilor segmentelor sunt obținute din proiecție în plan.

Punct început	X / Y	Punct sfârșit	X / Y	Lungime segment (** (m)
1	355.481,893 290.026,879	2	355.483,287 290.023,488	3.666
2	355.483,287 290.023,488	3	355.488,909 290.010,651	14.014
3	355.488,909 290.010,651	4	355.493,155 290.000,838	10.692
4	355.493,155 290.000,838	5	355.493,437 290.000,186	0.71
5	355.493,437 290.000,186	6	355.495,855 289.994,06	6.586
6	355.495,855 289.994,06	7	355.498,821 289.986,965	7.69
7	355.498,821 289.986,965	8	355.502,411 289.978,722	8.991
8	355.502,411 289.978,722	9	355.510,378 289.981,577	8.463
9	355.510,378 289.981,577	10	355.511,176 289.981,863	0.848
10	355.511,176 289.981,863	11	355.516,285 289.983,606	5.398
11	355.516,285 289.983,606	12	355.523,457 289.986,668	7.798
12	355.523,457 289.986,668	13	355.519,534 289.995,729	9.874
13	355.519,534 289.995,729	14	355.516,756 290.002,015	6.872
14	355.516,756 290.002,015	15	355.511,937 290.012,94	11.941
15	355.511,937 290.012,94	16	355.502,457 290.034,484	23.538
16	355.502,457 290.034,484	17	355.500,602 290.033,791	1.98
17	355.500,602 290.033,791	18	355.498,728 290.033,092	2.0
18	355.498,728 290.033,092	19	355.494,228 290.031,411	4.804
19	355.494,228 290.031,411	20	355.489,645 290.029,723	4.884
20	355.489,645 290.029,723	1	355.481,893 290.026,879	8.257

\*\* Lungimile segmentelor sunt determinate în planul de proiecție Stereo 70 și sunt rotunjite la 1 milimetru.

\*\*\* Distanța dintre puncte este formată din segmente cumulate ce sunt mai mici decât valoarea 1 milimetru.





**DATE DESPRE IMOBILUL NR. 11762**

Oficiul de Cadastru și Publicitate Imobiliară DOLJ  
Biroul de Cadastru și Publicitate Imobiliară Craiova

**A. Partea I. Descrierea imobilului**

TEREN Intravilan

Adresa: Loc. Motatei, Str Pietei, Nr. 18, Jud. Dolj, T112, P18

Nr. Crt	Nr cadastral Nr. topografic	Suprafața* (mp)	Observații / Referințe
A1		Din acte: 800 Masurata: 845	Sector cadastral:16 Teren neimprejmuit;

**Construcții**

Crt	Nr cadastral Nr. topografic	Adresa	Observații / Referințe
A1.1		Loc. Motatei, Str Pietei, Jud. Dolj	Nr. niveluri:2; S. construita la sol:116 mp; S. construita desfasurata:129 mp; C1 - LOCUINTA -Parter+Beci

**B. Partea II. Proprietari și acte**

Inscrieri privitoare la dreptul de proprietate și alte drepturi reale		Referințe
/		
Act Administrativ nr. TDP 528-14986, din 22/02/1994 emis de CJSIPT DOLJ;		
B1	Intabulare, drept de PROPRIETATE, dobandit prin Reconstituire, cota actuala 1/1, cota initiala 1/1 1) BAICON IOANA, LIPSĂ CNP 2) DASCALU ELENA, LIPSĂ CNP	A1
Act Normativ nr. Legea 7, din 13/03/1996 emis de PARLAMENTUL ROMANIEI ((ART 12 ALIN 14 SI ART 37 ALIN 2));		
B2	Intabulare, drept de PROPRIETATE, dobandit prin Lege, cota actuala 1/1, cota initiala 1/1 1) BAICON IOANA, LIPSĂ CNP 2) DASCALU ELENA, LIPSĂ CNP	A1.1

**C. Partea III. SARCINI .**

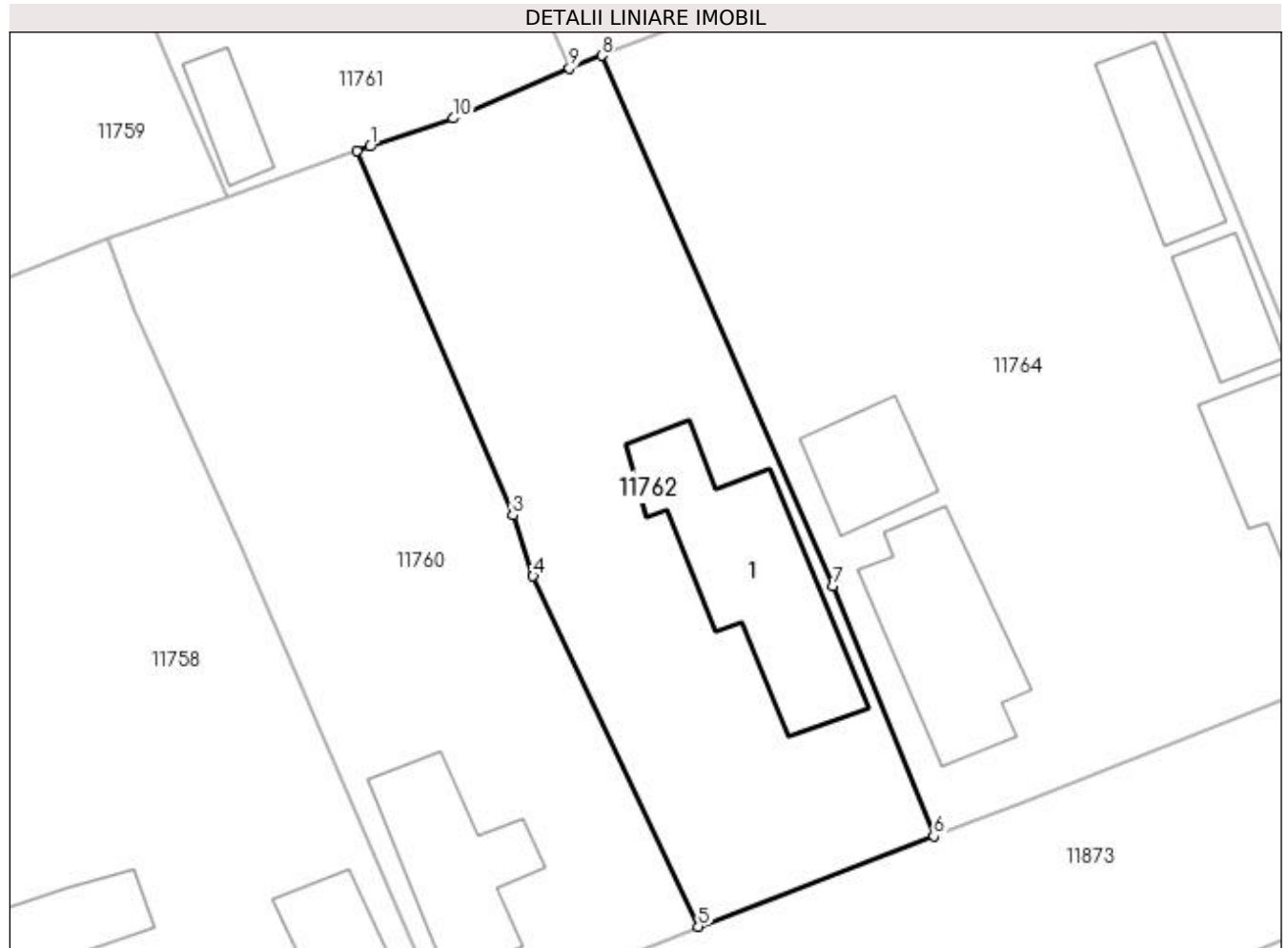
Inscrieri privind dezmembramentele dreptului de proprietate, drepturi reale de garanție și sarcini	Referințe
NU SUNT	

## Anexa Nr. 1 La Partea I

## Teren

Nr cadastral	Suprafața (mp)*	Observații / Referințe
	Din acte: 800 Masurata: 845	

\* Suprafața este determinată în planul de proiecție Stereo 70.



## Date referitoare la teren

Crt	Categorie folosință	Intra vilan	Suprafața (mp)	Tarla	Parcelă	Nr. topo	Observații / Referințe
1	curți constructii	DA	845	112	18	-	

## Date referitoare la construcții

Crt	Număr	Destinație construcție	Supraf. (mp)	Situație juridică	Observații / Referințe
A1.1		construcții de locuințe	116	Cu acte	Nr. niveluri:2; S. construita la sol:116 mp; S. construita desfasurata:129 mp; C1 - LOCUINTA -Parter+Beci

## Lungime Segmente

1) Valorile lungimilor segmentelor sunt obținute din proiecție în plan.

Punct început	X / Y	Punct sfârșit	X / Y	Lungime segment (** (m)
1	355.511,176 289.981,863	2	355.510,378 289.981,577	0.848
2	355.510,378 289.981,577	3	355.519,966 289.959,184	24.359
3	355.519,966 289.959,184	4	355.521,225 289.955,435	3.955

Punct început	X / Y	Punct sfârșit	X / Y	Lungime segment (** (m)
4	355.521,225 289.955,435	5	355.531,402 289.933,861	23.854
5	355.531,402 289.933,861	6	355.545,904 289.939,435	15.536
6	355.545,904 289.939,435	7	355.539,663 289.954,833	16.615
7	355.539,663 289.954,833	8	355.525,455 289.987,46	35.586
8	355.525,455 289.987,46	9	355.523,457 289.986,668	2.149
9	355.523,457 289.986,668	10	355.516,285 289.983,606	7.798
10	355.516,285 289.983,606	1	355.511,176 289.981,863	5.398

\*\* Lungimile segmentelor sunt determinate în planul de proiecție Stereo 70 și sunt rotunjite la 1 milimetru.

\*\*\* Distanța dintre puncte este formată din segmente cumulate ce sunt mai mici decât valoarea 1 milimetru.



**DATE DESPRE IMOBILUL NR. 11763**

Oficiul de Cadastru și Publicitate Imobiliară DOLJ  
Biroul de Cadastru și Publicitate Imobiliară Craiova

**A. Partea I. Descrierea imobilului**

TEREN Intravilan

Adresa: Loc. Motatei, Str Prieteniei Nr. 33a -Fantana 41, Jud. Dolj

Nr. Crt	Nr cadastral Nr. topografic	Suprafața* (mp)	Observații / Referințe
A1	34347	4	Sector cadastral:16 Teren neimprejmut;

**B. Partea II. Proprietari și acte**

Inscrieri privitoare la dreptul de proprietate și alte drepturi reale		Referințe
<b>168335 / 03/11/2017</b>		
Act Normativ nr. HG nr. 965 - Anexa 66, din 18/09/2002 emis de GUVERNUL ROMANIEI (act administrativ nr REFERAT DE LEGALITATE nr. 10941 din 31.10.2017, emis de PREFECTURA DOLJ;act administrativ nr HCL nr. 36 si Anexa nr. 1 la HCL din 22.09.2017, emis de CONSILIUL LOCAL PRIMARIA MOTATEI;act administrativ nr adresa nr 6886 din 15.11.2017, emis de Primaria Motatei);		
B1	Intabulare, drept de PROPRIETATE, dobandit prin Lege, cota actuala 1/1 1) COMUNA MOTATEI- DOMENIUL PUBLIC, CIF:4553305	A1

**C. Partea III. SARCINI .**

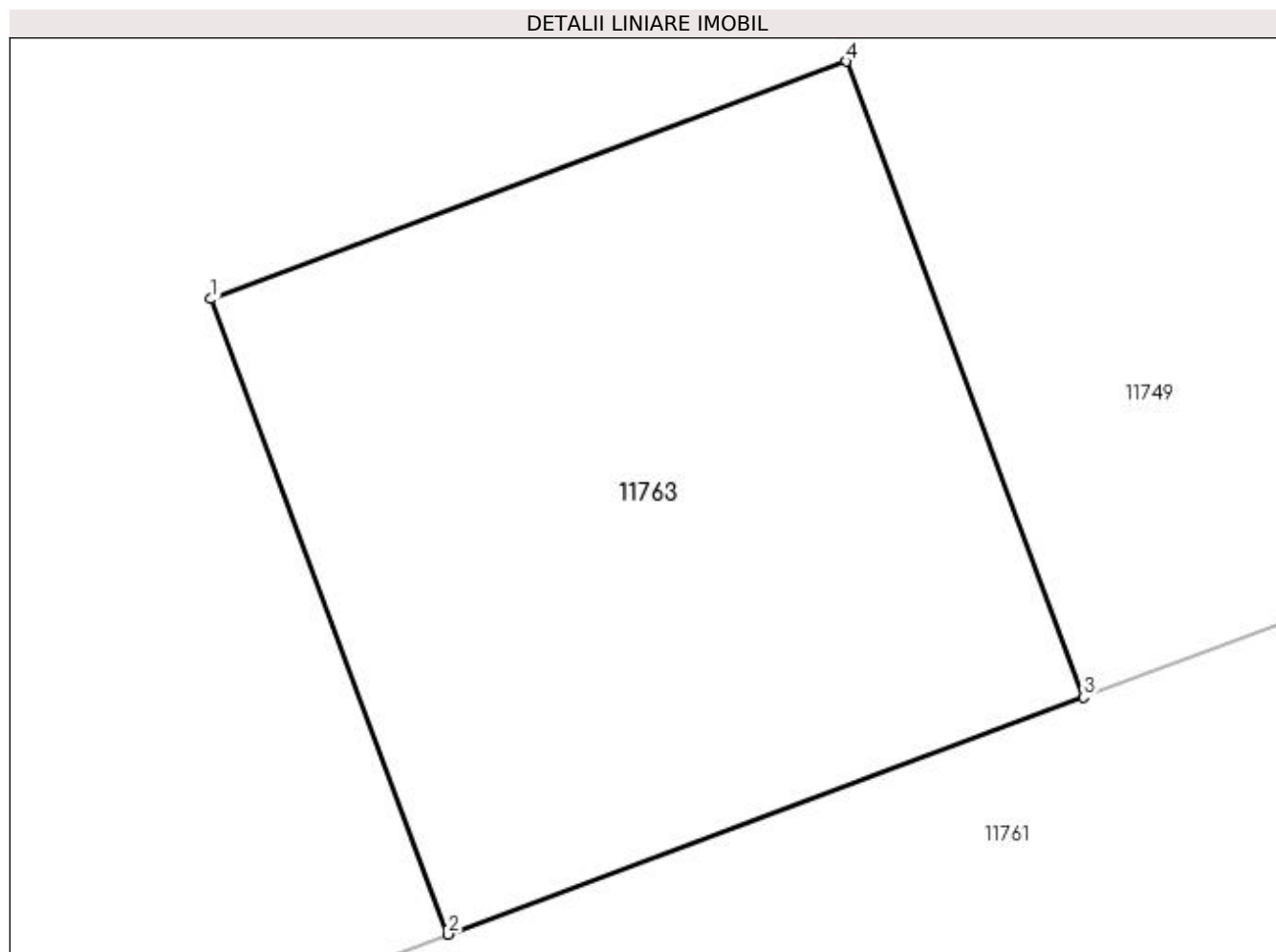
Inscrieri privind dezmembramintele dreptului de proprietate, drepturi reale de garanție și sarcini	Referințe
NU SUNT	

## Anexa Nr. 1 La Partea I

## Teren

Nr cadastral	Suprafața (mp)*	Observații / Referințe
34347	4	

\* Suprafața este determinată în planul de proiecție Stereo 70.



## Date referitoare la teren

Crt	Categorie folosință	Intravilan	Suprafața (mp)	Tarla	Parcelă	Nr. topo	Observații / Referințe
1	curți constructii	DA	4	-	-	-	Imprejmuit: limita conventionala.

## Lungime Segmente

1) Valorile lungimilor segmentelor sunt obținute din proiecție în plan.

Punct început	X / Y	Punct sfârșit	X / Y	Lungime segment (** (m)
1	355.498,029 290.034,965	2	355.498,728 290.033,092	1.999
2	355.498,728 290.033,092	3	355.500,602 290.033,791	2.0
3	355.500,602 290.033,791	4	355.499,902 290.035,665	2.0
4	355.499,902 290.035,665	1	355.498,029 290.034,965	2.0

**\*\* Lungimile segmentelor sunt determinate în planul de proiecție Stereo 70 și sunt rotunjite la 1 milimetru.**

**\*\*\* Distanța dintre puncte este formată din segmente cumulate ce sunt mai mici decât valoarea 1 milimetru.**





**DATE DESPRE IMOBILUL NR. 11764**

Oficiul de Cadastru și Publicitate Imobiliară DOLJ  
Biroul de Cadastru și Publicitate Imobiliară Craiova

**A. Partea I. Descrierea imobilului**

TEREN Intravilan

Adresa: Loc. Motatei, Str Pietei, Nr. 16, Jud. Dolj, T112, P19,33

Nr. Crt	Nr cadastral Nr. topografic	Suprafața* (mp)	Observații / Referințe
A1		Din acte: 1.600 Masurata: 1.666	Sector cadastral:16 Teren neimprijmit;

**Construcții**

Crt	Nr cadastral Nr. topografic	Adresa	Observații / Referințe
A1.1		Loc. Motatei, Str Pietei, Jud. Dolj	Nr. niveluri:2; S. construita la sol:92 mp; S. construita desfasurata:105 mp; C1 - LOCUINTA -Parter+Beci
A1.2		Loc. Motatei, Str Pietei, Jud. Dolj	Nr. niveluri:2; S. construita la sol:79 mp; S. construita desfasurata:92 mp; C2 - LOCUINTA -Parter+Beci
A1.3		Loc. Motatei, Str Pietei, Jud. Dolj	Nr. niveluri:1; S. construita la sol:42 mp; S. construita desfasurata:42 mp; C3- ANEXA
A1.4		Loc. Motatei, Str Pietei, Jud. Dolj	Nr. niveluri:1; S. construita la sol:34 mp; S. construita desfasurata:34 mp; C4- ANEXA
A1.5		Loc. Motatei, Str Pietei, Jud. Dolj	Nr. niveluri:1; S. construita la sol:48 mp; S. construita desfasurata:48 mp; C5- ANEXA
A1.6		Loc. Motatei, Str Pietei, Jud. Dolj	Nr. niveluri:1; S. construita la sol:10 mp; S. construita desfasurata:10 mp; C6- ANEXA

**B. Partea II. Proprietari și acte**

Inscrieri privitoare la dreptul de proprietate și alte drepturi reale	Referințe
/	
Act Administrativ nr. TDP 309-14968, din 26/10/1993 emis de CJSPT DOLJ (CERTIFICAT DECES NR 869061/08-04-1997);	
B1	Intabulare, drept de PROPRIETATE, dobandit prin Reconstituire, cota actuala 1/1, cota initiala 1/1 1) BAICON MARIA, LIPSĂ CNP DEFUNCT:Da
Act Normativ nr. Legea 7, din 13/03/1996 emis de PARLAMENTUL ROMANIEI ((ART 12 ALIN 14 SI ART 37 ALIN 2));	
B2	Intabulare, drept de PROPRIETATE, dobandit prin Lege, cota actuala 1/1, cota initiala 1/1 1) BAICON MARIA, LIPSĂ CNP DEFUNCT:Da

**C. Partea III. SARCINI .**

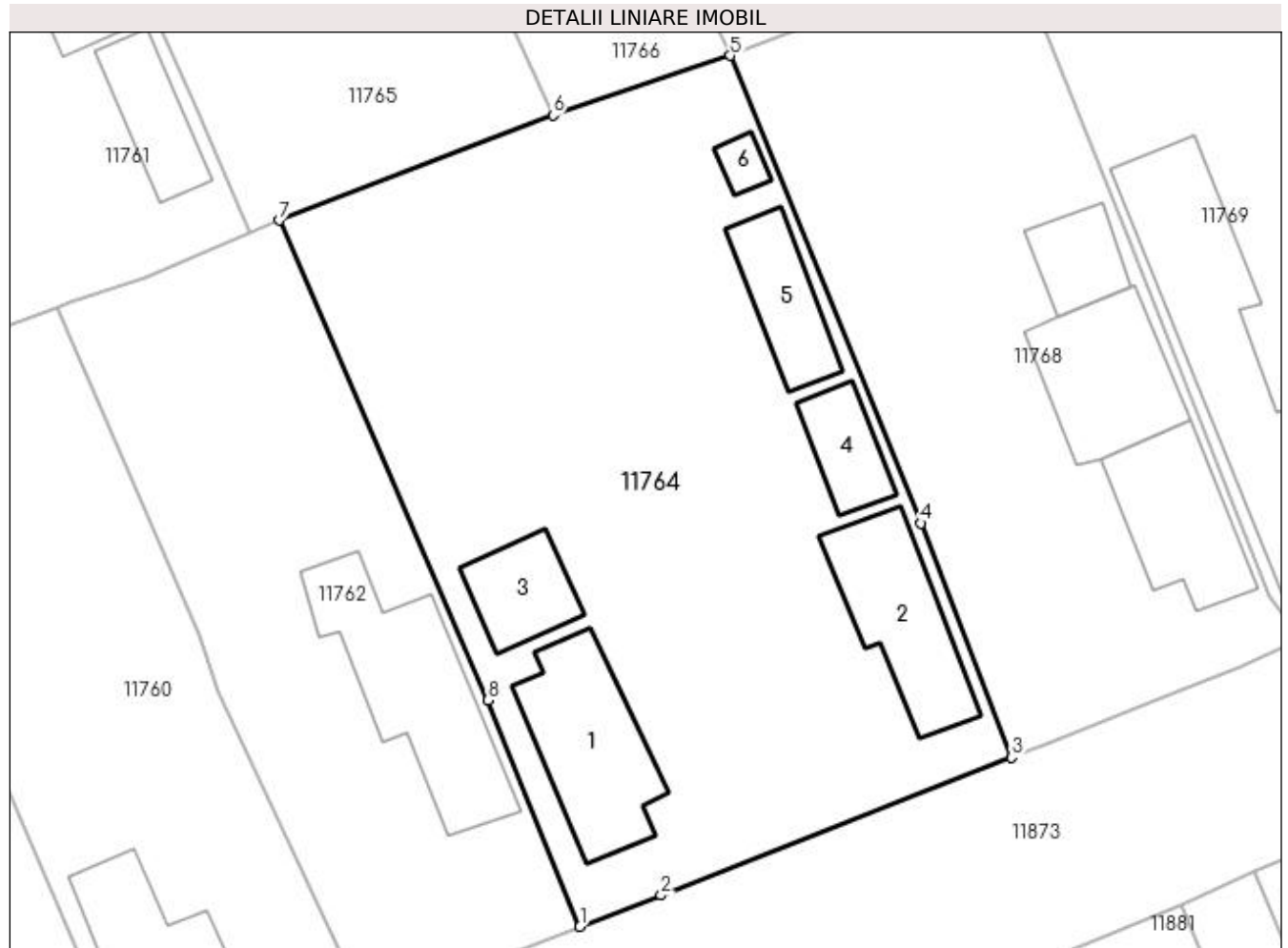
Inscrieri privind dezmembramentele dreptului de proprietate, drepturi reale de garanție și sarcini	Referințe
NU SUNT	

## Anexa Nr. 1 La Partea I

## Teren

Nr cadastral	Suprafața (mp)*	Observații / Referințe
	Din acte: 1.600 Masurata: 1.666	

\* Suprafața este determinată în planul de proiecție Stereo 70.



## Date referitoare la teren

Crt	Categorie folosință	Intra vilan	Suprafața (mp)	Tarla	Parcelă	Nr. topo	Observații / Referințe
1	curți constructii	DA	1.000	112	19	-	
2	arabil	DA	666	112	33	-	

## Date referitoare la construcții

Crt	Număr	Destinație construcție	Supraf. (mp)	Situație juridică	Observații / Referințe
A1.1		construcții de locuințe	92	Cu acte	Nr. niveluri:2; S. construita la sol:92 mp; S. construita desfasurata:105 mp; C1 - LOCUINTA -Parter+Beci
A1.2		construcții de locuințe	79	Cu acte	Nr. niveluri:2; S. construita la sol:79 mp; S. construita desfasurata:92 mp; C2 - LOCUINTA -Parter+Beci
A1.3		construcții anexa	42	Cu acte	Nr. niveluri:1; S. construita la sol:42 mp; S. construita desfasurata:42 mp; C3- ANEXA
A1.4		construcții anexa	34	Cu acte	Nr. niveluri:1; S. construita la sol:34 mp; S. construita desfasurata:34 mp; C4- ANEXA
A1.5		construcții anexa	48	Cu acte	Nr. niveluri:1; S. construita la sol:48 mp; S. construita desfasurata:48 mp; C5- ANEXA
A1.6		construcții anexa	10	Cu acte	Nr. niveluri:1; S. construita la sol:10 mp; S. construita desfasurata:10 mp; C6- ANEXA

**Lungime Segmente**

1) Valorile lungimilor segmentelor sunt obținute din proiecție în plan.

Punct început	X / Y	Punct sfârșit	X / Y	Lungime segment (** (m)
1	355.545,904 289.939,435	2	355.551,433 289.941,56	5.923
2	355.551,433 289.941,56	3	355.575,278 289.950,929	25.62
3	355.575,278 289.950,929	4	355.569,123 289.966,859	17.078
4	355.569,123 289.966,859	5	355.556,135 289.998,658	34.349
5	355.556,135 289.998,658	6	355.544,072 289.994,607	12.725
6	355.544,072 289.994,607	7	355.525,455 289.987,46	19.942
7	355.525,455 289.987,46	8	355.539,663 289.954,833	35.586
8	355.539,663 289.954,833	1	355.545,904 289.939,435	16.615

\*\* Lungimile segmentelor sunt determinate în planul de proiecție Stereo 70 și sunt rotunjite la 1 milimetru.

\*\*\* Distanța dintre puncte este formată din segmente cumulate ce sunt mai mici decât valoarea 1 milimetru.



**DATE DESPRE IMOBILUL NR. 11765**

Oficiul de Cadastru și Publicitate Imobiliară DOLJ  
Biroul de Cadastru și Publicitate Imobiliară Craiova

**A. Partea I. Descrierea imobilului**

TEREN Intravilan

Adresa: Loc. Motatei, Str Prieteniei, Nr. 31, Jud. Dolj, T112, P7,28

Nr. Crt	Nr cadastral Nr. topografic	Suprafața* (mp)	Observații / Referințe
A1	36109	Din acte: 1.000 Masurata: 1.155	Sector cadastral:16 Teren imprejmuit;

**Construcții**

Crt	Nr cadastral Nr. topografic	Adresa	Observații / Referințe
A1.1		Loc. Motatei, Str Prieteniei, Nr. 31, Jud. Dolj	Nr. niveluri:1; S. construita la sol:128 mp; S. construita desfasurata:128 mp; Casa de locuit din paianta acoperita cu tigla, edificata in 1955; Regim inaltime:P.
A1.2		Loc. Motatei, Str Prieteniei, Nr. 31, Jud. Dolj	Nr. niveluri:1; S. construita la sol:36 mp; S. construita desfasurata:36 mp; Constructie anexa din B.C.A., acoperita cu tigla, edificata in 1955; Regim inaltime: P.

**B. Partea II. Proprietari și acte**

Inscrieri privitoare la dreptul de proprietate și alte drepturi reale		Referințe
<b>165058 / 01/08/2019</b>		
Act Administrativ nr. TDP nr. 253-14966, din 18/10/1993 emis de CJ Dolj (act notarial nr C.M. nr. 456 din 10.12.2007, emis de NP STOENESCU FLOREA);		
B1	Intabulare, drept de PROPRIETATE, dobandit prin Succesiune, cota actuala 1/1, cota initiala 1/1 1) <b>DOROBANȚU COSTEL</b> <i>OBSERVATII: Dorobantu Grigore</i>	A1, A1.1, A1.2
<b>260142 / 27/10/2021</b>		
Act Notarial nr. Contractul de comodat aut. nr. 2964, din 26/10/2021 emis de NP Budiana Ionut Razvan;		
B2	Se noteaza inscrierea dreptului de folosinta cu titlu gratuit(comodatul), asupra imobilului de sub A 1,A1.1, A 1.2, pe o perioada de 11 ani , începând cu data de 26.10.2021 pana la data de 26.10.2032 , in favoarea comodatarului 1) <b>COS - DAN - FIER SRL</b> , CIF:44739871	A1, A1.1, A1.2

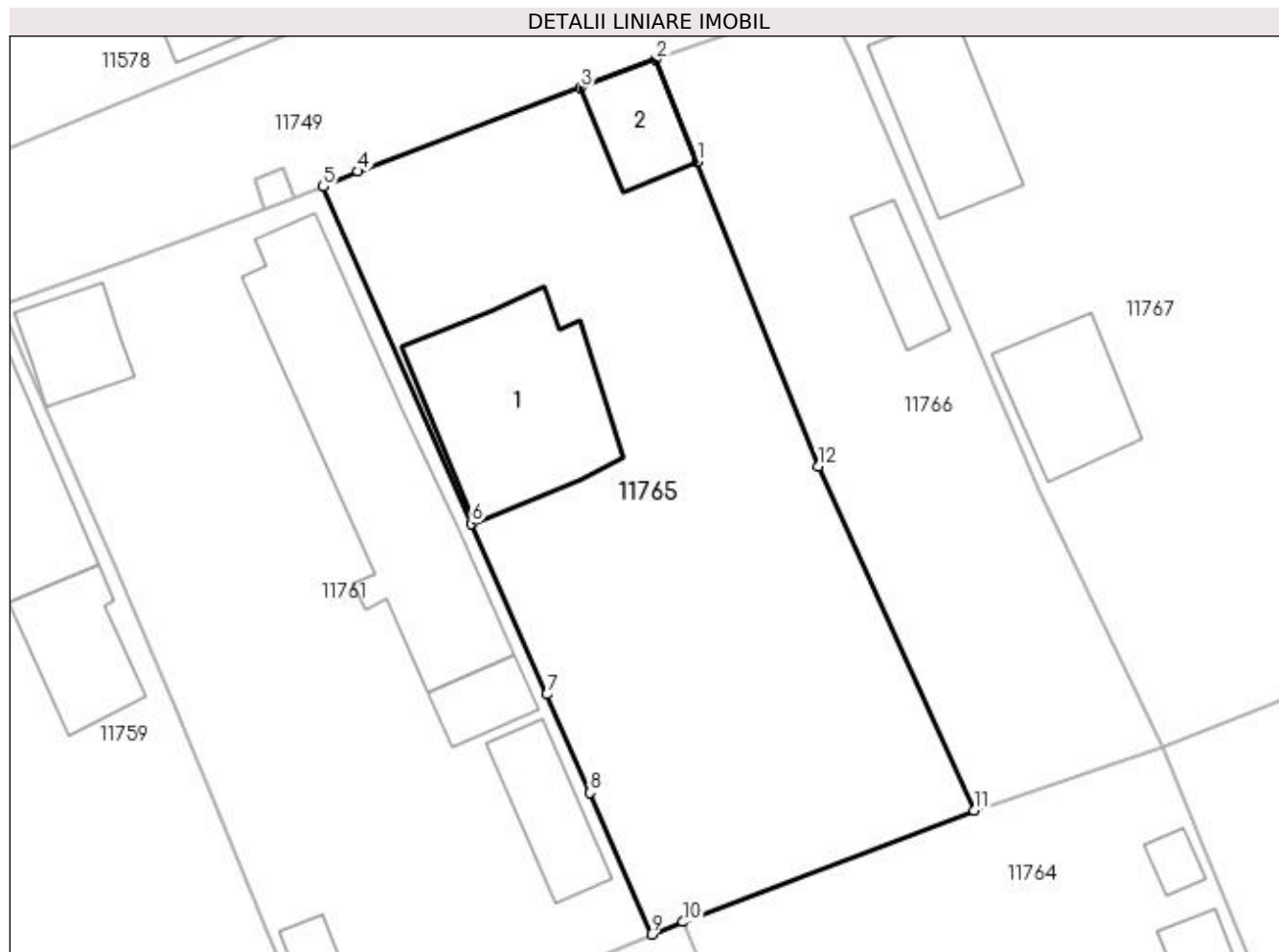
**C. Partea III. SARCINI .**

Inscrieri privind dezmembramintele dreptului de proprietate, drepturi reale de garanție și sarcini	Referințe
NU SUNT	

**Anexa Nr. 1 La Partea I****Teren**

Nr cadastral	Suprafața (mp)*	Observații / Referințe
36109	Din acte: 1.000 Masurata: 1.155	

\* Suprafața este determinată în planul de proiecție Stereo 70.

**Date referitoare la teren**

Crt	Categorie folosință	Intra vilan	Suprafața (mp)	Tarla	Parcelă	Nr. topo	Observații / Referințe
1	curți construcții	DA	803	112	7	-	
2	arabil	DA	352	112	28	-	

**Date referitoare la construcții**

Crt	Număr	Destinație construcție	Supraf. (mp)	Situație juridică	Observații / Referințe
A1.1		construcții de locuințe	128	Cu acte	Nr. niveluri:1; S. construita la sol:128 mp; S. construita desfasurata:128 mp; Casa de locuit din paianta acoperita cu tigla, edificata in 1955; Regim inaltime:P.
A1.2		construcții anexa	Din acte: 37 Masurata: 36	Cu acte	Nr. niveluri:1; S. construita la sol:36 mp; S. construita desfasurata:36 mp; Constructie anexa din B.C.A., acoperita cu tigla, edificata in 1955; Regim inaltime: P.

**Lungime Segmente**

1) Valorile lungimilor segmentelor sunt obținute din proiecție în plan.

Punct început	X / Y	Punct sfârșit	X / Y	Lungime segment (** (m)
---------------	-------	---------------	-------	-------------------------

Punct început	X / Y	Punct sfârșit	X / Y	Lungime segment (** (m)
1	355.526,377 290.036,07	2	355.523,74 290.042,605	7.047
2	355.523,74 290.042,605	3	355.518,917 290.040,801	5.149
3	355.518,917 290.040,801	4	355.504,671 290.035,47	15.211
4	355.504,671 290.035,47	5	355.502,457 290.034,484	2.424
5	355.502,457 290.034,484	6	355.511,937 290.012,94	23.538
6	355.511,937 290.012,94	7	355.516,756 290.002,015	11.941
7	355.516,756 290.002,015	8	355.519,534 289.995,729	6.872
8	355.519,534 289.995,729	9	355.523,457 289.986,668	9.874
9	355.523,457 289.986,668	10	355.525,455 289.987,46	2.149
10	355.525,455 289.987,46	11	355.544,072 289.994,607	19.942
11	355.544,072 289.994,607	12	355.534,108 290.016,603	24.148
12	355.534,108 290.016,603	1	355.526,377 290.036,07	20.946

\*\* Lungimile segmentelor sunt determinate în planul de proiecție Stereo 70 și sunt rotunjite la 1 milimetru.

\*\*\* Distanța dintre puncte este formată din segmente cumulate ce sunt mai mici decât valoarea 1 milimetru.





**DATE DESPRE IMOBILUL NR. 11766**

Oficiul de Cadastru și Publicitate Imobiliară DOLJ  
Biroul de Cadastru și Publicitate Imobiliară Craiova

**A. Partea I. Descrierea imobilului**

TEREN Intravilan

Adresa: Loc. Motatei, Str Prieteniei, Nr. 29, Jud. Dolj, T112, P6

Nr. Crt	Nr cadastral Nr. topografic	Suprafața* (mp)	Observații / Referințe
A1		Din acte: 600 Masurata: 638	Sector cadastral:16 Teren neimprejmuit;

**Construcții**

Crt	Nr cadastral Nr. topografic	Adresa	Observații / Referințe
A1.1		Loc. Motatei, Str Prieteniei, Jud. Dolj	Nr. niveluri:1; S. construita la sol:27 mp; S. construita desfasurata:27 mp; C2- ANEXA

**B. Partea II. Proprietari și acte**

Inscrieri privitoare la dreptul de proprietate și alte drepturi reale		Referințe
/		
Act Administrativ nr. TDP 4280-46619, din 21/09/2002 emis de CJSIPT DOLJ;		
B1	Intabulare, drept de PROPRIETATE, dobandit prin Reconstituire, cota actuala 1/1, cota initiala 1/1 1) GLAVAN AURELIAN, LIPSĂ CNP	A1
Act Normativ nr. Legea 7, din 13/03/1996 emis de PARLAMENTUL ROMANIEI ((ART 12 ALIN 14 SI ART 37 ALIN 2));		
B2	Intabulare, drept de PROPRIETATE, dobandit prin Lege, cota actuala 1/1, cota initiala 1/1 1) GLAVAN AURELIAN, LIPSĂ CNP	A1.1

**C. Partea III. SARCINI .**

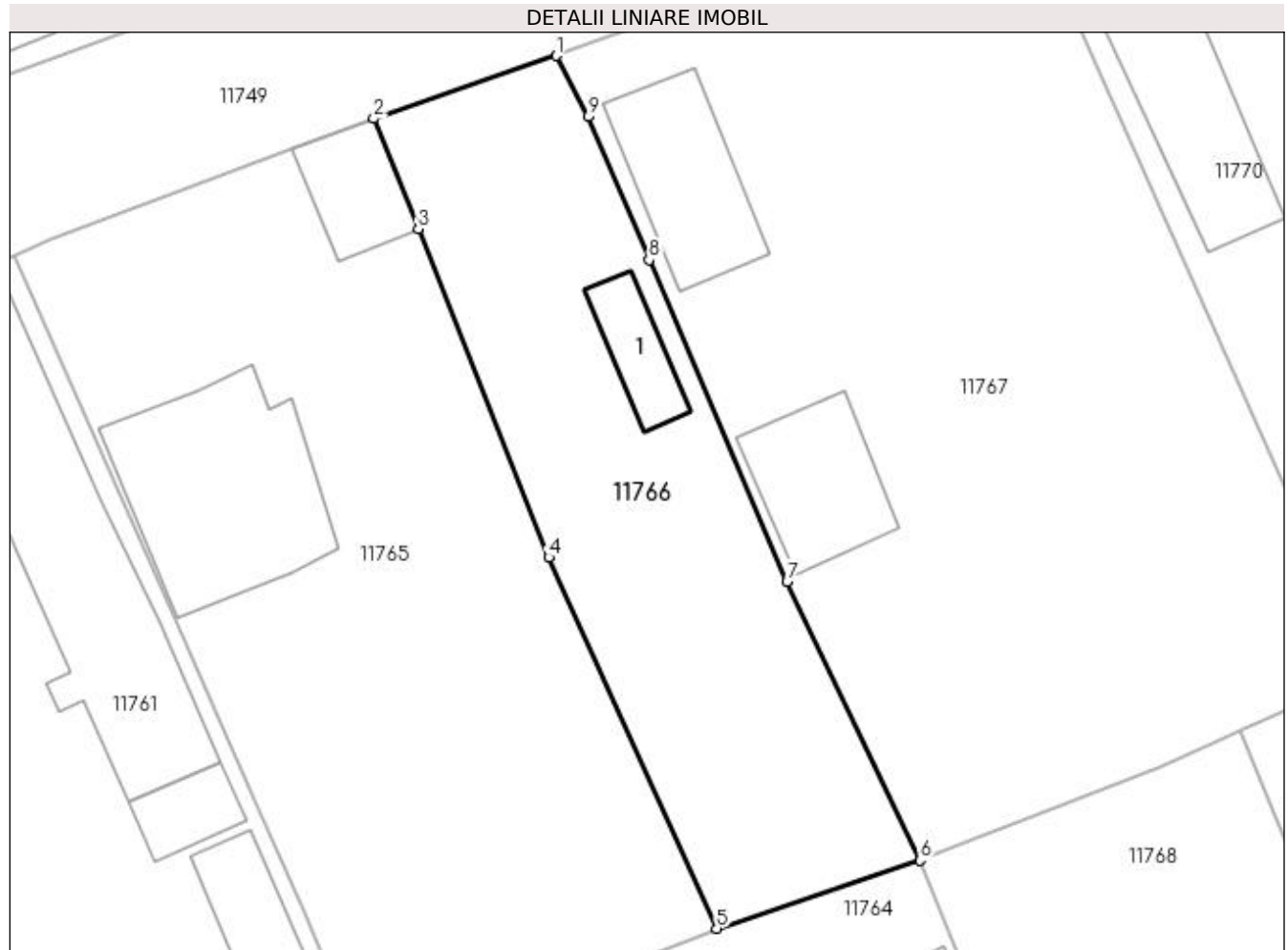
Inscrieri privind dezmembramintele dreptului de proprietate, drepturi reale de garanție și sarcini	Referințe
NU SUNT	

## Anexa Nr. 1 La Partea I

## Teren

Nr cadastral	Suprafața (mp)*	Observații / Referințe
	Din acte: 600 Masurata: 638	

\* Suprafața este determinată în planul de proiecție Stereo 70.



## Date referitoare la teren

Crt	Categorie folosință	Intra vilan	Suprafața (mp)	Tarla	Parcelă	Nr. topo	Observații / Referințe
1	curți constructii	DA	638	112	6	-	

## Date referitoare la construcții

Crt	Număr	Destinație construcție	Supraf. (mp)	Situație juridică	Observații / Referințe
A1.1		constructii anexa	27	Cu acte	Nr. niveluri:1; S. construita la sol:27 mp; S. construita desfasurata:27 mp; C2- ANEXA

## Lungime Segmente

1) Valorile lungimilor segmentelor sunt obținute din proiecție în plan.

Punct început	X / Y	Punct sfârșit	X / Y	Lungime segment (** (m)
1	355.534,579 290.046,326	2	355.523,74 290.042,605	11.46
2	355.523,74 290.042,605	3	355.526,377 290.036,07	7.047
3	355.526,377 290.036,07	4	355.534,108 290.016,603	20.946

Punct început	X / Y	Punct sfârșit	X / Y	Lungime segment (** (m)
4	355.534,108 290.016,603	5	355.544,072 289.994,607	24.148
5	355.544,072 289.994,607	6	355.556,135 289.998,658	12.725
6	355.556,135 289.998,658	7	355.548,247 290.015,167	18.297
7	355.548,247 290.015,167	8	355.540,068 290.034,23	20.744
8	355.540,068 290.034,23	9	355.536,461 290.042,714	9.219
9	355.536,461 290.042,714	1	355.534,579 290.046,326	4.073

\*\* Lungimile segmentelor sunt determinate în planul de proiecție Stereo 70 și sunt rotunjite la 1 milimetru.

\*\*\* Distanța dintre puncte este formată din segmente cumulate ce sunt mai mici decât valoarea 1 milimetru.



**DATE DESPRE IMOBILUL NR. 11767**

Oficiul de Cadastru și Publicitate Imobiliară DOLJ  
Biroul de Cadastru și Publicitate Imobiliară Craiova

**A. Partea I. Descrierea imobilului**

TEREN Intravilan

Adresa: Loc. Motatei, Str Prieteniei, Nr. 27, Jud. Dolj, T112, P5,27

Nr. Crt	Nr cadastral Nr. topografic	Suprafața* (mp)	Observații / Referințe
A1		Din acte: 1.500 Masurata: 1.502	Sector cadastral:16 Teren neimpregmuit;

**Construcții**

Crt	Nr cadastral Nr. topografic	Adresa	Observații / Referințe
A1.1		Loc. Motatei, Str Prieteniei, Jud. Dolj	Nr. niveluri:1; S. construita la sol:70 mp; S. construita desfasurata:70 mp; C1 - LOCUINTA -Parter
A1.2		Loc. Motatei, Str Prieteniei, Jud. Dolj	Nr. niveluri:2; S. construita la sol:60 mp; S. construita desfasurata:73 mp; C2- ANEXA-Parter+Beci

**B. Partea II. Proprietari și acte**

Inscrieri privitoare la dreptul de proprietate și alte drepturi reale		Referințe
/		
Act Administrativ nr. TDP 676-45838, din 24/03/1994 emis de CJSIPT DOLJ (CERTIFICAT DECES NR 946933/17-12-2016);		
B1	Intabulare, drept de PROPRIETATE, dobandit prin Reconstituire, cota actuala 1/1, cota initiala 1/1 1) ODAGIU SEVER, LIPSĂ CNP DEFUNCT:Da	A1
Act Normativ nr. Legea 7, din 13/03/1996 emis de PARLAMENTUL ROMANIEI ((ART 12 ALIN 14 SI ART 37 ALIN 2));		
B2	Intabulare, drept de PROPRIETATE, dobandit prin Lege, cota actuala 1/1, cota initiala 1/1 1) ODAGIU SEVER, LIPSĂ CNP DEFUNCT:Da	A1.1, A1.2

**C. Partea III. SARCINI .**

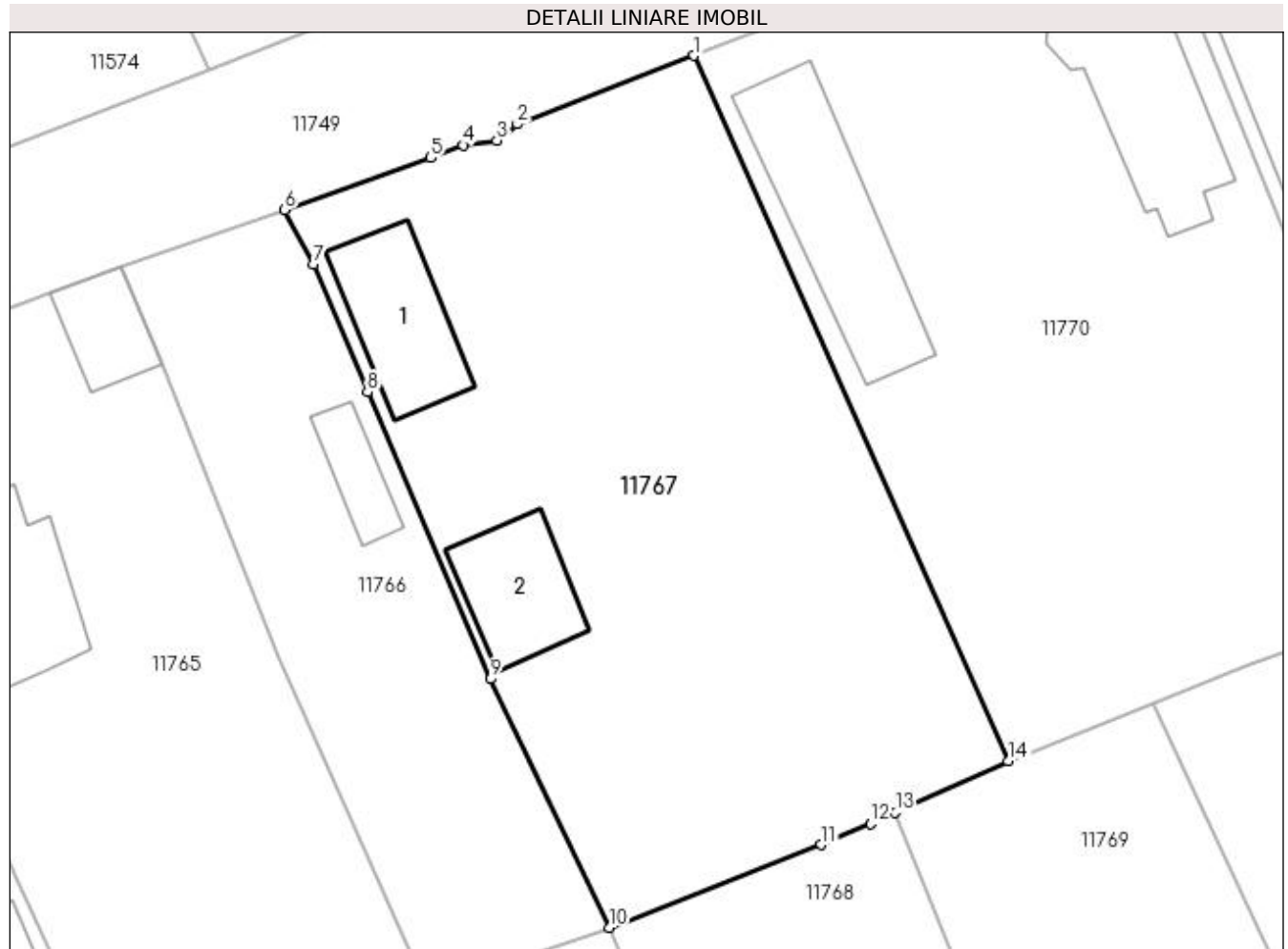
Inscrieri privind dezmembramintele dreptului de proprietate, drepturi reale de garanție și sarcini	Referințe
NU SUNT	

## Anexa Nr. 1 La Partea I

## Teren

Nr cadastral	Suprafața (mp)*	Observații / Referințe
	Din acte: 1.500 Masurata: 1.502	

\* Suprafața este determinată în planul de proiecție Stereo 70.



## Date referitoare la teren

Crt	Categorie folosință	Intra vilan	Suprafața (mp)	Tarla	Parcelă	Nr. topo	Observații / Referințe
1	curți constructii	DA	1.000	112	5	-	
2	arabil	DA	502	112	27	-	

## Date referitoare la construcții

Crt	Număr	Destinație construcție	Supraf. (mp)	Situație juridică	Observații / Referințe
A1.1		construcții de locuințe	70	Cu acte	Nr. niveluri:1; S. construita la sol:70 mp; S. construita desfasurata:70 mp; C1 - LOCUINTA - Parter
A1.2		construcții anexa	60	Cu acte	Nr. niveluri:2; S. construita la sol:60 mp; S. construita desfasurata:73 mp; C2- ANEXA-Parter+Beci

## Lungime Segmente

1) Valorile lungimilor segmentelor sunt obținute din proiecție în plan.

Punct început	X / Y	Punct sfârșit	X / Y	Lungime segment (** (m)
1	355.561,778 290.056,564	2	355.550,035 290.052,014	12.594

Punct început	X / Y	Punct sfârșit	X / Y	Lungime segment (** (m)
2	355.550,035 290.052,014	3	355.548,672 290.050,941	1.735
3	355.548,672 290.050,941	4	355.546,425 290.050,615	2.271
4	355.546,425 290.050,615	5	355.544,28 290.049,784	2.3
5	355.544,28 290.049,784	6	355.534,579 290.046,326	10.299
6	355.534,579 290.046,326	7	355.536,461 290.042,714	4.073
7	355.536,461 290.042,714	8	355.540,068 290.034,23	9.219
8	355.540,068 290.034,23	9	355.548,247 290.015,167	20.744
9	355.548,247 290.015,167	10	355.556,135 289.998,658	18.297
10	355.556,135 289.998,658	11	355.570,21 290.004,158	15.111
11	355.570,21 290.004,158	12	355.573,504 290.005,538	3.571
12	355.573,504 290.005,538	13	355.575,157 290.006,294	1.818
13	355.575,157 290.006,294	14	355.582,635 290.009,717	8.224
14	355.582,635 290.009,717	1	355.561,778 290.056,564	51.28

\*\* Lungimile segmentelor sunt determinate în planul de proiecție Stereo 70 și sunt rotunjite la 1 milimetru.

\*\*\* Distanța dintre puncte este formată din segmente cumulate ce sunt mai mici decât valoarea 1 milimetru.





**DATE DESPRE IMOBILUL NR. 11768**

Oficiul de Cadastru și Publicitate Imobiliară DOLJ  
Biroul de Cadastru și Publicitate Imobiliară Craiova

**A. Partea I. Descrierea imobilului**

TEREN Intravilan

Adresa: Loc. Motatei, Str Pietei, Nr. 12, Jud. Dolj, T112, P20

Nr. Crt	Nr cadastral Nr. topografic	Suprafața* (mp)	Observații / Referințe
A1		Din acte: 600 Masurata: 1.048	Sector cadastral:16 Teren neimpregmuit;

**Construcții**

Crt	Nr cadastral Nr. topografic	Adresa	Observații / Referințe
A1.1		Loc. Motatei, Str Pietei, Jud. Dolj	Nr. niveluri:2; S. construita la sol:76 mp; S. construita desfasurata:89 mp; C1 - LOCUINTA -Parter+Beci
A1.2		Loc. Motatei, Str Pietei, Jud. Dolj	Nr. niveluri:1; S. construita la sol:82 mp; S. construita desfasurata:82 mp; C2 - LOCUINTA -Parter
A1.3		Loc. Motatei, Str Pietei, Jud. Dolj	Nr. niveluri:1; S. construita la sol:34 mp; S. construita desfasurata:34 mp; C3- ANEXA

**B. Partea II. Proprietari și acte**

Inscrieri privitoare la dreptul de proprietate și alte drepturi reale		Referințe
/		
Act Notarial nr. CM 176, din 25/08/2014 emis de NP STOENESCU FLOREA (TDP 268-14966/26-10-1993; CM 244/08-05-2018);		
B1	Intabulare, drept de PROPRIETATE, dobandit prin Succesiune, cota actuala 600/1048, cota initiala 600/1048 1) TUCĂ GHEORGHE	A1
B2	Intabulare, drept de PROPRIETATE, dobandit prin Succesiune, cota actuala 1/1, cota initiala 1/1 1) TUCĂ GHEORGHE	A1.1, A1.2
Act Administrativ nr. ADV 7198, din 21/10/2022 emis de PRIMARIA MOTATEI (LEGEA 7/13-03-1996 (ART13; ALIN1;ALIN2));		
B3	Inscrierea posesiei, drept de PROPRIETATE, dobandit prin Constituire, cota actuala 448/1048, cota initiala 448/1048 1) TUCĂ GHEORGHE	A1
Act Normativ nr. Legea 7, din 13/03/1996 emis de PARLAMENTUL ROMANIEI ((ART 12 ALIN 14 SI ART 37 ALIN 2));		
B4	Intabulare, drept de PROPRIETATE, dobandit prin Lege, cota actuala 1/1, cota initiala 1/1 1) TUCĂ GHEORGHE	A1.3

**C. Partea III. SARCINI .**

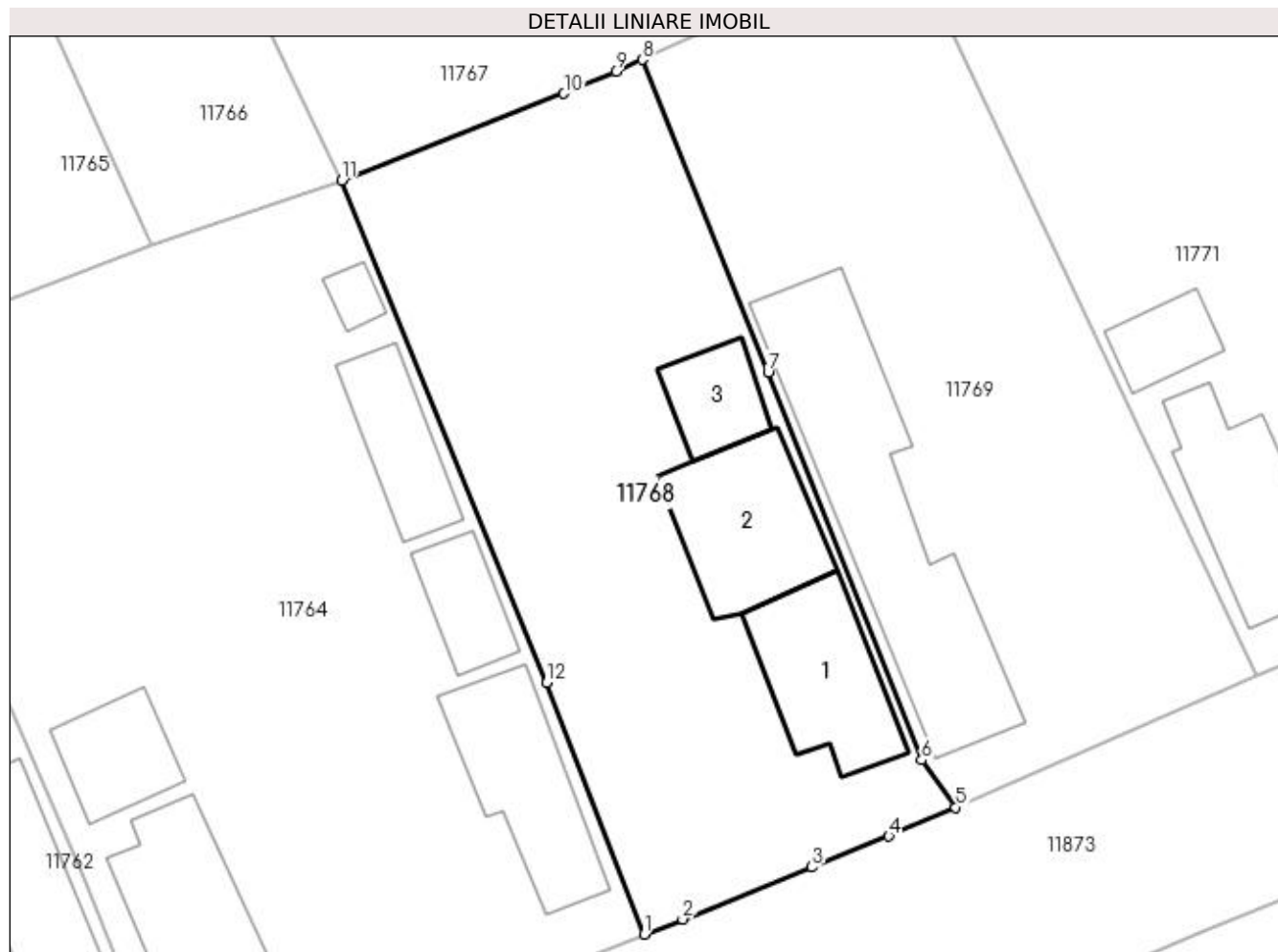
Inscrieri privind dezmembramintele dreptului de proprietate, drepturi reale de garanție și sarcini	Referințe
NU SUNT	

## Anexa Nr. 1 La Partea I

## Teren

Nr cadastral	Suprafața (mp)*	Observații / Referințe
	Din acte: 600 Masurata: 1.048	

\* Suprafața este determinată în planul de proiecție Stereo 70.



## Date referitoare la teren

Crt	Categorie folosință	Intra vilan	Suprafața (mp)	Tarla	Parcelă	Nr. topo	Observații / Referințe
1	curți constructii	DA	1.048	112	20	-	

## Date referitoare la construcții

Crt	Număr	Destinație construcție	Supraf. (mp)	Situație juridică	Observații / Referințe
A1.1		construcții de locuințe	76	Cu acte	Nr. niveluri:2; S. construita la sol:76 mp; S. construita desfasurata:89 mp; C1 - LOCUINTA - Parter+Beci
A1.2		construcții de locuințe	82	Cu acte	Nr. niveluri:1; S. construita la sol:82 mp; S. construita desfasurata:82 mp; C2 - LOCUINTA - Parter
A1.3		construcții anexa	34	Cu acte	Nr. niveluri:1; S. construita la sol:34 mp; S. construita desfasurata:34 mp; C3- ANEXA

## Lungime Segmente

1) Valorile lungimilor segmentelor sunt obținute din proiecție în plan.

Punct început	X / Y	Punct sfârșit	X / Y	Lungime segment (** (m)
1	355.575,278 289.950,929	2	355.577,721 289.951,889	2.625

Punct început	X / Y	Punct sfârșit	X / Y	Lungime segment (** (m)
2	355.577,721 289.951,889	3	355.585,906 289.955,174	8.82
3	355.585,906 289.955,174	4	355.590,779 289.957,129	5.251
4	355.590,779 289.957,129	5	355.595,009 289.958,969	4.613
5	355.595,009 289.958,969	6	355.592,853 289.961,96	3.687
6	355.592,853 289.961,96	7	355.583,145 289.986,487	26.378
7	355.583,145 289.986,487	8	355.575,157 290.006,294	21.357
8	355.575,157 290.006,294	9	355.573,504 290.005,538	1.818
9	355.573,504 290.005,538	10	355.570,21 290.004,158	3.571
10	355.570,21 290.004,158	11	355.556,135 289.998,658	15.111
11	355.556,135 289.998,658	12	355.569,123 289.966,859	34.349
12	355.569,123 289.966,859	1	355.575,278 289.950,929	17.078

\*\* Lungimile segmentelor sunt determinate în planul de proiecție Stereo 70 și sunt rotunjite la 1 milimetru.

\*\*\* Distanța dintre puncte este formată din segmente cumulate ce sunt mai mici decât valoarea 1 milimetru.



**DATE DESPRE IMOBILUL NR. 11769**

Oficiul de Cadastru și Publicitate Imobiliară DOLJ  
Biroul de Cadastru și Publicitate Imobiliară Craiova

**A. Partea I. Descrierea imobilului**

TEREN Intravilan

Adresa: Loc. Motatei, Str Pietei, Nr. 10, Jud. Dolj, T112, P21

Nr. Crt	Nr cadastral Nr. topografic	Suprafața* (mp)	Observații / Referințe
A1		Din acte: 800 Masurata: 1.028	Sector cadastral:16 Teren neimpregmuit;

**Construcții**

Crt	Nr cadastral Nr. topografic	Adresa	Observații / Referințe
A1.1		Loc. Motatei, Str Pietei, Jud. Dolj	Nr. niveluri:2; S. construita la sol:179 mp; S. construita desfasurata:195 mp; C1 - LOCUINTA -Parter+Beci

**B. Partea II. Proprietari și acte**

Inscrieri privitoare la dreptul de proprietate și alte drepturi reale		Referințe
/		
Act Administrativ nr. TDP 269-14966, din 26/10/1993 emis de CJSIPT DOLJ;		
B1	Intabulare, drept de PROPRIETATE, dobandit prin Reconstituire, cota actuala 800/1028, cota initiala 800/1028 1) TUCĂ PETRE, LIPSĂ CNP	A1
Act Administrativ nr. ADV NR 7342, din 26/10/2022 emis de PRIMARIA MOTATEI (LEGEA 7/13-03-1996; (ART13;ALIN1;ALIN2));		
B2	Inscrierea posesiei, drept de PROPRIETATE, dobandit prin Constituire, cota actuala 228/1028, cota initiala 228/1028 1) TUCĂ PETRE, LIPSĂ CNP	A1
Act Normativ nr. Legea 7, din 13/03/1996 emis de PARLAMENTUL ROMANIEI ((ART12;ALIN14 SI ART 37 ALIN 2));		
B3	Intabulare, drept de PROPRIETATE, dobandit prin Lege, cota actuala 1/1, cota initiala 1/1 1) TUCĂ PETRE, LIPSĂ CNP	A1.1

**C. Partea III. SARCINI .**

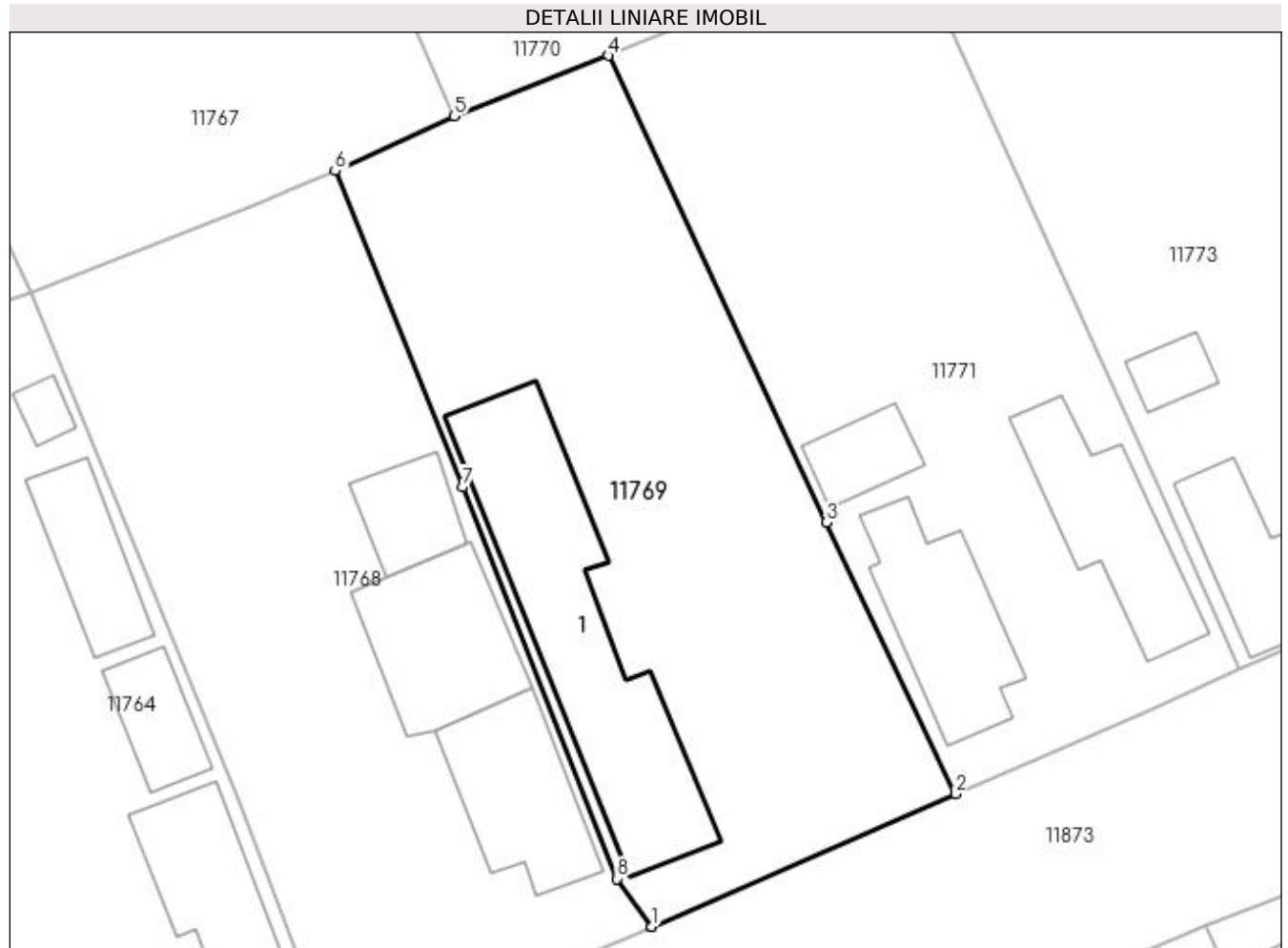
Inscrieri privind dezmembramintele dreptului de proprietate, drepturi reale de garanție și sarcini	Referințe
NU SUNT	

## Anexa Nr. 1 La Partea I

## Teren

Nr cadastral	Suprafața (mp)*	Observații / Referințe
	Din acte: 800 Masurata: 1.028	

\* Suprafața este determinată în planul de proiecție Stereo 70.



## Date referitoare la teren

Crt	Categorie folosință	Intra vilan	Suprafața (mp)	Tarla	Parcelă	Nr. topo	Observații / Referințe
1	curți constructii	DA	1.028	112	21	-	

## Date referitoare la construcții

Crt	Număr	Destinație construcție	Supraf. (mp)	Situație juridică	Observații / Referințe
A1.1		construcții de locuințe	179	Cu acte	Nr. niveluri:2; S. construita la sol:179 mp; S. construita desfasurata:195 mp; C1 - LOCUINTA -Parter+Beci

## Lungime Segmente

1) Valorile lungimilor segmentelor sunt obținute din proiecție în plan.

Punct început	X / Y	Punct sfârșit	X / Y	Lungime segment (** (m)
1	355.595,013 289.958,964	2	355.614,081 289.967,267	20.797
2	355.614,081 289.967,267	3	355.605,946 289.984,274	18.852
3	355.605,946 289.984,274	4	355.592,284 290.013,515	32.275

Punct început	X / Y	Punct sfârșit	X / Y	Lungime segment (** (m)
4	355.592,284 290.013,515	5	355.582,635 290.009,717	10.37
5	355.582,635 290.009,717	6	355.575,157 290.006,294	8.224
6	355.575,157 290.006,294	7	355.583,145 289.986,487	21.357
7	355.583,145 289.986,487	8	355.592,853 289.961,96	26.378
8	355.592,853 289.961,96	9	355.595,009 289.958,969	3.687
9	355.595,009 289.958,969	1	355.595,013 289.958,964	0.006

\*\* Lungimile segmentelor sunt determinate în planul de proiecție Stereo 70 și sunt rotunjite la 1 milimetru.

\*\*\* Distanța dintre puncte este formată din segmente cumulate ce sunt mai mici decât valoarea 1 milimetru.





**DATE DESPRE IMOBILUL NR. 11770**

Oficiul de Cadastru și Publicitate Imobiliară DOLJ  
Biroul de Cadastru și Publicitate Imobiliară Craiova

**A. Partea I. Descrierea imobilului**

TEREN Intravilan

Adresa: Loc. Motatei, Str Prieteniei, Nr. 25, Jud. Dolj, T112, P4,26

Nr. Crt	Nr cadastral Nr. topografic	Suprafața* (mp)	Observații / Referințe
A1		Din acte: 1.600 Masurata: 1.593	Sector cadastral:16 Teren neimprijmit;

**Construcții**

Crt	Nr cadastral Nr. topografic	Adresa	Observații / Referințe
A1.1		Loc. Motatei, Str Prieteniei, Jud. Dolj	Nr. niveluri:2; S. construita la sol:133 mp; S. construita desfasurata:146 mp; C1 - LOCUINTA -Parter+Beci
A1.2		Loc. Motatei, Str Prieteniei, Jud. Dolj	Nr. niveluri:2; S. construita la sol:113 mp; S. construita desfasurata:126 mp; C2 - LOCUINTA -Parter+Beci

**B. Partea II. Proprietari și acte**

Inscrieri privitoare la dreptul de proprietate și alte drepturi reale		Referințe
/		
Act Administrativ nr. TDP 251-14966, din 18/10/1993 emis de CJSIPT DOLJ;		
B1	Intabulare, drept de PROPRIETATE, dobandit prin Reconstituire, cota actuala 1/1, cota initiala 1/1 1) ODAGIU CONSTANTIN, LIPSĂ CNP 2) POPESCU SOFIA, LIPSĂ CNP 3) TALPOȘ ELENA, LIPSĂ CNP	A1
Act Normativ nr. Legea 7, din 13/03/1996 emis de PARLAMENTUL ROMANIEI ((ART 12 ALIN 14 SI ART 37 ALIN 2));		
B2	Intabulare, drept de PROPRIETATE, dobandit prin Lege, cota actuala 1/1, cota initiala 1/1 1) ODAGIU CONSTANTIN, LIPSĂ CNP 2) POPESCU SOFIA, LIPSĂ CNP 3) TALPOȘ ELENA, LIPSĂ CNP	A1.1, A1.2

**C. Partea III. SARCINI .**

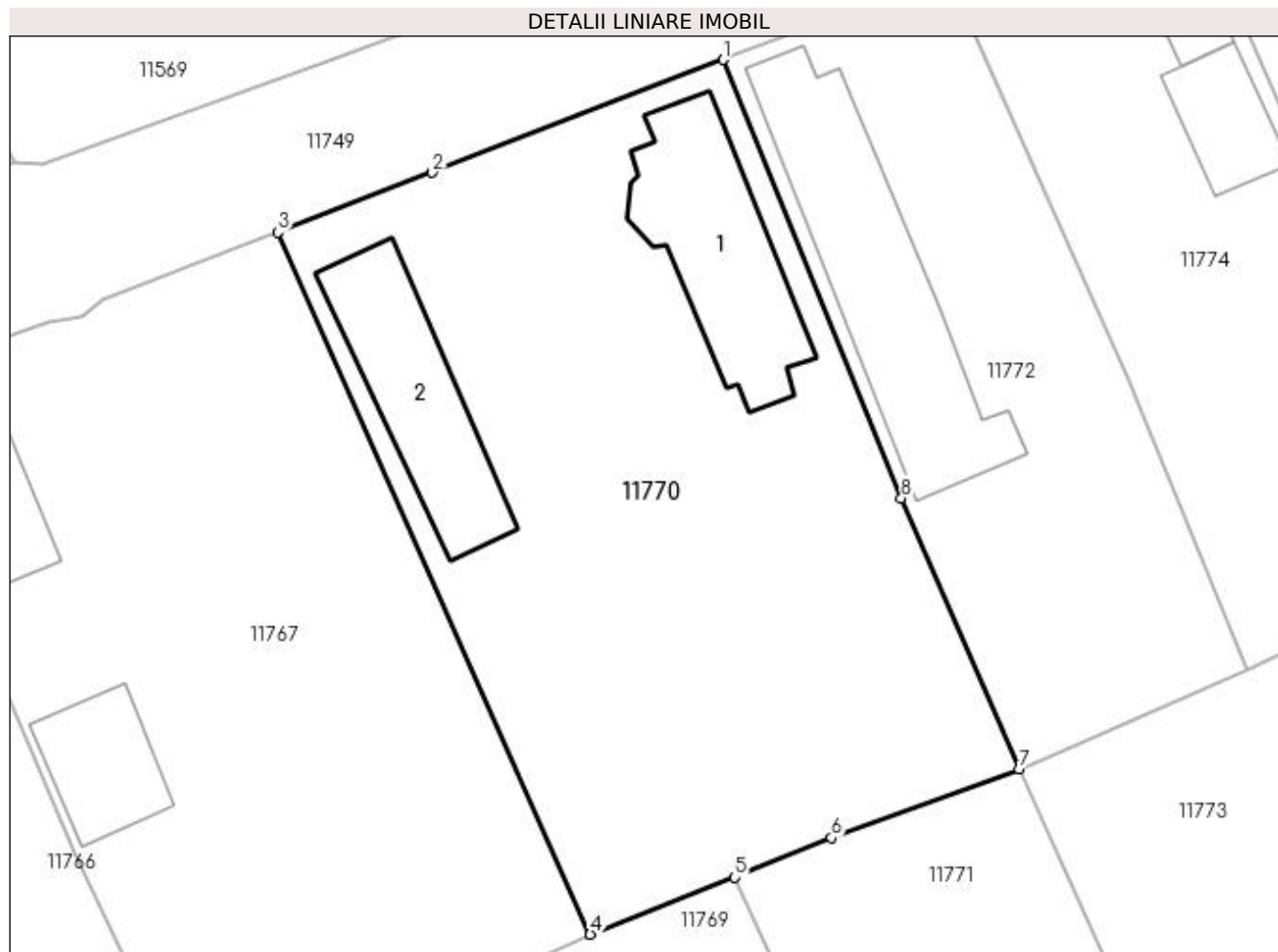
Inscrieri privind dezmembramintele dreptului de proprietate, drepturi reale de garanție și sarcini	Referințe
NU SUNT	

## Anexa Nr. 1 La Partea I

## Teren

Nr cadastral	Suprafața (mp)*	Observații / Referințe
	Din acte: 1.600 Masurata: 1.593	

\* Suprafața este determinată în planul de proiecție Stereo 70.



## Date referitoare la teren

Crt	Categorie folosință	Intra vilan	Suprafața (mp)	Tarla	Parcelă	Nr. topo	Observații / Referințe
1	curți constructii	DA	800	112	4	-	
2	arabil	DA	793	112	26	-	

## Date referitoare la construcții

Crt	Număr	Destinație construcție	Supraf. (mp)	Situație juridică	Observații / Referințe
A1.1		construcții de locuințe	133	Cu acte	Nr. niveluri:2; S. construita la sol:133 mp; S. construita desfasurata:146 mp; C1 - LOCUINTA -Parter+Beci
A1.2		construcții de locuințe	113	Cu acte	Nr. niveluri:2; S. construita la sol:113 mp; S. construita desfasurata:126 mp; C2 - LOCUINTA -Parter+Beci

## Lungime Segmente

1) Valorile lungimilor segmentelor sunt obținute din proiecție în plan.

Punct început	X / Y	Punct sfârșit	X / Y	Lungime segment (** (m)
1	355.591,53 290.068,085	2	355.572,101 290.060,562	20.835

Punct început	X / Y	Punct sfârșit	X / Y	Lungime segment (** (m)
2	355.572,101 290.060,562	3	355.561,778 290.056,564	11.07
3	355.561,778 290.056,564	4	355.582,635 290.009,717	51.28
4	355.582,635 290.009,717	5	355.592,284 290.013,515	10.37
5	355.592,284 290.013,515	6	355.598,73 290.016,158	6.967
6	355.598,73 290.016,158	7	355.611,279 290.020,729	13.356
7	355.611,279 290.020,729	8	355.603,398 290.038,827	19.739
8	355.603,398 290.038,827	1	355.591,53 290.068,085	31.573

\*\* Lungimile segmentelor sunt determinate în planul de proiecție Stereo 70 și sunt rotunjite la 1 milimetru.

\*\*\* Distanța dintre puncte este formată din segmente cumulate ce sunt mai mici decât valoarea 1 milimetru.



**DATE DESPRE IMOBILUL NR. 11771**

Oficiul de Cadastru și Publicitate Imobiliară DOLJ  
Biroul de Cadastru și Publicitate Imobiliară Craiova

**A. Partea I. Descrierea imobilului**

TEREN Intravilan

Adresa: Loc. Motatei, Str Pietei, Nr. 8, Jud. Dolj, T112, P22

Nr. Crt	Nr cadastral Nr. topografic	Suprafața* (mp)	Observații / Referințe
A1		Din acte: 1.000 Masurata: 1.012	Sector cadastral:16 Teren neimprijmit;

**Construcții**

Crt	Nr cadastral Nr. topografic	Adresa	Observații / Referințe
A1.1		Loc. Motatei, Str Pietei, Jud. Dolj	Nr. niveluri:2; S. construita la sol:82 mp; S. construita desfasurata:98 mp; C1 - LOCUINTA -Parter+Beci
A1.2		Loc. Motatei, Str Pietei, Jud. Dolj	Nr. niveluri:1; S. construita la sol:81 mp; S. construita desfasurata:81 mp; C2 - LOCUINTA -Parter
A1.3		Loc. Motatei, Str Pietei, Jud. Dolj	Nr. niveluri:1; S. construita la sol:28 mp; S. construita desfasurata:28 mp; C3- ANEXA

**B. Partea II. Proprietari și acte**

Inscrieri privitoare la dreptul de proprietate și alte drepturi reale		Referințe
/		
Act Administrativ nr. TDP 1204-59088, din 23/01/1995 emis de CJSIPT DOLJ (CERTIFICAT DECES NR 749218/23-10-2000);		
B1	Intabulare, drept de PROPRIETATE, dobandit prin Reconstituire, cota actuala 1/1, cota initiala 1/1 1) TUCA DUMITRU, LIPSĂ CNP DEFUNCT:Da	A1
Act Normativ nr. Legea 7, din 13/03/1996 emis de PARLAMENTUL ROMANIEI ((ART 12 ALIN 14 SI ART 37 ALIN 2));		
B2	Intabulare, drept de PROPRIETATE, dobandit prin Lege, cota actuala 1/1, cota initiala 1/1 1) TUCA DUMITRU, LIPSĂ CNP DEFUNCT:Da	A1.1, A1.2, A1.3

**C. Partea III. SARCINI .**

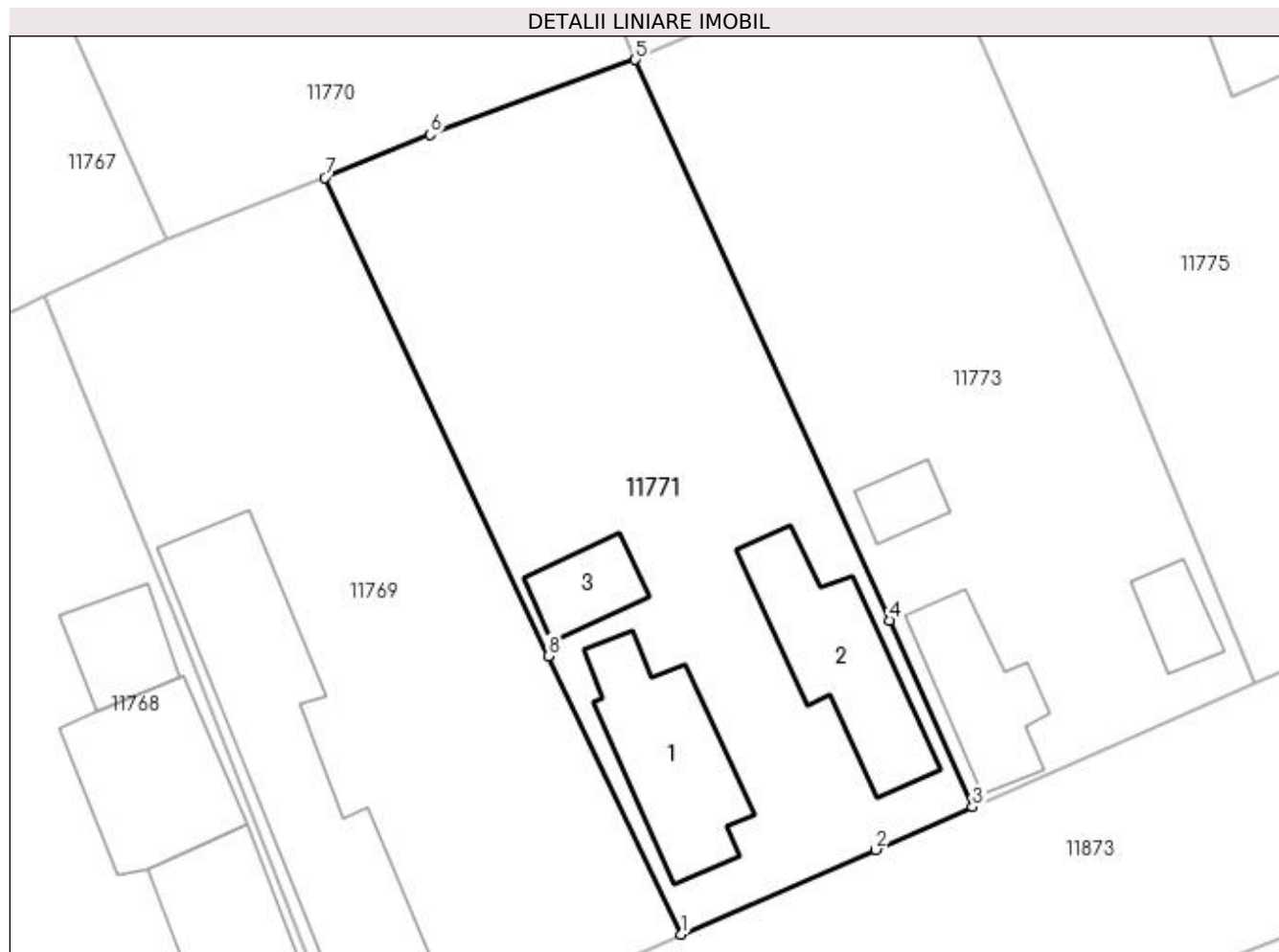
Inscrieri privind dezmembramintele dreptului de proprietate, drepturi reale de garanție și sarcini	Referințe
NU SUNT	

## Anexa Nr. 1 La Partea I

## Teren

Nr cadastral	Suprafața (mp)*	Observații / Referințe
	Din acte: 1.000 Masurata: 1.012	

\* Suprafața este determinată în planul de proiecție Stereo 70.



## Date referitoare la teren

Crt	Categorie folosință	Intra vilan	Suprafața (mp)	Tarla	Parcelă	Nr. topo	Observații / Referințe
1	curți constructii	DA	1.012	112	22	-	

## Date referitoare la construcții

Crt	Număr	Destinație construcție	Supraf. (mp)	Situație juridică	Observații / Referințe
A1.1		construcții de locuințe	82	Cu acte	Nr. niveluri:2; S. construita la sol:82 mp; S. construita desfasurata:98 mp; C1 - LOCUINTA - Parter+Beci
A1.2		construcții de locuințe	81	Cu acte	Nr. niveluri:1; S. construita la sol:81 mp; S. construita desfasurata:81 mp; C2 - LOCUINTA - Parter
A1.3		construcții anexa	28	Cu acte	Nr. niveluri:1; S. construita la sol:28 mp; S. construita desfasurata:28 mp; C3- ANEXA

## Lungime Segmente

1) Valorile lungimilor segmentelor sunt obținute din proiecție în plan.

Punct început	X / Y	Punct sfârșit	X / Y	Lungime segment (** (m)
1	355.614,081 289.967,267	2	355.625,979 289.972,443	12.975

Punct început	X / Y	Punct sfârșit	X / Y	Lungime segment (** (m)
2	355.625,979 289.972,443	3	355.631,891 289.975,044	6.459
3	355.631,891 289.975,044	4	355.626,822 289.986,465	12.495
4	355.626,822 289.986,465	5	355.611,279 290.020,729	37.625
5	355.611,279 290.020,729	6	355.598,73 290.016,158	13.356
6	355.598,73 290.016,158	7	355.592,284 290.013,515	6.967
7	355.592,284 290.013,515	8	355.605,946 289.984,274	32.275
8	355.605,946 289.984,274	1	355.614,081 289.967,267	18.852

\*\* Lungimile segmentelor sunt determinate în planul de proiecție Stereo 70 și sunt rotunjite la 1 milimetru.

\*\*\* Distanța dintre puncte este formată din segmente cumulate ce sunt mai mici decât valoarea 1 milimetru.





**DATE DESPRE IMOBILUL NR. 11772**

Oficiul de Cadastru și Publicitate Imobiliară DOLJ  
Biroul de Cadastru și Publicitate Imobiliară Craiova

**A. Partea I. Descrierea imobilului**

TEREN Intravilan

Adresa: Loc. Motatei, Str Prieteniei, Nr. 23, Jud. Dolj, T112, P3

Nr. Crt	Nr cadastral Nr. topografic	Suprafața* (mp)	Observații / Referințe
A1		Din acte: 800 Masurata: 847	Sector cadastral:16 Teren neimprejmuit;

**Construcții**

Crt	Nr cadastral Nr. topografic	Adresa	Observații / Referințe
A1.1		Loc. Motatei, Str Prieteniei, Jud. Dolj	Nr. niveluri:2; S. construita la sol:189 mp; S. construita desfasurata:202 mp; C1 - LOCUINTA -Parter+Beci

**B. Partea II. Proprietari și acte**

Inscrieri privitoare la dreptul de proprietate și alte drepturi reale		Referințe
/		
Act Administrativ nr. TDP 230-14966, din 10/09/1993 emis de CJSIPT DOLJ;		
B1	Intabulare, drept de PROPRIETATE, dobandit prin Reconstituire, cota actuala 1/1, cota initiala 1/1 1) CRĂCIUNOIU ADRIAN, LIPSĂ CNP	A1
Act Normativ nr. Legea 7, din 13/03/1996 emis de PARLAMENTUL ROMANIEI ((ART 12 ALIN 14 SI ART 37 ALIN 2));		
B2	Intabulare, drept de PROPRIETATE, dobandit prin Lege, cota actuala 1/1, cota initiala 1/1 1) CRĂCIUNOIU ADRIAN, LIPSĂ CNP	A1.1

**C. Partea III. SARCINI .**

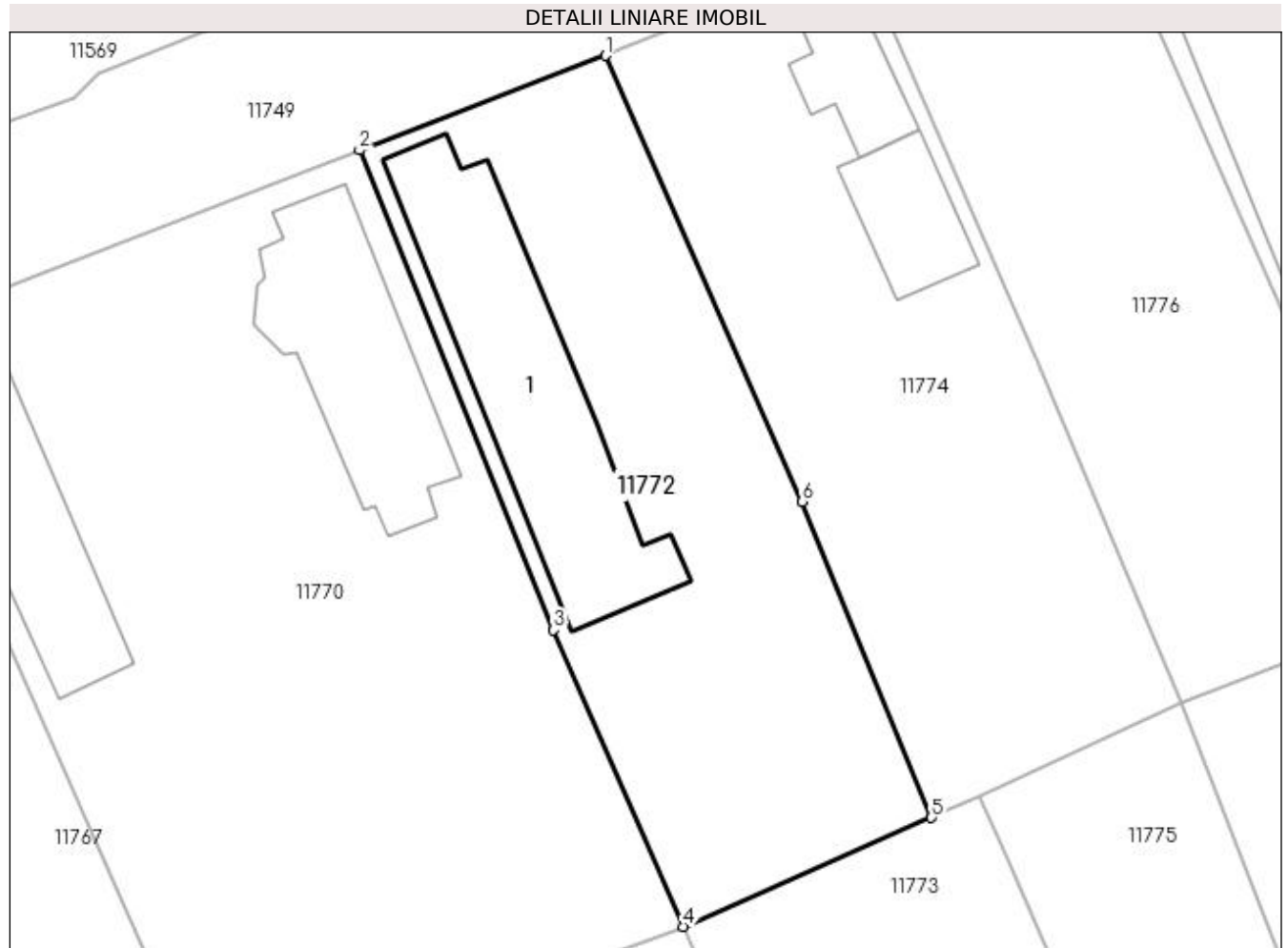
Inscrieri privind dezmembramintele dreptului de proprietate, drepturi reale de garanție și sarcini	Referințe
NU SUNT	

## Anexa Nr. 1 La Partea I

## Teren

Nr cadastral	Suprafața (mp)*	Observații / Referințe
	Din acte: 800 Masurata: 847	

\* Suprafața este determinată în planul de proiecție Stereo 70.



## Date referitoare la teren

Crt	Categorie folosință	Intra vilan	Suprafața (mp)	Tarla	Parcelă	Nr. topo	Observații / Referințe
1	curți constructii	DA	847	112	3	-	

## Date referitoare la construcții

Crt	Număr	Destinație construcție	Supraf. (mp)	Situație juridică	Observații / Referințe
A1.1		construcții de locuințe	189	Cu acte	Nr. niveluri:2; S. construita la sol:189 mp; S. construita desfasurata:202 mp; C1 - LOCUINTA -Parter+Beci

## Lungime Segmente

1) Valorile lungimilor segmentelor sunt obținute din proiecție în plan.

Punct început	X / Y	Punct sfârșit	X / Y	Lungime segment (** (m)
1	355.606,559 290.073,852	2	355.591,53 290.068,085	16.097
2	355.591,53 290.068,085	3	355.603,398 290.038,827	31.573
3	355.603,398 290.038,827	4	355.611,279 290.020,729	19.739

Punct început	X / Y	Punct sfârșit	X / Y	Lungime segment (** (m)
4	355.611,279 290.020,729	5	355.626,457 290.027,373	16.568
5	355.626,457 290.027,373	6	355.618,537 290.046,638	20.829
6	355.618,537 290.046,638	1	355.606,559 290.073,852	29.733

\*\* Lungimile segmentelor sunt determinate în planul de proiecție Stereo 70 și sunt rotunjite la 1 milimetru.

\*\*\* Distanța dintre puncte este formată din segmente cumulate ce sunt mai mici decât valoarea 1 milimetru.



**DATE DESPRE IMOBILUL NR. 11773**

Oficiul de Cadastru și Publicitate Imobiliară DOLJ  
Biroul de Cadastru și Publicitate Imobiliară Craiova

**A. Partea I. Descrierea imobilului**

TEREN Intravilan

Adresa: Loc. Motatei, Str Pietei, Nr. 6, Jud. Dolj, T112, P23

Nr. Crt	Nr cadastral Nr. topografic	Suprafața* (mp)	Observații / Referințe
A1		Din acte: 1.000 Masurata: 973	Sector cadastral:16 Teren neimprijmit;

**Construcții**

Crt	Nr cadastral Nr. topografic	Adresa	Observații / Referințe
A1.1		Loc. Motatei, Str Pietei, Jud. Dolj	Nr. niveluri:1; S. construita la sol:55 mp; S. construita desfasurata:55 mp; C1 - LOCUINTA -Parter
A1.2		Loc. Motatei, Str Pietei, Jud. Dolj	Nr. niveluri:1; S. construita la sol:22 mp; S. construita desfasurata:22 mp; C2- ANEXA
A1.3		Loc. Motatei, Str Pietei, Jud. Dolj	Nr. niveluri:1; S. construita la sol:17 mp; S. construita desfasurata:17 mp; C3- ANEXA

**B. Partea II. Proprietari și acte**

Inscrieri privitoare la dreptul de proprietate și alte drepturi reale		Referințe
/		
Act Notarial nr. CM 229, din 14/09/2010 emis de NP STOENESCU FLOREA;		
B1	Intabulare, drept de PROPRIETATE, dobandit prin Succesiune, cota actuala 1/3, cota initiala 1/3 1) MITRAN STEFAN	A1
Act Administrativ nr. TDP NR 59474, din 24/03/1997 emis de CJSIPT DOLJ;		
B2	Intabulare, drept de PROPRIETATE, dobandit prin Reconstituire, cota actuala 2/3, cota initiala 2/3 1) SIRBU ANASTASIA, LIPSĂ CNP 2) POANA FLOAREA, LIPSĂ CNP	A1
Act Normativ nr. Legea 7, din 13/03/1996 emis de PARLAMENTUL ROMANIEI ((ART 12 ALIN 14 SI ART 37 ALIN 2));		
B3	Intabulare, drept de PROPRIETATE, dobandit prin Lege, cota actuala 1/1, cota initiala 1/1 1) POIANA FLOAREA, LIPSĂ CNP 2) MITRAN STEFAN 3) SIRBU ANASTASIA, LIPSĂ CNP	A1.1, A1.2, A1.3

**C. Partea III. SARCINI .**

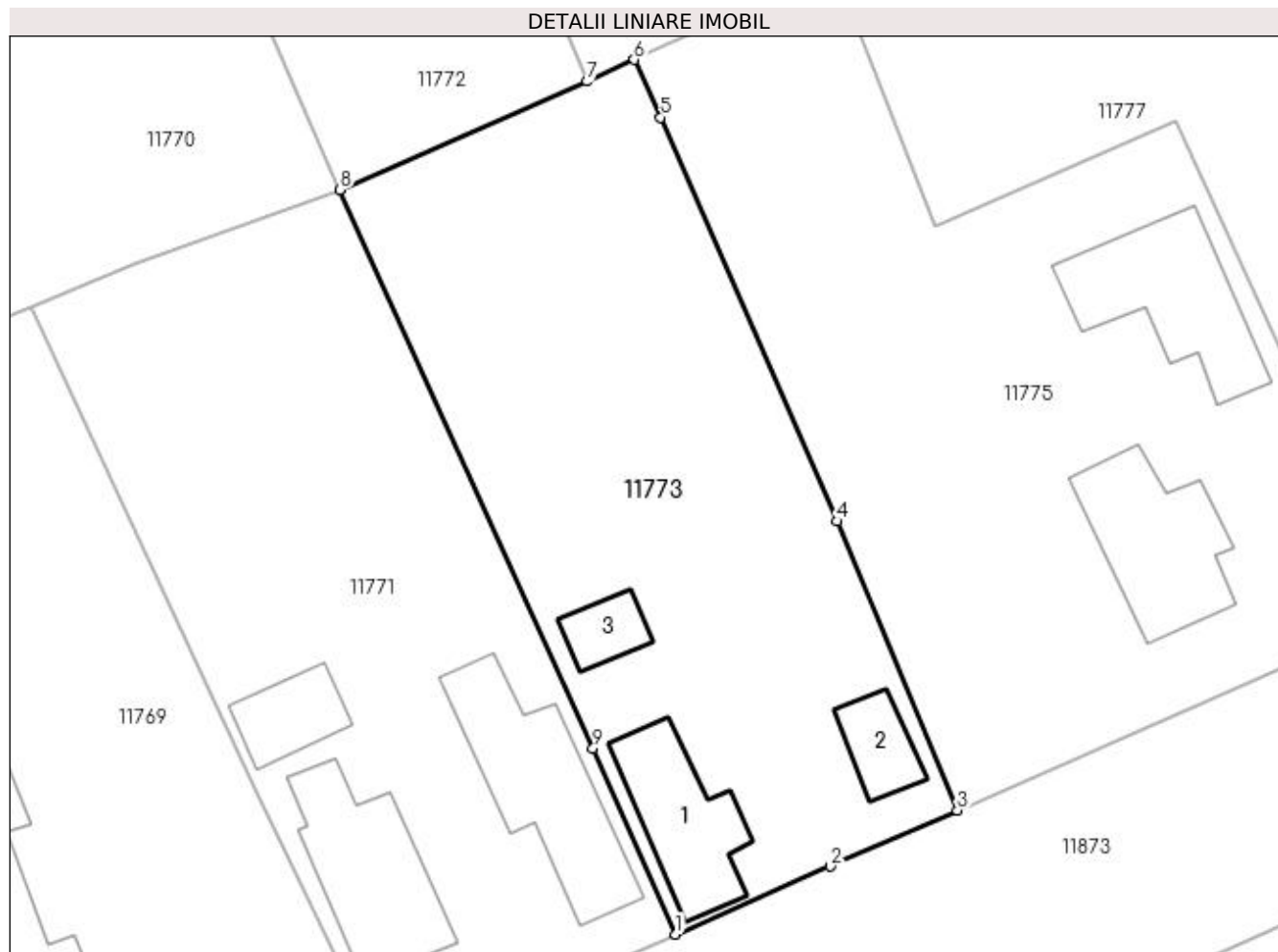
Inscrieri privind dezmembramintele dreptului de proprietate, drepturi reale de garanție și sarcini	Referințe
NU SUNT	

## Anexa Nr. 1 La Partea I

## Teren

Nr cadastral	Suprafața (mp)*	Observații / Referințe
	Din acte: 1.000 Masurata: 973	

\* Suprafața este determinată în planul de proiecție Stereo 70.



## Date referitoare la teren

Crt	Categorie folosință	Intravilan	Suprafața (mp)	Tarla	Parcelă	Nr. topo	Observații / Referințe
1	curți constructii	DA	973	112	23	-	

## Date referitoare la construcții

Crt	Număr	Destinație construcție	Supraf. (mp)	Situație juridică	Observații / Referințe
A1.1		construcții de locuințe	55	Cu acte	Nr. niveluri:1; S. construita la sol:55 mp; S. construita desfasurata:55 mp; C1 - LOCUINTA - Parter
A1.2		construcții anexa	22	Cu acte	Nr. niveluri:1; S. construita la sol:22 mp; S. construita desfasurata:22 mp; C2- ANEXA
A1.3		construcții anexa	17	Cu acte	Nr. niveluri:1; S. construita la sol:17 mp; S. construita desfasurata:17 mp; C3- ANEXA

## Lungime Segmente

1) Valorile lungimilor segmentelor sunt obținute din proiecție în plan.

Punct început	X / Y	Punct sfârșit	X / Y	Lungime segment (** (m)
1	355.631,891 289.975,044	2	355.641,379 289.979,218	10.366

Punct început	X / Y	Punct sfârșit	X / Y	Lungime segment (** (m)
2	355.641,379 289.979,218	3	355.649,171 289.982,651	8.515
3	355.649,171 289.982,651	4	355.641,814 290.000,39	19.204
4	355.641,814 290.000,39	5	355.630,97 290.025,168	27.047
5	355.630,97 290.025,168	6	355.629,335 290.028,704	3.896
6	355.629,335 290.028,704	7	355.626,457 290.027,373	3.171
7	355.626,457 290.027,373	8	355.611,279 290.020,729	16.568
8	355.611,279 290.020,729	9	355.626,822 289.986,465	37.625
9	355.626,822 289.986,465	1	355.631,891 289.975,044	12.495

\*\* Lungimile segmentelor sunt determinate în planul de proiecție Stereo 70 și sunt rotunjite la 1 milimetru.

\*\*\* Distanța dintre puncte este formată din segmente cumulate ce sunt mai mici decât valoarea 1 milimetru.





**DATE DESPRE IMOBILUL NR. 11774**

Oficiul de Cadastru și Publicitate Imobiliară DOLJ  
Biroul de Cadastru și Publicitate Imobiliară Craiova

**A. Partea I. Descrierea imobilului**

TEREN Intravilan

Adresa: Loc. Motatei, Str Prieteniei, Nr. 21, Jud. Dolj, T112, P2

Nr. Crt	Nr cadastral Nr. topografic	Suprafața* (mp)	Observații / Referințe
A1	31965	Din acte: 800 Masurata: 835	Sector cadastral:16 Teren imprejmuit; identific T111, P2

**Construcții**

Crt	Nr cadastral Nr. topografic	Adresa	Observații / Referințe
A1.1		Loc. Motatei, Str Prieteniei, Nr. 21, Jud. Dolj	Nr. niveluri:1; S. construita la sol:49 mp; Locuinta cu 2 dormitoare, camera si hol. Conform declaratiei proprietarilor si a datelor existente la efectuarea masuratorilor constructia este edificata in anul 1965.
A1.2		Loc. Motatei, Str Prieteniei, Nr. 21, Jud. Dolj	Nr. niveluri:1; S. construita la sol:49 mp; Anexa cu bucatarie, camera, hol si patul. Conform declaratiei proprietarilor si a datelor existente la efectuarea masuratorilor constructia este edificata in anul 1965.

**B. Partea II. Proprietari și acte**

Inscrieri privitoare la dreptul de proprietate și alte drepturi reale		Referințe
<b>79620 / 08/07/2015</b>		
Act Notarial nr. contract de vanzare -cumparare aut nr 1336, din 07/07/2015 emis de NP STOENESCU FLOREA;		
B1	Intabulare, drept de PROPRIETATE, dobandit prin Conventie, cota actuala 1/1, cota initiala 1/1 1) ODAGIU GEORGE-ADRIAN	A1, A1.1, A1.2

**C. Partea III. SARCINI .**

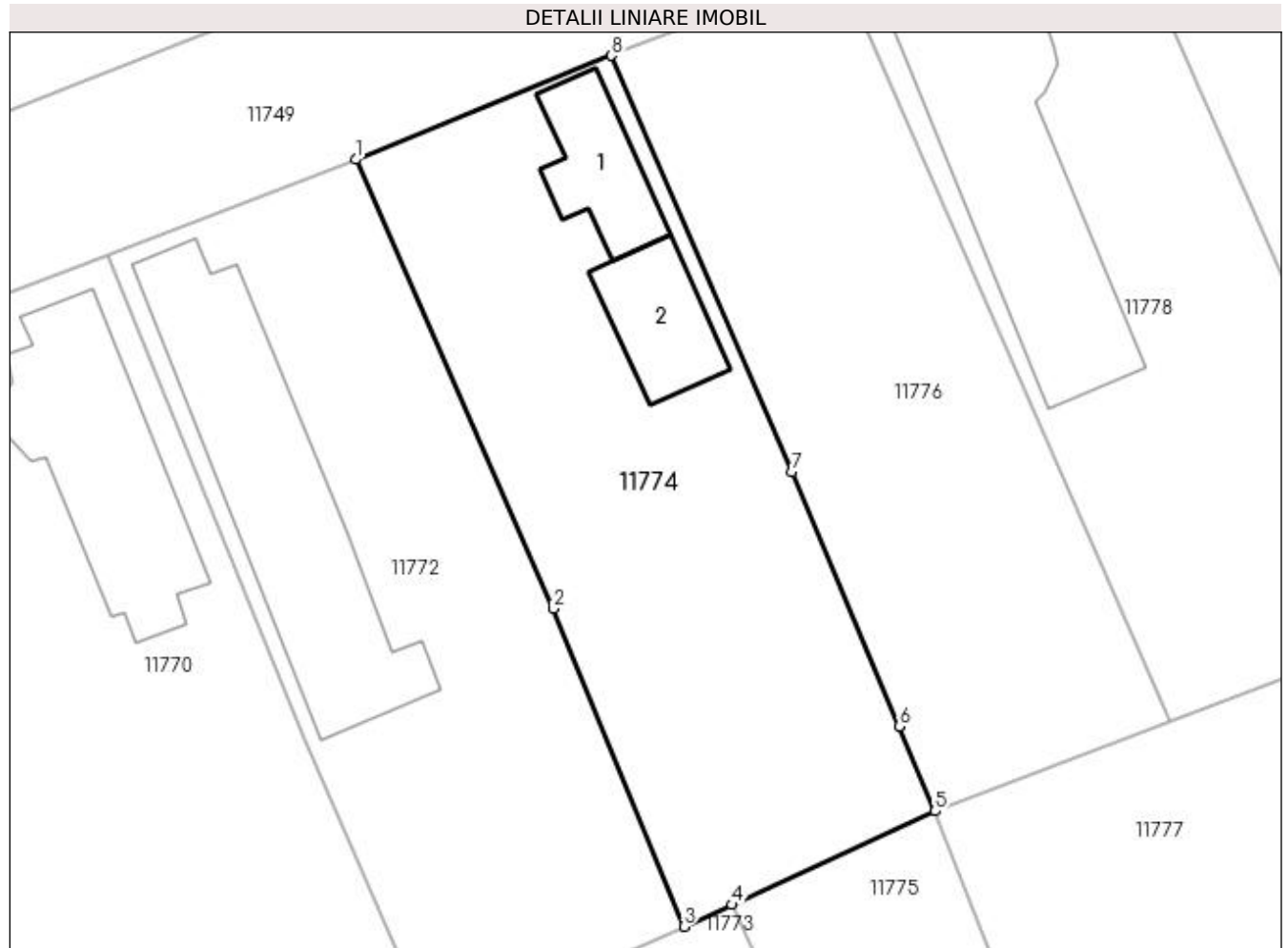
Inscrieri privind dezmembramintele dreptului de proprietate, drepturi reale de garanție și sarcini	Referințe
NU SUNT	

## Anexa Nr. 1 La Partea I

## Teren

Nr cadastral	Suprafața (mp)*	Observații / Referințe
31965	Din acte: 800 Masurata: 835	identic T111, P2

\* Suprafața este determinată în planul de proiecție Stereo 70.



## Date referitoare la teren

Crt	Categorie folosință	Intravilan	Suprafața (mp)	Tarla	Parcelă	Nr. topo	Observații / Referințe
1	curți constructii	DA	835	112	2	-	

## Date referitoare la construcții

Crt	Număr	Destinație construcție	Supraf. (mp)	Situație juridică	Observații / Referințe
A1.1		construcții de locuințe	49	Cu acte	Nr. niveluri:1; S. construita la sol:49 mp; Locuinta cu 2 dormitoare, camera si hol. Conform declaratiei proprietarilor si a datelor existente la efectuarea masuratorilor constructia este edificata in anul 1965.
A1.2		construcții anexa	49	Cu acte	Nr. niveluri:1; S. construita la sol:49 mp; Anexa cu bucatarie, camera, hol si patul. Conform declaratiei proprietarilor si a datelor existente la efectuarea masuratorilor constructia este edificata in anul 1965.

## Lungime Segmente

1) Valorile lungimilor segmentelor sunt obținute din proiecție în plan.

Punct început	X / Y	Punct sfârșit	X / Y	Lungime segment (** (m)
---------------	-------	---------------	-------	-------------------------

Punct început	X / Y	Punct sfârșit	X / Y	Lungime segment (** (m)
1	355.606,559 290.073,852	2	355.618,537 290.046,638	29.733
2	355.618,537 290.046,638	3	355.626,457 290.027,373	20.829
3	355.626,457 290.027,373	4	355.629,335 290.028,704	3.171
4	355.629,335 290.028,704	5	355.641,676 290.034,359	13.575
5	355.641,676 290.034,359	6	355.639,504 290.039,504	5.585
6	355.639,504 290.039,504	7	355.632,992 290.054,928	16.742
7	355.632,992 290.054,928	8	355.622,055 290.080,14	27.482
8	355.622,055 290.080,14	1	355.606,559 290.073,852	16.723

\*\* Lungimile segmentelor sunt determinate în planul de proiecție Stereo 70 și sunt rotunjite la 1 milimetru.

\*\*\* Distanța dintre puncte este formată din segmente cumulate ce sunt mai mici decât valoarea 1 milimetru.



**DATE DESPRE IMOBILUL NR. 11775**

Oficiul de Cadastru și Publicitate Imobiliară DOLJ  
Biroul de Cadastru și Publicitate Imobiliară Craiova

**A. Partea I. Descrierea imobilului**

TEREN Intravilan

Adresa: Loc. Motatei, Str Pietei, Nr. 4BIS, Jud. Dolj, T112, P24

Nr. Crt	Nr cadastral Nr. topografic	Suprafața* (mp)	Observații / Referințe
A1		Din acte: 500 Masurata: 1.189	Sector cadastral:16 Teren neimpregmuit;

**Construcții**

Crt	Nr cadastral Nr. topografic	Adresa	Observații / Referințe
A1.1		Loc. Motatei, Str Pietei, Jud. Dolj	Nr. niveluri:2; S. construita la sol:71 mp; S. construita desfasurata:81 mp; C1 - LOCUINTA -Parter+Beci
A1.2		Loc. Motatei, Str Pietei, Jud. Dolj	Nr. niveluri:2; S. construita la sol:75 mp; S. construita desfasurata:85 mp; C2 - LOCUINTA -Parter+Beci

**B. Partea II. Proprietari și acte**

Inscrieri privitoare la dreptul de proprietate și alte drepturi reale		Referințe
/		
Act Notarial nr. CM 266, din 27/10/1993 emis de NP STOENESCU FLOREA;		
B1	Intabulare, drept de PROPRIETATE, dobandit prin Succesiune, cota actuala 500/1189, cota initiala 500/1189 1) PIRVU PETRE	A1
Act Administrativ nr. Adeverinta nr 7530, din 31/10/2022 emis de PRIMARIA MOTATEI (Legea 7 / 13.03.1996 emisa de Parlamentul Romaniei (art 13 alin 1 alin 2));		
B2	Inscrierea posesiei, drept de PROPRIETATE, dobandit prin Constituire, cota actuala 689/1189, cota initiala 689/1189 1) PIRVU PETRE	A1
Act Notarial nr. CM 266, din 27/10/1993 emis de STOENESCU FLOREA;		
B3	Intabulare, drept de PROPRIETATE, dobandit prin Succesiune, cota actuala 1/1, cota initiala 1/1 1) PIRVU PETRE	A1.1, A1.2

**C. Partea III. SARCINI .**

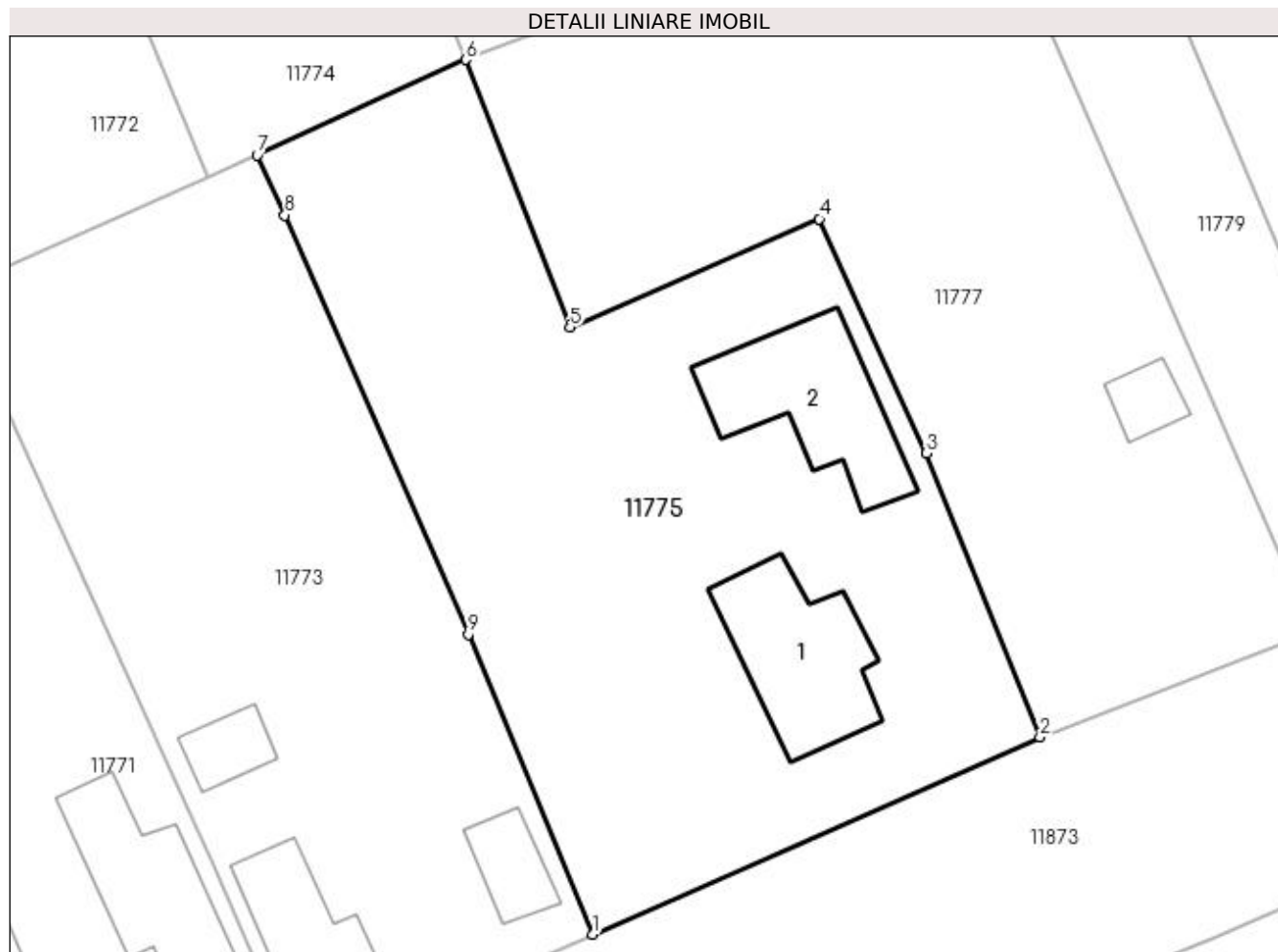
Inscrieri privind dezmembramintele dreptului de proprietate, drepturi reale de garanție și sarcini	Referințe
NU SUNT	

## Anexa Nr. 1 La Partea I

## Teren

Nr cadastral	Suprafața (mp)*	Observații / Referințe
	Din acte: 500 Masurata: 1.189	

\* Suprafața este determinată în planul de proiecție Stereo 70.



## Date referitoare la teren

Crt	Categorie folosință	Intra vilan	Suprafața (mp)	Tarla	Parcelă	Nr. topo	Observații / Referințe
1	curți constructii	DA	1.189	112	24	-	

## Date referitoare la construcții

Crt	Număr	Destinație construcție	Supraf. (mp)	Situație juridică	Observații / Referințe
A1.1		construcții de locuințe	71	Cu acte	Nr. niveluri:2; S. construita la sol:71 mp; S. construita desfasurata:81 mp; C1 - LOCUINTA - Parter+Beci
A1.2		construcții de locuințe	75	Cu acte	Nr. niveluri:2; S. construita la sol:75 mp; S. construita desfasurata:85 mp; C2 - LOCUINTA - Parter+Beci

## Lungime Segmente

1) Valorile lungimilor segmentelor sunt obținute din proiecție în plan.

Punct început	X / Y	Punct sfârșit	X / Y	Lungime segment (** (m)
1	355.649,171 289.982,651	2	355.675,628 289.994,308	28.911
2	355.675,628 289.994,308	3	355.668,896 290.011,092	18.084

Punct început	X / Y	Punct sfârșit	X / Y	Lungime segment (** (m)
3	355.668,896 290.011,092	4	355.662,569 290.024,95	15.234
4	355.662,569 290.024,95	5	355.647,822 290.018,528	16.085
5	355.647,822 290.018,528	6	355.641,676 290.034,359	16.982
6	355.641,676 290.034,359	7	355.629,335 290.028,704	13.575
7	355.629,335 290.028,704	8	355.630,97 290.025,168	3.896
8	355.630,97 290.025,168	9	355.641,814 290.000,39	27.047
9	355.641,814 290.000,39	1	355.649,171 289.982,651	19.204

\*\* Lungimile segmentelor sunt determinate în planul de proiecție Stereo 70 și sunt rotunjite la 1 milimetru.

\*\*\* Distanța dintre puncte este formată din segmente cumulate ce sunt mai mici decât valoarea 1 milimetru.





**DATE DESPRE IMOBILUL NR. 11776**

Oficiul de Cadastru și Publicitate Imobiliară DOLJ  
Biroul de Cadastru și Publicitate Imobiliară Craiova

**A. Partea I. Descrierea imobilului**

TEREN Intravilan

Adresa: Loc. Motatei, Str Prieteniei, Nr. 19, Jud. Dolj, T112, P34

Nr. Crt	Nr cadastral Nr. topografic	Suprafața* (mp)	Observații / Referințe
A1		Din acte: 700 Masurata: 747	Sector cadastral:16 Teren neimprejmuit;

**B. Partea II. Proprietari și acte**

Inscrieri privitoare la dreptul de proprietate și alte drepturi reale		Referințe
/		
Act Administrativ nr. TDP 321-14968, din 27/10/1993 emis de CJSIPT DOLJ;		
B1	Intabulare, drept de PROPRIETATE, dobândit prin Reconstituire, cota actuala 1/1, cota initiala 1/1 1) ROSU MARGARETA, LIPSĂ CNP	A1

**C. Partea III. SARCINI .**

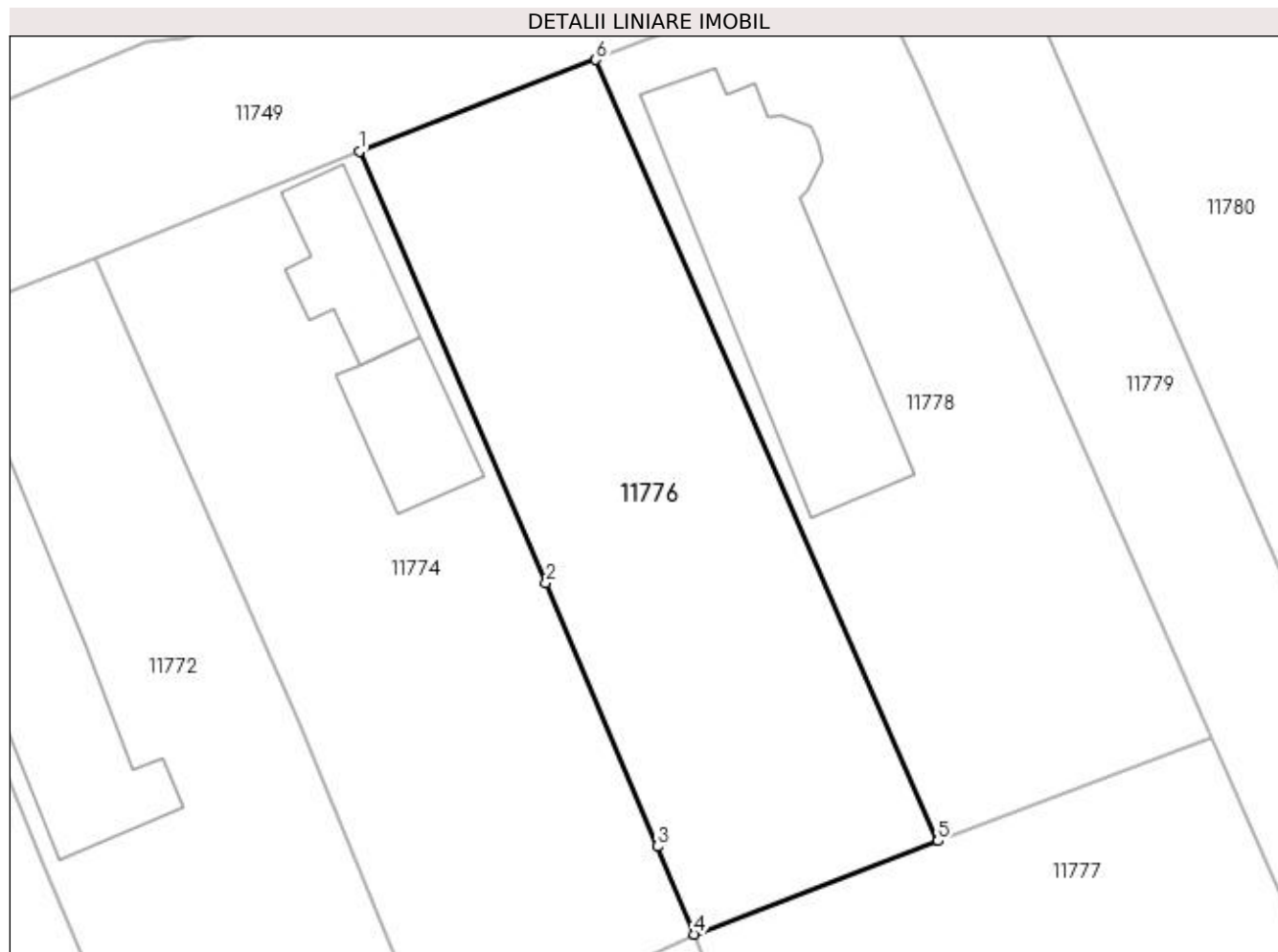
Inscrieri privind dezmembramintele dreptului de proprietate, drepturi reale de garanție și sarcini	Referințe
NU SUNT	

## Anexa Nr. 1 La Partea I

## Teren

Nr cadastral	Suprafața (mp)*	Observații / Referințe
	Din acte: 700 Masurata: 747	

\* Suprafața este determinată în planul de proiecție Stereo 70.



## Date referitoare la teren

Crt	Categorie folosință	Intra vilan	Suprafața (mp)	Tarla	Parcelă	Nr. topo	Observații / Referințe
1	curți constructii	DA	747	112	34	-	

## Lungime Segmente

1) Valorile lungimilor segmentelor sunt obținute din proiecție în plan.

Punct început	X / Y	Punct sfârșit	X / Y	Lungime segment (** (m)
1	355.622,055 290.080,14	2	355.632,992 290.054,928	27.482
2	355.632,992 290.054,928	3	355.639,504 290.039,504	16.742
3	355.639,504 290.039,504	4	355.641,676 290.034,359	5.585
4	355.641,676 290.034,359	5	355.655,917 290.039,817	15.251
5	355.655,917 290.039,817	6	355.635,905 290.085,515	49.888

Punct început	X / Y	Punct sfârșit	X / Y	Lungime segment (** (m)
6	355.635,905 290.085,515	1	355.622,055 290.080,14	14.856

\*\* Lungimile segmentelor sunt determinate în planul de proiecție Stereo 70 și sunt rotunjite la 1 milimetru.

\*\*\* Distanța dintre puncte este formată din segmente cumulate ce sunt mai mici decât valoarea 1 milimetru.



**DATE DESPRE IMOBILUL NR. 11777**

Oficiul de Cadastru și Publicitate Imobiliară DOLJ  
Biroul de Cadastru și Publicitate Imobiliară Craiova

**A. Partea I. Descrierea imobilului**

TEREN Intravilan

Adresa: Loc. Motatei, Str Pietei, Nr. 4, Jud. Dolj, T112, P25

Nr. Crt	Nr cadastral Nr. topografic	Suprafața* (mp)	Observații / Referințe
A1		Din acte: 1.000 Masurata: 1.101	Sector cadastral:16 Teren neimprejmuit;

**Construcții**

Crt	Nr cadastral Nr. topografic	Adresa	Observații / Referințe
A1.1		Loc. Motatei, Str Pietei, Jud. Dolj	Nr. niveluri:1; S. construita la sol:15 mp; S. construita desfasurata:15 mp; C1- ANEXA

**B. Partea II. Proprietari și acte**

Inscrieri privitoare la dreptul de proprietate și alte drepturi reale		Referințe
/		
Act Administrativ nr. TDP 4390, din 03/06/2004 emis de CJSIPT DOLJ;		
B1	Intabulare, drept de PROPRIETATE, dobandit prin Reconstituire, cota actuala 1/1, cota initiala 1/1 1) NICOLAE MARIUS, LIPSĂ CNP 2) NICOLAE DĂNUȚ, LIPSĂ CNP	A1
Act Normativ nr. Legea 7, din 13/03/1996 emis de PARLAMENTUL ROMANIEI ((ART 12 ALIN 14 SI ART 37 ALIN 2));		
B2	Intabulare, drept de PROPRIETATE, dobandit prin Lege, cota actuala 1/1, cota initiala 1/1 1) NICOLAE MARIUS, LIPSĂ CNP 2) NICOLAE DĂNUȚ, LIPSĂ CNP	A1.1

**C. Partea III. SARCINI .**

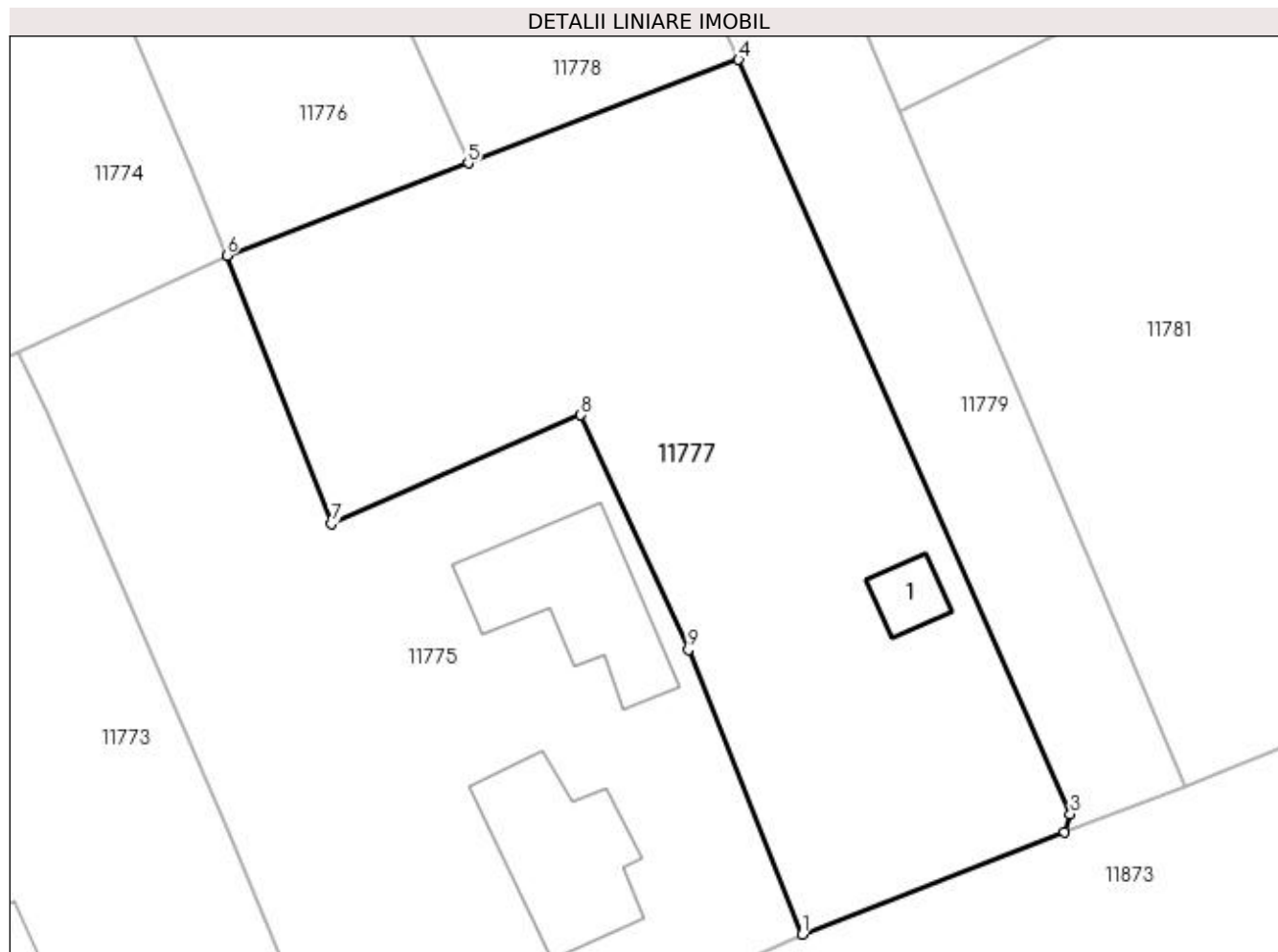
Inscrieri privind dezmembramintele dreptului de proprietate, drepturi reale de garanție și sarcini	Referințe
NU SUNT	

## Anexa Nr. 1 La Partea I

## Teren

Nr cadastral	Suprafața (mp)*	Observații / Referințe
	Din acte: 1.000 Masurata: 1.101	

\* Suprafața este determinată în planul de proiecție Stereo 70.



## Date referitoare la teren

Crt	Categorie folosință	Intra vilan	Suprafața (mp)	Tarla	Parcelă	Nr. topo	Observații / Referințe
1	curți constructii	DA	1.101	112	25	-	

## Date referitoare la construcții

Crt	Număr	Destinație construcție	Supraf. (mp)	Situație juridică	Observații / Referințe
A1.1		constructii anexa	15	Cu acte	Nr. niveluri:1; S. construita la sol:15 mp; S. construita desfasurata:15 mp; C1- ANEXA

## Lungime Segmente

1) Valorile lungimilor segmentelor sunt obținute din proiecție în plan.

Punct început	X / Y	Punct sfârșit	X / Y	Lungime segment (** (m)
1	355.675,628 289.994,308	2	355.691,091 290.000,318	16.59
2	355.691,091 290.000,318	3	355.691,451 290.001,4	1.14
3	355.691,451 290.001,4	4	355.671,866 290.045,911	48.629

Punct început	X / Y	Punct sfârșit	X / Y	Lungime segment (** (m)
4	355.671,866 290.045,911	5	355.655,917 290.039,817	17.074
5	355.655,917 290.039,817	6	355.641,676 290.034,359	15.251
6	355.641,676 290.034,359	7	355.647,822 290.018,528	16.982
7	355.647,822 290.018,528	8	355.662,569 290.024,95	16.085
8	355.662,569 290.024,95	9	355.668,896 290.011,092	15.234
9	355.668,896 290.011,092	1	355.675,628 289.994,308	18.084

\*\* Lungimile segmentelor sunt determinate în planul de proiecție Stereo 70 și sunt rotunjite la 1 milimetru.

\*\*\* Distanța dintre puncte este formată din segmente cumulate ce sunt mai mici decât valoarea 1 milimetru.





**DATE DESPRE IMOBILUL NR. 11778**

Oficiul de Cadastru și Publicitate Imobiliară DOLJ  
Biroul de Cadastru și Publicitate Imobiliară Craiova

**A. Partea I. Descrierea imobilului**

TEREN Intravilan

Adresa: Loc. Motatei, Str Prieteniei, Nr. 17, Jud. Dolj, T112, P1

Nr. Crt	Nr cadastral Nr. topografic	Suprafața* (mp)	Observații / Referințe
A1		Din acte: 500 Masurata: 849	Sector cadastral:16 Teren neimprejmut;

**Construcții**

Crt	Nr cadastral Nr. topografic	Adresa	Observații / Referințe
A1.1		Loc. Motatei, Str Prieteniei, Jud. Dolj	Nr. niveluri:2; S. construita la sol:176 mp; S. construita desfasurata:192 mp; C1 - LOCUINTA -Parter+Beci

**B. Partea II. Proprietari și acte**

Inscrieri privitoare la dreptul de proprietate și alte drepturi reale		Referințe
/		
Act Administrativ nr. CONTRACT DE INTRETINERE NR 448, din 03/02/1994 emis de CJSIPT DOLJ (TDP 252-14966/18-10-1993);		
B1	Intabulare, drept de PROPRIETATE, dobandit prin Conventie, cota actuala 500/849, cota initiala 500/849 1) MITRAN ION-GELU	A1
Act Administrativ nr. ADV 7197, din 21/10/2022 emis de PRIMARIA MOTATEI ((ART13;ALIN1;ALIN2));		
B2	Inscrierea posesiei, drept de PROPRIETATE, dobandit prin Constituire, cota actuala 349/849, cota initiala 349/849 1) MITRAN ION-GELU	A1
Act Normativ nr. Legea 7, din 13/03/1996 emis de PARLAMENTUL ROMANIEI ((ART 12 ALIN 14 SI ART 37 ALIN 2));		
B3	Intabulare, drept de PROPRIETATE, dobandit prin Lege, cota actuala 1/1, cota initiala 1/1 1) MITRAN ION-GELU	A1.1

**C. Partea III. SARCINI .**

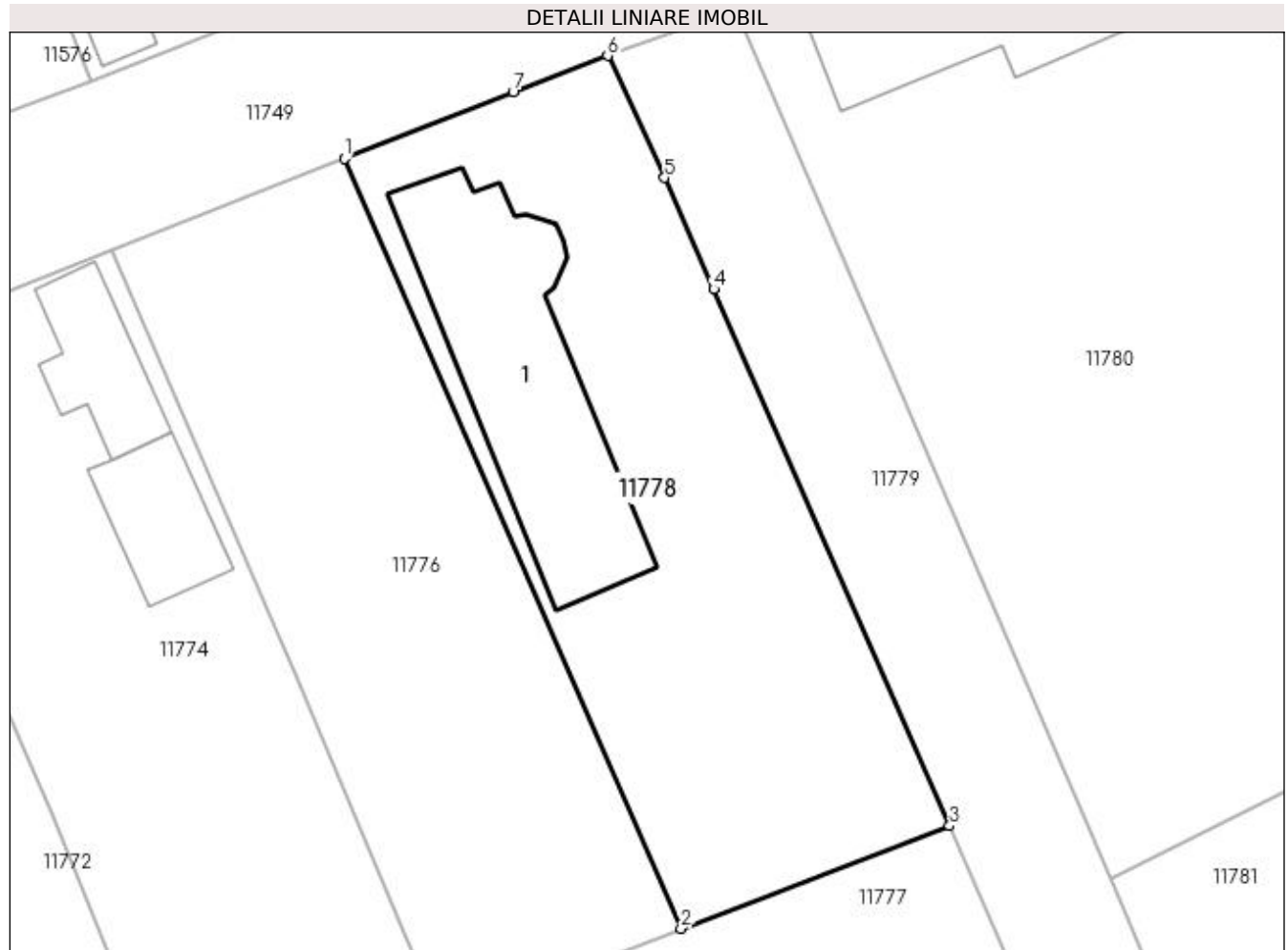
Inscrieri privind dezmembramintele dreptului de proprietate, drepturi reale de garanție și sarcini	Referințe
NU SUNT	

## Anexa Nr. 1 La Partea I

## Teren

Nr cadastral	Suprafața (mp)*	Observații / Referințe
	Din acte: 500 Masurata: 849	

\* Suprafața este determinată în planul de proiecție Stereo 70.



## Date referitoare la teren

Crt	Categorie folosință	Intra vilan	Suprafața (mp)	Tarla	Parcelă	Nr. topo	Observații / Referințe
1	curți constructii	DA	849	112	1	-	

## Date referitoare la construcții

Crt	Număr	Destinație construcție	Supraf. (mp)	Situație juridică	Observații / Referințe
A1.1		construcții de locuințe	176	Cu acte	Nr. niveluri:2; S. construita la sol:176 mp; S. construita desfasurata:192 mp; C1 - LOCUINTA -Parter+Beci

## Lungime Segmente

1) Valorile lungimilor segmentelor sunt obținute din proiecție în plan.

Punct început	X / Y	Punct sfârșit	X / Y	Lungime segment (** (m)
1	355.635,905 290.085,515	2	355.655,917 290.039,817	49.888
2	355.655,917 290.039,817	3	355.671,866 290.045,911	17.074
3	355.671,866 290.045,911	4	355.657,849 290.077,776	34.812

Punct început	X / Y	Punct sfârșit	X / Y	Lungime segment (** (m)
4	355.657,849 290.077,776	5	355.654,94 290.084,391	7.226
5	355.654,94 290.084,391	6	355.651,549 290.091,629	7.993
6	355.651,549 290.091,629	7	355.645,944 290.089,459	6.01
7	355.645,944 290.089,459	1	355.635,905 290.085,515	10.786

\*\* Lungimile segmentelor sunt determinate în planul de proiecție Stereo 70 și sunt rotunjite la 1 milimetru.

\*\*\* Distanța dintre puncte este formată din segmente cumulate ce sunt mai mici decât valoarea 1 milimetru.



**DATE DESPRE IMOBILUL NR. 11779**

Oficiul de Cadastru și Publicitate Imobiliară DOLJ  
 Biroul de Cadastru și Publicitate Imobiliară Craiova

**A. Partea I. Descrierea imobilului**

TEREN Intravilan

Adresa: Loc. Motatei, Al Postasului -Tr1, Jud. Dolj

Nr. Crt	Nr cadastral Nr. topografic	Suprafața* (mp)	Observații / Referințe
A1	34414	745	Sector cadastral:16 Teren neimprejmuit;

**B. Partea II. Proprietari și acte**

Inscrieri privitoare la dreptul de proprietate și alte drepturi reale	Referințe
<b>170646 / 08/11/2017</b>	
Act Administrativ nr. HG nr. 965- Anexa 66, din 18/09/2002 emis de GUVERNUL ROMANIEI (act administrativ nr Referat de legalitate nr.4599 din 23.04.2012, emis de INSTITUTIA PREFECTULUI -JUDETUL DOLJ;act administrativ nr HCL nr. 3 din 31.01.2012, emis de CONSILIUL LOCAL PRIMARIA MOTATEI;act administrativ nr REFERAT DE LEGALITATE nr. 10627 din 19.09.2017, emis de INSTITUTIA PREFECTULUI -JUDETUL DOLJ;act administrativ nr HCL nr.32 si Anexa nr. 1 la HCL din 14.09.2017, emis de CONSILIUL LOCAL MOTATEI);	
B1	A1
Intabulare, drept de PROPRIETATE, dobandit prin Lege, cota actuala 1/1 1) COMUNA MOTATEI- DOMENIUL PUBLIC, CIF:4553305	

**C. Partea III. SARCINI .**

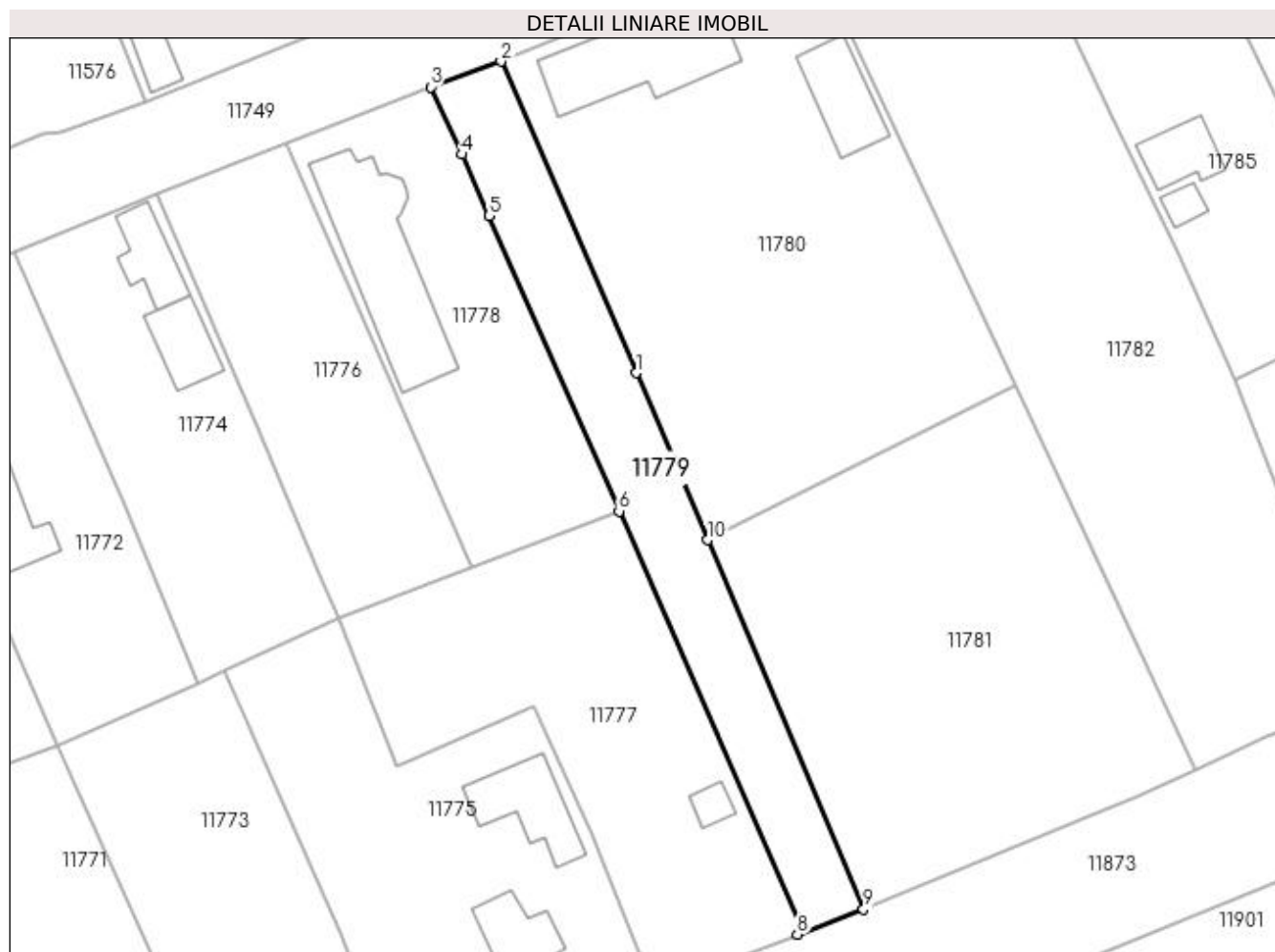
Inscrieri privind dezmembramintele dreptului de proprietate, drepturi reale de garanție și sarcini	Referințe
NU SUNT	

## Anexa Nr. 1 La Partea I

## Teren

Nr cadastral	Suprafața (mp)*	Observații / Referințe
34414	745	

\* Suprafața este determinată în planul de proiecție Stereo 70.



## Date referitoare la teren

Crt	Categorie folosință	Intra vilan	Suprafața (mp)	Tarla	Parcelă	Nr. topo	Observații / Referințe
1	drum	DA	745	-	-	-	Imprejmuit: limita conventionala.

## Lungime Segmente

1) Valorile lungimilor segmentelor sunt obținute din proiecție în plan.

Punct început	X / Y	Punct sfârșit	X / Y	Lungime segment (** (m)
1	355.673,681 290.060,826	2	355.659,129 290.094,385	36.578
2	355.659,129 290.094,385	3	355.651,549 290.091,629	8.065
3	355.651,549 290.091,629	4	355.654,94 290.084,391	7.993
4	355.654,94 290.084,391	5	355.657,849 290.077,776	7.226
5	355.657,849 290.077,776	6	355.671,866 290.045,911	34.812

Punct început	X / Y	Punct sfârșit	X / Y	Lungime segment (** (m)
6	355.671,866 290.045,911	7	355.691,451 290.001,4	48.629
7	355.691,451 290.001,4	8	355.691,091 290.000,318	1.14
8	355.691,091 290.000,318	9	355.698,238 290.003,002	7.634
9	355.698,238 290.003,002	10	355.681,409 290.042,833	43.24
10	355.681,409 290.042,833	1	355.673,681 290.060,826	19.582

\*\* Lungimile segmentelor sunt determinate în planul de proiecție Stereo 70 și sunt rotunjite la 1 milimetru.

\*\*\* Distanța dintre puncte este formată din segmente cumulate ce sunt mai mici decât valoarea 1 milimetru.





**DATE DESPRE IMOBILUL NR. 11780**

Oficiul de Cadastru și Publicitate Imobiliară DOLJ  
Biroul de Cadastru și Publicitate Imobiliară Craiova

**A. Partea I. Descrierea imobilului**

TEREN Intravilan

Adresa: Loc. Motatei, Str Prieteniei, Nr. 15, Jud. Dolj, T110, P11

Nr. Crt	Nr cadastral Nr. topografic	Suprafața* (mp)	Observații / Referințe
A1		Din acte: 2.000 Masurata: 1.986	Sector cadastral:16 Teren imprejmuit;

**Construcții**

Crt	Nr cadastral Nr. topografic	Adresa	Observații / Referințe
A1.1		Loc. Motatei, Str Prieteniei, Jud. Dolj	Nr. niveluri:2; S. construita la sol:159 mp; S. construita desfasurata:176 mp; C1 - LOCUINTA -Parter+Beci
A1.2		Loc. Motatei, Str Prieteniei, Jud. Dolj	Nr. niveluri:1; S. construita la sol:67 mp; S. construita desfasurata:67 mp; C2- ANEXA

**B. Partea II. Proprietari și acte**

Inscrieri privitoare la dreptul de proprietate și alte drepturi reale		Referințe
/		
Hotarare Judecatoreasca nr. SC 1418, din 11/07/2012 emis de JUDECATORIA CALAFAT (SC 235/23-02-2015);		
B1	Intabulare, drept de PROPRIETATE, dobandit prin Hotarare Judecatoreasca, cota actuala 1/1, cota initiala 1/1 1) GLAVAN MIRCEA	A1
Act Normativ nr. Legea 7, din 13/03/1996 emis de PARLAMENTUL ROMANIEI ((ART 12 ALIN 14 SI ART 37 ALIN 2));		
B2	Intabulare, drept de PROPRIETATE, dobandit prin Lege, cota actuala 1/1, cota initiala 1/1 1) GLAVAN MIRCEA	A1.1, A1.2

**C. Partea III. SARCINI .**

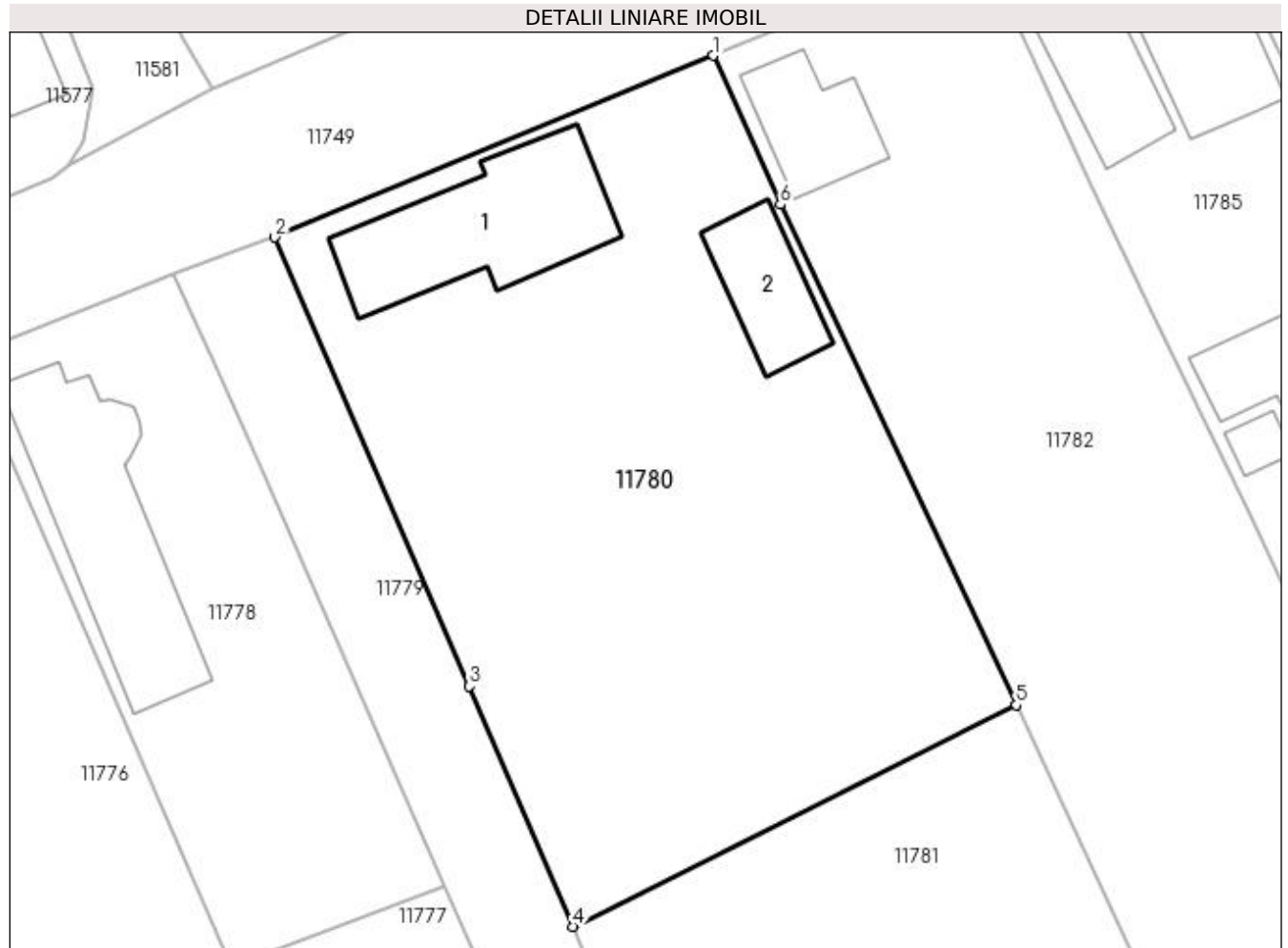
Inscrieri privind dezmembramintele dreptului de proprietate, drepturi reale de garanție și sarcini	Referințe
NU SUNT	

## Anexa Nr. 1 La Partea I

## Teren

Nr cadastral	Suprafața (mp)*	Observații / Referințe
	Din acte: 2.000 Masurata: 1.986	

\* Suprafața este determinată în planul de proiecție Stereo 70.



## Date referitoare la teren

Crt	Categorie folosință	Intra vilan	Suprafața (mp)	Tarla	Parcelă	Nr. topo	Observații / Referințe
1	curți constructii	DA	1.986	110	11	-	

## Date referitoare la construcții

Crt	Număr	Destinație construcție	Supraf. (mp)	Situație juridică	Observații / Referințe
A1.1		construcții de locuințe	159	Cu acte	Nr. niveluri:2; S. construita la sol:159 mp; S. construita desfasurata:176 mp; C1 - LOCUINTA -Parter+Beci
A1.2		construcții anexa	67	Cu acte	Nr. niveluri:1; S. construita la sol:67 mp; S. construita desfasurata:67 mp; C2- ANEXA

## Lungime Segmente

1) Valorile lungimilor segmentelor sunt obținute din proiecție în plan.

Punct început	X / Y	Punct sfârșit	X / Y	Lungime segment (** (m)
1	355.691,941 290.107,975	2	355.659,129 290.094,385	35.515
2	355.659,129 290.094,385	3	355.673,681 290.060,826	36.578

Punct început	X / Y	Punct sfârșit	X / Y	Lungime segment (** (m)
3	355.673,681 290.060,826	4	355.681,409 290.042,833	19.582
4	355.681,409 290.042,833	5	355.714,607 290.059,407	37.105
5	355.714,607 290.059,407	6	355.696,967 290.096,84	41.381
6	355.696,967 290.096,84	1	355.691,941 290.107,975	12.217

\*\* Lungimile segmentelor sunt determinate în planul de proiecție Stereo 70 și sunt rotunjite la 1 milimetru.

\*\*\* Distanța dintre puncte este formată din segmente cumulate ce sunt mai mici decât valoarea 1 milimetru.



**DATE DESPRE IMOBILUL NR. 11781**

Oficiul de Cadastru și Publicitate Imobiliară DOLJ  
Biroul de Cadastru și Publicitate Imobiliară Craiova

**A. Partea I. Descrierea imobilului**

TEREN Intravilan

Adresa: Loc. Motatei, Jud. Dolj, T110, P12,20

Nr. Crt	Nr cadastral Nr. topografic	Suprafața* (mp)	Observații / Referințe
A1		Din acte: 1.700 Masurata: 1.690	Sector cadastral:16 Teren neimprejmuit;

**B. Partea II. Proprietari și acte**

Inscrieri privitoare la dreptul de proprietate și alte drepturi reale		Referințe
/		
Act Administrativ nr. TDP 4425, din 03/06/2004 emis de CJSIPT DOLJ;		
B1	Intabulare, drept de PROPRIETATE, dobandit prin Reconstituire, cota actuala 1/1, cota initiala 1/1 1) <b>SÎRBU ELIZA</b> , LIPSĂ CNP 2) <b>NICOLAE GHEORGHE</b> , LIPSĂ CNP	A1

**C. Partea III. SARCINI .**

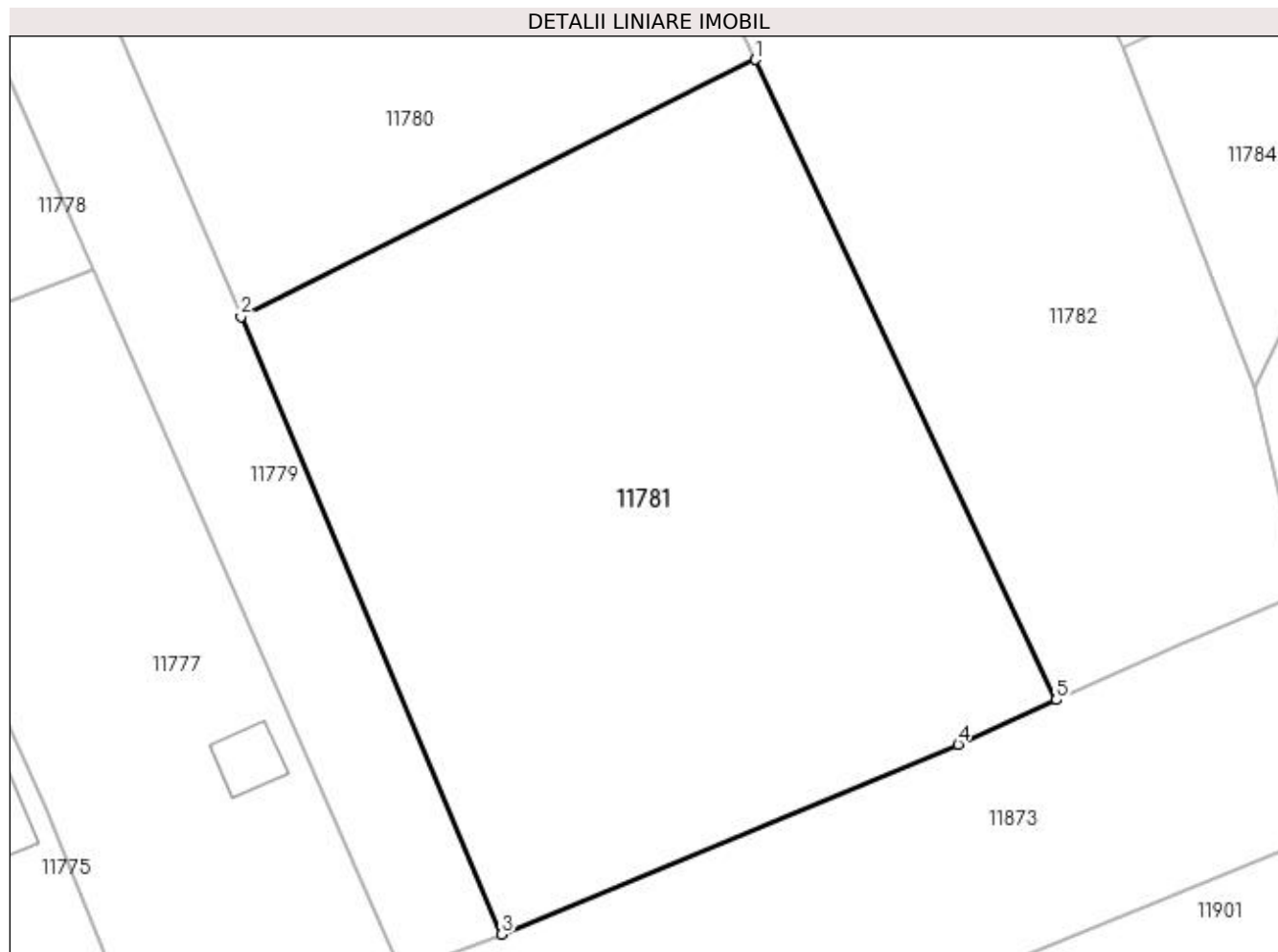
Inscrieri privind dezmembramintele dreptului de proprietate, drepturi reale de garanție și sarcini	Referințe
NU SUNT	

## Anexa Nr. 1 La Partea I

## Teren

Nr cadastral	Suprafața (mp)*	Observații / Referințe
	Din acte: 1.700 Masurata: 1.690	

\* Suprafața este determinată în planul de proiecție Stereo 70.



## Date referitoare la teren

Crt	Categorie folosință	Intra vilan	Suprafața (mp)	Tarla	Parcelă	Nr. topo	Observații / Referințe
1	curți constructii	DA	1.000	110	12	-	
2	arabil	DA	690	110	20	-	

## Lungime Segmente

1) Valorile lungimilor segmentelor sunt obținute din proiecție în plan.

Punct început	X / Y	Punct sfârșit	X / Y	Lungime segment (** (m)
1	355.714,607 290.059,407	2	355.681,409 290.042,833	37.105
2	355.681,409 290.042,833	3	355.698,238 290.003,002	43.24
3	355.698,238 290.003,002	4	355.727,686 290.015,245	31.892
4	355.727,686 290.015,245	5	355.734,016 290.018,121	6.953

Punct început	X / Y	Punct sfârșit	X / Y	Lungime segment (** (m)
5	355.734,016 290.018,121	1	355.714,607 290.059,407	45.621

\*\* Lungimile segmentelor sunt determinate în planul de proiecție Stereo 70 și sunt rotunjite la 1 milimetru.

\*\*\* Distanța dintre puncte este formată din segmente cumulate ce sunt mai mici decât valoarea 1 milimetru.





**DATE DESPRE IMOBILUL NR. 11782**

Oficiul de Cadastru și Publicitate Imobiliară DOLJ  
Biroul de Cadastru și Publicitate Imobiliară Craiova

**A. Partea I. Descrierea imobilului**

TEREN Intravilan

Adresa: Loc. Motatei, Str Prieteniei, Nr. 13, Jud. Dolj, T110, P10,17

Nr. Crt	Nr cadastral Nr. topografic	Suprafața* (mp)	Observații / Referințe
A1		Din acte: 2.100 Masurata: 2.094	Sector cadastral:16 Teren neimprejmuit;

**Construcții**

Crt	Nr cadastral Nr. topografic	Adresa	Observații / Referințe
A1.1		Loc. Motatei, Str Prieteniei, Jud. Dolj	Nr. niveluri:1; S. construita la sol:69 mp; S. construita desfasurata:69 mp; C1 - LOCUINTA -Parter+Beci

**B. Partea II. Proprietari și acte**

Inscrieri privitoare la dreptul de proprietate și alte drepturi reale		Referințe
/		
Act Notarial nr. PARTAJ NR 2162, din 23/07/2015 emis de NP BUDIANA IONUT RAZVAN (CM NR 231/23-07-2015; CERTIFICAT DECES NR 510683/24-08-2018);		
B1	Intabulare, drept de PROPRIETATE, dobandit prin lesire Din Indiviziune, cota actuala 1/1, cota initiala 1/1 1) COLTATU MARIA, LIPSĂ CNP DEFUNCT:Da	A1
Act Normativ nr. Legea 7, din 13/03/1996 emis de PARLAMENTUL ROMANIEI ((ART 12 ALIN 14 SI ART 37 ALIN 2));		
B2	Intabulare, drept de PROPRIETATE, dobandit prin Lege, cota actuala 1/1, cota initiala 1/1 1) COLTATU MARIA, LIPSĂ CNP DEFUNCT:Da	A1.1

**C. Partea III. SARCINI .**

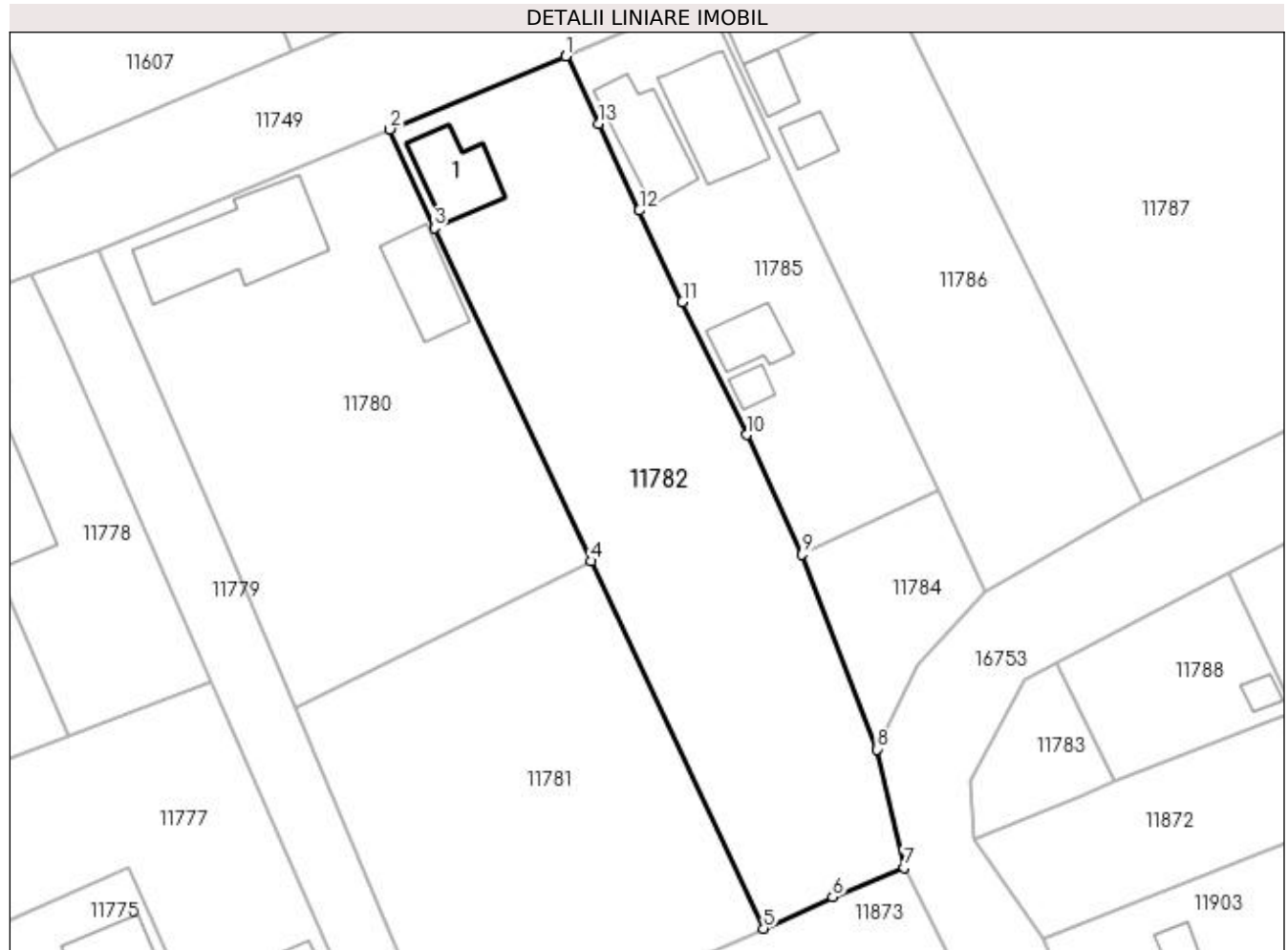
Inscrieri privind dezmembramintele dreptului de proprietate, drepturi reale de garanție și sarcini	Referințe
NU SUNT	

## Anexa Nr. 1 La Partea I

## Teren

Nr cadastral	Suprafața (mp)*	Observații / Referințe
	Din acte: 2.100 Masurata: 2.094	

\* Suprafața este determinată în planul de proiecție Stereo 70.



## Date referitoare la teren

Crt	Categorie folosință	Intravilan	Suprafața (mp)	Tarla	Parcelă	Nr. topo	Observații / Referințe
1	curți constructii	DA	1.000	110	10	-	
2	arabil	DA	1.094	110	17	-	

## Date referitoare la construcții

Crt	Număr	Destinație construcție	Supraf. (mp)	Situație juridică	Observații / Referințe
A1.1		construcții de locuințe	69	Cu acte	Nr. niveluri:1; S. construita la sol:69 mp; S. construita desfasurata:69 mp; C1 - LOCUINTA - Parter+Beci

## Lungime Segmente

1) Valorile lungimilor segmentelor sunt obținute din proiecție în plan.

Punct început	X / Y	Punct sfârșit	X / Y	Lungime segment (** (m)
1	355.711,759 290.116,194	2	355.691,941 290.107,975	21.455
2	355.691,941 290.107,975	3	355.696,967 290.096,84	12.217

Punct început	X / Y	Punct sfârșit	X / Y	Lungime segment (** (m)
3	355.696,967 290.096,84	4	355.714,607 290.059,407	41.381
4	355.714,607 290.059,407	5	355.734,016 290.018,121	45.621
5	355.734,016 290.018,121	6	355.741,789 290.021,654	8.538
6	355.741,789 290.021,654	7	355.749,846 290.024,965	8.711
7	355.749,846 290.024,965	8	355.746,799 290.038,256	13.636
8	355.746,799 290.038,256	9	355.738,324 290.060,177	23.502
9	355.738,324 290.060,177	10	355.732,112 290.073,605	14.795
10	355.732,112 290.073,605	11	355.724,88 290.088,557	16.609
11	355.724,88 290.088,557	12	355.720,039 290.098,827	11.354
12	355.720,039 290.098,827	13	355.715,494 290.108,612	10.789
13	355.715,494 290.108,612	14	355.711,831 290.116,223	8.447
14	355.711,831 290.116,223	1	355.711,759 290.116,194	0.078

\*\* Lungimile segmentelor sunt determinate în planul de proiecție Stereo 70 și sunt rotunjite la 1 milimetru.

\*\*\* Distanța dintre puncte este formată din segmente cumulate ce sunt mai mici decât valoarea 1 milimetru.



**DATE DESPRE IMOBILUL NR. 11783**

Oficiul de Cadastru și Publicitate Imobiliară DOLJ  
Biroul de Cadastru și Publicitate Imobiliară Craiova

**A. Partea I. Descrierea imobilului**

TEREN Intravilan

Adresa: Loc. Motatei, Jud. Dolj, T110, P14

Nr. Crt	Nr cadastral Nr. topografic	Suprafața* (mp)	Observații / Referințe
A1		Din acte: 118 Masurata: 178	Sector cadastral:16 Teren neimprejmuit;

**B. Partea II. Proprietari și acte**

Inscrieri privitoare la dreptul de proprietate și alte drepturi reale		Referințe
/		
Act Normativ nr. LEGEA 7, din 13/03/1996 emis de PARLAMENTUL ROMANIEI;		
B1	Inscrierea provizorie, drept de PROPRIETATE, dobandit prin Lege, cota actuala 1/1, cota initiala 1/1 1) NEIDENTIFICAT NEIDENTIFICAT	A1

**C. Partea III. SARCINI .**

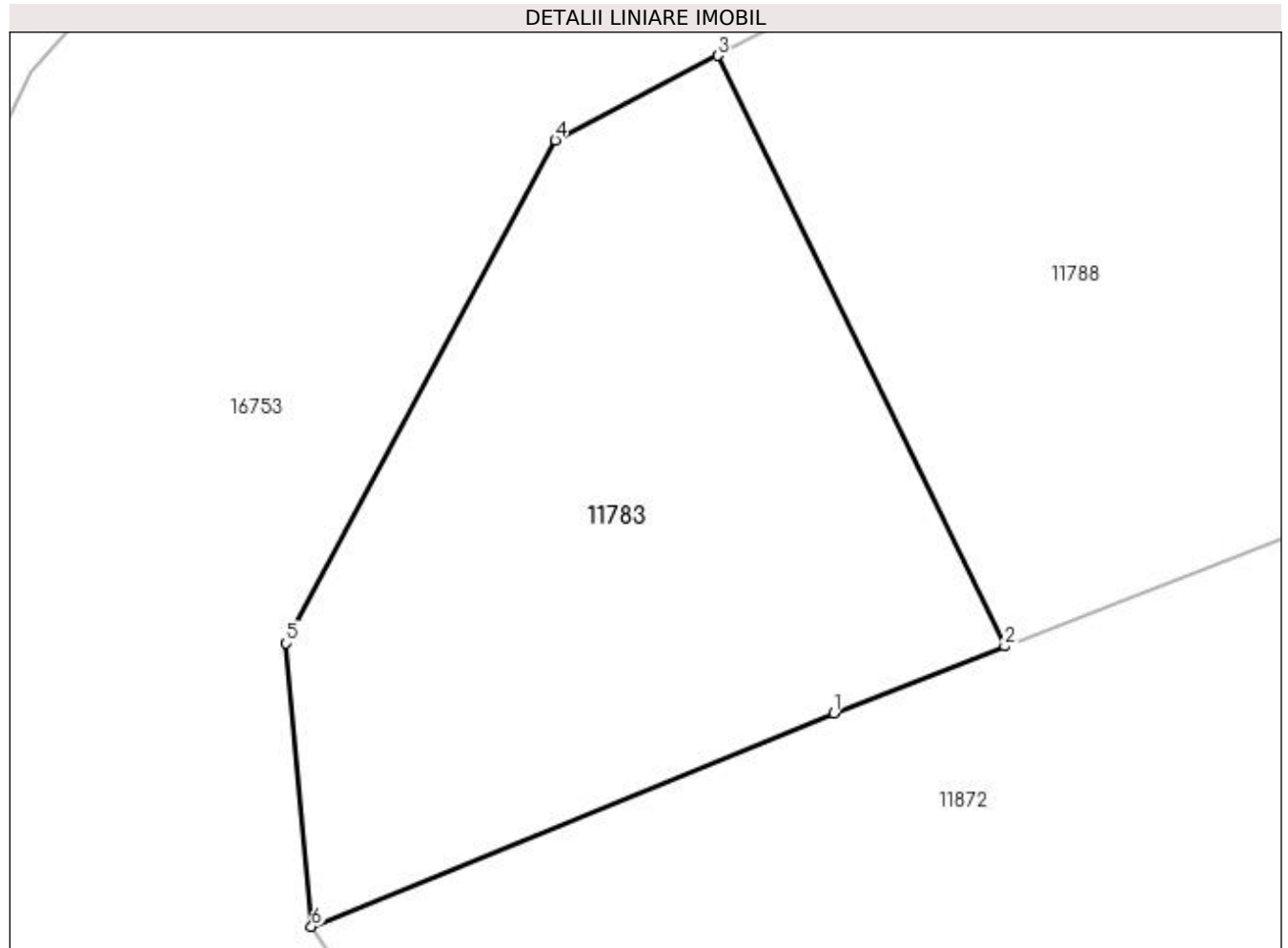
Inscrieri privind dezmembramintele dreptului de proprietate, drepturi reale de garanție și sarcini	Referințe
NU SUNT	

## Anexa Nr. 1 La Partea I

## Teren

Nr cadastral	Suprafața (mp)*	Observații / Referințe
	Din acte: 118 Masurata: 178	

\* Suprafața este determinată în planul de proiecție Stereo 70.



## Date referitoare la teren

Crt	Categorie folosință	Intra vilan	Suprafața (mp)	Tarla	Parcelă	Nr. topo	Observații / Referințe
1	arabil	DA	178	110	14	-	

## Lungime Segmente

1) Valorile lungimilor segmentelor sunt obținute din proiecție în plan.

Punct început	X / Y	Punct sfârșit	X / Y	Lungime segment (** (m)
1	355.769,664 290.033,078	2	355.773,561 290.034,599	4.183
2	355.773,561 290.034,599	3	355.767,01 290.048,053	14.964
3	355.767,01 290.048,053	4	355.763,311 290.046,126	4.171
4	355.763,311 290.046,126	5	355.757,174 290.034,666	13.0
5	355.757,174 290.034,666	6	355.757,753 290.028,214	6.478

Punct început	X / Y	Punct sfârșit	X / Y	Lungime segment (** (m)
6	355.757,753 290.028,214	1	355.769,664 290.033,078	12.866

\*\* Lungimile segmentelor sunt determinate în planul de proiecție Stereo 70 și sunt rotunjite la 1 milimetru.

\*\*\* Distanța dintre puncte este formată din segmente cumulate ce sunt mai mici decât valoarea 1 milimetru.





**DATE DESPRE IMOBILUL NR. 11784**

Oficiul de Cadastru și Publicitate Imobiliară DOLJ  
Biroul de Cadastru și Publicitate Imobiliară Craiova

**A. Partea I. Descrierea imobilului**

TEREN Intravilan

Adresa: Loc. Motatei, Jud. Dolj, T110, P13

Nr. Crt	Nr cadastral Nr. topografic	Suprafața* (mp)	Observații / Referințe
A1		297	Sector cadastral:16 Teren neimprejmuit;

**B. Partea II. Proprietari și acte**

Inscrieri privitoare la dreptul de proprietate și alte drepturi reale		Referințe
/		
Act Normativ nr. LEGEA 7, din 13/03/1996 emis de PARLAMENTUL ROMANIEI;		
B1	Inscrierea provizorie, drept de PROPRIETATE, dobandit prin Lege, cota actuala 1/1, cota initiala 1/1 1) NEIDENTIFICAT NEIDENTIFICAT	A1

**C. Partea III. SARCINI .**

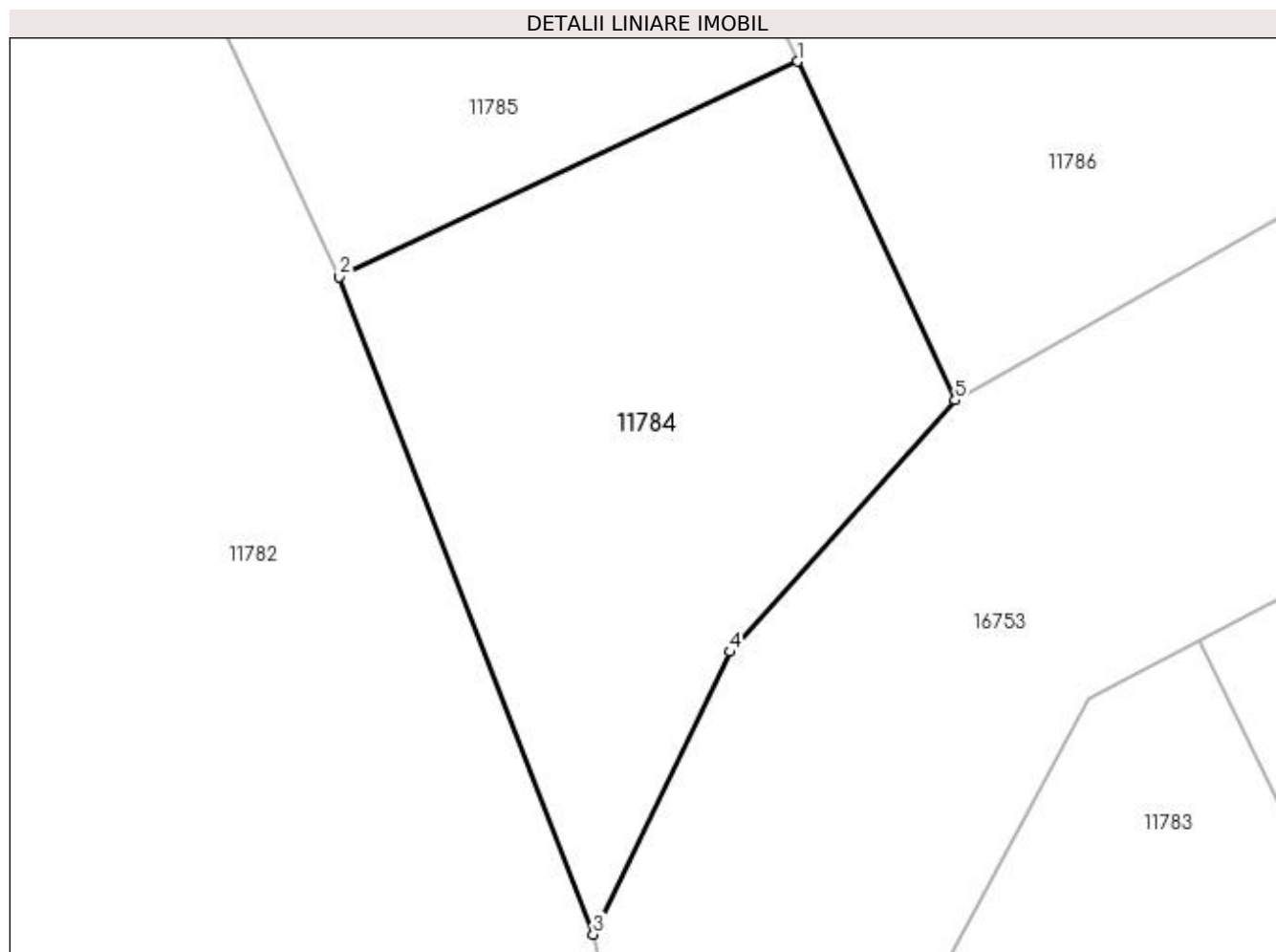
Inscrieri privind dezmembramintele dreptului de proprietate, drepturi reale de garanție și sarcini	Referințe
NU SUNT	

## Anexa Nr. 1 La Partea I

## Teren

Nr cadastral	Suprafața (mp)*	Observații / Referințe
	297	

\* Suprafața este determinată în planul de proiecție Stereo 70.



## Date referitoare la teren

Crt	Categorie folosință	Intravilan	Suprafața (mp)	Tarla	Parcelă	Nr. topo	Observații / Referințe
1	arabil	DA	297	110	13	-	

## Lungime Segmente

1) Valorile lungimilor segmentelor sunt obținute din proiecție în plan.

Punct început	X / Y	Punct sfârșit	X / Y	Lungime segment (** (m)
1	355.753,615 290.067,357	2	355.738,324 290.060,177	16.893
2	355.738,324 290.060,177	3	355.746,799 290.038,256	23.502
3	355.746,799 290.038,256	4	355.751,351 290.047,678	10.464
4	355.751,351 290.047,678	5	355.758,873 290.056,069	11.269
5	355.758,873 290.056,069	1	355.753,615 290.067,357	12.453

**\*\* Lungimile segmentelor sunt determinate în planul de proiecție Stereo 70 și sunt rotunjite la 1 milimetru.**

**\*\*\* Distanța dintre puncte este formată din segmente cumulate ce sunt mai mici decât valoarea 1 milimetru.**



**DATE DESPRE IMOBILUL NR. 11785**

Oficiul de Cadastru și Publicitate Imobiliară DOLJ  
Biroul de Cadastru și Publicitate Imobiliară Craiova

**A. Partea I. Descrierea imobilului**

TEREN Intravilan

Adresa: Loc. Motatei, Str Prieteniei, Nr. 11, Jud. Dolj, T110, P9

Nr. Crt	Nr cadastral Nr. topografic	Suprafața* (mp)	Observații / Referințe
A1	37668	Din acte: 1.000 Masurata: 1.042	Sector cadastral:16 Teren imprejmuit;

**Construcții**

Crt	Nr cadastral Nr. topografic	Adresa	Observații / Referințe
A1.1		Loc. Motatei, Str Prieteniei, Nr. 11, Jud. Dolj	Nr. niveluri:2; S. construita la sol:80 mp; S. construita desfasurata:100 mp; Locuinta, Parter+Beci din cranturi, cu patru camere, acoperita cu tigla, anul constructiei 1963, cu Sc desf.=100mp
A1.2		Loc. Motatei, Str Prieteniei, Nr. 11, Jud. Dolj	Nr. niveluri:1; S. construita la sol:44 mp; S. construita desfasurata:44 mp; Anexa din lemn si tabla, acoperita cu tigla, anul constructiei 1963, Sc desf.=44mp
A1.3		Loc. Motatei, Str Prieteniei, Nr. 11, Jud. Dolj	Nr. niveluri:1; S. construita la sol:14 mp; S. construita desfasurata:14 mp; Anexa din beton acoperita cu tabla, anul constructiei 1963, Sc desf.=14mp
A1.4		Loc. Motatei, Str Prieteniei, Nr. 11, Jud. Dolj	Nr. niveluri:3; S. construita la sol:104 mp; S. construita desfasurata:221 mp; Locuinta, P+Beci+1Et.

**B. Partea II. Proprietari și acte**

Inscrieri privitoare la dreptul de proprietate și alte drepturi reale	Referințe
<b>131644 / 14/07/2022</b>	
Actiune In Instanta nr. DONATIE NR 550, din 13/07/2022 emis de TÂRTEA PETRUȚA-DIANA;	
B1	Intabulare, drept de PROPRIETATE, dobandit prin Conventie, cota actuala 1/1, cota initiala 1/1 1) DRAGĂ MIHAIȚĂ-DENNIS
/	
Act Normativ nr. Legea 7, din 13/03/1996 emis de PARLAMENTUL ROMANIEI ((ART.12, ALIN.14, ART.37, ALIN.2));	
B2	Intabulare, drept de PROPRIETATE, dobandit prin Lege, cota actuala 1/1, cota initiala 1/1 1) DRAGĂ MIHAIȚĂ-DENNIS

**C. Partea III. SARCINI .**

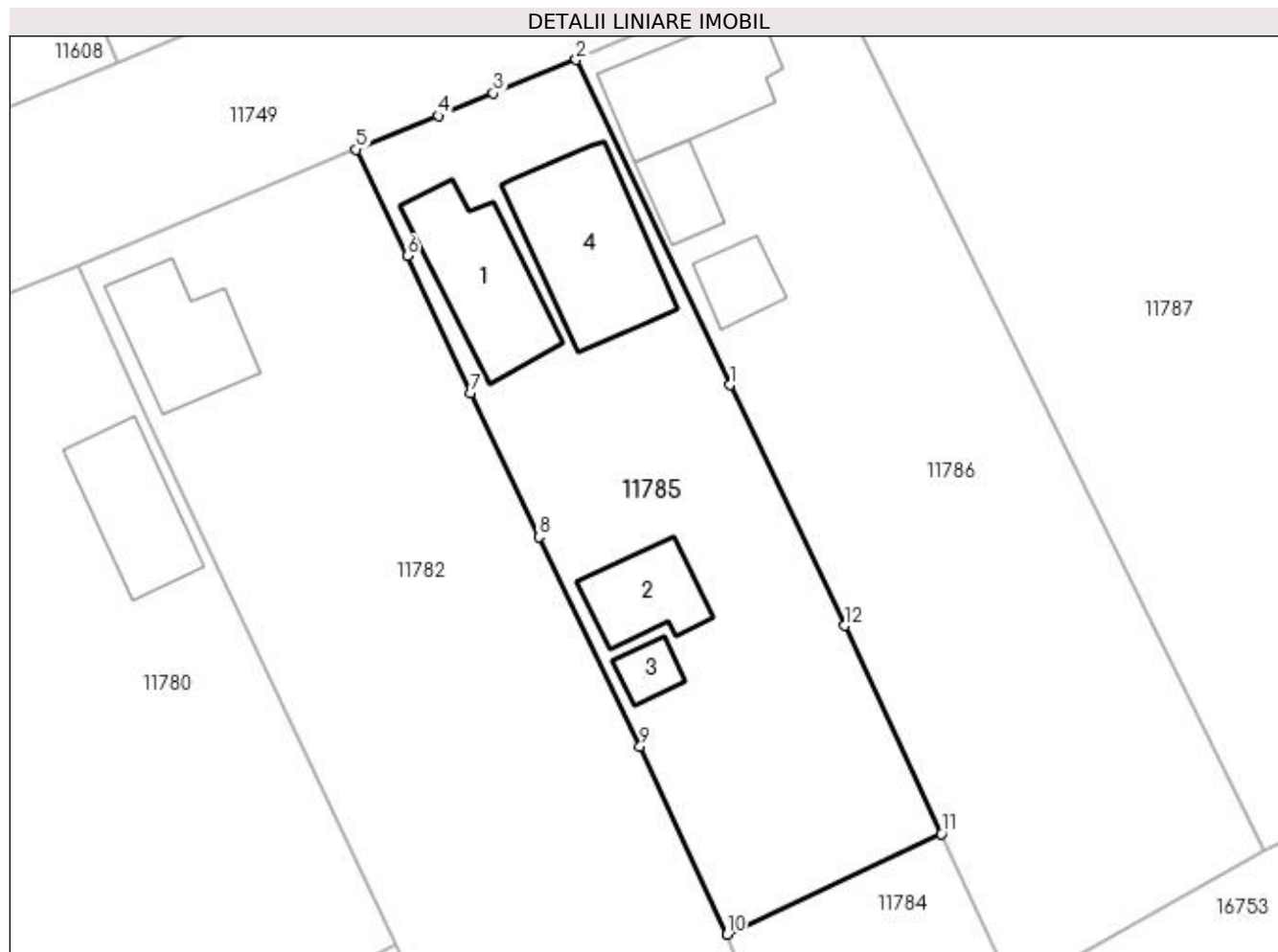
Inscrieri privind dezmembramintele dreptului de proprietate, drepturi reale de garanție și sarcini	Referințe
NU SUNT	

## Anexa Nr. 1 La Partea I

## Teren

Nr cadastral	Suprafața (mp)*	Observații / Referințe
37668	Din acte: 1.000 Masurata: 1.042	

\* Suprafața este determinată în planul de proiecție Stereo 70.



## Date referitoare la teren

Crt	Categorie folosință	Intra vilan	Suprafața (mp)	Tarla	Parcelă	Nr. topo	Observații / Referințe
1	curți construcții	DA	1.042	110	9	-	Imprejmuit: gard de beton, porti metalice, gard de plasa sarma, gard de lemn

## Date referitoare la construcții

Crt	Număr	Destinație construcție	Supraf. (mp)	Situație juridică	Observații / Referințe
A1.1		construcții de locuințe	80	Cu acte	Nr. niveluri:2; S. construita la sol:80 mp; S. construita desfasurata:100 mp; Locuinta, Parter+Beci din cranturi, cu patru camere, acoperita cu tigla, anul constructiei 1963, cu Sc desf.=100mp
A1.2		construcții anexa	44	Cu acte	Nr. niveluri:1; S. construita la sol:44 mp; S. construita desfasurata:44 mp; Anexa din lemn si tabla, acoperita cu tigla, anul constructiei 1963, Sc desf.=44mp
A1.3		construcții anexa	14	Cu acte	Nr. niveluri:1; S. construita la sol:14 mp; S. construita desfasurata:14 mp; Anexa din beton acoperita cu tabla, anul constructiei 1963, Sc desf.=14mp
A1.4		construcții de locuințe	104	Cu acte	Nr. niveluri:3; S. construita la sol:104 mp; S. construita desfasurata:221 mp; Locuinta, P+Beci+1Et.

**Lungime Segmente**

1) Valorile lungimilor segmentelor sunt obținute din proiecție în plan.

Punct început	X / Y	Punct sfârșit	X / Y	Lungime segment (** (m)
1	355.738,518 290.099,397	2	355.727,547 290.122,625	25.689
2	355.727,547 290.122,625	3	355.721,646 290.120,221	6.372
3	355.721,646 290.120,221	4	355.717,709 290.118,618	4.251
4	355.717,709 290.118,618	5	355.711,831 290.116,223	6.347
5	355.711,831 290.116,223	6	355.715,494 290.108,612	8.447
6	355.715,494 290.108,612	7	355.720,039 290.098,827	10.789
7	355.720,039 290.098,827	8	355.724,88 290.088,557	11.354
8	355.724,88 290.088,557	9	355.732,112 290.073,605	16.609
9	355.732,112 290.073,605	10	355.738,324 290.060,177	14.795
10	355.738,324 290.060,177	11	355.753,615 290.067,357	16.893
11	355.753,615 290.067,357	12	355.746,729 290.082,208	16.37
12	355.746,729 290.082,208	1	355.738,518 290.099,397	19.049

\*\* Lungimile segmentelor sunt determinate în planul de proiecție Stereo 70 și sunt rotunjite la 1 milimetru.

\*\*\* Distanța dintre puncte este formată din segmente cumulate ce sunt mai mici decât valoarea 1 milimetru.





**DATE DESPRE IMOBILUL NR. 11786**

Oficiul de Cadastru și Publicitate Imobiliară DOLJ  
Biroul de Cadastru și Publicitate Imobiliară Craiova

**A. Partea I. Descrierea imobilului**

TEREN Intravilan

Adresa: Loc. Motatei, Str Prieteniei, Nr. 9, Jud. Dolj, T110, P8,16

Nr. Crt	Nr cadastral Nr. topografic	Suprafața* (mp)	Observații / Referințe
A1		Din acte: 1.500 Masurata: 1.428	Sector cadastral:16 Teren neimprijmit;

**Construcții**

Crt	Nr cadastral Nr. topografic	Adresa	Observații / Referințe
A1.1		Loc. Motatei, Str Prieteniei, Jud. Dolj	Nr. niveluri:2; S. construita la sol:81 mp; S. construita desfasurata:81 mp; C1 - LOCUINTA -Parter+Beci
A1.2		Loc. Motatei, Str Prieteniei, Jud. Dolj	Nr. niveluri:1; S. construita la sol:26 mp; S. construita desfasurata:26 mp; C2- ANEXA
A1.3		Loc. Motatei, Str Prieteniei, Jud. Dolj	Nr. niveluri:1; S. construita la sol:25 mp; S. construita desfasurata:25 mp; C3- ANEXA

**B. Partea II. Proprietari și acte**

Inscrieri privitoare la dreptul de proprietate și alte drepturi reale		Referințe
/		
Act Administrativ nr. TDP 308-14968, din 26/10/1993 emis de CJSIPT DOLJ;		
B1	Intabulare, drept de PROPRIETATE, dobandit prin Reconstituire, cota actuala 1/1, cota initiala 1/1 1) POPESCU PETRE, LIPSĂ CNP	A1
Act Normativ nr. Legea 7, din 13/03/1996 emis de PARLAMENTUL ROMANIEI ((ART 12 ALIN 14 SI ART 37 ALIN 2));		
B2	Intabulare, drept de PROPRIETATE, dobandit prin Lege, cota actuala 1/1, cota initiala 1/1 1) POPESCU PETRE, LIPSĂ CNP	A1.1, A1.2, A1.3

**C. Partea III. SARCINI .**

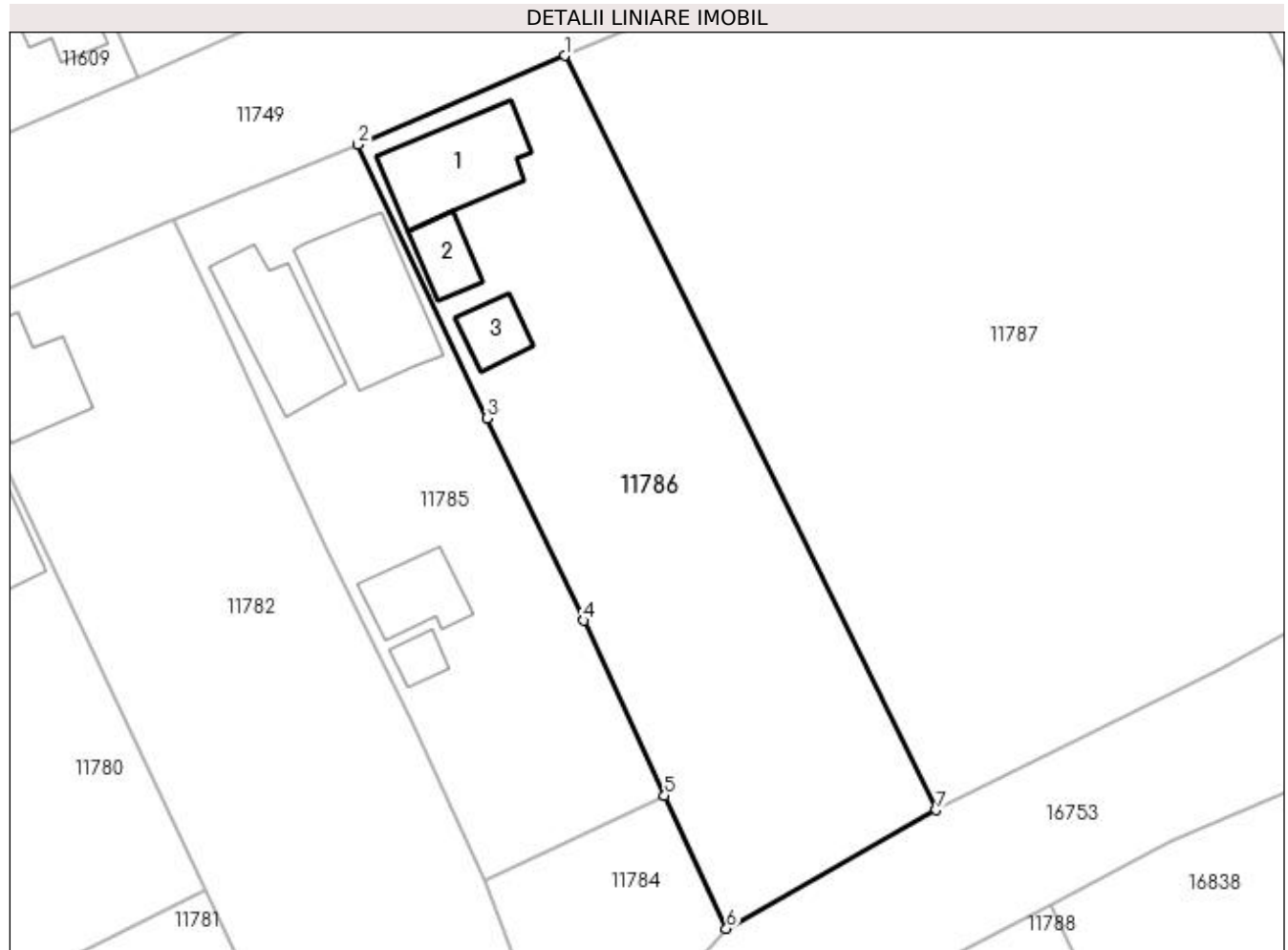
Inscrieri privind dezmembramintele dreptului de proprietate, drepturi reale de garanție și sarcini	Referințe
NU SUNT	

## Anexa Nr. 1 La Partea I

## Teren

Nr cadastral	Suprafața (mp)*	Observații / Referințe
	Din acte: 1.500 Masurata: 1.428	

\* Suprafața este determinată în planul de proiecție Stereo 70.



## Date referitoare la teren

Crt	Categorie folosință	Intra vilan	Suprafața (mp)	Tarla	Parcelă	Nr. topo	Observații / Referințe
1	curți constructii	DA	1.000	110	8	-	
2	arabil	DA	428	110	16	-	

## Date referitoare la construcții

Crt	Număr	Destinație construcție	Supraf. (mp)	Situație juridică	Observații / Referințe
A1.1		construcții de locuințe	81	Cu acte	Nr. niveluri:2; S. construita la sol:81 mp; S. construita desfasurata:81 mp; C1 - LOCUINTA - Parter+Beci
A1.2		construcții anexa	26	Cu acte	Nr. niveluri:1; S. construita la sol:26 mp; S. construita desfasurata:26 mp; C2- ANEXA
A1.3		construcții anexa	25	Cu acte	Nr. niveluri:1; S. construita la sol:25 mp; S. construita desfasurata:25 mp; C3- ANEXA

## Lungime Segmente

1) Valorile lungimilor segmentelor sunt obținute din proiecție în plan.

Punct început	X / Y	Punct sfârșit	X / Y	Lungime segment (** (m))
1	355.745,121 290.130,16	2	355.727,547 290.122,625	19.121

Punct început	X / Y	Punct sfârșit	X / Y	Lungime segment (** (m)
2	355.727,547 290.122,625	3	355.738,518 290.099,397	25.689
3	355.738,518 290.099,397	4	355.746,729 290.082,208	19.049
4	355.746,729 290.082,208	5	355.753,615 290.067,357	16.37
5	355.753,615 290.067,357	6	355.758,873 290.056,069	12.453
6	355.758,873 290.056,069	7	355.776,676 290.066,129	20.449
7	355.776,676 290.066,129	1	355.745,121 290.130,16	71.384

\*\* Lungimile segmentelor sunt determinate în planul de proiecție Stereo 70 și sunt rotunjite la 1 milimetru.

\*\*\* Distanța dintre puncte este formată din segmente cumulate ce sunt mai mici decât valoarea 1 milimetru.



**DATE DESPRE IMOBILUL NR. 11787**

Oficiul de Cadastru și Publicitate Imobiliară DOLJ  
Biroul de Cadastru și Publicitate Imobiliară Craiova

**A. Partea I. Descrierea imobilului**

TEREN Intravilan

Adresa: Loc. Motatei, Str Prieteniei, Nr. 7, Jud. Dolj, T110, P7,16

Nr. Crt	Nr cadastral Nr. topografic	Suprafața* (mp)	Observații / Referințe
A1		Din acte: 3.400 Masurata: 3.745	Sector cadastral:16 Teren neimprijmit;

**Construcții**

Crt	Nr cadastral Nr. topografic	Adresa	Observații / Referințe
A1.1		Loc. Motatei, Str Prieteniei, Jud. Dolj	Nr. niveluri:2; S. construita la sol:63 mp; S. construita desfasurata:126 mp; C1 - LOCUINTA -Parter+Etaj
A1.2		Loc. Motatei, Str Prieteniei, Jud. Dolj	Nr. niveluri:2; S. construita la sol:36 mp; S. construita desfasurata:80 mp; C2- ANEXA -Parter+Beci

**B. Partea II. Proprietari și acte**

Inscrieri privitoare la dreptul de proprietate și alte drepturi reale		Referințe
/		
Act Administrativ nr. TDP 1323-58811, din 27/01/1995 emis de CJSIPT DOLJ;		
B1	Intabulare, drept de PROPRIETATE, dobandit prin Reconstituire, cota actuala 1/1, cota initiala 1/1 1) POPA IOAN, LIPSĂ CNP	A1
Act Normativ nr. Legea 7, din 13/03/1996 emis de PARLAMENTUL ROMANIEI ((ART 12 ALIN 14 SI ART 37 ALIN 2));		
B2	Intabulare, drept de PROPRIETATE, dobandit prin Lege, cota actuala 1/1, cota initiala 1/1 1) POPA IOAN, LIPSĂ CNP	A1.1, A1.2

**C. Partea III. SARCINI .**

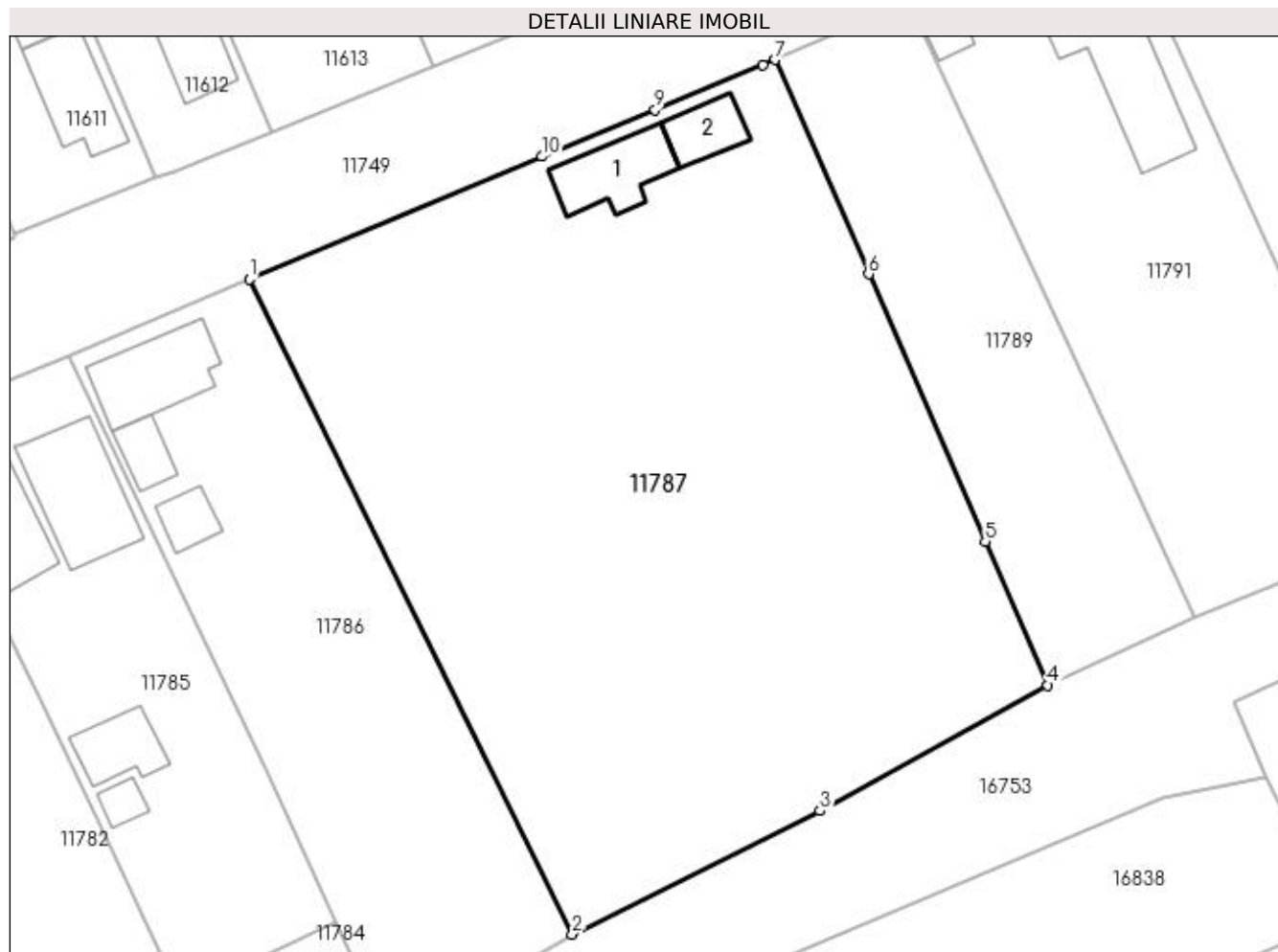
Inscrieri privind dezmembramintele dreptului de proprietate, drepturi reale de garanție și sarcini	Referințe
NU SUNT	

## Anexa Nr. 1 La Partea I

## Teren

Nr cadastral	Suprafața (mp)*	Observații / Referințe
	Din acte: 3.400 Masurata: 3.745	

\* Suprafața este determinată în planul de proiecție Stereo 70.



## Date referitoare la teren

Crt	Categorie folosință	Intra vilan	Suprafața (mp)	Tarla	Parcelă	Nr. topo	Observații / Referințe
1	curți constructii	DA	2.400	110	7	-	
2	arabil	DA	1.345	110	16	-	

## Date referitoare la construcții

Crt	Număr	Destinație construcție	Supraf. (mp)	Situație juridică	Observații / Referințe
A1.1		construcții de locuințe	63	Cu acte	Nr. niveluri:2; S. construita la sol:63 mp; S. construita desfasurata:126 mp; C1 - LOCUINTA -Parter+Etaj
A1.2		construcții anexa	36	Cu acte	Nr. niveluri:2; S. construita la sol:36 mp; S. construita desfasurata:80 mp; C2- ANEXA - Parter+Beci

## Lungime Segmente

1) Valorile lungimilor segmentelor sunt obținute din proiecție în plan.

Punct început	X / Y	Punct sfârșit	X / Y	Lungime segment (** (m)
1	355.745,121 290.130,16	2	355.776,676 290.066,129	71.384

Punct început	X / Y	Punct sfârșit	X / Y	Lungime segment (** (m)
2	355.776,676 290.066,129	3	355.800,914 290.078,179	27.068
3	355.800,914 290.078,179	4	355.823,178 290.090,451	25.422
4	355.823,178 290.090,451	5	355.817,039 290.104,531	15.36
5	355.817,039 290.104,531	6	355.805,65 290.130,65	28.494
6	355.805,65 290.130,65	7	355.796,52 290.151,583	22.837
7	355.796,52 290.151,583	8	355.795,328 290.151,082	1.293
8	355.795,328 290.151,082	9	355.784,782 290.146,69	11.424
9	355.784,782 290.146,69	10	355.773,756 290.142,134	11.93
10	355.773,756 290.142,134	1	355.745,121 290.130,16	31.038

\*\* Lungimile segmentelor sunt determinate în planul de proiecție Stereo 70 și sunt rotunjite la 1 milimetru.

\*\*\* Distanța dintre puncte este formată din segmente cumulate ce sunt mai mici decât valoarea 1 milimetru.





**DATE DESPRE IMOBILUL NR. 11788**

Oficiul de Cadastru și Publicitate Imobiliară DOLJ  
Biroul de Cadastru și Publicitate Imobiliară Craiova

**A. Partea I. Descrierea imobilului**

TEREN Intravilan

Adresa: Loc. Motatei, Str Pietei, Nr. 6B, Jud. Dolj, T110, P15

Nr. Crt	Nr cadastral Nr. topografic	Suprafața* (mp)	Observații / Referințe
A1		Din acte: 1.521 Masurata: 350	Sector cadastral:16 Teren neimprejmuit;

**Construcții**

Crt	Nr cadastral Nr. topografic	Adresa	Observații / Referințe
A1.1		Loc. Motatei, Str Pietei, Jud. Dolj	Nr. niveluri:1; S. construita la sol:12 mp; S. construita desfasurata:12 mp; C1- ANEXA

**B. Partea II. Proprietari și acte**

Inscrieri privitoare la dreptul de proprietate și alte drepturi reale		Referințe
/		
Hotarare Judecatoreasca nr. SC nr 425, din 26/02/2009 emis de JUDECATORIA CALAFAT;		
B1	Inscrierea provizorie, drept de PROPRIETATE, dobandit prin Constituire, cota actuala 1/1, cota initiala 1/1 1) BURCA AURICA, LIPSĂ CNP	A1
Act Normativ nr. Legea 7, din 13/03/1996 emis de PARLAMENTUL ROMANIEI ((ART 12 ALIN 14 SI ART 37 ALIN 2));		
B2	Intabulare, drept de PROPRIETATE, dobandit prin Lege, cota actuala 1/1, cota initiala 1/1 1) BURCA AURICA, LIPSĂ CNP	A1.1

**C. Partea III. SARCINI .**

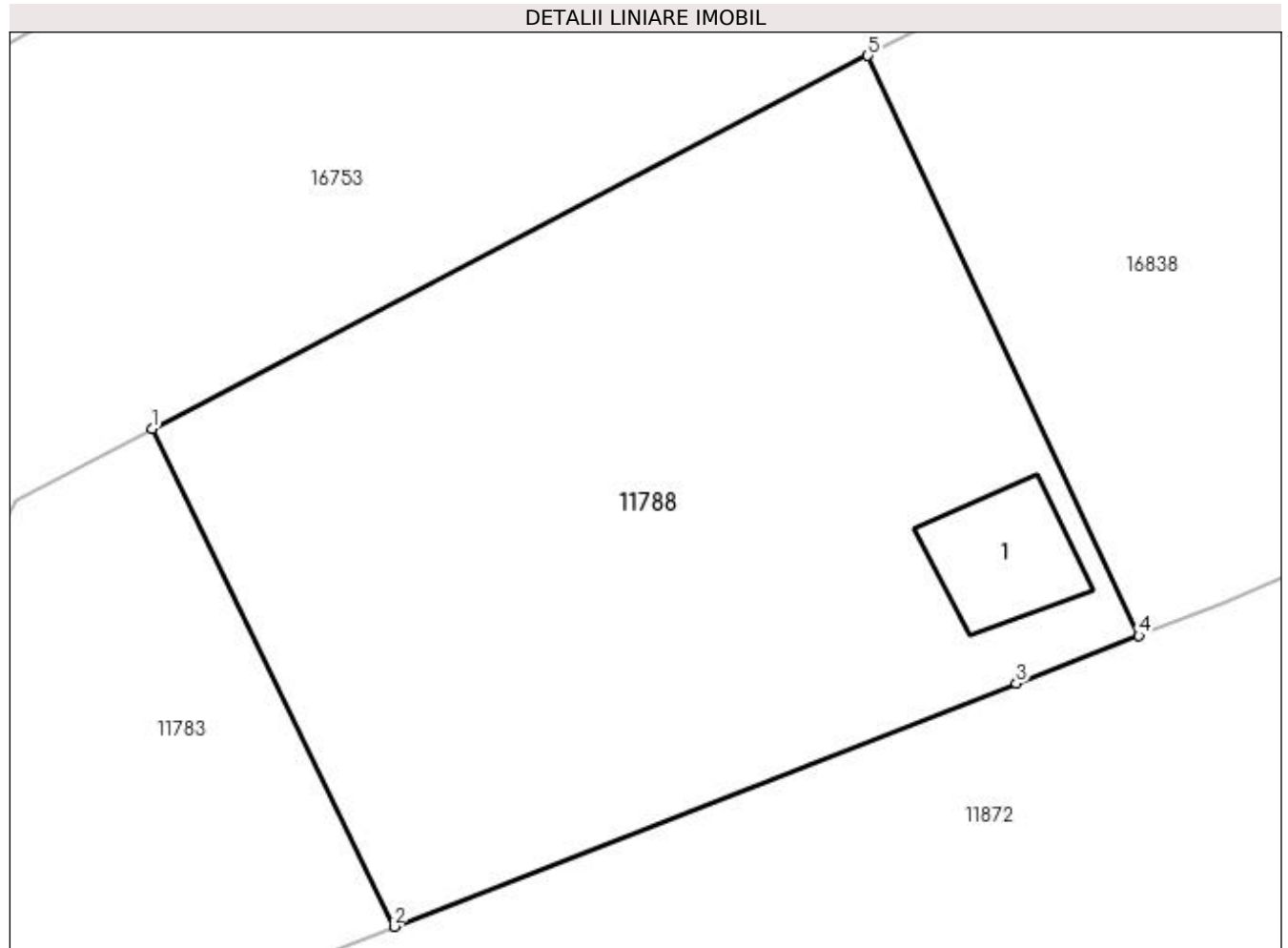
Inscrieri privind dezmembramintele dreptului de proprietate, drepturi reale de garanție și sarcini	Referințe
NU SUNT	

## Anexa Nr. 1 La Partea I

## Teren

Nr cadastral	Suprafața (mp)*	Observații / Referințe
	Din acte: 1.521 Masurata: 350	

\* Suprafața este determinată în planul de proiecție Stereo 70.



## Date referitoare la teren

Crt	Categorie folosință	Intra vilan	Suprafața (mp)	Tarla	Parcelă	Nr. topo	Observații / Referințe
1	curți constructii	DA	350	110	15	-	

## Date referitoare la construcții

Crt	Număr	Destinație construcție	Supraf. (mp)	Situație juridică	Observații / Referințe
A1.1		constructii anexa	12	Cu acte	Nr. niveluri:1; S. construita la sol:12 mp; S. construita desfasurata:12 mp; C1- ANEXA

## Lungime Segmente

1) Valorile lungimilor segmentelor sunt obținute din proiecție în plan.

Punct început	X / Y	Punct sfârșit	X / Y	Lungime segment (** (m)
1	355.767,01 290.048,053	2	355.773,561 290.034,599	14.964
2	355.773,561 290.034,599	3	355.790,393 290.041,169	18.069
3	355.790,393 290.041,169	4	355.793,708 290.042,463	3.559

Punct început	X / Y	Punct sfârșit	X / Y	Lungime segment (** (m)
4	355.793,708 290.042,463	5	355.786,371 290.058,139	17.308
5	355.786,371 290.058,139	1	355.767,01 290.048,053	21.831

\*\* Lungimile segmentelor sunt determinate în planul de proiecție Stereo 70 și sunt rotunjite la 1 milimetru.

\*\*\* Distanța dintre puncte este formată din segmente cumulate ce sunt mai mici decât valoarea 1 milimetru.



**DATE DESPRE IMOBILUL NR. 11789**

Oficiul de Cadastru și Publicitate Imobiliară DOLJ  
Biroul de Cadastru și Publicitate Imobiliară Craiova

**A. Partea I. Descrierea imobilului**

TEREN Intravilan

Adresa: Loc. Motatei, Str Prieteniei, Jud. Dolj, T110, P6

Nr. Crt	Nr cadastral Nr. topografic	Suprafața* (mp)	Observații / Referințe
A1	33672	1.000	Sector cadastral:16 Teren imprejmuit;

**B. Partea II. Proprietari și acte**

Inscrieri privitoare la dreptul de proprietate și alte drepturi reale		Referințe
<b>142875 / 02/11/2016</b>		
Hotarare Judecatoreasca nr. SC NR. 1938, din 02/10/2008 emis de Judecatoria Calafat dosar nr 2167/201/2008;		
B1	Intabulare, drept de PROPRIETATE, dobandit prin Hotarare Judecatoreasca, cota actuala 1/1, cota initiala 1/1 1) POPA MIRCEA	A1

**C. Partea III. SARCINI .**

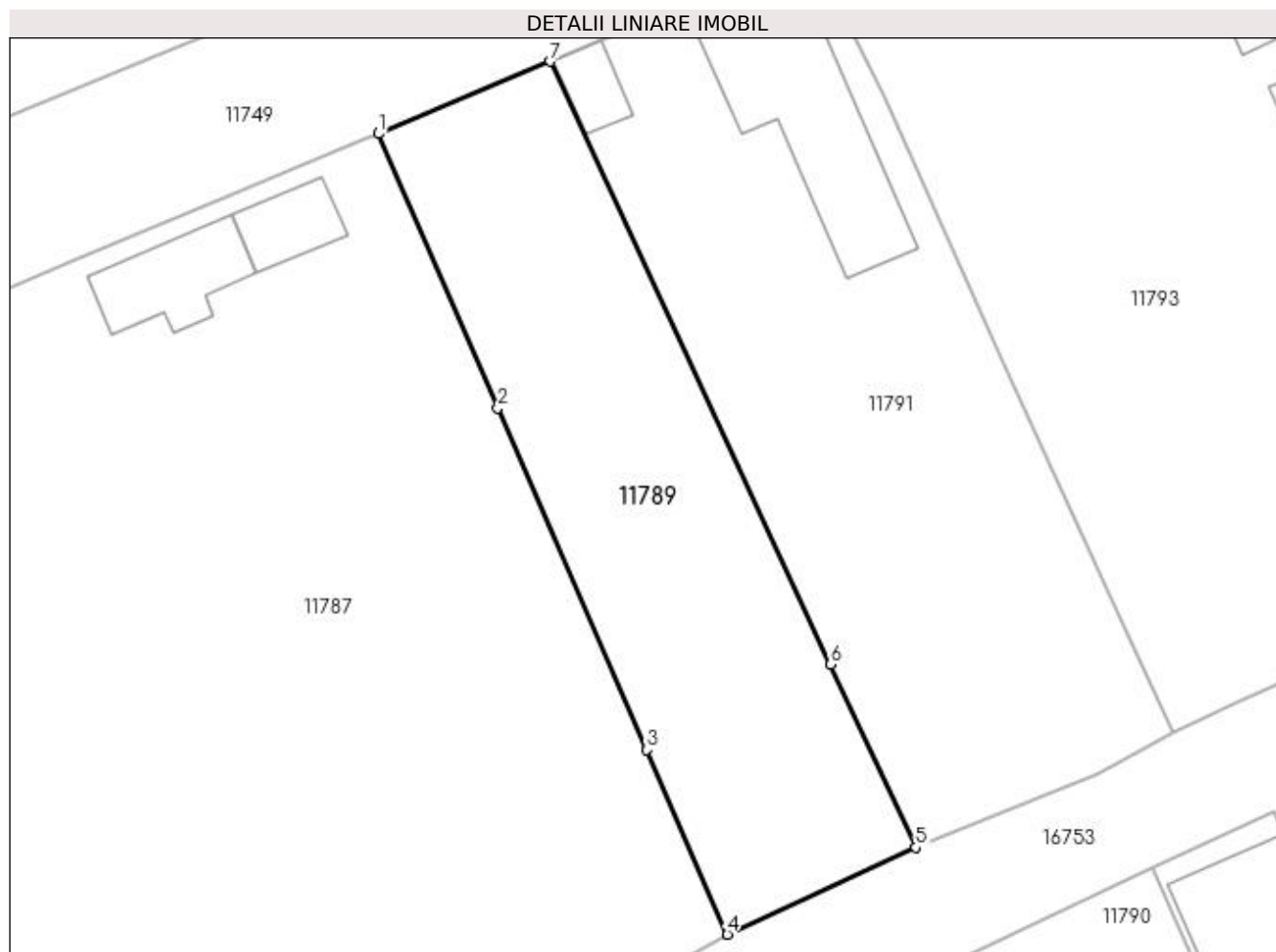
Inscrieri privind dezmembramintele dreptului de proprietate, drepturi reale de garanție și sarcini	Referințe
NU SUNT	

## Anexa Nr. 1 La Partea I

## Teren

Nr cadastral	Suprafața (mp)*	Observații / Referințe
33672	1.000	

\* Suprafața este determinată în planul de proiecție Stereo 70.



## Date referitoare la teren

Crt	Categorie folosință	Intravilan	Suprafața (mp)	Tarla	Parcelă	Nr. topo	Observații / Referințe
1	arabil	DA	1.000	110	6	-	

## Lungime Segmente

1) Valorile lungimilor segmentelor sunt obținute din proiecție în plan.

Punct început	X / Y	Punct sfârșit	X / Y	Lungime segment (** (m)
1	355.796,52 290.151,583	2	355.805,65 290.130,65	22.837
2	355.805,65 290.130,65	3	355.817,039 290.104,531	28.494
3	355.817,039 290.104,531	4	355.823,178 290.090,451	15.36
4	355.823,178 290.090,451	5	355.837,583 290.097,08	15.857
5	355.837,583 290.097,08	6	355.831,089 290.111,057	15.412

Punct început	X / Y	Punct sfârșit	X / Y	Lungime segment (** (m)
6	355.831,089 290.111,057	7	355.809,665 290.157,104	50.787
7	355.809,665 290.157,104	1	355.796,52 290.151,583	14.257

\*\* Lungimile segmentelor sunt determinate în planul de proiecție Stereo 70 și sunt rotunjite la 1 milimetru.

\*\*\* Distanța dintre puncte este formată din segmente cumulate ce sunt mai mici decât valoarea 1 milimetru.





**DATE DESPRE IMOBILUL NR. 11790**

Oficiul de Cadastru și Publicitate Imobiliară DOLJ  
Biroul de Cadastru și Publicitate Imobiliară Craiova

**A. Partea I. Descrierea imobilului**

TEREN Intravilan

Adresa: Loc. Motatei, Jud. Dolj, T110, P5/1

Nr. Crt	Nr cadastral Nr. topografic	Suprafața* (mp)	Observații / Referințe
A1		Din acte: 2.200 Masurata: 373	Sector cadastral:16 Teren neimprejmuit; IMOBILUL ESTE DESPARTIT DE PARAUL BALASAN; RESTUL SUPRAFETEI ESTE LA ID 11791

**B. Partea II. Proprietari și acte**

Inscrieri privitoare la dreptul de proprietate și alte drepturi reale	Referințe
/	
Act Administrativ nr. TDP 3103/59190, din 13/03/1997 emis de CJSIPT DOLJ;	
B1	A1
Intabulare, drept de PROPRIETATE, dobandit prin Reconstituire, cota actuala 1/1, cota initiala 1/1 1) PRUNA GHEORGHE	

**C. Partea III. SARCINI .**

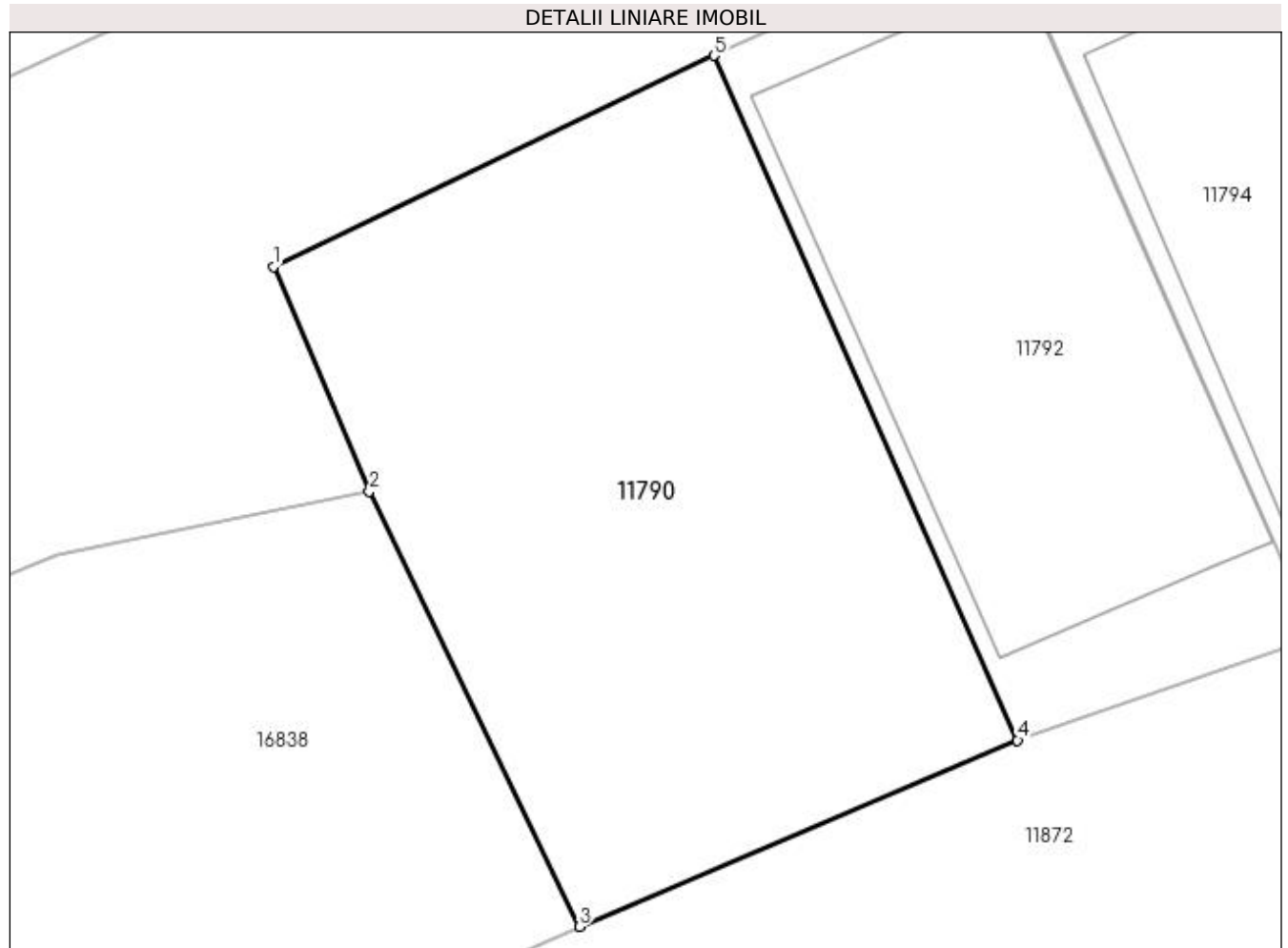
Inscrieri privind dezmembramintele dreptului de proprietate, drepturi reale de garanție și sarcini	Referințe
NU SUNT	

## Anexa Nr. 1 La Partea I

## Teren

Nr cadastral	Suprafața (mp)*	Observații / Referințe
	Din acte: 2.200 Masurata: 373	IMOBILUL ESTE DESPARTIT DE PARAUUL BALASAN; RESTUL SUPRAFETEI ESTE LA ID 11791

\* Suprafața este determinată în planul de proiecție Stereo 70.



## Date referitoare la teren

Crt	Categorie folosință	Intra vilan	Suprafața (mp)	Tarla	Parcelă	Nr. topo	Observații / Referințe
1	curți constructii	DA	373	110	5/1	-	

## Lungime Segmente

1) Valorile lungimilor segmentelor sunt obținute din proiecție în plan.

Punct început	X / Y	Punct sfârșit	X / Y	Lungime segment (** (m)
1	355.841,437 290.088,795	2	355.844,539 290.081,561	7.871
2	355.844,539 290.081,561	3	355.851,307 290.067,531	15.577
3	355.851,307 290.067,531	4	355.865,437 290.073,539	15.354
4	355.865,437 290.073,539	5	355.855,651 290.095,596	24.13
5	355.855,651 290.095,596	1	355.841,437 290.088,795	15.757

**\*\* Lungimile segmentelor sunt determinate în planul de proiecție Stereo 70 și sunt rotunjite la 1 milimetru.**

**\*\*\* Distanța dintre puncte este formată din segmente cumulate ce sunt mai mici decât valoarea 1 milimetru.**



**DATE DESPRE IMOBILUL NR. 11791**

Oficiul de Cadastru și Publicitate Imobiliară DOLJ  
Biroul de Cadastru și Publicitate Imobiliară Craiova

**A. Partea I. Descrierea imobilului**

TEREN Intravilan

Nr. CF vechi:547  
Nr. cadastral vechi:678/1

Adresa: Loc. Motatei, Str Prieteniei, Nr. 5, Jud. Dolj, T110, P5

Nr. Crt	Nr cadastral Nr. topografic	Suprafața* (mp)	Observații / Referințe
A1	39745	Din acte: 1.950 Masurata: 1.438	Sector cadastral:16 Teren imprejmuit; Diferenta de suprafata se gaseste la ID 11790.

**Construcții**

Crt	Nr cadastral Nr. topografic	Adresa	Observații / Referințe
A1.1		Loc. Motatei, Str Prieteniei, Jud. Dolj	Nr. niveluri:1; S. construita la sol:158 mp; S. construita desfasurata:158 mp; casa
A1.2		Loc. Motatei, Str Prieteniei, Nr. 5, Jud. Dolj, T110, P5	Nr. niveluri:1; S. construita la sol:24 mp; S. construita desfasurata:24 mp; ANEXA

**B. Partea II. Proprietari și acte**

Inscrieri privitoare la dreptul de proprietate și alte drepturi reale		Referințe
<b>19863 / 20/03/2008</b>		
Act Notarial nr. ACT DEZMEMBRARE NR. 546, din 16/05/2008 emis de NP Vladioianu Teodora (Contract de Vânzare-Cumpărare nr 2588 din 29.12.1998, emis de Notariatul de Stat Dolj; TDP nr. 3103/59190/1997 Comisia Jud. Dolj);		
B1	Intabulare, drept de PROPRIETATE, dobandit prin Conventie, cota actuala 1/1, cota initiala 1/1 1) PRUNA GHEORGHE, LIPSĂ CNP	A1, A1.1
/		
Act Normativ nr. Legea 7, din 13/03/1996 emis de PARLAMENTUL ROMANIEI ((ART.12, ALIN.14, ART.37, ALIN.2));		
B2	Intabulare, drept de PROPRIETATE, dobandit prin Lege, cota actuala 1/1, cota initiala 1/1 1) PRUNA GHEORGHE, LIPSĂ CNP	A1.2

**C. Partea III. SARCINI .**

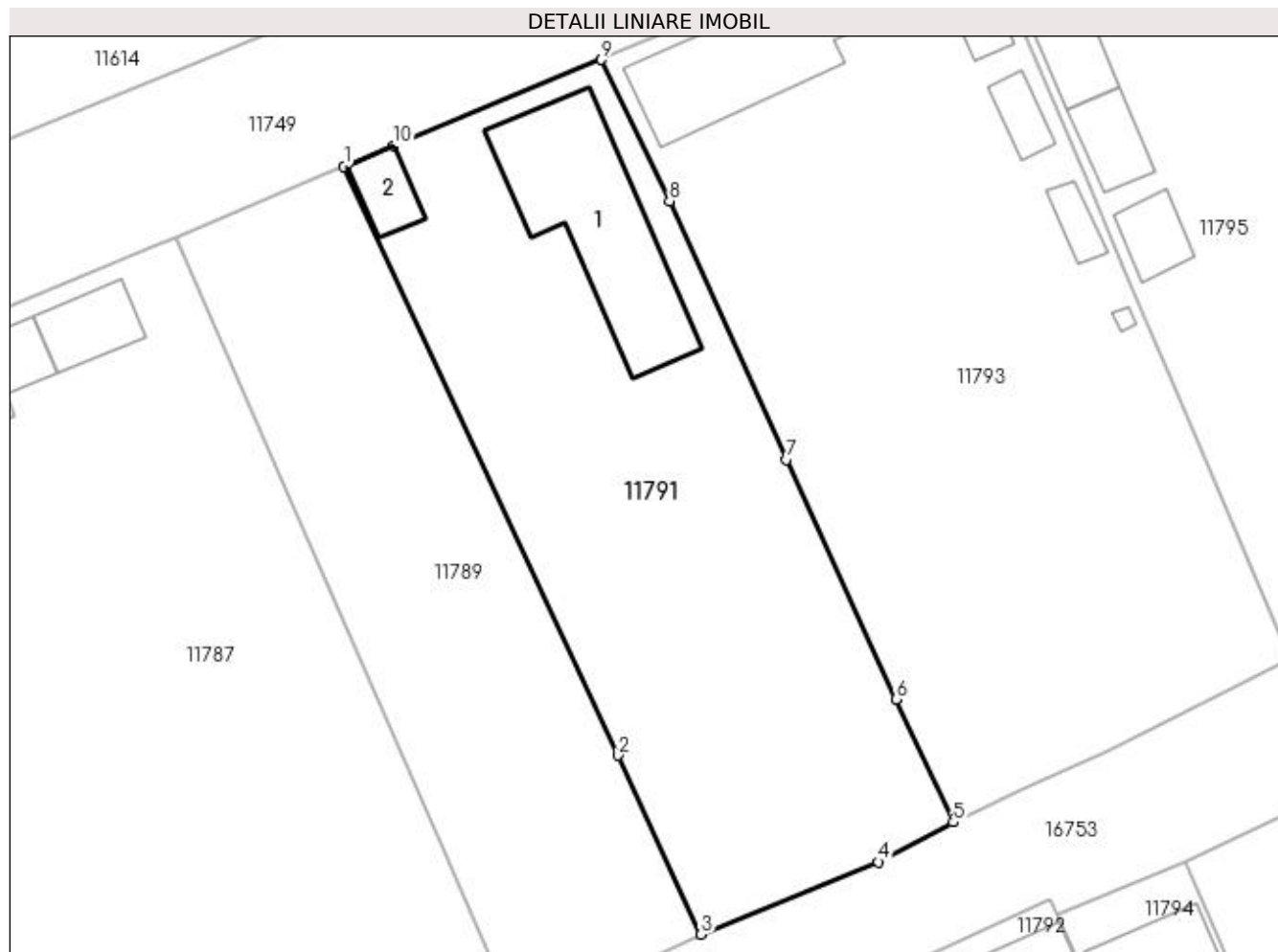
Inscrieri privind dezmembramintele dreptului de proprietate, drepturi reale de garanție și sarcini	Referințe
NU SUNT	

## Anexa Nr. 1 La Partea I

## Teren

Nr cadastral	Suprafața (mp)*	Observații / Referințe
39745	Din acte: 1.950 Masurata: 1.438	Diferenta de suprafata se gaseste la ID 11790.

\* Suprafața este determinată în planul de proiecție Stereo 70.



## Date referitoare la teren

Crt	Categorie folosință	Intra vilan	Suprafața (mp)	Tarla	Parcelă	Nr. topo	Observații / Referințe
1	curți constructii	DA	1.438	110	5	-	

## Date referitoare la construcții

Crt	Număr	Destinație construcție	Supraf. (mp)	Situație juridică	Observații / Referințe
A1.1		construcții de locuințe	158	Cu acte	Nr. niveluri:1; S. construita la sol:158 mp; S. construita desfasurata:158 mp; casa
A1.2		construcții anexa	24	Cu acte	Nr. niveluri:1; S. construita la sol:24 mp; S. construita desfasurata:24 mp; ANEXA

## Lungime Segmente

1) Valorile lungimilor segmentelor sunt obținute din proiecție în plan.

Punct început	X / Y	Punct sfârșit	X / Y	Lungime segment (** (m)
1	355.809,665 290.157,104	2	355.831,089 290.111,057	50.787
2	355.831,089 290.111,057	3	355.837,583 290.097,08	15.412

Punct început	X / Y	Punct sfârșit	X / Y	Lungime segment (** (m)
3	355.837,583 290.097,08	4	355.851,442 290.102,734	14.968
4	355.851,442 290.102,734	5	355.857,296 290.105,845	6.629
5	355.857,296 290.105,845	6	355.852,827 290.115,46	10.603
6	355.852,827 290.115,46	7	355.844,267 290.134,197	20.6
7	355.844,267 290.134,197	8	355.835,128 290.154,403	22.177
8	355.835,128 290.154,403	9	355.829,803 290.165,445	12.259
9	355.829,803 290.165,445	10	355.813,53 290.158,705	17.614
10	355.813,53 290.158,705	11	355.809,859 290.157,184	3.974
11	355.809,859 290.157,184	1	355.809,665 290.157,104	0.21

\*\* Lungimile segmentelor sunt determinate în planul de proiecție Stereo 70 și sunt rotunjite la 1 milimetru.

\*\*\* Distanța dintre puncte este formată din segmente cumulate ce sunt mai mici decât valoarea 1 milimetru.





**DATE DESPRE IMOBILUL NR. 11792**

Oficiul de Cadastru și Publicitate Imobiliară DOLJ  
Biroul de Cadastru și Publicitate Imobiliară Craiova

**A. Partea I. Descrierea imobilului**

TEREN Intravilan

Nr. CF vechi:551  
Nr. cadastral vechi:678/2

Adresa: Loc. Motatei, Str Pietei, Jud. Dolj

Nr. Crt	Nr cadastral Nr. topografic	Suprafața* (mp)	Observații / Referințe
A1	35842	250	Sector cadastral:16 Teren imprejmuit;

**Construcții**

Crt	Nr cadastral Nr. topografic	Adresa	Observații / Referințe
A1.1		Loc. Motatei, Str Pietei, Jud. Dolj	Nr. niveluri:1; S. construita la sol:189 mp; S. construita desfasurata:189 mp; depozit de materiale

**B. Partea II. Proprietari și acte**

Inscrieri privitoare la dreptul de proprietate și alte drepturi reale		Referințe
<b>35897 / 19/05/2008</b>		
Act Notarial nr. CVC NR. aut 546, din 16/05/2008 emis de NP Vladoianu T (proces-verbal receptie nr 35 din 15.08.2008, emis de Primaria Motatei; autorizatie nr de construire 6 din 01.01.2006, emis de Primaria Motatei);		
B1	Intabulare, drept de PROPRIETATE, dobandit prin Conventie, cota actuala 1/1, cota initiala 1/1 1) SC CONFORT MOUSE SRL, CIF:999999999999	A1, A1.1

**C. Partea III. SARCINI .**

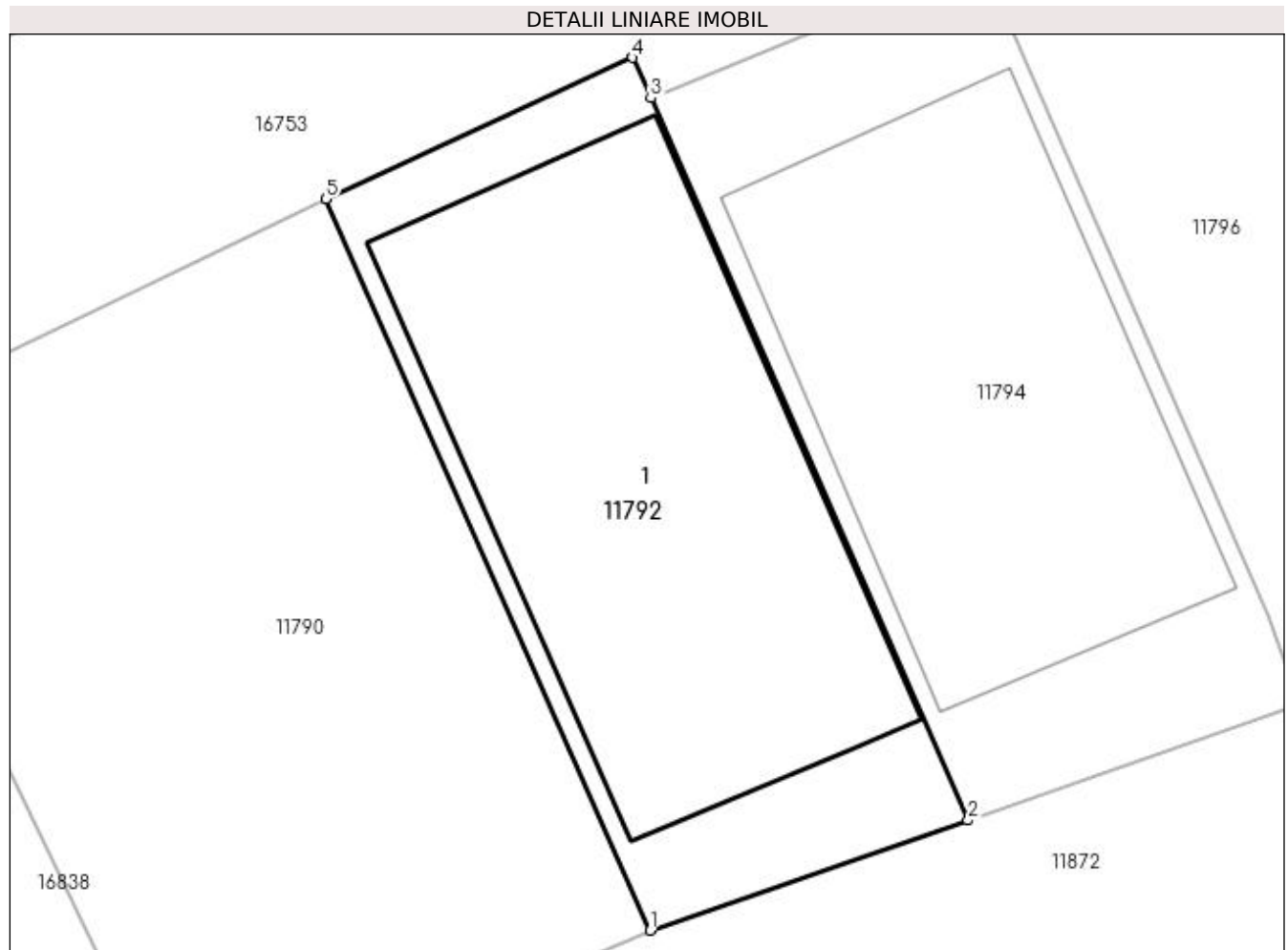
Inscrieri privind dezmembramintele dreptului de proprietate, drepturi reale de garanție și sarcini	Referințe
NU SUNT	

## Anexa Nr. 1 La Partea I

## Teren

Nr cadastral	Suprafața (mp)*	Observații / Referințe
35842	250	

\* Suprafața este determinată în planul de proiecție Stereo 70.



## Date referitoare la teren

Crt	Categorie folosință	Intra vilan	Suprafața (mp)	Tarla	Parcelă	Nr. topo	Observații / Referințe
1	curți constructii	DA	250	-	-	-	

## Date referitoare la construcții

Crt	Număr	Destinație construcție	Supraf. (mp)	Situație juridică	Observații / Referințe
A1.1		construcții industriale și edilitare	189	Cu acte	Nr. niveluri:1; S. construita la sol:189 mp; S. construita desfasurata:189 mp; depozit de materiale

## Lungime Segmente

1) Valorile lungimilor segmentelor sunt obținute din proiecție în plan.

Punct început	X / Y	Punct sfârșit	X / Y	Lungime segment (** (m)
1	355.865,437 290.073,539	2	355.875,033 290.076,859	10.154
2	355.875,033 290.076,859	3	355.865,456 290.098,64	23.794
3	355.865,456 290.098,64	4	355.864,915 290.099,859	1.334

Punct început	X / Y	Punct sfârșit	X / Y	Lungime segment (** (m)
4	355.864,915 290.099,859	5	355.855,651 290.095,596	10.198
5	355.855,651 290.095,596	1	355.865,437 290.073,539	24.13

\*\* Lungimile segmentelor sunt determinate în planul de proiecție Stereo 70 și sunt rotunjite la 1 milimetru.

\*\*\* Distanța dintre puncte este formată din segmente cumulate ce sunt mai mici decât valoarea 1 milimetru.



**DATE DESPRE IMOBILUL NR. 11793**

Oficiul de Cadastru și Publicitate Imobiliară DOLJ  
Biroul de Cadastru și Publicitate Imobiliară Craiova

**A. Partea I. Descrierea imobilului**

TEREN Intravilan

Adresa: Loc. Motatei, Str Prieteniei, Nr. 3, Jud. Dolj, T110, P4.14

Nr. Crt	Nr cadastral Nr. topografic	Suprafața* (mp)	Observații / Referințe
A1	36181	Din acte: 1.800 Masurata: 1.965	Sector cadastral:16 Teren imprejmuit;

**Construcții**

Crt	Nr cadastral Nr. topografic	Adresa	Observații / Referințe
A1.1		Loc. Motatei, Str Prieteniei, Nr. 3, Jud. Dolj	Nr. niveluri:1; S. construita la sol:116 mp; S. construita desfasurata:116 mp; Locuinta parter construita in anul 1962.
A1.2		Loc. Motatei, Str Prieteniei, Nr. 3, Jud. Dolj	Nr. niveluri:1; S. construita la sol:32 mp; S. construita desfasurata:32 mp; Anexa parter construita in anul 1962.
A1.3		Loc. Motatei, Str Prieteniei, Nr. 3, Jud. Dolj	Nr. niveluri:1; S. construita la sol:19 mp; S. construita desfasurata:19 mp; Patul parter construit in anul 1962.
A1.4		Loc. Motatei, Str Prieteniei, Nr. 3, Jud. Dolj	Nr. niveluri:1; S. construita la sol:15 mp; S. construita desfasurata:15 mp; Anexa
A1.5		Loc. Motatei, Str Prieteniei, Nr. 3, Jud. Dolj	Nr. niveluri:1; S. construita la sol:2 mp; S. construita desfasurata:2 mp; Anexa - WC

**B. Partea II. Proprietari și acte**

Inscrieri privitoare la dreptul de proprietate și alte drepturi reale		Referințe
<b>173760 / 12/08/2019</b>		
Act Administrativ nr. TDP nr. 20742, din 16/11/2018 emis de CJ DOLJ (act notarial nr CM nr. 183 din 26.05.2004, emis de NP STOENESCU FLOREA; act administrativ nr certificat de atestare fiscala nr 5323 din 29.07.2019, emis de Primaria Motatei);		
B1	Intabulare, drept de PROPRIETATE, dobandit prin Reconstituire, cota actuala 2/8, cota initiala 2/8 1) <b>CERGA ELISAVETA</b>	A1
Act Notarial nr. CM NR. 183, din 26/05/2004 emis de NP STOENESCU FLOREA (TDP NR. 20742/16.11.2018);		
B2	Intabulare, drept de PROPRIETATE, dobandit prin Succesiune, cota actuala 3/8, cota initiala 3/8 1) <b>CERGA CRISTIAN</b>	A1
B3	Intabulare, drept de PROPRIETATE, dobandit prin Succesiune, cota actuala 3/8, cota initiala 3/8 1) <b>CERGA DANIEL-DUMITRU</b>	A1
B4	Intabulare, drept de PROPRIETATE, dobandit prin Succesiune, cota actuala 10/16, cota initiala 10/16 1) <b>CERGA ELISAVETA</b>	A1.1, A1.2, A1.3
B5	Intabulare, drept de PROPRIETATE, dobandit prin Succesiune, cota actuala 3/16, cota initiala 3/16 1) <b>CERGA CRISTIAN</b>	A1.1, A1.2, A1.3
B6	Intabulare, drept de PROPRIETATE, dobandit prin Succesiune, cota actuala 3/16, cota initiala 3/16 1) <b>CERGA DANIEL-DUMITRU</b>	A1.1, A1.2, A1.3
/		
Act Normativ nr. Legea 7, din 13/03/1996 emis de PARLAMENTUL ROMANIEI ((ART.12, ALIN.14, ART.37, ALIN. 2));		
B7	Intabulare, drept de PROPRIETATE, dobandit prin Lege, cota actuala 1/1, cota initiala 1/1 1) <b>CERGA ELISAVETA</b> 2) <b>CERGA CRISTIAN</b> 3) <b>CERGA DANIEL-DUMITRU</b>	A1.4, A1.5

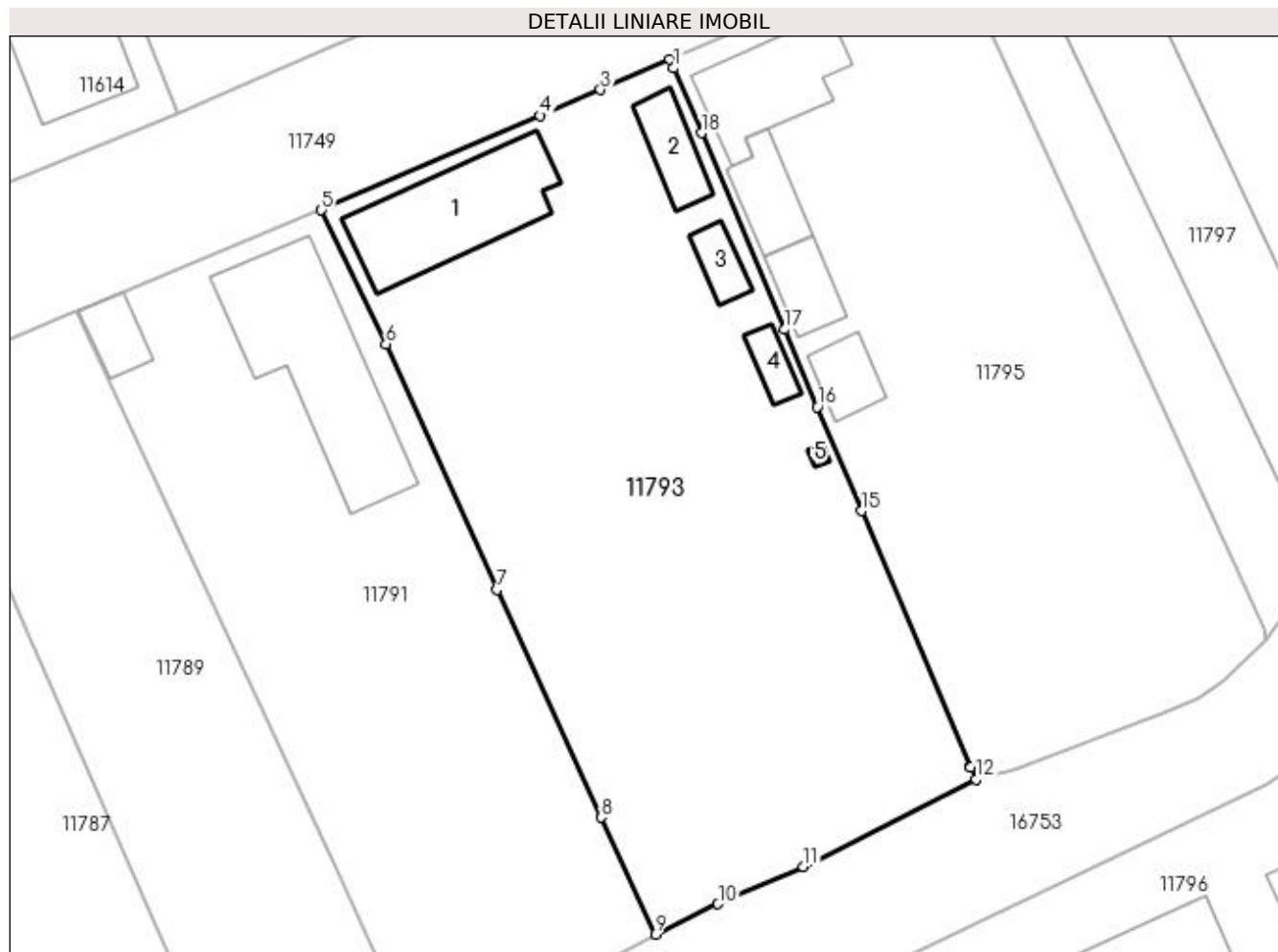
**C. Partea III. SARCINI .**

Inscrieri privind dezmembramintele dreptului de proprietate, drepturi reale de garanție și sarcini	Referințe
NU SUNT	

**Anexa Nr. 1 La Partea I****Teren**

Nr cadastral	Suprafața (mp)*	Observații / Referințe
36181	Din acte: 1.800 Masurata: 1.965	

\* Suprafața este determinată în planul de proiecție Stereo 70.

**Date referitoare la teren**

Crt	Categorie folosință	Intra vilan	Suprafața (mp)	Tarla	Parcelă	Nr. topo	Observații / Referințe
1	curți constructii	DA	673	110	4.14	-	
2	arabil	DA	1.292	110	4.14	-	

**Date referitoare la construcții**

Crt	Număr	Destinație construcție	Supraf. (mp)	Situație juridică	Observații / Referințe
A1.1		construcții de locuințe	116	Cu acte	Nr. niveluri:1; S. construita la sol:116 mp; S. construita desfasurata:116 mp; Locuinta parter construita in anul 1962.
A1.2		construcții anexa	32	Cu acte	Nr. niveluri:1; S. construita la sol:32 mp; S. construita desfasurata:32 mp; Anexa parter construita in anul 1962.
A1.3		construcții anexa	19	Cu acte	Nr. niveluri:1; S. construita la sol:19 mp; S. construita desfasurata:19 mp; Patul parter construit in anul 1962.
A1.4		construcții anexa	15	Cu acte	Nr. niveluri:1; S. construita la sol:15 mp; S. construita desfasurata:15 mp; Anexa
A1.5		construcții anexa	2	Cu acte	Nr. niveluri:1; S. construita la sol:2 mp; S. construita desfasurata:2 mp; Anexa - WC

**Lungime Segmente**

1) Valorile lungimilor segmentelor sunt obținute din proiecție în plan.

Punct început	X / Y	Punct sfârșit	X / Y	Lungime segment (** (m)
1	355.858,81 290.177,11	2	355.858,488 290.177,81	0.771
2	355.858,488 290.177,81	3	355.852,757 290.175,34	6.241
3	355.852,757 290.175,34	4	355.847,829 290.173,215	5.367
4	355.847,829 290.173,215	5	355.829,803 290.165,445	19.629
5	355.829,803 290.165,445	6	355.835,128 290.154,403	12.259
6	355.835,128 290.154,403	7	355.844,267 290.134,197	22.177
7	355.844,267 290.134,197	8	355.852,827 290.115,46	20.6
8	355.852,827 290.115,46	9	355.857,296 290.105,845	10.603
9	355.857,296 290.105,845	10	355.862,455 290.108,345	5.733
10	355.862,455 290.108,345	11	355.869,471 290.111,399	7.652
11	355.869,471 290.111,399	12	355.883,67 290.118,617	15.928
12	355.883,67 290.118,617	13	355.883,243 290.119,568	1.042
13	355.883,243 290.119,568	14	355.883,216 290.119,632	0.069
14	355.883,216 290.119,632	15	355.874,265 290.140,681	22.873
15	355.874,265 290.140,681	16	355.870,627 290.149,238	9.298
16	355.870,627 290.149,238	17	355.867,932 290.155,606	6.915
17	355.867,932 290.155,606	18	355.861,083 290.171,772	17.557
18	355.861,083 290.171,772	1	355.858,81 290.177,11	5.802

\*\* Lungimile segmentelor sunt determinate în planul de proiecție Stereo 70 și sunt rotunjite la 1 milimetru.

\*\*\* Distanța dintre puncte este formată din segmente cumulate ce sunt mai mici decât valoarea 1 milimetru.





**DATE DESPRE IMOBILUL NR. 11794**

Oficiul de Cadastru și Publicitate Imobiliară DOLJ  
Biroul de Cadastru și Publicitate Imobiliară Craiova

**A. Partea I. Descrierea imobilului**

TEREN Intravilan

Nr. CF vechi:378  
Nr. cadastral vechi:354

Adresa: Loc. Motatei, Str Pietei, Jud. Dolj

Nr. Crt	Nr cadastral Nr. topografic	Suprafața* (mp)	Observații / Referințe
A1	30869	Din acte: 200 Masurata: 260	Sector cadastral:16 Teren imprejmuit;

**Construcții**

Crt	Nr cadastral Nr. topografic	Adresa	Observații / Referințe
A1.1		Loc. Motatei, Str Pietei, Jud. Dolj	Nr. niveluri:1; S. construita la sol:164 mp; S. construita desfasurata:164 mp; C 1 - depozit materiale

**B. Partea II. Proprietari și acte**

Inscrieri privitoare la dreptul de proprietate și alte drepturi reale		Referințe
<b>41689 / 03/10/2006</b>		
Act Notarial nr. autorizatie de construire nr 1, din 25/02/2005 emis de PRIMARIA COMUNEI MOTATEI (PV de receptie la terminarea lucrarilor nr 46/11.05.2006 - Primaria com Motatei);		
B1	Intabulare, drept de PROPRIETATE, dobandit prin Construire, cota actuala 1/1, cota initiala 1/1 1) <b>SC CONFORT HOUSE SRL</b> , CIF:9999999999999	A1.1
<i>OBSERVATII: (provenita din conversia CF 424) transcris in prezenta carte funciara prin incheierea nr 111295/14.11.2013</i>		
<b>111295 / 14/11/2013</b>		
Act Notarial nr. contract de vanzare aut nr 2386, din 13/11/2013 emis de NP Zavoi Aurelian Paul;		
B2	Intabulare, drept de PROPRIETATE, dobandit prin Conventie, cota actuala 1/1, cota initiala 1/1 1) <b>SOCIETATEA CONFORT HOUSE SRL</b> , CIF:9999999999999	A1

**C. Partea III. SARCINI .**

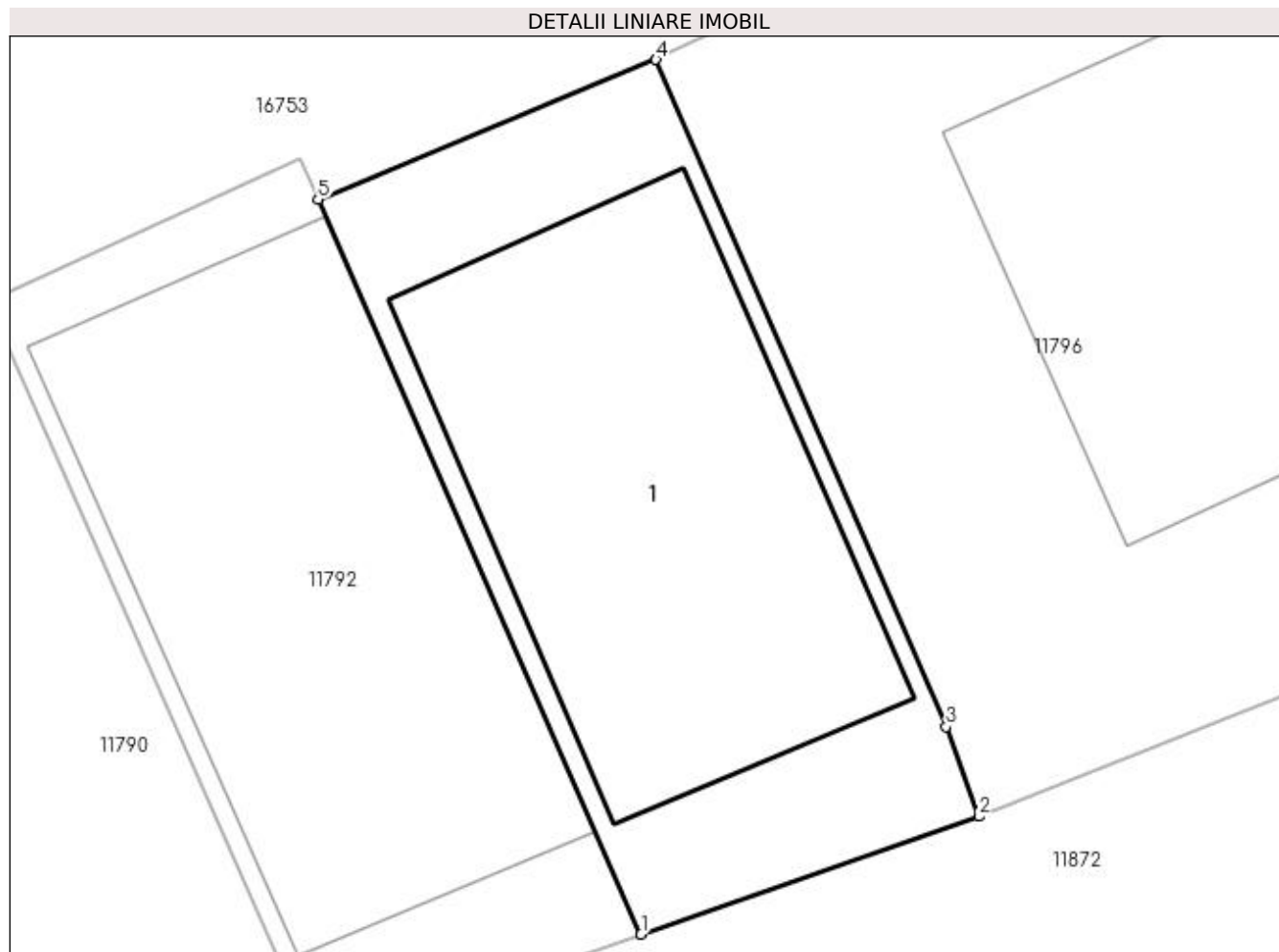
Inscrieri privind dezmembramintele dreptului de proprietate, drepturi reale de garanție și sarcini	Referințe
NU SUNT	

## Anexa Nr. 1 La Partea I

## Teren

Nr cadastral	Suprafața (mp)*	Observații / Referințe
30869	Din acte: 200 Masurata: 260	

\* Suprafața este determinată în planul de proiecție Stereo 70.



## Date referitoare la teren

Crt	Categorie folosință	Intra vilan	Suprafața (mp)	Tarla	Parcelă	Nr. topo	Observații / Referințe
1	curți constructii	DA	260	-	-	-	

## Date referitoare la construcții

Crt	Număr	Destinație construcție	Supraf. (mp)	Situație juridică	Observații / Referințe
A1.1		construcții industriale și edilitare	164	Cu acte	Nr. niveluri:1; S. construita la sol:164 mp; S. construita desfasurata:164 mp; C 1 - depozit materiale

## Lungime Segmente

1) Valorile lungimilor segmentelor sunt obținute din proiecție în plan.

Punct început	X / Y	Punct sfârșit	X / Y	Lungime segment (** (m)
1	355.875,033 290.076,859	2	355.885,057 290.080,352	10.615
2	355.885,057 290.080,352	3	355.884,083 290.083,012	2.833
3	355.884,083 290.083,012	4	355.875,475 290.102,778	21.559

Punct început	X / Y	Punct sfârșit	X / Y	Lungime segment (** (m)
4	355.875,475 290.102,778	5	355.865,456 290.098,64	10.84
5	355.865,456 290.098,64	1	355.875,033 290.076,859	23.794

\*\* Lungimile segmentelor sunt determinate în planul de proiecție Stereo 70 și sunt rotunjite la 1 milimetru.

\*\*\* Distanța dintre puncte este formată din segmente cumulate ce sunt mai mici decât valoarea 1 milimetru.



**DATE DESPRE IMOBILUL NR. 11795**

Oficiul de Cadastru și Publicitate Imobiliară DOLJ  
Biroul de Cadastru și Publicitate Imobiliară Craiova

**A. Partea I. Descrierea imobilului**

TEREN Intravilan

Nr. CF vechi:523  
Nr. cadastral vechi:655

Adresa: Loc. Motatei, Str Prieteniei, Nr. 1, Jud. Dolj

Nr. Crt	Nr cadastral Nr. topografic	Suprafața* (mp)	Observații / Referințe
A1	35802	Din acte: 1.600 Masurata: 1.681	Sector cadastral:16 Teren imprejmuit;

**Construcții**

Crt	Nr cadastral Nr. topografic	Adresa	Observații / Referințe
A1.1		Loc. Motatei, Str Prieteniei, Jud. Dolj	Nr. niveluri:1; S. construita la sol:80 mp; S. construita desfasurata:80 mp; casa
A1.2		Loc. Motatei, Str Prieteniei, Jud. Dolj	Nr. niveluri:1; S. construita la sol:31 mp; S. construita desfasurata:31 mp; anexa
A1.3		Loc. Motatei, Str Prieteniei, Jud. Dolj	Nr. niveluri:1; S. construita la sol:27 mp; S. construita desfasurata:27 mp; patul si magazine
A1.4		Loc. Motatei, Str Prieteniei, Nr. 1, Jud. Dolj, (FOST nr. 1323) fost T 110, P 3	Nr. niveluri:1; S. construita la sol:39 mp; S. construita desfasurata:39 mp; ANEXA

**B. Partea II. Proprietari și acte**

Inscrieri privitoare la dreptul de proprietate și alte drepturi reale		Referințe
<b>24586 / 04/04/2008</b>		
Act Notarial nr. CVC NR. aut 1272, din 01/01/2008 emis de NP Stoenescu F;		
B1	Intabulare, drept de PROPRIETATE, dobandit prin Conventie, cota actuala 1/1, cota initiala 1/1 1) MIRZAN ION-CRISTINEL, LIPSĂ CNP 2) MIRZAN DANIELA-LIANA, LIPSĂ CNP	A1, A1.1, A1.2, A1.3
/		
Act Normativ nr. Legea 7, din 13/03/1996 emis de PARLAMENTUL ROMANIEI ((ART.12, ALIN.14, ART.37, ALIN. 2));		
B2	Intabulare, drept de PROPRIETATE, dobandit prin Lege, cota actuala 1/1, cota initiala 1/1 1) MIRZAN ION-CRISTINEL, LIPSĂ CNP 2) MIRZAN DANIELA-LIANA, LIPSĂ CNP	A1.4

**C. Partea III. SARCINI .**

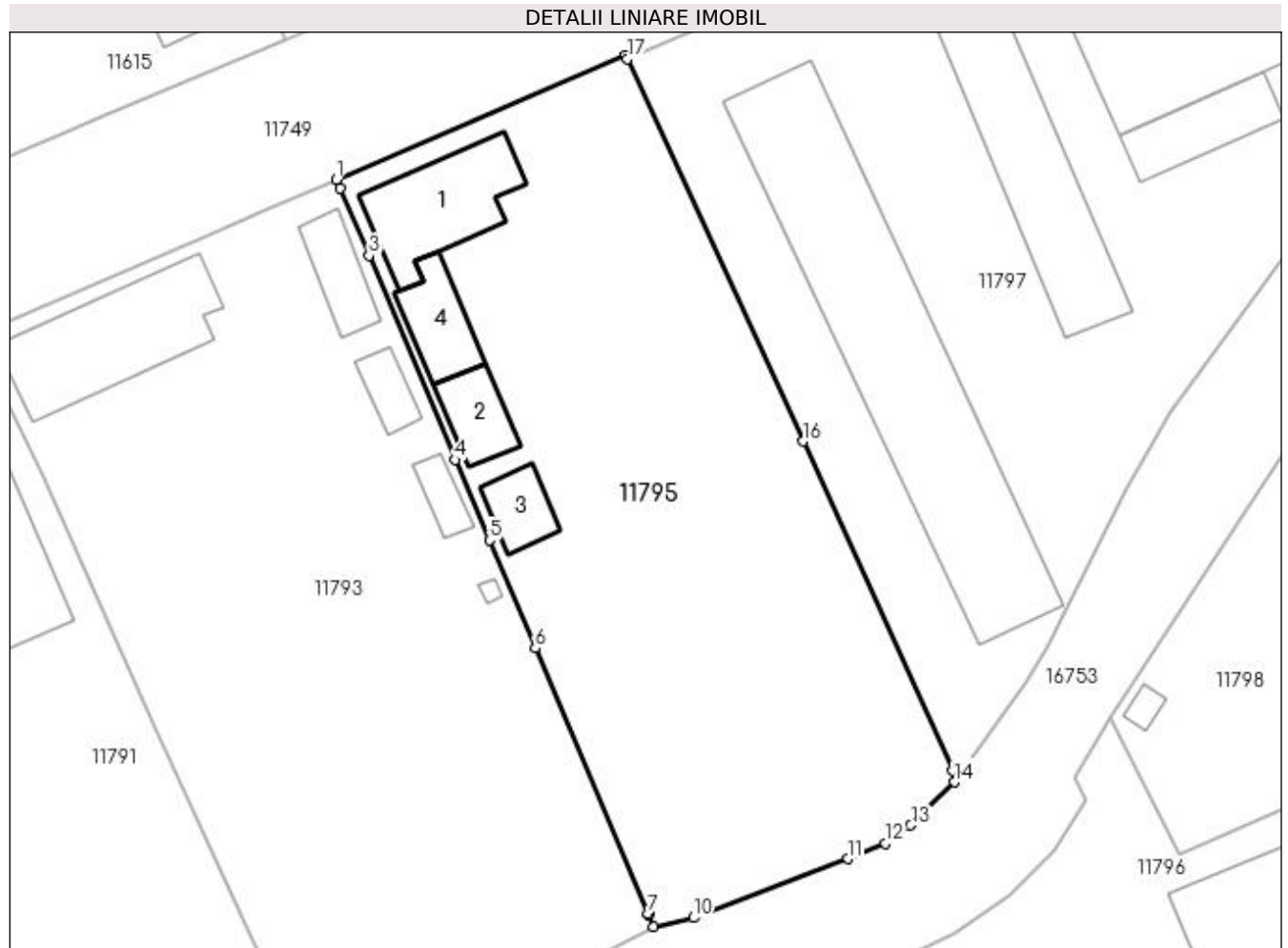
Inscrieri privind dezmembramintele dreptului de proprietate, drepturi reale de garanție și sarcini	Referințe
NU SUNT	

## Anexa Nr. 1 La Partea I

## Teren

Nr cadastral	Suprafața (mp)*	Observații / Referințe
35802	Din acte: 1.600 Masurata: 1.681	

\* Suprafața este determinată în planul de proiecție Stereo 70.



## Date referitoare la teren

Crt	Categorie folosință	Intra vilan	Suprafața (mp)	Tarla	Parcelă	Nr. topo	Observații / Referințe
1	curți constructii	DA	1.681	-	-	-	

## Date referitoare la construcții

Crt	Număr	Destinație construcție	Supraf. (mp)	Situație juridică	Observații / Referințe
A1.1		construcții de locuințe	80	Cu acte	Nr. niveluri:1; S. construita la sol:80 mp; S. construita desfasurata:80 mp; casa
A1.2		construcții anexa	31	Cu acte	Nr. niveluri:1; S. construita la sol:31 mp; S. construita desfasurata:31 mp; anexa
A1.3		construcții anexa	27	Cu acte	Nr. niveluri:1; S. construita la sol:27 mp; S. construita desfasurata:27 mp; patul si magazie
A1.4		construcții anexa	39	Cu acte	Nr. niveluri:1; S. construita la sol:39 mp; S. construita desfasurata:39 mp; ANEXA

## Lungime Segmente

1) Valorile lungimilor segmentelor sunt obținute din proiecție în plan.

Punct început	X / Y	Punct sfârșit	X / Y	Lungime segment (** (m)
---------------	-------	---------------	-------	-------------------------

Punct început	X / Y	Punct sfârșit	X / Y	Lungime segment (** (m)
1	355.858,488 290.177,81	2	355.858,81 290.177,11	0.771
2	355.858,81 290.177,11	3	355.861,083 290.171,772	5.802
3	355.861,083 290.171,772	4	355.867,932 290.155,606	17.557
4	355.867,932 290.155,606	5	355.870,627 290.149,238	6.915
5	355.870,627 290.149,238	6	355.874,265 290.140,681	9.298
6	355.874,265 290.140,681	7	355.883,216 290.119,632	22.873
7	355.883,216 290.119,632	8	355.883,243 290.119,568	0.069
8	355.883,243 290.119,568	9	355.883,67 290.118,617	1.042
9	355.883,67 290.118,617	10	355.886,831 290.119,318	3.238
10	355.886,831 290.119,318	11	355.899,057 290.123,984	13.086
11	355.899,057 290.123,984	12	355.902,037 290.125,227	3.229
12	355.902,037 290.125,227	13	355.904,06 290.126,646	2.471
13	355.904,06 290.126,646	14	355.907,529 290.130,067	4.872
14	355.907,529 290.130,067	15	355.907,406 290.130,948	0.89
15	355.907,406 290.130,948	16	355.895,511 290.157,065	28.698
16	355.895,511 290.157,065	17	355.881,559 290.187,362	33.355
17	355.881,559 290.187,362	18	355.881,437 290.187,628	0.293
18	355.881,437 290.187,628	1	355.858,488 290.177,81	24.961

\*\* Lungimile segmentelor sunt determinate în planul de proiecție Stereo 70 și sunt rotunjite la 1 milimetru.

\*\*\* Distanța dintre puncte este formată din segmente cumulate ce sunt mai mici decât valoarea 1 milimetru.





**DATE DESPRE IMOBILUL NR. 11796**

Oficiul de Cadastru și Publicitate Imobiliară DOLJ  
Biroul de Cadastru și Publicitate Imobiliară Craiova

**A. Partea I. Descrierea imobilului**

TEREN Intravilan

Adresa: Loc. Motatei, Str Pietei, Nr. 2, Jud. Dolj, T110, P1/3

Nr. Crt	Nr cadastral Nr. topografic	Suprafața* (mp)	Observații / Referințe
A1	30112	Din acte: 4.577 Masurata: 2.228	Sector cadastral:16 Teren imprejmuit; RESTUL DE SUPRAFATA INSCRISA IN CF 30112 CU S=4577, SE AFLA LA ID CADGEN 11797, FIIND SEPARAT DE PARAUL BALASAN.

**Construcții**

Crt	Nr cadastral Nr. topografic	Adresa	Observații / Referințe
A1.1		Loc. Motatei, Str Pietei, Nr. 2164-2170, Jud. Dolj	Nr. niveluri:1; S. construita la sol:14 mp; S. construita desfasurata:14 mp; (FOST C2) ANEXA
A1.2		Loc. Motatei, Str Pietei, Nr. 2164-2170, Jud. Dolj	Nr. niveluri:1; S. construita la sol:229 mp; S. construita desfasurata:229 mp; DISPENSAR
A1.3		Loc. Motatei, Str Pietei, Nr. 2164-2170, Jud. Dolj	Nr. niveluri:1; S. construita la sol:120 mp; S. construita desfasurata:120 mp; HALA
A1.4		Loc. Motatei, Str Pietei, Nr. 2164-2170, Jud. Dolj	Nr. niveluri:1; S. construita la sol:273 mp; S. construita desfasurata:273 mp; HALA

**B. Partea II. Proprietari și acte**

Inscrieri privitoare la dreptul de proprietate și alte drepturi reale		Referințe
<b>59307 / 10/09/2010</b>		
Act Administrativ nr. ADEVERINTA NR. 805, din 06/03/2003 emis de Primaria Motatei;		
B1	Intabulare, drept de PROPRIETATE lege, dobandit prin Lege, cota actuala 1/1 1) COMUNA MOTATEI- DOMENIUL PUBLIC, CIF:4553305	A1
/		
Act Normativ nr. Legea 7, din 13/03/1996 emis de PARLAMENTUL ROMANIEI ((ART.12, ALIN.14, ART.37, ALIN. 2));		
B2	Intabulare, drept de PROPRIETATE, dobandit prin Lege, cota actuala 1/1 1) COMUNA MOTATEI- DOMENIUL PUBLIC, CIF:4553305	A1.1, A1.2, A1.3, A1.4

**C. Partea III. SARCINI**

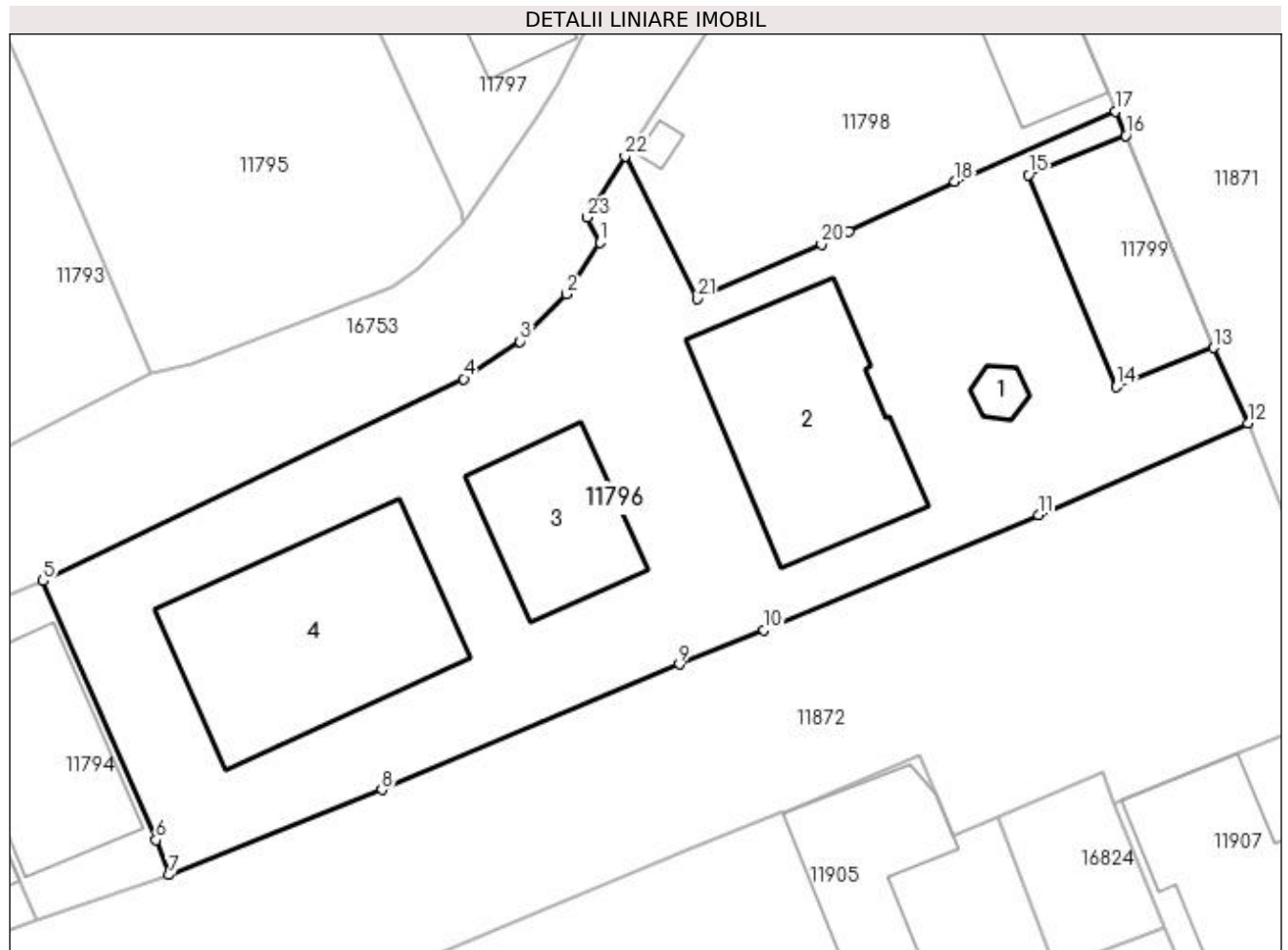
Inscrieri privind dezmembramintele dreptului de proprietate, drepturi reale de garanție și sarcini		Referințe
<b>59307 / 10/09/2010</b>		
Act Administrativ nr. DECLARATIE PRIM MOTATEI, din 27/07/2010 emis de PRIMARIA Motatei (HG nr 965/2002 si anexa nr 66 la H.G);		
C1	Se noteaza dreptul de administrare asupra imobilului de sub A1 in favoarea lui CONSILIUL LOCAL AL COM. MOTATEI.	A1
Act Notarial nr. CONTRACT DE CONCESIUNE NR. 726, din 26/02/2003 emis de Consiliul Local Motatei;		
C2	Se noteaza concesiunea asupra suprafetei de 140 mp din terenului de sub A1 pe o perioada de 49 ani in favoarea lui AF GOLEA MARIAN	A1

## Anexa Nr. 1 La Partea I

## Teren

Nr cadastral	Suprafața (mp)*	Observații / Referințe
30112	Din acte: 4.577 Masurata: 2.228	RESTUL DE SUPRAFATA INSCRISA IN CF 30112 CU S=4577, SE AFLA LA ID CADGEN 11797, FIIND SEPARAT DE PARAUL BALASAN.

\* Suprafața este determinată în planul de proiecție Stereo 70.



## Date referitoare la teren

Crt	Categorie folosință	Intra vilan	Suprafața (mp)	Tarla	Parcelă	Nr. topo	Observații / Referințe
1	curți constructii	DA	2.228	110	1/3	-	

## Date referitoare la construcții

Crt	Număr	Destinație construcție	Supraf. (mp)	Situație juridică	Observații / Referințe
A1.1		construcții administrative și social culturale	Din acte: 0 Masurata: 14	Cu acte	Nr. niveluri:1; S. construita la sol:14 mp; S. construita desfasurata:14 mp; (FOST C2) ANEXA
A1.2		construcții administrative și social culturale	Din acte: 0 Masurata: 229	Cu acte	Nr. niveluri:1; S. construita la sol:229 mp; S. construita desfasurata:229 mp; DISPENSAR
A1.3		construcții administrative și social culturale	Din acte: 0 Masurata: 120	Cu acte	Nr. niveluri:1; S. construita la sol:120 mp; S. construita desfasurata:120 mp; HALA
A1.4		construcții administrative și social culturale	Din acte: 0 Masurata: 273	Cu acte	Nr. niveluri:1; S. construita la sol:273 mp; S. construita desfasurata:273 mp; HALA

## Lungime Segmente

1) Valorile lungimilor segmentelor sunt obținute din proiecție în plan.

Punct început	X / Y	Punct sfârșit	X / Y	Lungime segment (** (m)
1	355.917,946 290.128,569	2	355.915,428 290.124,642	4.665
3	355.911,875 290.121,023	4	355.907,584 290.118,165	5.156
5	355.875,475 290.102,778	6	355.884,083 290.083,012	21.559
7	355.885,057 290.080,352	8	355.901,318 290.086,864	17.516
9	355.924,021 290.096,42	10	355.930,481 290.099,029	6.967
11	355.951,419 290.107,78	12	355.967,401 290.114,768	17.443
13	355.964,767 290.120,544	14	355.957,343 290.117,553	8.004
15	355.950,65 290.133,727	16	355.958,07 290.136,712	7.998
17	355.957,31 290.138,575	18	355.945,04 290.133,19	13.4
19	355.936,95 290.129,412	20	355.934,87 290.128,43	2.3
21	355.925,39 290.124,27	22	355.919,887 290.135,146	12.189
23	355.916,978 290.130,47	1	355.917,946 290.128,569	2.133

Punct început	X / Y	Punct sfârșit	X / Y	Lungime segment (** (m)
2	355.915,428 290.124,642	3	355.911,875 290.121,023	5.072
4	355.907,584 290.118,165	5	355.875,475 290.102,778	35.605
6	355.884,083 290.083,012	7	355.885,057 290.080,352	2.833
8	355.901,318 290.086,864	9	355.924,021 290.096,42	24.632
10	355.930,481 290.099,029	11	355.951,419 290.107,78	22.693
12	355.967,401 290.114,768	13	355.964,767 290.120,544	6.348
14	355.957,343 290.117,553	15	355.950,65 290.133,727	17.504
16	355.958,07 290.136,712	17	355.957,31 290.138,575	2.012
18	355.945,04 290.133,19	19	355.936,95 290.129,412	8.929
20	355.934,87 290.128,43	21	355.925,39 290.124,27	10.353
22	355.919,887 290.135,146	23	355.916,978 290.130,47	5.507

\*\* Lungimile segmentelor sunt determinate în planul de proiecție Stereo 70 și sunt rotunjite la 1 milimetru.

\*\*\* Distanța dintre puncte este formată din segmente cumulate ce sunt mai mici decât valoarea 1 milimetru.



**DATE DESPRE IMOBILUL NR. 11797**

Oficiul de Cadastru și Publicitate Imobiliară DOLJ  
Biroul de Cadastru și Publicitate Imobiliară Craiova

**A. Partea I. Descrierea imobilului**

TEREN Intravilan

Adresa: Loc. Motatei, Str Calea Unirii, Nr. 155, Jud. Dolj, T110, P1/3

Nr. Crt	Nr cadastral Nr. topografic	Suprafața* (mp)	Observații / Referințe
A1		Din acte: 4.577 Masurata: 2.349	Sector cadastral:16 Teren imprejmuit; RESTUL DE SUPRAFATA INSCRISA IN CF 30112 CU S=4577, SE AFLA LA ID CADGEN 11796, FIIND SEPARAT DE PARAUL BALASAN.

**Construcții**

Crt	Nr cadastral Nr. topografic	Adresa	Observații / Referințe
A1.1		Loc. Motatei, Str Calea Unirii, Nr. 2164-2170, Jud. Dolj	Nr. niveluri:2; S. construita la sol:229 mp; S. construita desfasurata:458 mp; CAS P+1Et
A1.2		Loc. Motatei, Str Calea Unirii, Nr. 2164-2170, Jud. Dolj	Nr. niveluri:1; S. construita la sol:51 mp; S. construita desfasurata:51 mp; (FOST C3) CAS
A1.3		Loc. Motatei, Str Calea Unirii, Nr. 2164-2170, Jud. Dolj	Nr. niveluri:1; S. construita la sol:156 mp; S. construita desfasurata:156 mp; (FOST C4) CAS
A1.4		Loc. Motatei, Str Calea Unirii, Nr. 2164-2170, Jud. Dolj	Nr. niveluri:1; S. construita la sol:359 mp; S. construita desfasurata:359 mp; (FOST C5) CAS
A1.5		Loc. Motatei, Str Calea Unirii, Nr. 2164-2170, Jud. Dolj	Nr. niveluri:2; S. construita la sol:81 mp; S. construita desfasurata:162 mp; CAS P+M

**B. Partea II. Proprietari și acte**

Inscrieri privitoare la dreptul de proprietate și alte drepturi reale		Referințe
/		
Act Administrativ nr. ADEVERINTA NR. 805, din 06/03/2003 emis de Primaria Motatei;		
B1	Intabulare, drept de PROPRIETATE lege, dobandit prin Lege, cota actuala 1/1 1) COMUNA MOTATEI- DOMENIUL PUBLIC, CIF:4553305	A1
Act Normativ nr. Legea 7, din 13/03/1996 emis de PARLAMENTUL ROMANIEI ((ART.12, ALIN.14, ART.37, ALIN.2));		
B2	Intabulare, drept de PROPRIETATE, dobandit prin Lege, cota actuala 1/1 1) COMUNA MOTATEI- DOMENIUL PUBLIC, CIF:4553305	A1.1, A1.2, A1.3, A1.4, A1.5

**C. Partea III. SARCINI**

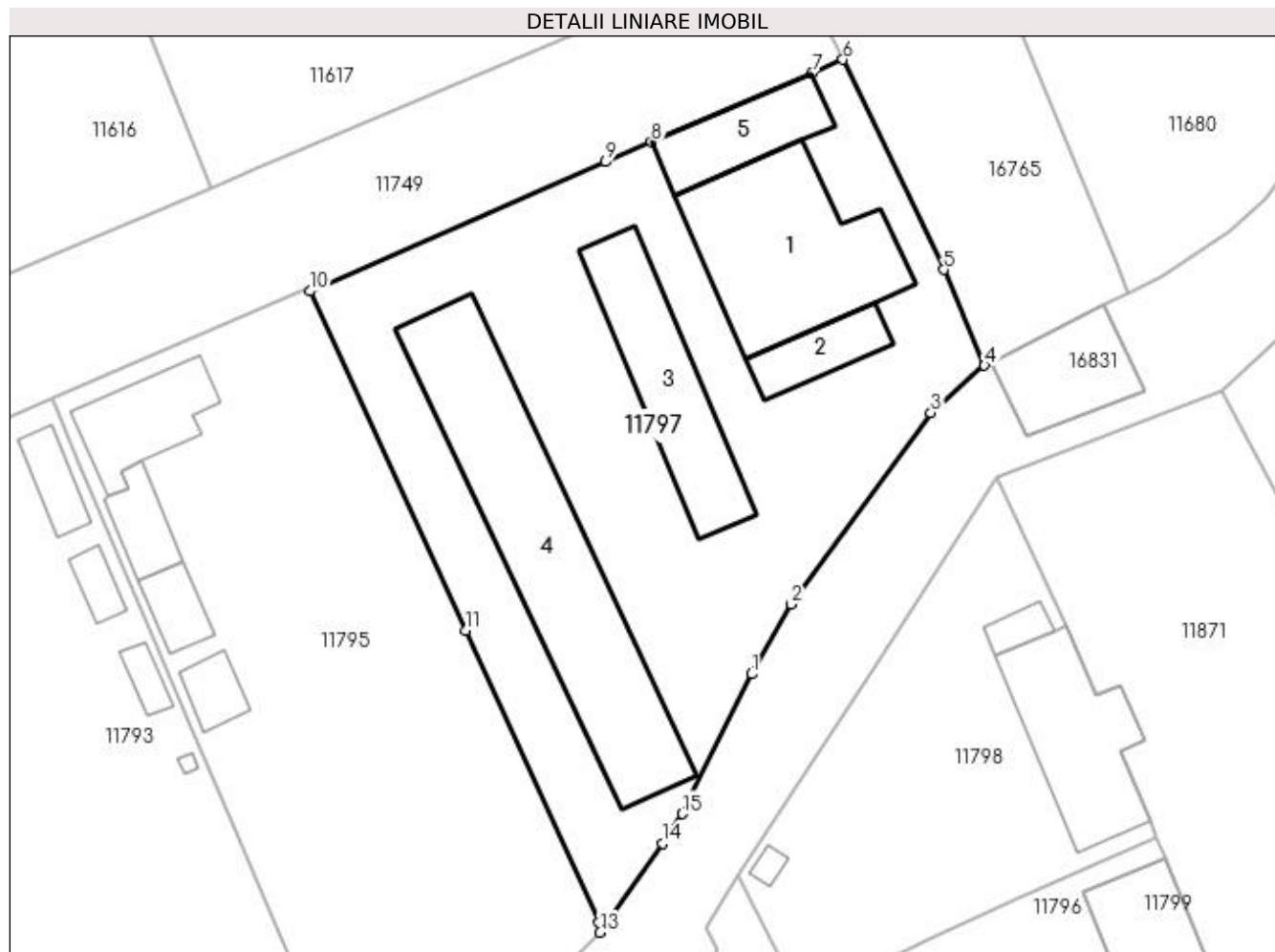
Inscrieri privind dezmembramintele dreptului de proprietate, drepturi reale de garanție și sarcini		Referințe
/		
Act Administrativ nr. DECLARATIE PRIM MOTATEI, din 27/07/2010 emis de PRIMARIA Motatei (G.H nr 965/2002 si anexa nr 66 la H.G);		
C1	Se noteaza dreptul de administrare asupra imobilului de sub A1 in favoarea lui CONSILIUL LOCAL AL COM. MOTATEI.	A1
Act Notarial nr. CONTRACT DE CONCESIUNE NR. 726, din 26/02/2003 emis de Consiliul Local Motatei;		
C2	Se noteaza concesiunea asupra suprafetei de 140 mp din terenului de sub A1 pe o perioada de 49 ani in favoarea lui AF GOLEA MARIAN	A1

## Anexa Nr. 1 La Partea I

## Teren

Nr cadastral	Suprafața (mp)*	Observații / Referințe
	Din acte: 4.577 Masurata: 2.349	RESTUL DE SUPRAFATA INSCRISA IN CF 30112 CU S=4577, SE AFLA LA ID CADGEN 11796, FIIND SEPARAT DE PARAUL BALASAN.

\* Suprafața este determinată în planul de proiecție Stereo 70.



## Date referitoare la teren

Crt	Categorie folosință	Intra vilan	Suprafața (mp)	Tarla	Parcelă	Nr. topo	Observații / Referințe
1	curți constructii	DA	2.349	110	1/3	-	

## Date referitoare la construcții

Crt	Număr	Destinație construcție	Supraf. (mp)	Situație juridică	Observații / Referințe
A1.1		construcții administrative și social culturale	Din acte: 0 Masurata: 229	Cu acte	Nr. niveluri:2; S. construita la sol:229 mp; S. construita desfasurata:458 mp; CAS P+1Et
A1.2		construcții administrative și social culturale	Din acte: 0 Masurata: 51	Cu acte	Nr. niveluri:1; S. construita la sol:51 mp; S. construita desfasurata:51 mp; (FOST C3) CAS
A1.3		construcții administrative și social culturale	Din acte: 0 Masurata: 156	Cu acte	Nr. niveluri:1; S. construita la sol:156 mp; S. construita desfasurata:156 mp; (FOST C4) CAS
A1.4		construcții administrative și social culturale	Din acte: 0 Masurata: 359	Cu acte	Nr. niveluri:1; S. construita la sol:359 mp; S. construita desfasurata:359 mp; (FOST C5) CAS
A1.5		construcții administrative și social culturale	Din acte: 0 Masurata: 81	Cu acte	Nr. niveluri:2; S. construita la sol:81 mp; S. construita desfasurata:162 mp; CAS P+M

**Lungime Segmente**

1) Valorile lungimilor segmentelor sunt obținute din proiecție în plan.

Punct început	X / Y	Punct sfârșit	X / Y	Lungime segment (** (m)
1	355.921,085 290.153,151	2	355.924,606 290.159,391	7.165
2	355.924,606 290.159,391	3	355.937,098 290.176,492	21.178
3	355.937,098 290.176,492	4	355.941,894 290.180,716	6.391
4	355.941,894 290.180,716	5	355.938,237 290.189,29	9.321
5	355.938,237 290.189,29	6	355.929,231 290.208,054	20.813
6	355.929,231 290.208,054	7	355.926,459 290.206,858	3.019
7	355.926,459 290.206,858	8	355.912,102 290.200,666	15.635
8	355.912,102 290.200,666	9	355.908,016 290.198,904	4.45
9	355.908,016 290.198,904	10	355.881,559 290.187,362	28.865
10	355.881,559 290.187,362	11	355.895,511 290.157,065	33.355
11	355.895,511 290.157,065	12	355.907,406 290.130,948	28.698
12	355.907,406 290.130,948	13	355.907,529 290.130,067	0.89
13	355.907,529 290.130,067	14	355.913,138 290.138,014	9.727
14	355.913,138 290.138,014	15	355.914,843 290.140,667	3.154
15	355.914,843 290.140,667	1	355.921,085 290.153,151	13.958

\*\* Lungimile segmentelor sunt determinate în planul de proiecție Stereo 70 și sunt rotunjite la 1 milimetru.

\*\*\* Distanța dintre puncte este formată din segmente cumulate ce sunt mai mici decât valoarea 1 milimetru.





**DATE DESPRE IMOBILUL NR. 11798**

Oficiul de Cadastru și Publicitate Imobiliară DOLJ  
Biroul de Cadastru și Publicitate Imobiliară Craiova

**A. Partea I. Descrierea imobilului**

TEREN Intravilan

Adresa: Loc. Motatei, Str Calea Unirii, Nr. 151, Jud. Dolj

Nr. Crt	Nr cadastral Nr. topografic	Suprafața* (mp)	Observații / Referințe
A1	30870	Din acte: 844 Masurata: 857	Sector cadastral:16 Teren imprejmuit;

**Construcții**

Crt	Nr cadastral Nr. topografic	Adresa	Observații / Referințe
A1.1		Loc. Motatei, Str Calea Unirii, Nr. 151, Jud. Dolj	Nr. niveluri:1; S. construita la sol:147 mp; S. construita desfasurata:147 mp; Gradinita construita din caramida, fundatie beton, acoperita cu tabla, nu detine certificat de performanta energetica
A1.2		Loc. Motatei, Str Calea Unirii, Nr. 151, Jud. Dolj	Nr. niveluri:1; S. construita la sol:16 mp; S. construita desfasurata:16 mp; Centrala Termica construita din caramida, fundatie beton, acoperita cu tabla, nu detine certificat de performanta energetica
A1.3		Loc. Motatei, Str Calea Unirii, Nr. 151, Jud. Dolj	Nr. niveluri:1; S. construita la sol:7 mp; S. construita desfasurata:7 mp; Wc din caramida, acoperita cu tabla, nu detine certificat de performanta energetica

**B. Partea II. Proprietari și acte**

Inscrieri privitoare la dreptul de proprietate și alte drepturi reale		Referințe
<b>100666 / 15/10/2013</b>		
Act Administrativ nr. Hotararea nr 22, din 28/06/2013 emis de Primaria Motatei (Anexa nr 1, Referat nr 12940/2013 Prefectul Jud Dolj);		
B1	Inscrierea provizorie, drept de PROPRIETATE, dobandit prin Lege, cota actuala 1/1 1) COMUNA MOTATEI - DOMENIUL PUBLIC, CIF:9999999999999	A1, A1.1, A1.2, A1.3
B2	Inscrierea provizorie, drept de ADMINISTRARE 1) CONSILIUL LOCAL AL COMUNEI MOTATEI, CIF:9999999999999	A1, A1.1, A1.2, A1.3

**C. Partea III. SARCINI .**

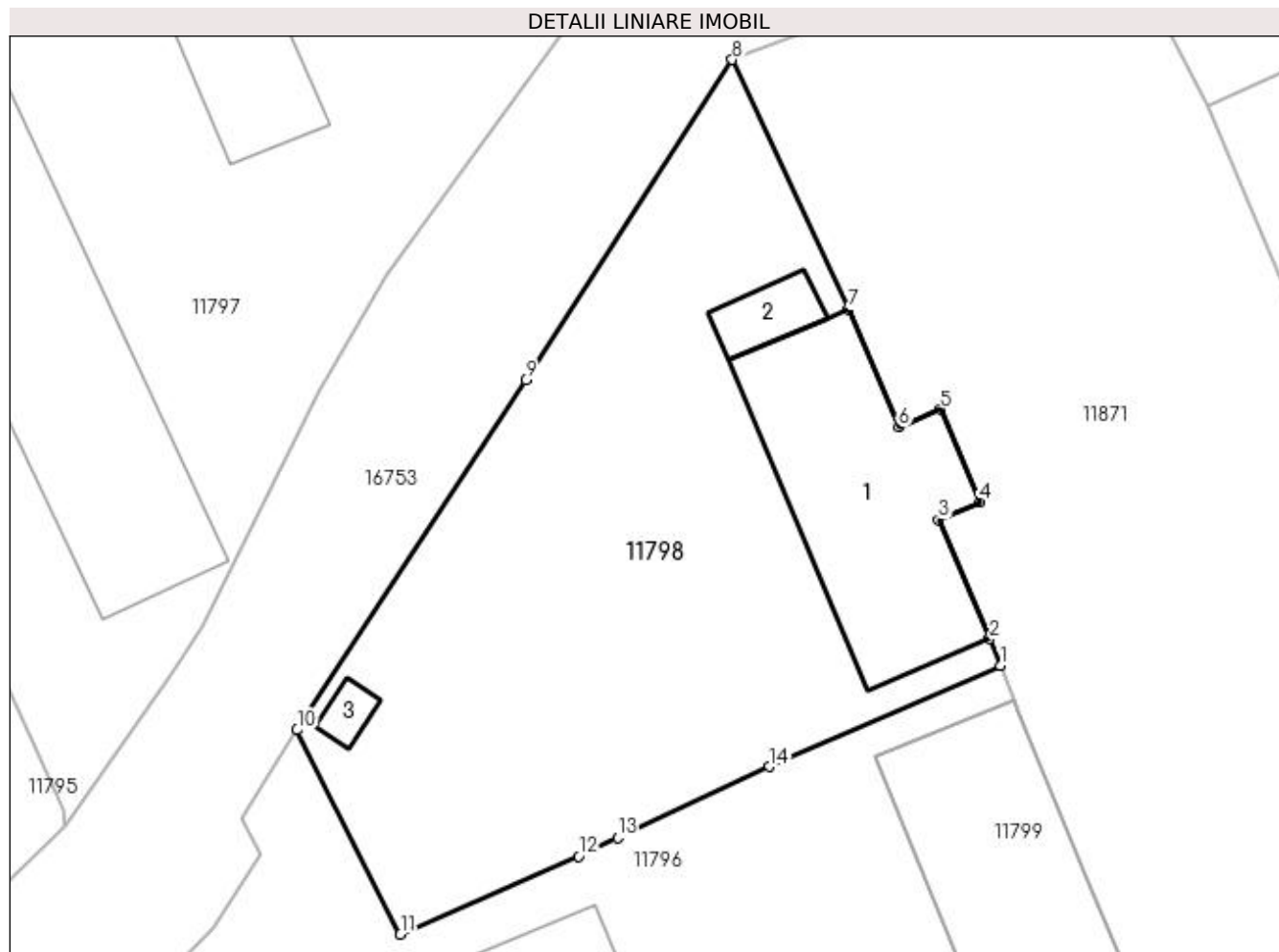
Inscrieri privind dezmembramintele dreptului de proprietate, drepturi reale de garanție și sarcini	Referințe
NU SUNT	

## Anexa Nr. 1 La Partea I

## Teren

Nr cadastral	Suprafața (mp)*	Observații / Referințe
30870	Din acte: 844 Masurata: 857	

\* Suprafața este determinată în planul de proiecție Stereo 70.



## Date referitoare la teren

Crt	Categorie folosință	Intra vilan	Suprafața (mp)	Tarla	Parcelă	Nr. topo	Observații / Referințe
1	curți constructii	DA	857	-	-	-	Imprejmuit: Gard de metal, gard de beton, limita constructie si limita conventionala

## Date referitoare la construcții

Crt	Număr	Destinație construcție	Supraf. (mp)	Situație juridică	Observații / Referințe
A1.1		construcții administrative și social culturale	Din acte: 0 Masurata: 147	Cu acte	Nr. niveluri:1; S. construita la sol:147 mp; S. construita desfasurata:147 mp; Gradinita construita din caramida, fundatie beton, acoperita cu tabla, nu detine certificat de performanta energetica
A1.2		construcții anexa	Din acte: 0 Masurata: 16	Cu acte	Nr. niveluri:1; S. construita la sol:16 mp; S. construita desfasurata:16 mp; Centrala Termica construita din caramida, fundatie beton, acoperita cu tabla, nu detine certificat de performanta energetica
A1.3		construcții anexa	Din acte: 0 Masurata: 7	Cu acte	Nr. niveluri:1; S. construita la sol:7 mp; S. construita desfasurata:7 mp; Wc din caramida, acoperita cu tabla, nu detine certificat de performanta energetica

**Lungime Segmente**

1) Valorile lungimilor segmentelor sunt obținute din proiecție în plan.

Punct început	X / Y	Punct sfârșit	X / Y	Lungime segment (** (m)
1	355.957,31 290.138,575	2	355.956,751 290.139,997	1.528
2	355.956,751 290.139,997	3	355.954,026 290.146,337	6.901
3	355.954,026 290.146,337	4	355.956,232 290.147,276	2.398
4	355.956,232 290.147,276	5	355.954,133 290.152,205	5.357
5	355.954,133 290.152,205	6	355.951,909 290.151,258	2.417
6	355.951,909 290.151,258	7	355.949,214 290.157,523	6.82
7	355.949,214 290.157,523	8	355.943,04 290.170,82	14.66
8	355.943,04 290.170,82	9	355.932,05 290.153,78	20.277
9	355.932,05 290.153,78	10	355.919,887 290.135,146	22.252
10	355.919,887 290.135,146	11	355.925,39 290.124,27	12.189
11	355.925,39 290.124,27	12	355.934,87 290.128,43	10.353
12	355.934,87 290.128,43	13	355.936,95 290.129,412	2.3
13	355.936,95 290.129,412	14	355.945,04 290.133,19	8.929
14	355.945,04 290.133,19	1	355.957,31 290.138,575	13.4

\*\* Lungimile segmentelor sunt determinate în planul de proiecție Stereo 70 și sunt rotunjite la 1 milimetru.

\*\*\* Distanța dintre puncte este formată din segmente cumulate ce sunt mai mici decât valoarea 1 milimetru.



**DATE DESPRE IMOBILUL NR. 11799**

Oficiul de Cadastru și Publicitate Imobiliară DOLJ  
Biroul de Cadastru și Publicitate Imobiliară Craiova

**A. Partea I. Descrierea imobilului**

TEREN Intravilan

Adresa: Loc. Motatei, Str Calea Unirii, Nr. 149, Jud. Dolj, T110, P1/3

Nr. Crt	Nr cadastral Nr. topografic	Suprafața* (mp)	Observații / Referințe
A1	30111	140	Sector cadastral:16 Teren imprejmuit;

**Construcții**

Crt	Nr cadastral Nr. topografic	Adresa	Observații / Referințe
A1.1		Loc. Motatei, Str Calea Unirii, Nr. 2164-2170, Jud. Dolj	Nr. niveluri:1; S. construita la sol:140 mp; S. construita desfasurata:140 mp; NC 30111-C8, INSCRISA IN CF NR. 30111-C8 MAGAZIN CU O MAGAZIE, UN HOL, 2 SPATII COMERCIALE SI 2 WC

**B. Partea II. Proprietari și acte**

Inscrieri privitoare la dreptul de proprietate și alte drepturi reale		Referințe
<b>59307 / 10/09/2010</b>		
Act Notarial nr. dezmembrare aut nr 2525, din 10/09/2010 emis de BNP STOENESCU;		
B1	Se infiinteaza cartea funciara 30111 a imobilului cu numarul cadastral 30111/Motatei, rezultat din dezmembrarea imobilului cu numarul cadastral 30097 in scris in cartea funciara 30097;	A1
Act Administrativ nr. ADEVERINTA NR. 805, din 06/03/2003 emis de Primaria Motatei;		
B2	Intabulare, drept de PROPRIETATE lege, dobandit prin Lege, cota actuala 1/1 1) COMUNA MOTATEI- DOMENIUL PUBLIC, CIF:4553305	A1
<b>35592 / 25/03/2014</b>		
Act Notarial nr. Contract de donatie aut. nr. 366, din 20/03/2014 emis de NP Faurar Virgil Claudiu;		
B3	Intabulare, drept de PROPRIETATE, dobandit prin Conventie, cota actuala 1/1 1) GOLEA MARIAN	A1.1
<b>59307 / 10/09/2010</b>		
Act Administrativ nr. DECLARATIE PRIM MOTATEI, din 27/07/2010 emis de PRIMARIA Motatei (G.H nr 965/2002 si anexa nr 66 la H.G);		
B4	Se noteaza dreptul de administrare asupra imobilului de sub A1 in favoarea lui CONSILIUL LOCAL AL COM. MOTATEI.	A1
Act Notarial nr. CONTRACT CONCESIUNE NR. 726, din 26/02/2003 emis de Consiliul Local Motatei;		
B5	Se noteaza concesiunea asupra suprafetei de 140 mp din terenului de sub A1 pe o perioada de 49 ani in favoarea lui AF GOLEA MARIAN	A1

**C. Partea III. SARCINI .**

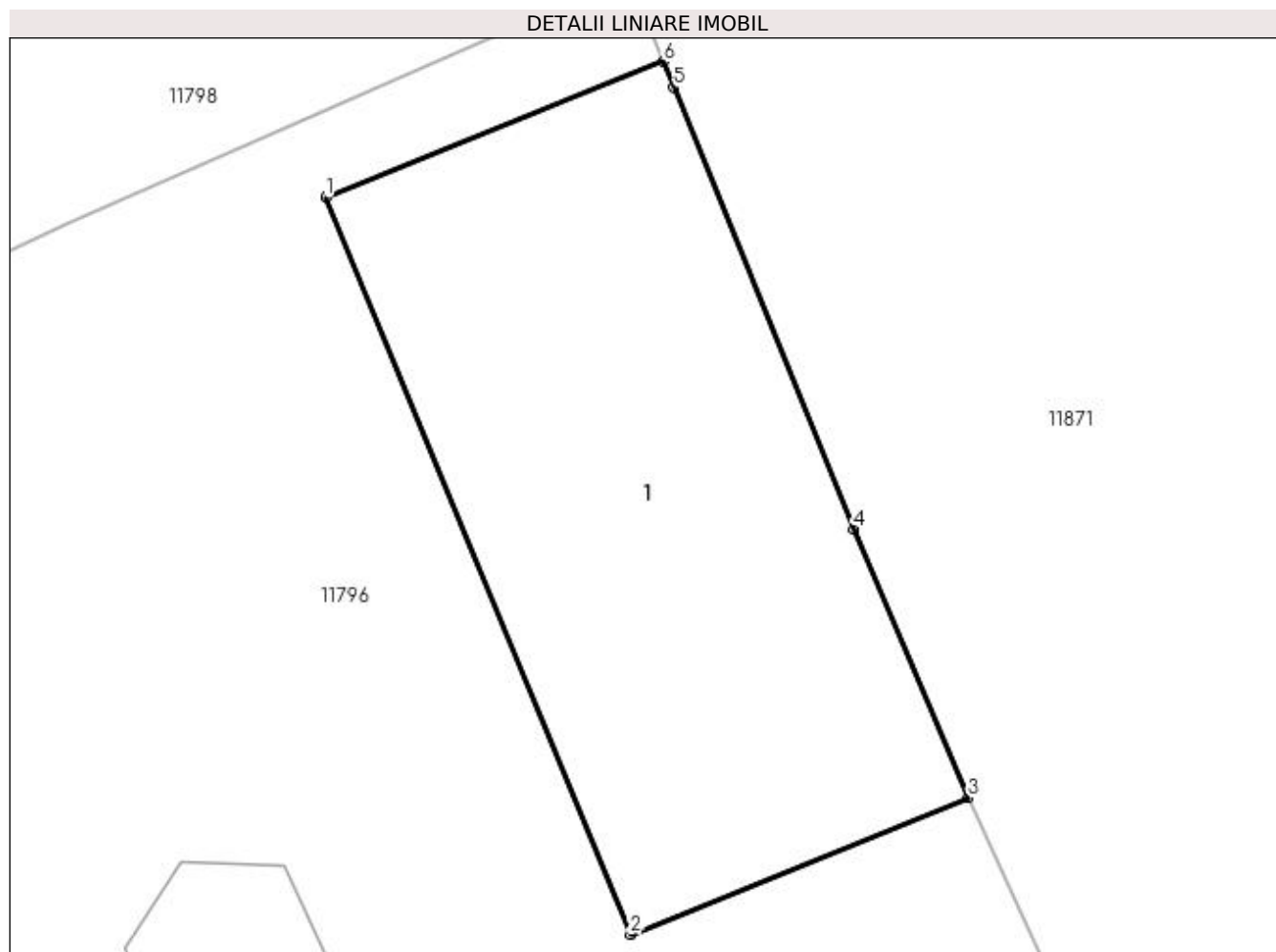
Inscrieri privind dezmembramintele dreptului de proprietate, drepturi reale de garanție și sarcini	Referințe
NU SUNT	

## Anexa Nr. 1 La Partea I

## Teren

Nr cadastral	Suprafața (mp)*	Observații / Referințe
30111	140	

\* Suprafața este determinată în planul de proiecție Stereo 70.



## Date referitoare la teren

Crt	Categorie folosință	Intra vilan	Suprafața (mp)	Tarla	Parcelă	Nr. topo	Observații / Referințe
1	curți constructii	DA	140	110	1/3	-	SE NOTEAZA CONCESIUNEA ASUPRA SUPRAFETEI DE 140MP PE O PERIOADA DE 49 ANI IN FAVOAREA LUI GOLEA MARIAN

## Date referitoare la construcții

Crt	Număr	Destinație construcție	Supraf. (mp)	Situație juridică	Observații / Referințe
A1.1		construcții industriale și edilitare	Din acte: 0 Masurata: 140	Cu acte	Nr. niveluri:1; S. construita la sol:140 mp; S. construita desfasurata:140 mp; NC 30111-C8, INSCRISA IN CF NR. 30111-C8 MAGAZIN CU O MAGAZIE, UN HOL, 2 SPATII COMERCIALE SI 2 WC

## Lungime Segmente

1) Valorile lungimilor segmentelor sunt obținute din proiecție în plan.

Punct început	X / Y	Punct sfârșit	X / Y	Lungime segment (** (m)
1	355.950,65 290.133,727	2	355.957,343 290.117,553	17.504
2	355.957,343 290.117,553	3	355.964,767 290.120,544	8.004

Punct început	X / Y	Punct sfârșit	X / Y	Lungime segment (** (m)
3	355.964,767 290.120,544	4	355.962,258 290.126,447	6.414
4	355.962,258 290.126,447	5	355.958,303 290.136,141	10.47
5	355.958,303 290.136,141	6	355.958,07 290.136,712	0.617
6	355.958,07 290.136,712	1	355.950,65 290.133,727	7.998

\*\* Lungimile segmentelor sunt determinate în planul de proiecție Stereo 70 și sunt rotunjite la 1 milimetru.

\*\*\* Distanța dintre puncte este formată din segmente cumulate ce sunt mai mici decât valoarea 1 milimetru.





**DATE DESPRE IMOBILUL NR. 11800**

Oficiul de Cadastru și Publicitate Imobiliară DOLJ  
Biroul de Cadastru și Publicitate Imobiliară Craiova

**A. Partea I. Descrierea imobilului**

TEREN Intravilan

Adresa: Loc. Motatei, Str Maresal Antonescu, Nr. 1, Jud. Dolj, T33, P1

Nr. Crt	Nr cadastral Nr. topografic	Suprafața* (mp)	Observații / Referințe
A1		2.289	Sector cadastral:16 Teren imprejmuit;

**Construcții**

Crt	Nr cadastral Nr. topografic	Adresa	Observații / Referințe
A1.1		Loc. Motatei, Str Maresal Antonescu, Jud. Dolj	Nr. niveluri:1; S. construita la sol:62 mp; S. construita desfasurata:62 mp; C1 -Rezervor
A1.2		Loc. Motatei, Str Maresal Antonescu, Jud. Dolj	Nr. niveluri:1; S. construita la sol:65 mp; S. construita desfasurata:65 mp; C2- Rezervor
A1.3		Loc. Motatei, Str Maresal Antonescu, Jud. Dolj	Nr. niveluri:1; S. construita la sol:9 mp; S. construita desfasurata:9 mp; C3- Rezervor
A1.4		Loc. Motatei, Str Maresal Antonescu, Jud. Dolj	Nr. niveluri:1; S. construita la sol:24 mp; S. construita desfasurata:24 mp; C4 -Anexa
A1.5		Loc. Motatei, Str Maresal Antonescu, Jud. Dolj	Nr. niveluri:1; S. construita la sol:14 mp; S. construita desfasurata:14 mp; C5 -Anexa
A1.6		Loc. Motatei, Str Maresal Antonescu, Jud. Dolj	Nr. niveluri:1; S. construita la sol:27 mp; S. construita desfasurata:27 mp; C6 -Anexa

**B. Partea II. Proprietari și acte**

Inscrieri privitoare la dreptul de proprietate și alte drepturi reale		Referințe
/		
Act Normativ nr. HG NR 141, din 30/04/2008 emis de GUVERNUL ROMANIEI (Anexa nr 42);		
B1	Intabulare, drept de PROPRIETATE, dobandit prin Lege, cota actuala 1/1 1) <b>COMUNA MOTATEI- DOMENIUL PUBLIC</b> , CIF:4553305	A1, A1.1, A1.2, A1.3, A1.4, A1.5, A1.6
B2	Intabulare, drept de ADMINISTRARE, dobandit prin Lege, cota actuala 1/1 1) <b>CONSILIUL LOCAL AL COMUNEI MOTATEI</b> , CIF:999999999999	A1, A1.1, A1.2, A1.3, A1.4, A1.5, A1.6

**C. Partea III. SARCINI .**

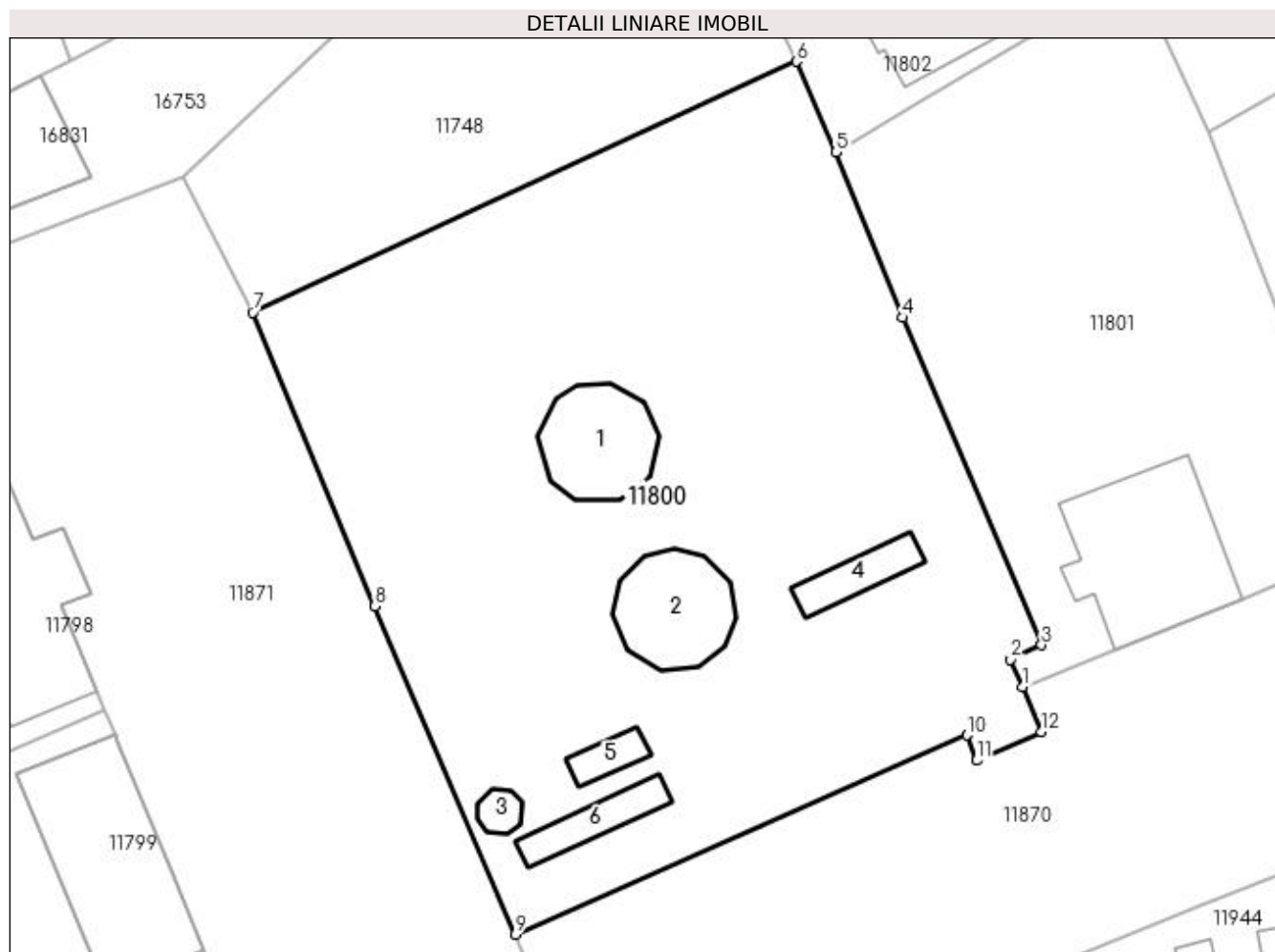
Inscrieri privind dezmembramintele dreptului de proprietate, drepturi reale de garanție și sarcini	Referințe
NU SUNT	

## Anexa Nr. 1 La Partea I

## Teren

Nr cadastral	Suprafața (mp)*	Observații / Referințe
	2.289	

\* Suprafața este determinată în planul de proiecție Stereo 70.



## Date referitoare la teren

Crt	Categorie folosință	Intra vilan	Suprafața (mp)	Tarla	Parcelă	Nr. topo	Observații / Referințe
1	curți constructii	DA	2.289	33	1	-	

## Date referitoare la construcții

Crt	Număr	Destinație construcție	Supraf. (mp)	Situație juridică	Observații / Referințe
A1.1		construcții industriale și edilitare	Din acte: 0 Masurata: 62	Cu acte	Nr. niveluri:1; S. construita la sol:62 mp; S. construita desfasurata:62 mp; C1 -Rezervor
A1.2		construcții industriale și edilitare	Din acte: 0 Masurata: 65	Cu acte	Nr. niveluri:1; S. construita la sol:65 mp; S. construita desfasurata:65 mp; C2- Rezervor
A1.3		construcții industriale și edilitare	Din acte: 0 Masurata: 9	Cu acte	Nr. niveluri:1; S. construita la sol:9 mp; S. construita desfasurata:9 mp; C3- Rezervor
A1.4		construcții anexa	Din acte: 0 Masurata: 24	Cu acte	Nr. niveluri:1; S. construita la sol:24 mp; S. construita desfasurata:24 mp; C4 -Anexa
A1.5		construcții anexa	Din acte: 0 Masurata: 14	Cu acte	Nr. niveluri:1; S. construita la sol:14 mp; S. construita desfasurata:14 mp; C5 -Anexa
A1.6		construcții anexa	Din acte: 0 Masurata: 27	Cu acte	Nr. niveluri:1; S. construita la sol:27 mp; S. construita desfasurata:27 mp; C6 -Anexa

**Lungime Segmente**

1) Valorile lungimilor segmentelor sunt obținute din proiecție în plan.

Punct început	X / Y	Punct sfârșit	X / Y	Lungime segment (** (m)
1	356.026,135 290.140,262	2	356.025,255 290.142,316	2.235
2	356.025,255 290.142,316	3	356.027,543 290.143,388	2.527
3	356.027,543 290.143,388	4	356.017,169 290.167,924	26.639
4	356.017,169 290.167,924	5	356.012,138 290.180,34	13.397
5	356.012,138 290.180,34	6	356.009,16 290.187,132	7.416
6	356.009,16 290.187,132	7	355.968,398 290.168,317	44.895
7	355.968,398 290.168,317	8	355.977,58 290.146,315	23.841
8	355.977,58 290.146,315	9	355.988,083 290.121,702	26.76
9	355.988,083 290.121,702	10	356.021,953 290.136,643	37.019
10	356.021,953 290.136,643	11	356.022,703 290.134,741	2.045
11	356.022,703 290.134,741	12	356.027,551 290.136,882	5.3
12	356.027,551 290.136,882	1	356.026,135 290.140,262	3.665

\*\* Lungimile segmentelor sunt determinate în planul de proiecție Stereo 70 și sunt rotunjite la 1 milimetru.

\*\*\* Distanța dintre puncte este formată din segmente cumulate ce sunt mai mici decât valoarea 1 milimetru.



**DATE DESPRE IMOBILUL NR. 11801**

Oficiul de Cadastru și Publicitate Imobiliară DOLJ  
Biroul de Cadastru și Publicitate Imobiliară Craiova

**A. Partea I. Descrierea imobilului**

TEREN Intravilan

Adresa: Loc. Motatei, Str Maresal Antonescu, Nr. 3, Jud. Dolj, T33, P1

Nr. Crt	Nr cadastral Nr. topografic	Suprafața* (mp)	Observații / Referințe
A1	30238	Din acte: 1.151 Masurata: 1.161	Sector cadastral:16 Teren imprejmuit;

**Construcții**

Crt	Nr cadastral Nr. topografic	Adresa	Observații / Referințe
A1.1		Loc. Motatei, Str Maresal Antonescu, Nr. 1055, Jud. Dolj	Nr. niveluri:2; S. construita la sol:125 mp; Post politie, birouri + loc. interventie, din caramida, acoperita cu tigla, S constr. desfasurata = 248 mp, nu detine lift, nu detine certificat de performanta energetica.

**B. Partea II. Proprietari și acte**

Inscrieri privitoare la dreptul de proprietate și alte drepturi reale		Referințe
<b>58461 / 23/08/2011</b>		
Act Normativ nr. HG nr. 1705, din 29/11/2006 emis de MO nr 1020 din 21.12.2006 (anexa 1, act administrativ, CNS nr. 1727/04-05-2011 emis de Comuna Motatei);		
B1	Intabulare, drept de PROPRIETATE, dobandit prin Lege, cota actuala 1/1, cota initiala 1/1 1) STATUL ROMAN -DOMENIUL PUBLIC, CIF:9999999999999	A1, A1.1
B2	se noteaza dreptul de administrare 1) MINISTERUL ADMINISTRATIEI SI INTERNELOR- INSPECTORATUL DE POLITIE AL JUDETULUI DOLJ, CIF: 9999999999999	A1, A1.1

**C. Partea III. SARCINI .**

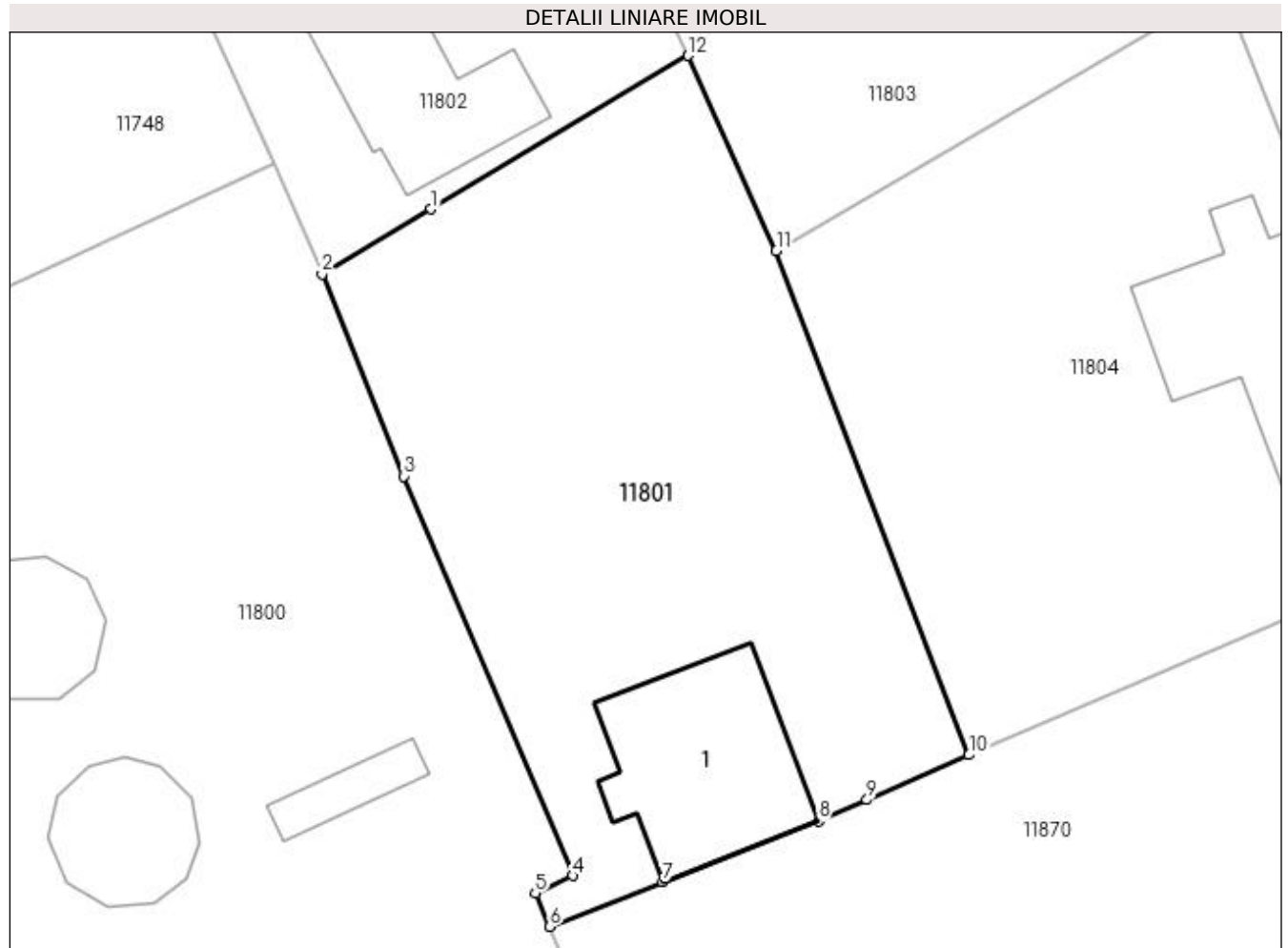
Inscrieri privind dezmembramintele dreptului de proprietate, drepturi reale de garanție și sarcini	Referințe
NU SUNT	

## Anexa Nr. 1 La Partea I

## Teren

Nr cadastral	Suprafața (mp)*	Observații / Referințe
30238	Din acte: 1.151 Masurata: 1.161	

\* Suprafața este determinată în planul de proiecție Stereo 70.



## Date referitoare la teren

Crt	Categorie folosință	Intra vilan	Suprafața (mp)	Tarla	Parcelă	Nr. topo	Observații / Referințe
1	curți constructii	DA	1.161	33	1	-	Imprejmuir: Gard de lemn, gard de plasa sarma.

## Date referitoare la construcții

Crt	Număr	Destinație construcție	Supraf. (mp)	Situație juridică	Observații / Referințe
A1.1		construcții administrative și social culturale	125	Cu acte	Nr. niveluri:2; S. construita la sol:125 mp; Post politie, birouri + loc. interventie, din caramida, acoperita cu tigla, S constr. desfasurata = 248 mp, nu detine lift, nu detine certificat de performanta energetica.

## Lungime Segmente

1) Valorile lungimilor segmentelor sunt obținute din proiecție în plan.

Punct început	X / Y	Punct sfârșit	X / Y	Lungime segment (** (m)
1	356.018,844 290.184,337	2	356.012,138 290.180,34	7.807
2	356.012,138 290.180,34	3	356.017,169 290.167,924	13.397

Punct început	X / Y	Punct sfârșit	X / Y	Lungime segment (** (m)
3	356.017,169 290.167,924	4	356.027,543 290.143,388	26.639
4	356.027,543 290.143,388	5	356.025,255 290.142,316	2.527
5	356.025,255 290.142,316	6	356.026,135 290.140,262	2.235
6	356.026,135 290.140,262	7	356.033,064 290.143,016	7.456
7	356.033,064 290.143,016	8	356.042,678 290.146,752	10.314
8	356.042,678 290.146,752	9	356.045,64 290.148,05	3.234
9	356.045,64 290.148,05	10	356.051,916 290.150,8	6.852
10	356.051,916 290.150,8	11	356.040,068 290.181,781	33.169
11	356.040,068 290.181,781	12	356.034,654 290.193,76	13.146
12	356.034,654 290.193,76	1	356.018,844 290.184,337	18.405

\*\* Lungimile segmentelor sunt determinate în planul de proiecție Stereo 70 și sunt rotunjite la 1 milimetru.

\*\*\* Distanța dintre puncte este formată din segmente cumulate ce sunt mai mici decât valoarea 1 milimetru.





**DATE DESPRE IMOBILUL NR. 11802**

Oficiul de Cadastru și Publicitate Imobiliară DOLJ  
Biroul de Cadastru și Publicitate Imobiliară Craiova

**A. Partea I. Descrierea imobilului**

TEREN Intravilan

Adresa: Loc. Motatei, Str Barii, Nr. 2, Jud. Dolj, T33, P67

Nr. Crt	Nr cadastral Nr. topografic	Suprafața* (mp)	Observații / Referințe
A1	36135	Din acte: 800 Masurata: 520	Sector cadastral:16 Teren neimprejmuat;

**Construcții**

Crt	Nr cadastral Nr. topografic	Adresa	Observații / Referințe
A1.1		Loc. Motatei, Str Barii, Nr. 2, Jud. Dolj	Nr. niveluri:1; S. construita la sol:128 mp; S. construita desfasurata:128 mp; Cladire Posta parter construita in anul 1965.

**B. Partea II. Proprietari și acte**

Inscrieri privitoare la dreptul de proprietate și alte drepturi reale		Referințe
<b>191457 / 06/09/2019</b>		
Act Administrativ nr. Hotarare nr. 2, din 29/01/2003 emis de CONSILIUL LOCAL MOTATEI (act administrativ nr Adeverinta nr 6099 din 03.09.2019, emis de Primaria MOTATEI;act administrativ nr Referat nr. 3646 din 24.03.2003, emis de PREFECTURA DOLJ);		
B1	Intabulare, drept de PROPRIETATE, dobandit prin Lege, cota actuala 1/1	A1, A1.1
1) COMUNA MOTATEI- DOMENIUL PRIVAT, CIF:4553305, DOMENIUL PRIVAT		

**C. Partea III. SARCINI .**

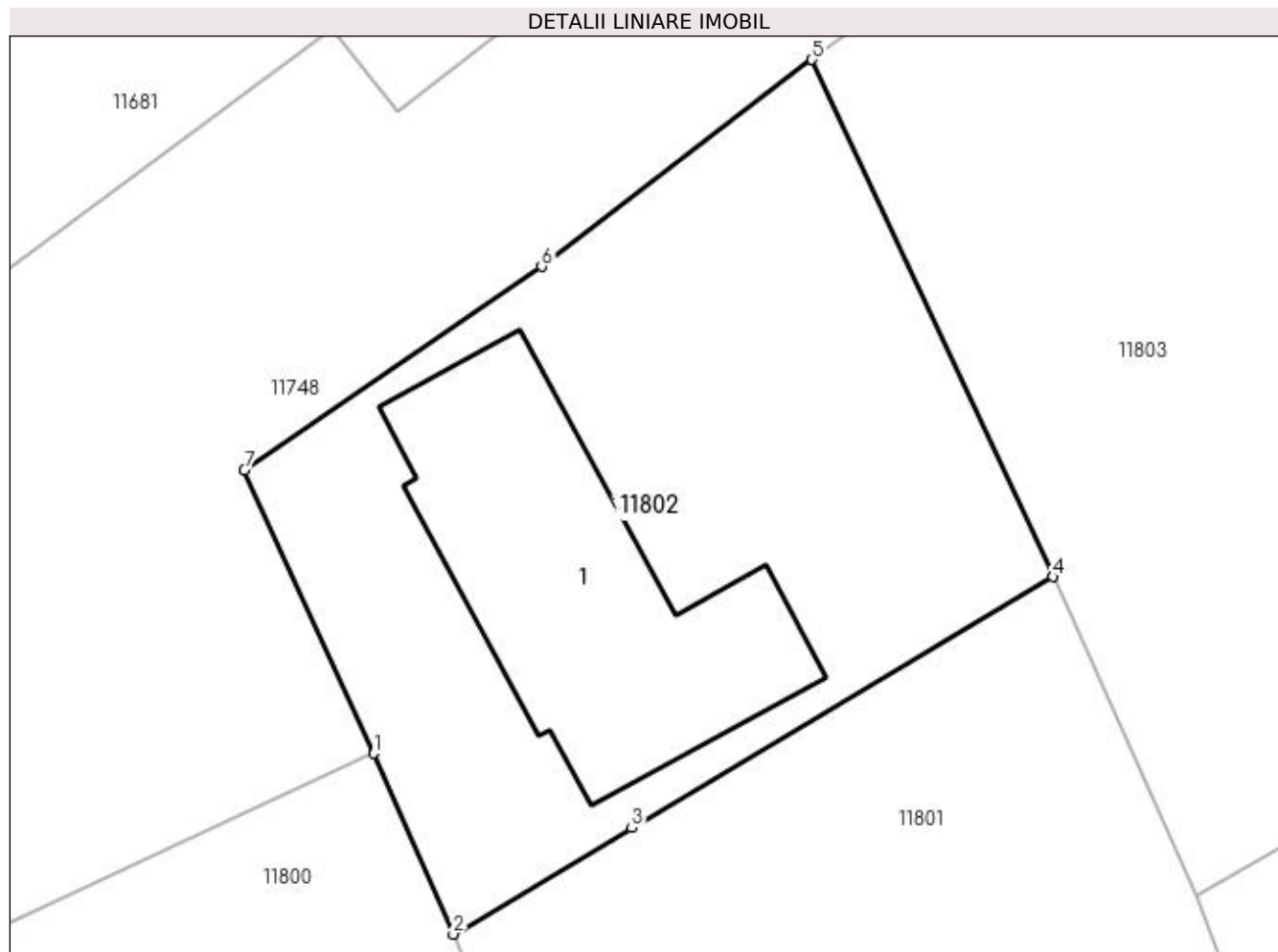
Inscrieri privind dezmembramintele dreptului de proprietate, drepturi reale de garanție și sarcini	Referințe
NU SUNT	

## Anexa Nr. 1 La Partea I

## Teren

Nr cadastral	Suprafața (mp)*	Observații / Referințe
36135	Din acte: 800 Masurata: 520	

\* Suprafața este determinată în planul de proiecție Stereo 70.



## Date referitoare la teren

Crt	Categorie folosință	Intra vilan	Suprafața (mp)	Tarla	Parcelă	Nr. topo	Observații / Referințe
1	curți constructii	DA	520	33	67	-	

## Date referitoare la construcții

Crt	Număr	Destinație construcție	Supraf. (mp)	Situație juridică	Observații / Referințe
A1.1		construcții administrative și social culturale	128	Cu acte	Nr. niveluri:1; S. construita la sol:128 mp; S. construita desfasurata:128 mp; Cladire Posta parter construita in anul 1965.

## Lungime Segmente

1) Valorile lungimilor segmentelor sunt obținute din proiecție în plan.

Punct început	X / Y	Punct sfârșit	X / Y	Lungime segment (** (m)
1	356.009,16 290.187,132	2	356.012,138 290.180,34	7.416
2	356.012,138 290.180,34	3	356.018,844 290.184,337	7.807
3	356.018,844 290.184,337	4	356.034,654 290.193,76	18.405

Punct început	X / Y	Punct sfârșit	X / Y	Lungime segment (** (m)
4	356.034,654 290.193,76	5	356.025,606 290.213,175	21.42
5	356.025,606 290.213,175	6	356.015,453 290.205,413	12.78
6	356.015,453 290.205,413	7	356.004,292 290.197,759	13.533
7	356.004,292 290.197,759	1	356.009,16 290.187,132	11.689

\*\* Lungimile segmentelor sunt determinate în planul de proiecție Stereo 70 și sunt rotunjite la 1 milimetru.

\*\*\* Distanța dintre puncte este formată din segmente cumulate ce sunt mai mici decât valoarea 1 milimetru.



**DATE DESPRE IMOBILUL NR. 11803**

Oficiul de Cadastru și Publicitate Imobiliară DOLJ  
Biroul de Cadastru și Publicitate Imobiliară Craiova

**A. Partea I. Descrierea imobilului**

TEREN Intravilan

Adresa: Loc. Motatei, Str Barii, Nr. 4, Jud. Dolj, T33, P66

Nr. Crt	Nr cadastral Nr. topografic	Suprafața* (mp)	Observații / Referințe
A1		Din acte: 1.100 Masurata: 1.177	Sector cadastral:16 Teren neimprejmuit;

**Construcții**

Crt	Nr cadastral Nr. topografic	Adresa	Observații / Referințe
A1.1		Loc. Motatei, Str Barii, Jud. Dolj	Nr. niveluri:1; S. construita la sol:70 mp; S. construita desfasurata:70 mp; C1- LOCUINTA -Parter

**B. Partea II. Proprietari și acte**

Inscrieri privitoare la dreptul de proprietate și alte drepturi reale		Referințe
/		
Act Administrativ nr. TDP 3152/59191, din 14/03/1997 emis de CJSIPT DOLJ;		
B1	Intabulare, drept de PROPRIETATE, dobandit prin Reconstituire, cota actuala 1/1, cota initiala 1/1 1) COMAN GHEORGHE, LIPSĂ CNP	A1
Act Normativ nr. Legea 7, din 13/03/1996 emis de PARLAMENTUL ROMANIEI ((ART 12 ALIN 14 SI ART 37 ALIN 2));		
B2	Intabulare, drept de PROPRIETATE, dobandit prin Lege, cota actuala 1/1, cota initiala 1/1 1) COMAN GHEORGHE, LIPSĂ CNP	A1.1

**C. Partea III. SARCINI .**

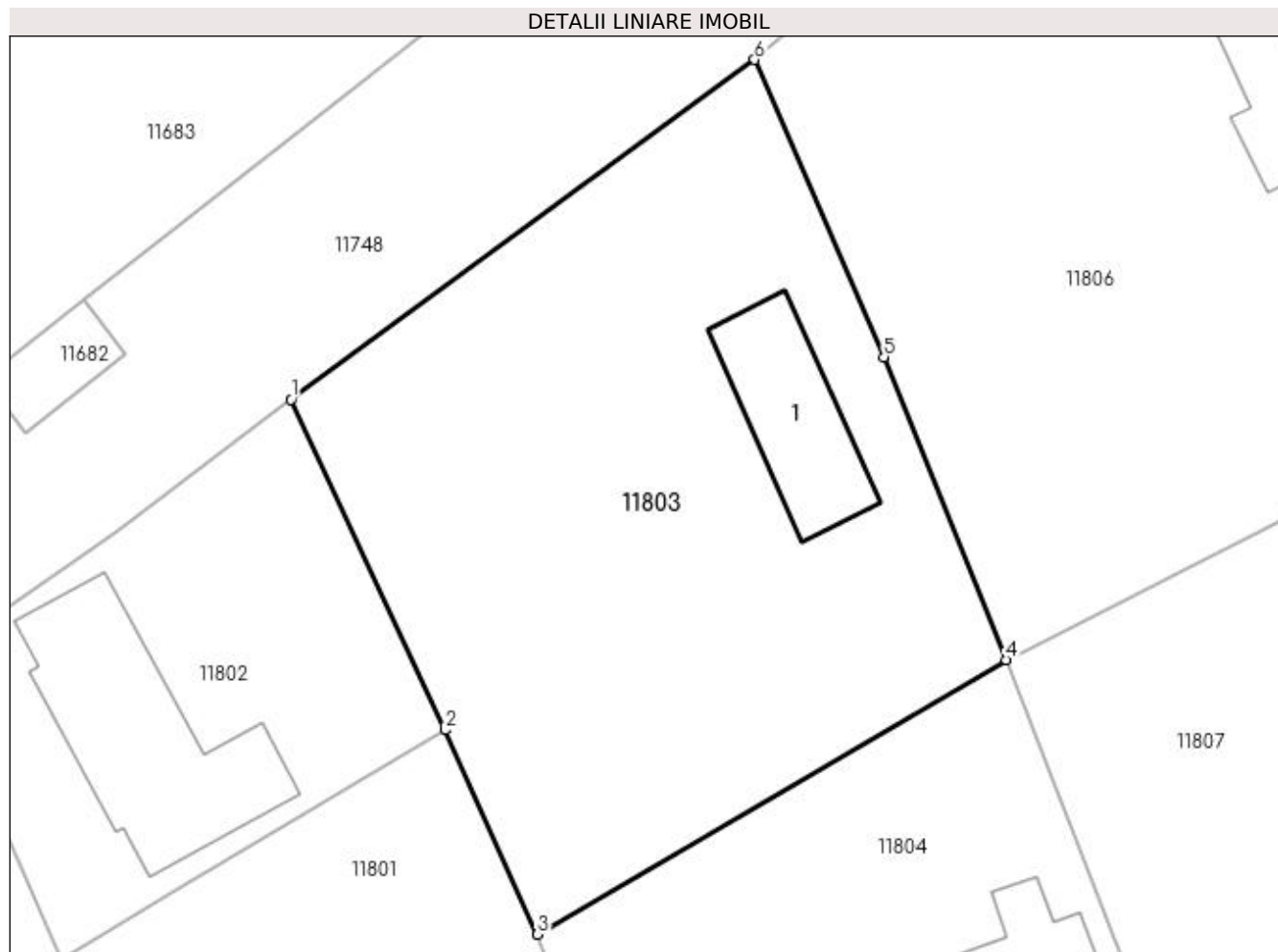
Inscrieri privind dezmembramintele dreptului de proprietate, drepturi reale de garanție și sarcini	Referințe
NU SUNT	

## Anexa Nr. 1 La Partea I

## Teren

Nr cadastral	Suprafața (mp)*	Observații / Referințe
	Din acte: 1.100 Masurata: 1.177	

\* Suprafața este determinată în planul de proiecție Stereo 70.



## Date referitoare la teren

Crt	Categorie folosință	Intra vilan	Suprafața (mp)	Tarla	Parcelă	Nr. topo	Observații / Referințe
1	curți constructii	DA	1.177	33	66	-	

## Date referitoare la construcții

Crt	Număr	Destinație construcție	Supraf. (mp)	Situație juridică	Observații / Referințe
A1.1		construcții de locuințe	70	Cu acte	Nr. niveluri:1; S. construita la sol:70 mp; S. construita desfasurata:70 mp; C1- LOCUINTA - Parter

## Lungime Segmente

1) Valorile lungimilor segmentelor sunt obținute din proiecție în plan.

Punct început	X / Y	Punct sfârșit	X / Y	Lungime segment (** (m)
1	356.025,606 290.213,175	2	356.034,654 290.193,76	21.42
2	356.034,654 290.193,76	3	356.040,068 290.181,781	13.146
3	356.040,068 290.181,781	4	356.067,574 290.197,892	31.877

Punct început	X / Y	Punct sfârșit	X / Y	Lungime segment (** (m)
4	356.067,574 290.197,892	5	356.060,39 290.215,656	19.162
5	356.060,39 290.215,656	6	356.052,805 290.233,096	19.018
6	356.052,805 290.233,096	1	356.025,606 290.213,175	33.714

\*\* Lungimile segmentelor sunt determinate în planul de proiecție Stereo 70 și sunt rotunjite la 1 milimetru.

\*\*\* Distanța dintre puncte este formată din segmente cumulate ce sunt mai mici decât valoarea 1 milimetru.





**DATE DESPRE IMOBILUL NR. 11804**

Oficiul de Cadastru și Publicitate Imobiliară DOLJ  
Biroul de Cadastru și Publicitate Imobiliară Craiova

**A. Partea I. Descrierea imobilului**

TEREN Intravilan

Adresa: Loc. Motatei, Str Maresal Antonescu, Nr. 5, Jud. Dolj, T33, P2

Nr. Crt	Nr cadastral Nr. topografic	Suprafața* (mp)	Observații / Referințe
A1		Din acte: 1.100 Masurata: 1.109	Sector cadastral:16 Teren imprejmuit;

**Construcții**

Crt	Nr cadastral Nr. topografic	Adresa	Observații / Referințe
A1.1		Loc. Motatei, Str Maresal Antonescu, Jud. Dolj	Nr. niveluri:2; S. construita la sol:153 mp; S. construita desfasurata:166 mp; C1- LOCUINTA -Parter+Beci

**B. Partea II. Proprietari și acte**

Inscrieri privitoare la dreptul de proprietate și alte drepturi reale		Referințe
/		
Act Administrativ nr. TDP 2050-9686, din 01/11/1996 emis de CJSIPT DOLJ;		
B1	Intabulare, drept de PROPRIETATE, dobandit prin Reconstituire, cota actuala 1/1, cota initiala 1/1 1) POIANĂ FILOFTEIA, LIPSĂ CNP 2) POIANĂ NICOLAE, LIPSĂ CNP	A1
Act Normativ nr. Legea 7, din 13/03/1996 emis de PARLAMENTUL ROMANIEI ((ART 12 ALIN 14 SI ART 37 ALIN 2));		
B2	Intabulare, drept de PROPRIETATE, dobandit prin Lege, cota actuala 1/1, cota initiala 1/1 1) POIANĂ FILOFTEIA, LIPSĂ CNP 2) POIANĂ NICOLAE, LIPSĂ CNP	A1.1

**C. Partea III. SARCINI .**

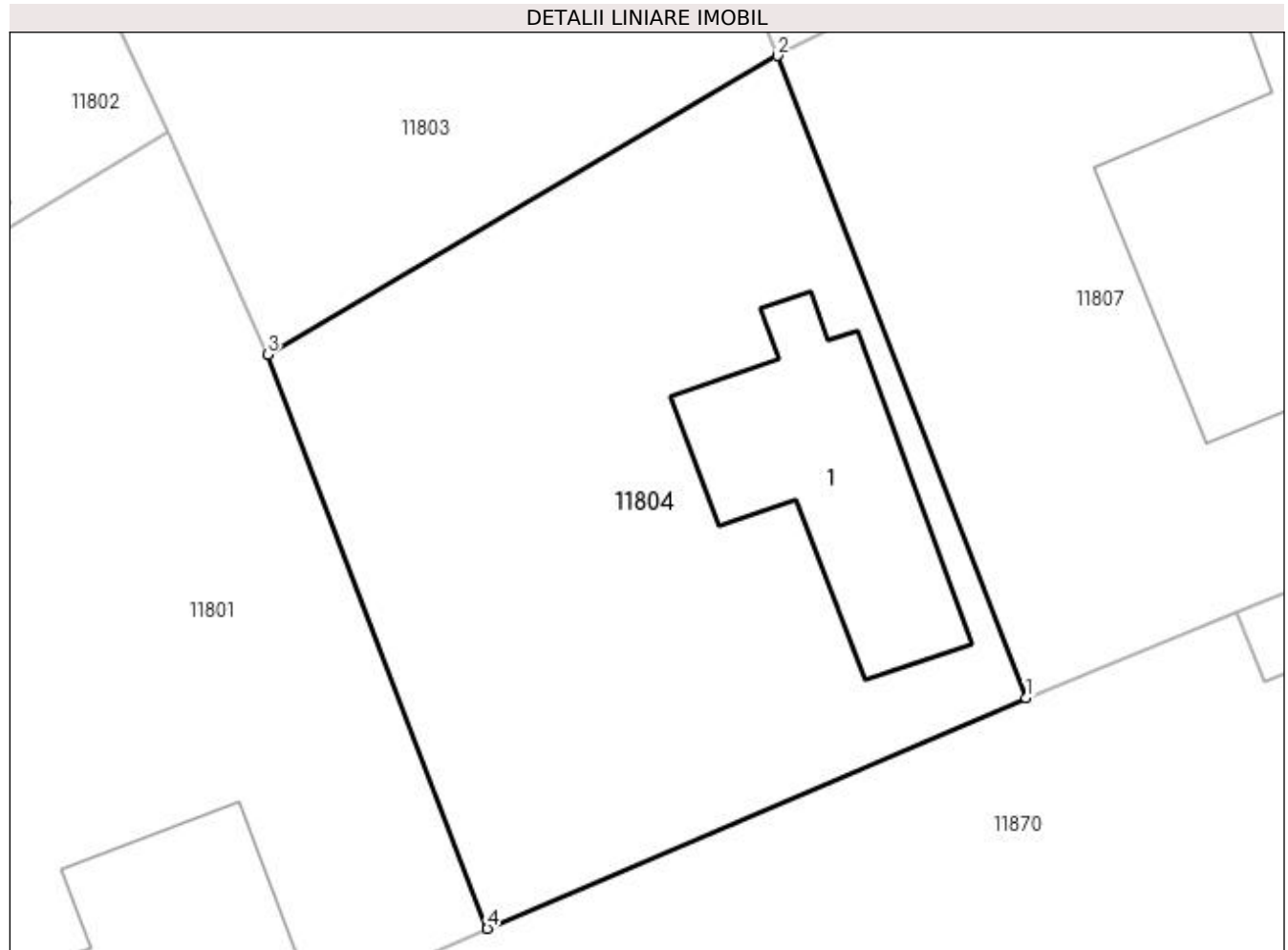
Inscrieri privind dezmembramintele dreptului de proprietate, drepturi reale de garanție și sarcini	Referințe
NU SUNT	

## Anexa Nr. 1 La Partea I

## Teren

Nr cadastral	Suprafața (mp)*	Observații / Referințe
	Din acte: 1.100 Masurata: 1.109	

\* Suprafața este determinată în planul de proiecție Stereo 70.



## Date referitoare la teren

Crt	Categorie folosință	Intra vilan	Suprafața (mp)	Tarla	Parcelă	Nr. topo	Observații / Referințe
1	curți constructii	DA	1.109	33	2	-	

## Date referitoare la construcții

Crt	Număr	Destinație construcție	Supraf. (mp)	Situație juridică	Observații / Referințe
A1.1		construcții de locuințe	153	Cu acte	Nr. niveluri:2; S. construita la sol:153 mp; S. construita desfasurata:166 mp; C1- LOCUINTA -Parter+Beci

## Lungime Segmente

1) Valorile lungimilor segmentelor sunt obținute din proiecție în plan.

Punct început	X / Y	Punct sfârșit	X / Y	Lungime segment (** (m)
1	356.081,005 290.163,249	2	356.067,574 290.197,892	37.155
2	356.067,574 290.197,892	3	356.040,068 290.181,781	31.877
3	356.040,068 290.181,781	4	356.051,916 290.150,8	33.169

Punct început	X / Y	Punct sfârşit	X / Y	Lungime segment (** (m)
4	356.051,916 290.150,8	1	356.081,005 290.163,249	31.641

\*\* Lungimile segmentelor sunt determinate în planul de proiecţie Stereo 70 şi sunt rotunjite la 1 milimetru.

\*\*\* Distanţa dintre puncte este formată din segmente cumulate ce sunt mai mici decât valoarea 1 milimetru.



**DATE DESPRE IMOBILUL NR. 11805**

Oficiul de Cadastru și Publicitate Imobiliară DOLJ  
Biroul de Cadastru și Publicitate Imobiliară Craiova

**A. Partea I. Descrierea imobilului**

TEREN Intravilan

Adresa: Loc. Motatei, Str Maresal Antonescu Nr 5a – Platforma 10, Jud. Dolj

Nr. Crt	Nr cadastral Nr. topografic	Suprafața* (mp)	Observații / Referințe
A1	34363	30	Sector cadastral:16 Teren neimpregmuit;

**B. Partea II. Proprietari și acte**

Inscrieri privitoare la dreptul de proprietate și alte drepturi reale		Referințe
<b>167487 / 02/11/2017</b>		
Act Normativ nr. HG. 965/2014, din 07/03/2014 emis de Guvernul Romaniei (act administrativ nr REFERAT DE LEGALITATE nr. 10941 din 30.10.2017, emis de PREFECTURA DOLJ;act administrativ nr HCL nr. 36 si Anexa 2 la HCL din 21.09.2017, emis de CONSILIUL LOCAL PRIMARIA MOTATEI;act administrativ nr nota nr. 6886 din 15.11.2017, emis de Primaria Motatei);		
B1	Intabulare, drept de PROPRIETATE, dobandit prin Lege, cota actuala 1/1 1) COMUNA MOTATEI- DOMENIUL PUBLIC, CIF:4553305	A1

**C. Partea III. SARCINI .**

Inscrieri privind dezmembramintele dreptului de proprietate, drepturi reale de garanție și sarcini	Referințe
NU SUNT	

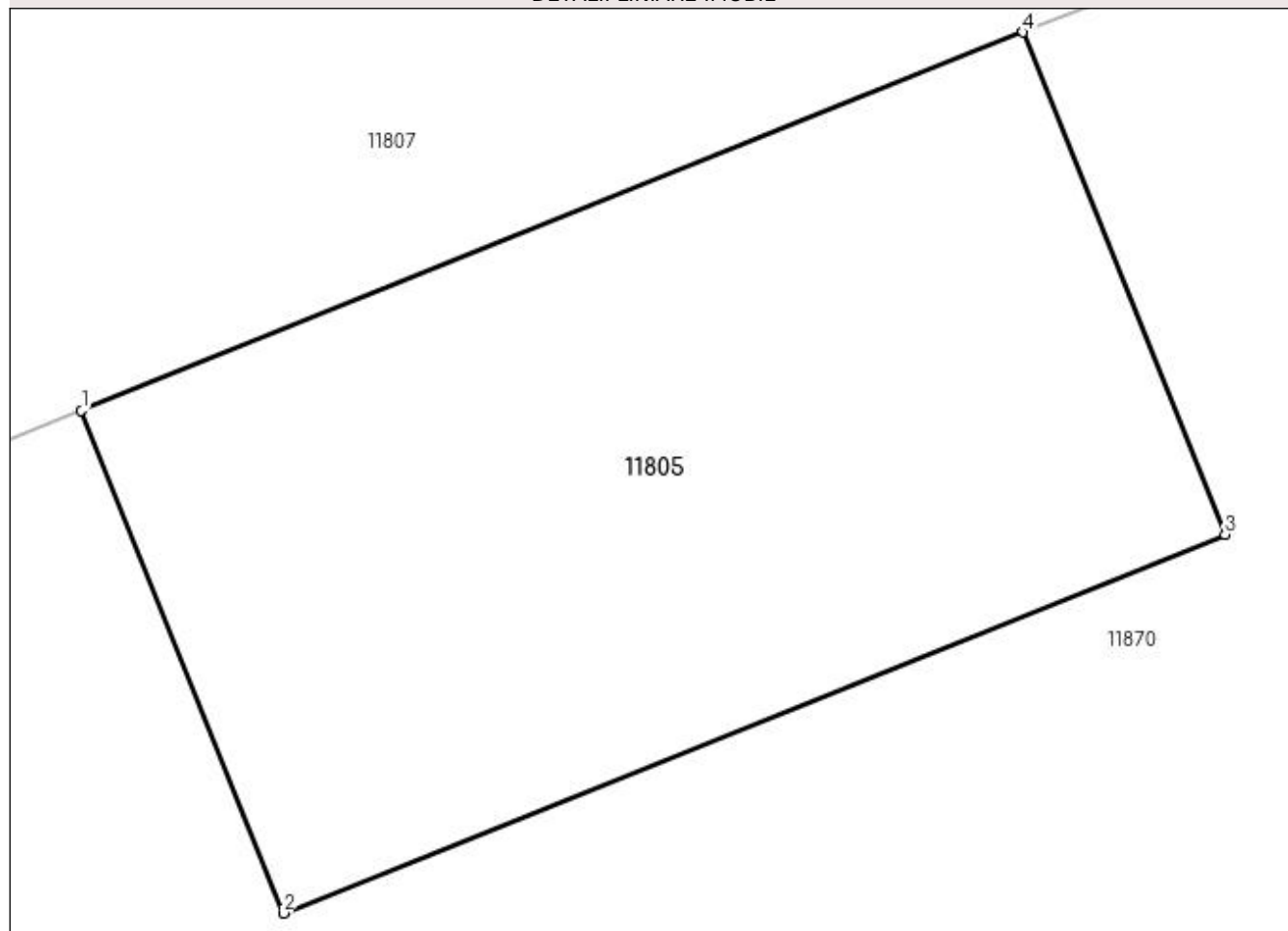
## Anexa Nr. 1 La Partea I

## Teren

Nr cadastral	Suprafața (mp)*	Observații / Referințe
34363	30	

\* Suprafața este determinată în planul de proiecție Stereo 70.

## DETALII LINIARE IMOBIL



## Date referitoare la teren

Crt	Categorie folosință	Intra vilan	Suprafața (mp)	Tarla	Parcelă	Nr. topo	Observații / Referințe
1	curți constructii	DA	30	-	-	-	Imprejmuit: limita conventionala.

## Lungime Segmente

1) Valorile lungimilor segmentelor sunt obținute din proiecție în plan.

Punct început	X / Y	Punct sfârșit	X / Y	Lungime segment (** (m)
1	356.092,348 290.167,821	2	356.093,84 290.164,109	4.001
2	356.093,84 290.164,109	3	356.100,799 290.166,906	7.5
3	356.100,799 290.166,906	4	356.099,307 290.170,617	4.0
4	356.099,307 290.170,617	1	356.092,348 290.167,821	7.5

**\*\* Lungimile segmentelor sunt determinate în planul de proiecție Stereo 70 și sunt rotunjite la 1 milimetru.**

**\*\*\* Distanța dintre puncte este formată din segmente cumulate ce sunt mai mici decât valoarea 1 milimetru.**





**DATE DESPRE IMOBILUL NR. 11806**

Oficiul de Cadastru și Publicitate Imobiliară DOLJ  
Biroul de Cadastru și Publicitate Imobiliară Craiova

**A. Partea I. Descrierea imobilului**

TEREN Intravilan

Adresa: Loc. Motatei, Str Barii, Nr. 6, Jud. Dolj, T33, P65

Nr. Crt	Nr cadastral Nr. topografic	Suprafața* (mp)	Observații / Referințe
A1		Din acte: 1.100 Masurata: 1.276	Sector cadastral:16 Teren imprejmuit;

**Construcții**

Crt	Nr cadastral Nr. topografic	Adresa	Observații / Referințe
A1.1		Loc. Motatei, Str Barii, Jud. Dolj	Nr. niveluri:2; S. construita la sol:115 mp; S. construita desfasurata:128 mp; C1- LOCUINTA -Parter+Beci
A1.2		Loc. Motatei, Str Barii, Jud. Dolj	Nr. niveluri:1; S. construita la sol:15 mp; S. construita desfasurata:15 mp; C2-ANEXA

**B. Partea II. Proprietari și acte**

Inscrieri privitoare la dreptul de proprietate și alte drepturi reale		Referințe
/		
Act Administrativ nr. TDP 1308-58811, din 30/01/1995 emis de CJSIPT DOLJ;		
B1	Intabulare, drept de PROPRIETATE, dobandit prin Reconstituire, cota actuala 1/1, cota initiala 1/1 1) DRINCEANU ION, LIPSĂ CNP	A1
Act Normativ nr. Legea 7, din 13/03/1996 emis de PARLAMENTUL ROMANIEI ((ART 12 ALIN 14 SI ART 37 ALIN 2));		
B2	Intabulare, drept de PROPRIETATE, dobandit prin Lege, cota actuala 1/1, cota initiala 1/1 1) DRINCEANU ION, LIPSĂ CNP	A1.1, A1.2

**C. Partea III. SARCINI .**

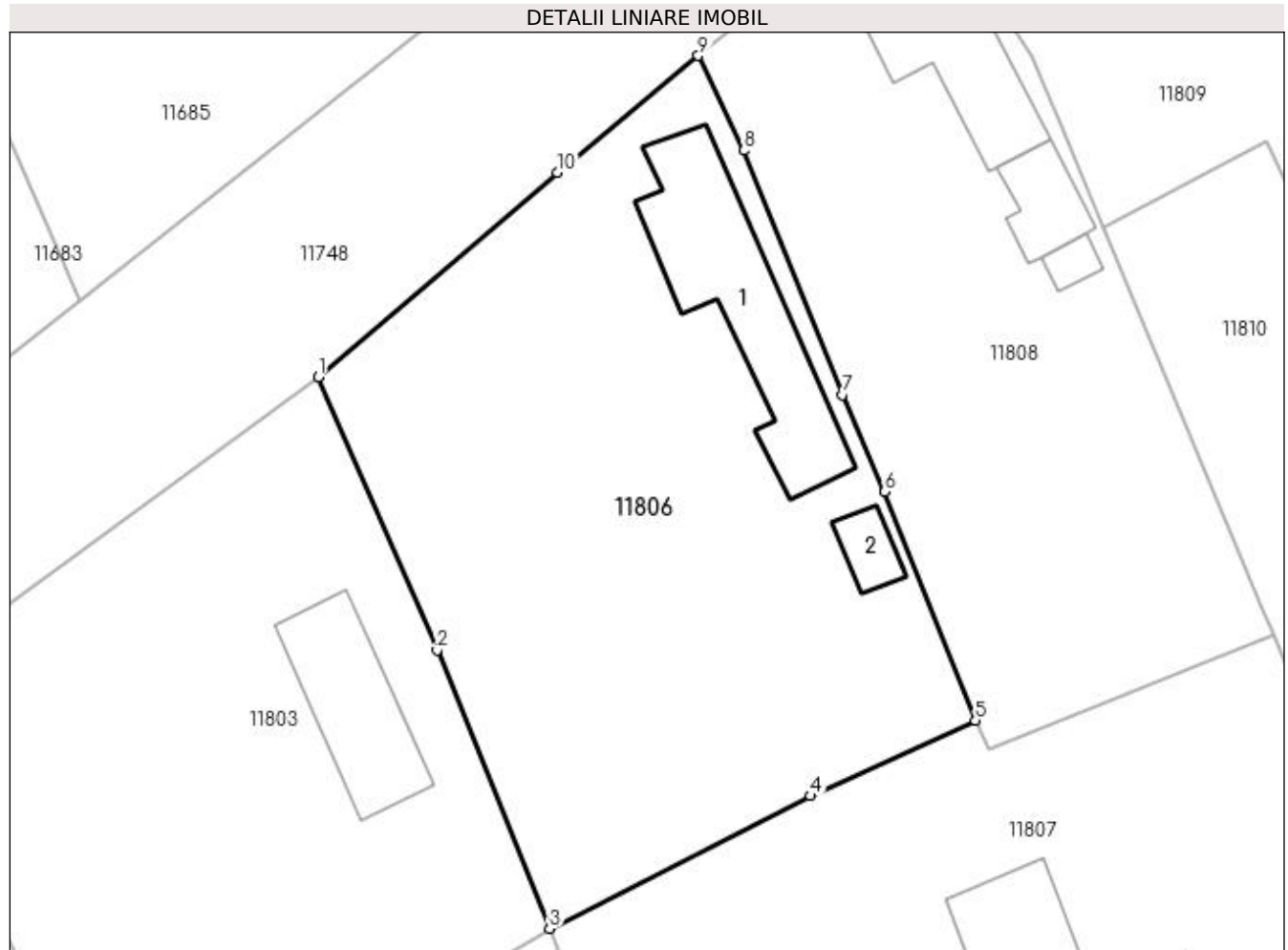
Inscrieri privind dezmembramintele dreptului de proprietate, drepturi reale de garanție și sarcini	Referințe
NU SUNT	

## Anexa Nr. 1 La Partea I

## Teren

Nr cadastral	Suprafața (mp)*	Observații / Referințe
	Din acte: 1.100 Masurata: 1.276	

\* Suprafața este determinată în planul de proiecție Stereo 70.



## Date referitoare la teren

Crt	Categorie folosință	Intra vilan	Suprafața (mp)	Tarla	Parcelă	Nr. topo	Observații / Referințe
1	curți constructii	DA	1.276	33	65	-	

## Date referitoare la construcții

Crt	Număr	Destinație construcție	Supraf. (mp)	Situație juridică	Observații / Referințe
A1.1		construcții de locuințe	115	Cu acte	Nr. niveluri:2; S. construita la sol:115 mp; S. construita desfasurata:128 mp; C1- LOCUINTA -Parter+Beci
A1.2		construcții anexa	15	Cu acte	Nr. niveluri:1; S. construita la sol:15 mp; S. construita desfasurata:15 mp; C2-ANEXA

## Lungime Segmente

1) Valorile lungimilor segmentelor sunt obținute din proiecție în plan.

Punct început	X / Y	Punct sfârșit	X / Y	Lungime segment (** (m)
1	356.052,805 290.233,096	2	356.060,39 290.215,656	19.018
2	356.060,39 290.215,656	3	356.067,574 290.197,892	19.162

Punct început	X / Y	Punct sfârșit	X / Y	Lungime segment (** (m)
3	356.067,574 290.197,892	4	356.084,238 290.206,362	18.693
4	356.084,238 290.206,362	5	356.094,793 290.211,165	11.596
5	356.094,793 290.211,165	6	356.089,001 290.225,776	15.717
6	356.089,001 290.225,776	7	356.086,305 290.231,977	6.762
7	356.086,305 290.231,977	8	356.079,975 290.247,554	16.814
8	356.079,975 290.247,554	9	356.077,078 290.253,607	6.711
9	356.077,078 290.253,607	10	356.068,062 290.246,169	11.688
10	356.068,062 290.246,169	1	356.052,805 290.233,096	20.092

\*\* Lungimile segmentelor sunt determinate în planul de proiecție Stereo 70 și sunt rotunjite la 1 milimetru.

\*\*\* Distanța dintre puncte este formată din segmente cumulate ce sunt mai mici decât valoarea 1 milimetru.



**DATE DESPRE IMOBILUL NR. 11807**

Oficiul de Cadastru și Publicitate Imobiliară DOLJ  
Biroul de Cadastru și Publicitate Imobiliară Craiova

**A. Partea I. Descrierea imobilului**

TEREN Intravilan

Nr. CF vechi:267  
Nr. cadastral vechi:426

Adresa: Loc. Motatei, Str Maresal Antonescu, Jud. Dolj, T33, P3

Nr. Crt	Nr cadastral Nr. topografic	Suprafața* (mp)	Observații / Referințe
A1	30076	Din acte: 1.924 Masurata: 1.918	Sector cadastral:16 Teren imprejmuit;

**Construcții**

Crt	Nr cadastral Nr. topografic	Adresa	Observații / Referințe
A1.1		Loc. Motatei, Str Maresal Antonescu, Jud. Dolj	Nr. niveluri:2; S. construita la sol:377 mp; S. construita desfasurata:754 mp; moara P + 1 (Sc - 377,39 mp)
A1.2		Loc. Motatei, Str Maresal Antonescu, Jud. Dolj	Nr. niveluri:1; S. construita la sol:33 mp; S. construita desfasurata:33 mp; ANEXA

**B. Partea II. Proprietari și acte**

Inscrieri privitoare la dreptul de proprietate și alte drepturi reale		Referințe
<b>91678 / 12/06/2017</b>		
Act Notarial nr. CONTRACT DE VANZARE AUT NR 1322, din 09/06/2017 emis de NP Zavoi Aurelian Paul;		
B1	Intabulare, drept de PROPRIETATE, dobandit prin Conventie, cota actuala 1/1, cota initiala 1/1 1) <b>ENEA ION</b> , necasatorit	A1, A1.1, A1.2

**C. Partea III. SARCINI**

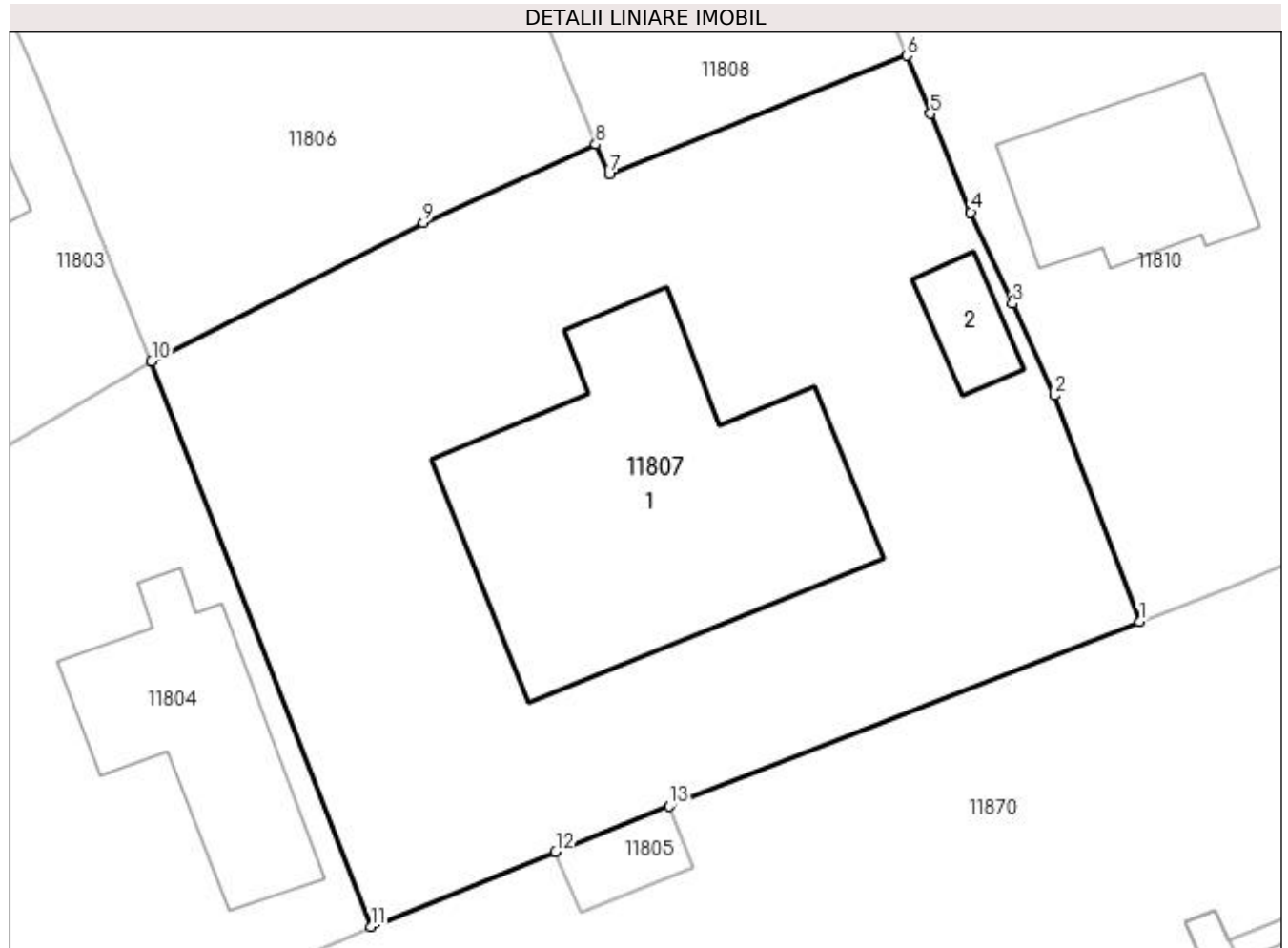
Inscrieri privind dezmembramintele dreptului de proprietate, drepturi reale de garanție și sarcini		Referințe
<b>34114 / 04/06/2010</b>		
Inscris Sub Semnatura Privata nr. contract de inchiriere nr 1, din 01/04/2010 emis de . (act aditional din 15.06.2010);		
C1	se noteaza dreptul de locatiune asupra imobilului de sub A1, pentru o perioada de 10 ani, incepand cu data de 01.04.2010 pana la data de 01.04.2010 in favoarea lui: Persoana Fizica autorizata Caian Mihail Eleodor	A1, A1.1, A1.2

## Anexa Nr. 1 La Partea I

## Teren

Nr cadastral	Suprafața (mp)*	Observații / Referințe
30076	Din acte: 1.924 Masurata: 1.918	

\* Suprafața este determinată în planul de proiecție Stereo 70.



## Date referitoare la teren

Crt	Categorie folosință	Intra vilan	Suprafața (mp)	Tarla	Parcelă	Nr. topo	Observații / Referințe
1	curți constructii	DA	1.918	33	3	-	

## Date referitoare la construcții

Crt	Număr	Destinație construcție	Supraf. (mp)	Situație juridică	Observații / Referințe
A1.1		construcții industriale și edilitare	377	Cu acte	Nr. niveluri:2; S. construita la sol:377 mp; S. construita desfasurata:754 mp; moara P + 1 (Sc - 377,39 mp)
A1.2		construcții anexa	33	Cu acte	Nr. niveluri:1; S. construita la sol:33 mp; S. construita desfasurata:33 mp; ANEXA

## Lungime Segmente

1) Valorile lungimilor segmentelor sunt obținute din proiecție în plan.

Punct început	X / Y	Punct sfârșit	X / Y	Lungime segment (** (m)
1	356.128,131 290.181,922	2	356.122,908 290.195,792	14.821
2	356.122,908 290.195,792	3	356.120,354 290.201,4	6.162

Punct început	X / Y	Punct sfârșit	X / Y	Lungime segment (** (m)
3	356.120,354 290.201,4	4	356.117,8 290.207,007	6.161
4	356.117,8 290.207,007	5	356.115,329 290.213,04	6.519
5	356.115,329 290.213,04	6	356.113,87 290.216,6	3.847
6	356.113,87 290.216,6	7	356.095,628 290.209,319	19.641
7	356.095,628 290.209,319	8	356.094,793 290.211,165	2.026
8	356.094,793 290.211,165	9	356.084,238 290.206,362	11.596
9	356.084,238 290.206,362	10	356.067,574 290.197,892	18.693
10	356.067,574 290.197,892	11	356.081,005 290.163,249	37.155
11	356.081,005 290.163,249	12	356.092,348 290.167,821	12.23
12	356.092,348 290.167,821	13	356.099,307 290.170,617	7.5
13	356.099,307 290.170,617	1	356.128,131 290.181,922	30.962

\*\* Lungimile segmentelor sunt determinate în planul de proiecție Stereo 70 și sunt rotunjite la 1 milimetru.

\*\*\* Distanța dintre puncte este formată din segmente cumulate ce sunt mai mici decât valoarea 1 milimetru.





**DATE DESPRE IMOBILUL NR. 11808**

Oficiul de Cadastru și Publicitate Imobiliară DOLJ  
Biroul de Cadastru și Publicitate Imobiliară Craiova

**A. Partea I. Descrierea imobilului**

TEREN Intravilan

Adresa: Loc. Motatei, Str Barii, Nr. 8, Jud. Dolj, T33, P64

Nr. Crt	Nr cadastral Nr. topografic	Suprafața* (mp)	Observații / Referințe
A1	34187	Din acte: 1.300 Masurata: 992	Sector cadastral:16 Teren imprejmuit;

**Construcții**

Crt	Nr cadastral Nr. topografic	Adresa	Observații / Referințe
A1.1		Loc. Motatei, Str Barii, Nr. 8, fost nr, Jud. Dolj	Nr. niveluri:1; S. construita la sol:78 mp; S. construita desfasurata:78 mp; Locuinta parter construita din cranturi in anul 1971 compusa din 4 camere, beci si dependinte.
A1.2		Loc. Motatei, Str Barii, Nr. 8, fost nr, Jud. Dolj	Nr. niveluri:1; S. construita la sol:28 mp; S. construita desfasurata:28 mp; Anexa parter construita din chirpici in anul 1921 compusa din 1 camera si dependinte.
A1.3		Loc. Motatei, Str Barii, Nr. 8, fost nr, Jud. Dolj	Nr. niveluri:1; S. construita la sol:8 mp; S. construita desfasurata:8 mp; Anexa

**B. Partea II. Proprietari și acte**

Inscrieri privitoare la dreptul de proprietate și alte drepturi reale		Referințe
<b>172603 / 17/09/2018</b>		
Act Notarial nr. Contract de intretinere aut nr 2960, din 14/09/2018 emis de Budiana Ionut Razvan;		
B1	Intabulare, drept de PROPRIETATE, dobandit prin Conventie, cota actuala 1/1, cota initiala 1/1 1) RUS CRISTINA 2) RUS FLORIAN-MARINEL	A1, A1.1, A1.2
/		
Act Normativ nr. Legea 7, din 13/03/1996 emis de PARLAMENTUL ROMANIEI ((ART.12, ALIN.14, ART.37, ALIN.2));		
B2	Intabulare, drept de PROPRIETATE, dobandit prin Lege, cota actuala 1/1, cota initiala 1/1 1) RUS CRISTINA 2) RUS FLORIAN-MARINEL	A1.3

**C. Partea III. SARCINI**

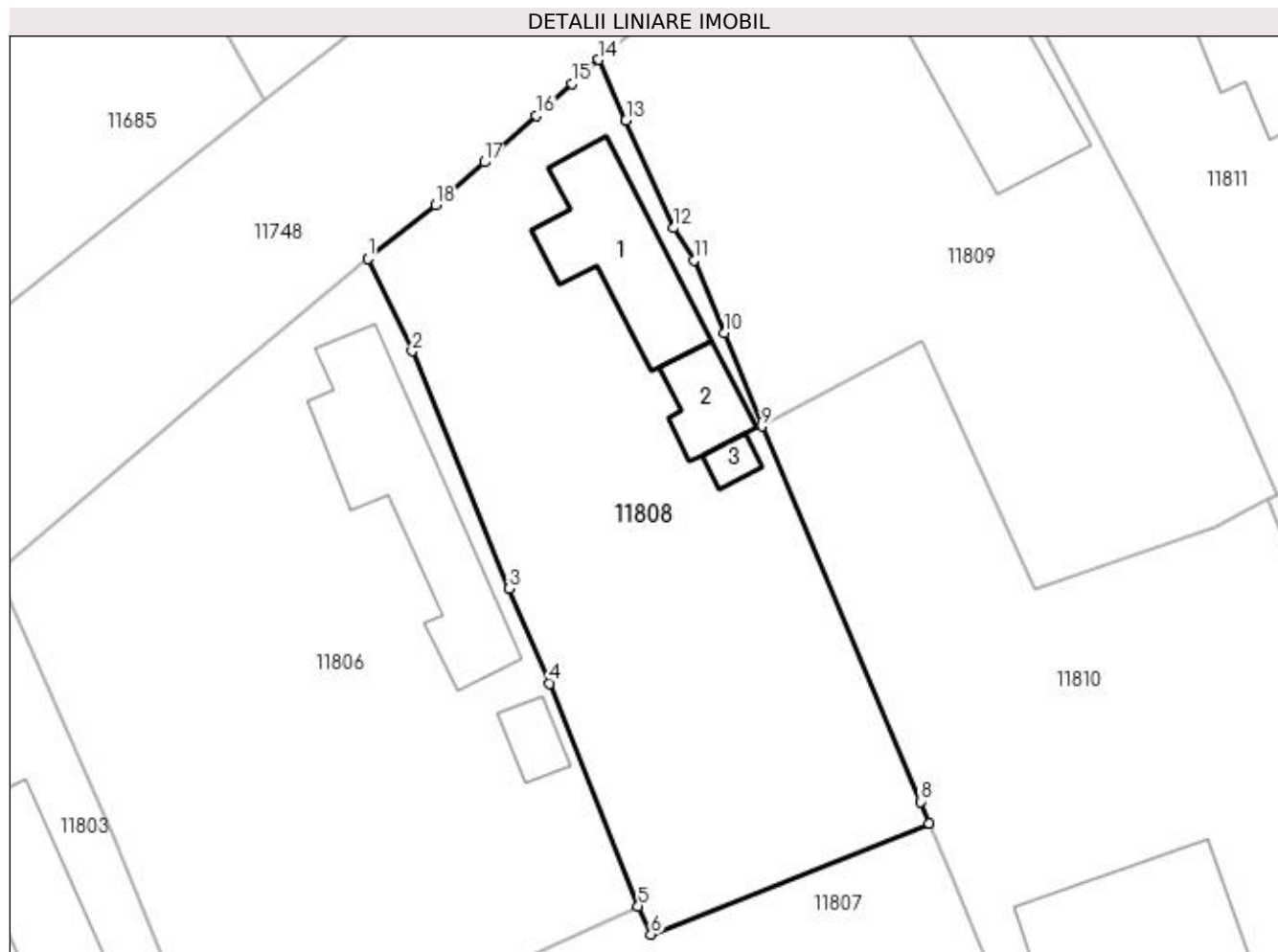
Inscrieri privind dezmembramintele dreptului de proprietate, drepturi reale de garanție și sarcini		Referințe
<b>172603 / 17/09/2018</b>		
Act Notarial nr. Contract de intretinere aut nr 2960, din 14/09/2018 emis de Budiana Ionut Razvan;		
C1	Intabulare, drept de IPOTECA LEGALA, Valoare:0 pentru plata rentei in bani corespunzatoare intretinerii neexecutate 1) POPESCU NICOLAE	A1, A1.1, A1.2
C2	Intabulare, drept de UZUFRACT VIAGER, cota actuala 1/1, cota initiala 1/1 1) POPESCU NICOLAE	A1, A1.1, A1.2

## Anexa Nr. 1 La Partea I

## Teren

Nr cadastral	Suprafața (mp)*	Observații / Referințe
34187	Din acte: 1.300 Masurata: 992	

\* Suprafața este determinată în planul de proiecție Stereo 70.



## Date referitoare la teren

Crt	Categorie folosință	Intra vilan	Suprafața (mp)	Tarla	Parcelă	Nr. topo	Observații / Referințe
1	curți constructii	DA	992	33	64	-	

## Date referitoare la construcții

Crt	Număr	Destinație construcție	Supraf. (mp)	Situație juridică	Observații / Referințe
A1.1		construcții de locuințe	78	Cu acte	Nr. niveluri:1; S. construita la sol:78 mp; S. construita desfasurata:78 mp; Locuinta parter construita din cranturi in anul 1971 compusa din 4 camere, beci si dependinte.
A1.2		construcții anexa	28	Cu acte	Nr. niveluri:1; S. construita la sol:28 mp; S. construita desfasurata:28 mp; Anexa parter construita din chirpici in anul 1921 compusa din 1 camera si dependinte.
A1.3		construcții anexa	8	Cu acte	Nr. niveluri:1; S. construita la sol:8 mp; S. construita desfasurata:8 mp; Anexa

## Lungime Segmente

1) Valorile lungimilor segmentelor sunt obținute din proiecție în plan.

Punct început	X / Y	Punct sfârșit	X / Y	Lungime segment (** (m)
---------------	-------	---------------	-------	-------------------------

Punct început	X / Y	Punct sfârșit	X / Y	Lungime segment (** (m)
1	356.077,078 290.253,607	2	356.079,975 290.247,554	6.711
2	356.079,975 290.247,554	3	356.086,305 290.231,977	16.814
3	356.086,305 290.231,977	4	356.089,001 290.225,776	6.762
4	356.089,001 290.225,776	5	356.094,793 290.211,165	15.717
5	356.094,793 290.211,165	6	356.095,628 290.209,319	2.026
6	356.095,628 290.209,319	7	356.113,87 290.216,6	19.641
7	356.113,87 290.216,6	8	356.113,29 290.218,016	1.53
8	356.113,29 290.218,016	9	356.102,9 290.242,617	26.705
9	356.102,9 290.242,617	10	356.100,463 290.248,737	6.587
10	356.100,463 290.248,737	11	356.098,46 290.253,516	5.182
11	356.098,46 290.253,516	12	356.097,134 290.255,631	2.496
12	356.097,134 290.255,631	13	356.093,987 290.262,671	7.711
13	356.093,987 290.262,671	14	356.092,204 290.266,661	4.37
14	356.092,204 290.266,661	15	356.090,445 290.265,084	2.362
15	356.090,445 290.265,084	16	356.088,117 290.262,999	3.125
16	356.088,117 290.262,999	17	356.084,703 290.259,942	4.583
17	356.084,703 290.259,942	18	356.081,529 290.257,119	4.248
18	356.081,529 290.257,119	1	356.077,078 290.253,607	5.67

\*\* Lungimile segmentelor sunt determinate în planul de proiecție Stereo 70 și sunt rotunjite la 1 milimetru.

\*\*\* Distanța dintre puncte este formată din segmente cumulate ce sunt mai mici decât valoarea 1 milimetru.



**DATE DESPRE IMOBILUL NR. 11809**

Oficiul de Cadastru și Publicitate Imobiliară DOLJ  
Biroul de Cadastru și Publicitate Imobiliară Craiova

**A. Partea I. Descrierea imobilului**

TEREN Intravilan

Adresa: Loc. Motatei, Str Barii, Nr. 10, Jud. Dolj, T33, P63

Nr. Crt	Nr cadastral Nr. topografic	Suprafața* (mp)	Observații / Referințe
A1		Din acte: 1.000 Masurata: 1.098	Sector cadastral:16 Teren neimpregmuit;

**Construcții**

Crt	Nr cadastral Nr. topografic	Adresa	Observații / Referințe
A1.1		Loc. Motatei, Str Barii, Jud. Dolj	Nr. niveluri:1; S. construita la sol:142 mp; S. construita desfasurata:142 mp; C1- LOCUINTA -Parter

**B. Partea II. Proprietari și acte**

Inscrieri privitoare la dreptul de proprietate și alte drepturi reale		Referințe
/		
Act Administrativ nr. TDP 3065/59421, din 11/03/1997 emis de CJSIPT DOLJ;		
B1	Intabulare, drept de PROPRIETATE, dobandit prin Reconstituire, cota actuala 1/1, cota initiala 1/1 1) STANA ELENA, LIPSĂ CNP 2) HERMAN GHEORGHITA, LIPSĂ CNP 3) IORDACHE GHEORGHE, LIPSĂ CNP	A1
Act Normativ nr. Legea 7, din 13/03/1996 emis de PARLAMENTUL ROMANIEI ((ART 12 ALIN 14 SI ART 37 ALIN 2));		
B2	Intabulare, drept de PROPRIETATE, dobandit prin Lege, cota actuala 1/1, cota initiala 1/1 1) STANA ELENA, LIPSĂ CNP 2) HERMAN GHEORGHITA, LIPSĂ CNP 3) IORDACHE GHEORGHE, LIPSĂ CNP	A1.1

**C. Partea III. SARCINI .**

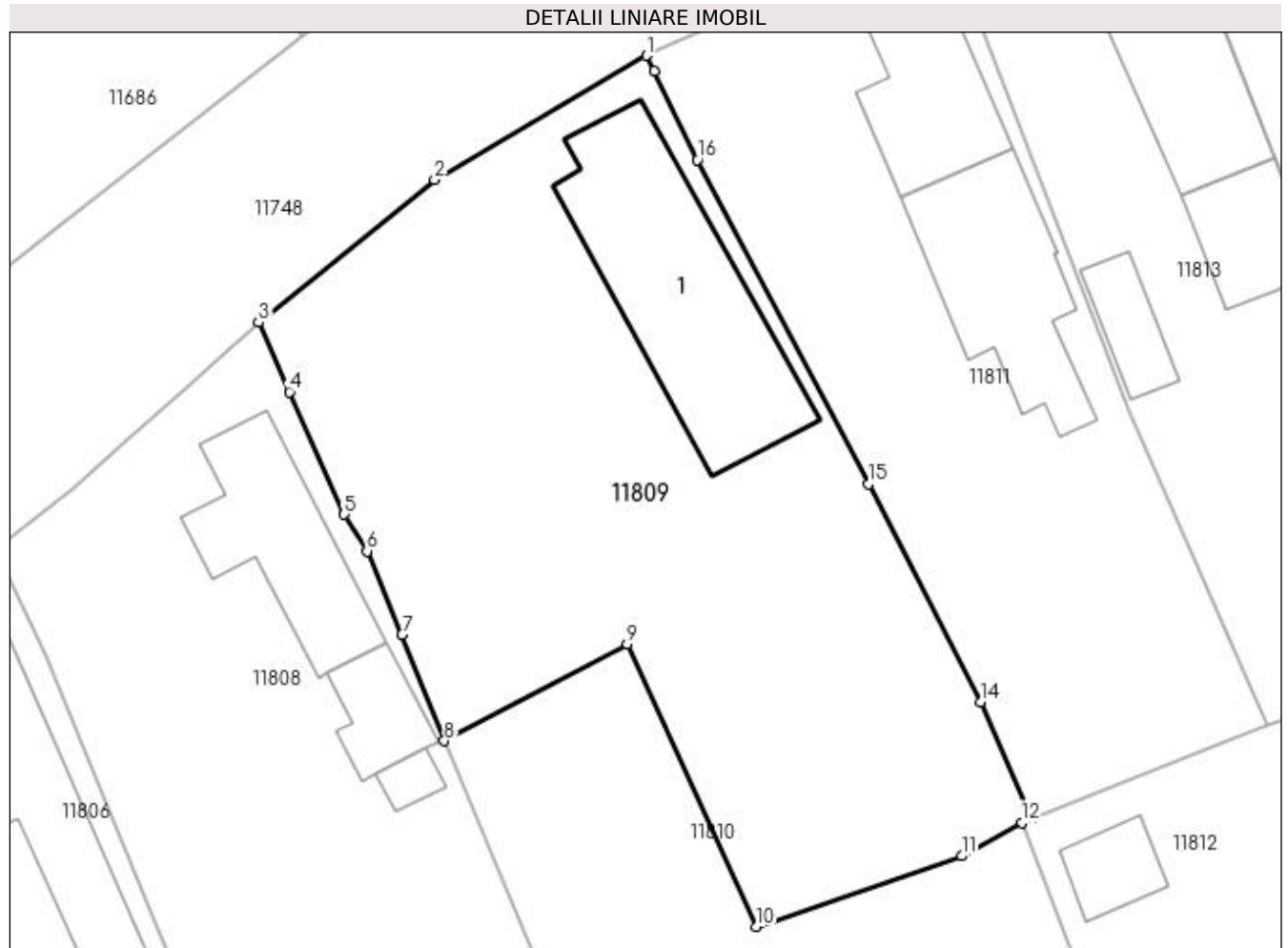
Inscrieri privind dezmembramintele dreptului de proprietate, drepturi reale de garanție și sarcini	Referințe
NU SUNT	

## Anexa Nr. 1 La Partea I

## Teren

Nr cadastral	Suprafața (mp)*	Observații / Referințe
	Din acte: 1.000 Masurata: 1.098	

\* Suprafața este determinată în planul de proiecție Stereo 70.



## Date referitoare la teren

Crt	Categorie folosință	Intra vilan	Suprafața (mp)	Tarla	Parcelă	Nr. topo	Observații / Referințe
1	curți constructii	DA	1.098	33	63	-	

## Date referitoare la construcții

Crt	Număr	Destinație construcție	Supraf. (mp)	Situație juridică	Observații / Referințe
A1.1		construcții de locuințe	142	Cu acte	Nr. niveluri:1; S. construita la sol:142 mp; S. construita desfasurata:142 mp; C1- LOCUINTA -Parter

## Lungime Segmente

1) Valorile lungimilor segmentelor sunt obținute din proiecție în plan.

Punct început	X / Y	Punct sfârșit	X / Y	Lungime segment (** (m)
1	356.114,52 290.281,992	2	356.102,335 290.274,851	14.123
2	356.102,335 290.274,851	3	356.092,204 290.266,661	13.027
3	356.092,204 290.266,661	4	356.093,987 290.262,671	4.37

Punct început	X / Y	Punct sfârșit	X / Y	Lungime segment (** (m)
4	356.093,987 290.262,671	5	356.097,134 290.255,631	7.711
5	356.097,134 290.255,631	6	356.098,46 290.253,516	2.496
6	356.098,46 290.253,516	7	356.100,463 290.248,737	5.182
7	356.100,463 290.248,737	8	356.102,9 290.242,617	6.587
8	356.102,9 290.242,617	9	356.113,409 290.248,201	11.9
9	356.113,409 290.248,201	10	356.120,843 290.231,948	17.872
10	356.120,843 290.231,948	11	356.132,654 290.236,007	12.489
11	356.132,654 290.236,007	12	356.136,121 290.237,926	3.963
12	356.136,121 290.237,926	13	356.136,728 290.238,171	0.655
13	356.136,728 290.238,171	14	356.133,74 290.244,864	7.33
14	356.133,74 290.244,864	15	356.127,279 290.257,364	14.071
15	356.127,279 290.257,364	16	356.117,437 290.276,0	21.075
16	356.117,437 290.276,0	17	356.114,959 290.281,106	5.676
17	356.114,959 290.281,106	1	356.114,52 290.281,992	0.989

\*\* Lungimile segmentelor sunt determinate în planul de proiecție Stereo 70 și sunt rotunjite la 1 milimetru.

\*\*\* Distanța dintre puncte este formată din segmente cumulate ce sunt mai mici decât valoarea 1 milimetru.





**DATE DESPRE IMOBILUL NR. 11810**

Oficiul de Cadastru și Publicitate Imobiliară DOLJ  
Biroul de Cadastru și Publicitate Imobiliară Craiova

**A. Partea I. Descrierea imobilului**

TEREN Intravilan

Adresa: Loc. Motatei, Str Maresal Antonescu, Nr. 7, Jud. Dolj, T27, P4

Nr. Crt	Nr cadastral Nr. topografic	Suprafața* (mp)	Observații / Referințe
A1	34244	Din acte: 1.000 Masurata: 1.588	Sector cadastral:16 Teren imprejmuit;

**Construcții**

Crt	Nr cadastral Nr. topografic	Adresa	Observații / Referințe
A1.1		Loc. Motatei, Str Maresal Antonescu, Nr. 7, Jud. Dolj	Nr. niveluri:1; S. construita la sol:68 mp; S. construita desfasurata:68 mp; C1-Casa de locuit, Regim de inaltime -Parter. Suprafata desfasurata S=68mp. Fara certificat de performanta energetica, nu are lift.
A1.2		Loc. Motatei, Str Maresal Antonescu, Nr. 7, Jud. Dolj	Nr. niveluri:1; S. construita la sol:58 mp; S. construita desfasurata:58 mp; C2-Constructie anexa, Regim de inaltime -Parter.Suprafata desfasurata S=58mp. Fara certificat de performanta energetica, nu are lift.
A1.3		Loc. Motatei, Str Maresal Antonescu, Nr. 7, Jud. Dolj, (fost nr. 1052) T33, P4	Nr. niveluri:1; S. construita la sol:124 mp; S. construita desfasurata:124 mp; LOCUINTA

**B. Partea II. Proprietari și acte**

Inscrieri privitoare la dreptul de proprietate și alte drepturi reale		Referințe
<b>186067 / 29/11/2017</b>		
Act Notarial nr. contract de vanzare aut nr 3696, din 28/11/2017 emis de NP Budiana Ionut Razvan;		
B1	Intabulare, drept de PROPRIETATE, dobandit prin Conventie, cota actuala 1/1, cota initiala 1/1 1) APOSTU CONSTANTIN-IONUȚ 2) APOSTU MARIANA-ANDREEA	A1, A1.1, A1.2
/		
Act Normativ nr. Legea 7, din 13/03/1996 emis de PARLAMENTUL ROMANIEI ((ART.12, ALIN.14, ART.37, ALIN. 2));		
B2	Intabulare, drept de PROPRIETATE, dobandit prin Lege, cota actuala 1/1, cota initiala 1/1 1) APOSTU CONSTANTIN-IONUȚ 2) APOSTU MARIANA-ANDREEA	A1.3

**C. Partea III. SARCINI .**

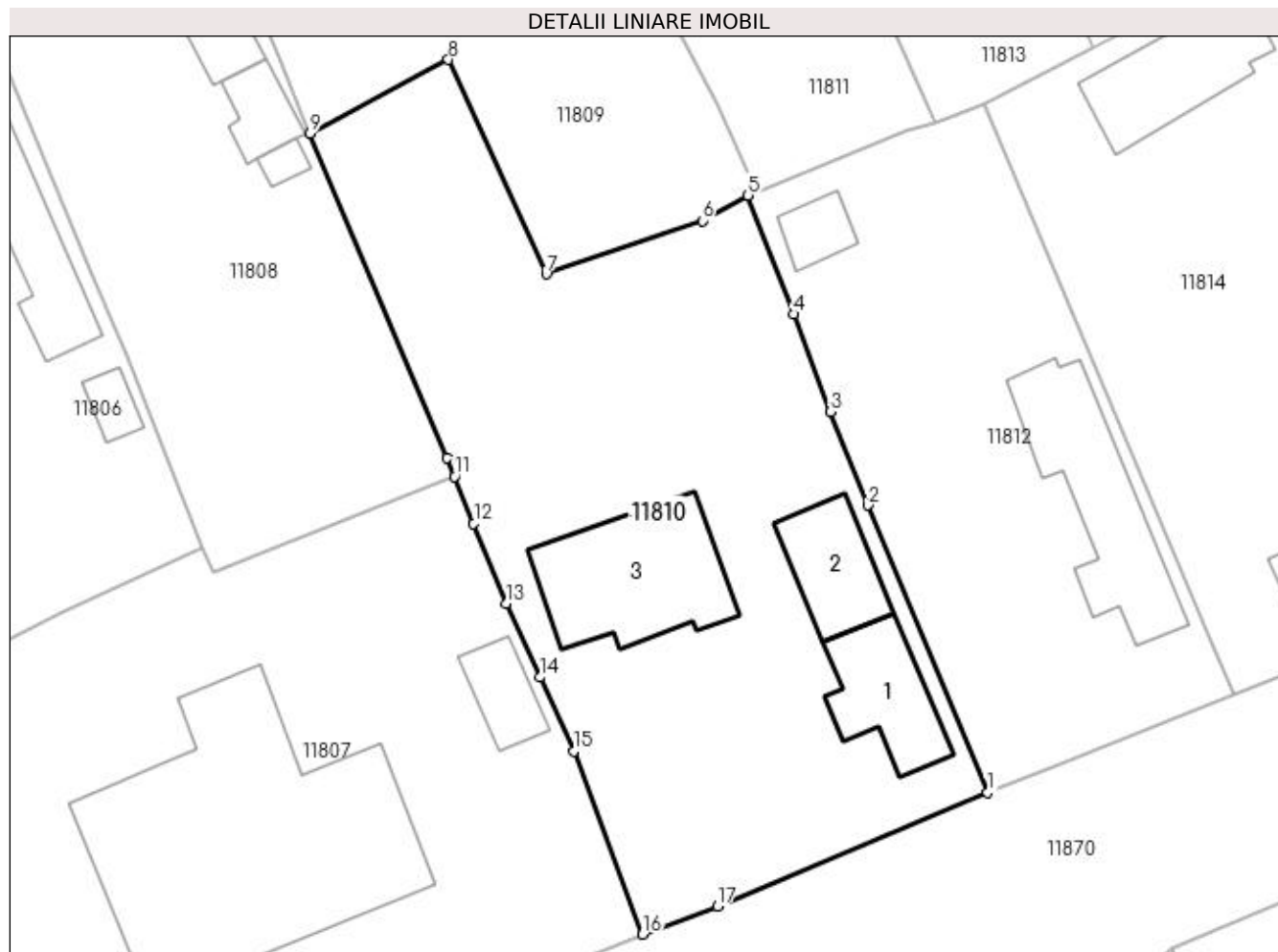
Inscrieri privind dezmembramintele dreptului de proprietate, drepturi reale de garanție și sarcini	Referințe
NU SUNT	

## Anexa Nr. 1 La Partea I

## Teren

Nr cadastral	Suprafața (mp)*	Observații / Referințe
34244	Din acte: 1.000 Masurata: 1.588	

\* Suprafața este determinată în planul de proiecție Stereo 70.



## Date referitoare la teren

Crt	Categorie folosință	Intra vilan	Suprafața (mp)	Tarla	Parcelă	Nr. topo	Observații / Referințe
1	curți constructii	DA	1.588	27	4	-	(IDENTIC CU T33 )Teren intravilan imprejmuit cu gard de beton,gard plasa sarma,gard lemn si gard sarma ghimpata

## Date referitoare la construcții

Crt	Număr	Destinație construcție	Supraf. (mp)	Situație juridică	Observații / Referințe
A1.1		construcții de locuințe	68	Cu acte	Nr. niveluri:1; S. construita la sol:68 mp; S. construita desfasurata:68 mp; C1-Casa de locuit, Regim de inaltime -Parter. Suprafata desfasurata S=68mp. Fara certificat de performanta energetica, nu are lift.
A1.2		construcții anexa	58	Cu acte	Nr. niveluri:1; S. construita la sol:58 mp; S. construita desfasurata:58 mp; C2-Constructie anexa, Regim de inaltime -Parter.Suprafata desfasurata S=58mp. Fara certificat de performanta energetica, nu are lift.
A1.3		construcții de locuințe	124	Cu acte	Nr. niveluri:1; S. construita la sol:124 mp; S. construita desfasurata:124 mp; LOCUINTA

**Lungime Segmente**

1) Valorile lungimilor segmentelor sunt obținute din proiecție în plan.

Punct început	X / Y	Punct sfârșit	X / Y	Lungime segment (** (m)
1	356.154,281 290.192,661	2	356.145,205 290.214,437	23.592
2	356.145,205 290.214,437	3	356.142,353 290.221,516	7.632
3	356.142,353 290.221,516	4	356.139,58 290.228,908	7.895
4	356.139,58 290.228,908	5	356.136,121 290.237,926	9.659
5	356.136,121 290.237,926	6	356.132,654 290.236,007	3.963
6	356.132,654 290.236,007	7	356.120,843 290.231,948	12.489
7	356.120,843 290.231,948	8	356.113,409 290.248,201	17.872
8	356.113,409 290.248,201	9	356.102,9 290.242,617	11.9
9	356.102,9 290.242,617	10	356.113,29 290.218,016	26.705
10	356.113,29 290.218,016	11	356.113,87 290.216,6	1.53
11	356.113,87 290.216,6	12	356.115,329 290.213,04	3.847
12	356.115,329 290.213,04	13	356.117,8 290.207,007	6.519
13	356.117,8 290.207,007	14	356.120,354 290.201,4	6.161
14	356.120,354 290.201,4	15	356.122,908 290.195,792	6.162
15	356.122,908 290.195,792	16	356.128,131 290.181,922	14.821
16	356.128,131 290.181,922	17	356.133,808 290.184,037	6.058
17	356.133,808 290.184,037	1	356.154,281 290.192,661	22.215

\*\* Lungimile segmentelor sunt determinate în planul de proiecție Stereo 70 și sunt rotunjite la 1 milimetru.

\*\*\* Distanța dintre puncte este formată din segmente cumulate ce sunt mai mici decât valoarea 1 milimetru.



**DATE DESPRE IMOBILUL NR. 11811**

Oficiul de Cadastru și Publicitate Imobiliară DOLJ  
Biroul de Cadastru și Publicitate Imobiliară Craiova

**A. Partea I. Descrierea imobilului**

TEREN Intravilan

Adresa: Loc. Motatei, Str Barii, Nr. 12, Jud. Dolj, T33, P62

Nr. Crt	Nr cadastral Nr. topografic	Suprafața* (mp)	Observații / Referințe
A1	35655	Din acte: 1.200 Masurata: 798	Sector cadastral:16 Teren imprejmuit;

**Construcții**

Crt	Nr cadastral Nr. topografic	Adresa	Observații / Referințe
A1.1		Loc. Motatei, Str Barii, Nr. 12, Jud. Dolj	Nr. niveluri:1; S. construita la sol:62 mp; S. construita desfasurata:62 mp; Locuinta parter construita in anul 1960.
A1.2		Loc. Motatei, Str Barii, Nr. 12, Jud. Dolj	Nr. niveluri:1; S. construita la sol:90 mp; S. construita desfasurata:90 mp; Anexa parter construita in anul 1985.

**B. Partea II. Proprietari și acte**

Inscrieri privitoare la dreptul de proprietate și alte drepturi reale		Referințe
<b>154826 / 19/07/2019</b>		
Act Notarial nr. Ccontract de intretinere aut nr. 1641, din 19/07/2019 emis de BNP Stoenescu Florea;		
B1	Intabulare, drept de PROPRIETATE, dobandit prin Conventie, cota actuala 1/1, cota initiala 1/1 1) DUȚĂ LIVIU-DUMITRU 2) DUȚĂ NICOLETA	A1, A1.1, A1.2

**C. Partea III. SARCINI**

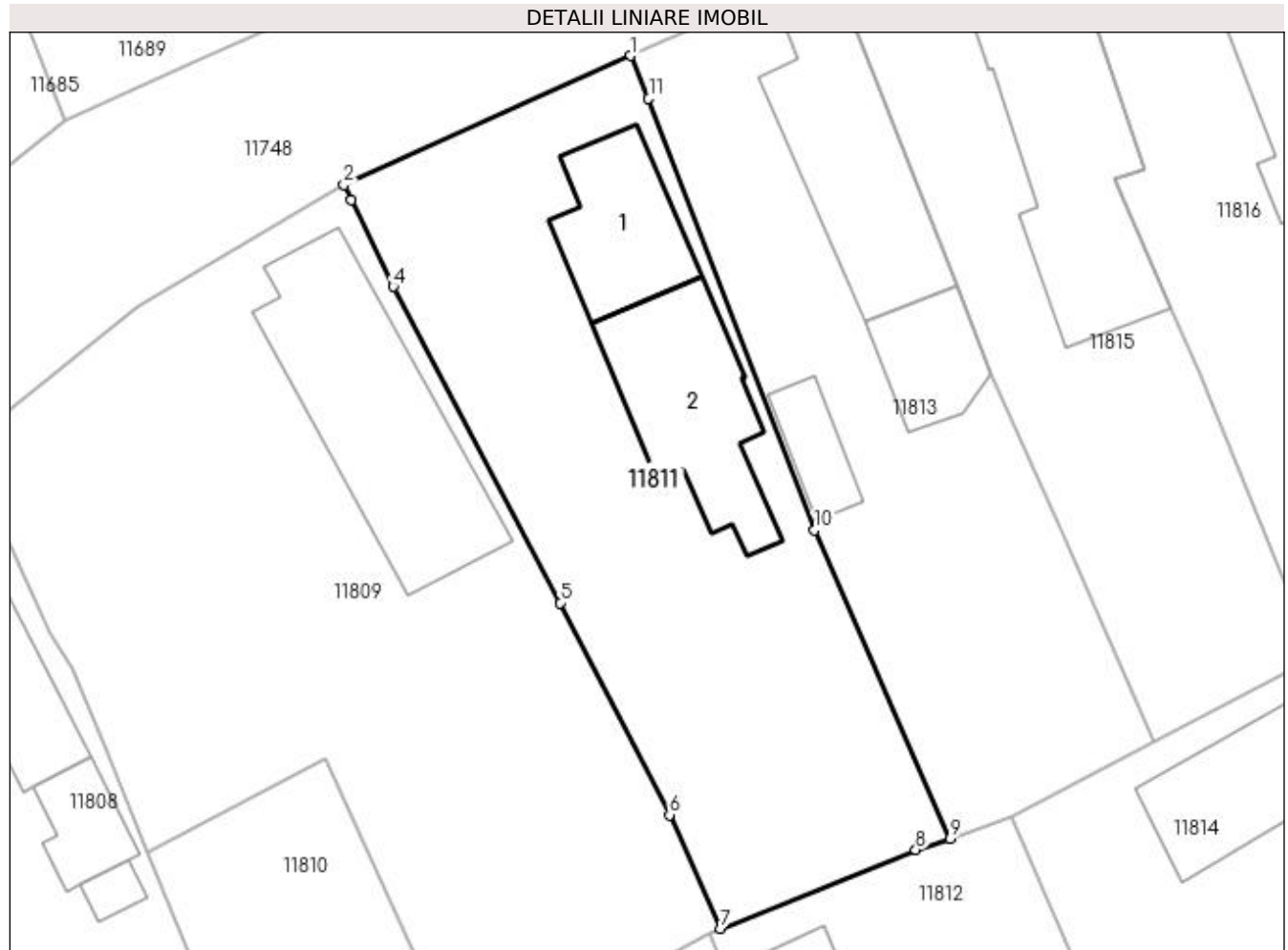
Inscrieri privind dezmembramintele dreptului de proprietate, drepturi reale de garanție și sarcini		Referințe
<b>154826 / 19/07/2019</b>		
Act Notarial nr. Ccontract de intretinere aut nr. 1641, din 19/07/2019 emis de BNP Stoenescu Florea;		
C1	Intabulare, drept de IPOTECA LEGALA, Valoare:0 ce are ca obiect plata rentei în bani corespunzătoare întreținerii neexecutate în favoarea 1) DUȚĂ CONSTANTIN 2) DUȚĂ IOANA	A1, A1.1, A1.2

## Anexa Nr. 1 La Partea I

## Teren

Nr cadastral	Suprafața (mp)*	Observații / Referințe
35655	Din acte: 1.200 Masurata: 798	

\* Suprafața este determinată în planul de proiecție Stereo 70.



## Date referitoare la teren

Crt	Categorie folosință	Intravilan	Suprafața (mp)	Tarla	Parcelă	Nr. topo	Observații / Referințe
1	curți construcții	DA	798	33	62	-	

## Date referitoare la construcții

Crt	Număr	Destinație construcție	Supraf. (mp)	Situație juridică	Observații / Referințe
A1.1		construcții de locuințe	62	Cu acte	Nr. niveluri:1; S. construita la sol:62 mp; S. construita desfasurata:62 mp; Locuinta parter construita in anul 1960.
A1.2		construcții anexa	90	Cu acte	Nr. niveluri:1; S. construita la sol:90 mp; S. construita desfasurata:90 mp; Anexa parter construita in anul 1985.

## Lungime Segmente

1) Valorile lungimilor segmentelor sunt obținute din proiecție în plan.

Punct început	X / Y	Punct sfârșit	X / Y	Lungime segment (** (m)
1	356.131,449 290.289,61	2	356.114,52 290.281,992	18.564
2	356.114,52 290.281,992	3	356.114,959 290.281,106	0.989

Punct început	X / Y	Punct sfârșit	X / Y	Lungime segment (** (m)
3	356.114,959 290.281,106	4	356.117,437 290.276,0	5.676
4	356.117,437 290.276,0	5	356.127,279 290.257,364	21.075
5	356.127,279 290.257,364	6	356.133,74 290.244,864	14.071
6	356.133,74 290.244,864	7	356.136,728 290.238,171	7.33
7	356.136,728 290.238,171	8	356.148,248 290.242,818	12.422
8	356.148,248 290.242,818	9	356.150,272 290.243,478	2.129
9	356.150,272 290.243,478	10	356.142,279 290.261,644	19.847
10	356.142,279 290.261,644	11	356.132,494 290.287,086	27.259
11	356.132,494 290.287,086	1	356.131,449 290.289,61	2.732

\*\* Lungimile segmentelor sunt determinate în planul de proiecție Stereo 70 și sunt rotunjite la 1 milimetru.

\*\*\* Distanța dintre puncte este formată din segmente cumulate ce sunt mai mici decât valoarea 1 milimetru.





**DATE DESPRE IMOBILUL NR. 11812**

Oficiul de Cadastru și Publicitate Imobiliară DOLJ  
Biroul de Cadastru și Publicitate Imobiliară Craiova

**A. Partea I. Descrierea imobilului**

TEREN Intravilan

Adresa: Loc. Motatei, Str Maresal Antonescu, Nr. 9, Jud. Dolj, T33, P5

Nr. Crt	Nr cadastral Nr. topografic	Suprafața* (mp)	Observații / Referințe
A1	36227	Din acte: 1.000 Masurata: 966	Sector cadastral:16 Teren imprejmuit;

**Construcții**

Crt	Nr cadastral Nr. topografic	Adresa	Observații / Referințe
A1.1		Loc. Motatei, Str Maresal Antonescu, Nr. 9, Jud. Dolj	Nr. niveluri:1; S. construita la sol:118 mp; S. construita desfasurata:118 mp; Locuinta parter construita in anul 1954.
A1.2		Loc. Motatei, Str Maresal Antonescu, Nr. 9, Jud. Dolj	Nr. niveluri:1; S. construita la sol:22 mp; S. construita desfasurata:22 mp; Anexa parter construita in anul 1954.

**B. Partea II. Proprietari și acte**

Inscrieri privitoare la dreptul de proprietate și alte drepturi reale		Referințe
<b>1947 / 09/01/2020</b>		
Act Notarial nr. contract de vanzare-cumpărare aut nr. 29, din 09/01/2020 emis de NP Stoenescu Florea;		
B1	Intabulare, drept de PROPRIETATE, dobandit prin Conventie, cota actuala 1/2, cota initiala 1/2 1) NIȚU ANDREI-DĂNUȚ-IONUȚ	A1, A1.1, A1.2
B2	Intabulare, drept de PROPRIETATE, dobandit prin Conventie, cota actuala 1/2, cota initiala 1/2 1) MACIUCA JANINA-GEORGETA	A1, A1.1, A1.2

**C. Partea III. SARCINI .**

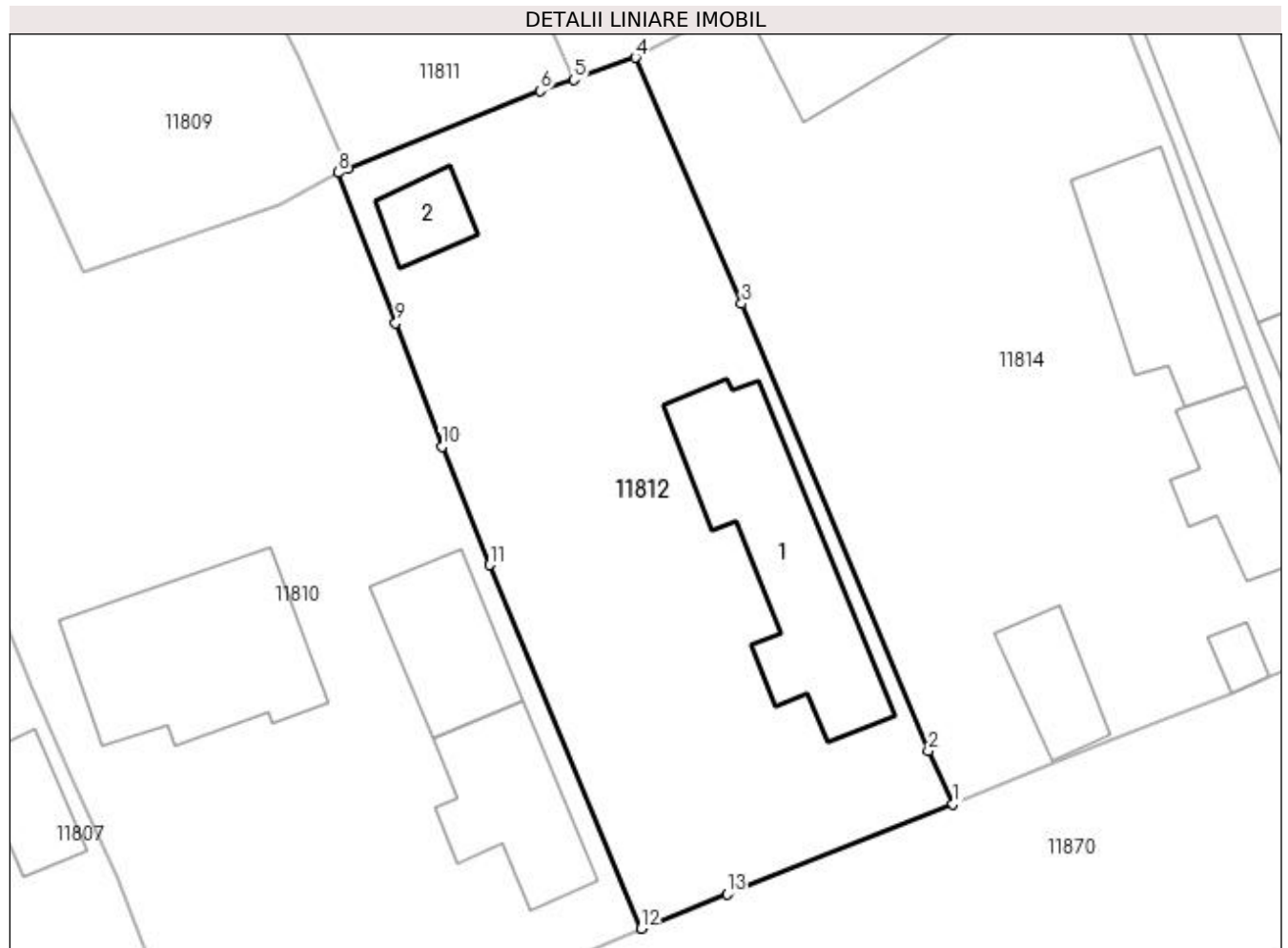
Inscrieri privind dezmembramintele dreptului de proprietate, drepturi reale de garanție și sarcini	Referințe
NU SUNT	

## Anexa Nr. 1 La Partea I

## Teren

Nr cadastral	Suprafața (mp)*	Observații / Referințe
36227	Din acte: 1.000 Masurata: 966	

\* Suprafața este determinată în planul de proiecție Stereo 70.



## Date referitoare la teren

Crt	Categorie folosință	Intra vilan	Suprafața (mp)	Tarla	Parcelă	Nr. topo	Observații / Referințe
1	curți constructii	DA	966	33	5	-	

## Date referitoare la construcții

Crt	Număr	Destinație construcție	Supraf. (mp)	Situație juridică	Observații / Referințe
A1.1		construcții de locuințe	118	Cu acte	Nr. niveluri:1; S. construita la sol:118 mp; S. construita desfasurata:118 mp; Locuinta parter construita in anul 1954.
A1.2		construcții anexa	22	Cu acte	Nr. niveluri:1; S. construita la sol:22 mp; S. construita desfasurata:22 mp; Anexa parter construita in anul 1954.

## Lungime Segmente

1) Valorile lungimilor segmentelor sunt obținute din proiecție în plan.

Punct început	X / Y	Punct sfârșit	X / Y	Lungime segment (** (m)
1	356.172,993 290.200,124	2	356.171,513 290.203,32	3.522
2	356.171,513 290.203,32	3	356.160,324 290.230,074	28.999

Punct început	X / Y	Punct sfârșit	X / Y	Lungime segment (** (m)
3	356.160,324 290.230,074	4	356.153,952 290.244,814	16.058
4	356.153,952 290.244,814	5	356.150,272 290.243,478	3.915
5	356.150,272 290.243,478	6	356.148,248 290.242,818	2.129
6	356.148,248 290.242,818	7	356.136,728 290.238,171	12.422
7	356.136,728 290.238,171	8	356.136,121 290.237,926	0.655
8	356.136,121 290.237,926	9	356.139,58 290.228,908	9.659
9	356.139,58 290.228,908	10	356.142,353 290.221,516	7.895
10	356.142,353 290.221,516	11	356.145,205 290.214,437	7.632
11	356.145,205 290.214,437	12	356.154,281 290.192,661	23.592
12	356.154,281 290.192,661	13	356.159,438 290.194,718	5.552
13	356.159,438 290.194,718	1	356.172,993 290.200,124	14.593

\*\* Lungimile segmentelor sunt determinate în planul de proiecție Stereo 70 și sunt rotunjite la 1 milimetru.

\*\*\* Distanța dintre puncte este formată din segmente cumulate ce sunt mai mici decât valoarea 1 milimetru.



**DATE DESPRE IMOBILUL NR. 11813**

Oficiul de Cadastru și Publicitate Imobiliară DOLJ  
Biroul de Cadastru și Publicitate Imobiliară Craiova

**A. Partea I. Descrierea imobilului**

TEREN Intravilan

Adresa: Loc. Motatei, Str Barii, Nr. 14, Jud. Dolj, T33, P61

Nr. Crt	Nr cadastral Nr. topografic	Suprafața* (mp)	Observații / Referințe
A1		Din acte: 600 Masurata: 655	Sector cadastral:16 Teren imprejmuit;

**Construcții**

Crt	Nr cadastral Nr. topografic	Adresa	Observații / Referințe
A1.1		Loc. Motatei, Str Barii, Jud. Dolj	Nr. niveluri:2; S. construita la sol:107 mp; S. construita desfasurata:120 mp; C1- LOCUINTA -Parter+Beci
A1.2		Loc. Motatei, Str Barii, Jud. Dolj	Nr. niveluri:1; S. construita la sol:40 mp; S. construita desfasurata:40 mp; C2-ANEXA
A1.3		Loc. Motatei, Str Barii, Jud. Dolj	Nr. niveluri:1; S. construita la sol:24 mp; S. construita desfasurata:24 mp; C3-ANEXA

**B. Partea II. Proprietari și acte**

Inscrieri privitoare la dreptul de proprietate și alte drepturi reale		Referințe
/		
Act Administrativ nr. TDP 2024-9686, din 12/04/1996 emis de CJSIPT DOLJ;		
B1	Intabulare, drept de PROPRIETATE, dobandit prin Reconstituire, cota actuala 1/1, cota initiala 1/1 1) GEAMBAȘU ELENA, LIPSĂ CNP 2) POPESCU ION, LIPSĂ CNP	A1
Act Normativ nr. Legea 7, din 13/03/1996 emis de PARLAMENTUL ROMANIEI ((ART 12 ALIN 14 SI ART 37 ALIN 2));		
B2	Intabulare, drept de PROPRIETATE, dobandit prin Lege, cota actuala 1/1, cota initiala 1/1 1) GEAMBAȘU ELENA, LIPSĂ CNP 2) POPESCU ION, LIPSĂ CNP	A1.1, A1.2, A1.3

**C. Partea III. SARCINI .**

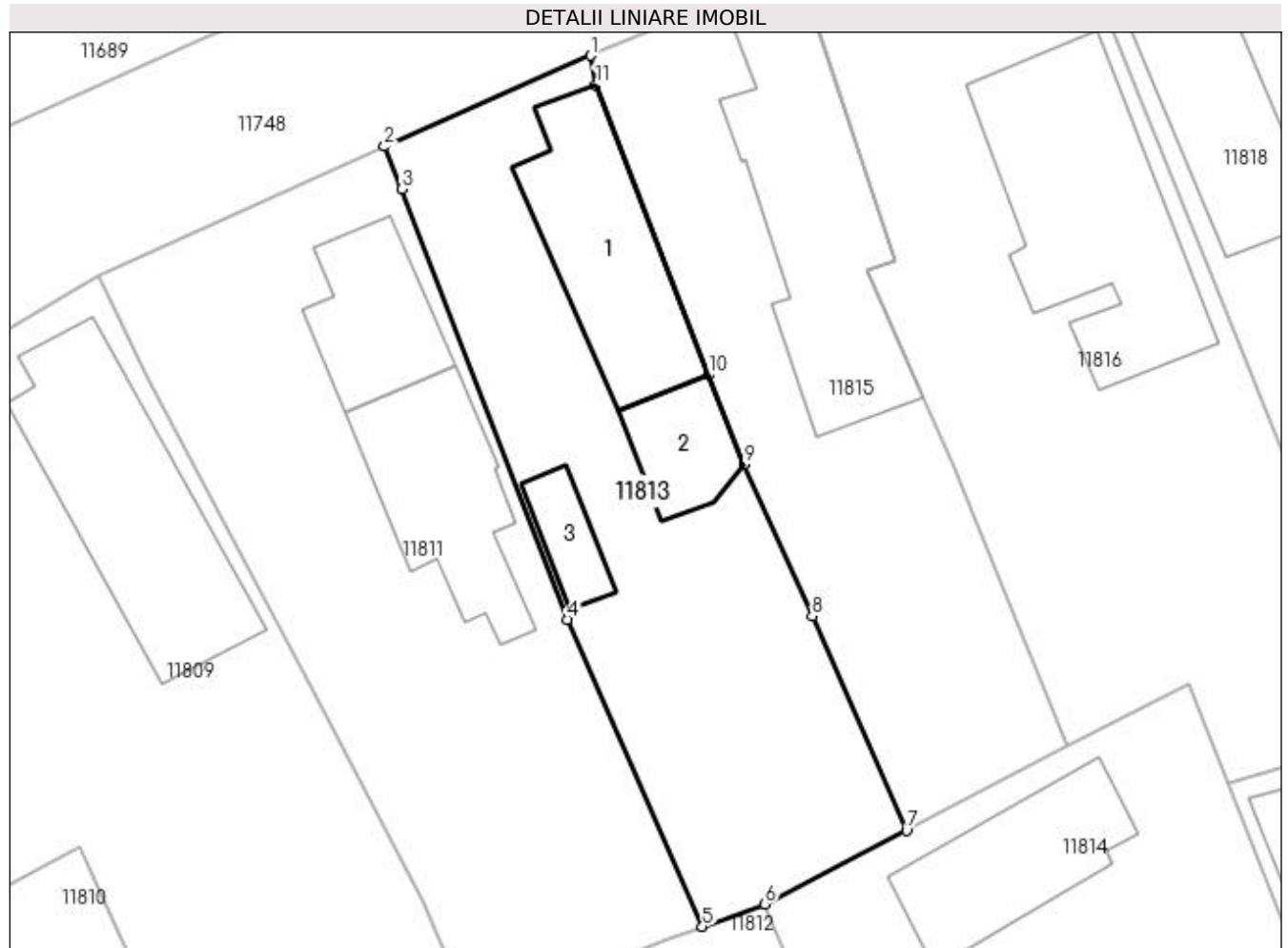
Inscrieri privind dezmembramintele dreptului de proprietate, drepturi reale de garanție și sarcini	Referințe
NU SUNT	

## Anexa Nr. 1 La Partea I

## Teren

Nr cadastral	Suprafața (mp)*	Observații / Referințe
	Din acte: 600 Masurata: 655	

\* Suprafața este determinată în planul de proiecție Stereo 70.



## Date referitoare la teren

Crt	Categorie folosință	Intra vilan	Suprafața (mp)	Tarla	Parcelă	Nr. topo	Observații / Referințe
1	curți constructii	DA	655	33	61	-	

## Date referitoare la construcții

Crt	Număr	Destinație construcție	Supraf. (mp)	Situație juridică	Observații / Referințe
A1.1		construcții de locuințe	107	Cu acte	Nr. niveluri:2; S. construita la sol:107 mp; S. construita desfasurata:120 mp; C1- LOCUINTA -Parter+Beci
A1.2		construcții anexa	40	Cu acte	Nr. niveluri:1; S. construita la sol:40 mp; S. construita desfasurata:40 mp; C2-ANEXA
A1.3		construcții anexa	24	Cu acte	Nr. niveluri:1; S. construita la sol:24 mp; S. construita desfasurata:24 mp; C3-ANEXA

## Lungime Segmente

1) Valorile lungimilor segmentelor sunt obținute din proiecție în plan.

Punct început	X / Y	Punct sfârșit	X / Y	Lungime segment (** (m))
1	356.143,642 290.294,986	2	356.131,449 290.289,61	13.326

Punct început	X / Y	Punct sfârșit	X / Y	Lungime segment (** (m)
2	356.131,449 290.289,61	3	356.132,494 290.287,086	2.732
3	356.132,494 290.287,086	4	356.142,279 290.261,644	27.259
4	356.142,279 290.261,644	5	356.150,272 290.243,478	19.847
5	356.150,272 290.243,478	6	356.153,952 290.244,814	3.915
6	356.153,952 290.244,814	7	356.162,349 290.249,155	9.453
7	356.162,349 290.249,155	8	356.156,766 290.261,839	13.858
8	356.156,766 290.261,839	9	356.152,734 290.270,804	9.83
9	356.152,734 290.270,804	10	356.150,658 290.276,104	5.692
10	356.150,658 290.276,104	11	356.143,939 290.293,256	18.421
11	356.143,939 290.293,256	1	356.143,642 290.294,986	1.755

\*\* Lungimile segmentelor sunt determinate în planul de proiecție Stereo 70 și sunt rotunjite la 1 milimetru.

\*\*\* Distanța dintre puncte este formată din segmente cumulate ce sunt mai mici decât valoarea 1 milimetru.





**DATE DESPRE IMOBILUL NR. 11814**

Oficiul de Cadastru și Publicitate Imobiliară DOLJ  
Biroul de Cadastru și Publicitate Imobiliară Craiova

**A. Partea I. Descrierea imobilului**

TEREN Intravilan

Adresa: Loc. Motatei, Str Maresal Antonescu, Nr. 11, Jud. Dolj, T33, P6

Nr. Crt	Nr cadastral Nr. topografic	Suprafața* (mp)	Observații / Referințe
A1		Din acte: 1.300 Masurata: 1.366	Sector cadastral:16 Teren imprejmuit;

**Construcții**

Crt	Nr cadastral Nr. topografic	Adresa	Observații / Referințe
A1.1		Loc. Motatei, Str Maresal Antonescu, Jud. Dolj	Nr. niveluri:1; S. construita la sol:54 mp; S. construita desfasurata:54 mp; C1- LOCUINTA -Parter
A1.2		Loc. Motatei, Str Maresal Antonescu, Jud. Dolj	Nr. niveluri:2; S. construita la sol:84 mp; S. construita desfasurata:97 mp; C2-ANEXA+Beci
A1.3		Loc. Motatei, Str Maresal Antonescu, Jud. Dolj	Nr. niveluri:1; S. construita la sol:84 mp; S. construita desfasurata:84 mp; C3 -Anexa
A1.4		Loc. Motatei, Str Maresal Antonescu, Jud. Dolj	Nr. niveluri:1; S. construita la sol:34 mp; S. construita desfasurata:34 mp; C4 -Anexa
A1.5		Loc. Motatei, Str Maresal Antonescu, Jud. Dolj	Nr. niveluri:1; S. construita la sol:9 mp; S. construita desfasurata:9 mp; C5 -Anexa

**B. Partea II. Proprietari și acte**

Inscrieri privitoare la dreptul de proprietate și alte drepturi reale		Referințe
/		
Act Administrativ nr. TDP 1354-58811, din 01/02/1995 emis de CJSIPT DOLJ;		
B1	Intabulare, drept de PROPRIETATE, dobandit prin Reconstituire, cota actuala 1/1, cota initiala 1/1 1) ENEA ION, LIPSĂ CNP	A1
Act Normativ nr. Legea 7, din 13/03/1996 emis de PARLAMENTUL ROMANIEI ((ART 12 ALIN 14 SI ART 37 ALIN 2));		
B2	Intabulare, drept de PROPRIETATE, dobandit prin Lege, cota actuala 1/1, cota initiala 1/1 1) ENEA ION, LIPSĂ CNP	A1.1, A1.2, A1.3, A1.4, A1.5

**C. Partea III. SARCINI .**

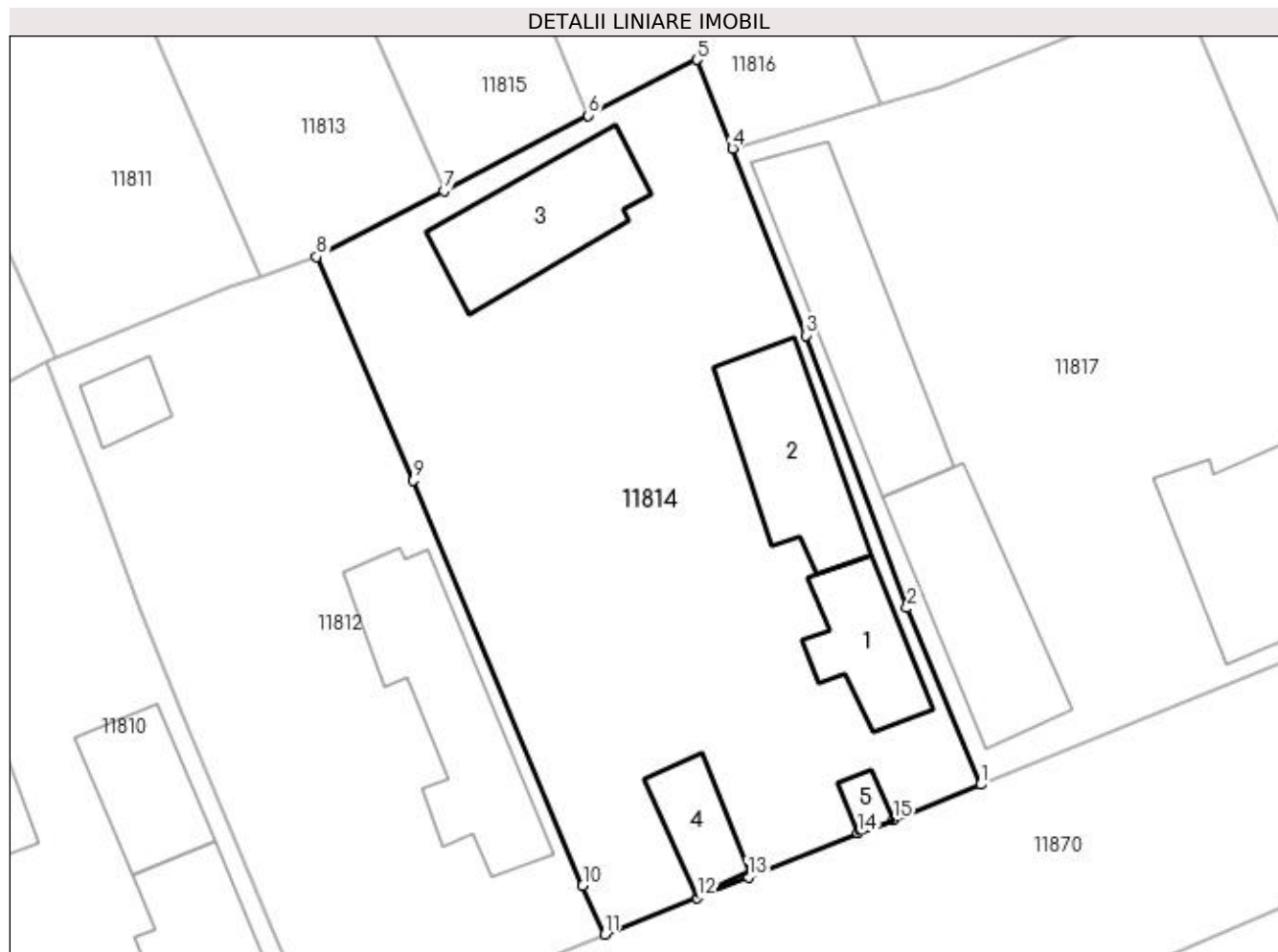
Inscrieri privind dezmembramintele dreptului de proprietate, drepturi reale de garanție și sarcini	Referințe
NU SUNT	

## Anexa Nr. 1 La Partea I

## Teren

Nr cadastral	Suprafața (mp)*	Observații / Referințe
	Din acte: 1.300 Masurata: 1.366	

\* Suprafața este determinată în planul de proiecție Stereo 70.



## Date referitoare la teren

Crt	Categorie folosință	Intra vilan	Suprafața (mp)	Tarla	Parcelă	Nr. topo	Observații / Referințe
1	curți constructii	DA	1.366	33	6	-	

## Date referitoare la construcții

Crt	Număr	Destinație construcție	Supraf. (mp)	Situație juridică	Observații / Referințe
A1.1		construcții de locuințe	54	Cu acte	Nr. niveluri:1; S. construita la sol:54 mp; S. construita desfasurata:54 mp; C1- LOCUINTA - Parter
A1.2		construcții anexa	84	Cu acte	Nr. niveluri:2; S. construita la sol:84 mp; S. construita desfasurata:97 mp; C2-ANEXA+Beci
A1.3		construcții anexa	84	Cu acte	Nr. niveluri:1; S. construita la sol:84 mp; S. construita desfasurata:84 mp; C3 -Anexa
A1.4		construcții anexa	34	Cu acte	Nr. niveluri:1; S. construita la sol:34 mp; S. construita desfasurata:34 mp; C4 -Anexa
A1.5		construcții anexa	9	Cu acte	Nr. niveluri:1; S. construita la sol:9 mp; S. construita desfasurata:9 mp; C5 -Anexa

**Lungime Segmente**

1) Valorile lungimilor segmentelor sunt obținute din proiecție în plan.

Punct început	X / Y	Punct sfârșit	X / Y	Lungime segment (** (m)
1	356.197,768 290.210,004	2	356.192,907 290.221,653	12.623
2	356.192,907 290.221,653	3	356.186,217 290.239,621	19.173
3	356.186,217 290.239,621	4	356.181,384 290.251,946	13.239
4	356.181,384 290.251,946	5	356.179,035 290.257,807	6.314
5	356.179,035 290.257,807	6	356.171,863 290.254,135	8.057
6	356.171,863 290.254,135	7	356.162,349 290.249,155	10.739
7	356.162,349 290.249,155	8	356.153,952 290.244,814	9.453
8	356.153,952 290.244,814	9	356.160,324 290.230,074	16.058
9	356.160,324 290.230,074	10	356.171,513 290.203,32	28.999
10	356.171,513 290.203,32	11	356.172,993 290.200,124	3.522
11	356.172,993 290.200,124	12	356.179,069 290.202,547	6.541
12	356.179,069 290.202,547	13	356.182,438 290.203,89	3.627
13	356.182,438 290.203,89	14	356.189,683 290.206,78	7.8
14	356.189,683 290.206,78	15	356.191,985 290.207,698	2.478
15	356.191,985 290.207,698	1	356.197,768 290.210,004	6.226

\*\* Lungimile segmentelor sunt determinate în planul de proiecție Stereo 70 și sunt rotunjite la 1 milimetru.

\*\*\* Distanța dintre puncte este formată din segmente cumulate ce sunt mai mici decât valoarea 1 milimetru.



**DATE DESPRE IMOBILUL NR. 11815**

Oficiul de Cadastru și Publicitate Imobiliară DOLJ  
Biroul de Cadastru și Publicitate Imobiliară Craiova

**A. Partea I. Descrierea imobilului**

TEREN Intravilan

Adresa: Loc. Motatei, Str Barii, Nr. 16, Jud. Dolj, T33, P60

Nr. Crt	Nr cadastral Nr. topografic	Suprafața* (mp)	Observații / Referințe
A1		Din acte: 600 Masurata: 581	Sector cadastral:16 Teren neimprejmuit;

**Construcții**

Crt	Nr cadastral Nr. topografic	Adresa	Observații / Referințe
A1.1		Loc. Motatei, Str Barii, Jud. Dolj	Nr. niveluri:2; S. construita la sol:153 mp; S. construita desfasurata:173 mp; C1- LOCUINTA -Parter+Beci

**B. Partea II. Proprietari și acte**

Inscrieri privitoare la dreptul de proprietate și alte drepturi reale		Referințe
/		
Act Administrativ nr. TDP 3131/59190, din 13/03/1997 emis de CJSIPT DOLJ;		
B1	Intabulare, drept de PROPRIETATE, dobandit prin Reconstituire, cota actuala 1/1, cota initiala 1/1 1) POPESCU LUCIA, LIPSĂ CNP	A1
Act Normativ nr. Legea 7, din 13/03/1996 emis de PARLAMENTUL ROMANIEI ((ART 12 ALIN 14 SI ART 37 ALIN 2));		
B2	Intabulare, drept de PROPRIETATE, dobandit prin Lege, cota actuala 1/1, cota initiala 1/1 1) POPESCU LUCIA, LIPSĂ CNP	A1.1

**C. Partea III. SARCINI .**

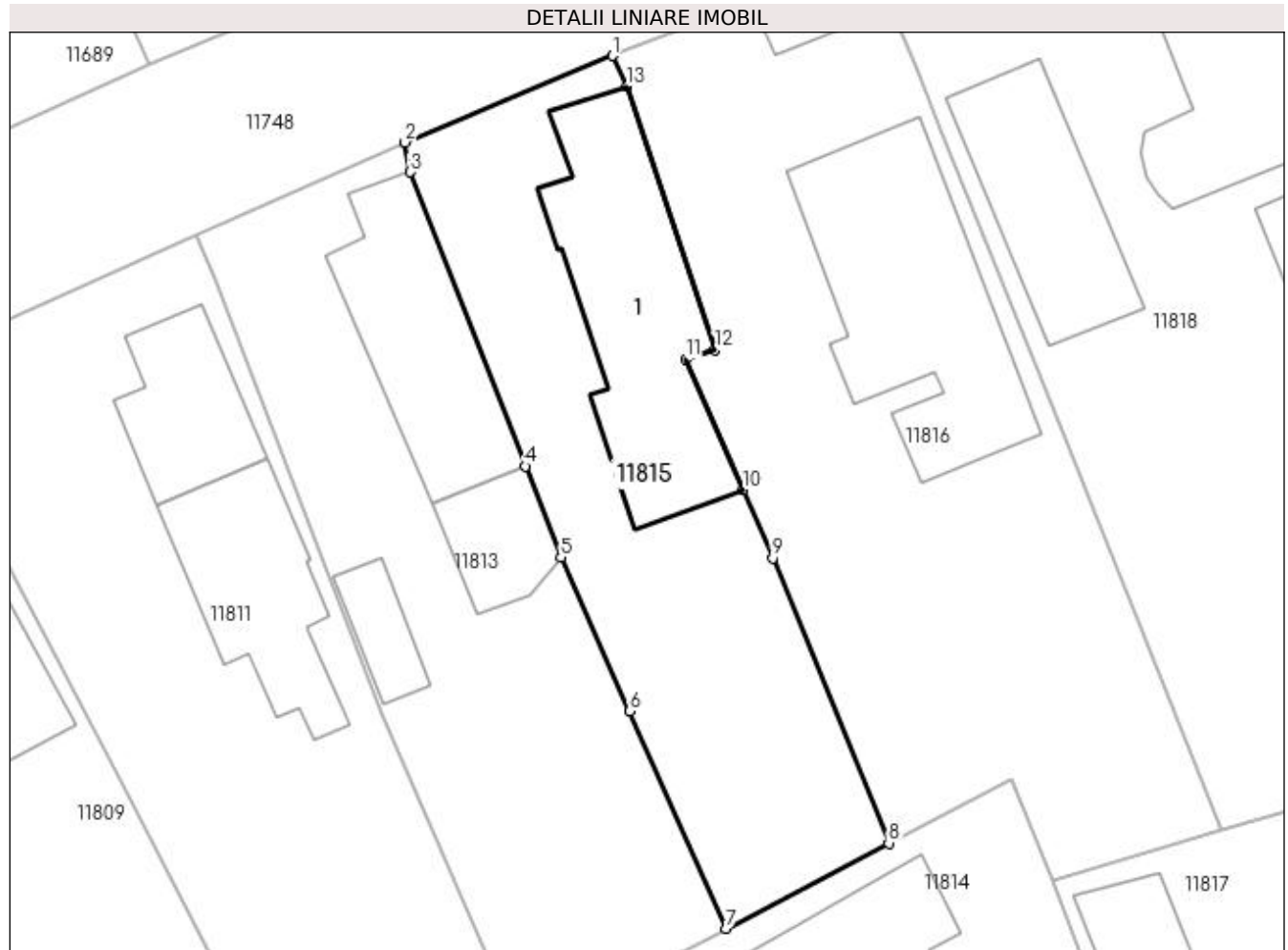
Inscrieri privind dezmembramintele dreptului de proprietate, drepturi reale de garanție și sarcini	Referințe
NU SUNT	

## Anexa Nr. 1 La Partea I

## Teren

Nr cadastral	Suprafața (mp)*	Observații / Referințe
	Din acte: 600 Masurata: 581	

\* Suprafața este determinată în planul de proiecție Stereo 70.



## Date referitoare la teren

Crt	Categorie folosință	Intra vilan	Suprafața (mp)	Tarla	Parcelă	Nr. topo	Observații / Referințe
1	curți constructii	DA	581	33	60	-	

## Date referitoare la construcții

Crt	Număr	Destinație construcție	Supraf. (mp)	Situație juridică	Observații / Referințe
A1.1		construcții de locuințe	153	Cu acte	Nr. niveluri:2; S. construita la sol:153 mp; S. construita desfasurata:173 mp; C1- LOCUINTA -Parter+Beci

## Lungime Segmente

1) Valorile lungimilor segmentelor sunt obținute din proiecție în plan.

Punct început	X / Y	Punct sfârșit	X / Y	Lungime segment (** (m)
1	356.155,746 290.300,03	2	356.143,642 290.294,986	13.113
2	356.143,642 290.294,986	3	356.143,939 290.293,256	1.755
3	356.143,939 290.293,256	4	356.150,658 290.276,104	18.421

Punct început	X / Y	Punct sfârșit	X / Y	Lungime segment (** (m)
4	356.150,658 290.276,104	5	356.152,734 290.270,804	5.692
5	356.152,734 290.270,804	6	356.156,766 290.261,839	9.83
6	356.156,766 290.261,839	7	356.162,349 290.249,155	13.858
7	356.162,349 290.249,155	8	356.171,863 290.254,135	10.739
8	356.171,863 290.254,135	9	356.165,101 290.270,742	17.931
9	356.165,101 290.270,742	10	356.163,344 290.274,745	4.372
10	356.163,344 290.274,745	11	356.160,006 290.282,353	8.308
11	356.160,006 290.282,353	12	356.161,727 290.282,882	1.8
12	356.161,727 290.282,882	13	356.156,557 290.298,236	16.201
13	356.156,557 290.298,236	1	356.155,746 290.300,03	1.969

\*\* Lungimile segmentelor sunt determinate în planul de proiecție Stereo 70 și sunt rotunjite la 1 milimetru.

\*\*\* Distanța dintre puncte este formată din segmente cumulate ce sunt mai mici decât valoarea 1 milimetru.





**DATE DESPRE IMOBILUL NR. 11816**

Oficiul de Cadastru și Publicitate Imobiliară Dolj  
Biroul de Cadastru și Publicitate Imobiliară Craiova

**A. Partea I. Descrierea imobilului**

TEREN Intravilan

Adresa: Loc. Motatei, Str Bii, Nr. 18, Jud. Dolj, T33, P99

Nr. Crt	Nr cadastral Nr. topografic	Suprafața* (mp)	Observații / Referințe
A1	33653	Din acte: 800 Masurata: 922	Sector cadastral:16 Teren imprejmuit;

**Construcții**

Crt	Nr cadastral Nr. topografic	Adresa	Observații / Referințe
A1.1		Loc. Motatei, Str Bii, Nr. 18, Jud. Dolj	Nr. niveluri:1; S. construita la sol:23 mp; S. construita desfasurata:23 mp; Anexa S. construita desfasurata = 23 mp
A1.2		Loc. Motatei, Str Bii, Nr. 18, Jud. Dolj	Nr. niveluri:1; S. construita la sol:163 mp; S. construita desfasurata:163 mp; Anexa S. construita desfasurata = 163 mp

**B. Partea II. Proprietari și acte**

Inscrieri privitoare la dreptul de proprietate și alte drepturi reale		Referințe
<b>149586 / 15/11/2016</b>		
Hotarare Judecatoreasca nr. SC 835, din 12/05/2016 emis de Judecatoria Calafat (act administrativ nr TDP 3431-44815 din 01.04.1997, emis de CJ Dolj);		
B1	Intabulare, drept de PROPRIETATE, dobandit prin Hotarare Judecatoreasca, cota actuala 1/1, cota initiala 1/1 1) NIȚU MIRCEA-GHEORGHE	A1
/		
Act Normativ nr. Legea 7, din 13/03/1996 emis de PARLAMENTUL ROMANIEI ((ART.12, ALIN.14, ART.37, ALIN.2));		
B2	Intabulare, drept de PROPRIETATE, dobandit prin Lege, cota actuala 1/1, cota initiala 1/1 1) NIȚU MIRCEA-GHEORGHE	A1.1, A1.2

**C. Partea III. SARCINI .**

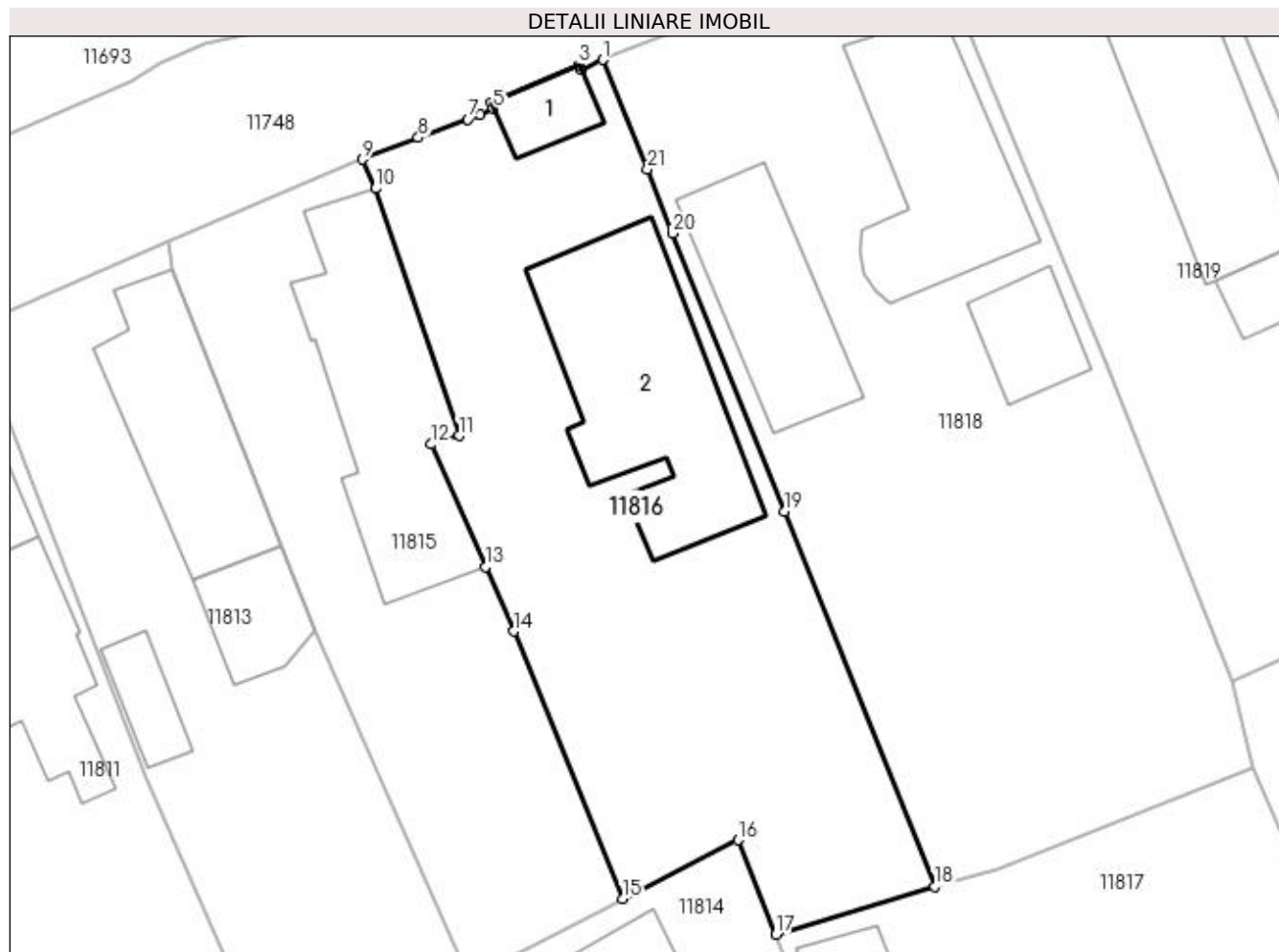
Inscrieri privind dezmembramintele dreptului de proprietate, drepturi reale de garanție și sarcini	Referințe
NU SUNT	

## Anexa Nr. 1 La Partea I

## Teren

Nr cadastral	Suprafața (mp)*	Observații / Referințe
33653	Din acte: 800 Masurata: 922	

\* Suprafața este determinată în planul de proiecție Stereo 70.



## Date referitoare la teren

Crt	Categorie folosință	Intra vilan	Suprafața (mp)	Tarla	Parcelă	Nr. topo	Observații / Referințe
1	curți constructii	DA	922	33	99	-	

## Date referitoare la construcții

Crt	Număr	Destinație construcție	Supraf. (mp)	Situație juridică	Observații / Referințe
A1.1		construcții anexa	23	Cu acte	Nr. niveluri:1; S. construita la sol:23 mp; S. construita desfasurata:23 mp; Anexa S. construita desfasurata = 23 mp
A1.2		construcții anexa	163	Cu acte	Nr. niveluri:1; S. construita la sol:163 mp; S. construita desfasurata:163 mp; Anexa S. construita desfasurata = 163 mp

## Lungime Segmente

1) Valorile lungimilor segmentelor sunt obținute din proiecție în plan.

Punct început	X / Y	Punct sfârșit	X / Y	Lungime segment (** (m)
1	356.170,644 290.306,223	2	356.169,307 290.305,62	1.467
3	356.169,174 290.305,916	4	356.163,697 290.303,559	5.963

Punct început	X / Y	Punct sfârșit	X / Y	Lungime segment (** (m)
2	356.169,307 290.305,62	3	356.169,174 290.305,916	0.325
4	356.163,697 290.303,559	5	356.163,861 290.303,187	0.407

Punct început	X / Y	Punct sfârșit	X / Y	Lungime segment (** (m)
5	356.163,861 290.303,187	6	356.163,046 290.302,828	0.891
7	356.162,263 290.302,534	8	356.159,191 290.301,378	3.282
9	356.155,746 290.300,03	10	356.156,557 290.298,236	1.969
11	356.161,727 290.282,882	12	356.160,006 290.282,353	1.8
13	356.163,344 290.274,745	14	356.165,101 290.270,742	4.372
15	356.171,863 290.254,135	16	356.179,035 290.257,807	8.057
17	356.181,384 290.251,946	18	356.191,229 290.254,923	10.285
19	356.181,936 290.278,196	20	356.174,968 290.295,441	18.6
21	356.173,415 290.299,436	1	356.170,644 290.306,223	7.331

Punct început	X / Y	Punct sfârșit	X / Y	Lungime segment (** (m)
6	356.163,046 290.302,828	7	356.162,263 290.302,534	0.836
8	356.159,191 290.301,378	9	356.155,746 290.300,03	3.699
10	356.156,557 290.298,236	11	356.161,727 290.282,882	16.201
12	356.160,006 290.282,353	13	356.163,344 290.274,745	8.308
14	356.165,101 290.270,742	15	356.171,863 290.254,135	17.931
16	356.179,035 290.257,807	17	356.181,384 290.251,946	6.314
18	356.191,229 290.254,923	19	356.181,936 290.278,196	25.06
20	356.174,968 290.295,441	21	356.173,415 290.299,436	4.286

\*\* Lungimile segmentelor sunt determinate în planul de proiecție Stereo 70 și sunt rotunjite la 1 milimetru.

\*\*\* Distanța dintre puncte este formată din segmente cumulate ce sunt mai mici decât valoarea 1 milimetru.



**DATE DESPRE IMOBILUL NR. 11817**

Oficiul de Cadastru și Publicitate Imobiliară DOLJ  
Biroul de Cadastru și Publicitate Imobiliară Craiova

**A. Partea I. Descrierea imobilului**

TEREN Intravilan

Adresa: Loc. Motatei, Str Maresal Antonescu, Nr. 13, Jud. Dolj, T33, P7

Nr. Crt	Nr cadastral Nr. topografic	Suprafața* (mp)	Observații / Referințe
A1		Din acte: 1.600 Masurata: 1.408	Sector cadastral:16 Teren imprejmuit;

**Construcții**

Crt	Nr cadastral Nr. topografic	Adresa	Observații / Referințe
A1.1		Loc. Motatei, Str Maresal Antonescu, Jud. Dolj	Nr. niveluri:1; S. construita la sol:108 mp; S. construita desfasurata:108 mp; C1- LOCUINTA -Parter
A1.2		Loc. Motatei, Str Maresal Antonescu, Jud. Dolj	Nr. niveluri:1; S. construita la sol:121 mp; S. construita desfasurata:121 mp; C2 -Anexa
A1.3		Loc. Motatei, Str Maresal Antonescu, Jud. Dolj	Nr. niveluri:2; S. construita la sol:160 mp; S. construita desfasurata:172 mp; C3-ANEXA-Parter+Beci

**B. Partea II. Proprietari și acte**

Inscrieri privitoare la dreptul de proprietate și alte drepturi reale		Referințe
/		
Hotarare Judecatoreasca nr. SC 1624, din 04/09/2008 emis de JUDECATORIA CALAFAT;		
B1	Intabulare, drept de PROPRIETATE, dobandit prin Hotarare Judecatoreasca, cota actuala 408/1408, cota initiala 408/1408 1) FIRAN SILVIA 2) FIRAN ION-MIHAI	A1, A1.1, A1.2, A1.3
Act Notarial nr. CVC NR 2183, din 27/09/1990 emis de NOTARIAT DE STAT;		
B2	Intabulare, drept de PROPRIETATE, dobandit prin Conventie, cota actuala 1000/1408, cota initiala 1000/1408 1) FIRAN SILVIA 2) FIRAN ION-MIHAI	A1, A1.1, A1.2, A1.3

**C. Partea III. SARCINI .**

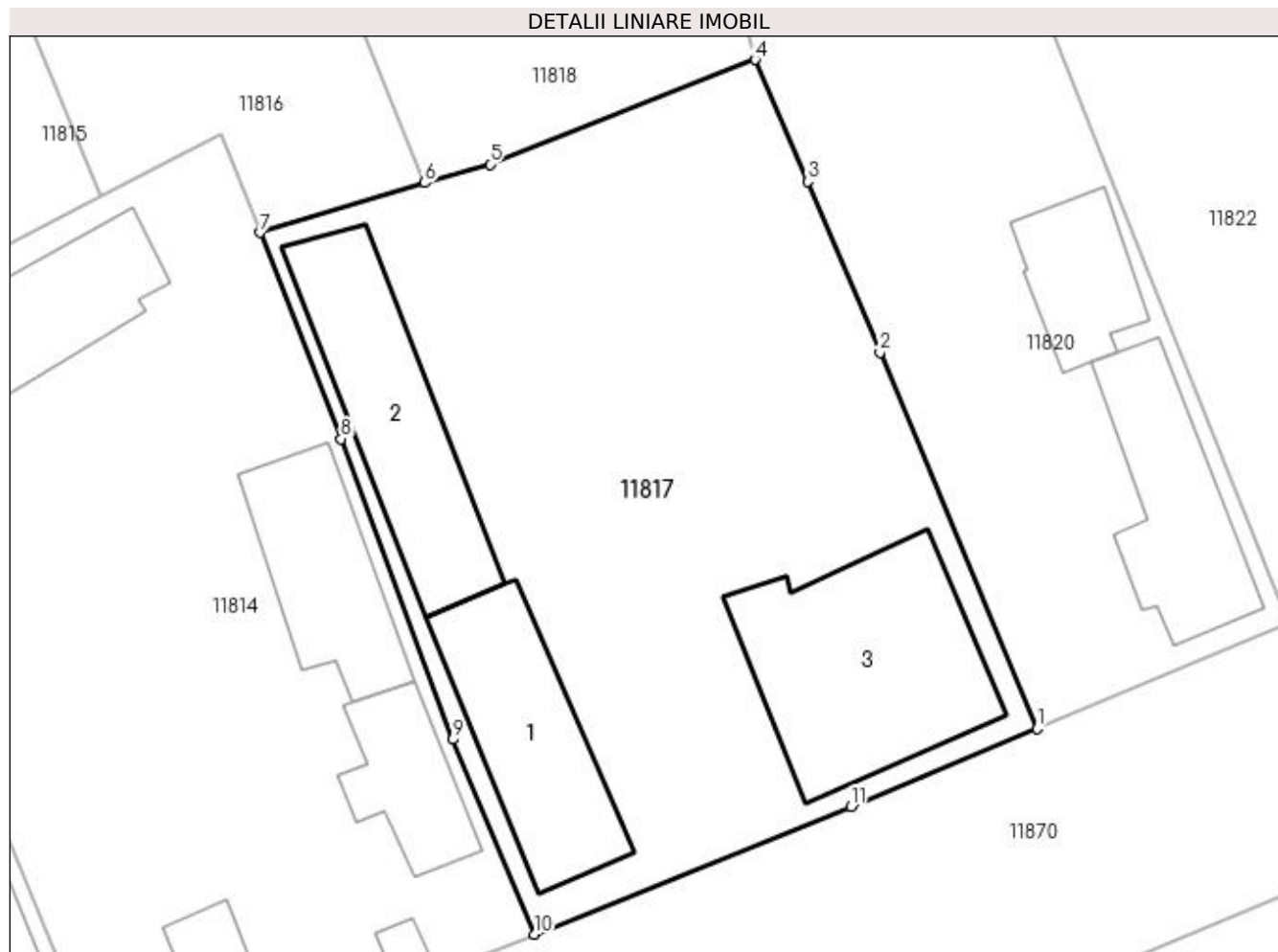
Inscrieri privind dezmembramintele dreptului de proprietate, drepturi reale de garanție și sarcini	Referințe
NU SUNT	

## Anexa Nr. 1 La Partea I

## Teren

Nr cadastral	Suprafața (mp)*	Observații / Referințe
	Din acte: 1.600 Masurata: 1.408	

\* Suprafața este determinată în planul de proiecție Stereo 70.



## Date referitoare la teren

Crt	Categorie folosință	Intra vilan	Suprafața (mp)	Tarla	Parcelă	Nr. topo	Observații / Referințe
1	curți constructii	DA	1.408	33	7	-	

## Date referitoare la construcții

Crt	Număr	Destinație construcție	Supraf. (mp)	Situație juridică	Observații / Referințe
A1.1		construcții de locuințe	108	Cu acte	Nr. niveluri:1; S. construita la sol:108 mp; S. construita desfasurata:108 mp; C1- LOCUINTA -Parter
A1.2		construcții anexa	121	Cu acte	Nr. niveluri:1; S. construita la sol:121 mp; S. construita desfasurata:121 mp; C2 -Anexa
A1.3		construcții anexa	160	Cu acte	Nr. niveluri:2; S. construita la sol:160 mp; S. construita desfasurata:172 mp; C3-ANEXA-Parter+Beci

## Lungime Segmente

1) Valorile lungimilor segmentelor sunt obținute din proiecție în plan.

Punct început	X / Y	Punct sfârșit	X / Y	Lungime segment (** (m)
1	356.227,85 290.222,286	2	356.218,439 290.244,783	24.386

Punct început	X / Y	Punct sfârșit	X / Y	Lungime segment (** (m)
2	356.218,439 290.244,783	3	356.214,126 290.254,994	11.085
3	356.214,126 290.254,994	4	356.210,983 290.262,286	7.941
4	356.210,983 290.262,286	5	356.195,123 290.256,033	17.048
5	356.195,123 290.256,033	6	356.191,229 290.254,923	4.049
6	356.191,229 290.254,923	7	356.181,384 290.251,946	10.285
7	356.181,384 290.251,946	8	356.186,217 290.239,621	13.239
8	356.186,217 290.239,621	9	356.192,907 290.221,653	19.173
9	356.192,907 290.221,653	10	356.197,768 290.210,004	12.623
10	356.197,768 290.210,004	11	356.216,707 290.217,621	20.413
11	356.216,707 290.217,621	1	356.227,85 290.222,286	12.08

\*\* Lungimile segmentelor sunt determinate în planul de proiecție Stereo 70 și sunt rotunjite la 1 milimetru.

\*\*\* Distanța dintre puncte este formată din segmente cumulate ce sunt mai mici decât valoarea 1 milimetru.





**DATE DESPRE IMOBILUL NR. 11818**

Oficiul de Cadastru și Publicitate Imobiliară DOLJ  
Biroul de Cadastru și Publicitate Imobiliară Craiova

**A. Partea I. Descrierea imobilului**

TEREN Intravilan

Adresa: Loc. Motatei, Str Barii, Nr. 20, Jud. Dolj, T33, P58

Nr. Crt	Nr cadastral Nr. topografic	Suprafața* (mp)	Observații / Referințe
A1		Din acte: 1.000 Masurata: 1.213	Sector cadastral:16 Teren imprejmuit;

**Construcții**

Crt	Nr cadastral Nr. topografic	Adresa	Observații / Referințe
A1.1		Loc. Motatei, Str Barii, Jud. Dolj	Nr. niveluri:2; S. construita la sol:137 mp; S. construita desfasurata:150 mp; C1- LOCUINTA -Parter+Beci
A1.2		Loc. Motatei, Str Barii, Jud. Dolj	Nr. niveluri:1; S. construita la sol:94 mp; S. construita desfasurata:94 mp; C2-ANEXA
A1.3		Loc. Motatei, Str Barii, Jud. Dolj	Nr. niveluri:1; S. construita la sol:38 mp; S. construita desfasurata:38 mp; C3-ANEXA

**B. Partea II. Proprietari și acte**

Inscrieri privitoare la dreptul de proprietate și alte drepturi reale		Referințe
/		
Act Notarial nr. CM 43, din 01/02/2007 emis de NP STOENESCU FLOREA (TDP 3851-2215/20-11-1997);		
B1	Intabulare, drept de PROPRIETATE, dobandit prin Succesiune, cota actuala 1/1, cota initiala 1/1 1) PÎRVAN GHEORGHE, LIPSĂ CNP	A1, A1.1, A1.2, A1.3

**C. Partea III. SARCINI .**

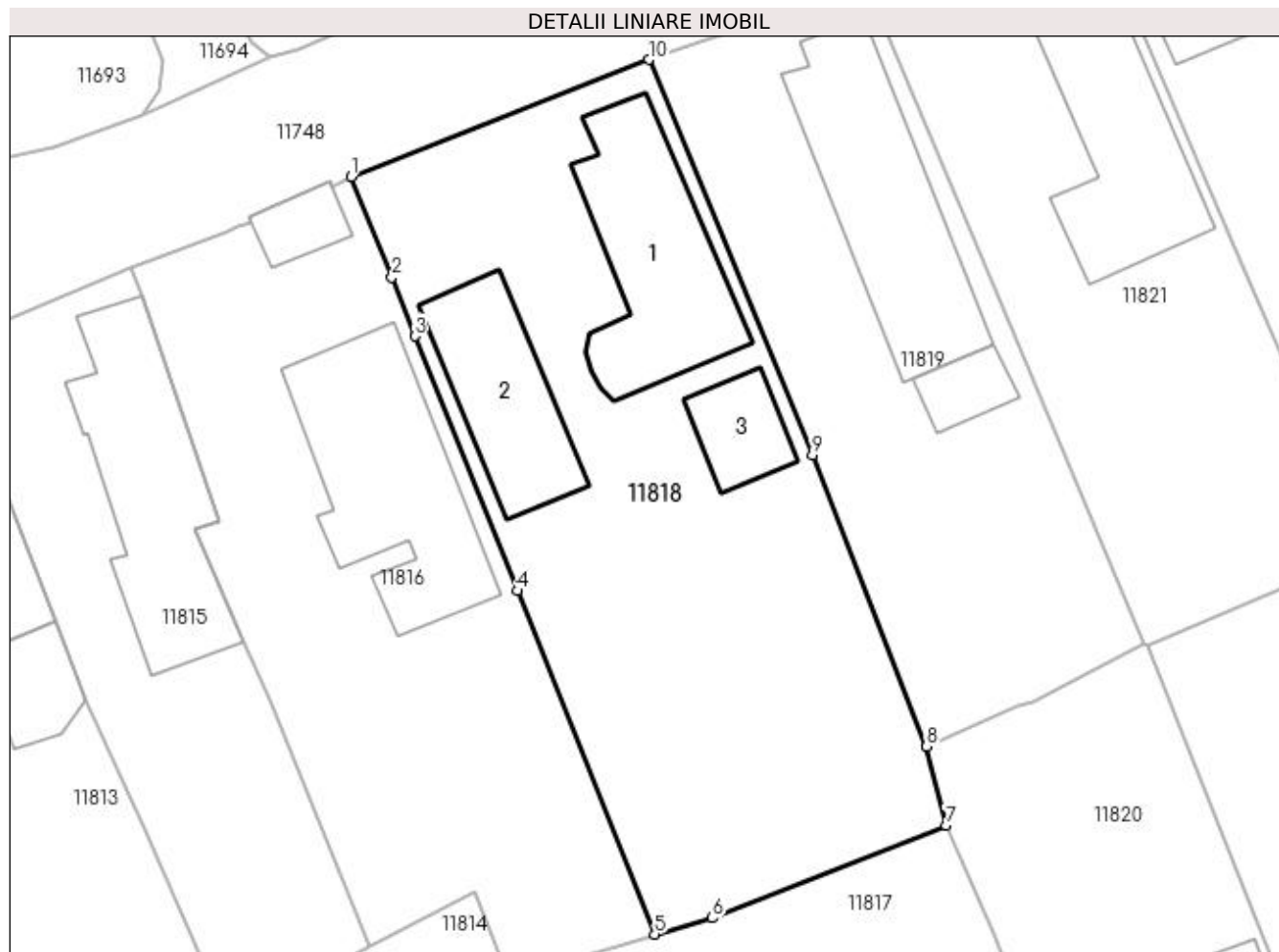
Inscrieri privind dezmembramintele dreptului de proprietate, drepturi reale de garanție și sarcini	Referințe
NU SUNT	

## Anexa Nr. 1 La Partea I

## Teren

Nr cadastral	Suprafața (mp)*	Observații / Referințe
	Din acte: 1.000 Masurata: 1.213	

\* Suprafața este determinată în planul de proiecție Stereo 70.



## Date referitoare la teren

Crt	Categorie folosință	Intra vilan	Suprafața (mp)	Tarla	Parcelă	Nr. topo	Observații / Referințe
1	curți constructii	DA	1.213	33	58	-	

## Date referitoare la construcții

Crt	Număr	Destinație construcție	Supraf. (mp)	Situație juridică	Observații / Referințe
A1.1		construcții de locuințe	137	Cu acte	Nr. niveluri:2; S. construita la sol:137 mp; S. construita desfasurata:150 mp; C1- LOCUINTA -Parter+Beci
A1.2		construcții anexa	94	Cu acte	Nr. niveluri:1; S. construita la sol:94 mp; S. construita desfasurata:94 mp; C2-ANEXA
A1.3		construcții anexa	38	Cu acte	Nr. niveluri:1; S. construita la sol:38 mp; S. construita desfasurata:38 mp; C3-ANEXA

## Lungime Segmente

1) Valorile lungimilor segmentelor sunt obținute din proiecție în plan.

Punct început	X / Y	Punct sfârșit	X / Y	Lungime segment (** (m)
1	356.170,644 290.306,223	2	356.173,415 290.299,436	7.331

Punct început	X / Y	Punct sfârșit	X / Y	Lungime segment (** (m)
2	356.173,415 290.299,436	3	356.174,968 290.295,441	4.286
3	356.174,968 290.295,441	4	356.181,936 290.278,196	18.6
4	356.181,936 290.278,196	5	356.191,229 290.254,923	25.06
5	356.191,229 290.254,923	6	356.195,123 290.256,033	4.049
6	356.195,123 290.256,033	7	356.210,983 290.262,286	17.048
7	356.210,983 290.262,286	8	356.209,652 290.267,651	5.528
8	356.209,652 290.267,651	9	356.201,909 290.287,387	21.201
9	356.201,909 290.287,387	10	356.190,815 290.314,168	28.988
10	356.190,815 290.314,168	1	356.170,644 290.306,223	21.679

\*\* Lungimile segmentelor sunt determinate în planul de proiecție Stereo 70 și sunt rotunjite la 1 milimetru.

\*\*\* Distanța dintre puncte este formată din segmente cumulate ce sunt mai mici decât valoarea 1 milimetru.



**DATE DESPRE IMOBILUL NR. 11819**

Oficiul de Cadastru și Publicitate Imobiliară DOLJ  
Biroul de Cadastru și Publicitate Imobiliară Craiova

**A. Partea I. Descrierea imobilului**

TEREN Intravilan

Adresa: Loc. Motatei, Str Barii, Nr. 22, Jud. Dolj, T33, P57

Nr. Crt	Nr cadastral Nr. topografic	Suprafața* (mp)	Observații / Referințe
A1		Din acte: 700 Masurata: 784	Sector cadastral:16 Teren imprejmuit;

**Construcții**

Crt	Nr cadastral Nr. topografic	Adresa	Observații / Referințe
A1.1		Loc. Motatei, Str Barii, Jud. Dolj	Nr. niveluri:2; S. construita la sol:157 mp; S. construita desfasurata:170 mp; C1- LOCUINTA -Parter+Beci
A1.2		Loc. Motatei, Str Barii, Jud. Dolj	Nr. niveluri:1; S. construita la sol:24 mp; S. construita desfasurata:24 mp; C2-ANEXA

**B. Partea II. Proprietari și acte**

Inscrieri privitoare la dreptul de proprietate și alte drepturi reale	Referințe
/	
Act Notarial nr. CM 123, din 28/04/2015 emis de NP STOENESCU FLOREA (TDP 3743-2215/20-11-1997);	
B1	A1, A1.1, A1.2
Intabulare, drept de PROPRIETATE, dobandit prin Succesiune, cota actuala 1/1, cota initiala 1/1 1) DIHORU DORU ION, LIPSĂ CNP	

**C. Partea III. SARCINI .**

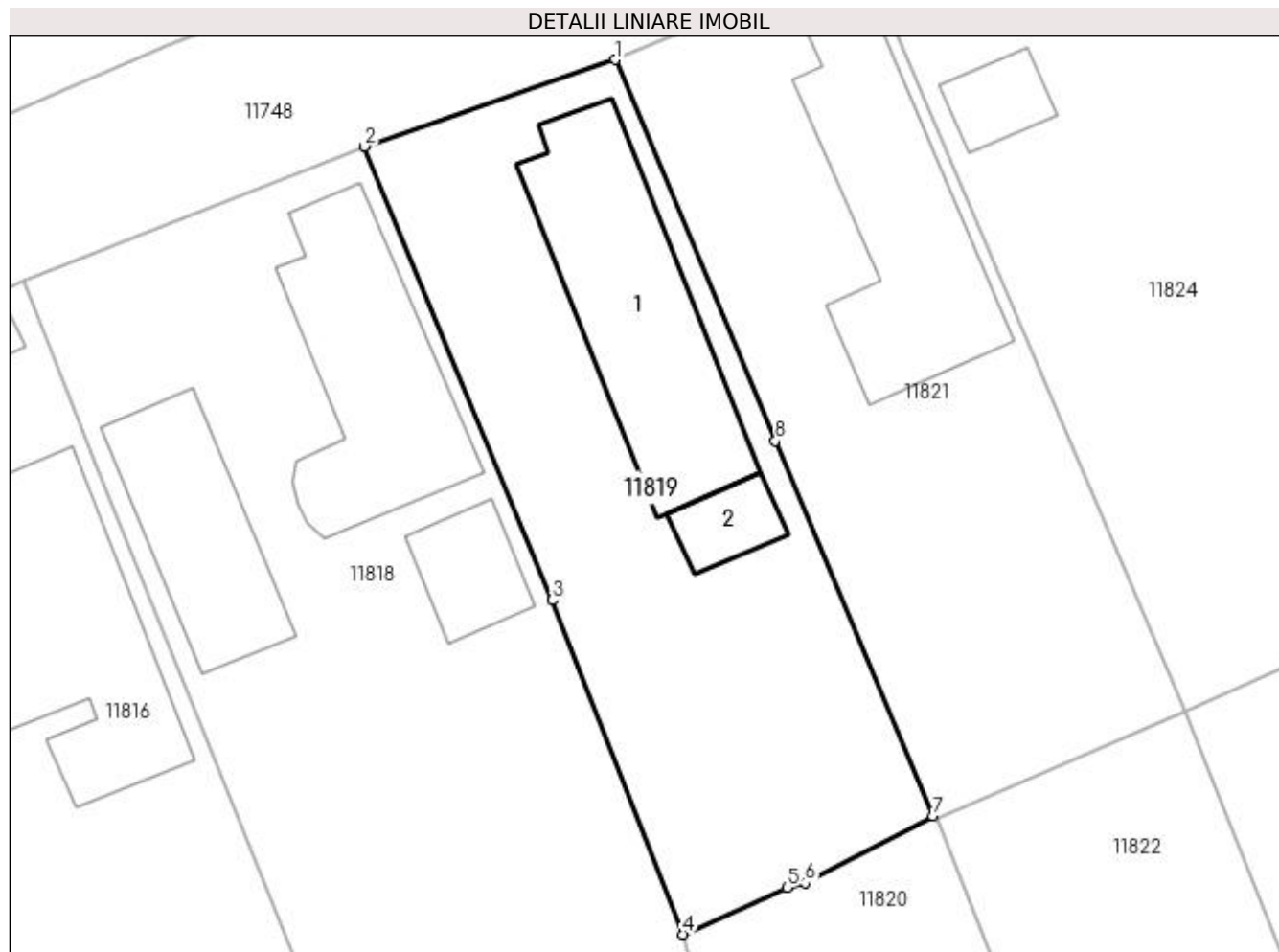
Inscrieri privind dezmembramintele dreptului de proprietate, drepturi reale de garanție și sarcini	Referințe
NU SUNT	

## Anexa Nr. 1 La Partea I

## Teren

Nr cadastral	Suprafața (mp)*	Observații / Referințe
	Din acte: 700 Masurata: 784	

\* Suprafața este determinată în planul de proiecție Stereo 70.



## Date referitoare la teren

Crt	Categorie folosință	Intra vilan	Suprafața (mp)	Tarla	Parcelă	Nr. topo	Observații / Referințe
1	curți constructii	DA	784	33	57	-	

## Date referitoare la construcții

Crt	Număr	Destinație construcție	Supraf. (mp)	Situație juridică	Observații / Referințe
A1.1		construcții de locuințe	157	Cu acte	Nr. niveluri:2; S. construita la sol:157 mp; S. construita desfasurata:170 mp; C1- LOCUINTA -Parter+Beci
A1.2		construcții anexa	24	Cu acte	Nr. niveluri:1; S. construita la sol:24 mp; S. construita desfasurata:24 mp; C2-ANEXA

## Lungime Segmente

1) Valorile lungimilor segmentelor sunt obținute din proiecție în plan.

Punct început	X / Y	Punct sfârșit	X / Y	Lungime segment (** (m)
1	356.205,626 290.319,295	2	356.190,815 290.314,168	15.673
2	356.190,815 290.314,168	3	356.201,909 290.287,387	28.988

Punct început	X / Y	Punct sfârșit	X / Y	Lungime segment (** (m)
3	356.201,909 290.287,387	4	356.209,652 290.267,651	21.201
4	356.209,652 290.267,651	5	356.215,777 290.270,409	6.717
5	356.215,777 290.270,409	6	356.216,854 290.270,686	1.112
6	356.216,854 290.270,686	7	356.224,391 290.274,624	8.504
7	356.224,391 290.274,624	8	356.215,093 290.296,787	24.034
8	356.215,093 290.296,787	1	356.205,626 290.319,295	24.418

\*\* Lungimile segmentelor sunt determinate în planul de proiecție Stereo 70 și sunt rotunjite la 1 milimetru.

\*\*\* Distanța dintre puncte este formată din segmente cumulate ce sunt mai mici decât valoarea 1 milimetru.





**DATE DESPRE IMOBILUL NR. 11820**

Oficiul de Cadastru și Publicitate Imobiliară DOLJ  
Biroul de Cadastru și Publicitate Imobiliară Craiova

**A. Partea I. Descrierea imobilului**

TEREN Intravilan

Adresa: Loc. Motatei, Str Maresal Antonescu, Nr. 15, Jud. Dolj, T33, P8

Nr. Crt	Nr cadastral Nr. topografic	Suprafața* (mp)	Observații / Referințe
A1		Din acte: 1.000 Masurata: 821	Sector cadastral:16 Teren imprejmuit;

**Construcții**

Crt	Nr cadastral Nr. topografic	Adresa	Observații / Referințe
A1.1		Loc. Motatei, Str Maresal Antonescu, Jud. Dolj	Nr. niveluri:1; S. construita la sol:94 mp; S. construita desfasurata:94 mp; C1- LOCUINTA -Parter
A1.2		Loc. Motatei, Str Maresal Antonescu, Jud. Dolj	Nr. niveluri:1; S. construita la sol:55 mp; S. construita desfasurata:55 mp; C2 -Anexa

**B. Partea II. Proprietari și acte**

Inscrieri privitoare la dreptul de proprietate și alte drepturi reale		Referințe
/		
Act Administrativ nr. TDP 242-14966, din 28/09/1993 emis de CJSIPT DOLJ (CERTIFICAT DECES NR 794103/05-01-1993);		
B1	Intabulare, drept de PROPRIETATE, dobandit prin Reconstituire, cota actuala 1/1, cota initiala 1/1 1) DIHORU IONEL, LIPSĂ CNP DEFUNCT:Da	A1
Act Normativ nr. Legea 7, din 13/03/1996 emis de PARLAMENTUL ROMANIEI ((ART 12 ALIN 14 SI ART 37 ALIN 2));		
B2	Intabulare, drept de PROPRIETATE, dobandit prin Lege, cota actuala 1/1, cota initiala 1/1 1) DIHORU IONEL, LIPSĂ CNP DEFUNCT:Da	A1.1, A1.2

**C. Partea III. SARCINI .**

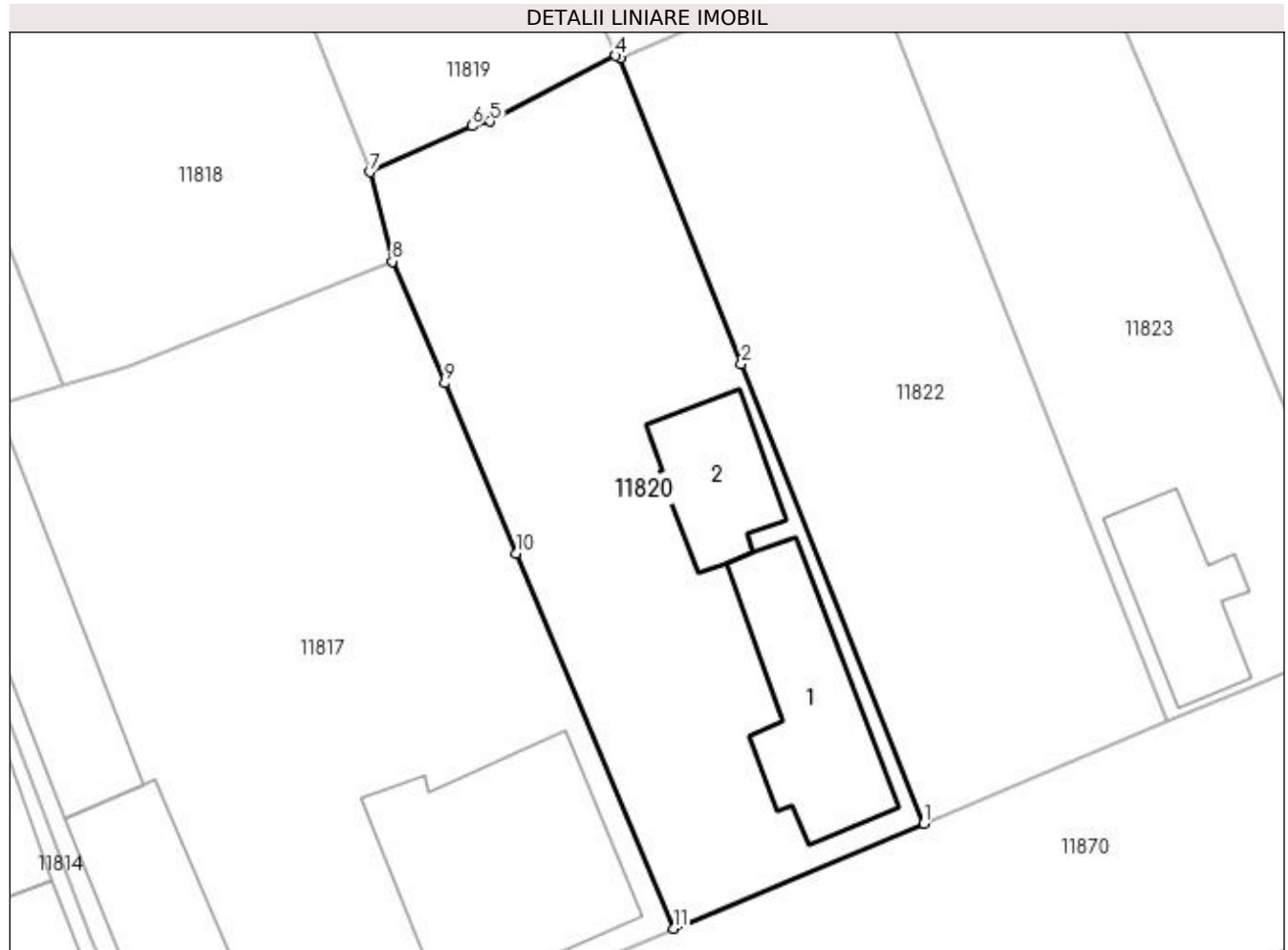
Inscrieri privind dezmembramintele dreptului de proprietate, drepturi reale de garanție și sarcini	Referințe
NU SUNT	

## Anexa Nr. 1 La Partea I

## Teren

Nr cadastral	Suprafața (mp)*	Observații / Referințe
	Din acte: 1.000 Masurata: 821	

\* Suprafața este determinată în planul de proiecție Stereo 70.



## Date referitoare la teren

Crt	Categorie folosință	Intra vilan	Suprafața (mp)	Tarla	Parcelă	Nr. topo	Observații / Referințe
1	curți constructii	DA	821	33	8	-	

## Date referitoare la construcții

Crt	Număr	Destinație construcție	Supraf. (mp)	Situație juridică	Observații / Referințe
A1.1		construcții de locuințe	94	Cu acte	Nr. niveluri:1; S. construita la sol:94 mp; S. construita desfasurata:94 mp; C1- LOCUINTA - Parter
A1.2		construcții anexa	55	Cu acte	Nr. niveluri:1; S. construita la sol:55 mp; S. construita desfasurata:55 mp; C2 -Anexa

## Lungime Segmente

1) Valorile lungimilor segmentelor sunt obținute din proiecție în plan.

Punct început	X / Y	Punct sfârșit	X / Y	Lungime segment (** (m)
1	356.242,876 290.228,577	2	356.231,923 290.256,158	29.676
2	356.231,923 290.256,158	3	356.224,657 290.274,454	19.686

Punct început	X / Y	Punct sfârșit	X / Y	Lungime segment (** (m)
3	356.224,657 290.274,454	4	356.224,391 290.274,624	0.316
4	356.224,391 290.274,624	5	356.216,854 290.270,686	8.504
5	356.216,854 290.270,686	6	356.215,777 290.270,409	1.112
6	356.215,777 290.270,409	7	356.209,652 290.267,651	6.717
7	356.209,652 290.267,651	8	356.210,983 290.262,286	5.528
8	356.210,983 290.262,286	9	356.214,126 290.254,994	7.941
9	356.214,126 290.254,994	10	356.218,439 290.244,783	11.085
10	356.218,439 290.244,783	11	356.227,85 290.222,286	24.386
11	356.227,85 290.222,286	1	356.242,876 290.228,577	16.29

\*\* Lungimile segmentelor sunt determinate în planul de proiecție Stereo 70 și sunt rotunjite la 1 milimetru.

\*\*\* Distanța dintre puncte este formată din segmente cumulate ce sunt mai mici decât valoarea 1 milimetru.



**DATE DESPRE IMOBILUL NR. 11821**

Oficiul de Cadastru și Publicitate Imobiliară DOLJ  
Biroul de Cadastru și Publicitate Imobiliară Craiova

**A. Partea I. Descrierea imobilului**

TEREN Intravilan

Adresa: Loc. Motatei, Str Barii, Nr. 24, Jud. Dolj, T33, P5

Nr. Crt	Nr cadastral Nr. topografic	Suprafața* (mp)	Observații / Referințe
A1		Din acte: 800 Masurata: 780	Sector cadastral:16 Teren imprejmuit;

**Construcții**

Crt	Nr cadastral Nr. topografic	Adresa	Observații / Referințe
A1.1		Loc. Motatei, Str Barii, Jud. Dolj	Nr. niveluri:2; S. construita la sol:149 mp; S. construita desfasurata:165 mp; C1- LOCUINTA -Parter+Beci

**B. Partea II. Proprietari și acte**

Inscrieri privitoare la dreptul de proprietate și alte drepturi reale		Referințe
/		
Act Administrativ nr. TDP nr. 3850-2215, din 20/11/1997 emis de CJSIPT DOLJ;		
B1	Intabulare, drept de PROPRIETATE, dobandit prin Reconstituire, cota actuala 1/1, cota initiala 1/1 1) STOICA MIHALACHE, LIPSA CNP	A1
Act Normativ nr. Legea 7, din 01/01/1970 emis de PARLAMENTUL ROMANIEI ((ART 12 ALIN 14 SI ART 37 ALIN 2));		
B2	Intabulare, drept de PROPRIETATE, dobandit prin Lege, cota actuala 1/1, cota initiala 1/1 1) STOICA MIHALACHE, LIPSA CNP	A1.1

**C. Partea III. SARCINI .**

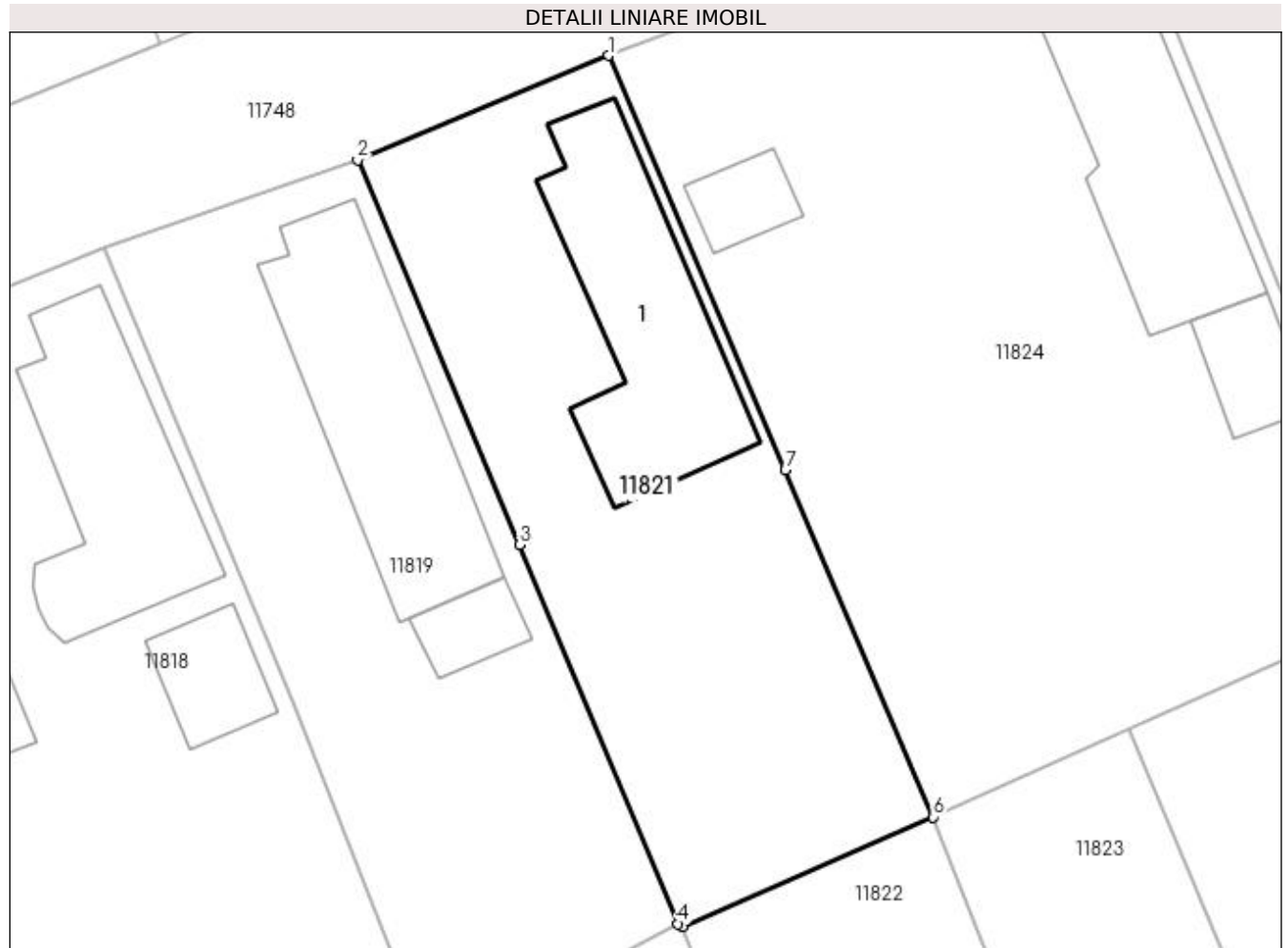
Inscrieri privind dezmembramintele dreptului de proprietate, drepturi reale de garanție și sarcini	Referințe
NU SUNT	

## Anexa Nr. 1 La Partea I

## Teren

Nr cadastral	Suprafața (mp)*	Observații / Referințe
	Din acte: 800 Masurata: 780	

\* Suprafața este determinată în planul de proiecție Stereo 70.



## Date referitoare la teren

Crt	Categorie folosință	Intra vilan	Suprafața (mp)	Tarla	Parcelă	Nr. topo	Observații / Referințe
1	curți constructii	DA	780	33	5	-	

## Date referitoare la construcții

Crt	Număr	Destinație construcție	Supraf. (mp)	Situație juridică	Observații / Referințe
A1.1		construcții de locuințe	149	Cu acte	Nr. niveluri:2; S. construita la sol:149 mp; S. construita desfasurata:165 mp; C1- LOCUINTA -Parter+Beci

## Lungime Segmente

1) Valorile lungimilor segmentelor sunt obținute din proiecție în plan.

Punct început	X / Y	Punct sfârșit	X / Y	Lungime segment (** (m)
1	356.220,33 290.325,414	2	356.205,626 290.319,295	15.926
2	356.205,626 290.319,295	3	356.215,093 290.296,787	24.418
3	356.215,093 290.296,787	4	356.224,391 290.274,624	24.034

Punct început	X / Y	Punct sfârșit	X / Y	Lungime segment (** (m)
4	356.224,391 290.274,624	5	356.224,657 290.274,454	0.316
5	356.224,657 290.274,454	6	356.239,33 290.280,86	16.01
6	356.239,33 290.280,86	7	356.230,666 290.301,172	22.083
7	356.230,666 290.301,172	1	356.220,33 290.325,414	26.354

\*\* Lungimile segmentelor sunt determinate în planul de proiecție Stereo 70 și sunt rotunjite la 1 milimetru.

\*\*\* Distanța dintre puncte este formată din segmente cumulate ce sunt mai mici decât valoarea 1 milimetru.





**DATE DESPRE IMOBILUL NR. 11822**

Oficiul de Cadastru și Publicitate Imobiliară DOLJ  
Biroul de Cadastru și Publicitate Imobiliară Craiova

**A. Partea I. Descrierea imobilului**

TEREN Intravilan

Adresa: Loc. Motatei, Str Maresal Antonescu, Nr. 17, Jud. Dolj, T33, P9

Nr. Crt	Nr cadastral Nr. topografic	Suprafața* (mp)	Observații / Referințe
A1		Din acte: 800 Masurata: 788	Sector cadastral:16 Teren neimprejmit;

**B. Partea II. Proprietari și acte**

Inscrieri privitoare la dreptul de proprietate și alte drepturi reale		Referințe
/		
Act Administrativ nr. TDP 349-14968, din 15/12/1993 emis de CJSIPT DOLJ;		
B1	Intabulare, drept de PROPRIETATE, dobandit prin Reconstituire, cota actuala 1/1, cota initiala 1/1 1) COJOCARU ELENA, LIPSĂ CNP	A1

**C. Partea III. SARCINI .**

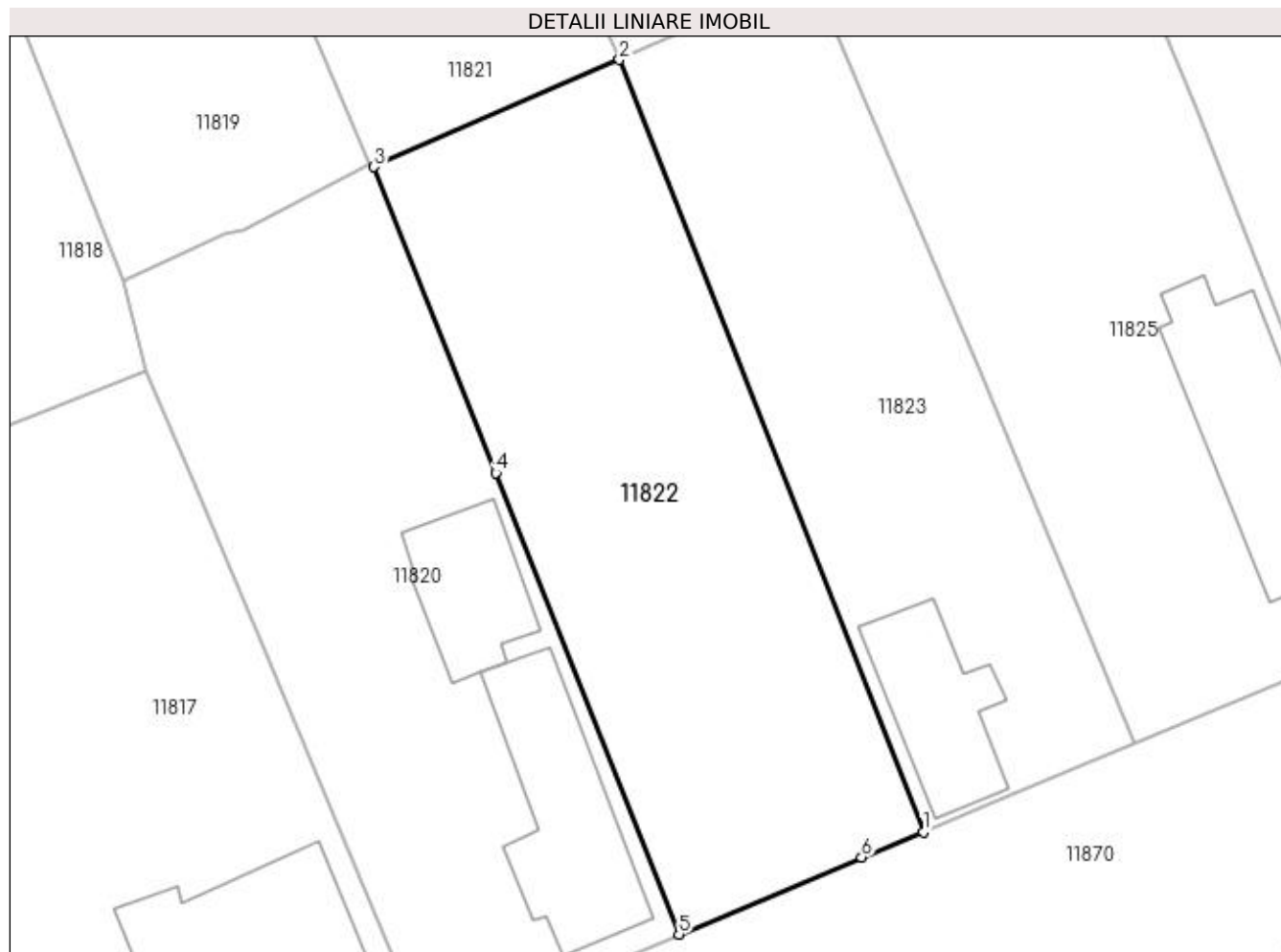
Inscrieri privind dezmembramintele dreptului de proprietate, drepturi reale de garanție și sarcini	Referințe
NU SUNT	

## Anexa Nr. 1 La Partea I

## Teren

Nr cadastral	Suprafața (mp)*	Observații / Referințe
	Din acte: 800 Masurata: 788	

\* Suprafața este determinată în planul de proiecție Stereo 70.



## Date referitoare la teren

Crt	Categorie folosință	Intra vilan	Suprafața (mp)	Tarla	Parcelă	Nr. topo	Observații / Referințe
1	curți constructii	DA	788	33	9	-	

## Lungime Segmente

1) Valorile lungimilor segmentelor sunt obținute din proiecție în plan.

Punct început	X / Y	Punct sfârșit	X / Y	Lungime segment (** (m)
1	356.257,492 290.234,705	2	356.239,33 290.280,86	49.6
2	356.239,33 290.280,86	3	356.224,657 290.274,454	16.01
3	356.224,657 290.274,454	4	356.231,923 290.256,158	19.686
4	356.231,923 290.256,158	5	356.242,876 290.228,577	29.676
5	356.242,876 290.228,577	6	356.253,811 290.233,17	11.86

Punct început	X / Y	Punct sfârșit	X / Y	Lungime segment (** (m)
6	356.253,811 290.233,17	1	356.257,492 290.234,705	3.988

\*\* Lungimile segmentelor sunt determinate în planul de proiecție Stereo 70 și sunt rotunjite la 1 milimetru.

\*\*\* Distanța dintre puncte este formată din segmente cumulate ce sunt mai mici decât valoarea 1 milimetru.



**DATE DESPRE IMOBILUL NR. 11823**

Oficiul de Cadastru și Publicitate Imobiliară DOLJ  
Biroul de Cadastru și Publicitate Imobiliară Craiova

**A. Partea I. Descrierea imobilului**

TEREN Intravilan

Adresa: Loc. Motatei, Str Maresal Antonescu, Nr. 19, Jud. Dolj, T33, P10

Nr. Crt	Nr cadastral Nr. topografic	Suprafața* (mp)	Observații / Referințe
A1		Din acte: 700 Masurata: 655	Sector cadastral:16 Teren neimprejmuit;

**Construcții**

Crt	Nr cadastral Nr. topografic	Adresa	Observații / Referințe
A1.1		Loc. Motatei, Str Maresal Antonescu, Jud. Dolj	Nr. niveluri:1; S. construita la sol:63 mp; S. construita desfasurata:63 mp; C1- LOCUINTA -Parter

**B. Partea II. Proprietari și acte**

Inscrieri privitoare la dreptul de proprietate și alte drepturi reale		Referințe
/		
Act Administrativ nr. TDP 2294-45380, din 21/06/1996 emis de CJSIPT DOLJ;		
B1	Intabulare, drept de PROPRIETATE, dobandit prin Reconstituire, cota actuala 1/1, cota initiala 1/1 1) STOICA GHEORGHE, LIPSĂ CNP 2) STOICA ION	A1
Act Normativ nr. Legea 7, din 13/03/1996 emis de PARLAMENTUL ROMANIEI ((ART 12 ALIN 14 SI ART 37 ALIN 2));		
B2	Intabulare, drept de PROPRIETATE, dobandit prin Lege, cota actuala 1/1, cota initiala 1/1 1) STOICA GHEORGHE, LIPSĂ CNP 2) STOICA ION	A1.1

**C. Partea III. SARCINI .**

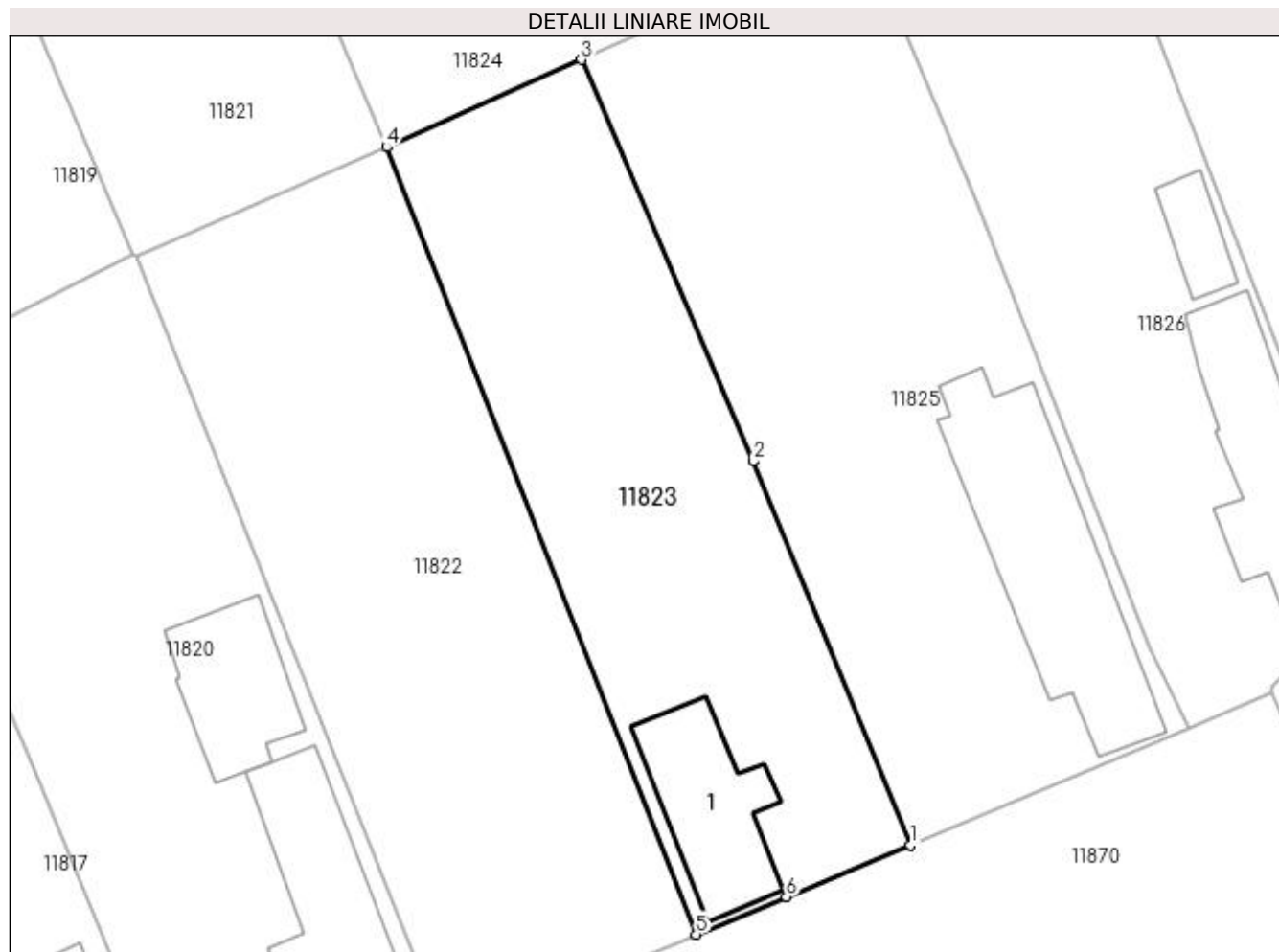
Inscrieri privind dezmembramintele dreptului de proprietate, drepturi reale de garanție și sarcini	Referințe
NU SUNT	

## Anexa Nr. 1 La Partea I

## Teren

Nr cadastral	Suprafața (mp)*	Observații / Referințe
	Din acte: 700 Masurata: 655	

\* Suprafața este determinată în planul de proiecție Stereo 70.



## Date referitoare la teren

Crt	Categorie folosință	Intravilan	Suprafața (mp)	Tarla	Parcelă	Nr. topo	Observații / Referințe
1	curți construcții	DA	655	33	10	-	

## Date referitoare la construcții

Crt	Număr	Destinație construcție	Supraf. (mp)	Situație juridică	Observații / Referințe
A1.1		construcții de locuințe	63	Cu acte	Nr. niveluri:1; S. construita la sol:63 mp; S. construita desfasurata:63 mp; C1- LOCUINTA - Parter

## Lungime Segmente

1) Valorile lungimilor segmentelor sunt obținute din proiecție în plan.

Punct început	X / Y	Punct sfârșit	X / Y	Lungime segment (** (m)
1	356.270,069 290.239,95	2	356.260,834 290.262,458	24.329
2	356.260,834 290.262,458	3	356.250,764 290.285,991	25.597
3	356.250,764 290.285,991	4	356.239,33 290.280,86	12.532

Punct început	X / Y	Punct sfârșit	X / Y	Lungime segment (** (m)
4	356.239,33 290.280,86	5	356.257,492 290.234,705	49.6
5	356.257,492 290.234,705	6	356.262,783 290.236,911	5.732
6	356.262,783 290.236,911	1	356.270,069 290.239,95	7.894

\*\* Lungimile segmentelor sunt determinate în planul de proiecție Stereo 70 și sunt rotunjite la 1 milimetru.

\*\*\* Distanța dintre puncte este formată din segmente cumulate ce sunt mai mici decât valoarea 1 milimetru.





**DATE DESPRE IMOBILUL NR. 11824**

Oficiul de Cadastru și Publicitate Imobiliară DOLJ  
Biroul de Cadastru și Publicitate Imobiliară Craiova

**A. Partea I. Descrierea imobilului**

TEREN Intravilan

Adresa: Loc. Motatei, Str Barii, Nr. 26, Jud. Dolj, T33, P55,86

Nr. Crt	Nr cadastral Nr. topografic	Suprafața* (mp)	Observații / Referințe
A1		Din acte: 1.400 Masurata: 1.479	Sector cadastral:16 Teren imprejmuit;

**Construcții**

Crt	Nr cadastral Nr. topografic	Adresa	Observații / Referințe
A1.1		Loc. Motatei, Str Barii, Jud. Dolj	Nr. niveluri:2; S. construita la sol:166 mp; S. construita desfasurata:179 mp; C1- LOCUINTA -Parter+Beci
A1.2		Loc. Motatei, Str Barii, Jud. Dolj	Nr. niveluri:1; S. construita la sol:35 mp; S. construita desfasurata:35 mp; C2-ANEXA
A1.3		Loc. Motatei, Str Barii, Jud. Dolj	Nr. niveluri:1; S. construita la sol:25 mp; S. construita desfasurata:25 mp; C3-ANEXA

**B. Partea II. Proprietari și acte**

Inscrieri privitoare la dreptul de proprietate și alte drepturi reale		Referințe
/		
Act Administrativ nr. TDP 4356, din 24/10/2003 emis de CJSIPT DOLJ;		
B1	Intabulare, drept de PROPRIETATE, dobandit prin Reconstituire, cota actuala 1/1, cota initiala 1/1 1) POPESCU PETRE, LIPSĂ CNP 2) IACOB MARGARETA, LIPSĂ CNP 3) DELIU EUGENIA, LIPSĂ CNP 4) POPESCU IOANA, LIPSĂ CNP	A1
Act Normativ nr. Legea 7, din 13/03/1996 emis de PARLAMENTUL ROMANIEI ((ART 12 ALIN 14 SI ART 37 ALIN 2));		
B2	Intabulare, drept de PROPRIETATE, dobandit prin Lege, cota actuala 1/1, cota initiala 1/1 1) POPESCU PETRE, LIPSĂ CNP 2) IACOB MARGARETA, LIPSĂ CNP 3) DELIU EUGENIA, LIPSĂ CNP 4) POPESCU IOANA, LIPSĂ CNP	A1.1, A1.2, A1.3

**C. Partea III. SARCINI .**

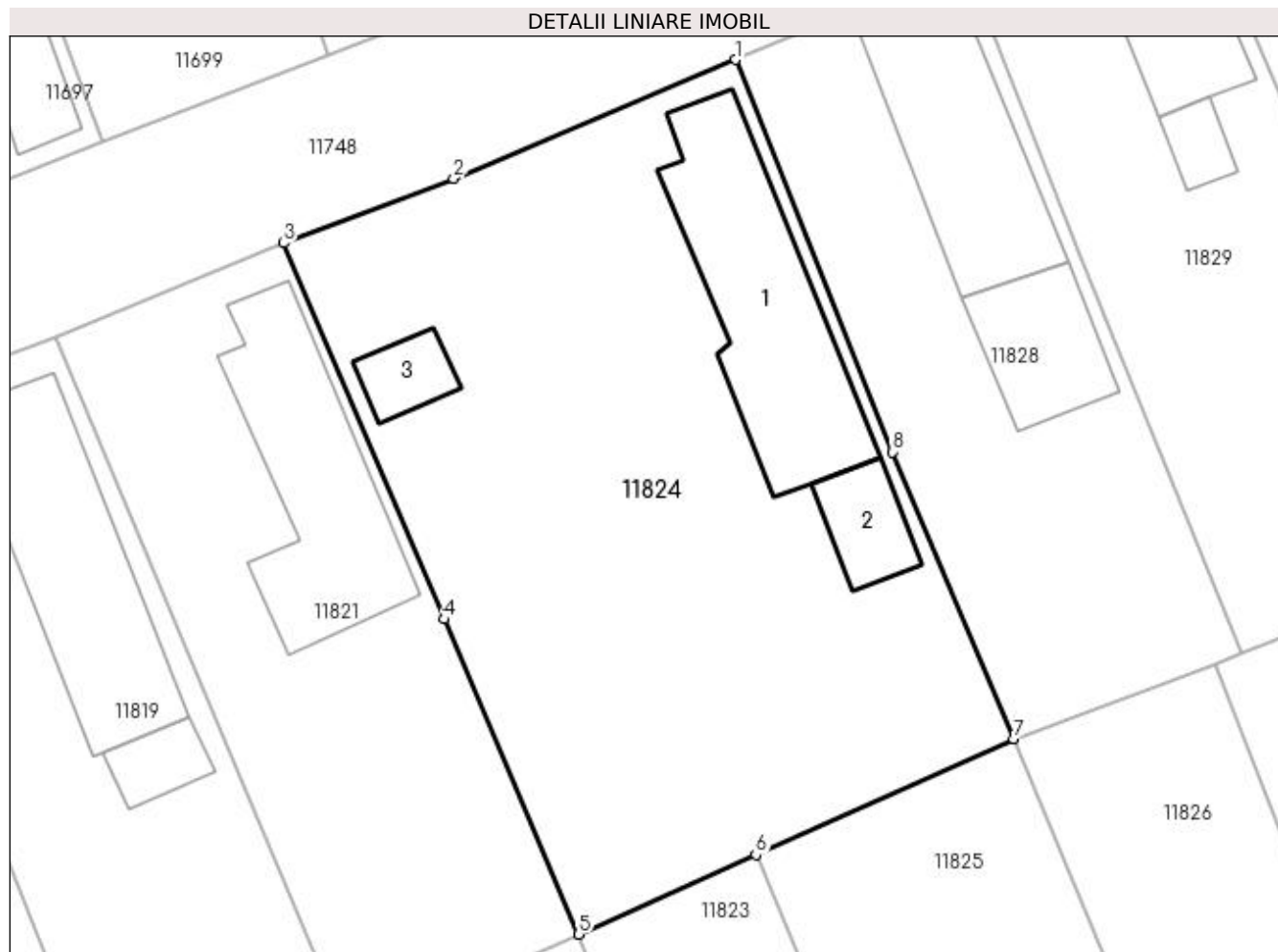
Inscrieri privind dezmembramentele dreptului de proprietate, drepturi reale de garanție și sarcini	Referințe
NU SUNT	

## Anexa Nr. 1 La Partea I

## Teren

Nr cadastral	Suprafața (mp)*	Observații / Referințe
	Din acte: 1.400 Masurata: 1.479	

\* Suprafața este determinată în planul de proiecție Stereo 70.



## Date referitoare la teren

Crt	Categorie folosință	Intravilan	Suprafața (mp)	Tarla	Parcelă	Nr. topo	Observații / Referințe
1	curți constructii	DA	1.000	33	55	-	
2	arabil	DA	479	33	86	-	

## Date referitoare la construcții

Crt	Număr	Destinație construcție	Supraf. (mp)	Situație juridică	Observații / Referințe
A1.1		construcții de locuințe	166	Cu acte	Nr. niveluri:2; S. construita la sol:166 mp; S. construita desfasurata:179 mp; C1- LOCUINTA -Parter+Beci
A1.2		construcții anexa	35	Cu acte	Nr. niveluri:1; S. construita la sol:35 mp; S. construita desfasurata:35 mp; C2-ANEXA
A1.3		construcții anexa	25	Cu acte	Nr. niveluri:1; S. construita la sol:25 mp; S. construita desfasurata:25 mp; C3-ANEXA

## Lungime Segmente

1) Valorile lungimilor segmentelor sunt obținute din proiecție în plan.

Punct început	X / Y	Punct sfârșit	X / Y	Lungime segment (** (m))
1	356.249,454 290.337,24	2	356.231,289 290.329,583	19.713

Punct început	X / Y	Punct sfârșit	X / Y	Lungime segment (** (m)
2	356.231,289 290.329,583	3	356.220,33 290.325,414	11.725
3	356.220,33 290.325,414	4	356.230,666 290.301,172	26.354
4	356.230,666 290.301,172	5	356.239,33 290.280,86	22.083
5	356.239,33 290.280,86	6	356.250,764 290.285,991	12.532
6	356.250,764 290.285,991	7	356.267,383 290.293,475	18.226
7	356.267,383 290.293,475	8	356.259,559 290.311,949	20.062
8	356.259,559 290.311,949	1	356.249,454 290.337,24	27.235

\*\* Lungimile segmentelor sunt determinate în planul de proiecție Stereo 70 și sunt rotunjite la 1 milimetru.

\*\*\* Distanța dintre puncte este formată din segmente cumulate ce sunt mai mici decât valoarea 1 milimetru.



**DATE DESPRE IMOBILUL NR. 11825**

Oficiul de Cadastru și Publicitate Imobiliară DOLJ  
Biroul de Cadastru și Publicitate Imobiliară Craiova

**A. Partea I. Descrierea imobilului**

TEREN Intravilan

Adresa: Loc. Motatei, Str Maresal Antonescu, Nr. 21, Jud. Dolj, T33, P11

Nr. Crt	Nr cadastral Nr. topografic	Suprafața* (mp)	Observații / Referințe
A1		Din acte: 900 Masurata: 892	Sector cadastral:16 Teren imprejmuit;

**Construcții**

Crt	Nr cadastral Nr. topografic	Adresa	Observații / Referințe
A1.1		Loc. Motatei, Str Maresal Antonescu, Jud. Dolj	Nr. niveluri:1; S. construita la sol:127 mp; S. construita desfasurata:140 mp; C1- LOCUINTA -Parter

**B. Partea II. Proprietari și acte**

Inscrieri privitoare la dreptul de proprietate și alte drepturi reale		Referințe
/		
Act Administrativ nr. TDP 2801-44901, din 18/11/1996 emis de CJSIPT DOLJ (SC 736/21-05-1996);		
B1	Intabulare, drept de PROPRIETATE, dobandit prin Reconstituire, cota actuala 1/1, cota initiala 1/1 1) STOICA DUMITRU, LIPSĂ CNP 2) STOICA GHEORGHİȚA, LIPSĂ CNP	A1
Act Normativ nr. Legea 7, din 13/03/1996 emis de PARLAMENTUL ROMANIEI ((ART 12 ALIN 14 SI ART 37 ALIN 2));		
B2	Intabulare, drept de PROPRIETATE, dobandit prin Lege, cota actuala 1/1, cota initiala 1/1 1) STOICA DUMITRU, LIPSĂ CNP 2) STOICA GHEORGHİȚA, LIPSĂ CNP	A1.1

**C. Partea III. SARCINI .**

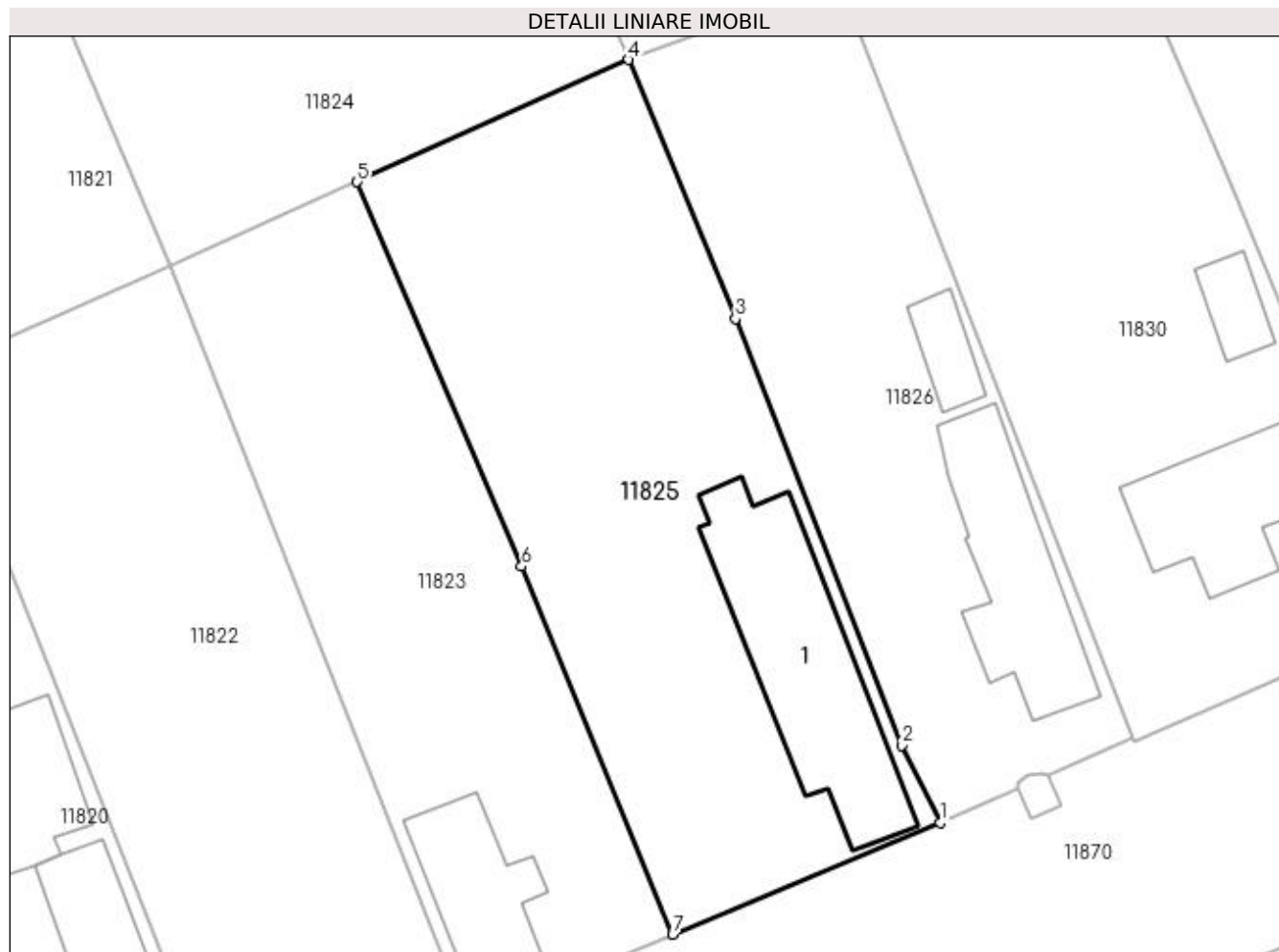
Inscrieri privind dezmembramintele dreptului de proprietate, drepturi reale de garanție și sarcini	Referințe
NU SUNT	

## Anexa Nr. 1 La Partea I

## Teren

Nr cadastral	Suprafața (mp)*	Observații / Referințe
	Din acte: 900 Masurata: 892	

\* Suprafața este determinată în planul de proiecție Stereo 70.



## Date referitoare la teren

Crt	Categorie folosință	Intra vilan	Suprafața (mp)	Tarla	Parcelă	Nr. topo	Observații / Referințe
1	curți constructii	DA	892	33	11	-	

## Date referitoare la construcții

Crt	Număr	Destinație construcție	Supraf. (mp)	Situație juridică	Observații / Referințe
A1.1		construcții de locuințe	127	Cu acte	Nr. niveluri:1; S. construita la sol:127 mp; S. construita desfasurata:140 mp; C1- LOCUINTA -Parter

## Lungime Segmente

1) Valorile lungimilor segmentelor sunt obținute din proiecție în plan.

Punct început	X / Y	Punct sfârșit	X / Y	Lungime segment (** (m)
1	356.286,437 290.246,775	2	356.284,089 290.251,517	5.291
2	356.284,089 290.251,517	3	356.273,92 290.277,626	28.019
3	356.273,92 290.277,626	4	356.267,383 290.293,475	17.144

Punct început	X / Y	Punct sfârșit	X / Y	Lungime segment (** (m)
4	356.267,383 290.293,475	5	356.250,764 290.285,991	18.226
5	356.250,764 290.285,991	6	356.260,834 290.262,458	25.597
6	356.260,834 290.262,458	7	356.270,069 290.239,95	24.329
7	356.270,069 290.239,95	1	356.286,437 290.246,775	17.734

\*\* Lungimile segmentelor sunt determinate în planul de proiecție Stereo 70 și sunt rotunjite la 1 milimetru.

\*\*\* Distanța dintre puncte este formată din segmente cumulate ce sunt mai mici decât valoarea 1 milimetru.





**DATE DESPRE IMOBILUL NR. 11826**

Oficiul de Cadastru și Publicitate Imobiliară DOLJ  
Biroul de Cadastru și Publicitate Imobiliară Craiova

**A. Partea I. Descrierea imobilului**

TEREN Intravilan

Adresa: Loc. Motatei, Str Maresal Antonescu, Nr. 23, Jud. Dolj, T33, P12

Nr. Crt	Nr cadastral Nr. topografic	Suprafața* (mp)	Observații / Referințe
A1		674	Sector cadastral:16 Teren neimprijmit;

**Construcții**

Crt	Nr cadastral Nr. topografic	Adresa	Observații / Referințe
A1.1		Loc. Motatei, Str Maresal Antonescu, Jud. Dolj	Nr. niveluri:2; S. construita la sol:90 mp; S. construita desfasurata:102 mp; C1- LOCUINTA -Parter+Beci
A1.2		Loc. Motatei, Str Maresal Antonescu, Jud. Dolj	Nr. niveluri:1; S. construita la sol:20 mp; S. construita desfasurata:20 mp; C2 -Anexa

**B. Partea II. Proprietari și acte**

Inscrieri privitoare la dreptul de proprietate și alte drepturi reale		Referințe
/		
Act Administrativ nr. ADV 7073, din 18/10/2022 emis de PRIMARIA MOTATEI (LEGEA 7 (ART. 13; ALIN1; ALIN2));		
B1	Inscrierea posesiei, drept de PROPRIETATE, dobandit prin Constituire, cota actuala 1/1, cota initiala 1/1 1) GHEONEA IOANA, LIPSĂ CNP	A1
Act Normativ nr. Legea 7, din 13/03/1996 emis de PARLAMENTUL ROMANIEI ((ART. 12; ALIN. 14 SI ART. 37; ALIN.2));		
B2	Intabulare, drept de PROPRIETATE, dobandit prin Lege, cota actuala 1/1, cota initiala 1/1 1) GHEONEA IOANA, LIPSĂ CNP	A1.1, A1.2

**C. Partea III. SARCINI .**

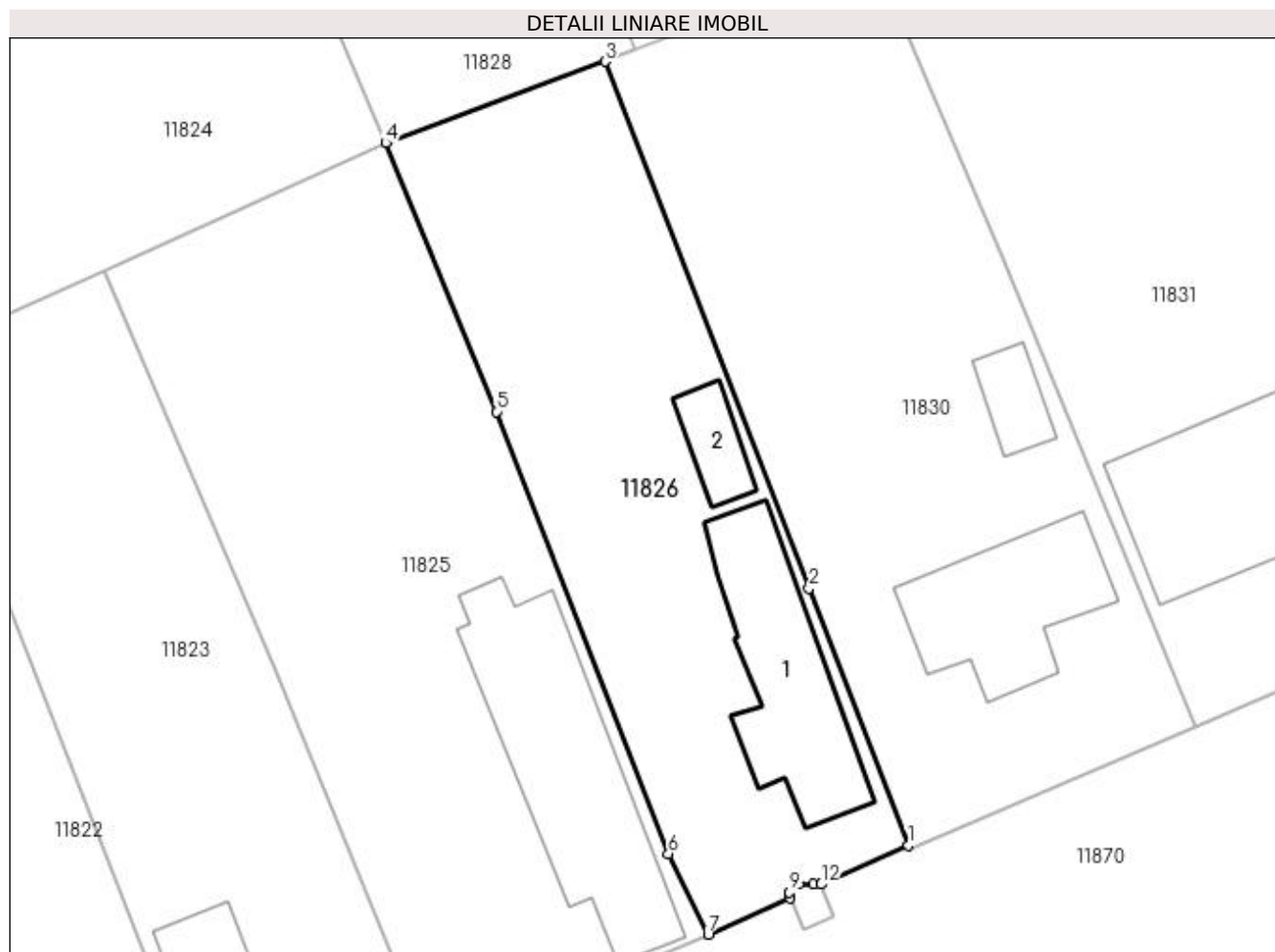
Inscrieri privind dezmembramintele dreptului de proprietate, drepturi reale de garanție și sarcini	Referințe
NU SUNT	

## Anexa Nr. 1 La Partea I

## Teren

Nr cadastral	Suprafața (mp)*	Observații / Referințe
	674	

\* Suprafața este determinată în planul de proiecție Stereo 70.



## Date referitoare la teren

Crt	Categorie folosință	Intra vilan	Suprafața (mp)	Tarla	Parcelă	Nr. topo	Observații / Referințe
1	curți constructii	DA	674	33	12	-	

## Date referitoare la construcții

Crt	Număr	Destinație construcție	Supraf. (mp)	Situație juridică	Observații / Referințe
A1.1		construcții de locuințe	90	Cu acte	Nr. niveluri:2; S. construita la sol:90 mp; S. construita desfasurata:102 mp; C1- LOCUINTA -Parter+Beci
A1.2		construcții anexa	20	Cu acte	Nr. niveluri:1; S. construita la sol:20 mp; S. construita desfasurata:20 mp; C2 -Anexa

## Lungime Segmente

1) Valorile lungimilor segmentelor sunt obținute din proiecție în plan.

Punct început	X / Y	Punct sfârșit	X / Y	Lungime segment (** (m)
1	356.298,273 290.252,034	2	356.292,394 290.267,202	16.267
2	356.292,394 290.267,202	3	356.280,344 290.298,294	33.345

Punct început	X / Y	Punct sfârșit	X / Y	Lungime segment (** (m)
3	356.280,344 290.298,294	4	356.267,383 290.293,475	13.828
4	356.267,383 290.293,475	5	356.273,92 290.277,626	17.144
5	356.273,92 290.277,626	6	356.284,089 290.251,517	28.019
6	356.284,089 290.251,517	7	356.286,437 290.246,775	5.291
7	356.286,437 290.246,775	8	356.291,256 290.248,916	5.273
8	356.291,256 290.248,916	9	356.291,238 290.249,266	0.35
9	356.291,238 290.249,266	10	356.291,792 290.249,738	0.728
10	356.291,792 290.249,738	11	356.292,654 290.249,751	0.862
11	356.292,654 290.249,751	12	356.293,087 290.249,72	0.434
12	356.293,087 290.249,72	1	356.298,273 290.252,034	5.679

\*\* Lungimile segmentelor sunt determinate în planul de proiecție Stereo 70 și sunt rotunjite la 1 milimetru.

\*\*\* Distanța dintre puncte este formată din segmente cumulate ce sunt mai mici decât valoarea 1 milimetru.



**DATE DESPRE IMOBILUL NR. 11827**

Oficiul de Cadastru și Publicitate Imobiliară DOLJ  
Biroul de Cadastru și Publicitate Imobiliară Craiova

**A. Partea I. Descrierea imobilului**

TEREN Intravilan

Adresa: Loc. Motatei, Str Maresal Antonescu Nr. 23a -Fantana 22, Jud. Dolj

Nr. Crt	Nr cadastral Nr. topografic	Suprafața* (mp)	Observații / Referințe
A1	34329	Din acte: 4 Masurata: 5	Sector cadastral:16 Teren neimprejmuit;

**B. Partea II. Proprietari și acte**

Inscrieri privitoare la dreptul de proprietate și alte drepturi reale	Referințe
<b>168114 / 02/11/2017</b>	
Act Normativ nr. HG nr. 965 - Anexa 66, din 18/09/2002 emis de GUVERNUL ROMANIEI (act administrativ nr adresa nr 886 din 15.11.2017, emis de Primaria com Motatei;act administrativ nr REFERAT DE LEGALITATE nr. 10941 din 31.10.2017, emis de PREFECTURA DOLJ;act administrativ nr HCL nr. 36 si Anexa nr. 1 la HCL din 22.09.2017, emis de CONSILIUL LOCAL PRIMARIA MOTATEI);	
B1	A1
Intabulare, drept de PROPRIETATE, dobandit prin Lege, cota actuala 1/1 1) COMUNA MOTATEI- DOMENIUL PUBLIC, CIF:4553305	

**C. Partea III. SARCINI .**

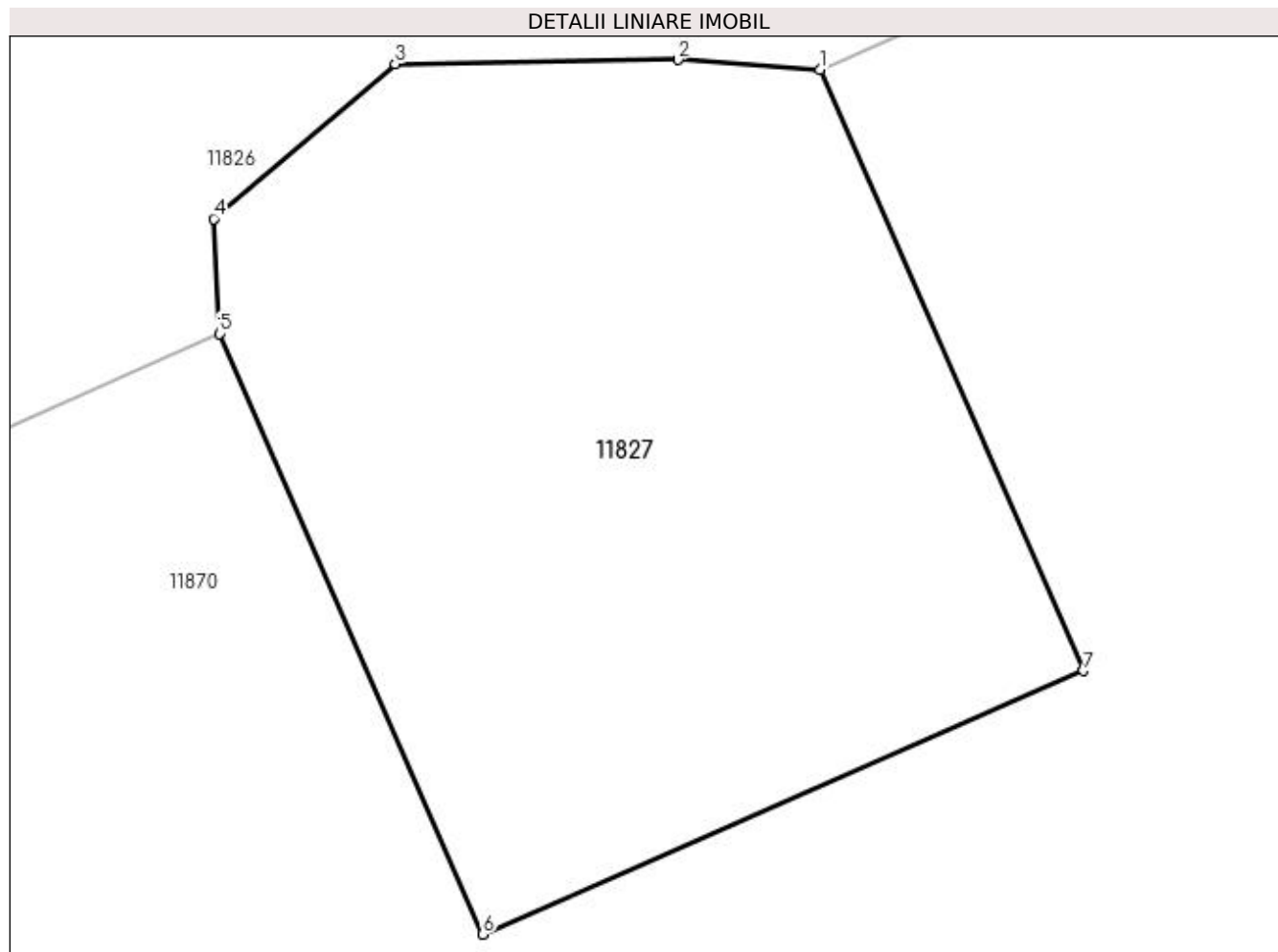
Inscrieri privind dezmembramintele dreptului de proprietate, drepturi reale de garanție și sarcini	Referințe
NU SUNT	

## Anexa Nr. 1 La Partea I

## Teren

Nr cadastral	Suprafața (mp)*	Observații / Referințe
34329	Din acte: 4 Masurata: 5	

\* Suprafața este determinată în planul de proiecție Stereo 70.



## Date referitoare la teren

Crt	Categorie folosință	Intra vilan	Suprafața (mp)	Tarla	Parcelă	Nr. topo	Observații / Referințe
1	curți constructii	DA	5	-	-	-	Imprejmuit: limita conventionala.

## Lungime Segmente

1) Valorile lungimilor segmentelor sunt obținute din proiecție în plan.

Punct început	X / Y	Punct sfârșit	X / Y	Lungime segment (** (m)
1	356.293,087 290.249,72	2	356.292,654 290.249,751	0.434
2	356.292,654 290.249,751	3	356.291,792 290.249,738	0.862
3	356.291,792 290.249,738	4	356.291,238 290.249,266	0.728
4	356.291,238 290.249,266	5	356.291,256 290.248,916	0.35
5	356.291,256 290.248,916	6	356.292,059 290.247,085	1.999

Punct început	X / Y	Punct sfârșit	X / Y	Lungime segment (** (m)
6	356.292,059 290.247,085	7	356.293,891 290.247,888	2.0
7	356.293,891 290.247,888	1	356.293,087 290.249,72	2.001

\*\* Lungimile segmentelor sunt determinate în planul de proiecție Stereo 70 și sunt rotunjite la 1 milimetru.

\*\*\* Distanța dintre puncte este formată din segmente cumulate ce sunt mai mici decât valoarea 1 milimetru.





**DATE DESPRE IMOBILUL NR. 11828**

Oficiul de Cadastru și Publicitate Imobiliară DOLJ  
Biroul de Cadastru și Publicitate Imobiliară Craiova

**A. Partea I. Descrierea imobilului**

TEREN Intravilan

Adresa: Loc. Motatei, Str Barii, Nr. 28, Jud. Dolj, T33, P54

Nr. Crt	Nr cadastral Nr. topografic	Suprafața* (mp)	Observații / Referințe
A1		Din acte: 700 Masurata: 760	Sector cadastral:16 Teren neimpregmuit;

**Construcții**

Crt	Nr cadastral Nr. topografic	Adresa	Observații / Referințe
A1.1		Loc. Motatei, Str Barii, Jud. Dolj	Nr. niveluri:2; S. construita la sol:135 mp; S. construita desfasurata:156 mp; C1- LOCUINTA -Parter+Beci
A1.2		Loc. Motatei, Str Barii, Jud. Dolj	Nr. niveluri:1; S. construita la sol:65 mp; S. construita desfasurata:65 mp; C2-ANEXA

**B. Partea II. Proprietari și acte**

Inscrieri privitoare la dreptul de proprietate și alte drepturi reale		Referințe
/		
Act Administrativ nr. TDP 2006-9686, din 11/04/1996 emis de CJSIPT DOLJ;		
B1	Intabulare, drept de PROPRIETATE, dobandit prin Reconstituire, cota actuala 1/1, cota initiala 1/1 1) GHEORGHE GHEORGHE, LIPSĂ CNP 2) GHEORGHE PETRE, LIPSĂ CNP	A1
Act Normativ nr. Legea 7, din 13/03/1996 emis de PARLAMENTUL ROMANIEI ((ART 12 ALIN 14 SI ART 37 ALIN 2));		
B2	Intabulare, drept de PROPRIETATE, dobandit prin Lege, cota actuala 1/1, cota initiala 1/1 1) GHEORGHE GHEORGHE, LIPSĂ CNP 2) GHEORGHE PETRE, LIPSĂ CNP	A1.1, A1.2

**C. Partea III. SARCINI .**

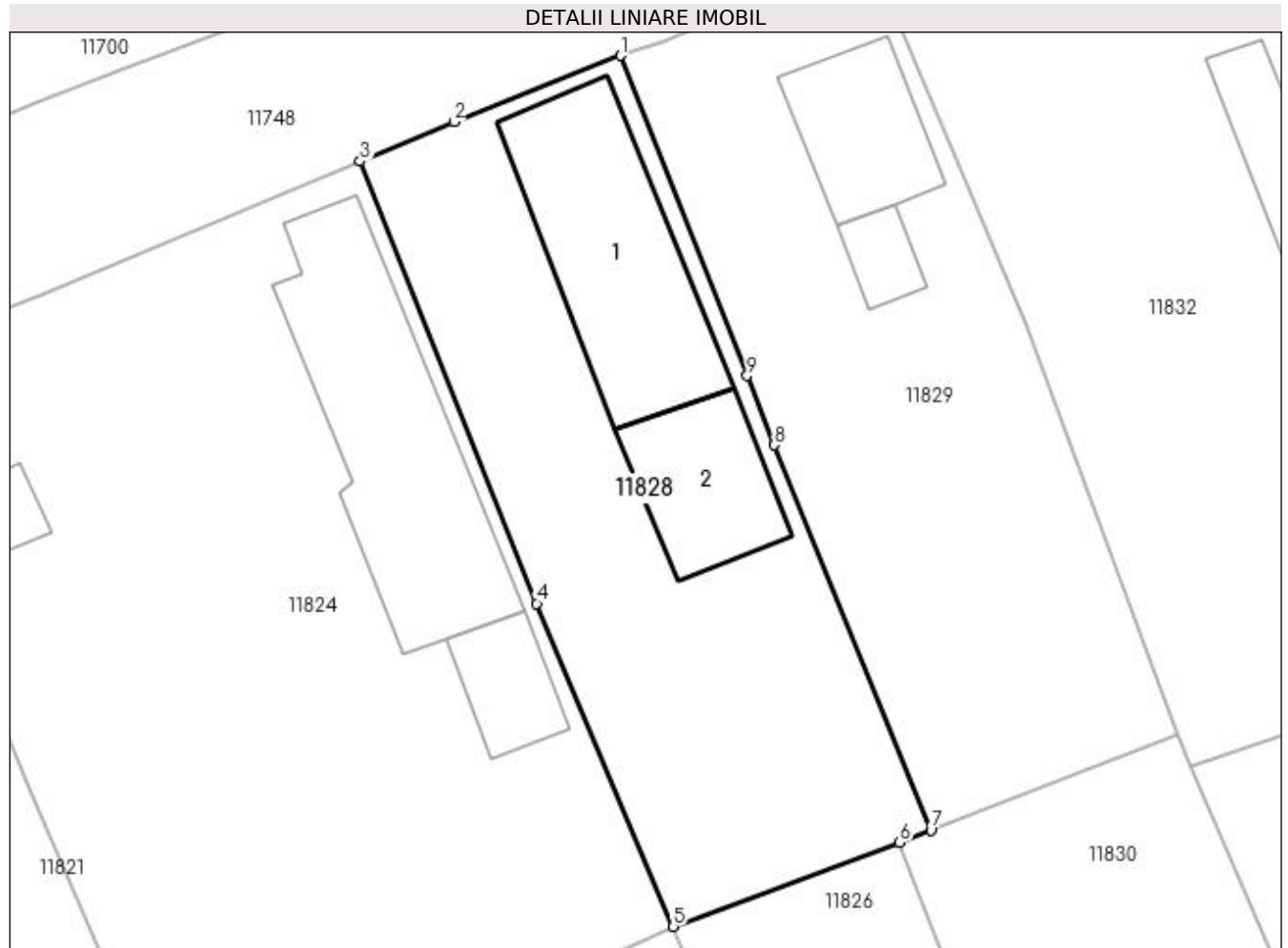
Inscrieri privind dezmembramintele dreptului de proprietate, drepturi reale de garanție și sarcini	Referințe
NU SUNT	

## Anexa Nr. 1 La Partea I

## Teren

Nr cadastral	Suprafața (mp)*	Observații / Referințe
	Din acte: 700 Masurata: 760	

\* Suprafața este determinată în planul de proiecție Stereo 70.



## Date referitoare la teren

Crt	Categorie folosință	Intra vilan	Suprafața (mp)	Tarla	Parcelă	Nr. topo	Observații / Referințe
1	curți constructii	DA	760	33	54	-	

## Date referitoare la construcții

Crt	Număr	Destinație construcție	Supraf. (mp)	Situație juridică	Observații / Referințe
A1.1		construcții de locuințe	135	Cu acte	Nr. niveluri:2; S. construita la sol:135 mp; S. construita desfasurata:156 mp; C1- LOCUINTA -Parter+Beci
A1.2		construcții anexa	65	Cu acte	Nr. niveluri:1; S. construita la sol:65 mp; S. construita desfasurata:65 mp; C2-ANEXA

## Lungime Segmente

1) Valorile lungimilor segmentelor sunt obținute din proiecție în plan.

Punct început	X / Y	Punct sfârșit	X / Y	Lungime segment (** (m)
1	356.264,347 290.343,291	2	356.254,816 290.339,5	10.257
2	356.254,816 290.339,5	3	356.249,454 290.337,24	5.819

Punct început	X / Y	Punct sfârșit	X / Y	Lungime segment (** (m)
3	356.249,454 290.337,24	4	356.259,559 290.311,949	27.235
4	356.259,559 290.311,949	5	356.267,383 290.293,475	20.062
5	356.267,383 290.293,475	6	356.280,344 290.298,294	13.828
6	356.280,344 290.298,294	7	356.282,127 290.298,997	1.917
7	356.282,127 290.298,997	8	356.273,177 290.321,011	23.764
8	356.273,177 290.321,011	9	356.271,603 290.324,984	4.273
9	356.271,603 290.324,984	1	356.264,347 290.343,291	19.693

\*\* Lungimile segmentelor sunt determinate în planul de proiecție Stereo 70 și sunt rotunjite la 1 milimetru.

\*\*\* Distanța dintre puncte este formată din segmente cumulate ce sunt mai mici decât valoarea 1 milimetru.



**DATE DESPRE IMOBILUL NR. 11829**

Oficiul de Cadastru și Publicitate Imobiliară DOLJ  
Biroul de Cadastru și Publicitate Imobiliară Craiova

**A. Partea I. Descrierea imobilului**

TEREN Intravilan

Adresa: Loc. Motatei, Str Bii, Nr. 30, Jud. Dolj, T33, P53

Nr. Crt	Nr cadastral Nr. topografic	Suprafața* (mp)	Observații / Referințe
A1	31729	Din acte: 700 Masurata: 745	Sector cadastral:16 Teren imprejmuit;

**Construcții**

Crt	Nr cadastral Nr. topografic	Adresa	Observații / Referințe
A1.1		Loc. Motatei, Str Bii, Nr. 30, Jud. Dolj	Nr. niveluri:2; S. construita la sol:61 mp; S. construita desfasurata:122 mp; Locuinta P+1 construita din caramida BCA in anul 1984. Parter compus din 2 camere si hol. Etaj compus din 2 camere si hol. S. construita desfasurata = 122 mp.
A1.2		Loc. Motatei, Str Bii, Nr. 30, Jud. Dolj	Nr. niveluri:1; S. construita la sol:18 mp; S. construita desfasurata:18 mp; Anexa

**B. Partea II. Proprietari și acte**

Inscrieri privitoare la dreptul de proprietate și alte drepturi reale		Referințe
<b>20340 / 25/02/2015</b>		
Act Notarial nr. contract de vanzare cumparare aut nr 227, din 25/02/2015 emis de NP Diaconescu Gelu Emilian;		
B1	Intabulare, drept de PROPRIETATE, dobandit prin Conventie, cota actuala 1/1, cota initiala 1/1 1) ICU GEORGETA, vaduva	A1, A1.1
/		
Act Normativ nr. Legea 7, din 13/03/1996 emis de PARLAMENTUL ROMANIEI;		
B2	Intabulare, drept de PROPRIETATE, dobandit prin Lege, cota actuala 1/1, cota initiala 1/1 1) ICU GEORGETA, vaduva	A1.2

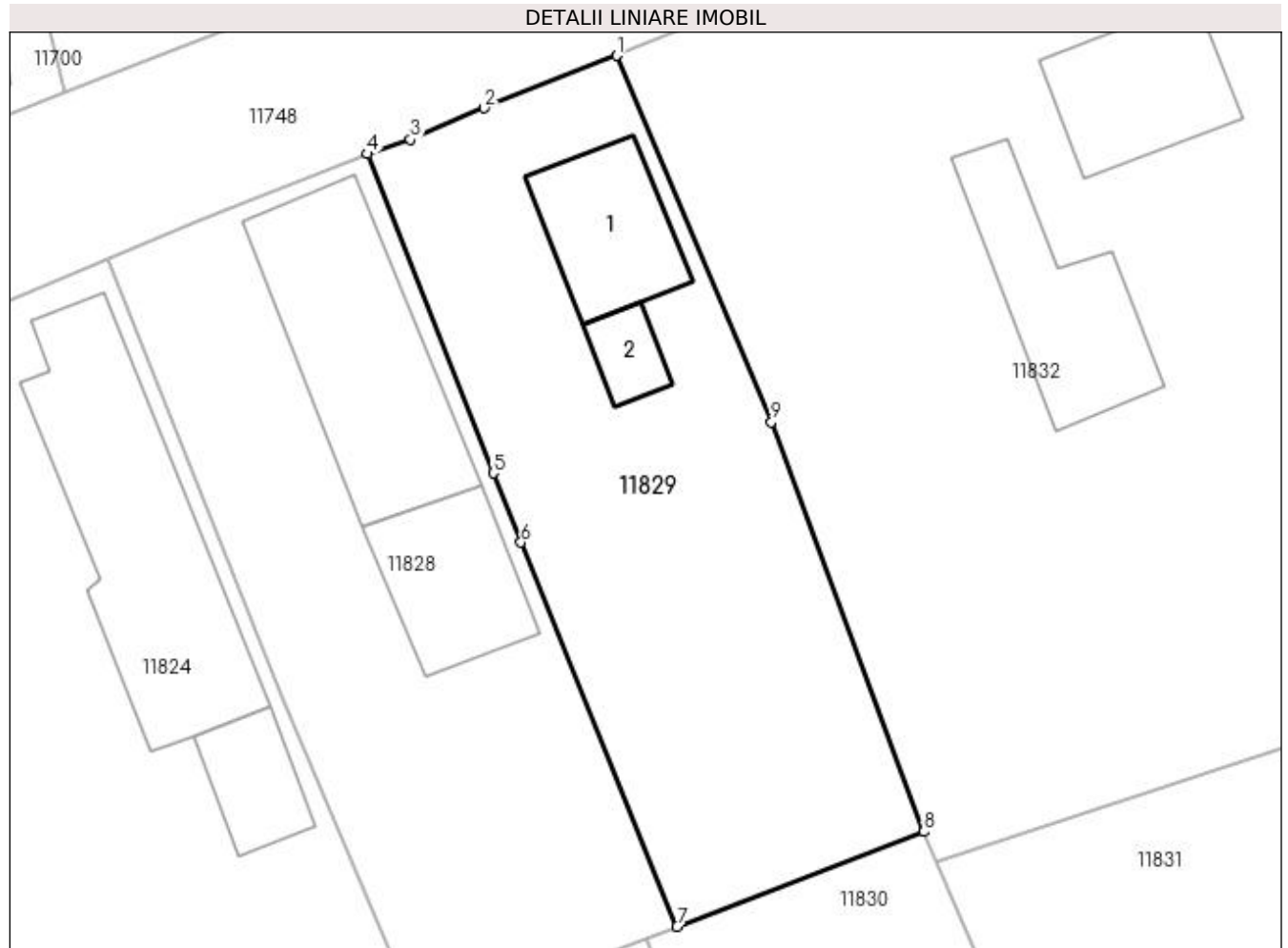
**C. Partea III. SARCINI .**

Inscrieri privind dezmembramintele dreptului de proprietate, drepturi reale de garanție și sarcini	Referințe
NU SUNT	

**Anexa Nr. 1 La Partea I****Teren**

Nr cadastral	Suprafața (mp)*	Observații / Referințe
31729	Din acte: 700 Masurata: 745	

\* Suprafața este determinată în planul de proiecție Stereo 70.

**Date referitoare la teren**

Crt	Categorie folosință	Intra vilan	Suprafața (mp)	Tarla	Parcelă	Nr. topo	Observații / Referințe
1	curți constructii	DA	365	33	53	-	
2	arabil	DA	380	33	53	-	

**Date referitoare la construcții**

Crt	Număr	Destinație construcție	Supraf. (mp)	Situație juridică	Observații / Referințe
A1.1		construcții de locuințe	61	Cu acte	Nr. niveluri:2; S. construita la sol:61 mp; S. construita desfasurata:122 mp; Locuinta P+1 construita din caramida BCA in anul 1984. Parter compus din 2 camere si hol. Etaj compus din 2 camere si hol. S. construita desfasurata = 122 mp.
A1.2		construcții anexa	18	Cu acte	Nr. niveluri:1; S. construita la sol:18 mp; S. construita desfasurata:18 mp; Anexa

**Lungime Segmente**

1) Valorile lungimilor segmentelor sunt obținute din proiecție în plan.

Punct început	X / Y	Punct sfârșit	X / Y	Lungime segment (** (m)

Punct început	X / Y	Punct sfârșit	X / Y	Lungime segment (** (m)
1	356.278,678 290.348,92	2	356.271,061 290.345,907	8.191
2	356.271,061 290.345,907	3	356.266,835 290.344,113	4.591
3	356.266,835 290.344,113	4	356.264,347 290.343,291	2.62
4	356.264,347 290.343,291	5	356.271,603 290.324,984	19.693
5	356.271,603 290.324,984	6	356.273,177 290.321,011	4.273
6	356.273,177 290.321,011	7	356.282,127 290.298,997	23.764
7	356.282,127 290.298,997	8	356.296,299 290.304,429	15.177
8	356.296,299 290.304,429	9	356.287,55 290.327,915	25.063
9	356.287,55 290.327,915	1	356.278,678 290.348,92	22.802

\*\* Lungimile segmentelor sunt determinate în planul de proiecție Stereo 70 și sunt rotunjite la 1 milimetru.

\*\*\* Distanța dintre puncte este formată din segmente cumulate ce sunt mai mici decât valoarea 1 milimetru.





**DATE DESPRE IMOBILUL NR. 11830**

Oficiul de Cadastru și Publicitate Imobiliară DOLJ  
Biroul de Cadastru și Publicitate Imobiliară Craiova

**A. Partea I. Descrierea imobilului**

TEREN Intravilan

Nr. CF vechi:220  
Nr. cadastral vechi:362

Adresa: Loc. Motatei, Str Maresal Antonescu, Nr. 25, Jud. Dolj, T33, P13

Nr. Crt	Nr cadastral Nr. topografic	Suprafața* (mp)	Observații / Referințe
A1	35764	Din acte: 1.000 Masurata: 882	Sector cadastral:16 Teren neimprejmuit;

**Construcții**

Crt	Nr cadastral Nr. topografic	Adresa	Observații / Referințe
A1.1		Loc. Motatei, Str Maresal Antonescu, Jud. Dolj	Nr. niveluri:2; S. construita la sol:80 mp; S. construita desfasurata:93 mp; casa compusa din 3 camere, 2 holuri si pivnita
A1.2		Loc. Motatei, Str Maresal Antonescu, Nr. 25, Jud. Dolj, T 33, P 13	Nr. niveluri:1; S. construita la sol:19 mp; S. construita desfasurata:19 mp; ANEXA

**B. Partea II. Proprietari și acte**

Inscrieri privitoare la dreptul de proprietate și alte drepturi reale		Referințe
<b>880 / 21/10/2004</b>		
Act Notarial nr. aut 3731, din 20/10/2004 emis de NP Stoenescu F;		
B1	Intabulare, drept de PROPRIETATE, dobandit prin Conventie, cota actuala 1/1, cota initiala 1/1 1) STEFAN GHEORGHE, LIPSĂ CNP 2) STEFAN CORNELIA, LIPSĂ CNP	A1, A1.1
/		
Act Normativ nr. Legea 7, din 13/03/1996 emis de PARLAMENTUL ROMANIEI ((ART.12, ALIN.14, ART.37, ALIN. 2));		
B2	Intabulare, drept de PROPRIETATE, dobandit prin Lege, cota actuala 1/1, cota initiala 1/1 1) STEFAN GHEORGHE, LIPSĂ CNP 2) STEFAN CORNELIA, LIPSĂ CNP	A1.2

**C. Partea III. SARCINI .**

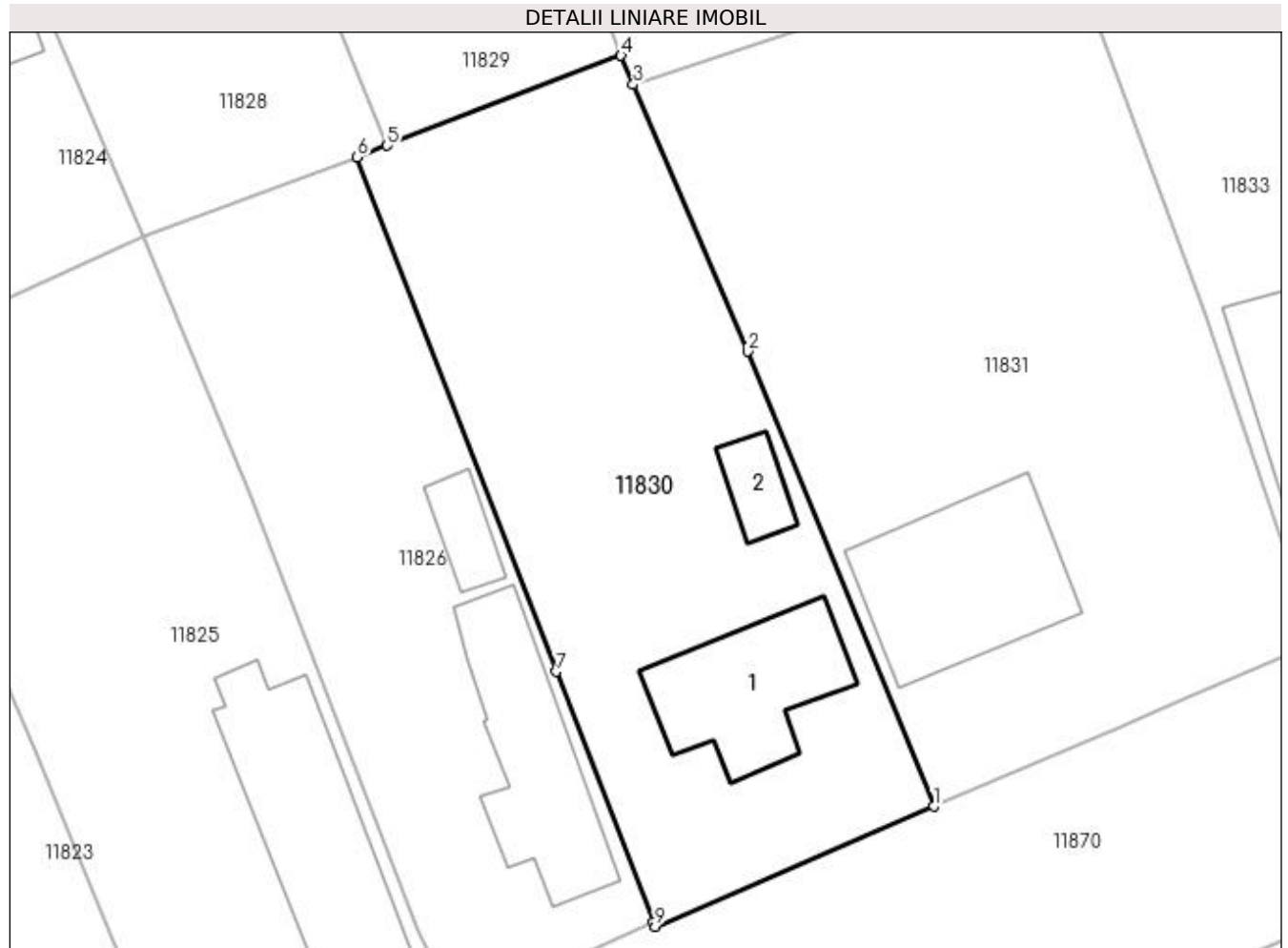
Inscrieri privind dezmembramintele dreptului de proprietate, drepturi reale de garanție și sarcini	Referințe
NU SUNT	

## Anexa Nr. 1 La Partea I

## Teren

Nr cadastral	Suprafața (mp)*	Observații / Referințe
35764	Din acte: 1.000 Masurata: 882	

\* Suprafața este determinată în planul de proiecție Stereo 70.



## Date referitoare la teren

Crt	Categorie folosință	Intra vilan	Suprafața (mp)	Tarla	Parcelă	Nr. topo	Observații / Referințe
1	curți constructii	DA	882	33	13	-	

## Date referitoare la construcții

Crt	Număr	Destinație construcție	Supraf. (mp)	Situație juridică	Observații / Referințe
A1.1		construcții de locuințe	80	Cu acte	Nr. niveluri:2; S. construita la sol:80 mp; S. construita desfasurata:93 mp; casa compusa din 3 camere, 2 holuri si pivnita
A1.2		construcții anexa	19	Cu acte	Nr. niveluri:1; S. construita la sol:19 mp; S. construita desfasurata:19 mp; ANEXA

## Lungime Segmente

1) Valorile lungimilor segmentelor sunt obținute din proiecție în plan.

Punct început	X / Y	Punct sfârșit	X / Y	Lungime segment (** (m)
1	356.315,216 290.259,052	2	356.303,946 290.286,541	29.71
2	356.303,946 290.286,541	3	356.297,043 290.302,689	17.562

Punct început	X / Y	Punct sfârșit	X / Y	Lungime segment (** (m)
3	356.297,043 290.302,689	4	356.296,299 290.304,429	1.892
4	356.296,299 290.304,429	5	356.282,127 290.298,997	15.177
5	356.282,127 290.298,997	6	356.280,344 290.298,294	1.917
6	356.280,344 290.298,294	7	356.292,394 290.267,202	33.345
7	356.292,394 290.267,202	8	356.298,273 290.252,034	16.267
8	356.298,273 290.252,034	9	356.298,367 290.251,791	0.261
9	356.298,367 290.251,791	1	356.315,216 290.259,052	18.347

\*\* Lungimile segmentelor sunt determinate în planul de proiecție Stereo 70 și sunt rotunjite la 1 milimetru.

\*\*\* Distanța dintre puncte este formată din segmente cumulate ce sunt mai mici decât valoarea 1 milimetru.



**DATE DESPRE IMOBILUL NR. 11831**

Oficiul de Cadastru și Publicitate Imobiliară DOLJ  
Biroul de Cadastru și Publicitate Imobiliară Craiova

**A. Partea I. Descrierea imobilului**

TEREN Intravilan

Adresa: Loc. Motatei, Str Maresal Antonescu, Nr. 27, Jud. Dolj, T33, P14

Nr. Crt	Nr cadastral Nr. topografic	Suprafața* (mp)	Observații / Referințe
A1	31995	Din acte: 1.214 Masurata: 1.222	Sector cadastral:16 Teren neimpregmuit;

**Construcții**

Crt	Nr cadastral Nr. topografic	Adresa	Observații / Referințe
A1.1		Loc. Motatei, Str Maresal Antonescu, Nr. 27, Jud. Dolj, T. 33, P. 14	Nr. niveluri:3; S. construita la sol:108 mp; S. construita desfasurata:202 mp; LOCUINTA Subsol+Parter+Etaj (partial)

**B. Partea II. Proprietari și acte**

Inscrieri privitoare la dreptul de proprietate și alte drepturi reale		Referințe
<b>59363 / 27/05/2015</b>		
Hotarare Judecatoreasca nr. SC NR. 162, din 05/02/2015 emis de JUDECATORIA CALAFAT (Act Administrativ nr. TDP nr. 240-14966, din 24/09/1993 emis de COMISIA JUDETEANA DOLJ (CM nr. 1253/18- 07-1975 emis de NOTARIATUL DE STAT LOCAL BAILESTI; SENTINTA CIVILA NR. 231/30-01-2014 emis de JUDECATORIA CALAFAT; CERTIFICAT NR. 2326/04-05-2015 emis de PRIMARIA COMUNEI MOTATEI; PROCES VERBAL NR. 2326/04-05-2015 emis de PRIMARIA COMUNEI MOTATEI;));		
B1	Intabulare, drept de PROPRIETATE, dobandit prin Hotarare Judecatoreasca, cota actuala 1/1, cota initiala 1/1 1) GIUBELAN GHEORGHITA OBSERVATII: Dihoru Ecaterina si Botoaga Elena	A1
/		
Act Normativ nr. Legea 7, din 13/03/1996 emis de PARLAMENTUL ROMANIEI ((ART.12, ALIN.14, ART.37, ALIN. 2));		
B2	Intabulare, drept de PROPRIETATE, dobandit prin Lege, cota actuala 1/1, cota initiala 1/1 1) GIUBELAN GHEORGHITA	A1.1

**C. Partea III. SARCINI .**

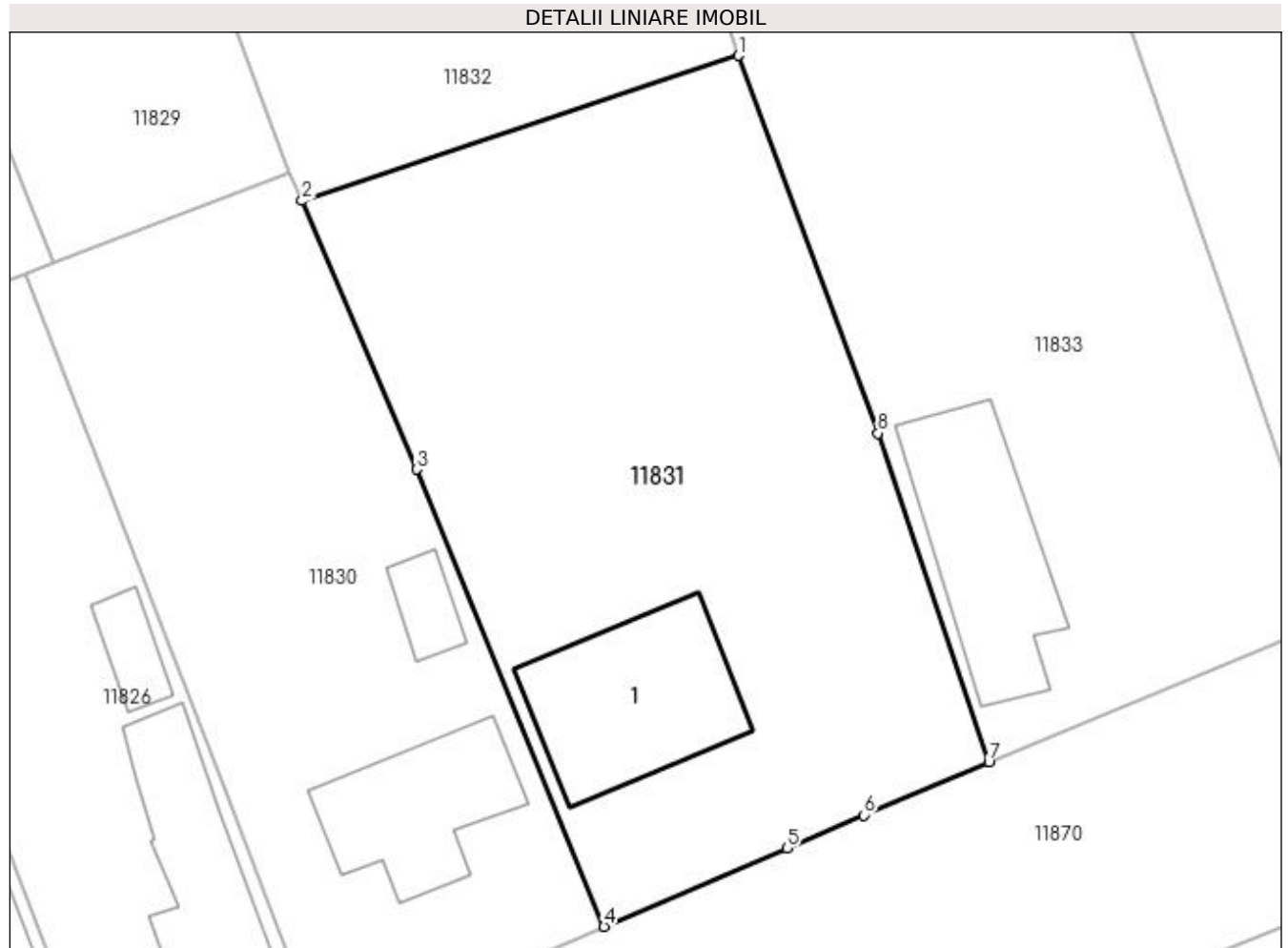
Inscrieri privind dezmembramintele dreptului de proprietate, drepturi reale de garanție și sarcini	Referințe
NU SUNT	

## Anexa Nr. 1 La Partea I

## Teren

Nr cadastral	Suprafața (mp)*	Observații / Referințe
31995	Din acte: 1.214 Masurata: 1.222	

\* Suprafața este determinată în planul de proiecție Stereo 70.



## Date referitoare la teren

Crt	Categorie folosință	Intra vilan	Suprafața (mp)	Tarla	Parcelă	Nr. topo	Observații / Referințe
1	curți constructii	DA	718	33	14	-	
2	arabil	DA	504	33	14	-	

## Date referitoare la construcții

Crt	Număr	Destinație construcție	Supraf. (mp)	Situație juridică	Observații / Referințe
A1.1		construcții de locuințe	108	Cu acte	Nr. niveluri:3; S. construita la sol:108 mp; S. construita desfasurata:202 mp; LOCUINTA Subsol+Parter+Etaj(partial)

## Lungime Segmente

1) Valorile lungimilor segmentelor sunt obținute din proiecție în plan.

Punct început	X / Y	Punct sfârșit	X / Y	Lungime segment (** (m)
1	356.323,312 290.311,422	2	356.297,043 290.302,689	27.683
2	356.297,043 290.302,689	3	356.303,946 290.286,541	17.562

Punct început	X / Y	Punct sfârșit	X / Y	Lungime segment (** (m)
3	356.303,946 290.286,541	4	356.315,216 290.259,052	29.71
4	356.315,216 290.259,052	5	356.326,222 290.263,762	11.971
5	356.326,222 290.263,762	6	356.330,861 290.265,745	5.045
6	356.330,861 290.265,745	7	356.338,382 290.268,963	8.181
7	356.338,382 290.268,963	8	356.331,698 290.288,719	20.856
8	356.331,698 290.288,719	1	356.323,312 290.311,422	24.202

\*\* Lungimile segmentelor sunt determinate în planul de proiecție Stereo 70 și sunt rotunjite la 1 milimetru.

\*\*\* Distanța dintre puncte este formată din segmente cumulate ce sunt mai mici decât valoarea 1 milimetru.





**DATE DESPRE IMOBILUL NR. 11832**

Oficiul de Cadastru și Publicitate Imobiliară DOLJ  
Biroul de Cadastru și Publicitate Imobiliară Craiova

**A. Partea I. Descrierea imobilului**

TEREN Intravilan

Adresa: Loc. Motatei, Str Barii, Nr. 32, Jud. Dolj, T33, P52

Nr. Crt	Nr cadastral Nr. topografic	Suprafața* (mp)	Observații / Referințe
A1		Din acte: 1.800 Masurata: 2.227	Sector cadastral:16 Teren imprejmuit;

**Construcții**

Crt	Nr cadastral Nr. topografic	Adresa	Observații / Referințe
A1.1		Loc. Motatei, Str Barii, Jud. Dolj	Nr. niveluri:1; S. construita la sol:129 mp; S. construita desfasurata:129 mp; C1- LOCUINTA -Parter
A1.2		Loc. Motatei, Str Barii, Jud. Dolj	Nr. niveluri:1; S. construita la sol:60 mp; S. construita desfasurata:60 mp; C2-ANEXA
A1.3		Loc. Motatei, Str Barii, Jud. Dolj	Nr. niveluri:1; S. construita la sol:71 mp; S. construita desfasurata:71 mp; C3-ANEXA
A1.4		Loc. Motatei, Str Barii, Jud. Dolj	Nr. niveluri:2; S. construita la sol:84 mp; S. construita desfasurata:110 mp; C4-ANEXA -Parter+beci

**B. Partea II. Proprietari și acte**

Inscrieri privitoare la dreptul de proprietate și alte drepturi reale		Referințe
/		
Hotarare Judecatoreasca nr. SC 90, din 14/02/2005 emis de JUDECATORIA CALAFAT;		
B1	Intabulare, drept de PROPRIETATE, dobandit prin Hotarare Judecatoreasca, cota actuala 1/1, cota initiala 1/1 1) OSCA MARIA 2) OSCA FLOREA, LIPSĂ CNP	A1, A1.1
Act Normativ nr. Legea 7, din 13/03/1996 emis de PARLAMENTUL ROMANIEI ((ART 12 ALIN 14 SI ART 37 ALIN 2));		
B2	Intabulare, drept de PROPRIETATE, dobandit prin Lege, cota actuala 1/1, cota initiala 1/1 1) OSCA MARIA 2) OSCA FLOREA, LIPSĂ CNP	A1.2, A1.3, A1.4

**C. Partea III. SARCINI .**

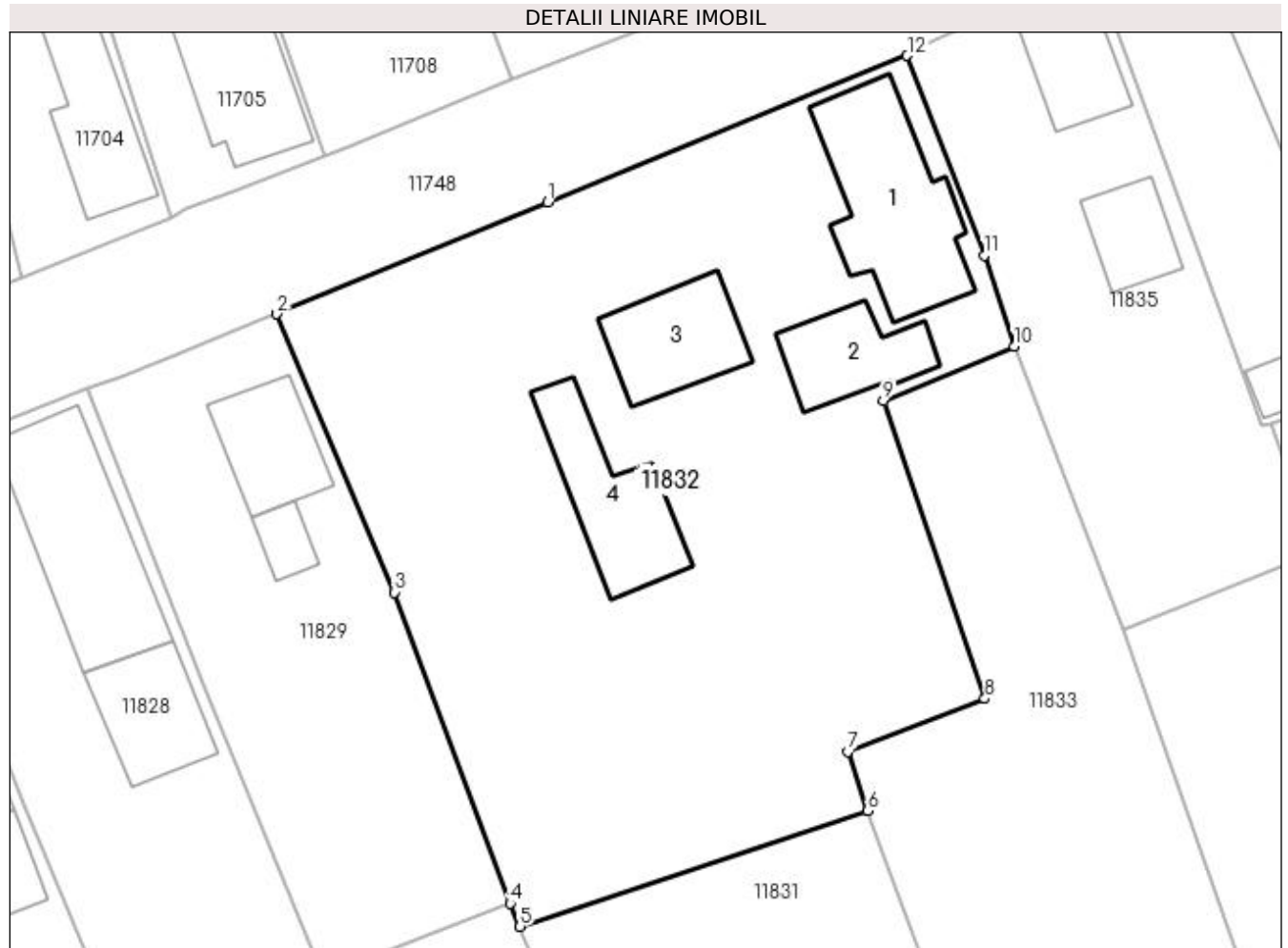
Inscrieri privind dezmembramintele dreptului de proprietate, drepturi reale de garanție și sarcini	Referințe
NU SUNT	

## Anexa Nr. 1 La Partea I

## Teren

Nr cadastral	Suprafața (mp)*	Observații / Referințe
	Din acte: 1.800 Masurata: 2.227	

\* Suprafața este determinată în planul de proiecție Stereo 70.



## Date referitoare la teren

Crt	Categorie folosință	Intra vilan	Suprafața (mp)	Tarla	Parcelă	Nr. topo	Observații / Referințe
1	curți constructii	DA	2.227	33	52	-	

## Date referitoare la construcții

Crt	Număr	Destinație construcție	Supraf. (mp)	Situație juridică	Observații / Referințe
A1.1		construcții de locuințe	129	Cu acte	Nr. niveluri:1; S. construita la sol:129 mp; S. construita desfasurata:129 mp; C1- LOCUINTA -Parter
A1.2		construcții anexa	60	Cu acte	Nr. niveluri:1; S. construita la sol:60 mp; S. construita desfasurata:60 mp; C2-ANEXA
A1.3		construcții anexa	71	Cu acte	Nr. niveluri:1; S. construita la sol:71 mp; S. construita desfasurata:71 mp; C3-ANEXA
A1.4		construcții anexa	84	Cu acte	Nr. niveluri:2; S. construita la sol:84 mp; S. construita desfasurata:110 mp; C4-ANEXA - Parter+beci

## Lungime Segmente

1) Valorile lungimilor segmentelor sunt obținute din proiecție în plan.

Punct început	X / Y	Punct sfârșit	X / Y	Lungime segment (** (m)
---------------	-------	---------------	-------	-------------------------

Punct început	X / Y	Punct sfârșit	X / Y	Lungime segment (** (m)
1	356.299,133 290.357,362	2	356.278,678 290.348,92	22.129
2	356.278,678 290.348,92	3	356.287,55 290.327,915	22.802
3	356.287,55 290.327,915	4	356.296,299 290.304,429	25.063
4	356.296,299 290.304,429	5	356.297,043 290.302,689	1.892
5	356.297,043 290.302,689	6	356.323,312 290.311,422	27.683
6	356.323,312 290.311,422	7	356.321,826 290.315,893	4.711
7	356.321,826 290.315,893	8	356.332,167 290.319,893	11.088
8	356.332,167 290.319,893	9	356.324,481 290.342,366	23.751
9	356.324,481 290.342,366	10	356.334,374 290.346,489	10.718
10	356.334,374 290.346,489	11	356.332,125 290.353,356	7.226
11	356.332,125 290.353,356	12	356.326,295 290.368,43	16.162
12	356.326,295 290.368,43	1	356.299,133 290.357,362	29.33

\*\* Lungimile segmentelor sunt determinate în planul de proiecție Stereo 70 și sunt rotunjite la 1 milimetru.

\*\*\* Distanța dintre puncte este formată din segmente cumulate ce sunt mai mici decât valoarea 1 milimetru.



**DATE DESPRE IMOBILUL NR. 11833**

Oficiul de Cadastru și Publicitate Imobiliară DOLJ  
Biroul de Cadastru și Publicitate Imobiliară Craiova

**A. Partea I. Descrierea imobilului**

TEREN Intravilan

Adresa: Loc. Motatei, Str Maresal Antonescu, Nr. 29, Jud. Dolj, T33, P15

Nr. Crt	Nr cadastral Nr. topografic	Suprafața* (mp)	Observații / Referințe
A1		Din acte: 800 Masurata: 1.382	Sector cadastral:16 Teren neimpregmuit;

**Construcții**

Crt	Nr cadastral Nr. topografic	Adresa	Observații / Referințe
A1.1		Loc. Motatei, Str Maresal Antonescu, Jud. Dolj	Nr. niveluri:1; S. construita la sol:104 mp; S. construita desfasurata:104 mp; C1- LOCUINTA -Parter

**B. Partea II. Proprietari și acte**

Inscrieri privitoare la dreptul de proprietate și alte drepturi reale		Referințe
/		
Act Administrativ nr. TDP 261-14966, din 18/10/1993 emis de CJSIPT DOLJ;		
B1	Intabulare, drept de PROPRIETATE, dobandit prin Reconstituire, cota actuala 800/1382, cota initiala 800/1382 1) DIHORU VICTOR, LIPSĂ CNP	A1
Act Administrativ nr. ADV 7074, din 18/10/2022 emis de PRIMARIA MOTATEI (LEGEA 7 (ART13; ALINI ALIN2));		
B2	Inscrierea posesiei, drept de PROPRIETATE, dobandit prin Constituire, cota actuala 582/1382, cota initiala 582/1382 1) DIHORU VICTOR, LIPSĂ CNP	A1
Act Normativ nr. Legea 7, din 13/03/1996 emis de PARLAMENTUL ROMANIEI ((ART 12 ALIN 14 SI ART 37 ALIN 2));		
B3	Intabulare, drept de PROPRIETATE, dobandit prin Lege, cota actuala 1/1, cota initiala 1/1 1) DIHORU VICTOR, LIPSĂ CNP	A1.1

**C. Partea III. SARCINI .**

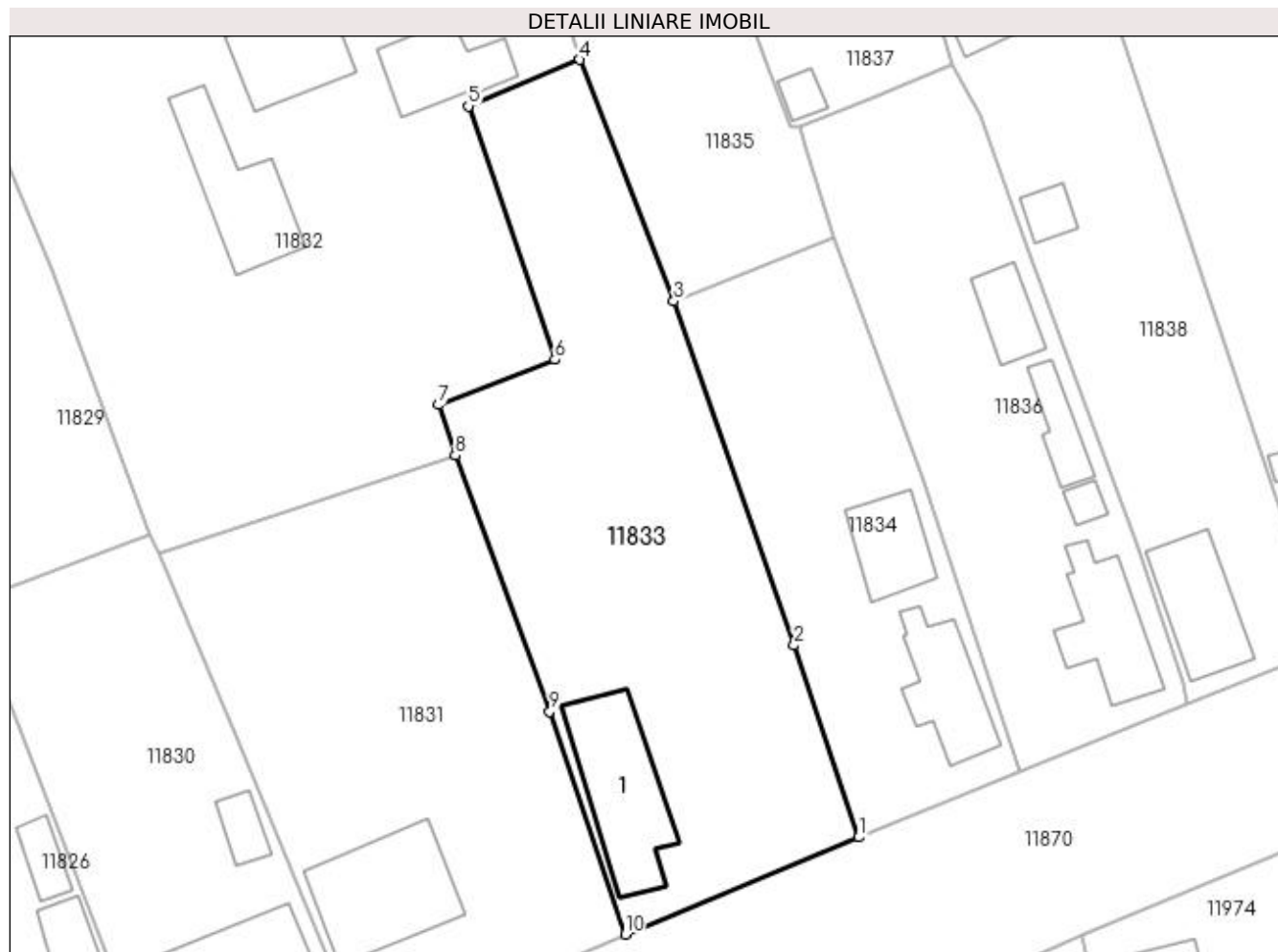
Inscrieri privind dezmembramintele dreptului de proprietate, drepturi reale de garanție și sarcini	Referințe
NU SUNT	

## Anexa Nr. 1 La Partea I

## Teren

Nr cadastral	Suprafața (mp)*	Observații / Referințe
	Din acte: 800 Masurata: 1.382	

\* Suprafața este determinată în planul de proiecție Stereo 70.



## Date referitoare la teren

Crt	Categorie folosință	Intra vilan	Suprafața (mp)	Tarla	Parcelă	Nr. topo	Observații / Referințe
1	curți constructii	DA	800	33	15	-	
2	curți constructii	DA	582	33	15	-	

## Date referitoare la construcții

Crt	Număr	Destinație construcție	Supraf. (mp)	Situație juridică	Observații / Referințe
A1.1		construcții de locuinte	104	Cu acte	Nr. niveluri:1; S. construita la sol:104 mp; S. construita desfasurata:104 mp; C1- LOCUINTA -Parter

## Lungime Segmente

1) Valorile lungimilor segmentelor sunt obținute din proiecție în plan.

Punct început	X / Y	Punct sfârșit	X / Y	Lungime segment (** (m)
1	356.359,093 290.277,568	2	356.353,343 290.294,573	17.951
2	356.353,343 290.294,573	3	356.342,692 290.325,085	32.318

Punct început	X / Y	Punct sfârșit	X / Y	Lungime segment (** (m)
3	356.342,692 290.325,085	4	356.334,374 290.346,489	22.963
4	356.334,374 290.346,489	5	356.324,481 290.342,366	10.718
5	356.324,481 290.342,366	6	356.332,167 290.319,893	23.751
6	356.332,167 290.319,893	7	356.321,826 290.315,893	11.088
7	356.321,826 290.315,893	8	356.323,312 290.311,422	4.711
8	356.323,312 290.311,422	9	356.331,698 290.288,719	24.202
9	356.331,698 290.288,719	10	356.338,382 290.268,963	20.856
10	356.338,382 290.268,963	1	356.359,093 290.277,568	22.427

\*\* Lungimile segmentelor sunt determinate în planul de proiecție Stereo 70 și sunt rotunjite la 1 milimetru.

\*\*\* Distanța dintre puncte este formată din segmente cumulate ce sunt mai mici decât valoarea 1 milimetru.





**DATE DESPRE IMOBILUL NR. 11834**

Oficiul de Cadastru și Publicitate Imobiliară DOLJ  
Biroul de Cadastru și Publicitate Imobiliară Craiova

**A. Partea I. Descrierea imobilului**

TEREN Intravilan

Adresa: Loc. Motatei, Str Maresal Antonescu, Nr. 31, Jud. Dolj, T33, P16

Nr. Crt	Nr cadastral Nr. topografic	Suprafața* (mp)	Observații / Referințe
A1		Din acte: 800 Masurata: 774	Sector cadastral:16 Teren imprejmuit;

**Construcții**

Crt	Nr cadastral Nr. topografic	Adresa	Observații / Referințe
A1.1		Loc. Motatei, Str Maresal Antonescu, Jud. Dolj	Nr. niveluri:2; S. construita la sol:69 mp; S. construita desfasurata:90 mp; C1- LOCUINTA -Parter+Beci
A1.2		Loc. Motatei, Str Maresal Antonescu, Jud. Dolj	Nr. niveluri:1; S. construita la sol:52 mp; S. construita desfasurata:52 mp; C2 -Anexa

**B. Partea II. Proprietari și acte**

Inscrieri privitoare la dreptul de proprietate și alte drepturi reale		Referințe
/		
Act Administrativ nr. TDP 2640-48112, din 14/11/1996 emis de CJSIPT DOLJ (CERTIFICAT DECES NR 403628/24-02-2012);		
B1	Intabulare, drept de PROPRIETATE, dobandit prin Reconstituire, cota actuala 1/1, cota initiala 1/1 1) TALPOS ANA, LIPSĂ CNP 2) DIHORU FLOREA, LIPSĂ CNP 3) DIHORU PETRE, LIPSĂ CNP DEFUNCT:Da	A1
Act Normativ nr. Legea 7, din 13/03/1996 emis de PARLAMENTUL ROMANIEI ((ART 12 ALIN 14 SI ART 37 ALIN 2));		
B2	Intabulare, drept de PROPRIETATE, dobandit prin Lege, cota actuala 1/1, cota initiala 1/1 1) TALPOS ANA, LIPSĂ CNP 2) DIHORU FLOREA, LIPSĂ CNP 3) DIHORU PETRE, LIPSĂ CNP DEFUNCT:Da	A1.1, A1.2

**C. Partea III. SARCINI .**

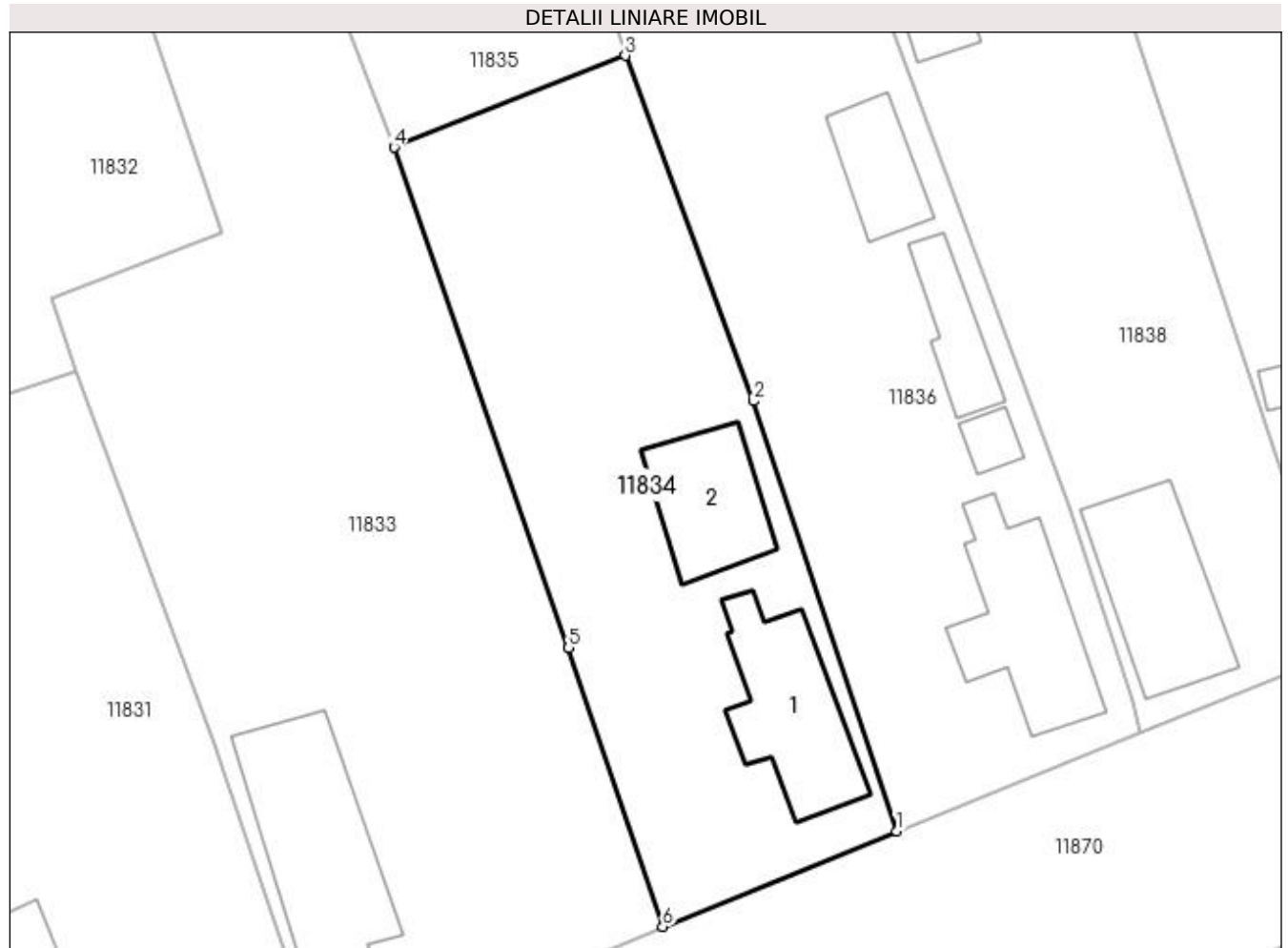
Inscrieri privind dezmembramintele dreptului de proprietate, drepturi reale de garanție și sarcini	Referințe
NU SUNT	

## Anexa Nr. 1 La Partea I

## Teren

Nr cadastral	Suprafața (mp)*	Observații / Referințe
	Din acte: 800 Masurata: 774	

\* Suprafața este determinată în planul de proiecție Stereo 70.



## Date referitoare la teren

Crt	Categorie folosință	Intra vilan	Suprafața (mp)	Tarla	Parcelă	Nr. topo	Observații / Referințe
1	curți constructii	DA	774	33	16	-	

## Date referitoare la construcții

Crt	Număr	Destinație construcție	Supraf. (mp)	Situație juridică	Observații / Referințe
A1.1		construcții de locuințe	69	Cu acte	Nr. niveluri:2; S. construita la sol:69 mp; S. construita desfasurata:90 mp; C1- LOCUINTA - Parter+Beci
A1.2		construcții anexa	52	Cu acte	Nr. niveluri:1; S. construita la sol:52 mp; S. construita desfasurata:52 mp; C2 -Anexa

## Lungime Segmente

1) Valorile lungimilor segmentelor sunt obținute din proiecție în plan.

Punct început	X / Y	Punct sfârșit	X / Y	Lungime segment (** (m)
1	356.373,361 290.283,4	2	356.364,621 290.309,609	27.628
2	356.364,621 290.309,609	3	356.356,802 290.330,685	22.48

Punct început	X / Y	Punct sfârșit	X / Y	Lungime segment (** (m)
3	356.356,802 290.330,685	4	356.342,692 290.325,085	15.181
4	356.342,692 290.325,085	5	356.353,343 290.294,573	32.318
5	356.353,343 290.294,573	6	356.359,093 290.277,568	17.951
6	356.359,093 290.277,568	1	356.373,361 290.283,4	15.414

\*\* Lungimile segmentelor sunt determinate în planul de proiecție Stereo 70 și sunt rotunjite la 1 milimetru.

\*\*\* Distanța dintre puncte este formată din segmente cumulate ce sunt mai mici decât valoarea 1 milimetru.



**DATE DESPRE IMOBILUL NR. 11835**

Oficiul de Cadastru și Publicitate Imobiliară DOLJ  
Biroul de Cadastru și Publicitate Imobiliară Craiova

**A. Partea I. Descrierea imobilului**

TEREN Intravilan

Nr. CF vechi:791  
Nr. cadastral vechi:254

Adresa: Loc. Motatei, Str Baii, Nr. 34, Jud. Dolj, T53, P51

Nr. Crt	Nr cadastral Nr. topografic	Suprafața* (mp)	Observații / Referințe
A1	30357	Din acte: 800 Masurata: 725	Sector cadastral:16 Teren imprejmuit;

**Construcții**

Crt	Nr cadastral Nr. topografic	Adresa	Observații / Referințe
A1.1		Loc. Motatei, Str Baii, Nr. 34, Jud. Dolj, T 53, P 51	Nr. niveluri:1; S. construita la sol:50 mp; S. construita desfasurata:50 mp; Sc 50,22 mp, locuinta
A1.2		Loc. Motatei, Str Baii, Nr. 34, Jud. Dolj, T 53, P 51	Nr. niveluri:1; S. construita la sol:42 mp; S. construita desfasurata:42 mp; Sc 42,09 mp, anexa

**B. Partea II. Proprietari și acte**

Inscrieri privitoare la dreptul de proprietate și alte drepturi reale		Referințe
<b>9772 / 08/02/2012</b>		
Act Notarial nr. CVC aut nr 294, din 07/02/2012 emis de BNP STOENESCU FLOREA;		
B1	Intabulare, drept de PROPRIETATEcumparare, dobandit prin Conventie, cota actuala 1/1, cota initiala 1/1 1) OLARU MARIANA	A1, A1.1, A1.2

**C. Partea III. SARCINI .**

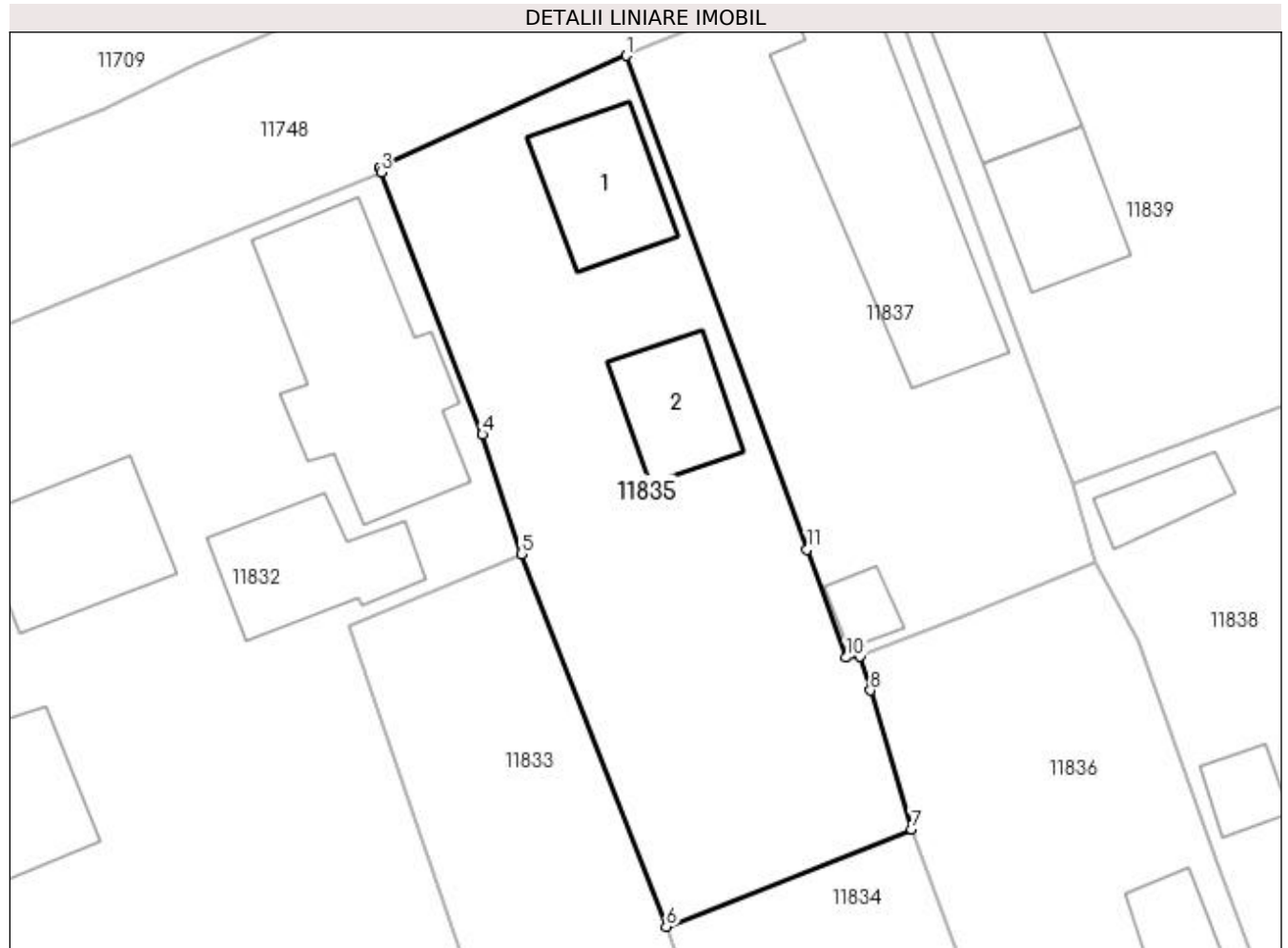
Inscrieri privind dezmembramintele dreptului de proprietate, drepturi reale de garanție și sarcini	Referințe
NU SUNT	

## Anexa Nr. 1 La Partea I

## Teren

Nr cadastral	Suprafața (mp)*	Observații / Referințe
30357	Din acte: 800 Masurata: 725	

\* Suprafața este determinată în planul de proiecție Stereo 70.



## Date referitoare la teren

Crt	Categorie folosință	Intra vilan	Suprafața (mp)	Tarla	Parcelă	Nr. topo	Observații / Referințe
1	curți constructii	DA	725	53	51	-	

## Date referitoare la construcții

Crt	Număr	Destinație construcție	Supraf. (mp)	Situație juridică	Observații / Referințe
A1.1		construcții de locuințe	Din acte: 1 Masurata: 50	Cu acte	Nr. niveluri:1; S. construita la sol:50 mp; S. construita desfasurata:50 mp; Sc 50,22 mp, locuinta
A1.2		construcții anexa	42	Cu acte	Nr. niveluri:1; S. construita la sol:42 mp; S. construita desfasurata:42 mp; Sc 42,09 mp, anexa

## Lungime Segmente

1) Valorile lungimilor segmentelor sunt obținute din proiecție în plan.

Punct început	X / Y	Punct sfârșit	X / Y	Lungime segment (** (m)
1	356.340,41 290.375,116	2	356.326,202 290.368,662	15.605
2	356.326,202 290.368,662	3	356.326,295 290.368,43	0.25

Punct început	X / Y	Punct sfârșit	X / Y	Lungime segment (** (m)
3	356.326,295 290.368,43	4	356.332,125 290.353,356	16.162
4	356.332,125 290.353,356	5	356.334,374 290.346,489	7.226
5	356.334,374 290.346,489	6	356.342,692 290.325,085	22.963
6	356.342,692 290.325,085	7	356.356,802 290.330,685	15.181
7	356.356,802 290.330,685	8	356.354,442 290.338,647	8.304
8	356.354,442 290.338,647	9	356.353,859 290.340,612	2.05
9	356.353,859 290.340,612	10	356.353,059 290.340,536	0.804
10	356.353,059 290.340,536	11	356.350,788 290.346,754	6.62
11	356.350,788 290.346,754	1	356.340,41 290.375,116	30.201

\*\* Lungimile segmentelor sunt determinate în planul de proiecție Stereo 70 și sunt rotunjite la 1 milimetru.

\*\*\* Distanța dintre puncte este formată din segmente cumulate ce sunt mai mici decât valoarea 1 milimetru.





**DATE DESPRE IMOBILUL NR. 11836**

Oficiul de Cadastru și Publicitate Imobiliară DOLJ  
Biroul de Cadastru și Publicitate Imobiliară Craiova

**A. Partea I. Descrierea imobilului**

TEREN Intravilan

Adresa: Loc. Motatei, Str Maresal Antonescu, Nr. 33, Jud. Dolj, T33, P17

Nr. Crt	Nr cadastral Nr. topografic	Suprafața* (mp)	Observații / Referințe
A1		Din acte: 800 Masurata: 961	Sector cadastral:16 Teren imprejmuit;

**Construcții**

Crt	Nr cadastral Nr. topografic	Adresa	Observații / Referințe
A1.1		Loc. Motatei, Str Maresal Antonescu, Jud. Dolj	Nr. niveluri:2; S. construita la sol:75 mp; S. construita desfasurata:88 mp; C
A1.2		Loc. Motatei, Str Maresal Antonescu, Jud. Dolj	Nr. niveluri:1; S. construita la sol:10 mp; S. construita desfasurata:10 mp; C2 -Anexa
A1.3		Loc. Motatei, Str Maresal Antonescu, Jud. Dolj	Nr. niveluri:1; S. construita la sol:30 mp; S. construita desfasurata:30 mp; C3 -Anexa
A1.4		Loc. Motatei, Str Maresal Antonescu, Jud. Dolj	Nr. niveluri:1; S. construita la sol:34 mp; S. construita desfasurata:34 mp; C4 -Anexa

**B. Partea II. Proprietari și acte**

Inscrieri privitoare la dreptul de proprietate și alte drepturi reale		Referințe
/		
Act Administrativ nr. TDP 2054-9686, din 04/11/1996 emis de CJSIPT DOLJ;		
B1	Intabulare, drept de PROPRIETATE, dobandit prin Reconstituire, cota actuala 1/1, cota initiala 1/1 1) DIHORU PETRE, LIPSĂ CNP	A1
Act Normativ nr. Legea 7, din 13/03/1996 emis de PARLAMENTUL ROMANIEI ((ART 12 ALIN 14 SI ART 37 ALIN 2));		
B2	Intabulare, drept de PROPRIETATE, dobandit prin Lege, cota actuala 1/1, cota initiala 1/1 1) DIHORU PETRE, LIPSĂ CNP	A1.1, A1.2, A1.3, A1.4

**C. Partea III. SARCINI .**

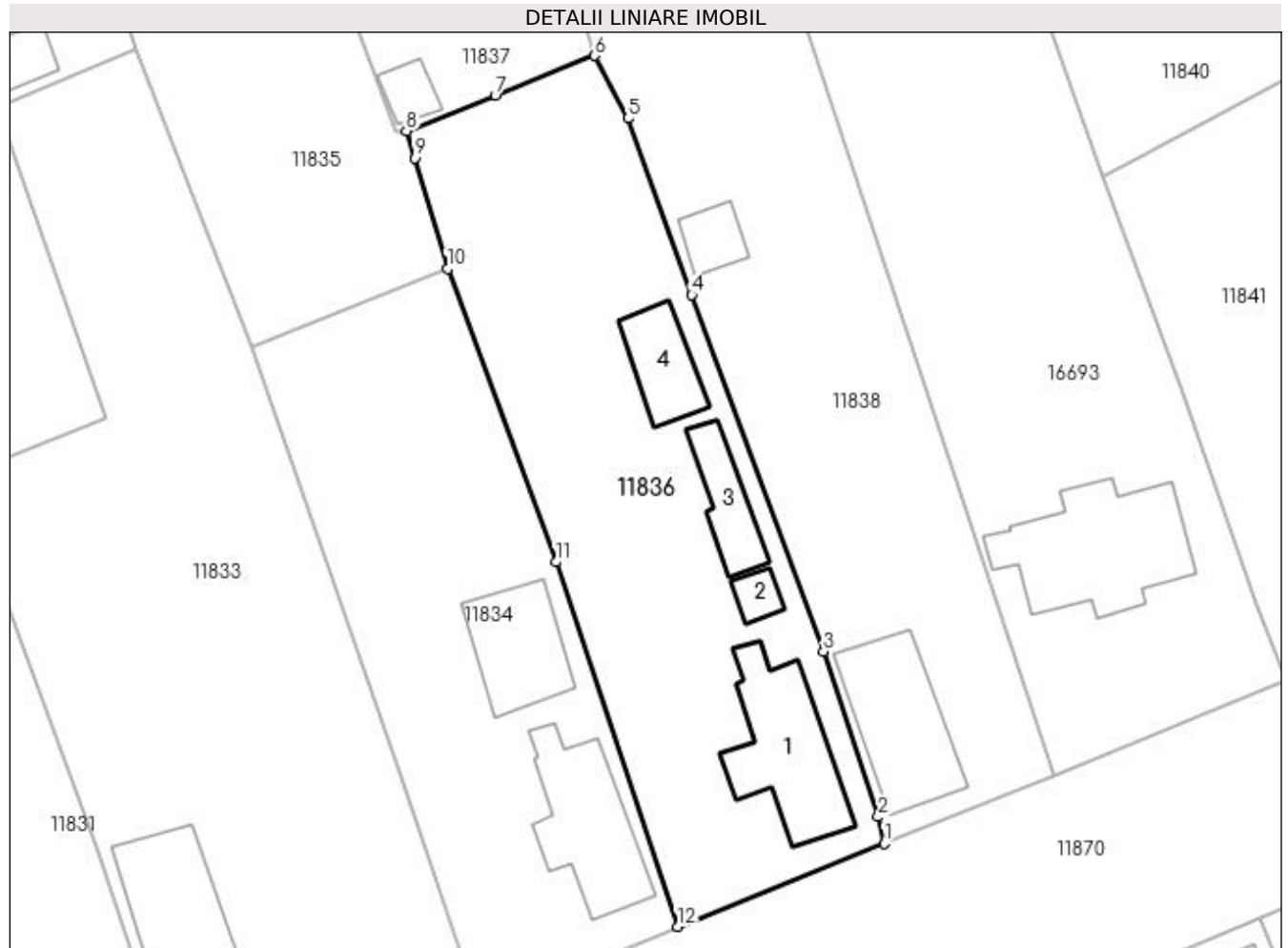
Inscrieri privind dezmembramintele dreptului de proprietate, drepturi reale de garanție și sarcini	Referințe
NU SUNT	

## Anexa Nr. 1 La Partea I

## Teren

Nr cadastral	Suprafața (mp)*	Observații / Referințe
	Din acte: 800 Masurata: 961	

\* Suprafața este determinată în planul de proiecție Stereo 70.



## Date referitoare la teren

Crt	Categorie folosință	Intra vilan	Suprafața (mp)	Tarla	Parcelă	Nr. topo	Observații / Referințe
1	curți constructii	DA	961	33	17	-	

## Date referitoare la construcții

Crt	Număr	Destinație construcție	Supraf. (mp)	Situație juridică	Observații / Referințe
A1.1		construcții de locuințe	75	Cu acte	Nr. niveluri:2; S. construita la sol:75 mp; S. construita desfasurata:88 mp; C
A1.2		construcții anexa	10	Cu acte	Nr. niveluri:1; S. construita la sol:10 mp; S. construita desfasurata:10 mp; C2 -Anexa
A1.3		construcții anexa	30	Cu acte	Nr. niveluri:1; S. construita la sol:30 mp; S. construita desfasurata:30 mp; C3 -Anexa
A1.4		construcții anexa	34	Cu acte	Nr. niveluri:1; S. construita la sol:34 mp; S. construita desfasurata:34 mp; C4 -Anexa

## Lungime Segmente

1) Valorile lungimilor segmentelor sunt obținute din proiecție în plan.

Punct început	X / Y	Punct sfârșit	X / Y	Lungime segment (** (m))
1	356.388,256 290.289,356	2	356.387,808 290.291,291	1.986

Punct început	X / Y	Punct sfârșit	X / Y	Lungime segment (** (m)
2	356.387,808 290.291,291	3	356.383,87 290.303,197	12.54
3	356.383,87 290.303,197	4	356.374,391 290.328,832	27.331
4	356.374,391 290.328,832	5	356.369,799 290.341,511	13.485
5	356.369,799 290.341,511	6	356.367,41 290.346,02	5.103
6	356.367,41 290.346,02	7	356.360,248 290.343,142	7.719
7	356.360,248 290.343,142	8	356.353,859 290.340,612	6.872
8	356.353,859 290.340,612	9	356.354,442 290.338,647	2.05
9	356.354,442 290.338,647	10	356.356,802 290.330,685	8.304
10	356.356,802 290.330,685	11	356.364,621 290.309,609	22.48
11	356.364,621 290.309,609	12	356.373,361 290.283,4	27.628
12	356.373,361 290.283,4	1	356.388,256 290.289,356	16.042

\*\* Lungimile segmentelor sunt determinate în planul de proiecție Stereo 70 și sunt rotunjite la 1 milimetru.

\*\*\* Distanța dintre puncte este formată din segmente cumulate ce sunt mai mici decât valoarea 1 milimetru.



**DATE DESPRE IMOBILUL NR. 11837**

Oficiul de Cadastru și Publicitate Imobiliară DOLJ  
Biroul de Cadastru și Publicitate Imobiliară Craiova

**A. Partea I. Descrierea imobilului**

TEREN Intravilan

Adresa: Loc. Motatei, Str Barii, Nr. 36, Jud. Dolj, T33, P50

Nr. Crt	Nr cadastral Nr. topografic	Suprafața* (mp)	Observații / Referințe
A1		Din acte: 500 Masurata: 580	Sector cadastral:16 Teren imprejmuit;

**Construcții**

Crt	Nr cadastral Nr. topografic	Adresa	Observații / Referințe
A1.1		Loc. Motatei, Str Barii, Jud. Dolj	Nr. niveluri:2; S. construita la sol:141 mp; S. construita desfasurata:150 mp; C1- LOCUINTA -Parter+Beci
A1.2		Loc. Motatei, Str Barii, Jud. Dolj	Nr. niveluri:1; S. construita la sol:13 mp; S. construita desfasurata:13 mp; C2-ANEXA

**B. Partea II. Proprietari și acte**

Inscrieri privitoare la dreptul de proprietate și alte drepturi reale		Referințe
/		
Act Administrativ nr. TDP 2043-9686, din 01/11/1996 emis de CJSIPT DOLJ;		
B1	Intabulare, drept de PROPRIETATE, dobandit prin Reconstituire, cota actuala 1/1, cota inițiala 1/1 1) BUZATU ION, LIPSĂ CNP	A1
Act Normativ nr. Legea 7, din 13/03/1996 emis de PARLAMENTUL ROMANIEI ((ART 12 ALIN 14 SI ART 37 ALIN 2));		
B2	Intabulare, drept de PROPRIETATE, dobandit prin Lege, cota actuala 1/1, cota initiala 1/1 1) BUZATU ION, LIPSĂ CNP	A1.1, A1.2

**C. Partea III. SARCINI .**

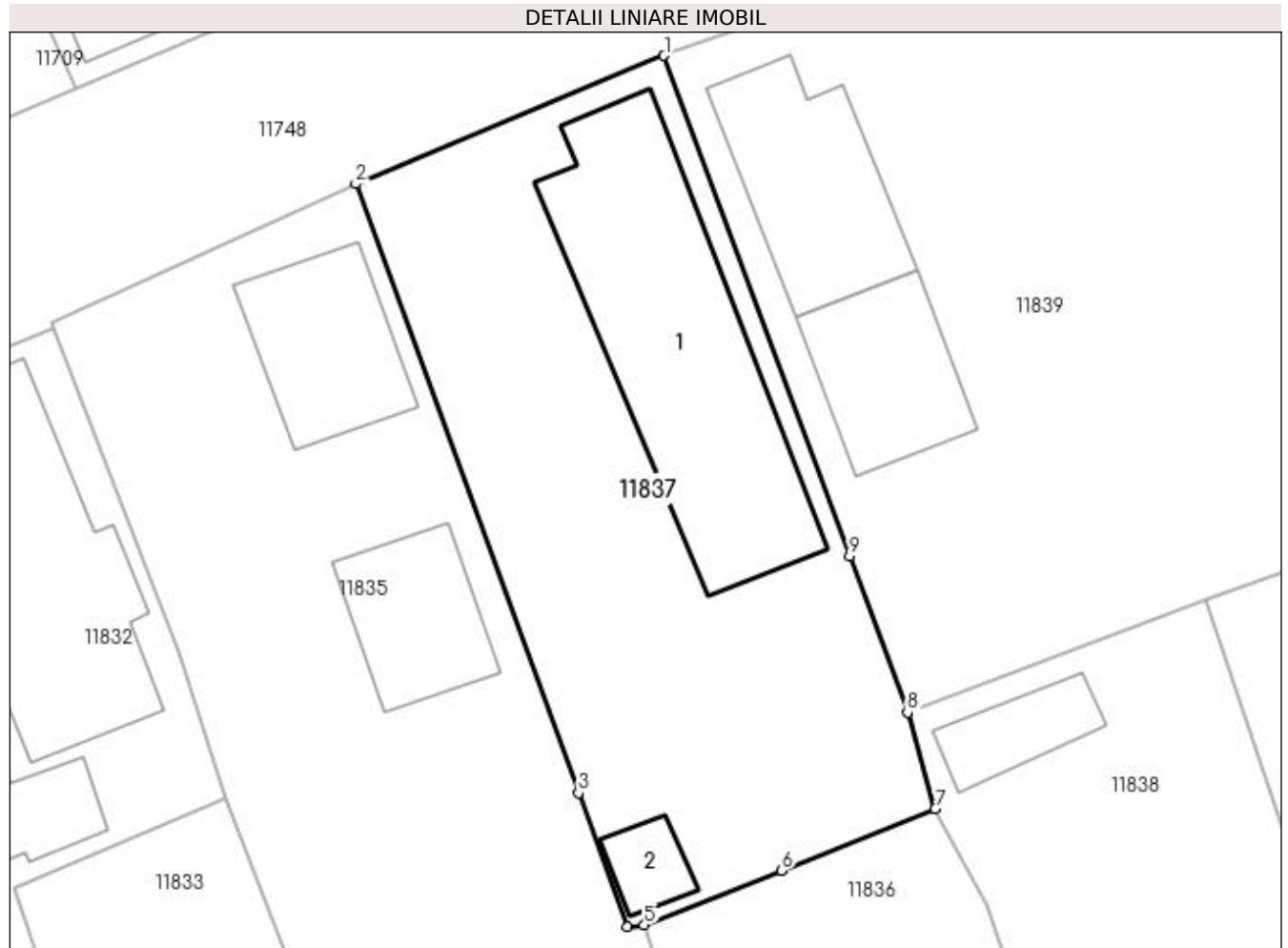
Inscrieri privind dezmembramintele dreptului de proprietate, drepturi reale de garanție și sarcini	Referințe
NU SUNT	

## Anexa Nr. 1 La Partea I

## Teren

Nr cadastral	Suprafața (mp)*	Observații / Referințe
	Din acte: 500 Masurata: 580	

\* Suprafața este determinată în planul de proiecție Stereo 70.



## Date referitoare la teren

Crt	Categorie folosință	Intra vilan	Suprafața (mp)	Tarla	Parcelă	Nr. topo	Observații / Referințe
1	curți construcții	DA	580	33	50	-	

## Date referitoare la construcții

Crt	Număr	Destinație construcție	Supraf. (mp)	Situație juridică	Observații / Referințe
A1.1		construcții de locuințe	141	Cu acte	Nr. niveluri:2; S. construita la sol:141 mp; S. construita desfasurata:150 mp; C1- LOCUINTA -Parter+Beci
A1.2		construcții anexa	13	Cu acte	Nr. niveluri:1; S. construita la sol:13 mp; S. construita desfasurata:13 mp; C2-ANEXA

## Lungime Segmente

1) Valorile lungimilor segmentelor sunt obținute din proiecție în plan.

Punct început	X / Y	Punct sfârșit	X / Y	Lungime segment (** (m)
1	356.354,78 290.381,083	2	356.340,41 290.375,116	15.56
2	356.340,41 290.375,116	3	356.350,788 290.346,754	30.201

Punct început	X / Y	Punct sfârșit	X / Y	Lungime segment (** (m)
3	356.350,788 290.346,754	4	356.353,059 290.340,536	6.62
4	356.353,059 290.340,536	5	356.353,859 290.340,612	0.804
5	356.353,859 290.340,612	6	356.360,248 290.343,142	6.872
6	356.360,248 290.343,142	7	356.367,41 290.346,02	7.719
7	356.367,41 290.346,02	8	356.366,114 290.350,502	4.666
8	356.366,114 290.350,502	9	356.363,428 290.357,781	7.759
9	356.363,428 290.357,781	1	356.354,78 290.381,083	24.855

\*\* Lungimile segmentelor sunt determinate în planul de proiecție Stereo 70 și sunt rotunjite la 1 milimetru.

\*\*\* Distanța dintre puncte este formată din segmente cumulate ce sunt mai mici decât valoarea 1 milimetru.





**DATE DESPRE IMOBILUL NR. 11838**

Oficiul de Cadastru și Publicitate Imobiliară DOLJ  
Biroul de Cadastru și Publicitate Imobiliară Craiova

**A. Partea I. Descrierea imobilului**

TEREN Intravilan

Adresa: Loc. Motatei, Jud. Dolj, T33, P17

Nr. Crt	Nr cadastral Nr. topografic	Suprafața* (mp)	Observații / Referințe
A1		Din acte: 800 Masurata: 885	Sector cadastral:16 Teren neimprijmit;

**Construcții**

Crt	Nr cadastral Nr. topografic	Adresa	Observații / Referințe
A1.1		Loc. Motatei, Jud. Dolj	Nr. niveluri:1; S. construita la sol:72 mp; S. construita desfasurata:72 mp; C1- LOCUINTA -Parter
A1.2		Loc. Motatei, Jud. Dolj	Nr. niveluri:1; S. construita la sol:17 mp; S. construita desfasurata:17 mp; C2 -Anexa
A1.3		Loc. Motatei, Jud. Dolj	Nr. niveluri:1; S. construita la sol:22 mp; S. construita desfasurata:22 mp; C3 - ANEXA

**B. Partea II. Proprietari și acte**

Inscrieri privitoare la dreptul de proprietate și alte drepturi reale		Referințe
/		
Act Administrativ nr. TDP 2427-43721, din 07/08/1996 emis de CJSIPT DOLJ;		
B1	Intabulare, drept de PROPRIETATE, dobandit prin Reconstituire, cota actuala 1/1, cota initiala 1/1 1) DIHORU ION, LIPSĂ CNP 2) DIHORU GHEORGHE, LIPSĂ CNP 3) VOINEA JANETA, LIPSĂ CNP	A1
Act Normativ nr. Legea 7, din 13/03/1996 emis de PARLAMENTUL ROMANIEI ((ART 12 ALIN 14 SI ART 37 ALIN 2));		
B2	Intabulare, drept de PROPRIETATE, dobandit prin Lege, cota actuala 1/1, cota initiala 1/1 1) DIHORU ION, LIPSĂ CNP 2) DIHORU GHEORGHE, LIPSĂ CNP 3) VOINEA JANETA, LIPSĂ CNP	A1.1, A1.2, A1.3

**C. Partea III. SARCINI .**

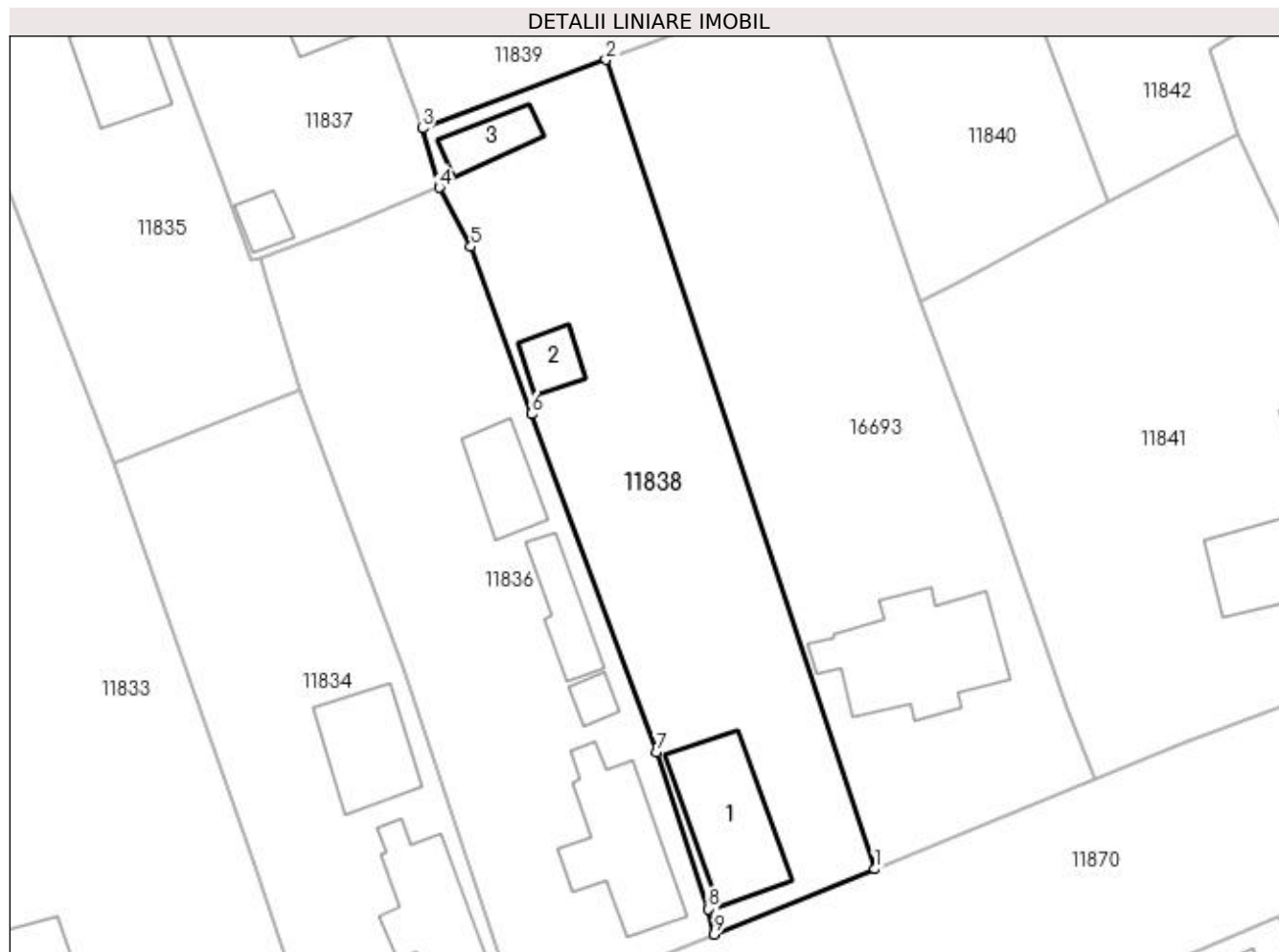
Inscrieri privind dezmembramintele dreptului de proprietate, drepturi reale de garanție și sarcini	Referințe
NU SUNT	

## Anexa Nr. 1 La Partea I

## Teren

Nr cadastral	Suprafața (mp)*	Observații / Referințe
	Din acte: 800 Masurata: 885	

\* Suprafața este determinată în planul de proiecție Stereo 70.



## Date referitoare la teren

Crt	Categorie folosință	Intra vilan	Suprafața (mp)	Tarla	Parcelă	Nr. topo	Observații / Referințe
1	curți constructii	DA	885	33	17	-	

## Date referitoare la construcții

Crt	Număr	Destinație construcție	Supraf. (mp)	Situație juridică	Observații / Referințe
A1.1		construcții de locuințe	72	Cu acte	Nr. niveluri:1; S. construita la sol:72 mp; S. construita desfasurata:72 mp; C1- LOCUINTA - Parter
A1.2		construcții anexa	17	Cu acte	Nr. niveluri:1; S. construita la sol:17 mp; S. construita desfasurata:17 mp; C2 -Anexa
A1.3		construcții anexa	22	Cu acte	Nr. niveluri:1; S. construita la sol:22 mp; S. construita desfasurata:22 mp; C3 - ANEXA

## Lungime Segmente

1) Valorile lungimilor segmentelor sunt obținute din proiecție în plan.

Punct început	X / Y	Punct sfârșit	X / Y	Lungime segment (** (m)
1	356.400,47 290.294,307	2	356.380,043 290.355,715	64.716

Punct început	X / Y	Punct sfârșit	X / Y	Lungime segment (** (m)
2	356.380,043 290.355,715	3	356.366,114 290.350,502	14.873
3	356.366,114 290.350,502	4	356.367,41 290.346,02	4.666
4	356.367,41 290.346,02	5	356.369,799 290.341,511	5.103
5	356.369,799 290.341,511	6	356.374,391 290.328,832	13.485
6	356.374,391 290.328,832	7	356.383,87 290.303,197	27.331
7	356.383,87 290.303,197	8	356.387,808 290.291,291	12.54
8	356.387,808 290.291,291	9	356.388,256 290.289,356	1.986
9	356.388,256 290.289,356	1	356.400,47 290.294,307	13.179

\*\* Lungimile segmentelor sunt determinate în planul de proiecție Stereo 70 și sunt rotunjite la 1 milimetru.

\*\*\* Distanța dintre puncte este formată din segmente cumulate ce sunt mai mici decât valoarea 1 milimetru.



**DATE DESPRE IMOBILUL NR. 11839**

Oficiul de Cadastru și Publicitate Imobiliară DOLJ  
Biroul de Cadastru și Publicitate Imobiliară Craiova

**A. Partea I. Descrierea imobilului**

TEREN Intravilan

Adresa: Loc. Motatei, Str Barii, Nr. 38, Jud. Dolj, T33, P49

Nr. Crt	Nr cadastral Nr. topografic	Suprafața* (mp)	Observații / Referințe
A1		Din acte: 1.000 Masurata: 1.045	Sector cadastral:16 Teren imprejmuit;

**Construcții**

Crt	Nr cadastral Nr. topografic	Adresa	Observații / Referințe
A1.1		Loc. Motatei, Str Barii, Jud. Dolj	Nr. niveluri:2; S. construita la sol:65 mp; S. construita desfasurata:78 mp; C1- LOCUINTA -Parter+Beci
A1.2		Loc. Motatei, Str Barii, Jud. Dolj	Nr. niveluri:1; S. construita la sol:48 mp; S. construita desfasurata:48 mp; C2-ANEXA

**B. Partea II. Proprietari și acte**

Inscrieri privitoare la dreptul de proprietate și alte drepturi reale		Referințe
/		
Act Administrativ nr. TDP 2425-43721, din 07/08/1996 emis de CJSIPT DOLJ;		
B1	Intabulare, drept de PROPRIETATE, dobandit prin Reconstituire, cota actuala 1/1, cota initiala 1/1 1) SÎRBU DUMITRU, LIPSĂ CNP	A1
Act Normativ nr. Legea 7, din 13/03/1996 emis de PARLAMENTUL ROMANIEI ((ART 12 ALIN 14 SI ART 37 ALIN 2));		
B2	Intabulare, drept de PROPRIETATE, dobandit prin Lege, cota actuala 1/1, cota initiala 1/1 1) SÎRBU DUMITRU, LIPSĂ CNP	A1.1, A1.2

**C. Partea III. SARCINI .**

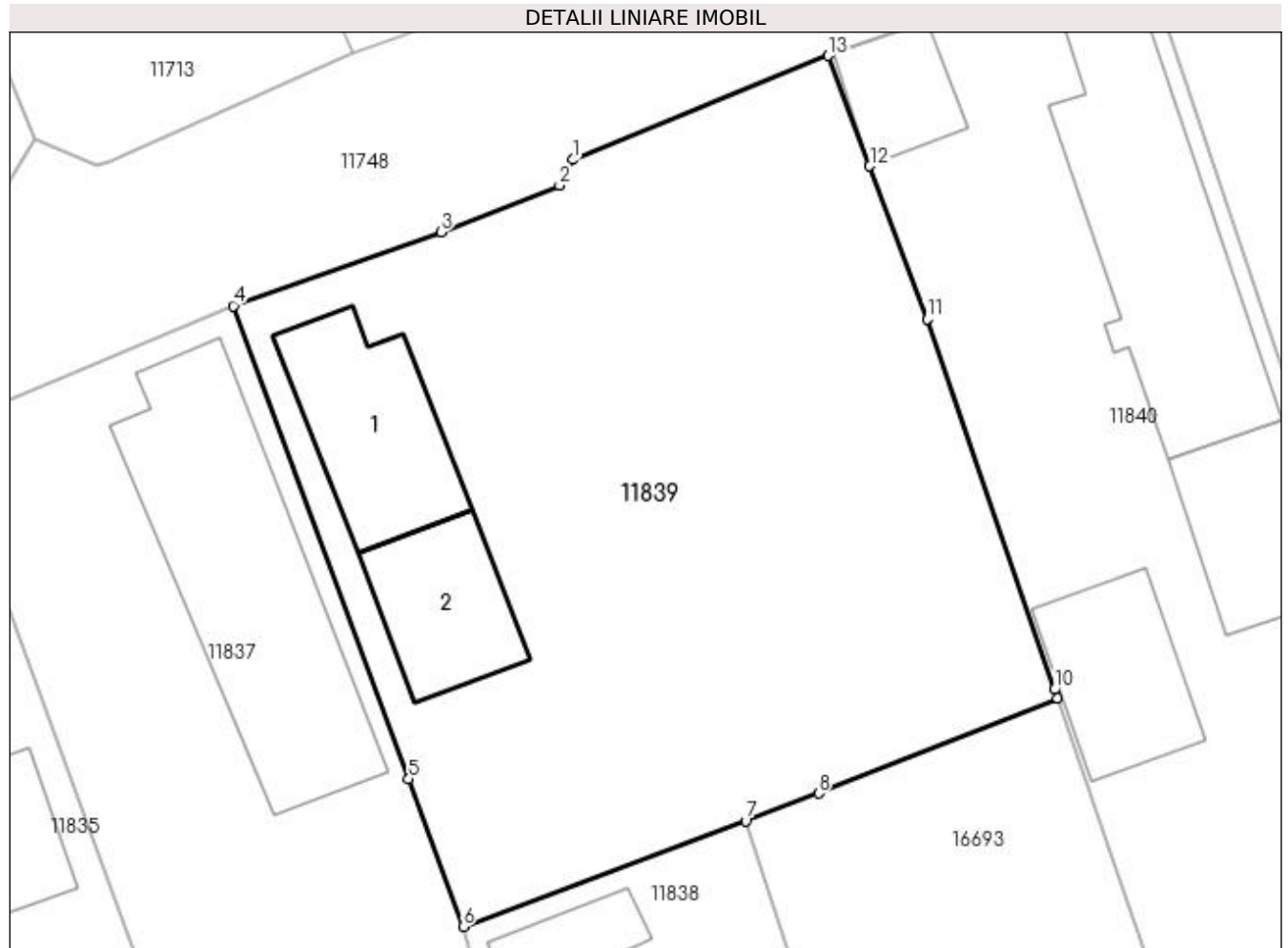
Inscrieri privind dezmembramintele dreptului de proprietate, drepturi reale de garanție și sarcini	Referințe
NU SUNT	

## Anexa Nr. 1 La Partea I

## Teren

Nr cadastral	Suprafața (mp)*	Observații / Referințe
	Din acte: 1.000 Masurata: 1.045	

\* Suprafața este determinată în planul de proiecție Stereo 70.



## Date referitoare la teren

Crt	Categorie folosință	Intra vilan	Suprafața (mp)	Tarla	Parcelă	Nr. topo	Observații / Referințe
1	curți constructii	DA	1.045	33	49	-	

## Date referitoare la construcții

Crt	Număr	Destinație construcție	Supraf. (mp)	Situație juridică	Observații / Referințe
A1.1		construcții de locuințe	65	Cu acte	Nr. niveluri:2; S. construita la sol:65 mp; S. construita desfasurata:78 mp; C1- LOCUINTA - Parter+Beci
A1.2		construcții anexa	48	Cu acte	Nr. niveluri:1; S. construita la sol:48 mp; S. construita desfasurata:48 mp; C2-ANEXA

## Lungime Segmente

1) Valorile lungimilor segmentelor sunt obținute din proiecție în plan.

Punct început	X / Y	Punct sfârșit	X / Y	Lungime segment (** (m)
1	356.371,52 290.388,288	2	356.370,862 290.387,023	1.426
2	356.370,862 290.387,023	3	356.365,027 290.384,712	6.276

Punct început	X / Y	Punct sfârșit	X / Y	Lungime segment (** (m)
3	356.365,027 290.384,712	4	356.354,78 290.381,083	10.871
4	356.354,78 290.381,083	5	356.363,428 290.357,781	24.855
5	356.363,428 290.357,781	6	356.366,114 290.350,502	7.759
6	356.366,114 290.350,502	7	356.380,043 290.355,715	14.873
7	356.380,043 290.355,715	8	356.383,64 290.357,061	3.841
8	356.383,64 290.357,061	9	356.395,426 290.361,762	12.689
9	356.395,426 290.361,762	10	356.395,281 290.362,181	0.443
10	356.395,281 290.362,181	11	356.388,985 290.380,441	19.315
11	356.388,985 290.380,441	12	356.386,163 290.387,963	8.034
12	356.386,163 290.387,963	13	356.384,119 290.393,411	5.819
13	356.384,119 290.393,411	1	356.371,52 290.388,288	13.601

\*\* Lungimile segmentelor sunt determinate în planul de proiecție Stereo 70 și sunt rotunjite la 1 milimetru.

\*\*\* Distanța dintre puncte este formată din segmente cumulate ce sunt mai mici decât valoarea 1 milimetru.





**DATE DESPRE IMOBILUL NR. 11840**

Oficiul de Cadastru și Publicitate Imobiliară DOLJ  
Biroul de Cadastru și Publicitate Imobiliară Craiova

**A. Partea I. Descrierea imobilului**

TEREN Intravilan

Adresa: Loc. Motatei, Str Barii, Nr. 40, Jud. Dolj, T33, P48

Nr. Crt	Nr cadastral Nr. topografic	Suprafața* (mp)	Observații / Referințe
A1	30987	Din acte: 700 Masurata: 920	Sector cadastral:16 Teren imprejmuit;

**Construcții**

Crt	Nr cadastral Nr. topografic	Adresa	Observații / Referințe
A1.1		Loc. Motatei, Str Barii, Nr. 40, Jud. Dolj	Nr. niveluri:1; S. construita la sol:124 mp; S. construita desfasurata:124 mp; Locuinta cu 5 dormitoare, 2 sali, 2 holuri, bucatarie, baie, scari si pivnita. Conform declaratiei proprietarilor si a datelor existente la efectuarea masuratorilor constructia este edificata in anul 1976, fara fundatie, peretii din cranturi si este acoperita cu tabla.
A1.2		Loc. Motatei, Str Barii, Nr. 40, Jud. Dolj	Nr. niveluri:1; S. construita la sol:55 mp; S. construita desfasurata:55 mp; Anexa cu bucatarie, sopron si patul. Conform declaratiei proprietarilor si a datelor existente la efectuarea masuratorilor constructia este edificata in anul 1976, fara fundatie, peretii din pal si lemn si este acoperita cu tabla si placi de azbociment.
A1.3		Loc. Motatei, Str Barii, Nr. 40, Jud. Dolj	Nr. niveluri:1; S. construita la sol:15 mp; S. construita desfasurata:15 mp; ANEXA
A1.4		Loc. Motatei, Str Barii, Nr. 40, Jud. Dolj	Nr. niveluri:1; S. construita la sol:54 mp; S. construita desfasurata:54 mp; ANEXA
A1.5		Loc. Motatei, Str Barii, Nr. 40, Jud. Dolj, cvartal 33, parcela 48	Nr. niveluri:1; S. construita la sol:29 mp; S. construita desfasurata:29 mp; ANEXA

**B. Partea II. Proprietari și acte**

Inscrieri privitoare la dreptul de proprietate și alte drepturi reale	Referințe
<b>4308 / 16/01/2015</b>	
Act Notarial nr. contract de intretinere aut nr. 103, din 14/01/2015 emis de NP BUDIANA IONUT RAZVAN;	
B1	Intabulare, drept de PROPRIETATE, dobandit prin Conventie, cota actuala 1/1, cota initiala 1/1 1) ZAMFIR MARIUS-OVIDIU 2) ZAMFIR IRINA-CRISTINA
/	
Act Normativ nr. Legea 7, din 13/03/1996 emis de PARLAMENTUL ROMANIEI ((ART.12, ALIN.14, ART.37, ALIN.2));	
B2	Intabulare, drept de PROPRIETATE, dobandit prin Lege, cota actuala 1/1, cota initiala 1/1 1) ZAMFIR MARIUS-OVIDIU 2) ZAMFIR IRINA-CRISTINA

**C. Partea III. SARCINI**

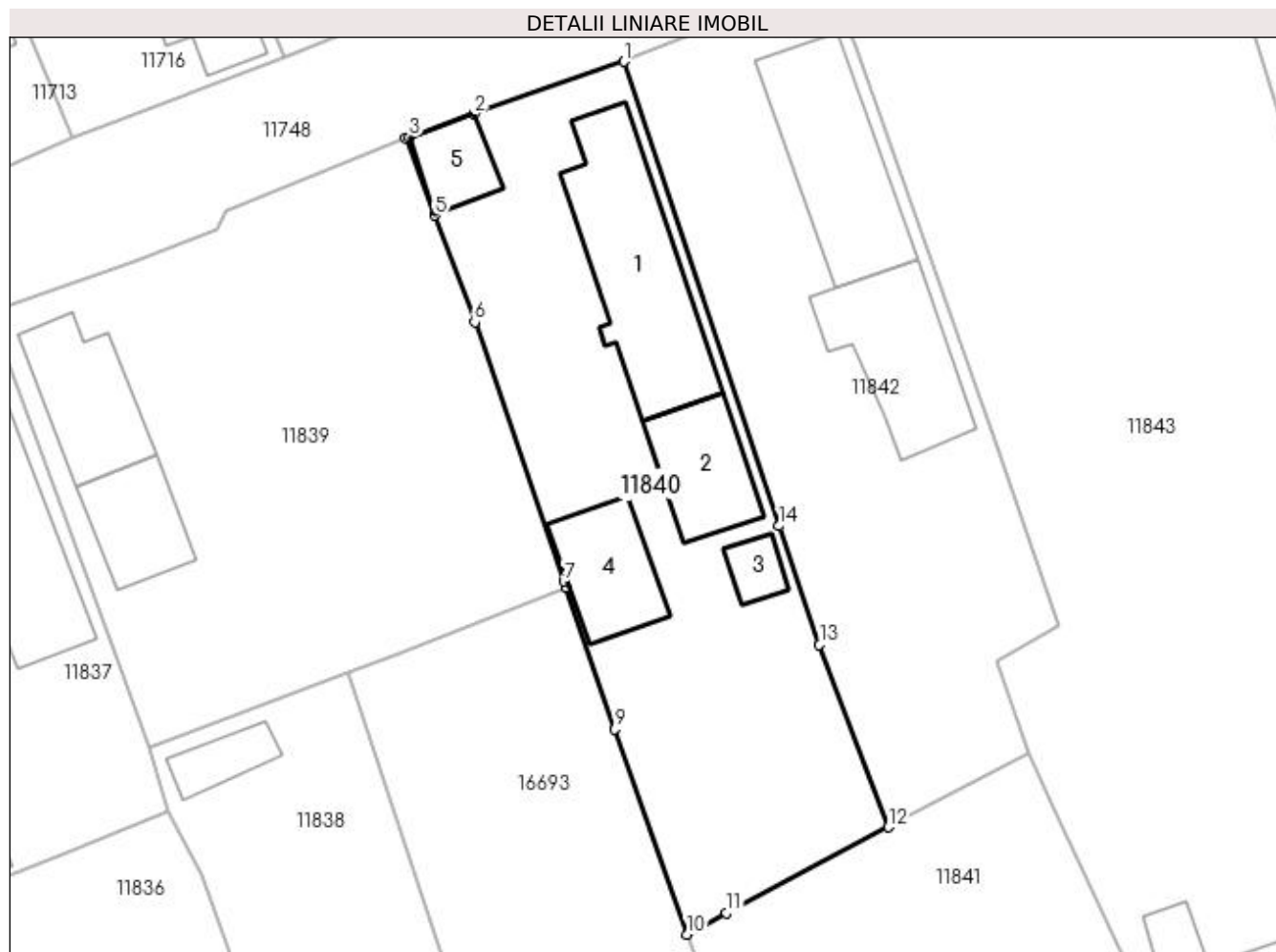
Inscrieri privind dezmembramintele dreptului de proprietate, drepturi reale de garanție și sarcini	Referințe
<b>4308 / 16/01/2015</b>	
Act Notarial nr. contract de intretinere aut nr. 103, din 14/01/2015 emis de NP BUDIANA IONUT RAZVAN;	
C1	Intabulare, drept de UZUFRACT, dobandit prin Conventie, cota actuala 1/1, cota initiala 1/1 1) POPESCU NICOLAE-MANEL 2) POPESCU SEVASTITA
C2	Intabulare, drept de IPOTECA LEGALA, Valoare:0 ce are ca obiect plata rentei în bani corespunzătoare întreținerii neexecutate 1) POPESCU NICOLAE-MANEL 2) POPESCU SEVASTITA

## Anexa Nr. 1 La Partea I

## Teren

Nr cadastral	Suprafața (mp)*	Observații / Referințe
30987	Din acte: 700 Masurata: 920	

\* Suprafața este determinată în planul de proiecție Stereo 70.



## Date referitoare la teren

Crt	Categorie folosință	Intra vilan	Suprafața (mp)	Tarla	Parcelă	Nr. topo	Observații / Referințe
1	curți construcții	DA	920	33	48	-	

## Date referitoare la construcții

Crt	Număr	Destinație construcție	Supraf. (mp)	Situație juridică	Observații / Referințe
A1.1		construcții de locuințe	124	Cu acte	Nr. niveluri:1; S. construita la sol:124 mp; S. construita desfasurata:124 mp; Locuinta cu 5 dormitoare, 2 sali, 2 holuri, bucatarie, baie, scari si pivnita. Conform declaratiei proprietarilor si a datelor existente la efectuarea masuratorilor constructia este edificata in anul 1976, fara fundatie, peretii din cranturi si este acoperita cu tabla.

Crt	Număr	Destinație construcție	Supraf. (mp)	Situație juridică	Observații / Referințe
A1.2		construcții anexa	55	Cu acte	Nr. niveluri:1; S. construita la sol:55 mp; S. construita desfasurata:55 mp; Anexa cu bucatarie, sopron si patul. Conform declaratiei proprietarilor si a datelor existente la efectuarea masuratorilor constructia este edificata in anul 1976, fara fundatie, peretii din pal si lemn si este acoperita cu tabla si placi de azbociment.
A1.3		construcții anexa	15	Cu acte	Nr. niveluri:1; S. construita la sol:15 mp; S. construita desfasurata:15 mp; ANEXA
A1.4		construcții anexa	54	Cu acte	Nr. niveluri:1; S. construita la sol:54 mp; S. construita desfasurata:54 mp; ANEXA
A1.5		construcții anexa	29	Cu acte	Nr. niveluri:1; S. construita la sol:29 mp; S. construita desfasurata:29 mp; ANEXA

**Lungime Segmente**

1) Valorile lungimilor segmentelor sunt obținute din proiecție în plan.

Punct început	X / Y	Punct sfârșit	X / Y	Lungime segment (** (m)
1	356.399,533 290.398,803	2	356.388,97 290.395,108	11.191
2	356.388,97 290.395,108	3	356.384,363 290.393,496	4.881
3	356.384,363 290.393,496	4	356.384,119 290.393,411	0.258
4	356.384,119 290.393,411	5	356.386,163 290.387,963	5.819
5	356.386,163 290.387,963	6	356.388,985 290.380,441	8.034
6	356.388,985 290.380,441	7	356.395,281 290.362,181	19.315
7	356.395,281 290.362,181	8	356.395,426 290.361,762	0.443
8	356.395,426 290.361,762	9	356.398,871 290.351,765	10.574
9	356.398,871 290.351,765	10	356.403,948 290.337,318	15.313
10	356.403,948 290.337,318	11	356.406,745 290.338,814	3.172
11	356.406,745 290.338,814	12	356.418,163 290.344,877	12.928
12	356.418,163 290.344,877	13	356.413,295 290.357,707	13.722
13	356.413,295 290.357,707	14	356.410,443 290.366,096	8.861
14	356.410,443 290.366,096	1	356.399,533 290.398,803	34.479

\*\* Lungimile segmentelor sunt determinate în planul de proiecție Stereo 70 și sunt rotunjite la 1 milimetru.

\*\*\* Distanța dintre puncte este formată din segmente cumulate ce sunt mai mici decât valoarea 1 milimetru.



**DATE DESPRE IMOBILUL NR. 11841**

Oficiul de Cadastru și Publicitate Imobiliară DOLJ  
Biroul de Cadastru și Publicitate Imobiliară Craiova

**A. Partea I. Descrierea imobilului**

TEREN Intravilan

Adresa: Loc. Motatei, Str Maresal Antonescu, Nr. 37, Jud. Dolj, T33, P19

Nr. Crt	Nr cadastral Nr. topografic	Suprafața* (mp)	Observații / Referințe
A1		Din acte: 1.100 Masurata: 1.159	Sector cadastral:16 Teren imprejmuit;

**Construcții**

Crt	Nr cadastral Nr. topografic	Adresa	Observații / Referințe
A1.1		Loc. Motatei, Str Maresal Antonescu, Jud. Dolj	Nr. niveluri:2; S. construita la sol:116 mp; S. construita desfasurata:137 mp; C1- LOCUINTA -Parter+Beci
A1.2		Loc. Motatei, Str Maresal Antonescu, Jud. Dolj	Nr. niveluri:1; S. construita la sol:42 mp; S. construita desfasurata:42 mp; C2 -Anexa

**B. Partea II. Proprietari și acte**

Inscrieri privitoare la dreptul de proprietate și alte drepturi reale		Referințe
/		
Act Administrativ nr. TDP 3426-44815, din 01/04/1997 emis de CJSIPT DOLJ;		
B1	Intabulare, drept de PROPRIETATE, dobandit prin Reconstituire, cota actuala 1/1, cota initiala 1/1 1) GLĂVAN GHEORGHE, LIPSĂ CNP	A1
Act Normativ nr. Legea 7, din 13/03/1996 emis de PARLAMENTUL ROMANIEI ((ART 12 ALIN 14 SI ART 37 ALIN 2));		
B2	Intabulare, drept de PROPRIETATE, dobandit prin Lege, cota actuala 1/1, cota initiala 1/1 1) GLĂVAN GHEORGHE, LIPSĂ CNP	A1.1, A1.2

**C. Partea III. SARCINI .**

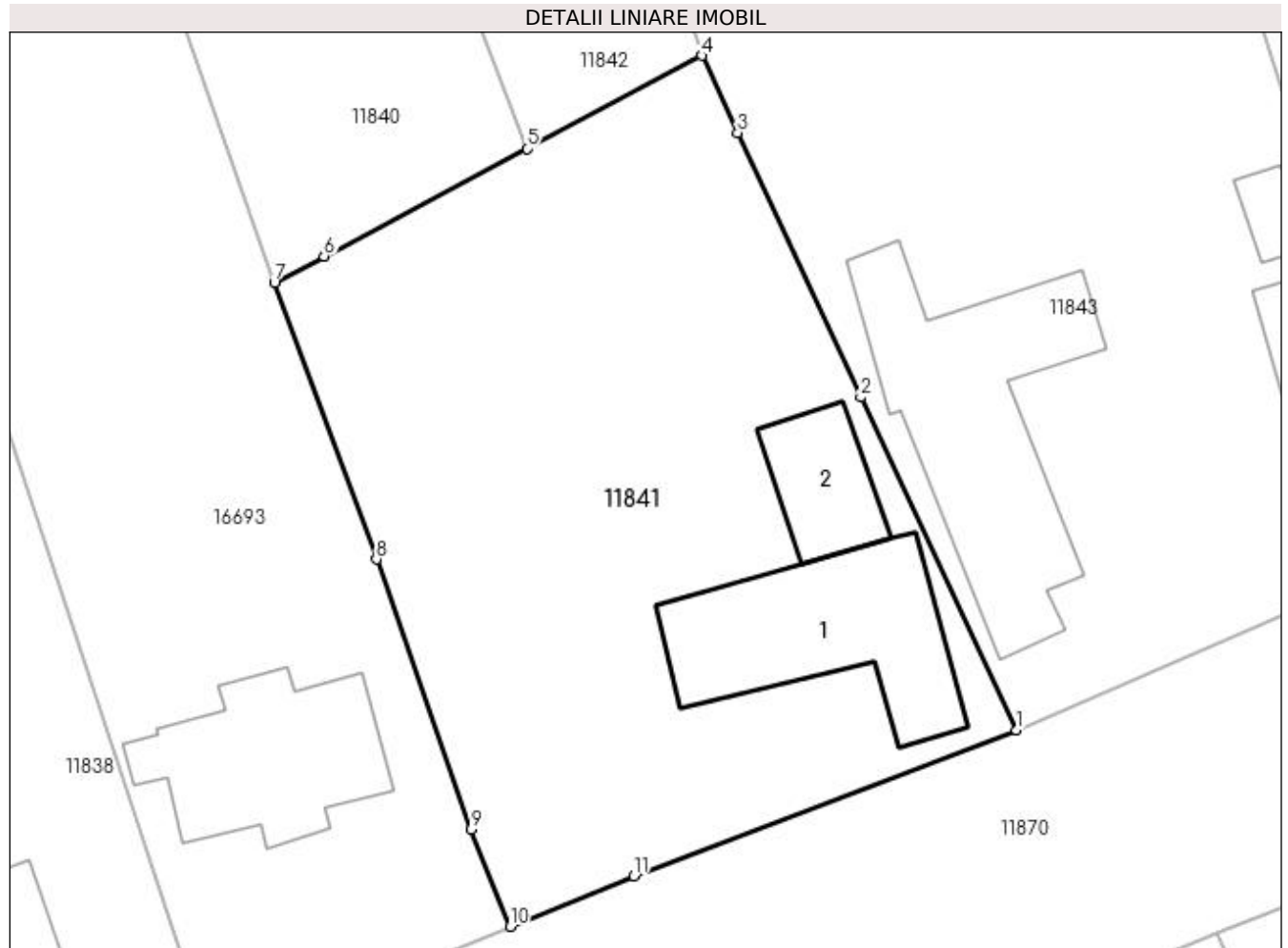
Inscrieri privind dezmembramintele dreptului de proprietate, drepturi reale de garanție și sarcini	Referințe
NU SUNT	

## Anexa Nr. 1 La Partea I

## Teren

Nr cadastral	Suprafața (mp)*	Observații / Referințe
	Din acte: 1.100 Masurata: 1.159	

\* Suprafața este determinată în planul de proiecție Stereo 70.



## Date referitoare la teren

Crt	Categorie folosință	Intra vilan	Suprafața (mp)	Tarla	Parcelă	Nr. topo	Observații / Referințe
1	curți constructii	DA	1.159	33	19	-	

## Date referitoare la construcții

Crt	Număr	Destinație construcție	Supraf. (mp)	Situație juridică	Observații / Referințe
A1.1		construcții de locuințe	116	Cu acte	Nr. niveluri:2; S. construita la sol:116 mp; S. construita desfasurata:137 mp; C1- LOCUINTA -Parter+Beci
A1.2		construcții anexa	42	Cu acte	Nr. niveluri:1; S. construita la sol:42 mp; S. construita desfasurata:42 mp; C2 -Anexa

## Lungime Segmente

1) Valorile lungimilor segmentelor sunt obținute din proiecție în plan.

Punct început	X / Y	Punct sfârșit	X / Y	Lungime segment (** (m)
1	356.445,751 290.312,144	2	356.436,977 290.330,882	20.69
2	356.436,977 290.330,882	3	356.430,045 290.345,751	16.405

Punct început	X / Y	Punct sfârșit	X / Y	Lungime segment (** (m)
3	356.430,045 290.345,751	4	356.428,017 290.350,101	4.8
4	356.428,017 290.350,101	5	356.418,163 290.344,877	11.153
5	356.418,163 290.344,877	6	356.406,745 290.338,814	12.928
6	356.406,745 290.338,814	7	356.403,948 290.337,318	3.172
7	356.403,948 290.337,318	8	356.409,705 290.321,76	16.589
8	356.409,705 290.321,76	9	356.415,038 290.306,567	16.102
9	356.415,038 290.306,567	10	356.417,214 290.301,094	5.89
10	356.417,214 290.301,094	11	356.424,188 290.303,921	7.525
11	356.424,188 290.303,921	1	356.445,751 290.312,144	23.078

\*\* Lungimile segmentelor sunt determinate în planul de proiecție Stereo 70 și sunt rotunjite la 1 milimetru.

\*\*\* Distanța dintre puncte este formată din segmente cumulate ce sunt mai mici decât valoarea 1 milimetru.





**DATE DESPRE IMOBILUL NR. 11842**

Oficiul de Cadastru și Publicitate Imobiliară DOLJ  
Biroul de Cadastru și Publicitate Imobiliară Craiova

**A. Partea I. Descrierea imobilului**

TEREN Intravilan

Adresa: Loc. Motatei, Str Barii, Nr. 42, Jud. Dolj, T33, P47

Nr. Crt	Nr cadastral Nr. topografic	Suprafața* (mp)	Observații / Referințe
A1		Din acte: 1.000 Masurata: 876	Sector cadastral:16 Teren neimprijmit;

**Construcții**

Crt	Nr cadastral Nr. topografic	Adresa	Observații / Referințe
A1.1		Loc. Motatei, Str Barii, Jud. Dolj	Nr. niveluri:2; S. construita la sol:105 mp; S. construita desfasurata:118 mp; C1- LOCUINTA -Parter+Beci
A1.2		Loc. Motatei, Str Barii, Jud. Dolj	Nr. niveluri:1; S. construita la sol:86 mp; S. construita desfasurata:86 mp; C2-ANEXA

**B. Partea II. Proprietari și acte**

Inscrieri privitoare la dreptul de proprietate și alte drepturi reale		Referințe
/		
Act Administrativ nr. TDP 199-15047, din 31/08/1993 emis de CJSIPT DOLJ (CERTIFICAT DECES NR 995886/04-05-2022);		
B1	Intabulare, drept de PROPRIETATE, dobandit prin Reconstituire, cota actuala 1/1, cota initiala 1/1 1) POPA ION, LIPSĂ CNP DEFUNCT:Da	A1
Act Normativ nr. Legea 7, din 13/03/1996 emis de PARLAMENTUL ROMANIEI ((ART 12 ALIN 14 SI ART 37 ALIN 2));		
B2	Intabulare, drept de PROPRIETATE, dobandit prin Lege, cota actuala 1/1, cota initiala 1/1 1) POPA ION, LIPSĂ CNP DEFUNCT:Da	A1.1, A1.2

**C. Partea III. SARCINI .**

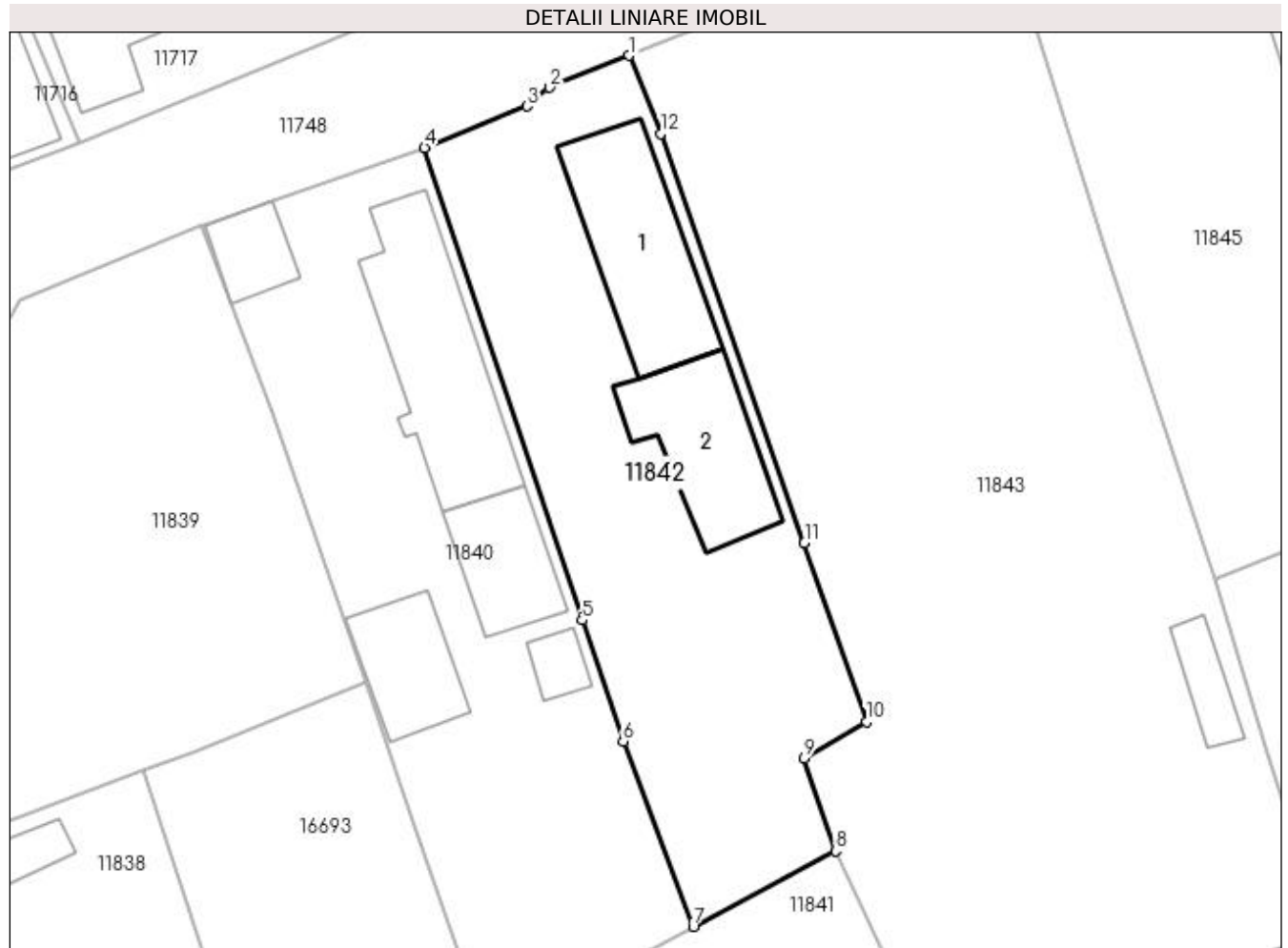
Inscrieri privind dezmembramintele dreptului de proprietate, drepturi reale de garanție și sarcini	Referințe
NU SUNT	

## Anexa Nr. 1 La Partea I

## Teren

Nr cadastral	Suprafața (mp)*	Observații / Referințe
	Din acte: 1.000 Masurata: 876	

\* Suprafața este determinată în planul de proiecție Stereo 70.



## Date referitoare la teren

Crt	Categorie folosință	Intra vilan	Suprafața (mp)	Tarla	Parcelă	Nr. topo	Observații / Referințe
1	curți constructii	DA	876	33	47	-	

## Date referitoare la construcții

Crt	Număr	Destinație construcție	Supraf. (mp)	Situație juridică	Observații / Referințe
A1.1		construcții de locuințe	105	Cu acte	Nr. niveluri:2; S. construita la sol:105 mp; S. construita desfasurata:118 mp; C1- LOCUINTA -Parter+Beci
A1.2		construcții anexa	86	Cu acte	Nr. niveluri:1; S. construita la sol:86 mp; S. construita desfasurata:86 mp; C2-ANEXA

## Lungime Segmente

1) Valorile lungimilor segmentelor sunt obținute din proiecție în plan.

Punct început	X / Y	Punct sfârșit	X / Y	Lungime segment (** (m)
1	356.413,711 290.405,177	2	356.408,193 290.402,968	5.944
2	356.408,193 290.402,968	3	356.406,632 290.401,673	2.028

Punct început	X / Y	Punct sfârșit	X / Y	Lungime segment (** (m)
3	356.406,632 290.401,673	4	356.399,533 290.398,803	7.657
4	356.399,533 290.398,803	5	356.410,443 290.366,096	34.479
5	356.410,443 290.366,096	6	356.413,295 290.357,707	8.861
6	356.413,295 290.357,707	7	356.418,163 290.344,877	13.722
7	356.418,163 290.344,877	8	356.428,017 290.350,101	11.153
8	356.428,017 290.350,101	9	356.425,849 290.356,539	6.793
9	356.425,849 290.356,539	10	356.430,16 290.359,048	4.988
10	356.430,16 290.359,048	11	356.425,86 290.371,43	13.107
11	356.425,86 290.371,43	12	356.415,913 290.399,785	30.049
12	356.415,913 290.399,785	1	356.413,711 290.405,177	5.824

\*\* Lungimile segmentelor sunt determinate în planul de proiecție Stereo 70 și sunt rotunjite la 1 milimetru.

\*\*\* Distanța dintre puncte este formată din segmente cumulate ce sunt mai mici decât valoarea 1 milimetru.



**DATE DESPRE IMOBILUL NR. 11843**

Oficiul de Cadastru și Publicitate Imobiliară DOLJ  
Biroul de Cadastru și Publicitate Imobiliară Craiova

**A. Partea I. Descrierea imobilului**

TEREN Intravilan

Adresa: Loc. Motatei, Str Maresal Antonescu, Nr. 39, Jud. Dolj, T33, P20

Nr. Crt	Nr cadastral Nr. topografic	Suprafața* (mp)	Observații / Referințe
A1		2.700	Sector cadastral:16 Teren neimprijmit;

**Construcții**

Crt	Nr cadastral Nr. topografic	Adresa	Observații / Referințe
A1.1		Loc. Motatei, Str Maresal Antonescu, Jud. Dolj	Nr. niveluri:2; S. construita la sol:159 mp; S. construita desfasurata:172 mp; C1- LOCUINTA -Parter+Beci
A1.2		Loc. Motatei, Str Maresal Antonescu, Jud. Dolj	Nr. niveluri:1; S. construita la sol:30 mp; S. construita desfasurata:30 mp; C2- LOCUINTA -Parter
A1.3		Loc. Motatei, Str Maresal Antonescu, Jud. Dolj	Nr. niveluri:1; S. construita la sol:14 mp; S. construita desfasurata:14 mp; C3 -Anexa
A1.4		Loc. Motatei, Str Maresal Antonescu, Jud. Dolj	Nr. niveluri:1; S. construita la sol:23 mp; S. construita desfasurata:23 mp; C4-Anexa

**B. Partea II. Proprietari și acte**

Inscrieri privitoare la dreptul de proprietate și alte drepturi reale		Referințe
/		
Hotarare Judecatoreasca nr. SC 2, din 10/09/2015 emis de JUDECATORIA CALAFAT (PLATESTE SULTA LOTULUI 2 SI 3 CATE 4404 LEI SI LOTULUI 4 SUMA DE 23488 LEI);		
B1	Intabulare, drept de PROPRIETATE, dobandit prin Hotarare Judecatoreasca, cota actuala 1/1, cota initiala 1/1 1) POPA IONUT LIVIU, LIPSĂ CNP	A1
Act Normativ nr. Legea 7, din 13/03/1996 emis de PARLAMENTUL ROMANIEI ((ART 12 ALIN 14 SI ART 37 ALIN 2));		
B2	Intabulare, drept de PROPRIETATE, dobandit prin Lege, cota actuala 1/1, cota initiala 1/1 1) POPA IONUT LIVIU, LIPSĂ CNP	A1.1, A1.2, A1.3, A1.4

**C. Partea III. SARCINI .**

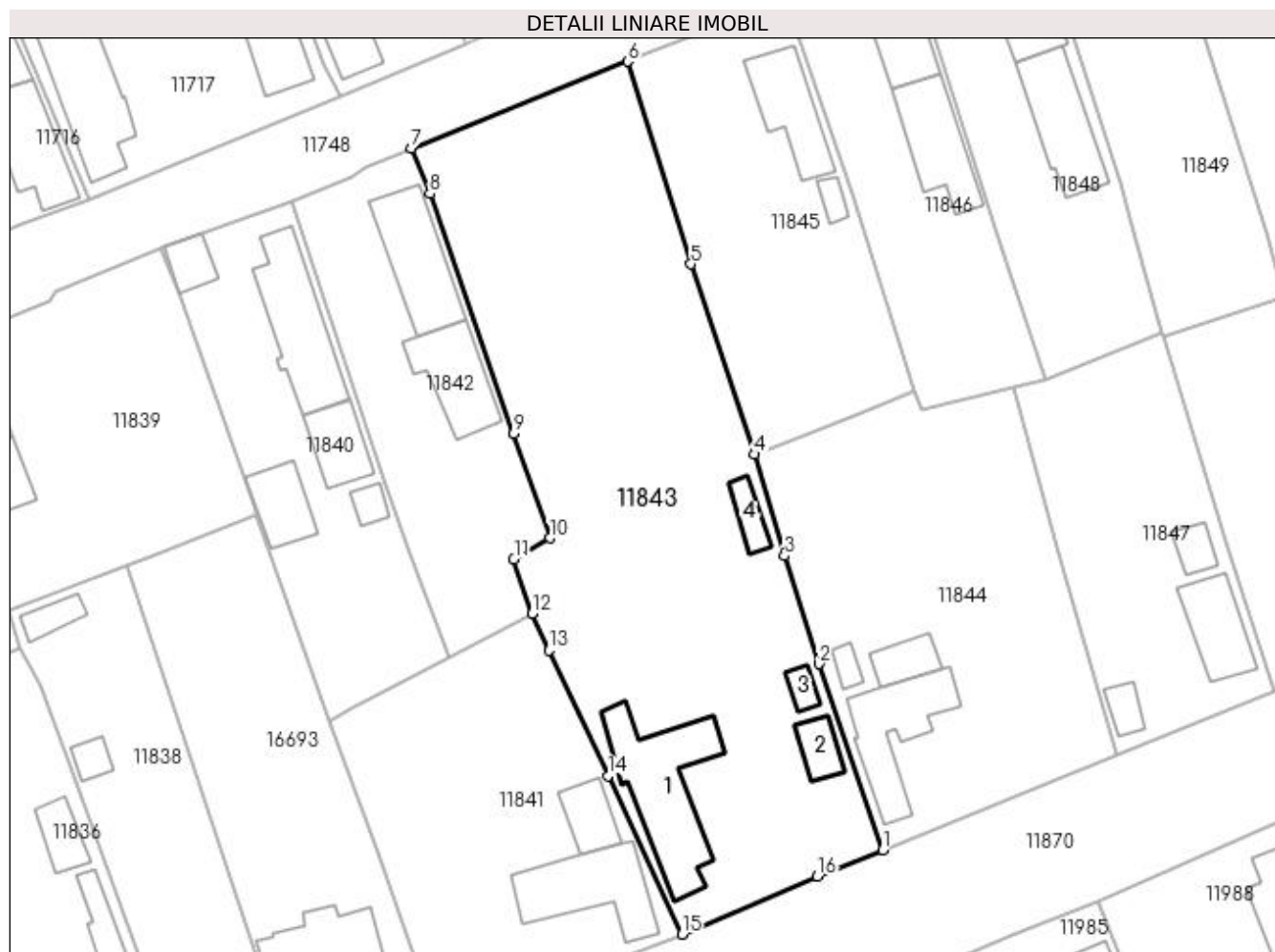
Inscrieri privind dezmembramintele dreptului de proprietate, drepturi reale de garanție și sarcini	Referințe
NU SUNT	

## Anexa Nr. 1 La Partea I

## Teren

Nr cadastral	Suprafața (mp)*	Observații / Referințe
	2.700	

\* Suprafața este determinată în planul de proiecție Stereo 70.



## Date referitoare la teren

Crt	Categorie folosință	Intra vilan	Suprafața (mp)	Tarla	Parcelă	Nr. topo	Observații / Referințe
1	curți constructii	DA	2.700	33	20	-	

## Date referitoare la construcții

Crt	Număr	Destinație construcție	Supraf. (mp)	Situație juridică	Observații / Referințe
A1.1		construcții de locuințe	159	Cu acte	Nr. niveluri:2; S. construita la sol:159 mp; S. construita desfasurata:172 mp; C1- LOCUINTA -Parter+Beci
A1.2		construcții de locuințe	30	Cu acte	Nr. niveluri:1; S. construita la sol:30 mp; S. construita desfasurata:30 mp; C2- LOCUINTA -Parter
A1.3		construcții anexa	14	Cu acte	Nr. niveluri:1; S. construita la sol:14 mp; S. construita desfasurata:14 mp; C3 -Anexa
A1.4		construcții anexa	23	Cu acte	Nr. niveluri:1; S. construita la sol:23 mp; S. construita desfasurata:23 mp; C4-Anexa

## Lungime Segmente

1) Valorile lungimilor segmentelor sunt obținute din proiecție în plan.

Punct început	X / Y	Punct sfârșit	X / Y	Lungime segment (** (m)
---------------	-------	---------------	-------	-------------------------

Punct început	X / Y	Punct sfârșit	X / Y	Lungime segment (** (m)
1	356.469,562 290.322,142	2	356.461,961 290.344,147	23.281
2	356.461,961 290.344,147	3	356.457,888 290.356,92	13.407
3	356.457,888 290.356,92	4	356.454,34 290.368,947	12.539
4	356.454,34 290.368,947	5	356.446,834 290.391,457	23.728
5	356.446,834 290.391,457	6	356.439,339 290.415,437	25.124
6	356.439,339 290.415,437	7	356.413,711 290.405,177	27.605
7	356.413,711 290.405,177	8	356.415,913 290.399,785	5.824
8	356.415,913 290.399,785	9	356.425,86 290.371,43	30.049
9	356.425,86 290.371,43	10	356.430,16 290.359,048	13.107
10	356.430,16 290.359,048	11	356.425,849 290.356,539	4.988
11	356.425,849 290.356,539	12	356.428,017 290.350,101	6.793
12	356.428,017 290.350,101	13	356.430,045 290.345,751	4.8
13	356.430,045 290.345,751	14	356.436,977 290.330,882	16.405
14	356.436,977 290.330,882	15	356.445,751 290.312,144	20.69
15	356.445,751 290.312,144	16	356.461,783 290.319,018	17.444
16	356.461,783 290.319,018	1	356.469,562 290.322,142	8.383

\*\* Lungimile segmentelor sunt determinate în planul de proiecție Stereo 70 și sunt rotunjite la 1 milimetru.

\*\*\* Distanța dintre puncte este formată din segmente cumulate ce sunt mai mici decât valoarea 1 milimetru.





**DATE DESPRE IMOBILUL NR. 11844**

Oficiul de Cadastru și Publicitate Imobiliară DOLJ  
Biroul de Cadastru și Publicitate Imobiliară Craiova

**A. Partea I. Descrierea imobilului**

TEREN Intravilan

Adresa: Loc. Motatei, Str Maresal Antonescu, Nr. 41, Jud. Dolj, T33, P21

Nr. Crt	Nr cadastral Nr. topografic	Suprafața* (mp)	Observații / Referințe
A1		Din acte: 2.200 Masurata: 1.487	Sector cadastral:16 Teren imprejmuit;

**Construcții**

Crt	Nr cadastral Nr. topografic	Adresa	Observații / Referințe
A1.1		Loc. Motatei, Str Maresal Antonescu, Jud. Dolj	Nr. niveluri:2; S. construita la sol:110 mp; S. construita desfasurata:123 mp; C1- LOCUINTA -Parter+Beci
A1.2		Loc. Motatei, Str Maresal Antonescu, Jud. Dolj	Nr. niveluri:1; S. construita la sol:33 mp; S. construita desfasurata:33 mp; C2 -Anexa
A1.3		Loc. Motatei, Str Maresal Antonescu, Jud. Dolj	Nr. niveluri:1; S. construita la sol:12 mp; S. construita desfasurata:12 mp; C3-Anexa

**B. Partea II. Proprietari și acte**

Inscrieri privitoare la dreptul de proprietate și alte drepturi reale		Referințe
/		
Act Administrativ nr. TDP 2983-1389, din 08/01/1997 emis de CJSIPT DOLJ;		
B1	Intabulare, drept de PROPRIETATE, dobandit prin Reconstituire, cota actuala 1/1, cota initiala 1/1 1) VOICU VANTIA, LIPSĂ CNP 2) MANEA ELISABETA, LIPSĂ CNP	A1
Act Normativ nr. Legea 7, din 13/03/1996 emis de PARLAMENTUL ROMANIEI ((ART 12 ALIN 14 SI ART 37 ALIN 2));		
B2	Intabulare, drept de PROPRIETATE, dobandit prin Lege, cota actuala 1/1, cota initiala 1/1 1) VOICU VANTIA, LIPSĂ CNP 2) MANEA ELISABETA, LIPSĂ CNP	A1.1, A1.2, A1.3

**C. Partea III. SARCINI .**

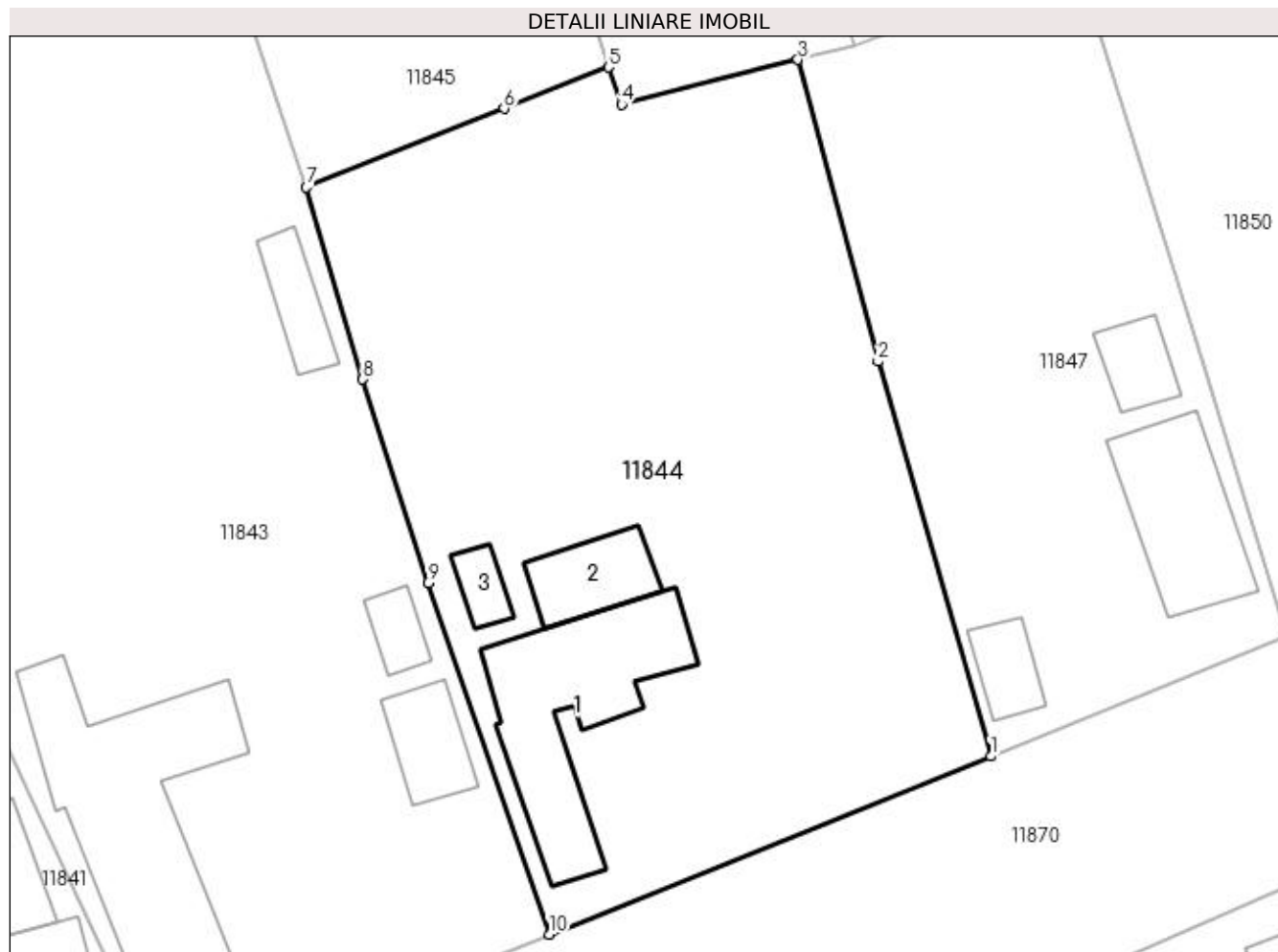
Inscrieri privind dezmembramintele dreptului de proprietate, drepturi reale de garanție și sarcini	Referințe
NU SUNT	

## Anexa Nr. 1 La Partea I

## Teren

Nr cadastral	Suprafața (mp)*	Observații / Referințe
	Din acte: 2.200 Masurata: 1.487	

\* Suprafața este determinată în planul de proiecție Stereo 70.



## Date referitoare la teren

Crt	Categorie folosință	Intra vilan	Suprafața (mp)	Tarla	Parcelă	Nr. topo	Observații / Referințe
1	curți constructii	DA	1.487	33	21	-	

## Date referitoare la construcții

Crt	Număr	Destinație construcție	Supraf. (mp)	Situație juridică	Observații / Referințe
A1.1		construcții de locuințe	110	Cu acte	Nr. niveluri:2; S. construita la sol:110 mp; S. construita desfasurata:123 mp; C1- LOCUINTA -Parter+Beci
A1.2		construcții anexa	33	Cu acte	Nr. niveluri:1; S. construita la sol:33 mp; S. construita desfasurata:33 mp; C2 -Anexa
A1.3		construcții anexa	12	Cu acte	Nr. niveluri:1; S. construita la sol:12 mp; S. construita desfasurata:12 mp; C3-Anexa

## Lungime Segmente

1) Valorile lungimilor segmentelor sunt obținute din proiecție în plan.

Punct început	X / Y	Punct sfârșit	X / Y	Lungime segment (** (m)
1	356.497,24 290.333,291	2	356.490,169 290.358,024	25.724

Punct început	X / Y	Punct sfârșit	X / Y	Lungime segment (** (m)
2	356.490,169 290.358,024	3	356.485,15 290.376,937	19.568
3	356.485,15 290.376,937	4	356.474,099 290.374,128	11.402
4	356.474,099 290.374,128	5	356.473,281 290.376,46	2.471
5	356.473,281 290.376,46	6	356.466,737 290.373,878	7.035
6	356.466,737 290.373,878	7	356.454,34 290.368,947	13.342
7	356.454,34 290.368,947	8	356.457,888 290.356,92	12.539
8	356.457,888 290.356,92	9	356.461,961 290.344,147	13.407
9	356.461,961 290.344,147	10	356.469,562 290.322,142	23.281
10	356.469,562 290.322,142	1	356.497,24 290.333,291	29.839

\*\* Lungimile segmentelor sunt determinate în planul de proiecție Stereo 70 și sunt rotunjite la 1 milimetru.

\*\*\* Distanța dintre puncte este formată din segmente cumulate ce sunt mai mici decât valoarea 1 milimetru.



**DATE DESPRE IMOBILUL NR. 11845**

Oficiul de Cadastru și Publicitate Imobiliară DOLJ  
Biroul de Cadastru și Publicitate Imobiliară Craiova

**A. Partea I. Descrierea imobilului**

TEREN Intravilan

Adresa: Loc. Motatei, Str Barii, Nr. 44, Jud. Dolj, T33, P46

Nr. Crt	Nr cadastral Nr. topografic	Suprafața* (mp)	Observații / Referințe
A1		Din acte: 1.000 Masurata: 999	Sector cadastral:16 Teren neimprejmuit;

**Construcții**

Crt	Nr cadastral Nr. topografic	Adresa	Observații / Referințe
A1.1		Loc. Motatei, Str Barii, Jud. Dolj	Nr. niveluri:2; S. construita la sol:83 mp; S. construita desfasurata:96 mp; C1- LOCUINTA -Parter+Beci
A1.2		Loc. Motatei, Str Barii, Jud. Dolj	Nr. niveluri:1; S. construita la sol:12 mp; S. construita desfasurata:12 mp; C2-ANEXA

**B. Partea II. Proprietari și acte**

Inscrieri privitoare la dreptul de proprietate și alte drepturi reale		Referințe
/		
Act Administrativ nr. TDP 346-14968, din 15/12/1993 emis de CJSIPT DOLJ (CERTIFICAT DECES NR 592030/17-07-2000);		
B1	Intabulare, drept de PROPRIETATE, dobandit prin Reconstituire, cota actuala 1/1, cota initiala 1/1 1) <b>MANI DUMITRU</b> , LIPSĂ CNP DEFUNCT:Da	A1
Act Normativ nr. Legea 7, din 13/03/1996 emis de PARLAMENTUL ROMANIEI ((ART 12 ALIN 14 SI ART 37 ALIN 2));		
B2	Intabulare, drept de PROPRIETATE, dobandit prin Lege, cota actuala 1/1, cota initiala 1/1 1) <b>MANI DUMITRU</b> , LIPSĂ CNP DEFUNCT:Da	A1.1, A1.2

**C. Partea III. SARCINI .**

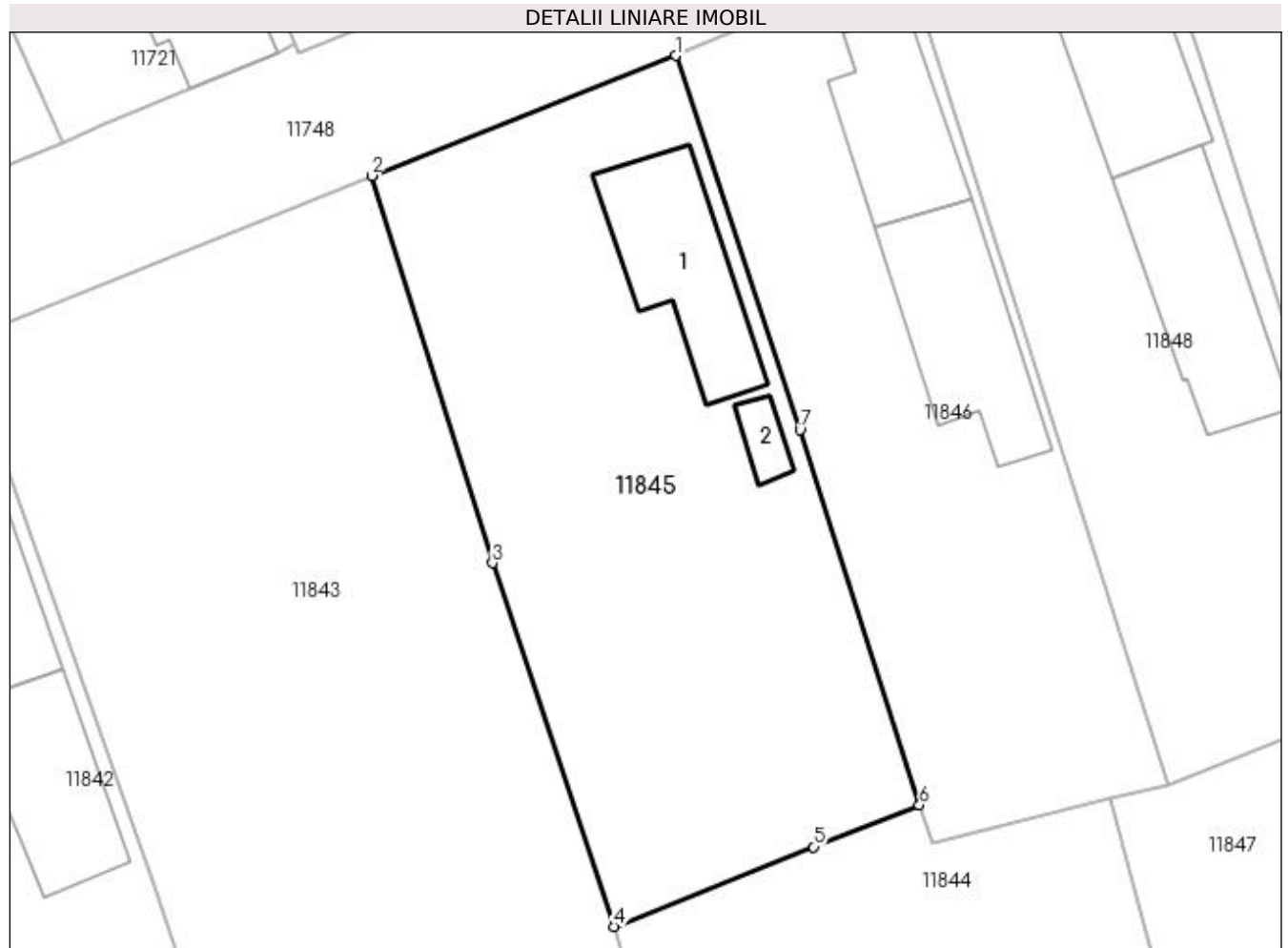
Inscrieri privind dezmembramintele dreptului de proprietate, drepturi reale de garanție și sarcini	Referințe
NU SUNT	

## Anexa Nr. 1 La Partea I

## Teren

Nr cadastral	Suprafața (mp)*	Observații / Referințe
	Din acte: 1.000 Masurata: 999	

\* Suprafața este determinată în planul de proiecție Stereo 70.



## Date referitoare la teren

Crt	Categorie folosință	Intra vilan	Suprafața (mp)	Tarla	Parcelă	Nr. topo	Observații / Referințe
1	curți constructii	DA	999	33	46	-	

## Date referitoare la construcții

Crt	Număr	Destinație construcție	Supraf. (mp)	Situație juridică	Observații / Referințe
A1.1		construcții de locuințe	83	Cu acte	Nr. niveluri:2; S. construita la sol:83 mp; S. construita desfasurata:96 mp; C1- LOCUINTA - Parter+Beci
A1.2		construcții anexa	12	Cu acte	Nr. niveluri:1; S. construita la sol:12 mp; S. construita desfasurata:12 mp; C2-ANEXA

## Lungime Segmente

1) Valorile lungimilor segmentelor sunt obținute din proiecție în plan.

Punct început	X / Y	Punct sfârșit	X / Y	Lungime segment (** (m)
1	356.458,169 290.422,865	2	356.439,339 290.415,437	20.242
2	356.439,339 290.415,437	3	356.446,834 290.391,457	25.124

Punct început	X / Y	Punct sfârșit	X / Y	Lungime segment (** (m)
3	356.446,834 290.391,457	4	356.454,34 290.368,947	23.728
4	356.454,34 290.368,947	5	356.466,737 290.373,878	13.342
5	356.466,737 290.373,878	6	356.473,281 290.376,46	7.035
6	356.473,281 290.376,46	7	356.465,884 290.399,703	24.392
7	356.465,884 290.399,703	1	356.458,169 290.422,865	24.413

\*\* Lungimile segmentelor sunt determinate în planul de proiecție Stereo 70 și sunt rotunjite la 1 milimetru.

\*\*\* Distanța dintre puncte este formată din segmente cumulate ce sunt mai mici decât valoarea 1 milimetru.





**DATE DESPRE IMOBILUL NR. 11846**

Oficiul de Cadastru și Publicitate Imobiliară DOLJ  
Biroul de Cadastru și Publicitate Imobiliară Craiova

**A. Partea I. Descrierea imobilului**

TEREN Intravilan

Nr. CF vechi:219  
Nr. cadastral vechi:352

Adresa: Loc. Motatei, Str Baii, Nr. 46, Jud. Dolj, T33, P45

Nr. Crt	Nr cadastral Nr. topografic	Suprafața* (mp)	Observații / Referințe
A1	36003	Din acte: 800 Masurata: 797	Sector cadastral:16 Teren neimprejmit;

**Construcții**

Crt	Nr cadastral Nr. topografic	Adresa	Observații / Referințe
A1.1		Loc. Motatei, Str Baii, Jud. Dolj	Nr. niveluri:2; S. construita la sol:70 mp; S. construita desfasurata:86 mp; casa din cranturi, cu 3 camere, hol si pivnita
A1.2		Loc. Motatei, Str Baii, Jud. Dolj	Nr. niveluri:1; S. construita la sol:92 mp; S. construita desfasurata:92 mp; bucatarie de vara din chirpici acoperita cu tigla

**B. Partea II. Proprietari și acte**

Inscrieri privitoare la dreptul de proprietate și alte drepturi reale		Referințe
<b>810 / 04/10/2004</b>		
Act Notarial nr. CONTRACT DE INTRETINERE NR. 2728, din 30/09/2004 emis de NP STOENESCU;		
B1	Intabulare, drept de PROPRIETATE, dobandit prin Reconstituire, cota actuala 1/1, cota initiala 1/1 1) <b>SIRBU MARIAN</b> , LIPSĂ CNP	A1
Act Notarial nr. CM nr. 236, din 29/06/2004 emis de NP Stoenescu;		
B2	Intabulare, drept de PROPRIETATE, dobandit prin Succesiune, cota actuala 1/2, cota initiala 1/2 1) <b>SIRBU MARIAN</b> , LIPSĂ CNP	A1.1, A1.2
B3	Intabulare, drept de PROPRIETATE, dobandit prin Succesiune, cota actuala 1/2, cota initiala 1/2 1) <b>SIRBU GABRIELA-MIHAELA</b> , LIPSĂ CNP 2) <b>SIRBU MARIAN</b> , LIPSĂ CNP	A1.1, A1.2

**C. Partea III. SARCINI .**

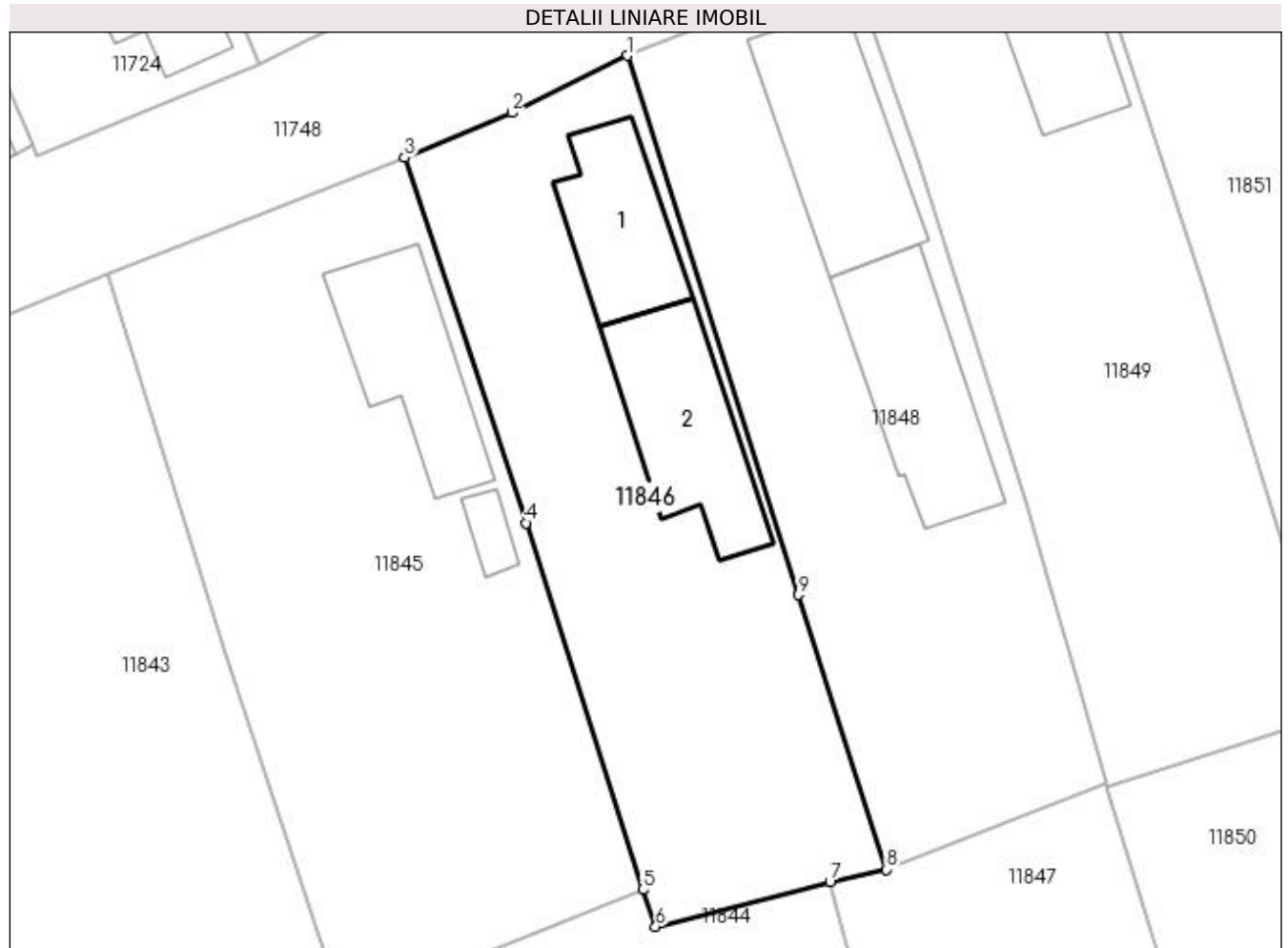
Inscrieri privind dezmembramintele dreptului de proprietate, drepturi reale de garanție și sarcini	Referințe
NU SUNT	

## Anexa Nr. 1 La Partea I

## Teren

Nr cadastral	Suprafața (mp)*	Observații / Referințe
36003	Din acte: 800 Masurata: 797	

\* Suprafața este determinată în planul de proiecție Stereo 70.



## Date referitoare la teren

Crt	Categorie folosință	Intra vilan	Suprafața (mp)	Tarla	Parcelă	Nr. topo	Observații / Referințe
1	curți constructii	DA	797	33	45	-	

## Date referitoare la construcții

Crt	Număr	Destinație construcție	Supraf. (mp)	Situație juridică	Observații / Referințe
A1.1		construcții de locuințe	70	Cu acte	Nr. niveluri:2; S. construita la sol:70 mp; S. construita desfasurata:86 mp; casa din cranturi, cu 3 camere, hol si pivnita
A1.2		construcții anexa	92	Cu acte	Nr. niveluri:1; S. construita la sol:92 mp; S. construita desfasurata:92 mp; bucatarie de vara din chirpici acoperita cu tigla

## Lungime Segmente

1) Valorile lungimilor segmentelor sunt obținute din proiecție în plan.

Punct început	X / Y	Punct sfârșit	X / Y	Lungime segment (** (m)
1	356.472,325 290.429,324	2	356.464,984 290.425,697	8.188
2	356.464,984 290.425,697	3	356.458,169 290.422,865	7.38

Punct început	X / Y	Punct sfârșit	X / Y	Lungime segment (** (m)
3	356.458,169 290.422,865	4	356.465,884 290.399,703	24.413
4	356.465,884 290.399,703	5	356.473,281 290.376,46	24.392
5	356.473,281 290.376,46	6	356.474,099 290.374,128	2.471
6	356.474,099 290.374,128	7	356.485,15 290.376,937	11.402
7	356.485,15 290.376,937	8	356.488,736 290.377,755	3.678
8	356.488,736 290.377,755	9	356.483,15 290.395,158	18.278
9	356.483,15 290.395,158	1	356.472,325 290.429,324	35.84

\*\* Lungimile segmentelor sunt determinate în planul de proiecție Stereo 70 și sunt rotunjite la 1 milimetru.

\*\*\* Distanța dintre puncte este formată din segmente cumulate ce sunt mai mici decât valoarea 1 milimetru.



**DATE DESPRE IMOBILUL NR. 11847**

Oficiul de Cadastru și Publicitate Imobiliară DOLJ  
Biroul de Cadastru și Publicitate Imobiliară Craiova

**A. Partea I. Descrierea imobilului**

TEREN Intravilan

Adresa: Loc. Motatei, Str Maresal Antonescu, Nr. 43, Jud. Dolj, T33, P22

Nr. Crt	Nr cadastral Nr. topografic	Suprafața* (mp)	Observații / Referințe
A1		Din acte: 800 Masurata: 864	Sector cadastral:16 Teren imprejmuit;

**Construcții**

Crt	Nr cadastral Nr. topografic	Adresa	Observații / Referințe
A1.1		Loc. Motatei, Str Maresal Antonescu, Jud. Dolj	Nr. niveluri:1; S. construita la sol:70 mp; S. construita desfasurata:70 mp; C1 LOCUINTA -Parter
A1.2		Loc. Motatei, Str Maresal Antonescu, Jud. Dolj	Nr. niveluri:1; S. construita la sol:21 mp; S. construita desfasurata:21 mp; C2 -Anexa
A1.3		Loc. Motatei, Str Maresal Antonescu, Jud. Dolj	Nr. niveluri:1; S. construita la sol:20 mp; S. construita desfasurata:20 mp; C3-Anexa

**B. Partea II. Proprietari și acte**

Inscrieri privitoare la dreptul de proprietate și alte drepturi reale		Referințe
/		
Act Administrativ nr. TDP 2436-43721, din 09/08/1996 emis de CJSIPT DOLJ;		
B1	Intabulare, drept de PROPRIETATE, dobandit prin Reconstituire, cota actuala 1/1, cota initiala 1/1 1) MANEA GHEORGHE, LIPSĂ CNP	A1
Act Normativ nr. Legea 7, din 13/03/1996 emis de PARLAMENTUL ROMANIEI ((ART 12 ALIN 14 SI ART 37 ALIN 2));		
B2	Intabulare, drept de PROPRIETATE, dobandit prin Lege, cota actuala 1/1, cota initiala 1/1 1) MANEA GHEORGHE, LIPSĂ CNP	A1.1, A1.2, A1.3

**C. Partea III. SARCINI .**

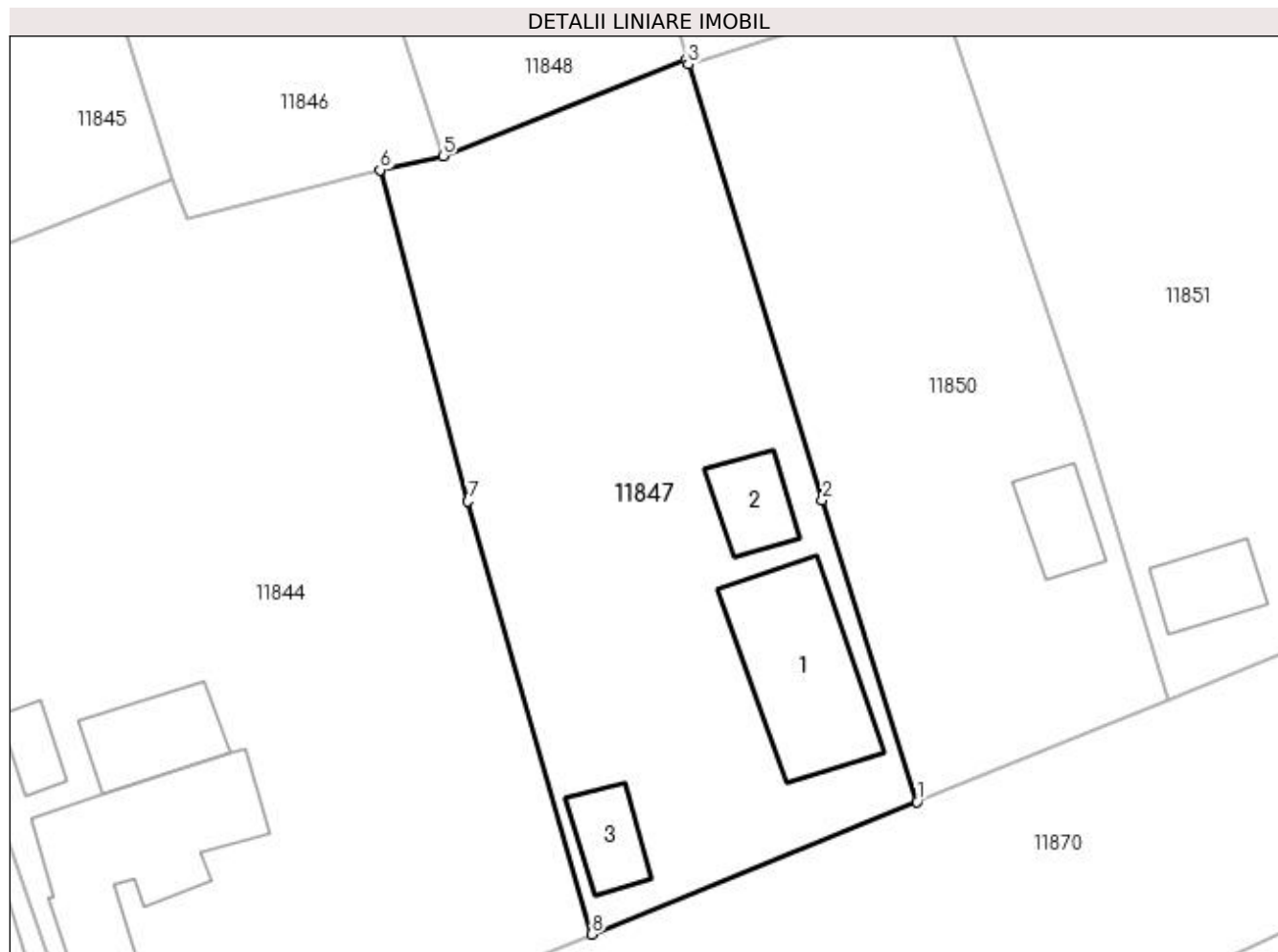
Inscrieri privind dezmembramintele dreptului de proprietate, drepturi reale de garanție și sarcini	Referințe
NU SUNT	

## Anexa Nr. 1 La Partea I

## Teren

Nr cadastral	Suprafața (mp)*	Observații / Referințe
	Din acte: 800 Masurata: 864	

\* Suprafața este determinată în planul de proiecție Stereo 70.



## Date referitoare la teren

Crt	Categorie folosință	Intra vilan	Suprafața (mp)	Tarla	Parcelă	Nr. topo	Observații / Referințe
1	curți constructii	DA	864	33	22	-	

## Date referitoare la construcții

Crt	Număr	Destinație construcție	Supraf. (mp)	Situație juridică	Observații / Referințe
A1.1		construcții de locuințe	70	Cu acte	Nr. niveluri:1; S. construita la sol:70 mp; S. construita desfasurata:70 mp; C1 LOCUINTA - Parter
A1.2		construcții anexa	21	Cu acte	Nr. niveluri:1; S. construita la sol:21 mp; S. construita desfasurata:21 mp; C2 -Anexa
A1.3		construcții anexa	20	Cu acte	Nr. niveluri:1; S. construita la sol:20 mp; S. construita desfasurata:20 mp; C3-Anexa

## Lungime Segmente

1) Valorile lungimilor segmentelor sunt obținute din proiecție în plan.

Punct început	X / Y	Punct sfârșit	X / Y	Lungime segment (** (m)
1	356.515,828 290.340,858	2	356.510,415 290.358,101	18.073

Punct început	X / Y	Punct sfârșit	X / Y	Lungime segment (** (m)
2	356.510,415 290.358,101	3	356.502,746 290.382,982	26.036
3	356.502,746 290.382,982	4	356.502,641 290.383,242	0.28
4	356.502,641 290.383,242	5	356.488,736 290.377,755	14.948
5	356.488,736 290.377,755	6	356.485,15 290.376,937	3.678
6	356.485,15 290.376,937	7	356.490,169 290.358,024	19.568
7	356.490,169 290.358,024	8	356.497,24 290.333,291	25.724
8	356.497,24 290.333,291	1	356.515,828 290.340,858	20.069

\*\* Lungimile segmentelor sunt determinate în planul de proiecție Stereo 70 și sunt rotunjite la 1 milimetru.

\*\*\* Distanța dintre puncte este formată din segmente cumulate ce sunt mai mici decât valoarea 1 milimetru.





**DATE DESPRE IMOBILUL NR. 11848**

Oficiul de Cadastru și Publicitate Imobiliară DOLJ  
Biroul de Cadastru și Publicitate Imobiliară Craiova

**A. Partea I. Descrierea imobilului**

TEREN Intravilan

Adresa: Loc. Motatei, Str Barii, Nr. 48, Jud. Dolj, T33, P44

Nr. Crt	Nr cadastral Nr. topografic	Suprafața* (mp)	Observații / Referințe
A1		Din acte: 700 Masurata: 834	Sector cadastral:16 Teren neimprejmuit;

**Construcții**

Crt	Nr cadastral Nr. topografic	Adresa	Observații / Referințe
A1.1		Loc. Motatei, Str Barii, Jud. Dolj	Nr. niveluri:2; S. construita la sol:105 mp; S. construita desfasurata:118 mp; C1- LOCUINTA -Parter+Beci
A1.2		Loc. Motatei, Str Barii, Jud. Dolj	Nr. niveluri:1; S. construita la sol:100 mp; S. construita desfasurata:100 mp; C2-ANEXA

**B. Partea II. Proprietari și acte**

Inscrieri privitoare la dreptul de proprietate și alte drepturi reale		Referințe
/		
Act Administrativ nr. TDP 2003-9686, din 10/04/1996 emis de CJSIPT DOLJ;		
B1	Intabulare, drept de PROPRIETATE, dobandit prin Reconstituire, cota actuala 1/1, cota initiala 1/1 1) SIRBU NICOLAE, LIPSĂ CNP	A1
Act Normativ nr. Legea 7, din 13/03/1996 emis de PARLAMENTUL ROMANIEI ((ART 12 ALIN 14 SI ART 37 ALIN 2));		
B2	Intabulare, drept de PROPRIETATE, dobandit prin Lege, cota actuala 1/1, cota initiala 1/1 1) SIRBU NICOLAE, LIPSĂ CNP	A1.1, A1.2

**C. Partea III. SARCINI .**

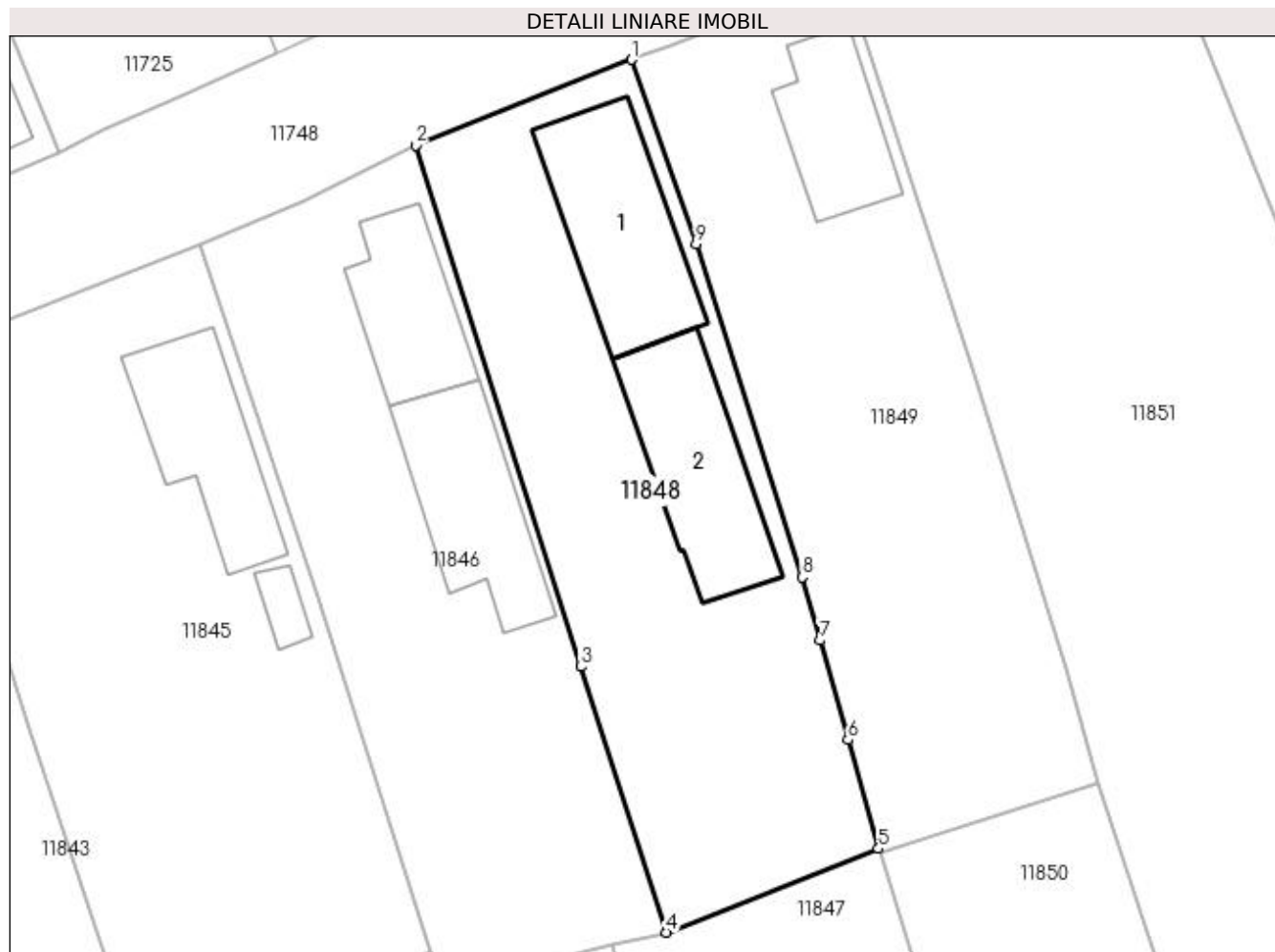
Inscrieri privind dezmembramintele dreptului de proprietate, drepturi reale de garanție și sarcini	Referințe
NU SUNT	

## Anexa Nr. 1 La Partea I

## Teren

Nr cadastral	Suprafața (mp)*	Observații / Referințe
	Din acte: 700 Masurata: 834	

\* Suprafața este determinată în planul de proiecție Stereo 70.



## Date referitoare la teren

Crt	Categorie folosință	Intra vilan	Suprafața (mp)	Tarla	Parcelă	Nr. topo	Observații / Referințe
1	curți constructii	DA	834	33	44	-	

## Date referitoare la construcții

Crt	Număr	Destinație construcție	Supraf. (mp)	Situație juridică	Observații / Referințe
A1.1		construcții de locuințe	105	Cu acte	Nr. niveluri:2; S. construita la sol:105 mp; S. construita desfasurata:118 mp; C1- LOCUINTA -Parter+Beci
A1.2		construcții anexa	100	Cu acte	Nr. niveluri:1; S. construita la sol:100 mp; S. construita desfasurata:100 mp; C2-ANEXA

## Lungime Segmente

1) Valorile lungimilor segmentelor sunt obținute din proiecție în plan.

Punct început	X / Y	Punct sfârșit	X / Y	Lungime segment (** (m)
1	356.486,48 290.434,928	2	356.472,325 290.429,324	15.224
2	356.472,325 290.429,324	3	356.483,15 290.395,158	35.84

Punct început	X / Y	Punct sfârșit	X / Y	Lungime segment (** (m)
3	356.483,15 290.395,158	4	356.488,736 290.377,755	18.278
4	356.488,736 290.377,755	5	356.502,641 290.383,242	14.948
5	356.502,641 290.383,242	6	356.500,652 290.390,376	7.406
6	356.500,652 290.390,376	7	356.498,816 290.396,888	6.766
7	356.498,816 290.396,888	8	356.497,641 290.401,033	4.308
8	356.497,641 290.401,033	9	356.490,69 290.422,838	22.886
9	356.490,69 290.422,838	1	356.486,48 290.434,928	12.802

\*\* Lungimile segmentelor sunt determinate în planul de proiecție Stereo 70 și sunt rotunjite la 1 milimetru.

\*\*\* Distanța dintre puncte este formată din segmente cumulate ce sunt mai mici decât valoarea 1 milimetru.



**DATE DESPRE IMOBILUL NR. 11849**

Oficiul de Cadastru și Publicitate Imobiliară DOLJ  
Biroul de Cadastru și Publicitate Imobiliară Craiova

**A. Partea I. Descrierea imobilului**

TEREN Intravilan

Adresa: Loc. Motatei, Str Bii, Nr. 50, Jud. Dolj, T33, P43

Nr. Crt	Nr cadastral Nr. topografic	Suprafața* (mp)	Observații / Referințe
A1	34812	Din acte: 700 Masurata: 816	Sector cadastral:16 Teren imprejmuit;

**Construcții**

Crt	Nr cadastral Nr. topografic	Adresa	Observații / Referințe
A1.1		Loc. Motatei, Str Bii, Nr. 50, Jud. Dolj	Nr. niveluri:1; S. construita la sol:65 mp; S. construita desfasurata:65 mp; Locuinta

**B. Partea II. Proprietari și acte**

Inscrieri privitoare la dreptul de proprietate și alte drepturi reale		Referințe
<b>4301 / 11/01/2019</b>		
Act Notarial nr. CONTRACT DE VANZARE-CUMPARARE AUT. NR.92, din 10/01/2019 emis de NP Ionascu Nicolae;		
B1	Intabulare, drept de PROPRIETATE, dobandit prin Conventie, cota actuala 1/1, cota initiala 1/1 1) STĂNICĂ IONUȚ, necasatorit	A1
/		
Act Normativ nr. Legea 7, din 13/03/1996 emis de PARLAMENTUL ROMANIEI ((ART.12, ALIN.14, ART.37, ALIN.2));		
B2	Intabulare, drept de PROPRIETATE, dobandit prin Lege, cota actuala 1/1, cota initiala 1/1 1) STĂNICĂ IONUȚ, necasatorit	A1.1

**C. Partea III. SARCINI .**

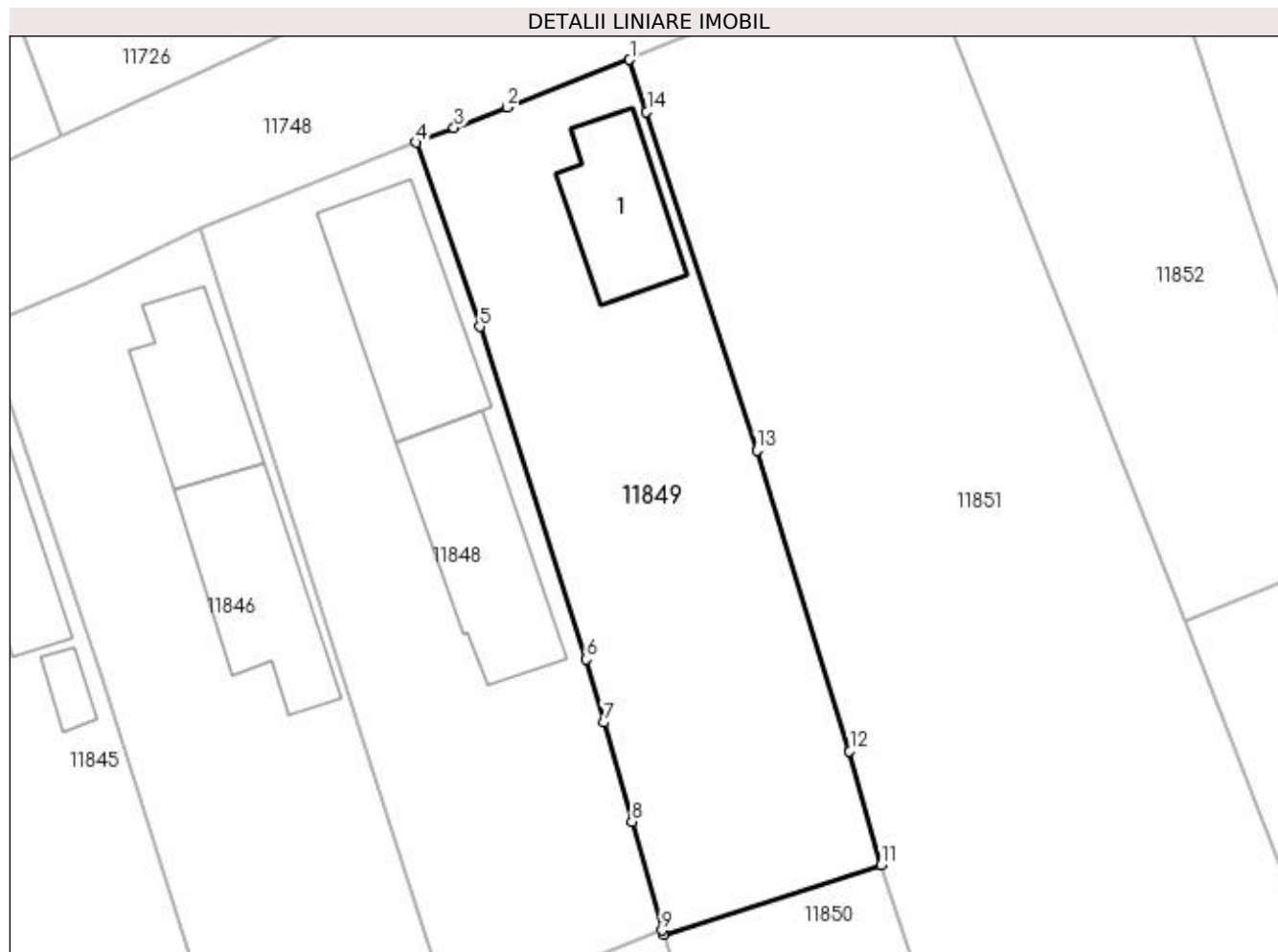
Inscrieri privind dezmembramintele dreptului de proprietate, drepturi reale de garanție și sarcini	Referințe
NU SUNT	

## Anexa Nr. 1 La Partea I

## Teren

Nr cadastral	Suprafața (mp)*	Observații / Referințe
34812	Din acte: 700 Masurata: 816	

\* Suprafața este determinată în planul de proiecție Stereo 70.



## Date referitoare la teren

Crt	Categorie folosință	Intra vilan	Suprafața (mp)	Tarla	Parcelă	Nr. topo	Observații / Referințe
1	curți constructii	DA	816	33	43	-	

## Date referitoare la construcții

Crt	Număr	Destinație construcție	Supraf. (mp)	Situație juridică	Observații / Referințe
A1.1		construcții de locuințe	65	Cu acte	Nr. niveluri:1; S. construita la sol:65 mp; S. construita desfasurata:65 mp; Locuinta

## Lungime Segmente

1) Valorile lungimilor segmentelor sunt obținute din proiecție în plan.

Punct început	X / Y	Punct sfârșit	X / Y	Lungime segment (** (m))
1	356.500,503 290.440,364	2	356.492,473 290.437,251	8.612
2	356.492,473 290.437,251	3	356.488,983 290.435,898	3.743
3	356.488,983 290.435,898	4	356.486,48 290.434,928	2.684

Punct început	X / Y	Punct sfârșit	X / Y	Lungime segment (** (m)
4	356.486,48 290.434,928	5	356.490,69 290.422,838	12.802
5	356.490,69 290.422,838	6	356.497,641 290.401,033	22.886
6	356.497,641 290.401,033	7	356.498,816 290.396,888	4.308
7	356.498,816 290.396,888	8	356.500,652 290.390,376	6.766
8	356.500,652 290.390,376	9	356.502,641 290.383,242	7.406
9	356.502,641 290.383,242	10	356.502,746 290.382,982	0.28
10	356.502,746 290.382,982	11	356.517,017 290.387,522	14.976
11	356.517,017 290.387,522	12	356.514,939 290.395,019	7.78
12	356.514,939 290.395,019	13	356.508,847 290.414,718	20.619
13	356.508,847 290.414,718	14	356.501,612 290.436,954	23.383
14	356.501,612 290.436,954	1	356.500,503 290.440,364	3.586

\*\* Lungimile segmentelor sunt determinate în planul de proiecție Stereo 70 și sunt rotunjite la 1 milimetru.

\*\*\* Distanța dintre puncte este formată din segmente cumulate ce sunt mai mici decât valoarea 1 milimetru.





**DATE DESPRE IMOBILUL NR. 11850**

Oficiul de Cadastru și Publicitate Imobiliară DOLJ  
Biroul de Cadastru și Publicitate Imobiliară Craiova

**A. Partea I. Descrierea imobilului**

TEREN Intravilan

Adresa: Loc. Motatei, Str Maresal Antonescu, Nr. 45, Jud. Dolj, T33, P24

Nr. Crt	Nr cadastral Nr. topografic	Suprafața* (mp)	Observații / Referințe
A1		Din acte: 1.200 Masurata: 668	Sector cadastral:16 Teren imprejmuit;

**Construcții**

Crt	Nr cadastral Nr. topografic	Adresa	Observații / Referințe
A1.1		Loc. Motatei, Str Maresal Antonescu, Jud. Dolj	Nr. niveluri:1; S. construita la sol:21 mp; S. construita desfasurata:21 mp; C1 LOCUINTA -Parter

**B. Partea II. Proprietari și acte**

Inscrieri privitoare la dreptul de proprietate și alte drepturi reale		Referințe
/		
Act Administrativ nr. TDP 2499-43721, din 19/08/1996 emis de CJSIPT DOLJ;		
B1	Intabulare, drept de PROPRIETATE, dobandit prin Reconstituire, cota actuala 1/1, cota initiala 1/1 1) MANEA MARIAN, LIPSĂ CNP	A1
Act Normativ nr. Legea 7, din 13/03/1996 emis de PARLAMENTUL ROMANIEI ((ART 12 ALIN 14 SI ART 37 ALIN 2));		
B2	Intabulare, drept de PROPRIETATE, dobandit prin Lege, cota actuala 1/1, cota initiala 1/1 1) MANEA MARIAN, LIPSĂ CNP	A1.1

**C. Partea III. SARCINI .**

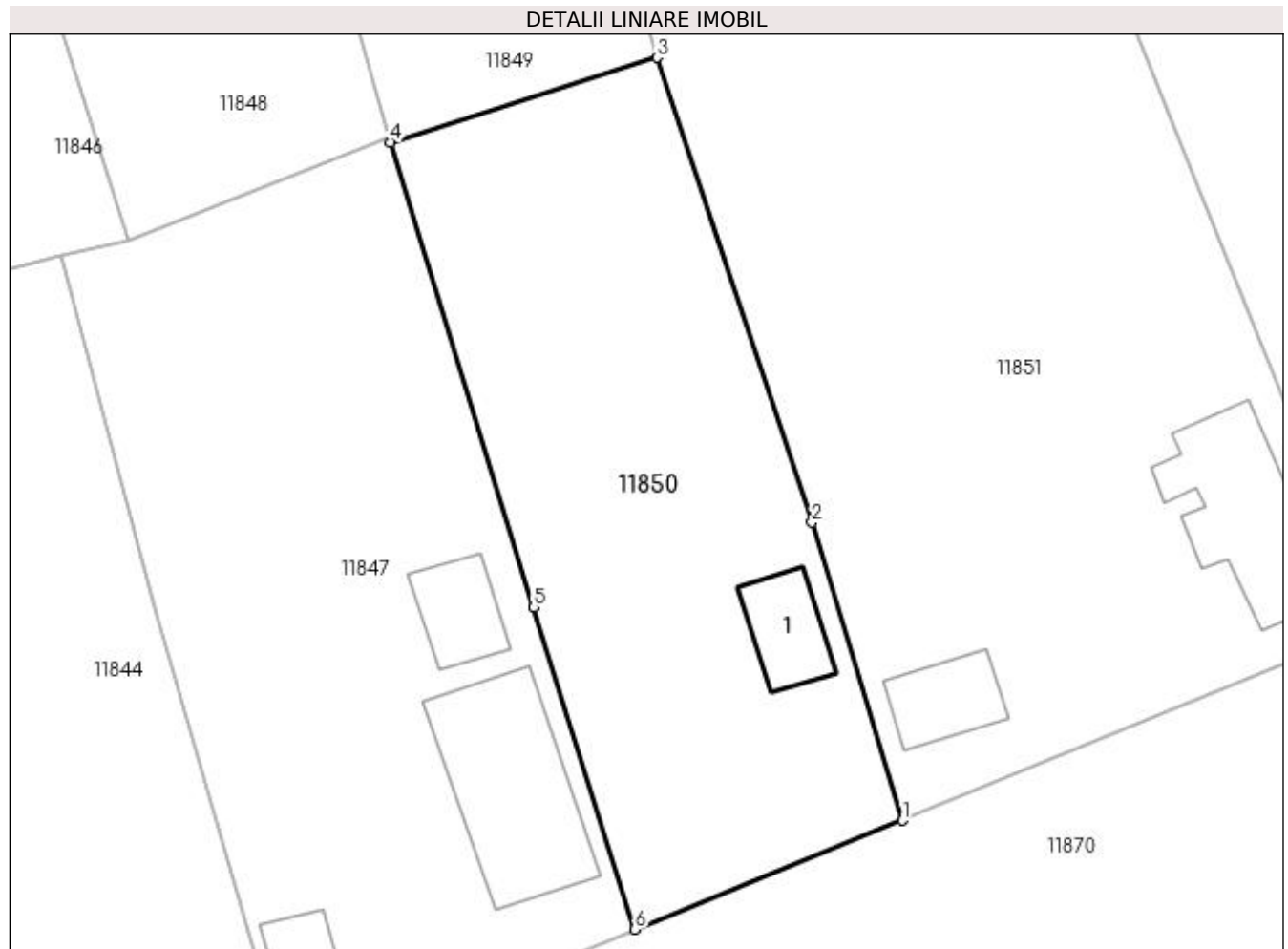
Inscrieri privind dezmembramintele dreptului de proprietate, drepturi reale de garanție și sarcini	Referințe
NU SUNT	

## Anexa Nr. 1 La Partea I

## Teren

Nr cadastral	Suprafața (mp)*	Observații / Referințe
	Din acte: 1.200 Masurata: 668	

\* Suprafața este determinată în planul de proiecție Stereo 70.



## Date referitoare la teren

Crt	Categorie folosință	Intra vilan	Suprafața (mp)	Tarla	Parcelă	Nr. topo	Observații / Referințe
1	curți constructii	DA	668	33	24	-	

## Date referitoare la construcții

Crt	Număr	Destinație construcție	Supraf. (mp)	Situație juridică	Observații / Referințe
A1.1		construcții de locuințe	21	Cu acte	Nr. niveluri:1; S. construita la sol:21 mp; S. construita desfasurata:21 mp; C1 LOCUINTA - Parter

## Lungime Segmente

1) Valorile lungimilor segmentelor sunt obținute din proiecție în plan.

Punct început	X / Y	Punct sfârșit	X / Y	Lungime segment (** (m)
1	356.530,148 290.346,688	2	356.525,306 290.362,641	16.672
2	356.525,306 290.362,641	3	356.517,017 290.387,522	26.225
3	356.517,017 290.387,522	4	356.502,746 290.382,982	14.976

Punct început	X / Y	Punct sfârșit	X / Y	Lungime segment (** (m)
4	356.502,746 290.382,982	5	356.510,415 290.358,101	26.036
5	356.510,415 290.358,101	6	356.515,828 290.340,858	18.073
6	356.515,828 290.340,858	1	356.530,148 290.346,688	15.461

\*\* Lungimile segmentelor sunt determinate în planul de proiecție Stereo 70 și sunt rotunjite la 1 milimetru.

\*\*\* Distanța dintre puncte este formată din segmente cumulate ce sunt mai mici decât valoarea 1 milimetru.



**DATE DESPRE IMOBILUL NR. 11851**

Oficiul de Cadastru și Publicitate Imobiliară DOLJ  
Biroul de Cadastru și Publicitate Imobiliară Craiova

**A. Partea I. Descrierea imobilului**

TEREN Intravilan

Adresa: Loc. Motatei, Str Maresal Antonescu, Nr. 47, Jud. Dolj, T33, P24

Nr. Crt	Nr cadastral Nr. topografic	Suprafața* (mp)	Observații / Referințe
A1		Din acte: 1.200 Masurata: 2.321	Sector cadastral:16 Teren imprejmuit;

**Construcții**

Crt	Nr cadastral Nr. topografic	Adresa	Observații / Referințe
A1.1		Loc. Motatei, Str Maresal Antonescu, Jud. Dolj	Nr. niveluri:2; S. construita la sol:59 mp; S. construita desfasurata:72 mp; C1- LOCUINTA -Parter+Beci
A1.2		Loc. Motatei, Str Maresal Antonescu, Jud. Dolj	Nr. niveluri:1; S. construita la sol:23 mp; S. construita desfasurata:23 mp; C2 -Anexa

**B. Partea II. Proprietari și acte**

Inscrieri privitoare la dreptul de proprietate și alte drepturi reale		Referințe
/		
Act Administrativ nr. TDP 262-14966, din 18/10/1993 emis de CJSIPT DOLJ;		
B1	Intabulare, drept de PROPRIETATE, dobandit prin Reconstituire, cota actuala 1/1, cota initiala 1/1 1) MANEA MARIAN, LIPSĂ CNP	A1
Act Normativ nr. Legea 7, din 13/03/1996 emis de PARLAMENTUL ROMANIEI ((ART 12 ALIN 14 SI ART 37 ALIN 2));		
B2	Intabulare, drept de PROPRIETATE, dobandit prin Lege, cota actuala 1/1, cota initiala 1/1 1) MANEA MARIAN, LIPSĂ CNP	A1.1, A1.2

**C. Partea III. SARCINI .**

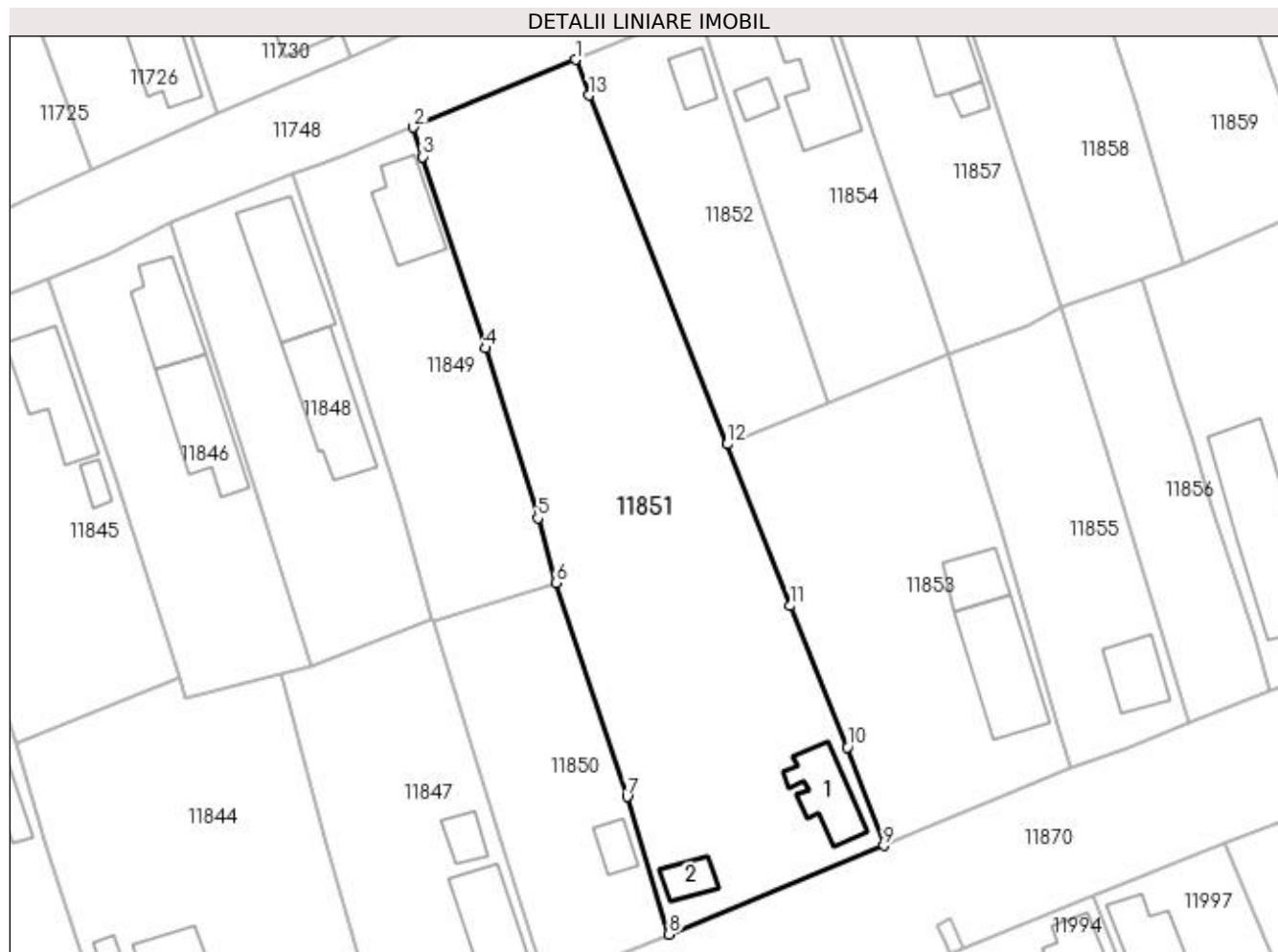
Inscrieri privind dezmembramintele dreptului de proprietate, drepturi reale de garanție și sarcini	Referințe
NU SUNT	

## Anexa Nr. 1 La Partea I

## Teren

Nr cadastral	Suprafața (mp)*	Observații / Referințe
	Din acte: 1.200 Masurata: 2.321	

\* Suprafața este determinată în planul de proiecție Stereo 70.



## Date referitoare la teren

Crt	Categorie folosință	Intra vilan	Suprafața (mp)	Tarla	Parcelă	Nr. topo	Observații / Referințe
1	curți constructii	DA	2.321	33	24	-	

## Date referitoare la construcții

Crt	Număr	Destinație construcție	Supraf. (mp)	Situație juridică	Observații / Referințe
A1.1		construcții de locuințe	59	Cu acte	Nr. niveluri:2; S. construita la sol:59 mp; S. construita desfasurata:72 mp; C1- LOCUINTA - Parter+Beci
A1.2		construcții anexa	23	Cu acte	Nr. niveluri:1; S. construita la sol:23 mp; S. construita desfasurata:23 mp; C2 -Anexa

## Lungime Segmente

1) Valorile lungimilor segmentelor sunt obținute din proiecție în plan.

Punct început	X / Y	Punct sfârșit	X / Y	Lungime segment (** (m)
1	356.519,306 290.448,229	2	356.500,503 290.440,364	20.382
2	356.500,503 290.440,364	3	356.501,612 290.436,954	3.586

Punct început	X / Y	Punct sfârșit	X / Y	Lungime segment (** (m)
3	356.501,612 290.436,954	4	356.508,847 290.414,718	23.383
4	356.508,847 290.414,718	5	356.514,939 290.395,019	20.619
5	356.514,939 290.395,019	6	356.517,017 290.387,522	7.78
6	356.517,017 290.387,522	7	356.525,306 290.362,641	26.225
7	356.525,306 290.362,641	8	356.530,148 290.346,688	16.672
8	356.530,148 290.346,688	9	356.555,119 290.356,971	27.005
9	356.555,119 290.356,971	10	356.550,891 290.368,42	12.205
10	356.550,891 290.368,42	11	356.544,265 290.384,809	17.678
11	356.544,265 290.384,809	12	356.536,947 290.403,584	20.151
12	356.536,947 290.403,584	13	356.520,885 290.444,087	43.572
13	356.520,885 290.444,087	1	356.519,306 290.448,229	4.433

\*\* Lungimile segmentelor sunt determinate în planul de proiecție Stereo 70 și sunt rotunjite la 1 milimetru.

\*\*\* Distanța dintre puncte este formată din segmente cumulate ce sunt mai mici decât valoarea 1 milimetru.





**DATE DESPRE IMOBILUL NR. 11852**

Oficiul de Cadastru și Publicitate Imobiliară DOLJ  
Biroul de Cadastru și Publicitate Imobiliară Craiova

**A. Partea I. Descrierea imobilului**

TEREN Intravilan

Adresa: Loc. Motatei, Str Barii, Nr. 52, Jud. Dolj, T33, P42

Nr. Crt	Nr cadastral Nr. topografic	Suprafața* (mp)	Observații / Referințe
A1		Din acte: 700 Masurata: 672	Sector cadastral:16 Teren imprejmuit;

**Construcții**

Crt	Nr cadastral Nr. topografic	Adresa	Observații / Referințe
A1.1		Loc. Motatei, Str Barii, Jud. Dolj	Nr. niveluri:1; S. construita la sol:25 mp; S. construita desfasurata:25 mp; C1-ANEXA

**B. Partea II. Proprietari și acte**

Inscrieri privitoare la dreptul de proprietate și alte drepturi reale		Referințe
/		
Act Administrativ nr. TDP 259-14966, din 18/10/1993 emis de CJSIPT DOLJ;		
B1	Intabulare, drept de PROPRIETATE, dobandit prin Reconstituire, cota actuala 1/1, cota initiala 1/1 1) DĂBULEANU ION, LIPSĂ CNP	A1
Act Normativ nr. Legea 7, din 13/03/1996 emis de PARLAMENTUL ROMANIEI ((ART 12 ALIN 14 SI ART 37 ALIN 2));		
B2	Intabulare, drept de PROPRIETATE, dobandit prin Lege, cota actuala 1/1, cota initiala 1/1 1) DĂBULEANU ION, LIPSĂ CNP	A1.1

**C. Partea III. SARCINI .**

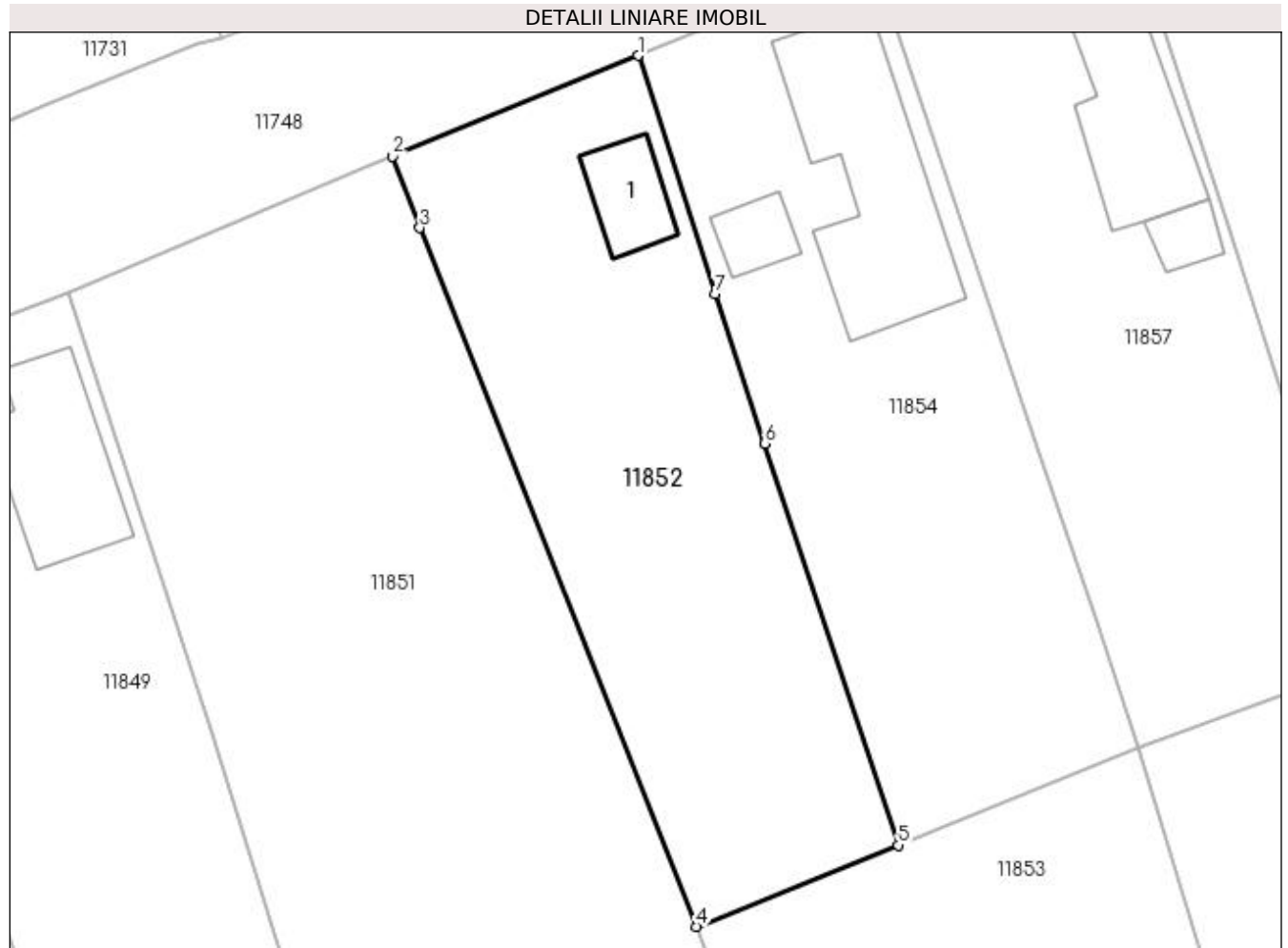
Inscrieri privind dezmembramintele dreptului de proprietate, drepturi reale de garanție și sarcini	Referințe
NU SUNT	

## Anexa Nr. 1 La Partea I

## Teren

Nr cadastral	Suprafața (mp)*	Observații / Referințe
	Din acte: 700 Masurata: 672	

\* Suprafața este determinată în planul de proiecție Stereo 70.



## Date referitoare la teren

Crt	Categorie folosință	Intra vilan	Suprafața (mp)	Tarla	Parcelă	Nr. topo	Observații / Referințe
1	curți constructii	DA	672	33	42	-	

## Date referitoare la construcții

Crt	Număr	Destinație construcție	Supraf. (mp)	Situație juridică	Observații / Referințe
A1.1		constructii anexa	25	Cu acte	Nr. niveluri:1; S. construita la sol:25 mp; S. construita desfasurata:25 mp; C1-ANEXA

## Lungime Segmente

1) Valorile lungimilor segmentelor sunt obținute din proiecție în plan.

Punct început	X / Y	Punct sfârșit	X / Y	Lungime segment (** (m)
1	356.533,545 290.454,067	2	356.519,306 290.448,229	15.389
2	356.519,306 290.448,229	3	356.520,885 290.444,087	4.433
3	356.520,885 290.444,087	4	356.536,947 290.403,584	43.572

Punct început	X / Y	Punct sfârșit	X / Y	Lungime segment (** (m)
4	356.536,947 290.403,584	5	356.548,642 290.408,299	12.61
5	356.548,642 290.408,299	6	356.540,889 290.431,587	24.545
6	356.540,889 290.431,587	7	356.538,023 290.440,255	9.13
7	356.538,023 290.440,255	1	356.533,545 290.454,067	14.52

\*\* Lungimile segmentelor sunt determinate în planul de proiecție Stereo 70 și sunt rotunjite la 1 milimetru.

\*\*\* Distanța dintre puncte este formată din segmente cumulate ce sunt mai mici decât valoarea 1 milimetru.



**DATE DESPRE IMOBILUL NR. 11853**

Oficiul de Cadastru și Publicitate Imobiliară DOLJ  
Biroul de Cadastru și Publicitate Imobiliară Craiova

**A. Partea I. Descrierea imobilului**

TEREN Intravilan

Adresa: Loc. Motatei, Str Maresal Antonescu, Nr. 49, Jud. Dolj, T33, P25

Nr. Crt	Nr cadastral Nr. topografic	Suprafața* (mp)	Observații / Referințe
A1		Din acte: 1.200 Masurata: 1.275	Sector cadastral:16 Teren imprejmuit;

**Construcții**

Crt	Nr cadastral Nr. topografic	Adresa	Observații / Referințe
A1.1		Loc. Motatei, Str Maresal Antonescu, Jud. Dolj	Nr. niveluri:2; S. construita la sol:105 mp; S. construita desfasurata:126 mp; C1- LOCUINTA -Parter+Beci
A1.2		Loc. Motatei, Str Maresal Antonescu, Jud. Dolj	Nr. niveluri:1; S. construita la sol:39 mp; S. construita desfasurata:39 mp; C2 -Anexa

**B. Partea II. Proprietari și acte**

Inscrieri privitoare la dreptul de proprietate și alte drepturi reale		Referințe
/		
Act Administrativ nr. TDP 3511-47919, din 02/04/1997 emis de CJSIPT DOLJ;		
B1	Intabulare, drept de PROPRIETATE, dobandit prin Reconstituire, cota actuala 1/1, cota initiala 1/1 1) FIRAN PETRE, LIPSĂ CNP	A1
Act Normativ nr. Legea 7, din 13/03/1996 emis de PARLAMENTUL ROMANIEI ((ART 12 ALIN 14 SI ART 37 ALIN 2));		
B2	Intabulare, drept de PROPRIETATE, dobandit prin Lege, cota actuala 1/1, cota initiala 1/1 1) FIRAN PETRE, LIPSĂ CNP	A1.1, A1.2

**C. Partea III. SARCINI .**

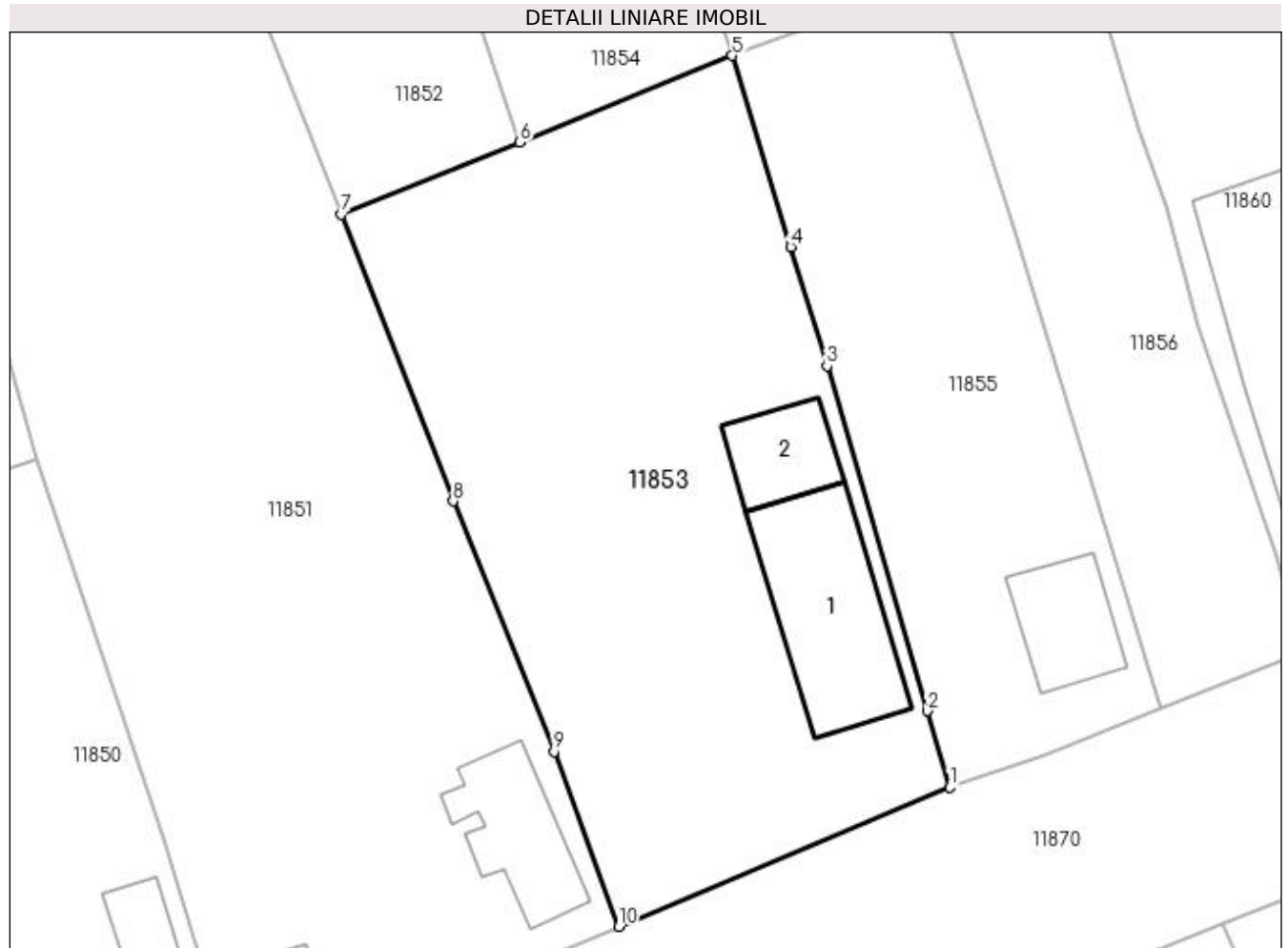
Inscrieri privind dezmembramintele dreptului de proprietate, drepturi reale de garanție și sarcini	Referințe
NU SUNT	

## Anexa Nr. 1 La Partea I

## Teren

Nr cadastral	Suprafața (mp)*	Observații / Referințe
	Din acte: 1.200 Masurata: 1.275	

\* Suprafața este determinată în planul de proiecție Stereo 70.



## Date referitoare la teren

Crt	Categorie folosință	Intra vilan	Suprafața (mp)	Tarla	Parcelă	Nr. topo	Observații / Referințe
1	curți constructii	DA	1.275	33	25	-	

## Date referitoare la construcții

Crt	Număr	Destinație construcție	Supraf. (mp)	Situație juridică	Observații / Referințe
A1.1		construcții de locuințe	105	Cu acte	Nr. niveluri:2; S. construita la sol:105 mp; S. construita desfasurata:126 mp; C1- LOCUINTA -Parter+Beci
A1.2		construcții anexa	39	Cu acte	Nr. niveluri:1; S. construita la sol:39 mp; S. construita desfasurata:39 mp; C2 -Anexa

## Lungime Segmente

1) Valorile lungimilor segmentelor sunt obținute din proiecție în plan.

Punct început	X / Y	Punct sfârșit	X / Y	Lungime segment (** (m)
1	356.576,79 290.366,102	2	356.575,334 290.371,077	5.184
2	356.575,334 290.371,077	3	356.568,76 290.393,665	23.525

Punct început	X / Y	Punct sfârșit	X / Y	Lungime segment (** (m)
3	356.568,76 290.393,665	4	356.566,381 290.401,454	8.144
4	356.566,381 290.401,454	5	356.562,549 290.413,98	13.099
5	356.562,549 290.413,98	6	356.548,642 290.408,299	15.023
6	356.548,642 290.408,299	7	356.536,947 290.403,584	12.61
7	356.536,947 290.403,584	8	356.544,265 290.384,809	20.151
8	356.544,265 290.384,809	9	356.550,891 290.368,42	17.678
9	356.550,891 290.368,42	10	356.555,119 290.356,971	12.205
10	356.555,119 290.356,971	1	356.576,79 290.366,102	23.516

\*\* Lungimile segmentelor sunt determinate în planul de proiecție Stereo 70 și sunt rotunjite la 1 milimetru.

\*\*\* Distanța dintre puncte este formată din segmente cumulate ce sunt mai mici decât valoarea 1 milimetru.





**DATE DESPRE IMOBILUL NR. 11854**

Oficiul de Cadastru și Publicitate Imobiliară DOLJ  
Biroul de Cadastru și Publicitate Imobiliară Craiova

**A. Partea I. Descrierea imobilului**

TEREN Intravilan

Adresa: Loc. Motatei, Str Barii, Nr. 54, Jud. Dolj, T33, P41

Nr. Crt	Nr cadastral Nr. topografic	Suprafața* (mp)	Observații / Referințe
A1		Din acte: 600 Masurata: 718	Sector cadastral:16 Teren imprejmuit;

**Construcții**

Crt	Nr cadastral Nr. topografic	Adresa	Observații / Referințe
A1.1		Loc. Motatei, Str Barii, Jud. Dolj	Nr. niveluri:2; S. construita la sol:110 mp; S. construita desfasurata:126 mp; C1- LOCUINTA -Parter+Beci
A1.2		Loc. Motatei, Str Barii, Jud. Dolj	Nr. niveluri:1; S. construita la sol:16 mp; S. construita desfasurata:16 mp; C2-ANEXA

**B. Partea II. Proprietari și acte**

Inscrieri privitoare la dreptul de proprietate și alte drepturi reale		Referințe
/		
Act Administrativ nr. TDP 201-14966, din 31/08/1993 emis de CJSIPT DOLJ;		
B1	Intabulare, drept de PROPRIETATE, dobandit prin Reconstituire, cota actuala 1/1, cota initiala 1/1 1) URZICEANU ION, LIPSĂ CNP	A1
Act Normativ nr. Legea 7, din 13/03/1996 emis de PARLAMENTUL ROMANIEI ((ART 12 ALIN 14 SI ART 37 ALIN 2));		
B2	Intabulare, drept de PROPRIETATE, dobandit prin Lege, cota actuala 1/1, cota initiala 1/1 1) URZICEANU ION, LIPSĂ CNP	A1.1, A1.2

**C. Partea III. SARCINI .**

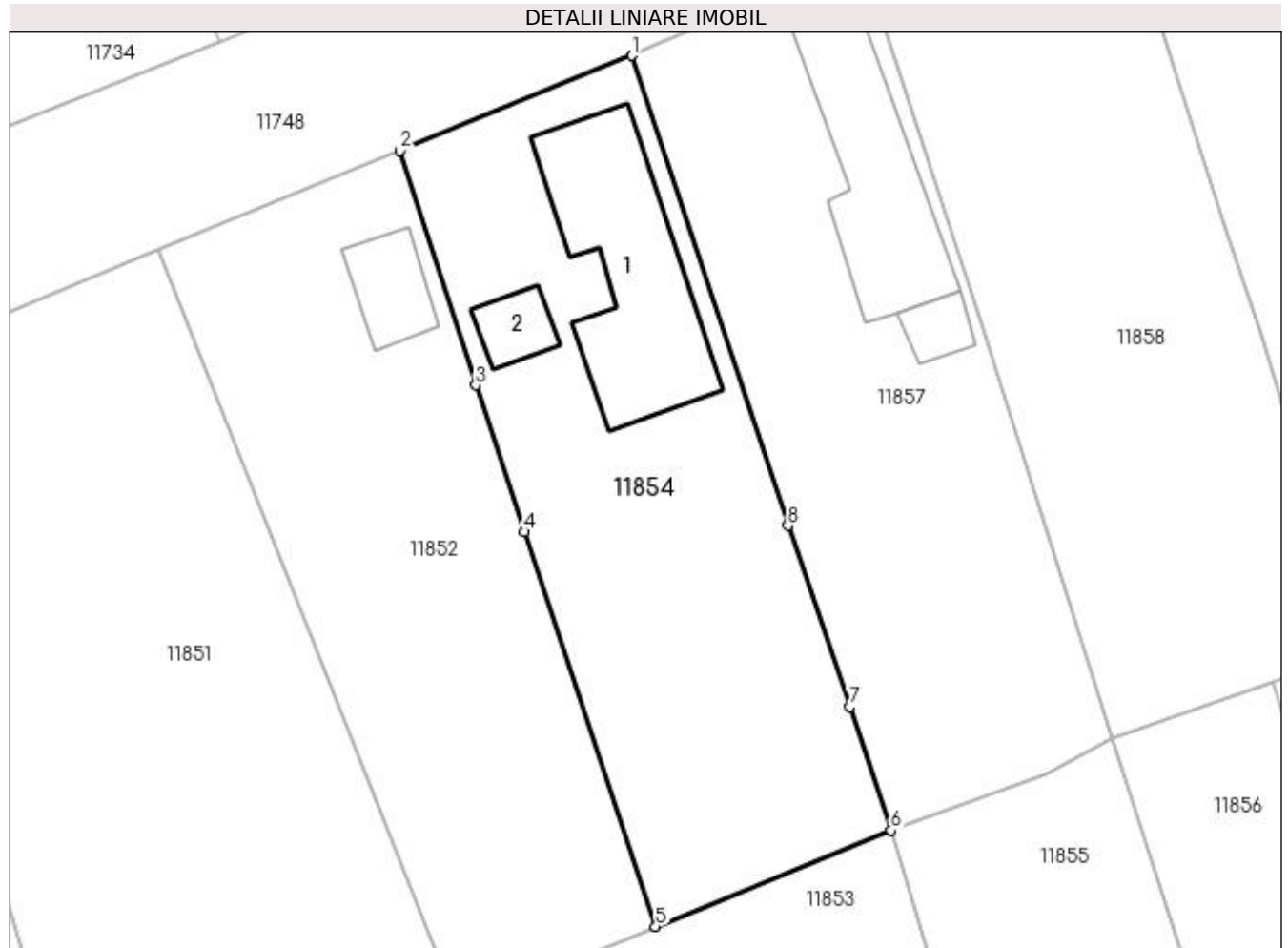
Inscrieri privind dezmembramintele dreptului de proprietate, drepturi reale de garanție și sarcini	Referințe
NU SUNT	

## Anexa Nr. 1 La Partea I

## Teren

Nr cadastral	Suprafața (mp)*	Observații / Referințe
	Din acte: 600 Masurata: 718	

\* Suprafața este determinată în planul de proiecție Stereo 70.



## Date referitoare la teren

Crt	Categorie folosință	Intra vilan	Suprafața (mp)	Tarla	Parcelă	Nr. topo	Observații / Referințe
1	curți constructii	DA	718	33	41	-	

## Date referitoare la construcții

Crt	Număr	Destinație construcție	Supraf. (mp)	Situație juridică	Observații / Referințe
A1.1		construcții de locuințe	110	Cu acte	Nr. niveluri:2; S. construita la sol:110 mp; S. construita desfasurata:126 mp; C1- LOCUINTA -Parter+Beci
A1.2		construcții anexa	16	Cu acte	Nr. niveluri:1; S. construita la sol:16 mp; S. construita desfasurata:16 mp; C2-ANEXA

## Lungime Segmente

1) Valorile lungimilor segmentelor sunt obținute din proiecție în plan.

Punct început	X / Y	Punct sfârșit	X / Y	Lungime segment (** (m)
1	356.547,253 290.459,691	2	356.533,545 290.454,067	14.817
2	356.533,545 290.454,067	3	356.538,023 290.440,255	14.52

Punct început	X / Y	Punct sfârșit	X / Y	Lungime segment (** (m)
3	356.538,023 290.440,255	4	356.540,889 290.431,587	9.13
4	356.540,889 290.431,587	5	356.548,642 290.408,299	24.545
5	356.548,642 290.408,299	6	356.562,549 290.413,98	15.023
6	356.562,549 290.413,98	7	356.560,125 290.421,277	7.689
7	356.560,125 290.421,277	8	356.556,451 290.431,957	11.294
8	356.556,451 290.431,957	1	356.547,253 290.459,691	29.219

\*\* Lungimile segmentelor sunt determinate în planul de proiecție Stereo 70 și sunt rotunjite la 1 milimetru.

\*\*\* Distanța dintre puncte este formată din segmente cumulate ce sunt mai mici decât valoarea 1 milimetru.



**DATE DESPRE IMOBILUL NR. 11855**

Oficiul de Cadastru și Publicitate Imobiliară DOLJ  
Biroul de Cadastru și Publicitate Imobiliară Craiova

**A. Partea I. Descrierea imobilului**

TEREN Intravilan

Adresa: Loc. Motatei, Str Maresal Antonescu, Nr. 51, Jud. Dolj, T33, P26

Nr. Crt	Nr cadastral Nr. topografic	Suprafața* (mp)	Observații / Referințe
A1		Din acte: 700 Masurata: 724	Sector cadastral:16 Teren imprejmuit;

**Construcții**

Crt	Nr cadastral Nr. topografic	Adresa	Observații / Referințe
A1.1		Loc. Motatei, Str Maresal Antonescu, Jud. Dolj	Nr. niveluri:1; S. construita la sol:47 mp; S. construita desfasurata:47 mp; C1- LOCUINTA -Parter -in stare avansata de degradare

**B. Partea II. Proprietari și acte**

Inscrieri privitoare la dreptul de proprietate și alte drepturi reale		Referințe
/		
Act Administrativ nr. TDP 3132/59190, din 13/03/1997 emis de CJSIPT DOLJ;		
B1	Intabulare, drept de PROPRIETATE, dobandit prin Reconstituire, cota actuala 1/1, cota initiala 1/1 1) MITROI PETRE, LIPSĂ CNP 2) SURDU AURICA, LIPSĂ CNP 3) VELICA MARIA, LIPSĂ CNP	A1
Act Normativ nr. Legea 7, din 13/03/1996 emis de PARLAMENTUL ROMANIEI ((ART 12 ALIN 14 SI ART 37 ALIN 2));		
B2	Intabulare, drept de PROPRIETATE, dobandit prin Lege, cota actuala 1/1, cota initiala 1/1 1) MITROI PETRE, LIPSĂ CNP 2) SURDU AURICA, LIPSĂ CNP 3) VELICA MARIA, LIPSĂ CNP	A1.1

**C. Partea III. SARCINI .**

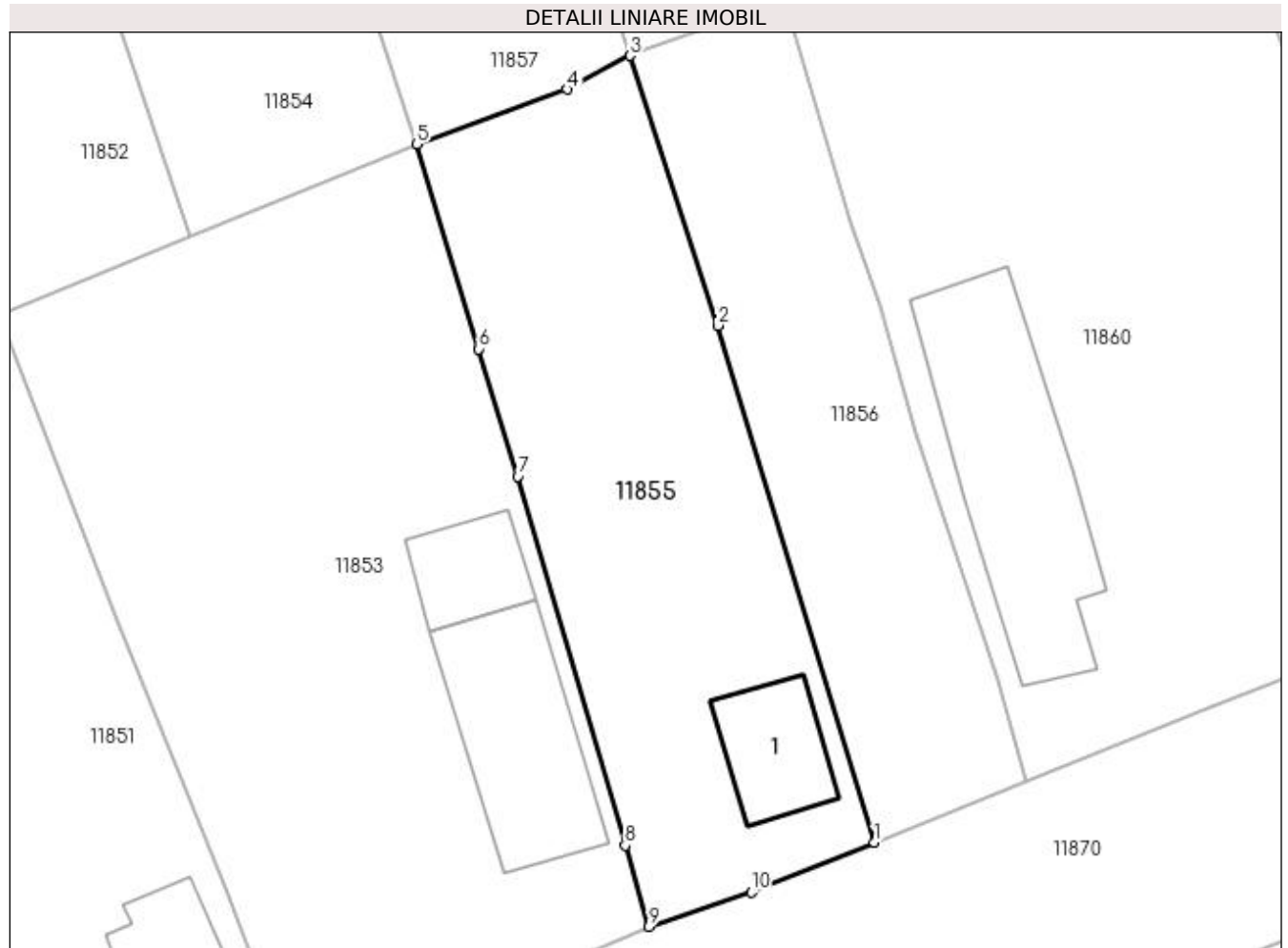
Inscrieri privind dezmembramintele dreptului de proprietate, drepturi reale de garanție și sarcini	Referințe
NU SUNT	

## Anexa Nr. 1 La Partea I

## Teren

Nr cadastral	Suprafața (mp)*	Observații / Referințe
	Din acte: 700 Masurata: 724	

\* Suprafața este determinată în planul de proiecție Stereo 70.



## Date referitoare la teren

Crt	Categorie folosință	Intra vilan	Suprafața (mp)	Tarla	Parcelă	Nr. topo	Observații / Referințe
1	curți constructii	DA	724	33	26	-	

## Date referitoare la construcții

Crt	Număr	Destinație construcție	Supraf. (mp)	Situație juridică	Observații / Referințe
A1.1		construcții de locuințe	47	Cu acte	Nr. niveluri:1; S. construita la sol:47 mp; S. construita desfasurata:47 mp; C1- LOCUINTA - Parter -in stare avansata de degradare

## Lungime Segmente

1) Valorile lungimilor segmentelor sunt obținute din proiecție în plan.

Punct început	X / Y	Punct sfârșit	X / Y	Lungime segment (** (m)
1	356.590,615 290.371,233	2	356.581,005 290.402,9	33.093
2	356.581,005 290.402,9	3	356.575,638 290.419,413	17.363
3	356.575,638 290.419,413	4	356.571,776 290.417,343	4.382

Punct început	X / Y	Punct sfârșit	X / Y	Lungime segment (** (m)
4	356.571,776 290.417,343	5	356.562,549 290.413,98	9.821
5	356.562,549 290.413,98	6	356.566,381 290.401,454	13.099
6	356.566,381 290.401,454	7	356.568,76 290.393,665	8.144
7	356.568,76 290.393,665	8	356.575,334 290.371,077	23.525
8	356.575,334 290.371,077	9	356.576,79 290.366,102	5.184
9	356.576,79 290.366,102	10	356.583,06 290.368,198	6.611
10	356.583,06 290.368,198	1	356.590,615 290.371,233	8.142

\*\* Lungimile segmentelor sunt determinate în planul de proiecție Stereo 70 și sunt rotunjite la 1 milimetru.

\*\*\* Distanța dintre puncte este formată din segmente cumulate ce sunt mai mici decât valoarea 1 milimetru.





**DATE DESPRE IMOBILUL NR. 11856**

Oficiul de Cadastru și Publicitate Imobiliară DOLJ  
Biroul de Cadastru și Publicitate Imobiliară Craiova

**A. Partea I. Descrierea imobilului**

TEREN Intravilan

Adresa: Loc. Motatei, Jud. Dolj, T33, P27

Nr. Crt	Nr cadastral Nr. topografic	Suprafața* (mp)	Observații / Referințe
A1		Din acte: 500 Masurata: 497	Sector cadastral:16 Teren neimprejmuit;

**B. Partea II. Proprietari și acte**

Inscrieri privitoare la dreptul de proprietate și alte drepturi reale		Referințe
/		
Act Administrativ nr. TDP 3149/59190, din 14/03/1997 emis de CJSIPT DOLJ;		
B1	Intabulare, drept de PROPRIETATE, dobândit prin Reconstituire, cota actuala 1/1, cota initiala 1/1 1) POPA CONSTANTIN, LIPSĂ CNP	A1

**C. Partea III. SARCINI .**

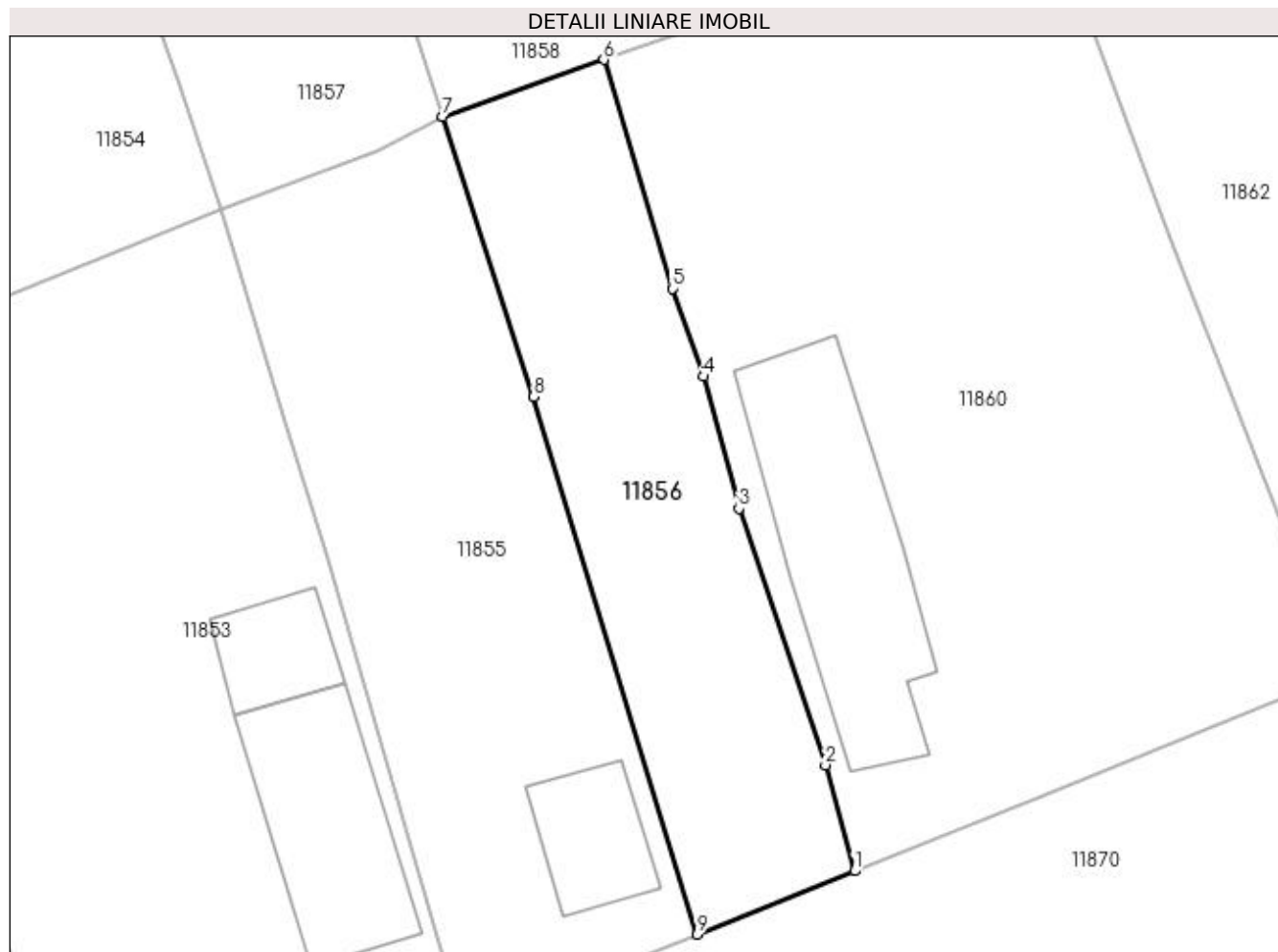
Inscrieri privind dezmembramintele dreptului de proprietate, drepturi reale de garanție și sarcini	Referințe
NU SUNT	

## Anexa Nr. 1 La Partea I

## Teren

Nr cadastral	Suprafața (mp)*	Observații / Referințe
	Din acte: 500 Masurata: 497	

\* Suprafața este determinată în planul de proiecție Stereo 70.



## Date referitoare la teren

Crt	Categorie folosință	Intra vilan	Suprafața (mp)	Tarla	Parcelă	Nr. topo	Observații / Referințe
1	arabil	DA	497	33	27	-	

## Lungime Segmente

1) Valorile lungimilor segmentelor sunt obținute din proiecție în plan.

Punct început	X / Y	Punct sfârșit	X / Y	Lungime segment (** (m)
1	356.599,895 290.374,962	2	356.598,185 290.381,206	6.474
2	356.598,185 290.381,206	3	356.593,087 290.396,313	15.944
3	356.593,087 290.396,313	4	356.590,997 290.404,096	8.059
4	356.590,997 290.404,096	5	356.589,153 290.409,272	5.495
5	356.589,153 290.409,272	6	356.585,119 290.422,75	14.069

Punct început	X / Y	Punct sfârșit	X / Y	Lungime segment (** (m)
6	356.585,119 290.422,75	7	356.575,638 290.419,413	10.051
7	356.575,638 290.419,413	8	356.581,005 290.402,9	17.363
8	356.581,005 290.402,9	9	356.590,615 290.371,233	33.093
9	356.590,615 290.371,233	1	356.599,895 290.374,962	10.001

\*\* Lungimile segmentelor sunt determinate în planul de proiecție Stereo 70 și sunt rotunjite la 1 milimetru.

\*\*\* Distanța dintre puncte este formată din segmente cumulate ce sunt mai mici decât valoarea 1 milimetru.



**DATE DESPRE IMOBILUL NR. 11857**

Oficiul de Cadastru și Publicitate Imobiliară DOLJ  
Biroul de Cadastru și Publicitate Imobiliară Craiova

**A. Partea I. Descrierea imobilului**

TEREN Intravilan

Adresa: Loc. Motatei, Str Barii, Nr. 56, Jud. Dolj, T33, P40

Nr. Crt	Nr cadastral Nr. topografic	Suprafața* (mp)	Observații / Referințe
A1		Din acte: 700 Masurata: 703	Sector cadastral:16 Teren imprejmuit;

**Construcții**

Crt	Nr cadastral Nr. topografic	Adresa	Observații / Referințe
A1.1		Loc. Motatei, Str Barii, Jud. Dolj	Nr. niveluri:2; S. construita la sol:97 mp; S. construita desfasurata:110 mp; C1- LOCUINTA -Parter+Beci
A1.2		Loc. Motatei, Str Barii, Jud. Dolj	Nr. niveluri:1; S. construita la sol:12 mp; S. construita desfasurata:12 mp; C2-ANEXA

**B. Partea II. Proprietari și acte**

Inscrieri privitoare la dreptul de proprietate și alte drepturi reale		Referințe
/		
Act Administrativ nr. TDP 826-59010, din 27/04/1994 emis de CJSIPT DOLJ;		
B1	Intabulare, drept de PROPRIETATE, dobandit prin Reconstituire, cota actuala 1/1, cota initiala 1/1 1) CARANDĂ CONSTANTIN, LIPSĂ CNP	A1
Act Normativ nr. Legea 7, din 13/03/1996 emis de PARLAMENTUL ROMANIEI ((ART 12 ALIN 14 SI ART 37 ALIN 2));		
B2	Intabulare, drept de PROPRIETATE, dobandit prin Lege, cota actuala 1/1, cota initiala 1/1 1) CARANDĂ CONSTANTIN, LIPSĂ CNP	A1.1, A1.2

**C. Partea III. SARCINI .**

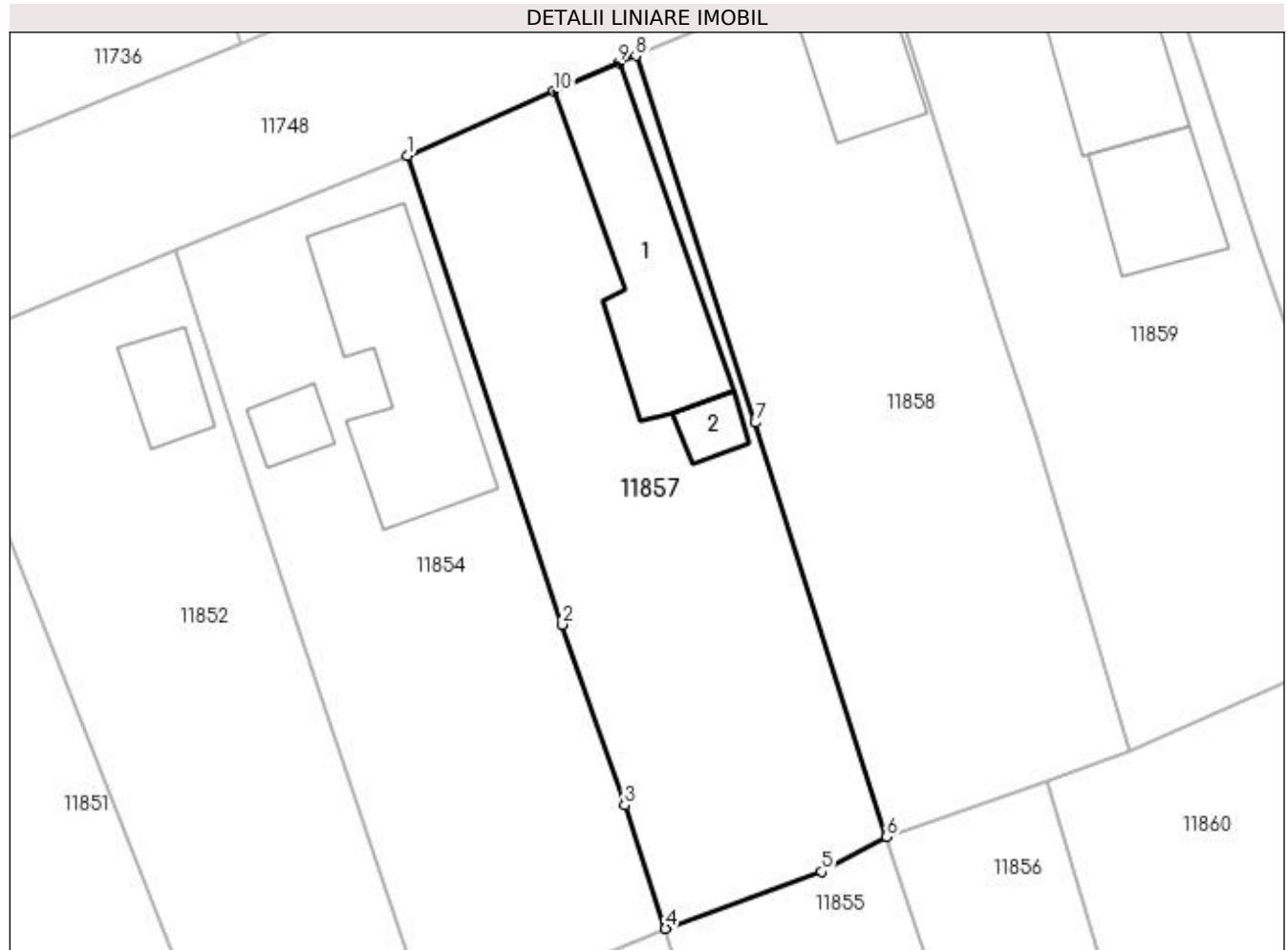
Inscrieri privind dezmembramintele dreptului de proprietate, drepturi reale de garanție și sarcini	Referințe
NU SUNT	

## Anexa Nr. 1 La Partea I

## Teren

Nr cadastral	Suprafața (mp)*	Observații / Referințe
	Din acte: 700 Masurata: 703	

\* Suprafața este determinată în planul de proiecție Stereo 70.



## Date referitoare la teren

Crt	Categorie folosință	Intra vilan	Suprafața (mp)	Tarla	Parcelă	Nr. topo	Observații / Referințe
1	curți constructii	DA	703	33	40	-	

## Date referitoare la construcții

Crt	Număr	Destinație construcție	Supraf. (mp)	Situație juridică	Observații / Referințe
A1.1		construcții de locuințe	97	Cu acte	Nr. niveluri:2; S. construita la sol:97 mp; S. construita desfasurata:110 mp; C1- LOCUINTA -Parter+Beci
A1.2		construcții anexa	12	Cu acte	Nr. niveluri:1; S. construita la sol:12 mp; S. construita desfasurata:12 mp; C2-ANEXA

## Lungime Segmente

1) Valorile lungimilor segmentelor sunt obținute din proiecție în plan.

Punct început	X / Y	Punct sfârșit	X / Y	Lungime segment (** (m)
1	356.547,253 290.459,691	2	356.556,451 290.431,957	29.219
2	356.556,451 290.431,957	3	356.560,125 290.421,277	11.294

Punct început	X / Y	Punct sfârșit	X / Y	Lungime segment (** (m)
3	356.560,125 290.421,277	4	356.562,549 290.413,98	7.689
4	356.562,549 290.413,98	5	356.571,776 290.417,343	9.821
5	356.571,776 290.417,343	6	356.575,638 290.419,413	4.382
6	356.575,638 290.419,413	7	356.567,846 290.443,892	25.689
7	356.567,846 290.443,892	8	356.560,783 290.465,59	22.819
8	356.560,783 290.465,59	9	356.559,783 290.465,154	1.091
9	356.559,783 290.465,154	10	356.555,95 290.463,483	4.181
10	356.555,95 290.463,483	1	356.547,253 290.459,691	9.488

\*\* Lungimile segmentelor sunt determinate în planul de proiecție Stereo 70 și sunt rotunjite la 1 milimetru.

\*\*\* Distanța dintre puncte este formată din segmente cumulate ce sunt mai mici decât valoarea 1 milimetru.





**DATE DESPRE IMOBILUL NR. 11858**

Oficiul de Cadastru și Publicitate Imobiliară DOLJ  
Biroul de Cadastru și Publicitate Imobiliară Craiova

**A. Partea I. Descrierea imobilului**

TEREN Intravilan

Adresa: Loc. Motatei, Str Barii, Nr. 58, Jud. Dolj, T33, P39

Nr. Crt	Nr cadastral Nr. topografic	Suprafața* (mp)	Observații / Referințe
A1		Din acte: 800 Masurata: 760	Sector cadastral:16 Teren imprejmuit;

**Construcții**

Crt	Nr cadastral Nr. topografic	Adresa	Observații / Referințe
A1.1		Loc. Motatei, Str Barii, Jud. Dolj	Nr. niveluri:1; S. construita la sol:44 mp; S. construita desfasurata:44 mp; C1- LOCUINTA -Parter

**B. Partea II. Proprietari și acte**

Inscrieri privitoare la dreptul de proprietate și alte drepturi reale		Referințe
/		
Act Administrativ nr. TDP 3974-48351, din 08/09/1998 emis de CJSIPT DOLJ;		
B1	Intabulare, drept de PROPRIETATE, dobandit prin Reconstituire, cota actuala 1/1, cota initiala 1/1 1) BUZATU MARIN, LIPSĂ CNP	A1
Act Normativ nr. Legea 7, din 13/03/1996 emis de PARLAMENTUL ROMANIEI ((ART 12 ALIN 14 SI ART 37 ALIN 2));		
B2	Intabulare, drept de PROPRIETATE, dobandit prin Lege, cota actuala 1/1, cota initiala 1/1 1) BUZATU MARIN, LIPSĂ CNP	A1.1

**C. Partea III. SARCINI .**

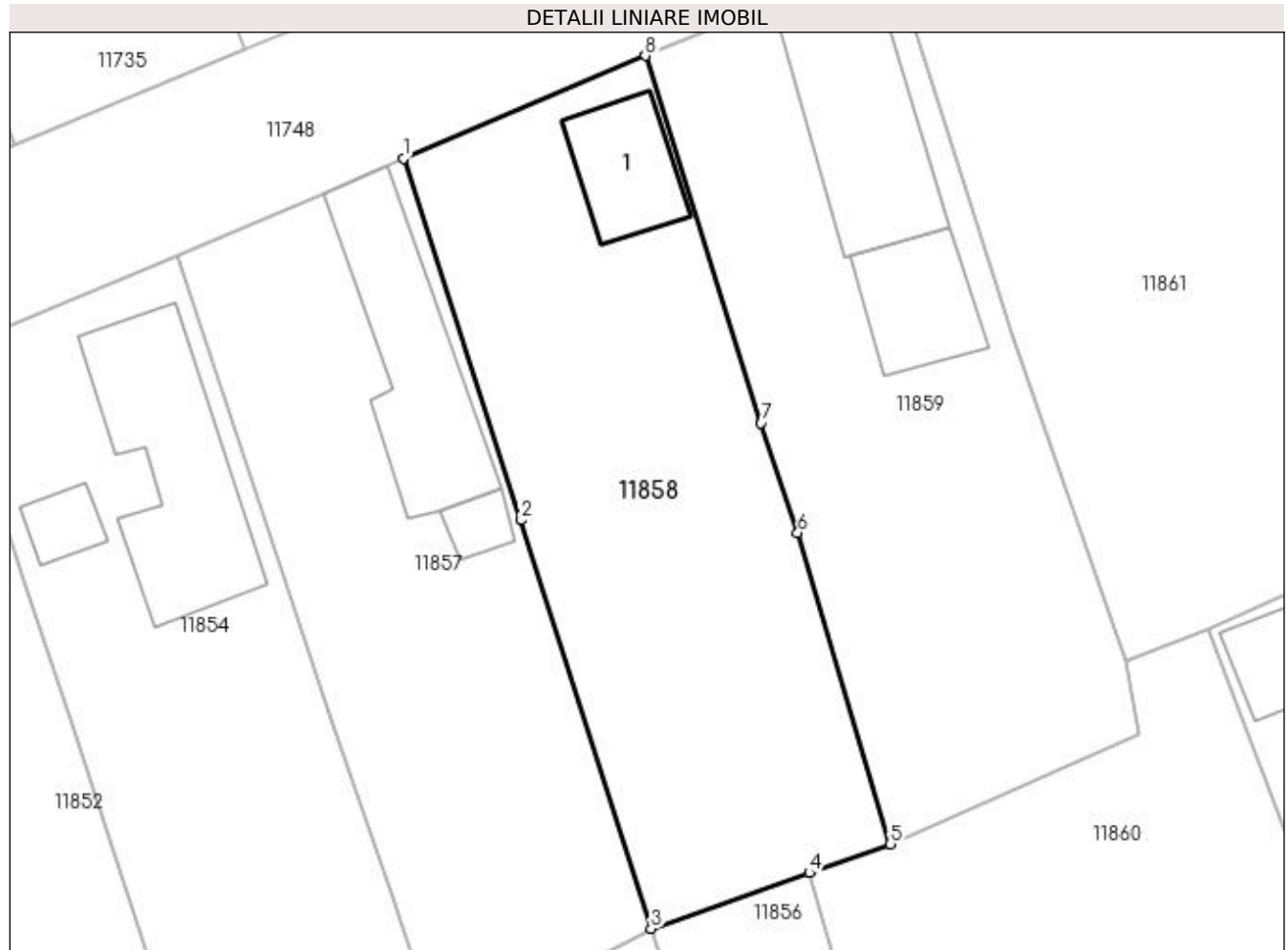
Inscrieri privind dezmembramintele dreptului de proprietate, drepturi reale de garanție și sarcini	Referințe
NU SUNT	

## Anexa Nr. 1 La Partea I

## Teren

Nr cadastral	Suprafața (mp)*	Observații / Referințe
	Din acte: 800 Masurata: 760	

\* Suprafața este determinată în planul de proiecție Stereo 70.



## Date referitoare la teren

Crt	Categorie folosință	Intra vilan	Suprafața (mp)	Tarla	Parcelă	Nr. topo	Observații / Referințe
1	curți constructii	DA	760	33	39	-	

## Date referitoare la construcții

Crt	Număr	Destinație construcție	Supraf. (mp)	Situație juridică	Observații / Referințe
A1.1		construcții de locuințe	44	Cu acte	Nr. niveluri:1; S. construita la sol:44 mp; S. construita desfasurata:44 mp; C1- LOCUINTA - Parter

## Lungime Segmente

1) Valorile lungimilor segmentelor sunt obținute din proiecție în plan.

Punct început	X / Y	Punct sfârșit	X / Y	Lungime segment (** (m)
1	356.560,783 290.465,59	2	356.567,846 290.443,892	22.819
2	356.567,846 290.443,892	3	356.575,638 290.419,413	25.689
3	356.575,638 290.419,413	4	356.585,119 290.422,75	10.051

Punct început	X / Y	Punct sfârșit	X / Y	Lungime segment (** (m)
4	356.585,119 290.422,75	5	356.589,989 290.424,481	5.168
5	356.589,989 290.424,481	6	356.584,431 290.443,134	19.463
6	356.584,431 290.443,134	7	356.582,237 290.449,723	6.945
7	356.582,237 290.449,723	8	356.575,286 290.471,735	23.083
8	356.575,286 290.471,735	1	356.560,783 290.465,59	15.751

\*\* Lungimile segmentelor sunt determinate în planul de proiecție Stereo 70 și sunt rotunjite la 1 milimetru.

\*\*\* Distanța dintre puncte este formată din segmente cumulate ce sunt mai mici decât valoarea 1 milimetru.



**DATE DESPRE IMOBILUL NR. 11859**

Oficiul de Cadastru și Publicitate Imobiliară DOLJ  
Biroul de Cadastru și Publicitate Imobiliară Craiova

**A. Partea I. Descrierea imobilului**

TEREN Intravilan

Adresa: Loc. Motatei, Str Barii, Nr. 60, Jud. Dolj, T33, P38

Nr. Crt	Nr cadastral Nr. topografic	Suprafața* (mp)	Observații / Referințe
A1		Din acte: 800 Masurata: 793	Sector cadastral:16 Teren imprejmuit;

**Construcții**

Crt	Nr cadastral Nr. topografic	Adresa	Observații / Referințe
A1.1		Loc. Motatei, Str Barii, Jud. Dolj	Nr. niveluri:1; S. construita la sol:95 mp; S. construita desfasurata:95 mp; C1- LOCUINTA -Parter
A1.2		Loc. Motatei, Str Barii, Jud. Dolj	Nr. niveluri:1; S. construita la sol:48 mp; S. construita desfasurata:48 mp; C2-ANEXA

**B. Partea II. Proprietari și acte**

Inscrieri privitoare la dreptul de proprietate și alte drepturi reale		Referințe
/		
Act Administrativ nr. TDP 1765-58840, din 04/12/1995 emis de CJSIPT DOLJ;		
B1	Intabulare, drept de PROPRIETATE, dobandit prin Reconstituire, cota actuala 1/1, cota initiala 1/1 1) BELEAGA MARIA, LIPSĂ CNP	A1
Act Normativ nr. Legea 7, din 13/03/1996 emis de PARLAMENTUL ROMANIEI ((ART 12 ALIN 14 SI ART 37 ALIN 2));		
B2	Intabulare, drept de PROPRIETATE, dobandit prin Lege, cota actuala 1/1, cota initiala 1/1 1) BELEAGA MARIA, LIPSĂ CNP	A1.1, A1.2

**C. Partea III. SARCINI .**

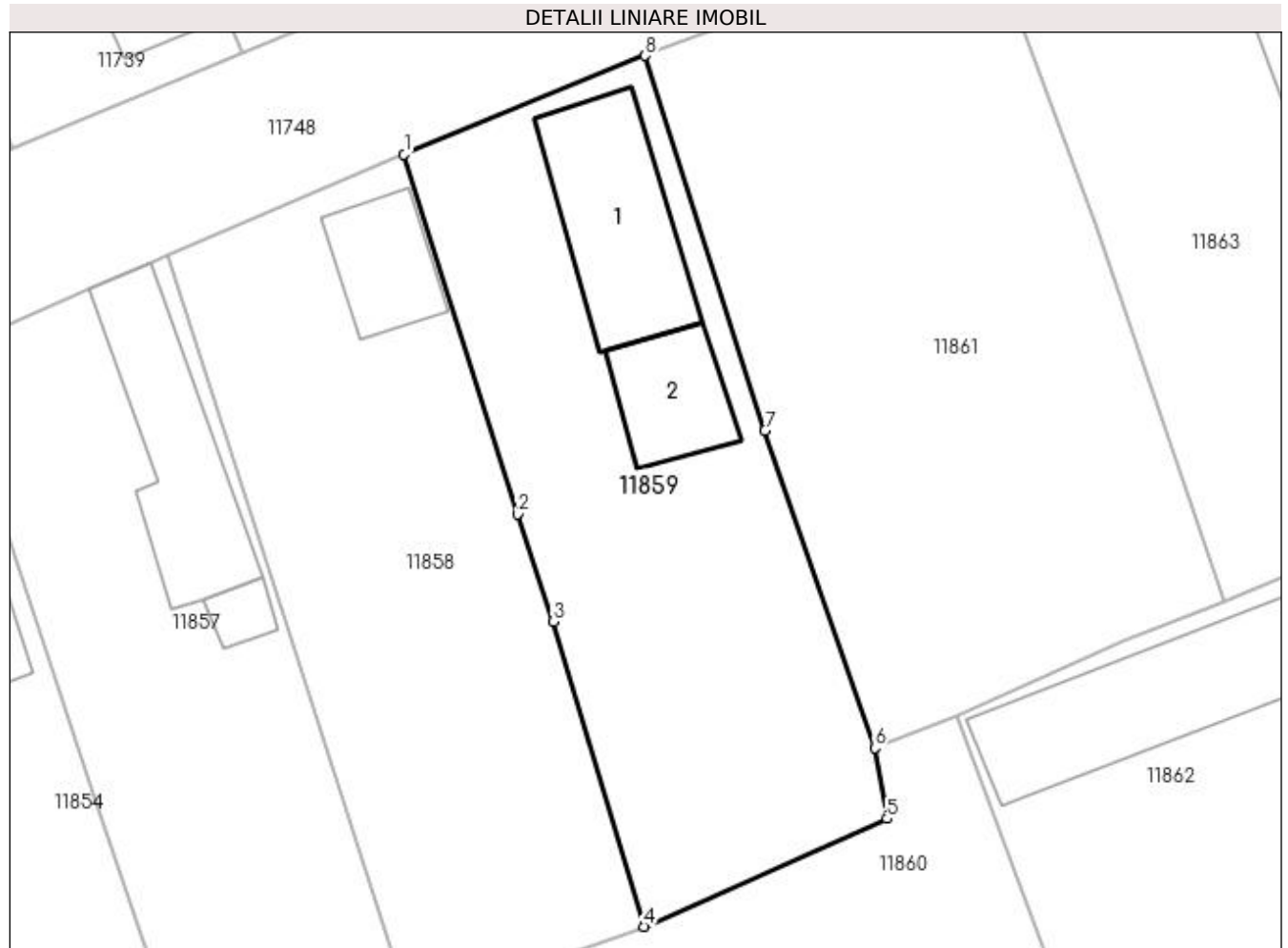
Inscrieri privind dezmembramintele dreptului de proprietate, drepturi reale de garanție și sarcini	Referințe
NU SUNT	

## Anexa Nr. 1 La Partea I

## Teren

Nr cadastral	Suprafața (mp)*	Observații / Referințe
	Din acte: 800 Masurata: 793	

\* Suprafața este determinată în planul de proiecție Stereo 70.



## Date referitoare la teren

Crt	Categorie folosință	Intra vilan	Suprafața (mp)	Tarla	Parcelă	Nr. topo	Observații / Referințe
1	curți constructii	DA	793	33	38	-	

## Date referitoare la construcții

Crt	Număr	Destinație construcție	Supraf. (mp)	Situație juridică	Observații / Referințe
A1.1		construcții de locuințe	95	Cu acte	Nr. niveluri:1; S. construita la sol:95 mp; S. construita desfasurata:95 mp; C1- LOCUINTA - Parter
A1.2		construcții anexa	48	Cu acte	Nr. niveluri:1; S. construita la sol:48 mp; S. construita desfasurata:48 mp; C2-ANEXA

## Lungime Segmente

1) Valorile lungimilor segmentelor sunt obținute din proiecție în plan.

Punct început	X / Y	Punct sfârșit	X / Y	Lungime segment (** (m)
1	356.575,286 290.471,735	2	356.582,237 290.449,723	23.083
2	356.582,237 290.449,723	3	356.584,431 290.443,134	6.945

Punct început	X / Y	Punct sfârșit	X / Y	Lungime segment (** (m)
3	356.584,431 290.443,134	4	356.589,989 290.424,481	19.463
4	356.589,989 290.424,481	5	356.604,858 290.431,096	16.274
5	356.604,858 290.431,096	6	356.604,107 290.435,415	4.384
6	356.604,107 290.435,415	7	356.597,389 290.454,824	20.539
7	356.597,389 290.454,824	8	356.590,049 290.477,78	24.101
8	356.590,049 290.477,78	1	356.575,286 290.471,735	15.953

\*\* Lungimile segmentelor sunt determinate în planul de proiecție Stereo 70 și sunt rotunjite la 1 milimetru.

\*\*\* Distanța dintre puncte este formată din segmente cumulate ce sunt mai mici decât valoarea 1 milimetru.





**DATE DESPRE IMOBILUL NR. 11860**

Oficiul de Cadastru și Publicitate Imobiliară DOLJ  
 Biroul de Cadastru și Publicitate Imobiliară Craiova

**A. Partea I. Descrierea imobilului**

TEREN Intravilan

Adresa: Loc. Motatei, Str Maresal Antonescu, Nr. 53, Jud. Dolj, T33, P28

Nr. Crt	Nr cadastral Nr. topografic	Suprafața* (mp)	Observații / Referințe
A1		Din acte: 1.500 Masurata: 1.481	Sector cadastral:16 Teren neimprejmuit;

**Construcții**

Crt	Nr cadastral Nr. topografic	Adresa	Observații / Referințe
A1.1		Loc. Motatei, Str Maresal Antonescu, Jud. Dolj	Nr. niveluri:2; S. construita la sol:157 mp; S. construita desfasurata:179 mp; C1- LOCUINTA -Parter+Beci

**B. Partea II. Proprietari și acte**

Inscrieri privitoare la dreptul de proprietate și alte drepturi reale		Referințe
/		
Act Administrativ nr. TDP 3742-48431, din 17/04/1997 emis de CJSIPT DOLJ;		
B1	Intabulare, drept de PROPRIETATE, dobandit prin Reconstituire, cota actuala 1/1, cota initiala 1/1 1) GHIONEA PETRE, LIPSĂ CNP	A1
Act Normativ nr. Legea 7, din 13/03/1996 emis de PARLAMENTUL ROMANIEI ((ART 12 ALIN 14 SI ART 37 ALIN 2));		
B2	Intabulare, drept de PROPRIETATE, dobandit prin Lege, cota actuala 1/1, cota initiala 1/1 1) GHIONEA PETRE, LIPSĂ CNP	A1.1

**C. Partea III. SARCINI .**

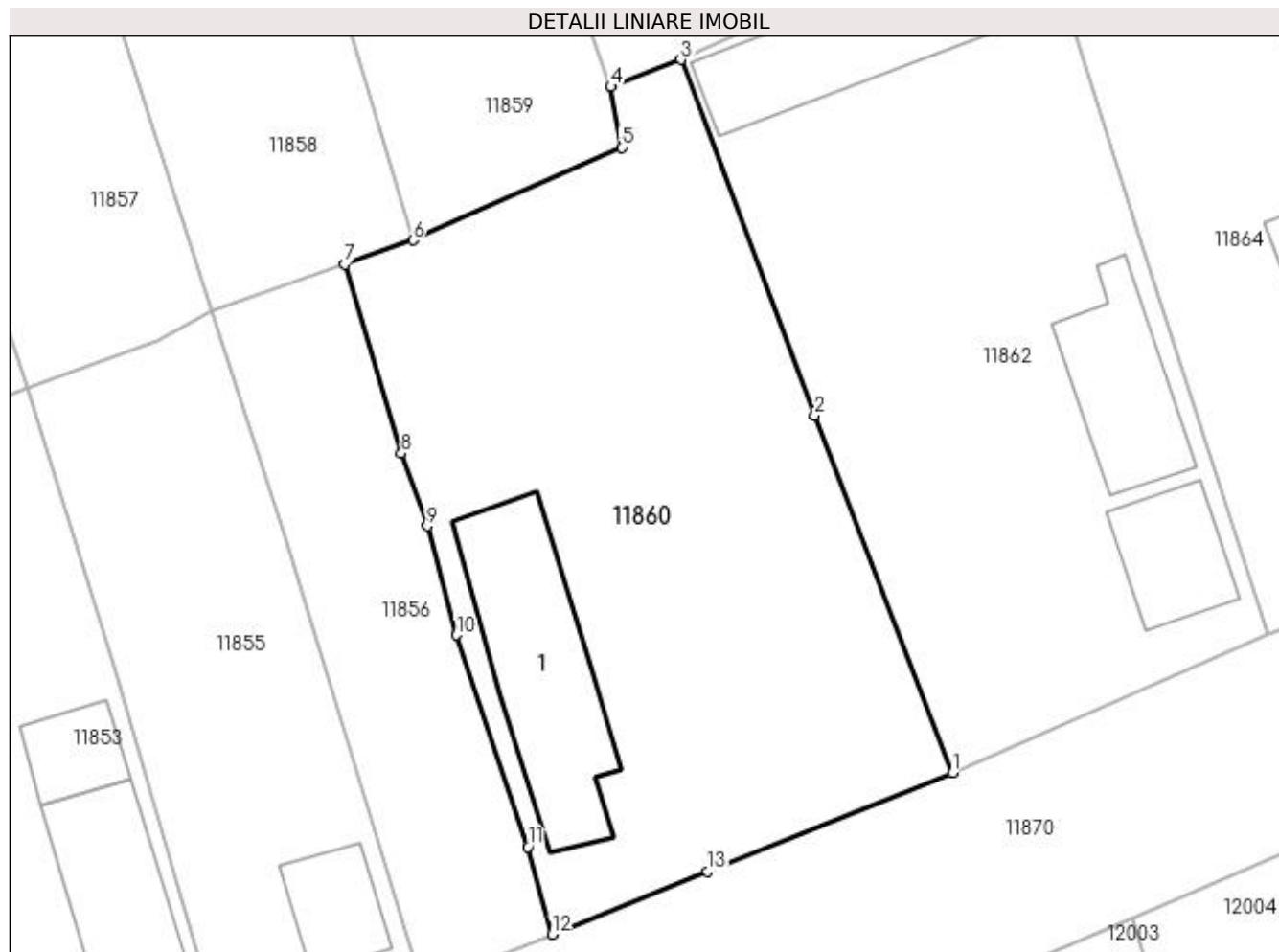
Inscrieri privind dezmembramintele dreptului de proprietate, drepturi reale de garanție și sarcini	Referințe
NU SUNT	

## Anexa Nr. 1 La Partea I

## Teren

Nr cadastral	Suprafața (mp)*	Observații / Referințe
	Din acte: 1.500 Masurata: 1.481	

\* Suprafața este determinată în planul de proiecție Stereo 70.



## Date referitoare la teren

Crt	Categorie folosință	Intra vilan	Suprafața (mp)	Tarla	Parcelă	Nr. topo	Observații / Referințe
1	curți constructii	DA	1.481	33	28	-	

## Date referitoare la construcții

Crt	Număr	Destinație construcție	Supraf. (mp)	Situație juridică	Observații / Referințe
A1.1		construcții de locuințe	157	Cu acte	Nr. niveluri:2; S. construita la sol:157 mp; S. construita desfasurata:179 mp; C1- LOCUINTA -Parter+Beci

## Lungime Segmente

1) Valorile lungimilor segmentelor sunt obținute din proiecție în plan.

Punct început	X / Y	Punct sfârșit	X / Y	Lungime segment (** (m)
1	356.628,476 290.386,489	2	356.618,65 290.411,955	27.296
2	356.618,65 290.411,955	3	356.609,094 290.437,347	27.131
3	356.609,094 290.437,347	4	356.604,107 290.435,415	5.348

Punct început	X / Y	Punct sfârșit	X / Y	Lungime segment (** (m)
4	356.604,107 290.435,415	5	356.604,858 290.431,096	4.384
5	356.604,858 290.431,096	6	356.589,989 290.424,481	16.274
6	356.589,989 290.424,481	7	356.585,119 290.422,75	5.168
7	356.585,119 290.422,75	8	356.589,153 290.409,272	14.069
8	356.589,153 290.409,272	9	356.590,997 290.404,096	5.495
9	356.590,997 290.404,096	10	356.593,087 290.396,313	8.059
10	356.593,087 290.396,313	11	356.598,185 290.381,206	15.944
11	356.598,185 290.381,206	12	356.599,895 290.374,962	6.474
12	356.599,895 290.374,962	13	356.611,001 290.379,424	11.969
13	356.611,001 290.379,424	1	356.628,476 290.386,489	18.849

\*\* Lungimile segmentelor sunt determinate în planul de proiecție Stereo 70 și sunt rotunjite la 1 milimetru.

\*\*\* Distanța dintre puncte este formată din segmente cumulate ce sunt mai mici decât valoarea 1 milimetru.



**DATE DESPRE IMOBILUL NR. 11861**

Oficiul de Cadastru și Publicitate Imobiliară DOLJ  
 Biroul de Cadastru și Publicitate Imobiliară Craiova

**A. Partea I. Descrierea imobilului**

TEREN Intravilan

Adresa: Loc. Motatei, Jud. Dolj, T33, P25

Nr. Crt	Nr cadastral Nr. topografic	Suprafața* (mp)	Observații / Referințe
A1		Din acte: 2.000 Masurata: 1.017	Sector cadastral:16 Teren imprejmuit; Identific cu T37 P16. Restul suprafetei se afla la ID 12032.

**B. Partea II. Proprietari și acte**

Inscrieri privitoare la dreptul de proprietate și alte drepturi reale		Referințe
/		
Act Administrativ nr. TDP nr 362-147968, din 14/12/1993 emis de CJSIPT DOLJ;		
B1	Intabulare, drept de PROPRIETATE, dobandit prin Lege, cota actuala 1/1, cota initiala 1/1 1) FIRAN CONSTANTIN, LIPSĂ CNP	A1

**C. Partea III. SARCINI .**

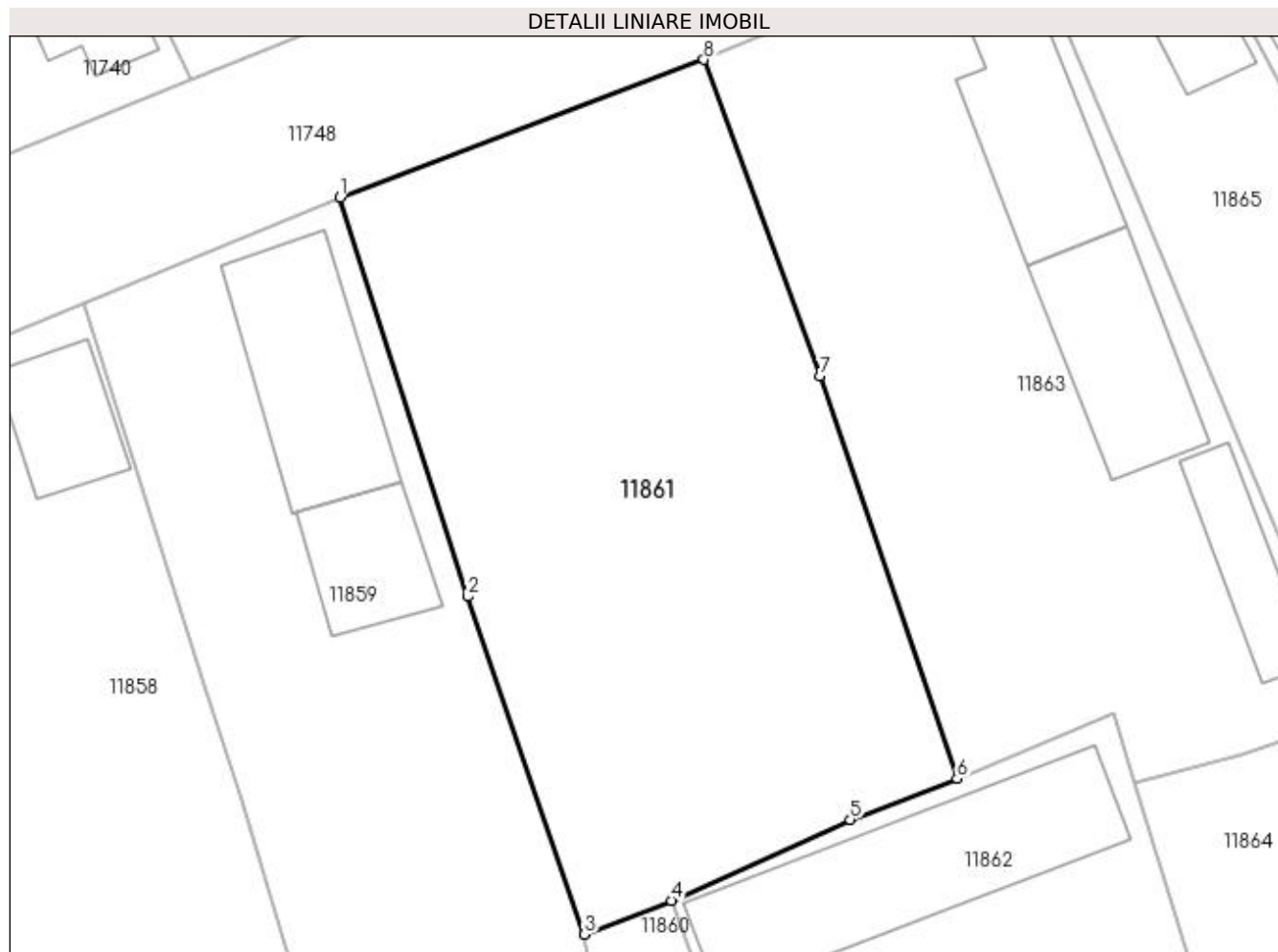
Inscrieri privind dezmembramintele dreptului de proprietate, drepturi reale de garanție și sarcini	Referințe
NU SUNT	

## Anexa Nr. 1 La Partea I

## Teren

Nr cadastral	Suprafața (mp)*	Observații / Referințe
	Din acte: 2.000 Masurata: 1.017	Identic cu T37 P16. Restul suprafeței se afla la ID 12032.

\* Suprafața este determinată în planul de proiecție Stereo 70.



## Date referitoare la teren

Crt	Categorie folosință	Intra vilan	Suprafața (mp)	Tarla	Parcelă	Nr. topo	Observații / Referințe
1	curți constructii	DA	1.017	33	25	-	

## Lungime Segmente

1) Valorile lungimilor segmentelor sunt obținute din proiecție în plan.

Punct început	X / Y	Punct sfârșit	X / Y	Lungime segment (** (m)
1	356.590,049 290.477,78	2	356.597,389 290.454,824	24.101
2	356.597,389 290.454,824	3	356.604,107 290.435,415	20.539
3	356.604,107 290.435,415	4	356.609,094 290.437,347	5.348
4	356.609,094 290.437,347	5	356.619,369 290.442,005	11.282
5	356.619,369 290.442,005	6	356.625,518 290.444,361	6.585

Punct început	X / Y	Punct sfârșit	X / Y	Lungime segment (** (m)
6	356.625,518 290.444,361	7	356.617,621 290.467,505	24.454
7	356.617,621 290.467,505	8	356.610,959 290.485,687	19.364
8	356.610,959 290.485,687	1	356.590,049 290.477,78	22.355

\*\* Lungimile segmentelor sunt determinate în planul de proiecție Stereo 70 și sunt rotunjite la 1 milimetru.

\*\*\* Distanța dintre puncte este formată din segmente cumulate ce sunt mai mici decât valoarea 1 milimetru.





**DATE DESPRE IMOBILUL NR. 11862**

Oficiul de Cadastru și Publicitate Imobiliară DOLJ  
Biroul de Cadastru și Publicitate Imobiliară Craiova

**A. Partea I. Descrierea imobilului**

TEREN Intravilan

Adresa: Loc. Motatei, Str Maresal Antonescu, Nr. 55, Jud. Dolj, T33, P29

Nr. Crt	Nr cadastral Nr. topografic	Suprafața* (mp)	Observații / Referințe
A1	30796	Din acte: 1.300 Masurata: 1.417	Sector cadastral:16 Teren imprejmuit;

**Construcții**

Crt	Nr cadastral Nr. topografic	Adresa	Observații / Referințe
A1.1		Loc. Motatei, Str Maresal Antonescu, Nr. 55, Jud. Dolj, T33,P29	Nr. niveluri:1; S. construita la sol:91 mp; S. construita desfasurata:91 mp; ANEXA
A1.2		Loc. Motatei, Str Maresal Antonescu, Nr. 55, Jud. Dolj, T33,P29	Nr. niveluri:2; S. construita la sol:63 mp; S. construita desfasurata:126 mp; LOCUINTA - P+Etaj
A1.3		Loc. Motatei, Str Maresal Antonescu, Nr. 55, Jud. Dolj, T33,P29	Nr. niveluri:1; S. construita la sol:145 mp; S. construita desfasurata:145 mp; ANEXA

**B. Partea II. Proprietari și acte**

Inscrieri privitoare la dreptul de proprietate și alte drepturi reale		Referințe
<b>29622 / 12/03/2014</b>		
Act Notarial nr. Contract de Vanzare Cumparare aut. nr. 456, din 11/03/2014 emis de NP Stoenescu Florea;		
B1	Intabulare, drept de PROPRIETATE, dobandit prin Conventie, cota actuala 1/1, cota initiala 1/1 1) BOEA MARIAN-ADRIAN 2) BOEA MIHAELA-CLAUDIA	A1
/		
Act Normativ nr. Legea 7, din 13/03/1996 emis de PARLAMENTUL ROMANIEI ((ART.12, ALIN.14, ART.37, ALIN. 2));		
B2	Intabulare, drept de PROPRIETATE, dobandit prin Lege, cota actuala 1/1, cota initiala 1/1 1) BOEA MARIAN-ADRIAN 2) BOEA MIHAELA-CLAUDIA	A1.1, A1.2, A1.3

**C. Partea III. SARCINI .**

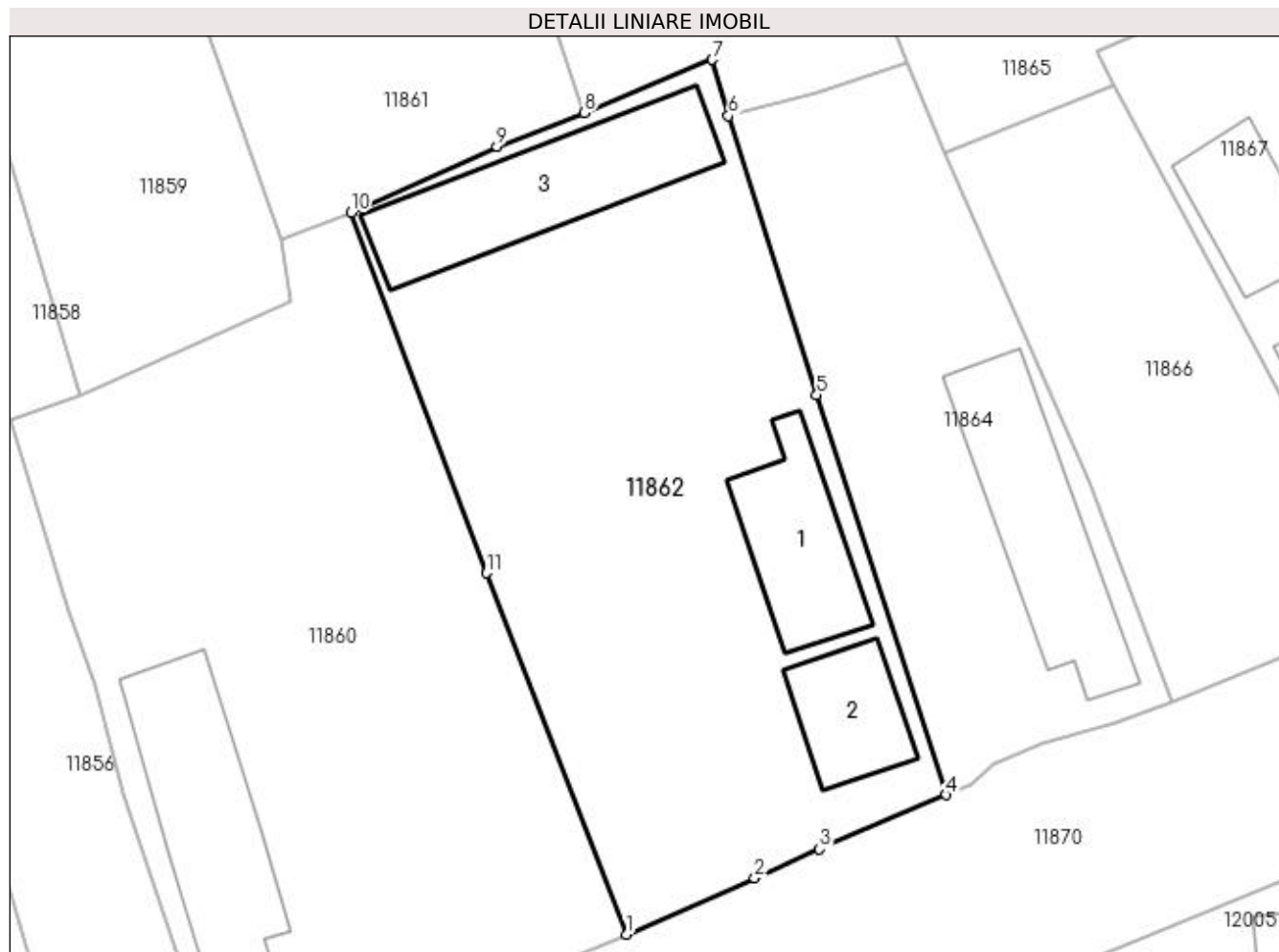
Inscrieri privind dezmembramintele dreptului de proprietate, drepturi reale de garanție și sarcini	Referințe
NU SUNT	

## Anexa Nr. 1 La Partea I

## Teren

Nr cadastral	Suprafața (mp)*	Observații / Referințe
30796	Din acte: 1.300 Masurata: 1.417	

\* Suprafața este determinată în planul de proiecție Stereo 70.



## Date referitoare la teren

Crt	Categorie folosință	Intravilan	Suprafața (mp)	Tarla	Parcelă	Nr. topo	Observații / Referințe
1	curți constructii	DA	1.417	33	29	-	Teren intravilan imprejmuit.

## Date referitoare la construcții

Crt	Număr	Destinație construcție	Supraf. (mp)	Situație juridică	Observații / Referințe
A1.1		construcții anexa	91	Cu acte	Nr. niveluri:1; S. construita la sol:91 mp; S. construita desfasurata:91 mp; ANEXA
A1.2		construcții de locuinte	63	Cu acte	Nr. niveluri:2; S. construita la sol:63 mp; S. construita desfasurata:126 mp; LOCUINTA - P+Etaj
A1.3		construcții anexa	145	Cu acte	Nr. niveluri:1; S. construita la sol:145 mp; S. construita desfasurata:145 mp; ANEXA

## Lungime Segmente

1) Valorile lungimilor segmentelor sunt obținute din proiecție în plan.

Punct început	X / Y	Punct sfârșit	X / Y	Lungime segment (** (m)
1	356.628,476 290.386,489	2	356.637,542 290.390,451	9.894

Punct început	X / Y	Punct sfârșit	X / Y	Lungime segment (** (m)
2	356.637,542 290.390,451	3	356.642,106 290.392,498	5.002
3	356.642,106 290.392,498	4	356.651,023 290.396,317	9.7
4	356.651,023 290.396,317	5	356.641,908 290.424,502	29.622
5	356.641,908 290.424,502	6	356.635,677 290.444,161	20.623
6	356.635,677 290.444,161	7	356.634,557 290.448,114	4.109
7	356.634,557 290.448,114	8	356.625,518 290.444,361	9.787
8	356.625,518 290.444,361	9	356.619,369 290.442,005	6.585
9	356.619,369 290.442,005	10	356.609,094 290.437,347	11.282
10	356.609,094 290.437,347	11	356.618,65 290.411,955	27.131
11	356.618,65 290.411,955	1	356.628,476 290.386,489	27.296

\*\* Lungimile segmentelor sunt determinate în planul de proiecție Stereo 70 și sunt rotunjite la 1 milimetru.

\*\*\* Distanța dintre puncte este formată din segmente cumulate ce sunt mai mici decât valoarea 1 milimetru.



**DATE DESPRE IMOBILUL NR. 11863**

Oficiul de Cadastru și Publicitate Imobiliară DOLJ  
Biroul de Cadastru și Publicitate Imobiliară Craiova

**A. Partea I. Descrierea imobilului**

TEREN Intravilan

Adresa: Loc. Motatei, Str Bii, Nr. 62, Jud. Dolj, T33, P36.68

Nr. Crt	Nr cadastral Nr. topografic	Suprafața* (mp)	Observații / Referințe
A1	36058	Din acte: 900 Masurata: 984	Sector cadastral:16 Teren imprejmuit;

**Construcții**

Crt	Nr cadastral Nr. topografic	Adresa	Observații / Referințe
A1.1		Loc. Motatei, Str Bii, Nr. 62, Jud. Dolj	Nr. niveluri:1; S. construita la sol:80 mp; S. construita desfasurata:80 mp; Locuinta din chirpici, acoperita cu tigla, nu detine certificat de performanta energetica, anul constructiei 1950, Sc desfasurata=80mp
A1.2		Loc. Motatei, Str Bii, Nr. 62, Jud. Dolj	Nr. niveluri:1; S. construita la sol:80 mp; S. construita desfasurata:80 mp; Anexa din caramida, acoperita cu tigla, anul constructiei 1950, Sc desfasurata=80mp
A1.3		Loc. Motatei, Str Bii, Nr. 62, Jud. Dolj	Nr. niveluri:1; S. construita la sol:42 mp; S. construita desfasurata:42 mp; Patul din lemn, acoperit cu tabla.

**B. Partea II. Proprietari și acte**

Inscrieri privitoare la dreptul de proprietate și alte drepturi reale	Referințe
<b>115347 / 03/06/2019</b>	
Act Administrativ nr. Certificat nr. de mostenitor 160, din 17/05/2019 emis de BNP STOENESCU FLOREA (act administrativ nr Titlu de proprietate nr. 2297-45380 din 24.06.1996, emis de COMISIA JUDETEANA DOLJ;act administrativ nr Certificat de nomenclatura stradala nr. 3685 din 22.05.2019, emis de PRIMARIA MOTATEI);	
B1 Intabulare, drept de PROPRIETATE, dobandit prin Succesiune, cota actuala 1/3, cota initiala 1/3 1) <b>ETEGAN FLOAREA</b>	A1, A1.1, A1.2
B2 Intabulare, drept de PROPRIETATE, dobandit prin Succesiune, cota actuala 1/3, cota initiala 1/3 1) <b>BADOI NUCALIA</b>	A1, A1.1, A1.2
B3 Intabulare, drept de PROPRIETATE, dobandit prin Succesiune, cota actuala 1/3, cota initiala 1/3 1) <b>DILGOCI CORNELIA</b>	A1, A1.1, A1.2
/	
Act Normativ nr. Legea 7, din 13/03/1996 emis de PARLAMENTUL ROMANIEI ((ART.12, ALIN.14, ART.37, ALIN.2));	
B4 Intabulare, drept de PROPRIETATE, dobandit prin Lege, cota actuala 1/1, cota initiala 1/1 1) <b>ETEGAN FLOAREA</b> 2) <b>BADOI NUCALIA</b> 3) <b>DILGOCI CORNELIA</b>	A1.3

**C. Partea III. SARCINI .**

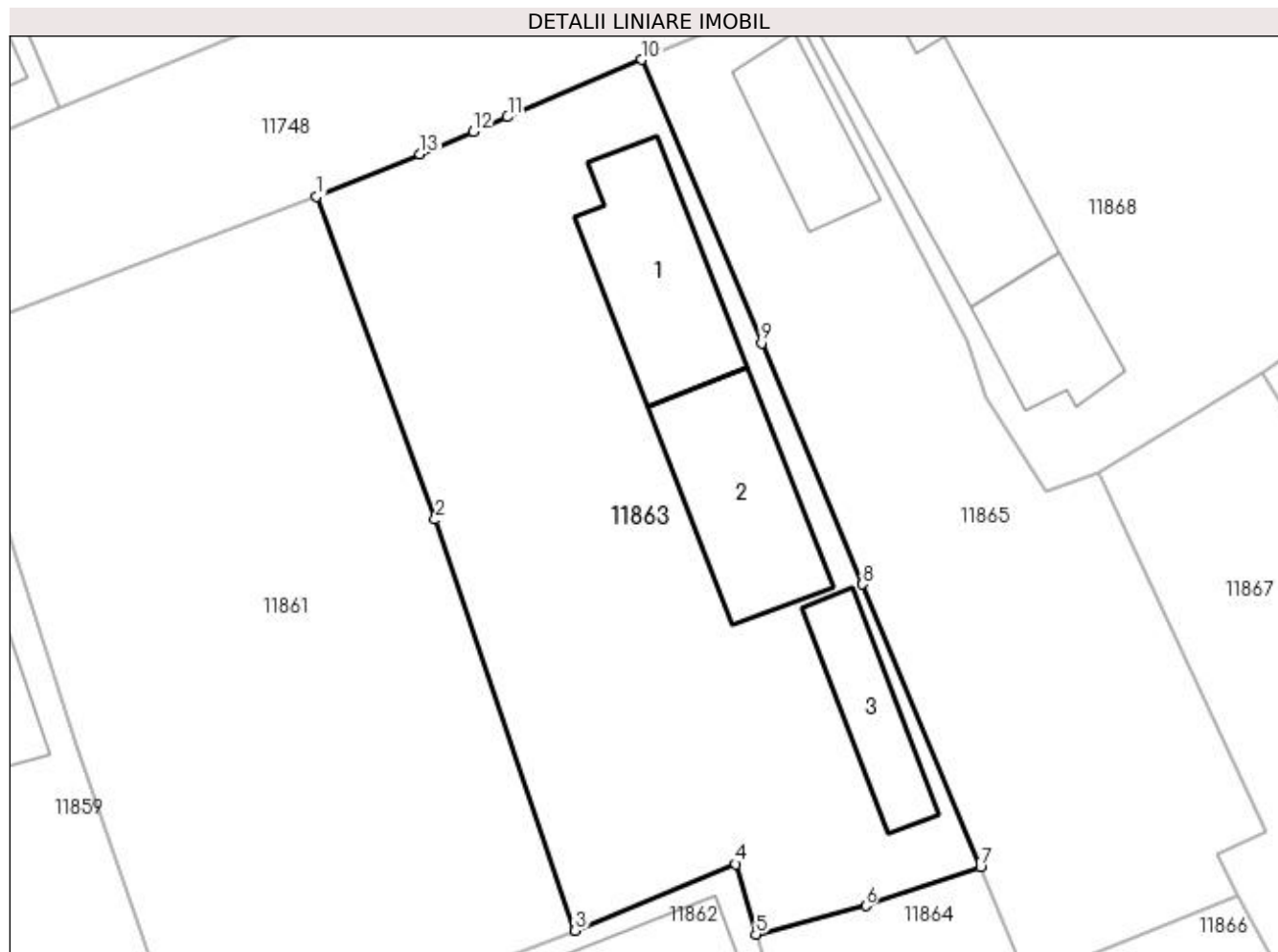
Inscrieri privind dezmembramintele dreptului de proprietate, drepturi reale de garanție și sarcini	Referințe
NU SUNT	

## Anexa Nr. 1 La Partea I

## Teren

Nr cadastral	Suprafața (mp)*	Observații / Referințe
36058	Din acte: 900 Masurata: 984	

\* Suprafața este determinată în planul de proiecție Stereo 70.



## Date referitoare la teren

Crt	Categorie folosință	Intra vilan	Suprafața (mp)	Tarla	Parcelă	Nr. topo	Observații / Referințe
1	curți constructii	DA	562	33	36.68	-	Imprejmuit: gard de plasa sarma, lemn, beton si metal.
2	arabil	DA	422	33	36.68	-	Imprejmuit: gard de plasa sarma, lemn, beton si metal.

## Date referitoare la construcții

Crt	Număr	Destinație construcție	Supraf. (mp)	Situație juridică	Observații / Referințe
A1.1		construcții de locuințe	80	Cu acte	Nr. niveluri:1; S. construita la sol:80 mp; S. construita desfasurata:80 mp; Locuinta din chirpici, acoperita cu tigla, nu detine certificat de performanta energetica, anul constructiei 1950, Sc desfasurata=80mp
A1.2		construcții anexa	80	Cu acte	Nr. niveluri:1; S. construita la sol:80 mp; S. construita desfasurata:80 mp; Anexa din caramida, acoperita cu tigla, anul constructiei 1950, Sc desfasurata=80mp
A1.3		construcții anexa	42	Cu acte	Nr. niveluri:1; S. construita la sol:42 mp; S. construita desfasurata:42 mp; Patul din lemn, acoperit cu tabla.

**Lungime Segmente**

1) Valorile lungimilor segmentelor sunt obținute din proiecție în plan.

Punct început	X / Y	Punct sfârșit	X / Y	Lungime segment (** (m)
1	356.610,959 290.485,687	2	356.617,621 290.467,505	19.364
2	356.617,621 290.467,505	3	356.625,518 290.444,361	24.454
3	356.625,518 290.444,361	4	356.634,557 290.448,114	9.787
4	356.634,557 290.448,114	5	356.635,677 290.444,161	4.109
5	356.635,677 290.444,161	6	356.641,875 290.445,773	6.404
6	356.641,875 290.445,773	7	356.648,329 290.447,968	6.817
7	356.648,329 290.447,968	8	356.641,67 290.463,861	17.232
8	356.641,67 290.463,861	9	356.636,002 290.477,427	14.702
9	356.636,002 290.477,427	10	356.629,266 290.493,38	17.317
10	356.629,266 290.493,38	11	356.621,702 290.490,158	8.222
11	356.621,702 290.490,158	12	356.619,768 290.489,333	2.103
12	356.619,768 290.489,333	13	356.616,783 290.488,059	3.246
13	356.616,783 290.488,059	1	356.610,959 290.485,687	6.289

\*\* Lungimile segmentelor sunt determinate în planul de proiecție Stereo 70 și sunt rotunjite la 1 milimetru.

\*\*\* Distanța dintre puncte este formată din segmente cumulate ce sunt mai mici decât valoarea 1 milimetru.





**DATE DESPRE IMOBILUL NR. 11864**

Oficiul de Cadastru și Publicitate Imobiliară DOLJ  
Biroul de Cadastru și Publicitate Imobiliară Craiova

**A. Partea I. Descrierea imobilului**

TEREN Intravilan

Nr. CF vechi:180  
Nr. cadastral vechi:238

Adresa: Loc. Motatei, Str Maresal Antonescu, Nr. 57, Jud. Dolj, T33, P30

Nr. Crt	Nr cadastral Nr. topografic	Suprafata* (mp)	Observatii / Referinte
A1	35705	Din acte: 800 Masurata: 755	Sector cadastral:16 Teren imprejmuit;

**Construcții**

Crt	Nr cadastral Nr. topografic	Adresa	Observatii / Referinte
A1.1		Loc. Motatei, Str Maresal Antonescu, Jud. Dolj	Nr. niveluri:1; S. construita la sol:141 mp; S. construita desfasurata:141 mp; casa compusa din 4 camere, 2 holuri si bucatarie

**B. Partea II. Proprietari și acte**

Inscrieri privitoare la dreptul de proprietate și alte drepturi reale		Referințe
<b>564 / 30/05/2003</b>		
Act Notarial nr. CONTRACT DE INTRETINERE NR. aut 1391, din 30/05/2003 emis de NP Stoenescu F;		
B1	Intabulare, drept de PROPRIETATE, dobandit prin Conventie, cota actuala 1/1, cota initiala 1/1 1) ROSU IONELA-CRENGUTA, LIPSĂ CNP 2) ROSU DORIN-VIOREL, LIPSĂ CNP	A1, A1.1

**C. Partea III. SARCINI .**

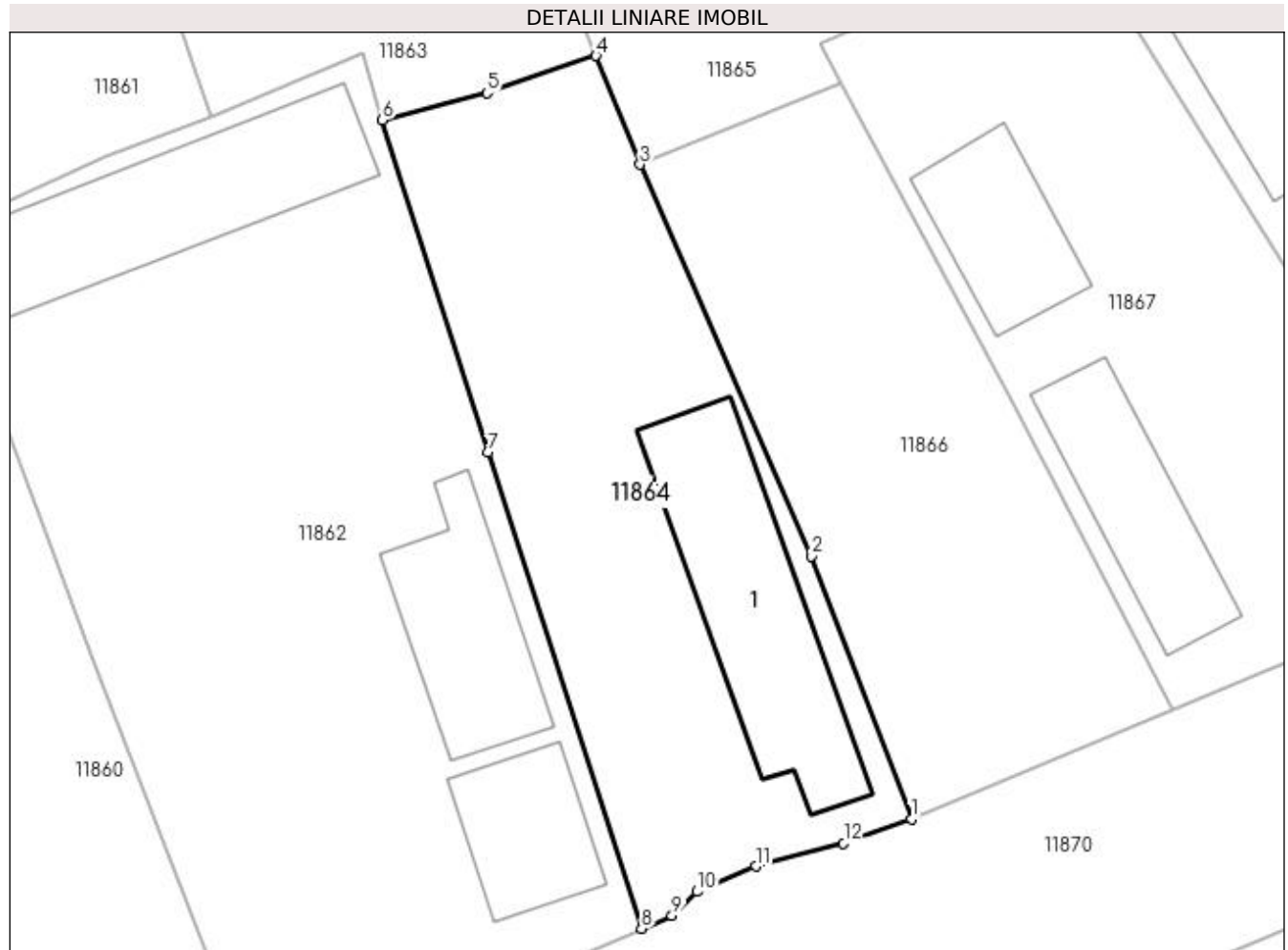
Inscrieri privind dezmembramintele dreptului de proprietate, drepturi reale de garanție și sarcini	Referințe
NU SUNT	

## Anexa Nr. 1 La Partea I

## Teren

Nr cadastral	Suprafața (mp)*	Observații / Referințe
35705	Din acte: 800 Masurata: 755	

\* Suprafața este determinată în planul de proiecție Stereo 70.



## Date referitoare la teren

Crt	Categorie folosință	Intra vilan	Suprafața (mp)	Tarla	Parcelă	Nr. topo	Observații / Referințe
1	curți constructii	DA	755	33	30	-	

## Date referitoare la construcții

Crt	Număr	Destinație construcție	Supraf. (mp)	Situație juridică	Observații / Referințe
A1.1		construcții de locuințe	141	Cu acte	Nr. niveluri:1; S. construita la sol:141 mp; S. construita desfasurata:141 mp; casa compusa din 4 camere, 2 holuri si bucatarie

## Lungime Segmente

1) Valorile lungimilor segmentelor sunt obținute din proiecție în plan.

Punct început	X / Y	Punct sfârșit	X / Y	Lungime segment (** (m)
1	356.667,011 290.402,797	2	356.661,08 290.418,357	16.652
2	356.661,08 290.418,357	3	356.650,933 290.441,535	25.302
3	356.650,933 290.441,535	4	356.648,329 290.447,968	6.94

Punct început	X / Y	Punct sfârșit	X / Y	Lungime segment (** (m)
4	356.648,329 290.447,968	5	356.641,875 290.445,773	6.817
5	356.641,875 290.445,773	6	356.635,677 290.444,161	6.404
6	356.635,677 290.444,161	7	356.641,908 290.424,502	20.623
7	356.641,908 290.424,502	8	356.651,023 290.396,317	29.622
8	356.651,023 290.396,317	9	356.652,826 290.397,069	1.954
9	356.652,826 290.397,069	10	356.654,324 290.398,499	2.071
10	356.654,324 290.398,499	11	356.657,787 290.400,006	3.777
11	356.657,787 290.400,006	12	356.662,991 290.401,362	5.378
12	356.662,991 290.401,362	1	356.667,011 290.402,797	4.268

\*\* Lungimile segmentelor sunt determinate în planul de proiecție Stereo 70 și sunt rotunjite la 1 milimetru.

\*\*\* Distanța dintre puncte este formată din segmente cumulate ce sunt mai mici decât valoarea 1 milimetru.



**DATE DESPRE IMOBILUL NR. 11865**

Oficiul de Cadastru și Publicitate Imobiliară DOLJ  
Biroul de Cadastru și Publicitate Imobiliară Craiova

**A. Partea I. Descrierea imobilului**

TEREN Intravilan

Adresa: Loc. Motatei, Str Barii, Nr. 64, Jud. Dolj, T33, P35

Nr. Crt	Nr cadastral Nr. topografic	Suprafața* (mp)	Observații / Referințe
A1		Din acte: 670 Masurata: 690	Sector cadastral:16 Teren imprejmuit;

**Construcții**

Crt	Nr cadastral Nr. topografic	Adresa	Observații / Referințe
A1.1		Loc. Motatei, Str Barii, Jud. Dolj	Nr. niveluri:1; S. construita la sol:44 mp; S. construita desfasurata:44 mp; C1- LOCUINTA -Parter -in stare avansata de degradare

**B. Partea II. Proprietari și acte**

Inscrieri privitoare la dreptul de proprietate și alte drepturi reale		Referințe
/		
Act Administrativ nr. TDP 1789-58840, din 13/12/1995 emis de CJSIPT DOLJ;		
B1	Intabulare, drept de PROPRIETATE, dobandit prin Reconstituire, cota actuala 1/1, cota initiala 1/1 1) MANEA DUMITRU, LIPSĂ CNP	A1
Act Normativ nr. Legea 7, din 13/03/1996 emis de PARLAMENTUL ROMANIEI ((ART 12 ALIN 14 SI ART 37 ALIN 2));		
B2	Intabulare, drept de PROPRIETATE, dobandit prin Lege, cota actuala 1/1, cota initiala 1/1 1) MANEA DUMITRU, LIPSĂ CNP	A1.1

**C. Partea III. SARCINI .**

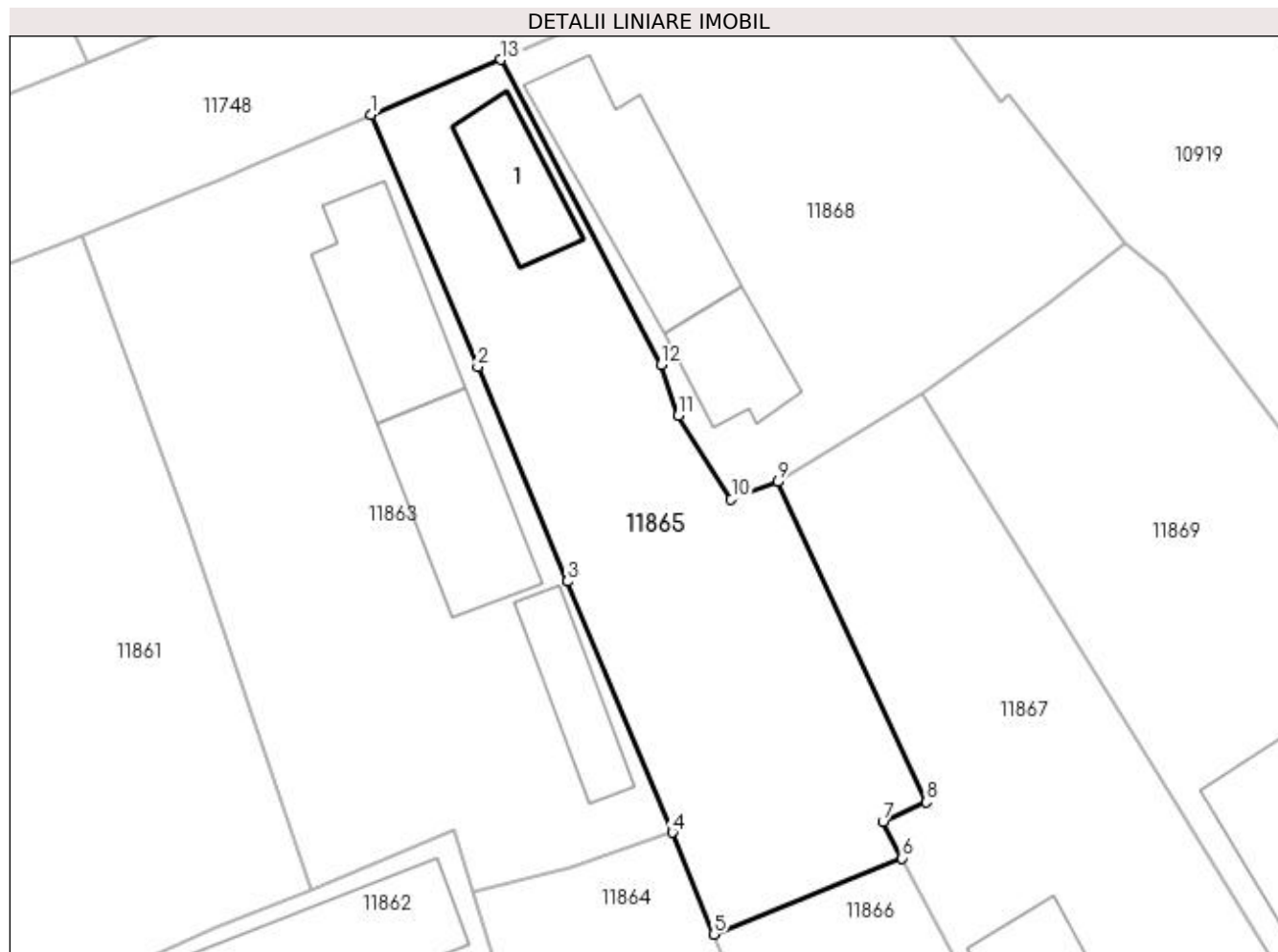
Inscrieri privind dezmembramintele dreptului de proprietate, drepturi reale de garanție și sarcini	Referințe
NU SUNT	

## Anexa Nr. 1 La Partea I

## Teren

Nr cadastral	Suprafața (mp)*	Observații / Referințe
	Din acte: 670 Masurata: 690	

\* Suprafața este determinată în planul de proiecție Stereo 70.



## Date referitoare la teren

Crt	Categorie folosință	Intra vilan	Suprafața (mp)	Tarla	Parcelă	Nr. topo	Observații / Referințe
1	curți constructii	DA	690	33	35	-	

## Date referitoare la construcții

Crt	Număr	Destinație construcție	Supraf. (mp)	Situație juridică	Observații / Referințe
A1.1		construcții de locuințe	44	Cu acte	Nr. niveluri:1; S. construita la sol:44 mp; S. construita desfasurata:44 mp; C1- LOCUINTA - Parter -in stare avansata de degradare

## Lungime Segmente

1) Valorile lungimilor segmentelor sunt obținute din proiecție în plan.

Punct început	X / Y	Punct sfârșit	X / Y	Lungime segment (** (m)
1	356.629,266 290.493,38	2	356.636,002 290.477,427	17.317
2	356.636,002 290.477,427	3	356.641,67 290.463,861	14.702
3	356.641,67 290.463,861	4	356.648,329 290.447,968	17.232

Punct început	X / Y	Punct sfârșit	X / Y	Lungime segment (** (m)
4	356.648,329 290.447,968	5	356.650,933 290.441,535	6.94
5	356.650,933 290.441,535	6	356.662,846 290.446,352	12.85
6	356.662,846 290.446,352	7	356.661,639 290.448,658	2.603
7	356.661,639 290.448,658	8	356.664,369 290.449,904	3.001
8	356.664,369 290.449,904	9	356.654,998 290.470,159	22.318
9	356.654,998 290.470,159	10	356.652,038 290.469,062	3.157
10	356.652,038 290.469,062	11	356.648,685 290.474,336	6.25
11	356.648,685 290.474,336	12	356.647,591 290.477,548	3.393
12	356.647,591 290.477,548	13	356.637,479 290.496,854	21.794
13	356.637,479 290.496,854	1	356.629,266 290.493,38	8.918

\*\* Lungimile segmentelor sunt determinate în planul de proiecție Stereo 70 și sunt rotunjite la 1 milimetru.

\*\*\* Distanța dintre puncte este formată din segmente cumulate ce sunt mai mici decât valoarea 1 milimetru.





**DATE DESPRE IMOBILUL NR. 11866**

Oficiul de Cadastru și Publicitate Imobiliară DOLJ  
Biroul de Cadastru și Publicitate Imobiliară Craiova

**A. Partea I. Descrierea imobilului**

TEREN Intravilan

Adresa: Loc. Motatei, Str Maresal Antonescu, Jud. Dolj, T33, P31

Nr. Crt	Nr cadastral Nr. topografic	Suprafața* (mp)	Observații / Referințe
A1		Din acte: 600 Masurata: 613	Sector cadastral:16 Teren imprejmuit;

**B. Partea II. Proprietari și acte**

Inscrieri privitoare la dreptul de proprietate și alte drepturi reale		Referințe
/		
Act Administrativ nr. TDP 20015, din 14/04/2017 emis de CJSIPT DOLJ;		
B1	Intabulare, drept de PROPRIETATE, dobandit prin Reconstituire, cota actuala 1/1, cota initiala 1/1 1) VELICA PETRE, LIPSĂ CNP	A1

**C. Partea III. SARCINI .**

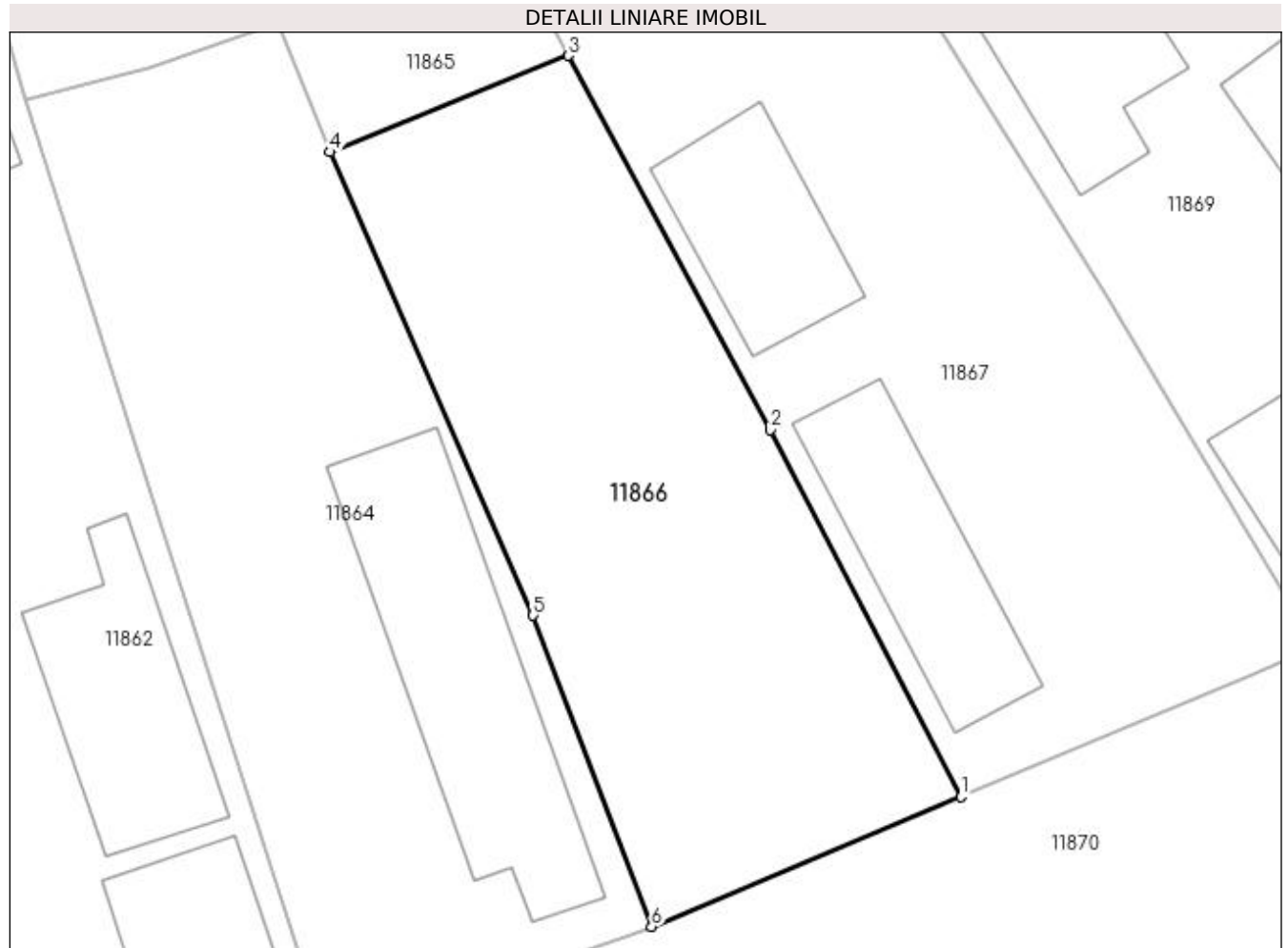
Inscrieri privind dezmembramintele dreptului de proprietate, drepturi reale de garanție și sarcini	Referințe
NU SUNT	

## Anexa Nr. 1 La Partea I

## Teren

Nr cadastral	Suprafața (mp)*	Observații / Referințe
	Din acte: 600 Masurata: 613	

\* Suprafața este determinată în planul de proiecție Stereo 70.



## Date referitoare la teren

Crt	Categorie folosință	Intra vilan	Suprafața (mp)	Tarla	Parcelă	Nr. topo	Observații / Referințe
1	arabil	DA	613	33	31	-	

## Lungime Segmente

1) Valorile lungimilor segmentelor sunt obținute din proiecție în plan.

Punct început	X / Y	Punct sfârșit	X / Y	Lungime segment (** (m)
1	356.682,483 290.409,296	2	356.672,962 290.427,634	20.662
2	356.672,962 290.427,634	3	356.662,846 290.446,352	21.277
3	356.662,846 290.446,352	4	356.650,933 290.441,535	12.85
4	356.650,933 290.441,535	5	356.661,08 290.418,357	25.302
5	356.661,08 290.418,357	6	356.667,011 290.402,797	16.652

Punct început	X / Y	Punct sfârșit	X / Y	Lungime segment (** (m)
6	356.667,011 290.402,797	1	356.682,483 290.409,296	16.782

\*\* Lungimile segmentelor sunt determinate în planul de proiecție Stereo 70 și sunt rotunjite la 1 milimetru.

\*\*\* Distanța dintre puncte este formată din segmente cumulate ce sunt mai mici decât valoarea 1 milimetru.



**DATE DESPRE IMOBILUL NR. 11867**

Oficiul de Cadastru și Publicitate Imobiliară DOLJ  
Biroul de Cadastru și Publicitate Imobiliară Craiova

**A. Partea I. Descrierea imobilului**

TEREN Intravilan

Adresa: Loc. Motatei, Str Maresal Antonescu, Nr. 59, Jud. Dolj, T33, P32

Nr. Crt	Nr cadastral Nr. topografic	Suprafața* (mp)	Observații / Referințe
A1		Din acte: 1.100 Masurata: 1.079	Sector cadastral:16 Teren imprejmuit;

**Construcții**

Crt	Nr cadastral Nr. topografic	Adresa	Observații / Referințe
A1.1		Loc. Motatei, Str Maresal Antonescu, Jud. Dolj	Nr. niveluri:1; S. construita la sol:87 mp; S. construita desfasurata:87 mp; C1- LOCUINTA -Parter
A1.2		Loc. Motatei, Str Maresal Antonescu, Jud. Dolj	Nr. niveluri:1; S. construita la sol:69 mp; S. construita desfasurata:69 mp; C2 -Anexa

**B. Partea II. Proprietari și acte**

Inscrieri privitoare la dreptul de proprietate și alte drepturi reale		Referințe
/		
Act Administrativ nr. TDP 1700-58981, din 27/04/1995 emis de CJSIPT DOLJ;		
B1	Intabulare, drept de PROPRIETATE, dobandit prin Reconstituire, cota actuala 1/1, cota initiala 1/1 1) BERCESCU COSTINEL, LIPSĂ CNP	A1
Act Normativ nr. Legea 7, din 13/03/1996 emis de PARLAMENTUL ROMANIEI ((ART 12 ALIN 14 SI ART 37 ALIN 2));		
B2	Intabulare, drept de PROPRIETATE, dobandit prin Lege, cota actuala 1/1, cota initiala 1/1 1) BERCESCU COSTINEL, LIPSĂ CNP	A1.1, A1.2

**C. Partea III. SARCINI .**

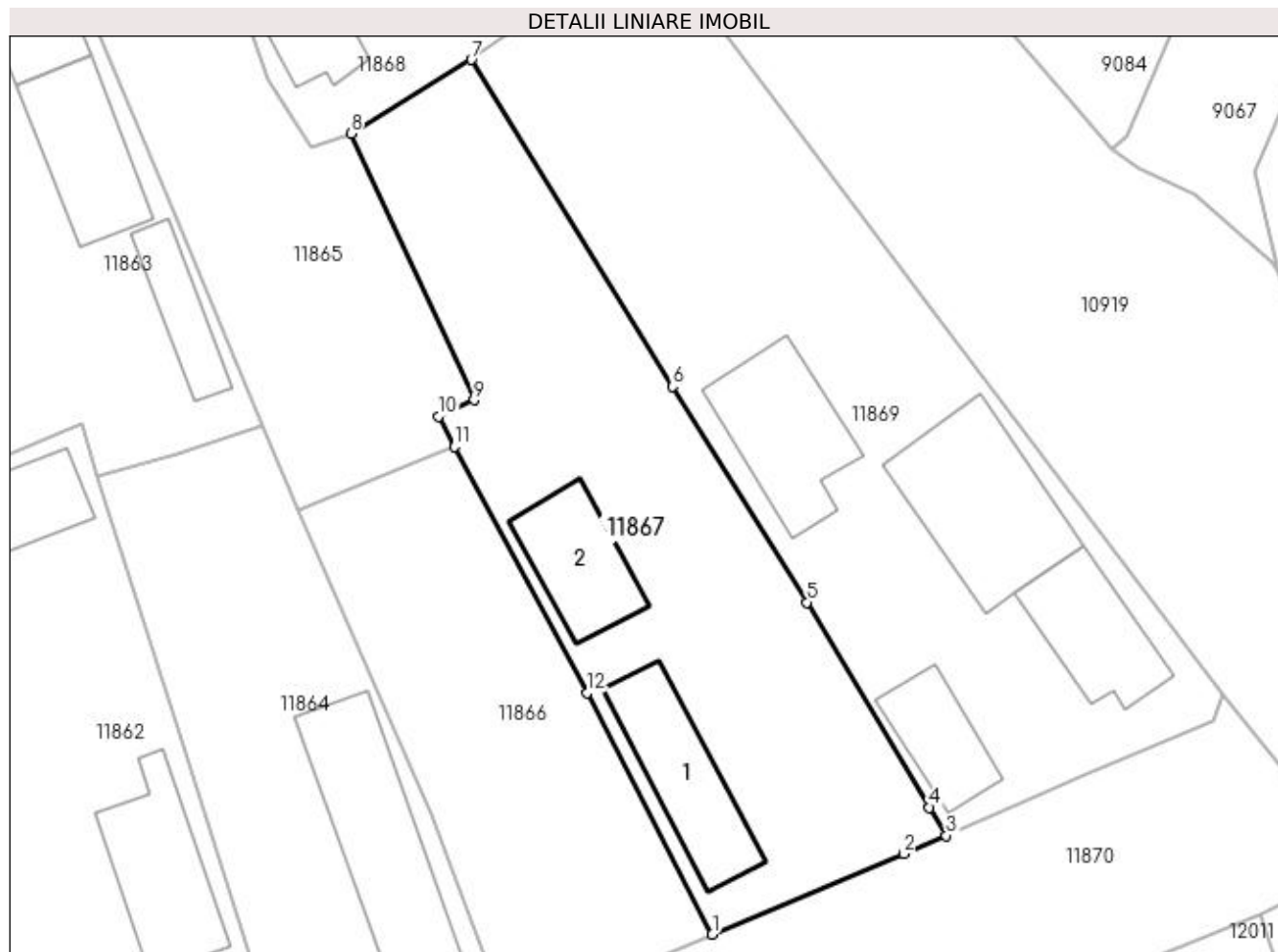
Inscrieri privind dezmembramintele dreptului de proprietate, drepturi reale de garanție și sarcini	Referințe
NU SUNT	

## Anexa Nr. 1 La Partea I

## Teren

Nr cadastral	Suprafața (mp)*	Observații / Referințe
	Din acte: 1.100 Masurata: 1.079	

\* Suprafața este determinată în planul de proiecție Stereo 70.



## Date referitoare la teren

Crt	Categorie folosință	Intra vilan	Suprafața (mp)	Tarla	Parcelă	Nr. topo	Observații / Referințe
1	curți constructii	DA	1.079	33	32	-	

## Date referitoare la construcții

Crt	Număr	Destinație construcție	Supraf. (mp)	Situație juridică	Observații / Referințe
A1.1		construcții de locuințe	87	Cu acte	Nr. niveluri:1; S. construita la sol:87 mp; S. construita desfasurata:87 mp; C1- LOCUINTA - Parter
A1.2		construcții anexa	69	Cu acte	Nr. niveluri:1; S. construita la sol:69 mp; S. construita desfasurata:69 mp; C2 -Anexa

## Lungime Segmente

1) Valorile lungimilor segmentelor sunt obținute din proiecție în plan.

Punct început	X / Y	Punct sfârșit	X / Y	Lungime segment (** (m)
1	356.682,483 290.409,296	2	356.697,048 290.415,414	15.798
2	356.697,048 290.415,414	3	356.700,27 290.416,808	3.511

Punct început	X / Y	Punct sfârșit	X / Y	Lungime segment (** (m)
3	356.700,27 290.416,808	4	356.698,996 290.418,939	2.483
4	356.698,996 290.418,939	5	356.689,679 290.434,532	18.164
5	356.689,679 290.434,532	6	356.679,441 290.450,941	19.341
6	356.679,441 290.450,941	7	356.664,154 290.475,784	29.17
7	356.664,154 290.475,784	8	356.654,998 290.470,159	10.746
8	356.654,998 290.470,159	9	356.664,369 290.449,904	22.318
9	356.664,369 290.449,904	10	356.661,639 290.448,658	3.001
10	356.661,639 290.448,658	11	356.662,846 290.446,352	2.603
11	356.662,846 290.446,352	12	356.672,962 290.427,634	21.277
12	356.672,962 290.427,634	1	356.682,483 290.409,296	20.662

\*\* Lungimile segmentelor sunt determinate în planul de proiecție Stereo 70 și sunt rotunjite la 1 milimetru.

\*\*\* Distanța dintre puncte este formată din segmente cumulate ce sunt mai mici decât valoarea 1 milimetru.





**DATE DESPRE IMOBILUL NR. 11868**

Oficiul de Cadastru și Publicitate Imobiliară DOLJ  
Biroul de Cadastru și Publicitate Imobiliară Craiova

**A. Partea I. Descrierea imobilului**

TEREN Intravilan

Adresa: Loc. Motatei, Str Barii, Nr. 66, Jud. Dolj, T33, P34

Nr. Crt	Nr cadastral Nr. topografic	Suprafața* (mp)	Observații / Referințe
A1		Din acte: 500 Masurata: 794	Sector cadastral:16 Teren imprejmuit;

**Construcții**

Crt	Nr cadastral Nr. topografic	Adresa	Observații / Referințe
A1.1		Loc. Motatei, Str Barii, Jud. Dolj	Nr. niveluri:2; S. construita la sol:99 mp; S. construita desfasurata:112 mp; C1- LOCUINTA -Parter+Beci
A1.2		Loc. Motatei, Str Barii, Jud. Dolj	Nr. niveluri:1; S. construita la sol:43 mp; S. construita desfasurata:43 mp; C2-ANEXA

**B. Partea II. Proprietari și acte**

Inscrieri privitoare la dreptul de proprietate și alte drepturi reale		Referințe
/		
Act Administrativ nr. TDP 3062/59421, din 11/03/1997 emis de CJSIPT DOLJ;		
B1	Intabulare, drept de PROPRIETATE, dobandit prin Reconstituire, cota actuala 1/1, cota initiala 1/1 1) SIRBU ILIE, LIPSĂ CNP	A1
Act Normativ nr. Legea 7, din 13/03/1996 emis de PARLAMENTUL ROMANIEI ((ART 12 ALIN 14 SI ART 37 ALIN 2));		
B2	Intabulare, drept de PROPRIETATE, dobandit prin Lege, cota actuala 1/1, cota initiala 1/1 1) SIRBU ILIE, LIPSĂ CNP	A1.1, A1.2

**C. Partea III. SARCINI .**

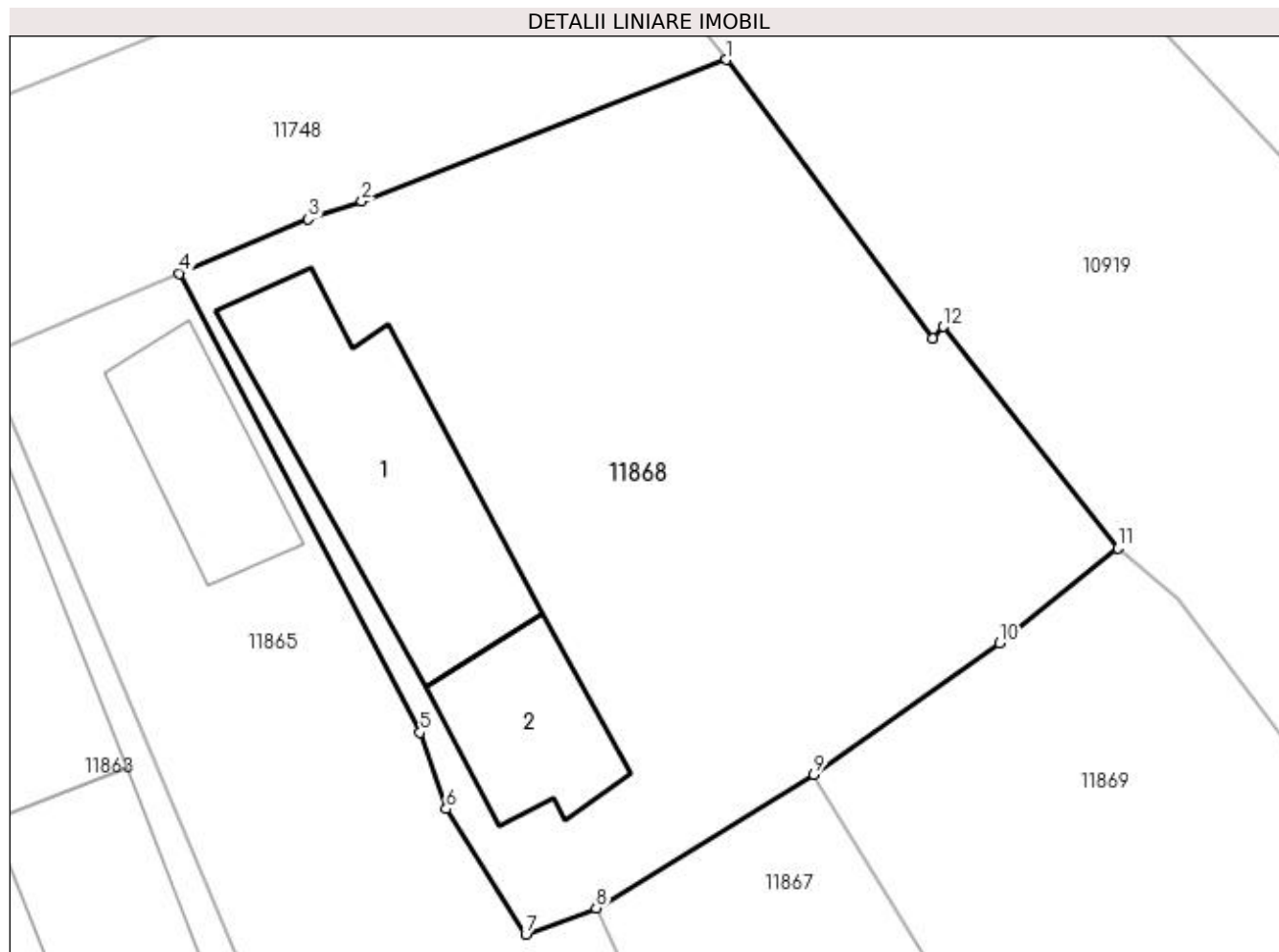
Inscrieri privind dezmembramintele dreptului de proprietate, drepturi reale de garanție și sarcini	Referințe
NU SUNT	

## Anexa Nr. 1 La Partea I

## Teren

Nr cadastral	Suprafața (mp)*	Observații / Referințe
	Din acte: 500 Masurata: 794	

\* Suprafața este determinată în planul de proiecție Stereo 70.



## Date referitoare la teren

Crt	Categorie folosință	Intra vilan	Suprafața (mp)	Tarla	Parcelă	Nr. topo	Observații / Referințe
1	curți constructii	DA	794	33	34	-	

## Date referitoare la construcții

Crt	Număr	Destinație construcție	Supraf. (mp)	Situație juridică	Observații / Referințe
A1.1		construcții de locuințe	99	Cu acte	Nr. niveluri:2; S. construita la sol:99 mp; S. construita desfasurata:112 mp; C1- LOCUINTA -Parter+Beci
A1.2		construcții anexa	43	Cu acte	Nr. niveluri:1; S. construita la sol:43 mp; S. construita desfasurata:43 mp; C2-ANEXA

## Lungime Segmente

1) Valorile lungimilor segmentelor sunt obținute din proiecție în plan.

Punct început	X / Y	Punct sfârșit	X / Y	Lungime segment (** (m)
1	356.660,47 290.505,841	2	356.645,144 290.499,879	16.445
2	356.645,144 290.499,879	3	356.642,89 290.499,143	2.371

Punct început	X / Y	Punct sfârșit	X / Y	Lungime segment (** (m)
3	356.642,89 290.499,143	4	356.637,479 290.496,854	5.875
4	356.637,479 290.496,854	5	356.647,591 290.477,548	21.794
5	356.647,591 290.477,548	6	356.648,685 290.474,336	3.393
6	356.648,685 290.474,336	7	356.652,038 290.469,062	6.25
7	356.652,038 290.469,062	8	356.654,998 290.470,159	3.157
8	356.654,998 290.470,159	9	356.664,154 290.475,784	10.746
9	356.664,154 290.475,784	10	356.671,97 290.481,3	9.566
10	356.671,97 290.481,3	11	356.676,927 290.485,29	6.363
11	356.676,927 290.485,29	12	356.669,602 290.494,614	11.857
12	356.669,602 290.494,614	13	356.669,15 290.494,13	0.662
13	356.669,15 290.494,13	1	356.660,47 290.505,841	14.577

\*\* Lungimile segmentelor sunt determinate în planul de proiecție Stereo 70 și sunt rotunjite la 1 milimetru.

\*\*\* Distanța dintre puncte este formată din segmente cumulate ce sunt mai mici decât valoarea 1 milimetru.



**DATE DESPRE IMOBILUL NR. 11869**

Oficiul de Cadastru și Publicitate Imobiliară DOLJ  
Biroul de Cadastru și Publicitate Imobiliară Craiova

**A. Partea I. Descrierea imobilului**

TEREN Intravilan

Adresa: Loc. Motatei, Str Maresal Antonescu, Nr. 61, Jud. Dolj, T33, P33

Nr. Crt	Nr cadastral Nr. topografic	Suprafața* (mp)	Observații / Referințe
A1		Din acte: 1.600 Masurata: 1.427	Sector cadastral:16 Teren imprejmuit;

**Construcții**

Crt	Nr cadastral Nr. topografic	Adresa	Observații / Referințe
A1.1		Loc. Motatei, Str Maresal Antonescu, Jud. Dolj	Nr. niveluri:2; S. construita la sol:73 mp; S. construita desfasurata:86 mp; C1- LOCUINTA -Parter+Beci
A1.2		Loc. Motatei, Str Maresal Antonescu, Jud. Dolj	Nr. niveluri:2; S. construita la sol:125 mp; S. construita desfasurata:250 mp; C2- LOCUINTA -Parter+1Etaj
A1.3		Loc. Motatei, Str Maresal Antonescu, Jud. Dolj	Nr. niveluri:2; S. construita la sol:53 mp; S. construita desfasurata:106 mp; C3- LOCUINTA -Parter+1Etaj
A1.4		Loc. Motatei, Str Maresal Antonescu, Jud. Dolj	Nr. niveluri:2; S. construita la sol:94 mp; S. construita desfasurata:107 mp; C3- ANEXA -Parter+Beci

**B. Partea II. Proprietari și acte**

Inscrieri privitoare la dreptul de proprietate și alte drepturi reale		Referințe
/		
Act Administrativ nr. TDP 4467, din 11/08/2005 emis de CJSIPT DOLJ;		
B1	Intabulare, drept de PROPRIETATE, dobandit prin Reconstituire, cota actuala 1/1, cota initiala 1/1 1) BERCESCU MARIN, LIPSĂ CNP 2) BERCESCU CONSTANTIN, LIPSĂ CNP	A1
Act Normativ nr. Legea 7, din 13/03/1996 emis de PARLAMENTUL ROMANIEI ((ART 12 ALIN 14 SI ART 37 ALIN 2));		
B2	Intabulare, drept de PROPRIETATE, dobandit prin Lege, cota actuala 1/1, cota initiala 1/1 1) BERCESCU MARIN, LIPSĂ CNP 2) BERCESCU CONSTANTIN, LIPSĂ CNP	A1.1, A1.2, A1.3, A1.4

**C. Partea III. SARCINI .**

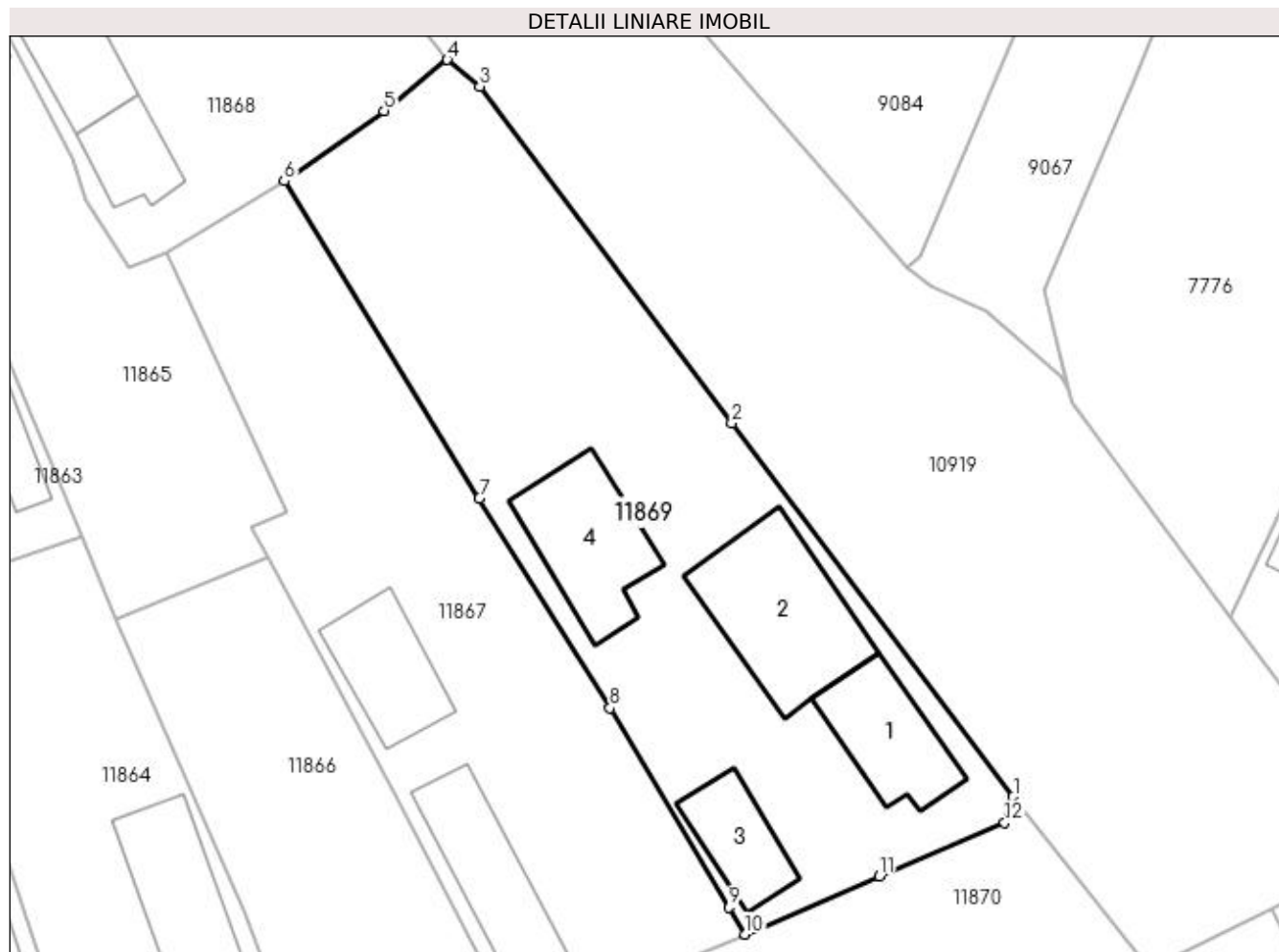
Inscrieri privind dezmembramintele dreptului de proprietate, drepturi reale de garanție și sarcini	Referințe
NU SUNT	

## Anexa Nr. 1 La Partea I

## Teren

Nr cadastral	Suprafața (mp)*	Observații / Referințe
	Din acte: 1.600 Masurata: 1.427	

\* Suprafața este determinată în planul de proiecție Stereo 70.



## Date referitoare la teren

Crt	Categorie folosință	Intra vilan	Suprafața (mp)	Tarla	Parcelă	Nr. topo	Observații / Referințe
1	curți construcții	DA	1.427	33	33	-	

## Date referitoare la construcții

Crt	Număr	Destinație construcție	Supraf. (mp)	Situație juridică	Observații / Referințe
A1.1		construcții de locuințe	73	Cu acte	Nr. niveluri:2; S. construita la sol:73 mp; S. construita desfasurata:86 mp; C1- LOCUINTA - Parter+Beci
A1.2		construcții de locuințe	125	Cu acte	Nr. niveluri:2; S. construita la sol:125 mp; S. construita desfasurata:250 mp; C2- LOCUINTA -Parter+1Etaj
A1.3		construcții de locuințe	53	Cu acte	Nr. niveluri:2; S. construita la sol:53 mp; S. construita desfasurata:106 mp; C3- LOCUINTA -Parter+1Etaj
A1.4		construcții anexa	94	Cu acte	Nr. niveluri:2; S. construita la sol:94 mp; S. construita desfasurata:107 mp; C3- ANEXA - Parter+Beci

**Lungime Segmente**

1) Valorile lungimilor segmentelor sunt obținute din proiecție în plan.

Punct început	X / Y	Punct sfârșit	X / Y	Lungime segment (** (m)
1	356.721,241 290.427,574	2	356.699,202 290.456,85	36.644
2	356.699,202 290.456,85	3	356.679,482 290.483,205	32.916
3	356.679,482 290.483,205	4	356.676,927 290.485,29	3.298
4	356.676,927 290.485,29	5	356.671,97 290.481,3	6.363
5	356.671,97 290.481,3	6	356.664,154 290.475,784	9.566
6	356.664,154 290.475,784	7	356.679,441 290.450,941	29.17
7	356.679,441 290.450,941	8	356.689,679 290.434,532	19.341
8	356.689,679 290.434,532	9	356.698,996 290.418,939	18.164
9	356.698,996 290.418,939	10	356.700,27 290.416,808	2.483
10	356.700,27 290.416,808	11	356.710,769 290.421,352	11.44
11	356.710,769 290.421,352	12	356.720,566 290.425,534	10.652
12	356.720,566 290.425,534	1	356.721,241 290.427,574	2.149

\*\* Lungimile segmentelor sunt determinate în planul de proiecție Stereo 70 și sunt rotunjite la 1 milimetru.

\*\*\* Distanța dintre puncte este formată din segmente cumulate ce sunt mai mici decât valoarea 1 milimetru.





**DATE DESPRE IMOBILUL NR. 11870**

Oficiul de Cadastru și Publicitate Imobiliară DOLJ  
Biroul de Cadastru și Publicitate Imobiliară Craiova

**A. Partea I. Descrierea imobilului**

TEREN Intravilan

Adresa: Loc. Motatei, Str Politiei (Fost Maresal Antonescu), Jud. Dolj

Nr. Crt	Nr cadastral Nr. topografic	Suprafața* (mp)	Observații / Referințe
A1	34423	12.811	Sector cadastral:16 Teren neimprijmit;

**B. Partea II. Proprietari și acte**

Inscrieri privitoare la dreptul de proprietate și alte drepturi reale		Referințe
<b>170032 / 07/11/2017</b>		
Act Normativ nr. HG nr. 965- Anexa 66, din 18/09/2002 emis de GUVERNUL ROMANIEI (act administrativ nr HCL nr.32 si Anexa nr. 1 la HCL din 14.09.2017, emis de CONSILIUL LOCAL PRIMARIA MOTATEI;act administrativ nr REFERAT DE LEGALITATE nr. 10627 din 19.09.2017, emis de PREFECTURA DOLJ;act administrativ nr HCL nr. 3 din 31.01.2012, emis de CONSILIUL LOCAL PRIMARIA MOTATEI);		
B1	Intabulare, drept de PROPRIETATE, dobandit prin Lege, cota actuala 1/1 1) COMUNA MOTATEI- DOMENIUL PUBLIC, CIF:4553305	A1
<b>25365 / 03/02/2021</b>		
Act Administrativ nr. HCL nr.20, din 25/07/2019 emis de CONSILIUL LOCAL AL COMUNEI MODATEI (HCL ; act administrativ nr Referat de legalitate nr.91 din 08.01.2020, emis de Consiliul local Motatei);		
B2	se noteaza schimbarea denumirii strazii care se va citi:Str Poliției, Jud. Dolj, (fost Str. Maresal Antonescu)	A1

**C. Partea III. SARCINI .**

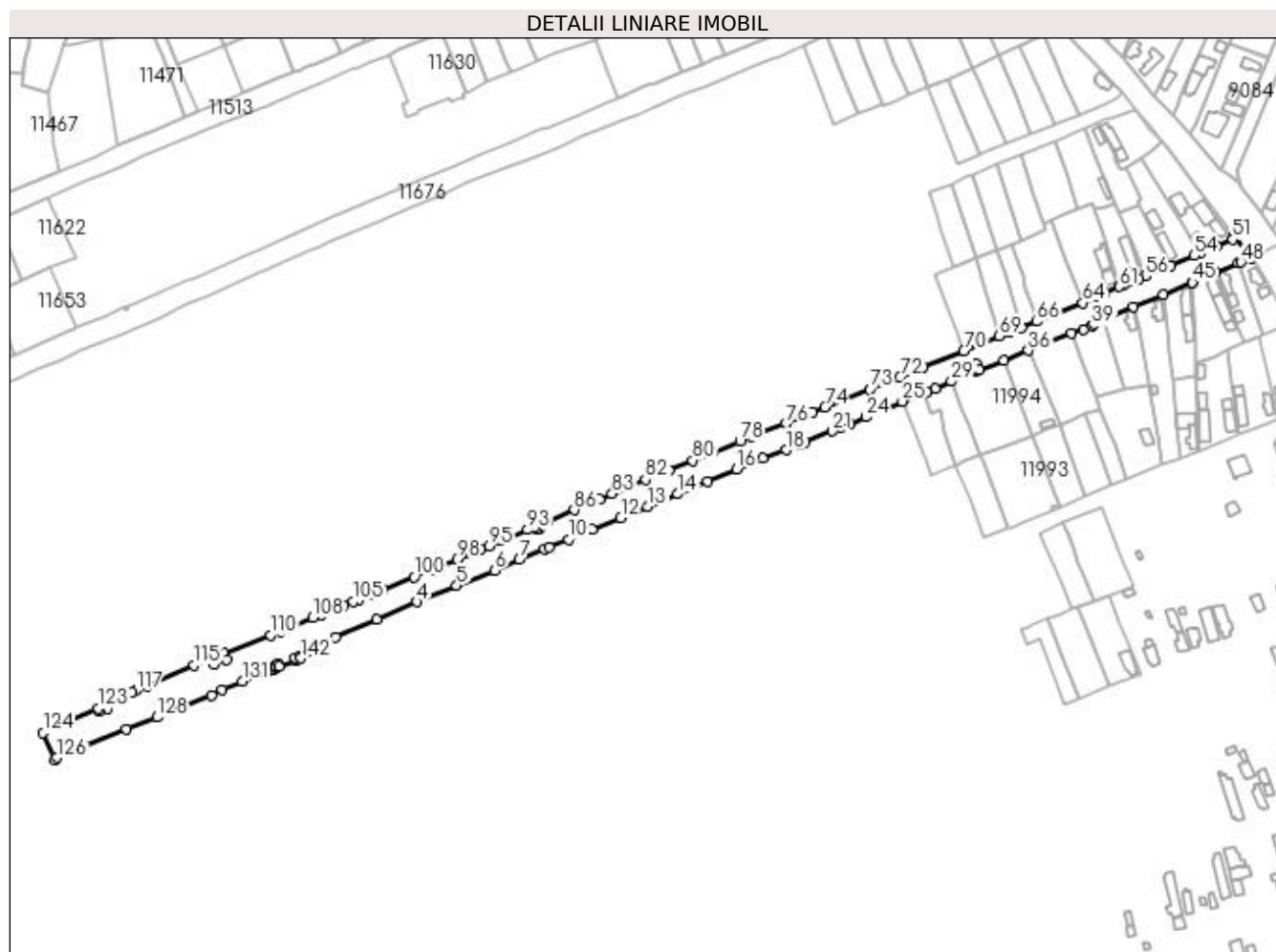
Inscrieri privind dezmembramintele dreptului de proprietate, drepturi reale de garanție și sarcini	Referințe
NU SUNT	

## Anexa Nr. 1 La Partea I

## Teren

Nr cadastral	Suprafața (mp)*	Observații / Referințe
34423	12.811	

\* Suprafața este determinată în planul de proiecție Stereo 70.



## Date referitoare la teren

Crt	Categorie folosință	Intra vilan	Suprafața (mp)	Tarla	Parcelă	Nr. topo	Observații / Referințe
1	drum	DA	12.811	-	-	-	Imprejmuit: limita conventionala.

## Lungime Segmente

1) Valorile lungimilor segmentelor sunt obținute din proiecție în plan.

Punct început	X / Y	Punct sfârșit	X / Y	Lungime segment
1	356.158,49 290.172,268	2	356.168,325 290.180,903	13.088
4	356.218,526 290.202,344	5	356.242,744 290.212,425	26.232
7	356.281,393 290.228,423	8	356.296,798 290.235,012	16.755
10	356.311,633 290.240,764	11	356.326,326 290.246,812	15.889
13	356.360,466 290.260,877	14	356.378,916 290.268,858	20.102
16	356.415,271 290.284,065	17	356.431,094 290.290,683	17.151
2	356.168,325 290.180,903	3	356.193,701 290.191,693	27.575
5	356.242,744 290.212,425	6	356.266,201 290.221,635	25.2
8	356.296,798 290.235,012	9	356.299,505 290.236,17	2.944
11	356.326,326 290.246,812	12	356.343,824 290.254,152	18.975
14	356.378,916 290.268,858	15	356.397,294 290.276,547	19.922
17	356.431,094 290.290,683	18	356.445,522 290.295,987	15.372
3	356.193,701 290.191,693	4	356.218,526 290.202,344	27.013
6	356.266,201 290.221,635	7	356.281,393 290.228,423	16.64
9	356.299,505 290.236,17	10	356.311,633 290.240,764	12.969
12	356.343,824 290.254,152	13	356.360,466 290.260,877	17.949
15	356.397,294 290.276,547	16	356.415,271 290.284,065	19.486
18	356.445,522 290.295,987	19	356.454,497 290.299,658	9.697

Punct început	X / Y	Punct sfârșit	X / Y	Lungime segment	Punct început	X / Y	Punct sfârșit	X / Y	Lungime segment	Punct început	X / Y	Punct sfârșit	X / Y	Lungime segment
19	356.454,497 290.299,658	20	356.457,077 290.300,702	2.783	20	356.457,077 290.300,702	21	356.473,954 290.307,533	18.207	21	356.473,954 290.307,533	22	356.480,092 290.310,017	6.622
22	356.480,092 290.310,017	23	356.484,925 290.311,996	5.222	23	356.484,925 290.311,996	24	356.494,931 290.316,092	10.812	24	356.494,931 290.316,092	25	356.517,164 290.325,767	24.247
25	356.517,164 290.325,767	26	356.530,741 290.330,753	14.464	26	356.530,741 290.330,753	27	356.532,605 290.331,516	2.014	27	356.532,605 290.331,516	28	356.537,296 290.333,626	5.144
28	356.537,296 290.333,626	29	356.547,351 290.338,15	11.026	29	356.547,351 290.338,15	30	356.562,872 290.344,389	16.728	30	356.562,872 290.344,389	31	356.562,156 290.345,986	1.75
31	356.562,156 290.345,986	32	356.561,347 290.347,79	1.977	32	356.561,347 290.347,79	33	356.562,881 290.348,537	1.706	33	356.562,881 290.348,537	34	356.564,455 290.345,026	3.848
34	356.564,455 290.345,026	35	356.579,506 290.351,076	16.221	35	356.579,506 290.351,076	36	356.594,706 290.357,187	16.382	36	356.594,706 290.357,187	37	356.621,516 290.367,537	28.738
37	356.621,516 290.367,537	38	356.628,73 290.370,322	7.733	38	356.628,73 290.370,322	39	356.634,106 290.372,34	5.742	39	356.634,106 290.372,34	40	356.635,309 290.373,541	1.7
40	356.635,309 290.373,541	41	356.641,369 290.376,167	6.605	41	356.641,369 290.376,167	42	356.659,551 290.384,045	19.815	42	356.659,551 290.384,045	43	356.677,824 290.391,555	19.756
43	356.677,824 290.391,555	44	356.695,524 290.398,905	19.165	44	356.695,524 290.398,905	45	356.695,85 290.399,043	0.354	45	356.695,85 290.399,043	46	356.710,017 290.405,037	15.383
46	356.710,017 290.405,037	47	356.724,128 290.410,862	15.266	47	356.724,128 290.410,862	48	356.725,558 290.411,466	1.552	48	356.725,558 290.411,466	49	356.731,98 290.414,15	6.96
49	356.731,98 290.414,15	50	356.721,241 290.427,574	17.191	50	356.721,241 290.427,574	51	356.720,566 290.425,534	2.149	51	356.720,566 290.425,534	52	356.710,769 290.421,352	10.652
52	356.710,769 290.421,352	53	356.700,27 290.416,808	11.44	53	356.700,27 290.416,808	54	356.697,048 290.415,414	3.511	54	356.697,048 290.415,414	55	356.682,483 290.409,296	15.798
55	356.682,483 290.409,296	56	356.667,011 290.402,797	16.782	56	356.667,011 290.402,797	57	356.662,991 290.401,362	4.268	57	356.662,991 290.401,362	58	356.657,787 290.400,006	5.378
58	356.657,787 290.400,006	59	356.654,324 290.398,499	3.777	59	356.654,324 290.398,499	60	356.652,826 290.397,069	2.071	60	356.652,826 290.397,069	61	356.651,023 290.396,317	1.954
61	356.651,023 290.396,317	62	356.642,106 290.392,498	9.7	62	356.642,106 290.392,498	63	356.637,542 290.390,451	5.002	63	356.637,542 290.390,451	64	356.628,476 290.386,489	9.894
64	356.628,476 290.386,489	65	356.611,001 290.379,424	18.849	65	356.611,001 290.379,424	66	356.599,895 290.374,962	11.969	66	356.599,895 290.374,962	67	356.590,615 290.371,233	10.001
67	356.590,615 290.371,233	68	356.583,06 290.368,198	8.142	68	356.583,06 290.368,198	69	356.576,79 290.366,102	6.611	69	356.576,79 290.366,102	70	356.555,119 290.356,971	23.516
70	356.555,119 290.356,971	71	356.530,148 290.346,688	27.005	71	356.530,148 290.346,688	72	356.515,828 290.340,858	15.461	72	356.515,828 290.340,858	73	356.497,24 290.333,291	20.069
73	356.497,24 290.333,291	74	356.469,562 290.322,142	29.839	74	356.469,562 290.322,142	75	356.461,783 290.319,018	8.383	75	356.461,783 290.319,018	76	356.445,751 290.312,144	17.444
76	356.445,751 290.312,144	77	356.424,188 290.303,921	23.078	77	356.424,188 290.303,921	78	356.417,214 290.301,094	7.525	78	356.417,214 290.301,094	79	356.400,47 290.294,307	18.067
79	356.400,47 290.294,307	80	356.388,256 290.289,356	13.179	80	356.388,256 290.289,356	81	356.373,361 290.283,4	16.042	81	356.373,361 290.283,4	82	356.359,093 290.277,568	15.414
82	356.359,093 290.277,568	83	356.338,382 290.268,963	22.427	83	356.338,382 290.268,963	84	356.330,861 290.265,745	8.181	84	356.330,861 290.265,745	85	356.326,222 290.263,762	5.045
85	356.326,222 290.263,762	86	356.315,216 290.259,052	11.971	86	356.315,216 290.259,052	87	356.298,367 290.251,791	18.347	87	356.298,367 290.251,791	88	356.298,273 290.252,034	0.261
88	356.298,273 290.252,034	89	356.293,087 290.249,72	5.679	89	356.293,087 290.249,72	90	356.293,891 290.247,888	2.001	90	356.293,891 290.247,888	91	356.292,059 290.247,085	2.0
91	356.292,059 290.247,085	92	356.291,256 290.248,916	1.999	92	356.291,256 290.248,916	93	356.286,437 290.246,775	5.273	93	356.286,437 290.246,775	94	356.270,069 290.239,95	17.734
94	356.270,069 290.239,95	95	356.262,783 290.236,911	7.894	95	356.262,783 290.236,911	96	356.257,492 290.234,705	5.732	96	356.257,492 290.234,705	97	356.253,811 290.233,17	3.988
97	356.253,811 290.233,17	98	356.242,876 290.228,577	11.86	98	356.242,876 290.228,577	99	356.227,85 290.222,286	16.29	99	356.227,85 290.222,286	100	356.216,707 290.217,621	12.08
100	356.216,707 290.217,621	101	356.197,768 290.210,004	20.413	101	356.197,768 290.210,004	102	356.191,985 290.207,698	6.226	102	356.191,985 290.207,698	103	356.189,683 290.206,78	2.478
103	356.189,683 290.206,78	104	356.182,438 290.203,89	7.8	104	356.182,438 290.203,89	105	356.179,069 290.202,547	3.627	105	356.179,069 290.202,547	106	356.172,993 290.200,124	6.541
106	356.172,993 290.200,124	107	356.159,438 290.194,718	14.593	107	356.159,438 290.194,718	108	356.154,281 290.192,661	5.552	108	356.154,281 290.192,661	109	356.133,808 290.184,037	22.215
109	356.133,808 290.184,037	110	356.128,131 290.181,922	6.058	110	356.128,131 290.181,922	111	356.099,307 290.170,617	30.962	111	356.099,307 290.170,617	112	356.100,799 290.166,906	4.0
112	356.100,799 290.166,906	113	356.093,84 290.164,109	7.5	113	356.093,84 290.164,109	114	356.092,348 290.167,821	4.001	114	356.092,348 290.167,821	115	356.081,005 290.163,249	12.23
115	356.081,005 290.163,249	116	356.051,916 290.150,8	31.641	116	356.051,916 290.150,8	117	356.045,64 290.148,05	6.852	117	356.045,64 290.148,05	118	356.042,678 290.146,752	3.234

Punct început	X / Y	Punct sfârșit	X / Y	Lungime segment	Punct început	X / Y	Punct sfârșit	X / Y	Lungime segment	Punct început	X / Y	Punct sfârșit	X / Y	Lungime segment
118	356.042,678 290.146,752	119	356.033,064 290.143,016	10.314	119	356.033,064 290.143,016	120	356.026,135 290.140,262	7.456	120	356.026,135 290.140,262	121	356.027,551 290.136,882	3.665
121	356.027,551 290.136,882	122	356.022,703 290.134,741	5.3	122	356.022,703 290.134,741	123	356.021,953 290.136,643	2.045	123	356.021,953 290.136,643	124	355.988,083 290.121,702	37.019
124	355.988,083 290.121,702	125	355.995,222 290.105,182	17.997	125	355.995,222 290.105,182	126	355.996,363 290.106,541	1.774	126	355.996,363 290.106,541	127	356.039,474 290.123,842	46.453
127	356.039,474 290.123,842	128	356.058,352 290.131,405	20.337	128	356.058,352 290.131,405	129	356.092,057 290.144,843	36.285	129	356.092,057 290.144,843	130	356.098,389 290.148,495	7.31
130	356.098,389 290.148,495	131	356.110,774 290.153,406	13.323	131	356.110,774 290.153,406	132	356.126,47 290.159,63	16.885	132	356.126,47 290.159,63	133	356.129,981 290.161,011	3.773
133	356.129,981 290.161,011	134	356.130,2 290.161,1	0.236	134	356.130,2 290.161,1	135	356.131,729 290.161,703	1.644	135	356.131,729 290.161,703	136	356.130,94 290.163,49	1.953
136	356.130,94 290.163,49	137	356.132,79 290.164,27	2.008	137	356.132,79 290.164,27	138	356.133,627 290.162,452	2.001	138	356.133,627 290.162,452	139	356.143,755 290.166,446	10.887
139	356.143,755 290.166,446	140	356.143,11 290.168,01	1.692	140	356.143,11 290.168,01	141	356.146,17 290.169,33	3.333	141	356.146,17 290.169,33	142	356.146,853 290.167,668	1.797
142	356.146,853 290.167,668	1	356.158,49 290.172,268	12.513										

\*\* Lungimile segmentelor sunt determinate în planul de proiecție Stereo 70 și sunt rotunjite la 1 milimetru.

\*\*\* Distanța dintre puncte este formată din segmente cumulate ce sunt mai mici decât valoarea 1 milimetru.

**DATE DESPRE IMOBILUL NR. 11871**

Oficiul de Cadastru și Publicitate Imobiliară DOLJ  
Biroul de Cadastru și Publicitate Imobiliară Craiova

**A. Partea I. Descrierea imobilului**

TEREN Intravilan

Adresa: Loc. Motatei, Str Calea Unirii, Jud. Dolj

Nr. Crt	Nr cadastral Nr. topografic	Suprafața* (mp)	Observații / Referințe
A1	30286	Din acte: 39.072 Masurata: 8.078	Sector cadastral:16 Teren neimprejmuat; restul de suprafata inregistrata in CF 30286 se regaseste la ID 16823,12948,12817,12480

**B. Partea II. Proprietari și acte**

Inscrieri privitoare la dreptul de proprietate și alte drepturi reale		Referințe
<b>75003 / 18/10/2011</b>		
Act Normativ nr. HG 965, din 05/09/2002 emis de GUVERNUL ROMANIEI (publicat in MO nr. 687 bis.2002, ANEXA NR. 1-INVENTARUL BUNURILOR CARE APARTIN DOMENIULUI PUBLIC AL JUD. DOLJ);		
B1	Intabulare, drept de PROPRIETATE, dobandit prin Lege, cota actuala 1/1 1) JUDETUL DOLJ-DOMENIUL PUBLIC, CIF:999999999999	A1
B2	Intabulare, drept de ADMINISTRARE, dobandit prin Lege, cota actuala 1/1 1) CONSILIUL JUDETEAN DOLJ, CIF:4417150	A1

**C. Partea III. SARCINI .**

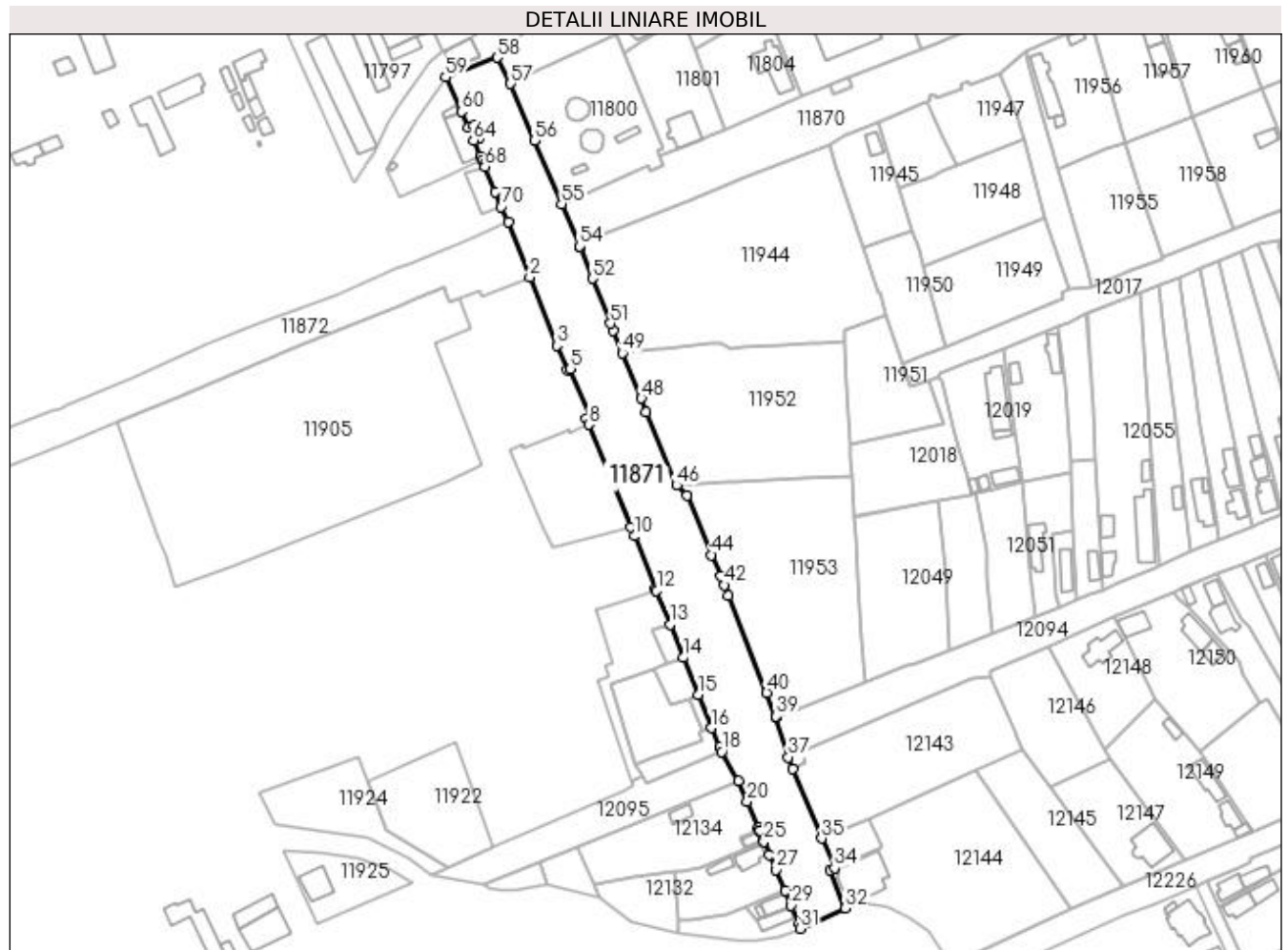
Inscrieri privind dezmembramintele dreptului de proprietate, drepturi reale de garanție și sarcini	Referințe
NU SUNT	

## Anexa Nr. 1 La Partea I

## Teren

Nr cadastral	Suprafața (mp)*	Observații / Referințe
30286	Din acte: 39.072 Masurata: 8.078	restul de suprafata inregistrata in CF 30286 se regaseste la ID 16823,12948,12817,12480

\* Suprafața este determinată în planul de proiecție Stereo 70.



## Date referitoare la teren

Crt	Categorie folosință	Intra vilan	Suprafața (mp)	Tarla	Parcelă	Nr. topo	Observații / Referințe
1	drum	DA	8.078	-	-	-	DJ 561A- KM 44+030-46+079

## Lungime Segmente

1) Valorile lungimilor segmentelor sunt obținute din proiecție în plan.

Punct început	X / Y	Punct sfârșit	X / Y	Lungime segment	Punct început	X / Y	Punct sfârșit	X / Y	Lungime segment	Punct început	X / Y	Punct sfârșit	X / Y	Lungime segment
1	355.967,401 290.114,768	2	355.975,801 290.093,276	23.075	2	355.975,801 290.093,276	3	355.986,218 290.066,794	28.457	3	355.986,218 290.066,794	4	355.990,24 290.057,2	10.403
4	355.990,24 290.057,2	5	355.991,63 290.057,77	1.502	5	355.991,63 290.057,77	6	355.999,37 290.039,23	20.091	6	355.999,37 290.039,23	7	355.997,722 290.038,55	1.783
7	355.997,722 290.038,55	8	355.998,715 290.036,114	2.631	8	355.998,715 290.036,114	9	356.014,99 289.996,3	43.012	9	356.014,99 289.996,3	10	356.016,385 289.992,851	3.72
10	356.016,385 289.992,851	11	356.024,674 289.972,475	21.997	11	356.024,674 289.972,475	12	356.025,01 289.971,65	0.891	12	356.025,01 289.971,65	13	356.030,258 289.958,625	14.043
13	356.030,258 289.958,625	14	356.035,377 289.945,715	13.888	14	356.035,377 289.945,715	15	356.041,046 289.931,329	15.463	15	356.041,046 289.931,329	16	356.046,194 289.918,381	13.934

Punct început	X / Y	Punct sfârșit	X / Y	Lungime segment	Punct început	X / Y	Punct sfârșit	X / Y	Lungime segment	Punct început	X / Y	Punct sfârșit	X / Y	Lungime segment
16	356.046,194 289.918,381	17	356.049,518 289.911,007	8.089	17	356.049,518 289.911,007	18	356.050,345 289.909,173	2.012	18	356.050,345 289.909,173	19	356.056,763 289.897,816	13.045
19	356.056,763 289.897,816	20	356.060,268 289.889,885	8.671	20	356.060,268 289.889,885	21	356.064,577 289.879,541	11.206	21	356.064,577 289.879,541	22	356.064,964 289.878,611	1.007
22	356.064,964 289.878,611	23	356.065,02 289.878,477	0.145	23	356.065,02 289.878,477	24	356.066,48 289.874,968	3.801	24	356.066,48 289.874,968	25	356.066,71 289.874,42	0.594
25	356.066,71 289.874,42	26	356.068,838 289.869,312	5.534	26	356.068,838 289.869,312	27	356.071,462 289.863,4	6.468	27	356.071,462 289.863,4	28	356.074,879 289.855,299	8.792
28	356.074,879 289.855,299	29	356.077,325 289.849,498	6.296	29	356.077,325 289.849,498	30	356.080,36 289.842,636	7.503	30	356.080,36 289.842,636	31	356.080,772 289.840,598	2.079
31	356.080,772 289.840,598	32	356.098,344 289.848,475	19.257	32	356.098,344 289.848,475	33	356.092,381 289.863,316	15.994	33	356.092,381 289.863,316	34	356.094,132 289.864,078	1.91
34	356.094,132 289.864,078	35	356.089,13 289.875,537	12.503	35	356.089,13 289.875,537	36	356.077,969 289.902,614	29.287	36	356.077,969 289.902,614	37	356.076,094 289.907,113	4.874
37	356.076,094 289.907,113	38	356.071,512 289.922,567	16.119	38	356.071,512 289.922,567	39	356.071,381 289.923,016	0.468	39	356.071,381 289.923,016	40	356.067,772 289.932,086	9.762
40	356.067,772 289.932,086	41	356.052,718 289.969,696	40.511	41	356.052,718 289.969,696	42	356.051,218 289.973,869	4.434	42	356.051,218 289.973,869	43	356.049,814 289.977,317	3.723
43	356.049,814 289.977,317	44	356.046,314 289.985,51	8.909	44	356.046,314 289.985,51	45	356.036,747 290.008,528	24.927	45	356.036,747 290.008,528	46	356.032,84 290.012,52	5.586
46	356.032,84 290.012,52	47	356.021,03 290.041,07	30.896	47	356.021,03 290.041,07	48	356.019,09 290.046,3	5.578	48	356.019,09 290.046,3	49	356.011,66 290.063,84	19.049
49	356.011,66 290.063,84	50	356.008,21 290.072,565	9.382	50	356.008,21 290.072,565	51	356.007,126 290.075,303	2.945	51	356.007,126 290.075,303	52	356.000,21 290.092,8	18.814
52	356.000,21 290.092,8	53	355.995,362 290.104,857	12.995	53	355.995,362 290.104,857	54	355.995,222 290.105,182	0.354	54	355.995,222 290.105,182	55	355.988,083 290.121,702	17.997
55	355.988,083 290.121,702	56	355.977,58 290.146,315	26.76	56	355.977,58 290.146,315	57	355.968,398 290.168,317	23.841	57	355.968,398 290.168,317	58	355.963,109 290.178,466	11.444
58	355.963,109 290.178,466	59	355.943,04 290.170,82	21.476	59	355.943,04 290.170,82	60	355.949,214 290.157,523	14.66	60	355.949,214 290.157,523	61	355.951,909 290.151,258	6.82
61	355.951,909 290.151,258	62	355.954,133 290.152,205	2.417	62	355.954,133 290.152,205	63	355.956,232 290.147,276	5.357	63	355.956,232 290.147,276	64	355.954,026 290.146,337	2.398
64	355.954,026 290.146,337	65	355.956,751 290.139,997	6.901	65	355.956,751 290.139,997	66	355.957,31 290.138,575	1.528	66	355.957,31 290.138,575	67	355.958,07 290.136,712	2.012
67	355.958,07 290.136,712	68	355.958,303 290.136,141	0.617	68	355.958,303 290.136,141	69	355.962,258 290.126,447	10.47	69	355.962,258 290.126,447	70	355.964,767 290.120,544	6.414
70	355.964,767 290.120,544	1	355.967,401 290.114,768	6.348										

\*\* Lungimile segmentelor sunt determinate în planul de proiecție Stereo 70 și sunt rotunjite la 1 milimetru.

\*\*\* Distanța dintre puncte este formată din segmente cumulate ce sunt mai mici decât valoarea 1 milimetru.





**DATE DESPRE IMOBILUL NR. 11872**

Oficiul de Cadastru și Publicitate Imobiliară DOLJ  
Biroul de Cadastru și Publicitate Imobiliară Craiova

**A. Partea I. Descrierea imobilului**

TEREN Intravilan

Adresa: Loc. Motatei, Str Pietei, Jud. Dolj

Nr. Crt	Nr cadastral Nr. topografic	Suprafața* (mp)	Observații / Referințe
A1	34441	Din acte: 3.445 Masurata: 3.332	Sector cadastral:16 Teren neimprejmut;

**B. Partea II. Proprietari și acte**

Inscrieri privitoare la dreptul de proprietate și alte drepturi reale		Referințe
<b>173008 / 13/11/2017</b>		
Act Administrativ nr. HG nr. 965, din 18/09/2002 emis de GUVERNUL ROMANIEI Anexa 66 (act administrativ nr Referat de legalitate nr.4599 din 23.04.2012, emis de PREFECTURA DOLJ;act administrativ nr HCL nr.32 si Anexa nr. 1 la HCL din 14.09.2017, emis de CONSILIUL LOCAL PRIMARIA MOTATEI;act administrativ nr HCL nr. 3 din 31.01.2012, emis de CONSILIUL LOCAL PRIMARIA MOTATEI;act administrativ nr REFERAT DE LEGALITATE nr. 10627 din 19.09.2017, emis de PREFECTURA DOLJ);		
B1	Intabulare, drept de PROPRIETATE, dobandit prin Lege, cota actuala 1/1	A1
1) COMUNA MOTATEI- DOMENIUL PUBLIC, CIF:4553305		

**C. Partea III. SARCINI .**

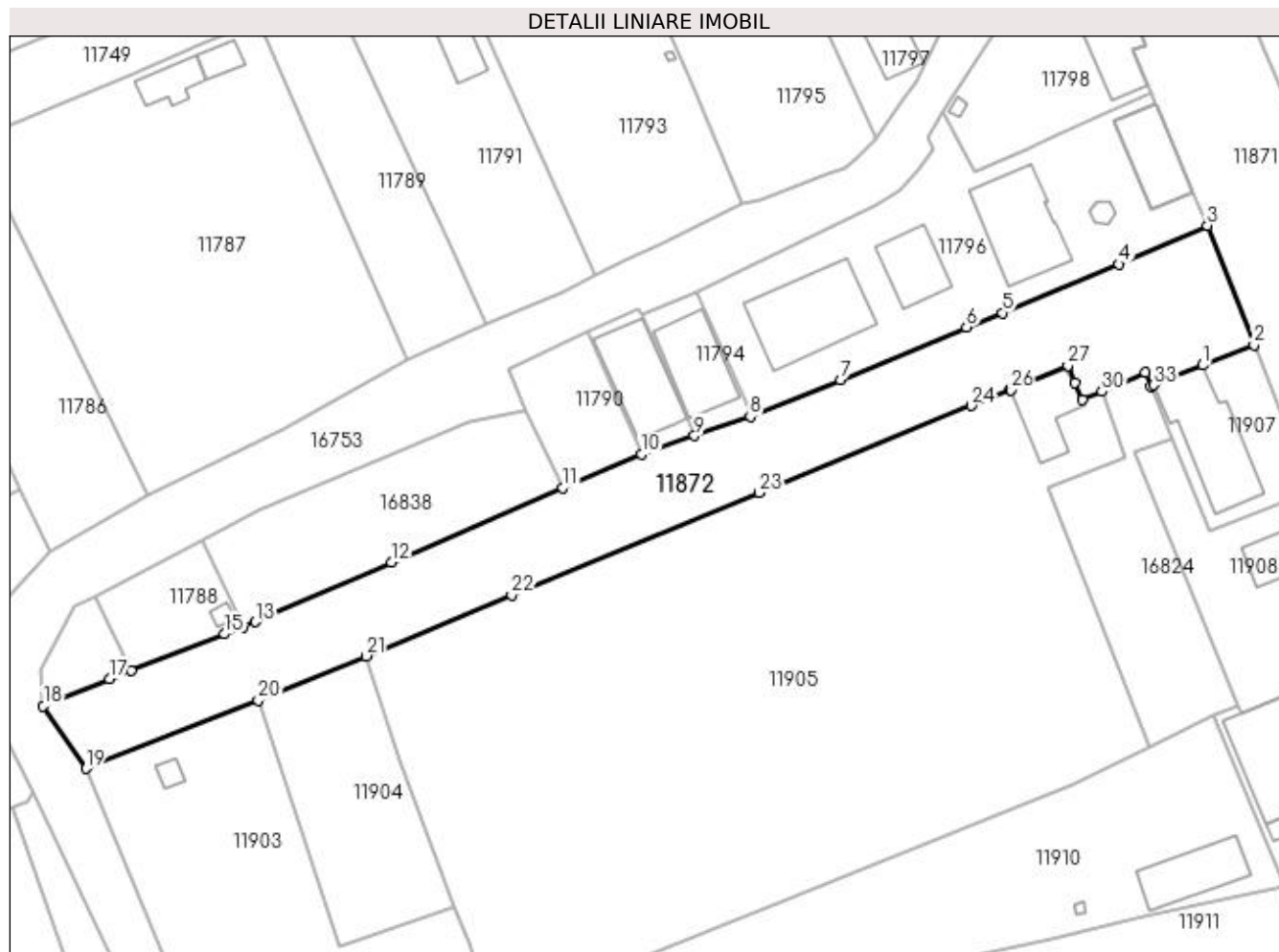
Inscrieri privind dezmembramintele dreptului de proprietate, drepturi reale de garanție și sarcini	Referințe
NU SUNT	

## Anexa Nr. 1 La Partea I

## Teren

Nr cadastral	Suprafața (mp)*	Observații / Referințe
34441	Din acte: 3.445 Masurata: 3.332	

\* Suprafața este determinată în planul de proiecție Stereo 70.



## Date referitoare la teren

Crt	Categorie folosință	Intra vilan	Suprafața (mp)	Tarla	Parcelă	Nr. topo	Observații / Referințe
1	drum	DA	3.332	-	-	-	

## Lungime Segmente

1) Valorile lungimilor segmentelor sunt obținute din proiecție în plan.

Punct început	X / Y	Punct sfârșit	X / Y	Lungime segment (** (m)
1	355.966,586 290.089,584	2	355.975,801 290.093,276	9.927
3	355.967,401 290.114,768	4	355.951,419 290.107,78	17.443
5	355.930,481 290.099,029	6	355.924,021 290.096,42	6.967
7	355.901,318 290.086,864	8	355.885,057 290.080,352	17.516
9	355.875,033 290.076,859	10	355.865,437 290.073,539	10.154

Punct început	X / Y	Punct sfârșit	X / Y	Lungime segment (** (m)
2	355.975,801 290.093,276	3	355.967,401 290.114,768	23.075
4	355.951,419 290.107,78	5	355.930,481 290.099,029	22.693
6	355.924,021 290.096,42	7	355.901,318 290.086,864	24.632
8	355.885,057 290.080,352	9	355.875,033 290.076,859	10.615
10	355.865,437 290.073,539	11	355.851,307 290.067,531	15.354

Punct început	X / Y	Punct sfârșit	X / Y	Lungime segment (** (m)
11	355.851,307 290.067,531	12	355.820,452 290.054,072	33.663
13	355.795,966 290.043,344	14	355.793,708 290.042,463	2.424
15	355.790,393 290.041,169	16	355.773,561 290.034,599	18.069
17	355.769,664 290.033,078	18	355.757,753 290.028,214	12.866
19	355.765,482 290.016,942	20	355.796,47 290.029,265	33.348
21	355.815,9 290.037,213	22	355.842,09 290.048,207	28.404
23	355.886,695 290.066,618	24	355.924,848 290.082,314	41.255
25	355.931,917 290.085,227	26	355.931,97 290.085,079	0.157
27	355.942,275 290.089,496	28	355.943,584 290.086,439	3.325
29	355.944,91 290.083,343	30	355.948,397 290.084,836	3.793
31	355.956,274 290.088,209	32	355.957,2 290.085,823	2.559
33	355.957,699 290.086,023	1	355.966,586 290.089,584	9.574

Punct început	X / Y	Punct sfârșit	X / Y	Lungime segment (** (m)
12	355.820,452 290.054,072	13	355.795,966 290.043,344	26.733
14	355.793,708 290.042,463	15	355.790,393 290.041,169	3.559
16	355.773,561 290.034,599	17	355.769,664 290.033,078	4.183
18	355.757,753 290.028,214	19	355.765,482 290.016,942	13.667
20	355.796,47 290.029,265	21	355.815,9 290.037,213	20.993
22	355.842,09 290.048,207	23	355.886,695 290.066,618	48.255
24	355.924,848 290.082,314	25	355.931,917 290.085,227	7.646
26	355.931,97 290.085,079	27	355.942,275 290.089,496	11.212
28	355.943,584 290.086,439	29	355.944,91 290.083,343	3.368
30	355.948,397 290.084,836	31	355.956,274 290.088,209	8.569
32	355.957,2 290.085,823	33	355.957,699 290.086,023	0.538

\*\* Lungimile segmentelor sunt determinate în planul de proiecție Stereo 70 și sunt rotunjite la 1 milimetru.

\*\*\* Distanța dintre puncte este formată din segmente cumulate ce sunt mai mici decât valoarea 1 milimetru.



**DATE DESPRE IMOBILUL NR. 11873**

Oficiul de Cadastru și Publicitate Imobiliară DOLJ  
 Biroul de Cadastru și Publicitate Imobiliară Craiova

**A. Partea I. Descrierea imobilului**

TEREN Intravilan

Adresa: Loc. Motatei, Str Pietei -Tr 2, Jud. Dolj

Nr. Crt	Nr cadastral Nr. topografic	Suprafața* (mp)	Observații / Referințe
A1	34416	4.729	Sector cadastral:16 Teren neimprejmuit;

**B. Partea II. Proprietari și acte**

Inscrieri privitoare la dreptul de proprietate și alte drepturi reale		Referințe
<b>170666 / 08/11/2017</b>		
Act Administrativ nr. HCL nr. 3, din 31/01/2012 emis de CONSILIUL LOCAL MOTATEI (Referat nr. 5539/20.09.2017 HCL nr.32 si Anexa nr. 1 la HCL din 14.09.2017 emis de CONSILIUL LOCAL PRIMARIA MOTATEI ,act administrativ nr HG nr. 965- Anexa 66 din 18.09.2002, emis de MONITORUL OFICIAL AL ROMANIEI , Referat de legalitate nr.4599 / 23.04.2012 emis de PREFECTURA DOLJ);		
B1	Intabulare, drept de PROPRIETATE, dobandit prin Lege, cota actuala 1/1 1) COMUNA MOTATEI- DOMENIUL PUBLIC, CIF:4553305	A1

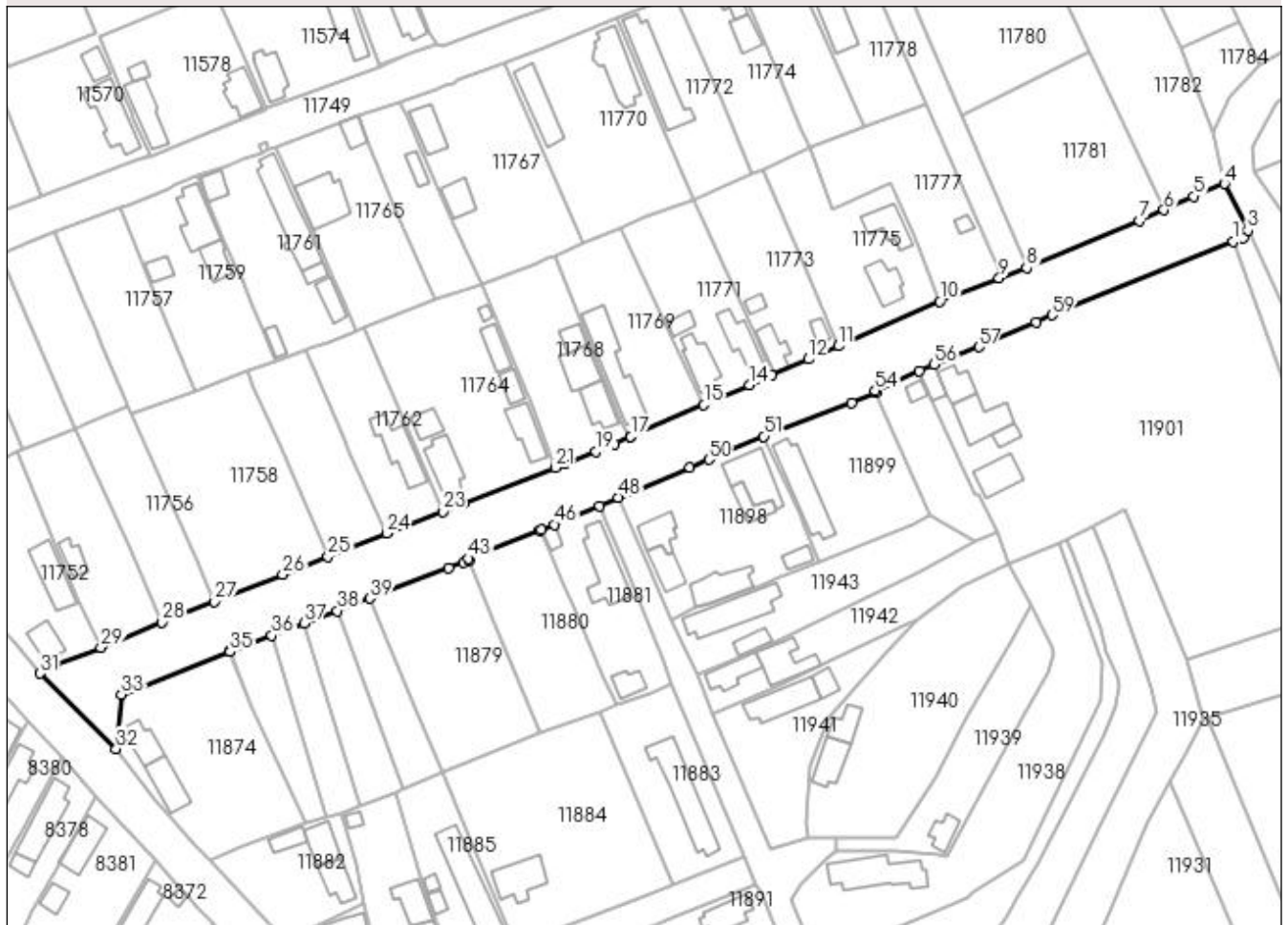
**C. Partea III. SARCINI .**

Inscrieri privind dezmembramintele dreptului de proprietate, drepturi reale de garanție și sarcini	Referințe
NU SUNT	

**Anexa Nr. 1 La Partea I****Teren**

Nr cadastral	Suprafața (mp)*	Observații / Referințe
34416	4.729	

\* Suprafața este determinată în planul de proiecție Stereo 70.

**DETALII LINIARE IMOBIL****Date referitoare la teren**

Crt	Categorie folosință	Intra vilan	Suprafața (mp)	Tarla	Parcelă	Nr. topo	Observații / Referințe
1	drum	DA	4.729	-	-	-	Imprejmuit: limita conventionala.

**Lungime Segmente**

1) Valorile lungimilor segmentelor sunt obținute din proiecție în plan.

Punct început	X / Y	Punct sfârșit	X / Y	Lungime segment
1	355.752,222 290.009,872	2	355.754,813 290.010,934	2.8
4	355.749,846 290.024,965	5	355.741,789 290.021,654	8.711
7	355.727,686 290.015,245	8	355.698,238 290.003,002	31.89 2
10	355.675,628 289.994,308	11	355.649,171 289.982,651	28.91 1
13	355.631,891 289.975,044	14	355.625,979 289.972,443	6.459
16	355.595,013 289.958,964	17	355.595,009 289.958,969	0.006
2	355.754,813 290.010,934	3	355.755,956 290.012,798	2.187
5	355.741,789 290.021,654	6	355.734,016 290.018,121	8.538
8	355.698,238 290.003,002	9	355.691,091 290.000,318	7.634
11	355.649,171 289.982,651	12	355.641,379 289.979,218	8.515
14	355.625,979 289.972,443	15	355.614,081 289.967,267	12.97 5
17	355.595,009 289.958,969	18	355.590,779 289.957,129	4.613
3	355.755,956 290.012,798	4	355.749,846 290.024,965	13.61 5
6	355.734,016 290.018,121	7	355.727,686 290.015,245	6.953
9	355.691,091 290.000,318	10	355.675,628 289.994,308	16.59
12	355.641,379 289.979,218	13	355.631,891 289.975,044	10.36 6
15	355.614,081 289.967,267	16	355.595,013 289.958,964	20.79 7
18	355.590,779 289.957,129	19	355.585,906 289.955,174	5.251

Punct început	X / Y	Punct sfârșit	X / Y	Lungime segment	Punct început	X / Y	Punct sfârșit	X / Y	Lungime segment	Punct început	X / Y	Punct sfârșit	X / Y	Lungime segment
19	355.585,906 289.955,174	20	355.577,721 289.951,889	8.82	20	355.577,721 289.951,889	21	355.575,278 289.950,929	2.625	21	355.575,278 289.950,929	22	355.551,433 289.941,56	25.62
22	355.551,433 289.941,56	23	355.545,904 289.939,435	5.923	23	355.545,904 289.939,435	24	355.531,402 289.933,861	15.536	24	355.531,402 289.933,861	25	355.515,987 289.927,767	16.576
25	355.515,987 289.927,767	26	355.504,206 289.923,039	12.694	26	355.504,206 289.923,039	27	355.486,443 289.916,0	19.107	27	355.486,443 289.916,0	28	355.472,738 289.910,568	14.742
28	355.472,738 289.910,568	29	355.456,757 289.904,03	17.267	29	355.456,757 289.904,03	30	355.444,859 289.899,271	12.814	30	355.444,859 289.899,271	31	355.440,942 289.897,288	4.39
31	355.440,942 289.897,288	32	355.460,767 289.877,602	27.939	32	355.460,767 289.877,602	33	355.462,092 289.891,834	14.294	33	355.462,092 289.891,834	34	355.490,32 289.902,892	30.317
34	355.490,32 289.902,892	35	355.490,435 289.902,937	0.123	35	355.490,435 289.902,937	36	355.501,378 289.907,11	11.712	36	355.501,378 289.907,11	37	355.509,796 289.910,32	9.009
37	355.509,796 289.910,32	38	355.518,449 289.913,62	9.261	38	355.518,449 289.913,62	39	355.526,945 289.916,86	9.093	39	355.526,945 289.916,86	40	355.547,446 289.924,677	21.941
40	355.547,446 289.924,677	41	355.551,389 289.926,181	4.22	41	355.551,389 289.926,181	42	355.552,779 289.926,711	1.488	42	355.552,779 289.926,711	43	355.552,665 289.927,208	0.51
43	355.552,665 289.927,208	44	355.571,227 289.934,563	19.966	44	355.571,227 289.934,563	45	355.571,649 289.934,735	0.456	45	355.571,649 289.934,735	46	355.575,022 289.936,113	3.644
46	355.575,022 289.936,113	47	355.586,835 289.940,939	12.761	47	355.586,835 289.940,939	48	355.591,74 289.943,162	5.385	48	355.591,74 289.943,162	49	355.610,413 289.950,974	20.241
49	355.610,413 289.950,974	50	355.615,342 289.953,034	5.342	50	355.615,342 289.953,034	51	355.629,734 289.959,076	15.609	51	355.629,734 289.959,076	52	355.652,719 289.967,769	24.574
52	355.652,719 289.967,769	53	355.658,942 289.970,516	6.802	53	355.658,942 289.970,516	54	355.658,717 289.971,016	0.548	54	355.658,717 289.971,016	55	355.670,321 289.976,149	12.689
55	355.670,321 289.976,149	56	355.674,117 289.977,814	4.145	56	355.674,117 289.977,814	57	355.685,801 289.982,371	12.541	57	355.685,801 289.982,371	58	355.700,745 289.988,855	16.29
58	355.700,745 289.988,855	59	355.704,911 289.990,662	4.541	59	355.704,911 289.990,662	1	355.752,222 290.009,872	51.062					

\*\* Lungimile segmentelor sunt determinate în planul de proiecție Stereo 70 și sunt rotunjite la 1 milimetru.

\*\*\* Distanța dintre puncte este formată din segmente cumulate ce sunt mai mici decât valoarea 1 milimetru.





**DATE DESPRE IMOBILUL NR. 11874**

Oficiul de Cadastru și Publicitate Imobiliară DOLJ  
Biroul de Cadastru și Publicitate Imobiliară Craiova

**A. Partea I. Descrierea imobilului**

TEREN Intravilan

Adresa: Loc. Motatei, Str Pietei, Nr. 27, Jud. Dolj, T108, P6,6

Nr. Crt	Nr cadastral Nr. topografic	Suprafața* (mp)	Observații / Referințe
A1	36411	Din acte: 2.000 Masurata: 1.581	Sector cadastral:16 Teren neimprejmut;

**Construcții**

Crt	Nr cadastral Nr. topografic	Adresa	Observații / Referințe
A1.1		Loc. Motatei, Str Pietei, Nr. 27, Jud. Dolj, T. 108, P. 6, 6	Nr. niveluri:1; S. construita la sol:64 mp; S. construita desfasurata:64 mp; Locuinta parter construita in anul 1962.
A1.2		Loc. Motatei, Str Pietei, Nr. 27, Jud. Dolj, T. 108, P. 6, 6	Nr. niveluri:1; S. construita la sol:84 mp; S. construita desfasurata:84 mp; Anexa parter construita in anul 1962.

**B. Partea II. Proprietari și acte**

Inscrieri privitoare la dreptul de proprietate și alte drepturi reale		Referințe
<b>232549 / 11/11/2020</b>		
Act Notarial nr. Contract de vanzare Aut 2188, din 10/11/2020 emis de Diaconescu Gelu Emilian;		
B1	Intabulare, drept de PROPRIETATE, dobandit prin Conventie, cota actuala 1/1, cota initiala 1/1 1) SURDU IONUT-CIPRIAN	A1, A1.1, A1.2

**C. Partea III. SARCINI .**

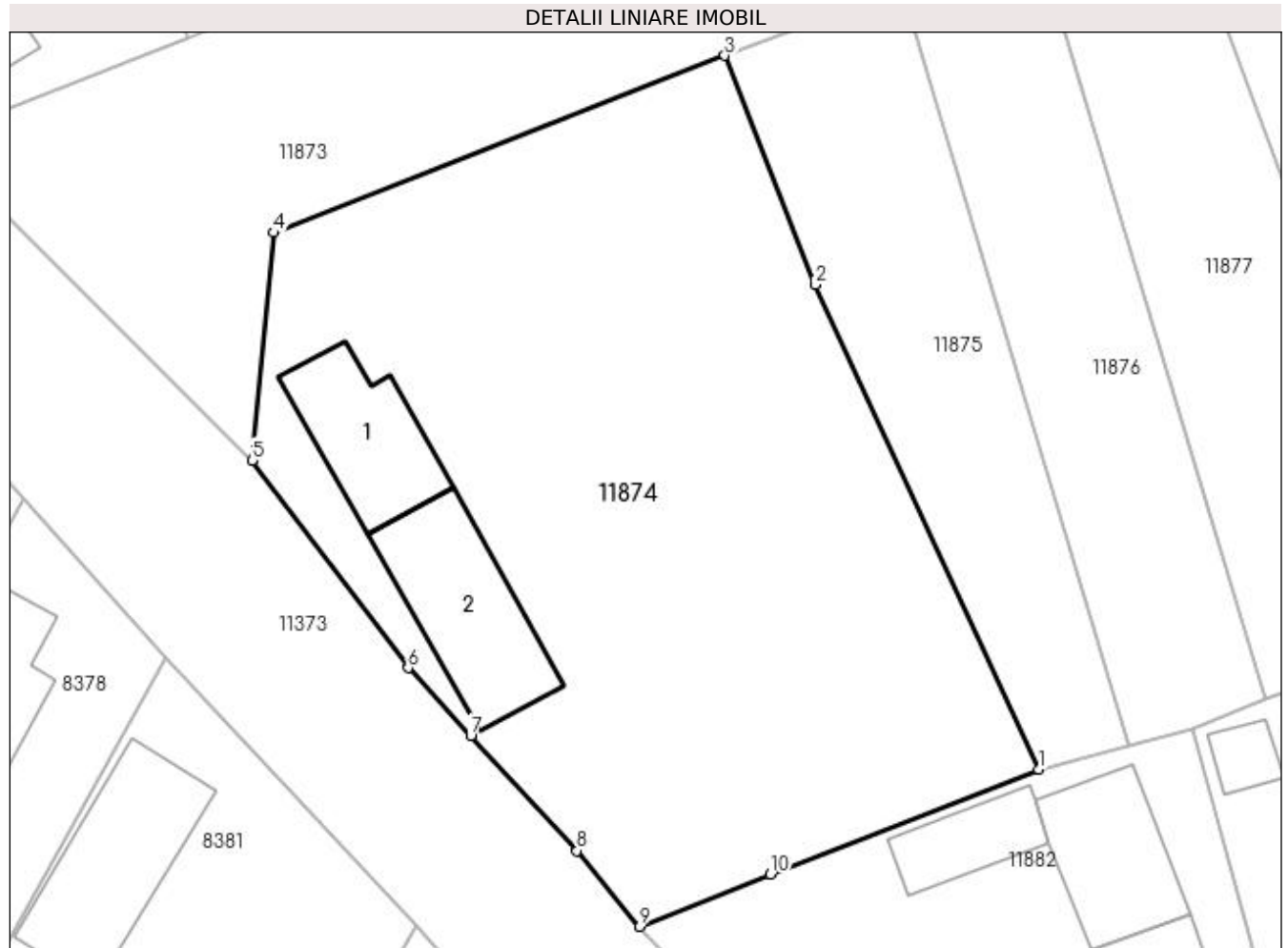
Inscrieri privind dezmembramintele dreptului de proprietate, drepturi reale de garanție și sarcini	Referințe
NU SUNT	

## Anexa Nr. 1 La Partea I

## Teren

Nr cadastral	Suprafața (mp)*	Observații / Referințe
36411	Din acte: 2.000 Masurata: 1.581	

\* Suprafața este determinată în planul de proiecție Stereo 70.



## Date referitoare la teren

Crt	Categorie folosință	Intra vilan	Suprafața (mp)	Tarla	Parcelă	Nr. topo	Observații / Referințe
1	curți constructii	DA	815	108	6,6	-	
2	arabil	DA	766	108	6,6	-	

## Date referitoare la construcții

Crt	Număr	Destinație construcție	Supraf. (mp)	Situație juridică	Observații / Referințe
A1.1		construcții de locuințe	64	Cu acte	Nr. niveluri:1; S. construita la sol:64 mp; S. construita desfasurata:64 mp; Locuinta parter construita in anul 1962.
A1.2		construcții anexa	84	Cu acte	Nr. niveluri:1; S. construita la sol:84 mp; S. construita desfasurata:84 mp; Anexa parter construita in anul 1962.

## Lungime Segmente

1) Valorile lungimilor segmentelor sunt obținute din proiecție în plan.

Punct început	X / Y	Punct sfârșit	X / Y	Lungime segment (** (m)
1	355.509,952 289.858,304	2	355.495,981 289.888,581	33.345

Punct început	X / Y	Punct sfârșit	X / Y	Lungime segment (** (m)
2	355.495,981 289.888,581	3	355.490,32 289.902,892	15.39
3	355.490,32 289.902,892	4	355.462,092 289.891,834	30.317
4	355.462,092 289.891,834	5	355.460,767 289.877,602	14.294
5	355.460,767 289.877,602	6	355.470,524 289.864,632	16.23
6	355.470,524 289.864,632	7	355.474,439 289.860,39	5.773
7	355.474,439 289.860,39	8	355.481,064 289.853,214	9.767
8	355.481,064 289.853,214	9	355.485,006 289.848,477	6.163
9	355.485,006 289.848,477	10	355.493,18 289.851,753	8.806
10	355.493,18 289.851,753	1	355.509,952 289.858,304	18.006

\*\* Lungimile segmentelor sunt determinate în planul de proiecție Stereo 70 și sunt rotunjite la 1 milimetru.

\*\*\* Distanța dintre puncte este formată din segmente cumulate ce sunt mai mici decât valoarea 1 milimetru.



**DATE DESPRE IMOBILUL NR. 11875**

Oficiul de Cadastru și Publicitate Imobiliară DOLJ  
Biroul de Cadastru și Publicitate Imobiliară Craiova

**A. Partea I. Descrierea imobilului**

TEREN Intravilan

Adresa: Loc. Motatei, Str Pietei, Nr. 25, Jud. Dolj, T108, P8

Nr. Crt	Nr cadastral Nr. topografic	Suprafața* (mp)	Observații / Referințe
A1		Din acte: 500 Masurata: 447	Sector cadastral:16 Teren neimprejmuit;

**B. Partea II. Proprietari și acte**

Inscrieri privitoare la dreptul de proprietate și alte drepturi reale		Referințe
/		
Act Administrativ nr. TDP 1490-48941, din 13/02/1995 emis de CJSIPT DOLJ;		
B1	Intabulare, drept de PROPRIETATE, dobândit prin Reconstituire, cota actuala 1/1, cota initiala 1/1 1) VELICA ECATERINA, LIPSĂ CNP	A1

**C. Partea III. SARCINI .**

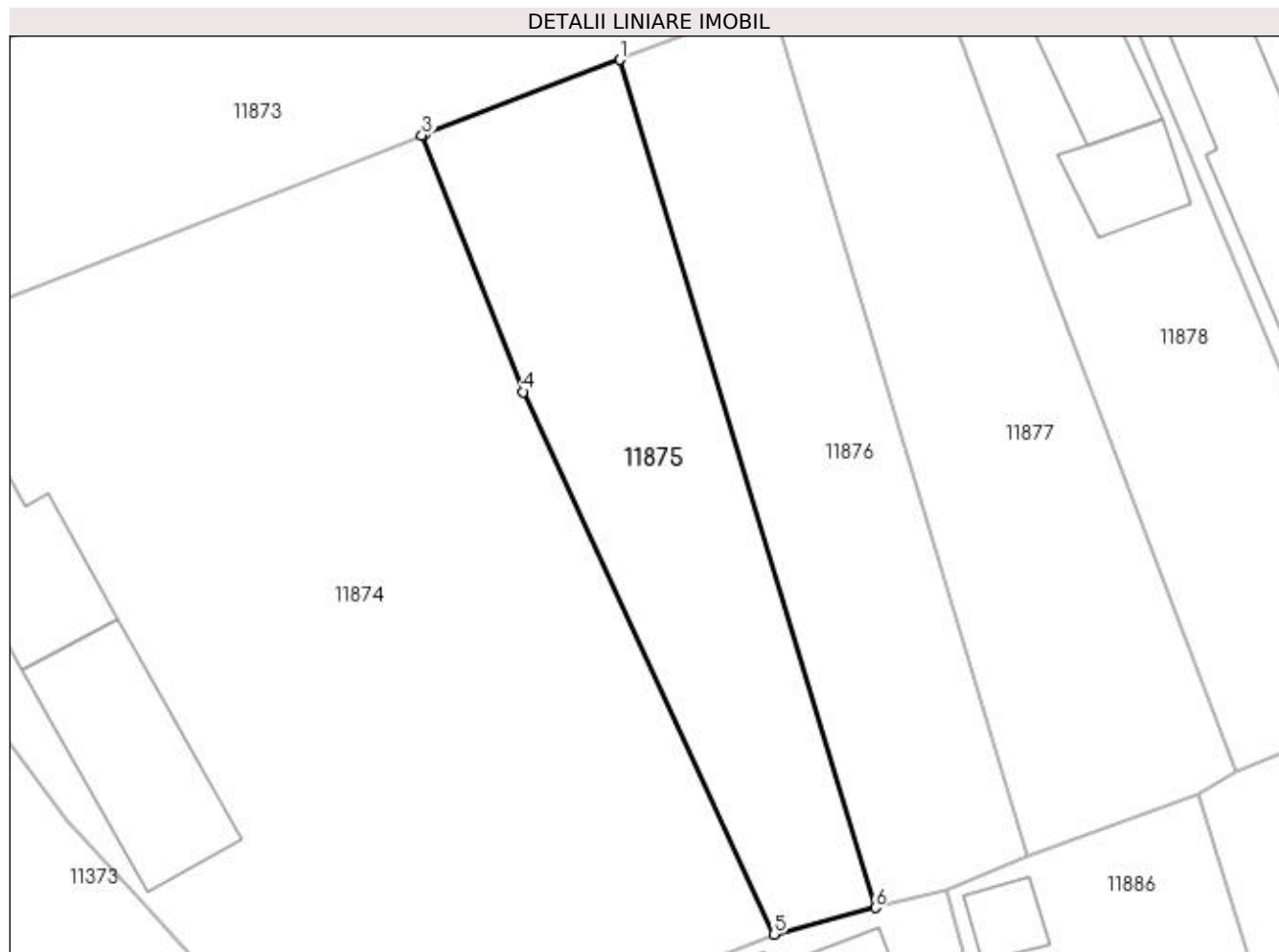
Inscrieri privind dezmembramintele dreptului de proprietate, drepturi reale de garanție și sarcini	Referințe
NU SUNT	

## Anexa Nr. 1 La Partea I

## Teren

Nr cadastral	Suprafața (mp)*	Observații / Referințe
	Din acte: 500 Masurata: 447	

\* Suprafața este determinată în planul de proiecție Stereo 70.



## Date referitoare la teren

Crt	Categorie folosință	Intra vilan	Suprafața (mp)	Tarla	Parcelă	Nr. topo	Observații / Referințe
1	curți constructii	DA	447	108	8	-	

## Lungime Segmente

1) Valorile lungimilor segmentelor sunt obținute din proiecție în plan.

Punct început	X / Y	Punct sfârșit	X / Y	Lungime segment (** (m)
1	355.501,378 289.907,11	2	355.490,435 289.902,937	11.712
2	355.490,435 289.902,937	3	355.490,32 289.902,892	0.123
3	355.490,32 289.902,892	4	355.495,981 289.888,581	15.39
4	355.495,981 289.888,581	5	355.509,952 289.858,304	33.345
5	355.509,952 289.858,304	6	355.515,619 289.859,785	5.857

Punct început	X / Y	Punct sfârșit	X / Y	Lungime segment (** (m)
6	355.515,619 289.859,785	1	355.501,378 289.907,11	49.421

\*\* Lungimile segmentelor sunt determinate în planul de proiecție Stereo 70 și sunt rotunjite la 1 milimetru.

\*\*\* Distanța dintre puncte este formată din segmente cumulate ce sunt mai mici decât valoarea 1 milimetru.





**DATE DESPRE IMOBILUL NR. 11876**

Oficiul de Cadastru și Publicitate Imobiliară DOLJ  
Biroul de Cadastru și Publicitate Imobiliară Craiova

**A. Partea I. Descrierea imobilului**

TEREN Intravilan

Adresa: Loc. Motatei, Jud. Dolj, T108, P9

Nr. Crt	Nr cadastral Nr. topografic	Suprafața* (mp)	Observații / Referințe
A1		Din acte: 500 Masurata: 447	Sector cadastral:16 Teren neimprejmuit;

**B. Partea II. Proprietari și acte**

Inscrieri privitoare la dreptul de proprietate și alte drepturi reale		Referințe
/		
Act Administrativ nr. TDP 314-14968, din 28/10/1993 emis de CJSIPT DOLJ;		
B1	Intabulare, drept de PROPRIETATE, dobândit prin Reconstituire, cota actuala 1/1, cota initiala 1/1 1) <b>BAICON CONSTANTIN</b> , LIPSĂ CNP	A1

**C. Partea III. SARCINI .**

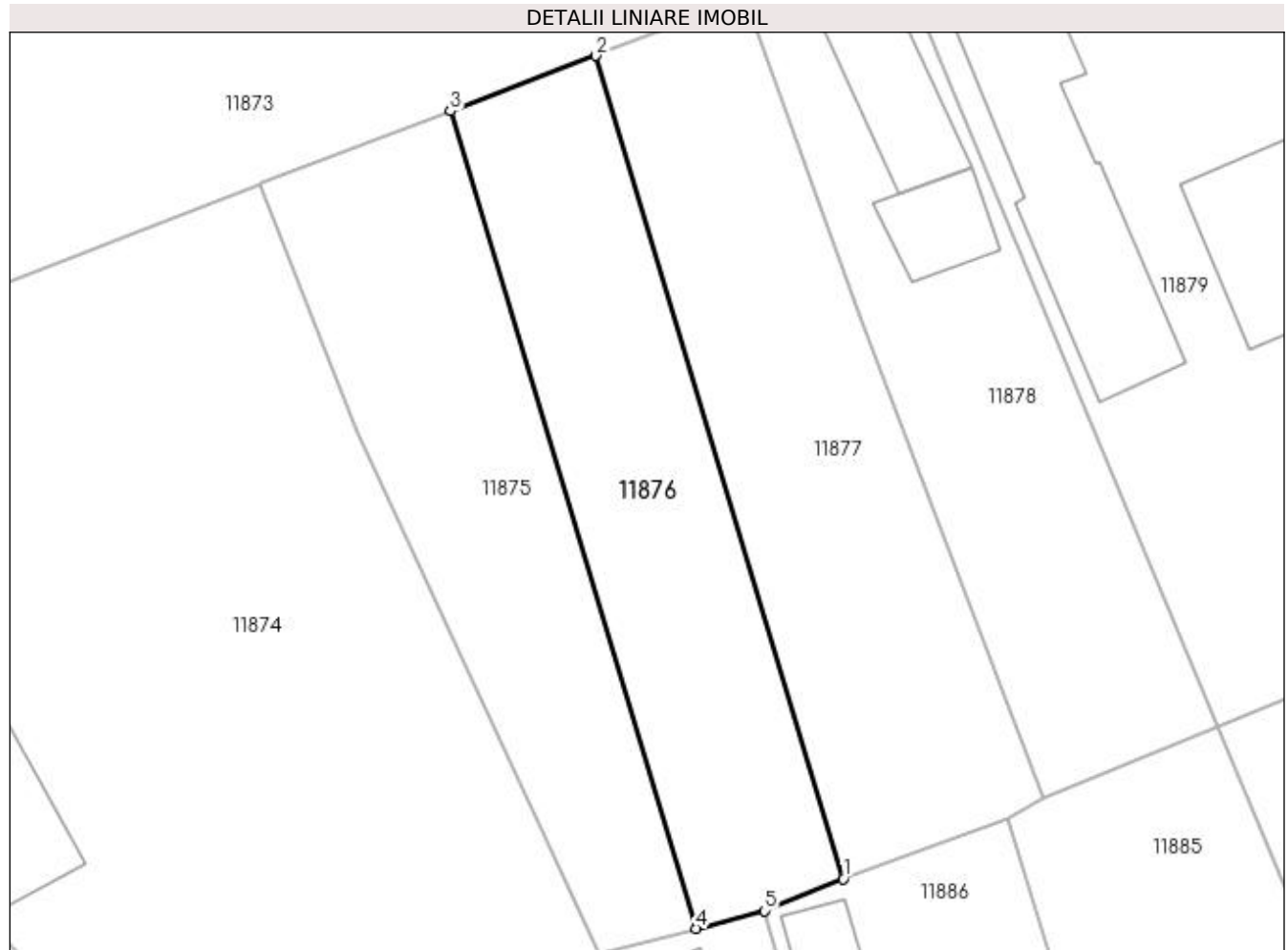
Inscrieri privind dezmembramintele dreptului de proprietate, drepturi reale de garanție și sarcini	Referințe
NU SUNT	

## Anexa Nr. 1 La Partea I

## Teren

Nr cadastral	Suprafața (mp)*	Observații / Referințe
	Din acte: 500 Masurata: 447	

\* Suprafața este determinată în planul de proiecție Stereo 70.



## Date referitoare la teren

Crt	Categorie folosință	Intravilan	Suprafața (mp)	Tarla	Parcelă	Nr. topo	Observații / Referințe
1	curți constructii	DA	447	108	9	-	

## Lungime Segmente

1) Valorile lungimilor segmentelor sunt obținute din proiecție în plan.

Punct început	X / Y	Punct sfârșit	X / Y	Lungime segment (** (m)
1	355.524,138 289.862,658	2	355.509,796 289.910,32	49.773
2	355.509,796 289.910,32	3	355.501,378 289.907,11	9.009
3	355.501,378 289.907,11	4	355.515,619 289.859,785	49.421
4	355.515,619 289.859,785	5	355.519,559 289.860,814	4.072
5	355.519,559 289.860,814	1	355.524,138 289.862,658	4.936

**\*\* Lungimile segmentelor sunt determinate în planul de proiecție Stereo 70 și sunt rotunjite la 1 milimetru.**

**\*\*\* Distanța dintre puncte este formată din segmente cumulate ce sunt mai mici decât valoarea 1 milimetru.**



**DATE DESPRE IMOBILUL NR. 11877**

Oficiul de Cadastru și Publicitate Imobiliară DOLJ  
Biroul de Cadastru și Publicitate Imobiliară Craiova

**A. Partea I. Descrierea imobilului**

TEREN Intravilan

Nr. CF vechi:172  
Nr. cadastral vechi:236

Adresa: Loc. Motatei, Str Pietei, Nr. 25, Jud. Dolj, T108, P10

Nr. Crt	Nr cadastral Nr. topografic	Suprafața* (mp)	Observații / Referințe
A1	35708	Din acte: 500 Masurata: 536	Sector cadastral:16 Teren neimprejmuit;

**B. Partea II. Proprietari și acte**

Inscrieri privitoare la dreptul de proprietate și alte drepturi reale		Referințe
<b>164 / 25/02/2003</b>		
Act Notarial nr. CVC NR. 542, din 25/02/2003 emis de NP Stoenescu F.;		
B1	Intabulare, drept de PROPRIETATE, dobandit prin Conventie, cota actuala 1/1, cota inițiala 1/1 1) PIRVU PETRE, LIPSĂ CNP 2) PIRVU GEORGETA, LIPSĂ CNP	A1

**C. Partea III. SARCINI .**

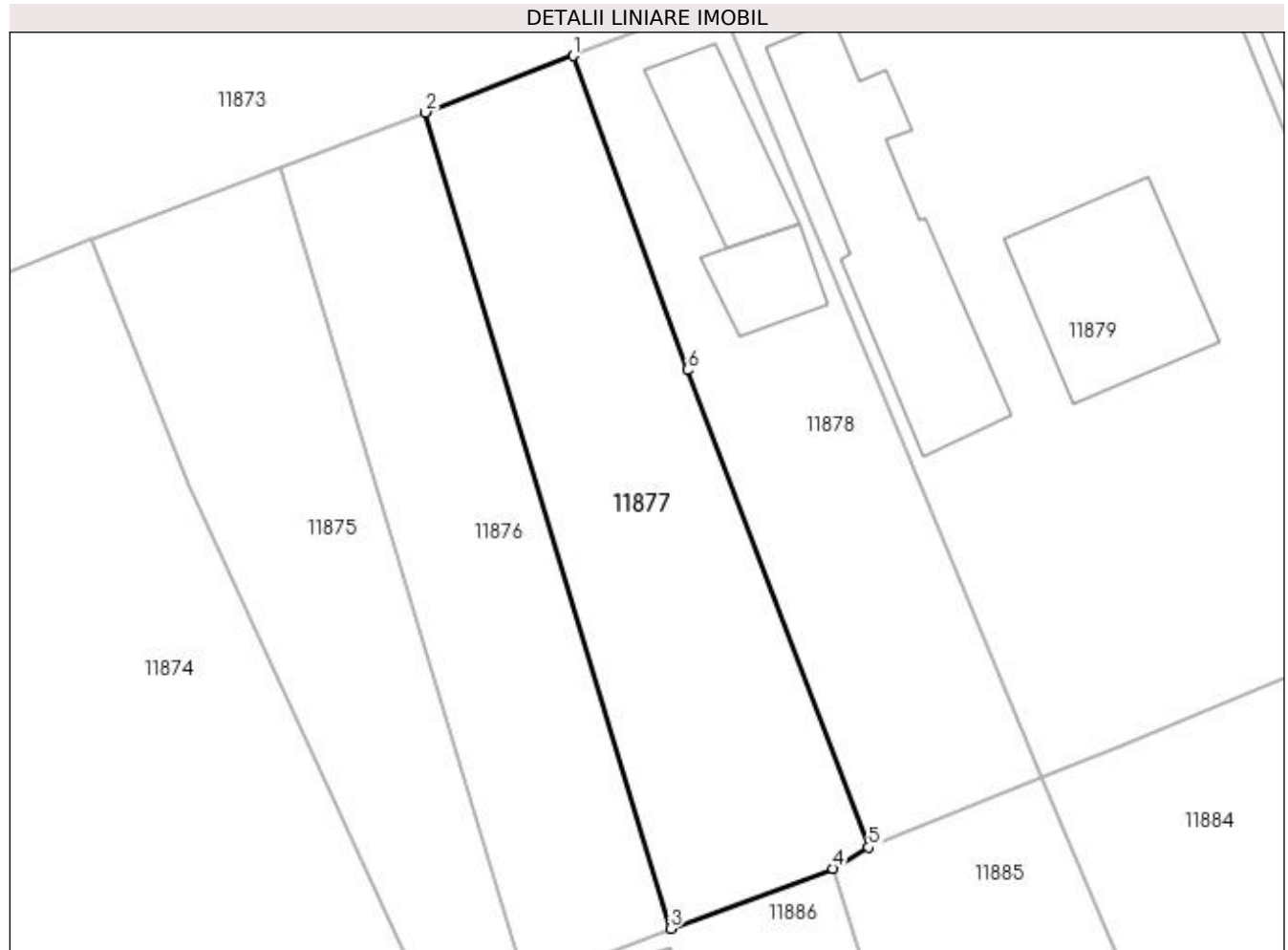
Inscrieri privind dezmembramintele dreptului de proprietate, drepturi reale de garanție și sarcini	Referințe
NU SUNT	

## Anexa Nr. 1 La Partea I

## Teren

Nr cadastral	Suprafața (mp)*	Observații / Referințe
35708	Din acte: 500 Masurata: 536	

\* Suprafața este determinată în planul de proiecție Stereo 70.



## Date referitoare la teren

Crt	Categorie folosință	Intra vilan	Suprafața (mp)	Tarla	Parcelă	Nr. topo	Observații / Referințe
1	arabil	DA	536	108	10	-	

## Lungime Segmente

1) Valorile lungimilor segmentelor sunt obținute din proiecție în plan.

Punct început	X / Y	Punct sfârșit	X / Y	Lungime segment (** (m)
1	355.518,449 289.913,62	2	355.509,796 289.910,32	9.261
2	355.509,796 289.910,32	3	355.524,138 289.862,658	49.773
3	355.524,138 289.862,658	4	355.533,629 289.866,172	10.121
4	355.533,629 289.866,172	5	355.535,711 289.867,396	2.415
5	355.535,711 289.867,396	6	355.525,129 289.895,27	29.815

Punct început	X / Y	Punct sfârșit	X / Y	Lungime segment (** (m)
6	355.525,129 289.895,27	1	355.518,449 289.913,62	19.528

\*\* Lungimile segmentelor sunt determinate în planul de proiecție Stereo 70 și sunt rotunjite la 1 milimetru.

\*\*\* Distanța dintre puncte este formată din segmente cumulate ce sunt mai mici decât valoarea 1 milimetru.





**DATE DESPRE IMOBILUL NR. 11878**

Oficiul de Cadastru și Publicitate Imobiliară DOLJ  
Biroul de Cadastru și Publicitate Imobiliară Craiova

**A. Partea I. Descrierea imobilului**

TEREN Intravilan

Adresa: Loc. Motatei, Str Pietei, Nr. 23, Jud. Dolj, T108, P4

Nr. Crt	Nr cadastral Nr. topografic	Suprafața* (mp)	Observații / Referințe
A1		Din acte: 1.000 Masurata: 497	Sector cadastral:16 Teren imprejmuit;

**Construcții**

Crt	Nr cadastral Nr. topografic	Adresa	Observații / Referințe
A1.1		Loc. Motatei, Str Pietei, Jud. Dolj	Nr. niveluri:1; S. construita la sol:51 mp; S. construita desfasurata:51 mp; C1 - LOCUINTA -Parter
A1.2		Loc. Motatei, Str Pietei, Jud. Dolj	Nr. niveluri:1; S. construita la sol:29 mp; S. construita desfasurata:29 mp; C2 - LOCUINTA -Parter

**B. Partea II. Proprietari și acte**

Inscrieri privitoare la dreptul de proprietate și alte drepturi reale	Referințe
/	
Act Administrativ nr. TDP 218-14966, din 07/09/1993 emis de CJSIPT DOLJ;	
B1	A1
Intabulare, drept de PROPRIETATE, dobandit prin Reconstituire, cota actuala 1/1, cota initiala 1/1 1) BAICON GEORGETA, LIPSĂ CNP	
Act Normativ nr. Legea 7, din 13/03/1996 emis de PARLAMENTUL ROMANIEI ((ART 12 ALIN 14 SI ART 37 ALIN 2));	
B2	A1.1, A1.2
Intabulare, drept de PROPRIETATE, dobandit prin Lege, cota actuala 1/1, cota initiala 1/1 1) UNGUREANU MARIA, LIPSĂ CNP	

**C. Partea III. SARCINI .**

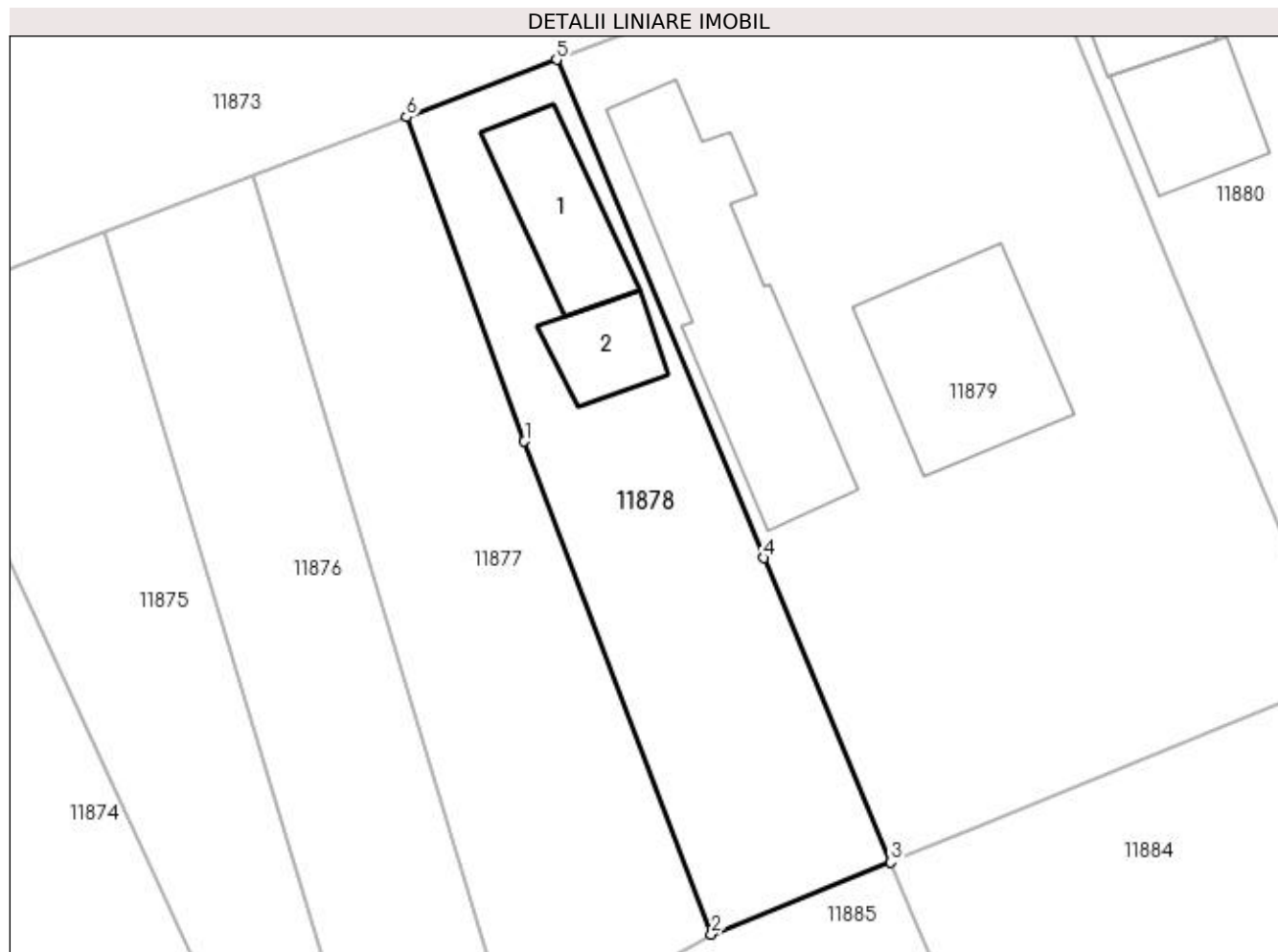
Inscrieri privind dezmembramintele dreptului de proprietate, drepturi reale de garanție și sarcini	Referințe
NU SUNT	

## Anexa Nr. 1 La Partea I

## Teren

Nr cadastral	Suprafața (mp)*	Observații / Referințe
	Din acte: 1.000 Masurata: 497	

\* Suprafața este determinată în planul de proiecție Stereo 70.



## Date referitoare la teren

Crt	Categorie folosință	Intra vilan	Suprafața (mp)	Tarla	Parcelă	Nr. topo	Observații / Referințe
1	curți constructii	DA	497	108	4	-	

## Date referitoare la construcții

Crt	Număr	Destinație construcție	Supraf. (mp)	Situație juridică	Observații / Referințe
A1.1		construcții de locuințe	51	Cu acte	Nr. niveluri:1; S. construita la sol:51 mp; S. construita desfasurata:51 mp; C1 - LOCUINTA - Parter
A1.2		construcții de locuințe	29	Cu acte	Nr. niveluri:1; S. construita la sol:29 mp; S. construita desfasurata:29 mp; C2 - LOCUINTA - Parter

## Lungime Segmente

1) Valorile lungimilor segmentelor sunt obținute din proiecție în plan.

Punct început	X / Y	Punct sfârșit	X / Y	Lungime segment (** (m)
1	355.525,129 289.895,27	2	355.535,711 289.867,396	29.815
2	355.535,711 289.867,396	3	355.545,855 289.871,487	10.938

Punct început	X / Y	Punct sfârșit	X / Y	Lungime segment (** (m)
3	355.545,855 289.871,487	4	355.538,667 289.888,688	18.642
4	355.538,667 289.888,688	5	355.526,945 289.916,86	30.513
5	355.526,945 289.916,86	6	355.518,449 289.913,62	9.093
6	355.518,449 289.913,62	1	355.525,129 289.895,27	19.528

\*\* Lungimile segmentelor sunt determinate în planul de proiecție Stereo 70 și sunt rotunjite la 1 milimetru.

\*\*\* Distanța dintre puncte este formată din segmente cumulate ce sunt mai mici decât valoarea 1 milimetru.



**DATE DESPRE IMOBILUL NR. 11879**

Oficiul de Cadastru și Publicitate Imobiliară DOLJ  
Biroul de Cadastru și Publicitate Imobiliară Craiova

**A. Partea I. Descrierea imobilului**

TEREN Intravilan

Adresa: Loc. Motatei, Str Pietei, Nr. 21, Jud. Dolj, T108, P3,13

Nr. Crt	Nr cadastral Nr. topografic	Suprafața* (mp)	Observații / Referințe
A1		Din acte: 1.300 Masurata: 1.346	Sector cadastral:16 Teren neimprijmit;

**Construcții**

Crt	Nr cadastral Nr. topografic	Adresa	Observații / Referințe
A1.1		Loc. Motatei, Str Pietei, Jud. Dolj	Nr. niveluri:1; S. construita la sol:132 mp; S. construita desfasurata:132 mp; C1 - LOCUINTA -Parter
A1.2		Loc. Motatei, Str Pietei, Jud. Dolj	Nr. niveluri:1; S. construita la sol:96 mp; S. construita desfasurata:96 mp; C2 - LOCUINTA -Parter
A1.3		Loc. Motatei, Str Pietei, Jud. Dolj	Nr. niveluri:1; S. construita la sol:26 mp; S. construita desfasurata:26 mp; C3- ANEXA

**B. Partea II. Proprietari și acte**

Inscrieri privitoare la dreptul de proprietate și alte drepturi reale		Referințe
/		
Act Administrativ nr. TDP 318-14968, din 28/10/1993 emis de CJSIPT DOLJ;		
B1	Intabulare, drept de PROPRIETATE, dobandit prin Reconstituire, cota actuala 1/1, cota initiala 1/1 1) SURDU DUMITRU, LIPSĂ CNP	A1
Act Normativ nr. Legea 7, din 13/03/1996 emis de PARLAMENTUL ROMANIEI ((ART 12 ALIN 14 SI ART 37 ALIN 2));		
B2	Intabulare, drept de PROPRIETATE, dobandit prin Lege, cota actuala 1/1, cota initiala 1/1 1) SURDU DUMITRU, LIPSĂ CNP	A1.1, A1.2, A1.3

**C. Partea III. SARCINI .**

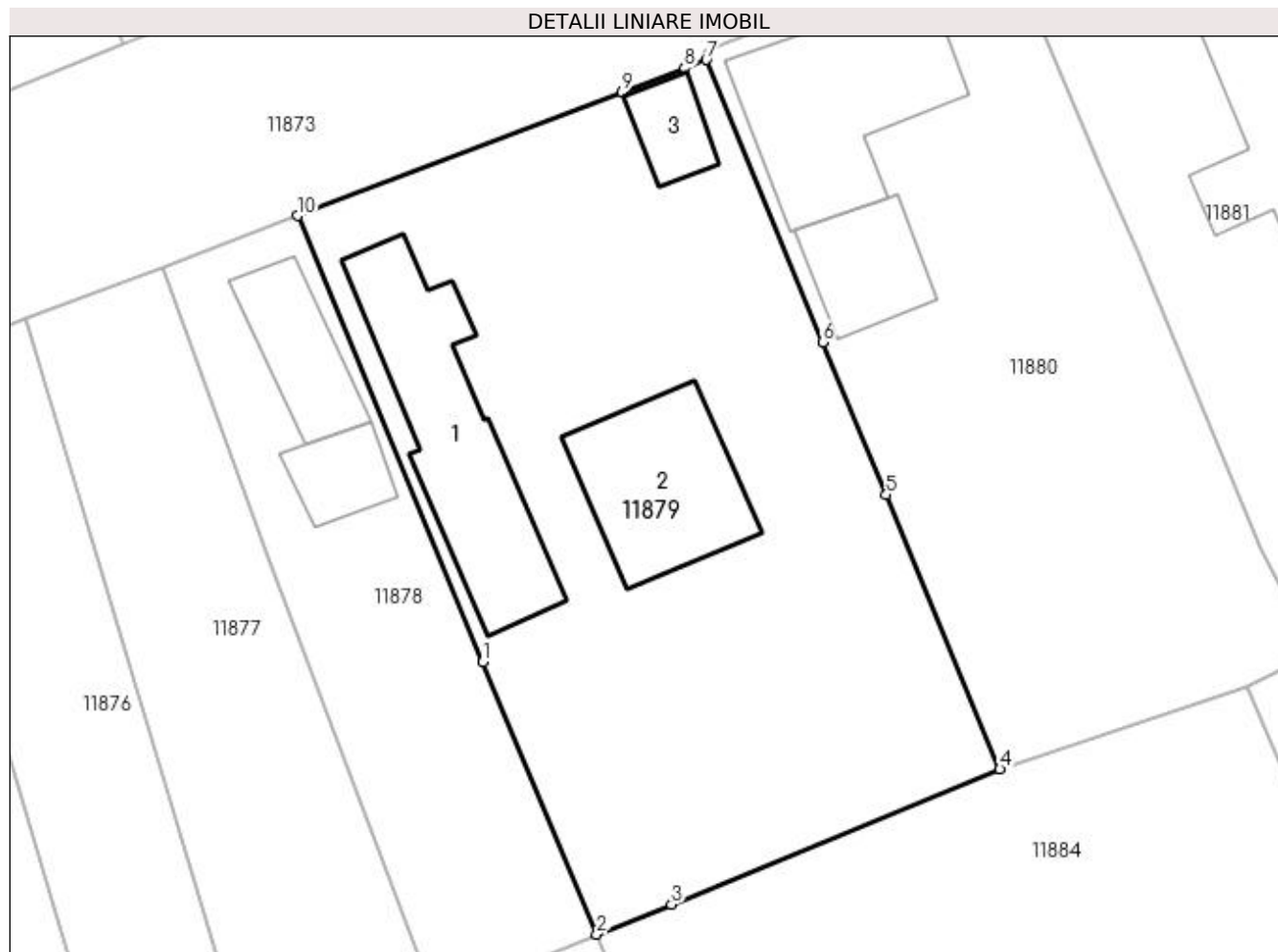
Inscrieri privind dezmembramintele dreptului de proprietate, drepturi reale de garanție și sarcini	Referințe
NU SUNT	

## Anexa Nr. 1 La Partea I

## Teren

Nr cadastral	Suprafața (mp)*	Observații / Referințe
	Din acte: 1.300 Masurata: 1.346	

\* Suprafața este determinată în planul de proiecție Stereo 70.



## Date referitoare la teren

Crt	Categorie folosință	Intra vilan	Suprafața (mp)	Tarla	Parcelă	Nr. topo	Observații / Referințe
1	curți constructii	DA	900	108	3	-	
2	arabil	DA	446	108	13	-	

## Date referitoare la construcții

Crt	Număr	Destinație construcție	Supraf. (mp)	Situație juridică	Observații / Referințe
A1.1		construcții de locuințe	132	Cu acte	Nr. niveluri:1; S. construita la sol:132 mp; S. construita desfasurata:132 mp; C1 - LOCUINTA -Parter
A1.2		construcții de locuințe	96	Cu acte	Nr. niveluri:1; S. construita la sol:96 mp; S. construita desfasurata:96 mp; C2 - LOCUINTA -Parter
A1.3		construcții anexa	26	Cu acte	Nr. niveluri:1; S. construita la sol:26 mp; S. construita desfasurata:26 mp; C3- ANEXA

## Lungime Segmente

1) Valorile lungimilor segmentelor sunt obținute din proiecție în plan.

Punct început	X / Y	Punct sfârșit	X / Y	Lungime segment (** (m)

Punct început	X / Y	Punct sfârșit	X / Y	Lungime segment (** (m)
1	355.538,667 289.888,688	2	355.545,855 289.871,487	18.642
2	355.545,855 289.871,487	3	355.550,557 289.873,383	5.07
3	355.550,557 289.873,383	4	355.571,32 289.881,914	22.447
4	355.571,32 289.881,914	5	355.564,141 289.899,243	18.757
5	355.564,141 289.899,243	6	355.560,117 289.908,874	10.438
6	355.560,117 289.908,874	7	355.552,779 289.926,711	19.287
7	355.552,779 289.926,711	8	355.551,389 289.926,181	1.488
8	355.551,389 289.926,181	9	355.547,446 289.924,677	4.22
9	355.547,446 289.924,677	10	355.526,945 289.916,86	21.941
10	355.526,945 289.916,86	1	355.538,667 289.888,688	30.513

\*\* Lungimile segmentelor sunt determinate în planul de proiecție Stereo 70 și sunt rotunjite la 1 milimetru.

\*\*\* Distanța dintre puncte este formată din segmente cumulate ce sunt mai mici decât valoarea 1 milimetru.





**DATE DESPRE IMOBILUL NR. 11880**

Oficiul de Cadastru și Publicitate Imobiliară DOLJ  
Biroul de Cadastru și Publicitate Imobiliară Craiova

**A. Partea I. Descrierea imobilului**

TEREN Intravilan

Adresa: Loc. Motatei, Str Pietei, Nr. 19, Jud. Dolj, T108, P13

Nr. Crt	Nr cadastral Nr. topografic	Suprafața* (mp)	Observații / Referințe
A1		Din acte: 1.000 Masurata: 1.015	Sector cadastral:16 Teren neimprejmut;

**Construcții**

Crt	Nr cadastral Nr. topografic	Adresa	Observații / Referințe
A1.1		Loc. Motatei, Str Pietei, Jud. Dolj	Nr. niveluri:2; S. construita la sol:127 mp; S. construita desfasurata:140 mp; C1 - LOCUINTA -Parter+Beci
A1.2		Loc. Motatei, Str Pietei, Jud. Dolj	Nr. niveluri:1; S. construita la sol:49 mp; S. construita desfasurata:49 mp; C2- ANEXA

**B. Partea II. Proprietari și acte**

Inscrieri privitoare la dreptul de proprietate și alte drepturi reale		Referințe
/		
Act Administrativ nr. TDP 2667-48112, din 15/11/1996 emis de CJSIPT DOLJ;		
B1	Intabulare, drept de PROPRIETATE, dobandit prin Reconstituire, cota actuala 1/1, cota initiala 1/1 1) NICOLAE GHEORGHE	A1
Act Normativ nr. Legea 7, din 13/03/1996 emis de PARLAMENTUL ROMANIEI ((ART 12 ALIN 14 SI ART 37 ALIN 2));		
B2	Intabulare, drept de PROPRIETATE, dobandit prin Lege, cota actuala 1/1, cota initiala 1/1 1) NICOLAE GHEORGHE	A1.1, A1.2

**C. Partea III. SARCINI .**

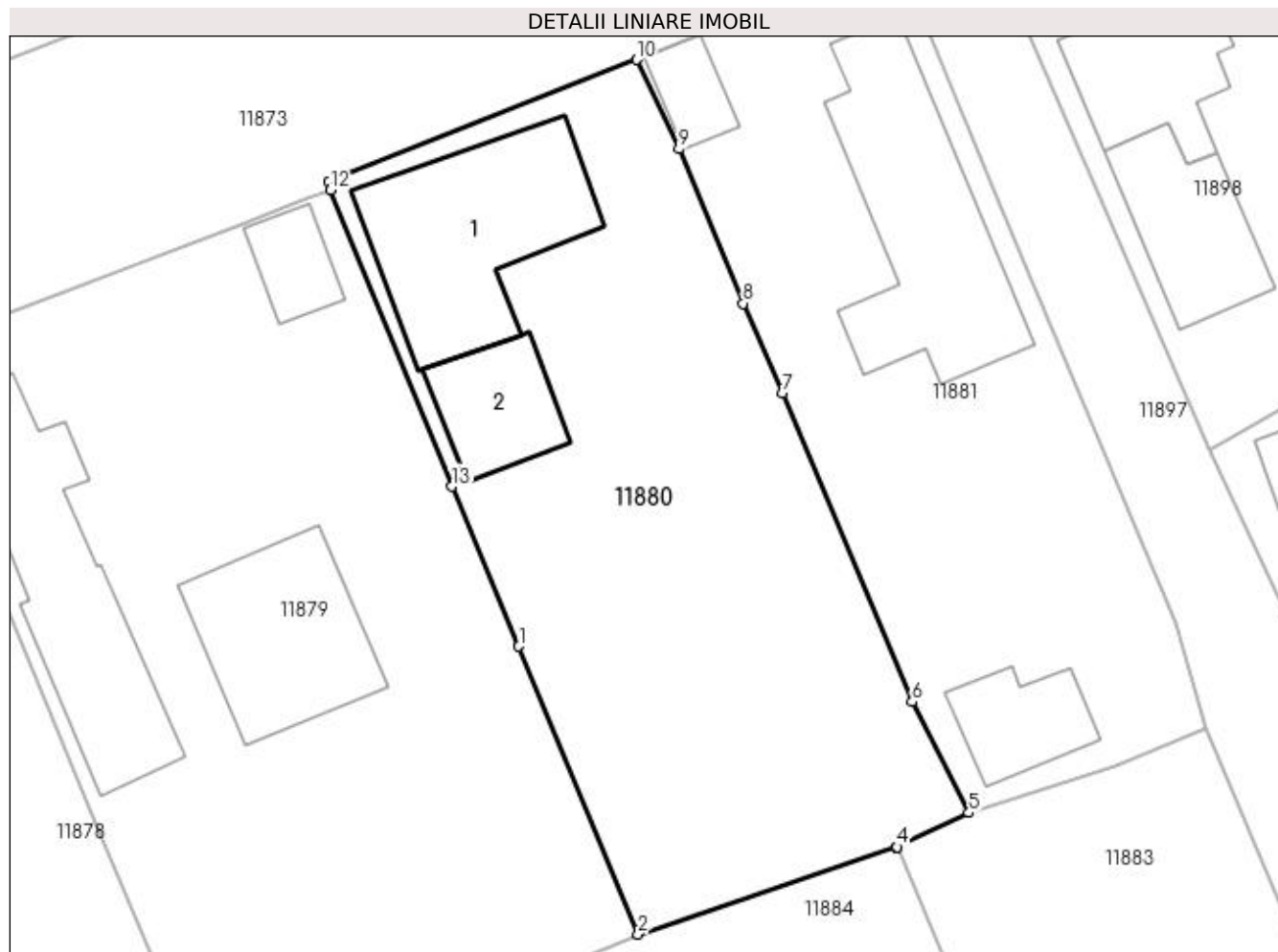
Inscrieri privind dezmembramintele dreptului de proprietate, drepturi reale de garanție și sarcini	Referințe
NU SUNT	

## Anexa Nr. 1 La Partea I

## Teren

Nr cadastral	Suprafața (mp)*	Observații / Referințe
	Din acte: 1.000 Masurata: 1.015	

\* Suprafața este determinată în planul de proiecție Stereo 70.



## Date referitoare la teren

Crt	Categorie folosință	Intra vilan	Suprafața (mp)	Tarla	Parcelă	Nr. topo	Observații / Referințe
1	curți construcții	DA	1.015	108	13	-	

## Date referitoare la construcții

Crt	Număr	Destinație construcție	Supraf. (mp)	Situație juridică	Observații / Referințe
A1.1		construcții de locuințe	127	Cu acte	Nr. niveluri:2; S. construita la sol:127 mp; S. construita desfasurata:140 mp; C1 - LOCUINTA -Parter+Beci
A1.2		construcții anexa	49	Cu acte	Nr. niveluri:1; S. construita la sol:49 mp; S. construita desfasurata:49 mp; C2- ANEXA

## Lungime Segmente

1) Valorile lungimilor segmentelor sunt obținute din proiecție în plan.

Punct început	X / Y	Punct sfârșit	X / Y	Lungime segment (** (m)
1	355.564,141 289.899,243	2	355.571,32 289.881,914	18.757
2	355.571,32 289.881,914	3	355.586,858 289.887,148	16.396

Punct început	X / Y	Punct sfârșit	X / Y	Lungime segment (** (m)
3	355.586,858 289.887,148	4	355.586,899 289.887,167	0.045
4	355.586,899 289.887,167	5	355.591,238 289.889,226	4.803
5	355.591,238 289.889,226	6	355.587,824 289.895,913	7.508
6	355.587,824 289.895,913	7	355.580,001 289.914,49	20.157
7	355.580,001 289.914,49	8	355.577,64 289.919,885	5.889
8	355.577,64 289.919,885	9	355.573,772 289.929,189	10.076
9	355.573,772 289.929,189	10	355.571,227 289.934,563	5.946
10	355.571,227 289.934,563	11	355.552,665 289.927,208	19.966
11	355.552,665 289.927,208	12	355.552,779 289.926,711	0.51
12	355.552,779 289.926,711	13	355.560,117 289.908,874	19.287
13	355.560,117 289.908,874	1	355.564,141 289.899,243	10.438

\*\* Lungimile segmentelor sunt determinate în planul de proiecție Stereo 70 și sunt rotunjite la 1 milimetru.

\*\*\* Distanța dintre puncte este formată din segmente cumulate ce sunt mai mici decât valoarea 1 milimetru.



**DATE DESPRE IMOBILUL NR. 11881**

Oficiul de Cadastru și Publicitate Imobiliară DOLJ  
Biroul de Cadastru și Publicitate Imobiliară Craiova

**A. Partea I. Descrierea imobilului**

TEREN Intravilan

Adresa: Loc. Motatei, Str Pietei, Nr. 17, Jud. Dolj, T108, P1

Nr. Crt	Nr cadastral Nr. topografic	Suprafața* (mp)	Observații / Referințe
A1	36265	Din acte: 800 Masurata: 821	Sector cadastral:16 Teren imprejmuit;

**Construcții**

Crt	Nr cadastral Nr. topografic	Adresa	Observații / Referințe
A1.1		Loc. Motatei, Str Pietei, Nr. 17, Jud. Dolj, Tarlaua 108, Parcela 1	Nr. niveluri:1; S. construita la sol:144 mp; S. construita desfasurata:144 mp; Locuinta-Parter-construita in anul 1975
A1.2		Loc. Motatei, Str Pietei, Nr. 17, Jud. Dolj, Tarlaua 108, Parcela 1	Nr. niveluri:1; S. construita la sol:22 mp; S. construita desfasurata:22 mp; Anexa-Garaj-Parter-construita in anul 1975
A1.3		Loc. Motatei, Str Pietei, Nr. 17, Jud. Dolj, Tarlaua 108, Parcela 1	Nr. niveluri:1; S. construita la sol:41 mp; S. construita desfasurata:41 mp; Anexa-Parter-construita in anul 1975

**B. Partea II. Proprietari și acte**

Inscrieri privitoare la dreptul de proprietate și alte drepturi reale	Referințe
<b>275520 / 09/12/2019</b>	
Act Notarial nr. CM NR. 341, din 04/11/2019 emis de BNP STOENESCU FLOREA (Act Administrativ nr. TDP nr. 214-14966, din 06/09/1993 emis de COMISIA JUDETEANA DOLJ; Act Notarial nr. C.M. nr. 150, din 26/06/1997 emis de BNP STOENESCU FLOREA; Act Notarial nr. C.M. nr. 1111, din 25/11/1981 emis de NOTARIATUL DE STAT LOCAL BAILESTI);	
B1 Intabulare, drept de PROPRIETATE, dobandit prin Succesiune, cota actuala 1/1, cota initiala 1/1 1) CRĂCIUNOIU LUCIA	A1
B2 Intabulare, drept de PROPRIETATE, dobandit prin Succesiune, cota actuala 1/2, cota initiala 1/2 1) CRĂCIUNOIU LUCIA	A1.1, A1.2, A1.3
B3 Intabulare, drept de PROPRIETATE, dobandit prin Succesiune, cota actuala 1/4, cota initiala 1/4 1) CRACIUNOIU GABRIEL	A1.1, A1.2, A1.3
B4 Intabulare, drept de PROPRIETATE, dobandit prin Succesiune, cota actuala 1/4, cota initiala 1/4 1) ANGHEL MARIANA	A1.1, A1.2, A1.3

**C. Partea III. SARCINI .**

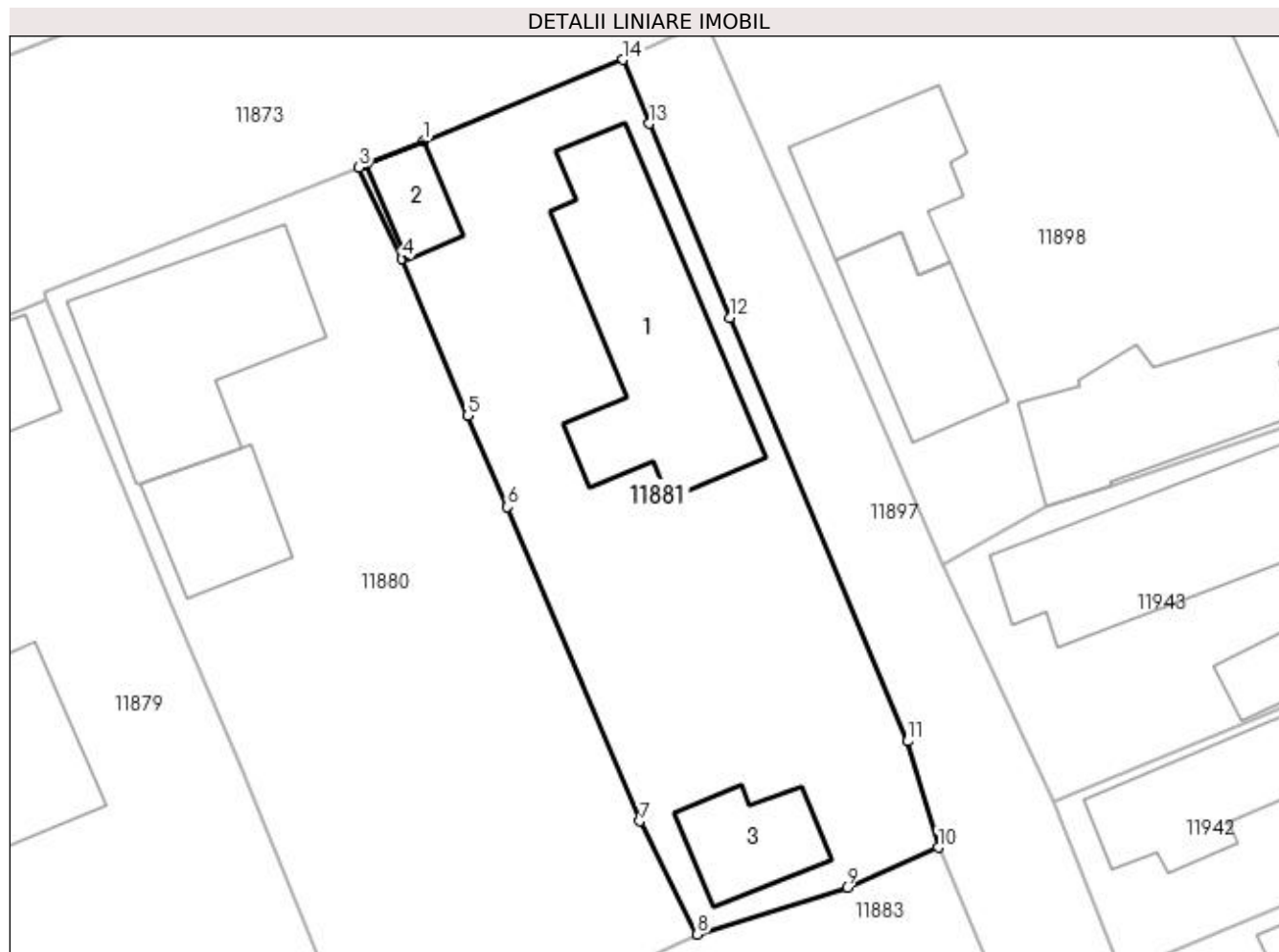
Inscrieri privind dezmembramintele dreptului de proprietate, drepturi reale de garanție și sarcini	Referințe
NU SUNT	

## Anexa Nr. 1 La Partea I

## Teren

Nr cadastral	Suprafața (mp)*	Observații / Referințe
36265	Din acte: 800 Masurata: 821	

\* Suprafața este determinată în planul de proiecție Stereo 70.



## Date referitoare la teren

Crt	Categorie folosință	Intra vilan	Suprafața (mp)	Tarla	Parcelă	Nr. topo	Observații / Referințe
1	curți constructii	DA	821	108	1	-	

## Date referitoare la construcții

Crt	Număr	Destinație construcție	Supraf. (mp)	Situație juridică	Observații / Referințe
A1.1		construcții de locuințe	144	Cu acte	Nr. niveluri:1; S. construita la sol:144 mp; S. construita desfasurata:144 mp; Locuinta-Parter-construita in anul 1975
A1.2		construcții anexa	22	Cu acte	Nr. niveluri:1; S. construita la sol:22 mp; S. construita desfasurata:22 mp; Anexa-Garaj-Parter-construita in anul 1975
A1.3		construcții anexa	Din acte: 44 Masurata: 41	Cu acte	Nr. niveluri:1; S. construita la sol:41 mp; S. construita desfasurata:41 mp; Anexa-Parter-construita in anul 1975

## Lungime Segmente

1) Valorile lungimilor segmentelor sunt obținute din proiecție în plan.

Punct început	X / Y	Punct sfârșit	X / Y	Lungime segment (** (m)
1	355.575,022 289.936,113	2	355.571,649 289.934,735	3.644

Punct început	X / Y	Punct sfârșit	X / Y	Lungime segment (** (m)
2	355.571,649 289.934,735	3	355.571,227 289.934,563	0.456
3	355.571,227 289.934,563	4	355.573,772 289.929,189	5.946
4	355.573,772 289.929,189	5	355.577,64 289.919,885	10.076
5	355.577,64 289.919,885	6	355.580,001 289.914,49	5.889
6	355.580,001 289.914,49	7	355.587,824 289.895,913	20.157
7	355.587,824 289.895,913	8	355.591,238 289.889,226	7.508
8	355.591,238 289.889,226	9	355.600,09 289.892,013	9.28
9	355.600,09 289.892,013	10	355.605,474 289.894,365	5.875
10	355.605,474 289.894,365	11	355.603,673 289.900,643	6.531
11	355.603,673 289.900,643	12	355.593,135 289.925,693	27.176
12	355.593,135 289.925,693	13	355.588,397 289.937,159	12.406
13	355.588,397 289.937,159	14	355.586,835 289.940,939	4.09
14	355.586,835 289.940,939	1	355.575,022 289.936,113	12.761

\*\* Lungimile segmentelor sunt determinate în planul de proiecție Stereo 70 și sunt rotunjite la 1 milimetru.

\*\*\* Distanța dintre puncte este formată din segmente cumulate ce sunt mai mici decât valoarea 1 milimetru.





**DATE DESPRE IMOBILUL NR. 11882**

Oficiul de Cadastru și Publicitate Imobiliară DOLJ  
Biroul de Cadastru și Publicitate Imobiliară Craiova

**A. Partea I. Descrierea imobilului**

TEREN Intravilan

Adresa: Loc. Motatei, Str Traian, Nr. 28, Jud. Dolj, T108, P6

Nr. Crt	Nr cadastral Nr. topografic	Suprafața* (mp)	Observații / Referințe
A1		Din acte: 600 Masurata: 775	Sector cadastral:16 Teren neimprejmut;

**Construcții**

Crt	Nr cadastral Nr. topografic	Adresa	Observații / Referințe
A1.1		Loc. Motatei, Str Traian, Jud. Dolj	Nr. niveluri:2; S. construita la sol:66 mp; S. construita desfasurata:79 mp; C1 - LOCUINTA -Parter+Beci
A1.2		Loc. Motatei, Str Traian, Jud. Dolj	Nr. niveluri:1; S. construita la sol:67 mp; S. construita desfasurata:67 mp; C2 - LOCUINTA -Parter
A1.3		Loc. Motatei, Str Traian, Jud. Dolj	Nr. niveluri:1; S. construita la sol:36 mp; S. construita desfasurata:36 mp; C3- LOCUINTA -Parter

**B. Partea II. Proprietari și acte**

Inscrieri privitoare la dreptul de proprietate și alte drepturi reale		Referințe
/		
Act Administrativ nr. TDP 1824-59540, din 03/08/1995 emis de CJSIPT DOLJ;		
B1	Intabulare, drept de PROPRIETATE, dobandit prin Reconstituire, cota actuala 600/775, cota initiala 600/775 1) GHEORGHE GRIGORE, LIPSĂ CNP	A1
Act Administrativ nr. Adeverinta nr 7531, din 31/10/2022 emis de CJSIPT DOLJ (Legea 7 / 13.03.1996 emisa de Parlamentul Romaniei (art 13 alin 1 alin 2));		
B2	Inscrierea posesiei, drept de PROPRIETATE, dobandit prin Constituire, cota actuala 175/775, cota initiala 175/775 1) GHEORGHE GRIGORE, LIPSĂ CNP	A1
Act Normativ nr. Legea 7, din 13/03/1996 emis de PARLAMENTUL ROMANIEI ((ART 12 ALIN 14 SI ART 37 ALIN 2));		
B3	Intabulare, drept de PROPRIETATE, dobandit prin Lege, cota actuala 1/1, cota initiala 1/1 1) GHEORGHE GRIGORE, LIPSĂ CNP	A1.1, A1.2, A1.3

**C. Partea III. SARCINI .**

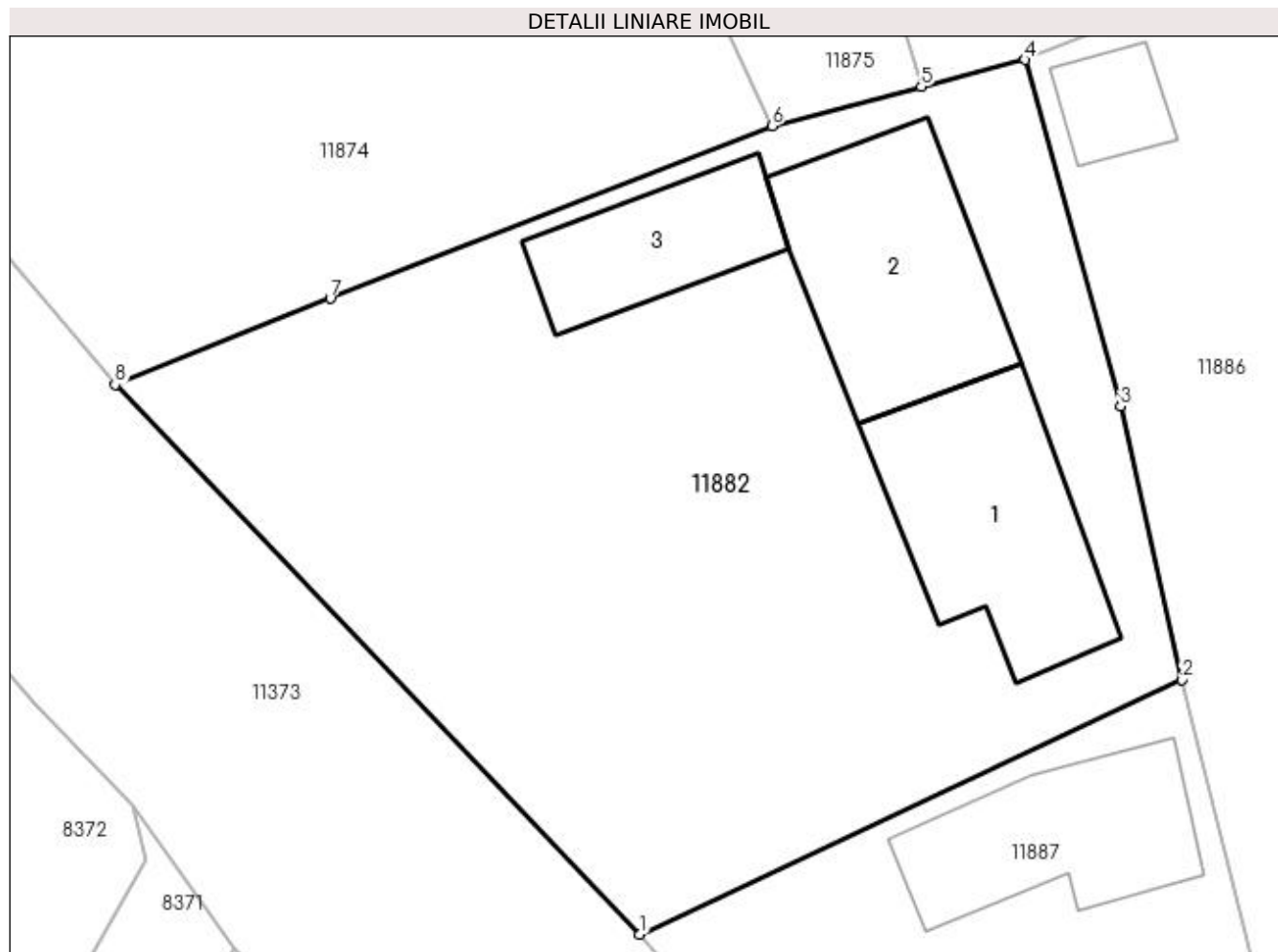
Inscrieri privind dezmembramintele dreptului de proprietate, drepturi reale de garanție și sarcini	Referințe
NU SUNT	

## Anexa Nr. 1 La Partea I

## Teren

Nr cadastral	Suprafața (mp)*	Observații / Referințe
	Din acte: 600 Masurata: 775	

\* Suprafața este determinată în planul de proiecție Stereo 70.



## Date referitoare la teren

Crt	Categorie folosință	Intra vilan	Suprafața (mp)	Tarla	Parcelă	Nr. topo	Observații / Referințe
1	curți constructii	DA	775	108	6	-	

## Date referitoare la construcții

Crt	Număr	Destinație construcție	Supraf. (mp)	Situație juridică	Observații / Referințe
A1.1		construcții de locuințe	66	Cu acte	Nr. niveluri:2; S. construita la sol:66 mp; S. construita desfasurata:79 mp; C1 - LOCUINTA - Parter+Beci
A1.2		construcții de locuințe	67	Cu acte	Nr. niveluri:1; S. construita la sol:67 mp; S. construita desfasurata:67 mp; C2 - LOCUINTA - Parter
A1.3		construcții de locuințe	36	Cu acte	Nr. niveluri:1; S. construita la sol:36 mp; S. construita desfasurata:36 mp; C3- LOCUINTA - Parter

## Lungime Segmente

1) Valorile lungimilor segmentelor sunt obținute din proiecție în plan.

Punct început	X / Y	Punct sfârșit	X / Y	Lungime segment (** (m))
1	355.504,932 289.827,61	2	355.525,529 289.837,269	22.749

Punct început	X / Y	Punct sfârșit	X / Y	Lungime segment (** (m)
2	355.525,529 289.837,269	3	355.523,183 289.847,656	10.649
3	355.523,183 289.847,656	4	355.519,559 289.860,814	13.648
4	355.519,559 289.860,814	5	355.515,619 289.859,785	4.072
5	355.515,619 289.859,785	6	355.509,952 289.858,304	5.857
6	355.509,952 289.858,304	7	355.493,18 289.851,753	18.006
7	355.493,18 289.851,753	8	355.485,006 289.848,477	8.806
8	355.485,006 289.848,477	1	355.504,932 289.827,61	28.853

\*\* Lungimile segmentelor sunt determinate în planul de proiecție Stereo 70 și sunt rotunjite la 1 milimetru.

\*\*\* Distanța dintre puncte este formată din segmente cumulate ce sunt mai mici decât valoarea 1 milimetru.



**DATE DESPRE IMOBILUL NR. 11883**

Oficiul de Cadastru și Publicitate Imobiliară DOLJ  
Biroul de Cadastru și Publicitate Imobiliară Craiova

**A. Partea I. Descrierea imobilului**

TEREN Intravilan

Adresa: Loc. Motatei, Str Frumusica, Nr. 2, Jud. Dolj, T108, P1

Nr. Crt	Nr cadastral Nr. topografic	Suprafața* (mp)	Observații / Referințe
A1		Din acte: 1.000 Masurata: 974	Sector cadastral:16 Teren neimprejmuit;

**Construcții**

Crt	Nr cadastral Nr. topografic	Adresa	Observații / Referințe
A1.1		Loc. Motatei, Str Frumusica, Jud. Dolj	Nr. niveluri:2; S. construita la sol:193 mp; S. construita desfasurata:216 mp; C1 - LOCUINTA -Parter+Beci

**B. Partea II. Proprietari și acte**

Inscrieri privitoare la dreptul de proprietate și alte drepturi reale		Referințe
/		
Act Administrativ nr. TDP 1068-46680, din 15/12/1994 emis de CJSIPT DOLJ;		
B1	Intabulare, drept de PROPRIETATE, dobandit prin Reconstituire, cota actuala 1/1, cota initiala 1/1 1) SURDU DUMITRU, LIPSĂ CNP	A1
Act Normativ nr. Legea 7, din 13/03/1996 emis de PARLAMENTUL ROMANIEI ((ART 12 ALIN 14 SI ART 37 ALIN 2));		
B2	Intabulare, drept de PROPRIETATE, dobandit prin Lege, cota actuala 1/1, cota initiala 1/1 1) SURDU DUMITRU, LIPSĂ CNP	A1.1

**C. Partea III. SARCINI .**

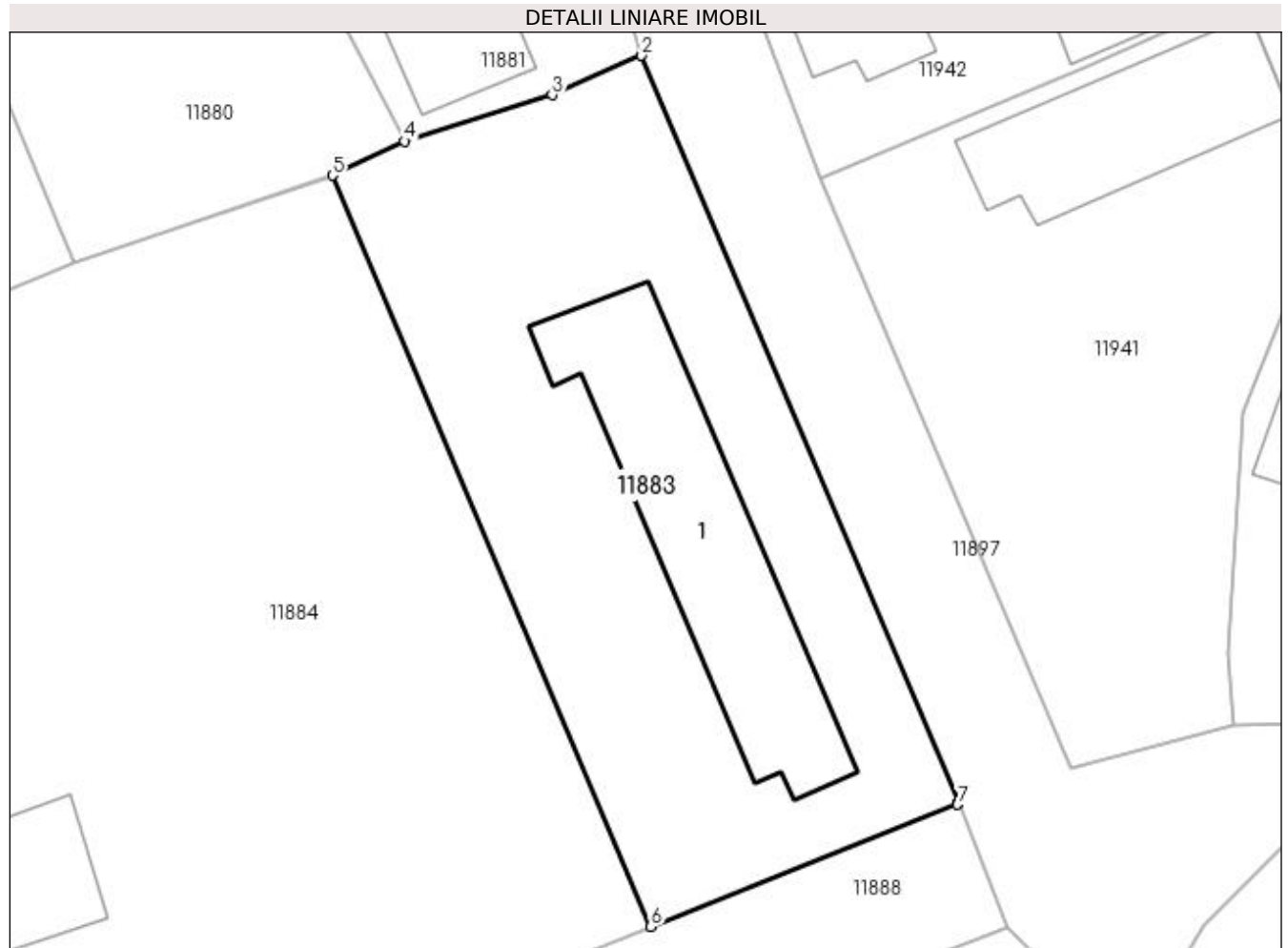
Inscrieri privind dezmembramintele dreptului de proprietate, drepturi reale de garanție și sarcini	Referințe
NU SUNT	

## Anexa Nr. 1 La Partea I

## Teren

Nr cadastral	Suprafața (mp)*	Observații / Referințe
	Din acte: 1.000 Masurata: 974	

\* Suprafața este determinată în planul de proiecție Stereo 70.



## Date referitoare la teren

Crt	Categorie folosință	Intra vilan	Suprafața (mp)	Tarla	Parcelă	Nr. topo	Observații / Referințe
1	curți constructii	DA	974	108	1	-	

## Date referitoare la construcții

Crt	Număr	Destinație construcție	Supraf. (mp)	Situație juridică	Observații / Referințe
A1.1		construcții de locuințe	193	Cu acte	Nr. niveluri:2; S. construita la sol:193 mp; S. construita desfasurata:216 mp; C1 - LOCUINTA -Parter+Beci

## Lungime Segmente

1) Valorile lungimilor segmentelor sunt obținute din proiecție în plan.

Punct început	X / Y	Punct sfârșit	X / Y	Lungime segment (** (m)
1	355.624,508 289.849,524	2	355.605,474 289.894,365	48.714
2	355.605,474 289.894,365	3	355.600,09 289.892,013	5.875
3	355.600,09 289.892,013	4	355.591,238 289.889,226	9.28

Punct început	X / Y	Punct sfârșit	X / Y	Lungime segment (** (m)
4	355.591,238 289.889,226	5	355.586,899 289.887,167	4.803
5	355.586,899 289.887,167	6	355.606,037 289.842,081	48.98
6	355.606,037 289.842,081	7	355.624,444 289.849,409	19.812
7	355.624,444 289.849,409	1	355.624,508 289.849,524	0.132

\*\* Lungimile segmentelor sunt determinate în planul de proiecție Stereo 70 și sunt rotunjite la 1 milimetru.

\*\*\* Distanța dintre puncte este formată din segmente cumulate ce sunt mai mici decât valoarea 1 milimetru.





**DATE DESPRE IMOBILUL NR. 11884**

Oficiul de Cadastru și Publicitate Imobiliară DOLJ  
Biroul de Cadastru și Publicitate Imobiliară Craiova

**A. Partea I. Descrierea imobilului**

TEREN Intravilan

Adresa: Loc. Motatei, Str Frumusica, Nr. 4, Jud. Dolj, T108, P2,15

Nr. Crt	Nr cadastral Nr. topografic	Suprafața* (mp)	Observații / Referințe
A1		Din acte: 2.200 Masurata: 2.173	Sector cadastral:16 Teren neimpregmuit;

**Construcții**

Crt	Nr cadastral Nr. topografic	Adresa	Observații / Referințe
A1.1		Loc. Motatei, Str Frumusica, Jud. Dolj	Nr. niveluri:2; S. construita la sol:110 mp; S. construita desfasurata:141 mp; C1 - LOCUINTA -Parter+Beci

**B. Partea II. Proprietari și acte**

Inscrieri privitoare la dreptul de proprietate și alte drepturi reale		Referințe
/		
Act Administrativ nr. TDP 2350-9662, din 31/07/1996 emis de CJSIPT DOLJ;		
B1	Intabulare, drept de PROPRIETATE, dobandit prin Reconstituire, cota actuala 1/1, cota initiala 1/1 1) SURDU AURELIA, LIPSĂ CNP	A1
Act Normativ nr. Legea 7, din 13/03/1996 emis de PARLAMENTUL ROMANIEI ((ART 12 ALIN 14 SI ART 37 ALIN 2));		
B2	Intabulare, drept de PROPRIETATE, dobandit prin Lege, cota actuala 1/1, cota initiala 1/1 1) SURDU AURELIA, LIPSĂ CNP	A1.1

**C. Partea III. SARCINI .**

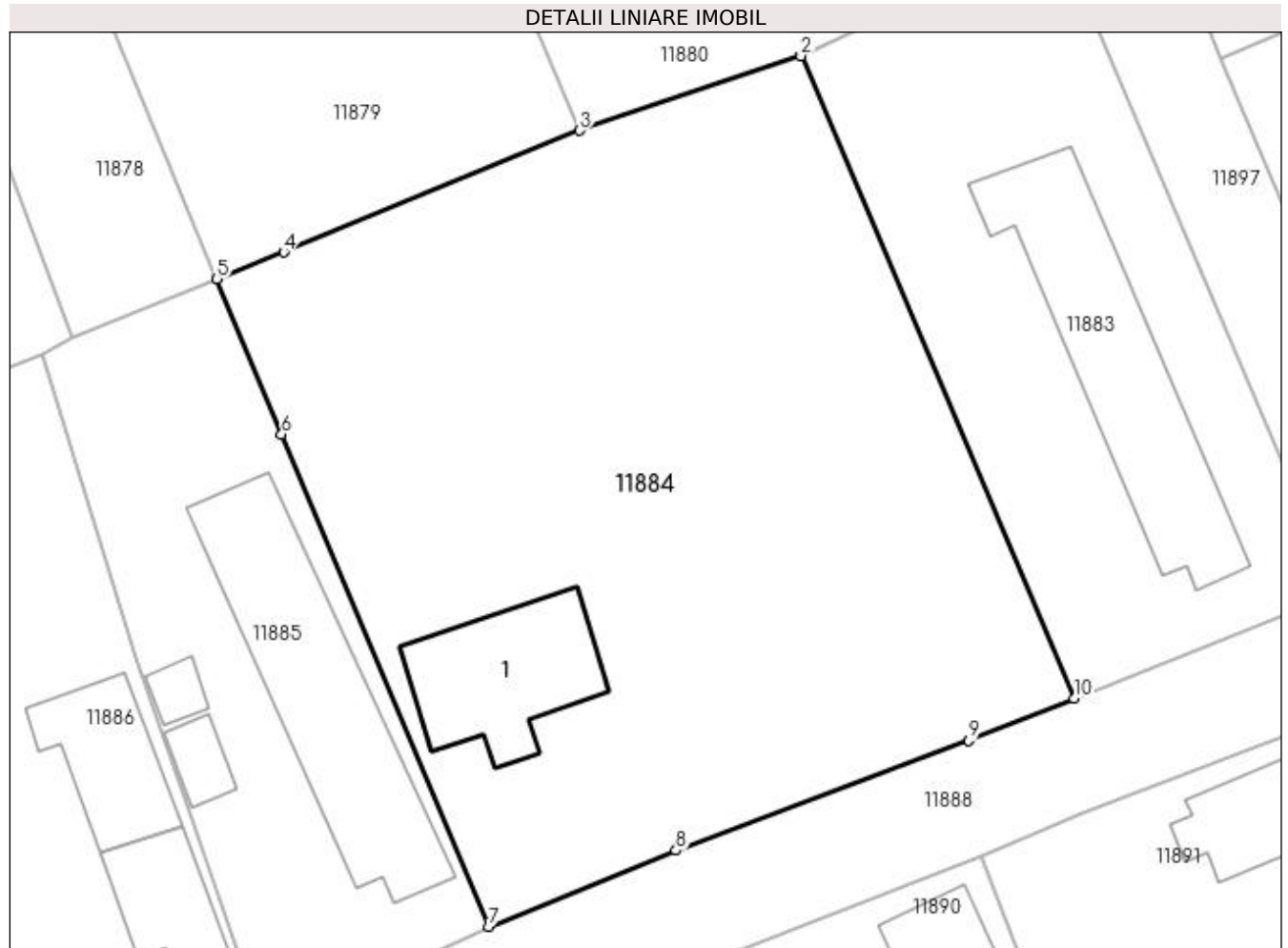
Inscrieri privind dezmembramintele dreptului de proprietate, drepturi reale de garanție și sarcini	Referințe
NU SUNT	

## Anexa Nr. 1 La Partea I

## Teren

Nr cadastral	Suprafața (mp)*	Observații / Referințe
	Din acte: 2.200 Masurata: 2.173	

\* Suprafața este determinată în planul de proiecție Stereo 70.



## Date referitoare la teren

Crt	Categorie folosință	Intra vilan	Suprafața (mp)	Tarla	Parcelă	Nr. topo	Observații / Referințe
1	curți constructii	DA	1.000	108	2	-	
2	arabil	DA	1.173	108	15	-	

## Date referitoare la construcții

Crt	Număr	Destinație construcție	Supraf. (mp)	Situație juridică	Observații / Referințe
A1.1		construcții de locuințe	110	Cu acte	Nr. niveluri:2; S. construita la sol:110 mp; S. construita desfasurata:141 mp; C1 - LOCUINTA -Parter+Beci

## Lungime Segmente

1) Valorile lungimilor segmentelor sunt obținute din proiecție în plan.

Punct început	X / Y	Punct sfârșit	X / Y	Lungime segment (** (m)
1	355.586,899 289.887,167	2	355.586,858 289.887,148	0.045
2	355.586,858 289.887,148	3	355.571,32 289.881,914	16.396

Punct început	X / Y	Punct sfârșit	X / Y	Lungime segment (** (m)
3	355.571,32 289.881,914	4	355.550,557 289.873,383	22.447
4	355.550,557 289.873,383	5	355.545,855 289.871,487	5.07
5	355.545,855 289.871,487	6	355.550,4 289.860,611	11.787
6	355.550,4 289.860,611	7	355.564,925 289.826,073	37.468
7	355.564,925 289.826,073	8	355.578,084 289.831,416	14.202
8	355.578,084 289.831,416	9	355.598,65 289.839,14	21.969
9	355.598,65 289.839,14	10	355.606,037 289.842,081	7.951
10	355.606,037 289.842,081	1	355.586,899 289.887,167	48.98

\*\* Lungimile segmentelor sunt determinate în planul de proiecție Stereo 70 și sunt rotunjite la 1 milimetru.

\*\*\* Distanța dintre puncte este formată din segmente cumulate ce sunt mai mici decât valoarea 1 milimetru.



**DATE DESPRE IMOBILUL NR. 11885**

Oficiul de Cadastru și Publicitate Imobiliară DOLJ  
Biroul de Cadastru și Publicitate Imobiliară Craiova

**A. Partea I. Descrierea imobilului**

TEREN Intravilan

Adresa: Loc. Motatei, Str Frumusica, Nr. 6, Jud. Dolj, T108, P3

Nr. Crt	Nr cadastral Nr. topografic	Suprafața* (mp)	Observații / Referințe
A1		Din acte: 800 Masurata: 768	Sector cadastral:16 Teren imprejmuit;

**Construcții**

Crt	Nr cadastral Nr. topografic	Adresa	Observații / Referințe
A1.1		Loc. Motatei, Str Frumusica, Jud. Dolj	Nr. niveluri:2; S. construita la sol:199 mp; S. construita desfasurata:220 mp; C1 - LOCUINTA -Parter+Beci
A1.2		Loc. Motatei, Str Frumusica, Jud. Dolj	Nr. niveluri:1; S. construita la sol:19 mp; S. construita desfasurata:19 mp; C2 - ANEXA
A1.3		Loc. Motatei, Str Frumusica, Jud. Dolj	Nr. niveluri:1; S. construita la sol:13 mp; S. construita desfasurata:13 mp; C3- ANEXA

**B. Partea II. Proprietari și acte**

Inscrieri privitoare la dreptul de proprietate și alte drepturi reale		Referințe
/		
Act Notarial nr. CM 73, din 05/04/2017 emis de NP BUDIANA IONUT RAZVAN;		
B1	Intabulare, drept de PROPRIETATE, dobandit prin Succesiune, cota actuala 1/1, cota initiala 1/1 1) ODAGIU IONEL	A1
Act Notarial nr. CM nr. 73, din 05/04/2017 emis de Budiana Ionut Razvan;		
B2	Intabulare, drept de PROPRIETATE, dobandit prin Succesiune, cota actuala 1/2, cota initiala 1/2 1) ODAGIU GEORGETA	A1.1, A1.2
B3	Intabulare, drept de PROPRIETATE, dobandit prin Succesiune, cota actuala 1/2, cota initiala 1/2 1) ODAGIU IONEL	A1.1, A1.2
Act Normativ nr. Legea 7, din 13/03/1996 emis de PARLAMENTUL ROMANIEI ((ART 12 ALIN 14 SI ART 37 ALIN 2));		
B4	Intabulare, drept de PROPRIETATE, dobandit prin Lege, cota actuala 1/1, cota initiala 1/1 1) ODAGIU IONEL	A1.3

**C. Partea III. SARCINI .**

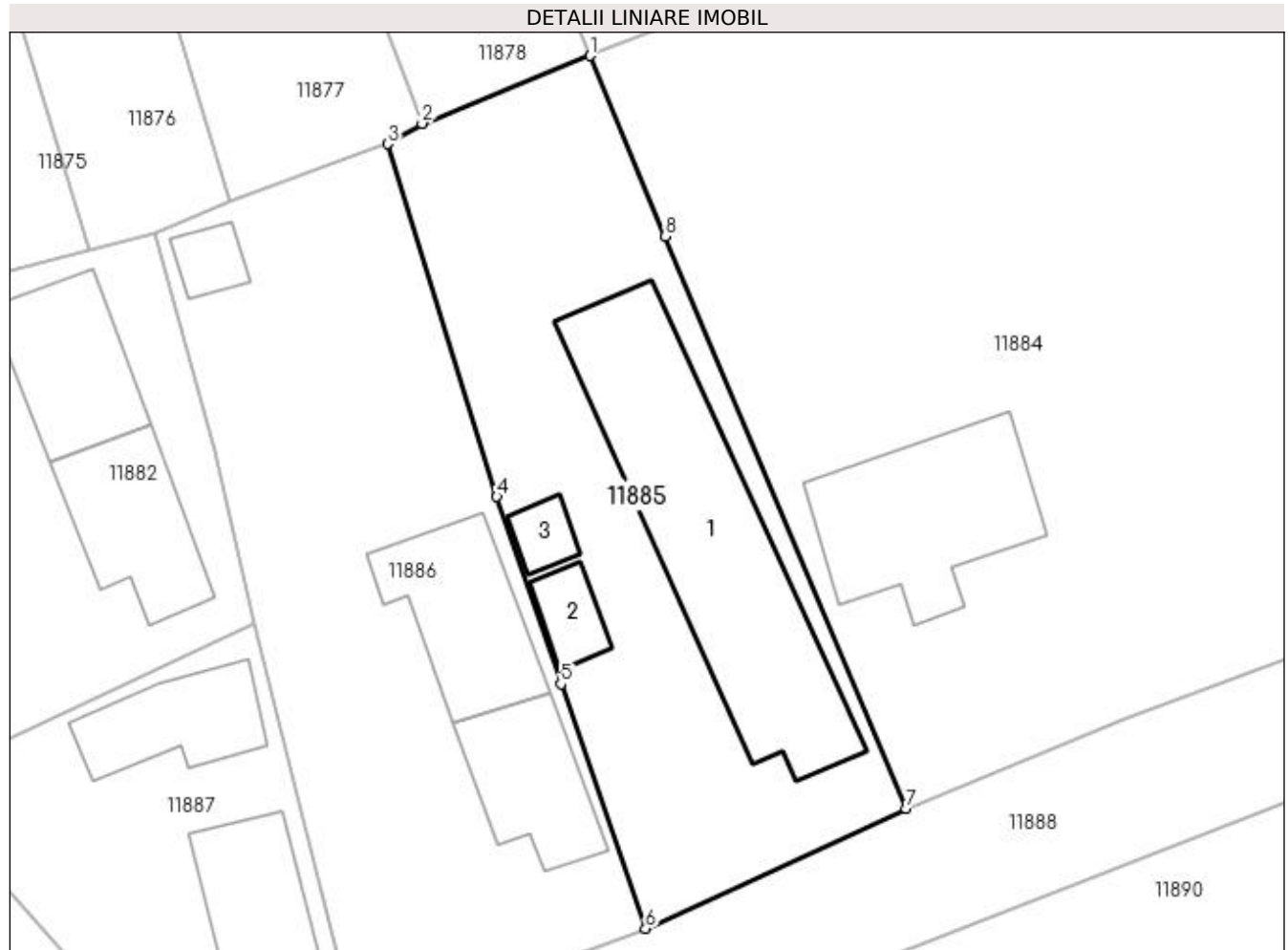
Inscrieri privind dezmembramintele dreptului de proprietate, drepturi reale de garanție și sarcini	Referințe
NU SUNT	

## Anexa Nr. 1 La Partea I

## Teren

Nr cadastral	Suprafața (mp)*	Observații / Referințe
	Din acte: 800 Masurata: 768	

\* Suprafața este determinată în planul de proiecție Stereo 70.



## Date referitoare la teren

Crt	Categorie folosință	Intra vilan	Suprafața (mp)	Tarla	Parcelă	Nr. topo	Observații / Referințe
1	curți constructii	DA	768	108	3	-	

## Date referitoare la construcții

Crt	Număr	Destinație construcție	Supraf. (mp)	Situație juridică	Observații / Referințe
A1.1		construcții de locuințe	199	Cu acte	Nr. niveluri:2; S. construita la sol:199 mp; S. construita desfasurata:220 mp; C1 - LOCUINTA -Parter+Beci
A1.2		construcții anexa	19	Cu acte	Nr. niveluri:1; S. construita la sol:19 mp; S. construita desfasurata:19 mp; C2 - ANEXA
A1.3		construcții anexa	13	Cu acte	Nr. niveluri:1; S. construita la sol:13 mp; S. construita desfasurata:13 mp; C3- ANEXA

## Lungime Segmente

1) Valorile lungimilor segmentelor sunt obținute din proiecție în plan.

Punct început	X / Y	Punct sfârșit	X / Y	Lungime segment (** (m)
1	355.545,855 289.871,487	2	355.535,711 289.867,396	10.938

Punct început	X / Y	Punct sfârșit	X / Y	Lungime segment (** (m)
2	355.535,711 289.867,396	3	355.533,629 289.866,172	2.415
3	355.533,629 289.866,172	4	355.540,216 289.844,893	22.275
4	355.540,216 289.844,893	5	355.544,081 289.833,591	11.945
5	355.544,081 289.833,591	6	355.549,2 289.818,841	15.613
6	355.549,2 289.818,841	7	355.564,925 289.826,073	17.308
7	355.564,925 289.826,073	8	355.550,4 289.860,611	37.468
8	355.550,4 289.860,611	1	355.545,855 289.871,487	11.787

\*\* Lungimile segmentelor sunt determinate în planul de proiecție Stereo 70 și sunt rotunjite la 1 milimetru.

\*\*\* Distanța dintre puncte este formată din segmente cumulate ce sunt mai mici decât valoarea 1 milimetru.





**DATE DESPRE IMOBILUL NR. 11886**

Oficiul de Cadastru și Publicitate Imobiliară DOLJ  
Biroul de Cadastru și Publicitate Imobiliară Craiova

**A. Partea I. Descrierea imobilului**

TEREN Intravilan

Adresa: Loc. Motatei, Str Frumusica, Nr. 8, Jud. Dolj, T108, P4

Nr. Crt	Nr cadastral Nr. topografic	Suprafața* (mp)	Observații / Referințe
A1		Din acte: 800 Masurata: 821	Sector cadastral:16 Teren imprejmuit;

**Construcții**

Crt	Nr cadastral Nr. topografic	Adresa	Observații / Referințe
A1.1		Loc. Motatei, Str Frumusica, Jud. Dolj	Nr. niveluri:1; S. construita la sol:57 mp; S. construita desfasurata:57 mp; C1 - LOCUINTA -Parter
A1.2		Loc. Motatei, Str Frumusica, Jud. Dolj	Nr. niveluri:2; S. construita la sol:74 mp; S. construita desfasurata:91 mp; C2 - LOCUINTA -Parter+Beci
A1.3		Loc. Motatei, Str Frumusica, Jud. Dolj	Nr. niveluri:1; S. construita la sol:15 mp; S. construita desfasurata:15 mp; C3- ANEXA

**B. Partea II. Proprietari și acte**

Inscrieri privitoare la dreptul de proprietate și alte drepturi reale		Referințe
/		
Act Administrativ nr. TDP 3758-48431, din 18/04/1997 emis de CJSIPT DOLJ (CERTIFICAT DECES NR 065217/31-03-2004);		
B1	Intabulare, drept de PROPRIETATE, dobandit prin Reconstituire, cota actuala 1/1, cota initiala 1/1 1) ODAGIU ION, LIPSĂ CNP DEFUNCT:Da 2) VASILE MARGARETA, LIPSĂ CNP 3) ODAGIU MARIA, LIPSĂ CNP	A1
Act Normativ nr. Legea 7, din 13/03/1996 emis de PARLAMENTUL ROMANIEI ((ART 12 ALIN 14 SI ART 37 ALIN 2));		
B2	Intabulare, drept de PROPRIETATE, dobandit prin Lege, cota actuala 1/1, cota initiala 1/1 1) ODAGIU ION, LIPSĂ CNP DEFUNCT:Da 2) VASILE MARGARETA, LIPSĂ CNP 3) ODAGIU MARIA, LIPSĂ CNP	A1.1, A1.2, A1.3

**C. Partea III. SARCINI .**

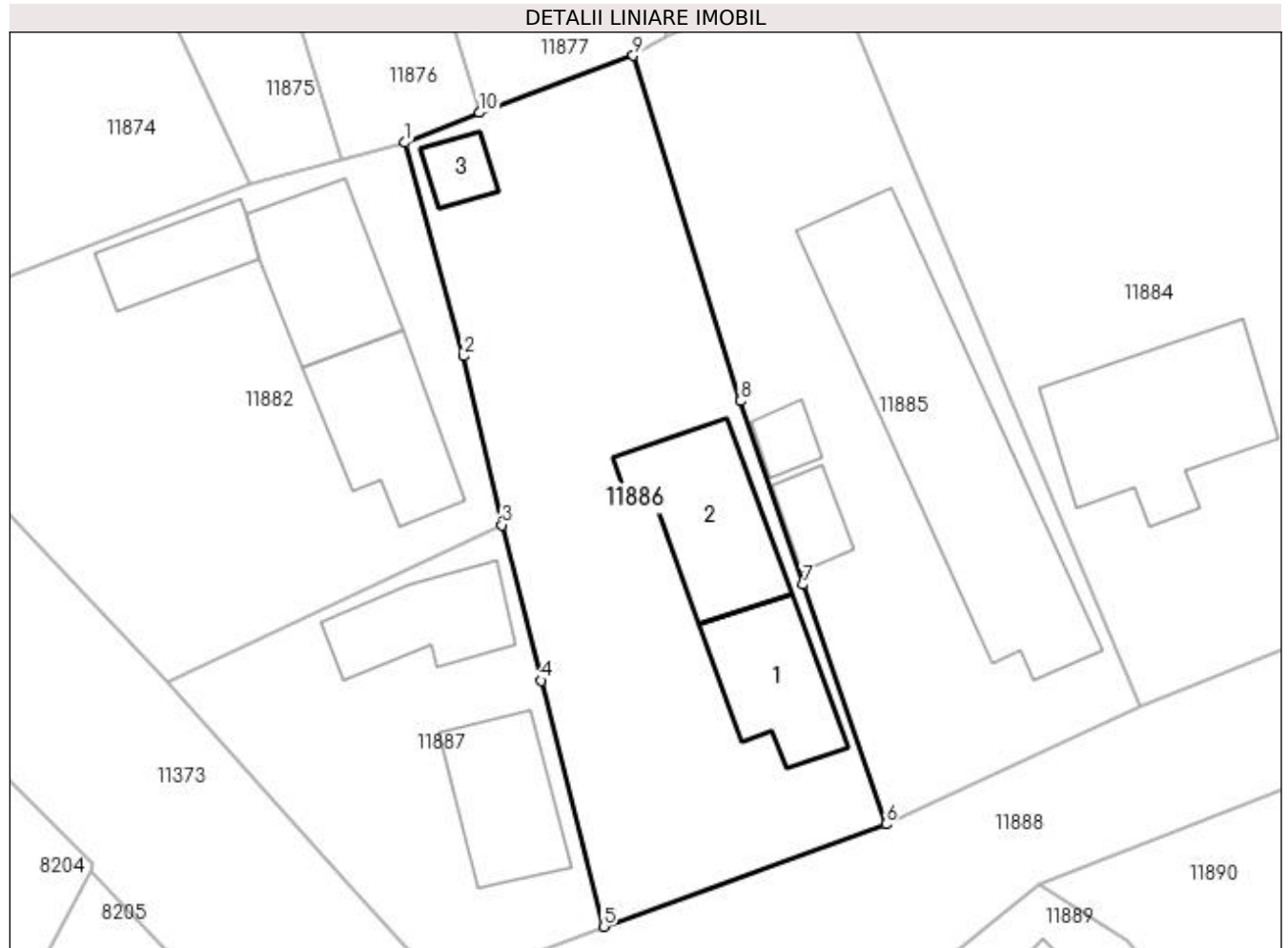
Inscrieri privind dezmembramintele dreptului de proprietate, drepturi reale de garanție și sarcini	Referințe
NU SUNT	

## Anexa Nr. 1 La Partea I

## Teren

Nr cadastral	Suprafața (mp)*	Observații / Referințe
	Din acte: 800 Masurata: 821	

\* Suprafața este determinată în planul de proiecție Stereo 70.



## Date referitoare la teren

Crt	Categorie folosință	Intra vilan	Suprafața (mp)	Tarla	Parcelă	Nr. topo	Observații / Referințe
1	curți constructii	DA	821	108	4	-	

## Date referitoare la construcții

Crt	Număr	Destinație construcție	Supraf. (mp)	Situație juridică	Observații / Referințe
A1.1		construcții de locuințe	57	Cu acte	Nr. niveluri:1; S. construita la sol:57 mp; S. construita desfasurata:57 mp; C1 - LOCUINTA - Parter
A1.2		construcții de locuințe	74	Cu acte	Nr. niveluri:2; S. construita la sol:74 mp; S. construita desfasurata:91 mp; C2 - LOCUINTA - Parter+Beci
A1.3		construcții anexa	15	Cu acte	Nr. niveluri:1; S. construita la sol:15 mp; S. construita desfasurata:15 mp; C3- ANEXA

## Lungime Segmente

1) Valorile lungimilor segmentelor sunt obținute din proiecție în plan.

Punct început	X / Y	Punct sfârșit	X / Y	Lungime segment (** (m)
1	355.519,559 289.860,814	2	355.523,183 289.847,656	13.648

Punct început	X / Y	Punct sfârșit	X / Y	Lungime segment (** (m)
2	355.523,183 289.847,656	3	355.525,529 289.837,269	10.649
3	355.525,529 289.837,269	4	355.527,931 289.827,68	9.885
4	355.527,931 289.827,68	5	355.531,79 289.812,532	15.632
5	355.531,79 289.812,532	6	355.549,2 289.818,841	18.518
6	355.549,2 289.818,841	7	355.544,081 289.833,591	15.613
7	355.544,081 289.833,591	8	355.540,216 289.844,893	11.945
8	355.540,216 289.844,893	9	355.533,629 289.866,172	22.275
9	355.533,629 289.866,172	10	355.524,138 289.862,658	10.121
10	355.524,138 289.862,658	1	355.519,559 289.860,814	4.936

\*\* Lungimile segmentelor sunt determinate în planul de proiecție Stereo 70 și sunt rotunjite la 1 milimetru.

\*\*\* Distanța dintre puncte este formată din segmente cumulate ce sunt mai mici decât valoarea 1 milimetru.



**DATE DESPRE IMOBILUL NR. 11887**

Oficiul de Cadastru și Publicitate Imobiliară DOLJ  
Biroul de Cadastru și Publicitate Imobiliară Craiova

**A. Partea I. Descrierea imobilului**

TEREN Intravilan

Adresa: Loc. Motatei, Str Frumusica, Nr. 10, Jud. Dolj, T108, P5

Nr. Crt	Nr cadastral Nr. topografic	Suprafața* (mp)	Observații / Referințe
A1		410	Sector cadastral:16 Teren imprejmuit;

**Construcții**

Crt	Nr cadastral Nr. topografic	Adresa	Observații / Referințe
A1.1		Loc. Motatei, Str Frumusica, Jud. Dolj	Nr. niveluri:1; S. construita la sol:58 mp; S. construita desfasurata:58 mp; C1 - LOCUINTA -Parter
A1.2		Loc. Motatei, Str Frumusica, Jud. Dolj	Nr. niveluri:1; S. construita la sol:51 mp; S. construita desfasurata:51 mp; C2 - LOCUINTA -Parter

**B. Partea II. Proprietari și acte**

Inscrieri privitoare la dreptul de proprietate și alte drepturi reale		Referințe
/		
Act Administrativ nr. ADV 7218, din 21/10/2022 emis de PRIMARIA MOTATEI (LEGEA 7/13-03-1996 (ART13; ALIN1;ALIN2));		
B1	Inscrierea posesiei, drept de PROPRIETATE, dobandit prin Constituire, cota actuala 1/1, cota initiala 1/1 1) ODAGIU DANIEL, LIPSĂ CNP	A1
Act Normativ nr. Legea 7, din 13/03/1996 emis de PARLAMENTUL ROMANIEI ((ART 12 ALIN 14 SI ART 37 ALIN 2));		
B2	Intabulare, drept de PROPRIETATE, dobandit prin Lege, cota actuala 1/1, cota initiala 1/1 1) ODAGIU DANIEL, LIPSĂ CNP	A1.1, A1.2

**C. Partea III. SARCINI .**

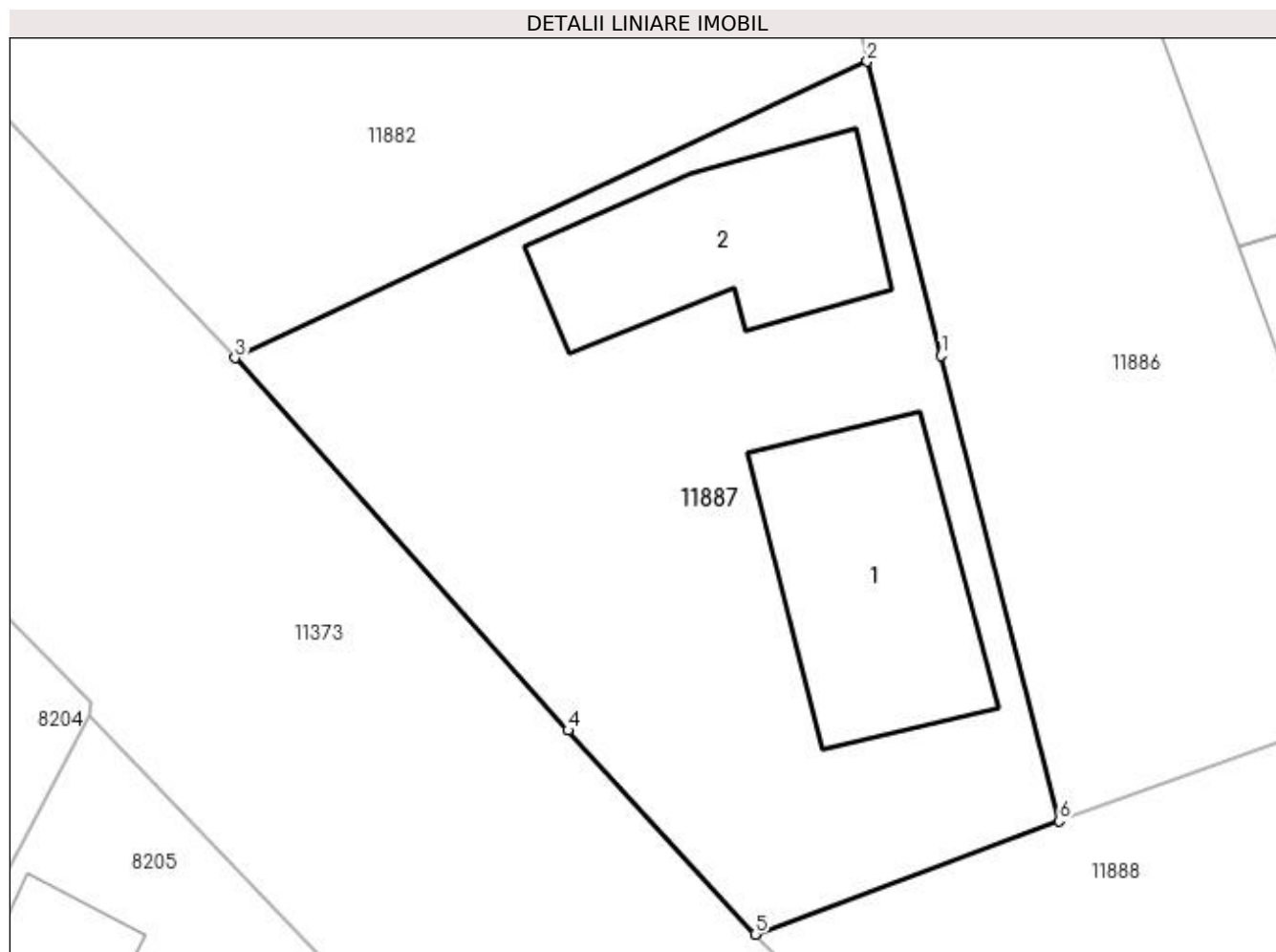
Inscrieri privind dezmembramintele dreptului de proprietate, drepturi reale de garanție și sarcini	Referințe
NU SUNT	

## Anexa Nr. 1 La Partea I

## Teren

Nr cadastral	Suprafața (mp)*	Observații / Referințe
	410	

\* Suprafața este determinată în planul de proiecție Stereo 70.



## Date referitoare la teren

Crt	Categorie folosință	Intra vilan	Suprafața (mp)	Tarla	Parcelă	Nr. topo	Observații / Referințe
1	curți construcții	DA	410	108	5	-	

## Date referitoare la construcții

Crt	Număr	Destinație construcție	Supraf. (mp)	Situație juridică	Observații / Referințe
A1.1		construcții de locuințe	58	Cu acte	Nr. niveluri:1; S. construita la sol:58 mp; S. construita desfasurata:58 mp; C1 - LOCUINTA - Parter
A1.2		construcții de locuințe	51	Cu acte	Nr. niveluri:1; S. construita la sol:51 mp; S. construita desfasurata:51 mp; C2 - LOCUINTA - Parter

## Lungime Segmente

1) Valorile lungimilor segmentelor sunt obținute din proiecție în plan.

Punct început	X / Y	Punct sfârșit	X / Y	Lungime segment (** (m)
1	355.527,931 289.827,68	2	355.525,529 289.837,269	9.885
2	355.525,529 289.837,269	3	355.504,932 289.827,61	22.749

Punct început	X / Y	Punct sfârșit	X / Y	Lungime segment (** (m)
3	355.504,932 289.827,61	4	355.515,783 289.815,479	16.276
4	355.515,783 289.815,479	5	355.521,879 289.808,839	9.014
5	355.521,879 289.808,839	6	355.531,79 289.812,532	10.577
6	355.531,79 289.812,532	1	355.527,931 289.827,68	15.632

\*\* Lungimile segmentelor sunt determinate în planul de proiecție Stereo 70 și sunt rotunjite la 1 milimetru.

\*\*\* Distanța dintre puncte este formată din segmente cumulate ce sunt mai mici decât valoarea 1 milimetru.





**DATE DESPRE IMOBILUL NR. 11888**

Oficiul de Cadastru și Publicitate Imobiliară DOLJ  
Biroul de Cadastru și Publicitate Imobiliară Craiova

**A. Partea I. Descrierea imobilului**

TEREN Intravilan

Adresa: Loc. Motatei, Str Frumusica, Jud. Dolj

Nr. Crt	Nr cadastral Nr. topografic	Suprafața* (mp)	Observații / Referințe
A1	34413	986	Sector cadastral:16 Teren neimprejmuit;

**B. Partea II. Proprietari și acte**

Inscrieri privitoare la dreptul de proprietate și alte drepturi reale	Referințe
<b>168717 / 03/11/2017</b>	
Act Normativ nr. HG nr. 965- Anexa 66, din 18/09/2002 emis de GUVERNUL ROMANIEI (act administrativ nr Referat de legalitate nr.4599 din 23.04.2012, emis de PREFECTURA DOLJ;act administrativ nr REFERAT DE LEGALITATE nr. 10627 din 19.09.2017, emis de PREFECTURA DOLJ;act administrativ nr HCL nr.32 si Anexa nr. 1 la HCL din 14.09.2017, emis de CONSILIUL LOCAL PRIMARIA MOTATEI;act administrativ nr HCL nr. 3 din 31.01.2012, emis de CONSILIUL LOCAL PRIMARIA MOTATEI);	
B1	A1
Intabulare, drept de PROPRIETATE, dobandit prin Lege, cota actuala 1/1 1) COMUNA MOTATEI- DOMENIUL PUBLIC, CIF:4553305	

**C. Partea III. SARCINI .**

Inscrieri privind dezmembramintele dreptului de proprietate, drepturi reale de garanție și sarcini	Referințe
NU SUNT	

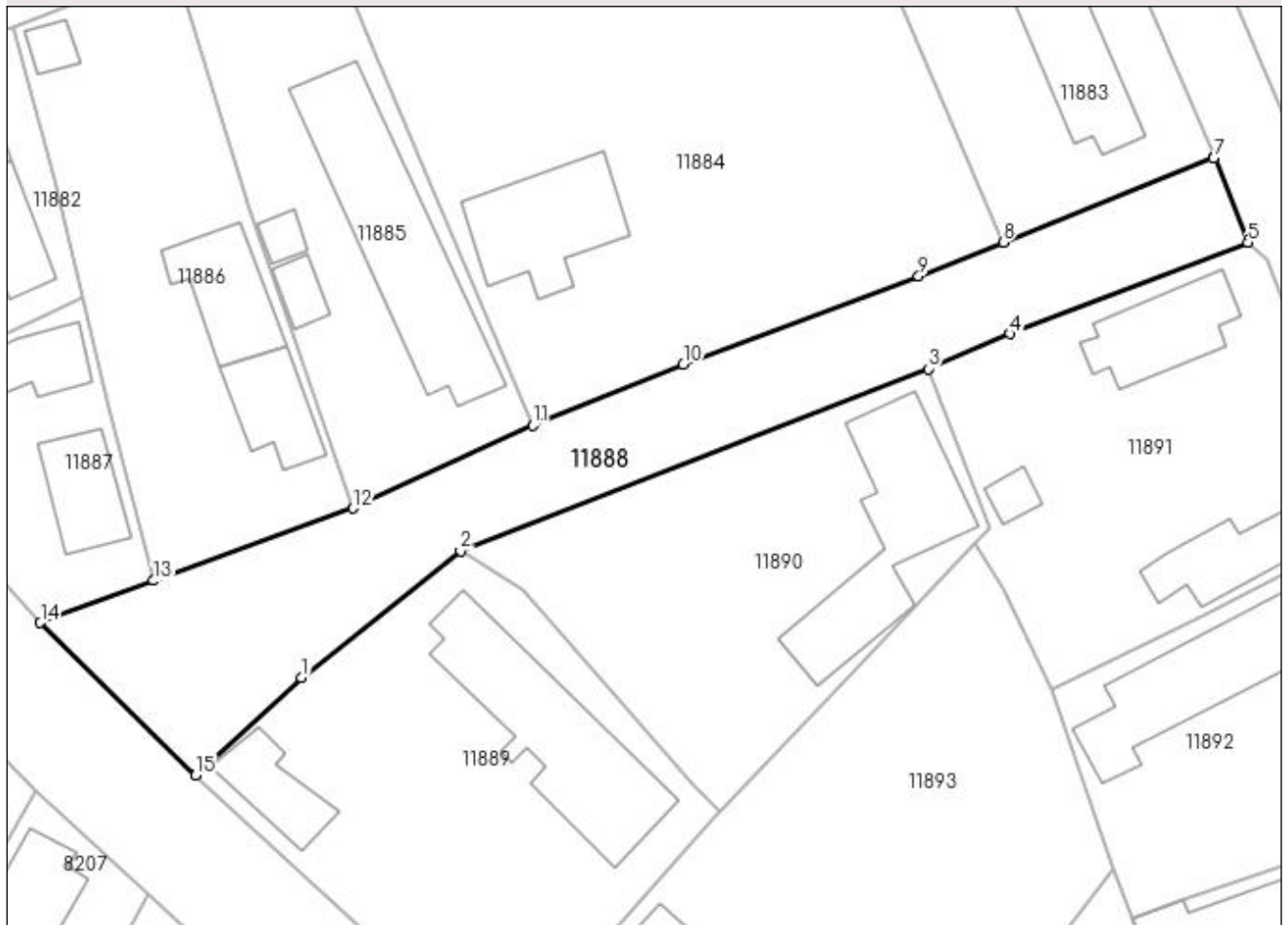
## Anexa Nr. 1 La Partea I

## Teren

Nr cadastral	Suprafața (mp)*	Observații / Referințe
34413	986	

\* Suprafața este determinată în planul de proiecție Stereo 70.

## DETALII LINIARE IMOBIL



## Date referitoare la teren

Crt	Categorie folosință	Intravilan	Suprafața (mp)	Tarla	Parcelă	Nr. topo	Observații / Referințe
1	drum	DA	986	-	-	-	Imprejmuit: limita conventionala.

## Lungime Segmente

1) Valorile lungimilor segmentelor sunt obținute din proiecție în plan.

Punct început	X / Y	Punct sfârșit	X / Y	Lungime segment (** (m)
1	355.544,74 289.804,034	2	355.558,595 289.815,137	17.755
2	355.558,595 289.815,137	3	355.599,506 289.831,041	43.894
3	355.599,506 289.831,041	4	355.606,621 289.834,081	7.737
4	355.606,621 289.834,081	5	355.627,421 289.842,049	22.274
5	355.627,421 289.842,049	6	355.624,508 289.849,524	8.023

Punct început	X / Y	Punct sfârșit	X / Y	Lungime segment (** (m)
6	355.624,508 289.849,524	7	355.624,444 289.849,409	0.132
7	355.624,444 289.849,409	8	355.606,037 289.842,081	19.812
8	355.606,037 289.842,081	9	355.598,65 289.839,14	7.951
9	355.598,65 289.839,14	10	355.578,084 289.831,416	21.969
10	355.578,084 289.831,416	11	355.564,925 289.826,073	14.202
11	355.564,925 289.826,073	12	355.549,2 289.818,841	17.308
12	355.549,2 289.818,841	13	355.531,79 289.812,532	18.518
13	355.531,79 289.812,532	14	355.521,879 289.808,839	10.577
14	355.521,879 289.808,839	15	355.535,458 289.795,519	19.021
15	355.535,458 289.795,519	1	355.544,74 289.804,034	12.596

\*\* Lungimile segmentelor sunt determinate în planul de proiecție Stereo 70 și sunt rotunjite la 1 milimetru.

\*\*\* Distanța dintre puncte este formată din segmente cumulate ce sunt mai mici decât valoarea 1 milimetru.



**DATE DESPRE IMOBILUL NR. 11889**

Oficiul de Cadastru și Publicitate Imobiliară DOLJ  
Biroul de Cadastru și Publicitate Imobiliară Craiova

**A. Partea I. Descrierea imobilului**

TEREN Intravilan

Adresa: Loc. Motatei, Str Frumusica, Nr. 3, Jud. Dolj, T106, P7

Nr. Crt	Nr cadastral Nr. topografic	Suprafața* (mp)	Observații / Referințe
A1		Din acte: 1.000 Masurata: 1.033	Sector cadastral:16 Teren imprejmuit;

**Construcții**

Crt	Nr cadastral Nr. topografic	Adresa	Observații / Referințe
A1.1		Loc. Motatei, Str Frumusica, Jud. Dolj	Nr. niveluri:2; S. construita la sol:180 mp; S. construita desfasurata:193 mp; C1 - LOCUINTA -Parter+Beci
A1.2		Loc. Motatei, Str Frumusica, Jud. Dolj	Nr. niveluri:1; S. construita la sol:49 mp; S. construita desfasurata:49 mp; C1 - LOCUINTA -Parter

**B. Partea II. Proprietari și acte**

Inscrieri privitoare la dreptul de proprietate și alte drepturi reale		Referințe
/		
Act Administrativ nr. TDP 2453, din 12/08/1996 emis de CJSIPT DOLJ (CERTIFICAT DECES NR 493938/12-06-1993);		
B1	Intabulare, drept de PROPRIETATE, dobandit prin Reconstituire, cota actuala 1/1, cota initiala 1/1 1) GHEORGHE CONSTANTIN, LIPSĂ CNP DEFUNCT:Da	A1
Act Normativ nr. Legea 7, din 13/03/1996 emis de PARLAMENTUL ROMANIEI ((ART 12 ALIN 14 SI ART 37 ALIN 2));		
B2	Intabulare, drept de PROPRIETATE, dobandit prin Lege, cota actuala 1/1, cota initiala 1/1 1) GHEORGHE CONSTANTIN, LIPSĂ CNP DEFUNCT:Da	A1.1, A1.2

**C. Partea III. SARCINI .**

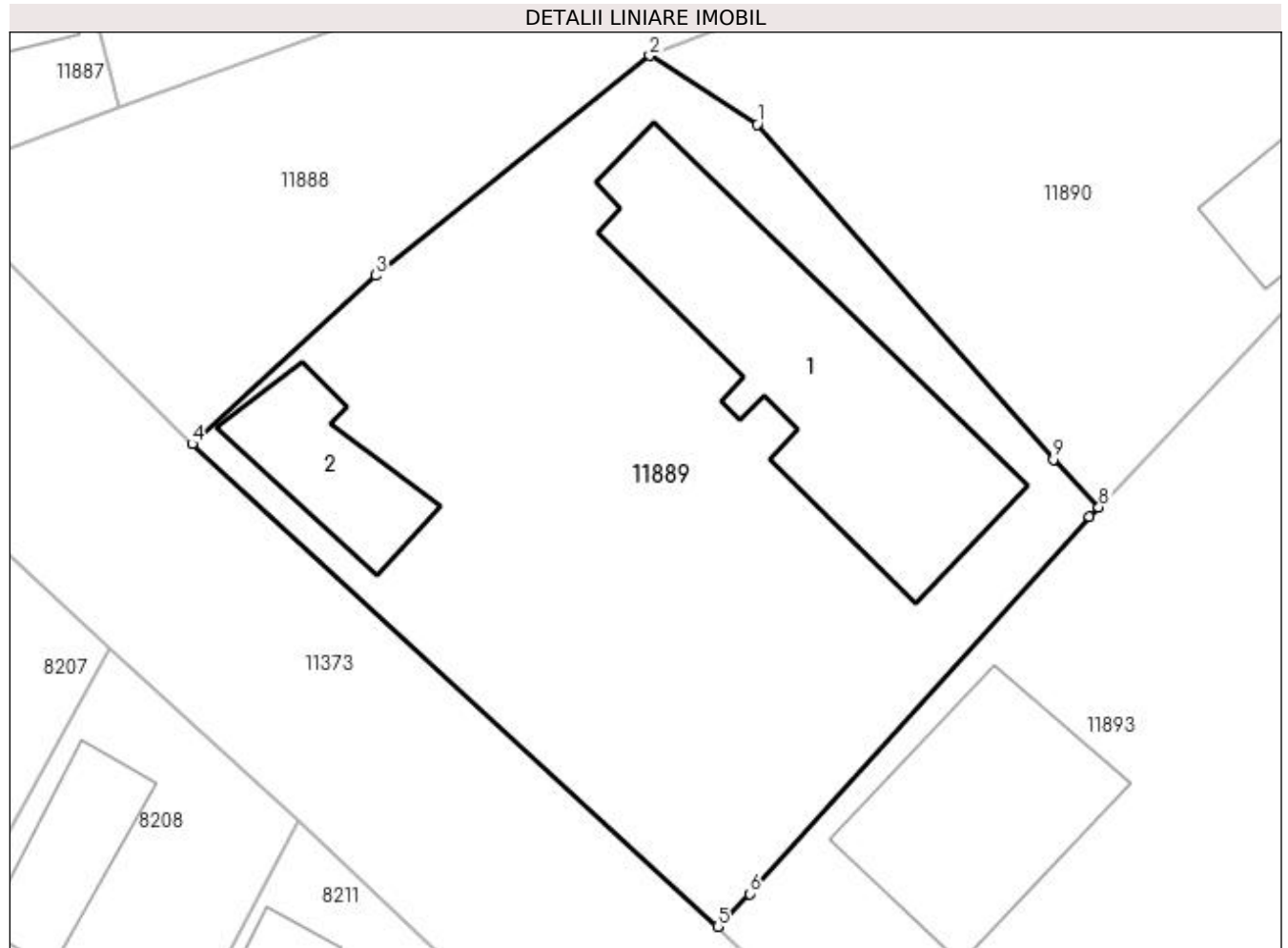
Inscrieri privind dezmembramintele dreptului de proprietate, drepturi reale de garanție și sarcini	Referințe
NU SUNT	

## Anexa Nr. 1 La Partea I

## Teren

Nr cadastral	Suprafața (mp)*	Observații / Referințe
	Din acte: 1.000 Masurata: 1.033	

\* Suprafața este determinată în planul de proiecție Stereo 70.



## Date referitoare la teren

Crt	Categorie folosință	Intra vilan	Suprafața (mp)	Tarla	Parcelă	Nr. topo	Observații / Referințe
1	curți constructii	DA	1.033	106	7	-	

## Date referitoare la construcții

Crt	Număr	Destinație construcție	Supraf. (mp)	Situație juridică	Observații / Referințe
A1.1		construcții de locuințe	180	Cu acte	Nr. niveluri:2; S. construita la sol:180 mp; S. construita desfasurata:193 mp; C1 - LOCUINTA -Parter+Beci
A1.2		construcții de locuințe	49	Cu acte	Nr. niveluri:1; S. construita la sol:49 mp; S. construita desfasurata:49 mp; C1 - LOCUINTA - Parter

## Lungime Segmente

1) Valorile lungimilor segmentelor sunt obținute din proiecție în plan.

Punct început	X / Y	Punct sfârșit	X / Y	Lungime segment (** (m)
1	355.564,033 289.811,671	2	355.558,595 289.815,137	6.449
2	355.558,595 289.815,137	3	355.544,74 289.804,034	17.755

Punct început	X / Y	Punct sfârșit	X / Y	Lungime segment (** (m)
3	355.544,74 289.804,034	4	355.535,458 289.795,519	12.596
4	355.535,458 289.795,519	5	355.562,03 289.771,139	36.062
5	355.562,03 289.771,139	6	355.563,656 289.772,796	2.322
6	355.563,656 289.772,796	7	355.580,839 289.791,829	25.642
7	355.580,839 289.791,829	8	355.581,305 289.792,321	0.678
8	355.581,305 289.792,321	9	355.579,003 289.794,729	3.331
9	355.579,003 289.794,729	1	355.564,033 289.811,671	22.608

\*\* Lungimile segmentelor sunt determinate în planul de proiecție Stereo 70 și sunt rotunjite la 1 milimetru.

\*\*\* Distanța dintre puncte este formată din segmente cumulate ce sunt mai mici decât valoarea 1 milimetru.





**DATE DESPRE IMOBILUL NR. 11890**

Oficiul de Cadastru și Publicitate Imobiliară DOLJ  
Biroul de Cadastru și Publicitate Imobiliară Craiova

**A. Partea I. Descrierea imobilului**

TEREN Intravilan

Adresa: Loc. Motatei, Str Frumusica, Nr. 1, Jud. Dolj, T106, P6

Nr. Crt	Nr cadastral Nr. topografic	Suprafața* (mp)	Observații / Referințe
A1		Din acte: 1.000 Masurata: 856	Sector cadastral:16 Teren imprejmuit;

**Construcții**

Crt	Nr cadastral Nr. topografic	Adresa	Observații / Referințe
A1.1		Loc. Motatei, Str Frumusica, Jud. Dolj	Nr. niveluri:2; S. construita la sol:159 mp; S. construita desfasurata:176 mp; C1 - LOCUINTA -Parter+Beci

**B. Partea II. Proprietari și acte**

Inscrieri privitoare la dreptul de proprietate și alte drepturi reale		Referințe
/		
Act Notarial nr. CM 271, din 28/08/2015 emis de NP BUDIANA IONUT RAZVAN (TDP 2789-48113/21-11-1996);		
B1	Intabulare, drept de PROPRIETATE, dobandit prin Reconstituire, cota actuala 1/1, cota initiala 1/1 1) GHEORGHE DANIEL	A1, A1.1

**C. Partea III. SARCINI .**

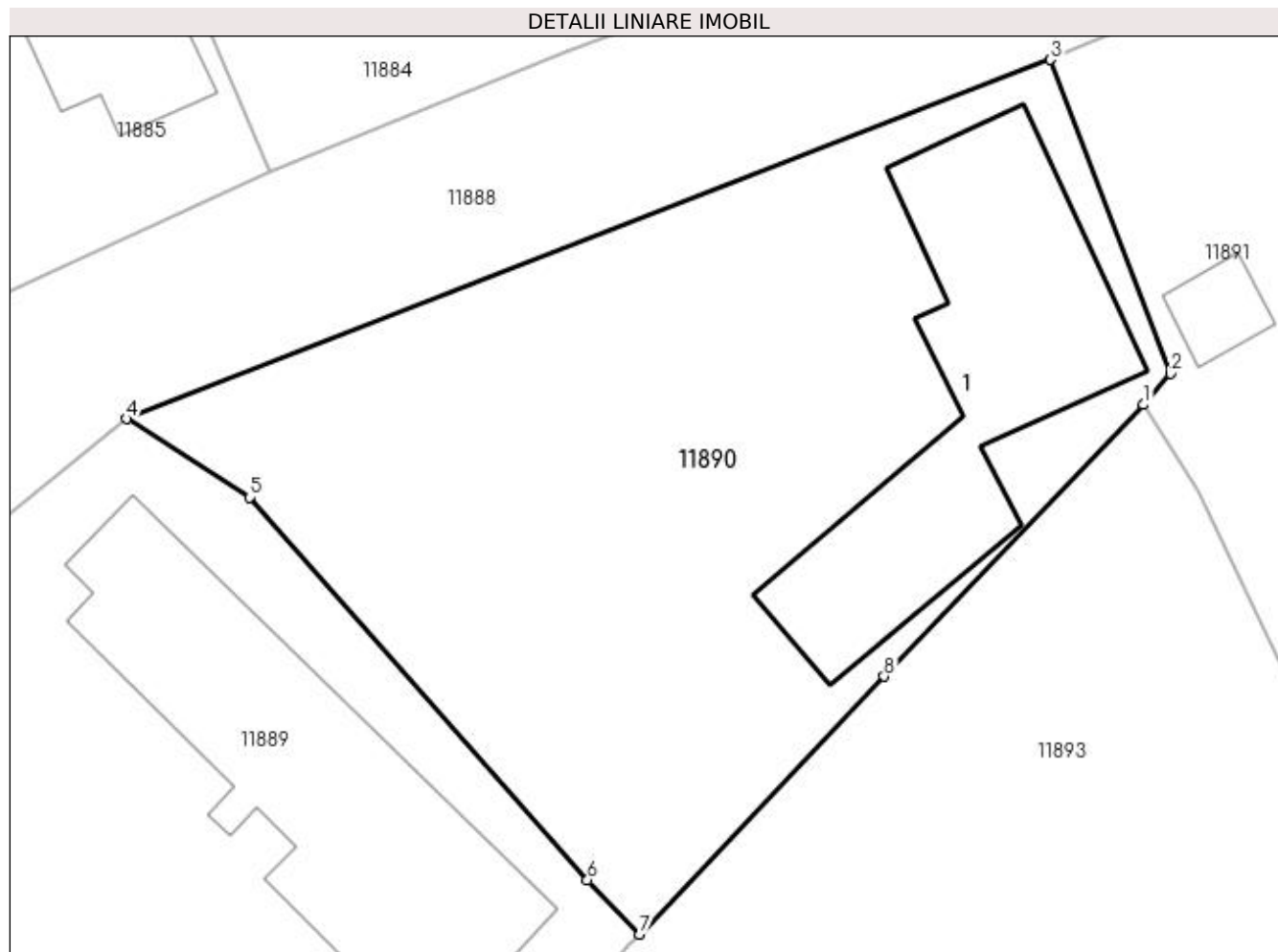
Inscrieri privind dezmembramintele dreptului de proprietate, drepturi reale de garanție și sarcini	Referințe
NU SUNT	

## Anexa Nr. 1 La Partea I

## Teren

Nr cadastral	Suprafața (mp)*	Observații / Referințe
	Din acte: 1.000 Masurata: 856	

\* Suprafața este determinată în planul de proiecție Stereo 70.



## Date referitoare la teren

Crt	Categorie folosință	Intra vilan	Suprafața (mp)	Tarla	Parcelă	Nr. topo	Observații / Referințe
1	curți constructii	DA	856	106	6	-	

## Date referitoare la construcții

Crt	Număr	Destinație construcție	Supraf. (mp)	Situație juridică	Observații / Referințe
A1.1		construcții de locuințe	159	Cu acte	Nr. niveluri:2; S. construita la sol:159 mp; S. construita desfasurata:176 mp; C1 - LOCUINTA -Parter+Beci

## Lungime Segmente

1) Valorile lungimilor segmentelor sunt obținute din proiecție în plan.

Punct început	X / Y	Punct sfârșit	X / Y	Lungime segment (** (m)
1	355.603,625 289.815,764	2	355.604,825 289.817,15	1.833
2	355.604,825 289.817,15	3	355.599,506 289.831,041	14.875
3	355.599,506 289.831,041	4	355.558,595 289.815,137	43.894

Punct început	X / Y	Punct sfârșit	X / Y	Lungime segment (** (m)
4	355.558,595 289.815,137	5	355.564,033 289.811,671	6.449
5	355.564,033 289.811,671	6	355.579,003 289.794,729	22.608
6	355.579,003 289.794,729	7	355.581,305 289.792,321	3.331
7	355.581,305 289.792,321	8	355.592,138 289.803,744	15.743
8	355.592,138 289.803,744	1	355.603,625 289.815,764	16.626

\*\* Lungimile segmentelor sunt determinate în planul de proiecție Stereo 70 și sunt rotunjite la 1 milimetru.

\*\*\* Distanța dintre puncte este formată din segmente cumulate ce sunt mai mici decât valoarea 1 milimetru.



**DATE DESPRE IMOBILUL NR. 11891**

Oficiul de Cadastru și Publicitate Imobiliară DOLJ  
Biroul de Cadastru și Publicitate Imobiliară Craiova

**A. Partea I. Descrierea imobilului**

TEREN Intravilan

Adresa: Loc. Motatei, Al Crinului, Nr. 2, Jud. Dolj, T106, P5

Nr. Crt	Nr cadastral Nr. topografic	Suprafața* (mp)	Observații / Referințe
A1		Din acte: 600 Masurata: 900	Sector cadastral:16 Teren neimpregmuit;

**Construcții**

Crt	Nr cadastral Nr. topografic	Adresa	Observații / Referințe
A1.1		Loc. Motatei, Al Crinului, Jud. Dolj	Nr. niveluri:2; S. construita la sol:78 mp; S. construita desfasurata:95 mp; C1 - LOCUINTA -Parter+Beci
A1.2		Loc. Motatei, Al Crinului, Jud. Dolj	Nr. niveluri:1; S. construita la sol:71 mp; S. construita desfasurata:71 mp; C2 - LOCUINTA -Parter
A1.3		Loc. Motatei, Al Crinului, Jud. Dolj	Nr. niveluri:1; S. construita la sol:14 mp; S. construita desfasurata:14 mp; C3 - ANEXA

**B. Partea II. Proprietari și acte**

Inscrieri privitoare la dreptul de proprietate și alte drepturi reale		Referințe
/		
Act Administrativ nr. TDP 1820-59540, din 03/08/1995 emis de CJSIPT DOLJ (CERTIFICAT DECES NR 509805/21-06-1996);		
B1	Intabulare, drept de PROPRIETATE, dobandit prin Reconstituire, cota actuala 600/900, cota initiala 600/900 1) <b>DÎLGOCI ANA</b> , LIPSĂ CNP DEFUNCT:Da	A1
Act Administrativ nr. ADV 7211, din 21/10/2022 emis de PRIMARIA MOTATEI (LEGEA 7/13-03-1996 (ART13; ALIN1;ALIN2));		
B2	Intabulare, drept de PROPRIETATE, dobandit prin Constituire, cota actuala 300/900, cota initiala 300/900 1) <b>DÎLGOCI ANA</b> , LIPSĂ CNP DEFUNCT:Da	A1
Act Normativ nr. Legea 7, din 13/03/1996 emis de PARLAMENTUL ROMANIEI ((ART 12 ALIN 14 SI ART 37 ALIN 2));		
B3	Intabulare, drept de PROPRIETATE, dobandit prin Lege, cota actuala 1/1, cota initiala 1/1 1) <b>DÎLGOCI ANA</b> , LIPSĂ CNP DEFUNCT:Da	A1.1, A1.2, A1.3

**C. Partea III. SARCINI .**

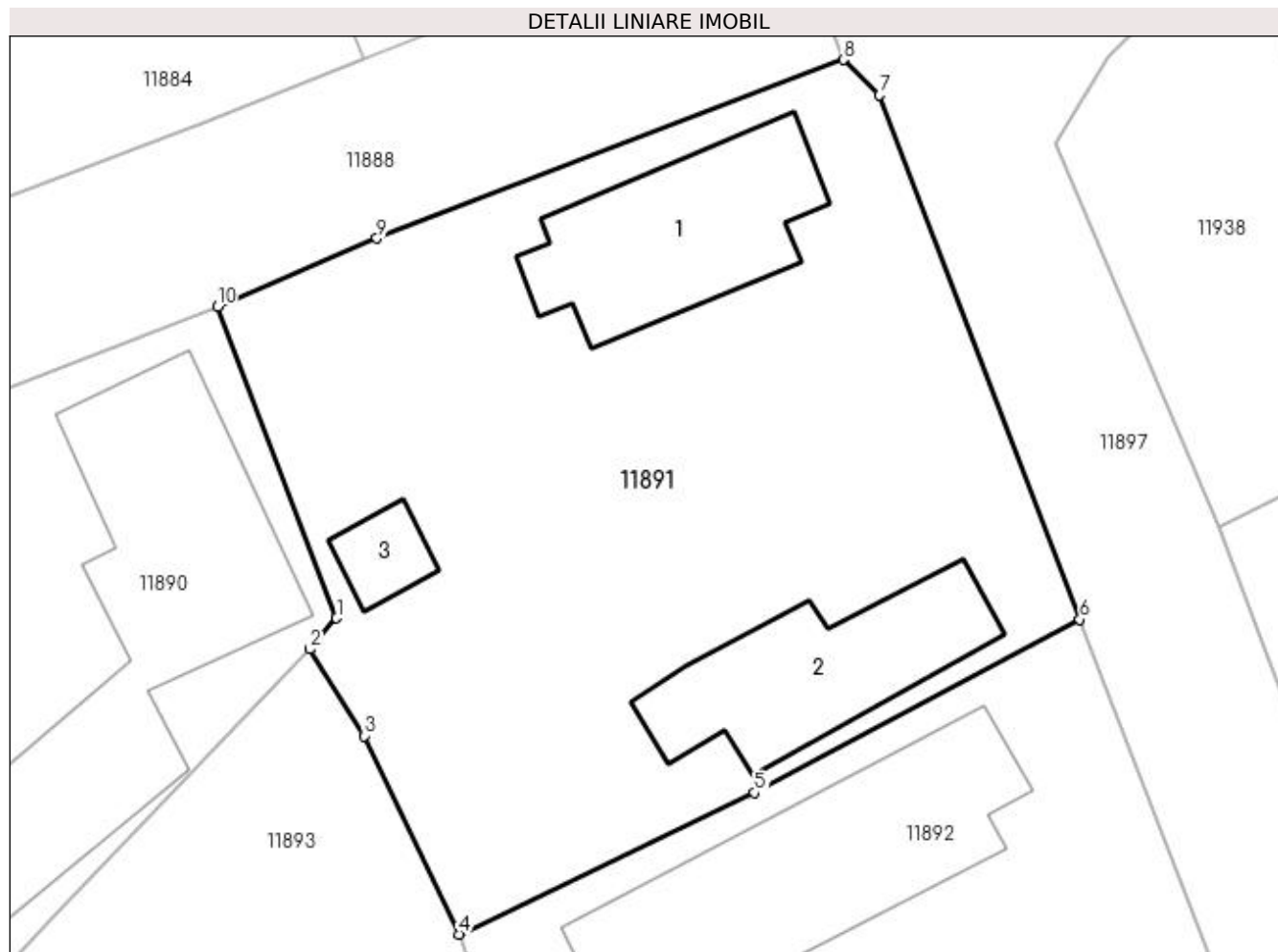
Inscrieri privind dezmembramintele dreptului de proprietate, drepturi reale de garanție și sarcini	Referințe
NU SUNT	

## Anexa Nr. 1 La Partea I

## Teren

Nr cadastral	Suprafața (mp)*	Observații / Referințe
	Din acte: 600 Masurata: 900	

\* Suprafața este determinată în planul de proiecție Stereo 70.



## Date referitoare la teren

Crt	Categorie folosință	Intra vilan	Suprafața (mp)	Tarla	Parcelă	Nr. topo	Observații / Referințe
1	curți constructii	DA	900	106	5	-	

## Date referitoare la construcții

Crt	Număr	Destinație construcție	Supraf. (mp)	Situație juridică	Observații / Referințe
A1.1		construcții de locuințe	78	Cu acte	Nr. niveluri:2; S. construita la sol:78 mp; S. construita desfasurata:95 mp; C1 - LOCUINTA - Parter+Beci
A1.2		construcții de locuințe	71	Cu acte	Nr. niveluri:1; S. construita la sol:71 mp; S. construita desfasurata:71 mp; C2 - LOCUINTA - Parter
A1.3		construcții anexa	14	Cu acte	Nr. niveluri:1; S. construita la sol:14 mp; S. construita desfasurata:14 mp; C3 - ANEXA

## Lungime Segmente

1) Valorile lungimilor segmentelor sunt obținute din proiecție în plan.

Punct început	X / Y	Punct sfârșit	X / Y	Lungime segment (** (m)
1	355.604,825 289.817,15	2	355.603,625 289.815,764	1.833

Punct început	X / Y	Punct sfârșit	X / Y	Lungime segment (** (m)
2	355.603,625 289.815,764	3	355.606,059 289.811,896	4.57
3	355.606,059 289.811,896	4	355.610,302 289.803,048	9.813
4	355.610,302 289.803,048	5	355.623,462 289.809,359	14.595
5	355.623,462 289.809,359	6	355.637,976 289.817,091	16.445
6	355.637,976 289.817,091	7	355.629,043 289.840,47	25.028
7	355.629,043 289.840,47	8	355.627,421 289.842,049	2.264
8	355.627,421 289.842,049	9	355.606,621 289.834,081	22.274
9	355.606,621 289.834,081	10	355.599,506 289.831,041	7.737
10	355.599,506 289.831,041	1	355.604,825 289.817,15	14.875

\*\* Lungimile segmentelor sunt determinate în planul de proiecție Stereo 70 și sunt rotunjite la 1 milimetru.

\*\*\* Distanța dintre puncte este formată din segmente cumulate ce sunt mai mici decât valoarea 1 milimetru.





**DATE DESPRE IMOBILUL NR. 11892**

Oficiul de Cadastru și Publicitate Imobiliară DOLJ  
Biroul de Cadastru și Publicitate Imobiliară Craiova

**A. Partea I. Descrierea imobilului**

TEREN Intravilan

Adresa: Loc. Motatei, Al Crinului, Nr. 4, Jud. Dolj, T106, P4

Nr. Crt	Nr cadastral Nr. topografic	Suprafața* (mp)	Observații / Referințe
A1		Din acte: 600 Masurata: 725	Sector cadastral:16 Teren neimprejmut;

**Construcții**

Crt	Nr cadastral Nr. topografic	Adresa	Observații / Referințe
A1.1		Loc. Motatei, Al Crinului, Jud. Dolj	Nr. niveluri:2; S. construita la sol:148 mp; S. construita desfasurata:161 mp; C1 - LOCUINTA -Parter+Beci

**B. Partea II. Proprietari și acte**

Inscrieri privitoare la dreptul de proprietate și alte drepturi reale		Referințe
/		
Act Administrativ nr. TDP 1066-46680, din 15/12/1994 emis de CJSIPT DOLJ;		
B1	Intabulare, drept de PROPRIETATE, dobandit prin Reconstituire, cota actuala 600/725, cota initiala 600/725 1) COLINA CORNELIA	A1
Act Administrativ nr. ADV 7210, din 21/10/2022 emis de PRIMARIA MOTATEI (LEGEA 7/13-03-1996 (ART13; ALIN1;ALIN2));		
B2	Inscrierea posesiei, drept de PROPRIETATE, dobandit prin Constituire, cota actuala 125/725, cota initiala 125/725 1) COLINA CORNELIA	A1
Act Normativ nr. Legea 7, din 13/03/1996 emis de PARLAMENTUL ROMANIEI ((ART 12 ALIN 14 SI ART 37 ALIN 2));		
B3	Intabulare, drept de PROPRIETATE, dobandit prin Lege, cota actuala 1/1, cota initiala 1/1 1) COLINA CORNELIA	A1.1

**C. Partea III. SARCINI .**

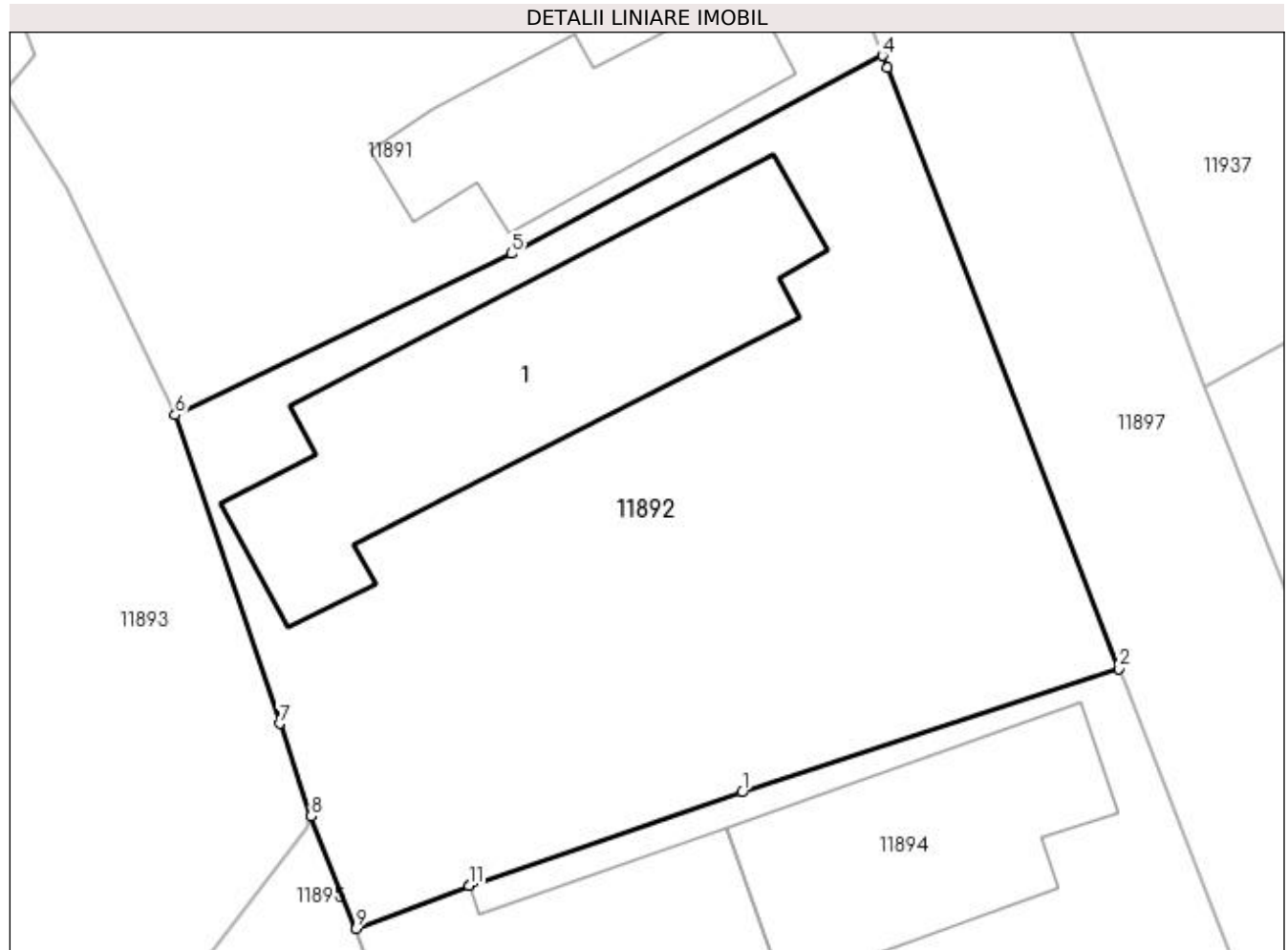
Inscrieri privind dezmembramintele dreptului de proprietate, drepturi reale de garanție și sarcini	Referințe
NU SUNT	

## Anexa Nr. 1 La Partea I

## Teren

Nr cadastral	Suprafața (mp)*	Observații / Referințe
	Din acte: 600 Masurata: 725	

\* Suprafața este determinată în planul de proiecție Stereo 70.



## Date referitoare la teren

Crt	Categorie folosință	Intra vilan	Suprafața (mp)	Tarla	Parcelă	Nr. topo	Observații / Referințe
1	curți constructii	DA	600	106	4	-	
2	curți constructii	DA	125	106	4	-	

## Date referitoare la construcții

Crt	Număr	Destinație construcție	Supraf. (mp)	Situație juridică	Observații / Referințe
A1.1		construcții de locuinte	148	Cu acte	Nr. niveluri:2; S. construita la sol:148 mp; S. construita desfasurata:161 mp; C1 - LOCUINTA -Parter+Beci

## Lungime Segmente

1) Valorile lungimilor segmentelor sunt obținute din proiecție în plan.

Punct început	X / Y	Punct sfârșit	X / Y	Lungime segment (** (m)
1	355.632,476 289.788,306	2	355.647,219 289.793,128	15.512
2	355.647,219 289.793,128	3	355.638,174 289.816,633	25.185

Punct început	X / Y	Punct sfârșit	X / Y	Lungime segment (** (m)
3	355.638,174 289.816,633	4	355.637,976 289.817,091	0.499
4	355.637,976 289.817,091	5	355.623,462 289.809,359	16.445
5	355.623,462 289.809,359	6	355.610,302 289.803,048	14.595
6	355.610,302 289.803,048	7	355.614,393 289.790,988	12.735
7	355.614,393 289.790,988	8	355.615,62 289.787,37	3.82
8	355.615,62 289.787,37	9	355.617,395 289.782,982	4.733
9	355.617,395 289.782,982	10	355.621,797 289.784,649	4.707
10	355.621,797 289.784,649	11	355.621,796 289.784,651	0.002
11	355.621,796 289.784,651	1	355.632,476 289.788,306	11.288

\*\* Lungimile segmentelor sunt determinate în planul de proiecție Stereo 70 și sunt rotunjite la 1 milimetru.

\*\*\* Distanța dintre puncte este formată din segmente cumulate ce sunt mai mici decât valoarea 1 milimetru.



**DATE DESPRE IMOBILUL NR. 11893**

Oficiul de Cadastru și Publicitate Imobiliară DOLJ  
Biroul de Cadastru și Publicitate Imobiliară Craiova

**A. Partea I. Descrierea imobilului**

TEREN Intravilan

Adresa: Loc. Motatei, Str Traian, Nr. 26, Jud. Dolj, T106, P8,11

Nr. Crt	Nr cadastral Nr. topografic	Suprafața* (mp)	Observații / Referințe
A1	36177	Din acte: 1.600 Masurata: 1.722	Sector cadastral:16 Teren imprejmuit;

**Construcții**

Crt	Nr cadastral Nr. topografic	Adresa	Observații / Referințe
A1.1		Loc. Motatei, Str Traian, Nr. 26, Jud. Dolj, T. 106, P. 8,11	Nr. niveluri:1; S. construita la sol:111 mp; S. construita desfasurata:111 mp; Locuinta parter construita in anul 1948.
A1.2		Loc. Motatei, Str Traian, Nr. 26, Jud. Dolj, T. 106, P. 8,11	Nr. niveluri:1; S. construita la sol:57 mp; S. construita desfasurata:57 mp; Patul parter construit in anul 1948.

**B. Partea II. Proprietari și acte**

Inscrieri privitoare la dreptul de proprietate și alte drepturi reale		Referințe
<b>127081 / 11/05/2021</b>		
Act Notarial nr. Contract de vanzare aut nr. 1014, din 11/05/2021 emis de NP Diaconescu Gelu Emilian;		
B1	Intabulare, drept de PROPRIETATE, dobandit prin Conventie, cota actuala 1/1, cota initiala 1/1 1) <b>MOTOI ADRIAN</b> , LIPSĂ CNP 2) <b>MOTOI MILICA</b> , LIPSĂ CNP	A1
/		
Act Normativ nr. Legea 7, din 13/03/1996 emis de PARLAMENTUL ROMANIEI ((ART.12, ALIN.14, ART.37, ALIN.2));		
B2	Intabulare, drept de PROPRIETATE, dobandit prin Lege, cota actuala 1/1, cota initiala 1/1 1) <b>MOTOI ADRIAN</b> , LIPSĂ CNP 2) <b>MOTOI MILICA</b> , LIPSĂ CNP	A1.1, A1.2

**C. Partea III. SARCINI .**

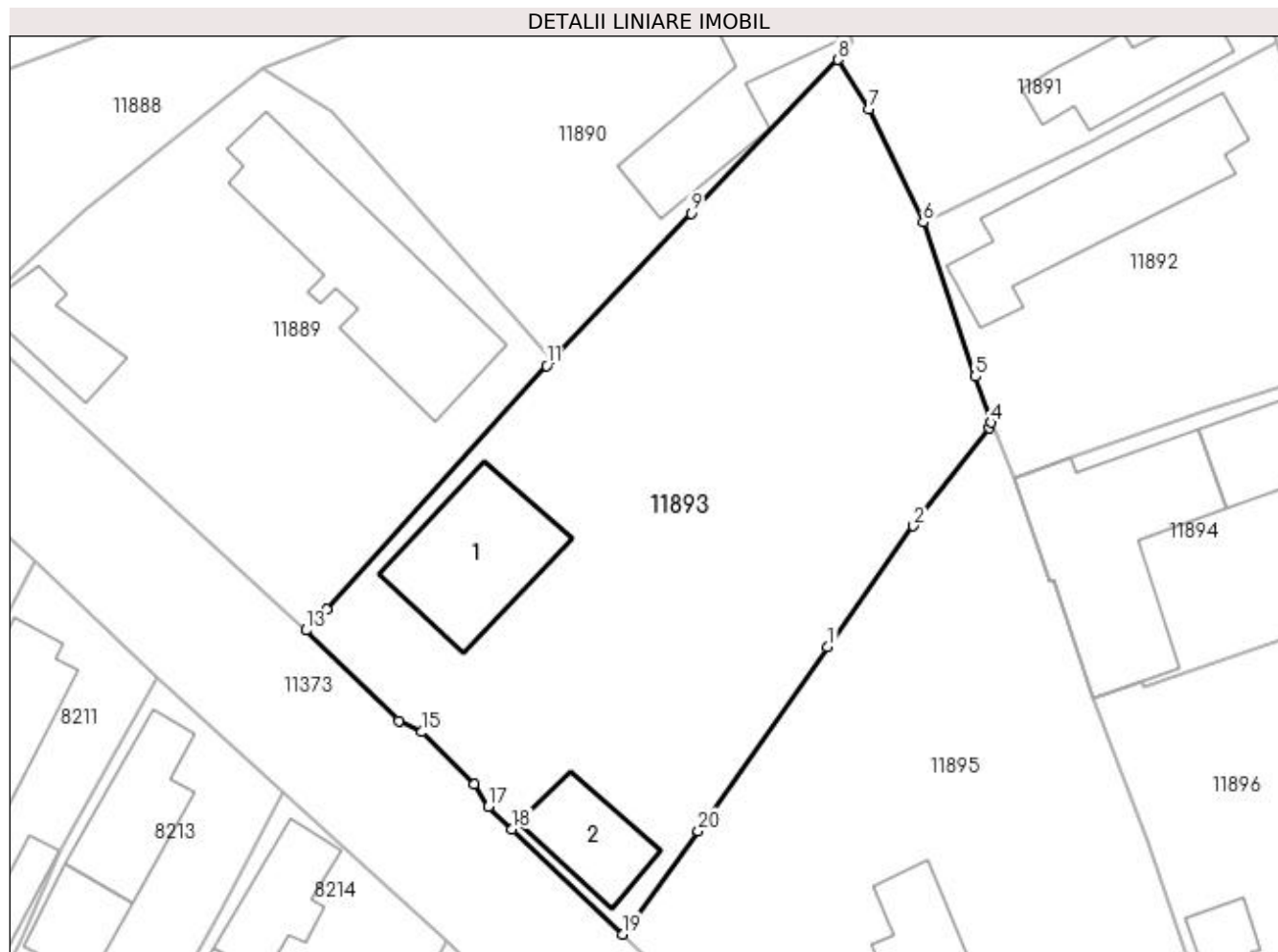
Inscrieri privind dezmembramintele dreptului de proprietate, drepturi reale de garanție și sarcini	Referințe
NU SUNT	

## Anexa Nr. 1 La Partea I

## Teren

Nr cadastral	Suprafața (mp)*	Observații / Referințe
36177	Din acte: 1.600 Masurata: 1.722	

\* Suprafața este determinată în planul de proiecție Stereo 70.



## Date referitoare la teren

Crt	Categorie folosință	Intra vilan	Suprafața (mp)	Tarla	Parcelă	Nr. topo	Observații / Referințe
1	curți constructii	DA	911	106	8,11	-	
2	arabil	DA	811	106	8,11	-	

## Date referitoare la construcții

Crt	Număr	Destinație construcție	Supraf. (mp)	Situație juridică	Observații / Referințe
A1.1		construcții de locuințe	111	Cu acte	Nr. niveluri:1; S. construita la sol:111 mp; S. construita desfasurata:111 mp; Locuinta parter construita in anul 1948.
A1.2		construcții anexa	57	Cu acte	Nr. niveluri:1; S. construita la sol:57 mp; S. construita desfasurata:57 mp; Patul parter construit in anul 1948.

## Lungime Segmente

1) Valorile lungimilor segmentelor sunt obținute din proiecție în plan.

Punct început	X / Y	Punct sfârșit	X / Y	Lungime segment (** (m)
1	355.602,835 289.769,82	2	355.609,545 289.779,288	11.605

Punct început	X / Y	Punct sfârșit	X / Y	Lungime segment (** (m)
2	355.609,545 289.779,288	3	355.615,444 289.786,942	9.663
3	355.615,444 289.786,942	4	355.615,62 289.787,37	0.463
4	355.615,62 289.787,37	5	355.614,393 289.790,988	3.82
5	355.614,393 289.790,988	6	355.610,302 289.803,048	12.735
6	355.610,302 289.803,048	7	355.606,059 289.811,896	9.813
7	355.606,059 289.811,896	8	355.603,625 289.815,764	4.57
8	355.603,625 289.815,764	9	355.592,138 289.803,744	16.626
9	355.592,138 289.803,744	10	355.581,305 289.792,321	15.743
10	355.581,305 289.792,321	11	355.580,839 289.791,829	0.678
11	355.580,839 289.791,829	12	355.563,656 289.772,796	25.642
12	355.563,656 289.772,796	13	355.562,03 289.771,139	2.322
13	355.562,03 289.771,139	14	355.569,277 289.764,048	10.139
14	355.569,277 289.764,048	15	355.571,096 289.763,18	2.015
15	355.571,096 289.763,18	16	355.575,175 289.759,087	5.778
16	355.575,175 289.759,087	17	355.576,3 289.757,354	2.066
17	355.576,3 289.757,354	18	355.578,157 289.755,587	2.563
18	355.578,157 289.755,587	19	355.586,811 289.747,353	11.945
19	355.586,811 289.747,353	20	355.592,697 289.755,434	9.997
20	355.592,697 289.755,434	1	355.602,835 289.769,82	17.599

\*\* Lungimile segmentelor sunt determinate în planul de proiecție Stereo 70 și sunt rotunjite la 1 milimetru.

\*\*\* Distanța dintre puncte este formată din segmente cumulate ce sunt mai mici decât valoarea 1 milimetru.





**DATE DESPRE IMOBILUL NR. 11894**

Oficiul de Cadastru și Publicitate Imobiliară DOLJ  
Biroul de Cadastru și Publicitate Imobiliară Craiova

**A. Partea I. Descrierea imobilului**

TEREN Intravilan

Adresa: Loc. Motatei, Al Crinului, Nr. 6, Jud. Dolj, T106, P3

Nr. Crt	Nr cadastral Nr. topografic	Suprafața* (mp)	Observații / Referințe
A1		Din acte: 400 Masurata: 592	Sector cadastral:16 Teren neimprijmit;

**Construcții**

Crt	Nr cadastral Nr. topografic	Adresa	Observații / Referințe
A1.1		Loc. Motatei, Al Crinului, Jud. Dolj	Nr. niveluri:1; S. construita la sol:89 mp; S. construita desfasurata:89 mp; C1 - LOCUINTA -Parter
A1.2		Loc. Motatei, Al Crinului, Jud. Dolj	Nr. niveluri:2; S. construita la sol:181 mp; S. construita desfasurata:199 mp; C2 - LOCUINTA -Parter+Beci

**B. Partea II. Proprietari și acte**

Inscrieri privitoare la dreptul de proprietate și alte drepturi reale		Referințe
/		
Act Administrativ nr. TDP 3307-59474, din 24/03/1997 emis de CJSIPT DOLJ;		
B1	Intabulare, drept de PROPRIETATE, dobandit prin Reconstituire, cota actuala 400/592, cota initiala 400/592 1) <b>BADEA CONSTANTIN</b> , LIPSĂ CNP	A1
Act Administrativ nr. ADV 7204, din 21/10/2022 emis de PRIMARIA MOTATEI (LEGEA 7/13-03-1996 (ART13; ALIN1;ALIN2));		
B2	Intabulare, drept de PROPRIETATE, dobandit prin Constituire, cota actuala 192/592, cota initiala 192/592 1) <b>BADEA CONSTANTIN</b> , LIPSĂ CNP	A1
Act Normativ nr. Legea 7, din 13/03/1996 emis de PARLAMENTUL ROMANIEI ((ART 12 ALIN 14 SI ART 37 ALIN 2));		
B3	Intabulare, drept de PROPRIETATE, dobandit prin Lege, cota actuala 1/1, cota initiala 1/1 1) <b>BADEA CONSTANTIN</b> , LIPSĂ CNP	A1.1, A1.2

**C. Partea III. SARCINI .**

Inscrieri privind dezmembramintele dreptului de proprietate, drepturi reale de garanție și sarcini	Referințe
NU SUNT	

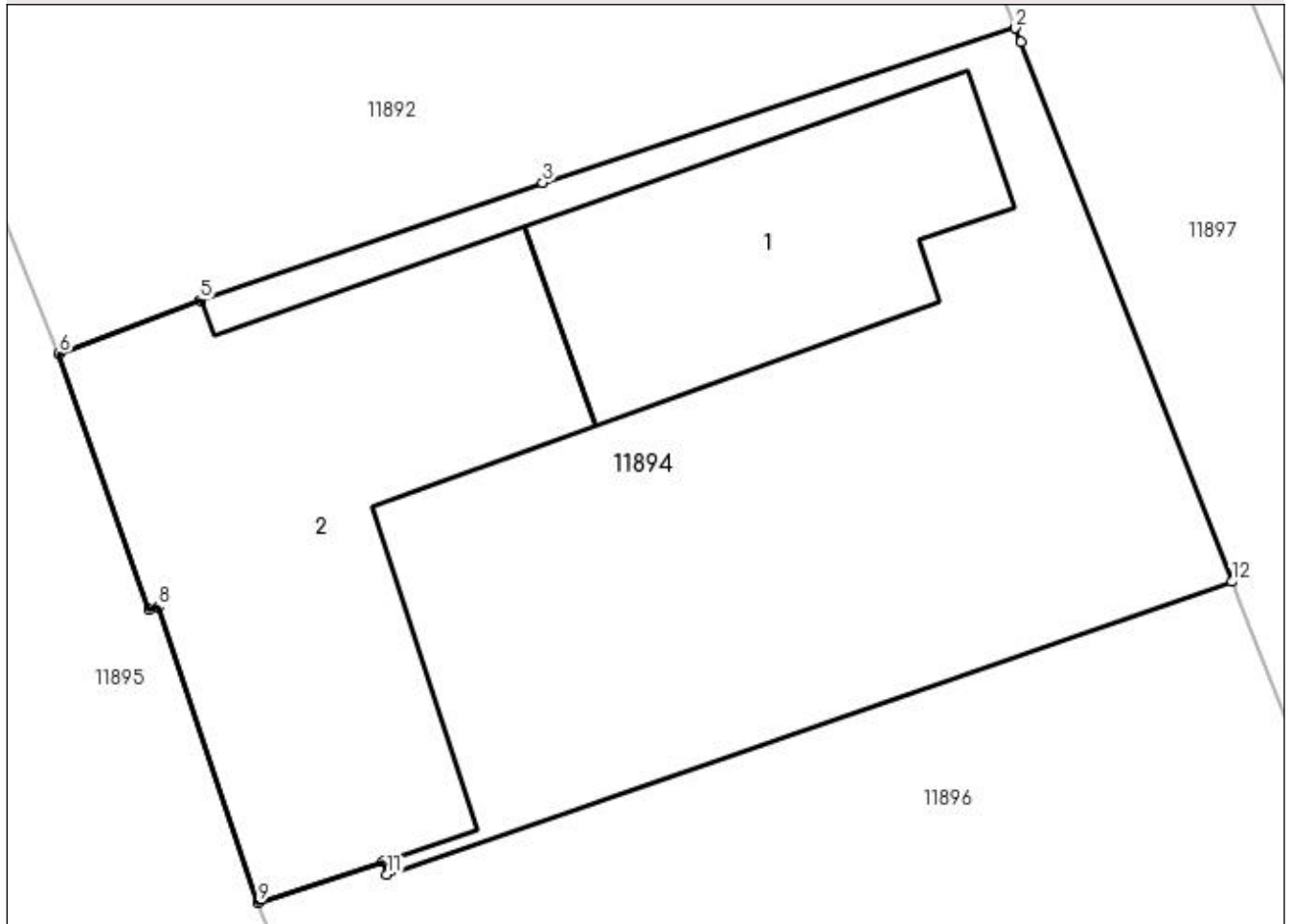
## Anexa Nr. 1 La Partea I

## Teren

Nr cadastral	Suprafața (mp)*	Observații / Referințe
	Din acte: 400 Masurata: 592	

\* Suprafața este determinată în planul de proiecție Stereo 70.

## DETALII LINIARE IMOBIL



## Date referitoare la teren

Crt	Categorie folosință	Intra vilan	Suprafața (mp)	Tarla	Parcelă	Nr. topo	Observații / Referințe
1	curți constructii	DA	592	106	3	-	

## Date referitoare la construcții

Crt	Număr	Destinație construcție	Supraf. (mp)	Situație juridică	Observații / Referințe
A1.1		construcții de locuințe	89	Cu acte	Nr. niveluri:1; S. construita la sol:89 mp; S. construita desfasurata:89 mp; C1 - LOCUINTA - Parter
A1.2		construcții de locuințe	181	Cu acte	Nr. niveluri:2; S. construita la sol:181 mp; S. construita desfasurata:199 mp; C2 - LOCUINTA -Parter+Beci

## Lungime Segmente

1) Valorile lungimilor segmentelor sunt obținute din proiecție în plan.

Punct început	X / Y	Punct sfârșit	X / Y	Lungime segment (** (m)
1	355.647,388 289.792,688	2	355.647,219 289.793,128	0.471
2	355.647,219 289.793,128	3	355.632,476 289.788,306	15.512

Punct început	X / Y	Punct sfârșit	X / Y	Lungime segment (** (m)
3	355.632,476 289.788,306	4	355.621,796 289.784,651	11.288
4	355.621,796 289.784,651	5	355.621,797 289.784,649	0.002
5	355.621,797 289.784,649	6	355.617,395 289.782,982	4.707
6	355.617,395 289.782,982	7	355.620,203 289.774,992	8.469
7	355.620,203 289.774,992	8	355.620,488 289.775,087	0.3
8	355.620,488 289.775,087	9	355.623,606 289.765,864	9.736
9	355.623,606 289.765,864	10	355.627,481 289.767,158	4.085
10	355.627,481 289.767,158	11	355.627,625 289.766,728	0.453
11	355.627,625 289.766,728	12	355.653,972 289.775,867	27.887
12	355.653,972 289.775,867	1	355.647,388 289.792,688	18.064

\*\* Lungimile segmentelor sunt determinate în planul de proiecție Stereo 70 și sunt rotunjite la 1 milimetru.

\*\*\* Distanța dintre puncte este formată din segmente cumulate ce sunt mai mici decât valoarea 1 milimetru.



**DATE DESPRE IMOBILUL NR. 11895**

Oficiul de Cadastru și Publicitate Imobiliară DOLJ  
Biroul de Cadastru și Publicitate Imobiliară Craiova

**A. Partea I. Descrierea imobilului**

TEREN Intravilan

Adresa: Loc. Motatei, Str Popa Marinescu, Nr. 24, Jud. Dolj, T106, P2,9

Nr. Crt	Nr cadastral Nr. topografic	Suprafața* (mp)	Observații / Referințe
A1		Din acte: 1.200 Masurata: 1.668	Sector cadastral:16 Teren neimpregmuit;

**Construcții**

Crt	Nr cadastral Nr. topografic	Adresa	Observații / Referințe
A1.1		Loc. Motatei, Str Popa Marinescu, Jud. Dolj	Nr. niveluri:1; S. construita la sol:63 mp; S. construita desfasurata:63 mp; C1 - LOCUINTA -Parter
A1.2		Loc. Motatei, Str Popa Marinescu, Jud. Dolj	Nr. niveluri:1; S. construita la sol:25 mp; S. construita desfasurata:25 mp; C2 - ANEXA

**B. Partea II. Proprietari și acte**

Inscrieri privitoare la dreptul de proprietate și alte drepturi reale		Referințe
/		
Act Administrativ nr. TDP 1828-59540, din 03/08/1995 emis de CJSIPT DOLJ;		
B1	Intabulare, drept de PROPRIETATE, dobandit prin Reconstituire, cota actuala 1200/1668, cota initiala 1200/1668 1) CRĂC ELISABETA, LIPSĂ CNP	A1
Act Administrativ nr. ADV 7202, din 21/10/2022 emis de PRIMARIA MOTATEI (LEGEA 7/13-03-1996 (ART13; ALIN1;ALIN2));		
B2	Inscrierea posesiei, drept de PROPRIETATE, dobandit prin Constituire, cota actuala 468/1668, cota initiala 468/1668 1) CRĂC ELISABETA, LIPSĂ CNP	A1
Act Normativ nr. Legea 7, din 13/03/1996 emis de PARLAMENTUL ROMANIEI ((ART 12 ALIN 14 SI ART 37 ALIN 2));		
B3	Intabulare, drept de PROPRIETATE, dobandit prin Lege, cota actuala 1/1, cota initiala 1/1 1) CRĂC ELISABETA, LIPSĂ CNP	A1.1, A1.2

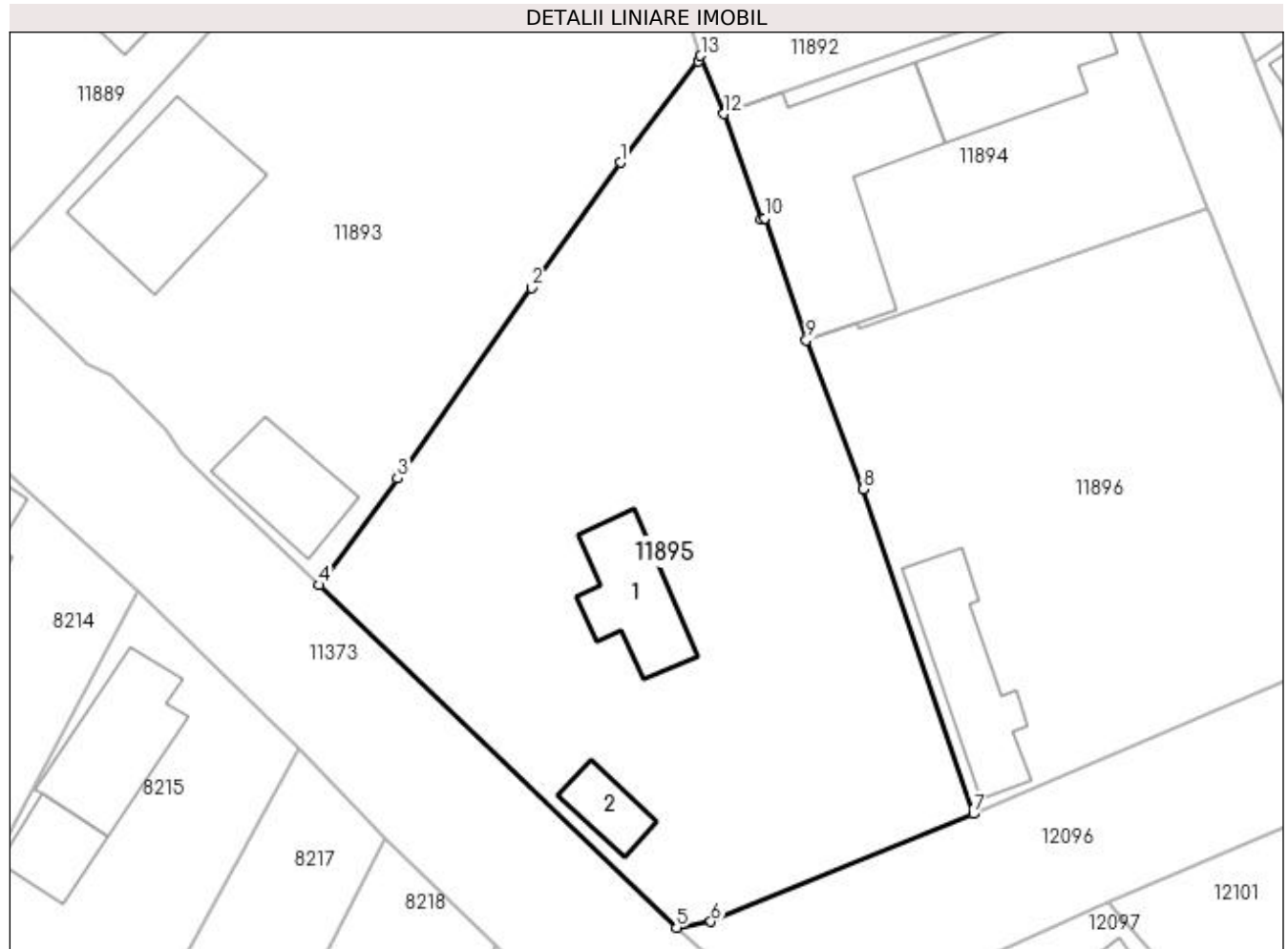
**C. Partea III. SARCINI .**

Inscrieri privind dezmembramintele dreptului de proprietate, drepturi reale de garanție și sarcini	Referințe
NU SUNT	

**Anexa Nr. 1 La Partea I****Teren**

Nr cadastral	Suprafața (mp)*	Observații / Referințe
	Din acte: 1.200 Masurata: 1.668	

\* Suprafața este determinată în planul de proiecție Stereo 70.

**Date referitoare la teren**

Crt	Categorie folosință	Intra vilan	Suprafața (mp)	Tarla	Parcelă	Nr. topo	Observații / Referințe
1	curți constructii	DA	1.000	106	2	-	
2	arabil	DA	668	106	9	-	

**Date referitoare la construcții**

Crt	Număr	Destinație construcție	Supraf. (mp)	Situație juridică	Observații / Referințe
A1.1		construcții de locuințe	63	Cu acte	Nr. niveluri:1; S. construita la sol:63 mp; S. construita desfasurata:63 mp; C1 - LOCUINTA - Parter
A1.2		construcții anexa	25	Cu acte	Nr. niveluri:1; S. construita la sol:25 mp; S. construita desfasurata:25 mp; C2 - ANEXA

**Lungime Segmente**

1) Valorile lungimilor segmentelor sunt obținute din proiecție în plan.

Punct început	X / Y	Punct sfârșit	X / Y	Lungime segment (** (m)
1	355.609,545 289.779,288	2	355.602,835 289.769,82	11.605

Punct început	X / Y	Punct sfârșit	X / Y	Lungime segment (** (m)
2	355.602,835 289.769,82	3	355.592,697 289.755,434	17.599
3	355.592,697 289.755,434	4	355.586,811 289.747,353	9.997
4	355.586,811 289.747,353	5	355.613,794 289.721,479	37.384
5	355.613,794 289.721,479	6	355.616,405 289.721,93	2.65
6	355.616,405 289.721,93	7	355.636,237 289.730,083	21.442
7	355.636,237 289.730,083	8	355.627,909 289.754,616	25.908
8	355.627,909 289.754,616	9	355.623,606 289.765,864	12.043
9	355.623,606 289.765,864	10	355.620,488 289.775,087	9.736
10	355.620,488 289.775,087	11	355.620,203 289.774,992	0.3
11	355.620,203 289.774,992	12	355.617,395 289.782,982	8.469
12	355.617,395 289.782,982	13	355.615,62 289.787,37	4.733
13	355.615,62 289.787,37	14	355.615,444 289.786,942	0.463
14	355.615,444 289.786,942	1	355.609,545 289.779,288	9.663

\*\* Lungimile segmentelor sunt determinate în planul de proiecție Stereo 70 și sunt rotunjite la 1 milimetru.

\*\*\* Distanța dintre puncte este formată din segmente cumulate ce sunt mai mici decât valoarea 1 milimetru.





**DATE DESPRE IMOBILUL NR. 11896**

Oficiul de Cadastru și Publicitate Imobiliară DOLJ  
Biroul de Cadastru și Publicitate Imobiliară Craiova

**A. Partea I. Descrierea imobilului**

TEREN Intravilan

Adresa: Loc. Motatei, Str Traian, Nr. 24, Jud. Dolj, T106, P1

Nr. Crt	Nr cadastral Nr. topografic	Suprafața* (mp)	Observații / Referințe
A1		Din acte: 800 Masurata: 1.177	Sector cadastral:16 Teren neimpregmuit;

**Construcții**

Crt	Nr cadastral Nr. topografic	Adresa	Observații / Referințe
A1.1		Loc. Motatei, Str Traian, Jud. Dolj	Nr. niveluri:1; S. construita la sol:80 mp; S. construita desfasurata:80 mp; C1 - LOCUINTA -Parter

**B. Partea II. Proprietari și acte**

Inscrieri privitoare la dreptul de proprietate și alte drepturi reale		Referințe
/		
Act Administrativ nr. TDP 15870, din 28/01/2010 emis de CJSIPT DOLJ;		
B1	Intabulare, drept de PROPRIETATE, dobandit prin Reconstituire, cota actuala 800/1177, cota initiala 800/1177 1) GHEORGHE ECATERINA	A1
Act Administrativ nr. ADV 7201, din 21/10/2022 emis de PRIMARIA MOTATEI (LEGEA 7/13-03-1996 (ART13; ALIN1;ALIN2));		
B2	Intabulare, drept de PROPRIETATE, dobandit prin Constituire, cota actuala 377/1177, cota initiala 377/1177 1) GHEORGHE ECATERINA	A1
Act Normativ nr. Legea 7, din 13/03/1996 emis de PARLAMENTUL ROMANIEI ((ART 12 ALIN 14 SI ART 37 ALIN 2));		
B3	Intabulare, drept de PROPRIETATE, dobandit prin Lege, cota actuala 1/1, cota initiala 1/1 1) GHEORGHE ECATERINA	A1.1

**C. Partea III. SARCINI .**

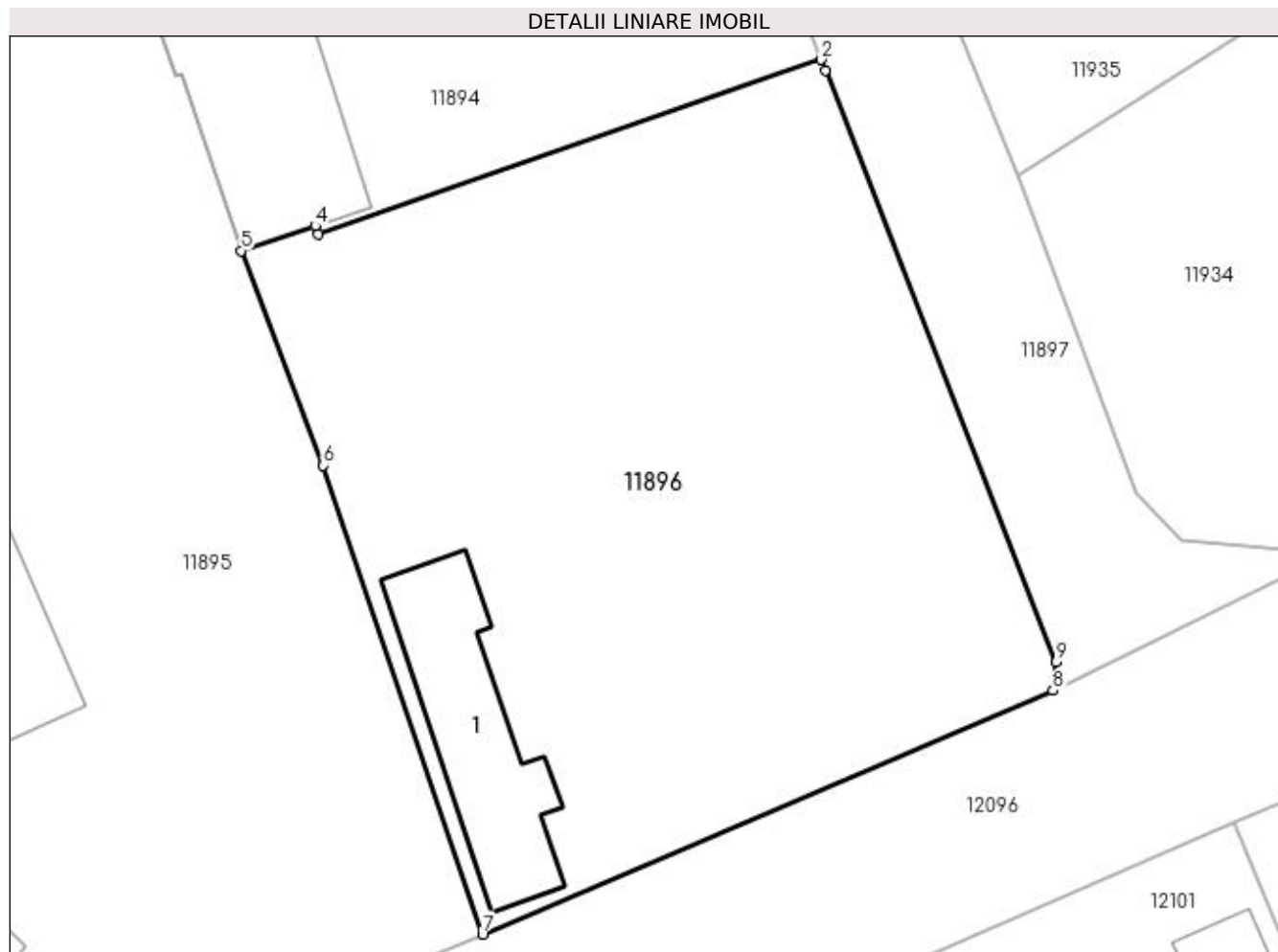
Inscrieri privind dezmembramintele dreptului de proprietate, drepturi reale de garanție și sarcini	Referințe
NU SUNT	

## Anexa Nr. 1 La Partea I

## Teren

Nr cadastral	Suprafața (mp)*	Observații / Referințe
	Din acte: 800 Masurata: 1.177	

\* Suprafața este determinată în planul de proiecție Stereo 70.



## Date referitoare la teren

Crt	Categorie folosință	Intra vilan	Suprafața (mp)	Tarla	Parcelă	Nr. topo	Observații / Referințe
1	curți constructii	DA	1.177	106	1	-	

## Date referitoare la construcții

Crt	Număr	Destinație construcție	Supraf. (mp)	Situație juridică	Observații / Referințe
A1.1		construcții de locuințe	80	Cu acte	Nr. niveluri:1; S. construita la sol:80 mp; S. construita desfasurata:80 mp; C1 - LOCUINTA - Parter

## Lungime Segmente

1) Valorile lungimilor segmentelor sunt obținute din proiecție în plan.

Punct început	X / Y	Punct sfârșit	X / Y	Lungime segment (** (m)
1	355.654,189 289.775,314	2	355.653,972 289.775,867	0.594
2	355.653,972 289.775,867	3	355.627,625 289.766,728	27.887
3	355.627,625 289.766,728	4	355.627,481 289.767,158	0.453

Punct început	X / Y	Punct sfârșit	X / Y	Lungime segment (** (m)
4	355.627,481 289.767,158	5	355.623,606 289.765,864	4.085
5	355.623,606 289.765,864	6	355.627,909 289.754,616	12.043
6	355.627,909 289.754,616	7	355.636,237 289.730,083	25.908
7	355.636,237 289.730,083	8	355.666,105 289.742,843	32.479
8	355.666,105 289.742,843	9	355.666,264 289.744,343	1.508
9	355.666,264 289.744,343	1	355.654,189 289.775,314	33.242

\*\* Lungimile segmentelor sunt determinate în planul de proiecție Stereo 70 și sunt rotunjite la 1 milimetru.

\*\*\* Distanța dintre puncte este formată din segmente cumulate ce sunt mai mici decât valoarea 1 milimetru.



**DATE DESPRE IMOBILUL NR. 11897**

Oficiul de Cadastru și Publicitate Imobiliară DOLJ  
Biroul de Cadastru și Publicitate Imobiliară Craiova

**A. Partea I. Descrierea imobilului**

TEREN Intravilan

Adresa: Loc. Motatei, Al Crinului, Jud. Dolj

Nr. Crt	Nr cadastral Nr. topografic	Suprafața* (mp)	Observații / Referințe
A1	34378	1.620	Sector cadastral:16 Teren neimprejmit;

**B. Partea II. Proprietari și acte**

Inscrieri privitoare la dreptul de proprietate și alte drepturi reale	Referințe
<b>166761 / 01/11/2017</b>	
Act Administrativ nr. HG nr. 965- Anexa 66, din 18/09/2002 emis de GUVERNUL ROMANIEI- Anexa 66 (act administrativ nr HCL si Anexa la HCL nr. 32 din 14.09.2017, emis de CONSILIUL LOCAL PRIMARIA MOTATEI; act administrativ nr HCL nr. 3 din 31.01.2012, emis de CONSILIUL LOCAL PRIMARIA MOTATEI; act administrativ nr REFERAT DE LEGALITATE nr. 10627 din 19.09.2017, emis de PREFECTURA DOLJ; act administrativ nr Referat de legalitate nr.4599 din 23.04.2012, emis de PREFECTURA DOLJ);	
B1	A1
Intabulare, drept de PROPRIETATE, dobandit prin Lege, cota actuala 1/1 1) COMUNA MOTATEI- DOMENIUL PUBLIC, CIF:4553305	

**C. Partea III. SARCINI .**

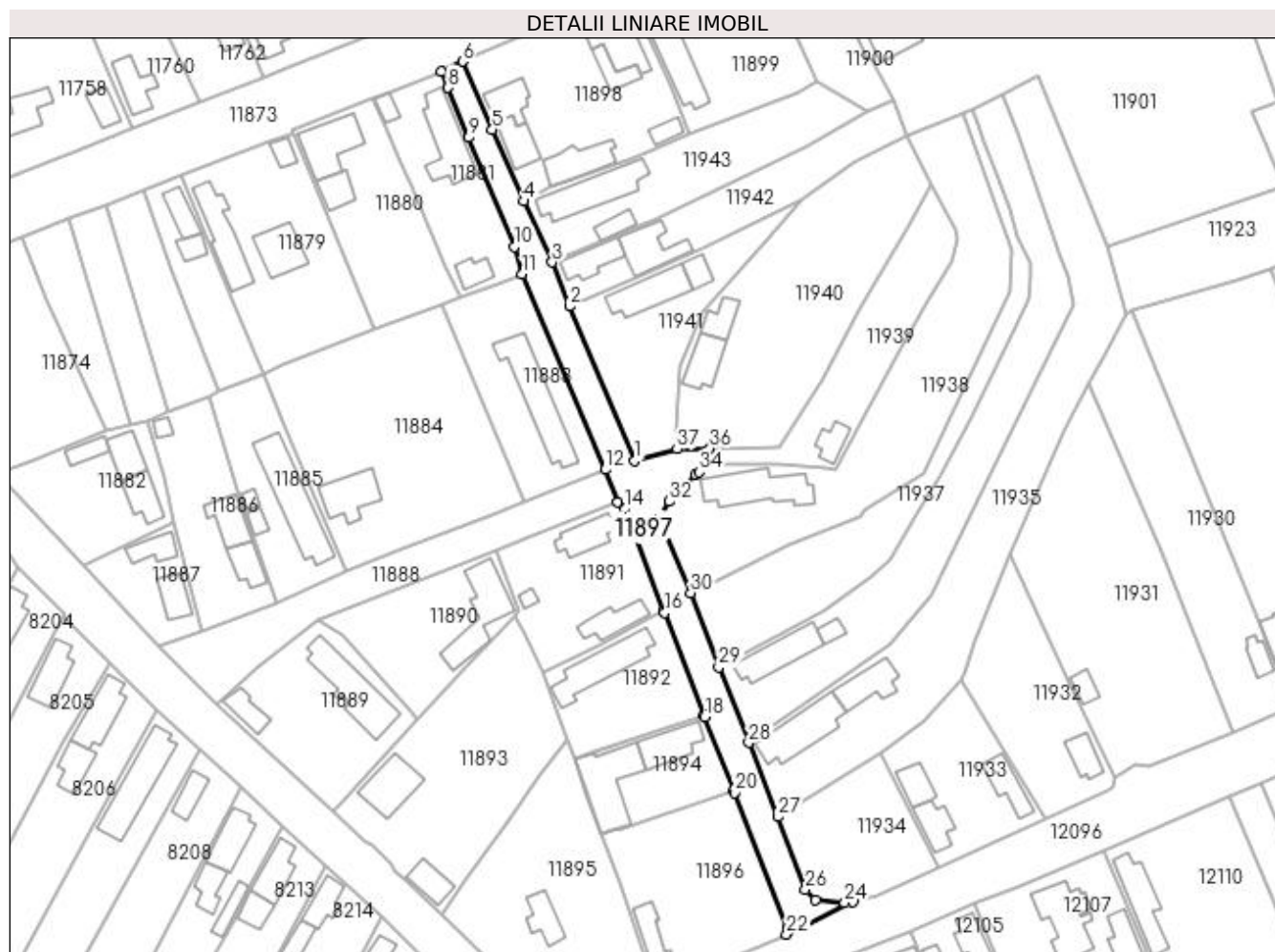
Inscrieri privind dezmembramintele dreptului de proprietate, drepturi reale de garanție și sarcini	Referințe
NU SUNT	

## Anexa Nr. 1 La Partea I

## Teren

Nr cadastral	Suprafața (mp)*	Observații / Referințe
34378	1.620	

\* Suprafața este determinată în planul de proiecție Stereo 70.



## Date referitoare la teren

Crt	Categorie folosință	Intra vilan	Suprafața (mp)	Tarla	Parcelă	Nr. topo	Observații / Referințe
1	drum	DA	1.620	-	-	-	Imprejmuit: limita conventionala.

## Lungime Segmente

1) Valorile lungimilor segmentelor sunt obținute din proiecție în plan.

Punct început	X / Y	Punct sfârșit	X / Y	Lungime segment (** (m)	Punct început	X / Y	Punct sfârșit	X / Y	Lungime segment (** (m)
1	355.631,292 289.851,592	2	355.616,265 289.886,952	38.421	2	355.616,265 289.886,952	3	355.612,348 289.897,072	10.852
3	355.612,348 289.897,072	4	355.605,728 289.911,103	15.514	4	355.605,728 289.911,103	5	355.598,578 289.927,51	17.897
5	355.598,578 289.927,51	6	355.591,74 289.943,162	17.08	6	355.591,74 289.943,162	7	355.586,835 289.940,939	5.385
7	355.586,835 289.940,939	8	355.588,397 289.937,159	4.09	8	355.588,397 289.937,159	9	355.593,135 289.925,693	12.406
9	355.593,135 289.925,693	10	355.603,673 289.900,643	27.176	10	355.603,673 289.900,643	11	355.605,474 289.894,365	6.531

Punct început	X / Y	Punct sfârșit	X / Y	Lungime segment (** (m)
11	355.605,474 289.894,365	12	355.624,508 289.849,524	48.714
13	355.627,421 289.842,049	14	355.629,043 289.840,47	2.264
15	355.637,976 289.817,091	16	355.638,174 289.816,633	0.499
17	355.647,219 289.793,128	18	355.647,388 289.792,688	0.471
19	355.653,972 289.775,867	20	355.654,189 289.775,314	0.594
21	355.666,264 289.744,343	22	355.666,105 289.742,843	1.508
23	355.681,389 289.750,339	24	355.679,453 289.750,107	1.95
25	355.672,851 289.750,681	26	355.670,454 289.753,123	3.422
27	355.664,232 289.769,823	28	355.657,453 289.786,819	18.298
29	355.650,552 289.804,12	30	355.644,162 289.821,207	18.243
31	355.636,902 289.838,34	32	355.639,236 289.842,187	4.5
33	355.645,287 289.848,271	34	355.646,093 289.848,905	1.025
35	355.648,686 289.850,945	36	355.648,487 289.854,356	3.417
37	355.641,014 289.854,213	1	355.631,292 289.851,592	10.069

Punct început	X / Y	Punct sfârșit	X / Y	Lungime segment (** (m)
12	355.624,508 289.849,524	13	355.627,421 289.842,049	8.023
14	355.629,043 289.840,47	15	355.637,976 289.817,091	25.028
16	355.638,174 289.816,633	17	355.647,219 289.793,128	25.185
18	355.647,388 289.792,688	19	355.653,972 289.775,867	18.064
20	355.654,189 289.775,314	21	355.666,264 289.744,343	33.242
22	355.666,105 289.742,843	23	355.681,389 289.750,339	17.023
24	355.679,453 289.750,107	25	355.672,851 289.750,681	6.627
26	355.670,454 289.753,123	27	355.664,232 289.769,823	17.821
28	355.657,453 289.786,819	29	355.650,552 289.804,12	18.627
30	355.644,162 289.821,207	31	355.636,902 289.838,34	18.608
32	355.639,236 289.842,187	33	355.645,287 289.848,271	8.581
34	355.646,093 289.848,905	35	355.648,686 289.850,945	3.299
36	355.648,487 289.854,356	37	355.641,014 289.854,213	7.474

\*\* Lungimile segmentelor sunt determinate în planul de proiecție Stereo 70 și sunt rotunjite la 1 milimetru.

\*\*\* Distanța dintre puncte este formată din segmente cumulate ce sunt mai mici decât valoarea 1 milimetru.





**DATE DESPRE IMOBILUL NR. 11898**

Oficiul de Cadastru și Publicitate Imobiliară DOLJ  
Biroul de Cadastru și Publicitate Imobiliară Craiova

**A. Partea I. Descrierea imobilului**

TEREN Intravilan

Adresa: Loc. Motatei, Str Pietei, Nr. 15, Jud. Dolj, T104, P1,19

Nr. Crt	Nr cadastral Nr. topografic	Suprafața* (mp)	Observații / Referințe
A1	33573	Din acte: 1.400 Masurata: 1.453	Sector cadastral:16 Teren neimprijmit;

**Construcții**

Crt	Nr cadastral Nr. topografic	Adresa	Observații / Referințe
A1.1		Loc. Motatei, Str Pietei, Nr. 15, Jud. Dolj	Nr. niveluri:2; S. construita la sol:67 mp; S. construita desfasurata:90 mp; LOCUINTA
A1.2		Loc. Motatei, Str Pietei, Nr. 15, Jud. Dolj	Nr. niveluri:1; S. construita la sol:70 mp; S. construita desfasurata:70 mp; ANEXA
A1.3		Loc. Motatei, Str Pietei, Nr. 15, Jud. Dolj	Nr. niveluri:1; S. construita la sol:96 mp; S. construita desfasurata:96 mp; ANEXA
A1.4		Loc. Motatei, Str Pietei, Nr. 15, Jud. Dolj	Nr. niveluri:1; S. construita la sol:28 mp; S. construita desfasurata:28 mp; NEXA
A1.5		Loc. Motatei, Str Pietei, Nr. 15, Jud. Dolj, FOST NR 2203, FOST T104, P1, P19	Nr. niveluri:2; S. construita la sol:130 mp; S. construita desfasurata:253 mp; LOCUINTA P+1
A1.6		Loc. Motatei, Str Pietei, Nr. 15, Jud. Dolj, FOST NR 2203, FOST T104, P1, P19	Nr. niveluri:2; S. construita la sol:51 mp; S. construita desfasurata:102 mp; ANEXA

**B. Partea II. Proprietari și acte**

Inscrieri privitoare la dreptul de proprietate și alte drepturi reale	Referințe
<b>120220 / 16/09/2016</b>	
Act Notarial nr. contract de intretinere aut. nr. 2331, din 16/09/2016 emis de NP Stoenescu Florea;	
B1	Intabulare, drept de PROPRIETATE, dobandit prin Conventie, cota actuala 1/1, cota initiala 1/1 1) GLĂVAN GEORGETA 2) GLĂVAN ȘTEFAN
/	
Act Normativ nr. Legea 7, din 13/03/1996 emis de PARLAMENTUL ROMANIEI ((art 12 alin 14 art 37 alin 2));	
B2	Intabulare, drept de PROPRIETATE, dobandit prin Lege, cota actuala 1/1, cota initiala 1/1 1) GLĂVAN GEORGETA 2) GLĂVAN ȘTEFAN

**C. Partea III. SARCINI**

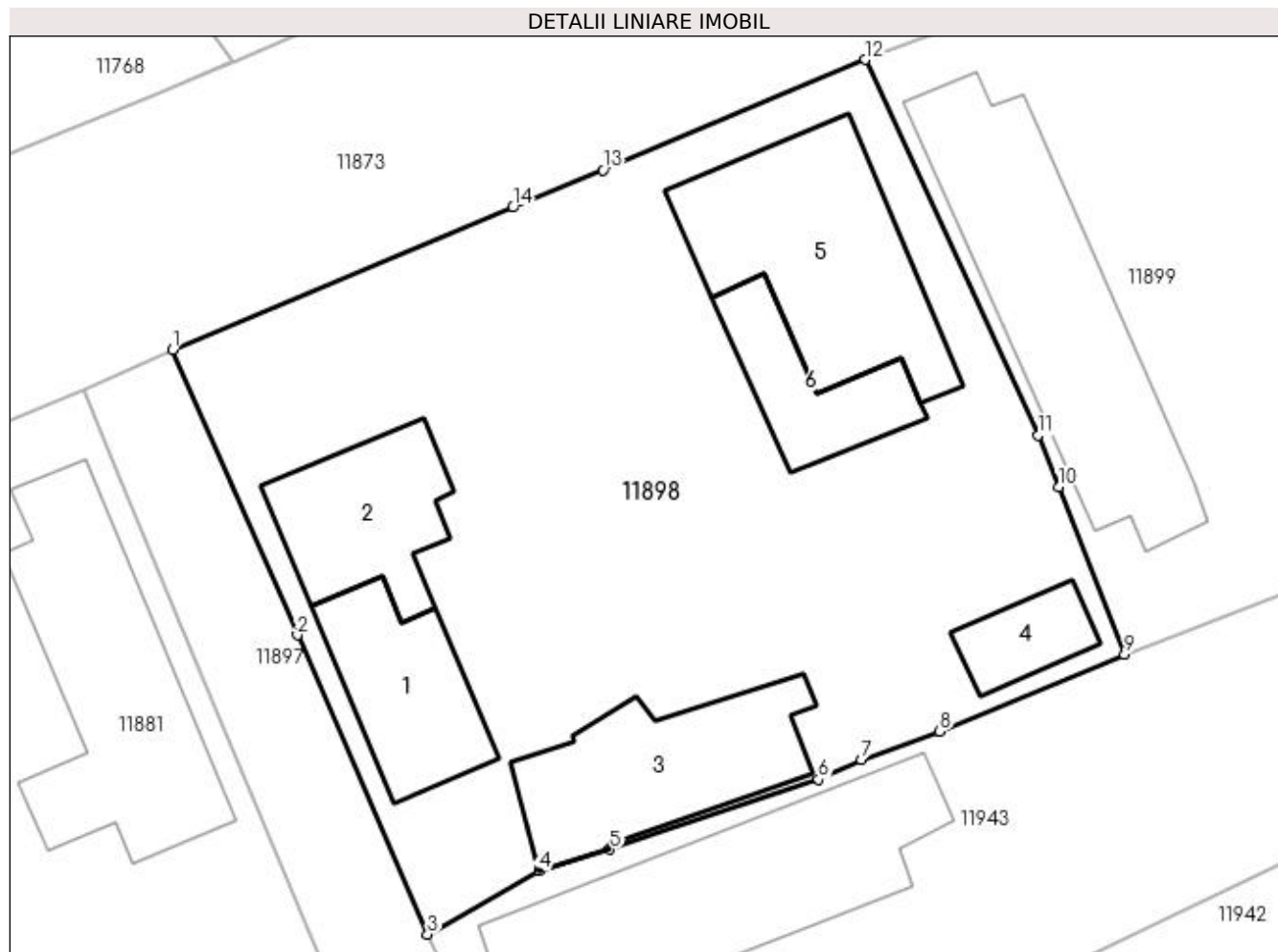
Inscrieri privind dezmembramintele dreptului de proprietate, drepturi reale de garanție și sarcini	Referințe
<b>120220 / 16/09/2016</b>	
Act Notarial nr. contract de intretinere aut. nr. 2331, din 16/09/2016 emis de NP Stoenescu Florea;	
C1	Intabulare, drept de IPOTECA LEGALA, Valoare:0 , ce are ca obiect plata rentei în bani corespunzătoare întreținerii neexecutate 1) GLAVAN GHEORGHE

## Anexa Nr. 1 La Partea I

## Teren

Nr cadastral	Suprafața (mp)*	Observații / Referințe
33573	Din acte: 1.400 Masurata: 1.453	

\* Suprafața este determinată în planul de proiecție Stereo 70.



## Date referitoare la teren

Crt	Categorie folosință	Intra vilan	Suprafața (mp)	Tarla	Parcelă	Nr. topo	Observații / Referințe
1	curți constructii	DA	1.046	104	1	-	
2	arabil	DA	407	104	19	-	

## Date referitoare la construcții

Crt	Număr	Destinație construcție	Supraf. (mp)	Situație juridică	Observații / Referințe
A1.1		construcții de locuințe	67	Cu acte	Nr. niveluri:2; S. construita la sol:67 mp; S. construita desfasurata:90 mp; LOCUINTA
A1.2		construcții anexa	70	Cu acte	Nr. niveluri:1; S. construita la sol:70 mp; S. construita desfasurata:70 mp; ANEXA
A1.3		construcții anexa	96	Cu acte	Nr. niveluri:1; S. construita la sol:96 mp; S. construita desfasurata:96 mp; ANEXA
A1.4		construcții anexa	28	Cu acte	Nr. niveluri:1; S. construita la sol:28 mp; S. construita desfasurata:28 mp; NEXA
A1.5		construcții de locuințe	130	Cu acte	Nr. niveluri:2; S. construita la sol:130 mp; S. construita desfasurata:253 mp; LOCUINTA P+1
A1.6		construcții anexa	51	Cu acte	Nr. niveluri:2; S. construita la sol:51 mp; S. construita desfasurata:102 mp; ANEXA

**Lungime Segmente**

1) Valorile lungimilor segmentelor sunt obținute din proiecție în plan.

Punct început	X / Y	Punct sfârșit	X / Y	Lungime segment (** (m)
1	355.591,74 289.943,162	2	355.598,578 289.927,51	17.08
2	355.598,578 289.927,51	3	355.605,728 289.911,103	17.897
3	355.605,728 289.911,103	4	355.611,83 289.914,571	7.019
4	355.611,83 289.914,571	5	355.615,732 289.915,765	4.081
5	355.615,732 289.915,765	6	355.627,178 289.919,604	12.073
6	355.627,178 289.919,604	7	355.629,528 289.920,669	2.58
7	355.629,528 289.920,669	8	355.633,819 289.922,241	4.57
8	355.633,819 289.922,241	9	355.643,969 289.926,445	10.986
9	355.643,969 289.926,445	10	355.640,341 289.935,634	9.879
10	355.640,341 289.935,634	11	355.639,224 289.938,465	3.043
11	355.639,224 289.938,465	12	355.629,734 289.959,076	22.691
12	355.629,734 289.959,076	13	355.615,342 289.953,034	15.609
13	355.615,342 289.953,034	14	355.610,413 289.950,974	5.342
14	355.610,413 289.950,974	1	355.591,74 289.943,162	20.241

\*\* Lungimile segmentelor sunt determinate în planul de proiecție Stereo 70 și sunt rotunjite la 1 milimetru.

\*\*\* Distanța dintre puncte este formată din segmente cumulate ce sunt mai mici decât valoarea 1 milimetru.



**DATE DESPRE IMOBILUL NR. 11899**

Oficiul de Cadastru și Publicitate Imobiliară DOLJ  
Biroul de Cadastru și Publicitate Imobiliară Craiova

**A. Partea I. Descrierea imobilului**

TEREN Intravilan

Adresa: Loc. Motatei, Str Pietei, Nr. 13, Jud. Dolj, T104, P23

Nr. Crt	Nr cadastral Nr. topografic	Suprafața* (mp)	Observații / Referințe
A1		Din acte: 1.000 Masurata: 1.109	Sector cadastral:16 Teren neimprejmuit;

**Construcții**

Crt	Nr cadastral Nr. topografic	Adresa	Observații / Referințe
A1.1		Loc. Motatei, Str Pietei, Jud. Dolj	Nr. niveluri:2; S. construita la sol:161 mp; S. construita desfasurata:173 mp; C1 - LOCUINTA -Parter+Beci

**B. Partea II. Proprietari și acte**

Inscrieri privitoare la dreptul de proprietate și alte drepturi reale		Referințe
/		
Act Administrativ nr. TDP 2414-43721, din 07/08/1996 emis de CJSIPT DOLJ;		
B1	Intabulare, drept de PROPRIETATE, dobandit prin Conventie, cota actuala 1/1, cota initiala 1/1 1) TUCĂ FLOAREA, LIPSĂ CNP	A1
Act Normativ nr. Legea 7, din 13/03/1996 emis de PARLAMENTUL ROMANIEI ((ART 12 ALIN 14 SI ART 37 ALIN 2));		
B2	Intabulare, drept de PROPRIETATE, dobandit prin Lege, cota actuala 1/1, cota initiala 1/1 1) TUCĂ FLOAREA, LIPSĂ CNP	A1.1

**C. Partea III. SARCINI .**

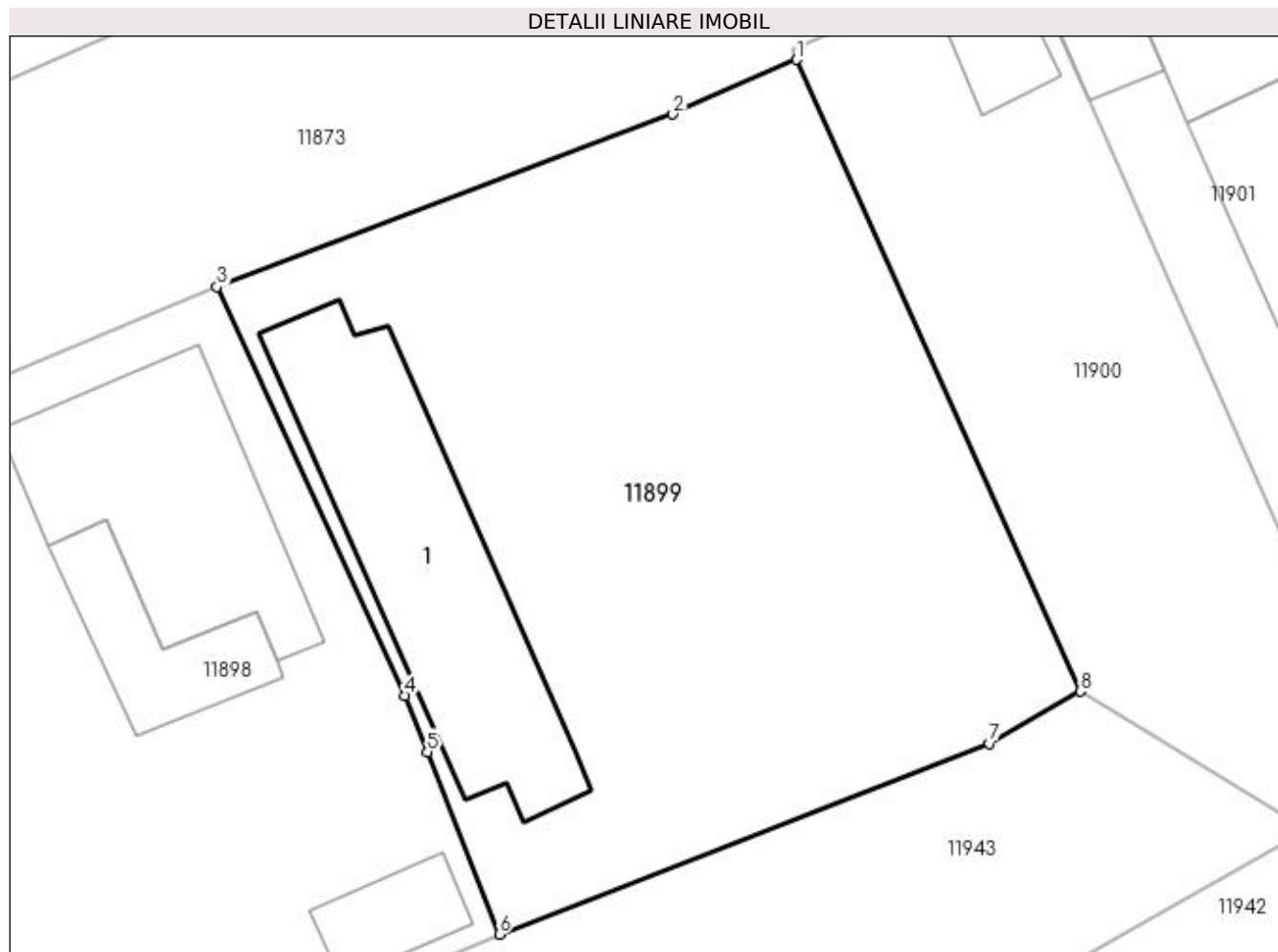
Inscrieri privind dezmembramintele dreptului de proprietate, drepturi reale de garanție și sarcini	Referințe
NU SUNT	

## Anexa Nr. 1 La Partea I

## Teren

Nr cadastral	Suprafața (mp)*	Observații / Referințe
	Din acte: 1.000 Masurata: 1.109	

\* Suprafața este determinată în planul de proiecție Stereo 70.



## Date referitoare la teren

Crt	Categorie folosință	Intra vilan	Suprafața (mp)	Tarla	Parcelă	Nr. topo	Observații / Referințe
1	curți constructii	DA	1.109	104	23	-	

## Date referitoare la construcții

Crt	Număr	Destinație construcție	Supraf. (mp)	Situație juridică	Observații / Referințe
A1.1		construcții de locuințe	161	Cu acte	Nr. niveluri:2; S. construita la sol:161 mp; S. construita desfasurata:173 mp; C1 - LOCUINTA -Parter+Beci

## Lungime Segmente

1) Valorile lungimilor segmentelor sunt obținute din proiecție în plan.

Punct început	X / Y	Punct sfârșit	X / Y	Lungime segment (** (m)
1	355.658,942 289.970,516	2	355.652,719 289.967,769	6.802
2	355.652,719 289.967,769	3	355.629,734 289.959,076	24.574
3	355.629,734 289.959,076	4	355.639,224 289.938,465	22.691

Punct început	X / Y	Punct sfârșit	X / Y	Lungime segment (** (m)
4	355.639,224 289.938,465	5	355.640,341 289.935,634	3.043
5	355.640,341 289.935,634	6	355.643,969 289.926,445	9.879
6	355.643,969 289.926,445	7	355.668,684 289.936,061	26.52
7	355.668,684 289.936,061	8	355.673,258 289.938,68	5.271
8	355.673,258 289.938,68	1	355.658,942 289.970,516	34.907

\*\* Lungimile segmentelor sunt determinate în planul de proiecție Stereo 70 și sunt rotunjite la 1 milimetru.

\*\*\* Distanța dintre puncte este formată din segmente cumulate ce sunt mai mici decât valoarea 1 milimetru.





**DATE DESPRE IMOBILUL NR. 11900**

Oficiul de Cadastru și Publicitate Imobiliară DOLJ  
Biroul de Cadastru și Publicitate Imobiliară Craiova

**A. Partea I. Descrierea imobilului**

TEREN Intravilan

Adresa: Loc. Motatei, Str Pietei, Nr. 11, Jud. Dolj, T104, P24

Nr. Crt	Nr cadastral Nr. topografic	Suprafața* (mp)	Observații / Referințe
A1		Din acte: 500 Masurata: 558	Sector cadastral:16 Teren neimprejmuit;

**Construcții**

Crt	Nr cadastral Nr. topografic	Adresa	Observații / Referințe
A1.1		Loc. Motatei, Str Pietei, Jud. Dolj	Nr. niveluri:1; S. construita la sol:19 mp; S. construita desfasurata:19 mp; C1-ANEXA

**B. Partea II. Proprietari și acte**

Inscrieri privitoare la dreptul de proprietate și alte drepturi reale		Referințe
/		
Act Administrativ nr. TDP 3123/59190, din 13/03/1997 emis de CJSIPT DOLJ;		
B1	Intabulare, drept de PROPRIETATE, dobandit prin Conventie, cota actuala 1/1, cota initiala 1/1 1) GEAMBASU EMILIA, LIPSĂ CNP	A1
Act Normativ nr. Legea 7, din 13/03/1996 emis de PARLAMENTUL ROMANIEI ((ART 12 ALIN 14 SI ART 37 ALIN 2));		
B2	Intabulare, drept de PROPRIETATE, dobandit prin Lege, cota actuala 1/1, cota initiala 1/1 1) GEAMBASU EMILIA, LIPSĂ CNP	A1.1

**C. Partea III. SARCINI .**

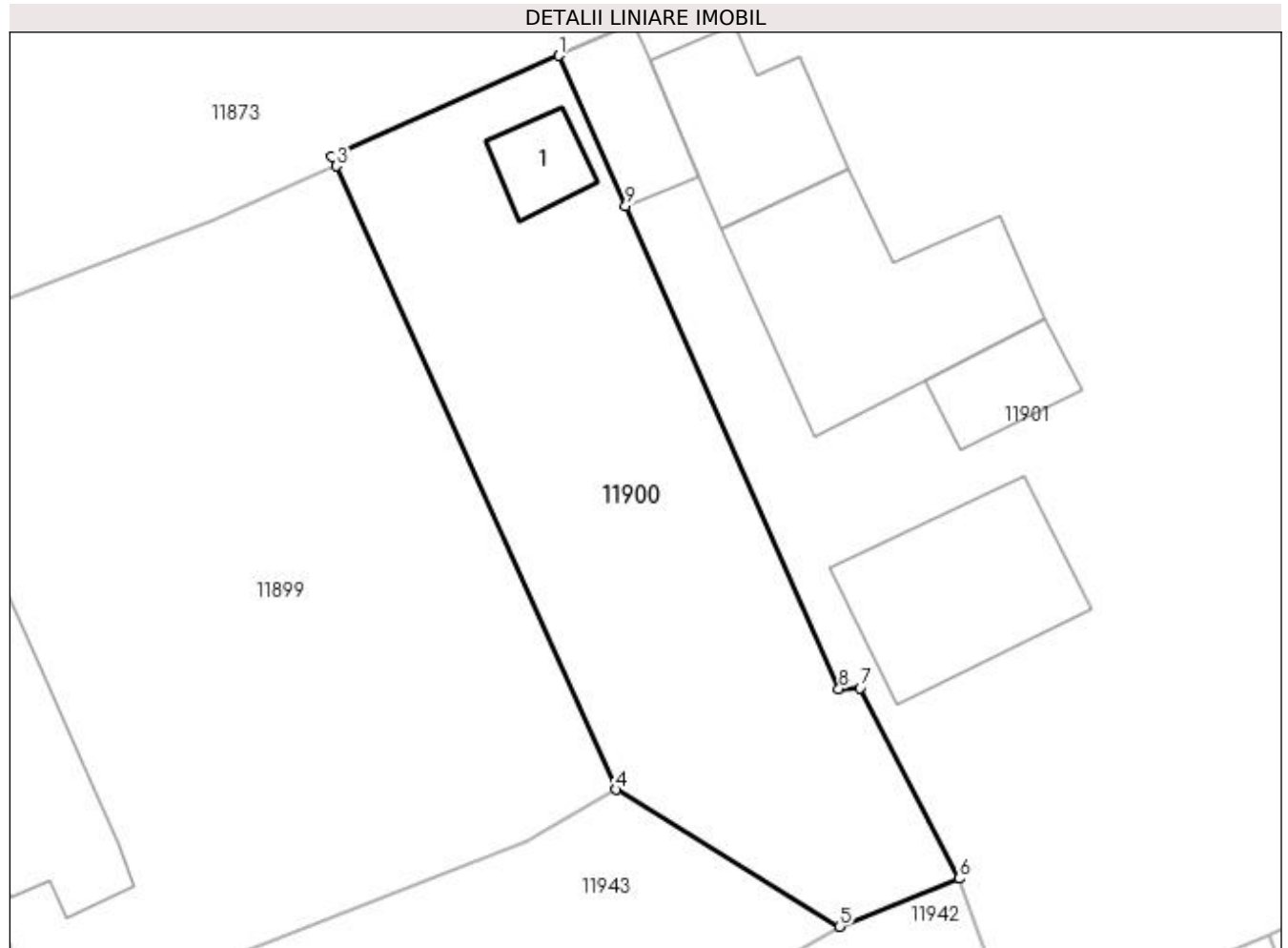
Inscrieri privind dezmembramintele dreptului de proprietate, drepturi reale de garanție și sarcini	Referințe
NU SUNT	

## Anexa Nr. 1 La Partea I

## Teren

Nr cadastral	Suprafața (mp)*	Observații / Referințe
	Din acte: 500 Masurata: 558	

\* Suprafața este determinată în planul de proiecție Stereo 70.



## Date referitoare la teren

Crt	Categorie folosință	Intra vilan	Suprafața (mp)	Tarla	Parcelă	Nr. topo	Observații / Referințe
1	curți constructii	DA	558	104	24	-	

## Date referitoare la construcții

Crt	Număr	Destinație construcție	Supraf. (mp)	Situație juridică	Observații / Referințe
A1.1		constructii anexa	19	Cu acte	Nr. niveluri:1; S. construita la sol:19 mp; S. construita desfasurata:19 mp; C1-ANEXA

## Lungime Segmente

1) Valorile lungimilor segmentelor sunt obținute din proiecție în plan.

Punct început	X / Y	Punct sfârșit	X / Y	Lungime segment (** (m)
1	355.670,321 289.976,149	2	355.658,717 289.971,016	12.689
2	355.658,717 289.971,016	3	355.658,942 289.970,516	0.548
3	355.658,942 289.970,516	4	355.673,258 289.938,68	34.907

Punct început	X / Y	Punct sfârșit	X / Y	Lungime segment (** (m)
4	355.673,258 289.938,68	5	355.684,657 289.931,681	13.376
5	355.684,657 289.931,681	6	355.690,785 289.934,141	6.603
6	355.690,785 289.934,141	7	355.685,714 289.943,856	10.959
7	355.685,714 289.943,856	8	355.684,643 289.943,824	1.071
8	355.684,643 289.943,824	9	355.673,731 289.968,463	26.947
9	355.673,731 289.968,463	1	355.670,321 289.976,149	8.408

\*\* Lungimile segmentelor sunt determinate în planul de proiecție Stereo 70 și sunt rotunjite la 1 milimetru.

\*\*\* Distanța dintre puncte este formată din segmente cumulate ce sunt mai mici decât valoarea 1 milimetru.



**DATE DESPRE IMOBILUL NR. 11901**

Oficiul de Cadastru și Publicitate Imobiliară DOLJ  
Biroul de Cadastru și Publicitate Imobiliară Craiova

**A. Partea I. Descrierea imobilului**

TEREN Intravilan

Adresa: Loc. Motatei, Str Pietei, Nr. 9, Jud. Dolj, T104, P25,34

Nr. Crt	Nr cadastral Nr. topografic	Suprafața* (mp)	Observații / Referințe
A1		Din acte: 5.900 Masurata: 6.728	Sector cadastral:16 Teren neimpregmuit;

**Construcții**

Crt	Nr cadastral Nr. topografic	Adresa	Observații / Referințe
A1.1		Loc. Motatei, Str Pietei, Jud. Dolj	Nr. niveluri:2; S. construita la sol:59 mp; S. construita desfasurata:118 mp; C1 - LOCUINTA -Parter+Etaj
A1.2		Loc. Motatei, Str Pietei, Jud. Dolj	Nr. niveluri:1; S. construita la sol:119 mp; S. construita desfasurata:119 mp; C2 - LOCUINTA -Parter
A1.3		Loc. Motatei, Str Pietei, Jud. Dolj	Nr. niveluri:1; S. construita la sol:35 mp; S. construita desfasurata:35 mp; C3 - Anexa
A1.4		Loc. Motatei, Str Pietei, Jud. Dolj	Nr. niveluri:1; S. construita la sol:28 mp; S. construita desfasurata:28 mp; C4 - Anexa
A1.5		Loc. Motatei, Str Pietei, Jud. Dolj	Nr. niveluri:2; S. construita la sol:85 mp; S. construita desfasurata:127 mp; C5 - Anexa -Parter+beci

**B. Partea II. Proprietari și acte**

Inscrieri privitoare la dreptul de proprietate și alte drepturi reale		Referințe
/		
Act Administrativ nr. TDP 3118/59190, din 13/03/1997 emis de CJSIPT DOLJ;		
B1	Intabulare, drept de PROPRIETATE, dobandit prin Conventie, cota actuala 1/1, cota initiala 1/1 1) PRUNA DUMITRU, LIPSĂ CNP	A1
Act Normativ nr. Legea 7, din 13/03/1996 emis de PARLAMENTUL ROMANIEI ((ART 12 ALIN 14 SI ART 37 ALIN 2));		
B2	Intabulare, drept de PROPRIETATE, dobandit prin Lege, cota actuala 1/1, cota initiala 1/1 1) PRUNA DUMITRU, LIPSĂ CNP	A1.1, A1.2, A1.3, A1.4, A1.5

**C. Partea III. SARCINI .**

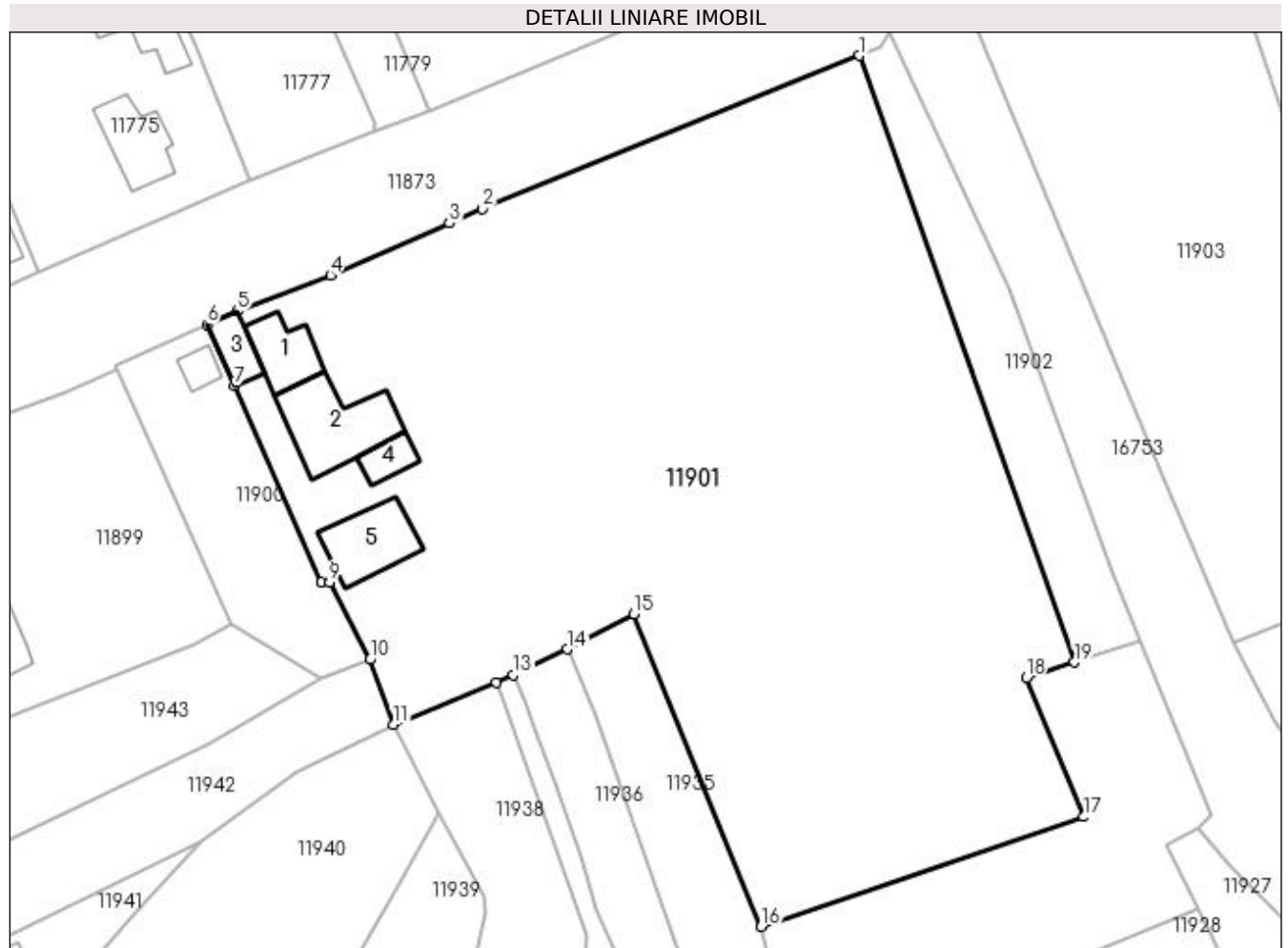
Inscrieri privind dezmembramintele dreptului de proprietate, drepturi reale de garanție și sarcini	Referințe
NU SUNT	

## Anexa Nr. 1 La Partea I

## Teren

Nr cadastral	Suprafața (mp)*	Observații / Referințe
	Din acte: 5.900 Masurata: 6.728	

\* Suprafața este determinată în planul de proiecție Stereo 70.



## Date referitoare la teren

Crt	Categorie folosință	Intravilan	Suprafața (mp)	Tarla	Parcelă	Nr. topo	Observații / Referințe
1	curți constructii	DA	2.728	104	25	-	
2	arabil	DA	4.000	104	34	-	

## Date referitoare la construcții

Crt	Număr	Destinație construcție	Supraf. (mp)	Situație juridică	Observații / Referințe
A1.1		construcții de locuințe	59	Cu acte	Nr. niveluri:2; S. construita la sol:59 mp; S. construita desfasurata:118 mp; C1 - LOCUINTA -Parter+Etaj
A1.2		construcții de locuințe	119	Cu acte	Nr. niveluri:1; S. construita la sol:119 mp; S. construita desfasurata:119 mp; C2 - LOCUINTA -Parter
A1.3		construcții anexa	35	Cu acte	Nr. niveluri:1; S. construita la sol:35 mp; S. construita desfasurata:35 mp; C3 - Anexa
A1.4		construcții anexa	28	Cu acte	Nr. niveluri:1; S. construita la sol:28 mp; S. construita desfasurata:28 mp; C4 - Anexa
A1.5		construcții anexa	85	Cu acte	Nr. niveluri:2; S. construita la sol:85 mp; S. construita desfasurata:127 mp; C5 - Anexa - Parter+beci

## Lungime Segmente

1) Valorile lungimilor segmentelor sunt obținute din proiecție în plan.

Punct început	X / Y	Punct sfârșit	X / Y	Lungime segment (** (m)
1	355.752,222 290.009,872	2	355.704,911 289.990,662	51.062
2	355.704,911 289.990,662	3	355.700,745 289.988,855	4.541
3	355.700,745 289.988,855	4	355.685,801 289.982,371	16.29
4	355.685,801 289.982,371	5	355.674,117 289.977,814	12.541
5	355.674,117 289.977,814	6	355.670,321 289.976,149	4.145
6	355.670,321 289.976,149	7	355.673,731 289.968,463	8.408
7	355.673,731 289.968,463	8	355.684,643 289.943,824	26.947
8	355.684,643 289.943,824	9	355.685,714 289.943,856	1.071
9	355.685,714 289.943,856	10	355.690,785 289.934,141	10.959
10	355.690,785 289.934,141	11	355.693,732 289.925,984	8.673
11	355.693,732 289.925,984	12	355.706,615 289.931,251	13.918
12	355.706,615 289.931,251	13	355.708,774 289.932,225	2.369
13	355.708,774 289.932,225	14	355.715,537 289.935,458	7.496
14	355.715,537 289.935,458	15	355.723,909 289.939,875	9.466
15	355.723,909 289.939,875	16	355.739,838 289.900,663	42.324
16	355.739,838 289.900,663	17	355.780,377 289.914,424	42.811
17	355.780,377 289.914,424	18	355.773,13 289.931,85	18.873
18	355.773,13 289.931,85	19	355.779,188 289.933,798	6.363
19	355.779,188 289.933,798	1	355.752,222 290.009,872	80.712

\*\* Lungimile segmentelor sunt determinate în planul de proiecție Stereo 70 și sunt rotunjite la 1 milimetru.

\*\*\* Distanța dintre puncte este formată din segmente cumulate ce sunt mai mici decât valoarea 1 milimetru.





**DATE DESPRE IMOBILUL NR. 11902**

Oficiul de Cadastru și Publicitate Imobiliară DOLJ  
Biroul de Cadastru și Publicitate Imobiliară Craiova

**A. Partea I. Descrierea imobilului**

TEREN Intravilan

Adresa: Loc. Motatei, Jud. Dolj, T104, P26

Nr. Crt	Nr cadastral Nr. topografic	Suprafața* (mp)	Observații / Referințe
A1		600	Sector cadastral:16 Teren neimprejmuit;

**B. Partea II. Proprietari și acte**

Inscrieri privitoare la dreptul de proprietate și alte drepturi reale		Referințe
/		
Act Administrativ nr. ADV 7203, din 21/10/2022 emis de CJSIPT DOLJ (LEGEA 7 / 13-03-1996 (ART13; ALIN1; ALIN2));		
B1	Intabulare, drept de PROPRIETATE, dobandit prin Conventie, cota actuala 1/1, cota initiala 1/1 1) PRUNA STEFAN GABRIEL 2) PRUNA DANIELA	A1

**C. Partea III. SARCINI .**

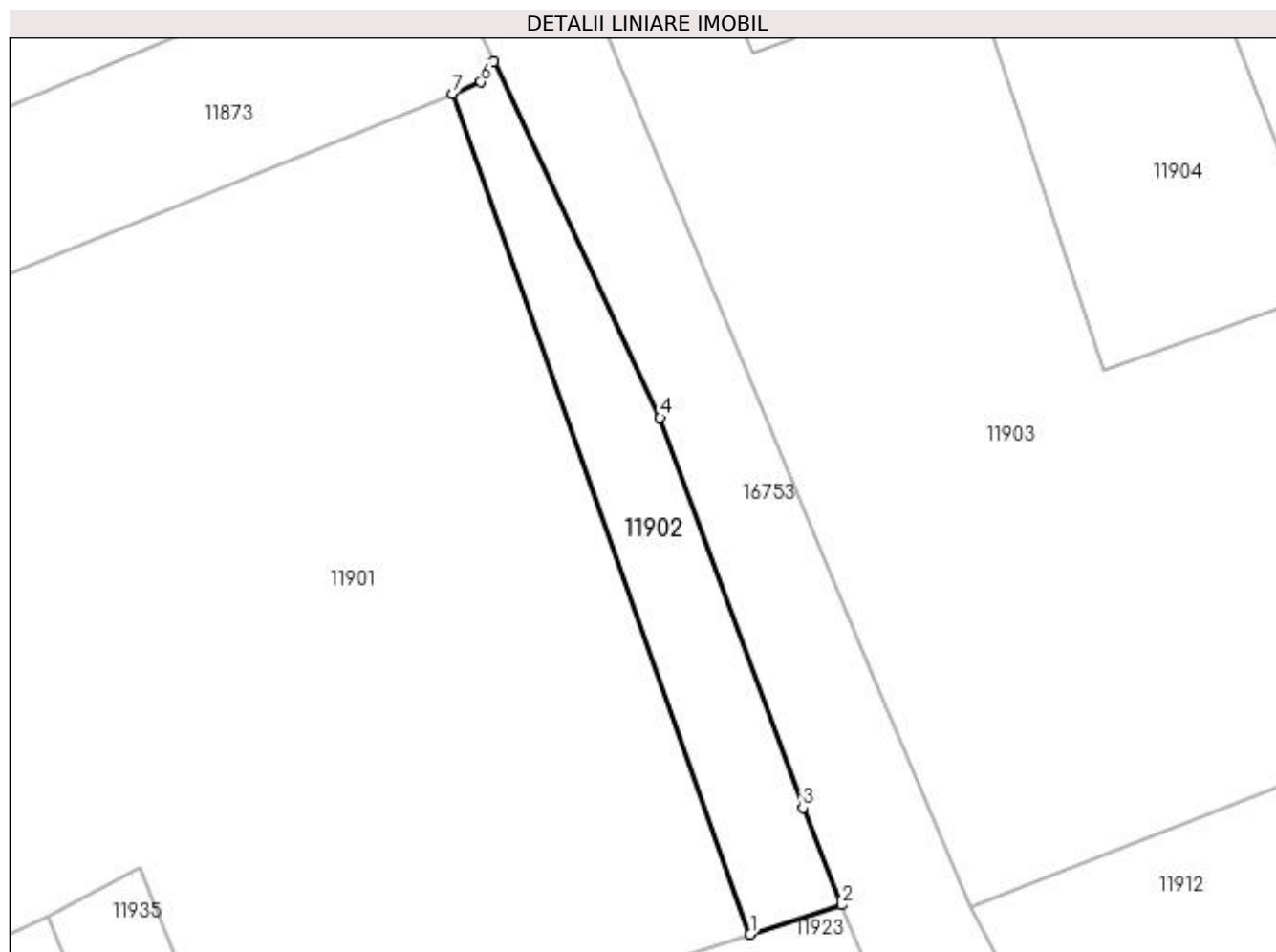
Inscrieri privind dezmembramintele dreptului de proprietate, drepturi reale de garanție și sarcini	Referințe
NU SUNT	

## Anexa Nr. 1 La Partea I

## Teren

Nr cadastral	Suprafața (mp)*	Observații / Referințe
	600	

\* Suprafața este determinată în planul de proiecție Stereo 70.



## Date referitoare la teren

Crt	Categorie folosință	Intra vilan	Suprafața (mp)	Tarla	Parcelă	Nr. topo	Observații / Referințe
1	arabil	DA	600	104	26	-	

## Lungime Segmente

1) Valorile lungimilor segmentelor sunt obținute din proiecție în plan.

Punct început	X / Y	Punct sfârșit	X / Y	Lungime segment (** (m)
1	355.779,188 289.933,798	2	355.787,497 289.936,469	8.728
2	355.787,497 289.936,469	3	355.783,957 289.945,257	9.474
3	355.783,957 289.945,257	4	355.771,035 289.980,547	37.581
4	355.771,035 289.980,547	5	355.755,956 290.012,798	35.602
5	355.755,956 290.012,798	6	355.754,813 290.010,934	2.187

Punct început	X / Y	Punct sfârșit	X / Y	Lungime segment (** (m)
6	355.754,813 290.010,934	7	355.752,222 290.009,872	2.8
7	355.752,222 290.009,872	1	355.779,188 289.933,798	80.712

\*\* Lungimile segmentelor sunt determinate în planul de proiecție Stereo 70 și sunt rotunjite la 1 milimetru.

\*\*\* Distanța dintre puncte este formată din segmente cumulate ce sunt mai mici decât valoarea 1 milimetru.



**DATE DESPRE IMOBILUL NR. 11903**

Oficiul de Cadastru și Publicitate Imobiliară DOLJ  
Biroul de Cadastru și Publicitate Imobiliară Craiova

**A. Partea I. Descrierea imobilului**

TEREN Intravilan

Adresa: Loc. Motatei, Str Pietei, Nr. 7, Jud. Dolj, T104, P27

Nr. Crt	Nr cadastral Nr. topografic	Suprafața* (mp)	Observații / Referințe
A1		3.500	Sector cadastral:16 Teren neimpregmuit;

**Construcții**

Crt	Nr cadastral Nr. topografic	Adresa	Observații / Referințe
A1.1		Loc. Motatei, Str Pietei, Jud. Dolj	Nr. niveluri:1; S. construita la sol:17 mp; S. construita desfasurata:17 mp; C1 - Anexa

**B. Partea II. Proprietari și acte**

Inscrieri privitoare la dreptul de proprietate și alte drepturi reale		Referințe
/		
Act Administrativ nr. ADV 7200, din 21/10/2022 emis de CJSPT DOLJ (LEGEA 7 / 13-03-1996 (ART13; ALIN1; ALIN2));		
B1	Intabulare, drept de PROPRIETATE, dobandit prin Conventie, cota actuala 1/1, cota initiala 1/1 1) PRUNA STEFAN GABRIEL 2) PRUNA DANIELA	A1
Act Normativ nr. Legea 7, din 13/03/1996 emis de PARLAMENTUL ROMANIEI ((ART 12 ALIN 14 SI ART 37 ALIN 2));		
B2	Intabulare, drept de PROPRIETATE, dobandit prin Lege, cota actuala 1/1, cota initiala 1/1 1) PRUNA STEFAN GABRIEL 2) PRUNA DANIELA	A1.1

**C. Partea III. SARCINI .**

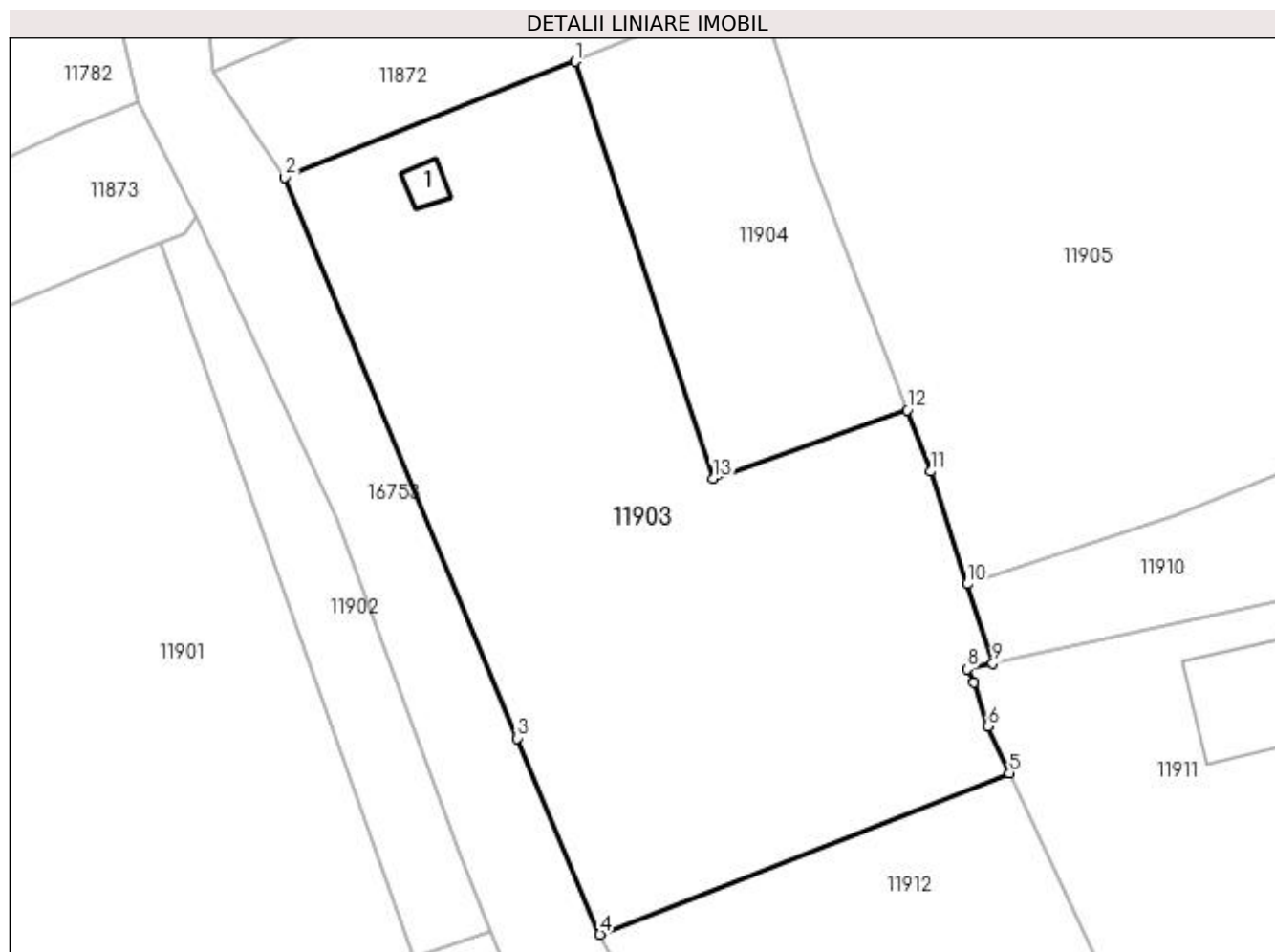
Inscrieri privind dezmembramintele dreptului de proprietate, drepturi reale de garanție și sarcini	Referințe
NU SUNT	

## Anexa Nr. 1 La Partea I

## Teren

Nr cadastral	Suprafața (mp)*	Observații / Referințe
	3.500	

\* Suprafața este determinată în planul de proiecție Stereo 70.



## Date referitoare la teren

Crt	Categorie folosință	Intravilan	Suprafața (mp)	Tarla	Parcelă	Nr. topo	Observații / Referințe
1	curți constructii	DA	3.500	104	27	-	

## Date referitoare la construcții

Crt	Număr	Destinație construcție	Supraf. (mp)	Situație juridică	Observații / Referințe
A1.1		constructii anexa	17	Cu acte	Nr. niveluri:1; S. construita la sol:17 mp; S. construita desfasurata:17 mp; C1 - Anexa

## Lungime Segmente

1) Valorile lungimilor segmentelor sunt obținute din proiecție în plan.

Punct început	X / Y	Punct sfârșit	X / Y	Lungime segment (** (m)
1	355.796,47 290.029,265	2	355.765,482 290.016,942	33.348
2	355.765,482 290.016,942	3	355.790,252 289.957,154	64.716
3	355.790,252 289.957,154	4	355.799,104 289.936,251	22.7
4	355.799,104 289.936,251	5	355.842,771 289.953,446	46.931

Punct început	X / Y	Punct sfârșit	X / Y	Lungime segment (** (m)
5	355.842,771 289.953,446	6	355.840,44 289.958,42	5.493
6	355.840,44 289.958,42	7	355.838,96 289.963,09	4.899
7	355.838,96 289.963,09	8	355.838,227 289.964,513	1.601
8	355.838,227 289.964,513	9	355.840,976 289.965,117	2.815
9	355.840,976 289.965,117	10	355.838,244 289.973,574	8.887
10	355.838,244 289.973,574	11	355.834,367 289.985,575	12.612
11	355.834,367 289.985,575	12	355.831,879 289.992,114	6.996
12	355.831,879 289.992,114	13	355.811,158 289.984,824	21.966
13	355.811,158 289.984,824	1	355.796,47 290.029,265	46.805

\*\* Lungimile segmentelor sunt determinate în planul de proiecție Stereo 70 și sunt rotunjite la 1 milimetru.

\*\*\* Distanța dintre puncte este formată din segmente cumulate ce sunt mai mici decât valoarea 1 milimetru.





**DATE DESPRE IMOBILUL NR. 11904**

Oficiul de Cadastru și Publicitate Imobiliară DOLJ  
Biroul de Cadastru și Publicitate Imobiliară Craiova

**A. Partea I. Descrierea imobilului**

TEREN Intravilan

Adresa: Loc. Motatei, Str Pietei, Nr. 5, Jud. Dolj, T104, P1/1

Nr. Crt	Nr cadastral Nr. topografic	Suprafața* (mp)	Observații / Referințe
A1		1.000	Sector cadastral:16 Teren neimprejmuit;

**B. Partea II. Proprietari și acte**

Inscrieri privitoare la dreptul de proprietate și alte drepturi reale		Referințe
/		
Act Administrativ nr. TDP 4387, din 03/06/2004 emis de CJSIPT DOLJ;		
B1	Intabulare, drept de PROPRIETATE, dobândit prin Reconstituire, cota actuala 1/1, cota initiala 1/1 1) PRUNĂ GHEORGHE, LIPSĂ CNP	A1

**C. Partea III. SARCINI .**

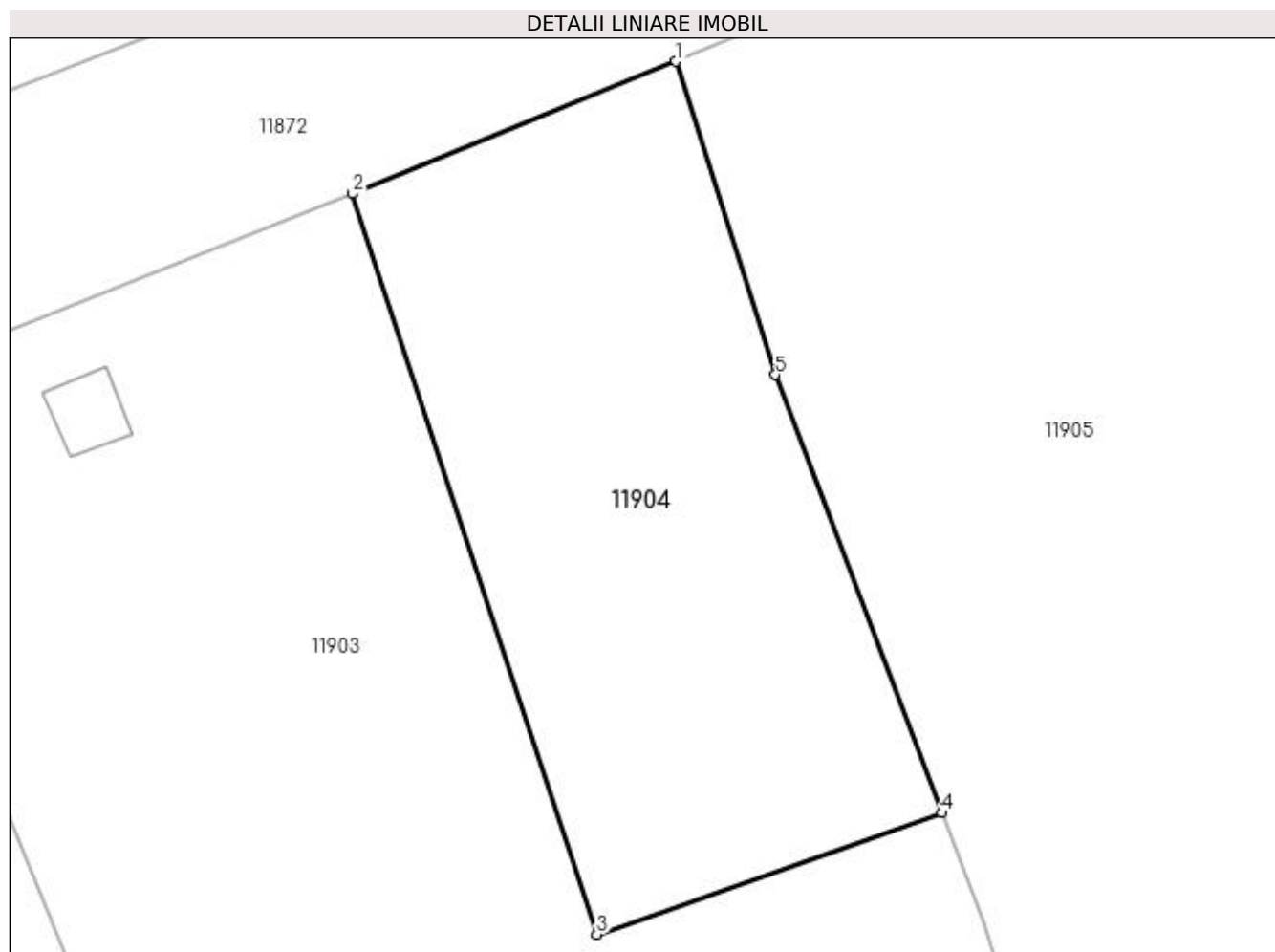
Inscrieri privind dezmembramintele dreptului de proprietate, drepturi reale de garanție și sarcini	Referințe
NU SUNT	

## Anexa Nr. 1 La Partea I

## Teren

Nr cadastral	Suprafața (mp)*	Observații / Referințe
	1.000	

\* Suprafața este determinată în planul de proiecție Stereo 70.



## Date referitoare la teren

Crt	Categorie folosință	Intravilan	Suprafața (mp)	Tarla	Parcelă	Nr. topo	Observații / Referințe
1	arabil	DA	1.000	104	1/1	-	

## Lungime Segmente

1) Valorile lungimilor segmentelor sunt obținute din proiecție în plan.

Punct început	X / Y	Punct sfârșit	X / Y	Lungime segment (** (m)
1	355.815,9 290.037,213	2	355.796,47 290.029,265	20.993
2	355.796,47 290.029,265	3	355.811,158 289.984,824	46.805
3	355.811,158 289.984,824	4	355.831,879 289.992,114	21.966
4	355.831,879 289.992,114	5	355.821,872 290.018,409	28.135
5	355.821,872 290.018,409	1	355.815,9 290.037,213	19.73

**\*\* Lungimile segmentelor sunt determinate în planul de proiecție Stereo 70 și sunt rotunjite la 1 milimetru.**

**\*\*\* Distanța dintre puncte este formată din segmente cumulate ce sunt mai mici decât valoarea 1 milimetru.**



**DATE DESPRE IMOBILUL NR. 11905**

Oficiul de Cadastru și Publicitate Imobiliară DOLJ  
Biroul de Cadastru și Publicitate Imobiliară Craiova

**A. Partea I. Descrierea imobilului**

TEREN Intravilan

Nr. CF vechi:160  
Nr. cadastral vechi:217

Adresa: Loc. Motatei, Str Pietei, Nr. 3, Jud. Dolj, T104, P29

Nr. Crt	Nr cadastral Nr. topografic	Suprafața* (mp)	Observații / Referințe
A1	35711	Din acte: 7.939 Masurata: 9.064	Sector cadastral:16 Teren neimprejmit;

**Construcții**

Crt	Nr cadastral Nr. topografic	Adresa	Observații / Referințe
A1.1		Loc. Motatei, Str Pietei, Nr. 3, Jud. Dolj, T104, P29	Nr. niveluri:1; S. construita la sol:120 mp; S. construita desfasurata:120 mp; ANEXA

**B. Partea II. Proprietari și acte**

Inscrieri privitoare la dreptul de proprietate și alte drepturi reale		Referințe
<b>933 / 14/11/2002</b>		
Act Notarial nr. CVC nr 1875, din 20/12/2002 emis de BNP DOINA FAURAR;		
B1	Intabulare, drept de PROPRIETATE, dobandit prin Conventie, cota actuala 7939/9064 1) COMUNA MOTATEI, CIF:4553305	A1
/		
Act Normativ nr. Legea 7, din 13/03/1996 emis de PARLAMENTUL ROMANIEI ((ART.12, ALIN.14, ART.37, ALIN. 2));		
B2	Intabulare, drept de PROPRIETATE, dobandit prin Lege, cota actuala 1/1 1) COMUNA MOTATEI, CIF:4553305	A1.1
Act Administrativ nr. Adeverinta nr. 7565, din 31/10/2022 emis de PRIMARIA MOTATEI (LEGEA 7 /13-03-1996 (art.13 alin1 si alin 2));		
B3	Inscrierea posesiei, drept de PROPRIETATE, dobandit prin Constituire, cota actuala 1125/9064 1) COMUNA MOTATEI, CIF:4553305	A1

**C. Partea III. SARCINI .**

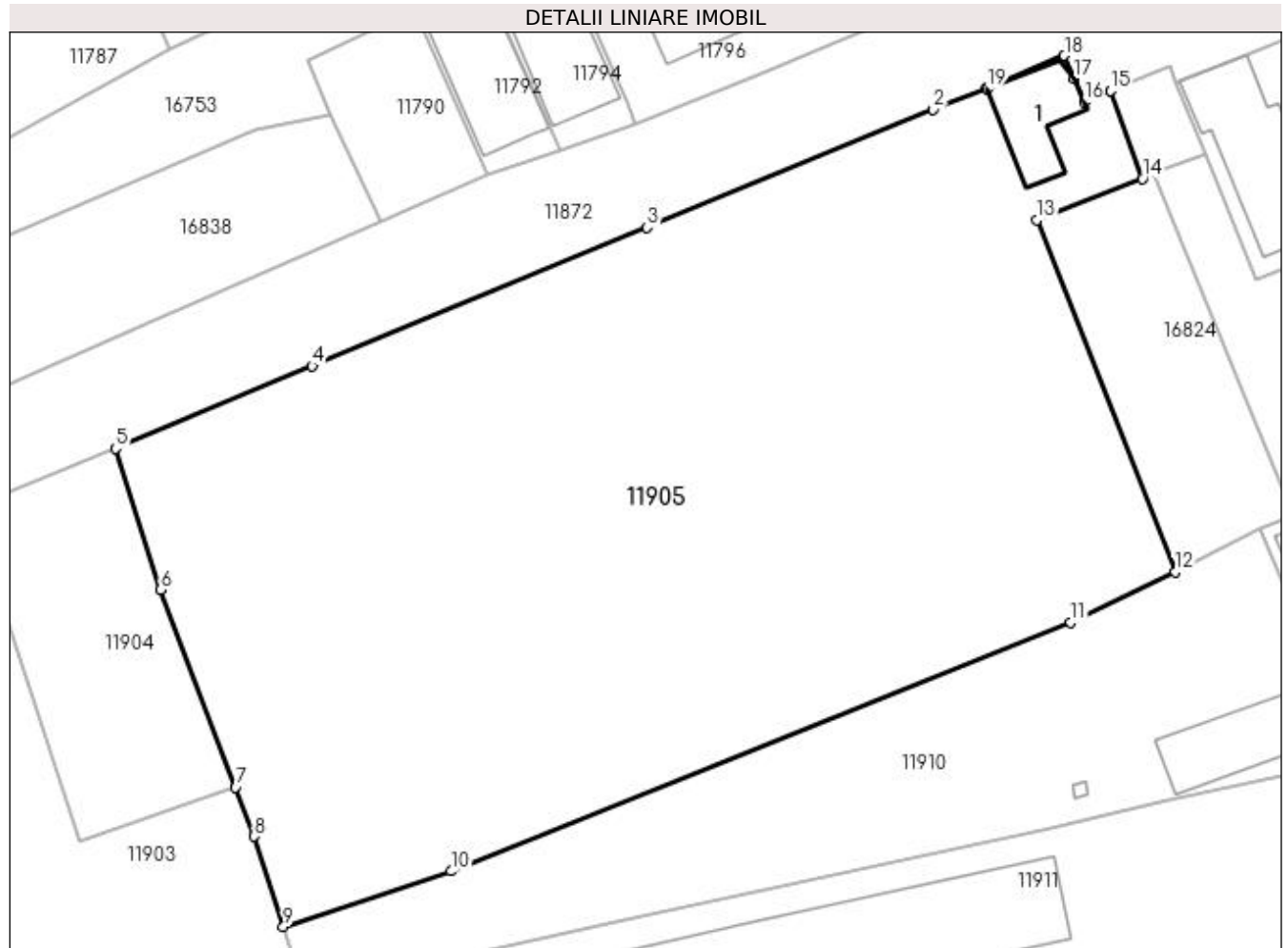
Inscrieri privind dezmembramintele dreptului de proprietate, drepturi reale de garanție și sarcini	Referințe
NU SUNT	

## Anexa Nr. 1 La Partea I

## Teren

Nr cadastral	Suprafața (mp)*	Observații / Referințe
35711	Din acte: 7.939 Masurata: 9.064	

\* Suprafața este determinată în planul de proiecție Stereo 70.



## Date referitoare la teren

Crt	Categorie folosință	Intra vilan	Suprafața (mp)	Tarla	Parcelă	Nr. topo	Observații / Referințe
1	curți constructii	DA	9.064	104	29	-	

## Date referitoare la construcții

Crt	Număr	Destinație construcție	Supraf. (mp)	Situație juridică	Observații / Referințe
A1.1		constructii anexa	Din acte: 0 Masurata: 120	Cu acte	Nr. niveluri:1; S. construita la sol:120 mp; S. construita desfasurata:120 mp; ANEXA

## Lungime Segmente

1) Valorile lungimilor segmentelor sunt obținute din proiecție în plan.

Punct început	X / Y	Punct sfârșit	X / Y	Lungime segment (** (m)
1	355.931,917 290.085,227	2	355.924,848 290.082,314	7.646
2	355.924,848 290.082,314	3	355.886,695 290.066,618	41.255
3	355.886,695 290.066,618	4	355.842,09 290.048,207	48.255

Punct început	X / Y	Punct sfârșit	X / Y	Lungime segment (** (m)
4	355.842,09 290.048,207	5	355.815,9 290.037,213	28.404
5	355.815,9 290.037,213	6	355.821,872 290.018,409	19.73
6	355.821,872 290.018,409	7	355.831,879 289.992,114	28.135
7	355.831,879 289.992,114	8	355.834,367 289.985,575	6.996
8	355.834,367 289.985,575	9	355.838,244 289.973,574	12.612
9	355.838,244 289.973,574	10	355.860,609 289.980,956	23.552
10	355.860,609 289.980,956	11	355.943,157 290.014,02	88.924
11	355.943,157 290.014,02	12	355.957,057 290.020,757	15.447
12	355.957,057 290.020,757	13	355.938,64 290.067,658	50.387
13	355.938,64 290.067,658	14	355.952,701 290.073,119	15.084
14	355.952,701 290.073,119	15	355.948,397 290.084,836	12.482
15	355.948,397 290.084,836	16	355.944,91 290.083,343	3.793
16	355.944,91 290.083,343	17	355.943,584 290.086,439	3.368
17	355.943,584 290.086,439	18	355.942,275 290.089,496	3.325
18	355.942,275 290.089,496	19	355.931,97 290.085,079	11.212
19	355.931,97 290.085,079	1	355.931,917 290.085,227	0.157

\*\* Lungimile segmentelor sunt determinate în planul de proiecție Stereo 70 și sunt rotunjite la 1 milimetru.

\*\*\* Distanța dintre puncte este formată din segmente cumulate ce sunt mai mici decât valoarea 1 milimetru.





**DATE DESPRE IMOBILUL NR. 11907**

Oficiul de Cadastru și Publicitate Imobiliară DOLJ  
Biroul de Cadastru și Publicitate Imobiliară Craiova

**A. Partea I. Descrierea imobilului**

TEREN Intravilan

Nr. CF vechi:131

Nr. cadastral vechi:127/2/1

Adresa: Loc. Motatei, Str Calea Unirii, Nr. 147, Jud. Dolj

Nr. Crt	Nr cadastral Nr. topografic	Suprafața* (mp)	Observații / Referințe
A1	35683	Din acte: 960 Masurata: 562	Sector cadastral:16 Teren neimprejmuit; Constructia inscrisa in CF 35683-C2; S = 246 mp, Sm = 246 mp.

**Construcții**

Crt	Nr cadastral Nr. topografic	Adresa	Observații / Referințe
A1.1		Loc. Motatei, Str Calea Unirii, Nr. 147, Jud. Dolj	Nr. niveluri:2; S. construita la sol:246 mp; S. construita desfasurata:492 mp; C1 - bloc de locuinte P+1. Spatiu parter complex prestarii servicii - compus din frizerie, anexa, 2 depozite si un magazin

**B. Partea II. Proprietari și acte**

Inscrieri privitoare la dreptul de proprietate și alte drepturi reale		Referințe
/		
Act Administrativ nr. HCL nr.24, din 30/10/2012 emis de PRIMARIA MOTATEI (ANEXA 1 LA HCL NR. 24/2012; REFERAT DE LEGALITATE NR. 5864/17.12.2012; HCL NR. 24/22.07.2011; REFERAT DE LEGALITATE NR. 9476/19.09.2011; REFERAT DE LEGALITATE NR. 2784/18.07.2011; HCL NR. 28/30.09.2011; REFERAT DE LEGALITATE NR. 4036/26.06.2011; REFERAT DE LEGALITATE NR. 12177/14.11.2011; HCL NR. 14/31.05.2011; ANEXA NR. 1 LA HCL NR. 14/31.05.2011; REFERAT DE LEGALITATE NR. 6662.);		
B1	Intabulare, drept de PROPRIETATE, dobandit prin Conventie, cota actuala 1/1 1) <b>COMUNA MOTATEI - DOMENIUL PRIVAT</b> , CIF:4553305	A1
Act Notarial nr. CvC aut 2249, din 14/10/2022 emis de NP DINCA ALINA CAMELIA;		
B2	Intabulare, drept de PROPRIETATE, dobandit prin Conventie, cota actuala 1/1 1) <b>ORASCU MIRCEA</b> , LIPSĂ CNP	A1.1

**C. Partea III. SARCINI .**

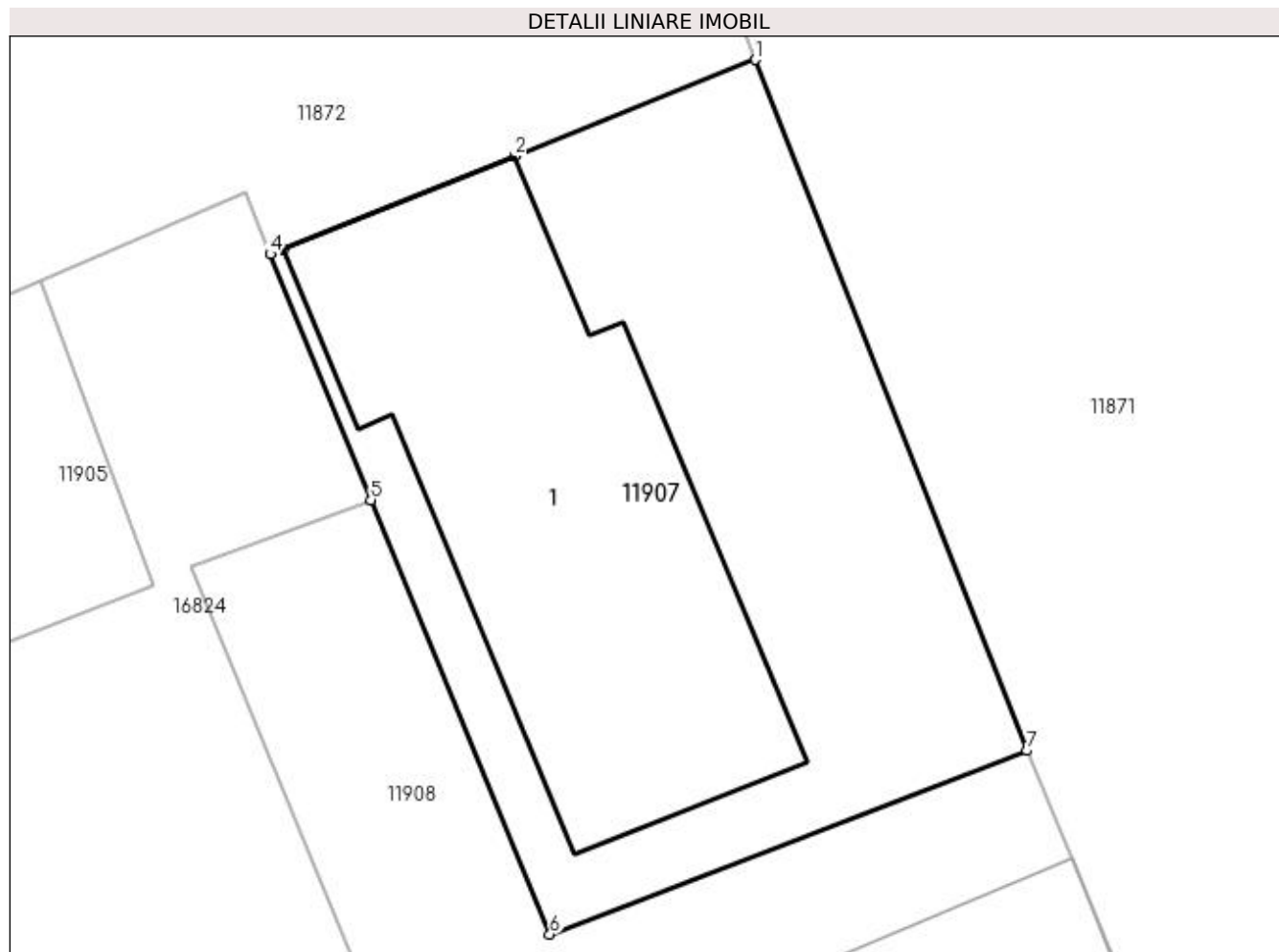
Inscrieri privind dezmembramintele dreptului de proprietate, drepturi reale de garanție și sarcini	Referințe
NU SUNT	

## Anexa Nr. 1 La Partea I

## Teren

Nr cadastral	Suprafața (mp)*	Observații / Referințe
35683	Din acte: 960 Masurata: 562	Constructia inregistrata in CF 35683-C2; S = 246 mp, Sm = 246 mp.

\* Suprafața este determinată în planul de proiecție Stereo 70.



## Date referitoare la teren

Crt	Categorie folosință	Intravilan	Suprafața (mp)	Tarla	Parcelă	Nr. topo	Observații / Referințe
1	curți constructii	DA	562	-	-	-	

## Date referitoare la construcții

Crt	Număr	Destinație construcție	Supraf. (mp)	Situație juridică	Observații / Referințe
A1.1		construcții industriale și edilitare	Din acte: 0 Masurata: 246	Cu acte	Nr. niveluri: 2; S. construită la sol: 246 mp; S. construită desfășurată: 492 mp; C1 - bloc de locuințe P+1. Spațiu parter complex prestării servicii - compus din frizerie, anexa, 2 depozite și un magazin

## Lungime Segmente

1) Valorile lungimilor segmentelor sunt obținute din proiecție în plan.

Punct început	X / Y	Punct sfârșit	X / Y	Lungime segment (** (m))
1	355.975,801 290.093,276	2	355.966,586 290.089,584	9.927
2	355.966,586 290.089,584	3	355.957,699 290.086,023	9.574

Punct început	X / Y	Punct sfârșit	X / Y	Lungime segment (** (m)
3	355.957,699 290.086,023	4	355.957,2 290.085,823	0.538
4	355.957,2 290.085,823	5	355.961,06 290.076,404	10.179
5	355.961,06 290.076,404	6	355.967,92 290.059,75	18.012
6	355.967,92 290.059,75	7	355.986,218 290.066,794	19.607
7	355.986,218 290.066,794	1	355.975,801 290.093,276	28.457

\*\* Lungimile segmentelor sunt determinate în planul de proiecție Stereo 70 și sunt rotunjite la 1 milimetru.

\*\*\* Distanța dintre puncte este formată din segmente cumulate ce sunt mai mici decât valoarea 1 milimetru.



**DATE DESPRE IMOBILUL NR. 11908**

Oficiul de Cadastru și Publicitate Imobiliară DOLJ  
Biroul de Cadastru și Publicitate Imobiliară Craiova

**A. Partea I. Descrierea imobilului**

TEREN Intravilan

Adresa: Loc. Motatei, Str Calea Unirii, Jud. Dolj, T104

Nr. Crt	Nr cadastral Nr. topografic	Suprafața* (mp)	Observații / Referințe
A1		Din acte: 1.000 Masurata: 1.046	Sector cadastral:16 Teren neimprejmuit;

**Construcții**

Crt	Nr cadastral Nr. topografic	Adresa	Observații / Referințe
A1.1		Loc. Motatei, Str Calea Unirii, Jud. Dolj	Nr. niveluri:1; S. construita la sol:157 mp; S. construita desfasurata:157 mp; C1 - Anexa -Parter+Etaj
A1.2		Loc. Motatei, Str Calea Unirii, Jud. Dolj	Nr. niveluri:2; S. construita la sol:109 mp; S. construita desfasurata:159 mp; C2 - Parter -Parter
A1.3		Loc. Motatei, Str Calea Unirii, Jud. Dolj	Nr. niveluri:1; S. construita la sol:39 mp; S. construita desfasurata:39 mp; C3 -Anexa

**B. Partea II. Proprietari și acte**

Inscrieri privitoare la dreptul de proprietate și alte drepturi reale		Referințe
/		
Act Notarial nr. CVC 1640, din 19/09/2001 emis de BNP DOINA FAUARAR;		
B1	Intabulare, drept de PROPRIETATE, dobandit prin Conventie, cota actuala 1/1, cota initiala 1/1 1) CIUREZU VALERIE 2) CIUREZU ELENA	A1, A1.1, A1.2, A1.3

**C. Partea III. SARCINI .**

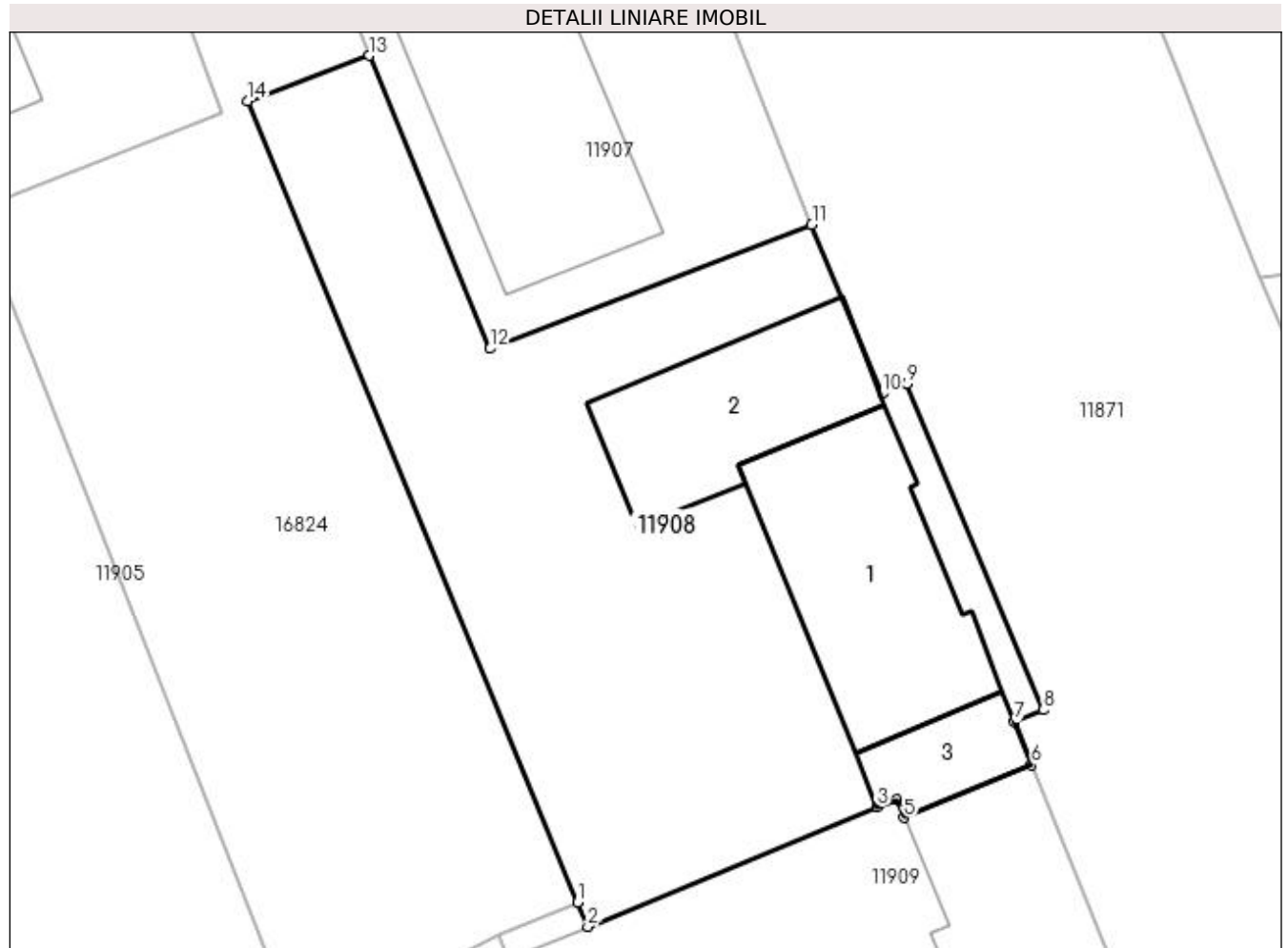
Inscrieri privind dezmembramintele dreptului de proprietate, drepturi reale de garanție și sarcini	Referințe
NU SUNT	

## Anexa Nr. 1 La Partea I

## Teren

Nr cadastral	Suprafața (mp)*	Observații / Referințe
	Din acte: 1.000 Masurata: 1.046	

\* Suprafața este determinată în planul de proiecție Stereo 70.



## Date referitoare la teren

Crt	Categorie folosință	Intra vilan	Suprafața (mp)	Tarla	Parcelă	Nr. topo	Observații / Referințe
1	curți constructii	DA	1.046	104	-	-	

## Date referitoare la construcții

Crt	Număr	Destinație construcție	Supraf. (mp)	Situație juridică	Observații / Referințe
A1.1		construcții de locuințe	157	Cu acte	Nr. niveluri:1; S. construita la sol:157 mp; S. construita desfasurata:157 mp; C1 - Anexa - Parter+Etaj
A1.2		construcții anexa	109	Cu acte	Nr. niveluri:2; S. construita la sol:109 mp; S. construita desfasurata:159 mp; C2 - Parter - Parter
A1.3		construcții anexa	39	Cu acte	Nr. niveluri:1; S. construita la sol:39 mp; S. construita desfasurata:39 mp; C3 -Anexa

## Lungime Segmente

1) Valorile lungimilor segmentelor sunt obținute din proiecție în plan.

Punct început	X / Y	Punct sfârșit	X / Y	Lungime segment (** (m)
1	355.972,908 290.028,308	2	355.973,483 290.026,923	1.5

Punct început	X / Y	Punct sfârșit	X / Y	Lungime segment (** (m)
2	355.973,483 290.026,923	3	355.989,943 290.033,717	17.807
3	355.989,943 290.033,717	4	355.991,022 290.034,163	1.168
4	355.991,022 290.034,163	5	355.991,454 290.033,117	1.132
5	355.991,454 290.033,117	6	355.998,715 290.036,114	7.855
6	355.998,715 290.036,114	7	355.997,722 290.038,55	2.631
7	355.997,722 290.038,55	8	355.999,37 290.039,23	1.783
8	355.999,37 290.039,23	9	355.991,63 290.057,77	20.091
9	355.991,63 290.057,77	10	355.990,24 290.057,2	1.502
10	355.990,24 290.057,2	11	355.986,218 290.066,794	10.403
11	355.986,218 290.066,794	12	355.967,92 290.059,75	19.607
12	355.967,92 290.059,75	13	355.961,06 290.076,404	18.012
13	355.961,06 290.076,404	14	355.954,15 290.073,84	7.37
14	355.954,15 290.073,84	1	355.972,908 290.028,308	49.245

\*\* Lungimile segmentelor sunt determinate în planul de proiecție Stereo 70 și sunt rotunjite la 1 milimetru.

\*\*\* Distanța dintre puncte este formată din segmente cumulate ce sunt mai mici decât valoarea 1 milimetru.





**DATE DESPRE IMOBILUL NR. 11909**

Oficiul de Cadastru și Publicitate Imobiliară DOLJ  
Biroul de Cadastru și Publicitate Imobiliară Craiova

**A. Partea I. Descrierea imobilului**

TEREN Intravilan

Adresa: Loc. Motatei, Str Calea Unirii, Nr. 139, Jud. Dolj, T104, P31/1

Nr. Crt	Nr cadastral Nr. topografic	Suprafața* (mp)	Observații / Referințe
A1	32903	Din acte: 1.379 Masurata: 1.325	Sector cadastral:16 Teren neimprejmuit;

**Construcții**

Crt	Nr cadastral Nr. topografic	Adresa	Observații / Referințe
A1.1		Loc. Motatei, Str Calea Unirii, Nr. 139, Jud. Dolj	Nr. niveluri:2; S. construita la sol:571 mp; Magazin Universal cu Su - 796,99 mp, din caramida, acoperita cu tigla , regim de inaltime P+1, fara lift si fara certificat energetic.
A1.2		Loc. Motatei, Str Calea Unirii, Nr. 139, Jud. Dolj	Nr. niveluri:1; S. construita la sol:15 mp; ANEXA
A1.3		Loc. Motatei, Str Calea Unirii, Nr. 139, Jud. Dolj, fost T104, P31/1	Nr. niveluri:1; S. construita la sol:34 mp; ANEXA

**B. Partea II. Proprietari și acte**

Inscrieri privitoare la dreptul de proprietate și alte drepturi reale		Referințe
<b>30669 / 03/03/2016</b>		
Hotarare Judecatoreasca nr. Sentinta civila nr. 2130, din 23/10/2014 emis de Judecatoria Calafat (in Dosar nr. 1479/201/2014 , Sentinta civila nr. 217/15.10.2013 in Dosar nr. 1104/201/2013 pronuntata de Judecatoria Calafat);		
B1	Intabulare, drept de PROPRIETATE, dobandit prin Hotarare Judecatoreasca, cota actuala 1/1, cota initiala 1/1 1) VALMIROM PREST COM SRL, CIF:8279351	A1, A1.1
/		
Act Normativ nr. Legea 7, din 03/03/1996 emis de PARLAMENTUL ROMANIEI ((ART.12, ALIN.14, ART.37, ALIN.2));		
B2	Intabulare, drept de PROPRIETATE, dobandit prin Lege, cota actuala 1/1, cota initiala 1/1 1) VALMIROM PREST COM SRL, CIF:8279351	A1.2, A1.3

**C. Partea III. SARCINI**

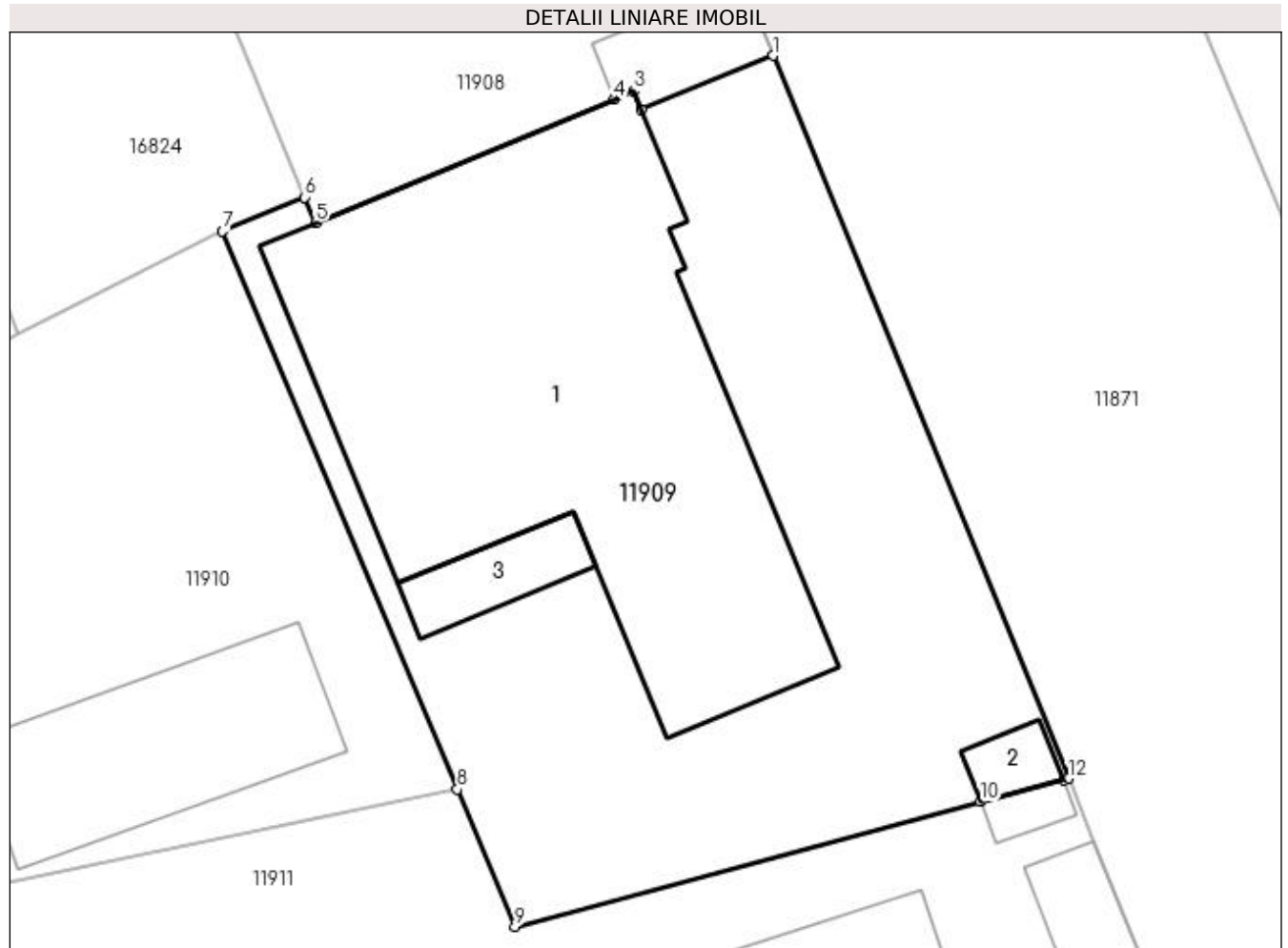
Inscrieri privind dezmembramintele dreptului de proprietate, drepturi reale de garanție și sarcini		Referințe
<b>73117 / 31/05/2016</b>		
Act Administrativ nr. contract de locatiune nr 301, din 11/05/2016 emis de SC PROFI ROM FOOD SRL;		
C1	se noteaza dreptul de locatiune asupra suprafetei utile de 333,83 mp din constructia C 1 si asupra suprafetei de 164,97 mp plus 80 mp din imobilul de sub A 1 individualizati in anexele la contract	A1, A1.1

## Anexa Nr. 1 La Partea I

## Teren

Nr cadastral	Suprafața (mp)*	Observații / Referințe
32903	Din acte: 1.379 Masurata: 1.325	

\* Suprafața este determinată în planul de proiecție Stereo 70.



## Date referitoare la teren

Crt	Categorie folosință	Intra vilan	Suprafața (mp)	Tarla	Parcelă	Nr. topo	Observații / Referințe
1	curți construcții	DA	1.325	104	31/1	-	Imobilul este împrejmuit cu gard beton, porți metalice și limita conv.

## Date referitoare la construcții

Crt	Număr	Destinație construcție	Supraf. (mp)	Situație juridică	Observații / Referințe
A1.1		construcții administrative și social culturale	571	Cu acte	Nr. niveluri:2; S. construită la sol:571 mp; Magazin Universal cu Su - 796,99 mp, din caramida, acoperită cu țiglă, regim de înălțime P+1, fără lift și fără certificat energetic.
A1.2		construcții anexa	15	Cu acte	Nr. niveluri:1; S. construită la sol:15 mp; ANEXA
A1.3		construcții anexa	34	Cu acte	Nr. niveluri:1; S. construită la sol:34 mp; ANEXA

## Lungime Segmente

1) Valorile lungimilor segmentelor sunt obținute din proiecție în plan.

Punct început	X / Y	Punct sfârșit	X / Y	Lungime segment (** (m)
1	355.998,715 290.036,114	2	355.991,454 290.033,117	7.855

Punct început	X / Y	Punct sfârșit	X / Y	Lungime segment (** (m)
2	355.991,454 290.033,117	3	355.991,022 290.034,163	1.132
3	355.991,022 290.034,163	4	355.989,943 290.033,717	1.168
4	355.989,943 290.033,717	5	355.973,483 290.026,923	17.807
5	355.973,483 290.026,923	6	355.972,908 290.028,308	1.5
6	355.972,908 290.028,308	7	355.968,37 290.026,43	4.911
7	355.968,37 290.026,43	8	355.981,309 289.995,687	33.355
8	355.981,309 289.995,687	9	355.984,49 289.988,13	8.199
9	355.984,49 289.988,13	10	356.010,143 289.995,003	26.558
10	356.010,143 289.995,003	11	356.014,739 289.996,233	4.758
11	356.014,739 289.996,233	12	356.014,99 289.996,3	0.26
12	356.014,99 289.996,3	1	355.998,715 290.036,114	43.012

\*\* Lungimile segmentelor sunt determinate în planul de proiecție Stereo 70 și sunt rotunjite la 1 milimetru.

\*\*\* Distanța dintre puncte este formată din segmente cumulate ce sunt mai mici decât valoarea 1 milimetru.



**DATE DESPRE IMOBILUL NR. 11910**

Oficiul de Cadastru și Publicitate Imobiliară DOLJ  
Biroul de Cadastru și Publicitate Imobiliară Craiova

**A. Partea I. Descrierea imobilului**

TEREN Intravilan

Nr. CF vechi:751

Nr. cadastral vechi:116/1

Adresa: Loc. Motatei, Jud. Dolj

Nr. Crt	Nr cadastral Nr. topografic	Suprafața* (mp)	Observații / Referințe
A1	31899	Din acte: 3.188 Masurata: 2.764	Sector cadastral:16 Teren neimprejmuit;

**Construcții**

Crt	Nr cadastral Nr. topografic	Adresa	Observații / Referințe
A1.1		Loc. Motatei, Jud. Dolj	Nr. niveluri:1; S. construita la sol:145 mp; S. construita desfasurata:145 mp; CAS
A1.2		Loc. Motatei, Jud. Dolj	Nr. niveluri:1; S. construita la sol:4 mp; S. construita desfasurata:4 mp; ANEXA

**B. Partea II. Proprietari și acte**

Inscrieri privitoare la dreptul de proprietate și alte drepturi reale		Referințe
<b>67678 / 20/11/2009</b>		
Act Notarial nr. CVC cu dezmembrare aut. nr. 2780/2009, din 20/11/2009 emis de NP. Zavoi A.P. (si Incheiere de indreptare a erorii materiale nr. 11199/2009, NP. Zavoi A.P.);		
B1	Intabulare, drept de PROPRIETATE, dobandit prin Conventie, cota actuala 1/1 1) <b>COMUNA MOTATEI- DOMENIUL PRIVAT</b> , CIF:4553305 <i>OBSERVATII: (provenita din conversia CF 751)</i>	A1
/		
Act Notarial nr. CVC cu dezmembrare aut. nr. 2780/2009, din 20/11/2009 emis de NP. Zavoi A.P. (si Incheiere de indreptare a erorii materiale nr. 11199/2009, NP. Zavoi A.P.);		
B2	Intabulare, drept de ADMINISTRARE, dobandit prin Conventie, cota actuala 1/1 1) <b>CONSILIUL LOCAL AL COMUNEI MOTATEI</b> , CIF:9999999999999	A1
Act Normativ nr. Legea 7, din 13/03/1996 emis de PARLAMENTUL ROMANIEI ((ART.12, ALIN.14, ART.37, ALIN.2));		
B3	Intabulare, drept de PROPRIETATE, dobandit prin Lege, cota actuala 1/1 1) <b>COMUNA MOTATEI- DOMENIUL PRIVAT</b> , CIF:4553305	A1.1, A1.2

**C. Partea III. SARCINI .**

Inscrieri privind dezmembrarintele dreptului de proprietate, drepturi reale de garanție și sarcini	Referințe
NU SUNT	

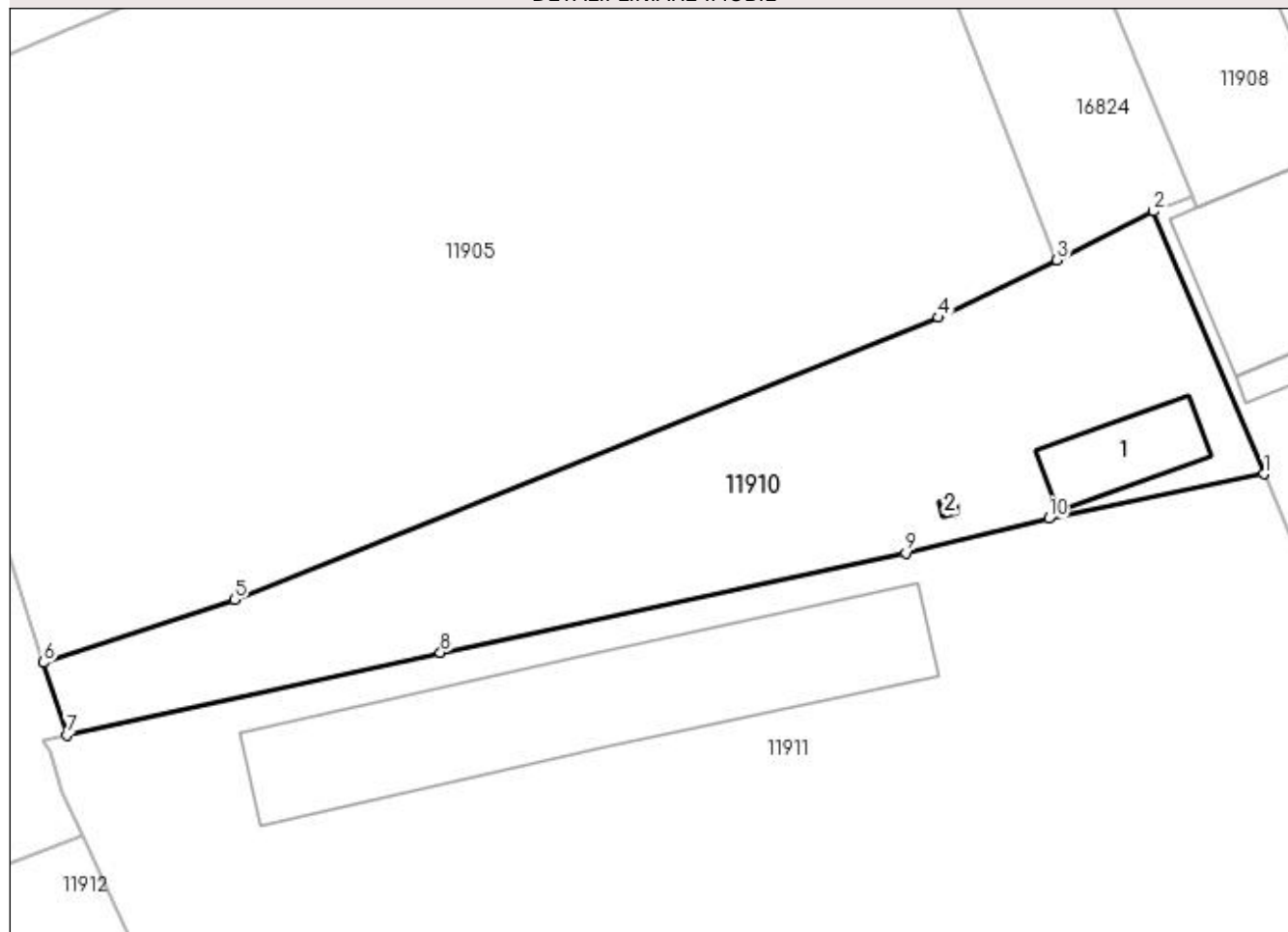
## Anexa Nr. 1 La Partea I

## Teren

Nr cadastral	Suprafața (mp)*	Observații / Referințe
31899	Din acte: 3.188 Masurata: 2.764	

\* Suprafața este determinată în planul de proiecție Stereo 70.

## DETALII LINIARE IMOBIL



## Date referitoare la teren

Crt	Categorie folosință	Intra vilan	Suprafața (mp)	Tarla	Parcelă	Nr. topo	Observații / Referințe
1	curți constructii	DA	2.764	-	-	-	

## Date referitoare la construcții

Crt	Număr	Destinație construcție	Supraf. (mp)	Situație juridică	Observații / Referințe
A1.1		constructii anexa	Din acte: 0 Masurata: 145	Cu acte	Nr. niveluri:1; S. construita la sol:145 mp; S. construita desfasurata:145 mp; CAS
A1.2		constructii anexa	Din acte: 0 Masurata: 4	Cu acte	Nr. niveluri:1; S. construita la sol:4 mp; S. construita desfasurata:4 mp; ANEXA

## Lungime Segmente

1) Valorile lungimilor segmentelor sunt obținute din proiecție în plan.

Punct început	X / Y	Punct sfârșit	X / Y	Lungime segment (** (m)
1	355.981,309 289.995,687	2	355.968,37 290.026,43	33.355
2	355.968,37 290.026,43	3	355.957,057 290.020,757	12.656

Punct început	X / Y	Punct sfârșit	X / Y	Lungime segment (** (m)
3	355.957,057 290.020,757	4	355.943,157 290.014,02	15.447
4	355.943,157 290.014,02	5	355.860,609 289.980,956	88.924
5	355.860,609 289.980,956	6	355.838,244 289.973,574	23.552
6	355.838,244 289.973,574	7	355.840,976 289.965,117	8.887
7	355.840,976 289.965,117	8	355.884,775 289.974,737	44.843
8	355.884,775 289.974,737	9	355.939,315 289.986,428	55.779
9	355.939,315 289.986,428	10	355.956,087 289.990,461	17.25
10	355.956,087 289.990,461	1	355.981,309 289.995,687	25.758

\*\* Lungimile segmentelor sunt determinate în planul de proiecție Stereo 70 și sunt rotunjite la 1 milimetru.

\*\*\* Distanța dintre puncte este formată din segmente cumulate ce sunt mai mici decât valoarea 1 milimetru.





**DATE DESPRE IMOBILUL NR. 11911**

Oficiul de Cadastru și Publicitate Imobiliară DOLJ  
Biroul de Cadastru și Publicitate Imobiliară Craiova

**A. Partea I. Descrierea imobilului**

TEREN Intravilan

Adresa: Loc. Motatei, Str Calea Unirii, Nr. 137, Jud. Dolj

Nr. Crt	Nr cadastral Nr. topografic	Suprafața* (mp)	Observații / Referințe
A1	30436	Din acte: 10.613 Masurata: 10.369	Sector cadastral:16 Teren imprejmuit;

**Construcții**

Crt	Nr cadastral Nr. topografic	Adresa	Observații / Referințe
A1.1		Loc. Motatei, Str Calea Unirii, Jud. Dolj	S. construita la sol:281 mp; LOCUINTA
A1.2		Loc. Motatei, Str Calea Unirii, Jud. Dolj	S. construita la sol:903 mp; MAGAZIE
A1.3		Loc. Motatei, Str Calea Unirii, Jud. Dolj	S. construita la sol:92 mp; ANEXA
A1.4		Loc. Motatei, Str Calea Unirii, Jud. Dolj	S. construita la sol:11 mp; ANEXA

**B. Partea II. Proprietari și acte**

Inscrieri privitoare la dreptul de proprietate și alte drepturi reale		Referințe
<b>50473 / 19/06/2012</b>		
Act Notarial nr. CVC AUT NR.661, din 12/06/2012 emis de BNP BELU AUREL;		
B1	Intabulare, drept de PROPRIETATE, dobandit prin Conventie, cota actuala 1/1, cota initiala 1/1 1) CIUREZU VALERIE 2) CIUREZU ELENA	A1, A1.1, A1.2
/		
Act Normativ nr. Legea 7, din 13/03/1996 emis de PARLAMENTUL ROMANIEI ((ART.12, ALIN.14, ART.37, ALIN.2));		
B2	Intabulare, drept de PROPRIETATE, dobandit prin Lege, cota actuala 1/1, cota initiala 1/1 1) CIUREZU VALERIE 2) CIUREZU ELENA	A1.3, A1.4

**C. Partea III. SARCINI .**

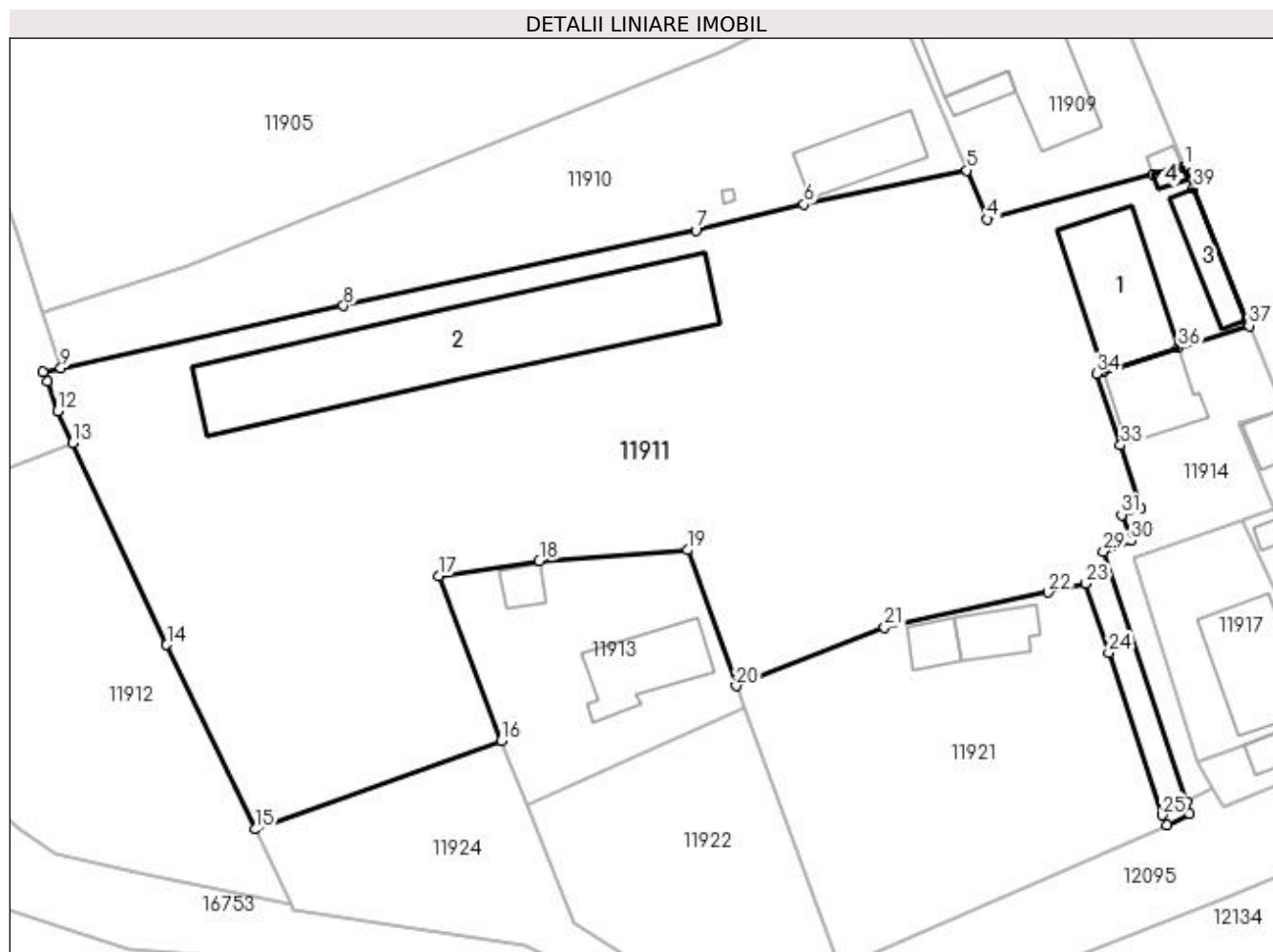
Inscrieri privind dezmembramintele dreptului de proprietate, drepturi reale de garanție și sarcini	Referințe
NU SUNT	

## Anexa Nr. 1 La Partea I

## Teren

Nr cadastral	Suprafața (mp)*	Observații / Referințe
30436	Din acte: 10.613 Masurata: 10.369	

\* Suprafața este determinată în planul de proiecție Stereo 70.



## Date referitoare la teren

Crt	Categorie folosință	Intravilan	Suprafața (mp)	Tarla	Parcelă	Nr. topo	Observații / Referințe
1	curți construcții	DA	10.369	-	-	-	

## Date referitoare la construcții

Crt	Număr	Destinație construcție	Supraf. (mp)	Situație juridică	Observații / Referințe
A1.1		construcții de locuințe	281	Cu acte	S. construită la sol:281 mp; LOCUINTA
A1.2		construcții anexa	903	Cu acte	S. construită la sol:903 mp; MAGAZIE
A1.3		construcții anexa	92	Cu acte	S. construită la sol:92 mp; ANEXA
A1.4		construcții anexa	11	Cu acte	S. construită la sol:11 mp; ANEXA

## Lungime Segmente

1) Valorile lungimilor segmentelor sunt obținute din proiecție în plan.

Punct început	X / Y	Punct sfârșit	X / Y	Lungime segment (** (m))
1	356.014,99 289.996,3	2	356.014,739 289.996,233	0.26

Punct început	X / Y	Punct sfârșit	X / Y	Lungime segment (** (m))
2	356.014,739 289.996,233	3	356.010,143 289.995,003	4.758

Punct început	X / Y	Punct sfârșit	X / Y	Lungime segment (** (m)
3	356.010,143 289.995,003	4	355.984,49 289.988,13	26.558
5	355.981,309 289.995,687	6	355.956,087 289.990,461	25.758
7	355.939,315 289.986,428	8	355.884,775 289.974,737	55.779
9	355.840,976 289.965,117	10	355.838,227 289.964,513	2.815
11	355.838,96 289.963,09	12	355.840,44 289.958,42	4.899
13	355.842,771 289.953,446	14	355.857,39 289.922,25	34.451
15	355.871,032 289.893,644	16	355.909,189 289.907,412	40.565
17	355.899,478 289.932,85	18	355.915,078 289.935,255	15.784
19	355.938,042 289.936,876	20	355.945,574 289.915,834	22.349
21	355.968,551 289.924,927	22	355.993,914 289.930,336	25.933
23	355.999,753 289.931,717	24	356.003,286 289.920,967	11.316
25	356.011,54 289.895,84	26	356.012,31 289.894,365	1.664
27	356.015,838 289.896,059	28	356.015,36 289.897,88	1.883
29	356.002,502 289.936,706	30	356.006,777 289.938,334	4.574
31	356.005,287 289.942,347	32	356.008,217 289.943,271	3.072
33	356.005,11 289.953,12	34	356.001,35 289.964,19	11.691
35	356.002,41 289.964,48	36	356.014,07 289.968,18	12.233
37	356.025,01 289.971,65	38	356.024,674 289.972,475	0.891
39	356.016,385 289.992,851	1	356.014,99 289.996,3	3.72

Punct început	X / Y	Punct sfârșit	X / Y	Lungime segment (** (m)
4	355.984,49 289.988,13	5	355.981,309 289.995,687	8.199
6	355.956,087 289.990,461	7	355.939,315 289.986,428	17.25
8	355.884,775 289.974,737	9	355.840,976 289.965,117	44.843
10	355.838,227 289.964,513	11	355.838,96 289.963,09	1.601
12	355.840,44 289.958,42	13	355.842,771 289.953,446	5.493
14	355.857,39 289.922,25	15	355.871,032 289.893,644	31.692
16	355.909,189 289.907,412	17	355.899,478 289.932,85	27.229
18	355.915,078 289.935,255	19	355.938,042 289.936,876	23.021
20	355.945,574 289.915,834	21	355.968,551 289.924,927	24.711
22	355.993,914 289.930,336	23	355.999,753 289.931,717	6.0
24	356.003,286 289.920,967	25	356.011,54 289.895,84	26.448
26	356.012,31 289.894,365	27	356.015,838 289.896,059	3.914
28	356.015,36 289.897,88	29	356.002,502 289.936,706	40.9
30	356.006,777 289.938,334	31	356.005,287 289.942,347	4.281
32	356.008,217 289.943,271	33	356.005,11 289.953,12	10.327
34	356.001,35 289.964,19	35	356.002,41 289.964,48	1.099
36	356.014,07 289.968,18	37	356.025,01 289.971,65	11.477
38	356.024,674 289.972,475	39	356.016,385 289.992,851	21.997

\*\* Lungimile segmentelor sunt determinate în planul de proiecție Stereo 70 și sunt rotunjite la 1 milimetru.

\*\*\* Distanța dintre puncte este formată din segmente cumulate ce sunt mai mici decât valoarea 1 milimetru.



**DATE DESPRE IMOBILUL NR. 11912**

Oficiul de Cadastru și Publicitate Imobiliară DOLJ  
 Biroul de Cadastru și Publicitate Imobiliară Craiova

**A. Partea I. Descrierea imobilului**

TEREN Intravilan

Adresa: Loc. Motatei, Jud. Dolj, T104, P33

Nr. Crt	Nr cadastral Nr. topografic	Suprafața* (mp)	Observații / Referințe
A1		2.700	Sector cadastral:16 Teren neimprejmuit;

**B. Partea II. Proprietari și acte**

Inscrieri privitoare la dreptul de proprietate și alte drepturi reale	Referințe
/	
Act Administrativ nr. TDP 3396-59474, din 01/04/1997 emis de CJSIPT DOLJ;	
B1	A1
Intabulare, drept de PROPRIETATE, dobândit prin Reconstituire, cota actuala 1/1, cota initiala 1/1 1) CORNEANU PETRE, LIPSĂ CNP	

**C. Partea III. SARCINI .**

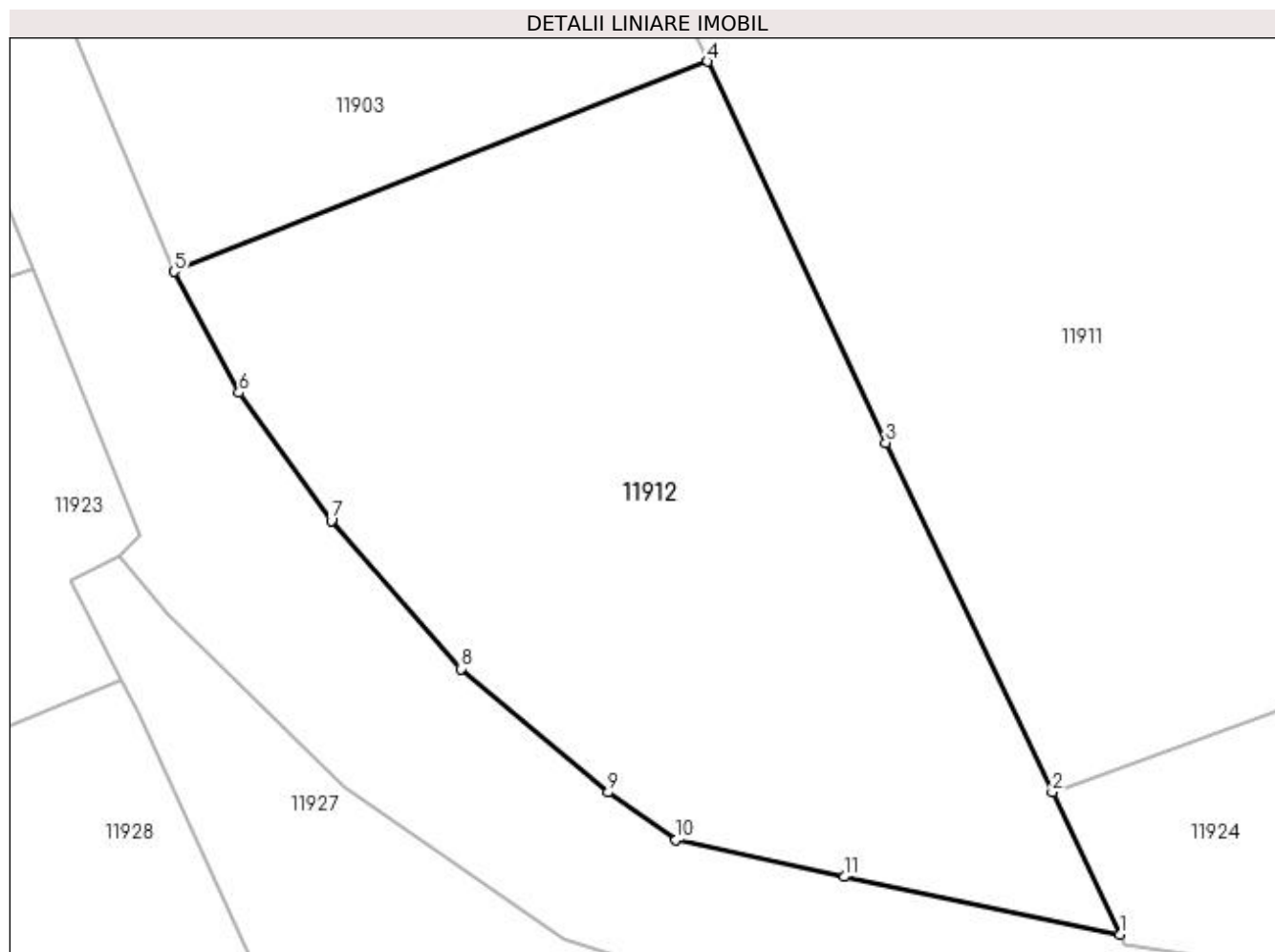
Inscrieri privind dezmembramintele dreptului de proprietate, drepturi reale de garanție și sarcini	Referințe
NU SUNT	

## Anexa Nr. 1 La Partea I

## Teren

Nr cadastral	Suprafața (mp)*	Observații / Referințe
	2.700	

\* Suprafața este determinată în planul de proiecție Stereo 70.



## Date referitoare la teren

Crt	Categorie folosință	Intra vilan	Suprafața (mp)	Tarla	Parcelă	Nr. topo	Observații / Referințe
1	arabil	DA	2.700	104	33	-	

## Lungime Segmente

1) Valorile lungimilor segmentelor sunt obținute din proiecție în plan.

Punct început	X / Y	Punct sfârșit	X / Y	Lungime segment (** (m)
1	355.876,58 289.882,01	2	355.871,032 289.893,644	12.889
2	355.871,032 289.893,644	3	355.857,39 289.922,25	31.692
3	355.857,39 289.922,25	4	355.842,771 289.953,446	34.451
4	355.842,771 289.953,446	5	355.799,104 289.936,251	46.931
5	355.799,104 289.936,251	6	355.804,427 289.926,329	11.26

Punct început	X / Y	Punct sfârșit	X / Y	Lungime segment (** (m)
6	355.804,427 289.926,329	7	355.811,972 289.915,885	12.884
7	355.811,972 289.915,885	8	355.822,606 289.903,749	16.136
8	355.822,606 289.903,749	9	355.834,662 289.893,624	15.744
9	355.834,662 289.893,624	10	355.840,196 289.889,729	6.767
10	355.840,196 289.889,729	11	355.853,978 289.886,714	14.108
11	355.853,978 289.886,714	1	355.876,58 289.882,01	23.086

\*\* Lungimile segmentelor sunt determinate în planul de proiecție Stereo 70 și sunt rotunjite la 1 milimetru.

\*\*\* Distanța dintre puncte este formată din segmente cumulate ce sunt mai mici decât valoarea 1 milimetru.





**DATE DESPRE IMOBILUL NR. 11913**

Oficiul de Cadastru și Publicitate Imobiliară DOLJ  
Biroul de Cadastru și Publicitate Imobiliară Craiova

**A. Partea I. Descrierea imobilului**

TEREN Intravilan

Adresa: Loc. Motatei, Str Popa Marinescu, Nr. 4bis, Jud. Dolj

Nr. Crt	Nr cadastral Nr. topografic	Suprafața* (mp)	Observații / Referințe
A1	30435	1.199	Sector cadastral:16 Teren neimprijmit;

**Construcții**

Crt	Nr cadastral Nr. topografic	Adresa	Observații / Referințe
A1.1		Loc. Motatei, Jud. Dolj, T104	Nr. niveluri:2; S. construita la sol:175 mp; S. construita desfasurata:195 mp; LOCUINTA
A1.2		Loc. Motatei, Jud. Dolj, T104	Nr. niveluri:1; S. construita la sol:39 mp; S. construita desfasurata:39 mp; ANEXA

**B. Partea II. Proprietari și acte**

Inscrieri privitoare la dreptul de proprietate și alte drepturi reale		Referințe
<b>50481 / 19/06/2012</b>		
Act Notarial nr. CVC aut nr 662, din 12/06/2012 emis de BNP BELU AUREL;		
B1	Intabulare, drept de PROPRIETATE, dobandit prin Conventie, cota actuala 1/1, cota initiala 1/1 1) ENEA FLORINEL-SORINEL 2) ENEA LILIANA-EUGENIA	A1
/		
Act Normativ nr. Legea 7, din 13/03/1996 emis de PARLAMENTUL ROMANIEI ((ART.12, ALIN.14, ART.37, ALIN.2));		
B2	Intabulare, drept de PROPRIETATE, dobandit prin Lege, cota actuala 1/1, cota initiala 1/1 1) ENEA FLORINEL-SORINEL 2) ENEA LILIANA-EUGENIA	A1.1, A1.2

**C. Partea III. SARCINI**

Inscrieri privind dezmembramintele dreptului de proprietate, drepturi reale de garanție și sarcini		Referințe
<b>50481 / 19/06/2012</b>		
Act Notarial nr. CVC aut nr 662, din 12/06/2012 emis de BNP BELU AUREL;		
C1	Intabulare, drept de IPOTECA LEGALA, Valoare:9500 LEI, cota actuala 1/1, cota initiala 1/1 1) CHITU CONSTANTIN, LIPSĂ CNP 2) CHITU EUGENIA, LIPSĂ CNP	A1

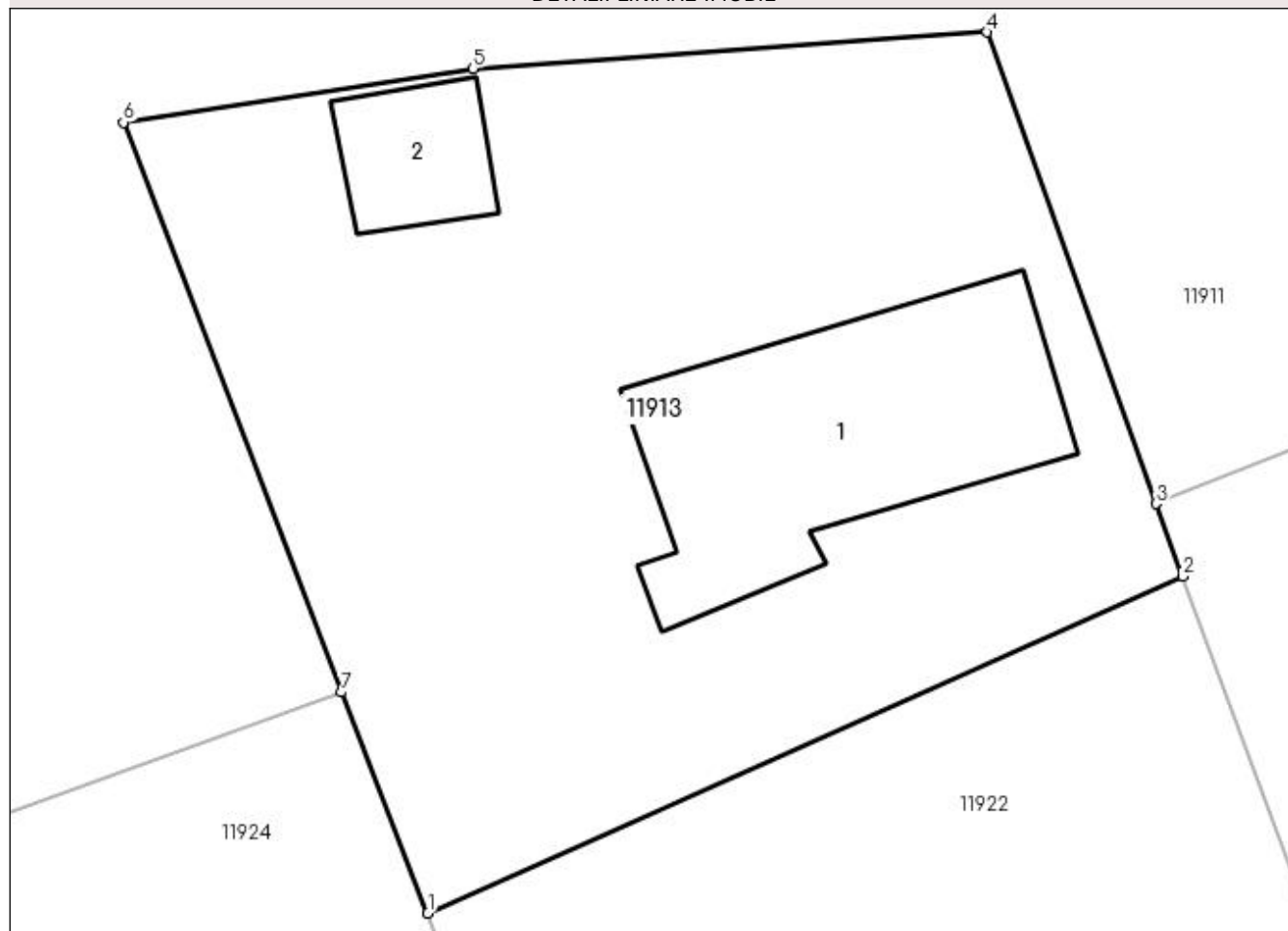
## Anexa Nr. 1 La Partea I

## Teren

Nr cadastral	Suprafața (mp)*	Observații / Referințe
30435	1.199	

\* Suprafața este determinată în planul de proiecție Stereo 70.

## DETALII LINIARE IMOBIL



## Date referitoare la teren

Crt	Categorie folosință	Intra vilan	Suprafața (mp)	Tarla	Parcelă	Nr. topo	Observații / Referințe
1	curți constructii	DA	1.199	-	-	-	

## Date referitoare la construcții

Crt	Număr	Destinație construcție	Supraf. (mp)	Situație juridică	Observații / Referințe
A1.1		construcții de locuințe	175	Cu acte	Nr. niveluri:2; S. construita la sol:175 mp; S. construita desfasurata:195 mp; LOCUINTA
A1.2		construcții anexa	39	Cu acte	Nr. niveluri:1; S. construita la sol:39 mp; S. construita desfasurata:39 mp; ANEXA

## Lungime Segmente

1) Valorile lungimilor segmentelor sunt obținute din proiecție în plan.

Punct început	X / Y	Punct sfârșit	X / Y	Lungime segment (** (m))
1	355.913,063 289.897,555	2	355.946,775 289.912,581	36.909
2	355.946,775 289.912,581	3	355.945,574 289.915,834	3.468
3	355.945,574 289.915,834	4	355.938,042 289.936,876	22.349

Punct început	X / Y	Punct sfârșit	X / Y	Lungime segment (** (m)
4	355.938,042 289.936,876	5	355.915,078 289.935,255	23.021
5	355.915,078 289.935,255	6	355.899,478 289.932,85	15.784
6	355.899,478 289.932,85	7	355.909,189 289.907,412	27.229
7	355.909,189 289.907,412	1	355.913,063 289.897,555	10.591

\*\* Lungimile segmentelor sunt determinate în planul de proiecție Stereo 70 și sunt rotunjite la 1 milimetru.

\*\*\* Distanța dintre puncte este formată din segmente cumulate ce sunt mai mici decât valoarea 1 milimetru.



**DATE DESPRE IMOBILUL NR. 11914**

Oficiul de Cadastru și Publicitate Imobiliară DOLJ  
Biroul de Cadastru și Publicitate Imobiliară Craiova

**A. Partea I. Descrierea imobilului**

TEREN Intravilan

Nr. CF vechi:247  
Nr. cadastral vechi:119/2

Adresa: Loc. Motatei, Str Calea Unirii, Jud. Dolj

Nr. Crt	Nr cadastral Nr. topografic	Suprafața* (mp)	Observații / Referințe
A1	30541	Din acte: 897 Masurata: 810	Sector cadastral:16 Teren neimprejmuit;

**Construcții**

Crt	Nr cadastral Nr. topografic	Adresa	Observații / Referințe
A1.1		Loc. Motatei, Str Calea Unirii, Jud. Dolj	Nr. niveluri:1; S. construita la sol:148 mp; S. construita desfasurata:148 mp; C1-casa de locuit Sc. 147,63 mp

**B. Partea II. Proprietari și acte**

Inscrieri privitoare la dreptul de proprietate și alte drepturi reale		Referințe
<b>97994 / 23/06/2017</b>		
Hotarare Judecatoreasca nr. SC NR. 13351, din 03/11/2015 emis de JUDECATORIA CRAIOVA;		
B1	Se noteaza punerea sub interdictie a lui Ionescu Nely, urmare a rectificarii prezentei carti funciare.	A1, A1.1
Act Notarial nr. ACT NR 367, din 23/06/2017 emis de Carstea Caba Terezia Emanoila Margareta;		
B2	Intabulare, drept de PROPRIETATE, dobandit prin Conventie, cota actuala 1/1, cota initiala 1/1 1) ONCICA DANIELA-VERONICA	A1, A1.1

**C. Partea III. SARCINI .**

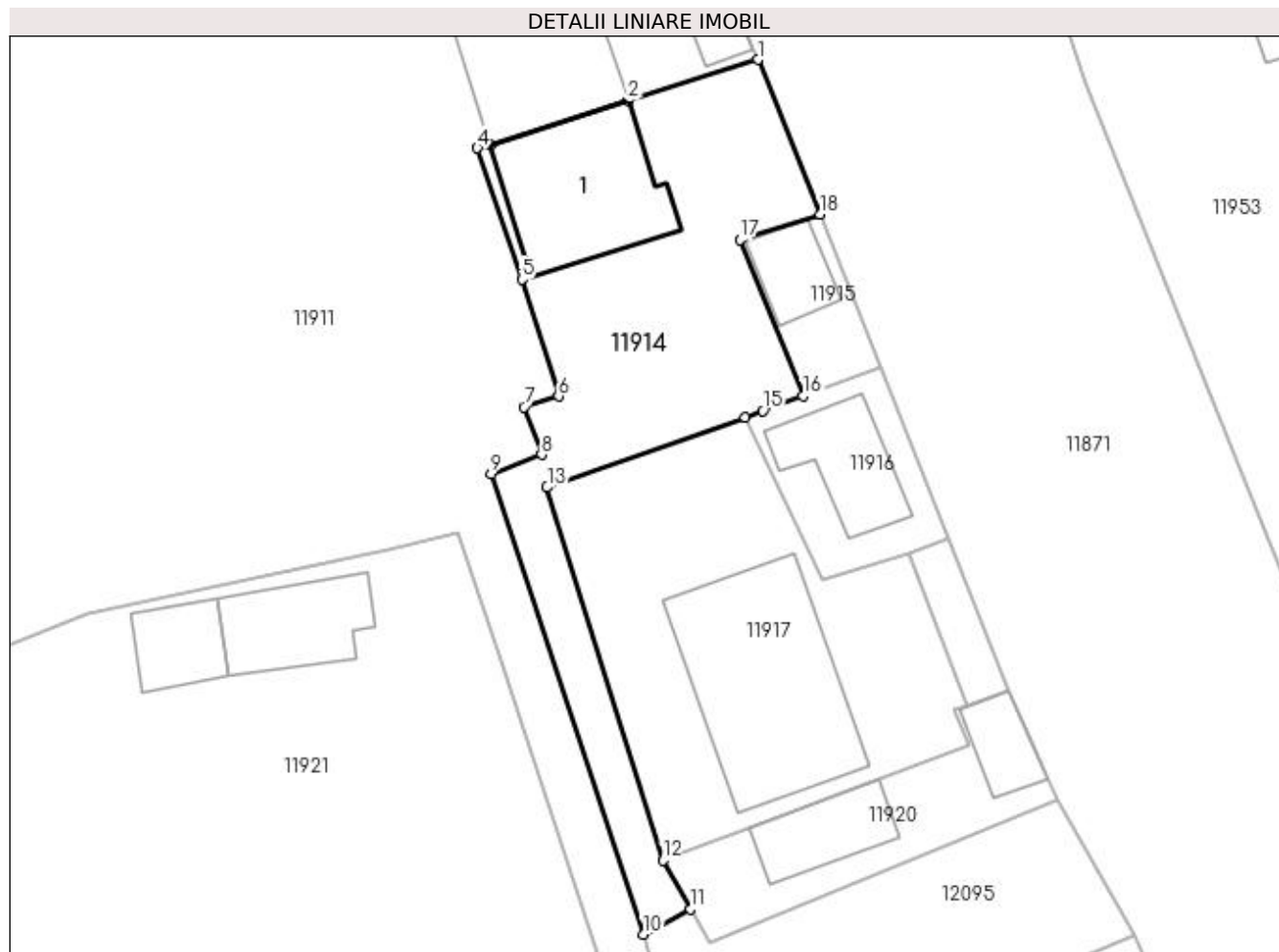
Inscrieri privind dezmembramintele dreptului de proprietate, drepturi reale de garanție și sarcini	Referințe
NU SUNT	

## Anexa Nr. 1 La Partea I

## Teren

Nr cadastral	Suprafața (mp)*	Observații / Referințe
30541	Din acte: 897 Masurata: 810	

\* Suprafața este determinată în planul de proiecție Stereo 70.



## Date referitoare la teren

Crt	Categorie folosință	Intra vilan	Suprafața (mp)	Tarla	Parcelă	Nr. topo	Observații / Referințe
1	curți constructii	DA	810	-	-	-	

## Date referitoare la construcții

Crt	Număr	Destinație construcție	Supraf. (mp)	Situație juridică	Observații / Referințe
A1.1		construcții de locuințe	148	Cu acte	Nr. niveluri:1; S. construita la sol:148 mp; S. construita desfasurata:148 mp; C1-casa de locuit Sc. 147,63 mp

## Lungime Segmente

1) Valorile lungimilor segmentelor sunt obținute din proiecție în plan.

Punct început	X / Y	Punct sfârșit	X / Y	Lungime segment (** (m)
1	356.025,01 289.971,65	2	356.014,07 289.968,18	11.477
2	356.014,07 289.968,18	3	356.002,41 289.964,48	12.233
3	356.002,41 289.964,48	4	356.001,35 289.964,19	1.099

Punct început	X / Y	Punct sfârșit	X / Y	Lungime segment (** (m)
4	356.001,35 289.964,19	5	356.005,11 289.953,12	11.691
5	356.005,11 289.953,12	6	356.008,217 289.943,271	10.327
6	356.008,217 289.943,271	7	356.005,287 289.942,347	3.072
7	356.005,287 289.942,347	8	356.006,777 289.938,334	4.281
8	356.006,777 289.938,334	9	356.002,502 289.936,706	4.574
9	356.002,502 289.936,706	10	356.015,36 289.897,88	40.9
10	356.015,36 289.897,88	11	356.019,347 289.899,997	4.514
11	356.019,347 289.899,997	12	356.017,007 289.904,127	4.747
12	356.017,007 289.904,127	13	356.007,228 289.935,58	32.938
13	356.007,228 289.935,58	14	356.023,955 289.941,5	17.744
14	356.023,955 289.941,5	15	356.025,427 289.942,043	1.569
15	356.025,427 289.942,043	16	356.028,809 289.943,291	3.605
16	356.028,809 289.943,291	17	356.023,511 289.956,454	14.189
17	356.023,511 289.956,454	18	356.030,258 289.958,625	7.088
18	356.030,258 289.958,625	1	356.025,01 289.971,65	14.043

\*\* Lungimile segmentelor sunt determinate în planul de proiecție Stereo 70 și sunt rotunjite la 1 milimetru.

\*\*\* Distanța dintre puncte este formată din segmente cumulate ce sunt mai mici decât valoarea 1 milimetru.





**DATE DESPRE IMOBILUL NR. 11915**

Oficiul de Cadastru și Publicitate Imobiliară DOLJ  
Biroul de Cadastru și Publicitate Imobiliară Craiova

**A. Partea I. Descrierea imobilului**

TEREN Intravilan

Nr. CF vechi:157  
Nr. cadastral vechi:156

Adresa: Loc. Motatei, Str Calea Unirii, Jud. Dolj

Nr. Crt	Nr cadastral Nr. topografic	Suprafața* (mp)	Observații / Referințe
A1	35732	Din acte: 70 Masurata: 99	Sector cadastral:16 Teren neimprejmit;

**Construcții**

Crt	Nr cadastral Nr. topografic	Adresa	Observații / Referințe
A1.1		Loc. Motatei, Str Calea Unirii, Jud. Dolj	Nr. niveluri:1; S. construita la sol:42 mp; S. construita desfasurata:42 mp; C1 - constructie destinata activitatii comerciale

**B. Partea II. Proprietari și acte**

Inscrieri privitoare la dreptul de proprietate și alte drepturi reale		Referințe
<b>15779 / 09/02/2017</b>		
Act Notarial nr. CM nr. 45, din 09/01/2017 emis de NP Stoenescu F.;		
B1	Intabulare, drept de PROPRIETATE, dobandit prin Succesiune, cota actuala 35/99, cota initiala 35/99 1) FILIP IONEL	A1
<b>161990 / 31/08/2022</b>		
Act Notarial nr. CM nr. 256, din 31/08/2022 emis de NP Stoenescu Florea;		
B2	Intabulare, drept de PROPRIETATE, dobandit prin Succesiune, cota actuala 35/99, cota initiala 35/99 1) FILIP IONEL	A1
/		
Act Normativ nr. Legea 7, din 13/03/1996 emis de parlamentul romaniei ((art.12, alin.14, art.37, alin.2));		
B3	Intabulare, drept de PROPRIETATE, dobandit prin Lege, cota actuala 1/1, cota initiala 1/1 1) FILIP IONEL	A1.1
Act Administrativ nr. ADEVERINTA NR. 7220, din 21/10/2022 emis de PRIMARIA MOTATEI (LEGEA 7 (ART.13, ALIN.1, ALIN.2));		
B4	Inscrierea posesiei, drept de PROPRIETATE, dobandit prin Constituire, cota actuala 29/99, cota initiala 29/99 1) FILIP IONEL	A1

**C. Partea III. SARCINI .**

Inscrieri privind dezmembramintele dreptului de proprietate, drepturi reale de garanție și sarcini	Referințe
NU SUNT	

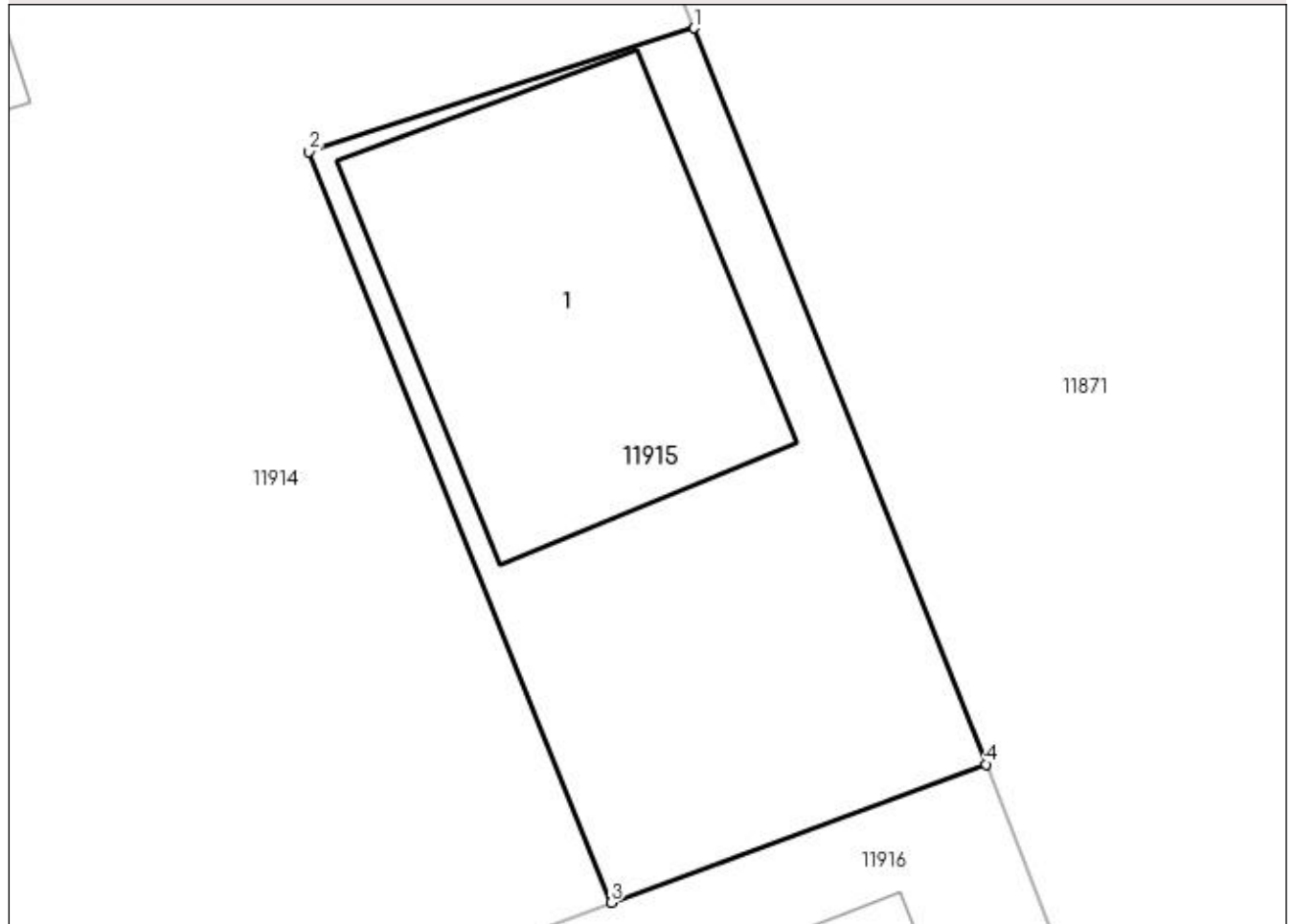
## Anexa Nr. 1 La Partea I

## Teren

Nr cadastral	Suprafața (mp)*	Observații / Referințe
35732	Din acte: 70 Masurata: 99	

\* Suprafața este determinată în planul de proiecție Stereo 70.

## DETALII LINIARE IMOBIL



## Date referitoare la teren

Crt	Categorie folosință	Intravilan	Suprafața (mp)	Tarla	Parcelă	Nr. topo	Observații / Referințe
1	curți constructii	DA	99	-	-	-	

## Date referitoare la construcții

Crt	Număr	Destinație construcție	Supraf. (mp)	Situație juridică	Observații / Referințe
A1.1		construcții industriale și edilitare	42	Cu acte	Nr. niveluri:1; S. construita la sol:42 mp; S. construita desfasurata:42 mp; C1 - constructie destinata activitatii comerciale

## Lungime Segmente

1) Valorile lungimilor segmentelor sunt obținute din proiecție în plan.

Punct început	X / Y	Punct sfârșit	X / Y	Lungime segment (** (m)
1	356.030,258 289.958,625	2	356.023,511 289.956,454	7.088
2	356.023,511 289.956,454	3	356.028,809 289.943,291	14.189
3	356.028,809 289.943,291	4	356.035,377 289.945,715	7.001

Punct început	X / Y	Punct sfârșit	X / Y	Lungime segment (** (m)
4	356.035,377 289.945,715	1	356.030,258 289.958,625	13.888

\*\* Lungimile segmentelor sunt determinate în planul de proiecție Stereo 70 și sunt rotunjite la 1 milimetru.

\*\*\* Distanța dintre puncte este formată din segmente cumulate ce sunt mai mici decât valoarea 1 milimetru.



**DATE DESPRE IMOBILUL NR. 11916**

Oficiul de Cadastru și Publicitate Imobiliară DOLJ  
Biroul de Cadastru și Publicitate Imobiliară Craiova

**A. Partea I. Descrierea imobilului**

TEREN Intravilan

Nr. CF vechi:187  
Nr. cadastral vechi:261/1

Adresa: Loc. Motatei, Str Calea Unirii, Nr. 143, Jud. Dolj

Nr. Crt	Nr cadastral Nr. topografic	Suprafața* (mp)	Observații / Referințe
A1	35717	Din acte: 157 Masurata: 179	Sector cadastral:16 Teren neimprejmit;

**Construcții**

Crt	Nr cadastral Nr. topografic	Adresa	Observații / Referințe
A1.1		Loc. Motatei, Str Calea Unirii, Nr. 143, Jud. Dolj	Nr. niveluri:1; S. construita la sol:75 mp; S. construita desfasurata:75 mp; ANEXA

**B. Partea II. Proprietari și acte**

Inscrieri privitoare la dreptul de proprietate și alte drepturi reale		Referințe
<b>848 / 02/09/2003</b>		
Act Notarial nr. CONTRACT DE DONATIE NR. aut 1983, din 02/09/2003 emis de NP Stoenescu F;		
B1	Intabulare, drept de PROPRIETATE, dobandit prin Conventie, cota actuala 1/1, cota initiala 1/1 1) JIANU SANDEL, LIPSĂ CNP	A1
/		
Act Normativ nr. Legea 7, din 13/03/1996 emis de PARLAMENTUL ROMANIEI ((ART.12, ALIN.14, ART.37, ALIN.2));		
B2	Intabulare, drept de PROPRIETATE, dobandit prin Lege, cota actuala 1/1, cota initiala 1/1 1) JIANU SANDEL, LIPSĂ CNP	A1.1

**C. Partea III. SARCINI .**

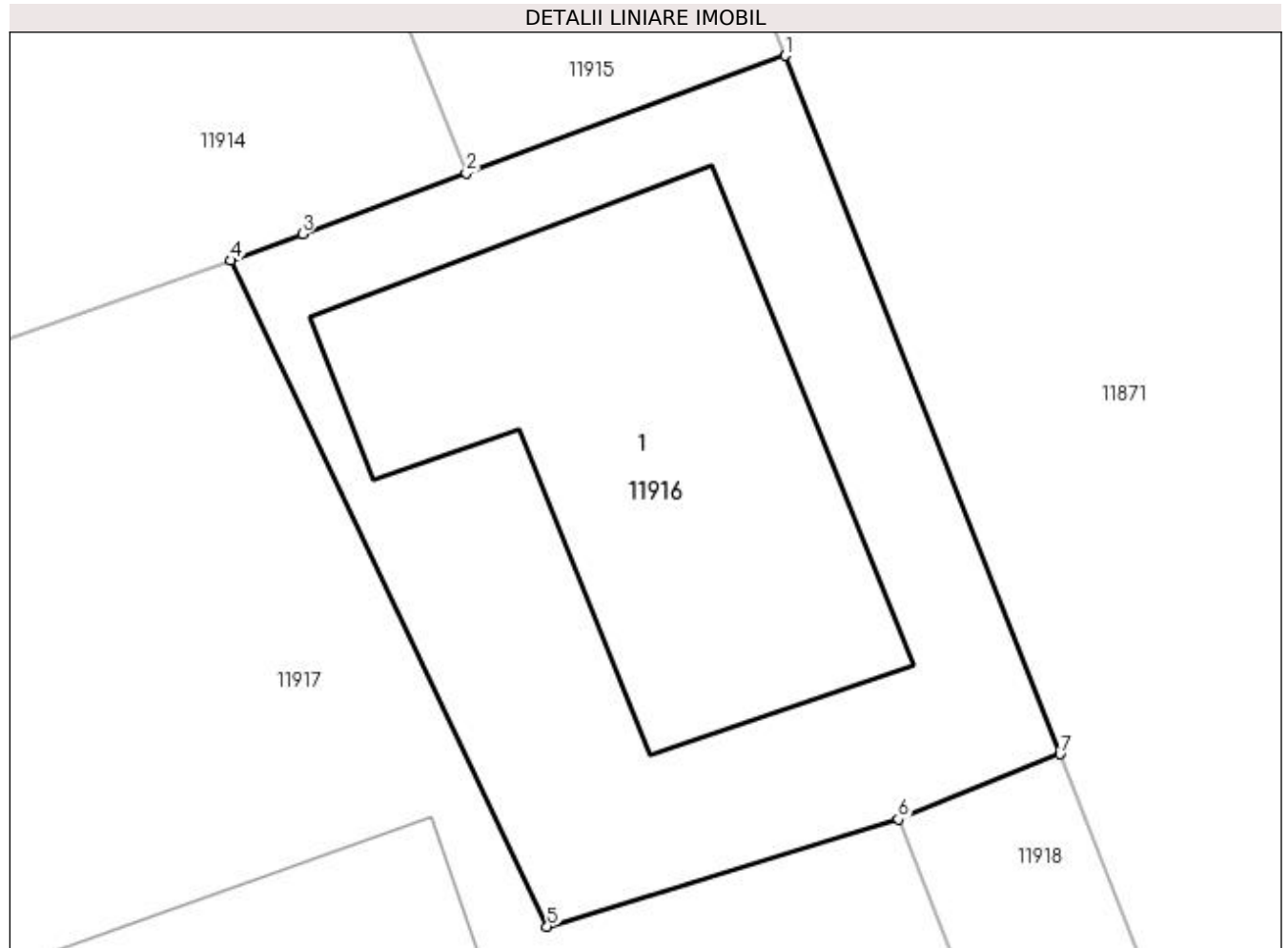
Inscrieri privind dezmembramintele dreptului de proprietate, drepturi reale de garanție și sarcini	Referințe
NU SUNT	

## Anexa Nr. 1 La Partea I

## Teren

Nr cadastral	Suprafața (mp)*	Observații / Referințe
35717	Din acte: 157 Masurata: 179	

\* Suprafața este determinată în planul de proiecție Stereo 70.



## Date referitoare la teren

Crt	Categorie folosință	Intra vilan	Suprafața (mp)	Tarla	Parcelă	Nr. topo	Observații / Referințe
1	curți constructii	DA	179	-	-	-	

## Date referitoare la construcții

Crt	Număr	Destinație construcție	Supraf. (mp)	Situație juridică	Observații / Referințe
A1.1		constructii anexa	75	Cu acte	Nr. niveluri:1; S. construita la sol:75 mp; S. construita desfasurata:75 mp; ANEXA

## Lungime Segmente

1) Valorile lungimilor segmentelor sunt obținute din proiecție în plan.

Punct început	X / Y	Punct sfârșit	X / Y	Lungime segment (** (m)
1	356.035,377 289.945,715	2	356.028,809 289.943,291	7.001
2	356.028,809 289.943,291	3	356.025,427 289.942,043	3.605
3	356.025,427 289.942,043	4	356.023,955 289.941,5	1.569

Punct început	X / Y	Punct sfârșit	X / Y	Lungime segment (** (m)
4	356.023,955 289.941,5	5	356.030,476 289.927,778	15.193
5	356.030,476 289.927,778	6	356.037,71 289.929,992	7.565
6	356.037,71 289.929,992	7	356.041,046 289.931,329	3.594
7	356.041,046 289.931,329	1	356.035,377 289.945,715	15.463

\*\* Lungimile segmentelor sunt determinate în planul de proiecție Stereo 70 și sunt rotunjite la 1 milimetru.

\*\*\* Distanța dintre puncte este formată din segmente cumulate ce sunt mai mici decât valoarea 1 milimetru.





**DATE DESPRE IMOBILUL NR. 11917**

Oficiul de Cadastru și Publicitate Imobiliară DOLJ  
Biroul de Cadastru și Publicitate Imobiliară Craiova

**A. Partea I. Descrierea imobilului**

TEREN Intravilan

Nr. CF vechi:602  
Nr. cadastral vechi:261/2

Adresa: Loc. Motatei, Jud. Dolj

Nr. Crt	Nr cadastral Nr. topografic	Suprafața* (mp)	Observații / Referințe
A1	35762	Din acte: 800 Masurata: 772	Sector cadastral:16 Teren neimprejmuit;

**Construcții**

Crt	Nr cadastral Nr. topografic	Adresa	Observații / Referințe
A1.1		Loc. Motatei, Jud. Dolj	Nr. niveluri:1; S. construita la sol:225 mp; S. construita desfasurata:225 mp; C1 - brutarie cu Sc = 225,38 mp

**B. Partea II. Proprietari și acte**

Inscrieri privitoare la dreptul de proprietate și alte drepturi reale	Referințe
<b>74174 / 25/09/2008</b>	
Act Administrativ nr. PV de licitatie, din 18/11/1991 emis de .;	
B1	A1, A1.1
Intabulare, drept de PROPRIETATE, dobandit prin Constituire, cota actuala 1/1, cota initiala 1/1 1) <b>ONCICA MARIAN</b> , LIPSĂ CNP	

**C. Partea III. SARCINI .**

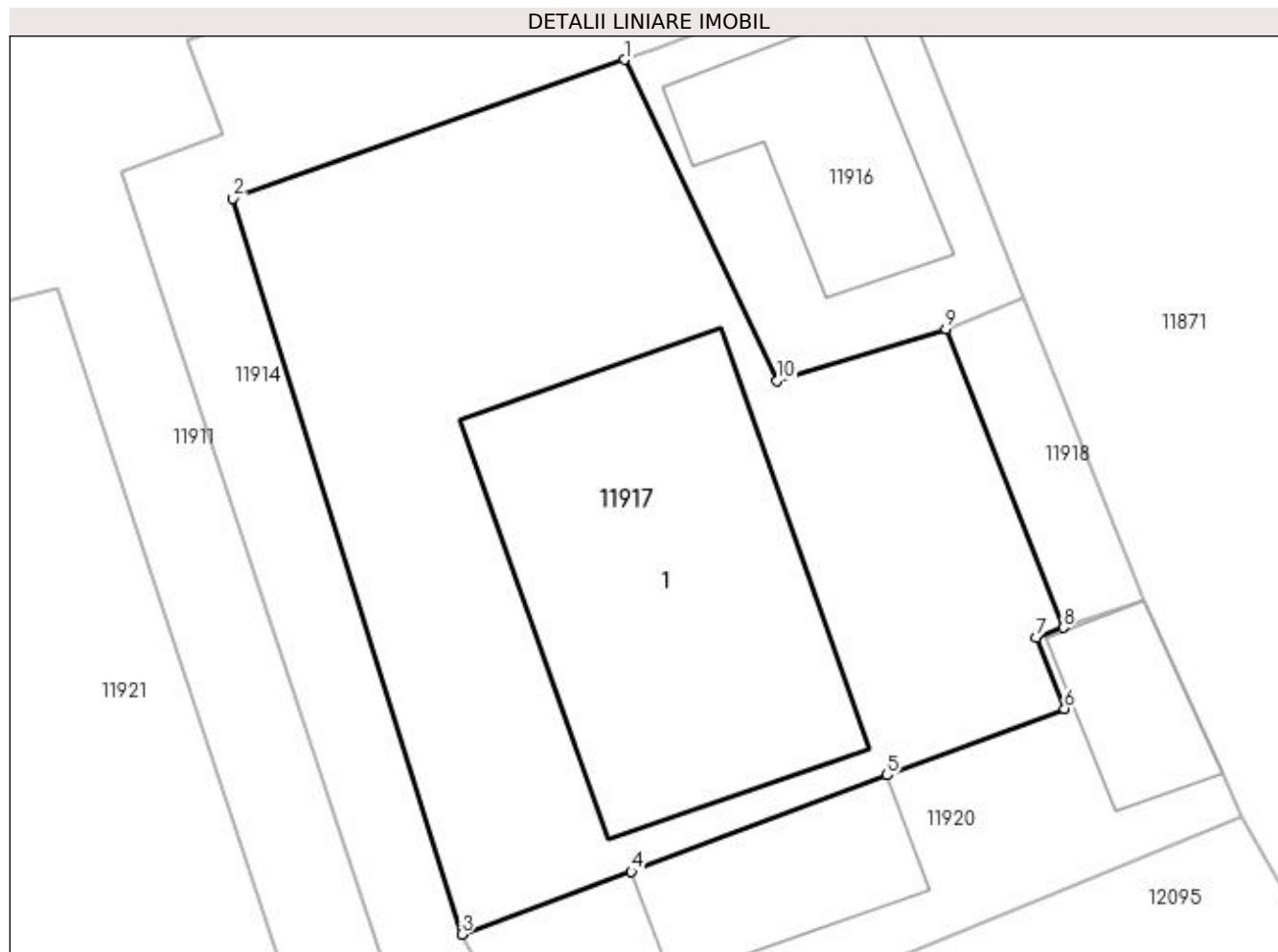
Inscrieri privind dezmembramintele dreptului de proprietate, drepturi reale de garanție și sarcini	Referințe
NU SUNT	

## Anexa Nr. 1 La Partea I

## Teren

Nr cadastral	Suprafața (mp)*	Observații / Referințe
35762	Din acte: 800 Masurata: 772	

\* Suprafața este determinată în planul de proiecție Stereo 70.



## Date referitoare la teren

Crt	Categorie folosință	Intra vilan	Suprafața (mp)	Tarla	Parcelă	Nr. topo	Observații / Referințe
1	curți constructii	DA	772	-	-	-	S = 800 mp, Sm = 791,28 mp

## Date referitoare la construcții

Crt	Număr	Destinație construcție	Supraf. (mp)	Situație juridică	Observații / Referințe
A1.1		construcții industriale și edilitare	225	Cu acte	Nr. niveluri:1; S. construita la sol:225 mp; S. construita desfasurata:225 mp; C1 - brutarie cu Sc = 225,38 mp

## Lungime Segmente

1) Valorile lungimilor segmentelor sunt obținute din proiecție în plan.

Punct început	X / Y	Punct sfârșit	X / Y	Lungime segment (** (m)
1	356.023,955 289.941,5	2	356.007,228 289.935,58	17.744
2	356.007,228 289.935,58	3	356.017,007 289.904,127	32.938
3	356.017,007 289.904,127	4	356.024,26 289.906,802	7.731

Punct început	X / Y	Punct sfârșit	X / Y	Lungime segment (** (m)
4	356.024,26 289.906,802	5	356.035,185 289.910,929	11.679
5	356.035,185 289.910,929	6	356.042,768 289.913,774	8.099
6	356.042,768 289.913,774	7	356.041,572 289.916,826	3.278
7	356.041,572 289.916,826	8	356.042,713 289.917,236	1.212
8	356.042,713 289.917,236	9	356.037,71 289.929,992	13.702
9	356.037,71 289.929,992	10	356.030,476 289.927,778	7.565
10	356.030,476 289.927,778	1	356.023,955 289.941,5	15.193

\*\* Lungimile segmentelor sunt determinate în planul de proiecție Stereo 70 și sunt rotunjite la 1 milimetru.

\*\*\* Distanța dintre puncte este formată din segmente cumulate ce sunt mai mici decât valoarea 1 milimetru.



**DATE DESPRE IMOBILUL NR. 11918**

Oficiul de Cadastru și Publicitate Imobiliară DOLJ  
Biroul de Cadastru și Publicitate Imobiliară Craiova

**A. Partea I. Descrierea imobilului**

TEREN Intravilan

Adresa: Loc. Motatei, Jud. Dolj, T104

Nr. Crt	Nr cadastral Nr. topografic	Suprafața* (mp)	Observații / Referințe
A1		50	Sector cadastral:16 Teren neimprejmuit;

**B. Partea II. Proprietari și acte**

Inscrieri privitoare la dreptul de proprietate și alte drepturi reale		Referințe
/		
Act Normativ nr. LEGEA 7, din 13/03/1996 emis de PARLAMENTUL ROMANIEI;		
B1	Inscrierea provizorie, drept de PROPRIETATE, dobandit prin Lege, cota actuala 1/1, cota initiala 1/1 1) NEIDENTIFICAT NEIDENTIFICAT	A1

**C. Partea III. SARCINI .**

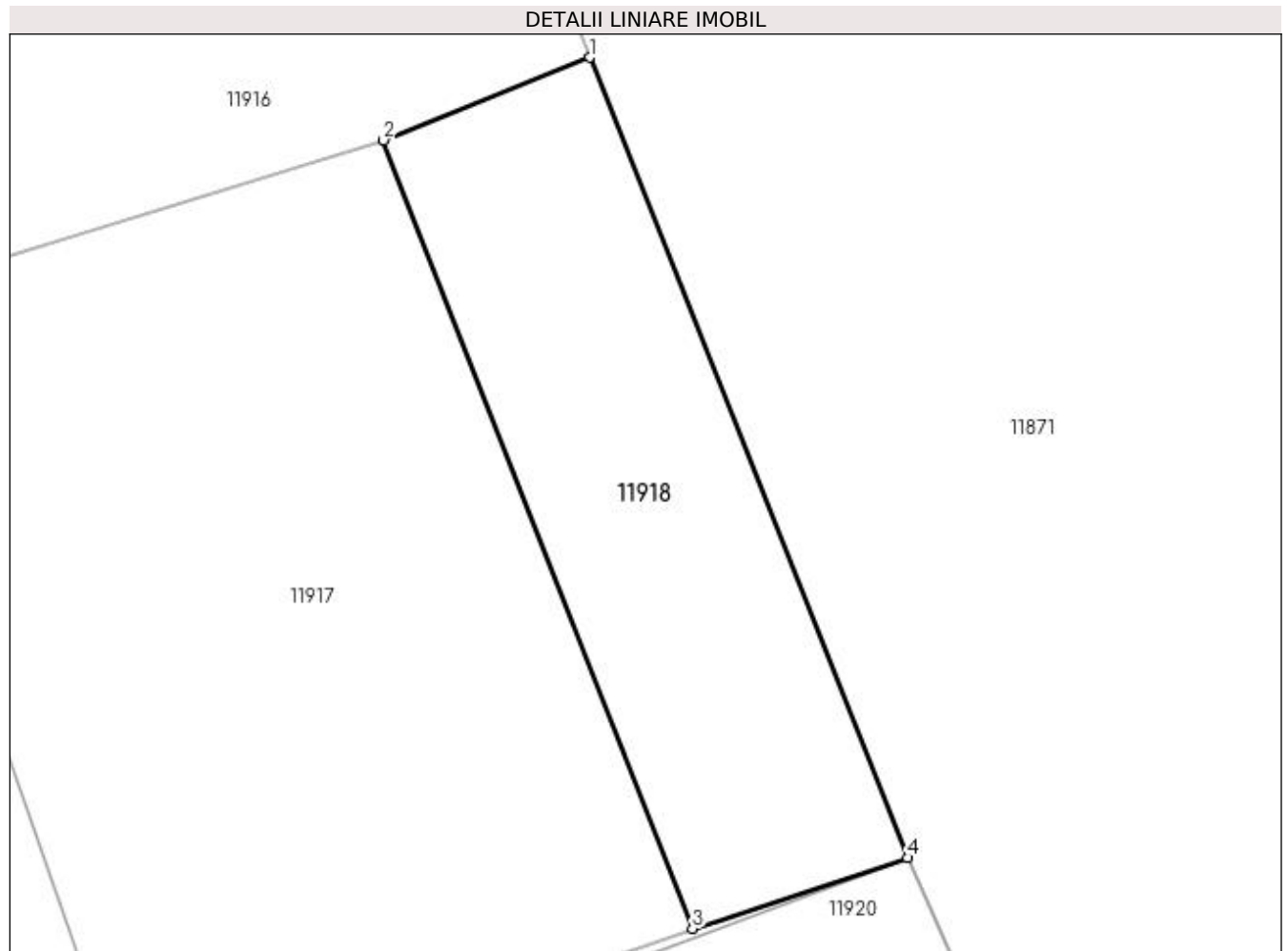
Inscrieri privind dezmembramintele dreptului de proprietate, drepturi reale de garanție și sarcini	Referințe
NU SUNT	

## Anexa Nr. 1 La Partea I

## Teren

Nr cadastral	Suprafața (mp)*	Observații / Referințe
	50	

\* Suprafața este determinată în planul de proiecție Stereo 70.



## Date referitoare la teren

Crt	Categorie folosință	Intra vilan	Suprafața (mp)	Tarla	Parcelă	Nr. topo	Observații / Referințe
1	curți constructii	DA	50	104	-	-	

## Lungime Segmente

1) Valorile lungimilor segmentelor sunt obținute din proiecție în plan.

Punct început	X / Y	Punct sfârșit	X / Y	Lungime segment (** (m)
1	356.041,046 289.931,329	2	356.037,71 289.929,992	3.594
2	356.037,71 289.929,992	3	356.042,713 289.917,236	13.702
3	356.042,713 289.917,236	4	356.046,194 289.918,381	3.664
4	356.046,194 289.918,381	1	356.041,046 289.931,329	13.934

**\*\* Lungimile segmentelor sunt determinate în planul de proiecție Stereo 70 și sunt rotunjite la 1 milimetru.**

**\*\*\* Distanța dintre puncte este formată din segmente cumulate ce sunt mai mici decât valoarea 1 milimetru.**





**DATE DESPRE IMOBILUL NR. 11920**

Oficiul de Cadastru și Publicitate Imobiliară DOLJ  
Biroul de Cadastru și Publicitate Imobiliară Craiova

**A. Partea I. Descrierea imobilului**

TEREN Intravilan

Nr. CF vechi:320  
Nr. cadastral vechi:119/1

Adresa: Loc. Motatei, Str Calea Unirii, Nr. 129, Jud. Dolj

Nr. Crt	Nr cadastral Nr. topografic	Suprafața* (mp)	Observații / Referințe
A1	33940	255	Sector cadastral:16 Teren neimprejmuit;

**Construcții**

Crt	Nr cadastral Nr. topografic	Adresa	Observații / Referințe
A1.1		Loc. Motatei, Str Calea Unirii, Nr. 129, Jud. Dolj	Nr. niveluri:1; S. construita la sol:37 mp; S. construita desfasurata:37 mp; C2- magazin
A1.2		Loc. Motatei, Str Calea Unirii, Nr. 129, Jud. Dolj	Nr. niveluri:1; S. construita la sol:60 mp; S. construita desfasurata:60 mp; C3- magazin

**B. Partea II. Proprietari și acte**

Inscrieri privitoare la dreptul de proprietate și alte drepturi reale		Referințe
<b>27115 / 21/10/2005</b>		
Act Notarial nr. cvc cu dezmembrare nr. 1961, din 18/10/2005 emis de NP Tone Florian;		
B1	Intabulare, drept de PROPRIETATE, dobandit prin Conventie, cota actuala 1/1, cota initiala 1/1 1) <b>DASCALU DACIAN-STEFAN</b> , LIPSĂ CNP 2) <b>DASCALU CAMELIA</b> , LIPSĂ CNP	A1, A1.1, A1.2

**C. Partea III. SARCINI**

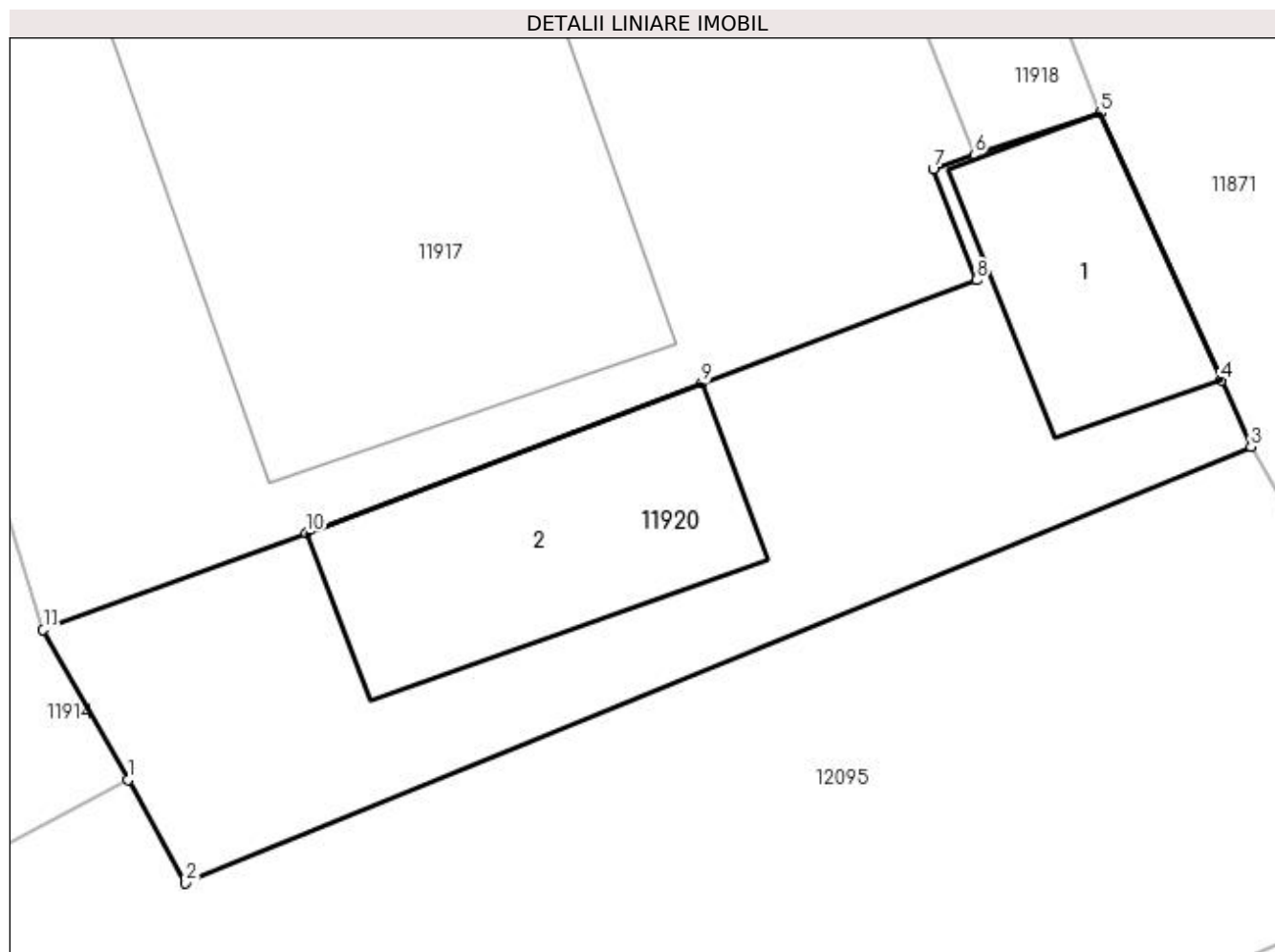
Inscrieri privind dezmembramintele dreptului de proprietate, drepturi reale de garanție și sarcini		Referințe
<b>27115 / 21/10/2005</b>		
Act Notarial nr. cvc cu dezmembrare nr. 1961, din 18/10/2005 emis de NP Tone Florian;		
C1	Intabulare, drept de IPOTECA LEGALA, Valoare:5000 LEIprivilegiu rest pret 1) <b>IONESCU NELY</b>	A1, A1.1, A1.2

## Anexa Nr. 1 La Partea I

## Teren

Nr cadastral	Suprafața (mp)*	Observații / Referințe
33940	255	

\* Suprafața este determinată în planul de proiecție Stereo 70.



## Date referitoare la teren

Crt	Categorie folosință	Intravilan	Suprafața (mp)	Tarla	Parcelă	Nr. topo	Observații / Referințe
1	curți constructii	DA	255	-	-	-	

## Date referitoare la construcții

Crt	Număr	Destinație construcție	Supraf. (mp)	Situație juridică	Observații / Referințe
A1.1		construcții industriale și edilitare	37	Cu acte	Nr. niveluri:1; S. construita la sol:37 mp; S. construita desfasurata:37 mp; C2- magazin
A1.2		construcții industriale și edilitare	60	Cu acte	Nr. niveluri:1; S. construita la sol:60 mp; S. construita desfasurata:60 mp; C3- magazin

## Lungime Segmente

1) Valorile lungimilor segmentelor sunt obținute din proiecție în plan.

Punct început	X / Y	Punct sfârșit	X / Y	Lungime segment (** (m))
1	356.019,347 289.899,997	2	356.020,928 289.897,148	3.258
2	356.020,928 289.897,148	3	356.050,345 289.909,173	31.78

Punct început	X / Y	Punct sfârșit	X / Y	Lungime segment (** (m)
3	356.050,345 289.909,173	4	356.049,518 289.911,007	2.012
4	356.049,518 289.911,007	5	356.046,194 289.918,381	8.089
5	356.046,194 289.918,381	6	356.042,713 289.917,236	3.664
6	356.042,713 289.917,236	7	356.041,572 289.916,826	1.212
7	356.041,572 289.916,826	8	356.042,768 289.913,774	3.278
8	356.042,768 289.913,774	9	356.035,185 289.910,929	8.099
9	356.035,185 289.910,929	10	356.024,26 289.906,802	11.679
10	356.024,26 289.906,802	11	356.017,007 289.904,127	7.731
11	356.017,007 289.904,127	1	356.019,347 289.899,997	4.747

\*\* Lungimile segmentelor sunt determinate în planul de proiecție Stereo 70 și sunt rotunjite la 1 milimetru.

\*\*\* Distanța dintre puncte este formată din segmente cumulate ce sunt mai mici decât valoarea 1 milimetru.



**DATE DESPRE IMOBILUL NR. 11921**

Oficiul de Cadastru și Publicitate Imobiliară DOLJ  
Biroul de Cadastru și Publicitate Imobiliară Craiova

**A. Partea I. Descrierea imobilului**

TEREN Intravilan

Adresa: Loc. Motatei, Str Popa Marinescu, Nr. 2, Jud. Dolj, T104, P2

Nr. Crt	Nr cadastral Nr. topografic	Suprafața* (mp)	Observații / Referințe
A1		Din acte: 2.430 Masurata: 2.452	Sector cadastral:16 Teren imprejmuit;

**Construcții**

Crt	Nr cadastral Nr. topografic	Adresa	Observații / Referințe
A1.1		Loc. Motatei, Str Popa Marinescu, Jud. Dolj	Nr. niveluri:2; S. construita la sol:84 mp; S. construita desfasurata:97 mp; C1 - LOCUINTA -Parter+Etaj
A1.2		Loc. Motatei, Str Popa Marinescu, Jud. Dolj	Nr. niveluri:1; S. construita la sol:50 mp; S. construita desfasurata:50 mp; C2 - ANEXA

**B. Partea II. Proprietari și acte**

Inscrieri privitoare la dreptul de proprietate și alte drepturi reale		Referințe
/		
Act Administrativ nr. TDP 2656-48112, din 15/11/1996 emis de CJSIPT DOLJ;		
B1	Intabulare, drept de PROPRIETATE, dobandit prin Reconstituire, cota actuala 1/1, cota initiala 1/1 1) DASCĂLU CONSTANTIN, LIPSA CNP	A1
Act Normativ nr. Legea 7, din 13/03/1996 emis de PARLAMENTUL ROMANIEI ((ART 12 ALIN 14 SI ART 37 ALIN 2));		
B2	Intabulare, drept de PROPRIETATE, dobandit prin Lege, cota actuala 1/1, cota initiala 1/1 1) DASCĂLU CONSTANTIN, LIPSA CNP	A1.1, A1.2

**C. Partea III. SARCINI .**

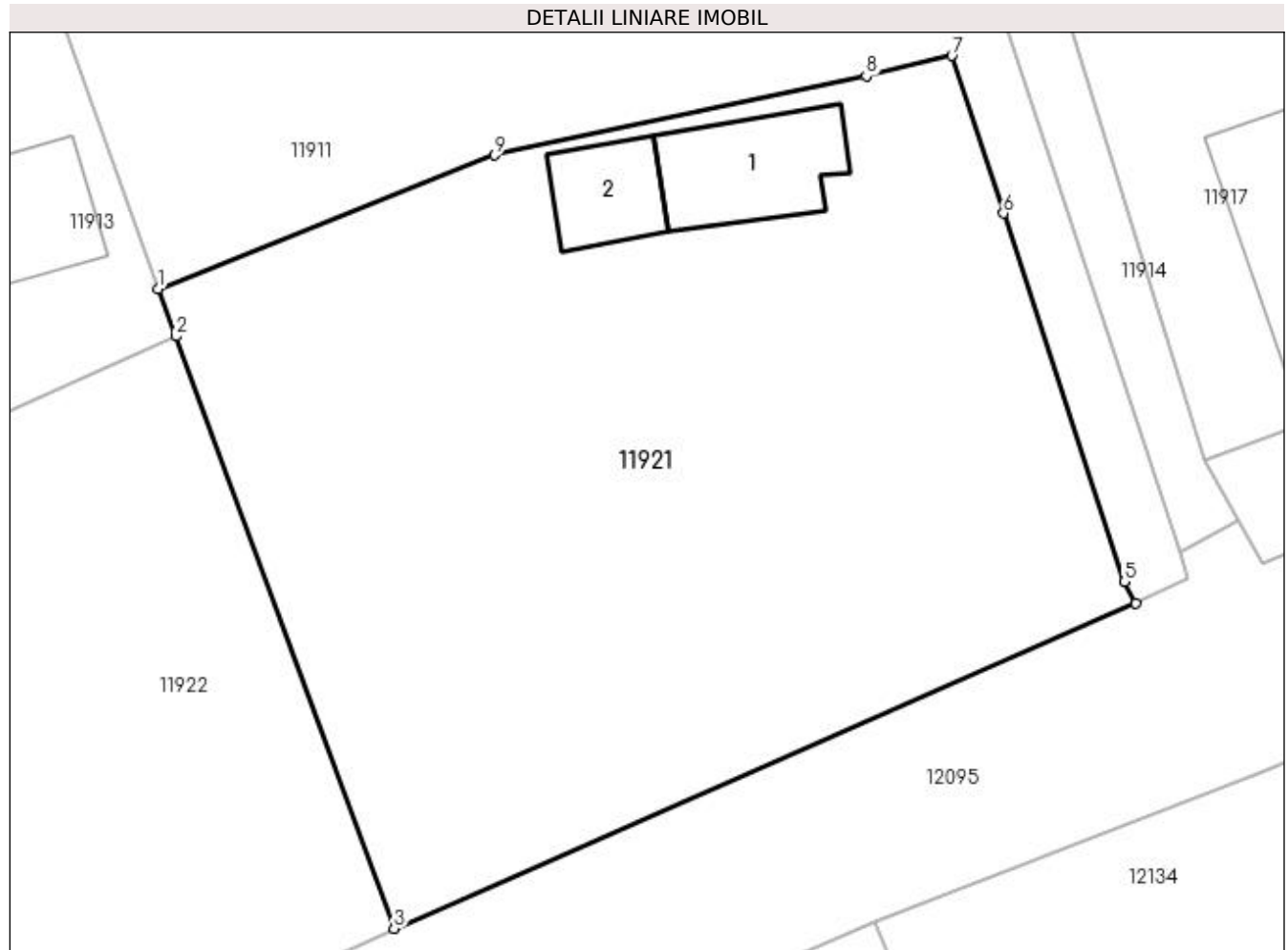
Inscrieri privind dezmembramintele dreptului de proprietate, drepturi reale de garanție și sarcini	Referințe
NU SUNT	

## Anexa Nr. 1 La Partea I

## Teren

Nr cadastral	Suprafața (mp)*	Observații / Referințe
	Din acte: 2.430 Masurata: 2.452	

\* Suprafața este determinată în planul de proiecție Stereo 70.



## Date referitoare la teren

Crt	Categorie folosință	Intra vilan	Suprafața (mp)	Tarla	Parcelă	Nr. topo	Observații / Referințe
1	curți construcții	DA	2.452	104	2	-	

## Date referitoare la construcții

Crt	Număr	Destinație construcție	Supraf. (mp)	Situație juridică	Observații / Referințe
A1.1		construcții de locuințe	84	Cu acte	Nr. niveluri:2; S. construita la sol:84 mp; S. construita desfasurata:97 mp; C1 - LOCUINTA - Parter+Etaj
A1.2		construcții anexa	50	Cu acte	Nr. niveluri:1; S. construita la sol:50 mp; S. construita desfasurata:50 mp; C2 - ANEXA

## Lungime Segmente

1) Valorile lungimilor segmentelor sunt obținute din proiecție în plan.

Punct început	X / Y	Punct sfârșit	X / Y	Lungime segment (** (m)
1	355.945,574 289.915,834	2	355.946,775 289.912,581	3.468
2	355.946,775 289.912,581	3	355.961,68 289.872,19	43.053

Punct început	X / Y	Punct sfârșit	X / Y	Lungime segment (** (m)
3	355.961,68 289.872,19	4	356.012,31 289.894,365	55.273
4	356.012,31 289.894,365	5	356.011,54 289.895,84	1.664
5	356.011,54 289.895,84	6	356.003,286 289.920,967	26.448
6	356.003,286 289.920,967	7	355.999,753 289.931,717	11.316
7	355.999,753 289.931,717	8	355.993,914 289.930,336	6.0
8	355.993,914 289.930,336	9	355.968,551 289.924,927	25.933
9	355.968,551 289.924,927	1	355.945,574 289.915,834	24.711

\*\* Lungimile segmentelor sunt determinate în planul de proiecție Stereo 70 și sunt rotunjite la 1 milimetru.

\*\*\* Distanța dintre puncte este formată din segmente cumulate ce sunt mai mici decât valoarea 1 milimetru.





**DATE DESPRE IMOBILUL NR. 11922**

Oficiul de Cadastru și Publicitate Imobiliară DOLJ  
Biroul de Cadastru și Publicitate Imobiliară Craiova

**A. Partea I. Descrierea imobilului**

TEREN Intravilan

Adresa: Loc. Motatei, Str Popa Marinescu, Nr. 4, Jud. Dolj, T104, P2

Nr. Crt	Nr cadastral Nr. topografic	Suprafața* (mp)	Observații / Referințe
A1		Din acte: 1.000 Masurata: 1.374	Sector cadastral:16 Teren neimprejmit;

**B. Partea II. Proprietari și acte**

Inscrieri privitoare la dreptul de proprietate și alte drepturi reale		Referințe
/		
Act Notarial nr. CVC 1874, din 01/01/1970 emis de NP DOINA FAURAR;		
B1	Intabulare, drept de PROPRIETATE, dobandit prin Conventie, cota actuala 1000/1374, cota initiala 1000/1374 1) <b>ENEA FLORINEL SORINEL</b> 2) <b>ENEA LILIANA, LIPSĂ CNP</b>	A1
Act Normativ nr. ADV 7238, din 13/03/1996 emis de PRIMARIA MOTATEI (LEGEA 7/13-03-1996; (ART13; ALIN1;ALIN2));		
B2	Inscrierea posesiei, drept de PROPRIETATE, dobandit prin Constituire, cota actuala 374/1374, cota initiala 374/1374 1) <b>ENEA FLORINEL SORINEL</b> 2) <b>ENEA LILIANA, LIPSĂ CNP</b>	A1

**C. Partea III. SARCINI .**

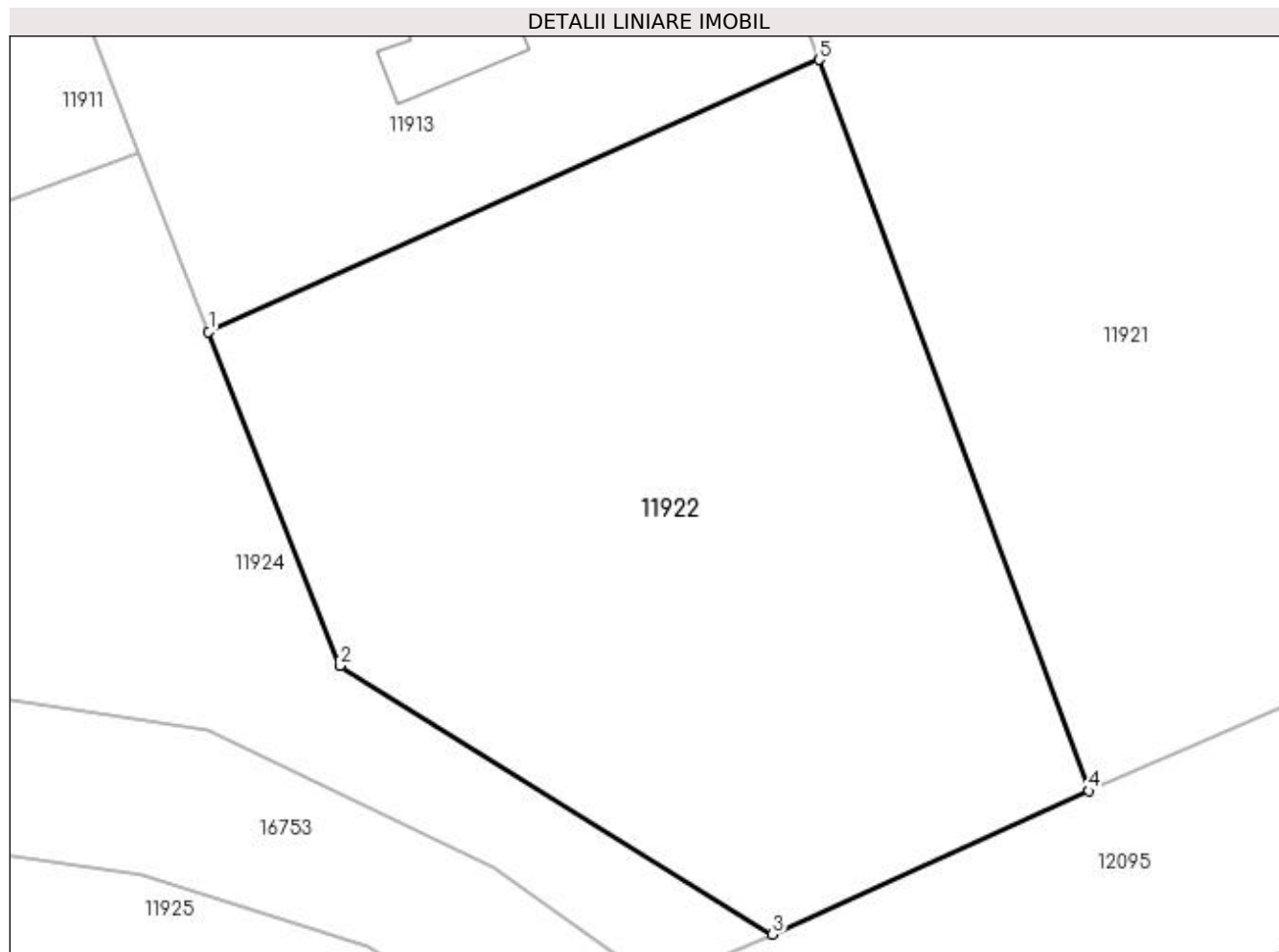
Inscrieri privind dezmembramentele dreptului de proprietate, drepturi reale de garanție și sarcini	Referințe
NU SUNT	

## Anexa Nr. 1 La Partea I

## Teren

Nr cadastral	Suprafața (mp)*	Observații / Referințe
	Din acte: 1.000 Masurata: 1.374	

\* Suprafața este determinată în planul de proiecție Stereo 70.



## Date referitoare la teren

Crt	Categorie folosință	Intra vilan	Suprafața (mp)	Tarla	Parcelă	Nr. topo	Observații / Referințe
1	curți constructii	DA	1.374	104	2	-	

## Lungime Segmente

1) Valorile lungimilor segmentelor sunt obținute din proiecție în plan.

Punct început	X / Y	Punct sfârșit	X / Y	Lungime segment (** (m)
1	355.913,063 289.897,555	2	355.920,316 289.879,101	19.828
2	355.920,316 289.879,101	3	355.944,221 289.864,272	28.131
3	355.944,221 289.864,272	4	355.961,68 289.872,19	19.171
4	355.961,68 289.872,19	5	355.946,775 289.912,581	43.053
5	355.946,775 289.912,581	1	355.913,063 289.897,555	36.909

**\*\* Lungimile segmentelor sunt determinate în planul de proiecție Stereo 70 și sunt rotunjite la 1 milimetru.**

**\*\*\* Distanța dintre puncte este formată din segmente cumulate ce sunt mai mici decât valoarea 1 milimetru.**



**DATE DESPRE IMOBILUL NR. 11923**

Oficiul de Cadastru și Publicitate Imobiliară DOLJ  
Biroul de Cadastru și Publicitate Imobiliară Craiova

**A. Partea I. Descrierea imobilului**

TEREN Intravilan

Adresa: Loc. Motatei, Jud. Dolj, T104, P3

Nr. Crt	Nr cadastral Nr. topografic	Suprafața* (mp)	Observații / Referințe
A1		1.171	Sector cadastral:16 Teren neimprejmuit;

**B. Partea II. Proprietari și acte**

Inscrieri privitoare la dreptul de proprietate și alte drepturi reale		Referințe
/		
Act Normativ nr. LEGEA 7, din 13/03/1996 emis de PARLAMENTUL ROMANIEI;		
B1	Inscrierea provizorie, drept de PROPRIETATE, dobandit prin Lege, cota actuala 1/1, cota initiala 1/1 1) NEIDENTIFICAT NEIDENTIFICAT	A1

**C. Partea III. SARCINI .**

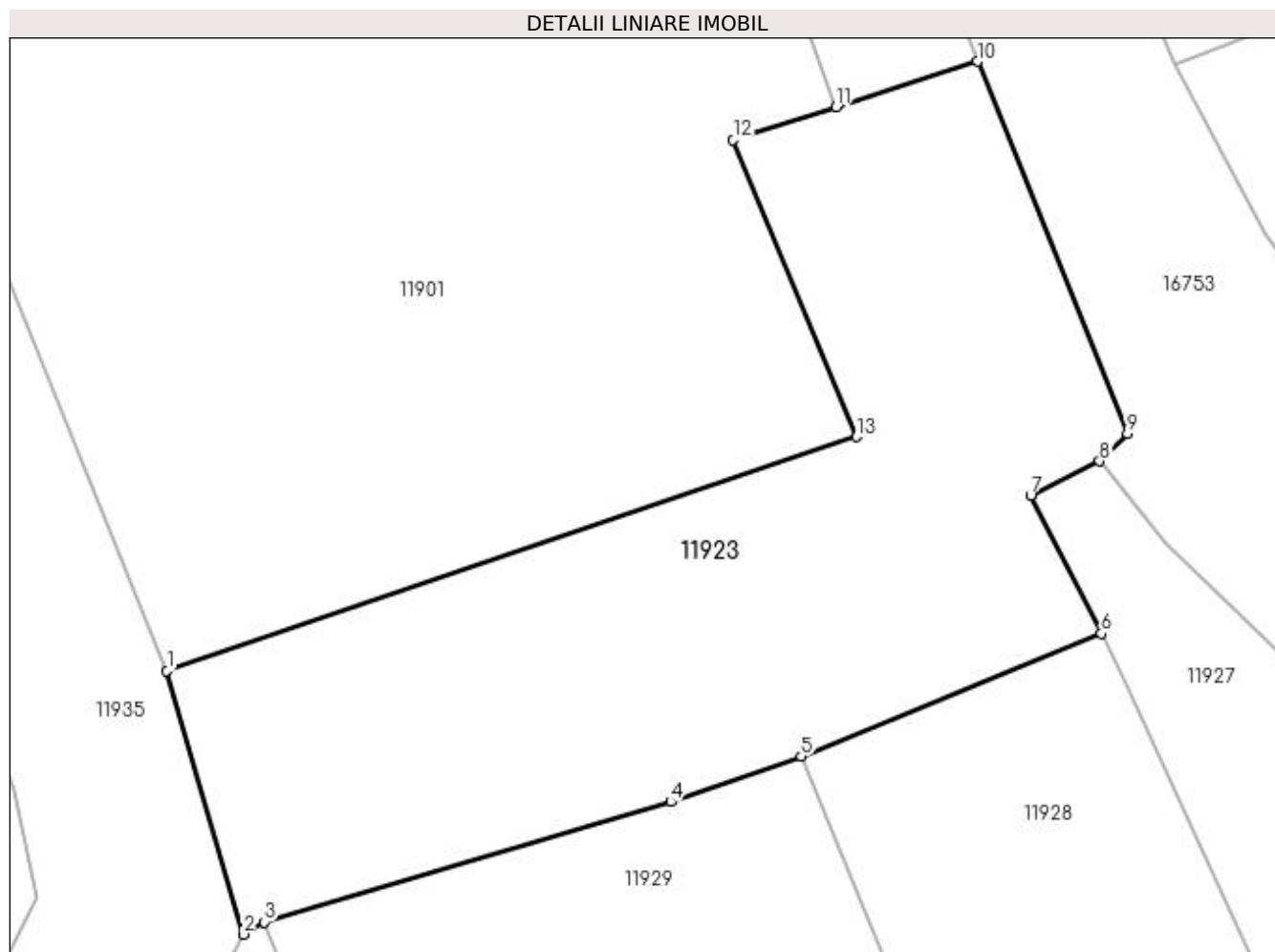
Inscrieri privind dezmembramintele dreptului de proprietate, drepturi reale de garanție și sarcini	Referințe
NU SUNT	

## Anexa Nr. 1 La Partea I

## Teren

Nr cadastral	Suprafața (mp)*	Observații / Referințe
	1.171	

\* Suprafața este determinată în planul de proiecție Stereo 70.



## Date referitoare la teren

Crt	Categorie folosință	Intravilan	Suprafața (mp)	Tarla	Parcelă	Nr. topo	Observații / Referințe
1	curți constructii	DA	1.171	104	3	-	

## Lungime Segmente

1) Valorile lungimilor segmentelor sunt obținute din proiecție în plan.

Punct început	X / Y	Punct sfârșit	X / Y	Lungime segment (** (m)
1	355.739,838 289.900,663	2	355.744,325 289.885,179	16.121
2	355.744,325 289.885,179	3	355.745,563 289.885,902	1.434
3	355.745,563 289.885,902	4	355.769,446 289.892,973	24.908
4	355.769,446 289.892,973	5	355.777,13 289.895,629	8.13
5	355.777,13 289.895,629	6	355.794,778 289.902,859	19.072

Punct început	X / Y	Punct sfârșit	X / Y	Lungime segment (** (m)
6	355.794,778 289.902,859	7	355.790,612 289.910,979	9.126
7	355.790,612 289.910,979	8	355.794,668 289.912,984	4.525
8	355.794,668 289.912,984	9	355.796,297 289.914,62	2.309
9	355.796,297 289.914,62	10	355.787,497 289.936,469	23.555
10	355.787,497 289.936,469	11	355.779,188 289.933,798	8.728
11	355.779,188 289.933,798	12	355.773,13 289.931,85	6.363
12	355.773,13 289.931,85	13	355.780,377 289.914,424	18.873
13	355.780,377 289.914,424	1	355.739,838 289.900,663	42.811

\*\* Lungimile segmentelor sunt determinate în planul de proiecție Stereo 70 și sunt rotunjite la 1 milimetru.

\*\*\* Distanța dintre puncte este formată din segmente cumulate ce sunt mai mici decât valoarea 1 milimetru.





**DATE DESPRE IMOBILUL NR. 11924**

Oficiul de Cadastru și Publicitate Imobiliară DOLJ  
Biroul de Cadastru și Publicitate Imobiliară Craiova

**A. Partea I. Descrierea imobilului**

TEREN Intravilan

Nr. CF vechi:331  
Nr. cadastral vechi:117/1

Adresa: Loc. Motatei, Str Popa Marinescu, Jud. Dolj

Nr. Crt	Nr cadastral Nr. topografic	Suprafața* (mp)	Observații / Referințe
A1	35839	Din acte: 1.305 Masurata: 1.123	Sector cadastral:16 Teren neimprejmuit;

**B. Partea II. Proprietari și acte**

Inscrieri privitoare la dreptul de proprietate și alte drepturi reale		Referințe
<b>855 / 12/01/2006</b>		
Act Notarial nr. ACT DE DEZMEMBRARE CU CVC NR. 45, din 01/01/2006 emis de NP Tone Florian;		
B1	Intabulare, drept de PROPRIETATE, dobandit prin Conventie, cota actuala 1/1, cota initiala 1/1 1) VASILE MARIAN, LIPSĂ CNP 2) VASILE GICA, LIPSĂ CNP	A1

**C. Partea III. SARCINI**

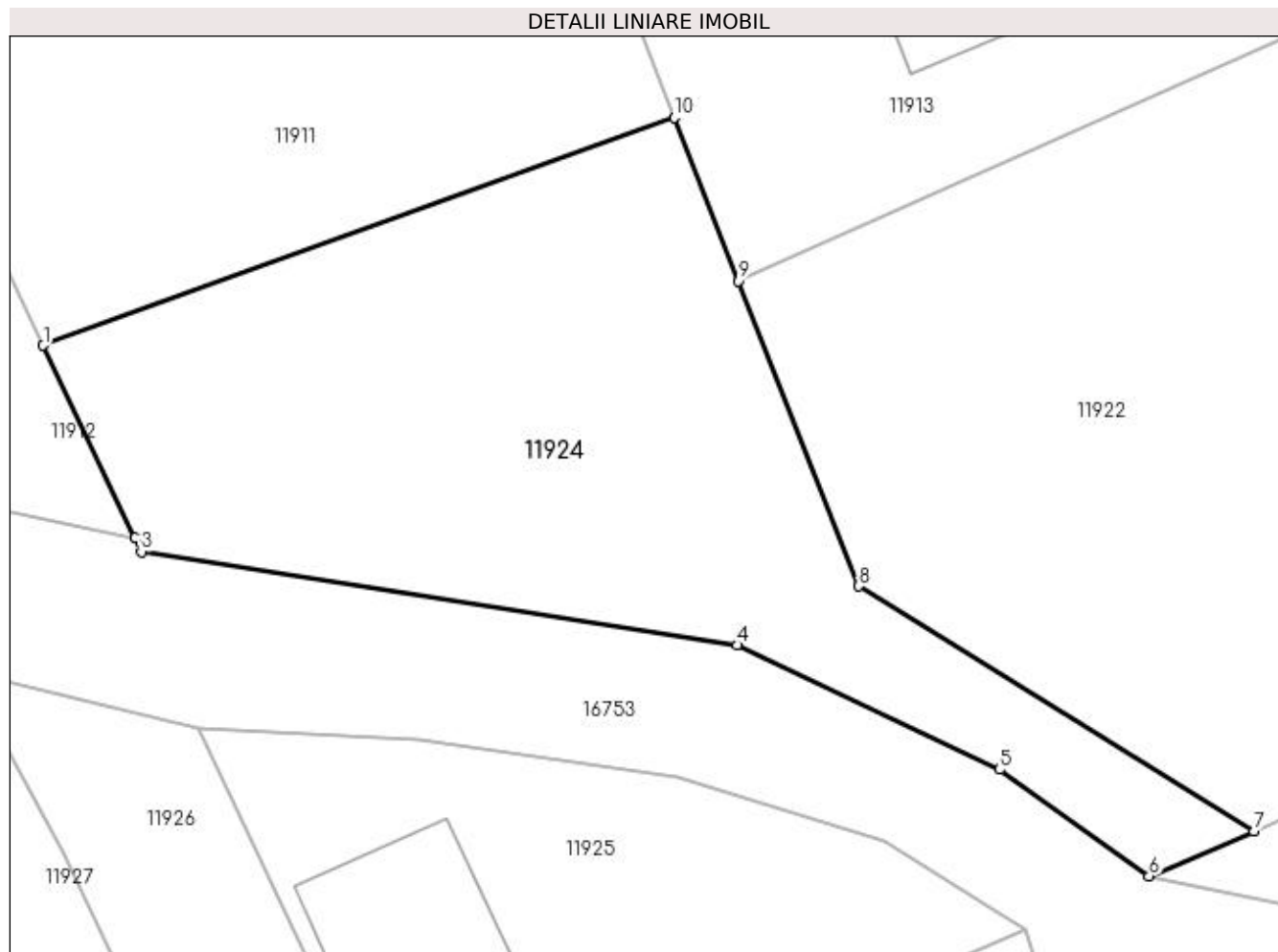
Inscrieri privind dezmembramintele dreptului de proprietate, drepturi reale de garanție și sarcini		Referințe
<b>855 / 12/01/2006</b>		
Act Notarial nr. ACT DE DEZMEMBRARE CU CVC NR. 45, din 01/01/2006 emis de NP Tone Florian;		
C1	se noteaza privilegiul reprezentand rest de pret in suma de 2500 lei 1) IONESCU NELY, LIPSĂ CNP	A1

## Anexa Nr. 1 La Partea I

## Teren

Nr cadastral	Suprafața (mp)*	Observații / Referințe
35839	Din acte: 1.305 Masurata: 1.123	

\* Suprafața este determinată în planul de proiecție Stereo 70.



## Date referitoare la teren

Crt	Categorie folosință	Intra vilan	Suprafața (mp)	Tarla	Parcelă	Nr. topo	Observații / Referințe
1	arabil	DA	1.123	-	-	-	

## Lungime Segmente

1) Valorile lungimilor segmentelor sunt obținute din proiecție în plan.

Punct început	X / Y	Punct sfârșit	X / Y	Lungime segment (** (m)
1	355.871,032 289.893,644	2	355.876,58 289.882,01	12.889
2	355.876,58 289.882,01	3	355.876,952 289.881,182	0.908
3	355.876,952 289.881,182	4	355.912,996 289.875,535	36.484
4	355.912,996 289.875,535	5	355.928,835 289.868,017	17.533
5	355.928,835 289.868,017	6	355.937,878 289.861,564	11.109

Punct început	X / Y	Punct sfârșit	X / Y	Lungime segment (** (m)
6	355.937,878 289.861,564	7	355.944,221 289.864,272	6.897
7	355.944,221 289.864,272	8	355.920,316 289.879,101	28.131
8	355.920,316 289.879,101	9	355.913,063 289.897,555	19.828
9	355.913,063 289.897,555	10	355.909,189 289.907,412	10.591
10	355.909,189 289.907,412	1	355.871,032 289.893,644	40.565

\*\* Lungimile segmentelor sunt determinate în planul de proiecție Stereo 70 și sunt rotunjite la 1 milimetru.

\*\*\* Distanța dintre puncte este formată din segmente cumulate ce sunt mai mici decât valoarea 1 milimetru.



**DATE DESPRE IMOBILUL NR. 11925**

Oficiul de Cadastru și Publicitate Imobiliară DOLJ  
Biroul de Cadastru și Publicitate Imobiliară Craiova

**A. Partea I. Descrierea imobilului**

TEREN Intravilan

Nr. CF vechi:348  
Nr. cadastral vechi:117/2

Adresa: Loc. Motatei, Str Popa Marinescu, Nr. 6 bis, Jud. Dolj, T104, P3

Nr. Crt	Nr cadastral Nr. topografic	Suprafața* (mp)	Observații / Referințe
A1	30886	745	Sector cadastral:16 Teren neimprejmut;

**Construcții**

Crt	Nr cadastral Nr. topografic	Adresa	Observații / Referințe
A1.1		Loc. Motatei, Str Popa Marinescu, Nr. 6 bis, Jud. Dolj, T. 104, P. 3	Nr. niveluri:1; S. construita la sol:112 mp; S. construita desfasurata:112 mp; ANEXA

**B. Partea II. Proprietari și acte**

Inscrieri privitoare la dreptul de proprietate și alte drepturi reale		Referințe
<b>138926 / 26/05/2021</b>		
Act Notarial nr. cvc aut sub nr 1426, din 25/05/2021 emis de gherghe anca-costina;		
B1	Intabulare, drept de PROPRIETATE, dobandit prin Conventie, cota actuala 1/1, cota initiala 1/1 1) FLORESCU SORIN-MARIUS 2) FLORESCU GABRIELA	A1
/		
Act Normativ nr. Legea 7, din 13/03/1996 emis de PARLAMENTUL ROMANIEI ((ART.12, ALIN.14, ART.37, ALIN. 2));		
B2	Intabulare, drept de PROPRIETATE, dobandit prin Lege, cota actuala 1/1, cota initiala 1/1 1) FLORESCU SORIN-MARIUS 2) FLORESCU GABRIELA	A1.1

**C. Partea III. SARCINI .**

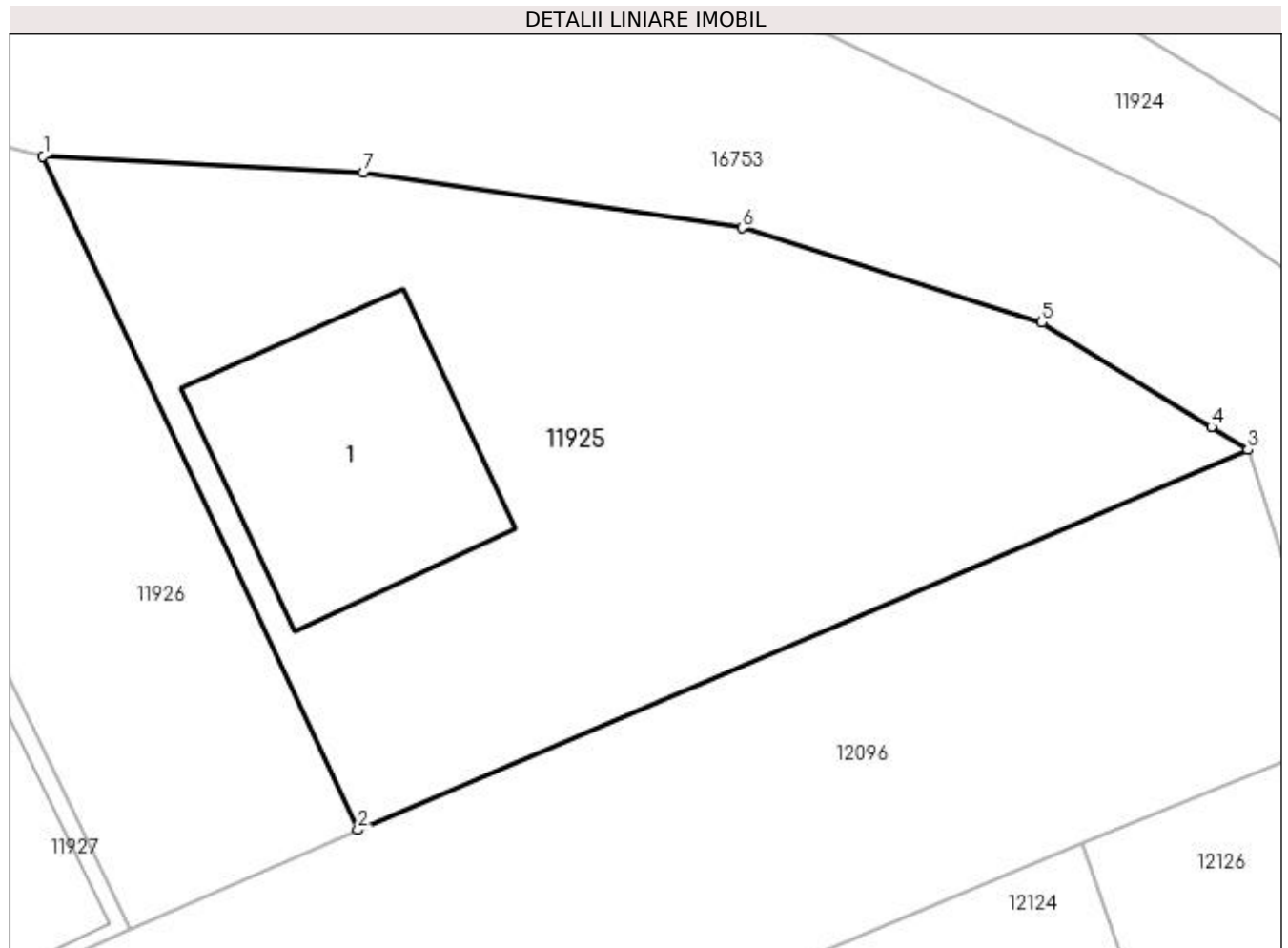
Inscrieri privind dezmembramintele dreptului de proprietate, drepturi reale de garanție și sarcini	Referințe
NU SUNT	

## Anexa Nr. 1 La Partea I

## Teren

Nr cadastral	Suprafața (mp)*	Observații / Referințe
30886	745	

\* Suprafața este determinată în planul de proiecție Stereo 70.



## Date referitoare la teren

Crt	Categorie folosință	Intra vilan	Suprafața (mp)	Tarla	Parcelă	Nr. topo	Observații / Referințe
1	curți constructii	DA	745	104	3	-	

## Date referitoare la construcții

Crt	Număr	Destinație construcție	Supraf. (mp)	Situație juridică	Observații / Referințe
A1.1		constructii anexa	112	Cu acte	Nr. niveluri:1; S. construita la sol:112 mp; S. construita desfasurata:112 mp; ANEXA

## Lungime Segmente

1) Valorile lungimilor segmentelor sunt obținute din proiecție în plan.

Punct început	X / Y	Punct sfârșit	X / Y	Lungime segment (** (m)
1	355.880,466 289.870,527	2	355.893,516 289.842,624	30.804
2	355.893,516 289.842,624	3	355.930,403 289.858,373	40.108
3	355.930,403 289.858,373	4	355.928,885 289.859,31	1.784
4	355.928,885 289.859,31	5	355.921,865 289.863,64	8.248

Punct început	X / Y	Punct sfârșit	X / Y	Lungime segment (** (m)
5	355.921,865 289.863,64	6	355.909,429 289.867,557	13.038
6	355.909,429 289.867,557	7	355.893,745 289.869,843	15.85
7	355.893,745 289.869,843	1	355.880,466 289.870,527	13.297

\*\* Lungimile segmentelor sunt determinate în planul de proiecție Stereo 70 și sunt rotunjite la 1 milimetru.

\*\*\* Distanța dintre puncte este formată din segmente cumulate ce sunt mai mici decât valoarea 1 milimetru.





**DATE DESPRE IMOBILUL NR. 11926**

Oficiul de Cadastru și Publicitate Imobiliară DOLJ  
Biroul de Cadastru și Publicitate Imobiliară Craiova

**A. Partea I. Descrierea imobilului**

TEREN Intravilan

Adresa: Loc. Motatei, Str Popa Marinescu, Nr. 8, Jud. Dolj, T104, P4

Nr. Crt	Nr cadastral Nr. topografic	Suprafața* (mp)	Observații / Referințe
A1		372	Sector cadastral:16 Teren neimprejmit;

**B. Partea II. Proprietari și acte**

Inscrieri privitoare la dreptul de proprietate și alte drepturi reale		Referințe
/		
Act Normativ nr. LEGEA 7, din 13/03/1996 emis de PARLAMENTUL ROMANIEI;		
B1	Inscrierea provizorie, drept de PROPRIETATE, dobandit prin Lege, cota actuala 1/1, cota initiala 1/1 1) NEIDENTIFICAT NEIDENTIFICAT	A1

**C. Partea III. SARCINI .**

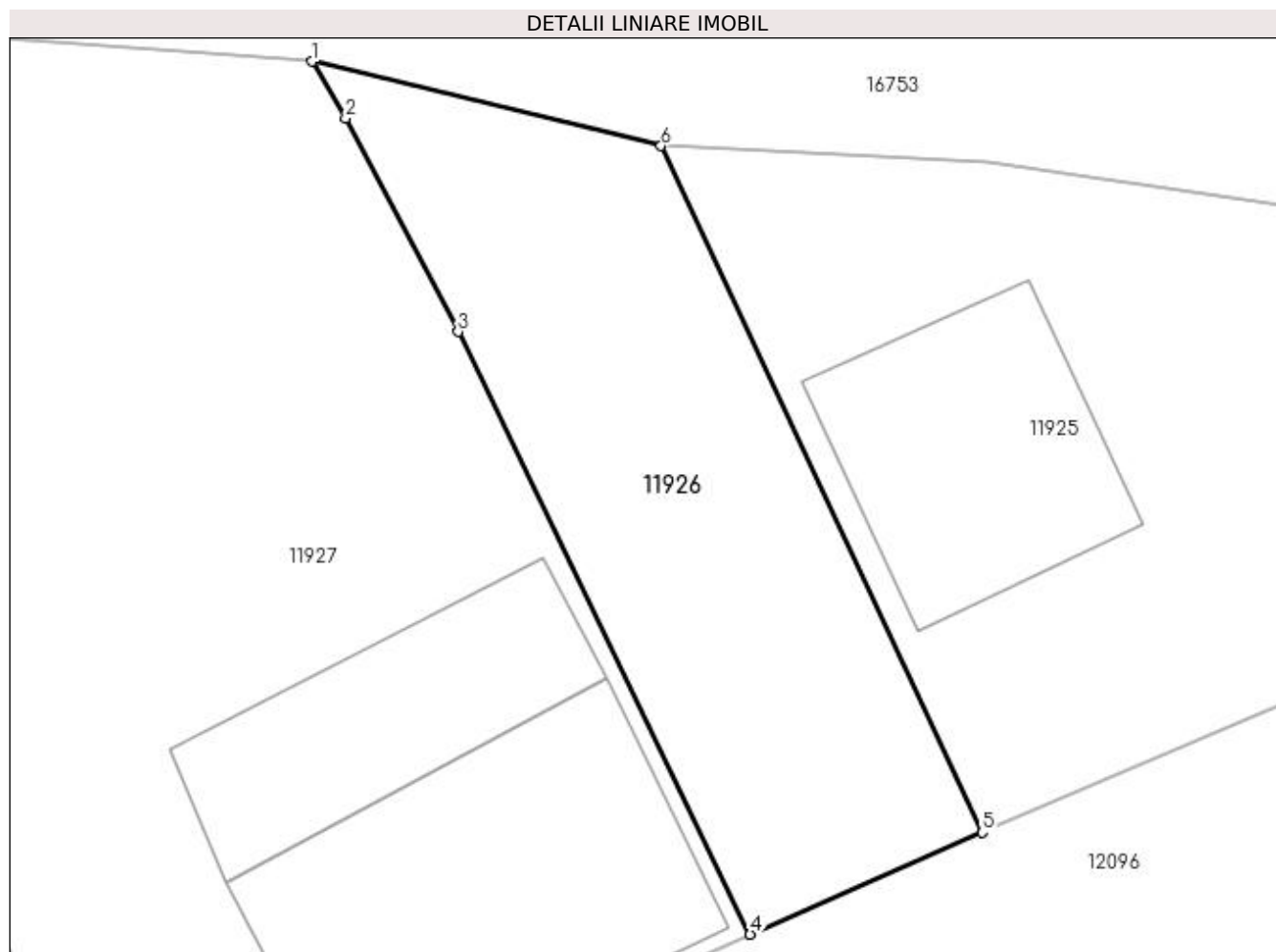
Inscrieri privind dezmembramintele dreptului de proprietate, drepturi reale de garanție și sarcini	Referințe
NU SUNT	

## Anexa Nr. 1 La Partea I

## Teren

Nr cadastral	Suprafața (mp)*	Observații / Referințe
	372	

\* Suprafața este determinată în planul de proiecție Stereo 70.



## Date referitoare la teren

Crt	Categorie folosință	Intravilan	Suprafața (mp)	Tarla	Parcelă	Nr. topo	Observații / Referințe
1	curți constructii	DA	372	104	4	-	

## Lungime Segmente

1) Valorile lungimilor segmentelor sunt obținute din proiecție în plan.

Punct început	X / Y	Punct sfârșit	X / Y	Lungime segment (** (m)
1	355.866,273 289.873,958	2	355.867,632 289.871,658	2.671
2	355.867,632 289.871,658	3	355.872,211 289.862,969	9.822
3	355.872,211 289.862,969	4	355.884,086 289.838,477	27.219
4	355.884,086 289.838,477	5	355.893,516 289.842,624	10.302
5	355.893,516 289.842,624	6	355.880,466 289.870,527	30.804

Punct început	X / Y	Punct sfârșit	X / Y	Lungime segment (** (m)
6	355.880,466 289.870,527	1	355.866,273 289.873,958	14.602

\*\* Lungimile segmentelor sunt determinate în planul de proiecție Stereo 70 și sunt rotunjite la 1 milimetru.

\*\*\* Distanța dintre puncte este formată din segmente cumulate ce sunt mai mici decât valoarea 1 milimetru.



**DATE DESPRE IMOBILUL NR. 11927**

Oficiul de Cadastru și Publicitate Imobiliară DOLJ  
Biroul de Cadastru și Publicitate Imobiliară Craiova

**A. Partea I. Descrierea imobilului**

TEREN Intravilan

Adresa: Loc. Motatei, Str Popa Marinescu, Nr. 10, Jud. Dolj, T104, P5

Nr. Crt	Nr cadastral Nr. topografic	Suprafața* (mp)	Observații / Referințe
A1	35993	Din acte: 1.600 Masurata: 3.494	Sector cadastral:16 Teren neimpregmuit;

**Construcții**

Crt	Nr cadastral Nr. topografic	Adresa	Observații / Referințe
A1.1		Loc. Motatei, Str Popa Marinescu, Jud. Dolj	Nr. niveluri:2; S. construita la sol:178 mp; S. construita desfasurata:242 mp; CASA DE LOCUIT REGIM P+M , CONSTRUITA IN ANUL 2000 DIN CARAMIDA
A1.2		Loc. Motatei, Str Popa Marinescu, Jud. Dolj	Nr. niveluri:1; S. construita la sol:23 mp; S. construita desfasurata:23 mp; BECI
A1.3		Loc. Motatei, Str Popa Marinescu, Jud. Dolj	Nr. niveluri:1; S. construita la sol:18 mp; S. construita desfasurata:18 mp; ANEXA
A1.4		Loc. Motatei, Str Popa Marinescu, Jud. Dolj	Nr. niveluri:1; S. construita la sol:188 mp; S. construita desfasurata:179 mp; ANEXA
A1.5		Loc. Motatei, Str Popa Marinescu, Nr. 10, Jud. Dolj, (FOST T104, P5)	Nr. niveluri:1; S. construita la sol:99 mp; S. construita desfasurata:99 mp; ANEXA

**B. Partea II. Proprietari și acte**

Inscrieri privitoare la dreptul de proprietate și alte drepturi reale		Referințe
<b>60874 / 29/03/2019</b>		
Act Notarial nr. CM 1437, din 04/12/1980 emis de NP VASILE DINESCU (act administrativ nr TDP 1818-59540 din 03.08.1995, emis de COMISIA JUDETEANA DOLJ;act administrativ nr Certificat de Atestare nr. 1050 din 07.02.2019, emis de Primaria Motatei;act administrativ nr CNS NR. 1055 din 07.02.2019, emis de PRIMARIA MOTATEI);		
B1	Intabulare, drept de PROPRIETATE, dobandit prin Succesiune, cota actuala 3/8, cota initiala 3/8 1) FLORESCU GEORGETA	A1.1, A1.2, A1.3
<b>197805 / 02/10/2020</b>		
Act Notarial nr. cm nr. 211, din 01/10/2020 emis de Budiana Ionut Razvan;		
B2	Intabulare, drept de PROPRIETATE, dobandit prin Succesiune, cota actuala 1600/3494, cota initiala 1600/3494 1) FLORESCU GEORGETA	A1
B3	Intabulare, drept de PROPRIETATE, dobandit prin Succesiune, cota actuala 5/8, cota initiala 5/8 1) FLORESCU GEORGETA	A1.1, A1.2, A1.3
Act Administrativ nr. ADEVERINTA NR. 1053, din 07/02/2013 emis de PRIMARIA MOTATEI (Act Administrativ nr. PROCES VERBAL DE VECINATATE, din 22/02/2019 emis de .);		
B4	Inscrierea posesiei, drept de PROPRIETATE, dobandit prin Constituire, cota actuala 1894/3494, cota initiala 1894/3494 1) FLORESCU GEORGETA	A1
/		
Act Normativ nr. Legea 7, din 13/03/1996 emis de PARLAMENTUL ROMANIEI ((ART.12, ALIN.14, ART.37, ALIN.2));		
B5	Intabulare, drept de PROPRIETATE, dobandit prin Lege, cota actuala 1/1, cota initiala 1/1 1) FLORESCU GEORGETA	A1.4, A1.5

**C. Partea III. SARCINI .**

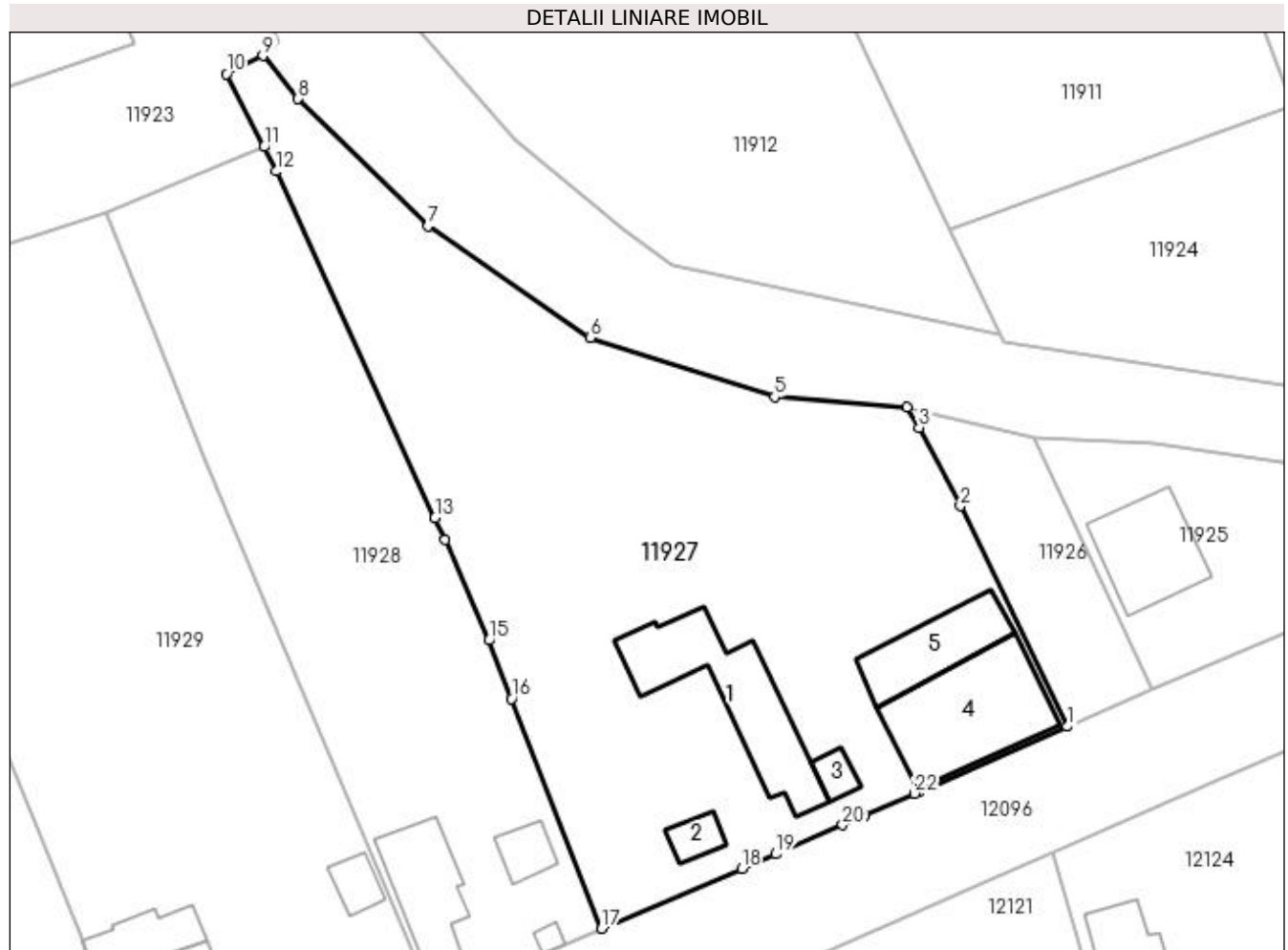
Inscrieri privind dezmembramintele dreptului de proprietate, drepturi reale de garanție și sarcini	Referințe
NU SUNT	

## Anexa Nr. 1 La Partea I

## Teren

Nr cadastral	Suprafața (mp)*	Observații / Referințe
35993	Din acte: 1.600 Masurata: 3.494	

\* Suprafața este determinată în planul de proiecție Stereo 70.



## Date referitoare la teren

Crt	Categorie folosință	Intra vilan	Suprafața (mp)	Tarla	Parcelă	Nr. topo	Observații / Referințe
1	curți constructii	DA	3.494	104	5	-	

## Date referitoare la construcții

Crt	Număr	Destinație construcție	Supraf. (mp)	Situație juridică	Observații / Referințe
A1.1		construcții de locuințe	Din acte: 242 Masurata: 178	Cu acte	Nr. niveluri:2; S. construita la sol:178 mp; S. construita desfasurata:242 mp; CASA DE LOUIT REGIM P+M , CONSTRUITA IN ANUL 2000 DIN CARAMIDA
A1.2		construcții anexa	23	Cu acte	Nr. niveluri:1; S. construita la sol:23 mp; S. construita desfasurata:23 mp; BECI
A1.3		construcții anexa	18	Cu acte	Nr. niveluri:1; S. construita la sol:18 mp; S. construita desfasurata:18 mp; ANEXA
A1.4		construcții anexa	188	Cu acte	Nr. niveluri:1; S. construita la sol:188 mp; S. construita desfasurata:179 mp; ANEXA
A1.5		construcții anexa	99	Cu acte	Nr. niveluri:1; S. construita la sol:99 mp; S. construita desfasurata:99 mp; ANEXA

## Lungime Segmente

1) Valorile lungimilor segmentelor sunt obținute din proiecție în plan.

Punct început	X / Y	Punct sfârșit	X / Y	Lungime segment (** (m)
1	355.884,086 289.838,477	2	355.872,211 289.862,969	27.219
3	355.867,632 289.871,658	4	355.866,273 289.873,958	2.671
5	355.851,535 289.875,087	6	355.831,036 289.881,647	21.523
7	355.812,997 289.894,055	8	355.798,584 289.908,197	20.192
9	355.794,668 289.912,984	10	355.790,612 289.910,979	4.525
11	355.794,778 289.902,859	12	355.796,167 289.900,151	3.043
13	355.813,797 289.861,677	14	355.814,936 289.859,252	2.679
15	355.819,774 289.848,046	16	355.822,279 289.841,564	6.949
17	355.832,321 289.816,028	18	355.847,875 289.822,666	16.911
19	355.851,691 289.824,294	20	355.859,098 289.827,537	8.086
21	355.861,617 289.828,639	22	355.867,084 289.831,033	5.968
23	355.867,601 289.831,259	1	355.884,086 289.838,477	17.996

Punct început	X / Y	Punct sfârșit	X / Y	Lungime segment (** (m)
2	355.872,211 289.862,969	3	355.867,632 289.871,658	9.822
4	355.866,273 289.873,958	5	355.851,535 289.875,087	14.781
6	355.831,036 289.881,647	7	355.812,997 289.894,055	21.894
8	355.798,584 289.908,197	9	355.794,668 289.912,984	6.185
10	355.790,612 289.910,979	11	355.794,778 289.902,859	9.126
12	355.796,167 289.900,151	13	355.813,797 289.861,677	42.321
14	355.814,936 289.859,252	15	355.819,774 289.848,046	12.206
16	355.822,279 289.841,564	17	355.832,321 289.816,028	27.44
18	355.847,875 289.822,666	19	355.851,691 289.824,294	4.149
20	355.859,098 289.827,537	21	355.861,617 289.828,639	2.75
22	355.867,084 289.831,033	23	355.867,601 289.831,259	0.564

\*\* Lungimile segmentelor sunt determinate în planul de proiecție Stereo 70 și sunt rotunjite la 1 milimetru.

\*\*\* Distanța dintre puncte este formată din segmente cumulate ce sunt mai mici decât valoarea 1 milimetru.





**DATE DESPRE IMOBILUL NR. 11928**

Oficiul de Cadastru și Publicitate Imobiliară DOLJ  
Biroul de Cadastru și Publicitate Imobiliară Craiova

**A. Partea I. Descrierea imobilului**

TEREN Intravilan

Adresa: Loc. Motatei, Str Popa Marinescu, Nr. 12, Jud. Dolj, T104, P6,33

Nr. Crt	Nr cadastral Nr. topografic	Suprafața* (mp)	Observații / Referințe
A1		Din acte: 2.000 Masurata: 1.948	Sector cadastral:16 Teren neimprijmit;

**Construcții**

Crt	Nr cadastral Nr. topografic	Adresa	Observații / Referințe
A1.1		Loc. Motatei, Str Popa Marinescu, Jud. Dolj	Nr. niveluri:2; S. construita la sol:104 mp; S. construita desfasurata:117 mp; C1 - LOCUINTA -Parter+Beci
A1.2		Loc. Motatei, Str Popa Marinescu, Jud. Dolj	Nr. niveluri:1; S. construita la sol:30 mp; S. construita desfasurata:30 mp; C2 - ANEXA
A1.3		Loc. Motatei, Str Popa Marinescu, Jud. Dolj	Nr. niveluri:1; S. construita la sol:7 mp; S. construita desfasurata:7 mp; C3- ANEXA

**B. Partea II. Proprietari și acte**

Inscrieri privitoare la dreptul de proprietate și alte drepturi reale		Referințe
/		
Act Notarial nr. CVC 3140, din 29/11/2002 emis de NP STOENESCU FLOREA;		
B1	Intabulare, drept de PROPRIETATE, dobandit prin Conventie, cota actuala 1/1, cota initiala 1/1 1) DESEANU NICOLAE 2) DESEANU ELENA, LIPSĂ CNP	A1, A1.1, A1.2
Act Normativ nr. Legea 7, din 13/03/1996 emis de PARLAMENTUL ROMANIEI ((ART 12 ALIN 14 SI ART 37 ALIN 2));		
B2	Intabulare, drept de PROPRIETATE, dobandit prin Lege, cota actuala 1/1, cota initiala 1/1 1) DESEANU NICOLAE 2) DESEANU ELENA, LIPSĂ CNP	A1.3

**C. Partea III. SARCINI .**

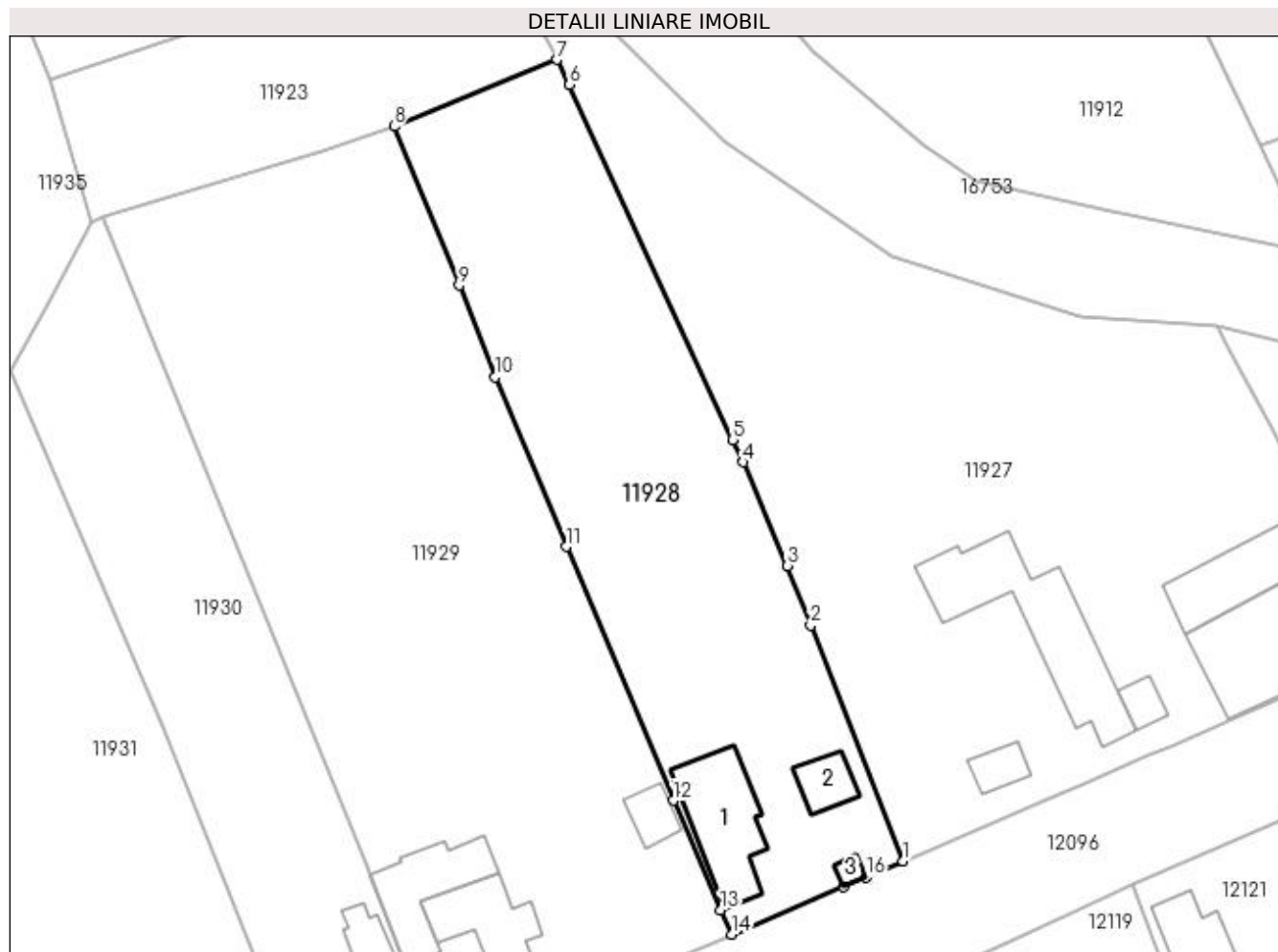
Inscrieri privind dezmembramintele dreptului de proprietate, drepturi reale de garanție și sarcini	Referințe
NU SUNT	

## Anexa Nr. 1 La Partea I

## Teren

Nr cadastral	Suprafața (mp)*	Observații / Referințe
	Din acte: 2.000 Masurata: 1.948	

\* Suprafața este determinată în planul de proiecție Stereo 70.



## Date referitoare la teren

Crt	Categorie folosință	Intra vilan	Suprafața (mp)	Tarla	Parcelă	Nr. topo	Observații / Referințe
1	curți constructii	DA	1.000	104	6	-	
2	arabil	DA	948	104	33	-	

## Date referitoare la construcții

Crt	Număr	Destinație construcție	Supraf. (mp)	Situație juridică	Observații / Referințe
A1.1		construcții de locuințe	104	Cu acte	Nr. niveluri:2; S. construita la sol:104 mp; S. construita desfasurata:117 mp; C1 - LOCUINTA -Parter+Beci
A1.2		construcții anexa	30	Cu acte	Nr. niveluri:1; S. construita la sol:30 mp; S. construita desfasurata:30 mp; C2 - ANEXA
A1.3		construcții anexa	7	Cu acte	Nr. niveluri:1; S. construita la sol:7 mp; S. construita desfasurata:7 mp; C3- ANEXA

## Lungime Segmente

1) Valorile lungimilor segmentelor sunt obținute din proiecție în plan.

Punct început	X / Y	Punct sfârșit	X / Y	Lungime segment (** (m))
1	355.832,321 289.816,028	2	355.822,279 289.841,564	27.44

Punct început	X / Y	Punct sfârșit	X / Y	Lungime segment (** (m)
2	355.822,279 289.841,564	3	355.819,774 289.848,046	6.949
3	355.819,774 289.848,046	4	355.814,936 289.859,252	12.206
4	355.814,936 289.859,252	5	355.813,797 289.861,677	2.679
5	355.813,797 289.861,677	6	355.796,167 289.900,151	42.321
6	355.796,167 289.900,151	7	355.794,778 289.902,859	3.043
7	355.794,778 289.902,859	8	355.777,13 289.895,629	19.072
8	355.777,13 289.895,629	9	355.784,198 289.878,403	18.62
9	355.784,198 289.878,403	10	355.788,122 289.868,485	10.666
10	355.788,122 289.868,485	11	355.795,765 289.850,101	19.909
11	355.795,765 289.850,101	12	355.807,4 289.822,61	29.852
12	355.807,4 289.822,61	13	355.812,518 289.810,717	12.947
13	355.812,518 289.810,717	14	355.813,754 289.808,104	2.891
14	355.813,754 289.808,104	15	355.825,835 289.813,26	13.135
15	355.825,835 289.813,26	16	355.828,335 289.814,326	2.718
16	355.828,335 289.814,326	1	355.832,321 289.816,028	4.334

\*\* Lungimile segmentelor sunt determinate în planul de proiecție Stereo 70 și sunt rotunjite la 1 milimetru.

\*\*\* Distanța dintre puncte este formată din segmente cumulate ce sunt mai mici decât valoarea 1 milimetru.



**DATE DESPRE IMOBILUL NR. 11929**

Oficiul de Cadastru și Publicitate Imobiliară DOLJ  
Biroul de Cadastru și Publicitate Imobiliară Craiova

**A. Partea I. Descrierea imobilului**

TEREN Intravilan

Adresa: Loc. Motatei, Str Popa Marinescu, Nr. 14, Jud. Dolj, T104, P7,34

Nr. Crt	Nr cadastral Nr. topografic	Suprafața* (mp)	Observații / Referințe
A1		Din acte: 3.300 Masurata: 3.191	Sector cadastral:16 Teren neimprijmit;

**Construcții**

Crt	Nr cadastral Nr. topografic	Adresa	Observații / Referințe
A1.1		Loc. Motatei, Str Popa Marinescu, Jud. Dolj	Nr. niveluri:1; S. construita la sol:85 mp; S. construita desfasurata:85 mp; C1 - LOCUINTA -Parter
A1.2		Loc. Motatei, Str Popa Marinescu, Jud. Dolj	Nr. niveluri:1; S. construita la sol:86 mp; S. construita desfasurata:86 mp; C2 - ANEXA
A1.3		Loc. Motatei, Str Popa Marinescu, Jud. Dolj	Nr. niveluri:2; S. construita la sol:25 mp; S. construita desfasurata:50 mp; C3- ANEXA-Parter+beci

**B. Partea II. Proprietari și acte**

Inscrieri privitoare la dreptul de proprietate și alte drepturi reale		Referințe
/		
Act Administrativ nr. TDP 3343-59474, din 24/03/1997 emis de CJSIPT DOLJ;		
B1	Intabulare, drept de PROPRIETATE, dobandit prin Conventie, cota actuala 1/1, cota initiala 1/1 1) POPESCU CONSTANTIN, LIPSĂ CNP	A1
Act Normativ nr. Legea 7, din 13/03/1996 emis de PARLAMENTUL ROMANIEI ((ART 12 ALIN 14 SI ART 37 ALIN 2));		
B2	Intabulare, drept de PROPRIETATE, dobandit prin Lege, cota actuala 1/1, cota initiala 1/1 1) POPESCU CONSTANTIN, LIPSĂ CNP	A1.1, A1.2, A1.3

**C. Partea III. SARCINI .**

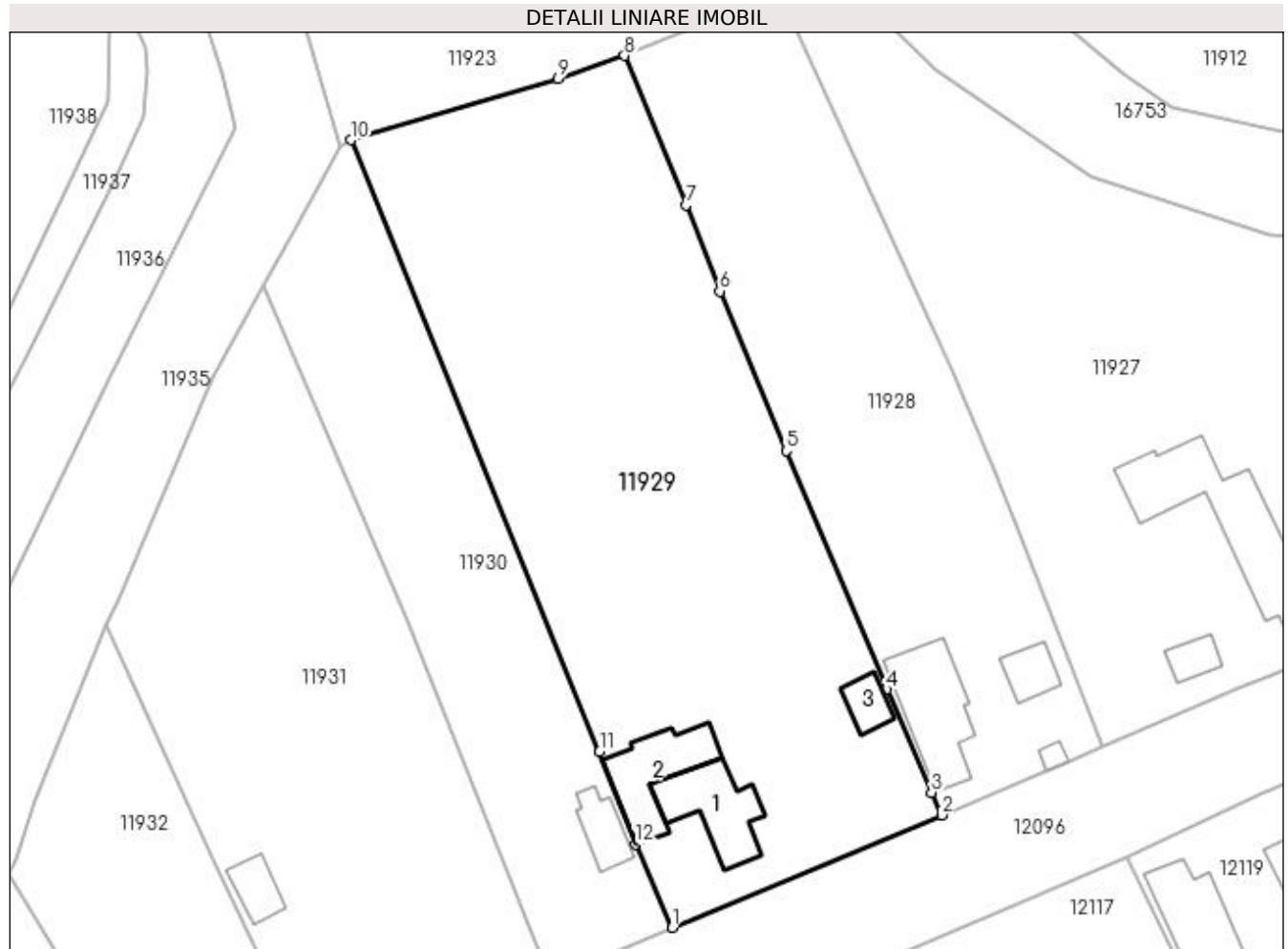
Inscrieri privind dezmembramentele dreptului de proprietate, drepturi reale de garanție și sarcini	Referințe
NU SUNT	

## Anexa Nr. 1 La Partea I

## Teren

Nr cadastral	Suprafața (mp)*	Observații / Referințe
	Din acte: 3.300 Masurata: 3.191	

\* Suprafața este determinată în planul de proiecție Stereo 70.



## Date referitoare la teren

Crt	Categorie folosință	Intra vilan	Suprafața (mp)	Tarla	Parcelă	Nr. topo	Observații / Referințe
1	curți constructii	DA	1.000	104	7	-	
2	arabil	DA	2.191	104	34	-	

## Date referitoare la construcții

Crt	Număr	Destinație construcție	Supraf. (mp)	Situație juridică	Observații / Referințe
A1.1		construcții de locuințe	85	Cu acte	Nr. niveluri:1; S. construita la sol:85 mp; S. construita desfasurata:85 mp; C1 - LOCUINTA - Parter
A1.2		construcții anexa	86	Cu acte	Nr. niveluri:1; S. construita la sol:86 mp; S. construita desfasurata:86 mp; C2 - ANEXA
A1.3		construcții anexa	25	Cu acte	Nr. niveluri:2; S. construita la sol:25 mp; S. construita desfasurata:50 mp; C3- ANEXA-Parter+beci

## Lungime Segmente

1) Valorile lungimilor segmentelor sunt obținute din proiecție în plan.

Punct început	X / Y	Punct sfârșit	X / Y	Lungime segment (** (m)

Punct început	X / Y	Punct sfârșit	X / Y	Lungime segment (** (m)
1	355.782,621 289.795,148	2	355.813,754 289.808,104	33.721
2	355.813,754 289.808,104	3	355.812,518 289.810,717	2.891
3	355.812,518 289.810,717	4	355.807,4 289.822,61	12.947
4	355.807,4 289.822,61	5	355.795,765 289.850,101	29.852
5	355.795,765 289.850,101	6	355.788,122 289.868,485	19.909
6	355.788,122 289.868,485	7	355.784,198 289.878,403	10.666
7	355.784,198 289.878,403	8	355.777,13 289.895,629	18.62
8	355.777,13 289.895,629	9	355.769,446 289.892,973	8.13
9	355.769,446 289.892,973	10	355.745,563 289.885,902	24.908
10	355.745,563 289.885,902	11	355.774,253 289.815,426	76.092
11	355.774,253 289.815,426	12	355.778,385 289.804,777	11.423
12	355.778,385 289.804,777	1	355.782,621 289.795,148	10.52

\*\* Lungimile segmentelor sunt determinate în planul de proiecție Stereo 70 și sunt rotunjite la 1 milimetru.

\*\*\* Distanța dintre puncte este formată din segmente cumulate ce sunt mai mici decât valoarea 1 milimetru.





**DATE DESPRE IMOBILUL NR. 11930**

Oficiul de Cadastru și Publicitate Imobiliară DOLJ  
Biroul de Cadastru și Publicitate Imobiliară Craiova

**A. Partea I. Descrierea imobilului**

TEREN Intravilan

Adresa: Loc. Motatei, Str Popa Marinescu, Nr. 16, Jud. Dolj, T104, P8

Nr. Crt	Nr cadastral Nr. topografic	Suprafața* (mp)	Observații / Referințe
A1		Din acte: 1.000 Masurata: 1.398	Sector cadastral:16 Teren imprejmuit;

**Construcții**

Crt	Nr cadastral Nr. topografic	Adresa	Observații / Referințe
A1.1		Loc. Motatei, Str Popa Marinescu, Jud. Dolj	Nr. niveluri:2; S. construita la sol:37 mp; S. construita desfasurata:50 mp; C1 - LOCUINTA -Parter+Beci

**B. Partea II. Proprietari și acte**

Inscrieri privitoare la dreptul de proprietate și alte drepturi reale		Referințe
/		
Act Administrativ nr. TDP 1869-59540, din 04/08/1995 emis de CJSIPT DOLJ;		
B1	Intabulare, drept de PROPRIETATE, dobandit prin Conventie, cota actuala 1/1, cota initiala 1/1 1) CIOLEA IOANA, LIPSĂ CNP	A1
Act Normativ nr. Legea 7, din 13/03/1996 emis de PARLAMENTUL ROMANIEI ((ART 12 ALIN 14 SI ART 37 ALIN 2));		
B2	Intabulare, drept de PROPRIETATE, dobandit prin Lege, cota actuala 1/1, cota initiala 1/1 1) CIOLEA IOANA, LIPSĂ CNP	A1.1

**C. Partea III. SARCINI .**

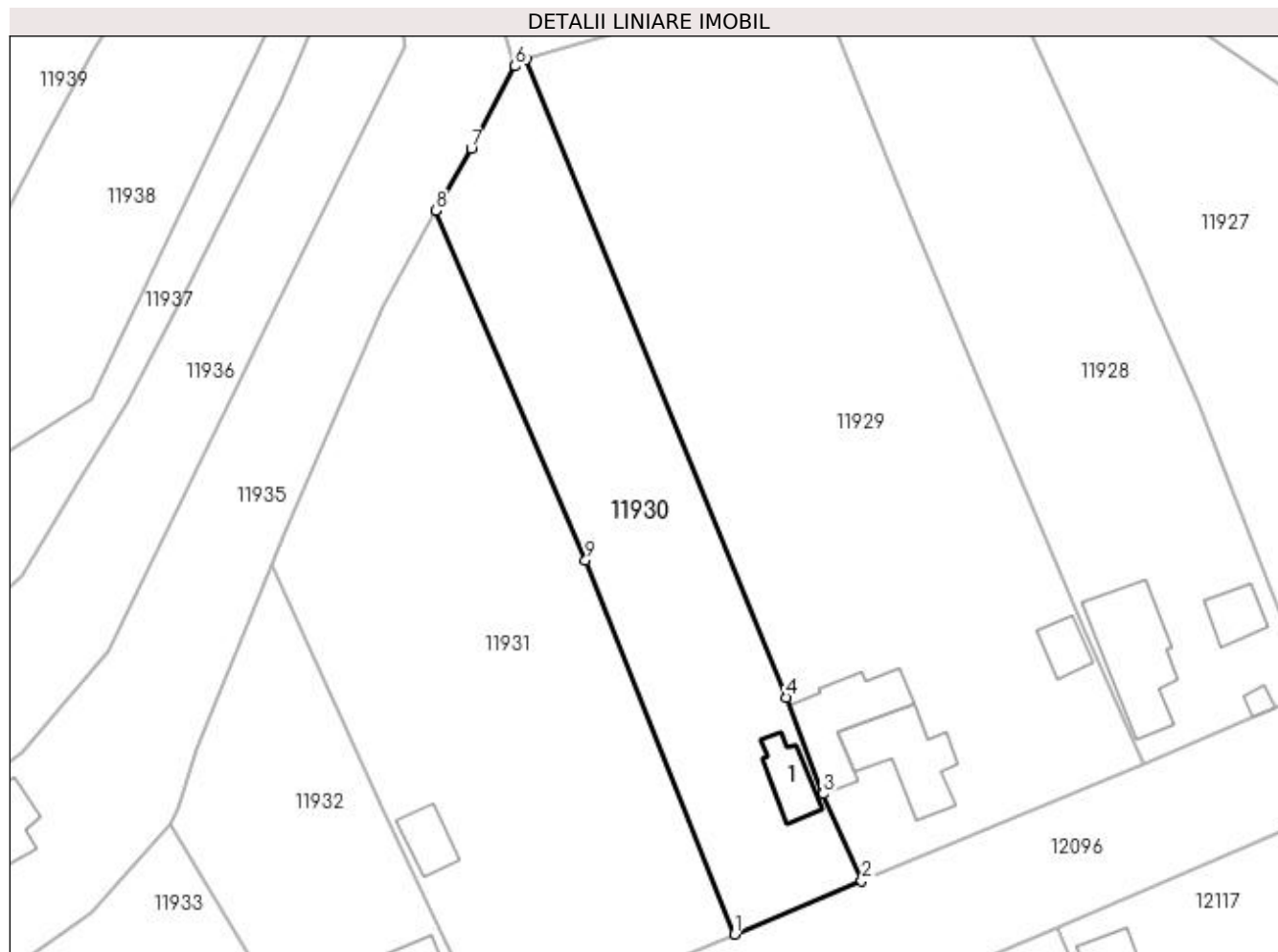
Inscrieri privind dezmembramintele dreptului de proprietate, drepturi reale de garanție și sarcini	Referințe
NU SUNT	

## Anexa Nr. 1 La Partea I

## Teren

Nr cadastral	Suprafața (mp)*	Observații / Referințe
	Din acte: 1.000 Masurata: 1.398	

\* Suprafața este determinată în planul de proiecție Stereo 70.



## Date referitoare la teren

Crt	Categorie folosință	Intra vilan	Suprafața (mp)	Tarla	Parcelă	Nr. topo	Observații / Referințe
1	curți constructii	DA	1.398	104	8	-	

## Date referitoare la construcții

Crt	Număr	Destinație construcție	Supraf. (mp)	Situație juridică	Observații / Referințe
A1.1		construcții de locuințe	37	Cu acte	Nr. niveluri:2; S. construita la sol:37 mp; S. construita desfasurata:50 mp; C1 - LOCUINTA - Parter+Beci

## Lungime Segmente

1) Valorile lungimilor segmentelor sunt obținute din proiecție în plan.

Punct început	X / Y	Punct sfârșit	X / Y	Lungime segment (** (m)
1	355.768,579 289.789,25	2	355.782,621 289.795,148	15.23
2	355.782,621 289.795,148	3	355.778,385 289.804,777	10.52
3	355.778,385 289.804,777	4	355.774,253 289.815,426	11.423

Punct început	X / Y	Punct sfârșit	X / Y	Lungime segment (** (m)
4	355.774,253 289.815,426	5	355.745,563 289.885,902	76.092
5	355.745,563 289.885,902	6	355.744,325 289.885,179	1.434
6	355.744,325 289.885,179	7	355.739,468 289.876,079	10.315
7	355.739,468 289.876,079	8	355.735,534 289.869,216	7.911
8	355.735,534 289.869,216	9	355.752,097 289.830,59	42.027
9	355.752,097 289.830,59	1	355.768,579 289.789,25	44.505

\*\* Lungimile segmentelor sunt determinate în planul de proiecție Stereo 70 și sunt rotunjite la 1 milimetru.

\*\*\* Distanța dintre puncte este formată din segmente cumulate ce sunt mai mici decât valoarea 1 milimetru.



**DATE DESPRE IMOBILUL NR. 11931**

Oficiul de Cadastru și Publicitate Imobiliară DOLJ  
Biroul de Cadastru și Publicitate Imobiliară Craiova

**A. Partea I. Descrierea imobilului**

TEREN Intravilan

Adresa: Loc. Motatei, Str Popa Marinescu, Nr. 18, Jud. Dolj, T104, P9,35

Nr. Crt	Nr cadastral Nr. topografic	Suprafața* (mp)	Observații / Referințe
A1		Din acte: 2.200 Masurata: 2.244	Sector cadastral:16 Teren neimprejmut;

**Construcții**

Crt	Nr cadastral Nr. topografic	Adresa	Observații / Referințe
A1.1		Loc. Motatei, Str Popa Marinescu, Jud. Dolj	Nr. niveluri:2; S. construita la sol:30 mp; S. construita desfasurata:43 mp; C1 - LOCUINTA -Parter+Beci

**B. Partea II. Proprietari și acte**

Inscrieri privitoare la dreptul de proprietate și alte drepturi reale		Referințe
/		
Act Administrativ nr. TDP 1872-59540, din 04/08/1995 emis de CJSIPT DOLJ;		
B1	Intabulare, drept de PROPRIETATE, dobandit prin Conventie, cota actuala 1/1, cota initiala 1/1 1) STOICA GHEORGHE, LIPSĂ CNP	A1
Act Normativ nr. Legea 7, din 13/03/1996 emis de PARLAMENTUL ROMANIEI ((ART 12 ALIN 14 SI ART 37 ALIN 2));		
B2	Intabulare, drept de PROPRIETATE, dobandit prin Lege, cota actuala 1/1, cota initiala 1/1 1) STOICA GHEORGHE, LIPSĂ CNP	A1.1

**C. Partea III. SARCINI .**

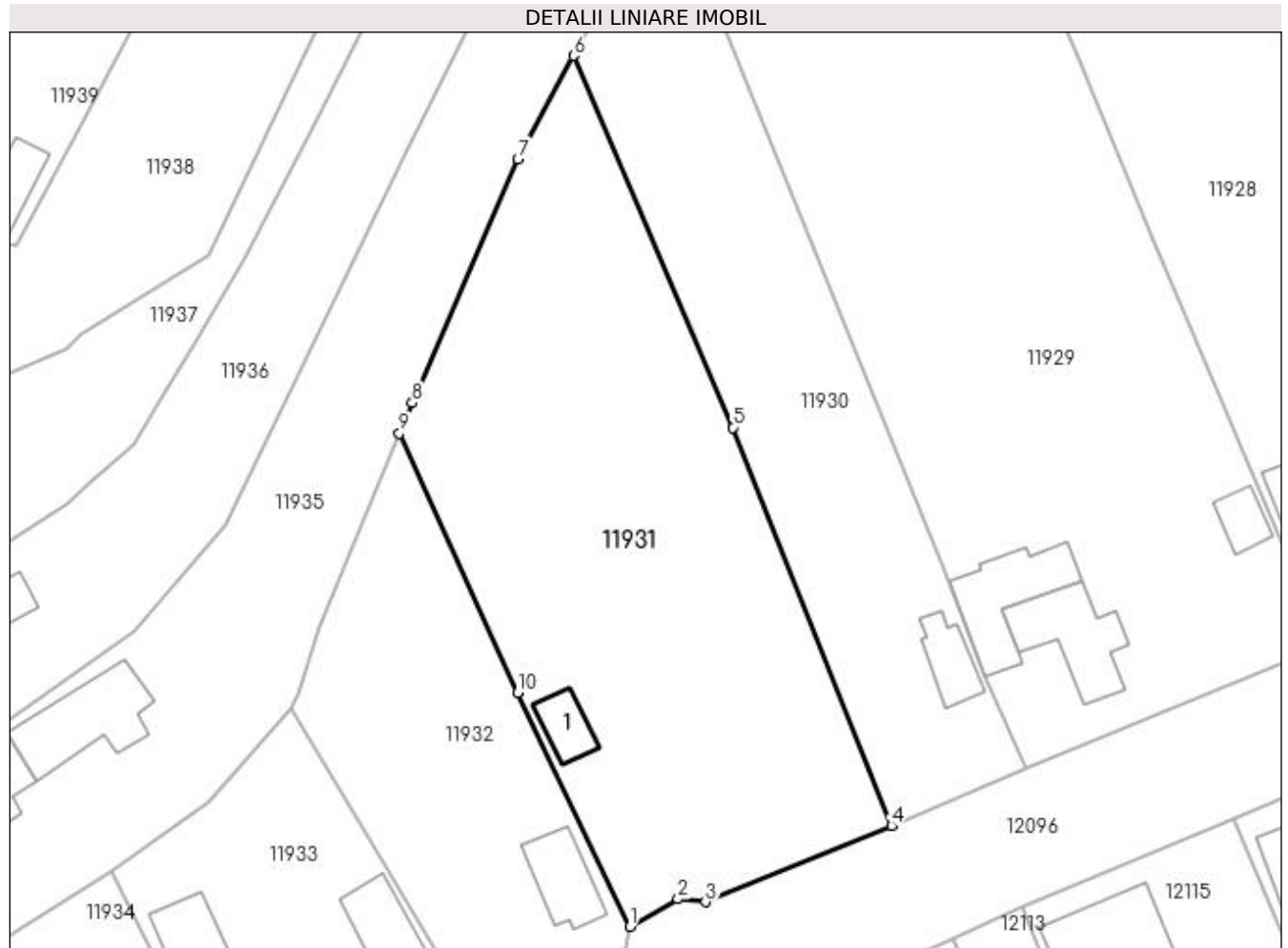
Inscrieri privind dezmembramintele dreptului de proprietate, drepturi reale de garanție și sarcini	Referințe
NU SUNT	

## Anexa Nr. 1 La Partea I

## Teren

Nr cadastral	Suprafața (mp)*	Observații / Referințe
	Din acte: 2.200 Masurata: 2.244	

\* Suprafața este determinată în planul de proiecție Stereo 70.



## Date referitoare la teren

Crt	Categorie folosință	Intra vilan	Suprafața (mp)	Tarla	Parcelă	Nr. topo	Observații / Referințe
1	curți constructii	DA	1.000	104	9	-	
2	arabil	DA	1.244	104	35	-	

## Date referitoare la construcții

Crt	Număr	Destinație construcție	Supraf. (mp)	Situație juridică	Observații / Referințe
A1.1		construcții de locuințe	30	Cu acte	Nr. niveluri:2; S. construita la sol:30 mp; S. construita desfasurata:43 mp; C1 - LOCUINTA - Parter+Beci

## Lungime Segmente

1) Valorile lungimilor segmentelor sunt obținute din proiecție în plan.

Punct început	X / Y	Punct sfârșit	X / Y	Lungime segment (** (m)
1	355.741,366 289.778,773	2	355.746,39 289.781,639	5.784
2	355.746,39 289.781,639	3	355.749,252 289.781,323	2.879

Punct început	X / Y	Punct sfârșit	X / Y	Lungime segment (** (m)
3	355.749,252 289.781,323	4	355.768,579 289.789,25	20.889
4	355.768,579 289.789,25	5	355.752,097 289.830,59	44.505
5	355.752,097 289.830,59	6	355.735,534 289.869,216	42.027
6	355.735,534 289.869,216	7	355.729,741 289.858,492	12.189
7	355.729,741 289.858,492	8	355.718,767 289.833,161	27.606
8	355.718,767 289.833,161	9	355.717,449 289.829,994	3.43
9	355.717,449 289.829,994	10	355.729,729 289.803,067	29.595
10	355.729,729 289.803,067	1	355.741,366 289.778,773	26.937

\*\* Lungimile segmentelor sunt determinate în planul de proiecție Stereo 70 și sunt rotunjite la 1 milimetru.

\*\*\* Distanța dintre puncte este formată din segmente cumulate ce sunt mai mici decât valoarea 1 milimetru.





**DATE DESPRE IMOBILUL NR. 11932**

Oficiul de Cadastru și Publicitate Imobiliară DOLJ  
Biroul de Cadastru și Publicitate Imobiliară Craiova

**A. Partea I. Descrierea imobilului**

TEREN Intravilan

Adresa: Loc. Motatei, Str Popa Marinescu, Nr. 20, Jud. Dolj, T104, P10

Nr. Crt	Nr cadastral Nr. topografic	Suprafața* (mp)	Observații / Referințe
A1		Din acte: 1.000 Masurata: 991	Sector cadastral:16 Teren imprejmuit;

**Construcții**

Crt	Nr cadastral Nr. topografic	Adresa	Observații / Referințe
A1.1		Loc. Motatei, Str Popa Marinescu, Jud. Dolj	Nr. niveluri:2; S. construita la sol:53 mp; S. construita desfasurata:66 mp; C1 - LOCUINTA -Parter+Beci

**B. Partea II. Proprietari și acte**

Inscrieri privitoare la dreptul de proprietate și alte drepturi reale		Referințe
/		
Act Administrativ nr. TDP 2726-48113, din 19/11/1996 emis de CJSIPT DOLJ;		
B1	Intabulare, drept de PROPRIETATE, dobandit prin Conventie, cota actuala 1/1, cota initiala 1/1 1) MLADIN ANA, LIPSĂ CNP	A1
Act Normativ nr. Legea 7, din 13/03/1996 emis de PARLAMENTUL ROMANIEI ((ART 12 ALIN 14 SI ART 37 ALIN 2));		
B2	Intabulare, drept de PROPRIETATE, dobandit prin Lege, cota actuala 1/1, cota initiala 1/1 1) MLADIN ANA, LIPSĂ CNP	A1.1

**C. Partea III. SARCINI .**

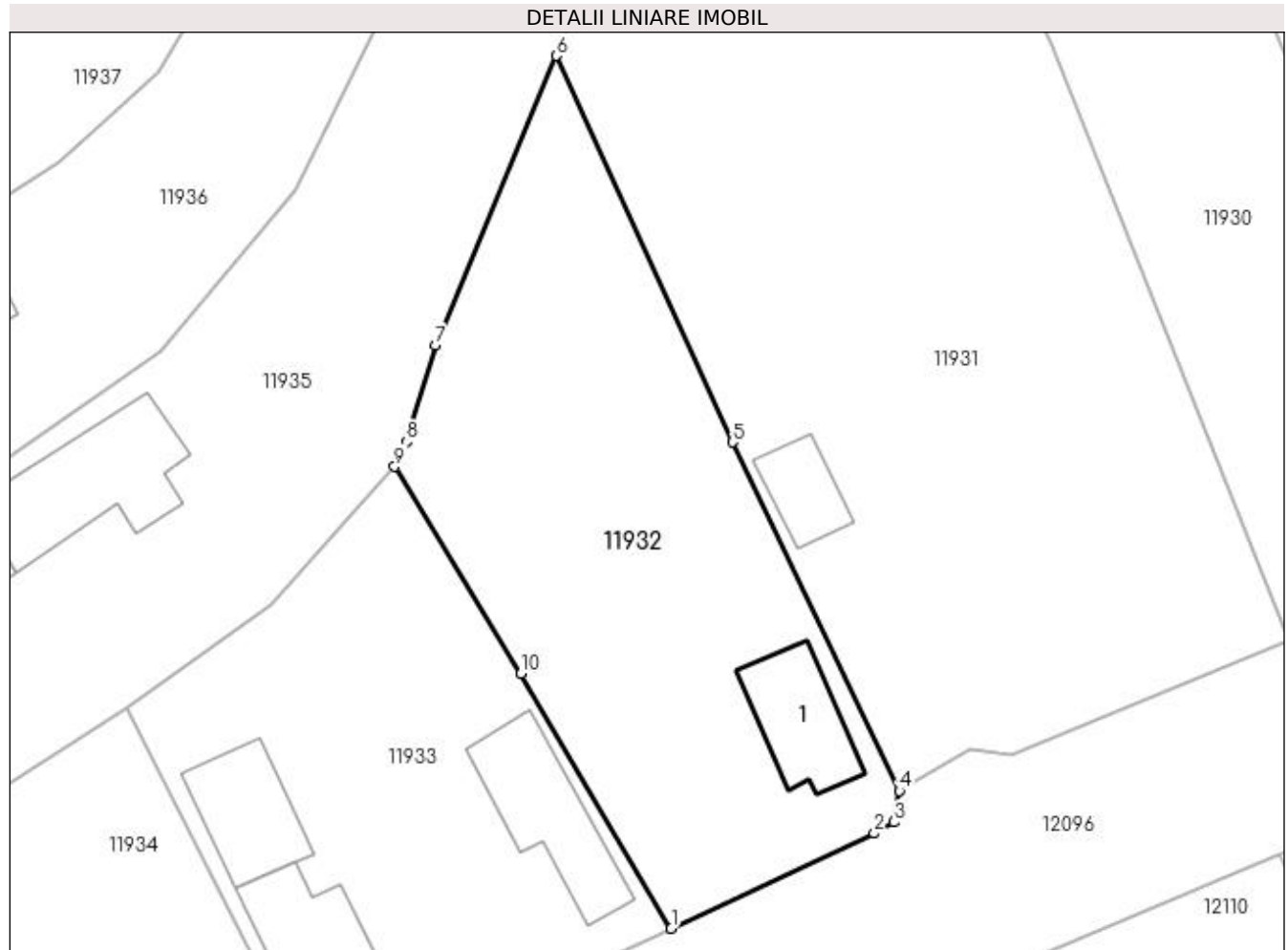
Inscrieri privind dezmembramintele dreptului de proprietate, drepturi reale de garanție și sarcini	Referințe
NU SUNT	

## Anexa Nr. 1 La Partea I

## Teren

Nr cadastral	Suprafața (mp)*	Observații / Referințe
	Din acte: 1.000 Masurata: 991	

\* Suprafața este determinată în planul de proiecție Stereo 70.



## Date referitoare la teren

Crt	Categorie folosință	Intra vilan	Suprafața (mp)	Tarla	Parcelă	Nr. topo	Observații / Referințe
1	curți constructii	DA	991	104	10	-	

## Date referitoare la construcții

Crt	Număr	Destinație construcție	Supraf. (mp)	Situație juridică	Observații / Referințe
A1.1		construcții de locuințe	53	Cu acte	Nr. niveluri:2; S. construita la sol:53 mp; S. construita desfasurata:66 mp; C1 - LOCUINTA - Parter+Beci

## Lungime Segmente

1) Valorile lungimilor segmentelor sunt obținute din proiecție în plan.

Punct început	X / Y	Punct sfârșit	X / Y	Lungime segment (** (m)
1	355.725,464 289.769,171	2	355.739,623 289.775,803	15.635
2	355.739,623 289.775,803	3	355.740,995 289.776,591	1.582
3	355.740,995 289.776,591	4	355.741,366 289.778,773	2.213

Punct început	X / Y	Punct sfârșit	X / Y	Lungime segment (** (m)
4	355.741,366 289.778,773	5	355.729,729 289.803,067	26.937
5	355.729,729 289.803,067	6	355.717,449 289.829,994	29.595
6	355.717,449 289.829,994	7	355.709,05 289.809,815	21.857
7	355.709,05 289.809,815	8	355.707,022 289.803,073	7.04
8	355.707,022 289.803,073	9	355.706,183 289.801,36	1.907
9	355.706,183 289.801,36	10	355.714,982 289.786,936	16.896
10	355.714,982 289.786,936	1	355.725,464 289.769,171	20.627

\*\* Lungimile segmentelor sunt determinate în planul de proiecție Stereo 70 și sunt rotunjite la 1 milimetru.

\*\*\* Distanța dintre puncte este formată din segmente cumulate ce sunt mai mici decât valoarea 1 milimetru.



**DATE DESPRE IMOBILUL NR. 11933**

Oficiul de Cadastru și Publicitate Imobiliară DOLJ  
Biroul de Cadastru și Publicitate Imobiliară Craiova

**A. Partea I. Descrierea imobilului**

TEREN Intravilan

Adresa: Loc. Motatei, Str Popa Marinescu, Nr. 22, Jud. Dolj, T104, P11

Nr. Crt	Nr cadastral Nr. topografic	Suprafața* (mp)	Observații / Referințe
A1		Din acte: 600 Masurata: 848	Sector cadastral:16 Teren imprejmuit;

**Construcții**

Crt	Nr cadastral Nr. topografic	Adresa	Observații / Referințe
A1.1		Loc. Motatei, Str Popa Marinescu, Jud. Dolj	Nr. niveluri:2; S. construita la sol:63 mp; S. construita desfasurata:76 mp; C1 - LOCUINTA -Parter+Beci
A1.2		Loc. Motatei, Str Popa Marinescu, Jud. Dolj	Nr. niveluri:1; S. construita la sol:53 mp; S. construita desfasurata:53 mp; C2 - ANEXA
A1.3		Loc. Motatei, Str Popa Marinescu, Jud. Dolj	Nr. niveluri:1; S. construita la sol:69 mp; S. construita desfasurata:69 mp; C3 - ANEXA

**B. Partea II. Proprietari și acte**

Inscrieri privitoare la dreptul de proprietate și alte drepturi reale		Referințe
/		
Act Administrativ nr. TDP 2796-48113, din 21/11/1996 emis de CJSIPT DOLJ;		
B1	Intabulare, drept de PROPRIETATE, dobandit prin Conventie, cota actuala 1/1, cota initiala 1/1 1) MAZILU MAROCHINA, LIPSĂ CNP	A1
Act Normativ nr. Legea 7, din 13/03/1996 emis de PARLAMENTUL ROMANIEI ((ART 12 ALIN 14 SI ART 37 ALIN 2));		
B2	Intabulare, drept de PROPRIETATE, dobandit prin Lege, cota actuala 1/1, cota initiala 1/1 1) MAZILU MAROCHINA, LIPSĂ CNP	A1.1, A1.2, A1.3

**C. Partea III. SARCINI .**

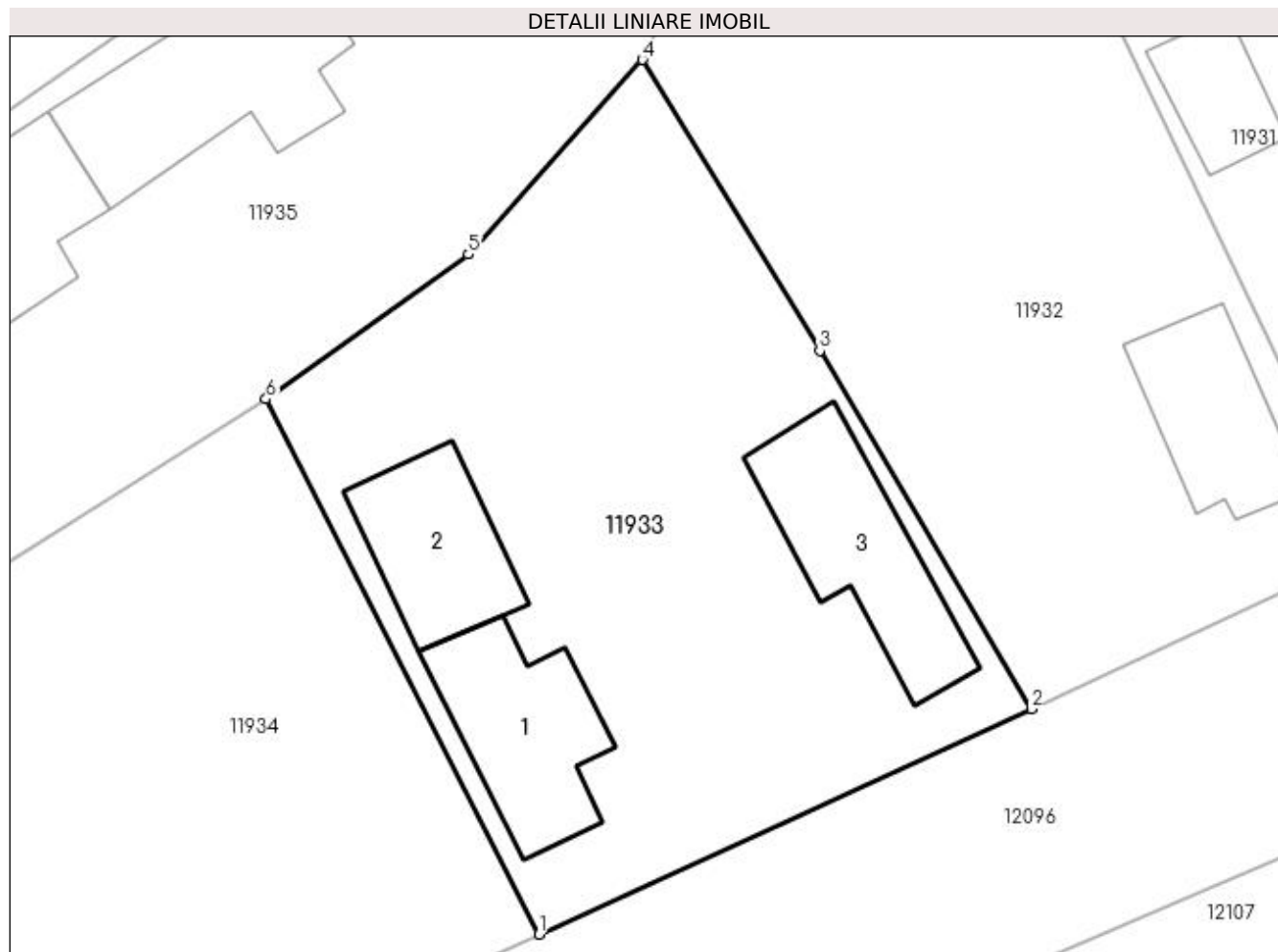
Inscrieri privind dezmembramintele dreptului de proprietate, drepturi reale de garanție și sarcini	Referințe
NU SUNT	

## Anexa Nr. 1 La Partea I

## Teren

Nr cadastral	Suprafața (mp)*	Observații / Referințe
	Din acte: 600 Masurata: 848	

\* Suprafața este determinată în planul de proiecție Stereo 70.



## Date referitoare la teren

Crt	Categorie folosință	Intra vilan	Suprafața (mp)	Tarla	Parcelă	Nr. topo	Observații / Referințe
1	curți construcții	DA	848	104	11	-	

## Date referitoare la construcții

Crt	Număr	Destinație construcție	Supraf. (mp)	Situație juridică	Observații / Referințe
A1.1		construcții de locuințe	63	Cu acte	Nr. niveluri:2; S. construita la sol:63 mp; S. construita desfasurata:76 mp; C1 - LOCUINTA - Parter+Beci
A1.2		construcții anexa	53	Cu acte	Nr. niveluri:1; S. construita la sol:53 mp; S. construita desfasurata:53 mp; C2 - ANEXA
A1.3		construcții anexa	69	Cu acte	Nr. niveluri:1; S. construita la sol:69 mp; S. construita desfasurata:69 mp; C3 - ANEXA

## Lungime Segmente

1) Valorile lungimilor segmentelor sunt obținute din proiecție în plan.

Punct început	X / Y	Punct sfârșit	X / Y	Lungime segment (** (m)
1	355.701,043 289.757,989	2	355.725,464 289.769,171	26.859

Punct început	X / Y	Punct sfârșit	X / Y	Lungime segment (** (m)
2	355.725,464 289.769,171	3	355.714,982 289.786,936	20.627
3	355.714,982 289.786,936	4	355.706,183 289.801,36	16.896
4	355.706,183 289.801,36	5	355.697,55 289.791,705	12.952
5	355.697,55 289.791,705	6	355.687,512 289.784,537	12.335
6	355.687,512 289.784,537	1	355.701,043 289.757,989	29.797

\*\* Lungimile segmentelor sunt determinate în planul de proiecție Stereo 70 și sunt rotunjite la 1 milimetru.

\*\*\* Distanța dintre puncte este formată din segmente cumulate ce sunt mai mici decât valoarea 1 milimetru.





**DATE DESPRE IMOBILUL NR. 11934**

Oficiul de Cadastru și Publicitate Imobiliară DOLJ  
Biroul de Cadastru și Publicitate Imobiliară Craiova

**A. Partea I. Descrierea imobilului**

TEREN Intravilan

Adresa: Loc. Motatei, Al Crinului, Nr. 17, Jud. Dolj, T104, P12

Nr. Crt	Nr cadastral Nr. topografic	Suprafața* (mp)	Observații / Referințe
A1		Din acte: 700 Masurata: 768	Sector cadastral:16 Teren imprejmuit;

**B. Partea II. Proprietari și acte**

Inscrieri privitoare la dreptul de proprietate și alte drepturi reale		Referințe
/		
Act Administrativ nr. TDP 1951-9574, din 03/04/1996 emis de CJSIPT DOLJ;		
B1	Intabulare, drept de PROPRIETATE, dobandit prin Conventie, cota actuala 1/1, cota initiala 1/1 1) <b>FILIP ANA</b> , LIPSĂ CNP	A1

**C. Partea III. SARCINI .**

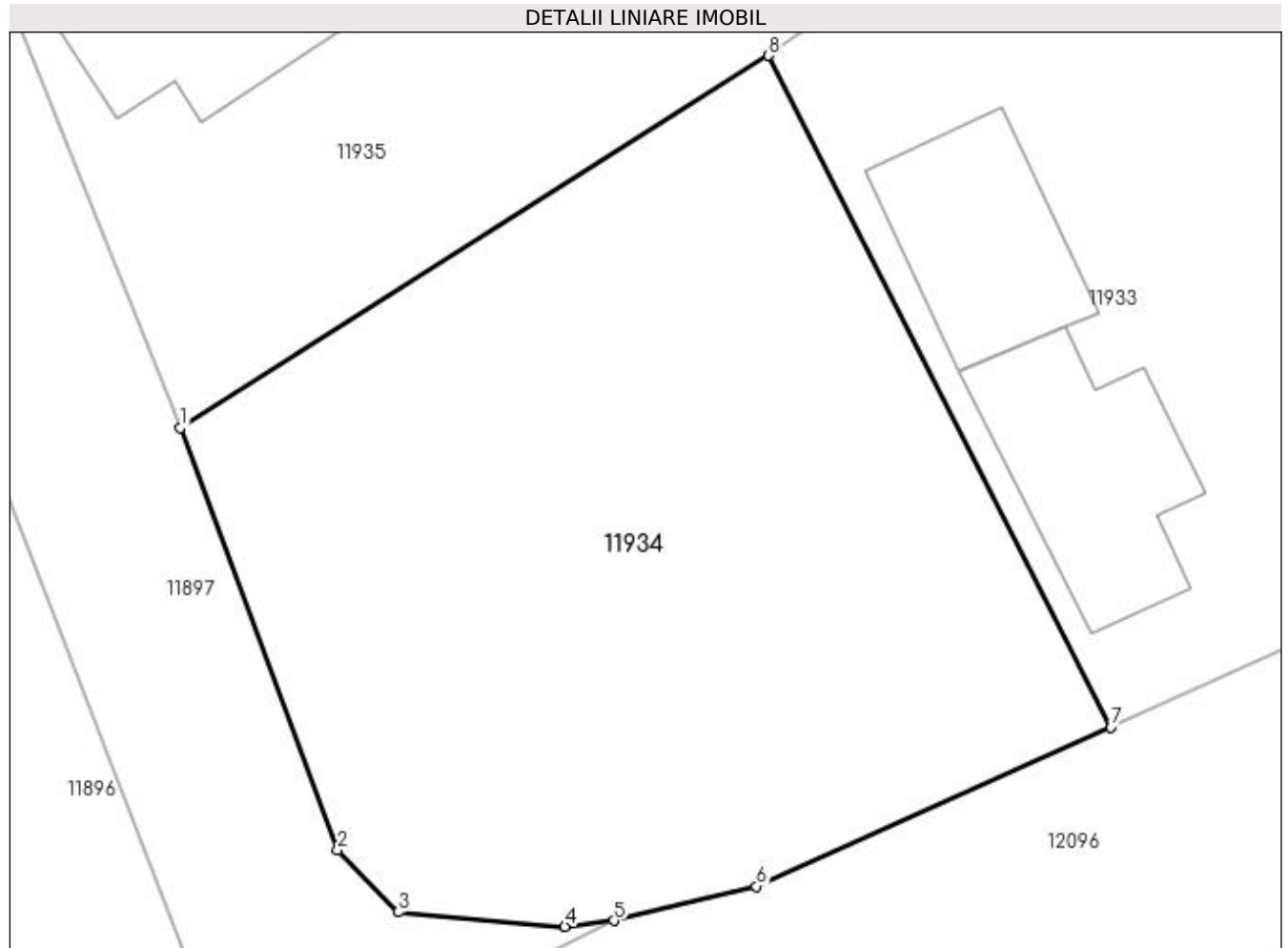
Inscrieri privind dezmembramintele dreptului de proprietate, drepturi reale de garanție și sarcini	Referințe
NU SUNT	

## Anexa Nr. 1 La Partea I

## Teren

Nr cadastral	Suprafața (mp)*	Observații / Referințe
	Din acte: 700 Masurata: 768	

\* Suprafața este determinată în planul de proiecție Stereo 70.



## Date referitoare la teren

Crt	Categorie folosință	Intra vilan	Suprafața (mp)	Tarla	Parcelă	Nr. topo	Observații / Referințe
1	arabil	DA	768	104	12	-	

## Lungime Segmente

1) Valorile lungimilor segmentelor sunt obținute din proiecție în plan.

Punct început	X / Y	Punct sfârșit	X / Y	Lungime segment (** (m)
1	355.664,232 289.769,823	2	355.670,454 289.753,123	17.821
2	355.670,454 289.753,123	3	355.672,851 289.750,681	3.422
3	355.672,851 289.750,681	4	355.679,453 289.750,107	6.627
4	355.679,453 289.750,107	5	355.681,389 289.750,339	1.95
5	355.681,389 289.750,339	6	355.687,022 289.751,703	5.796

Punct început	X / Y	Punct sfârșit	X / Y	Lungime segment (** (m)
6	355.687,022 289.751,703	7	355.701,043 289.757,989	15.366
7	355.701,043 289.757,989	8	355.687,512 289.784,537	29.797
8	355.687,512 289.784,537	1	355.664,232 289.769,823	27.54

\*\* Lungimile segmentelor sunt determinate în planul de proiecție Stereo 70 și sunt rotunjite la 1 milimetru.

\*\*\* Distanța dintre puncte este formată din segmente cumulate ce sunt mai mici decât valoarea 1 milimetru.



**DATE DESPRE IMOBILUL NR. 11935**

Oficiul de Cadastru și Publicitate Imobiliară DOLJ  
Biroul de Cadastru și Publicitate Imobiliară Craiova

**A. Partea I. Descrierea imobilului**

TEREN Intravilan

Adresa: Loc. Motatei, Al Crinului, Nr. 15, Jud. Dolj, T104, P13,36

Nr. Crt	Nr cadastral Nr. topografic	Suprafața* (mp)	Observații / Referințe
A1		Din acte: 1.400 Masurata: 2.514	Sector cadastral:16 Teren neimpregmuit;

**Construcții**

Crt	Nr cadastral Nr. topografic	Adresa	Observații / Referințe
A1.1		Loc. Motatei, Al Crinului, Jud. Dolj	Nr. niveluri:2; S. construita la sol:154 mp; S. construita desfasurata:171 mp; C1 - LOCUINTA -Parter+Beci
A1.2		Loc. Motatei, Al Crinului, Jud. Dolj	Nr. niveluri:1; S. construita la sol:90 mp; S. construita desfasurata:90 mp; C2 - LOCUINTA -Parter

**B. Partea II. Proprietari și acte**

Inscrieri privitoare la dreptul de proprietate și alte drepturi reale		Referințe
/		
Act Notarial nr. CM 148, din 17/07/2013 emis de NP STOENESCU FLOREA (TDP 2828-44901/19-11-1996);		
B1	Intabulare, drept de PROPRIETATE, dobandit prin Succesiune, cota actuala 1400/2514, cota initiala 1400/2514 1) MILITARU FLOAREA	A1
B2	Intabulare, drept de PROPRIETATE, dobandit prin Succesiune, cota actuala 1/1, cota initiala 1/1 1) MILITARU FLOAREA	A1.1
Act Administrativ nr. ADV 7185, din 21/10/2022 emis de PRIMARIA MOTATEI (LEGEA 7 / 13-03-1996 (ART13; ALIN1;ALIN2));		
B3	Inscrierea posesiei, drept de PROPRIETATE, dobandit prin Constituire, cota actuala 1114/2514, cota initiala 1114/2514 1) MILITARU FLOAREA	A1
Act Normativ nr. Legea 7, din 13/03/1996 emis de PARLAMENTUL ROMANIEI ((ART 12 ALIN 14 SI ART 37 ALIN 2));		
B4	Intabulare, drept de PROPRIETATE, dobandit prin Lege, cota actuala 1/1, cota initiala 1/1 1) MILITARU FLOAREA	A1.2

**C. Partea III. SARCINI .**

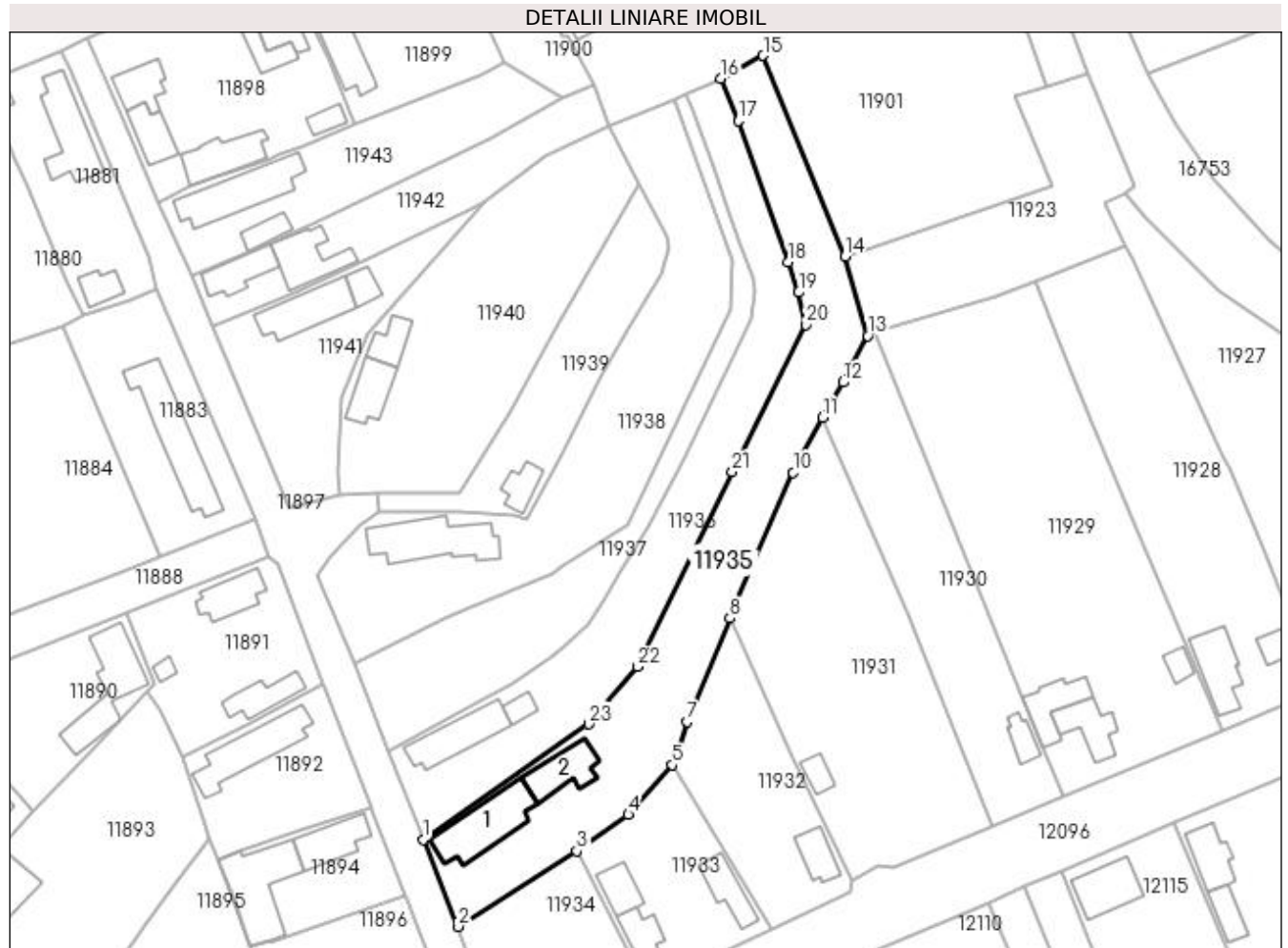
Inscrieri privind dezmembramintele dreptului de proprietate, drepturi reale de garanție și sarcini	Referințe
NU SUNT	

## Anexa Nr. 1 La Partea I

## Teren

Nr cadastral	Suprafața (mp)*	Observații / Referințe
	Din acte: 1.400 Masurata: 2.514	

\* Suprafața este determinată în planul de proiecție Stereo 70.



## Date referitoare la teren

Crt	Categorie folosință	Intravilan	Suprafața (mp)	Tarla	Parcelă	Nr. topo	Observații / Referințe
1	curți construcții	DA	1.000	104	13	-	
2	arabil	DA	1.514	104	36	-	

## Date referitoare la construcții

Crt	Număr	Destinație construcție	Supraf. (mp)	Situație juridică	Observații / Referințe
A1.1		construcții de locuințe	154	Cu acte	Nr. niveluri:2; S. construita la sol:154 mp; S. construita desfasurata:171 mp; C1 - LOCUINTA -Parter+Beci
A1.2		construcții de locuințe	90	Cu acte	Nr. niveluri:1; S. construita la sol:90 mp; S. construita desfasurata:90 mp; C2 - LOCUINTA -Parter

## Lungime Segmente

1) Valorile lungimilor segmentelor sunt obținute din proiecție în plan.

Punct început	X / Y	Punct sfârșit	X / Y	Lungime segment (** (m)
1	355.657,453 289.786,819	2	355.664,232 289.769,823	18.298

Punct început	X / Y	Punct sfârșit	X / Y	Lungime segment (** (m)
2	355.664,232 289.769,823	3	355.687,512 289.784,537	27.54

Punct început	X / Y	Punct sfârșit	X / Y	Lungime segment (** (m)
3	355.687,512 289.784,537	4	355.697,55 289.791,705	12.335
5	355.706,183 289.801,36	6	355.707,022 289.803,073	1.907
7	355.709,05 289.809,815	8	355.717,449 289.829,994	21.857
9	355.718,767 289.833,161	10	355.729,741 289.858,492	27.606
11	355.735,534 289.869,216	12	355.739,468 289.876,079	7.911
13	355.744,325 289.885,179	14	355.739,838 289.900,663	16.121
15	355.723,909 289.939,875	16	355.715,537 289.935,458	9.466
17	355.719,112 289.927,133	18	355.728,794 289.899,576	29.208
19	355.730,818 289.893,636	20	355.732,166 289.887,353	6.426
21	355.717,851 289.858,628	22	355.699,305 289.820,585	42.323
23	355.689,812 289.809,34	1	355.657,453 289.786,819	39.425

Punct început	X / Y	Punct sfârșit	X / Y	Lungime segment (** (m)
4	355.697,55 289.791,705	5	355.706,183 289.801,36	12.952
6	355.707,022 289.803,073	7	355.709,05 289.809,815	7.04
8	355.717,449 289.829,994	9	355.718,767 289.833,161	3.43
10	355.729,741 289.858,492	11	355.735,534 289.869,216	12.189
12	355.739,468 289.876,079	13	355.744,325 289.885,179	10.315
14	355.739,838 289.900,663	15	355.723,909 289.939,875	42.324
16	355.715,537 289.935,458	17	355.719,112 289.927,133	9.06
18	355.728,794 289.899,576	19	355.730,818 289.893,636	6.275
20	355.732,166 289.887,353	21	355.717,851 289.858,628	32.094
22	355.699,305 289.820,585	23	355.689,812 289.809,34	14.716

\*\* Lungimile segmentelor sunt determinate în planul de proiecție Stereo 70 și sunt rotunjite la 1 milimetru.

\*\*\* Distanța dintre puncte este formată din segmente cumulate ce sunt mai mici decât valoarea 1 milimetru.





**DATE DESPRE IMOBILUL NR. 11936**

Oficiul de Cadastru și Publicitate Imobiliară DOLJ  
Biroul de Cadastru și Publicitate Imobiliară Craiova

**A. Partea I. Descrierea imobilului**

TEREN Intravilan

Adresa: Loc. Motatei, Al Crinului, Nr. 13, Jud. Dolj, T104, P14,37

Nr. Crt	Nr cadastral Nr. topografic	Suprafața* (mp)	Observații / Referințe
A1		Din acte: 1.900 Masurata: 1.902	Sector cadastral:16 Teren neimpregmuit;

**Construcții**

Crt	Nr cadastral Nr. topografic	Adresa	Observații / Referințe
A1.1		Loc. Motatei, Al Crinului, Jud. Dolj	Nr. niveluri:2; S. construita la sol:121 mp; S. construita desfasurata:134 mp; C1 - LOCUINTA -Parter+Beci
A1.2		Loc. Motatei, Al Crinului, Jud. Dolj	Nr. niveluri:1; S. construita la sol:24 mp; S. construita desfasurata:24 mp; C2 - ANEXA

**B. Partea II. Proprietari și acte**

Inscrieri privitoare la dreptul de proprietate și alte drepturi reale		Referințe
/		
Act Administrativ nr. TDP 2823-44901, din 19/11/1996 emis de CJSIPT DOLJ;		
B1	Intabulare, drept de PROPRIETATE, dobandit prin Conventie, cota actuala 1/1, cota initiala 1/1 1) ICU ALEXANDRA, LIPSĂ CNP 2) GEAMĂNU ELISABETA, LIPSĂ CNP	A1
Act Normativ nr. Legea 7, din 13/03/1996 emis de PARLAMENTUL ROMANIEI ((ART 12 ALIN 14 SI ART 37 ALIN 2));		
B2	Intabulare, drept de PROPRIETATE, dobandit prin Lege, cota actuala 1/1, cota initiala 1/1 1) ICU ALEXANDRA, LIPSĂ CNP 2) GEAMĂNU ELISABETA, LIPSĂ CNP	A1.1, A1.2

**C. Partea III. SARCINI .**

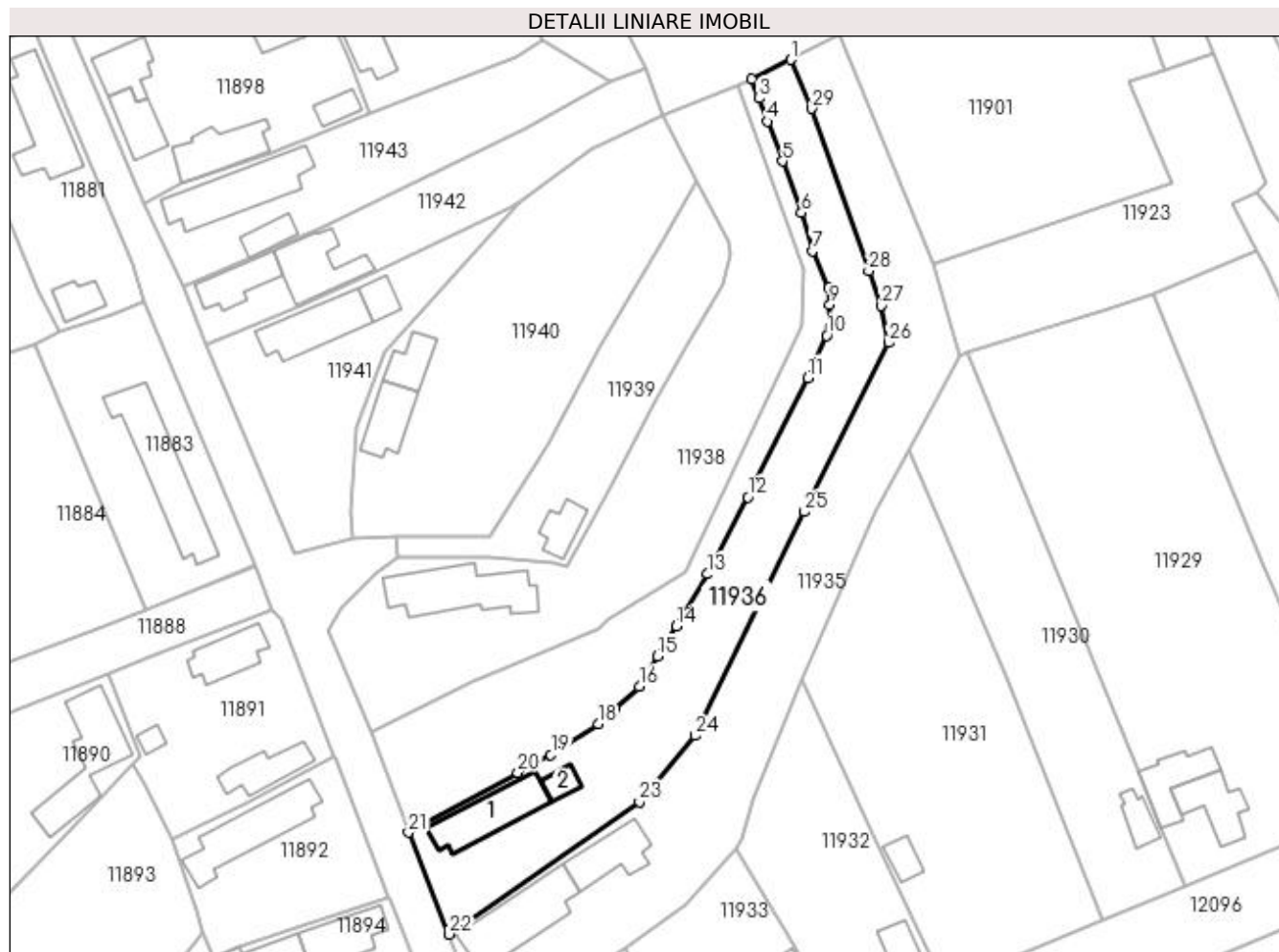
Inscrieri privind dezmembramintele dreptului de proprietate, drepturi reale de garanție și sarcini	Referințe
NU SUNT	

## Anexa Nr. 1 La Partea I

## Teren

Nr cadastral	Suprafața (mp)*	Observații / Referințe
	Din acte: 1.900 Masurata: 1.902	

\* Suprafața este determinată în planul de proiecție Stereo 70.



## Date referitoare la teren

Crt	Categorie folosință	Intra vilan	Suprafața (mp)	Tarla	Parcelă	Nr. topo	Observații / Referințe
1	curți construcții	DA	1.000	104	14	-	
2	arabil	DA	902	104	37	-	

## Date referitoare la construcții

Crt	Număr	Destinație construcție	Supraf. (mp)	Situație juridică	Observații / Referințe
A1.1		construcții de locuințe	121	Cu acte	Nr. niveluri:2; S. construita la sol:121 mp; S. construita desfasurata:134 mp; C1 - LOCUINTA -Parter+Beci
A1.2		construcții anexa	24	Cu acte	Nr. niveluri:1; S. construita la sol:24 mp; S. construita desfasurata:24 mp; C2 - ANEXA

## Lungime Segmente

1) Valorile lungimilor segmentelor sunt obținute din proiecție în plan.

Punct început	X / Y	Punct sfârșit	X / Y	Lungime segment (** (m)
1	355.715,537 289.935,458	2	355.708,774 289.932,225	7.496

Punct început	X / Y	Punct sfârșit	X / Y	Lungime segment (** (m)
2	355.708,774 289.932,225	3	355.710,152 289.928,884	3.614

Punct început	X / Y	Punct sfârșit	X / Y	Lungime segment (** (m)
3	355.710,152 289.928,884	4	355.711,585 289.924,968	4.17
5	355.714,13 289.918,221	6	355.717,334 289.909,453	9.335
7	355.719,191 289.902,96	8	355.721,955 289.896,661	6.879
9	355.722,188 289.893,818	10	355.721,586 289.888,596	5.257
11	355.718,404 289.881,416	12	355.708,206 289.861,135	22.701
13	355.701,384 289.848,05	14	355.696,092 289.839,158	10.348
15	355.692,875 289.834,055	16	355.689,774 289.828,933	5.988
17	355.685,461 289.824,939	18	355.682,756 289.822,61	3.569
19	355.674,734 289.817,359	20	355.669,096 289.814,302	6.413
21	355.650,552 289.804,12	22	355.657,453 289.786,819	18.627
23	355.689,812 289.809,34	24	355.699,305 289.820,585	14.716
25	355.717,851 289.858,628	26	355.732,166 289.887,353	32.094
27	355.730,818 289.893,636	28	355.728,794 289.899,576	6.275
29	355.719,112 289.927,133	1	355.715,537 289.935,458	9.06

Punct început	X / Y	Punct sfârșit	X / Y	Lungime segment (** (m)
4	355.711,585 289.924,968	5	355.714,13 289.918,221	7.211
6	355.717,334 289.909,453	7	355.719,191 289.902,96	6.753
8	355.721,955 289.896,661	9	355.722,188 289.893,818	2.853
10	355.721,586 289.888,596	11	355.718,404 289.881,416	7.854
12	355.708,206 289.861,135	13	355.701,384 289.848,05	14.757
14	355.696,092 289.839,158	15	355.692,875 289.834,055	6.032
16	355.689,774 289.828,933	17	355.685,461 289.824,939	5.878
18	355.682,756 289.822,61	19	355.674,734 289.817,359	9.588
20	355.669,096 289.814,302	21	355.650,552 289.804,12	21.155
22	355.657,453 289.786,819	23	355.689,812 289.809,34	39.425
24	355.699,305 289.820,585	25	355.717,851 289.858,628	42.323
26	355.732,166 289.887,353	27	355.730,818 289.893,636	6.426
28	355.728,794 289.899,576	29	355.719,112 289.927,133	29.208

\*\* Lungimile segmentelor sunt determinate în planul de proiecție Stereo 70 și sunt rotunjite la 1 milimetru.

\*\*\* Distanța dintre puncte este formată din segmente cumulate ce sunt mai mici decât valoarea 1 milimetru.



**DATE DESPRE IMOBILUL NR. 11937**

Oficiul de Cadastru și Publicitate Imobiliară DOLJ  
Biroul de Cadastru și Publicitate Imobiliară Craiova

**A. Partea I. Descrierea imobilului**

TEREN Intravilan

Adresa: Loc. Motatei, Al Crinului, Nr. 13, Jud. Dolj, T104, P15

Nr. Crt	Nr cadastral Nr. topografic	Suprafața* (mp)	Observații / Referințe
A1	36478	Din acte: 1.200 Masurata: 1.202	Sector cadastral:16 Teren neimprejmuit;

**B. Partea II. Proprietari și acte**

Inscrieri privitoare la dreptul de proprietate și alte drepturi reale	Referințe
<b>233914 / 12/11/2020</b>	
Act Notarial nr. contract de vanzare aut nr 2532, din 11/11/2020 emis de Budiana Ionut Razvan;	
B1	A1
Intabulare, drept de PROPRIETATE, dobandit prin Conventie, cota actuala 1/1, cota initiala 1/1 1) SURDU IONUT-CIPRIAN	

**C. Partea III. SARCINI .**

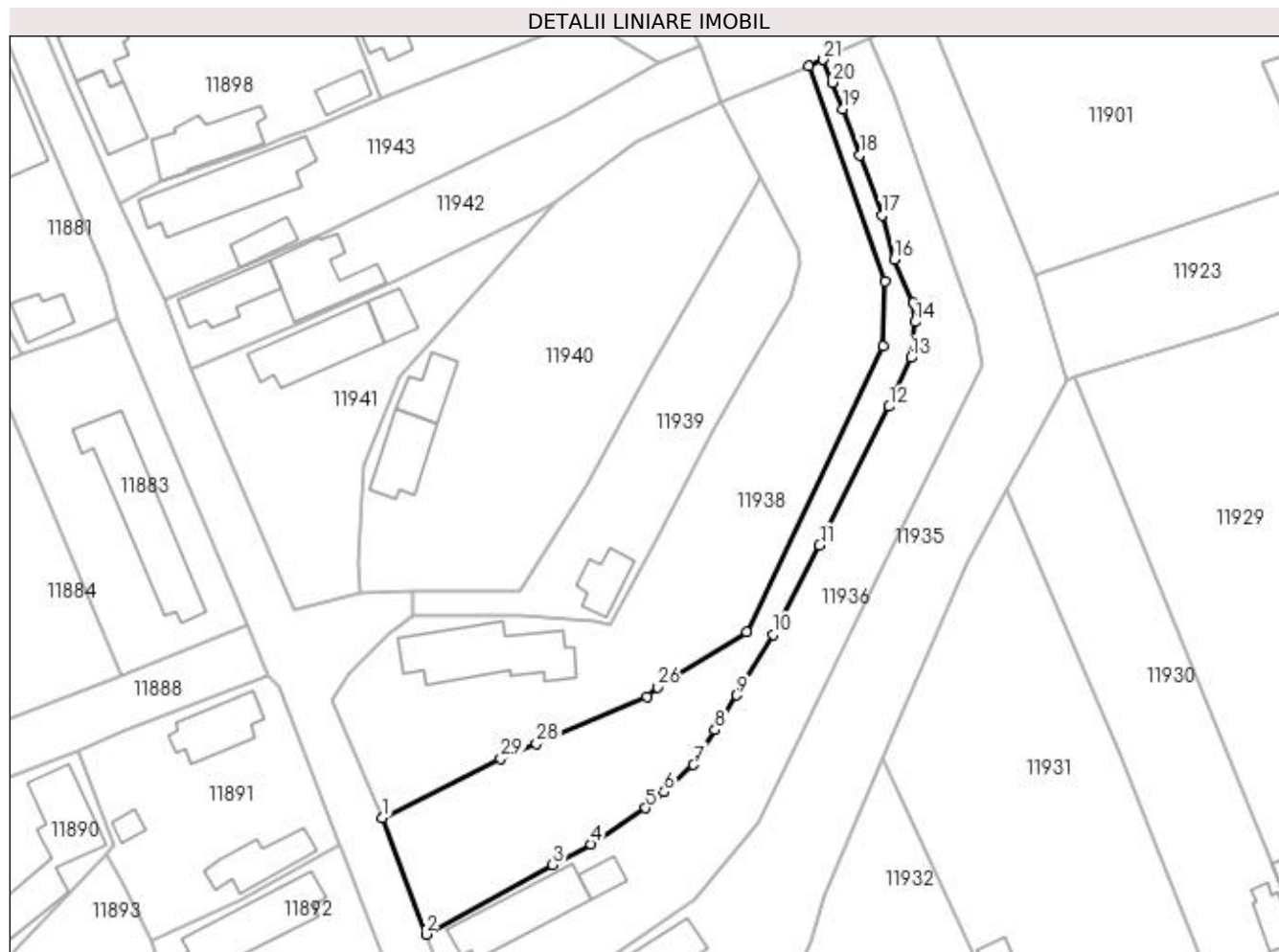
Inscrieri privind dezmembramintele dreptului de proprietate, drepturi reale de garanție și sarcini	Referințe
NU SUNT	

## Anexa Nr. 1 La Partea I

## Teren

Nr cadastral	Suprafața (mp)*	Observații / Referințe
36478	Din acte: 1.200 Masurata: 1.202	

\* Suprafața este determinată în planul de proiecție Stereo 70.



## Date referitoare la teren

Crt	Categorie folosință	Intravilan	Suprafața (mp)	Tarla	Parcelă	Nr. topo	Observații / Referințe
1	curți constructii	DA	465	104	15	-	
2	arabil	DA	737	104	15	-	

## Lungime Segmente

1) Valorile lungimilor segmentelor sunt obținute din proiecție în plan.

Punct început	X / Y	Punct sfârșit	X / Y	Lungime segment (** (m)
1	355.644,162 289.821,207	2	355.650,552 289.804,12	18.243
3	355.669,096 289.814,302	4	355.674,734 289.817,359	6.413
5	355.682,756 289.822,61	6	355.685,461 289.824,939	3.569
7	355.689,774 289.828,933	8	355.692,875 289.834,055	5.988

Punct început	X / Y	Punct sfârșit	X / Y	Lungime segment (** (m)
2	355.650,552 289.804,12	3	355.669,096 289.814,302	21.155
4	355.674,734 289.817,359	5	355.682,756 289.822,61	9.588
6	355.685,461 289.824,939	7	355.689,774 289.828,933	5.878
8	355.692,875 289.834,055	9	355.696,092 289.839,158	6.032

Punct început	X / Y	Punct sfârșit	X / Y	Lungime segment (** (m)
9	355.696,092 289.839,158	10	355.701,384 289.848,05	10.348
11	355.708,206 289.861,135	12	355.718,404 289.881,416	22.701
13	355.721,586 289.888,596	14	355.722,188 289.893,818	5.257
15	355.721,955 289.896,661	16	355.719,191 289.902,96	6.879
17	355.717,334 289.909,453	18	355.714,13 289.918,221	9.335
19	355.711,585 289.924,968	20	355.710,152 289.928,884	4.17
21	355.708,774 289.932,225	22	355.706,615 289.931,251	2.369
23	355.717,862 289.899,732	24	355.717,495 289.890,222	9.517
25	355.697,53 289.848,404	26	355.684,481 289.840,31	15.355
27	355.682,906 289.838,858	28	355.666,77 289.832,067	17.507
29	355.661,532 289.829,862	1	355.644,162 289.821,207	19.407

Punct început	X / Y	Punct sfârșit	X / Y	Lungime segment (** (m)
10	355.701,384 289.848,05	11	355.708,206 289.861,135	14.757
12	355.718,404 289.881,416	13	355.721,586 289.888,596	7.854
14	355.722,188 289.893,818	15	355.721,955 289.896,661	2.853
16	355.719,191 289.902,96	17	355.717,334 289.909,453	6.753
18	355.714,13 289.918,221	19	355.711,585 289.924,968	7.211
20	355.710,152 289.928,884	21	355.708,774 289.932,225	3.614
22	355.706,615 289.931,251	23	355.717,862 289.899,732	33.466
24	355.717,495 289.890,222	25	355.697,53 289.848,404	46.339
26	355.684,481 289.840,31	27	355.682,906 289.838,858	2.142
28	355.666,77 289.832,067	29	355.661,532 289.829,862	5.683

\*\* Lungimile segmentelor sunt determinate în planul de proiecție Stereo 70 și sunt rotunjite la 1 milimetru.

\*\*\* Distanța dintre puncte este formată din segmente cumulate ce sunt mai mici decât valoarea 1 milimetru.





**DATE DESPRE IMOBILUL NR. 11938**

Oficiul de Cadastru și Publicitate Imobiliară DOLJ  
Biroul de Cadastru și Publicitate Imobiliară Craiova

**A. Partea I. Descrierea imobilului**

TEREN Intravilan

Adresa: Loc. Motatei, Al Crinului, Nr. 11, Jud. Dolj, T104, P16,39

Nr. Crt	Nr cadastral Nr. topografic	Suprafața* (mp)	Observații / Referințe
A1		Din acte: 1.400 Masurata: 2.254	Sector cadastral:16 Teren neimprejmuit;

**Construcții**

Crt	Nr cadastral Nr. topografic	Adresa	Observații / Referințe
A1.1		Loc. Motatei, Al Crinului, Jud. Dolj	Nr. niveluri:2; S. construita la sol:167 mp; S. construita desfasurata:188 mp; C1 - LOCUINTA -Parter+Beci

**B. Partea II. Proprietari și acte**

Inscrieri privitoare la dreptul de proprietate și alte drepturi reale		Referințe
/		
Act Notarial nr. CM 238, din 16/09/2020 emis de NP STOENESCU FLOREA (TDP 1942-9574/01-04-1996);		
B1	Intabulare, drept de PROPRIETATE, dobandit prin Succesiune, cota actuala 600/2254, cota initiala 600/2254 1) <b>NICOLAE ANA</b> 2) <b>NICOLAE DUMITRU</b>	A1
Act Administrativ nr. TDP NR 1942-9574, din 01/04/1996 emis de CJSIPT DOLJ;		
B2	Intabulare, drept de PROPRIETATE, dobandit prin Reconstituire, cota actuala 600/2254, cota initiala 600/2254 1) <b>NICOLAE MARIAN, LIPSĂ CNP</b>	A1
Act Administrativ nr. ADV 7186, din 21/10/2022 emis de PRIMARIA MOTATEI (LEGEA 7/13-03-1996 -(ART 13; ALIN1; ALIN2));		
B3	Intabulare, drept de PROPRIETATE, dobandit prin Constituire, cota actuala 1054/2254, cota initiala 1054/2254 1) <b>NICOLAE ANA</b> 2) <b>NICOLAE DUMITRU</b> 3) <b>NICOLAE MARIAN, LIPSĂ CNP</b>	A1
Act Notarial nr. CM 238, din 16/09/2020 emis de NP STOENESCU FLOREA (TDP 1942-9574/01-04-1996);		
B4	Intabulare, drept de PROPRIETATE, dobandit prin Succesiune, cota actuala 1/1, cota initiala 1/1 1) <b>NICOLAE ANA</b> 2) <b>NICOLAE DUMITRU</b>	A1.1

**C. Partea III. SARCINI .**

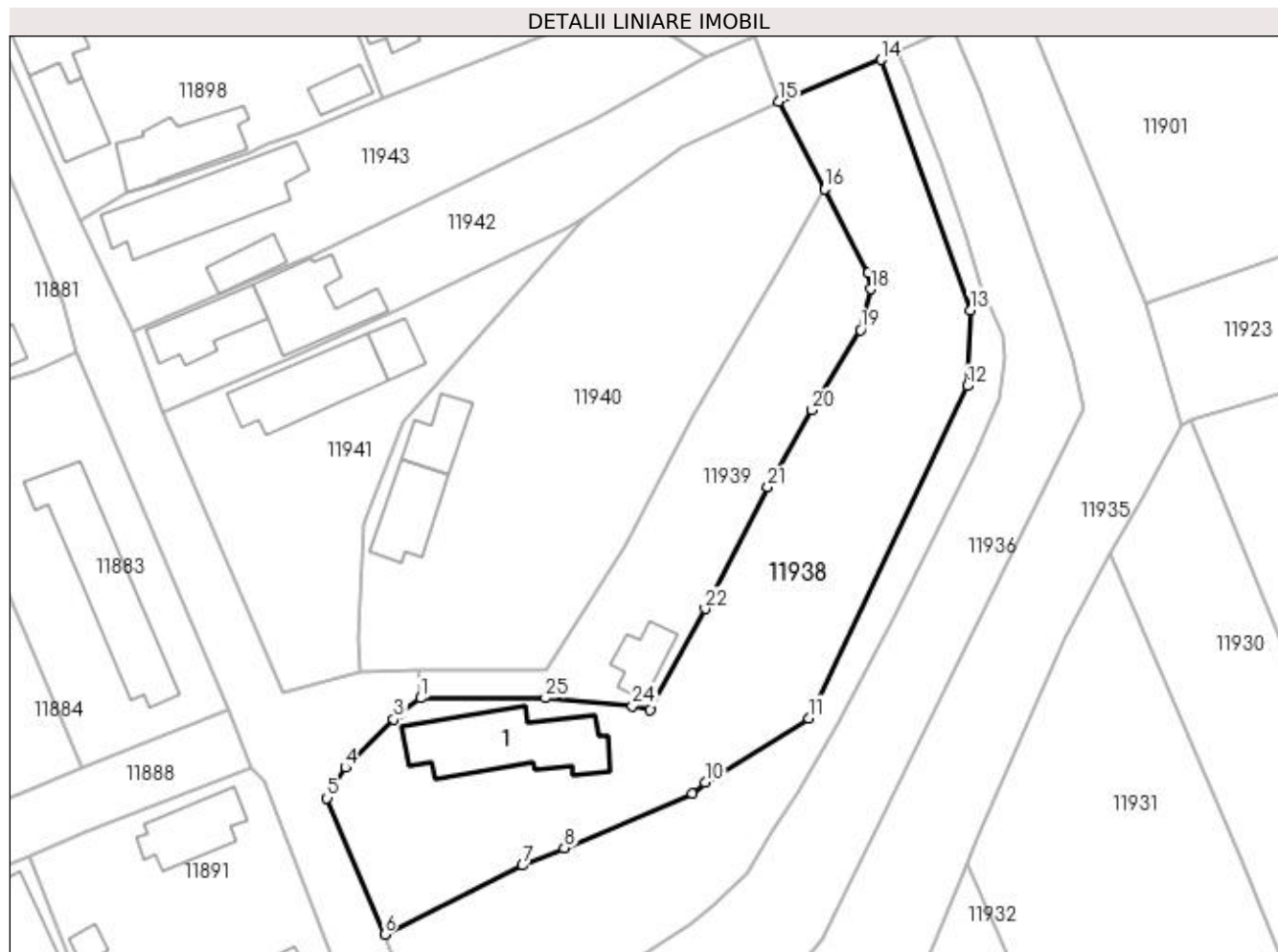
Inscrieri privind dezmembramintele dreptului de proprietate, drepturi reale de garanție și sarcini	Referințe
NU SUNT	

## Anexa Nr. 1 La Partea I

## Teren

Nr cadastral	Suprafața (mp)*	Observații / Referințe
	Din acte: 1.400 Masurata: 2.254	

\* Suprafața este determinată în planul de proiecție Stereo 70.



## Date referitoare la teren

Crt	Categorie folosință	Intra vilan	Suprafața (mp)	Tarla	Parcelă	Nr. topo	Observații / Referințe
1	curți constructii	DA	1.000	104	16	-	
2	arabil	DA	1.254	104	39	-	

## Date referitoare la construcții

Crt	Număr	Destinație construcție	Supraf. (mp)	Situație juridică	Observații / Referințe
A1.1		construcții de locuințe	167	Cu acte	Nr. niveluri:2; S. construita la sol:167 mp; S. construita desfasurata:188 mp; C1 - LOCUINTA -Parter+Beci

## Lungime Segmente

1) Valorile lungimilor segmentelor sunt obținute din proiecție în plan.

Punct început	X / Y	Punct sfârșit	X / Y	Lungime segment (** (m)
1	355.648,686 289.850,945	2	355.646,093 289.848,905	3.299
3	355.645,287 289.848,271	4	355.639,236 289.842,187	8.581

Punct început	X / Y	Punct sfârșit	X / Y	Lungime segment (** (m)
2	355.646,093 289.848,905	3	355.645,287 289.848,271	1.025
4	355.639,236 289.842,187	5	355.636,902 289.838,34	4.5

Punct început	X / Y	Punct sfârșit	X / Y	Lungime segment (** (m)
5	355.636,902 289.838,34	6	355.644,162 289.821,207	18.608
7	355.661,532 289.829,862	8	355.666,77 289.832,067	5.683
9	355.682,906 289.838,858	10	355.684,481 289.840,31	2.142
11	355.697,53 289.848,404	12	355.717,495 289.890,222	46.339
13	355.717,862 289.899,732	14	355.706,615 289.931,251	33.466
15	355.693,732 289.925,984	16	355.699,52 289.914,965	12.447
17	355.705,045 289.904,445	18	355.705,32 289.902,397	2.066
19	355.704,022 289.897,251	20	355.697,954 289.887,18	11.758
21	355.692,396 289.877,465	22	355.684,486 289.862,172	17.218
23	355.677,581 289.849,447	24	355.675,35 289.849,92	2.281
25	355.664,388 289.850,929	1	355.648,686 289.850,945	15.702

Punct început	X / Y	Punct sfârșit	X / Y	Lungime segment (** (m)
6	355.644,162 289.821,207	7	355.661,532 289.829,862	19.407
8	355.666,77 289.832,067	9	355.682,906 289.838,858	17.507
10	355.684,481 289.840,31	11	355.697,53 289.848,404	15.355
12	355.717,495 289.890,222	13	355.717,862 289.899,732	9.517
14	355.706,615 289.931,251	15	355.693,732 289.925,984	13.918
16	355.699,52 289.914,965	17	355.705,045 289.904,445	11.883
18	355.705,32 289.902,397	19	355.704,022 289.897,251	5.307
20	355.697,954 289.887,18	21	355.692,396 289.877,465	11.193
22	355.684,486 289.862,172	23	355.677,581 289.849,447	14.478
24	355.675,35 289.849,92	25	355.664,388 289.850,929	11.008

\*\* Lungimile segmentelor sunt determinate în planul de proiecție Stereo 70 și sunt rotunjite la 1 milimetru.

\*\*\* Distanța dintre puncte este formată din segmente cumulate ce sunt mai mici decât valoarea 1 milimetru.



**DATE DESPRE IMOBILUL NR. 11939**

Oficiul de Cadastru și Publicitate Imobiliară DOLJ  
Biroul de Cadastru și Publicitate Imobiliară Craiova

**A. Partea I. Descrierea imobilului**

TEREN Intravilan

Adresa: Loc. Motatei, Al Crinului, Nr. 9, Jud. Dolj, T104, P17

Nr. Crt	Nr cadastral Nr. topografic	Suprafața* (mp)	Observații / Referințe
A1	36430	Din acte: 500 Masurata: 901	Sector cadastral:16 Teren imprejmuit;

**Construcții**

Crt	Nr cadastral Nr. topografic	Adresa	Observații / Referințe
A1.1		Loc. Motatei, Al Crinului, Nr. 9, Jud. Dolj	Nr. niveluri:1; S. construita la sol:45 mp; S. construita desfasurata:45 mp; Locuinta parter construita in anul 1950.

**B. Partea II. Proprietari și acte**

Inscrieri privitoare la dreptul de proprietate și alte drepturi reale		Referințe
<b>227357 / 03/11/2020</b>		
Act Notarial nr. cvc aut sub nr 2447, din 03/11/2020 emis de gherghe anca-costina;		
B1	Intabulare, drept de PROPRIETATE, dobandit prin Conventie, cota actuala 500/901, cota initiala 500/901 1) <b>SURDU IONUT-CIPRIAN</b> , necasatorit	A1
Act Administrativ nr. ADEVERINTA ISTORIC ROL FISCAL NR. 4438, din 30/07/2020 emis de PRIMARIA COMUNEI MOTATEI;		
B2	Inscrierea posesiei, drept de PROPRIETATE, dobandit prin Constituire, cota actuala 401/901, cota initiala 401/901 1) <b>SURDU IONUT-CIPRIAN</b> , necasatorit	A1
Act Notarial nr. cvc aut sub nr 2447, din 03/11/2020 emis de gherghe anca-costina;		
B3	Intabulare, drept de PROPRIETATE, dobandit prin Conventie, cota actuala 1/1, cota initiala 1/1 1) <b>SURDU IONUT-CIPRIAN</b> , necasatorit	A1.1

**C. Partea III. SARCINI .**

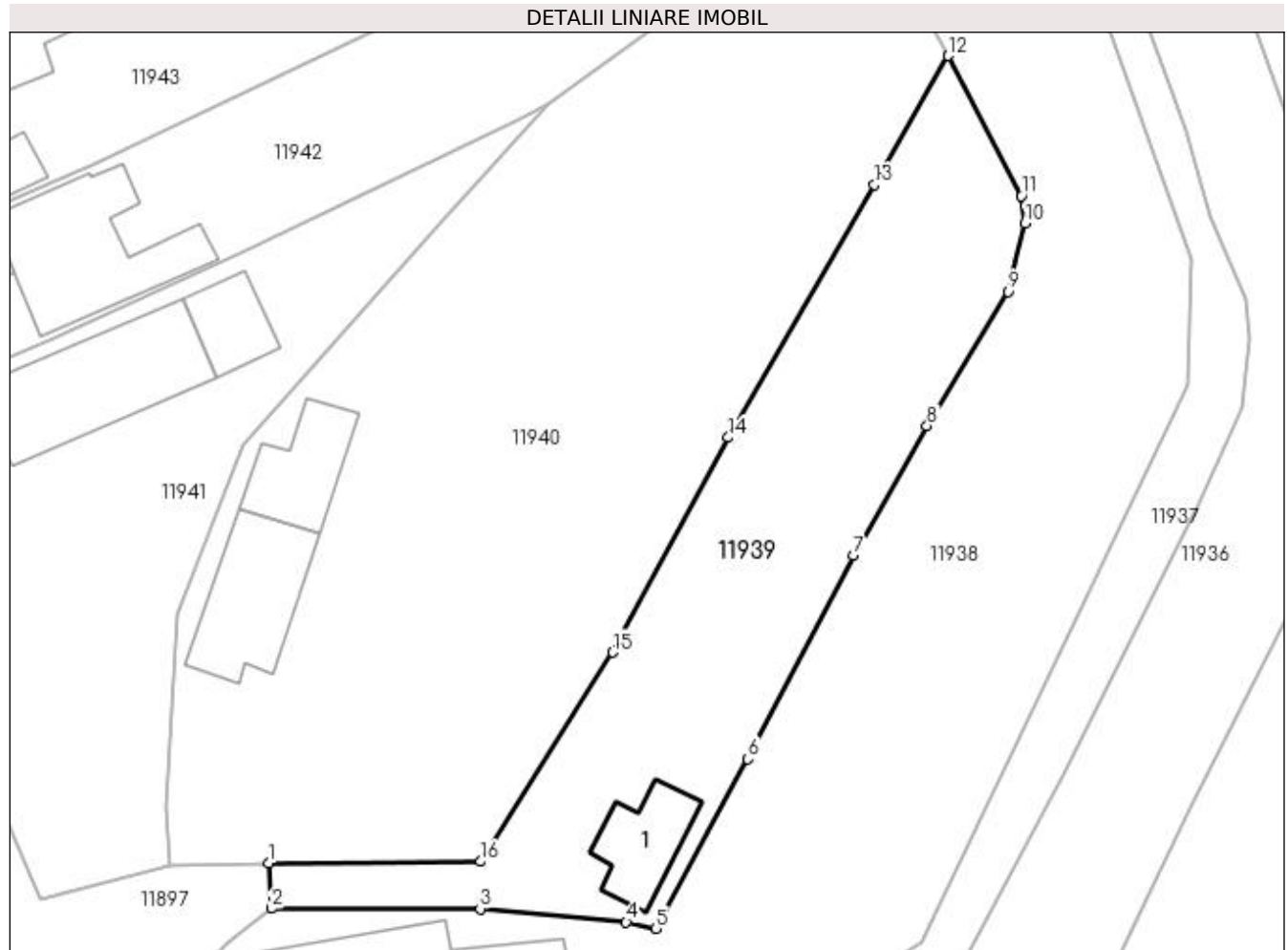
Inscrieri privind dezmembramintele dreptului de proprietate, drepturi reale de garanție și sarcini	Referințe
NU SUNT	

## Anexa Nr. 1 La Partea I

## Teren

Nr cadastral	Suprafața (mp)*	Observații / Referințe
36430	Din acte: 500 Masurata: 901	

\* Suprafața este determinată în planul de proiecție Stereo 70.



## Date referitoare la teren

Crt	Categorie folosință	Intra vilan	Suprafața (mp)	Tarla	Parcelă	Nr. topo	Observații / Referințe
1	curți constructii	DA	263	104	17	-	
2	arabil	DA	638	104	17	-	

## Date referitoare la construcții

Crt	Număr	Destinație construcție	Supraf. (mp)	Situație juridică	Observații / Referințe
A1.1		construcții de locuințe	45	Cu acte	Nr. niveluri:1; S. construita la sol:45 mp; S. construita desfasurata:45 mp; Locuinta parter construita in anul 1950.

## Lungime Segmente

1) Valorile lungimilor segmentelor sunt obținute din proiecție în plan.

Punct început	X / Y	Punct sfârșit	X / Y	Lungime segment (** (m)
1	355.648,487 289.854,356	2	355.648,686 289.850,945	3.417
2	355.648,686 289.850,945	3	355.664,388 289.850,929	15.702

Punct început	X / Y	Punct sfârșit	X / Y	Lungime segment (** (m)
3	355.664,388 289.850,929	4	355.675,35 289.849,92	11.008
4	355.675,35 289.849,92	5	355.677,581 289.849,447	2.281
5	355.677,581 289.849,447	6	355.684,486 289.862,172	14.478
6	355.684,486 289.862,172	7	355.692,396 289.877,465	17.218
7	355.692,396 289.877,465	8	355.697,954 289.887,18	11.193
8	355.697,954 289.887,18	9	355.704,022 289.897,251	11.758
9	355.704,022 289.897,251	10	355.705,32 289.902,397	5.307
10	355.705,32 289.902,397	11	355.705,045 289.904,445	2.066
11	355.705,045 289.904,445	12	355.699,52 289.914,965	11.883
12	355.699,52 289.914,965	13	355.693,981 289.905,304	11.136
13	355.693,981 289.905,304	14	355.683,008 289.886,312	21.934
14	355.683,008 289.886,312	15	355.674,337 289.870,175	18.319
15	355.674,337 289.870,175	16	355.664,414 289.854,478	18.57
16	355.664,414 289.854,478	1	355.648,487 289.854,356	15.927

\*\* Lungimile segmentelor sunt determinate în planul de proiecție Stereo 70 și sunt rotunjite la 1 milimetru.

\*\*\* Distanța dintre puncte este formată din segmente cumulate ce sunt mai mici decât valoarea 1 milimetru.





**DATE DESPRE IMOBILUL NR. 11940**

Oficiul de Cadastru și Publicitate Imobiliară DOLJ  
Biroul de Cadastru și Publicitate Imobiliară Craiova

**A. Partea I. Descrierea imobilului**

TEREN Intravilan

Adresa: Loc. Motatei, Al Crinului, Nr. 7, Jud. Dolj, T104, P18,40

Nr. Crt	Nr cadastral Nr. topografic	Suprafața* (mp)	Observații / Referințe
A1		Din acte: 1.400 Masurata: 2.055	Sector cadastral:16 Teren neimpregmuit;

**Construcții**

Crt	Nr cadastral Nr. topografic	Adresa	Observații / Referințe
A1.1		Loc. Motatei, Al Crinului, Jud. Dolj	Nr. niveluri:2; S. construita la sol:77 mp; S. construita desfasurata:90 mp; C1 - LOCUINTA -Parter+Beci
A1.2		Loc. Motatei, Al Crinului, Jud. Dolj	Nr. niveluri:1; S. construita la sol:50 mp; S. construita desfasurata:50 mp; C2 - ANEXA

**B. Partea II. Proprietari și acte**

Inscrieri privitoare la dreptul de proprietate și alte drepturi reale		Referințe
/		
Act Administrativ nr. TDP 2454-43721, din 12/08/1996 emis de CJSIPT DOLJ;		
B1	Intabulare, drept de PROPRIETATE, dobandit prin Reconstituire, cota actuala 1400/2055, cota initiala 1400/2055 1) GLĂVAN ELENA 2) GLĂVAN AUREL, LIPSĂ CNP 3) GLAVAN NICOLAE, LIPSĂ CNP 4) GLĂVAN MARIN, LIPSĂ CNP	A1
Act Administrativ nr. ADV 7187, din 21/10/2022 emis de PRIMARIA MOTATEI (LEGEA 7/13-03-1996 (ART13 ALIN1 ALIN 3));		
B2	Intabulare, drept de PROPRIETATE, dobandit prin Constituire, cota actuala 655/2055, cota initiala 655/2055 1) GLĂVAN ELENA 2) GLĂVAN AUREL, LIPSĂ CNP 3) GLAVAN NICOLAE, LIPSĂ CNP 4) GLĂVAN MARIN, LIPSĂ CNP	A1
Act Normativ nr. Legea 7, din 13/03/1996 emis de PARLAMENTUL ROMANIEI ((ART 12 ALIN 14 SI ART 37 ALIN 2));		
B3	Intabulare, drept de PROPRIETATE, dobandit prin Lege, cota actuala 1/1, cota initiala 1/1 1) GLĂVAN ELENA 2) GLĂVAN AUREL, LIPSĂ CNP 3) GLAVAN NICOLAE, LIPSĂ CNP 4) GLĂVAN MARIN, LIPSĂ CNP	A1.1, A1.2

**C. Partea III. SARCINI .**

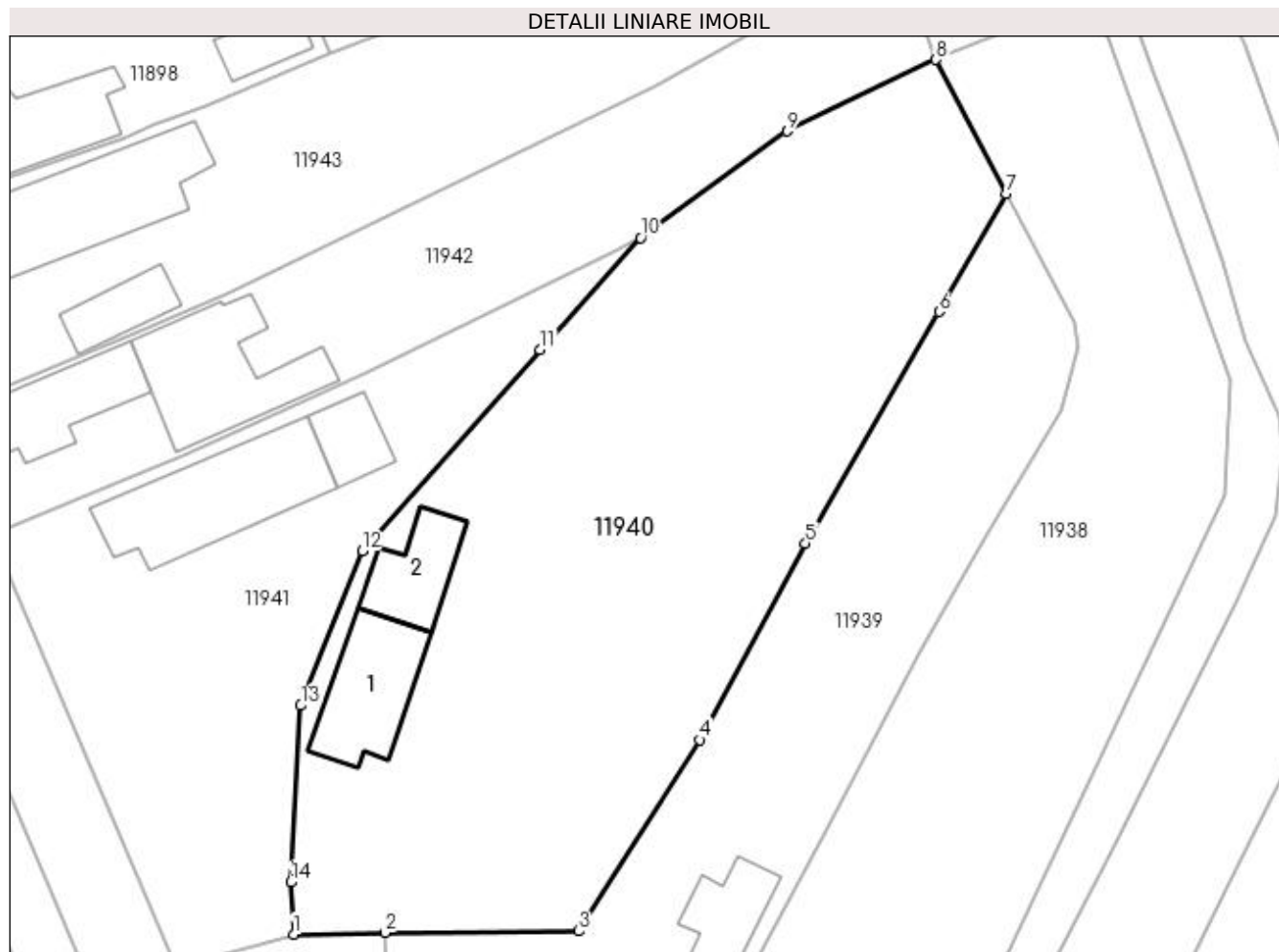
Inscrieri privind dezmembramintele dreptului de proprietate, drepturi reale de garanție și sarcini	Referințe
NU SUNT	

## Anexa Nr. 1 La Partea I

## Teren

Nr cadastral	Suprafața (mp)*	Observații / Referințe
	Din acte: 1.400 Masurata: 2.055	

\* Suprafața este determinată în planul de proiecție Stereo 70.



## Date referitoare la teren

Crt	Categorie folosință	Intra vilan	Suprafața (mp)	Tarla	Parcelă	Nr. topo	Observații / Referințe
1	curți constructii	DA	1.000	104	18	-	
2	arabil	DA	1.055	104	40	-	

## Date referitoare la construcții

Crt	Număr	Destinație construcție	Supraf. (mp)	Situație juridică	Observații / Referințe
A1.1		construcții de locuințe	77	Cu acte	Nr. niveluri:2; S. construita la sol:77 mp; S. construita desfasurata:90 mp; C1 - LOCUINTA - Parter+Beci
A1.2		construcții anexa	50	Cu acte	Nr. niveluri:1; S. construita la sol:50 mp; S. construita desfasurata:50 mp; C2 - ANEXA

## Lungime Segmente

1) Valorile lungimilor segmentelor sunt obținute din proiecție în plan.

Punct început	X / Y	Punct sfârșit	X / Y	Lungime segment (** (m)
1	355.641,014 289.854,213	2	355.648,487 289.854,356	7.474

Punct început	X / Y	Punct sfârșit	X / Y	Lungime segment (** (m)
2	355.648,487 289.854,356	3	355.664,414 289.854,478	15.927
3	355.664,414 289.854,478	4	355.674,337 289.870,175	18.57
4	355.674,337 289.870,175	5	355.683,008 289.886,312	18.319
5	355.683,008 289.886,312	6	355.693,981 289.905,304	21.934
6	355.693,981 289.905,304	7	355.699,52 289.914,965	11.136
7	355.699,52 289.914,965	8	355.693,732 289.925,984	12.447
8	355.693,732 289.925,984	9	355.681,517 289.920,118	13.551
9	355.681,517 289.920,118	10	355.669,485 289.911,367	14.878
10	355.669,485 289.911,367	11	355.661,24 289.902,168	12.353
11	355.661,24 289.902,168	12	355.646,627 289.885,674	22.036
12	355.646,627 289.885,674	13	355.641,593 289.872,985	13.651
13	355.641,593 289.872,985	14	355.640,764 289.858,48	14.529
14	355.640,764 289.858,48	1	355.641,014 289.854,213	4.274

\*\* Lungimile segmentelor sunt determinate în planul de proiecție Stereo 70 și sunt rotunjite la 1 milimetru.

\*\*\* Distanța dintre puncte este formată din segmente cumulate ce sunt mai mici decât valoarea 1 milimetru.



**DATE DESPRE IMOBILUL NR. 11941**

Oficiul de Cadastru și Publicitate Imobiliară DOLJ  
Biroul de Cadastru și Publicitate Imobiliară Craiova

**A. Partea I. Descrierea imobilului**

TEREN Intravilan

Adresa: Loc. Motatei, Al Crinului, Nr. 5, Jud. Dolj, T104, P19

Nr. Crt	Nr cadastral Nr. topografic	Suprafața* (mp)	Observații / Referințe
A1		Din acte: 700 Masurata: 1.007	Sector cadastral:16 Teren imprejmuit;

**Construcții**

Crt	Nr cadastral Nr. topografic	Adresa	Observații / Referințe
A1.1		Loc. Motatei, Al Crinului, Jud. Dolj	Nr. niveluri:2; S. construita la sol:120 mp; S. construita desfasurata:133 mp; C1 - LOCUINTA -Parter+Beci
A1.2		Loc. Motatei, Al Crinului, Jud. Dolj	Nr. niveluri:1; S. construita la sol:33 mp; S. construita desfasurata:33 mp; C2 - ANEXA

**B. Partea II. Proprietari și acte**

Inscrieri privitoare la dreptul de proprietate și alte drepturi reale		Referințe
/		
Act Administrativ nr. TDP 3590-47919, din 04/04/1997 emis de CJSIPT DOLJ;		
B1	Intabulare, drept de PROPRIETATE, dobandit prin Reconstituire, cota actuala 1/1, cota initiala 1/1 1) JIANU PAULINA, LIPSĂ CNP 2) JIANU CONSTANTIN, LIPSĂ CNP	A1
Act Normativ nr. Legea 7, din 13/03/1996 emis de PARLAMENTUL ROMANIEI ((ART 12 ALIN 14 SI ART 37 ALIN 2));		
B2	Intabulare, drept de PROPRIETATE, dobandit prin Lege, cota actuala 1/1, cota initiala 1/1 1) JIANU PAULINA, LIPSĂ CNP 2) JIANU CONSTANTIN, LIPSĂ CNP	A1.1, A1.2

**C. Partea III. SARCINI .**

Inscrieri privind dezmembramintele dreptului de proprietate, drepturi reale de garanție și sarcini	Referințe
NU SUNT	

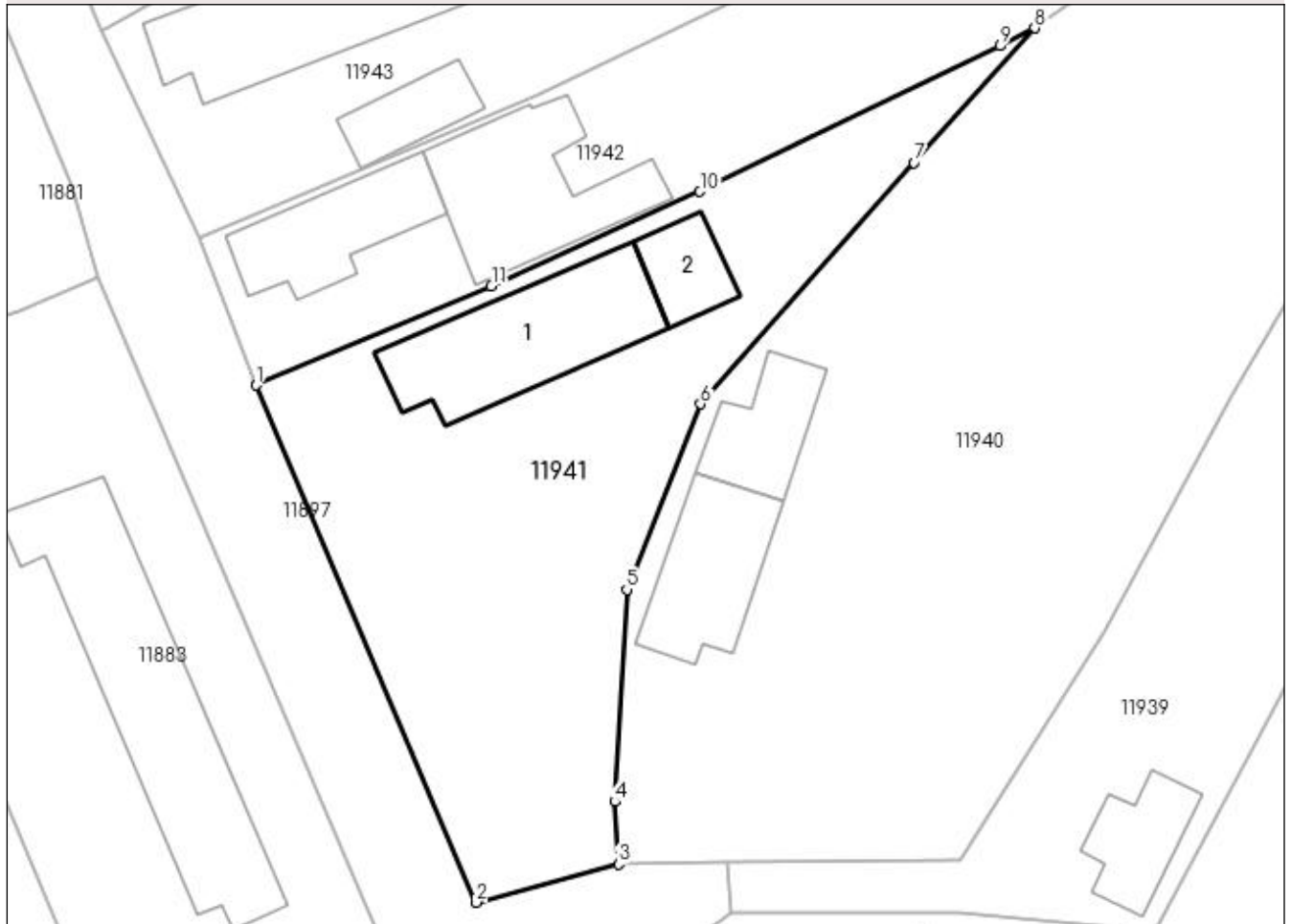
## Anexa Nr. 1 La Partea I

## Teren

Nr cadastral	Suprafața (mp)*	Observații / Referințe
	Din acte: 700 Masurata: 1.007	

\* Suprafața este determinată în planul de proiecție Stereo 70.

## DETALII LINIARE IMOBIL



## Date referitoare la teren

Crt	Categorie folosință	Intra vilan	Suprafața (mp)	Tarla	Parcelă	Nr. topo	Observații / Referințe
1	curți constructii	DA	1.007	104	19	-	

## Date referitoare la construcții

Crt	Număr	Destinație construcție	Supraf. (mp)	Situație juridică	Observații / Referințe
A1.1		construcții de locuințe	120	Cu acte	Nr. niveluri:2; S. construita la sol:120 mp; S. construita desfasurata:133 mp; C1 - LOCUINTA -Parter+Beci
A1.2		construcții anexa	33	Cu acte	Nr. niveluri:1; S. construita la sol:33 mp; S. construita desfasurata:33 mp; C2 - ANEXA

## Lungime Segmente

1) Valorile lungimilor segmentelor sunt obținute din proiecție în plan.

Punct început	X / Y	Punct sfârșit	X / Y	Lungime segment (** (m)
1	355.616,265 289.886,952	2	355.631,292 289.851,592	38.421
2	355.631,292 289.851,592	3	355.641,014 289.854,213	10.069

Punct început	X / Y	Punct sfârșit	X / Y	Lungime segment (** (m)
3	355.641,014 289.854,213	4	355.640,764 289.858,48	4.274
4	355.640,764 289.858,48	5	355.641,593 289.872,985	14.529
5	355.641,593 289.872,985	6	355.646,627 289.885,674	13.651
6	355.646,627 289.885,674	7	355.661,24 289.902,168	22.036
7	355.661,24 289.902,168	8	355.669,485 289.911,367	12.353
8	355.669,485 289.911,367	9	355.667,138 289.910,141	2.648
9	355.667,138 289.910,141	10	355.646,598 289.900,197	22.82
10	355.646,598 289.900,197	11	355.632,336 289.893,711	15.668
11	355.632,336 289.893,711	1	355.616,265 289.886,952	17.434

\*\* Lungimile segmentelor sunt determinate în planul de proiecție Stereo 70 și sunt rotunjite la 1 milimetru.

\*\*\* Distanța dintre puncte este formată din segmente cumulate ce sunt mai mici decât valoarea 1 milimetru.





**DATE DESPRE IMOBILUL NR. 11942**

Oficiul de Cadastru și Publicitate Imobiliară DOLJ  
Biroul de Cadastru și Publicitate Imobiliară Craiova

**A. Partea I. Descrierea imobilului**

TEREN Intravilan

Adresa: Loc. Motatei, Al Crinului, Nr. 3, Jud. Dolj, T104, P20

Nr. Crt	Nr cadastral Nr. topografic	Suprafața* (mp)	Observații / Referințe
A1		Din acte: 700 Masurata: 888	Sector cadastral:16 Teren neimprijmit;

**Construcții**

Crt	Nr cadastral Nr. topografic	Adresa	Observații / Referințe
A1.1		Loc. Motatei, Al Crinului, Jud. Dolj	Nr. niveluri:2; S. construita la sol:73 mp; S. construita desfasurata:86 mp; C1 - LOCUINTA -Parter+Beci
A1.2		Loc. Motatei, Al Crinului, Jud. Dolj	Nr. niveluri:1; S. construita la sol:107 mp; S. construita desfasurata:107 mp; C2 - ANEXA

**B. Partea II. Proprietari și acte**

Inscrieri privitoare la dreptul de proprietate și alte drepturi reale		Referințe
/		
Act Administrativ nr. TDP 2459-43721, din 13/08/1996 emis de CJSIPT DOLJ;		
B1	Intabulare, drept de PROPRIETATE, dobandit prin Reconstituire, cota actuala 700/888, cota initiala 700/888 1) <b>BĂDELE NICOLAE</b> , LIPSĂ CNP	A1
Act Administrativ nr. ADV 7174, din 21/10/2022 emis de PRIMARIA MOTATEI (LEGEA 7/13-03-1996 (ART13 ALIN1 ALIN 3));		
B2	Intabulare, drept de PROPRIETATE, dobandit prin Constituire, cota actuala 188/888, cota initiala 188/888 1) <b>BĂDELE NICOLAE</b> , LIPSĂ CNP	A1
Act Normativ nr. Legea 7, din 13/03/1996 emis de PARLAMENTUL ROMANIEI ((ART 12 ALIN 14 SI ART 37 ALIN 2));		
B3	Intabulare, drept de PROPRIETATE, dobandit prin Lege, cota actuala 1/1, cota initiala 1/1 1) <b>BĂDELE NICOLAE</b> , LIPSĂ CNP	A1.1, A1.2

**C. Partea III. SARCINI .**

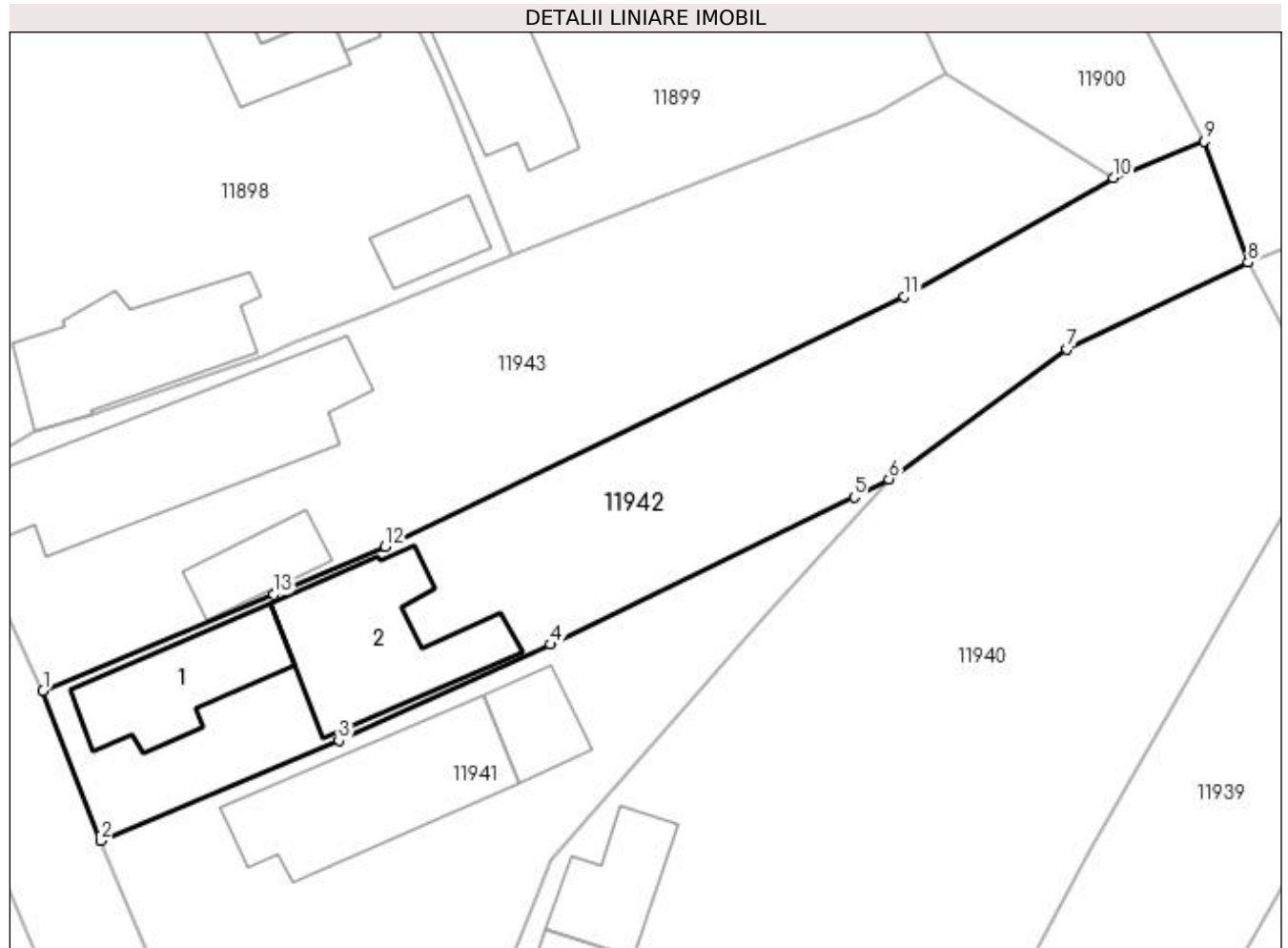
Inscrieri privind dezmembramintele dreptului de proprietate, drepturi reale de garanție și sarcini	Referințe
NU SUNT	

## Anexa Nr. 1 La Partea I

## Teren

Nr cadastral	Suprafața (mp)*	Observații / Referințe
	Din acte: 700 Masurata: 888	

\* Suprafața este determinată în planul de proiecție Stereo 70.



## Date referitoare la teren

Crt	Categorie folosință	Intra vilan	Suprafața (mp)	Tarla	Parcelă	Nr. topo	Observații / Referințe
1	curți constructii	DA	888	104	20	-	

## Date referitoare la construcții

Crt	Număr	Destinație construcție	Supraf. (mp)	Situație juridică	Observații / Referințe
A1.1		construcții de locuințe	73	Cu acte	Nr. niveluri:2; S. construita la sol:73 mp; S. construita desfasurata:86 mp; C1 - LOCUINTA - Parter+Beci
A1.2		construcții anexa	107	Cu acte	Nr. niveluri:1; S. construita la sol:107 mp; S. construita desfasurata:107 mp; C2 - ANEXA

## Lungime Segmente

1) Valorile lungimilor segmentelor sunt obținute din proiecție în plan.

Punct început	X / Y	Punct sfârșit	X / Y	Lungime segment (** (m)
1	355.612,348 289.897,072	2	355.616,265 289.886,952	10.852
2	355.616,265 289.886,952	3	355.632,336 289.893,711	17.434

Punct început	X / Y	Punct sfârșit	X / Y	Lungime segment (** (m)
3	355.632,336 289.893,711	4	355.646,598 289.900,197	15.668
4	355.646,598 289.900,197	5	355.667,138 289.910,141	22.82
5	355.667,138 289.910,141	6	355.669,485 289.911,367	2.648
6	355.669,485 289.911,367	7	355.681,517 289.920,118	14.878
7	355.681,517 289.920,118	8	355.693,732 289.925,984	13.551
8	355.693,732 289.925,984	9	355.690,785 289.934,141	8.673
9	355.690,785 289.934,141	10	355.684,657 289.931,681	6.603
10	355.684,657 289.931,681	11	355.670,53 289.923,68	16.235
11	355.670,53 289.923,68	12	355.635,456 289.906,816	38.918
12	355.635,456 289.906,816	13	355.627,926 289.903,571	8.199
13	355.627,926 289.903,571	1	355.612,348 289.897,072	16.879

\*\* Lungimile segmentelor sunt determinate în planul de proiecție Stereo 70 și sunt rotunjite la 1 milimetru.

\*\*\* Distanța dintre puncte este formată din segmente cumulate ce sunt mai mici decât valoarea 1 milimetru.



**DATE DESPRE IMOBILUL NR. 11943**

Oficiul de Cadastru și Publicitate Imobiliară DOLJ  
Biroul de Cadastru și Publicitate Imobiliară Craiova

**A. Partea I. Descrierea imobilului**

TEREN Intravilan

Adresa: Loc. Motatei, Al Crinului, Nr. 1, Jud. Dolj, T104, P21

Nr. Crt	Nr cadastral Nr. topografic	Suprafața* (mp)	Observații / Referințe
A1		Din acte: 800 Masurata: 1.074	Sector cadastral:16 Teren neimprijmit;

**Construcții**

Crt	Nr cadastral Nr. topografic	Adresa	Observații / Referințe
A1.1		Loc. Motatei, Al Crinului, Jud. Dolj	Nr. niveluri:2; S. construita la sol:162 mp; S. construita desfasurata:188 mp; C1 - LOCUINTA -Parter+Beci
A1.2		Loc. Motatei, Al Crinului, Jud. Dolj	Nr. niveluri:1; S. construita la sol:35 mp; S. construita desfasurata:35 mp; C2 - ANEXA

**B. Partea II. Proprietari și acte**

Inscrieri privitoare la dreptul de proprietate și alte drepturi reale		Referințe
/		
Act Administrativ nr. TDP 1819-59540, din 03/08/1995 emis de CJSIPT DOLJ;		
B1	Intabulare, drept de PROPRIETATE, dobandit prin Reconstituire, cota actuala 800/1074, cota initiala 800/1074 1) CROITORU GHEORGHE	A1
Act Administrativ nr. ADV 7192, din 21/10/2022 emis de PRIMARIA MOTATEI (LEGEA 7/13-03-1996 -(ART13; ALIN1;ALIN2));		
B2	Inscrierea posesiei, drept de PROPRIETATE, dobandit prin Constituire, cota actuala 274/1074, cota initiala 274/1074 1) CROITORU GHEORGHE	A1
Act Normativ nr. Legea 7, din 13/03/1996 emis de PARLAMENTUL ROMANIEI ((ART 12 ALIN 14 SI ART 37 ALIN 2));		
B3	Intabulare, drept de PROPRIETATE, dobandit prin Lege, cota actuala 1/1, cota initiala 1/1 1) CROITORU GHEORGHE	A1.1, A1.2

**C. Partea III. SARCINI .**

Inscrieri privind dezmembramintele dreptului de proprietate, drepturi reale de garanție și sarcini	Referințe
NU SUNT	

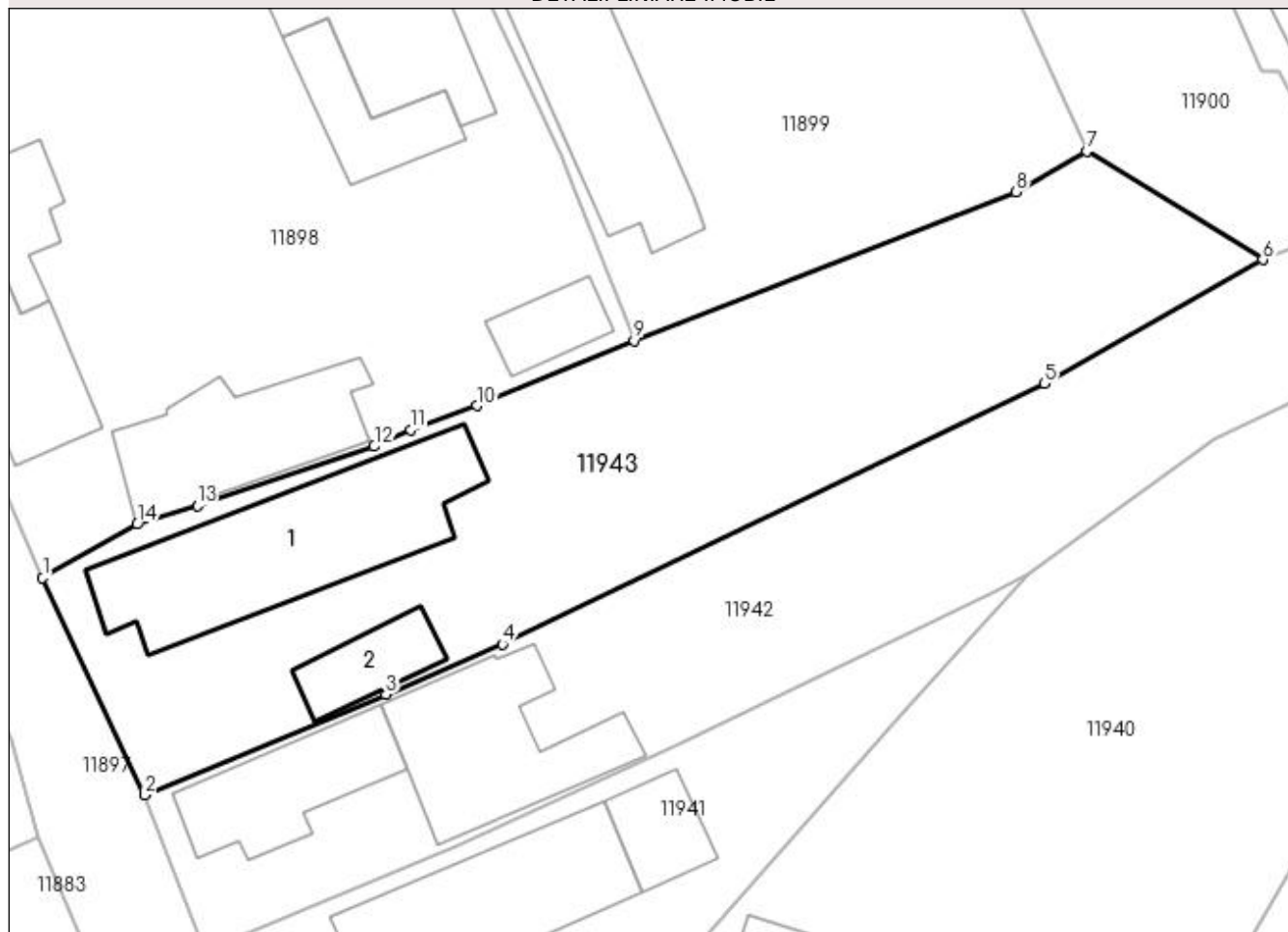
## Anexa Nr. 1 La Partea I

## Teren

Nr cadastral	Suprafața (mp)*	Observații / Referințe
	Din acte: 800 Masurata: 1.074	

\* Suprafața este determinată în planul de proiecție Stereo 70.

## DETALII LINIARE IMOBIL



## Date referitoare la teren

Crt	Categorie folosință	Intra vilan	Suprafața (mp)	Tarla	Parcelă	Nr. topo	Observații / Referințe
1	curți constructii	DA	1.074	104	21	-	

## Date referitoare la construcții

Crt	Număr	Destinație construcție	Supraf. (mp)	Situație juridică	Observații / Referințe
A1.1		construcții de locuințe	162	Cu acte	Nr. niveluri:2; S. construita la sol:162 mp; S. construita desfasurata:188 mp; C1 - LOCUINTA -Parter+Beci
A1.2		construcții anexa	35	Cu acte	Nr. niveluri:1; S. construita la sol:35 mp; S. construita desfasurata:35 mp; C2 - ANEXA

## Lungime Segmente

1) Valorile lungimilor segmentelor sunt obținute din proiecție în plan.

Punct început	X / Y	Punct sfârșit	X / Y	Lungime segment (** (m)
1	355.605,728 289.911,103	2	355.612,348 289.897,072	15.514
2	355.612,348 289.897,072	3	355.627,926 289.903,571	16.879

Punct început	X / Y	Punct sfârșit	X / Y	Lungime segment (** (m)
3	355.627,926 289.903,571	4	355.635,456 289.906,816	8.199
4	355.635,456 289.906,816	5	355.670,53 289.923,68	38.918
5	355.670,53 289.923,68	6	355.684,657 289.931,681	16.235
6	355.684,657 289.931,681	7	355.673,258 289.938,68	13.376
7	355.673,258 289.938,68	8	355.668,684 289.936,061	5.271
8	355.668,684 289.936,061	9	355.643,969 289.926,445	26.52
9	355.643,969 289.926,445	10	355.633,819 289.922,241	10.986
10	355.633,819 289.922,241	11	355.629,528 289.920,669	4.57
11	355.629,528 289.920,669	12	355.627,178 289.919,604	2.58
12	355.627,178 289.919,604	13	355.615,732 289.915,765	12.073
13	355.615,732 289.915,765	14	355.611,83 289.914,571	4.081
14	355.611,83 289.914,571	1	355.605,728 289.911,103	7.019

\*\* Lungimile segmentelor sunt determinate în planul de proiecție Stereo 70 și sunt rotunjite la 1 milimetru.

\*\*\* Distanța dintre puncte este formată din segmente cumulate ce sunt mai mici decât valoarea 1 milimetru.





**DATE DESPRE IMOBILUL NR. 11944**

Oficiul de Cadastru și Publicitate Imobiliară DOLJ  
Biroul de Cadastru și Publicitate Imobiliară Craiova

**A. Partea I. Descrierea imobilului**

TEREN Intravilan

Adresa: Loc. Motatei, Str Calea Unirii, Nr. 142, Jud. Dolj, T39, P7

Nr. Crt	Nr cadastral Nr. topografic	Suprafața* (mp)	Observații / Referințe
A1	30873	6.247	Sector cadastral:16 Teren neimpregmuit;

**Construcții**

Crt	Nr cadastral Nr. topografic	Adresa	Observații / Referințe
A1.1		Loc. Motatei, Str Calea Unirii, Nr. 142, Jud. Dolj	Nr. niveluri:2; S. construita la sol:507 mp; Cladire scoala cu parter si etaj, construita in anul 1972 din caramida, acoperita cu tabla, nu detine certificat de performanta energetica - S constr. desfasurata= 998mp.
A1.2		Loc. Motatei, Str Calea Unirii, Nr. 142, Jud. Dolj	Nr. niveluri:1; S. construita la sol:89 mp; Atelier scoala - parter, construit din caramida acoperit cu tigla - S constr. desfasurata= 89mp.
A1.3		Loc. Motatei, Str Calea Unirii, Nr. 142, Jud. Dolj	Nr. niveluri:1; S. construita la sol:113 mp; Magazie combustibil(Sera dezafectata) - fundatie de beton, construita din caramida, acoperita cu tabla -S constr. desfasurata= 113mp.
A1.4		Loc. Motatei, Str Calea Unirii, Nr. 142, Jud. Dolj	Nr. niveluri:1; S. construita la sol:14 mp; (FOST C5) Centrala termica - fundatie beton , construita si acoperita din panouri sandwich - S constr. desfasurata= 14mp.

**B. Partea II. Proprietari și acte**

Inscrieri privitoare la dreptul de proprietate și alte drepturi reale		Referințe
<b>101244 / 16/10/2013</b>		
Act Administrativ nr. HOTARARE 22, din 28/06/2013 emis de CONSILIUL LOCAL MOTATEI (ANEXA 1 LA HOTARARE 22/2013, REFERAT nr. 12940/13-08-2013 emis de PREFECTURA DOLJ);		
B1	Intabulare, drept de PROPRIETATE, dobandit prin Lege, cota actuala 1/1 1) COMUNA MOTATEI- DOMENIUL PUBLIC, CIF:4553305	A1, A1.1, A1.2, A1.3, A1.4
B2	Intabulare, drept de ADMINISTRARE, dobandit prin Lege, cota actuala 1/1 1) CONSILIUL LOCAL AL COMUNEI MOTATEI, CIF:999999999999	A1, A1.1, A1.2, A1.3, A1.4

**C. Partea III. SARCINI .**

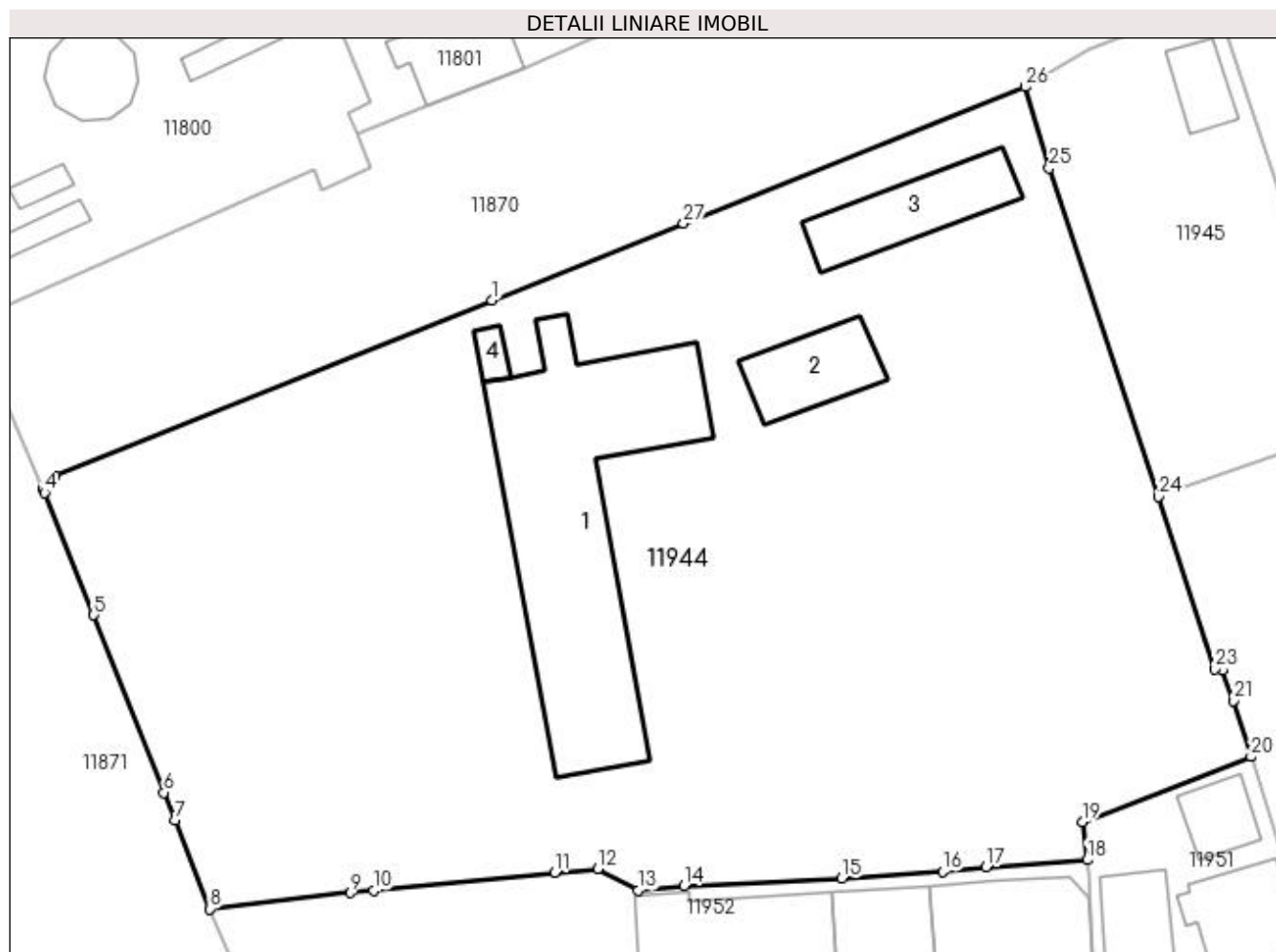
Inscrieri privind dezmembramintele dreptului de proprietate, drepturi reale de garanție și sarcini	Referințe
NU SUNT	

## Anexa Nr. 1 La Partea I

## Teren

Nr cadastral	Suprafața (mp)*	Observații / Referințe
30873	6.247	

\* Suprafața este determinată în planul de proiecție Stereo 70.



## Date referitoare la teren

Crt	Categorie folosință	Intravilan	Suprafața (mp)	Tarla	Parcelă	Nr. topo	Observații / Referințe
1	curți construcții	DA	6.247	39	7	-	Imprejmuit: Gard metal și beton, gard de lemn

## Date referitoare la construcții

Crt	Număr	Destinație construcție	Supraf. (mp)	Situație juridică	Observații / Referințe
A1.1		construcții administrative și social culturale	Din acte: 0 Masurata: 507	Cu acte	Nr. niveluri: 2; S. construită la sol: 507 mp; Clădire școală cu parter și etaj, construită în anul 1972 din cărămidă, acoperită cu tablă, nu deține certificat de performanță energetică - S constr. desfășurată = 998 mp.
A1.2		construcții anexa	Din acte: 0 Masurata: 89	Cu acte	Nr. niveluri: 1; S. construită la sol: 89 mp; Atelier școală - parter, construit din cărămidă acoperit cu țiglă - S constr. desfășurată = 89 mp.
A1.3		construcții anexa	Din acte: 0 Masurata: 113	Cu acte	Nr. niveluri: 1; S. construită la sol: 113 mp; Magazin combustibil (Sera dezafectată) - fundație de beton, construită din cărămidă, acoperită cu tablă - S constr. desfășurată = 113 mp.
A1.4		construcții anexa	Din acte: 0 Masurata: 14	Cu acte	Nr. niveluri: 1; S. construită la sol: 14 mp; (FOST C5) Centrală termică - fundație beton, construită și acoperită din panouri sandwich - S constr. desfășurată = 14 mp.

## Lungime Segmente

1) Valorile lungimilor segmentelor sunt obținute din proiecție în plan.

Punct început	X / Y	Punct sfârșit	X / Y	Lungime segment (** (m)
1	356.039,474 290.123,842	2	355.996,363 290.106,541	46.453
3	355.995,222 290.105,182	4	355.995,362 290.104,857	0.354
5	356.000,21 290.092,8	6	356.007,126 290.075,303	18.814
7	356.008,21 290.072,565	8	356.011,66 290.063,84	9.382
9	356.025,56 290.065,42	10	356.027,8 290.065,645	2.251
11	356.045,69 290.067,44	12	356.049,92 290.067,8	4.245
13	356.053,91 290.065,66	14	356.058,39 290.066,12	4.504
15	356.073,98 290.066,83	16	356.083,9 290.067,52	9.944
17	356.088,2 290.067,99	18	356.098,19 290.068,67	10.013
19	356.097,674 290.072,439	20	356.114,334 290.078,837	17.846
21	356.112,574 290.084,361	22	356.111,529 290.087,417	3.23
23	356.110,781 290.087,488	24	356.105,237 290.104,481	17.875
25	356.094,429 290.136,831	26	356.092,057 290.144,843	8.356
27	356.058,352 290.131,405	1	356.039,474 290.123,842	20.337

Punct început	X / Y	Punct sfârșit	X / Y	Lungime segment (** (m)
2	355.996,363 290.106,541	3	355.995,222 290.105,182	1.774
4	355.995,362 290.104,857	5	356.000,21 290.092,8	12.995
6	356.007,126 290.075,303	7	356.008,21 290.072,565	2.945
8	356.011,66 290.063,84	9	356.025,56 290.065,42	13.99
10	356.027,8 290.065,645	11	356.045,69 290.067,44	17.98
12	356.049,92 290.067,8	13	356.053,91 290.065,66	4.528
14	356.058,39 290.066,12	15	356.073,98 290.066,83	15.606
16	356.083,9 290.067,52	17	356.088,2 290.067,99	4.326
18	356.098,19 290.068,67	19	356.097,674 290.072,439	3.804
20	356.114,334 290.078,837	21	356.112,574 290.084,361	5.798
22	356.111,529 290.087,417	23	356.110,781 290.087,488	0.751
24	356.105,237 290.104,481	25	356.094,429 290.136,831	34.108
26	356.092,057 290.144,843	27	356.058,352 290.131,405	36.285

\*\* Lungimile segmentelor sunt determinate în planul de proiecție Stereo 70 și sunt rotunjite la 1 milimetru.

\*\*\* Distanța dintre puncte este formată din segmente cumulate ce sunt mai mici decât valoarea 1 milimetru.



**DATE DESPRE IMOBILUL NR. 11945**

Oficiul de Cadastru și Publicitate Imobiliară DOLJ  
Biroul de Cadastru și Publicitate Imobiliară Craiova

**A. Partea I. Descrierea imobilului**

TEREN Intravilan

Adresa: Loc. Motatei, Str Poliției, Nr. 2, Jud. Dolj, T39, P5

Nr. Crt	Nr cadastral Nr. topografic	Suprafața* (mp)	Observații / Referințe
A1		Din acte: 800 Masurata: 898	Sector cadastral:16 Teren imprejmuit;

**Construcții**

Crt	Nr cadastral Nr. topografic	Adresa	Observații / Referințe
A1.1		Loc. Motatei, Str Poliției, Jud. Dolj	Nr. niveluri:1; S. construita la sol:41 mp; S. construita desfasurata:41 mp; C1 - LOCUINTA -Parter

**B. Partea II. Proprietari și acte**

Inscrieri privitoare la dreptul de proprietate și alte drepturi reale		Referințe
/		
Act Administrativ nr. TDP 3148/59190, din 14/03/1997 emis de CJSIPT DOLJ;		
B1	Intabulare, drept de PROPRIETATE, dobandit prin Reconstituire, cota actuala 1/1, cota initiala 1/1 1) VELICA STEFAN, LIPSĂ CNP	A1
Act Normativ nr. Legea 7, din 13/03/1996 emis de PARLAMENTUL ROMANIEI ((ART 12 ALIN 14 SI ART 37 ALIN 2));		
B2	Intabulare, drept de PROPRIETATE, dobandit prin Lege, cota actuala 1/1, cota initiala 1/1 1) VELICA STEFAN, LIPSĂ CNP	A1.1

**C. Partea III. SARCINI .**

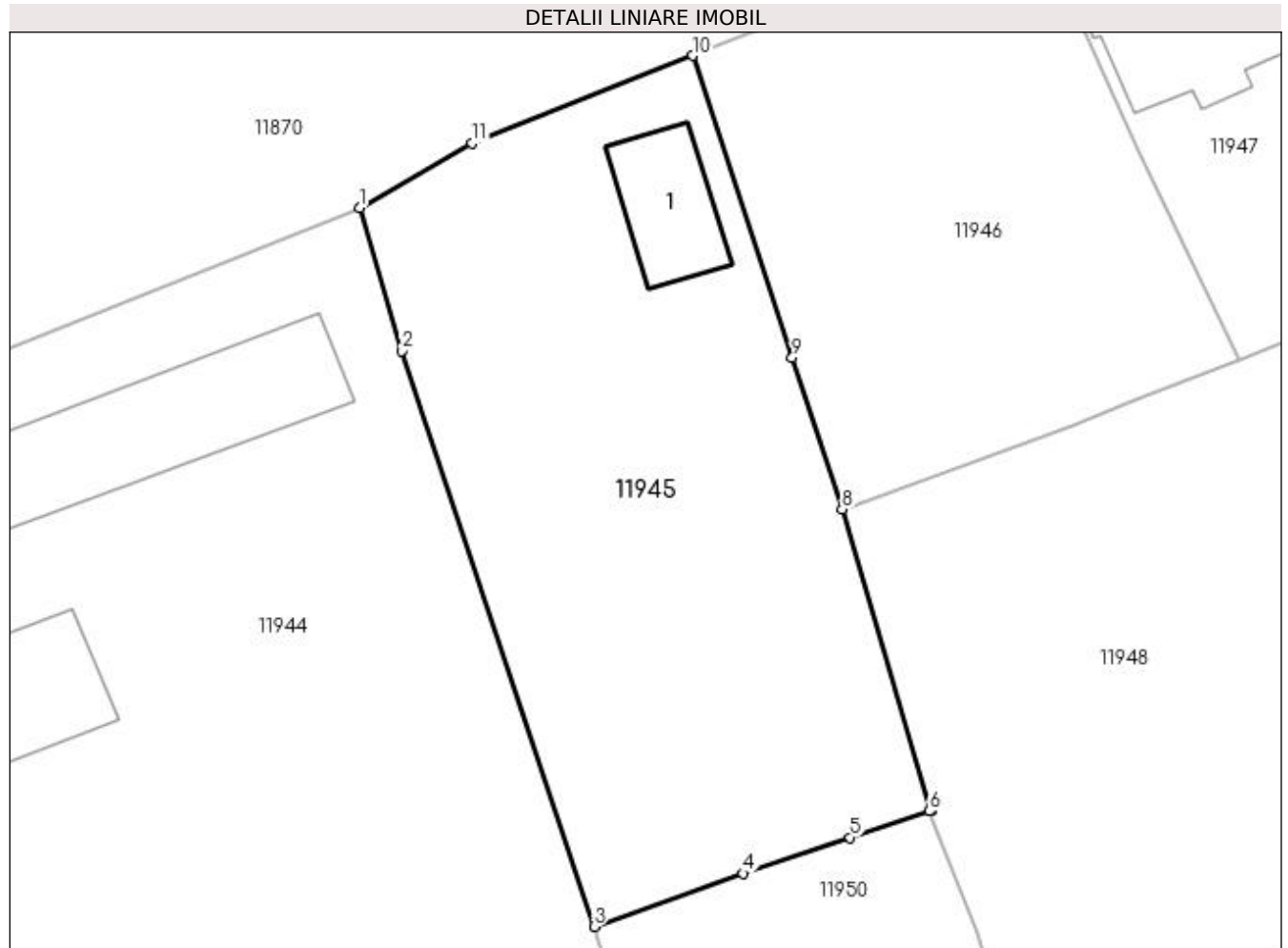
Inscrieri privind dezmembramintele dreptului de proprietate, drepturi reale de garanție și sarcini	Referințe
NU SUNT	

## Anexa Nr. 1 La Partea I

## Teren

Nr cadastral	Suprafața (mp)*	Observații / Referințe
	Din acte: 800 Masurata: 898	

\* Suprafața este determinată în planul de proiecție Stereo 70.



## Date referitoare la teren

Crt	Categorie folosință	Intravilan	Suprafața (mp)	Tarla	Parcelă	Nr. topo	Observații / Referințe
1	curți constructii	DA	898	39	5	-	

## Date referitoare la construcții

Crt	Număr	Destinație construcție	Supraf. (mp)	Situație juridică	Observații / Referințe
A1.1		construcții de locuințe	41	Cu acte	Nr. niveluri:1; S. construita la sol:41 mp; S. construita desfasurata:41 mp; C1 - LOCUINTA - Parter

## Lungime Segmente

1) Valorile lungimilor segmentelor sunt obținute din proiecție în plan.

Punct început	X / Y	Punct sfârșit	X / Y	Lungime segment (** (m)
1	356.092,057 290.144,843	2	356.094,429 290.136,831	8.356
2	356.094,429 290.136,831	3	356.105,237 290.104,481	34.108
3	356.105,237 290.104,481	4	356.113,593 290.107,464	8.872

Punct început	X / Y	Punct sfârșit	X / Y	Lungime segment (** (m)
4	356.113,593 290.107,464	5	356.119,637 290.109,48	6.371
5	356.119,637 290.109,48	6	356.124,094 290.110,967	4.699
6	356.124,094 290.110,967	7	356.124,192 290.111,0	0.103
7	356.124,192 290.111,0	8	356.119,176 290.127,932	17.659
8	356.119,176 290.127,932	9	356.116,373 290.136,461	8.978
9	356.116,373 290.136,461	10	356.110,774 290.153,406	17.846
10	356.110,774 290.153,406	11	356.098,389 290.148,495	13.323
11	356.098,389 290.148,495	1	356.092,057 290.144,843	7.31

\*\* Lungimile segmentelor sunt determinate în planul de proiecție Stereo 70 și sunt rotunjite la 1 milimetru.

\*\*\* Distanța dintre puncte este formată din segmente cumulate ce sunt mai mici decât valoarea 1 milimetru.





**DATE DESPRE IMOBILUL NR. 11946**

Oficiul de Cadastru și Publicitate Imobiliară DOLJ  
Biroul de Cadastru și Publicitate Imobiliară Craiova

**A. Partea I. Descrierea imobilului**

TEREN Intravilan

Adresa: Loc. Motatei, Str Poliției, Nr. 2B, Jud. Dolj, T39, P10

Nr. Crt	Nr cadastral Nr. topografic	Suprafața* (mp)	Observații / Referințe
A1	36709	600	Sector cadastral:16 Teren neimprejmuit;

**B. Partea II. Proprietari și acte**

Inscrieri privitoare la dreptul de proprietate și alte drepturi reale	Referințe
<b>81742 / 01/04/2021</b>	
Act Administrativ nr. TDP NR 4379, din 23/03/2004 emis de Comisia Judeteana DOLJ;	
B1	A1
Intabulare, drept de PROPRIETATE, dobandit prin Reconstituire, cota actuala 1/1, cota initiala 1/1	
1) PUICĂ CONSTANTIN	

**C. Partea III. SARCINI .**

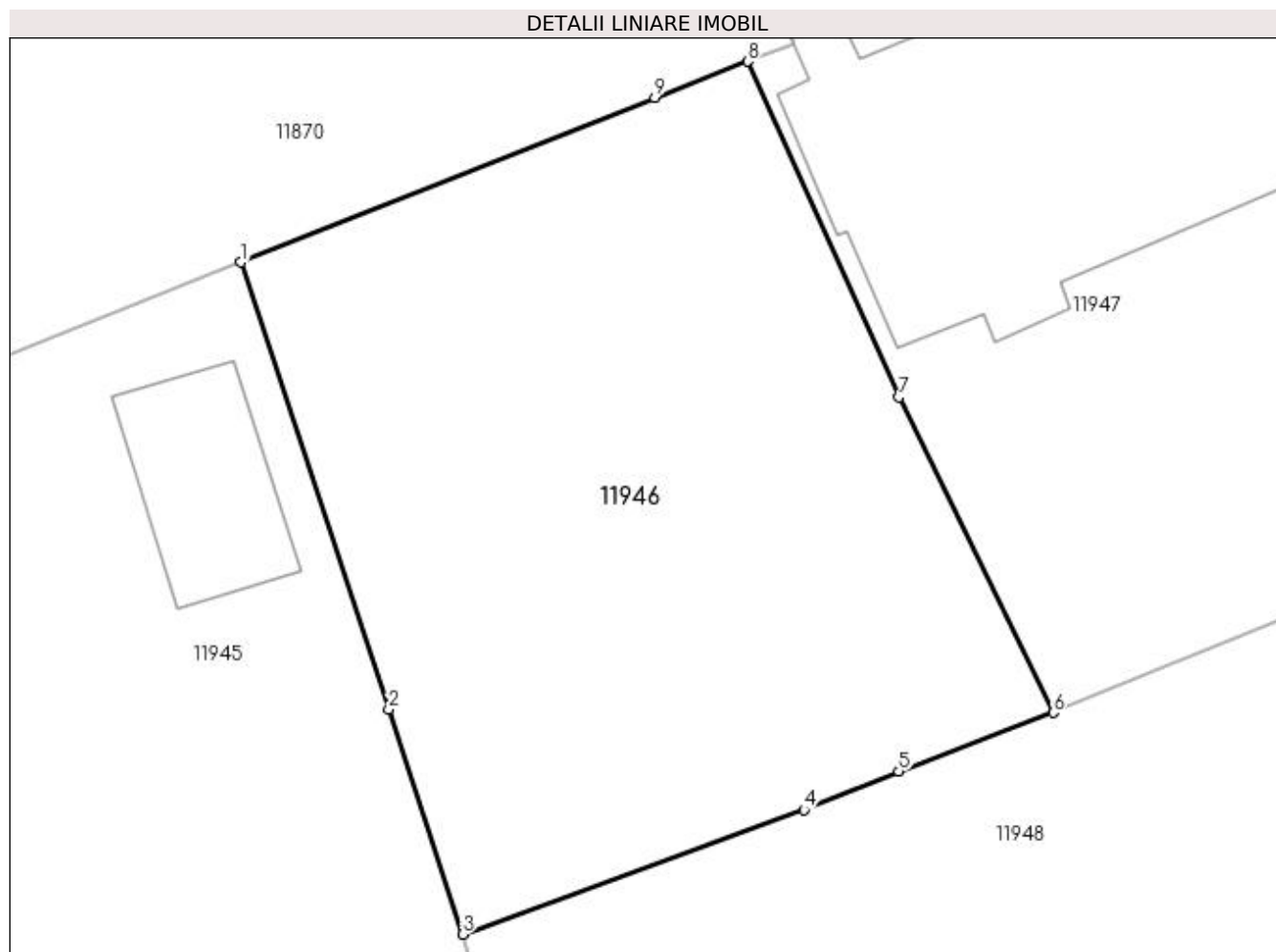
Inscrieri privind dezmembramintele dreptului de proprietate, drepturi reale de garanție și sarcini	Referințe
NU SUNT	

## Anexa Nr. 1 La Partea I

## Teren

Nr cadastral	Suprafața (mp)*	Observații / Referințe
36709	600	

\* Suprafața este determinată în planul de proiecție Stereo 70.



## Date referitoare la teren

Crt	Categorie folosință	Intra vilan	Suprafața (mp)	Tarla	Parcelă	Nr. topo	Observații / Referințe
1	arabil	DA	600	39	10	-	

## Lungime Segmente

1) Valorile lungimilor segmentelor sunt obținute din proiecție în plan.

Punct început	X / Y	Punct sfârșit	X / Y	Lungime segment (** (m)
1	356.110,774 290.153,406	2	356.116,373 290.136,461	17.846
2	356.116,373 290.136,461	3	356.119,176 290.127,932	8.978
3	356.119,176 290.127,932	4	356.132,119 290.132,646	13.775
4	356.132,119 290.132,646	5	356.135,71 290.134,11	3.878
5	356.135,71 290.134,11	6	356.141,563 290.136,336	6.262

Punct început	X / Y	Punct sfârșit	X / Y	Lungime segment (** (m)
6	356.141,563 290.136,336	7	356.135,714 290.148,289	13.307
7	356.135,714 290.148,289	8	356.129,981 290.161,011	13.954
8	356.129,981 290.161,011	9	356.126,47 290.159,63	3.773
9	356.126,47 290.159,63	1	356.110,774 290.153,406	16.885

\*\* Lungimile segmentelor sunt determinate în planul de proiecție Stereo 70 și sunt rotunjite la 1 milimetru.

\*\*\* Distanța dintre puncte este formată din segmente cumulate ce sunt mai mici decât valoarea 1 milimetru.



**DATE DESPRE IMOBILUL NR. 11947**

Oficiul de Cadastru și Publicitate Imobiliară DOLJ  
Biroul de Cadastru și Publicitate Imobiliară Craiova

**A. Partea I. Descrierea imobilului**

TEREN Intravilan

Adresa: Loc. Motatei, Str Poliției, Nr. 6, Jud. Dolj, T39, P3

Nr. Crt	Nr cadastral Nr. topografic	Suprafața* (mp)	Observații / Referințe
A1	30757	Din acte: 868 Masurata: 814	Sector cadastral:16 Teren neimpregmuit;

**Construcții**

Crt	Nr cadastral Nr. topografic	Adresa	Observații / Referințe
A1.1		Loc. Motatei, Str Poliției, Nr. 6, Jud. Dolj	Nr. niveluri:2; S. construita la sol:322 mp; S. construita desfasurata:644 mp; C1 (P+1)cu Sc 322mp, este din zidarie de BCA. La etajul 1 sunt apartamente.

**B. Partea II. Proprietari și acte**

Inscrieri privitoare la dreptul de proprietate și alte drepturi reale		Referințe
<b>21552 / 12/03/2013</b>		
Act Administrativ nr. Hotararea nr 9, din 02/03/2012 emis de Consilul Local Motatei (Referat de legalitate nr. 6841/27-07-2012 emis de Institutia Prefectului);		
B1	Intabulare, drept de PROPRIETATE, dobandit prin Lege, cota actuala 1/1 1) COMUNA MOTATEI- DOMENIUL PRIVAT, CIF:4553305, DOMENIUL PRIVAT	A1
/		
Act Normativ nr. Legea 7, din 13/03/1996 emis de Parlamentul Romaniei ((Art.1, al.14;Art.37,Al.2));		
B2	Intabulare, drept de PROPRIETATE, dobandit prin Lege, cota actuala 1/1 1) COMUNA MOTATEI- DOMENIUL PRIVAT, CIF:4553305, DOMENIUL PRIVAT	A1.1

**C. Partea III. SARCINI .**

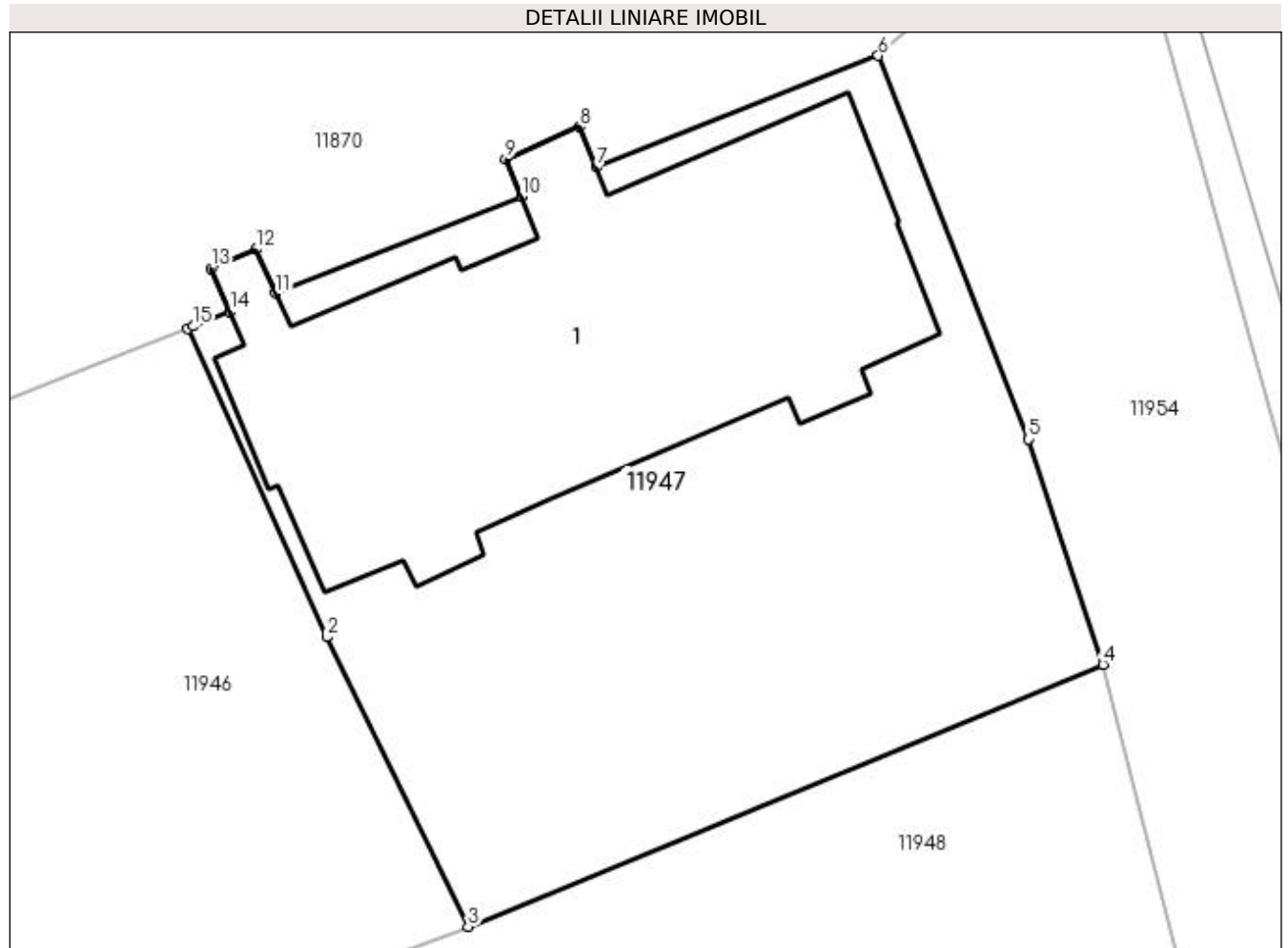
Inscrieri privind dezmembramintele dreptului de proprietate, drepturi reale de garanție și sarcini	Referințe
NU SUNT	

## Anexa Nr. 1 La Partea I

## Teren

Nr cadastral	Suprafața (mp)*	Observații / Referințe
30757	Din acte: 868 Masurata: 814	

\* Suprafața este determinată în planul de proiecție Stereo 70.



## Date referitoare la teren

Crt	Categorie folosință	Intra vilan	Suprafața (mp)	Tarla	Parcelă	Nr. topo	Observații / Referințe
1	curți constructii	DA	814	39	3	-	

## Date referitoare la construcții

Crt	Număr	Destinație construcție	Supraf. (mp)	Situație juridică	Observații / Referințe
A1.1		construcții de locuințe	Din acte: 0 Masurata: 322	Cu acte	Nr. niveluri:2; S. construita la sol:322 mp; S. construita desfasurata:644 mp; C1 (P+1)cu Sc 322mp, este din zidarie de BCA. La etajul 1 sunt apartamente.

## Lungime Segmente

1) Valorile lungimilor segmentelor sunt obținute din proiecție în plan.

Punct început	X / Y	Punct sfârșit	X / Y	Lungime segment (** (m)
1	356.129,981 290.161,011	2	356.135,714 290.148,289	13.954
2	356.135,714 290.148,289	3	356.141,563 290.136,336	13.307
3	356.141,563 290.136,336	4	356.167,781 290.147,144	28.358

Punct început	X / Y	Punct sfârșit	X / Y	Lungime segment (** (m)
4	356.167,781 290.147,144	5	356.164,708 290.156,439	9.79
5	356.164,708 290.156,439	6	356.158,49 290.172,268	17.006
6	356.158,49 290.172,268	7	356.146,853 290.167,668	12.513
7	356.146,853 290.167,668	8	356.146,17 290.169,33	1.797
8	356.146,17 290.169,33	9	356.143,11 290.168,01	3.333
9	356.143,11 290.168,01	10	356.143,755 290.166,446	1.692
10	356.143,755 290.166,446	11	356.133,627 290.162,452	10.887
11	356.133,627 290.162,452	12	356.132,79 290.164,27	2.001
12	356.132,79 290.164,27	13	356.130,94 290.163,49	2.008
13	356.130,94 290.163,49	14	356.131,729 290.161,703	1.953
14	356.131,729 290.161,703	15	356.130,2 290.161,1	1.644
15	356.130,2 290.161,1	1	356.129,981 290.161,011	0.236

\*\* Lungimile segmentelor sunt determinate în planul de proiecție Stereo 70 și sunt rotunjite la 1 milimetru.

\*\*\* Distanța dintre puncte este formată din segmente cumulate ce sunt mai mici decât valoarea 1 milimetru.





**DATE DESPRE IMOBILUL NR. 11948**

Oficiul de Cadastru și Publicitate Imobiliară DOLJ  
Biroul de Cadastru și Publicitate Imobiliară Craiova

**A. Partea I. Descrierea imobilului**

TEREN Intravilan

Adresa: Loc. Motatei, Al Culturii, Nr. 1, Jud. Dolj, T39, P2,9

Nr. Crt	Nr cadastral Nr. topografic	Suprafața* (mp)	Observații / Referințe
A1		Din acte: 1.500 Masurata: 1.637	Sector cadastral:16 Teren imprejmuit;

**Construcții**

Crt	Nr cadastral Nr. topografic	Adresa	Observații / Referințe
A1.1		Loc. Motatei, Al Culturii, Jud. Dolj	Nr. niveluri:2; S. construita la sol:83 mp; S. construita desfasurata:104 mp; C1 - LOCUINTA -Parter+Beci
A1.2		Loc. Motatei, Al Culturii, Jud. Dolj	Nr. niveluri:1; S. construita la sol:91 mp; S. construita desfasurata:91 mp; C2 -ANEXA
A1.3		Loc. Motatei, Al Culturii, Jud. Dolj	Nr. niveluri:1; S. construita la sol:11 mp; S. construita desfasurata:11 mp; C3 -ANEXA

**B. Partea II. Proprietari și acte**

Inscrieri privitoare la dreptul de proprietate și alte drepturi reale		Referințe
/		
Act Administrativ nr. TDP 2118-9700, din 23/07/1996 emis de CJSIPT DOLJ (CERTIFICAT DECES 875570/19-11-2019);		
B1	Intabulare, drept de PROPRIETATE, dobandit prin Reconstituire, cota actuala 1/1, cota initiala 1/1 1) JIANU CONSTANTIN, LIPSĂ CNP DEFUNCT:Da	A1
Act Normativ nr. Legea 7, din 13/03/1996 emis de PARLAMENTUL ROMANIEI ((ART 12 ALIN 14 SI ART 37 ALIN 2));		
B2	Intabulare, drept de PROPRIETATE, dobandit prin Lege, cota actuala 1/1, cota initiala 1/1 1) JIANU CONSTANTIN, LIPSĂ CNP DEFUNCT:Da	A1.1, A1.2, A1.3

**C. Partea III. SARCINI .**

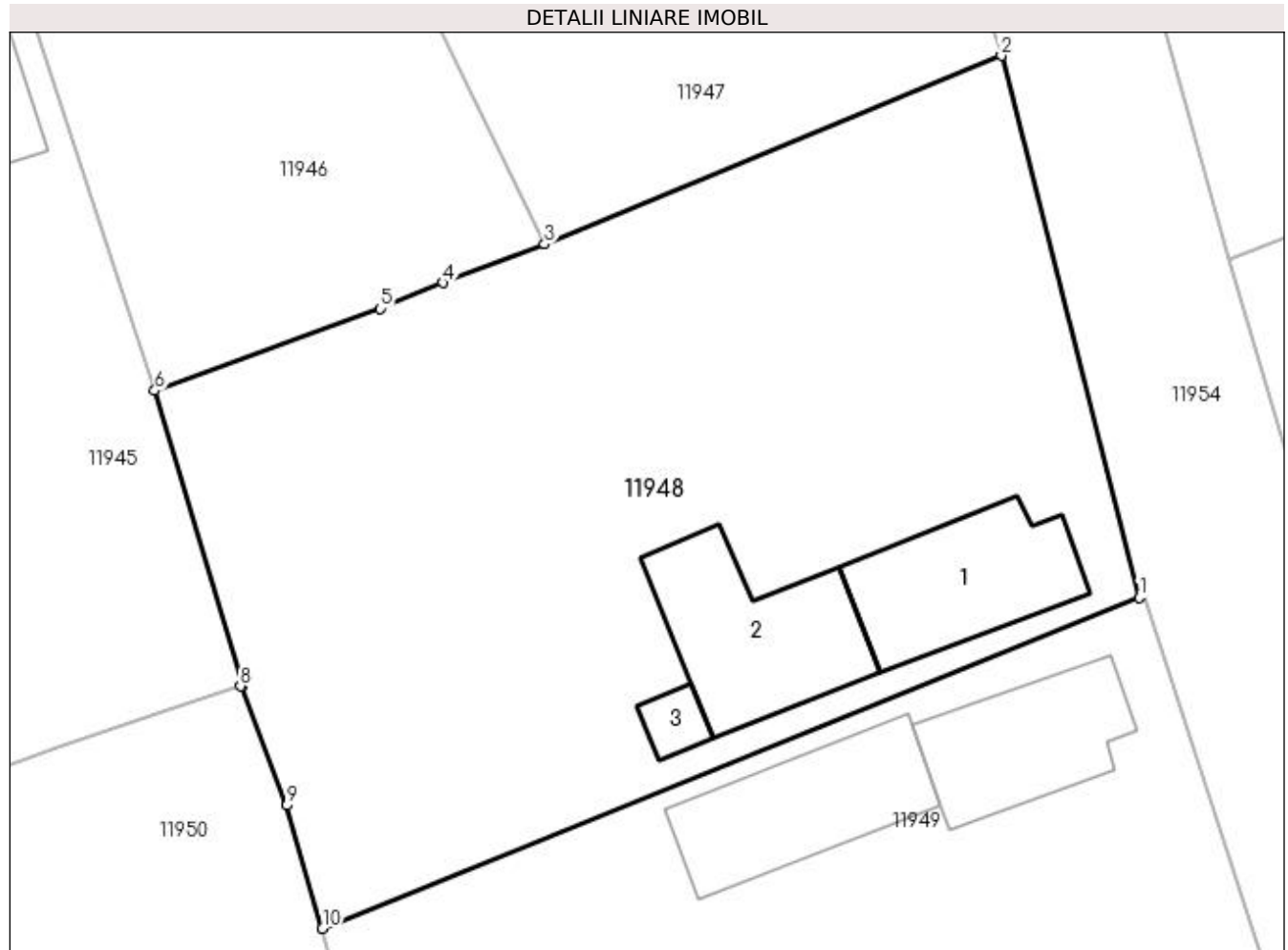
Inscrieri privind dezmembramintele dreptului de proprietate, drepturi reale de garanție și sarcini	Referințe
NU SUNT	

## Anexa Nr. 1 La Partea I

## Teren

Nr cadastral	Suprafața (mp)*	Observații / Referințe
	Din acte: 1.500 Masurata: 1.637	

\* Suprafața este determinată în planul de proiecție Stereo 70.



## Date referitoare la teren

Crt	Categorie folosință	Intra vilan	Suprafața (mp)	Tarla	Parcelă	Nr. topo	Observații / Referințe
1	curți construcții	DA	1.000	39	2	-	
2	arabil	DA	637	39	9	-	

## Date referitoare la construcții

Crt	Număr	Destinație construcție	Supraf. (mp)	Situație juridică	Observații / Referințe
A1.1		construcții de locuințe	83	Cu acte	Nr. niveluri:2; S. construita la sol:83 mp; S. construita desfasurata:104 mp; C1 - LOCUINTA -Parter+Beci
A1.2		construcții anexa	91	Cu acte	Nr. niveluri:1; S. construita la sol:91 mp; S. construita desfasurata:91 mp; C2 -ANEXA
A1.3		construcții anexa	11	Cu acte	Nr. niveluri:1; S. construita la sol:11 mp; S. construita desfasurata:11 mp; C3 -ANEXA

## Lungime Segmente

1) Valorile lungimilor segmentelor sunt obținute din proiecție în plan.

Punct început	X / Y	Punct sfârșit	X / Y	Lungime segment (** (m)
1	356.175,696 290.116,054	2	356.167,781 290.147,144	32.082

Punct început	X / Y	Punct sfârșit	X / Y	Lungime segment (** (m)
2	356.167,781 290.147,144	3	356.141,563 290.136,336	28.358
3	356.141,563 290.136,336	4	356.135,71 290.134,11	6.262
4	356.135,71 290.134,11	5	356.132,119 290.132,646	3.878
5	356.132,119 290.132,646	6	356.119,176 290.127,932	13.775
6	356.119,176 290.127,932	7	356.124,192 290.111,0	17.659
7	356.124,192 290.111,0	8	356.124,094 290.110,967	0.103
8	356.124,094 290.110,967	9	356.126,757 290.104,13	7.337
9	356.126,757 290.104,13	10	356.128,811 290.097,065	7.358
10	356.128,811 290.097,065	1	356.175,696 290.116,054	50.584

\*\* Lungimile segmentelor sunt determinate în planul de proiecție Stereo 70 și sunt rotunjite la 1 milimetru.

\*\*\* Distanța dintre puncte este formată din segmente cumulate ce sunt mai mici decât valoarea 1 milimetru.



**DATE DESPRE IMOBILUL NR. 11949**

Oficiul de Cadastru și Publicitate Imobiliară DOLJ  
Biroul de Cadastru și Publicitate Imobiliară Craiova

**A. Partea I. Descrierea imobilului**

TEREN Intravilan

Adresa: Loc. Motatei, Str Infundatura Nicolae Romanescu, Nr. 5, Jud. Dolj, T39, P1

Nr. Crt	Nr cadastral Nr. topografic	Suprafața* (mp)	Observații / Referințe
A1		Din acte: 1.500 Masurata: 1.623	Sector cadastral:16 Teren imprejmuit;

**Construcții**

Crt	Nr cadastral Nr. topografic	Adresa	Observații / Referințe
A1.1		Loc. Motatei, Str Infundatura Nicolae Romanescu, Jud. Dolj	Nr. niveluri:1; S. construita la sol:73 mp; S. construita desfasurata:73 mp; C1 - LOCUINTA -Parter
A1.2		Loc. Motatei, Str Infundatura Nicolae Romanescu, Jud. Dolj	Nr. niveluri:1; S. construita la sol:83 mp; S. construita desfasurata:83 mp; C2 -ANEXA

**B. Partea II. Proprietari și acte**

Inscrieri privitoare la dreptul de proprietate și alte drepturi reale		Referințe
/		
Act Administrativ nr. TDP 350-14968, din 14/12/1993 emis de CJSIPT DOLJ;		
B1	Intabulare, drept de PROPRIETATE, dobandit prin Reconstituire, cota actuala 1/1, cota initiala 1/1 1) TALPOȘ CONSTANTIN, LIPSĂ CNP	A1
Act Normativ nr. Legea 7, din 13/03/1996 emis de PARLAMENTUL ROMANIEI ((ART 12 ALIN 14 SI ART 37 ALIN 2));		
B2	Intabulare, drept de PROPRIETATE, dobandit prin Lege, cota actuala 1/1, cota initiala 1/1 1) TALPOȘ CONSTANTIN, LIPSĂ CNP	A1.1, A1.2

**C. Partea III. SARCINI .**

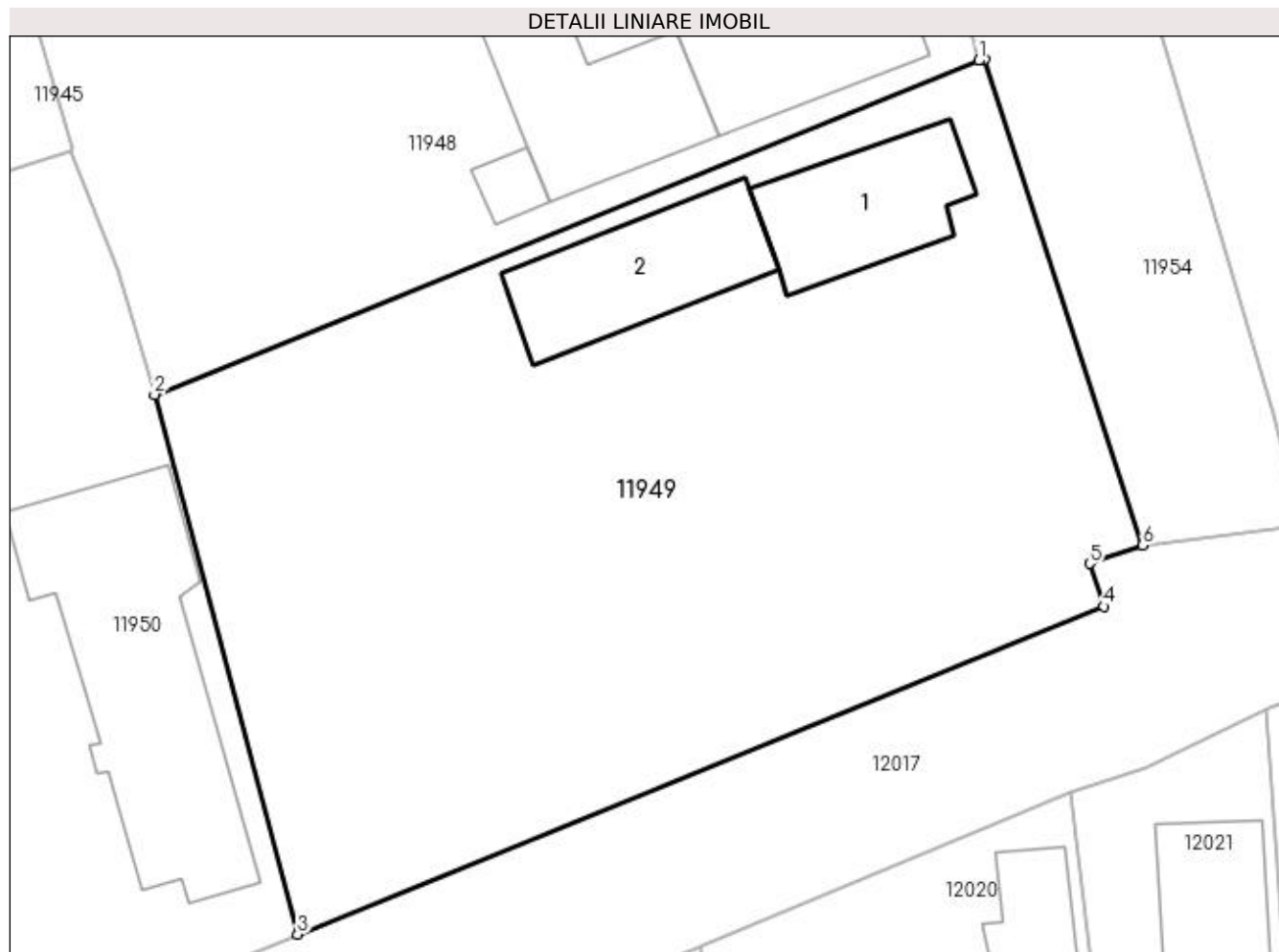
Inscrieri privind dezmembramintele dreptului de proprietate, drepturi reale de garanție și sarcini	Referințe
NU SUNT	

## Anexa Nr. 1 La Partea I

## Teren

Nr cadastral	Suprafața (mp)*	Observații / Referințe
	Din acte: 1.500 Masurata: 1.623	

\* Suprafața este determinată în planul de proiecție Stereo 70.



## Date referitoare la teren

Crt	Categorie folosință	Intra vilan	Suprafața (mp)	Tarla	Parcelă	Nr. topo	Observații / Referințe
1	curți constructii	DA	1.623	39	1	-	

## Date referitoare la construcții

Crt	Număr	Destinație construcție	Supraf. (mp)	Situație juridică	Observații / Referințe
A1.1		construcții de locuințe	73	Cu acte	Nr. niveluri:1; S. construita la sol:73 mp; S. construita desfasurata:73 mp; C1 - LOCUINTA - Parter
A1.2		construcții anexa	83	Cu acte	Nr. niveluri:1; S. construita la sol:83 mp; S. construita desfasurata:83 mp; C2 -ANEXA

## Lungime Segmente

1) Valorile lungimilor segmentelor sunt obținute din proiecție în plan.

Punct început	X / Y	Punct sfârșit	X / Y	Lungime segment (** (m)
1	356.175,696 290.116,054	2	356.128,811 290.097,065	50.584
2	356.128,811 290.097,065	3	356.136,951 290.066,364	31.762

Punct început	X / Y	Punct sfârșit	X / Y	Lungime segment (** (m)
3	356.136,951 290.066,364	4	356.182,808 290.085,012	49.504
4	356.182,808 290.085,012	5	356.182,024 290.087,453	2.564
5	356.182,024 290.087,453	6	356.185,033 290.088,503	3.187
6	356.185,033 290.088,503	7	356.176,027 290.116,11	29.039
7	356.176,027 290.116,11	1	356.175,696 290.116,054	0.336

\*\* Lungimile segmentelor sunt determinate în planul de proiecție Stereo 70 și sunt rotunjite la 1 milimetru.

\*\*\* Distanța dintre puncte este formată din segmente cumulate ce sunt mai mici decât valoarea 1 milimetru.





**DATE DESPRE IMOBILUL NR. 11950**

Oficiul de Cadastru și Publicitate Imobiliară DOLJ  
Biroul de Cadastru și Publicitate Imobiliară Craiova

**A. Partea I. Descrierea imobilului**

TEREN Intravilan

Adresa: Loc. Motatei, Str Infundatura Nicolae Romanescu, Nr. 3, Jud. Dolj, T41, P9

Nr. Crt	Nr cadastral Nr. topografic	Suprafața* (mp)	Observații / Referințe
A1	30221	Din acte: 800 Masurata: 898	Sector cadastral:16 Teren neimprejmit;

**Construcții**

Crt	Nr cadastral Nr. topografic	Adresa	Observații / Referințe
A1.1		Loc. Motatei, Str Infundatura Nicolae Romanescu, Jud. Dolj	Nr. niveluri:2; S. construita la sol:176 mp; LOCUINTA

**B. Partea II. Proprietari și acte**

Inscrieri privitoare la dreptul de proprietate și alte drepturi reale		Referințe
<b>192731 / 11/10/2022</b>		
Act Notarial nr. Contract intretinere nr. 2869, din 10/10/2022 emis de Papa Andreea Diana;		
B1	Intabulare, drept de PROPRIETATE, dobandit prin Conventie, cota actuala 1/1, cota initiala 1/1 1) GAMAN ANASTASIA, LIPSA CNP	A1, A1.1

**C. Partea III. SARCINI**

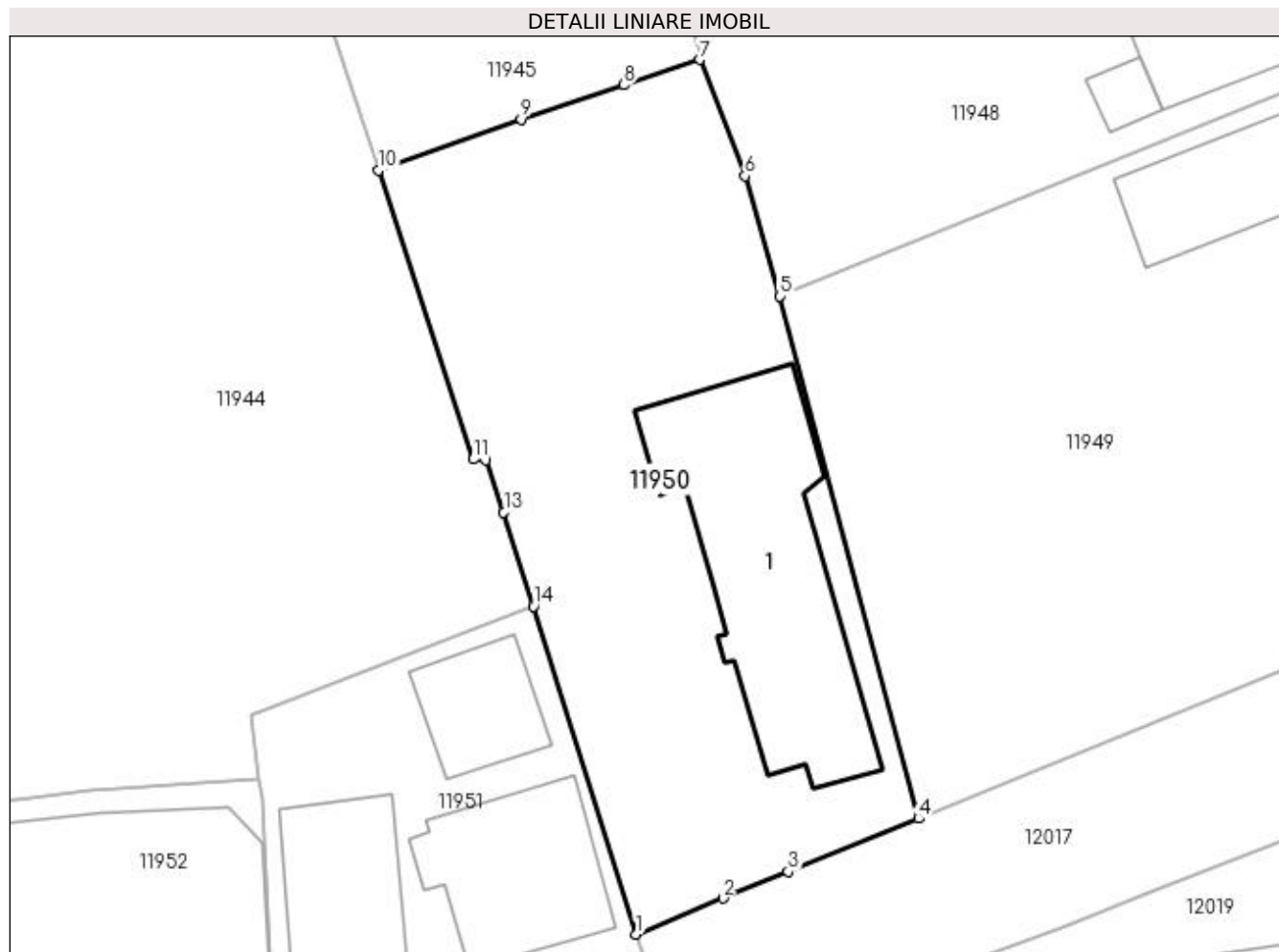
Inscrieri privind dezmembramintele dreptului de proprietate, drepturi reale de garanție și sarcini		Referințe
<b>192731 / 11/10/2022</b>		
Act Administrativ nr. Contract de intretinere nr. 2869, din 10/10/2022 emis de Papa Andreea Diana;		
C1	Intabulare, drept de UZUFRACT VIAGER, cota actuala 1/1 1) BUZATU ALEXANDRU, LIPSA CNP 2) BUZATU MARIA, LIPSA CNP	A1, A1.1
Act Notarial nr. Contract de intretinere nr. 2869, din 10/10/2022 emis de Papa Andreea Diana;		
C2	Intabulare, drept de IPOTECA LEGALA, Valoare:0 pentru plata rentei in bani corespunzatoare intretinerii neexecutate, cota actuala 1/1 1) BUZATU ALEXANDRU, LIPSA CNP 2) BUZATU MARIA, LIPSA CNP	A1, A1.1

## Anexa Nr. 1 La Partea I

## Teren

Nr cadastral	Suprafața (mp)*	Observații / Referințe
30221	Din acte: 800 Masurata: 898	

\* Suprafața este determinată în planul de proiecție Stereo 70.



## Date referitoare la teren

Crt	Categorie folosință	Intra vilan	Suprafața (mp)	Tarla	Parcelă	Nr. topo	Observații / Referințe
1	curți constructii	DA	898	41	9	-	IDENTIC CU T39

## Date referitoare la construcții

Crt	Număr	Destinație construcție	Supraf. (mp)	Situație juridică	Observații / Referințe
A1.1		construcții de locuințe	176	Cu acte	Nr. niveluri:2; S. construita la sol:176 mp; LOCUINTA

## Lungime Segmente

1) Valorile lungimilor segmentelor sunt obținute din proiecție în plan.

Punct început	X / Y	Punct sfârșit	X / Y	Lungime segment (** (m)
1	356.120,373 290.059,556	2	356.125,466 290.061,669	5.514
2	356.125,466 290.061,669	3	356.129,287 290.063,255	4.137
3	356.129,287 290.063,255	4	356.136,951 290.066,364	8.271

Punct început	X / Y	Punct sfârșit	X / Y	Lungime segment (** (m)
4	356.136,951 290.066,364	5	356.128,811 290.097,065	31.762
5	356.128,811 290.097,065	6	356.126,757 290.104,13	7.358
6	356.126,757 290.104,13	7	356.124,094 290.110,967	7.337
7	356.124,094 290.110,967	8	356.119,637 290.109,48	4.699
8	356.119,637 290.109,48	9	356.113,593 290.107,464	6.371
9	356.113,593 290.107,464	10	356.105,237 290.104,481	8.872
10	356.105,237 290.104,481	11	356.110,781 290.087,488	17.875
11	356.110,781 290.087,488	12	356.111,529 290.087,417	0.751
12	356.111,529 290.087,417	13	356.112,574 290.084,361	3.23
13	356.112,574 290.084,361	14	356.114,334 290.078,837	5.798
14	356.114,334 290.078,837	1	356.120,373 290.059,556	20.205

\*\* Lungimile segmentelor sunt determinate în planul de proiecție Stereo 70 și sunt rotunjite la 1 milimetru.

\*\*\* Distanța dintre puncte este formată din segmente cumulate ce sunt mai mici decât valoarea 1 milimetru.



**DATE DESPRE IMOBILUL NR. 11951**

Oficiul de Cadastru și Publicitate Imobiliară DOLJ  
Biroul de Cadastru și Publicitate Imobiliară Craiova

**A. Partea I. Descrierea imobilului**

TEREN Intravilan

Adresa: Loc. Motatei, Str Infundatura Nicolae Romanescu, Nr. 1, Jud. Dolj, T39, P6

Nr. Crt	Nr cadastral Nr. topografic	Suprafața* (mp)	Observații / Referințe
A1		Din acte: 900 Masurata: 1.177	Sector cadastral:16 Teren imprejmuit;

**Construcții**

Crt	Nr cadastral Nr. topografic	Adresa	Observații / Referințe
A1.1		Loc. Motatei, Str Infundatura Nicolae Romanescu, Jud. Dolj	Nr. niveluri:2; S. construita la sol:87 mp; S. construita desfasurata:104 mp; C1 - LOCUINTA -Parter+Beci
A1.2		Loc. Motatei, Str Infundatura Nicolae Romanescu, Jud. Dolj	Nr. niveluri:1; S. construita la sol:101 mp; S. construita desfasurata:101 mp; C2 - LOCUINTA -Parter
A1.3		Loc. Motatei, Str Infundatura Nicolae Romanescu, Jud. Dolj	Nr. niveluri:1; S. construita la sol:44 mp; S. construita desfasurata:44 mp; C3 -ANEXA

**B. Partea II. Proprietari și acte**

Inscrieri privitoare la dreptul de proprietate și alte drepturi reale		Referințe
/		
Act Administrativ nr. TDP 2917-1389, din 25/11/1996 emis de CJSIPT DOLJ;		
B1	Intabulare, drept de PROPRIETATE, dobandit prin Reconstituire, cota actuala 1/1, cota initiala 1/1 1) GLĂVAN TRAIAN, LIPSĂ CNP	A1
Act Normativ nr. Legea 7, din 13/03/1996 emis de PARLAMENTUL ROMANIEI ((ART 12 ALIN 14 SI ART 37 ALIN 2));		
B2	Intabulare, drept de PROPRIETATE, dobandit prin Lege, cota actuala 1/1, cota initiala 1/1 1) GLĂVAN TRAIAN, LIPSĂ CNP	A1.1, A1.2, A1.3

**C. Partea III. SARCINI .**

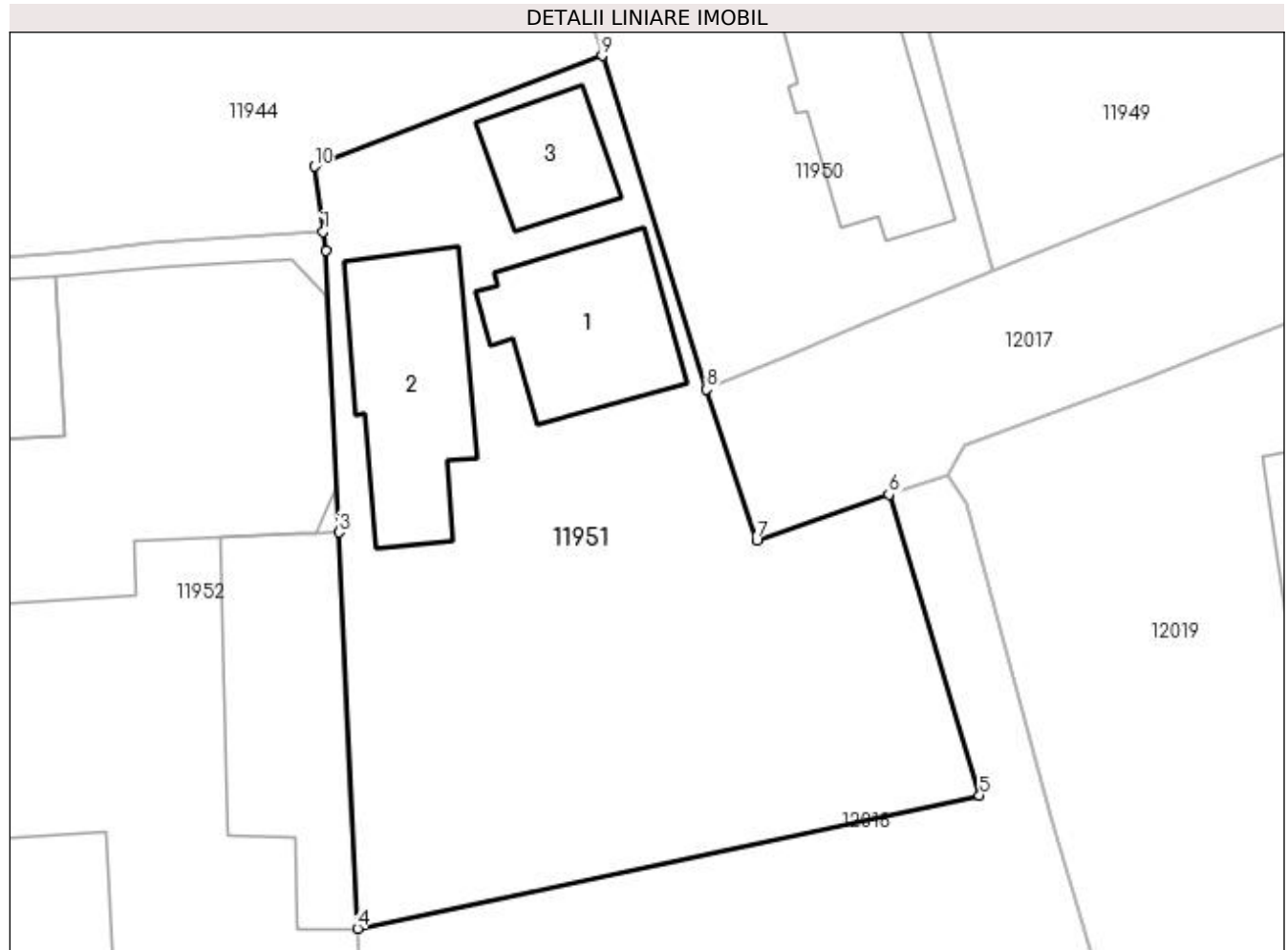
Inscrieri privind dezmembramentele dreptului de proprietate, drepturi reale de garanție și sarcini	Referințe
NU SUNT	

## Anexa Nr. 1 La Partea I

## Teren

Nr cadastral	Suprafața (mp)*	Observații / Referințe
	Din acte: 900 Masurata: 1.177	

\* Suprafața este determinată în planul de proiecție Stereo 70.



## Date referitoare la teren

Crt	Categorie folosință	Intra vilan	Suprafața (mp)	Tarla	Parcelă	Nr. topo	Observații / Referințe
1	curți constructii	DA	1.177	39	6	-	

## Date referitoare la construcții

Crt	Număr	Destinație construcție	Supraf. (mp)	Situație juridică	Observații / Referințe
A1.1		construcții de locuințe	87	Cu acte	Nr. niveluri:2; S. construita la sol:87 mp; S. construita desfasurata:104 mp; C1 - LOCUINTA -Parter+Beci
A1.2		construcții anexa	101	Cu acte	Nr. niveluri:1; S. construita la sol:101 mp; S. construita desfasurata:101 mp; C2 - LOCUINTA -Parter
A1.3		construcții anexa	44	Cu acte	Nr. niveluri:1; S. construita la sol:44 mp; S. construita desfasurata:44 mp; C3 -ANEXA

## Lungime Segmente

1) Valorile lungimilor segmentelor sunt obținute din proiecție în plan.

Punct început	X / Y	Punct sfârșit	X / Y	Lungime segment (** (m)
1	356.098,19 290.068,67	2	356.098,36 290.067,55	1.133

Punct început	X / Y	Punct sfârșit	X / Y	Lungime segment (** (m)
2	356.098,36 290.067,55	3	356.099,12 290.051,29	16.278
3	356.099,12 290.051,29	4	356.100,181 290.028,374	22.941
4	356.100,181 290.028,374	5	356.136,172 290.036,077	36.806
5	356.136,172 290.036,077	6	356.130,931 290.053,471	18.166
6	356.130,931 290.053,471	7	356.123,27 290.050,807	8.111
7	356.123,27 290.050,807	8	356.120,373 290.059,556	9.216
8	356.120,373 290.059,556	9	356.114,334 290.078,837	20.205
9	356.114,334 290.078,837	10	356.097,674 290.072,439	17.846
10	356.097,674 290.072,439	1	356.098,19 290.068,67	3.804

\*\* Lungimile segmentelor sunt determinate în planul de proiecție Stereo 70 și sunt rotunjite la 1 milimetru.

\*\*\* Distanța dintre puncte este formată din segmente cumulate ce sunt mai mici decât valoarea 1 milimetru.





**DATE DESPRE IMOBILUL NR. 11952**

Oficiul de Cadastru și Publicitate Imobiliară DOLJ  
Biroul de Cadastru și Publicitate Imobiliară Craiova

**A. Partea I. Descrierea imobilului**

TEREN Intravilan

Nr. CF vechi:541

Nr. cadastral vechi:661

Adresa: Loc. Motatei, Str Calea Unirii, Nr. 138, Jud. Dolj, T39, P8

Nr. Crt	Nr cadastral Nr. topografic	Suprafața* (mp)	Observații / Referințe
A1	32096	Din acte: 5.049 Masurata: 4.076	Sector cadastral:16 Teren neimprejmuit;

**Construcții**

Crt	Nr cadastral Nr. topografic	Adresa	Observații / Referințe
A1.1		Loc. Motatei, Str Calea Unirii, Nr. 138, Jud. Dolj	Nr. niveluri:2; S. construita la sol:474 mp; Camin Cultural Motatei-S constr. desfasurata= 614mp
A1.2		Loc. Motatei, Str Calea Unirii, Nr. 138, Jud. Dolj	Nr. niveluri:2; S. construita la sol:166 mp; Sediul Primariei Comuna Motatei-(corespunde constr. C3 intabulata in CF) - S constr. desfasurata= 332 mp
A1.3		Loc. Motatei, Str Calea Unirii, Nr. 138, Jud. Dolj	Nr. niveluri:1; S. construita la sol:171 mp; Sediul Primariei Comuna Motatei -Extindere- (corespunde constr. C4 intabulata in CF) -S constr. desfasurata= 171 mp
A1.4		Loc. Motatei, Str Calea Unirii, Nr. 138, Jud. Dolj	Nr. niveluri:1; S. construita la sol:396 mp; Teatru de Vara-(corespunde constr. C5 intabulata in CF) -S constr. desfasurata= 396 mp
A1.5		Loc. Motatei, Str Calea Unirii, Nr. 138, Jud. Dolj	Nr. niveluri:2; S. construita la sol:89 mp; Constructie Evidenta Populatiei -S constr. desfasurata =184mp - constructie din anul 2009, cu fundatie beton, zidarie din caramida, acoperis tigla, nu detine certificat de performanta energetica.
A1.6		Loc. Motatei, Str Calea Unirii, Nr. 138, Jud. Dolj	Nr. niveluri:1; S. construita la sol:141 mp; Constructie anexa utilitati -S constr. desfasurata= 141 mp - constructie din anul 2010, cu fundatie beton, zidarie din caramida, acoperis tabla, nu detine certificat de performanta energetica.
A1.7		Loc. Motatei, Str Calea Unirii, Nr. 138, Jud. Dolj	Nr. niveluri:1; S. construita la sol:11 mp; WC primarie - S constr. desfasurata=11 mp

**B. Partea II. Proprietari și acte**

Inscrieri privitoare la dreptul de proprietate și alte drepturi reale	Referințe
<b>4451 / 28/01/2008</b>	
Act Normativ nr. HCL NR. 30., din 13/07/2001 emis de C L MOTATEI (HOTARARE NR 9/1999 C L MOTATEI, ANEXA 1- INVENTARUL BUNURILOR CE APARTIN DOMENIULUI PUBLIC AL COMUNEI MOTATEI, ANEXA 66 - NVENTARUL BUNURILOR CE APARTIN DOMENIULUI PUBLIC AL COMUNEI MOTATEI, REFERAT DE LEGALITATE NR 1985/2001 PREFECTURA DOLJ);	
B1	Intabulare, drept de PROPRIETATE, dobandit prin Lege, cota actuala 1/1 1) <b>COMUNA MOTATEI- DOMENIUL PUBLIC</b> , CIF:4553305 <i>OBSERVATII: (provenita din conversia CF 541)</i>
<b>159118 / 21/12/2015</b>	
Act Normativ nr. HCL NR.30, din 08/12/2015 emis de Consiliul Local Motatei (Referat de legalitate nr. 8508/2001, HCL NR.8/1999);	
B2	Inscrierea provizorie, drept de PROPRIETATE, dobandit prin Constituire, cota actuala 1/1 1) <b>COMUNA MOTATEI- DOMENIUL PUBLIC</b> , CIF:4553305

**C. Partea III. SARCINI .**

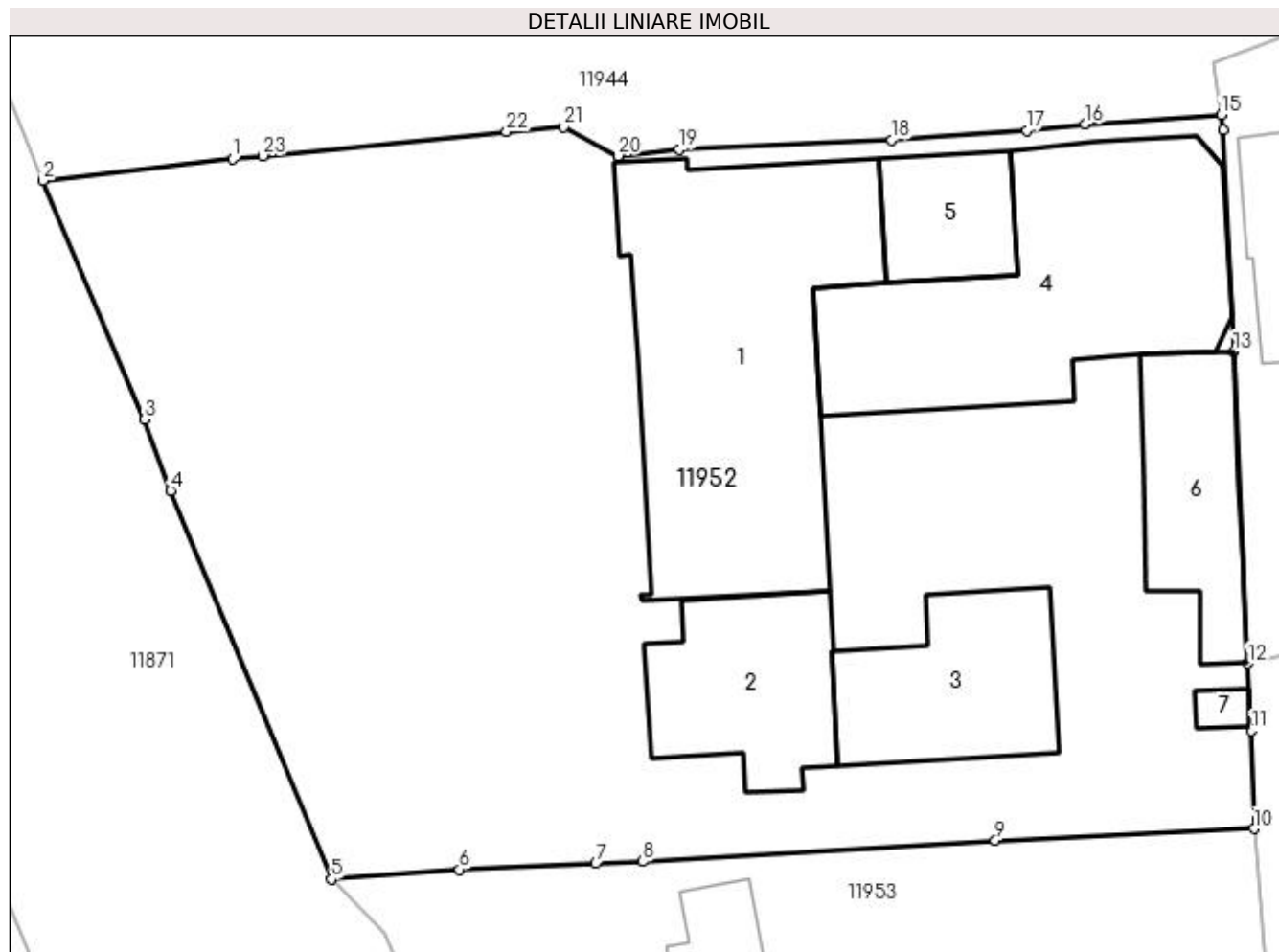
Inscrieri privind dezmembramintele dreptului de proprietate, drepturi reale de garanție și sarcini	Referințe
NU SUNT	

## Anexa Nr. 1 La Partea I

## Teren

Nr cadastral	Suprafața (mp)*	Observații / Referințe
32096	Din acte: 5.049 Masurata: 4.076	

\* Suprafața este determinată în planul de proiecție Stereo 70.



## Date referitoare la teren

Crt	Categorie folosință	Intra vilan	Suprafața (mp)	Tarla	Parcelă	Nr. topo	Observații / Referințe
1	curți constructii	DA	4.076	39	8	-	Imprejmuit partial cu gard metalic pe fundatie din beton, gard de lemn, gard de plasa sarma.

## Date referitoare la construcții

Crt	Număr	Destinație construcție	Supraf. (mp)	Situație juridică	Observații / Referințe
A1.1		construcții administrative și social culturale	Din acte: 0 Masurata: 474	Cu acte	Nr. niveluri:2; S. construita la sol:474 mp; Camin Cultural Motatei-S constr. desfasurata= 614mp
A1.2		construcții administrative și social culturale	Din acte: 0 Masurata: 166	Cu acte	Nr. niveluri:2; S. construita la sol:166 mp; Sediu Primarie Comuna Motatei-(corespunde constr. C3 intabulata in CF) - S constr. desfasurata= 332 mp
A1.3		construcții administrative și social culturale	Din acte: 0 Masurata: 171	Cu acte	Nr. niveluri:1; S. construita la sol:171 mp; Sediu Primarie Comuna Motatei -Extindere-(corespunde constr. C4 intabulata in CF) -S constr. desfasurata= 171 mp
A1.4		construcții administrative și social culturale	Din acte: 0 Masurata: 396	Cu acte	Nr. niveluri:1; S. construita la sol:396 mp; Teatru de Vara-(corespunde constr. C5 intabulata in CF) -S constr. desfasurata= 396 mp

Crt	Număr	Destinație construcție	Supraf. (mp)	Situație juridică	Observații / Referințe
A1.5		construcții administrative și social culturale	Din acte: 0 Masurata: 89	Cu acte	Nr. niveluri:2; S. construita la sol:89 mp; Construcție Evidenta Populatiei -S constr. desfasurata =184mp - constructie din anul 2009, cu fundatie beton, zidarie din caramida, acoperis tigla, nu detine certificat de performanta energetica.
A1.6		construcții anexa	Din acte: 0 Masurata: 141	Cu acte	Nr. niveluri:1; S. construita la sol:141 mp; Construcție anexa utilitati -S constr. desfasurata= 141 mp - constructie din anul 2010, cu fundatie beton, zidarie din caramida, acoperis tabla, nu detine certificat de performanta energetica.
A1.7		construcții anexa	Din acte: 0 Masurata: 11	Cu acte	Nr. niveluri:1; S. construita la sol:11 mp; WC primarie - S constr. desfasurata=11 mp

**Lungime Segmente**

1) Valorile lungimilor segmentelor sunt obținute din proiecție în plan.

Punct început	X / Y	Punct sfârșit	X / Y	Lungime segment (** (m))
1	356.025,56 290.065,42	2	356.011,66 290.063,84	13.99
3	356.019,09 290.046,3	4	356.021,03 290.041,07	5.578
5	356.032,84 290.012,52	6	356.042,24 290.013,24	9.428
7	356.052,26 290.013,68	8	356.055,7 290.013,83	3.443
9	356.081,6 290.015,39	10	356.100,61 290.016,24	19.029
11	356.100,41 290.023,43	12	356.100,181 290.028,374	4.949
13	356.099,12 290.051,29	14	356.098,36 290.067,55	16.278
15	356.098,19 290.068,67	16	356.088,2 290.067,99	10.013
17	356.083,9 290.067,52	18	356.073,98 290.066,83	9.944
19	356.058,39 290.066,12	20	356.053,91 290.065,66	4.504
21	356.049,92 290.067,8	22	356.045,69 290.067,44	4.245
23	356.027,8 290.065,645	1	356.025,56 290.065,42	2.251

Punct început	X / Y	Punct sfârșit	X / Y	Lungime segment (** (m))
2	356.011,66 290.063,84	3	356.019,09 290.046,3	19.049
4	356.021,03 290.041,07	5	356.032,84 290.012,52	30.896
6	356.042,24 290.013,24	7	356.052,26 290.013,68	10.03
8	356.055,7 290.013,83	9	356.081,6 290.015,39	25.947
10	356.100,61 290.016,24	11	356.100,41 290.023,43	7.193
12	356.100,181 290.028,374	13	356.099,12 290.051,29	22.941
14	356.098,36 290.067,55	15	356.098,19 290.068,67	1.133
16	356.088,2 290.067,99	17	356.083,9 290.067,52	4.326
18	356.073,98 290.066,83	19	356.058,39 290.066,12	15.606
20	356.053,91 290.065,66	21	356.049,92 290.067,8	4.528
22	356.045,69 290.067,44	23	356.027,8 290.065,645	17.98

\*\* Lungimile segmentelor sunt determinate în planul de proiecție Stereo 70 și sunt rotunjite la 1 milimetru.

\*\*\* Distanța dintre puncte este formată din segmente cumulate ce sunt mai mici decât valoarea 1 milimetru.



**DATE DESPRE IMOBILUL NR. 11953**

Oficiul de Cadastru și Publicitate Imobiliară DOLJ  
Biroul de Cadastru și Publicitate Imobiliară Craiova

**A. Partea I. Descrierea imobilului**

TEREN Intravilan

Adresa: Loc. Motatei, Str Calea Unirii, Nr. 136, Jud. Dolj, T39, P1

Nr. Crt	Nr cadastral Nr. topografic	Suprafața* (mp)	Observații / Referințe
A1	34198	Din acte: 4.800 Masurata: 4.409	Sector cadastral:16 Teren imprejmuit; IDENTIC CU T43

**Construcții**

Crt	Nr cadastral Nr. topografic	Adresa	Observații / Referințe
A1.1		Loc. Motatei, Str Calea Unirii, Nr. 136, Jud. Dolj	Nr. niveluri:1; S. construita la sol:256 mp; S. construita desfasurata:256 mp; Biserica cu Hramul " Sfantul Nicolae " parter construita din caramida in anul 1845.
A1.2		Loc. Motatei, Str Calea Unirii, Nr. 136, Jud. Dolj	Nr. niveluri:1; S. construita la sol:69 mp; S. construita desfasurata:69 mp; Casa parohiala parter constuita din caramida in anul 1915 compusa din 3 camere si dependinte.
A1.3		Loc. Motatei, Str Calea Unirii, Nr. 136, Jud. Dolj	Nr. niveluri:1; S. construita la sol:29 mp; S. construita desfasurata:29 mp; Clopotnita constuita din caramida in anul 1927.

**B. Partea II. Proprietari și acte**

Inscrieri privitoare la dreptul de proprietate și alte drepturi reale	Referințe
<b>130798 / 31/08/2017</b>	
Hotarare Judecatoreasca nr. Sentinta civila nr 740, din 05/07/2017 emis de JUDECATORIA CALAFAT dosar nr 565/201/2017;	
B1	Intabulare, drept de PROPRIETATE, dobandit prin Hotarare Judecatoreasca, cota actuala 1/1, cota initiala 1/1 1) PAROHIA SFANTUL NICOLAE MOTATEI 1, CIF:9999999999999
	A1, A1.1, A1.2, A1.3

**C. Partea III. SARCINI .**

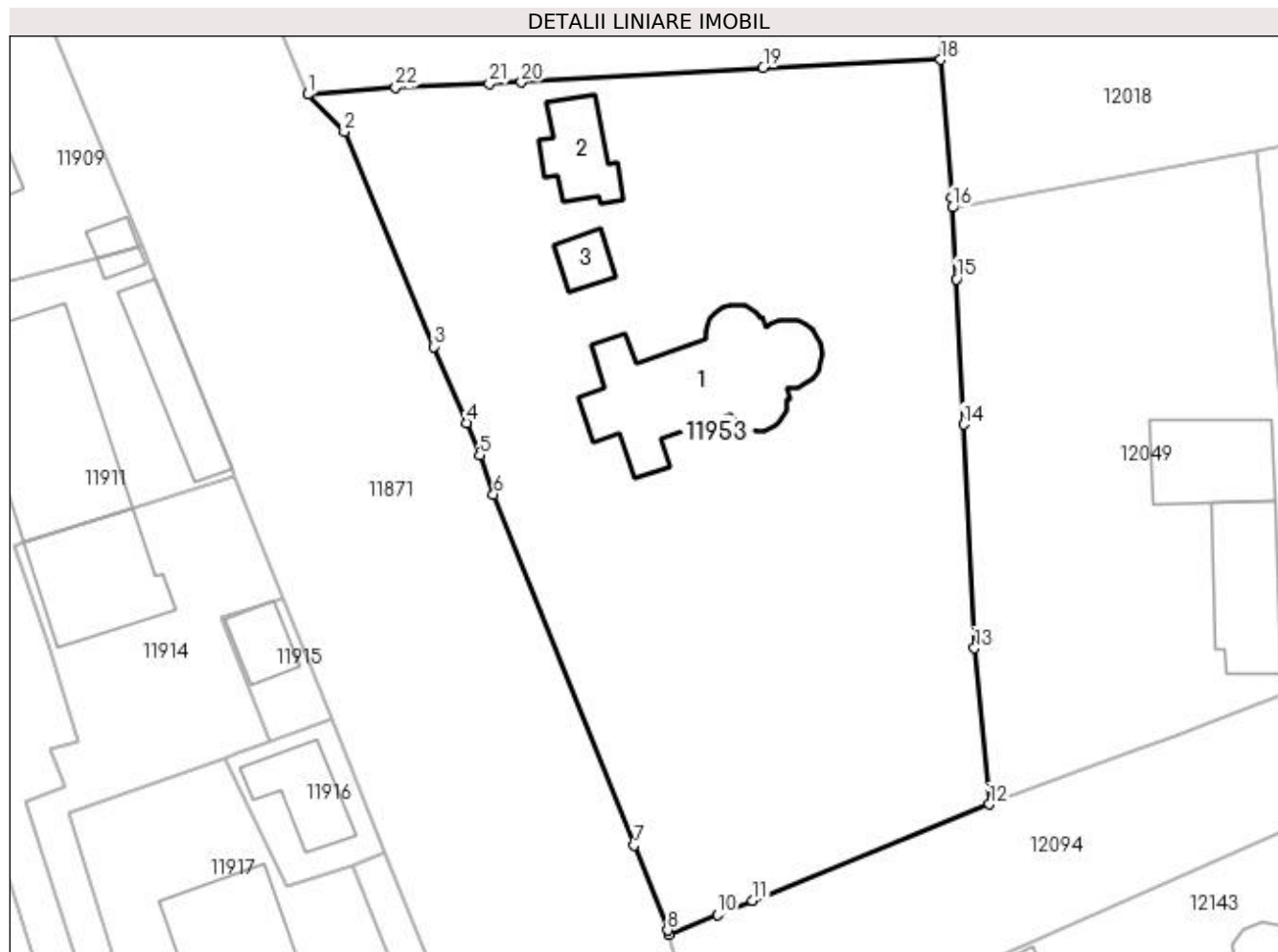
Inscrieri privind dezmembramintele dreptului de proprietate, drepturi reale de garanție și sarcini	Referințe
NU SUNT	

## Anexa Nr. 1 La Partea I

## Teren

Nr cadastral	Suprafața (mp)*	Observații / Referințe
34198	Din acte: 4.800 Masurata: 4.409	IDENTIC CU T43

\* Suprafața este determinată în planul de proiecție Stereo 70.



## Date referitoare la teren

Crt	Categorie folosință	Intra vilan	Suprafața (mp)	Tarla	Parcelă	Nr. topo	Observații / Referințe
1	curți constructii	DA	4.409	39	1	-	

## Date referitoare la construcții

Crt	Număr	Destinație construcție	Supraf. (mp)	Situație juridică	Observații / Referințe
A1.1		construcții administrative și social culturale	256	Cu acte	Nr. niveluri:1; S. construita la sol:256 mp; S. construita desfasurata:256 mp; Biserica cu Hramul " Sfantul Nicolae " parter construita din caramida in anul 1845.
A1.2		construcții de locuinte	69	Cu acte	Nr. niveluri:1; S. construita la sol:69 mp; S. construita desfasurata:69 mp; Casa parohiala parter constuita din caramida in anul 1915 compusa din 3 camere și dependinte.
A1.3		construcții anexa	29	Cu acte	Nr. niveluri:1; S. construita la sol:29 mp; S. construita desfasurata:29 mp; Clopotnita constuita din caramida in anul 1927.

## Lungime Segmente

1) Valorile lungimilor segmentelor sunt obținute din proiecție în plan.

Punct început	X / Y	Punct sfârșit	X / Y	Lungime segment (** (m)
1	356.032,84 290.012,52	2	356.036,747 290.008,528	5.586
3	356.046,314 289.985,51	4	356.049,814 289.977,317	8.909
5	356.051,218 289.973,869	6	356.052,718 289.969,696	4.434
7	356.067,772 289.932,086	8	356.071,381 289.923,016	9.762
9	356.071,512 289.922,567	10	356.076,696 289.924,672	5.595
11	356.080,454 289.926,198	12	356.105,819 289.936,498	27.377
13	356.104,227 289.953,214	14	356.103,06 289.977,168	23.982
15	356.102,318 289.992,761	16	356.101,874 290.000,416	7.668
17	356.101,811 290.001,499	18	356.100,61 290.016,24	14.79
19	356.081,6 290.015,39	20	356.055,7 290.013,83	25.947
21	356.052,26 290.013,68	22	356.042,24 290.013,24	10.03

Punct început	X / Y	Punct sfârșit	X / Y	Lungime segment (** (m)
2	356.036,747 290.008,528	3	356.046,314 289.985,51	24.927
4	356.049,814 289.977,317	5	356.051,218 289.973,869	3.723
6	356.052,718 289.969,696	7	356.067,772 289.932,086	40.511
8	356.071,381 289.923,016	9	356.071,512 289.922,567	0.468
10	356.076,696 289.924,672	11	356.080,454 289.926,198	4.056
12	356.105,819 289.936,498	13	356.104,227 289.953,214	16.792
14	356.103,06 289.977,168	15	356.102,318 289.992,761	15.611
16	356.101,874 290.000,416	17	356.101,811 290.001,499	1.085
18	356.100,61 290.016,24	19	356.081,6 290.015,39	19.029
20	356.055,7 290.013,83	21	356.052,26 290.013,68	3.443
22	356.042,24 290.013,24	1	356.032,84 290.012,52	9.428

\*\* Lungimile segmentelor sunt determinate în planul de proiecție Stereo 70 și sunt rotunjite la 1 milimetru.

\*\*\* Distanța dintre puncte este formată din segmente cumulate ce sunt mai mici decât valoarea 1 milimetru.





**DATE DESPRE IMOBILUL NR. 11954**

Oficiul de Cadastru și Publicitate Imobiliară DOLJ  
Biroul de Cadastru și Publicitate Imobiliară Craiova

**A. Partea I. Descrierea imobilului**

TEREN Intravilan

Adresa: Loc. Motatei, Al Culturii, Jud. Dolj

Nr. Crt	Nr cadastral Nr. topografic	Suprafața* (mp)	Observații / Referințe
A1	34336	Din acte: 915 Masurata: 914	Sector cadastral:16 Teren neimprejmuit;

**B. Partea II. Proprietari și acte**

Inscrieri privitoare la dreptul de proprietate și alte drepturi reale		Referințe
<b>166754 / 01/11/2017</b>		
Act Administrativ nr. HG nr. 965- Anexa 66, din 18/09/2002 emis de Guvernul Romaniei (MONITORUL OFICIAL , HCL nr. 32 /14.09.2017 , REFERAT DE LEGALITATE nr. 10627/19.09.2017 , HCL nr. 3/ 31.01.2012 , Referat de legalitate nr.4599/23.04.2012);		
B1	Intabulare, drept de PROPRIETATE, dobandit prin Lege, cota actuala 1/1 1) COMUNA MOTATEI- DOMENIUL PUBLIC, CIF:4553305	A1

**C. Partea III. SARCINI .**

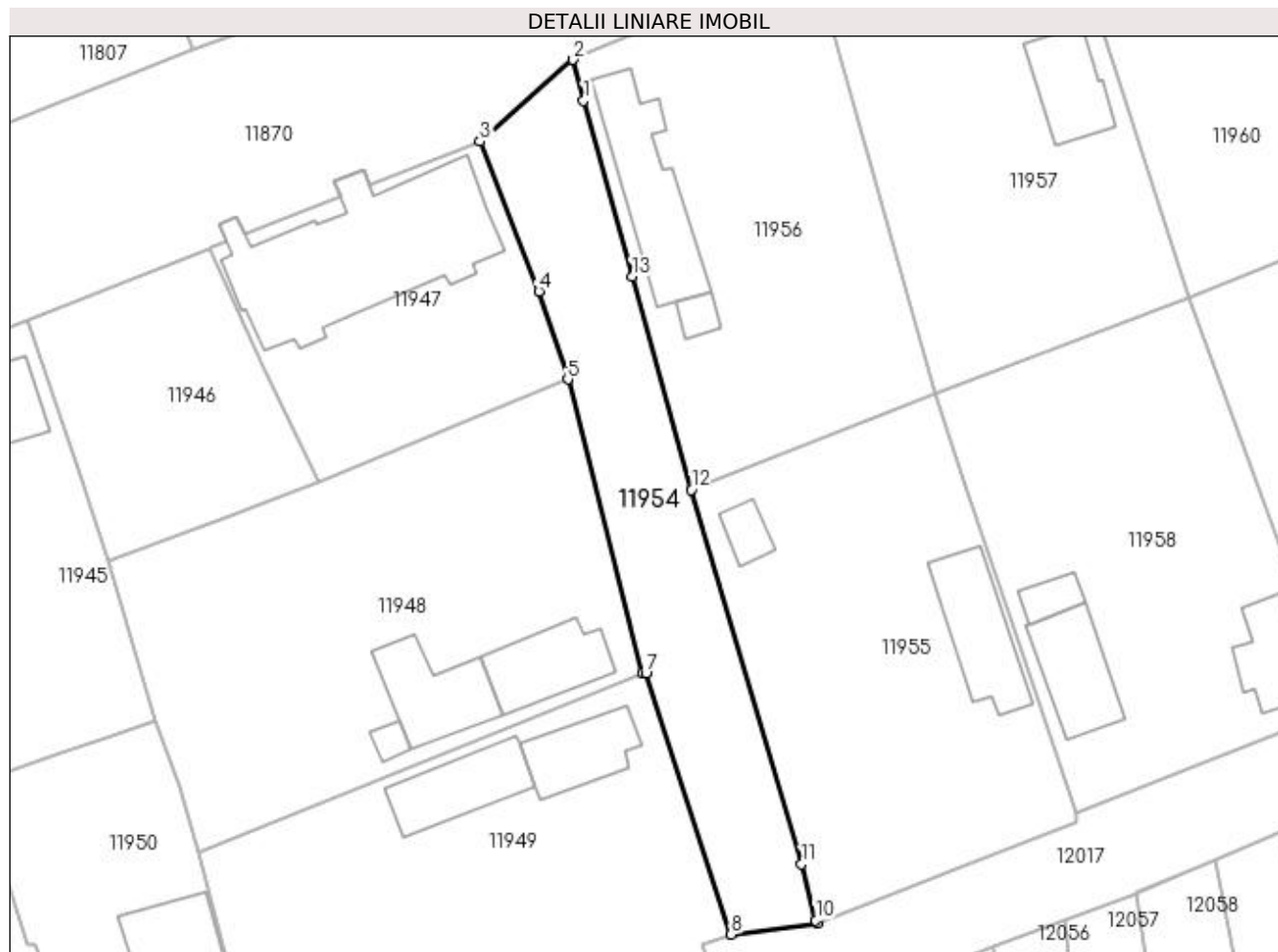
Inscrieri privind dezmembramintele dreptului de proprietate, drepturi reale de garanție și sarcini	Referințe
NU SUNT	

## Anexa Nr. 1 La Partea I

## Teren

Nr cadastral	Suprafața (mp)*	Observații / Referințe
34336	Din acte: 915 Masurata: 914	

\* Suprafața este determinată în planul de proiecție Stereo 70.



## Date referitoare la teren

Crt	Categorie folosință	Intra vilan	Suprafața (mp)	Tarla	Parcelă	Nr. topo	Observații / Referințe
1	drum	DA	914	-	-	-	Imprejmuit: limita conventionala.

## Lungime Segmente

1) Valorile lungimilor segmentelor sunt obținute din proiecție în plan.

Punct început	X / Y	Punct sfârșit	X / Y	Lungime segment (** (m)
1	356.169,449 290.176,58	2	356.168,325 290.180,903	4.467
2	356.168,325 290.180,903	3	356.158,49 290.172,268	13.088
3	356.158,49 290.172,268	4	356.164,708 290.156,439	17.006
4	356.164,708 290.156,439	5	356.167,781 290.147,144	9.79
5	356.167,781 290.147,144	6	356.175,696 290.116,054	32.082

Punct început	X / Y	Punct sfârșit	X / Y	Lungime segment (** (m)
6	356.175,696 290.116,054	7	356.176,027 290.116,11	0.336
7	356.176,027 290.116,11	8	356.185,033 290.088,503	29.039
8	356.185,033 290.088,503	9	356.194,151 290.089,642	9.189
9	356.194,151 290.089,642	10	356.193,973 290.089,995	0.395
10	356.193,973 290.089,995	11	356.192,483 290.095,946	6.135
11	356.192,483 290.095,946	12	356.180,851 290.135,457	41.188
12	356.180,851 290.135,457	13	356.174,578 290.157,985	23.385
13	356.174,578 290.157,985	1	356.169,449 290.176,58	19.289

\*\* Lungimile segmentelor sunt determinate în planul de proiecție Stereo 70 și sunt rotunjite la 1 milimetru.

\*\*\* Distanța dintre puncte este formată din segmente cumulate ce sunt mai mici decât valoarea 1 milimetru.



**DATE DESPRE IMOBILUL NR. 11955**

Oficiul de Cadastru și Publicitate Imobiliară DOLJ  
Biroul de Cadastru și Publicitate Imobiliară Craiova

**A. Partea I. Descrierea imobilului**

TEREN Intravilan

Adresa: Loc. Motatei, Str Aleea Culturii, Nr. 2, Jud. Dolj, T37, P38,24

Nr. Crt	Nr cadastral Nr. topografic	Suprafața* (mp)	Observații / Referințe
A1	30880	Din acte: 1.400 Masurata: 1.360	Sector cadastral:16 Teren imprejmuit;

**Construcții**

Crt	Nr cadastral Nr. topografic	Adresa	Observații / Referințe
A1.1		Loc. Motatei, Str Aleea Culturii, Nr. 2, Jud. Dolj	Nr. niveluri:1; S. construita la sol:98 mp; S. construita desfasurata:98 mp; Construita in 1960, compusa din 4 camere, 2 holuri, o baie, o bucatarie si un beci,cu o suprafata utila de 76.97 mp, fara fundatie, zidarie paianta, acoperis tigla, fara certificat energetic
A1.2		Loc. Motatei, Str Aleea Culturii, Nr. 2, Jud. Dolj	Nr. niveluri:1; S. construita la sol:24 mp; S. construita desfasurata:24 mp; Construita in anul 1985, are o incapere,cu o suprafata utila de 18.87 mp, este fara fundatie, zidarie pamant, acoperis azbociment, fara certificat energetic

**B. Partea II. Proprietari și acte**

Inscrieri privitoare la dreptul de proprietate și alte drepturi reale	Referințe
<b>5744 / 20/01/2014</b>	
Act Notarial nr. Contract de intretinere aut nr. 104, din 16/01/2014 emis de BNP BUDIANA IONUT RAZVAN (CERTIFICAT DE CASATORIE NR.2952/16-08-1976 emis de PRIMARIA MOTATEI);	
B1	A1, A1.1, A1.2
Intabulare, drept de PROPRIETATE, dobandit prin Conventie, cota actuala 1/1, cota initiala 1/1	
1) POPESCU ADRIAN 2) POPESCU DANIELA	

**C. Partea III. SARCINI**

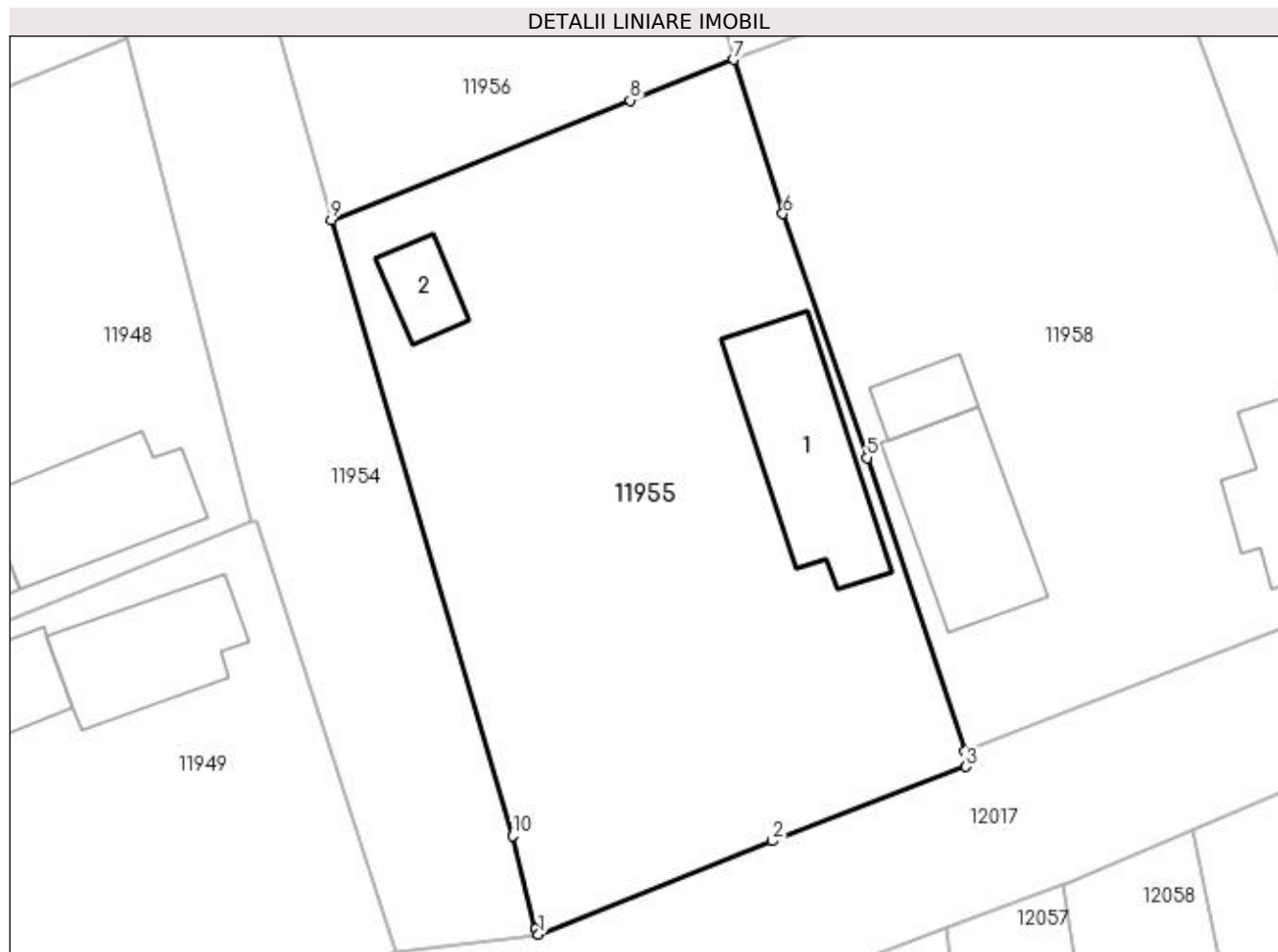
Inscrieri privind dezmembramintele dreptului de proprietate, drepturi reale de garanție și sarcini	Referințe
<b>5744 / 20/01/2014</b>	
Act Notarial nr. Contract de intretinere aut nr. 104, din 16/01/2014 emis de BNP BUDIANA IONUT RAZVAN (CERTIFICAT DE CASATORIE NR.2952/16-08-1976 emis de PRIMARIA MOTATEI);	
C1	A1, A1.1, A1.2
Intabulare, drept de UZUFRACT VIAGER, dobandit prin Conventie, cota actuala 1/1, cota initiala 1/1	
1) POPESCU GHEORGHE 2) POPESCU SOFIEA	
C2	A1, A1.1, A1.2
Intabulare, drept de IPOTECA LEGALA, Valoare:0 ce are ca obiect plata rentei în bani corespunzătoare întreținerii neexecutate	
1) POPESCU GHEORGHE 2) POPESCU SOFIEA	

## Anexa Nr. 1 La Partea I

## Teren

Nr cadastral	Suprafața (mp)*	Observații / Referințe
30880	Din acte: 1.400 Masurata: 1.360	

\* Suprafața este determinată în planul de proiecție Stereo 70.



## Date referitoare la teren

Crt	Categorie folosință	Intra vilan	Suprafața (mp)	Tarla	Parcelă	Nr. topo	Observații / Referințe
1	arabil	DA	360	37	38	-	
2	curți construcții	DA	1.000	37	24	-	

## Date referitoare la construcții

Crt	Număr	Destinație construcție	Supraf. (mp)	Situație juridică	Observații / Referințe
A1.1		construcții de locuințe	98	Cu acte	Nr. niveluri:1; S. construita la sol:98 mp; S. construita desfasurata:98 mp; Construita in 1960, compusa din 4 camere, 2 holuri, o baie, o bucatarie si un beci,cu o suprafata utila de 76.97 mp, fara fundatie, zidarie paianta, acoperis tiqla, fara certificat energetic
A1.2		construcții anexa	24	Cu acte	Nr. niveluri:1; S. construita la sol:24 mp; S. construita desfasurata:24 mp; Construita in anul 1985, are o incapere,cu o suprafata utila de 18.87 mp, este fara fundatie, zidarie pamant, acoperis azbociment, fara certificat energetic

**Lungime Segmente**

1) Valorile lungimilor segmentelor sunt obținute din proiecție în plan.

Punct început	X / Y	Punct sfârșit	X / Y	Lungime segment (** (m)
1	356.194,151 290.089,642	2	356.209,13 290.095,627	16.13
2	356.209,13 290.095,627	3	356.221,565 290.100,38	13.312
3	356.221,565 290.100,38	4	356.221,488 290.101,359	0.982
4	356.221,488 290.101,359	5	356.215,213 290.120,19	19.849
5	356.215,213 290.120,19	6	356.209,821 290.135,823	16.537
6	356.209,821 290.135,823	7	356.206,647 290.145,713	10.387
7	356.206,647 290.145,713	8	356.200,014 290.143,109	7.126
8	356.200,014 290.143,109	9	356.180,851 290.135,457	20.634
9	356.180,851 290.135,457	10	356.192,483 290.095,946	41.188
10	356.192,483 290.095,946	11	356.193,973 290.089,995	6.135
11	356.193,973 290.089,995	1	356.194,151 290.089,642	0.395

\*\* Lungimile segmentelor sunt determinate în planul de proiecție Stereo 70 și sunt rotunjite la 1 milimetru.

\*\*\* Distanța dintre puncte este formată din segmente cumulate ce sunt mai mici decât valoarea 1 milimetru.





**DATE DESPRE IMOBILUL NR. 11956**

Oficiul de Cadastru și Publicitate Imobiliară DOLJ  
Biroul de Cadastru și Publicitate Imobiliară Craiova

**A. Partea I. Descrierea imobilului**

TEREN Intravilan

Adresa: Loc. Motatei, Str Poliției, Nr. 6, Jud. Dolj, T37, P1

Nr. Crt	Nr cadastral Nr. topografic	Suprafața* (mp)	Observații / Referințe
A1		Din acte: 1.300 Masurata: 1.305	Sector cadastral:16 Teren imprejmuit;

**Construcții**

Crt	Nr cadastral Nr. topografic	Adresa	Observații / Referințe
A1.1		Loc. Motatei, Str Poliției, Jud. Dolj	Nr. niveluri:2; S. construita la sol:136 mp; S. construita desfasurata:153 mp; C1 - LOCUINTA -Parter+Beci
A1.2		Loc. Motatei, Str Poliției, Jud. Dolj	Nr. niveluri:1; S. construita la sol:15 mp; S. construita desfasurata:15 mp; C2 -ANEXA
A1.3		Loc. Motatei, Str Poliției, Jud. Dolj	Nr. niveluri:1; S. construita la sol:23 mp; S. construita desfasurata:23 mp; C3 -ANEXA

**B. Partea II. Proprietari și acte**

Inscrieri privitoare la dreptul de proprietate și alte drepturi reale		Referințe
/		
Act Administrativ nr. TDP 4018-45410, din 12/05/1999 emis de CJSPT DOLJ (CERTIFICAT DECES 903610/17-12-2021);		
B1	Intabulare, drept de PROPRIETATE, dobandit prin Reconstituire, cota actuala 1/1, cota initiala 1/1 1) FIRAN ION, LIPSĂ CNP DEFUNCT:Da	A1
Act Normativ nr. Legea 7, din 13/03/1996 emis de PARLAMENTUL ROMANIEI ((ART 12 ALIN 14 SI ART 37 ALIN 2));		
B2	Intabulare, drept de PROPRIETATE, dobandit prin Lege, cota actuala 1/1, cota initiala 1/1 1) FIRAN ION, LIPSĂ CNP DEFUNCT:Da	A1.1, A1.2, A1.3

**C. Partea III. SARCINI .**

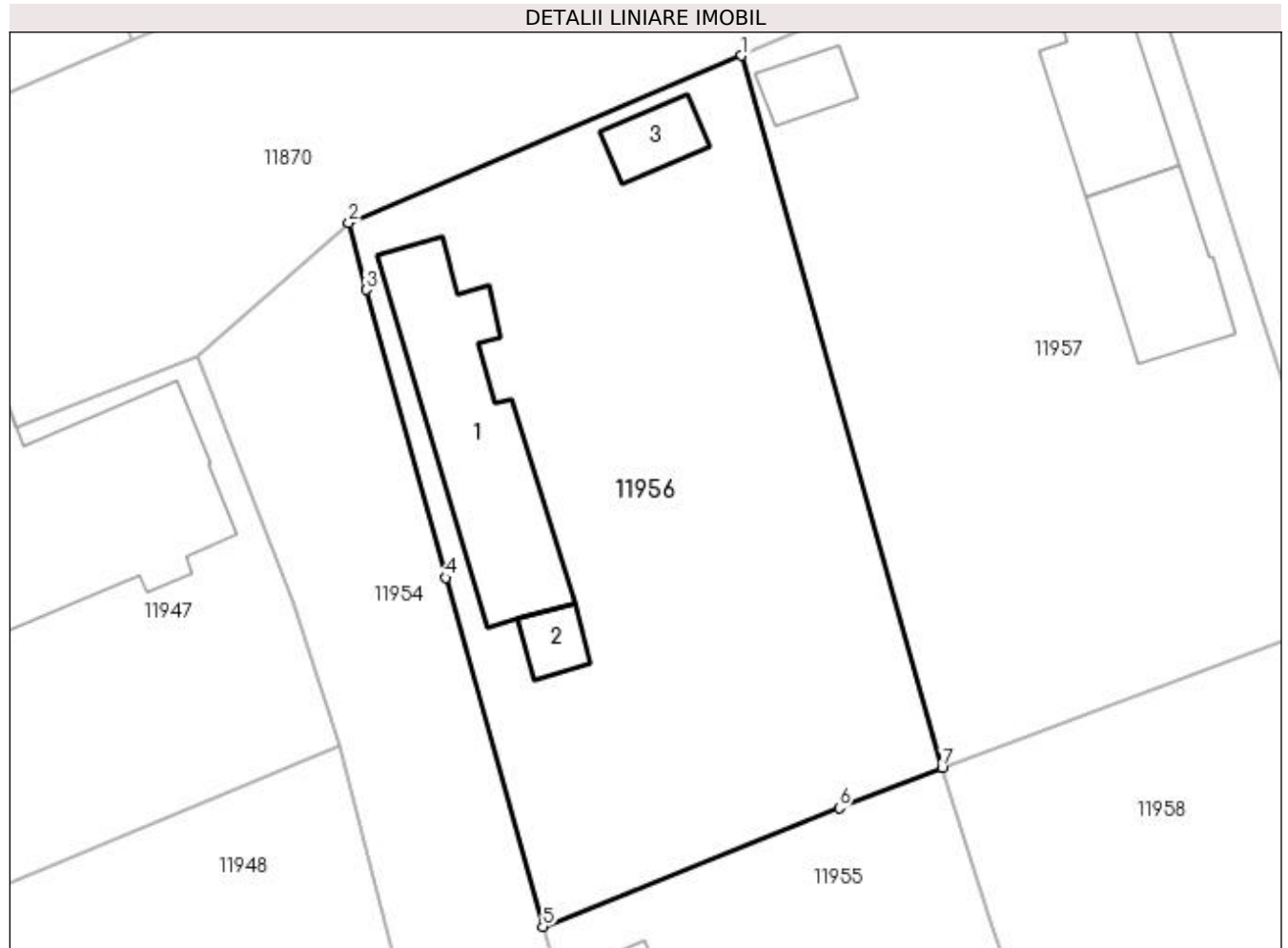
Inscrieri privind dezmembramintele dreptului de proprietate, drepturi reale de garanție și sarcini	Referințe
NU SUNT	

## Anexa Nr. 1 La Partea I

## Teren

Nr cadastral	Suprafața (mp)*	Observații / Referințe
	Din acte: 1.300 Masurata: 1.305	

\* Suprafața este determinată în planul de proiecție Stereo 70.



## Date referitoare la teren

Crt	Categorie folosință	Intra vilan	Suprafața (mp)	Tarla	Parcelă	Nr. topo	Observații / Referințe
1	curți constructii	DA	1.305	37	1	-	

## Date referitoare la construcții

Crt	Număr	Destinație construcție	Supraf. (mp)	Situație juridică	Observații / Referințe
A1.1		construcții de locuințe	136	Cu acte	Nr. niveluri:2; S. construita la sol:136 mp; S. construita desfasurata:153 mp; C1 - LOCUINTA -Parter+Beci
A1.2		construcții anexa	15	Cu acte	Nr. niveluri:1; S. construita la sol:15 mp; S. construita desfasurata:15 mp; C2 -ANEXA
A1.3		construcții anexa	23	Cu acte	Nr. niveluri:1; S. construita la sol:23 mp; S. construita desfasurata:23 mp; C3 -ANEXA

## Lungime Segmente

1) Valorile lungimilor segmentelor sunt obținute din proiecție în plan.

Punct început	X / Y	Punct sfârșit	X / Y	Lungime segment (** (m)
1	356.193,701 290.191,693	2	356.168,325 290.180,903	27.575

Punct început	X / Y	Punct sfârșit	X / Y	Lungime segment (** (m)
2	356.168,325 290.180,903	3	356.169,449 290.176,58	4.467
3	356.169,449 290.176,58	4	356.174,578 290.157,985	19.289
4	356.174,578 290.157,985	5	356.180,851 290.135,457	23.385
5	356.180,851 290.135,457	6	356.200,014 290.143,109	20.634
6	356.200,014 290.143,109	7	356.206,647 290.145,713	7.126
7	356.206,647 290.145,713	1	356.193,701 290.191,693	47.768

\*\* Lungimile segmentelor sunt determinate în planul de proiecție Stereo 70 și sunt rotunjite la 1 milimetru.

\*\*\* Distanța dintre puncte este formată din segmente cumulate ce sunt mai mici decât valoarea 1 milimetru.



**DATE DESPRE IMOBILUL NR. 11957**

Oficiul de Cadastru și Publicitate Imobiliară DOLJ  
Biroul de Cadastru și Publicitate Imobiliară Craiova

**A. Partea I. Descrierea imobilului**

TEREN Intravilan

Adresa: Loc. Motatei, Str Poliției, Nr. 8, Jud. Dolj, T37, P2

Nr. Crt	Nr cadastral Nr. topografic	Suprafața* (mp)	Observații / Referințe
A1		Din acte: 1.300 Masurata: 1.337	Sector cadastral:16 Teren imprejmuit;

**Construcții**

Crt	Nr cadastral Nr. topografic	Adresa	Observații / Referințe
A1.1		Loc. Motatei, Str Poliției, Jud. Dolj	Nr. niveluri:2; S. construita la sol:73 mp; S. construita desfasurata:90 mp; C1 - LOCUINTA -Parter+Beci
A1.2		Loc. Motatei, Str Poliției, Jud. Dolj	Nr. niveluri:1; S. construita la sol:74 mp; S. construita desfasurata:74 mp; C2 -ANEXA
A1.3		Loc. Motatei, Str Poliției, Jud. Dolj	Nr. niveluri:1; S. construita la sol:21 mp; S. construita desfasurata:21 mp; C3 -ANEXA

**B. Partea II. Proprietari și acte**

Inscrieri privitoare la dreptul de proprietate și alte drepturi reale		Referințe
/		
Act Administrativ nr. TDP 2290-45380, din 21/06/1996 emis de CJSIPT DOLJ (CERTIFICAT DECES 145039/31-10-2004);		
B1	Intabulare, drept de PROPRIETATE, dobandit prin Reconstituire, cota actuala 1/1, cota initiala 1/1 1) BUZATU CONSTANTIN, LIPSĂ CNP DEFUNCT:Da	A1
Act Normativ nr. Legea 7, din 13/03/1996 emis de PARLAMENTUL ROMANIEI ((ART 12 ALIN 14 SI ART 37 ALIN 2));		
B2	Intabulare, drept de PROPRIETATE, dobandit prin Lege, cota actuala 1/1, cota initiala 1/1 1) BUZATU CONSTANTIN, LIPSĂ CNP DEFUNCT:Da	A1.1, A1.2, A1.3

**C. Partea III. SARCINI .**

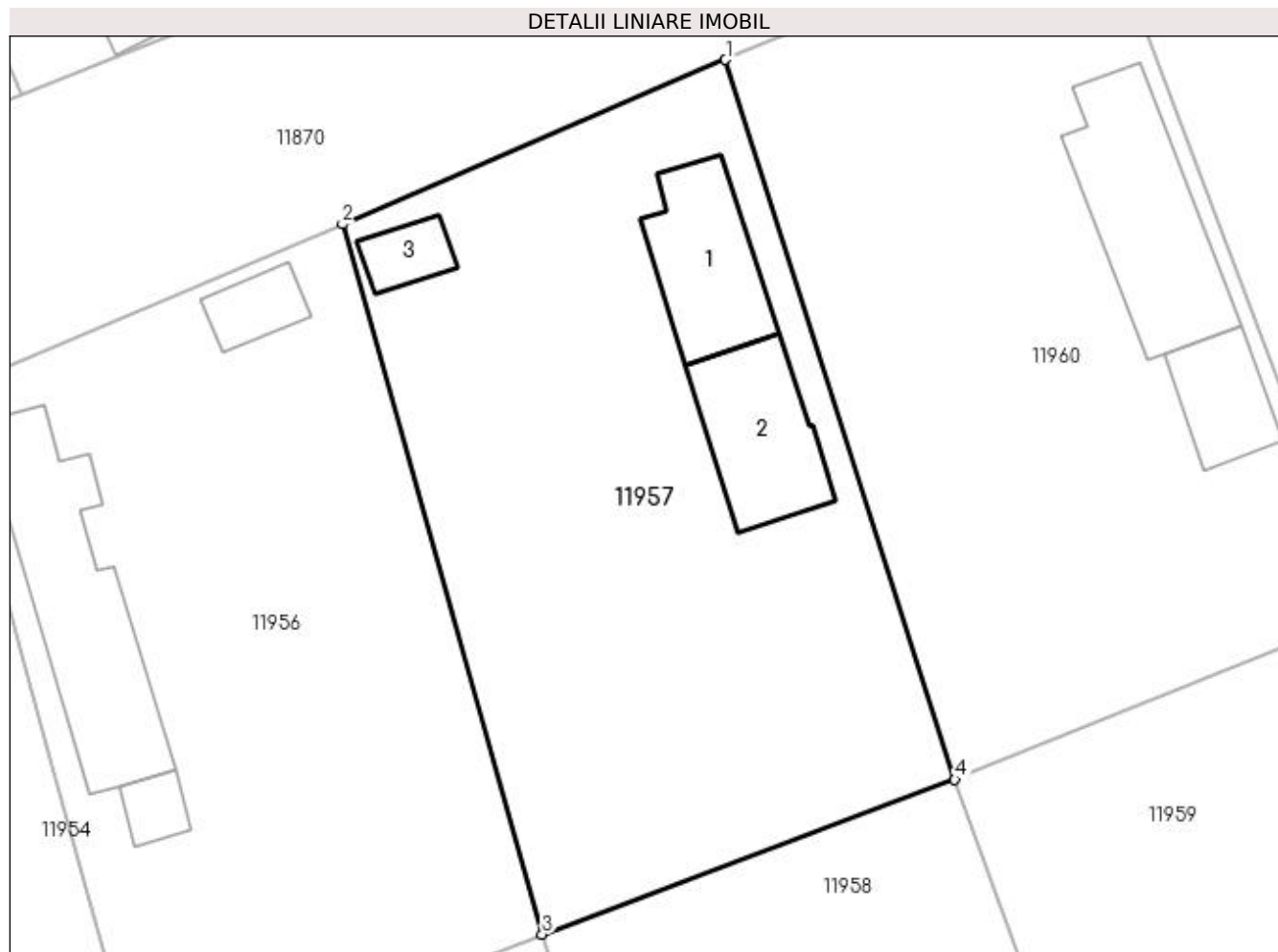
Inscrieri privind dezmembramintele dreptului de proprietate, drepturi reale de garanție și sarcini	Referințe
NU SUNT	

## Anexa Nr. 1 La Partea I

## Teren

Nr cadastral	Suprafața (mp)*	Observații / Referințe
	Din acte: 1.300 Masurata: 1.337	

\* Suprafața este determinată în planul de proiecție Stereo 70.



## Date referitoare la teren

Crt	Categorie folosință	Intra vilan	Suprafața (mp)	Tarla	Parcelă	Nr. topo	Observații / Referințe
1	curți constructii	DA	1.337	37	2	-	

## Date referitoare la construcții

Crt	Număr	Destinație construcție	Supraf. (mp)	Situație juridică	Observații / Referințe
A1.1		construcții de locuințe	73	Cu acte	Nr. niveluri:2; S. construita la sol:73 mp; S. construita desfasurata:90 mp; C1 - LOCUINTA - Parter+Beci
A1.2		construcții anexa	74	Cu acte	Nr. niveluri:1; S. construita la sol:74 mp; S. construita desfasurata:74 mp; C2 -ANEXA
A1.3		construcții anexa	21	Cu acte	Nr. niveluri:1; S. construita la sol:21 mp; S. construita desfasurata:21 mp; C3 -ANEXA

## Lungime Segmente

1) Valorile lungimilor segmentelor sunt obținute din proiecție în plan.

Punct început	X / Y	Punct sfârșit	X / Y	Lungime segment (** (m)
1	356.218,526 290.202,344	2	356.193,701 290.191,693	27.013

Punct început	X / Y	Punct sfârșit	X / Y	Lungime segment (** (m)
2	356.193,701 290.191,693	3	356.206,647 290.145,713	47.768
3	356.206,647 290.145,713	4	356.233,376 290.155,734	28.546
4	356.233,376 290.155,734	1	356.218,526 290.202,344	48.918

\*\* Lungimile segmentelor sunt determinate în planul de proiecție Stereo 70 și sunt rotunjite la 1 milimetru.

\*\*\* Distanța dintre puncte este formată din segmente cumulate ce sunt mai mici decât valoarea 1 milimetru.





**DATE DESPRE IMOBILUL NR. 11958**

Oficiul de Cadastru și Publicitate Imobiliară DOLJ  
Biroul de Cadastru și Publicitate Imobiliară Craiova

**A. Partea I. Descrierea imobilului**

TEREN Intravilan

Adresa: Loc. Motatei, Str Infundatura Nicolae Romanescu, Nr. 7, Jud. Dolj, T37, P23

Nr. Crt	Nr cadastral Nr. topografic	Suprafața* (mp)	Observații / Referințe
A1		Din acte: 1.400 Masurata: 1.361	Sector cadastral:16 Teren neimprijmit;

**Construcții**

Crt	Nr cadastral Nr. topografic	Adresa	Observații / Referințe
A1.1		Loc. Motatei, Str Infundatura Nicolae Romanescu, Jud. Dolj	Nr. niveluri:2; S. construita la sol:67 mp; S. construita desfasurata:88 mp; C1 - LOCUINTA -Parter+Beci
A1.2		Loc. Motatei, Str Infundatura Nicolae Romanescu, Jud. Dolj	Nr. niveluri:1; S. construita la sol:86 mp; S. construita desfasurata:86 mp; C2 - LOCUINTA
A1.3		Loc. Motatei, Str Infundatura Nicolae Romanescu, Jud. Dolj	Nr. niveluri:1; S. construita la sol:22 mp; S. construita desfasurata:22 mp; C3 -ANEXA

**B. Partea II. Proprietari și acte**

Inscrieri privitoare la dreptul de proprietate și alte drepturi reale		Referințe
/		
Act Administrativ nr. TDP 2435-43721, din 09/08/1996 emis de CJSIPT DOLJ;		
B1	Intabulare, drept de PROPRIETATE, dobandit prin Reconstituire, cota actuala 1/1, cota initiala 1/1 1) TALPOȘ GHEORGHE, LIPSĂ CNP	A1
Act Normativ nr. Legea 7, din 13/03/1996 emis de PARLAMENTUL ROMANIEI ((ART 12 ALIN 14 SI ART 37 ALIN 2));		
B2	Intabulare, drept de PROPRIETATE, dobandit prin Lege, cota actuala 1/1, cota initiala 1/1 1) TALPOȘ GHEORGHE, LIPSĂ CNP	A1.1, A1.2, A1.3

**C. Partea III. SARCINI .**

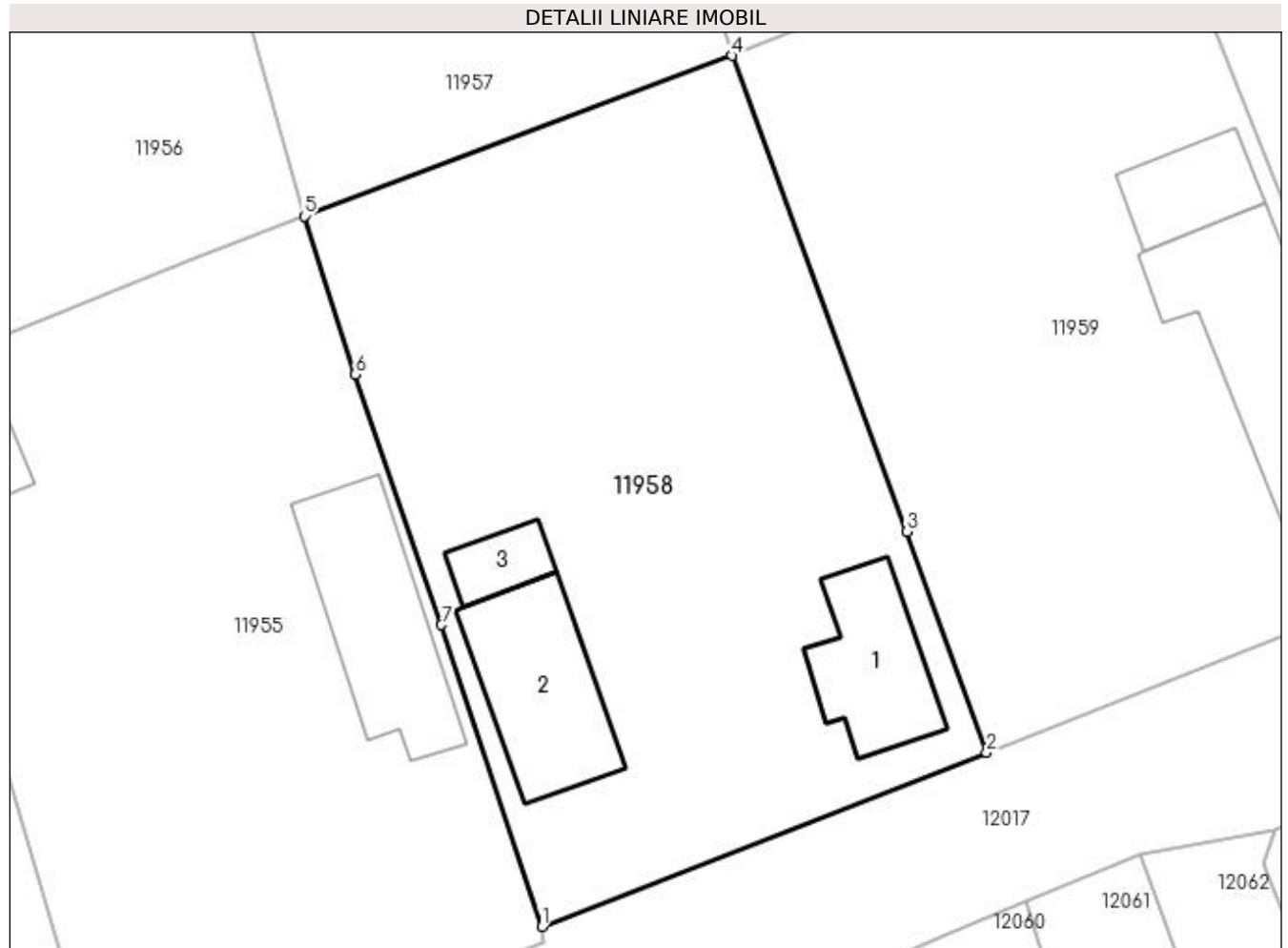
Inscrieri privind dezmembramentele dreptului de proprietate, drepturi reale de garanție și sarcini	Referințe
NU SUNT	

## Anexa Nr. 1 La Partea I

## Teren

Nr cadastral	Suprafața (mp)*	Observații / Referințe
	Din acte: 1.400 Masurata: 1.361	

\* Suprafața este determinată în planul de proiecție Stereo 70.



## Date referitoare la teren

Crt	Categorie folosință	Intra vilan	Suprafața (mp)	Tarla	Parcelă	Nr. topo	Observații / Referințe
1	curți constructii	DA	1.361	37	23	-	

## Date referitoare la construcții

Crt	Număr	Destinație construcție	Supraf. (mp)	Situație juridică	Observații / Referințe
A1.1		construcții de locuințe	67	Cu acte	Nr. niveluri:2; S. construita la sol:67 mp; S. construita desfasurata:88 mp; C1 - LOCUINTA - Parter+Beci
A1.2		construcții de locuințe	86	Cu acte	Nr. niveluri:1; S. construita la sol:86 mp; S. construita desfasurata:86 mp; C2 - LOCUINTA
A1.3		construcții anexa	22	Cu acte	Nr. niveluri:1; S. construita la sol:22 mp; S. construita desfasurata:22 mp; C3 -ANEXA

## Lungime Segmente

1) Valorile lungimilor segmentelor sunt obținute din proiecție în plan.

Punct început	X / Y	Punct sfârșit	X / Y	Lungime segment (** (m)
1	356.221,488 290.101,359	2	356.249,282 290.112,225	29.843

Punct început	X / Y	Punct sfârșit	X / Y	Lungime segment (** (m)
2	356.249,282 290.112,225	3	356.244,297 290.126,013	14.661
3	356.244,297 290.126,013	4	356.233,376 290.155,734	31.664
4	356.233,376 290.155,734	5	356.206,647 290.145,713	28.546
5	356.206,647 290.145,713	6	356.209,821 290.135,823	10.387
6	356.209,821 290.135,823	7	356.215,213 290.120,19	16.537
7	356.215,213 290.120,19	1	356.221,488 290.101,359	19.849

\*\* Lungimile segmentelor sunt determinate în planul de proiecție Stereo 70 și sunt rotunjite la 1 milimetru.

\*\*\* Distanța dintre puncte este formată din segmente cumulate ce sunt mai mici decât valoarea 1 milimetru.



**DATE DESPRE IMOBILUL NR. 11959**

Oficiul de Cadastru și Publicitate Imobiliară DOLJ  
Biroul de Cadastru și Publicitate Imobiliară Craiova

**A. Partea I. Descrierea imobilului**

TEREN Intravilan

Adresa: Loc. Motatei, Str Infundatura Nicolae Romanescu, Nr. 9, Jud. Dolj, T37, P22

Nr. Crt	Nr cadastral Nr. topografic	Suprafața* (mp)	Observații / Referințe
A1		Din acte: 1.400 Masurata: 1.357	Sector cadastral:16 Teren neimprijmit;

**Construcții**

Crt	Nr cadastral Nr. topografic	Adresa	Observații / Referințe
A1.1		Loc. Motatei, Str Infundatura Nicolae Romanescu, Jud. Dolj	Nr. niveluri:1; S. construita la sol:142 mp; S. construita desfasurata:142 mp; C1 - LOCUINTA
A1.2		Loc. Motatei, Str Infundatura Nicolae Romanescu, Jud. Dolj	Nr. niveluri:1; S. construita la sol:41 mp; S. construita desfasurata:41 mp; C2 -ANEXA

**B. Partea II. Proprietari și acte**

Inscrieri privitoare la dreptul de proprietate și alte drepturi reale		Referințe
/		
Act Administrativ nr. TDP 347-14968, din 15/12/1993 emis de CJSIPT DOLJ;		
B1	Intabulare, drept de PROPRIETATE, dobandit prin Reconstituire, cota actuala 1/1, cota inițiala 1/1 1) DIHORU ION, LIPSĂ CNP	A1
Act Normativ nr. Legea 7, din 13/03/1996 emis de PARLAMENTUL ROMANIEI ((ART 12 ALIN 14 SI ART 37 ALIN 2));		
B2	Intabulare, drept de PROPRIETATE, dobandit prin Lege, cota actuala 1/1, cota initiala 1/1 1) DIHORU ION, LIPSĂ CNP	A1.1, A1.2

**C. Partea III. SARCINI .**

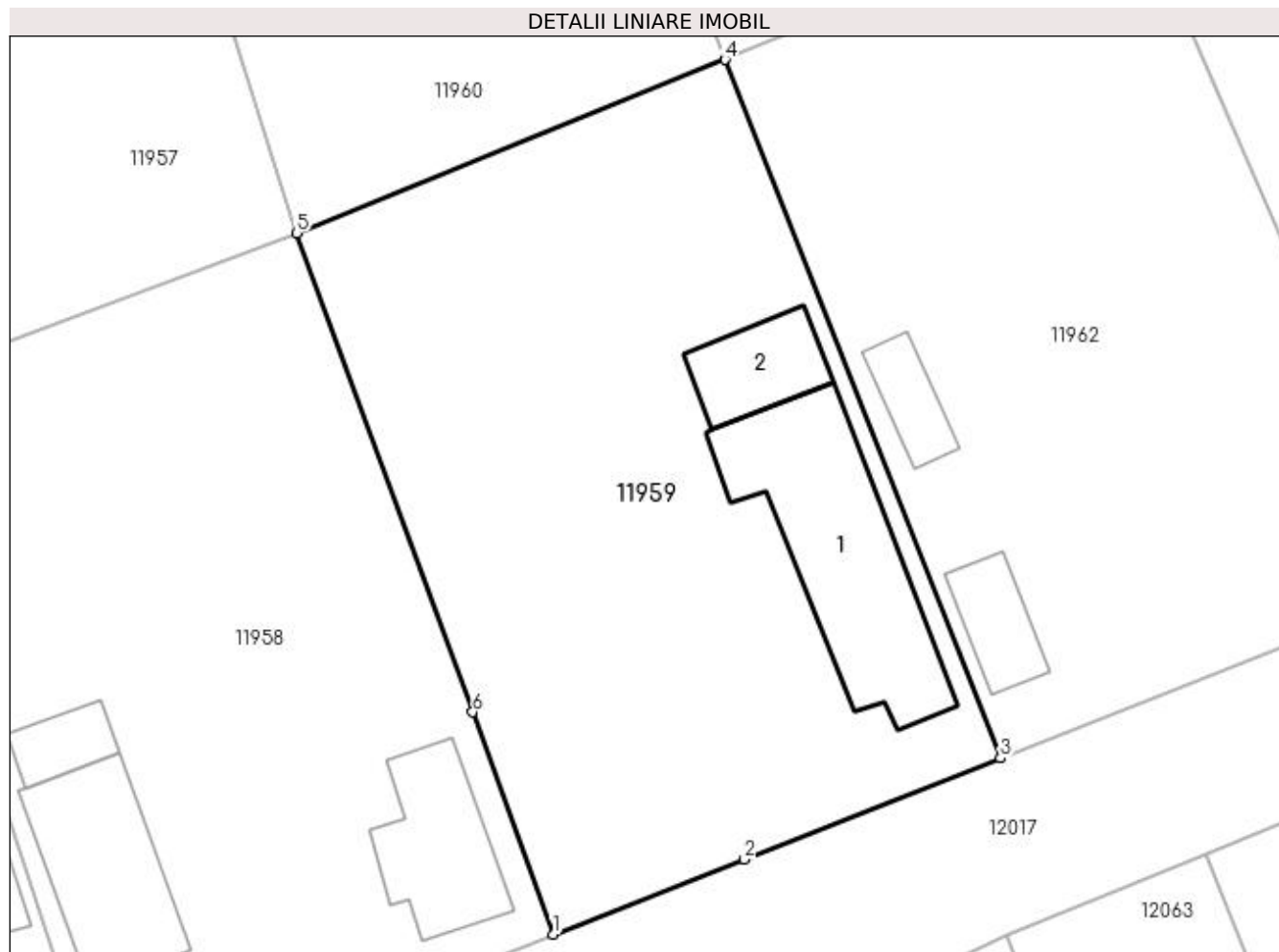
Inscrieri privind dezmembramintele dreptului de proprietate, drepturi reale de garanție și sarcini	Referințe
NU SUNT	

## Anexa Nr. 1 La Partea I

## Teren

Nr cadastral	Suprafața (mp)*	Observații / Referințe
	Din acte: 1.400 Masurata: 1.357	

\* Suprafața este determinată în planul de proiecție Stereo 70.



## Date referitoare la teren

Crt	Categorie folosință	Intra vilan	Suprafața (mp)	Tarla	Parcelă	Nr. topo	Observații / Referințe
1	curți constructii	DA	1.357	37	22	-	

## Date referitoare la construcții

Crt	Număr	Destinație construcție	Supraf. (mp)	Situație juridică	Observații / Referințe
A1.1		construcții de locuințe	142	Cu acte	Nr. niveluri:1; S. construita la sol:142 mp; S. construita desfasurata:142 mp; C1 - LOCUINTA
A1.2		construcții anexa	41	Cu acte	Nr. niveluri:1; S. construita la sol:41 mp; S. construita desfasurata:41 mp; C2 -ANEXA

## Lungime Segmente

1) Valorile lungimilor segmentelor sunt obținute din proiecție în plan.

Punct început	X / Y	Punct sfârșit	X / Y	Lungime segment (** (m)
1	356.249,282 290.112,225	2	356.261,145 290.116,862	12.737
2	356.261,145 290.116,862	3	356.277,038 290.123,163	17.096

Punct început	X / Y	Punct sfârșit	X / Y	Lungime segment (** (m)
3	356.277,038 290.123,163	4	356.259,939 290.166,479	46.569
4	356.259,939 290.166,479	5	356.233,376 290.155,734	28.654
5	356.233,376 290.155,734	6	356.244,297 290.126,013	31.664
6	356.244,297 290.126,013	1	356.249,282 290.112,225	14.661

\*\* Lungimile segmentelor sunt determinate în planul de proiecție Stereo 70 și sunt rotunjite la 1 milimetru.

\*\*\* Distanța dintre puncte este formată din segmente cumulate ce sunt mai mici decât valoarea 1 milimetru.





**DATE DESPRE IMOBILUL NR. 11960**

Oficiul de Cadastru și Publicitate Imobiliară DOLJ  
Biroul de Cadastru și Publicitate Imobiliară Craiova

**A. Partea I. Descrierea imobilului**

TEREN Intravilan

Adresa: Loc. Motatei, Str Poliției, Nr. 10, Jud. Dolj, T37, P3

Nr. Crt	Nr cadastral Nr. topografic	Suprafața* (mp)	Observații / Referințe
A1		Din acte: 1.300 Masurata: 1.342	Sector cadastral:16 Teren imprejmuit;

**Construcții**

Crt	Nr cadastral Nr. topografic	Adresa	Observații / Referințe
A1.1		Loc. Motatei, Str Poliției, Jud. Dolj	Nr. niveluri:2; S. construita la sol:114 mp; S. construita desfasurata:127 mp; C1 - LOCUINTA -Parter+Beci
A1.2		Loc. Motatei, Str Poliției, Jud. Dolj	Nr. niveluri:1; S. construita la sol:42 mp; S. construita desfasurata:42 mp; C2 -ANEXA

**B. Partea II. Proprietari și acte**

Inscrieri privitoare la dreptul de proprietate și alte drepturi reale		Referințe
/		
Act Administrativ nr. TDP 2635-48112, din 14/11/1996 emis de CJSIPT DOLJ;		
B1	Intabulare, drept de PROPRIETATE, dobandit prin Reconstituire, cota actuala 1/1, cota initiala 1/1 1) <b>ALBU ELENA</b> , LIPSĂ CNP 2) <b>VELICA AUREL</b> , LIPSĂ CNP	A1
Act Normativ nr. Legea 7, din 13/03/1996 emis de PARLAMENTUL ROMANIEI ((ART 12 ALIN 14 SI ART 37 ALIN 2));		
B2	Intabulare, drept de PROPRIETATE, dobandit prin Lege, cota actuala 1/1, cota initiala 1/1 1) <b>ALBU ELENA</b> , LIPSĂ CNP 2) <b>VELICA AUREL</b> , LIPSĂ CNP	A1.1, A1.2

**C. Partea III. SARCINI .**

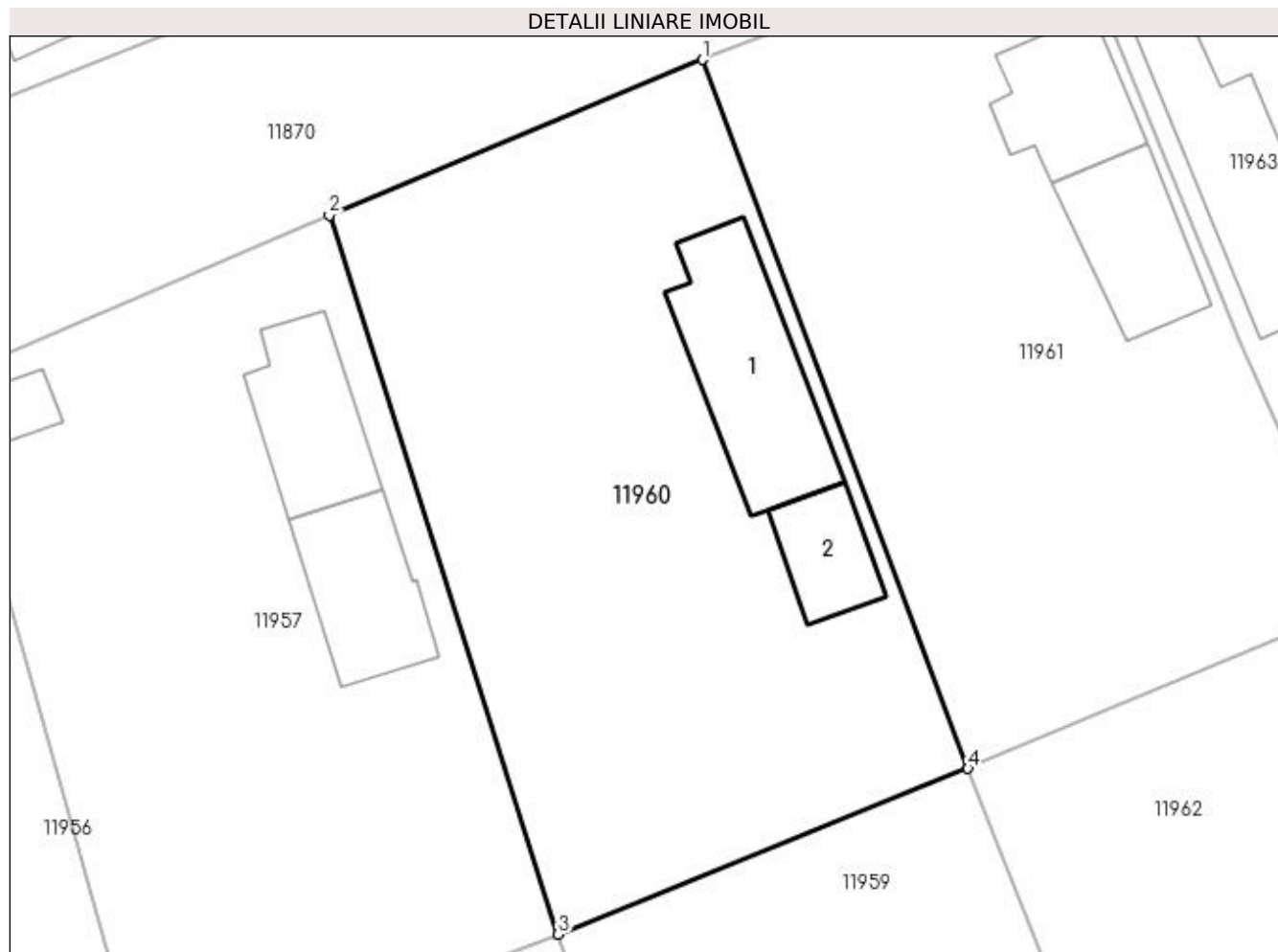
Inscrieri privind dezmembramintele dreptului de proprietate, drepturi reale de garanție și sarcini	Referințe
NU SUNT	

## Anexa Nr. 1 La Partea I

## Teren

Nr cadastral	Suprafața (mp)*	Observații / Referințe
	Din acte: 1.300 Masurata: 1.342	

\* Suprafața este determinată în planul de proiecție Stereo 70.



## Date referitoare la teren

Crt	Categorie folosință	Intra vilan	Suprafața (mp)	Tarla	Parcelă	Nr. topo	Observații / Referințe
1	curți constructii	DA	1.342	37	3	-	

## Date referitoare la construcții

Crt	Număr	Destinație construcție	Supraf. (mp)	Situație juridică	Observații / Referințe
A1.1		construcții de locuințe	114	Cu acte	Nr. niveluri:2; S. construita la sol:114 mp; S. construita desfasurata:127 mp; C1 - LOCUINTA -Parter+Beci
A1.2		construcții anexa	42	Cu acte	Nr. niveluri:1; S. construita la sol:42 mp; S. construita desfasurata:42 mp; C2 -ANEXA

## Lungime Segmente

1) Valorile lungimilor segmentelor sunt obținute din proiecție în plan.

Punct început	X / Y	Punct sfârșit	X / Y	Lungime segment (** (m)
1	356.242,744 290.212,425	2	356.218,526 290.202,344	26.232
2	356.218,526 290.202,344	3	356.233,376 290.155,734	48.918

Punct început	X / Y	Punct sfârșit	X / Y	Lungime segment (** (m)
3	356.233,376 290.155,734	4	356.259,939 290.166,479	28.654
4	356.259,939 290.166,479	1	356.242,744 290.212,425	49.058

\*\* Lungimile segmentelor sunt determinate în planul de proiecție Stereo 70 și sunt rotunjite la 1 milimetru.

\*\*\* Distanța dintre puncte este formată din segmente cumulate ce sunt mai mici decât valoarea 1 milimetru.



**DATE DESPRE IMOBILUL NR. 11961**

Oficiul de Cadastru și Publicitate Imobiliară DOLJ  
Biroul de Cadastru și Publicitate Imobiliară Craiova

**A. Partea I. Descrierea imobilului**

TEREN Intravilan

Adresa: Loc. Motatei, Str Maresal Antonescu, Nr. 12, Jud. Dolj, T37, P4

Nr. Crt	Nr cadastral Nr. topografic	Suprafața* (mp)	Observații / Referințe
A1	34519	Din acte: 1.300 Maturata: 1.275	Sector cadastral:16 Teren neimprijmit;

**Construcții**

Crt	Nr cadastral Nr. topografic	Adresa	Observații / Referințe
A1.1		Loc. Motatei, Str Maresal Antonescu, Nr. 12, Jud. Dolj	Nr. niveluri:2; S. construita la sol:68 mp; S. construita desfasurata:130 mp; Locuinta P+1 construita din caramida in anul 1983. Parter compus din 2 camere, dependinte, terasa. Etaj compus din 3 camere si dependinte.
A1.2		Loc. Motatei, Str Maresal Antonescu, Nr. 12, Jud. Dolj	Nr. niveluri:1; S. construita la sol:72 mp; S. construita desfasurata:72 mp; Anexa parter construita din caramida si lemn in anul 1986 compusa din 1 camera, patul si sopru.

**B. Partea II. Proprietari și acte**

Inscrieri privitoare la dreptul de proprietate și alte drepturi reale		Referințe
<b>33448 / 07/02/2018</b>		
Act Notarial nr. CONTRACT DE VANZARE AUT 255, din 06/02/2018 emis de Diaconescu Gelu Emilian;		
B1	Intabulare, drept de PROPRIETATE, dobandit prin Conventie, cota actuala 1/1, cota initiala 1/1 1) CATANĂ ȘTEFAN-CRISTIAN 2) CATANA ANA-MARIA	A1, A1.1, A1.2

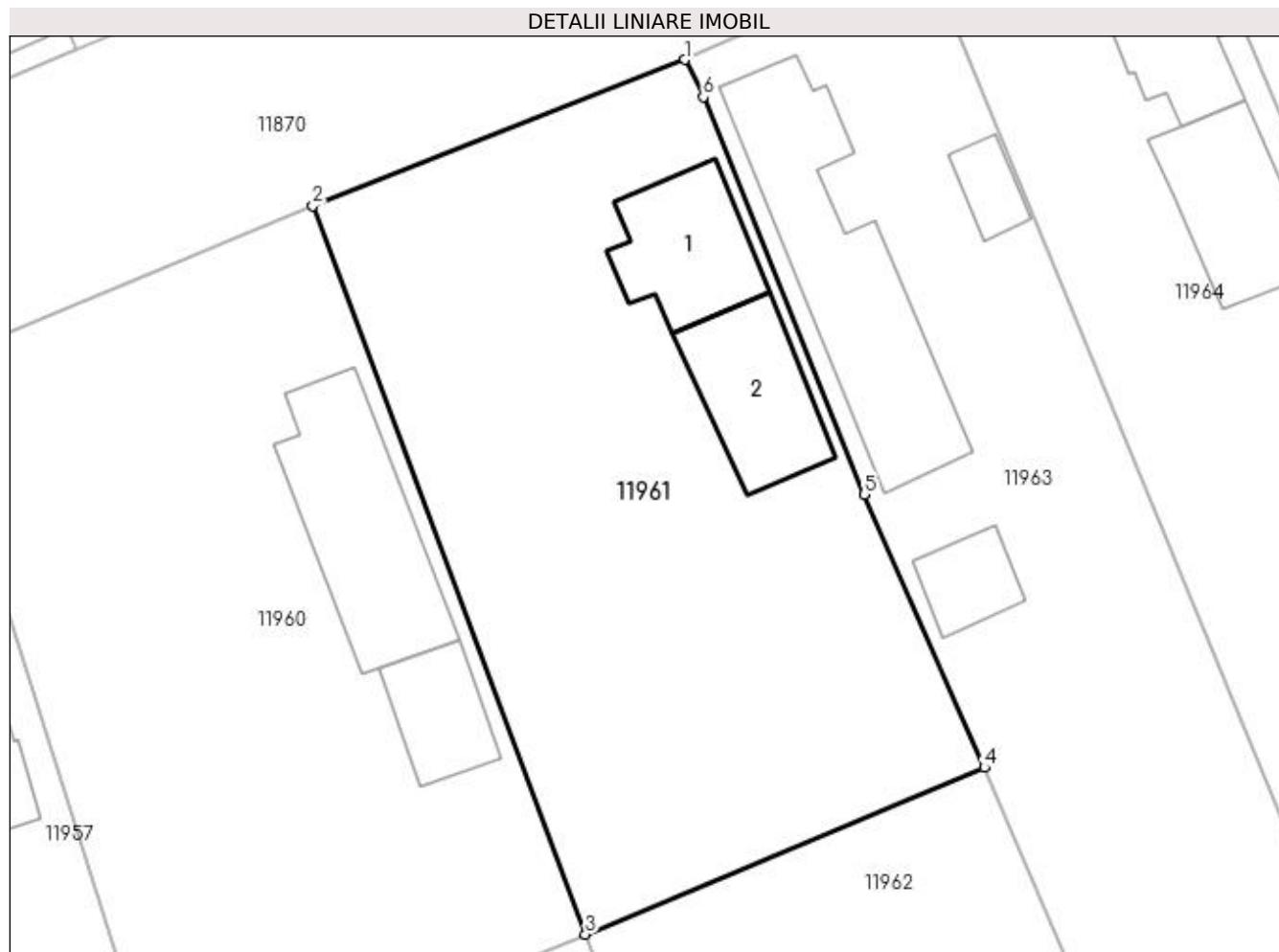
**C. Partea III. SARCINI .**

Inscrieri privind dezmembramintele dreptului de proprietate, drepturi reale de garanție și sarcini	Referințe
NU SUNT	

**Anexa Nr. 1 La Partea I****Teren**

Nr cadastral	Suprafața (mp)*	Observații / Referințe
34519	Din acte: 1.300 Masurata: 1.275	

\* Suprafața este determinată în planul de proiecție Stereo 70.

**Date referitoare la teren**

Crt	Categorie folosință	Intra vilan	Suprafața (mp)	Tarla	Parcelă	Nr. topo	Observații / Referințe
1	curți constructii	DA	842	37	4	-	
2	arabil	DA	433	37	4	-	

**Date referitoare la construcții**

Crt	Număr	Destinație construcție	Supraf. (mp)	Situație juridică	Observații / Referințe
A1.1		construcții de locuințe	68	Cu acte	Nr. niveluri:2; S. construita la sol:68 mp; S. construita desfasurata:130 mp; Locuinta P+1 construita din caramida in anul 1983. Parter compus din 2 camere, dependinte, terasa. Etaj compus din 3 camere si dependinte.
A1.2		construcții anexa	72	Cu acte	Nr. niveluri:1; S. construita la sol:72 mp; S. construita desfasurata:72 mp; Anexa parter construita din caramida si lemn in anul 1986 compusa din 1 camera, patul si sopru.

**Lungime Segmente**

1) Valorile lungimilor segmentelor sunt obținute din proiecție în plan.

Punct început	X / Y	Punct sfârșit	X / Y	Lungime segment (** (m)
1	356.266,201 290.221,635	2	356.242,744 290.212,425	25.2
2	356.242,744 290.212,425	3	356.259,939 290.166,479	49.058
3	356.259,939 290.166,479	4	356.285,111 290.176,99	27.278
4	356.285,111 290.176,99	5	356.277,516 290.194,221	18.831
5	356.277,516 290.194,221	6	356.267,372 290.219,286	27.04
6	356.267,372 290.219,286	1	356.266,201 290.221,635	2.625

\*\* Lungimile segmentelor sunt determinate în planul de proiecție Stereo 70 și sunt rotunjite la 1 milimetru.

\*\*\* Distanța dintre puncte este formată din segmente cumulate ce sunt mai mici decât valoarea 1 milimetru.





**DATE DESPRE IMOBILUL NR. 11962**

Oficiul de Cadastru și Publicitate Imobiliară DOLJ  
Biroul de Cadastru și Publicitate Imobiliară Craiova

**A. Partea I. Descrierea imobilului**

TEREN Intravilan

Adresa: Loc. Motatei, Str Infundatura Nicolae Romanescu, Nr. 11, Jud. Dolj, T37, P21

Nr. Crt	Nr cadastral Nr. topografic	Suprafața* (mp)	Observații / Referințe
A1		1.312	Sector cadastral:16 Teren neimprejmut;

**Construcții**

Crt	Nr cadastral Nr. topografic	Adresa	Observații / Referințe
A1.1		Loc. Motatei, Str Infundatura Nicolae Romanescu, Jud. Dolj	Nr. niveluri:1; S. construita la sol:31 mp; S. construita desfasurata:31 mp; C1 - LOCUINTA
A1.2		Loc. Motatei, Str Infundatura Nicolae Romanescu, Jud. Dolj	Nr. niveluri:1; S. construita la sol:25 mp; S. construita desfasurata:25 mp; C2 -ANEXA

**B. Partea II. Proprietari și acte**

Inscrieri privitoare la dreptul de proprietate și alte drepturi reale		Referințe
/		
Act Administrativ nr. ADV 7066, din 18/10/2022 emis de PRIMARIA MOTATEI (LEGEA 7 (ART13;ALIN1; ALIN2));		
B1	Inscrierea posesiei, drept de PROPRIETATE, dobandit prin Constituire, cota actuala 1/1, cota initiala 1/1 1) IORDACHE GHEORGHE, LIPSĂ CNP	A1
Act Normativ nr. Legea 7, din 13/03/1996 emis de PARLAMENTUL ROMANIEI ((ART 12 ALIN 14 SI ART 37 ALIN 2));		
B2	Intabulare, drept de PROPRIETATE, dobandit prin Lege, cota actuala 1/1, cota initiala 1/1 1) IORDACHE GHEORGHE, LIPSĂ CNP	A1.1, A1.2

**C. Partea III. SARCINI .**

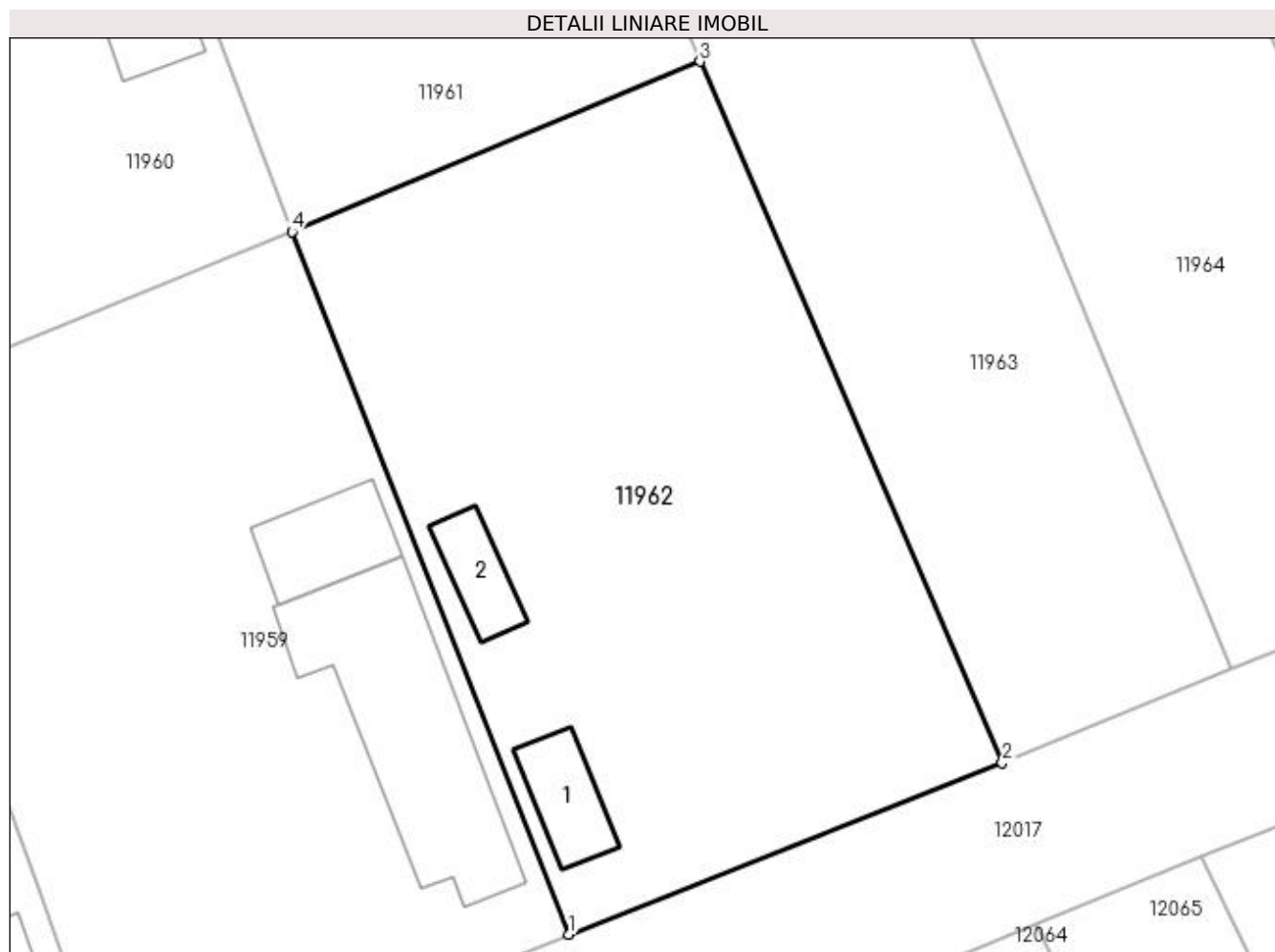
Inscrieri privind dezmembramintele dreptului de proprietate, drepturi reale de garanție și sarcini	Referințe
NU SUNT	

## Anexa Nr. 1 La Partea I

## Teren

Nr cadastral	Suprafața (mp)*	Observații / Referințe
	1.312	

\* Suprafața este determinată în planul de proiecție Stereo 70.



## Date referitoare la teren

Crt	Categorie folosință	Intra vilan	Suprafața (mp)	Tarla	Parcelă	Nr. topo	Observații / Referințe
1	curți constructii	DA	1.312	37	21	-	

## Date referitoare la construcții

Crt	Număr	Destinație construcție	Supraf. (mp)	Situație juridică	Observații / Referințe
A1.1		construcții de locuințe	31	Cu acte	Nr. niveluri:1; S. construita la sol:31 mp; S. construita desfasurata:31 mp; C1 - LOCUINTA
A1.2		construcții anexa	25	Cu acte	Nr. niveluri:1; S. construita la sol:25 mp; S. construita desfasurata:25 mp; C2 -ANEXA

## Lungime Segmente

1) Valorile lungimilor segmentelor sunt obținute din proiecție în plan.

Punct început	X / Y	Punct sfârșit	X / Y	Lungime segment (** (m))
1	356.277,038 290.123,163	2	356.303,762 290.133,758	28.748
2	356.303,762 290.133,758	3	356.285,111 290.176,99	47.084
3	356.285,111 290.176,99	4	356.259,939 290.166,479	27.278

Punct început	X / Y	Punct sfârșit	X / Y	Lungime segment (** (m)
4	356.259,939 290.166,479	1	356.277,038 290.123,163	46.569

\*\* Lungimile segmentelor sunt determinate în planul de proiecție Stereo 70 și sunt rotunjite la 1 milimetru.

\*\*\* Distanța dintre puncte este formată din segmente cumulate ce sunt mai mici decât valoarea 1 milimetru.



**DATE DESPRE IMOBILUL NR. 11963**

Oficiul de Cadastru și Publicitate Imobiliară DOLJ  
Biroul de Cadastru și Publicitate Imobiliară Craiova

**A. Partea I. Descrierea imobilului**

TEREN Intravilan

Adresa: Loc. Motatei, Str Poliției, Nr. 14, Jud. Dolj, T37, P5

Nr. Crt	Nr cadastral Nr. topografic	Suprafața* (mp)	Observații / Referințe
A1		Din acte: 1.000 Masurata: 1.538	Sector cadastral:16 Teren neimpregmuit;

**Construcții**

Crt	Nr cadastral Nr. topografic	Adresa	Observații / Referințe
A1.1		Loc. Motatei, Str Poliției, Jud. Dolj	Nr. niveluri:2; S. construita la sol:155 mp; S. construita desfasurata:168 mp; C1 - LOCUINTA -Parter+Beci
A1.2		Loc. Motatei, Str Poliției, Jud. Dolj	Nr. niveluri:1; S. construita la sol:19 mp; S. construita desfasurata:19 mp; C2 -ANEXA
A1.3		Loc. Motatei, Str Poliției, Jud. Dolj	Nr. niveluri:1; S. construita la sol:29 mp; S. construita desfasurata:29 mp; C3 -ANEXA

**B. Partea II. Proprietari și acte**

Inscrieri privitoare la dreptul de proprietate și alte drepturi reale		Referințe
/		
Act Administrativ nr. TDP 3441-44815, din 01/04/1997 emis de CJSIPT DOLJ;		
B1	Intabulare, drept de PROPRIETATE, dobandit prin Reconstituire, cota actuala 1000/1538, cota initiala 1000/1538 1) <b>CERGĂ ADRIAN</b> , LIPSĂ CNP	A1
Act Administrativ nr. ADV 7060, din 18/10/2022 emis de ACT ADMINISTRATIV (LEGEA 7 (ART13;ALIN1; ALIN2));		
B2	Inscrierea posesiei, drept de PROPRIETATE, dobandit prin Constituire, cota actuala 538/1538, cota initiala 538/1538 1) <b>CERGĂ ADRIAN</b> , LIPSĂ CNP	A1
Act Normativ nr. Legea 7, din 13/03/1996 emis de PARLAMENTUL ROMANIEI ((ART 12 ALIN 14 SI ART 37 ALIN 2));		
B3	Intabulare, drept de PROPRIETATE, dobandit prin Lege, cota actuala 1/1, cota initiala 1/1 1) <b>CERGĂ ADRIAN</b> , LIPSĂ CNP	A1.1, A1.2, A1.3

**C. Partea III. SARCINI .**

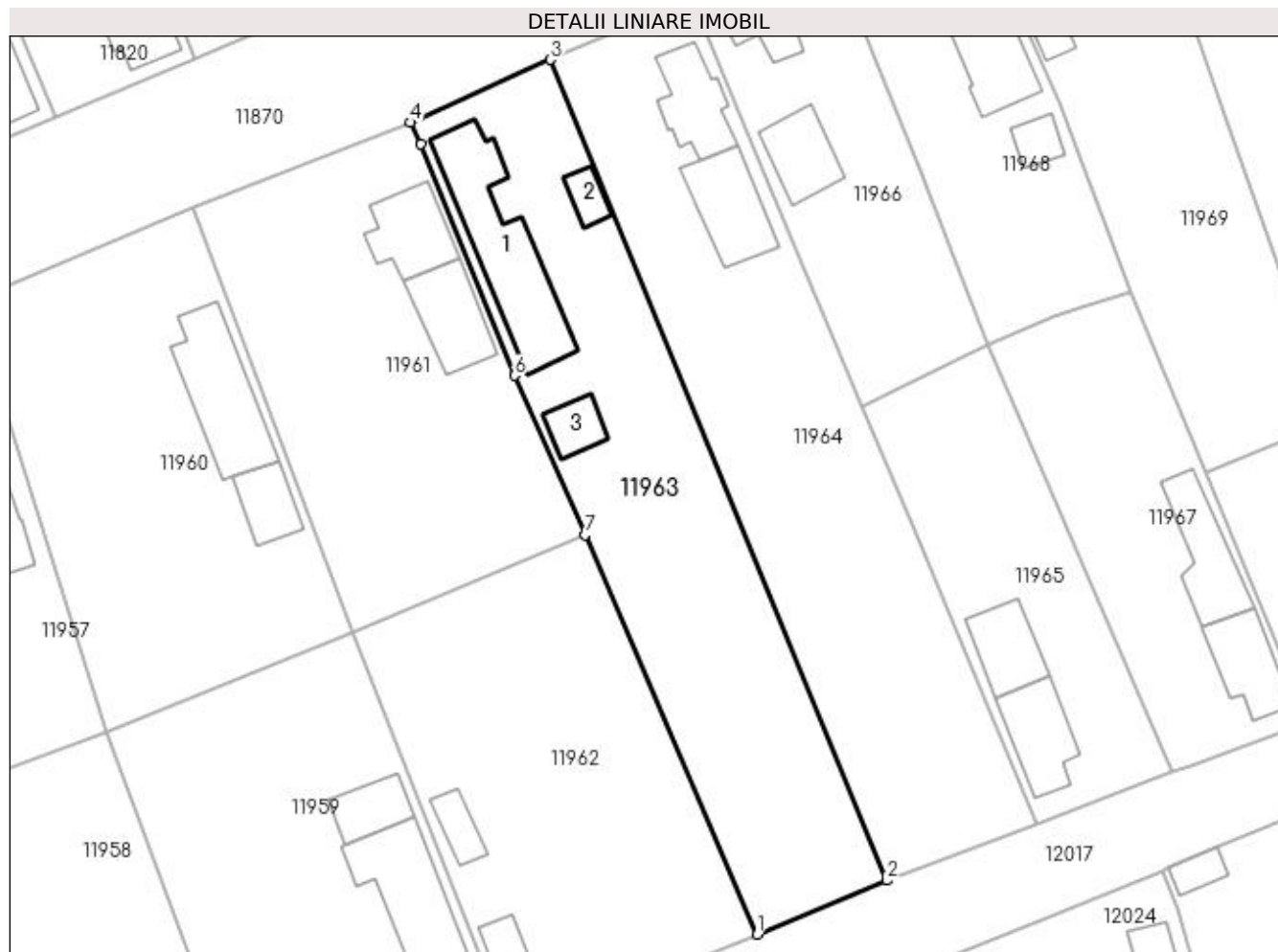
Inscrieri privind dezmembramintele dreptului de proprietate, drepturi reale de garanție și sarcini	Referințe
NU SUNT	

## Anexa Nr. 1 La Partea I

## Teren

Nr cadastral	Suprafața (mp)*	Observații / Referințe
	Din acte: 1.000 Masurata: 1.538	

\* Suprafața este determinată în planul de proiecție Stereo 70.



## Date referitoare la teren

Crt	Categorie folosință	Intra vilan	Suprafața (mp)	Tarla	Parcelă	Nr. topo	Observații / Referințe
1	curți construcții	DA	1.000	37	5	-	
2	curți construcții	DA	538	37	5	-	

## Date referitoare la construcții

Crt	Număr	Destinație construcție	Supraf. (mp)	Situație juridică	Observații / Referințe
A1.1		construcții de locuințe	155	Cu acte	Nr. niveluri:2; S. construita la sol:155 mp; S. construita desfasurata:168 mp; C1 - LOCUINTA -Parter+Beci
A1.2		construcții anexa	19	Cu acte	Nr. niveluri:1; S. construita la sol:19 mp; S. construita desfasurata:19 mp; C2 -ANEXA
A1.3		construcții anexa	29	Cu acte	Nr. niveluri:1; S. construita la sol:29 mp; S. construita desfasurata:29 mp; C3 -ANEXA

## Lungime Segmente

1) Valorile lungimilor segmentelor sunt obținute din proiecție în plan.

Punct început	X / Y	Punct sfârșit	X / Y	Lungime segment (** (m)

Punct început	X / Y	Punct sfârșit	X / Y	Lungime segment (** (m)
1	356.303,762 290.133,758	2	356.317,838 290.139,593	15.237
2	356.317,838 290.139,593	3	356.281,393 290.228,423	96.016
3	356.281,393 290.228,423	4	356.266,201 290.221,635	16.64
4	356.266,201 290.221,635	5	356.267,372 290.219,286	2.625
5	356.267,372 290.219,286	6	356.277,516 290.194,221	27.04
6	356.277,516 290.194,221	7	356.285,111 290.176,99	18.831
7	356.285,111 290.176,99	1	356.303,762 290.133,758	47.084

\*\* Lungimile segmentelor sunt determinate în planul de proiecție Stereo 70 și sunt rotunjite la 1 milimetru.

\*\*\* Distanța dintre puncte este formată din segmente cumulate ce sunt mai mici decât valoarea 1 milimetru.





**DATE DESPRE IMOBILUL NR. 11964**

Oficiul de Cadastru și Publicitate Imobiliară DOLJ  
Biroul de Cadastru și Publicitate Imobiliară Craiova

**A. Partea I. Descrierea imobilului**

TEREN Intravilan

Adresa: Loc. Motatei, Str Poliției, Nr. 16, Jud. Dolj, T37, P6,37

Nr. Crt	Nr cadastral Nr. topografic	Suprafața* (mp)	Observații / Referințe
A1		Din acte: 1.600 Masurata: 1.638	Sector cadastral:16 Teren neimprijmit;

**Construcții**

Crt	Nr cadastral Nr. topografic	Adresa	Observații / Referințe
A1.1		Loc. Motatei, Str Poliției, Jud. Dolj	Nr. niveluri:2; S. construita la sol:66 mp; S. construita desfasurata:79 mp; C1 - LOCUINTA -Parter+Beci
A1.2		Loc. Motatei, Str Poliției, Jud. Dolj	Nr. niveluri:1; S. construita la sol:77 mp; S. construita desfasurata:77 mp; C2 -ANEXA

**B. Partea II. Proprietari și acte**

Inscrieri privitoare la dreptul de proprietate și alte drepturi reale		Referințe
/		
Act Administrativ nr. TDP 3079/59421, din 12/03/1997 emis de CJSIPT DOLJ;		
B1	Intabulare, drept de PROPRIETATE, dobandit prin Reconstituire, cota actuala 1/1, cota initiala 1/1 1) GHEONEA IOANA, LIPSĂ CNP 2) GHEONEA ION, LIPSĂ CNP 3) CERGA GHEORGHITA, LIPSĂ CNP	A1
Act Normativ nr. Legea 7, din 13/03/1996 emis de PARLAMENTUL ROMANIEI ((ART 12 ALIN 14 SI ART 37 ALIN 2));		
B2	Intabulare, drept de PROPRIETATE, dobandit prin Lege, cota actuala 1/1, cota initiala 1/1 1) GHEONEA IOANA, LIPSĂ CNP 2) GHEONEA ION, LIPSĂ CNP 3) CERGA GHEORGHITA, LIPSĂ CNP	A1.1, A1.2

**C. Partea III. SARCINI .**

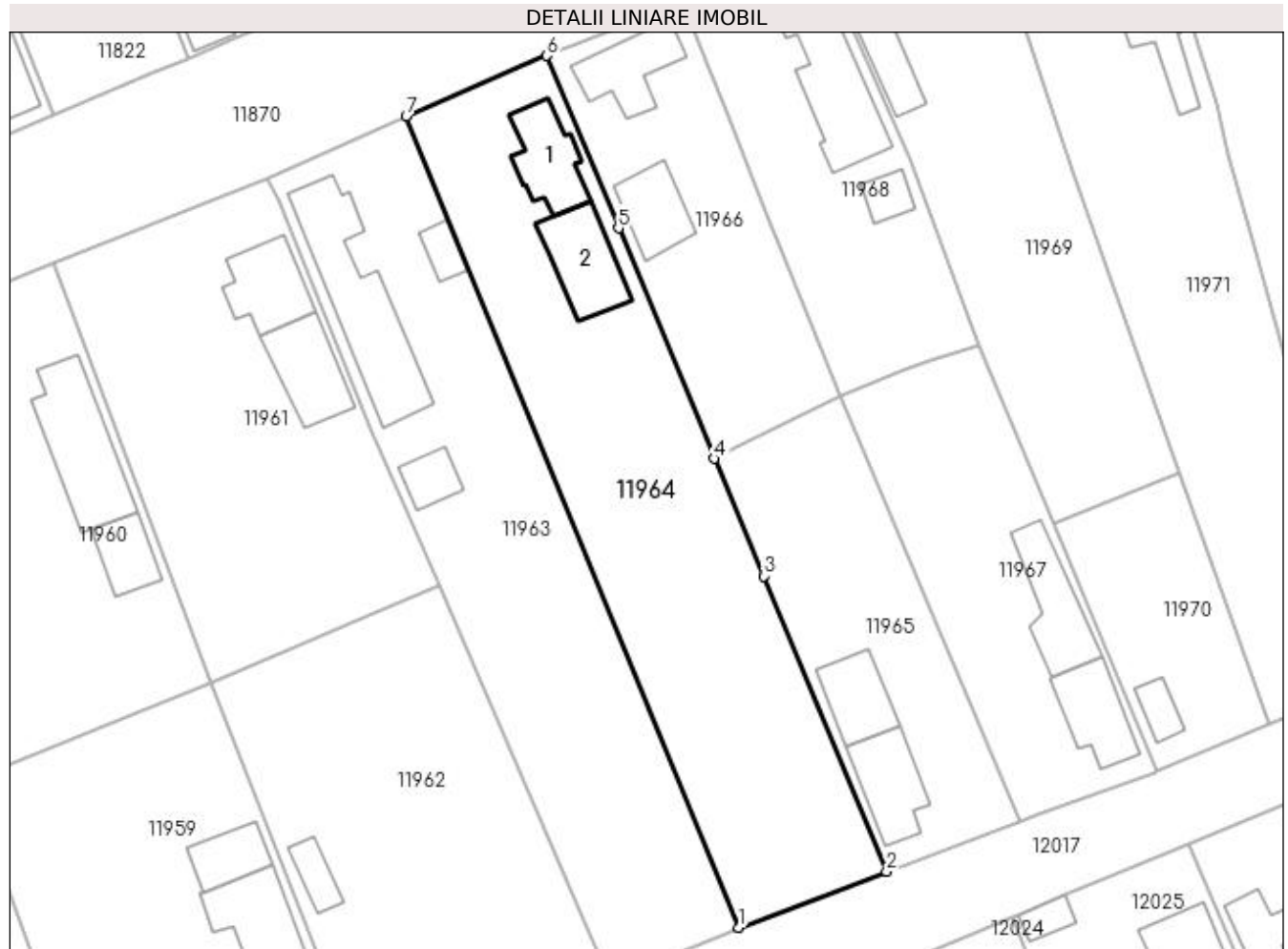
Inscrieri privind dezmembramintele dreptului de proprietate, drepturi reale de garanție și sarcini	Referințe
NU SUNT	

## Anexa Nr. 1 La Partea I

## Teren

Nr cadastral	Suprafața (mp)*	Observații / Referințe
	Din acte: 1.600 Masurata: 1.638	

\* Suprafața este determinată în planul de proiecție Stereo 70.



## Date referitoare la teren

Crt	Categorie folosință	Intra vilan	Suprafața (mp)	Tarla	Parcelă	Nr. topo	Observații / Referințe
1	curți constructii	DA	1.000	37	6	-	
2	arabil	DA	638	37	37	-	

## Date referitoare la construcții

Crt	Număr	Destinație construcție	Supraf. (mp)	Situație juridică	Observații / Referințe
A1.1		construcții de locuințe	66	Cu acte	Nr. niveluri:2; S. construita la sol:66 mp; S. construita desfasurata:79 mp; C1 - LOCUINTA - Parter+Beci
A1.2		construcții anexa	77	Cu acte	Nr. niveluri:1; S. construita la sol:77 mp; S. construita desfasurata:77 mp; C2 -ANEXA

## Lungime Segmente

1) Valorile lungimilor segmentelor sunt obținute din proiecție în plan.

Punct început	X / Y	Punct sfârșit	X / Y	Lungime segment (** (m)
1	356.317,838 290.139,593	2	356.334,002 290.145,729	17.289

Punct început	X / Y	Punct sfârșit	X / Y	Lungime segment (** (m)
2	356.334,002 290.145,729	3	356.320,523 290.178,07	35.037
3	356.320,523 290.178,07	4	356.315,091 290.190,908	13.94
4	356.315,091 290.190,908	5	356.304,633 290.216,125	27.3
5	356.304,633 290.216,125	6	356.296,798 290.235,012	20.448
6	356.296,798 290.235,012	7	356.281,393 290.228,423	16.755
7	356.281,393 290.228,423	1	356.317,838 290.139,593	96.016

\*\* Lungimile segmentelor sunt determinate în planul de proiecție Stereo 70 și sunt rotunjite la 1 milimetru.

\*\*\* Distanța dintre puncte este formată din segmente cumulate ce sunt mai mici decât valoarea 1 milimetru.



**DATE DESPRE IMOBILUL NR. 11965**

Oficiul de Cadastru și Publicitate Imobiliară DOLJ  
Biroul de Cadastru și Publicitate Imobiliară Craiova

**A. Partea I. Descrierea imobilului**

TEREN Intravilan

Adresa: Loc. Motatei, Str Infundatura Nicolae Romanescu, Nr. 13, Jud. Dolj, T37, P20

Nr. Crt	Nr cadastral Nr. topografic	Suprafața* (mp)	Observații / Referințe
A1		Din acte: 800 Masurata: 768	Sector cadastral:16 Teren neimprejmit;

**Construcții**

Crt	Nr cadastral Nr. topografic	Adresa	Observații / Referințe
A1.1		Loc. Motatei, Str Infundatura Nicolae Romanescu, Jud. Dolj	Nr. niveluri:2; S. construita la sol:68 mp; S. construita desfasurata:85 mp; C1 - LOCUINTA -Parter+Beci
A1.2		Loc. Motatei, Str Infundatura Nicolae Romanescu, Jud. Dolj	Nr. niveluri:1; S. construita la sol:57 mp; S. construita desfasurata:57 mp; C2 -ANEXA

**B. Partea II. Proprietari și acte**

Inscrieri privitoare la dreptul de proprietate și alte drepturi reale		Referințe
/		
Act Administrativ nr. TDP 375-14968, din 15/12/1993 emis de CJSIPT DOLJ;		
B1	Intabulare, drept de PROPRIETATE, dobandit prin Reconstituire, cota actuala 1/1, cota initiala 1/1 1) IORDACHE ION, LIPSĂ CNP	A1
Act Normativ nr. Legea 7, din 13/03/1996 emis de PARLAMENTUL ROMANIEI ((ART 12 ALIN 14 SI ART 37 ALIN 2));		
B2	Intabulare, drept de PROPRIETATE, dobandit prin Lege, cota actuala 1/1, cota initiala 1/1 1) IORDACHE ION, LIPSĂ CNP	A1.1, A1.2

**C. Partea III. SARCINI .**

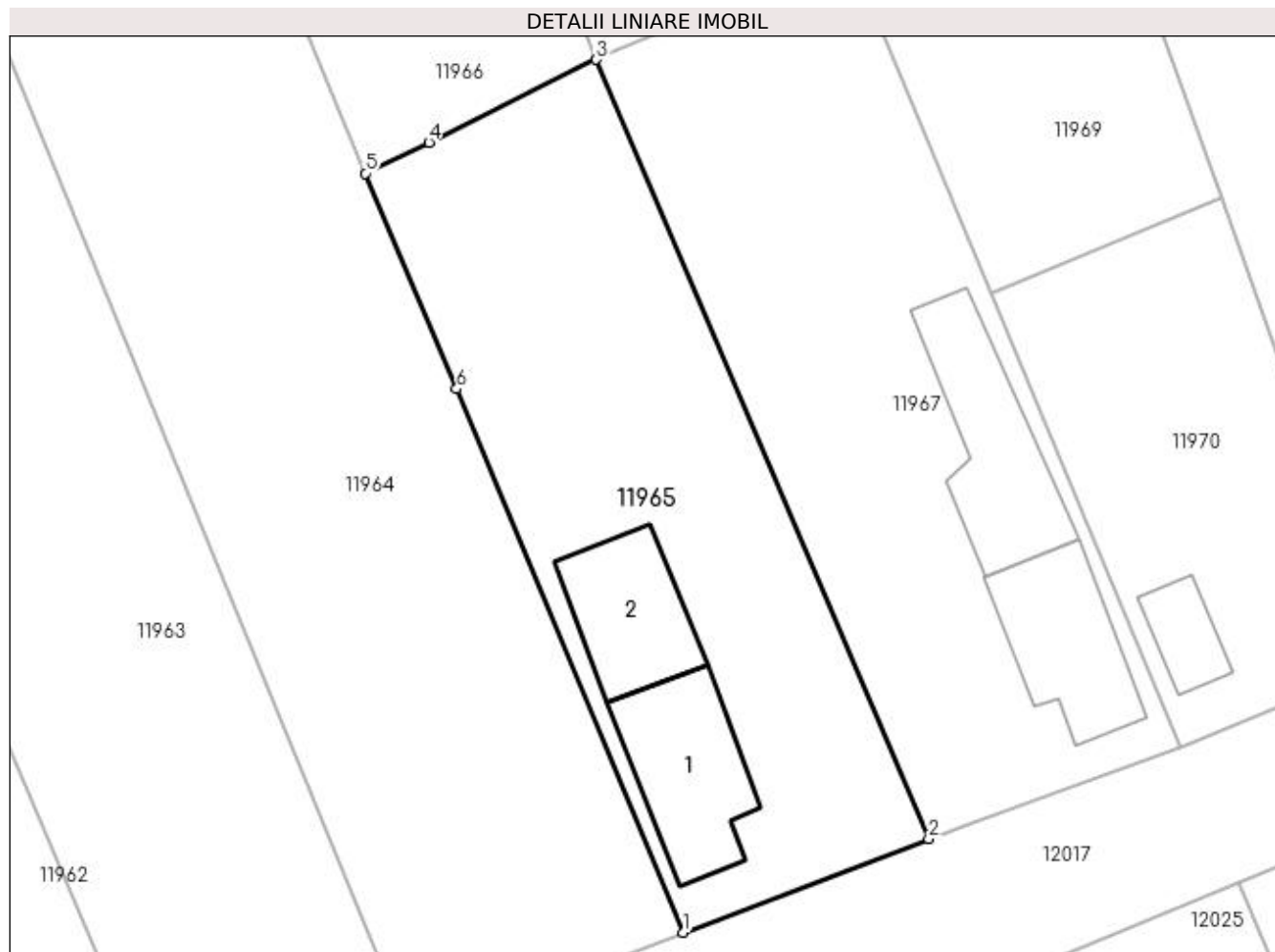
Inscrieri privind dezmembramintele dreptului de proprietate, drepturi reale de garanție și sarcini	Referințe
NU SUNT	

## Anexa Nr. 1 La Partea I

## Teren

Nr cadastral	Suprafața (mp)*	Observații / Referințe
	Din acte: 800 Masurata: 768	

\* Suprafața este determinată în planul de proiecție Stereo 70.



## Date referitoare la teren

Crt	Categorie folosință	Intra vilan	Suprafața (mp)	Tarla	Parcelă	Nr. topo	Observații / Referințe
1	curți constructii	DA	768	37	20	-	

## Date referitoare la construcții

Crt	Număr	Destinație construcție	Supraf. (mp)	Situație juridică	Observații / Referințe
A1.1		construcții de locuințe	68	Cu acte	Nr. niveluri:2; S. construita la sol:68 mp; S. construita desfasurata:85 mp; C1 - LOCUINTA - Parter+Beci
A1.2		construcții anexa	57	Cu acte	Nr. niveluri:1; S. construita la sol:57 mp; S. construita desfasurata:57 mp; C2 -ANEXA

## Lungime Segmente

1) Valorile lungimilor segmentelor sunt obținute din proiecție în plan.

Punct început	X / Y	Punct sfârșit	X / Y	Lungime segment (** (m)
1	356.334,002 290.145,729	2	356.348,64 290.151,286	15.657
2	356.348,64 290.151,286	3	356.328,84 290.197,676	50.439

Punct început	X / Y	Punct sfârșit	X / Y	Lungime segment (** (m)
3	356.328,84 290.197,676	4	356.318,869 290.192,742	11.125
4	356.318,869 290.192,742	5	356.315,091 290.190,908	4.2
5	356.315,091 290.190,908	6	356.320,523 290.178,07	13.94
6	356.320,523 290.178,07	1	356.334,002 290.145,729	35.037

\*\* Lungimile segmentelor sunt determinate în planul de proiecție Stereo 70 și sunt rotunjite la 1 milimetru.

\*\*\* Distanța dintre puncte este formată din segmente cumulate ce sunt mai mici decât valoarea 1 milimetru.





**DATE DESPRE IMOBILUL NR. 11966**

Oficiul de Cadastru și Publicitate Imobiliară DOLJ  
Biroul de Cadastru și Publicitate Imobiliară Craiova

**A. Partea I. Descrierea imobilului**

TEREN Intravilan

Adresa: Loc. Motatei, Str Poliției, Nr. 18, Jud. Dolj, T37, P7

Nr. Crt	Nr cadastral Nr. topografic	Suprafața* (mp)	Observații / Referințe
A1		Din acte: 700 Masurata: 736	Sector cadastral:16 Teren imprejmuit;

**Construcții**

Crt	Nr cadastral Nr. topografic	Adresa	Observații / Referințe
A1.1		Loc. Motatei, Str Poliției, Jud. Dolj	Nr. niveluri:2; S. construita la sol:66 mp; S. construita desfasurata:83 mp; C1 - LOCUINTA -Parter+Beci
A1.2		Loc. Motatei, Str Poliției, Jud. Dolj	Nr. niveluri:1; S. construita la sol:56 mp; S. construita desfasurata:56 mp; C2 -ANEXA

**B. Partea II. Proprietari și acte**

Inscrieri privitoare la dreptul de proprietate și alte drepturi reale		Referințe
/		
Act Administrativ nr. TDP 2048-9686, din 01/11/1996 emis de CJSIPT DOLJ;		
B1	Intabulare, drept de PROPRIETATE, dobandit prin Reconstituire, cota actuala 1/1, cota initiala 1/1 1) IORDACHE TRAIAN, LIPSĂ CNP 2) IORDACHE ION, LIPSĂ CNP	A1
Act Normativ nr. Legea 7, din 13/03/1996 emis de PARLAMENTUL ROMANIEI ((ART 12 ALIN 14 SI ART 37 ALIN 2));		
B2	Intabulare, drept de PROPRIETATE, dobandit prin Lege, cota actuala 1/1, cota initiala 1/1 1) IORDACHE TRAIAN, LIPSĂ CNP 2) IORDACHE ION, LIPSĂ CNP	A1.1, A1.2

**C. Partea III. SARCINI .**

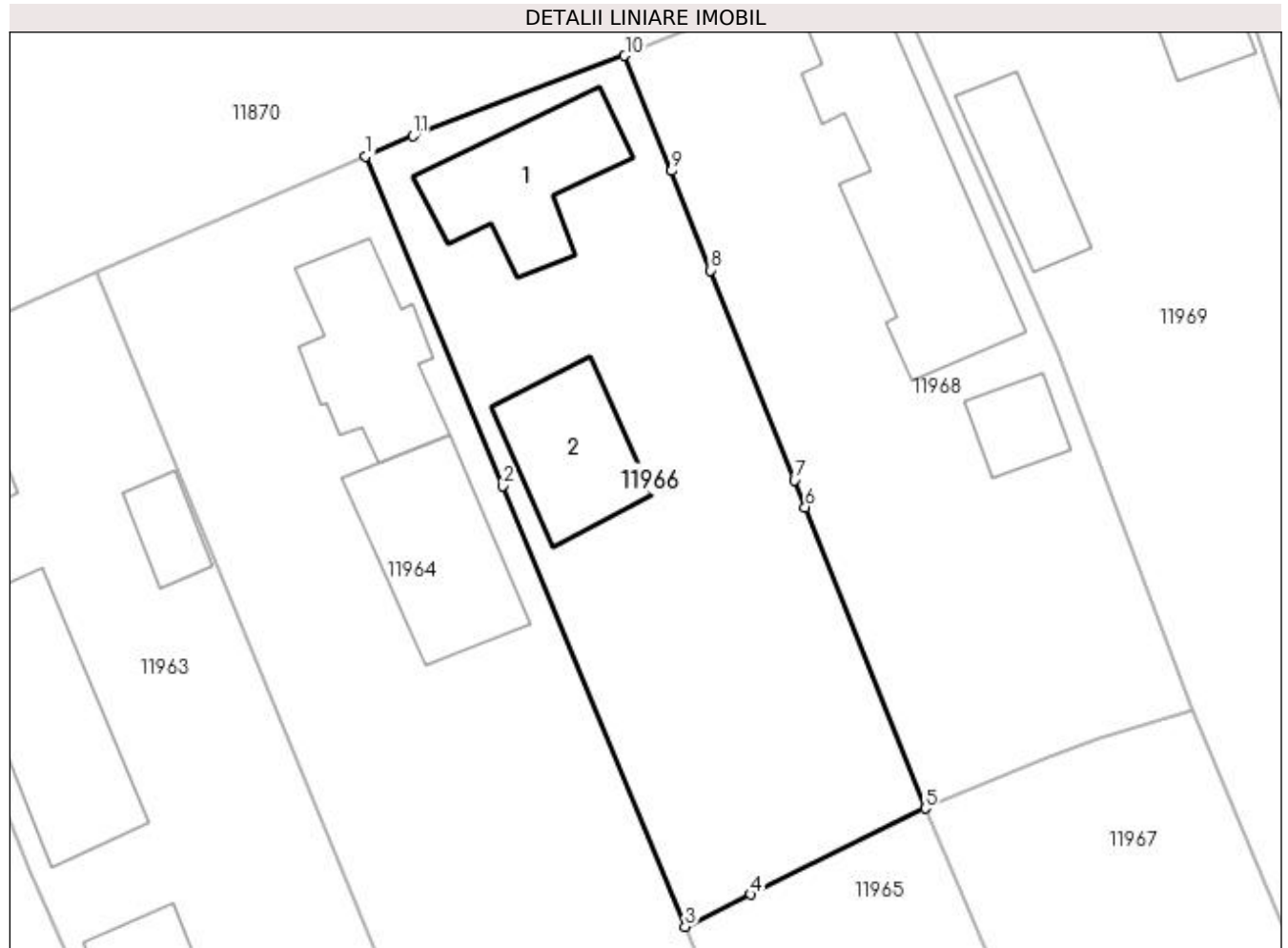
Inscrieri privind dezmembramintele dreptului de proprietate, drepturi reale de garanție și sarcini	Referințe
NU SUNT	

## Anexa Nr. 1 La Partea I

## Teren

Nr cadastral	Suprafața (mp)*	Observații / Referințe
	Din acte: 700 Masurata: 736	

\* Suprafața este determinată în planul de proiecție Stereo 70.



## Date referitoare la teren

Crt	Categorie folosință	Intra vilan	Suprafața (mp)	Tarla	Parcelă	Nr. topo	Observații / Referințe
1	curți constructii	DA	736	37	7	-	

## Date referitoare la construcții

Crt	Număr	Destinație construcție	Supraf. (mp)	Situație juridică	Observații / Referințe
A1.1		construcții de locuințe	66	Cu acte	Nr. niveluri:2; S. construita la sol:66 mp; S. construita desfasurata:83 mp; C1 - LOCUINTA - Parter+Beci
A1.2		construcții anexa	56	Cu acte	Nr. niveluri:1; S. construita la sol:56 mp; S. construita desfasurata:56 mp; C2 -ANEXA

## Lungime Segmente

1) Valorile lungimilor segmentelor sunt obținute din proiecție în plan.

Punct început	X / Y	Punct sfârșit	X / Y	Lungime segment (** (m)
1	356.296,798 290.235,012	2	356.304,633 290.216,125	20.448
2	356.304,633 290.216,125	3	356.315,091 290.190,908	27.3

Punct început	X / Y	Punct sfârșit	X / Y	Lungime segment (** (m)
3	356.315,091 290.190,908	4	356.318,869 290.192,742	4.2
4	356.318,869 290.192,742	5	356.328,84 290.197,676	11.125
5	356.328,84 290.197,676	6	356.321,968 290.214,923	18.566
6	356.321,968 290.214,923	7	356.321,358 290.216,452	1.646
7	356.321,358 290.216,452	8	356.316,567 290.228,477	12.944
8	356.316,567 290.228,477	9	356.314,301 290.234,164	6.122
9	356.314,301 290.234,164	10	356.311,633 290.240,764	7.119
10	356.311,633 290.240,764	11	356.299,505 290.236,17	12.969
11	356.299,505 290.236,17	1	356.296,798 290.235,012	2.944

\*\* Lungimile segmentelor sunt determinate în planul de proiecție Stereo 70 și sunt rotunjite la 1 milimetru.

\*\*\* Distanța dintre puncte este formată din segmente cumulate ce sunt mai mici decât valoarea 1 milimetru.



**DATE DESPRE IMOBILUL NR. 11967**

Oficiul de Cadastru și Publicitate Imobiliară DOLJ  
Biroul de Cadastru și Publicitate Imobiliară Craiova

**A. Partea I. Descrierea imobilului**

TEREN Intravilan

Nr. CF vechi:94  
Nr. cadastral vechi:71

Adresa: Loc. Motatei, Str Infundatura Romanescu, Nr. 15, Jud. Dolj, T37, P19

Nr. Crt	Nr cadastral Nr. topografic	Suprafața* (mp)	Observații / Referințe
A1	35729	Din acte: 800 Masurata: 816	Sector cadastral:16 Teren imprejmuit;

**Construcții**

Crt	Nr cadastral Nr. topografic	Adresa	Observații / Referințe
A1.1		Loc. Motatei, Str Infundatura Romanescu, Nr. 15, Jud. Dolj, T37, P19	Nr. niveluri:2; S. construita la sol:65 mp; S. construita desfasurata:82 mp; LOCUINTA
A1.2		Loc. Motatei, Str Infundatura Romanescu, Nr. 15, Jud. Dolj, T37, P19	Nr. niveluri:1; S. construita la sol:77 mp; S. construita desfasurata:77 mp; ANEXA

**B. Partea II. Proprietari și acte**

Inscrieri privitoare la dreptul de proprietate și alte drepturi reale		Referințe
<b>885 / 16/11/2001</b>		
Act Notarial nr. CONTRACT DE INTRETINERE NR. 420, din 05/03/2001 emis de BNP Aurel Belu;		
B1	Intabulare, drept de PROPRIETATE, dobandit prin Conventie, cota actuala 1/1, cota initiala 1/1 1) CRACIUNOIU C TIN, si sotia 2) CRACIUNOIU GEORGETA, LIPSĂ CNP	A1
/		
Act Normativ nr. Legea 7, din 13/03/1996 emis de PARLAMENTUL ROMANIEI ((ART.12, ALIN.14, ART.37, ALIN. 2));		
B2	Intabulare, drept de PROPRIETATE, dobandit prin Lege, cota actuala 1/1, cota initiala 1/1 1) CRACIUNOIU C TIN, si sotia 2) CRACIUNOIU GEORGETA, LIPSĂ CNP	A1.1, A1.2

**C. Partea III. SARCINI .**

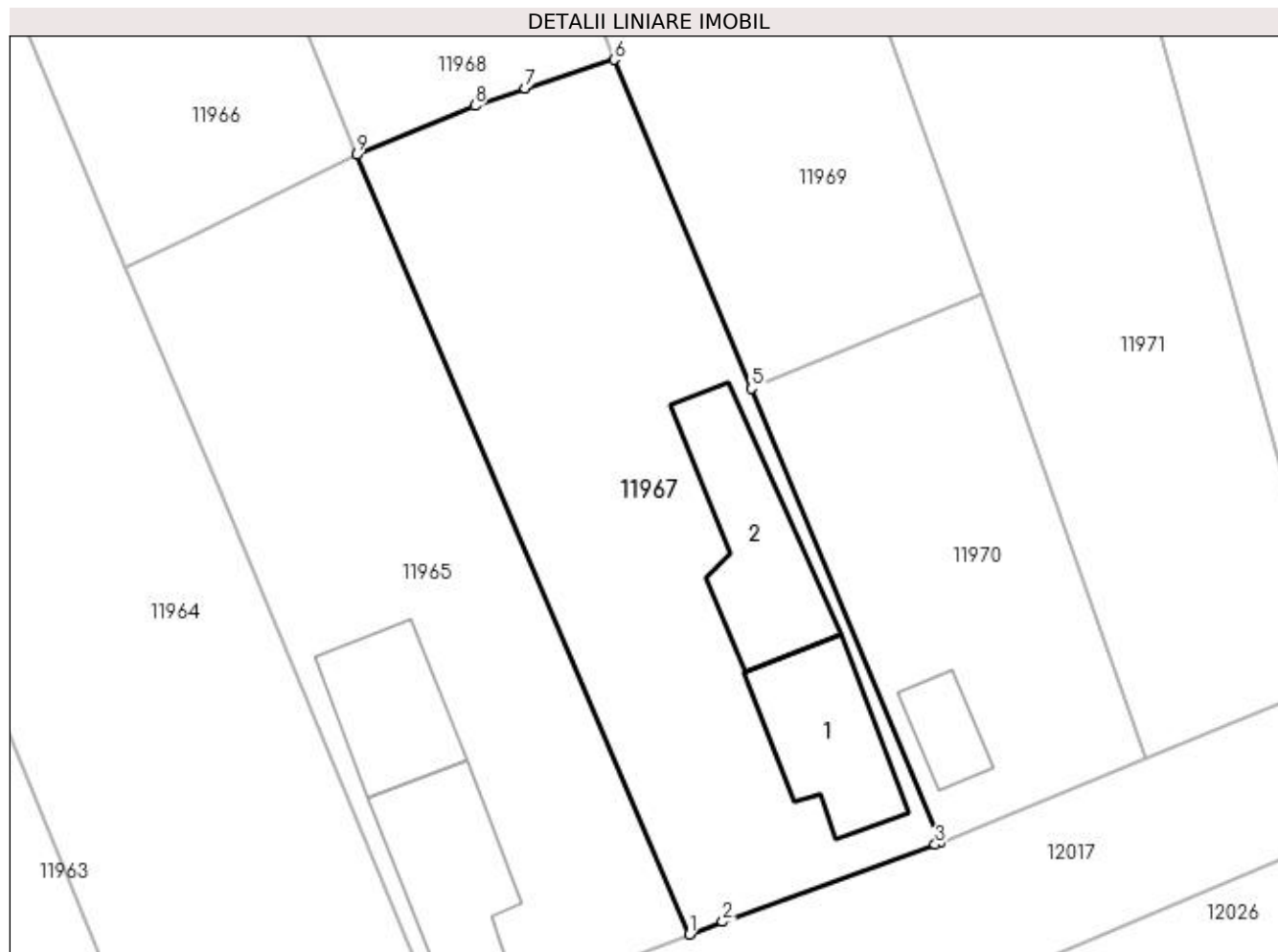
Inscrieri privind dezmembramintele dreptului de proprietate, drepturi reale de garanție și sarcini	Referințe
NU SUNT	

## Anexa Nr. 1 La Partea I

## Teren

Nr cadastral	Suprafața (mp)*	Observații / Referințe
35729	Din acte: 800 Masurata: 816	

\* Suprafața este determinată în planul de proiecție Stereo 70.



## Date referitoare la teren

Crt	Categorie folosință	Intra vilan	Suprafața (mp)	Tarla	Parcelă	Nr. topo	Observații / Referințe
1	curți constructii	DA	816	37	19	-	

## Date referitoare la construcții

Crt	Număr	Destinație construcție	Supraf. (mp)	Situație juridică	Observații / Referințe
A1.1		construcții de locuințe	65	Cu acte	Nr. niveluri:2; S. construita la sol:65 mp; S. construita desfasurata:82 mp; LOCUINTA
A1.2		construcții anexa	77	Cu acte	Nr. niveluri:1; S. construita la sol:77 mp; S. construita desfasurata:77 mp; ANEXA

## Lungime Segmente

1) Valorile lungimilor segmentelor sunt obținute din proiecție în plan.

Punct început	X / Y	Punct sfârșit	X / Y	Lungime segment (** (m))
1	356.348,64 290.151,286	2	356.350,625 290.152,04	2.123
2	356.350,625 290.152,04	3	356.363,281 290.156,625	13.461

Punct început	X / Y	Punct sfârșit	X / Y	Lungime segment (** (m)
3	356.363,281 290.156,625	4	356.363,611 290.156,762	0.357
4	356.363,611 290.156,762	5	356.352,339 290.183,766	29.262
5	356.352,339 290.183,766	6	356.344,173 290.203,328	21.198
6	356.344,173 290.203,328	7	356.338,847 290.201,636	5.588
7	356.338,847 290.201,636	8	356.335,879 290.200,587	3.148
8	356.335,879 290.200,587	9	356.328,84 290.197,676	7.617
9	356.328,84 290.197,676	1	356.348,64 290.151,286	50.439

\*\* Lungimile segmentelor sunt determinate în planul de proiecție Stereo 70 și sunt rotunjite la 1 milimetru.

\*\*\* Distanța dintre puncte este formată din segmente cumulate ce sunt mai mici decât valoarea 1 milimetru.





**DATE DESPRE IMOBILUL NR. 11968**

Oficiul de Cadastru și Publicitate Imobiliară DOLJ  
Biroul de Cadastru și Publicitate Imobiliară Craiova

**A. Partea I. Descrierea imobilului**

TEREN Intravilan

Adresa: Loc. Motatei, Str Maresal Antonescu, Nr. 20, Jud. Dolj, T37, P8

Nr. Crt	Nr cadastral Nr. topografic	Suprafața* (mp)	Observații / Referințe
A1	34011	Din acte: 700 Masurata: 764	Sector cadastral:16 Teren imprejmuit;

**Construcții**

Crt	Nr cadastral Nr. topografic	Adresa	Observații / Referințe
A1.1		Loc. Motatei, Str Maresal Antonescu, Nr. 20, Jud. Dolj	Nr. niveluri:1; S. construita la sol:133 mp; S. construita desfasurata:133 mp; Locuinta cu: 5 camere, 2 holuri, antreu, bucatarie si pivnita
A1.2		Loc. Motatei, Str Maresal Antonescu, Nr. 20, Jud. Dolj	Nr. niveluri:1; S. construita la sol:22 mp; S. construita desfasurata:22 mp; Anexa cu: magazie si sopron

**B. Partea II. Proprietari și acte**

Inscrieri privitoare la dreptul de proprietate și alte drepturi reale		Referințe
<b>174336 / 19/09/2018</b>		
Act Notarial nr. contract de donatie aut nr. 2179, din 19/09/2018 emis de Stoenescu Florea;		
B1	Intabulare, drept de PROPRIETATE, dobandit prin Conventie, cota actuala 1/1, cota initiala 1/1 1) IORDACHE CLAUDIU-ALEXANDRU	A1, A1.1, A1.2

**C. Partea III. SARCINI .**

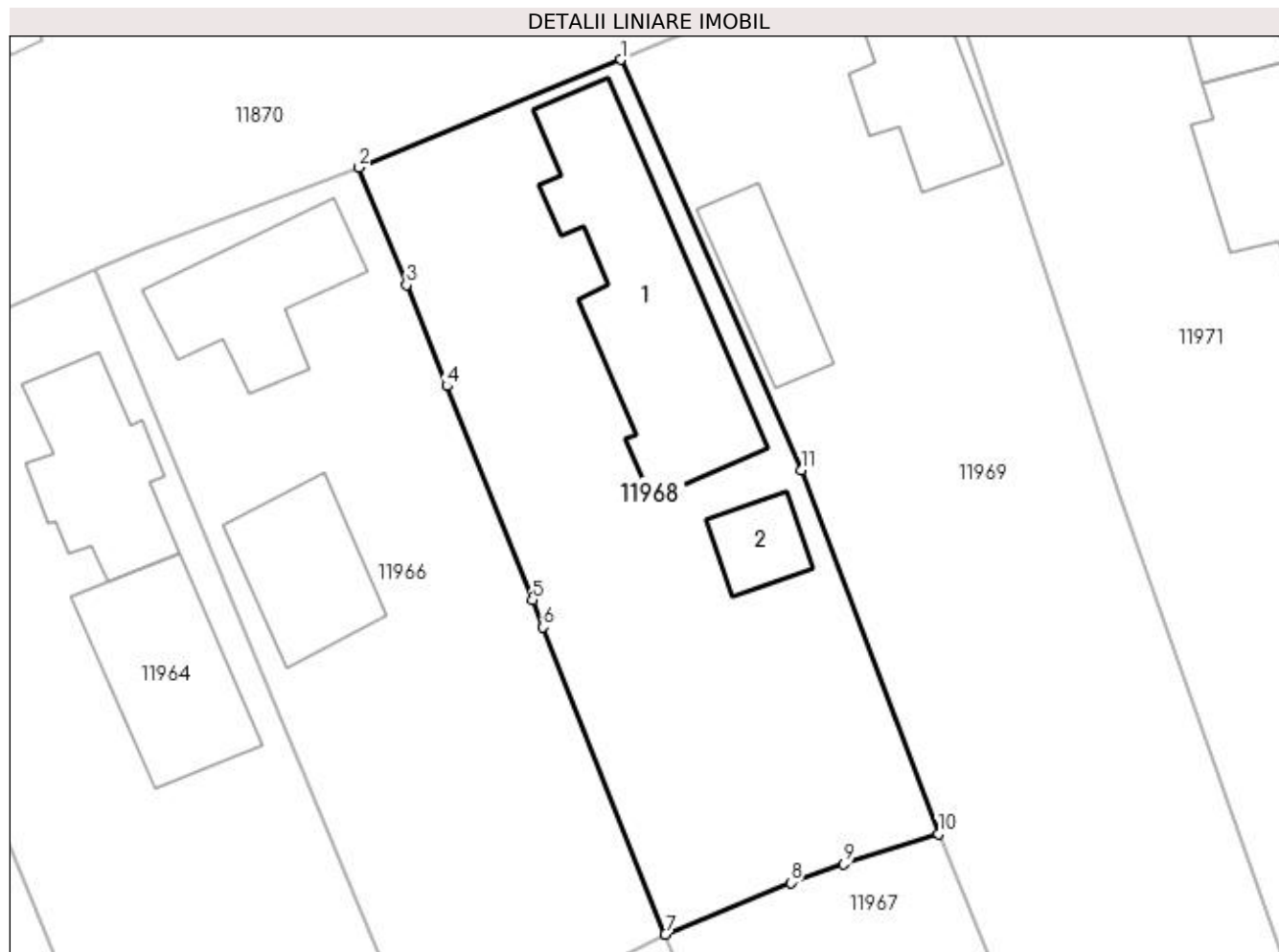
Inscrieri privind dezmembramintele dreptului de proprietate, drepturi reale de garanție și sarcini	Referințe
NU SUNT	

## Anexa Nr. 1 La Partea I

## Teren

Nr cadastral	Suprafața (mp)*	Observații / Referințe
34011	Din acte: 700 Masurata: 764	

\* Suprafața este determinată în planul de proiecție Stereo 70.



## Date referitoare la teren

Crt	Categorie folosință	Intra vilan	Suprafața (mp)	Tarla	Parcelă	Nr. topo	Observații / Referințe
1	curți constructii	DA	619	37	8	-	
2	arabil	DA	145	37	8	-	

## Date referitoare la construcții

Crt	Număr	Destinație construcție	Supraf. (mp)	Situație juridică	Observații / Referințe
A1.1		construcții de locuințe	133	Cu acte	Nr. niveluri:1; S. construita la sol:133 mp; S. construita desfasurata:133 mp; Locuinta cu: 5 camere, 2 holuri, antreu, bucatarie si pivnita
A1.2		construcții anexa	22	Cu acte	Nr. niveluri:1; S. construita la sol:22 mp; S. construita desfasurata:22 mp; Anexa cu: magazie si sopron

## Lungime Segmente

1) Valorile lungimilor segmentelor sunt obținute din proiecție în plan.

Punct început	X / Y	Punct sfârșit	X / Y	Lungime segment (** (m)
1	356.326,326 290.246,812	2	356.311,633 290.240,764	15.889

Punct început	X / Y	Punct sfârșit	X / Y	Lungime segment (** (m)
2	356.311,633 290.240,764	3	356.314,301 290.234,164	7.119
3	356.314,301 290.234,164	4	356.316,567 290.228,477	6.122
4	356.316,567 290.228,477	5	356.321,358 290.216,452	12.944
5	356.321,358 290.216,452	6	356.321,968 290.214,923	1.646
6	356.321,968 290.214,923	7	356.328,84 290.197,676	18.566
7	356.328,84 290.197,676	8	356.335,879 290.200,587	7.617
8	356.335,879 290.200,587	9	356.338,847 290.201,636	3.148
9	356.338,847 290.201,636	10	356.344,173 290.203,328	5.588
10	356.344,173 290.203,328	11	356.336,461 290.223,753	21.832
11	356.336,461 290.223,753	1	356.326,326 290.246,812	25.188

\*\* Lungimile segmentelor sunt determinate în planul de proiecție Stereo 70 și sunt rotunjite la 1 milimetru.

\*\*\* Distanța dintre puncte este formată din segmente cumulate ce sunt mai mici decât valoarea 1 milimetru.



**DATE DESPRE IMOBILUL NR. 11969**

Oficiul de Cadastru și Publicitate Imobiliară DOLJ  
Biroul de Cadastru și Publicitate Imobiliară Craiova

**A. Partea I. Descrierea imobilului**

TEREN Intravilan

Adresa: Loc. Motatei, Str Poliției, Nr. 22, Jud. Dolj, T37, P9

Nr. Crt	Nr cadastral Nr. topografic	Suprafața* (mp)	Observații / Referințe
A1		Din acte: 1.100 Masurata: 1.129	Sector cadastral:16 Teren neimprijmit;

**Construcții**

Crt	Nr cadastral Nr. topografic	Adresa	Observații / Referințe
A1.1		Loc. Motatei, Str Poliției, Jud. Dolj	Nr. niveluri:2; S. construita la sol:61 mp; S. construita desfasurata:78 mp; C1 - LOCUINTA -Parter+Beci
A1.2		Loc. Motatei, Str Poliției, Jud. Dolj	Nr. niveluri:1; S. construita la sol:40 mp; S. construita desfasurata:40 mp; C2 -ANEXA

**B. Partea II. Proprietari și acte**

Inscrieri privitoare la dreptul de proprietate și alte drepturi reale		Referințe
/		
Act Administrativ nr. TDP 2429-43721, din 09/08/1996 emis de CJSIPT DOLJ;		
B1	Intabulare, drept de PROPRIETATE, dobandit prin Reconstituire, cota actuala 1/1, cota initiala 1/1 1) FIRAN ION, LIPSĂ CNP	A1
Act Normativ nr. Legea 7, din 13/03/1996 emis de PARLAMENTUL ROMANIEI ((ART 12 ALIN 14 SI ART 37 ALIN 2));		
B2	Intabulare, drept de PROPRIETATE, dobandit prin Lege, cota actuala 1/1, cota initiala 1/1 1) FIRAN ION, LIPSĂ CNP	A1.1, A1.2

**C. Partea III. SARCINI .**

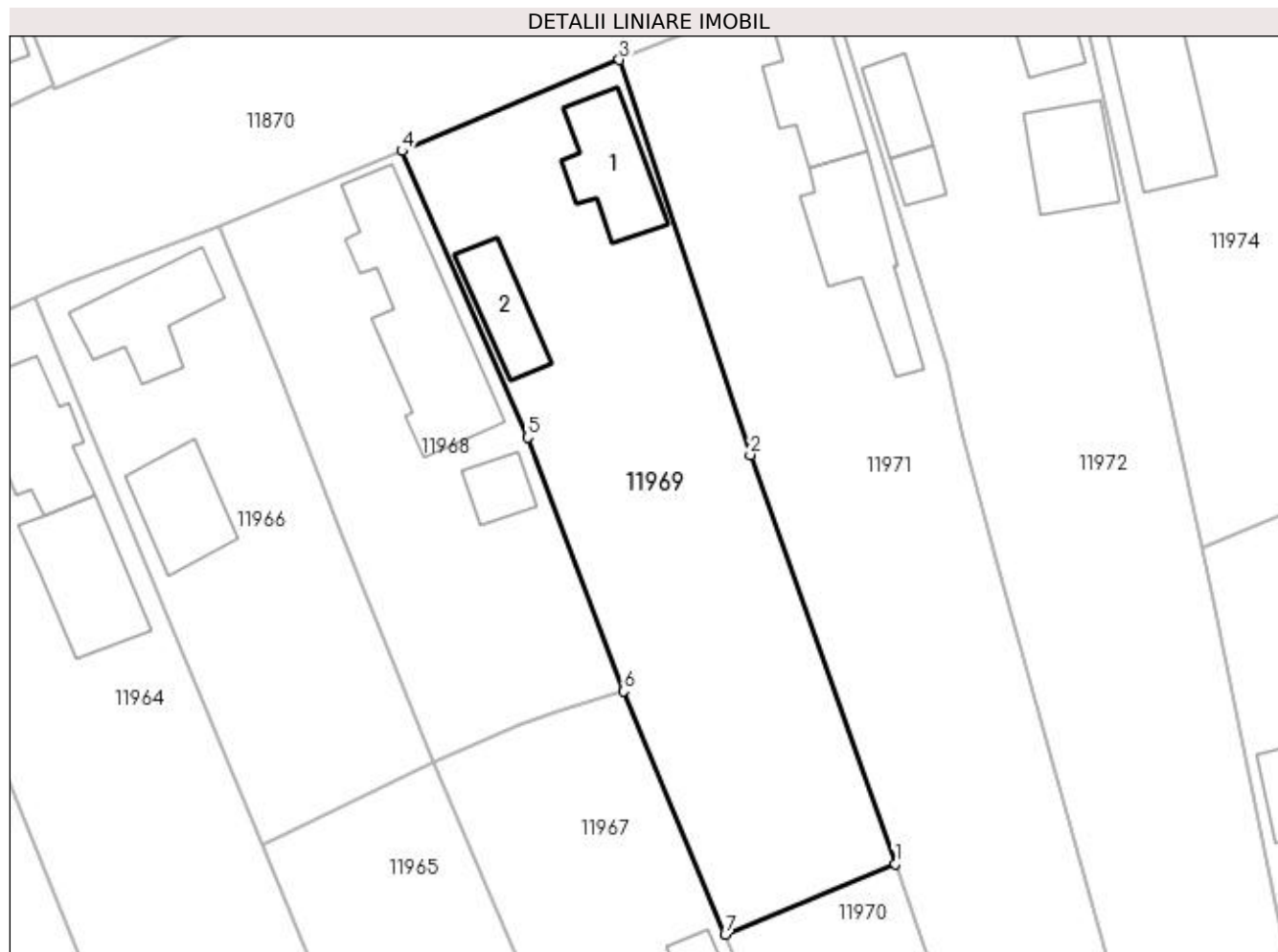
Inscrieri privind dezmembramintele dreptului de proprietate, drepturi reale de garanție și sarcini	Referințe
NU SUNT	

## Anexa Nr. 1 La Partea I

## Teren

Nr cadastral	Suprafața (mp)*	Observații / Referințe
	Din acte: 1.100 Masurata: 1.129	

\* Suprafața este determinată în planul de proiecție Stereo 70.



## Date referitoare la teren

Crt	Categorie folosință	Intra vilan	Suprafața (mp)	Tarla	Parcelă	Nr. topo	Observații / Referințe
1	curți constructii	DA	1.129	37	9	-	

## Date referitoare la construcții

Crt	Număr	Destinație construcție	Supraf. (mp)	Situație juridică	Observații / Referințe
A1.1		construcții de locuințe	61	Cu acte	Nr. niveluri:2; S. construita la sol:61 mp; S. construita desfasurata:78 mp; C1 - LOCUINTA - Parter+Beci
A1.2		construcții anexa	40	Cu acte	Nr. niveluri:1; S. construita la sol:40 mp; S. construita desfasurata:40 mp; C2 -ANEXA

## Lungime Segmente

1) Valorile lungimilor segmentelor sunt obținute din proiecție în plan.

Punct început	X / Y	Punct sfârșit	X / Y	Lungime segment (** (m)
1	356.366,031 290.189,423	2	356.354,359 290.222,358	34.942
2	356.354,359 290.222,358	3	356.343,824 290.254,152	33.494

Punct început	X / Y	Punct sfârșit	X / Y	Lungime segment (** (m)
3	356.343,824 290.254,152	4	356.326,326 290.246,812	18.975
4	356.326,326 290.246,812	5	356.336,461 290.223,753	25.188
5	356.336,461 290.223,753	6	356.344,173 290.203,328	21.832
6	356.344,173 290.203,328	7	356.352,339 290.183,766	21.198
7	356.352,339 290.183,766	1	356.366,031 290.189,423	14.815

\*\* Lungimile segmentelor sunt determinate în planul de proiecție Stereo 70 și sunt rotunjite la 1 milimetru.

\*\*\* Distanța dintre puncte este formată din segmente cumulate ce sunt mai mici decât valoarea 1 milimetru.





**DATE DESPRE IMOBILUL NR. 11970**

Oficiul de Cadastru și Publicitate Imobiliară DOLJ  
Biroul de Cadastru și Publicitate Imobiliară Craiova

**A. Partea I. Descrierea imobilului**

TEREN Intravilan

Adresa: Loc. Motatei, Str Infundatura Nicolae Romanescu, Nr. 17, Jud. Dolj, T37, P25

Nr. Crt	Nr cadastral Nr. topografic	Suprafața* (mp)	Observații / Referințe
A1		Din acte: 400 Masurata: 410	Sector cadastral:16 Teren neimprejmuit;

**Construcții**

Crt	Nr cadastral Nr. topografic	Adresa	Observații / Referințe
A1.1		Loc. Motatei, Str Infundatura Nicolae Romanescu, Jud. Dolj	Nr. niveluri:1; S. construita la sol:22 mp; S. construita desfasurata:22 mp; C1 - LOCUINTA -Parter

**B. Partea II. Proprietari și acte**

Inscrieri privitoare la dreptul de proprietate și alte drepturi reale		Referințe
/		
Act Administrativ nr. TDP 3456-44815, din 01/04/1997 emis de CJSIPT DOLJ;		
B1	Intabulare, drept de PROPRIETATE, dobandit prin Reconstituire, cota actuala 1/1, cota initiala 1/1 1) FIRAN ELISABETA, LIPSĂ CNP	A1
Act Normativ nr. Legea 7, din 13/03/1996 emis de PARLAMENTUL ROMANIEI ((ART 12 ALIN 14 SI ART 37 ALIN 2));		
B2	Intabulare, drept de PROPRIETATE, dobandit prin Lege, cota actuala 1/1, cota initiala 1/1 1) FIRAN ELISABETA, LIPSĂ CNP	A1.1

**C. Partea III. SARCINI .**

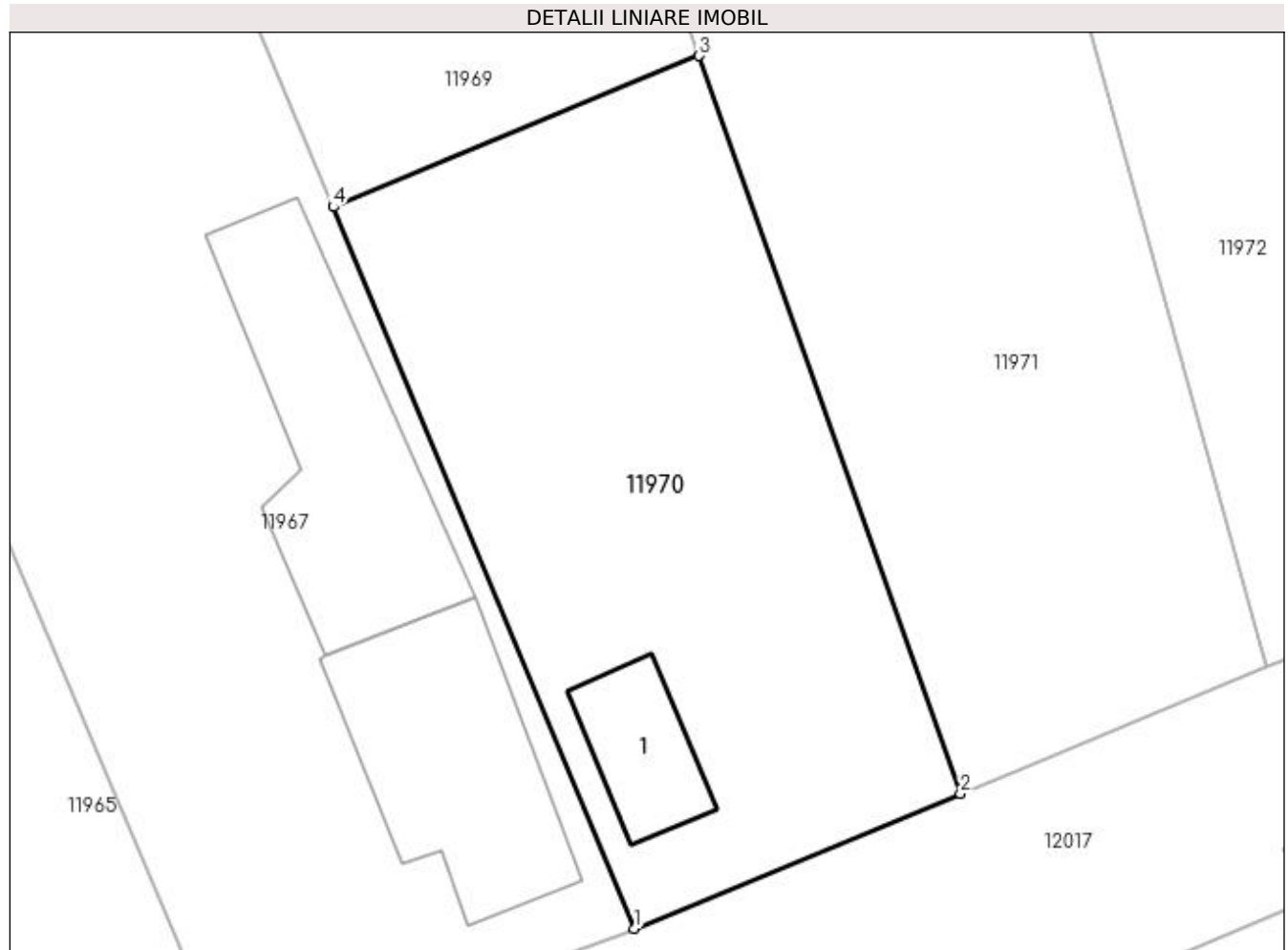
Inscrieri privind dezmembramintele dreptului de proprietate, drepturi reale de garanție și sarcini	Referințe
NU SUNT	

## Anexa Nr. 1 La Partea I

## Teren

Nr cadastral	Suprafața (mp)*	Observații / Referințe
	Din acte: 400 Masurata: 410	

\* Suprafața este determinată în planul de proiecție Stereo 70.



## Date referitoare la teren

Crt	Categorie folosință	Intra vilan	Suprafața (mp)	Tarla	Parcelă	Nr. topo	Observații / Referințe
1	curți constructii	DA	410	37	25	-	

## Date referitoare la construcții

Crt	Număr	Destinație construcție	Supraf. (mp)	Situație juridică	Observații / Referințe
A1.1		construcții de locuințe	22	Cu acte	Nr. niveluri:1; S. construita la sol:22 mp; S. construita desfasurata:22 mp; C1 - LOCUINTA - Parter

## Lungime Segmente

1) Valorile lungimilor segmentelor sunt obținute din proiecție în plan.

Punct început	X / Y	Punct sfârșit	X / Y	Lungime segment (** (m)
1	356.363,611 290.156,762	2	356.375,819 290.161,805	13.209
2	356.375,819 290.161,805	3	356.366,031 290.189,423	29.301
3	356.366,031 290.189,423	4	356.352,339 290.183,766	14.815

Punct început	X / Y	Punct sfârșit	X / Y	Lungime segment (** (m)
4	356.352,339 290.183,766	1	356.363,611 290.156,762	29.262

\*\* Lungimile segmentelor sunt determinate în planul de proiecție Stereo 70 și sunt rotunjite la 1 milimetru.

\*\*\* Distanța dintre puncte este formată din segmente cumulate ce sunt mai mici decât valoarea 1 milimetru.



**DATE DESPRE IMOBILUL NR. 11971**

Oficiul de Cadastru și Publicitate Imobiliară DOLJ  
Biroul de Cadastru și Publicitate Imobiliară Craiova

**A. Partea I. Descrierea imobilului**

TEREN Intravilan

Adresa: Loc. Motatei, Str Poliției, Nr. 24, Jud. Dolj, T37, P25

Nr. Crt	Nr cadastral Nr. topografic	Suprafața* (mp)	Observații / Referințe
A1	39736	Din acte: 800 Masurata: 1.534	Sector cadastral:16 Teren imprejmuit;

**Construcții**

Crt	Nr cadastral Nr. topografic	Adresa	Observații / Referințe
A1.1		Loc. Motatei, Str Poliției, Jud. Dolj	Nr. niveluri:1; S. construita la sol:68 mp; S. construita desfasurata:68 mp; Locuinta parter construita in anul 1940.
A1.2		Loc. Motatei, Str Poliției, Jud. Dolj	Nr. niveluri:1; S. construita la sol:77 mp; S. construita desfasurata:77 mp; Anexa parter construita in anul 1940.

**B. Partea II. Proprietari și acte**

Inscrieri privitoare la dreptul de proprietate și alte drepturi reale		Referințe
<b>267784 / 08/11/2021</b>		
Act Notarial nr. CM NR 67, din 19/11/2020 emis de BNP NINU VIORICA ROXANA (act administrativ nr TDP NR 2057-9686 din 04.11.1996, emis de CJ DOLJ);		
B1	Intabulare, drept de PROPRIETATE, dobandit prin Succesiune, cota actuala 11914/24544, cota initiala 11914/24544 1) <b>FIRAN ANASTASIA</b>	A1
B2	Intabulare, drept de PROPRIETATE, dobandit prin Succesiune, cota actuala 6315/24544, cota initiala 6315/24544 1) <b>FIRAN EUGENIA</b>	A1
B3	Intabulare, drept de PROPRIETATE, dobandit prin Succesiune, cota actuala 6315/24544, cota initiala 6315/24544 1) <b>FIRAN VIOREL</b>	A1
B4	Intabulare, drept de PROPRIETATE, dobandit prin Succesiune, cota actuala 10/16, cota initiala 10/16 1) <b>FIRAN ANASTASIA</b>	A1.1, A1.2
B5	Intabulare, drept de PROPRIETATE, dobandit prin Succesiune, cota actuala 3/16, cota initiala 3/16 1) <b>FIRAN EUGENIA</b>	A1.1, A1.2
B6	Intabulare, drept de PROPRIETATE, dobandit prin Succesiune, cota actuala 3/16, cota initiala 3/16 1) <b>FIRAN VIOREL</b>	A1.1, A1.2

**C. Partea III. SARCINI .**

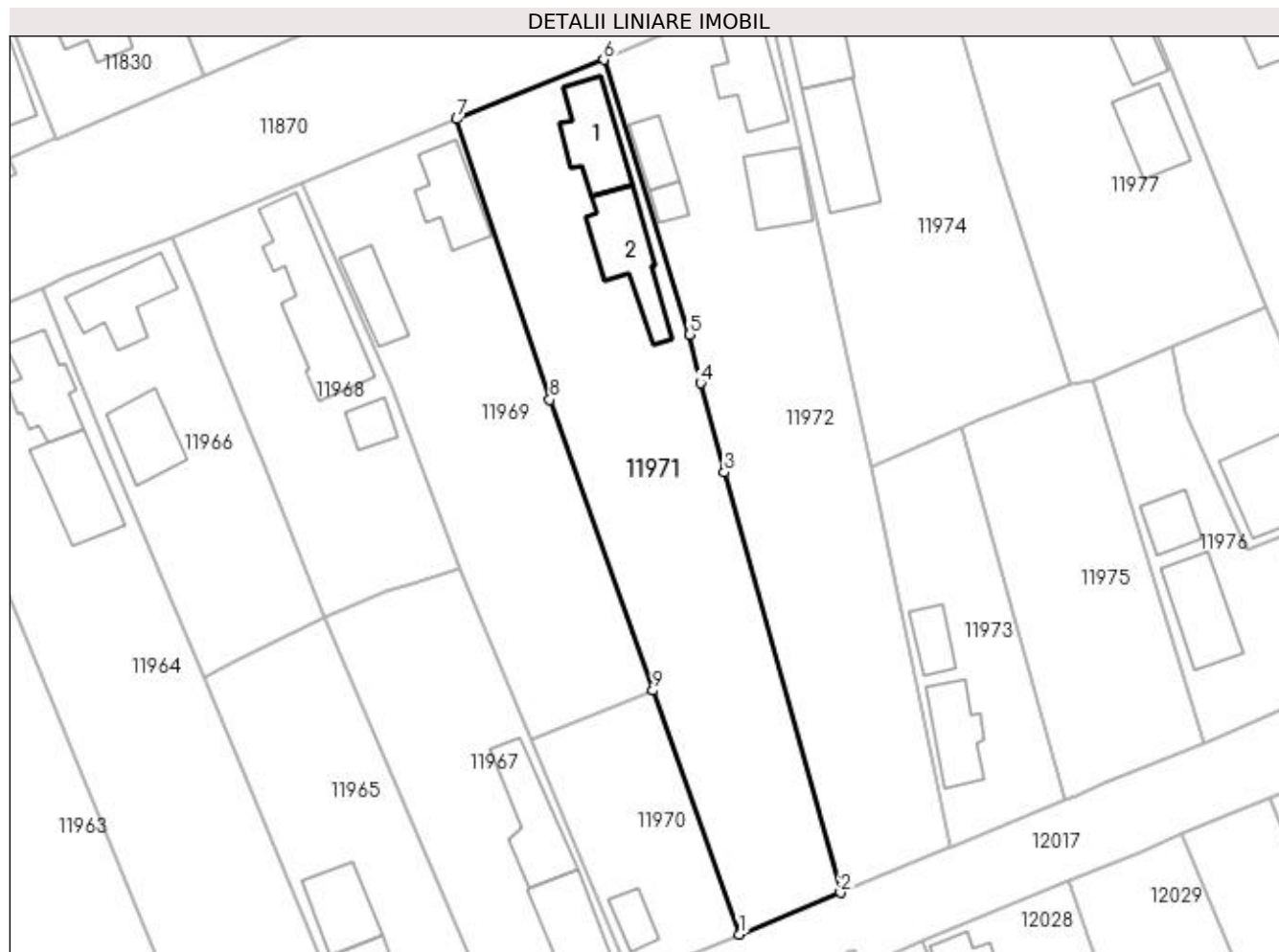
Inscrieri privind dezmembramintele dreptului de proprietate, drepturi reale de garanție și sarcini	Referințe
NU SUNT	

## Anexa Nr. 1 La Partea I

## Teren

Nr cadastral	Suprafața (mp)*	Observații / Referințe
39736	Din acte: 800 Masurata: 1.534	

\* Suprafața este determinată în planul de proiecție Stereo 70.



## Date referitoare la teren

Crt	Categorie folosință	Intra vilan	Suprafața (mp)	Tarla	Parcelă	Nr. topo	Observații / Referințe
1	curți constructii	DA	642	37	25	-	
2	arabil	DA	892	37	25	-	

## Date referitoare la construcții

Crt	Număr	Destinație construcție	Supraf. (mp)	Situație juridică	Observații / Referințe
A1.1		construcții de locuințe	68	Cu acte	Nr. niveluri:1; S. construita la sol:68 mp; S. construita desfasurata:68 mp; Locuinta parter construita in anul 1940.
A1.2		construcții anexa	77	Cu acte	Nr. niveluri:1; S. construita la sol:77 mp; S. construita desfasurata:77 mp; Anexa parter construita in anul 1940.

## Lungime Segmente

1) Valorile lungimilor segmentelor sunt obținute din proiecție în plan.

Punct început	X / Y	Punct sfârșit	X / Y	Lungime segment (** (m)
1	356.375,819 290.161,805	2	356.387,267 290.166,535	12.387

Punct început	X / Y	Punct sfârșit	X / Y	Lungime segment (** (m)
2	356.387,267 290.166,535	3	356.374,15 290.214,117	49.357
3	356.374,15 290.214,117	4	356.371,429 290.224,235	10.477
4	356.371,429 290.224,235	5	356.370,202 290.229,733	5.633
5	356.370,202 290.229,733	6	356.360,466 290.260,877	32.63
6	356.360,466 290.260,877	7	356.343,824 290.254,152	17.949
7	356.343,824 290.254,152	8	356.354,359 290.222,358	33.494
8	356.354,359 290.222,358	9	356.366,031 290.189,423	34.942
9	356.366,031 290.189,423	1	356.375,819 290.161,805	29.301

\*\* Lungimile segmentelor sunt determinate în planul de proiecție Stereo 70 și sunt rotunjite la 1 milimetru.

\*\*\* Distanța dintre puncte este formată din segmente cumulate ce sunt mai mici decât valoarea 1 milimetru.





**DATE DESPRE IMOBILUL NR. 11972**

Oficiul de Cadastru și Publicitate Imobiliară DOLJ  
Biroul de Cadastru și Publicitate Imobiliară Craiova

**A. Partea I. Descrierea imobilului**

TEREN Intravilan

Adresa: Loc. Motatei, Str Poliției, Nr. 26, Jud. Dolj, T37, P11

Nr. Crt	Nr cadastral Nr. topografic	Suprafața* (mp)	Observații / Referințe
A1		Din acte: 1.600 Masurata: 1.612	Sector cadastral:16 Teren neimpregmuit;

**Construcții**

Crt	Nr cadastral Nr. topografic	Adresa	Observații / Referințe
A1.1		Loc. Motatei, Str Poliției, Jud. Dolj	Nr. niveluri:2; S. construita la sol:66 mp; S. construita desfasurata:83 mp; C1 - LOCUINTA -Parter+Beci
A1.2		Loc. Motatei, Str Poliției, Jud. Dolj	Nr. niveluri:1; S. construita la sol:53 mp; S. construita desfasurata:53 mp; C2 -ANEXA
A1.3		Loc. Motatei, Str Poliției, Jud. Dolj	Nr. niveluri:1; S. construita la sol:29 mp; S. construita desfasurata:29 mp; C3 -ANEXA
A1.4		Loc. Motatei, Str Poliției, Jud. Dolj	Nr. niveluri:1; S. construita la sol:14 mp; S. construita desfasurata:14 mp; C4 -ANEXA

**B. Partea II. Proprietari și acte**

Inscrieri privitoare la dreptul de proprietate și alte drepturi reale	Referințe
/	
Act Administrativ nr. TDP 2613-48112, din 09/08/1996 emis de CJSIPT DOLJ (CERTIFICAT DECES NR 005226/30-04-2004);	
B1	Intabulare, drept de PROPRIETATE, dobandit prin Reconstituire, cota actuala 1/1, cota initiala 1/1 1) CORNEA LUCIA, LIPSĂ CNP DEFUNCT:Da
Act Normativ nr. Legea 7, din 13/03/1996 emis de PARLAMENTUL ROMANIEI ((ART 12 ALIN 14 SI ART 37 ALIN 2));	
B2	Intabulare, drept de PROPRIETATE, dobandit prin Lege, cota actuala 1/1, cota initiala 1/1 1) CORNEA LUCIA, LIPSĂ CNP DEFUNCT:Da

**C. Partea III. SARCINI .**

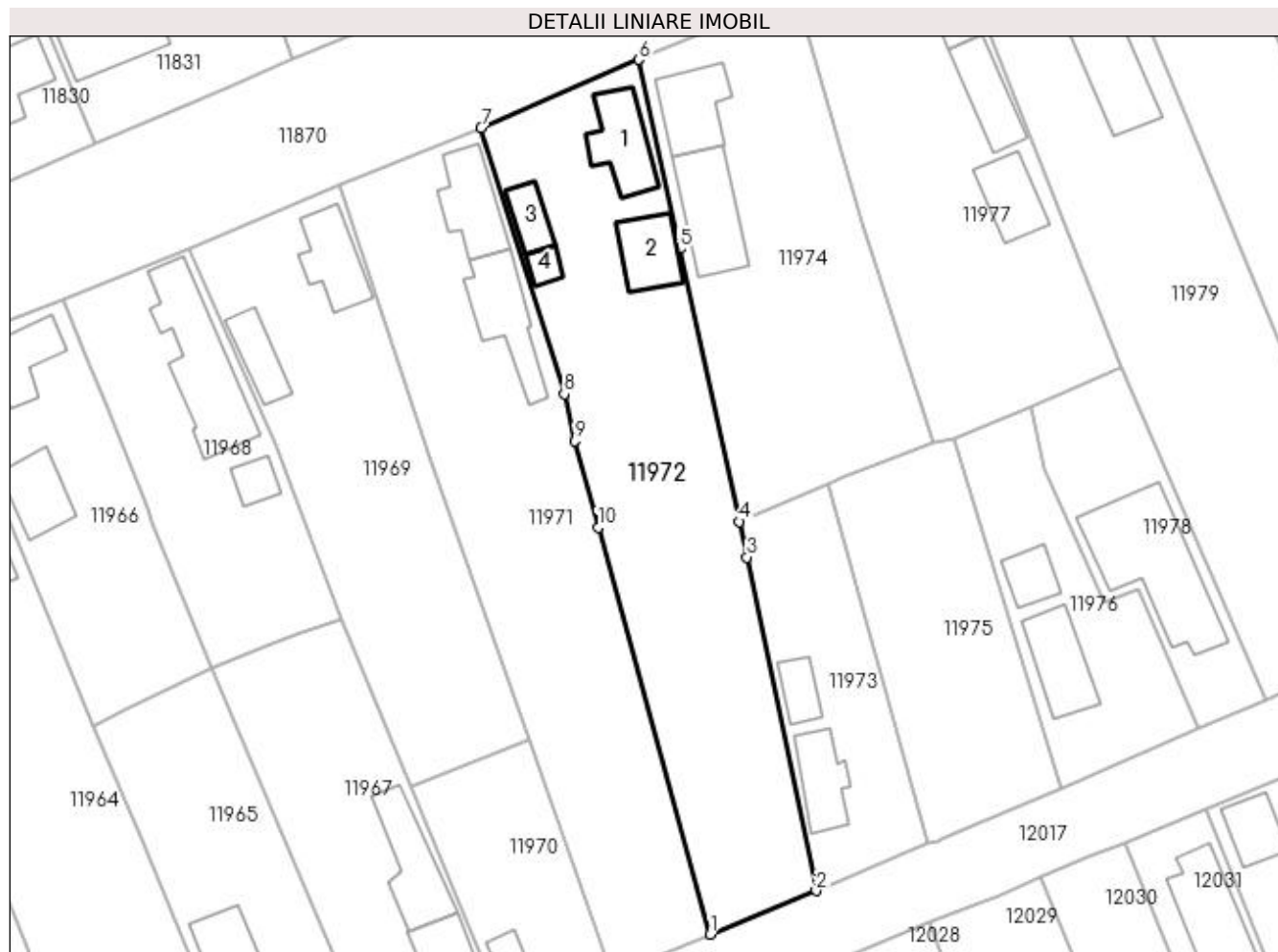
Inscrieri privind dezmembramintele dreptului de proprietate, drepturi reale de garanție și sarcini	Referințe
NU SUNT	

## Anexa Nr. 1 La Partea I

## Teren

Nr cadastral	Suprafața (mp)*	Observații / Referințe
	Din acte: 1.600 Masurata: 1.612	

\* Suprafața este determinată în planul de proiecție Stereo 70.



## Date referitoare la teren

Crt	Categorie folosință	Intra vilan	Suprafața (mp)	Tarla	Parcelă	Nr. topo	Observații / Referințe
1	curți constructii	DA	1.612	37	11	-	

## Date referitoare la construcții

Crt	Număr	Destinație construcție	Supraf. (mp)	Situație juridică	Observații / Referințe
A1.1		construcții de locuințe	66	Cu acte	Nr. niveluri:2; S. construita la sol:66 mp; S. construita desfasurata:83 mp; C1 - LOCUINTA - Parter+Beci
A1.2		construcții anexa	53	Cu acte	Nr. niveluri:1; S. construita la sol:53 mp; S. construita desfasurata:53 mp; C2 -ANEXA
A1.3		construcții anexa	29	Cu acte	Nr. niveluri:1; S. construita la sol:29 mp; S. construita desfasurata:29 mp; C3 -ANEXA
A1.4		construcții anexa	14	Cu acte	Nr. niveluri:1; S. construita la sol:14 mp; S. construita desfasurata:14 mp; C4 -ANEXA

## Lungime Segmente

1) Valorile lungimilor segmentelor sunt obținute din proiecție în plan.

Punct început	X / Y	Punct sfârșit	X / Y	Lungime segment (** (m)
1	356.387,267 290.166,535	2	356.399,666 290.171,64	13.409

Punct început	X / Y	Punct sfârșit	X / Y	Lungime segment (** (m)
2	356.399,666 290.171,64	3	356.391,587 290.210,657	39.845
3	356.391,587 290.210,657	4	356.390,679 290.214,815	4.256
4	356.390,679 290.214,815	5	356.383,7 290.246,76	32.698
5	356.383,7 290.246,76	6	356.378,916 290.268,858	22.61
6	356.378,916 290.268,858	7	356.360,466 290.260,877	20.102
7	356.360,466 290.260,877	8	356.370,202 290.229,733	32.63
8	356.370,202 290.229,733	9	356.371,429 290.224,235	5.633
9	356.371,429 290.224,235	10	356.374,15 290.214,117	10.477
10	356.374,15 290.214,117	1	356.387,267 290.166,535	49.357

\*\* Lungimile segmentelor sunt determinate în planul de proiecție Stereo 70 și sunt rotunjite la 1 milimetru.

\*\*\* Distanța dintre puncte este formată din segmente cumulate ce sunt mai mici decât valoarea 1 milimetru.



**DATE DESPRE IMOBILUL NR. 11973**

Oficiul de Cadastru și Publicitate Imobiliară DOLJ  
Biroul de Cadastru și Publicitate Imobiliară Craiova

**A. Partea I. Descrierea imobilului**

TEREN Intravilan

Adresa: Loc. Motatei, Str Infundatura Romanescu, Nr. 19, Jud. Dolj, T37, P17

Nr. Crt	Nr cadastral Nr. topografic	Suprafața* (mp)	Observații / Referințe
A1	31976	Din acte: 500 Masurata: 550	Sector cadastral:16 Teren neimpregmuit;

**Construcții**

Crt	Nr cadastral Nr. topografic	Adresa	Observații / Referințe
A1.1		Loc. Motatei, Str Infundatura Romanescu, Nr. 19, Jud. Dolj	Nr. niveluri:1; S. construita la sol:54 mp; S. construita desfasurata:54 mp; Construita in 1969 din paianta, acoperita cu tigla,compusa din 3 camere,hol si beci.
A1.2		Loc. Motatei, Str Infundatura Romanescu, Nr. 19, Jud. Dolj	Nr. niveluri:1; S. construita la sol:27 mp; S. construita desfasurata:27 mp; Magazie si patul

**B. Partea II. Proprietari și acte**

Inscrieri privitoare la dreptul de proprietate și alte drepturi reale		Referințe
<b>79431 / 08/07/2015</b>		
Act Notarial nr. CVC aut. nr. 844, din 07/07/2015 emis de NP Bazgu Mariana (Incheiere de rectificare nr. 14/24.08.2015 NP Bazgu Mariana);		
B1	Intabulare, drept de PROPRIETATE, dobandit prin Conventie, cota actuala 1/1, cota initiala 1/1 1) FIRAN VALERICA-DANIEL 2) FIRAN GABRIELA-VALENTINA	A1, A1.1
/		
Act Normativ nr. Legea 7, din 13/03/1996 emis de PARLAMENTUL ROMANIEI ((ART.12, ALIN.14, ART.37, ALIN. 2));		
B2	Intabulare, drept de PROPRIETATE, dobandit prin Lege, cota actuala 1/1, cota initiala 1/1 1) FIRAN VALERICA-DANIEL 2) FIRAN GABRIELA-VALENTINA	A1.2

**C. Partea III. SARCINI**

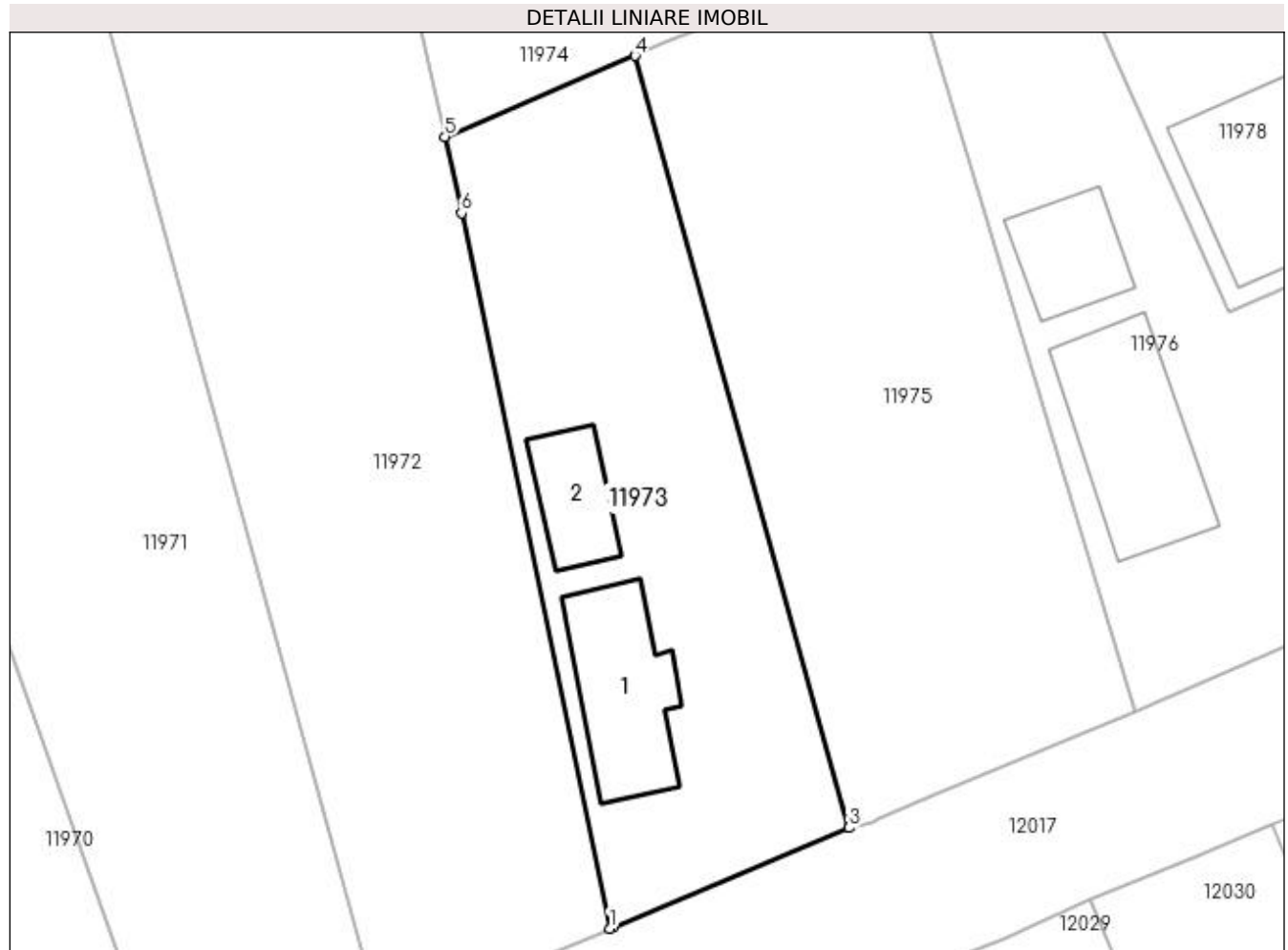
Inscrieri privind dezmembramintele dreptului de proprietate, drepturi reale de garanție și sarcini		Referințe
<b>79431 / 08/07/2015</b>		
Act Notarial nr. CVC aut. nr. 844, din 07/07/2015 emis de NP Bazgu Mariana (Incheiere de rectificare nr. 14/24.08.2015 NP Bazgu Mariana);		
C1	Intabulare, drept de UZUFRACT, cota actuala 1/1, cota initiala 1/1 1) FIRAN AUREL, casatorit 2) FIRAN MARIA, necasatorita	A1, A1.1

## Anexa Nr. 1 La Partea I

## Teren

Nr cadastral	Suprafața (mp)*	Observații / Referințe
31976	Din acte: 500 Masurata: 550	

\* Suprafața este determinată în planul de proiecție Stereo 70.



## Date referitoare la teren

Crt	Categorie folosință	Intra vilan	Suprafața (mp)	Tarla	Parcelă	Nr. topo	Observații / Referințe
1	curți constructii	DA	550	37	17	-	

## Date referitoare la construcții

Crt	Număr	Destinație construcție	Supraf. (mp)	Situație juridică	Observații / Referințe
A1.1		construcții de locuințe	54	Cu acte	Nr. niveluri:1; S. construita la sol:54 mp; S. construita desfasurata:54 mp; Construita in 1969 din paianta,acoperita cu tigla,compusa din 3 camere,hol si beci.
A1.2		construcții anexa	27	Cu acte	Nr. niveluri:1; S. construita la sol:27 mp; S. construita desfasurata:27 mp; Magazie si patul

## Lungime Segmente

1) Valorile lungimilor segmentelor sunt obținute din proiecție în plan.

Punct început	X / Y	Punct sfârșit	X / Y	Lungime segment (** (m)
1	356.399,666 290.171,64	2	356.399,875 290.171,726	0.226
2	356.399,875 290.171,726	3	356.412,736 290.177,131	13.951

Punct început	X / Y	Punct sfârșit	X / Y	Lungime segment (** (m)
3	356.412,736 290.177,131	4	356.401,048 290.219,229	43.69
4	356.401,048 290.219,229	5	356.390,679 290.214,815	11.269
5	356.390,679 290.214,815	6	356.391,587 290.210,657	4.256
6	356.391,587 290.210,657	1	356.399,666 290.171,64	39.845

\*\* Lungimile segmentelor sunt determinate în planul de proiecție Stereo 70 și sunt rotunjite la 1 milimetru.

\*\*\* Distanța dintre puncte este formată din segmente cumulate ce sunt mai mici decât valoarea 1 milimetru.





**DATE DESPRE IMOBILUL NR. 11974**

Oficiul de Cadastru și Publicitate Imobiliară DOLJ  
Biroul de Cadastru și Publicitate Imobiliară Craiova

**A. Partea I. Descrierea imobilului**

TEREN Intravilan

Adresa: Loc. Motatei, Str Poliției, Nr. 28, Jud. Dolj, T37, P12

Nr. Crt	Nr cadastral Nr. topografic	Suprafața* (mp)	Observații / Referințe
A1		Din acte: 1.100 Maturata: 1.199	Sector cadastral:16 Teren neimprijmuit;

**Construcții**

Crt	Nr cadastral Nr. topografic	Adresa	Observații / Referințe
A1.1		Loc. Motatei, Str Poliției, Jud. Dolj	Nr. niveluri:2; S. construita la sol:67 mp; S. construita desfasurata:80 mp; C1 - LOCUINTA -Parter+Beci
A1.2		Loc. Motatei, Str Poliției, Jud. Dolj	Nr. niveluri:1; S. construita la sol:86 mp; S. construita desfasurata:86 mp; C2 -ANEXA

**B. Partea II. Proprietari și acte**

Inscrieri privitoare la dreptul de proprietate și alte drepturi reale		Referințe
/		
Act Administrativ nr. TDP 3453-44815, din 01/04/1997 emis de CJSPT DOLJ (CERTIFICAT DECES NR 005226/30-04-2004);		
B1	Intabulare, drept de PROPRIETATE, dobandit prin Reconstituire, cota actuala 1/1, cota initiala 1/1 1) BELEGA ION	A1
Act Normativ nr. Legea 7, din 13/03/1996 emis de PARLAMENTUL ROMANIEI ((ART 12 ALIN 14 SI ART 37 ALIN 2));		
B2	Intabulare, drept de PROPRIETATE, dobandit prin Lege, cota actuala 1/1, cota initiala 1/1 1) BELEGA ION	A1.1, A1.2

**C. Partea III. SARCINI .**

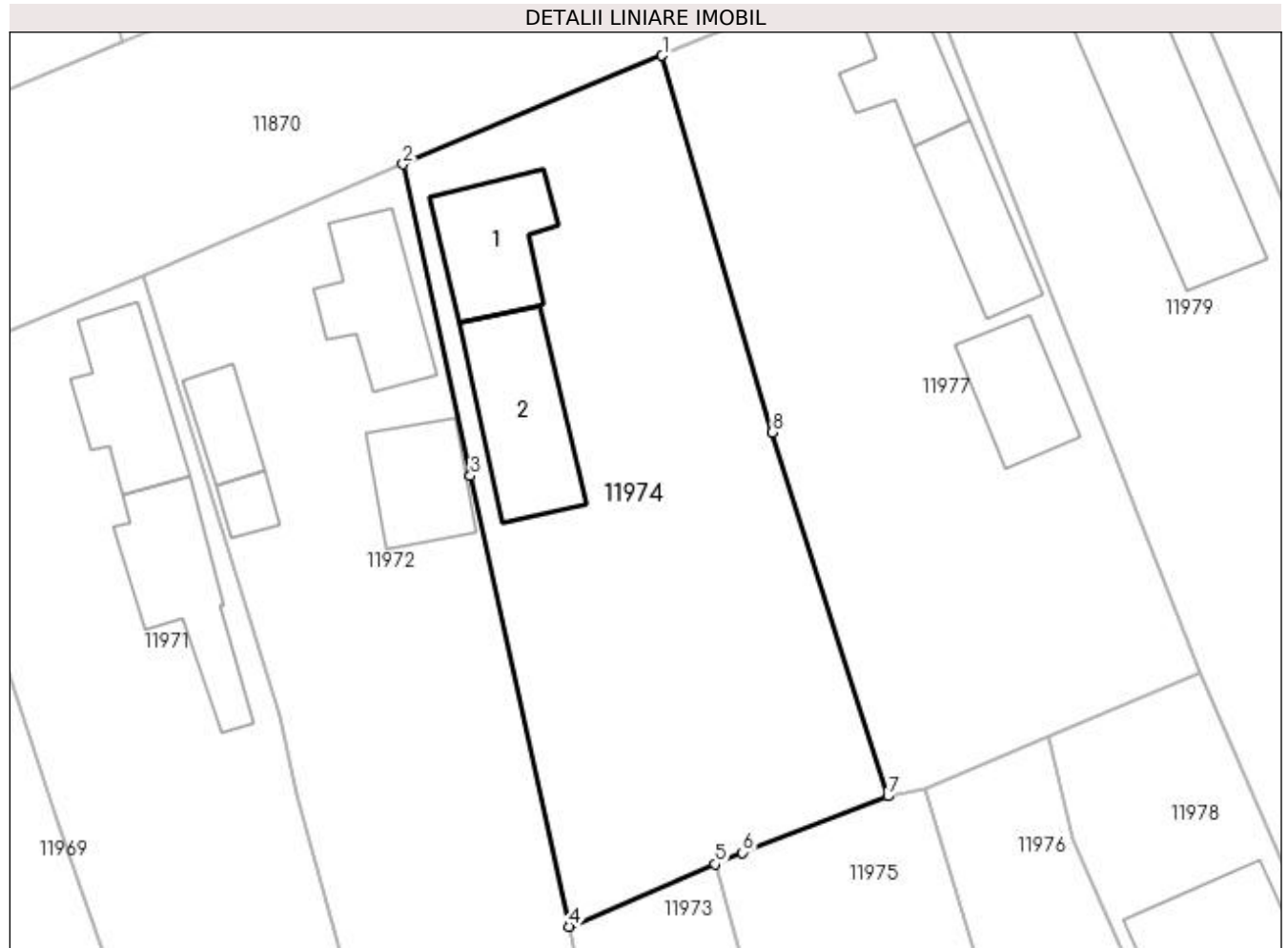
Inscrieri privind dezmembramintele dreptului de proprietate, drepturi reale de garanție și sarcini	Referințe
NU SUNT	

## Anexa Nr. 1 La Partea I

## Teren

Nr cadastral	Suprafața (mp)*	Observații / Referințe
	Din acte: 1.100 Masurata: 1.199	

\* Suprafața este determinată în planul de proiecție Stereo 70.



## Date referitoare la teren

Crt	Categorie folosință	Intra vilan	Suprafața (mp)	Tarla	Parcelă	Nr. topo	Observații / Referințe
1	curți constructii	DA	1.199	37	12	-	

## Date referitoare la construcții

Crt	Număr	Destinație construcție	Supraf. (mp)	Situație juridică	Observații / Referințe
A1.1		construcții de locuințe	67	Cu acte	Nr. niveluri:2; S. construita la sol:67 mp; S. construita desfasurata:80 mp; C1 - LOCUINTA - Parter+Beci
A1.2		construcții anexa	86	Cu acte	Nr. niveluri:1; S. construita la sol:86 mp; S. construita desfasurata:86 mp; C2 -ANEXA

## Lungime Segmente

1) Valorile lungimilor segmentelor sunt obținute din proiecție în plan.

Punct început	X / Y	Punct sfârșit	X / Y	Lungime segment (** (m)
1	356.397,294 290.276,547	2	356.378,916 290.268,858	19.922
2	356.378,916 290.268,858	3	356.383,7 290.246,76	22.61

Punct început	X / Y	Punct sfârșit	X / Y	Lungime segment (** (m)
3	356.383,7 290.246,76	4	356.390,679 290.214,815	32.698
4	356.390,679 290.214,815	5	356.401,048 290.219,229	11.269
5	356.401,048 290.219,229	6	356.403,013 290.220,066	2.136
6	356.403,013 290.220,066	7	356.413,313 290.224,07	11.051
7	356.413,313 290.224,07	8	356.405,084 290.249,845	27.057
8	356.405,084 290.249,845	1	356.397,294 290.276,547	27.815

\*\* Lungimile segmentelor sunt determinate în planul de proiecție Stereo 70 și sunt rotunjite la 1 milimetru.

\*\*\* Distanța dintre puncte este formată din segmente cumulate ce sunt mai mici decât valoarea 1 milimetru.



**DATE DESPRE IMOBILUL NR. 11975**

Oficiul de Cadastru și Publicitate Imobiliară DOLJ  
Biroul de Cadastru și Publicitate Imobiliară Craiova

**A. Partea I. Descrierea imobilului**

TEREN Intravilan

Adresa: Loc. Motatei, Str Infundatura Nicolae Romanescu, Nr. 21, Jud. Dolj, T37, P16

Nr. Crt	Nr cadastral Nr. topografic	Suprafața* (mp)	Observații / Referințe
A1		Din acte: 600 Masurata: 710	Sector cadastral:16 Teren neimprejmit;

**B. Partea II. Proprietari și acte**

Inscrieri privitoare la dreptul de proprietate și alte drepturi reale		Referințe
/		
Act Administrativ nr. TDP 565-14986, din 24/02/1994 emis de CJSIPT DOLJ;		
B1	Intabulare, drept de PROPRIETATE, dobandit prin Reconstituire, cota actuala 600/710, cota initiala 600/710 1) <b>FIRAN CONSTANTIN</b> , LIPSĂ CNP 2) <b>FIRAN PAVEL</b> , LIPSĂ CNP	A1
Act Administrativ nr. ADV 7067, din 18/10/2022 emis de Primaria Motatei;		
B2	Intabulare, drept de PROPRIETATE, dobandit prin Lege, cota actuala 110/710, cota initiala 110/710 1) <b>FIRAN CONSTANTIN</b> , LIPSĂ CNP 2) <b>FIRAN PAVEL</b> , LIPSĂ CNP	A1

**C. Partea III. SARCINI .**

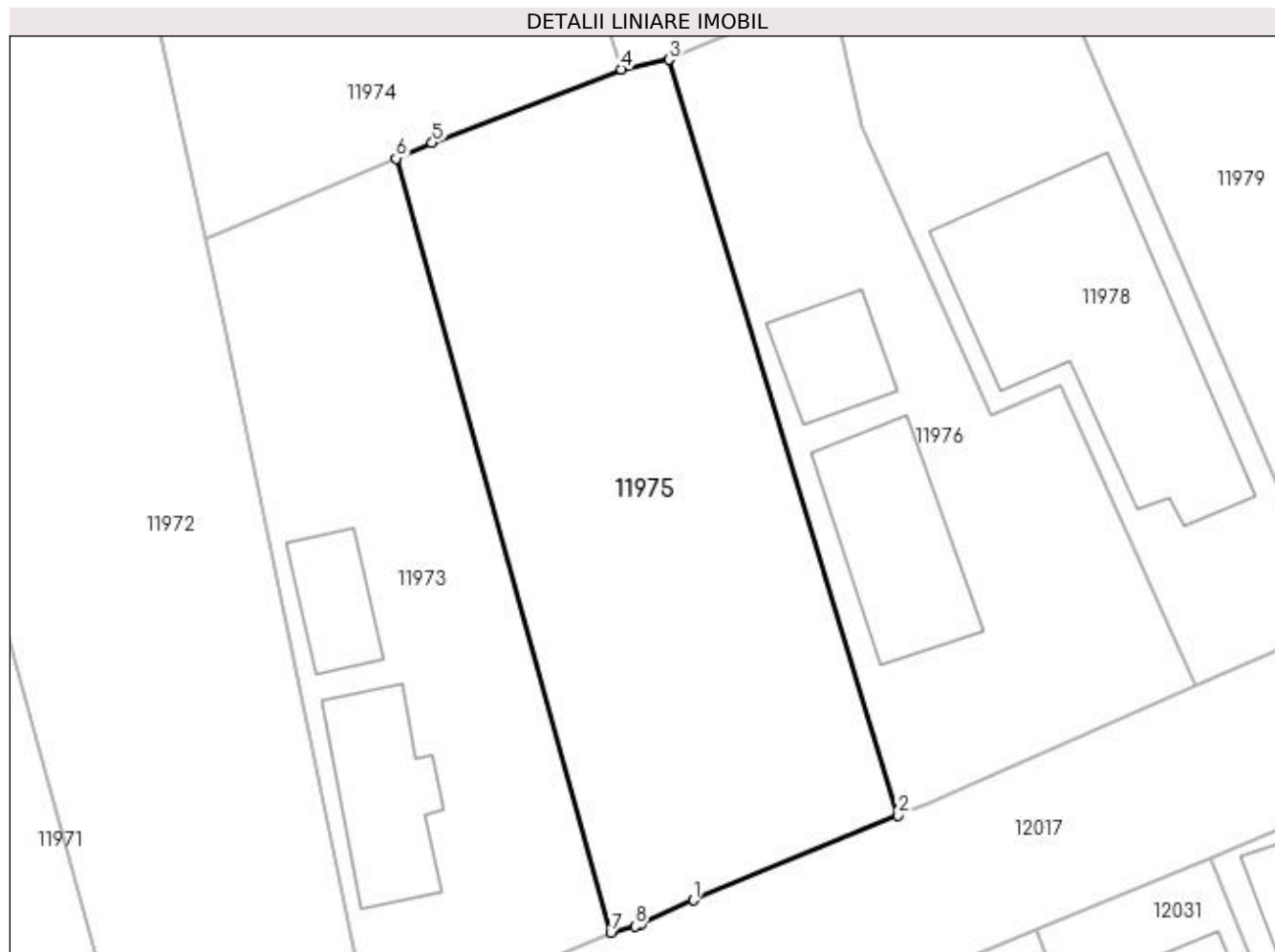
Inscrieri privind dezmembramintele dreptului de proprietate, drepturi reale de garanție și sarcini	Referințe
NU SUNT	

## Anexa Nr. 1 La Partea I

## Teren

Nr cadastral	Suprafața (mp)*	Observații / Referințe
	Din acte: 600 Masurata: 710	

\* Suprafața este determinată în planul de proiecție Stereo 70.



## Date referitoare la teren

Crt	Categorie folosință	Intravilan	Suprafața (mp)	Tarla	Parcelă	Nr. topo	Observații / Referințe
1	curți constructii	DA	600	37	16	-	
2	curți constructii	DA	110	37	16	-	

## Lungime Segmente

1) Valorile lungimilor segmentelor sunt obținute din proiecție în plan.

Punct început	X / Y	Punct sfârșit	X / Y	Lungime segment (** (m)
1	356.417,242 290.178,886	2	356.428,372 290.183,507	12.051
2	356.428,372 290.183,507	3	356.415,908 290.224,598	42.94
3	356.415,908 290.224,598	4	356.413,313 290.224,07	2.648
4	356.413,313 290.224,07	5	356.403,013 290.220,066	11.051

Punct început	X / Y	Punct sfârșit	X / Y	Lungime segment (** (m)
5	356.403,013 290.220,066	6	356.401,048 290.219,229	2.136
6	356.401,048 290.219,229	7	356.412,736 290.177,131	43.69
7	356.412,736 290.177,131	8	356.414,06 290.177,463	1.365
8	356.414,06 290.177,463	9	356.414,358 290.177,596	0.326
9	356.414,358 290.177,596	1	356.417,242 290.178,886	3.159

\*\* Lungimile segmentelor sunt determinate în planul de proiecție Stereo 70 și sunt rotunjite la 1 milimetru.

\*\*\* Distanța dintre puncte este formată din segmente cumulate ce sunt mai mici decât valoarea 1 milimetru.





**DATE DESPRE IMOBILUL NR. 11976**

Oficiul de Cadastru și Publicitate Imobiliară DOLJ  
Biroul de Cadastru și Publicitate Imobiliară Craiova

**A. Partea I. Descrierea imobilului**

TEREN Intravilan

Adresa: Loc. Motatei, Str Infundatura Nicolae Romanescu, Nr. 23, Jud. Dolj, T37, P15

Nr. Crt	Nr cadastral Nr. topografic	Suprafața* (mp)	Observații / Referințe
A1		Din acte: 700 Masurata: 540	Sector cadastral:16 Teren neimprejmit;

**Construcții**

Crt	Nr cadastral Nr. topografic	Adresa	Observații / Referințe
A1.1		Loc. Motatei, Str Infundatura Nicolae Romanescu, Jud. Dolj	Nr. niveluri:2; S. construita la sol:70 mp; S. construita desfasurata:86 mp; C1 - LOCUINTA -Parter+Beci
A1.2		Loc. Motatei, Str Infundatura Nicolae Romanescu, Jud. Dolj	Nr. niveluri:1; S. construita la sol:32 mp; S. construita desfasurata:32 mp; C2 -ANEXA

**B. Partea II. Proprietari și acte**

Inscrieri privitoare la dreptul de proprietate și alte drepturi reale		Referințe
/		
Act Notarial nr. ACT DE PARTAJ 862, din 01/04/2016 emis de NP STOENESCU FLOREA (TDP 4290-48619/21-09-2002; CM 168/01-04-2016);		
B1	Intabulare, drept de PROPRIETATE, dobandit prin lesire Din Indiviziune, cota actuala 1/1, cota initiala 1/1 1) CHISAR ELISABETA	A1
Act Normativ nr. Legea 7, din 13/03/1996 emis de PARLAMENTUL ROMANIEI ((ART 12 ALIN 14 SI ART 37 ALIN 2));		
B2	Intabulare, drept de PROPRIETATE, dobandit prin Lege, cota actuala 1/1, cota initiala 1/1 1) CHISAR ELISABETA	A1.1, A1.2

**C. Partea III. SARCINI .**

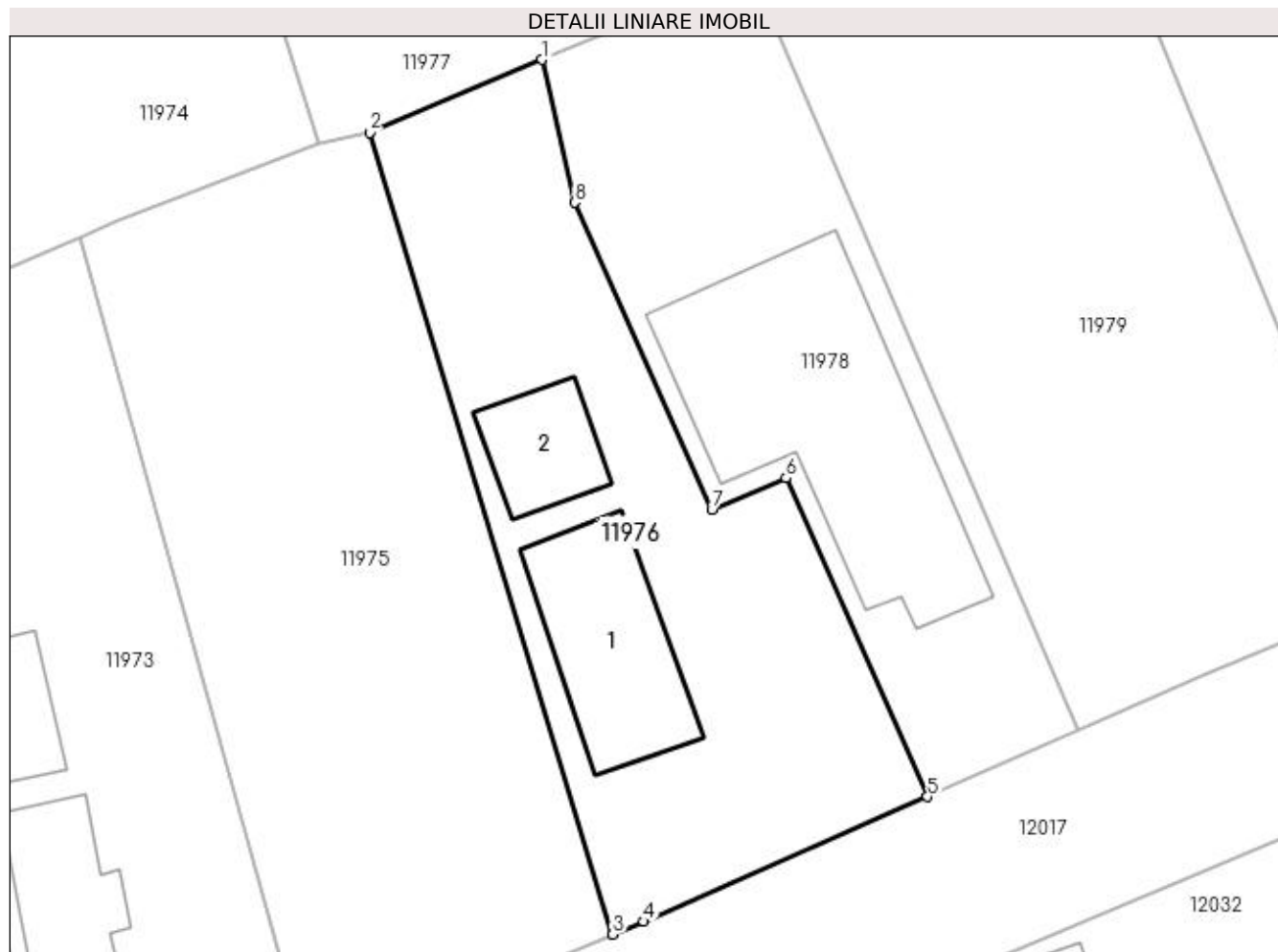
Inscrieri privind dezmembramintele dreptului de proprietate, drepturi reale de garanție și sarcini	Referințe
NU SUNT	

## Anexa Nr. 1 La Partea I

## Teren

Nr cadastral	Suprafața (mp)*	Observații / Referințe
	Din acte: 700 Masurata: 540	

\* Suprafața este determinată în planul de proiecție Stereo 70.



## Date referitoare la teren

Crt	Categorie folosință	Intra vilan	Suprafața (mp)	Tarla	Parcelă	Nr. topo	Observații / Referințe
1	curți constructii	DA	540	37	15	-	

## Date referitoare la construcții

Crt	Număr	Destinație construcție	Supraf. (mp)	Situație juridică	Observații / Referințe
A1.1		construcții de locuințe	70	Cu acte	Nr. niveluri:2; S. construita la sol:70 mp; S. construita desfasurata:86 mp; C1 - LOCUINTA - Parter+Beci
A1.2		construcții anexa	32	Cu acte	Nr. niveluri:1; S. construita la sol:32 mp; S. construita desfasurata:32 mp; C2 -ANEXA

## Lungime Segmente

1) Valorile lungimilor segmentelor sunt obținute din proiecție în plan.

Punct început	X / Y	Punct sfârșit	X / Y	Lungime segment (** (m)
1	356.424,745 290.228,325	2	356.415,908 290.224,598	9.591
2	356.415,908 290.224,598	3	356.428,372 290.183,507	42.94

Punct început	X / Y	Punct sfârșit	X / Y	Lungime segment (** (m)
3	356.428,372 290.183,507	4	356.429,954 290.184,164	1.713
4	356.429,954 290.184,164	5	356.444,503 290.190,563	15.894
5	356.444,503 290.190,563	6	356.437,247 290.206,895	17.871
6	356.437,247 290.206,895	7	356.433,449 290.205,289	4.124
7	356.433,449 290.205,289	8	356.426,423 290.221,01	17.22
8	356.426,423 290.221,01	1	356.424,745 290.228,325	7.505

\*\* Lungimile segmentelor sunt determinate în planul de proiecție Stereo 70 și sunt rotunjite la 1 milimetru.

\*\*\* Distanța dintre puncte este formată din segmente cumulate ce sunt mai mici decât valoarea 1 milimetru.



**DATE DESPRE IMOBILUL NR. 11977**

Oficiul de Cadastru și Publicitate Imobiliară DOLJ  
Biroul de Cadastru și Publicitate Imobiliară Craiova

**A. Partea I. Descrierea imobilului**

TEREN Intravilan

Nr. CF vechi:141  
Nr. cadastral vechi:170

Adresa: Loc. Motatei, Str Poliției, Nr. 30, Jud. Dolj, T37, P13

Nr. Crt	Nr cadastral Nr. topografic	Suprafața* (mp)	Observații / Referințe
A1	35688	Din acte: 988 Masurata: 1.203	Sector cadastral:16 Teren imprejmuit;

**Construcții**

Crt	Nr cadastral Nr. topografic	Adresa	Observații / Referințe
A1.1		Loc. Motatei, Str Poliției, Jud. Dolj	Nr. niveluri:1; S. construita la sol:57 mp; S. construita desfasurata:57 mp; C1 - casa de locuit cu Sc = 59,38 mp
A1.2		Loc. Motatei, Str Poliției, Jud. Dolj	Nr. niveluri:1; S. construita la sol:58 mp; S. construita desfasurata:58 mp; C2 - anexa gospodareasca cu Sc = 58,95 mp
A1.3		Loc. Motatei, Str Poliției, Jud. Dolj	Nr. niveluri:1; S. construita la sol:54 mp; S. construita desfasurata:54 mp; C3 - anexa cu destinatia de patul cu magazine cu Sc = 53,58 mp

**B. Partea II. Proprietari și acte**

Inscrieri privitoare la dreptul de proprietate și alte drepturi reale		Referințe
<b>691 / 28/08/2002</b>		
Act Notarial nr. CVC NR. 2080, din 27/08/2002 emis de NP Stoenescu Florea;		
B1	Intabulare, drept de PROPRIETATE, dobandit prin Conventie, cota actuala 1/1, cota initiala 1/1 1) DALGOCI MARIAN, LIPSĂ CNP	A1, A1.1, A1.2, A1.3

**C. Partea III. SARCINI .**

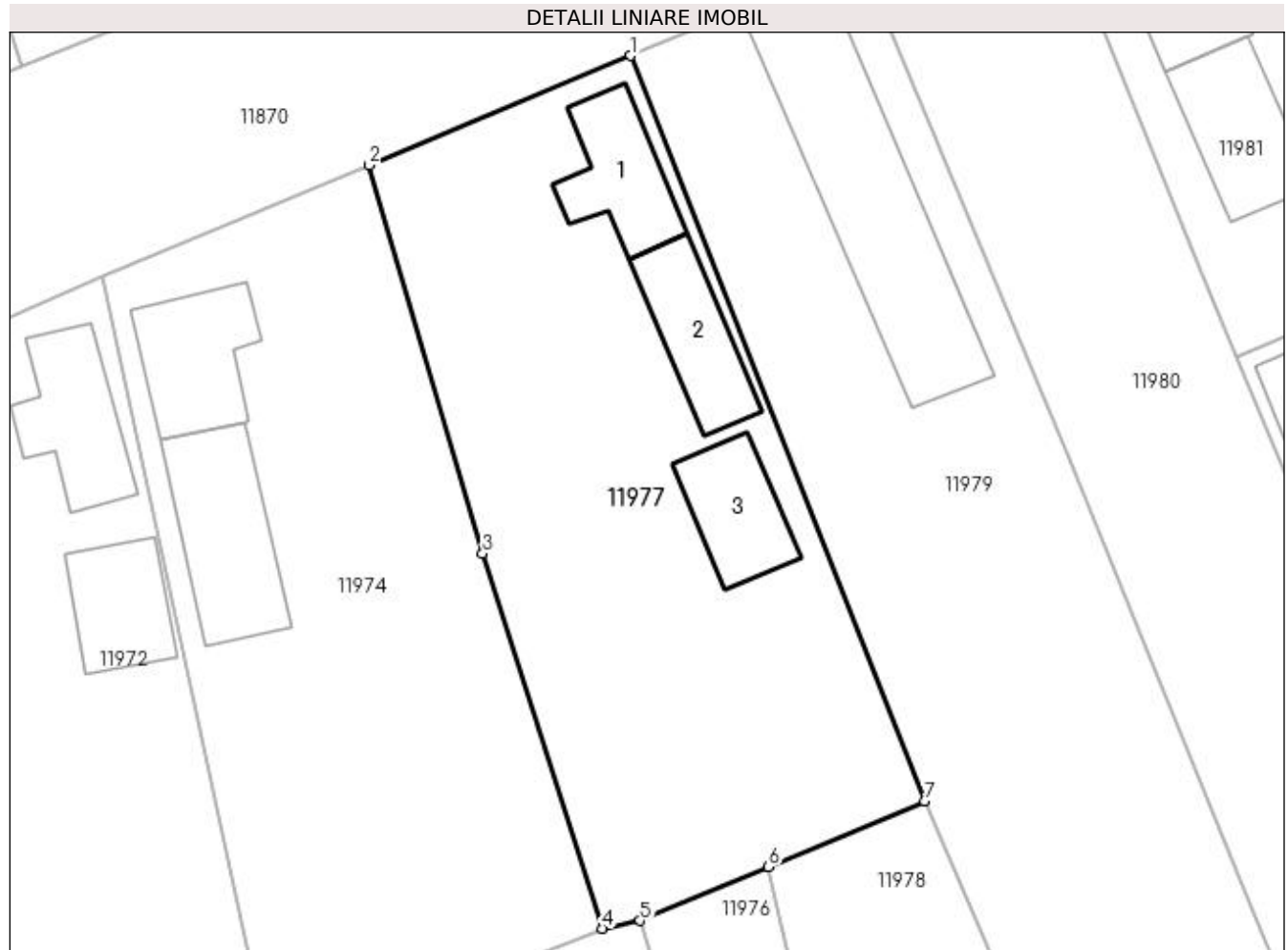
Inscrieri privind dezmembramintele dreptului de proprietate, drepturi reale de garanție și sarcini	Referințe
NU SUNT	

## Anexa Nr. 1 La Partea I

## Teren

Nr cadastral	Suprafața (mp)*	Observații / Referințe
35688	Din acte: 988 Masurata: 1.203	

\* Suprafața este determinată în planul de proiecție Stereo 70.



## Date referitoare la teren

Crt	Categorie folosință	Intra vilan	Suprafața (mp)	Tarla	Parcelă	Nr. topo	Observații / Referințe
1	curți constructii	DA	1.203	37	13	-	S = 988 mp, Sm = 1158,48 mp

## Date referitoare la construcții

Crt	Număr	Destinație construcție	Supraf. (mp)	Situație juridică	Observații / Referințe
A1.1		construcții de locuințe	57	Cu acte	Nr. niveluri:1; S. construita la sol:57 mp; S. construita desfasurata:57 mp; C1 - casa de locuit cu Sc = 59,38 mp
A1.2		construcții anexa	58	Cu acte	Nr. niveluri:1; S. construita la sol:58 mp; S. construita desfasurata:58 mp; C2 - anexa gospodareasca cu Sc = 58,95 mp
A1.3		construcții anexa	54	Cu acte	Nr. niveluri:1; S. construita la sol:54 mp; S. construita desfasurata:54 mp; C3 - anexa cu destinația de patul cu magazie cu Sc = 53,58 mp

## Lungime Segmente

1) Valorile lungimilor segmentelor sunt obținute din proiecție în plan.

Punct început	X / Y	Punct sfârșit	X / Y	Lungime segment (** (m)

Punct început	X / Y	Punct sfârșit	X / Y	Lungime segment (** (m)
1	356.415,271 290.284,065	2	356.397,294 290.276,547	19.486
2	356.397,294 290.276,547	3	356.405,084 290.249,845	27.815
3	356.405,084 290.249,845	4	356.413,313 290.224,07	27.057
4	356.413,313 290.224,07	5	356.415,908 290.224,598	2.648
5	356.415,908 290.224,598	6	356.424,745 290.228,325	9.591
6	356.424,745 290.228,325	7	356.435,465 290.232,847	11.635
7	356.435,465 290.232,847	1	356.415,271 290.284,065	55.055

\*\* Lungimile segmentelor sunt determinate în planul de proiecție Stereo 70 și sunt rotunjite la 1 milimetru.

\*\*\* Distanța dintre puncte este formată din segmente cumulate ce sunt mai mici decât valoarea 1 milimetru.





**DATE DESPRE IMOBILUL NR. 11978**

Oficiul de Cadastru și Publicitate Imobiliară DOLJ  
 Biroul de Cadastru și Publicitate Imobiliară Craiova

**A. Partea I. Descrierea imobilului**

TEREN Intravilan

Adresa: Loc. Motatei, Jud. Dolj, T37, P25

Nr. Crt	Nr cadastral Nr. topografic	Suprafața* (mp)	Observații / Referințe
A1		Din acte: 600 Masurata: 464	Sector cadastral:16 Teren neimprejmuit;

**Construcții**

Crt	Nr cadastral Nr. topografic	Adresa	Observații / Referințe
A1.1		Loc. Motatei, Jud. Dolj	Nr. niveluri:1; S. construita la sol:165 mp; S. construita desfasurata:165 mp; C1 - LOCUINTA -Parter

**B. Partea II. Proprietari și acte**

Inscrieri privitoare la dreptul de proprietate și alte drepturi reale		Referințe
/		
Act Administrativ nr. TDP 12028, din 10/11/2008 emis de CJSIPT DOLJ;		
B1	Intabulare, drept de PROPRIETATE, dobandit prin Reconstituire, cota actuala 1/1, cota initiala 1/1 1) CHISĂR ȘTEFAN	A1
Act Normativ nr. Legea 7, din 13/03/1996 emis de PARLAMENTUL ROMANIEI ((ART 12 ALIN 14 SI ART 37 ALIN 2));		
B2	Intabulare, drept de PROPRIETATE, dobandit prin Lege, cota actuala 1/1, cota initiala 1/1 1) CHISĂR ȘTEFAN	A1.1

**C. Partea III. SARCINI .**

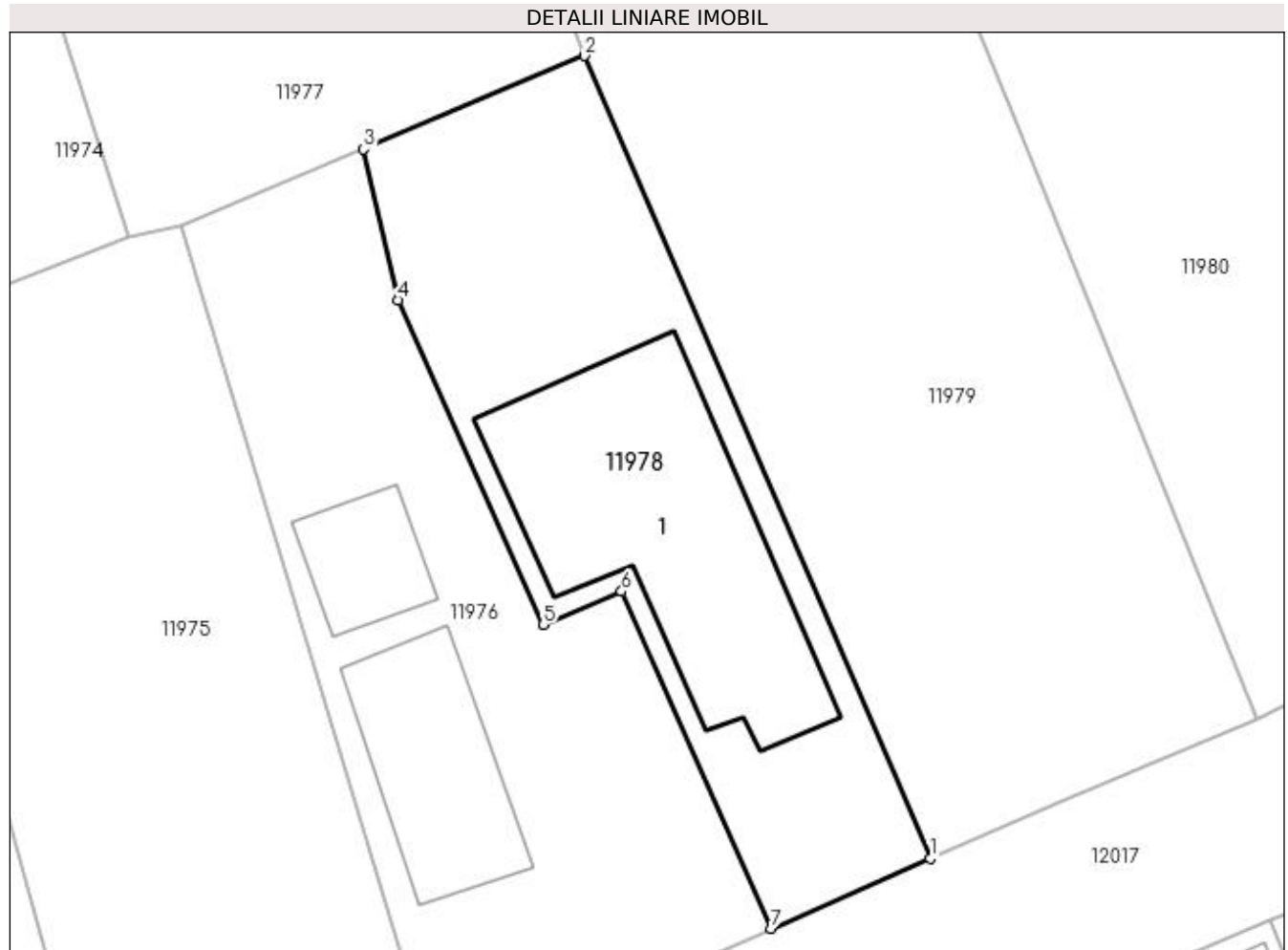
Inscrieri privind dezmembramentele dreptului de proprietate, drepturi reale de garanție și sarcini	Referințe
NU SUNT	

## Anexa Nr. 1 La Partea I

## Teren

Nr cadastral	Suprafața (mp)*	Observații / Referințe
	Din acte: 600 Masurata: 464	

\* Suprafața este determinată în planul de proiecție Stereo 70.



## Date referitoare la teren

Crt	Categorie folosință	Intravilan	Suprafața (mp)	Tarla	Parcelă	Nr. topo	Observații / Referințe
1	curți constructii	DA	464	37	25	-	

## Date referitoare la construcții

Crt	Număr	Destinație construcție	Supraf. (mp)	Situație juridică	Observații / Referințe
A1.1		construcții de locuințe	165	Cu acte	Nr. niveluri:1; S. construita la sol:165 mp; S. construita desfasurata:165 mp; C1 - LOCUINTA -Parter

## Lungime Segmente

1) Valorile lungimilor segmentelor sunt obținute din proiecție în plan.

Punct început	X / Y	Punct sfârșit	X / Y	Lungime segment (** (m)
1	356.452,214 290.193,954	2	356.435,465 290.232,847	42.346
2	356.435,465 290.232,847	3	356.424,745 290.228,325	11.635
3	356.424,745 290.228,325	4	356.426,423 290.221,01	7.505

Punct început	X / Y	Punct sfârșit	X / Y	Lungime segment (** (m)
4	356.426,423 290.221,01	5	356.433,449 290.205,289	17.22
5	356.433,449 290.205,289	6	356.437,247 290.206,895	4.124
6	356.437,247 290.206,895	7	356.444,503 290.190,563	17.871
7	356.444,503 290.190,563	1	356.452,214 290.193,954	8.424

\*\* Lungimile segmentelor sunt determinate în planul de proiecție Stereo 70 și sunt rotunjite la 1 milimetru.

\*\*\* Distanța dintre puncte este formată din segmente cumulate ce sunt mai mici decât valoarea 1 milimetru.



**DATE DESPRE IMOBILUL NR. 11979**

Oficiul de Cadastru și Publicitate Imobiliară DOLJ  
Biroul de Cadastru și Publicitate Imobiliară Craiova

**A. Partea I. Descrierea imobilului**

TEREN Intravilan

Nr. CF vechi:380  
Nr. cadastral vechi:543

Adresa: Loc. Motatei, Str Poliției, Nr. 32, Jud. Dolj, T36, P14

Nr. Crt	Nr cadastral Nr. topografic	Suprafața* (mp)	Observații / Referințe
A1	35665	Din acte: 1.600 Masurata: 1.721	Sector cadastral:16 Teren imprejmuit; IDENTIC CU TARLA36 PARCELA14

**Construcții**

Crt	Nr cadastral Nr. topografic	Adresa	Observații / Referințe
A1.1		Loc. Motatei, Str Poliției, Jud. Dolj	Nr. niveluri:1; S. construita la sol:175 mp; S. construita desfasurata:175 mp; C 1 locuinta cu Sc 174.53 mp

**B. Partea II. Proprietari și acte**

Inscrieri privitoare la dreptul de proprietate și alte drepturi reale	Referințe
<b>52434 / 29/11/2006</b>	
Act Notarial nr. CONTRACT DE INTRETINERE NR. 4789, din 01/01/2006 emis de NP Stoenescu Florea;	
B1	A1, A1.1
Intabulare, drept de PROPRIETATE, dobandit prin Conventie, cota actuala 1/1, cota initiala 1/1	
1) MITROI LIVIU-TITEL, LIPSĂ CNP	
2) MITROI LOREDANA-MARIANA, LIPSĂ CNP	

**C. Partea III. SARCINI .**

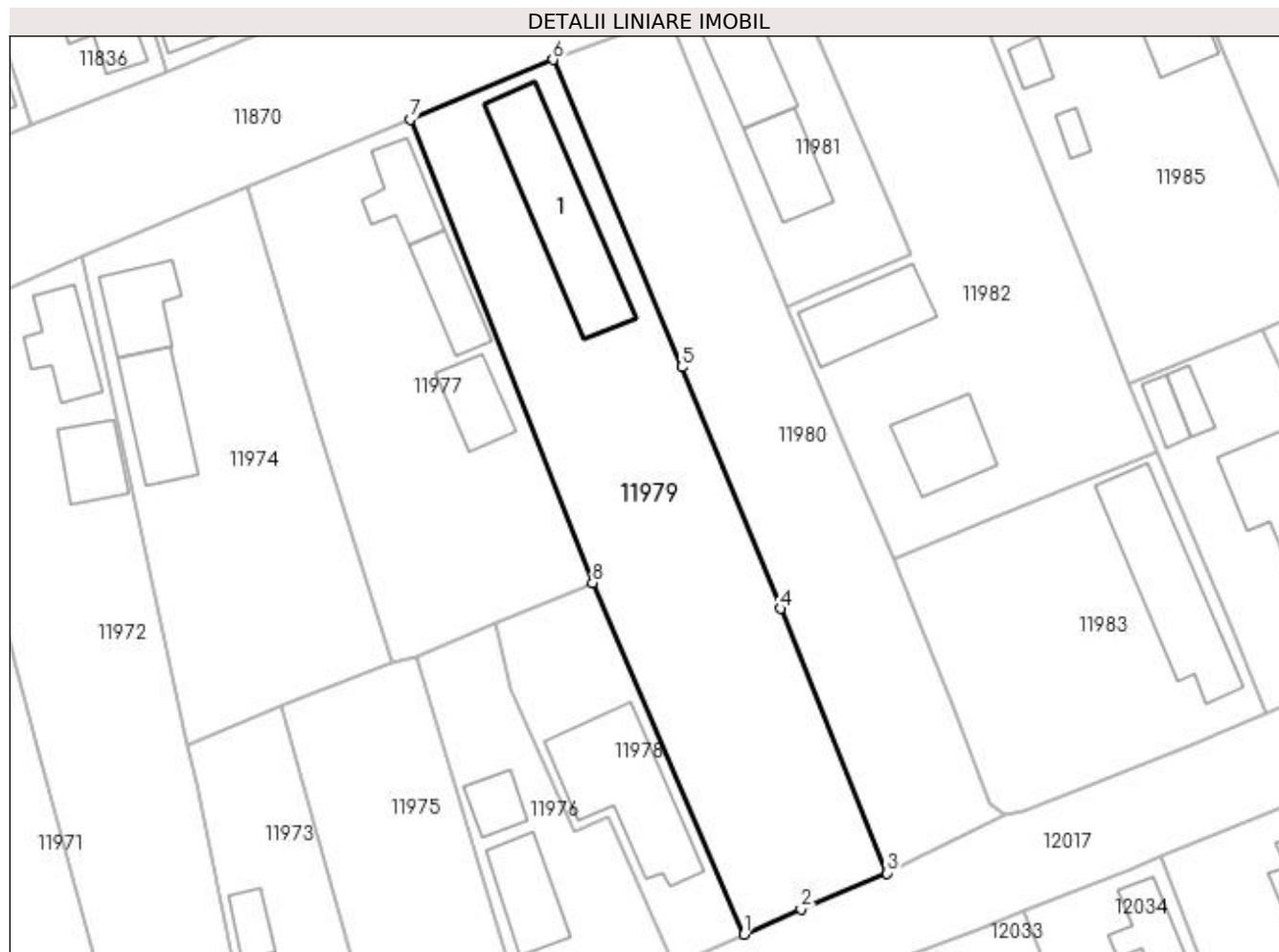
Inscrieri privind dezmembramintele dreptului de proprietate, drepturi reale de garanție și sarcini	Referințe
NU SUNT	

## Anexa Nr. 1 La Partea I

## Teren

Nr cadastral	Suprafața (mp)*	Observații / Referințe
35665	Din acte: 1.600 Masurata: 1.721	IDENTIC CU TARLA36 PARCELA14

\* Suprafața este determinată în planul de proiecție Stereo 70.



## Date referitoare la teren

Crt	Categorie folosință	Intra vilan	Suprafața (mp)	Tarla	Parcelă	Nr. topo	Observații / Referințe
1	curți constructii	DA	656	36	14	-	
2	arabil	DA	1.065	36	14	-	

## Date referitoare la construcții

Crt	Număr	Destinație construcție	Supraf. (mp)	Situație juridică	Observații / Referințe
A1.1		construcții de locuințe	175	Cu acte	Nr. niveluri:1; S. construita la sol:175 mp; S. construita desfasurata:175 mp; C 1 locuinta cu Sc 174.53 mp

## Lungime Segmente

1) Valorile lungimilor segmentelor sunt obținute din proiecție în plan.

Punct început	X / Y	Punct sfârșit	X / Y	Lungime segment (** (m)
1	356.452,214 290.193,954	2	356.458,533 290.196,733	6.903
2	356.458,533 290.196,733	3	356.468,041 290.200,718	10.309

Punct început	X / Y	Punct sfârșit	X / Y	Lungime segment (** (m)
3	356.468,041 290.200,718	4	356.456,21 290.229,96	31.545
4	356.456,21 290.229,96	5	356.445,316 290.256,694	28.868
5	356.445,316 290.256,694	6	356.431,094 290.290,683	36.845
6	356.431,094 290.290,683	7	356.415,271 290.284,065	17.151
7	356.415,271 290.284,065	8	356.435,465 290.232,847	55.055
8	356.435,465 290.232,847	1	356.452,214 290.193,954	42.346

\*\* Lungimile segmentelor sunt determinate în planul de proiecție Stereo 70 și sunt rotunjite la 1 milimetru.

\*\*\* Distanța dintre puncte este formată din segmente cumulate ce sunt mai mici decât valoarea 1 milimetru.





**DATE DESPRE IMOBILUL NR. 11980**

Oficiul de Cadastru și Publicitate Imobiliară DOLJ  
 Biroul de Cadastru și Publicitate Imobiliară Craiova

**A. Partea I. Descrierea imobilului**

TEREN Intravilan

Adresa: Loc. Motatei, Al Tufanica, Jud. Dolj

Nr. Crt	Nr cadastral Nr. topografic	Suprafața* (mp)	Observații / Referințe
A1	34444	Din acte: 1.291 Masurata: 1.307	Sector cadastral:16 Teren neimprejmuit;

**B. Partea II. Proprietari și acte**

Inscrieri privitoare la dreptul de proprietate și alte drepturi reale	Referințe
<b>173002 / 13/11/2017</b>	
Act Normativ nr. HG nr. 965- Anexa 66, din 18/09/2002 emis de GUVERNUL ROMANIEI (act administrativ nr HCL nr.32 si Anexa nr. 1 la HCL din 14.09.2017, emis de CONSILIUL LOCAL PRIMARIA MOTATEI;act administrativ nr Referat de legalitate nr.4599 din 23.04.2012, emis de PREFECTURA DOLJ;act administrativ nr REFERAT DE LEGALITATE nr. 10627 din 19.09.2017, emis de PREFECTURA DOLJ; HCL nr.3 din 31.01.2012);	
B1	A1
Intabulare, drept de PROPRIETATE, dobandit prin Lege, cota actuala 1/1	
1) COMUNA MOTATEI- DOMENIUL PUBLIC, CIF:4553305	

**C. Partea III. SARCINI .**

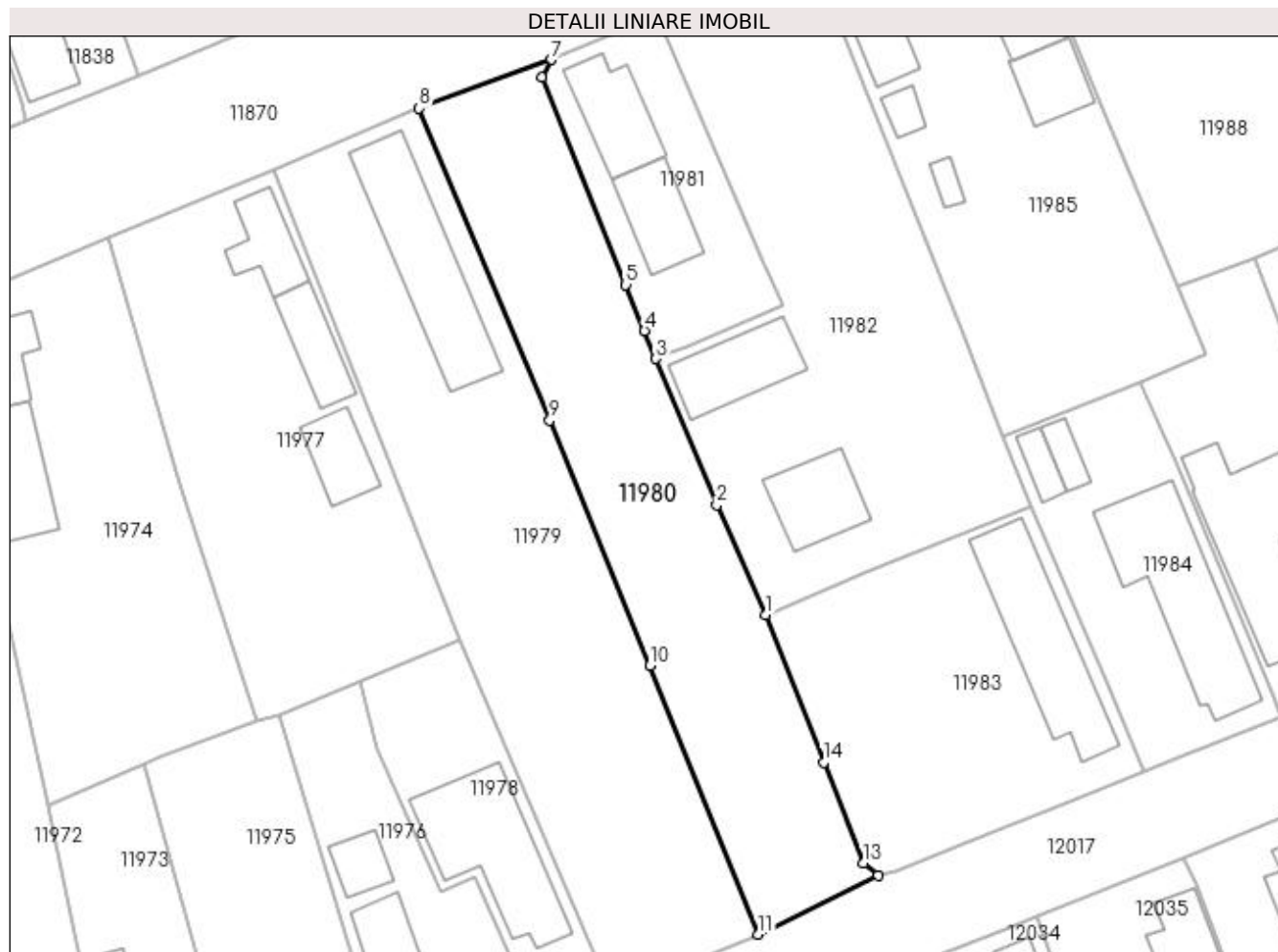
Inscrieri privind dezmembramintele dreptului de proprietate, drepturi reale de garanție și sarcini	Referințe
NU SUNT	

## Anexa Nr. 1 La Partea I

## Teren

Nr cadastral	Suprafața (mp)*	Observații / Referințe
34444	Din acte: 1.291 Masurata: 1.307	

\* Suprafața este determinată în planul de proiecție Stereo 70.



## Date referitoare la teren

Crt	Categorie folosință	Intra vilan	Suprafața (mp)	Tarla	Parcelă	Nr. topo	Observații / Referințe
1	drum	DA	1.307	-	-	-	Imprejmuit: limita conventionala.

## Lungime Segmente

1) Valorile lungimilor segmentelor sunt obținute din proiecție în plan.

Punct început	X / Y	Punct sfârșit	X / Y	Lungime segment (** (m)
1	356.468,846 290.235,508	2	356.463,532 290.247,49	13.108
2	356.463,532 290.247,49	3	356.456,911 290.263,41	17.242
3	356.456,911 290.263,41	4	356.455,657 290.266,469	3.306
4	356.455,657 290.266,469	5	356.453,608 290.271,466	5.401
5	356.453,608 290.271,466	6	356.444,435 290.294,087	24.41

Punct început	X / Y	Punct sfârșit	X / Y	Lungime segment (** (m)
6	356.444,435 290.294,087	7	356.445,522 290.295,987	2.189
7	356.445,522 290.295,987	8	356.431,094 290.290,683	15.372
8	356.431,094 290.290,683	9	356.445,316 290.256,694	36.845
9	356.445,316 290.256,694	10	356.456,21 290.229,96	28.868
10	356.456,21 290.229,96	11	356.468,041 290.200,718	31.545
11	356.468,041 290.200,718	12	356.481,109 290.207,129	14.556
12	356.481,109 290.207,129	13	356.479,494 290.208,471	2.1
13	356.479,494 290.208,471	14	356.475,167 290.219,437	11.789
14	356.475,167 290.219,437	1	356.468,846 290.235,508	17.269

\*\* Lungimile segmentelor sunt determinate în planul de proiecție Stereo 70 și sunt rotunjite la 1 milimetru.

\*\*\* Distanța dintre puncte este formată din segmente cumulate ce sunt mai mici decât valoarea 1 milimetru.



**DATE DESPRE IMOBILUL NR. 11981**

Oficiul de Cadastru și Publicitate Imobiliară DOLJ  
Biroul de Cadastru și Publicitate Imobiliară Craiova

**A. Partea I. Descrierea imobilului**

TEREN Intravilan

Adresa: Loc. Motatei, Al Tufanica, Nr. 1, Jud. Dolj, T35, P16

Nr. Crt	Nr cadastral Nr. topografic	Suprafața* (mp)	Observații / Referințe
A1		500	Sector cadastral:16 Teren neimprijmit;

**Construcții**

Crt	Nr cadastral Nr. topografic	Adresa	Observații / Referințe
A1.1		Loc. Motatei, Al Tufanica, Jud. Dolj	Nr. niveluri:2; S. construita la sol:81 mp; S. construita desfasurata:94 mp; C1 - LOCUINTA -Parter+Beci
A1.2		Loc. Motatei, Al Tufanica, Jud. Dolj	Nr. niveluri:1; S. construita la sol:70 mp; S. construita desfasurata:70 mp; C2 - LOCUINTA -Parter

**B. Partea II. Proprietari și acte**

Inscrieri privitoare la dreptul de proprietate și alte drepturi reale		Referințe
/		
Act Administrativ nr. TDP 1355-58811, din 27/01/1995 emis de CJSIPT DOLJ;		
B1	Intabulare, drept de PROPRIETATE, dobandit prin Reconstituire, cota actuala 1/1, cota initiala 1/1 1) OPREA GHEORGHE	A1
Act Normativ nr. Legea 7, din 13/03/1996 emis de PARLAMENTUL ROMANIEI ((ART 12 ALIN 14 SI ART 37 ALIN 2));		
B2	Intabulare, drept de PROPRIETATE, dobandit prin Lege, cota actuala 1/1, cota initiala 1/1 1) OPREA GHEORGHE	A1.1, A1.2

**C. Partea III. SARCINI .**

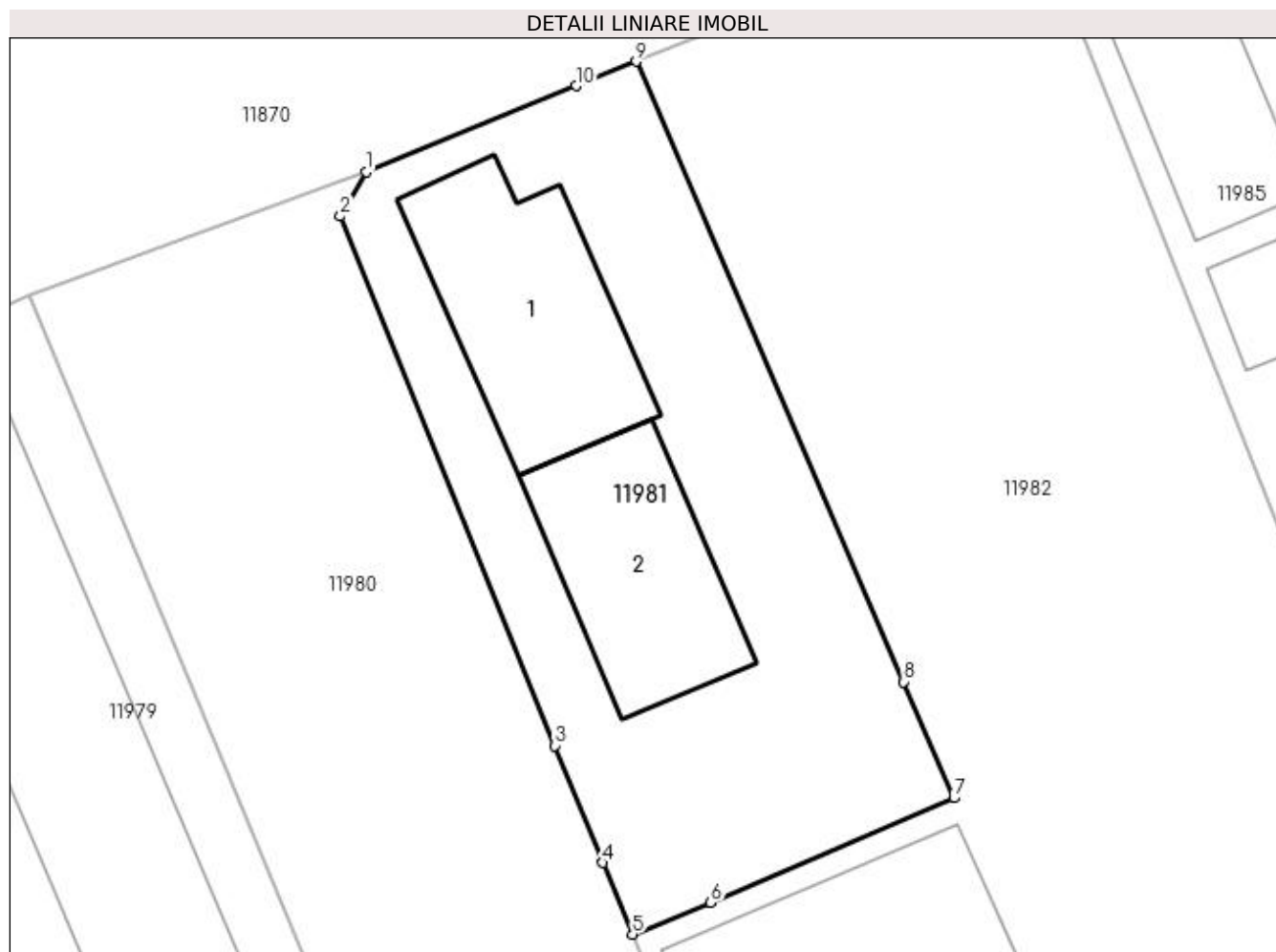
Inscrieri privind dezmembramintele dreptului de proprietate, drepturi reale de garanție și sarcini	Referințe
NU SUNT	

## Anexa Nr. 1 La Partea I

## Teren

Nr cadastral	Suprafața (mp)*	Observații / Referințe
	500	

\* Suprafața este determinată în planul de proiecție Stereo 70.



## Date referitoare la teren

Crt	Categorie folosință	Intra vilan	Suprafața (mp)	Tarla	Parcelă	Nr. topo	Observații / Referințe
1	curți construcții	DA	500	35	16	-	

## Date referitoare la construcții

Crt	Număr	Destinație construcție	Supraf. (mp)	Situație juridică	Observații / Referințe
A1.1		construcții de locuințe	81	Cu acte	Nr. niveluri:2; S. construita la sol:81 mp; S. construita desfasurata:94 mp; C1 - LOCUINTA - Parter+Beci
A1.2		construcții de locuințe	70	Cu acte	Nr. niveluri:1; S. construita la sol:70 mp; S. construita desfasurata:70 mp; C2 - LOCUINTA - Parter

## Lungime Segmente

1) Valorile lungimilor segmentelor sunt obținute din proiecție în plan.

Punct început	X / Y	Punct sfârșit	X / Y	Lungime segment (** (m)
1	356.445,522 290.295,987	2	356.444,435 290.294,087	2.189
2	356.444,435 290.294,087	3	356.453,608 290.271,466	24.41

Punct început	X / Y	Punct sfârșit	X / Y	Lungime segment (** (m)
3	356.453,608 290.271,466	4	356.455,657 290.266,469	5.401
4	356.455,657 290.266,469	5	356.456,911 290.263,41	3.306
5	356.456,911 290.263,41	6	356.460,266 290.264,76	3.616
6	356.460,266 290.264,76	7	356.470,65 290.269,237	11.308
7	356.470,65 290.269,237	8	356.468,517 290.274,197	5.399
8	356.468,517 290.274,197	9	356.457,077 290.300,702	28.868
9	356.457,077 290.300,702	10	356.454,497 290.299,658	2.783
10	356.454,497 290.299,658	1	356.445,522 290.295,987	9.697

\*\* Lungimile segmentelor sunt determinate în planul de proiecție Stereo 70 și sunt rotunjite la 1 milimetru.

\*\*\* Distanța dintre puncte este formată din segmente cumulate ce sunt mai mici decât valoarea 1 milimetru.





**DATE DESPRE IMOBILUL NR. 11982**

Oficiul de Cadastru și Publicitate Imobiliară DOLJ  
Biroul de Cadastru și Publicitate Imobiliară Craiova

**A. Partea I. Descrierea imobilului**

TEREN Intravilan

Nr. CF vechi:603  
Nr. cadastral vechi:728

Adresa: Loc. Motatei, Str Poliției, Jud. Dolj, T35, P15

Nr. Crt	Nr cadastral Nr. topografic	Suprafața* (mp)	Observații / Referințe
A1	35771	Din acte: 1.600 Masurata: 1.570	Sector cadastral:16 Teren neimprejmit;

**Construcții**

Crt	Nr cadastral Nr. topografic	Adresa	Observații / Referințe
A1.1		Loc. Motatei, Str Poliției, Jud. Dolj, T 35, P 98	Nr. niveluri:2; S. construita la sol:90 mp; S. construita desfasurata:111 mp; C1 - LOCUINTA CU BECI
A1.2		Loc. Motatei, Str Poliției, Jud. Dolj, T 35, P 98(fost Maresal Antonescu)	Nr. niveluri:1; S. construita la sol:79 mp; S. construita desfasurata:79 mp; C2 - LOCUINTA

**B. Partea II. Proprietari și acte**

Inscrieri privitoare la dreptul de proprietate și alte drepturi reale		Referințe
<b>47854 / 24/08/2009</b>		
Act Notarial nr. CvC 2367, din 01/01/2009 emis de NP Stoenescu F.;		
B1	Intabulare, drept de PROPRIETATE, dobandit prin Conventie, cota actuala 1/1, cota initiala 1/1 1) POPA RODICA, LIPSĂ CNP 2) POPA GHEORGHE, LIPSĂ CNP	A1
/		
Act Normativ nr. LEGEA 7, din 13/03/1996 emis de PARLAMANTUL ROMANIEI ( art. 12; alin. 14 si art. 37; alin.2));		
B2	Intabulare, drept de PROPRIETATE, dobandit prin Lege, cota actuala 1/1, cota initiala 1/1 1) POPA RODICA, LIPSĂ CNP 2) POPA GHEORGHE, LIPSĂ CNP	A1.1, A1.2

**C. Partea III. SARCINI .**

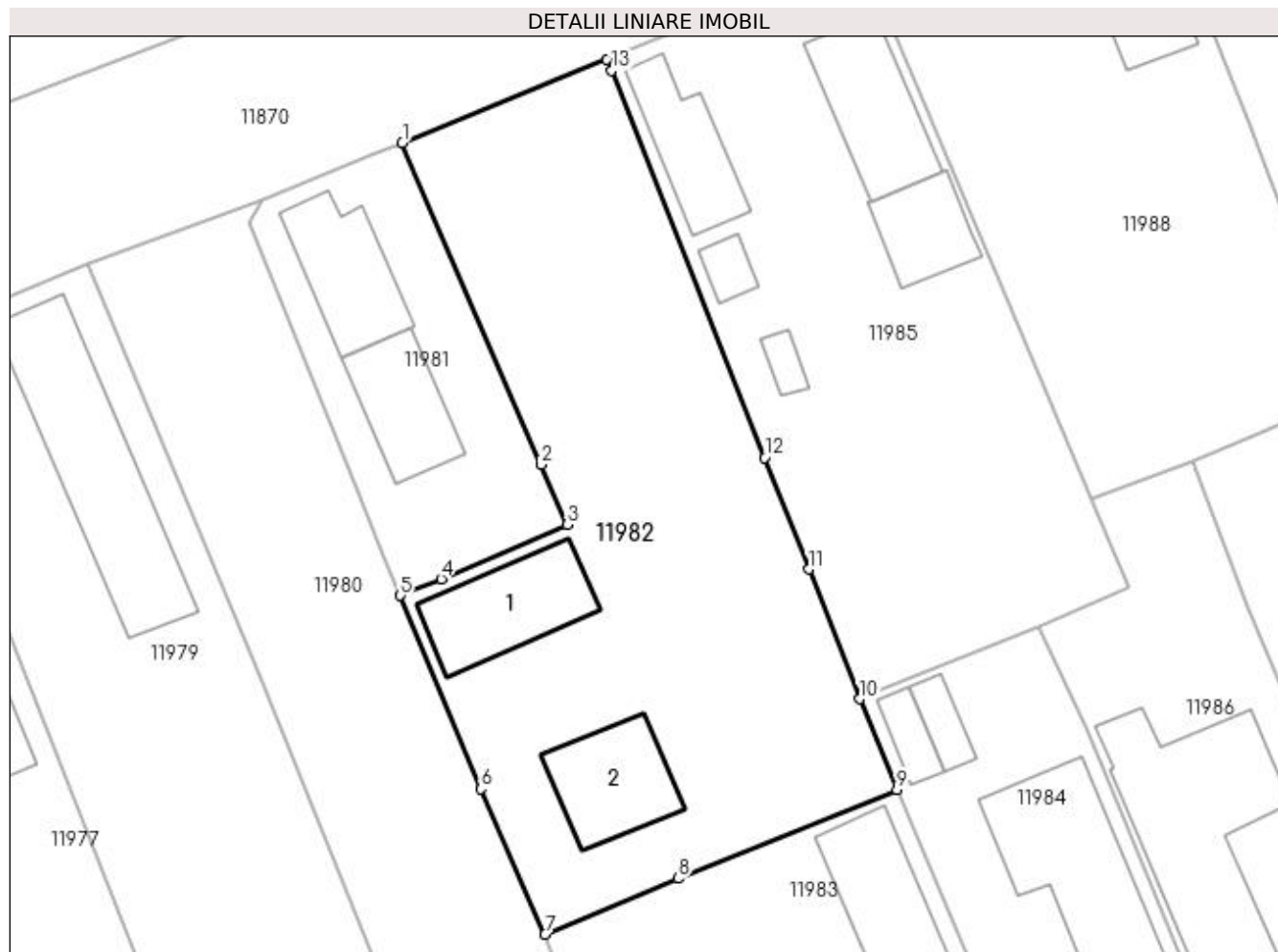
Inscrieri privind dezmembramintele dreptului de proprietate, drepturi reale de garanție și sarcini	Referințe
NU SUNT	

## Anexa Nr. 1 La Partea I

## Teren

Nr cadastral	Suprafața (mp)*	Observații / Referințe
35771	Din acte: 1.600 Masurata: 1.570	

\* Suprafața este determinată în planul de proiecție Stereo 70.



## Date referitoare la teren

Crt	Categorie folosință	Intravilan	Suprafața (mp)	Tarla	Parcelă	Nr. topo	Observații / Referințe
1	curți construcții	DA	600	35	15	-	
2	curți construcții	DA	450	35	15	-	
3	arabil	DA	520	35	15	-	

## Date referitoare la construcții

Crt	Număr	Destinație construcție	Supraf. (mp)	Situație juridică	Observații / Referințe
A1.1		construcții de locuințe	90	Cu acte	Nr. niveluri:2; S. construita la sol:90 mp; S. construita desfasurata:111 mp; C1 - LOCUINTA CU BECI
A1.2		construcții de locuințe	79	Cu acte	Nr. niveluri:1; S. construita la sol:79 mp; S. construita desfasurata:79 mp; C2 - LOCUINTA

## Lungime Segmente

1) Valorile lungimilor segmentelor sunt obținute din proiecție în plan.

Punct început	X / Y	Punct sfârșit	X / Y	Lungime segment (** (m)

Punct început	X / Y	Punct sfârșit	X / Y	Lungime segment (** (m)
1	356.457,077 290.300,702	2	356.468,517 290.274,197	28.868
2	356.468,517 290.274,197	3	356.470,65 290.269,237	5.399
3	356.470,65 290.269,237	4	356.460,266 290.264,76	11.308
4	356.460,266 290.264,76	5	356.456,911 290.263,41	3.616
5	356.456,911 290.263,41	6	356.463,532 290.247,49	17.242
6	356.463,532 290.247,49	7	356.468,846 290.235,508	13.108
7	356.468,846 290.235,508	8	356.479,81 290.240,097	11.886
8	356.479,81 290.240,097	9	356.497,81 290.247,412	19.43
9	356.497,81 290.247,412	10	356.494,749 290.254,885	8.076
10	356.494,749 290.254,885	11	356.490,53 290.265,565	11.483
11	356.490,53 290.265,565	12	356.486,901 290.274,756	9.882
12	356.486,901 290.274,756	13	356.474,306 290.306,643	34.284
13	356.474,306 290.306,643	14	356.473,954 290.307,533	0.957
14	356.473,954 290.307,533	1	356.457,077 290.300,702	18.207

\*\* Lungimile segmentelor sunt determinate în planul de proiecție Stereo 70 și sunt rotunjite la 1 milimetru.

\*\*\* Distanța dintre puncte este formată din segmente cumulate ce sunt mai mici decât valoarea 1 milimetru.



**DATE DESPRE IMOBILUL NR. 11983**

Oficiul de Cadastru și Publicitate Imobiliară DOLJ  
Biroul de Cadastru și Publicitate Imobiliară Craiova

**A. Partea I. Descrierea imobilului**

TEREN Intravilan

Nr. CF vechi:501  
Nr. cadastral vechi:639

Adresa: Loc. Motatei, Str Infundatura Nicolae Romanescu, Jud. Dolj, T35, P32

Nr. Crt	Nr cadastral Nr. topografic	Suprafața* (mp)	Observații / Referințe
A1	35872	Din acte: 1.000 Masurata: 995	Sector cadastral:16 Teren neimprejmit;

**Construcții**

Crt	Nr cadastral Nr. topografic	Adresa	Observații / Referințe
A1.1		Loc. Motatei, Str Infundatura Nicolae Romanescu, Jud. Dolj, T 35, p 32	Nr. niveluri:1; S. construita la sol:165 mp; S. construita desfasurata:165 mp; C1-locuinta, Sc- 164,99 mp

**B. Partea II. Proprietari și acte**

Inscrieri privitoare la dreptul de proprietate și alte drepturi reale	Referințe
<b>276308 / 17/11/2021</b>	
Act Notarial nr. Contract de vanzare aut . nr. 2894, din 16/11/2021 emis de NP Balaci Eugen;	
B1	A1, A1.1
Intabulare, drept de PROPRIETATE, dobandit prin Conventie, cota actuala 1/1, cota initiala 1/1 1) ZAMFIR EUGEN-FLORIAN	

**C. Partea III. SARCINI .**

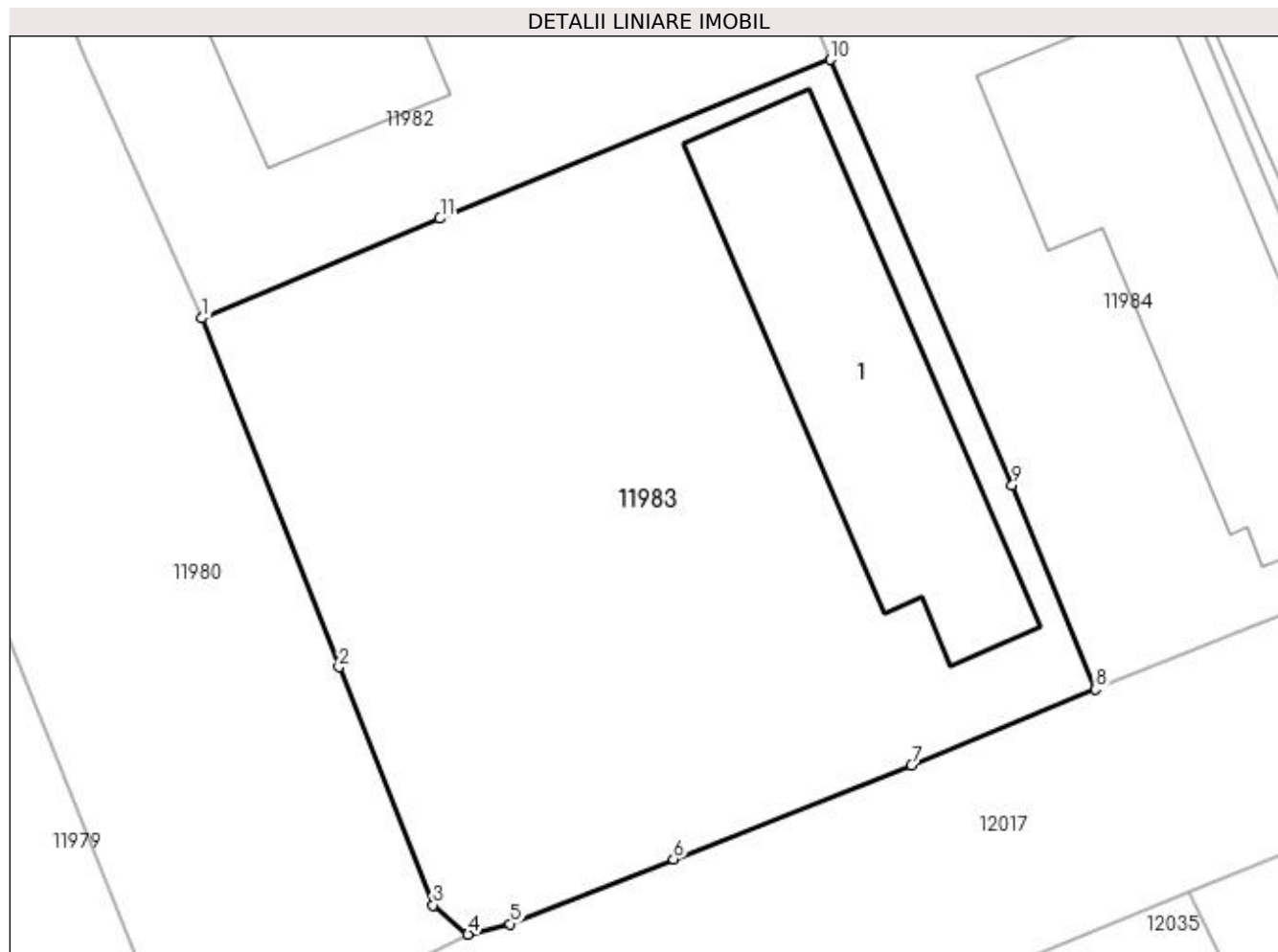
Inscrieri privind dezmembramintele dreptului de proprietate, drepturi reale de garanție și sarcini	Referințe
NU SUNT	

## Anexa Nr. 1 La Partea I

## Teren

Nr cadastral	Suprafața (mp)*	Observații / Referințe
35872	Din acte: 1.000 Masurata: 995	

\* Suprafața este determinată în planul de proiecție Stereo 70.



## Date referitoare la teren

Crt	Categorie folosință	Intra vilan	Suprafața (mp)	Tarla	Parcelă	Nr. topo	Observații / Referințe
1	curți constructii	DA	632	35	32	-	
2	arabil	DA	363	35	32	-	

## Date referitoare la construcții

Crt	Număr	Destinație construcție	Supraf. (mp)	Situație juridică	Observații / Referințe
A1.1		construcții de locuințe	165	Cu acte	Nr. niveluri:1; S. construita la sol:165 mp; S. construita desfasurata:165 mp; C1-locuinta, Sc- 164,99 mp

## Lungime Segmente

1) Valorile lungimilor segmentelor sunt obținute din proiecție în plan.

Punct început	X / Y	Punct sfârșit	X / Y	Lungime segment (** (m)
1	356.468,846 290.235,508	2	356.475,167 290.219,437	17.269
2	356.475,167 290.219,437	3	356.479,494 290.208,471	11.789

Punct început	X / Y	Punct sfârșit	X / Y	Lungime segment (** (m)
3	356.479,494 290.208,471	4	356.481,109 290.207,129	2.1
4	356.481,109 290.207,129	5	356.483,051 290.207,606	2.0
5	356.483,051 290.207,606	6	356.490,584 290.210,584	8.1
6	356.490,584 290.210,584	7	356.501,545 290.214,917	11.786
7	356.501,545 290.214,917	8	356.510,012 290.218,426	9.165
8	356.510,012 290.218,426	9	356.506,182 290.227,806	10.132
9	356.506,182 290.227,806	10	356.497,81 290.247,412	21.319
10	356.497,81 290.247,412	11	356.479,81 290.240,097	19.43
11	356.479,81 290.240,097	1	356.468,846 290.235,508	11.886

\*\* Lungimile segmentelor sunt determinate în planul de proiecție Stereo 70 și sunt rotunjite la 1 milimetru.

\*\*\* Distanța dintre puncte este formată din segmente cumulate ce sunt mai mici decât valoarea 1 milimetru.





**DATE DESPRE IMOBILUL NR. 11984**

Oficiul de Cadastru și Publicitate Imobiliară DOLJ  
Biroul de Cadastru și Publicitate Imobiliară Craiova

**A. Partea I. Descrierea imobilului**

TEREN Intravilan

Adresa: Loc. Motatei, Str Infundatura Nicolae Romanescu, Jud. Dolj, T35, P31

Nr. Crt	Nr cadastral Nr. topografic	Suprafața* (mp)	Observații / Referințe
A1	34073	Din acte: 700 Masurata: 642	Sector cadastral:16 Teren imprejmuit;

**Construcții**

Crt	Nr cadastral Nr. topografic	Adresa	Observații / Referințe
A1.1		Loc. Motatei, Str Infundatura Nicolae Romanescu, Jud. Dolj, T35, P31	Nr. niveluri:1; S. construita la sol:192 mp; S. construita desfasurata:192 mp; Locuinta parter construita din cranturi in anul 1965 compusa din 6 camere, beci si dependinte.
A1.2		Loc. Motatei, Str Infundatura Nicolae Romanescu, Jud. Dolj, T35, P31	Nr. niveluri:1; S. construita la sol:22 mp; S. construita desfasurata:22 mp; Anexa parter construita din boltari in anul 2000.
A1.3		Loc. Motatei, Str Infundatura Nicolae Romanescu, Jud. Dolj, T35, P31	Nr. niveluri:1; S. construita la sol:22 mp; S. construita desfasurata:22 mp; Patul construit din lemn in anul 1965.

**B. Partea II. Proprietari și acte**

Inscrieri privitoare la dreptul de proprietate și alte drepturi reale	Referințe
<b>128451 / 25/08/2017</b>	
Act Notarial nr. CVC aut. nr. 2667, din 23/08/2017 emis de NP Budiana Ionut Razvan;	
B1 Se noteaza respingerea cererii , avand ca obiect rectificarea cartei si inscrierea dreptului de proprietate .	A1, A1.1, A1.2, A1.3
<b>192256 / 12/12/2017</b>	
Act Notarial nr. Contract de vanzare aut.nr.2667, din 23/08/2017 emis de NP Budiana Ionut Razvan;	
B2 Intabulare, drept de PROPRIETATE, dobândit prin Convenție, cota actuala 1/1, cota initiala 1/1	A1, A1.1, A1.2, A1.3
1) GEAMANA CRISTINEL 2) GEAMANA CRISTIANA-CARMEN	

**C. Partea III. SARCINI .**

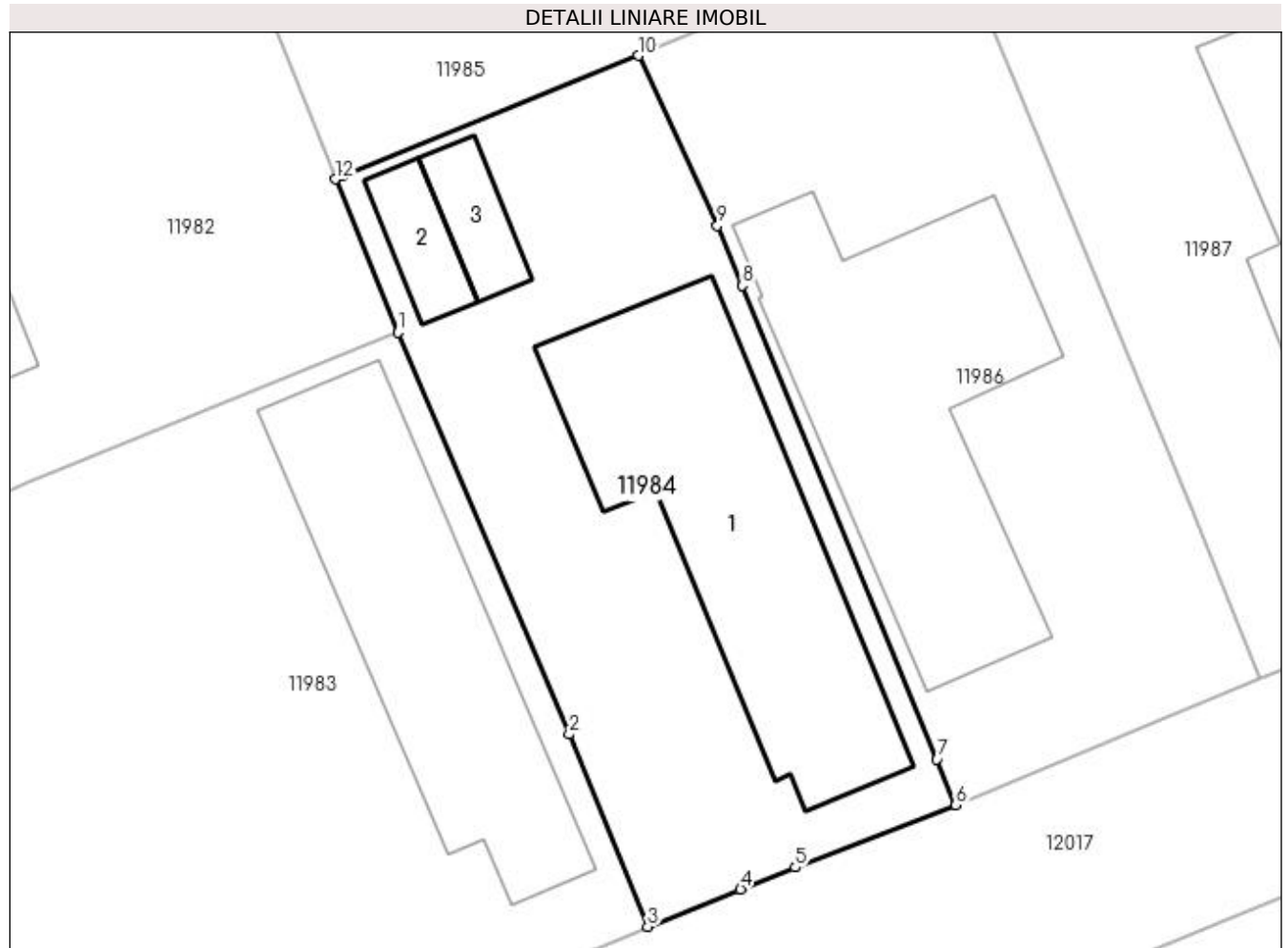
Inscrieri privind dezmembramintele dreptului de proprietate, drepturi reale de garanție și sarcini	Referințe
NU SUNT	

## Anexa Nr. 1 La Partea I

## Teren

Nr cadastral	Suprafața (mp)*	Observații / Referințe
34073	Din acte: 700 Masurata: 642	

\* Suprafața este determinată în planul de proiecție Stereo 70.



## Date referitoare la teren

Crt	Categorie folosință	Intra vilan	Suprafața (mp)	Tarla	Parcelă	Nr. topo	Observații / Referințe
1	curți constructii	DA	642	35	31	-	

## Date referitoare la construcții

Crt	Număr	Destinație construcție	Supraf. (mp)	Situație juridică	Observații / Referințe
A1.1		construcții de locuințe	192	Cu acte	Nr. niveluri:1; S. construita la sol:192 mp; S. construita desfasurata:192 mp; Locuinta parter construita din cranturi in anul 1965 compusa din 6 camere, beci si dependinte.
A1.2		construcții anexa	22	Cu acte	Nr. niveluri:1; S. construita la sol:22 mp; S. construita desfasurata:22 mp; Anexa parter construita din boltari in anul 2000.
A1.3		construcții anexa	22	Cu acte	Nr. niveluri:1; S. construita la sol:22 mp; S. construita desfasurata:22 mp; Patul construit din lemn in anul 1965.

## Lungime Segmente

1) Valorile lungimilor segmentelor sunt obținute din proiecție în plan.

Punct început	X / Y	Punct sfârșit	X / Y	Lungime segment (** (m)
---------------	-------	---------------	-------	-------------------------

Punct început	X / Y	Punct sfârșit	X / Y	Lungime segment (** (m)
1	356.497,81 290.247,412	2	356.506,182 290.227,806	21.319
2	356.506,182 290.227,806	3	356.510,012 290.218,426	10.132
3	356.510,012 290.218,426	4	356.514,545 290.220,241	4.883
4	356.514,545 290.220,241	5	356.517,219 290.221,312	2.881
5	356.517,219 290.221,312	6	356.525,058 290.224,356	8.409
6	356.525,058 290.224,356	7	356.524,138 290.226,589	2.415
7	356.524,138 290.226,589	8	356.514,617 290.249,689	24.985
8	356.514,617 290.249,689	9	356.513,416 290.252,604	3.153
9	356.513,416 290.252,604	10	356.509,549 290.260,907	9.159
10	356.509,549 290.260,907	11	356.495,107 290.255,031	15.592
11	356.495,107 290.255,031	12	356.494,749 290.254,885	0.387
12	356.494,749 290.254,885	1	356.497,81 290.247,412	8.076

\*\* Lungimile segmentelor sunt determinate în planul de proiecție Stereo 70 și sunt rotunjite la 1 milimetru.

\*\*\* Distanța dintre puncte este formată din segmente cumulate ce sunt mai mici decât valoarea 1 milimetru.



**DATE DESPRE IMOBILUL NR. 11985**

Oficiul de Cadastru și Publicitate Imobiliară DOLJ  
Biroul de Cadastru și Publicitate Imobiliară Craiova

**A. Partea I. Descrierea imobilului**

TEREN Intravilan

Adresa: Loc. Motatei, Str Maresal Antonescu, Nr. 40, Jud. Dolj, T35, P14

Nr. Crt	Nr cadastral Nr. topografic	Suprafața* (mp)	Observații / Referințe
A1	36112	Din acte: 1.400 Masurata: 1.317	Sector cadastral:16 Teren imprejmuit;

**Construcții**

Crt	Nr cadastral Nr. topografic	Adresa	Observații / Referințe
A1.1		Loc. Motatei, Str Maresal Antonescu, Nr. 40, Jud. Dolj, T. 35, P. 14	Nr. niveluri:1; S. construita la sol:91 mp; S. construita desfasurata:91 mp; Locuinta parter construita in anul 1968.
A1.2		Loc. Motatei, Str Maresal Antonescu, Nr. 40, Jud. Dolj, T. 35, P. 14	Nr. niveluri:1; S. construita la sol:12 mp; S. construita desfasurata:12 mp; Anexa parter construita in anul 1968.
A1.3		Loc. Motatei, Str Maresal Antonescu, Nr. 40, Jud. Dolj, T. 35, P. 14	Nr. niveluri:1; S. construita la sol:54 mp; S. construita desfasurata:54 mp; Anexa
A1.4		Loc. Motatei, Str Maresal Antonescu, Nr. 40, Jud. Dolj, T. 35, P. 14	Nr. niveluri:1; S. construita la sol:16 mp; S. construita desfasurata:16 mp; Anexa
A1.5		Loc. Motatei, Str Maresal Antonescu, Nr. 40, Jud. Dolj, T. 35, P. 14	Nr. niveluri:1; S. construita la sol:68 mp; S. construita desfasurata:68 mp; Anexa

**B. Partea II. Proprietari și acte**

Inscrieri privitoare la dreptul de proprietate și alte drepturi reale		Referințe
<b>164231 / 31/07/2019</b>		
Act Notarial nr. CM NR 299, din 07/06/2018 emis de NP STOENESCU FLOREA (TDP nr. 2277-45380/13.06.1996);		
B1	Intabulare, drept de PROPRIETATE, dobandit prin Succesiune, cota actuala 1/1, cota initiala 1/1 1) HARIGA ANA	A1, A1.1, A1.2
/		
Act Normativ nr. Legea 7, din 13/03/1996 emis de PARLAMENTUL ROMANIEI ((art 12 alin 14 art 37 alin 2));		
B2	Intabulare, drept de PROPRIETATE, dobandit prin Lege, cota actuala 1/1, cota initiala 1/1 1) HARIGA ANA, LIPSĂ CNP	A1.3, A1.4, A1.5

**C. Partea III. SARCINI .**

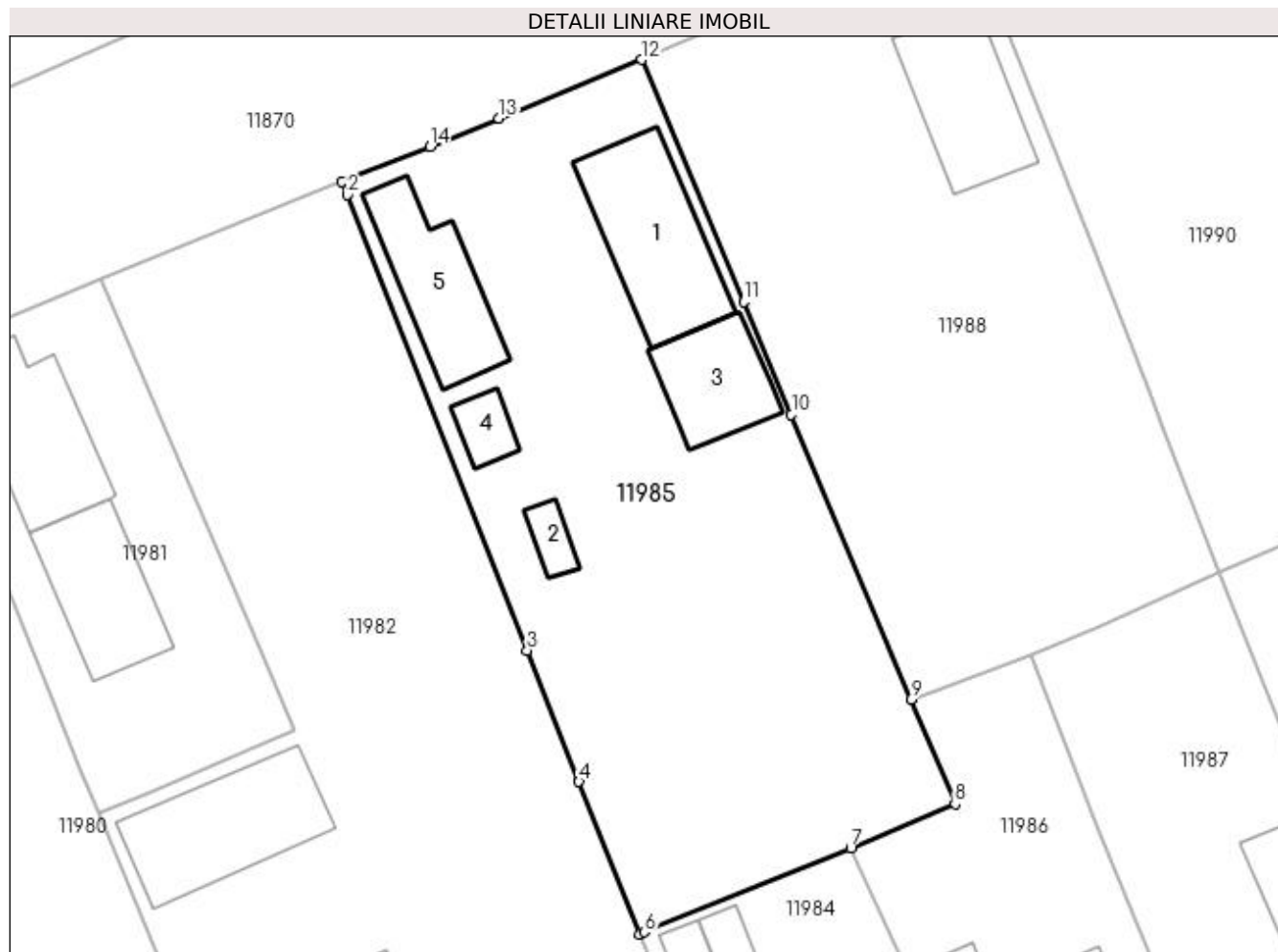
Inscrieri privind dezmembramintele dreptului de proprietate, drepturi reale de garanție și sarcini	Referințe
NU SUNT	

## Anexa Nr. 1 La Partea I

## Teren

Nr cadastral	Suprafața (mp)*	Observații / Referințe
36112	Din acte: 1.400 Masurata: 1.317	

\* Suprafața este determinată în planul de proiecție Stereo 70.



## Date referitoare la teren

Crt	Categorie folosință	Intra vilan	Suprafața (mp)	Tarla	Parcelă	Nr. topo	Observații / Referințe
1	curți constructii	DA	1.317	35	14	-	

## Date referitoare la construcții

Crt	Număr	Destinație construcție	Supraf. (mp)	Situație juridică	Observații / Referințe
A1.1		construcții de locuințe	91	Cu acte	Nr. niveluri:1; S. construita la sol:91 mp; S. construita desfasurata:91 mp; Locuinta parter construita in anul 1968.
A1.2		construcții anexa	12	Cu acte	Nr. niveluri:1; S. construita la sol:12 mp; S. construita desfasurata:12 mp; Anexa parter construita in anul 1968.
A1.3		construcții anexa	54	Cu acte	Nr. niveluri:1; S. construita la sol:54 mp; S. construita desfasurata:54 mp; Anexa
A1.4		construcții anexa	16	Cu acte	Nr. niveluri:1; S. construita la sol:16 mp; S. construita desfasurata:16 mp; Anexa
A1.5		construcții anexa	68	Cu acte	Nr. niveluri:1; S. construita la sol:68 mp; S. construita desfasurata:68 mp; Anexa

**Lungime Segmente**

1) Valorile lungimilor segmentelor sunt obținute din proiecție în plan.

Punct început	X / Y	Punct sfârșit	X / Y	Lungime segment (** (m)
1	356.473,954 290.307,533	2	356.474,306 290.306,643	0.957
2	356.474,306 290.306,643	3	356.486,901 290.274,756	34.284
3	356.486,901 290.274,756	4	356.490,53 290.265,565	9.882
4	356.490,53 290.265,565	5	356.494,749 290.254,885	11.483
5	356.494,749 290.254,885	6	356.495,107 290.255,031	0.387
6	356.495,107 290.255,031	7	356.509,549 290.260,907	15.592
7	356.509,549 290.260,907	8	356.516,848 290.264,018	7.934
8	356.516,848 290.264,018	9	356.513,766 290.271,342	7.946
9	356.513,766 290.271,342	10	356.505,387 290.291,249	21.599
10	356.505,387 290.291,249	11	356.502,055 290.299,164	8.588
11	356.502,055 290.299,164	12	356.494,931 290.316,092	18.366
12	356.494,931 290.316,092	13	356.484,925 290.311,996	10.812
13	356.484,925 290.311,996	14	356.480,092 290.310,017	5.222
14	356.480,092 290.310,017	1	356.473,954 290.307,533	6.622

\*\* Lungimile segmentelor sunt determinate în planul de proiecție Stereo 70 și sunt rotunjite la 1 milimetru.

\*\*\* Distanța dintre puncte este formată din segmente cumulate ce sunt mai mici decât valoarea 1 milimetru.





**DATE DESPRE IMOBILUL NR. 11986**

Oficiul de Cadastru și Publicitate Imobiliară DOLJ  
Biroul de Cadastru și Publicitate Imobiliară Craiova

**A. Partea I. Descrierea imobilului**

TEREN Intravilan

Adresa: Loc. Motatei, Str Infundatura Nicolae Romanescu, Nr. 29, Jud. Dolj, T35, P29

Nr. Crt	Nr cadastral Nr. topografic	Suprafața* (mp)	Observații / Referințe
A1		Din acte: 1.000 Masurata: 711	Sector cadastral:16 Teren neimprejmuit;

**Construcții**

Crt	Nr cadastral Nr. topografic	Adresa	Observații / Referințe
A1.1		Loc. Motatei, Str Infundatura Nicolae Romanescu, Jud. Dolj	Nr. niveluri:2; S. construita la sol:205 mp; S. construita desfasurata:218 mp; C1- LOCUINTA -Parter+Beci

**B. Partea II. Proprietari și acte**

Inscrieri privitoare la dreptul de proprietate și alte drepturi reale		Referințe
/		
Act Notarial nr. ACT DE PARTAJ 290, din 06/02/2018 emis de NP STOENESCU FLOREA (TDP 3860-2215/20-11-1997; CM 75/06-02-2018; ACT DE LICHIDARE 288/06-02-2018);		
B1	Intabulare, drept de PROPRIETATE, dobandit prin Reconstituire, cota actuala 1/1, cota initiala 1/1 1) ISTRATIE MARGARETA, LIPSĂ CNP	A1
Act Normativ nr. Legea 7, din 13/03/1996 emis de PARLAMENTUL ROMANIEI ((ART 12 ALIN 14 SI ART 37 ALIN 2));		
B2	Intabulare, drept de PROPRIETATE, dobandit prin Lege, cota actuala 1/1, cota initiala 1/1 1) ISTRATIE MARGARETA, LIPSĂ CNP	A1.1

**C. Partea III. SARCINI .**

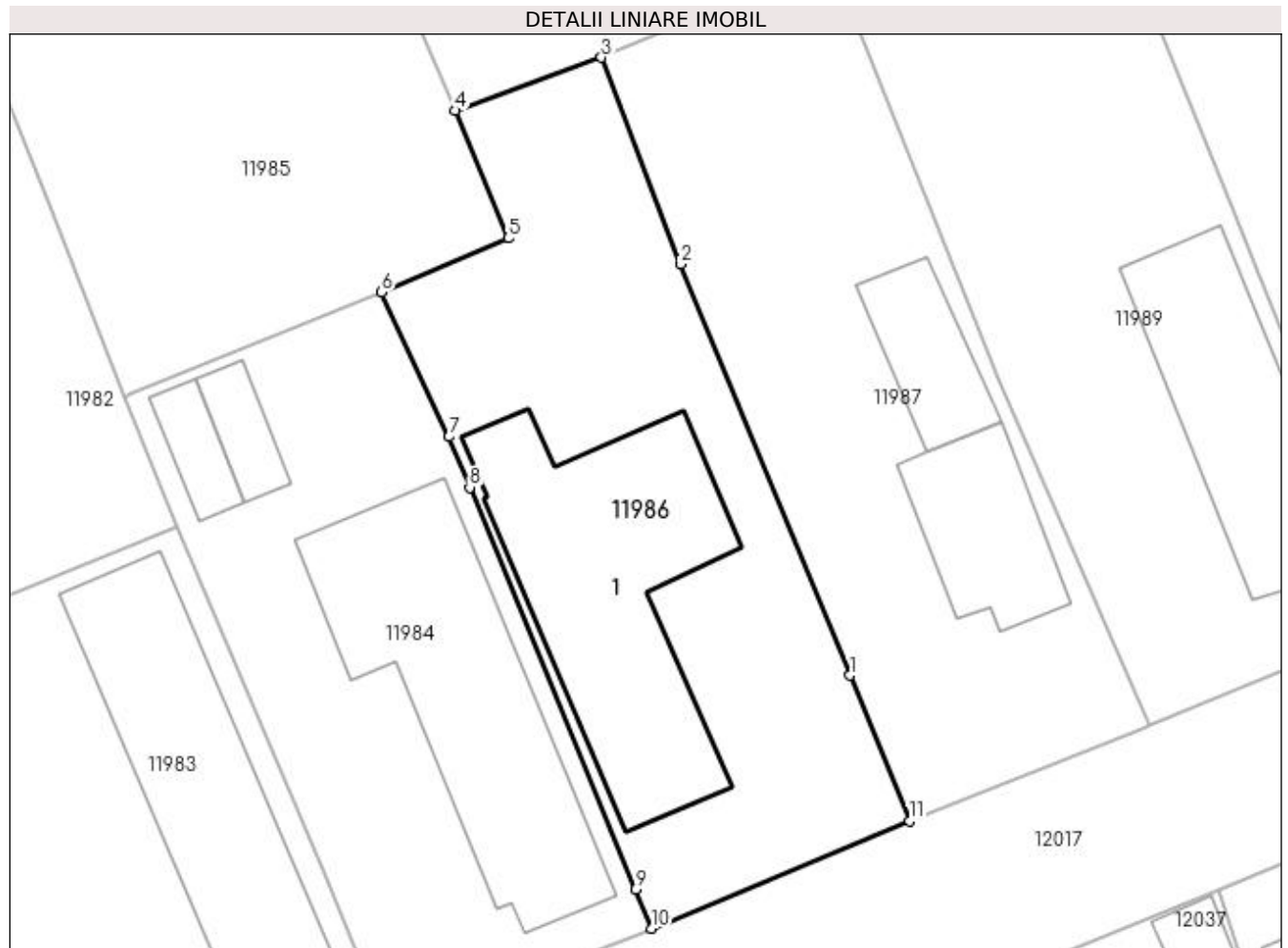
Inscrieri privind dezmembramintele dreptului de proprietate, drepturi reale de garanție și sarcini	Referințe
NU SUNT	

## Anexa Nr. 1 La Partea I

## Teren

Nr cadastral	Suprafața (mp)*	Observații / Referințe
	Din acte: 1.000 Masurata: 711	

\* Suprafața este determinată în planul de proiecție Stereo 70.



## Date referitoare la teren

Crt	Categorie folosință	Intra vilan	Suprafața (mp)	Tarla	Parcelă	Nr. topo	Observații / Referințe
1	curți constructii	DA	711	35	29	-	

## Date referitoare la construcții

Crt	Număr	Destinație construcție	Supraf. (mp)	Situație juridică	Observații / Referințe
A1.1		construcții de locuințe	205	Cu acte	Nr. niveluri:2; S. construita la sol:205 mp; S. construita desfasurata:218 mp; C1- LOCUINTA -Parter+Beci

## Lungime Segmente

1) Valorile lungimilor segmentelor sunt obținute din proiecție în plan.

Punct început	X / Y	Punct sfârșit	X / Y	Lungime segment (** (m)
1	356.536,494 290.238,895	2	356.526,742 290.262,525	25.563
2	356.526,742 290.262,525	3	356.522,188 290.274,39	12.709
3	356.522,188 290.274,39	4	356.513,766 290.271,342	8.957

Punct început	X / Y	Punct sfârșit	X / Y	Lungime segment (** (m)
4	356.513,766 290.271,342	5	356.516,848 290.264,018	7.946
5	356.516,848 290.264,018	6	356.509,549 290.260,907	7.934
6	356.509,549 290.260,907	7	356.513,416 290.252,604	9.159
7	356.513,416 290.252,604	8	356.514,617 290.249,689	3.153
8	356.514,617 290.249,689	9	356.524,138 290.226,589	24.985
9	356.524,138 290.226,589	10	356.525,058 290.224,356	2.415
10	356.525,058 290.224,356	11	356.539,892 290.230,531	16.068
11	356.539,892 290.230,531	1	356.536,494 290.238,895	9.028

\*\* Lungimile segmentelor sunt determinate în planul de proiecție Stereo 70 și sunt rotunjite la 1 milimetru.

\*\*\* Distanța dintre puncte este formată din segmente cumulate ce sunt mai mici decât valoarea 1 milimetru.



**DATE DESPRE IMOBILUL NR. 11987**

Oficiul de Cadastru și Publicitate Imobiliară DOLJ  
Biroul de Cadastru și Publicitate Imobiliară Craiova

**A. Partea I. Descrierea imobilului**

TEREN Intravilan

Adresa: Loc. Motatei, Str Infundatura Nicolae Romanescu, Nr. 31, Jud. Dolj, T35, P29

Nr. Crt	Nr cadastral Nr. topografic	Suprafața* (mp)	Observații / Referințe
A1		Din acte: 1.000 Masurata: 689	Sector cadastral:16 Teren imprejmuit;

**Construcții**

Crt	Nr cadastral Nr. topografic	Adresa	Observații / Referințe
A1.1		Loc. Motatei, Str Infundatura Nicolae Romanescu, Jud. Dolj	Nr. niveluri:2; S. construita la sol:68 mp; S. construita desfasurata:81 mp; C1- LOCUINTA -Parter+Beci
A1.2		Loc. Motatei, Str Infundatura Nicolae Romanescu, Jud. Dolj	Nr. niveluri:1; S. construita la sol:47 mp; S. construita desfasurata:47 mp; C2 -Locuinta

**B. Partea II. Proprietari și acte**

Inscrieri privitoare la dreptul de proprietate și alte drepturi reale		Referințe
/		
Act Administrativ nr. TDP 3876-2215, din 11/06/1998 emis de CJSIPT DOLJ;		
B1	Intabulare, drept de PROPRIETATE, dobandit prin Reconstituire, cota actuala 1/1, cota inițiala 1/1 1) ISTRATE ION, LIPSĂ CNP	A1
Act Normativ nr. Legea 7, din 13/03/1996 emis de PARLAMENTUL ROMANIEI ((ART 12 ALIN 14 SI ART 37 ALIN 2));		
B2	Intabulare, drept de PROPRIETATE, dobandit prin Lege, cota actuala 1/1, cota initiala 1/1 1) ISTRATE ION, LIPSĂ CNP	A1.1, A1.2

**C. Partea III. SARCINI .**

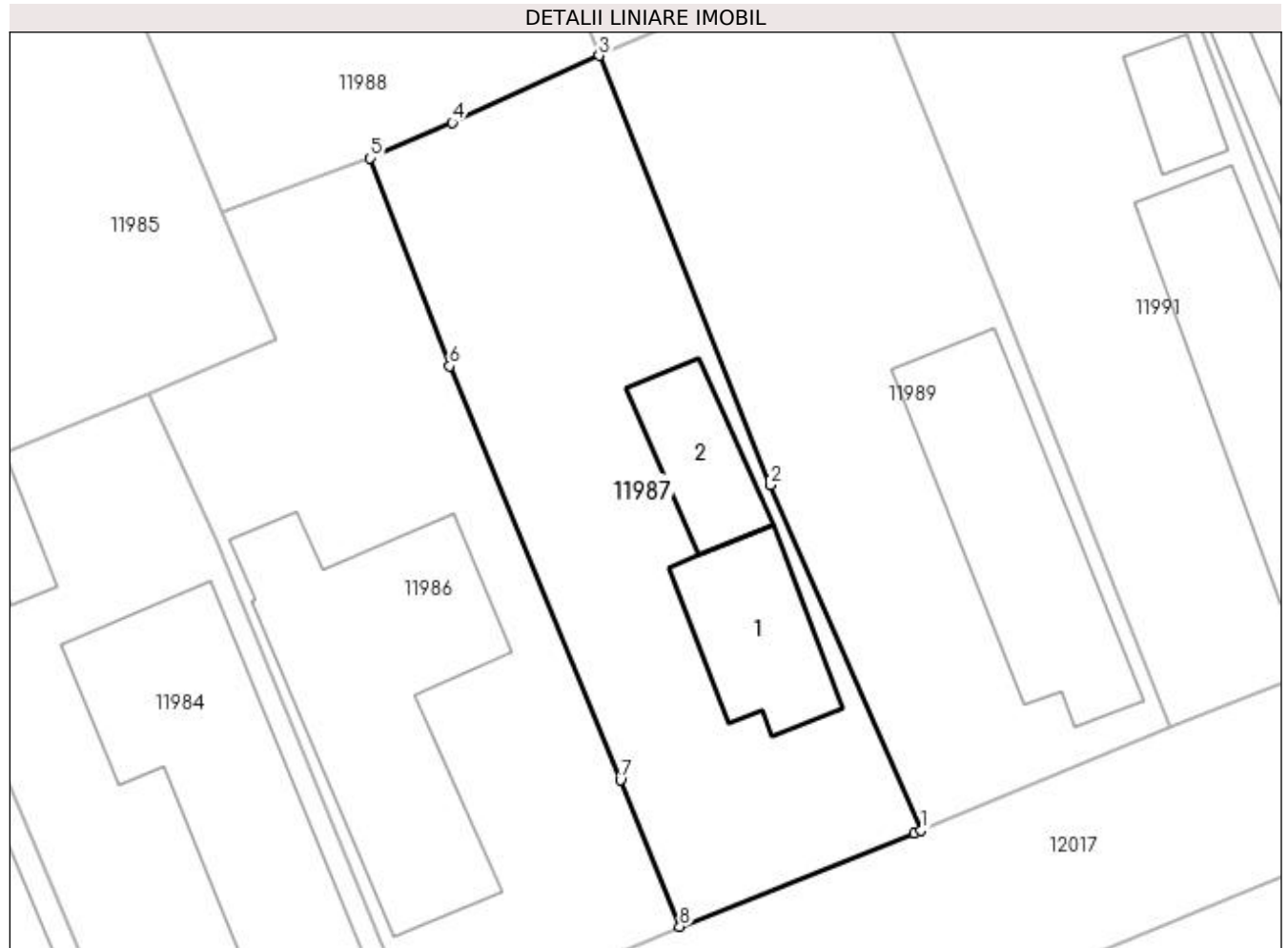
Inscrieri privind dezmembramintele dreptului de proprietate, drepturi reale de garanție și sarcini	Referințe
NU SUNT	

## Anexa Nr. 1 La Partea I

## Teren

Nr cadastral	Suprafața (mp)*	Observații / Referințe
	Din acte: 1.000 Masurata: 689	

\* Suprafața este determinată în planul de proiecție Stereo 70.



## Date referitoare la teren

Crt	Categorie folosință	Intra vilan	Suprafața (mp)	Tarla	Parcelă	Nr. topo	Observații / Referințe
1	curți constructii	DA	689	35	29	-	

## Date referitoare la construcții

Crt	Număr	Destinație construcție	Supraf. (mp)	Situație juridică	Observații / Referințe
A1.1		construcții de locuințe	68	Cu acte	Nr. niveluri:2; S. construita la sol:68 mp; S. construita desfasurata:81 mp; C1- LOCUINTA - Parter+Beci
A1.2		construcții de locuințe	47	Cu acte	Nr. niveluri:1; S. construita la sol:47 mp; S. construita desfasurata:47 mp; C2 -Locuinta

## Lungime Segmente

1) Valorile lungimilor segmentelor sunt obținute din proiecție în plan.

Punct început	X / Y	Punct sfârșit	X / Y	Lungime segment (** (m)
1	356.553,67 290.236,017	2	356.545,06 290.255,742	21.522
2	356.545,06 290.255,742	3	356.535,281 290.280,237	26.375

Punct început	X / Y	Punct sfârșit	X / Y	Lungime segment (** (m)
3	356.535,281 290.280,237	4	356.526,902 290.276,42	9.207
4	356.526,902 290.276,42	5	356.522,188 290.274,39	5.133
5	356.522,188 290.274,39	6	356.526,742 290.262,525	12.709
6	356.526,742 290.262,525	7	356.536,494 290.238,895	25.563
7	356.536,494 290.238,895	8	356.539,892 290.230,531	9.028
8	356.539,892 290.230,531	9	356.553,276 290.235,854	14.404
9	356.553,276 290.235,854	1	356.553,67 290.236,017	0.426

\*\* Lungimile segmentelor sunt determinate în planul de proiecție Stereo 70 și sunt rotunjite la 1 milimetru.

\*\*\* Distanța dintre puncte este formată din segmente cumulate ce sunt mai mici decât valoarea 1 milimetru.





**DATE DESPRE IMOBILUL NR. 11988**

Oficiul de Cadastru și Publicitate Imobiliară DOLJ  
Biroul de Cadastru și Publicitate Imobiliară Craiova

**A. Partea I. Descrierea imobilului**

TEREN Intravilan

Adresa: Loc. Motatei, Str Maresal Antonescu, Nr. 42, Jud. Dolj, T35, P13

Nr. Crt	Nr cadastral Nr. topografic	Suprafața* (mp)	Observații / Referințe
A1		Din acte: 1.200 Masurata: 1.174	Sector cadastral:16 Teren imprejmuit;

**Construcții**

Crt	Nr cadastral Nr. topografic	Adresa	Observații / Referințe
A1.1		Loc. Motatei, Str Maresal Antonescu, Jud. Dolj	Nr. niveluri:2; S. construita la sol:88 mp; S. construita desfasurata:101 mp; C1 - LOCUINTA -Parter+Beci

**B. Partea II. Proprietari și acte**

Inscrieri privitoare la dreptul de proprietate și alte drepturi reale		Referințe
/		
Act Administrativ nr. TDP 2049-9686, din 01/11/1996 emis de CJSIPT DOLJ;		
B1	Intabulare, drept de PROPRIETATE, dobandit prin Reconstituire, cota actuala 1/1, cota initiala 1/1 1) FIRAN STEFAN, LIPSĂ CNP 2) FIRAN ION, LIPSĂ CNP	A1
Act Normativ nr. Legea 7, din 13/03/1996 emis de PARLAMENTUL ROMANIEI ((ART 12 ALIN 14 SI ART 37 ALIN 2));		
B2	Intabulare, drept de PROPRIETATE, dobandit prin Lege, cota actuala 1/1, cota initiala 1/1 1) FIRAN STEFAN, LIPSĂ CNP 2) FIRAN ION, LIPSĂ CNP	A1.1

**C. Partea III. SARCINI .**

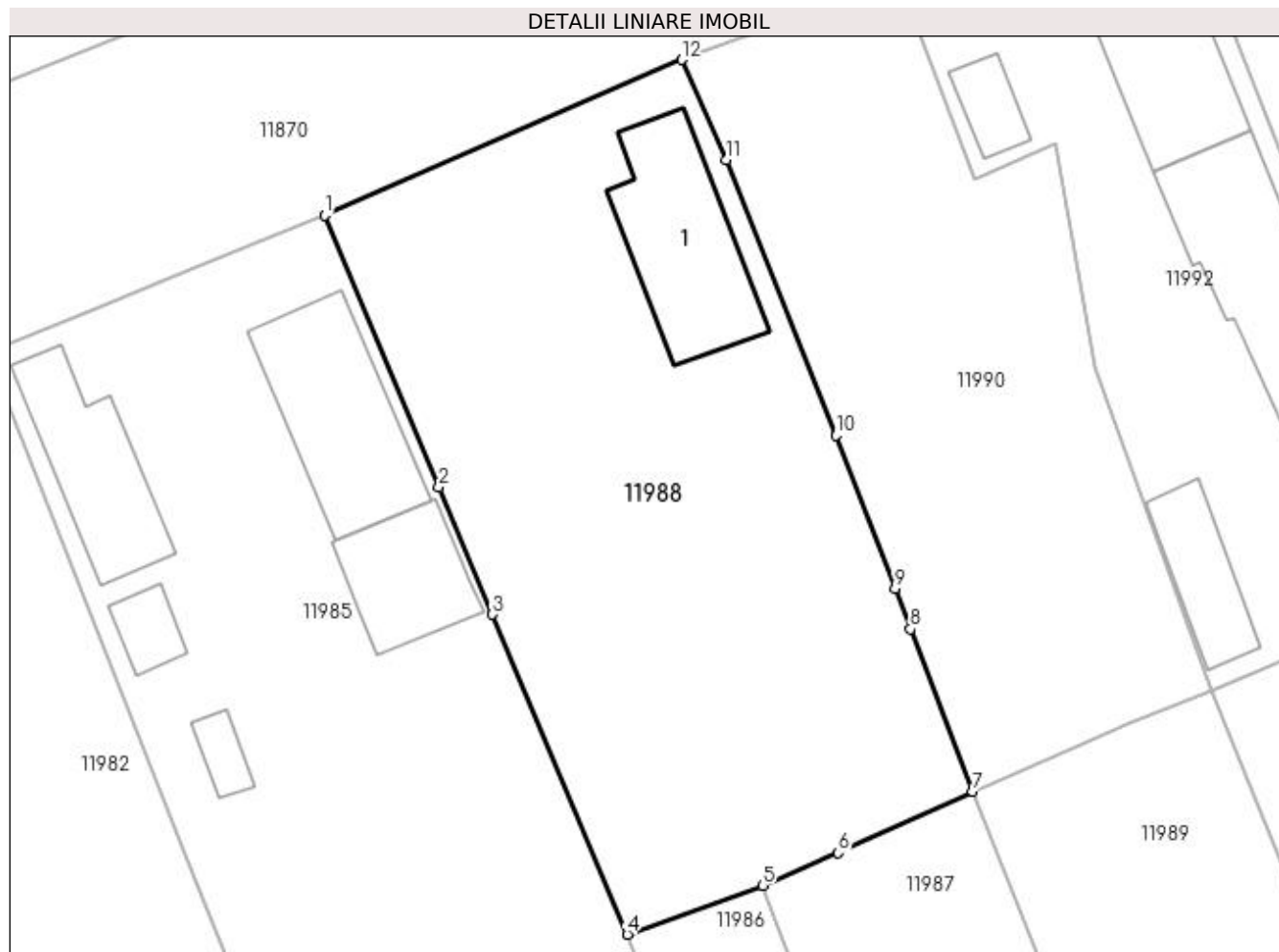
Inscrieri privind dezmembramintele dreptului de proprietate, drepturi reale de garanție și sarcini	Referințe
NU SUNT	

## Anexa Nr. 1 La Partea I

## Teren

Nr cadastral	Suprafața (mp)*	Observații / Referințe
	Din acte: 1.200 Masurata: 1.174	

\* Suprafața este determinată în planul de proiecție Stereo 70.



## Date referitoare la teren

Crt	Categorie folosință	Intra vilan	Suprafața (mp)	Tarla	Parcelă	Nr. topo	Observații / Referințe
1	curți constructii	DA	1.174	35	13	-	

## Date referitoare la construcții

Crt	Număr	Destinație construcție	Supraf. (mp)	Situație juridică	Observații / Referințe
A1.1		construcții de locuințe	88	Cu acte	Nr. niveluri:2; S. construita la sol:88 mp; S. construita desfasurata:101 mp; C1 - LOCUINTA -Parter+Beci

## Lungime Segmente

1) Valorile lungimilor segmentelor sunt obținute din proiecție în plan.

Punct început	X / Y	Punct sfârșit	X / Y	Lungime segment (** (m)
1	356.494,931 290.316,092	2	356.502,055 290.299,164	18.366
2	356.502,055 290.299,164	3	356.505,387 290.291,249	8.588
3	356.505,387 290.291,249	4	356.513,766 290.271,342	21.599

Punct început	X / Y	Punct sfârșit	X / Y	Lungime segment (** (m)
4	356.513,766 290.271,342	5	356.522,188 290.274,39	8.957
5	356.522,188 290.274,39	6	356.526,902 290.276,42	5.133
6	356.526,902 290.276,42	7	356.535,281 290.280,237	9.207
7	356.535,281 290.280,237	8	356.531,398 290.290,334	10.818
8	356.531,398 290.290,334	9	356.530,434 290.292,851	2.695
9	356.530,434 290.292,851	10	356.526,78 290.302,385	10.21
10	356.526,78 290.302,385	11	356.519,95 290.319,522	18.448
11	356.519,95 290.319,522	12	356.517,164 290.325,767	6.838
12	356.517,164 290.325,767	1	356.494,931 290.316,092	24.247

\*\* Lungimile segmentelor sunt determinate în planul de proiecție Stereo 70 și sunt rotunjite la 1 milimetru.

\*\*\* Distanța dintre puncte este formată din segmente cumulate ce sunt mai mici decât valoarea 1 milimetru.



**DATE DESPRE IMOBILUL NR. 11989**

Oficiul de Cadastru și Publicitate Imobiliară DOLJ  
 Biroul de Cadastru și Publicitate Imobiliară Craiova

**A. Partea I. Descrierea imobilului**

TEREN Intravilan

Adresa: Loc. Motatei, Str Infundatura Nicolae Romanescu, Nr. 33, Jud. Dolj, T35, P28

Nr. Crt	Nr cadastral Nr. topografic	Suprafața* (mp)	Observații / Referințe
A1		Din acte: 700 Masurata: 766	Sector cadastral:16 Teren imprejmuit;

**Construcții**

Crt	Nr cadastral Nr. topografic	Adresa	Observații / Referințe
A1.1		Loc. Motatei, Str Infundatura Nicolae Romanescu, Jud. Dolj	Nr. niveluri:1; S. construita la sol:141 mp; S. construita desfasurata:141 mp; C1- LOCUINTA -Parter

**B. Partea II. Proprietari și acte**

Inscrieri privitoare la dreptul de proprietate și alte drepturi reale		Referințe
/		
Act Administrativ nr. TDP 3389-59474, din 26/03/1997 emis de CJSIPT DOLJ;		
B1	Intabulare, drept de PROPRIETATE, dobandit prin Reconstituire, cota actuala 1/1, cota initiala 1/1 1) TALPOȘ ION, LIPSĂ CNP	A1
Act Normativ nr. Legea 7, din 13/03/1996 emis de PARLAMENTUL ROMANIEI ((ART 12 ALIN 14 SI ART 37 ALIN 2));		
B2	Intabulare, drept de PROPRIETATE, dobandit prin Lege, cota actuala 1/1, cota initiala 1/1 1) TALPOȘ ION, LIPSĂ CNP	A1.1

**C. Partea III. SARCINI .**

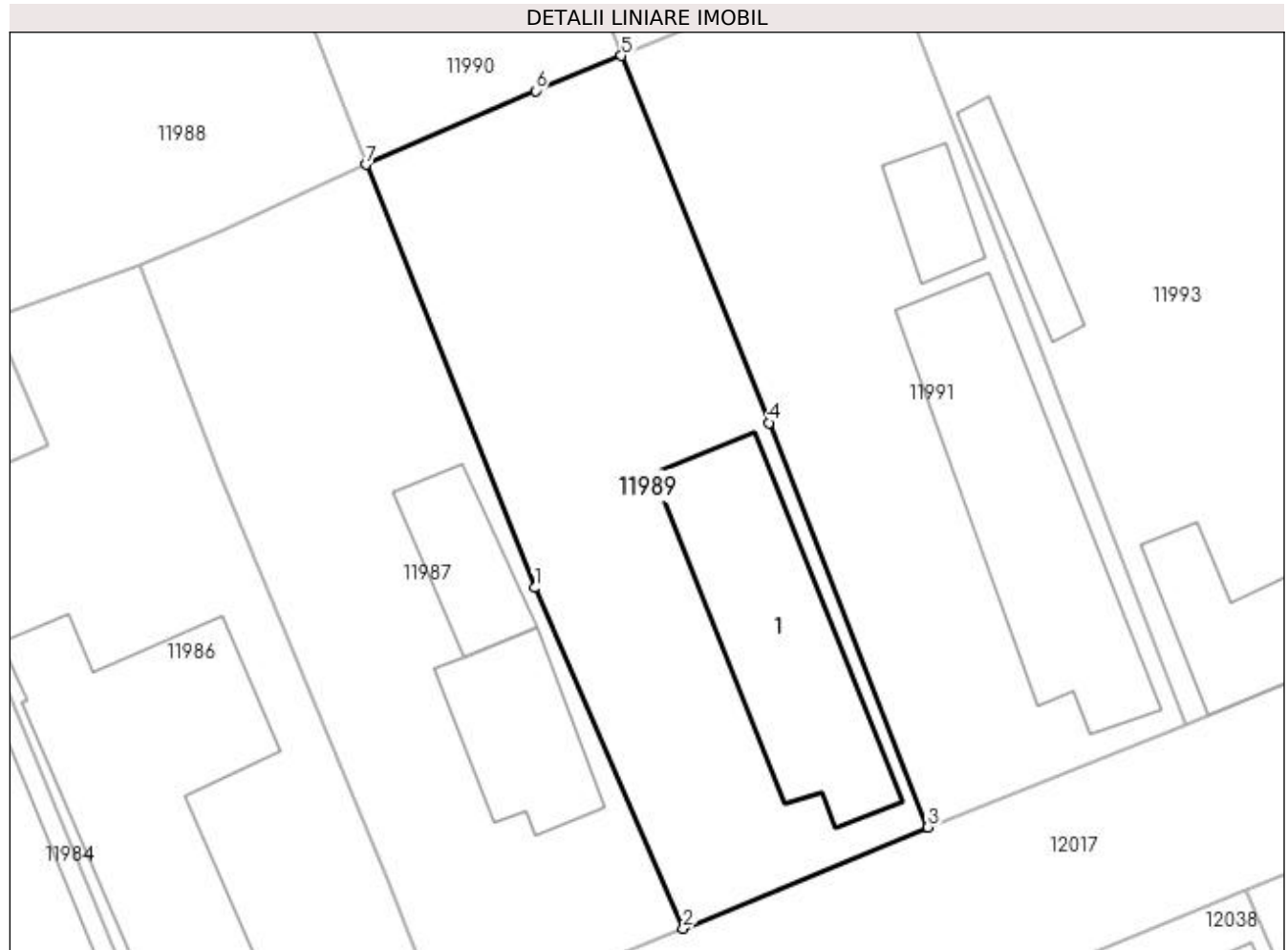
Inscrieri privind dezmembramintele dreptului de proprietate, drepturi reale de garanție și sarcini	Referințe
NU SUNT	

## Anexa Nr. 1 La Partea I

## Teren

Nr cadastral	Suprafața (mp)*	Observații / Referințe
	Din acte: 700 Masurata: 766	

\* Suprafața este determinată în planul de proiecție Stereo 70.



## Date referitoare la teren

Crt	Categorie folosință	Intra vilan	Suprafața (mp)	Tarla	Parcelă	Nr. topo	Observații / Referințe
1	curți constructii	DA	766	35	28	-	

## Date referitoare la construcții

Crt	Număr	Destinație construcție	Supraf. (mp)	Situație juridică	Observații / Referințe
A1.1		construcții de locuințe	141	Cu acte	Nr. niveluri:1; S. construita la sol:141 mp; S. construita desfasurata:141 mp; C1- LOCUINTA -Parter

## Lungime Segmente

1) Valorile lungimilor segmentelor sunt obținute din proiecție în plan.

Punct început	X / Y	Punct sfârșit	X / Y	Lungime segment (** (m)
1	356.545,06 290.255,742	2	356.553,67 290.236,017	21.522
2	356.553,67 290.236,017	3	356.567,859 290.241,891	15.357
3	356.567,859 290.241,891	4	356.558,651 290.265,297	25.152

Punct început	X / Y	Punct sfârșit	X / Y	Lungime segment (** (m)
4	356.558,651 290.265,297	5	356.550,09 290.286,542	22.905
5	356.550,09 290.286,542	6	356.545,113 290.284,513	5.375
6	356.545,113 290.284,513	7	356.535,281 290.280,237	10.722
7	356.535,281 290.280,237	1	356.545,06 290.255,742	26.375

\*\* Lungimile segmentelor sunt determinate în planul de proiecție Stereo 70 și sunt rotunjite la 1 milimetru.

\*\*\* Distanța dintre puncte este formată din segmente cumulate ce sunt mai mici decât valoarea 1 milimetru.





**DATE DESPRE IMOBILUL NR. 11990**

Oficiul de Cadastru și Publicitate Imobiliară DOLJ  
Biroul de Cadastru și Publicitate Imobiliară Craiova

**A. Partea I. Descrierea imobilului**

TEREN Intravilan

Adresa: Loc. Motatei, Str Poliției, Nr. 44bis, Jud. Dolj, T35, P12

Nr. Crt	Nr cadastral Nr. topografic	Suprafața* (mp)	Observații / Referințe
A1	36338	Din acte: 800 Masurata: 785	Sector cadastral:16 Teren neimprejmuit;

**B. Partea II. Proprietari și acte**

Inscrieri privitoare la dreptul de proprietate și alte drepturi reale		Referințe
<b>131941 / 18/05/2021</b>		
Act Notarial nr. cvc aut. nr. 850/18.05.2021, din 18/05/2021 emis de Stoenescu Florea;		
B1	Intabulare, drept de PROPRIETATE, dobandit prin Conventie, cota actuala 1/1, cota initiala 1/1 1) POPA EMIL 2) POPA DANIELA	A1

**C. Partea III. SARCINI .**

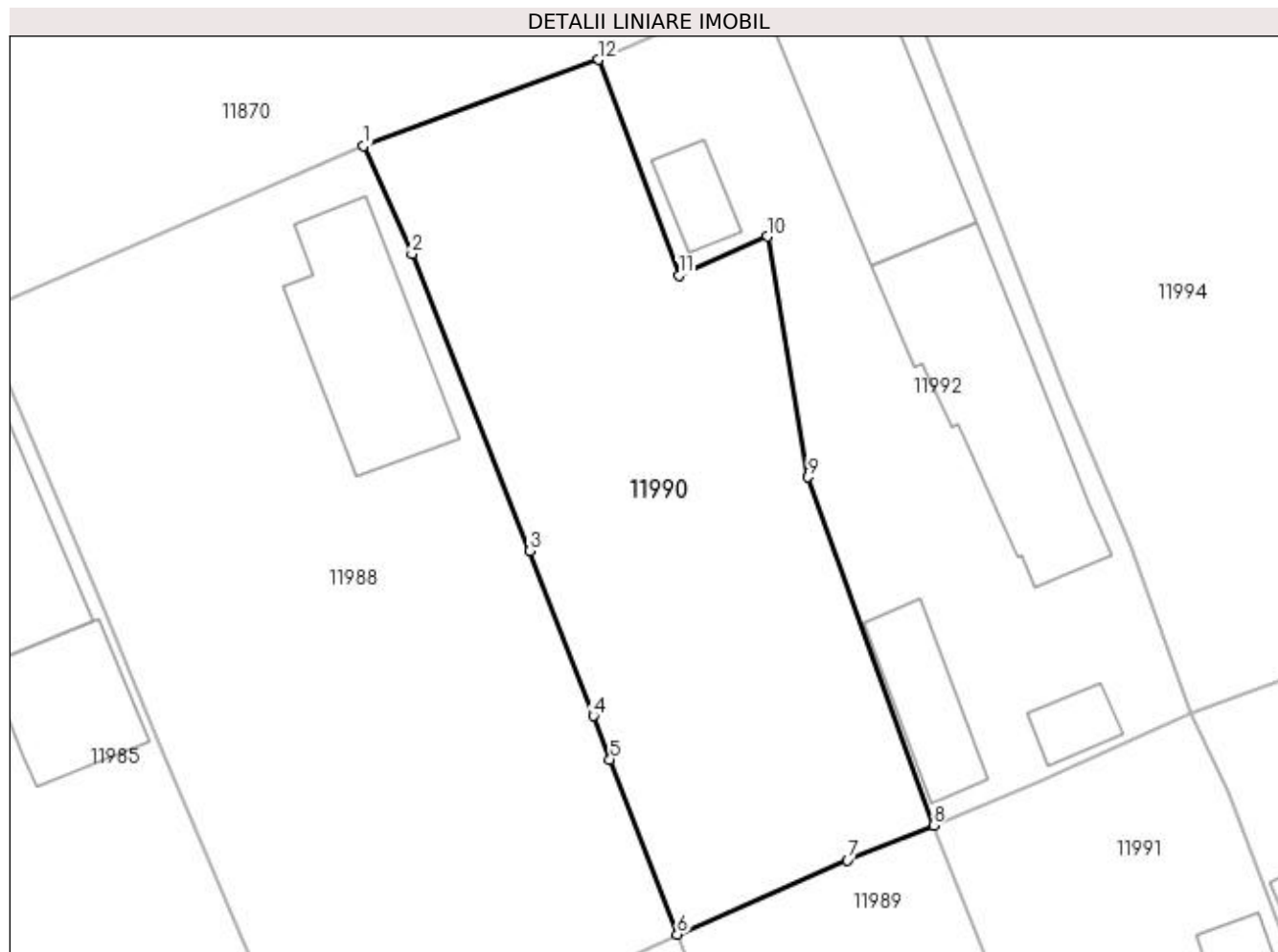
Inscrieri privind dezmembramintele dreptului de proprietate, drepturi reale de garanție și sarcini	Referințe
NU SUNT	

## Anexa Nr. 1 La Partea I

## Teren

Nr cadastral	Suprafața (mp)*	Observații / Referințe
36338	Din acte: 800 Masurata: 785	

\* Suprafața este determinată în planul de proiecție Stereo 70.



## Date referitoare la teren

Crt	Categorie folosință	Intra vilan	Suprafața (mp)	Tarla	Parcelă	Nr. topo	Observații / Referințe
1	arabil	DA	785	35	12	-	Imprejmuit: partial cu gard de beton, plasa sarma si lemn.

## Lungime Segmente

1) Valorile lungimilor segmentelor sunt obținute din proiecție în plan.

Punct început	X / Y	Punct sfârșit	X / Y	Lungime segment (** (m)
1	356.517,164 290.325,767	2	356.519,95 290.319,522	6.838
2	356.519,95 290.319,522	3	356.526,78 290.302,385	18.448
3	356.526,78 290.302,385	4	356.530,434 290.292,851	10.21
4	356.530,434 290.292,851	5	356.531,398 290.290,334	2.695
5	356.531,398 290.290,334	6	356.535,281 290.280,237	10.818

Punct început	X / Y	Punct sfârșit	X / Y	Lungime segment (** (m)
6	356.535,281 290.280,237	7	356.545,113 290.284,513	10.722
7	356.545,113 290.284,513	8	356.550,09 290.286,542	5.375
8	356.550,09 290.286,542	9	356.542,849 290.306,639	21.362
9	356.542,849 290.306,639	10	356.540,486 290.320,538	14.098
10	356.540,486 290.320,538	11	356.535,379 290.318,289	5.58
11	356.535,379 290.318,289	12	356.530,741 290.330,753	13.299
12	356.530,741 290.330,753	1	356.517,164 290.325,767	14.464

\*\* Lungimile segmentelor sunt determinate în planul de proiecție Stereo 70 și sunt rotunjite la 1 milimetru.

\*\*\* Distanța dintre puncte este formată din segmente cumulate ce sunt mai mici decât valoarea 1 milimetru.



**DATE DESPRE IMOBILUL NR. 11991**

Oficiul de Cadastru și Publicitate Imobiliară DOLJ  
Biroul de Cadastru și Publicitate Imobiliară Craiova

**A. Partea I. Descrierea imobilului**

TEREN Intravilan

Adresa: Loc. Motatei, Str Infundatura Nicolae Romanescu, Nr. 35, Jud. Dolj, T35, P27

Nr. Crt	Nr cadastral Nr. topografic	Suprafața* (mp)	Observații / Referințe
A1		Din acte: 700 Masurata: 784	Sector cadastral:16 Teren imprejmuit;

**Construcții**

Crt	Nr cadastral Nr. topografic	Adresa	Observații / Referințe
A1.1		Loc. Motatei, Str Infundatura Nicolae Romanescu, Jud. Dolj	Nr. niveluri:2; S. construita la sol:164 mp; S. construita desfasurata:177 mp; C1- LOCUINTA -Parter+Beci
A1.2		Loc. Motatei, Str Infundatura Nicolae Romanescu, Jud. Dolj	Nr. niveluri:1; S. construita la sol:28 mp; S. construita desfasurata:28 mp; C2 -ANEXA

**B. Partea II. Proprietari și acte**

Inscrieri privitoare la dreptul de proprietate și alte drepturi reale		Referințe
/		
Act Administrativ nr. TDP 1726-58840, din 20/07/1995 emis de CJSIPT DOLJ;		
B1	Intabulare, drept de PROPRIETATE, dobandit prin Reconstituire, cota actuala 1/1, cota initiala 1/1 1) BECHERU CONSTANTIN, LIPSĂ CNP	A1
Act Normativ nr. Legea 7, din 13/03/1996 emis de PARLAMENTUL ROMANIEI ((ART 12 ALIN 14 SI ART 37 ALIN 2));		
B2	Intabulare, drept de PROPRIETATE, dobandit prin Lege, cota actuala 1/1, cota initiala 1/1 1) BECHERU CONSTANTIN, LIPSĂ CNP	A1.1, A1.2

**C. Partea III. SARCINI .**

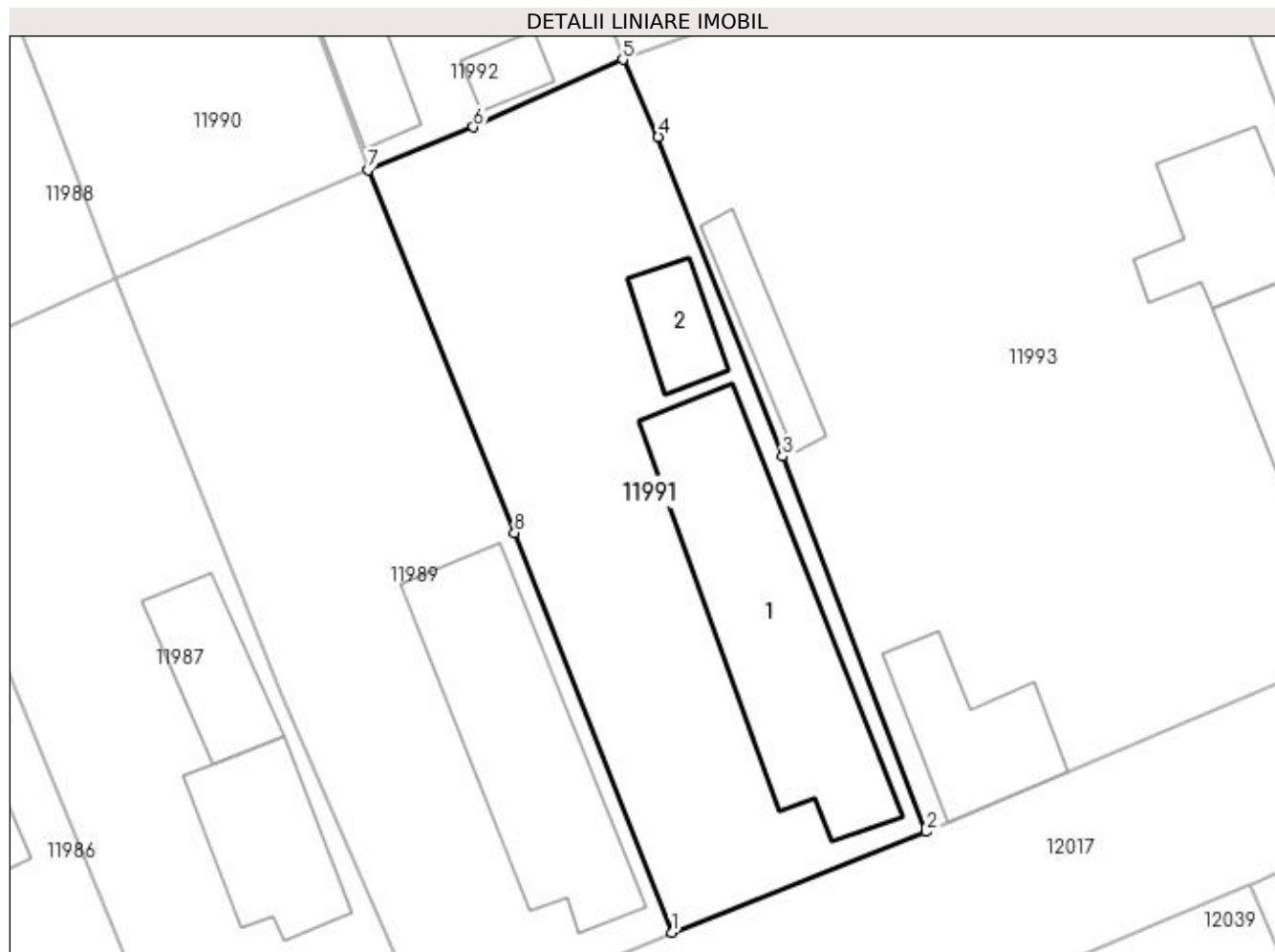
Inscrieri privind dezmembramintele dreptului de proprietate, drepturi reale de garanție și sarcini	Referințe
NU SUNT	

## Anexa Nr. 1 La Partea I

## Teren

Nr cadastral	Suprafața (mp)*	Observații / Referințe
	Din acte: 700 Masurata: 784	

\* Suprafața este determinată în planul de proiecție Stereo 70.



## Date referitoare la teren

Crt	Categorie folosință	Intra vilan	Suprafața (mp)	Tarla	Parcelă	Nr. topo	Observații / Referințe
1	curți construcții	DA	784	35	27	-	

## Date referitoare la construcții

Crt	Număr	Destinație construcție	Supraf. (mp)	Situație juridică	Observații / Referințe
A1.1		construcții de locuințe	164	Cu acte	Nr. niveluri:2; S. construita la sol:164 mp; S. construita desfasurata:177 mp; C1- LOCUINTA -Parter+Beci
A1.2		construcții anexa	28	Cu acte	Nr. niveluri:1; S. construita la sol:28 mp; S. construita desfasurata:28 mp; C2 -ANEXA

## Lungime Segmente

1) Valorile lungimilor segmentelor sunt obținute din proiecție în plan.

Punct început	X / Y	Punct sfârșit	X / Y	Lungime segment (** (m)
1	356.567,859 290.241,891	2	356.582,755 290.247,78	16.018
2	356.582,755 290.247,78	3	356.574,351 290.269,765	23.537

Punct început	X / Y	Punct sfârșit	X / Y	Lungime segment (** (m)
3	356.574,351 290.269,765	4	356.567,077 290.288,478	20.077
4	356.567,077 290.288,478	5	356.564,997 290.293,008	4.985
5	356.564,997 290.293,008	6	356.556,243 290.289,049	9.608
6	356.556,243 290.289,049	7	356.550,09 290.286,542	6.644
7	356.550,09 290.286,542	8	356.558,651 290.265,297	22.905
8	356.558,651 290.265,297	1	356.567,859 290.241,891	25.152

\*\* Lungimile segmentelor sunt determinate în planul de proiecție Stereo 70 și sunt rotunjite la 1 milimetru.

\*\*\* Distanța dintre puncte este formată din segmente cumulate ce sunt mai mici decât valoarea 1 milimetru.





**DATE DESPRE IMOBILUL NR. 11992**

Oficiul de Cadastru și Publicitate Imobiliară DOLJ  
Biroul de Cadastru și Publicitate Imobiliară Craiova

**A. Partea I. Descrierea imobilului**

TEREN Intravilan

Adresa: Loc. Motatei, Str Poliției, Nr. 44, Jud. Dolj, T35, P11

Nr. Crt	Nr cadastral Nr. topografic	Suprafața* (mp)	Observații / Referințe
A1	36329	Din acte: 800 Masurata: 781	Sector cadastral:16 Teren imprejmuit;

**Construcții**

Crt	Nr cadastral Nr. topografic	Adresa	Observații / Referințe
A1.1		Loc. Motatei, Str Poliției, Nr. 44, Jud. Dolj, (fost T35 P11)	Nr. niveluri:2; S. construita la sol:103 mp; Locuinta din chirpici, acoperita cu tigla, compusa din 5 camere si sala, anul constructiei 1932, Sc desfasurata=128mp
A1.2		Loc. Motatei, Str Poliției, Nr. 44, Jud. Dolj, (fost T35 P11)	Nr. niveluri:1; S. construita la sol:19 mp; Garaj din caramida, acoperita cu placi de azbociment, anul constructiei 1980, Sc desfasurata=19
A1.3		Loc. Motatei, Str Poliției, Nr. 44, Jud. Dolj, (fost T35 P11)	Nr. niveluri:1; S. construita la sol:118 mp; Anexa gospodareasca din chirpici, acoperita cu tigla, anul constructiei 1932, Sc desfasurata=118mp
A1.4		Loc. Motatei, Str Poliției, Nr. 44, Jud. Dolj, (fost T35 P11)	Nr. niveluri:1; S. construita la sol:40 mp; Patul din lemn, acoperit cu placi de azbociment, anul constructiei 1980, Sc desfasurata=40mp
A1.5		Loc. Motatei, Str Poliției, Nr. 44, Jud. Dolj, (fost T35 P11)	Nr. niveluri:1; S. construita la sol:15 mp; Magazie din lemn, acoperita cu tabla, anul constructiei 1990, Sc desfasurata=15mp

**B. Partea II. Proprietari și acte**

Inscrieri privitoare la dreptul de proprietate și alte drepturi reale	Referințe
<b>131979 / 18/05/2021</b>	
Act Notarial nr. c intretinere aut. nr. 851/18.05.2021, din 18/05/2021 emis de Stoenescu Florea;	
B1	A1, A1.1, A1.2, A1.3, A1.4, A1.5
Intabulare, drept de PROPRIETATE, dobandit prin Conventie, cota actuala 1/1, cota initiala 1/1	
1) POPA EMIL 2) POPA DANIELA	

**C. Partea III. SARCINI**

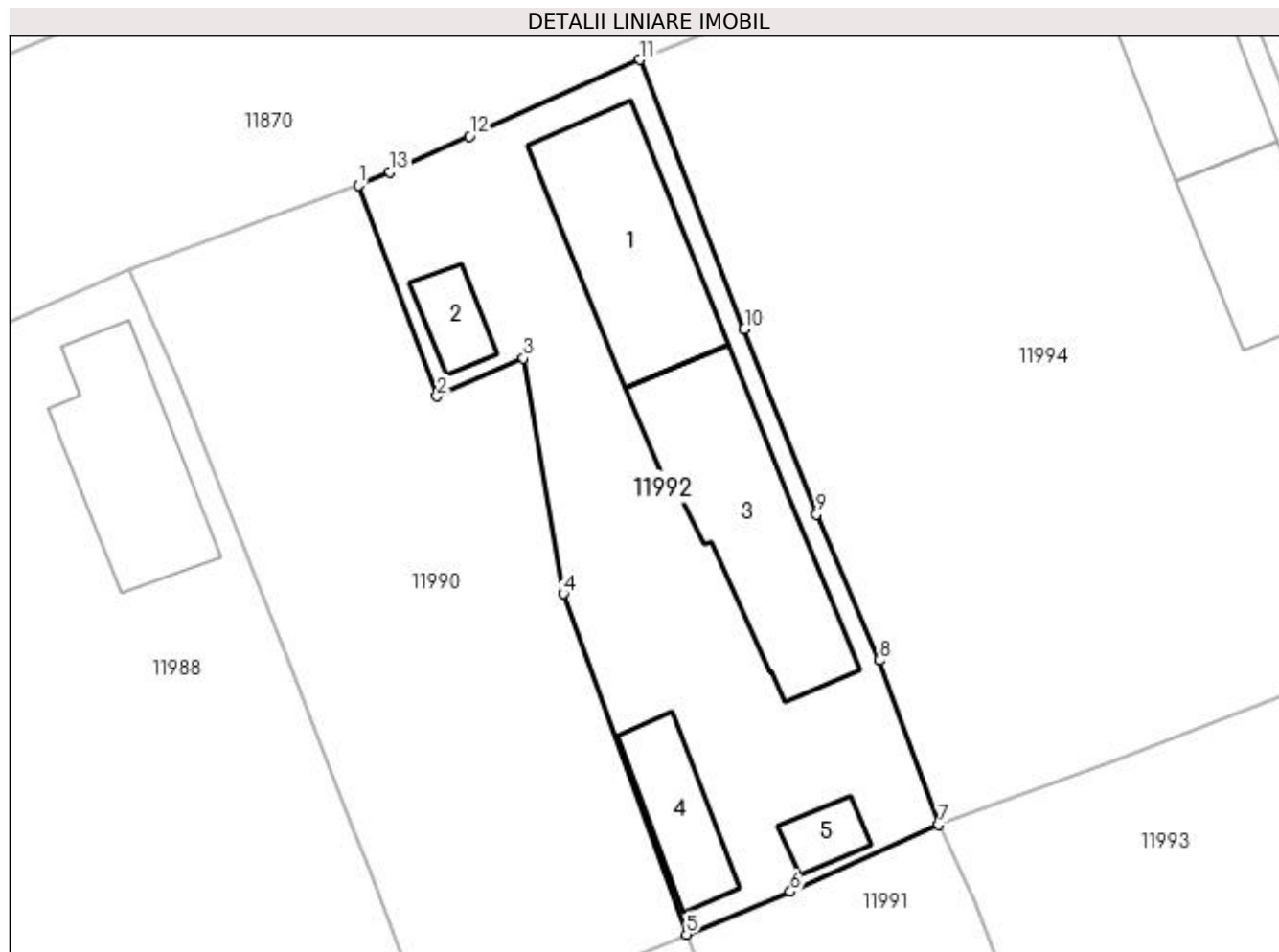
Inscrieri privind dezmembramintele dreptului de proprietate, drepturi reale de garanție și sarcini	Referințe
<b>131979 / 18/05/2021</b>	
Act Notarial nr. c intretinere aut. nr. 851/18.05.2021, din 18/05/2021 emis de Stoenescu Florea;	
C1	A1, A1.1, A1.2, A1.3, A1.4, A1.5
Intabulare, drept de IPOTECA LEGALA, Valoare:0 , ipoteca legală ce are ca obiect plata rentei în bani corespunzătoare întreținerii neexecutate,, dobandit prin Conventie, cota actuala 1/1, cota initiala 1/1	
1) POPA AUREL 2) POPA PARASCHIVA	

## Anexa Nr. 1 La Partea I

## Teren

Nr cadastral	Suprafața (mp)*	Observații / Referințe
36329	Din acte: 800 Masurata: 781	

\* Suprafața este determinată în planul de proiecție Stereo 70.



## Date referitoare la teren

Crt	Categorie folosință	Intra vilan	Suprafața (mp)	Tarla	Parcelă	Nr. topo	Observații / Referințe
1	curți constructii	DA	781	35	11	-	

## Date referitoare la construcții

Crt	Număr	Destinație construcție	Supraf. (mp)	Situație juridică	Observații / Referințe
A1.1		construcții de locuințe	103	Cu acte	Nr. niveluri:2; S. construita la sol:103 mp; Locuinta din chirpici, acoperita cu tigla, compusa din 5 camere si sala, anul constructiei 1932, Sc desfasurata=128mp
A1.2		construcții anexa	19	Cu acte	Nr. niveluri:1; S. construita la sol:19 mp; Garaj din caramida, acoperita cu placi de azbociment, anul constructiei 1980, Sc desfasurata=19
A1.3		construcții anexa	118	Cu acte	Nr. niveluri:1; S. construita la sol:118 mp; Anexa gospodareasca din chirpici, acoperita cu tigla, anul constructiei 1932, Sc desfasurata=118mp
A1.4		construcții anexa	40	Cu acte	Nr. niveluri:1; S. construita la sol:40 mp; Patul din lemn, acoperit cu placi de azbociment, anul constructiei 1980, Sc desfasurata=40mp
A1.5		construcții anexa	15	Cu acte	Nr. niveluri:1; S. construita la sol:15 mp; Magazie din lemn, acoperita cu tabla, anul constructiei 1990, Sc desfasurata=15mp

**Lungime Segmente**

1) Valorile lungimilor segmentelor sunt obținute din proiecție în plan.

Punct început	X / Y	Punct sfârșit	X / Y	Lungime segment (** (m)
1	356.530,741 290.330,753	2	356.535,379 290.318,289	13.299
2	356.535,379 290.318,289	3	356.540,486 290.320,538	5.58
3	356.540,486 290.320,538	4	356.542,849 290.306,639	14.098
4	356.542,849 290.306,639	5	356.550,09 290.286,542	21.362
5	356.550,09 290.286,542	6	356.556,243 290.289,049	6.644
6	356.556,243 290.289,049	7	356.564,997 290.293,008	9.608
7	356.564,997 290.293,008	8	356.561,477 290.302,713	10.324
8	356.561,477 290.302,713	9	356.557,782 290.311,33	9.376
9	356.557,782 290.311,33	10	356.553,52 290.322,257	11.729
10	356.553,52 290.322,257	11	356.547,351 290.338,15	17.048
11	356.547,351 290.338,15	12	356.537,296 290.333,626	11.026
12	356.537,296 290.333,626	13	356.532,605 290.331,516	5.144
13	356.532,605 290.331,516	1	356.530,741 290.330,753	2.014

\*\* Lungimile segmentelor sunt determinate în planul de proiecție Stereo 70 și sunt rotunjite la 1 milimetru.

\*\*\* Distanța dintre puncte este formată din segmente cumulate ce sunt mai mici decât valoarea 1 milimetru.



**DATE DESPRE IMOBILUL NR. 11993**

Oficiul de Cadastru și Publicitate Imobiliară DOLJ  
Biroul de Cadastru și Publicitate Imobiliară Craiova

**A. Partea I. Descrierea imobilului**

TEREN Intravilan

Adresa: Loc. Motatei, Str Infundatura Nicolae Romanescu, Nr. 37, Jud. Dolj, T35, P25,46

Nr. Crt	Nr cadastral Nr. topografic	Suprafața* (mp)	Observații / Referințe
A1		Din acte: 1.600 Masurata: 1.639	Sector cadastral:16 Teren imprejmuit;

**Construcții**

Crt	Nr cadastral Nr. topografic	Adresa	Observații / Referințe
A1.1		Loc. Motatei, Str Infundatura Nicolae Romanescu, Jud. Dolj	Nr. niveluri:1; S. construita la sol:82 mp; S. construita desfasurata:82 mp; C1- LOCUINTA -Parter
A1.2		Loc. Motatei, Str Infundatura Nicolae Romanescu, Jud. Dolj	Nr. niveluri:1; S. construita la sol:66 mp; S. construita desfasurata:66 mp; C2 -ANEXA
A1.3		Loc. Motatei, Str Infundatura Nicolae Romanescu, Jud. Dolj	Nr. niveluri:1; S. construita la sol:61 mp; S. construita desfasurata:61 mp; C3 -ANEXA
A1.4		Loc. Motatei, Str Infundatura Nicolae Romanescu, Jud. Dolj	Nr. niveluri:1; S. construita la sol:27 mp; S. construita desfasurata:27 mp; C4 -ANEXA
A1.5		Loc. Motatei, Str Infundatura Nicolae Romanescu, Jud. Dolj	Nr. niveluri:1; S. construita la sol:30 mp; S. construita desfasurata:30 mp; C5 -ANEXA

**B. Partea II. Proprietari și acte**

Inscrieri privitoare la dreptul de proprietate și alte drepturi reale		Referințe
/		
Act Notarial nr. CM 38, din 09/02/2016 emis de NP STOENESCU FLOREA (TDP 563-14986/24-02-1994; CM 652/1994; CM 673/1983);		
B1	Intabulare, drept de PROPRIETATE, dobandit prin Succesiune, cota actuala 1/1, cota initiala 1/1 1) MANEA FLOREA	A1
B2	Intabulare, drept de PROPRIETATE, dobandit prin Succesiune, cota actuala 1/1, cota initiala 1/1 1) MANEA FLOREA	A1.1, A1.2, A1.3
Act Normativ nr. Legea 7, din 13/03/1996 emis de PARLAMENTUL ROMANIEI ((ART 12 ALIN 14 SI ART 37 ALIN 2));		
B3	Intabulare, drept de PROPRIETATE, dobandit prin Lege, cota actuala 1/1, cota initiala 1/1 1) MANEA FLOREA	A1.4, A1.5

**C. Partea III. SARCINI .**

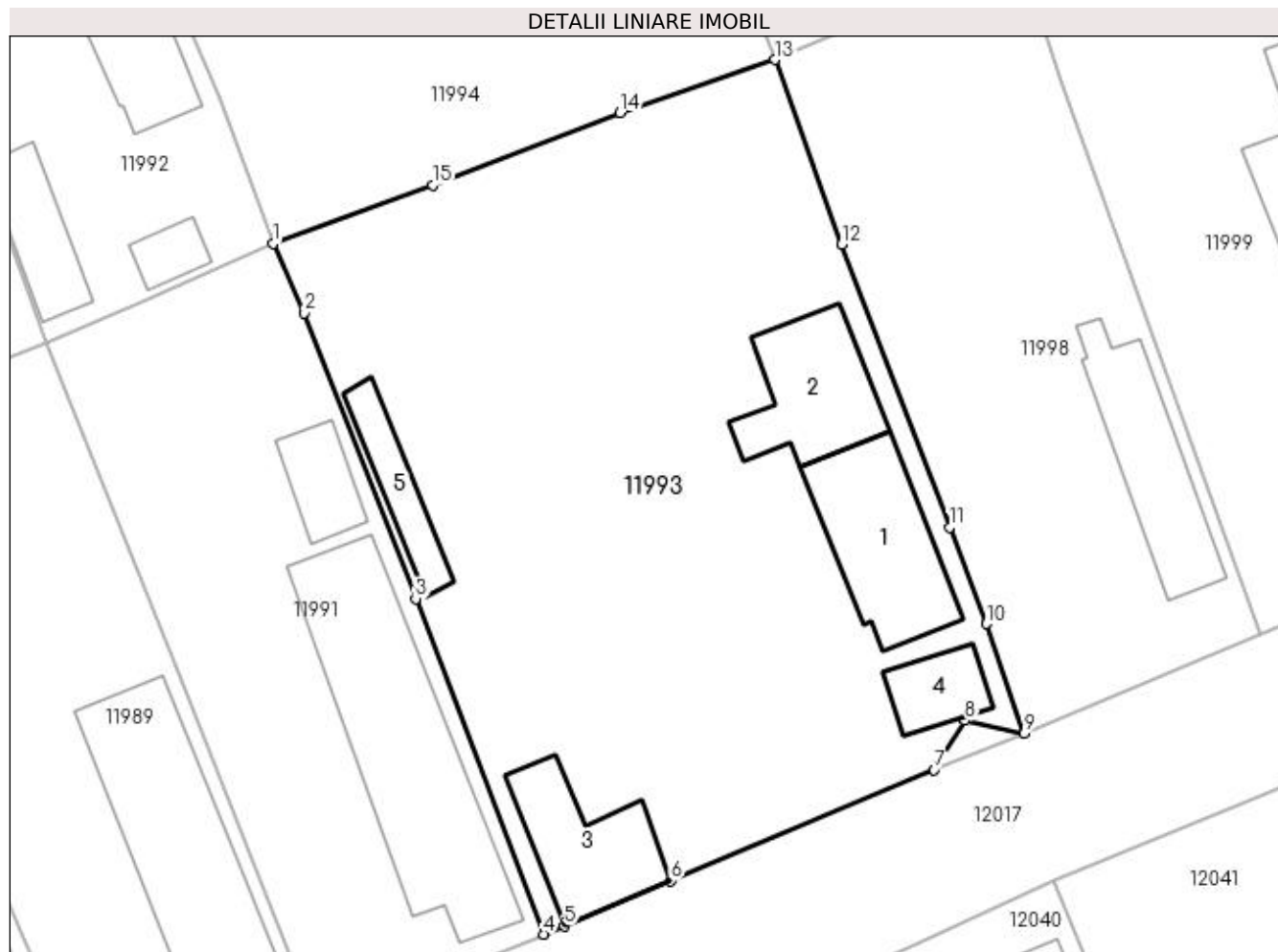
Inscrieri privind dezmembramintele dreptului de proprietate, drepturi reale de garanție și sarcini	Referințe
NU SUNT	

## Anexa Nr. 1 La Partea I

## Teren

Nr cadastral	Suprafața (mp)*	Observații / Referințe
	Din acte: 1.600 Masurata: 1.639	

\* Suprafața este determinată în planul de proiecție Stereo 70.



## Date referitoare la teren

Crt	Categorie folosință	Intra vilan	Suprafața (mp)	Tarla	Parcelă	Nr. topo	Observații / Referințe
1	curți constructii	DA	1.000	35	25	-	
2	arabil	DA	639	35	46	-	

## Date referitoare la construcții

Crt	Număr	Destinație construcție	Supraf. (mp)	Situație juridică	Observații / Referințe
A1.1		construcții de locuințe	82	Cu acte	Nr. niveluri:1; S. construita la sol:82 mp; S. construita desfasurata:82 mp; C1- LOCUINTA - Parter
A1.2		construcții anexa	66	Cu acte	Nr. niveluri:1; S. construita la sol:66 mp; S. construita desfasurata:66 mp; C2 -ANEXA
A1.3		construcții anexa	61	Cu acte	Nr. niveluri:1; S. construita la sol:61 mp; S. construita desfasurata:61 mp; C3 -ANEXA
A1.4		construcții anexa	27	Cu acte	Nr. niveluri:1; S. construita la sol:27 mp; S. construita desfasurata:27 mp; C4 -ANEXA
A1.5		construcții anexa	30	Cu acte	Nr. niveluri:1; S. construita la sol:30 mp; S. construita desfasurata:30 mp; C5 -ANEXA

**Lungime Segmente**

1) Valorile lungimilor segmentelor sunt obținute din proiecție în plan.

Punct început	X / Y	Punct sfârșit	X / Y	Lungime segment (** (m)
1	356.564,997 290.293,008	2	356.567,077 290.288,478	4.985
2	356.567,077 290.288,478	3	356.574,351 290.269,765	20.077
3	356.574,351 290.269,765	4	356.582,755 290.247,78	23.537
4	356.582,755 290.247,78	5	356.584,077 290.248,337	1.435
5	356.584,077 290.248,337	6	356.591,065 290.251,285	7.584
6	356.591,065 290.251,285	7	356.608,322 290.258,565	18.73
7	356.608,322 290.258,565	8	356.610,325 290.261,785	3.792
8	356.610,325 290.261,785	9	356.614,221 290.260,958	3.983
9	356.614,221 290.260,958	10	356.611,734 290.268,128	7.589
10	356.611,734 290.268,128	11	356.609,318 290.274,438	6.757
11	356.609,318 290.274,438	12	356.602,257 290.292,983	19.844
12	356.602,257 290.292,983	13	356.597,877 290.305,063	12.85
13	356.597,877 290.305,063	14	356.587,742 290.301,565	10.722
14	356.587,742 290.301,565	15	356.575,461 290.296,846	13.156
15	356.575,461 290.296,846	1	356.564,997 290.293,008	11.146

\*\* Lungimile segmentelor sunt determinate în planul de proiecție Stereo 70 și sunt rotunjite la 1 milimetru.

\*\*\* Distanța dintre puncte este formată din segmente cumulate ce sunt mai mici decât valoarea 1 milimetru.





**DATE DESPRE IMOBILUL NR. 11994**

Oficiul de Cadastru și Publicitate Imobiliară DOLJ  
Biroul de Cadastru și Publicitate Imobiliară Craiova

**A. Partea I. Descrierea imobilului**

TEREN Intravilan

Adresa: Loc. Motatei, Str Maresal Antonescu, Nr. 46, Jud. Dolj, T35, P10

Nr. Crt	Nr cadastral Nr. topografic	Suprafața* (mp)	Observații / Referințe
A1		Din acte: 1.700 Masurata: 1.702	Sector cadastral:16 Teren neimprijmit;

**Construcții**

Crt	Nr cadastral Nr. topografic	Adresa	Observații / Referințe
A1.1		Loc. Motatei, Str Maresal Antonescu, Jud. Dolj	Nr. niveluri:2; S. construita la sol:107 mp; S. construita desfasurata:123 mp; C1 - LOCUINTA -Parter+Beci
A1.2		Loc. Motatei, Str Maresal Antonescu, Jud. Dolj	Nr. niveluri:1; S. construita la sol:69 mp; S. construita desfasurata:69 mp; C2 - LOCUINTA -Parter

**B. Partea II. Proprietari și acte**

Inscrieri privitoare la dreptul de proprietate și alte drepturi reale		Referințe
/		
Act Administrativ nr. TDP 3149/59190, din 14/03/1997 emis de CJSIPT DOLJ;		
B1	Intabulare, drept de PROPRIETATE, dobandit prin Reconstituire, cota actuala 1/1, cota initiala 1/1 1) POPA CONSTANTIN, LIPSĂ CNP	A1
Act Normativ nr. Legea 7, din 13/03/1996 emis de PARLAMENTUL ROMANIEI ((ART 12 ALIN 14 SI ART 37 ALIN 2));		
B2	Intabulare, drept de PROPRIETATE, dobandit prin Lege, cota actuala 1/1, cota initiala 1/1 1) POPA CONSTANTIN, LIPSĂ CNP	A1.1, A1.2

**C. Partea III. SARCINI .**

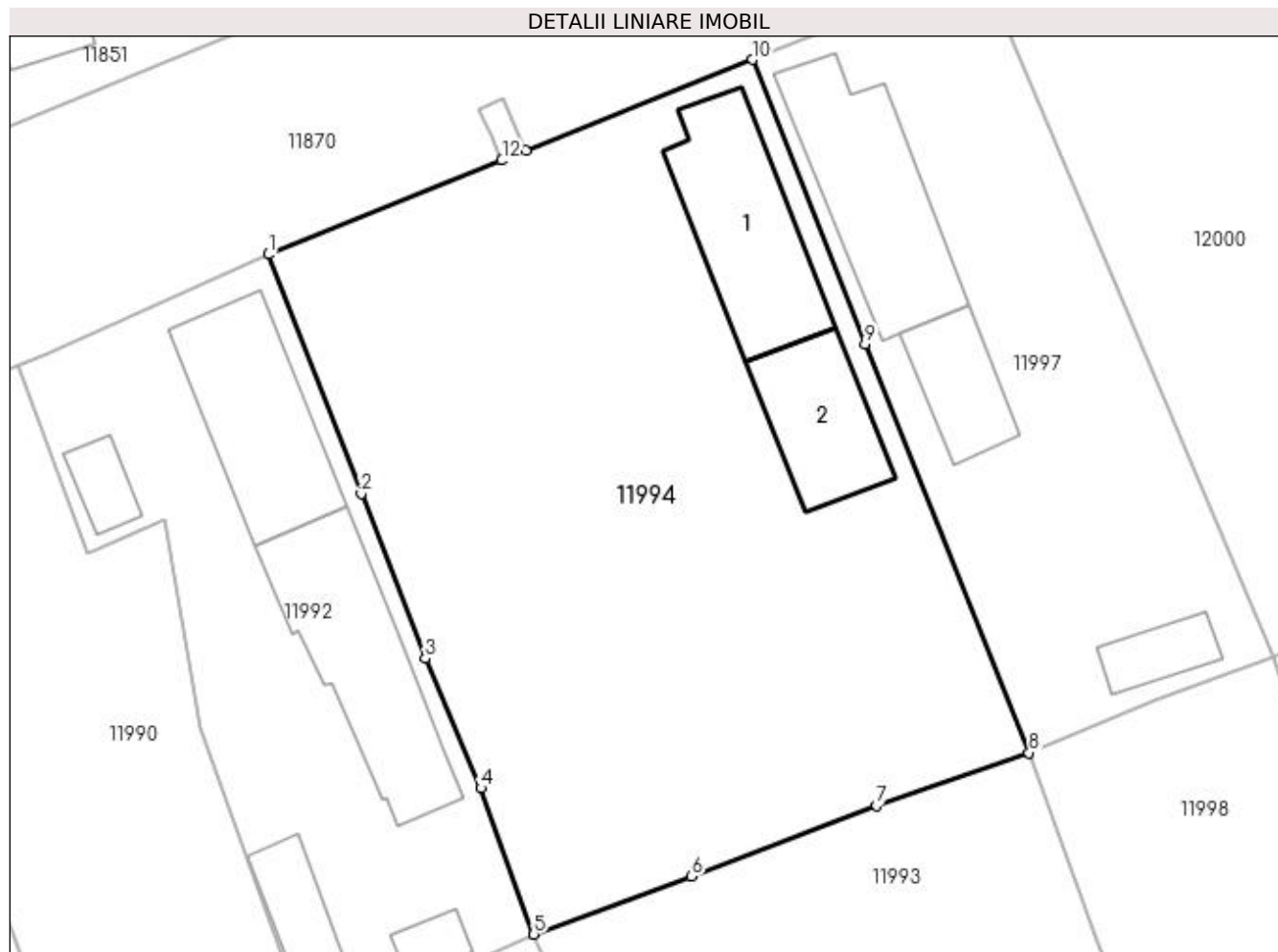
Inscrieri privind dezmembramintele dreptului de proprietate, drepturi reale de garanție și sarcini	Referințe
NU SUNT	

## Anexa Nr. 1 La Partea I

## Teren

Nr cadastral	Suprafața (mp)*	Observații / Referințe
	Din acte: 1.700 Masurata: 1.702	

\* Suprafața este determinată în planul de proiecție Stereo 70.



## Date referitoare la teren

Crt	Categorie folosință	Intra vilan	Suprafața (mp)	Tarla	Parcelă	Nr. topo	Observații / Referințe
1	curți constructii	DA	1.702	35	10	-	

## Date referitoare la construcții

Crt	Număr	Destinație construcție	Supraf. (mp)	Situație juridică	Observații / Referințe
A1.1		construcții de locuințe	107	Cu acte	Nr. niveluri:2; S. construita la sol:107 mp; S. construita desfasurata:123 mp; C1 - LOCUINTA -Parter+Beci
A1.2		construcții de locuințe	69	Cu acte	Nr. niveluri:1; S. construita la sol:69 mp; S. construita desfasurata:69 mp; C2 - LOCUINTA - Parter

## Lungime Segmente

1) Valorile lungimilor segmentelor sunt obținute din proiecție în plan.

Punct început	X / Y	Punct sfârșit	X / Y	Lungime segment (** (m)
1	356.547,351 290.338,15	2	356.553,52 290.322,257	17.048
2	356.553,52 290.322,257	3	356.557,782 290.311,33	11.729

Punct început	X / Y	Punct sfârșit	X / Y	Lungime segment (** (m)
3	356.557,782 290.311,33	4	356.561,477 290.302,713	9.376
4	356.561,477 290.302,713	5	356.564,997 290.293,008	10.324
5	356.564,997 290.293,008	6	356.575,461 290.296,846	11.146
6	356.575,461 290.296,846	7	356.587,742 290.301,565	13.156
7	356.587,742 290.301,565	8	356.597,877 290.305,063	10.722
8	356.597,877 290.305,063	9	356.586,982 290.332,209	29.251
9	356.586,982 290.332,209	10	356.579,506 290.351,076	20.294
10	356.579,506 290.351,076	11	356.564,455 290.345,026	16.221
11	356.564,455 290.345,026	12	356.562,872 290.344,389	1.706
12	356.562,872 290.344,389	1	356.547,351 290.338,15	16.728

\*\* Lungimile segmentelor sunt determinate în planul de proiecție Stereo 70 și sunt rotunjite la 1 milimetru.

\*\*\* Distanța dintre puncte este formată din segmente cumulate ce sunt mai mici decât valoarea 1 milimetru.



**DATE DESPRE IMOBILUL NR. 11995**

Oficiul de Cadastru și Publicitate Imobiliară DOLJ  
Biroul de Cadastru și Publicitate Imobiliară Craiova

**A. Partea I. Descrierea imobilului**

TEREN Intravilan

Adresa: Loc. Motatei, Str Maresal Antonescu Nr. 46a -Fantana 23, Jud. Dolj

Nr. Crt	Nr cadastral Nr. topografic	Suprafața* (mp)	Observații / Referințe
A1	34315	6	Sector cadastral:16 Teren neimprejmuit;

**B. Partea II. Proprietari și acte**

Inscrieri privitoare la dreptul de proprietate și alte drepturi reale		Referințe
<b>168121 / 02/11/2017</b>		
Act Administrativ nr. HG nr. 965 - Anexa 66, din 18/09/2002 emis de Guvernul Romaniei - Anexa 66 (act administrativ nr HCL nr. 36 si Anexa nr. 1 la HCL din 22.09.2017, emis de CONSILIUL LOCAL MOTATEI;act administrativ nr REFERAT DE LEGALITATE nr. 10941 din 31.10.2017, emis de Institutia Prefectului -Judetul Dolj);		
B1	Intabulare, drept de PROPRIETATE, dobandit prin Lege, cota actuala 1/1 1) COMUNA MOTATEI- DOMENIUL PUBLIC, CIF:4553305	A1

**C. Partea III. SARCINI .**

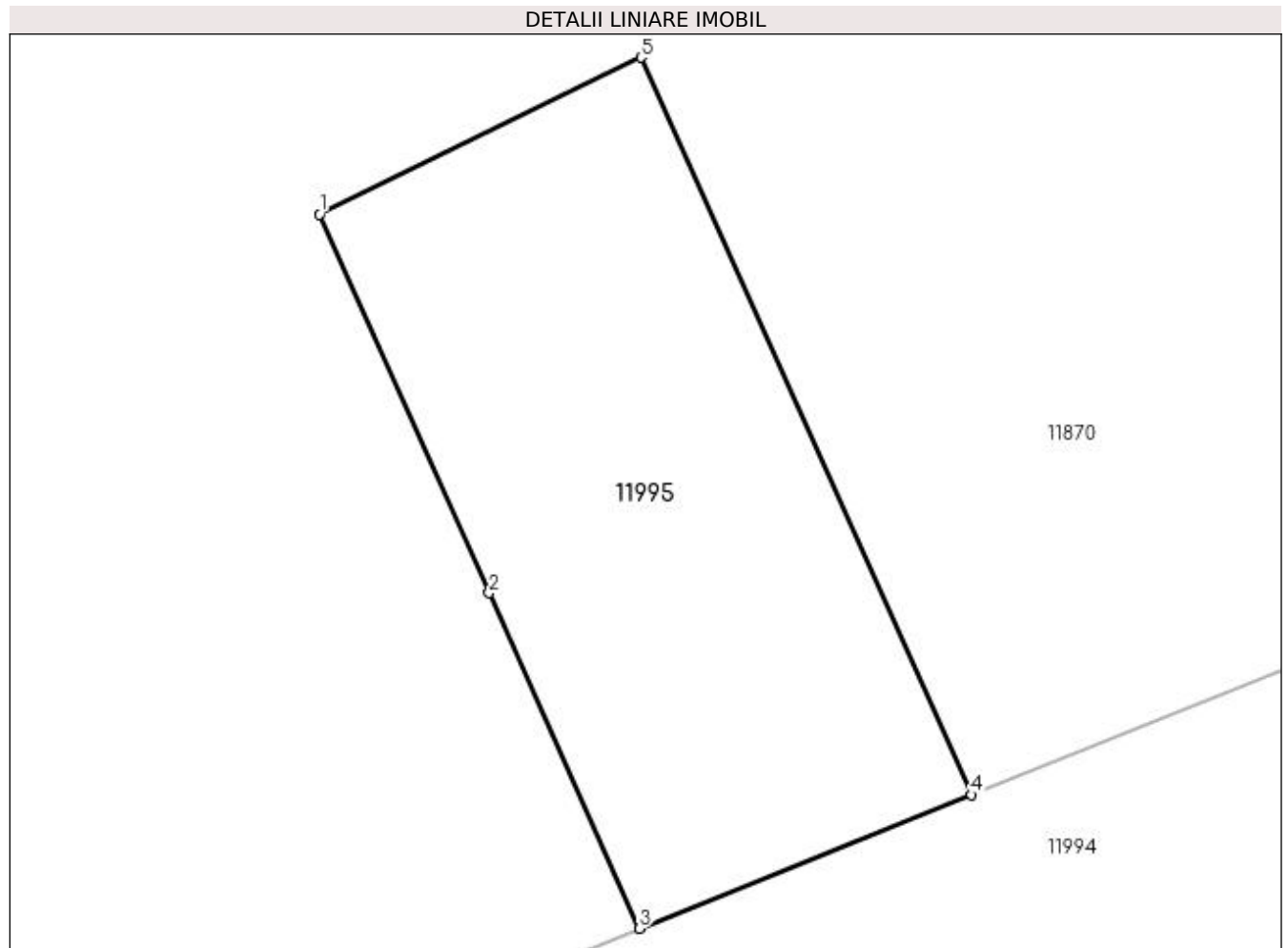
Inscrieri privind dezmembramintele dreptului de proprietate, drepturi reale de garanție și sarcini	Referințe
NU SUNT	

## Anexa Nr. 1 La Partea I

## Teren

Nr cadastral	Suprafața (mp)*	Observații / Referințe
34315	6	

\* Suprafața este determinată în planul de proiecție Stereo 70.



## Date referitoare la teren

Crt	Categorie folosință	Intravilan	Suprafața (mp)	Tarla	Parcelă	Nr. topo	Observații / Referințe
1	curți constructii	DA	6	-	-	-	Imprejmuit: limita conventionala.

## Lungime Segmente

1) Valorile lungimilor segmentelor sunt obținute din proiecție în plan.

Punct început	X / Y	Punct sfârșit	X / Y	Lungime segment (** (m)
1	356.561,347 290.347,79	2	356.562,156 290.345,986	1.977
2	356.562,156 290.345,986	3	356.562,872 290.344,389	1.75
3	356.562,872 290.344,389	4	356.564,455 290.345,026	1.706
4	356.564,455 290.345,026	5	356.562,881 290.348,537	3.848
5	356.562,881 290.348,537	1	356.561,347 290.347,79	1.706

**\*\* Lungimile segmentelor sunt determinate în planul de proiecție Stereo 70 și sunt rotunjite la 1 milimetru.**

**\*\*\* Distanța dintre puncte este formată din segmente cumulate ce sunt mai mici decât valoarea 1 milimetru.**





**DATE DESPRE IMOBILUL NR. 11996**

Oficiul de Cadastru și Publicitate Imobiliară DOLJ  
Biroul de Cadastru și Publicitate Imobiliară Craiova

**A. Partea I. Descrierea imobilului**

TEREN Intravilan

Adresa: Loc. Motatei, Str Infundatura Nicolae Romanescu, Jud. Dolj

Nr. Crt	Nr cadastral Nr. topografic	Suprafața* (mp)	Observații / Referințe
A1	34302	7	Sector cadastral:16 Teren neimprejmuit;

**B. Partea II. Proprietari și acte**

Inscrieri privitoare la dreptul de proprietate și alte drepturi reale	Referințe
<b>168105 / 02/11/2017</b>	
Act Normativ nr. HG nr. 965 - Anexa 66, din 18/09/2002 emis de GUVERNUL ROMANIEI (act administrativ nr REFERAT DE LEGALITATE nr. 10941 din 31.10.2017, emis de PREFECTURA DOLJ;act administrativ nr HCL nr. 36 si Anexa nr. 1 la HCL din 22.09.2017, emis de CONSILIUL LOCAL PRIMARIA MOTATEI);	
B1	A1
Intabulare, drept de PROPRIETATE, dobandit prin Lege, cota actuala 1/1 1) COMUNA MOTATEI- DOMENIUL PUBLIC, CIF:4553305	

**C. Partea III. SARCINI .**

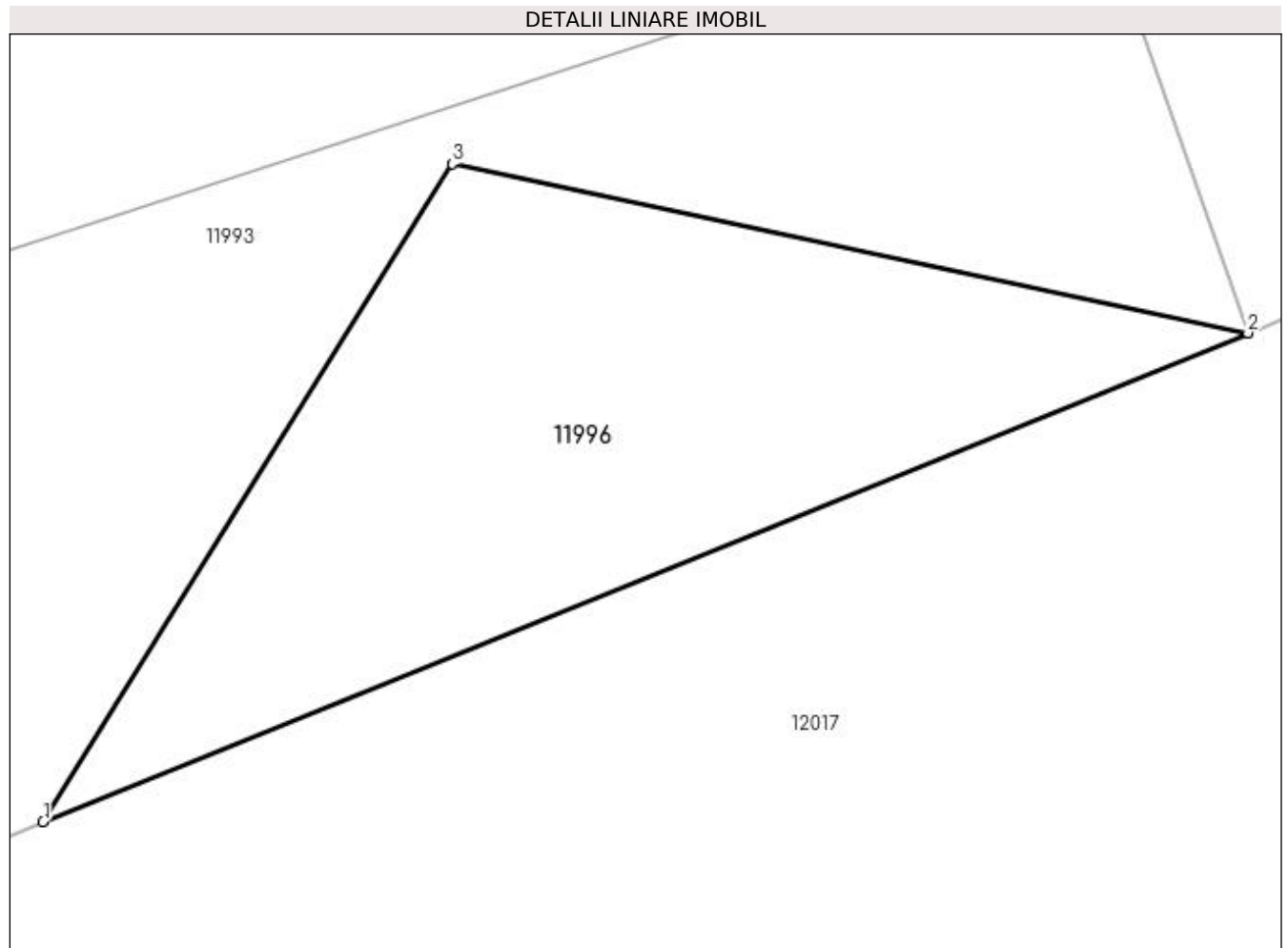
Inscrieri privind dezmembramintele dreptului de proprietate, drepturi reale de garanție și sarcini	Referințe
NU SUNT	

## Anexa Nr. 1 La Partea I

## Teren

Nr cadastral	Suprafața (mp)*	Observații / Referințe
34302	7	

\* Suprafața este determinată în planul de proiecție Stereo 70.



## Date referitoare la teren

Crt	Categorie folosință	Intravilan	Suprafața (mp)	Tarla	Parcelă	Nr. topo	Observații / Referințe
1	curți constructii	DA	7	-	-	-	Imprejmuit: limita conventionala.

## Lungime Segmente

1) Valorile lungimilor segmentelor sunt obținute din proiecție în plan.

Punct început	X / Y	Punct sfârșit	X / Y	Lungime segment (** (m)
1	356.608,322 290.258,565	2	356.614,221 290.260,958	6.366
2	356.614,221 290.260,958	3	356.610,325 290.261,785	3.983
3	356.610,325 290.261,785	1	356.608,322 290.258,565	3.792

\*\* Lungimile segmentelor sunt determinate în planul de proiecție Stereo 70 și sunt rotunjite la 1 milimetru.

\*\*\* Distanța dintre puncte este formată din segmente cumulate ce sunt mai mici decât valoarea 1 milimetru.

**DATE DESPRE IMOBILUL NR. 11997**

Oficiul de Cadastru și Publicitate Imobiliară DOLJ  
Biroul de Cadastru și Publicitate Imobiliară Craiova

**A. Partea I. Descrierea imobilului**

TEREN Intravilan

Adresa: Loc. Motatei, Str Maresal Antonescu, Nr. 48, Jud. Dolj, T35, P9

Nr. Crt	Nr cadastral Nr. topografic	Suprafața* (mp)	Observații / Referințe
A1		Din acte: 800 Masurata: 839	Sector cadastral:16 Teren neimprejmut;

**Construcții**

Crt	Nr cadastral Nr. topografic	Adresa	Observații / Referințe
A1.1		Loc. Motatei, Str Maresal Antonescu, Jud. Dolj	Nr. niveluri:2; S. construita la sol:115 mp; S. construita desfasurata:128 mp; C1 - LOCUINTA -Parter+Beci
A1.2		Loc. Motatei, Str Maresal Antonescu, Jud. Dolj	Nr. niveluri:1; S. construita la sol:46 mp; S. construita desfasurata:46 mp; C2 -ANEXA
A1.3		Loc. Motatei, Str Maresal Antonescu, Jud. Dolj	Nr. niveluri:1; S. construita la sol:25 mp; S. construita desfasurata:25 mp; C3 -ANEXA

**B. Partea II. Proprietari și acte**

Inscrieri privitoare la dreptul de proprietate și alte drepturi reale		Referințe
/		
Act Administrativ nr. TDP 3566-47919, din 03/04/1997 emis de CJSIPT DOLJ (CERTIFICAT DECES 310831/19-10-1999);		
B1	Intabulare, drept de PROPRIETATE, dobandit prin Reconstituire, cota actuala 1/1, cota initiala 1/1 1) DESEANU CONSTANTIN, LIPSĂ CNP DEFUNCT:Da	A1
Act Normativ nr. Legea 7, din 13/03/1996 emis de PARLAMENTUL ROMANIEI ((ART 12 ALIN 14 SI ART 37 ALIN 2));		
B2	Intabulare, drept de PROPRIETATE, dobandit prin Lege, cota actuala 1/1, cota initiala 1/1 1) DESEANU CONSTANTIN, LIPSĂ CNP DEFUNCT:Da	A1.1, A1.2, A1.3

**C. Partea III. SARCINI .**

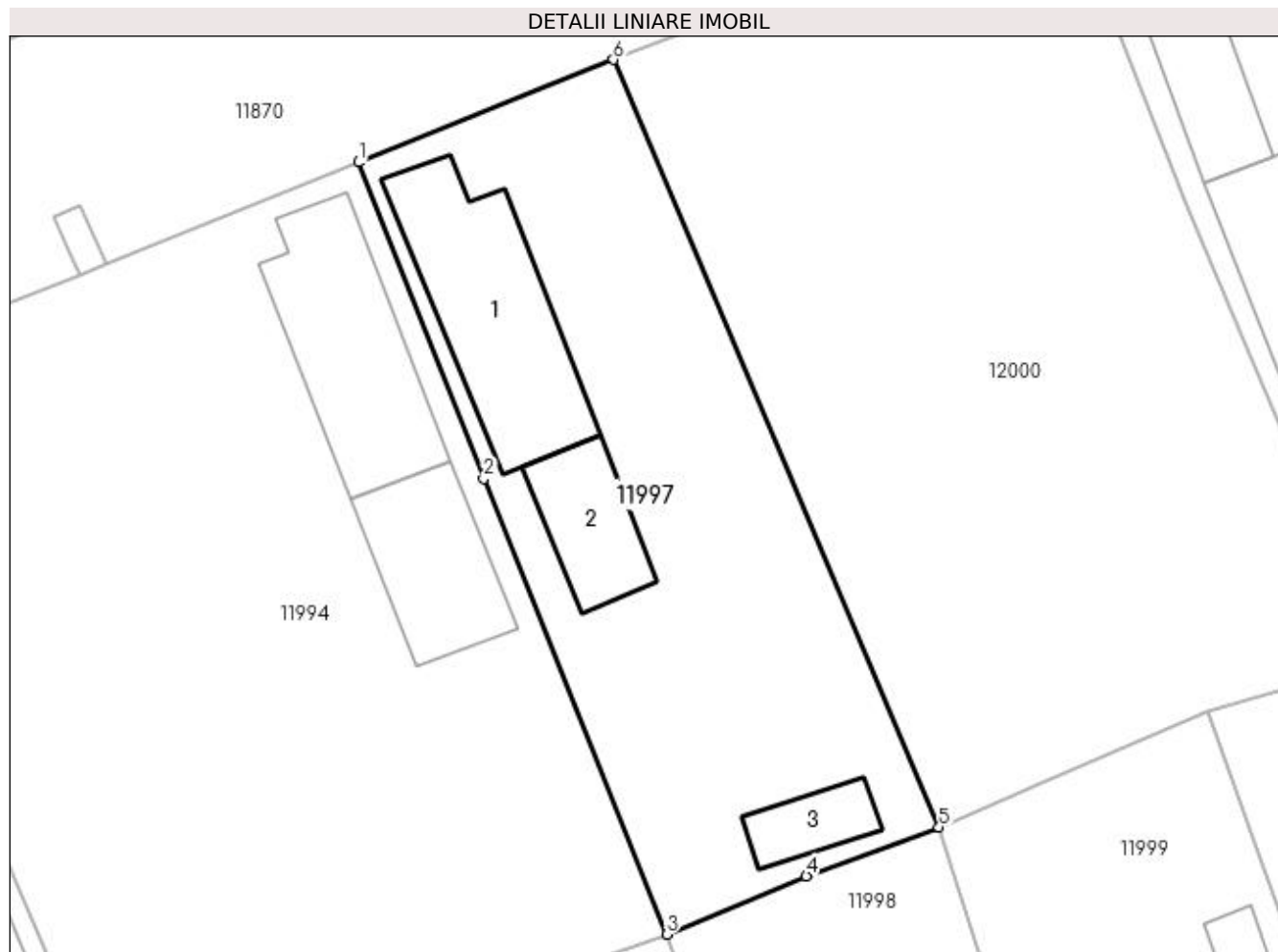
Inscrieri privind dezmembramintele dreptului de proprietate, drepturi reale de garanție și sarcini	Referințe
NU SUNT	

## Anexa Nr. 1 La Partea I

## Teren

Nr cadastral	Suprafața (mp)*	Observații / Referințe
	Din acte: 800 Masurata: 839	

\* Suprafața este determinată în planul de proiecție Stereo 70.



## Date referitoare la teren

Crt	Categorie folosință	Intra vilan	Suprafața (mp)	Tarla	Parcelă	Nr. topo	Observații / Referințe
1	curți constructii	DA	839	35	9	-	

## Date referitoare la construcții

Crt	Număr	Destinație construcție	Supraf. (mp)	Situație juridică	Observații / Referințe
A1.1		construcții de locuințe	115	Cu acte	Nr. niveluri:2; S. construita la sol:115 mp; S. construita desfasurata:128 mp; C1 - LOCUINTA -Parter+Beci
A1.2		construcții anexa	46	Cu acte	Nr. niveluri:1; S. construita la sol:46 mp; S. construita desfasurata:46 mp; C2 -ANEXA
A1.3		construcții anexa	25	Cu acte	Nr. niveluri:1; S. construita la sol:25 mp; S. construita desfasurata:25 mp; C3 -ANEXA

## Lungime Segmente

1) Valorile lungimilor segmentelor sunt obținute din proiecție în plan.

Punct început	X / Y	Punct sfârșit	X / Y	Lungime segment (** (m)
1	356.579,506 290.351,076	2	356.586,982 290.332,209	20.294

Punct început	X / Y	Punct sfârșit	X / Y	Lungime segment (** (m)
2	356.586,982 290.332,209	3	356.597,877 290.305,063	29.251
3	356.597,877 290.305,063	4	356.606,215 290.308,54	9.034
4	356.606,215 290.308,54	5	356.614,114 290.311,457	8.42
5	356.614,114 290.311,457	6	356.594,706 290.357,187	49.678
6	356.594,706 290.357,187	1	356.579,506 290.351,076	16.382

\*\* Lungimile segmentelor sunt determinate în planul de proiecție Stereo 70 și sunt rotunjite la 1 milimetru.

\*\*\* Distanța dintre puncte este formată din segmente cumulate ce sunt mai mici decât valoarea 1 milimetru.



**DATE DESPRE IMOBILUL NR. 11998**

Oficiul de Cadastru și Publicitate Imobiliară DOLJ  
Biroul de Cadastru și Publicitate Imobiliară Craiova

**A. Partea I. Descrierea imobilului**

TEREN Intravilan

Adresa: Loc. Motatei, Str Infundatura Nicolae Romanescu, Nr. 39, Jud. Dolj, T35, P24

Nr. Crt	Nr cadastral Nr. topografic	Suprafața* (mp)	Observații / Referințe
A1		Din acte: 700 Masurata: 796	Sector cadastral:16 Teren imprejmuit;

**Construcții**

Crt	Nr cadastral Nr. topografic	Adresa	Observații / Referințe
A1.1		Loc. Motatei, Str Infundatura Nicolae Romanescu, Jud. Dolj	Nr. niveluri:2; S. construita la sol:71 mp; S. construita desfasurata:92 mp; C1- LOCUINTA -Parter+Beci

**B. Partea II. Proprietari și acte**

Inscrieri privitoare la dreptul de proprietate și alte drepturi reale		Referințe
/		
Act Administrativ nr. TDP 562-14986, din 24/02/1994 emis de CJSIPT DOLJ;		
B1	Intabulare, drept de PROPRIETATE, dobandit prin Reconstituire, cota actuala 1/1, cota initiala 1/1 1) DESEANU GRIGORE, LIPSĂ CNP	A1
Act Normativ nr. Legea 7, din 13/03/1996 emis de PARLAMENTUL ROMANIEI ((ART 12 ALIN 14 SI ART 37 ALIN 2));		
B2	Intabulare, drept de PROPRIETATE, dobandit prin Lege, cota actuala 1/1, cota initiala 1/1 1) DESEANU GRIGORE, LIPSĂ CNP	A1.1

**C. Partea III. SARCINI .**

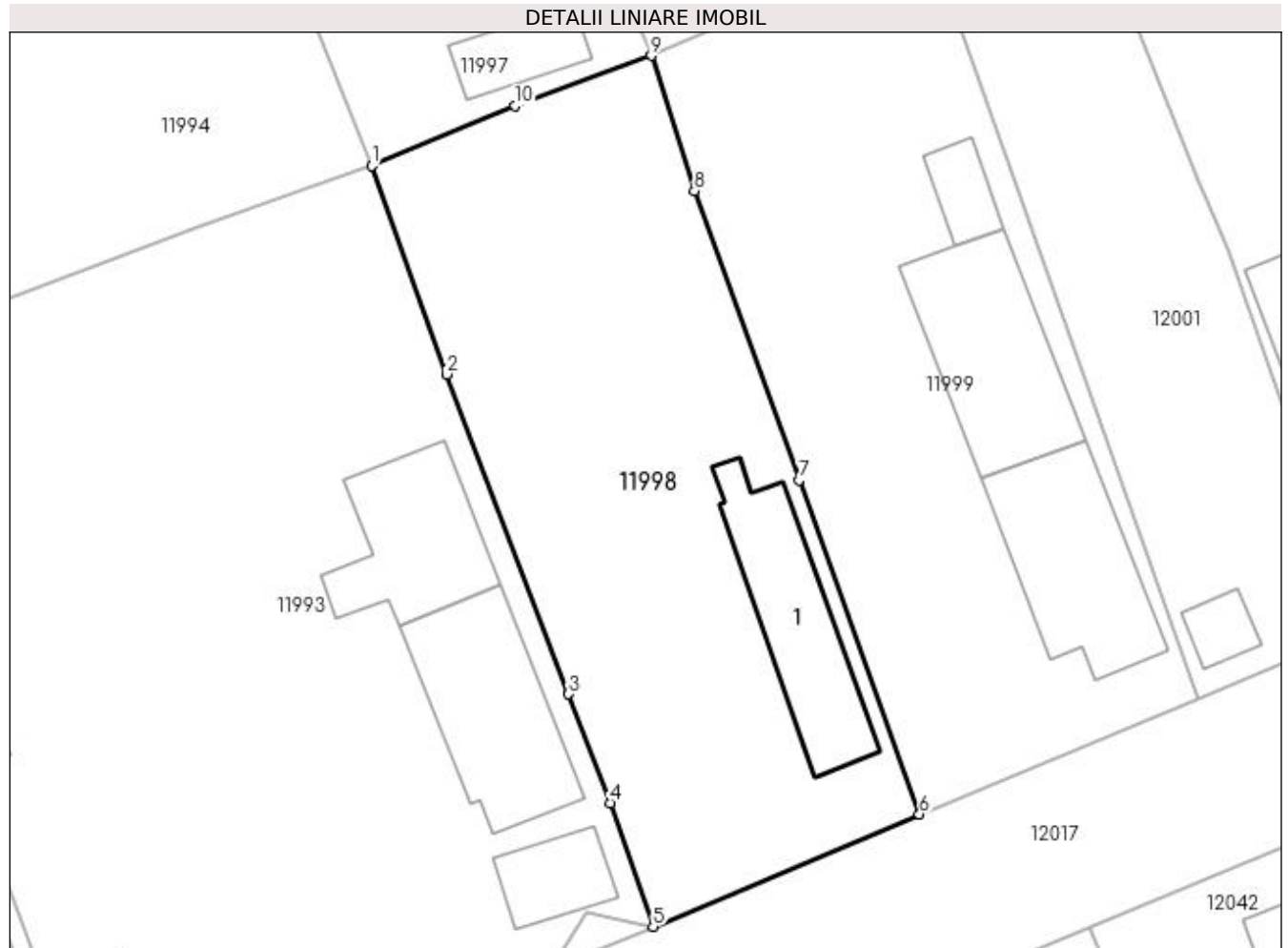
Inscrieri privind dezmembramintele dreptului de proprietate, drepturi reale de garanție și sarcini	Referințe
NU SUNT	

## Anexa Nr. 1 La Partea I

## Teren

Nr cadastral	Suprafața (mp)*	Observații / Referințe
	Din acte: 700 Masurata: 796	

\* Suprafața este determinată în planul de proiecție Stereo 70.



## Date referitoare la teren

Crt	Categorie folosință	Intravilan	Suprafața (mp)	Tarla	Parcelă	Nr. topo	Observații / Referințe
1	curți constructii	DA	796	35	24	-	

## Date referitoare la construcții

Crt	Număr	Destinație construcție	Supraf. (mp)	Situație juridică	Observații / Referințe
A1.1		construcții de locuințe	71	Cu acte	Nr. niveluri:2; S. construita la sol:71 mp; S. construita desfasurata:92 mp; C1- LOCUINTA - Parter+Beci

## Lungime Segmente

1) Valorile lungimilor segmentelor sunt obținute din proiecție în plan.

Punct început	X / Y	Punct sfârșit	X / Y	Lungime segment (** (m)
1	356.597,877 290.305,063	2	356.602,257 290.292,983	12.85
2	356.602,257 290.292,983	3	356.609,318 290.274,438	19.844
3	356.609,318 290.274,438	4	356.611,734 290.268,128	6.757



Punct început	X / Y	Punct sfârșit	X / Y	Lungime segment (** (m)
4	356.611,734 290.268,128	5	356.614,221 290.260,958	7.589
5	356.614,221 290.260,958	6	356.629,678 290.267,475	16.775
6	356.629,678 290.267,475	7	356.622,696 290.286,844	20.589
7	356.622,696 290.286,844	8	356.616,624 290.303,628	17.849
8	356.616,624 290.303,628	9	356.614,114 290.311,457	8.222
9	356.614,114 290.311,457	10	356.606,215 290.308,54	8.42
10	356.606,215 290.308,54	1	356.597,877 290.305,063	9.034

\*\* Lungimile segmentelor sunt determinate în planul de proiecție Stereo 70 și sunt rotunjite la 1 milimetru.

\*\*\* Distanța dintre puncte este formată din segmente cumulate ce sunt mai mici decât valoarea 1 milimetru.



**DATE DESPRE IMOBILUL NR. 11999**

Oficiul de Cadastru și Publicitate Imobiliară DOLJ  
Biroul de Cadastru și Publicitate Imobiliară Craiova

**A. Partea I. Descrierea imobilului**

TEREN Intravilan

Adresa: Loc. Motatei, Str Infundatura Nicolae Romanescu, Nr. 41, Jud. Dolj, T35, P23

Nr. Crt	Nr cadastral Nr. topografic	Suprafața* (mp)	Observații / Referințe
A1		Din acte: 800 Masurata: 823	Sector cadastral:16 Teren imprejmuit;

**Construcții**

Crt	Nr cadastral Nr. topografic	Adresa	Observații / Referințe
A1.1		Loc. Motatei, Str Infundatura Nicolae Romanescu, Jud. Dolj	Nr. niveluri:2; S. construita la sol:82 mp; S. construita desfasurata:103 mp; C1- LOCUINTA -Parter+Beci
A1.2		Loc. Motatei, Str Infundatura Nicolae Romanescu, Jud. Dolj	Nr. niveluri:1; S. construita la sol:84 mp; S. construita desfasurata:84 mp; C2 -ANEXA
A1.3		Loc. Motatei, Str Infundatura Nicolae Romanescu, Jud. Dolj	Nr. niveluri:1; S. construita la sol:17 mp; S. construita desfasurata:17 mp; C3 -ANEXA

**B. Partea II. Proprietari și acte**

Inscrieri privitoare la dreptul de proprietate și alte drepturi reale		Referințe
/		
Act Administrativ nr. TDP 3055/59421, din 11/03/1997 emis de CJSIPT DOLJ;		
B1	Intabulare, drept de PROPRIETATE, dobandit prin Reconstituire, cota actuala 1/1, cota initiala 1/1 1) <b>MOTOI MILICA</b> , LIPSĂ CNP 2) <b>DESEANU FLOREA</b> , LIPSĂ CNP 3) <b>DESEANU LUCRETIA</b> , LIPSĂ CNP	A1
Act Normativ nr. Legea 7, din 13/03/1996 emis de PARLAMENTUL ROMANIEI ((ART 12 ALIN 14 SI ART 37 ALIN 2));		
B2	Intabulare, drept de PROPRIETATE, dobandit prin Lege, cota actuala 1/1, cota initiala 1/1 1) <b>MOTOI MILICA</b> , LIPSĂ CNP 2) <b>DESEANU FLOREA</b> , LIPSĂ CNP 3) <b>DESEANU LUCRETIA</b> , LIPSĂ CNP	A1.1, A1.2, A1.3

**C. Partea III. SARCINI .**

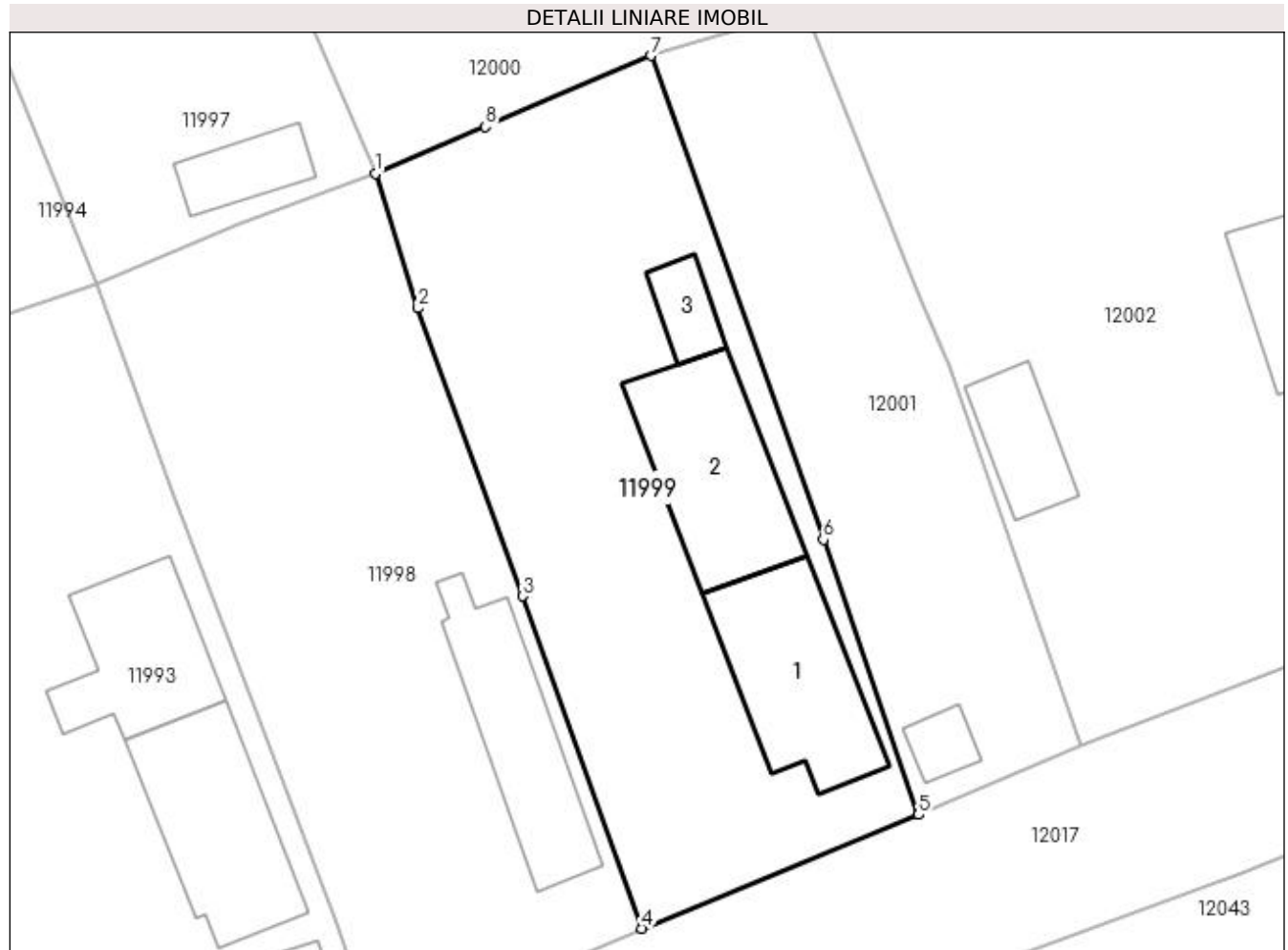
Inscrieri privind dezmembramentele dreptului de proprietate, drepturi reale de garanție și sarcini	Referințe
NU SUNT	

## Anexa Nr. 1 La Partea I

## Teren

Nr cadastral	Suprafața (mp)*	Observații / Referințe
	Din acte: 800 Masurata: 823	

\* Suprafața este determinată în planul de proiecție Stereo 70.



## Date referitoare la teren

Crt	Categorie folosință	Intra vilan	Suprafața (mp)	Tarla	Parcelă	Nr. topo	Observații / Referințe
1	curți constructii	DA	823	35	23	-	

## Date referitoare la construcții

Crt	Număr	Destinație construcție	Supraf. (mp)	Situație juridică	Observații / Referințe
A1.1		construcții de locuințe	82	Cu acte	Nr. niveluri:2; S. construita la sol:82 mp; S. construita desfasurata:103 mp; C1- LOCUINTA -Parter+Beci
A1.2		construcții anexa	84	Cu acte	Nr. niveluri:1; S. construita la sol:84 mp; S. construita desfasurata:84 mp; C2 -ANEXA
A1.3		construcții anexa	17	Cu acte	Nr. niveluri:1; S. construita la sol:17 mp; S. construita desfasurata:17 mp; C3 -ANEXA

## Lungime Segmente

1) Valorile lungimilor segmentelor sunt obținute din proiecție în plan.

Punct început	X / Y	Punct sfârșit	X / Y	Lungime segment (** (m)
1	356.614,114 290.311,457	2	356.616,624 290.303,628	8.222

Punct început	X / Y	Punct sfârșit	X / Y	Lungime segment (** (m)
2	356.616,624 290.303,628	3	356.622,696 290.286,844	17.849
3	356.622,696 290.286,844	4	356.629,678 290.267,475	20.589
4	356.629,678 290.267,475	5	356.645,811 290.274,112	17.445
5	356.645,811 290.274,112	6	356.640,258 290.290,144	16.966
6	356.640,258 290.290,144	7	356.630,185 290.318,333	29.935
7	356.630,185 290.318,333	8	356.620,55 290.314,211	10.48
8	356.620,55 290.314,211	1	356.614,114 290.311,457	7.0

\*\* Lungimile segmentelor sunt determinate în planul de proiecție Stereo 70 și sunt rotunjite la 1 milimetru.

\*\*\* Distanța dintre puncte este formată din segmente cumulate ce sunt mai mici decât valoarea 1 milimetru.



**DATE DESPRE IMOBILUL NR. 12000**

Oficiul de Cadastru și Publicitate Imobiliară DOLJ  
Biroul de Cadastru și Publicitate Imobiliară Craiova

**A. Partea I. Descrierea imobilului**

TEREN Intravilan

Adresa: Loc. Motatei, Str Maresal Antonescu, Nr. 50, Jud. Dolj, T35, P8

Nr. Crt	Nr cadastral Nr. topografic	Suprafața* (mp)	Observații / Referințe
A1		Din acte: 1.500 Masurata: 1.386	Sector cadastral:16 Teren neimprejmuit;

**B. Partea II. Proprietari și acte**

Inscrieri privitoare la dreptul de proprietate și alte drepturi reale	Referințe
/	
Act Administrativ nr. TDP 2924-1389, din 25/11/1996 emis de CJSIPT DOLJ (CERTIFICAT DECES 310831/19-10-1999; CERTIFICAT DECES 890650/27-08-1993);	
B1	A1
Intabulare, drept de PROPRIETATE, dobândit prin Reconstituire, cota actuala 1/1, cota initiala 1/1	
1) DESEANU ECATERINA, LIPSĂ CNP DEFUNCT:Da	
2) DESEANU CONSTANTIN, LIPSĂ CNP DEFUNCT:Da	

**C. Partea III. SARCINI .**

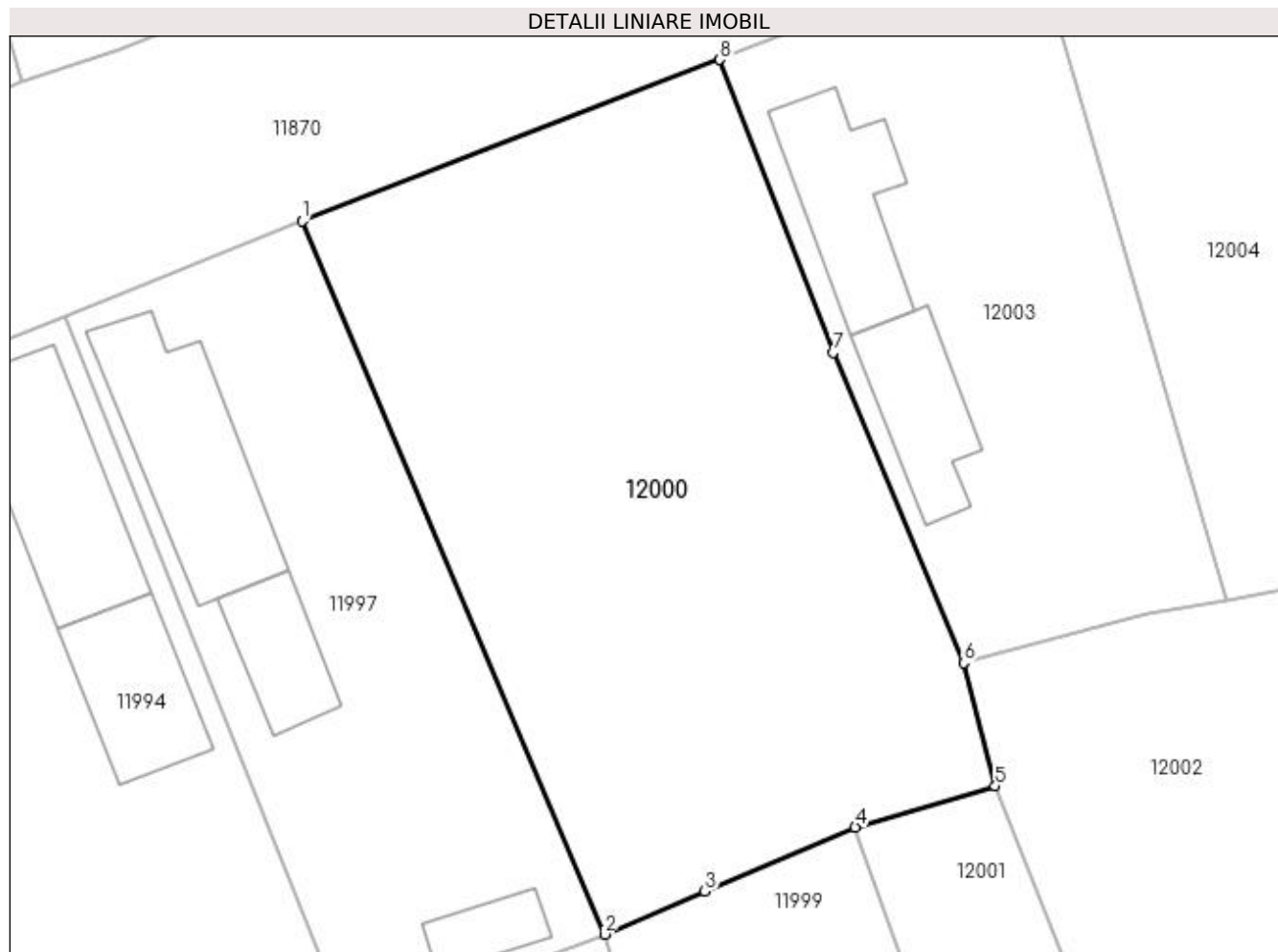
Inscrieri privind dezmembramintele dreptului de proprietate, drepturi reale de garanție și sarcini	Referințe
NU SUNT	

## Anexa Nr. 1 La Partea I

## Teren

Nr cadastral	Suprafața (mp)*	Observații / Referințe
	Din acte: 1.500 Masurata: 1.386	

\* Suprafața este determinată în planul de proiecție Stereo 70.



## Date referitoare la teren

Crt	Categorie folosință	Intra vilan	Suprafața (mp)	Tarla	Parcelă	Nr. topo	Observații / Referințe
1	curți constructii	DA	1.386	35	8	-	

## Lungime Segmente

1) Valorile lungimilor segmentelor sunt obținute din proiecție în plan.

Punct început	X / Y	Punct sfârșit	X / Y	Lungime segment (** (m)
1	356.594,706 290.357,187	2	356.614,114 290.311,457	49.678
2	356.614,114 290.311,457	3	356.620,55 290.314,211	7.0
3	356.620,55 290.314,211	4	356.630,185 290.318,333	10.48
4	356.630,185 290.318,333	5	356.639,17 290.320,968	9.363
5	356.639,17 290.320,968	6	356.637,132 290.328,85	8.141



Punct început	X / Y	Punct sfârșit	X / Y	Lungime segment (** (m)
6	356.637,132 290.328,85	7	356.628,751 290.348,752	21.595
7	356.628,751 290.348,752	8	356.621,516 290.367,537	20.13
8	356.621,516 290.367,537	1	356.594,706 290.357,187	28.738

\*\* Lungimile segmentelor sunt determinate în planul de proiecție Stereo 70 și sunt rotunjite la 1 milimetru.

\*\*\* Distanța dintre puncte este formată din segmente cumulate ce sunt mai mici decât valoarea 1 milimetru.



**DATE DESPRE IMOBILUL NR. 12001**

Oficiul de Cadastru și Publicitate Imobiliară DOLJ  
Biroul de Cadastru și Publicitate Imobiliară Craiova

**A. Partea I. Descrierea imobilului**

TEREN Intravilan

Adresa: Loc. Motatei, Jud. Dolj, T35, P22

Nr. Crt	Nr cadastral Nr. topografic	Suprafața* (mp)	Observații / Referințe
A1		Din acte: 400 Masurata: 464	Sector cadastral:16 Teren imprejmuit;

**Construcții**

Crt	Nr cadastral Nr. topografic	Adresa	Observații / Referințe
A1.1		Loc. Motatei, Jud. Dolj	Nr. niveluri:1; S. construita la sol:13 mp; S. construita desfasurata:13 mp; C1 -ANEXA

**B. Partea II. Proprietari și acte**

Inscrieri privitoare la dreptul de proprietate și alte drepturi reale		Referințe
/		
Act Administrativ nr. TDP 2062-9686, din 04/11/1996 emis de CJSIPT DOLJ;		
B1	Intabulare, drept de PROPRIETATE, dobandit prin Reconstituire, cota actuala 1/1, cota initiala 1/1 1) COTESCU GHEORGHE, LIPSA CNP	A1
Act Normativ nr. Legea 7, din 13/03/1996 emis de PARLAMENTUL ROMANIEI ((ART 12 ALIN 14 SI ART 37 ALIN 2));		
B2	Intabulare, drept de PROPRIETATE, dobandit prin Lege, cota actuala 1/1, cota initiala 1/1 1) COTESCU GHEORGHE, LIPSA CNP	A1.1

**C. Partea III. SARCINI .**

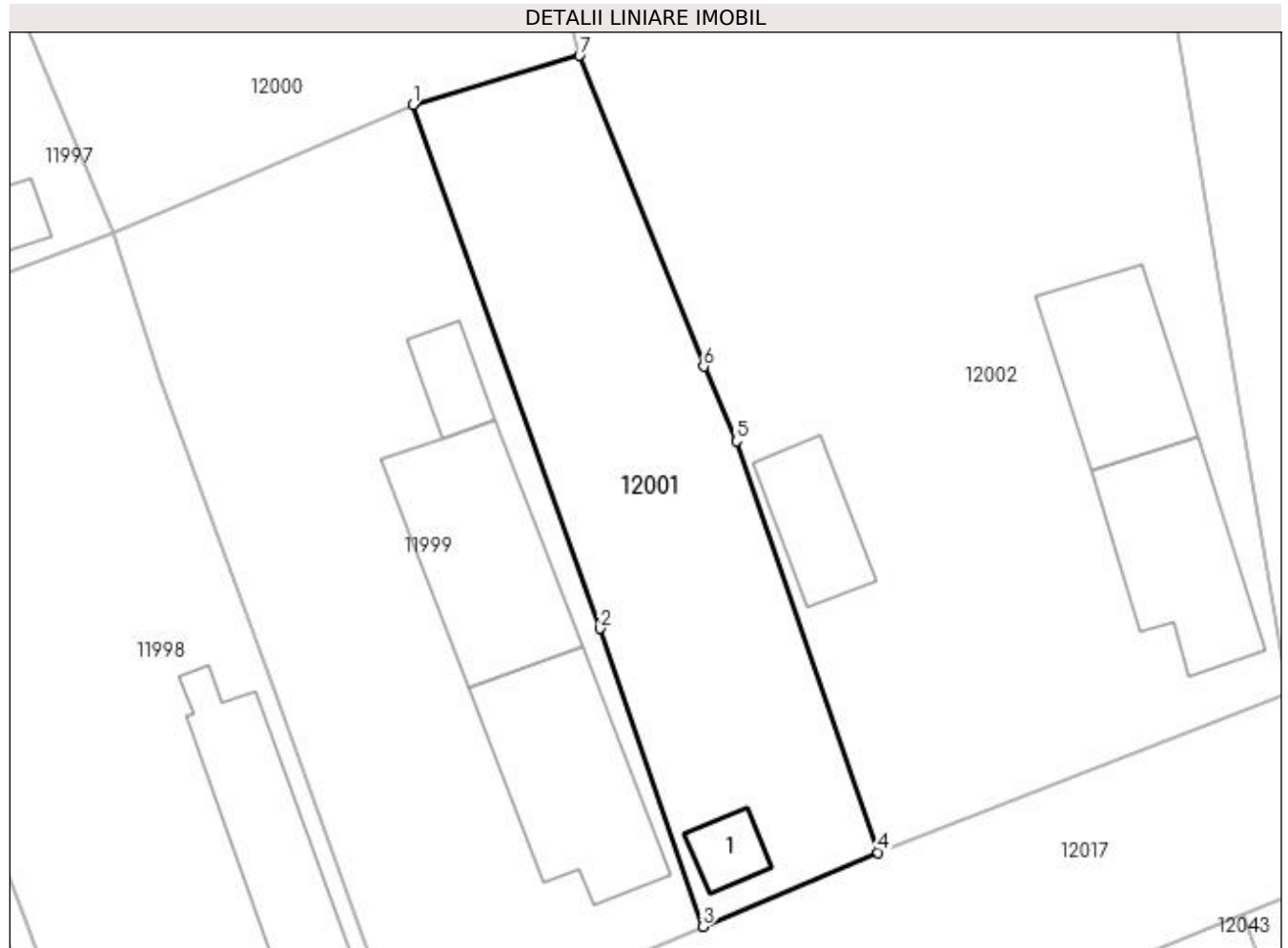
Inscrieri privind dezmembramintele dreptului de proprietate, drepturi reale de garanție și sarcini	Referințe
NU SUNT	

## Anexa Nr. 1 La Partea I

## Teren

Nr cadastral	Suprafața (mp)*	Observații / Referințe
	Din acte: 400 Masurata: 464	

\* Suprafața este determinată în planul de proiecție Stereo 70.



## Date referitoare la teren

Crt	Categorie folosință	Intra vilan	Suprafața (mp)	Tarla	Parcelă	Nr. topo	Observații / Referințe
1	curți constructii	DA	464	35	22	-	

## Date referitoare la construcții

Crt	Număr	Destinație construcție	Supraf. (mp)	Situație juridică	Observații / Referințe
A1.1		constructii anexa	13	Cu acte	Nr. niveluri:1; S. construita la sol:13 mp; S. construita desfasurata:13 mp; C1 -ANEXA

## Lungime Segmente

1) Valorile lungimilor segmentelor sunt obținute din proiecție în plan.

Punct început	X / Y	Punct sfârșit	X / Y	Lungime segment (** (m)
1	356.630,185 290.318,333	2	356.640,258 290.290,144	29.935
2	356.640,258 290.290,144	3	356.645,811 290.274,112	16.966
3	356.645,811 290.274,112	4	356.655,257 290.278,096	10.252

Punct început	X / Y	Punct sfârșit	X / Y	Lungime segment (** (m)
4	356.655,257 290.278,096	5	356.647,625 290.300,235	23.418
5	356.647,625 290.300,235	6	356.645,851 290.304,246	4.386
6	356.645,851 290.304,246	7	356.639,17 290.320,968	18.007
7	356.639,17 290.320,968	1	356.630,185 290.318,333	9.363

\*\* Lungimile segmentelor sunt determinate în planul de proiecție Stereo 70 și sunt rotunjite la 1 milimetru.

\*\*\* Distanța dintre puncte este formată din segmente cumulate ce sunt mai mici decât valoarea 1 milimetru.



**DATE DESPRE IMOBILUL NR. 12002**

Oficiul de Cadastru și Publicitate Imobiliară DOLJ  
Biroul de Cadastru și Publicitate Imobiliară Craiova

**A. Partea I. Descrierea imobilului**

TEREN Intravilan

Adresa: Loc. Motatei, Str Infundatura Nicolae Romanescu, Nr. 43, Jud. Dolj, T35, P21

Nr. Crt	Nr cadastral Nr. topografic	Suprafața* (mp)	Observații / Referințe
A1		Din acte: 1.200 Masurata: 1.467	Sector cadastral:16 Teren imprejmuit;

**Construcții**

Crt	Nr cadastral Nr. topografic	Adresa	Observații / Referințe
A1.1		Loc. Motatei, Str Infundatura Nicolae Romanescu, Jud. Dolj	Nr. niveluri:2; S. construita la sol:68 mp; S. construita desfasurata:81 mp; C1- LOCUINTA -Parter+Beci
A1.2		Loc. Motatei, Str Infundatura Nicolae Romanescu, Jud. Dolj	Nr. niveluri:1; S. construita la sol:59 mp; S. construita desfasurata:59 mp; C2 -ANEXA
A1.3		Loc. Motatei, Str Infundatura Nicolae Romanescu, Jud. Dolj	Nr. niveluri:1; S. construita la sol:33 mp; S. construita desfasurata:33 mp; C3 -ANEXA

**B. Partea II. Proprietari și acte**

Inscrieri privitoare la dreptul de proprietate și alte drepturi reale		Referințe
/		
Act Administrativ nr. TDP 2036-9686, din 01/11/1996 emis de CJSIPT DOLJ;		
B1	Intabulare, drept de PROPRIETATE, dobandit prin Reconstituire, cota actuala 1/1, cota initiala 1/1 1) DESEANU BEBE, LIPSĂ CNP 2) CALAFETEANU PARASCHIVA, LIPSĂ CNP	A1
Act Normativ nr. Legea 7, din 13/03/1996 emis de PARLAMENTUL ROMANIEI ((ART 12 ALIN 14 SI ART 37 ALIN 2));		
B2	Intabulare, drept de PROPRIETATE, dobandit prin Lege, cota actuala 1/1, cota initiala 1/1 1) DESEANU BEBE, LIPSĂ CNP 2) CALAFETEANU PARASCHIVA, LIPSĂ CNP	A1.1, A1.2, A1.3

**C. Partea III. SARCINI .**

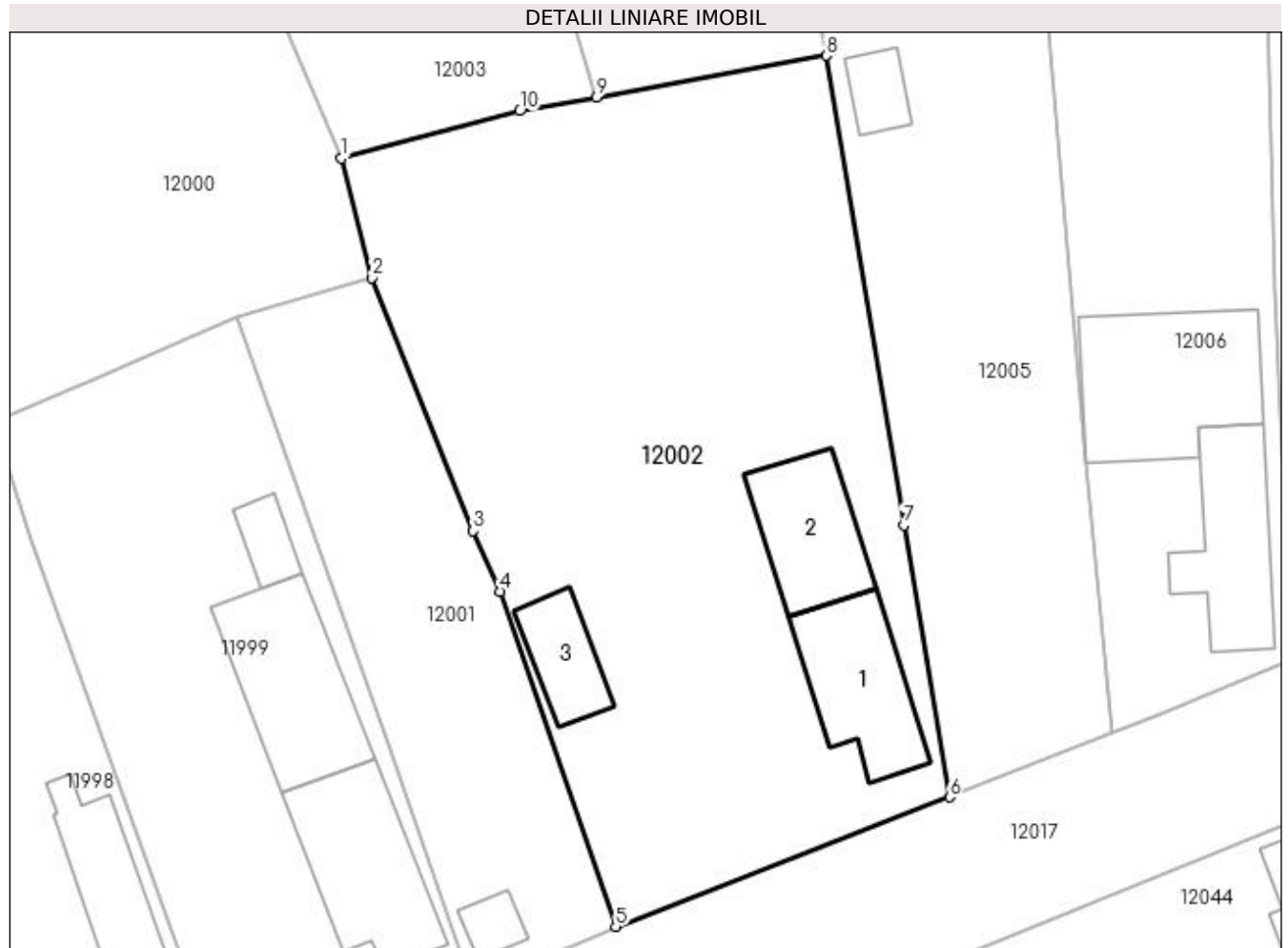
Inscrieri privind dezmembramintele dreptului de proprietate, drepturi reale de garanție și sarcini	Referințe
NU SUNT	

## Anexa Nr. 1 La Partea I

## Teren

Nr cadastral	Suprafața (mp)*	Observații / Referințe
	Din acte: 1.200 Masurata: 1.467	

\* Suprafața este determinată în planul de proiecție Stereo 70.



## Date referitoare la teren

Crt	Categorie folosință	Intra vilan	Suprafața (mp)	Tarla	Parcelă	Nr. topo	Observații / Referințe
1	curți constructii	DA	1.467	35	21	-	

## Date referitoare la construcții

Crt	Număr	Destinație construcție	Supraf. (mp)	Situație juridică	Observații / Referințe
A1.1		construcții de locuințe	68	Cu acte	Nr. niveluri:2; S. construita la sol:68 mp; S. construita desfasurata:81 mp; C1- LOCUINTA - Parter+Beci
A1.2		construcții anexa	59	Cu acte	Nr. niveluri:1; S. construita la sol:59 mp; S. construita desfasurata:59 mp; C2 -ANEXA
A1.3		construcții anexa	33	Cu acte	Nr. niveluri:1; S. construita la sol:33 mp; S. construita desfasurata:33 mp; C3 -ANEXA

## Lungime Segmente

1) Valorile lungimilor segmentelor sunt obținute din proiecție în plan.

Punct început	X / Y	Punct sfârșit	X / Y	Lungime segment (** (m)
1	356.637,132 290.328,85	2	356.639,17 290.320,968	8.141



Punct început	X / Y	Punct sfârșit	X / Y	Lungime segment (** (m)
2	356.639,17 290.320,968	3	356.645,851 290.304,246	18.007
3	356.645,851 290.304,246	4	356.647,625 290.300,235	4.386
4	356.647,625 290.300,235	5	356.655,257 290.278,096	23.418
5	356.655,257 290.278,096	6	356.677,329 290.286,643	23.669
6	356.677,329 290.286,643	7	356.674,312 290.304,604	18.213
7	356.674,312 290.304,604	8	356.669,181 290.335,641	31.458
8	356.669,181 290.335,641	9	356.653,978 290.332,9	15.448
9	356.653,978 290.332,9	10	356.648,896 290.331,984	5.164
10	356.648,896 290.331,984	1	356.637,132 290.328,85	12.174

\*\* Lungimile segmentelor sunt determinate în planul de proiecție Stereo 70 și sunt rotunjite la 1 milimetru.

\*\*\* Distanța dintre puncte este formată din segmente cumulate ce sunt mai mici decât valoarea 1 milimetru.



**DATE DESPRE IMOBILUL NR. 12003**

Oficiul de Cadastru și Publicitate Imobiliară DOLJ  
Biroul de Cadastru și Publicitate Imobiliară Craiova

**A. Partea I. Descrierea imobilului**

TEREN Intravilan

Adresa: Loc. Motatei, Str Maresal Antonescu, Nr. 52, Jud. Dolj, T35, P7

Nr. Crt	Nr cadastral Nr. topografic	Suprafața* (mp)	Observații / Referințe
A1		Din acte: 800 Masurata: 841	Sector cadastral:16 Teren neimprejmut;

**Construcții**

Crt	Nr cadastral Nr. topografic	Adresa	Observații / Referințe
A1.1		Loc. Motatei, Str Maresal Antonescu, Jud. Dolj	Nr. niveluri:2; S. construita la sol:78 mp; S. construita desfasurata:91 mp; C1 - LOCUINTA -Parter+Beci
A1.2		Loc. Motatei, Str Maresal Antonescu, Jud. Dolj	Nr. niveluri:1; S. construita la sol:62 mp; S. construita desfasurata:62 mp; C2 -ANEXA

**B. Partea II. Proprietari și acte**

Inscrieri privitoare la dreptul de proprietate și alte drepturi reale		Referințe
/		
Act Administrativ nr. TDP 3401-44815, din 01/04/1997 emis de CJSIPT DOLJ;		
B1	Intabulare, drept de PROPRIETATE, dobandit prin Reconstituire, cota actuala 1/1, cota initiala 1/1 1) MLADIN HARALAMBIE, LIPSĂ CNP	A1
Act Normativ nr. Legea 7, din 13/03/1996 emis de PARLAMENTUL ROMANIEI ((ART 12 ALIN 14 SI ART 37 ALIN 2));		
B2	Intabulare, drept de PROPRIETATE, dobandit prin Lege, cota actuala 1/1, cota initiala 1/1 1) MLADIN HARALAMBIE, LIPSĂ CNP	A1.1, A1.2

**C. Partea III. SARCINI .**

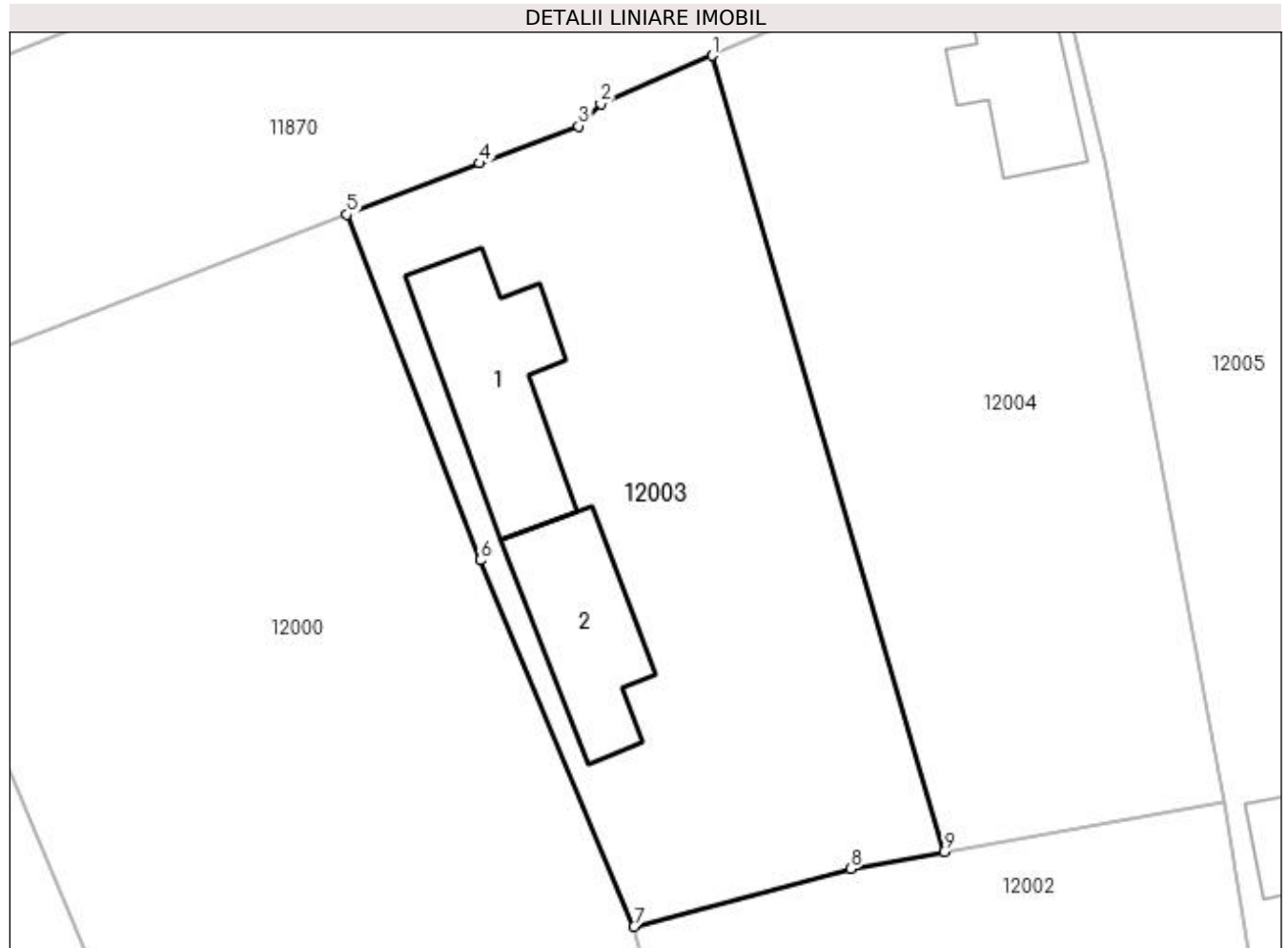
Inscrieri privind dezmembramintele dreptului de proprietate, drepturi reale de garanție și sarcini	Referințe
NU SUNT	

## Anexa Nr. 1 La Partea I

## Teren

Nr cadastral	Suprafața (mp)*	Observații / Referințe
	Din acte: 800 Masurata: 841	

\* Suprafața este determinată în planul de proiecție Stereo 70.



## Date referitoare la teren

Crt	Categorie folosință	Intra vilan	Suprafața (mp)	Tarla	Parcelă	Nr. topo	Observații / Referințe
1	curți constructii	DA	841	35	7	-	

## Date referitoare la construcții

Crt	Număr	Destinație construcție	Supraf. (mp)	Situație juridică	Observații / Referințe
A1.1		construcții de locuințe	78	Cu acte	Nr. niveluri:2; S. construita la sol:78 mp; S. construita desfasurata:91 mp; C1 - LOCUINTA - Parter+Beci
A1.2		construcții anexa	62	Cu acte	Nr. niveluri:1; S. construita la sol:62 mp; S. construita desfasurata:62 mp; C2 -ANEXA

## Lungime Segmente

1) Valorile lungimilor segmentelor sunt obținute din proiecție în plan.

Punct început	X / Y	Punct sfârșit	X / Y	Lungime segment (** (m)
1	356.641,369 290.376,167	2	356.635,309 290.373,541	6.605
2	356.635,309 290.373,541	3	356.634,106 290.372,34	1.7

Punct început	X / Y	Punct sfârșit	X / Y	Lungime segment (** (m)
3	356.634,106 290.372,34	4	356.628,73 290.370,322	5.742
4	356.628,73 290.370,322	5	356.621,516 290.367,537	7.733
5	356.621,516 290.367,537	6	356.628,751 290.348,752	20.13
6	356.628,751 290.348,752	7	356.637,132 290.328,85	21.595
7	356.637,132 290.328,85	8	356.648,896 290.331,984	12.174
8	356.648,896 290.331,984	9	356.653,978 290.332,9	5.164
9	356.653,978 290.332,9	1	356.641,369 290.376,167	45.067

\*\* Lungimile segmentelor sunt determinate în planul de proiecție Stereo 70 și sunt rotunjite la 1 milimetru.

\*\*\* Distanța dintre puncte este formată din segmente cumulate ce sunt mai mici decât valoarea 1 milimetru.



**DATE DESPRE IMOBILUL NR. 12004**

Oficiul de Cadastru și Publicitate Imobiliară DOLJ  
Biroul de Cadastru și Publicitate Imobiliară Craiova

**A. Partea I. Descrierea imobilului**

TEREN Intravilan

Adresa: Loc. Motatei, Str Maresal Antonescu, Nr. 54, Jud. Dolj, T35, P6

Nr. Crt	Nr cadastral Nr. topografic	Suprafața* (mp)	Observații / Referințe
A1		Din acte: 800 Masurata: 836	Sector cadastral:16 Teren neimprejmuit;

**Construcții**

Crt	Nr cadastral Nr. topografic	Adresa	Observații / Referințe
A1.1		Loc. Motatei, Str Maresal Antonescu, Jud. Dolj	Nr. niveluri:2; S. construita la sol:59 mp; S. construita desfasurata:76 mp; C1 - LOCUINTA -Parter+Beci

**B. Partea II. Proprietari și acte**

Inscrieri privitoare la dreptul de proprietate și alte drepturi reale		Referințe
/		
Act Administrativ nr. TDP 3855-2215, din 20/11/1997 emis de CJSIPT DOLJ;		
B1	Intabulare, drept de PROPRIETATE, dobandit prin Reconstituire, cota actuala 1/1, cota initiala 1/1 1) POPA ELENA	A1
Act Normativ nr. Legea 7, din 13/03/1996 emis de PARLAMENTUL ROMANIEI ((ART 12 ALIN 14 SI ART 37 ALIN 2));		
B2	Intabulare, drept de PROPRIETATE, dobandit prin Lege, cota actuala 1/1, cota initiala 1/1 1) POPA ELENA	A1.1

**C. Partea III. SARCINI .**

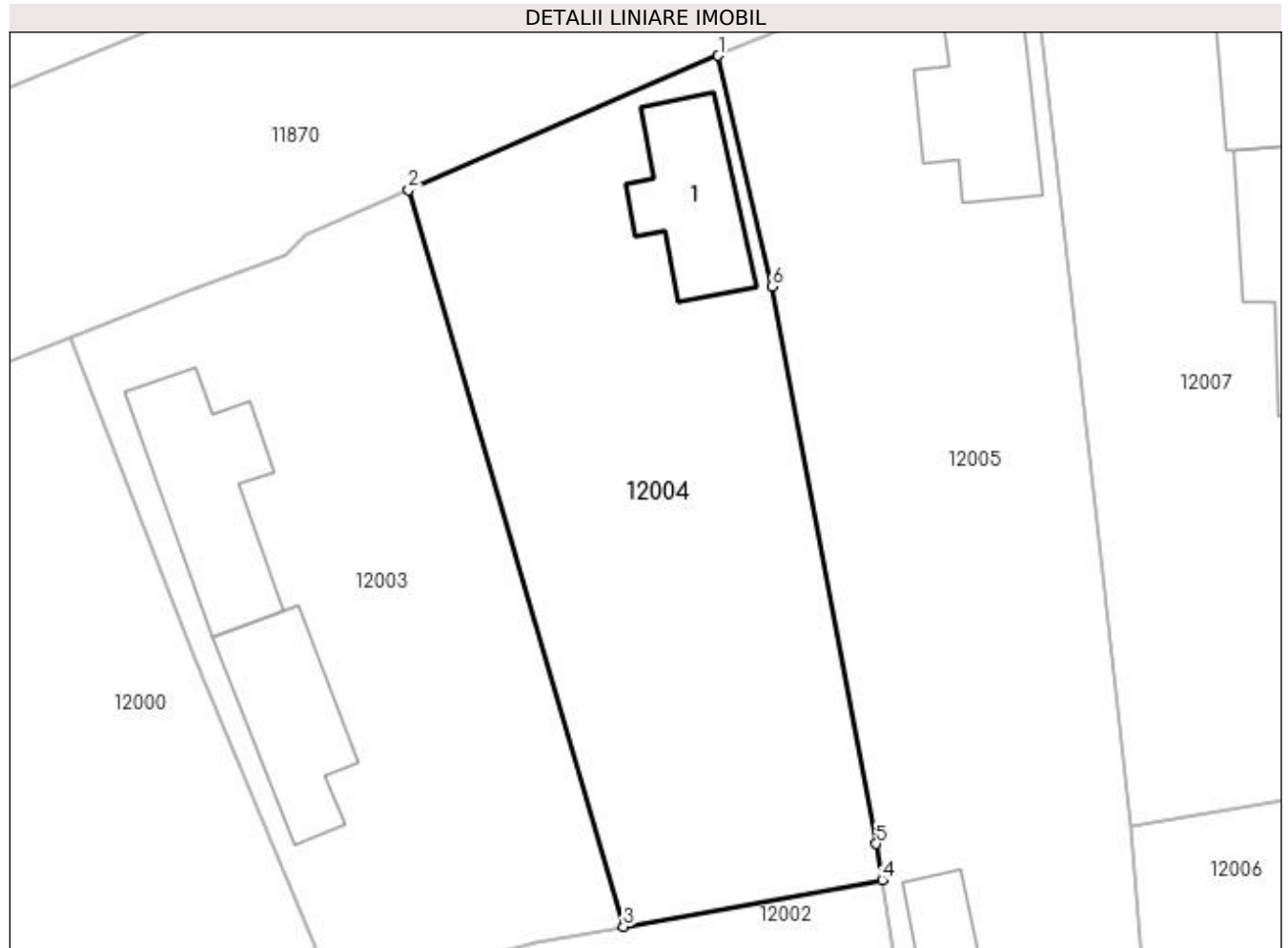
Inscrieri privind dezmembramintele dreptului de proprietate, drepturi reale de garanție și sarcini	Referințe
NU SUNT	

## Anexa Nr. 1 La Partea I

## Teren

Nr cadastral	Suprafața (mp)*	Observații / Referințe
	Din acte: 800 Masurata: 836	

\* Suprafața este determinată în planul de proiecție Stereo 70.



## Date referitoare la teren

Crt	Categorie folosință	Intravilan	Suprafața (mp)	Tarla	Parcelă	Nr. topo	Observații / Referințe
1	curți constructii	DA	836	35	6	-	

## Date referitoare la construcții

Crt	Număr	Destinație construcție	Supraf. (mp)	Situație juridică	Observații / Referințe
A1.1		construcții de locuințe	59	Cu acte	Nr. niveluri:2; S. construita la sol:59 mp; S. construita desfasurata:76 mp; C1 - LOCUINTA - Parter+Beci

## Lungime Segmente

1) Valorile lungimilor segmentelor sunt obținute din proiecție în plan.

Punct început	X / Y	Punct sfârșit	X / Y	Lungime segment (** (m)
1	356.659,551 290.384,045	2	356.641,369 290.376,167	19.815
2	356.641,369 290.376,167	3	356.653,978 290.332,9	45.067
3	356.653,978 290.332,9	4	356.669,181 290.335,641	15.448



Punct început	X / Y	Punct sfârșit	X / Y	Lungime segment (** (m)
4	356.669,181 290.335,641	5	356.668,843 290.337,764	2.15
5	356.668,843 290.337,764	6	356.662,698 290.370,488	33.296
6	356.662,698 290.370,488	1	356.659,551 290.384,045	13.917

\*\* Lungimile segmentelor sunt determinate în planul de proiecție Stereo 70 și sunt rotunjite la 1 milimetru.

\*\*\* Distanța dintre puncte este formată din segmente cumulate ce sunt mai mici decât valoarea 1 milimetru.



**DATE DESPRE IMOBILUL NR. 12005**

Oficiul de Cadastru și Publicitate Imobiliară DOLJ  
Biroul de Cadastru și Publicitate Imobiliară Craiova

**A. Partea I. Descrierea imobilului**

TEREN Intravilan

Adresa: Loc. Motatei, Str Maresal Antonescu, Nr. 56, Jud. Dolj, T35, P5

Nr. Crt	Nr cadastral Nr. topografic	Suprafața* (mp)	Observații / Referințe
A1		Din acte: 1.400 Masurata: 1.497	Sector cadastral:16 Teren neimprijmit;

**Construcții**

Crt	Nr cadastral Nr. topografic	Adresa	Observații / Referințe
A1.1		Loc. Motatei, Str Maresal Antonescu, Jud. Dolj	Nr. niveluri:2; S. construita la sol:70 mp; S. construita desfasurata:91 mp; C1 - LOCUINTA -Parter+Beci
A1.2		Loc. Motatei, Str Maresal Antonescu, Jud. Dolj	Nr. niveluri:1; S. construita la sol:18 mp; S. construita desfasurata:18 mp; C2 -ANEXA

**B. Partea II. Proprietari și acte**

Inscrieri privitoare la dreptul de proprietate și alte drepturi reale		Referințe
/		
Hotarare Judecatoreasca nr. SC 20, din 13/01/2015 emis de JUDECATORIA CALAFAT (CERTIFICAT DECES 511271/30-08-2018);		
B1	Intabulare, drept de PROPRIETATE, dobandit prin Hotarare Judecatoreasca, cota actuala 1/1, cota initiala 1/1 1) CALIN GHEORGHE, LIPSĂ CNP DEFUNCT:Da	A1, A1.1
Act Normativ nr. Legea 7, din 13/03/1996 emis de PARLAMENTUL ROMANIEI ((ART 12 ALIN 14 SI ART 37 ALIN 2));		
B2	Intabulare, drept de PROPRIETATE, dobandit prin Lege, cota actuala 1/1, cota initiala 1/1 1) CALIN GHEORGHE, LIPSĂ CNP DEFUNCT:Da	A1.2

**C. Partea III. SARCINI .**

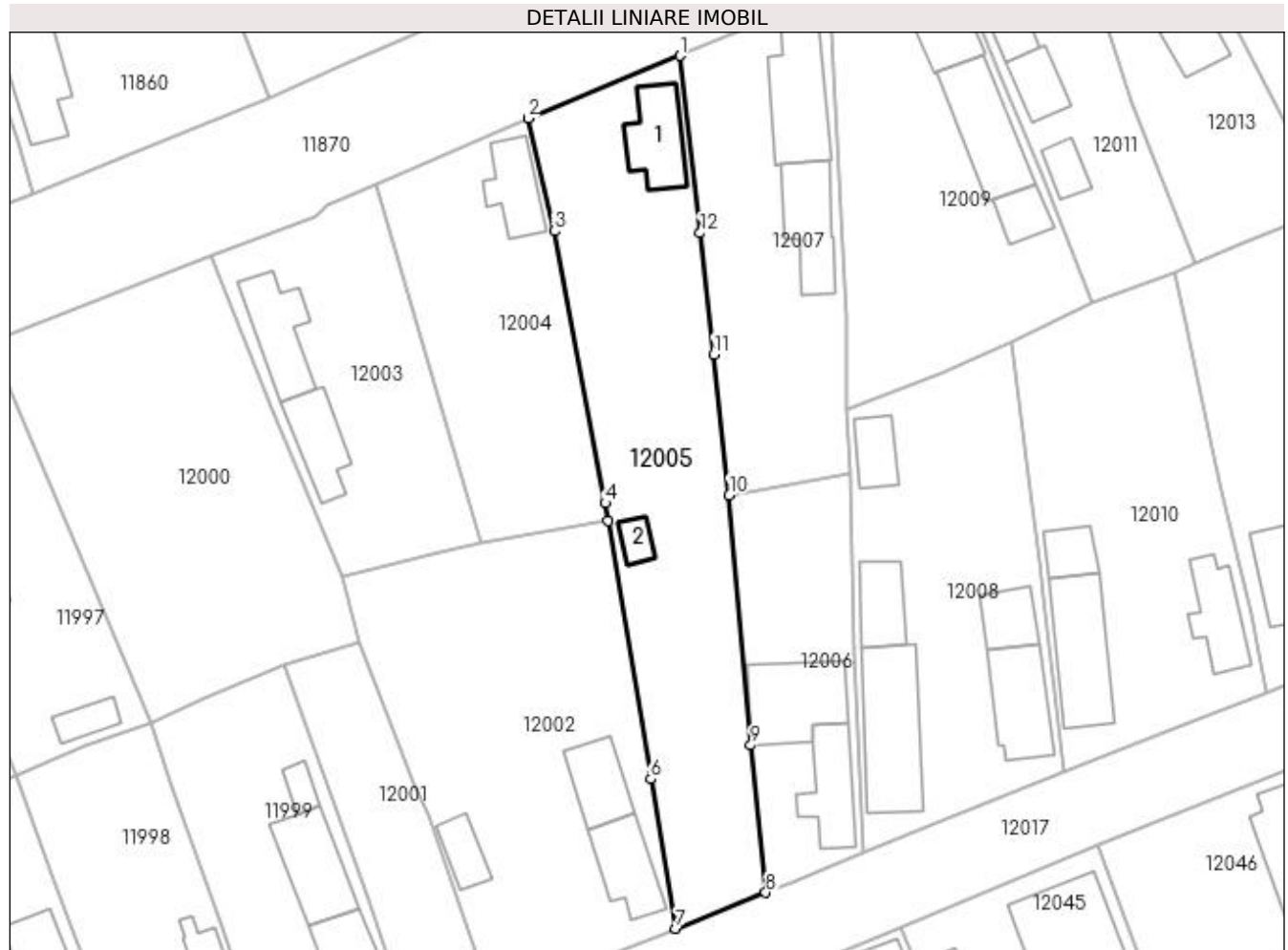
Inscrieri privind dezmembramintele dreptului de proprietate, drepturi reale de garanție și sarcini	Referințe
NU SUNT	

## Anexa Nr. 1 La Partea I

## Teren

Nr cadastral	Suprafața (mp)*	Observații / Referințe
	Din acte: 1.400 Masurata: 1.497	

\* Suprafața este determinată în planul de proiecție Stereo 70.



## Date referitoare la teren

Crt	Categorie folosință	Intra vilan	Suprafața (mp)	Tarla	Parcelă	Nr. topo	Observații / Referințe
1	curți constructii	DA	1.497	35	5	-	

## Date referitoare la construcții

Crt	Număr	Destinație construcție	Supraf. (mp)	Situație juridică	Observații / Referințe
A1.1		construcții de locuințe	70	Cu acte	Nr. niveluri:2; S. construita la sol:70 mp; S. construita desfasurata:91 mp; C1 - LOCUINTA - Parter+Beci
A1.2		construcții anexa	18	Cu acte	Nr. niveluri:1; S. construita la sol:18 mp; S. construita desfasurata:18 mp; C2 -ANEXA

## Lungime Segmente

1) Valorile lungimilor segmentelor sunt obținute din proiecție în plan.

Punct început	X / Y	Punct sfârșit	X / Y	Lungime segment (** (m)
1	356.677,824 290.391,555	2	356.659,551 290.384,045	19.756
2	356.659,551 290.384,045	3	356.662,698 290.370,488	13.917

Punct început	X / Y	Punct sfârșit	X / Y	Lungime segment (** (m)
3	356.662,698 290.370,488	4	356.668,843 290.337,764	33.296
4	356.668,843 290.337,764	5	356.669,181 290.335,641	2.15
5	356.669,181 290.335,641	6	356.674,312 290.304,604	31.458
6	356.674,312 290.304,604	7	356.677,329 290.286,643	18.213
7	356.677,329 290.286,643	8	356.688,145 290.290,958	11.645
8	356.688,145 290.290,958	9	356.686,355 290.308,668	17.8
9	356.686,355 290.308,668	10	356.683,752 290.338,748	30.192
10	356.683,752 290.338,748	11	356.681,937 290.355,666	17.015
11	356.681,937 290.355,666	12	356.680,269 290.370,241	14.67
12	356.680,269 290.370,241	1	356.677,824 290.391,555	21.454

\*\* Lungimile segmentelor sunt determinate în planul de proiecție Stereo 70 și sunt rotunjite la 1 milimetru.

\*\*\* Distanța dintre puncte este formată din segmente cumulate ce sunt mai mici decât valoarea 1 milimetru.



**DATE DESPRE IMOBILUL NR. 12006**

Oficiul de Cadastru și Publicitate Imobiliară DOLJ  
Biroul de Cadastru și Publicitate Imobiliară Craiova

**A. Partea I. Descrierea imobilului**

TEREN Intravilan

Adresa: Loc. Motatei, Str Infundatura Nicolae Romanescu, Nr. 45, Jud. Dolj, T35, P20

Nr. Crt	Nr cadastral Nr. topografic	Suprafața* (mp)	Observații / Referințe
A1		Din acte: 600 Masurata: 624	Sector cadastral:16 Teren neimprejmit;

**Construcții**

Crt	Nr cadastral Nr. topografic	Adresa	Observații / Referințe
A1.1		Loc. Motatei, Str Infundatura Nicolae Romanescu, Jud. Dolj	Nr. niveluri:1; S. construita la sol:71 mp; S. construita desfasurata:71 mp; C1 - LOCUINTA -Parter
A1.2		Loc. Motatei, Str Infundatura Nicolae Romanescu, Jud. Dolj	Nr. niveluri:1; S. construita la sol:105 mp; S. construita desfasurata:105 mp; C2 - LOCUINTA -Parter

**B. Partea II. Proprietari și acte**

Inscrieri privitoare la dreptul de proprietate și alte drepturi reale		Referințe
/		
Act Administrativ nr. TDP 3949-48351, din 25/08/1998 emis de CJSIPT DOLJ (CERTIFICAT DECES 511271/30-08-2018);		
B1	Intabulare, drept de PROPRIETATE, dobandit prin Reconstituire, cota actuala 1/1, cota initiala 1/1 1) CĂLIN GHEORGHE, LIPSĂ CNP DEFUNCT:Da	A1
Act Normativ nr. Legea 7, din 13/03/1996 emis de PARLAMENTUL ROMANIEI ((ART 12 ALIN 14 SI ART 37 ALIN 2));		
B2	Intabulare, drept de PROPRIETATE, dobandit prin Lege, cota actuala 1/1, cota initiala 1/1 1) CĂLIN GHEORGHE, LIPSĂ CNP DEFUNCT:Da	A1.1, A1.2

**C. Partea III. SARCINI .**

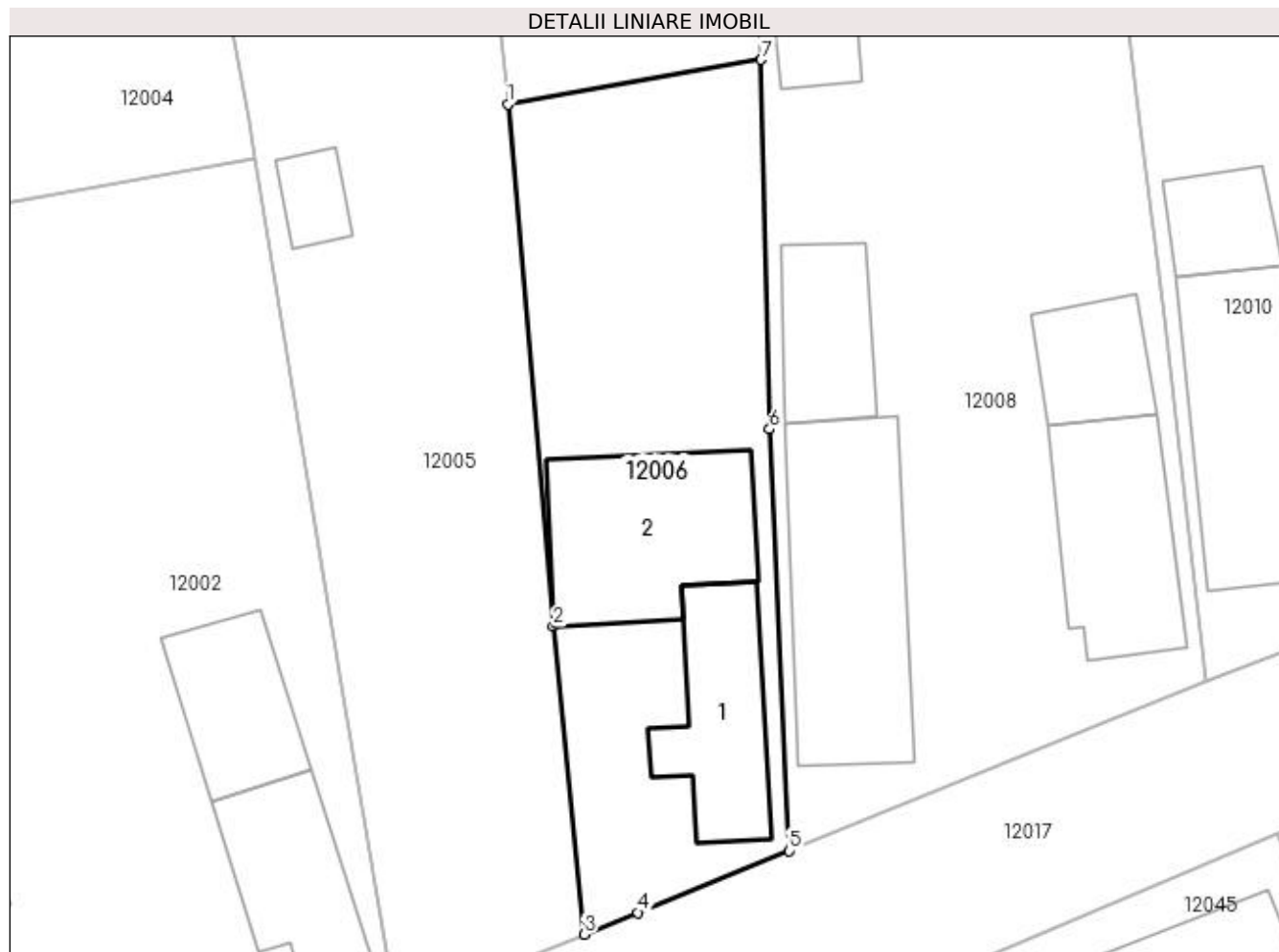
Inscrieri privind dezmembramintele dreptului de proprietate, drepturi reale de garanție și sarcini	Referințe
NU SUNT	

## Anexa Nr. 1 La Partea I

## Teren

Nr cadastral	Suprafața (mp)*	Observații / Referințe
	Din acte: 600 Masurata: 624	

\* Suprafața este determinată în planul de proiecție Stereo 70.



## Date referitoare la teren

Crt	Categorie folosință	Intra vilan	Suprafața (mp)	Tarla	Parcelă	Nr. topo	Observații / Referințe
1	curți constructii	DA	624	35	20	-	

## Date referitoare la construcții

Crt	Număr	Destinație construcție	Supraf. (mp)	Situație juridică	Observații / Referințe
A1.1		construcții de locuințe	71	Cu acte	Nr. niveluri:1; S. construita la sol:71 mp; S. construita desfasurata:71 mp; C1 - LOCUINTA - Parter
A1.2		construcții de locuințe	105	Cu acte	Nr. niveluri:1; S. construita la sol:105 mp; S. construita desfasurata:105 mp; C2 - LOCUINTA - Parter

## Lungime Segmente

1) Valorile lungimilor segmentelor sunt obținute din proiecție în plan.

Punct început	X / Y	Punct sfârșit	X / Y	Lungime segment (** (m)
1	356.683,752 290.338,748	2	356.686,355 290.308,668	30.192
2	356.686,355 290.308,668	3	356.688,145 290.290,958	17.8



Punct început	X / Y	Punct sfârșit	X / Y	Lungime segment (** (m)
3	356.688,145 290.290,958	4	356.691,251 290.292,197	3.344
4	356.691,251 290.292,197	5	356.699,943 290.295,755	9.392
5	356.699,943 290.295,755	6	356.698,808 290.320,029	24.301
6	356.698,808 290.320,029	7	356.698,323 290.341,302	21.279
7	356.698,323 290.341,302	1	356.683,752 290.338,748	14.793

\*\* Lungimile segmentelor sunt determinate în planul de proiecție Stereo 70 și sunt rotunjite la 1 milimetru.

\*\*\* Distanța dintre puncte este formată din segmente cumulate ce sunt mai mici decât valoarea 1 milimetru.



**DATE DESPRE IMOBILUL NR. 12007**

Oficiul de Cadastru și Publicitate Imobiliară DOLJ  
Biroul de Cadastru și Publicitate Imobiliară Craiova

**A. Partea I. Descrierea imobilului**

TEREN Intravilan

Adresa: Loc. Motatei, Str Maresal Antonescu, Nr. 58, Jud. Dolj, T35, P4

Nr. Crt	Nr cadastral Nr. topografic	Suprafața* (mp)	Observații / Referințe
A1		Din acte: 700 Masurata: 927	Sector cadastral:16 Teren neimprejmit;

**Construcții**

Crt	Nr cadastral Nr. topografic	Adresa	Observații / Referințe
A1.1		Loc. Motatei, Str Maresal Antonescu, Jud. Dolj	Nr. niveluri:2; S. construita la sol:101 mp; S. construita desfasurata:114 mp; C1 - LOCUINTA -Parter+Beci
A1.2		Loc. Motatei, Str Maresal Antonescu, Jud. Dolj	Nr. niveluri:1; S. construita la sol:80 mp; S. construita desfasurata:80 mp; C2 -ANEXA

**B. Partea II. Proprietari și acte**

Inscrieri privitoare la dreptul de proprietate și alte drepturi reale		Referințe
/		
Act Administrativ nr. TDP 20015, din 12/04/2017 emis de CJSIPT DOLJ;		
B1	Intabulare, drept de PROPRIETATE, dobandit prin Reconstituire, cota actuala 700/927, cota initiala 700/927 1) VELICA PETRE, LIPSĂ CNP	A1
Act Administrativ nr. ADV 7068, din 18/10/2022 emis de PRIMARIA MOTATEI (LEGEA 7 (ART 13; ALIN1; ALIN2));		
B2	Inscrierea posesiei, drept de PROPRIETATE, dobandit prin Constituire, cota actuala 227/927, cota initiala 227/927 1) VELICA PETRE, LIPSĂ CNP	A1
Act Normativ nr. Legea 7, din 13/03/1996 emis de PARLAMENTUL ROMANIEI ((ART 12 ALIN 14 SI ART 37 ALIN 2));		
B3	Intabulare, drept de PROPRIETATE, dobandit prin Lege, cota actuala 1/1, cota initiala 1/1 1) VELICA PETRE, LIPSĂ CNP	A1.1, A1.2

**C. Partea III. SARCINI .**

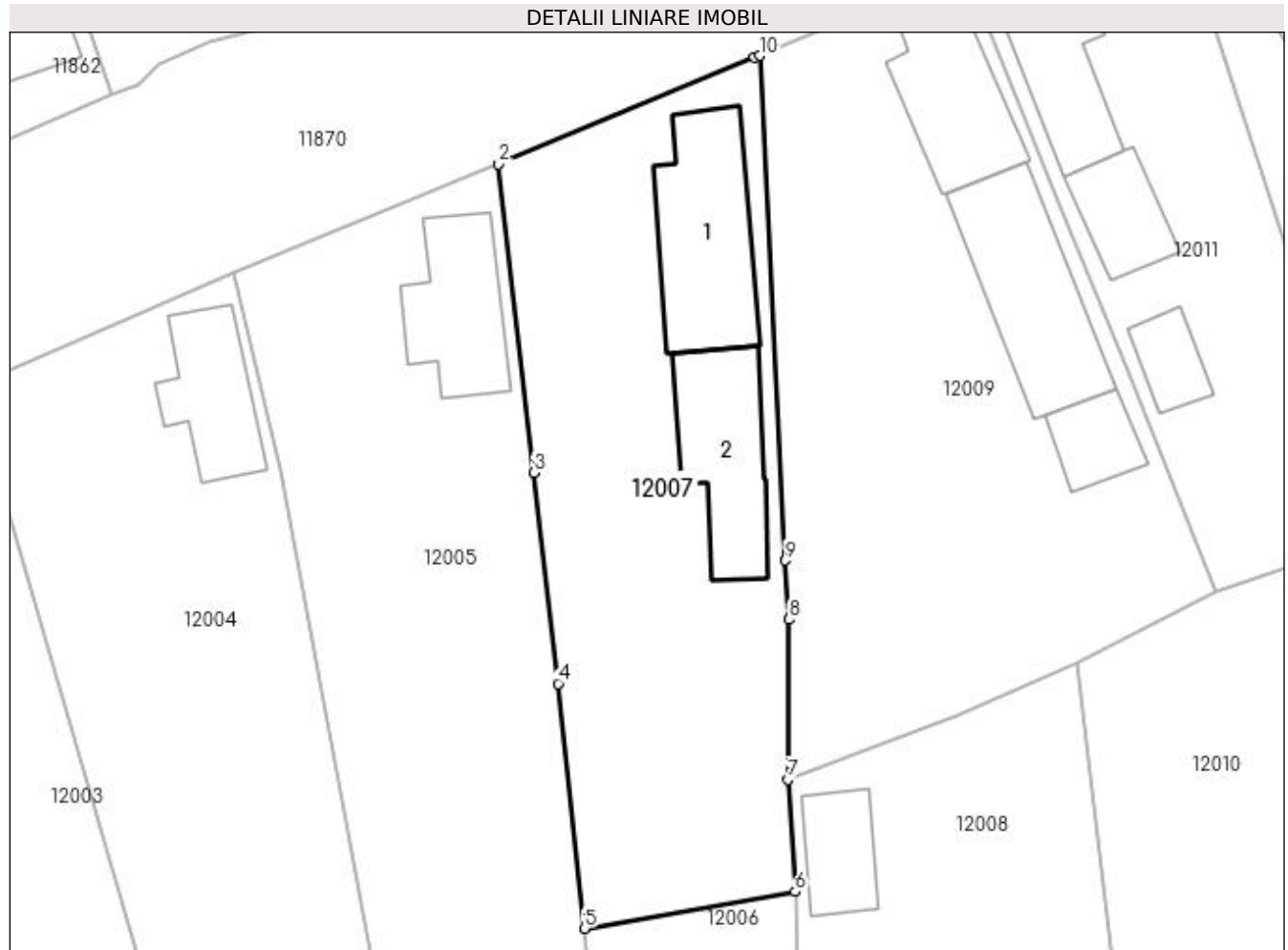
Inscrieri privind dezmembramintele dreptului de proprietate, drepturi reale de garanție și sarcini	Referințe
NU SUNT	

## Anexa Nr. 1 La Partea I

## Teren

Nr cadastral	Suprafața (mp)*	Observații / Referințe
	Din acte: 700 Masurata: 927	

\* Suprafața este determinată în planul de proiecție Stereo 70.



## Date referitoare la teren

Crt	Categorie folosință	Intra vilan	Suprafața (mp)	Tarla	Parcelă	Nr. topo	Observații / Referințe
1	curți constructii	DA	700	35	4	-	
2	curți constructii	DA	227	35	4	-	

## Date referitoare la construcții

Crt	Număr	Destinație construcție	Supraf. (mp)	Situație juridică	Observații / Referințe
A1.1		construcții de locuințe	101	Cu acte	Nr. niveluri:2; S. construita la sol:101 mp; S. construita desfasurata:114 mp; C1 - LOCUINTA -Parter+Beci
A1.2		construcții anexa	80	Cu acte	Nr. niveluri:1; S. construita la sol:80 mp; S. construita desfasurata:80 mp; C2 -ANEXA

## Lungime Segmente

1) Valorile lungimilor segmentelor sunt obținute din proiecție în plan.

Punct început	X / Y	Punct sfârșit	X / Y	Lungime segment (** (m)
1	356.695,524 290.398,905	2	356.677,824 290.391,555	19.165

Punct început	X / Y	Punct sfârșit	X / Y	Lungime segment (** (m)
2	356.677,824 290.391,555	3	356.680,269 290.370,241	21.454
3	356.680,269 290.370,241	4	356.681,937 290.355,666	14.67
4	356.681,937 290.355,666	5	356.683,752 290.338,748	17.015
5	356.683,752 290.338,748	6	356.698,323 290.341,302	14.793
6	356.698,323 290.341,302	7	356.697,811 290.349,044	7.759
7	356.697,811 290.349,044	8	356.697,912 290.360,099	11.055
8	356.697,912 290.360,099	9	356.697,651 290.364,181	4.09
9	356.697,651 290.364,181	10	356.695,85 290.399,043	34.908
10	356.695,85 290.399,043	1	356.695,524 290.398,905	0.354

\*\* Lungimile segmentelor sunt determinate în planul de proiecție Stereo 70 și sunt rotunjite la 1 milimetru.

\*\*\* Distanța dintre puncte este formată din segmente cumulate ce sunt mai mici decât valoarea 1 milimetru.



**DATE DESPRE IMOBILUL NR. 12008**

Oficiul de Cadastru și Publicitate Imobiliară DOLJ  
Biroul de Cadastru și Publicitate Imobiliară Craiova

**A. Partea I. Descrierea imobilului**

TEREN Intravilan

Adresa: Loc. Motatei, Str Infundatura Nicolae Romanescu, Nr. 47, Jud. Dolj, T35, P19

Nr. Crt	Nr cadastral Nr. topografic	Suprafața* (mp)	Observații / Referințe
A1		Din acte: 800 Masurata: 1.189	Sector cadastral:16 Teren imprejmuit;

**Construcții**

Crt	Nr cadastral Nr. topografic	Adresa	Observații / Referințe
A1.1		Loc. Motatei, Str Infundatura Nicolae Romanescu, Jud. Dolj	Nr. niveluri:1; S. construita la sol:131 mp; S. construita desfasurata:131 mp; C1 - LOCUINTA -Parter
A1.2		Loc. Motatei, Str Infundatura Nicolae Romanescu, Jud. Dolj	Nr. niveluri:1; S. construita la sol:51 mp; S. construita desfasurata:51 mp; C2 -ANEXA
A1.3		Loc. Motatei, Str Infundatura Nicolae Romanescu, Jud. Dolj	Nr. niveluri:1; S. construita la sol:43 mp; S. construita desfasurata:43 mp; C3 -ANEXA
A1.4		Loc. Motatei, Str Infundatura Nicolae Romanescu, Jud. Dolj	Nr. niveluri:2; S. construita la sol:87 mp; S. construita desfasurata:108 mp; C4 - LOCUINTA -Parter+Beci
A1.5		Loc. Motatei, Str Infundatura Nicolae Romanescu, Jud. Dolj	Nr. niveluri:1; S. construita la sol:39 mp; S. construita desfasurata:39 mp; C5 -ANEXA

**B. Partea II. Proprietari și acte**

Inscrieri privitoare la dreptul de proprietate și alte drepturi reale		Referințe
/		
Act Administrativ nr. TDP 2062-9686, din 04/11/1996 emis de CJSIPT DOLJ;		
B1	Intabulare, drept de PROPRIETATE, dobandit prin Reconstituire, cota actuala 1/1, cota initiala 1/1 1) COTESCU GHEORGHE, LIPSA CNP	A1
Act Normativ nr. Legea 7, din 13/03/1996 emis de PARLAMENTUL ROMANIEI ((ART 12 ALIN 14 SI ART 37 ALIN 2));		
B2	Intabulare, drept de PROPRIETATE, dobandit prin Lege, cota actuala 1/1, cota initiala 1/1 1) COTESCU GHEORGHE, LIPSA CNP	A1.1, A1.2, A1.3, A1.4, A1.5

**C. Partea III. SARCINI .**

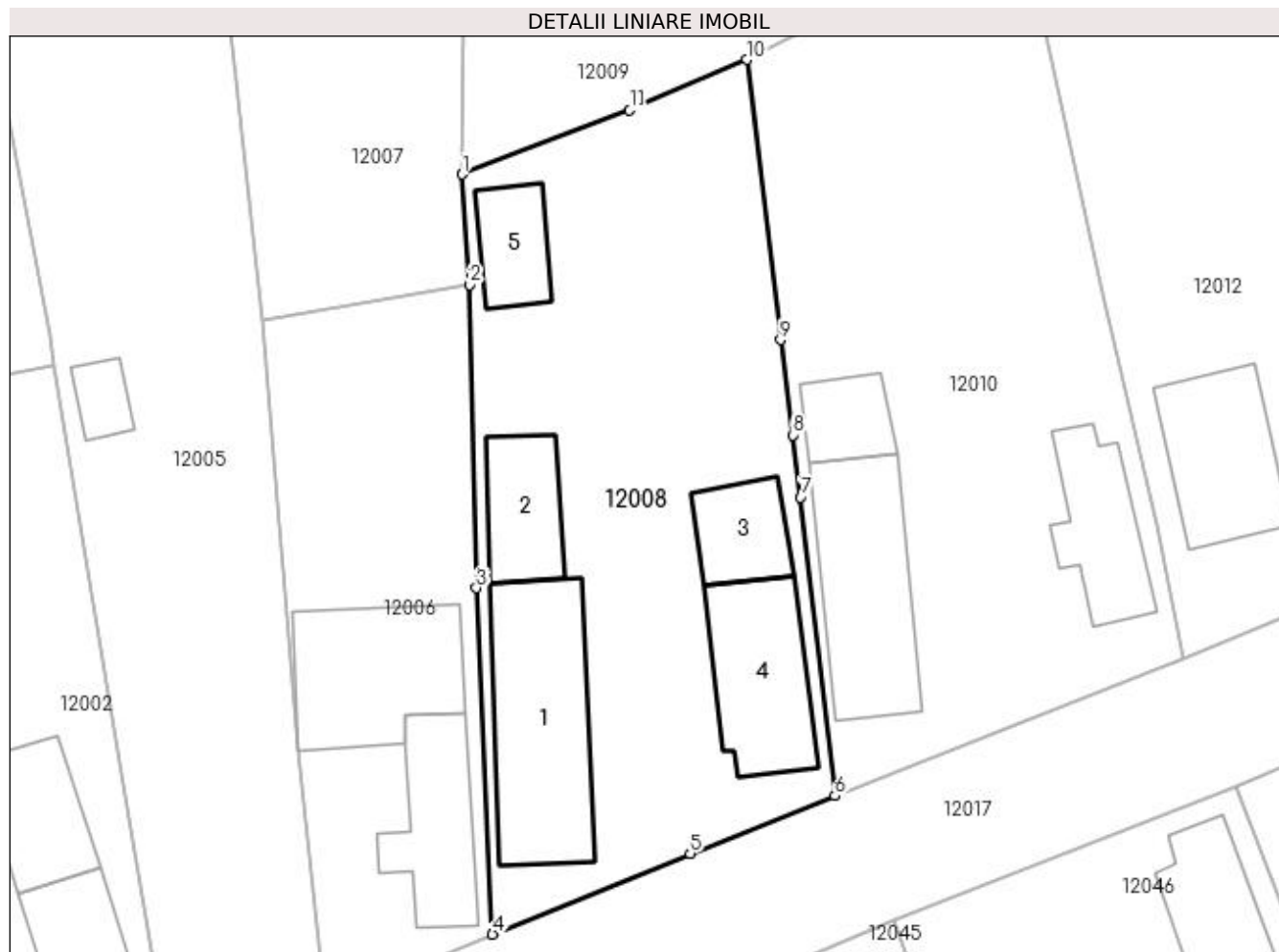
Inscrieri privind dezmembramintele dreptului de proprietate, drepturi reale de garanție și sarcini	Referințe
NU SUNT	

## Anexa Nr. 1 La Partea I

## Teren

Nr cadastral	Suprafața (mp)*	Observații / Referințe
	Din acte: 800 Masurata: 1.189	

\* Suprafața este determinată în planul de proiecție Stereo 70.



## Date referitoare la teren

Crt	Categorie folosință	Intra vilan	Suprafața (mp)	Tarla	Parcelă	Nr. topo	Observații / Referințe
1	curți constructii	DA	1.189	35	19	-	

## Date referitoare la construcții

Crt	Număr	Destinație construcție	Supraf. (mp)	Situație juridică	Observații / Referințe
A1.1		construcții de locuințe	131	Cu acte	Nr. niveluri:1; S. construita la sol:131 mp; S. construita desfasurata:131 mp; C1 - LOCUINTA -Parter
A1.2		construcții anexa	51	Cu acte	Nr. niveluri:1; S. construita la sol:51 mp; S. construita desfasurata:51 mp; C2 -ANEXA
A1.3		construcții anexa	43	Cu acte	Nr. niveluri:1; S. construita la sol:43 mp; S. construita desfasurata:43 mp; C3 -ANEXA
A1.4		construcții de locuințe	87	Cu acte	Nr. niveluri:2; S. construita la sol:87 mp; S. construita desfasurata:108 mp; C4 - LOCUINTA -Parter+Beci
A1.5		construcții anexa	39	Cu acte	Nr. niveluri:1; S. construita la sol:39 mp; S. construita desfasurata:39 mp; C5 -ANEXA



**Lungime Segmente**

1) Valorile lungimilor segmentelor sunt obținute din proiecție în plan.

Punct început	X / Y	Punct sfârșit	X / Y	Lungime segment (** (m)
1	356.697,811 290.349,044	2	356.698,323 290.341,302	7.759
2	356.698,323 290.341,302	3	356.698,808 290.320,029	21.279
3	356.698,808 290.320,029	4	356.699,943 290.295,755	24.301
4	356.699,943 290.295,755	5	356.713,791 290.301,423	14.963
5	356.713,791 290.301,423	6	356.723,956 290.305,474	10.942
6	356.723,956 290.305,474	7	356.721,542 290.326,402	21.067
7	356.721,542 290.326,402	8	356.720,998 290.330,763	4.395
8	356.720,998 290.330,763	9	356.720,121 290.337,442	6.736
9	356.720,121 290.337,442	10	356.717,752 290.357,082	19.782
10	356.717,752 290.357,082	11	356.709,557 290.353,534	8.93
11	356.709,557 290.353,534	1	356.697,811 290.349,044	12.575

\*\* Lungimile segmentelor sunt determinate în planul de proiecție Stereo 70 și sunt rotunjite la 1 milimetru.

\*\*\* Distanța dintre puncte este formată din segmente cumulate ce sunt mai mici decât valoarea 1 milimetru.



**DATE DESPRE IMOBILUL NR. 12009**

Oficiul de Cadastru și Publicitate Imobiliară DOLJ  
Biroul de Cadastru și Publicitate Imobiliară Craiova

**A. Partea I. Descrierea imobilului**

TEREN Intravilan

Adresa: Loc. Motatei, Str Maresal Antonescu, Nr. 60, Jud. Dolj, T35, P3

Nr. Crt	Nr cadastral Nr. topografic	Suprafața* (mp)	Observații / Referințe
A1		Din acte: 1.100 Masurata: 1.110	Sector cadastral:16 Teren imprejmuit;

**Construcții**

Crt	Nr cadastral Nr. topografic	Adresa	Observații / Referințe
A1.1		Loc. Motatei, Str Maresal Antonescu, Jud. Dolj	Nr. niveluri:2; S. construita la sol:78 mp; S. construita desfasurata:95 mp; C1 - LOCUINTA -Parter+Beci
A1.2		Loc. Motatei, Str Maresal Antonescu, Jud. Dolj	Nr. niveluri:1; S. construita la sol:102 mp; S. construita desfasurata:102 mp; C2 - LOCUINTA
A1.3		Loc. Motatei, Str Maresal Antonescu, Jud. Dolj	Nr. niveluri:1; S. construita la sol:31 mp; S. construita desfasurata:31 mp; C3 -ANEXA

**B. Partea II. Proprietari și acte**

Inscrieri privitoare la dreptul de proprietate și alte drepturi reale		Referințe
/		
Act Administrativ nr. TDP 2278-45380, din 13/06/1996 emis de CJSIPT DOLJ;		
B1	Intabulare, drept de PROPRIETATE, dobandit prin Reconstituire, cota actuala 1/1, cota initiala 1/1 1) POPA GHEORGHE, LIPSĂ CNP	A1
Act Normativ nr. Legea 7, din 13/03/1996 emis de PARLAMENTUL ROMANIEI ((ART 12 ALIN 14 SI ART 37 ALIN 2));		
B2	Intabulare, drept de PROPRIETATE, dobandit prin Lege, cota actuala 1/1, cota initiala 1/1 1) POPA GHEORGHE, LIPSĂ CNP	A1.1, A1.2, A1.3

**C. Partea III. SARCINI .**

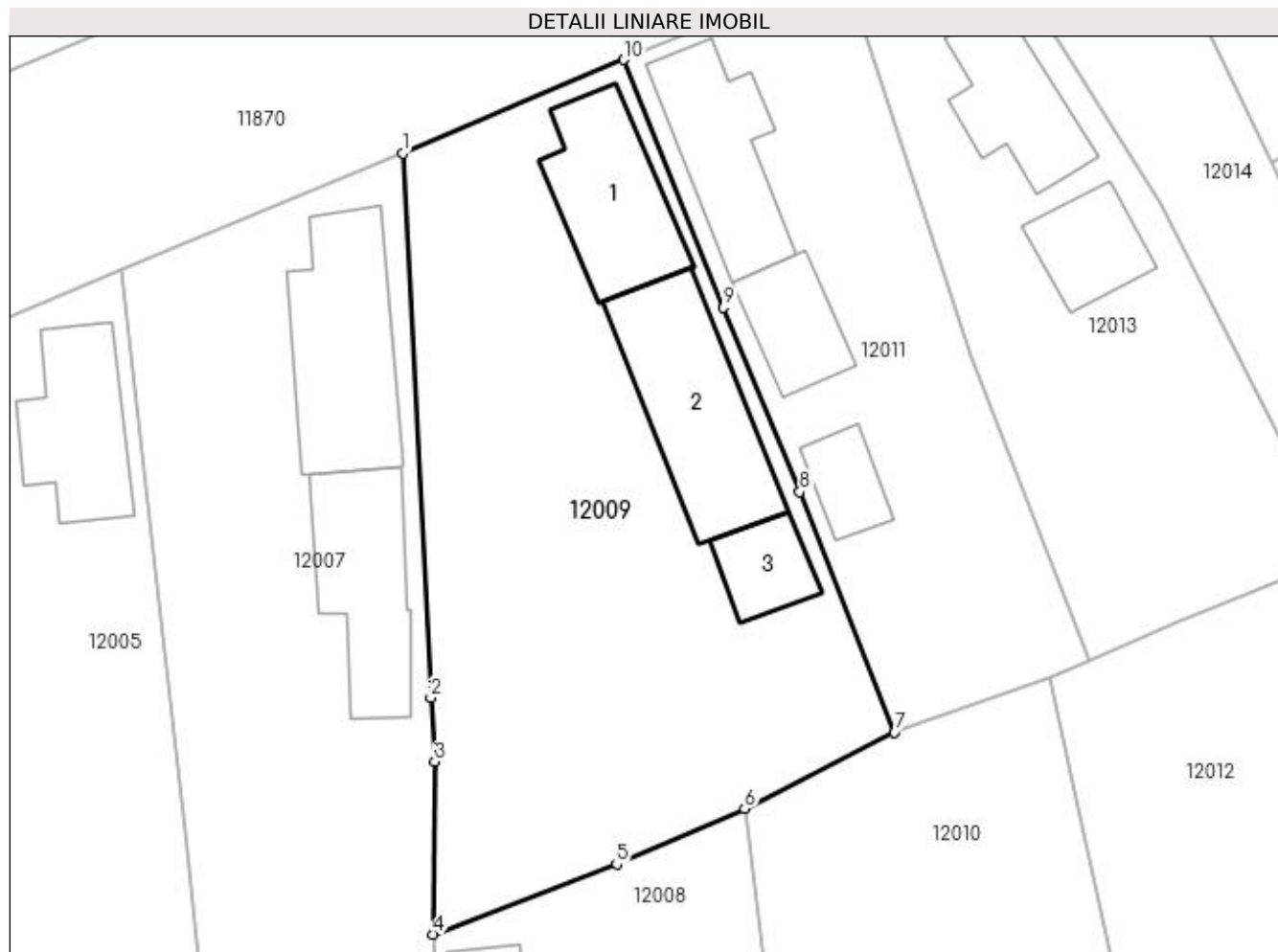
Inscrieri privind dezmembramintele dreptului de proprietate, drepturi reale de garanție și sarcini	Referințe
NU SUNT	

## Anexa Nr. 1 La Partea I

## Teren

Nr cadastral	Suprafața (mp)*	Observații / Referințe
	Din acte: 1.100 Masurata: 1.110	

\* Suprafața este determinată în planul de proiecție Stereo 70.



## Date referitoare la teren

Crt	Categorie folosință	Intra vilan	Suprafața (mp)	Tarla	Parcelă	Nr. topo	Observații / Referințe
1	curți constructii	DA	1.110	35	3	-	

## Date referitoare la construcții

Crt	Număr	Destinație construcție	Supraf. (mp)	Situație juridică	Observații / Referințe
A1.1		construcții de locuințe	78	Cu acte	Nr. niveluri:2; S. construita la sol:78 mp; S. construita desfasurata:95 mp; C1 - LOCUINTA - Parter+Beci
A1.2		construcții de locuințe	102	Cu acte	Nr. niveluri:1; S. construita la sol:102 mp; S. construita desfasurata:102 mp; C2 - LOCUINTA
A1.3		construcții anexa	31	Cu acte	Nr. niveluri:1; S. construita la sol:31 mp; S. construita desfasurata:31 mp; C3 -ANEXA

## Lungime Segmente

1) Valorile lungimilor segmentelor sunt obținute din proiecție în plan.

Punct început	X / Y	Punct sfârșit	X / Y	Lungime segment (** (m)
1	356.695,85 290.399,043	2	356.697,651 290.364,181	34.908

Punct început	X / Y	Punct sfârșit	X / Y	Lungime segment (** (m)
2	356.697,651 290.364,181	3	356.697,912 290.360,099	4.09
3	356.697,912 290.360,099	4	356.697,811 290.349,044	11.055
4	356.697,811 290.349,044	5	356.709,557 290.353,534	12.575
5	356.709,557 290.353,534	6	356.717,752 290.357,082	8.93
6	356.717,752 290.357,082	7	356.727,355 290.361,984	10.782
7	356.727,355 290.361,984	8	356.721,29 290.377,367	16.535
8	356.721,29 290.377,367	9	356.716,408 290.389,183	12.785
9	356.716,408 290.389,183	10	356.710,017 290.405,037	17.094
10	356.710,017 290.405,037	1	356.695,85 290.399,043	15.383

\*\* Lungimile segmentelor sunt determinate în planul de proiecție Stereo 70 și sunt rotunjite la 1 milimetru.

\*\*\* Distanța dintre puncte este formată din segmente cumulate ce sunt mai mici decât valoarea 1 milimetru.



**DATE DESPRE IMOBILUL NR. 12010**

Oficiul de Cadastru și Publicitate Imobiliară DOLJ  
Biroul de Cadastru și Publicitate Imobiliară Craiova

**A. Partea I. Descrierea imobilului**

TEREN Intravilan

Nr. CF vechi:45  
Nr. cadastral vechi:26

Adresa: Loc. Motatei, Str Infundatura Nicolae Romanescu, Nr. 49, Jud. Dolj

Nr. Crt	Nr cadastral Nr. topografic	Suprafața* (mp)	Observații / Referințe
A1	35988	Din acte: 800 Masurata: 1.205	Sector cadastral:16 Teren neimprejmuit;

**Construcții**

Crt	Nr cadastral Nr. topografic	Adresa	Observații / Referințe
A1.1		Loc. Motatei, Str Infundatura Nicolae Romanescu, Jud. Dolj	Nr. niveluri:1; S. construita la sol:65 mp; C1- casa din cranturi cu 4 camere, camera si hol, acoperita cu tigla
A1.2		Loc. Motatei, Str Infundatura Nicolae Romanescu, Jud. Dolj	Nr. niveluri:1; S. construita la sol:112 mp; C2- anexa gospodareasca din cranturi cu trei camere acoperita cu tigla
A1.3		Loc. Motatei, Str Infundatura Nicolae Romanescu, Jud. Dolj	Nr. niveluri:1; S. construita la sol:34 mp; C3- patul cu magazine din lemne si scanduri, acoperit cu tigla

**B. Partea II. Proprietari și acte**

Inscrieri privitoare la dreptul de proprietate și alte drepturi reale		Referințe
<b>89 / 12/02/2001</b>		
Act Notarial nr. contract de intretinere aut nr 247, din 02/02/2001 emis de NP STOENESCU FLOREA;		
B1	Intabulare, drept de PROPRIETATE, dobandit prin Conventie, cota actuala 1/1, cota initiala 1/1 1) TALPOSI LIVIU-DANIEL, LIPSĂ CNP	A1, A1.1, A1.2
/		
Act Normativ nr. Legea 7, din 13/03/1996 emis de PARLAMENTUL ROMANIEI ((art 12 alin 14 art 37 alin 2));		
B2	Intabulare, drept de PROPRIETATE, dobandit prin Lege, cota actuala 1/1, cota initiala 1/1 1) TALPOSI LIVIU-DANIEL, LIPSĂ CNP	A1.3

**C. Partea III. SARCINI .**

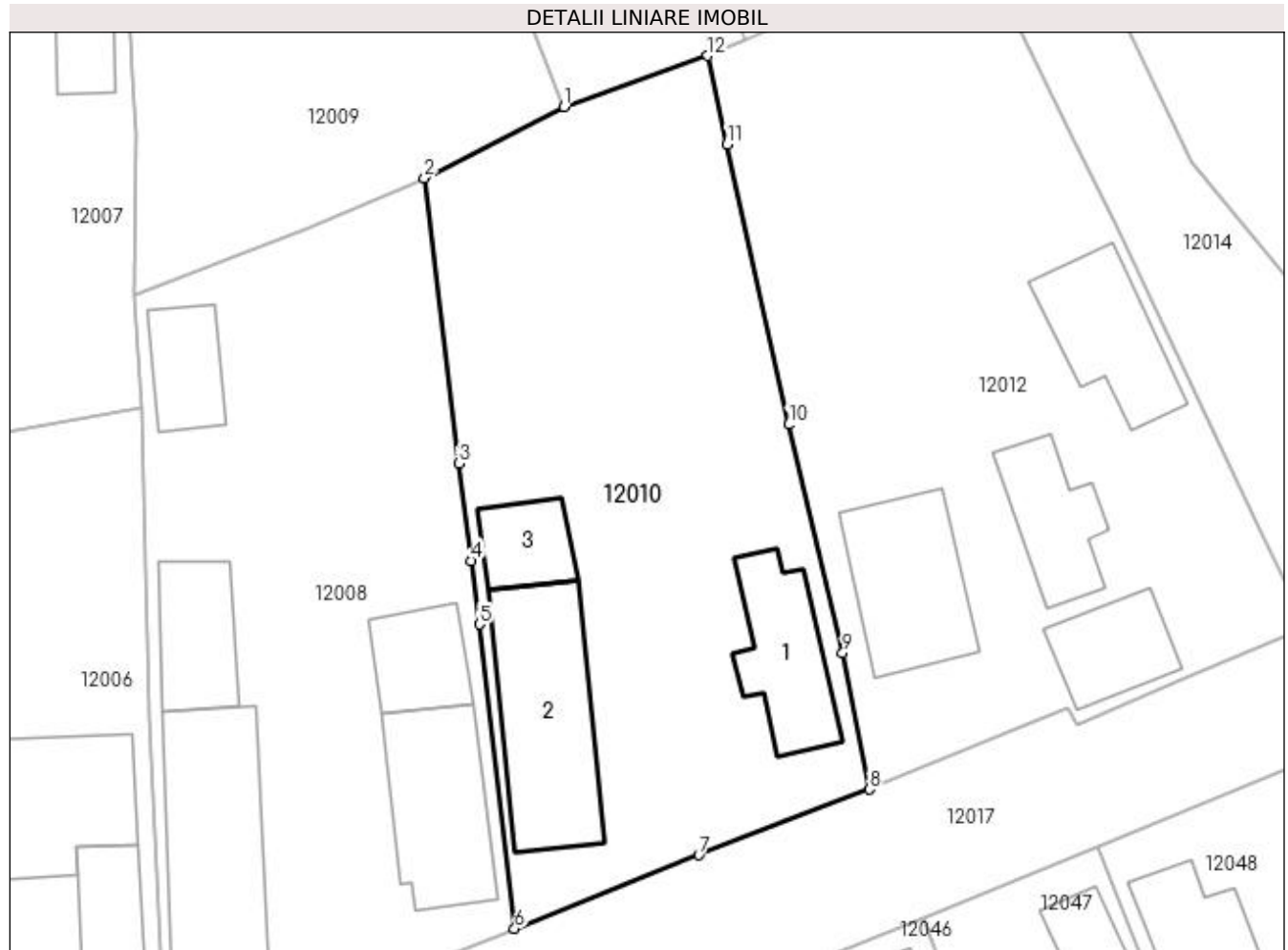
Inscrieri privind dezmembramintele dreptului de proprietate, drepturi reale de garanție și sarcini	Referințe
NU SUNT	

## Anexa Nr. 1 La Partea I

## Teren

Nr cadastral	Suprafața (mp)*	Observații / Referințe
35988	Din acte: 800 Masurata: 1.205	

\* Suprafața este determinată în planul de proiecție Stereo 70.



## Date referitoare la teren

Crt	Categorie folosință	Intra vilan	Suprafața (mp)	Tarla	Parcelă	Nr. topo	Observații / Referințe
1	curți construcții	DA	1.205	-	-	-	

## Date referitoare la construcții

Crt	Număr	Destinație construcție	Supraf. (mp)	Situație juridică	Observații / Referințe
A1.1		construcții de locuințe	65	Cu acte	Nr. niveluri:1; S. construita la sol:65 mp; C1-casa din cranturi cu 4 camere, camera si hol, acoperita cu tigla
A1.2		construcții anexa	112	Cu acte	Nr. niveluri:1; S. construita la sol:112 mp; C2-anexa gospodareasca din cranturi cu trei camere acoperita cu tigla
A1.3		construcții anexa	34	Cu acte	Nr. niveluri:1; S. construita la sol:34 mp; C3-patul cu magazie din lemne si scanduri, acoperit cu tigla

## Lungime Segmente

1) Valorile lungimilor segmentelor sunt obținute din proiecție în plan.

Punct început	X / Y	Punct sfârșit	X / Y	Lungime segment (** (m))
1	356.727,355 290.361,984	2	356.717,752 290.357,082	10.782



Punct început	X / Y	Punct sfârșit	X / Y	Lungime segment (** (m)
2	356.717,752 290.357,082	3	356.720,121 290.337,442	19.782
3	356.720,121 290.337,442	4	356.720,998 290.330,763	6.736
4	356.720,998 290.330,763	5	356.721,542 290.326,402	4.395
5	356.721,542 290.326,402	6	356.723,956 290.305,474	21.067
6	356.723,956 290.305,474	7	356.736,638 290.310,529	13.652
7	356.736,638 290.310,529	8	356.748,372 290.315,037	12.57
8	356.748,372 290.315,037	9	356.746,533 290.324,414	9.556
9	356.746,533 290.324,414	10	356.742,802 290.340,126	16.149
10	356.742,802 290.340,126	11	356.738,581 290.359,392	19.723
11	356.738,581 290.359,392	12	356.737,25 290.365,485	6.237
12	356.737,25 290.365,485	1	356.727,355 290.361,984	10.496

\*\* Lungimile segmentelor sunt determinate în planul de proiecție Stereo 70 și sunt rotunjite la 1 milimetru.

\*\*\* Distanța dintre puncte este formată din segmente cumulate ce sunt mai mici decât valoarea 1 milimetru.



**DATE DESPRE IMOBILUL NR. 12011**

Oficiul de Cadastru și Publicitate Imobiliară DOLJ  
Biroul de Cadastru și Publicitate Imobiliară Craiova

**A. Partea I. Descrierea imobilului**

TEREN Intravilan

Adresa: Loc. Motatei, Str Maresal Antonescu, Nr. 62, Jud. Dolj, T35, P2

Nr. Crt	Nr cadastral Nr. topografic	Suprafața* (mp)	Observații / Referințe
A1		Din acte: 700 Masurata: 650	Sector cadastral:16 Teren imprejmuit;

**Construcții**

Crt	Nr cadastral Nr. topografic	Adresa	Observații / Referințe
A1.1		Loc. Motatei, Str Maresal Antonescu, Jud. Dolj	Nr. niveluri:2; S. construita la sol:74 mp; S. construita desfasurata:95 mp; C1 - LOCUINTA -Parter+Beci
A1.2		Loc. Motatei, Str Maresal Antonescu, Jud. Dolj	Nr. niveluri:1; S. construita la sol:41 mp; S. construita desfasurata:41 mp; C2 - LOCUINTA
A1.3		Loc. Motatei, Str Maresal Antonescu, Jud. Dolj	Nr. niveluri:1; S. construita la sol:26 mp; S. construita desfasurata:26 mp; C3 -ANEXA

**B. Partea II. Proprietari și acte**

Inscrieri privitoare la dreptul de proprietate și alte drepturi reale		Referințe
/		
Act Administrativ nr. TDP 3053/59421, din 11/03/1997 emis de CJSIPT DOLJ;		
B1	Intabulare, drept de PROPRIETATE, dobandit prin Reconstituire, cota actuala 1/1, cota initiala 1/1 1) RADITA MARIN, LIPSĂ CNP	A1
Act Normativ nr. Legea 7, din 13/03/1996 emis de PARLAMENTUL ROMANIEI ((ART 12 ALIN 14 SI ART 37 ALIN 2));		
B2	Intabulare, drept de PROPRIETATE, dobandit prin Lege, cota actuala 1/1, cota initiala 1/1 1) RADITA MARIN, LIPSĂ CNP	A1.1, A1.2, A1.3

**C. Partea III. SARCINI .**

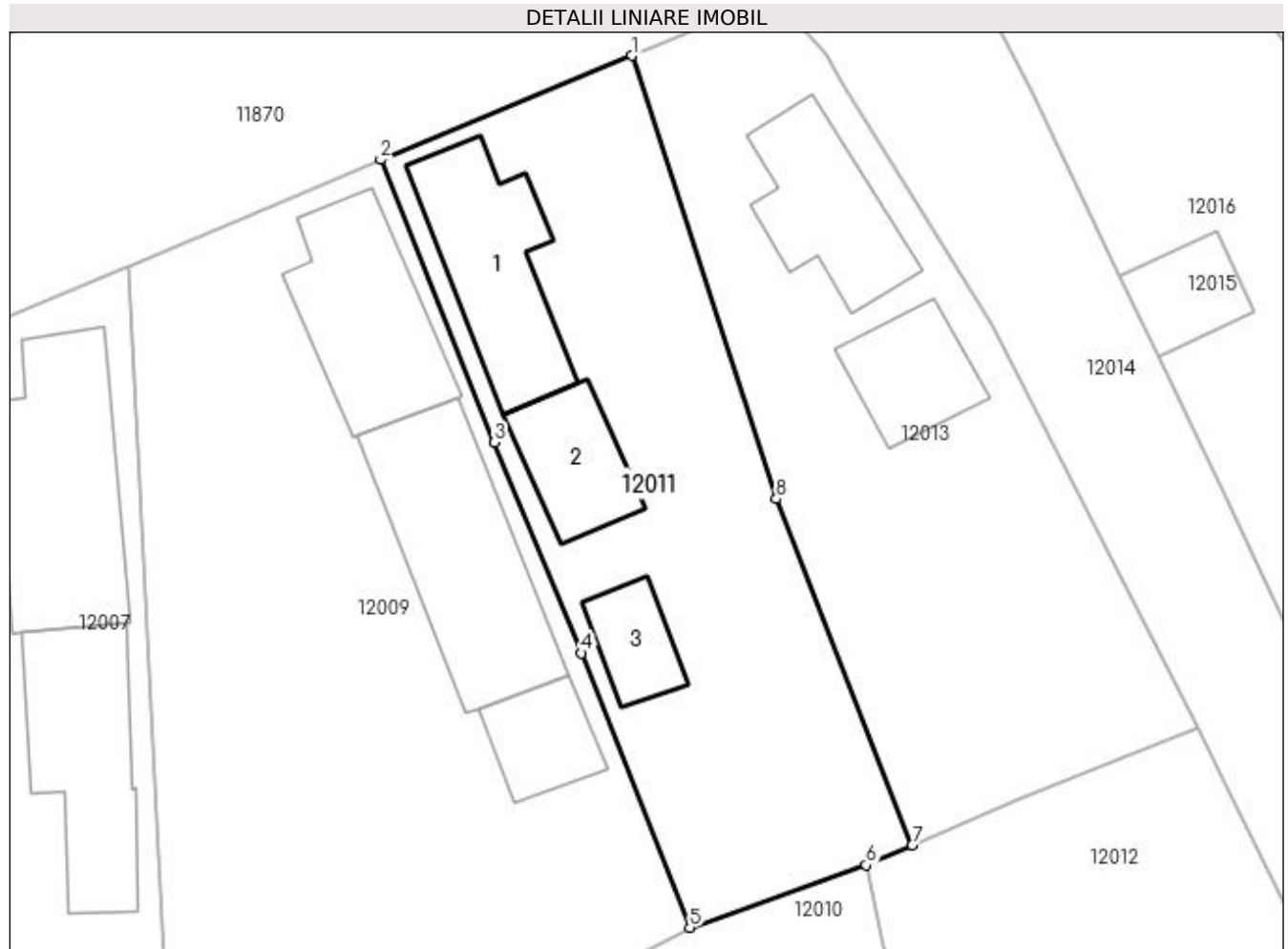
Inscrieri privind dezmembramentele dreptului de proprietate, drepturi reale de garanție și sarcini	Referințe
NU SUNT	

## Anexa Nr. 1 La Partea I

## Teren

Nr cadastral	Suprafața (mp)*	Observații / Referințe
	Din acte: 700 Masurata: 650	

\* Suprafața este determinată în planul de proiecție Stereo 70.



## Date referitoare la teren

Crt	Categorie folosință	Intra vilan	Suprafața (mp)	Tarla	Parcelă	Nr. topo	Observații / Referințe
1	curți constructii	DA	650	35	2	-	

## Date referitoare la construcții

Crt	Număr	Destinație construcție	Supraf. (mp)	Situație juridică	Observații / Referințe
A1.1		construcții de locuințe	74	Cu acte	Nr. niveluri:2; S. construita la sol:74 mp; S. construita desfasurata:95 mp; C1 - LOCUINTA - Parter+Beci
A1.2		construcții de locuințe	41	Cu acte	Nr. niveluri:1; S. construita la sol:41 mp; S. construita desfasurata:41 mp; C2 - LOCUINTA
A1.3		construcții anexa	26	Cu acte	Nr. niveluri:1; S. construita la sol:26 mp; S. construita desfasurata:26 mp; C3 -ANEXA

## Lungime Segmente

1) Valorile lungimilor segmentelor sunt obținute din proiecție în plan.

Punct început	X / Y	Punct sfârșit	X / Y	Lungime segment (** (m)
1	356.724,128 290.410,862	2	356.710,017 290.405,037	15.266

Punct început	X / Y	Punct sfârșit	X / Y	Lungime segment (** (m)
2	356.710,017 290.405,037	3	356.716,408 290.389,183	17.094
3	356.716,408 290.389,183	4	356.721,29 290.377,367	12.785
4	356.721,29 290.377,367	5	356.727,355 290.361,984	16.535
5	356.727,355 290.361,984	6	356.737,25 290.365,485	10.496
6	356.737,25 290.365,485	7	356.739,843 290.366,609	2.826
7	356.739,843 290.366,609	8	356.732,211 290.386,016	20.854
8	356.732,211 290.386,016	1	356.724,128 290.410,862	26.128

\*\* Lungimile segmentelor sunt determinate în planul de proiecție Stereo 70 și sunt rotunjite la 1 milimetru.

\*\*\* Distanța dintre puncte este formată din segmente cumulate ce sunt mai mici decât valoarea 1 milimetru.



**DATE DESPRE IMOBILUL NR. 12012**

Oficiul de Cadastru și Publicitate Imobiliară DOLJ  
Biroul de Cadastru și Publicitate Imobiliară Craiova

**A. Partea I. Descrierea imobilului**

TEREN Intravilan

Nr. CF vechi:211  
Nr. cadastral vechi:330

Adresa: Loc. Motatei, Str Infundatura Nicolae Romanescu, Nr. 51, Jud. Dolj

Nr. Crt	Nr cadastral Nr. topografic	Suprafața* (mp)	Observații / Referințe
A1	35745	Din acte: 1.100 Masurata: 1.350	Sector cadastral:16 Teren neimprejmuit;

**Construcții**

Crt	Nr cadastral Nr. topografic	Adresa	Observații / Referințe
A1.1		Loc. Motatei, Str Infundatura Nicolae Romanescu, Jud. Dolj	Nr. niveluri:1; S. construita la sol:53 mp; S. construita desfasurata:53 mp; casa cu 3 camere
A1.2		Loc. Motatei, Str Infundatura Nicolae Romanescu, Jud. Dolj	Nr. niveluri:1; S. construita la sol:68 mp; anexa cu 2 incaperi si pivnita
A1.3		Loc. Motatei, Str Infundatura Nicolae Romanescu, Jud. Dolj	Nr. niveluri:1; S. construita la sol:47 mp; S. construita desfasurata:47 mp; patul cu magazine din lemne si scanduri
A1.4		Loc. Motatei, Str Infundatura Nicolae Romanescu, Jud. Dolj	Nr. niveluri:2; S. construita la sol:85 mp; S. construita desfasurata:170 mp; C4 - LOCUINTA cu ETAJ

**B. Partea II. Proprietari și acte**

Inscrieri privitoare la dreptul de proprietate și alte drepturi reale		Referințe
<b>365 / 11/05/2004</b>		
Act Notarial nr. CvC aut 1597, din 11/05/2004 emis de NP Stoenescu F;		
B1	Intabulare, drept de PROPRIETATE, dobandit prin Conventie, cota actuala 1/1, cota initiala 1/1 1) CIOCHINA VERONEL-IONUT, LIPSĂ CNP	A1, A1.1, A1.2, A1.3
/		
Act Normativ nr. LEGEA 7, din 13/03/1996 emis de PARLAMANTUL ROMANIEI ( art. 12; alin. 14 si art. 37; alin.2));		
B2	Intabulare, drept de PROPRIETATE, dobandit prin Lege, cota actuala 1/1, cota initiala 1/1 1) CIOCHINA VERONEL-IONUT, LIPSĂ CNP	A1.4

**C. Partea III. SARCINI .**

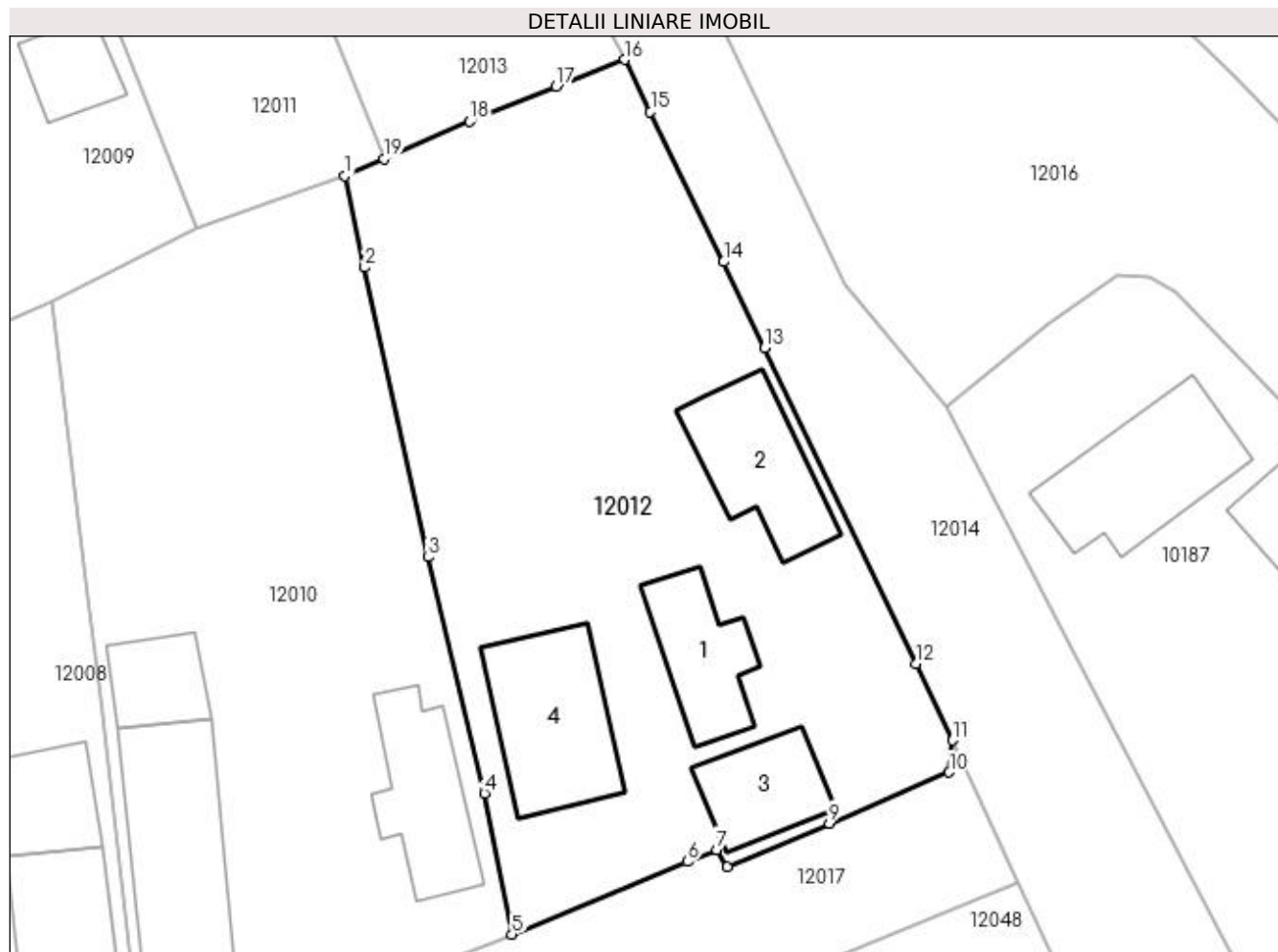
Inscrieri privind dezmembramintele dreptului de proprietate, drepturi reale de garanție și sarcini	Referințe
NU SUNT	

## Anexa Nr. 1 La Partea I

## Teren

Nr cadastral	Suprafața (mp)*	Observații / Referințe
35745	Din acte: 1.100 Masurata: 1.350	

\* Suprafața este determinată în planul de proiecție Stereo 70.



## Date referitoare la teren

Crt	Categorie folosință	Intra vilan	Suprafața (mp)	Tarla	Parcelă	Nr. topo	Observații / Referințe
1	curți constructii	DA	1.350	-	-	-	

## Date referitoare la construcții

Crt	Număr	Destinație construcție	Supraf. (mp)	Situație juridică	Observații / Referințe
A1.1		construcții de locuințe	53	Cu acte	Nr. niveluri:1; S. construita la sol:53 mp; S. construita desfasurata:53 mp; casa cu 3 camere
A1.2		construcții anexa	68	Cu acte	Nr. niveluri:1; S. construita la sol:68 mp; anexa cu 2 incaperi si pivnita
A1.3		construcții anexa	47	Cu acte	Nr. niveluri:1; S. construita la sol:47 mp; S. construita desfasurata:47 mp; patul cu magazie din lemne si scanduri
A1.4		construcții de locuințe	85	Cu acte	Nr. niveluri:2; S. construita la sol:85 mp; S. construita desfasurata:170 mp; C4 - LOCUINTA cu ETAJ



**Lungime Segmente**

1) Valorile lungimilor segmentelor sunt obținute din proiecție în plan.

Punct început	X / Y	Punct sfârșit	X / Y	Lungime segment (** (m)
1	356.737,25 290.365,485	2	356.738,581 290.359,392	6.237
2	356.738,581 290.359,392	3	356.742,802 290.340,126	19.723
3	356.742,802 290.340,126	4	356.746,533 290.324,414	16.149
4	356.746,533 290.324,414	5	356.748,372 290.315,037	9.556
5	356.748,372 290.315,037	6	356.760,043 290.319,869	12.632
6	356.760,043 290.319,869	7	356.761,983 290.320,672	2.1
7	356.761,983 290.320,672	8	356.762,69 290.319,535	1.339
8	356.762,69 290.319,535	9	356.769,462 290.322,416	7.359
9	356.769,462 290.322,416	10	356.777,454 290.325,816	8.685
10	356.777,454 290.325,816	11	356.777,671 290.327,935	2.13
11	356.777,671 290.327,935	12	356.775,239 290.333,024	5.64
12	356.775,239 290.333,024	13	356.765,189 290.354,048	23.303
13	356.765,189 290.354,048	14	356.762,457 290.359,764	6.335
14	356.762,457 290.359,764	15	356.757,573 290.369,747	11.114
15	356.757,573 290.369,747	16	356.755,865 290.373,201	3.853
16	356.755,865 290.373,201	17	356.751,309 290.371,424	4.89
17	356.751,309 290.371,424	18	356.745,555 290.369,085	6.211
18	356.745,555 290.369,085	19	356.739,843 290.366,609	6.226
19	356.739,843 290.366,609	1	356.737,25 290.365,485	2.826

\*\* Lungimile segmentelor sunt determinate în planul de proiecție Stereo 70 și sunt rotunjite la 1 milimetru.

\*\*\* Distanța dintre puncte este formată din segmente cumulate ce sunt mai mici decât valoarea 1 milimetru.



**DATE DESPRE IMOBILUL NR. 12013**

Oficiul de Cadastru și Publicitate Imobiliară DOLJ  
Biroul de Cadastru și Publicitate Imobiliară Craiova

**A. Partea I. Descrierea imobilului**

TEREN Intravilan

Adresa: Loc. Motatei, Str Maresal Antonescu, Nr. 64, Jud. Dolj, T35, P1

Nr. Crt	Nr cadastral Nr. topografic	Suprafața* (mp)	Observații / Referințe
A1	32345	Din acte: 500 Masurata: 663	Sector cadastral:16 Teren neimprijmit;

**Construcții**

Crt	Nr cadastral Nr. topografic	Adresa	Observații / Referințe
A1.1		Loc. Motatei, Str Maresal Antonescu, Nr. 64, Jud. Dolj, T. 35, P. 1.	Nr. niveluri:1; S. construita la sol:60 mp; Locuinta parter construita din paianta in anul 1949 compusa din 3 camere si hol.
A1.2		Loc. Motatei, Str Maresal Antonescu, Nr. 64, Jud. Dolj, T. 35, P. 1.	Nr. niveluri:1; S. construita la sol:40 mp; Anexa parter construita din paianta in anul 1949 compusa din 1 camera, bucatarie si beci.

**B. Partea II. Proprietari și acte**

Inscrieri privitoare la dreptul de proprietate și alte drepturi reale		Referințe
<b>149507 / 03/12/2015</b>		
Act Administrativ nr. TDP NR. 209-14966, din 31/08/1993 emis de COMISIA JUDETEANA DOLJ (CERTIFICAT NR. 5878/20-10-2015 emis de PRIMARIA COMUNEI MOTATEI);		
B1	Intabulare, drept de PROPRIETATE, dobandit prin Reconstituire, cota actuala 500/663, cota initiala 500/663 1) RADITA FLOAREA	A1
/		
Act Administrativ nr. Certificat nr. 5878, din 20/10/2015 emis de Primaria Motatei;		
B2	Intabulare, drept de PROPRIETATE, dobandit prin Construire, cota actuala 1/1, cota initiala 1/1 1) RADITA FLOAREA	A1.1, A1.2
Act Administrativ nr. Adeverinta Nr. 7193, din 21/10/2022 emis de Primaria Motatei;		
B3	Inscrierea posesiei, drept de PROPRIETATE, dobandit prin Constituire, cota actuala 163/663, cota initiala 163/663 1) RADITA FLOAREA	A1

**C. Partea III. SARCINI .**

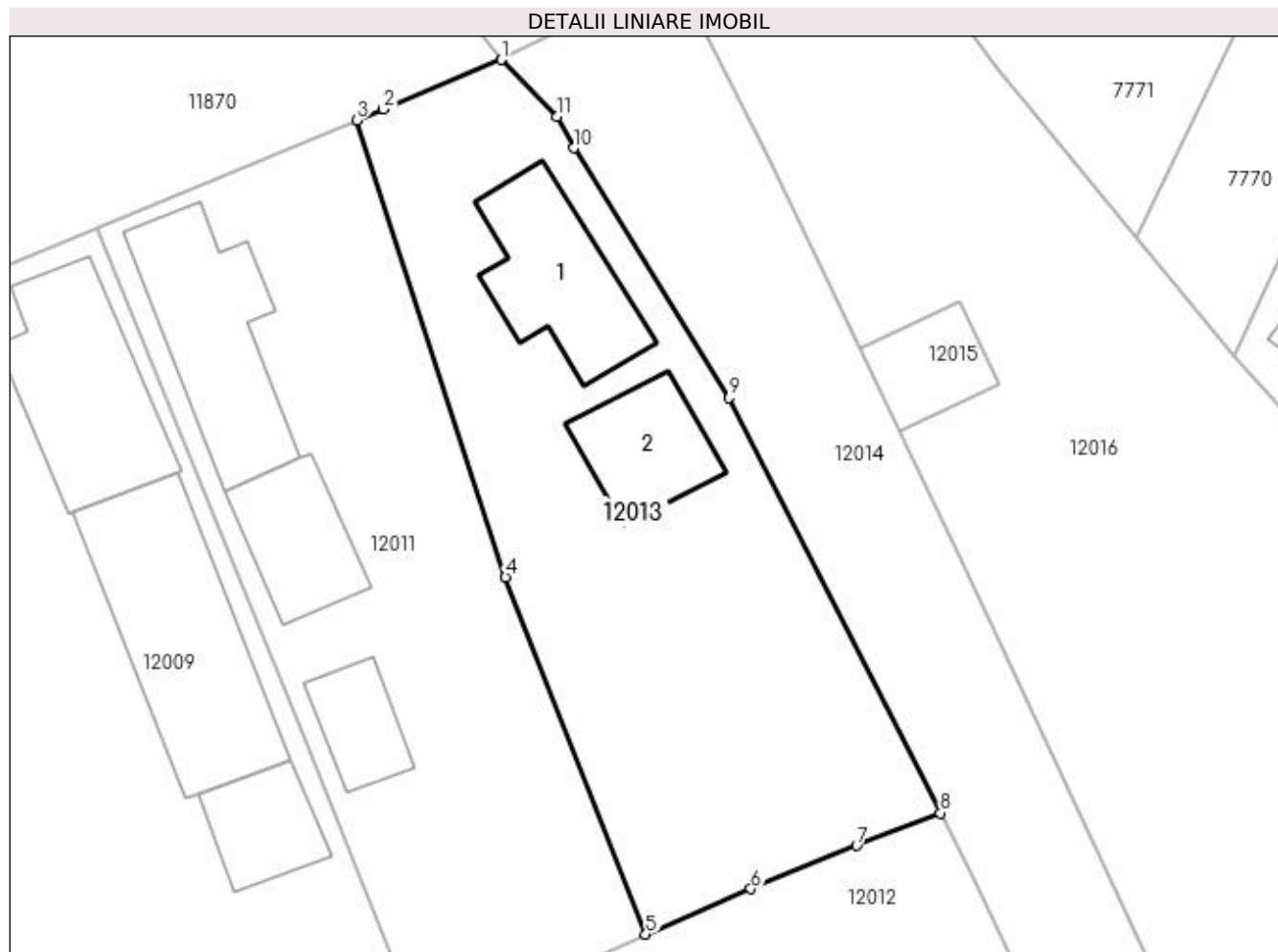
Inscrieri privind dezmembramintele dreptului de proprietate, drepturi reale de garanție și sarcini	Referințe
NU SUNT	

## Anexa Nr. 1 La Partea I

## Teren

Nr cadastral	Suprafața (mp)*	Observații / Referințe
32345	Din acte: 500 Masurata: 663	

\* Suprafața este determinată în planul de proiecție Stereo 70.



## Date referitoare la teren

Crt	Categorie folosință	Intra vilan	Suprafața (mp)	Tarla	Parcelă	Nr. topo	Observații / Referințe
1	curți constructii	DA	663	35	1	-	

## Date referitoare la construcții

Crt	Număr	Destinație construcție	Supraf. (mp)	Situație juridică	Observații / Referințe
A1.1		construcții de locuințe	60	Cu acte	Nr. niveluri:1; S. construita la sol:60 mp; Locuinta parter construita din paianta in anul 1949 compusa din 3 camere si hol.
A1.2		construcții anexa	40	Cu acte	Nr. niveluri:1; S. construita la sol:40 mp; Anexa parter construita din paianta in anul 1949 compusa din 1 camera, bucatarie si beci.

## Lungime Segmente

1) Valorile lungimilor segmentelor sunt obținute din proiecție în plan.

Punct început	X / Y	Punct sfârșit	X / Y	Lungime segment (** (m)
1	356.731,98 290.414,15	2	356.725,558 290.411,466	6.96
2	356.725,558 290.411,466	3	356.724,128 290.410,862	1.552

Punct început	X / Y	Punct sfârșit	X / Y	Lungime segment (** (m)
3	356.724,128 290.410,862	4	356.732,211 290.386,016	26.128
4	356.732,211 290.386,016	5	356.739,843 290.366,609	20.854
5	356.739,843 290.366,609	6	356.745,555 290.369,085	6.226
6	356.745,555 290.369,085	7	356.751,309 290.371,424	6.211
7	356.751,309 290.371,424	8	356.755,865 290.373,201	4.89
8	356.755,865 290.373,201	9	356.744,365 290.395,765	25.326
9	356.744,365 290.395,765	10	356.735,934 290.409,34	15.98
10	356.735,934 290.409,34	11	356.734,991 290.411,05	1.953
11	356.734,991 290.411,05	1	356.731,98 290.414,15	4.322

\*\* Lungimile segmentelor sunt determinate în planul de proiecție Stereo 70 și sunt rotunjite la 1 milimetru.

\*\*\* Distanța dintre puncte este formată din segmente cumulate ce sunt mai mici decât valoarea 1 milimetru.



**DATE DESPRE IMOBILUL NR. 12017**

Oficiul de Cadastru și Publicitate Imobiliară DOLJ  
Biroul de Cadastru și Publicitate Imobiliară Craiova

**A. Partea I. Descrierea imobilului**

TEREN Intravilan

Adresa: Loc. Motatei, Str Infundatura Nicolae Romanescu, Jud. Dolj

Nr. Crt	Nr cadastral Nr. topografic	Suprafața* (mp)	Observații / Referințe
A1	34429	Din acte: 6.872 Masurata: 6.866	Sector cadastral:16 Teren neimprejmuit;

**B. Partea II. Proprietari și acte**

Inscrieri privitoare la dreptul de proprietate și alte drepturi reale	Referințe
<b>172387 / 10/11/2017</b>	
Act Administrativ nr. HG nr. 965, din 18/09/2002 emis de GUVERNUL ROMANIEI (act administrativ nr HCL nr. 3 din 31.01.2012, emis de CONSILIUL LOCAL PRIMARIA MOTATEI;act administrativ nr Referat de legalitate nr. 4599 din 23.04.2012, emis de PREFECTURA DOLJ;act administrativ nr REFERAT DE LEGALITATE nr. 10627 din 19.09.2017, emis de PREFECTURA DOLJ;act administrativ nr HCL nr.32 si Anexa nr. 1 la HCL din 14.09.2017, emis de CONSILIUL LOCAL PRIMARIA MOTATEI;; - Anexa 66 inventarul bunurilor care apartin domeniului public);	
B1	A1
Intabulare, drept de PROPRIETATE, dobandit prin Lege, cota actuala 1/1 1) COMUNA MOTATEI- DOMENIUL PUBLIC, CIF:4553305	

**C. Partea III. SARCINI .**

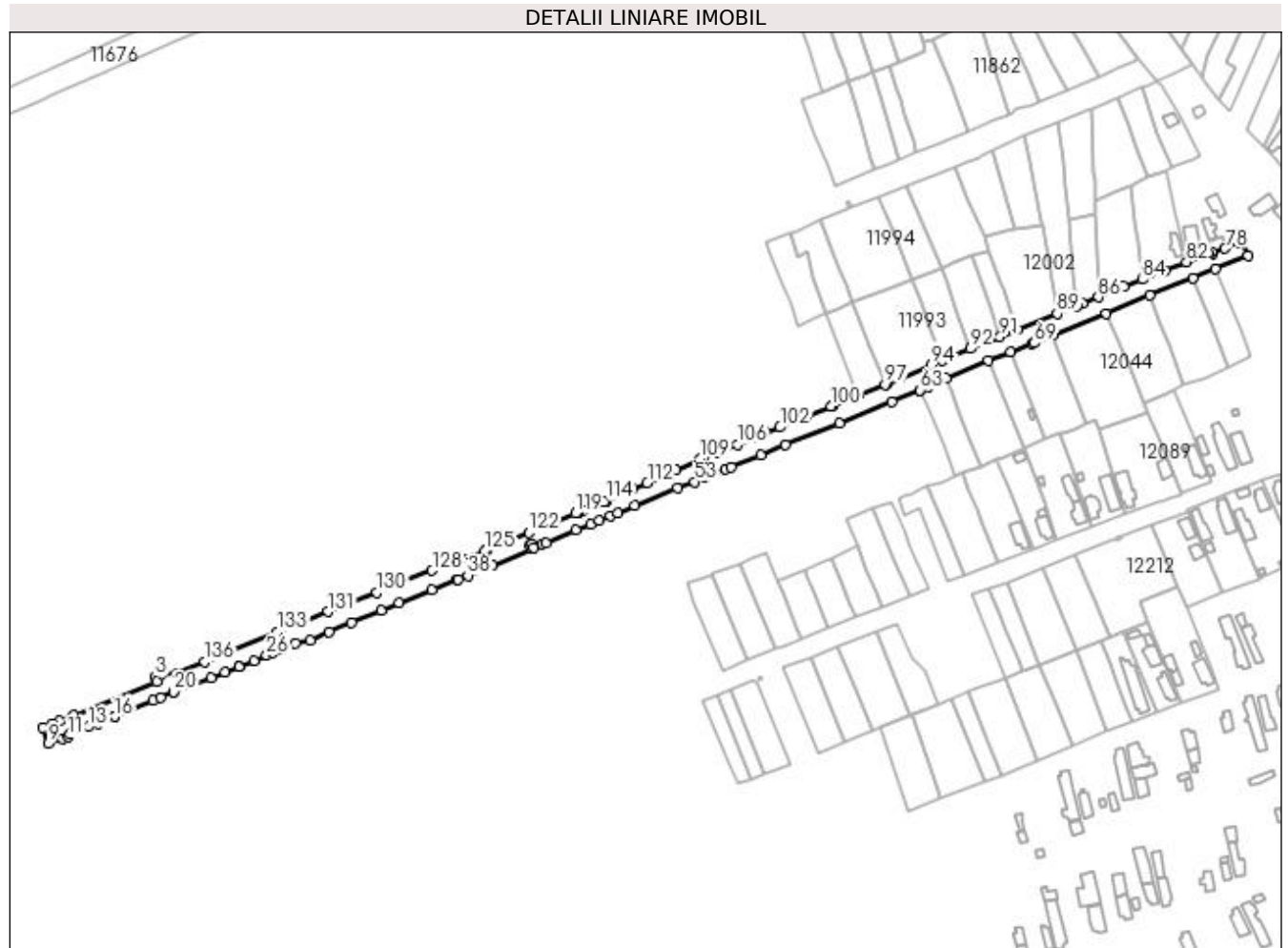
Inscrieri privind dezmembramintele dreptului de proprietate, drepturi reale de garanție și sarcini	Referințe
NU SUNT	

## Anexa Nr. 1 La Partea I

## Teren

Nr cadastral	Suprafața (mp)*	Observații / Referințe
34429	Din acte: 6.872 Masurata: 6.866	

\* Suprafața este determinată în planul de proiecție Stereo 70.



## Date referitoare la teren

Crt	Categorie folosință	Intra vilan	Suprafața (mp)	Tarla	Parcelă	Nr. topo	Observații / Referințe
1	drum	DA	6.866	-	-	-	Imprejmuit: limita conventionala.

## Lungime Segmente

1) Valorile lungimilor segmentelor sunt obținute din proiecție în plan.

Punct început	X / Y	Punct sfârșit	X / Y	Lungime segment	Punct început	X / Y	Punct sfârșit	X / Y	Lungime segment	Punct început	X / Y	Punct sfârșit	X / Y	Lungime segment
1	356.194,151 290.089,642	2	356.185,033 290.088,503	9.189	2	356.185,033 290.088,503	3	356.182,024 290.087,453	3.187	3	356.182,024 290.087,453	4	356.182,808 290.085,012	2.564
4	356.182,808 290.085,012	5	356.136,951 290.066,364	49.504	5	356.136,951 290.066,364	6	356.129,287 290.063,255	8.271	6	356.129,287 290.063,255	7	356.125,466 290.061,669	4.137
7	356.125,466 290.061,669	8	356.120,373 290.059,556	5.514	8	356.120,373 290.059,556	9	356.123,27 290.050,807	9.216	9	356.123,27 290.050,807	10	356.130,931 290.053,471	8.111
10	356.130,931 290.053,471	11	356.134,317 290.054,634	3.58	11	356.134,317 290.054,634	12	356.135,353 290.056,27	1.936	12	356.135,353 290.056,27	13	356.145,628 290.060,08	10.959
13	356.145,628 290.060,08	14	356.150,32 290.061,932	5.044	14	356.150,32 290.061,932	15	356.159,666 290.065,621	10.048	15	356.159,666 290.065,621	16	356.159,821 290.065,686	0.168



Punct început	X / Y	Punct sfârșit	X / Y	Lungime segment	Punct început	X / Y	Punct sfârșit	X / Y	Lungime segment	Punct început	X / Y	Punct sfârșit	X / Y	Lungime segment
16	356.159,821 290.065,686	17	356.180,88 290.074,466	22.816	17	356.180,88 290.074,466	18	356.185,15 290.075,881	4.498	18	356.185,15 290.075,881	19	356.192,053 290.079,125	7.627
19	356.192,053 290.079,125	20	356.192,267 290.079,214	0.232	20	356.192,267 290.079,214	21	356.212,665 290.087,145	21.886	21	356.212,665 290.087,145	22	356.220,293 290.090,025	8.154
22	356.220,293 290.090,025	23	356.227,809 290.092,863	8.034	23	356.227,809 290.092,863	24	356.227,921 290.092,905	0.12	24	356.227,921 290.092,905	25	356.236,123 290.096,35	8.896
25	356.236,123 290.096,35	26	356.243,194 290.099,32	7.669	26	356.243,194 290.099,32	27	356.246,717 290.100,8	3.821	27	356.246,717 290.100,8	28	356.251,762 290.102,918	5.472
28	356.251,762 290.102,918	29	356.258,833 290.105,887	7.669	29	356.258,833 290.105,887	30	356.267,236 290.107,408	8.54	30	356.267,236 290.107,408	31	356.277,43 290.112,19	11.26
31	356.277,43 290.112,19	32	356.289,745 290.117,178	13.287	32	356.289,745 290.117,178	33	356.305,867 290.123,812	17.434	33	356.305,867 290.123,812	34	356.316,061 290.127,978	11.012
34	356.316,061 290.127,978	35	356.334,065 290.135,023	19.333	35	356.334,065 290.135,023	36	356.347,715 290.140,685	14.778	36	356.347,715 290.140,685	37	356.348,369 290.140,956	0.708
37	356.348,369 290.140,956	38	356.353,634 290.143,14	5.7	38	356.353,634 290.143,14	39	356.367,077 290.148,716	14.554	39	356.367,077 290.148,716	40	356.388,738 290.157,778	23.48
40	356.388,738 290.157,778	41	356.387,928 290.159,72	2.104	41	356.387,928 290.159,72	42	356.388,851 290.160,105	1.0	42	356.388,851 290.160,105	43	356.389,661 290.158,164	2.103
43	356.389,661 290.158,164	44	356.394,607 290.160,233	5.361	44	356.394,607 290.160,233	45	356.396,587 290.161,062	2.147	45	356.396,587 290.161,062	46	356.413,047 290.167,948	17.842
46	356.413,047 290.167,948	47	356.421,153 290.171,096	8.696	47	356.421,153 290.171,096	48	356.425,948 290.173,205	5.238	48	356.425,948 290.173,205	49	356.431,738 290.175,585	6.26
49	356.431,738 290.175,585	50	356.435,852 290.177,276	4.448	50	356.435,852 290.177,276	51	356.445,38 290.181,194	10.302	51	356.445,38 290.181,194	52	356.468,666 290.190,944	25.245
52	356.468,666 290.190,944	53	356.478,095 290.194,502	10.078	53	356.478,095 290.194,502	54	356.483,097 290.196,568	5.412	54	356.483,097 290.196,568	55	356.488,506 290.198,698	5.813
55	356.488,506 290.198,698	56	356.494,973 290.201,244	6.95	56	356.494,973 290.201,244	57	356.498,293 290.202,587	3.581	57	356.498,293 290.202,587	58	356.514,364 290.209,086	17.335
58	356.514,364 290.209,086	59	356.528,208 290.214,685	14.933	59	356.528,208 290.214,685	60	356.557,68 290.226,604	31.791	60	356.557,68 290.226,604	61	356.586,305 290.238,254	30.905
61	356.586,305 290.238,254	62	356.601,693 290.244,657	16.667	62	356.601,693 290.244,657	63	356.601,835 290.244,716	0.154	63	356.601,835 290.244,716	64	356.606,507 290.246,884	5.151
64	356.606,507 290.246,884	65	356.616,13 290.251,348	10.608	65	356.616,13 290.251,348	66	356.639,545 290.260,918	25.295	66	356.639,545 290.260,918	67	356.651,572 290.265,886	13.013
67	356.651,572 290.265,886	68	356.663,5 290.270,249	12.701	68	356.663,5 290.270,249	69	356.664,621 290.270,659	1.194	69	356.664,621 290.270,659	70	356.674,91 290.274,824	11.1
70	356.674,91 290.274,824	71	356.704,3 290.286,74	31.714	71	356.704,3 290.286,74	72	356.728,03 290.296,73	25.747	72	356.728,03 290.296,73	73	356.752,036 290.306,172	25.796
73	356.752,036 290.306,172	74	356.764,039 290.311,109	12.979	74	356.764,039 290.311,109	75	356.782,004 290.318,499	19.426	75	356.782,004 290.318,499	76	356.777,671 290.327,935	10.383
76	356.777,671 290.327,935	77	356.777,454 290.325,816	2.13	77	356.777,454 290.325,816	78	356.769,462 290.322,416	8.685	78	356.769,462 290.322,416	79	356.762,69 290.319,535	7.359
79	356.762,69 290.319,535	80	356.761,983 290.320,672	1.339	80	356.761,983 290.320,672	81	356.760,043 290.319,869	2.1	81	356.760,043 290.319,869	82	356.748,372 290.315,037	12.632
82	356.748,372 290.315,037	83	356.736,638 290.310,529	12.57	83	356.736,638 290.310,529	84	356.723,956 290.305,474	13.652	84	356.723,956 290.305,474	85	356.713,791 290.301,423	10.942
85	356.713,791 290.301,423	86	356.699,943 290.295,755	14.963	86	356.699,943 290.295,755	87	356.691,251 290.292,197	9.392	87	356.691,251 290.292,197	88	356.688,145 290.290,958	3.344
88	356.688,145 290.290,958	89	356.677,329 290.286,643	11.645	89	356.677,329 290.286,643	90	356.655,257 290.278,096	23.669	90	356.655,257 290.278,096	91	356.645,811 290.274,112	10.252
91	356.645,811 290.274,112	92	356.629,678 290.267,475	17.445	92	356.629,678 290.267,475	93	356.614,221 290.260,958	16.775	93	356.614,221 290.260,958	94	356.608,322 290.258,565	6.366
94	356.608,322 290.258,565	95	356.591,065 290.251,285	18.73	95	356.591,065 290.251,285	96	356.584,077 290.248,337	7.584	96	356.584,077 290.248,337	97	356.582,755 290.247,78	1.435
97	356.582,755 290.247,78	98	356.567,859 290.241,891	16.018	98	356.567,859 290.241,891	99	356.553,67 290.236,017	15.357	99	356.553,67 290.236,017	100	356.553,276 290.235,854	0.426
100	356.553,276 290.235,854	101	356.539,892 290.230,531	14.404	101	356.539,892 290.230,531	102	356.525,058 290.224,356	16.068	102	356.525,058 290.224,356	103	356.517,219 290.221,312	8.409
103	356.517,219 290.221,312	104	356.514,545 290.220,241	2.881	104	356.514,545 290.220,241	105	356.510,012 290.218,426	4.883	105	356.510,012 290.218,426	106	356.501,545 290.214,917	9.165
106	356.501,545 290.214,917	107	356.490,584 290.210,584	11.786	107	356.490,584 290.210,584	108	356.483,051 290.207,606	8.1	108	356.483,051 290.207,606	109	356.481,109 290.207,129	2.0
109	356.481,109 290.207,129	110	356.468,041 290.200,718	14.556	110	356.468,041 290.200,718	111	356.458,533 290.196,733	10.309	111	356.458,533 290.196,733	112	356.452,214 290.193,954	6.903
112	356.452,214 290.193,954	113	356.444,503 290.190,563	8.424	113	356.444,503 290.190,563	114	356.429,954 290.184,164	15.894	114	356.429,954 290.184,164	115	356.428,372 290.183,507	1.713

Punct început	X / Y	Punct sfârșit	X / Y	Lungime segment
115	356.428,372 290.183,507	116	356.417,242 290.178,886	12.051
118	356.414,06 290.177,463	119	356.412,736 290.177,131	1.365
121	356.399,666 290.171,64	122	356.387,267 290.166,535	13.409
124	356.363,611 290.156,762	125	356.363,281 290.156,625	0.357
127	356.348,64 290.151,286	128	356.334,002 290.145,729	15.657
130	356.303,762 290.133,758	131	356.277,038 290.123,163	28.748
133	356.249,282 290.112,225	134	356.221,488 290.101,359	29.843
136	356.209,13 290.095,627	1	356.194,151 290.089,642	16.13

Punct început	X / Y	Punct sfârșit	X / Y	Lungime segment
116	356.417,242 290.178,886	117	356.414,358 290.177,596	3.159
119	356.412,736 290.177,131	120	356.399,875 290.171,726	13.951
122	356.387,267 290.166,535	123	356.375,819 290.161,805	12.387
125	356.363,281 290.156,625	126	356.350,625 290.152,04	13.461
128	356.334,002 290.145,729	129	356.317,838 290.139,593	17.289
131	356.277,038 290.123,163	132	356.261,145 290.116,862	17.096
134	356.221,488 290.101,359	135	356.221,565 290.100,38	0.982

Punct început	X / Y	Punct sfârșit	X / Y	Lungime segment
117	356.414,358 290.177,596	118	356.414,06 290.177,463	0.326
120	356.399,875 290.171,726	121	356.399,666 290.171,64	0.226
123	356.375,819 290.161,805	124	356.363,611 290.156,762	13.209
126	356.350,625 290.152,04	127	356.348,64 290.151,286	2.123
129	356.317,838 290.139,593	130	356.303,762 290.133,758	15.237
132	356.261,145 290.116,862	133	356.249,282 290.112,225	12.737
135	356.221,565 290.100,38	136	356.209,13 290.095,627	13.312

\*\* Lungimile segmentelor sunt determinate în planul de proiecție Stereo 70 și sunt rotunjite la 1 milimetru.

\*\*\* Distanța dintre puncte este formată din segmente cumulate ce sunt mai mici decât valoarea 1 milimetru.

**DATE DESPRE IMOBILUL NR. 12018**

Oficiul de Cadastru și Publicitate Imobiliară DOLJ  
Biroul de Cadastru și Publicitate Imobiliară Craiova

**A. Partea I. Descrierea imobilului**

TEREN Intravilan

Adresa: Loc. Motatei, Jud. Dolj, T43, P17/1

Nr. Crt	Nr cadastral Nr. topografic	Suprafața* (mp)	Observații / Referințe
A1		1.309	Sector cadastral:16 Teren neimprejmuit;

**B. Partea II. Proprietari și acte**

Inscrieri privitoare la dreptul de proprietate și alte drepturi reale		Referințe
/		
Act Normativ nr. LEGEA 7, din 13/03/1996 emis de PARLAMENTUL ROMANIEI;		
B1	Inscrierea provizorie, drept de PROPRIETATE, dobandit prin Lege, cota actuala 1/1, cota initiala 1/1 1) NEIDENTIFICAT NEIDENTIFICAT	A1

**C. Partea III. SARCINI .**

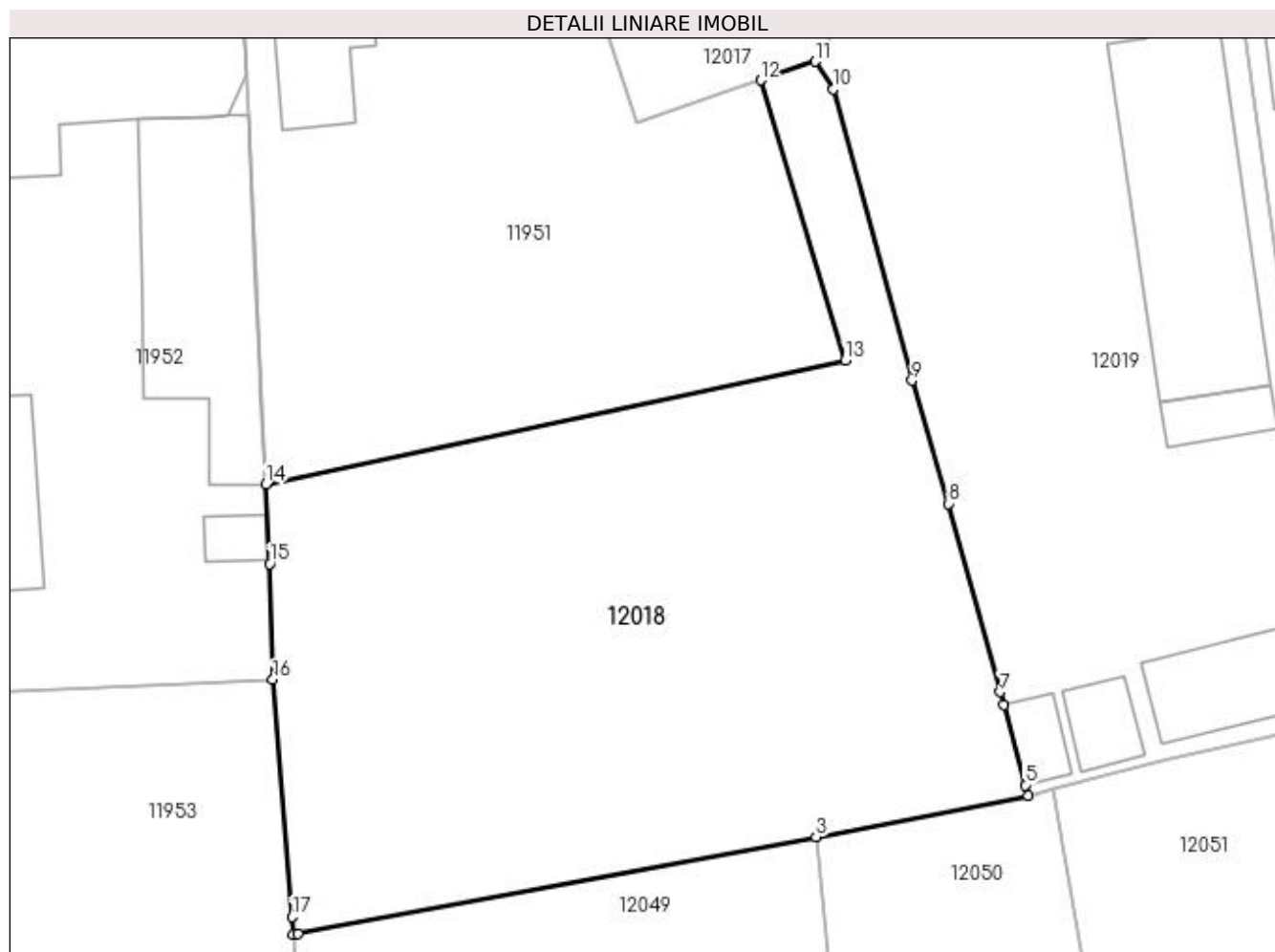
Inscrieri privind dezmembramintele dreptului de proprietate, drepturi reale de garanție și sarcini	Referințe
NU SUNT	

## Anexa Nr. 1 La Partea I

## Teren

Nr cadastral	Suprafața (mp)*	Observații / Referințe
	1.309	

\* Suprafața este determinată în planul de proiecție Stereo 70.



## Date referitoare la teren

Crt	Categorie folosință	Intra vilan	Suprafața (mp)	Tarla	Parcelă	Nr. topo	Observații / Referințe
1	arabil	DA	1.309	43	17/1	-	

## Lungime Segmente

1) Valorile lungimilor segmentelor sunt obținute din proiecție în plan.

Punct început	X / Y	Punct sfârșit	X / Y	Lungime segment (** (m)
1	356.101,874 290.000,416	2	356.102,169 290.000,471	0.3
2	356.102,169 290.000,471	3	356.134,363 290.006,478	32.75
3	356.134,363 290.006,478	4	356.147,561 290.009,044	13.445
4	356.147,561 290.009,044	5	356.147,386 290.009,688	0.667
5	356.147,386 290.009,688	6	356.146,024 290.014,678	5.173

Punct început	X / Y	Punct sfârșit	X / Y	Lungime segment (** (m)
6	356.146,024 290.014,678	7	356.145,805 290.015,48	0.831
7	356.145,805 290.015,48	8	356.142,615 290.027,168	12.116
8	356.142,615 290.027,168	9	356.140,335 290.034,81	7.975
9	356.140,335 290.034,81	10	356.135,462 290.052,933	18.767
10	356.135,462 290.052,933	11	356.134,317 290.054,634	2.05
11	356.134,317 290.054,634	12	356.130,931 290.053,471	3.58
12	356.130,931 290.053,471	13	356.136,172 290.036,077	18.166
13	356.136,172 290.036,077	14	356.100,181 290.028,374	36.806
14	356.100,181 290.028,374	15	356.100,41 290.023,43	4.949
15	356.100,41 290.023,43	16	356.100,61 290.016,24	7.193
16	356.100,61 290.016,24	17	356.101,811 290.001,499	14.79
17	356.101,811 290.001,499	1	356.101,874 290.000,416	1.085

\*\* Lungimile segmentelor sunt determinate în planul de proiecție Stereo 70 și sunt rotunjite la 1 milimetru.

\*\*\* Distanța dintre puncte este formată din segmente cumulate ce sunt mai mici decât valoarea 1 milimetru.





## DATE DESPRE IMOBILUL NR. 12019

Oficiul de Cadastru și Publicitate Imobiliară DOLJ  
Biroul de Cadastru și Publicitate Imobiliară Craiova

## A. Partea I. Descrierea imobilului

TEREN Intravilan

Adresa: Loc. Motatei, Str Infundatura Nicolae Romanescu, Nr. 4, Jud. Dolj, T43, P17

Nr. Crt	Nr cadastral Nr. topografic	Suprafața* (mp)	Observații / Referințe
A1	36211	Din acte: 1.300 Masurata: 1.172	Sector cadastral:16 Teren imprejmuit;

## Construcții

Crt	Nr cadastral Nr. topografic	Adresa	Observații / Referințe
A1.1		Loc. Motatei, Str Infundatura Nicolae Romanescu, Nr. 4, Jud. Dolj	Nr. niveluri:2; S. construita la sol:168 mp; S. construita desfasurata:257 mp; Locuinta (P+1p) din caramida, acoperita tigla, Sc desf=257mp,anul constructiei 1972.
A1.2		Loc. Motatei, Str Infundatura Nicolae Romanescu, Nr. 4, Jud. Dolj	Nr. niveluri:1; S. construita la sol:19 mp; S. construita desfasurata:19 mp; Anexa gospodareasca din caramida, acoperita cu tigla, Sc desf=19mp,anul constructiei 1972
A1.3		Loc. Motatei, Str Infundatura Nicolae Romanescu, Nr. 4, Jud. Dolj	Nr. niveluri:1; S. construita la sol:54 mp; S. construita desfasurata:54 mp; Anexa din chirpici, acoperita cu tabla, Sc desf=54mp,anul constructiei 1972
A1.4		Loc. Motatei, Str Infundatura Nicolae Romanescu, Nr. 4, Jud. Dolj	Nr. niveluri:1; S. construita la sol:21 mp; S. construita desfasurata:21 mp; Anexa din boltari, acoperita cu tabla, Sc desf=21mp,anul constructiei 1972
A1.5		Loc. Motatei, Str Infundatura Nicolae Romanescu, Nr. 4, Jud. Dolj	Nr. niveluri:1; S. construita la sol:16 mp; S. construita desfasurata:16 mp; Anexa din metal, acoperita cu tabla, Sc desf=16mp,anul constructiei 1972

## B. Partea II. Proprietari și acte

Inscrieri privitoare la dreptul de proprietate și alte drepturi reale	Referințe
<b>235829 / 18/10/2019</b>	
Act Notarial nr. CM nr. 201, din 27/06/2019 emis de BNP STOENESCU FLOREA (act administrativ nr Certificat fiscal nr. 7930 din 21.11.2019, emis de PRIMARIA MOTATEI;act administrativ nr TDP nr. 1374-58811 din 26.01.1995, emis de COMISIA JUDETEANA DOLJ);	
B1	Intabulare, drept de PROPRIETATE, dobandit prin Succesiune, cota actuala 3/4, cota initiala 3/4 1) ROSU MONI-ADRIANA
<b>292625 / 14/12/2021</b>	
Act Notarial nr. CM nr. 408, din 14/12/2021 emis de Stoenescu Florea;	
B2	Intabulare, drept de PROPRIETATE, dobandit prin Succesiune, cota actuala 1/4, cota initiala 1/4 1) ROSU MONI-ADRIANA

## C. Partea III. SARCINI .

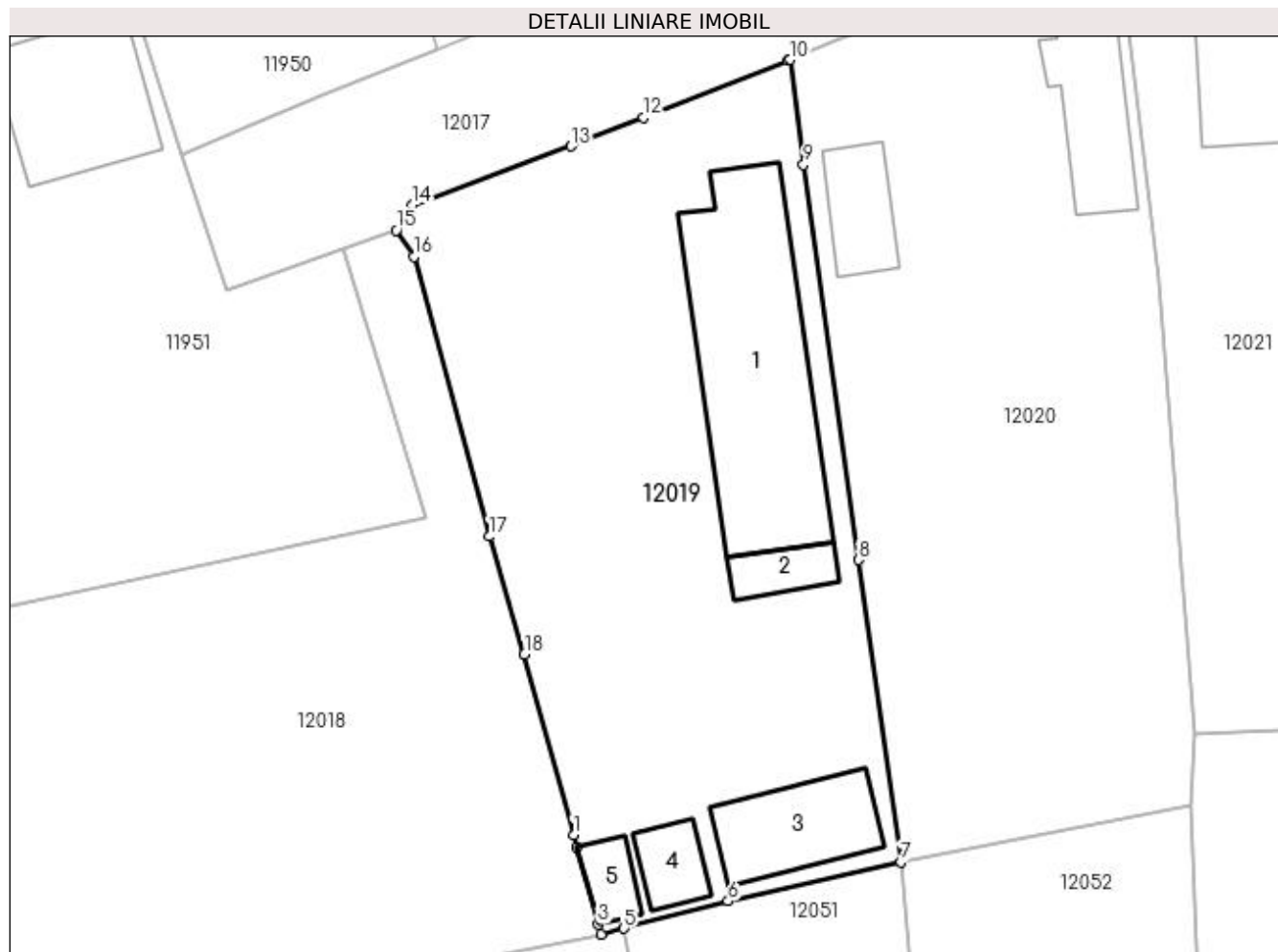
Inscrieri privind dezmembramintele dreptului de proprietate, drepturi reale de garanție și sarcini	Referințe
NU SUNT	

## Anexa Nr. 1 La Partea I

## Teren

Nr cadastral	Suprafața (mp)*	Observații / Referințe
36211	Din acte: 1.300 Masurata: 1.172	

\* Suprafața este determinată în planul de proiecție Stereo 70.



## Date referitoare la teren

Crt	Categorie folosință	Intra vilan	Suprafața (mp)	Tarla	Parcelă	Nr. topo	Observații / Referințe
1	curți constructii	DA	1.172	43	17	-	Imprejmuit: Gard de beton, plasa sarma, lemn, limita constructie si porti metalice.

## Date referitoare la construcții

Crt	Număr	Destinație construcție	Supraf. (mp)	Situație juridică	Observații / Referințe
A1.1		construcții de locuințe	168	Cu acte	Nr. niveluri:2; S. construita la sol:168 mp; S. construita desfasurata:257 mp; Locuinta (P+1p) din caramida, acoperita tigla, Sc desf=257mp,anul constructiei 1972.
A1.2		construcții anexa	19	Cu acte	Nr. niveluri:1; S. construita la sol:19 mp; S. construita desfasurata:19 mp; Anexa gospodareasca din caramida, acoperita cu tigla, Sc desf=19mp,anul constructiei 1972
A1.3		construcții anexa	54	Cu acte	Nr. niveluri:1; S. construita la sol:54 mp; S. construita desfasurata:54 mp; Anexa din chirpici, acoperita cu tabla, Sc desf=54mp,anul constructiei 1972
A1.4		construcții anexa	21	Cu acte	Nr. niveluri:1; S. construita la sol:21 mp; S. construita desfasurata:21 mp; Anexa din boltari, acoperita cu tabla, Sc desf=21mp,anul constructiei 1972
A1.5		construcții anexa	16	Cu acte	Nr. niveluri:1; S. construita la sol:16 mp; S. construita desfasurata:16 mp; Anexa din metal, acoperita cu tabla, Sc desf=16mp,anul constructiei 1972



**Lungime Segmente**

1) Valorile lungimilor segmentelor sunt obținute din proiecție în plan.

Punct început	X / Y	Punct sfârșit	X / Y	Lungime segment (** (m))
1	356.145,805 290.015,48	2	356.146,024 290.014,678	0.831
2	356.146,024 290.014,678	3	356.147,386 290.009,688	5.173
3	356.147,386 290.009,688	4	356.147,561 290.009,044	0.667
4	356.147,561 290.009,044	5	356.149,06 290.009,435	1.549
5	356.149,06 290.009,435	6	356.155,803 290.011,193	6.968
6	356.155,803 290.011,193	7	356.166,997 290.013,74	11.48
7	356.166,997 290.013,74	8	356.164,252 290.033,289	19.741
8	356.164,252 290.033,289	9	356.160,696 290.058,878	25.835
9	356.160,696 290.058,878	10	356.159,821 290.065,686	6.864
10	356.159,821 290.065,686	11	356.159,666 290.065,621	0.168
11	356.159,666 290.065,621	12	356.150,32 290.061,932	10.048
12	356.150,32 290.061,932	13	356.145,628 290.060,08	5.044
13	356.145,628 290.060,08	14	356.135,353 290.056,27	10.959
14	356.135,353 290.056,27	15	356.134,317 290.054,634	1.936
15	356.134,317 290.054,634	16	356.135,462 290.052,933	2.05
16	356.135,462 290.052,933	17	356.140,335 290.034,81	18.767
17	356.140,335 290.034,81	18	356.142,615 290.027,168	7.975
18	356.142,615 290.027,168	1	356.145,805 290.015,48	12.116

\*\* Lungimile segmentelor sunt determinate în planul de proiecție Stereo 70 și sunt rotunjite la 1 milimetru.

\*\*\* Distanța dintre puncte este formată din segmente cumulate ce sunt mai mici decât valoarea 1 milimetru.



**DATE DESPRE IMOBILUL NR. 12020**

Oficiul de Cadastru și Publicitate Imobiliară DOLJ  
Biroul de Cadastru și Publicitate Imobiliară Craiova

**A. Partea I. Descrierea imobilului**

TEREN Intravilan

Adresa: Loc. Motatei, Str Infundatura Nicolae Romanescu, Nr. 6, Jud. Dolj, T43, P2

Nr. Crt	Nr cadastral Nr. topografic	Suprafața* (mp)	Observații / Referințe
A1		Din acte: 800 Masurata: 1.160	Sector cadastral:16 Teren imprejmuit;

**Construcții**

Crt	Nr cadastral Nr. topografic	Adresa	Observații / Referințe
A1.1		Loc. Motatei, Str Infundatura Nicolae Romanescu, Jud. Dolj	Nr. niveluri:2; S. construita la sol:65 mp; S. construita desfasurata:82 mp; C1 - LOCUINTA -Parter+Beci
A1.2		Loc. Motatei, Str Infundatura Nicolae Romanescu, Jud. Dolj	Nr. niveluri:1; S. construita la sol:33 mp; S. construita desfasurata:33 mp; C2 -ANEXA

**B. Partea II. Proprietari și acte**

Inscrieri privitoare la dreptul de proprietate și alte drepturi reale		Referințe
/		
Act Administrativ nr. TDP 206-14966, din 31/08/1993 emis de CJSIPT DOLJ;		
B1	Intabulare, drept de PROPRIETATE, dobandit prin Reconstituire, cota actuala 1/1, cota initiala 1/1 1) VOICU ION, LIPSĂ CNP	A1
Act Normativ nr. Legea 7, din 13/03/1996 emis de PARLAMENTUL ROMANIEI;		
B2	Intabulare, drept de PROPRIETATE, dobandit prin Lege, cota actuala 1/1, cota initiala 1/1 1) VOICU ION, LIPSĂ CNP OBSERVATII: (ART 12 ALIN 14 SI ART 37 ALIN 2)	A1.1, A1.2

**C. Partea III. SARCINI .**

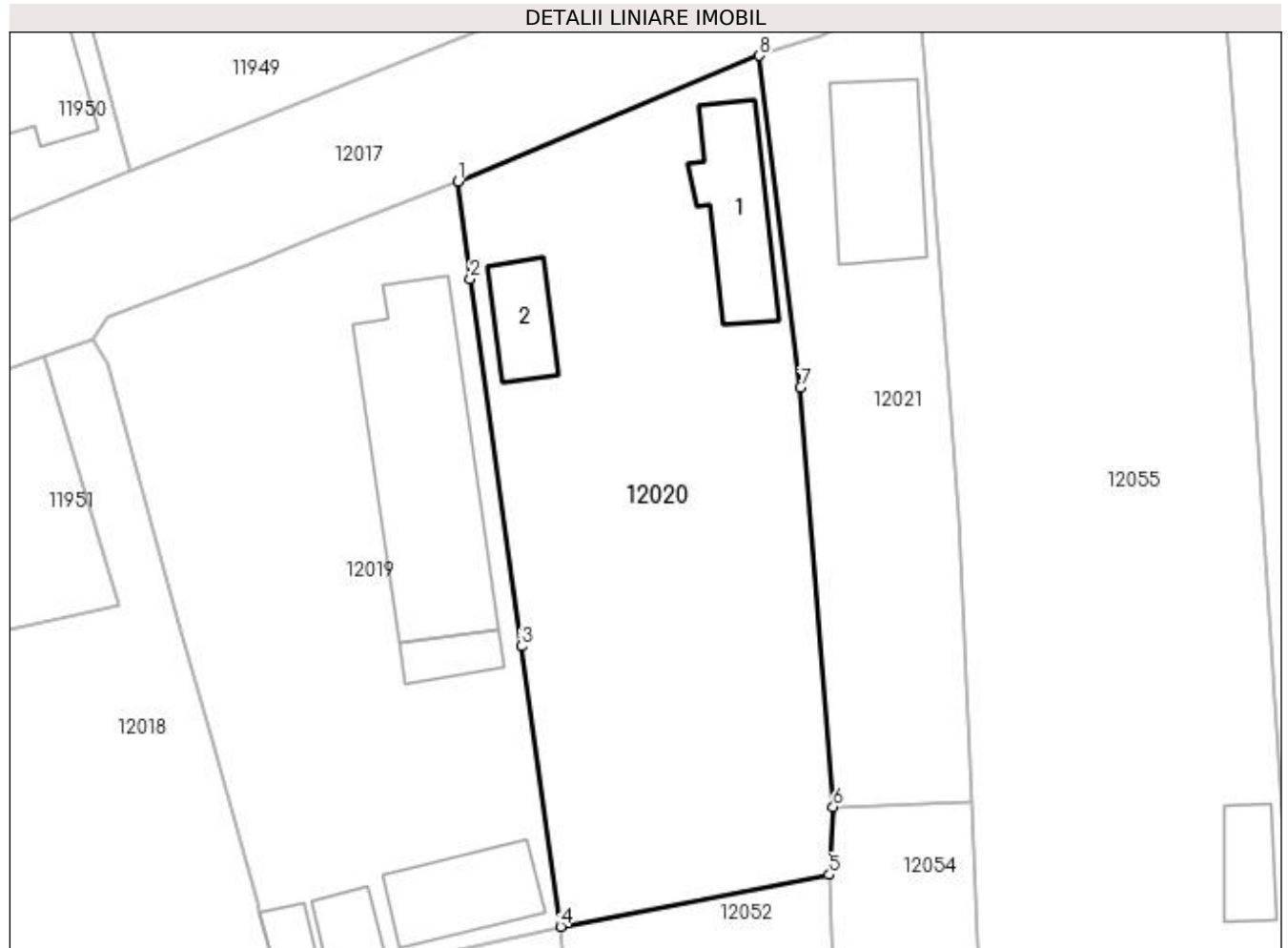
Inscrieri privind dezmembramintele dreptului de proprietate, drepturi reale de garanție și sarcini	Referințe
NU SUNT	

## Anexa Nr. 1 La Partea I

## Teren

Nr cadastral	Suprafața (mp)*	Observații / Referințe
	Din acte: 800 Masurata: 1.160	

\* Suprafața este determinată în planul de proiecție Stereo 70.



## Date referitoare la teren

Crt	Categorie folosință	Intra vilan	Suprafața (mp)	Tarla	Parcelă	Nr. topo	Observații / Referințe
1	curți constructii	DA	1.160	43	2	-	

## Date referitoare la construcții

Crt	Număr	Destinație construcție	Supraf. (mp)	Situație juridică	Observații / Referințe
A1.1		construcții de locuințe	65	Cu acte	Nr. niveluri:2; S. construita la sol:65 mp; S. construita desfasurata:82 mp; C1 - LOCUINTA - Parter+Beci
A1.2		construcții anexa	33	Cu acte	Nr. niveluri:1; S. construita la sol:33 mp; S. construita desfasurata:33 mp; C2 -ANEXA

## Lungime Segmente

1) Valorile lungimilor segmentelor sunt obținute din proiecție în plan.

Punct început	X / Y	Punct sfârșit	X / Y	Lungime segment (** (m)
1	356.159,821 290.065,686	2	356.160,696 290.058,878	6.864
2	356.160,696 290.058,878	3	356.164,252 290.033,289	25.835

Punct început	X / Y	Punct sfârșit	X / Y	Lungime segment (** (m)
3	356.164,252 290.033,289	4	356.166,997 290.013,74	19.741
4	356.166,997 290.013,74	5	356.185,748 290.017,347	19.095
5	356.185,748 290.017,347	6	356.186,024 290.022,079	4.74
6	356.186,024 290.022,079	7	356.183,75 290.051,316	29.325
7	356.183,75 290.051,316	8	356.180,88 290.074,466	23.327
8	356.180,88 290.074,466	1	356.159,821 290.065,686	22.816

\*\* Lungimile segmentelor sunt determinate în planul de proiecție Stereo 70 și sunt rotunjite la 1 milimetru.

\*\*\* Distanța dintre puncte este formată din segmente cumulate ce sunt mai mici decât valoarea 1 milimetru.



**DATE DESPRE IMOBILUL NR. 12021**

Oficiul de Cadastru și Publicitate Imobiliară DOLJ  
Biroul de Cadastru și Publicitate Imobiliară Craiova

**A. Partea I. Descrierea imobilului**

TEREN Intravilan

Adresa: Loc. Motatei, Str Infundatura Nicolae Romanescu, Nr. 8, Jud. Dolj, T43, P15

Nr. Crt	Nr cadastral Nr. topografic	Suprafața* (mp)	Observații / Referințe
A1		Din acte: 600 Masurata: 573	Sector cadastral:16 Teren imprejmuit;

**Construcții**

Crt	Nr cadastral Nr. topografic	Adresa	Observații / Referințe
A1.1		Loc. Motatei, Str Infundatura Nicolae Romanescu, Jud. Dolj	Nr. niveluri:2; S. construita la sol:77 mp; S. construita desfasurata:94 mp; C1 - LOCUINTA -Parter+Beci

**B. Partea II. Proprietari și acte**

Inscrieri privitoare la dreptul de proprietate și alte drepturi reale		Referințe
/		
Act Administrativ nr. TDP 3878-2215, din 11/06/1998 emis de CJSIPT DOLJ;		
B1	Intabulare, drept de PROPRIETATE, dobandit prin Reconstituire, cota actuala 1/1, cota initiala 1/1 1) DASCĂLU ION	A1
Act Normativ nr. Legea 7, din 13/03/1996 emis de PARLAMENTUL ROMANIEI;		
B2	Intabulare, drept de PROPRIETATE, dobandit prin Lege, cota actuala 1/1, cota initiala 1/1 1) DASCĂLU ION	A1.1
OBSERVATII: (ART 12 ALIN 14 SI ART 37 ALIN 2)		

**C. Partea III. SARCINI .**

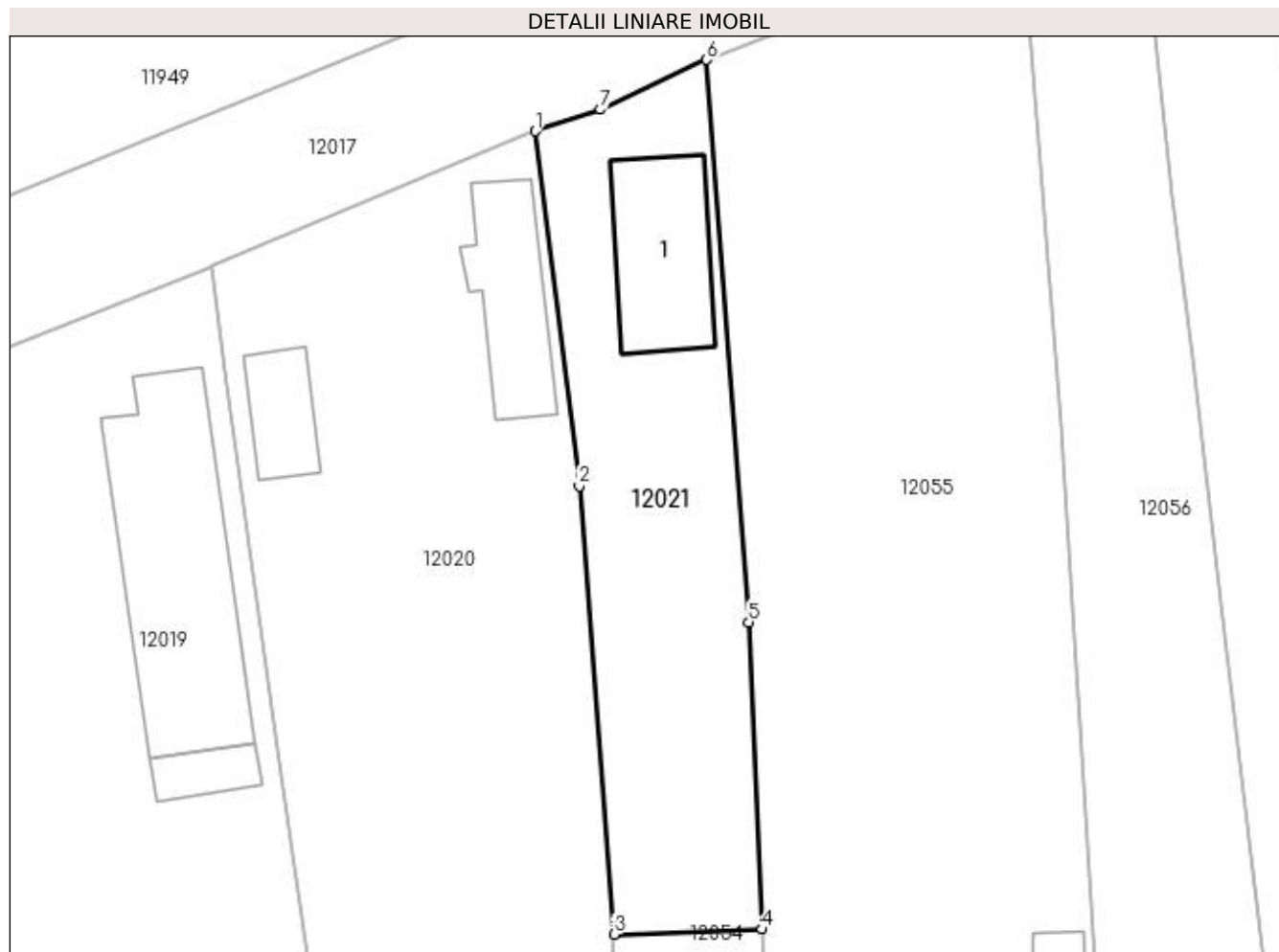
Inscrieri privind dezmembramintele dreptului de proprietate, drepturi reale de garanție și sarcini	Referințe
NU SUNT	

## Anexa Nr. 1 La Partea I

## Teren

Nr cadastral	Suprafața (mp)*	Observații / Referințe
	Din acte: 600 Masurata: 573	

\* Suprafața este determinată în planul de proiecție Stereo 70.



## Date referitoare la teren

Crt	Categorie folosință	Intra vilan	Suprafața (mp)	Tarla	Parcelă	Nr. topo	Observații / Referințe
1	curți constructii	DA	573	43	15	-	

## Date referitoare la construcții

Crt	Număr	Destinație construcție	Supraf. (mp)	Situație juridică	Observații / Referințe
A1.1		construcții de locuințe	77	Cu acte	Nr. niveluri:2; S. construita la sol:77 mp; S. construita desfasurata:94 mp; C1 - LOCUINTA - Parter+Beci

## Lungime Segmente

1) Valorile lungimilor segmentelor sunt obținute din proiecție în plan.

Punct început	X / Y	Punct sfârșit	X / Y	Lungime segment (** (m)
1	356.180,88 290.074,466	2	356.183,75 290.051,316	23.327
2	356.183,75 290.051,316	3	356.186,024 290.022,079	29.325
3	356.186,024 290.022,079	4	356.195,689 290.022,406	9.671



Punct început	X / Y	Punct sfârșit	X / Y	Lungime segment (** (m)
4	356.195,689 290.022,406	5	356.194,815 290.042,44	20.053
5	356.194,815 290.042,44	6	356.192,053 290.079,125	36.789
6	356.192,053 290.079,125	7	356.185,15 290.075,881	7.627
7	356.185,15 290.075,881	1	356.180,88 290.074,466	4.498

\*\* Lungimile segmentelor sunt determinate în planul de proiecție Stereo 70 și sunt rotunjite la 1 milimetru.

\*\*\* Distanța dintre puncte este formată din segmente cumulate ce sunt mai mici decât valoarea 1 milimetru.



**DATE DESPRE IMOBILUL NR. 12022**

Oficiul de Cadastru și Publicitate Imobiliară DOLJ  
Biroul de Cadastru și Publicitate Imobiliară Craiova

**A. Partea I. Descrierea imobilului**

TEREN Intravilan

Adresa: Loc. Motatei, Jud. Dolj, T41, P1

Nr. Crt	Nr cadastral Nr. topografic	Suprafața* (mp)	Observații / Referințe
A1		Din acte: 1.300 Masurata: 1.284	Sector cadastral:16 Teren neimprejmuit;

**B. Partea II. Proprietari și acte**

Inscrieri privitoare la dreptul de proprietate și alte drepturi reale		Referințe
/		
Act Administrativ nr. TDP 3795-48431, din 07/07/1997 emis de CJSIPT DOLJ;		
B1	Intabulare, drept de PROPRIETATE, dobândit prin Reconstituire, cota actuala 1/1, cota initiala 1/1 1) FILIPESCU PETRE, LIPSĂ CNP	A1

**C. Partea III. SARCINI .**

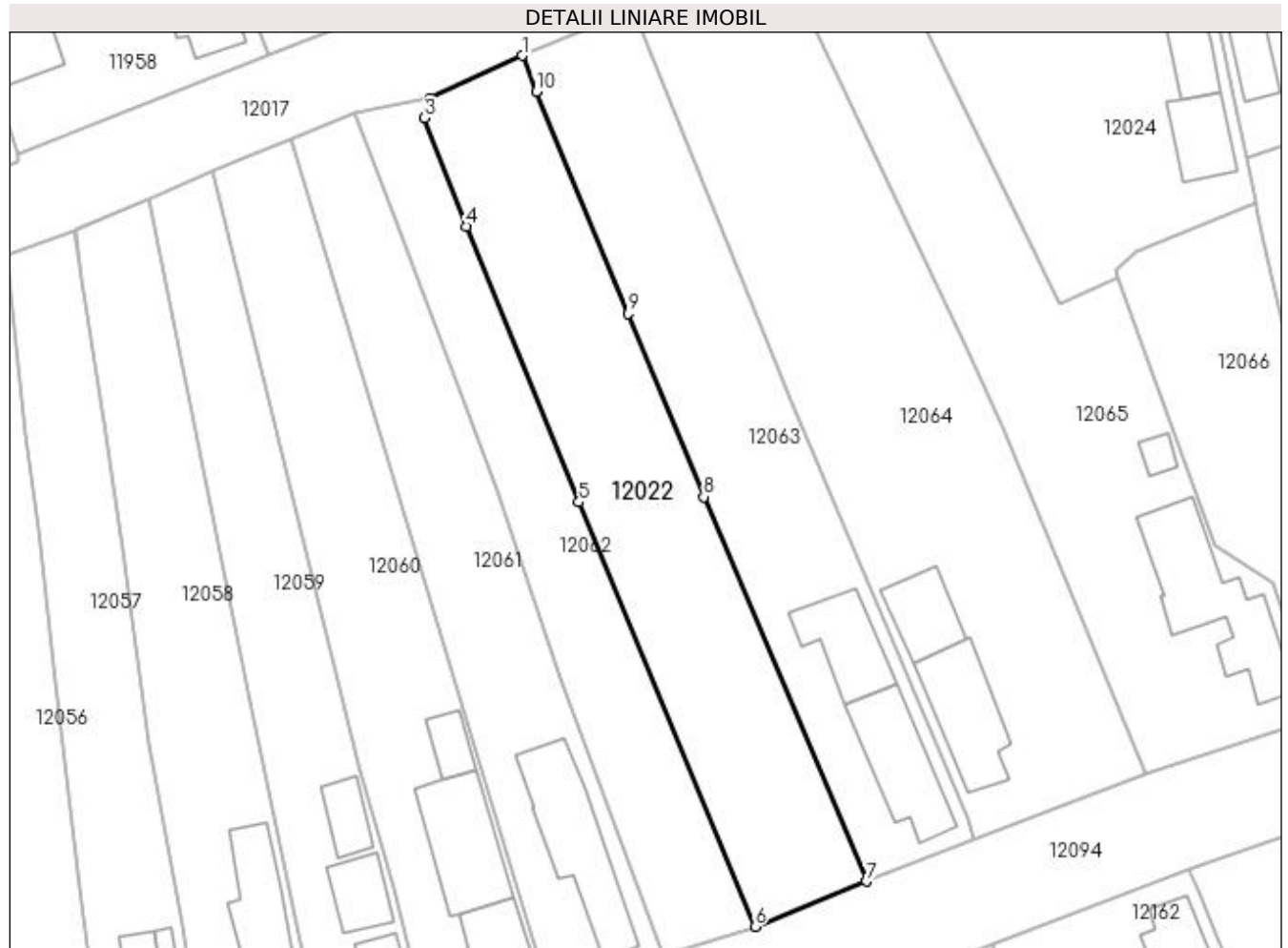
Inscrieri privind dezmembramintele dreptului de proprietate, drepturi reale de garanție și sarcini	Referințe
NU SUNT	

## Anexa Nr. 1 La Partea I

## Teren

Nr cadastral	Suprafața (mp)*	Observații / Referințe
	Din acte: 1.300 Masurata: 1.284	

\* Suprafața este determinată în planul de proiecție Stereo 70.



## Date referitoare la teren

Crt	Categorie folosință	Intra vilan	Suprafața (mp)	Tarla	Parcelă	Nr. topo	Observații / Referințe
1	arabil	DA	1.284	41	1	-	

## Lungime Segmente

1) Valorile lungimilor segmentelor sunt obținute din proiecție în plan.

Punct început	X / Y	Punct sfârșit	X / Y	Lungime segment (** (m)
1	356.277,43 290.112,19	2	356.267,236 290.107,408	11.26
2	356.267,236 290.107,408	3	356.266,628 290.105,272	2.221
3	356.266,628 290.105,272	4	356.271,269 290.093,267	12.871
4	356.271,269 290.093,267	5	356.283,72 290.062,715	32.992
5	356.283,72 290.062,715	6	356.303,256 290.015,688	50.923

Punct început	X / Y	Punct sfârșit	X / Y	Lungime segment (** (m)
6	356.303,256 290.015,688	7	356.315,596 290.020,715	13.325
7	356.315,596 290.020,715	8	356.297,586 290.063,312	46.248
8	356.297,586 290.063,312	9	356.289,169 290.083,585	21.951
9	356.289,169 290.083,585	10	356.278,991 290.108,173	26.611
10	356.278,991 290.108,173	1	356.277,43 290.112,19	4.31

\*\* Lungimile segmentelor sunt determinate în planul de proiecție Stereo 70 și sunt rotunjite la 1 milimetru.

\*\*\* Distanța dintre puncte este formată din segmente cumulate ce sunt mai mici decât valoarea 1 milimetru.



**DATE DESPRE IMOBILUL NR. 12023**

Oficiul de Cadastru și Publicitate Imobiliară DOLJ  
Biroul de Cadastru și Publicitate Imobiliară Craiova

**A. Partea I. Descrierea imobilului**

TEREN Intravilan

Adresa: Loc. Motatei, Jud. Dolj, T123, P10

Nr. Crt	Nr cadastral Nr. topografic	Suprafața* (mp)	Observații / Referințe
A1		Din acte: 700 Masurata: 275	Sector cadastral:16 Teren neimprejmuit; Diferenta de suprafata din TDP se afla la ID 11126.

**B. Partea II. Proprietari și acte**

Inscrieri privitoare la dreptul de proprietate și alte drepturi reale		Referințe
/		
Act Administrativ nr. TDP NR 773-9687, din 11/04/1994 emis de CJSIPT DOLJ;		
B1	Intabulare, drept de PROPRIETATE, dobandit prin Reconstituire, cota actuala 1/1, cota initiala 1/1 1) SFETCU ANGELA, LIPSĂ CNP 2) SFETCU MARIN, LIPSĂ CNP	A1

**C. Partea III. SARCINI .**

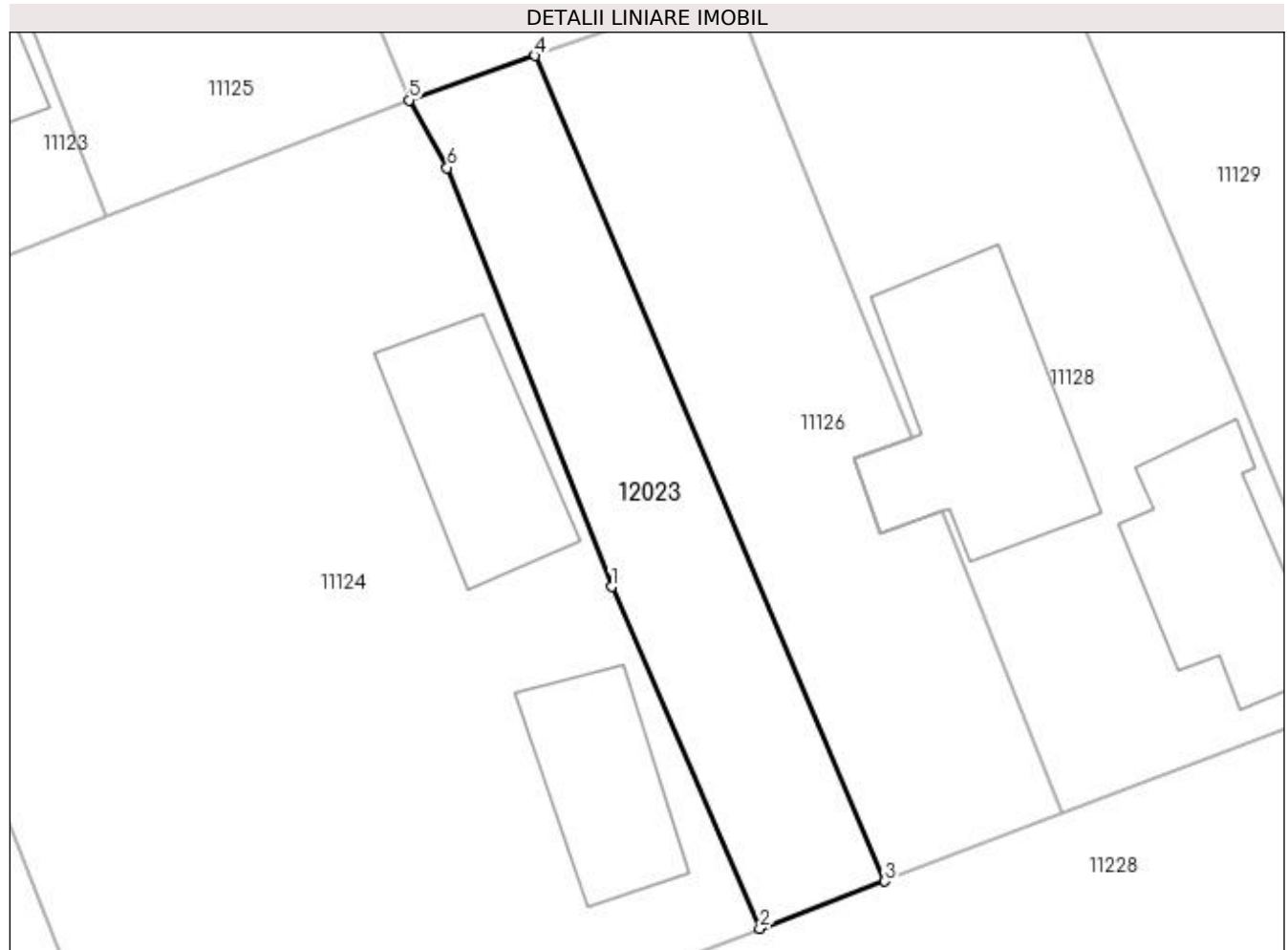
Inscrieri privind dezmembramintele dreptului de proprietate, drepturi reale de garanție și sarcini	Referințe
NU SUNT	

## Anexa Nr. 1 La Partea I

## Teren

Nr cadastral	Suprafața (mp)*	Observații / Referințe
	Din acte: 700 Masurata: 275	Diferenta de suprafata din TDP se afla la ID 11126.

\* Suprafața este determinată în planul de proiecție Stereo 70.



## Date referitoare la teren

Crt	Categorie folosință	Intra vilan	Suprafața (mp)	Tarla	Parcelă	Nr. topo	Observații / Referințe
1	curți constructii	DA	275	123	10	-	

## Lungime Segmente

1) Valorile lungimilor segmentelor sunt obținute din proiecție în plan.

Punct început	X / Y	Punct sfârșit	X / Y	Lungime segment (** (m)
1	355.387,815 290.475,698	2	355.394,953 290.459,266	17.915
2	355.394,953 290.459,266	3	355.400,961 290.461,54	6.424
3	355.400,961 290.461,54	4	355.384,136 290.501,232	43.111
4	355.384,136 290.501,232	5	355.378,069 290.499,099	6.431
5	355.378,069 290.499,099	6	355.379,906 290.495,85	3.732



Punct început	X / Y	Punct sfârșit	X / Y	Lungime segment (** (m)
6	355.379,906 290.495,85	1	355.387,815 290.475,698	21.648

\*\* Lungimile segmentelor sunt determinate în planul de proiecție Stereo 70 și sunt rotunjite la 1 milimetru.

\*\*\* Distanța dintre puncte este formată din segmente cumulate ce sunt mai mici decât valoarea 1 milimetru.



**DATE DESPRE IMOBILUL NR. 12024**

Oficiul de Cadastru și Publicitate Imobiliară DOLJ  
Biroul de Cadastru și Publicitate Imobiliară Craiova

**A. Partea I. Descrierea imobilului**

TEREN Intravilan

Adresa: Loc. Motatei, Str Infundatura Nicolae Romanescu, Nr. 10, Jud. Dolj, T41, P57

Nr. Crt	Nr cadastral Nr. topografic	Suprafața* (mp)	Observații / Referințe
A1		Din acte: 1.200 Masurata: 1.382	Sector cadastral:16 Teren imprejmuit;

**Construcții**

Crt	Nr cadastral Nr. topografic	Adresa	Observații / Referințe
A1.1		Loc. Motatei, Str Infundatura Nicolae Romanescu, Jud. Dolj	Nr. niveluri:2; S. construita la sol:88 mp; S. construita desfasurata:104 mp; C1 - LOCUINTA -Parter+beci
A1.2		Loc. Motatei, Str Infundatura Nicolae Romanescu, Jud. Dolj	Nr. niveluri:1; S. construita la sol:49 mp; S. construita desfasurata:49 mp; C2 - ANEXA
A1.3		Loc. Motatei, Str Infundatura Nicolae Romanescu, Jud. Dolj	Nr. niveluri:1; S. construita la sol:56 mp; S. construita desfasurata:56 mp; C3 - ANEXA

**B. Partea II. Proprietari și acte**

Inscrieri privitoare la dreptul de proprietate și alte drepturi reale		Referințe
/		
Act Notarial nr. CM NR 6, din 09/01/2002 emis de BNP STOENESCU FLOREA (TDP 1778-58840/ 08-12-1995);		
B1	Intabulare, drept de PROPRIETATE, dobandit prin Conventie, cota actuala 1/1, cota initiala 1/1 1) MITROI VIOREL NICU, LIPSĂ CNP	A1
Act Normativ nr. Legea 7, din 13/03/1996 emis de PARLAMENTUL ROMANIEI;		
B2	Intabulare, drept de PROPRIETATE, dobandit prin Lege, cota actuala 1/1, cota initiala 1/1 1) MITROI VIOREL NICU, LIPSĂ CNP	A1.1, A1.2, A1.3

**C. Partea III. SARCINI .**

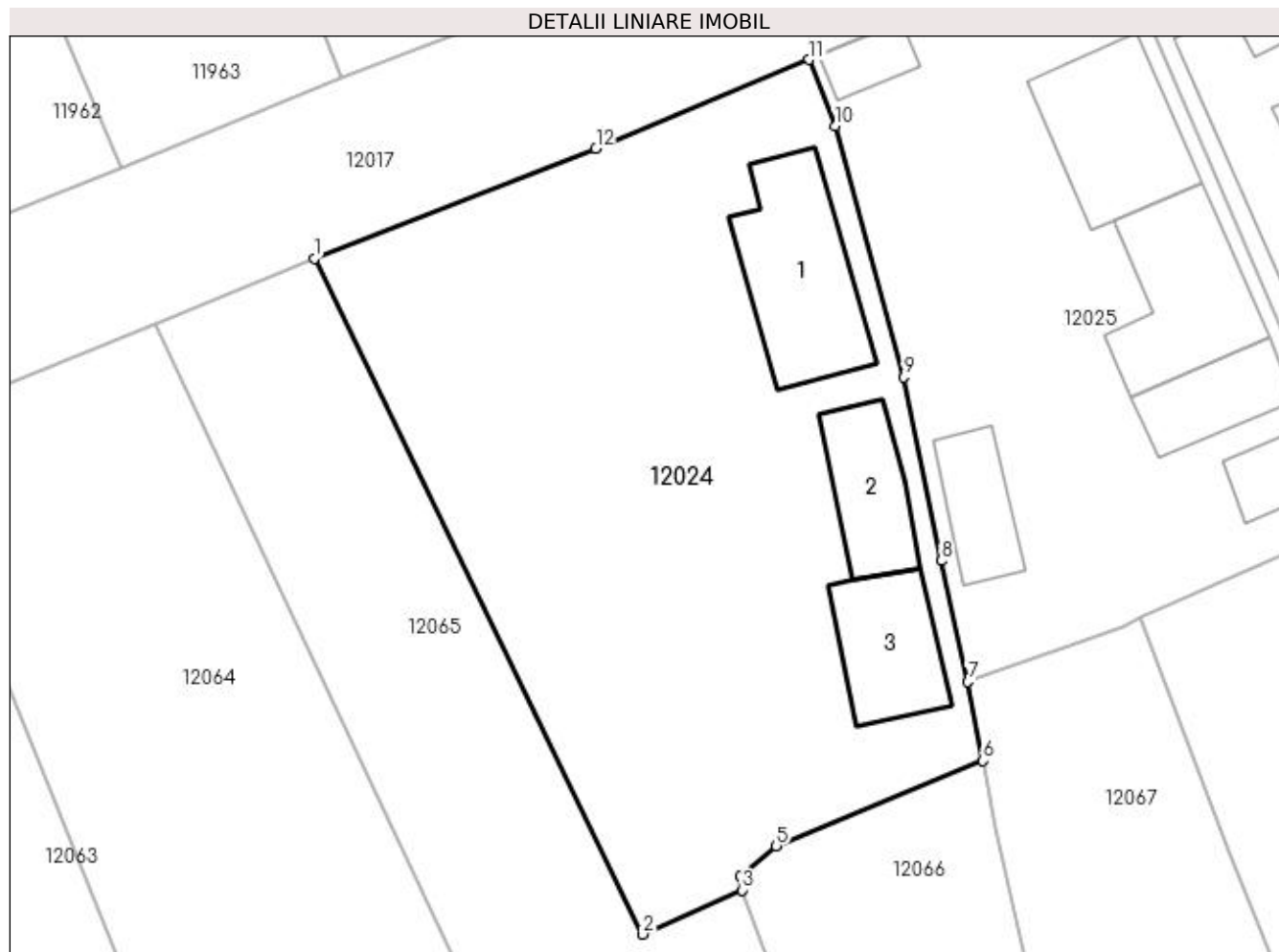
Inscrieri privind dezmembramintele dreptului de proprietate, drepturi reale de garanție și sarcini	Referințe
NU SUNT	

## Anexa Nr. 1 La Partea I

## Teren

Nr cadastral	Suprafața (mp)*	Observații / Referințe
	Din acte: 1.200 Masurata: 1.382	

\* Suprafața este determinată în planul de proiecție Stereo 70.



## Date referitoare la teren

Crt	Categorie folosință	Intra vilan	Suprafața (mp)	Tarla	Parcelă	Nr. topo	Observații / Referințe
1	curți constructii	DA	1.382	41	57	-	

## Date referitoare la construcții

Crt	Număr	Destinație construcție	Supraf. (mp)	Situație juridică	Observații / Referințe
A1.1		construcții de locuințe	88	Cu acte	Nr. niveluri:2; S. construita la sol:88 mp; S. construita desfasurata:104 mp; C1 - LOCUINTA -Parter+beci
A1.2		construcții anexa	49	Cu acte	Nr. niveluri:1; S. construita la sol:49 mp; S. construita desfasurata:49 mp; C2 - ANEXA
A1.3		construcții anexa	56	Cu acte	Nr. niveluri:1; S. construita la sol:56 mp; S. construita desfasurata:56 mp; C3 - ANEXA

## Lungime Segmente

1) Valorile lungimilor segmentelor sunt obținute din proiecție în plan.

Punct început	X / Y	Punct sfârșit	X / Y	Lungime segment (** (m)
1	356.316,061 290.127,978	2	356.337,04 290.084,756	48.044

Punct început	X / Y	Punct sfârșit	X / Y	Lungime segment (** (m)
2	356.337,04 290.084,756	3	356.343,42 290.087,584	6.979
3	356.343,42 290.087,584	4	356.343,296 290.088,434	0.859
4	356.343,296 290.088,434	5	356.345,603 290.090,406	3.035
5	356.345,603 290.090,406	6	356.358,817 290.095,858	14.295
6	356.358,817 290.095,858	7	356.357,869 290.100,9	5.13
7	356.357,869 290.100,9	8	356.356,153 290.108,635	7.923
8	356.356,153 290.108,635	9	356.353,738 290.120,377	11.988
9	356.353,738 290.120,377	10	356.349,382 290.136,436	16.639
10	356.349,382 290.136,436	11	356.347,715 290.140,685	4.564
11	356.347,715 290.140,685	12	356.334,065 290.135,023	14.778
12	356.334,065 290.135,023	1	356.316,061 290.127,978	19.333

\*\* Lungimile segmentelor sunt determinate în planul de proiecție Stereo 70 și sunt rotunjite la 1 milimetru.

\*\*\* Distanța dintre puncte este formată din segmente cumulate ce sunt mai mici decât valoarea 1 milimetru.





## DATE DESPRE IMOBILUL NR. 12025

Oficiul de Cadastru și Publicitate Imobiliară DOLJ  
Biroul de Cadastru și Publicitate Imobiliară Craiova

## A. Partea I. Descrierea imobilului

TEREN Intravilan

Adresa: Loc. Motatei, Str Infundatura Nicolae Romanescu, Nr. 12, Jud. Dolj, T41, P56

Nr. Crt	Nr cadastral Nr. topografic	Suprafața* (mp)	Observații / Referințe
A1	38123	Din acte: 972 Masurata: 965	Sector cadastral:16 Teren neimprijmit;

## Construcții

Crt	Nr cadastral Nr. topografic	Adresa	Observații / Referințe
A1.1		Loc. Motatei, Str Infundatura Nicolae Romanescu, Nr. 12, Jud. Dolj, FOST NR. 18 FOST T41 P56	Nr. niveluri:1; S. construita la sol:80 mp; S. construita desfasurata:80 mp; Locuinta - Parter din BCA, acoperita cu tigla, compusa din 3 camere si balcon, anul constructiei 1953, Sc desfasurata=80mp. Constructia are beci si etaj fara acte.
A1.2		Loc. Motatei, Str Infundatura Nicolae Romanescu, Nr. 12, Jud. Dolj, FOST NR. 18 FOST T41 P56	Nr. niveluri:1; S. construita la sol:82 mp; S. construita desfasurata:82 mp; Anexa - Bucatarie din BCA, acoperita cu tigla, compusa din 2 camere si sala, anul constructiei 1953, Sc desfasurata=82mp
A1.3		Loc. Motatei, Str Infundatura Nicolae Romanescu, Nr. 12, Jud. Dolj, FOST NR. 18 FOST T41 P56	Nr. niveluri:1; S. construita la sol:22 mp; S. construita desfasurata:22 mp; Anexa - Patul cu magazine din materiale lemnoase, acoperita cu tigla, anul constructiei 1953, Sc desfasurata=22mp
A1.4		Loc. Motatei, Str Infundatura Nicolae Romanescu, Nr. 12, Jud. Dolj, FOST NR. 18 FOST T41 P56	Nr. niveluri:1; S. construita la sol:18 mp; S. construita desfasurata:18 mp; Anexa - Garaj
A1.5		Loc. Motatei, Str Infundatura Nicolae Romanescu, Nr. 12, Jud. Dolj, FOST NR. 18 FOST T41 P56	Nr. niveluri:1; S. construita la sol:38 mp; S. construita desfasurata:38 mp; Anexa
A1.6		Loc. Motatei, Str Infundatura Nicolae Romanescu, Nr. 12, Jud. Dolj, FOST NR. 18 FOST T41 P56	Nr. niveluri:1; S. construita la sol:41 mp; S. construita desfasurata:41 mp; ANEXA

## B. Partea II. Proprietari și acte

Inscrieri privitoare la dreptul de proprietate și alte drepturi reale	Referințe	
<b>241653 / 08/10/2021</b>		
Act Notarial nr. CvC cu clauza de intretinere aut. nr 1917, din 05/10/2021 emis de Stefanescu Floriana;		
B1	Intabulare, drept de PROPRIETATE, dobandit prin Conventie, cota actuala 1/1, cota initiala 1/1 1) GLĂVAN CRISTINEL 2) GLAVAN NICULINA-ESTERA	A1, A1.1, A1.2, A1.3
/		
Act Normativ nr. Legea 7, din 13/03/1996 emis de PARLAMENTUL ROMANIEI ( art. 12; alin. 14 si art. 37; alin. 2));		
B2	Intabulare, drept de PROPRIETATE, dobandit prin Lege, cota actuala 1/1, cota initiala 1/1 1) GLAVAN NICULINA-ESTERA 2) GLĂVAN CRISTINEL	A1.4, A1.5, A1.6

## C. Partea III. SARCINI

Inscrieri privind dezmembramintele dreptului de proprietate, drepturi reale de garanție și sarcini	Referințe	
<b>241653 / 08/10/2021</b>		
Act Notarial nr. CvC cu clauza de intretinere aut. nr 1917, din 05/10/2021 emis de Stefanescu Floriana;		
C1	Intabulare, drept de UZUFRACT VIAGER, dobandit prin Conventie, cota actuala 1/1, cota initiala 1/1 1) GLĂVAN NICOLAE 2) GLĂVAN ELENA	A1, A1.1, A1.2, A1.3
C2	Intabulare, drept de IPOTECA LEGALA, Valoare:0 ce are ca obiect plata rentei în bani corespunzătoare întreținerii neexecutate, cota actuala 1/1 1) GLĂVAN NICOLAE	A1, A1.1, A1.2, A1.3

Inscrieri privind dezmembramintele dreptului de proprietate, drepturi reale de garanție și sarcini	Referințe
2) GLĂVAN ELENA	

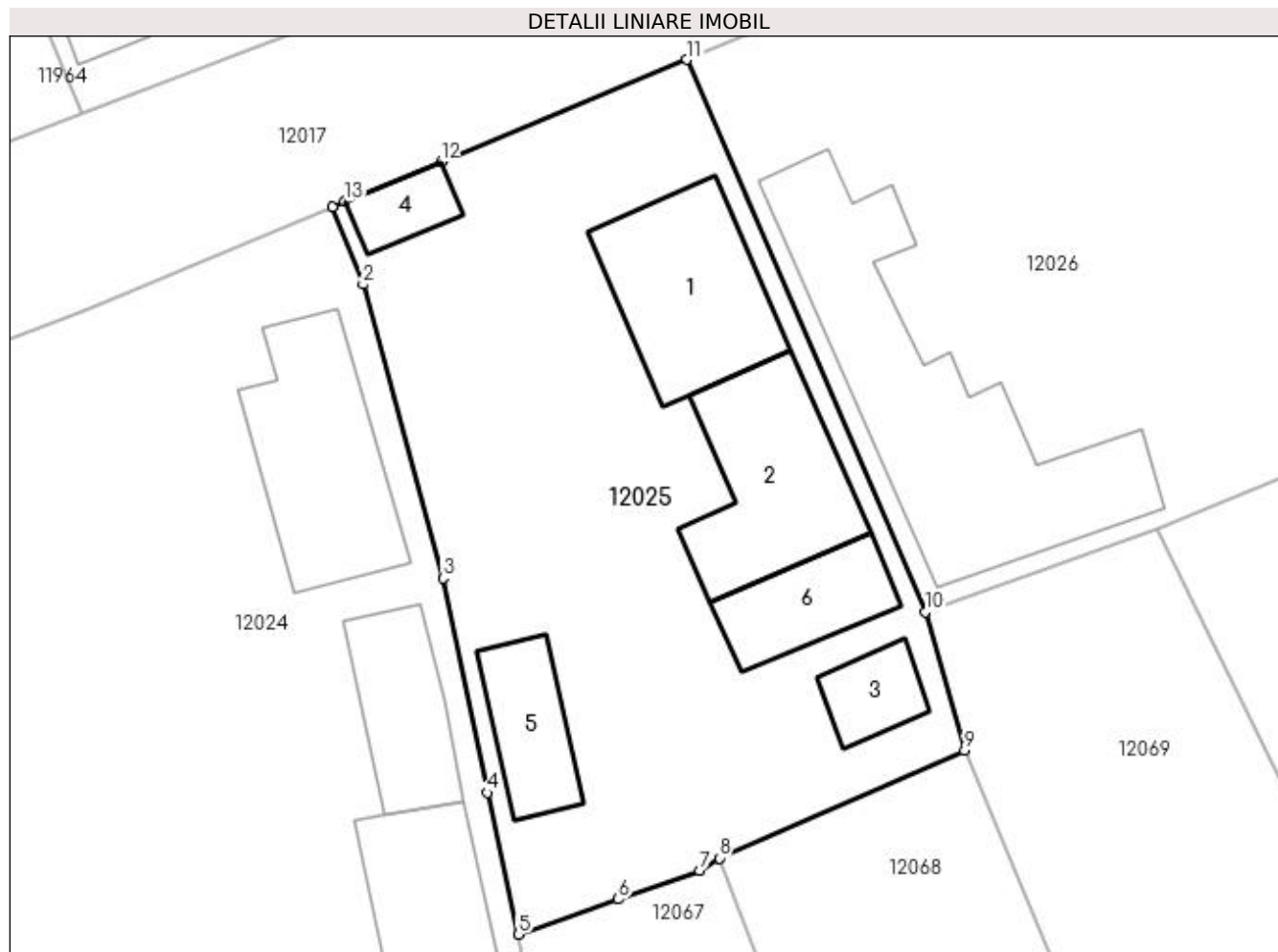


## Anexa Nr. 1 La Partea I

## Teren

Nr cadastral	Suprafața (mp)*	Observații / Referințe
38123	Din acte: 972 Masurata: 965	

\* Suprafața este determinată în planul de proiecție Stereo 70.



## Date referitoare la teren

Crt	Categorie folosință	Intravilan	Suprafața (mp)	Tarla	Parcelă	Nr. topo	Observații / Referințe
1	curți constructii	DA	965	41	56	-	Imprejmuire: Gard de beton, porti metalice, gard de plasa sarma si limita constructie

## Date referitoare la construcții

Crt	Număr	Destinație construcție	Supraf. (mp)	Situație juridică	Observații / Referințe
A1.1		construcții de locuințe	80	Cu acte	Nr. niveluri:1; S. construita la sol:80 mp; S. construita desfasurata:80 mp; Locuinta - Parter din BCA, acoperita cu tigla, compusa din 3 camere si balcon, anul constructiei 1953, Sc desfasurata=80mp. Constructia are beci si etaj fara acte.
A1.2		construcții anexa	82	Cu acte	Nr. niveluri:1; S. construita la sol:82 mp; S. construita desfasurata:82 mp; Anexa - Bucatarie din BCA, acoperita cu tigla, compusa din 2 camere si sala, anul constructiei 1953, Sc desfasurata=82mp
A1.3		construcții anexa	22	Cu acte	Nr. niveluri:1; S. construita la sol:22 mp; S. construita desfasurata:22 mp; Anexa - Patul cu magazine din materiale lemnoase, acoperita cu tigla, anul constructiei 1953, Sc desfasurata=22mp
A1.4		construcții anexa	18	Cu acte	Nr. niveluri:1; S. construita la sol:18 mp; S. construita desfasurata:18 mp; Anexa - Garaj
A1.5		construcții anexa	38	Cu acte	Nr. niveluri:1; S. construita la sol:38 mp; S. construita desfasurata:38 mp; Anexa

Crt	Număr	Destinație construcție	Supraf. (mp)	Situație juridică	Observații / Referințe
A1.6		construcții anexa	41	Cu acte	Nr. niveluri:1; S. construita la sol:41 mp; S. construita desfasurata:41 mp; ANEXA

**Lungime Segmente**

1) Valorile lungimilor segmentelor sunt obținute din proiecție în plan.

Punct început	X / Y	Punct sfârșit	X / Y	Lungime segment (** (m))
1	356.347,715 290.140,685	2	356.349,382 290.136,436	4.564
2	356.349,382 290.136,436	3	356.353,738 290.120,377	16.639
3	356.353,738 290.120,377	4	356.356,153 290.108,635	11.988
4	356.356,153 290.108,635	5	356.357,869 290.100,9	7.923
5	356.357,869 290.100,9	6	356.363,327 290.102,823	5.787
6	356.363,327 290.102,823	7	356.367,767 290.104,387	4.707
7	356.367,767 290.104,387	8	356.368,85 290.105,07	1.28
8	356.368,85 290.105,07	9	356.382,262 290.110,951	14.645
9	356.382,262 290.110,951	10	356.380,1 290.118,506	7.858
10	356.380,1 290.118,506	11	356.367,077 290.148,716	32.897
11	356.367,077 290.148,716	12	356.353,634 290.143,14	14.554
12	356.353,634 290.143,14	13	356.348,369 290.140,956	5.7
13	356.348,369 290.140,956	1	356.347,715 290.140,685	0.708

\*\* Lungimile segmentelor sunt determinate în planul de proiecție Stereo 70 și sunt rotunjite la 1 milimetru.

\*\*\* Distanța dintre puncte este formată din segmente cumulate ce sunt mai mici decât valoarea 1 milimetru.

**DATE DESPRE IMOBILUL NR. 12026**

Oficiul de Cadastru și Publicitate Imobiliară DOLJ  
Biroul de Cadastru și Publicitate Imobiliară Craiova

**A. Partea I. Descrierea imobilului**

TEREN Intravilan

Adresa: Loc. Motatei, Str Infundatura Nicolae Romanescu, Nr. 14, Jud. Dolj, T41, P3

Nr. Crt	Nr cadastral Nr. topografic	Suprafața* (mp)	Observații / Referințe
A1		Din acte: 1.000 Masurata: 1.053	Sector cadastral:16 Teren neimprejmuit;

**Construcții**

Crt	Nr cadastral Nr. topografic	Adresa	Observații / Referințe
A1.1		Loc. Motatei, Str Infundatura Nicolae Romanescu, Jud. Dolj	Nr. niveluri:2; S. construita la sol:172 mp; S. construita desfasurata:188 mp; C1 - LOCUINTA -Parter+beci

**B. Partea II. Proprietari și acte**

Inscrieri privitoare la dreptul de proprietate și alte drepturi reale		Referințe
/		
Act Notarial nr. ACT DE PARTAJ NR 1174, din 15/07/2021 emis de BN STOENESCU FLOREA (CM 244/15-07-2021; TDP 207-14966/31-08-1993);		
B1	Intabulare, drept de PROPRIETATE, dobandit prin lesire Din Indiviziune, cota actuala 1/1, cota initiala 1/1 1) ZAVALEANU EUGENIA, LIPSĂ CNP	A1
Act Normativ nr. Legea 7, din 13/03/1996 emis de PARLAMENTUL ROMANIEI;		
B2	Intabulare, drept de PROPRIETATE, dobandit prin Lege, cota actuala 1/1, cota initiala 1/1 1) ZAVALEANU EUGENIA, LIPSĂ CNP	A1.1

**C. Partea III. SARCINI .**

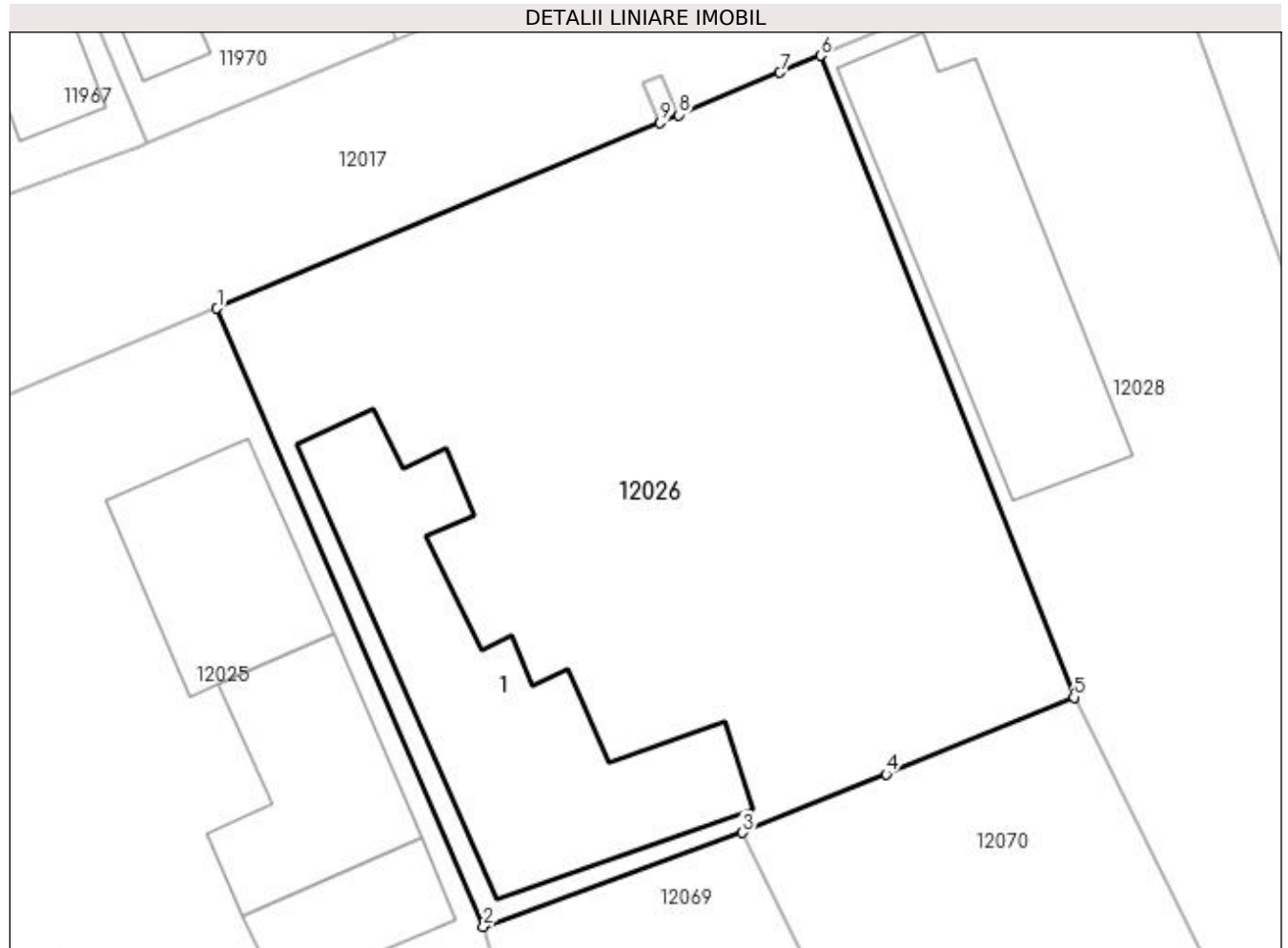
Inscrieri privind dezmembramentele dreptului de proprietate, drepturi reale de garanție și sarcini	Referințe
NU SUNT	

## Anexa Nr. 1 La Partea I

## Teren

Nr cadastral	Suprafața (mp)*	Observații / Referințe
	Din acte: 1.000 Masurata: 1.053	

\* Suprafața este determinată în planul de proiecție Stereo 70.



## Date referitoare la teren

Crt	Categorie folosință	Intra vilan	Suprafața (mp)	Tarla	Parcelă	Nr. topo	Observații / Referințe
1	curți constructii	DA	1.053	41	3	-	

## Date referitoare la construcții

Crt	Număr	Destinație construcție	Supraf. (mp)	Situație juridică	Observații / Referințe
A1.1		construcții de locuințe	172	Cu acte	Nr. niveluri:2; S. construita la sol:172 mp; S. construita desfasurata:188 mp; C1 - LOCUINTA -Parter+beci

## Lungime Segmente

1) Valorile lungimilor segmentelor sunt obținute din proiecție în plan.

Punct început	X / Y	Punct sfârșit	X / Y	Lungime segment (** (m)
1	356.367,077 290.148,716	2	356.380,1 290.118,506	32.897
2	356.380,1 290.118,506	3	356.392,767 290.123,089	13.471
3	356.392,767 290.123,089	4	356.399,792 290.125,959	7.589

Punct început	X / Y	Punct sfârșit	X / Y	Lungime segment (** (m)
4	356.399,792 290.125,959	5	356.408,982 290.129,713	9.927
5	356.408,982 290.129,713	6	356.396,587 290.161,062	33.71
6	356.396,587 290.161,062	7	356.394,607 290.160,233	2.147
7	356.394,607 290.160,233	8	356.389,661 290.158,164	5.361
8	356.389,661 290.158,164	9	356.388,738 290.157,778	1.0
9	356.388,738 290.157,778	1	356.367,077 290.148,716	23.48

\*\* Lungimile segmentelor sunt determinate în planul de proiecție Stereo 70 și sunt rotunjite la 1 milimetru.

\*\*\* Distanța dintre puncte este formată din segmente cumulate ce sunt mai mici decât valoarea 1 milimetru.



**DATE DESPRE IMOBILUL NR. 12027**

Oficiul de Cadastru și Publicitate Imobiliară DOLJ  
Biroul de Cadastru și Publicitate Imobiliară Craiova

**A. Partea I. Descrierea imobilului**

TEREN Intravilan

Adresa: Loc. Motatei, Str Infundatura Nicolae Romanescu, Jud. Dolj

Nr. Crt	Nr cadastral Nr. topografic	Suprafața* (mp)	Observații / Referințe
A1	34317	2	Sector cadastral:16 Teren neimprijmit;

**B. Partea II. Proprietari și acte**

Inscrieri privitoare la dreptul de proprietate și alte drepturi reale		Referințe
<b>167982 / 02/11/2017</b>		
Act Administrativ nr. HG nr. 965, din 05/09/2002 emis de Guvernul Romaniei, Anexa 66 (act administrativ nr Adresa nr. 6886 din 15.11.2017, emis de Primaria Motatei;act administrativ nr REFERAT DE LEGALITATE nr. 10941 din 31.10.2017, emis de PREFECTURA DOLJ;act administrativ nr HCL nr. 36 si Anexa nr. 1 la HCL din 22.09.2017, emis de CONSILIUL LOCAL PRIMARIA MOTATEI);		
B1	Intabulare, drept de PROPRIETATE, dobandit prin Lege, cota actuala 1/1 1) COMUNA MOTATEI- DOMENIUL PUBLIC, CIF:4553305	A1

**C. Partea III. SARCINI .**

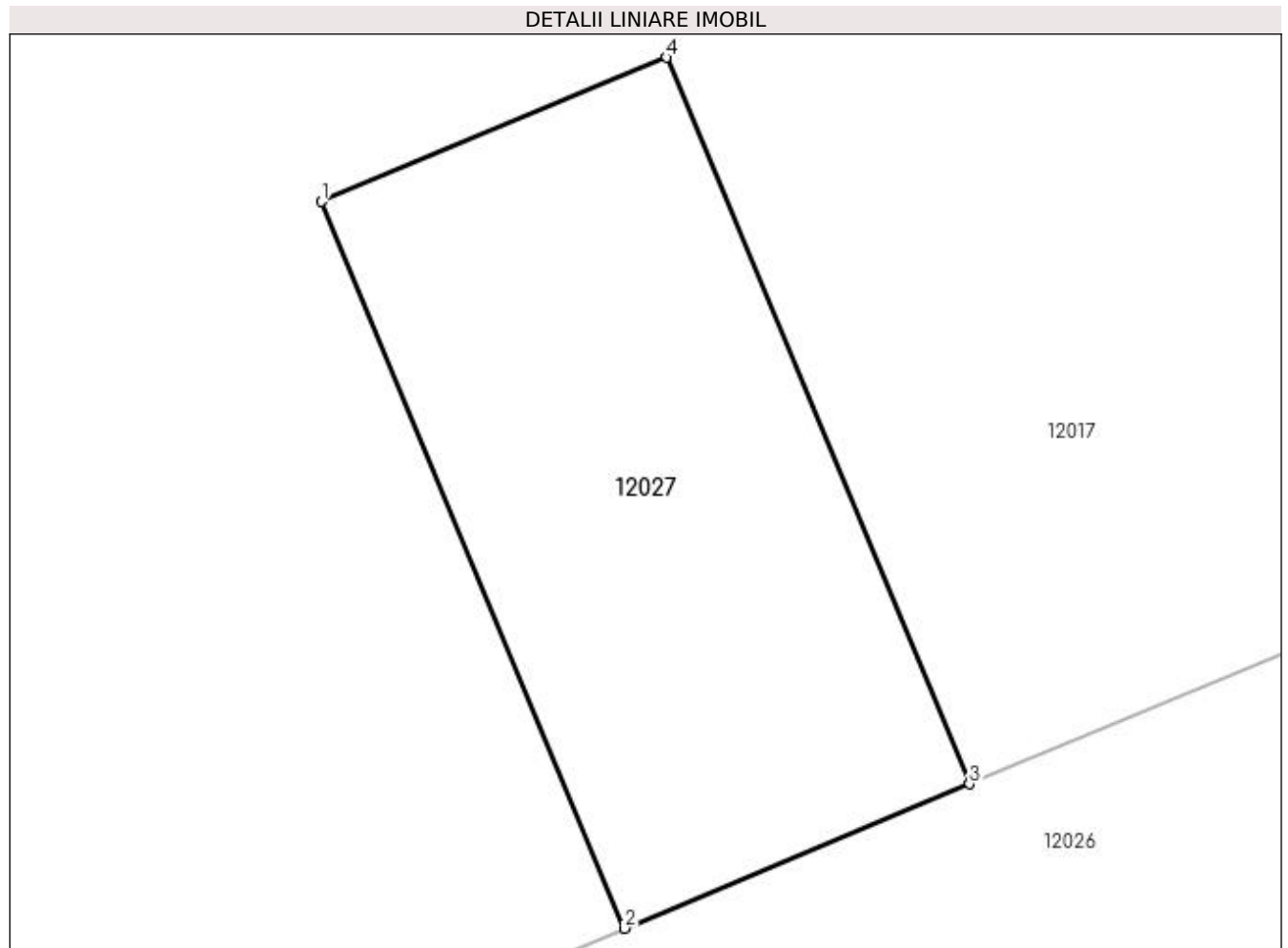
Inscrieri privind dezmembramintele dreptului de proprietate, drepturi reale de garanție și sarcini	Referințe
NU SUNT	

## Anexa Nr. 1 La Partea I

## Teren

Nr cadastral	Suprafața (mp)*	Observații / Referințe
34317	2	

\* Suprafața este determinată în planul de proiecție Stereo 70.



## Date referitoare la teren

Crt	Categorie folosință	Intra vilan	Suprafața (mp)	Tarla	Parcelă	Nr. topo	Observații / Referințe
1	curți constructii	DA	2	-	-	-	Imprejmuit: limita conventionala.

## Lungime Segmente

1) Valorile lungimilor segmentelor sunt obținute din proiecție în plan.

Punct început	X / Y	Punct sfârșit	X / Y	Lungime segment (** (m)
1	356.387,928 290.159,72	2	356.388,738 290.157,778	2.104
2	356.388,738 290.157,778	3	356.389,661 290.158,164	1.0
3	356.389,661 290.158,164	4	356.388,851 290.160,105	2.103
4	356.388,851 290.160,105	1	356.387,928 290.159,72	1.0



**\*\* Lungimile segmentelor sunt determinate în planul de proiecție Stereo 70 și sunt rotunjite la 1 milimetru.**

**\*\*\* Distanța dintre puncte este formată din segmente cumulate ce sunt mai mici decât valoarea 1 milimetru.**



**DATE DESPRE IMOBILUL NR. 12028**

Oficiul de Cadastru și Publicitate Imobiliară DOLJ  
Biroul de Cadastru și Publicitate Imobiliară Craiova

**A. Partea I. Descrierea imobilului**

TEREN Intravilan

Adresa: Loc. Motatei, Str Infundatura Nicolae Romanescu, Nr. 16, Jud. Dolj, T41, P4

Nr. Crt	Nr cadastral Nr. topografic	Suprafața* (mp)	Observații / Referințe
A1		Din acte: 836 Masurata: 833	Sector cadastral:16 Teren imprejmuit;

**Construcții**

Crt	Nr cadastral Nr. topografic	Adresa	Observații / Referințe
A1.1		Loc. Motatei, Str Infundatura Nicolae Romanescu, Jud. Dolj	Nr. niveluri:2; S. construita la sol:143 mp; S. construita desfasurata:155 mp; C1 - LOCUINTA P + BECI

**B. Partea II. Proprietari și acte**

Inscrieri privitoare la dreptul de proprietate și alte drepturi reale		Referințe
/		
Hotarare Judecatoreasca nr. SC 560, din 04/07/2018 emis de JUDECATORIA CALAFAT;		
B1	Intabulare, drept de PROPRIETATE, dobandit prin Hotarare Judecatoreasca, cota actuala 1/1, cota initiala 1/1 1) VELICA MITROFAN, LIPSĂ CNP	A1
Act Normativ nr. Legea 7, din 13/03/1996 emis de PARLAMENTUL ROMANIEI ((ART. 12; ALIN. 14 SI ART. 37; ALIN.2));		
B2	Intabulare, drept de PROPRIETATE, dobandit prin Lege, cota actuala 1/1, cota initiala 1/1 1) VELICA MITROFAN, LIPSĂ CNP	A1.1

**C. Partea III. SARCINI .**

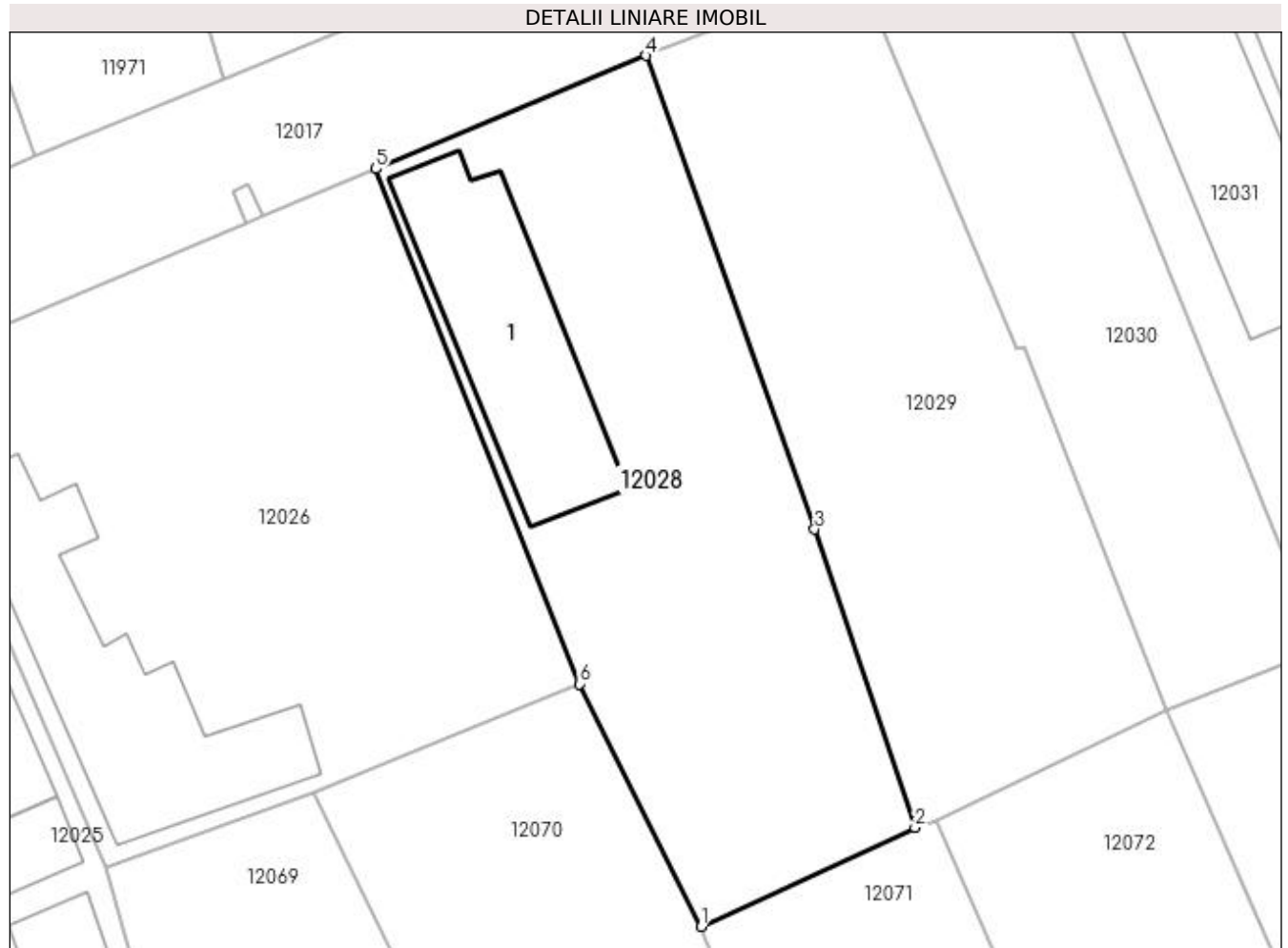
Inscrieri privind dezmembramentele dreptului de proprietate, drepturi reale de garanție și sarcini	Referințe
NU SUNT	

## Anexa Nr. 1 La Partea I

## Teren

Nr cadastral	Suprafața (mp)*	Observații / Referințe
	Din acte: 836 Masurata: 833	

\* Suprafața este determinată în planul de proiecție Stereo 70.



## Date referitoare la teren

Crt	Categorie folosință	Intra vilan	Suprafața (mp)	Tarla	Parcelă	Nr. topo	Observații / Referințe
1	curți constructii	DA	833	41	4	-	

## Date referitoare la construcții

Crt	Număr	Destinație construcție	Supraf. (mp)	Situație juridică	Observații / Referințe
A1.1		construcții de locuințe	143	Cu acte	Nr. niveluri:2; S. construita la sol:143 mp; S. construita desfasurata:155 mp; C1 - LOCUINTA P + BECI

## Lungime Segmente

1) Valorile lungimilor segmentelor sunt obținute din proiecție în plan.

Punct început	X / Y	Punct sfârșit	X / Y	Lungime segment (** (m)
1	356.416,391 290.114,952	2	356.429,429 290.120,961	14.356
2	356.429,429 290.120,961	3	356.423,314 290.139,118	19.159
3	356.423,314 290.139,118	4	356.413,047 290.167,948	30.604

Punct început	X / Y	Punct sfârșit	X / Y	Lungime segment (** (m)
4	356.413,047 290.167,948	5	356.396,587 290.161,062	17.842
5	356.396,587 290.161,062	6	356.408,982 290.129,713	33.71
6	356.408,982 290.129,713	1	356.416,391 290.114,952	16.516

\*\* Lungimile segmentelor sunt determinate în planul de proiecție Stereo 70 și sunt rotunjite la 1 milimetru.

\*\*\* Distanța dintre puncte este formată din segmente cumulate ce sunt mai mici decât valoarea 1 milimetru.



**DATE DESPRE IMOBILUL NR. 12029**

Oficiul de Cadastru și Publicitate Imobiliară DOLJ  
Biroul de Cadastru și Publicitate Imobiliară Craiova

**A. Partea I. Descrierea imobilului**

TEREN Intravilan

Nr. CF vechi:318  
Nr. cadastral vechi:475

Adresa: Loc. Motatei, Jud. Dolj

Nr. Crt	Nr cadastral Nr. topografic	Suprafața* (mp)	Observații / Referințe
A1	35880	Din acte: 800 Masurata: 758	Sector cadastral:16 Teren imprejmuit;

**B. Partea II. Proprietari și acte**

Inscrieri privitoare la dreptul de proprietate și alte drepturi reale		Referințe
<b>241691 / 08/10/2021</b>		
Act Notarial nr. cvc cu clauza de intretinere aut. 1917, din 05/10/2021 emis de Stefanescu Floriana;		
B1	Intabulare, drept de PROPRIETATE, dobandit prin Conventie, cota actuala 1/1, cota initiala 1/1 1) GLĂVAN CRISTINEL 2) GLAVAN NICULINA-ESTERA	A1

**C. Partea III. SARCINI**

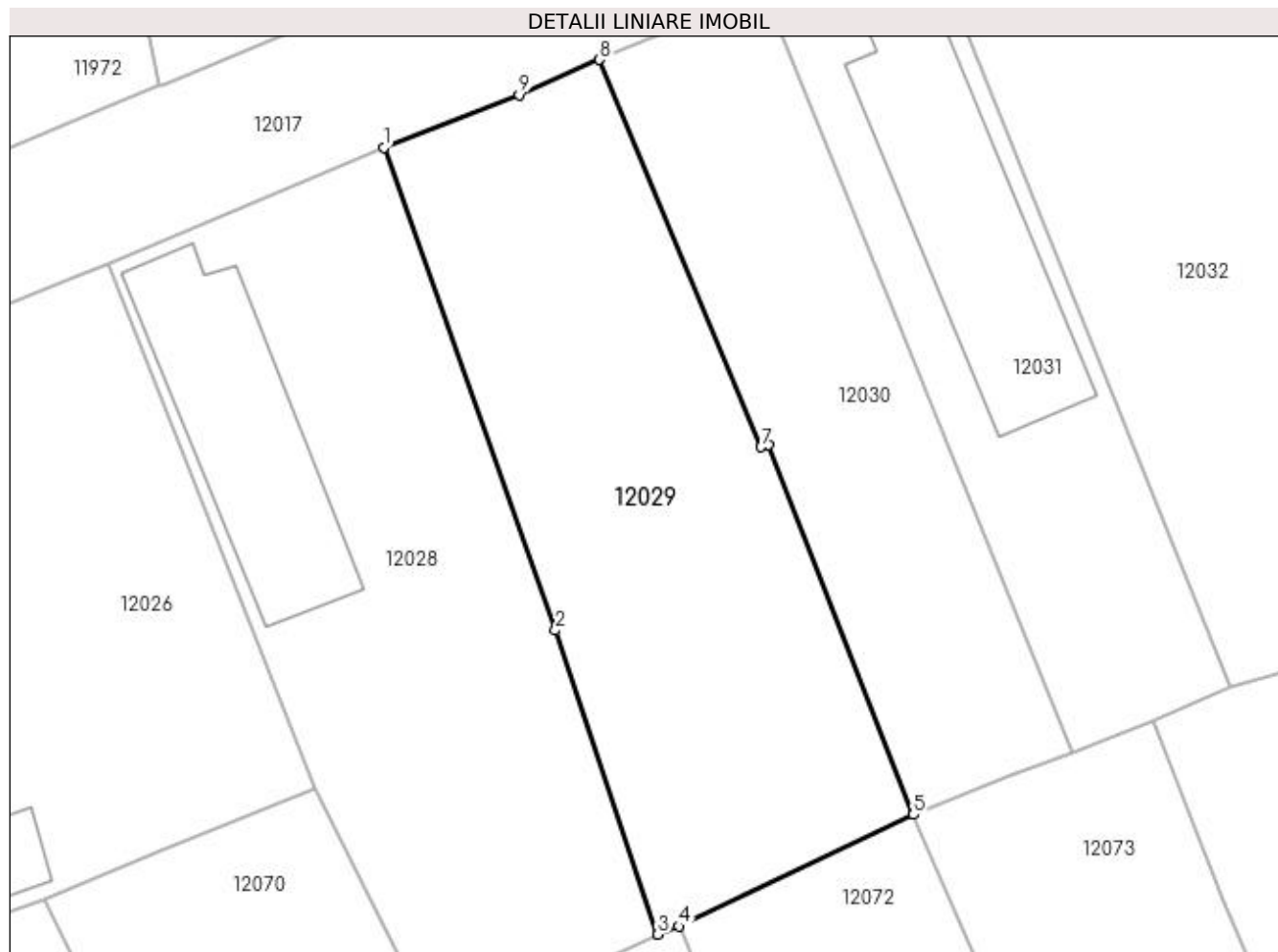
Inscrieri privind dezmembramintele dreptului de proprietate, drepturi reale de garanție și sarcini		Referințe
<b>241691 / 08/10/2021</b>		
Act Notarial nr. cvc cu clauza de intretinere aut. 1917, din 05/10/2021 emis de Stefanescu Floriana;		
C1	Intabulare, drept de IPOTECA LEGALA, Valoare:0 pentru plata rentei in bani corespunzatoare intretinerii neexecutate 1) GLAVAN M.-NICOLAE, LIPSĂ CNP 2) GLĂVAN ELENA	A1

## Anexa Nr. 1 La Partea I

## Teren

Nr cadastral	Suprafața (mp)*	Observații / Referințe
35880	Din acte: 800 Masurata: 758	

\* Suprafața este determinată în planul de proiecție Stereo 70.



## Date referitoare la teren

Crt	Categorie folosință	Intra vilan	Suprafața (mp)	Tarla	Parcelă	Nr. topo	Observații / Referințe
1	arabil	DA	758	-	-	-	

## Lungime Segmente

1) Valorile lungimilor segmentelor sunt obținute din proiecție în plan.

Punct început	X / Y	Punct sfârșit	X / Y	Lungime segment (** (m)
1	356.413,047 290.167,948	2	356.423,314 290.139,118	30.604
2	356.423,314 290.139,118	3	356.429,429 290.120,961	19.159
3	356.429,429 290.120,961	4	356.430,678 290.121,44	1.338
4	356.430,678 290.121,44	5	356.444,706 290.128,106	15.531
5	356.444,706 290.128,106	6	356.436,059 290.150,179	23.706



Punct început	X / Y	Punct sfârșit	X / Y	Lungime segment (** (m)
6	356.436,059 290.150,179	7	356.435,592 290.150,065	0.481
7	356.435,592 290.150,065	8	356.425,948 290.173,205	25.069
8	356.425,948 290.173,205	9	356.421,153 290.171,096	5.238
9	356.421,153 290.171,096	1	356.413,047 290.167,948	8.696

\*\* Lungimile segmentelor sunt determinate în planul de proiecție Stereo 70 și sunt rotunjite la 1 milimetru.

\*\*\* Distanța dintre puncte este formată din segmente cumulate ce sunt mai mici decât valoarea 1 milimetru.



**DATE DESPRE IMOBILUL NR. 12030**

Oficiul de Cadastru și Publicitate Imobiliară DOLJ  
 Biroul de Cadastru și Publicitate Imobiliară Craiova

**A. Partea I. Descrierea imobilului**

TEREN Intravilan

Adresa: Loc. Motatei, Jud. Dolj, T41, P7

Nr. Crt	Nr cadastral Nr. topografic	Suprafața* (mp)	Observații / Referințe
A1		Din acte: 500 Masurata: 504	Sector cadastral:16 Teren neimprejmuit;

**B. Partea II. Proprietari și acte**

Inscrieri privitoare la dreptul de proprietate și alte drepturi reale		Referințe
/		
Act Administrativ nr. TDP 1724-58840, din 31/08/1993 emis de CJSIPT DOLJ;		
B1	Intabulare, drept de PROPRIETATE, dobândit prin Reconstituire, cota actuala 1/1, cota initiala 1/1 1) ORASCU CONSTANTIN, LIPSĂ CNP	A1

**C. Partea III. SARCINI .**

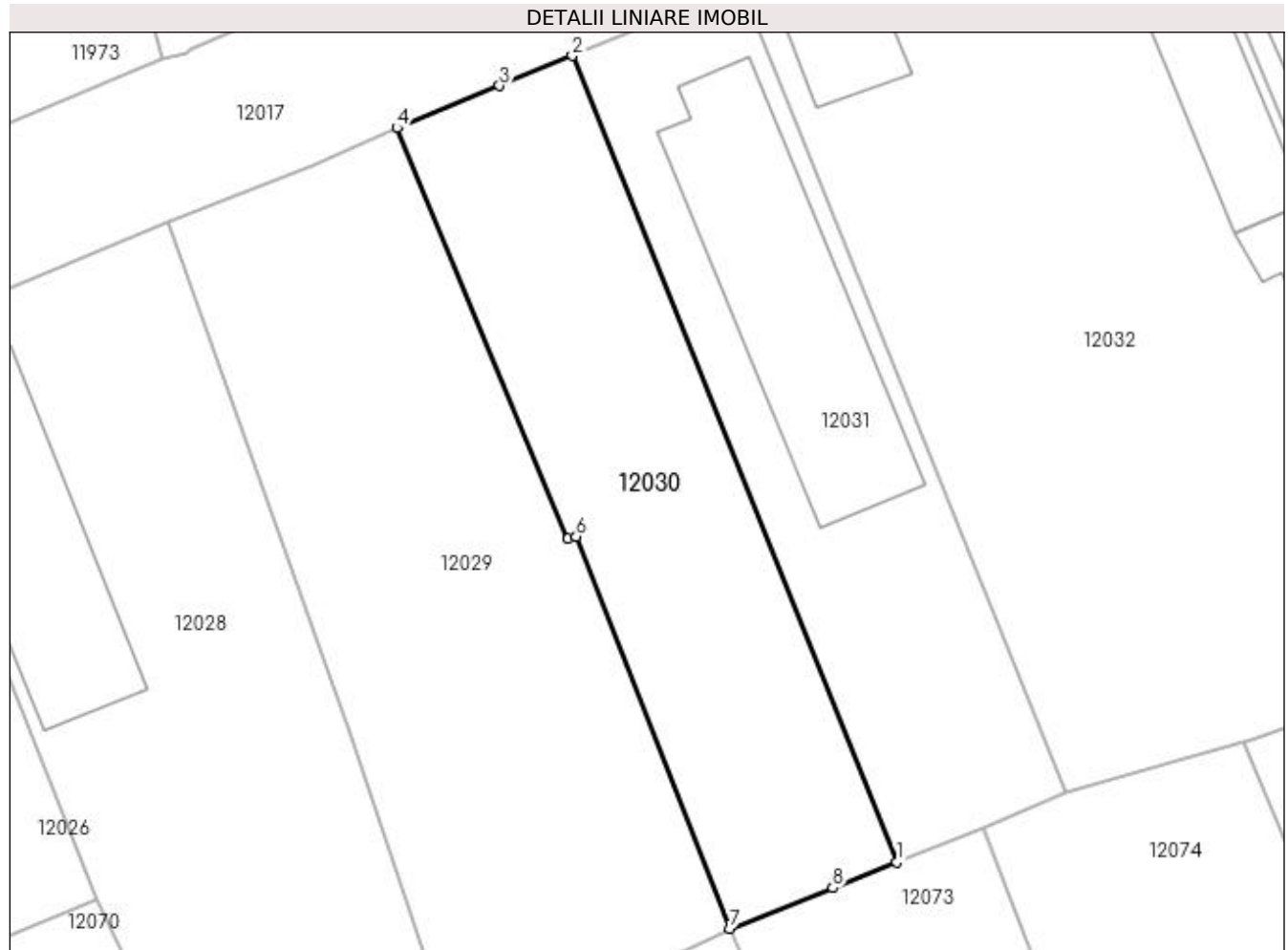
Inscrieri privind dezmembramintele dreptului de proprietate, drepturi reale de garanție și sarcini	Referințe
NU SUNT	

## Anexa Nr. 1 La Partea I

## Teren

Nr cadastral	Suprafața (mp)*	Observații / Referințe
	Din acte: 500 Masurata: 504	

\* Suprafața este determinată în planul de proiecție Stereo 70.



## Date referitoare la teren

Crt	Categorie folosință	Intra vilan	Suprafața (mp)	Tarla	Parcelă	Nr. topo	Observații / Referințe
1	curți constructii	DA	504	41	7	-	

## Lungime Segmente

1) Valorile lungimilor segmentelor sunt obținute din proiecție în plan.

Punct început	X / Y	Punct sfârșit	X / Y	Lungime segment (** (m)
1	356.454,15 290.131,834	2	356.435,852 290.177,276	48.988
2	356.435,852 290.177,276	3	356.431,738 290.175,585	4.448
3	356.431,738 290.175,585	4	356.425,948 290.173,205	6.26
4	356.425,948 290.173,205	5	356.435,592 290.150,065	25.069
5	356.435,592 290.150,065	6	356.436,059 290.150,179	0.481

Punct început	X / Y	Punct sfârșit	X / Y	Lungime segment (** (m)
6	356.436,059 290.150,179	7	356.444,706 290.128,106	23.706
7	356.444,706 290.128,106	8	356.450,53 290.130,405	6.261
8	356.450,53 290.130,405	1	356.454,15 290.131,834	3.892

\*\* Lungimile segmentelor sunt determinate în planul de proiecție Stereo 70 și sunt rotunjite la 1 milimetru.

\*\*\* Distanța dintre puncte este formată din segmente cumulate ce sunt mai mici decât valoarea 1 milimetru.



**DATE DESPRE IMOBILUL NR. 12031**

Oficiul de Cadastru și Publicitate Imobiliară DOLJ  
Biroul de Cadastru și Publicitate Imobiliară Craiova

**A. Partea I. Descrierea imobilului**

TEREN Intravilan

Adresa: Loc. Motatei, Str Infundatura Nicolae Romanescu, Nr. 18, Jud. Dolj, T41, P9

Nr. Crt	Nr cadastral Nr. topografic	Suprafața* (mp)	Observații / Referințe
A1		Din acte: 500 Masurata: 505	Sector cadastral:16 Teren neimprejmuit; Identic cu T39 P1

**Construcții**

Crt	Nr cadastral Nr. topografic	Adresa	Observații / Referințe
A1.1		Loc. Motatei, Str Infundatura Nicolae Romanescu, Jud. Dolj	Nr. niveluri:2; S. construita la sol:162 mp; S. construita desfasurata:183 mp; C1 - LOCUINTA P + BECI

**B. Partea II. Proprietari și acte**

Inscrieri privitoare la dreptul de proprietate și alte drepturi reale		Referințe
/		
Act Notarial nr. CVC 1932, din 15/10/1996 emis de BNP STOENESCU FLOREA;		
B1	Intabulare, drept de PROPRIETATE, dobandit prin Conventie, cota actuala 1/1, cota initiala 1/1 1) ORASCU CONSTANTIN, LIPSĂ CNP	A1
Act Normativ nr. Legea 7, din 13/03/1996 emis de PARLAMENTUL ROMANIEI ((ART. 12; ALIN. 14 SI ART. 37; ALIN.2));		
B2	Intabulare, drept de PROPRIETATE, dobandit prin Lege, cota actuala 1/1, cota initiala 1/1 1) ORASCU CONSTANTIN, LIPSĂ CNP	A1.1

**C. Partea III. SARCINI .**

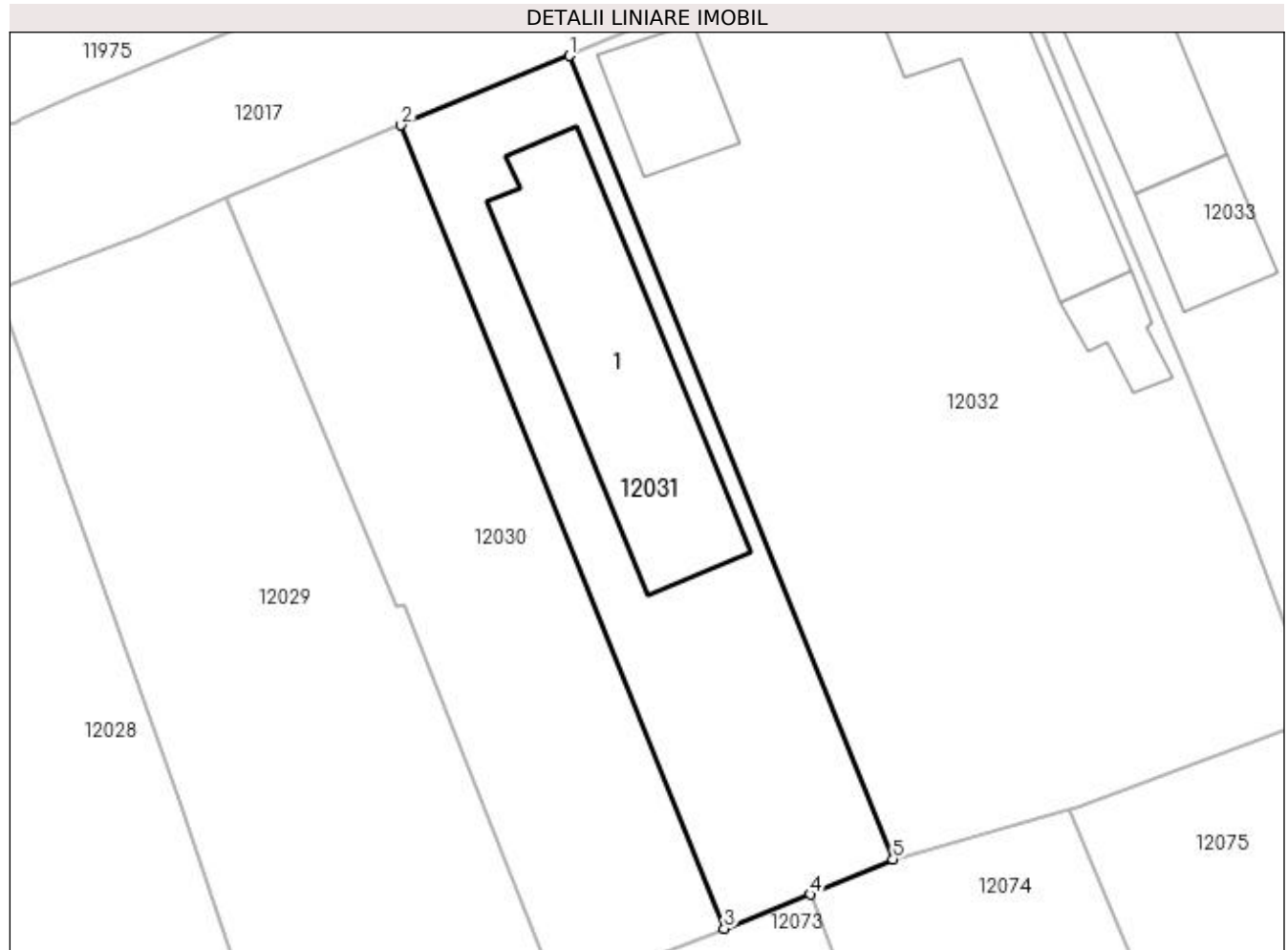
Inscrieri privind dezmembramintele dreptului de proprietate, drepturi reale de garanție și sarcini	Referințe
NU SUNT	

## Anexa Nr. 1 La Partea I

## Teren

Nr cadastral	Suprafața (mp)*	Observații / Referințe
	Din acte: 500 Masurata: 505	Identific cu T39 P1

\* Suprafața este determinată în planul de proiecție Stereo 70.



## Date referitoare la teren

Crt	Categorie folosință	Intravilan	Suprafața (mp)	Tarla	Parcelă	Nr. topo	Observații / Referințe
1	curți construcții	DA	505	41	9	-	

## Date referitoare la construcții

Crt	Număr	Destinație construcție	Supraf. (mp)	Situație juridică	Observații / Referințe
A1.1		construcții de locuințe	162	Cu acte	Nr. niveluri:2; S. construita la sol:162 mp; S. construita desfasurata:183 mp; C1 - LOCUINTA P + BECI

## Lungime Segmente

1) Valorile lungimilor segmentelor sunt obținute din proiecție în plan.

Punct început	X / Y	Punct sfârșit	X / Y	Lungime segment (** (m)
1	356.445,38 290.181,194	2	356.435,852 290.177,276	10.302
2	356.435,852 290.177,276	3	356.454,15 290.131,834	48.988
3	356.454,15 290.131,834	4	356.459,022 290.133,757	5.238



Punct început	X / Y	Punct sfârșit	X / Y	Lungime segment (** (m)
4	356.459,022 290.133,757	5	356.463,676 290.135,757	5.066
5	356.463,676 290.135,757	1	356.445,38 290.181,194	48.982

\*\* Lungimile segmentelor sunt determinate în planul de proiecție Stereo 70 și sunt rotunjite la 1 milimetru.

\*\*\* Distanța dintre puncte este formată din segmente cumulate ce sunt mai mici decât valoarea 1 milimetru.



**DATE DESPRE IMOBILUL NR. 12032**

Oficiul de Cadastru și Publicitate Imobiliară DOLJ  
Biroul de Cadastru și Publicitate Imobiliară Craiova

**A. Partea I. Descrierea imobilului**

TEREN Intravilan

Adresa: Loc. Motatei, Str Infundatura Nicolae Romanescu, Nr. 20, Jud. Dolj, T41, P16

Nr. Crt	Nr cadastral Nr. topografic	Suprafața* (mp)	Observații / Referințe
A1		Din acte: 2.000 Masurata: 1.280	Sector cadastral:16 Teren neimprijmit; Identic cu T37 P16. Restul suprafetei din TDP se afla la ID 11861.

**Construcții**

Crt	Nr cadastral Nr. topografic	Adresa	Observații / Referințe
A1.1		Loc. Motatei, Str Infundatura Nicolae Romanescu, Jud. Dolj	Nr. niveluri:2; S. construita la sol:107 mp; S. construita desfasurata:123 mp; C1 - LOCUINTA P + BECI
A1.2		Loc. Motatei, Str Infundatura Nicolae Romanescu, Jud. Dolj	Nr. niveluri:1; S. construita la sol:21 mp; S. construita desfasurata:21 mp; C2 - ANEXA
A1.3		Loc. Motatei, Str Infundatura Nicolae Romanescu, Jud. Dolj	Nr. niveluri:1; S. construita la sol:41 mp; S. construita desfasurata:41 mp; C3 - ANEXA

**B. Partea II. Proprietari și acte**

Inscrieri privitoare la dreptul de proprietate și alte drepturi reale		Referințe
/		
Act Administrativ nr. TDP NR 362-14968, din 14/12/1993 emis de CJSIPT DOLJ;		
B1	Intabulare, drept de PROPRIETATE, dobandit prin Lege, cota actuala 1/1, cota initiala 1/1 1) FIRAN CONSTANTIN, LIPSĂ CNP	A1
Act Normativ nr. Legea 7, din 13/03/1996 emis de PARLAMENTUL ROMANIEI ((ART. 12; ALIN. 14 SI ART. 37; ALIN.2));		
B2	Intabulare, drept de PROPRIETATE, dobandit prin Lege, cota actuala 1/1, cota initiala 1/1 1) FIRAN CONSTANTIN, LIPSĂ CNP	A1.1, A1.2, A1.3

**C. Partea III. SARCINI .**

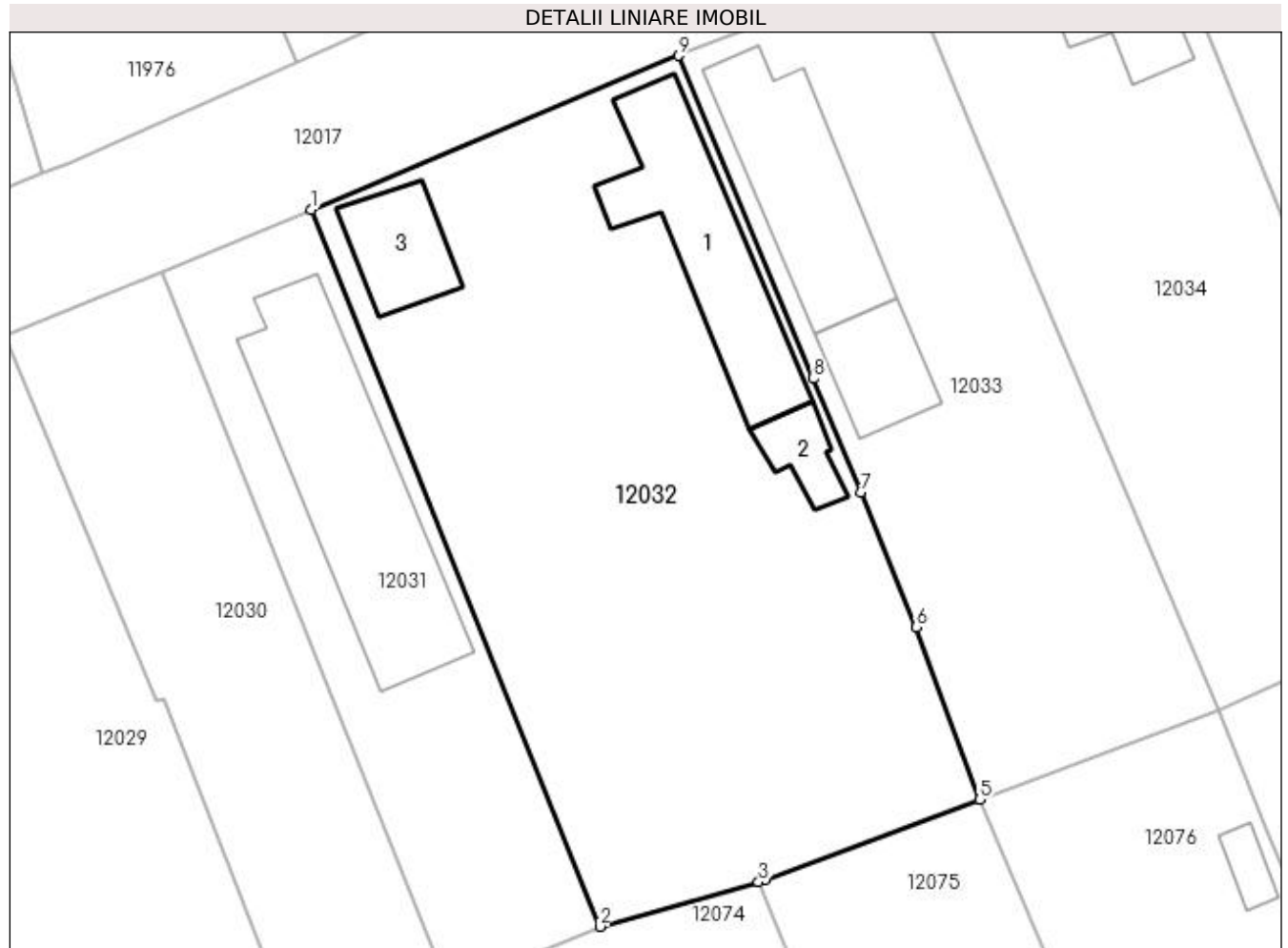
Inscrieri privind dezmembramentele dreptului de proprietate, drepturi reale de garanție și sarcini	Referințe
NU SUNT	

## Anexa Nr. 1 La Partea I

## Teren

Nr cadastral	Suprafața (mp)*	Observații / Referințe
	Din acte: 2.000 Masurata: 1.280	Identic cu T37 P16. Restul suprafeței din TDP se afla la ID 11861.

\* Suprafața este determinată în planul de proiecție Stereo 70.



## Date referitoare la teren

Crt	Categorie folosință	Intra vilan	Suprafața (mp)	Tarla	Parcelă	Nr. topo	Observații / Referințe
1	curți constructii	DA	1.280	41	16	-	

## Date referitoare la construcții

Crt	Număr	Destinație construcție	Supraf. (mp)	Situație juridică	Observații / Referințe
A1.1		construcții de locuințe	107	Cu acte	Nr. niveluri:2; S. construita la sol:107 mp; S. construita desfasurata:123 mp; C1 - LOCUINTA P + BECI
A1.2		construcții anexa	21	Cu acte	Nr. niveluri:1; S. construita la sol:21 mp; S. construita desfasurata:21 mp; C2 - ANEXA
A1.3		construcții anexa	41	Cu acte	Nr. niveluri:1; S. construita la sol:41 mp; S. construita desfasurata:41 mp; C3 - ANEXA

## Lungime Segmente

1) Valorile lungimilor segmentelor sunt obținute din proiecție în plan.

Punct început	X / Y	Punct sfârșit	X / Y	Lungime segment (** (m)
1	356.445,38 290.181,194	2	356.463,676 290.135,757	48.982

Punct început	X / Y	Punct sfârșit	X / Y	Lungime segment (** (m)
2	356.463,676 290.135,757	3	356.473,736 290.138,584	10.45
3	356.473,736 290.138,584	4	356.474,124 290.138,693	0.403
4	356.474,124 290.138,693	5	356.487,761 290.143,797	14.561
5	356.487,761 290.143,797	6	356.483,755 290.154,731	11.645
6	356.483,755 290.154,731	7	356.480,213 290.163,287	9.26
7	356.480,213 290.163,287	8	356.477,214 290.170,469	7.783
8	356.477,214 290.170,469	9	356.468,666 290.190,944	22.188
9	356.468,666 290.190,944	1	356.445,38 290.181,194	25.245

\*\* Lungimile segmentelor sunt determinate în planul de proiecție Stereo 70 și sunt rotunjite la 1 milimetru.

\*\*\* Distanța dintre puncte este formată din segmente cumulate ce sunt mai mici decât valoarea 1 milimetru.



**DATE DESPRE IMOBILUL NR. 12033**

Oficiul de Cadastru și Publicitate Imobiliară DOLJ  
Biroul de Cadastru și Publicitate Imobiliară Craiova

**A. Partea I. Descrierea imobilului**

TEREN Intravilan

Adresa: Loc. Motatei, Str Infundatura Nicolae Romanescu, Nr. 22, Jud. Dolj, T41, P9

Nr. Crt	Nr cadastral Nr. topografic	Suprafața* (mp)	Observații / Referințe
A1	35629	Din acte: 1.000 Masurata: 791	Sector cadastral:16 Teren neimprejmuit;

**Construcții**

Crt	Nr cadastral Nr. topografic	Adresa	Observații / Referințe
A1.1		Loc. Motatei, Str Infundatura Nicolae Romanescu, Nr. 22, Jud. Dolj, T 41, P 9	Nr. niveluri:1; S. construita la sol:101 mp; S. construita desfasurata:101 mp; Locuinta parter construita in anul 1952.
A1.2		Loc. Motatei, Str Infundatura Nicolae Romanescu, Nr. 22, Jud. Dolj, T 41, P 9	Nr. niveluri:1; S. construita la sol:41 mp; Anexa parter

**B. Partea II. Proprietari și acte**

Inscrieri privitoare la dreptul de proprietate și alte drepturi reale		Referințe
<b>127237 / 19/06/2019</b>		
Act Notarial nr. Contract De Vânzare-Cumpărare nr. aut.1990,, din 10/06/2019 emis de Defta Florentin Leonard;		
B1	Intabulare, drept de PROPRIETATE, dobandit prin Conventie, cota actuala 1/1, cota initiala 1/1 1) MITROI CLAUDIU-IONUȚ	A1, A1.1
/		
Act Normativ nr. Legea 7, din 13/03/1996 emis de PARLAMENTUL ROMANIEI;		
B2	Inscrierea posesiei, drept de PROPRIETATE, dobandit prin Constituire, cota actuala 1/1, cota initiala 1/1 1) MITROI CLAUDIU-IONUT, LIPSĂ CNP	A1.2

**C. Partea III. SARCINI .**

Inscrieri privind dezmembramintele dreptului de proprietate, drepturi reale de garanție și sarcini	Referințe
NU SUNT	

## Anexa Nr. 1 La Partea I

## Teren

Nr cadastral	Suprafața (mp)*	Observații / Referințe
35629	Din acte: 1.000 Masurata: 791	

\* Suprafața este determinată în planul de proiecție Stereo 70.



## Date referitoare la teren

Crt	Categorie folosință	Intra vilan	Suprafața (mp)	Tarla	Parcelă	Nr. topo	Observații / Referințe
1	curți constructii	DA	458	41	9	-	
2	arabil	DA	333	41	9	-	

## Date referitoare la construcții

Crt	Număr	Destinație construcție	Supraf. (mp)	Situație juridică	Observații / Referințe
A1.1		construcții de locuințe	101	Cu acte	Nr. niveluri:1; S. construita la sol:101 mp; S. construita desfasurata:101 mp; Locuinta parter construita in anul 1952.
A1.2		construcții anexa	41	Cu acte	Nr. niveluri:1; S. construita la sol:41 mp; Anexa parter

## Lungime Segmente

1) Valorile lungimilor segmentelor sunt obținute din proiecție în plan.

Punct început	X / Y	Punct sfârșit	X / Y	Lungime segment (** (m)
1	356.468,666 290.190,944	2	356.477,214 290.170,469	22.188



Punct început	X / Y	Punct sfârșit	X / Y	Lungime segment (** (m)
2	356.477,214 290.170,469	3	356.480,213 290.163,287	7.783
3	356.480,213 290.163,287	4	356.483,755 290.154,731	9.26
4	356.483,755 290.154,731	5	356.487,761 290.143,797	11.645
5	356.487,761 290.143,797	6	356.502,867 290.149,435	16.124
6	356.502,867 290.149,435	7	356.494,721 290.168,684	20.902
7	356.494,721 290.168,684	8	356.487,752 290.185,154	17.884
8	356.487,752 290.185,154	9	356.483,097 290.196,568	12.327
9	356.483,097 290.196,568	10	356.478,095 290.194,502	5.412
10	356.478,095 290.194,502	1	356.468,666 290.190,944	10.078

\*\* Lungimile segmentelor sunt determinate în planul de proiecție Stereo 70 și sunt rotunjite la 1 milimetru.

\*\*\* Distanța dintre puncte este formată din segmente cumulate ce sunt mai mici decât valoarea 1 milimetru.



**DATE DESPRE IMOBILUL NR. 12034**

Oficiul de Cadastru și Publicitate Imobiliară DOLJ  
Biroul de Cadastru și Publicitate Imobiliară Craiova

**A. Partea I. Descrierea imobilului**

TEREN Intravilan

Adresa: Loc. Motatei, Str Infundatura Nicolae Romanescu, Nr. 24, Jud. Dolj, T41, P10

Nr. Crt	Nr cadastral Nr. topografic	Suprafața* (mp)	Observații / Referințe
A1	35635	Din acte: 800 Masurata: 811	Sector cadastral:16 Teren neimprejmuit;

**Construcții**

Crt	Nr cadastral Nr. topografic	Adresa	Observații / Referințe
A1.1		Loc. Motatei, Str Infundatura Nicolae Romanescu, Nr. 24, Jud. Dolj, T 41, P 10	Nr. niveluri:1; S. construita la sol:52 mp; S. construita desfasurata:52 mp; Locuinta parter construita in anul 1918.

**B. Partea II. Proprietari și acte**

Inscrieri privitoare la dreptul de proprietate și alte drepturi reale	Referințe
<b>164952 / 01/08/2019</b>	
Act Notarial nr. Contract De Vânzare-Cumpărare nr.2583, din 24/07/2019 emis de DEFTA CRISTIAN;	
B1	A1, A1.1
Intabulare, drept de PROPRIETATE, dobandit prin Conventie, cota actuala 1/1, cota initiala 1/1 1) MITROI CLAUDIU-IONUȚ	

**C. Partea III. SARCINI**

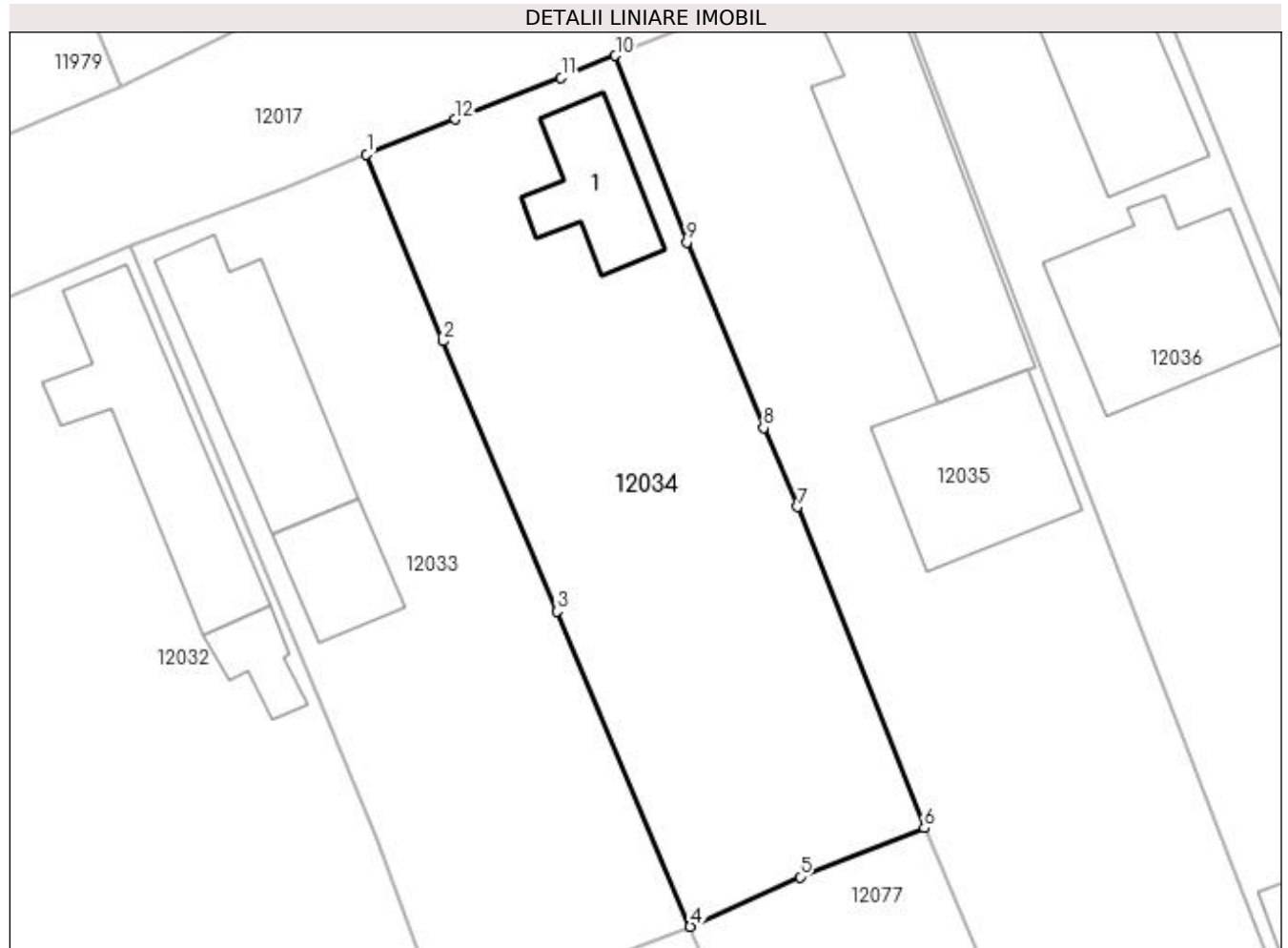
Inscrieri privind dezmembramintele dreptului de proprietate, drepturi reale de garanție și sarcini	Referințe
<b>23893 / 11/02/2019</b>	
Hotarare Judecatoreasca nr. Sentinta civila nr. 1251, din 27/06/2012 emis de JUDECATORIA CALAFAT (dosar nr 2078/201/2011 hotarare judecatoreasca nr Decizie nr. 2035 din 08.11.2012, emis de TRIBUNALUL DOLJ dosar nr 2078/201/2011);	
C1	A1, A1.1
Intabulare, drept de IPOTECA LEGALA, Valoare:1859 LEIce reprezinta sulta 1) DESEANU RODICA, LIPSĂ CNP	
C2	A1, A1.1
Intabulare, drept de IPOTECA LEGALA, Valoare:1859 LEIce reprezinta sulta 1) DASCALU DOMNICA, LIPSĂ CNP	

## Anexa Nr. 1 La Partea I

## Teren

Nr cadastral	Suprafața (mp)*	Observații / Referințe
35635	Din acte: 800 Masurata: 811	

\* Suprafața este determinată în planul de proiecție Stereo 70.



## Date referitoare la teren

Crt	Categorie folosință	Intra vilan	Suprafața (mp)	Tarla	Parcelă	Nr. topo	Observații / Referințe
1	curți constructii	DA	482	41	10	-	
2	arabil	DA	329	41	10	-	

## Date referitoare la construcții

Crt	Număr	Destinație construcție	Supraf. (mp)	Situație juridică	Observații / Referințe
A1.1		construcții de locuințe	52	Cu acte	Nr. niveluri:1; S. construita la sol:52 mp; S. construita desfasurata:52 mp; Locuinta parter construita in anul 1918.

## Lungime Segmente

1) Valorile lungimilor segmentelor sunt obținute din proiecție în plan.

Punct început	X / Y	Punct sfârșit	X / Y	Lungime segment (** (m)
1	356.483,097 290.196,568	2	356.487,752 290.185,154	12.327
2	356.487,752 290.185,154	3	356.494,721 290.168,684	17.884

Punct început	X / Y	Punct sfârșit	X / Y	Lungime segment (** (m)
3	356.494,721 290.168,684	4	356.502,867 290.149,435	20.902
4	356.502,867 290.149,435	5	356.509,563 290.152,472	7.353
5	356.509,563 290.152,472	6	356.517,155 290.155,455	8.157
6	356.517,155 290.155,455	7	356.509,41 290.175,056	21.076
7	356.509,41 290.175,056	8	356.507,332 290.179,869	5.242
8	356.507,332 290.179,869	9	356.502,659 290.191,205	12.261
9	356.502,659 290.191,205	10	356.498,293 290.202,587	12.191
10	356.498,293 290.202,587	11	356.494,973 290.201,244	3.581
11	356.494,973 290.201,244	12	356.488,506 290.198,698	6.95
12	356.488,506 290.198,698	1	356.483,097 290.196,568	5.813

\*\* Lungimile segmentelor sunt determinate în planul de proiecție Stereo 70 și sunt rotunjite la 1 milimetru.

\*\*\* Distanța dintre puncte este formată din segmente cumulate ce sunt mai mici decât valoarea 1 milimetru.



**DATE DESPRE IMOBILUL NR. 12035**

Oficiul de Cadastru și Publicitate Imobiliară DOLJ  
Biroul de Cadastru și Publicitate Imobiliară Craiova

**A. Partea I. Descrierea imobilului**

TEREN Intravilan

Adresa: Loc. Motatei, Str Infundatura Nicolae Romanescu, Nr. 26, Jud. Dolj, T41, P47

Nr. Crt	Nr cadastral Nr. topografic	Suprafața* (mp)	Observații / Referințe
A1		Din acte: 800 Masurata: 1.144	Sector cadastral:16 Teren neimpregmuit;

**Construcții**

Crt	Nr cadastral Nr. topografic	Adresa	Observații / Referințe
A1.1		Loc. Motatei, Str Infundatura Nicolae Romanescu, Jud. Dolj	Nr. niveluri:2; S. construita la sol:151 mp; S. construita desfasurata:172 mp; C1 - LOCUINTA -Parter+beci
A1.2		Loc. Motatei, Str Infundatura Nicolae Romanescu, Jud. Dolj	Nr. niveluri:1; S. construita la sol:96 mp; S. construita desfasurata:96 mp; C2 - ANEXA

**B. Partea II. Proprietari și acte**

Inscrieri privitoare la dreptul de proprietate și alte drepturi reale		Referințe
/		
Act Administrativ nr. TDP 2045-9686, din 01/11/1996 emis de CJSIPT DOLJ;		
B1	Intabulare, drept de PROPRIETATE, dobandit prin Conventie, cota actuala 800/1144, cota initiala 800/1144 1) SPĂTĂRELU CONSTANTIN, LIPSĂ CNP	A1
Act Administrativ nr. ADV 6784, din 06/10/2022 emis de PRIMARIA MOTATEI (LEGEA 7 (ART 13; ALIN1; ALIN2));		
B2	Inscrierea posesiei, drept de PROPRIETATE, dobandit prin Constituire, cota actuala 344/1144, cota initiala 344/1144 1) SPĂTĂRELU CONSTANTIN, LIPSĂ CNP	A1
Act Normativ nr. Legea 7, din 13/03/1996 emis de PARLAMENTUL ROMANIEI ((ART. 12; ALIN. 14 SI ART. 37; ALIN.2));		
B3	Intabulare, drept de PROPRIETATE, dobandit prin Lege, cota actuala 1/1, cota initiala 1/1 1) SPĂTĂRELU CONSTANTIN, LIPSĂ CNP	A1.1, A1.2

**C. Partea III. SARCINI .**

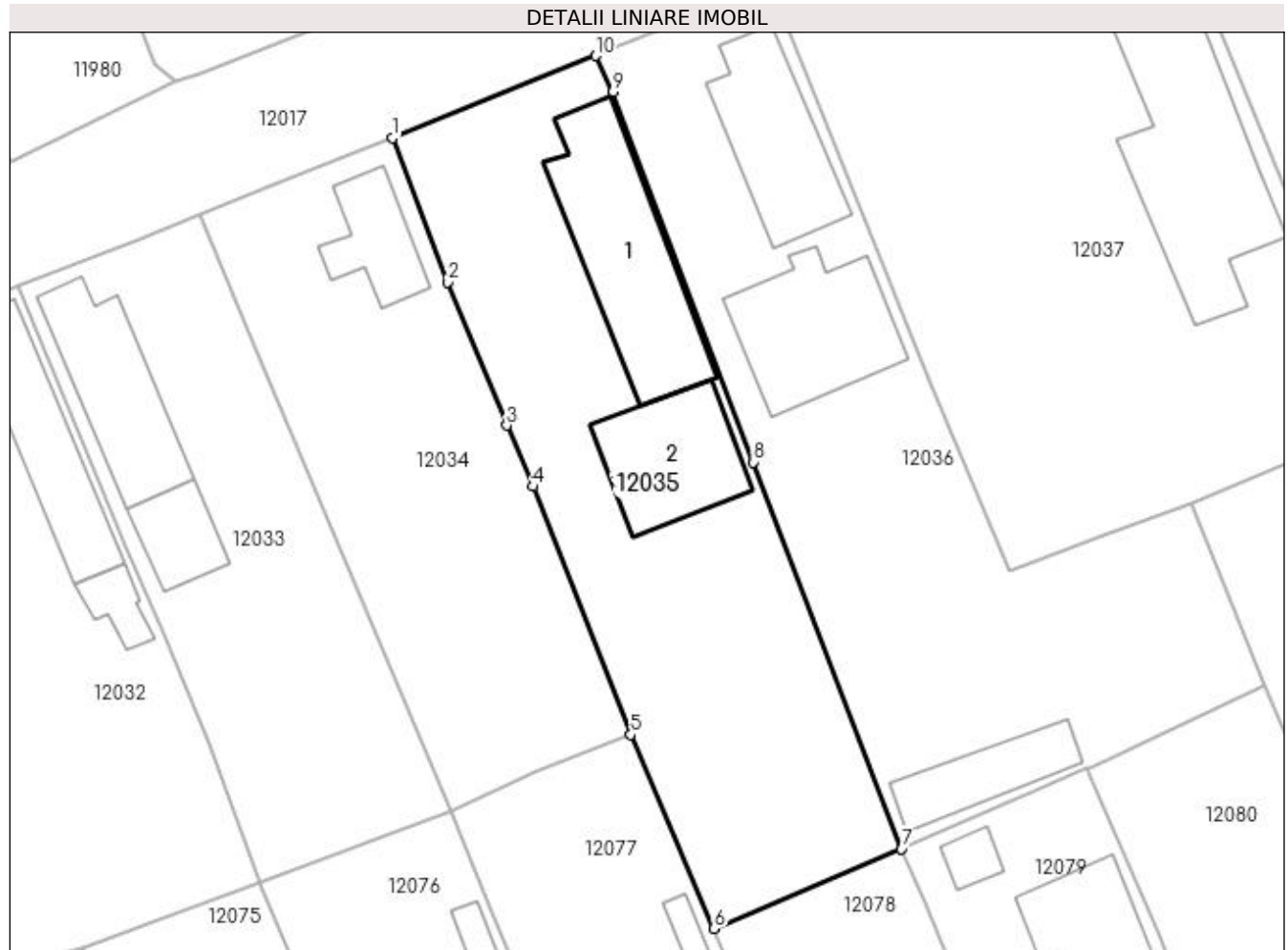
Inscrieri privind dezmembramintele dreptului de proprietate, drepturi reale de garanție și sarcini	Referințe
NU SUNT	

## Anexa Nr. 1 La Partea I

## Teren

Nr cadastral	Suprafața (mp)*	Observații / Referințe
	Din acte: 800 Masurata: 1.144	

\* Suprafața este determinată în planul de proiecție Stereo 70.



## Date referitoare la teren

Crt	Categorie folosință	Intra vilan	Suprafața (mp)	Tarla	Parcelă	Nr. topo	Observații / Referințe
1	curți constructii	DA	1.144	41	47	-	

## Date referitoare la construcții

Crt	Număr	Destinație construcție	Supraf. (mp)	Situație juridică	Observații / Referințe
A1.1		construcții de locuințe	151	Cu acte	Nr. niveluri:2; S. construita la sol:151 mp; S. construita desfasurata:172 mp; C1 - LOCUINTA -Parter+beci
A1.2		construcții anexa	96	Cu acte	Nr. niveluri:1; S. construita la sol:96 mp; S. construita desfasurata:96 mp; C2 - ANEXA

## Lungime Segmente

1) Valorile lungimilor segmentelor sunt obținute din proiecție în plan.

Punct început	X / Y	Punct sfârșit	X / Y	Lungime segment (** (m)
1	356.498,293 290.202,587	2	356.502,659 290.191,205	12.191
2	356.502,659 290.191,205	3	356.507,332 290.179,869	12.261



Punct început	X / Y	Punct sfârșit	X / Y	Lungime segment (** (m)
3	356.507,332 290.179,869	4	356.509,41 290.175,056	5.242
4	356.509,41 290.175,056	5	356.517,155 290.155,455	21.076
5	356.517,155 290.155,455	6	356.523,737 290.140,124	16.684
6	356.523,737 290.140,124	7	356.538,553 290.146,403	16.092
7	356.538,553 290.146,403	8	356.526,853 290.176,977	32.736
8	356.526,853 290.176,977	9	356.515,72 290.206,213	31.284
9	356.515,72 290.206,213	10	356.514,364 290.209,086	3.177
10	356.514,364 290.209,086	1	356.498,293 290.202,587	17.335

\*\* Lungimile segmentelor sunt determinate în planul de proiecție Stereo 70 și sunt rotunjite la 1 milimetru.

\*\*\* Distanța dintre puncte este formată din segmente cumulate ce sunt mai mici decât valoarea 1 milimetru.





## DATE DESPRE IMOBILUL NR. 12036

Oficiul de Cadastru și Publicitate Imobiliară DOLJ  
Biroul de Cadastru și Publicitate Imobiliară Craiova

## A. Partea I. Descrierea imobilului

TEREN Intravilan

Adresa: Loc. Motatei, Str Infundatura Nicolae Romanescu, Nr. 28, Jud. Dolj, T41, P12

Nr. Crt	Nr cadastral Nr. topografic	Suprafața* (mp)	Observații / Referințe
A1	36396	Din acte: 800 Masurata: 1.279	Sector cadastral:16 Teren neimprijmit;

## Construcții

Crt	Nr cadastral Nr. topografic	Adresa	Observații / Referințe
A1.1		Loc. Motatei, Str Infundatura Nicolae Romanescu, Nr. 28, Jud. Dolj, fost T41, P12	Nr. niveluri:2; S. construita la sol:103 mp; S. construita desfasurata:128 mp; Locuinta (parter si beci) cu 5 camere si hol, din chirpici, acoperita cu tigla, edificata in anul 1938, Sc desfasurata=128mp
A1.2		Loc. Motatei, Str Infundatura Nicolae Romanescu, Nr. 28, Jud. Dolj, fost T41, P12	Nr. niveluri:2; S. construita la sol:118 mp; S. construita desfasurata:245 mp; Locuinta P+1
A1.3		Loc. Motatei, Str Infundatura Nicolae Romanescu, Nr. 28, Jud. Dolj, fost T41, P12	Nr. niveluri:1; S. construita la sol:57 mp; S. construita desfasurata:57 mp; Anexa din chirpici, acoperita cu placi de azbociment, edificata in anul 1938, Sc desfasurata=57mp

## B. Partea II. Proprietari și acte

Inscrieri privitoare la dreptul de proprietate și alte drepturi reale		Referințe
<b>132676 / 07/07/2020</b>		
Act Administrativ nr. Certificat nr. de mostenitor 90, din 20/03/2018 emis de BNP BUDIANA IONUT RAZVAN (act administrativ nr Certificat de nomenclatura stradala nr. 3483 din 18.06.2020, emis de Primaria Comunei Motatei;act administrativ nr Titlu de proprietate nr. 197-15047 din 31.08.1993, emis de CJ DOLJ);		
B1	Intabulare, drept de PROPRIETATE, dobandit prin Succesiune, cota actuala 800/1279, cota initiala 800/1279 1) SPATARELU DUMITRU OBSERVATII: def Spatarelu Dumitru	A1
Act Administrativ nr. Adeverinta istoric rol fiscal nr. 4514, din 04/08/2020 emis de Primaria Comunei Motatei (act administrativ nr Proces verbal de vecinatate din 18.06.2020, emis de CALOTA CLAUDIU MARIUS);		
B2	Inscrierea posesiei, drept de PROPRIETATE, dobandit prin Constituire, cota actuala 479/1279, cota initiala 479/1279 1) SPATARELU DUMITRU	A1
Act Administrativ nr. Certificat nr. de mostenitor 90, din 20/03/2018 emis de BNP BUDIANA IONUT RAZVAN (act administrativ nr Certificat de nomenclatura stradala nr. 3483 din 18.06.2020, emis de Primaria Comunei Motatei;act administrativ nr Titlu de proprietate nr. 197-15047 din 31.08.1993, emis de CJ DOLJ);		
B3	Intabulare, drept de PROPRIETATE, dobandit prin Succesiune, cota actuala 1/1, cota initiala 1/1 1) SPATARELU DUMITRU OBSERVATII: def Spatarelu Dumitru	A1.1
Act Administrativ nr. Certificat nr. fiscal 3479, din 18/06/2020 emis de Primaria Comunei Motatei;		
B4	Intabulare, drept de PROPRIETATE, dobandit prin Construire, cota actuala 1/1, cota initiala 1/1 1) SPATARELU DUMITRU	A1.3
/		
Act Notarial nr. LEGEA 7, din 13/03/1996 emis de PARLAMENTUL ROMANIEI ((art.12; alin. 14 si art 37. alin. 2));		
B5	Inscrierea posesiei, drept de PROPRIETATE, dobandit prin Constituire, cota actuala 1/1, cota initiala 1/1 1) SPATARELU DUMITRU, LIPSĂ CNP	A1.2

## C. Partea III. SARCINI .

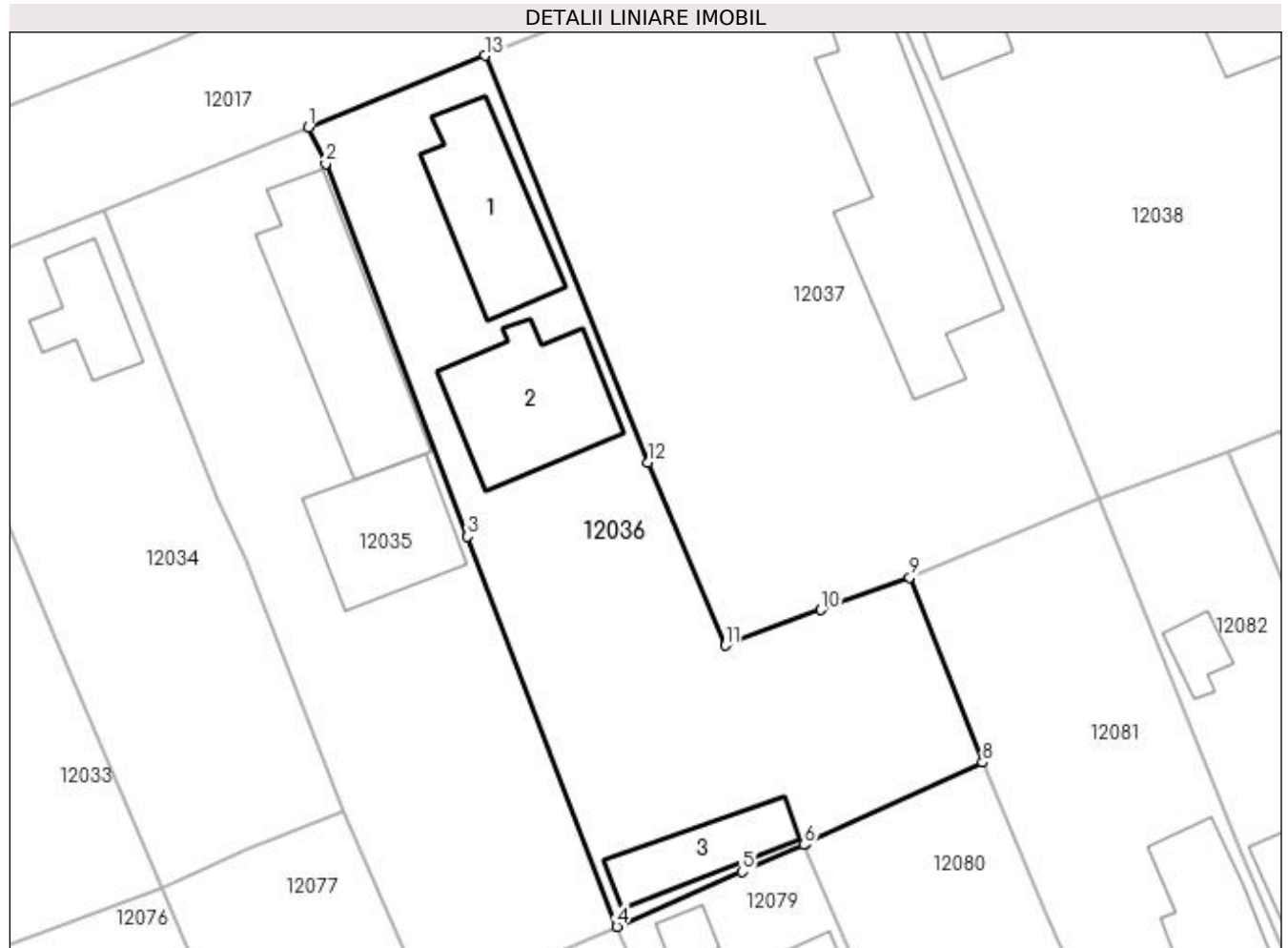
Inscrieri privind dezmembramintele dreptului de proprietate, drepturi reale de garanție și sarcini	Referințe
NU SUNT	

## Anexa Nr. 1 La Partea I

## Teren

Nr cadastral	Suprafața (mp)*	Observații / Referințe
36396	Din acte: 800 Masurata: 1.279	

\* Suprafața este determinată în planul de proiecție Stereo 70.



## Date referitoare la teren

Crt	Categorie folosință	Intra vilan	Suprafața (mp)	Tarla	Parcelă	Nr. topo	Observații / Referințe
1	curți constructii	DA	1.279	41	12	-	Imprejmuit: partial cu gard de beton, metal, plasa sarma. Se propune notarea posesiei pentru suprafata de 479mp

## Date referitoare la construcții

Crt	Număr	Destinație construcție	Supraf. (mp)	Situație juridică	Observații / Referințe
A1.1		construcții de locuințe	103	Cu acte	Nr. niveluri:2; S. construita la sol:103 mp; S. construita desfasurata:128 mp; Locuinta (parter si beci) cu 5 camere si hol, din chirpici, acoperita cu tigla, edificata in anul 1938, Sc desfasurata=128mp
A1.2		construcții anexa	118	Cu acte	Nr. niveluri:2; S. construita la sol:118 mp; S. construita desfasurata:245 mp; Locuinta P+1
A1.3		construcții anexa	57	Cu acte	Nr. niveluri:1; S. construita la sol:57 mp; S. construita desfasurata:57 mp; Anexa din chirpici, acoperita cu placi de azbociment, edificata in anul 1938, Sc desfasurata=57mp

**Lungime Segmente**

1) Valorile lungimilor segmentelor sunt obținute din proiecție în plan.

Punct început	X / Y	Punct sfârșit	X / Y	Lungime segment (** (m)
1	356.514,364 290.209,086	2	356.515,72 290.206,213	3.177
2	356.515,72 290.206,213	3	356.526,853 290.176,977	31.284
3	356.526,853 290.176,977	4	356.538,553 290.146,403	32.736
4	356.538,553 290.146,403	5	356.548,395 290.150,698	10.738
5	356.548,395 290.150,698	6	356.553,251 290.152,817	5.298
6	356.553,251 290.152,817	7	356.553,405 290.152,884	0.168
7	356.553,405 290.152,884	8	356.567,256 290.159,264	15.25
8	356.567,256 290.159,264	9	356.561,542 290.173,786	15.606
9	356.561,542 290.173,786	10	356.554,584 290.171,223	7.415
10	356.554,584 290.171,223	11	356.547,058 290.168,45	8.021
11	356.547,058 290.168,45	12	356.541,028 290.182,774	15.541
12	356.541,028 290.182,774	13	356.528,208 290.214,685	34.39
13	356.528,208 290.214,685	1	356.514,364 290.209,086	14.933

\*\* Lungimile segmentelor sunt determinate în planul de proiecție Stereo 70 și sunt rotunjite la 1 milimetru.

\*\*\* Distanța dintre puncte este formată din segmente cumulate ce sunt mai mici decât valoarea 1 milimetru.



**DATE DESPRE IMOBILUL NR. 12037**

Oficiul de Cadastru și Publicitate Imobiliară DOLJ  
Biroul de Cadastru și Publicitate Imobiliară Craiova

**A. Partea I. Descrierea imobilului**

TEREN Intravilan

Adresa: Loc. Motatei, Str Infundatura Nicolae Romanescu, Nr. 30, Jud. Dolj, T41, P45

Nr. Crt	Nr cadastral Nr. topografic	Suprafața* (mp)	Observații / Referințe
A1		Din acte: 1.500 Masurata: 1.587	Sector cadastral:16 Teren neimprejmut;

**Construcții**

Crt	Nr cadastral Nr. topografic	Adresa	Observații / Referințe
A1.1		Loc. Motatei, Str Infundatura Nicolae Romanescu, Jud. Dolj	Nr. niveluri:2; S. construita la sol:217 mp; S. construita desfasurata:233 mp; C1 - LOCUINTA -Parter+beci
A1.2		Loc. Motatei, Str Infundatura Nicolae Romanescu, Jud. Dolj	Nr. niveluri:1; S. construita la sol:23 mp; S. construita desfasurata:23 mp; C2 - ANEXA

**B. Partea II. Proprietari și acte**

Inscrieri privitoare la dreptul de proprietate și alte drepturi reale		Referințe
/		
Act Notarial nr. TDP 3430-44815, din 01/04/1997 emis de CJSIPT DOLJ;		
B1	Intabulare, drept de PROPRIETATE, dobandit prin Conventie, cota actuala 1/1, cota initiala 1/1 1) MITROI IONEL, LIPSĂ CNP	A1
Act Normativ nr. Legea 7, din 13/03/1996 emis de PARLAMENTUL ROMANIEI ((ART. 12; ALIN. 14 SI ART. 37; ALIN.2));		
B2	Intabulare, drept de PROPRIETATE, dobandit prin Lege, cota actuala 1/1, cota initiala 1/1 1) MITROI IONEL, LIPSĂ CNP	A1.1, A1.2

**C. Partea III. SARCINI .**

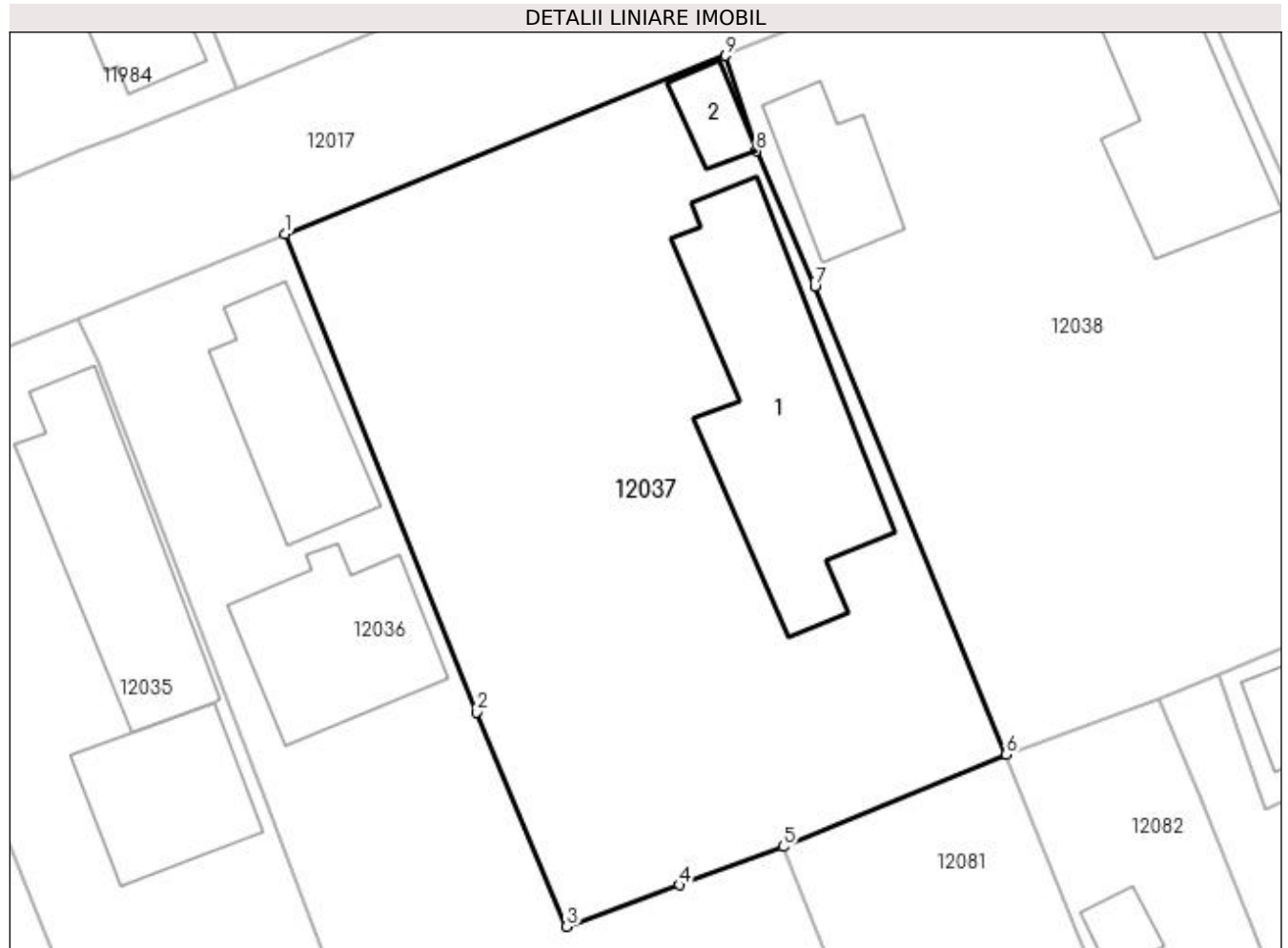
Inscrieri privind dezmembramintele dreptului de proprietate, drepturi reale de garanție și sarcini	Referințe
NU SUNT	

## Anexa Nr. 1 La Partea I

## Teren

Nr cadastral	Suprafața (mp)*	Observații / Referințe
	Din acte: 1.500 Masurata: 1.587	

\* Suprafața este determinată în planul de proiecție Stereo 70.



## Date referitoare la teren

Crt	Categorie folosință	Intra vilan	Suprafața (mp)	Tarla	Parcelă	Nr. topo	Observații / Referințe
1	curți constructii	DA	1.587	41	45	-	

## Date referitoare la construcții

Crt	Număr	Destinație construcție	Supraf. (mp)	Situație juridică	Observații / Referințe
A1.1		construcții de locuințe	217	Cu acte	Nr. niveluri:2; S. construita la sol:217 mp; S. construita desfasurata:233 mp; C1 - LOCUINTA -Parter+beci
A1.2		construcții anexa	23	Cu acte	Nr. niveluri:1; S. construita la sol:23 mp; S. construita desfasurata:23 mp; C2 - ANEXA

## Lungime Segmente

1) Valorile lungimilor segmentelor sunt obținute din proiecție în plan.

Punct început	X / Y	Punct sfârșit	X / Y	Lungime segment (** (m)
1	356.528,208 290.214,685	2	356.541,028 290.182,774	34.39
2	356.541,028 290.182,774	3	356.547,058 290.168,45	15.541



Punct început	X / Y	Punct sfârșit	X / Y	Lungime segment (** (m)
3	356.547,058 290.168,45	4	356.554,584 290.171,223	8.021
4	356.554,584 290.171,223	5	356.561,542 290.173,786	7.415
5	356.561,542 290.173,786	6	356.576,425 290.179,924	16.099
6	356.576,425 290.179,924	7	356.563,635 290.211,214	33.803
7	356.563,635 290.211,214	8	356.559,701 290.220,236	9.842
8	356.559,701 290.220,236	9	356.557,68 290.226,604	6.681
9	356.557,68 290.226,604	1	356.528,208 290.214,685	31.791

\*\* Lungimile segmentelor sunt determinate în planul de proiecție Stereo 70 și sunt rotunjite la 1 milimetru.

\*\*\* Distanța dintre puncte este formată din segmente cumulate ce sunt mai mici decât valoarea 1 milimetru.



**DATE DESPRE IMOBILUL NR. 12038**

Oficiul de Cadastru și Publicitate Imobiliară DOLJ  
Biroul de Cadastru și Publicitate Imobiliară Craiova

**A. Partea I. Descrierea imobilului**

TEREN Intravilan

Adresa: Loc. Motatei, Str Infundatura Nicolae Romanescu, Nr. 32, Jud. Dolj, T41, P44

Nr. Crt	Nr cadastral Nr. topografic	Suprafața* (mp)	Observații / Referințe
A1		Din acte: 1.600 Masurata: 1.606	Sector cadastral:16 Teren neimprejmut;

**Construcții**

Crt	Nr cadastral Nr. topografic	Adresa	Observații / Referințe
A1.1		Loc. Motatei, Str Infundatura Nicolae Romanescu, Jud. Dolj	Nr. niveluri:2; S. construita la sol:149 mp; S. construita desfasurata:170 mp; C1 - LOCUINTA -Parter+beci
A1.2		Loc. Motatei, Str Infundatura Nicolae Romanescu, Jud. Dolj	Nr. niveluri:1; S. construita la sol:62 mp; S. construita desfasurata:62 mp; C2 - LOCUINTA

**B. Partea II. Proprietari și acte**

Inscrieri privitoare la dreptul de proprietate și alte drepturi reale		Referințe
/		
Act Notarial nr. CM 395, din 16/12/2019 emis de BN STOENESCU FLOREA;		
B1	Intabulare, drept de PROPRIETATE, dobandit prin Conventie, cota actuala 1/1, cota initiala 1/1 1) SANDU MARIA, LIPSĂ CNP 2) EFREM DAIANA CAMELIA, LIPSĂ CNP 3) CALIN ALINA ELENA, LIPSĂ CNP	A1, A1.1, A1.2

**C. Partea III. SARCINI .**

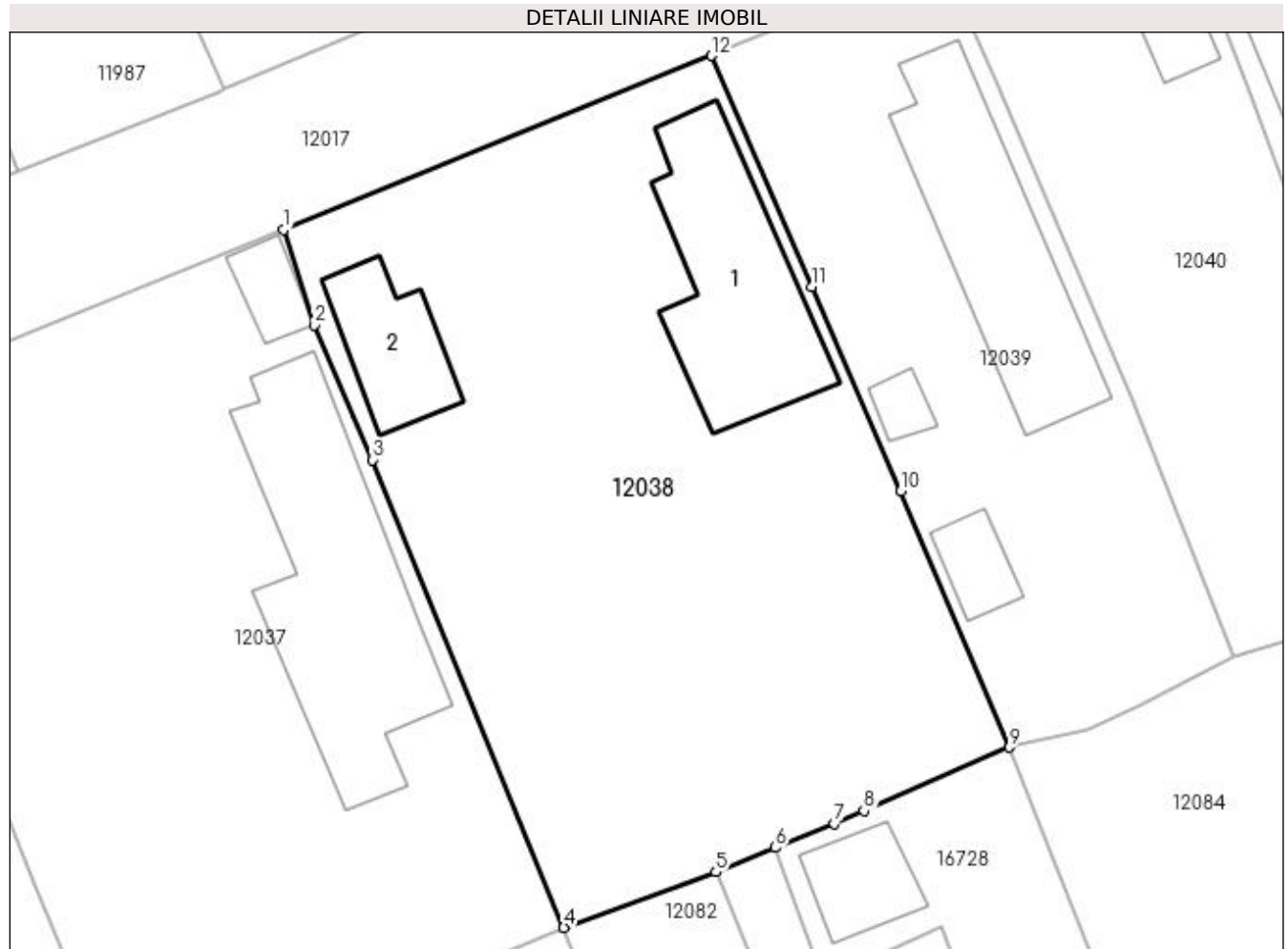
Inscrieri privind dezmembramintele dreptului de proprietate, drepturi reale de garanție și sarcini	Referințe
NU SUNT	

## Anexa Nr. 1 La Partea I

## Teren

Nr cadastral	Suprafața (mp)*	Observații / Referințe
	Din acte: 1.600 Masurata: 1.606	

\* Suprafața este determinată în planul de proiecție Stereo 70.



## Date referitoare la teren

Crt	Categorie folosință	Intra vilan	Suprafața (mp)	Tarla	Parcelă	Nr. topo	Observații / Referințe
1	curți constructii	DA	1.606	41	44	-	

## Date referitoare la construcții

Crt	Număr	Destinație construcție	Supraf. (mp)	Situație juridică	Observații / Referințe
A1.1		construcții de locuințe	149	Cu acte	Nr. niveluri:2; S. construita la sol:149 mp; S. construita desfasurata:170 mp; C1 - LOCUINTA -Parter+beci
A1.2		construcții de locuințe	62	Cu acte	Nr. niveluri:1; S. construita la sol:62 mp; S. construita desfasurata:62 mp; C2 - LOCUINTA

## Lungime Segmente

1) Valorile lungimilor segmentelor sunt obținute din proiecție în plan.

Punct început	X / Y	Punct sfârșit	X / Y	Lungime segment (** (m)
1	356.557,68 290.226,604	2	356.559,701 290.220,236	6.681
2	356.559,701 290.220,236	3	356.563,635 290.211,214	9.842

Punct început	X / Y	Punct sfârșit	X / Y	Lungime segment (** (m)
3	356.563,635 290.211,214	4	356.576,425 290.179,924	33.803
4	356.576,425 290.179,924	5	356.586,591 290.183,649	10.827
5	356.586,591 290.183,649	6	356.590,581 290.185,27	4.307
6	356.590,581 290.185,27	7	356.594,522 290.186,871	4.254
7	356.594,522 290.186,871	8	356.596,511 290.187,742	2.171
8	356.596,511 290.187,742	9	356.606,217 290.191,992	10.596
9	356.606,217 290.191,992	10	356.598,981 290.209,139	18.611
10	356.598,981 290.209,139	11	356.593,023 290.222,798	14.902
11	356.593,023 290.222,798	12	356.586,305 290.238,254	16.853
12	356.586,305 290.238,254	1	356.557,68 290.226,604	30.905

\*\* Lungimile segmentelor sunt determinate în planul de proiecție Stereo 70 și sunt rotunjite la 1 milimetru.

\*\*\* Distanța dintre puncte este formată din segmente cumulate ce sunt mai mici decât valoarea 1 milimetru.



**DATE DESPRE IMOBILUL NR. 12039**

Oficiul de Cadastru și Publicitate Imobiliară DOLJ  
Biroul de Cadastru și Publicitate Imobiliară Craiova

**A. Partea I. Descrierea imobilului**

TEREN Intravilan

Adresa: Loc. Motatei, Str Infundatura Nicolae Romanescu, Nr. 34, Jud. Dolj, T41, P43

Nr. Crt	Nr cadastral Nr. topografic	Suprafața* (mp)	Observații / Referințe
A1	39946	Din acte: 800 Masurata: 847	Sector cadastral:16 Teren neimprejmut;

**Construcții**

Crt	Nr cadastral Nr. topografic	Adresa	Observații / Referințe
A1.1		Loc. Motatei, Str Infundatura Nicolae Romanescu, Jud. Dolj	Nr. niveluri:2; S. construita la sol:157 mp; S. construita desfasurata:178 mp; C1 - LOCUINTA -Parter+beci
A1.2		Loc. Motatei, Str Infundatura Nicolae Romanescu, Jud. Dolj	Nr. niveluri:1; S. construita la sol:13 mp; S. construita desfasurata:13 mp; C2 - ANEXA
A1.3		Loc. Motatei, Str Infundatura Nicolae Romanescu, Jud. Dolj	Nr. niveluri:1; S. construita la sol:26 mp; S. construita desfasurata:26 mp; C2 - ANEXA

**B. Partea II. Proprietari și acte**

Inscrieri privitoare la dreptul de proprietate și alte drepturi reale		Referințe
<b>182963 / 27/09/2022</b>		
Act Notarial nr. CM nr 242, din 22/08/2022 emis de NP STOENESCU FLOREA (Act Administrativ nr. Certificat fiscal nr. 6126, din 14/09/2022 emis de PRIMARIA MOTATEI; Act Administrativ nr. TDP nr. 2496-43721, din 19/08/1996 emis de COMISIA JUDETEANA DOLJ; Hotarare Judecatoreasca nr. Sentinta Civila nr 1154, din 15/10/2015 emis de JUDECATORIA CALAFAT dosar nr1037/201/2015; Act Notarial nr. CM nr 300, din 29/01/1974 emis de Notariatul de Stat Judetean Dolj);		
B1	Intabulare, drept de PROPRIETATE, dobandit prin Hotarare Judecatoreasca, cota actuala 1/1, cota initiala 1/1 1) TALPOSI CLEMENTA, defunct Talpos Constantin, Talpos Gheorghe	A1, A1.1, A1.2, A1.3

**C. Partea III. SARCINI .**

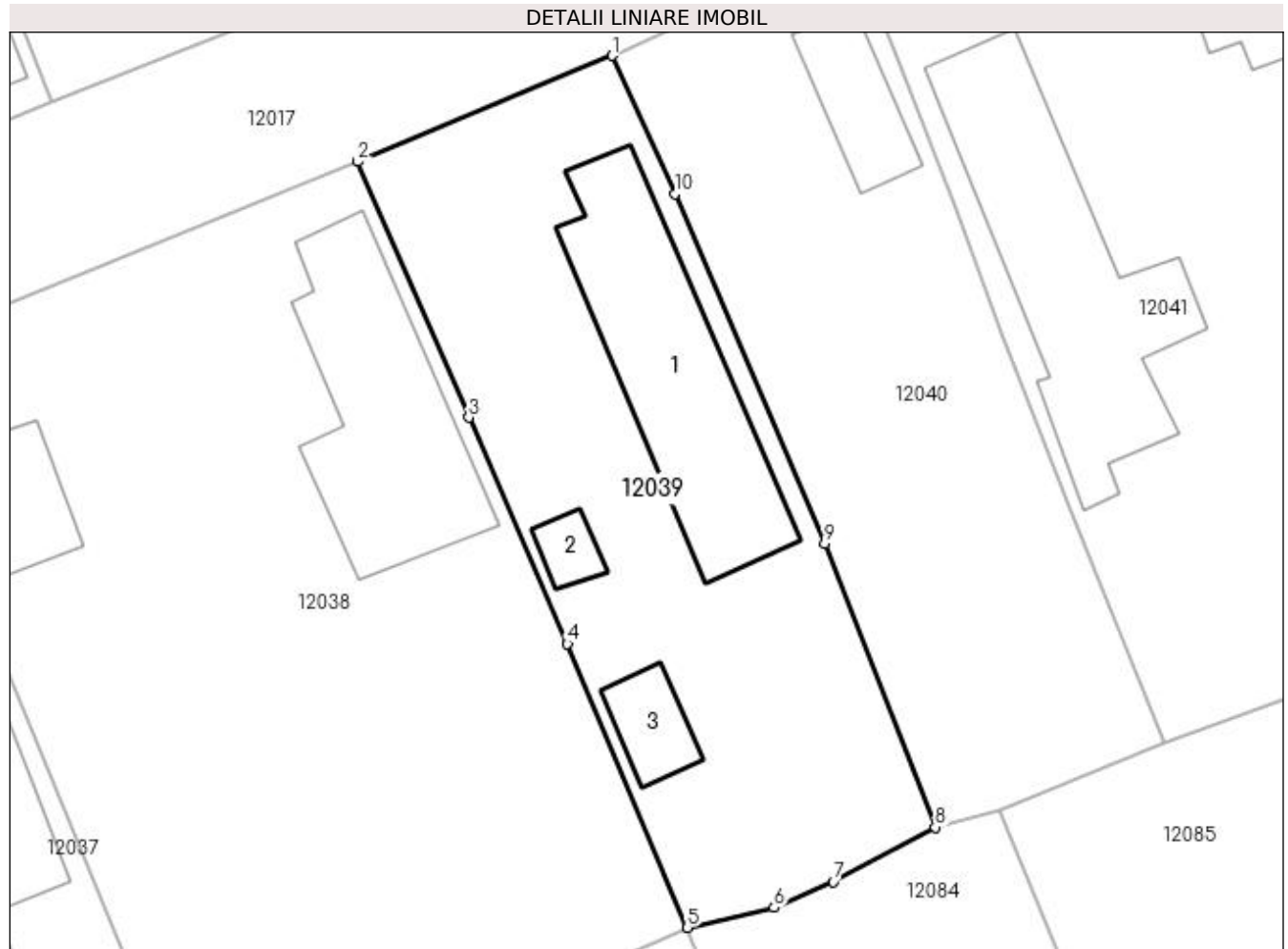
Inscrieri privind dezmembramintele dreptului de proprietate, drepturi reale de garanție și sarcini	Referințe
NU SUNT	

## Anexa Nr. 1 La Partea I

## Teren

Nr cadastral	Suprafața (mp)*	Observații / Referințe
39946	Din acte: 800 Masurata: 847	

\* Suprafața este determinată în planul de proiecție Stereo 70.



## Date referitoare la teren

Crt	Categorie folosință	Intra vilan	Suprafața (mp)	Tarla	Parcelă	Nr. topo	Observații / Referințe
1	curți constructii	DA	847	41	43	-	

## Date referitoare la construcții

Crt	Număr	Destinație construcție	Supraf. (mp)	Situație juridică	Observații / Referințe
A1.1		construcții de locuințe	157	Cu acte	Nr. niveluri:2; S. construita la sol:157 mp; S. construita desfasurata:178 mp; C1 - LOCUINTA -Parter+beci
A1.2		construcții anexa	13	Cu acte	Nr. niveluri:1; S. construita la sol:13 mp; S. construita desfasurata:13 mp; C2 - ANEXA
A1.3		construcții anexa	26	Cu acte	Nr. niveluri:1; S. construita la sol:26 mp; S. construita desfasurata:26 mp; C2 - ANEXA

## Lungime Segmente

1) Valorile lungimilor segmentelor sunt obținute din proiecție în plan.

Punct început	X / Y	Punct sfârșit	X / Y	Lungime segment (** (m)
1	356.601,693 290.244,657	2	356.586,305 290.238,254	16.667



Punct început	X / Y	Punct sfârșit	X / Y	Lungime segment (** (m)
2	356.586,305 290.238,254	3	356.593,023 290.222,798	16.853
3	356.593,023 290.222,798	4	356.598,981 290.209,139	14.902
4	356.598,981 290.209,139	5	356.606,217 290.191,992	18.611
5	356.606,217 290.191,992	6	356.611,462 290.193,208	5.384
6	356.611,462 290.193,208	7	356.615,04 290.194,771	3.904
7	356.615,04 290.194,771	8	356.621,2 290.198,057	6.982
8	356.621,2 290.198,057	9	356.614,529 290.215,193	18.389
9	356.614,529 290.215,193	10	356.605,486 290.236,316	22.977
10	356.605,486 290.236,316	1	356.601,693 290.244,657	9.163

\*\* Lungimile segmentelor sunt determinate în planul de proiecție Stereo 70 și sunt rotunjite la 1 milimetru.

\*\*\* Distanța dintre puncte este formată din segmente cumulate ce sunt mai mici decât valoarea 1 milimetru.



**DATE DESPRE IMOBILUL NR. 12040**

Oficiul de Cadastru și Publicitate Imobiliară DOLJ  
Biroul de Cadastru și Publicitate Imobiliară Craiova

**A. Partea I. Descrierea imobilului**

TEREN Intravilan

Adresa: Loc. Motatei, Str Infundatura Nicolae Romanescu, Nr. 36, Jud. Dolj, T41, P42

Nr. Crt	Nr cadastral Nr. topografic	Suprafața* (mp)	Observații / Referințe
A1	36191	Din acte: 800 Masurata: 771	Sector cadastral:16 Teren neimprejmuit;

**Construcții**

Crt	Nr cadastral Nr. topografic	Adresa	Observații / Referințe
A1.1		Loc. Motatei, Str Infundatura Nicolae Romanescu, Nr. 36, Jud. Dolj, fost T41, P42	Nr. niveluri:1; S. construita la sol:42 mp; S. construita desfasurata:42 mp; Locuinta din chirpici, acoperita cu tigla, Sc desfasurata=42mp, anul constructie 1940, nu detine certificat de performanta energetica

**B. Partea II. Proprietari și acte**

Inscrieri privitoare la dreptul de proprietate și alte drepturi reale		Referințe
<b>281473 / 17/12/2019</b>		
Act Notarial nr. contract de vanzare aut nr 8526, din 13/12/2019 emis de NP PARAU CLAUDIA RADITA;		
B1	Intabulare, drept de PROPRIETATE, dobandit prin Conventie, cota actuala 1/1, cota initiala 1/1 1) FETICA CONSTANTIN 2) FETICA ILONA-LAVINIA	A1, A1.1

**C. Partea III. SARCINI .**

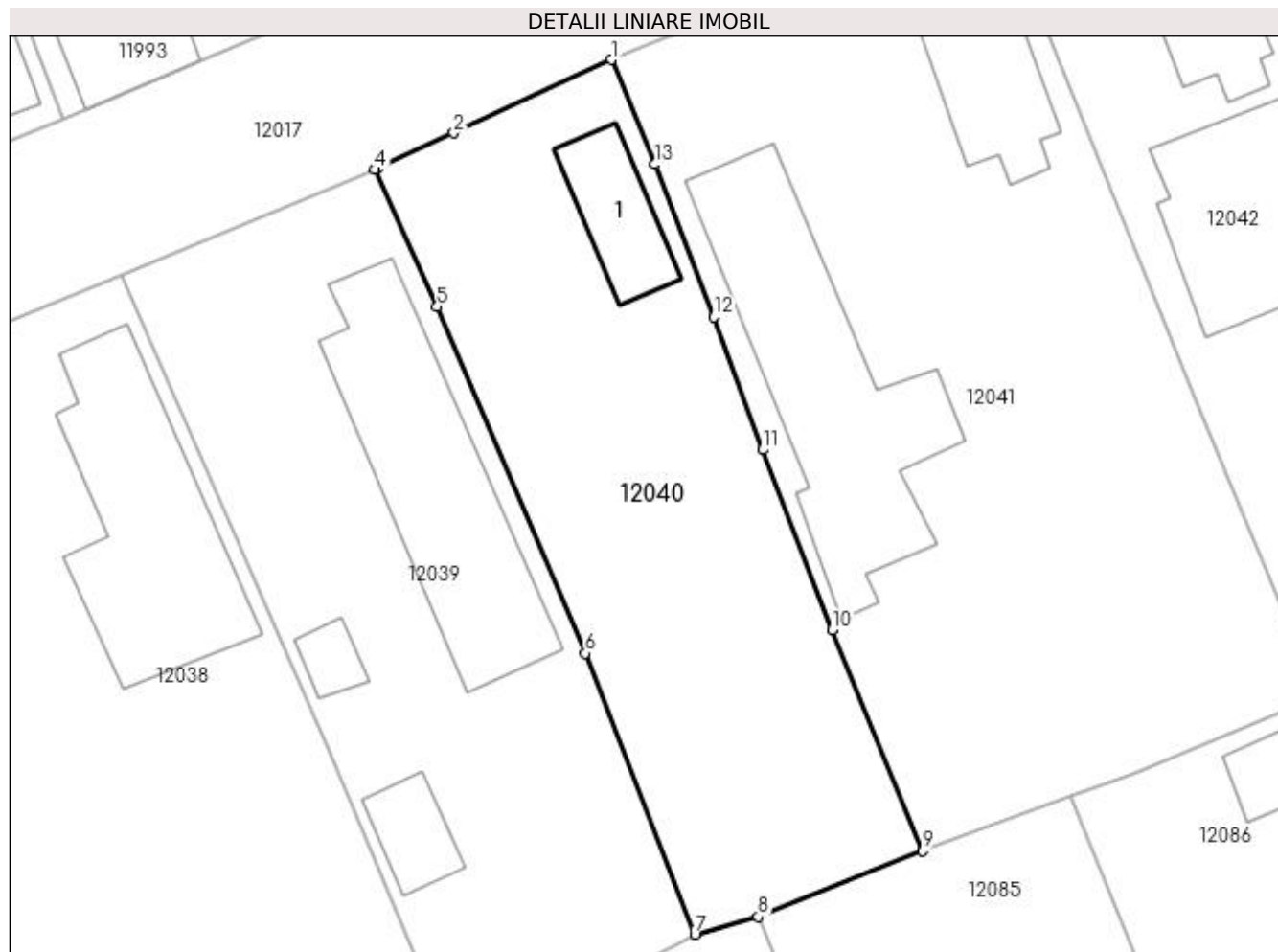
Inscrieri privind dezmembramintele dreptului de proprietate, drepturi reale de garanție și sarcini	Referințe
NU SUNT	

## Anexa Nr. 1 La Partea I

## Teren

Nr cadastral	Suprafața (mp)*	Observații / Referințe
36191	Din acte: 800 Masurata: 771	

\* Suprafața este determinată în planul de proiecție Stereo 70.



## Date referitoare la teren

Crt	Categorie folosință	Intra vilan	Suprafața (mp)	Tarla	Parcelă	Nr. topo	Observații / Referințe
1	curți constructii	DA	771	41	42	-	Imprejmuit: Gard de plasa sarma, lemn, beton si porti metalice

## Date referitoare la construcții

Crt	Număr	Destinație construcție	Supraf. (mp)	Situație juridică	Observații / Referințe
A1.1		construcții de locuințe	42	Cu acte	Nr. niveluri:1; S. construita la sol:42 mp; S. construita desfasurata:42 mp; Locuinta din chirpici, acoperita cu tigla, Sc desfasurata=42mp, anul constructie 1940, nu detine certificat de performanta energetica

## Lungime Segmente

1) Valorile lungimilor segmentelor sunt obținute din proiecție în plan.

Punct început	X / Y	Punct sfârșit	X / Y	Lungime segment (** (m)
1	356.616,13 290.251,348	2	356.606,507 290.246,884	10.608
2	356.606,507 290.246,884	3	356.601,835 290.244,716	5.151

Punct început	X / Y	Punct sfârșit	X / Y	Lungime segment (** (m)
3	356.601,835 290.244,716	4	356.601,693 290.244,657	0.154
4	356.601,693 290.244,657	5	356.605,486 290.236,316	9.163
5	356.605,486 290.236,316	6	356.614,529 290.215,193	22.977
6	356.614,529 290.215,193	7	356.621,2 290.198,057	18.389
7	356.621,2 290.198,057	8	356.625,056 290.199,132	4.003
8	356.625,056 290.199,132	9	356.635,072 290.203,153	10.793
9	356.635,072 290.203,153	10	356.629,585 290.216,622	14.544
10	356.629,585 290.216,622	11	356.625,339 290.227,58	11.752
11	356.625,339 290.227,58	12	356.622,368 290.235,672	8.62
12	356.622,368 290.235,672	13	356.618,779 290.244,981	9.977
13	356.618,779 290.244,981	1	356.616,13 290.251,348	6.896

\*\* Lungimile segmentelor sunt determinate în planul de proiecție Stereo 70 și sunt rotunjite la 1 milimetru.

\*\*\* Distanța dintre puncte este formată din segmente cumulate ce sunt mai mici decât valoarea 1 milimetru.



**DATE DESPRE IMOBILUL NR. 12041**

Oficiul de Cadastru și Publicitate Imobiliară DOLJ  
Biroul de Cadastru și Publicitate Imobiliară Craiova

**A. Partea I. Descrierea imobilului**

TEREN Intravilan

Adresa: Loc. Motatei, Str Infundatura Nicolae Romanescu, Nr. 38, Jud. Dolj, T41, P17

Nr. Crt	Nr cadastral Nr. topografic	Suprafața* (mp)	Observații / Referințe
A1		Din acte: 1.300 Masurata: 1.335	Sector cadastral:16 Teren neimprejmut;

**Construcții**

Crt	Nr cadastral Nr. topografic	Adresa	Observații / Referințe
A1.1		Loc. Motatei, Str Infundatura Nicolae Romanescu, Jud. Dolj	Nr. niveluri:2; S. construita la sol:74 mp; S. construita desfasurata:95 mp; C1 - LOCUINTA -Parter+beci
A1.2		Loc. Motatei, Str Infundatura Nicolae Romanescu, Jud. Dolj	Nr. niveluri:1; S. construita la sol:186 mp; S. construita desfasurata:186 mp; C2 - LOCUINTA -Parter

**B. Partea II. Proprietari și acte**

Inscrieri privitoare la dreptul de proprietate și alte drepturi reale	Referințe
/	
Act Administrativ nr. TDP 3941-48351, din 25/08/1998 emis de CJSIPT DOLJ (CERTIFICAT DECES NR 308410/13-08-1999);	
B1	A1
Intabulare, drept de PROPRIETATE, dobandit prin Reconstituire, cota actuala 1/1, cota initiala 1/1 1) TALPOȘ ȘTEFAN, LIPSĂ CNP DEFUNCT:Da	
Act Normativ nr. Legea 7, din 13/03/1996 emis de PARLAMENTUL ROMANIEI ((ART. 12; ALIN. 14 SI ART. 37; ALIN.2));	
B2	A1.1, A1.2
Intabulare, drept de PROPRIETATE, dobandit prin Lege, cota actuala 1/1, cota initiala 1/1 1) TALPOȘ ȘTEFAN, LIPSĂ CNP DEFUNCT:Da	

**C. Partea III. SARCINI .**

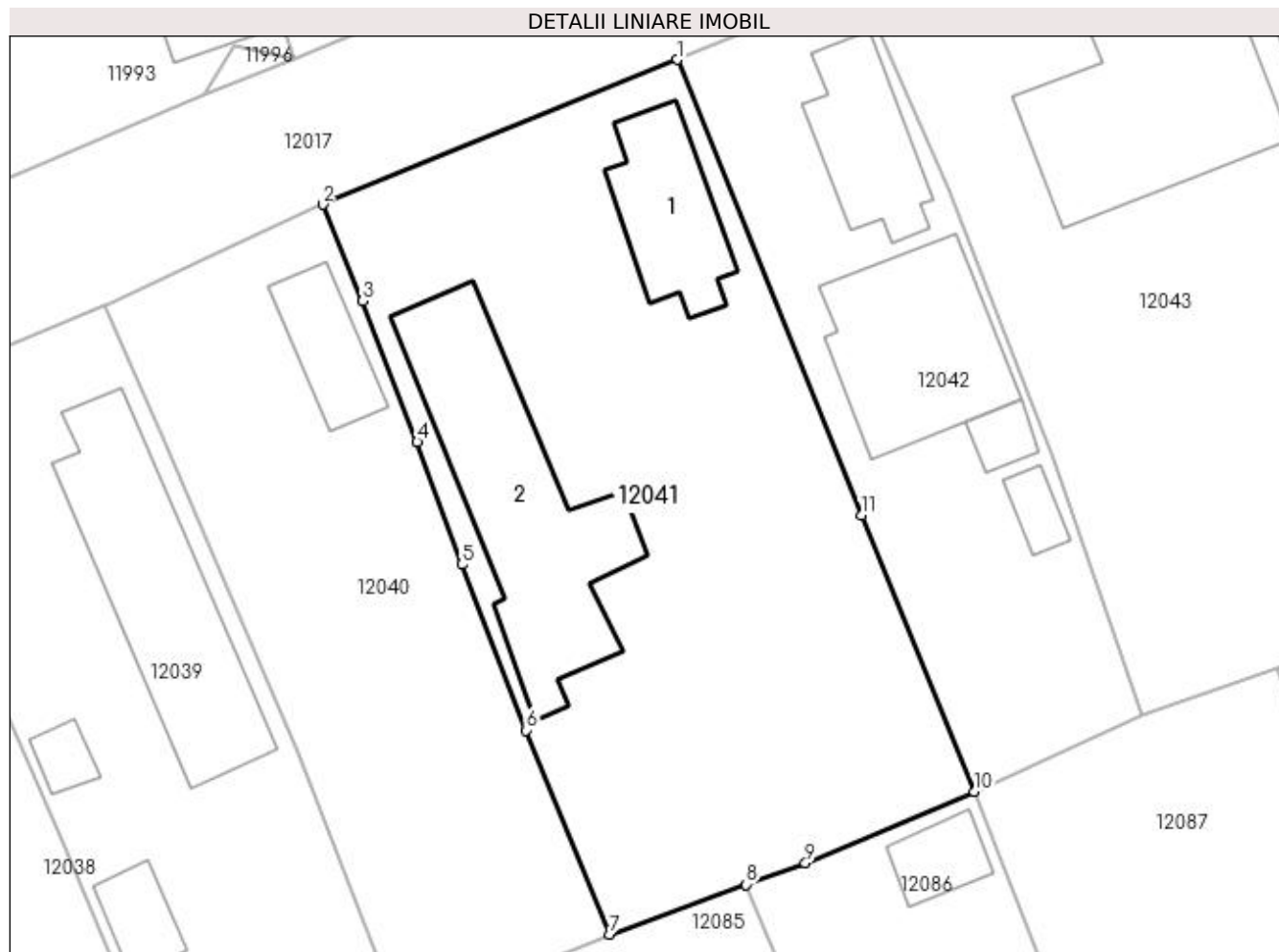
Inscrieri privind dezmembramentele dreptului de proprietate, drepturi reale de garanție și sarcini	Referințe
NU SUNT	

## Anexa Nr. 1 La Partea I

## Teren

Nr cadastral	Suprafața (mp)*	Observații / Referințe
	Din acte: 1.300 Masurata: 1.335	

\* Suprafața este determinată în planul de proiecție Stereo 70.



## Date referitoare la teren

Crt	Categorie folosință	Intra vilan	Suprafața (mp)	Tarla	Parcelă	Nr. topo	Observații / Referințe
1	curți constructii	DA	1.335	41	17	-	

## Date referitoare la construcții

Crt	Număr	Destinație construcție	Supraf. (mp)	Situație juridică	Observații / Referințe
A1.1		construcții de locuințe	74	Cu acte	Nr. niveluri:2; S. construita la sol:74 mp; S. construita desfasurata:95 mp; C1 - LOCUINTA - Parter+beci
A1.2		construcții de locuințe	186	Cu acte	Nr. niveluri:1; S. construita la sol:186 mp; S. construita desfasurata:186 mp; C2 - LOCUINTA -Parter

## Lungime Segmente

1) Valorile lungimilor segmentelor sunt obținute din proiecție în plan.

Punct început	X / Y	Punct sfârșit	X / Y	Lungime segment (** (m)
1	356.639,545 290.260,918	2	356.616,13 290.251,348	25.295
2	356.616,13 290.251,348	3	356.618,779 290.244,981	6.896



Punct început	X / Y	Punct sfârșit	X / Y	Lungime segment (** (m)
3	356.618,779 290.244,981	4	356.622,368 290.235,672	9.977
4	356.622,368 290.235,672	5	356.625,339 290.227,58	8.62
5	356.625,339 290.227,58	6	356.629,585 290.216,622	11.752
6	356.629,585 290.216,622	7	356.635,072 290.203,153	14.544
7	356.635,072 290.203,153	8	356.644,112 290.206,445	9.621
8	356.644,112 290.206,445	9	356.648,011 290.207,865	4.15
9	356.648,011 290.207,865	10	356.659,182 290.212,561	12.118
10	356.659,182 290.212,561	11	356.651,706 290.230,821	19.731
11	356.651,706 290.230,821	1	356.639,545 290.260,918	32.461

\*\* Lungimile segmentelor sunt determinate în planul de proiecție Stereo 70 și sunt rotunjite la 1 milimetru.

\*\*\* Distanța dintre puncte este formată din segmente cumulate ce sunt mai mici decât valoarea 1 milimetru.



**DATE DESPRE IMOBILUL NR. 12042**

Oficiul de Cadastru și Publicitate Imobiliară DOLJ  
Biroul de Cadastru și Publicitate Imobiliară Craiova

**A. Partea I. Descrierea imobilului**

TEREN Intravilan

Nr. CF vechi:629  
Nr. cadastral vechi:758

Adresa: Loc. Motatei, Str Infundatura Nicolae Romanescu, Nr. 40, Jud. Dolj, T41, P18

Nr. Crt	Nr cadastral Nr. topografic	Suprafața* (mp)	Observații / Referințe
A1	35801	Din acte: 600 Masurata: 681	Sector cadastral:16 Teren imprejmuit;

**Construcții**

Crt	Nr cadastral Nr. topografic	Adresa	Observații / Referințe
A1.1		Loc. Motatei, Str Infundatura Nicolae Romanescu, Nr. 40, Jud. Dolj, (fost T 41, P 18)	Nr. niveluri:1; S. construita la sol:69 mp; S. construita desfasurata:69 mp; C1 - casa de locuit cu Sc =69 mp
A1.2		Loc. Motatei, Str Infundatura Nicolae Romanescu, Nr. 40, Jud. Dolj, (fost T 41, P 18)	Nr. niveluri:1; S. construita la sol:124 mp; S. construita desfasurata:124 mp; C2 - casa de locuit cu Sc = 124 mp
A1.3		Loc. Motatei, Str Infundatura Nicolae Romanescu, Nr. 40, Jud. Dolj, (fost T 41, P 18)	Nr. niveluri:1; S. construita la sol:14 mp; S. construita desfasurata:14 mp; Anexa
A1.4		Loc. Motatei, Str Infundatura Nicolae Romanescu, Nr. 40, Jud. Dolj, (fost T 41, P 18)	Nr. niveluri:1; S. construita la sol:14 mp; S. construita desfasurata:14 mp; Anexa

**B. Partea II. Proprietari și acte**

Inscrieri privitoare la dreptul de proprietate și alte drepturi reale		Referințe
<b>47862 / 24/08/2009</b>		
Act Notarial nr. Contract De Intretinere nr. 2388, din 21/08/2009 emis de NP Stoescu F.;		
B1	Intabulare, drept de PROPRIETATE, dobandit prin Conventie, cota actuala 1/1, cota initiala 1/1 1) BOTOAGA BIANCA-ILIANA, LIPSĂ CNP 2) BOTOAGA DANIEL-CRISTIAN, LIPSĂ CNP	A1, A1.1, A1.2
/		
Act Normativ nr. Legea 7, din 13/03/1996 emis de PARLAMENTUL ROMANIEI ((art.12; alin.14 si art.37; alin. 2));		
B2	Intabulare, drept de PROPRIETATE, dobandit prin Lege, cota actuala 1/1, cota initiala 1/1 1) BOTOAGA BIANCA-ILIANA, LIPSĂ CNP 2) BOTOAGA DANIEL-CRISTIAN, LIPSĂ CNP	A1.3, A1.4

**C. Partea III. SARCINI**

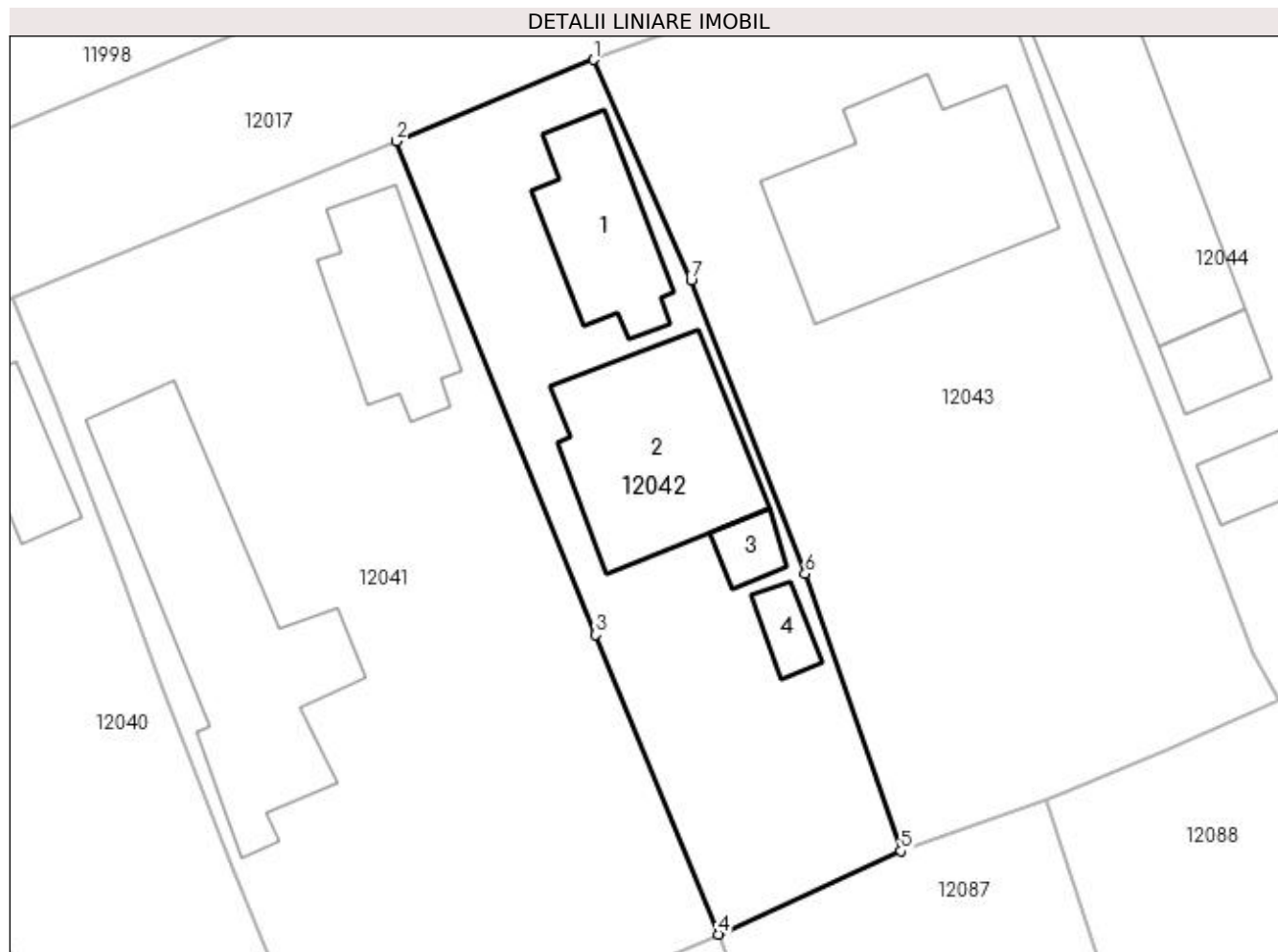
Inscrieri privind dezmembramintele dreptului de proprietate, drepturi reale de garanție și sarcini		Referințe
<b>47863 / 24/08/2009</b>		
Act Notarial nr. Contract De Intretinere nr. 2388, din 01/01/2009 emis de NP Stoescu F.;		
C1	Intabulare, drept de HABITATIE 1) TALPOS MARIA, LIPSĂ CNP 2) CERGA ZENOFIA, LIPSĂ CNP	A1, A1.1, A1.2

## Anexa Nr. 1 La Partea I

## Teren

Nr cadastral	Suprafața (mp)*	Observații / Referințe
35801	Din acte: 600 Masurata: 681	

\* Suprafața este determinată în planul de proiecție Stereo 70.



## Date referitoare la teren

Crt	Categorie folosință	Intra vilan	Suprafața (mp)	Tarla	Parcelă	Nr. topo	Observații / Referințe
1	curți constructii	DA	681	41	18	-	S = 600 mp, Sm = 681 mp

## Date referitoare la construcții

Crt	Număr	Destinație construcție	Supraf. (mp)	Situație juridică	Observații / Referințe
A1.1		construcții de locuințe	69	Cu acte	Nr. niveluri:1; S. construita la sol:69 mp; S. construita desfasurata:69 mp; C1 - casa de locuit cu Sc =69 mp
A1.2		construcții de locuințe	124	Cu acte	Nr. niveluri:1; S. construita la sol:124 mp; S. construita desfasurata:124 mp; C2 - casa de locuit cu Sc = 124 mp
A1.3		construcții anexa	14	Cu acte	Nr. niveluri:1; S. construita la sol:14 mp; S. construita desfasurata:14 mp; Anexa
A1.4		construcții anexa	14	Cu acte	Nr. niveluri:1; S. construita la sol:14 mp; S. construita desfasurata:14 mp; Anexa

## Lungime Segmente

1) Valorile lungimilor segmentelor sunt obținute din proiecție în plan.

Punct început	X / Y	Punct sfârșit	X / Y	Lungime segment (** (m)
---------------	-------	---------------	-------	-------------------------

Punct început	X / Y	Punct sfârșit	X / Y	Lungime segment (** (m)
1	356.651,572 290.265,886	2	356.639,545 290.260,918	13.013
2	356.639,545 290.260,918	3	356.651,706 290.230,821	32.461
3	356.651,706 290.230,821	4	356.659,182 290.212,561	19.731
4	356.659,182 290.212,561	5	356.670,298 290.217,648	12.225
5	356.670,298 290.217,648	6	356.664,466 290.234,543	17.873
6	356.664,466 290.234,543	7	356.657,506 290.252,45	19.212
7	356.657,506 290.252,45	1	356.651,572 290.265,886	14.688

\*\* Lungimile segmentelor sunt determinate în planul de proiecție Stereo 70 și sunt rotunjite la 1 milimetru.

\*\*\* Distanța dintre puncte este formată din segmente cumulate ce sunt mai mici decât valoarea 1 milimetru.



**DATE DESPRE IMOBILUL NR. 12043**

Oficiul de Cadastru și Publicitate Imobiliară DOLJ  
Biroul de Cadastru și Publicitate Imobiliară Craiova

**A. Partea I. Descrierea imobilului**

TEREN Intravilan

Adresa: Loc. Motatei, Str Infundatura Nicolae Romanescu, Nr. 42, Jud. Dolj, T41, P39

Nr. Crt	Nr cadastral Nr. topografic	Suprafața* (mp)	Observații / Referințe
A1	30686	Din acte: 1.250 Masurata: 1.246	Sector cadastral:16 Teren imprejmuit;

**Construcții**

Crt	Nr cadastral Nr. topografic	Adresa	Observații / Referințe
A1.1		Loc. Motatei, Str Infundatura Nicolae Romanescu, Nr. 42, Jud. Dolj	Nr. niveluri:1; S. construita la sol:163 mp; S. construita desfasurata:163 mp; Locuinta -Parter

**B. Partea II. Proprietari și acte**

Inscrieri privitoare la dreptul de proprietate și alte drepturi reale		Referințe
<b>27092 / 26/03/2013</b>		
Act Notarial nr. CVC aut. nr. 549, din 25/03/2013 emis de NP TOMITA DANA EUGENIA;		
B1	Intabulare, drept de PROPRIETATE, dobandit prin Conventie, cota actuala 1/1, cota initiala 1/1 1) CALIN LENUTA 2) CALIN GHEORGHE	A1
/		
Act Normativ nr. Legea 7, din 13/03/1996 emis de PARLAMENTUL ROMANIEI ((art.12, alin14 si art.37, alin2));		
B2	Inscrierea posesiei, drept de PROPRIETATE, dobandit prin Constituire, cota actuala 1/1, cota initiala 1/1 1) CALIN LENUTA, LIPSĂ CNP 2) CALIN GHEORGHE, LIPSĂ CNP	A1.1

**C. Partea III. SARCINI .**

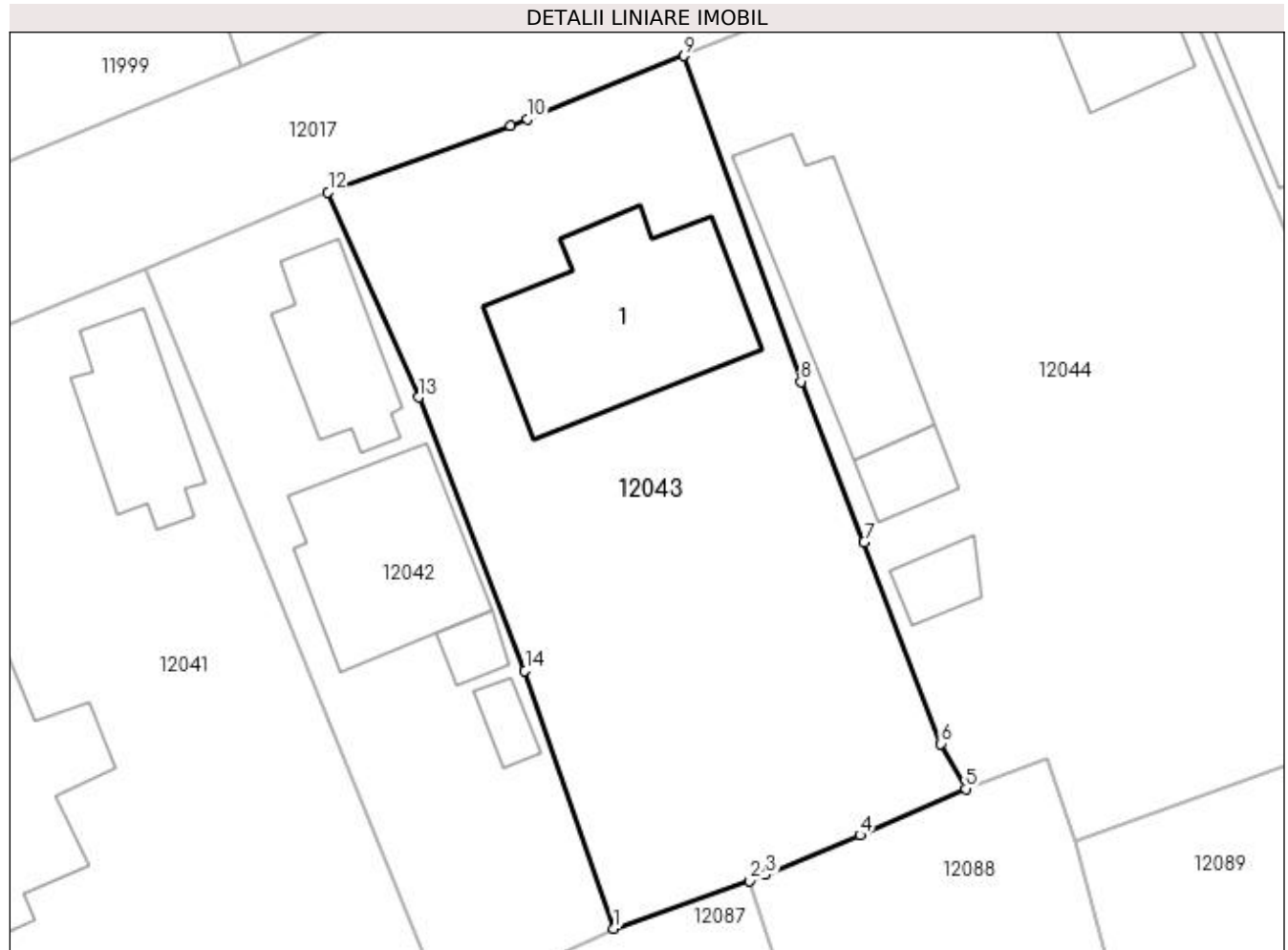
Inscrieri privind dezmembramintele dreptului de proprietate, drepturi reale de garanție și sarcini	Referințe
NU SUNT	

## Anexa Nr. 1 La Partea I

## Teren

Nr cadastral	Suprafața (mp)*	Observații / Referințe
30686	Din acte: 1.250 Masurata: 1.246	

\* Suprafața este determinată în planul de proiecție Stereo 70.



## Date referitoare la teren

Crt	Categorie folosință	Intravilan	Suprafața (mp)	Tarla	Parcelă	Nr. topo	Observații / Referințe
1	curți construcții	DA	1.246	41	39	-	Teren intravilan împrejmuit.

## Date referitoare la construcții

Crt	Număr	Destinație construcție	Supraf. (mp)	Situație juridică	Observații / Referințe
A1.1		construcții de locuințe	163	Cu acte	Nr. niveluri:1; S. construita la sol:163 mp; S. construita desfasurata:163 mp; Locuinta - Parter

## Lungime Segmente

1) Valorile lungimilor segmentelor sunt obținute din proiecție în plan.

Punct început	X / Y	Punct sfârșit	X / Y	Lungime segment (** (m)
1	356.670,298 290.217,648	2	356.679,183 290.220,785	9.423
2	356.679,183 290.220,785	3	356.680,267 290.221,168	1.15
3	356.680,267 290.221,168	4	356.686,43 290.223,77	6.69



Punct început	X / Y	Punct sfârșit	X / Y	Lungime segment (** (m)
4	356.686,43 290.223,77	5	356.693,357 290.226,81	7.565
5	356.693,357 290.226,81	6	356.691,75 290.229,765	3.364
6	356.691,75 290.229,765	7	356.686,707 290.242,951	14.117
7	356.686,707 290.242,951	8	356.682,569 290.253,477	11.31
8	356.682,569 290.253,477	9	356.674,91 290.274,824	22.679
9	356.674,91 290.274,824	10	356.664,621 290.270,659	11.1
10	356.664,621 290.270,659	11	356.663,5 290.270,249	1.194
11	356.663,5 290.270,249	12	356.651,572 290.265,886	12.701
12	356.651,572 290.265,886	13	356.657,506 290.252,45	14.688
13	356.657,506 290.252,45	14	356.664,466 290.234,543	19.212
14	356.664,466 290.234,543	1	356.670,298 290.217,648	17.873

\*\* Lungimile segmentelor sunt determinate în planul de proiecție Stereo 70 și sunt rotunjite la 1 milimetru.

\*\*\* Distanța dintre puncte este formată din segmente cumulate ce sunt mai mici decât valoarea 1 milimetru.



**DATE DESPRE IMOBILUL NR. 12044**

Oficiul de Cadastru și Publicitate Imobiliară DOLJ  
Biroul de Cadastru și Publicitate Imobiliară Craiova

**A. Partea I. Descrierea imobilului**

TEREN Intravilan

Adresa: Loc. Motatei, Str Infundatura Nicolae Romanescu, Nr. 44, Jud. Dolj, T41, P38

Nr. Crt	Nr cadastral Nr. topografic	Suprafața* (mp)	Observații / Referințe
A1		Din acte: 1.600 Masurata: 1.882	Sector cadastral:16 Teren imprejmuit;

**Construcții**

Crt	Nr cadastral Nr. topografic	Adresa	Observații / Referințe
A1.1		Loc. Motatei, Str Infundatura Nicolae Romanescu, Jud. Dolj	Nr. niveluri:2; S. construita la sol:89 mp; S. construita desfasurata:102 mp; C1 - LOCUINTA -Parter+beci
A1.2		Loc. Motatei, Str Infundatura Nicolae Romanescu, Jud. Dolj	Nr. niveluri:1; S. construita la sol:123 mp; S. construita desfasurata:123 mp; C2 - LOCUINTA
A1.3		Loc. Motatei, Str Infundatura Nicolae Romanescu, Jud. Dolj	Nr. niveluri:1; S. construita la sol:26 mp; S. construita desfasurata:26 mp; C3 - ANEXA
A1.4		Loc. Motatei, Str Infundatura Nicolae Romanescu, Jud. Dolj	Nr. niveluri:1; S. construita la sol:21 mp; S. construita desfasurata:21 mp; C4 - ANEXA

**B. Partea II. Proprietari și acte**

Inscrieri privitoare la dreptul de proprietate și alte drepturi reale	Referințe
/	
Act Administrativ nr. TDP 2028-9686, din 12/04/1996 emis de CJSPT DOLJ (CERTIFICAT DECES NR 496809/17-09-1995);	
B1	A1
Intabulare, drept de PROPRIETATE, dobandit prin Conventie, cota actuala 1/1, cota initiala 1/1 1) PAUN GHEORGHE, LIPSĂ CNP DEFUNCT:Da	
Act Normativ nr. Legea 7, din 13/03/1996 emis de PARLAMENTUL ROMANIEI ((ART. 12; ALIN. 14 SI ART. 37; ALIN.2));	
B2	A1.1, A1.2, A1.3, A1.4
Intabulare, drept de PROPRIETATE, dobandit prin Lege, cota actuala 1/1, cota initiala 1/1 1) PAUN GHEORGHE, LIPSĂ CNP DEFUNCT:Da	

**C. Partea III. SARCINI .**

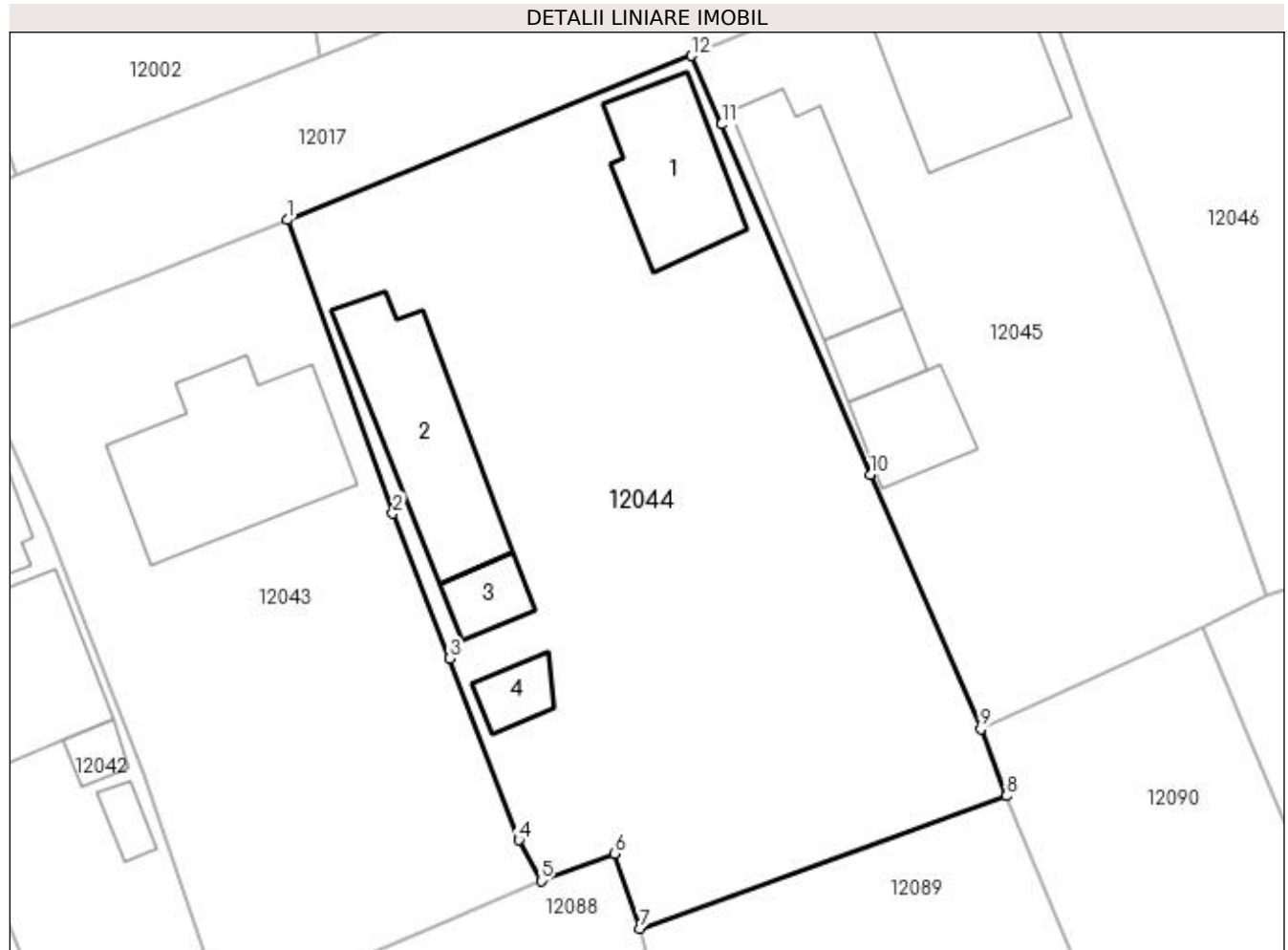
Inscrieri privind dezmembramentele dreptului de proprietate, drepturi reale de garanție și sarcini	Referințe
NU SUNT	

## Anexa Nr. 1 La Partea I

## Teren

Nr cadastral	Suprafața (mp)*	Observații / Referințe
	Din acte: 1.600 Masurata: 1.882	

\* Suprafața este determinată în planul de proiecție Stereo 70.



## Date referitoare la teren

Crt	Categorie folosință	Intra vilan	Suprafața (mp)	Tarla	Parcelă	Nr. topo	Observații / Referințe
1	curți constructii	DA	1.882	41	38	-	

## Date referitoare la construcții

Crt	Număr	Destinație construcție	Supraf. (mp)	Situație juridică	Observații / Referințe
A1.1		construcții de locuințe	89	Cu acte	Nr. niveluri:2; S. construita la sol:89 mp; S. construita desfasurata:102 mp; C1 - LOCUINTA -Parter+beci
A1.2		construcții de locuințe	123	Cu acte	Nr. niveluri:1; S. construita la sol:123 mp; S. construita desfasurata:123 mp; C2 - LOCUINTA
A1.3		construcții anexa	26	Cu acte	Nr. niveluri:1; S. construita la sol:26 mp; S. construita desfasurata:26 mp; C3 - ANEXA
A1.4		construcții anexa	21	Cu acte	Nr. niveluri:1; S. construita la sol:21 mp; S. construita desfasurata:21 mp; C4 - ANEXA

## Lungime Segmente

1) Valorile lungimilor segmentelor sunt obținute din proiecție în plan.

Punct început	X / Y	Punct sfârșit	X / Y	Lungime segment (** (m)
---------------	-------	---------------	-------	-------------------------

Punct început	X / Y	Punct sfârșit	X / Y	Lungime segment (** (m)
1	356.674,91 290.274,824	2	356.682,569 290.253,477	22.679
2	356.682,569 290.253,477	3	356.686,707 290.242,951	11.31
3	356.686,707 290.242,951	4	356.691,75 290.229,765	14.117
4	356.691,75 290.229,765	5	356.693,357 290.226,81	3.364
5	356.693,357 290.226,81	6	356.698,701 290.228,788	5.698
6	356.698,701 290.228,788	7	356.700,554 290.223,338	5.756
7	356.700,554 290.223,338	8	356.727,195 290.232,961	28.326
8	356.727,195 290.232,961	9	356.725,321 290.237,832	5.219
9	356.725,321 290.237,832	10	356.717,27 290.256,29	20.137
10	356.717,27 290.256,29	11	356.706,49 290.281,76	27.657
11	356.706,49 290.281,76	12	356.704,3 290.286,74	5.44
12	356.704,3 290.286,74	1	356.674,91 290.274,824	31.714

\*\* Lungimile segmentelor sunt determinate în planul de proiecție Stereo 70 și sunt rotunjite la 1 milimetru.

\*\*\* Distanța dintre puncte este formată din segmente cumulate ce sunt mai mici decât valoarea 1 milimetru.



**DATE DESPRE IMOBILUL NR. 12045**

Oficiul de Cadastru și Publicitate Imobiliară DOLJ  
Biroul de Cadastru și Publicitate Imobiliară Craiova

**A. Partea I. Descrierea imobilului**

TEREN Intravilan

Nr. CF vechi:760  
Nr. cadastral vechi:878

Adresa: Loc. Motatei, Str Infundatura Nicolae Romanescu, Nr. 46, Jud. Dolj, T41, P37

Nr. Crt	Nr cadastral Nr. topografic	Suprafața* (mp)	Observații / Referințe
A1	31889	Din acte: 1.300 Masurata: 1.294	Sector cadastral:16 Teren neimprejmuit;

**Construcții**

Crt	Nr cadastral Nr. topografic	Adresa	Observații / Referințe
A1.1		Loc. Motatei, Str Infundatura Nicolae Romanescu, Nr. 46, Jud. Dolj	Nr. niveluri:1; S. construita la sol:105 mp; S. construita desfasurata:105 mp; Anexa
A1.2		Loc. Motatei, Str Infundatura Nicolae Romanescu, Nr. 46, Jud. Dolj	Nr. niveluri:1; S. construita la sol:29 mp; S. construita desfasurata:29 mp; Anexa
A1.3		Loc. Motatei, Str Infundatura Nicolae Romanescu, Nr. 46, Jud. Dolj	Nr. niveluri:1; S. construita la sol:49 mp; S. construita desfasurata:49 mp; Anexa
A1.4		Loc. Motatei, Str Infundatura Nicolae Romanescu, Nr. 46, Jud. Dolj	Nr. niveluri:3; S. construita la sol:134 mp; S. construita desfasurata:295 mp; Locuinta -Subsol+Parter+Etaj

**B. Partea II. Proprietari și acte**

Inscrieri privitoare la dreptul de proprietate și alte drepturi reale		Referințe
<b>3698 / 20/01/2010</b>		
Act Notarial nr. Contract de intretinere aut nr 142, din 01/01/2010 emis de BNP Stoenescu Florea;		
B1	Intabulare, drept de PROPRIETATE, dobandit prin Conventie, cota actuala 1/1, cota initiala 1/1 1) ONCICA DAN, LIPSĂ CNP 2) ONCICA CORNELIA-RAMONA, LIPSĂ CNP OBSERVATII: (provenita din conversia CF 760)	A1, A1.1
/		
Act Normativ nr. Legea 7, din 13/03/1996 emis de PARLAMENTUL ROMANIEI ((art.12, alin14 si art.37, alin2));		
B2	Inscrierea posesiei, drept de PROPRIETATE, dobandit prin Constituire, cota actuala 1/1, cota initiala 1/1 1) ONCICA DAN, LIPSĂ CNP 2) ONCICA CORNELIA-RAMONA, LIPSĂ CNP	A1.2, A1.3, A1.4

**C. Partea III. SARCINI .**

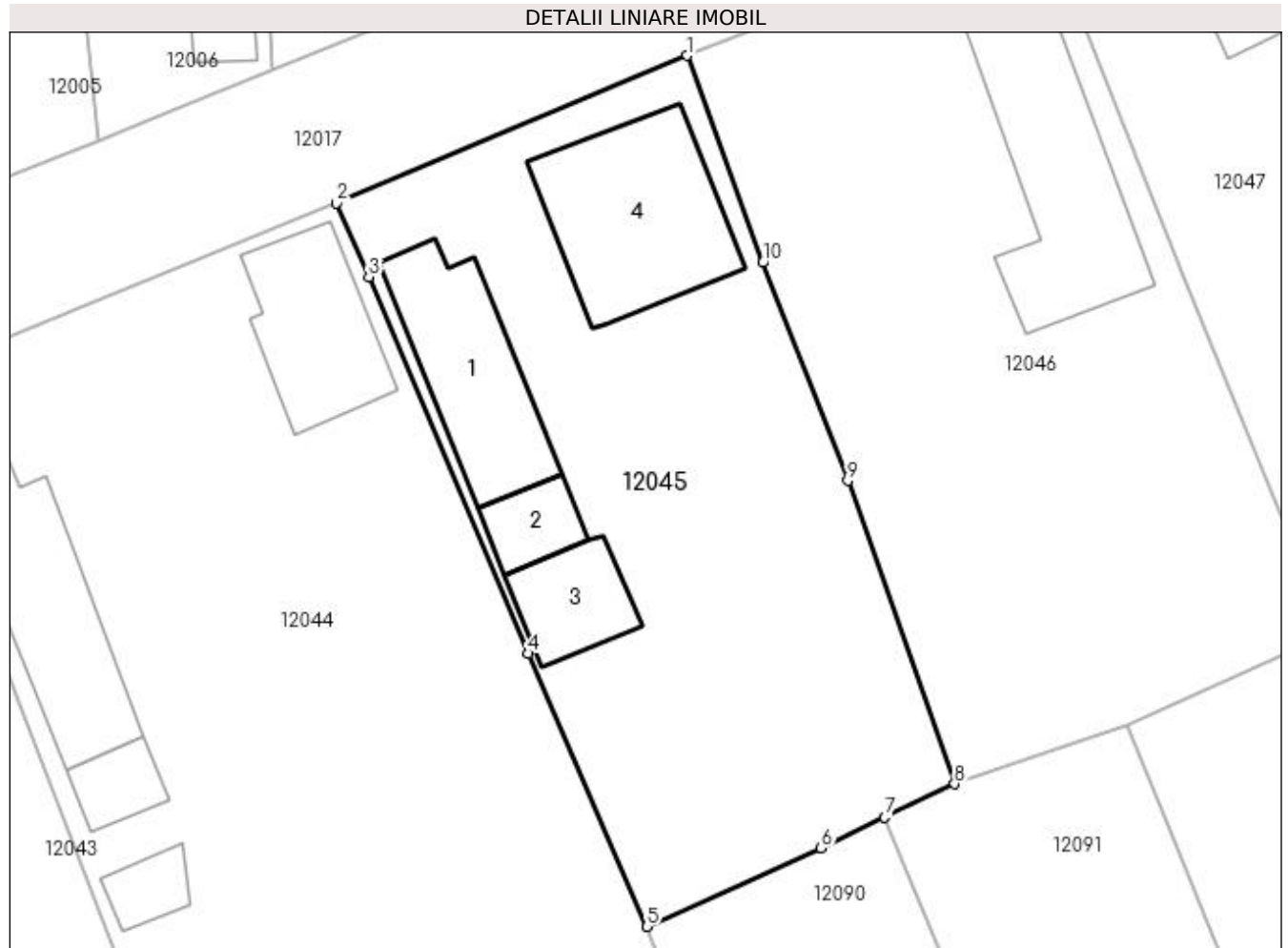
Inscrieri privind dezmembramintele dreptului de proprietate, drepturi reale de garanție și sarcini	Referințe
NU SUNT	

## Anexa Nr. 1 La Partea I

## Teren

Nr cadastral	Suprafața (mp)*	Observații / Referințe
31889	Din acte: 1.300 Masurata: 1.294	

\* Suprafața este determinată în planul de proiecție Stereo 70.



## Date referitoare la teren

Crt	Categorie folosință	Intra vilan	Suprafața (mp)	Tarla	Parcelă	Nr. topo	Observații / Referințe
1	curți constructii	DA	1.294	41	37	-	

## Date referitoare la construcții

Crt	Număr	Destinație construcție	Supraf. (mp)	Situație juridică	Observații / Referințe
A1.1		constructii anexa	105	Cu acte	Nr. niveluri:1; S. construita la sol:105 mp; S. construita desfasurata:105 mp; Anexa
A1.2		constructii anexa	29	Cu acte	Nr. niveluri:1; S. construita la sol:29 mp; S. construita desfasurata:29 mp; Anexa
A1.3		constructii anexa	49	Cu acte	Nr. niveluri:1; S. construita la sol:49 mp; S. construita desfasurata:49 mp; Anexa
A1.4		constructii de locuinte	134	Cu acte	Nr. niveluri:3; S. construita la sol:134 mp; S. construita desfasurata:295 mp; Locuinta - Subsol+Parter+Etaj

## Lungime Segmente

1) Valorile lungimilor segmentelor sunt obținute din proiecție în plan.

Punct început	X / Y	Punct sfârșit	X / Y	Lungime segment (** (m))
1	356.728,03 290.296,73	2	356.704,3 290.286,74	25.747



Punct început	X / Y	Punct sfârșit	X / Y	Lungime segment (** (m)
2	356.704,3 290.286,74	3	356.706,49 290.281,76	5.44
3	356.706,49 290.281,76	4	356.717,27 290.256,29	27.657
4	356.717,27 290.256,29	5	356.725,321 290.237,832	20.137
5	356.725,321 290.237,832	6	356.737,116 290.243,151	12.939
6	356.737,116 290.243,151	7	356.741,412 290.245,212	4.765
7	356.741,412 290.245,212	8	356.746,14 290.247,48	5.244
8	356.746,14 290.247,48	9	356.738,916 290.267,982	21.737
9	356.738,916 290.267,982	10	356.733,162 290.282,73	15.831
10	356.733,162 290.282,73	1	356.728,03 290.296,73	14.911

\*\* Lungimile segmentelor sunt determinate în planul de proiecție Stereo 70 și sunt rotunjite la 1 milimetru.

\*\*\* Distanța dintre puncte este formată din segmente cumulate ce sunt mai mici decât valoarea 1 milimetru.



**DATE DESPRE IMOBILUL NR. 12046**

Oficiul de Cadastru și Publicitate Imobiliară DOLJ  
Biroul de Cadastru și Publicitate Imobiliară Craiova

**A. Partea I. Descrierea imobilului**

TEREN Intravilan

Adresa: Loc. Motatei, Str Infundatura Nicolae Romanescu, Nr. 48, Jud. Dolj, T41, P36

Nr. Crt	Nr cadastral Nr. topografic	Suprafața* (mp)	Observații / Referințe
A1		Din acte: 1.300 Masurata: 1.388	Sector cadastral:16 Teren neimprejmuit;

**Construcții**

Crt	Nr cadastral Nr. topografic	Adresa	Observații / Referințe
A1.1		Loc. Motatei, Str Infundatura Nicolae Romanescu, Jud. Dolj	Nr. niveluri:2; S. construita la sol:163 mp; S. construita desfasurata:176 mp; C1 - LOCUINTA -Parter+beci

**B. Partea II. Proprietari și acte**

Inscrieri privitoare la dreptul de proprietate și alte drepturi reale		Referințe
/		
Act Administrativ nr. TDP 3146/59190, din 14/03/1997 emis de CJSIPT DOLJ;		
B1	Intabulare, drept de PROPRIETATE, dobandit prin Reconstituire, cota actuala 1/1, cota initiala 1/1 1) TALPOS ELENA, LIPSĂ CNP 2) ENEA GHEORGHE, LIPSĂ CNP	A1
Act Normativ nr. Legea 7, din 13/03/1996 emis de PARLAMENTUL ROMANIEI ((ART. 12; ALIN. 14 SI ART. 37; ALIN.2));		
B2	Intabulare, drept de PROPRIETATE, dobandit prin Lege, cota actuala 1/1, cota initiala 1/1 1) TALPOS ELENA, LIPSĂ CNP 2) ENEA GHEORGHE, LIPSĂ CNP	A1.1

**C. Partea III. SARCINI .**

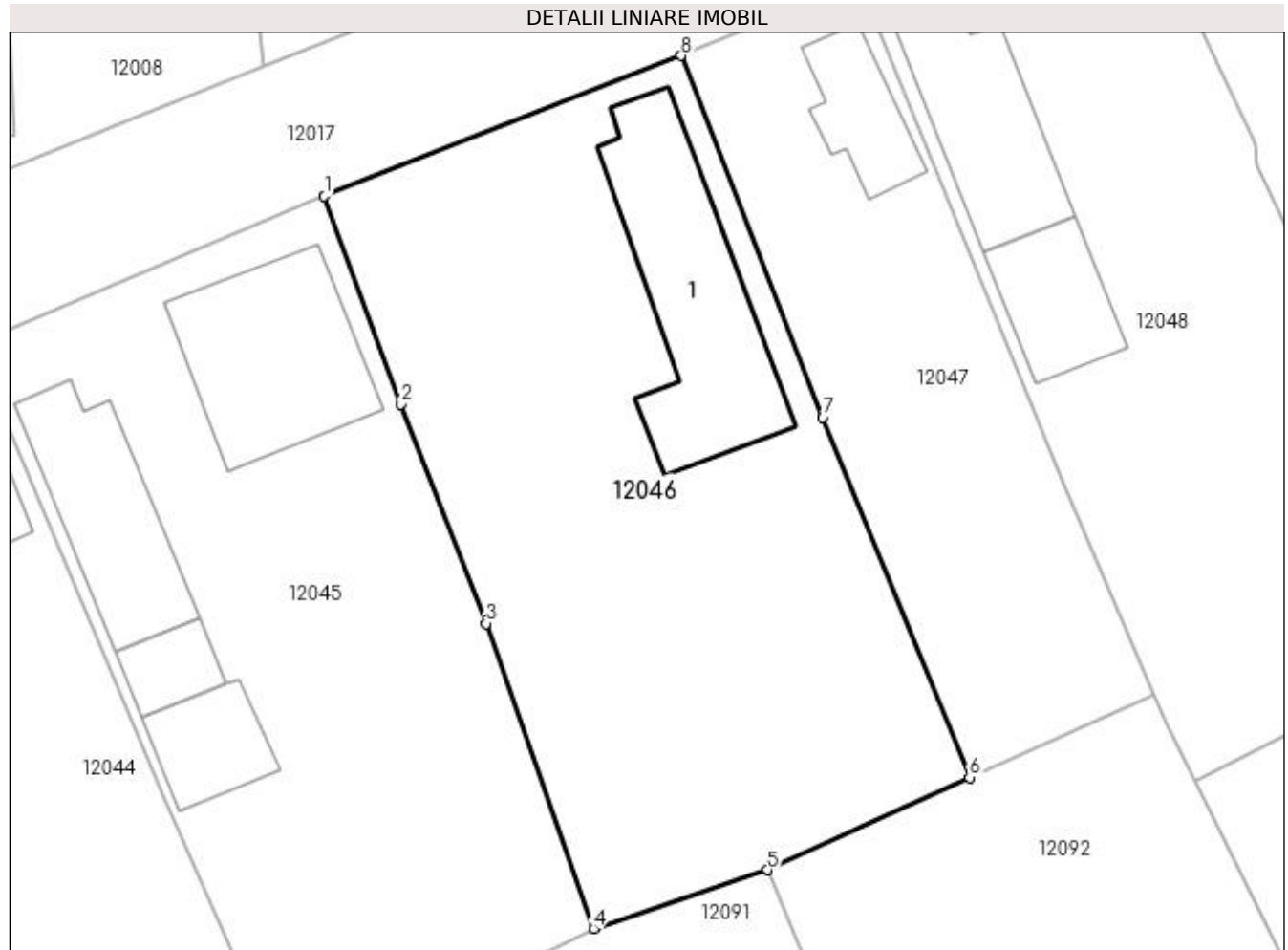
Inscrieri privind dezmembramentele dreptului de proprietate, drepturi reale de garanție și sarcini	Referințe
NU SUNT	

## Anexa Nr. 1 La Partea I

## Teren

Nr cadastral	Suprafața (mp)*	Observații / Referințe
	Din acte: 1.300 Masurata: 1.388	

\* Suprafața este determinată în planul de proiecție Stereo 70.



## Date referitoare la teren

Crt	Categorie folosință	Intra vilan	Suprafața (mp)	Tarla	Parcelă	Nr. topo	Observații / Referințe
1	curți constructii	DA	1.388	41	36	-	

## Date referitoare la construcții

Crt	Număr	Destinație construcție	Supraf. (mp)	Situație juridică	Observații / Referințe
A1.1		construcții de locuințe	163	Cu acte	Nr. niveluri:2; S. construita la sol:163 mp; S. construita desfasurata:176 mp; C1 - LOCUINTA -Parter+beci

## Lungime Segmente

1) Valorile lungimilor segmentelor sunt obținute din proiecție în plan.

Punct început	X / Y	Punct sfârșit	X / Y	Lungime segment (** (m)
1	356.728,03 290.296,73	2	356.733,162 290.282,73	14.911
2	356.733,162 290.282,73	3	356.738,916 290.267,982	15.831
3	356.738,916 290.267,982	4	356.746,14 290.247,48	21.737

Punct început	X / Y	Punct sfârșit	X / Y	Lungime segment (** (m)
4	356.746,14 290.247,48	5	356.757,832 290.251,418	12.337
5	356.757,832 290.251,418	6	356.771,439 290.257,643	14.963
6	356.771,439 290.257,643	7	356.761,553 290.281,85	26.148
7	356.761,553 290.281,85	8	356.752,036 290.306,172	26.118
8	356.752,036 290.306,172	1	356.728,03 290.296,73	25.796

\*\* Lungimile segmentelor sunt determinate în planul de proiecție Stereo 70 și sunt rotunjite la 1 milimetru.

\*\*\* Distanța dintre puncte este formată din segmente cumulate ce sunt mai mici decât valoarea 1 milimetru.



**DATE DESPRE IMOBILUL NR. 12047**

Oficiul de Cadastru și Publicitate Imobiliară DOLJ  
Biroul de Cadastru și Publicitate Imobiliară Craiova

**A. Partea I. Descrierea imobilului**

TEREN Intravilan

Adresa: Loc. Motatei, Str Infundatura Nicolae Romanescu, Nr. 50, Jud. Dolj, T41, P23

Nr. Crt	Nr cadastral Nr. topografic	Suprafața* (mp)	Observații / Referințe
A1	39928	Din acte: 700 Masurata: 691	Sector cadastral:16 Teren imprejmuit;

**Construcții**

Crt	Nr cadastral Nr. topografic	Adresa	Observații / Referințe
A1.1		Loc. Motatei, Str Infundatura Nicolae Romanescu, Nr. 50, Jud. Dolj, T 41,P 23	Nr. niveluri:1; S. construita la sol:51 mp; S. construita desfasurata:51 mp; Locuinta parter, construita in anul 1950.

**B. Partea II. Proprietari și acte**

Inscrieri privitoare la dreptul de proprietate și alte drepturi reale		Referințe
<b>247297 / 13/12/2022</b>		
Act Notarial nr. CvC aut 3962, din 12/12/2022 emis de GHERGHE ANCA-COSTINA;		
B1	Intabulare, drept de PROPRIETATE, dobandit prin Conventie, cota actuala 1/1, cota initiala 1/1 1) GLAVAN IONEL-MIRONEL, LIPSA CNP 2) GLAVAN MARIA, LIPSA CNP	A1, A1.1

**C. Partea III. SARCINI .**

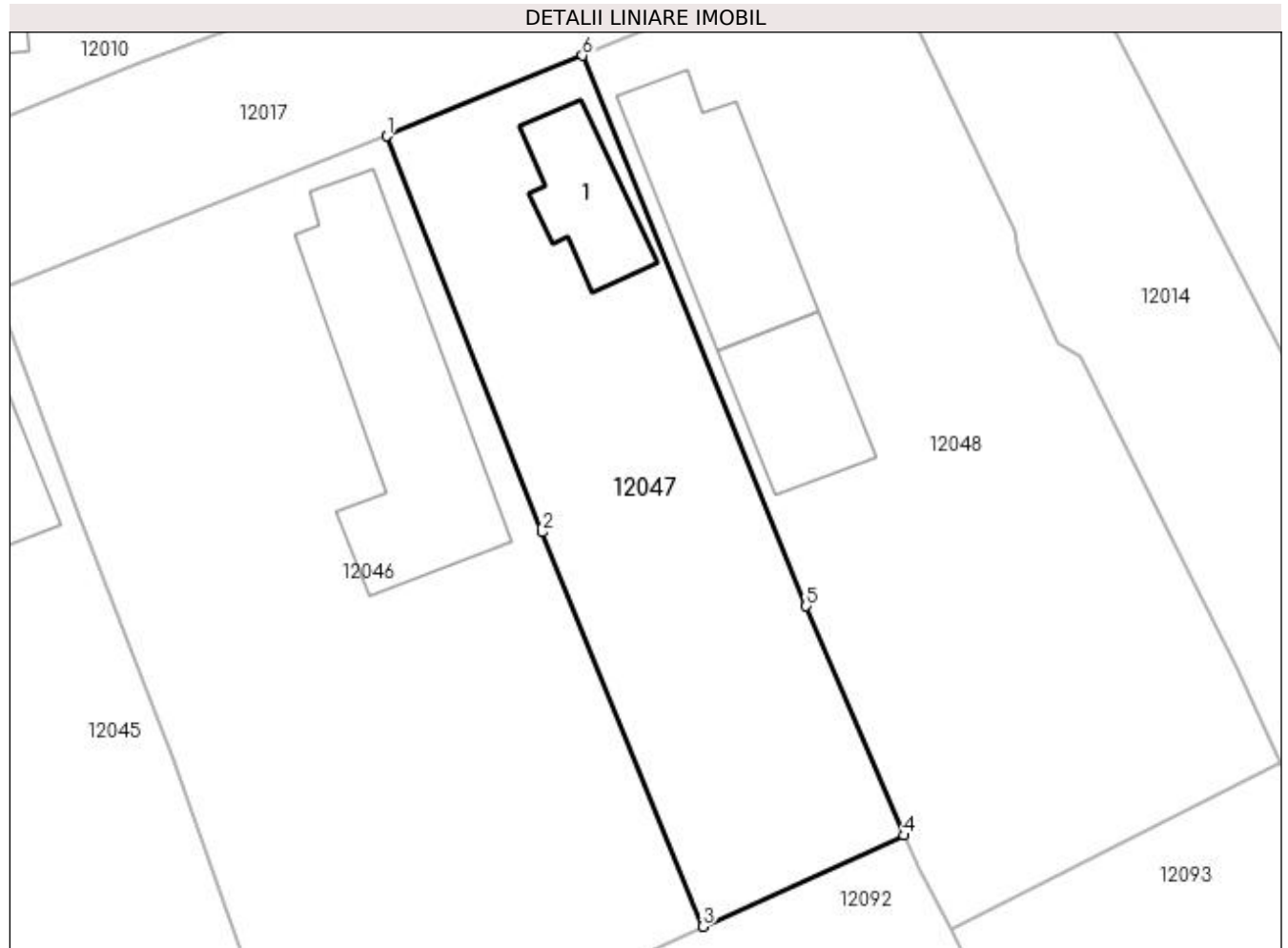
Inscrieri privind dezmembramintele dreptului de proprietate, drepturi reale de garanție și sarcini	Referințe
NU SUNT	

## Anexa Nr. 1 La Partea I

## Teren

Nr cadastral	Suprafața (mp)*	Observații / Referințe
39928	Din acte: 700 Masurata: 691	

\* Suprafața este determinată în planul de proiecție Stereo 70.



## Date referitoare la teren

Crt	Categorie folosință	Intra vilan	Suprafața (mp)	Tarla	Parcelă	Nr. topo	Observații / Referințe
1	curți constructii	DA	209	41	23	-	
2	arabil	DA	482	41	23	-	

## Date referitoare la construcții

Crt	Număr	Destinație construcție	Supraf. (mp)	Situație juridică	Observații / Referințe
A1.1		construcții de locuințe	51	Cu acte	Nr. niveluri:1; S. construita la sol:51 mp; S. construita desfasurata:51 mp; Locuinta parter, construita in anul 1950.

## Lungime Segmente

1) Valorile lungimilor segmentelor sunt obținute din proiecție în plan.

Punct început	X / Y	Punct sfârșit	X / Y	Lungime segment (** (m)
1	356.752,036 290.306,172	2	356.761,553 290.281,85	26.118
2	356.761,553 290.281,85	3	356.771,439 290.257,643	26.148



Punct început	X / Y	Punct sfârșit	X / Y	Lungime segment (** (m)
3	356.771,439 290.257,643	4	356.783,802 290.263,246	13.573
4	356.783,802 290.263,246	5	356.777,797 290.277,311	15.293
5	356.777,797 290.277,311	6	356.764,039 290.311,109	36.491
6	356.764,039 290.311,109	1	356.752,036 290.306,172	12.979

\*\* Lungimile segmentelor sunt determinate în planul de proiecție Stereo 70 și sunt rotunjite la 1 milimetru.

\*\*\* Distanța dintre puncte este formată din segmente cumulate ce sunt mai mici decât valoarea 1 milimetru.



**DATE DESPRE IMOBILUL NR. 12048**

Oficiul de Cadastru și Publicitate Imobiliară DOLJ  
Biroul de Cadastru și Publicitate Imobiliară Craiova

**A. Partea I. Descrierea imobilului**

TEREN Intravilan

Adresa: Loc. Motatei, Str Infundatura Nicolae Romanescu, Nr. 52, Jud. Dolj, T41, P34

Nr. Crt	Nr cadastral Nr. topografic	Suprafața* (mp)	Observații / Referințe
A1		Din acte: 1.100 Masurata: 1.216	Sector cadastral:16 Teren neimpregmuit;

**Construcții**

Crt	Nr cadastral Nr. topografic	Adresa	Observații / Referințe
A1.1		Loc. Motatei, Str Infundatura Nicolae Romanescu, Jud. Dolj	Nr. niveluri:2; S. construita la sol:105 mp; S. construita desfasurata:118 mp; C1 - LOCUINTA -Parter+beci
A1.2		Loc. Motatei, Str Infundatura Nicolae Romanescu, Jud. Dolj	Nr. niveluri:1; S. construita la sol:63 mp; S. construita desfasurata:63 mp; C2 - ANEXA

**B. Partea II. Proprietari și acte**

Inscrieri privitoare la dreptul de proprietate și alte drepturi reale		Referințe
/		
Act Administrativ nr. TDP 3720-48431, din 17/04/1997 emis de CJSIPT DOLJ;		
B1	Intabulare, drept de PROPRIETATE, dobandit prin Reconstituire, cota actuala 1/1, cota initiala 1/1 1) ONCICĂ ELENA, LIPSĂ CNP 2) ORAȘCU CONSTANTIN, LIPSĂ CNP	A1
Act Normativ nr. Legea 7, din 13/03/1996 emis de PARLAMENTUL ROMANIEI ((ART. 12; ALIN. 14 SI ART. 37; ALIN.2));		
B2	Intabulare, drept de PROPRIETATE, dobandit prin Lege, cota actuala 1/1, cota initiala 1/1 1) ONCICĂ ELENA, LIPSĂ CNP 2) ORAȘCU CONSTANTIN, LIPSĂ CNP	A1.1, A1.2

**C. Partea III. SARCINI .**

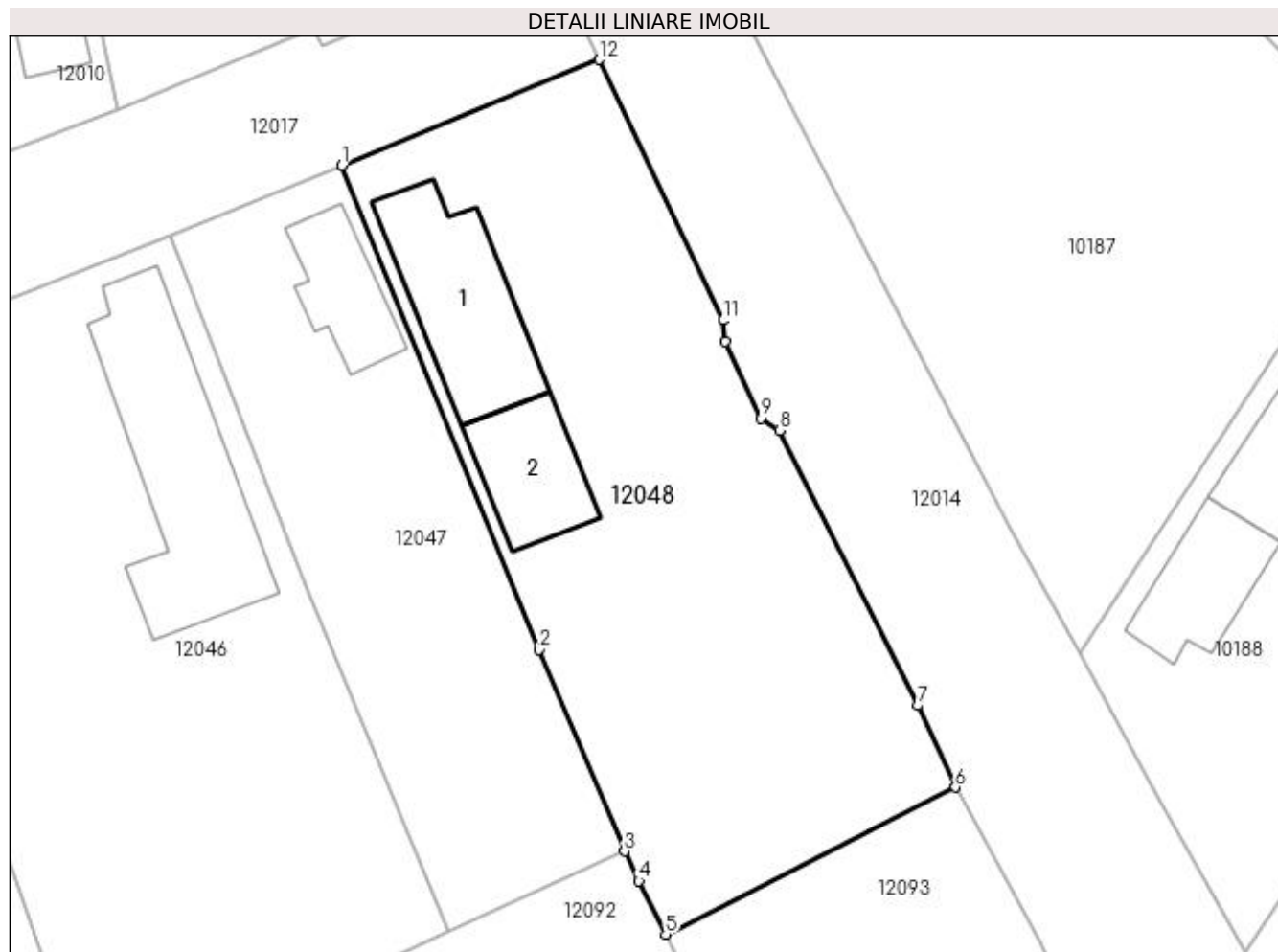
Inscrieri privind dezmembramintele dreptului de proprietate, drepturi reale de garanție și sarcini	Referințe
NU SUNT	

## Anexa Nr. 1 La Partea I

## Teren

Nr cadastral	Suprafața (mp)*	Observații / Referințe
	Din acte: 1.100 Masurata: 1.216	

\* Suprafața este determinată în planul de proiecție Stereo 70.



## Date referitoare la teren

Crt	Categorie folosință	Intra vilan	Suprafața (mp)	Tarla	Parcelă	Nr. topo	Observații / Referințe
1	curți constructii	DA	1.216	41	34	-	

## Date referitoare la construcții

Crt	Număr	Destinație construcție	Supraf. (mp)	Situație juridică	Observații / Referințe
A1.1		construcții de locuințe	105	Cu acte	Nr. niveluri:2; S. construita la sol:105 mp; S. construita desfasurata:118 mp; C1 - LOCUINTA -Parter+beci
A1.2		construcții anexa	63	Cu acte	Nr. niveluri:1; S. construita la sol:63 mp; S. construita desfasurata:63 mp; C2 - ANEXA

## Lungime Segmente

1) Valorile lungimilor segmentelor sunt obținute din proiecție în plan.

Punct început	X / Y	Punct sfârșit	X / Y	Lungime segment (** (m)
1	356.764,039 290.311,109	2	356.777,797 290.277,311	36.491
2	356.777,797 290.277,311	3	356.783,802 290.263,246	15.293

Punct început	X / Y	Punct sfârșit	X / Y	Lungime segment (** (m)
3	356.783,802 290.263,246	4	356.784,789 290.261,184	2.286
4	356.784,789 290.261,184	5	356.786,658 290.257,454	4.172
5	356.786,658 290.257,454	6	356.806,897 290.267,717	22.692
6	356.806,897 290.267,717	7	356.804,257 290.273,419	6.284
7	356.804,257 290.273,419	8	356.794,589 290.292,621	21.499
8	356.794,589 290.292,621	9	356.793,286 290.293,459	1.549
9	356.793,286 290.293,459	10	356.790,824 290.298,826	5.905
10	356.790,824 290.298,826	11	356.790,659 290.300,318	1.501
11	356.790,659 290.300,318	12	356.782,004 290.318,499	20.136
12	356.782,004 290.318,499	1	356.764,039 290.311,109	19.426

\*\* Lungimile segmentelor sunt determinate în planul de proiecție Stereo 70 și sunt rotunjite la 1 milimetru.

\*\*\* Distanța dintre puncte este formată din segmente cumulate ce sunt mai mici decât valoarea 1 milimetru.



**DATE DESPRE IMOBILUL NR. 12049**

Oficiul de Cadastru și Publicitate Imobiliară DOLJ  
Biroul de Cadastru și Publicitate Imobiliară Craiova

**A. Partea I. Descrierea imobilului**

TEREN Intravilan

Adresa: Loc. Motatei, Str Bisericii, Nr. 1, Jud. Dolj, T43, P2,20

Nr. Crt	Nr cadastral Nr. topografic	Suprafața* (mp)	Observații / Referințe
A1		Din acte: 2.300 Masurata: 2.061	Sector cadastral:16 Teren imprejmuit;

**Construcții**

Crt	Nr cadastral Nr. topografic	Adresa	Observații / Referințe
A1.1		Loc. Motatei, Str Bisericii, Jud. Dolj	Nr. niveluri:2; S. construita la sol:124 mp; S. construita desfasurata:141 mp; C1 - LOCUINTA -Parter+Beci
A1.2		Loc. Motatei, Str Bisericii, Jud. Dolj	Nr. niveluri:1; S. construita la sol:117 mp; S. construita desfasurata:117 mp; C1 - LOCUINTA

**B. Partea II. Proprietari și acte**

Inscrieri privitoare la dreptul de proprietate și alte drepturi reale		Referințe
/		
Act Administrativ nr. TDP 2372-9662, din 02/08/1996 emis de CJSIPT DOLJ;		
B1	Intabulare, drept de PROPRIETATE, dobandit prin Reconstituire, cota actuala 1/1, cota initiala 1/1 1) GIUBELAN MARIA	A1
Act Normativ nr. Legea 7, din 13/03/1996 emis de PARLAMENTUL ROMANIEI;		
B2	Intabulare, drept de PROPRIETATE, dobandit prin Lege, cota actuala 1/1, cota initiala 1/1 1) GIUBELAN MARIA	A1.1, A1.2

**C. Partea III. SARCINI .**

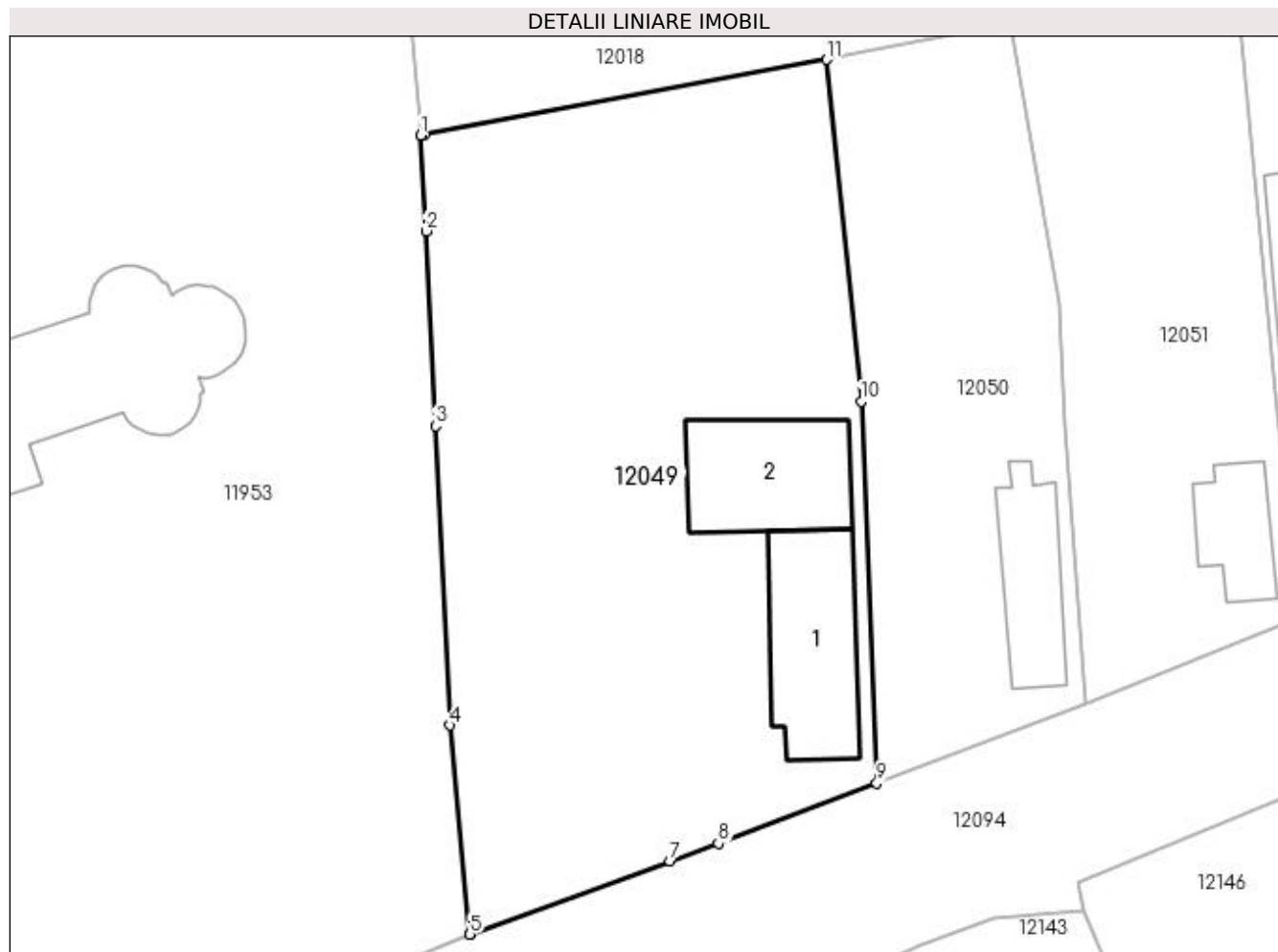
Inscrieri privind dezmembramintele dreptului de proprietate, drepturi reale de garanție și sarcini	Referințe
NU SUNT	

## Anexa Nr. 1 La Partea I

## Teren

Nr cadastral	Suprafața (mp)*	Observații / Referințe
	Din acte: 2.300 Masurata: 2.061	

\* Suprafața este determinată în planul de proiecție Stereo 70.



## Date referitoare la teren

Crt	Categorie folosință	Intra vilan	Suprafața (mp)	Tarla	Parcelă	Nr. topo	Observații / Referințe
1	curți constructii	DA	1.000	43	2	-	
2	arabil	DA	1.061	43	20	-	

## Date referitoare la construcții

Crt	Număr	Destinație construcție	Supraf. (mp)	Situație juridică	Observații / Referințe
A1.1		construcții de locuințe	124	Cu acte	Nr. niveluri:2; S. construita la sol:124 mp; S. construita desfasurata:141 mp; C1 - LOCUINTA -Parter+Beci
A1.2		construcții de locuințe	117	Cu acte	Nr. niveluri:1; S. construita la sol:117 mp; S. construita desfasurata:117 mp; C1 - LOCUINTA

## Lungime Segmente

1) Valorile lungimilor segmentelor sunt obținute din proiecție în plan.

Punct început	X / Y	Punct sfârșit	X / Y	Lungime segment (** (m))
1	356.101,874 290.000,416	2	356.102,318 289.992,761	7.668



Punct început	X / Y	Punct sfârșit	X / Y	Lungime segment (** (m)
2	356.102,318 289.992,761	3	356.103,06 289.977,168	15.611
3	356.103,06 289.977,168	4	356.104,227 289.953,214	23.982
4	356.104,227 289.953,214	5	356.105,819 289.936,498	16.792
5	356.105,819 289.936,498	6	356.105,886 289.936,525	0.072
6	356.105,886 289.936,525	7	356.121,842 289.942,358	16.989
7	356.121,842 289.942,358	8	356.125,709 289.943,772	4.117
8	356.125,709 289.943,772	9	356.138,379 289.948,57	13.548
9	356.138,379 289.948,57	10	356.137,13 289.979,119	30.575
10	356.137,13 289.979,119	11	356.134,363 290.006,478	27.499
11	356.134,363 290.006,478	12	356.102,169 290.000,471	32.75
12	356.102,169 290.000,471	1	356.101,874 290.000,416	0.3

\*\* Lungimile segmentelor sunt determinate în planul de proiecție Stereo 70 și sunt rotunjite la 1 milimetru.

\*\*\* Distanța dintre puncte este formată din segmente cumulate ce sunt mai mici decât valoarea 1 milimetru.



**DATE DESPRE IMOBILUL NR. 12050**

Oficiul de Cadastru și Publicitate Imobiliară DOLJ  
Biroul de Cadastru și Publicitate Imobiliară Craiova

**A. Partea I. Descrierea imobilului**

TEREN Intravilan

Adresa: Loc. Motatei, Str Bisericii, Nr. 3, Jud. Dolj, T43, P3

Nr. Crt	Nr cadastral Nr. topografic	Suprafața* (mp)	Observații / Referințe
A1		Din acte: 1.000 Masurata: 918	Sector cadastral:16 Teren imprejmuit;

**Construcții**

Crt	Nr cadastral Nr. topografic	Adresa	Observații / Referințe
A1.1		Loc. Motatei, Str Bisericii, Jud. Dolj	Nr. niveluri:2; S. construita la sol:77 mp; S. construita desfasurata:90 mp; C1 - LOCUINTA -Parter+Beci

**B. Partea II. Proprietari și acte**

Inscrieri privitoare la dreptul de proprietate și alte drepturi reale		Referințe
/		
Act Administrativ nr. TDP 3893-2215, din 20/07/1998 emis de CJSIPT DOLJ;		
B1	Intabulare, drept de PROPRIETATE, dobandit prin Reconstituire, cota actuala 1/1, cota initiala 1/1 1) VĂCARU MIHAIL, LIPSĂ CNP	A1
Act Normativ nr. Legea 7, din 13/03/1996 emis de PARLAMENTUL ROMANIEI;		
B2	Intabulare, drept de PROPRIETATE, dobandit prin Lege, cota actuala 1/1, cota initiala 1/1 1) VĂCARU MIHAIL, LIPSĂ CNP OBSERVATII: (ART 12 ALIN 14 SI ART 37 ALIN 2)	A1.1

**C. Partea III. SARCINI .**

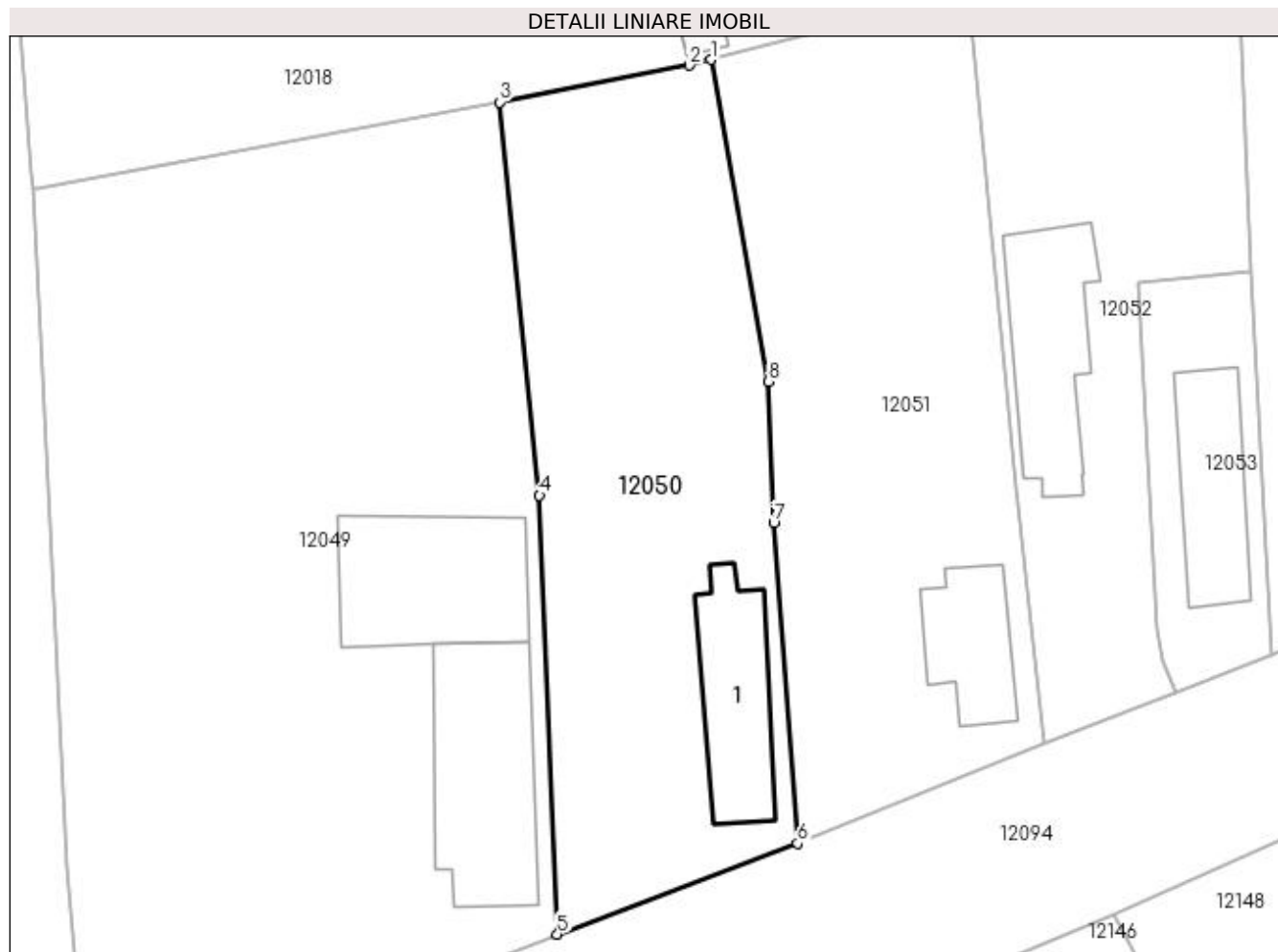
Inscrieri privind dezmembramintele dreptului de proprietate, drepturi reale de garanție și sarcini	Referințe
NU SUNT	

## Anexa Nr. 1 La Partea I

## Teren

Nr cadastral	Suprafața (mp)*	Observații / Referințe
	Din acte: 1.000 Masurata: 918	

\* Suprafața este determinată în planul de proiecție Stereo 70.



## Date referitoare la teren

Crt	Categorie folosință	Intra vilan	Suprafața (mp)	Tarla	Parcelă	Nr. topo	Observații / Referințe
1	curți constructii	DA	918	43	3	-	

## Date referitoare la construcții

Crt	Număr	Destinație construcție	Supraf. (mp)	Situație juridică	Observații / Referințe
A1.1		construcții de locuințe	77	Cu acte	Nr. niveluri:2; S. construita la sol:77 mp; S. construita desfasurata:90 mp; C1 - LOCUINTA - Parter+Beci

## Lungime Segmente

1) Valorile lungimilor segmentelor sunt obținute din proiecție în plan.

Punct început	X / Y	Punct sfârșit	X / Y	Lungime segment (** (m)
1	356.149,06 290.009,435	2	356.147,561 290.009,044	1.549
2	356.147,561 290.009,044	3	356.134,363 290.006,478	13.445
3	356.134,363 290.006,478	4	356.137,13 289.979,119	27.499

Punct început	X / Y	Punct sfârșit	X / Y	Lungime segment (** (m)
4	356.137,13 289.979,119	5	356.138,379 289.948,57	30.575
5	356.138,379 289.948,57	6	356.155,09 289.954,899	17.869
6	356.155,09 289.954,899	7	356.153,436 289.977,207	22.369
7	356.153,436 289.977,207	8	356.153,064 289.987,048	9.848
8	356.153,064 289.987,048	1	356.149,06 290.009,435	22.742

\*\* Lungimile segmentelor sunt determinate în planul de proiecție Stereo 70 și sunt rotunjite la 1 milimetru.

\*\*\* Distanța dintre puncte este formată din segmente cumulate ce sunt mai mici decât valoarea 1 milimetru.



**DATE DESPRE IMOBILUL NR. 12051**

Oficiul de Cadastru și Publicitate Imobiliară DOLJ  
Biroul de Cadastru și Publicitate Imobiliară Craiova

**A. Partea I. Descrierea imobilului**

TEREN Intravilan

Adresa: Loc. Motatei, Str Bisericii, Nr. 5, Jud. Dolj, T43, P4

Nr. Crt	Nr cadastral Nr. topografic	Suprafața* (mp)	Observații / Referințe
A1		Din acte: 900 Masurata: 924	Sector cadastral:16 Teren imprejmuit;

**Construcții**

Crt	Nr cadastral Nr. topografic	Adresa	Observații / Referințe
A1.1		Loc. Motatei, Str Bisericii, Jud. Dolj	Nr. niveluri:2; S. construita la sol:57 mp; S. construita desfasurata:70 mp; C1 - LOCUINTA -Parter+Beci

**B. Partea II. Proprietari și acte**

Inscrieri privitoare la dreptul de proprietate și alte drepturi reale		Referințe
/		
Act Administrativ nr. TDP 3001/59421, din 07/03/1997 emis de CJSIPT DOLJ;		
B1	Intabulare, drept de PROPRIETATE, dobandit prin Reconstituire, cota actuala 1/1, cota initiala 1/1 1) IZDRITA ELENA, LIPSĂ CNP	A1
Act Normativ nr. Legea 7, din 01/01/1970 emis de PARLAMENTUL ROMANIEI;		
B2	Intabulare, drept de PROPRIETATE, dobandit prin Lege, cota actuala 1/1, cota initiala 1/1 1) IZDRITA ELENA, LIPSĂ CNP	A1.1

**C. Partea III. SARCINI .**

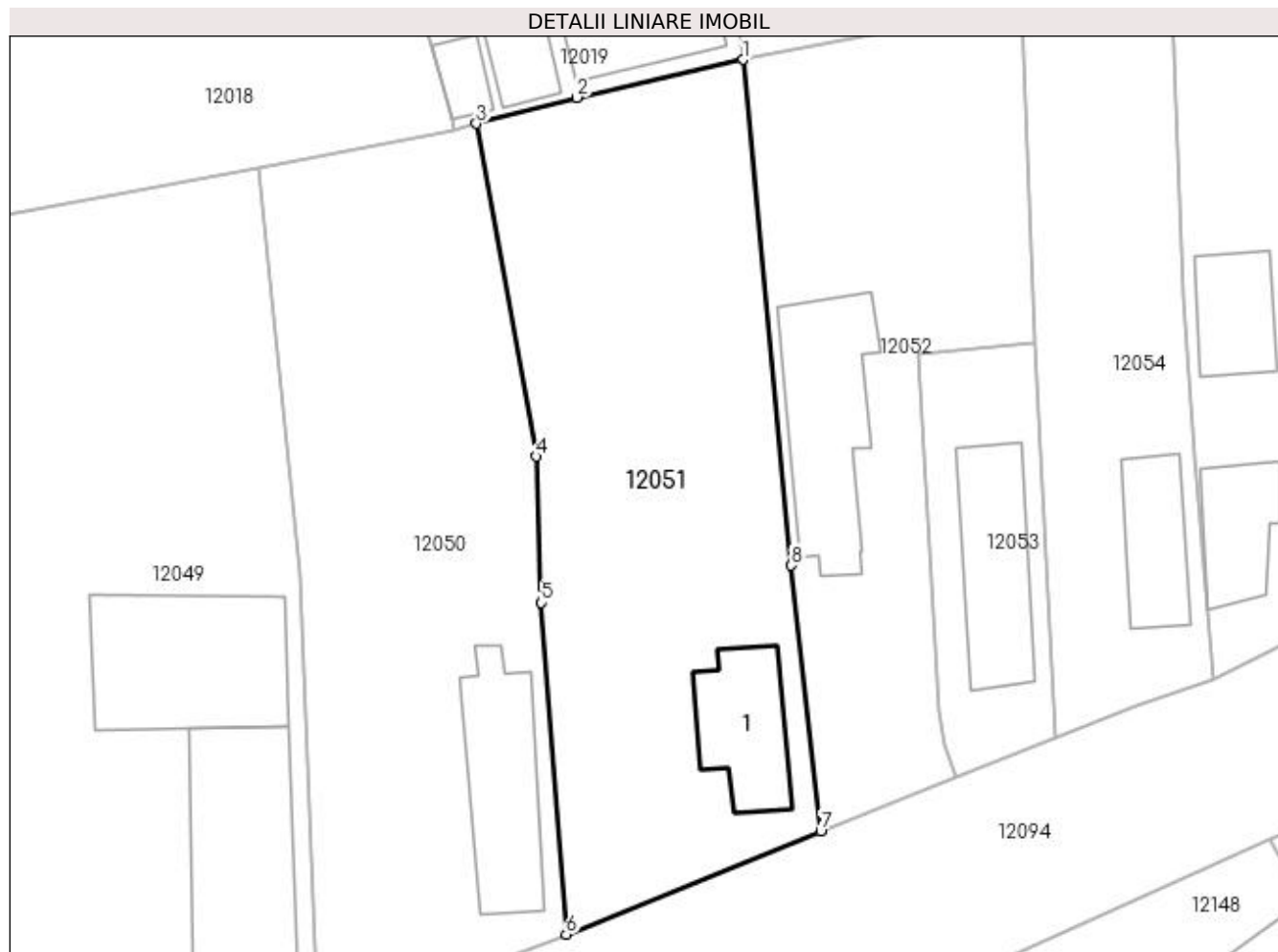
Inscrieri privind dezmembramintele dreptului de proprietate, drepturi reale de garanție și sarcini	Referințe
NU SUNT	

## Anexa Nr. 1 La Partea I

## Teren

Nr cadastral	Suprafața (mp)*	Observații / Referințe
	Din acte: 900 Masurata: 924	

\* Suprafața este determinată în planul de proiecție Stereo 70.



## Date referitoare la teren

Crt	Categorie folosință	Intra vilan	Suprafața (mp)	Tarla	Parcelă	Nr. topo	Observații / Referințe
1	curți constructii	DA	924	43	4	-	

## Date referitoare la construcții

Crt	Număr	Destinație construcție	Supraf. (mp)	Situație juridică	Observații / Referințe
A1.1		construcții de locuințe	57	Cu acte	Nr. niveluri:2; S. construita la sol:57 mp; S. construita desfasurata:70 mp; C1 - LOCUINTA - Parter+Beci

## Lungime Segmente

1) Valorile lungimilor segmentelor sunt obținute din proiecție în plan.

Punct început	X / Y	Punct sfârșit	X / Y	Lungime segment (** (m)
1	356.166,997 290.013,74	2	356.155,803 290.011,193	11.48
2	356.155,803 290.011,193	3	356.149,06 290.009,435	6.968
3	356.149,06 290.009,435	4	356.153,064 289.987,048	22.742



Punct început	X / Y	Punct sfârşit	X / Y	Lungime segment (** (m)
4	356.153,064 289.987,048	5	356.153,436 289.977,207	9.848
5	356.153,436 289.977,207	6	356.155,09 289.954,899	22.369
6	356.155,09 289.954,899	7	356.172,232 289.961,808	18.482
7	356.172,232 289.961,808	8	356.170,241 289.979,704	18.006
8	356.170,241 289.979,704	1	356.166,997 290.013,74	34.19

\*\* Lungimile segmentelor sunt determinate în planul de proiecție Stereo 70 și sunt rotunjite la 1 milimetru.

\*\*\* Distanța dintre puncte este formată din segmente cumulate ce sunt mai mici decât valoarea 1 milimetru.



**DATE DESPRE IMOBILUL NR. 12052**

Oficiul de Cadastru și Publicitate Imobiliară DOLJ  
Biroul de Cadastru și Publicitate Imobiliară Craiova

**A. Partea I. Descrierea imobilului**

TEREN Intravilan

Adresa: Loc. Motatei, Str Bisericii, Nr. 7, Jud. Dolj, T43, P5

Nr. Crt	Nr cadastral Nr. topografic	Suprafața* (mp)	Observații / Referințe
A1		Din acte: 800 Masurata: 678	Sector cadastral:16 Teren neimpregmuit;

**Construcții**

Crt	Nr cadastral Nr. topografic	Adresa	Observații / Referințe
A1.1		Loc. Motatei, Str Bisericii, Jud. Dolj	Nr. niveluri:2; S. construita la sol:92 mp; S. construita desfasurata:105 mp; C1 - LOCUINTA -Parter+Beci

**B. Partea II. Proprietari și acte**

Inscrieri privitoare la dreptul de proprietate și alte drepturi reale		Referințe
/		
Act Administrativ nr. TDP 1229-59088, din 19/01/1995 emis de CJSIPT DOLJ;		
B1	Intabulare, drept de PROPRIETATE, dobandit prin Reconstituire, cota actuala 1/1, cota initiala 1/1 1) NICOLAE ION, LIPSĂ CNP	A1
Act Normativ nr. Legea 7, din 13/03/1996 emis de PARLAMENTUL ROMANIEI;		
B2	Intabulare, drept de PROPRIETATE, dobandit prin Lege, cota actuala 1/1, cota initiala 1/1 1) NICOLAE ION, LIPSĂ CNP OBSERVATII: (ART 12 ALIN 14 SI ART 37 ALIN 2)	A1.1

**C. Partea III. SARCINI .**

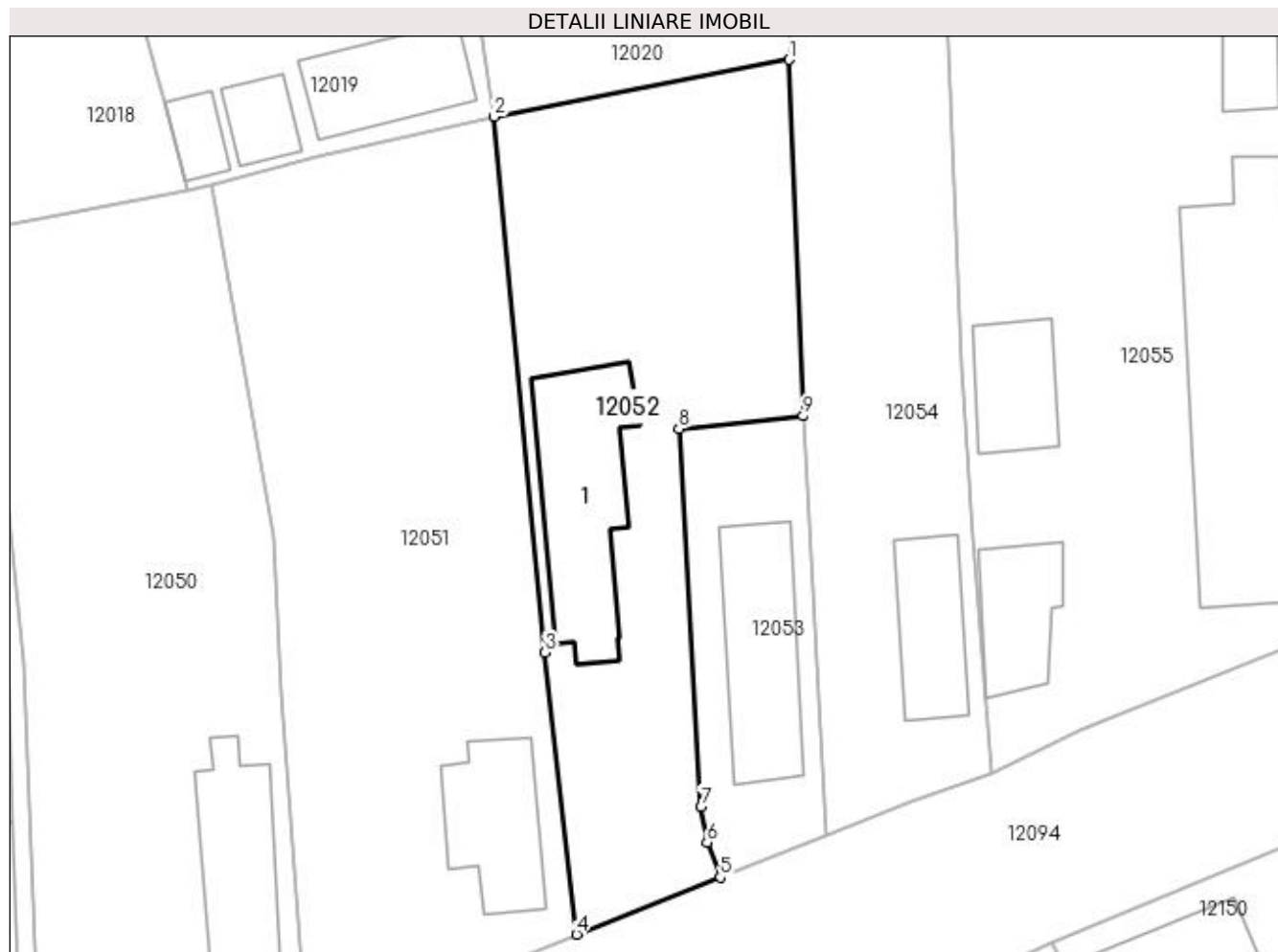
Inscrieri privind dezmembramintele dreptului de proprietate, drepturi reale de garanție și sarcini	Referințe
NU SUNT	

## Anexa Nr. 1 La Partea I

## Teren

Nr cadastral	Suprafața (mp)*	Observații / Referințe
	Din acte: 800 Masurata: 678	

\* Suprafața este determinată în planul de proiecție Stereo 70.



## Date referitoare la teren

Crt	Categorie folosință	Intra vilan	Suprafața (mp)	Tarla	Parcelă	Nr. topo	Observații / Referințe
1	curți constructii	DA	678	43	5	-	

## Date referitoare la construcții

Crt	Număr	Destinație construcție	Supraf. (mp)	Situație juridică	Observații / Referințe
A1.1		construcții de locuințe	92	Cu acte	Nr. niveluri:2; S. construita la sol:92 mp; S. construita desfasurata:105 mp; C1 - LOCUINTA -Parter+Beci

## Lungime Segmente

1) Valorile lungimilor segmentelor sunt obținute din proiecție în plan.

Punct început	X / Y	Punct sfârșit	X / Y	Lungime segment (** (m)
1	356.185,748 290.017,347	2	356.166,997 290.013,74	19.095
2	356.166,997 290.013,74	3	356.170,241 289.979,704	34.19
3	356.170,241 289.979,704	4	356.172,232 289.961,808	18.006

Punct început	X / Y	Punct sfârșit	X / Y	Lungime segment (** (m)
4	356.172,232 289.961,808	5	356.181,368 289.965,419	9.824
5	356.181,368 289.965,419	6	356.180,531 289.967,654	2.387
6	356.180,531 289.967,654	7	356.180,145 289.969,888	2.267
7	356.180,145 289.969,888	8	356.178,747 289.993,905	24.058
8	356.178,747 289.993,905	9	356.186,644 289.994,72	7.939
9	356.186,644 289.994,72	1	356.185,748 290.017,347	22.645

\*\* Lungimile segmentelor sunt determinate în planul de proiecție Stereo 70 și sunt rotunjite la 1 milimetru.

\*\*\* Distanța dintre puncte este formată din segmente cumulate ce sunt mai mici decât valoarea 1 milimetru.



**DATE DESPRE IMOBILUL NR. 12053**

Oficiul de Cadastru și Publicitate Imobiliară DOLJ  
Biroul de Cadastru și Publicitate Imobiliară Craiova

**A. Partea I. Descrierea imobilului**

TEREN Intravilan

Adresa: Loc. Motatei, Str Bisericii, Nr. 9, Jud. Dolj, T43, P6

Nr. Crt	Nr cadastral Nr. topografic	Suprafața* (mp)	Observații / Referințe
A1		Din acte: 200 Masurata: 217	Sector cadastral:16 Teren neimpregmuit;

**Construcții**

Crt	Nr cadastral Nr. topografic	Adresa	Observații / Referințe
A1.1		Loc. Motatei, Str Bisericii, Jud. Dolj	Nr. niveluri:2; S. construita la sol:72 mp; S. construita desfasurata:85 mp; C1 - LOCUINTA -Parter+Beci

**B. Partea II. Proprietari și acte**

Inscrieri privitoare la dreptul de proprietate și alte drepturi reale		Referințe
/		
Act Administrativ nr. TDP 1230-59088, din 19/01/1995 emis de CJSIPT DOLJ;		
B1	Intabulare, drept de PROPRIETATE, dobandit prin Reconstituire, cota actuala 1/1, cota initiala 1/1 1) NICOLAE FLOAREA, LIPSĂ CNP	A1
Act Normativ nr. Legea 7, din 13/03/1996 emis de PARLAMENTUL ROMANIEI;		
B2	Intabulare, drept de PROPRIETATE, dobandit prin Lege, cota actuala 1/1, cota initiala 1/1 1) NICOLAE FLOAREA, LIPSĂ CNP OBSERVATII: (ART 12 ALIN 14 SI ART 37 ALIN 2)	A1.1

**C. Partea III. SARCINI .**

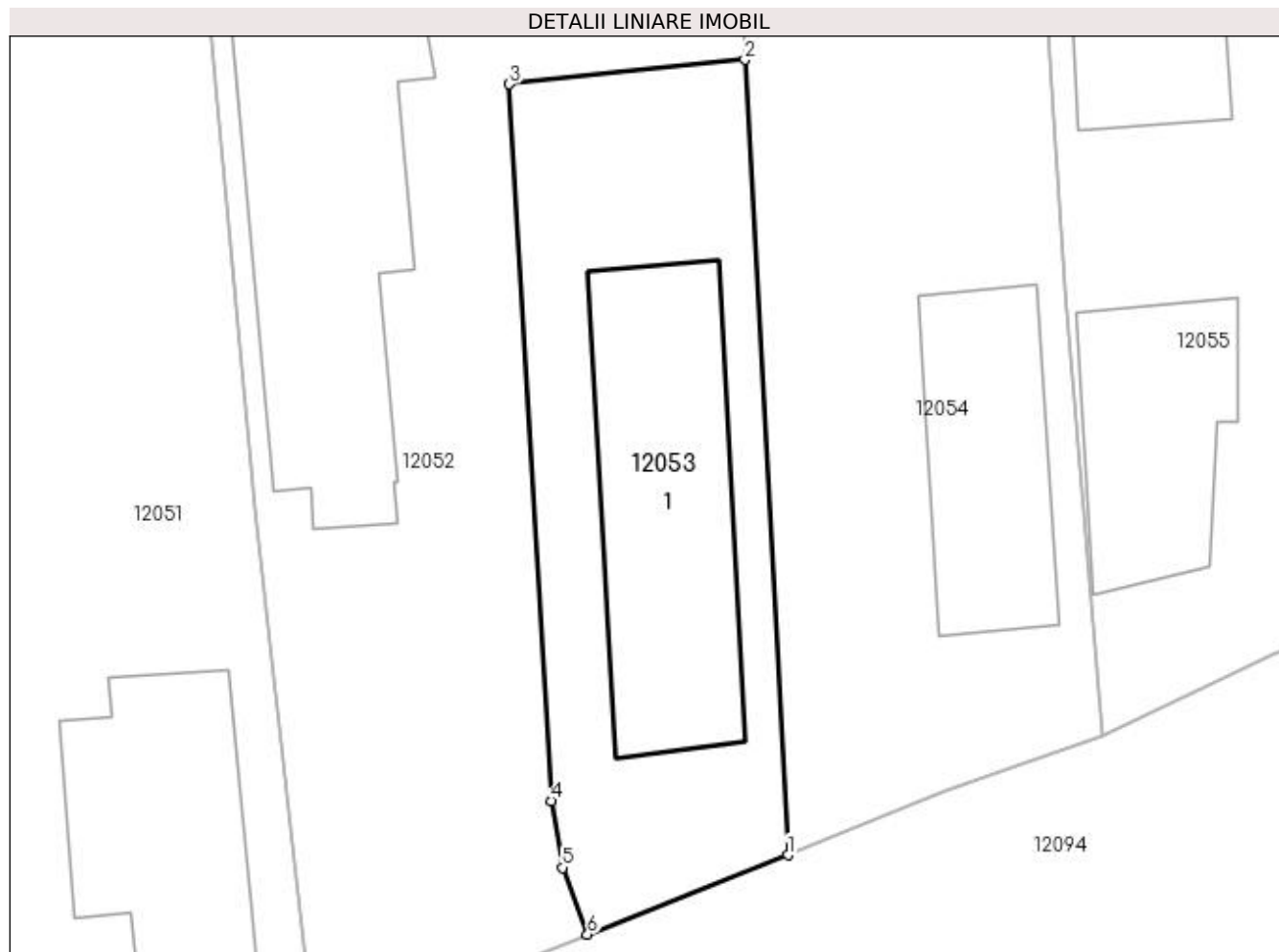
Inscrieri privind dezmembramintele dreptului de proprietate, drepturi reale de garanție și sarcini	Referințe
NU SUNT	

## Anexa Nr. 1 La Partea I

## Teren

Nr cadastral	Suprafața (mp)*	Observații / Referințe
	Din acte: 200 Masurata: 217	

\* Suprafața este determinată în planul de proiecție Stereo 70.



## Date referitoare la teren

Crt	Categorie folosință	Intra vilan	Suprafața (mp)	Tarla	Parcelă	Nr. topo	Observații / Referințe
1	curți constructii	DA	217	43	6	-	

## Date referitoare la construcții

Crt	Număr	Destinație construcție	Supraf. (mp)	Situație juridică	Observații / Referințe
A1.1		construcții de locuințe	72	Cu acte	Nr. niveluri:2; S. construita la sol:72 mp; S. construita desfasurata:85 mp; C1 - LOCUINTA - Parter+Beci

## Lungime Segmente

1) Valorile lungimilor segmentelor sunt obținute din proiecție în plan.

Punct început	X / Y	Punct sfârșit	X / Y	Lungime segment (** (m)
1	356.188,085 289.968,073	2	356.186,644 289.994,72	26.686
2	356.186,644 289.994,72	3	356.178,747 289.993,905	7.939
3	356.178,747 289.993,905	4	356.180,145 289.969,888	24.058



Punct început	X / Y	Punct sfârșit	X / Y	Lungime segment (** (m)
4	356.180,145 289.969,888	5	356.180,531 289.967,654	2.267
5	356.180,531 289.967,654	6	356.181,368 289.965,419	2.387
6	356.181,368 289.965,419	1	356.188,085 289.968,073	7.222

\*\* Lungimile segmentelor sunt determinate în planul de proiecție Stereo 70 și sunt rotunjite la 1 milimetru.

\*\*\* Distanța dintre puncte este formată din segmente cumulate ce sunt mai mici decât valoarea 1 milimetru.



**DATE DESPRE IMOBILUL NR. 12054**

Oficiul de Cadastru și Publicitate Imobiliară DOLJ  
Biroul de Cadastru și Publicitate Imobiliară Craiova

**A. Partea I. Descrierea imobilului**

TEREN Intravilan

Nr. CF vechi:22  
Nr. cadastral vechi:33

Adresa: Loc. Motatei, Str Bisericii, Nr. 11, Jud. Dolj, T43, P7

Nr. Crt	Nr cadastral Nr. topografic	Suprafața* (mp)	Observații / Referințe
A1	35971	Din acte: 500 Masurata: 535	Sector cadastral:16 Teren neimprejmit;

**Construcții**

Crt	Nr cadastral Nr. topografic	Adresa	Observații / Referințe
A1.1		Loc. Motatei, Str Bisericii, Nr. 11, Jud. Dolj	Nr. niveluri:1; S. construita la sol:46 mp; S. construita desfasurata:46 mp; C1- casa din chirpici cu 3 camere acoperita cu tigla

**B. Partea II. Proprietari și acte**

Inscrieri privitoare la dreptul de proprietate și alte drepturi reale		Referințe
<b>56883 / 30/03/2022</b>		
Act Notarial nr. contract de vanzare aut sub nr 1061, din 28/03/2022 emis de NP Gherghe Anca-Costina;		
B1	Intabulare, drept de PROPRIETATE, dobandit prin Conventie, cota actuala 1/1, cota initiala 1/1 1) CHELU GEORGIAN-IONUȚ	A1, A1.1

**C. Partea III. SARCINI .**

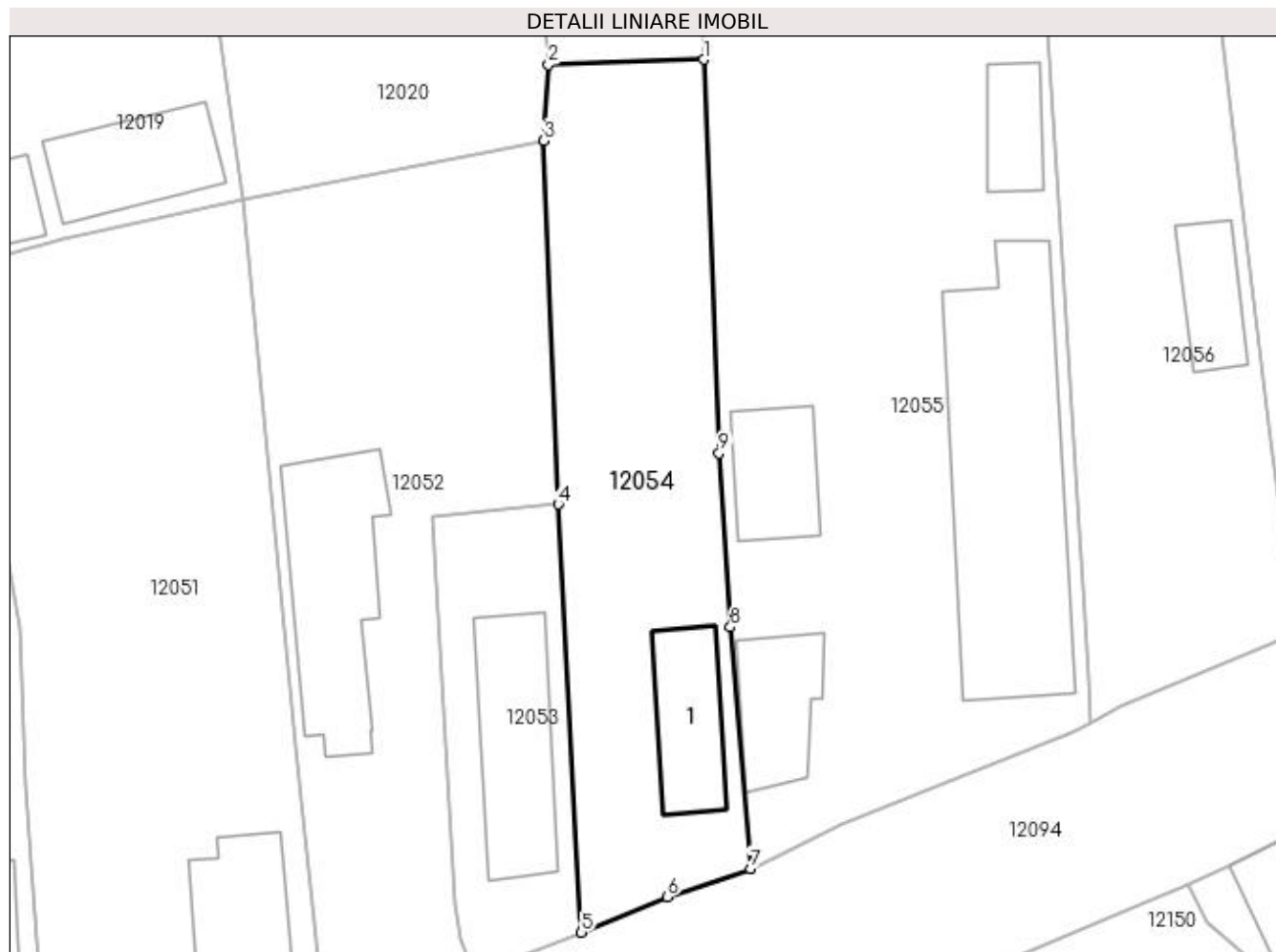
Inscrieri privind dezmembramintele dreptului de proprietate, drepturi reale de garanție și sarcini	Referințe
NU SUNT	

## Anexa Nr. 1 La Partea I

## Teren

Nr cadastral	Suprafața (mp)*	Observații / Referințe
35971	Din acte: 500 Masurata: 535	

\* Suprafața este determinată în planul de proiecție Stereo 70.



## Date referitoare la teren

Crt	Categorie folosință	Intra vilan	Suprafața (mp)	Tarla	Parcelă	Nr. topo	Observații / Referințe
1	curți constructii	DA	535	43	7	-	

## Date referitoare la construcții

Crt	Număr	Destinație construcție	Supraf. (mp)	Situație juridică	Observații / Referințe
A1.1		construcții de locuințe	46	Cu acte	Nr. niveluri:1; S. construita la sol:46 mp; S. construita desfasurata:46 mp; C1- casa din chirpici cu 3 camere acoperita cu tigla

## Lungime Segmente

1) Valorile lungimilor segmentelor sunt obținute din proiecție în plan.

Punct început	X / Y	Punct sfârșit	X / Y	Lungime segment (** (m)
1	356.195,689 290.022,406	2	356.186,024 290.022,079	9.671
2	356.186,024 290.022,079	3	356.185,748 290.017,347	4.74
3	356.185,748 290.017,347	4	356.186,644 289.994,72	22.645

Punct început	X / Y	Punct sfârșit	X / Y	Lungime segment (** (m)
4	356.186,644 289.994,72	5	356.188,085 289.968,073	26.686
5	356.188,085 289.968,073	6	356.193,428 289.970,273	5.778
6	356.193,428 289.970,273	7	356.198,598 289.972,044	5.465
7	356.198,598 289.972,044	8	356.197,357 289.987,065	15.072
8	356.197,357 289.987,065	9	356.196,652 289.997,901	10.859
9	356.196,652 289.997,901	1	356.195,689 290.022,406	24.524

\*\* Lungimile segmentelor sunt determinate în planul de proiecție Stereo 70 și sunt rotunjite la 1 milimetru.

\*\*\* Distanța dintre puncte este formată din segmente cumulate ce sunt mai mici decât valoarea 1 milimetru.



**DATE DESPRE IMOBILUL NR. 12055**

Oficiul de Cadastru și Publicitate Imobiliară DOLJ  
Biroul de Cadastru și Publicitate Imobiliară Craiova

**A. Partea I. Descrierea imobilului**

TEREN Intravilan

Adresa: Loc. Motatei, Str Bisericii, Nr. 13, Jud. Dolj, T43, P8,22

Nr. Crt	Nr cadastral Nr. topografic	Suprafața* (mp)	Observații / Referințe
A1		Din acte: 2.200 Masurata: 2.298	Sector cadastral:16 Teren imprejmuit;

**Construcții**

Crt	Nr cadastral Nr. topografic	Adresa	Observații / Referințe
A1.1		Loc. Motatei, Str Bisericii, Jud. Dolj	Nr. niveluri:2; S. construita la sol:186 mp; S. construita desfasurata:207 mp; C1 - LOCUINTA -Parter+Beci
A1.2		Loc. Motatei, Str Bisericii, Jud. Dolj	Nr. niveluri:1; S. construita la sol:43 mp; S. construita desfasurata:43 mp; C2 -ANEXA
A1.3		Loc. Motatei, Str Bisericii, Jud. Dolj	Nr. niveluri:1; S. construita la sol:42 mp; S. construita desfasurata:42 mp; C3 -ANEXA
A1.4		Loc. Motatei, Str Bisericii, Jud. Dolj	Nr. niveluri:1; S. construita la sol:28 mp; S. construita desfasurata:28 mp; C4 -ANEXA

**B. Partea II. Proprietari și acte**

Inscrieri privitoare la dreptul de proprietate și alte drepturi reale	Referințe
/	
Act Administrativ nr. TDP 2087-9686, din 06/11/1996 emis de CJSIPT DOLJ;	
B1 Intabulare, drept de PROPRIETATE, dobandit prin Reconstituire, cota actuala 1/1, cota initiala 1/1 1) COMAN GHEORGHE, LIPSĂ CNP	A1
Act Normativ nr. Legea 7, din 13/03/1996 emis de PARLAMENTUL ROMANIEI;	
B2 Intabulare, drept de PROPRIETATE, dobandit prin Lege, cota actuala 1/1, cota initiala 1/1 1) COMAN GHEORGHE, LIPSĂ CNP OBSERVATII: (ART 12 ALIN 14 SI ART 37 ALIN 2)	A1.1, A1.2, A1.3, A1.4

**C. Partea III. SARCINI .**

Inscrieri privind dezmembramintele dreptului de proprietate, drepturi reale de garanție și sarcini	Referințe
NU SUNT	

## Anexa Nr. 1 La Partea I

## Teren

Nr cadastral	Suprafața (mp)*	Observații / Referințe
	Din acte: 2.200 Masurata: 2.298	

\* Suprafața este determinată în planul de proiecție Stereo 70.



## Date referitoare la teren

Crt	Categorie folosință	Intravilan	Suprafața (mp)	Tarla	Parcelă	Nr. topo	Observații / Referințe
1	curți construcții	DA	1.000	43	8	-	
2	arabil	DA	1.298	43	22	-	

## Date referitoare la construcții

Crt	Număr	Destinație construcție	Supraf. (mp)	Situație juridică	Observații / Referințe
A1.1		construcții de locuințe	186	Cu acte	Nr. niveluri:2; S. construita la sol:186 mp; S. construita desfasurata:207 mp; C1 - LOCUINTA -Parter+Beci
A1.2		construcții anexa	43	Cu acte	Nr. niveluri:1; S. construita la sol:43 mp; S. construita desfasurata:43 mp; C2 -ANEXA
A1.3		construcții anexa	42	Cu acte	Nr. niveluri:1; S. construita la sol:42 mp; S. construita desfasurata:42 mp; C3 -ANEXA
A1.4		construcții anexa	28	Cu acte	Nr. niveluri:1; S. construita la sol:28 mp; S. construita desfasurata:28 mp; C4 -ANEXA

## Lungime Segmente

1) Valorile lungimilor segmentelor sunt obținute din proiecție în plan.

Punct început	X / Y	Punct sfârșit	X / Y	Lungime segment (** (m)



Punct început	X / Y	Punct sfârșit	X / Y	Lungime segment (** (m)
1	356.194,815 290.042,44	2	356.195,689 290.022,406	20.053
2	356.195,689 290.022,406	3	356.196,652 289.997,901	24.524
3	356.196,652 289.997,901	4	356.197,357 289.987,065	10.859
4	356.197,357 289.987,065	5	356.198,598 289.972,044	15.072
5	356.198,598 289.972,044	6	356.204,262 289.974,782	6.291
6	356.204,262 289.974,782	7	356.218,567 289.980,504	15.407
7	356.218,567 289.980,504	8	356.219,736 289.981,086	1.306
8	356.219,736 289.981,086	9	356.219,699 289.983,872	2.786
9	356.219,699 289.983,872	10	356.217,825 290.013,629	29.816
10	356.217,825 290.013,629	11	356.215,161 290.055,318	41.774
11	356.215,161 290.055,318	12	356.212,665 290.087,145	31.925
12	356.212,665 290.087,145	13	356.192,267 290.079,214	21.886
13	356.192,267 290.079,214	14	356.192,053 290.079,125	0.232
14	356.192,053 290.079,125	1	356.194,815 290.042,44	36.789

\*\* Lungimile segmentelor sunt determinate în planul de proiecție Stereo 70 și sunt rotunjite la 1 milimetru.

\*\*\* Distanța dintre puncte este formată din segmente cumulate ce sunt mai mici decât valoarea 1 milimetru.



**DATE DESPRE IMOBILUL NR. 12056**

Oficiul de Cadastru și Publicitate Imobiliară DOLJ  
Biroul de Cadastru și Publicitate Imobiliară Craiova

**A. Partea I. Descrierea imobilului**

TEREN Intravilan

Adresa: Loc. Motatei, Str Bisericii, Nr. 15, Jud. Dolj, T43, P9

Nr. Crt	Nr cadastral Nr. topografic	Suprafața* (mp)	Observații / Referințe
A1		Din acte: 1.000 Masurata: 1.072	Sector cadastral:16 Teren imprejmuit;

**Construcții**

Crt	Nr cadastral Nr. topografic	Adresa	Observații / Referințe
A1.1		Loc. Motatei, Str Bisericii, Jud. Dolj	Nr. niveluri:1; S. construita la sol:32 mp; S. construita desfasurata:32 mp; C1 -LOCUINTA

**B. Partea II. Proprietari și acte**

Inscrieri privitoare la dreptul de proprietate și alte drepturi reale		Referințe
/		
Act Administrativ nr. TDP 3745-48431, din 17/04/1997 emis de CJSIPT DOLJ;		
B1	Intabulare, drept de PROPRIETATE, dobandit prin Reconstituire, cota actuala 1/1, cota initiala 1/1 1) BĂRBULESCU FLOAREA, LIPSĂ CNP	A1
Act Normativ nr. Legea 7, din 13/03/1996 emis de PARLAMENTUL ROMANIEI;		
B2	Intabulare, drept de PROPRIETATE, dobandit prin Lege, cota actuala 1/1, cota initiala 1/1 1) BĂRBULESCU FLOAREA, LIPSĂ CNP OBSERVATII: (ART 12 ALIN 14 SI ART 37 ALIN 2)	A1.1

**C. Partea III. SARCINI .**

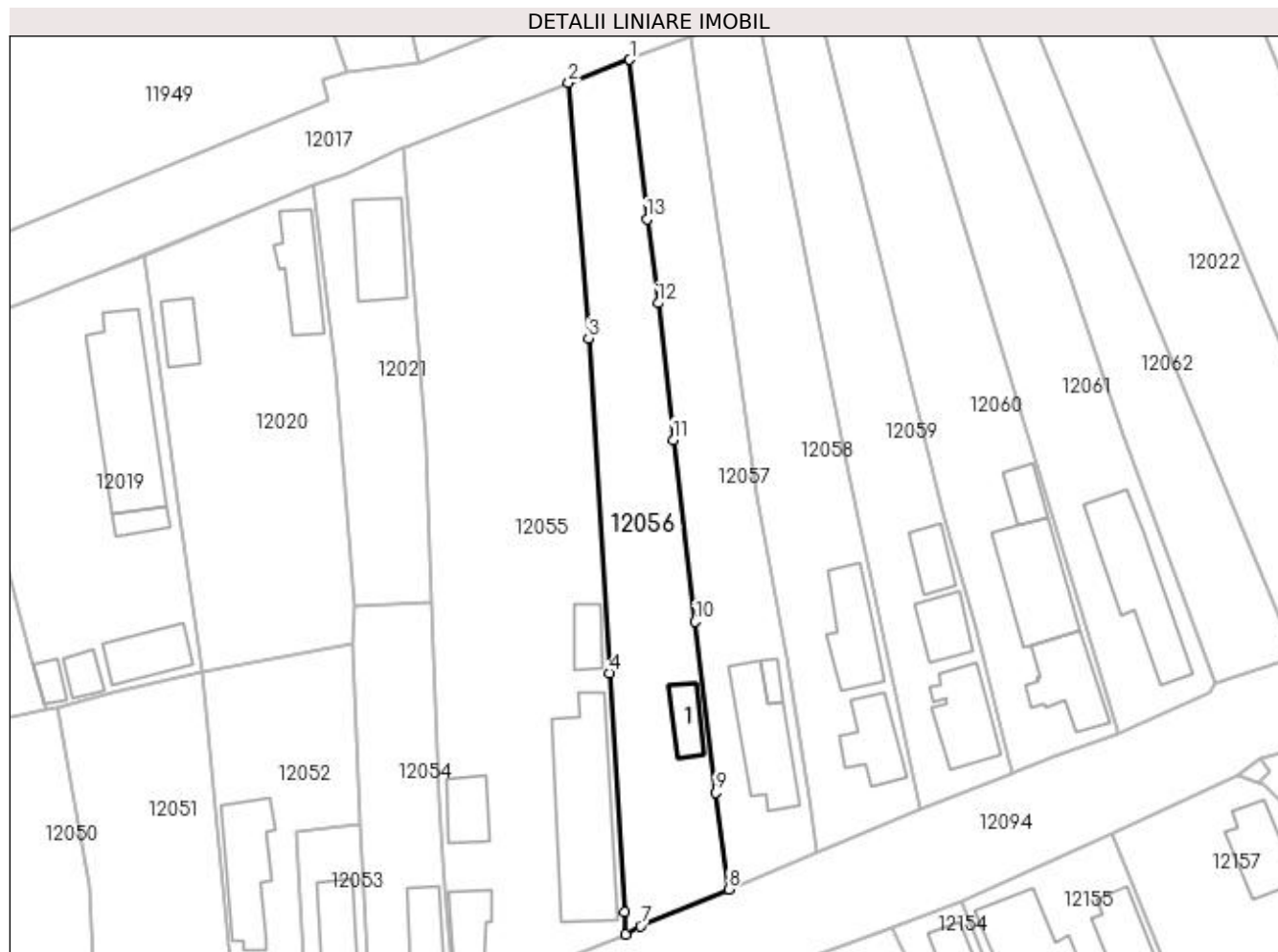
Inscrieri privind dezmembramintele dreptului de proprietate, drepturi reale de garanție și sarcini	Referințe
NU SUNT	

## Anexa Nr. 1 La Partea I

## Teren

Nr cadastral	Suprafața (mp)*	Observații / Referințe
	Din acte: 1.000 Masurata: 1.072	

\* Suprafața este determinată în planul de proiecție Stereo 70.



## Date referitoare la teren

Crt	Categorie folosință	Intra vilan	Suprafața (mp)	Tarla	Parcelă	Nr. topo	Observații / Referințe
1	curți constructii	DA	1.072	43	9	-	

## Date referitoare la construcții

Crt	Număr	Destinație construcție	Supraf. (mp)	Situație juridică	Observații / Referințe
A1.1		construcții de locuințe	32	Cu acte	Nr. niveluri:1; S. construita la sol:32 mp; S. construita desfasurata:32 mp; C1 -LOCUINTA

## Lungime Segmente

1) Valorile lungimilor segmentelor sunt obținute din proiecție în plan.

Punct început	X / Y	Punct sfârșit	X / Y	Lungime segment (** (m)
1	356.220,293 290.090,025	2	356.212,665 290.087,145	8.154
2	356.212,665 290.087,145	3	356.215,161 290.055,318	31.925
3	356.215,161 290.055,318	4	356.217,825 290.013,629	41.774

Punct început	X / Y	Punct sfârșit	X / Y	Lungime segment (** (m)
4	356.217,825 290.013,629	5	356.219,699 289.983,872	29.816
5	356.219,699 289.983,872	6	356.219,736 289.981,086	2.786
6	356.219,736 289.981,086	7	356.221,628 289.982,141	2.166
7	356.221,628 289.982,141	8	356.232,626 289.986,708	11.909
8	356.232,626 289.986,708	9	356.230,998 289.998,736	12.138
9	356.230,998 289.998,736	10	356.228,47 290.020,031	21.445
10	356.228,47 290.020,031	11	356.225,73 290.042,684	22.818
11	356.225,73 290.042,684	12	356.223,822 290.059,697	17.12
12	356.223,822 290.059,697	13	356.222,436 290.070,174	10.568
13	356.222,436 290.070,174	1	356.220,293 290.090,025	19.966

\*\* Lungimile segmentelor sunt determinate în planul de proiecție Stereo 70 și sunt rotunjite la 1 milimetru.

\*\*\* Distanța dintre puncte este formată din segmente cumulate ce sunt mai mici decât valoarea 1 milimetru.



**DATE DESPRE IMOBILUL NR. 12057**

Oficiul de Cadastru și Publicitate Imobiliară DOLJ  
Biroul de Cadastru și Publicitate Imobiliară Craiova

**A. Partea I. Descrierea imobilului**

TEREN Intravilan

Adresa: Loc. Motatei, Str Bisericii, Nr. 17, Jud. Dolj, T43, P10

Nr. Crt	Nr cadastral Nr. topografic	Suprafața* (mp)	Observații / Referințe
A1	34831	1.000	Sector cadastral:16 Teren imprejmuit;

**Construcții**

Crt	Nr cadastral Nr. topografic	Adresa	Observații / Referințe
A1.1		Loc. Motatei, Str Bisericii, Nr. 17, Jud. Dolj	Nr. niveluri:2; S. construita la sol:95 mp; S. construita desfasurata:108 mp; Locuinta - P+beci - din anul 1976 cu suprafata construita desfasurata S=108mp, zidarie din chirpici, acoperita cu tigla, nu detine certificat de performanta energetica;
A1.2		Loc. Motatei, Str Bisericii, Nr. 17, Jud. Dolj	Nr. niveluri:1; S. construita la sol:11 mp; S. construita desfasurata:11 mp; Anexa - Patul - din anul 1976 cu suprafata construita desfasurata S=11mp, zidarie din chirpici, acoperita cu tigla, nu detine certificat de performanta energetica;

**B. Partea II. Proprietari și acte**

Inscrieri privitoare la dreptul de proprietate și alte drepturi reale		Referințe
<b>140722 / 28/05/2021</b>		
Act Notarial nr. CM nr. 157, din 27/05/2021 emis de gherghe anca-costina;		
B1	Intabulare, drept de PROPRIETATE, dobandit prin Succesiune, cota actuala 1/1, cota initiala 1/1 1) CIOCHINĂ IONEL-ADRIAN	A1, A1.1, A1.2

**C. Partea III. SARCINI .**

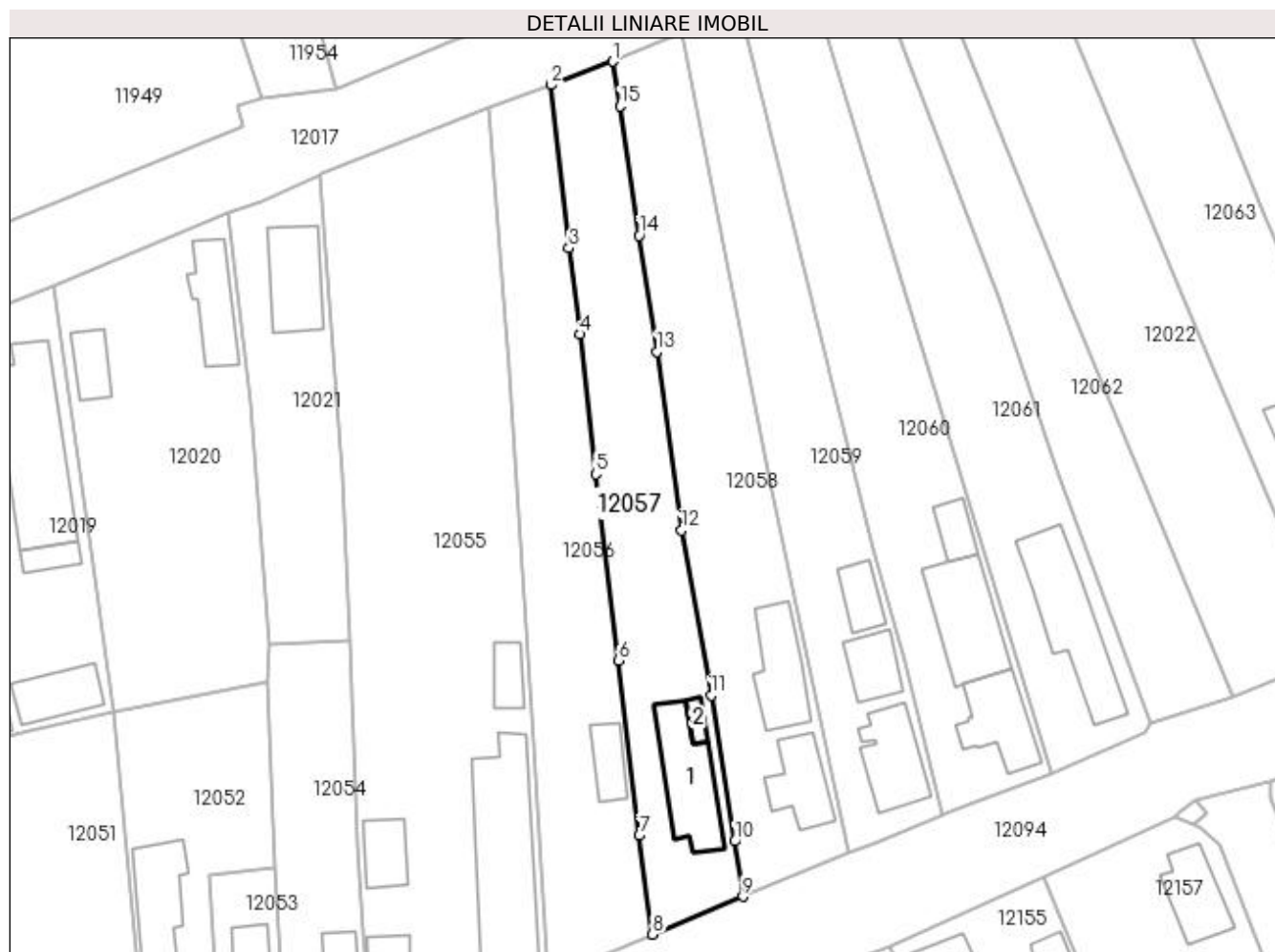
Inscrieri privind dezmembramintele dreptului de proprietate, drepturi reale de garanție și sarcini	Referințe
NU SUNT	

## Anexa Nr. 1 La Partea I

## Teren

Nr cadastral	Suprafața (mp)*	Observații / Referințe
34831	1.000	

\* Suprafața este determinată în planul de proiecție Stereo 70.



## Date referitoare la teren

Crt	Categorie folosință	Intravilan	Suprafața (mp)	Tarla	Parcelă	Nr. topo	Observații / Referințe
1	curți constructii	DA	1.000	43	10	-	Imprejmuit: gard de beton, gard de lemn, gard de plasa sarma si porti metalice.

## Date referitoare la construcții

Crt	Număr	Destinație construcție	Supraf. (mp)	Situație juridică	Observații / Referințe
A1.1		construcții de locuințe	95	Cu acte	Nr. niveluri:2; S. construita la sol:95 mp; S. construita desfasurata:108 mp; Locuinta - P+beci - din anul 1976 cu suprafata construita desfasurata S=108mp, zidarie din chirpici, acoperita cu tigla, nu detine certificat de performanta energetica;
A1.2		construcții anexa	11	Cu acte	Nr. niveluri:1; S. construita la sol:11 mp; S. construita desfasurata:11 mp; Anexa - Patul - din anul 1976 cu suprafata construita desfasurata S=11mp, zidarie din chirpici, acoperita cu tigla, nu detine certificat de performanta energetica;



**Lungime Segmente**

1) Valorile lungimilor segmentelor sunt obținute din proiecție în plan.

Punct început	X / Y	Punct sfârșit	X / Y	Lungime segment (** (m)
1	356.227,809 290.092,863	2	356.220,293 290.090,025	8.034
2	356.220,293 290.090,025	3	356.222,436 290.070,174	19.966
3	356.222,436 290.070,174	4	356.223,822 290.059,697	10.568
4	356.223,822 290.059,697	5	356.225,73 290.042,684	17.12
5	356.225,73 290.042,684	6	356.228,47 290.020,031	22.818
6	356.228,47 290.020,031	7	356.230,998 289.998,736	21.445
7	356.230,998 289.998,736	8	356.232,626 289.986,708	12.138
8	356.232,626 289.986,708	9	356.243,621 289.991,327	11.926
9	356.243,621 289.991,327	10	356.242,596 289.998,029	6.78
10	356.242,596 289.998,029	11	356.239,758 290.015,748	17.945
11	356.239,758 290.015,748	12	356.236,136 290.035,832	20.408
12	356.236,136 290.035,832	13	356.233,146 290.057,583	21.956
13	356.233,146 290.057,583	14	356.230,997 290.071,698	14.278
14	356.230,997 290.071,698	15	356.228,653 290.087,448	15.923
15	356.228,653 290.087,448	1	356.227,809 290.092,863	5.48

\*\* Lungimile segmentelor sunt determinate în planul de proiecție Stereo 70 și sunt rotunjite la 1 milimetru.

\*\*\* Distanța dintre puncte este formată din segmente cumulate ce sunt mai mici decât valoarea 1 milimetru.



**DATE DESPRE IMOBILUL NR. 12058**

Oficiul de Cadastru și Publicitate Imobiliară DOLJ  
Biroul de Cadastru și Publicitate Imobiliară Craiova

**A. Partea I. Descrierea imobilului**

TEREN Intravilan

Adresa: Loc. Motatei, Str Bisericii, Nr. 19, Jud. Dolj, T43, P11

Nr. Crt	Nr cadastral Nr. topografic	Suprafața* (mp)	Observații / Referințe
A1		Din acte: 1.000 Masurata: 1.147	Sector cadastral:16 Teren imprejmuit;

**Construcții**

Crt	Nr cadastral Nr. topografic	Adresa	Observații / Referințe
A1.1		Loc. Motatei, Str Bisericii, Jud. Dolj	Nr. niveluri:2; S. construita la sol:61 mp; S. construita desfasurata:78 mp; C1 - LOCUINTA -Parter+Beci
A1.2		Loc. Motatei, Str Bisericii, Jud. Dolj	Nr. niveluri:1; S. construita la sol:76 mp; S. construita desfasurata:76 mp; C2 -LOCUINTA

**B. Partea II. Proprietari și acte**

Inscrieri privitoare la dreptul de proprietate și alte drepturi reale		Referințe
/		
Act Administrativ nr. TDP 2592/45413, din 26/02/1997 emis de CJSIPT DOLJ;		
B1	Intabulare, drept de PROPRIETATE, dobandit prin Reconstituire, cota actuala 1/1, cota initiala 1/1 1) MITROI GHEORGHE, LIPSĂ CNP	A1
Act Normativ nr. Legea 7, din 13/03/1996 emis de PARLAMENTUL ROMANIEI;		
B2	Intabulare, drept de PROPRIETATE, dobandit prin Lege, cota actuala 1/1, cota initiala 1/1 1) MITROI GHEORGHE, LIPSĂ CNP OBSERVATII: (ART 12 ALIN 14 SI ART 37 ALIN 2)	A1.1, A1.2

**C. Partea III. SARCINI .**

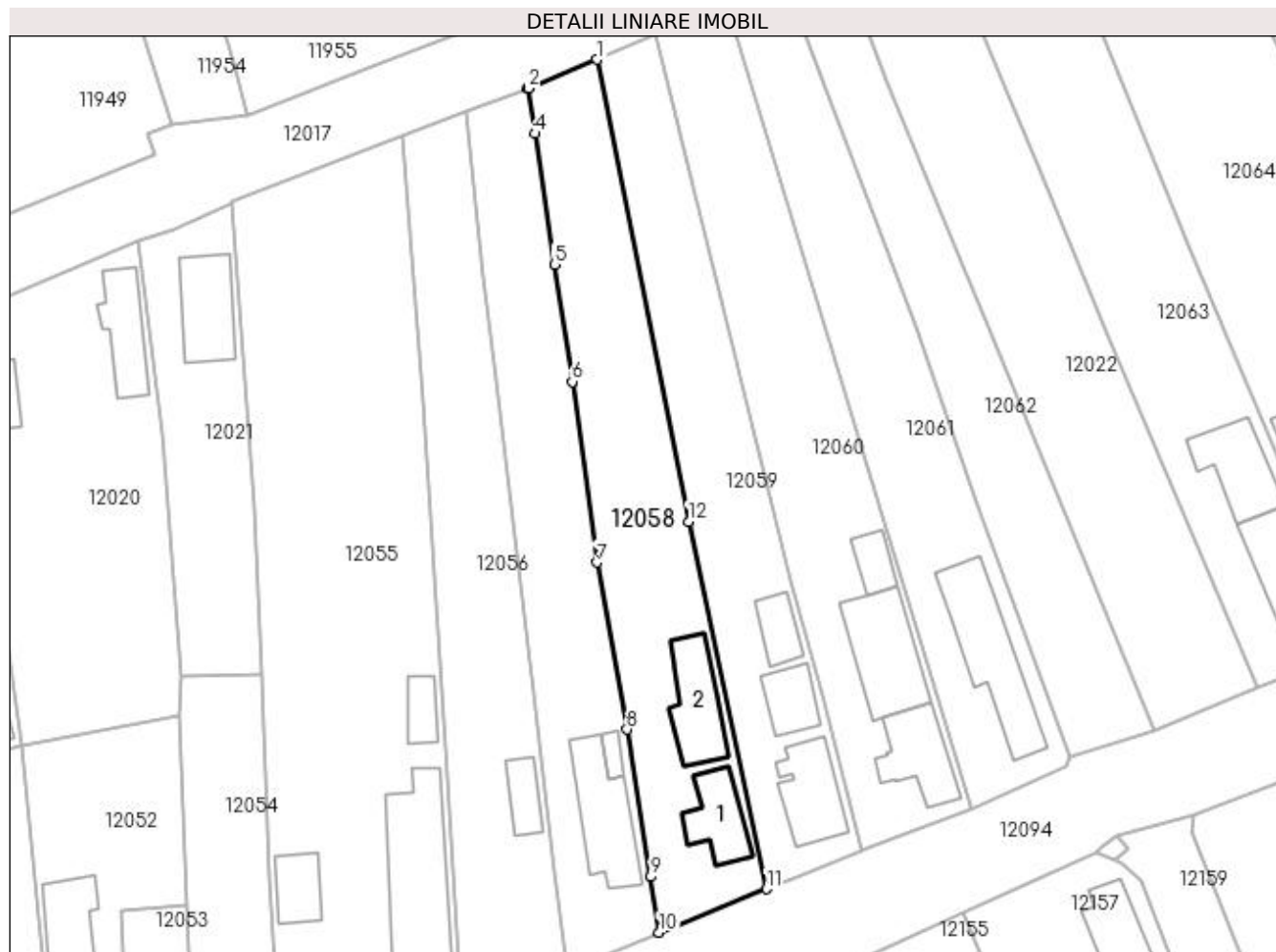
Inscrieri privind dezmembramintele dreptului de proprietate, drepturi reale de garanție și sarcini	Referințe
NU SUNT	

## Anexa Nr. 1 La Partea I

## Teren

Nr cadastral	Suprafața (mp)*	Observații / Referințe
	Din acte: 1.000 Masurata: 1.147	

\* Suprafața este determinată în planul de proiecție Stereo 70.



## Date referitoare la teren

Crt	Categorie folosință	Intra vilan	Suprafața (mp)	Tarla	Parcelă	Nr. topo	Observații / Referințe
1	curți constructii	DA	1.147	43	11	-	

## Date referitoare la construcții

Crt	Număr	Destinație construcție	Supraf. (mp)	Situație juridică	Observații / Referințe
A1.1		construcții de locuințe	61	Cu acte	Nr. niveluri:2; S. construita la sol:61 mp; S. construita desfasurata:78 mp; C1 - LOCUINTA - Parter+Beci
A1.2		construcții de locuințe	76	Cu acte	Nr. niveluri:1; S. construita la sol:76 mp; S. construita desfasurata:76 mp; C2 -LOCUINTA

## Lungime Segmente

1) Valorile lungimilor segmentelor sunt obținute din proiecție în plan.

Punct început	X / Y	Punct sfârșit	X / Y	Lungime segment (** (m)
1	356.236,123 290.096,35	2	356.227,921 290.092,905	8.896
2	356.227,921 290.092,905	3	356.227,809 290.092,863	0.12

Punct început	X / Y	Punct sfârșit	X / Y	Lungime segment (** (m)
3	356.227,809 290.092,863	4	356.228,653 290.087,448	5.48
4	356.228,653 290.087,448	5	356.230,997 290.071,698	15.923
5	356.230,997 290.071,698	6	356.233,146 290.057,583	14.278
6	356.233,146 290.057,583	7	356.236,136 290.035,832	21.956
7	356.236,136 290.035,832	8	356.239,758 290.015,748	20.408
8	356.239,758 290.015,748	9	356.242,596 289.998,029	17.945
9	356.242,596 289.998,029	10	356.243,621 289.991,327	6.78
10	356.243,621 289.991,327	11	356.256,52 289.996,562	13.921
11	356.256,52 289.996,562	12	356.247,157 290.040,746	45.165
12	356.247,157 290.040,746	1	356.236,123 290.096,35	56.688

\*\* Lungimile segmentelor sunt determinate în planul de proiecție Stereo 70 și sunt rotunjite la 1 milimetru.

\*\*\* Distanța dintre puncte este formată din segmente cumulate ce sunt mai mici decât valoarea 1 milimetru.



**DATE DESPRE IMOBILUL NR. 12059**

Oficiul de Cadastru și Publicitate Imobiliară DOLJ  
Biroul de Cadastru și Publicitate Imobiliară Craiova

**A. Partea I. Descrierea imobilului**

TEREN Intravilan

Adresa: Loc. Motatei, Str Bisericii, Nr. 21, Jud. Dolj, T43, P12

Nr. Crt	Nr cadastral Nr. topografic	Suprafața* (mp)	Observații / Referințe
A1		Din acte: 1.000 Masurata: 1.002	Sector cadastral:16 Teren imprejmuit;

**Construcții**

Crt	Nr cadastral Nr. topografic	Adresa	Observații / Referințe
A1.1		Loc. Motatei, Str Bisericii, Jud. Dolj	Nr. niveluri:2; S. construita la sol:76 mp; S. construita desfasurata:93 mp; C1 - LOCUINTA -Parter+Beci
A1.2		Loc. Motatei, Str Bisericii, Jud. Dolj	Nr. niveluri:1; S. construita la sol:44 mp; S. construita desfasurata:44 mp; C2 -ANEXA
A1.3		Loc. Motatei, Str Bisericii, Jud. Dolj	Nr. niveluri:1; S. construita la sol:33 mp; S. construita desfasurata:33 mp; C3 -ANEXA

**B. Partea II. Proprietari și acte**

Inscrieri privitoare la dreptul de proprietate și alte drepturi reale		Referințe
/		
Act Administrativ nr. 1775-58840, din 07/12/1995 emis de CJSIPT DOLJ;		
B1	Intabulare, drept de PROPRIETATE, dobandit prin Reconstituire, cota actuala 1/1, cota initiala 1/1 1) MOTROI DUMITRU, LIPSĂ CNP	A1
Act Normativ nr. Legea 7, din 13/03/1996 emis de PARLAMENTUL ROMANIEI;		
B2	Intabulare, drept de PROPRIETATE, dobandit prin Lege, cota actuala 1/1, cota initiala 1/1 1) MOTROI DUMITRU, LIPSĂ CNP OBSERVATII: (ART 12 ALIN 14 SI ART 37 ALIN 2)	A1.1, A1.2, A1.3

**C. Partea III. SARCINI .**

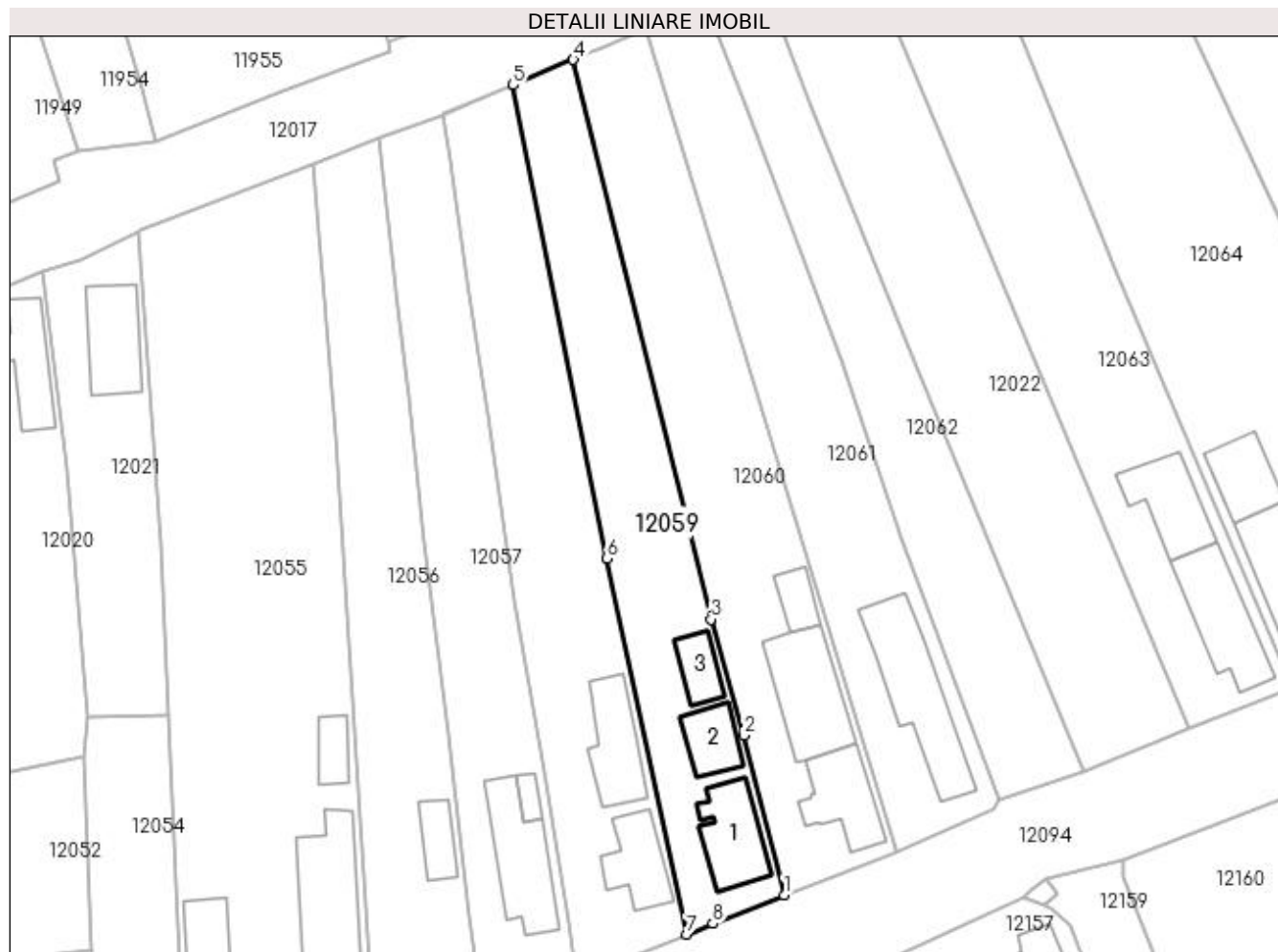
Inscrieri privind dezmembramintele dreptului de proprietate, drepturi reale de garanție și sarcini	Referințe
NU SUNT	

## Anexa Nr. 1 La Partea I

## Teren

Nr cadastral	Suprafața (mp)*	Observații / Referințe
	Din acte: 1.000 Masurata: 1.002	

\* Suprafața este determinată în planul de proiecție Stereo 70.



## Date referitoare la teren

Crt	Categorie folosință	Intra vilan	Suprafața (mp)	Tarla	Parcelă	Nr. topo	Observații / Referințe
1	curți constructii	DA	1.002	43	12	-	

## Date referitoare la construcții

Crt	Număr	Destinație construcție	Supraf. (mp)	Situație juridică	Observații / Referințe
A1.1		construcții de locuințe	76	Cu acte	Nr. niveluri:2; S. construita la sol:76 mp; S. construita desfasurata:93 mp; C1 - LOCUINTA - Parter+Beci
A1.2		construcții anexa	44	Cu acte	Nr. niveluri:1; S. construita la sol:44 mp; S. construita desfasurata:44 mp; C2 -ANEXA
A1.3		construcții anexa	33	Cu acte	Nr. niveluri:1; S. construita la sol:33 mp; S. construita desfasurata:33 mp; C3 -ANEXA

## Lungime Segmente

1) Valorile lungimilor segmentelor sunt obținute din proiecție în plan.

Punct început	X / Y	Punct sfârșit	X / Y	Lungime segment (** (m)
1	356.267,935 290.001,195	2	356.263,257 290.019,948	19.328



Punct început	X / Y	Punct sfârșit	X / Y	Lungime segment (** (m)
2	356.263,257 290.019,948	3	356.259,365 290.033,574	14.171
3	356.259,365 290.033,574	4	356.243,194 290.099,32	67.706
4	356.243,194 290.099,32	5	356.236,123 290.096,35	7.669
5	356.236,123 290.096,35	6	356.247,157 290.040,746	56.688
6	356.247,157 290.040,746	7	356.256,52 289.996,562	45.165
7	356.256,52 289.996,562	8	356.259,587 289.997,807	3.31
8	356.259,587 289.997,807	1	356.267,935 290.001,195	9.009

\*\* Lungimile segmentelor sunt determinate în planul de proiecție Stereo 70 și sunt rotunjite la 1 milimetru.

\*\*\* Distanța dintre puncte este formată din segmente cumulate ce sunt mai mici decât valoarea 1 milimetru.



**DATE DESPRE IMOBILUL NR. 12060**

Oficiul de Cadastru și Publicitate Imobiliară DOLJ  
Biroul de Cadastru și Publicitate Imobiliară Craiova

**A. Partea I. Descrierea imobilului**

TEREN Intravilan

Adresa: Loc. Motatei, Str Bisericii, Nr. 23, Jud. Dolj, T43, P13

Nr. Crt	Nr cadastral Nr. topografic	Suprafața* (mp)	Observații / Referințe
A1	30202	Din acte: 1.000 Masurata: 1.192	Sector cadastral:16 Teren neimpregmuit;

**Construcții**

Crt	Nr cadastral Nr. topografic	Adresa	Observații / Referințe
A1.1		Loc. Motatei, Str Bisericii, Nr. 26, Jud. Dolj	Nr. niveluri:1; S. construita la sol:76 mp; S. construita desfasurata:76 mp; Casa cu 4 camere
A1.2		Loc. Motatei, Str Bisericii, Nr. 26, Jud. Dolj	Nr. niveluri:1; S. construita la sol:107 mp; S. construita desfasurata:107 mp; LOCUINTA
A1.3		Loc. Motatei, Str Bisericii, Nr. 26, Jud. Dolj	Nr. niveluri:1; S. construita la sol:27 mp; S. construita desfasurata:27 mp; Anexa

**B. Partea II. Proprietari și acte**

Inscrieri privitoare la dreptul de proprietate și alte drepturi reale		Referințe
<b>199457 / 21/12/2017</b>		
Act Notarial nr. Contract de vanzare cumparare aut. nr. 3881, din 19/12/2017 emis de NP Budiana Ionut Razvan;		
B1	Intabulare, drept de PROPRIETATE, dobandit prin Conventie, cota actuala 1/1, cota initiala 1/1 1) <b>BOȚOAGĂ ADELINA-IONELA</b> , necasatorita	A1, A1.1
/		
Act Normativ nr. Legea 7, din 13/03/1996 emis de PARLAMENTUL ROMANIEI ((ART.12, ALIN.14, ART.37, ALIN.2));		
B2	Intabulare, drept de PROPRIETATE, dobandit prin Lege, cota actuala 1/1, cota initiala 1/1 1) <b>BOȚOAGĂ ADELINA-IONELA</b> , necasatorita	A1.2, A1.3

**C. Partea III. SARCINI .**

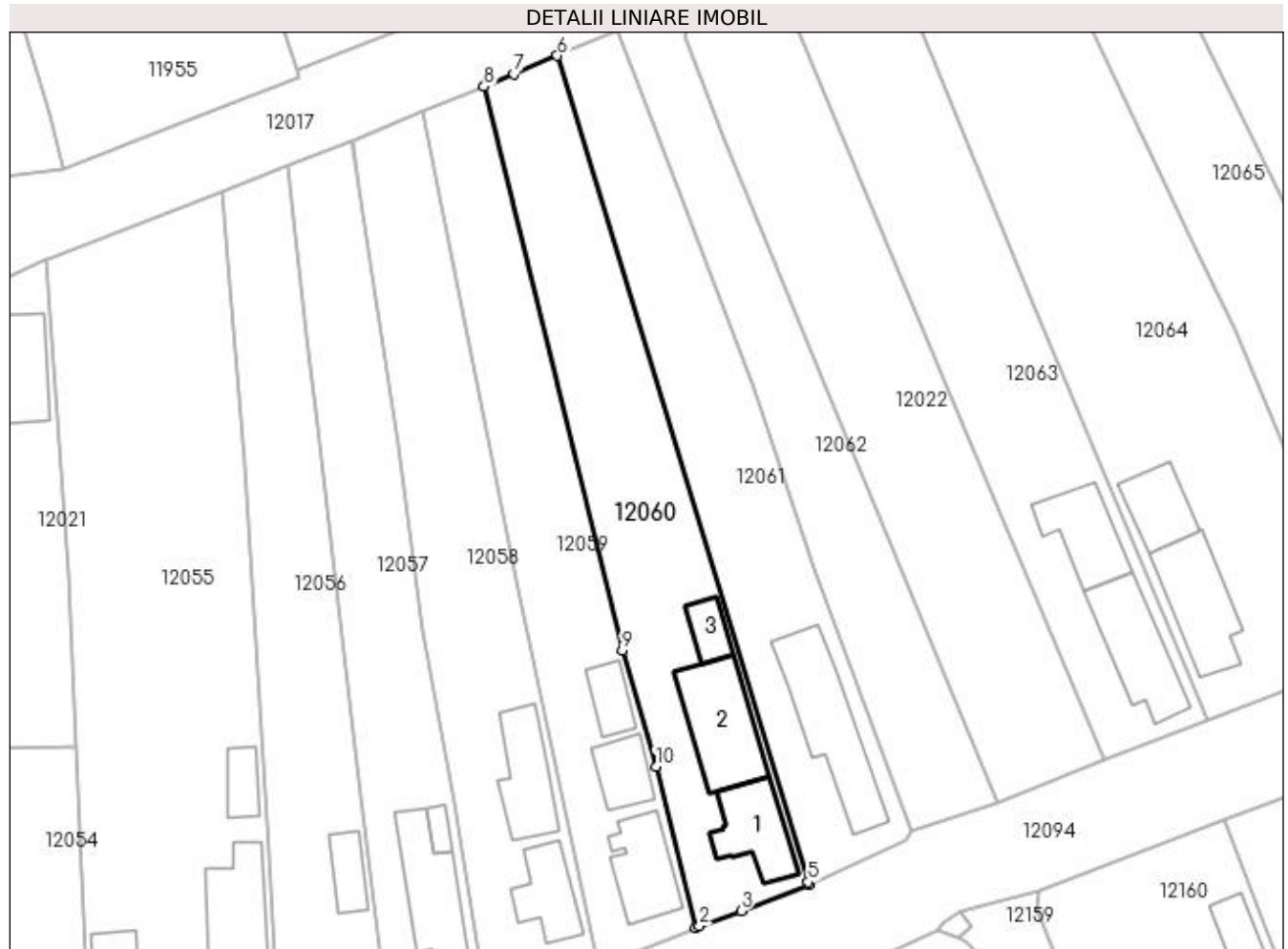
Inscrieri privind dezmembramintele dreptului de proprietate, drepturi reale de garanție și sarcini	Referințe
NU SUNT	

## Anexa Nr. 1 La Partea I

## Teren

Nr cadastral	Suprafața (mp)*	Observații / Referințe
30202	Din acte: 1.000 Masurata: 1.192	

\* Suprafața este determinată în planul de proiecție Stereo 70.



## Date referitoare la teren

Crt	Categorie folosință	Intra vilan	Suprafața (mp)	Tarla	Parcelă	Nr. topo	Observații / Referințe
1	curți constructii	DA	1.192	43	13	-	

## Date referitoare la construcții

Crt	Număr	Destinație construcție	Supraf. (mp)	Situație juridică	Observații / Referințe
A1.1		construcții de locuințe	76	Cu acte	Nr. niveluri:1; S. construita la sol:76 mp; S. construita desfasurata:76 mp; Casa cu 4 camere
A1.2		construcții de locuințe	107	Cu acte	Nr. niveluri:1; S. construita la sol:107 mp; S. construita desfasurata:107 mp; LOCUINTA
A1.3		construcții anexa	27	Cu acte	Nr. niveluri:1; S. construita la sol:27 mp; S. construita desfasurata:27 mp; Anexa

## Lungime Segmente

1) Valorile lungimilor segmentelor sunt obținute din proiecție în plan.

Punct început	X / Y	Punct sfârșit	X / Y	Lungime segment (** (m)
1	356.267,935 290.001,195	2	356.268,374 290.001,403	0.486

Punct început	X / Y	Punct sfârșit	X / Y	Lungime segment (** (m)
2	356.268,374 290.001,403	3	356.273,207 290.003,176	5.148
3	356.273,207 290.003,176	4	356.281,128 290.006,134	8.455
4	356.281,128 290.006,134	5	356.281,023 290.006,528	0.408
5	356.281,023 290.006,528	6	356.251,762 290.102,918	100.734
6	356.251,762 290.102,918	7	356.246,717 290.100,8	5.472
7	356.246,717 290.100,8	8	356.243,194 290.099,32	3.821
8	356.243,194 290.099,32	9	356.259,365 290.033,574	67.706
9	356.259,365 290.033,574	10	356.263,257 290.019,948	14.171
10	356.263,257 290.019,948	1	356.267,935 290.001,195	19.328

\*\* Lungimile segmentelor sunt determinate în planul de proiecție Stereo 70 și sunt rotunjite la 1 milimetru.

\*\*\* Distanța dintre puncte este formată din segmente cumulate ce sunt mai mici decât valoarea 1 milimetru.



**DATE DESPRE IMOBILUL NR. 12061**

Oficiul de Cadastru și Publicitate Imobiliară DOLJ  
Biroul de Cadastru și Publicitate Imobiliară Craiova

**A. Partea I. Descrierea imobilului**

TEREN Intravilan

Adresa: Loc. Motatei, Str Bisericii, Nr. 25, Jud. Dolj, T43, P14

Nr. Crt	Nr cadastral Nr. topografic	Suprafața* (mp)	Observații / Referințe
A1		Din acte: 800 Masurata: 1.072	Sector cadastral:16 Teren neimpregmuit;

**Construcții**

Crt	Nr cadastral Nr. topografic	Adresa	Observații / Referințe
A1.1		Loc. Motatei, Str Bisericii, Jud. Dolj	Nr. niveluri:1; S. construita la sol:130 mp; S. construita desfasurata:130 mp; C1 -LOCUINTA

**B. Partea II. Proprietari și acte**

Inscrieri privitoare la dreptul de proprietate și alte drepturi reale		Referințe
/		
Act Administrativ nr. TDP 3718-48431, din 17/04/1997 emis de CJSIPT DOLJ;		
B1	Intabulare, drept de PROPRIETATE, dobandit prin Reconstituire, cota actuala 800/1072, cota initiala 800/1072 1) MITROI MARIN, LIPSĂ CNP	A1
Act Administrativ nr. ADV 6776, din 06/10/2022 emis de PRIMARIA MOTATEI (LEGEA 7 (ART 13 ALIN 1 ALIN 2));		
B2	Inscrierea posesiei, drept de PROPRIETATE, dobandit prin Constituire, cota actuala 272/1072, cota initiala 272/1072 1) MITROI MARIN, LIPSĂ CNP	A1
Act Normativ nr. Legea 7, din 13/03/1996 emis de PARLAMENTUL ROMANIEI ((ART 12 ALIN 14 SI ART 37 ALIN 2));		
B3	Intabulare, drept de PROPRIETATE, dobandit prin Lege, cota actuala 1/1, cota initiala 1/1 1) MITROI MARIN, LIPSĂ CNP	A1.1

**C. Partea III. SARCINI .**

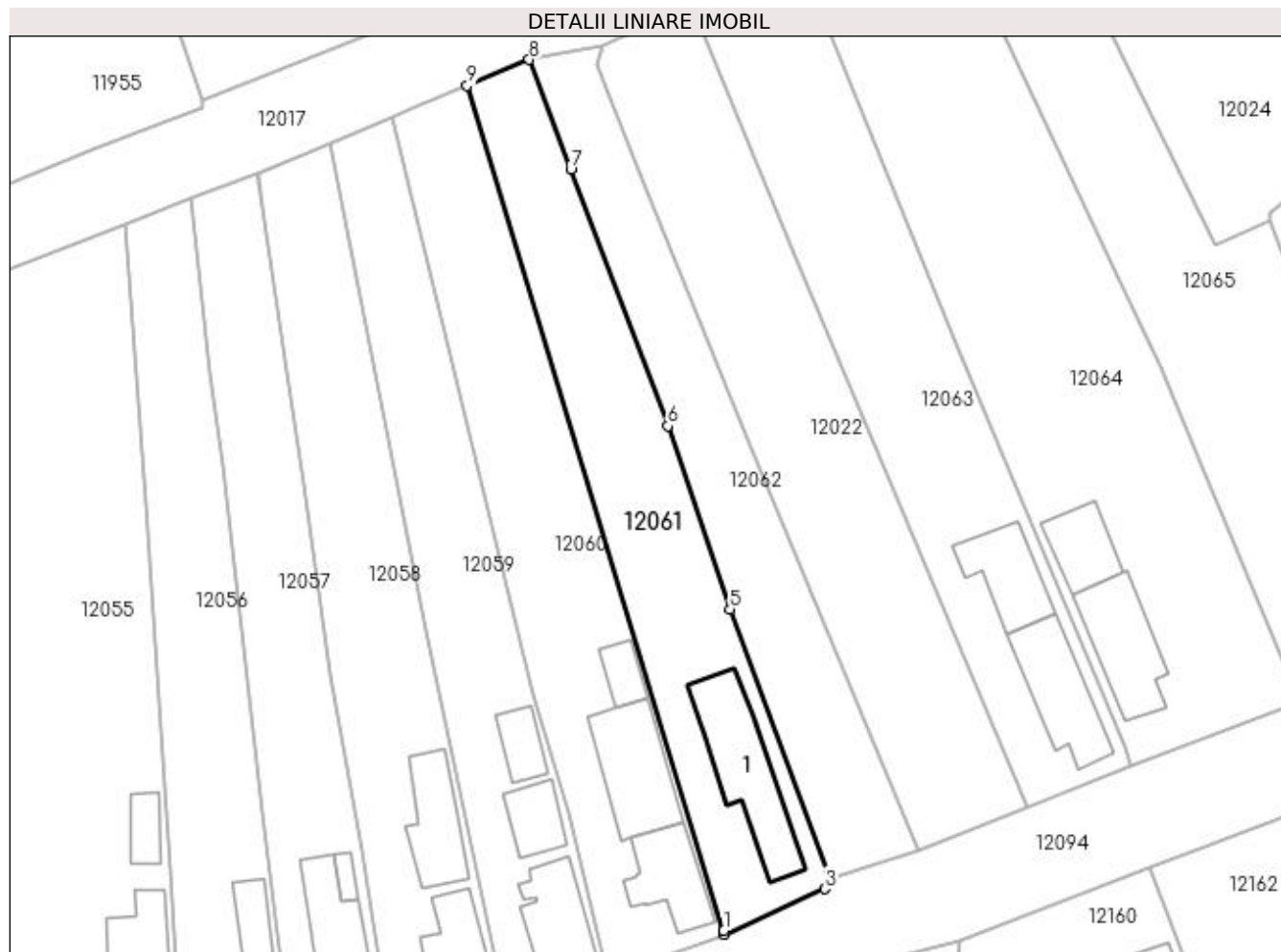
Inscrieri privind dezmembramintele dreptului de proprietate, drepturi reale de garanție și sarcini	Referințe
NU SUNT	

## Anexa Nr. 1 La Partea I

## Teren

Nr cadastral	Suprafața (mp)*	Observații / Referințe
	Din acte: 800 Masurata: 1.072	

\* Suprafața este determinată în planul de proiecție Stereo 70.



## Date referitoare la teren

Crt	Categorie folosință	Intra vilan	Suprafața (mp)	Tarla	Parcelă	Nr. topo	Observații / Referințe
1	curți constructii	DA	1.072	43	14	-	

## Date referitoare la construcții

Crt	Număr	Destinație construcție	Supraf. (mp)	Situație juridică	Observații / Referințe
A1.1		construcții de locuințe	130	Cu acte	Nr. niveluri:1; S. construita la sol:130 mp; S. construita desfasurata:130 mp; C1 -LOCUINTA

## Lungime Segmente

1) Valorile lungimilor segmentelor sunt obținute din proiecție în plan.

Punct început	X / Y	Punct sfârșit	X / Y	Lungime segment (** (m)
1	356.281,023 290.006,528	2	356.281,128 290.006,134	0.408
2	356.281,128 290.006,134	3	356.292,549 290.011,314	12.541
3	356.292,549 290.011,314	4	356.293,16 290.012,464	1.302



Punct început	X / Y	Punct sfârșit	X / Y	Lungime segment (** (m)
4	356.293,16 290.012,464	5	356.281,749 290.043,188	32.775
5	356.281,749 290.043,188	6	356.274,656 290.064,109	22.091
6	356.274,656 290.064,109	7	356.263,569 290.093,383	31.303
7	356.263,569 290.093,383	8	356.258,833 290.105,887	13.371
8	356.258,833 290.105,887	9	356.251,762 290.102,918	7.669
9	356.251,762 290.102,918	1	356.281,023 290.006,528	100.734

\*\* Lungimile segmentelor sunt determinate în planul de proiecție Stereo 70 și sunt rotunjite la 1 milimetru.

\*\*\* Distanța dintre puncte este formată din segmente cumulate ce sunt mai mici decât valoarea 1 milimetru.



**DATE DESPRE IMOBILUL NR. 12062**

Oficiul de Cadastru și Publicitate Imobiliară DOLJ  
 Biroul de Cadastru și Publicitate Imobiliară Craiova

**A. Partea I. Descrierea imobilului**

TEREN Intravilan

Adresa: Loc. Motatei, Al Romanestilor - Tronson 1, Jud. Dolj

Nr. Crt	Nr cadastral Nr. topografic	Suprafața* (mp)	Observații / Referințe
A1	34411	Din acte: 849 Masurata: 844	Sector cadastral:16 Teren neimprejmit;

**B. Partea II. Proprietari și acte**

Inscrieri privitoare la dreptul de proprietate și alte drepturi reale		Referințe
<b>172473 / 10/11/2017</b>		
Act Administrativ nr. HCL nr. 3, din 30/01/2012 emis de CONSILIUL LOCAL MOTATEI (act administrativ nr Referat de legalitate nr.4599 din 22.04.2012, emis de PREFECTURA DOLJ;act administrativ nr HG nr. 965-Anexa 66 din 17.09.2002, emis de MONITORUL OFICIAL AL ROMANIEI;act administrativ nr HCL nr.32 si Anexa nr. 1 la HCL din 13.09.2017, emis de CONSILIUL LOCAL PRIMARIA MOTATEI;act administrativ nr REFERAT DE LEGALITATE nr. 10627 din 18.09.2017, emis de PREFECTURA DOLJ);		
B1	Intabulare, drept de PROPRIETATE, dobandit prin Lege, cota actuala 1/1	A1
1) COMUNA MOTATEI- DOMENIUL PUBLIC, CIF:4553305		

**C. Partea III. SARCINI .**

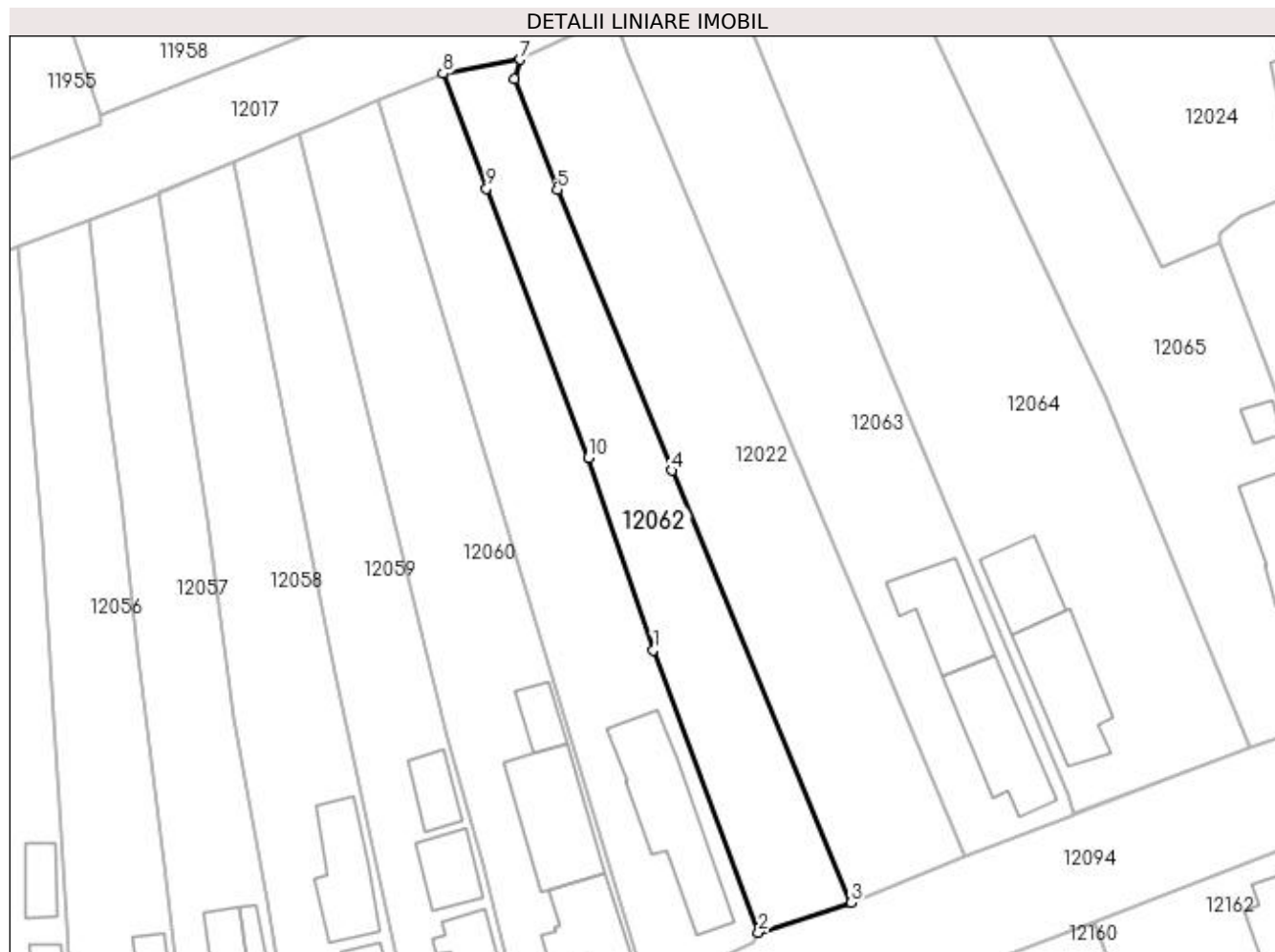
Inscrieri privind dezmembramintele dreptului de proprietate, drepturi reale de garanție și sarcini	Referințe
NU SUNT	

## Anexa Nr. 1 La Partea I

## Teren

Nr cadastral	Suprafața (mp)*	Observații / Referințe
34411	Din acte: 849 Masurata: 844	

\* Suprafața este determinată în planul de proiecție Stereo 70.



## Date referitoare la teren

Crt	Categorie folosință	Intra vilan	Suprafața (mp)	Tarla	Parcelă	Nr. topo	Observații / Referințe
1	drum	DA	844	-	-	-	Imprejmuit: limita conventionala.

## Lungime Segmente

1) Valorile lungimilor segmentelor sunt obținute din proiecție în plan.

Punct început	X / Y	Punct sfârșit	X / Y	Lungime segment (** (m)
1	356.281,749 290.043,188	2	356.293,16 290.012,464	32.775
2	356.293,16 290.012,464	3	356.303,256 290.015,688	10.598
3	356.303,256 290.015,688	4	356.283,72 290.062,715	50.923
4	356.283,72 290.062,715	5	356.271,269 290.093,267	32.992
5	356.271,269 290.093,267	6	356.266,628 290.105,272	12.871

Punct început	X / Y	Punct sfârșit	X / Y	Lungime segment (** (m)
6	356.266,628 290.105,272	7	356.267,236 290.107,408	2.221
7	356.267,236 290.107,408	8	356.258,833 290.105,887	8.54
8	356.258,833 290.105,887	9	356.263,569 290.093,383	13.371
9	356.263,569 290.093,383	10	356.274,656 290.064,109	31.303
10	356.274,656 290.064,109	1	356.281,749 290.043,188	22.091

\*\* Lungimile segmentelor sunt determinate în planul de proiecție Stereo 70 și sunt rotunjite la 1 milimetru.

\*\*\* Distanța dintre puncte este formată din segmente cumulate ce sunt mai mici decât valoarea 1 milimetru.



**DATE DESPRE IMOBILUL NR. 12063**

Oficiul de Cadastru și Publicitate Imobiliară DOLJ  
Biroul de Cadastru și Publicitate Imobiliară Craiova

**A. Partea I. Descrierea imobilului**

TEREN Intravilan

Adresa: Loc. Motatei, Str Bisericii, Nr. 27, Jud. Dolj, T41, P2,58

Nr. Crt	Nr cadastral Nr. topografic	Suprafața* (mp)	Observații / Referințe
A1		1.300	Sector cadastral:16 Teren imprejmuit;

**Construcții**

Crt	Nr cadastral Nr. topografic	Adresa	Observații / Referințe
A1.1		Loc. Motatei, Str Bisericii, Jud. Dolj	Nr. niveluri:1; S. construita la sol:101 mp; S. construita desfasurata:101 mp; C1 - LOCUINTA
A1.2		Loc. Motatei, Str Bisericii, Jud. Dolj	Nr. niveluri:1; S. construita la sol:78 mp; S. construita desfasurata:78 mp; C2 - ANEXA

**B. Partea II. Proprietari și acte**

Inscrieri privitoare la dreptul de proprietate și alte drepturi reale		Referințe
/		
Act Administrativ nr. TDP 2995-1389, din 05/03/1997 emis de CJSIPT DOLJ;		
B1	Intabulare, drept de PROPRIETATE, dobandit prin Reconstituire, cota actuala 1/1, cota initiala 1/1 1) MITROI ION, LIPSĂ CNP 2) BARBULESCU ELENA, LIPSĂ CNP	A1
Act Normativ nr. Legea 7, din 13/03/1996 emis de PARLAMENTUL ROMANIEI ((ART. 12; ALIN. 14 SI ART. 37; ALIN.2));		
B2	Intabulare, drept de PROPRIETATE, dobandit prin Lege, cota actuala 1/1, cota initiala 1/1 1) MITROI ION, LIPSĂ CNP 2) BARBULESCU ELENA, LIPSĂ CNP	A1.1, A1.2

**C. Partea III. SARCINI .**

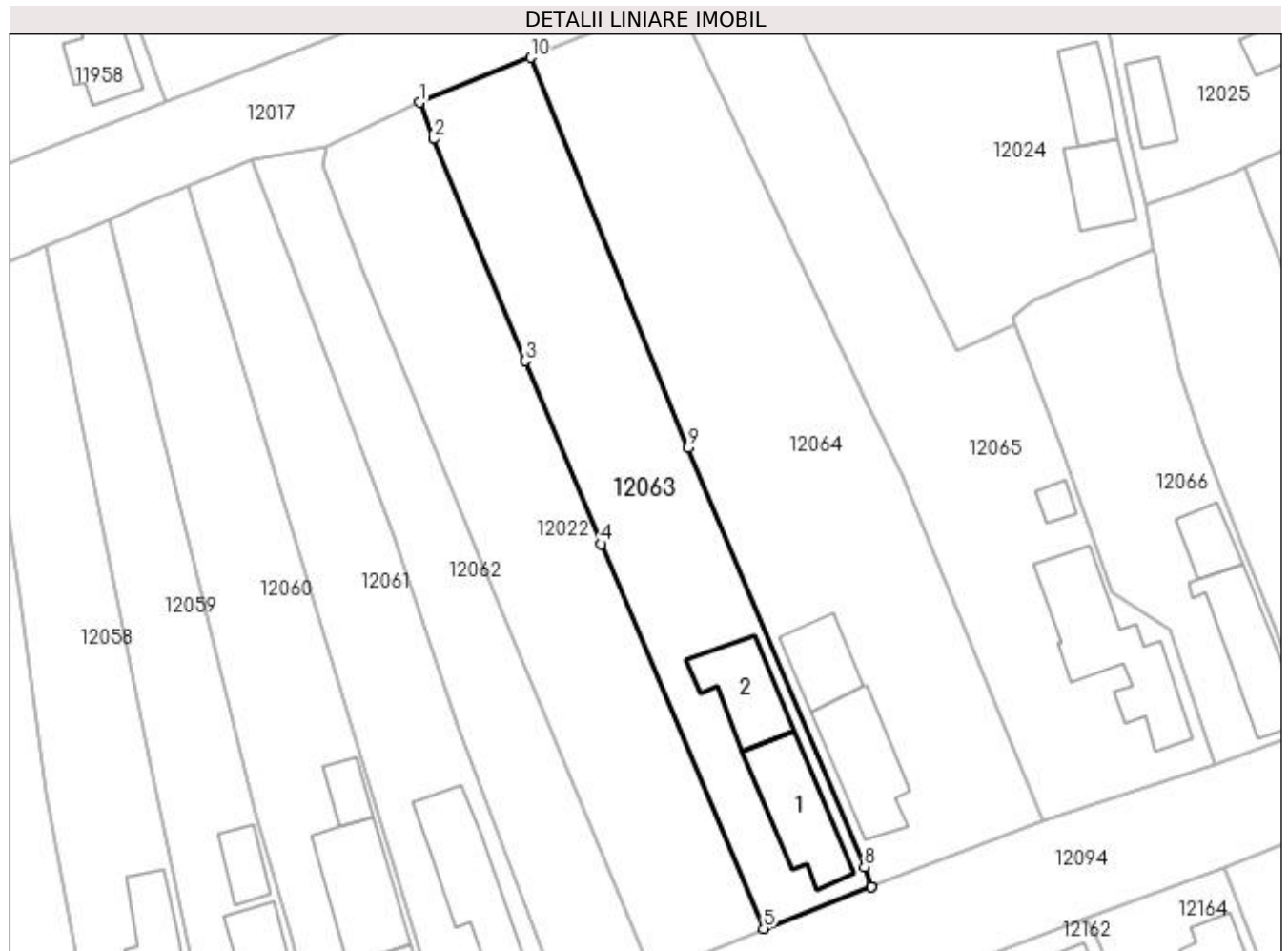
Inscrieri privind dezmembramintele dreptului de proprietate, drepturi reale de garanție și sarcini	Referințe
NU SUNT	

## Anexa Nr. 1 La Partea I

## Teren

Nr cadastral	Suprafața (mp)*	Observații / Referințe
	1.300	

\* Suprafața este determinată în planul de proiecție Stereo 70.



## Date referitoare la teren

Crt	Categorie folosință	Intra vilan	Suprafața (mp)	Tarla	Parcelă	Nr. topo	Observații / Referințe
1	curți constructii	DA	1.000	41	2	-	
2	arabil	DA	300	41	58	-	

## Date referitoare la construcții

Crt	Număr	Destinație construcție	Supraf. (mp)	Situație juridică	Observații / Referințe
A1.1		construcții de locuințe	101	Cu acte	Nr. niveluri:1; S. construita la sol:101 mp; S. construita desfasurata:101 mp; C1 - LOCUINTA
A1.2		construcții anexa	78	Cu acte	Nr. niveluri:1; S. construita la sol:78 mp; S. construita desfasurata:78 mp; C2 - ANEXA

## Lungime Segmente

1) Valorile lungimilor segmentelor sunt obținute din proiecție în plan.

Punct început	X / Y	Punct sfârșit	X / Y	Lungime segment (** (m)
1	356.277,43 290.112,19	2	356.278,991 290.108,173	4.31
2	356.278,991 290.108,173	3	356.289,169 290.083,585	26.611



Punct început	X / Y	Punct sfârșit	X / Y	Lungime segment (** (m)
3	356.289,169 290.083,585	4	356.297,586 290.063,312	21.951
4	356.297,586 290.063,312	5	356.315,596 290.020,715	46.248
5	356.315,596 290.020,715	6	356.327,551 290.025,322	12.812
6	356.327,551 290.025,322	7	356.327,543 290.025,343	0.022
7	356.327,543 290.025,343	8	356.326,793 290.027,541	2.322
8	356.326,793 290.027,541	9	356.307,24 290.074,007	50.412
9	356.307,24 290.074,007	10	356.289,745 290.117,178	46.581
10	356.289,745 290.117,178	1	356.277,43 290.112,19	13.287

\*\* Lungimile segmentelor sunt determinate în planul de proiecție Stereo 70 și sunt rotunjite la 1 milimetru.

\*\*\* Distanța dintre puncte este formată din segmente cumulate ce sunt mai mici decât valoarea 1 milimetru.



**DATE DESPRE IMOBILUL NR. 12064**

Oficiul de Cadastru și Publicitate Imobiliară DOLJ  
Biroul de Cadastru și Publicitate Imobiliară Craiova

**A. Partea I. Descrierea imobilului**

TEREN Intravilan

Adresa: Loc. Motatei, Str Bisericii, Nr. 29, Jud. Dolj, T41, P3

Nr. Crt	Nr cadastral Nr. topografic	Suprafața* (mp)	Observații / Referințe
A1		Din acte: 1.600 Masurata: 1.954	Sector cadastral:16 Teren imprejmuit;

**Construcții**

Crt	Nr cadastral Nr. topografic	Adresa	Observații / Referințe
A1.1		Loc. Motatei, Str Bisericii, Jud. Dolj	Nr. niveluri:1; S. construita la sol:101 mp; S. construita desfasurata:101 mp; C1 - LOCUINTA
A1.2		Loc. Motatei, Str Bisericii, Jud. Dolj	Nr. niveluri:1; S. construita la sol:58 mp; S. construita desfasurata:58 mp; C2 - ANEXA

**B. Partea II. Proprietari și acte**

Inscrieri privitoare la dreptul de proprietate și alte drepturi reale		Referințe
/		
Act Notarial nr. CVC 819, din 12/04/1996 emis de BNP STOENESCU FLOREA (CERTIFICAT DECES 348285/01-07-2020);		
B1	Intabulare, drept de PROPRIETATE, dobandit prin Conventie, cota actuala 1/1, cota inițiala 1/1 1) FIRU STELIAN, LIPSĂ CNP DEFUNCT:Da 2) FIRU ELENA, LIPSĂ CNP	A1, A1.1, A1.2

**C. Partea III. SARCINI .**

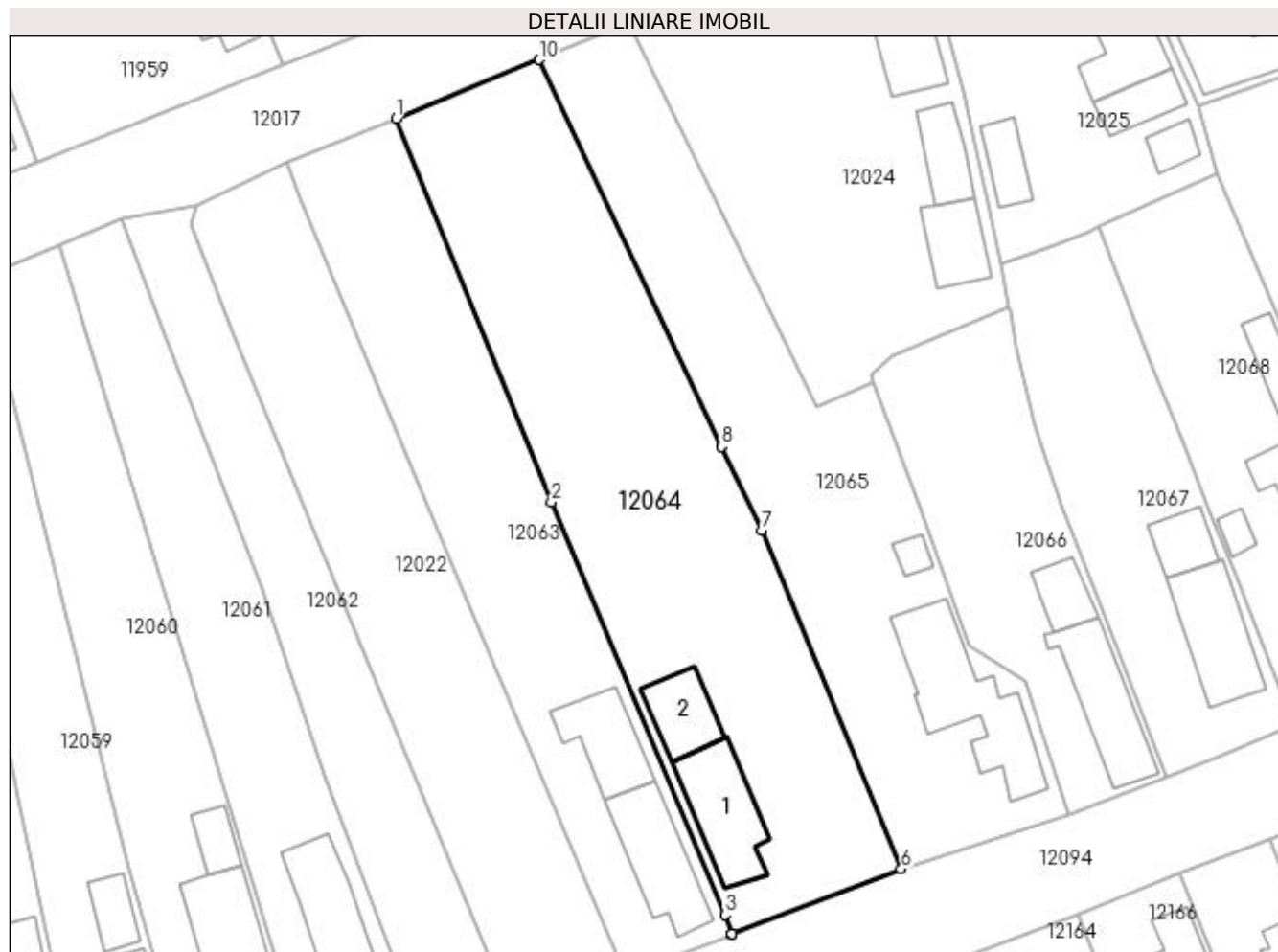
Inscrieri privind dezmembramintele dreptului de proprietate, drepturi reale de garanție și sarcini	Referințe
NU SUNT	

## Anexa Nr. 1 La Partea I

## Teren

Nr cadastral	Suprafața (mp)*	Observații / Referințe
	Din acte: 1.600 Masurata: 1.954	

\* Suprafața este determinată în planul de proiecție Stereo 70.



## Date referitoare la teren

Crt	Categorie folosință	Intra vilan	Suprafața (mp)	Tarla	Parcelă	Nr. topo	Observații / Referințe
1	curți constructii	DA	1.954	41	3	-	

## Date referitoare la construcții

Crt	Număr	Destinație construcție	Supraf. (mp)	Situație juridică	Observații / Referințe
A1.1		construcții de locuințe	101	Cu acte	Nr. niveluri:1; S. construita la sol:101 mp; S. construita desfasurata:101 mp; C1 - LOCUINTA
A1.2		construcții anexa	58	Cu acte	Nr. niveluri:1; S. construita la sol:58 mp; S. construita desfasurata:58 mp; C2 - ANEXA

## Lungime Segmente

1) Valorile lungimilor segmentelor sunt obținute din proiecție în plan.

Punct început	X / Y	Punct sfârșit	X / Y	Lungime segment (** (m)
1	356.289,745 290.117,178	2	356.307,24 290.074,007	46.581
2	356.307,24 290.074,007	3	356.326,793 290.027,541	50.412

Punct început	X / Y	Punct sfârșit	X / Y	Lungime segment (** (m)
3	356.326,793 290.027,541	4	356.327,543 290.025,343	2.322
4	356.327,543 290.025,343	5	356.327,551 290.025,322	0.022
5	356.327,551 290.025,322	6	356.346,648 290.032,68	20.465
6	356.346,648 290.032,68	7	356.330,899 290.070,769	41.217
7	356.330,899 290.070,769	8	356.326,433 290.080,232	10.464
8	356.326,433 290.080,232	9	356.326,379 290.080,348	0.128
9	356.326,379 290.080,348	10	356.305,867 290.123,812	48.061
10	356.305,867 290.123,812	1	356.289,745 290.117,178	17.434

\*\* Lungimile segmentelor sunt determinate în planul de proiecție Stereo 70 și sunt rotunjite la 1 milimetru.

\*\*\* Distanța dintre puncte este formată din segmente cumulate ce sunt mai mici decât valoarea 1 milimetru.



**DATE DESPRE IMOBILUL NR. 12065**

Oficiul de Cadastru și Publicitate Imobiliară DOLJ  
Biroul de Cadastru și Publicitate Imobiliară Craiova

**A. Partea I. Descrierea imobilului**

TEREN Intravilan

Adresa: Loc. Motatei, Str Bisericii, Nr. 31, Jud. Dolj, T41, P4

Nr. Crt	Nr cadastral Nr. topografic	Suprafața* (mp)	Observații / Referințe
A1		Din acte: 10.000 Masurata: 1.515	Sector cadastral:16 Teren neimprijmit;

**Construcții**

Crt	Nr cadastral Nr. topografic	Adresa	Observații / Referințe
A1.1		Loc. Motatei, Str Bisericii, Jud. Dolj	Nr. niveluri:2; S. construita la sol:156 mp; S. construita desfasurata:169 mp; C1 - LOCUINTA -Parter+beci
A1.2		Loc. Motatei, Str Bisericii, Jud. Dolj	Nr. niveluri:1; S. construita la sol:13 mp; S. construita desfasurata:13 mp; C2 - ANEXA

**B. Partea II. Proprietari și acte**

Inscrieri privitoare la dreptul de proprietate și alte drepturi reale		Referințe
/		
Act Notarial nr. TDP 1019-46680, din 07/12/1994 emis de CJSIPT DOLJ;		
B1	Intabulare, drept de PROPRIETATE, dobandit prin Reconstituire, cota actuala 1/1, cota initiala 1/1 1) MITROI GHEORGHE, LIPSĂ CNP	A1
Act Normativ nr. Legea 7, din 13/03/1996 emis de PARLAMENTUL ROMANIEI;		
B2	Intabulare, drept de PROPRIETATE, dobandit prin Lege, cota actuala 1/1, cota initiala 1/1 1) MITROI GHEORGHE, LIPSĂ CNP	A1.1, A1.2

**C. Partea III. SARCINI .**

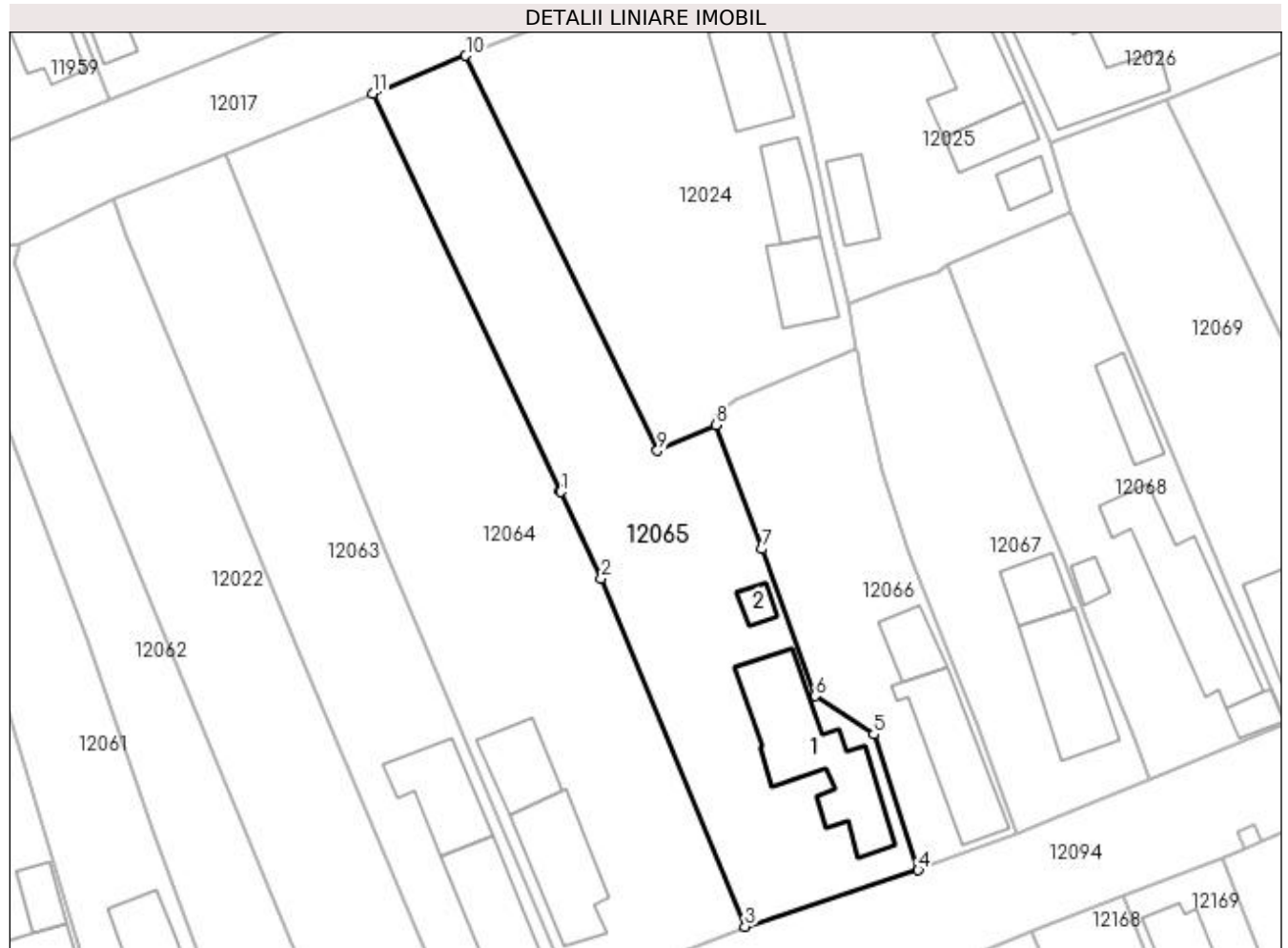
Inscrieri privind dezmembramintele dreptului de proprietate, drepturi reale de garanție și sarcini	Referințe
NU SUNT	

## Anexa Nr. 1 La Partea I

## Teren

Nr cadastral	Suprafața (mp)*	Observații / Referințe
	Din acte: 10.000 Masurata: 1.515	

\* Suprafața este determinată în planul de proiecție Stereo 70.



## Date referitoare la teren

Crt	Categorie folosință	Intra vilan	Suprafața (mp)	Tarla	Parcelă	Nr. topo	Observații / Referințe
1	curți constructii	DA	1.515	41	4	-	

## Date referitoare la construcții

Crt	Număr	Destinație construcție	Supraf. (mp)	Situație juridică	Observații / Referințe
A1.1		construcții de locuințe	156	Cu acte	Nr. niveluri:2; S. construita la sol:156 mp; S. construita desfasurata:169 mp; C1 - LOCUINTA -Parter+beci
A1.2		construcții anexa	13	Cu acte	Nr. niveluri:1; S. construita la sol:13 mp; S. construita desfasurata:13 mp; C2 - ANEXA

## Lungime Segmente

1) Valorile lungimilor segmentelor sunt obținute din proiecție în plan.

Punct început	X / Y	Punct sfârșit	X / Y	Lungime segment (** (m)
1	356.326,433 290.080,232	2	356.330,899 290.070,769	10.464
2	356.330,899 290.070,769	3	356.346,648 290.032,68	41.217



Punct început	X / Y	Punct sfârșit	X / Y	Lungime segment (** (m)
3	356.346,648 290.032,68	4	356.365,601 290.038,847	19.931
4	356.365,601 290.038,847	5	356.360,737 290.053,716	15.644
5	356.360,737 290.053,716	6	356.354,32 290.057,913	7.668
6	356.354,32 290.057,913	7	356.348,518 290.073,981	17.083
7	356.348,518 290.073,981	8	356.343,42 290.087,584	14.527
8	356.343,42 290.087,584	9	356.337,04 290.084,756	6.979
9	356.337,04 290.084,756	10	356.316,061 290.127,978	48.044
10	356.316,061 290.127,978	11	356.305,867 290.123,812	11.012
11	356.305,867 290.123,812	12	356.326,379 290.080,348	48.061
12	356.326,379 290.080,348	1	356.326,433 290.080,232	0.128

\*\* Lungimile segmentelor sunt determinate în planul de proiecție Stereo 70 și sunt rotunjite la 1 milimetru.

\*\*\* Distanța dintre puncte este formată din segmente cumulate ce sunt mai mici decât valoarea 1 milimetru.



**DATE DESPRE IMOBILUL NR. 12066**

Oficiul de Cadastru și Publicitate Imobiliară DOLJ  
Biroul de Cadastru și Publicitate Imobiliară Craiova

**A. Partea I. Descrierea imobilului**

TEREN Intravilan

Adresa: Loc. Motatei, Jud. Dolj, T41, P5

Nr. Crt	Nr cadastral Nr. topografic	Suprafața* (mp)	Observații / Referințe
A1		Din acte: 800 Masurata: 781	Sector cadastral:16 Teren neimprijmit;

**Construcții**

Crt	Nr cadastral Nr. topografic	Adresa	Observații / Referințe
A1.1		Loc. Motatei, Jud. Dolj	Nr. niveluri:2; S. construita la sol:102 mp; S. construita desfasurata:138 mp; C1 - LOCUINTA -Parter+beci
A1.2		Loc. Motatei, Jud. Dolj	Nr. niveluri:1; S. construita la sol:37 mp; S. construita desfasurata:37 mp; C2 - ANEXA

**B. Partea II. Proprietari și acte**

Inscrieri privitoare la dreptul de proprietate și alte drepturi reale		Referințe
/		
Act Administrativ nr. TDP 2373-9662, din 02/08/1996 emis de CJSIPT DOLJ;		
B1	Intabulare, drept de PROPRIETATE, dobandit prin Reconstituire, cota actuala 1/1, cota initiala 1/1 1) MITROI PARASCHIVA, LIPSĂ CNP	A1
Act Normativ nr. Legea 7, din 13/03/1996 emis de PARLAMENTUL ROMANIEI ((ART. 12; ALIN. 14 SI ART. 37; ALIN.2));		
B2	Intabulare, drept de PROPRIETATE, dobandit prin Lege, cota actuala 1/1, cota initiala 1/1 1) MITROI PARASCHIVA, LIPSĂ CNP	A1.1, A1.2

**C. Partea III. SARCINI .**

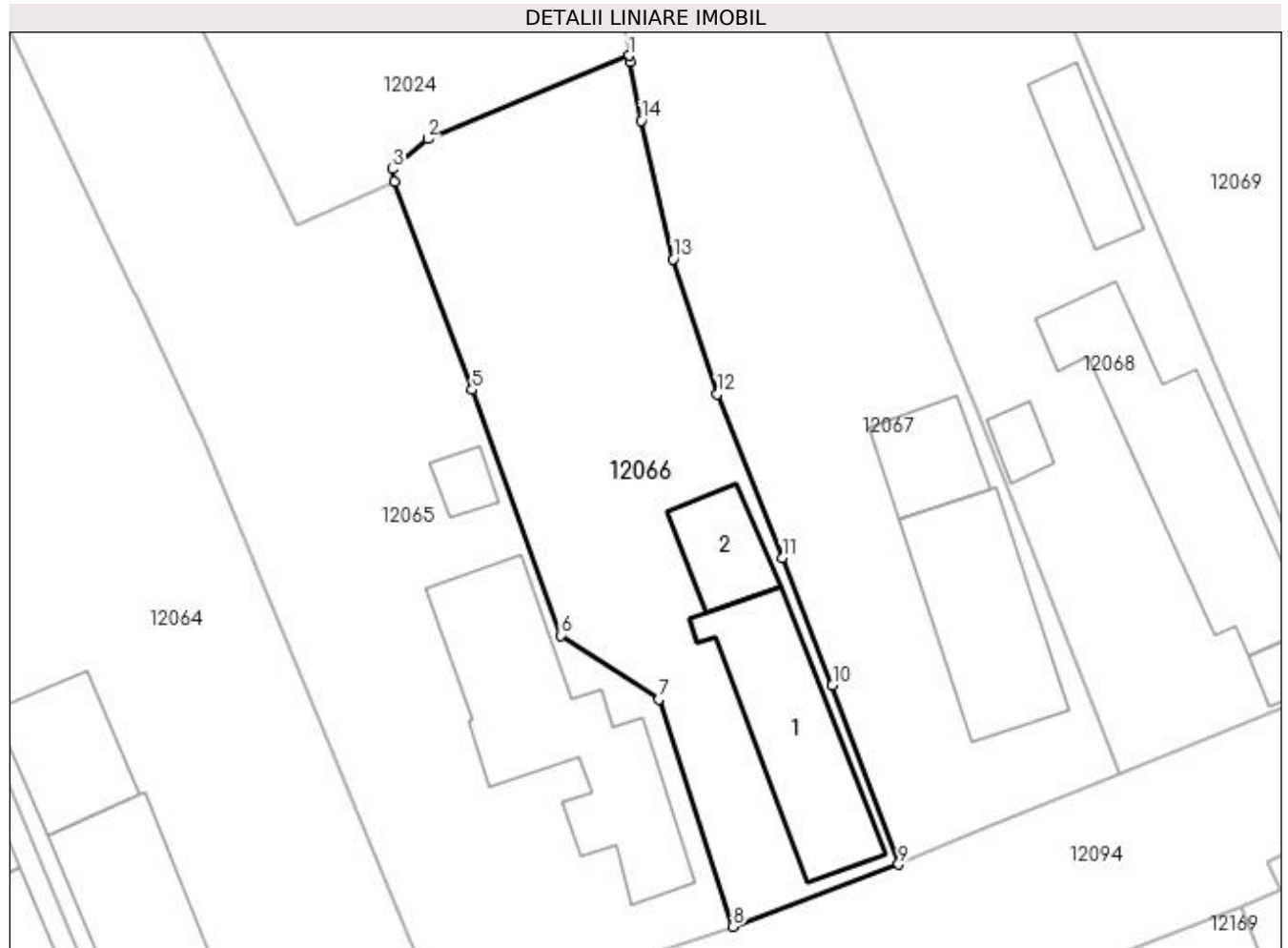
Inscrieri privind dezmembramintele dreptului de proprietate, drepturi reale de garanție și sarcini	Referințe
NU SUNT	

## Anexa Nr. 1 La Partea I

## Teren

Nr cadastral	Suprafața (mp)*	Observații / Referințe
	Din acte: 800 Masurata: 781	

\* Suprafața este determinată în planul de proiecție Stereo 70.



## Date referitoare la teren

Crt	Categorie folosință	Intra vilan	Suprafața (mp)	Tarla	Parcelă	Nr. topo	Observații / Referințe
1	curți constructii	DA	781	41	5	-	

## Date referitoare la construcții

Crt	Număr	Destinație construcție	Supraf. (mp)	Situație juridică	Observații / Referințe
A1.1		construcții de locuințe	102	Cu acte	Nr. niveluri:2; S. construita la sol:102 mp; S. construita desfasurata:138 mp; C1 - LOCUINTA -Parter+beci
A1.2		construcții anexa	37	Cu acte	Nr. niveluri:1; S. construita la sol:37 mp; S. construita desfasurata:37 mp; C2 - ANEXA

## Lungime Segmente

1) Valorile lungimilor segmentelor sunt obținute din proiecție în plan.

Punct început	X / Y	Punct sfârșit	X / Y	Lungime segment (** (m)
1	356.358,817 290.095,858	2	356.345,603 290.090,406	14.295
2	356.345,603 290.090,406	3	356.343,296 290.088,434	3.035

Punct început	X / Y	Punct sfârșit	X / Y	Lungime segment (** (m)
3	356.343,296 290.088,434	4	356.343,42 290.087,584	0.859
4	356.343,42 290.087,584	5	356.348,518 290.073,981	14.527
5	356.348,518 290.073,981	6	356.354,32 290.057,913	17.083
6	356.354,32 290.057,913	7	356.360,737 290.053,716	7.668
7	356.360,737 290.053,716	8	356.365,601 290.038,847	15.644
8	356.365,601 290.038,847	9	356.376,46 290.042,915	11.596
9	356.376,46 290.042,915	10	356.372,126 290.054,632	12.493
10	356.372,126 290.054,632	11	356.368,826 290.062,968	8.965
11	356.368,826 290.062,968	12	356.364,581 290.073,692	11.534
12	356.364,581 290.073,692	13	356.361,692 290.082,525	9.293
13	356.361,692 290.082,525	14	356.359,603 290.091,608	9.32
14	356.359,603 290.091,608	15	356.358,888 290.095,48	3.937
15	356.358,888 290.095,48	1	356.358,817 290.095,858	0.385

\*\* Lungimile segmentelor sunt determinate în planul de proiecție Stereo 70 și sunt rotunjite la 1 milimetru.

\*\*\* Distanța dintre puncte este formată din segmente cumulate ce sunt mai mici decât valoarea 1 milimetru.



**DATE DESPRE IMOBILUL NR. 12067**

Oficiul de Cadastru și Publicitate Imobiliară DOLJ  
Biroul de Cadastru și Publicitate Imobiliară Craiova

**A. Partea I. Descrierea imobilului**

TEREN Intravilan

Adresa: Loc. Motatei, Str Bisericii, Nr. 35, Jud. Dolj, T41, P6

Nr. Crt	Nr cadastral Nr. topografic	Suprafața* (mp)	Observații / Referințe
A1	36033	Din acte: 1.000 Masurata: 891	Sector cadastral:16 Teren imprejmuit;

**Construcții**

Crt	Nr cadastral Nr. topografic	Adresa	Observații / Referințe
A1.1		Loc. Motatei, Str Bisericii, Nr. 35, Jud. Dolj, T. 41, P. 6	Nr. niveluri:1; S. construita la sol:102 mp; S. construita desfasurata:102 mp; Locuinta parter construita in anul 1980.
A1.2		Loc. Motatei, Str Bisericii, Nr. 35, Jud. Dolj, T. 41, P. 6	Nr. niveluri:1; S. construita la sol:40 mp; Anexa construita in anul 2018.

**B. Partea II. Proprietari și acte**

Inscrieri privitoare la dreptul de proprietate și alte drepturi reale		Referințe
<b>126894 / 19/06/2019</b>		
Act Notarial nr. Contract de vanzare Aut 1520, din 18/06/2019 emis de Diaconescu Gelu Emilian;		
B1	Intabulare, drept de PROPRIETATE, dobandit prin Conventie, cota actuala 1/1, cota initiala 1/1 1) DASCĂLU COSMIN	A1, A1.1
/		
Act Normativ nr. Legea 7, din 13/03/1996 emis de PARLAMENTUL ROMANIEI ((art.12, alin14 si art.37, alin2));		
B2	Inscrierea posesiei, drept de PROPRIETATE, dobandit prin Constituire, cota actuala 1/1, cota initiala 1/1 1) DASCALU COSMIN, LIPSĂ CNP	A1.2

**C. Partea III. SARCINI .**

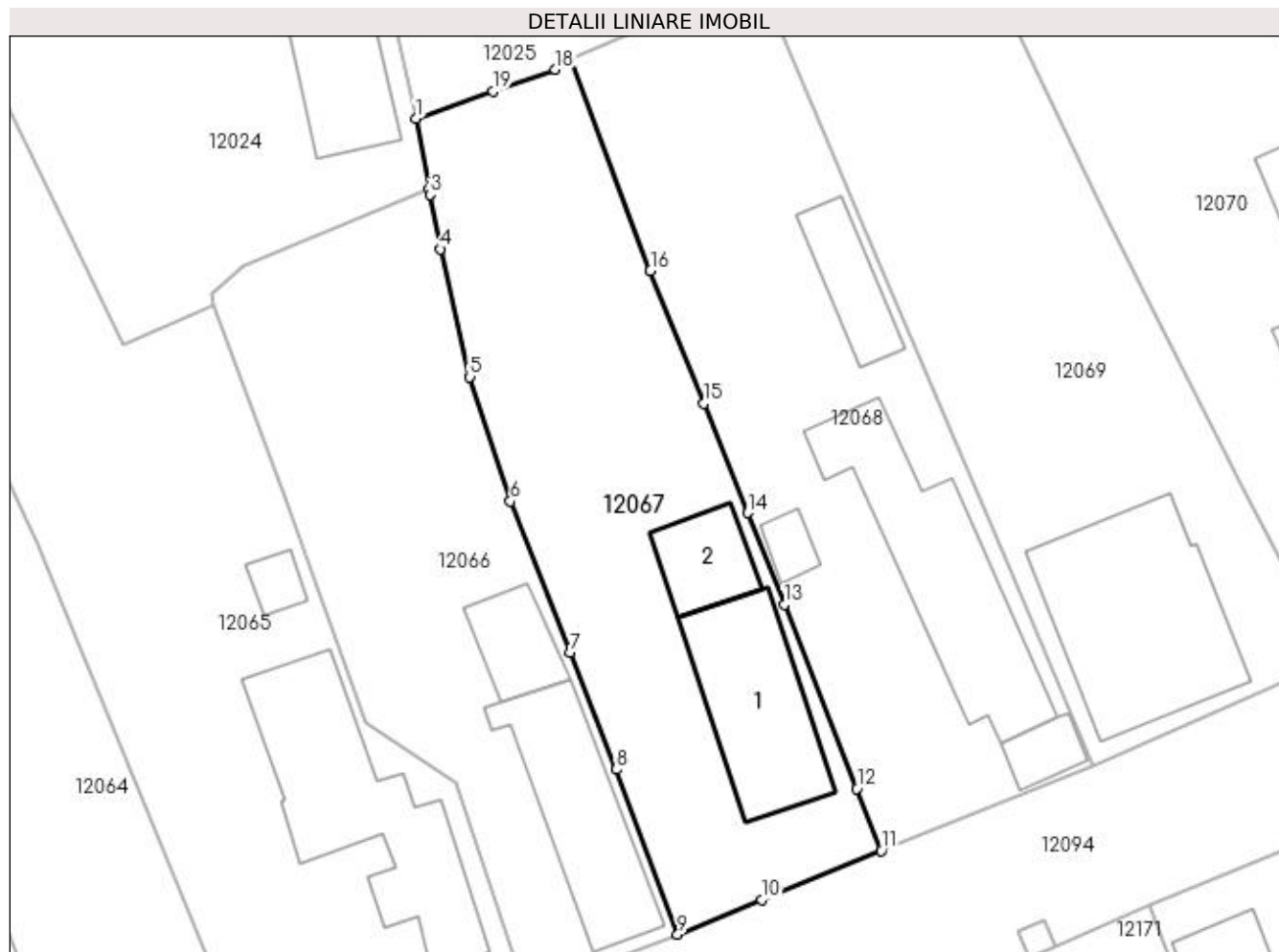
Inscrieri privind dezmembramintele dreptului de proprietate, drepturi reale de garanție și sarcini	Referințe
NU SUNT	

## Anexa Nr. 1 La Partea I

## Teren

Nr cadastral	Suprafața (mp)*	Observații / Referințe
36033	Din acte: 1.000 Masurata: 891	

\* Suprafața este determinată în planul de proiecție Stereo 70.



## Date referitoare la teren

Crt	Categorie folosință	Intra vilan	Suprafața (mp)	Tarla	Parcelă	Nr. topo	Observații / Referințe
1	curți constructii	DA	597	41	6	-	
2	arabil	DA	294	41	6	-	

## Date referitoare la construcții

Crt	Număr	Destinație construcție	Supraf. (mp)	Situație juridică	Observații / Referințe
A1.1		construcții de locuințe	102	Cu acte	Nr. niveluri:1; S. construita la sol:102 mp; S. construita desfasurata:102 mp; Locuinta parter construita in anul 1980.
A1.2		construcții anexa	40	Cu acte	Nr. niveluri:1; S. construita la sol:40 mp; Anexa construita in anul 2018.

## Lungime Segmente

1) Valorile lungimilor segmentelor sunt obținute din proiecție în plan.

Punct început	X / Y	Punct sfârșit	X / Y	Lungime segment (** (m)
1	356.357,869 290.100,9	2	356.358,817 290.095,858	5.13



Punct început	X / Y	Punct sfârșit	X / Y	Lungime segment (** (m)
2	356.358,817 290.095,858	3	356.358,888 290.095,48	0.385
3	356.358,888 290.095,48	4	356.359,603 290.091,608	3.937
4	356.359,603 290.091,608	5	356.361,692 290.082,525	9.32
5	356.361,692 290.082,525	6	356.364,581 290.073,692	9.293
6	356.364,581 290.073,692	7	356.368,826 290.062,968	11.534
7	356.368,826 290.062,968	8	356.372,126 290.054,632	8.965
8	356.372,126 290.054,632	9	356.376,46 290.042,915	12.493
9	356.376,46 290.042,915	10	356.382,422 290.045,367	6.447
10	356.382,422 290.045,367	11	356.390,931 290.048,867	9.201
11	356.390,931 290.048,867	12	356.389,194 290.053,268	4.731
12	356.389,194 290.053,268	13	356.384,035 290.066,344	14.057
13	356.384,035 290.066,344	14	356.381,46 290.072,87	7.016
14	356.381,46 290.072,87	15	356.378,325 290.080,648	8.386
15	356.378,325 290.080,648	16	356.374,52 290.090,09	10.18
16	356.374,52 290.090,09	17	356.368,85 290.105,07	16.017
17	356.368,85 290.105,07	18	356.367,767 290.104,387	1.28
18	356.367,767 290.104,387	19	356.363,327 290.102,823	4.707
19	356.363,327 290.102,823	1	356.357,869 290.100,9	5.787

\*\* Lungimile segmentelor sunt determinate în planul de proiecție Stereo 70 și sunt rotunjite la 1 milimetru.

\*\*\* Distanța dintre puncte este formată din segmente cumulate ce sunt mai mici decât valoarea 1 milimetru.



**DATE DESPRE IMOBILUL NR. 12068**

Oficiul de Cadastru și Publicitate Imobiliară DOLJ  
Biroul de Cadastru și Publicitate Imobiliară Craiova

**A. Partea I. Descrierea imobilului**

TEREN Intravilan

Adresa: Loc. Motatei, Str Bisericii, Nr. 37, Jud. Dolj

Nr. Crt	Nr cadastral Nr. topografic	Suprafața* (mp)	Observații / Referințe
A1	35607	Din acte: 1.000 Masurata: 938	Sector cadastral:16 Teren imprejmuit;

**Construcții**

Crt	Nr cadastral Nr. topografic	Adresa	Observații / Referințe
A1.1		Loc. Motatei, Str Bisericii, Nr. 37, Jud. Dolj, FOST, NR.866, FOSTA T41, P7	Nr. niveluri:1; S. construita la sol:144 mp; S. construita desfasurata:144 mp; CONSTRUCTIE LOCUINTA CU PATRU CAMERE SI DEPENDINTE DIN 1934
A1.2		Loc. Motatei, Str Bisericii, Nr. 37, Jud. Dolj, FOST, NR.866, FOSTA T41, P7	Nr. niveluri:1; S. construita la sol:13 mp; S. construita desfasurata:13 mp; CONSTRUCTIE ANEXA DIN 1998
A1.3		Loc. Motatei, Str Bisericii, Nr. 37, Jud. Dolj, FOST, NR.866, FOSTA T41, P7	Nr. niveluri:1; S. construita la sol:19 mp; S. construita desfasurata:19 mp; ANEXA DIN 1998
A1.4		Loc. Motatei, Str Bisericii, Nr. 37, Jud. Dolj, FOST, NR.866, FOSTA T41, P7	Nr. niveluri:1; S. construita la sol:41 mp; S. construita desfasurata:41 mp; ANEXA

**B. Partea II. Proprietari și acte**

Inscrieri privitoare la dreptul de proprietate și alte drepturi reale		Referințe
<b>151994 / 18/07/2019</b>		
Act Notarial nr. contract de intretinere aut nr. 1620, din 18/07/2019 emis de Stoenescu Florea;		
B1	Intabulare, drept de PROPRIETATE, dobandit prin Conventie, cota actuala 1/1, cota initiala 1/1 1) SCRIECIU MARIAN 2) SCRIECIU MANUELA-VASILICA	A1, A1.1, A1.2, A1.3
/		
Act Normativ nr. Legea 7, din 13/03/1996 emis de PARLAMENTUL ROMANIEI ( (art.12, alin14 si art.37, alin2));		
B2	Inscrierea posesiei, drept de PROPRIETATE, dobandit prin Constituire, cota actuala 1/1, cota initiala 1/1 1) SCRIECIU MARIAN, LIPSĂ CNP 2) SCRIECIU MANUELA-VASILICA, LIPSĂ CNP	A1.4

**C. Partea III. SARCINI**

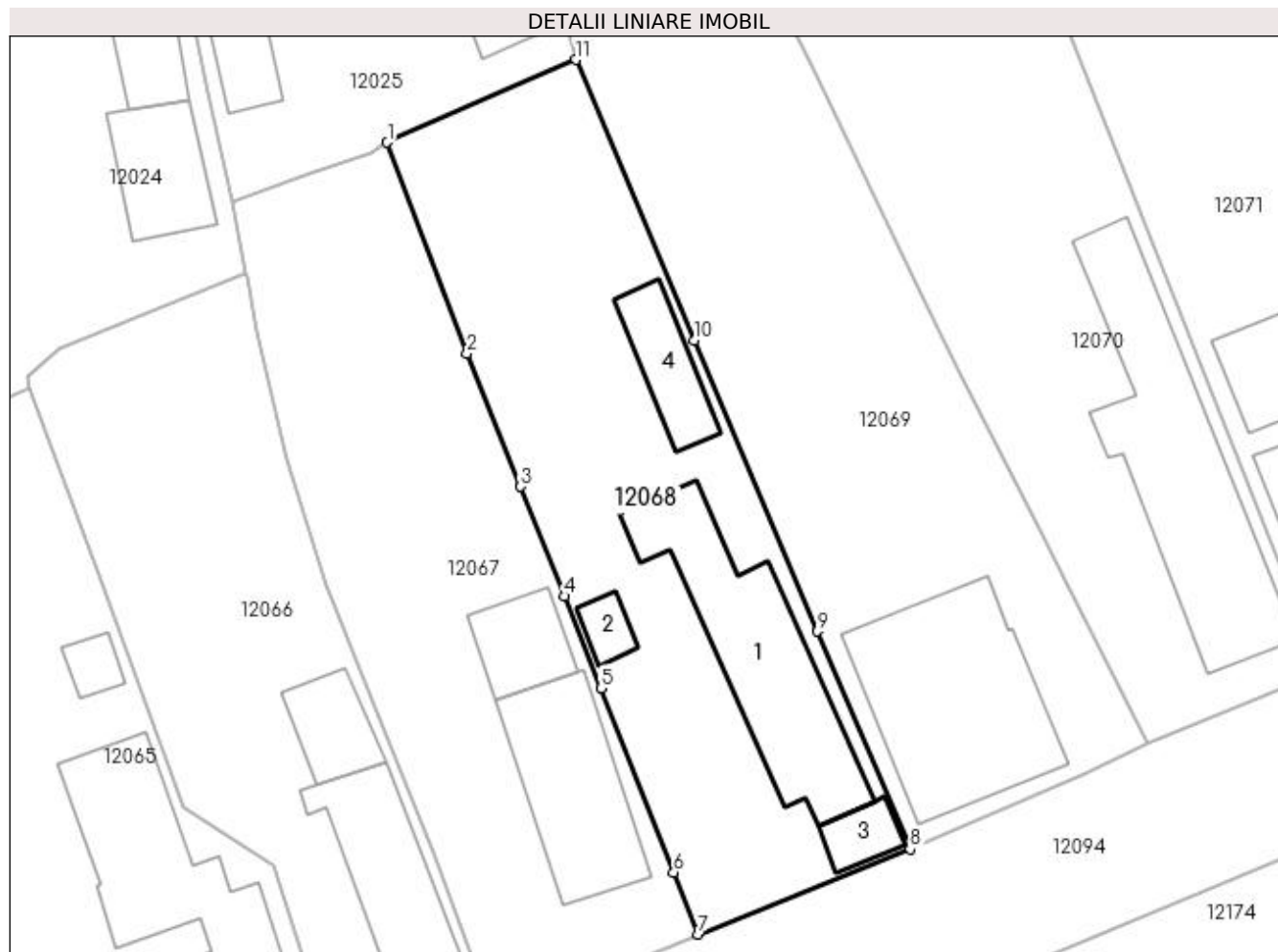
Inscrieri privind dezmembramintele dreptului de proprietate, drepturi reale de garanție și sarcini		Referințe
<b>151994 / 18/07/2019</b>		
Act Notarial nr. contract de intretinere aut nr. 1620, din 18/07/2019 emis de Stoenescu Florea;		
C1	Intabulare, drept de IPOTECA LEGALA, Valoare:0 pentru plata rentei în bani corespunzatoare intretinerii neexecutate 1) SCRIECIU ANA	A1, A1.1, A1.2, A1.3, A1.4

## Anexa Nr. 1 La Partea I

## Teren

Nr cadastral	Suprafața (mp)*	Observații / Referințe
35607	Din acte: 1.000 Masurata: 938	

\* Suprafața este determinată în planul de proiecție Stereo 70.



## Date referitoare la teren

Crt	Categorie folosință	Intra vilan	Suprafața (mp)	Tarla	Parcelă	Nr. topo	Observații / Referințe
1	curți constructii	DA	938	-	-	-	

## Date referitoare la construcții

Crt	Număr	Destinație construcție	Supraf. (mp)	Situație juridică	Observații / Referințe
A1.1		construcții de locuințe	144	Cu acte	Nr. niveluri:1; S. construita la sol:144 mp; S. construita desfasurata:144 mp; CONSTRUCTIE LOCUINTA CU PATRU CAMERE SI DEPENDINTE DIN 1934
A1.2		construcții anexa	13	Cu acte	Nr. niveluri:1; S. construita la sol:13 mp; S. construita desfasurata:13 mp; CONSTRUCTIE ANEXA DIN 1998
A1.3		construcții anexa	19	Cu acte	Nr. niveluri:1; S. construita la sol:19 mp; S. construita desfasurata:19 mp; ANEXA DIN 1998
A1.4		construcții anexa	41	Cu acte	Nr. niveluri:1; S. construita la sol:41 mp; S. construita desfasurata:41 mp; ANEXA

**Lungime Segmente**

1) Valorile lungimilor segmentelor sunt obținute din proiecție în plan.

Punct început	X / Y	Punct sfârșit	X / Y	Lungime segment (** (m)
1	356.368,85 290.105,07	2	356.374,52 290.090,09	16.017
2	356.374,52 290.090,09	3	356.378,325 290.080,648	10.18
3	356.378,325 290.080,648	4	356.381,46 290.072,87	8.386
4	356.381,46 290.072,87	5	356.384,035 290.066,344	7.016
5	356.384,035 290.066,344	6	356.389,194 290.053,268	14.057
6	356.389,194 290.053,268	7	356.390,931 290.048,867	4.731
7	356.390,931 290.048,867	8	356.405,971 290.054,906	16.207
8	356.405,971 290.054,906	9	356.399,406 290.070,373	16.803
9	356.399,406 290.070,373	10	356.390,674 290.091,009	22.407
10	356.390,674 290.091,009	11	356.382,262 290.110,951	21.644
11	356.382,262 290.110,951	1	356.368,85 290.105,07	14.645

\*\* Lungimile segmentelor sunt determinate în planul de proiecție Stereo 70 și sunt rotunjite la 1 milimetru.

\*\*\* Distanța dintre puncte este formată din segmente cumulate ce sunt mai mici decât valoarea 1 milimetru.



**DATE DESPRE IMOBILUL NR. 12069**

Oficiul de Cadastru și Publicitate Imobiliară DOLJ  
Biroul de Cadastru și Publicitate Imobiliară Craiova

**A. Partea I. Descrierea imobilului**

TEREN Intravilan

Adresa: Loc. Motatei, Str Bisericii, Nr. 39, Jud. Dolj, T41, P8

Nr. Crt	Nr cadastral Nr. topografic	Suprafața* (mp)	Observații / Referințe
A1	33569	Din acte: 1.000 Masurata: 1.110	Sector cadastral:16 Teren imprejmuit;

**Construcții**

Crt	Nr cadastral Nr. topografic	Adresa	Observații / Referințe
A1.1		Loc. Motatei, Str Bisericii, Nr. 39, Jud. Dolj, fost nr. 865, Tarlăua 41, Parcela 8	Nr. niveluri:1; S. construita la sol:165 mp; S. construita desfasurata:165 mp; Locuinta parter construita in anul 1987 compusa din 4 camere, baie, 2 bucatarii, debara, 3 holuri si pivnita.

**B. Partea II. Proprietari și acte**

Inscrieri privitoare la dreptul de proprietate și alte drepturi reale		Referințe
<b>106055 / 17/08/2016</b>		
Act Administrativ nr. TDP NR 3987-48351, din 17/11/1998 emis de CJ DOLJ (hotarare judecatoreasca nr Sentinta Civila nr 55 din 19.01.2016, emis de JUDECATORIA CALAFAT);		
B1	Intabulare, drept de PROPRIETATE, dobandit prin Reconstituire, cota actuala 1/1, cota initiala 1/1 1) MITROI CRISTIAN-GELU	A1
<b>133914 / 14/10/2016</b>		
Act Administrativ nr. certificat fiscal nr 4082, din 06/07/2016 emis de Primaria Motatei (hotarare judecatoreasca nr Sentinta Civila nr 55 din 19.01.2016, emis de Judecatoria Calafat dosar nr 1934/201/2015);		
B2	Intabulare, drept de PROPRIETATE, dobandit prin Lege, cota actuala 1/1, cota initiala 1/1 1) MITROI CRISTIAN-GELU	A1.1

**C. Partea III. SARCINI .**

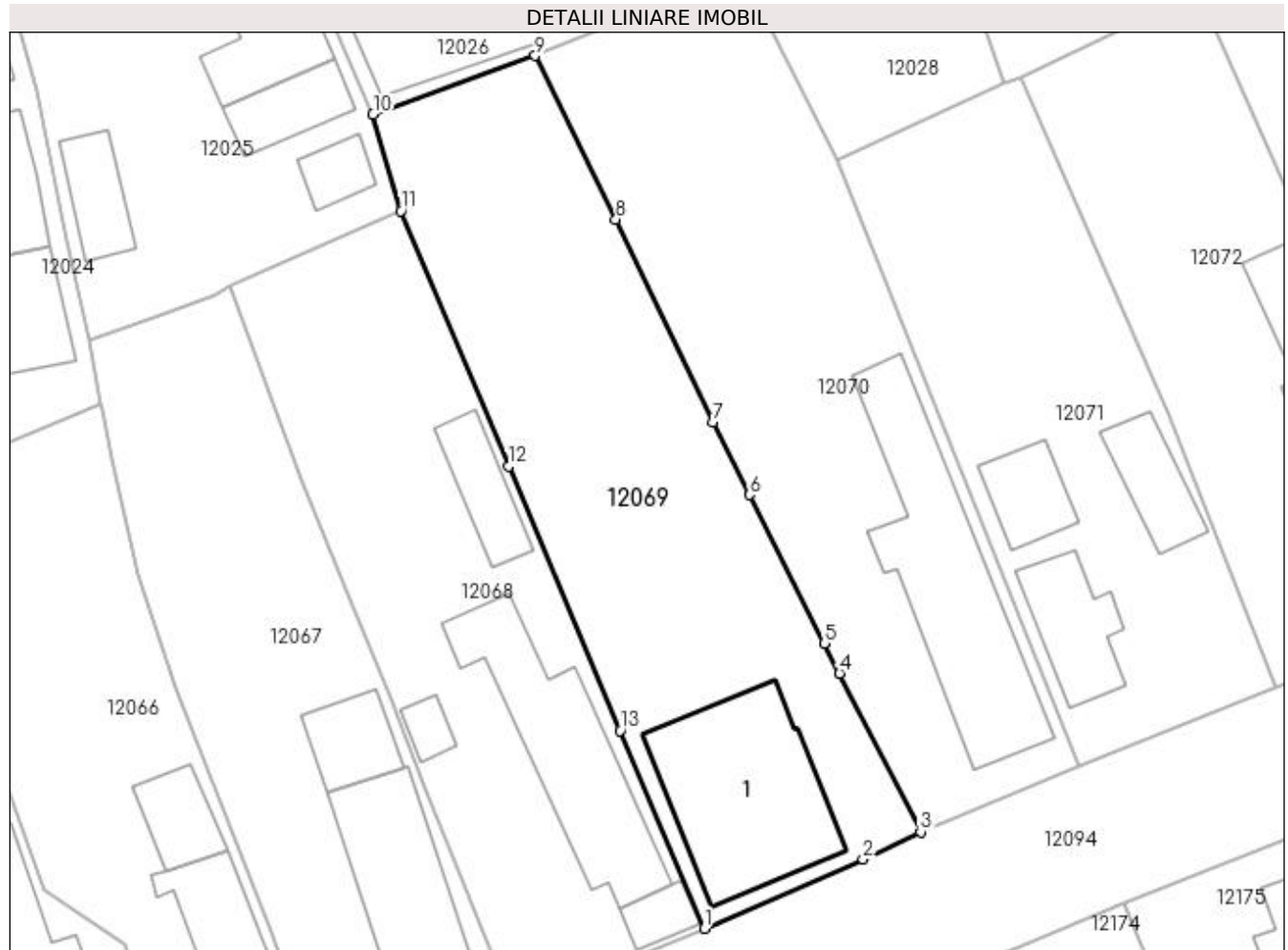
Inscrieri privind dezmembramintele dreptului de proprietate, drepturi reale de garanție și sarcini	Referințe
NU SUNT	

## Anexa Nr. 1 La Partea I

## Teren

Nr cadastral	Suprafața (mp)*	Observații / Referințe
33569	Din acte: 1.000 Masurata: 1.110	

\* Suprafața este determinată în planul de proiecție Stereo 70.



## Date referitoare la teren

Crt	Categorie folosință	Intra vilan	Suprafața (mp)	Tarla	Parcelă	Nr. topo	Observații / Referințe
1	curți construcții	DA	1.110	41	8	-	Suprafata asupra careia se va nota posesia=10 mp

## Date referitoare la construcții

Crt	Număr	Destinație construcție	Supraf. (mp)	Situație juridică	Observații / Referințe
A1.1		construcții de locuințe	165	Cu acte	Nr. niveluri:1; S. construita la sol:165 mp; S. construita desfasurata:165 mp; Locuinta parter construita in anul 1987 compusa din 4 camere, baie, 2 bucatarii, debara, 3 holuri si pivnita.

## Lungime Segmente

1) Valorile lungimilor segmentelor sunt obținute din proiecție în plan.

Punct început	X / Y	Punct sfârșit	X / Y	Lungime segment (** (m)
1	356.405,971 290.054,906	2	356.418,387 290.060,318	13.544
2	356.418,387 290.060,318	3	356.422,896 290.062,458	4.991



Punct început	X / Y	Punct sfârșit	X / Y	Lungime segment (** (m)
3	356.422,896 290.062,458	4	356.416,559 290.074,84	13.909
4	356.416,559 290.074,84	5	356.415,354 290.077,195	2.645
5	356.415,354 290.077,195	6	356.409,525 290.088,78	12.969
6	356.409,525 290.088,78	7	356.406,655 290.094,482	6.384
7	356.406,655 290.094,482	8	356.399,076 290.110,314	17.553
8	356.399,076 290.110,314	9	356.392,767 290.123,089	14.248
9	356.392,767 290.123,089	10	356.380,1 290.118,506	13.471
10	356.380,1 290.118,506	11	356.382,262 290.110,951	7.858
11	356.382,262 290.110,951	12	356.390,674 290.091,009	21.644
12	356.390,674 290.091,009	13	356.399,406 290.070,373	22.407
13	356.399,406 290.070,373	1	356.405,971 290.054,906	16.803

\*\* Lungimile segmentelor sunt determinate în planul de proiecție Stereo 70 și sunt rotunjite la 1 milimetru.

\*\*\* Distanța dintre puncte este formată din segmente cumulate ce sunt mai mici decât valoarea 1 milimetru.



**DATE DESPRE IMOBILUL NR. 12070**

Oficiul de Cadastru și Publicitate Imobiliară DOLJ  
Biroul de Cadastru și Publicitate Imobiliară Craiova

**A. Partea I. Descrierea imobilului**

TEREN Intravilan

Adresa: Loc. Motatei, Str Bisericii, Nr. 41, Jud. Dolj, T41, P9

Nr. Crt	Nr cadastral Nr. topografic	Suprafața* (mp)	Observații / Referințe
A1		Din acte: 1.000 Masurata: 1.089	Sector cadastral:16 Teren neimprejmuit;

**Construcții**

Crt	Nr cadastral Nr. topografic	Adresa	Observații / Referințe
A1.1		Loc. Motatei, Str Bisericii, Jud. Dolj	Nr. niveluri:2; S. construita la sol:189 mp; S. construita desfasurata:201 mp; C1 - LOCUINTA -Parter+beci

**B. Partea II. Proprietari și acte**

Inscrieri privitoare la dreptul de proprietate și alte drepturi reale		Referințe
/		
Act Administrativ nr. TDP 2586/45413, din 26/02/1997 emis de CJSIPT DOLJ;		
B1	Intabulare, drept de PROPRIETATE, dobandit prin Reconstituire, cota actuala 1/1, cota initiala 1/1 1) MITROI CONSTANTIN, LIPSĂ CNP	A1
Act Normativ nr. Legea 7, din 13/03/1996 emis de PARLAMENTUL ROMANIEI ((ART. 12; ALIN. 14 SI ART. 37; ALIN.2));		
B2	Intabulare, drept de PROPRIETATE, dobandit prin Lege, cota actuala 1/1, cota initiala 1/1 1) MITROI CONSTANTIN, LIPSĂ CNP	A1.1

**C. Partea III. SARCINI .**

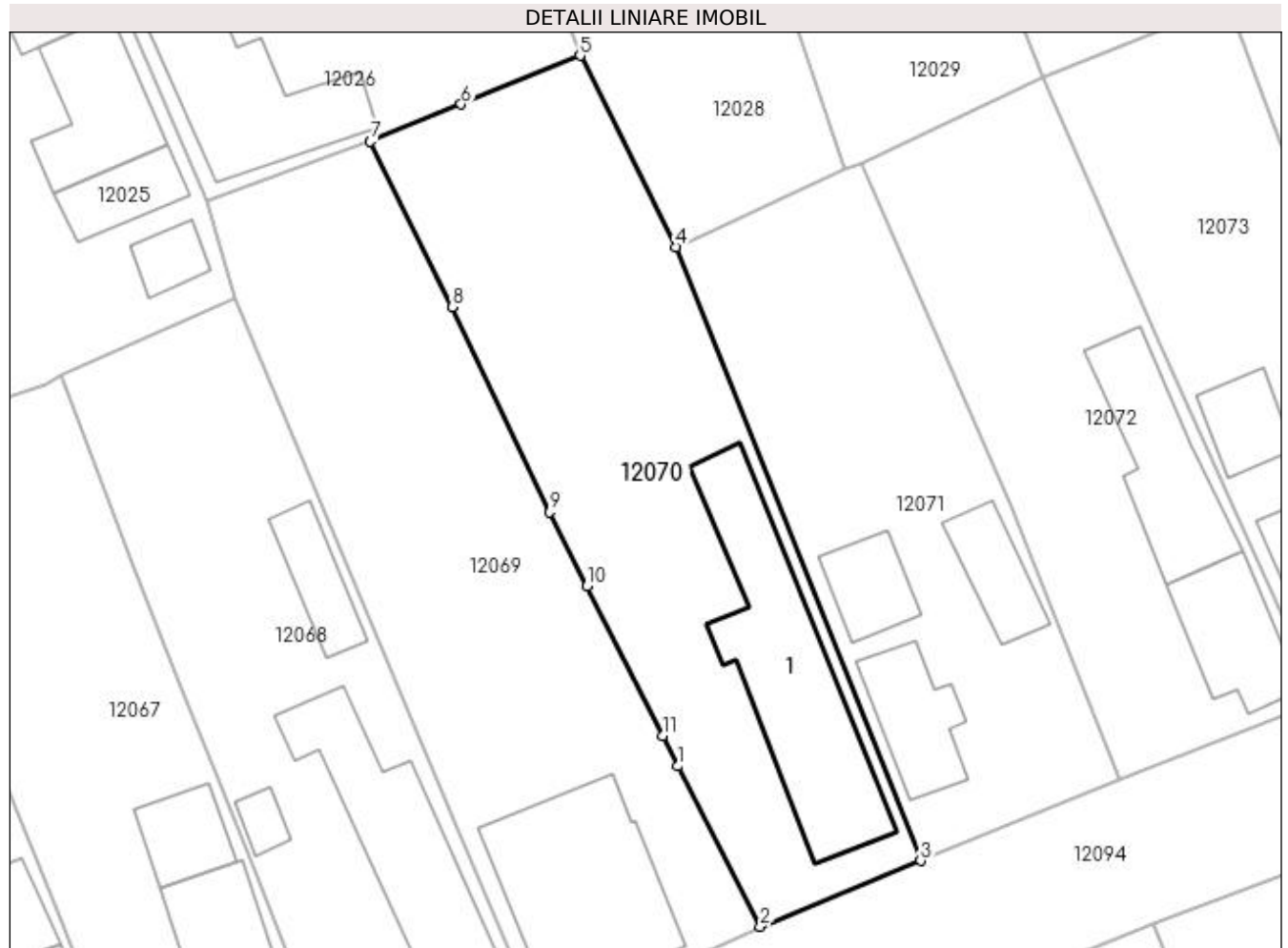
Inscrieri privind dezmembramintele dreptului de proprietate, drepturi reale de garanție și sarcini	Referințe
NU SUNT	

## Anexa Nr. 1 La Partea I

## Teren

Nr cadastral	Suprafața (mp)*	Observații / Referințe
	Din acte: 1.000 Masurata: 1.089	

\* Suprafața este determinată în planul de proiecție Stereo 70.



## Date referitoare la teren

Crt	Categorie folosință	Intra vilan	Suprafața (mp)	Tarla	Parcelă	Nr. topo	Observații / Referințe
1	curți construcții	DA	1.089	41	9	-	

## Date referitoare la construcții

Crt	Număr	Destinație construcție	Supraf. (mp)	Situație juridică	Observații / Referințe
A1.1		construcții de locuințe	189	Cu acte	Nr. niveluri:2; S. construita la sol:189 mp; S. construita desfasurata:201 mp; C1 - LOCUINTA -Parter+beci

## Lungime Segmente

1) Valorile lungimilor segmentelor sunt obținute din proiecție în plan.

Punct început	X / Y	Punct sfârșit	X / Y	Lungime segment (** (m)
1	356.416,559 290.074,84	2	356.422,896 290.062,458	13.909
2	356.422,896 290.062,458	3	356.435,301 290.067,532	13.403
3	356.435,301 290.067,532	4	356.416,391 290.114,952	51.051

Punct început	X / Y	Punct sfârșit	X / Y	Lungime segment (** (m)
4	356.416,391 290.114,952	5	356.408,982 290.129,713	16.516
5	356.408,982 290.129,713	6	356.399,792 290.125,959	9.927
6	356.399,792 290.125,959	7	356.392,767 290.123,089	7.589
7	356.392,767 290.123,089	8	356.399,076 290.110,314	14.248
8	356.399,076 290.110,314	9	356.406,655 290.094,482	17.553
9	356.406,655 290.094,482	10	356.409,525 290.088,78	6.384
10	356.409,525 290.088,78	11	356.415,354 290.077,195	12.969
11	356.415,354 290.077,195	1	356.416,559 290.074,84	2.645

\*\* Lungimile segmentelor sunt determinate în planul de proiecție Stereo 70 și sunt rotunjite la 1 milimetru.

\*\*\* Distanța dintre puncte este formată din segmente cumulate ce sunt mai mici decât valoarea 1 milimetru.



**DATE DESPRE IMOBILUL NR. 12071**

Oficiul de Cadastru și Publicitate Imobiliară DOLJ  
Biroul de Cadastru și Publicitate Imobiliară Craiova

**A. Partea I. Descrierea imobilului**

TEREN Intravilan

Adresa: Loc. Motatei, Str Bisericii, Nr. 43, Jud. Dolj, T41, P10

Nr. Crt	Nr cadastral Nr. topografic	Suprafața* (mp)	Observații / Referințe
A1		Din acte: 800 Masurata: 841	Sector cadastral:16 Teren neimpregmuit;

**Construcții**

Crt	Nr cadastral Nr. topografic	Adresa	Observații / Referințe
A1.1		Loc. Motatei, Str Bisericii, Jud. Dolj	Nr. niveluri:1; S. construita la sol:60 mp; S. construita desfasurata:60 mp; C1 - LOCUINTA -Parter
A1.2		Loc. Motatei, Str Bisericii, Jud. Dolj	Nr. niveluri:1; S. construita la sol:44 mp; S. construita desfasurata:44 mp; C2 - ANEXA
A1.3		Loc. Motatei, Str Bisericii, Jud. Dolj	Nr. niveluri:1; S. construita la sol:40 mp; S. construita desfasurata:40 mp; C3 - ANEXA

**B. Partea II. Proprietari și acte**

Inscrieri privitoare la dreptul de proprietate și alte drepturi reale		Referințe
/		
Act Administrativ nr. TDP 4281-46619, din 21/09/2002 emis de CJSIPT DOLJ;		
B1	Intabulare, drept de PROPRIETATE, dobandit prin Reconstituire, cota actuala 1/1, cota initiala 1/1 1) MITROI CONSTANTIN, LIPSĂ CNP	A1
Act Normativ nr. Legea 7, din 13/03/1996 emis de PARLAMENTUL ROMANIEI ((ART. 12; ALIN. 14 SI ART. 37; ALIN.2));		
B2	Intabulare, drept de PROPRIETATE, dobandit prin Lege, cota actuala 1/1, cota initiala 1/1 1) MITROI CONSTANTIN, LIPSĂ CNP	A1.1, A1.2, A1.3

**C. Partea III. SARCINI .**

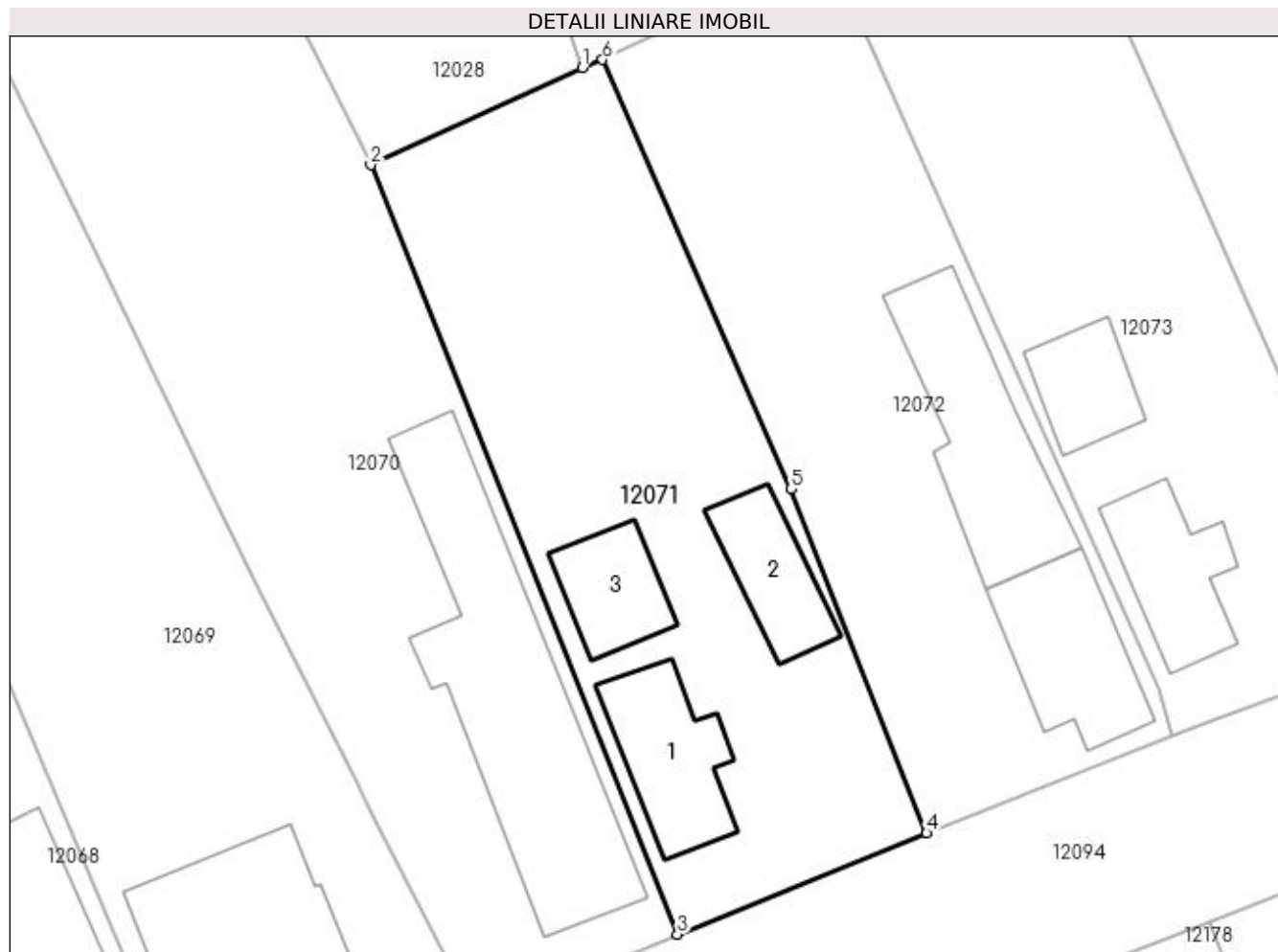
Inscrieri privind dezmembramintele dreptului de proprietate, drepturi reale de garanție și sarcini	Referințe
NU SUNT	

## Anexa Nr. 1 La Partea I

## Teren

Nr cadastral	Suprafața (mp)*	Observații / Referințe
	Din acte: 800 Masurata: 841	

\* Suprafața este determinată în planul de proiecție Stereo 70.



## Date referitoare la teren

Crt	Categorie folosință	Intra vilan	Suprafața (mp)	Tarla	Parcelă	Nr. topo	Observații / Referințe
1	curți constructii	DA	841	41	10	-	

## Date referitoare la construcții

Crt	Număr	Destinație construcție	Supraf. (mp)	Situație juridică	Observații / Referințe
A1.1		construcții de locuințe	60	Cu acte	Nr. niveluri:1; S. construita la sol:60 mp; S. construita desfasurata:60 mp; C1 - LOCUINTA - Parter
A1.2		construcții anexa	44	Cu acte	Nr. niveluri:1; S. construita la sol:44 mp; S. construita desfasurata:44 mp; C2 - ANEXA
A1.3		construcții anexa	40	Cu acte	Nr. niveluri:1; S. construita la sol:40 mp; S. construita desfasurata:40 mp; C3 - ANEXA

## Lungime Segmente

1) Valorile lungimilor segmentelor sunt obținute din proiecție în plan.

Punct început	X / Y	Punct sfârșit	X / Y	Lungime segment (** (m)
1	356.429,429 290.120,961	2	356.416,391 290.114,952	14.356



Punct început	X / Y	Punct sfârșit	X / Y	Lungime segment (** (m)
2	356.416,391 290.114,952	3	356.435,301 290.067,532	51.051
3	356.435,301 290.067,532	4	356.450,653 290.073,767	16.57
4	356.450,653 290.073,767	5	356.442,27 290.094,991	22.82
5	356.442,27 290.094,991	6	356.430,678 290.121,44	28.878
6	356.430,678 290.121,44	1	356.429,429 290.120,961	1.338

\*\* Lungimile segmentelor sunt determinate în planul de proiecție Stereo 70 și sunt rotunjite la 1 milimetru.

\*\*\* Distanța dintre puncte este formată din segmente cumulate ce sunt mai mici decât valoarea 1 milimetru.



**DATE DESPRE IMOBILUL NR. 12072**

Oficiul de Cadastru și Publicitate Imobiliară DOLJ  
Biroul de Cadastru și Publicitate Imobiliară Craiova

**A. Partea I. Descrierea imobilului**

TEREN Intravilan

Adresa: Loc. Motatei, Str Bisericii, Nr. 45, Jud. Dolj, T41, P11

Nr. Crt	Nr cadastral Nr. topografic	Suprafața* (mp)	Observații / Referințe
A1		Din acte: 800 Masurata: 826	Sector cadastral:16 Teren neimprejmut;

**Construcții**

Crt	Nr cadastral Nr. topografic	Adresa	Observații / Referințe
A1.1		Loc. Motatei, Str Bisericii, Jud. Dolj	Nr. niveluri:1; S. construita la sol:72 mp; S. construita desfasurata:72 mp; C1 - LOCUINTA -Parter
A1.2		Loc. Motatei, Str Bisericii, Jud. Dolj	Nr. niveluri:1; S. construita la sol:101 mp; S. construita desfasurata:101 mp; C2 - ANEXA

**B. Partea II. Proprietari și acte**

Inscrieri privitoare la dreptul de proprietate și alte drepturi reale		Referințe
/		
Act Administrativ nr. TDP 1783-58840, din 11/12/1995 emis de CJSIPT DOLJ;		
B1	Intabulare, drept de PROPRIETATE, dobandit prin Reconstituire, cota actuala 1/1, cota inițiala 1/1 1) MITROI ANA, LIPSĂ CNP	A1
Act Normativ nr. Legea 7, din 13/03/1996 emis de PARLAMENTUL ROMANIEI ((ART. 12; ALIN. 14 SI ART. 37; ALIN.2));		
B2	Intabulare, drept de PROPRIETATE, dobandit prin Lege, cota actuala 1/1, cota initiala 1/1 1) MITROI ANA, LIPSĂ CNP	A1.1, A1.2

**C. Partea III. SARCINI .**

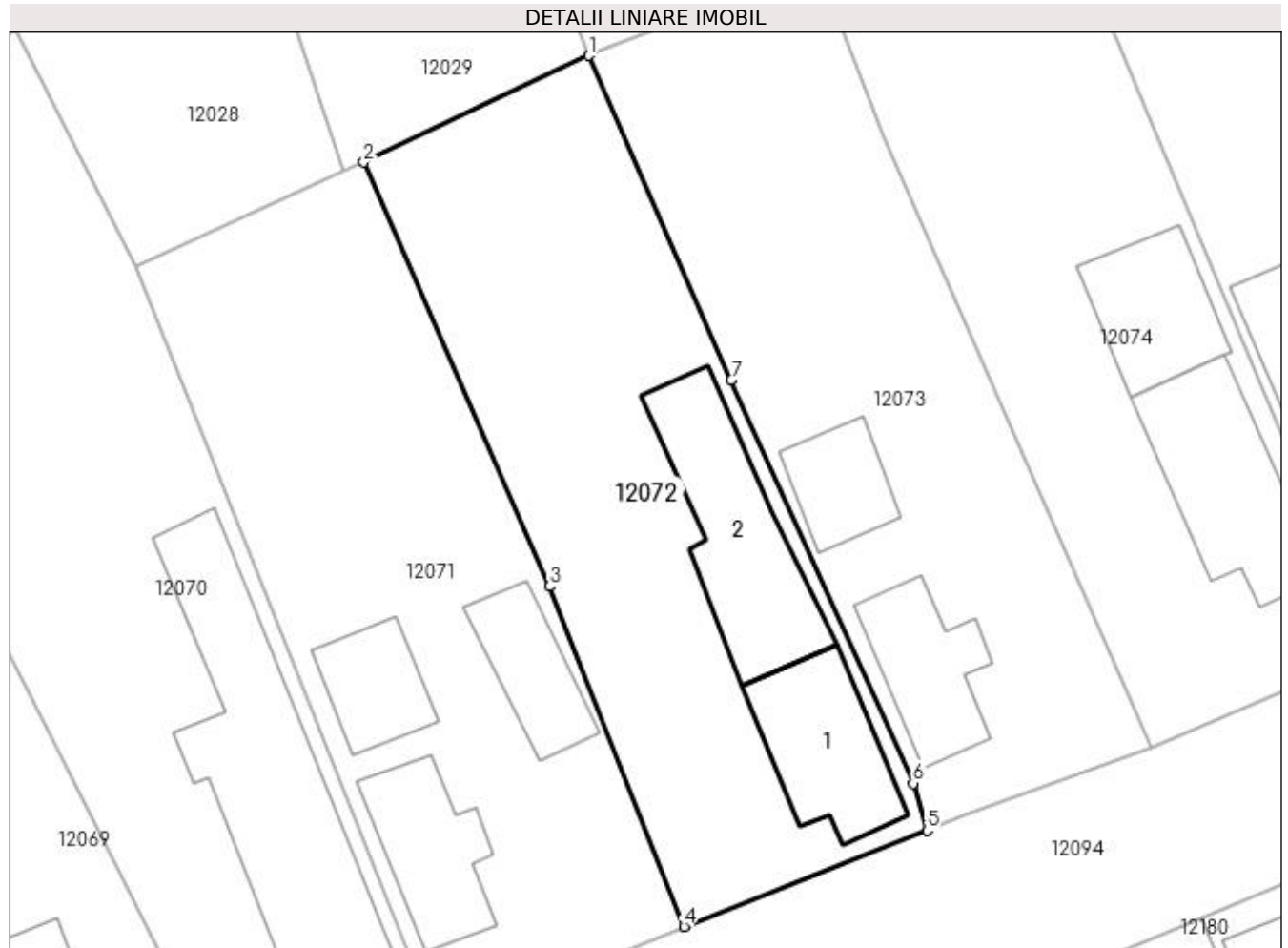
Inscrieri privind dezmembramintele dreptului de proprietate, drepturi reale de garanție și sarcini	Referințe
NU SUNT	

## Anexa Nr. 1 La Partea I

## Teren

Nr cadastral	Suprafața (mp)*	Observații / Referințe
	Din acte: 800 Masurata: 826	

\* Suprafața este determinată în planul de proiecție Stereo 70.



## Date referitoare la teren

Crt	Categorie folosință	Intra vilan	Suprafața (mp)	Tarla	Parcelă	Nr. topo	Observații / Referințe
1	curți constructii	DA	826	41	11	-	

## Date referitoare la construcții

Crt	Număr	Destinație construcție	Supraf. (mp)	Situație juridică	Observații / Referințe
A1.1		construcții de locuințe	72	Cu acte	Nr. niveluri:1; S. construita la sol:72 mp; S. construita desfasurata:72 mp; C1 - LOCUINTA - Parter
A1.2		construcții anexa	101	Cu acte	Nr. niveluri:1; S. construita la sol:101 mp; S. construita desfasurata:101 mp; C2 - ANEXA

## Lungime Segmente

1) Valorile lungimilor segmentelor sunt obținute din proiecție în plan.

Punct început	X / Y	Punct sfârșit	X / Y	Lungime segment (** (m)
1	356.444,706 290.128,106	2	356.430,678 290.121,44	15.531
2	356.430,678 290.121,44	3	356.442,27 290.094,991	28.878

Punct început	X / Y	Punct sfârșit	X / Y	Lungime segment (** (m)
3	356.442,27 290.094,991	4	356.450,653 290.073,767	22.82
4	356.450,653 290.073,767	5	356.465,835 290.079,763	16.323
5	356.465,835 290.079,763	6	356.464,978 290.082,701	3.06
6	356.464,978 290.082,701	7	356.453,603 290.107,874	27.624
7	356.453,603 290.107,874	1	356.444,706 290.128,106	22.102

\*\* Lungimile segmentelor sunt determinate în planul de proiecție Stereo 70 și sunt rotunjite la 1 milimetru.

\*\*\* Distanța dintre puncte este formată din segmente cumulate ce sunt mai mici decât valoarea 1 milimetru.



**DATE DESPRE IMOBILUL NR. 12073**

Oficiul de Cadastru și Publicitate Imobiliară DOLJ  
Biroul de Cadastru și Publicitate Imobiliară Craiova

**A. Partea I. Descrierea imobilului**

TEREN Intravilan

Adresa: Loc. Motatei, Str Bisericii, Nr. 47, Jud. Dolj, T41, P12

Nr. Crt	Nr cadastral Nr. topografic	Suprafața* (mp)	Observații / Referințe
A1		Din acte: 1.000 Masurata: 783	Sector cadastral:16 Teren neimprejmut;

**Construcții**

Crt	Nr cadastral Nr. topografic	Adresa	Observații / Referințe
A1.1		Loc. Motatei, Str Bisericii, Jud. Dolj	Nr. niveluri:2; S. construita la sol:57 mp; S. construita desfasurata:73 mp; C1 - LOCUINTA -Parter+beci
A1.2		Loc. Motatei, Str Bisericii, Jud. Dolj	Nr. niveluri:1; S. construita la sol:38 mp; S. construita desfasurata:38 mp; C2 - ANEXA

**B. Partea II. Proprietari și acte**

Inscrieri privitoare la dreptul de proprietate și alte drepturi reale		Referințe
/		
Act Administrativ nr. TDP 2598/45413, din 27/02/1997 emis de CJSIPT DOLJ;		
B1	Intabulare, drept de PROPRIETATE, dobandit prin Reconstituire, cota actuala 1/1, cota initiala 1/1 1) BUZATU DUMITRU, LIPSĂ CNP	A1
Act Normativ nr. Legea 7, din 13/03/1996 emis de PARLAMENTUL ROMANIEI ((ART. 12; ALIN. 14 SI ART. 37; ALIN.2));		
B2	Intabulare, drept de PROPRIETATE, dobandit prin Lege, cota actuala 1/1, cota initiala 1/1 1) BUZATU DUMITRU, LIPSĂ CNP	A1.1, A1.2

**C. Partea III. SARCINI .**

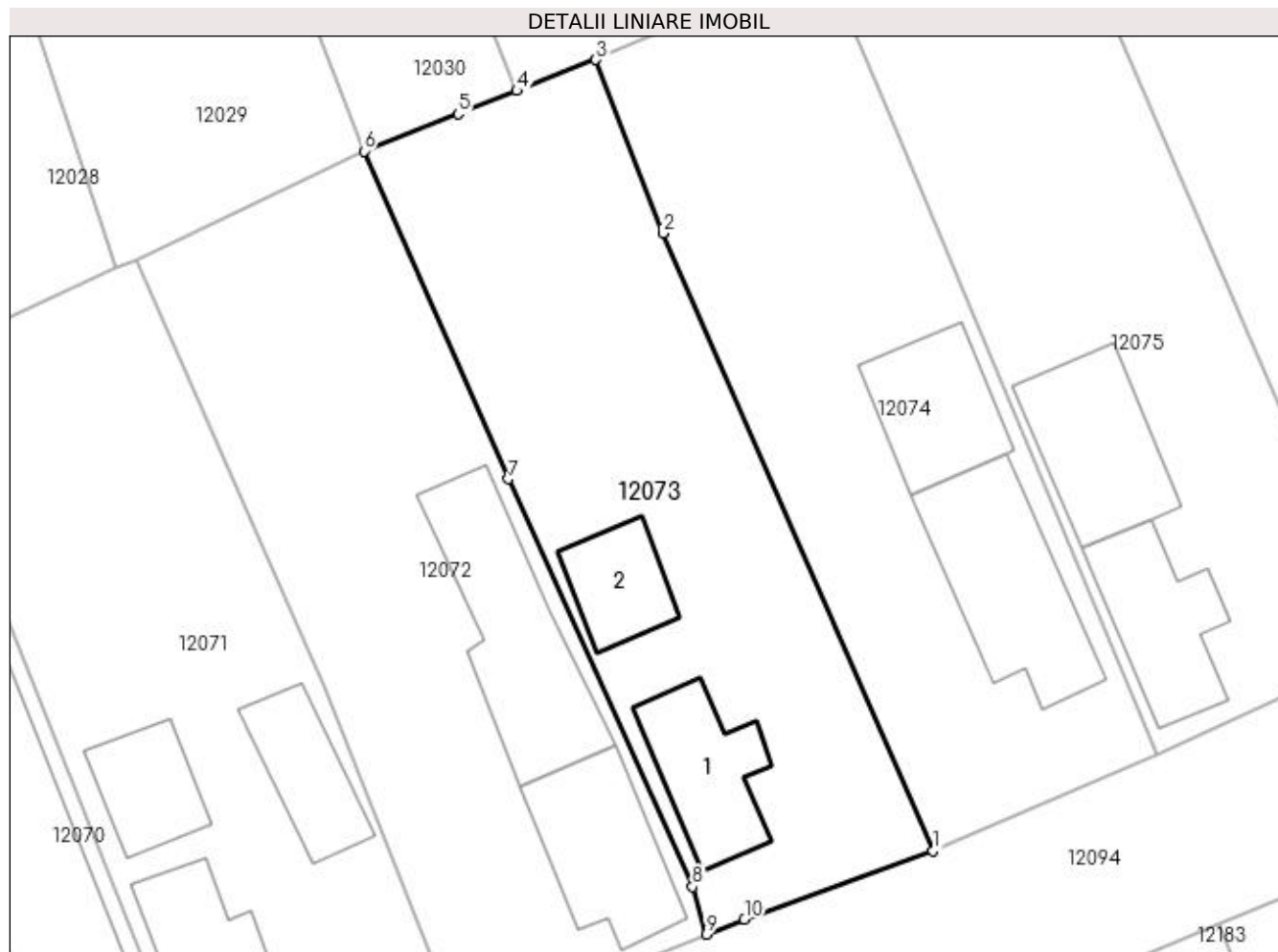
Inscrieri privind dezmembramintele dreptului de proprietate, drepturi reale de garanție și sarcini	Referințe
NU SUNT	

## Anexa Nr. 1 La Partea I

## Teren

Nr cadastral	Suprafața (mp)*	Observații / Referințe
	Din acte: 1.000 Masurata: 783	

\* Suprafața este determinată în planul de proiecție Stereo 70.



## Date referitoare la teren

Crt	Categorie folosință	Intra vilan	Suprafața (mp)	Tarla	Parcelă	Nr. topo	Observații / Referințe
1	curți constructii	DA	783	41	12	-	

## Date referitoare la construcții

Crt	Număr	Destinație construcție	Supraf. (mp)	Situație juridică	Observații / Referințe
A1.1		construcții de locuințe	57	Cu acte	Nr. niveluri:2; S. construita la sol:57 mp; S. construita desfasurata:73 mp; C1 - LOCUINTA - Parter+beci
A1.2		construcții anexa	38	Cu acte	Nr. niveluri:1; S. construita la sol:38 mp; S. construita desfasurata:38 mp; C2 - ANEXA

## Lungime Segmente

1) Valorile lungimilor segmentelor sunt obținute din proiecție în plan.

Punct început	X / Y	Punct sfârșit	X / Y	Lungime segment (** (m)
1	356.479,847 290.084,908	2	356.463,155 290.123,049	41.634
2	356.463,155 290.123,049	3	356.459,022 290.133,757	11.478



Punct început	X / Y	Punct sfârșit	X / Y	Lungime segment (** (m)
3	356.459,022 290.133,757	4	356.454,15 290.131,834	5.238
4	356.454,15 290.131,834	5	356.450,53 290.130,405	3.892
5	356.450,53 290.130,405	6	356.444,706 290.128,106	6.261
6	356.444,706 290.128,106	7	356.453,603 290.107,874	22.102
7	356.453,603 290.107,874	8	356.464,978 290.082,701	27.624
8	356.464,978 290.082,701	9	356.465,835 290.079,763	3.06
9	356.465,835 290.079,763	10	356.468,188 290.080,692	2.53
10	356.468,188 290.080,692	1	356.479,847 290.084,908	12.398

\*\* Lungimile segmentelor sunt determinate în planul de proiecție Stereo 70 și sunt rotunjite la 1 milimetru.

\*\*\* Distanța dintre puncte este formată din segmente cumulate ce sunt mai mici decât valoarea 1 milimetru.



**DATE DESPRE IMOBILUL NR. 12074**

Oficiul de Cadastru și Publicitate Imobiliară DOLJ  
Biroul de Cadastru și Publicitate Imobiliară Craiova

**A. Partea I. Descrierea imobilului**

TEREN Intravilan

Adresa: Loc. Motatei, Str Bisericii, Nr. 49, Jud. Dolj, T41, P13

Nr. Crt	Nr cadastral Nr. topografic	Suprafața* (mp)	Observații / Referințe
A1		Din acte: 700 Masurata: 811	Sector cadastral:16 Teren imprejmuit;

**Construcții**

Crt	Nr cadastral Nr. topografic	Adresa	Observații / Referințe
A1.1		Loc. Motatei, Str Bisericii, Jud. Dolj	Nr. niveluri:2; S. construita la sol:93 mp; S. construita desfasurata:107 mp; C1 - LOCUINTA -Parter+beci
A1.2		Loc. Motatei, Str Bisericii, Jud. Dolj	Nr. niveluri:1; S. construita la sol:60 mp; S. construita desfasurata:60 mp; C2 - ANEXA

**B. Partea II. Proprietari și acte**

Inscrieri privitoare la dreptul de proprietate și alte drepturi reale	Referințe
/	
Act Administrativ nr. TDP 1228-59088, din 19/01/1995 emis de CJSPT DOLJ (CERTIFICAT DECES NR 97694/04-08-1997);	
B1	A1
Intabulare, drept de PROPRIETATE, dobandit prin Reconstituire, cota actuala 1/1, cota initiala 1/1 1) MITRICEL GHEORGHE, LIPSĂ CNP DEFUNCT:Da	
Act Normativ nr. Legea 7, din 13/03/1996 emis de PARLAMENTUL ROMANIEI ((ART. 12; ALIN. 14 SI ART. 37; ALIN.2));	
B2	A1.1, A1.2
Intabulare, drept de PROPRIETATE, dobandit prin Lege, cota actuala 1/1, cota initiala 1/1 1) MITRICEL GHEORGHE, LIPSĂ CNP DEFUNCT:Da	

**C. Partea III. SARCINI .**

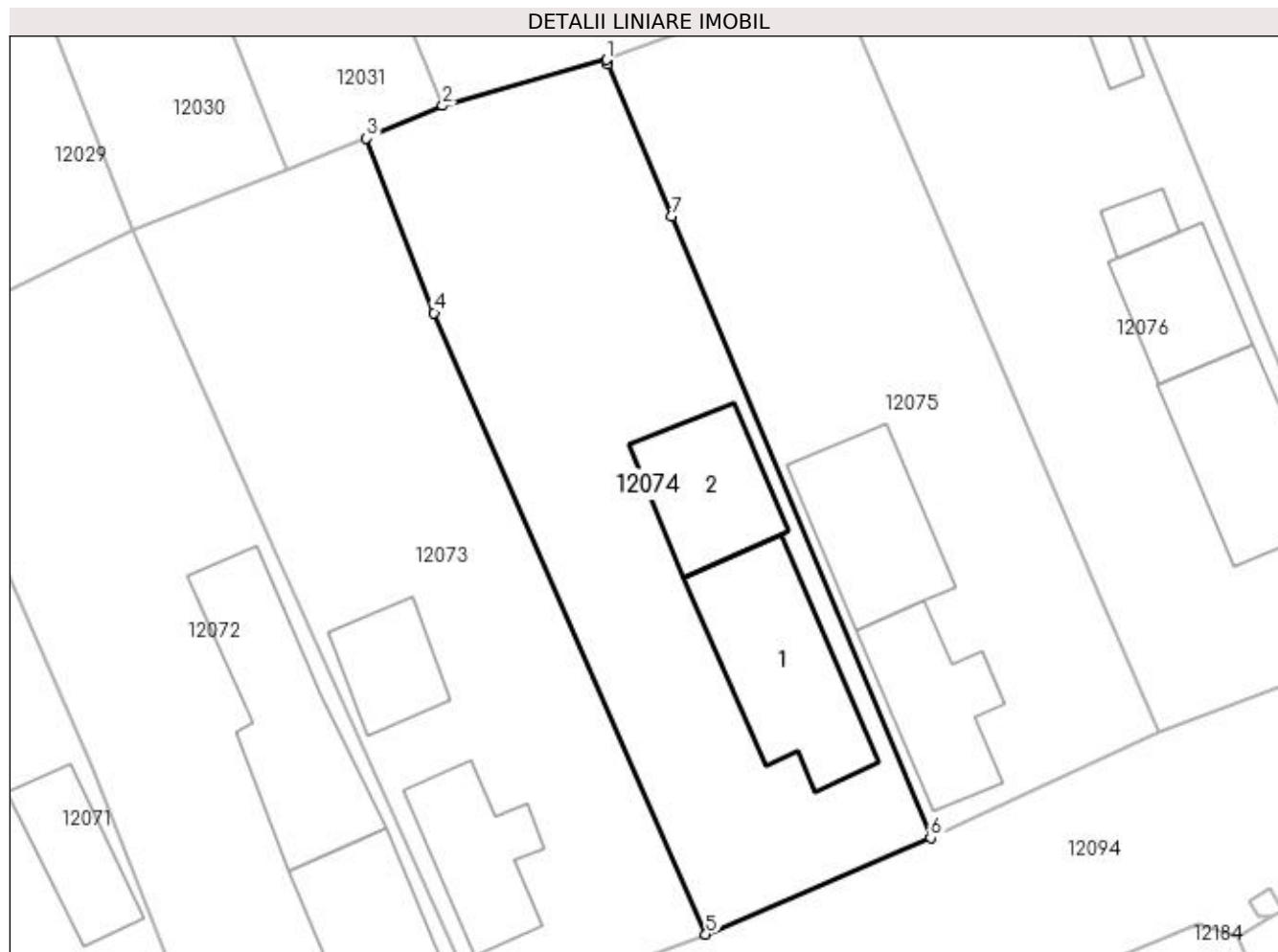
Inscrieri privind dezmembramintele dreptului de proprietate, drepturi reale de garanție și sarcini	Referințe
NU SUNT	

## Anexa Nr. 1 La Partea I

## Teren

Nr cadastral	Suprafața (mp)*	Observații / Referințe
	Din acte: 700 Masurata: 811	

\* Suprafața este determinată în planul de proiecție Stereo 70.



## Date referitoare la teren

Crt	Categorie folosință	Intra vilan	Suprafața (mp)	Tarla	Parcelă	Nr. topo	Observații / Referințe
1	curți constructii	DA	811	41	13	-	

## Date referitoare la construcții

Crt	Număr	Destinație construcție	Supraf. (mp)	Situație juridică	Observații / Referințe
A1.1		construcții de locuințe	93	Cu acte	Nr. niveluri:2; S. construita la sol:93 mp; S. construita desfasurata:107 mp; C1 - LOCUINTA -Parter+beci
A1.2		construcții anexa	60	Cu acte	Nr. niveluri:1; S. construita la sol:60 mp; S. construita desfasurata:60 mp; C2 - ANEXA

## Lungime Segmente

1) Valorile lungimilor segmentelor sunt obținute din proiecție în plan.

Punct început	X / Y	Punct sfârșit	X / Y	Lungime segment (** (m)
1	356.473,736 290.138,584	2	356.463,676 290.135,757	10.45
2	356.463,676 290.135,757	3	356.459,022 290.133,757	5.066

Punct început	X / Y	Punct sfârșit	X / Y	Lungime segment (** (m)
3	356.459,022 290.133,757	4	356.463,155 290.123,049	11.478
4	356.463,155 290.123,049	5	356.479,847 290.084,908	41.634
5	356.479,847 290.084,908	6	356.493,638 290.090,832	15.01
6	356.493,638 290.090,832	7	356.477,715 290.128,965	41.324
7	356.477,715 290.128,965	8	356.473,812 290.138,313	10.13
8	356.473,812 290.138,313	1	356.473,736 290.138,584	0.281

\*\* Lungimile segmentelor sunt determinate în planul de proiecție Stereo 70 și sunt rotunjite la 1 milimetru.

\*\*\* Distanța dintre puncte este formată din segmente cumulate ce sunt mai mici decât valoarea 1 milimetru.



**DATE DESPRE IMOBILUL NR. 12075**

Oficiul de Cadastru și Publicitate Imobiliară DOLJ  
Biroul de Cadastru și Publicitate Imobiliară Craiova

**A. Partea I. Descrierea imobilului**

TEREN Intravilan

Adresa: Loc. Motatei, Str Bisericii, Nr. 51, Jud. Dolj, T41, P14

Nr. Crt	Nr cadastral Nr. topografic	Suprafața* (mp)	Observații / Referințe
A1	30996	Din acte: 800 Masurata: 777	Sector cadastral:16 Teren neimprijmit;

**Construcții**

Crt	Nr cadastral Nr. topografic	Adresa	Observații / Referințe
A1.1		Loc. Motatei, Str Bisericii, Nr. 51, Jud. Dolj, cvartal 41, parcela 14	Nr. niveluri:1; S. construita la sol:63 mp; Locuinta cu 3 dormitoare, hol, scari si pivnita. Conform declaratiei proprietarilor si a datelor existente la efectuarea masuratorilor constructia este edificata in anul 1960, fundatie din beton, peretii din paimana si este acoperita cu tigla.
A1.2		Loc. Motatei, Str Bisericii, Nr. 51, Jud. Dolj, cvartal 41, parcela 14	Nr. niveluri:1; S. construita la sol:74 mp; Anexa

**B. Partea II. Proprietari și acte**

Inscrieri privitoare la dreptul de proprietate și alte drepturi reale		Referințe
<b>89475 / 25/07/2014</b>		
Hotarare Judecatoreasca nr. Sentinta civila nr. 2443, din 12/12/2012 emis de Judecatoria Calafat ( Dosar nr. 2289/201/2012, act administrativ, certificat nr. 3022/23-06-2014 emis de Primaria Motatei);		
B1	Intabulare, drept de PROPRIETATE, dobandit prin Hotarare Judecatoreasca, cota actuala 1/1, cota initiala 1/1 1) BUTUROAGA MARIOARA	A1, A1.1
/		
Act Normativ nr. Legea 7, din 13/03/1996 emis de PARLAMENTUL ROMANIEI ((art.12, alin14 si art.37, alin2));		
B2	Inscrierea posesiei, drept de PROPRIETATE, dobandit prin Constituire, cota actuala 1/1, cota initiala 1/1 1) BUTUROAGA MARIOARA, LIPSĂ CNP	A1.2

**C. Partea III. SARCINI .**

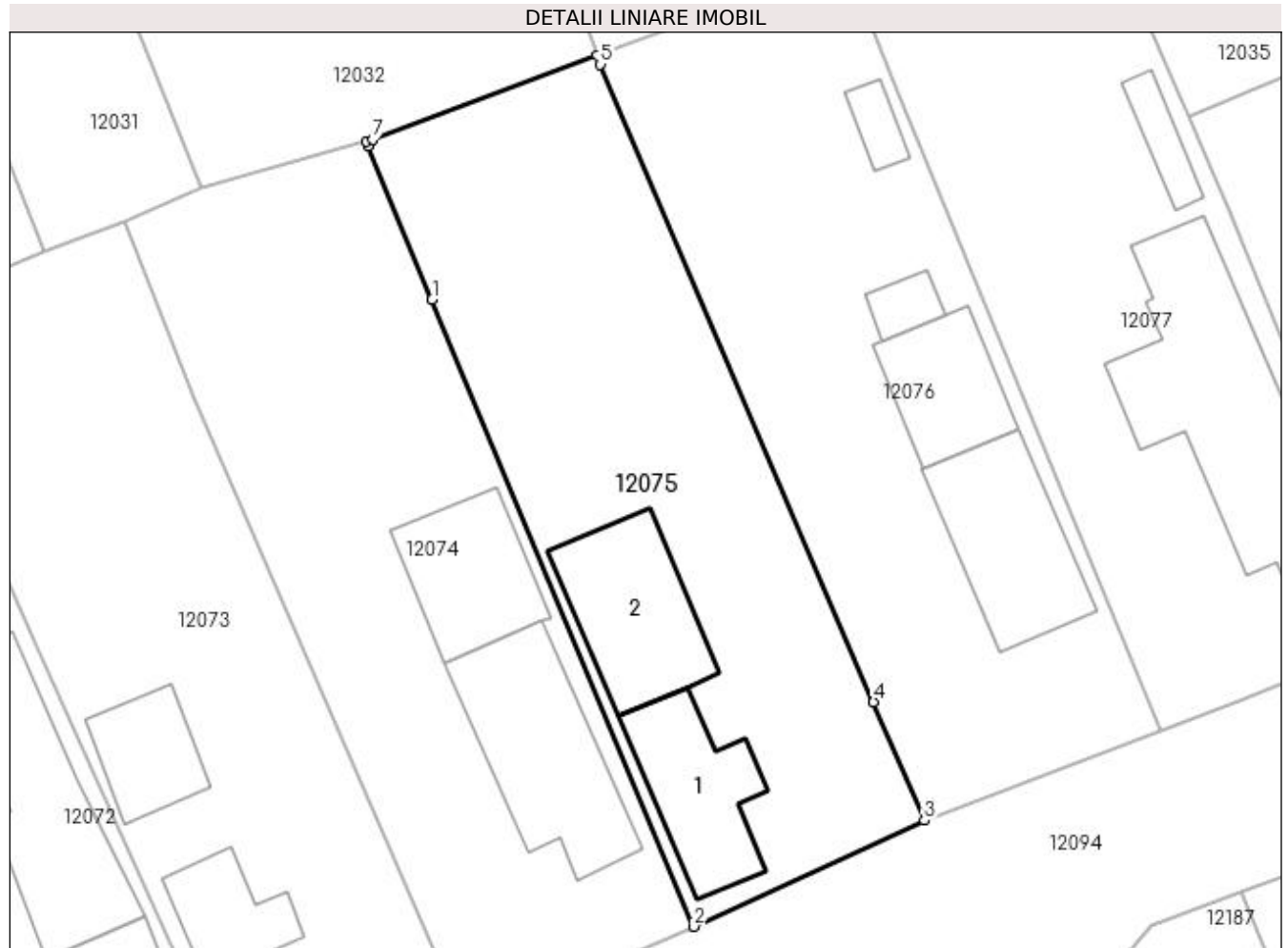
Inscrieri privind dezmembramintele dreptului de proprietate, drepturi reale de garanție și sarcini	Referințe
NU SUNT	

## Anexa Nr. 1 La Partea I

## Teren

Nr cadastral	Suprafața (mp)*	Observații / Referințe
30996	Din acte: 800 Masurata: 777	

\* Suprafața este determinată în planul de proiecție Stereo 70.



## Date referitoare la teren

Crt	Categorie folosință	Intra vilan	Suprafața (mp)	Tarla	Parcelă	Nr. topo	Observații / Referințe
1	curți constructii	DA	777	41	14	-	

## Date referitoare la construcții

Crt	Număr	Destinație construcție	Supraf. (mp)	Situație juridică	Observații / Referințe
A1.1		construcții de locuințe	63	Cu acte	Nr. niveluri:1; S. construita la sol:63 mp; Locuinta cu 3 dormitoare, hol, scari si pivnita. Conform declaratiei proprietarilor si a datelor existente la efectuarea masuratorilor constructia este edificata in anul 1960, fundatie din beton, peretii din paianta si este acoperita cu tigla.
A1.2		construcții anexa	74	Cu acte	Nr. niveluri:1; S. construita la sol:74 mp; Anexa

## Lungime Segmente

1) Valorile lungimilor segmentelor sunt obținute din proiecție în plan.

Punct început	X / Y	Punct sfârșit	X / Y	Lungime segment (** (m)



Punct început	X / Y	Punct sfârșit	X / Y	Lungime segment (** (m)
1	356.477,715 290.128,965	2	356.493,638 290.090,832	41.324
2	356.493,638 290.090,832	3	356.507,671 290.097,292	15.449
3	356.507,671 290.097,292	4	356.504,588 290.104,484	7.825
4	356.504,588 290.104,484	5	356.487,958 290.143,258	42.19
5	356.487,958 290.143,258	6	356.487,761 290.143,797	0.574
6	356.487,761 290.143,797	7	356.474,124 290.138,693	14.561
7	356.474,124 290.138,693	8	356.473,736 290.138,584	0.403
8	356.473,736 290.138,584	9	356.473,812 290.138,313	0.281
9	356.473,812 290.138,313	1	356.477,715 290.128,965	10.13

\*\* Lungimile segmentelor sunt determinate în planul de proiecție Stereo 70 și sunt rotunjite la 1 milimetru.

\*\*\* Distanța dintre puncte este formată din segmente cumulate ce sunt mai mici decât valoarea 1 milimetru.



**DATE DESPRE IMOBILUL NR. 12076**

Oficiul de Cadastru și Publicitate Imobiliară DOLJ  
Biroul de Cadastru și Publicitate Imobiliară Craiova

**A. Partea I. Descrierea imobilului**

TEREN Intravilan

Adresa: Loc. Motatei, Str Bisericii, Nr. 53, Jud. Dolj, T41, P15

Nr. Crt	Nr cadastral Nr. topografic	Suprafața* (mp)	Observații / Referințe
A1	30536	Din acte: 800 Masurata: 797	Sector cadastral:16 Teren neimpregmuit;

**Construcții**

Crt	Nr cadastral Nr. topografic	Adresa	Observații / Referințe
A1.1		Loc. Motatei, Str Bisericii, Nr. 53, Jud. Dolj, cvartal 41, parcela 15	Nr. niveluri:1; S. construita la sol:78 mp; S. construita desfasurata:78 mp; Locuinta cu sufragerie, 3 dormitoare, bucatarie, hol si sala. Conform declaratiei proprietarilor si a datelor existente la efectuarea masuratorilor constructia are fundatie din beton, peretii din paianta si este acoperita cu tigla.
A1.2		Loc. Motatei, Str Bisericii, Nr. 53, Jud. Dolj, cvartal 41, parcela 15	Nr. niveluri:1; S. construita la sol:11 mp; S. construita desfasurata:11 mp; Anexa cu patul. Conform declaratiei proprietarilor si a datelor existente la efectuarea masuratorilor constructia este fara fundatie, peretii din lemn si este acoperita cu tabla.
A1.3		Loc. Motatei, Str Bisericii, Nr. 53, Jud. Dolj, cvartal 41, parcela 15	Nr. niveluri:1; S. construita la sol:51 mp; S. construita desfasurata:51 mp; Anexa
A1.4		Loc. Motatei, Str Bisericii, Nr. 53, Jud. Dolj, cvartal 41, parcela 15	Nr. niveluri:1; S. construita la sol:12 mp; S. construita desfasurata:12 mp; Anexa

**B. Partea II. Proprietari și acte**

Inscrieri privitoare la dreptul de proprietate și alte drepturi reale	Referințe
<b>93277 / 01/11/2012</b>	
Hotarare Judecatoreasca nr. sentinta civila nr 2429, din 28/11/2012 emis de Judecatoria Calafat (dosar nr 3018/201/2011);	
B1	Intabulare, drept de PROPRIETATE, dobandit prin Hotarare Judecatoreasca, cota actuala 1/2, cota initiala 1/2 1) FINTINARU ADRIAN
	A1, A1.1, A1.2
<b>107091 / 14/12/2012</b>	
Act Notarial nr. cvc aut nr 1139, din 13/12/2012 emis de PATRAU GHEORGHE;	
B2	Intabulare, drept de PROPRIETATE, dobandit prin Conventie, cota actuala 1/2, cota initiala 1/2 1) PIRVU FELICIA
	A1, A1.1, A1.2
/	
Act Normativ nr. Legea 7, din 13/03/1996 emis de PARLAMENTUL ROMANIEI ((art.12, alin14 si art.37, alin2));	
B3	Inscrierea posesiei, drept de PROPRIETATE, dobandit prin Constituire, cota actuala 1/1, cota initiala 1/1 1) FINTINARU ADRIAN, LIPSĂ CNP 2) PIRVU FELICIA, LIPSĂ CNP
	A1.3, A1.4

**C. Partea III. SARCINI .**

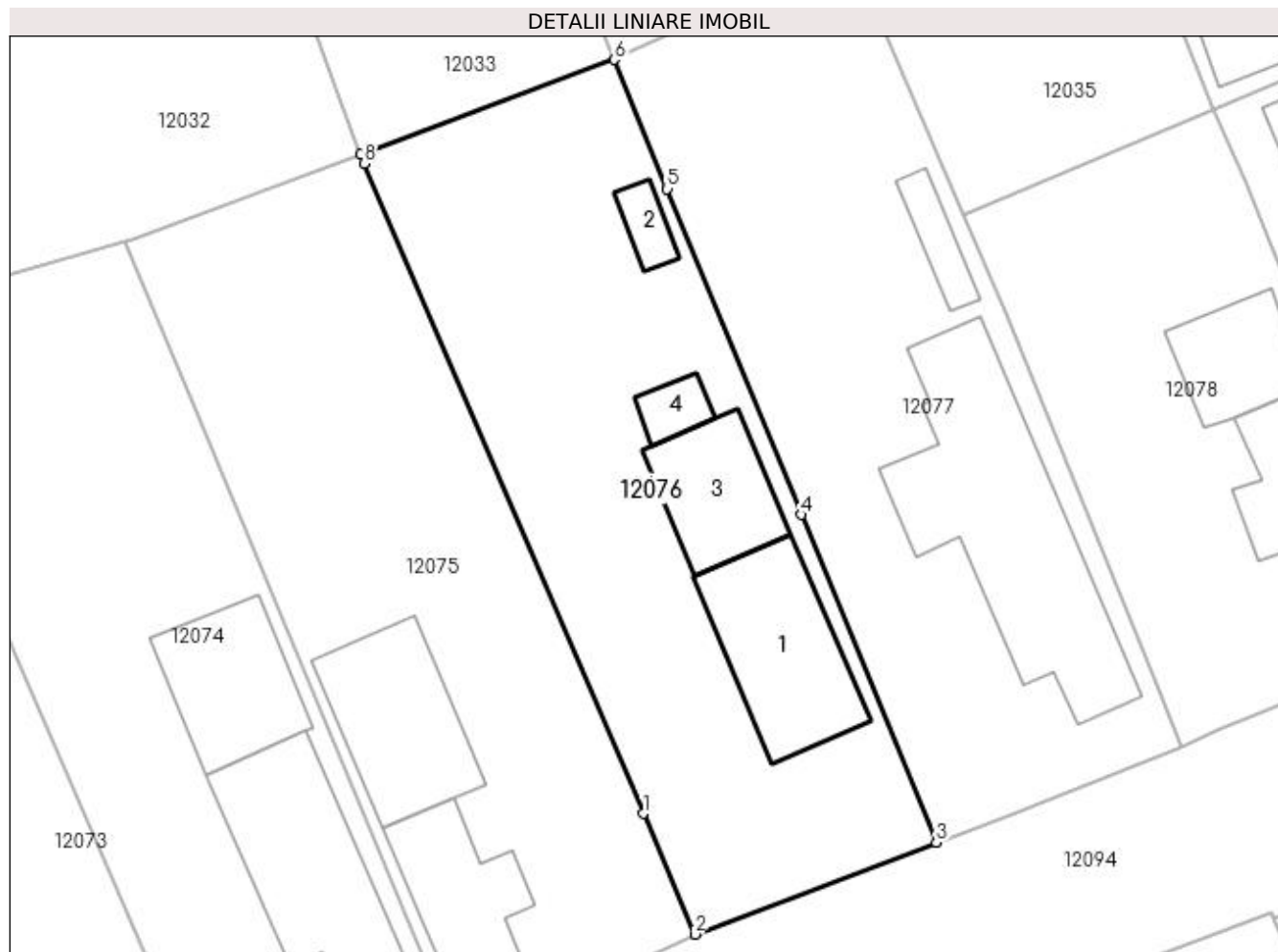
Inscrieri privind dezmembramintele dreptului de proprietate, drepturi reale de garanție și sarcini	Referințe
NU SUNT	

## Anexa Nr. 1 La Partea I

## Teren

Nr cadastral	Suprafața (mp)*	Observații / Referințe
30536	Din acte: 800 Masurata: 797	

\* Suprafața este determinată în planul de proiecție Stereo 70.



## Date referitoare la teren

Crt	Categorie folosință	Intra vilan	Suprafața (mp)	Tarla	Parcelă	Nr. topo	Observații / Referințe
1	curți constructii	DA	797	41	15	-	

## Date referitoare la construcții

Crt	Număr	Destinație construcție	Supraf. (mp)	Situație juridică	Observații / Referințe
A1.1		construcții de locuințe	78	Cu acte	Nr. niveluri:1; S. construita la sol:78 mp; S. construita desfasurata:78 mp; Locuinta cu sufragerie, 3 dormitoare, bucatarie, hol si sala. Conform declaratiei proprietarilor si a datelor existente la efectuarea masuratorilor constructia are fundatie din beton, peretii din piana si este acoperita cu tigla.
A1.2		construcții anexa	11	Cu acte	Nr. niveluri:1; S. construita la sol:11 mp; S. construita desfasurata:11 mp; Anexa cu patul. Conform declaratiei proprietarilor si a datelor existente la efectuarea masuratorilor constructia este fara fundatie, peretii din lemn si este acoperita cu tabla.
A1.3		construcții anexa	51	Cu acte	Nr. niveluri:1; S. construita la sol:51 mp; S. construita desfasurata:51 mp; Anexa
A1.4		construcții anexa	12	Cu acte	Nr. niveluri:1; S. construita la sol:12 mp; S. construita desfasurata:12 mp; Anexa

**Lungime Segmente**

1) Valorile lungimilor segmentelor sunt obținute din proiecție în plan.

Punct început	X / Y	Punct sfârșit	X / Y	Lungime segment (** (m)
1	356.504,588 290.104,484	2	356.507,671 290.097,292	7.825
2	356.507,671 290.097,292	3	356.522,075 290.102,765	15.409
3	356.522,075 290.102,765	4	356.514,029 290.122,314	21.14
4	356.514,029 290.122,314	5	356.506,035 290.141,736	21.003
5	356.506,035 290.141,736	6	356.502,867 290.149,435	8.325
6	356.502,867 290.149,435	7	356.487,761 290.143,797	16.124
7	356.487,761 290.143,797	8	356.487,958 290.143,258	0.574
8	356.487,958 290.143,258	1	356.504,588 290.104,484	42.19

\*\* Lungimile segmentelor sunt determinate în planul de proiecție Stereo 70 și sunt rotunjite la 1 milimetru.

\*\*\* Distanța dintre puncte este formată din segmente cumulate ce sunt mai mici decât valoarea 1 milimetru.



**DATE DESPRE IMOBILUL NR. 12077**

Oficiul de Cadastru și Publicitate Imobiliară DOLJ  
Biroul de Cadastru și Publicitate Imobiliară Craiova

**A. Partea I. Descrierea imobilului**

TEREN Intravilan

Adresa: Loc. Motatei, Str Bisericii, Nr. 55, Jud. Dolj, T41, P16

Nr. Crt	Nr cadastral Nr. topografic	Suprafața* (mp)	Observații / Referințe
A1	33265	Din acte: 800 Masurata: 799	Sector cadastral:16 Teren imprejmuit;

**Construcții**

Crt	Nr cadastral Nr. topografic	Adresa	Observații / Referințe
A1.1		Loc. Motatei, Str Bisericii, Nr. 55 fost nr, Jud. Dolj, T. 41, P. 16.	Nr. niveluri:1; S. construita la sol:156 mp; Locuinta parter construita din BCA in anul 2000 compusa din 3 camere, baie, bucatarie, 2 incaperi 2 holuri si beci.
A1.2		Loc. Motatei, Str Bisericii, Nr. 55 fost nr, Jud. Dolj, T. 41, P. 16.	Nr. niveluri:1; S. construita la sol:16 mp; Anexa Patul

**B. Partea II. Proprietari și acte**

Inscrieri privitoare la dreptul de proprietate și alte drepturi reale		Referințe
<b>92380 / 12/07/2016</b>		
Act Administrativ nr. TDP NR. 1018-46680, din 07/12/1994 emis de COMISIA JUDETEANA DOLJ (act administrativ nr certificat de atestare fiscala nr 4083 din 05.07.2016, emis de Primaria Motatei);		
B1	Intabulare, drept de PROPRIETATE, dobandit prin Reconstituire, cota actuala 1/1, cota initiala 1/1 1) BUCATEA MARIN	A1, A1.1
/		
Act Normativ nr. Legea 7, din 13/03/1996 emis de PARLAMENTUL ROMANIEI ((art.12, alin14 si art.37, alin2));		
B2	Inscrierea posesiei, drept de PROPRIETATE, dobandit prin Constituire, cota actuala 1/1, cota initiala 1/1 1) BUCATEA MARIN, LIPSĂ CNP	A1.2

**C. Partea III. SARCINI .**

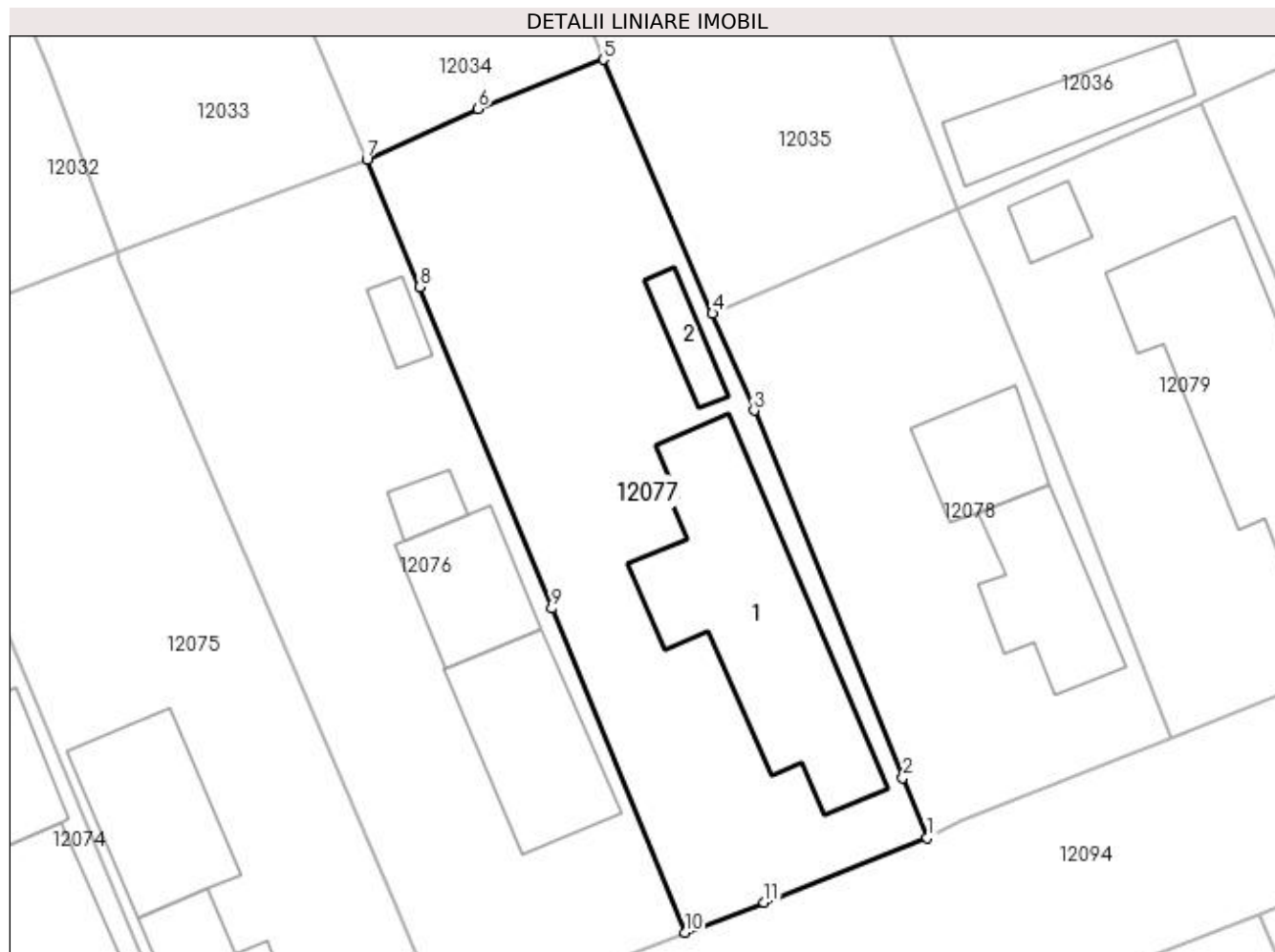
Inscrieri privind dezmembramintele dreptului de proprietate, drepturi reale de garanție și sarcini	Referințe
NU SUNT	

## Anexa Nr. 1 La Partea I

## Teren

Nr cadastral	Suprafața (mp)*	Observații / Referințe
33265	Din acte: 800 Masurata: 799	

\* Suprafața este determinată în planul de proiecție Stereo 70.



## Date referitoare la teren

Crt	Categorie folosință	Intra vilan	Suprafața (mp)	Tarla	Parcelă	Nr. topo	Observații / Referințe
1	curți construcții	DA	799	41	16	-	

## Date referitoare la construcții

Crt	Număr	Destinație construcție	Supraf. (mp)	Situație juridică	Observații / Referințe
A1.1		construcții de locuințe	156	Cu acte	Nr. niveluri:1; S. construita la sol:156 mp; Locuinta parter construita din BCA in anul 2000 compusa din 3 camere, baie, bucatarie, 2 incaperi 2 holuri si beci.
A1.2		construcții anexa	16	Cu acte	Nr. niveluri:1; S. construita la sol:16 mp; Anexa Patul

## Lungime Segmente

1) Valorile lungimilor segmentelor sunt obținute din proiecție în plan.

Punct început	X / Y	Punct sfârșit	X / Y	Lungime segment (** (m)
1	356.536,704 290.108,492	2	356.535,238 290.112,108	3.902
2	356.535,238 290.112,108	3	356.526,247 290.134,279	23.925



Punct început	X / Y	Punct sfârșit	X / Y	Lungime segment (** (m)
3	356.526,247 290.134,279	4	356.523,737 290.140,124	6.361
4	356.523,737 290.140,124	5	356.517,155 290.155,455	16.684
5	356.517,155 290.155,455	6	356.509,563 290.152,472	8.157
6	356.509,563 290.152,472	7	356.502,867 290.149,435	7.353
7	356.502,867 290.149,435	8	356.506,035 290.141,736	8.325
8	356.506,035 290.141,736	9	356.514,029 290.122,314	21.003
9	356.514,029 290.122,314	10	356.522,075 290.102,765	21.14
10	356.522,075 290.102,765	11	356.526,858 290.104,559	5.108
11	356.526,858 290.104,559	1	356.536,704 290.108,492	10.602

\*\* Lungimile segmentelor sunt determinate în planul de proiecție Stereo 70 și sunt rotunjite la 1 milimetru.

\*\*\* Distanța dintre puncte este formată din segmente cumulate ce sunt mai mici decât valoarea 1 milimetru.



**DATE DESPRE IMOBILUL NR. 12078**

Oficiul de Cadastru și Publicitate Imobiliară DOLJ  
Biroul de Cadastru și Publicitate Imobiliară Craiova

**A. Partea I. Descrierea imobilului**

TEREN Intravilan

Adresa: Loc. Motatei, Str Bisericii, Nr. 57, Jud. Dolj, T41, P17

Nr. Crt	Nr cadastral Nr. topografic	Suprafața* (mp)	Observații / Referințe
A1		Din acte: 600 Masurata: 550	Sector cadastral:16 Teren imprejmuit;

**Construcții**

Crt	Nr cadastral Nr. topografic	Adresa	Observații / Referințe
A1.1		Loc. Motatei, Str Bisericii, Jud. Dolj	Nr. niveluri:1; S. construita la sol:62 mp; S. construita desfasurata:62 mp; C1 - LOCUINTA -Parter
A1.2		Loc. Motatei, Str Bisericii, Jud. Dolj	Nr. niveluri:1; S. construita la sol:42 mp; S. construita desfasurata:42 mp; C2 - ANEXA

**B. Partea II. Proprietari și acte**

Inscrieri privitoare la dreptul de proprietate și alte drepturi reale		Referințe
/		
Act Administrativ nr. TDP 1776-58840, din 07/12/1995 emis de CJSIPT DOLJ;		
B1	Intabulare, drept de PROPRIETATE, dobandit prin Reconstituire, cota actuala 1/1, cota initiala 1/1 1) SPATARELU IOANA, LIPSĂ CNP	A1
Act Normativ nr. Legea 7, din 13/03/1996 emis de PARLAMENTUL ROMANIEI ((ART. 12; ALIN. 14 SI ART. 37; ALIN.2));		
B2	Intabulare, drept de PROPRIETATE, dobandit prin Lege, cota actuala 1/1, cota initiala 1/1 1) SPATARELU IOANA, LIPSĂ CNP	A1.1, A1.2

**C. Partea III. SARCINI .**

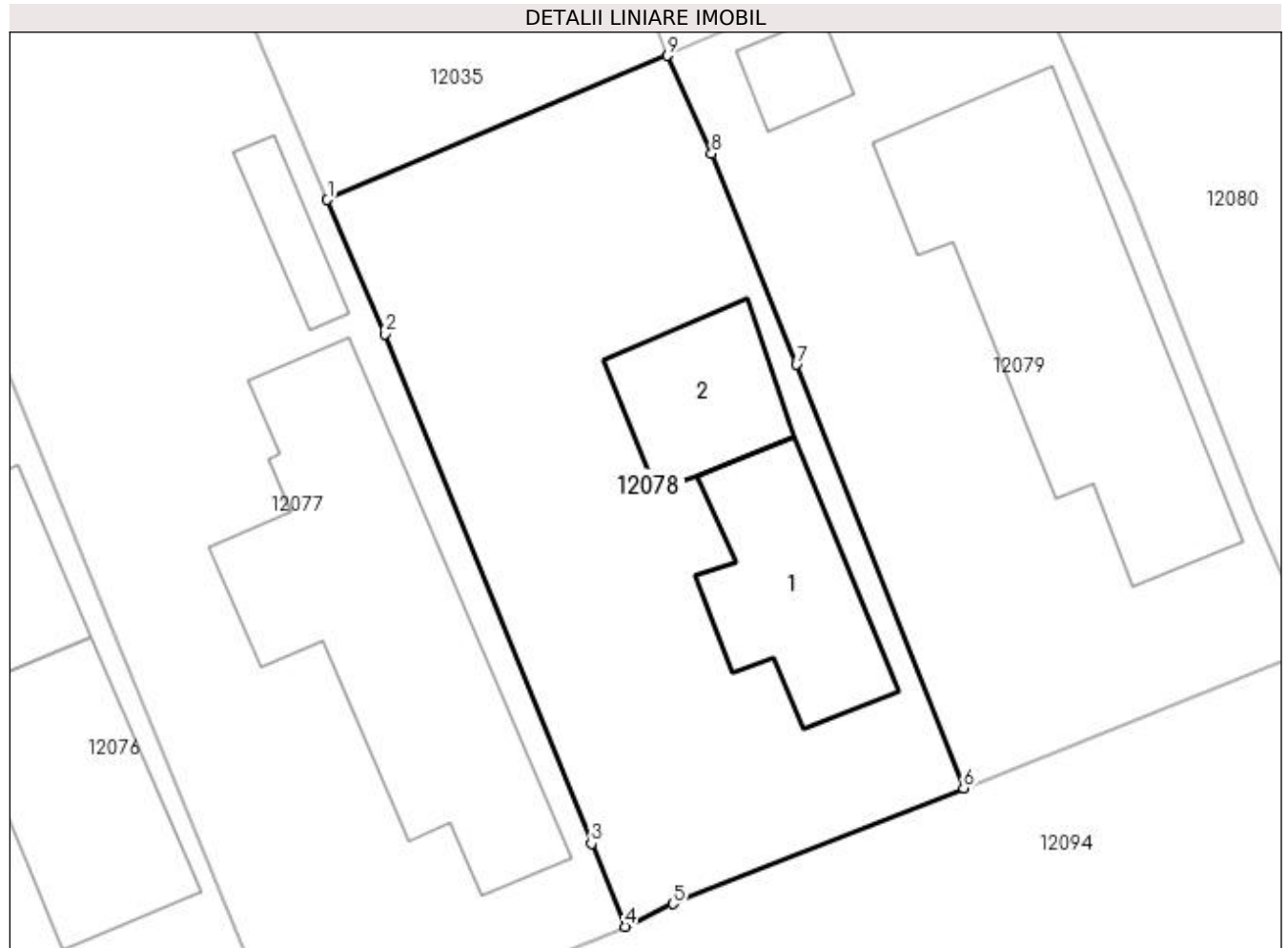
Inscrieri privind dezmembramintele dreptului de proprietate, drepturi reale de garanție și sarcini	Referințe
NU SUNT	

## Anexa Nr. 1 La Partea I

## Teren

Nr cadastral	Suprafața (mp)*	Observații / Referințe
	Din acte: 600 Masurata: 550	

\* Suprafața este determinată în planul de proiecție Stereo 70.



## Date referitoare la teren

Crt	Categorie folosință	Intra vilan	Suprafața (mp)	Tarla	Parcelă	Nr. topo	Observații / Referințe
1	curți constructii	DA	550	41	17	-	

## Date referitoare la construcții

Crt	Număr	Destinație construcție	Supraf. (mp)	Situație juridică	Observații / Referințe
A1.1		construcții de locuințe	62	Cu acte	Nr. niveluri:1; S. construita la sol:62 mp; S. construita desfasurata:62 mp; C1 - LOCUINTA - Parter
A1.2		construcții anexa	42	Cu acte	Nr. niveluri:1; S. construita la sol:42 mp; S. construita desfasurata:42 mp; C2 - ANEXA

## Lungime Segmente

1) Valorile lungimilor segmentelor sunt obținute din proiecție în plan.

Punct început	X / Y	Punct sfârșit	X / Y	Lungime segment (** (m)
1	356.523,737 290.140,124	2	356.526,247 290.134,279	6.361
2	356.526,247 290.134,279	3	356.535,238 290.112,108	23.925

Punct început	X / Y	Punct sfârșit	X / Y	Lungime segment (** (m)
3	356.535,238 290.112,108	4	356.536,704 290.108,492	3.902
4	356.536,704 290.108,492	5	356.538,788 290.109,477	2.305
5	356.538,788 290.109,477	6	356.551,445 290.114,523	13.626
6	356.551,445 290.114,523	7	356.544,171 290.132,952	19.813
7	356.544,171 290.132,952	8	356.540,473 290.142,141	9.905
8	356.540,473 290.142,141	9	356.538,553 290.146,403	4.675
9	356.538,553 290.146,403	1	356.523,737 290.140,124	16.092

\*\* Lungimile segmentelor sunt determinate în planul de proiecție Stereo 70 și sunt rotunjite la 1 milimetru.

\*\*\* Distanța dintre puncte este formată din segmente cumulate ce sunt mai mici decât valoarea 1 milimetru.



**DATE DESPRE IMOBILUL NR. 12079**

Oficiul de Cadastru și Publicitate Imobiliară DOLJ  
Biroul de Cadastru și Publicitate Imobiliară Craiova

**A. Partea I. Descrierea imobilului**

TEREN Intravilan

Adresa: Loc. Motatei, Str Bisericii, Nr. 59, Jud. Dolj, T41, P18

Nr. Crt	Nr cadastral Nr. topografic	Suprafața* (mp)	Observații / Referințe
A1	36476	Din acte: 500 Masurata: 561	Sector cadastral:16 Teren neimprejmut;

**Construcții**

Crt	Nr cadastral Nr. topografic	Adresa	Observații / Referințe
A1.1		Loc. Motatei, Str Bisericii, Nr. 59, Jud. Dolj, T. 41, P. 18	Nr. niveluri:1; S. construita la sol:153 mp; S. construita desfasurata:153 mp; Locuinta parter construita in anul 1975.
A1.2		Loc. Motatei, Str Bisericii, Nr. 59, Jud. Dolj, T. 41, P. 18	Nr. niveluri:1; S. construita la sol:15 mp; S. construita desfasurata:15 mp; Anexa parter construita in anul 1990.

**B. Partea II. Proprietari și acte**

Inscrieri privitoare la dreptul de proprietate și alte drepturi reale		Referințe
<b>215094 / 06/09/2021</b>		
Act Notarial nr. contract de vanzare aut nr 2302, din 26/08/2021 emis de NP GHERGHE ANCA-COSTINA;		
B1	Intabulare, drept de PROPRIETATE, dobandit prin Conventie, cota actuala 1/1, cota initiala 1/1 1) DECA GABRIEL	A1, A1.1, A1.2

**C. Partea III. SARCINI .**

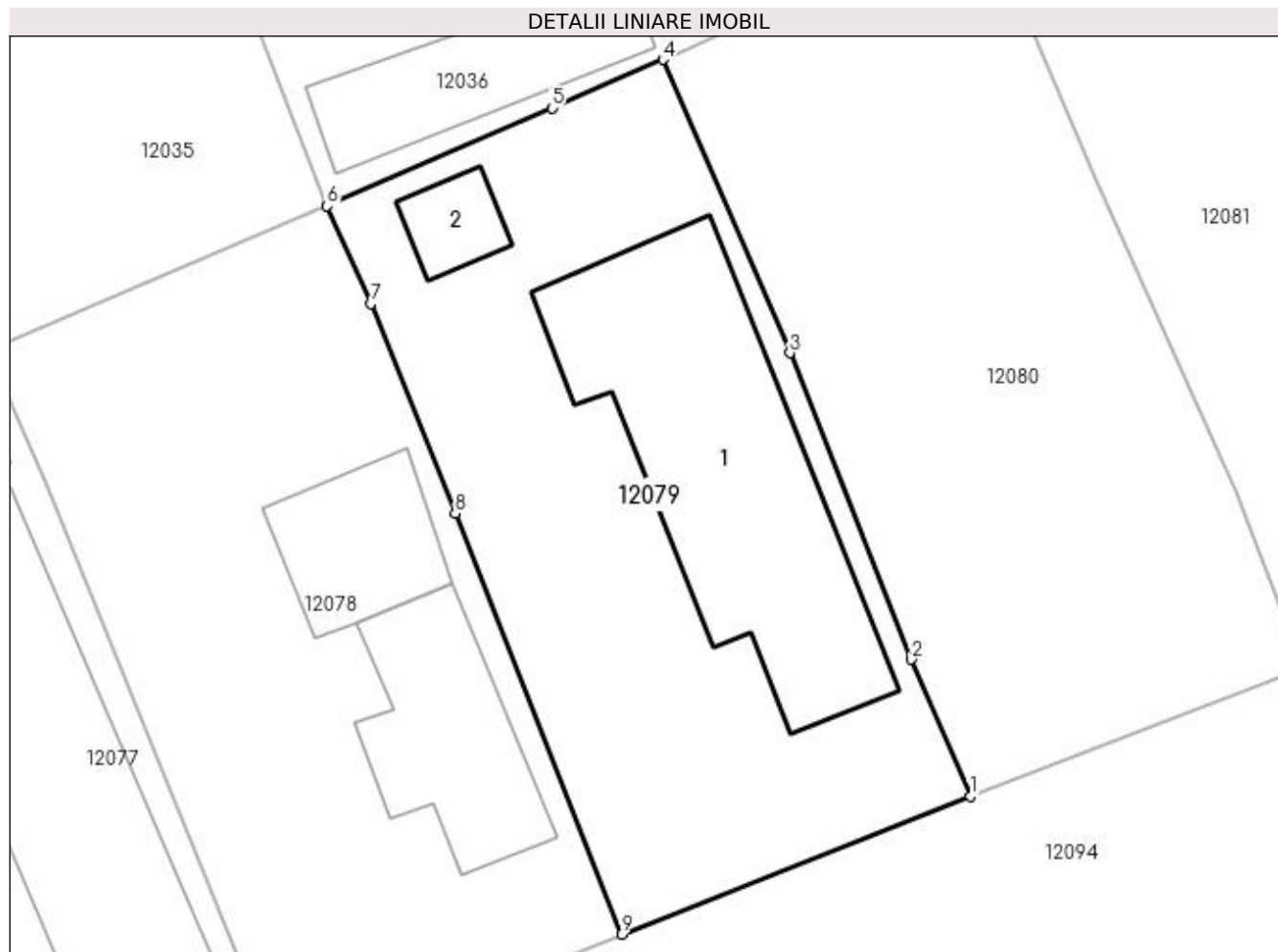
Inscrieri privind dezmembramintele dreptului de proprietate, drepturi reale de garanție și sarcini	Referințe
NU SUNT	

## Anexa Nr. 1 La Partea I

## Teren

Nr cadastral	Suprafața (mp)*	Observații / Referințe
36476	Din acte: 500 Masurata: 561	

\* Suprafața este determinată în planul de proiecție Stereo 70.



## Date referitoare la teren

Crt	Categorie folosință	Intravilan	Suprafața (mp)	Tarla	Parcelă	Nr. topo	Observații / Referințe
1	curți constructii	DA	561	41	18	-	

## Date referitoare la construcții

Crt	Număr	Destinație construcție	Supraf. (mp)	Situație juridică	Observații / Referințe
A1.1		construcții de locuințe	153	Cu acte	Nr. niveluri:1; S. construita la sol:153 mp; S. construita desfasurata:153 mp; Locuinta parter construita in anul 1975.
A1.2		construcții anexa	15	Cu acte	Nr. niveluri:1; S. construita la sol:15 mp; S. construita desfasurata:15 mp; Anexa parter construita in anul 1990.

## Lungime Segmente

1) Valorile lungimilor segmentelor sunt obținute din proiecție în plan.

Punct început	X / Y	Punct sfârșit	X / Y	Lungime segment (** (m)
1	356.566,712 290.120,562	2	356.564,135 290.126,555	6.524
2	356.564,135 290.126,555	3	356.558,82 290.139,973	14.432



Punct început	X / Y	Punct sfârșit	X / Y	Lungime segment (** (m)
3	356.558,82 290.139,973	4	356.553,251 290.152,817	13.999
4	356.553,251 290.152,817	5	356.548,395 290.150,698	5.298
5	356.548,395 290.150,698	6	356.538,553 290.146,403	10.738
6	356.538,553 290.146,403	7	356.540,473 290.142,141	4.675
7	356.540,473 290.142,141	8	356.544,171 290.132,952	9.905
8	356.544,171 290.132,952	9	356.551,445 290.114,523	19.813
9	356.551,445 290.114,523	1	356.566,712 290.120,562	16.418

\*\* Lungimile segmentelor sunt determinate în planul de proiecție Stereo 70 și sunt rotunjite la 1 milimetru.

\*\*\* Distanța dintre puncte este formată din segmente cumulate ce sunt mai mici decât valoarea 1 milimetru.



**DATE DESPRE IMOBILUL NR. 12080**

Oficiul de Cadastru și Publicitate Imobiliară DOLJ  
Biroul de Cadastru și Publicitate Imobiliară Craiova

**A. Partea I. Descrierea imobilului**

TEREN Intravilan

Adresa: Loc. Motatei, Str Bisericii, Nr. 61, Jud. Dolj, T41, P19

Nr. Crt	Nr cadastral Nr. topografic	Suprafața* (mp)	Observații / Referințe
A1		Din acte: 800 Masurata: 551	Sector cadastral:16 Teren neimprejmuit;

**B. Partea II. Proprietari și acte**

Inscrieri privitoare la dreptul de proprietate și alte drepturi reale		Referințe
/		
Act Administrativ nr. TDP 2417-43721, din 07/08/1996 emis de CJSIPT DOLJ;		
B1	Intabulare, drept de PROPRIETATE, dobândit prin Reconstituire, cota actuala 1/1, cota initiala 1/1 1) ROTARU ELENA, LIPSĂ CNP	A1

**C. Partea III. SARCINI .**

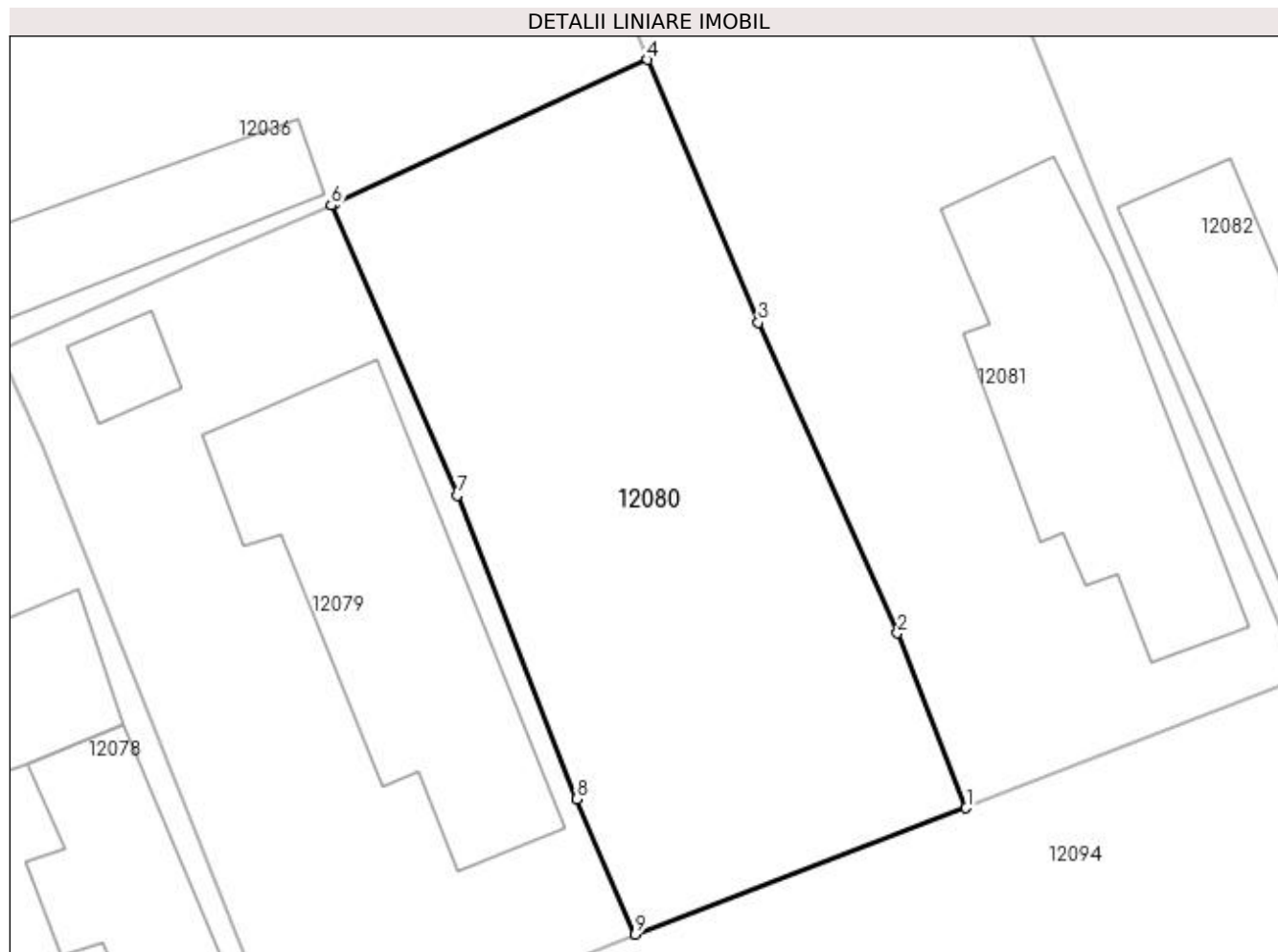
Inscrieri privind dezmembramintele dreptului de proprietate, drepturi reale de garanție și sarcini	Referințe
NU SUNT	

## Anexa Nr. 1 La Partea I

## Teren

Nr cadastral	Suprafața (mp)*	Observații / Referințe
	Din acte: 800 Masurata: 551	

\* Suprafața este determinată în planul de proiecție Stereo 70.



## Date referitoare la teren

Crt	Categorie folosință	Intra vilan	Suprafața (mp)	Tarla	Parcelă	Nr. topo	Observații / Referințe
1	curți constructii	DA	551	41	19	-	

## Lungime Segmente

1) Valorile lungimilor segmentelor sunt obținute din proiecție în plan.

Punct început	X / Y	Punct sfârșit	X / Y	Lungime segment (** (m)
1	356.581,355 290.126,153	2	356.578,317 290.133,882	8.305
2	356.578,317 290.133,882	3	356.572,164 290.147,633	15.065
3	356.572,164 290.147,633	4	356.567,256 290.159,264	12.624
4	356.567,256 290.159,264	5	356.553,405 290.152,884	15.25
5	356.553,405 290.152,884	6	356.553,251 290.152,817	0.168

Punct început	X / Y	Punct sfârșit	X / Y	Lungime segment (** (m)
6	356.553,251 290.152,817	7	356.558,82 290.139,973	13.999
7	356.558,82 290.139,973	8	356.564,135 290.126,555	14.432
8	356.564,135 290.126,555	9	356.566,712 290.120,562	6.524
9	356.566,712 290.120,562	1	356.581,355 290.126,153	15.674

\*\* Lungimile segmentelor sunt determinate în planul de proiecție Stereo 70 și sunt rotunjite la 1 milimetru.

\*\*\* Distanța dintre puncte este formată din segmente cumulate ce sunt mai mici decât valoarea 1 milimetru.



**DATE DESPRE IMOBILUL NR. 12081**

Oficiul de Cadastru și Publicitate Imobiliară DOLJ  
Biroul de Cadastru și Publicitate Imobiliară Craiova

**A. Partea I. Descrierea imobilului**

TEREN Intravilan

Nr. CF vechi:745  
Nr. cadastral vechi:864

Adresa: Loc. Motatei, Str Bisericii, Nr. 63, Jud. Dolj, T41, P20

Nr. Crt	Nr cadastral Nr. topografic	Suprafata* (mp)	Observatii / Referinte
A1	31892	Din acte: 800 Masurata: 828	Sector cadastral:16 Teren neimprejmuit;

**Construcții**

Crt	Nr cadastral Nr. topografic	Adresa	Observatii / Referinte
A1.1		Loc. Motatei, Str Bisericii, Jud. Dolj, T 41,P 20	Nr. niveluri:1; S. construita la sol:137 mp; C1-locuinta cu Sc- 137mp

**B. Partea II. Proprietari și acte**

Inscrieri privitoare la dreptul de proprietate și alte drepturi reale		Referințe
<b>59184 / 16/10/2009</b>		
Act Notarial nr. Contract De Vanzare-Cumparare nr. 3438, din 01/01/2009 emis de BNP Stoenescu Florea;		
B1	Intabulare, drept de PROPRIETATE, dobandit prin Conventie, cota actuala 1/1, cota initiala 1/1 1) <b>FLORI CRISTIAN</b> , necasatorit <i>OBSERVATII: (provenita din conversia CF 745)</i>	A1, A1.1

**C. Partea III. SARCINI .**

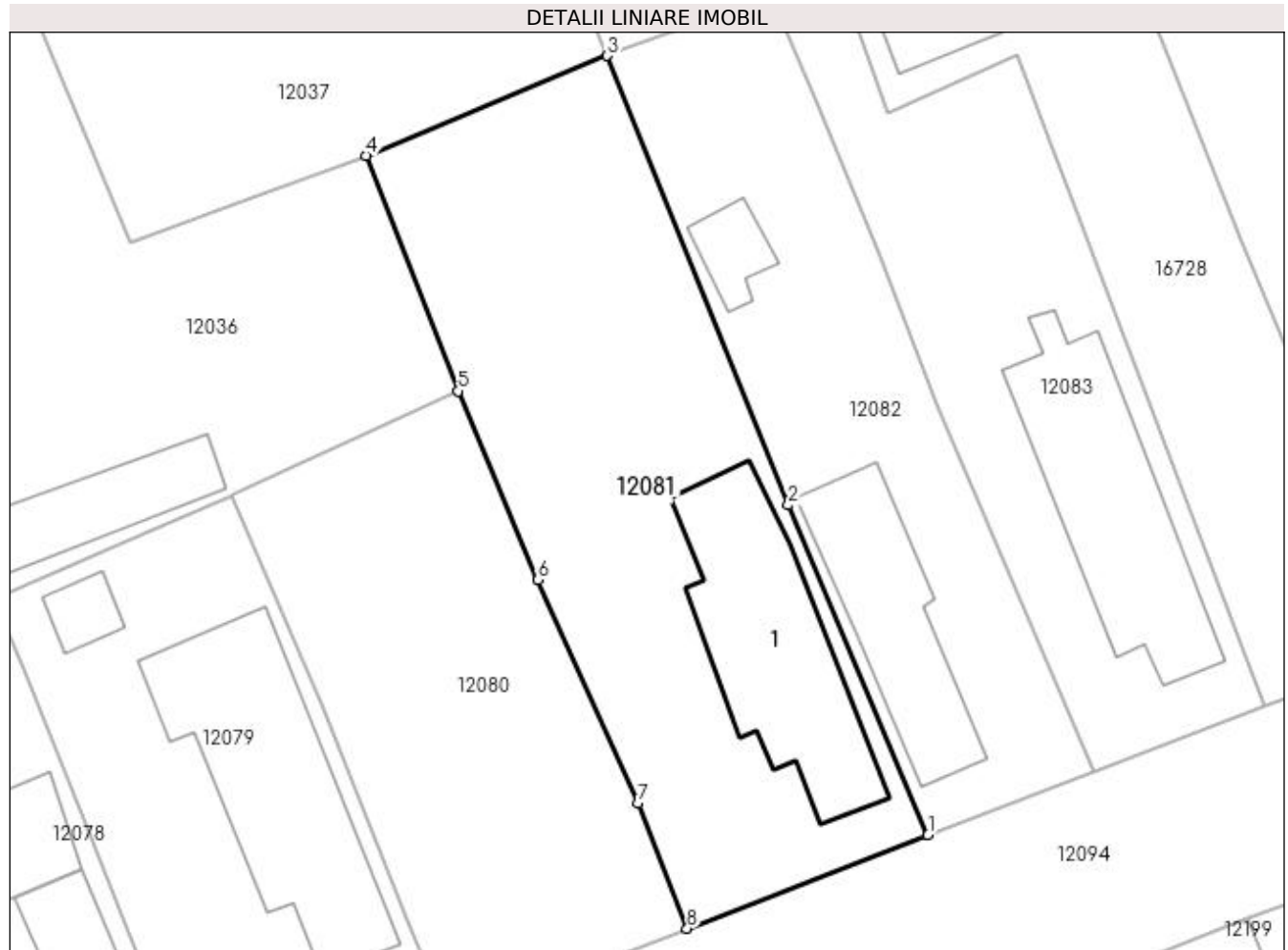
Inscrieri privind dezmembramintele dreptului de proprietate, drepturi reale de garanție și sarcini	Referințe
NU SUNT	

## Anexa Nr. 1 La Partea I

## Teren

Nr cadastral	Suprafața (mp)*	Observații / Referințe
31892	Din acte: 800 Masurata: 828	

\* Suprafața este determinată în planul de proiecție Stereo 70.



## Date referitoare la teren

Crt	Categorie folosință	Intra vilan	Suprafața (mp)	Tarla	Parcelă	Nr. topo	Observații / Referințe
1	curți construcții	DA	828	41	20	-	

## Date referitoare la construcții

Crt	Număr	Destinație construcție	Supraf. (mp)	Situație juridică	Observații / Referințe
A1.1		construcții de locuințe	137	Cu acte	Nr. niveluri:1; S. construita la sol:137 mp; C1-locuinta cu Sc- 137mp

## Lungime Segmente

1) Valorile lungimilor segmentelor sunt obținute din proiecție în plan.

Punct început	X / Y	Punct sfârșit	X / Y	Lungime segment (** (m))
1	356.596,205 290.131,904	2	356.587,579 290.152,246	22.095
2	356.587,579 290.152,246	3	356.576,425 290.179,924	29.841
3	356.576,425 290.179,924	4	356.561,542 290.173,786	16.099



Punct început	X / Y	Punct sfârșit	X / Y	Lungime segment (** (m)
4	356.561,542 290.173,786	5	356.567,256 290.159,264	15.606
5	356.567,256 290.159,264	6	356.572,164 290.147,633	12.624
6	356.572,164 290.147,633	7	356.578,317 290.133,882	15.065
7	356.578,317 290.133,882	8	356.581,355 290.126,153	8.305
8	356.581,355 290.126,153	1	356.596,205 290.131,904	15.925

\*\* Lungimile segmentelor sunt determinate în planul de proiecție Stereo 70 și sunt rotunjite la 1 milimetru.

\*\*\* Distanța dintre puncte este formată din segmente cumulate ce sunt mai mici decât valoarea 1 milimetru.



**DATE DESPRE IMOBILUL NR. 12082**

Oficiul de Cadastru și Publicitate Imobiliară DOLJ  
Biroul de Cadastru și Publicitate Imobiliară Craiova

**A. Partea I. Descrierea imobilului**

TEREN Intravilan

Adresa: Loc. Motatei, Str Bisericii, Nr. 65, Jud. Dolj, T41, P21

Nr. Crt	Nr cadastral Nr. topografic	Suprafața* (mp)	Observații / Referințe
A1		Din acte: 500 Masurata: 565	Sector cadastral:16 Teren neimprejmuit;

**Construcții**

Crt	Nr cadastral Nr. topografic	Adresa	Observații / Referințe
A1.1		Loc. Motatei, Str Bisericii, Jud. Dolj	Nr. niveluri:2; S. construita la sol:94 mp; S. construita desfasurata:107 mp; C1 - LOCUINTA -Parter+beci
A1.2		Loc. Motatei, Str Bisericii, Jud. Dolj	Nr. niveluri:1; S. construita la sol:20 mp; S. construita desfasurata:20 mp; C2 - ANEXA

**B. Partea II. Proprietari și acte**

Inscrieri privitoare la dreptul de proprietate și alte drepturi reale		Referințe
/		
Act Administrativ nr. TDP 1232-59088, din 19/01/1995 emis de CJSIPT DOLJ;		
B1	Intabulare, drept de PROPRIETATE, dobandit prin Reconstituire, cota actuala 1/1, cota initiala 1/1 1) UNTARU GIGEL, LIPSĂ CNP	A1
Act Normativ nr. Legea 7, din 13/03/1996 emis de PARLAMENTUL ROMANIEI ((ART. 12; ALIN. 14 SI ART. 37; ALIN.2));		
B2	Intabulare, drept de PROPRIETATE, dobandit prin Lege, cota actuala 1/1, cota initiala 1/1 1) UNTARU GIGEL, LIPSĂ CNP	A1.1, A1.2

**C. Partea III. SARCINI .**

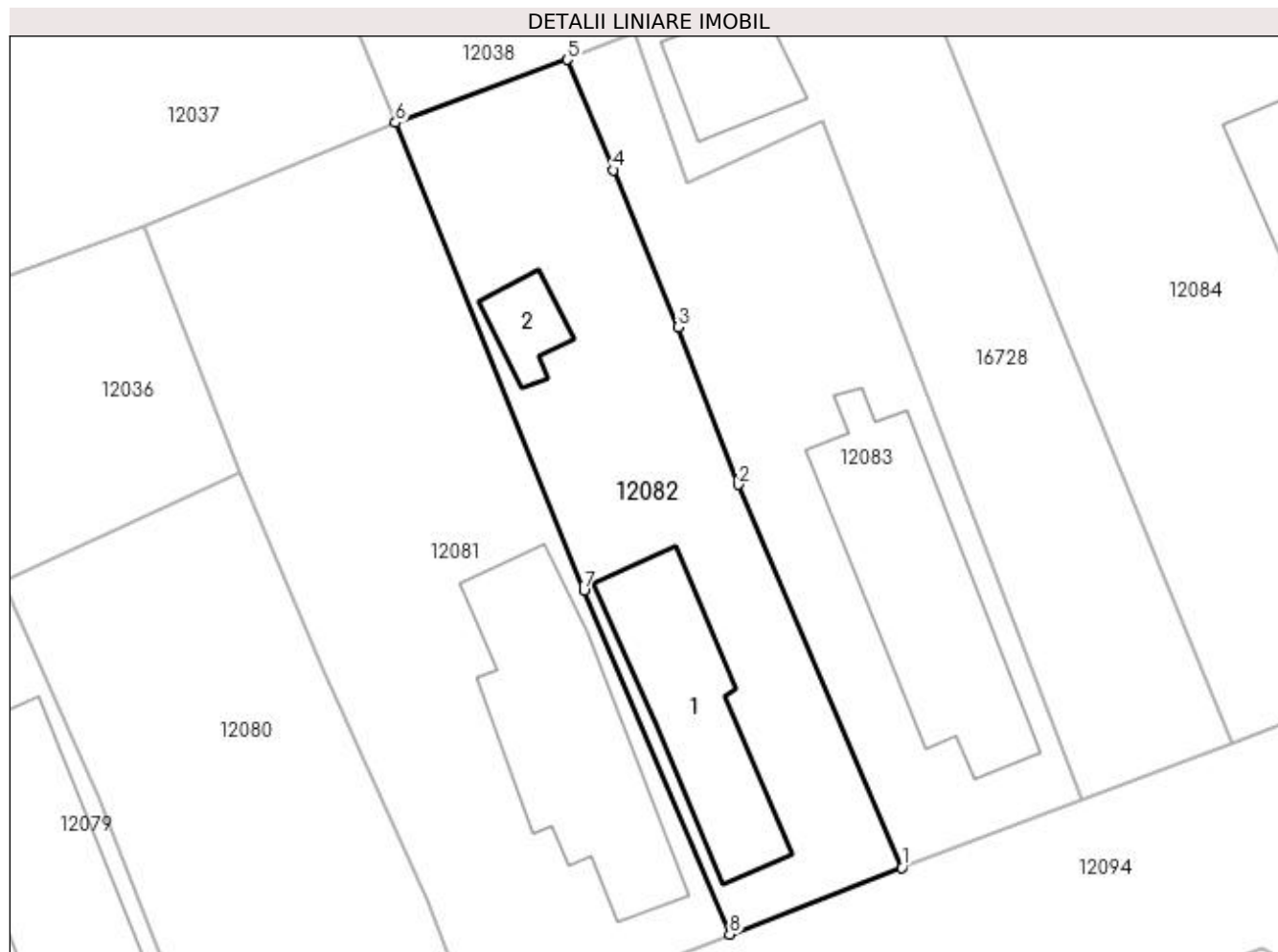
Inscrieri privind dezmembramintele dreptului de proprietate, drepturi reale de garanție și sarcini	Referințe
NU SUNT	

## Anexa Nr. 1 La Partea I

## Teren

Nr cadastral	Suprafața (mp)*	Observații / Referințe
	Din acte: 500 Masurata: 565	

\* Suprafața este determinată în planul de proiecție Stereo 70.



## Date referitoare la teren

Crt	Categorie folosință	Intra vilan	Suprafața (mp)	Tarla	Parcelă	Nr. topo	Observații / Referințe
1	curți constructii	DA	565	41	21	-	

## Date referitoare la construcții

Crt	Număr	Destinație construcție	Supraf. (mp)	Situație juridică	Observații / Referințe
A1.1		construcții de locuințe	94	Cu acte	Nr. niveluri:2; S. construita la sol:94 mp; S. construita desfasurata:107 mp; C1 - LOCUINTA -Parter+beci
A1.2		construcții anexa	20	Cu acte	Nr. niveluri:1; S. construita la sol:20 mp; S. construita desfasurata:20 mp; C2 - ANEXA

## Lungime Segmente

1) Valorile lungimilor segmentelor sunt obținute din proiecție în plan.

Punct început	X / Y	Punct sfârșit	X / Y	Lungime segment (** (m)
1	356.606,387 290.135,851	2	356.596,709 290.158,515	24.644
2	356.596,709 290.158,515	3	356.593,136 290.167,815	9.963

Punct început	X / Y	Punct sfârșit	X / Y	Lungime segment (** (m)
3	356.593,136 290.167,815	4	356.589,341 290.177,12	10.049
4	356.589,341 290.177,12	5	356.586,591 290.183,649	7.085
5	356.586,591 290.183,649	6	356.576,425 290.179,924	10.827
6	356.576,425 290.179,924	7	356.587,579 290.152,246	29.841
7	356.587,579 290.152,246	8	356.596,205 290.131,904	22.095
8	356.596,205 290.131,904	1	356.606,387 290.135,851	10.92

\*\* Lungimile segmentelor sunt determinate în planul de proiecție Stereo 70 și sunt rotunjite la 1 milimetru.

\*\*\* Distanța dintre puncte este formată din segmente cumulate ce sunt mai mici decât valoarea 1 milimetru.



**DATE DESPRE IMOBILUL NR. 12083**

Oficiul de Cadastru și Publicitate Imobiliară DOLJ  
Biroul de Cadastru și Publicitate Imobiliară Craiova

**A. Partea I. Descrierea imobilului**

TEREN Intravilan

Adresa: Loc. Motatei, Str Bisericii, Nr. 67, Jud. Dolj, T41, P22

Nr. Crt	Nr cadastral Nr. topografic	Suprafața* (mp)	Observații / Referințe
A1		Din acte: 500 Masurata: 551	Sector cadastral:16 Teren neimprejmut;

**Construcții**

Crt	Nr cadastral Nr. topografic	Adresa	Observații / Referințe
A1.1		Loc. Motatei, Str Bisericii, Jud. Dolj	Nr. niveluri:2; S. construita la sol:135 mp; S. construita desfasurata:156 mp; C1 - LOCUINTA -Parter+beci

**B. Partea II. Proprietari și acte**

Inscrieri privitoare la dreptul de proprietate și alte drepturi reale		Referințe
/		
Act Administrativ nr. TDP 2900-44901, din 21/11/1996 emis de CJSIPT DOLJ;		
B1	Intabulare, drept de PROPRIETATE, dobandit prin Reconstituire, cota actuala 1/1, cota initiala 1/1 1) FERA PETRE, LIPSĂ CNP	A1
Act Normativ nr. Legea 7, din 13/03/1996 emis de PARLAMENTUL ROMANIEI ((ART. 12; ALIN. 14 SI ART. 37; ALIN.2));		
B2	Intabulare, drept de PROPRIETATE, dobandit prin Lege, cota actuala 1/1, cota initiala 1/1 1) FERA PETRE, LIPSĂ CNP	A1.1

**C. Partea III. SARCINI .**

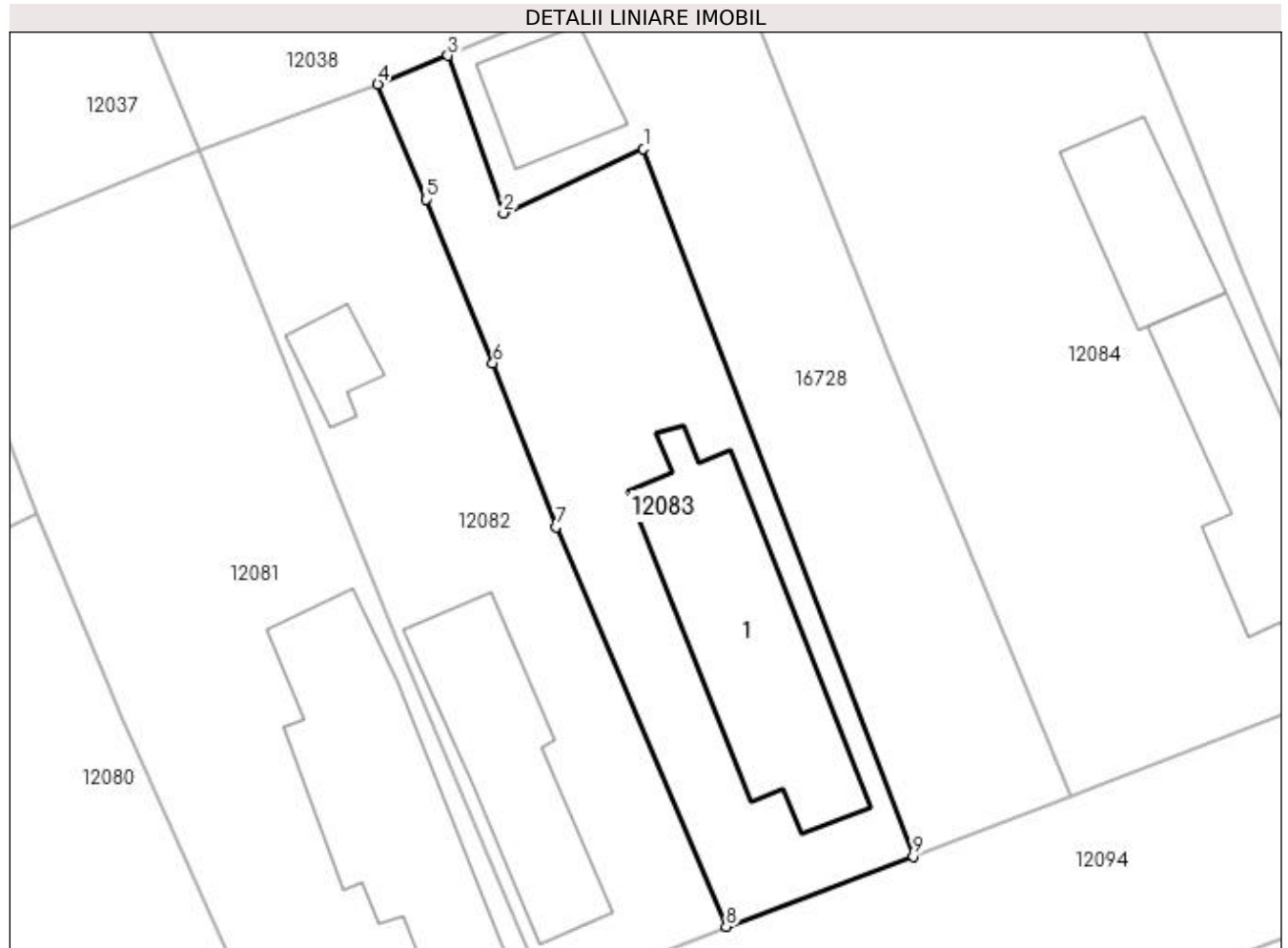
Inscrieri privind dezmembramintele dreptului de proprietate, drepturi reale de garanție și sarcini	Referințe
NU SUNT	

## Anexa Nr. 1 La Partea I

## Teren

Nr cadastral	Suprafața (mp)*	Observații / Referințe
	Din acte: 500 Masurata: 551	

\* Suprafața este determinată în planul de proiecție Stereo 70.



## Date referitoare la teren

Crt	Categorie folosință	Intra vilan	Suprafața (mp)	Tarla	Parcelă	Nr. topo	Observații / Referințe
1	curți constructii	DA	551	41	22	-	

## Date referitoare la construcții

Crt	Număr	Destinație construcție	Supraf. (mp)	Situație juridică	Observații / Referințe
A1.1		construcții de locuințe	135	Cu acte	Nr. niveluri:2; S. construita la sol:135 mp; S. construita desfasurata:156 mp; C1 - LOCUINTA -Parter+beci

## Lungime Segmente

1) Valorile lungimilor segmentelor sunt obținute din proiecție în plan.

Punct început	X / Y	Punct sfârșit	X / Y	Lungime segment (** (m)
1	356.601,689 290.179,978	2	356.593,739 290.176,335	8.745
2	356.593,739 290.176,335	3	356.590,581 290.185,27	9.477
3	356.590,581 290.185,27	4	356.586,591 290.183,649	4.307



Punct început	X / Y	Punct sfârșit	X / Y	Lungime segment (** (m)
4	356.586,591 290.183,649	5	356.589,341 290.177,12	7.085
5	356.589,341 290.177,12	6	356.593,136 290.167,815	10.049
6	356.593,136 290.167,815	7	356.596,709 290.158,515	9.963
7	356.596,709 290.158,515	8	356.606,387 290.135,851	24.644
8	356.606,387 290.135,851	9	356.617,009 290.139,834	11.344
9	356.617,009 290.139,834	1	356.601,689 290.179,978	42.968

\*\* Lungimile segmentelor sunt determinate în planul de proiecție Stereo 70 și sunt rotunjite la 1 milimetru.

\*\*\* Distanța dintre puncte este formată din segmente cumulate ce sunt mai mici decât valoarea 1 milimetru.



**DATE DESPRE IMOBILUL NR. 12084**

Oficiul de Cadastru și Publicitate Imobiliară DOLJ  
Biroul de Cadastru și Publicitate Imobiliară Craiova

**A. Partea I. Descrierea imobilului**

TEREN Intravilan

Adresa: Loc. Motatei, Str Bisericii, Nr. 71, Jud. Dolj, T41, P24

Nr. Crt	Nr cadastral Nr. topografic	Suprafața* (mp)	Observații / Referințe
A1		Din acte: 1.000 Masurata: 1.061	Sector cadastral:16 Teren neimprijmit;

**Construcții**

Crt	Nr cadastral Nr. topografic	Adresa	Observații / Referințe
A1.1		Loc. Motatei, Str Bisericii, Jud. Dolj	Nr. niveluri:2; S. construita la sol:116 mp; S. construita desfasurata:138 mp; C1 - LOCUINTA -Parter+beci
A1.2		Loc. Motatei, Str Bisericii, Jud. Dolj	Nr. niveluri:1; S. construita la sol:59 mp; S. construita desfasurata:59 mp; C2 - ANEXA

**B. Partea II. Proprietari și acte**

Inscrieri privitoare la dreptul de proprietate și alte drepturi reale		Referințe
/		
Act Administrativ nr. TDP 2519/45413, din 27/02/1997 emis de CJSIPT DOLJ;		
B1	Intabulare, drept de PROPRIETATE, dobandit prin Reconstituire, cota actuala 1/1, cota inițiala 1/1 1) PAUN MARIN, LIPSĂ CNP	A1
Act Normativ nr. Legea 7, din 13/03/1996 emis de PARLAMENTUL ROMANIEI ((ART. 12; ALIN. 14 SI ART. 37; ALIN.2));		
B2	Intabulare, drept de PROPRIETATE, dobandit prin Lege, cota actuala 1/1, cota initiala 1/1 1) PAUN MARIN, LIPSĂ CNP	A1.1, A1.2

**C. Partea III. SARCINI .**

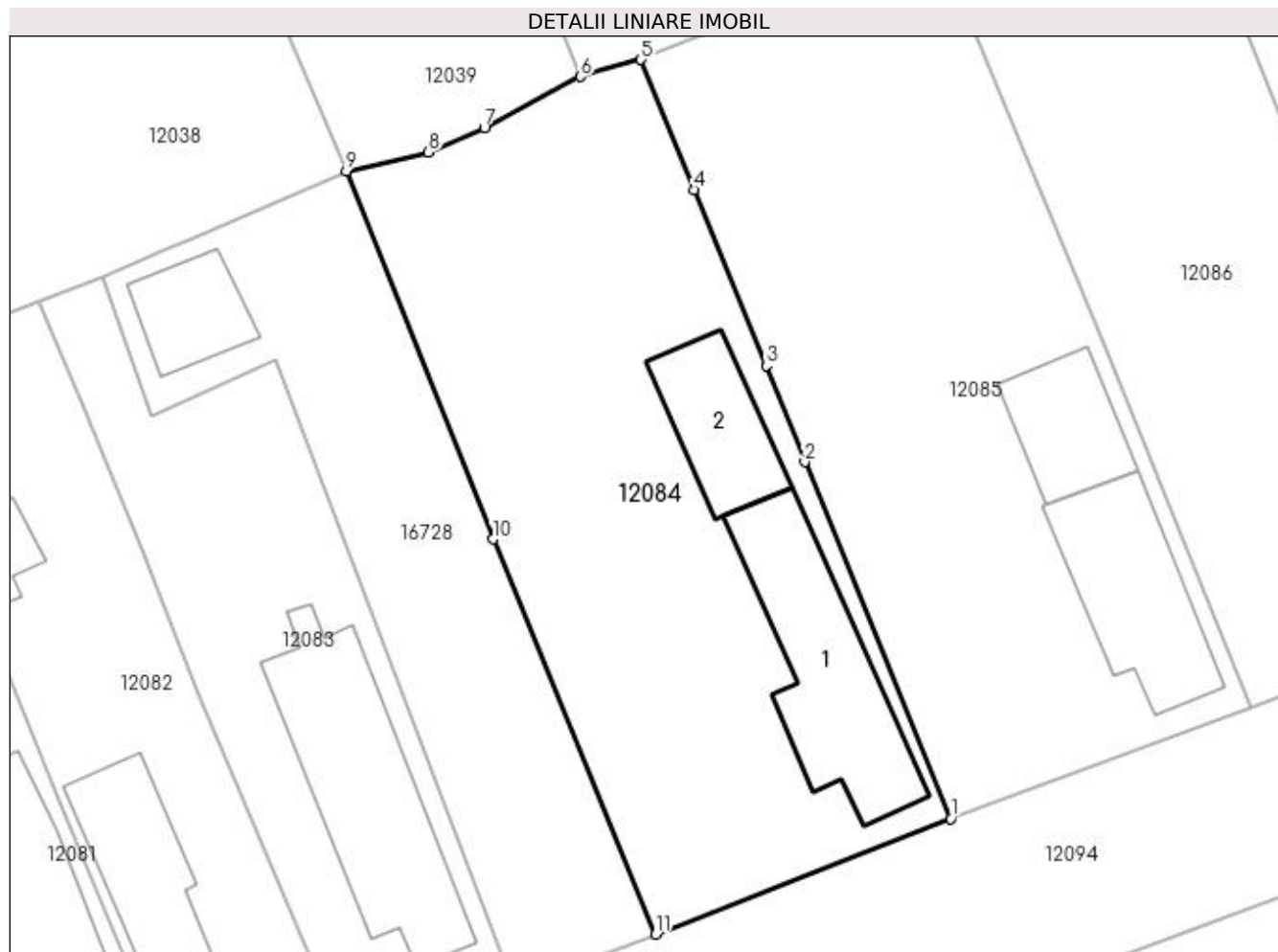
Inscrieri privind dezmembramintele dreptului de proprietate, drepturi reale de garanție și sarcini	Referințe
NU SUNT	

## Anexa Nr. 1 La Partea I

## Teren

Nr cadastral	Suprafața (mp)*	Observații / Referințe
	Din acte: 1.000 Masurata: 1.061	

\* Suprafața este determinată în planul de proiecție Stereo 70.



## Date referitoare la teren

Crt	Categorie folosință	Intra vilan	Suprafața (mp)	Tarla	Parcelă	Nr. topo	Observații / Referințe
1	curți constructii	DA	1.061	41	24	-	

## Date referitoare la construcții

Crt	Număr	Destinație construcție	Supraf. (mp)	Situație juridică	Observații / Referințe
A1.1		construcții de locuințe	116	Cu acte	Nr. niveluri:2; S. construita la sol:116 mp; S. construita desfasurata:138 mp; C1 - LOCUINTA -Parter+beci
A1.2		construcții anexa	59	Cu acte	Nr. niveluri:1; S. construita la sol:59 mp; S. construita desfasurata:59 mp; C2 - ANEXA

## Lungime Segmente

1) Valorile lungimilor segmentelor sunt obținute din proiecție în plan.

Punct început	X / Y	Punct sfârșit	X / Y	Lungime segment (** (m)
1	356.644,892 290.150,598	2	356.635,534 290.173,41	24.657
2	356.635,534 290.173,41	3	356.633,069 290.179,565	6.63

Punct început	X / Y	Punct sfârșit	X / Y	Lungime segment (** (m)
3	356.633,069 290.179,565	4	356.628,442 290.190,816	12.165
4	356.628,442 290.190,816	5	356.625,056 290.199,132	8.979
5	356.625,056 290.199,132	6	356.621,2 290.198,057	4.003
6	356.621,2 290.198,057	7	356.615,04 290.194,771	6.982
7	356.615,04 290.194,771	8	356.611,462 290.193,208	3.904
8	356.611,462 290.193,208	9	356.606,217 290.191,992	5.384
9	356.606,217 290.191,992	10	356.615,605 290.168,467	25.329
10	356.615,605 290.168,467	11	356.625,994 290.143,203	27.317
11	356.625,994 290.143,203	1	356.644,892 290.150,598	20.293

\*\* Lungimile segmentelor sunt determinate în planul de proiecție Stereo 70 și sunt rotunjite la 1 milimetru.

\*\*\* Distanța dintre puncte este formată din segmente cumulate ce sunt mai mici decât valoarea 1 milimetru.



**DATE DESPRE IMOBILUL NR. 12085**

Oficiul de Cadastru și Publicitate Imobiliară DOLJ  
Biroul de Cadastru și Publicitate Imobiliară Craiova

**A. Partea I. Descrierea imobilului**

TEREN Intravilan

Adresa: Loc. Motatei, Str Bisericii, Nr. 73, Jud. Dolj, T41, P25

Nr. Crt	Nr cadastral Nr. topografic	Suprafața* (mp)	Observații / Referințe
A1		Din acte: 1.000 Masurata: 1.078	Sector cadastral:16 Teren neimprijmit;

**Construcții**

Crt	Nr cadastral Nr. topografic	Adresa	Observații / Referințe
A1.1		Loc. Motatei, Str Bisericii, Jud. Dolj	Nr. niveluri:1; S. construita la sol:91 mp; S. construita desfasurata:91 mp; C1 - LOCUINTA -Parter
A1.2		Loc. Motatei, Str Bisericii, Jud. Dolj	Nr. niveluri:2; S. construita la sol:52 mp; S. construita desfasurata:68 mp; C2 - ANEXA -Parter+Beci

**B. Partea II. Proprietari și acte**

Inscrieri privitoare la dreptul de proprietate și alte drepturi reale		Referințe
/		
Act Notarial nr. CM NR 90, din 19/04/2019 emis de NP BUDIANA IONUT RAZVAN (TDP 1929-9574/09-05-1996);		
B1	Intabulare, drept de PROPRIETATE, dobandit prin Succesiune, cota actuala 1/1, cota initiala 1/1 1) PAUN LIVIU MARIAN	A1
Act Notarial nr. ACT DE PARTAJ NR 1344, din 19/04/2019 emis de BN BUDIANA IONUT RAZVAN;		
B2	Intabulare, drept de PROPRIETATE, dobandit prin Conventie, cota actuala 1/1, cota initiala 1/1 1) PAUN CAMELIA DANIELA 2) PAUN LIVIU MARIAN	A1.1
Act Normativ nr. Legea 7, din 13/03/1996 emis de PARLAMENTUL ROMANIEI ((ART. 12; ALIN. 14 SI ART. 37; ALIN.2));		
B3	Intabulare, drept de PROPRIETATE, dobandit prin Lege, cota actuala 1/1, cota initiala 1/1 1) PAUN LIVIU MARIAN 2) PAUN CAMELIA DANIELA	A1.2

**C. Partea III. SARCINI .**

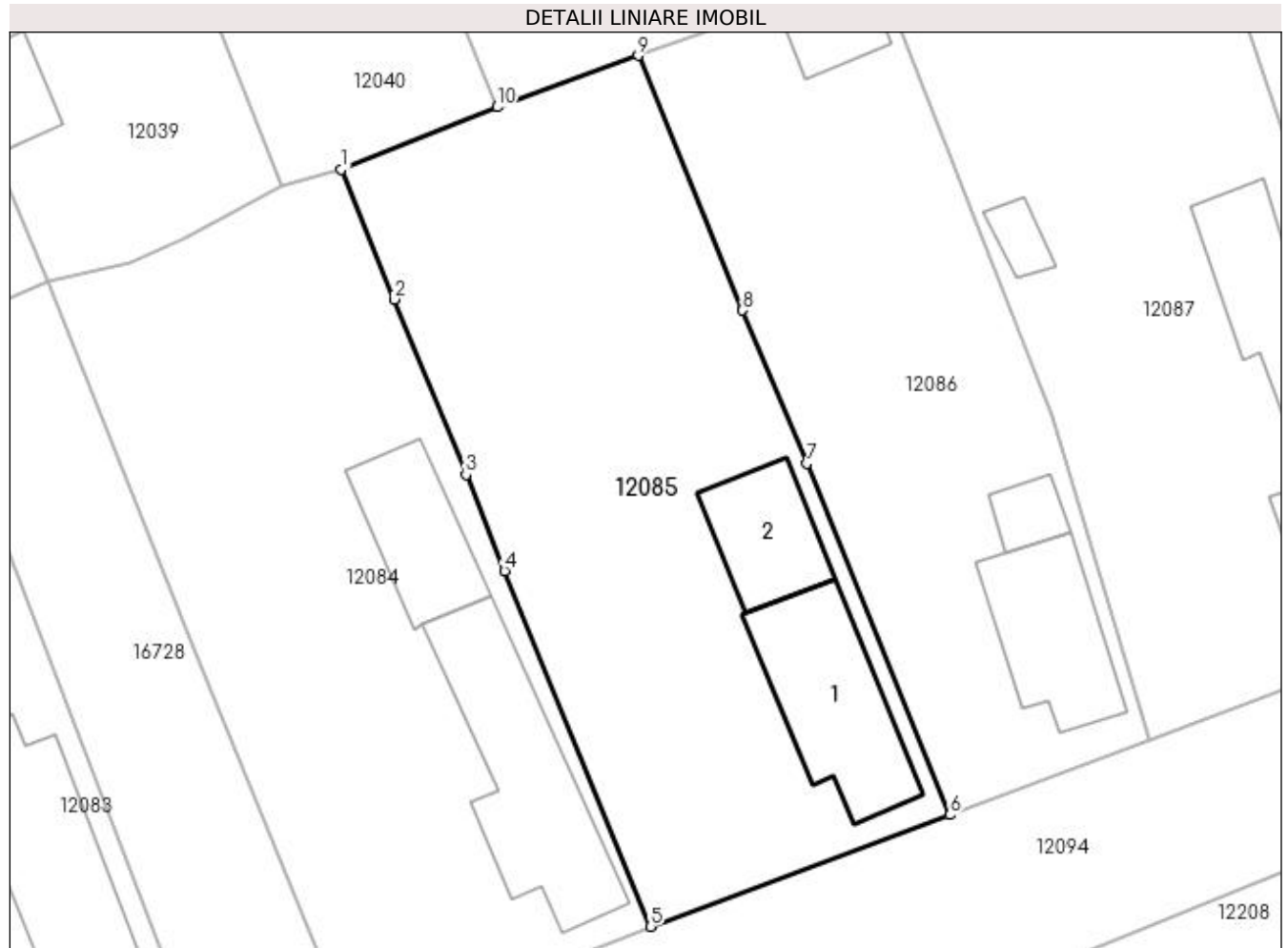
Inscrieri privind dezmembramintele dreptului de proprietate, drepturi reale de garanție și sarcini	Referințe
NU SUNT	

## Anexa Nr. 1 La Partea I

## Teren

Nr cadastral	Suprafața (mp)*	Observații / Referințe
	Din acte: 1.000 Masurata: 1.078	

\* Suprafața este determinată în planul de proiecție Stereo 70.



## Date referitoare la teren

Crt	Categorie folosință	Intra vilan	Suprafața (mp)	Tarla	Parcelă	Nr. topo	Observații / Referințe
1	curți constructii	DA	1.078	41	25	-	

## Date referitoare la construcții

Crt	Număr	Destinație construcție	Supraf. (mp)	Situație juridică	Observații / Referințe
A1.1		construcții de locuințe	91	Cu acte	Nr. niveluri:1; S. construita la sol:91 mp; S. construita desfasurata:91 mp; C1 - LOCUINTA - Parter
A1.2		construcții anexa	52	Cu acte	Nr. niveluri:2; S. construita la sol:52 mp; S. construita desfasurata:68 mp; C2 - ANEXA - Parter+Beci

## Lungime Segmente

1) Valorile lungimilor segmentelor sunt obținute din proiecție în plan.

Punct început	X / Y	Punct sfârșit	X / Y	Lungime segment (** (m)
1	356.625,056 290.199,132	2	356.628,442 290.190,816	8.979
2	356.628,442 290.190,816	3	356.633,069 290.179,565	12.165



Punct început	X / Y	Punct sfârșit	X / Y	Lungime segment (** (m)
3	356.633,069 290.179,565	4	356.635,534 290.173,41	6.63
4	356.635,534 290.173,41	5	356.644,892 290.150,598	24.657
5	356.644,892 290.150,598	6	356.664,115 290.157,753	20.511
6	356.664,115 290.157,753	7	356.654,949 290.180,285	24.325
7	356.654,949 290.180,285	8	356.650,826 290.190,114	10.659
8	356.650,826 290.190,114	9	356.644,112 290.206,445	17.657
9	356.644,112 290.206,445	10	356.635,072 290.203,153	9.621
10	356.635,072 290.203,153	1	356.625,056 290.199,132	10.793

\*\* Lungimile segmentelor sunt determinate în planul de proiecție Stereo 70 și sunt rotunjite la 1 milimetru.

\*\*\* Distanța dintre puncte este formată din segmente cumulate ce sunt mai mici decât valoarea 1 milimetru.



**DATE DESPRE IMOBILUL NR. 12086**

Oficiul de Cadastru și Publicitate Imobiliară DOLJ  
Biroul de Cadastru și Publicitate Imobiliară Craiova

**A. Partea I. Descrierea imobilului**

TEREN Intravilan

Adresa: Loc. Motatei, Str Bisericii, Nr. 75, Jud. Dolj, T41, P26

Nr. Crt	Nr cadastral Nr. topografic	Suprafața* (mp)	Observații / Referințe
A1		Din acte: 700 Masurata: 818	Sector cadastral:16 Teren imprejmuit;

**Construcții**

Crt	Nr cadastral Nr. topografic	Adresa	Observații / Referințe
A1.1		Loc. Motatei, Str Bisericii, Jud. Dolj	Nr. niveluri:1; S. construita la sol:72 mp; S. construita desfasurata:88 mp; C1 - LOCUINTA -Parter
A1.2		Loc. Motatei, Str Bisericii, Jud. Dolj	Nr. niveluri:2; S. construita la sol:17 mp; S. construita desfasurata:92 mp; C2 - LOCUINTA -Parter+beci
A1.3		Loc. Motatei, Str Bisericii, Jud. Dolj	Nr. niveluri:1; S. construita la sol:26 mp; S. construita desfasurata:15 mp; C3 - ANEXA

**B. Partea II. Proprietari și acte**

Inscrieri privitoare la dreptul de proprietate și alte drepturi reale	Referințe
/	
Act Administrativ nr. TDP 2652-48112, din 15/11/1996 emis de CJSPT DOLJ (CERTIFICAT DECES NR 282021/02-07-2015; CERTIFICAT DE DECES NR 903644/25-02-2022);	
B1	A1
Intabulare, drept de PROPRIETATE, dobandit prin Conventie, cota actuala 1/1, cota initiala 1/1 1) PAUNETU MARIN, LIPSĂ CNP DEFUNCT:Da 2) PAUNETU GRIGORE, LIPSĂ CNP DEFUNCT:Da	
Act Normativ nr. Legea 7, din 13/03/1996 emis de PARLAMENTUL ROMANIEI ((ART. 12; ALIN. 14 SI ART. 37; ALIN.2));	
B2	A1.1, A1.2, A1.3
Intabulare, drept de PROPRIETATE, dobandit prin Lege, cota actuala 1/1, cota initiala 1/1 1) PAUNETU MARIN, LIPSĂ CNP DEFUNCT:Da 2) PAUNETU GRIGORE, LIPSĂ CNP DEFUNCT:Da	

**C. Partea III. SARCINI .**

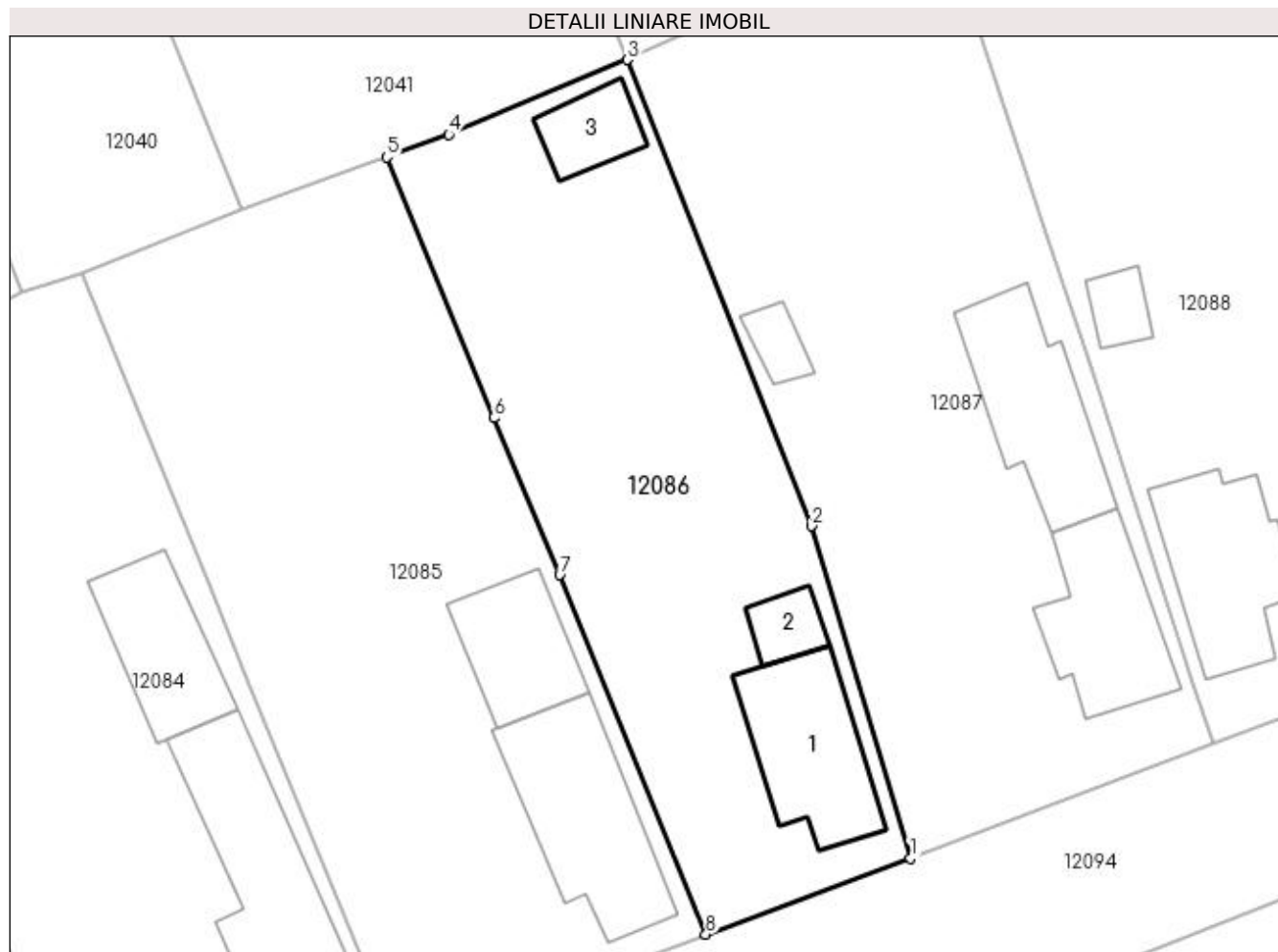
Inscrieri privind dezmembramintele dreptului de proprietate, drepturi reale de garanție și sarcini	Referințe
NU SUNT	

## Anexa Nr. 1 La Partea I

## Teren

Nr cadastral	Suprafața (mp)*	Observații / Referințe
	Din acte: 700 Masurata: 818	

\* Suprafața este determinată în planul de proiecție Stereo 70.



## Date referitoare la teren

Crt	Categorie folosință	Intra vilan	Suprafața (mp)	Tarla	Parcelă	Nr. topo	Observații / Referințe
1	curți constructii	DA	818	41	26	-	

## Date referitoare la construcții

Crt	Număr	Destinație construcție	Supraf. (mp)	Situație juridică	Observații / Referințe
A1.1		construcții de locuințe	72	Cu acte	Nr. niveluri:1; S. construita la sol:72 mp; S. construita desfasurata:88 mp; C1 - LOCUINTA - Parter
A1.2		construcții anexa	17	Cu acte	Nr. niveluri:2; S. construita la sol:17 mp; S. construita desfasurata:92 mp; C2 - LOCUINTA - Parter+beci
A1.3		construcții anexa	26	Cu acte	Nr. niveluri:1; S. construita la sol:26 mp; S. construita desfasurata:15 mp; C3 - ANEXA

## Lungime Segmente

1) Valorile lungimilor segmentelor sunt obținute din proiecție în plan.

Punct început	X / Y	Punct sfârșit	X / Y	Lungime segment (** (m)
1	356.676,939 290.162,526	2	356.670,73 290.183,346	21.726

Punct început	X / Y	Punct sfârșit	X / Y	Lungime segment (** (m)
2	356.670,73 290.183,346	3	356.659,182 290.212,561	31.415
3	356.659,182 290.212,561	4	356.648,011 290.207,865	12.118
4	356.648,011 290.207,865	5	356.644,112 290.206,445	4.15
5	356.644,112 290.206,445	6	356.650,826 290.190,114	17.657
6	356.650,826 290.190,114	7	356.654,949 290.180,285	10.659
7	356.654,949 290.180,285	8	356.664,115 290.157,753	24.325
8	356.664,115 290.157,753	1	356.676,939 290.162,526	13.683

\*\* Lungimile segmentelor sunt determinate în planul de proiecție Stereo 70 și sunt rotunjite la 1 milimetru.

\*\*\* Distanța dintre puncte este formată din segmente cumulate ce sunt mai mici decât valoarea 1 milimetru.



**DATE DESPRE IMOBILUL NR. 12087**

Oficiul de Cadastru și Publicitate Imobiliară DOLJ  
Biroul de Cadastru și Publicitate Imobiliară Craiova

**A. Partea I. Descrierea imobilului**

TEREN Intravilan

Adresa: Loc. Motatei, Str Bisericii, Nr. 77, Jud. Dolj, T41, P27

Nr. Crt	Nr cadastral Nr. topografic	Suprafața* (mp)	Observații / Referințe
A1		Din acte: 1.000 Masurata: 1.093	Sector cadastral:16 Teren imprejmuit;

**Construcții**

Crt	Nr cadastral Nr. topografic	Adresa	Observații / Referințe
A1.1		Loc. Motatei, Str Bisericii, Jud. Dolj	Nr. niveluri:1; S. construita la sol:71 mp; S. construita desfasurata:71 mp; C1 - LOCUINTA -Parter
A1.2		Loc. Motatei, Str Bisericii, Jud. Dolj	Nr. niveluri:2; S. construita la sol:78 mp; S. construita desfasurata:94 mp; C2 - ANEXA -Parter+Beci
A1.3		Loc. Motatei, Str Bisericii, Jud. Dolj	Nr. niveluri:1; S. construita la sol:13 mp; S. construita desfasurata:13 mp; C3 - ANEXA

**B. Partea II. Proprietari și acte**

Inscrieri privitoare la dreptul de proprietate și alte drepturi reale		Referințe
/		
Act Administrativ nr. TDP 1960-9574, din 05/04/1996 emis de CJSIPT DOLJ (CERTIFICAT DECES NR 351112/08-02-2021);		
B1	Intabulare, drept de PROPRIETATE, dobandit prin Conventie, cota actuala 1/1, cota initiala 1/1 1) CHISĂR MARIA, LIPSĂ CNP DEFUNCT:Da	A1
Act Normativ nr. Legea 7, din 13/03/1996 emis de PARLAMENTUL ROMANIEI ((ART. 12; ALIN. 14 SI ART. 37; ALIN.2));		
B2	Intabulare, drept de PROPRIETATE, dobandit prin Lege, cota actuala 1/1, cota initiala 1/1 1) CHISĂR MARIA, LIPSĂ CNP DEFUNCT:Da	A1.1, A1.2, A1.3

**C. Partea III. SARCINI .**

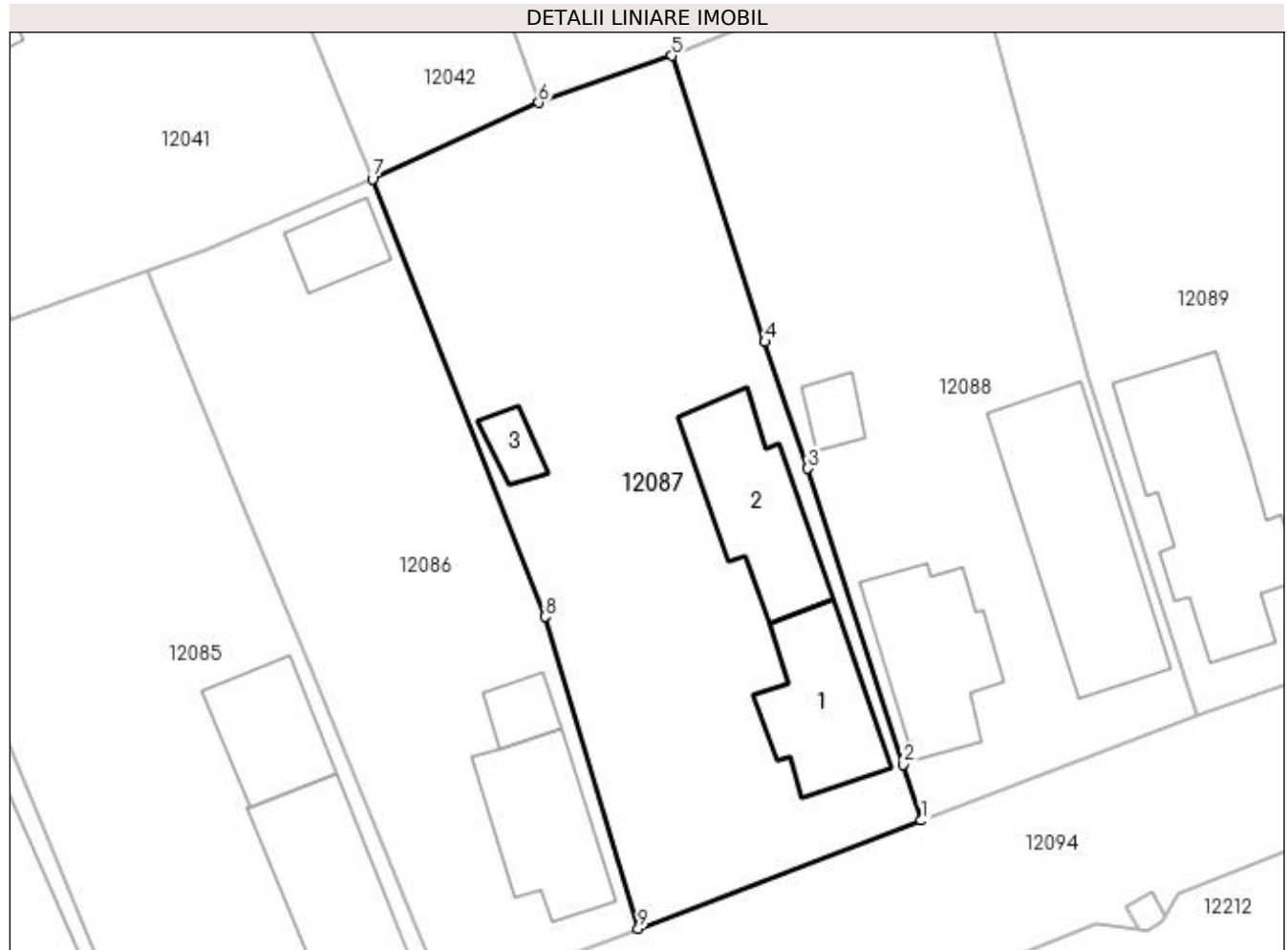
Inscrieri privind dezmembramintele dreptului de proprietate, drepturi reale de garanție și sarcini	Referințe
NU SUNT	

## Anexa Nr. 1 La Partea I

## Teren

Nr cadastral	Suprafața (mp)*	Observații / Referințe
	Din acte: 1.000 Masurata: 1.093	

\* Suprafața este determinată în planul de proiecție Stereo 70.



## Date referitoare la teren

Crt	Categorie folosință	Intra vilan	Suprafața (mp)	Tarla	Parcelă	Nr. topo	Observații / Referințe
1	curți constructii	DA	1.093	41	27	-	

## Date referitoare la construcții

Crt	Număr	Destinație construcție	Supraf. (mp)	Situație juridică	Observații / Referințe
A1.1		construcții de locuințe	71	Cu acte	Nr. niveluri:1; S. construita la sol:71 mp; S. construita desfasurata:71 mp; C1 - LOCUINTA - Parter
A1.2		construcții anexa	78	Cu acte	Nr. niveluri:2; S. construita la sol:78 mp; S. construita desfasurata:94 mp; C2 - ANEXA - Parter+Beci
A1.3		construcții anexa	13	Cu acte	Nr. niveluri:1; S. construita la sol:13 mp; S. construita desfasurata:13 mp; C3 - ANEXA

## Lungime Segmente

1) Valorile lungimilor segmentelor sunt obținute din proiecție în plan.

Punct început	X / Y	Punct sfârșit	X / Y	Lungime segment (** (m)
1	356.695,867 290.169,739	2	356.694,66 290.173,481	3.932



Punct început	X / Y	Punct sfârșit	X / Y	Lungime segment (** (m)
2	356.694,66 290.173,481	3	356.688,279 290.193,238	20.762
3	356.688,279 290.193,238	4	356.685,399 290.201,697	8.936
4	356.685,399 290.201,697	5	356.679,183 290.220,785	20.075
5	356.679,183 290.220,785	6	356.670,298 290.217,648	9.423
6	356.670,298 290.217,648	7	356.659,182 290.212,561	12.225
7	356.659,182 290.212,561	8	356.670,73 290.183,346	31.415
8	356.670,73 290.183,346	9	356.676,939 290.162,526	21.726
9	356.676,939 290.162,526	1	356.695,867 290.169,739	20.256

\*\* Lungimile segmentelor sunt determinate în planul de proiecție Stereo 70 și sunt rotunjite la 1 milimetru.

\*\*\* Distanța dintre puncte este formată din segmente cumulate ce sunt mai mici decât valoarea 1 milimetru.



**DATE DESPRE IMOBILUL NR. 12088**

Oficiul de Cadastru și Publicitate Imobiliară DOLJ  
Biroul de Cadastru și Publicitate Imobiliară Craiova

**A. Partea I. Descrierea imobilului**

TEREN Intravilan

Adresa: Loc. Motatei, Str Bisericii, Nr. 79, Jud. Dolj, T41, P28

Nr. Crt	Nr cadastral Nr. topografic	Suprafața* (mp)	Observații / Referințe
A1		Din acte: 1.000 Masurata: 1.091	Sector cadastral:16 Teren imprejmuit;

**Construcții**

Crt	Nr cadastral Nr. topografic	Adresa	Observații / Referințe
A1.1		Loc. Motatei, Str Bisericii, Jud. Dolj	Nr. niveluri:1; S. construita la sol:132 mp; S. construita desfasurata:132 mp; C1 - LOCUINTA -Parter
A1.2		Loc. Motatei, Str Bisericii, Jud. Dolj	Nr. niveluri:2; S. construita la sol:78 mp; S. construita desfasurata:92 mp; C2 - LOCUINTA -Parter+Beci
A1.3		Loc. Motatei, Str Bisericii, Jud. Dolj	Nr. niveluri:1; S. construita la sol:15 mp; S. construita desfasurata:15 mp; C3 - ANEXA

**B. Partea II. Proprietari și acte**

Inscrieri privitoare la dreptul de proprietate și alte drepturi reale		Referințe
/		
Act Notarial nr. ACT DE PARTAJ 1315, din 13/05/2021 emis de NP BUDIANA IONUT RAZVAN (CERTIFICAT DECES NR 904923/15-11-2021);		
B1	Intabulare, drept de PROPRIETATE, dobandit prin Conventie, cota actuala 1/1, cota initiala 1/1 1) TENOAICA CONSTANTIN, LIPSĂ CNP DEFUNCT:Da	A1, A1.1
Act Normativ nr. Legea 7, din 13/03/1996 emis de PARLAMENTUL ROMANIEI ((ART. 12; ALIN. 14 SI ART. 37; ALIN.2));		
B2	Intabulare, drept de PROPRIETATE, dobandit prin Lege, cota actuala 1/1, cota initiala 1/1 1) TENOAICA CONSTANTIN, LIPSĂ CNP DEFUNCT:Da	A1.2, A1.3

**C. Partea III. SARCINI .**

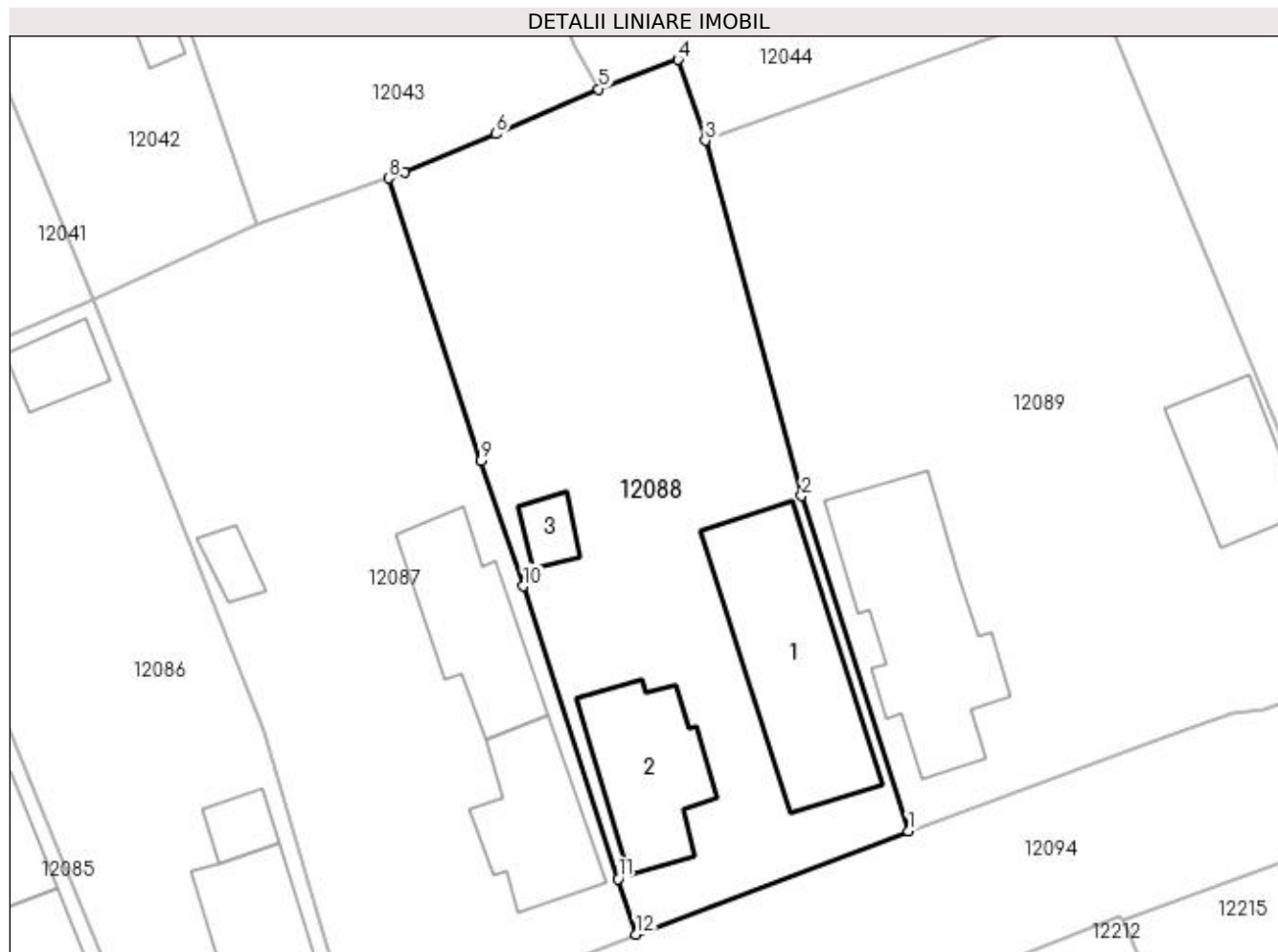
Inscrieri privind dezmembramintele dreptului de proprietate, drepturi reale de garanție și sarcini	Referințe
NU SUNT	

## Anexa Nr. 1 La Partea I

## Teren

Nr cadastral	Suprafața (mp)*	Observații / Referințe
	Din acte: 1.000 Masurata: 1.091	

\* Suprafața este determinată în planul de proiecție Stereo 70.



## Date referitoare la teren

Crt	Categorie folosință	Intra vilan	Suprafața (mp)	Tarla	Parcelă	Nr. topo	Observații / Referințe
1	curți constructii	DA	1.091	41	28	-	

## Date referitoare la construcții

Crt	Număr	Destinație construcție	Supraf. (mp)	Situație juridică	Observații / Referințe
A1.1		construcții de locuințe	132	Cu acte	Nr. niveluri:1; S. construita la sol:132 mp; S. construita desfasurata:132 mp; C1 - LOCUINTA -Parter
A1.2		construcții de locuințe	78	Cu acte	Nr. niveluri:2; S. construita la sol:78 mp; S. construita desfasurata:92 mp; C2 - LOCUINTA -Parter+Beci
A1.3		construcții anexa	15	Cu acte	Nr. niveluri:1; S. construita la sol:15 mp; S. construita desfasurata:15 mp; C3 - ANEXA

## Lungime Segmente

1) Valorile lungimilor segmentelor sunt obținute din proiecție în plan.

Punct început	X / Y	Punct sfârșit	X / Y	Lungime segment (** (m)
1	356.714,272 290.176,694	2	356.707,048 290.199,338	23.768

Punct început	X / Y	Punct sfârșit	X / Y	Lungime segment (** (m)
2	356.707,048 290.199,338	3	356.700,554 290.223,338	24.863
3	356.700,554 290.223,338	4	356.698,701 290.228,788	5.756
4	356.698,701 290.228,788	5	356.693,357 290.226,81	5.698
5	356.693,357 290.226,81	6	356.686,43 290.223,77	7.565
6	356.686,43 290.223,77	7	356.680,267 290.221,168	6.69
7	356.680,267 290.221,168	8	356.679,183 290.220,785	1.15
8	356.679,183 290.220,785	9	356.685,399 290.201,697	20.075
9	356.685,399 290.201,697	10	356.688,279 290.193,238	8.936
10	356.688,279 290.193,238	11	356.694,66 290.173,481	20.762
11	356.694,66 290.173,481	12	356.695,867 290.169,739	3.932
12	356.695,867 290.169,739	1	356.714,272 290.176,694	19.675

\*\* Lungimile segmentelor sunt determinate în planul de proiecție Stereo 70 și sunt rotunjite la 1 milimetru.

\*\*\* Distanța dintre puncte este formată din segmente cumulate ce sunt mai mici decât valoarea 1 milimetru.



**DATE DESPRE IMOBILUL NR. 12089**

Oficiul de Cadastru și Publicitate Imobiliară DOLJ  
Biroul de Cadastru și Publicitate Imobiliară Craiova

**A. Partea I. Descrierea imobilului**

TEREN Intravilan

Adresa: Loc. Motatei, Str Bisericii, Nr. 81, Jud. Dolj, T41, P61

Nr. Crt	Nr cadastral Nr. topografic	Suprafața* (mp)	Observații / Referințe
A1	33899	Din acte: 1.500 Masurata: 1.514	Sector cadastral:16 Teren imprejmuit;

**Construcții**

Crt	Nr cadastral Nr. topografic	Adresa	Observații / Referințe
A1.1		Loc. Motatei, Str Bisericii, Nr. 81, Jud. Dolj, (T. 41, P. 61, P. 61)	Nr. niveluri:1; S. construita la sol:135 mp; C1- Locuinta este compusa din: 6 camere, 2 holuri, 1 bucatarie, 1 pivnita, edificata in anul 1940.
A1.2		Loc. Motatei, Str Bisericii, Nr. 81, Jud. Dolj, (T. 41, P. 61, P. 61)	Nr. niveluri:1; S. construita la sol:62 mp; C2 - Anexa este compusa din : 1 camere, 1 magazie, 1 patul , 1 pivnita, edificata in anul 1940.

**B. Partea II. Proprietari și acte**

Inscrieri privitoare la dreptul de proprietate și alte drepturi reale		Referințe
<b>127043 / 23/08/2017</b>		
Act Notarial nr. contract de vanzare-cumparare aut nr. 2291, din 23/08/2017 emis de Stoenescu Florea;		
B1	Intabulare, drept de PROPRIETATE, dobandit prin Conventie, cota actuala 1/1, cota initiala 1/1 1) POENARU SÂNDEL-SAMIREL, necasatorit	A1, A1.1, A1.2

**C. Partea III. SARCINI .**

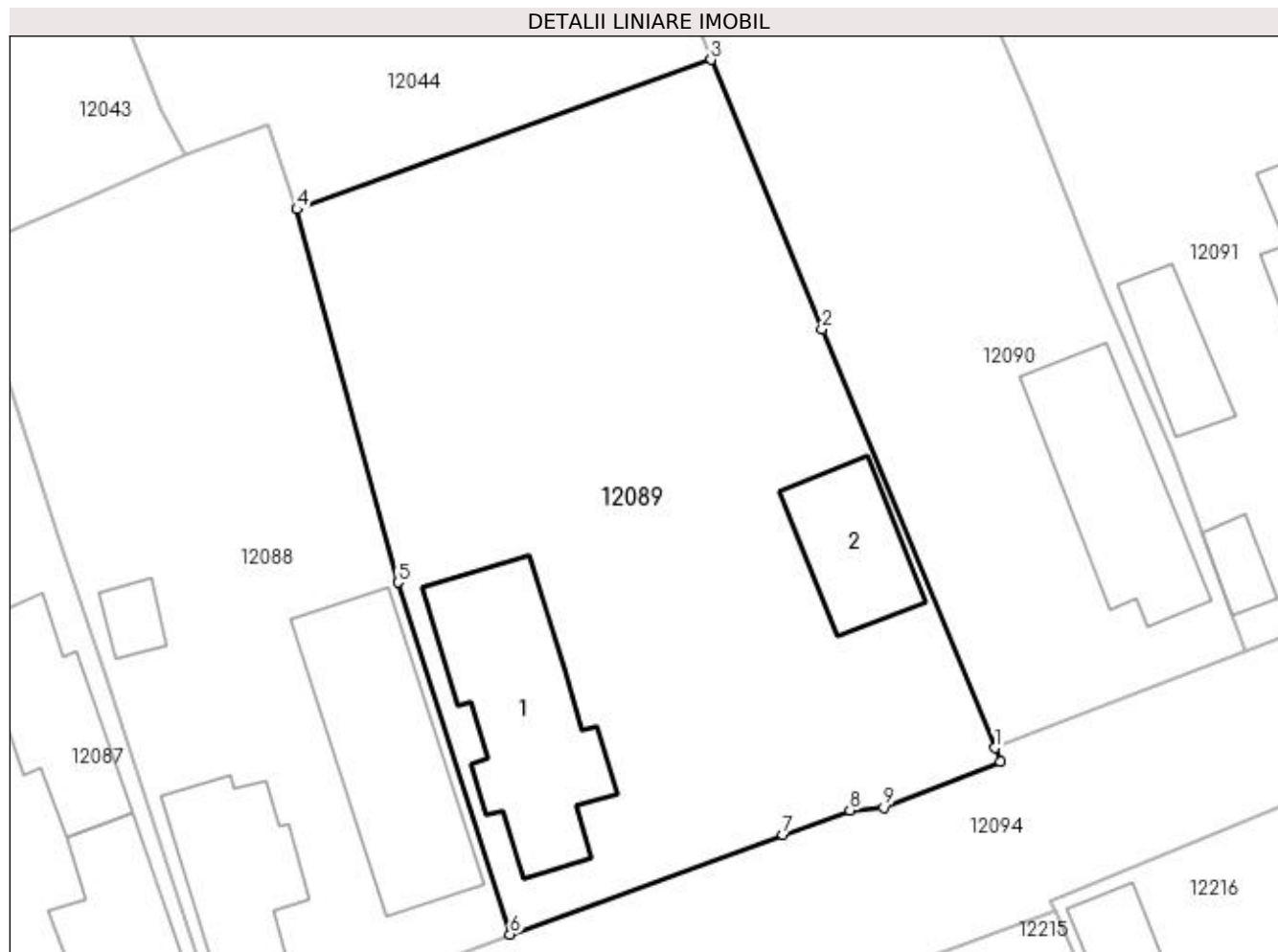
Inscrieri privind dezmembramintele dreptului de proprietate, drepturi reale de garanție și sarcini	Referințe
NU SUNT	

## Anexa Nr. 1 La Partea I

## Teren

Nr cadastral	Suprafața (mp)*	Observații / Referințe
33899	Din acte: 1.500 Masurata: 1.514	

\* Suprafața este determinată în planul de proiecție Stereo 70.



## Date referitoare la teren

Crt	Categorie folosință	Intra vilan	Suprafața (mp)	Tarla	Parcelă	Nr. topo	Observații / Referințe
1	curți constructii	DA	1.000	41	61	-	
2	arabil	DA	514	41	61	-	

## Date referitoare la construcții

Crt	Număr	Destinație construcție	Supraf. (mp)	Situație juridică	Observații / Referințe
A1.1		construcții de locuințe	135	Cu acte	Nr. niveluri:1; S. construita la sol:135 mp; C1- Locuinta este compusa din: 6 camere, 2 holuri, 1 bucatarie, 1 pivnita, edificata in anul 1940.
A1.2		construcții anexa	62	Cu acte	Nr. niveluri:1; S. construita la sol:62 mp; C2 - Anexa este compusa din : 1 camere, 1 magazie, 1 patul , 1 pivnita, edificata in anul 1940.

## Lungime Segmente

1) Valorile lungimilor segmentelor sunt obținute din proiecție în plan.

Punct început	X / Y	Punct sfârșit	X / Y	Lungime segment (** (m))
1	356.745,451 290.188,679	2	356.734,344 290.215,628	29.148



Punct început	X / Y	Punct sfârșit	X / Y	Lungime segment (** (m)
2	356.734,344 290.215,628	3	356.727,195 290.232,961	18.749
3	356.727,195 290.232,961	4	356.700,554 290.223,338	28.326
4	356.700,554 290.223,338	5	356.707,048 290.199,338	24.863
5	356.707,048 290.199,338	6	356.714,272 290.176,694	23.768
6	356.714,272 290.176,694	7	356.731,828 290.183,111	18.692
7	356.731,828 290.183,111	8	356.736,136 290.184,685	4.587
8	356.736,136 290.184,685	9	356.738,324 290.184,861	2.195
9	356.738,324 290.184,861	10	356.745,816 290.187,793	8.045
10	356.745,816 290.187,793	1	356.745,451 290.188,679	0.958

\*\* Lungimile segmentelor sunt determinate în planul de proiecție Stereo 70 și sunt rotunjite la 1 milimetru.

\*\*\* Distanța dintre puncte este formată din segmente cumulate ce sunt mai mici decât valoarea 1 milimetru.



**DATE DESPRE IMOBILUL NR. 12090**

Oficiul de Cadastru și Publicitate Imobiliară DOLJ  
Biroul de Cadastru și Publicitate Imobiliară Craiova

**A. Partea I. Descrierea imobilului**

TEREN Intravilan

Adresa: Loc. Motatei, Str Bisericii, Nr. 83, Jud. Dolj, T41, P30

Nr. Crt	Nr cadastral Nr. topografic	Suprafața* (mp)	Observații / Referințe
A1		Din acte: 800 Masurata: 952	Sector cadastral:16 Teren neimpregmuit;

**Construcții**

Crt	Nr cadastral Nr. topografic	Adresa	Observații / Referințe
A1.1		Loc. Motatei, Str Bisericii, Jud. Dolj	Nr. niveluri:2; S. construita la sol:106 mp; S. construita desfasurata:119 mp; C1 - LOCUINTA -Parter+beci

**B. Partea II. Proprietari și acte**

Inscrieri privitoare la dreptul de proprietate și alte drepturi reale		Referințe
/		
Act Administrativ nr. TDP 2615-48112, din 14/11/1996 emis de CJSIPT DOLJ;		
B1	Intabulare, drept de PROPRIETATE, dobandit prin Reconstituire, cota actuala 1/1, cota initiala 1/1 1) UNTARU STEFAN, LIPSĂ CNP	A1
Act Normativ nr. Legea 7, din 13/03/1996 emis de PARLAMENTUL ROMANIEI ((ART. 12; ALIN. 14 SI ART. 37; ALIN.2));		
B2	Intabulare, drept de PROPRIETATE, dobandit prin Lege, cota actuala 1/1, cota initiala 1/1 1) UNTARU STEFAN, LIPSĂ CNP	A1.1

**C. Partea III. SARCINI .**

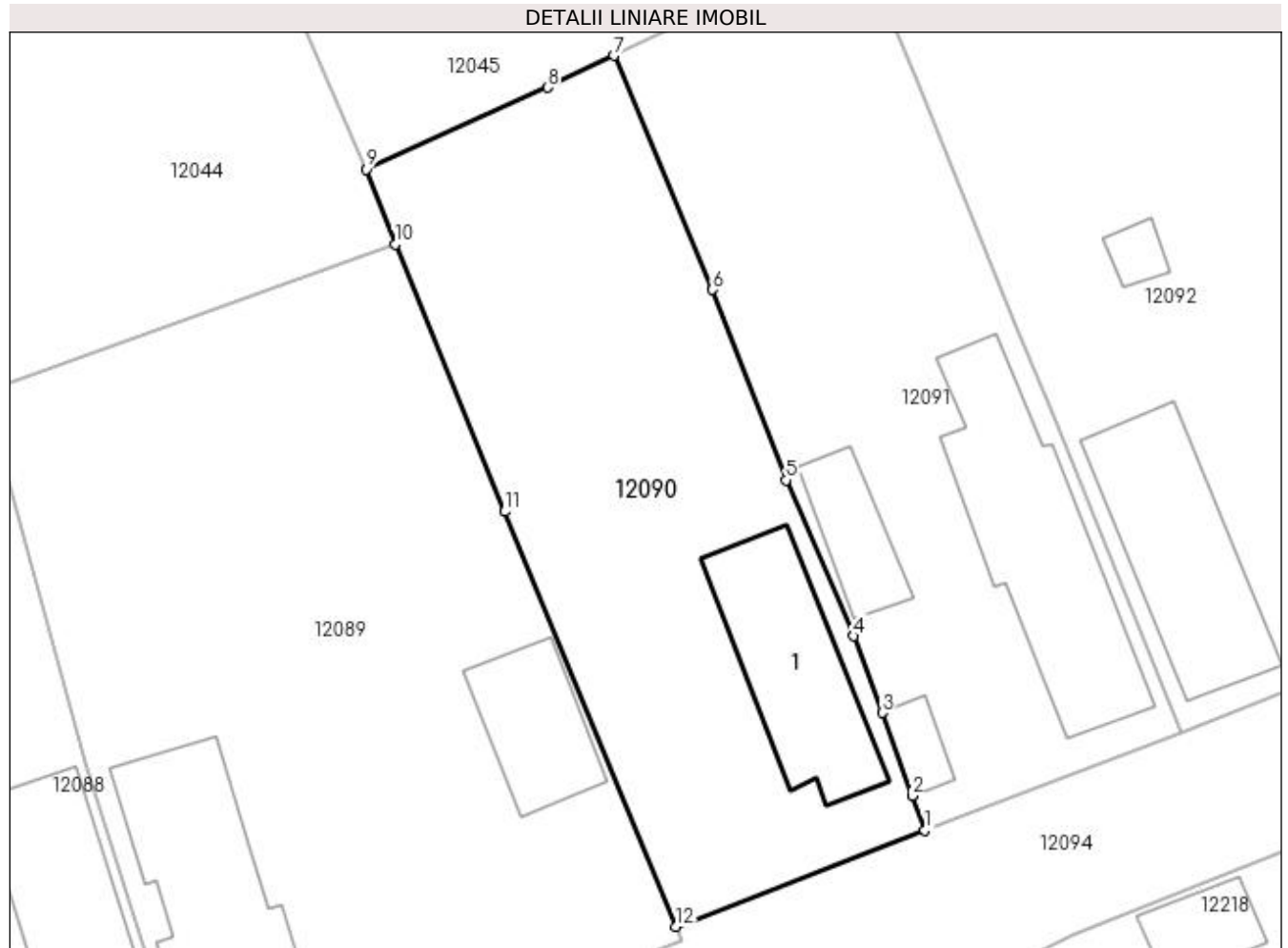
Inscrieri privind dezmembramintele dreptului de proprietate, drepturi reale de garanție și sarcini	Referințe
NU SUNT	

## Anexa Nr. 1 La Partea I

## Teren

Nr cadastral	Suprafața (mp)*	Observații / Referințe
	Din acte: 800 Masurata: 952	

\* Suprafața este determinată în planul de proiecție Stereo 70.



## Date referitoare la teren

Crt	Categorie folosință	Intra vilan	Suprafața (mp)	Tarla	Parcelă	Nr. topo	Observații / Referințe
1	curți constructii	DA	952	41	30	-	

## Date referitoare la construcții

Crt	Număr	Destinație construcție	Supraf. (mp)	Situație juridică	Observații / Referințe
A1.1		construcții de locuințe	106	Cu acte	Nr. niveluri:2; S. construita la sol:106 mp; S. construita desfasurata:119 mp; C1 - LOCUINTA -Parter+beci

## Lungime Segmente

1) Valorile lungimilor segmentelor sunt obținute din proiecție în plan.

Punct început	X / Y	Punct sfârșit	X / Y	Lungime segment (** (m)
1	356.761,622 290.194,926	2	356.760,79 290.197,178	2.401
2	356.760,79 290.197,178	3	356.758,847 290.202,561	5.723
3	356.758,847 290.202,561	4	356.757,004 290.207,542	5.311

Punct început	X / Y	Punct sfârșit	X / Y	Lungime segment (** (m)
4	356.757,004 290.207,542	5	356.752,599 290.217,664	11.039
5	356.752,599 290.217,664	6	356.747,823 290.230,023	13.25
6	356.747,823 290.230,023	7	356.741,412 290.245,212	16.487
7	356.741,412 290.245,212	8	356.737,116 290.243,151	4.765
8	356.737,116 290.243,151	9	356.725,321 290.237,832	12.939
9	356.725,321 290.237,832	10	356.727,195 290.232,961	5.219
10	356.727,195 290.232,961	11	356.734,344 290.215,628	18.749
11	356.734,344 290.215,628	12	356.745,451 290.188,679	29.148
12	356.745,451 290.188,679	1	356.761,622 290.194,926	17.336

\*\* Lungimile segmentelor sunt determinate în planul de proiecție Stereo 70 și sunt rotunjite la 1 milimetru.

\*\*\* Distanța dintre puncte este formată din segmente cumulate ce sunt mai mici decât valoarea 1 milimetru.



**DATE DESPRE IMOBILUL NR. 12091**

Oficiul de Cadastru și Publicitate Imobiliară DOLJ  
Biroul de Cadastru și Publicitate Imobiliară Craiova

**A. Partea I. Descrierea imobilului**

TEREN Intravilan

Adresa: Loc. Motatei, Str Bisericii, Nr. 87, Jud. Dolj, T41, P31

Nr. Crt	Nr cadastral Nr. topografic	Suprafața* (mp)	Observații / Referințe
A1		Din acte: 1.000 Masurata: 954	Sector cadastral:16 Teren neimpregmuit;

**Construcții**

Crt	Nr cadastral Nr. topografic	Adresa	Observații / Referințe
A1.1		Loc. Motatei, Str Bisericii, Jud. Dolj	Nr. niveluri:2; S. construita la sol:155 mp; S. construita desfasurata:176 mp; C1 - LOCUINTA -Parter+beci
A1.2		Loc. Motatei, Str Bisericii, Jud. Dolj	Nr. niveluri:1; S. construita la sol:17 mp; S. construita desfasurata:17 mp; C2 - ANEXA
A1.3		Loc. Motatei, Str Bisericii, Jud. Dolj	Nr. niveluri:1; S. construita la sol:41 mp; S. construita desfasurata:41 mp; C2 - LOCUINTA

**B. Partea II. Proprietari și acte**

Inscrieri privitoare la dreptul de proprietate și alte drepturi reale		Referințe
/		
Act Notarial nr. CM 55, din 06/05/2011 emis de NP BUDIANA IONUT RAZVAN;		
B1	Intabulare, drept de PROPRIETATE, dobandit prin Succesiune, cota actuala 1/2, cota initiala 1/2 1) UNTARU CONSTANTIN	A1
Act Administrativ nr. TDP 15760, din 18/11/2010 emis de CJSIPT DOLJ;		
B2	Intabulare, drept de PROPRIETATE, dobandit prin Reconstituire, cota actuala 1/2, cota initiala 1/2 1) UNTARU ECATERINA, LIPSĂ CNP	A1
Act Notarial nr. CM55, din 06/05/2011 emis de NP BUDIANA IONUT RAZVAN;		
B3	Intabulare, drept de PROPRIETATE, dobandit prin Succesiune, cota actuala 1/1, cota initiala 1/1 1) UNTARU CONSTANTIN	A1.1, A1.2
Act Normativ nr. Legea 7, din 13/03/1996 emis de PARLAMENTUL ROMANIEI ((ART 12 ALIN 14 ART 37 ALIN 2));		
B4	Intabulare, drept de PROPRIETATE, dobandit prin Lege, cota actuala 1/1, cota initiala 1/1 1) UNTARU CONSTANTIN 2) UNTARU ECATERINA, LIPSĂ CNP	A1.3

**C. Partea III. SARCINI .**

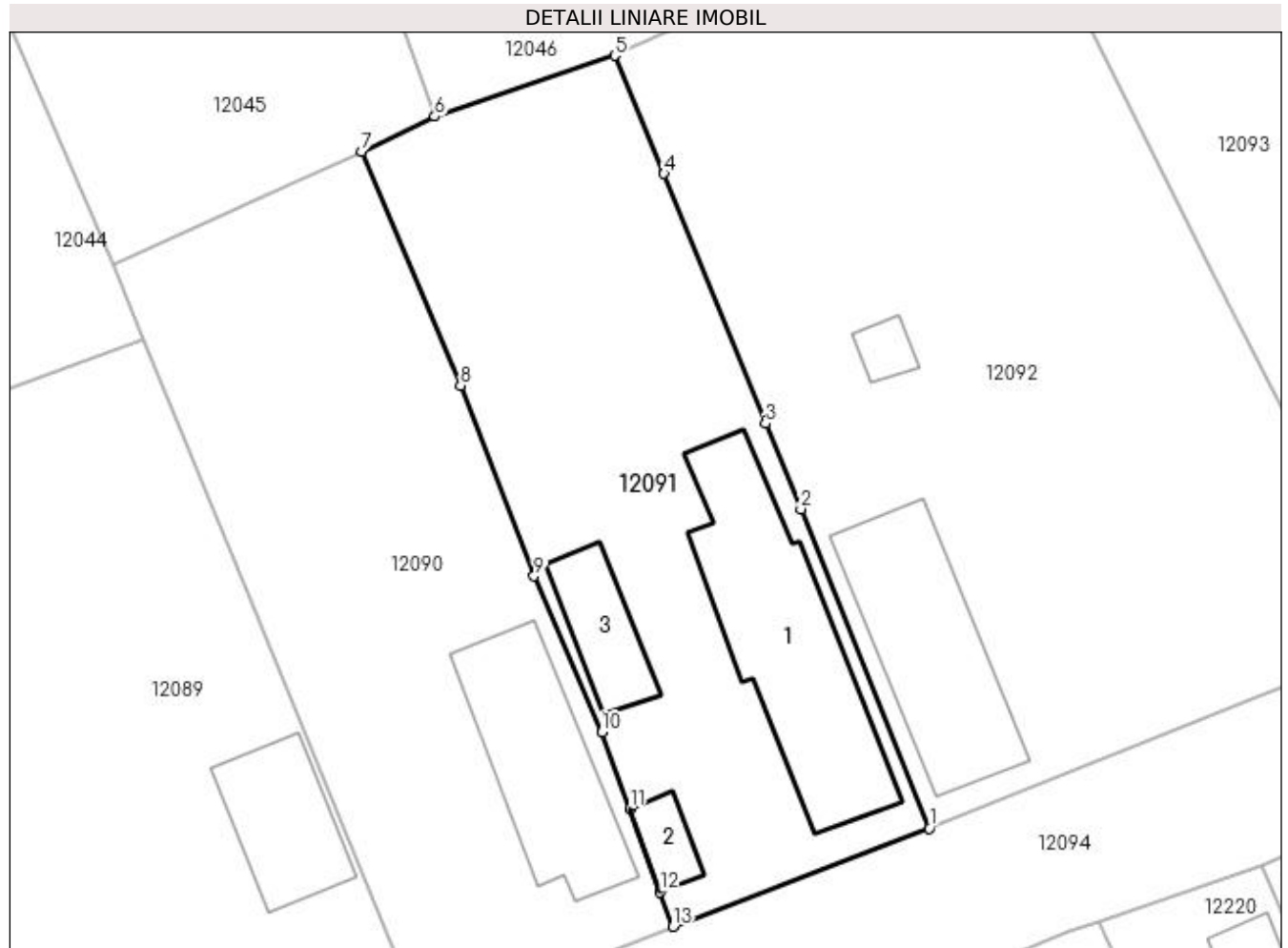
Inscrieri privind dezmembramintele dreptului de proprietate, drepturi reale de garanție și sarcini	Referințe
NU SUNT	

## Anexa Nr. 1 La Partea I

## Teren

Nr cadastral	Suprafața (mp)*	Observații / Referințe
	Din acte: 1.000 Masurata: 954	

\* Suprafața este determinată în planul de proiecție Stereo 70.



## Date referitoare la teren

Crt	Categorie folosință	Intravilan	Suprafața (mp)	Tarla	Parcelă	Nr. topo	Observații / Referințe
1	curți construcții	DA	954	41	31	-	

## Date referitoare la construcții

Crt	Număr	Destinație construcție	Supraf. (mp)	Situație juridică	Observații / Referințe
A1.1		construcții de locuințe	155	Cu acte	Nr. niveluri:2; S. construita la sol:155 mp; S. construita desfasurata:176 mp; C1 - LOCUINTA -Parter+beci
A1.2		construcții anexa	17	Cu acte	Nr. niveluri:1; S. construita la sol:17 mp; S. construita desfasurata:17 mp; C2 - ANEXA
A1.3		construcții de locuințe	41	Cu acte	Nr. niveluri:1; S. construita la sol:41 mp; S. construita desfasurata:41 mp; C2 - LOCUINTA

## Lungime Segmente

1) Valorile lungimilor segmentelor sunt obținute din proiecție în plan.

Punct început	X / Y	Punct sfârșit	X / Y	Lungime segment (** (m)
1	356.778,257 290.201,292	2	356.769,932 290.222,011	22.329



Punct început	X / Y	Punct sfârșit	X / Y	Lungime segment (** (m)
2	356.769,932 290.222,011	3	356.767,632 290.227,551	5.998
3	356.767,632 290.227,551	4	356.761,033 290.243,762	17.503
4	356.761,033 290.243,762	5	356.757,832 290.251,418	8.298
5	356.757,832 290.251,418	6	356.746,14 290.247,48	12.337
6	356.746,14 290.247,48	7	356.741,412 290.245,212	5.244
7	356.741,412 290.245,212	8	356.747,823 290.230,023	16.487
8	356.747,823 290.230,023	9	356.752,599 290.217,664	13.25
9	356.752,599 290.217,664	10	356.757,004 290.207,542	11.039
10	356.757,004 290.207,542	11	356.758,847 290.202,561	5.311
11	356.758,847 290.202,561	12	356.760,79 290.197,178	5.723
12	356.760,79 290.197,178	13	356.761,622 290.194,926	2.401
13	356.761,622 290.194,926	1	356.778,257 290.201,292	17.811

\*\* Lungimile segmentelor sunt determinate în planul de proiecție Stereo 70 și sunt rotunjite la 1 milimetru.

\*\*\* Distanța dintre puncte este formată din segmente cumulate ce sunt mai mici decât valoarea 1 milimetru.



**DATE DESPRE IMOBILUL NR. 12092**

Oficiul de Cadastru și Publicitate Imobiliară DOLJ  
Biroul de Cadastru și Publicitate Imobiliară Craiova

**A. Partea I. Descrierea imobilului**

TEREN Intravilan

Adresa: Loc. Motatei, Str Bisericii, Nr. 89, Jud. Dolj, T41, P32,62

Nr. Crt	Nr cadastral Nr. topografic	Suprafața* (mp)	Observații / Referințe
A1		Din acte: 1.600 Masurata: 1.666	Sector cadastral:16 Teren imprejmuit;

**Construcții**

Crt	Nr cadastral Nr. topografic	Adresa	Observații / Referințe
A1.1		Loc. Motatei, Str Bisericii, Jud. Dolj	Nr. niveluri:2; S. construita la sol:120 mp; S. construita desfasurata:133 mp; C1 - LOCUINTA -Parter+beci
A1.2		Loc. Motatei, Str Bisericii, Jud. Dolj	Nr. niveluri:1; S. construita la sol:12 mp; S. construita desfasurata:12 mp; C1 - ANEXA

**B. Partea II. Proprietari și acte**

Inscrieri privitoare la dreptul de proprietate și alte drepturi reale		Referințe
/		
Act Notarial nr. CM NR 14, din 23/01/2015 emis de BN BUDIANA IONUT RAZVAN;		
B1	Intabulare, drept de PROPRIETATE, dobandit prin Conventie, cota actuala 1/2, cota initiala 1/2 1) UNTARU COSTEL	A1
Act Administrativ nr. TDP NR 2651-48112, din 15/11/1996 emis de CJSIPT DOLJ;		
B2	Intabulare, drept de PROPRIETATE, dobandit prin Reconstituire, cota actuala 1/2, cota initiala 1/2 1) BUCATEA MELENTINA, LIPSĂ CNP	A1
Act Notarial nr. CM NR 4577, din 27/11/2014 emis de NP DIACONU CRISTIAN (TDP NR 2651-48112/15-11-1996);		
B3	Intabulare, drept de PROPRIETATE, dobandit prin Lege, cota actuala 1/1, cota initiala 1/1 1) UNTARU COSTEL	A1.1
Act Normativ nr. Legea 7, din 13/03/1996 emis de PARLAMENTUL ROMANIEI ((ART. 12; ALIN. 14 SI ART. 37; ALIN.2));		
B4	Intabulare, drept de PROPRIETATE, dobandit prin Lege, cota actuala 1/1, cota initiala 1/1 1) UNTARU COSTEL	A1.2

**C. Partea III. SARCINI .**

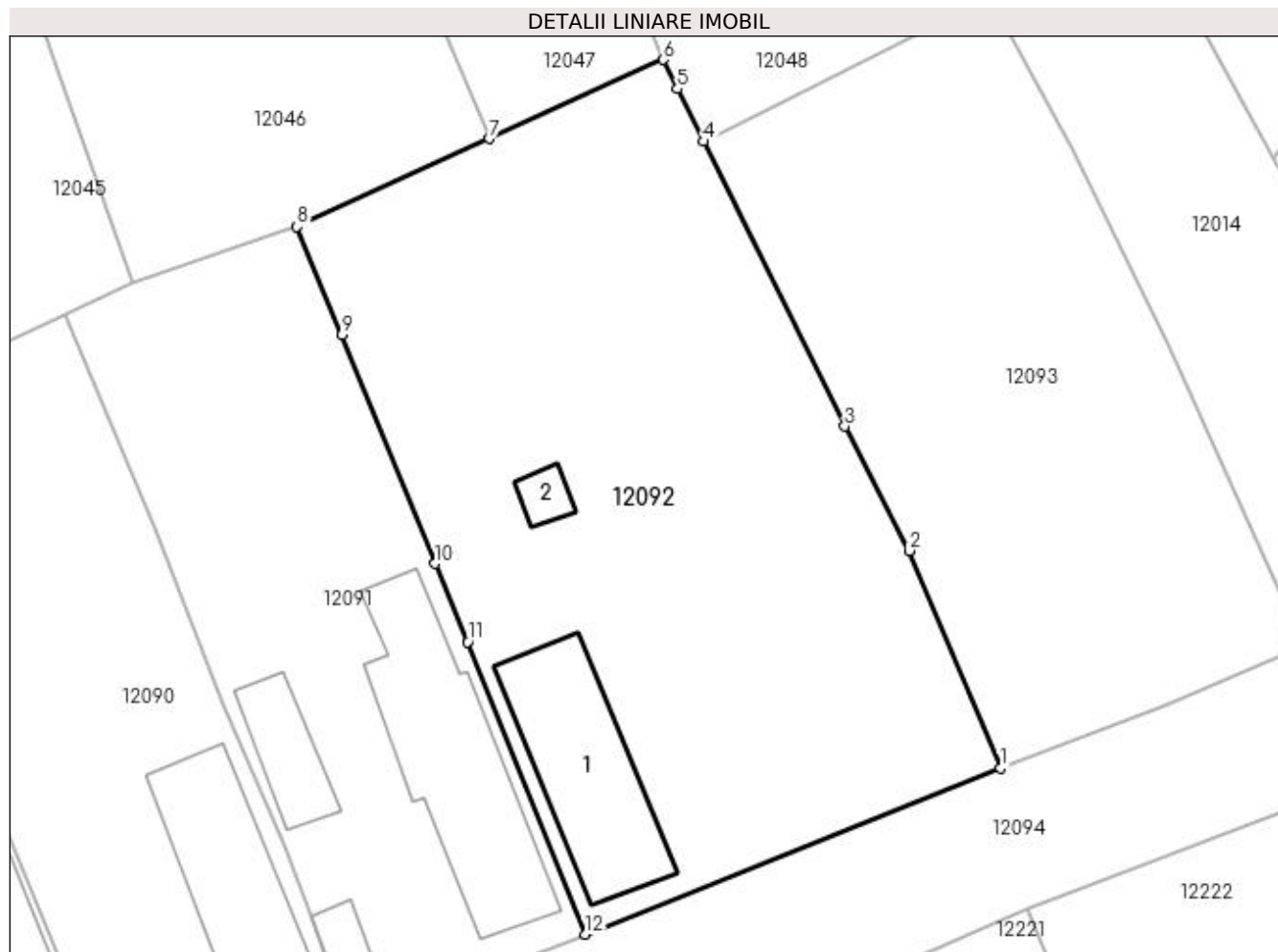
Inscrieri privind dezmembramintele dreptului de proprietate, drepturi reale de garanție și sarcini	Referințe
NU SUNT	

## Anexa Nr. 1 La Partea I

## Teren

Nr cadastral	Suprafața (mp)*	Observații / Referințe
	Din acte: 1.600 Masurata: 1.666	

\* Suprafața este determinată în planul de proiecție Stereo 70.



## Date referitoare la teren

Crt	Categorie folosință	Intravilan	Suprafața (mp)	Tarla	Parcelă	Nr. topo	Observații / Referințe
1	curți constructii	DA	1.000	41	32	-	
2	arabil	DA	666	41	62	-	

## Date referitoare la construcții

Crt	Număr	Destinație construcție	Supraf. (mp)	Situație juridică	Observații / Referințe
A1.1		construcții de locuințe	120	Cu acte	Nr. niveluri:2; S. construita la sol:120 mp; S. construita desfasurata:133 mp; C1 - LOCUINTA -Parter+beci
A1.2		construcții anexa	12	Cu acte	Nr. niveluri:1; S. construita la sol:12 mp; S. construita desfasurata:12 mp; C1 - ANEXA

## Lungime Segmente

1) Valorile lungimilor segmentelor sunt obținute din proiecție în plan.

Punct început	X / Y	Punct sfârșit	X / Y	Lungime segment (** (m)
1	356.807,664 290.213,051	2	356.801,191 290.228,47	16.723

Punct început	X / Y	Punct sfârșit	X / Y	Lungime segment (** (m)
2	356.801,191 290.228,47	3	356.796,647 290.237,283	9.915
3	356.796,647 290.237,283	4	356.786,658 290.257,454	22.509
4	356.786,658 290.257,454	5	356.784,789 290.261,184	4.172
5	356.784,789 290.261,184	6	356.783,802 290.263,246	2.286
6	356.783,802 290.263,246	7	356.771,439 290.257,643	13.573
7	356.771,439 290.257,643	8	356.757,832 290.251,418	14.963
8	356.757,832 290.251,418	9	356.761,033 290.243,762	8.298
9	356.761,033 290.243,762	10	356.767,632 290.227,551	17.503
10	356.767,632 290.227,551	11	356.769,932 290.222,011	5.998
11	356.769,932 290.222,011	12	356.778,257 290.201,292	22.329
12	356.778,257 290.201,292	1	356.807,664 290.213,051	31.671

\*\* Lungimile segmentelor sunt determinate în planul de proiecție Stereo 70 și sunt rotunjite la 1 milimetru.

\*\*\* Distanța dintre puncte este formată din segmente cumulate ce sunt mai mici decât valoarea 1 milimetru.



**DATE DESPRE IMOBILUL NR. 12093**

Oficiul de Cadastru și Publicitate Imobiliară DOLJ  
Biroul de Cadastru și Publicitate Imobiliară Craiova

**A. Partea I. Descrierea imobilului**

TEREN Intravilan

Adresa: Loc. Motatei, Str Bisericii, Nr. 91, Jud. Dolj, T41, P33

Nr. Crt	Nr cadastral Nr. topografic	Suprafața* (mp)	Observații / Referințe
A1		Din acte: 1.000 Masurata: 1.152	Sector cadastral:16 Teren imprejmuit;

**B. Partea II. Proprietari și acte**

Inscrieri privitoare la dreptul de proprietate și alte drepturi reale		Referințe
/		
Act Administrativ nr. TDP 3179/59190, din 14/03/1997 emis de CJSIPT DOLJ;		
B1	Intabulare, drept de PROPRIETATE, dobandit prin Reconstituire, cota actuala 1/1, cota initiala 1/1 1) PIRVU GHEORGHE	A1

**C. Partea III. SARCINI .**

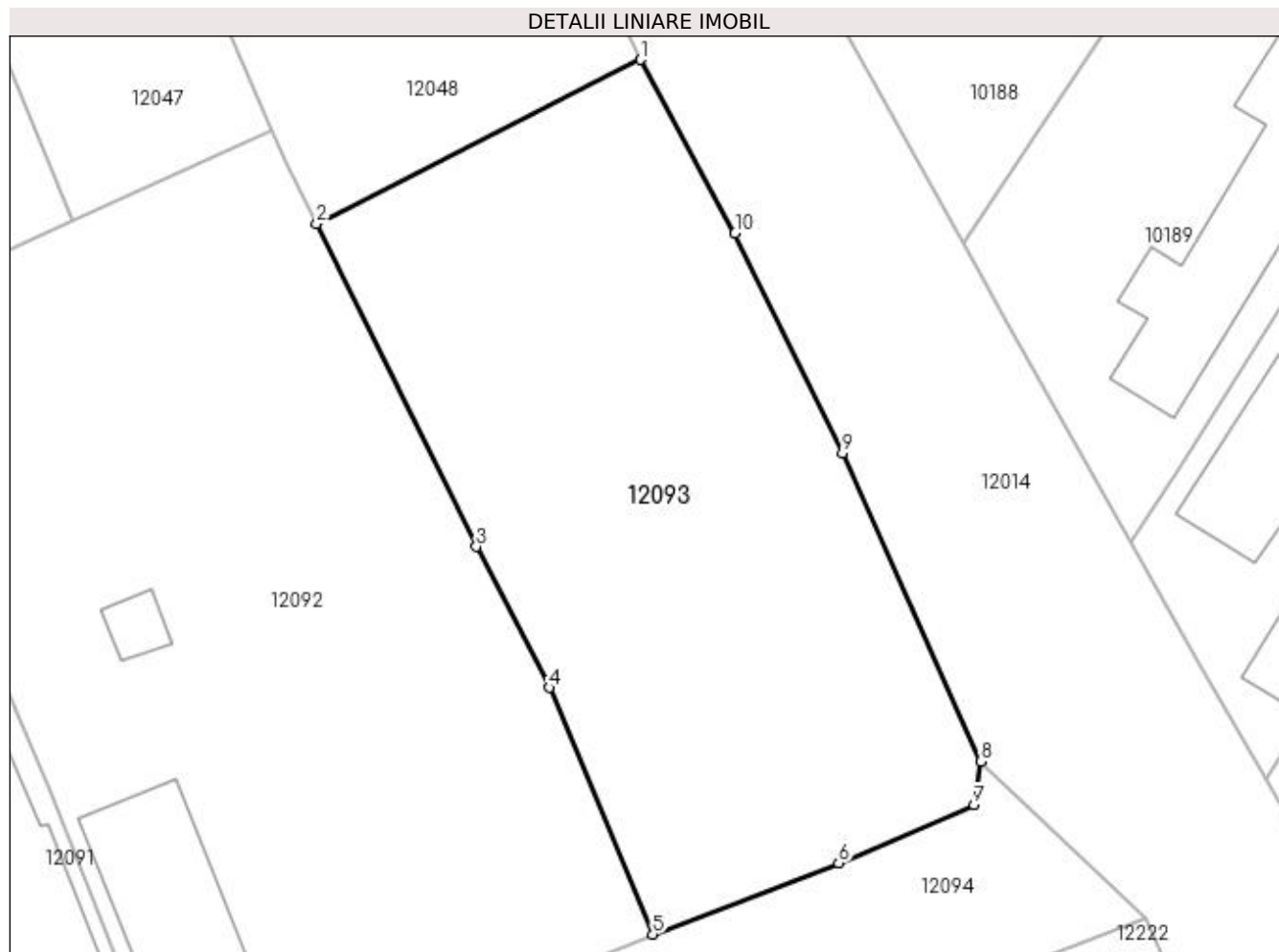
Inscrieri privind dezmembramintele dreptului de proprietate, drepturi reale de garanție și sarcini	Referințe
NU SUNT	

## Anexa Nr. 1 La Partea I

## Teren

Nr cadastral	Suprafața (mp)*	Observații / Referințe
	Din acte: 1.000 Masurata: 1.152	

\* Suprafața este determinată în planul de proiecție Stereo 70.



## Date referitoare la teren

Crt	Categorie folosință	Intra vilan	Suprafața (mp)	Tarla	Parcelă	Nr. topo	Observații / Referințe
1	curți constructii	DA	1.152	41	33	-	

## Lungime Segmente

1) Valorile lungimilor segmentelor sunt obținute din proiecție în plan.

Punct început	X / Y	Punct sfârșit	X / Y	Lungime segment (** (m)
1	356.806,897 290.267,717	2	356.786,658 290.257,454	22.692
2	356.786,658 290.257,454	3	356.796,647 290.237,283	22.509
3	356.796,647 290.237,283	4	356.801,191 290.228,47	9.915
4	356.801,191 290.228,47	5	356.807,664 290.213,051	16.723
5	356.807,664 290.213,051	6	356.819,297 290.217,51	12.458



Punct început	X / Y	Punct sfârșit	X / Y	Lungime segment (** (m)
6	356.819,297 290.217,51	7	356.827,754 290.221,147	9.206
7	356.827,754 290.221,147	8	356.828,166 290.223,848	2.732
8	356.828,166 290.223,848	9	356.819,517 290.243,118	21.122
9	356.819,517 290.243,118	10	356.812,809 290.256,868	15.299
10	356.812,809 290.256,868	1	356.806,897 290.267,717	12.355

\*\* Lungimile segmentelor sunt determinate în planul de proiecție Stereo 70 și sunt rotunjite la 1 milimetru.

\*\*\* Distanța dintre puncte este formată din segmente cumulate ce sunt mai mici decât valoarea 1 milimetru.



**DATE DESPRE IMOBILUL NR. 12094**

Oficiul de Cadastru și Publicitate Imobiliară DOLJ  
 Biroul de Cadastru și Publicitate Imobiliară Craiova

**A. Partea I. Descrierea imobilului**

TEREN Intravilan

Adresa: Loc. Motatei, Str Bisericii, Jud. Dolj

Nr. Crt	Nr cadastral Nr. topografic	Suprafața* (mp)	Observații / Referințe
A1	34440	Din acte: 9.647 Masurata: 9.562	Sector cadastral:16 Teren neimprejmuit;

**B. Partea II. Proprietari și acte**

Inscrieri privitoare la dreptul de proprietate și alte drepturi reale		Referințe
<b>172955 / 10/11/2017</b>		
Act Administrativ nr. HCL nr. 3, din 31/01/2012 emis de CONSILIUL LOCAL MOTATEI (act administrativ nr HCL nr.32 si Anexa nr. 1 la HCL din 14.09.2017, emis de CONSILIUL LOCAL PRIMARIA MOTATEI;act administrativ nr REFERAT DE LEGALITATE nr. 10627 din 19.09.2017, emis de PREFECTURA DOLJ;act administrativ nr HG nr. 965- Anexa 66 din 18.09.2002, emis de MONITORUL OFICIAL AL ROMANIEI;act administrativ nr Referat de legalitate nr.4599 din 23.04.2012, emis de PREFECTURA DOLJ);		
B1	Intabulare, drept de PROPRIETATE, dobandit prin Lege, cota actuala 1/1	A1
1) COMUNA MOTATEI- DOMENIUL PUBLIC, CIF:4553305		

**C. Partea III. SARCINI .**

Inscrieri privind dezmembramintele dreptului de proprietate, drepturi reale de garanție și sarcini	Referințe
NU SUNT	

## Anexa Nr. 1 La Partea I

## Teren

Nr cadastral	Suprafața (mp)*	Observații / Referințe
34440	Din acte: 9.647 Masurata: 9.562	

\* Suprafața este determinată în planul de proiecție Stereo 70.

## DETALII LINIARE IMOBIL



## Date referitoare la teren

Crt	Categorie folosință	Intra vilan	Suprafața (mp)	Tarla	Parcelă	Nr. topo	Observații / Referințe
1	drum	DA	9.562	-	-	-	Imprejmuit: limita conventionala.

## Lungime Segmente

1) Valorile lungimilor segmentelor sunt obținute din proiecție în plan.

Punct început	X / Y	Punct sfârșit	X / Y	Lungime segment	Punct început	X / Y	Punct sfârșit	X / Y	Lungime segment	Punct început	X / Y	Punct sfârșit	X / Y	Lungime segment
1	356.298,753 290.003,04	2	356.307,872 290.005,379	9.414	2	356.307,872 290.005,379	3	356.329,633 290.013,699	23.29 7	3	356.329,633 290.013,699	4	356.351,411 290.021,934	23.28 3
4	356.351,411 290.021,934	5	356.366,662 290.027,487	16.23	5	356.366,662 290.027,487	6	356.378,042 290.032,161	12.30 2	6	356.378,042 290.032,161	7	356.388,129 290.035,976	10.78 4
7	356.388,129 290.035,976	8	356.398,848 290.040,149	11.50 3	8	356.398,848 290.040,149	9	356.401,452 290.041,266	2.833	9	356.401,452 290.041,266	10	356.400,663 290.043,103	1.999
10	356.400,663 290.043,103	11	356.402,502 290.043,892	2.001	11	356.402,502 290.043,892	12	356.403,29 290.042,054	2.0	12	356.403,29 290.042,054	13	356.410,056 290.044,955	7.362
13	356.410,056 290.044,955	14	356.438,758 290.056,895	31.08 6	14	356.438,758 290.056,895	15	356.453,329 290.062,67	15.67 4	15	356.453,329 290.062,67	16	356.468,124 290.068,254	15.81 4



Punct început	X / Y	Punct sfârșit	X / Y	Lungime segment	Punct început	X / Y	Punct sfârșit	X / Y	Lungime segment	Punct început	X / Y	Punct sfârșit	X / Y	Lungime segment
115	356.256,52 289.996,562	116	356.243,621 289.991,327	13.921	116	356.243,621 289.991,327	117	356.232,626 289.986,708	11.926	117	356.232,626 289.986,708	118	356.221,628 289.982,141	11.909
118	356.221,628 289.982,141	119	356.219,736 289.981,086	2.166	119	356.219,736 289.981,086	120	356.218,567 289.980,504	1.306	120	356.218,567 289.980,504	121	356.204,262 289.974,782	15.407
121	356.204,262 289.974,782	122	356.198,598 289.972,044	6.291	122	356.198,598 289.972,044	123	356.193,428 289.970,273	5.465	123	356.193,428 289.970,273	124	356.188,085 289.968,073	5.778
124	356.188,085 289.968,073	125	356.181,368 289.965,419	7.222	125	356.181,368 289.965,419	126	356.172,232 289.961,808	9.824	126	356.172,232 289.961,808	127	356.155,09 289.954,899	18.482
127	356.155,09 289.954,899	128	356.138,379 289.948,57	17.869	128	356.138,379 289.948,57	129	356.125,709 289.943,772	13.548	129	356.125,709 289.943,772	130	356.121,842 289.942,358	4.117
130	356.121,842 289.942,358	131	356.105,886 289.936,525	16.989	131	356.105,886 289.936,525	132	356.105,819 289.936,498	0.072	132	356.105,819 289.936,498	133	356.080,454 289.926,198	27.377
133	356.080,454 289.926,198	134	356.076,696 289.924,672	4.056	134	356.076,696 289.924,672	135	356.071,512 289.922,567	5.595	135	356.071,512 289.922,567	136	356.076,094 289.907,113	16.119
136	356.076,094 289.907,113	137	356.076,187 289.907,149	0.1	137	356.076,187 289.907,149	138	356.081,332 289.909,139	5.516	138	356.081,332 289.909,139	139	356.141,967 289.935,641	66.174
139	356.141,967 289.935,641	140	356.147,686 289.937,723	6.086	140	356.147,686 289.937,723	141	356.154,959 289.938,321	7.298	141	356.154,959 289.938,321	142	356.154,428 289.940,646	2.385
142	356.154,428 289.940,646	143	356.177,137 289.949,942	24.538	143	356.177,137 289.949,942	144	356.202,403 289.961,236	27.675	144	356.202,403 289.961,236	145	356.225,922 289.971,116	25.51
145	356.225,922 289.971,116	146	356.228,433 289.972,175	2.725	146	356.228,433 289.972,175	147	356.231,024 289.973,552	2.934	147	356.231,024 289.973,552	148	356.231,469 289.973,788	0.504
148	356.231,469 289.973,788	149	356.242,702 289.978,086	12.027	149	356.242,702 289.978,086	150	356.252,898 289.981,947	10.903	150	356.252,898 289.981,947	151	356.261,52 289.985,212	9.219
151	356.261,52 289.985,212	152	356.280,298 289.993,614	20.572	152	356.280,298 289.993,614	153	356.296,163 290.000,947	17.478	153	356.296,163 290.000,947	154	356.296,919 290.001,667	1.044
154	356.296,919 290.001,667	1	356.298,753 290.003,04	2.291										

\*\* Lungimile segmentelor sunt determinate în planul de proiecție Stereo 70 și sunt rotunjite la 1 milimetru.

\*\*\* Distanța dintre puncte este formată din segmente cumulate ce sunt mai mici decât valoarea 1 milimetru.

**DATE DESPRE IMOBILUL NR. 12095**

Oficiul de Cadastru și Publicitate Imobiliară DOLJ  
Biroul de Cadastru și Publicitate Imobiliară Craiova

**A. Partea I. Descrierea imobilului**

TEREN Intravilan

Adresa: Loc. Motatei, Str Popa Marinescu, Jud. Dolj

Nr. Crt	Nr cadastral Nr. topografic	Suprafața* (mp)	Observații / Referințe
A1	34374	Din acte: 1.637 Masurata: 1.483	Sector cadastral:16 Teren neimprejmit;

**B. Partea II. Proprietari și acte**

Inscrieri privitoare la dreptul de proprietate și alte drepturi reale		Referințe
<b>26710 / 04/02/2021</b>		
Act Normativ nr. HG 965, din 18/09/2002 emis de Guvernul Romaniei- Anexa nr. 66 (act administrativ nr Hotarirea 32 din 14.09.2017, emis de UAT MOTATEI;act normativ nr referat de legalitate 10700 din 21.11.2017, emis de GUVERNUL ROMANIEI;act administrativ nr adeverinta nr. 762 din 04.02.2021, emis de Comuna Motatei);		
B1	Intabulare, drept de PROPRIETATE, urmare a justificarii inscrierii provizorii de sub B 1, dobandit prin Lege, cota actuala 1/1 1) COMUNA MOTATEI- DOMENIUL PUBLIC, CIF:4553305	A1

**C. Partea III. SARCINI .**

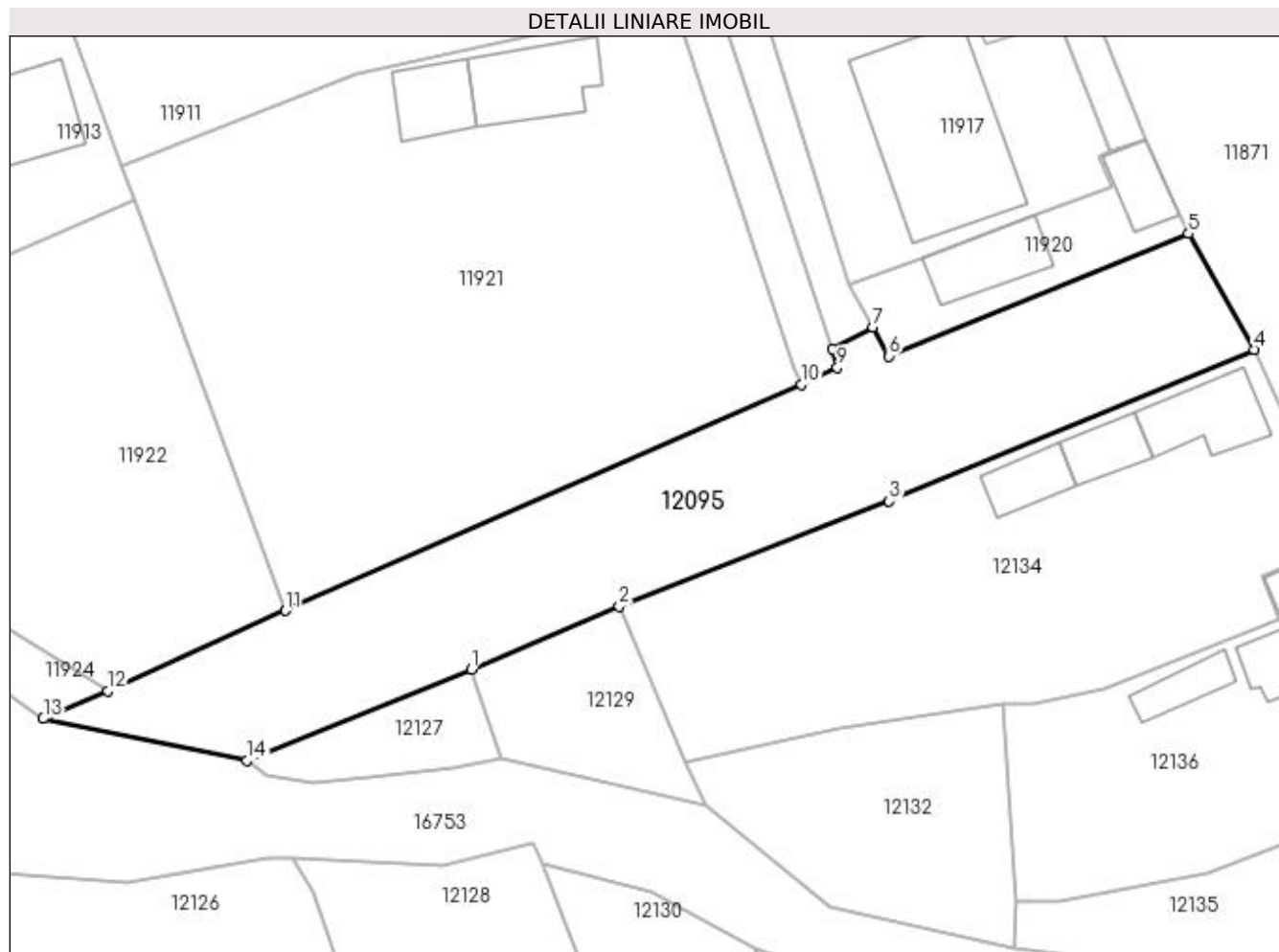
Inscrieri privind dezmembramintele dreptului de proprietate, drepturi reale de garanție și sarcini	Referințe
NU SUNT	

## Anexa Nr. 1 La Partea I

## Teren

Nr cadastral	Suprafața (mp)*	Observații / Referințe
34374	Din acte: 1.637 Masurata: 1.483	

\* Suprafața este determinată în planul de proiecție Stereo 70.



## Date referitoare la teren

Crt	Categorie folosință	Intra vilan	Suprafața (mp)	Tarla	Parcelă	Nr. topo	Observații / Referințe
1	drum	DA	1.483	-	-	-	

## Lungime Segmente

1) Valorile lungimilor segmentelor sunt obținute din proiecție în plan.

Punct început	X / Y	Punct sfârșit	X / Y	Lungime segment (** (m)
1	355.979,948 289.866,42	2	355.994,427 289.872,594	15.74
2	355.994,427 289.872,594	3	356.020,942 289.882,904	28.449
3	356.020,942 289.882,904	4	356.056,763 289.897,816	38.801
4	356.056,763 289.897,816	5	356.050,345 289.909,173	13.045
5	356.050,345 289.909,173	6	356.020,928 289.897,148	31.78



Punct început	X / Y	Punct sfârșit	X / Y	Lungime segment (** (m)
6	356.020,928 289.897,148	7	356.019,347 289.899,997	3.258
7	356.019,347 289.899,997	8	356.015,36 289.897,88	4.514
8	356.015,36 289.897,88	9	356.015,838 289.896,059	1.883
9	356.015,838 289.896,059	10	356.012,31 289.894,365	3.914
10	356.012,31 289.894,365	11	355.961,68 289.872,19	55.273
11	355.961,68 289.872,19	12	355.944,221 289.864,272	19.171
12	355.944,221 289.864,272	13	355.937,878 289.861,564	6.897
13	355.937,878 289.861,564	14	355.957,889 289.857,483	20.423
14	355.957,889 289.857,483	1	355.979,948 289.866,42	23.801

\*\* Lungimile segmentelor sunt determinate în planul de proiecție Stereo 70 și sunt rotunjite la 1 milimetru.

\*\*\* Distanța dintre puncte este formată din segmente cumulate ce sunt mai mici decât valoarea 1 milimetru.



**DATE DESPRE IMOBILUL NR. 12096**

Oficiul de Cadastru și Publicitate Imobiliară DOLJ  
Biroul de Cadastru și Publicitate Imobiliară Craiova

**A. Partea I. Descrierea imobilului**

TEREN Intravilan

Adresa: Loc. Motatei, Str Popa Marinescu – Tronson 2, Jud. Dolj

Nr. Crt	Nr cadastral Nr. topografic	Suprafața* (mp)	Observații / Referințe
A1	34410	4.078	Sector cadastral:16 Teren neimprejmut;

**B. Partea II. Proprietari și acte**

Inscrieri privitoare la dreptul de proprietate și alte drepturi reale	Referințe
<b>171036 / 08/11/2017</b>	
Act Normativ nr. HG nr. 965- Anexa 66, din 18/09/2002 emis de GUVERNUL ROMANIEI (act administrativ nr HCL nr.32 si Anexa nr. 1 la HCL din 14.09.2017, emis de CONSILIUL LOCAL PRIMARIA MOTATEI;act administrativ nr REFERAT DE LEGALITATE nr. 10627 din 19.09.2017, emis de PREFECTURA DOLJ;act administrativ nr HCL nr. 3 din 31.01.2012, emis de CONSILIUL LOCAL PRIMARIA MOTATEI;act administrativ nr Referat de legalitate nr.4599 din 23.04.2012, emis de PREFECTURA DOLJ);	
B1	A1
Intabulare, drept de PROPRIETATE, dobandit prin Lege, cota actuala 1/1 1) COMUNA MOTATEI- DOMENIUL PUBLIC, CIF:4553305	

**C. Partea III. SARCINI .**

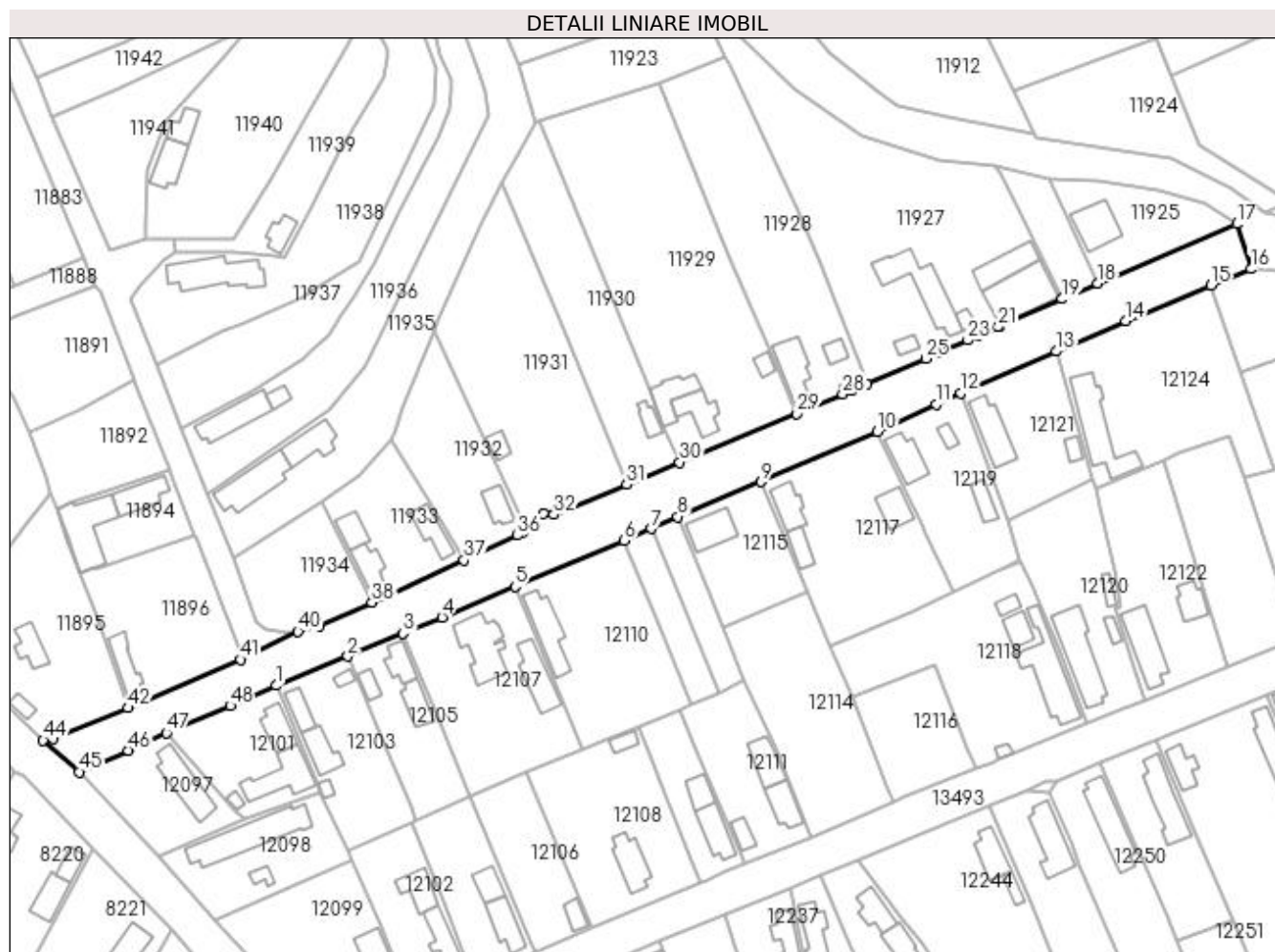
Inscrieri privind dezmembramintele dreptului de proprietate, drepturi reale de garanție și sarcini	Referințe
NU SUNT	

## Anexa Nr. 1 La Partea I

## Teren

Nr cadastral	Suprafața (mp)*	Observații / Referințe
34410	4.078	

\* Suprafața este determinată în planul de proiecție Stereo 70.



## Date referitoare la teren

Crt	Categorie folosință	Intra vilan	Suprafața (mp)	Tarla	Parcelă	Nr. topo	Observații / Referințe
1	drum	DA	4.078	-	-	-	Imprejmuit: limita conventionala.

## Lungime Segmente

1) Valorile lungimilor segmentelor sunt obținute din proiecție în plan.

Punct început	X / Y	Punct sfârșit	X / Y	Lungime segment	Punct început	X / Y	Punct sfârșit	X / Y	Lungime segment	Punct început	X / Y	Punct sfârșit	X / Y	Lungime segment
1	355.675,567 289.735,987	2	355.694,645 289.743,708	20.58 1	2	355.694,645 289.743,708	3	355.709,318 289.749,784	15.88 1	3	355.709,318 289.749,784	4	355.719,652 289.754,063	11.18 5
4	355.719,652 289.754,063	5	355.738,926 289.762,197	20.92	5	355.738,926 289.762,197	6	355.767,944 289.774,381	31.47 2	6	355.767,944 289.774,381	7	355.775,029 289.777,564	7.767
7	355.775,029 289.777,564	8	355.782,125 289.780,752	7.779	8	355.782,125 289.780,752	9	355.804,166 289.790,019	23.91	9	355.804,166 289.790,019	10	355.835,074 289.803,293	33.63 8
10	355.835,074 289.803,293	11	355.850,622 289.810,561	17.16 3	11	355.850,622 289.810,561	12	355.857,227 289.813,461	7.214	12	355.857,227 289.813,461	13	355.882,538 289.824,574	27.64 3
13	355.882,538 289.824,574	14	355.900,966 289.832,695	20.13 8	14	355.900,966 289.832,695	15	355.923,552 289.842,096	24.46 4	15	355.923,552 289.842,096	16	355.934,178 289.846,43	11.47 6
16	355.934,178 289.846,43	17	355.930,403 289.858,373	12.52 5	17	355.930,403 289.858,373	18	355.893,516 289.842,624	40.10 8	18	355.893,516 289.842,624	19	355.884,086 289.838,477	10.30 2

Punct început	X / Y	Punct sfârșit	X / Y	Lungime segment	Punct început	X / Y	Punct sfârșit	X / Y	Lungime segment	Punct început	X / Y	Punct sfârșit	X / Y	Lungime segment
19	355.884,086 289.838,477	20	355.867,601 289.831,259	17.996	20	355.867,601 289.831,259	21	355.867,084 289.831,033	0.564	21	355.867,084 289.831,033	22	355.861,617 289.828,639	5.968
22	355.861,617 289.828,639	23	355.859,098 289.827,537	2.75	23	355.859,098 289.827,537	24	355.851,691 289.824,294	8.086	24	355.851,691 289.824,294	25	355.847,875 289.822,666	4.149
25	355.847,875 289.822,666	26	355.832,321 289.816,028	16.911	26	355.832,321 289.816,028	27	355.828,335 289.814,326	4.334	27	355.828,335 289.814,326	28	355.825,835 289.813,26	2.718
28	355.825,835 289.813,26	29	355.813,754 289.808,104	13.135	29	355.813,754 289.808,104	30	355.782,621 289.795,148	33.721	30	355.782,621 289.795,148	31	355.768,579 289.789,25	15.23
31	355.768,579 289.789,25	32	355.749,252 289.781,323	20.889	32	355.749,252 289.781,323	33	355.746,39 289.781,639	2.879	33	355.746,39 289.781,639	34	355.741,366 289.778,773	5.784
34	355.741,366 289.778,773	35	355.740,995 289.776,591	2.213	35	355.740,995 289.776,591	36	355.739,623 289.775,803	1.582	36	355.739,623 289.775,803	37	355.725,464 289.769,171	15.635
37	355.725,464 289.769,171	38	355.701,043 289.757,989	26.859	38	355.701,043 289.757,989	39	355.687,022 289.751,703	15.366	39	355.687,022 289.751,703	40	355.681,389 289.750,339	5.796
40	355.681,389 289.750,339	41	355.666,105 289.742,843	17.023	41	355.666,105 289.742,843	42	355.636,237 289.730,083	32.479	42	355.636,237 289.730,083	43	355.616,405 289.721,93	21.442
43	355.616,405 289.721,93	44	355.613,794 289.721,479	2.65	44	355.613,794 289.721,479	45	355.623,332 289.713,089	12.703	45	355.623,332 289.713,089	46	355.636,419 289.718,812	14.284
46	355.636,419 289.718,812	47	355.646,469 289.723,393	11.045	47	355.646,469 289.723,393	48	355.663,401 289.730,624	18.411	48	355.663,401 289.730,624	1	355.675,567 289.735,987	13.296

\*\* Lungimile segmentelor sunt determinate în planul de proiecție Stereo 70 și sunt rotunjite la 1 milimetru.

\*\*\* Distanța dintre puncte este formată din segmente cumulate ce sunt mai mici decât valoarea 1 milimetru.



**DATE DESPRE IMOBILUL NR. 12097**

Oficiul de Cadastru și Publicitate Imobiliară DOLJ  
Biroul de Cadastru și Publicitate Imobiliară Craiova

**A. Partea I. Descrierea imobilului**

TEREN Intravilan

Adresa: Loc. Motatei, Str Popa Marinescu, Nr. 25, Jud. Dolj, T102, P22

Nr. Crt	Nr cadastral Nr. topografic	Suprafața* (mp)	Observații / Referințe
A1		Din acte: 500 Masurata: 725	Sector cadastral:16 Teren imprejmuit;

**Construcții**

Crt	Nr cadastral Nr. topografic	Adresa	Observații / Referințe
A1.1		Loc. Motatei, Str Popa Marinescu, Jud. Dolj	Nr. niveluri:1; S. construita la sol:130 mp; S. construita desfasurata:151 mp; C1- LOCUINTA -Parter+Beci

**B. Partea II. Proprietari și acte**

Inscrieri privitoare la dreptul de proprietate și alte drepturi reale		Referințe
/		
Act Administrativ nr. TDP NR 1951-9574, din 03/04/1996 emis de CJSIPT DOLJ;		
B1	Intabulare, drept de PROPRIETATE, dobandit prin Reconstituire, cota actuala 1/1, cota initiala 1/1 1) FILIP ANA, LIPSĂ CNP	A1
Act Normativ nr. LEGEA NR 7, din 13/03/1996 emis de PARLAMENTUL ROMANIEI ((ART 12 ALIN 14 SI ART 37 ALIN 2));		
B2	Intabulare, drept de PROPRIETATE, dobandit prin Lege, cota actuala 1/1, cota initiala 1/1 1) FILIP ANA, LIPSĂ CNP	A1.1

**C. Partea III. SARCINI .**

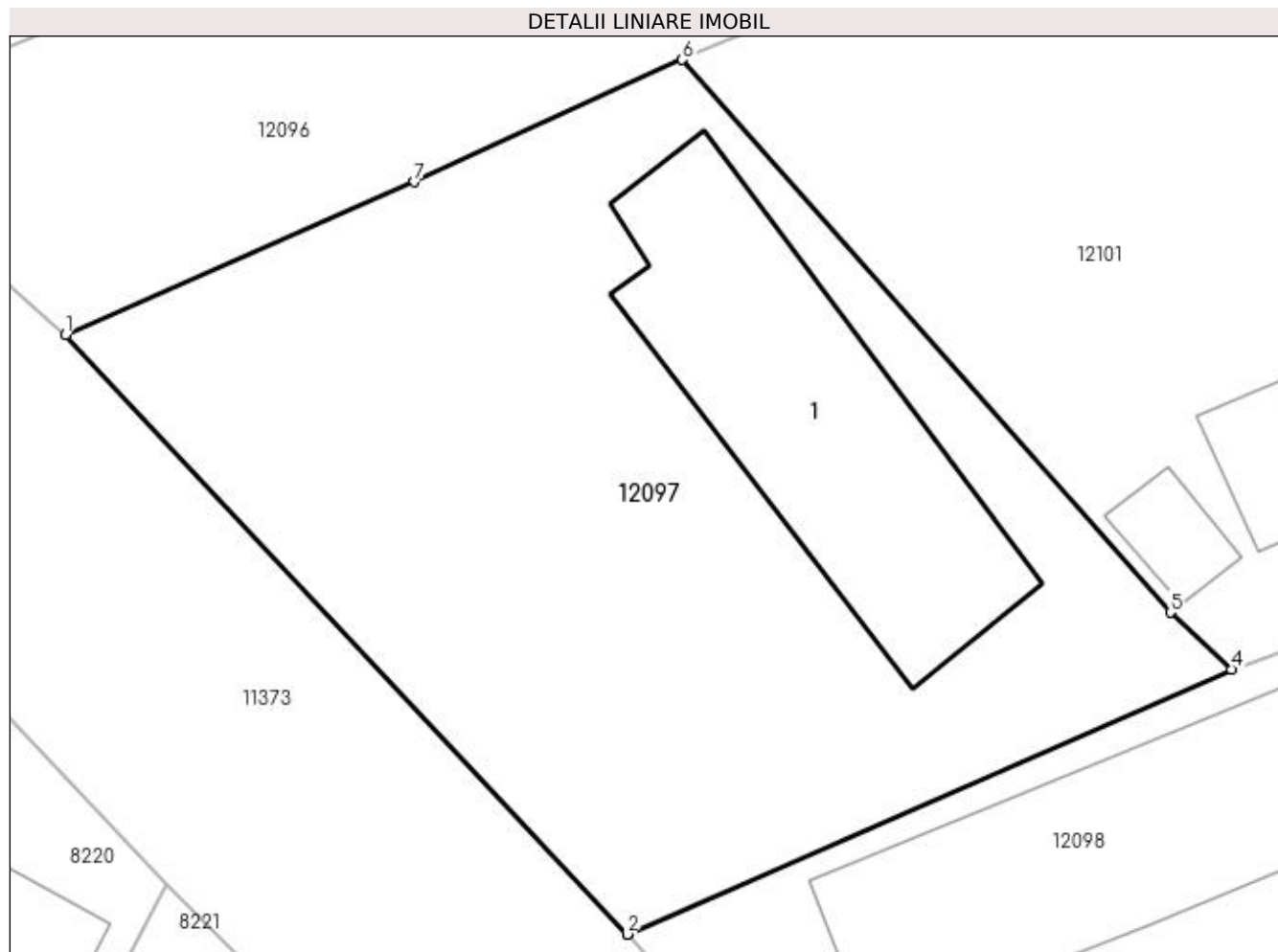
Inscrieri privind dezmembramentele dreptului de proprietate, drepturi reale de garanție și sarcini	Referințe
NU SUNT	

## Anexa Nr. 1 La Partea I

## Teren

Nr cadastral	Suprafața (mp)*	Observații / Referințe
	Din acte: 500 Masurata: 725	

\* Suprafața este determinată în planul de proiecție Stereo 70.



## Date referitoare la teren

Crt	Categorie folosință	Intravilan	Suprafața (mp)	Tarla	Parcelă	Nr. topo	Observații / Referințe
1	curți constructii	DA	725	102	22	-	

## Date referitoare la construcții

Crt	Număr	Destinație construcție	Supraf. (mp)	Situație juridică	Observații / Referințe
A1.1		construcții de locuințe	130	Cu acte	Nr. niveluri:1; S. construita la sol:130 mp; S. construita desfasurata:151 mp; C1- LOCUINTA -Parter+Beci

## Lungime Segmente

1) Valorile lungimilor segmentelor sunt obținute din proiecție în plan.

Punct început	X / Y	Punct sfârșit	X / Y	Lungime segment (** (m)
1	355.623,332 289.713,089	2	355.644,392 289.690,588	30.819
2	355.644,392 289.690,588	3	355.644,411 289.690,596	0.021
3	355.644,411 289.690,596	4	355.667,07 289.700,529	24.741



Punct început	X / Y	Punct sfârșit	X / Y	Lungime segment (** (m)
4	355.667,07 289.700,529	5	355.664,769 289.702,661	3.137
5	355.664,769 289.702,661	6	355.646,469 289.723,393	27.653
6	355.646,469 289.723,393	7	355.636,419 289.718,812	11.045
7	355.636,419 289.718,812	1	355.623,332 289.713,089	14.284

\*\* Lungimile segmentelor sunt determinate în planul de proiecție Stereo 70 și sunt rotunjite la 1 milimetru.

\*\*\* Distanța dintre puncte este formată din segmente cumulate ce sunt mai mici decât valoarea 1 milimetru.



**DATE DESPRE IMOBILUL NR. 12098**

Oficiul de Cadastru și Publicitate Imobiliară DOLJ  
Biroul de Cadastru și Publicitate Imobiliară Craiova

**A. Partea I. Descrierea imobilului**

TEREN Intravilan

Adresa: Loc. Motatei, Str Traian, Nr. 22, Jud. Dolj, T102, P21

Nr. Crt	Nr cadastral Nr. topografic	Suprafața* (mp)	Observații / Referințe
A1		Din acte: 800 Masurata: 899	Sector cadastral:16 Teren imprejmuit;

**Construcții**

Crt	Nr cadastral Nr. topografic	Adresa	Observații / Referințe
A1.1		Loc. Motatei, Str Traian, Jud. Dolj	Nr. niveluri:2; S. construita la sol:209 mp; S. construita desfasurata:226 mp; C1- LOCUINTA -Parter+Beci
A1.2		Loc. Motatei, Str Traian, Jud. Dolj	Nr. niveluri:1; S. construita la sol:21 mp; S. construita desfasurata:21 mp; C2- ANEXA

**B. Partea II. Proprietari și acte**

Inscrieri privitoare la dreptul de proprietate și alte drepturi reale		Referințe
/		
Act Notarial nr. CM NR 138, din 03/06/2002 emis de BNP CALAFAT (TDP NR 538-14986/22-02-1994);		
B1	Intabulare, drept de PROPRIETATE, dobandit prin Succesiune, cota actuala 1/1, cota initiala 1/1 1) EFREM RODICA	A1
Act Normativ nr. LEGEA NR 7, din 13/03/1996 emis de PARLAMENTUL ROMANIEI ((ART 12 ALIN 14 SI ART 37 ALIN 2));		
B2	Intabulare, drept de PROPRIETATE, dobandit prin Lege, cota actuala 1/1, cota initiala 1/1 1) EFREM RODICA	A1.1, A1.2

**C. Partea III. SARCINI .**

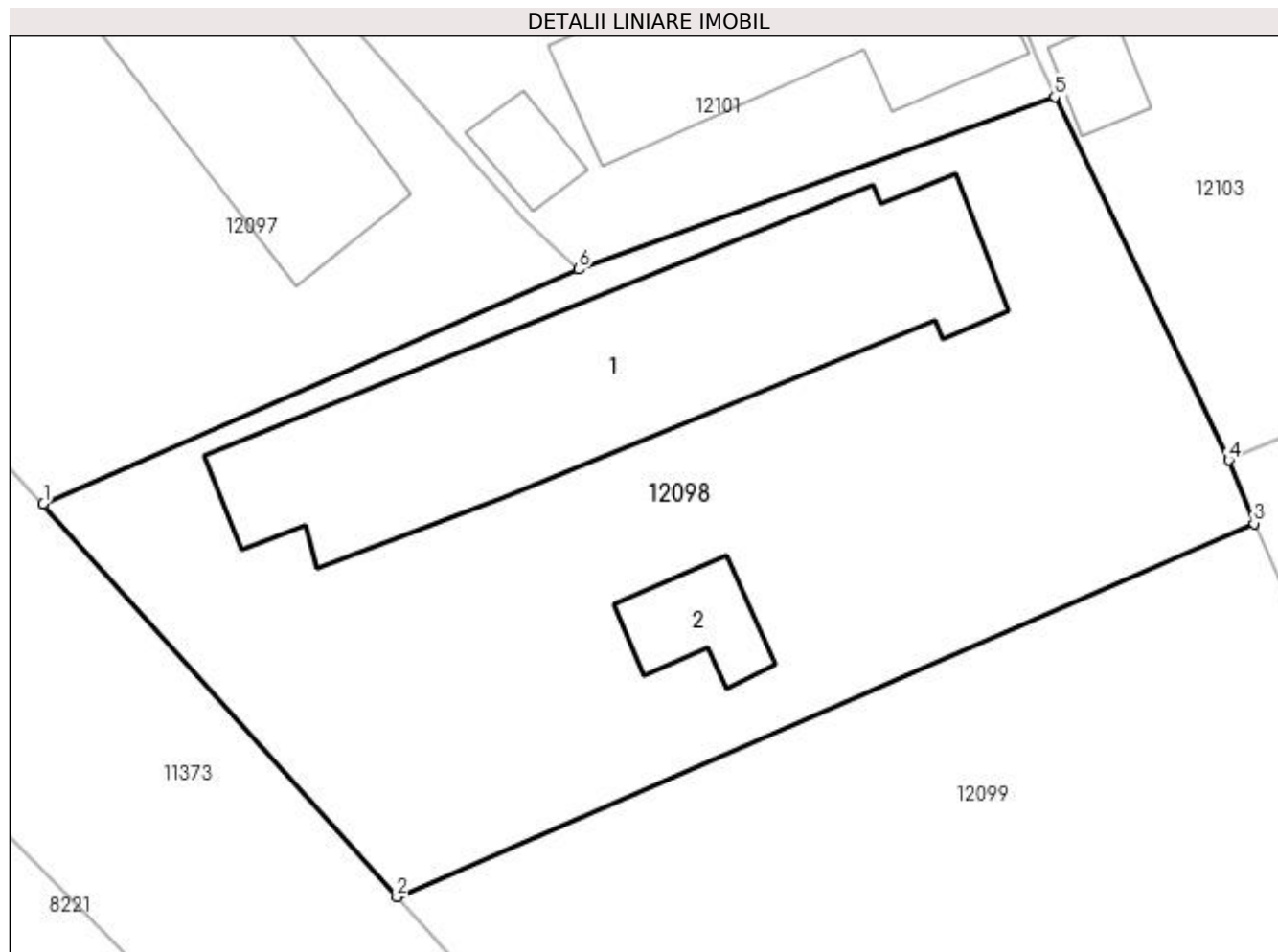
Inscrieri privind dezmembramintele dreptului de proprietate, drepturi reale de garanție și sarcini	Referințe
NU SUNT	

## Anexa Nr. 1 La Partea I

## Teren

Nr cadastral	Suprafața (mp)*	Observații / Referințe
	Din acte: 800 Masurata: 899	

\* Suprafața este determinată în planul de proiecție Stereo 70.



## Date referitoare la teren

Crt	Categorie folosință	Intra vilan	Suprafața (mp)	Tarla	Parcelă	Nr. topo	Observații / Referințe
1	curți constructii	DA	899	102	21	-	

## Date referitoare la construcții

Crt	Număr	Destinație construcție	Supraf. (mp)	Situație juridică	Observații / Referințe
A1.1		construcții de locuințe	209	Cu acte	Nr. niveluri:2; S. construita la sol:209 mp; S. construita desfasurata:226 mp; C1- LOCUINTA -Parter+Beci
A1.2		construcții anexa	21	Cu acte	Nr. niveluri:1; S. construita la sol:21 mp; S. construita desfasurata:21 mp; C2- ANEXA

## Lungime Segmente

1) Valorile lungimilor segmentelor sunt obținute din proiecție în plan.

Punct început	X / Y	Punct sfârșit	X / Y	Lungime segment (** (m)
1	355.644,411 289.690,596	2	355.659,379 289.673,957	22.381
2	355.659,379 289.673,957	3	355.695,666 289.689,774	39.584

Punct început	X / Y	Punct sfârșit	X / Y	Lungime segment (** (m)
3	355.695,666 289.689,774	4	355.694,599 289.692,447	2.878
4	355.694,599 289.692,447	5	355.687,226 289.707,827	17.056
5	355.687,226 289.707,827	6	355.667,07 289.700,529	21.437
6	355.667,07 289.700,529	1	355.644,411 289.690,596	24.741

\*\* Lungimile segmentelor sunt determinate în planul de proiecție Stereo 70 și sunt rotunjite la 1 milimetru.

\*\*\* Distanța dintre puncte este formată din segmente cumulate ce sunt mai mici decât valoarea 1 milimetru.



**DATE DESPRE IMOBILUL NR. 12099**

Oficiul de Cadastru și Publicitate Imobiliară DOLJ  
Biroul de Cadastru și Publicitate Imobiliară Craiova

**A. Partea I. Descrierea imobilului**

TEREN Intravilan

Adresa: Loc. Motatei, Str Liviu Rebreanu, Nr. 38, Jud. Dolj, T102, P20

Nr. Crt	Nr cadastral Nr. topografic	Suprafața* (mp)	Observații / Referințe
A1		Din acte: 1.000 Masurata: 1.351	Sector cadastral:16 Teren imprejmuit;

**Construcții**

Crt	Nr cadastral Nr. topografic	Adresa	Observații / Referințe
A1.1		Loc. Motatei, Str Liviu Rebreanu, Jud. Dolj	Nr. niveluri:2; S. construita la sol:84 mp; S. construita desfasurata:97 mp; C1- LOCUINTA -Parter+Beci
A1.2		Loc. Motatei, Str Liviu Rebreanu, Jud. Dolj	Nr. niveluri:1; S. construita la sol:50 mp; S. construita desfasurata:50 mp; C2- ANEXA

**B. Partea II. Proprietari și acte**

Inscrieri privitoare la dreptul de proprietate și alte drepturi reale		Referințe
/		
Act Administrativ nr. TDP NR 3416-44815, din 01/04/1997 emis de CJSIPT DOLJ;		
B1	Intabulare, drept de PROPRIETATE, dobandit prin Reconstituire, cota actuala 1/1, cota initiala 1/1 1) CHISĂR ION	A1
Act Normativ nr. LEGEA NR 7, din 13/03/1996 emis de PARLAMENTUL ROMANIEI ((ART 12 ALIN 14 SI ART 37 ALIN 2));		
B2	Intabulare, drept de PROPRIETATE, dobandit prin Lege, cota actuala 1/1, cota initiala 1/1 1) CHISĂR ION	A1.1, A1.2

**C. Partea III. SARCINI .**

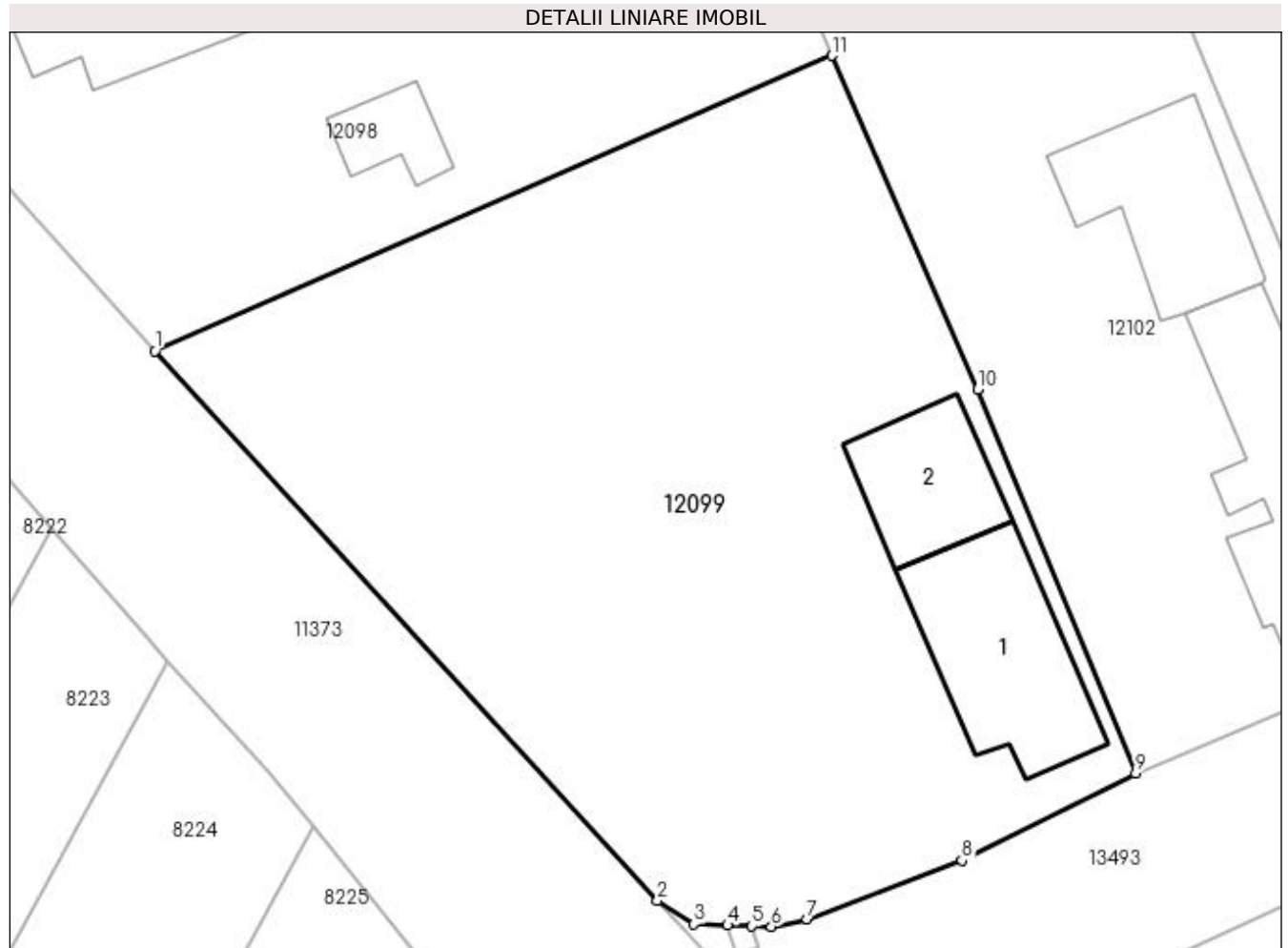
Inscrieri privind dezmembramintele dreptului de proprietate, drepturi reale de garanție și sarcini	Referințe
NU SUNT	

## Anexa Nr. 1 La Partea I

## Teren

Nr cadastral	Suprafața (mp)*	Observații / Referințe
	Din acte: 1.000 Masurata: 1.351	

\* Suprafața este determinată în planul de proiecție Stereo 70.



## Date referitoare la teren

Crt	Categorie folosință	Intra vilan	Suprafața (mp)	Tarla	Parcelă	Nr. topo	Observații / Referințe
1	curți constructii	DA	1.351	102	20	-	

## Date referitoare la construcții

Crt	Număr	Destinație construcție	Supraf. (mp)	Situație juridică	Observații / Referințe
A1.1		construcții de locuințe	84	Cu acte	Nr. niveluri:2; S. construita la sol:84 mp; S. construita desfasurata:97 mp; C1- LOCUINTA - Parter+Beci
A1.2		construcții anexa	50	Cu acte	Nr. niveluri:1; S. construita la sol:50 mp; S. construita desfasurata:50 mp; C2- ANEXA

## Lungime Segmente

1) Valorile lungimilor segmentelor sunt obținute din proiecție în plan.

Punct început	X / Y	Punct sfârșit	X / Y	Lungime segment (** (m)
1	355.659,379 289.673,957	2	355.686,329 289.644,519	39.911
2	355.686,329 289.644,519	3	355.688,274 289.643,234	2.331



Punct început	X / Y	Punct sfârșit	X / Y	Lungime segment (** (m)
3	355.688,274 289.643,234	4	355.690,086 289.643,179	1.813
4	355.690,086 289.643,179	5	355.691,391 289.643,139	1.306
5	355.691,391 289.643,139	6	355.692,429 289.643,108	1.038
6	355.692,429 289.643,108	7	355.694,352 289.643,507	1.964
7	355.694,352 289.643,507	8	355.702,644 289.646,66	8.871
8	355.702,644 289.646,66	9	355.711,982 289.651,311	10.432
9	355.711,982 289.651,311	10	355.703,502 289.671,903	22.27
10	355.703,502 289.671,903	11	355.695,666 289.689,774	19.513
11	355.695,666 289.689,774	1	355.659,379 289.673,957	39.584

\*\* Lungimile segmentelor sunt determinate în planul de proiecție Stereo 70 și sunt rotunjite la 1 milimetru.

\*\*\* Distanța dintre puncte este formată din segmente cumulate ce sunt mai mici decât valoarea 1 milimetru.



**DATE DESPRE IMOBILUL NR. 12100**

Oficiul de Cadastru și Publicitate Imobiliară DOLJ  
 Biroul de Cadastru și Publicitate Imobiliară Craiova

**A. Partea I. Descrierea imobilului**

TEREN Intravilan

Adresa: Loc. Motatei, Str Liviu Rebreanu Nr. 38a -Fantana 42, Jud. Dolj

Nr. Crt	Nr cadastral Nr. topografic	Suprafața* (mp)	Observații / Referințe
A1	34312	2	Sector cadastral:16 Teren neimprejmit;

**B. Partea II. Proprietari și acte**

Inscrieri privitoare la dreptul de proprietate și alte drepturi reale		Referințe
<b>168363 / 03/11/2017</b>		
Act Administrativ nr. HG nr. 965, din 18/09/2002 emis de Guvernul Romaniei - Anexa nr. 66 (act administrativ nr REFERAT DE LEGALITATE nr. 10941 din 31.10.2017, emis de Institutia Prefectului -JUDETUL DOLJ;act administrativ nr HCL nr. 36 si Anexa nr. 1 la HCL din 22.09.2017, emis de CONSILIUL LOCAL MOTATEI si Anexa nr. 1 la HCL 36);		
B1	Intabulare, drept de PROPRIETATE, dobandit prin Lege, cota actuala 1/1	A1
1) COMUNA MOTATEI- DOMENIUL PUBLIC, CIF:4553305		

**C. Partea III. SARCINI .**

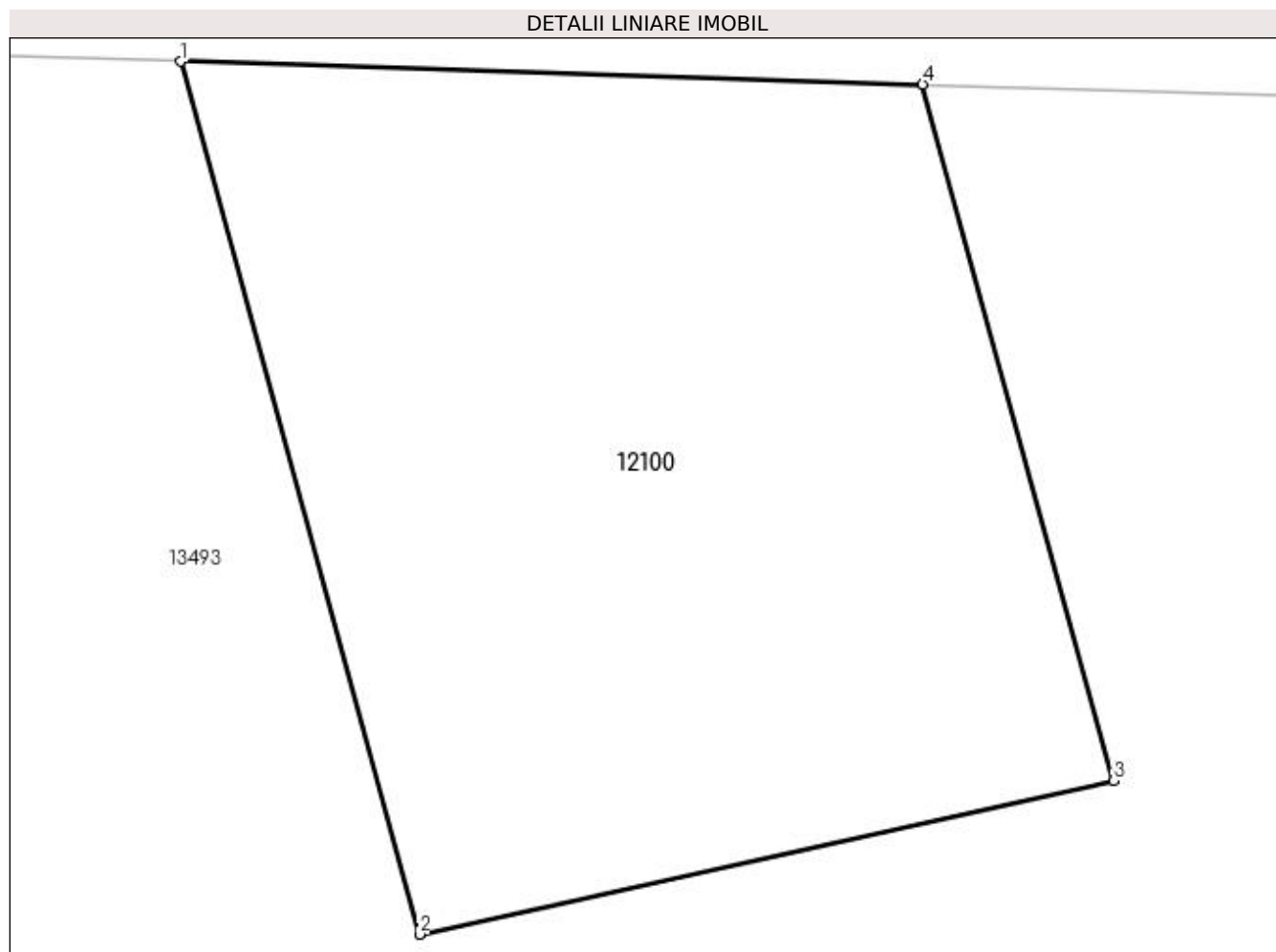
Inscrieri privind dezmembramintele dreptului de proprietate, drepturi reale de garanție și sarcini	Referințe
NU SUNT	

## Anexa Nr. 1 La Partea I

## Teren

Nr cadastral	Suprafața (mp)*	Observații / Referințe
34312	2	

\* Suprafața este determinată în planul de proiecție Stereo 70.



## Date referitoare la teren

Crt	Categorie folosință	Intra vilan	Suprafața (mp)	Tarla	Parcelă	Nr. topo	Observații / Referințe
1	curți constructii	DA	2	-	-	-	Imprejmuit: limita conventionala.

## Lungime Segmente

1) Valorile lungimilor segmentelor sunt obținute din proiecție în plan.

Punct început	X / Y	Punct sfârșit	X / Y	Lungime segment (** (m)
1	355.690,086 289.643,179	2	355.690,506 289.641,645	1.59
2	355.690,506 289.641,645	3	355.691,727 289.641,915	1.25
3	355.691,727 289.641,915	4	355.691,391 289.643,139	1.269
4	355.691,391 289.643,139	1	355.690,086 289.643,179	1.306

**\*\* Lungimile segmentelor sunt determinate în planul de proiecție Stereo 70 și sunt rotunjite la 1 milimetru.**

**\*\*\* Distanța dintre puncte este formată din segmente cumulate ce sunt mai mici decât valoarea 1 milimetru.**



**DATE DESPRE IMOBILUL NR. 12101**

Oficiul de Cadastru și Publicitate Imobiliară DOLJ  
Biroul de Cadastru și Publicitate Imobiliară Craiova

**A. Partea I. Descrierea imobilului**

TEREN Intravilan

Adresa: Loc. Motatei, Str Popa Marinescu, Nr. 23, Jud. Dolj, T102, P23

Nr. Crt	Nr cadastral Nr. topografic	Suprafața* (mp)	Observații / Referințe
A1		Din acte: 500 Masurata: 791	Sector cadastral:16 Teren imprejmuit;

**Construcții**

Crt	Nr cadastral Nr. topografic	Adresa	Observații / Referințe
A1.1		Loc. Motatei, Str Popa Marinescu, Jud. Dolj	Nr. niveluri:2; S. construita la sol:70 mp; S. construita desfasurata:86 mp; C1- LOCUINTA -Parter+Beci
A1.2		Loc. Motatei, Str Popa Marinescu, Jud. Dolj	Nr. niveluri:1; S. construita la sol:133 mp; S. construita desfasurata:133 mp; C2- ANEXA
A1.3		Loc. Motatei, Str Popa Marinescu, Jud. Dolj	Nr. niveluri:1; S. construita la sol:13 mp; S. construita desfasurata:13 mp; C3- ANEXA

**B. Partea II. Proprietari și acte**

Inscrieri privitoare la dreptul de proprietate și alte drepturi reale		Referințe
/		
Act Administrativ nr. TDP NR 4000-48351, din 22/02/1998 emis de CJSIPT DOLJ (CERTIFICAT DECES NR 776519/09-05-2016);		
B1	Intabulare, drept de PROPRIETATE, dobandit prin Reconstituire, cota actuala 1/1, cota initiala 1/1 1) VASILE DUMITRU, LIPSĂ CNP 2) VASILE ION, LIPSĂ CNP DEFUNCT:Da 3) GLĂVAN MARIA, LIPSĂ CNP	A1
Act Normativ nr. LEGEA NR 7, din 13/03/1996 emis de PARLAMENTUL ROMANIEI ((ART 12 ALIN 14 SI ART 37 ALIN 2));		
B2	Intabulare, drept de PROPRIETATE, dobandit prin Lege, cota actuala 1/1, cota initiala 1/1 1) VASILE DUMITRU, LIPSĂ CNP 2) VASILE ION, LIPSĂ CNP DEFUNCT:Da 3) GLĂVAN MARIA, LIPSĂ CNP	A1.1, A1.2, A1.3

**C. Partea III. SARCINI .**

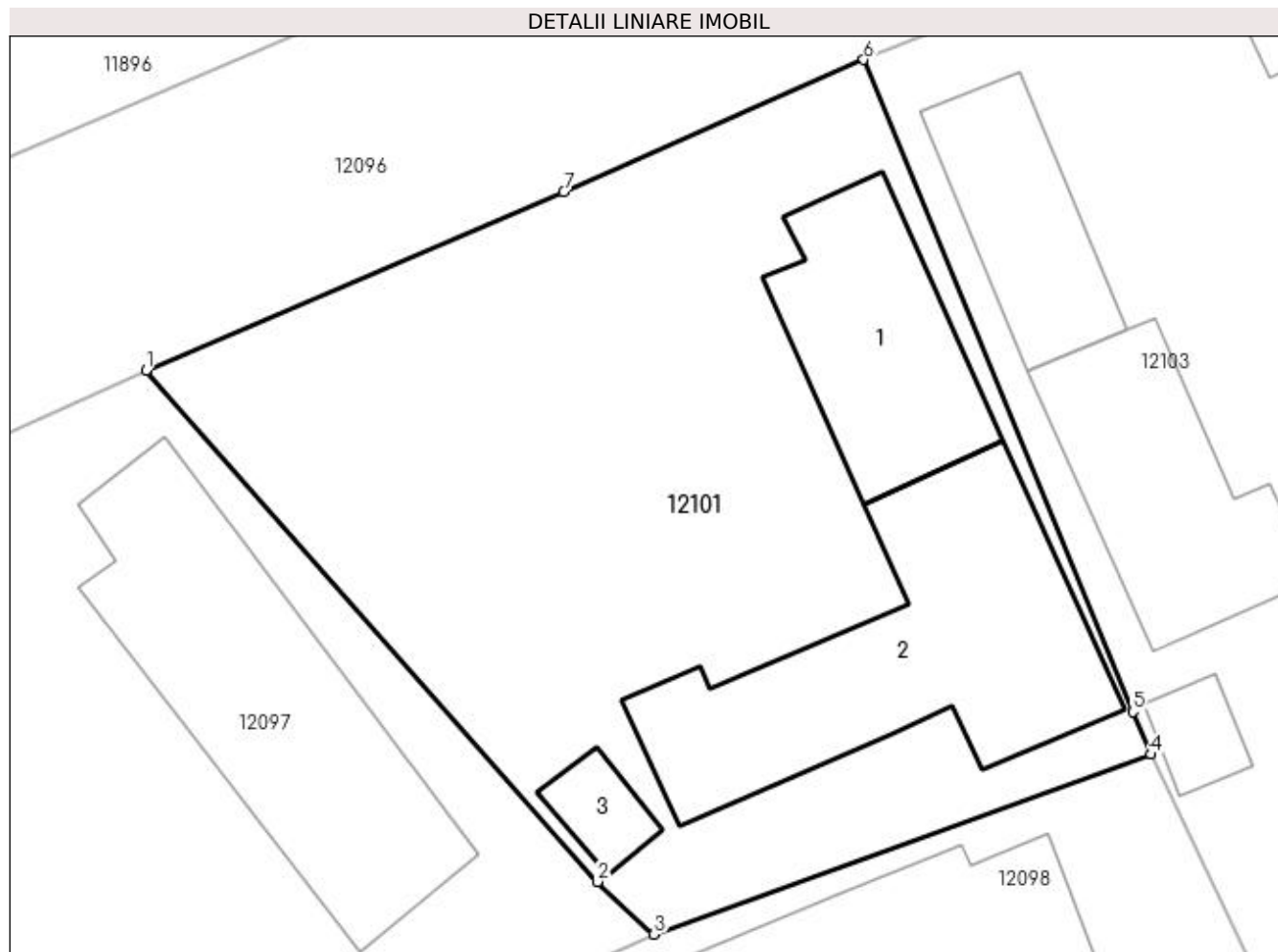
Inscrieri privind dezmembramintele dreptului de proprietate, drepturi reale de garanție și sarcini	Referințe
NU SUNT	

## Anexa Nr. 1 La Partea I

## Teren

Nr cadastral	Suprafața (mp)*	Observații / Referințe
	Din acte: 500 Masurata: 791	

\* Suprafața este determinată în planul de proiecție Stereo 70.



## Date referitoare la teren

Crt	Categorie folosință	Intra vilan	Suprafața (mp)	Tarla	Parcelă	Nr. topo	Observații / Referințe
1	curți constructii	DA	791	102	23	-	

## Date referitoare la construcții

Crt	Număr	Destinație construcție	Supraf. (mp)	Situație juridică	Observații / Referințe
A1.1		construcții de locuințe	70	Cu acte	Nr. niveluri:2; S. construita la sol:70 mp; S. construita desfasurata:86 mp; C1- LOCUINTA - Parter+Beci
A1.2		construcții anexa	133	Cu acte	Nr. niveluri:1; S. construita la sol:133 mp; S. construita desfasurata:133 mp; C2- ANEXA
A1.3		construcții anexa	13	Cu acte	Nr. niveluri:1; S. construita la sol:13 mp; S. construita desfasurata:13 mp; C3- ANEXA

## Lungime Segmente

1) Valorile lungimilor segmentelor sunt obținute din proiecție în plan.

Punct început	X / Y	Punct sfârșit	X / Y	Lungime segment (** (m)
1	355.646,469 289.723,393	2	355.664,769 289.702,661	27.653



Punct început	X / Y	Punct sfârșit	X / Y	Lungime segment (** (m)
2	355.664,769 289.702,661	3	355.667,07 289.700,529	3.137
3	355.667,07 289.700,529	4	355.687,226 289.707,827	21.437
4	355.687,226 289.707,827	5	355.686,48 289.709,55	1.878
5	355.686,48 289.709,55	6	355.675,567 289.735,987	28.601
6	355.675,567 289.735,987	7	355.663,401 289.730,624	13.296
7	355.663,401 289.730,624	1	355.646,469 289.723,393	18.411

\*\* Lungimile segmentelor sunt determinate în planul de proiecție Stereo 70 și sunt rotunjite la 1 milimetru.

\*\*\* Distanța dintre puncte este formată din segmente cumulate ce sunt mai mici decât valoarea 1 milimetru.



**DATE DESPRE IMOBILUL NR. 12102**

Oficiul de Cadastru și Publicitate Imobiliară DOLJ  
Biroul de Cadastru și Publicitate Imobiliară Craiova

**A. Partea I. Descrierea imobilului**

TEREN Intravilan

Adresa: Loc. Motatei, Str Liviu Rebreanu, Nr. 36, Jud. Dolj, T102, P19

Nr. Crt	Nr cadastral Nr. topografic	Suprafața* (mp)	Observații / Referințe
A1		Din acte: 800 Masurata: 804	Sector cadastral:16 Teren imprejmuit;

**Construcții**

Crt	Nr cadastral Nr. topografic	Adresa	Observații / Referințe
A1.1		Loc. Motatei, Str Liviu Rebreanu, Jud. Dolj	Nr. niveluri:2; S. construita la sol:109 mp; S. construita desfasurata:123 mp; C1- LOCUINTA -Parter+Beci
A1.2		Loc. Motatei, Str Liviu Rebreanu, Jud. Dolj	Nr. niveluri:1; S. construita la sol:74 mp; S. construita desfasurata:74 mp; C2- ANEXA

**B. Partea II. Proprietari și acte**

Inscrieri privitoare la dreptul de proprietate și alte drepturi reale		Referințe
/		
Act Administrativ nr. TDP NR 2879-44901, din 20/11/1996 emis de CJSIPT DOLJ;		
B1	Intabulare, drept de PROPRIETATE, dobandit prin Reconstituire, cota actuala 1/1, cota initiala 1/1 1) TALPOȘ ELENA	A1
Act Normativ nr. LEGEA NR 7, din 13/03/1996 emis de PARLAMENTUL ROMANIEI ((ART 12 ALIN 14 SI ART 37 ALIN 2));		
B2	Intabulare, drept de PROPRIETATE, dobandit prin Lege, cota actuala 1/1, cota initiala 1/1 1) TALPOȘ ELENA	A1.1, A1.2

**C. Partea III. SARCINI .**

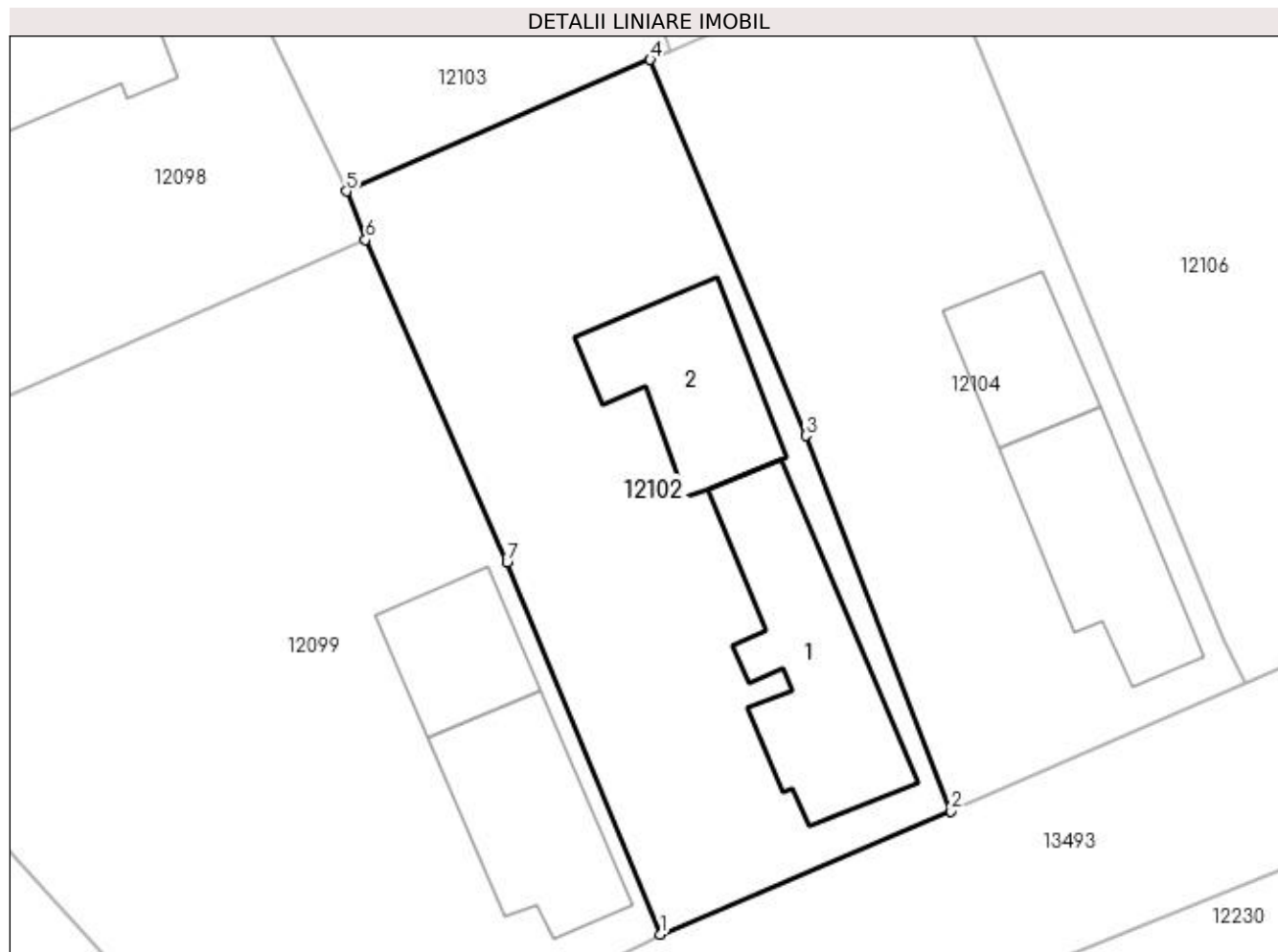
Inscrieri privind dezmembramintele dreptului de proprietate, drepturi reale de garanție și sarcini	Referințe
NU SUNT	

## Anexa Nr. 1 La Partea I

## Teren

Nr cadastral	Suprafața (mp)*	Observații / Referințe
	Din acte: 800 Masurata: 804	

\* Suprafața este determinată în planul de proiecție Stereo 70.



## Date referitoare la teren

Crt	Categorie folosință	Intra vilan	Suprafața (mp)	Tarla	Parcelă	Nr. topo	Observații / Referințe
1	curți constructii	DA	804	102	19	-	

## Date referitoare la construcții

Crt	Număr	Destinație construcție	Supraf. (mp)	Situație juridică	Observații / Referințe
A1.1		construcții de locuințe	109	Cu acte	Nr. niveluri:2; S. construita la sol:109 mp; S. construita desfasurata:123 mp; C1- LOCUINTA -Parter+Beci
A1.2		construcții anexa	74	Cu acte	Nr. niveluri:1; S. construita la sol:74 mp; S. construita desfasurata:74 mp; C2- ANEXA

## Lungime Segmente

1) Valorile lungimilor segmentelor sunt obținute din proiecție în plan.

Punct început	X / Y	Punct sfârșit	X / Y	Lungime segment (** (m)
1	355.711,982 289.651,311	2	355.728,086 289.658,13	17.488
2	355.728,086 289.658,13	3	355.720,06 289.678,92	22.285

Punct început	X / Y	Punct sfârșit	X / Y	Lungime segment (** (m)
3	355.720,06 289.678,92	4	355.711,43 289.699,74	22.538
4	355.711,43 289.699,74	5	355.694,599 289.692,447	18.343
5	355.694,599 289.692,447	6	355.695,666 289.689,774	2.878
6	355.695,666 289.689,774	7	355.703,502 289.671,903	19.513
7	355.703,502 289.671,903	1	355.711,982 289.651,311	22.27

\*\* Lungimile segmentelor sunt determinate în planul de proiecție Stereo 70 și sunt rotunjite la 1 milimetru.

\*\*\* Distanța dintre puncte este formată din segmente cumulate ce sunt mai mici decât valoarea 1 milimetru.



**DATE DESPRE IMOBILUL NR. 12103**

Oficiul de Cadastru și Publicitate Imobiliară DOLJ  
Biroul de Cadastru și Publicitate Imobiliară Craiova

**A. Partea I. Descrierea imobilului**

TEREN Intravilan

Nr. CF vechi:761  
Nr. cadastral vechi:879

Adresa: Loc. Motatei, Str Popa Marinescu, Nr. 21, Jud. Dolj, T102, P24

Nr. Crt	Nr cadastral Nr. topografic	Suprafața* (mp)	Observații / Referințe
A1	31897	Din acte: 1.000 Masurata: 969	Sector cadastral:16 Teren imprejmuit;

**Construcții**

Crt	Nr cadastral Nr. topografic	Adresa	Observații / Referințe
A1.1		Loc. Motatei, Str Popa Marinescu, Jud. Dolj	Nr. niveluri:1; S. construita la sol:49 mp; S. construita desfasurata:49 mp; C1-locuinta Sc. 49 mp
A1.2		Loc. Motatei, Str Popa Marinescu, Jud. Dolj	Nr. niveluri:1; S. construita la sol:75 mp; S. construita desfasurata:75 mp; C2-anexa Sc. 75 mp
A1.3		Loc. Motatei, Str Popa Marinescu, Jud. Dolj	Nr. niveluri:1; S. construita la sol:17 mp; S. construita desfasurata:17 mp; C3-anexa Sc. 17 mp
A1.4		Loc. Motatei, Str Popa Marinescu, Jud. Dolj	Nr. niveluri:1; S. construita la sol:13 mp; S. construita desfasurata:13 mp; C4-anexa Sc. 13 mp

**B. Partea II. Proprietari și acte**

Inscrieri privitoare la dreptul de proprietate și alte drepturi reale		Referințe
<b>1879 / 13/01/2010</b>		
Act Notarial nr. cu drept de intretinere aut. nr. 13 din 2009, din 01/01/2009 emis de NP Budiana I R;		
B1	Intabulare, drept de PROPRIETATE, dobandit prin Conventie, cota actuala 1/1, cota initiala 1/1 1) EFREM DAVID, LIPSĂ CNP 2) EFREM MARIANA-ALINA, LIPSĂ CNP OBSERVATII: (provenita din conversia CF 761)	A1, A1.1, A1.2, A1.3, A1.4

**C. Partea III. SARCINI**

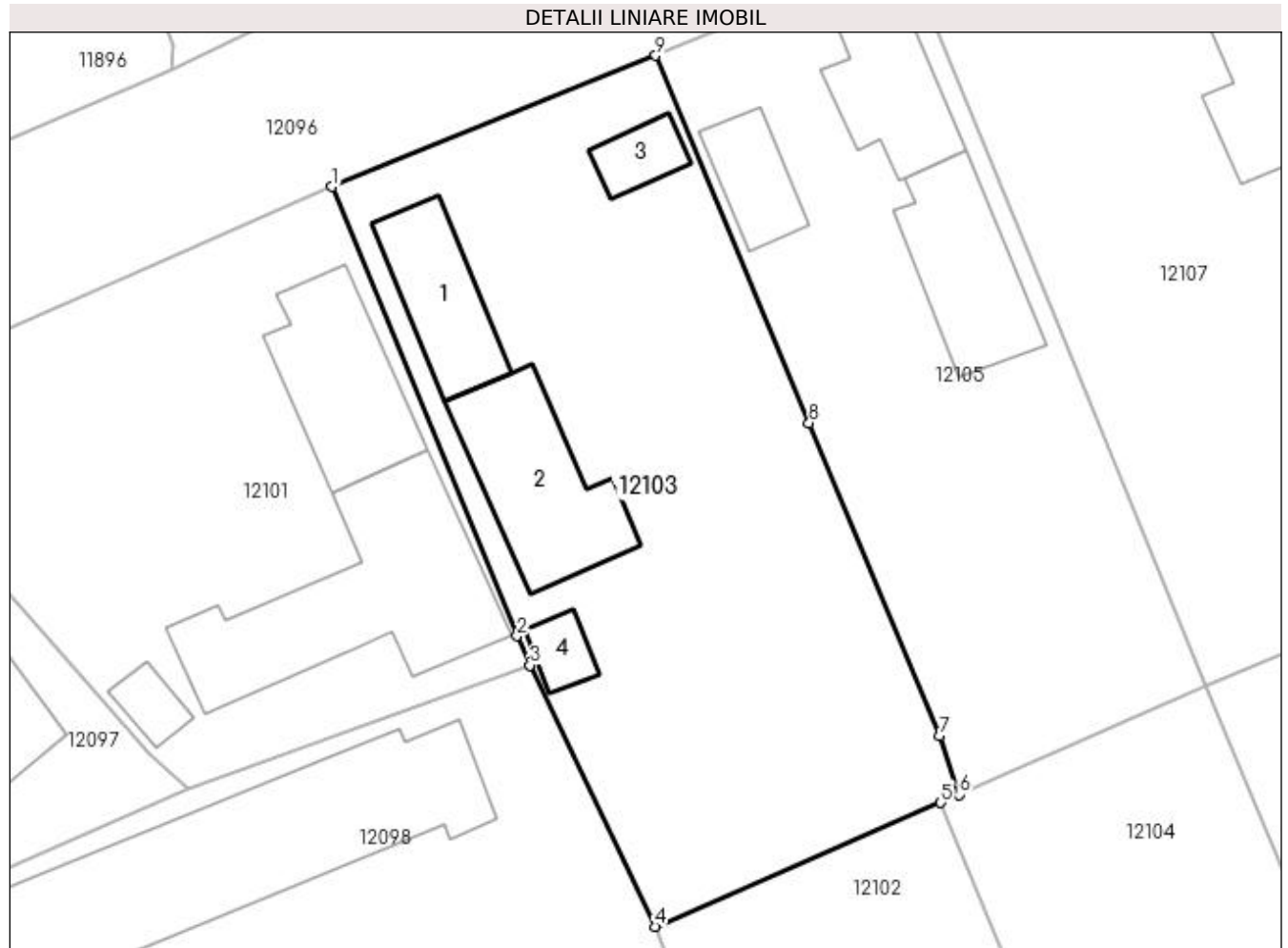
Inscrieri privind dezmembramintele dreptului de proprietate, drepturi reale de garanție și sarcini		Referințe
<b>1897 / 13/01/2010</b>		
Act Notarial nr. cu drept de intretinere aut. nr. 13 din 2009, din 01/01/2009 emis de NP Budiana I R;		
C1	Intabulare, drept de UZUFRACT VIAGER, cota actuala 1/1, cota initiala 1/1 1) EFREM ION, LIPSĂ CNP 2) EFREM EMILIA, LIPSĂ CNP OBSERVATII: (provenita din conversia CF 761)	A1, A1.1, A1.2, A1.3, A1.4

## Anexa Nr. 1 La Partea I

## Teren

Nr cadastral	Suprafața (mp)*	Observații / Referințe
31897	Din acte: 1.000 Masurata: 969	

\* Suprafața este determinată în planul de proiecție Stereo 70.



## Date referitoare la teren

Crt	Categorie folosință	Intra vilan	Suprafața (mp)	Tarla	Parcelă	Nr. topo	Observații / Referințe
1	curți constructii	DA	969	102	24	-	

## Date referitoare la construcții

Crt	Număr	Destinație construcție	Supraf. (mp)	Situație juridică	Observații / Referințe
A1.1		construcții de locuințe	49	Cu acte	Nr. niveluri:1; S. construita la sol:49 mp; S. construita desfasurata:49 mp; C1-locuinta Sc. 49 mp
A1.2		construcții anexa	75	Cu acte	Nr. niveluri:1; S. construita la sol:75 mp; S. construita desfasurata:75 mp; C2-anexa Sc. 75 mp
A1.3		construcții anexa	17	Cu acte	Nr. niveluri:1; S. construita la sol:17 mp; S. construita desfasurata:17 mp; C3-anexa Sc. 17 mp
A1.4		construcții anexa	13	Cu acte	Nr. niveluri:1; S. construita la sol:13 mp; S. construita desfasurata:13 mp; C4-anexa Sc. 13 mp



**Lungime Segmente**

1) Valorile lungimilor segmentelor sunt obținute din proiecție în plan.

Punct început	X / Y	Punct sfârșit	X / Y	Lungime segment (** (m)
1	355.675,567 289.735,987	2	355.686,48 289.709,55	28.601
2	355.686,48 289.709,55	3	355.687,226 289.707,827	1.878
3	355.687,226 289.707,827	4	355.694,599 289.692,447	17.056
4	355.694,599 289.692,447	5	355.711,43 289.699,74	18.343
5	355.711,43 289.699,74	6	355.712,513 289.700,214	1.182
6	355.712,513 289.700,214	7	355.711,38 289.703,694	3.66
7	355.711,38 289.703,694	8	355.703,675 289.722,078	19.933
8	355.703,675 289.722,078	9	355.694,645 289.743,708	23.439
9	355.694,645 289.743,708	1	355.675,567 289.735,987	20.581

\*\* Lungimile segmentelor sunt determinate în planul de proiecție Stereo 70 și sunt rotunjite la 1 milimetru.

\*\*\* Distanța dintre puncte este formată din segmente cumulate ce sunt mai mici decât valoarea 1 milimetru.



**DATE DESPRE IMOBILUL NR. 12104**

Oficiul de Cadastru și Publicitate Imobiliară DOLJ  
Biroul de Cadastru și Publicitate Imobiliară Craiova

**A. Partea I. Descrierea imobilului**

TEREN Intravilan

Adresa: Loc. Motatei, Str Liviu Rebreanu, Nr. 34, Jud. Dolj, T102, P18

Nr. Crt	Nr cadastral Nr. topografic	Suprafața* (mp)	Observații / Referințe
A1	30226	Din acte: 800 Masurata: 771	Sector cadastral:16 Teren imprejmuit;

**Construcții**

Crt	Nr cadastral Nr. topografic	Adresa	Observații / Referințe
A1.1		Loc. Motatei, Str Liviu Rebreanu, Nr. 2317, Jud. Dolj	Nr. niveluri:1; S. construita la sol:84 mp; S. construita desfasurata:84 mp; CLADIRE DE LOCUIT CU 2 CAMERE SI DEPENDINTE, CONSTRUITA DIN CARAMIDA SI ACOPERITA CU TIGLA
A1.2		Loc. Motatei, Str Liviu Rebreanu, Nr. 2317, Jud. Dolj	Nr. niveluri:1; S. construita la sol:49 mp; S. construita desfasurata:49 mp; ANEXA CONSTRUITA DIN CARAMIDA SI ACOPERITA CU TIGLA

**B. Partea II. Proprietari și acte**

Inscrieri privitoare la dreptul de proprietate și alte drepturi reale		Referințe
<b>41804 / 17/06/2011</b>		
Act Notarial nr. CM NR. 316, din 29/06/1995 emis de NOTARIATUL DE STAT (Act Notarial nr. CVC 254, din 18/09/1954 emis de NOTARIATUL DE STAT; Adeverinta nr. 1705/03-05-2011 emis de PRIMARIA MOTATEI; Adeverinta nr. 1344/31- 03-2011 emis de PRIMARIA MOTATEI);		
B1	Intabulare, drept de PROPRIETATE, dobandit prin Succesiune, cota actuala 1/2, cota initiala 1/2 1) <b>DARAC AURELIA</b> <i>OBSERVATII: defunct MILITARU MARIEA</i>	A1, A1.1
Act Notarial nr. CONTRACT DE INTRETINERE 2142, din 08/11/1996 emis de BNP STOENESCU FLOREA;		
B2	Intabulare, drept de PROPRIETATE, dobandit prin Conventie, cota actuala 1/2, cota initiala 1/2 1) <b>DARAC MARIUS</b> 2) <b>DARAC AURELIA</b>	A1, A1.1
Act Administrativ nr. AUTORIZATIE DE CONSTRUIRE NR. 7, din 27/07/2007 emis de PRIMARIA MOTATEI (PV de receptie la terminarea lucrarilor nr. 2450/30-10-2007 emis de PRIMARIA MOTATEI);		
B3	Intabulare, drept de PROPRIETATE, dobandit prin Construire, cota actuala 1/1, cota initiala 1/1 1) <b>DARAC MARIUS</b> 2) <b>DARAC AURELIA</b>	A1.2

**C. Partea III. SARCINI .**

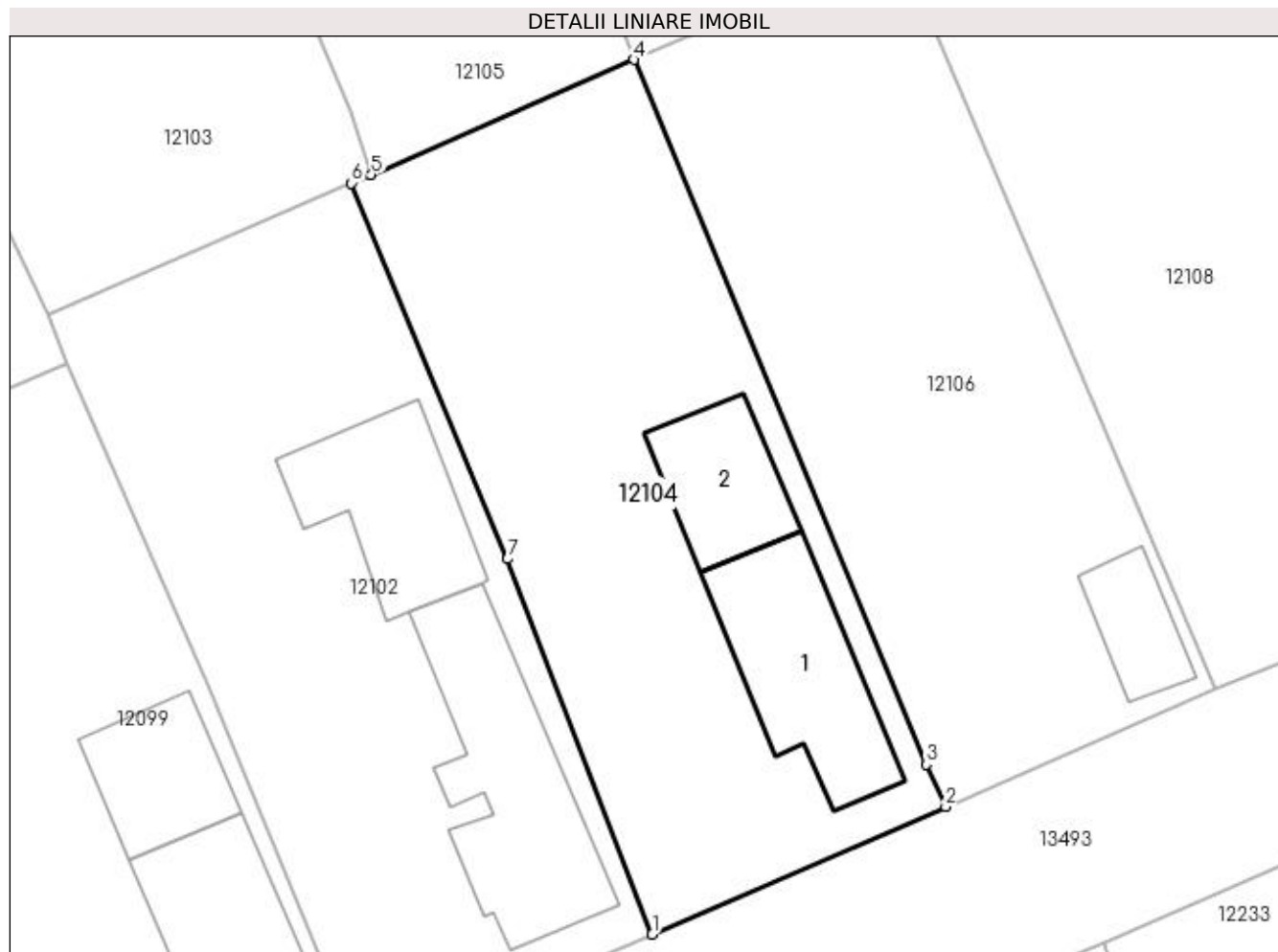
Inscrieri privind dezmembramintele dreptului de proprietate, drepturi reale de garanție și sarcini	Referințe
NU SUNT	

## Anexa Nr. 1 La Partea I

## Teren

Nr cadastral	Suprafața (mp)*	Observații / Referințe
30226	Din acte: 800 Masurata: 771	

\* Suprafața este determinată în planul de proiecție Stereo 70.



## Date referitoare la teren

Crt	Categorie folosință	Intra vilan	Suprafața (mp)	Tarla	Parcelă	Nr. topo	Observații / Referințe
1	curți constructii	DA	771	102	18	-	

## Date referitoare la construcții

Crt	Număr	Destinație construcție	Supraf. (mp)	Situație juridică	Observații / Referințe
A1.1		construcții de locuințe	84	Cu acte	Nr. niveluri:1; S. construita la sol:84 mp; S. construita desfasurata:84 mp; CLADIRE DE LOUIT CU 2 CAMERE SI DEPENDINTE, CONSTRUITA DIN CARAMIDA SI ACOPERITA CU TIGLA
A1.2		construcții anexa	49	Cu acte	Nr. niveluri:1; S. construita la sol:49 mp; S. construita desfasurata:49 mp; ANEXA CONSTRUITA DIN CARAMIDA SI ACOPERITA CU TIGLA

## Lungime Segmente

1) Valorile lungimilor segmentelor sunt obținute din proiecție în plan.

Punct început	X / Y	Punct sfârșit	X / Y	Lungime segment (** (m)
---------------	-------	---------------	-------	-------------------------

Punct început	X / Y	Punct sfârșit	X / Y	Lungime segment (** (m)
1	355.728,086 289.658,13	2	355.744,34 289.665,2	17.725
2	355.744,34 289.665,2	3	355.743,25 289.667,54	2.581
3	355.743,25 289.667,54	4	355.727,07 289.706,58	42.26
4	355.727,07 289.706,58	5	355.712,513 289.700,214	15.888
5	355.712,513 289.700,214	6	355.711,43 289.699,74	1.182
6	355.711,43 289.699,74	7	355.720,06 289.678,92	22.538
7	355.720,06 289.678,92	1	355.728,086 289.658,13	22.285

\*\* Lungimile segmentelor sunt determinate în planul de proiecție Stereo 70 și sunt rotunjite la 1 milimetru.

\*\*\* Distanța dintre puncte este formată din segmente cumulate ce sunt mai mici decât valoarea 1 milimetru.



**DATE DESPRE IMOBILUL NR. 12105**

Oficiul de Cadastru și Publicitate Imobiliară DOLJ  
Biroul de Cadastru și Publicitate Imobiliară Craiova

**A. Partea I. Descrierea imobilului**

TEREN Intravilan

Adresa: Loc. Motatei, Str Popa Marinescu, Nr. 19, Jud. Dolj, T102, P25

Nr. Crt	Nr cadastral Nr. topografic	Suprafața* (mp)	Observații / Referințe
A1		Din acte: 800 Masurata: 740	Sector cadastral:16 Teren imprejmuit;

**Construcții**

Crt	Nr cadastral Nr. topografic	Adresa	Observații / Referințe
A1.1		Loc. Motatei, Str Popa Marinescu, Jud. Dolj	Nr. niveluri:2; S. construita la sol:54 mp; S. construita desfasurata:71 mp; C1- LOCUINTA -Parter+Beci
A1.2		Loc. Motatei, Str Popa Marinescu, Jud. Dolj	Nr. niveluri:1; S. construita la sol:64 mp; S. construita desfasurata:64 mp; C2- ANEXA
A1.3		Loc. Motatei, Str Popa Marinescu, Jud. Dolj	Nr. niveluri:1; S. construita la sol:29 mp; S. construita desfasurata:29 mp; C3- ANEXA

**B. Partea II. Proprietari și acte**

Inscrieri privitoare la dreptul de proprietate și alte drepturi reale		Referințe
/		
Act Administrativ nr. TDP NR 2754-48113, din 20/11/1996 emis de CJSIPT DOLJ;		
B1	Intabulare, drept de PROPRIETATE, dobandit prin Reconstituire, cota actuala 1/1, cota initiala 1/1 1) STĂNAGOI DUMITRU, LIPSĂ CNP 2) STANĂGOI MARIA, LIPSĂ CNP	A1
Act Normativ nr. LEGEA NR 7, din 13/03/1996 emis de PARLAMENTUL ROMANIEI ((ART 12 ALIN 14 SI ART 37 ALIN 2));		
B2	Intabulare, drept de PROPRIETATE, dobandit prin Lege, cota actuala 1/1, cota initiala 1/1 1) STĂNAGOI DUMITRU, LIPSĂ CNP 2) STANĂGOI MARIA, LIPSĂ CNP	A1.1, A1.2, A1.3

**C. Partea III. SARCINI .**

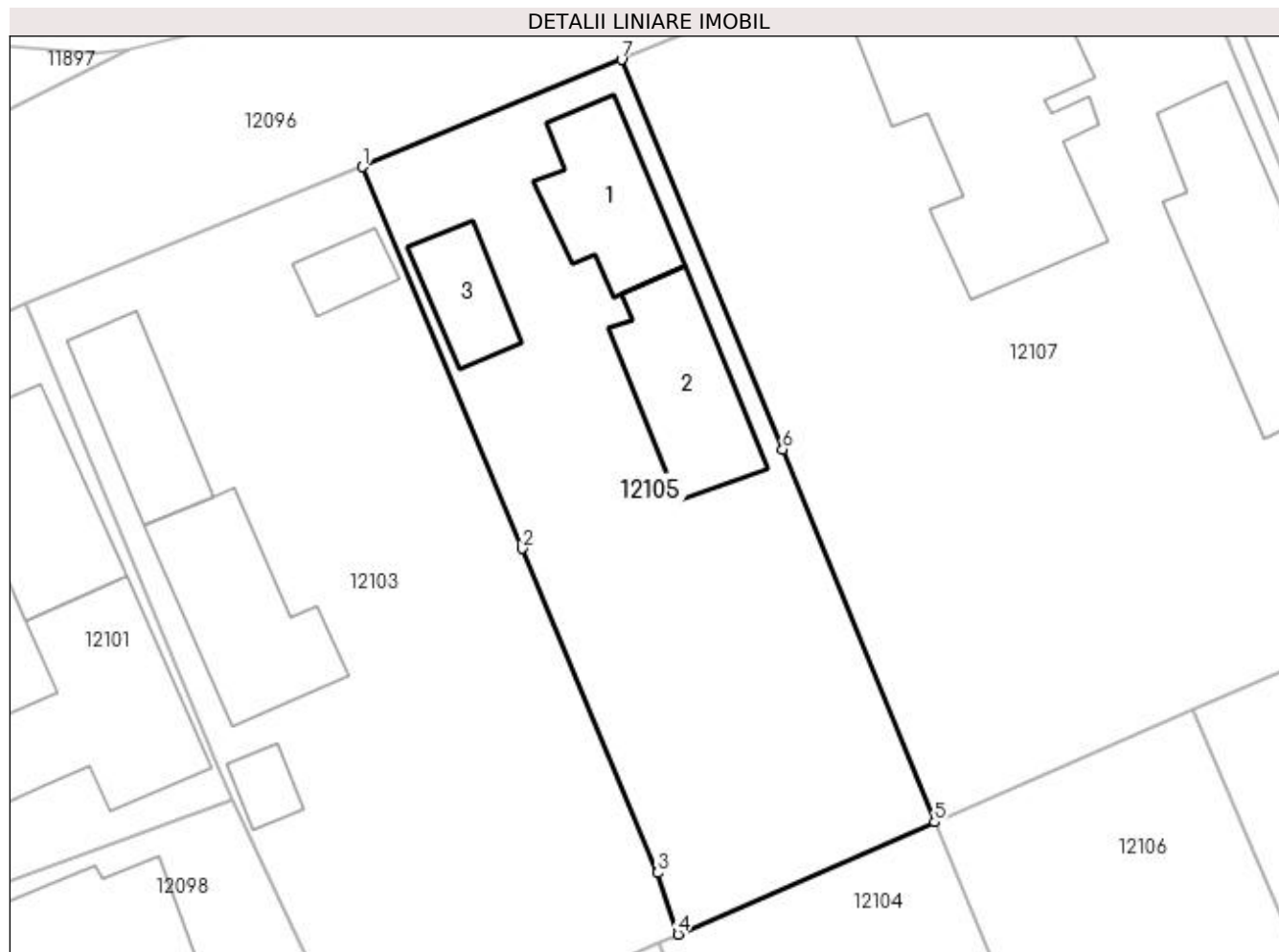
Inscrieri privind dezmembramintele dreptului de proprietate, drepturi reale de garanție și sarcini	Referințe
NU SUNT	

## Anexa Nr. 1 La Partea I

## Teren

Nr cadastral	Suprafața (mp)*	Observații / Referințe
	Din acte: 800 Masurata: 740	

\* Suprafața este determinată în planul de proiecție Stereo 70.



## Date referitoare la teren

Crt	Categorie folosință	Intra vilan	Suprafața (mp)	Tarla	Parcelă	Nr. topo	Observații / Referințe
1	curți constructii	DA	740	102	25	-	

## Date referitoare la construcții

Crt	Număr	Destinație construcție	Supraf. (mp)	Situație juridică	Observații / Referințe
A1.1		construcții de locuințe	54	Cu acte	Nr. niveluri:2; S. construita la sol:54 mp; S. construita desfasurata:71 mp; C1- LOCUINTA - Parter+Beci
A1.2		construcții anexa	64	Cu acte	Nr. niveluri:1; S. construita la sol:64 mp; S. construita desfasurata:64 mp; C2- ANEXA
A1.3		construcții anexa	29	Cu acte	Nr. niveluri:1; S. construita la sol:29 mp; S. construita desfasurata:29 mp; C3- ANEXA

## Lungime Segmente

1) Valorile lungimilor segmentelor sunt obținute din proiecție în plan.

Punct început	X / Y	Punct sfârșit	X / Y	Lungime segment (** (m)
1	355.694,645 289.743,708	2	355.703,675 289.722,078	23.439



Punct început	X / Y	Punct sfârșit	X / Y	Lungime segment (** (m)
2	355.703,675 289.722,078	3	355.711,38 289.703,694	19.933
3	355.711,38 289.703,694	4	355.712,513 289.700,214	3.66
4	355.712,513 289.700,214	5	355.727,07 289.706,58	15.888
5	355.727,07 289.706,58	6	355.718,452 289.727,709	22.819
6	355.718,452 289.727,709	7	355.709,318 289.749,784	23.89
7	355.709,318 289.749,784	1	355.694,645 289.743,708	15.881

\*\* Lungimile segmentelor sunt determinate în planul de proiecție Stereo 70 și sunt rotunjite la 1 milimetru.

\*\*\* Distanța dintre puncte este formată din segmente cumulate ce sunt mai mici decât valoarea 1 milimetru.



**DATE DESPRE IMOBILUL NR. 12106**

Oficiul de Cadastru și Publicitate Imobiliară DOLJ  
Biroul de Cadastru și Publicitate Imobiliară Craiova

**A. Partea I. Descrierea imobilului**

TEREN Intravilan

Adresa: Loc. Motatei, Str Liviu Rebreanu, Nr. 32, Jud. Dolj, T102, P17

Nr. Crt	Nr cadastral Nr. topografic	Suprafața* (mp)	Observații / Referințe
A1		Din acte: 700 Masurata: 726	Sector cadastral:16 Teren imprejmuit;

**Construcții**

Crt	Nr cadastral Nr. topografic	Adresa	Observații / Referințe
A1.1		Loc. Motatei, Str Liviu Rebreanu, Jud. Dolj	Nr. niveluri:1; S. construita la sol:31 mp; S. construita desfasurata:31 mp; C1- ANEXA

**B. Partea II. Proprietari și acte**

Inscrieri privitoare la dreptul de proprietate și alte drepturi reale		Referințe
/		
Act Administrativ nr. TDP NR 1084-46680, din 16/12/1994 emis de CJSIPT DOLJ;		
B1	Intabulare, drept de PROPRIETATE, dobandit prin Reconstituire, cota actuala 1/1, cota initiala 1/1 1) TALPOS ION	A1
Act Normativ nr. LEGEA NR 7, din 13/03/1996 emis de PARLAMENTUL ROMANIEI ((ART 12 ALIN 14 SI ART 37 ALIN 2));		
B2	Intabulare, drept de PROPRIETATE, dobandit prin Lege, cota actuala 1/1, cota initiala 1/1 1) TALPOS ION	A1.1

**C. Partea III. SARCINI .**

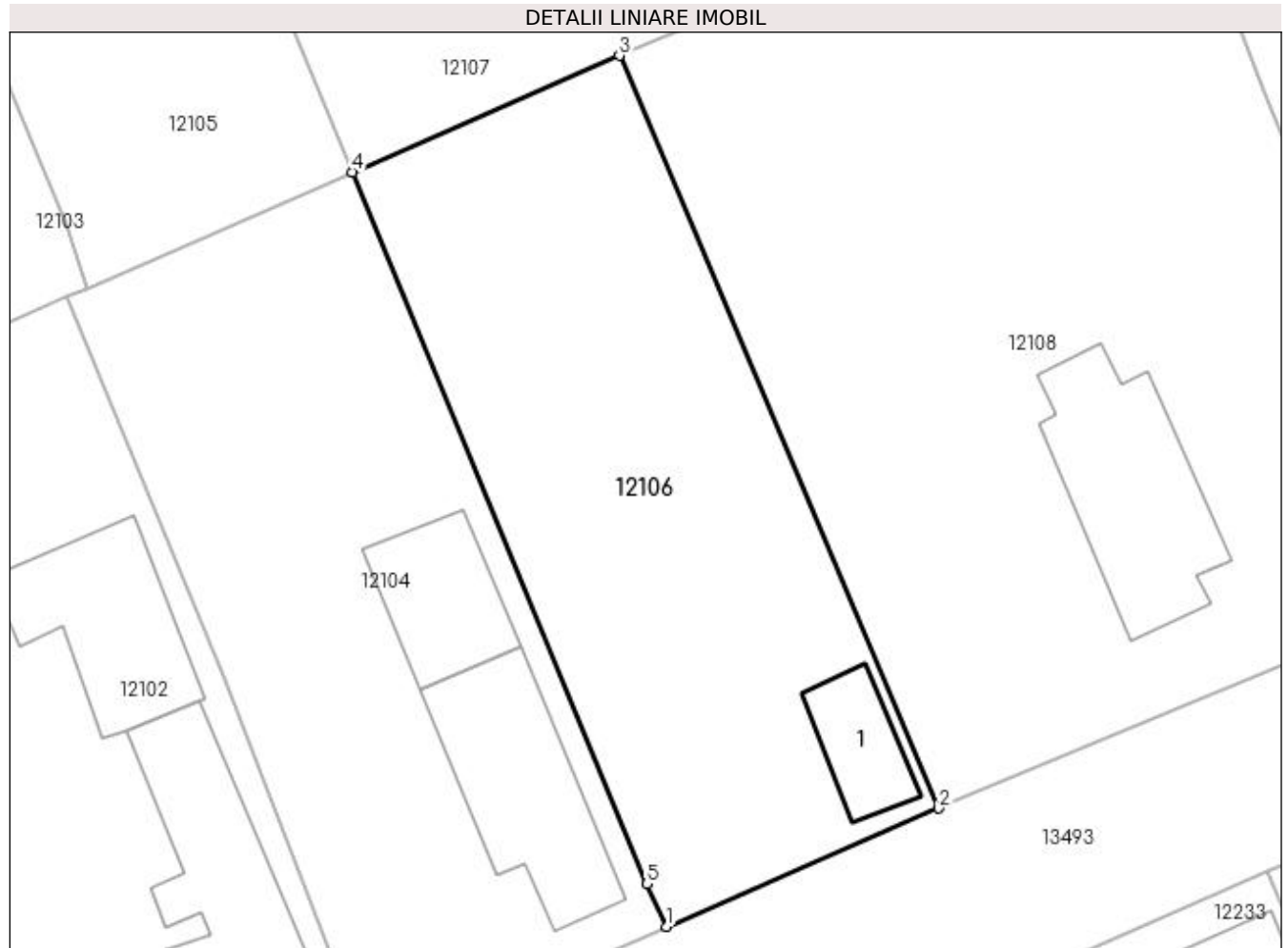
Inscrieri privind dezmembramentele dreptului de proprietate, drepturi reale de garanție și sarcini	Referințe
NU SUNT	

## Anexa Nr. 1 La Partea I

## Teren

Nr cadastral	Suprafața (mp)*	Observații / Referințe
	Din acte: 700 Masurata: 726	

\* Suprafața este determinată în planul de proiecție Stereo 70.



## Date referitoare la teren

Crt	Categorie folosință	Intra vilan	Suprafața (mp)	Tarla	Parcelă	Nr. topo	Observații / Referințe
1	curți constructii	DA	726	102	17	-	

## Date referitoare la construcții

Crt	Număr	Destinație construcție	Supraf. (mp)	Situație juridică	Observații / Referințe
A1.1		constructii anexa	31	Cu acte	Nr. niveluri:1; S. construita la sol:31 mp; S. construita desfasurata:31 mp; C1- ANEXA

## Lungime Segmente

1) Valorile lungimilor segmentelor sunt obținute din proiecție în plan.

Punct început	X / Y	Punct sfârșit	X / Y	Lungime segment (** (m)
1	355.744,34 289.665,2	2	355.759,278 289.671,689	16.287
2	355.759,278 289.671,689	3	355.741,742 289.712,977	44.858
3	355.741,742 289.712,977	4	355.727,07 289.706,58	16.006

Punct început	X / Y	Punct sfârșit	X / Y	Lungime segment (** (m)
4	355.727,07 289.706,58	5	355.743,25 289.667,54	42.26
5	355.743,25 289.667,54	1	355.744,34 289.665,2	2.581

\*\* Lungimile segmentelor sunt determinate în planul de proiecție Stereo 70 și sunt rotunjite la 1 milimetru.

\*\*\* Distanța dintre puncte este formată din segmente cumulate ce sunt mai mici decât valoarea 1 milimetru.



**DATE DESPRE IMOBILUL NR. 12107**

Oficiul de Cadastru și Publicitate Imobiliară DOLJ  
Biroul de Cadastru și Publicitate Imobiliară Craiova

**A. Partea I. Descrierea imobilului**

TEREN Intravilan

Adresa: Loc. Motatei, Str Popa Marinescu, Nr. 17, Jud. Dolj, T102, P26,45

Nr. Crt	Nr cadastral Nr. topografic	Suprafața* (mp)	Observații / Referințe
A1		Din acte: 1.600 Masurata: 1.496	Sector cadastral:16 Teren imprejmuit;

**Construcții**

Crt	Nr cadastral Nr. topografic	Adresa	Observații / Referințe
A1.1		Loc. Motatei, Str Popa Marinescu, Jud. Dolj	Nr. niveluri:2; S. construita la sol:154 mp; S. construita desfasurata:175 mp; C1- LOCUINTA -Parter+Beci
A1.2		Loc. Motatei, Str Popa Marinescu, Jud. Dolj	Nr. niveluri:1; S. construita la sol:108 mp; S. construita desfasurata:108 mp; C2- LOCUINTA -Parter

**B. Partea II. Proprietari și acte**

Inscrieri privitoare la dreptul de proprietate și alte drepturi reale		Referințe
/		
Act Notarial nr. CM NR 236, din 21/09/2010 emis de NP STOENESCU FLOREA (TDP NR 3547-47919/03-04-1997);		
B1	Intabulare, drept de PROPRIETATE, dobandit prin Succesiune, cota actuala 1/2, cota initiala 1/2 1) PÎRVULESCU DANIEL DORIN	A1, A1.1, A1.2
Act Administrativ nr. CM NR 236, din 21/09/2010 emis de NP STOENESCU FLOREA (TDP NR 3547-47919/03-04-1997);		
B2	Intabulare, drept de PROPRIETATE, dobandit prin Succesiune, cota actuala 1/2, cota initiala 1/2 1) PIRVULESCU DANIELA FLORENTA	A1, A1.1, A1.2

**C. Partea III. SARCINI .**

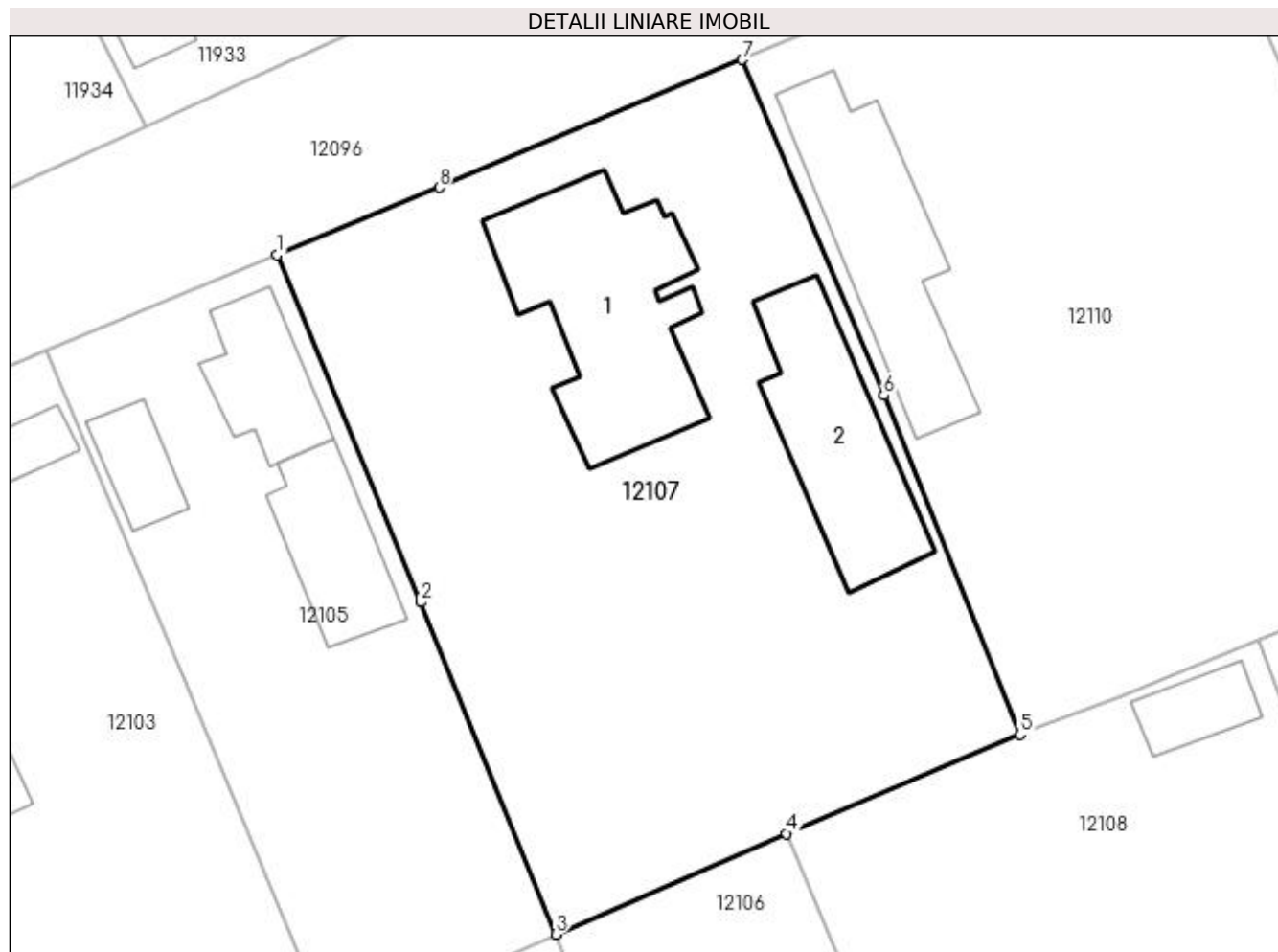
Inscrieri privind dezmembramintele dreptului de proprietate, drepturi reale de garanție și sarcini	Referințe
NU SUNT	

## Anexa Nr. 1 La Partea I

## Teren

Nr cadastral	Suprafața (mp)*	Observații / Referințe
	Din acte: 1.600 Masurata: 1.496	

\* Suprafața este determinată în planul de proiecție Stereo 70.



## Date referitoare la teren

Crt	Categorie folosință	Intra vilan	Suprafața (mp)	Tarla	Parcelă	Nr. topo	Observații / Referințe
1	curți constructii	DA	1.000	102	26	-	
2	arabil	DA	496	102	45	-	

## Date referitoare la construcții

Crt	Număr	Destinație construcție	Supraf. (mp)	Situație juridică	Observații / Referințe
A1.1		construcții de locuințe	154	Cu acte	Nr. niveluri:2; S. construita la sol:154 mp; S. construita desfasurata:175 mp; C1- LOCUINTA -Parter+Beci
A1.2		construcții de locuințe	108	Cu acte	Nr. niveluri:1; S. construita la sol:108 mp; S. construita desfasurata:108 mp; C2- LOCUINTA -Parter

## Lungime Segmente

1) Valorile lungimilor segmentelor sunt obținute din proiecție în plan.

Punct început	X / Y	Punct sfârșit	X / Y	Lungime segment (** (m)
1	355.709,318 289.749,784	2	355.718,452 289.727,709	23.89



Punct început	X / Y	Punct sfârșit	X / Y	Lungime segment (** (m)
2	355.718,452 289.727,709	3	355.727,07 289.706,58	22.819
3	355.727,07 289.706,58	4	355.741,742 289.712,977	16.006
4	355.741,742 289.712,977	5	355.756,602 289.719,284	16.143
5	355.756,602 289.719,284	6	355.747,907 289.740,851	23.254
6	355.747,907 289.740,851	7	355.738,926 289.762,197	23.158
7	355.738,926 289.762,197	8	355.719,652 289.754,063	20.92
8	355.719,652 289.754,063	1	355.709,318 289.749,784	11.185

\*\* Lungimile segmentelor sunt determinate în planul de proiecție Stereo 70 și sunt rotunjite la 1 milimetru.

\*\*\* Distanța dintre puncte este formată din segmente cumulate ce sunt mai mici decât valoarea 1 milimetru.



**DATE DESPRE IMOBILUL NR. 12108**

Oficiul de Cadastru și Publicitate Imobiliară DOLJ  
Biroul de Cadastru și Publicitate Imobiliară Craiova

**A. Partea I. Descrierea imobilului**

TEREN Intravilan

Adresa: Loc. Motatei, Str Liviu Rebreanu, Nr. 30, Jud. Dolj, T102, P16,44

Nr. Crt	Nr cadastral Nr. topografic	Suprafața* (mp)	Observații / Referințe
A1		Din acte: 1.400 Masurata: 1.422	Sector cadastral:16 Teren imprejmuit;

**Construcții**

Crt	Nr cadastral Nr. topografic	Adresa	Observații / Referințe
A1.1		Loc. Motatei, Str Liviu Rebreanu, Jud. Dolj	Nr. niveluri:2; S. construita la sol:94 mp; S. construita desfasurata:107 mp; C1- LOCUINTA -Parter+Beci
A1.2		Loc. Motatei, Str Liviu Rebreanu, Jud. Dolj	Nr. niveluri:1; S. construita la sol:28 mp; S. construita desfasurata:28 mp; C2- ANEXA

**B. Partea II. Proprietari și acte**

Inscrieri privitoare la dreptul de proprietate și alte drepturi reale		Referințe
/		
Act Notarial nr. CM 335, din 26/11/2021 emis de NP BUDIANA IONUT RAZVAN (TDP NR 1085-46680/16-12-1994);		
B1	Intabulare, drept de PROPRIETATE, dobandit prin Succesiune, cota actuala 1/1, cota initiala 1/1 1) BOLOLOI MARIANA LIANA	A1, A1.1, A1.2

**C. Partea III. SARCINI .**

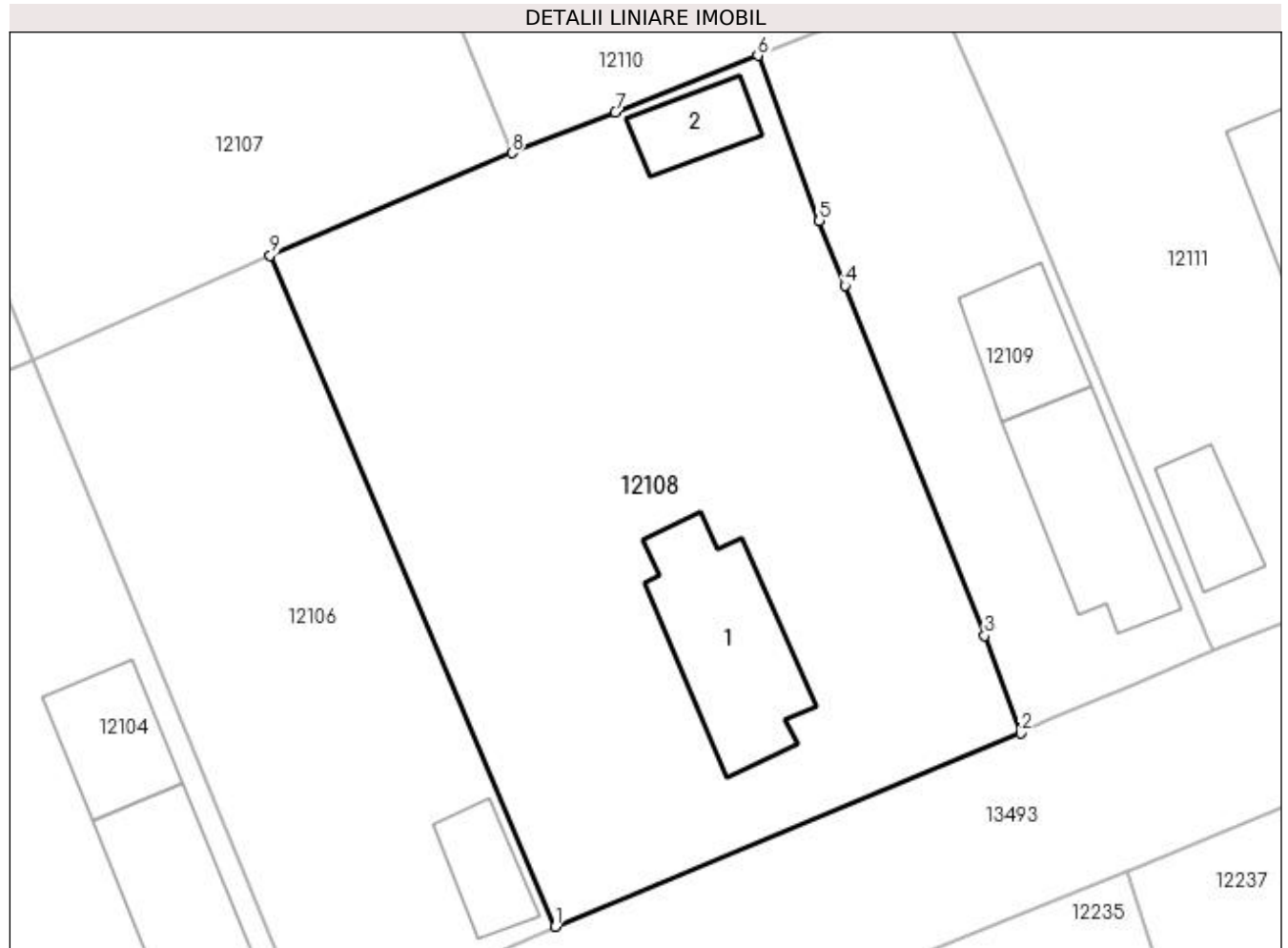
Inscrieri privind dezmembramintele dreptului de proprietate, drepturi reale de garanție și sarcini	Referințe
NU SUNT	

## Anexa Nr. 1 La Partea I

## Teren

Nr cadastral	Suprafața (mp)*	Observații / Referințe
	Din acte: 1.400 Masurata: 1.422	

\* Suprafața este determinată în planul de proiecție Stereo 70.



## Date referitoare la teren

Crt	Categorie folosință	Intra vilan	Suprafața (mp)	Tarla	Parcelă	Nr. topo	Observații / Referințe
1	curți constructii	DA	1.000	102	16	-	
2	arabil	DA	422	102	44	-	

## Date referitoare la construcții

Crt	Număr	Destinație construcție	Supraf. (mp)	Situație juridică	Observații / Referințe
A1.1		construcții de locuințe	94	Cu acte	Nr. niveluri:2; S. construita la sol:94 mp; S. construita desfasurata:107 mp; C1- LOCUINTA -Parter+Beci
A1.2		construcții anexa	28	Cu acte	Nr. niveluri:1; S. construita la sol:28 mp; S. construita desfasurata:28 mp; C2- ANEXA

## Lungime Segmente

1) Valorile lungimilor segmentelor sunt obținute din proiecție în plan.

Punct început	X / Y	Punct sfârșit	X / Y	Lungime segment (** (m)
1	355.759,278 289.671,689	2	355.787,92 289.683,582	31.013

Punct început	X / Y	Punct sfârșit	X / Y	Lungime segment (** (m)
2	355.787,92 289.683,582	3	355.785,709 289.689,587	6.399
3	355.785,709 289.689,587	4	355.777,115 289.711,119	23.184
4	355.777,115 289.711,119	5	355.775,523 289.715,109	4.296
5	355.775,523 289.715,109	6	355.771,743 289.725,266	10.838
6	355.771,743 289.725,266	7	355.762,987 289.721,764	9.43
7	355.762,987 289.721,764	8	355.756,602 289.719,284	6.85
8	355.756,602 289.719,284	9	355.741,742 289.712,977	16.143
9	355.741,742 289.712,977	1	355.759,278 289.671,689	44.858

\*\* Lungimile segmentelor sunt determinate în planul de proiecție Stereo 70 și sunt rotunjite la 1 milimetru.

\*\*\* Distanța dintre puncte este formată din segmente cumulate ce sunt mai mici decât valoarea 1 milimetru.



**DATE DESPRE IMOBILUL NR. 12109**

Oficiul de Cadastru și Publicitate Imobiliară DOLJ  
Biroul de Cadastru și Publicitate Imobiliară Craiova

**A. Partea I. Descrierea imobilului**

TEREN Intravilan

Adresa: Loc. Motatei, Str Liviu Rebreanu, Nr. 28, Jud. Dolj, T102, P15

Nr. Crt	Nr cadastral Nr. topografic	Suprafața* (mp)	Observații / Referințe
A1	31004	Din acte: 800 Masurata: 551	Sector cadastral:16 Teren imprejmuit;

**Construcții**

Crt	Nr cadastral Nr. topografic	Adresa	Observații / Referințe
A1.1		Loc. Motatei, Str Liviu Rebreanu, Nr. 28, Jud. Dolj	Nr. niveluri:1; S. construita la sol:85 mp; S. construita desfasurata:85 mp; LOCUINTA COMPUSA DIN PATRU CAMERE SI TREI HOLURI.
A1.2		Loc. Motatei, Str Liviu Rebreanu, Nr. 28, Jud. Dolj	Nr. niveluri:1; S. construita la sol:47 mp; S. construita desfasurata:47 mp; PATUL

**B. Partea II. Proprietari și acte**

Inscrieri privitoare la dreptul de proprietate și alte drepturi reale		Referințe
<b>116852 / 28/09/2015</b>		
Act Notarial nr. Contract de donatie aut. nr. 2068, din 28/09/2015 emis de NP STOENESCU FLOREA;		
B1	Intabulare, drept de PROPRIETATE, dobandit prin Conventie, cota actuala 1/1, cota initiala 1/1 1) POPA MARINEL 2) POPA FLORENTINA	A1, A1.1, A1.2

**C. Partea III. SARCINI .**

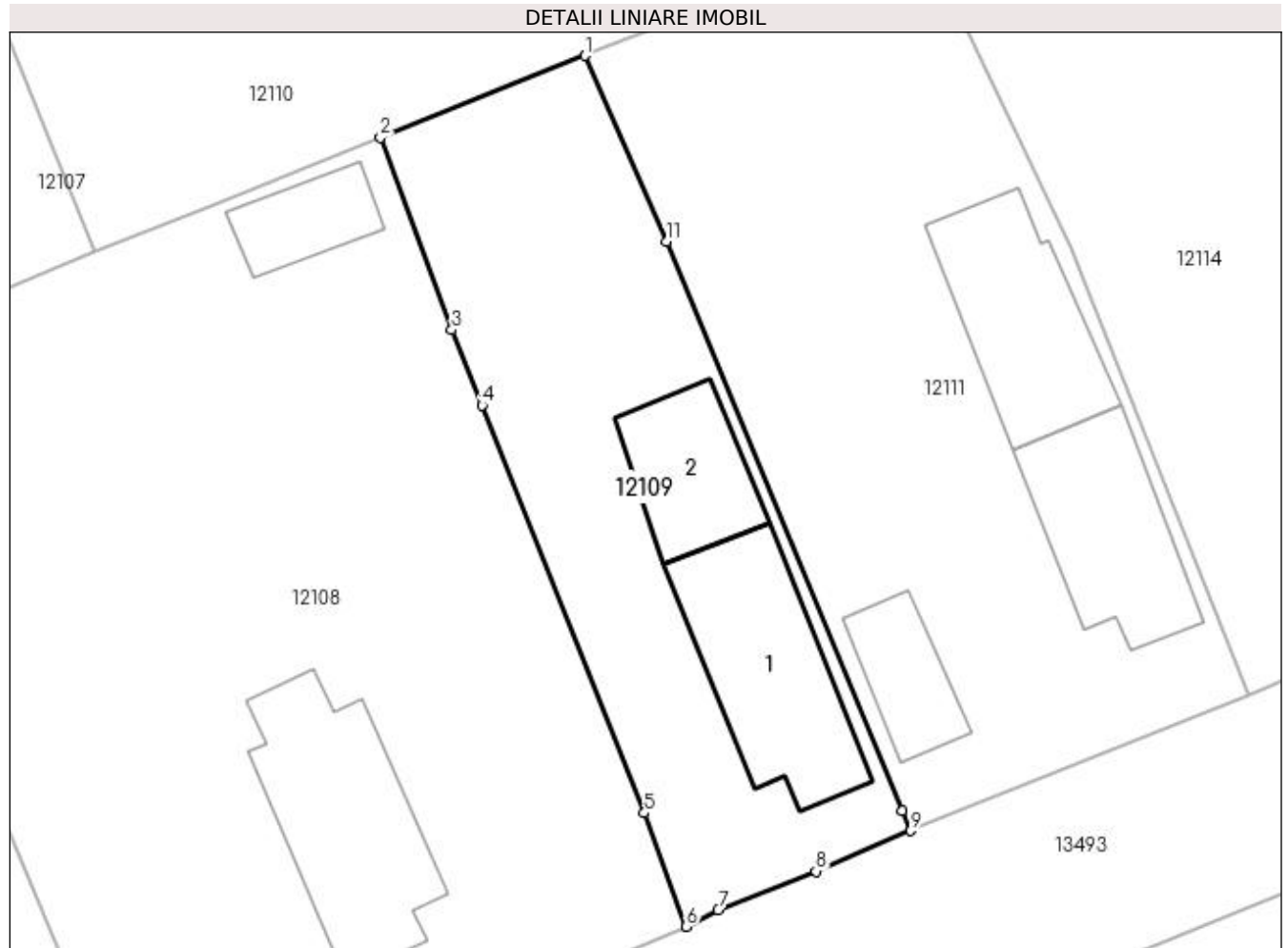
Inscrieri privind dezmembramintele dreptului de proprietate, drepturi reale de garanție și sarcini	Referințe
NU SUNT	

## Anexa Nr. 1 La Partea I

## Teren

Nr cadastral	Suprafața (mp)*	Observații / Referințe
31004	Din acte: 800 Masurata: 551	

\* Suprafața este determinată în planul de proiecție Stereo 70.



## Date referitoare la teren

Crt	Categorie folosință	Intravilan	Suprafața (mp)	Tarla	Parcelă	Nr. topo	Observații / Referințe
1	curți construcții	DA	551	102	15	-	

## Date referitoare la construcții

Crt	Număr	Destinație construcție	Supraf. (mp)	Situație juridică	Observații / Referințe
A1.1		construcții de locuințe	85	Cu acte	Nr. niveluri:1; S. construita la sol:85 mp; S. construita desfasurata:85 mp; LOCUINTA COMPUSA DIN PATRU CAMERE SI TREI HOLURI.
A1.2		construcții anexa	47	Cu acte	Nr. niveluri:1; S. construita la sol:47 mp; S. construita desfasurata:47 mp; PATUL

## Lungime Segmente

1) Valorile lungimilor segmentelor sunt obținute din proiecție în plan.

Punct început	X / Y	Punct sfârșit	X / Y	Lungime segment (** (m)
1	355.782,553 289.729,589	2	355.771,743 289.725,266	11.642
2	355.771,743 289.725,266	3	355.775,523 289.715,109	10.838



Punct început	X / Y	Punct sfârșit	X / Y	Lungime segment (** (m)
3	355.775,523 289.715,109	4	355.777,115 289.711,119	4.296
4	355.777,115 289.711,119	5	355.785,709 289.689,587	23.184
5	355.785,709 289.689,587	6	355.787,92 289.683,582	6.399
6	355.787,92 289.683,582	7	355.789,607 289.684,447	1.896
7	355.789,607 289.684,447	8	355.794,771 289.686,504	5.559
8	355.794,771 289.686,504	9	355.799,788 289.688,646	5.455
9	355.799,788 289.688,646	10	355.799,357 289.689,721	1.158
10	355.799,357 289.689,721	11	355.786,859 289.719,767	32.542
11	355.786,859 289.719,767	1	355.782,553 289.729,589	10.724

\*\* Lungimile segmentelor sunt determinate în planul de proiecție Stereo 70 și sunt rotunjite la 1 milimetru.

\*\*\* Distanța dintre puncte este formată din segmente cumulate ce sunt mai mici decât valoarea 1 milimetru.



**DATE DESPRE IMOBILUL NR. 12110**

Oficiul de Cadastru și Publicitate Imobiliară DOLJ  
Biroul de Cadastru și Publicitate Imobiliară Craiova

**A. Partea I. Descrierea imobilului**

TEREN Intravilan

Adresa: Loc. Motatei, Str Popa Marinescu, Nr. 15, Jud. Dolj, T102, P27,46

Nr. Crt	Nr cadastral Nr. topografic	Suprafața* (mp)	Observații / Referințe
A1		Din acte: 1.600 Masurata: 1.470	Sector cadastral:16 Teren imprejmuit;

**Construcții**

Crt	Nr cadastral Nr. topografic	Adresa	Observații / Referințe
A1.1		Loc. Motatei, Str Popa Marinescu, Jud. Dolj	Nr. niveluri:2; S. construita la sol:120 mp; S. construita desfasurata:141 mp; C1- LOCUINTA -Parter+Beci

**B. Partea II. Proprietari și acte**

Inscrieri privitoare la dreptul de proprietate și alte drepturi reale		Referințe
/		
Act Administrativ nr. TDP NR 3886-2215, din 11/06/1998 emis de CJSIPT DOLJ;		
B1	Intabulare, drept de PROPRIETATE, dobandit prin Reconstituire, cota actuala 1/1, cota initiala 1/1 1) ODAGIU GHEORGHE, LIPSĂ CNP	A1
Act Normativ nr. LEGEA NR 7, din 13/03/1996 emis de PARLAMENTUL ROMANIEI ((ART 12 ALIN 14 SI ART 37 ALIN 2));		
B2	Intabulare, drept de PROPRIETATE, dobandit prin Lege, cota actuala 1/1, cota initiala 1/1 1) ODAGIU GHEORGHE, LIPSĂ CNP	A1.1

**C. Partea III. SARCINI .**

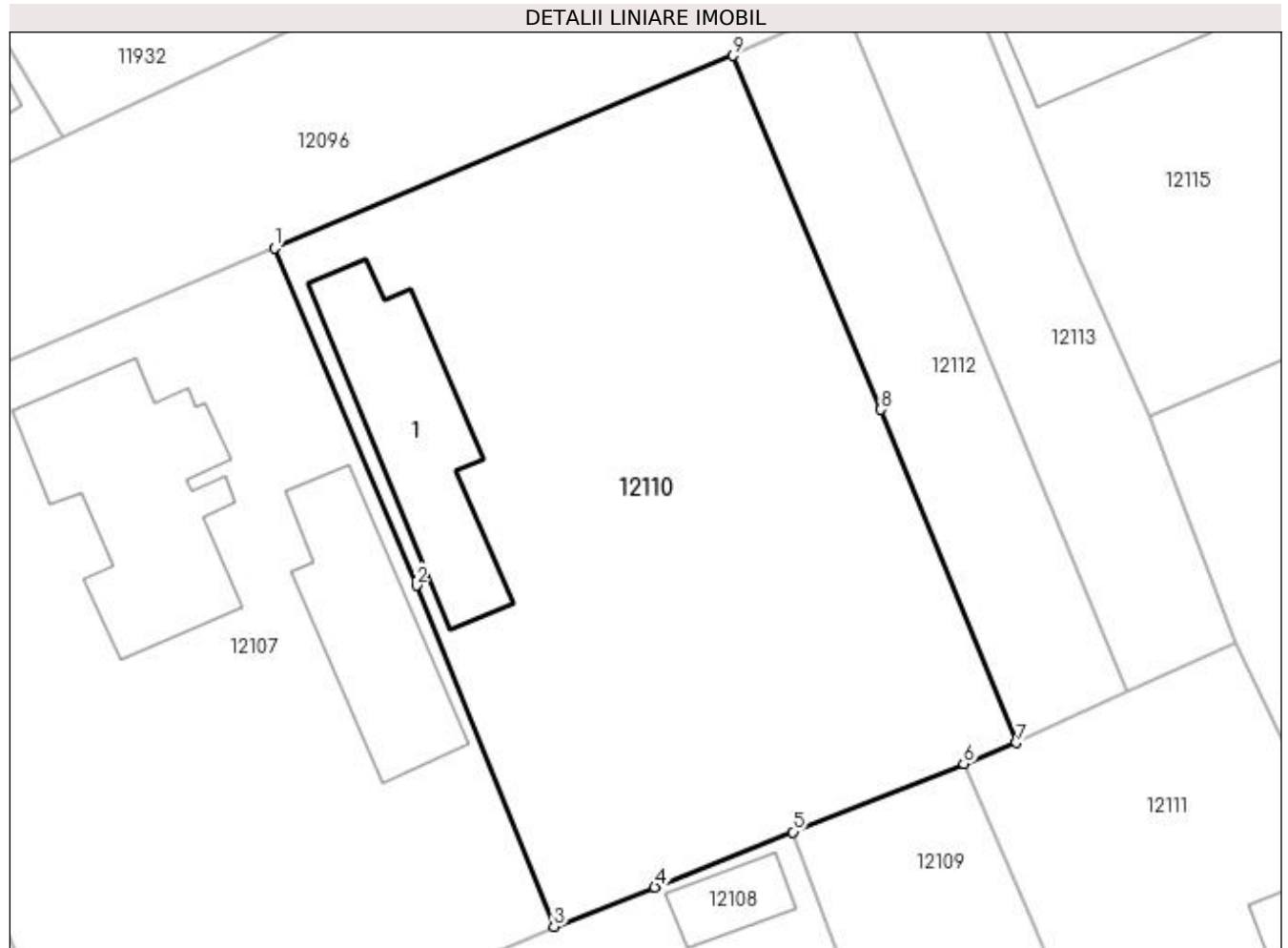
Inscrieri privind dezmembramintele dreptului de proprietate, drepturi reale de garanție și sarcini	Referințe
NU SUNT	

## Anexa Nr. 1 La Partea I

## Teren

Nr cadastral	Suprafața (mp)*	Observații / Referințe
	Din acte: 1.600 Masurata: 1.470	

\* Suprafața este determinată în planul de proiecție Stereo 70.



## Date referitoare la teren

Crt	Categorie folosință	Intra vilan	Suprafața (mp)	Tarla	Parcelă	Nr. topo	Observații / Referințe
1	curți constructii	DA	1.000	102	27	-	
2	arabil	DA	470	102	46	-	

## Date referitoare la construcții

Crt	Număr	Destinație construcție	Supraf. (mp)	Situație juridică	Observații / Referințe
A1.1		construcții de locuințe	120	Cu acte	Nr. niveluri:2; S. construita la sol:120 mp; S. construita desfasurata:141 mp; C1- LOCUINTA -Parter+Beci

## Lungime Segmente

1) Valorile lungimilor segmentelor sunt obținute din proiecție în plan.

Punct început	X / Y	Punct sfârșit	X / Y	Lungime segment (** (m)
1	355.738,926 289.762,197	2	355.747,907 289.740,851	23.158
2	355.747,907 289.740,851	3	355.756,602 289.719,284	23.254

Punct început	X / Y	Punct sfârșit	X / Y	Lungime segment (** (m)
3	355.756,602 289.719,284	4	355.762,987 289.721,764	6.85
4	355.762,987 289.721,764	5	355.771,743 289.725,266	9.43
5	355.771,743 289.725,266	6	355.782,553 289.729,589	11.642
6	355.782,553 289.729,589	7	355.785,872 289.730,917	3.575
7	355.785,872 289.730,917	8	355.777,308 289.751,987	22.744
8	355.777,308 289.751,987	9	355.767,944 289.774,381	24.273
9	355.767,944 289.774,381	1	355.738,926 289.762,197	31.472

\*\* Lungimile segmentelor sunt determinate în planul de proiecție Stereo 70 și sunt rotunjite la 1 milimetru.

\*\*\* Distanța dintre puncte este formată din segmente cumulate ce sunt mai mici decât valoarea 1 milimetru.



**DATE DESPRE IMOBILUL NR. 12111**

Oficiul de Cadastru și Publicitate Imobiliară DOLJ  
Biroul de Cadastru și Publicitate Imobiliară Craiova

**A. Partea I. Descrierea imobilului**

TEREN Intravilan

Adresa: Loc. Motatei, Str Liviu Rebreanu, Nr. 26, Jud. Dolj, T102, P14

Nr. Crt	Nr cadastral Nr. topografic	Suprafața* (mp)	Observații / Referințe
A1		Din acte: 800 Masurata: 864	Sector cadastral:16 Teren imprejmuit;

**Construcții**

Crt	Nr cadastral Nr. topografic	Adresa	Observații / Referințe
A1.1		Loc. Motatei, Str Liviu Rebreanu, Jud. Dolj	Nr. niveluri:2; S. construita la sol:71 mp; S. construita desfasurata:85 mp; C1- LOCUINTA -Parter+Beci
A1.2		Loc. Motatei, Str Liviu Rebreanu, Jud. Dolj	Nr. niveluri:1; S. construita la sol:74 mp; S. construita desfasurata:74 mp; C2- ANEXA
A1.3		Loc. Motatei, Str Liviu Rebreanu, Jud. Dolj	Nr. niveluri:1; S. construita la sol:32 mp; S. construita desfasurata:32 mp; C3- ANEXA

**B. Partea II. Proprietari și acte**

Inscrieri privitoare la dreptul de proprietate și alte drepturi reale		Referințe
/		
Act Administrativ nr. TDP NR 1826-59540, din 03/08/1995 emis de CJSIPT DOLJ (CERTIFICAT DECES NR 494729/02-07-2010);		
B1	Intabulare, drept de PROPRIETATE, dobandit prin Reconstituire, cota actuala 1/1, cota initiala 1/1 1) MILITARU ION, LIPSĂ CNP DEFUNCT:Da	A1
Act Normativ nr. LEGEA NR 7, din 13/03/1996 emis de PARLAMENTUL ROMANIEI ((ART 12 ALIN 14 SI ART 37 ALIN 2));		
B2	Intabulare, drept de PROPRIETATE, dobandit prin Lege, cota actuala 1/1, cota initiala 1/1 1) MILITARU ION, LIPSĂ CNP DEFUNCT:Da	A1.1, A1.2, A1.3

**C. Partea III. SARCINI .**

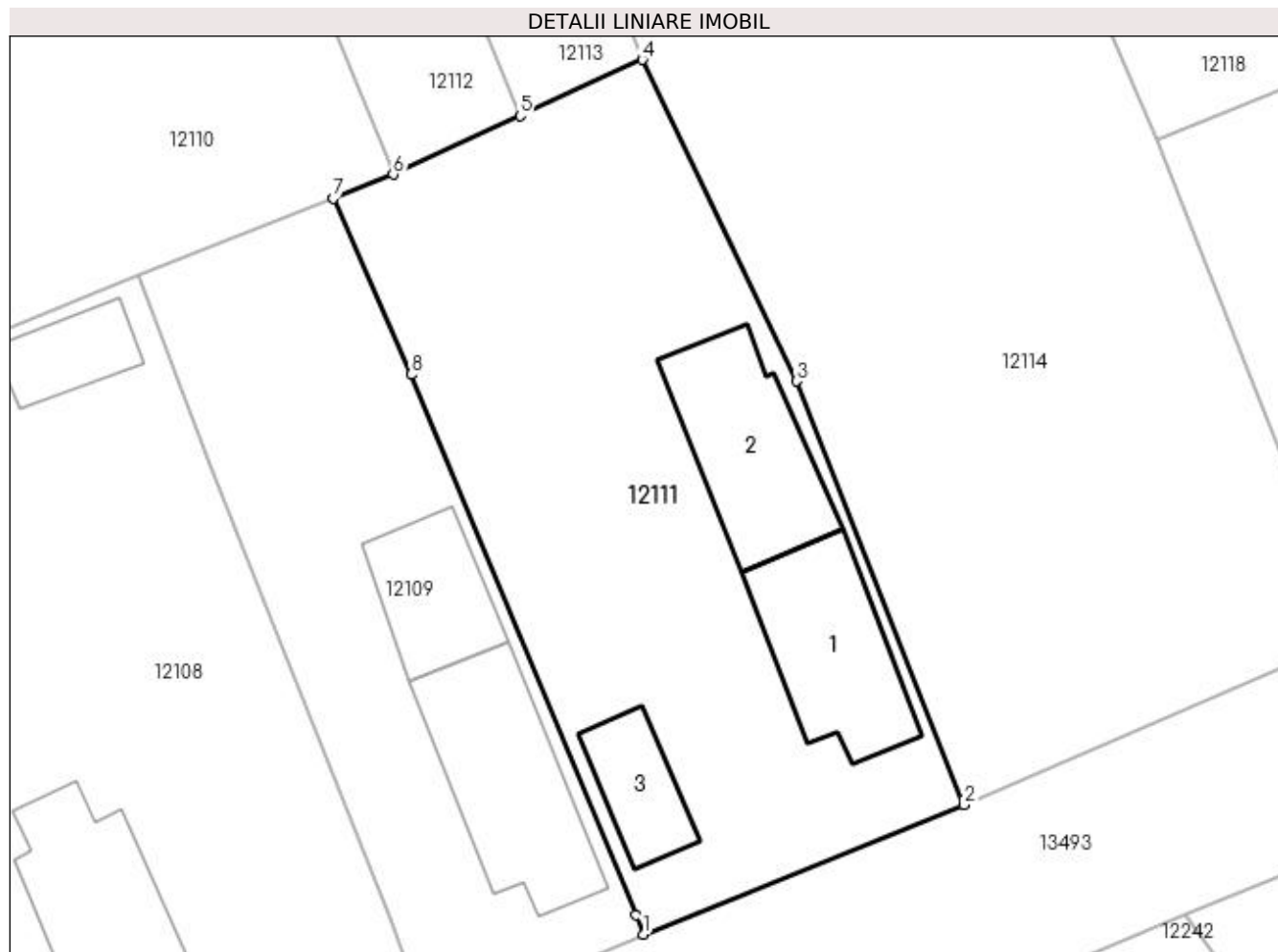
Inscrieri privind dezmembramintele dreptului de proprietate, drepturi reale de garanție și sarcini	Referințe
NU SUNT	

## Anexa Nr. 1 La Partea I

## Teren

Nr cadastral	Suprafața (mp)*	Observații / Referințe
	Din acte: 800 Masurata: 864	

\* Suprafața este determinată în planul de proiecție Stereo 70.



## Date referitoare la teren

Crt	Categorie folosință	Intra vilan	Suprafața (mp)	Tarla	Parcelă	Nr. topo	Observații / Referințe
1	curți construcții	DA	864	102	14	-	

## Date referitoare la construcții

Crt	Număr	Destinație construcție	Supraf. (mp)	Situație juridică	Observații / Referințe
A1.1		construcții de locuințe	71	Cu acte	Nr. niveluri:2; S. construita la sol:71 mp; S. construita desfasurata:85 mp; C1- LOCUINTA - Parter+Beci
A1.2		construcții anexa	74	Cu acte	Nr. niveluri:1; S. construita la sol:74 mp; S. construita desfasurata:74 mp; C2- ANEXA
A1.3		construcții anexa	32	Cu acte	Nr. niveluri:1; S. construita la sol:32 mp; S. construita desfasurata:32 mp; C3- ANEXA

## Lungime Segmente

1) Valorile lungimilor segmentelor sunt obținute din proiecție în plan.

Punct început	X / Y	Punct sfârșit	X / Y	Lungime segment (** (m)
1	355.799,788 289.688,646	2	355.817,612 289.695,835	19.219



Punct început	X / Y	Punct sfârșit	X / Y	Lungime segment (** (m)
2	355.817,612 289.695,835	3	355.808,292 289.719,414	25.354
3	355.808,292 289.719,414	4	355.799,726 289.737,289	19.822
4	355.799,726 289.737,289	5	355.792,931 289.734,164	7.479
5	355.792,931 289.734,164	6	355.785,872 289.730,917	7.77
6	355.785,872 289.730,917	7	355.782,553 289.729,589	3.575
7	355.782,553 289.729,589	8	355.786,859 289.719,767	10.724
8	355.786,859 289.719,767	9	355.799,357 289.689,721	32.542
9	355.799,357 289.689,721	1	355.799,788 289.688,646	1.158

\*\* Lungimile segmentelor sunt determinate în planul de proiecție Stereo 70 și sunt rotunjite la 1 milimetru.

\*\*\* Distanța dintre puncte este formată din segmente cumulate ce sunt mai mici decât valoarea 1 milimetru.



**DATE DESPRE IMOBILUL NR. 12112**

Oficiul de Cadastru și Publicitate Imobiliară DOLJ  
Biroul de Cadastru și Publicitate Imobiliară Craiova

**A. Partea I. Descrierea imobilului**

TEREN Intravilan

Adresa: Loc. Motatei, Str Popa Marinescu, Nr. 13, Jud. Dolj, T102, P28

Nr. Crt	Nr cadastral Nr. topografic	Suprafața* (mp)	Observații / Referințe
A1		Din acte: 400 Masurata: 362	Sector cadastral:16 Teren neimprejmuit;

**B. Partea II. Proprietari și acte**

Inscrieri privitoare la dreptul de proprietate și alte drepturi reale	Referințe
/	
Act Administrativ nr. TDP NR 3417-44815, din 01/04/1997 emis de CJSIPT DOLJ (CERTIFICAT DECES NR 875546/04-09-2019);	
B1	A1
Intabulare, drept de PROPRIETATE, dobândit prin Reconstituire, cota actuala 1/1, cota initiala 1/1	
1) ȚIGANTELE MARIN, LIPSĂ CNP	
2) ȚIGANTELE DUMITRU, LIPSĂ CNP DEFUNCT:Da	

**C. Partea III. SARCINI .**

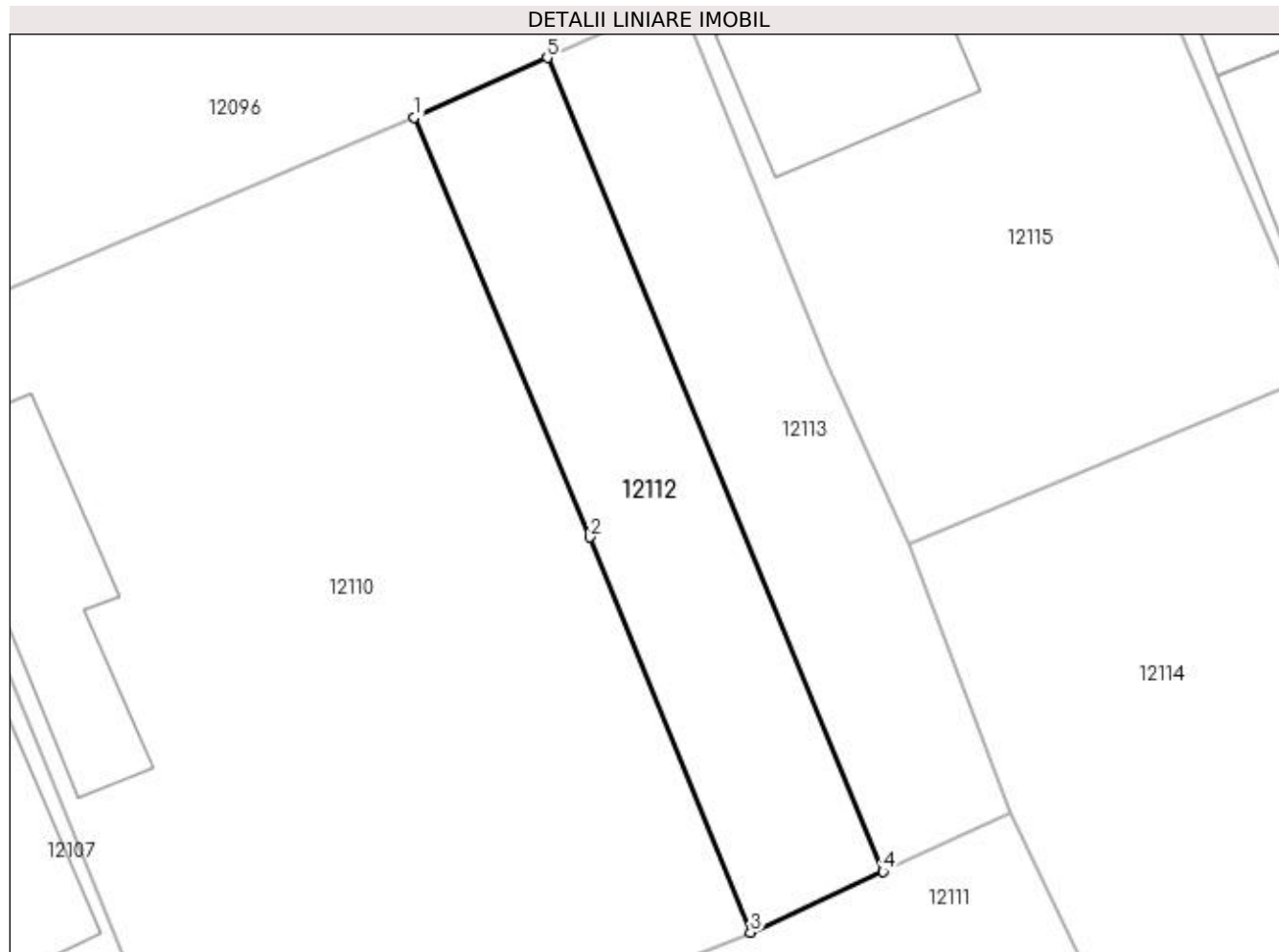
Inscrieri privind dezmembramintele dreptului de proprietate, drepturi reale de garanție și sarcini	Referințe
NU SUNT	

## Anexa Nr. 1 La Partea I

## Teren

Nr cadastral	Suprafața (mp)*	Observații / Referințe
	Din acte: 400 Masurata: 362	

\* Suprafața este determinată în planul de proiecție Stereo 70.



## Date referitoare la teren

Crt	Categorie folosință	Intra vilan	Suprafața (mp)	Tarla	Parcelă	Nr. topo	Observații / Referințe
1	arabil	DA	362	102	28	-	

## Lungime Segmente

1) Valorile lungimilor segmentelor sunt obținute din proiecție în plan.

Punct început	X / Y	Punct sfârșit	X / Y	Lungime segment (** (m)
1	355.767,944 289.774,381	2	355.777,308 289.751,987	24.273
2	355.777,308 289.751,987	3	355.785,872 289.730,917	22.744
3	355.785,872 289.730,917	4	355.792,931 289.734,164	7.77
4	355.792,931 289.734,164	5	355.775,029 289.777,564	46.947
5	355.775,029 289.777,564	1	355.767,944 289.774,381	7.767

**\*\* Lungimile segmentelor sunt determinate în planul de proiecție Stereo 70 și sunt rotunjite la 1 milimetru.**

**\*\*\* Distanța dintre puncte este formată din segmente cumulate ce sunt mai mici decât valoarea 1 milimetru.**



**DATE DESPRE IMOBILUL NR. 12113**

Oficiul de Cadastru și Publicitate Imobiliară DOLJ  
Biroul de Cadastru și Publicitate Imobiliară Craiova

**A. Partea I. Descrierea imobilului**

TEREN Intravilan

Adresa: Loc. Motatei, Str Popa Marinescu, Nr. 11, Jud. Dolj, T102, P29

Nr. Crt	Nr cadastral Nr. topografic	Suprafața* (mp)	Observații / Referințe
A1		Din acte: 400 Masurata: 363	Sector cadastral:16 Teren neimprejmit;

**B. Partea II. Proprietari și acte**

Inscrieri privitoare la dreptul de proprietate și alte drepturi reale		Referințe
/		
Act Administrativ nr. TDP NR 2883-44901, din 21/11/1996 emis de CJSIPT DOLJ;		
B1	Intabulare, drept de PROPRIETATE, dobândit prin Reconstituire, cota actuala 1/1, cota initiala 1/1 1) ȚIGANTELE MARIN, LIPSĂ CNP	A1

**C. Partea III. SARCINI .**

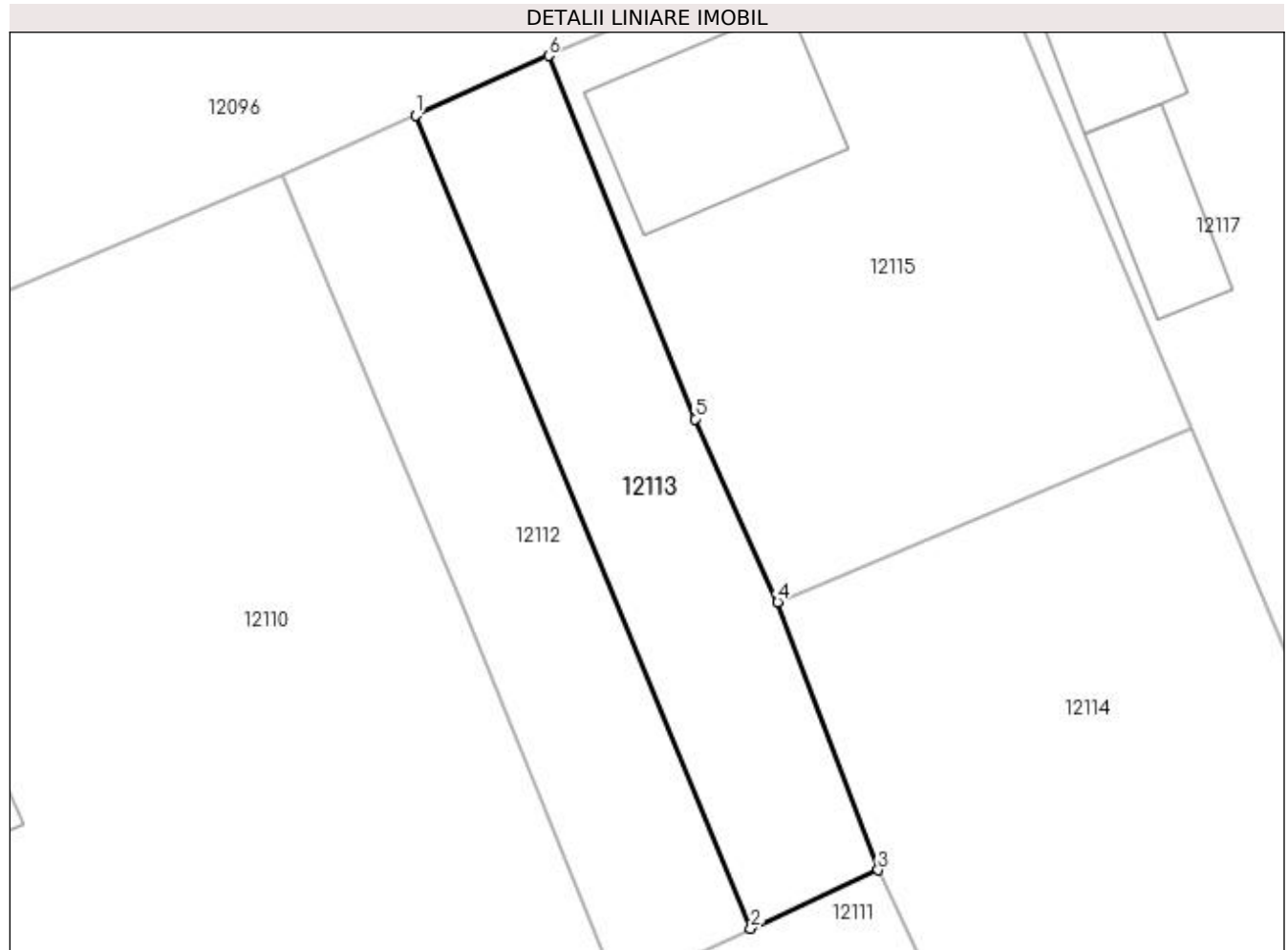
Inscrieri privind dezmembramintele dreptului de proprietate, drepturi reale de garanție și sarcini	Referințe
NU SUNT	

## Anexa Nr. 1 La Partea I

## Teren

Nr cadastral	Suprafața (mp)*	Observații / Referințe
	Din acte: 400 Masurata: 363	

\* Suprafața este determinată în planul de proiecție Stereo 70.



## Date referitoare la teren

Crt	Categorie folosință	Intra vilan	Suprafața (mp)	Tarla	Parcelă	Nr. topo	Observații / Referințe
1	arabil	DA	363	102	29	-	

## Lungime Segmente

1) Valorile lungimilor segmentelor sunt obținute din proiecție în plan.

Punct început	X / Y	Punct sfârșit	X / Y	Lungime segment (** (m)
1	355.775,029 289.777,564	2	355.792,931 289.734,164	46.947
2	355.792,931 289.734,164	3	355.799,726 289.737,289	7.479
3	355.799,726 289.737,289	4	355.794,362 289.751,587	15.271
4	355.794,362 289.751,587	5	355.789,957 289.761,361	10.721
5	355.789,957 289.761,361	6	355.782,125 289.780,752	20.913



Punct început	X / Y	Punct sfârșit	X / Y	Lungime segment (** (m)
6	355.782,125 289.780,752	1	355.775,029 289.777,564	7.779

\*\* Lungimile segmentelor sunt determinate în planul de proiecție Stereo 70 și sunt rotunjite la 1 milimetru.

\*\*\* Distanța dintre puncte este formată din segmente cumulate ce sunt mai mici decât valoarea 1 milimetru.



**DATE DESPRE IMOBILUL NR. 12114**

Oficiul de Cadastru și Publicitate Imobiliară DOLJ  
 Biroul de Cadastru și Publicitate Imobiliară Craiova

**A. Partea I. Descrierea imobilului**

TEREN Intravilan

Adresa: Loc. Motatei, Str Liviu Rebreanu, Nr. 24, Jud. Dolj, T102, P13,43

Nr. Crt	Nr cadastral Nr. topografic	Suprafața* (mp)	Observații / Referințe
A1		Din acte: 1.200 Masurata: 1.444	Sector cadastral:16 Teren imprejmuit;

**B. Partea II. Proprietari și acte**

Inscrieri privitoare la dreptul de proprietate și alte drepturi reale		Referințe
/		
Act Administrativ nr. TDP NR 2585/45413, din 26/02/1997 emis de CJSPT DOLJ (CERTIFICAT DECES NR 061471/18-12-2001);		
B1	Intabulare, drept de PROPRIETATE, dobandit prin Reconstituire, cota actuala 1/1, cota initiala 1/1 1) CIOCHINA AUREL, LIPSĂ CNP DEFUNCT:Da	A1

**C. Partea III. SARCINI .**

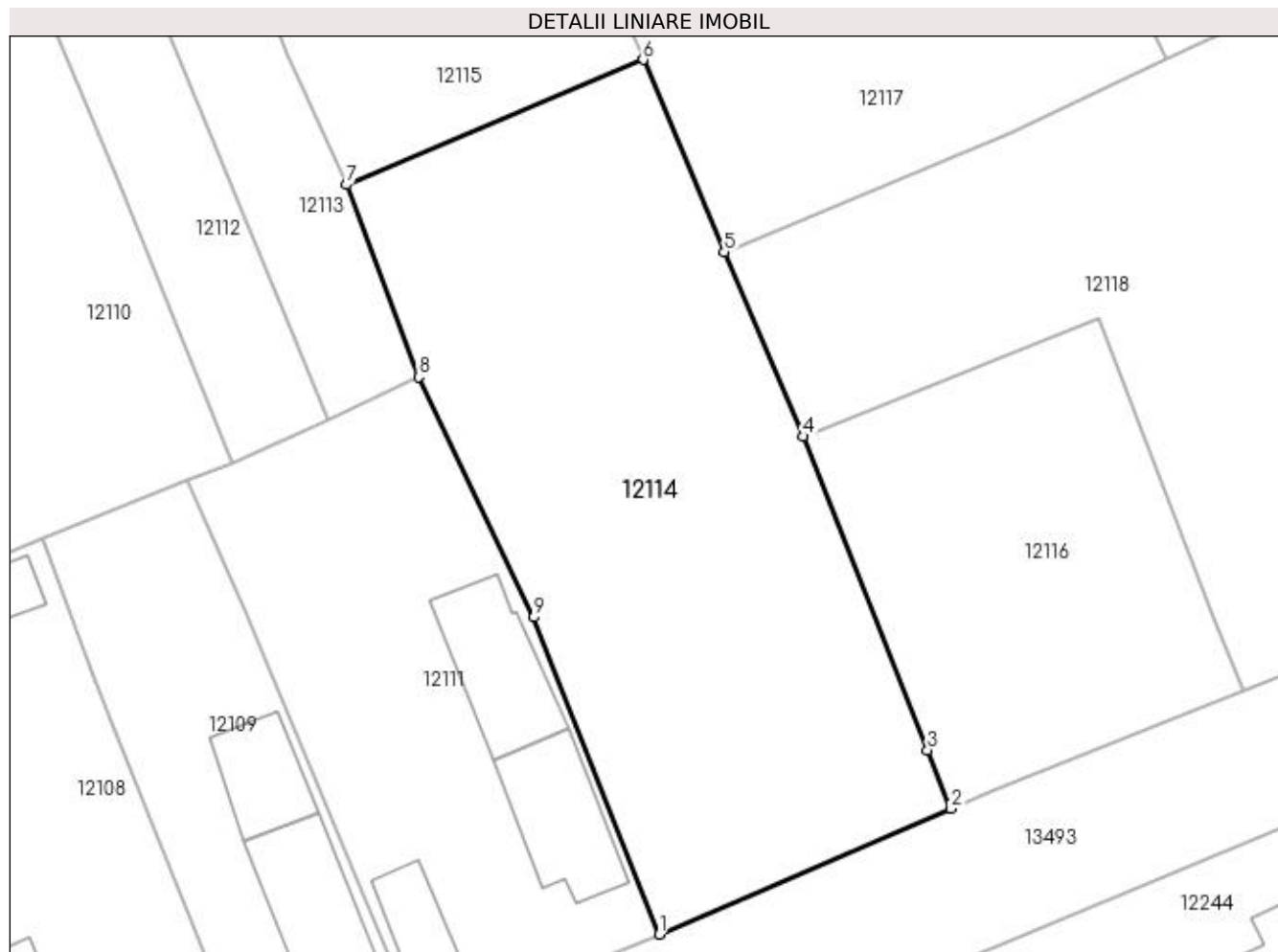
Inscrieri privind dezmembramintele dreptului de proprietate, drepturi reale de garanție și sarcini	Referințe
NU SUNT	

## Anexa Nr. 1 La Partea I

## Teren

Nr cadastral	Suprafața (mp)*	Observații / Referințe
	Din acte: 1.200 Masurata: 1.444	

\* Suprafața este determinată în planul de proiecție Stereo 70.



## Date referitoare la teren

Crt	Categorie folosință	Intra vilan	Suprafața (mp)	Tarla	Parcelă	Nr. topo	Observații / Referințe
1	curți constructii	DA	1.000	102	13	-	
2	arabil	DA	444	102	43	-	

## Lungime Segmente

1) Valorile lungimilor segmentelor sunt obținute din proiecție în plan.

Punct început	X / Y	Punct sfârșit	X / Y	Lungime segment (** (m)
1	355.817,612 289.695,835	2	355.839,305 289.705,181	23.621
2	355.839,305 289.705,181	3	355.837,577 289.709,538	4.687
3	355.837,577 289.709,538	4	355.828,321 289.732,877	25.107
4	355.828,321 289.732,877	5	355.822,467 289.746,593	14.913

Punct început	X / Y	Punct sfârșit	X / Y	Lungime segment (** (m)
5	355.822,467 289.746,593	6	355.816,439 289.760,89	15.516
6	355.816,439 289.760,89	7	355.794,362 289.751,587	23.957
7	355.794,362 289.751,587	8	355.799,726 289.737,289	15.271
8	355.799,726 289.737,289	9	355.808,292 289.719,414	19.822
9	355.808,292 289.719,414	1	355.817,612 289.695,835	25.354

\*\* Lungimile segmentelor sunt determinate în planul de proiecție Stereo 70 și sunt rotunjite la 1 milimetru.

\*\*\* Distanța dintre puncte este formată din segmente cumulate ce sunt mai mici decât valoarea 1 milimetru.



**DATE DESPRE IMOBILUL NR. 12115**

Oficiul de Cadastru și Publicitate Imobiliară DOLJ  
Biroul de Cadastru și Publicitate Imobiliară Craiova

**A. Partea I. Descrierea imobilului**

TEREN Intravilan

Adresa: Loc. Motatei, Str Popa Marinescu, Nr. 9, Jud. Dolj, T102, P30

Nr. Crt	Nr cadastral Nr. topografic	Suprafața* (mp)	Observații / Referințe
A1		Din acte: 800 Masurata: 761	Sector cadastral:16 Teren imprejmuit;

**Construcții**

Crt	Nr cadastral Nr. topografic	Adresa	Observații / Referințe
A1.1		Loc. Motatei, Str Popa Marinescu, Jud. Dolj	Nr. niveluri:1; S. construita la sol:99 mp; S. construita desfasurata:99 mp; C1- LOCUINTA -Parter

**B. Partea II. Proprietari și acte**

Inscrieri privitoare la dreptul de proprietate și alte drepturi reale		Referințe
/		
Act Notarial nr. CM 172, din 12/05/2015 emis de NP STOENESCU FLOREA;		
B1	Intabulare, drept de PROPRIETATE, dobandit prin Succesiune, cota actuala 1/1, cota initiala 1/1 1) POPESCU CONSTANTIN	A1, A1.1

**C. Partea III. SARCINI .**

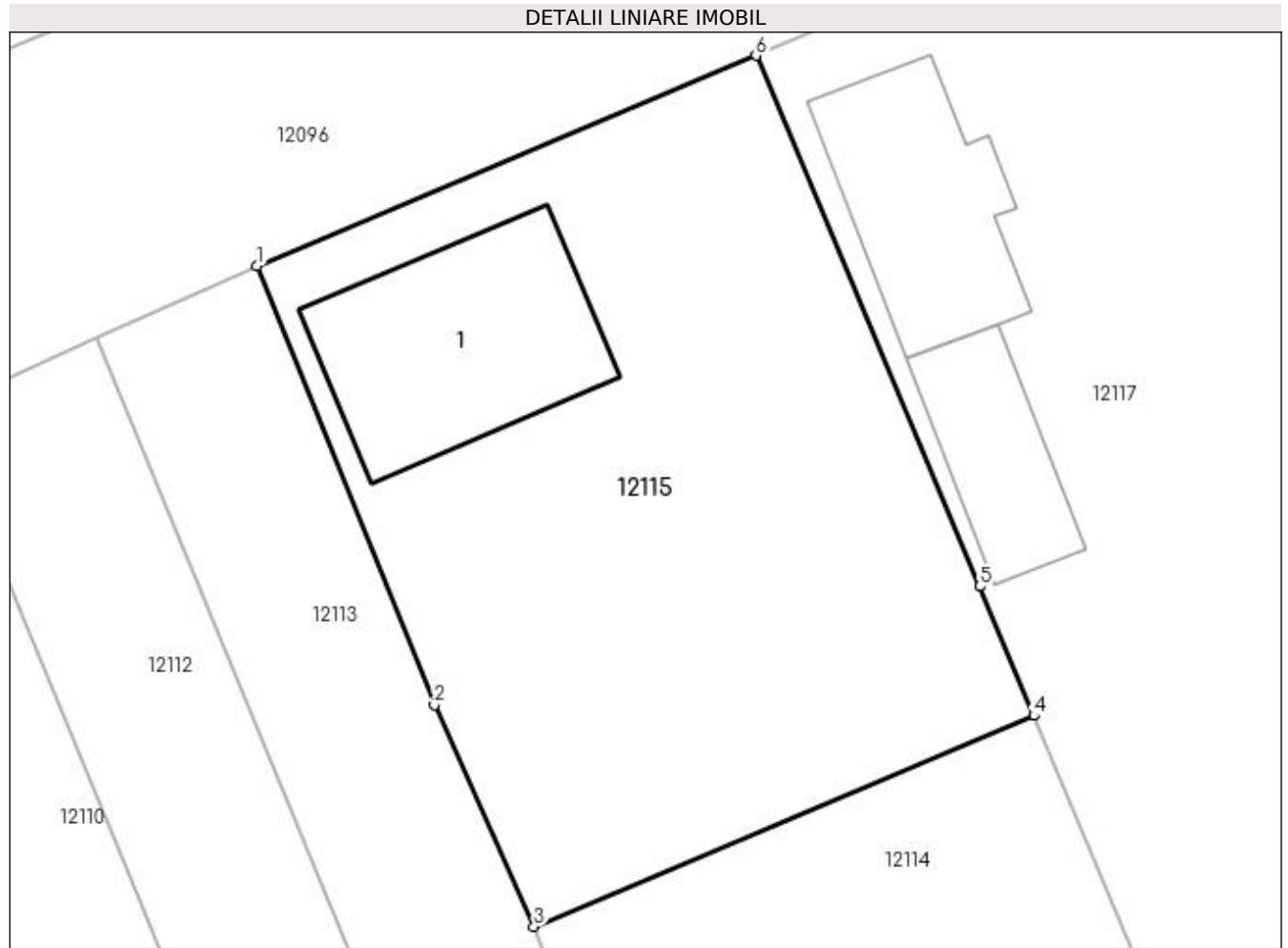
Inscrieri privind dezmembramintele dreptului de proprietate, drepturi reale de garanție și sarcini	Referințe
NU SUNT	

## Anexa Nr. 1 La Partea I

## Teren

Nr cadastral	Suprafața (mp)*	Observații / Referințe
	Din acte: 800 Masurata: 761	

\* Suprafața este determinată în planul de proiecție Stereo 70.



## Date referitoare la teren

Crt	Categorie folosință	Intra vilan	Suprafața (mp)	Tarla	Parcelă	Nr. topo	Observații / Referințe
1	curți constructii	DA	761	102	30	-	

## Date referitoare la construcții

Crt	Număr	Destinație construcție	Supraf. (mp)	Situație juridică	Observații / Referințe
A1.1		construcții de locuințe	99	Cu acte	Nr. niveluri:1; S. construita la sol:99 mp; S. construita desfasurata:99 mp; C1- LOCUINTA - Parter

## Lungime Segmente

1) Valorile lungimilor segmentelor sunt obținute din proiecție în plan.

Punct început	X / Y	Punct sfârșit	X / Y	Lungime segment (** (m)
1	355.782,125 289.780,752	2	355.789,957 289.761,361	20.913
2	355.789,957 289.761,361	3	355.794,362 289.751,587	10.721
3	355.794,362 289.751,587	4	355.816,439 289.760,89	23.957



Punct început	X / Y	Punct sfârșit	X / Y	Lungime segment (** (m)
4	355.816,439 289.760,89	5	355.814,036 289.766,595	6.19
5	355.814,036 289.766,595	6	355.804,166 289.790,019	25.419
6	355.804,166 289.790,019	1	355.782,125 289.780,752	23.91

\*\* Lungimile segmentelor sunt determinate în planul de proiecție Stereo 70 și sunt rotunjite la 1 milimetru.

\*\*\* Distanța dintre puncte este formată din segmente cumulate ce sunt mai mici decât valoarea 1 milimetru.



**DATE DESPRE IMOBILUL NR. 12116**

Oficiul de Cadastru și Publicitate Imobiliară DOLJ  
 Biroul de Cadastru și Publicitate Imobiliară Craiova

**A. Partea I. Descrierea imobilului**

TEREN Intravilan

Adresa: Loc. Motatei, Str Liviu Rebreanu, Nr. 22, Jud. Dolj, T102, P12

Nr. Crt	Nr cadastral Nr. topografic	Suprafața* (mp)	Observații / Referințe
A1	36268	700	Sector cadastral:16 Teren imprejmuit;

**B. Partea II. Proprietari și acte**

Inscrieri privitoare la dreptul de proprietate și alte drepturi reale	Referințe
<b>50293 / 21/03/2022</b>	
Act Notarial nr. cvc aut. nr. 639, din 21/03/2022 emis de NP Stoenescu Florea;	
B1	A1
Intabulare, drept de PROPRIETATE, dobandit prin Conventie, cota actuala 1/1, cota initiala 1/1	
1) GIURCĂ DIMITRIAN-OCTAVIAN-CODRUȚ, necasatorit	

**C. Partea III. SARCINI .**

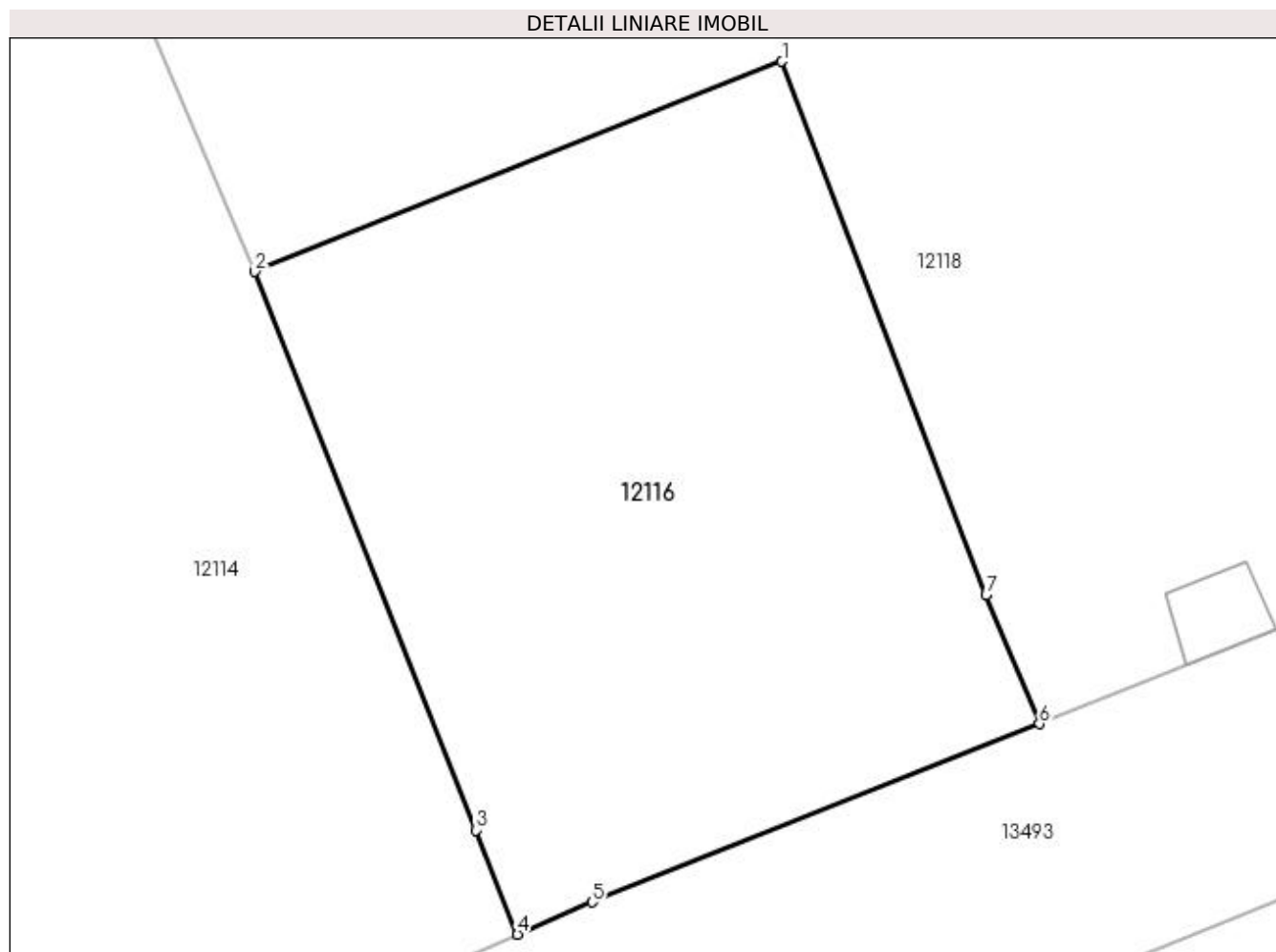
Inscrieri privind dezmembramintele dreptului de proprietate, drepturi reale de garanție și sarcini	Referințe
NU SUNT	

## Anexa Nr. 1 La Partea I

## Teren

Nr cadastral	Suprafața (mp)*	Observații / Referințe
36268	700	

\* Suprafața este determinată în planul de proiecție Stereo 70.



## Date referitoare la teren

Crt	Categorie folosință	Intra vilan	Suprafața (mp)	Tarla	Parcelă	Nr. topo	Observații / Referințe
1	arabil	DA	700	102	12	-	

## Lungime Segmente

1) Valorile lungimilor segmentelor sunt obținute din proiecție în plan.

Punct început	X / Y	Punct sfârșit	X / Y	Lungime segment (** (m)
1	355.850,367 289.741,654	2	355.828,321 289.732,877	23.729
2	355.828,321 289.732,877	3	355.837,577 289.709,538	25.107
3	355.837,577 289.709,538	4	355.839,305 289.705,181	4.687
4	355.839,305 289.705,181	5	355.842,439 289.706,532	3.413
5	355.842,439 289.706,532	6	355.861,136 289.713,976	20.124

Punct început	X / Y	Punct sfârșit	X / Y	Lungime segment (** (m)
6	355.861,136 289.713,976	7	355.858,895 289.719,365	5.836
7	355.858,895 289.719,365	1	355.850,367 289.741,654	23.865

\*\* Lungimile segmentelor sunt determinate în planul de proiecție Stereo 70 și sunt rotunjite la 1 milimetru.

\*\*\* Distanța dintre puncte este formată din segmente cumulate ce sunt mai mici decât valoarea 1 milimetru.



**DATE DESPRE IMOBILUL NR. 12117**

Oficiul de Cadastru și Publicitate Imobiliară DOLJ  
Biroul de Cadastru și Publicitate Imobiliară Craiova

**A. Partea I. Descrierea imobilului**

TEREN Intravilan

Adresa: Loc. Motatei, Str Popa Marinescu, Nr. 7, Jud. Dolj, T102, P31,47

Nr. Crt	Nr cadastral Nr. topografic	Suprafața* (mp)	Observații / Referințe
A1	30567	Din acte: 1.600 Masurata: 1.645	Sector cadastral:16 Teren imprejmuit;

**Construcții**

Crt	Nr cadastral Nr. topografic	Adresa	Observații / Referințe
A1.1		Loc. Motatei, Str Popa Marinescu, Nr. 2292, Jud. Dolj	Nr. niveluri:1; S. construita la sol:75 mp; S. construita desfasurata:75 mp; CASA DE LOCUIT CU 3 CAMERE SALA PRISPA SI VERANDA CU O SUPRAFATA UTILA DE 57MP SI O SUPRAFATA CONSTRUITA LA SOL DE 75 MP, CONSTRUITA DIN CARAMIDA. NU DETINE CERTIFICAT DE PERFORMANTA ENERGETICA NU ARE LIFT
A1.2		Loc. Motatei, Str Popa Marinescu, Nr. 2292, Jud. Dolj	Nr. niveluri:1; S. construita la sol:46 mp; S. construita desfasurata:46 mp; BUCATARIE VARA
A1.3		Loc. Motatei, Str Popa Marinescu, Nr. 2292, Jud. Dolj	Nr. niveluri:1; S. construita la sol:68 mp; S. construita desfasurata:68 mp; PATUL MAGAZIE

**B. Partea II. Proprietari și acte**

Inscrieri privitoare la dreptul de proprietate și alte drepturi reale	Referințe
<b>102683 / 29/11/2012</b>	
Hotarare Judecatoreasca nr. SC NR. 296, din 29/02/2012 emis de JUDECATORIA CALAFAT (TDP nr.4374/2004 CJ Dolj);	
B1 Intabulare, drept de PROPRIETATE, dobandit prin Hotarare Judecatoreasca, cota actuala 1/1, cota initiala 1/1 1) EFREM DANIELA-MIHAELA	A1, A1.1, A1.2, A1.3

**C. Partea III. SARCINI .**

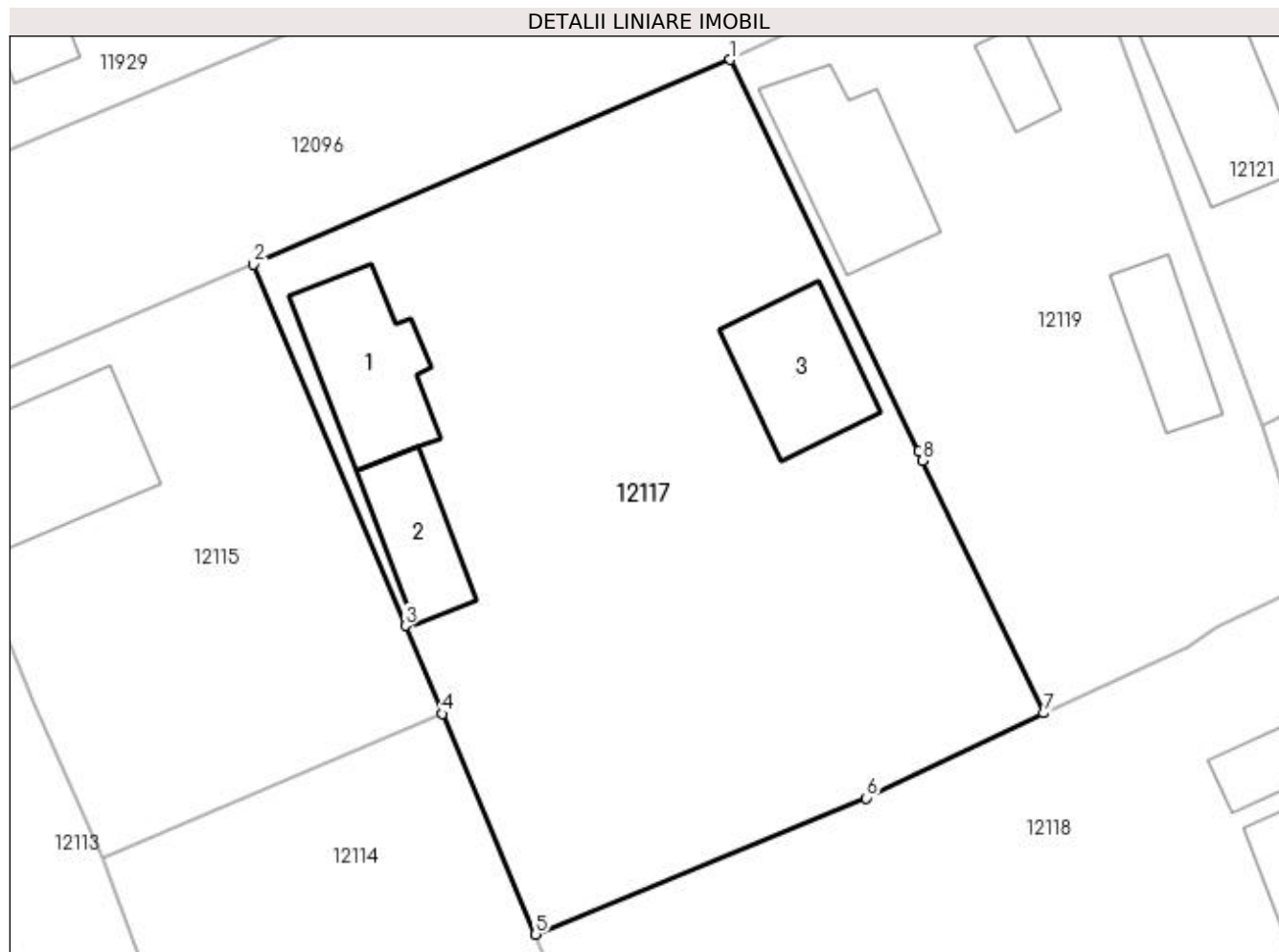
Inscrieri privind dezmembramintele dreptului de proprietate, drepturi reale de garanție și sarcini	Referințe
NU SUNT	

## Anexa Nr. 1 La Partea I

## Teren

Nr cadastral	Suprafața (mp)*	Observații / Referințe
30567	Din acte: 1.600 Masurata: 1.645	

\* Suprafața este determinată în planul de proiecție Stereo 70.



## Date referitoare la teren

Crt	Categorie folosință	Intra vilan	Suprafața (mp)	Tarla	Parcelă	Nr. topo	Observații / Referințe
1	curți constructii	DA	985	102	31	-	
2	arabil	DA	660	102	47	-	

## Date referitoare la construcții

Crt	Număr	Destinație construcție	Supraf. (mp)	Situație juridică	Observații / Referințe
A1.1		construcții de locuințe	75	Cu acte	Nr. niveluri:1; S. construita la sol:75 mp; S. construita desfasurata:75 mp; CASA DE LOUIT CU 3 CAMERE SALA PRISPA SI VERANDA CU O SUPRAFATA UTILA DE 57MP SI O SUPRAFATA CONSTRUITA LA SOL DE 75 MP, CONSTRUITA DIN CARAMIDA. NU DETINE CERTIFICAT DE PERFORMANTA ENERGETICA NU ARE LIFT
A1.2		construcții anexa	46	Cu acte	Nr. niveluri:1; S. construita la sol:46 mp; S. construita desfasurata:46 mp; BUCATARIE VARA
A1.3		construcții anexa	68	Cu acte	Nr. niveluri:1; S. construita la sol:68 mp; S. construita desfasurata:68 mp; PATUL MAGAZIE



**Lungime Segmente**

1) Valorile lungimilor segmentelor sunt obținute din proiecție în plan.

Punct început	X / Y	Punct sfârșit	X / Y	Lungime segment (** (m)
1	355.835,074 289.803,293	2	355.804,166 289.790,019	33.638
2	355.804,166 289.790,019	3	355.814,036 289.766,595	25.419
3	355.814,036 289.766,595	4	355.816,439 289.760,89	6.19
4	355.816,439 289.760,89	5	355.822,467 289.746,593	15.516
5	355.822,467 289.746,593	6	355.843,915 289.755,432	23.198
6	355.843,915 289.755,432	7	355.855,422 289.760,932	12.754
7	355.855,422 289.760,932	8	355.847,559 289.777,302	18.16
8	355.847,559 289.777,302	9	355.847,282 289.777,879	0.64
9	355.847,282 289.777,879	1	355.835,074 289.803,293	28.194

\*\* Lungimile segmentelor sunt determinate în planul de proiecție Stereo 70 și sunt rotunjite la 1 milimetru.

\*\*\* Distanța dintre puncte este formată din segmente cumulate ce sunt mai mici decât valoarea 1 milimetru.



**DATE DESPRE IMOBILUL NR. 12118**

Oficiul de Cadastru și Publicitate Imobiliară DOLJ  
Biroul de Cadastru și Publicitate Imobiliară Craiova

**A. Partea I. Descrierea imobilului**

TEREN Intravilan

Adresa: Loc. Motatei, Str Liviu Rebreanu, Nr. 20, Jud. Dolj, T102, P11,42

Nr. Crt	Nr cadastral Nr. topografic	Suprafața* (mp)	Observații / Referințe
A1		Din acte: 1.700 Masurata: 1.824	Sector cadastral:16 Teren neimprijmit;

**Construcții**

Crt	Nr cadastral Nr. topografic	Adresa	Observații / Referințe
A1.1		Loc. Motatei, Str Liviu Rebreanu, Jud. Dolj	Nr. niveluri:1; S. construita la sol:197 mp; S. construita desfasurata:197 mp; C1- LOCUINTA -Parter
A1.2		Loc. Motatei, Str Liviu Rebreanu, Jud. Dolj	Nr. niveluri:1; S. construita la sol:46 mp; S. construita desfasurata:46 mp; C2- ANEXA
A1.3		Loc. Motatei, Str Liviu Rebreanu, Jud. Dolj	Nr. niveluri:1; S. construita la sol:22 mp; S. construita desfasurata:22 mp; C3- ANEXA
A1.4		Loc. Motatei, Str Liviu Rebreanu, Jud. Dolj	Nr. niveluri:1; S. construita la sol:12 mp; S. construita desfasurata:12 mp; C4- ANEXA

**B. Partea II. Proprietari și acte**

Inscrieri privitoare la dreptul de proprietate și alte drepturi reale		Referințe
/		
Act Administrativ nr. TDP NR 2759-48113, din 20/11/1996 emis de CJSIPT DOLJ;		
B1	Intabulare, drept de PROPRIETATE, dobandit prin Reconstituire, cota actuala 1/1, cota initiala 1/1 1) ȚENOAICA FIȚA, LIPSĂ CNP 2) GIURCĂ AUREL, LIPSĂ CNP 3) GIUBELAN MARIA, LIPSĂ CNP	A1
Act Normativ nr. LEGEA NR 7, din 13/03/1996 emis de PARLAMENTUL ROMANIEI ((ART 12 ALIN 14 SI ART 37 ALIN 2));		
B2	Intabulare, drept de PROPRIETATE, dobandit prin Lege, cota actuala 1/1, cota initiala 1/1 1) ȚENOAICA FIȚA, LIPSĂ CNP 2) GIURCĂ AUREL, LIPSĂ CNP 3) GIUBELAN MARIA, LIPSĂ CNP	A1.1, A1.2, A1.3, A1.4

**C. Partea III. SARCINI .**

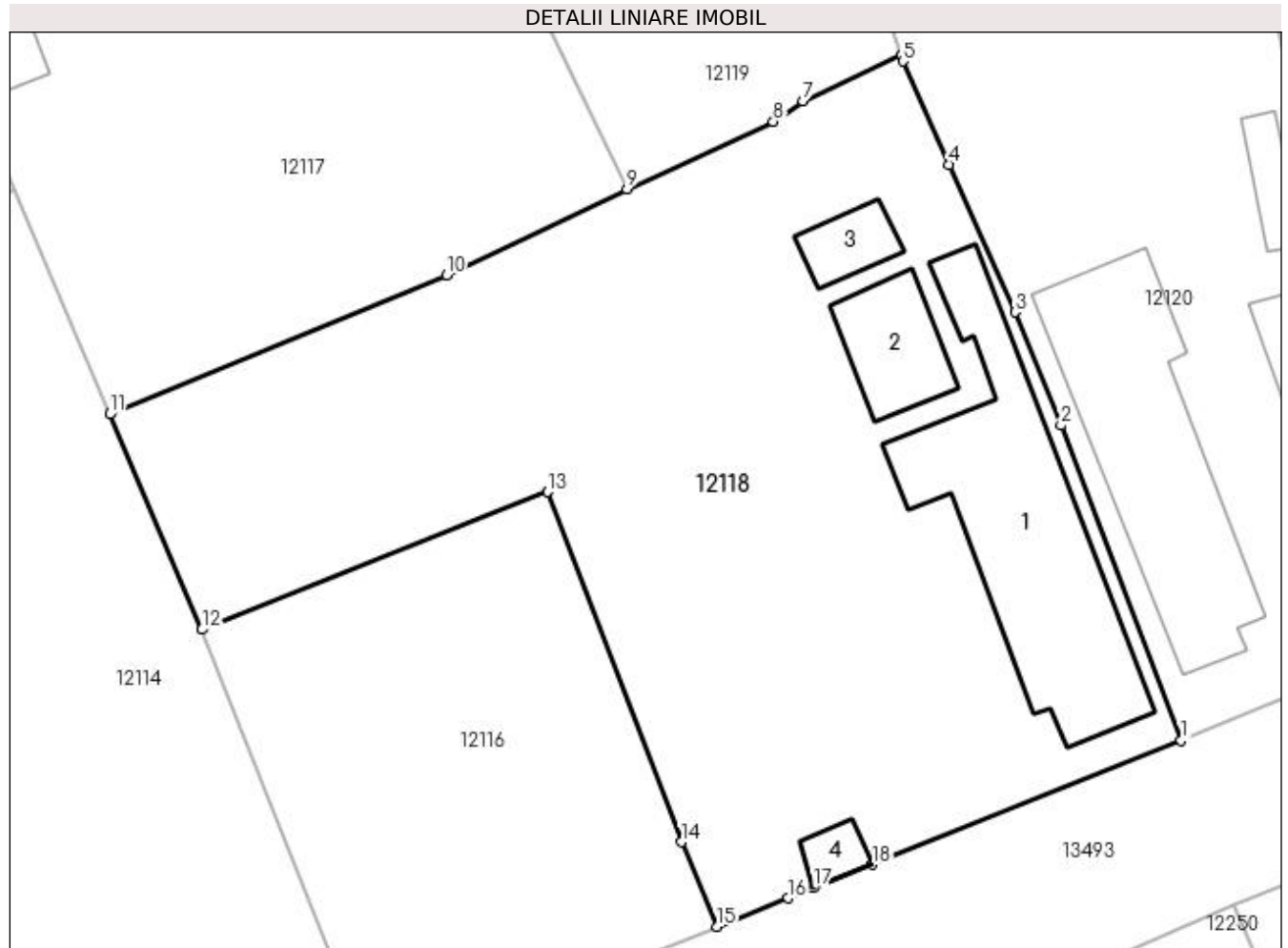
Inscrieri privind dezmembramintele dreptului de proprietate, drepturi reale de garanție și sarcini	Referințe
NU SUNT	

## Anexa Nr. 1 La Partea I

## Teren

Nr cadastral	Suprafața (mp)*	Observații / Referințe
	Din acte: 1.700 Masurata: 1.824	

\* Suprafața este determinată în planul de proiecție Stereo 70.



## Date referitoare la teren

Crt	Categorie folosință	Intra vilan	Suprafața (mp)	Tarla	Parcelă	Nr. topo	Observații / Referințe
1	curți constructii	DA	1.000	102	11	-	
2	arabil	DA	824	102	42	-	

## Date referitoare la construcții

Crt	Număr	Destinație construcție	Supraf. (mp)	Situație juridică	Observații / Referințe
A1.1		construcții de locuințe	197	Cu acte	Nr. niveluri:1; S. construita la sol:197 mp; S. construita desfasurata:197 mp; C1- LOCUINTA -Parter
A1.2		construcții anexa	46	Cu acte	Nr. niveluri:1; S. construita la sol:46 mp; S. construita desfasurata:46 mp; C2- ANEXA
A1.3		construcții anexa	22	Cu acte	Nr. niveluri:1; S. construita la sol:22 mp; S. construita desfasurata:22 mp; C3- ANEXA
A1.4		construcții anexa	12	Cu acte	Nr. niveluri:1; S. construita la sol:12 mp; S. construita desfasurata:12 mp; C4- ANEXA

## Lungime Segmente

1) Valorile lungimilor segmentelor sunt obținute din proiecție în plan.

Punct început	X / Y	Punct sfârșit	X / Y	Lungime segment (** (m)

Punct început	X / Y	Punct sfârșit	X / Y	Lungime segment (** (m)
1	355.890,722 289.725,826	2	355.883,068 289.745,878	21.463
2	355.883,068 289.745,878	3	355.880,13 289.753,084	7.782
3	355.880,13 289.753,084	4	355.875,956 289.762,488	10.289
4	355.875,956 289.762,488	5	355.872,99 289.769,065	7.215
5	355.872,99 289.769,065	6	355.872,886 289.769,413	0.363
6	355.872,886 289.769,413	7	355.866,638 289.766,508	6.89
7	355.866,638 289.766,508	8	355.864,731 289.765,224	2.299
8	355.864,731 289.765,224	9	355.855,422 289.760,932	10.251
9	355.855,422 289.760,932	10	355.843,915 289.755,432	12.754
10	355.843,915 289.755,432	11	355.822,467 289.746,593	23.198
11	355.822,467 289.746,593	12	355.828,321 289.732,877	14.913
12	355.828,321 289.732,877	13	355.850,367 289.741,654	23.729
13	355.850,367 289.741,654	14	355.858,895 289.719,365	23.865
14	355.858,895 289.719,365	15	355.861,136 289.713,976	5.836
15	355.861,136 289.713,976	16	355.865,684 289.715,787	4.895
16	355.865,684 289.715,787	17	355.867,287 289.716,43	1.727
17	355.867,287 289.716,43	18	355.871,042 289.717,935	4.045
18	355.871,042 289.717,935	1	355.890,722 289.725,826	21.203

\*\* Lungimile segmentelor sunt determinate în planul de proiecție Stereo 70 și sunt rotunjite la 1 milimetru.

\*\*\* Distanța dintre puncte este formată din segmente cumulate ce sunt mai mici decât valoarea 1 milimetru.



**DATE DESPRE IMOBILUL NR. 12119**

Oficiul de Cadastru și Publicitate Imobiliară DOLJ  
Biroul de Cadastru și Publicitate Imobiliară Craiova

**A. Partea I. Descrierea imobilului**

TEREN Intravilan

Adresa: Loc. Motatei, Str Popa Marinescu, Nr. 5, Jud. Dolj, T102, P32

Nr. Crt	Nr cadastral Nr. topografic	Suprafața* (mp)	Observații / Referințe
A1		Din acte: 1.200 Masurata: 1.034	Sector cadastral:16 Teren imprejmuit;

**Construcții**

Crt	Nr cadastral Nr. topografic	Adresa	Observații / Referințe
A1.1		Loc. Motatei, Str Popa Marinescu, Jud. Dolj	Nr. niveluri:2; S. construita la sol:83 mp; S. construita desfasurata:104 mp; C1- LOCUINTA -Parter+Beci
A1.2		Loc. Motatei, Str Popa Marinescu, Jud. Dolj	Nr. niveluri:1; S. construita la sol:21 mp; S. construita desfasurata:21 mp; C2- ANEXA
A1.3		Loc. Motatei, Str Popa Marinescu, Jud. Dolj	Nr. niveluri:1; S. construita la sol:43 mp; S. construita desfasurata:43 mp; C3- ANEXA

**B. Partea II. Proprietari și acte**

Inscrieri privitoare la dreptul de proprietate și alte drepturi reale		Referințe
/		
Act Administrativ nr. TDP NR 3417-44815, din 01/04/1997 emis de CJSIPT DOLJ (CERTIFICAT DECES NR 875546/04-09-2019);		
B1	Intabulare, drept de PROPRIETATE, dobandit prin Reconstituire, cota actuala 1/1, cota initiala 1/1 1) ȚIGANTELE MARIN, LIPSĂ CNP 2) ȚIGANTELE DUMITRU, LIPSĂ CNP DEFUNCT:Da	A1
Act Normativ nr. LEGEA NR 7, din 13/03/1996 emis de PARLAMENTUL ROMANIEI ((ART 12 ALIN 14 SI ART 37 ALIN 2));		
B2	Intabulare, drept de PROPRIETATE, dobandit prin Lege, cota actuala 1/1, cota initiala 1/1 1) ȚIGANTELE MARIN, LIPSĂ CNP 2) ȚIGANTELE DUMITRU, LIPSĂ CNP DEFUNCT:Da	A1.1, A1.2, A1.3

**C. Partea III. SARCINI .**

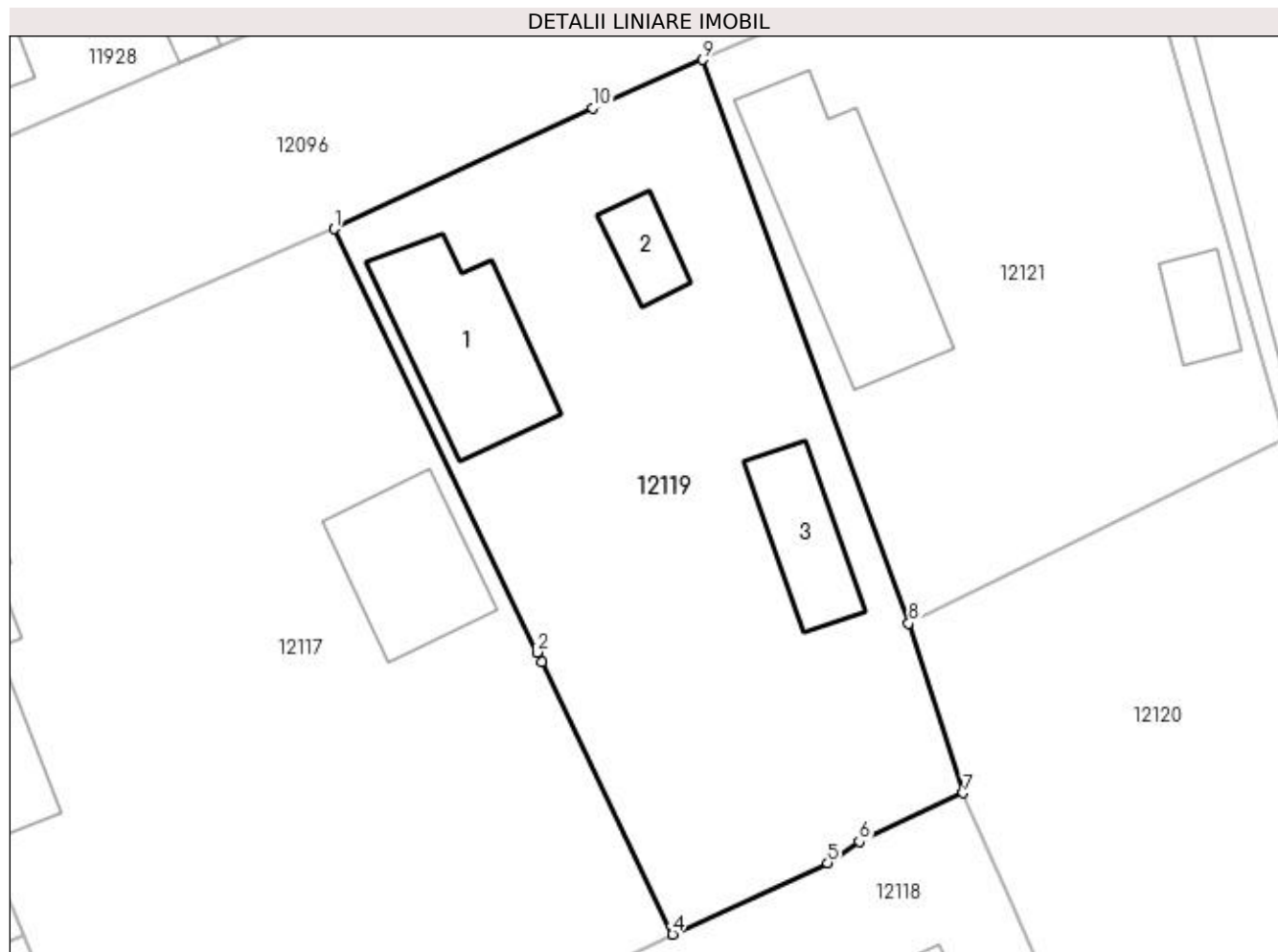
Inscrieri privind dezmembramintele dreptului de proprietate, drepturi reale de garanție și sarcini	Referințe
NU SUNT	

## Anexa Nr. 1 La Partea I

## Teren

Nr cadastral	Suprafața (mp)*	Observații / Referințe
	Din acte: 1.200 Masurata: 1.034	

\* Suprafața este determinată în planul de proiecție Stereo 70.



## Date referitoare la teren

Crt	Categorie folosință	Intra vilan	Suprafața (mp)	Tarla	Parcelă	Nr. topo	Observații / Referințe
1	curți constructii	DA	1.034	102	32	-	

## Date referitoare la construcții

Crt	Număr	Destinație construcție	Supraf. (mp)	Situație juridică	Observații / Referințe
A1.1		construcții de locuințe	83	Cu acte	Nr. niveluri:2; S. construita la sol:83 mp; S. construita desfasurata:104 mp; C1- LOCUINTA -Parter+Beci
A1.2		construcții anexa	21	Cu acte	Nr. niveluri:1; S. construita la sol:21 mp; S. construita desfasurata:21 mp; C2- ANEXA
A1.3		construcții anexa	43	Cu acte	Nr. niveluri:1; S. construita la sol:43 mp; S. construita desfasurata:43 mp; C3- ANEXA

## Lungime Segmente

1) Valorile lungimilor segmentelor sunt obținute din proiecție în plan.

Punct început	X / Y	Punct sfârșit	X / Y	Lungime segment (** (m)
1	355.835,074 289.803,293	2	355.847,282 289.777,879	28.194



Punct început	X / Y	Punct sfârșit	X / Y	Lungime segment (** (m)
2	355.847,282 289.777,879	3	355.847,559 289.777,302	0.64
3	355.847,559 289.777,302	4	355.855,422 289.760,932	18.16
4	355.855,422 289.760,932	5	355.864,731 289.765,224	10.251
5	355.864,731 289.765,224	6	355.866,638 289.766,508	2.299
6	355.866,638 289.766,508	7	355.872,886 289.769,413	6.89
7	355.872,886 289.769,413	8	355.869,615 289.779,617	10.715
8	355.869,615 289.779,617	9	355.857,227 289.813,461	36.04
9	355.857,227 289.813,461	10	355.850,622 289.810,561	7.214
10	355.850,622 289.810,561	1	355.835,074 289.803,293	17.163

\*\* Lungimile segmentelor sunt determinate în planul de proiecție Stereo 70 și sunt rotunjite la 1 milimetru.

\*\*\* Distanța dintre puncte este formată din segmente cumulate ce sunt mai mici decât valoarea 1 milimetru.



**DATE DESPRE IMOBILUL NR. 12120**

Oficiul de Cadastru și Publicitate Imobiliară DOLJ  
Biroul de Cadastru și Publicitate Imobiliară Craiova

**A. Partea I. Descrierea imobilului**

TEREN Intravilan

Adresa: Loc. Motatei, Str Liviu Rebreanu, Nr. 18, Jud. Dolj, T102, P10

Nr. Crt	Nr cadastral Nr. topografic	Suprafața* (mp)	Observații / Referințe
A1	35679	Din acte: 900 Masurata: 1.193	Sector cadastral:16 Teren neimpregmuit;

**Construcții**

Crt	Nr cadastral Nr. topografic	Adresa	Observații / Referințe
A1.1		Loc. Motatei, Str Liviu Rebreanu, Nr. 18, Jud. Dolj	Nr. niveluri:1; S. construita la sol:175 mp; S. construita desfasurata:175 mp; Locuinta parter construita in anul 1980.
A1.2		Loc. Motatei, Str Liviu Rebreanu, Nr. 18, Jud. Dolj	Nr. niveluri:1; S. construita la sol:19 mp; S. construita desfasurata:19 mp; Garaj parter construit in anul 2000.
A1.3		Loc. Motatei, Str Liviu Rebreanu, Nr. 18, Jud. Dolj	Nr. niveluri:1; S. construita la sol:20 mp; S. construita desfasurata:20 mp; Anexa parter construita in anul 2000.

**B. Partea II. Proprietari și acte**

Inscrieri privitoare la dreptul de proprietate și alte drepturi reale		Referințe
<b>48288 / 12/03/2019</b>		
Act Administrativ nr. TDP nr. 1086-46680, din 16/12/1994 emis de Comisia Jud. DOLJ (act administrativ nr CNS. nr. 1809 din 05.03.2019, emis de Primaria com. Motatei);		
B1	Intabulare, drept de PROPRIETATE, dobandit prin Reconstituire, cota actuala 900/1193, cota initiala 900/1193 1) <b>ȚIGANTELE PETRE</b>	A1
Act Administrativ nr. Adeverinta nr. 1796, din 05/03/2019 emis de PRIMARIA COMUNEI MOTATEI (act administrativ nr Proces verbal de vecinatati nr. 1798 din 05.03.2019, emis de PRIMARIA COMUNEI MOTATEI);		
B2	Inscrierea posesiei, drept de PROPRIETATE, dobandit prin Constituire, cota actuala 293/1193, cota initiala 293/1193 1) <b>ȚIGANTELE PETRE</b>	A1
Act Administrativ nr. certificat fiscal nr. 1802, din 05/03/2019 emis de Primaria Motatei (certificat de casatorie nr. 9/03.05.1973, Cosiliul Popular al com. Motatei);		
B3	Intabulare, drept de PROPRIETATE, dobandit prin Conventie, cota actuala 1/1, cota initiala 1/1 1) <b>ȚIGANTELE SABINA</b> 2) <b>ȚIGANTELE PETRE</b>	A1.1, A1.2, A1.3

**C. Partea III. SARCINI .**

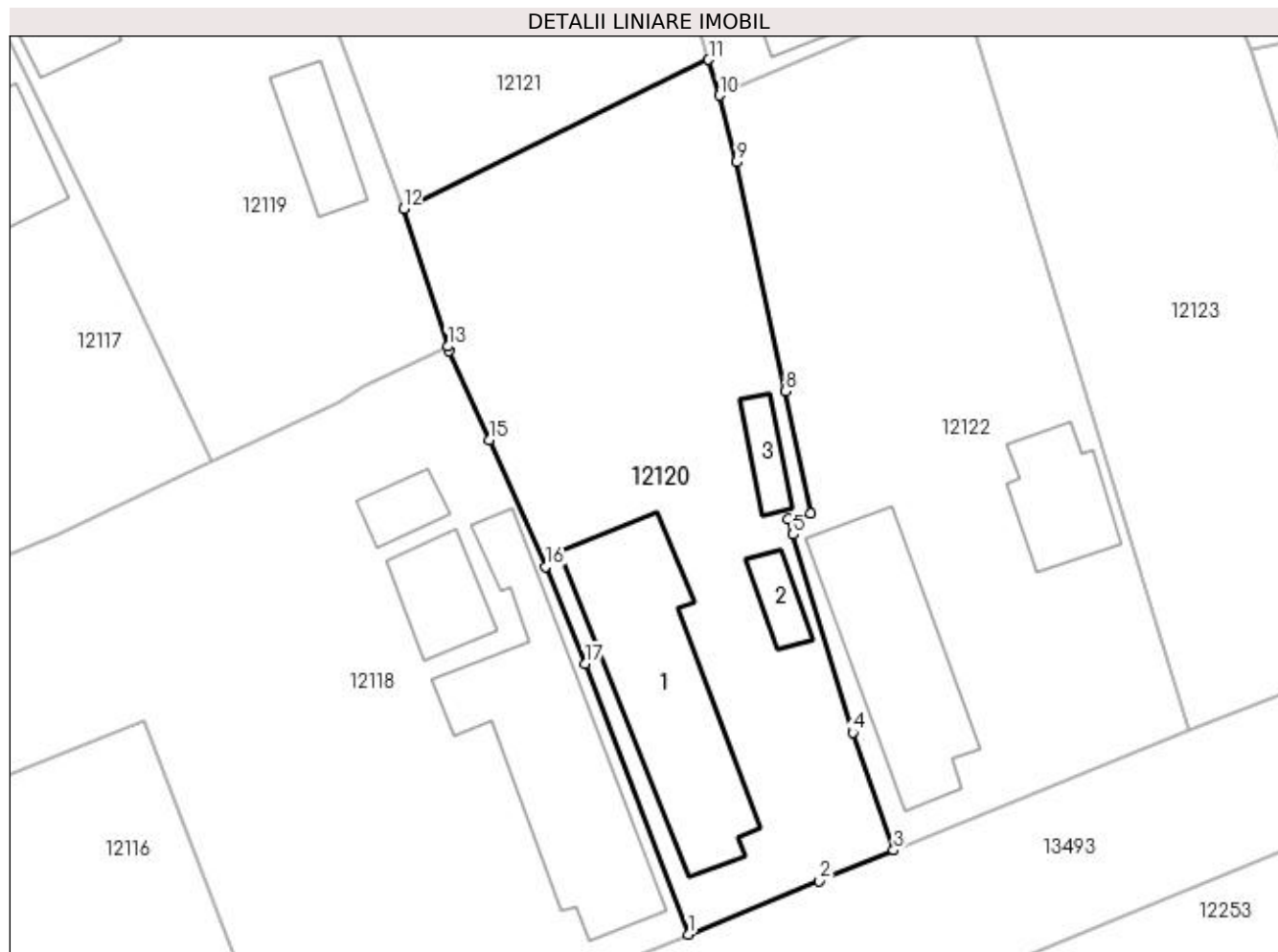
Inscrieri privind dezmembramintele dreptului de proprietate, drepturi reale de garanție și sarcini	Referințe
NU SUNT	

## Anexa Nr. 1 La Partea I

## Teren

Nr cadastral	Suprafața (mp)*	Observații / Referințe
35679	Din acte: 900 Masurata: 1.193	

\* Suprafața este determinată în planul de proiecție Stereo 70.



## Date referitoare la teren

Crt	Categorie folosință	Intravilan	Suprafața (mp)	Tarla	Parcelă	Nr. topo	Observații / Referințe
1	curți constructii	DA	1.193	102	10	-	

## Date referitoare la construcții

Crt	Număr	Destinație construcție	Supraf. (mp)	Situație juridică	Observații / Referințe
A1.1		construcții de locuințe	175	Cu acte	Nr. niveluri:1; S. construita la sol:175 mp; S. construita desfasurata:175 mp; Locuinta parter construita in anul 1980.
A1.2		construcții anexa	19	Cu acte	Nr. niveluri:1; S. construita la sol:19 mp; S. construita desfasurata:19 mp; Garaj parter construit in anul 2000.
A1.3		construcții anexa	20	Cu acte	Nr. niveluri:1; S. construita la sol:20 mp; S. construita desfasurata:20 mp; Anexa parter construita in anul 2000.

## Lungime Segmente

1) Valorile lungimilor segmentelor sunt obținute din proiecție în plan.

Punct început	X / Y	Punct sfârșit	X / Y	Lungime segment (** (m)
1	355.890,722 289.725,826	2	355.900,435 289.729,8	10.495

Punct început	X / Y	Punct sfârșit	X / Y	Lungime segment (** (m)
2	355.900,435 289.729,8	3	355.905,968 289.732,064	5.978
3	355.905,968 289.732,064	4	355.902,936 289.740,776	9.225
4	355.902,936 289.740,776	5	355.898,508 289.755,467	15.344
5	355.898,508 289.755,467	6	355.898,172 289.756,624	1.205
6	355.898,172 289.756,624	7	355.899,781 289.757,025	1.658
7	355.899,781 289.757,025	8	355.897,947 289.766,083	9.242
8	355.897,947 289.766,083	9	355.894,3 289.783,071	17.375
9	355.894,3 289.783,071	10	355.893,027 289.788,023	5.113
10	355.893,027 289.788,023	11	355.892,239 289.790,668	2.76
11	355.892,239 289.790,668	12	355.869,615 289.779,617	25.179
12	355.869,615 289.779,617	13	355.872,886 289.769,413	10.715
13	355.872,886 289.769,413	14	355.872,99 289.769,065	0.363
14	355.872,99 289.769,065	15	355.875,956 289.762,488	7.215
15	355.875,956 289.762,488	16	355.880,13 289.753,084	10.289
16	355.880,13 289.753,084	17	355.883,068 289.745,878	7.782
17	355.883,068 289.745,878	1	355.890,722 289.725,826	21.463

\*\* Lungimile segmentelor sunt determinate în planul de proiecție Stereo 70 și sunt rotunjite la 1 milimetru.

\*\*\* Distanța dintre puncte este formată din segmente cumulate ce sunt mai mici decât valoarea 1 milimetru.



**DATE DESPRE IMOBILUL NR. 12121**

Oficiul de Cadastru și Publicitate Imobiliară DOLJ  
Biroul de Cadastru și Publicitate Imobiliară Craiova

**A. Partea I. Descrierea imobilului**

TEREN Intravilan

Nr. CF vechi:174  
Nr. cadastral vechi:180

Adresa: Loc. Motatei, Str Popa Marinescu, Nr. 3, Jud. Dolj, T102, P33

Nr. Crt	Nr cadastral Nr. topografic	Suprafata* (mp)	Observatii / Referinta
A1	35696	Din acte: 1.000 Masurata: 934	Sector cadastral:16 Teren imprejmuit;

**Construcții**

Crt	Nr cadastral Nr. topografic	Adresa	Observatii / Referinta
A1.1		Loc. Motatei, Str Popa Marinescu, Jud. Dolj	Nr. niveluri:2; S. construita la sol:117 mp; S. construita desfasurata:130 mp; casa cu 4 camere de locuit, bucatarie, camera, 3 holuri si pivnita
A1.2		Loc. Motatei, Str Popa Marinescu, Jud. Dolj	Nr. niveluri:1; S. construita la sol:23 mp; S. construita desfasurata:23 mp; anexa gospodareasca, cu 4 incaperi, acoperita cu tigla

**B. Partea II. Proprietari și acte**

Inscrieri privitoare la dreptul de proprietate și alte drepturi reale	Referinta
<b>199 / 04/03/2003</b>	
Act Notarial nr. CVC NR. aut 655, din 04/03/2003 emis de NP Stoenescu F;	
B1	A1, A1.1, A1.2
Intabulare, drept de PROPRIETATE, dobandit prin Conventie, cota actuala 1/1, cota initiala 1/1 1) TIGANTELE FLORIN-RELU, necasatorit	

**C. Partea III. SARCINI**

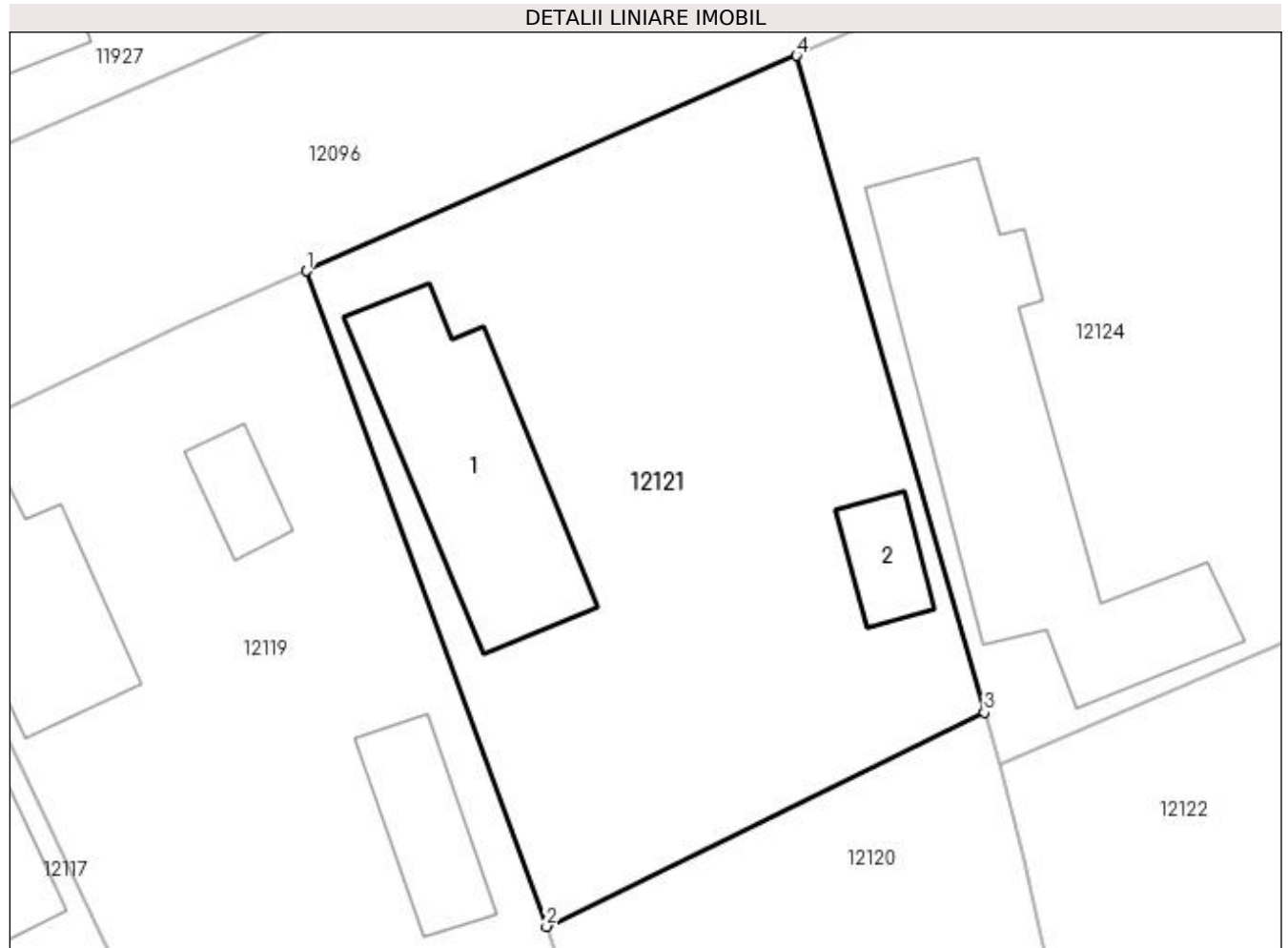
Inscrieri privind dezmembramintele dreptului de proprietate, drepturi reale de garanție și sarcini	Referinta
<b>199 / 01/03/2003</b>	
Act Notarial nr. CVC NR. aut 655, din 04/03/2003 emis de NP Stoenescu F;	
C1	A1, A1.1, A1.2
Intabulare, drept de UZUFRICT, cota actuala 1/1, cota initiala 1/1 1) TIGANTELE MARIN, LIPSĂ CNP 2) TIGANTELE MARIA, LIPSĂ CNP	

## Anexa Nr. 1 La Partea I

## Teren

Nr cadastral	Suprafața (mp)*	Observații / Referințe
35696	Din acte: 1.000 Masurata: 934	

\* Suprafața este determinată în planul de proiecție Stereo 70.



## Date referitoare la teren

Crt	Categorie folosință	Intra vilan	Suprafața (mp)	Tarla	Parcelă	Nr. topo	Observații / Referințe
1	curți constructii	DA	934	102	33	-	

## Date referitoare la construcții

Crt	Număr	Destinație construcție	Supraf. (mp)	Situație juridică	Observații / Referințe
A1.1		construcții de locuințe	117	Cu acte	Nr. niveluri:2; S. construita la sol:117 mp; S. construita desfasurata:130 mp; casa cu 4 camere de locuit, bucatarie, camera, 3 holuri si pivnita
A1.2		construcții anexa	23	Cu acte	Nr. niveluri:1; S. construita la sol:23 mp; S. construita desfasurata:23 mp; anexa gospodareasca, cu 4 incaperi, acoperita cu tigla

## Lungime Segmente

1) Valorile lungimilor segmentelor sunt obținute din proiecție în plan.

Punct început	X / Y	Punct sfârșit	X / Y	Lungime segment (** (m))
1	355.857,227 289.813,461	2	355.869,615 289.779,617	36.04



Punct început	X / Y	Punct sfârșit	X / Y	Lungime segment (** (m)
2	355.869,615 289.779,617	3	355.892,239 289.790,668	25.179
3	355.892,239 289.790,668	4	355.882,538 289.824,574	35.267
4	355.882,538 289.824,574	1	355.857,227 289.813,461	27.643

\*\* Lungimile segmentelor sunt determinate în planul de proiecție Stereo 70 și sunt rotunjite la 1 milimetru.

\*\*\* Distanța dintre puncte este formată din segmente cumulate ce sunt mai mici decât valoarea 1 milimetru.



**DATE DESPRE IMOBILUL NR. 12122**

Oficiul de Cadastru și Publicitate Imobiliară DOLJ  
Biroul de Cadastru și Publicitate Imobiliară Craiova

**A. Partea I. Descrierea imobilului**

TEREN Intravilan

Adresa: Loc. Motatei, Str Liviu Rebreanu, Nr. 16, Jud. Dolj, T102, P9

Nr. Crt	Nr cadastral Nr. topografic	Suprafața* (mp)	Observații / Referințe
A1		Din acte: 1.000 Masurata: 1.262	Sector cadastral:16 Teren neimprijmit;

**Construcții**

Crt	Nr cadastral Nr. topografic	Adresa	Observații / Referințe
A1.1		Loc. Motatei, Str Liviu Rebreanu, Jud. Dolj	Nr. niveluri:2; S. construita la sol:141 mp; S. construita desfasurata:154 mp; C1- LOCUINTA -Parter+Beci
A1.2		Loc. Motatei, Str Liviu Rebreanu, Jud. Dolj	Nr. niveluri:1; S. construita la sol:61 mp; S. construita desfasurata:61 mp; C2- ANEXA

**B. Partea II. Proprietari și acte**

Inscrieri privitoare la dreptul de proprietate și alte drepturi reale		Referințe
/		
Act Notarial nr. CM NR 193, din 28/08/2017 emis de NP BUDIANA IONUT RAZVAN;		
B1	Intabulare, drept de PROPRIETATE, dobandit prin Succesiune, cota actuala 1000/1262, cota initiala 1000/1262 1) PIRVAN VASILICA, LIPSĂ CNP 2) TIGANTELE FLORIAN, LIPSĂ CNP 3) TIGANTELE MARIAN	A1
Act Notarial nr. CM NR 192, din 28/08/2017 emis de NP BUDIANA IONUT RAZVAN;		
B2	Intabulare, drept de PROPRIETATE, dobandit prin Succesiune, cota actuala 1/1, cota initiala 1/1 1) TIGANTELE FLORIAN, LIPSĂ CNP 2) TIGANTELE MARIAN	A1.1, A1.2
Act Administrativ nr. ADV NR 7343, din 26/10/2022 emis de PRIMARIA MOTATEI (LEGEA NR 7/13-03-1996 - (ART13;ALIN1;ALIN2));		
B3	Inscrierea posesiei, drept de PROPRIETATE, dobandit prin Constituire, cota actuala 262/1262, cota initiala 262/1262 1) PIRVAN VASILICA, LIPSĂ CNP 2) TIGANTELE FLORIAN, LIPSĂ CNP 3) TIGANTELE MARIAN	A1

**C. Partea III. SARCINI .**

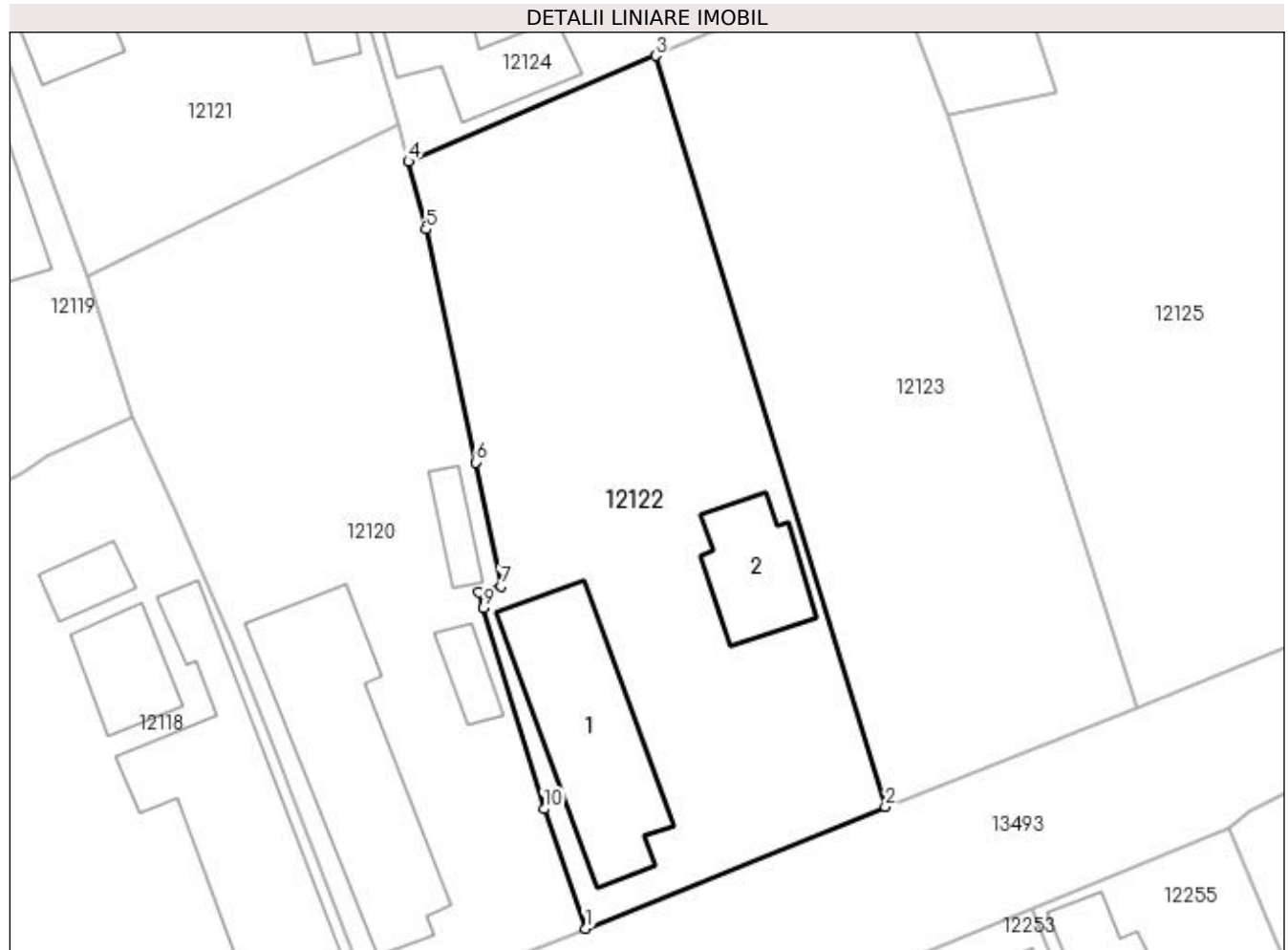
Inscrieri privind dezmembramintele dreptului de proprietate, drepturi reale de garanție și sarcini	Referințe
NU SUNT	

## Anexa Nr. 1 La Partea I

## Teren

Nr cadastral	Suprafața (mp)*	Observații / Referințe
	Din acte: 1.000 Masurata: 1.262	

\* Suprafața este determinată în planul de proiecție Stereo 70.



## Date referitoare la teren

Crt	Categorie folosință	Intra vilan	Suprafața (mp)	Tarla	Parcelă	Nr. topo	Observații / Referințe
1	curți constructii	DA	1.262	102	9	-	

## Date referitoare la construcții

Crt	Număr	Destinație construcție	Supraf. (mp)	Situație juridică	Observații / Referințe
A1.1		construcții de locuințe	141	Cu acte	Nr. niveluri:2; S. construita la sol:141 mp; S. construita desfasurata:154 mp; C1- LOCUINTA -Parter+Beci
A1.2		construcții anexa	61	Cu acte	Nr. niveluri:1; S. construita la sol:61 mp; S. construita desfasurata:61 mp; C2- ANEXA

## Lungime Segmente

1) Valorile lungimilor segmentelor sunt obținute din proiecție în plan.

Punct început	X / Y	Punct sfârșit	X / Y	Lungime segment (** (m)
1	355.905,968 289.732,064	2	355.927,855 289.740,934	23.616
2	355.927,855 289.740,934	3	355.911,079 289.795,739	57.315

Punct început	X / Y	Punct sfârșit	X / Y	Lungime segment (** (m)
3	355.911,079 289.795,739	4	355.893,027 289.788,023	19.632
4	355.893,027 289.788,023	5	355.894,3 289.783,071	5.113
5	355.894,3 289.783,071	6	355.897,947 289.766,083	17.375
6	355.897,947 289.766,083	7	355.899,781 289.757,025	9.242
7	355.899,781 289.757,025	8	355.898,172 289.756,624	1.658
8	355.898,172 289.756,624	9	355.898,508 289.755,467	1.205
9	355.898,508 289.755,467	10	355.902,936 289.740,776	15.344
10	355.902,936 289.740,776	1	355.905,968 289.732,064	9.225

\*\* Lungimile segmentelor sunt determinate în planul de proiecție Stereo 70 și sunt rotunjite la 1 milimetru.

\*\*\* Distanța dintre puncte este formată din segmente cumulate ce sunt mai mici decât valoarea 1 milimetru.



**DATE DESPRE IMOBILUL NR. 12123**

Oficiul de Cadastru și Publicitate Imobiliară DOLJ  
Biroul de Cadastru și Publicitate Imobiliară Craiova

**A. Partea I. Descrierea imobilului**

TEREN Intravilan

Adresa: Loc. Motatei, Str Liviu Rebreanu, Nr. 14, Jud. Dolj, T102, P8

Nr. Crt	Nr cadastral Nr. topografic	Suprafața* (mp)	Observații / Referințe
A1		Din acte: 1.000 Masurata: 1.102	Sector cadastral:16 Teren neimprejmuit;

**B. Partea II. Proprietari și acte**

Inscrieri privitoare la dreptul de proprietate și alte drepturi reale		Referințe
/		
Act Administrativ nr. TDP NR 2878-44901, din 20/11/1996 emis de CJSIPT DOLJ;		
B1	Intabulare, drept de PROPRIETATE, dobandit prin Reconstituire, cota actuala 1/1, cota initiala 1/1 1) ȚIGANTELE IOANA, LIPSĂ CNP 2) DRINCEANU VICTORIA, LIPSĂ CNP	A1

**C. Partea III. SARCINI .**

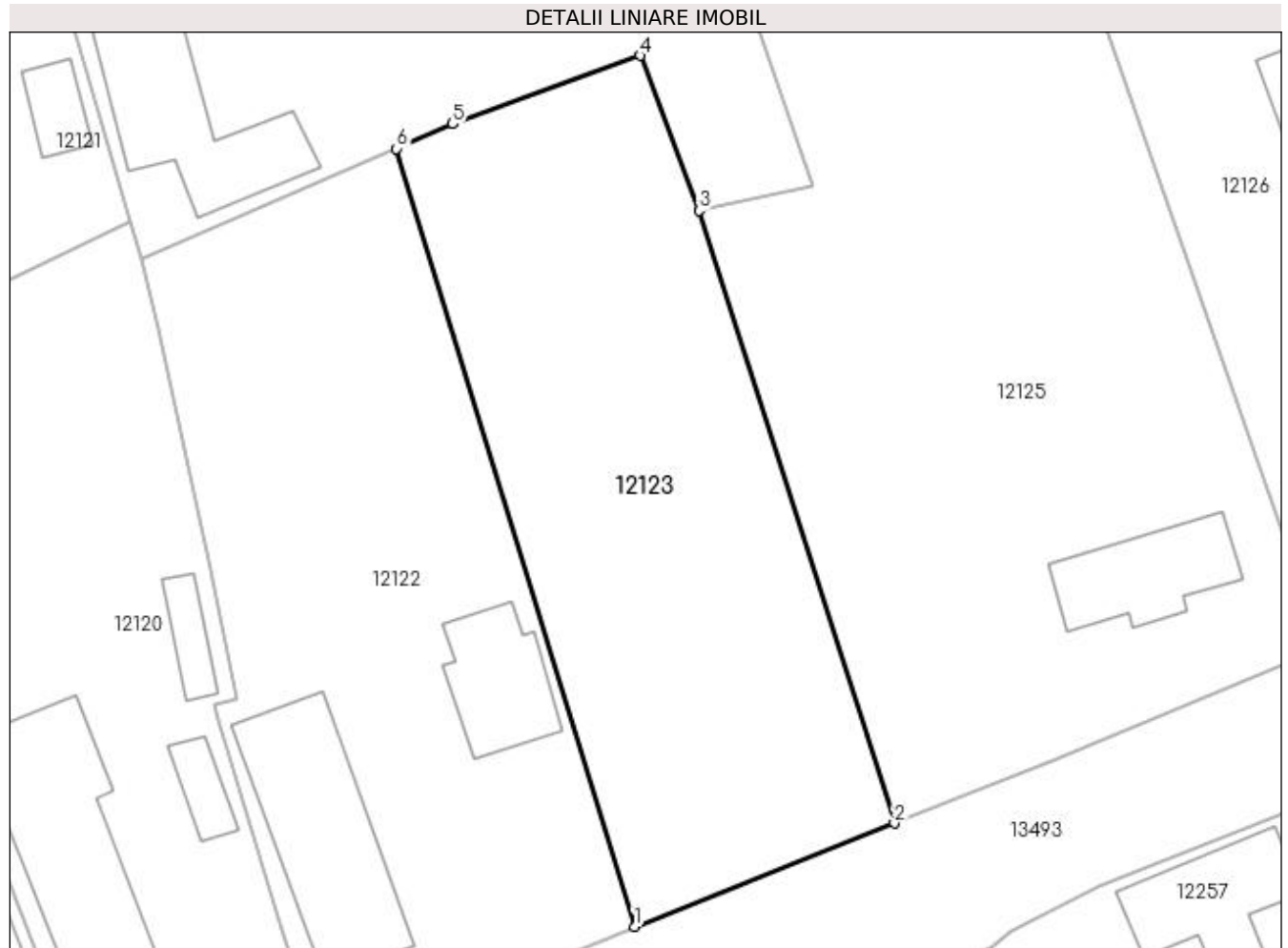
Inscrieri privind dezmembramintele dreptului de proprietate, drepturi reale de garanție și sarcini	Referințe
NU SUNT	

## Anexa Nr. 1 La Partea I

## Teren

Nr cadastral	Suprafața (mp)*	Observații / Referințe
	Din acte: 1.000 Masurata: 1.102	

\* Suprafața este determinată în planul de proiecție Stereo 70.



## Date referitoare la teren

Crt	Categorie folosință	Intra vilan	Suprafața (mp)	Tarla	Parcelă	Nr. topo	Observații / Referințe
1	curți constructii	DA	1.102	102	8	-	

## Lungime Segmente

1) Valorile lungimilor segmentelor sunt obținute din proiecție în plan.

Punct început	X / Y	Punct sfârșit	X / Y	Lungime segment (** (m)
1	355.927,855 289.740,934	2	355.946,164 289.748,214	19.703
2	355.946,164 289.748,214	3	355.932,402 289.791,382	45.309
3	355.932,402 289.791,382	4	355.928,242 289.802,287	11.672
4	355.928,242 289.802,287	5	355.915,033 289.797,472	14.059
5	355.915,033 289.797,472	6	355.911,079 289.795,739	4.317



Punct început	X / Y	Punct sfârșit	X / Y	Lungime segment (** (m)
6	355.911,079 289.795,739	1	355.927,855 289.740,934	57.315

\*\* Lungimile segmentelor sunt determinate în planul de proiecție Stereo 70 și sunt rotunjite la 1 milimetru.

\*\*\* Distanța dintre puncte este formată din segmente cumulate ce sunt mai mici decât valoarea 1 milimetru.



**DATE DESPRE IMOBILUL NR. 12124**

Oficiul de Cadastru și Publicitate Imobiliară DOLJ  
Biroul de Cadastru și Publicitate Imobiliară Craiova

**A. Partea I. Descrierea imobilului**

TEREN Intravilan

Adresa: Loc. Motatei, Str Popa Marinescu, Nr. 1, Jud. Dolj, T102, P34

Nr. Crt	Nr cadastral Nr. topografic	Suprafața* (mp)	Observații / Referințe
A1		Din acte: 1.600 Masurata: 1.840	Sector cadastral:16 Teren imprejmuit;

**Construcții**

Crt	Nr cadastral Nr. topografic	Adresa	Observații / Referințe
A1.1		Loc. Motatei, Str Popa Marinescu, Jud. Dolj	Nr. niveluri:1; S. construita la sol:197 mp; S. construita desfasurata:197 mp; C1- LOCUINTA -Parter

**B. Partea II. Proprietari și acte**

Inscrieri privitoare la dreptul de proprietate și alte drepturi reale		Referințe
/		
Act Notarial nr. Act de Partaj nr. 2993, din 01/11/2016 emis de NP Stoenescu Florea (Certificat de mostenitor nr. 464 din 01.11.2016);		
B1	Intabulare, drept de PROPRIETATE, dobandit prin lesire Din Indiviziune, cota actuala 1/1, cota initiala 1/1 1) TIGANTELE IONEL	A1, A1.1

**C. Partea III. SARCINI .**

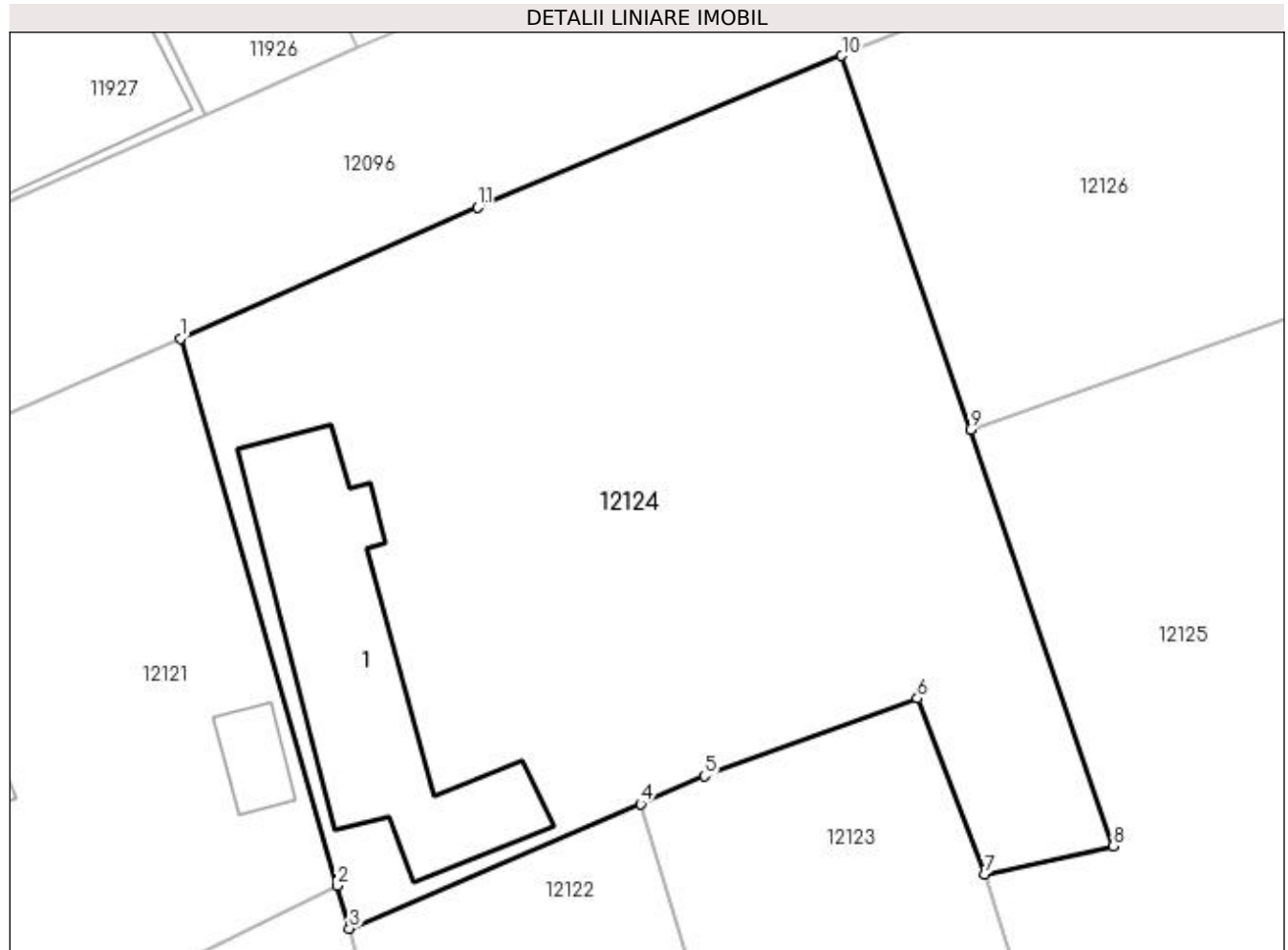
Inscrieri privind dezmembramintele dreptului de proprietate, drepturi reale de garanție și sarcini	Referințe
NU SUNT	

## Anexa Nr. 1 La Partea I

## Teren

Nr cadastral	Suprafața (mp)*	Observații / Referințe
	Din acte: 1.600 Masurata: 1.840	

\* Suprafața este determinată în planul de proiecție Stereo 70.



## Date referitoare la teren

Crt	Categorie folosință	Intravilan	Suprafața (mp)	Tarla	Parcelă	Nr. topo	Observații / Referințe
1	curți construcții	DA	1.840	102	34	-	

## Date referitoare la construcții

Crt	Număr	Destinație construcție	Supraf. (mp)	Situație juridică	Observații / Referințe
A1.1		construcții de locuințe	197	Cu acte	Nr. niveluri:1; S. construita la sol:197 mp; S. construita desfasurata:197 mp; C1- LOCUINTA -Parter

## Lungime Segmente

1) Valorile lungimilor segmentelor sunt obținute din proiecție în plan.

Punct început	X / Y	Punct sfârșit	X / Y	Lungime segment (** (m)
1	355.882,538 289.824,574	2	355.892,239 289.790,668	35.267
2	355.892,239 289.790,668	3	355.893,027 289.788,023	2.76
3	355.893,027 289.788,023	4	355.911,079 289.795,739	19.632

Punct început	X / Y	Punct sfârșit	X / Y	Lungime segment (** (m)
4	355.911,079 289.795,739	5	355.915,033 289.797,472	4.317
5	355.915,033 289.797,472	6	355.928,242 289.802,287	14.059
6	355.928,242 289.802,287	7	355.932,402 289.791,382	11.672
7	355.932,402 289.791,382	8	355.940,401 289.793,127	8.187
8	355.940,401 289.793,127	9	355.931,523 289.818,928	27.286
9	355.931,523 289.818,928	10	355.923,552 289.842,096	24.501
10	355.923,552 289.842,096	11	355.900,966 289.832,695	24.464
11	355.900,966 289.832,695	1	355.882,538 289.824,574	20.138

\*\* Lungimile segmentelor sunt determinate în planul de proiecție Stereo 70 și sunt rotunjite la 1 milimetru.

\*\*\* Distanța dintre puncte este formată din segmente cumulate ce sunt mai mici decât valoarea 1 milimetru.



**DATE DESPRE IMOBILUL NR. 12125**

Oficiul de Cadastru și Publicitate Imobiliară DOLJ  
Biroul de Cadastru și Publicitate Imobiliară Craiova

**A. Partea I. Descrierea imobilului**

TEREN Intravilan

Adresa: Loc. Motatei, Str Liviu Rebreanu, Nr. 12, Jud. Dolj, T102, P7

Nr. Crt	Nr cadastral Nr. topografic	Suprafața* (mp)	Observații / Referințe
A1		Din acte: 2.800 Masurata: 2.025	Sector cadastral:16 Teren neimprejmuit;

**Construcții**

Crt	Nr cadastral Nr. topografic	Adresa	Observații / Referințe
A1.1		Loc. Motatei, Str Liviu Rebreanu, Jud. Dolj	Nr. niveluri:1; S. construita la sol:67 mp; S. construita desfasurata:67 mp; C1 - LOCUINTA -Parter

**B. Partea II. Proprietari și acte**

Inscrieri privitoare la dreptul de proprietate și alte drepturi reale		Referințe
/		
Act Administrativ nr. TDP NR 1827-59540, din 03/08/1995 emis de CJSIPT DOLJ;		
B1	Intabulare, drept de PROPRIETATE, dobandit prin Reconstituire, cota actuala 1/1, cota initiala 1/1 1) GEANĂ ȘTEFAN, LIPSĂ CNP	A1
Act Normativ nr. LEGEA NR 7, din 13/03/1996 emis de PARLAMENTUL ROMANIEI ((ART 12 ALIN 14 SI ART 37 ALIN 2));		
B2	Intabulare, drept de PROPRIETATE, dobandit prin Lege, cota actuala 1/1, cota initiala 1/1 1) GEANĂ ȘTEFAN, LIPSĂ CNP	A1.1

**C. Partea III. SARCINI .**

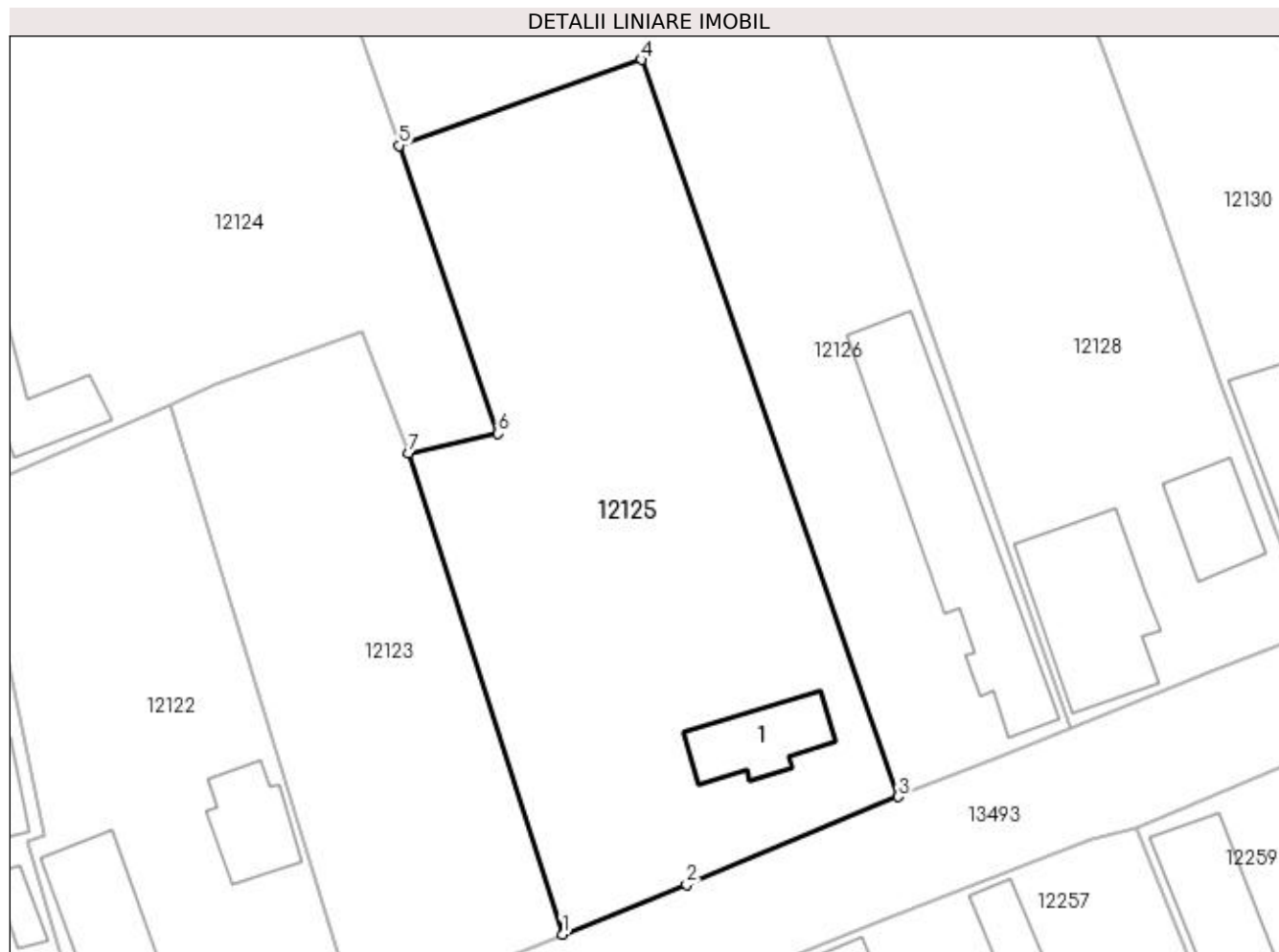
Inscrieri privind dezmembramintele dreptului de proprietate, drepturi reale de garanție și sarcini	Referințe
NU SUNT	

## Anexa Nr. 1 La Partea I

## Teren

Nr cadastral	Suprafața (mp)*	Observații / Referințe
	Din acte: 2.800 Masurata: 2.025	

\* Suprafața este determinată în planul de proiecție Stereo 70.



## Date referitoare la teren

Crt	Categorie folosință	Intra vilan	Suprafața (mp)	Tarla	Parcelă	Nr. topo	Observații / Referințe
1	curți constructii	DA	2.025	102	7	-	

## Date referitoare la construcții

Crt	Număr	Destinație construcție	Supraf. (mp)	Situație juridică	Observații / Referințe
A1.1		construcții de locuințe	67	Cu acte	Nr. niveluri:1; S. construita la sol:67 mp; S. construita desfasurata:67 mp; C1 - LOCUINTA - Parter

## Lungime Segmente

1) Valorile lungimilor segmentelor sunt obținute din proiecție în plan.

Punct început	X / Y	Punct sfârșit	X / Y	Lungime segment (** (m)
1	355.946,164 289.748,214	2	355.957,316 289.752,648	12.001
2	355.957,316 289.752,648	3	355.976,304 289.760,554	20.568
3	355.976,304 289.760,554	4	355.953,258 289.826,638	69.987



Punct început	X / Y	Punct sfârșit	X / Y	Lungime segment (** (m)
4	355.953,258 289.826,638	5	355.931,523 289.818,928	23.062
5	355.931,523 289.818,928	6	355.940,401 289.793,127	27.286
6	355.940,401 289.793,127	7	355.932,402 289.791,382	8.187
7	355.932,402 289.791,382	1	355.946,164 289.748,214	45.309

\*\* Lungimile segmentelor sunt determinate în planul de proiecție Stereo 70 și sunt rotunjite la 1 milimetru.

\*\*\* Distanța dintre puncte este formată din segmente cumulate ce sunt mai mici decât valoarea 1 milimetru.



**DATE DESPRE IMOBILUL NR. 12126**

Oficiul de Cadastru și Publicitate Imobiliară DOLJ  
Biroul de Cadastru și Publicitate Imobiliară Craiova

**A. Partea I. Descrierea imobilului**

TEREN Intravilan

Adresa: Loc. Motatei, Str Liviu Rebreanu, Nr. 10, Jud. Dolj, T102, P6,40

Nr. Crt	Nr cadastral Nr. topografic	Suprafața* (mp)	Observații / Referințe
A1		2.000	Sector cadastral:16 Teren neimprijmit;

**Construcții**

Crt	Nr cadastral Nr. topografic	Adresa	Observații / Referințe
A1.1		Loc. Motatei, Str Liviu Rebreanu, Jud. Dolj	Nr. niveluri:2; S. construita la sol:232 mp; S. construita desfasurata:245 mp; C1- LOCUINTA -Parter+Beci

**B. Partea II. Proprietari și acte**

Inscrieri privitoare la dreptul de proprietate și alte drepturi reale		Referințe
/		
Act Administrativ nr. TDP NR 3035/59421, din 10/03/1997 emis de CJSIPT DOLJ;		
B1	Intabulare, drept de PROPRIETATE, dobandit prin Reconstituire, cota actuala 1/1, cota initiala 1/1 1) ENEA GHEORGHITA, LIPSĂ CNP	A1
Act Normativ nr. LEGEA NR 7, din 13/03/1996 emis de PARLAMENTUL ROMANIEI ((ART 12 ALIN 14 SI ART 37 ALIN 2));		
B2	Intabulare, drept de PROPRIETATE, dobandit prin Lege, cota actuala 1/1, cota initiala 1/1 1) ENEA GHEORGHITA, LIPSĂ CNP	A1.1

**C. Partea III. SARCINI .**

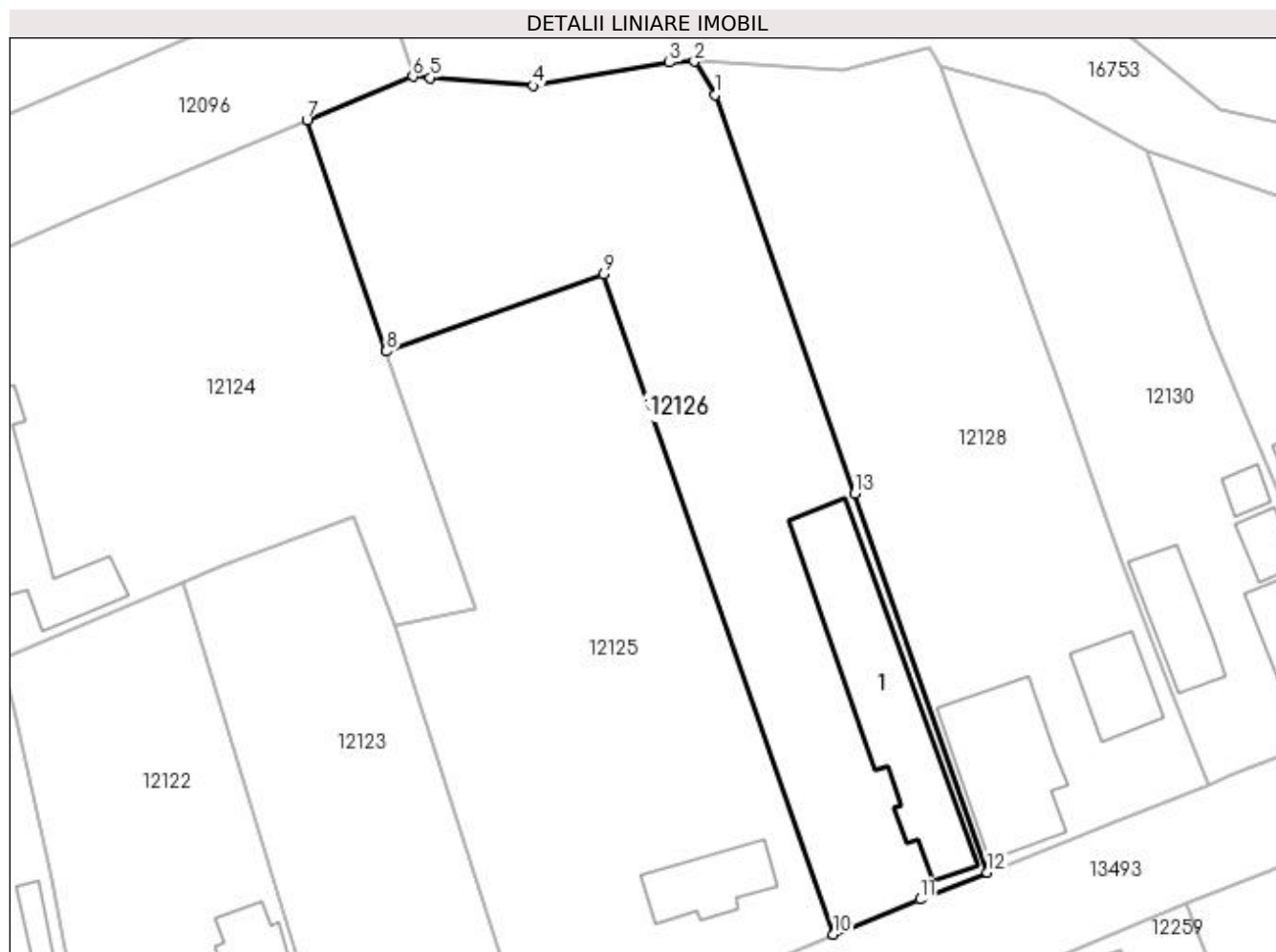
Inscrieri privind dezmembramintele dreptului de proprietate, drepturi reale de garanție și sarcini	Referințe
NU SUNT	

## Anexa Nr. 1 La Partea I

## Teren

Nr cadastral	Suprafața (mp)*	Observații / Referințe
	2.000	

\* Suprafața este determinată în planul de proiecție Stereo 70.



## Date referitoare la teren

Crt	Categorie folosință	Intra vilan	Suprafața (mp)	Tarla	Parcelă	Nr. topo	Observații / Referințe
1	curți constructii	DA	1.500	102	6	-	
2	arabil	DA	500	102	40	-	

## Date referitoare la construcții

Crt	Număr	Destinație construcție	Supraf. (mp)	Situație juridică	Observații / Referințe
A1.1		construcții de locuințe	232	Cu acte	Nr. niveluri:2; S. construita la sol:232 mp; S. construita desfasurata:245 mp; C1- LOCUINTA -Parter+Beci

## Lungime Segmente

1) Valorile lungimilor segmentelor sunt obținute din proiecție în plan.

Punct început	X / Y	Punct sfârșit	X / Y	Lungime segment (** (m)
1	355.964,437 289.844,598	2	355.962,374 289.847,937	3.925
2	355.962,374 289.847,937	3	355.959,876 289.847,835	2.5
3	355.959,876 289.847,835	4	355.946,196 289.845,514	13.875

Punct început	X / Y	Punct sfârșit	X / Y	Lungime segment (** (m)
4	355.946,196 289.845,514	5	355.935,895 289.846,299	10.331
5	355.935,895 289.846,299	6	355.934,178 289.846,43	1.722
6	355.934,178 289.846,43	7	355.923,552 289.842,096	11.476
7	355.923,552 289.842,096	8	355.931,523 289.818,928	24.501
8	355.931,523 289.818,928	9	355.953,258 289.826,638	23.062
9	355.953,258 289.826,638	10	355.976,304 289.760,554	69.987
10	355.976,304 289.760,554	11	355.984,963 289.764,052	9.339
11	355.984,963 289.764,052	12	355.991,72 289.766,757	7.278
12	355.991,72 289.766,757	13	355.978,414 289.804,677	40.187
13	355.978,414 289.804,677	1	355.964,437 289.844,598	42.297

\*\* Lungimile segmentelor sunt determinate în planul de proiecție Stereo 70 și sunt rotunjite la 1 milimetru.

\*\*\* Distanța dintre puncte este formată din segmente cumulate ce sunt mai mici decât valoarea 1 milimetru.



**DATE DESPRE IMOBILUL NR. 12127**

Oficiul de Cadastru și Publicitate Imobiliară DOLJ  
Biroul de Cadastru și Publicitate Imobiliară Craiova

**A. Partea I. Descrierea imobilului**

TEREN Intravilan

Adresa: Loc. Motatei, Jud. Dolj, T102, P1903

Nr. Crt	Nr cadastral Nr. topografic	Suprafața* (mp)	Observații / Referințe
A1		144	Sector cadastral:16 Teren neimprejmuit;

**B. Partea II. Proprietari și acte**

Inscrieri privitoare la dreptul de proprietate și alte drepturi reale		Referințe
/		
Act Normativ nr. LEGEA NR 7, din 01/01/1970 emis de PARLAMENTUL ROMANIEI;		
B1	Intabulare, drept de PROPRIETATE, dobandit prin Lege, cota actuala 1/1, cota initiala 1/1 1) NEIDENTIFICAT NEIDENTIFICAT	A1

**C. Partea III. SARCINI .**

Inscrieri privind dezmembramintele dreptului de proprietate, drepturi reale de garanție și sarcini	Referințe
NU SUNT	

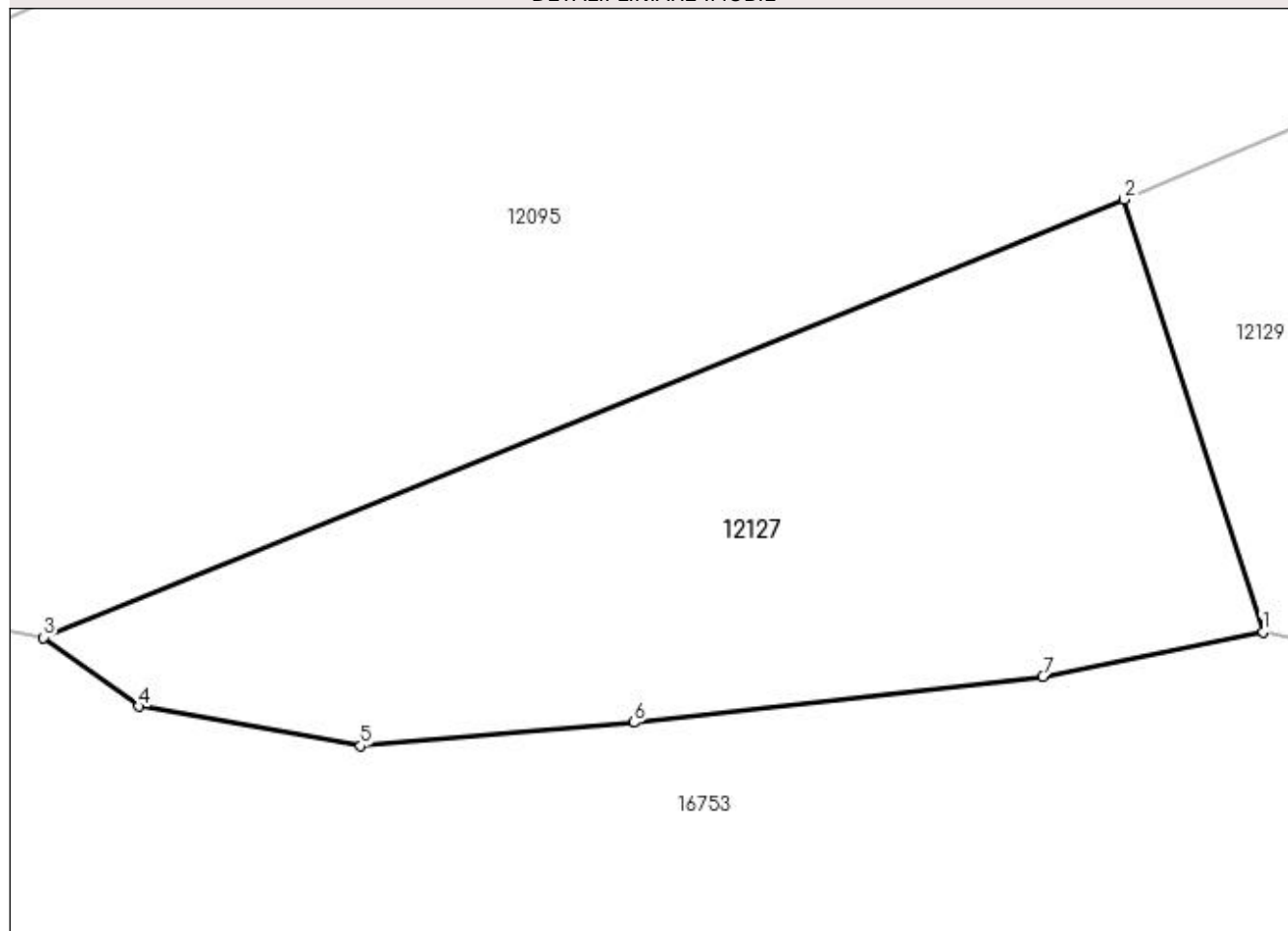
## Anexa Nr. 1 La Partea I

## Teren

Nr cadastral	Suprafața (mp)*	Observații / Referințe
	144	

\* Suprafața este determinată în planul de proiecție Stereo 70.

## DETALII LINIARE IMOBIL



## Date referitoare la teren

Crt	Categorie folosință	Intravilan	Suprafața (mp)	Tarla	Parcelă	Nr. topo	Observații / Referințe
1	arabil	DA	144	102	1903	-	

## Lungime Segmente

1) Valorile lungimilor segmentelor sunt obținute din proiecție în plan.

Punct început	X / Y	Punct sfârșit	X / Y	Lungime segment (** (m)
1	355.982,784 289.857,6	2	355.979,948 289.866,42	9.265
2	355.979,948 289.866,42	3	355.957,889 289.857,483	23.801
3	355.957,889 289.857,483	4	355.959,835 289.856,077	2.401
4	355.959,835 289.856,077	5	355.964,364 289.855,274	4.6
5	355.964,364 289.855,274	6	355.969,944 289.855,747	5.6



Punct început	X / Y	Punct sfârșit	X / Y	Lungime segment (** (m)
6	355.969,944 289.855,747	7	355.978,292 289.856,68	8.4
7	355.978,292 289.856,68	1	355.982,784 289.857,6	4.585

\*\* Lungimile segmentelor sunt determinate în planul de proiecție Stereo 70 și sunt rotunjite la 1 milimetru.

\*\*\* Distanța dintre puncte este formată din segmente cumulate ce sunt mai mici decât valoarea 1 milimetru.



**DATE DESPRE IMOBILUL NR. 12128**

Oficiul de Cadastru și Publicitate Imobiliară DOLJ  
Biroul de Cadastru și Publicitate Imobiliară Craiova

**A. Partea I. Descrierea imobilului**

TEREN Intravilan

Adresa: Loc. Motatei, Str Liviu Rebreanu, Nr. 8, Jud. Dolj, T102, P5,39

Nr. Crt	Nr cadastral Nr. topografic	Suprafața* (mp)	Observații / Referințe
A1		Din acte: 2.000 Masurata: 1.870	Sector cadastral:16 Teren imprejmuit;

**Construcții**

Crt	Nr cadastral Nr. topografic	Adresa	Observații / Referințe
A1.1		Loc. Motatei, Str Liviu Rebreanu, Jud. Dolj	Nr. niveluri:1; S. construita la sol:149 mp; S. construita desfasurata:149 mp; C1 - LOCUINTA -Parter
A1.2		Loc. Motatei, Str Liviu Rebreanu, Jud. Dolj	Nr. niveluri:2; S. construita la sol:61 mp; S. construita desfasurata:82 mp; C2- LOCUINTA -Parter+Beci

**B. Partea II. Proprietari și acte**

Inscrieri privitoare la dreptul de proprietate și alte drepturi reale	Referințe
/	
Act Notarial nr. CVC NR 3453, din 18/12/1991 emis de NS BAILESTI;	
B1	A1, A1.1, A1.2
Intabulare, drept de PROPRIETATE, dobandit prin Conventie, cota actuala 1/1, cota initiala 1/1	
1) GEAMBASU CONSTANTIN	
2) GEAMBASU STELUTA, LIPSĂ CNP	

**C. Partea III. SARCINI .**

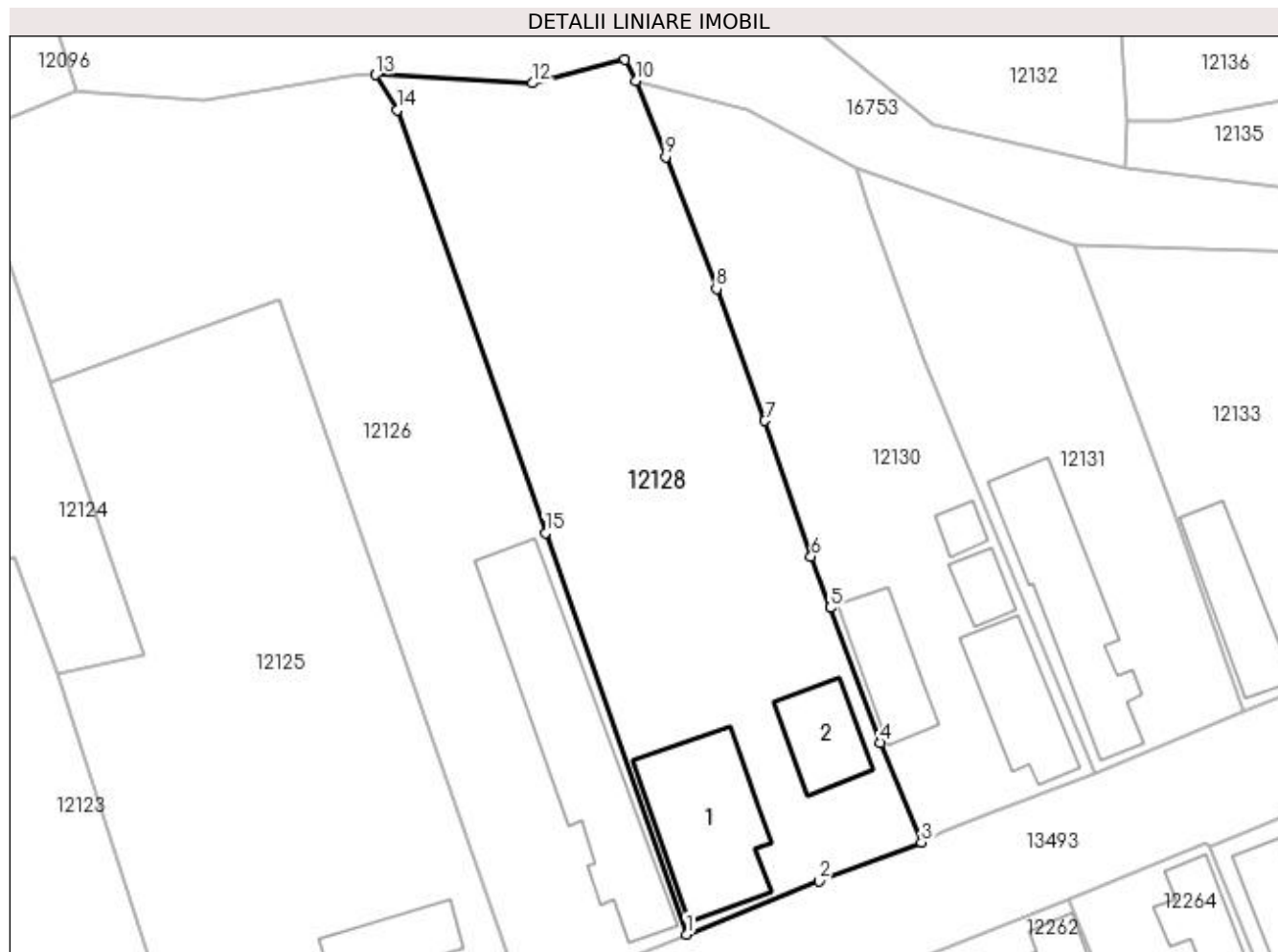
Inscrieri privind dezmembramintele dreptului de proprietate, drepturi reale de garanție și sarcini	Referințe
NU SUNT	

## Anexa Nr. 1 La Partea I

## Teren

Nr cadastral	Suprafața (mp)*	Observații / Referințe
	Din acte: 2.000 Masurata: 1.870	

\* Suprafața este determinată în planul de proiecție Stereo 70.



## Date referitoare la teren

Crt	Categorie folosință	Intra vilan	Suprafața (mp)	Tarla	Parcelă	Nr. topo	Observații / Referințe
1	curți constructii	DA	1.000	102	5	-	
2	arabil	DA	870	102	39	-	

## Date referitoare la construcții

Crt	Număr	Destinație construcție	Supraf. (mp)	Situație juridică	Observații / Referințe
A1.1		construcții de locuințe	149	Cu acte	Nr. niveluri:1; S. construita la sol:149 mp; S. construita desfasurata:149 mp; C1 - LOCUINTA -Parter
A1.2		construcții de locuințe	61	Cu acte	Nr. niveluri:2; S. construita la sol:61 mp; S. construita desfasurata:82 mp; C2- LOCUINTA - Parter+Beci

## Lungime Segmente

1) Valorile lungimilor segmentelor sunt obținute din proiecție în plan.

Punct început	X / Y	Punct sfârșit	X / Y	Lungime segment (** (m)
1	355.991,72 289.766,757	2	356.004,258 289.771,776	13.505

Punct început	X / Y	Punct sfârșit	X / Y	Lungime segment (** (m)
2	356.004,258 289.771,776	3	356.013,917 289.775,45	10.334
3	356.013,917 289.775,45	4	356.010,041 289.784,851	10.169
4	356.010,041 289.784,851	5	356.005,296 289.797,603	13.606
5	356.005,296 289.797,603	6	356.003,499 289.802,444	5.164
6	356.003,499 289.802,444	7	355.999,138 289.815,245	13.523
7	355.999,138 289.815,245	8	355.994,547 289.827,702	13.276
8	355.994,547 289.827,702	9	355.989,746 289.840,148	13.34
9	355.989,746 289.840,148	10	355.986,949 289.847,369	7.744
10	355.986,949 289.847,369	11	355.985,921 289.849,345	2.227
11	355.985,921 289.849,345	12	355.977,196 289.847,137	9.0
12	355.977,196 289.847,137	13	355.962,374 289.847,937	14.844
13	355.962,374 289.847,937	14	355.964,437 289.844,598	3.925
14	355.964,437 289.844,598	15	355.978,414 289.804,677	42.297
15	355.978,414 289.804,677	1	355.991,72 289.766,757	40.187

\*\* Lungimile segmentelor sunt determinate în planul de proiecție Stereo 70 și sunt rotunjite la 1 milimetru.

\*\*\* Distanța dintre puncte este formată din segmente cumulate ce sunt mai mici decât valoarea 1 milimetru.



**DATE DESPRE IMOBILUL NR. 12129**

Oficiul de Cadastru și Publicitate Imobiliară DOLJ  
Biroul de Cadastru și Publicitate Imobiliară Craiova

**A. Partea I. Descrierea imobilului**

TEREN Intravilan

Adresa: Loc. Motatei, Str Popa Marinescu, Jud. Dolj, T102, P4

Nr. Crt	Nr cadastral Nr. topografic	Suprafața* (mp)	Observații / Referințe
A1	36642	Din acte: 1.400 Masurata: 250	Sector cadastral:16 Teren neimpregmuit;

**B. Partea II. Proprietari și acte**

Inscrieri privitoare la dreptul de proprietate și alte drepturi reale		Referințe
<b>120663 / 28/04/2021</b>		
Act Notarial nr. contract de intretinere aut nr. 797/28.04.2021, din 28/04/2021 emis de Stoenescu Florea;		
B1	Intabulare, drept de PROPRIETATE, dobandit prin Conventie, cota actuala 1/1, cota initiala 1/1 1) URZICEANU GABI-PETRIȘOR 2) URZICEANU ELENA-LILIANA	A1

**C. Partea III. SARCINI**

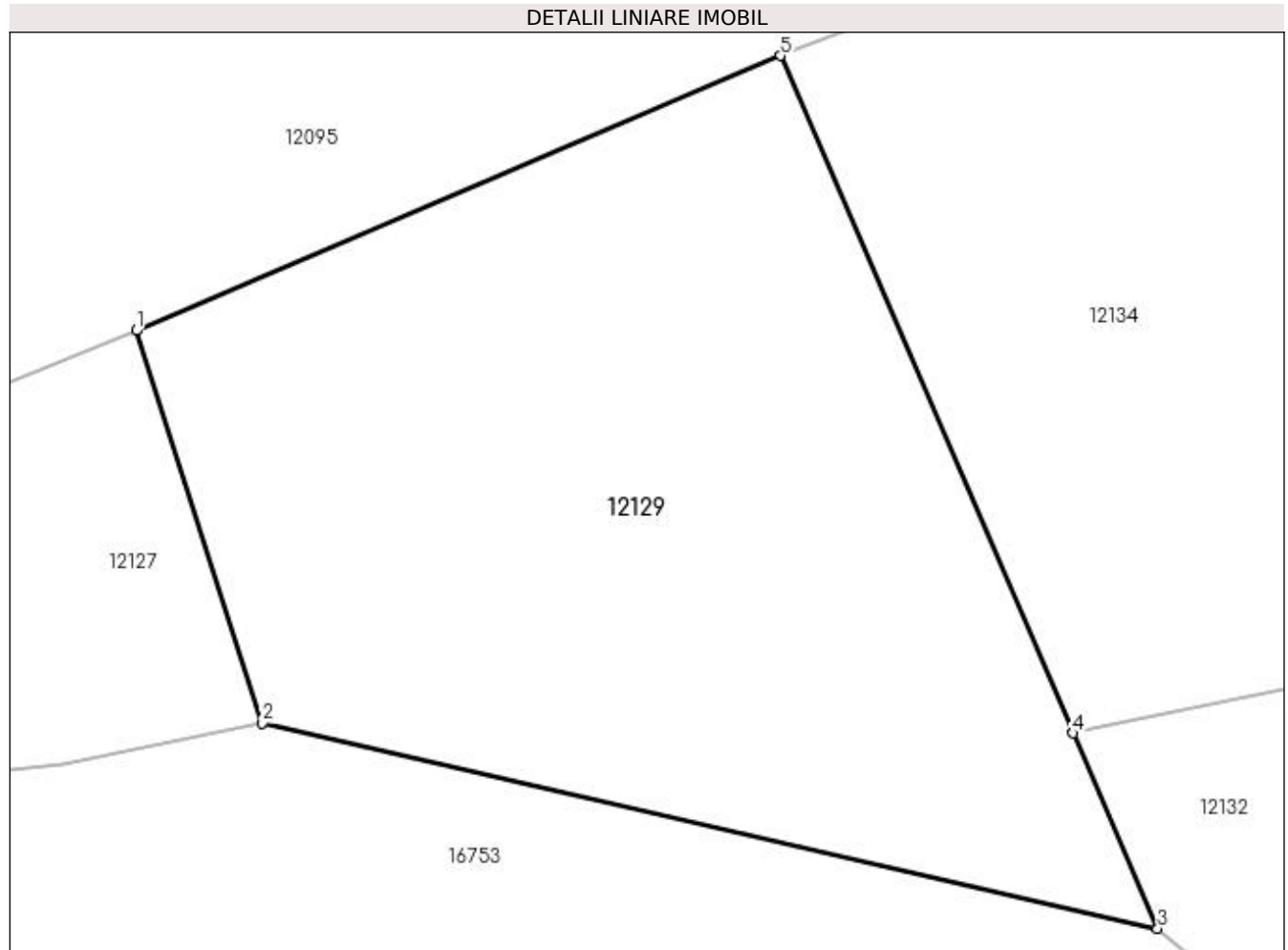
Inscrieri privind dezmembramintele dreptului de proprietate, drepturi reale de garanție și sarcini		Referințe
<b>120663 / 28/04/2021</b>		
Act Notarial nr. contract de intretinere aut nr. 797/28.04.2021, din 28/04/2021 emis de Stoenescu Florea;		
C1	Intabulare, drept de IPOTECA LEGALA, Valoare:0 pentru plata rentei in bani corespunzatoare intretinerii neexecutate 1) URZICEANU DUMITRU	A1

## Anexa Nr. 1 La Partea I

## Teren

Nr cadastral	Suprafața (mp)*	Observații / Referințe
36642	Din acte: 1.400 Masurata: 250	

\* Suprafața este determinată în planul de proiecție Stereo 70.



## Date referitoare la teren

Crt	Categorie folosință	Intra vilan	Suprafața (mp)	Tarla	Parcelă	Nr. topo	Observații / Referințe
1	curți constructii	DA	250	102	4	-	Imprejmuire: Gard de lemn, gard de plasa sarma, limita conventionala

## Lungime Segmente

1) Valorile lungimilor segmentelor sunt obținute din proiecție în plan.

Punct început	X / Y	Punct sfârșit	X / Y	Lungime segment (** (m)
1	355.979,948 289.866,42	2	355.982,784 289.857,6	9.265
2	355.982,784 289.857,6	3	356.002,91 289.852,99	20.647
3	356.002,91 289.852,99	4	356.001,011 289.857,379	4.782
4	356.001,011 289.857,379	5	355.994,427 289.872,594	16.578
5	355.994,427 289.872,594	1	355.979,948 289.866,42	15.74



**\*\* Lungimile segmentelor sunt determinate în planul de proiecție Stereo 70 și sunt rotunjite la 1 milimetru.**

**\*\*\* Distanța dintre puncte este formată din segmente cumulate ce sunt mai mici decât valoarea 1 milimetru.**



**DATE DESPRE IMOBILUL NR. 12130**

Oficiul de Cadastru și Publicitate Imobiliară DOLJ  
Biroul de Cadastru și Publicitate Imobiliară Craiova

**A. Partea I. Descrierea imobilului**

TEREN Intravilan

Adresa: Loc. Motatei, Str Liviu Rebreanu, Nr. 6, Jud. Dolj, T102, P4

Nr. Crt	Nr cadastral Nr. topografic	Suprafața* (mp)	Observații / Referințe
A1	36649	Din acte: 1.400 Masurata: 1.172	Sector cadastral:16 Teren imprejmuit;

**Construcții**

Crt	Nr cadastral Nr. topografic	Adresa	Observații / Referințe
A1.1		Loc. Motatei, Str Liviu Rebreanu, Nr. 6, Jud. Dolj	Nr. niveluri:2; S. construita la sol:90 mp; S. construita desfasurata:116 mp; Locuinta -Parter- si beci cu suprafata desfasurata = 116 mp, casa cu fundatie din beton, zidarie cranturi, acoperita cu tigla, anul constructiei 1965;
A1.2		Loc. Motatei, Str Liviu Rebreanu, Nr. 6, Jud. Dolj	Nr. niveluri:1; S. construita la sol:72 mp; S. construita desfasurata:72 mp; Anexa gospodareasca - Parter, suprafata desfasurata = 72 mp, cu 3 camere, sala, bucatarie si baie, cu fundatie din beton, zidarie din BCA si cranturi, acoperita cu tigla, anul constructiei 1980;
A1.3		Loc. Motatei, Str Liviu Rebreanu, Nr. 6, Jud. Dolj	Nr. niveluri:1; S. construita la sol:27 mp; S. construita desfasurata:27 mp; Anexa - suprafata desfasurata = 27 mp, din material lemnos, acoperit cu tabla, tigla, anul constructiei 1965
A1.4		Loc. Motatei, Str Liviu Rebreanu, Nr. 6, Jud. Dolj	Nr. niveluri:1; S. construita la sol:16 mp; S. construita desfasurata:16 mp; Anexa - suprafata desfasurata = 16 mp, din chirpici, acoperit cu tabla azbociment, anul constructiei 1980

**B. Partea II. Proprietari și acte**

Inscrieri privitoare la dreptul de proprietate și alte drepturi reale	Referințe
<b>120640 / 28/04/2021</b>	
Act Notarial nr. c intretinere aut nr.797/28/04/2021, din 28/04/2021 emis de Stoenescu Florea;	
B1	A1, A1.1, A1.2, A1.3, A1.4
Intabulare, drept de PROPRIETATE, dobandit prin Conventie, cota actuala 1/1, cota initiala 1/1	
1) URZICEANU GABI-PETRIȘOR	
2) URZICEANU ELENA-LILIANA	

**C. Partea III. SARCINI**

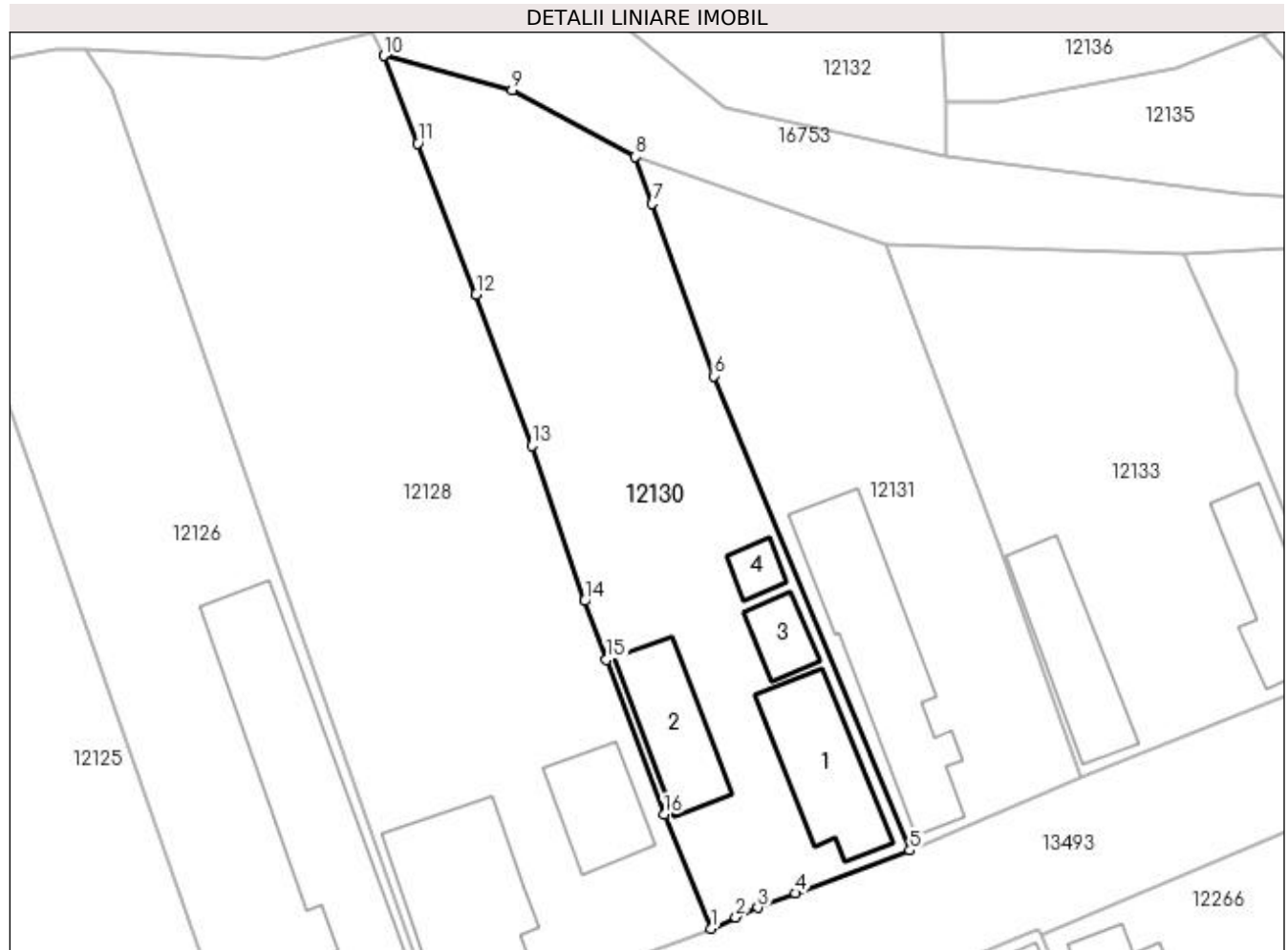
Inscrieri privind dezmembramintele dreptului de proprietate, drepturi reale de garanție și sarcini	Referințe
<b>120640 / 28/04/2021</b>	
Act Notarial nr. c intretinere aut nr.797/28/04/2021, din 28/04/2021 emis de Stoenescu Florea;	
C1	A1, A1.1, A1.2, A1.3, A1.4
Intabulare, drept de IPOTECA LEGALA, Valoare:0 , ipoteca legală ce are ca obiect plata rentei în bani corespunzătoare întreținerii neexecutate,	
1) URZICEANU DUMITRU	

## Anexa Nr. 1 La Partea I

## Teren

Nr cadastral	Suprafața (mp)*	Observații / Referințe
36649	Din acte: 1.400 Masurata: 1.172	

\* Suprafața este determinată în planul de proiecție Stereo 70.



## Date referitoare la teren

Crt	Categorie folosință	Intra vilan	Suprafața (mp)	Tarla	Parcelă	Nr. topo	Observații / Referințe
1	curți constructii	DA	1.172	102	4	-	Imprejmuire: Gard de beton, porti metalice, gard de plasa sarma, gard metalic, limita conventionala

## Date referitoare la construcții

Crt	Număr	Destinație construcție	Supraf. (mp)	Situație juridică	Observații / Referințe
A1.1		construcții de locuințe	90	Cu acte	Nr. niveluri:2; S. construita la sol:90 mp; S. construita desfasurata:116 mp; Locuinta - Parter- si beci cu suprafata desfasurata = 116 mp, casa cu fundatie din beton, zidarie cranturi, acoperita cu tigla, anul constructiei 1965;
A1.2		construcții anexa	72	Cu acte	Nr. niveluri:1; S. construita la sol:72 mp; S. construita desfasurata:72 mp; Anexa gospodareasca - Parter, suprafata desfasurata = 72 mp, cu 3 camere, sala, bucatarie si baie, cu fundatie din beton, zidarie din BCA si cranturi, acoperita cu tigla, anul constructiei 1980;
A1.3		construcții anexa	27	Cu acte	Nr. niveluri:1; S. construita la sol:27 mp; S. construita desfasurata:27 mp; Anexa - suprafata desfasurata = 27 mp, din material lemnos, acoperit cu tabla, tigla, anul constructiei 1965

Crt	Număr	Destinație construcție	Supraf. (mp)	Situație juridică	Observații / Referințe
A1.4		construcții anexa	16	Cu acte	Nr. niveluri:1; S. construita la sol:16 mp; S. construita desfasurata:16 mp; Anexa - suprafata desfasurata = 16 mp, din chirpici, acoperit cu tabla azbociment, anul constructiei 1980

**Lungime Segmente**

1) Valorile lungimilor segmentelor sunt obținute din proiecție în plan.

Punct început	X / Y	Punct sfârșit	X / Y	Lungime segment (** (m)
1	356.013,917 289.775,45	2	356.015,965 289.776,372	2.246
2	356.015,965 289.776,372	3	356.017,764 289.777,182	1.973
3	356.017,764 289.777,182	4	356.020,891 289.778,356	3.34
4	356.020,891 289.778,356	5	356.030,309 289.781,894	10.061
5	356.030,309 289.781,894	6	356.014,149 289.820,978	42.293
6	356.014,149 289.820,978	7	356.009,068 289.835,181	15.084
7	356.009,068 289.835,181	8	356.007,68 289.839,061	4.121
8	356.007,68 289.839,061	9	355.997,532 289.844,549	11.537
9	355.997,532 289.844,549	10	355.986,949 289.847,369	10.952
10	355.986,949 289.847,369	11	355.989,746 289.840,148	7.744
11	355.989,746 289.840,148	12	355.994,547 289.827,702	13.34
12	355.994,547 289.827,702	13	355.999,138 289.815,245	13.276
13	355.999,138 289.815,245	14	356.003,499 289.802,444	13.523
14	356.003,499 289.802,444	15	356.005,296 289.797,603	5.164
15	356.005,296 289.797,603	16	356.010,041 289.784,851	13.606
16	356.010,041 289.784,851	1	356.013,917 289.775,45	10.169

\*\* Lungimile segmentelor sunt determinate în planul de proiecție Stereo 70 și sunt rotunjite la 1 milimetru.

\*\*\* Distanța dintre puncte este formată din segmente cumulate ce sunt mai mici decât valoarea 1 milimetru.



**DATE DESPRE IMOBILUL NR. 12131**

Oficiul de Cadastru și Publicitate Imobiliară DOLJ  
Biroul de Cadastru și Publicitate Imobiliară Craiova

**A. Partea I. Descrierea imobilului**

TEREN Intravilan

Adresa: Loc. Motatei, Str Liviu Rebreanu, Nr. 4, Jud. Dolj, T102, P3

Nr. Crt	Nr cadastral Nr. topografic	Suprafața* (mp)	Observații / Referințe
A1	30317	Din acte: 800 Masurata: 890	Sector cadastral:16 Teren neimprijmit;

**Construcții**

Crt	Nr cadastral Nr. topografic	Adresa	Observații / Referințe
A1.1		Loc. Motatei, Str Liviu Rebreanu, Jud. Dolj	Nr. niveluri:1; S. construita la sol:156 mp; S. construita desfasurata:156 mp; Locuinta cu 4 dormitoare, bucatarie, 4 holuri, camera si patul. Conform declaratiei proprietarilor si a datelor existente la efectuarea masuratorilor constructia este edificata in anul 1962, are fundatie din caramida si beton, peretii din paiente, boltari si lemn si este acoperita cu tigla. Nu este dotata cu lift, iar in prezent proprietarii nu detin certificat de performanta energetica.

**B. Partea II. Proprietari și acte**

Inscrieri privitoare la dreptul de proprietate și alte drepturi reale		Referințe
<b>117836 / 12/09/2016</b>		
Act Notarial nr. CM nr 143, din 31/08/2016 emis de Margineanu Grigore Adrian (CERTIFICAT MOSTENITOR);		
B1	Intabulare, drept de PROPRIETATE, dobandit prin Succesiune, cota actuala 3/8, cota initiala 3/8 1) URZICEANU CĂTĂLIN-LUCIAN	A1, A1.1
<b>139941 / 27/10/2016</b>		
Act Notarial nr. Act de partaj voluntar nr. nr .3422, din 26/10/2016 emis de NP Margineanu Grigore Adrian (act notarial nr Declaratie aut.nr. 2671 din 21.09.2016, emis de NP Budiana Ionut Razvan);		
B2	Intabulare, drept de PROPRIETATE, dobandit prin Conventie, cota actuala 5/8, cota initiala 5/8 1) URZICEANU CĂTĂLIN-LUCIAN	A1, A1.1

**C. Partea III. SARCINI**

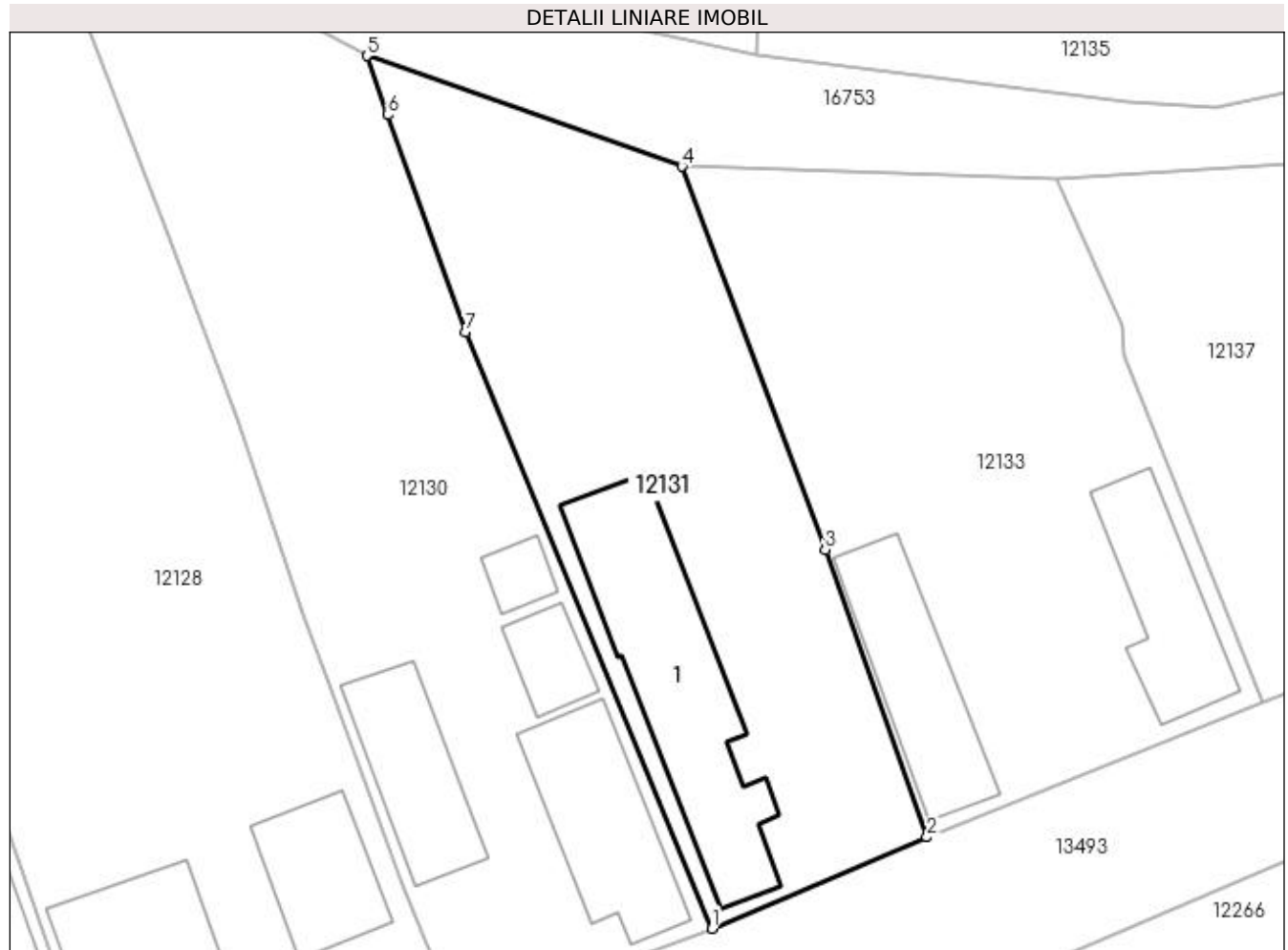
Inscrieri privind dezmembramintele dreptului de proprietate, drepturi reale de garanție și sarcini		Referințe
<b>2782 / 16/01/2012</b>		
Act Notarial nr. Contract de Intretinere aut nr. 54, din 13/01/2012 emis de NP BUDIANA I.R.;		
C1	Intabulare, drept de UZUFRACT VIAGER, dobandit prin Conventie, cota actuala 1/1, cota initiala 1/1 1) URZICEANU STEFAN	A1, A1.1
C2	Intabulare, drept de IPOTECA, Valoare:1 RONlegala pentru plata rentei in bani corespunzatoare intretinerii neexecutate asupra imobilului de sub A 1 in favoarea lui . 1) URZICEANU STEFAN, LIPSĂ CNP	A1, A1.1

## Anexa Nr. 1 La Partea I

## Teren

Nr cadastral	Suprafața (mp)*	Observații / Referințe
30317	Din acte: 800 Masurata: 890	

\* Suprafața este determinată în planul de proiecție Stereo 70.



## Date referitoare la teren

Crt	Categorie folosință	Intra vilan	Suprafața (mp)	Tarla	Parcelă	Nr. topo	Observații / Referințe
1	curți constructii	DA	890	102	3	-	

## Date referitoare la construcții

Crt	Număr	Destinație construcție	Supraf. (mp)	Situație juridică	Observații / Referințe
A1.1		construcții de locuințe	156	Cu acte	Nr. niveluri:1; S. construita la sol:156 mp; S. construita desfasurata:156 mp; Locuinta cu 4 dormitoare, bucatarie, 4 holuri, camera si patul. Conform declaratiei proprietarilor si a datelor existente la efectuarea masuratorilor constructia este edificata in anul 1962, are fundatie din caramida si beton, peretii din paiante, boltari si lemn si este acoperita cu tigla. Nu este dotata cu lift, iar in prezent proprietarii nu detin certificat de performanta energetica.



**Lungime Segmente**

1) Valorile lungimilor segmentelor sunt obținute din proiecție în plan.

Punct început	X / Y	Punct sfârșit	X / Y	Lungime segment (** (m)
1	356.030,309 289.781,894	2	356.044,399 289.787,87	15.305
2	356.044,399 289.787,87	3	356.037,72 289.806,703	19.982
3	356.037,72 289.806,703	4	356.028,336 289.831,818	26.811
4	356.028,336 289.831,818	5	356.007,68 289.839,061	21.889
5	356.007,68 289.839,061	6	356.009,068 289.835,181	4.121
6	356.009,068 289.835,181	7	356.014,149 289.820,978	15.084
7	356.014,149 289.820,978	1	356.030,309 289.781,894	42.293

\*\* Lungimile segmentelor sunt determinate în planul de proiecție Stereo 70 și sunt rotunjite la 1 milimetru.

\*\*\* Distanța dintre puncte este formată din segmente cumulate ce sunt mai mici decât valoarea 1 milimetru.



**DATE DESPRE IMOBILUL NR. 12132**

Oficiul de Cadastru și Publicitate Imobiliară DOLJ  
Biroul de Cadastru și Publicitate Imobiliară Craiova

**A. Partea I. Descrierea imobilului**

TEREN Intravilan

Adresa: Loc. Motatei, Jud. Dolj, T102, P37/2

Nr. Crt	Nr cadastral Nr. topografic	Suprafața* (mp)	Observații / Referințe
A1		505	Sector cadastral:16 Teren neimprejmuit;

**B. Partea II. Proprietari și acte**

Inscrieri privitoare la dreptul de proprietate și alte drepturi reale		Referințe
/		
Act Normativ nr. LEGEA 7, din 13/03/1996 emis de PARLAMENTUL ROMANIEI;		
B1	Intabulare, drept de PROPRIETATE, dobândit prin Lege, cota actuala 1/1, cota initiala 1/1 1) NEIDENTIFICAT NEIDENTIFICAT	A1

**C. Partea III. SARCINI .**

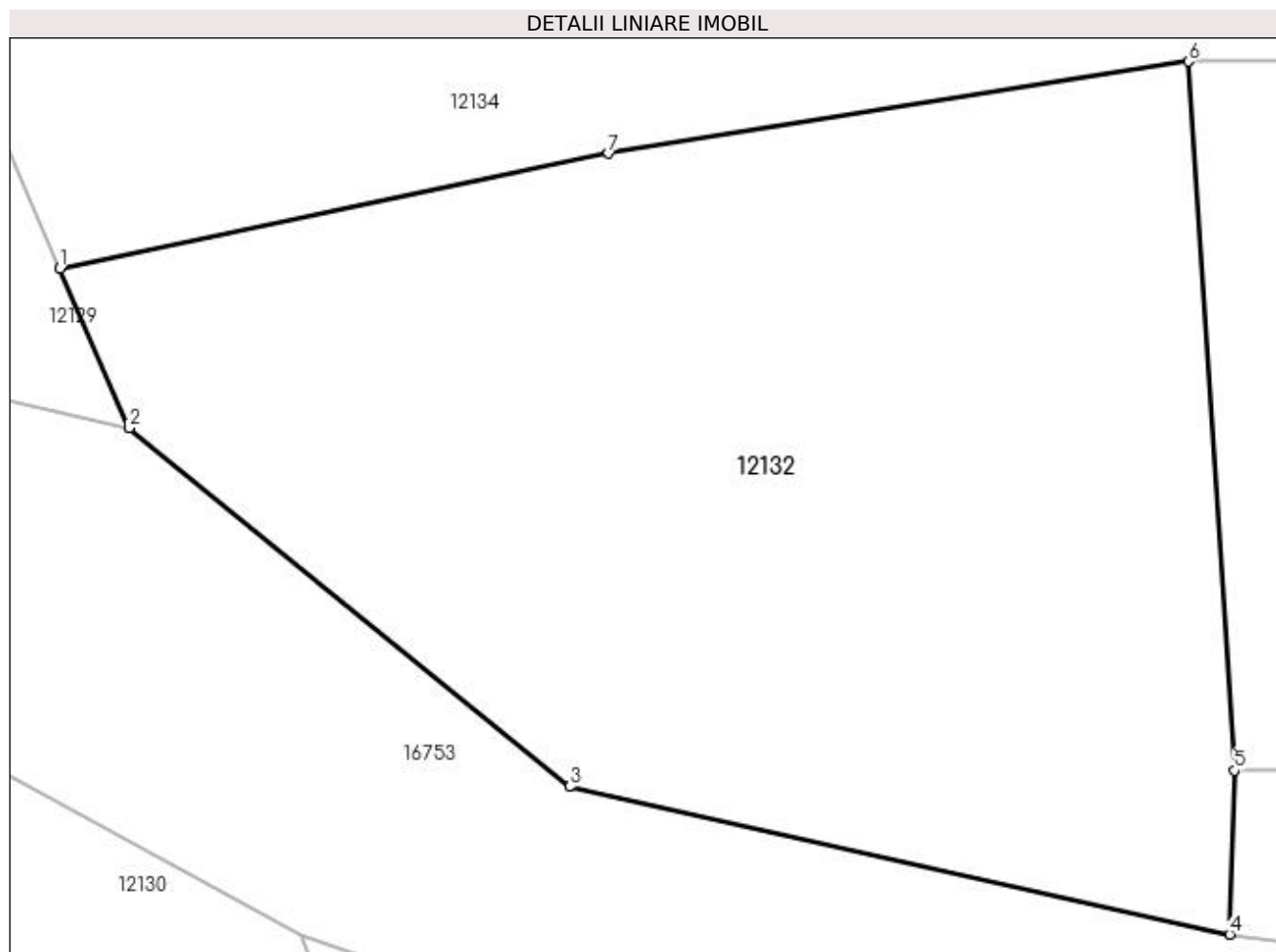
Inscrieri privind dezmembramintele dreptului de proprietate, drepturi reale de garanție și sarcini	Referințe
NU SUNT	

## Anexa Nr. 1 La Partea I

## Teren

Nr cadastral	Suprafața (mp)*	Observații / Referințe
	505	

\* Suprafața este determinată în planul de proiecție Stereo 70.



## Date referitoare la teren

Crt	Categorie folosință	Intra vilan	Suprafața (mp)	Tarla	Parcelă	Nr. topo	Observații / Referințe
1	arabil	DA	505	102	37/2	-	

## Lungime Segmente

1) Valorile lungimilor segmentelor sunt obținute din proiecție în plan.

Punct început	X / Y	Punct sfârșit	X / Y	Lungime segment (** (m)
1	356.001,011 289.857,379	2	356.002,91 289.852,99	4.782
2	356.002,91 289.852,99	3	356.015,039 289.843,127	15.633
3	356.015,039 289.843,127	4	356.033,221 289.839,06	18.631
4	356.033,221 289.839,06	5	356.033,348 289.843,57	4.512
5	356.033,348 289.843,57	6	356.032,077 289.863,08	19.551

Punct început	X / Y	Punct sfârşit	X / Y	Lungime segment (** (m)
6	356.032,077 289.863,08	7	356.016,115 289.860,546	16.162
7	356.016,115 289.860,546	1	356.001,011 289.857,379	15.432

\*\* Lungimile segmentelor sunt determinate în planul de proiecţie Stereo 70 şi sunt rotunjite la 1 milimetru.

\*\*\* Distanţa dintre puncte este formată din segmente cumulate ce sunt mai mici decât valoarea 1 milimetru.



**DATE DESPRE IMOBILUL NR. 12133**

Oficiul de Cadastru și Publicitate Imobiliară DOLJ  
Biroul de Cadastru și Publicitate Imobiliară Craiova

**A. Partea I. Descrierea imobilului**

TEREN Intravilan

Adresa: Loc. Motatei, Str Liviu Rebreanu, Nr. 2, Jud. Dolj, T102, P2

Nr. Crt	Nr cadastral Nr. topografic	Suprafața* (mp)	Observații / Referințe
A1		Din acte: 800 Masurata: 967	Sector cadastral:16 Teren neimprejmut;

**Construcții**

Crt	Nr cadastral Nr. topografic	Adresa	Observații / Referințe
A1.1		Loc. Motatei, Str Liviu Rebreanu, Jud. Dolj	Nr. niveluri:1; S. construita la sol:75 mp; S. construita desfasurata:75 mp; C1 - LOCUINTA -Parter
A1.2		Loc. Motatei, Str Liviu Rebreanu, Jud. Dolj	Nr. niveluri:1; S. construita la sol:87 mp; S. construita desfasurata:87 mp; C2- LOCUINTA -Parter

**B. Partea II. Proprietari și acte**

Inscrieri privitoare la dreptul de proprietate și alte drepturi reale		Referințe
/		
Act Notarial nr. ACT DE PARTAJ NR 1506, din 15/09/2020 emis de BN STOENESCU FLOREA;		
B1	Intabulare, drept de PROPRIETATE, dobandit prin lesire Din Indiviziune, cota actuala 800/967, cota initiala 800/967 1) URZICEANU ANA 2) TARALESKA ALINA, LIPSĂ CNP	A1
B2	Intabulare, drept de PROPRIETATE, dobandit prin lesire Din Indiviziune, cota actuala 1/1, cota initiala 1/1 1) URZICEANU ANA 2) TARALESKA ALINA, LIPSĂ CNP	A1.1, A1.2
Act Administrativ nr. ADV NR 7342, din 26/10/2022 emis de PRIMARIA MOTATEI (LEGEA 7/13-03-1996 - (ART13;ALIN1;ALIN2));		
B3	Inscrierea posesiei, drept de PROPRIETATE, dobandit prin Constituire, cota actuala 167/967, cota initiala 167/967 1) URZICEANU ANA 2) TARALESKA ALINA, LIPSĂ CNP	A1

**C. Partea III. SARCINI .**

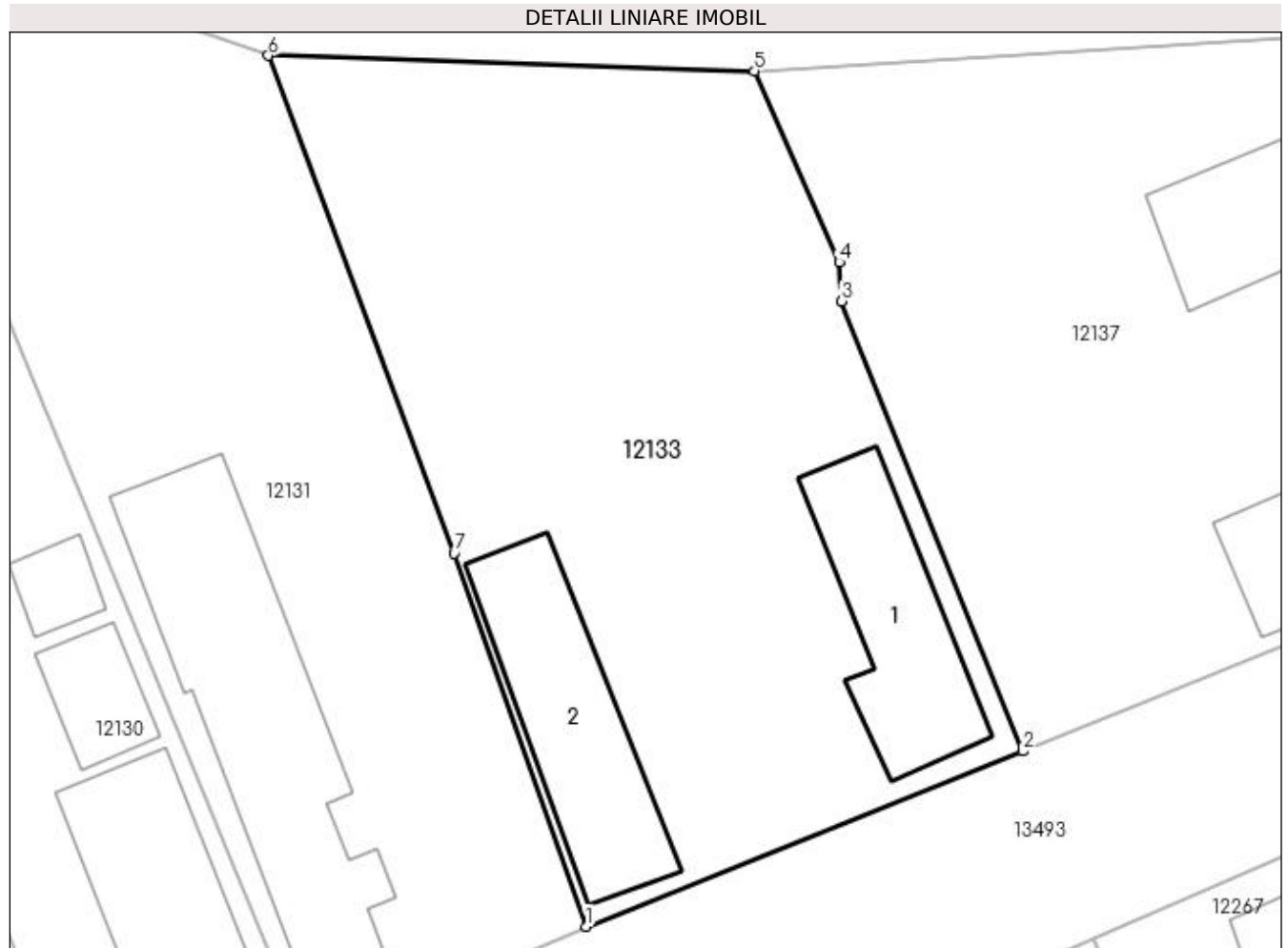
Inscrieri privind dezmembramintele dreptului de proprietate, drepturi reale de garanție și sarcini	Referințe
NU SUNT	

## Anexa Nr. 1 La Partea I

## Teren

Nr cadastral	Suprafața (mp)*	Observații / Referințe
	Din acte: 800 Masurata: 967	

\* Suprafața este determinată în planul de proiecție Stereo 70.



## Date referitoare la teren

Crt	Categorie folosință	Intra vilan	Suprafața (mp)	Tarla	Parcelă	Nr. topo	Observații / Referințe
1	curți constructii	DA	967	102	2	-	

## Date referitoare la construcții

Crt	Număr	Destinație construcție	Supraf. (mp)	Situație juridică	Observații / Referințe
A1.1		construcții de locuințe	75	Cu acte	Nr. niveluri:1; S. construita la sol:75 mp; S. construita desfasurata:75 mp; C1 - LOCUINTA - Parter
A1.2		construcții de locuințe	87	Cu acte	Nr. niveluri:1; S. construita la sol:87 mp; S. construita desfasurata:87 mp; C2- LOCUINTA - Parter

## Lungime Segmente

1) Valorile lungimilor segmentelor sunt obținute din proiecție în plan.

Punct început	X / Y	Punct sfârșit	X / Y	Lungime segment (** (m)
1	356.044,399 289.787,87	2	356.066,425 289.796,726	23.74
2	356.066,425 289.796,726	3	356.057,296 289.819,433	24.473



Punct început	X / Y	Punct sfârșit	X / Y	Lungime segment (** (m)
3	356.057,296 289.819,433	4	356.057,173 289.821,397	1.968
4	356.057,173 289.821,397	5	356.052,876 289.831,044	10.561
5	356.052,876 289.831,044	6	356.028,336 289.831,818	24.552
6	356.028,336 289.831,818	7	356.037,72 289.806,703	26.811
7	356.037,72 289.806,703	1	356.044,399 289.787,87	19.982

\*\* Lungimile segmentelor sunt determinate în planul de proiecție Stereo 70 și sunt rotunjite la 1 milimetru.

\*\*\* Distanța dintre puncte este formată din segmente cumulate ce sunt mai mici decât valoarea 1 milimetru.



**DATE DESPRE IMOBILUL NR. 12134**

Oficiul de Cadastru și Publicitate Imobiliară DOLJ  
Biroul de Cadastru și Publicitate Imobiliară Craiova

**A. Partea I. Descrierea imobilului**

TEREN Intravilan

Adresa: Loc. Motatei, Str Calea Unirii, Nr. 127, Jud. Dolj, T102, P35

Nr. Crt	Nr cadastral Nr. topografic	Suprafața* (mp)	Observații / Referințe
A1		Din acte: 800 Masurata: 1.467	Sector cadastral:16 Teren neimpregmuit;

**Construcții**

Crt	Nr cadastral Nr. topografic	Adresa	Observații / Referințe
A1.1		Loc. Motatei, Str Calea Unirii, Jud. Dolj	Nr. niveluri:1; S. construita la sol:70 mp; S. construita desfasurata:70 mp; C1- LOCUINTA -Parter
A1.2		Loc. Motatei, Str Calea Unirii, Jud. Dolj	Nr. niveluri:1; S. construita la sol:38 mp; S. construita desfasurata:38 mp; C2- ANEXA
A1.3		Loc. Motatei, Str Calea Unirii, Jud. Dolj	Nr. niveluri:1; S. construita la sol:38 mp; S. construita desfasurata:39 mp; C3- ANEXA

**B. Partea II. Proprietari și acte**

Inscrieri privitoare la dreptul de proprietate și alte drepturi reale		Referințe
/		
Act Administrativ nr. TDP NR 1950-9574, din 03/04/1996 emis de CJSIPT DOLJ;		
B1	Intabulare, drept de PROPRIETATE, dobandit prin Reconstituire, cota actuala 800/1467, cota initiala 800/1467 1) <b>BOIANGIU ION</b> , LIPSĂ CNP	A1
Act Administrativ nr. ADV NR 7345, din 26/10/2022 emis de PRIMARIA MOTATEI (LEGEA 7/13-03-1996 (ART13;ALIN1;ALIN2));		
B2	Inscrierea posesiei, drept de PROPRIETATE, dobandit prin Constituire, cota actuala 667/1467, cota initiala 667/1467 1) <b>BOIANGIU ION</b> , LIPSĂ CNP	A1
Act Normativ nr. LEGEA NR 7, din 13/03/1996 emis de PARLAMENTUL ROMANIEI ((ART 12 ALIN 14 SI ART 37 ALIN 2));		
B3	Intabulare, drept de PROPRIETATE, dobandit prin Lege, cota actuala 1/1, cota initiala 1/1 1) <b>BOIANGIU ION</b> , LIPSĂ CNP	A1.1, A1.2, A1.3

**C. Partea III. SARCINI .**

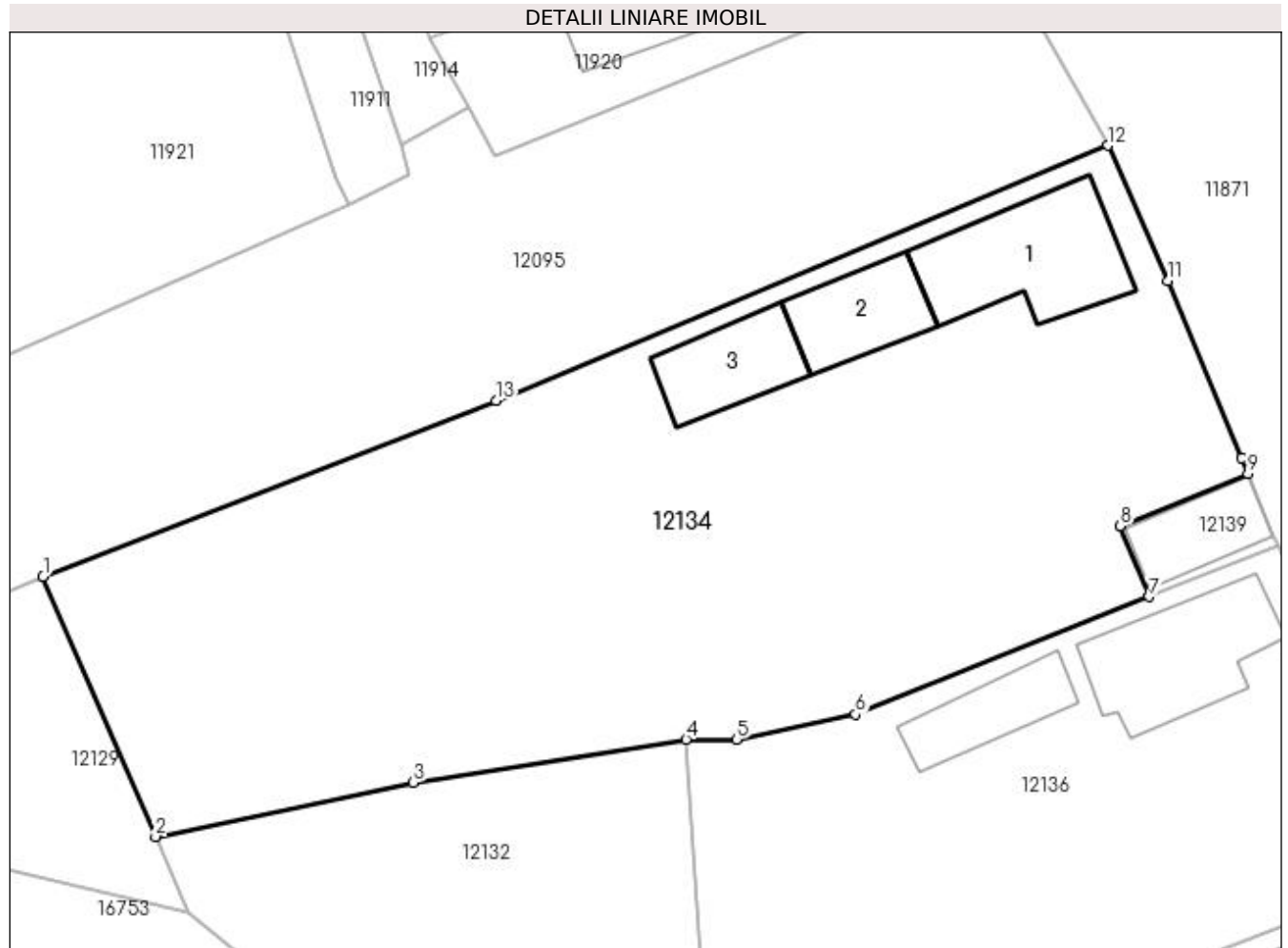
Inscrieri privind dezmembramintele dreptului de proprietate, drepturi reale de garanție și sarcini	Referințe
NU SUNT	

## Anexa Nr. 1 La Partea I

## Teren

Nr cadastral	Suprafața (mp)*	Observații / Referințe
	Din acte: 800 Masurata: 1.467	

\* Suprafața este determinată în planul de proiecție Stereo 70.



## Date referitoare la teren

Crt	Categorie folosință	Intra vilan	Suprafața (mp)	Tarla	Parcelă	Nr. topo	Observații / Referințe
1	curți constructii	DA	1.467	102	35	-	

## Date referitoare la construcții

Crt	Număr	Destinație construcție	Supraf. (mp)	Situație juridică	Observații / Referințe
A1.1		construcții de locuințe	70	Cu acte	Nr. niveluri:1; S. construita la sol:70 mp; S. construita desfasurata:70 mp; C1- LOCUINTA - Parter
A1.2		construcții anexa	38	Cu acte	Nr. niveluri:1; S. construita la sol:38 mp; S. construita desfasurata:38 mp; C2- ANEXA
A1.3		construcții anexa	38	Cu acte	Nr. niveluri:1; S. construita la sol:38 mp; S. construita desfasurata:39 mp; C3- ANEXA

## Lungime Segmente

1) Valorile lungimilor segmentelor sunt obținute din proiecție în plan.

Punct început	X / Y	Punct sfârșit	X / Y	Lungime segment (** (m)
1	355.994,427 289.872,594	2	356.001,011 289.857,379	16.578

Punct început	X / Y	Punct sfârșit	X / Y	Lungime segment (** (m)
2	356.001,011 289.857,379	3	356.016,115 289.860,546	15.432
3	356.016,115 289.860,546	4	356.032,077 289.863,08	16.162
4	356.032,077 289.863,08	5	356.035,019 289.863,081	2.942
5	356.035,019 289.863,081	6	356.041,984 289.864,543	7.117
6	356.041,984 289.864,543	7	356.059,185 289.871,414	18.523
7	356.059,185 289.871,414	8	356.057,497 289.875,566	4.482
8	356.057,497 289.875,566	9	356.064,964 289.878,611	8.064
9	356.064,964 289.878,611	10	356.064,577 289.879,541	1.007
10	356.064,577 289.879,541	11	356.060,268 289.889,885	11.206
11	356.060,268 289.889,885	12	356.056,763 289.897,816	8.671
12	356.056,763 289.897,816	13	356.020,942 289.882,904	38.801
13	356.020,942 289.882,904	1	355.994,427 289.872,594	28.449

\*\* Lungimile segmentelor sunt determinate în planul de proiecție Stereo 70 și sunt rotunjite la 1 milimetru.

\*\*\* Distanța dintre puncte este formată din segmente cumulate ce sunt mai mici decât valoarea 1 milimetru.



**DATE DESPRE IMOBILUL NR. 12135**

Oficiul de Cadastru și Publicitate Imobiliară DOLJ  
Biroul de Cadastru și Publicitate Imobiliară Craiova

**A. Partea I. Descrierea imobilului**

TEREN Intravilan

Adresa: Loc. Motatei, Jud. Dolj, T102, P37/1

Nr. Crt	Nr cadastral Nr. topografic	Suprafața* (mp)	Observații / Referințe
A1		403	Sector cadastral:16 Teren neimprejmuit;

**Construcții**

Crt	Nr cadastral Nr. topografic	Adresa	Observații / Referințe
A1.1		Loc. Motatei, Jud. Dolj	Nr. niveluri:2; S. construita la sol:63 mp; S. construita desfasurata:126 mp; C1- LOCUINTA -Parter+Mansarda

**B. Partea II. Proprietari și acte**

Inscrieri privitoare la dreptul de proprietate și alte drepturi reale		Referințe
/		
Act Administrativ nr. ADV NR 7347, din 26/10/2022 emis de PRIMARIA MOTATEI (LEGEA 7/13-03-1996 (ART13;ALIN1;ALIN2));		
B1	Inscrierea posesiei, drept de PROPRIETATE, dobandit prin Constituire, cota actuala 1/1, cota initiala 1/1 1) TANASESCU FLORIAN, LIPSĂ CNP	A1
Act Normativ nr. Legea 7, din 13/03/1996 emis de PARLAMENTUL ROMANIEI ((ART 12 ALIN 14 SI ART 37 ALIN 2));		
B2	Intabulare, drept de PROPRIETATE, dobandit prin Lege, cota actuala 1/1, cota initiala 1/1 1) TANASESCU FLORIAN, LIPSĂ CNP	A1.1

**C. Partea III. SARCINI .**

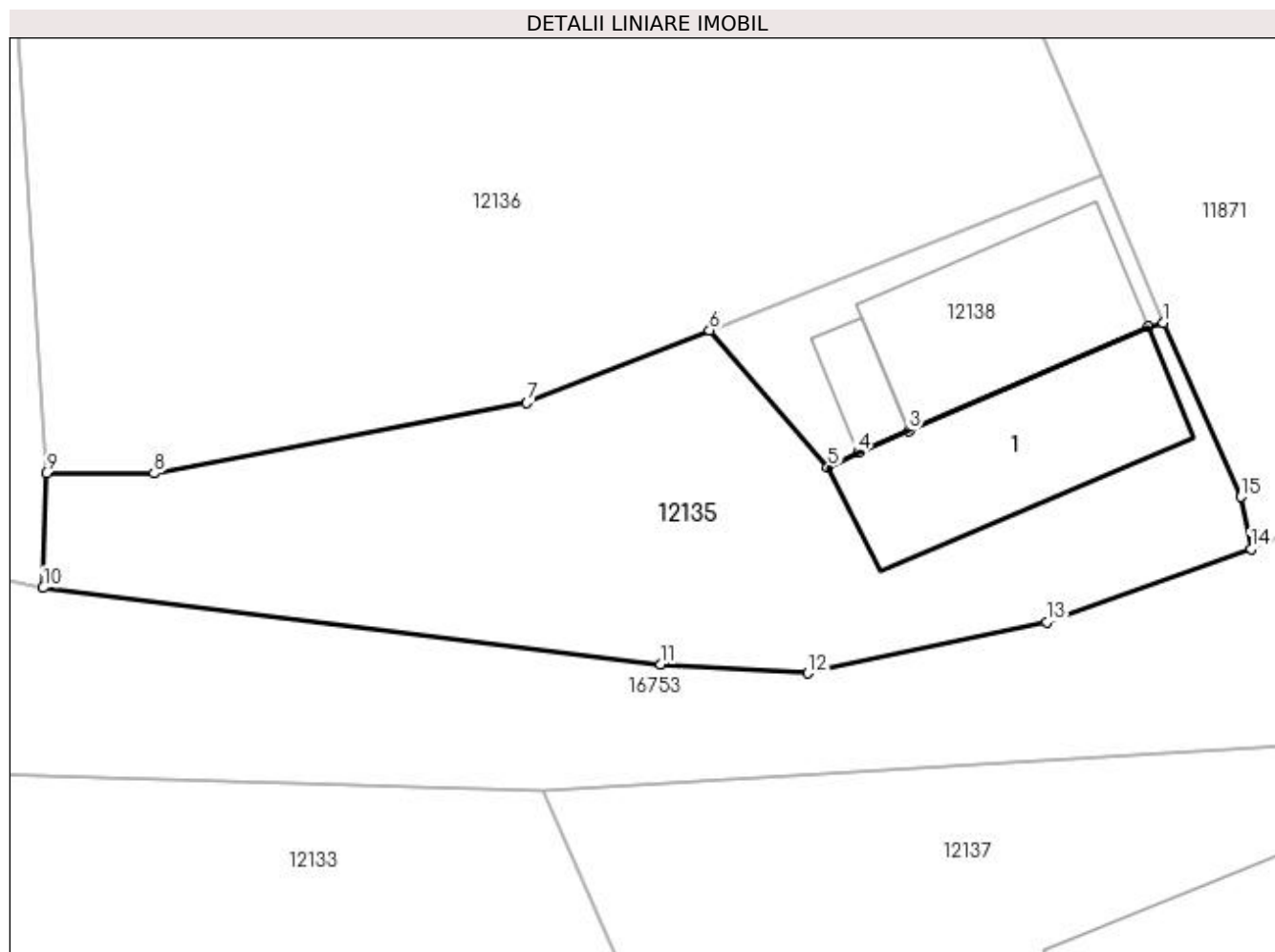
Inscrieri privind dezmembramintele dreptului de proprietate, drepturi reale de garanție și sarcini	Referințe
NU SUNT	

## Anexa Nr. 1 La Partea I

## Teren

Nr cadastral	Suprafața (mp)*	Observații / Referințe
	403	

\* Suprafața este determinată în planul de proiecție Stereo 70.



## Date referitoare la teren

Crt	Categorie folosință	Intra vilan	Suprafața (mp)	Tarla	Parcelă	Nr. topo	Observații / Referințe
1	curți constructii	DA	403	102	37/1	-	

## Date referitoare la construcții

Crt	Număr	Destinație construcție	Supraf. (mp)	Situație juridică	Observații / Referințe
A1.1		construcții de locuințe	63	Cu acte	Nr. niveluri:2; S. construita la sol:63 mp; S. construita desfasurata:126 mp; C1- LOCUINTA -Parter+Mansarda

## Lungime Segmente

1) Valorile lungimilor segmentelor sunt obținute din proiecție în plan.

Punct început	X / Y	Punct sfârșit	X / Y	Lungime segment (** (m)
1	356.077,325 289.849,498	2	356.076,722 289.849,33	0.626
2	356.076,722 289.849,33	3	356.067,312 289.845,253	10.255
3	356.067,312 289.845,253	4	356.065,309 289.844,385	2.183



Punct început	X / Y	Punct sfârșit	X / Y	Lungime segment (** (m)
4	356.065,309 289.844,385	5	356.064,119 289.843,815	1.319
5	356.064,119 289.843,815	6	356.059,457 289.849,192	7.117
6	356.059,457 289.849,192	7	356.052,268 289.846,345	7.732
7	356.052,268 289.846,345	8	356.037,585 289.843,572	14.943
8	356.037,585 289.843,572	9	356.033,348 289.843,57	4.237
9	356.033,348 289.843,57	10	356.033,221 289.839,06	4.512
10	356.033,221 289.839,06	11	356.057,528 289.836,044	24.493
11	356.057,528 289.836,044	12	356.063,327 289.835,697	5.809
12	356.063,327 289.835,697	13	356.072,731 289.837,717	9.619
13	356.072,731 289.837,717	14	356.080,772 289.840,598	8.542
14	356.080,772 289.840,598	15	356.080,36 289.842,636	2.079
15	356.080,36 289.842,636	1	356.077,325 289.849,498	7.503

\*\* Lungimile segmentelor sunt determinate în planul de proiecție Stereo 70 și sunt rotunjite la 1 milimetru.

\*\*\* Distanța dintre puncte este formată din segmente cumulate ce sunt mai mici decât valoarea 1 milimetru.



**DATE DESPRE IMOBILUL NR. 12136**

Oficiul de Cadastru și Publicitate Imobiliară DOLJ  
Biroul de Cadastru și Publicitate Imobiliară Craiova

**A. Partea I. Descrierea imobilului**

TEREN Intravilan

Adresa: Loc. Motatei, Str Calea Unirii, Nr. 125, Jud. Dolj, T102, P36

Nr. Crt	Nr cadastral Nr. topografic	Suprafața* (mp)	Observații / Referințe
A1	31065	Din acte: 800 Masurata: 816	Sector cadastral:16 Teren neimprijmit;

**Construcții**

Crt	Nr cadastral Nr. topografic	Adresa	Observații / Referințe
A1.1		Loc. Motatei, Str Calea Unirii, Nr. 125, Jud. Dolj	Nr. niveluri:2; S. construita la sol:63 mp; S. construita desfasurata:76 mp; Constructie din paanta, acoperita cu tigla. Compusa din 2 camere, o sala, un hol, beci si antreu la parter. La mansarda o camera. Nu are certificat de performanta energetica.
A1.2		Loc. Motatei, Str Calea Unirii, Nr. 125, Jud. Dolj	Nr. niveluri:1; S. construita la sol:32 mp; S. construita desfasurata:32 mp; Constructia din chirpici, acoperita cu tigla. Compusa din o camera si un antreu.. Nu are certificat de performanta energetica.

**B. Partea II. Proprietari și acte**

Inscrieri privitoare la dreptul de proprietate și alte drepturi reale	Referințe
<b>136316 / 04/11/2014</b>	
Act Administrativ nr. TDP nr 2685-48112, din 18/11/1996 emis de COMISIA JUDETEANA (PENTRU STABILIREA DREPULUI DE PROPRIETATE ASUPRA TERENURILOR; P-V de identificare si Certificat nr 5463/2014 Primaria com Motatei, Certificat fiscal nr 4201/2014 si Anexa 1 Primaria Motatei, Certificat nr 6374/2014 Primaria com Motatei.);	
B1 Intabulare, drept de PROPRIETATE, dobandit prin Reconstituire, cota actuala 1/1, cota initiala 1/1 1) <b>FILIP PETRE</b>	A1, A1.1, A1.2
<b>50273 / 11/04/2016</b>	
Hotarare Judecatoreasca nr. SC NR. 477, din 14/04/2015 emis de JUDECATORIA CALAFAT (DOSAR 252/201/2015);	
B2 se noteaza faptul ca prin sentinta civila s-a dispus constatarea valabila a promisiunea de VC incheiata intre reclamantul Filip Vasile Valentin si paratii Filip Petre si Maria cu privire la imobilul de sub A 1 si A 1.1.	A1, A1.1

**C. Partea III. SARCINI .**

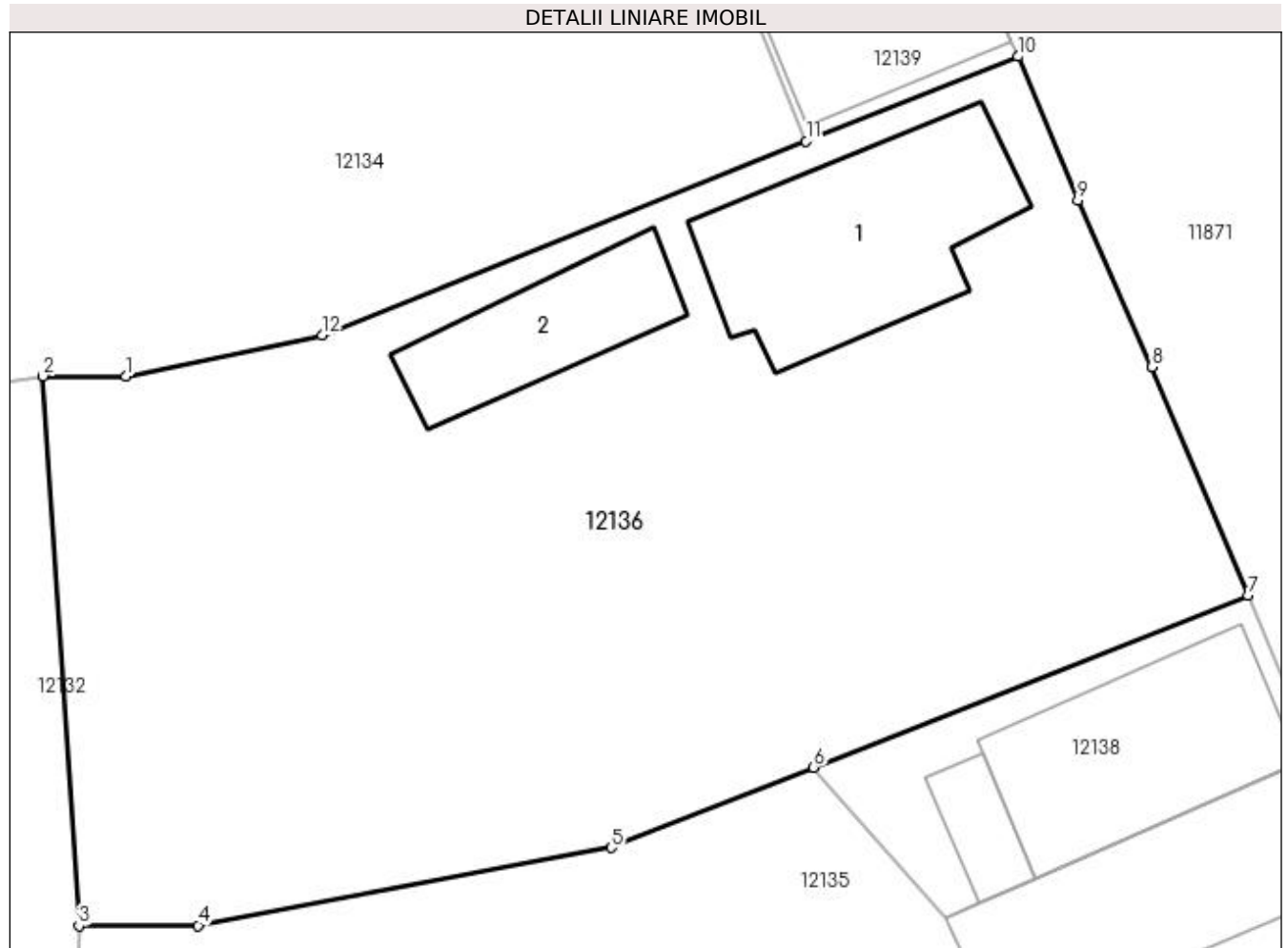
Inscrieri privind dezmembramintele dreptului de proprietate, drepturi reale de garanție și sarcini	Referințe
NU SUNT	

## Anexa Nr. 1 La Partea I

## Teren

Nr cadastral	Suprafața (mp)*	Observații / Referințe
31065	Din acte: 800 Masurata: 816	

\* Suprafața este determinată în planul de proiecție Stereo 70.



## Date referitoare la teren

Crt	Categorie folosință	Intra vilan	Suprafața (mp)	Tarla	Parcelă	Nr. topo	Observații / Referințe
1	curți constructii	DA	816	102	36	-	Imprejmuit cu gard de lemn, gard de plasa si gard de beton.

## Date referitoare la construcții

Crt	Număr	Destinație construcție	Supraf. (mp)	Situație juridică	Observații / Referințe
A1.1		construcții de locuințe	63	Cu acte	Nr. niveluri:2; S. construita la sol:63 mp; S. construita desfasurata:76 mp; Construcție din paianta, acoperita cu tigla. Compusa din 2 camere, o sala, un hol, beci si antreu la parter. La mansarda o camera. Nu are certificat de performanta energetica.
A1.2		construcții anexa	32	Cu acte	Nr. niveluri:1; S. construita la sol:32 mp; S. construita desfasurata:32 mp; Construita din chirpici, acoperita cu tigla. Compusa din o camera si un antreu.. Nu are certificat de performanta energetica.

**Lungime Segmente**

1) Valorile lungimilor segmentelor sunt obținute din proiecție în plan.

Punct început	X / Y	Punct sfârșit	X / Y	Lungime segment (** (m)
1	356.035,019 289.863,081	2	356.032,077 289.863,08	2.942
2	356.032,077 289.863,08	3	356.033,348 289.843,57	19.551
3	356.033,348 289.843,57	4	356.037,585 289.843,572	4.237
4	356.037,585 289.843,572	5	356.052,268 289.846,345	14.943
5	356.052,268 289.846,345	6	356.059,457 289.849,192	7.732
6	356.059,457 289.849,192	7	356.074,879 289.855,299	16.587
7	356.074,879 289.855,299	8	356.071,462 289.863,4	8.792
8	356.071,462 289.863,4	9	356.068,838 289.869,312	6.468
9	356.068,838 289.869,312	10	356.066,71 289.874,42	5.534
10	356.066,71 289.874,42	11	356.059,185 289.871,414	8.103
11	356.059,185 289.871,414	12	356.041,984 289.864,543	18.523
12	356.041,984 289.864,543	1	356.035,019 289.863,081	7.117

\*\* Lungimile segmentelor sunt determinate în planul de proiecție Stereo 70 și sunt rotunjite la 1 milimetru.

\*\*\* Distanța dintre puncte este formată din segmente cumulate ce sunt mai mici decât valoarea 1 milimetru.



**DATE DESPRE IMOBILUL NR. 12137**

Oficiul de Cadastru și Publicitate Imobiliară DOLJ  
Biroul de Cadastru și Publicitate Imobiliară Craiova

**A. Partea I. Descrierea imobilului**

TEREN Intravilan

Adresa: Loc. Motatei, Str Calea Unirii, Nr. 121, Jud. Dolj, T102, P1

Nr. Crt	Nr cadastral Nr. topografic	Suprafața* (mp)	Observații / Referințe
A1		Din acte: 800 Masurata: 955	Sector cadastral:16 Teren imprejmuit;

**Construcții**

Crt	Nr cadastral Nr. topografic	Adresa	Observații / Referințe
A1.1		Loc. Motatei, Str Calea Unirii, Jud. Dolj	Nr. niveluri:1; S. construita la sol:77 mp; S. construita desfasurata:77 mp; C1 - LOCUINTA -Parter
A1.2		Loc. Motatei, Str Calea Unirii, Jud. Dolj	Nr. niveluri:1; S. construita la sol:55 mp; S. construita desfasurata:55 mp; C2- ANEXA

**B. Partea II. Proprietari și acte**

Inscrieri privitoare la dreptul de proprietate și alte drepturi reale		Referințe
/		
Act Administrativ nr. TDP NR 2540/45413, din 27/02/1997 emis de CJSIPT DOLJ;		
B1	Intabulare, drept de PROPRIETATE, dobandit prin Reconstituire, cota actuala 1/1, cota initiala 1/1 1) TIGANTELE PETRE, LIPSĂ CNP	A1
Act Normativ nr. LEGEA NR 7, din 13/03/1996 emis de PARLAMENTUL ROMANIEI ((ART 12 ALIN 14 SI ART 37 ALIN 2));		
B2	Intabulare, drept de PROPRIETATE, dobandit prin Lege, cota actuala 1/1, cota initiala 1/1 1) TIGANTELE PETRE, LIPSĂ CNP	A1.1, A1.2

**C. Partea III. SARCINI .**

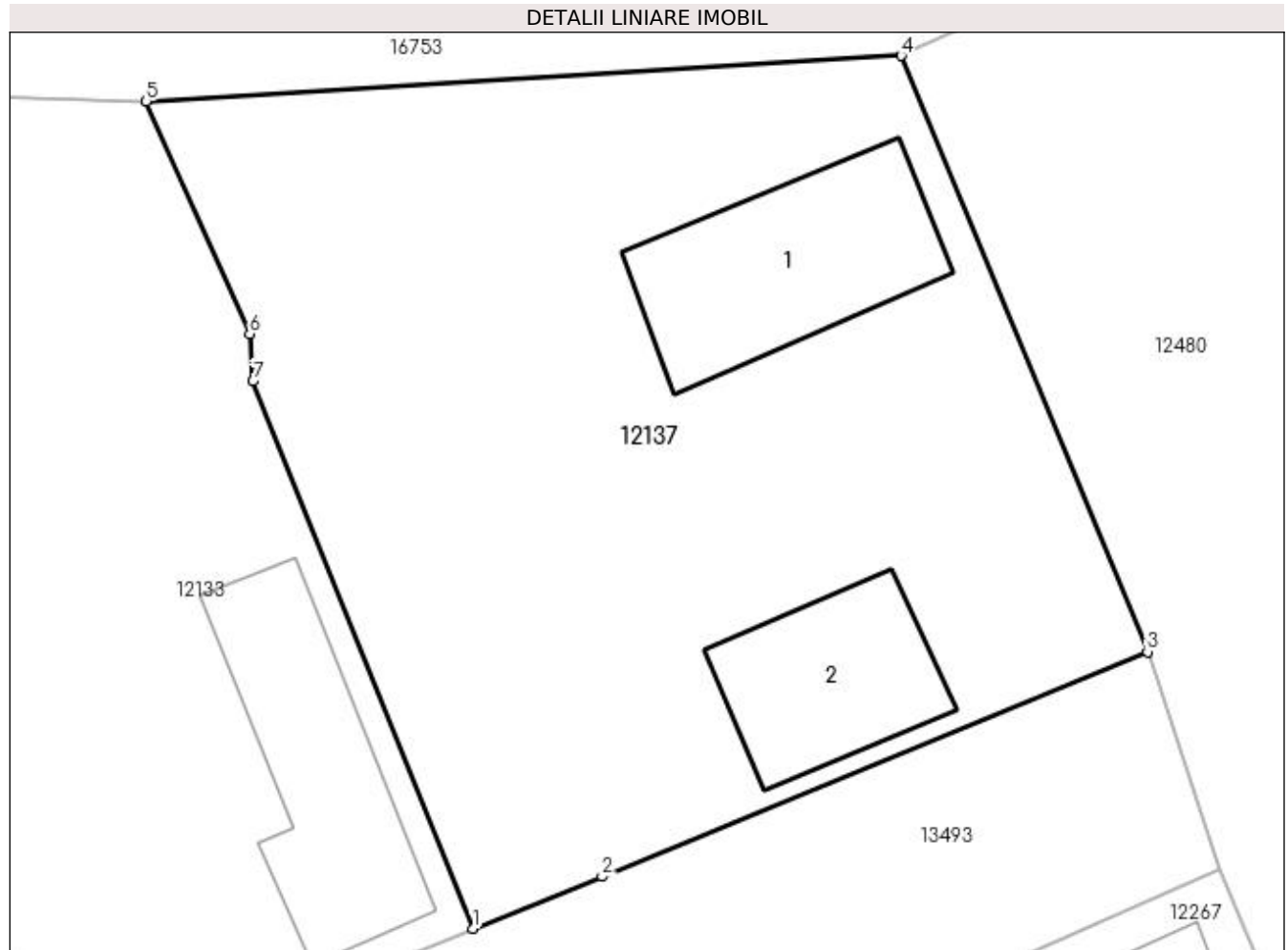
Inscrieri privind dezmembramintele dreptului de proprietate, drepturi reale de garanție și sarcini	Referințe
NU SUNT	

## Anexa Nr. 1 La Partea I

## Teren

Nr cadastral	Suprafața (mp)*	Observații / Referințe
	Din acte: 800 Masurata: 955	

\* Suprafața este determinată în planul de proiecție Stereo 70.



## Date referitoare la teren

Crt	Categorie folosință	Intra vilan	Suprafața (mp)	Tarla	Parcelă	Nr. topo	Observații / Referințe
1	curți construcții	DA	955	102	1	-	

## Date referitoare la construcții

Crt	Număr	Destinație construcție	Supraf. (mp)	Situație juridică	Observații / Referințe
A1.1		construcții de locuințe	77	Cu acte	Nr. niveluri:1; S. construita la sol:77 mp; S. construita desfasurata:77 mp; C1 - LOCUINTA - Parter
A1.2		construcții anexa	55	Cu acte	Nr. niveluri:1; S. construita la sol:55 mp; S. construita desfasurata:55 mp; C2- ANEXA

## Lungime Segmente

1) Valorile lungimilor segmentelor sunt obținute din proiecție în plan.

Punct început	X / Y	Punct sfârșit	X / Y	Lungime segment (** (m)
1	356.066,425 289.796,726	2	356.071,794 289.798,884	5.786
2	356.071,794 289.798,884	3	356.094,439 289.808,214	24.492



Punct început	X / Y	Punct sfârșit	X / Y	Lungime segment (** (m)
3	356.094,439 289.808,214	4	356.084,21 289.832,936	26.755
4	356.084,21 289.832,936	5	356.052,876 289.831,044	31.391
5	356.052,876 289.831,044	6	356.057,173 289.821,397	10.561
6	356.057,173 289.821,397	7	356.057,296 289.819,433	1.968
7	356.057,296 289.819,433	1	356.066,425 289.796,726	24.473

\*\* Lungimile segmentelor sunt determinate în planul de proiecție Stereo 70 și sunt rotunjite la 1 milimetru.

\*\*\* Distanța dintre puncte este formată din segmente cumulate ce sunt mai mici decât valoarea 1 milimetru.



**DATE DESPRE IMOBILUL NR. 12138**

Oficiul de Cadastru și Publicitate Imobiliară DOLJ  
Biroul de Cadastru și Publicitate Imobiliară Craiova

**A. Partea I. Descrierea imobilului**

TEREN Intravilan

Nr. CF vechi:173  
Nr. cadastral vechi:230

Adresa: Loc. Motatei, Str Calea Unirii, Jud. Dolj, T102, P37

Nr. Crt	Nr cadastral Nr. topografic	Suprafața* (mp)	Observații / Referințe
A1	35695	100	Sector cadastral:16 Teren neimprejmuit;

**Construcții**

Crt	Nr cadastral Nr. topografic	Adresa	Observații / Referințe
A1.1		Loc. Motatei, Str Calea Unirii, Jud. Dolj, T 102, P 37	Nr. niveluri:1; S. construita la sol:55 mp; S. construita desfasurata:55 mp; LOCUINTA
A1.2		Loc. Motatei, Str Calea Unirii, Jud. Dolj, T 102, P 37	Nr. niveluri:1; S. construita la sol:11 mp; S. construita desfasurata:11 mp; ANEXA

**B. Partea II. Proprietari și acte**

Inscrieri privitoare la dreptul de proprietate și alte drepturi reale		Referințe
<b>196 / 04/03/2003</b>		
Act Administrativ nr. ADEVERINTA NR. 4651, din 28/11/2002 emis de Consiliul Local Motatei;		
B1	Intabulare, drept de PROPRIETATE, dobandit prin Constituire, cota actuala 1/1 1) COMUNA MOTATEI- DOMENIUL PRIVAT, CIF:4553305	A1
/		
Act Normativ nr. Legea 7, din 13/03/1996 emis de PARLAMENTUL ROMANIEI ((ART.12, ALIN.14, ART.37, ALIN.2));		
B2	Intabulare, drept de PROPRIETATE, dobandit prin Lege, cota actuala 1/1 1) AF TANASESCU CORNEL, CIF:999999999999	A1.1, A1.2
Act Administrativ nr. ADEVERINTA NR. 4651, din 28/11/2002 emis de Consiliul Local Motatei;		
B3	Drepyt de administrare a CONSILIULUI LOCAL MOTATEI 1) CONSILIUL LOCAL MOTATEI, CIF:999999999999	A1

**C. Partea III. SARCINI**

Inscrieri privind dezmembramintele dreptului de proprietate, drepturi reale de garanție și sarcini		Referințe
<b>196 / 04/03/2003</b>		
Act Administrativ nr. CONTRACT DE CONCESIUNE NR. 629, din 19/02/2003 emis de Consiliul Local Motatei;		
C1	Intabulare, drept de CONCESIUNE pe o perioada de 49 de ani de la predarea amplasamentului 1) AF TANASESCU CORNEL, CIF:999999999999	A1

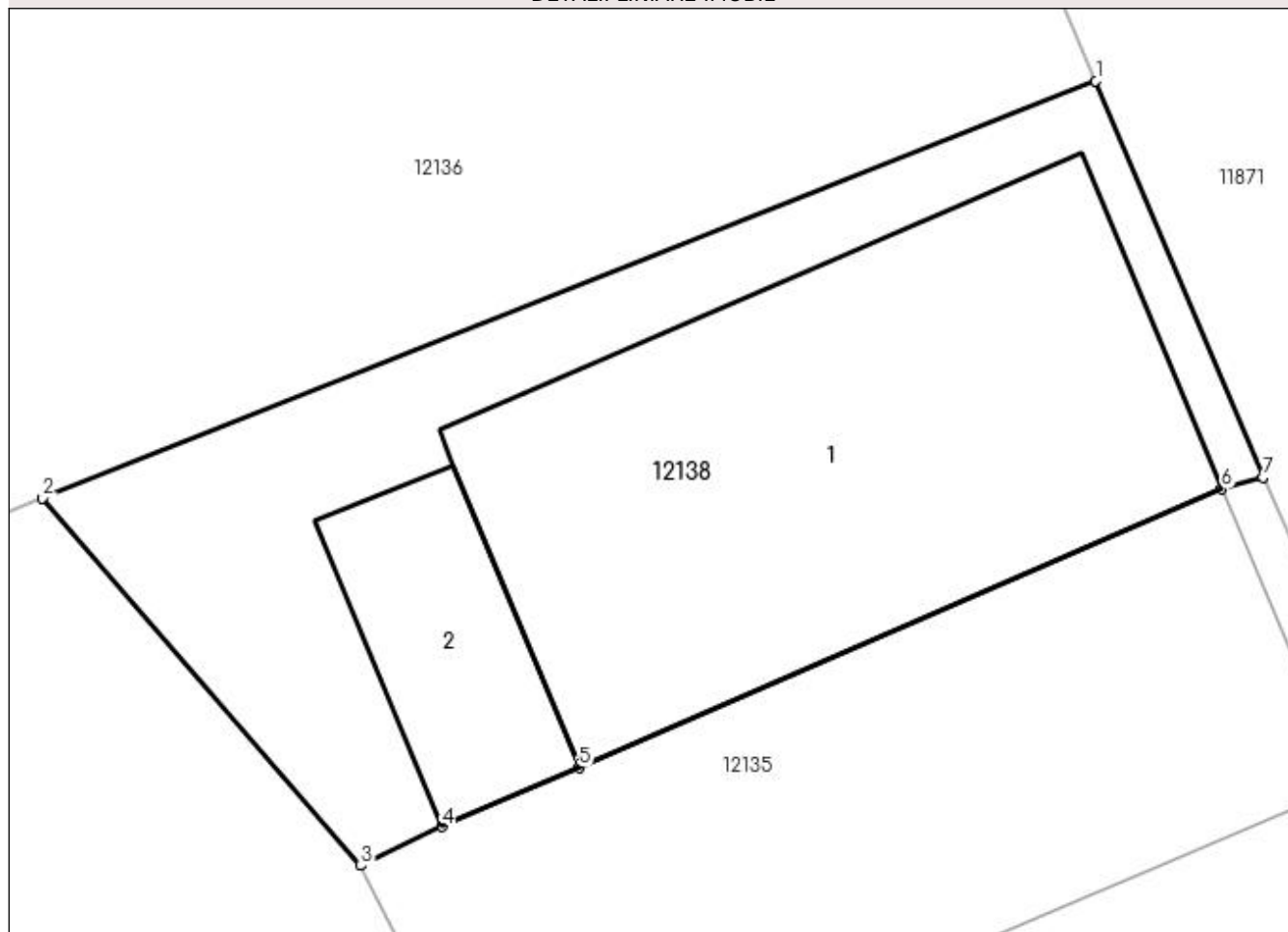
## Anexa Nr. 1 La Partea I

## Teren

Nr cadastral	Suprafața (mp)*	Observații / Referințe
35695	100	

\* Suprafața este determinată în planul de proiecție Stereo 70.

## DETALII LINIARE IMOBIL



## Date referitoare la teren

Crt	Categorie folosință	Intravilan	Suprafața (mp)	Tarla	Parcelă	Nr. topo	Observații / Referințe
1	curți constructii	DA	100	102	37	-	Sm 95, 91 mp

## Date referitoare la construcții

Crt	Număr	Destinație construcție	Supraf. (mp)	Situație juridică	Observații / Referințe
A1.1		construcții de locuințe	Din acte: 0 Masurata: 55	Cu acte	Nr. niveluri:1; S. construita la sol:55 mp; S. construita desfasurata:55 mp; LOCUINTA
A1.2		construcții anexa	Din acte: 0 Masurata: 11	Cu acte	Nr. niveluri:1; S. construita la sol:11 mp; S. construita desfasurata:11 mp; ANEXA

## Lungime Segmente

1) Valorile lungimilor segmentelor sunt obținute din proiecție în plan.

Punct început	X / Y	Punct sfârșit	X / Y	Lungime segment (** (m)
1	356.074,879 289.855,299	2	356.059,457 289.849,192	16.587
2	356.059,457 289.849,192	3	356.064,119 289.843,815	7.117
3	356.064,119 289.843,815	4	356.065,309 289.844,385	1.319

Punct început	X / Y	Punct sfârșit	X / Y	Lungime segment (** (m)
4	356.065,309 289.844,385	5	356.067,312 289.845,253	2.183
5	356.067,312 289.845,253	6	356.076,722 289.849,33	10.255
6	356.076,722 289.849,33	7	356.077,325 289.849,498	0.626
7	356.077,325 289.849,498	1	356.074,879 289.855,299	6.296

\*\* Lungimile segmentelor sunt determinate în planul de proiecție Stereo 70 și sunt rotunjite la 1 milimetru.

\*\*\* Distanța dintre puncte este formată din segmente cumulate ce sunt mai mici decât valoarea 1 milimetru.



**DATE DESPRE IMOBILUL NR. 12139**

Oficiul de Cadastru și Publicitate Imobiliară DOLJ  
Biroul de Cadastru și Publicitate Imobiliară Craiova

**A. Partea I. Descrierea imobilului**

TEREN Intravilan

Adresa: Loc. Motatei, Str Calea Unirii, Nr. 127 Bis, Jud. Dolj, T102, P35

Nr. Crt	Nr cadastral Nr. topografic	Suprafața* (mp)	Observații / Referințe
A1	37630	36	Sector cadastral:16 Teren neimpregmuit;

**Construcții**

Crt	Nr cadastral Nr. topografic	Adresa	Observații / Referințe
A1.1		Loc. Motatei, Str Calea Unirii, Nr. 127 Bis, Jud. Dolj	Nr. niveluri:1; S. construita la sol:30 mp; S. construita desfasurata:30 mp; Construire Anexa-Magazie parter construita in anul 2015.

**B. Partea II. Proprietari și acte**

Inscrieri privitoare la dreptul de proprietate și alte drepturi reale	Referințe
<b>231334 / 24/09/2021</b>	
Act Notarial nr. CVC aut sub nr 2587, din 21/09/2021 emis de Budiana Ionut Razvan;	
B1	A1, A1.1
Intabulare, drept de PROPRIETATE, dobandit prin Conventie, cota actuala 1/1, cota initiala 1/1 1) DESEANU IONUȚ-CĂTĂLIN	

**C. Partea III. SARCINI .**

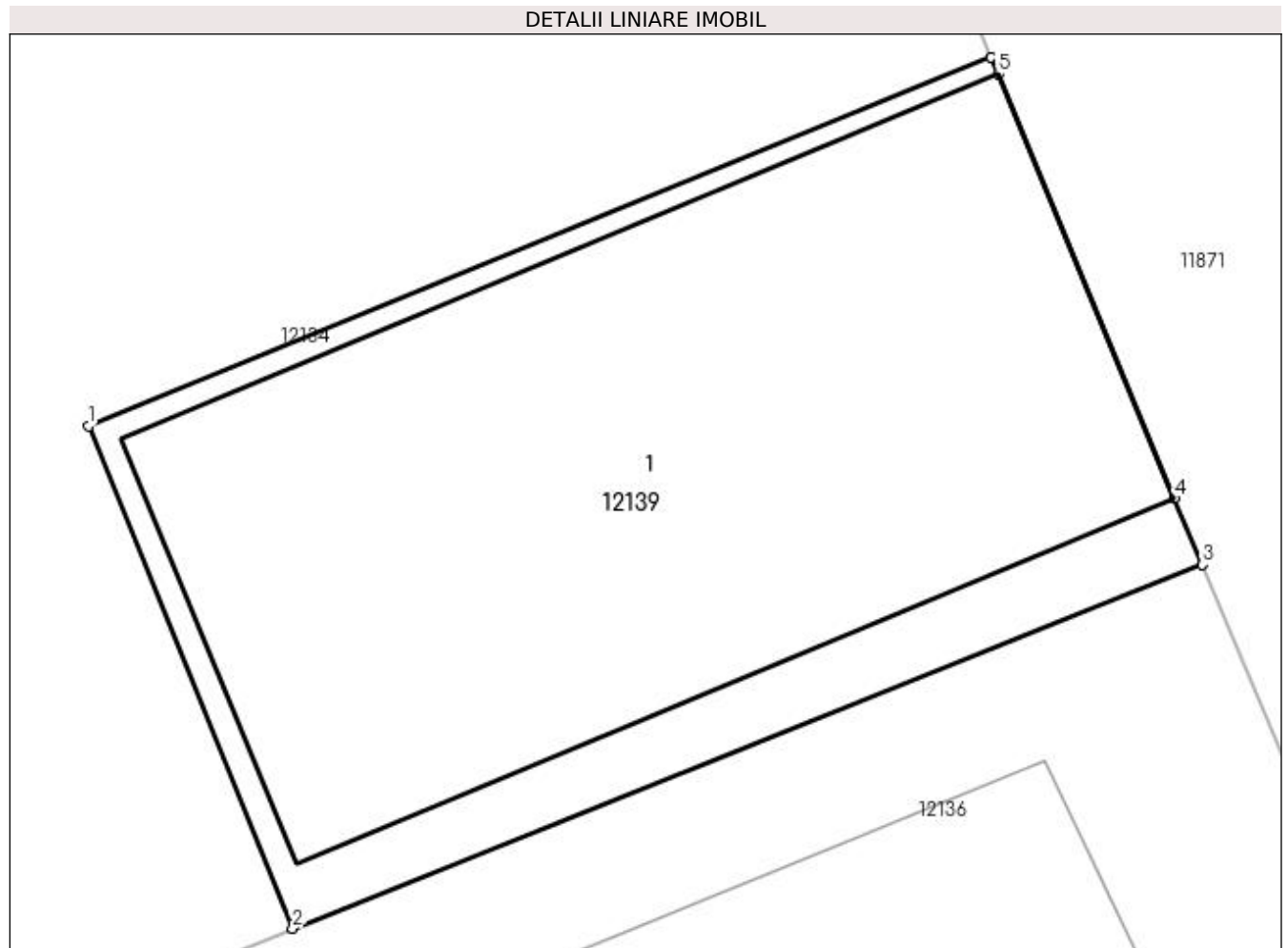
Inscrieri privind dezmembramintele dreptului de proprietate, drepturi reale de garanție și sarcini	Referințe
NU SUNT	

## Anexa Nr. 1 La Partea I

## Teren

Nr cadastral	Suprafața (mp)*	Observații / Referințe
37630	36	

\* Suprafața este determinată în planul de proiecție Stereo 70.



## Date referitoare la teren

Crt	Categorie folosință	Intra vilan	Suprafața (mp)	Tarla	Parcelă	Nr. topo	Observații / Referințe
1	curți constructii	DA	36	102	35	-	

## Date referitoare la construcții

Crt	Număr	Destinație construcție	Supraf. (mp)	Situație juridică	Observații / Referințe
A1.1		constructii anexa	30	Cu acte	Nr. niveluri:1; S. construita la sol:30 mp; S. construita desfasurata:30 mp; Construire Anexa-Magazie parter construita in anul 2015.

## Lungime Segmente

1) Valorile lungimilor segmentelor sunt obținute din proiecție în plan.

Punct început	X / Y	Punct sfârșit	X / Y	Lungime segment (** (m)
1	356.057,497 289.875,566	2	356.059,185 289.871,414	4.482
2	356.059,185 289.871,414	3	356.066,71 289.874,42	8.103
3	356.066,71 289.874,42	4	356.066,48 289.874,968	0.594



Punct început	X / Y	Punct sfârșit	X / Y	Lungime segment (** (m)
4	356.066,48 289.874,968	5	356.065,02 289.878,477	3.801
5	356.065,02 289.878,477	6	356.064,964 289.878,611	0.145
6	356.064,964 289.878,611	1	356.057,497 289.875,566	8.064

\*\* Lungimile segmentelor sunt determinate în planul de proiecție Stereo 70 și sunt rotunjite la 1 milimetru.

\*\*\* Distanța dintre puncte este formată din segmente cumulate ce sunt mai mici decât valoarea 1 milimetru.



**DATE DESPRE IMOBILUL NR. 12140**

Oficiul de Cadastru și Publicitate Imobiliară DOLJ  
Biroul de Cadastru și Publicitate Imobiliară Craiova

**A. Partea I. Descrierea imobilului**

TEREN Intravilan

Adresa: Loc. Motatei, Str Calea Unirii, Nr. 134BIS, Jud. Dolj, T47, P14/1

Nr. Crt	Nr cadastral Nr. topografic	Suprafața* (mp)	Observații / Referințe
A1		27	Sector cadastral:16 Teren neimprijmit;

**Construcții**

Crt	Nr cadastral Nr. topografic	Adresa	Observații / Referințe
A1.1		Loc. Motatei, Str Calea Unirii, Jud. Dolj	Nr. niveluri:1; S. construita la sol:26 mp; S. construita desfasurata:26 mp; C1-ANEXA

**B. Partea II. Proprietari și acte**

Inscrieri privitoare la dreptul de proprietate și alte drepturi reale		Referințe
/		
Act Administrativ nr. ADV 6755, din 06/10/2022 emis de PRIMARIA MOTATEI ((ART 13; ALIN1; ALIN2));		
B1	Intabulare, drept de PROPRIETATE, dobandit prin Constituire, cota actuala 1/1, cota initiala 1/1 1) DESEANU NICOLAE 2) DESEANU ELENA	A1
Act Normativ nr. Legea 7, din 13/03/1996 emis de PARLAMENTUL ROMANIEI (Legea 7/13-03-1996 emisa de Parlamentul Romaniei (ART 12 ALIN 14 SI ART 37 ALIN 2));		
B2	Inscrierea posesiei, drept de PROPRIETATE, dobandit prin Constituire, cota actuala 1/1, cota initiala 1/1 1) DESEANU NICOLAE 2) DESEANU ELENA	A1.1

**C. Partea III. SARCINI .**

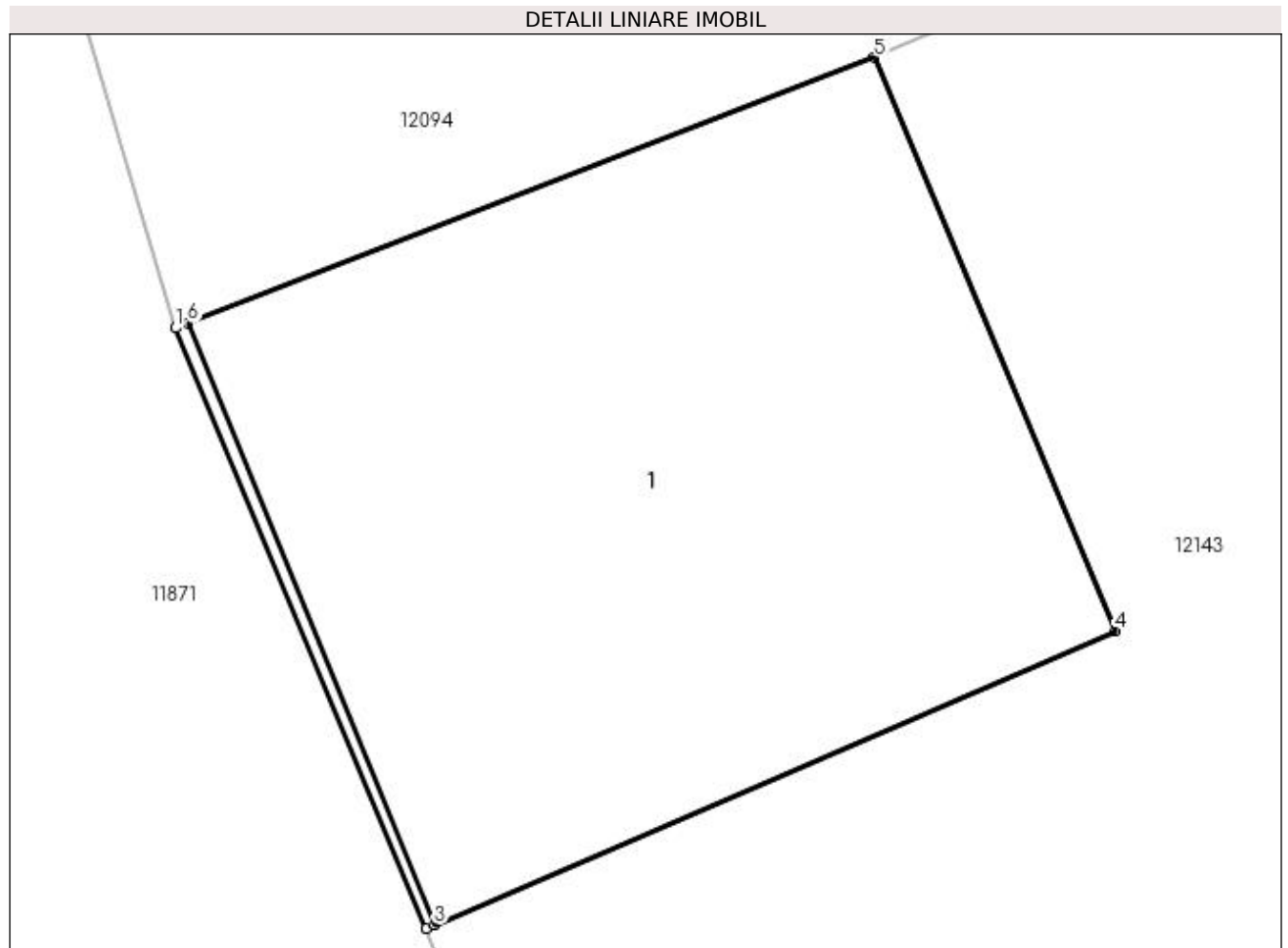
Inscrieri privind dezmembramintele dreptului de proprietate, drepturi reale de garanție și sarcini	Referințe
NU SUNT	

## Anexa Nr. 1 La Partea I

## Teren

Nr cadastral	Suprafața (mp)*	Observații / Referințe
	27	

\* Suprafața este determinată în planul de proiecție Stereo 70.



## Date referitoare la teren

Crt	Categorie folosință	Intra vilan	Suprafața (mp)	Tarla	Parcelă	Nr. topo	Observații / Referințe
1	curți constructii	DA	27	47	14/1	-	

## Date referitoare la construcții

Crt	Număr	Destinație construcție	Supraf. (mp)	Situație juridică	Observații / Referințe
A1.1		constructii anexa	26	Cu acte	Nr. niveluri:1; S. construita la sol:26 mp; S. construita desfasurata:26 mp; C1-ANEXA

## Lungime Segmente

1) Valorile lungimilor segmentelor sunt obținute din proiecție în plan.

Punct început	X / Y	Punct sfârșit	X / Y	Lungime segment (** (m)
1	356.076,094 289.907,113	2	356.077,969 289.902,614	4.874
2	356.077,969 289.902,614	3	356.078,033 289.902,641	0.069
3	356.078,033 289.902,641	4	356.083,138 289.904,843	5.56
4	356.083,138 289.904,843	5	356.081,332 289.909,139	4.66

Punct început	X / Y	Punct sfârșit	X / Y	Lungime segment (** (m)
5	356.081,332 289.909,139	6	356.076,187 289.907,149	5.516
6	356.076,187 289.907,149	1	356.076,094 289.907,113	0.1

\*\* Lungimile segmentelor sunt determinate în planul de proiecție Stereo 70 și sunt rotunjite la 1 milimetru.

\*\*\* Distanța dintre puncte este formată din segmente cumulate ce sunt mai mici decât valoarea 1 milimetru.



**DATE DESPRE IMOBILUL NR. 12141**

Oficiul de Cadastru și Publicitate Imobiliară DOLJ  
Biroul de Cadastru și Publicitate Imobiliară Craiova

**A. Partea I. Descrierea imobilului**

TEREN Intravilan

Adresa: Loc. Motatei, Str Calea Unirii, Nr. 128, Jud. Dolj, T47, P23

Nr. Crt	Nr cadastral Nr. topografic	Suprafața* (mp)	Observații / Referințe
A1		Din acte: 250 Masurata: 400	Sector cadastral:16 Teren neimprejmuit;

**Construcții**

Crt	Nr cadastral Nr. topografic	Adresa	Observații / Referințe
A1.1		Loc. Motatei, Str Calea Unirii, Jud. Dolj	Nr. niveluri:1; S. construita la sol:102 mp; S. construita desfasurata:102 mp; C1 -ANEXA

**B. Partea II. Proprietari și acte**

Inscrieri privitoare la dreptul de proprietate și alte drepturi reale		Referințe
/		
Act Administrativ nr. TDP 2322-9662, din 30/07/1996 emis de CJSIPT DOLJ;		
B1	Intabulare, drept de PROPRIETATE, dobandit prin Reconstituire, cota actuala 250/400, cota initiala 250/400 1) GOLEA MARIN, LIPSĂ CNP	A1
Act Administrativ nr. ADEVERINTA 6761, din 06/10/2022 emis de PRIMARIA MOTATEI (Legea 7 / 13.03.1996 emisa de Parlamentul Romaniei (art 13 alin 1 alin 2));		
B2	Inscrierea posesiei, drept de PROPRIETATE, dobandit prin Constituire, cota actuala 150/400, cota initiala 150/400 1) GOLEA MARIN, LIPSĂ CNP	A1
Act Normativ nr. Legea 7, din 13/03/1996 emis de PARLAMENTUL ROMANIEI ((ART 12 ALIN 14 SI ART 37 ALIN 2));		
B3	Intabulare, drept de PROPRIETATE, dobandit prin Lege, cota actuala 1/1, cota initiala 1/1 1) GOLEA MARIN, LIPSĂ CNP	A1.1

**C. Partea III. SARCINI .**

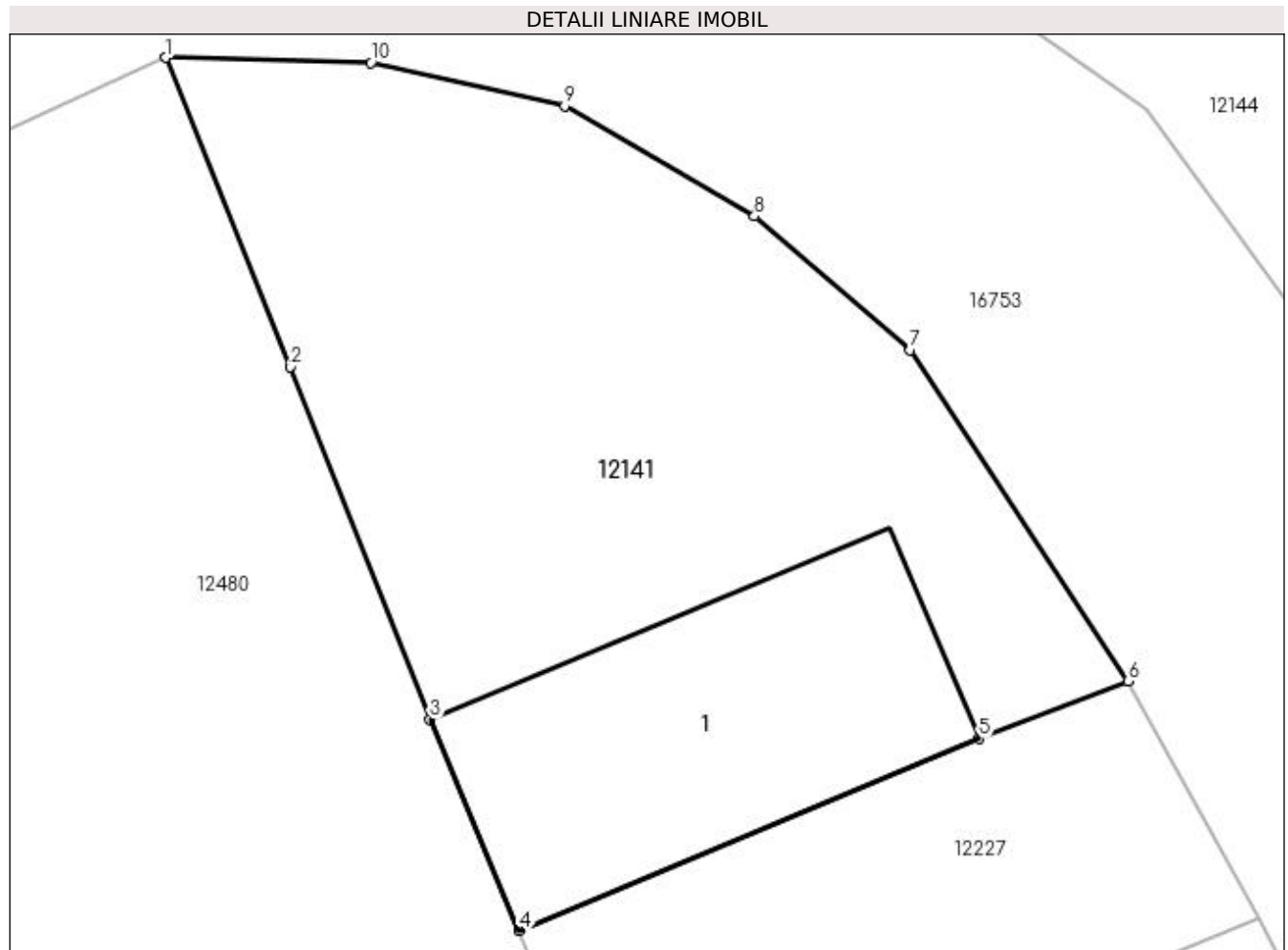
Inscrieri privind dezmembramintele dreptului de proprietate, drepturi reale de garanție și sarcini	Referințe
NU SUNT	

## Anexa Nr. 1 La Partea I

## Teren

Nr cadastral	Suprafața (mp)*	Observații / Referințe
	Din acte: 250 Masurata: 400	

\* Suprafața este determinată în planul de proiecție Stereo 70.



## Date referitoare la teren

Crt	Categorie folosință	Intra vilan	Suprafața (mp)	Tarla	Parcelă	Nr. topo	Observații / Referințe
1	curți constructii	DA	400	47	23	-	

## Date referitoare la construcții

Crt	Număr	Destinație construcție	Supraf. (mp)	Situație juridică	Observații / Referințe
A1.1		constructii anexa	102	Cu acte	Nr. niveluri:1; S. construita la sol:102 mp; S. construita desfasurata:102 mp; C1 -ANEXA

## Lungime Segmente

1) Valorile lungimilor segmentelor sunt obținute din proiecție în plan.

Punct început	X / Y	Punct sfârșit	X / Y	Lungime segment (** (m)
1	356.101,277 289.840,775	2	356.104,999 289.831,556	9.942
2	356.104,999 289.831,556	3	356.109,154 289.821,049	11.299
3	356.109,154 289.821,049	4	356.111,823 289.814,756	6.836



Punct început	X / Y	Punct sfârșit	X / Y	Lungime segment (** (m)
4	356.111,823 289.814,756	5	356.125,536 289.820,481	14.86
5	356.125,536 289.820,481	6	356.129,975 289.822,193	4.758
6	356.129,975 289.822,193	7	356.123,483 289.832,061	11.812
7	356.123,483 289.832,061	8	356.118,831 289.836,051	6.129
8	356.118,831 289.836,051	9	356.113,176 289.839,343	6.543
9	356.113,176 289.839,343	10	356.107,392 289.840,62	5.923
10	356.107,392 289.840,62	1	356.101,277 289.840,775	6.117

\*\* Lungimile segmentelor sunt determinate în planul de proiecție Stereo 70 și sunt rotunjite la 1 milimetru.

\*\*\* Distanța dintre puncte este formată din segmente cumulate ce sunt mai mici decât valoarea 1 milimetru.



**DATE DESPRE IMOBILUL NR. 12142**

Oficiul de Cadastru și Publicitate Imobiliară DOLJ  
Biroul de Cadastru și Publicitate Imobiliară Craiova

**A. Partea I. Descrierea imobilului**

TEREN Intravilan

Adresa: Loc. Motatei, Str Calea Unirii, Nr. 132, Jud. Dolj, T47, P24

Nr. Crt	Nr cadastral Nr. topografic	Suprafața* (mp)	Observații / Referințe
A1	36549	250	Sector cadastral:16 Teren imprejmuit;

**B. Partea II. Proprietari și acte**

Inscrieri privitoare la dreptul de proprietate și alte drepturi reale	Referințe
<b>252239 / 10/12/2020</b>	
Act Notarial nr. CVC aut sub nr. 2658, din 03/12/2020 emis de gherghie anca-costina;	
B1	A1
Intabulare, drept de PROPRIETATE, dobandit prin Conventie, cota actuala 1/1, cota initiala 1/1	
1) DASCĂLU VASILICĂ-CRISTINEL	
2) DASCĂLU ANA-MARIA	

**C. Partea III. SARCINI .**

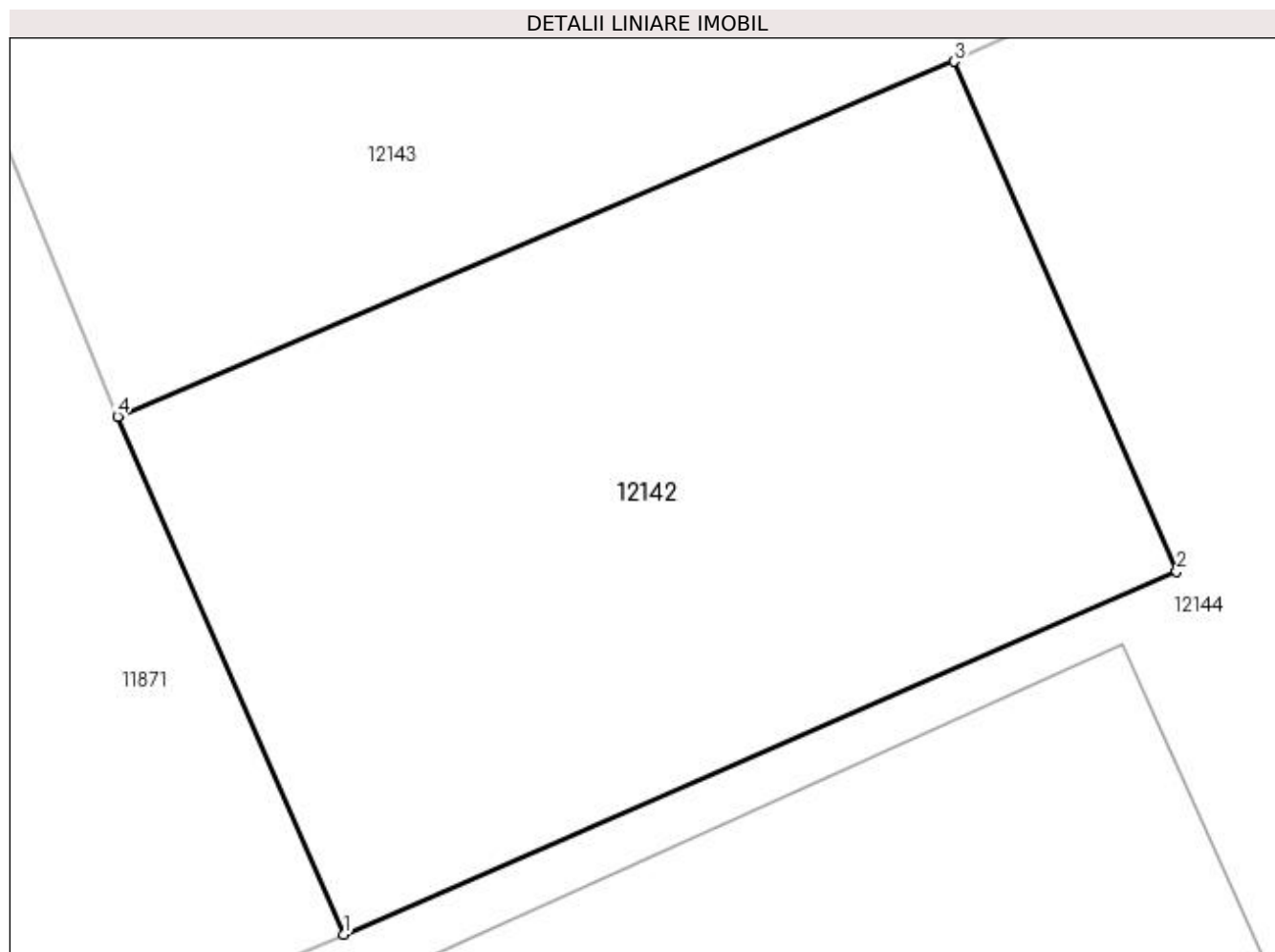
Inscrieri privind dezmembramintele dreptului de proprietate, drepturi reale de garanție și sarcini	Referințe
NU SUNT	

## Anexa Nr. 1 La Partea I

## Teren

Nr cadastral	Suprafața (mp)*	Observații / Referințe
36549	250	

\* Suprafața este determinată în planul de proiecție Stereo 70.



## Date referitoare la teren

Crt	Categorie folosință	Intra vilan	Suprafața (mp)	Tarla	Parcelă	Nr. topo	Observații / Referințe
1	arabil	DA	250	47	24	-	

## Lungime Segmente

1) Valorile lungimilor segmentelor sunt obținute din proiecție în plan.

Punct început	X / Y	Punct sfârșit	X / Y	Lungime segment (** (m)
1	356.094,132 289.864,078	2	356.112,575 289.872,1	20.112
2	356.112,575 289.872,1	3	356.107,648 289.883,387	12.316
3	356.107,648 289.883,387	4	356.089,13 289.875,537	20.113
4	356.089,13 289.875,537	1	356.094,132 289.864,078	12.503

**\*\* Lungimile segmentelor sunt determinate în planul de proiecție Stereo 70 și sunt rotunjite la 1 milimetru.**

**\*\*\* Distanța dintre puncte este formată din segmente cumulate ce sunt mai mici decât valoarea 1 milimetru.**



**DATE DESPRE IMOBILUL NR. 12143**

Oficiul de Cadastru și Publicitate Imobiliară DOLJ  
Biroul de Cadastru și Publicitate Imobiliară Craiova

**A. Partea I. Descrierea imobilului**

TEREN Intravilan

Adresa: Loc. Motatei, Str Calea Unirii, Nr. 134, Jud. Dolj, T47, P14

Nr. Crt	Nr cadastral Nr. topografic	Suprafața* (mp)	Observații / Referințe
A1		Din acte: 2.900 Masurata: 2.818	Sector cadastral:16 Teren neimprijmit;

**Construcții**

Crt	Nr cadastral Nr. topografic	Adresa	Observații / Referințe
A1.1		Loc. Motatei, Str Calea Unirii, Jud. Dolj	Nr. niveluri:1; S. construita la sol:279 mp; S. construita desfasurata:279 mp; C1 -Biserica
A1.2		Loc. Motatei, Str Calea Unirii, Jud. Dolj	Nr. niveluri:1; S. construita la sol:28 mp; S. construita desfasurata:28 mp; C2 -Clopotnita

**B. Partea II. Proprietari și acte**

Inscrieri privitoare la dreptul de proprietate și alte drepturi reale	Referințe
/	
Hotarare Judecatoreasca nr. SC 49, din 19/01/2018 emis de JUDECATORIA CALAFAT;	
B1	Intabulare, drept de PROPRIETATE, dobandit prin Hotarare Judecatoreasca, cota actuala 1/1, cota initiala 1/1 1) PAROHIA MOTATEI 2, LIPSĂ CNP

**C. Partea III. SARCINI .**

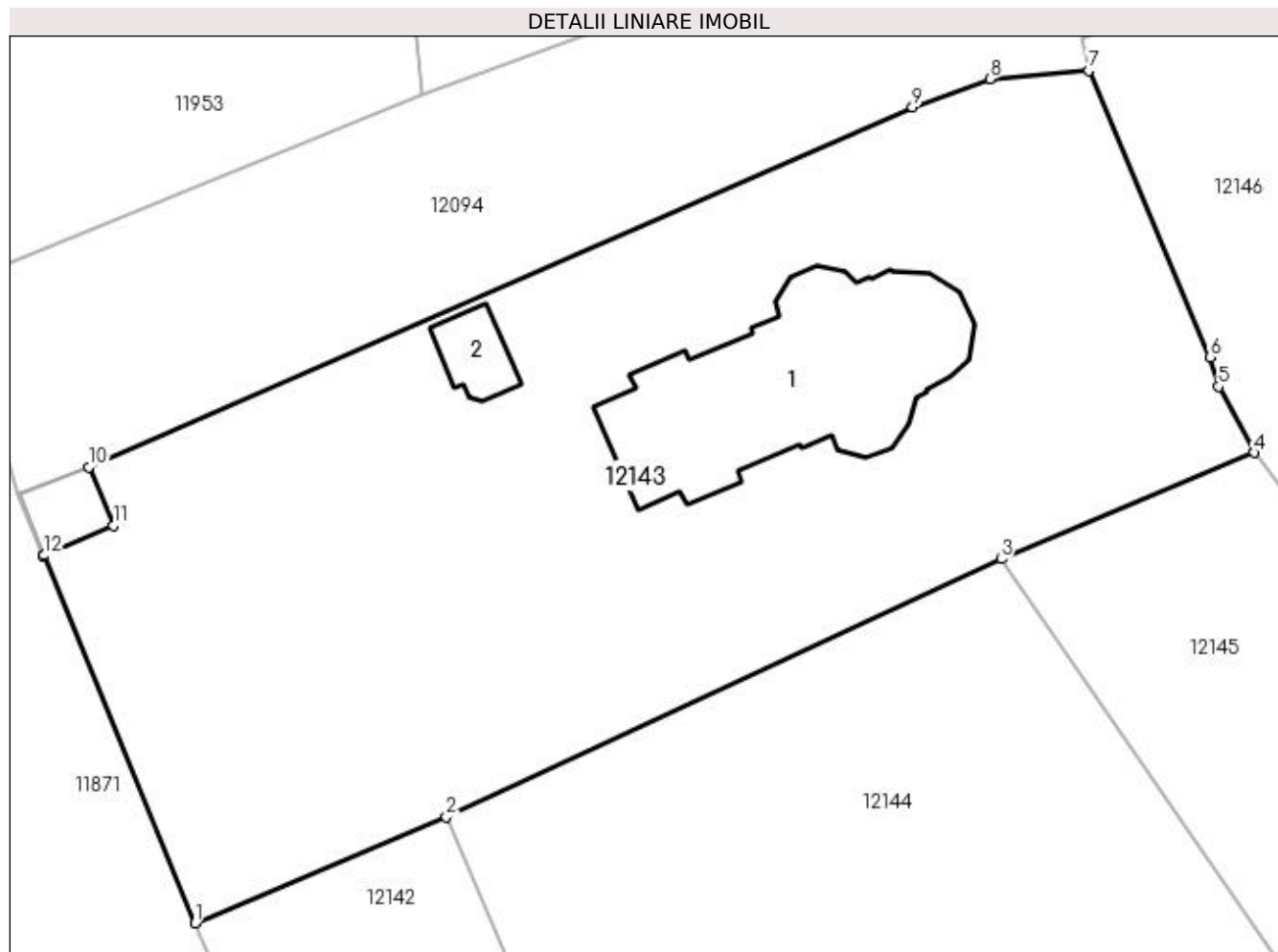
Inscrieri privind dezmembramintele dreptului de proprietate, drepturi reale de garanție și sarcini	Referințe
NU SUNT	

## Anexa Nr. 1 La Partea I

## Teren

Nr cadastral	Suprafața (mp)*	Observații / Referințe
	Din acte: 2.900 Masurata: 2.818	

\* Suprafața este determinată în planul de proiecție Stereo 70.



## Date referitoare la teren

Crt	Categorie folosință	Intra vilan	Suprafața (mp)	Tarla	Parcelă	Nr. topo	Observații / Referințe
1	curți constructii	DA	2.818	47	14	-	

## Date referitoare la construcții

Crt	Număr	Destinație construcție	Supraf. (mp)	Situație juridică	Observații / Referințe
A1.1		construcții administrative și social culturale	279	Cu acte	Nr. niveluri:1; S. construita la sol:279 mp; S. construita desfasurata:279 mp; C1 -Biserica
A1.2		construcții administrative și social culturale	28	Cu acte	Nr. niveluri:1; S. construita la sol:28 mp; S. construita desfasurata:28 mp; C2 -Clopotnita

## Lungime Segmente

1) Valorile lungimilor segmentelor sunt obținute din proiecție în plan.

Punct început	X / Y	Punct sfârșit	X / Y	Lungime segment (** (m))
1	356.089,13 289.875,537	2	356.107,648 289.883,387	20.113



Punct început	X / Y	Punct sfârșit	X / Y	Lungime segment (** (m)
2	356.107,648 289.883,387	3	356.148,505 289.902,364	45.049
3	356.148,505 289.902,364	4	356.167,126 289.910,186	20.197
4	356.167,126 289.910,186	5	356.164,515 289.915,051	5.521
5	356.164,515 289.915,051	6	356.163,864 289.917,236	2.28
6	356.163,864 289.917,236	7	356.154,959 289.938,321	22.888
7	356.154,959 289.938,321	8	356.147,686 289.937,723	7.298
8	356.147,686 289.937,723	9	356.141,967 289.935,641	6.086
9	356.141,967 289.935,641	10	356.081,332 289.909,139	66.174
10	356.081,332 289.909,139	11	356.083,138 289.904,843	4.66
11	356.083,138 289.904,843	12	356.078,033 289.902,641	5.56
12	356.078,033 289.902,641	13	356.077,969 289.902,614	0.069
13	356.077,969 289.902,614	1	356.089,13 289.875,537	29.287

\*\* Lungimile segmentelor sunt determinate în planul de proiecție Stereo 70 și sunt rotunjite la 1 milimetru.

\*\*\* Distanța dintre puncte este formată din segmente cumulate ce sunt mai mici decât valoarea 1 milimetru.



**DATE DESPRE IMOBILUL NR. 12144**

Oficiul de Cadastru și Publicitate Imobiliară DOLJ  
Biroul de Cadastru și Publicitate Imobiliară Craiova

**A. Partea I. Descrierea imobilului**

TEREN Intravilan

Nr. CF vechi:332  
Nr. cadastral vechi:488

Adresa: Loc. Motatei, Str Dezrobirii, Nr. 1, Jud. Dolj

Nr. Crt	Nr cadastral Nr. topografic	Suprafața* (mp)	Observații / Referințe
A1	35896	Din acte: 3.700 Masurata: 3.721	Sector cadastral:16 Teren imprejmuit;

**Construcții**

Crt	Nr cadastral Nr. topografic	Adresa	Observații / Referințe
A1.1		Loc. Motatei, Str Dezrobirii, Nr. 1, Jud. Dolj, T 47, P 1	Nr. niveluri:2; S. construita la sol:245 mp; S. construita desfasurata:389 mp; LOCUINTA

**B. Partea II. Proprietari și acte**

Inscrieri privitoare la dreptul de proprietate și alte drepturi reale		Referințe
<b>35345 / 25/08/2006</b>		
Act Notarial nr. CVC NR. aut 2872, din 01/01/2006 emis de NP Stoenescu Florea;		
B1	Intabulare, drept de PROPRIETATE, dobandit prin Conventie, cota actuala 1/1, cota initiala 1/1 1) PISLEAG GHEORGHE-DORU, LIPSĂ CNP 2) PISLEAG MARIANA, LIPSĂ CNP	A1
/		
Act Normativ nr. Legea 7, din 13/03/1996 emis de PARLAMENTUL ROMANIEI ((ART.12, ALIN.14, ART.37, ALIN. 2));		
B2	Intabulare, drept de PROPRIETATE, dobandit prin Lege, cota actuala 1/1, cota initiala 1/1 1) PISLEAG GHEORGHE-DORU, LIPSĂ CNP 2) PISLEAG MARIANA, LIPSĂ CNP	A1.1

**C. Partea III. SARCINI .**

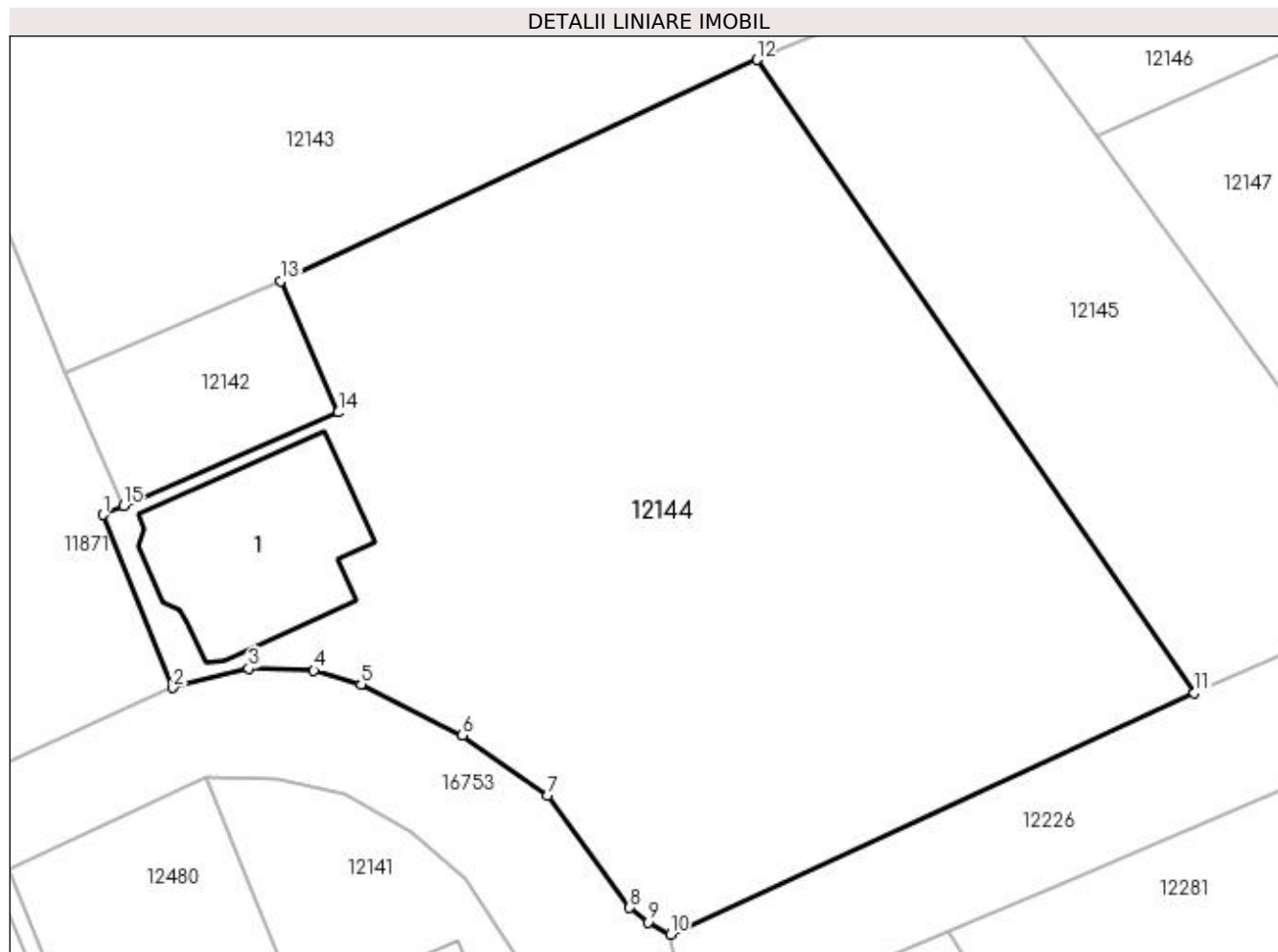
Inscrieri privind dezmembramintele dreptului de proprietate, drepturi reale de garanție și sarcini	Referințe
NU SUNT	

## Anexa Nr. 1 La Partea I

## Teren

Nr cadastral	Suprafața (mp)*	Observații / Referințe
35896	Din acte: 3.700 Masurata: 3.721	

\* Suprafața este determinată în planul de proiecție Stereo 70.



## Date referitoare la teren

Crt	Categorie folosință	Intra vilan	Suprafața (mp)	Tarla	Parcelă	Nr. topo	Observații / Referințe
1	curți constructii	DA	3.721	-	-	-	

## Date referitoare la construcții

Crt	Număr	Destinație construcție	Supraf. (mp)	Situație juridică	Observații / Referințe
A1.1		construcții de locuințe	245	Cu acte	Nr. niveluri:2; S. construita la sol:245 mp; S. construita desfasurata:389 mp; LOCUINTA

## Lungime Segmente

1) Valorile lungimilor segmentelor sunt obținute din proiecție în plan.

Punct început	X / Y	Punct sfârșit	X / Y	Lungime segment (** (m)
1	356.092,381 289.863,316	2	356.098,344 289.848,475	15.994
2	356.098,344 289.848,475	3	356.104,873 289.850,128	6.735
3	356.104,873 289.850,128	4	356.110,491 289.849,936	5.621

Punct început	X / Y	Punct sfârșit	X / Y	Lungime segment (** (m)
4	356.110,491 289.849,936	5	356.114,532 289.848,77	4.206
5	356.114,532 289.848,77	6	356.123,229 289.844,385	9.74
6	356.123,229 289.844,385	7	356.130,542 289.839,211	8.958
7	356.130,542 289.839,211	8	356.137,585 289.829,579	11.932
8	356.137,585 289.829,579	9	356.139,179 289.828,36	2.007
9	356.139,179 289.828,36	10	356.141,085 289.827,299	2.181
10	356.141,085 289.827,299	11	356.186,044 289.847,995	49.494
11	356.186,044 289.847,995	12	356.148,505 289.902,364	66.069
12	356.148,505 289.902,364	13	356.107,648 289.883,387	45.049
13	356.107,648 289.883,387	14	356.112,575 289.872,1	12.316
14	356.112,575 289.872,1	15	356.094,132 289.864,078	20.112
15	356.094,132 289.864,078	1	356.092,381 289.863,316	1.91

\*\* Lungimile segmentelor sunt determinate în planul de proiecție Stereo 70 și sunt rotunjite la 1 milimetru.

\*\*\* Distanța dintre puncte este formată din segmente cumulate ce sunt mai mici decât valoarea 1 milimetru.



**DATE DESPRE IMOBILUL NR. 12145**

Oficiul de Cadastru și Publicitate Imobiliară DOLJ  
Biroul de Cadastru și Publicitate Imobiliară Craiova

**A. Partea I. Descrierea imobilului**

TEREN Intravilan

Adresa: Loc. Motatei, Str Dezrobirii, Nr. 3, Jud. Dolj, T47, P2

Nr. Crt	Nr cadastral Nr. topografic	Suprafața* (mp)	Observații / Referințe
A1		Din acte: 1.400 Masurata: 1.361	Sector cadastral:16 Teren neimprejmuit;

**B. Partea II. Proprietari și acte**

Inscrieri privitoare la dreptul de proprietate și alte drepturi reale		Referințe
/		
Act Administrativ nr. TDP 2318-9662, din 29/07/1996 emis de CJSIPT DOLJ;		
B1	Intabulare, drept de PROPRIETATE, dobandit prin Conventie, cota actuala 1/1, cota initiala 1/1 1) ROGOZ CONSTANTIN, LIPSĂ CNP	A1

**C. Partea III. SARCINI .**

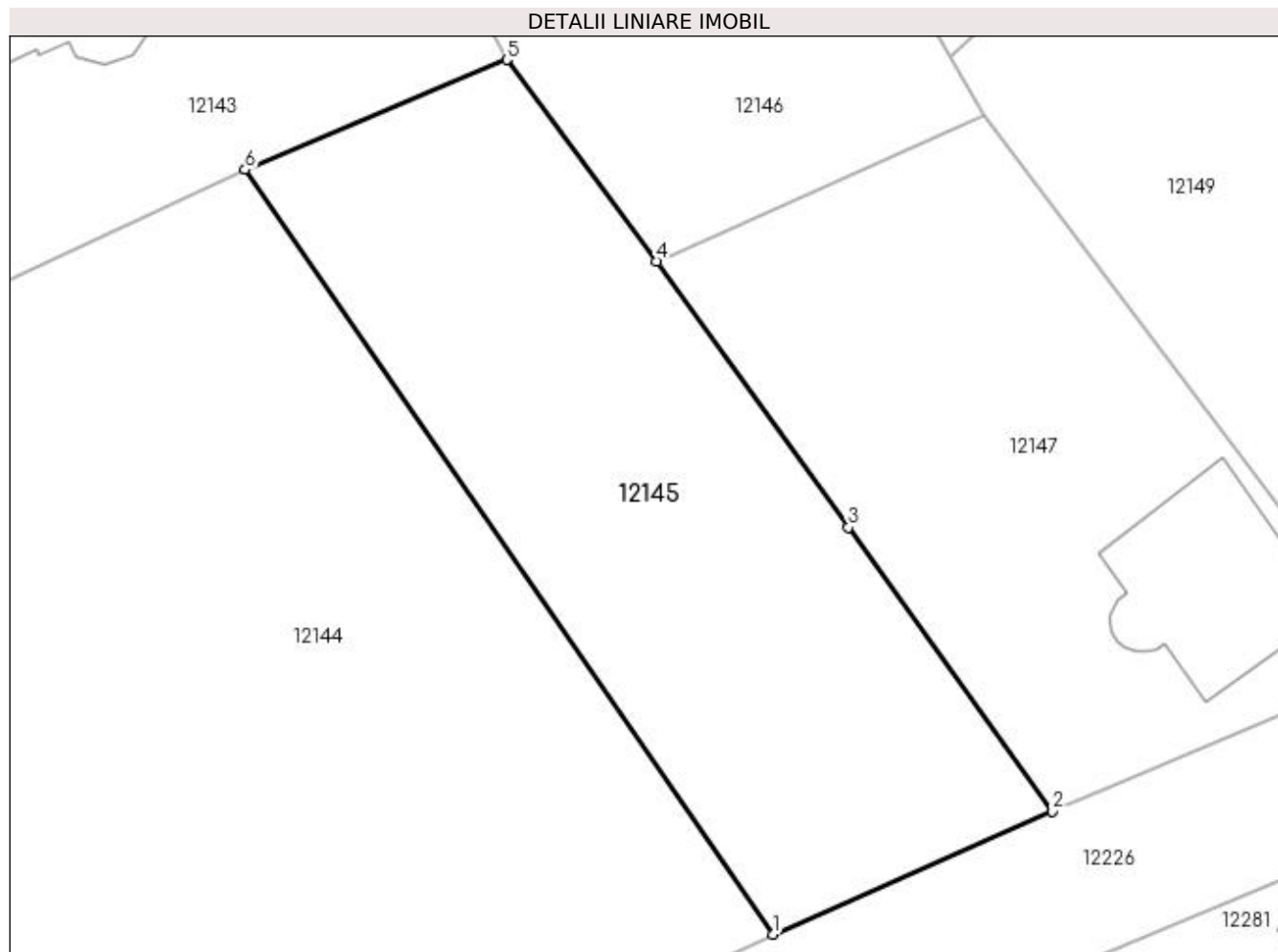
Inscrieri privind dezmembramintele dreptului de proprietate, drepturi reale de garanție și sarcini	Referințe
NU SUNT	

## Anexa Nr. 1 La Partea I

## Teren

Nr cadastral	Suprafața (mp)*	Observații / Referințe
	Din acte: 1.400 Masurata: 1.361	

\* Suprafața este determinată în planul de proiecție Stereo 70.



## Date referitoare la teren

Crt	Categorie folosință	Intra vilan	Suprafața (mp)	Tarla	Parcelă	Nr. topo	Observații / Referințe
1	curți constructii	DA	1.361	47	2	-	

## Lungime Segmente

1) Valorile lungimilor segmentelor sunt obținute din proiecție în plan.

Punct început	X / Y	Punct sfârșit	X / Y	Lungime segment (** (m)
1	356.186,044 289.847,995	2	356.205,926 289.856,759	21.728
2	356.205,926 289.856,759	3	356.191,425 289.876,936	24.847
3	356.191,425 289.876,936	4	356.177,765 289.895,843	23.325
4	356.177,765 289.895,843	5	356.167,126 289.910,186	17.858
5	356.167,126 289.910,186	6	356.148,505 289.902,364	20.197



Punct început	X / Y	Punct sfârşit	X / Y	Lungime segment (** (m)
6	356.148,505 289.902,364	1	356.186,044 289.847,995	66.069

\*\* Lungimile segmentelor sunt determinate în planul de proiecţie Stereo 70 şi sunt rotunjite la 1 milimetru.

\*\*\* Distanţa dintre puncte este formată din segmente cumulate ce sunt mai mici decât valoarea 1 milimetru.



**DATE DESPRE IMOBILUL NR. 12146**

Oficiul de Cadastru și Publicitate Imobiliară DOLJ  
Biroul de Cadastru și Publicitate Imobiliară Craiova

**A. Partea I. Descrierea imobilului**

TEREN Intravilan

Adresa: Loc. Motatei, Str Bisericii, Nr. 2, Jud. Dolj, T47, P13

Nr. Crt	Nr cadastral Nr. topografic	Suprafața* (mp)	Observații / Referințe
A1		Din acte: 1.200 Masurata: 1.328	Sector cadastral:16 Teren imprejmuit;

**B. Partea II. Proprietari și acte**

Inscrieri privitoare la dreptul de proprietate și alte drepturi reale	Referințe
/	
Hotarare Judecatoreasca nr. SC 1759, din 12/10/2011 emis de JUDECATORIA CALAFAT;	
B1	A1
Intabulare, drept de PROPRIETATE, dobandit prin Hotarare Judecatoreasca, cota actuala 1/1, cota initiala 1/1 1) POPESCU DOINA ANGELICA	

**C. Partea III. SARCINI .**

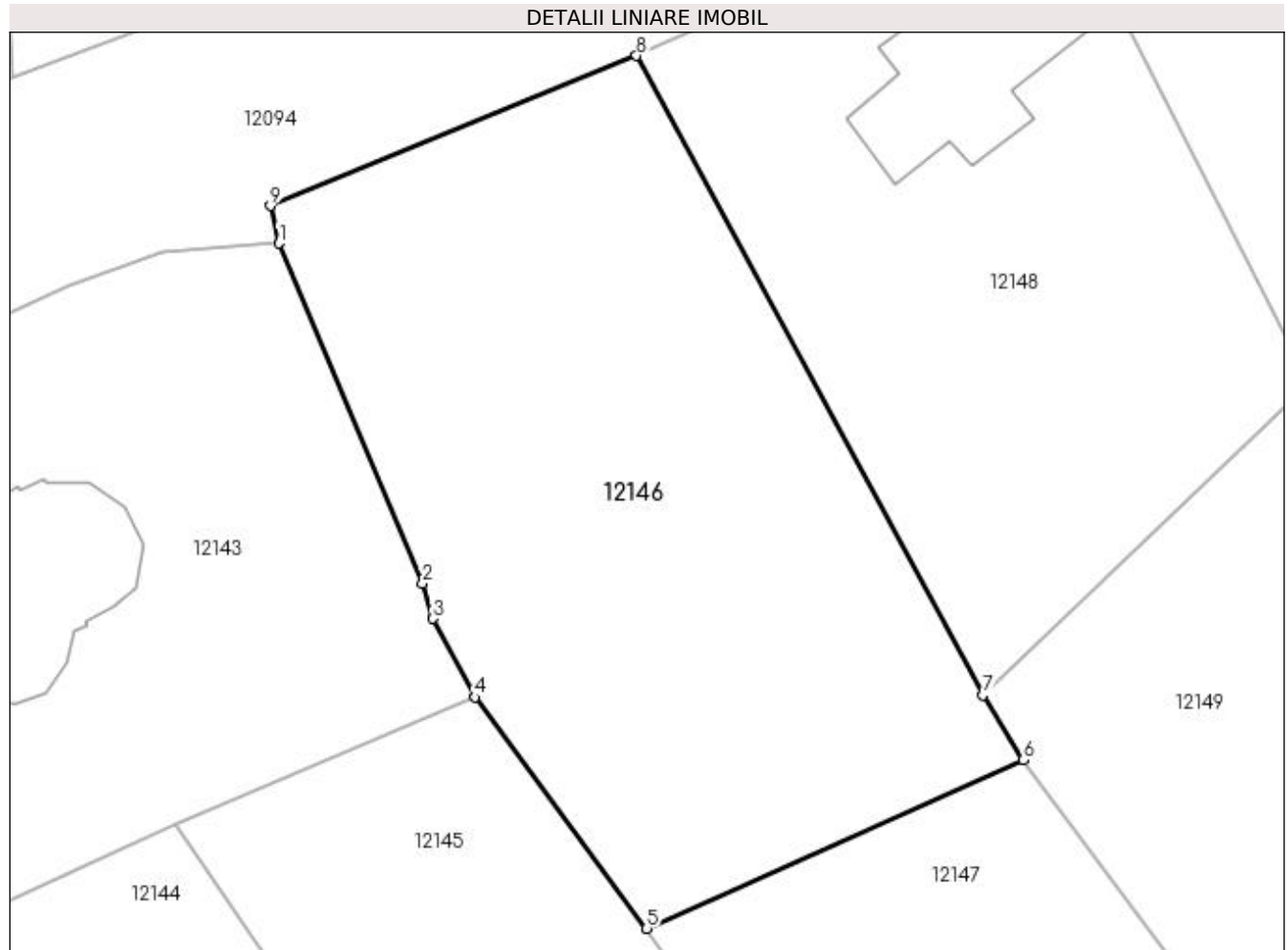
Inscrieri privind dezmembramintele dreptului de proprietate, drepturi reale de garanție și sarcini	Referințe
NU SUNT	

## Anexa Nr. 1 La Partea I

## Teren

Nr cadastral	Suprafața (mp)*	Observații / Referințe
	Din acte: 1.200 Masurata: 1.328	

\* Suprafața este determinată în planul de proiecție Stereo 70.



## Date referitoare la teren

Crt	Categorie folosință	Intravilan	Suprafața (mp)	Tarla	Parcelă	Nr. topo	Observații / Referințe
1	curți constructii	DA	1.328	47	13	-	

## Lungime Segmente

1) Valorile lungimilor segmentelor sunt obținute din proiecție în plan.

Punct început	X / Y	Punct sfârșit	X / Y	Lungime segment (** (m)
1	356.154,959 289.938,321	2	356.163,864 289.917,236	22.888
2	356.163,864 289.917,236	3	356.164,515 289.915,051	2.28
3	356.164,515 289.915,051	4	356.167,126 289.910,186	5.521
4	356.167,126 289.910,186	5	356.177,765 289.895,843	17.858
5	356.177,765 289.895,843	6	356.201,134 289.906,288	25.597

Punct început	X / Y	Punct sfârșit	X / Y	Lungime segment (** (m)
6	356.201,134 289.906,288	7	356.198,628 289.910,312	4.741
7	356.198,628 289.910,312	8	356.177,137 289.949,942	45.082
8	356.177,137 289.949,942	9	356.154,428 289.940,646	24.538
9	356.154,428 289.940,646	1	356.154,959 289.938,321	2.385

\*\* Lungimile segmentelor sunt determinate în planul de proiecție Stereo 70 și sunt rotunjite la 1 milimetru.

\*\*\* Distanța dintre puncte este formată din segmente cumulate ce sunt mai mici decât valoarea 1 milimetru.



**DATE DESPRE IMOBILUL NR. 12147**

Oficiul de Cadastru și Publicitate Imobiliară DOLJ  
Biroul de Cadastru și Publicitate Imobiliară Craiova

**A. Partea I. Descrierea imobilului**

TEREN Intravilan

Adresa: Loc. Motatei, Str Dezrobirii, Nr. 5, Jud. Dolj, T47, P3,15

Nr. Crt	Nr cadastral Nr. topografic	Suprafața* (mp)	Observații / Referințe
A1	34105	Din acte: 1.400 Masurata: 1.234	Sector cadastral:16 Teren imprejmuit;

**Construcții**

Crt	Nr cadastral Nr. topografic	Adresa	Observații / Referințe
A1.1		Loc. Motatei, Str Dezrobirii, Nr. 5, Jud. Dolj, T47, P3, P15.	Nr. niveluri:2; S. construita la sol:155 mp; S. construita desfasurata:314 mp; LOCUINTA

**B. Partea II. Proprietari și acte**

Inscrieri privitoare la dreptul de proprietate și alte drepturi reale		Referințe
<b>197892 / 19/12/2017</b>		
Act Notarial nr. Contract de vanzare aut 2361, din 18/12/2017 emis de Tomita Dana Eugenia;		
B1	Intabulare, drept de PROPRIETATE, dobandit prin Conventie, cota actuala 1/1, cota initiala 1/1 1) GHEORGHE OVIDIU-ȘTEFĂNIȚĂ, necasatorit	A1
/		
Act Normativ nr. Legea 7, din 13/03/1996 emis de PARLAMENTUL ROMANIEI ((ART.12, ALIN.14, ART.37, ALIN.2));		
B2	Intabulare, drept de PROPRIETATE, dobandit prin Lege, cota actuala 1/1, cota initiala 1/1 1) GHEORGHE OVIDIU-ȘTEFĂNIȚĂ, necasatorit	A1.1

**C. Partea III. SARCINI .**

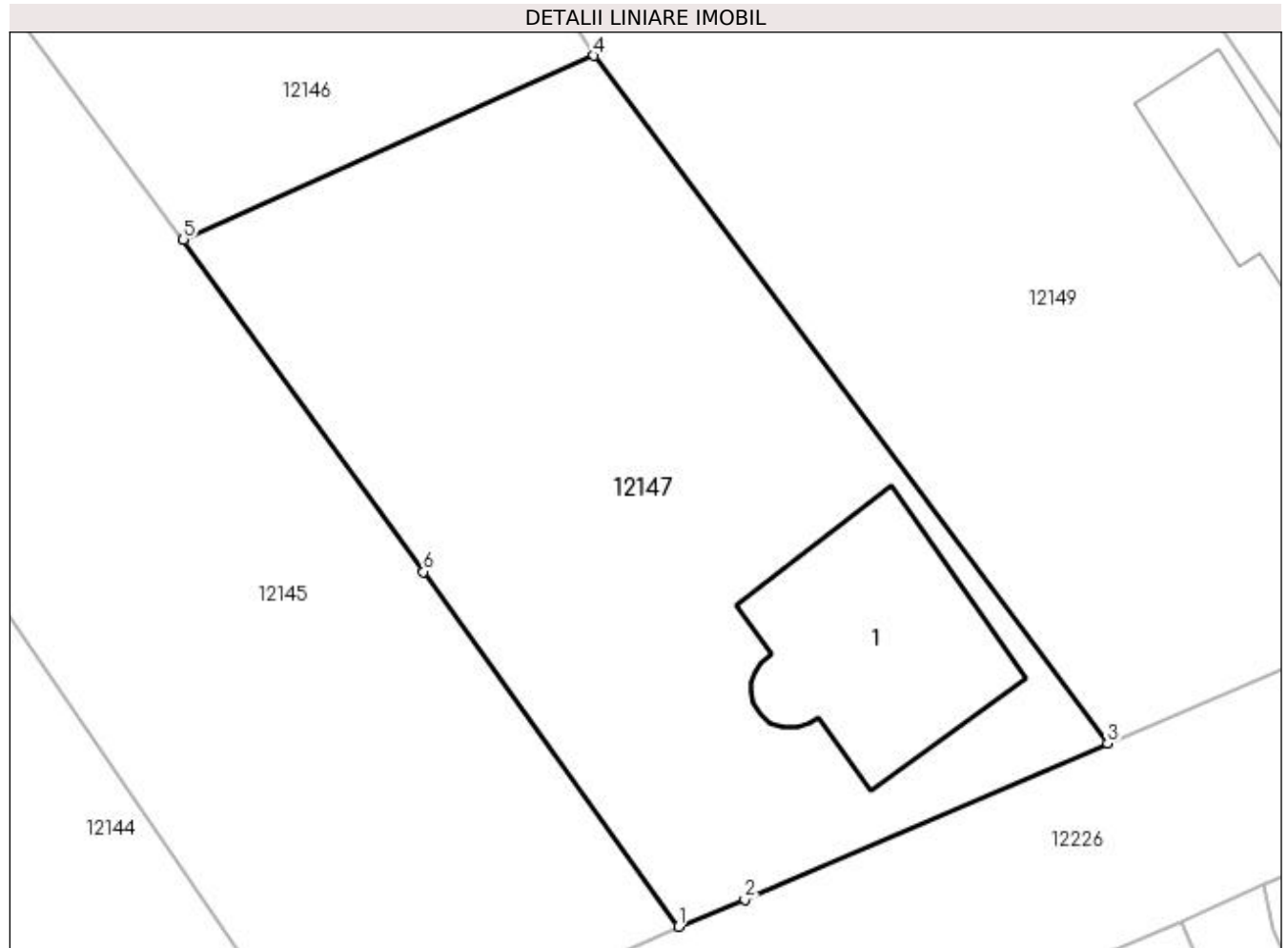
Inscrieri privind dezmembramintele dreptului de proprietate, drepturi reale de garanție și sarcini	Referințe
NU SUNT	

## Anexa Nr. 1 La Partea I

## Teren

Nr cadastral	Suprafața (mp)*	Observații / Referințe
34105	Din acte: 1.400 Masurata: 1.234	

\* Suprafața este determinată în planul de proiecție Stereo 70.



## Date referitoare la teren

Crt	Categorie folosință	Intra vilan	Suprafața (mp)	Tarla	Parcelă	Nr. topo	Observații / Referințe
1	curți construcții	DA	1.000	47	3	-	Teren împrejmuit cu gard de lemn și gard de sarma.
2	arabil	DA	234	47	15	-	Teren împrejmuit cu gard de lemn și gard de sarma.

## Date referitoare la construcții

Crt	Număr	Destinație construcție	Supraf. (mp)	Situație juridică	Observații / Referințe
A1.1		construcții de locuințe	155	Cu acte	Nr. niveluri:2; S. construita la sol:155 mp; S. construita desfasurata:314 mp; LOCUINTA

## Lungime Segmente

1) Valorile lungimilor segmentelor sunt obținute din proiecție în plan.

Punct început	X / Y	Punct sfârșit	X / Y	Lungime segment (** (m)
1	356.205,926 289.856,759	2	356.209,71 289.858,308	4.089
2	356.209,71 289.858,308	3	356.230,358 289.867,191	22.478



Punct început	X / Y	Punct sfârșit	X / Y	Lungime segment (** (m)
3	356.230,358 289.867,191	4	356.201,134 289.906,288	48.812
4	356.201,134 289.906,288	5	356.177,765 289.895,843	25.597
5	356.177,765 289.895,843	6	356.191,425 289.876,936	23.325
6	356.191,425 289.876,936	1	356.205,926 289.856,759	24.847

\*\* Lungimile segmentelor sunt determinate în planul de proiecție Stereo 70 și sunt rotunjite la 1 milimetru.

\*\*\* Distanța dintre puncte este formată din segmente cumulate ce sunt mai mici decât valoarea 1 milimetru.



**DATE DESPRE IMOBILUL NR. 12148**

Oficiul de Cadastru și Publicitate Imobiliară DOLJ  
Biroul de Cadastru și Publicitate Imobiliară Craiova

**A. Partea I. Descrierea imobilului**

TEREN Intravilan

Adresa: Loc. Motatei, Str Bisericii, Nr. 4, Jud. Dolj, T47, P12

Nr. Crt	Nr cadastral Nr. topografic	Suprafața* (mp)	Observații / Referințe
A1		1.108	Sector cadastral:16 Teren neimpregmuit;

**Construcții**

Crt	Nr cadastral Nr. topografic	Adresa	Observații / Referințe
A1.1		Loc. Motatei, Str Bisericii, Jud. Dolj	Nr. niveluri:1; S. construita la sol:106 mp; S. construita desfasurata:106 mp; C1 - LOCUINTA -Parter

**B. Partea II. Proprietari și acte**

Inscrieri privitoare la dreptul de proprietate și alte drepturi reale		Referințe
/		
Act Administrativ nr. ADV 6756, din 06/10/2022 emis de PRIMARIA MOTATEI ((ART 13; ALIN1; ALIN2));		
B1	Intabulare, drept de PROPRIETATE, dobandit prin Constituire, cota actuala 1/1, cota initiala 1/1 1) VELICA JEAN OVIDIU, LIPSĂ CNP	A1
Act Normativ nr. Legea 7, din 13/03/1996 emis de PARLAMENTUL ROMANIEI ((ART 12 ALIN 14 SI ART 37 ALIN 2));		
B2	Inscrierea posesiei, drept de PROPRIETATE, dobandit prin Constituire, cota actuala 1/1, cota initiala 1/1 1) VELICA JEAN OVIDIU, LIPSĂ CNP	A1.1

**C. Partea III. SARCINI .**

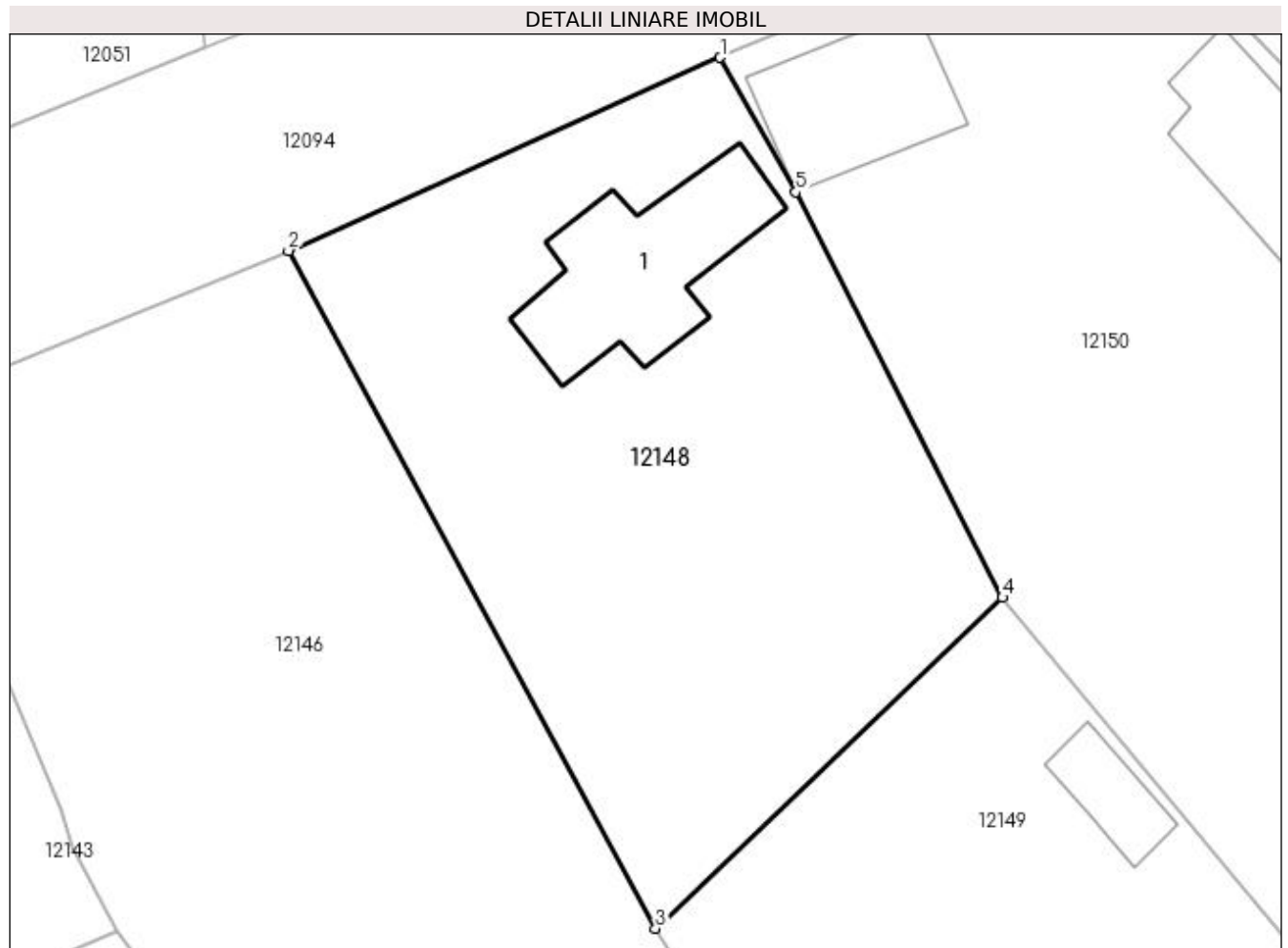
Inscrieri privind dezmembramintele dreptului de proprietate, drepturi reale de garanție și sarcini	Referințe
NU SUNT	

## Anexa Nr. 1 La Partea I

## Teren

Nr cadastral	Suprafața (mp)*	Observații / Referințe
	1.108	

\* Suprafața este determinată în planul de proiecție Stereo 70.



## Date referitoare la teren

Crt	Categorie folosință	Intra vilan	Suprafața (mp)	Tarla	Parcelă	Nr. topo	Observații / Referințe
1	curți constructii	DA	1.108	47	12	-	

## Date referitoare la construcții

Crt	Număr	Destinație construcție	Supraf. (mp)	Situație juridică	Observații / Referințe
A1.1		construcții de locuințe	106	Cu acte	Nr. niveluri:1; S. construita la sol:106 mp; S. construita desfasurata:106 mp; C1 - LOCUINTA -Parter

## Lungime Segmente

1) Valorile lungimilor segmentelor sunt obținute din proiecție în plan.

Punct început	X / Y	Punct sfârșit	X / Y	Lungime segment (** (m)
1	356.202,403 289.961,236	2	356.177,137 289.949,942	27.675
2	356.177,137 289.949,942	3	356.198,628 289.910,312	45.082
3	356.198,628 289.910,312	4	356.218,934 289.929,662	28.049

Punct început	X / Y	Punct sfârșit	X / Y	Lungime segment (** (m)
4	356.218,934 289.929,662	5	356.206,844 289.953,372	26.615
5	356.206,844 289.953,372	1	356.202,403 289.961,236	9.031

\*\* Lungimile segmentelor sunt determinate în planul de proiecție Stereo 70 și sunt rotunjite la 1 milimetru.

\*\*\* Distanța dintre puncte este formată din segmente cumulate ce sunt mai mici decât valoarea 1 milimetru.



**DATE DESPRE IMOBILUL NR. 12149**

Oficiul de Cadastru și Publicitate Imobiliară DOLJ  
Biroul de Cadastru și Publicitate Imobiliară Craiova

**A. Partea I. Descrierea imobilului**

TEREN Intravilan

Adresa: Loc. Motatei, Str Dezrobirii, Nr. 7, Jud. Dolj, T47, P4,16

Nr. Crt	Nr cadastral Nr. topografic	Suprafața* (mp)	Observații / Referințe
A1	30252	Din acte: 1.700 Masurata: 1.691	Sector cadastral:16 Teren imprejmuit;

**Construcții**

Crt	Nr cadastral Nr. topografic	Adresa	Observații / Referințe
A1.1		Loc. Motatei, Str Dezrobirii, Nr. 7, Jud. Dolj	Nr. niveluri:1; S. construita la sol:57 mp; S. construita desfasurata:74 mp; casa de locuit cu 3 camere,construita din cranturi si acoperita cu tigla in anul 1950
A1.2		Loc. Motatei, Str Dezrobirii, Nr. 7, Jud. Dolj	Nr. niveluri:1; S. construita la sol:87 mp; S. construita desfasurata:87 mp; Anexa
A1.3		Loc. Motatei, Str Dezrobirii, Nr. 7, Jud. Dolj	Nr. niveluri:1; S. construita la sol:28 mp; S. construita desfasurata:28 mp; Anexa
A1.4		Loc. Motatei, Str Dezrobirii, Nr. 7, Jud. Dolj, T47,P4,P16	Nr. niveluri:1; S. construita la sol:19 mp; S. construita desfasurata:19 mp; ANEXA

**B. Partea II. Proprietari și acte**

Inscrieri privitoare la dreptul de proprietate și alte drepturi reale		Referințe
<b>54392 / 08/05/2014</b>		
Act Notarial nr. Contract de vanzare aut nr 1120, din 07/05/2014 emis de BNP BUDIANA IONUT RAZVAN;		
B1	Intabulare, drept de PROPRIETATE, dobandit prin Conventie, cota actuala 1/2, cota initiala 1/2 1) ONCICA ROBERT-PAUL	A1, A1.1
B2	Intabulare, drept de PROPRIETATE, dobandit prin Conventie, cota actuala 1/2, cota initiala 1/2 1) ONCICA MARIA 2) ONCICA CORNEL	A1, A1.1
/		
Act Normativ nr. Legea 7, din 13/03/1996 emis de PARLAMENTUL ROMANIEI ((ART.12, ALIN.14, ART.37, ALIN. 2));		
B3	Intabulare, drept de PROPRIETATE, dobandit prin Lege, cota actuala 1/1, cota initiala 1/1 1) ONCICA ROBERT-PAUL 2) ONCICA MARIA 3) ONCICA CORNEL	A1.2, A1.3, A1.4

**C. Partea III. SARCINI .**

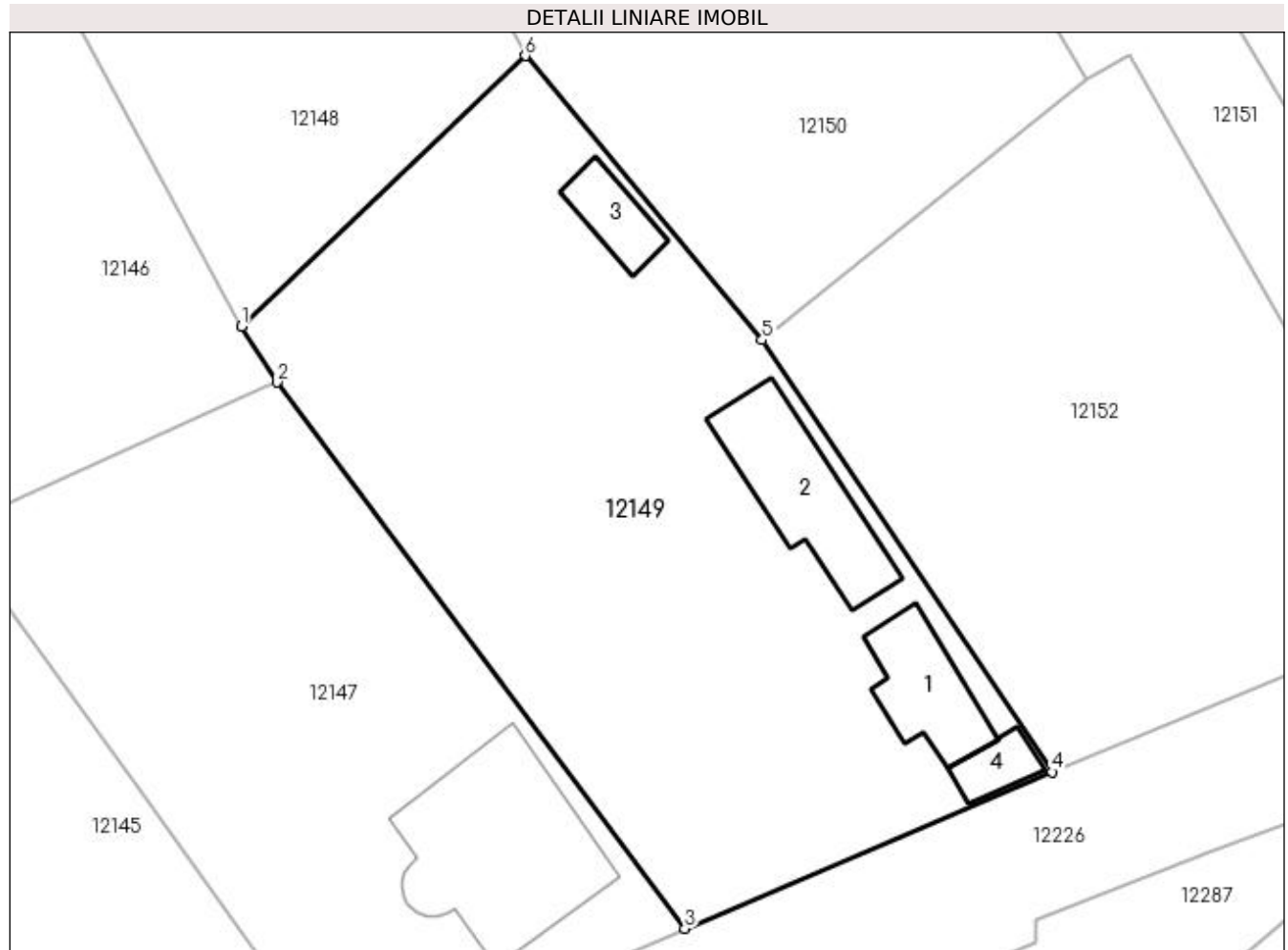
Inscrieri privind dezmembramentele dreptului de proprietate, drepturi reale de garanție și sarcini	Referințe
NU SUNT	

## Anexa Nr. 1 La Partea I

## Teren

Nr cadastral	Suprafața (mp)*	Observații / Referințe
30252	Din acte: 1.700 Masurata: 1.691	

\* Suprafața este determinată în planul de proiecție Stereo 70.



## Date referitoare la teren

Crt	Categorie folosință	Intravilan	Suprafața (mp)	Tarla	Parcelă	Nr. topo	Observații / Referințe
1	curți constructii	DA	981	47	4	-	
2	arabil	DA	710	47	16	-	

## Date referitoare la construcții

Crt	Număr	Destinație construcție	Supraf. (mp)	Situație juridică	Observații / Referințe
A1.1		construcții de locuințe	57	Cu acte	Nr. niveluri:1; S. construita la sol:57 mp; S. construita desfasurata:74 mp; casa de locuit cu 3 camere,construita din cranturi si acoperita cu tigla in anul 1950
A1.2		construcții anexa	87	Cu acte	Nr. niveluri:1; S. construita la sol:87 mp; S. construita desfasurata:87 mp; Anexa
A1.3		construcții anexa	28	Cu acte	Nr. niveluri:1; S. construita la sol:28 mp; S. construita desfasurata:28 mp; Anexa
A1.4		construcții anexa	19	Cu acte	Nr. niveluri:1; S. construita la sol:19 mp; S. construita desfasurata:19 mp; ANEXA



**Lungime Segmente**

1) Valorile lungimilor segmentelor sunt obținute din proiecție în plan.

Punct început	X / Y	Punct sfârșit	X / Y	Lungime segment (** (m)
1	356.198,628 289.910,312	2	356.201,134 289.906,288	4.741
2	356.201,134 289.906,288	3	356.230,358 289.867,191	48.812
3	356.230,358 289.867,191	4	356.256,665 289.878,39	28.592
4	356.256,665 289.878,39	5	356.235,889 289.909,306	37.248
5	356.235,889 289.909,306	6	356.218,934 289.929,662	26.492
6	356.218,934 289.929,662	1	356.198,628 289.910,312	28.049

\*\* Lungimile segmentelor sunt determinate în planul de proiecție Stereo 70 și sunt rotunjite la 1 milimetru.

\*\*\* Distanța dintre puncte este formată din segmente cumulate ce sunt mai mici decât valoarea 1 milimetru.



**DATE DESPRE IMOBILUL NR. 12150**

Oficiul de Cadastru și Publicitate Imobiliară DOLJ  
Biroul de Cadastru și Publicitate Imobiliară Craiova

**A. Partea I. Descrierea imobilului**

TEREN Intravilan

Adresa: Loc. Motatei, Str Bisericii, Nr. 6, Jud. Dolj, T47, P11,21

Nr. Crt	Nr cadastral Nr. topografic	Suprafața* (mp)	Observații / Referințe
A1	33105	Din acte: 1.600 Masurata: 1.762	Sector cadastral:16 Teren neimprejmuit;

**Construcții**

Crt	Nr cadastral Nr. topografic	Adresa	Observații / Referințe
A1.1		Loc. Motatei, Str Bisericii, Nr. 6, Jud. Dolj, FOST NR. 798 , FOST T47 , P 11,21	Nr. niveluri:1; S. construita la sol:79 mp; S. construita desfasurata:79 mp; CASA DE LOCUIT C1, CONSTRUITA DIN CARAMIDA SI BCA IN ANUL 1985
A1.2		Loc. Motatei, Str Bisericii, Nr. 6, Jud. Dolj, FOST NR. 798 , FOST T47 , P 11,21	Nr. niveluri:2; S. construita la sol:89 mp; S. construita desfasurata:153 mp; CASA DE LOCUIT C2 CONSTRUITA DIN CARAMIDA IN ANUL 1982
A1.3		Loc. Motatei, Str Bisericii, Nr. 6, Jud. Dolj, FOST NR. 798 , FOST T47 , P 11,21	Nr. niveluri:1; S. construita la sol:44 mp; S. construita desfasurata:44 mp; ANEXA C3

**B. Partea II. Proprietari și acte**

Inscrieri privitoare la dreptul de proprietate și alte drepturi reale		Referințe
<b>124749 / 27/09/2016</b>		
Act Notarial nr. CONTRACT DE VANZARE AUT. NR. 1662, din 27/09/2016 emis de Gageatu Ilie (CONTRACT DE VANZARE);		
B1	Intabulare, drept de PROPRIETATE, dobandit prin Conventie, cota actuala 1/1, cota initiala 1/1 1) VELICA JEAN-OVIDIU 2) VELICA MARIANA-LOREDANA	A1, A1.1, A1.2
/		
Act Normativ nr. LEGEA 7, din 13/03/1996 emis de PARLAMENTUL ROMANIEI ((ART.12, ALIN.14, ART.37, ALIN.2));		
B2	Intabulare, drept de PROPRIETATE, dobandit prin Lege, cota actuala 1/1, cota initiala 1/1 1) VELICA JEAN-OVIDIU 2) VELICA MARIANA-LOREDANA	A1.3

**C. Partea III. SARCINI .**

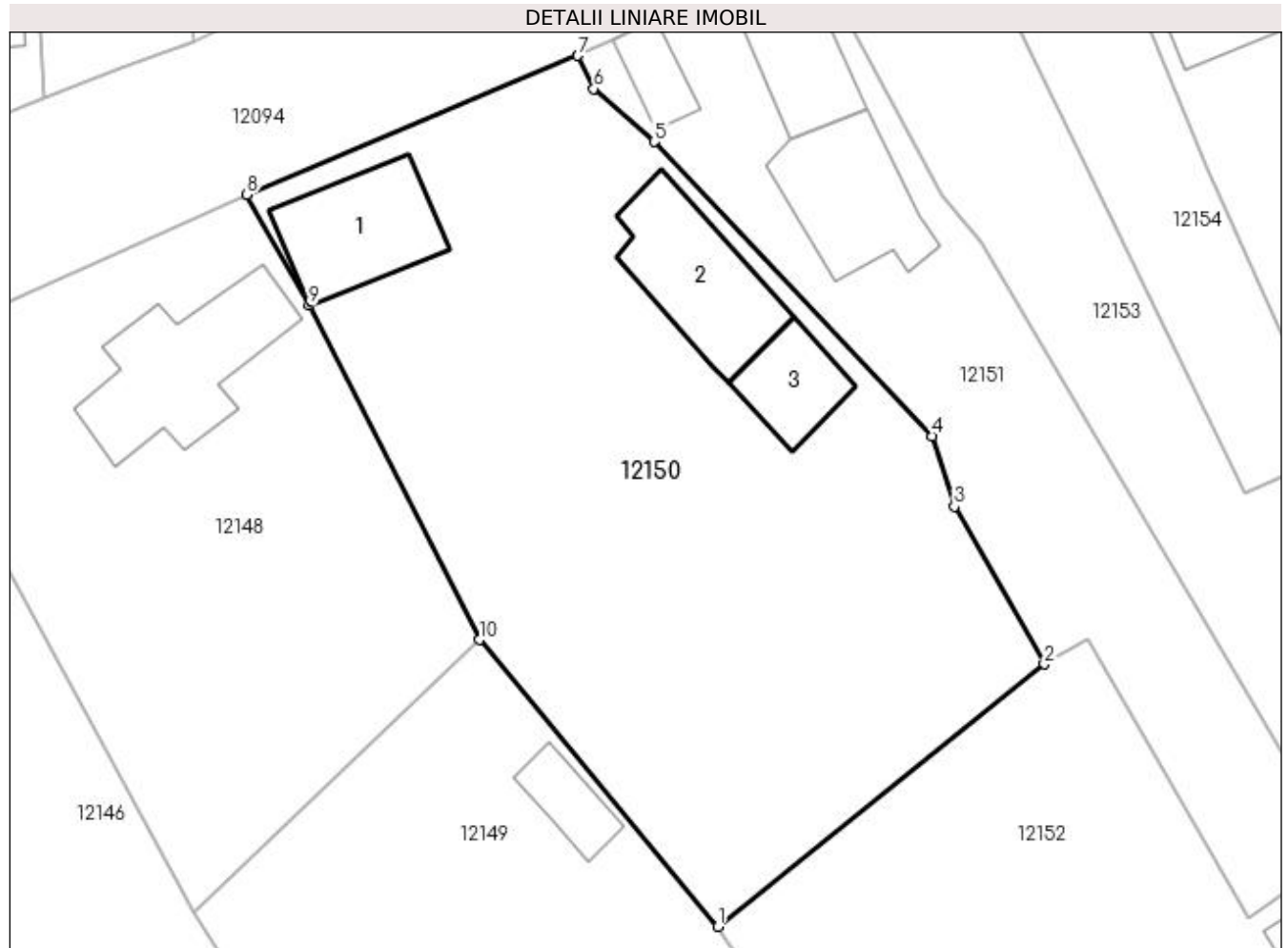
Inscrieri privind dezmembramintele dreptului de proprietate, drepturi reale de garanție și sarcini	Referințe
NU SUNT	

## Anexa Nr. 1 La Partea I

## Teren

Nr cadastral	Suprafața (mp)*	Observații / Referințe
33105	Din acte: 1.600 Masurata: 1.762	

\* Suprafața este determinată în planul de proiecție Stereo 70.



## Date referitoare la teren

Crt	Categorie folosință	Intravilan	Suprafața (mp)	Tarla	Parcelă	Nr. topo	Observații / Referințe
1	curți construcții	DA	886	47	11	-	TEREN INTRAVILAN
2	arabil	DA	876	47	21	-	

## Date referitoare la construcții

Crt	Număr	Destinație construcție	Supraf. (mp)	Situație juridică	Observații / Referințe
A1.1		construcții de locuințe	79	Cu acte	Nr. niveluri:1; S. construita la sol:79 mp; S. construita desfasurata:79 mp; CASA DE LOUIT C1, CONSTRUITA DIN CARAMIDA SI BCA IN ANUL 1985
A1.2		construcții de locuințe	89	Cu acte	Nr. niveluri:2; S. construita la sol:89 mp; S. construita desfasurata:153 mp; CASA DE LOUIT C2 CONSTRUITA DIN CARAMIDA IN ANUL 1982
A1.3		construcții anexa	44	Cu acte	Nr. niveluri:1; S. construita la sol:44 mp; S. construita desfasurata:44 mp; ANEXA C3

**Lungime Segmente**

1) Valorile lungimilor segmentelor sunt obținute din proiecție în plan.

Punct început	X / Y	Punct sfârșit	X / Y	Lungime segment (** (m)
1	356.235,889 289.909,306	2	356.259,066 289.927,924	29.729
2	356.259,066 289.927,924	3	356.252,673 289.939,114	12.887
3	356.252,673 289.939,114	4	356.251,106 289.944,12	5.246
4	356.251,106 289.944,12	5	356.231,366 289.965,005	28.738
5	356.231,366 289.965,005	6	356.227,067 289.968,78	5.721
6	356.227,067 289.968,78	7	356.225,922 289.971,116	2.602
7	356.225,922 289.971,116	8	356.202,403 289.961,236	25.51
8	356.202,403 289.961,236	9	356.206,844 289.953,372	9.031
9	356.206,844 289.953,372	10	356.218,934 289.929,662	26.615
10	356.218,934 289.929,662	1	356.235,889 289.909,306	26.492

\*\* Lungimile segmentelor sunt determinate în planul de proiecție Stereo 70 și sunt rotunjite la 1 milimetru.

\*\*\* Distanța dintre puncte este formată din segmente cumulate ce sunt mai mici decât valoarea 1 milimetru.



**DATE DESPRE IMOBILUL NR. 12151**

Oficiul de Cadastru și Publicitate Imobiliară DOLJ  
Biroul de Cadastru și Publicitate Imobiliară Craiova

**A. Partea I. Descrierea imobilului**

TEREN Intravilan

Adresa: Loc. Motatei, Str Bisericii, Nr. 8, Jud. Dolj, T47, P10,20

Nr. Crt	Nr cadastral Nr. topografic	Suprafața* (mp)	Observații / Referințe
A1		Din acte: 1.400 Masurata: 859	Sector cadastral:16 Teren neimprijmit;

**Construcții**

Crt	Nr cadastral Nr. topografic	Adresa	Observații / Referințe
A1.1		Loc. Motatei, Str Bisericii, Jud. Dolj	Nr. niveluri:2; S. construita la sol:56 mp; S. construita desfasurata:69 mp; C1 - LOCUINTA -Parter+Beci
A1.2		Loc. Motatei, Str Bisericii, Jud. Dolj	Nr. niveluri:1; S. construita la sol:83 mp; S. construita desfasurata:83 mp; C2 -ANEXA
A1.3		Loc. Motatei, Str Bisericii, Jud. Dolj	Nr. niveluri:1; S. construita la sol:24 mp; S. construita desfasurata:24 mp; C3 -ANEXA

**B. Partea II. Proprietari și acte**

Inscrieri privitoare la dreptul de proprietate și alte drepturi reale		Referințe
/		
Act Administrativ nr. TDP 1012-46680, din 07/12/1994 emis de CJSIPT DOLJ (CERTIFICAT DECES NR 150283/06-08-1998);		
B1	Intabulare, drept de PROPRIETATE, dobandit prin Reconstituire, cota actuala 1/1, cota initiala 1/1 1) ICU ION, LIPSĂ CNP	A1
Act Normativ nr. Legea 7, din 13/03/1996 emis de PARLAMENTUL ROMANIEI ((ART 12 ALIN 14 SI ART 37 ALIN 2));		
B2	Intabulare, drept de PROPRIETATE, dobandit prin Lege, cota actuala 1/1, cota initiala 1/1 1) ICU ION, LIPSĂ CNP	A1.1, A1.2, A1.3

**C. Partea III. SARCINI .**

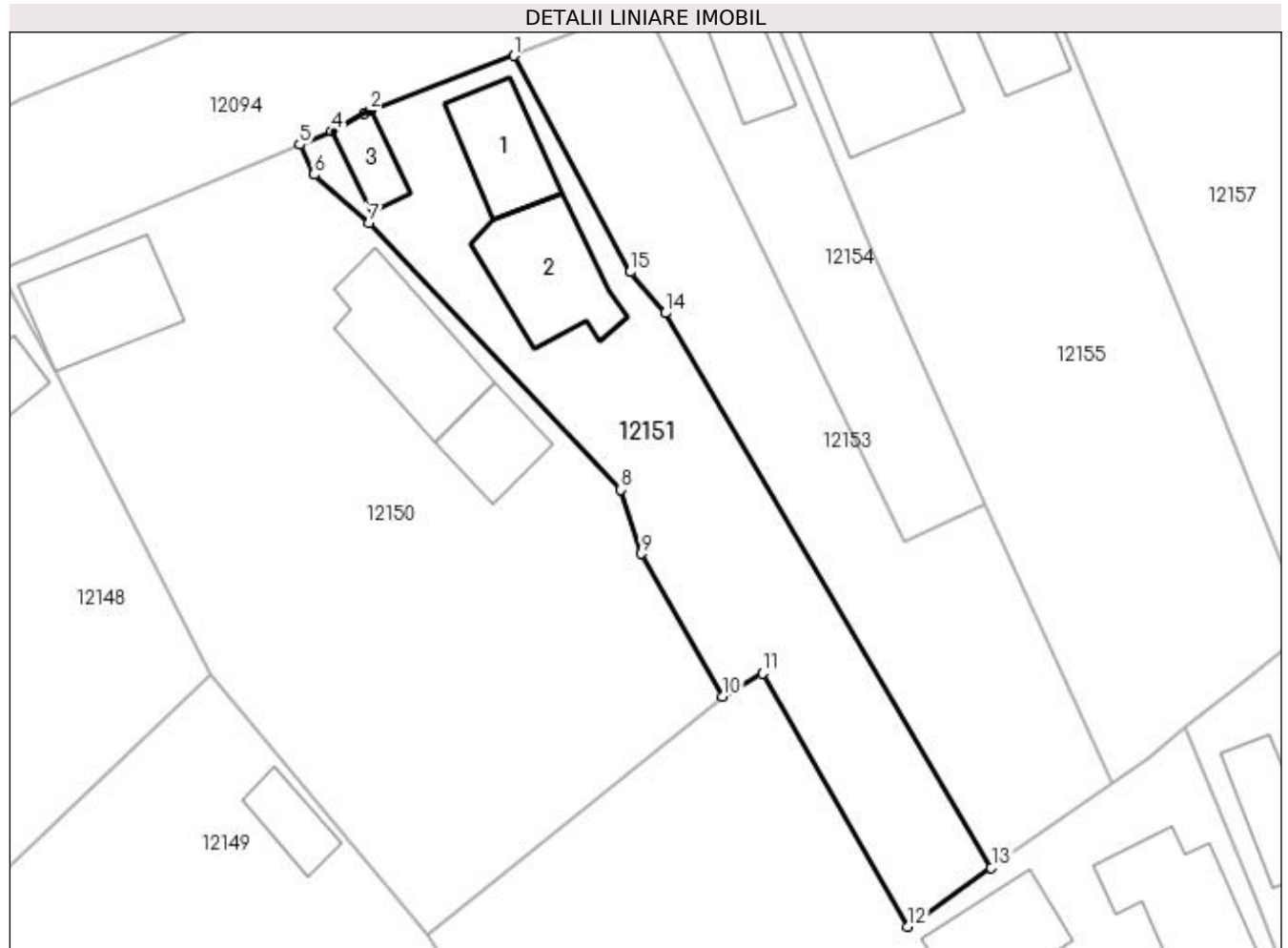
Inscrieri privind dezmembramintele dreptului de proprietate, drepturi reale de garanție și sarcini	Referințe
NU SUNT	

## Anexa Nr. 1 La Partea I

## Teren

Nr cadastral	Suprafața (mp)*	Observații / Referințe
	Din acte: 1.400 Masurata: 859	

\* Suprafața este determinată în planul de proiecție Stereo 70.



## Date referitoare la teren

Crt	Categorie folosință	Intra vilan	Suprafața (mp)	Tarla	Parcelă	Nr. topo	Observații / Referințe
1	curți constructii	DA	600	47	10	-	
2	arabil	DA	259	47	20	-	

## Date referitoare la construcții

Crt	Număr	Destinație construcție	Supraf. (mp)	Situație juridică	Observații / Referințe
A1.1		construcții de locuințe	56	Cu acte	Nr. niveluri:2; S. construita la sol:56 mp; S. construita desfasurata:69 mp; C1 - LOCUINTA - Parter+Beci
A1.2		construcții anexa	83	Cu acte	Nr. niveluri:1; S. construita la sol:83 mp; S. construita desfasurata:83 mp; C2 -ANEXA
A1.3		construcții anexa	24	Cu acte	Nr. niveluri:1; S. construita la sol:24 mp; S. construita desfasurata:24 mp; C3 -ANEXA

## Lungime Segmente

1) Valorile lungimilor segmentelor sunt obținute din proiecție în plan.

Punct început	X / Y	Punct sfârșit	X / Y	Lungime segment (** (m)
1	356.242,702 289.978,086	2	356.231,469 289.973,788	12.027



Punct început	X / Y	Punct sfârșit	X / Y	Lungime segment (** (m)
2	356.231,469 289.973,788	3	356.231,024 289.973,552	0.504
3	356.231,024 289.973,552	4	356.228,433 289.972,175	2.934
4	356.228,433 289.972,175	5	356.225,922 289.971,116	2.725
5	356.225,922 289.971,116	6	356.227,067 289.968,78	2.602
6	356.227,067 289.968,78	7	356.231,366 289.965,005	5.721
7	356.231,366 289.965,005	8	356.251,106 289.944,12	28.738
8	356.251,106 289.944,12	9	356.252,673 289.939,114	5.246
9	356.252,673 289.939,114	10	356.259,066 289.927,924	12.887
10	356.259,066 289.927,924	11	356.262,173 289.929,752	3.605
11	356.262,173 289.929,752	12	356.273,56 289.909,934	22.856
12	356.273,56 289.909,934	13	356.280,101 289.914,54	8.0
13	356.280,101 289.914,54	14	356.254,574 289.957,944	50.354
14	356.254,574 289.957,944	15	356.251,821 289.961,16	4.233
15	356.251,821 289.961,16	1	356.242,702 289.978,086	19.226

\*\* Lungimile segmentelor sunt determinate în planul de proiecție Stereo 70 și sunt rotunjite la 1 milimetru.

\*\*\* Distanța dintre puncte este formată din segmente cumulate ce sunt mai mici decât valoarea 1 milimetru.



**DATE DESPRE IMOBILUL NR. 12152**

Oficiul de Cadastru și Publicitate Imobiliară DOLJ  
Biroul de Cadastru și Publicitate Imobiliară Craiova

**A. Partea I. Descrierea imobilului**

TEREN Intravilan

Adresa: Loc. Motatei, Str Dezrobirii, Nr. 9, Jud. Dolj, T47, P5,17

Nr. Crt	Nr cadastral Nr. topografic	Suprafața* (mp)	Observații / Referințe
A1		Din acte: 2.000 Masurata: 1.959	Sector cadastral:16 Teren imprejmuit;

**Construcții**

Crt	Nr cadastral Nr. topografic	Adresa	Observații / Referințe
A1.1		Loc. Motatei, Str Dezrobirii, Jud. Dolj	Nr. niveluri:2; S. construita la sol:114 mp; S. construita desfasurata:135 mp; C1 - LOCUINTA -Parter+Beci
A1.2		Loc. Motatei, Str Dezrobirii, Jud. Dolj	Nr. niveluri:1; S. construita la sol:64 mp; S. construita desfasurata:64 mp; C2 -ANEXA

**B. Partea II. Proprietari și acte**

Inscrieri privitoare la dreptul de proprietate și alte drepturi reale		Referințe
/		
Act Administrativ nr. TDP 2368-9662, din 01/08/1996 emis de CJSIPT DOLJ (CERTIFICAT DECES NR 304691/10-05-1999);		
B1	Intabulare, drept de PROPRIETATE, dobandit prin Conventie, cota actuala 1/1, cota initiala 1/1 1) DUTA GHEORGHE, LIPSĂ CNP DEFUNCT:Da	A1
Act Normativ nr. Legea 7, din 13/03/1996 emis de PARLAMENTUL ROMANIEI ((ART 12 ALIN 14 SI ART 37 ALIN 2));		
B2	Intabulare, drept de PROPRIETATE, dobandit prin Lege, cota actuala 1/1, cota initiala 1/1 1) DUTA GHEORGHE, LIPSĂ CNP DEFUNCT:Da	A1.1, A1.2

**C. Partea III. SARCINI .**

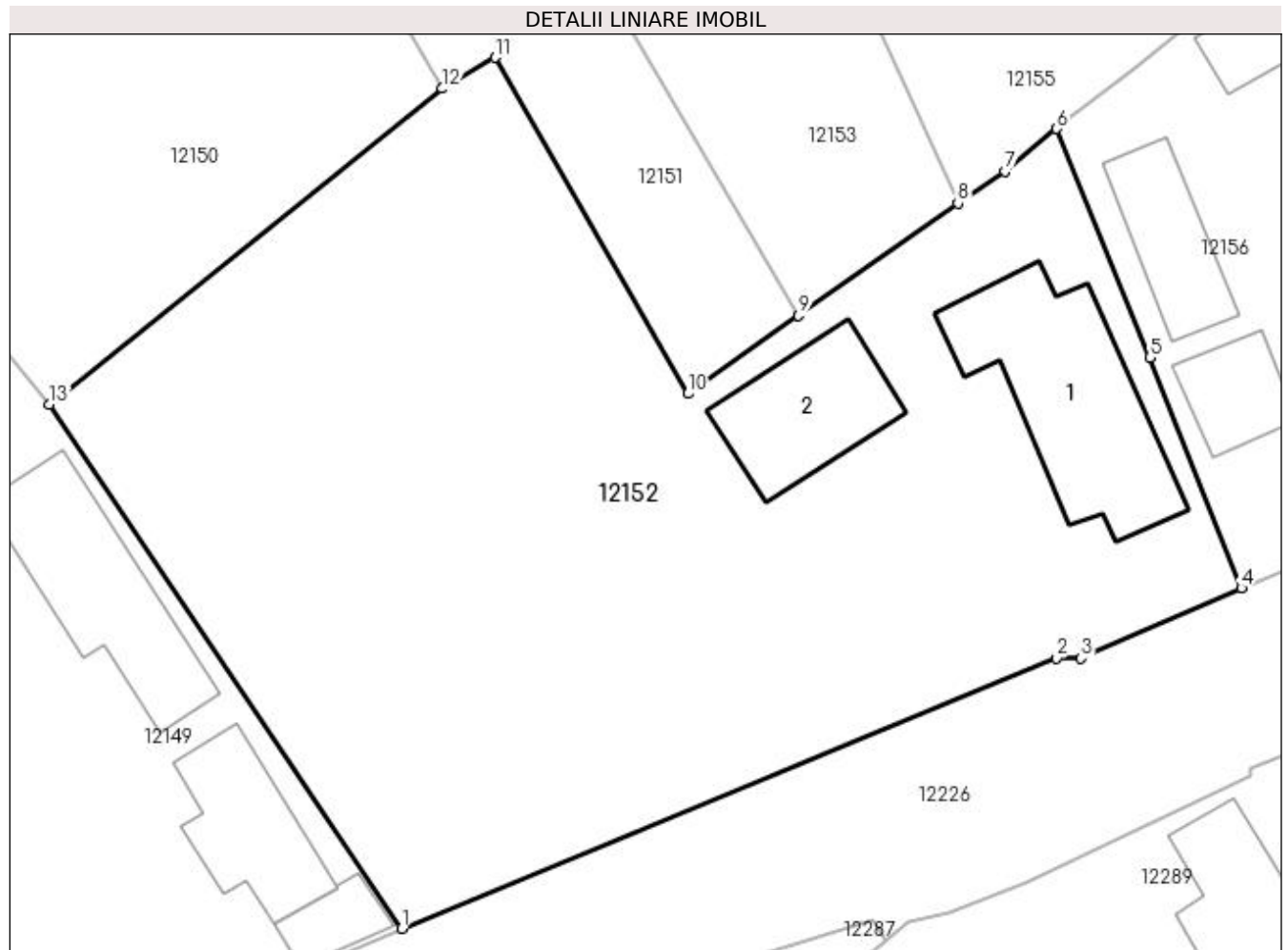
Inscrieri privind dezmembramintele dreptului de proprietate, drepturi reale de garanție și sarcini	Referințe
NU SUNT	

## Anexa Nr. 1 La Partea I

## Teren

Nr cadastral	Suprafața (mp)*	Observații / Referințe
	Din acte: 2.000 Masurata: 1.959	

\* Suprafața este determinată în planul de proiecție Stereo 70.



## Date referitoare la teren

Crt	Categorie folosință	Intra vilan	Suprafața (mp)	Tarla	Parcelă	Nr. topo	Observații / Referințe
1	curți construcții	DA	1.000	47	5	-	
2	arabil	DA	959	47	17	-	

## Date referitoare la construcții

Crt	Număr	Destinație construcție	Supraf. (mp)	Situație juridică	Observații / Referințe
A1.1		construcții de locuințe	114	Cu acte	Nr. niveluri:2; S. construita la sol:114 mp; S. construita desfasurata:135 mp; C1 - LOCUINTA -Parter+Beci
A1.2		construcții anexa	64	Cu acte	Nr. niveluri:1; S. construita la sol:64 mp; S. construita desfasurata:64 mp; C2 -ANEXA

## Lungime Segmente

1) Valorile lungimilor segmentelor sunt obținute din proiecție în plan.

Punct început	X / Y	Punct sfârșit	X / Y	Lungime segment (** (m)
1	356.256,665 289.878,39	2	356.295,295 289.894,352	41.798

Punct început	X / Y	Punct sfârșit	X / Y	Lungime segment (** (m)
2	356.295,295 289.894,352	3	356.296,775 289.894,338	1.48
3	356.296,775 289.894,338	4	356.306,223 289.898,459	10.308
4	356.306,223 289.898,459	5	356.300,827 289.912,061	14.633
5	356.300,827 289.912,061	6	356.295,335 289.925,548	14.562
6	356.295,335 289.925,548	7	356.292,288 289.923,055	3.937
7	356.292,288 289.923,055	8	356.289,496 289.921,156	3.377
8	356.289,496 289.921,156	9	356.280,101 289.914,54	11.491
9	356.280,101 289.914,54	10	356.273,56 289.909,934	8.0
10	356.273,56 289.909,934	11	356.262,173 289.929,752	22.856
11	356.262,173 289.929,752	12	356.259,066 289.927,924	3.605
12	356.259,066 289.927,924	13	356.235,889 289.909,306	29.729
13	356.235,889 289.909,306	1	356.256,665 289.878,39	37.248

\*\* Lungimile segmentelor sunt determinate în planul de proiecție Stereo 70 și sunt rotunjite la 1 milimetru.

\*\*\* Distanța dintre puncte este formată din segmente cumulate ce sunt mai mici decât valoarea 1 milimetru.



**DATE DESPRE IMOBILUL NR. 12153**

Oficiul de Cadastru și Publicitate Imobiliară DOLJ  
Biroul de Cadastru și Publicitate Imobiliară Craiova

**A. Partea I. Descrierea imobilului**

TEREN Intravilan

Adresa: Loc. Motatei, Jud. Dolj, T47, P9

Nr. Crt	Nr cadastral Nr. topografic	Suprafața* (mp)	Observații / Referințe
A1	30472	Din acte: 700 Masurata: 748	Sector cadastral:16 Teren neimprejmuit;

**B. Partea II. Proprietari și acte**

Inscrieri privitoare la dreptul de proprietate și alte drepturi reale		Referințe
<b>70339 / 23/08/2012</b>		
Act Notarial nr. Contract de Vanzare aut. nr. 1838, din 21/08/2012 emis de NP Budiana IR;		
B1	Intabulare, drept de PROPRIETATE, dobandit prin Conventie, cota actuala 1/1, cota initiala 1/1 1) <b>ICU DANIEL</b> 2) <b>ICU LUMINITA-ELENA</b> , LIPSĂ CNP	A1

**C. Partea III. SARCINI .**

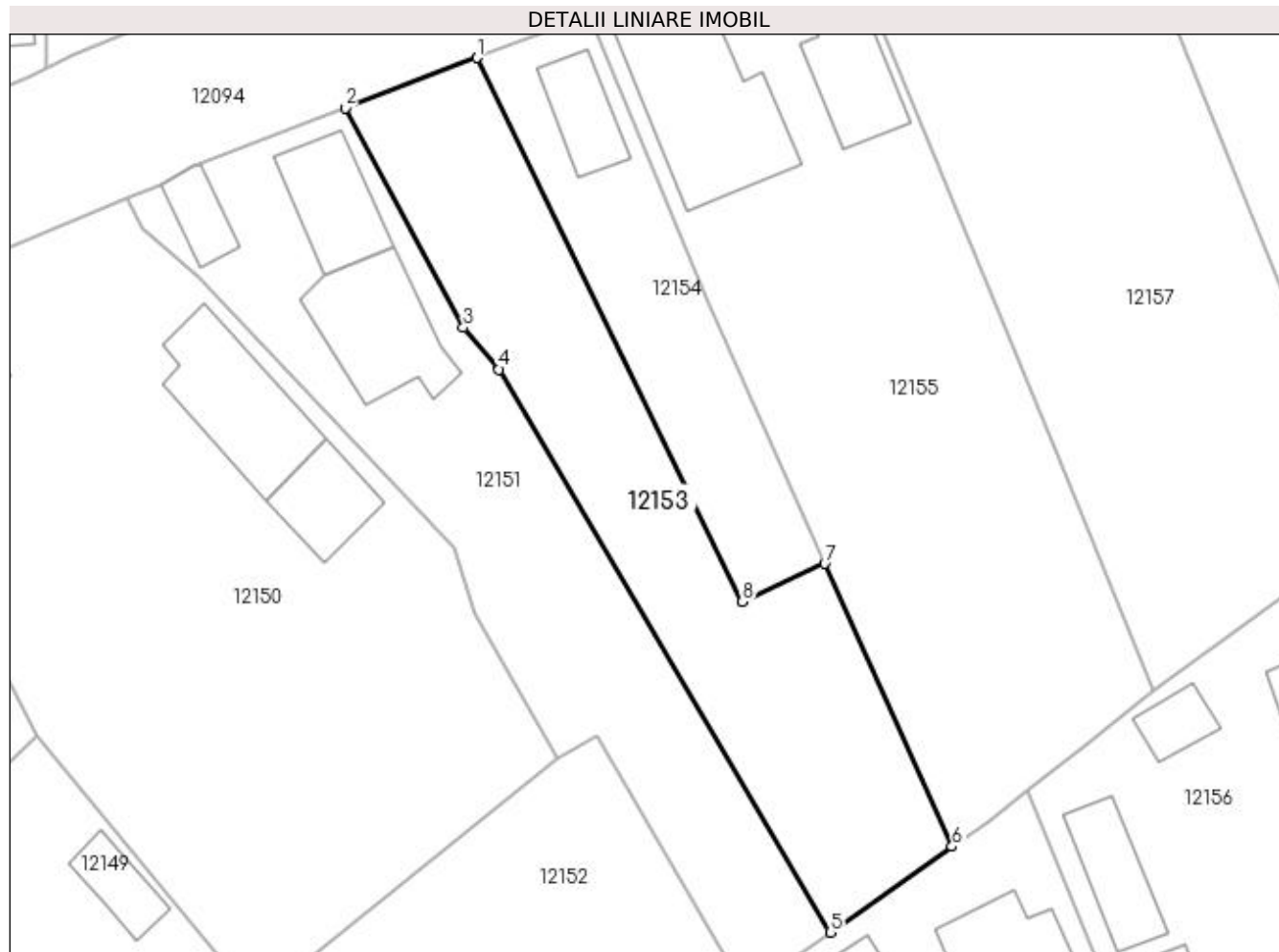
Inscrieri privind dezmembramintele dreptului de proprietate, drepturi reale de garanție și sarcini	Referințe
NU SUNT	

## Anexa Nr. 1 La Partea I

## Teren

Nr cadastral	Suprafața (mp)*	Observații / Referințe
30472	Din acte: 700 Masurata: 748	

\* Suprafața este determinată în planul de proiecție Stereo 70.



## Date referitoare la teren

Crt	Categorie folosință	Intra vilan	Suprafața (mp)	Tarla	Parcelă	Nr. topo	Observații / Referințe
1	curți constructii	DA	748	47	9	-	

## Lungime Segmente

1) Valorile lungimilor segmentelor sunt obținute din proiecție în plan.

Punct început	X / Y	Punct sfârșit	X / Y	Lungime segment (** (m)
1	356.252,898 289.981,947	2	356.242,702 289.978,086	10.903
2	356.242,702 289.978,086	3	356.251,821 289.961,16	19.226
3	356.251,821 289.961,16	4	356.254,574 289.957,944	4.233
4	356.254,574 289.957,944	5	356.280,101 289.914,54	50.354
5	356.280,101 289.914,54	6	356.289,496 289.921,156	11.491



Punct început	X / Y	Punct sfârșit	X / Y	Lungime segment (** (m)
6	356.289,496 289.921,156	7	356.279,669 289.942,96	23.916
7	356.279,669 289.942,96	8	356.273,341 289.940,014	6.98
8	356.273,341 289.940,014	1	356.252,898 289.981,947	46.651

\*\* Lungimile segmentelor sunt determinate în planul de proiecție Stereo 70 și sunt rotunjite la 1 milimetru.

\*\*\* Distanța dintre puncte este formată din segmente cumulate ce sunt mai mici decât valoarea 1 milimetru.



**DATE DESPRE IMOBILUL NR. 12154**

Oficiul de Cadastru și Publicitate Imobiliară DOLJ  
Biroul de Cadastru și Publicitate Imobiliară Craiova

**A. Partea I. Descrierea imobilului**

TEREN Intravilan

Adresa: Loc. Motatei, Str Bisericii, Nr. 10, Jud. Dolj, T47, P9

Nr. Crt	Nr cadastral Nr. topografic	Suprafața* (mp)	Observații / Referințe
A1	30473	Din acte: 500 Masurata: 366	Sector cadastral:16 Teren neimprijmit;

**Construcții**

Crt	Nr cadastral Nr. topografic	Adresa	Observații / Referințe
A1.1		Loc. Motatei, Str Bisericii, Nr. 10, Jud. Dolj, (NR. 800)T 47, P 9	Nr. niveluri:1; S. construita la sol:39 mp; S. construita desfasurata:39 mp; C1-Locuinta este compusa din 2 camere si 1 hol . Constructia nu are certificat energetic

**B. Partea II. Proprietari și acte**

Inscrieri privitoare la dreptul de proprietate și alte drepturi reale		Referințe
<b>70339 / 23/08/2012</b>		
Act Administrativ nr. TDP NR.1013-46680, din 07/12/1994 emis de COMISIA JUDETEANA DOLJ (CERTIFICAT PT. ATESTAREA CA PETENTUL ESTE CUNOSCUT DE PROPRIETAR NR. 1698/2012 PRIM. COM. MOTATEI);		
B1	Intabulare, drept de PROPRIETATE, dobandit prin Construire, cota actuala 1/1, cota initiala 1/1 1) URZICEANU CONSTANTIN	A1, A1.1
Act Notarial nr. Act de dezmembrare nr. aut. 1837, din 21/08/2012 emis de NP Budiana IR;		
B2	Se infiinteaza cartea funciara 30473 a imobilului cu numarul cadastral 30473/Motatei, rezultat din dezmembrarea imobilului cu numarul cadastral 30440 in scris in cartea funciara 30440;	A1, A1.1

**C. Partea III. SARCINI .**

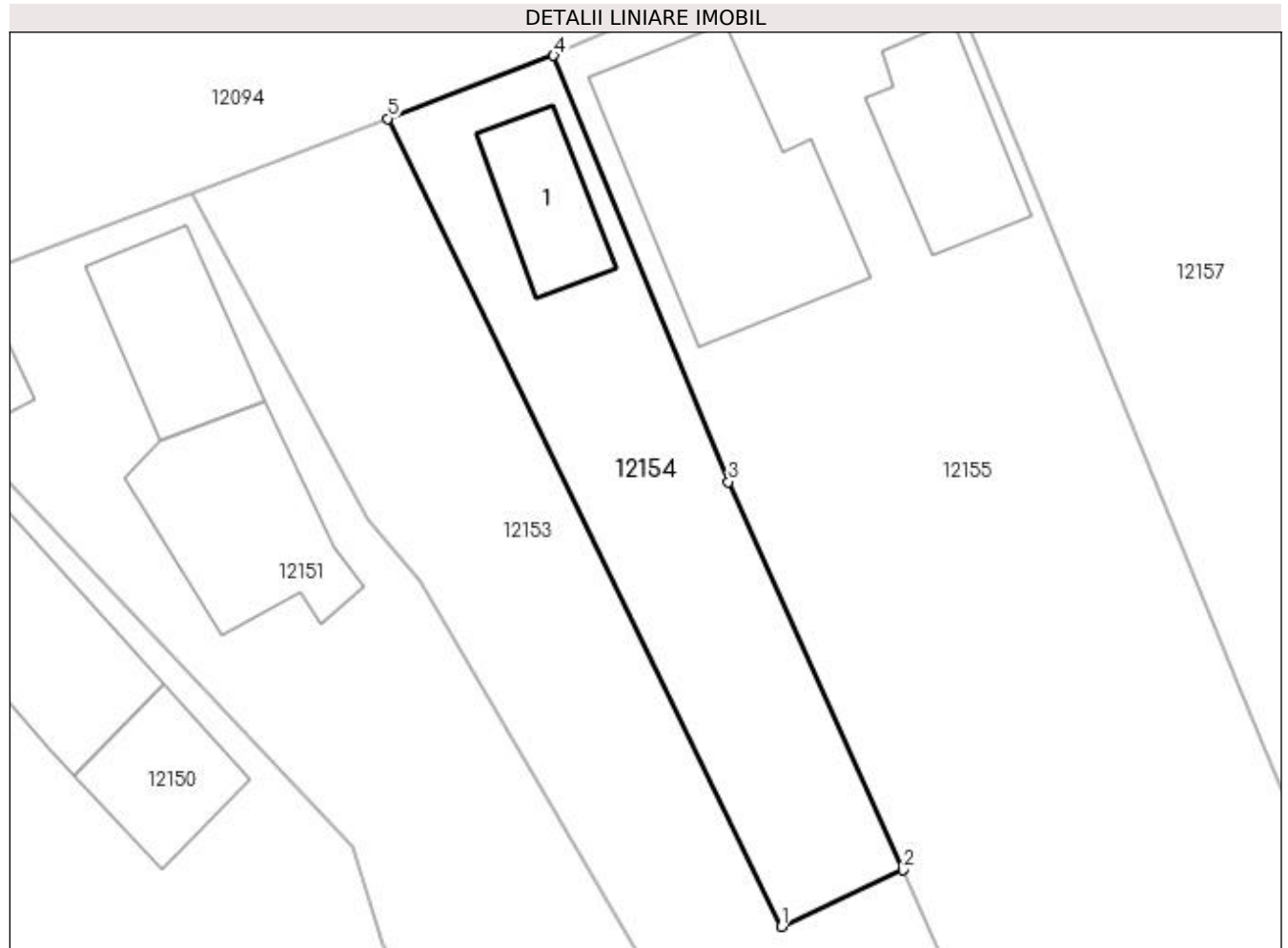
Inscrieri privind dezmembramintele dreptului de proprietate, drepturi reale de garanție și sarcini	Referințe
NU SUNT	

## Anexa Nr. 1 La Partea I

## Teren

Nr cadastral	Suprafața (mp)*	Observații / Referințe
30473	Din acte: 500 Masurata: 366	

\* Suprafața este determinată în planul de proiecție Stereo 70.



## Date referitoare la teren

Crt	Categorie folosință	Intra vilan	Suprafața (mp)	Tarla	Parcelă	Nr. topo	Observații / Referințe
1	curți constructii	DA	366	47	9	-	

## Date referitoare la construcții

Crt	Număr	Destinație construcție	Supraf. (mp)	Situație juridică	Observații / Referințe
A1.1		construcții de locuințe	39	Cu acte	Nr. niveluri:1; S. construita la sol:39 mp; S. construita desfasurata:39 mp; C1-Locuinta este compusa din 2 camere si 1 hol . Constructia nu are certificat energetic

## Lungime Segmente

1) Valorile lungimilor segmentelor sunt obținute din proiecție în plan.

Punct început	X / Y	Punct sfârșit	X / Y	Lungime segment (** (m)
1	356.273,341 289.940,014	2	356.279,669 289.942,96	6.98
2	356.279,669 289.942,96	3	356.270,592 289.963,098	22.089
3	356.270,592 289.963,098	4	356.261,52 289.985,212	23.903

Punct început	X / Y	Punct sfârșit	X / Y	Lungime segment (** (m)
4	356.261,52 289.985,212	5	356.252,898 289.981,947	9.219
5	356.252,898 289.981,947	1	356.273,341 289.940,014	46.651

\*\* Lungimile segmentelor sunt determinate în planul de proiecție Stereo 70 și sunt rotunjite la 1 milimetru.

\*\*\* Distanța dintre puncte este formată din segmente cumulate ce sunt mai mici decât valoarea 1 milimetru.



**DATE DESPRE IMOBILUL NR. 12155**

Oficiul de Cadastru și Publicitate Imobiliară DOLJ  
Biroul de Cadastru și Publicitate Imobiliară Craiova

**A. Partea I. Descrierea imobilului**

TEREN Intravilan

Adresa: Loc. Motatei, Str Bisericii, Nr. 12, Jud. Dolj, T47, P8

Nr. Crt	Nr cadastral Nr. topografic	Suprafața* (mp)	Observații / Referințe
A1		Din acte: 1.000 Masurata: 1.357	Sector cadastral:16 Teren imprejmuit;

**Construcții**

Crt	Nr cadastral Nr. topografic	Adresa	Observații / Referințe
A1.1		Loc. Motatei, Str Bisericii, Jud. Dolj	Nr. niveluri:2; S. construita la sol:58 mp; S. construita desfasurata:75 mp; C1 - LOCUINTA -Parter+Beci
A1.2		Loc. Motatei, Str Bisericii, Jud. Dolj	Nr. niveluri:1; S. construita la sol:131 mp; S. construita desfasurata:131 mp; C2 -ANEXA

**B. Partea II. Proprietari și acte**

Inscrieri privitoare la dreptul de proprietate și alte drepturi reale		Referințe
/		
Act Administrativ nr. TDP 2187-9700, din 10/07/1997 emis de CJSIPT DOLJ;		
B1	Intabulare, drept de PROPRIETATE, dobandit prin Conventie, cota actuala 1/1, cota initiala 1/1 1) POPESCU ION, LIPSĂ CNP	A1
Act Normativ nr. Legea 7, din 13/03/1996 emis de PARLAMENTUL ROMANIEI ((ART 12 ALIN 14 SI ART 37 ALIN 2));		
B2	Intabulare, drept de PROPRIETATE, dobandit prin Lege, cota actuala 1/1, cota initiala 1/1 1) POPESCU ION, LIPSĂ CNP	A1.1, A1.2

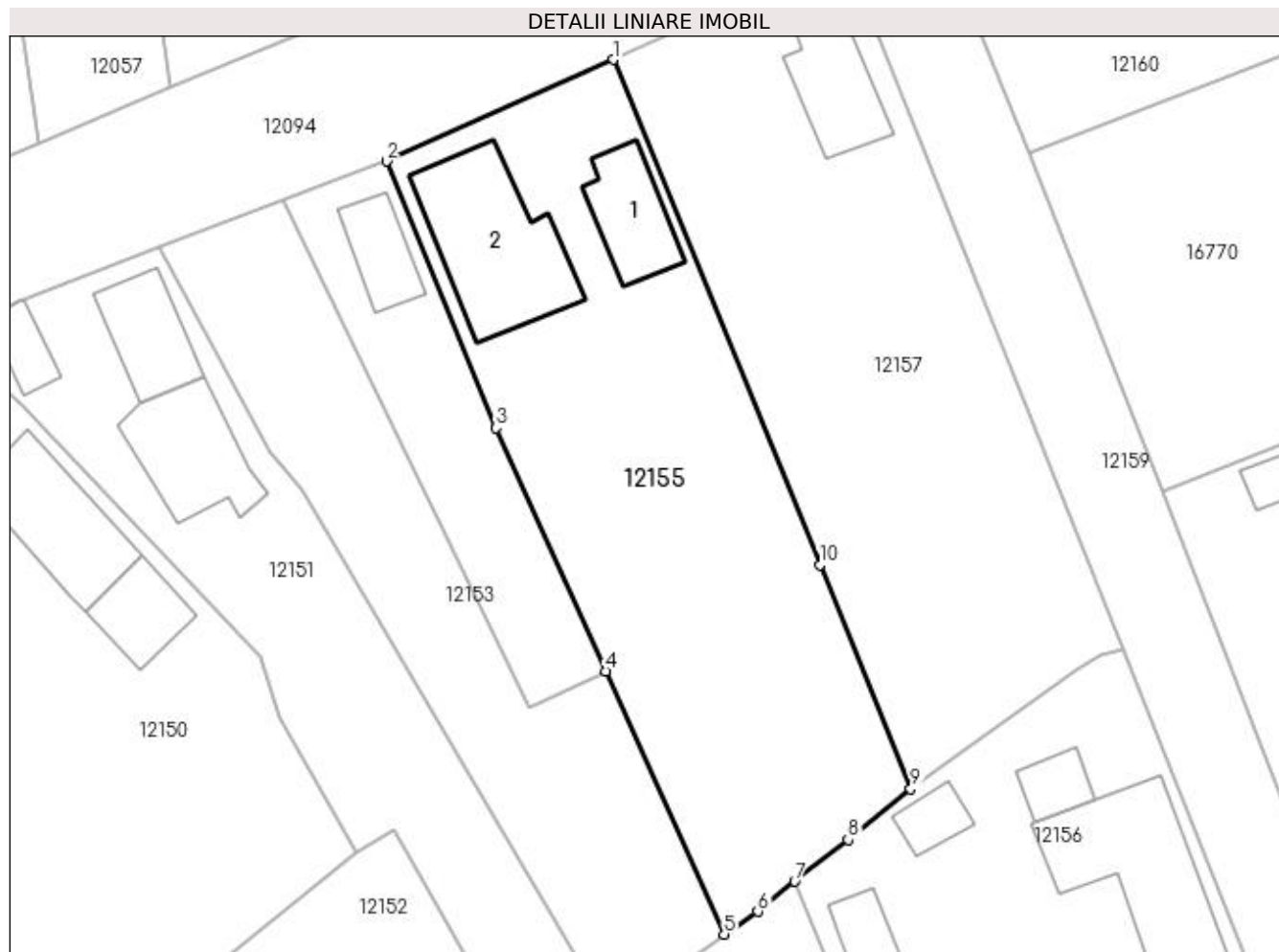
**C. Partea III. SARCINI .**

Inscrieri privind dezmembramintele dreptului de proprietate, drepturi reale de garanție și sarcini	Referințe
NU SUNT	

**Anexa Nr. 1 La Partea I****Teren**

Nr cadastral	Suprafața (mp)*	Observații / Referințe
	Din acte: 1.000 Masurata: 1.357	

\* Suprafața este determinată în planul de proiecție Stereo 70.

**Date referitoare la teren**

Crt	Categorie folosință	Intra vilan	Suprafața (mp)	Tarla	Parcelă	Nr. topo	Observații / Referințe
1	curți constructii	DA	1.357	47	8	-	

**Date referitoare la construcții**

Crt	Număr	Destinație construcție	Supraf. (mp)	Situație juridică	Observații / Referințe
A1.1		construcții de locuințe	58	Cu acte	Nr. niveluri:2; S. construita la sol:58 mp; S. construita desfasurata:75 mp; C1 - LOCUINTA - Parter+Beci
A1.2		construcții anexa	131	Cu acte	Nr. niveluri:1; S. construita la sol:131 mp; S. construita desfasurata:131 mp; C2 -ANEXA

**Lungime Segmente**

1) Valorile lungimilor segmentelor sunt obținute din proiecție în plan.

Punct început	X / Y	Punct sfârșit	X / Y	Lungime segment (** (m)
1	356.280,298 289.993,614	2	356.261,52 289.985,212	20.572
2	356.261,52 289.985,212	3	356.270,592 289.963,098	23.903



Punct început	X / Y	Punct sfârșit	X / Y	Lungime segment (** (m)
3	356.270,592 289.963,098	4	356.279,669 289.942,96	22.089
4	356.279,669 289.942,96	5	356.289,496 289.921,156	23.916
5	356.289,496 289.921,156	6	356.292,288 289.923,055	3.377
6	356.292,288 289.923,055	7	356.295,335 289.925,548	3.937
7	356.295,335 289.925,548	8	356.299,763 289.929,002	5.616
8	356.299,763 289.929,002	9	356.304,956 289.933,199	6.677
9	356.304,956 289.933,199	10	356.297,429 289.951,769	20.037
10	356.297,429 289.951,769	1	356.280,298 289.993,614	45.216

\*\* Lungimile segmentelor sunt determinate în planul de proiecție Stereo 70 și sunt rotunjite la 1 milimetru.

\*\*\* Distanța dintre puncte este formată din segmente cumulate ce sunt mai mici decât valoarea 1 milimetru.



**DATE DESPRE IMOBILUL NR. 12156**

Oficiul de Cadastru și Publicitate Imobiliară DOLJ  
Biroul de Cadastru și Publicitate Imobiliară Craiova

**A. Partea I. Descrierea imobilului**

TEREN Intravilan

Adresa: Loc. Motatei, Str Dezrobirii, Nr. 11-13, Jud. Dolj, T47, P6

Nr. Crt	Nr cadastral Nr. topografic	Suprafața* (mp)	Observații / Referințe
A1		Din acte: 1.000 Masurata: 1.084	Sector cadastral:16 Teren imprejmuit;

**Construcții**

Crt	Nr cadastral Nr. topografic	Adresa	Observații / Referințe
A1.1		Loc. Motatei, Str Dezrobirii, Jud. Dolj	Nr. niveluri:2; S. construita la sol:159 mp; S. construita desfasurata:180 mp; C1 - LOCUINTA -Parter+Beci
A1.2		Loc. Motatei, Str Dezrobirii, Jud. Dolj	Nr. niveluri:1; S. construita la sol:25 mp; S. construita desfasurata:25 mp; C2 -ANEXA
A1.3		Loc. Motatei, Str Dezrobirii, Jud. Dolj	Nr. niveluri:1; S. construita la sol:22 mp; S. construita desfasurata:22 mp; C3 -ANEXA
A1.4		Loc. Motatei, Str Dezrobirii, Jud. Dolj	Nr. niveluri:1; S. construita la sol:47 mp; S. construita desfasurata:47 mp; C4 -ANEXA
A1.5		Loc. Motatei, Str Dezrobirii, Jud. Dolj	Nr. niveluri:1; S. construita la sol:32 mp; S. construita desfasurata:32 mp; C5 -ANEXA
A1.6		Loc. Motatei, Str Dezrobirii, Jud. Dolj	Nr. niveluri:1; S. construita la sol:22 mp; S. construita desfasurata:22 mp; C6 -ANEXA

**B. Partea II. Proprietari și acte**

Inscrieri privitoare la dreptul de proprietate și alte drepturi reale	Referințe
/	
Act Notarial nr. ACT DE PARTAJ 1864, din 28/06/2017 emis de MP STOENESCU FLOREA (CM 320/28-06-2017);	
B1	Intabulare, drept de PROPRIETATE, dobandit prin Conventie, cota actuala 1/1, cota initiala 1/1 1) GOLEA MARIN
Act Normativ nr. Legea 7, din 13/03/1996 emis de PARLAMENTUL ROMANIEI ((ART 12 ALIN 14 SI ART 37 ALIN 2));	
B2	Intabulare, drept de PROPRIETATE, dobandit prin Lege, cota actuala 1/1, cota initiala 1/1 1) GOLEA MARIN

**C. Partea III. SARCINI .**

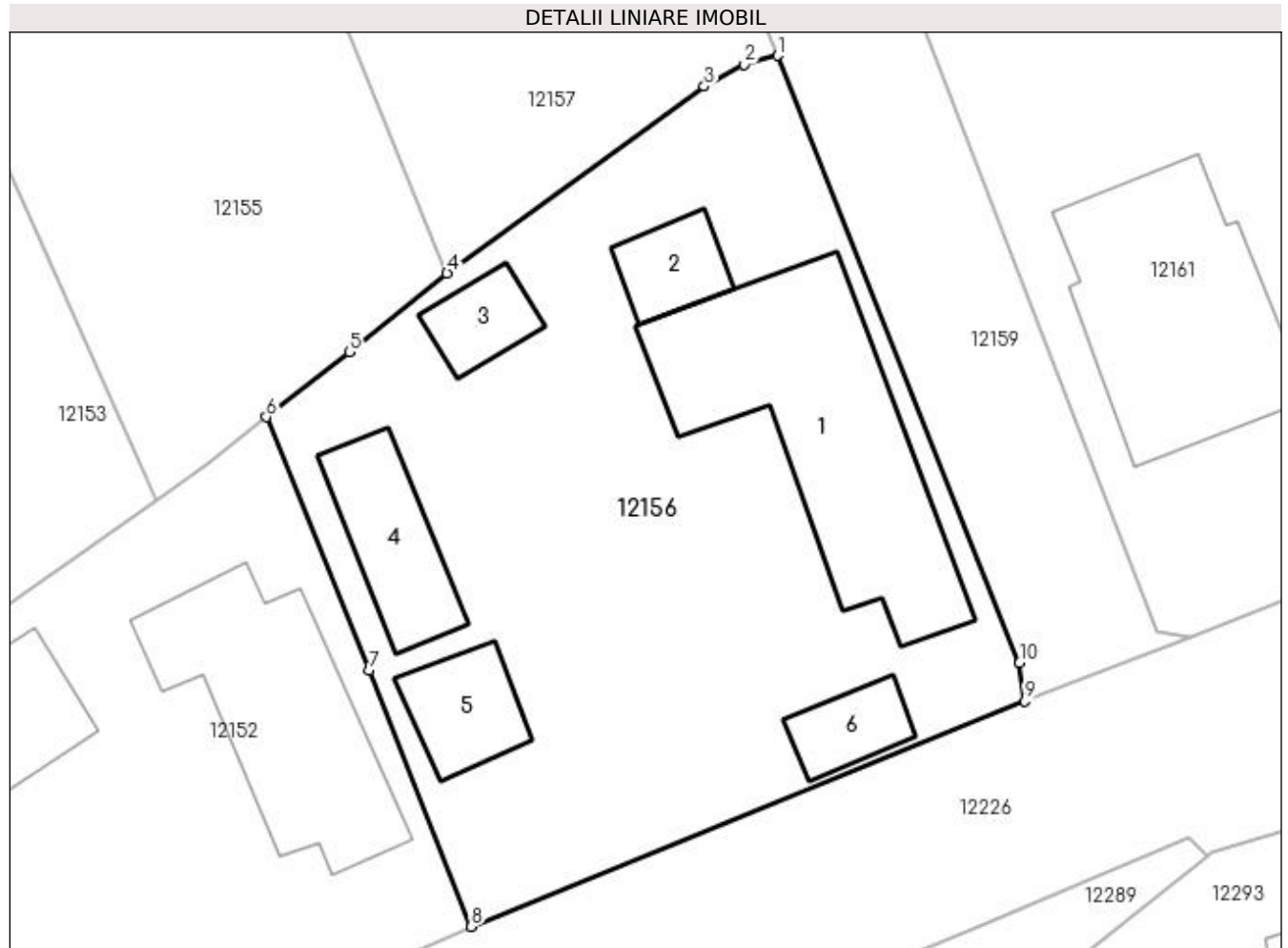
Inscrieri privind dezmembramintele dreptului de proprietate, drepturi reale de garanție și sarcini	Referințe
NU SUNT	

## Anexa Nr. 1 La Partea I

## Teren

Nr cadastral	Suprafața (mp)*	Observații / Referințe
	Din acte: 1.000 Masurata: 1.084	

\* Suprafața este determinată în planul de proiecție Stereo 70.



## Date referitoare la teren

Crt	Categorie folosință	Intra vilan	Suprafața (mp)	Tarla	Parcelă	Nr. topo	Observații / Referințe
1	curți construcții	DA	1.084	47	6	-	

## Date referitoare la construcții

Crt	Număr	Destinație construcție	Supraf. (mp)	Situație juridică	Observații / Referințe
A1.1		construcții de locuințe	159	Cu acte	Nr. niveluri:2; S. construita la sol:159 mp; S. construita desfasurata:180 mp; C1 - LOCUINTA -Parter+Beci
A1.2		construcții anexa	25	Cu acte	Nr. niveluri:1; S. construita la sol:25 mp; S. construita desfasurata:25 mp; C2 -ANEXA
A1.3		construcții anexa	22	Cu acte	Nr. niveluri:1; S. construita la sol:22 mp; S. construita desfasurata:22 mp; C3 -ANEXA
A1.4		construcții anexa	47	Cu acte	Nr. niveluri:1; S. construita la sol:47 mp; S. construita desfasurata:47 mp; C4 -ANEXA
A1.5		construcții anexa	32	Cu acte	Nr. niveluri:1; S. construita la sol:32 mp; S. construita desfasurata:32 mp; C5 -ANEXA
A1.6		construcții anexa	22	Cu acte	Nr. niveluri:1; S. construita la sol:22 mp; S. construita desfasurata:22 mp; C6 -ANEXA

**Lungime Segmente**

1) Valorile lungimilor segmentelor sunt obținute din proiecție în plan.

Punct început	X / Y	Punct sfârșit	X / Y	Lungime segment (** (m)
1	356.322,524 289.944,755	2	356.320,749 289.944,28	1.837
2	356.320,749 289.944,28	3	356.318,633 289.943,117	2.415
3	356.318,633 289.943,117	4	356.304,956 289.933,199	16.895
4	356.304,956 289.933,199	5	356.299,763 289.929,002	6.677
5	356.299,763 289.929,002	6	356.295,335 289.925,548	5.616
6	356.295,335 289.925,548	7	356.300,827 289.912,061	14.562
7	356.300,827 289.912,061	8	356.306,223 289.898,459	14.633
8	356.306,223 289.898,459	9	356.335,673 289.910,445	31.796
9	356.335,673 289.910,445	10	356.335,404 289.912,467	2.04
10	356.335,404 289.912,467	1	356.322,524 289.944,755	34.762

\*\* Lungimile segmentelor sunt determinate în planul de proiecție Stereo 70 și sunt rotunjite la 1 milimetru.

\*\*\* Distanța dintre puncte este formată din segmente cumulate ce sunt mai mici decât valoarea 1 milimetru.



**DATE DESPRE IMOBILUL NR. 12157**

Oficiul de Cadastru și Publicitate Imobiliară DOLJ  
Biroul de Cadastru și Publicitate Imobiliară Craiova

**A. Partea I. Descrierea imobilului**

TEREN Intravilan

Adresa: Loc. Motatei, Str Bisericii, Nr. 14, Jud. Dolj, T47, P7

Nr. Crt	Nr cadastral Nr. topografic	Suprafața* (mp)	Observații / Referințe
A1		Din acte: 1.100 Masurata: 1.313	Sector cadastral:16 Teren imprejmuit;

**Construcții**

Crt	Nr cadastral Nr. topografic	Adresa	Observații / Referințe
A1.1		Loc. Motatei, Str Bisericii, Jud. Dolj	Nr. niveluri:1; S. construita la sol:63 mp; S. construita desfasurata:63 mp; C1 - LOCUINTA -Parter

**B. Partea II. Proprietari și acte**

Inscrieri privitoare la dreptul de proprietate și alte drepturi reale		Referințe
/		
Act Administrativ nr. TDP 1231-59088, din 19/01/1995 emis de CJSIPT DOLJ;		
B1	Intabulare, drept de PROPRIETATE, dobandit prin Conventie, cota actuala 1/1, cota initiala 1/1 1) CRACIUNOIU FLOAREA, LIPSĂ CNP	A1
Act Normativ nr. Legea 7, din 13/03/1996 emis de PARLAMENTUL ROMANIEI ((ART 12 ALIN 14 SI ART 37 ALIN 2));		
B2	Intabulare, drept de PROPRIETATE, dobandit prin Lege, cota actuala 1/1, cota initiala 1/1 1) CRACIUNOIU FLOAREA, LIPSĂ CNP	A1.1

**C. Partea III. SARCINI .**

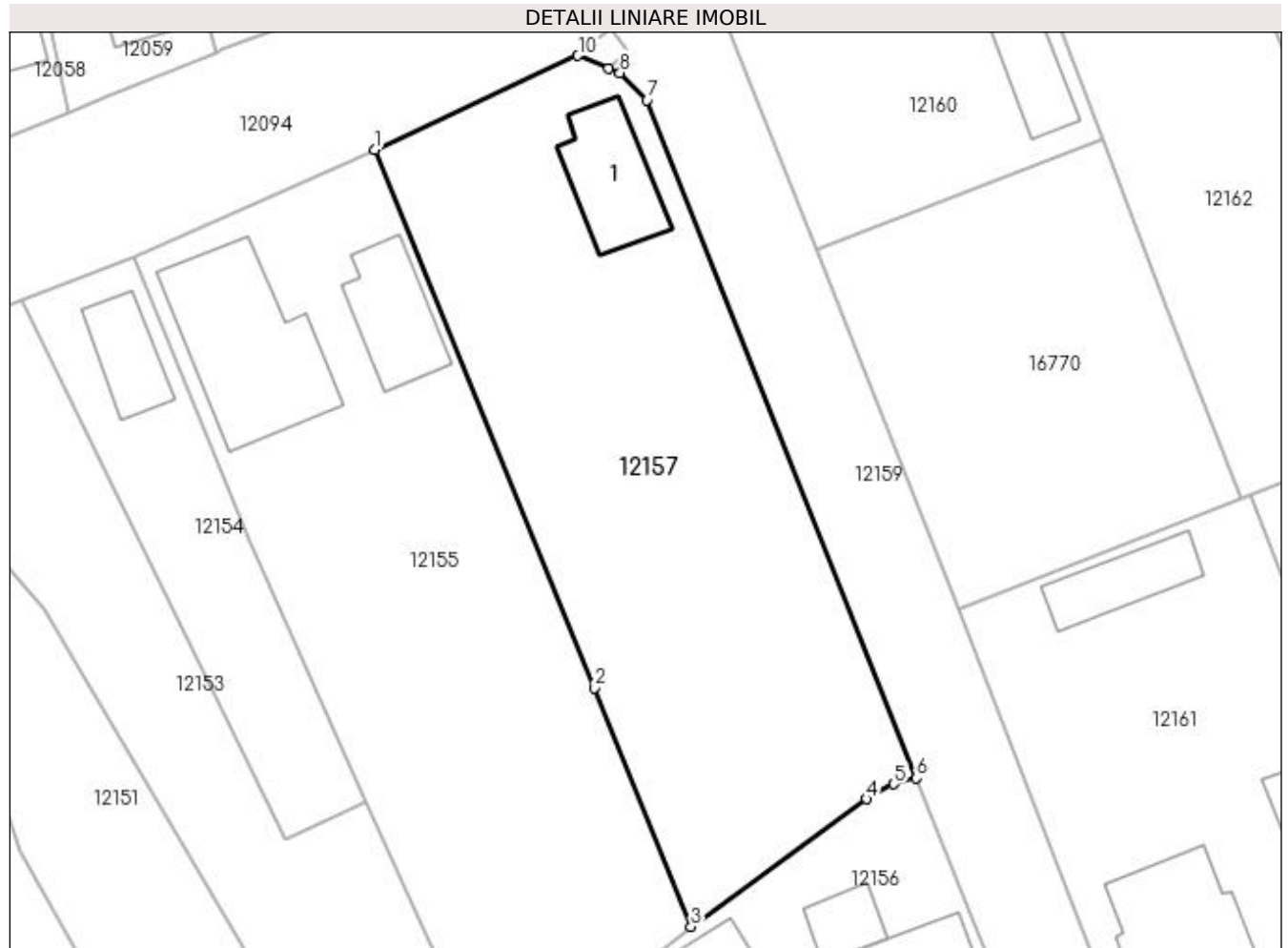
Inscrieri privind dezmembramentele dreptului de proprietate, drepturi reale de garanție și sarcini	Referințe
NU SUNT	

## Anexa Nr. 1 La Partea I

## Teren

Nr cadastral	Suprafața (mp)*	Observații / Referințe
	Din acte: 1.100 Masurata: 1.313	

\* Suprafața este determinată în planul de proiecție Stereo 70.



## Date referitoare la teren

Crt	Categorie folosință	Intra vilan	Suprafața (mp)	Tarla	Parcelă	Nr. topo	Observații / Referințe
1	curți constructii	DA	1.313	47	7	-	

## Date referitoare la construcții

Crt	Număr	Destinație construcție	Supraf. (mp)	Situație juridică	Observații / Referințe
A1.1		construcții de locuințe	63	Cu acte	Nr. niveluri:1; S. construita la sol:63 mp; S. construita desfasurata:63 mp; C1 - LOCUINTA - Parter

## Lungime Segmente

1) Valorile lungimilor segmentelor sunt obținute din proiecție în plan.

Punct început	X / Y	Punct sfârșit	X / Y	Lungime segment (** (m)
1	356.280,298 289.993,614	2	356.297,429 289.951,769	45.216
2	356.297,429 289.951,769	3	356.304,956 289.933,199	20.037
3	356.304,956 289.933,199	4	356.318,633 289.943,117	16.895



Punct început	X / Y	Punct sfârșit	X / Y	Lungime segment (** (m)
4	356.318,633 289.943,117	5	356.320,749 289.944,28	2.415
5	356.320,749 289.944,28	6	356.322,524 289.944,755	1.837
6	356.322,524 289.944,755	7	356.301,556 289.997,484	56.745
7	356.301,556 289.997,484	8	356.299,429 289.999,622	3.016
8	356.299,429 289.999,622	9	356.298,547 289.999,98	0.952
9	356.298,547 289.999,98	10	356.296,163 290.000,947	2.573
10	356.296,163 290.000,947	1	356.280,298 289.993,614	17.478

\*\* Lungimile segmentelor sunt determinate în planul de proiecție Stereo 70 și sunt rotunjite la 1 milimetru.

\*\*\* Distanța dintre puncte este formată din segmente cumulate ce sunt mai mici decât valoarea 1 milimetru.



**DATE DESPRE IMOBILUL NR. 12158**

Oficiul de Cadastru și Publicitate Imobiliară DOLJ  
Biroul de Cadastru și Publicitate Imobiliară Craiova

**A. Partea I. Descrierea imobilului**

TEREN Intravilan

Adresa: Loc. Motatei, Str Bisericii Nr. 14a -Fantana 16, Jud. Dolj

Nr. Crt	Nr cadastral Nr. topografic	Suprafața* (mp)	Observații / Referințe
A1	34294	6	Sector cadastral:16 Teren neimprejmuit;

**B. Partea II. Proprietari și acte**

Inscrieri privitoare la dreptul de proprietate și alte drepturi reale	Referințe
<b>167923 / 02/11/2017</b>	
Act Normativ nr. HG nr. 965 - Anexa 66, din 18/09/2002 emis de GUVERNUL ROMANIEI (act administrativ nr HCL nr. 36 si Anexa nr. 1 la HCL din 22.09.2017, emis de CONSILIUL LOCAL PRIMARIA MOTATEI;act administrativ nr REFERAT DE LEGALITATE nr. 10941 din 31.10.2017, emis de PREFECTURA DOLJ);	
B1	A1
Intabulare, drept de PROPRIETATE, dobandit prin Lege, cota actuala 1/1 1) COMUNA MOTATEI- DOMENIUL PUBLIC, CIF:4553305	

**C. Partea III. SARCINI .**

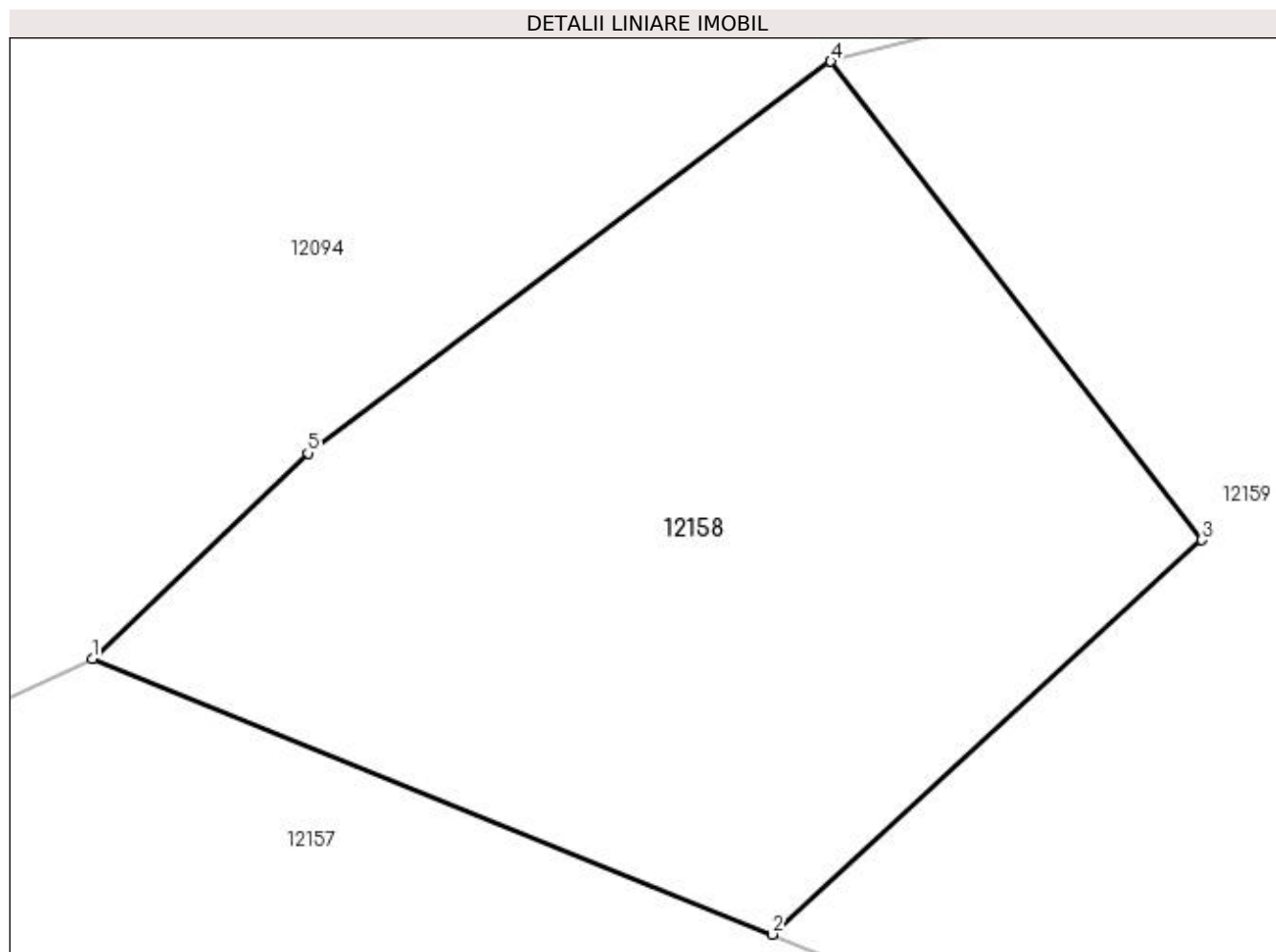
Inscrieri privind dezmembramintele dreptului de proprietate, drepturi reale de garanție și sarcini	Referințe
NU SUNT	

## Anexa Nr. 1 La Partea I

## Teren

Nr cadastral	Suprafața (mp)*	Observații / Referințe
34294	6	

\* Suprafața este determinată în planul de proiecție Stereo 70.



## Date referitoare la teren

Crt	Categorie folosință	Intravilan	Suprafața (mp)	Tarla	Parcelă	Nr. topo	Observații / Referințe
1	curți constructii	DA	6	-	-	-	Imprejmuit: limita conventionala.

## Lungime Segmente

1) Valorile lungimilor segmentelor sunt obținute din proiecție în plan.

Punct început	X / Y	Punct sfârșit	X / Y	Lungime segment (** (m)
1	356.296,163 290.000,947	2	356.298,547 289.999,98	2.573
2	356.298,547 289.999,98	3	356.300,055 290.001,363	2.046
3	356.300,055 290.001,363	4	356.298,753 290.003,04	2.123
4	356.298,753 290.003,04	5	356.296,919 290.001,667	2.291
5	356.296,919 290.001,667	1	356.296,163 290.000,947	1.044

**\*\* Lungimile segmentelor sunt determinate în planul de proiecție Stereo 70 și sunt rotunjite la 1 milimetru.**

**\*\*\* Distanța dintre puncte este formată din segmente cumulate ce sunt mai mici decât valoarea 1 milimetru.**



**DATE DESPRE IMOBILUL NR. 12159**

Oficiul de Cadastru și Publicitate Imobiliară DOLJ  
Biroul de Cadastru și Publicitate Imobiliară Craiova

**A. Partea I. Descrierea imobilului**

TEREN Intravilan

Adresa: Loc. Motatei, Al Romanestilor Tronson 2, Jud. Dolj

Nr. Crt	Nr cadastral Nr. topografic	Suprafața* (mp)	Observații / Referințe
A1	34427	Din acte: 750 Masurata: 779	Sector cadastral:16 Teren neimprejmuit;

**B. Partea II. Proprietari și acte**

Inscrieri privitoare la dreptul de proprietate și alte drepturi reale	Referințe
<b>172434 / 10/11/2017</b>	
Act Normativ nr. HG nr. 965- Anexa 66, din 18/09/2002 emis de GUVERNUL ROMANIEI (act administrativ nr REFERAT DE LEGALITATE nr. 10627 din 19.09.2017, emis de CONSILIUL LOCAL PRIMARIA MOTATEI;act administrativ nr Referat de legalitate nr.4599 din 23.04.2012, emis de PREFECTURA DOLJ;act administrativ nr HCL nr. 3 din 31.01.2012, emis de CONSILIUL LOCAL PRIMARIA MOTATEI, HCL NR.32 DIN 14.09.2017);	
B1	A1
Intabulare, drept de PROPRIETATE, dobandit prin Lege, cota actuala 1/1 1) COMUNA MOTATEI- DOMENIUL PUBLIC, CIF:4553305	

**C. Partea III. SARCINI .**

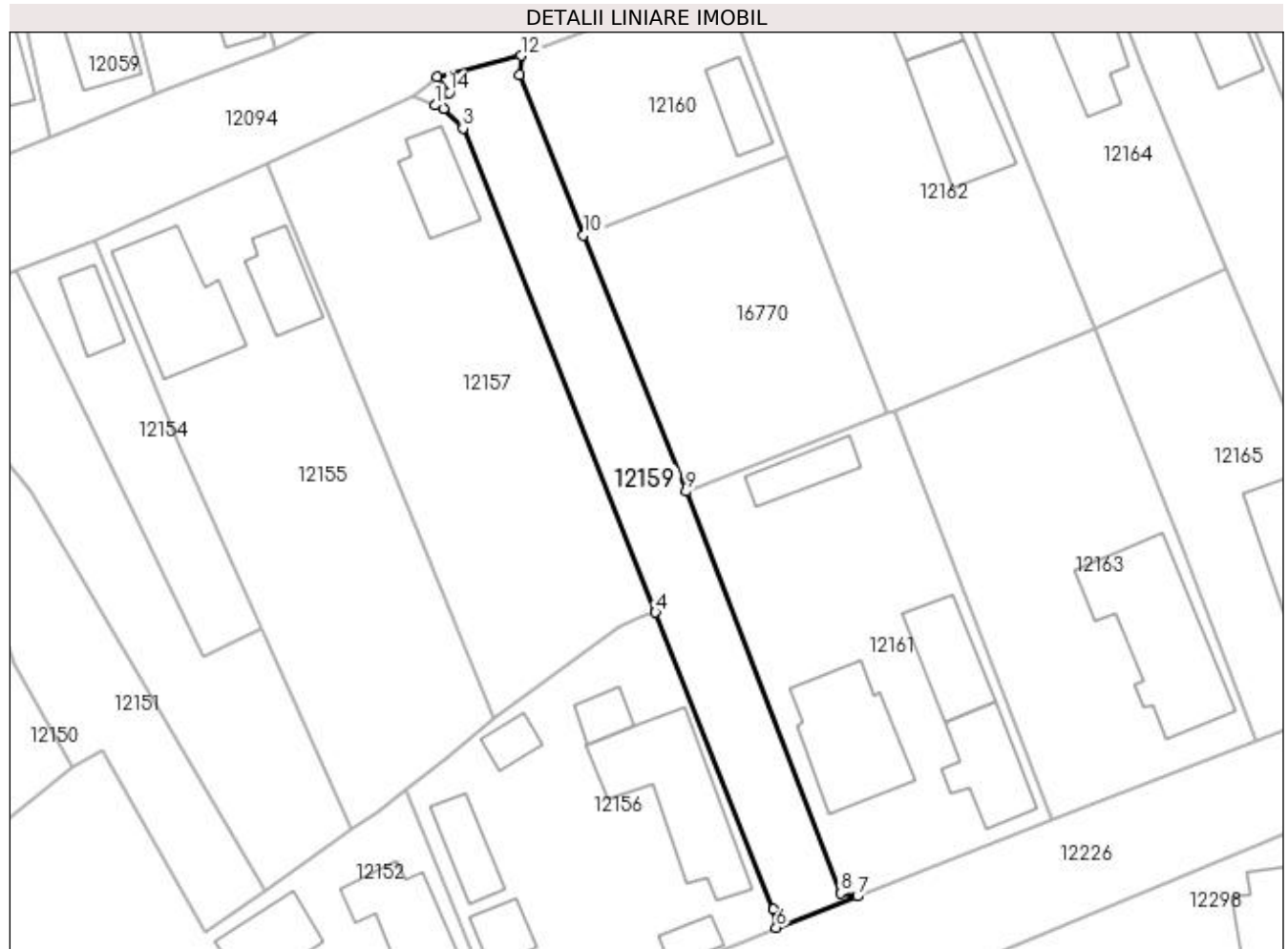
Inscrieri privind dezmembramintele dreptului de proprietate, drepturi reale de garanție și sarcini	Referințe
NU SUNT	

## Anexa Nr. 1 La Partea I

## Teren

Nr cadastral	Suprafața (mp)*	Observații / Referințe
34427	Din acte: 750 Masurata: 779	

\* Suprafața este determinată în planul de proiecție Stereo 70.



## Date referitoare la teren

Crt	Categorie folosință	Intra vilan	Suprafața (mp)	Tarla	Parcelă	Nr. topo	Observații / Referințe
1	drum	DA	779	-	-	-	

## Lungime Segmente

1) Valorile lungimilor segmentelor sunt obținute din proiecție în plan.

Punct început	X / Y	Punct sfârșit	X / Y	Lungime segment (** (m)
1	356.298,547 289.999,98	2	356.299,429 289.999,622	0.952
2	356.299,429 289.999,622	3	356.301,556 289.997,484	3.016
3	356.301,556 289.997,484	4	356.322,524 289.944,755	56.745
4	356.322,524 289.944,755	5	356.335,404 289.912,467	34.762
5	356.335,404 289.912,467	6	356.335,673 289.910,445	2.04



Punct început	X / Y	Punct sfârșit	X / Y	Lungime segment (** (m)
6	356.335,673 289.910,445	7	356.344,533 289.913,856	9.494
7	356.344,533 289.913,856	8	356.342,675 289.914,183	1.887
8	356.342,675 289.914,183	9	356.325,843 289.957,914	46.858
9	356.325,843 289.957,914	10	356.314,702 289.985,856	30.081
10	356.314,702 289.985,856	11	356.307,738 290.003,321	18.802
11	356.307,738 290.003,321	12	356.307,872 290.005,379	2.062
12	356.307,872 290.005,379	13	356.298,753 290.003,04	9.414
13	356.298,753 290.003,04	14	356.300,055 290.001,363	2.123
14	356.300,055 290.001,363	1	356.298,547 289.999,98	2.046

\*\* Lungimile segmentelor sunt determinate în planul de proiecție Stereo 70 și sunt rotunjite la 1 milimetru.

\*\*\* Distanța dintre puncte este formată din segmente cumulate ce sunt mai mici decât valoarea 1 milimetru.



**DATE DESPRE IMOBILUL NR. 12160**

Oficiul de Cadastru și Publicitate Imobiliară DOLJ  
Biroul de Cadastru și Publicitate Imobiliară Craiova

**A. Partea I. Descrierea imobilului**

TEREN Intravilan

Adresa: Loc. Motatei, Str Bisericii, Nr. 18, Jud. Dolj, T45, P62

Nr. Crt	Nr cadastral Nr. topografic	Suprafața* (mp)	Observații / Referințe
A1		496	Sector cadastral:16 Teren neimprejmuit; Diferenta de suprafata inscrisa in TDP se gaseste la ID 16770

**Construcții**

Crt	Nr cadastral Nr. topografic	Adresa	Observații / Referințe
A1.1		Loc. Motatei, Str Bisericii, Jud. Dolj	Nr. niveluri:1; S. construita la sol:40 mp; S. construita desfasurata:40 mp; C1 - LOCUINTA -Parter

**B. Partea II. Proprietari și acte**

Inscrieri privitoare la dreptul de proprietate și alte drepturi reale		Referințe
/		
Act Notarial nr. CVC 4108, din 04/06/2004 emis de BNP TUDOR MARINELA DANIELA;		
B1	Intabulare, drept de PROPRIETATE, dobandit prin Conventie, cota actuala 1/1, cota initiala 1/1 1) GOLEA MARIN	A1, A1.1

**C. Partea III. SARCINI .**

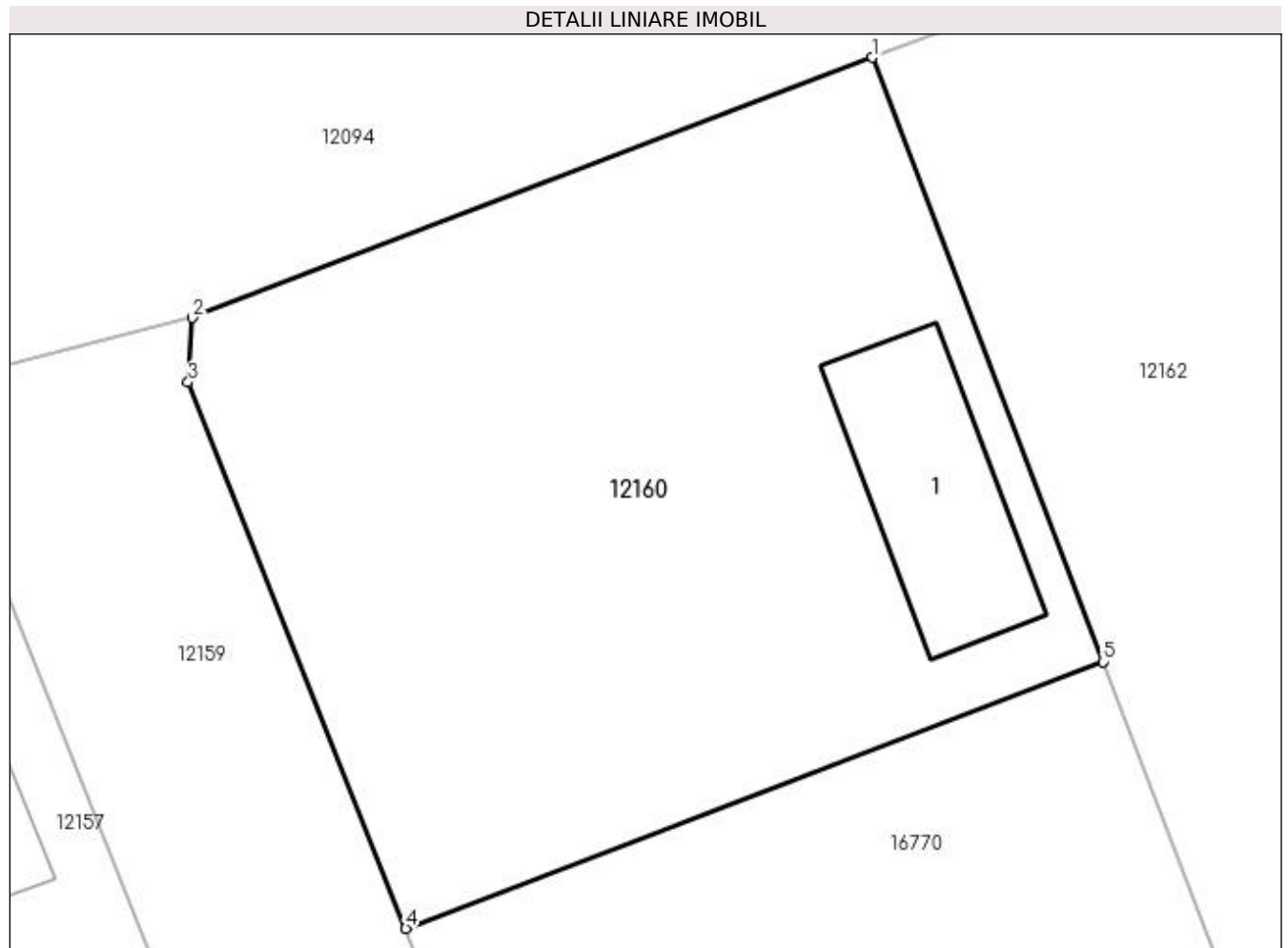
Inscrieri privind dezmembramintele dreptului de proprietate, drepturi reale de garanție și sarcini	Referințe
NU SUNT	

## Anexa Nr. 1 La Partea I

## Teren

Nr cadastral	Suprafața (mp)*	Observații / Referințe
	496	Diferenta de suprafata inscrisa in TDP se gaseste la ID 16770

\* Suprafața este determinată în planul de proiecție Stereo 70.



## Date referitoare la teren

Crt	Categorie folosință	Intra vilan	Suprafața (mp)	Tarla	Parcelă	Nr. topo	Observații / Referințe
1	curți constructii	DA	496	45	62	-	

## Date referitoare la construcții

Crt	Număr	Destinație construcție	Supraf. (mp)	Situație juridică	Observații / Referințe
A1.1		construcții de locuințe	40	Cu acte	Nr. niveluri:1; S. construita la sol:40 mp; S. construita desfasurata:40 mp; C1 - LOCUINTA - Parter

## Lungime Segmente

1) Valorile lungimilor segmentelor sunt obținute din proiecție în plan.

Punct început	X / Y	Punct sfârșit	X / Y	Lungime segment (** (m)
1	356.329,633 290.013,699	2	356.307,872 290.005,379	23.297
2	356.307,872 290.005,379	3	356.307,738 290.003,321	2.062
3	356.307,738 290.003,321	4	356.314,702 289.985,856	18.802

Punct început	X / Y	Punct sfârșit	X / Y	Lungime segment (** (m)
4	356.314,702 289.985,856	5	356.337,003 289.994,383	23.876
5	356.337,003 289.994,383	1	356.329,633 290.013,699	20.674

\*\* Lungimile segmentelor sunt determinate în planul de proiecție Stereo 70 și sunt rotunjite la 1 milimetru.

\*\*\* Distanța dintre puncte este formată din segmente cumulate ce sunt mai mici decât valoarea 1 milimetru.



**DATE DESPRE IMOBILUL NR. 12161**

Oficiul de Cadastru și Publicitate Imobiliară DOLJ  
Biroul de Cadastru și Publicitate Imobiliară Craiova

**A. Partea I. Descrierea imobilului**

TEREN Intravilan

Adresa: Loc. Motatei, Str Dezrobirii, Nr. 15, Jud. Dolj, T41, P1

Nr. Crt	Nr cadastral Nr. topografic	Suprafața* (mp)	Observații / Referințe
A1	34818	Din acte: 1.200 Masurata: 1.162	Sector cadastral:16 Teren imprejmuit; IDENTIC CU T45

**Construcții**

Crt	Nr cadastral Nr. topografic	Adresa	Observații / Referințe
A1.1		Loc. Motatei, Str Dezrobirii, Nr. 15, Jud. Dolj	Nr. niveluri:1; S. construita la sol:81 mp; S. construita desfasurata:80 mp; Locuinta parter construita din paimana in anul 1968 compusa din 3 camere, beci si dependinte.
A1.2		Loc. Motatei, Str Dezrobirii, Nr. 15, Jud. Dolj	Nr. niveluri:1; S. construita la sol:75 mp; S. construita desfasurata:75 mp; Anexa parter construita din paimana in anul 1968 compusa din 1 camera si dependinte.
A1.3		Loc. Motatei, Str Dezrobirii, Nr. 15, Jud. Dolj	Nr. niveluri:1; S. construita la sol:44 mp; S. construita desfasurata:44 mp; Anexa
A1.4		Loc. Motatei, Str Dezrobirii, Nr. 15, Jud. Dolj, T41, P1	Nr. niveluri:2; S. construita la sol:133 mp; S. construita desfasurata:234 mp; LOCUINTA

**B. Partea II. Proprietari și acte**

Inscrieri privitoare la dreptul de proprietate și alte drepturi reale	Referințe
<b>132466 / 17/07/2018</b>	
Act Notarial nr. CM NR. 289, din 31/05/2018 emis de NP STOENESCU FLOREA (Hotarare Judecatoreasca nr. SENTINTA CIVILA NR 413 IN DOSAR 22/201/2009, din 26/02/2009 emis de JUDECATORIA CALAFAT; Act Administrativ nr. TDP NR 3387-59474, din 26/03/1997 emis de CJ DOLJ);	
B1 Intabulare, drept de PROPRIETATE, dobandit prin Succesiune, cota actuala 3/8, cota initiala 3/8 1) CIOCHINA DORIN	A1.1, A1.2
<b>36282 / 12/02/2021</b>	
Act Notarial nr. c. donatie aut. nr. 295/12.02.2021, din 12/02/2021 emis de Stoenescu Florea;	
B2 Intabulare, drept de PROPRIETATE, dobandit prin Conventie, cota actuala 1/2, cota initiala 1/2 1) CIOCHINA DANIEL-MADALIN	A1
B3 Intabulare, drept de PROPRIETATE, dobandit prin Conventie, cota actuala 1/2, cota initiala 1/2 1) CIOCHINA DORIN	A1
B4 Intabulare, drept de PROPRIETATE, dobandit prin Conventie, cota actuala 1/8, cota initiala 1/8 1) CIOCHINA DORIN	A1.1, A1.2
B5 Intabulare, drept de PROPRIETATE, dobandit prin Conventie, cota actuala 1/2, cota initiala 1/2 1) CIOCHINA DANIEL-MADALIN	A1.1, A1.2
/	
Act Normativ nr. Legea 7, din 13/03/1996 emis de PARLAMENTUL ROMANIEI ((ART.12, ALIN.14, ART.37, ALIN. 2));	
B6 Intabulare, drept de PROPRIETATE, dobandit prin Lege, cota actuala 1/1, cota initiala 1/1 1) CIOCHINA DANIEL-MADALIN 2) CIOCHINA DORIN	A1.3, A1.4

**C. Partea III. SARCINI .**

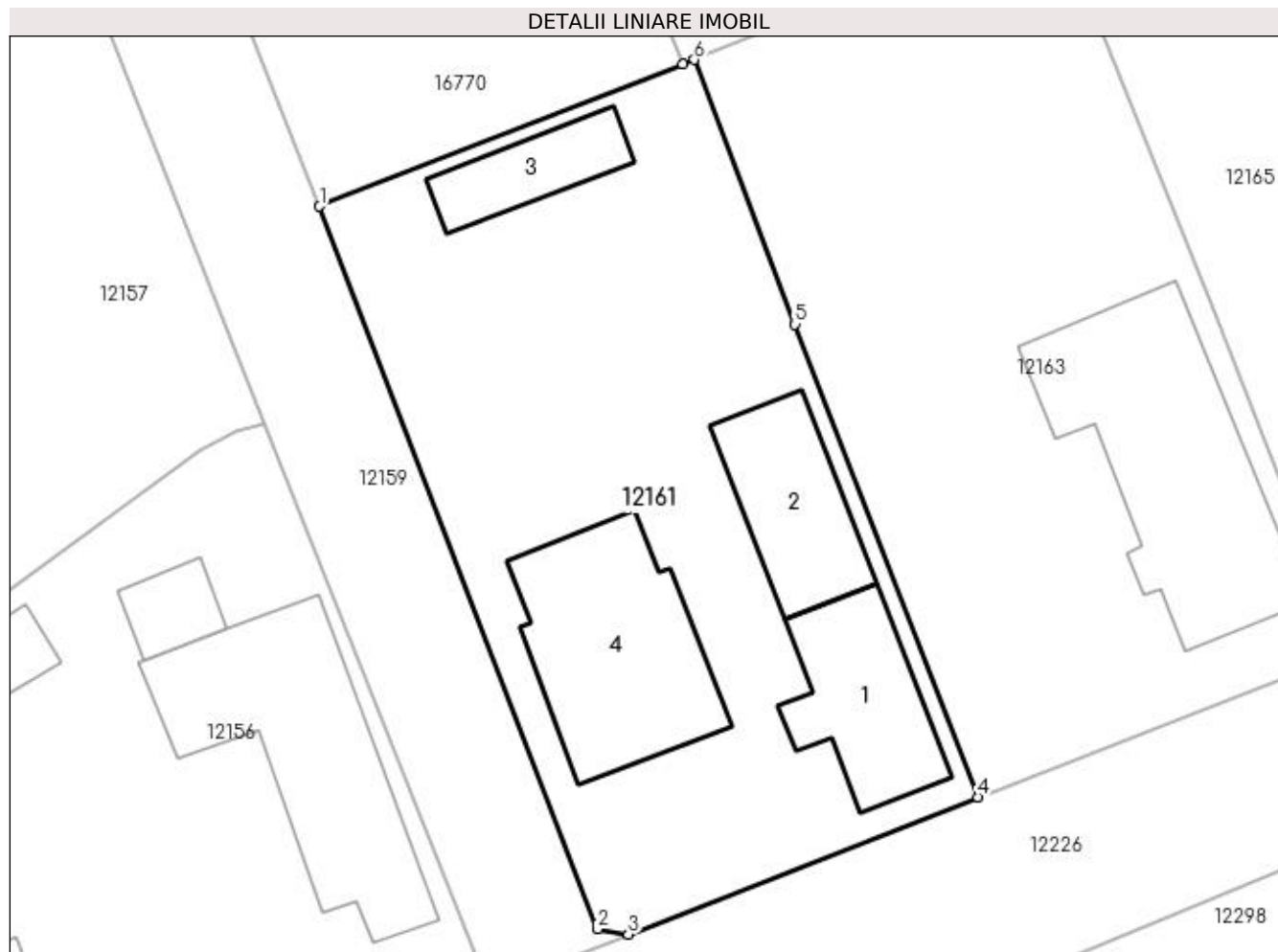
Inscrieri privind dezmembramintele dreptului de proprietate, drepturi reale de garanție și sarcini	Referințe
NU SUNT	

## Anexa Nr. 1 La Partea I

## Teren

Nr cadastral	Suprafața (mp)*	Observații / Referințe
34818	Din acte: 1.200 Masurata: 1.162	IDENTIC CU T45

\* Suprafața este determinată în planul de proiecție Stereo 70.



## Date referitoare la teren

Crt	Categorie folosință	Intra vilan	Suprafața (mp)	Tarla	Parcelă	Nr. topo	Observații / Referințe
1	curți constructii	DA	770	41	1	-	
2	arabil	DA	392	41	1	-	

## Date referitoare la construcții

Crt	Număr	Destinație construcție	Supraf. (mp)	Situație juridică	Observații / Referințe
A1.1		construcții de locuințe	Din acte: 80 Masurata: 81	Cu acte	Nr. niveluri:1; S. construita la sol:81 mp; S. construita desfasurata:80 mp; Locuinta parter construita din paianta in anul 1968 compusa din 3 camere, beci si dependinte.
A1.2		construcții anexa	75	Cu acte	Nr. niveluri:1; S. construita la sol:75 mp; S. construita desfasurata:75 mp; Anexa parter construita din paianta in anul 1968 compusa din 1 camera si dependinte.
A1.3		construcții anexa	44	Cu acte	Nr. niveluri:1; S. construita la sol:44 mp; S. construita desfasurata:44 mp; Anexa
A1.4		construcții de locuințe	133	Cu acte	Nr. niveluri:2; S. construita la sol:133 mp; S. construita desfasurata:234 mp; LOCUINTA



**Lungime Segmente**

1) Valorile lungimilor segmentelor sunt obținute din proiecție în plan.

Punct început	X / Y	Punct sfârșit	X / Y	Lungime segment (** (m)
1	356.325,843 289.957,914	2	356.342,675 289.914,183	46.858
2	356.342,675 289.914,183	3	356.344,533 289.913,856	1.887
3	356.344,533 289.913,856	4	356.365,672 289.922,163	22.713
4	356.365,672 289.922,163	5	356.354,62 289.950,774	30.671
5	356.354,62 289.950,774	6	356.348,516 289.966,78	17.13
6	356.348,516 289.966,78	7	356.347,82 289.966,515	0.745
7	356.347,82 289.966,515	1	356.325,843 289.957,914	23.6

\*\* Lungimile segmentelor sunt determinate în planul de proiecție Stereo 70 și sunt rotunjite la 1 milimetru.

\*\*\* Distanța dintre puncte este formată din segmente cumulate ce sunt mai mici decât valoarea 1 milimetru.



**DATE DESPRE IMOBILUL NR. 12162**

Oficiul de Cadastru și Publicitate Imobiliară DOLJ  
Biroul de Cadastru și Publicitate Imobiliară Craiova

**A. Partea I. Descrierea imobilului**

TEREN Intravilan

Adresa: Loc. Motatei, Str Bisericii, Nr. 20, Jud. Dolj, T45, P61,74

Nr. Crt	Nr cadastral Nr. topografic	Suprafața* (mp)	Observații / Referințe
A1		Din acte: 1.200 Masurata: 1.203	Sector cadastral:16 Teren imprejmuit;

**Construcții**

Crt	Nr cadastral Nr. topografic	Adresa	Observații / Referințe
A1.1		Loc. Motatei, Str Bisericii, Jud. Dolj	Nr. niveluri:2; S. construita la sol:82 mp; S. construita desfasurata:99 mp; C1 - LOCUINTA -Parter+Beci
A1.2		Loc. Motatei, Str Bisericii, Jud. Dolj	Nr. niveluri:1; S. construita la sol:105 mp; S. construita desfasurata:105 mp; C2 -ANEXA

**B. Partea II. Proprietari și acte**

Inscrieri privitoare la dreptul de proprietate și alte drepturi reale		Referințe
/		
Act Administrativ nr. TDP 3795-48431, din 07/07/1997 emis de CJSIPT DOLJ;		
B1	Intabulare, drept de PROPRIETATE, dobandit prin Reconstituire, cota actuala 1/1, cota initiala 1/1 1) FILIPESCU PETRE, LIPSĂ CNP	A1
Act Normativ nr. Legea 7, din 13/03/1996 emis de PARLAMENTUL ROMANIEI ((ART 12 ALIN 14 SI ART 37 ALIN 2));		
B2	Intabulare, drept de PROPRIETATE, dobandit prin Lege, cota actuala 1/1, cota initiala 1/1 1) FILIPESCU PETRE, LIPSĂ CNP	A1.1, A1.2

**C. Partea III. SARCINI .**

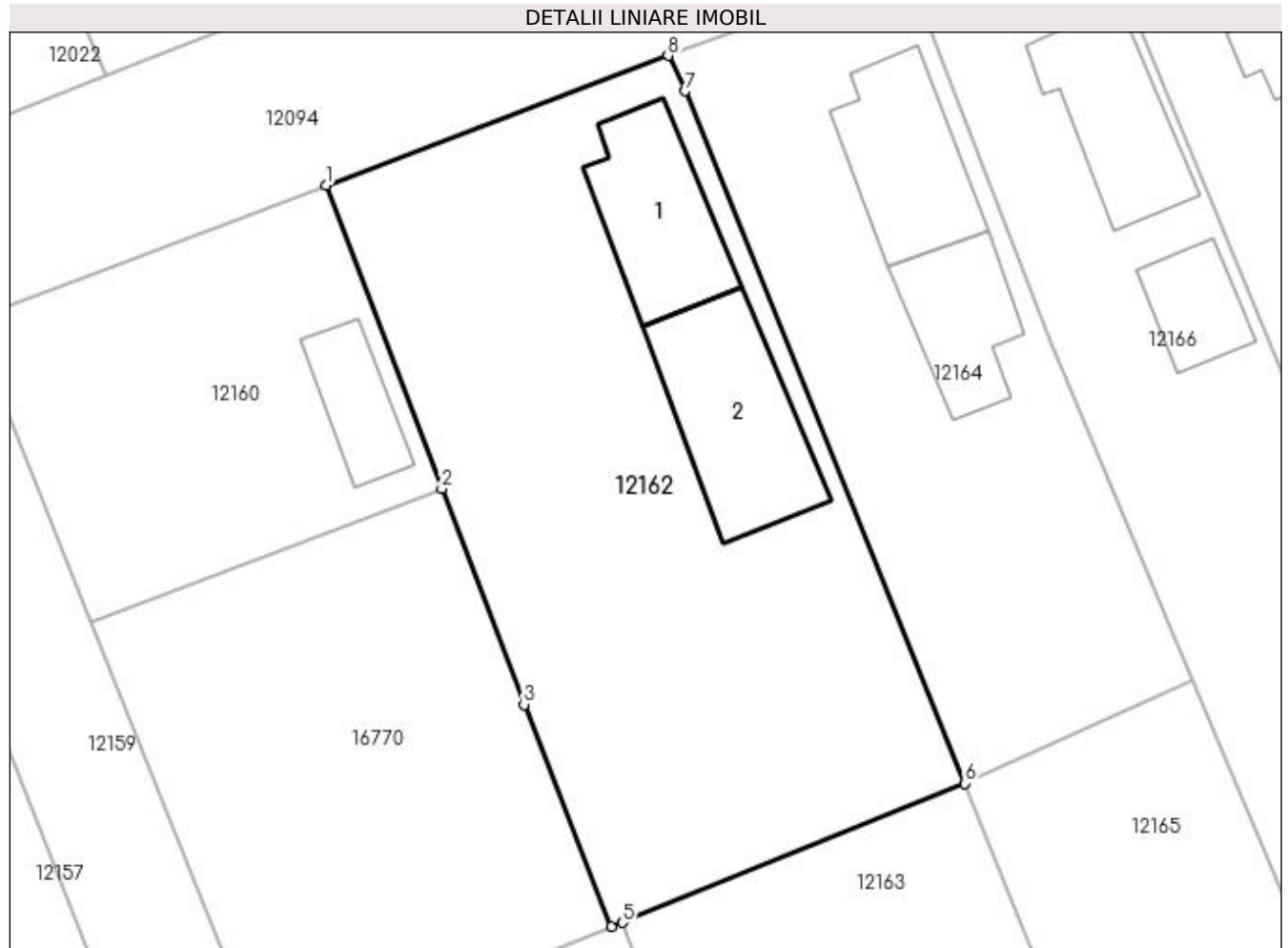
Inscrieri privind dezmembramintele dreptului de proprietate, drepturi reale de garanție și sarcini	Referințe
NU SUNT	

## Anexa Nr. 1 La Partea I

## Teren

Nr cadastral	Suprafața (mp)*	Observații / Referințe
	Din acte: 1.200 Masurata: 1.203	

\* Suprafața este determinată în planul de proiecție Stereo 70.



## Date referitoare la teren

Crt	Categorie folosință	Intra vilan	Suprafața (mp)	Tarla	Parcelă	Nr. topo	Observații / Referințe
1	curți constructii	DA	1.000	45	61	-	
2	arabil	DA	203	45	74	-	

## Date referitoare la construcții

Crt	Număr	Destinație construcție	Supraf. (mp)	Situație juridică	Observații / Referințe
A1.1		construcții de locuințe	82	Cu acte	Nr. niveluri:2; S. construita la sol:82 mp; S. construita desfasurata:99 mp; C1 - LOCUINTA - Parter+Beci
A1.2		construcții anexa	105	Cu acte	Nr. niveluri:1; S. construita la sol:105 mp; S. construita desfasurata:105 mp; C2 -ANEXA

## Lungime Segmente

1) Valorile lungimilor segmentelor sunt obținute din proiecție în plan.

Punct început	X / Y	Punct sfârșit	X / Y	Lungime segment (** (m)
1	356.329,633 290.013,699	2	356.337,003 289.994,383	20.674

Punct început	X / Y	Punct sfârșit	X / Y	Lungime segment (** (m)
2	356.337,003 289.994,383	3	356.342,246 289.980,64	14.709
3	356.342,246 289.980,64	4	356.347,82 289.966,515	15.185
4	356.347,82 289.966,515	5	356.348,516 289.966,78	0.745
5	356.348,516 289.966,78	6	356.370,321 289.975,624	23.53
6	356.370,321 289.975,624	7	356.352,484 290.019,677	47.527
7	356.352,484 290.019,677	8	356.351,411 290.021,934	2.499
8	356.351,411 290.021,934	1	356.329,633 290.013,699	23.283

\*\* Lungimile segmentelor sunt determinate în planul de proiecție Stereo 70 și sunt rotunjite la 1 milimetru.

\*\*\* Distanța dintre puncte este formată din segmente cumulate ce sunt mai mici decât valoarea 1 milimetru.



**DATE DESPRE IMOBILUL NR. 12163**

Oficiul de Cadastru și Publicitate Imobiliară DOLJ  
Biroul de Cadastru și Publicitate Imobiliară Craiova

**A. Partea I. Descrierea imobilului**

TEREN Intravilan

Adresa: Loc. Motatei, Str Dezrobirii, Nr. 17, Jud. Dolj, T45, P2,64

Nr. Crt	Nr cadastral Nr. topografic	Suprafața* (mp)	Observații / Referințe
A1		Din acte: 1.200 Masurata: 1.144	Sector cadastral:16 Teren imprejmuit;

**Construcții**

Crt	Nr cadastral Nr. topografic	Adresa	Observații / Referințe
A1.1		Loc. Motatei, Str Dezrobirii, Jud. Dolj	Nr. niveluri:2; S. construita la sol:184 mp; S. construita desfasurata:201 mp; C1 - LOCUINTA -Parter+Beci

**B. Partea II. Proprietari și acte**

Inscrieri privitoare la dreptul de proprietate și alte drepturi reale		Referințe
/		
Act Notarial nr. CM 191, din 21/06/2019 emis de BN STOENESCU FLOREA;		
B1	Intabulare, drept de PROPRIETATE, dobandit prin Conventie, cota actuala 1/1, cota initiala 1/1 1) BERCESCU MIRELA	A1, A1.1

**C. Partea III. SARCINI .**

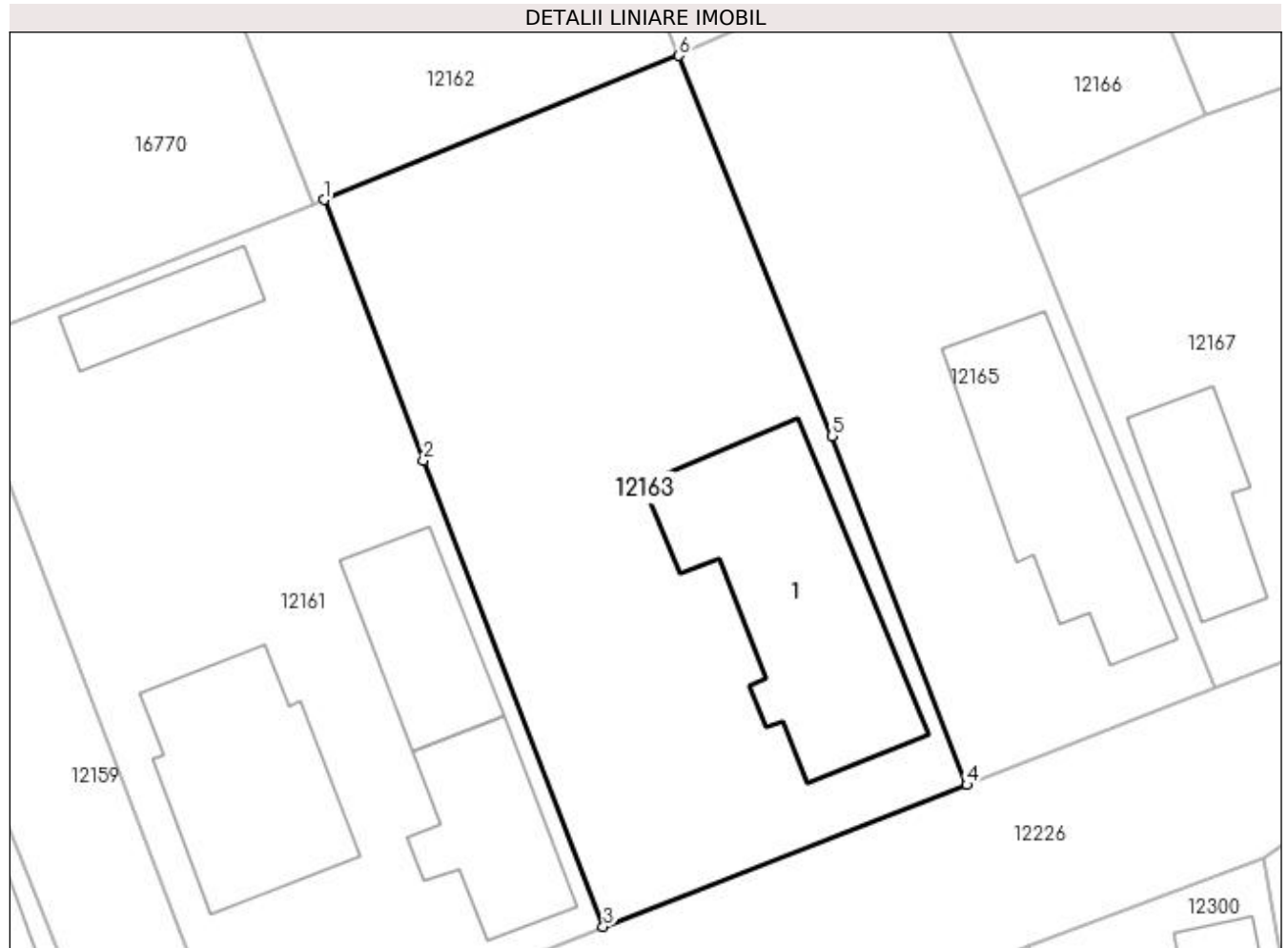
Inscrieri privind dezmembramintele dreptului de proprietate, drepturi reale de garanție și sarcini	Referințe
NU SUNT	

## Anexa Nr. 1 La Partea I

## Teren

Nr cadastral	Suprafața (mp)*	Observații / Referințe
	Din acte: 1.200 Masurata: 1.144	

\* Suprafața este determinată în planul de proiecție Stereo 70.



## Date referitoare la teren

Crt	Categorie folosință	Intravilan	Suprafața (mp)	Tarla	Parcelă	Nr. topo	Observații / Referințe
1	curți constructii	DA	1.000	45	2	-	
2	arabil	DA	144	45	64	-	

## Date referitoare la construcții

Crt	Număr	Destinație construcție	Supraf. (mp)	Situație juridică	Observații / Referințe
A1.1		construcții de locuințe	184	Cu acte	Nr. niveluri:2; S. construita la sol:184 mp; S. construita desfasurata:201 mp; C1 - LOCUINTA -Parter+Beci

## Lungime Segmente

1) Valorile lungimilor segmentelor sunt obținute din proiecție în plan.

Punct început	X / Y	Punct sfârșit	X / Y	Lungime segment (** (m)
1	356.348,516 289.966,78	2	356.354,62 289.950,774	17.13
2	356.354,62 289.950,774	3	356.365,672 289.922,163	30.671



Punct început	X / Y	Punct sfârșit	X / Y	Lungime segment (** (m)
3	356.365,672 289.922,163	4	356.388,007 289.930,861	23.969
4	356.388,007 289.930,861	5	356.379,71 289.952,283	22.973
5	356.379,71 289.952,283	6	356.370,321 289.975,624	25.159
6	356.370,321 289.975,624	1	356.348,516 289.966,78	23.53

\*\* Lungimile segmentelor sunt determinate în planul de proiecție Stereo 70 și sunt rotunjite la 1 milimetru.

\*\*\* Distanța dintre puncte este formată din segmente cumulate ce sunt mai mici decât valoarea 1 milimetru.



**DATE DESPRE IMOBILUL NR. 12164**

Oficiul de Cadastru și Publicitate Imobiliară DOLJ  
Biroul de Cadastru și Publicitate Imobiliară Craiova

**A. Partea I. Descrierea imobilului**

TEREN Intravilan

Adresa: Loc. Motatei, Str Bisericii, Nr. 22, Jud. Dolj, T45, P60

Nr. Crt	Nr cadastral Nr. topografic	Suprafața* (mp)	Observații / Referințe
A1		Din acte: 800 Masurata: 782	Sector cadastral:16 Teren imprejmuit;

**Construcții**

Crt	Nr cadastral Nr. topografic	Adresa	Observații / Referințe
A1.1		Loc. Motatei, Str Bisericii, Jud. Dolj	Nr. niveluri:2; S. construita la sol:81 mp; S. construita desfasurata:102 mp; C1 - LOCUINTA -Parter+Beci
A1.2		Loc. Motatei, Str Bisericii, Jud. Dolj	Nr. niveluri:1; S. construita la sol:60 mp; S. construita desfasurata:60 mp; C2 -ANEXA

**B. Partea II. Proprietari și acte**

Inscrieri privitoare la dreptul de proprietate și alte drepturi reale		Referințe
/		
Act Administrativ nr. TDP 2266-45380, din 19/06/1996 emis de CJSIPT DOLJ;		
B1	Intabulare, drept de PROPRIETATE, dobandit prin Reconstituire, cota actuala 1/1, cota initiala 1/1 1) JIANU ION, LIPSĂ CNP	A1
Act Normativ nr. Legea 7, din 13/03/1996 emis de PARLAMENTUL ROMANIEI ((ART 12 ALIN 14 SI ART 37 ALIN 2));		
B2	Intabulare, drept de PROPRIETATE, dobandit prin Lege, cota actuala 1/1, cota initiala 1/1 1) JIANU ION, LIPSĂ CNP	A1.1, A1.2

**C. Partea III. SARCINI .**

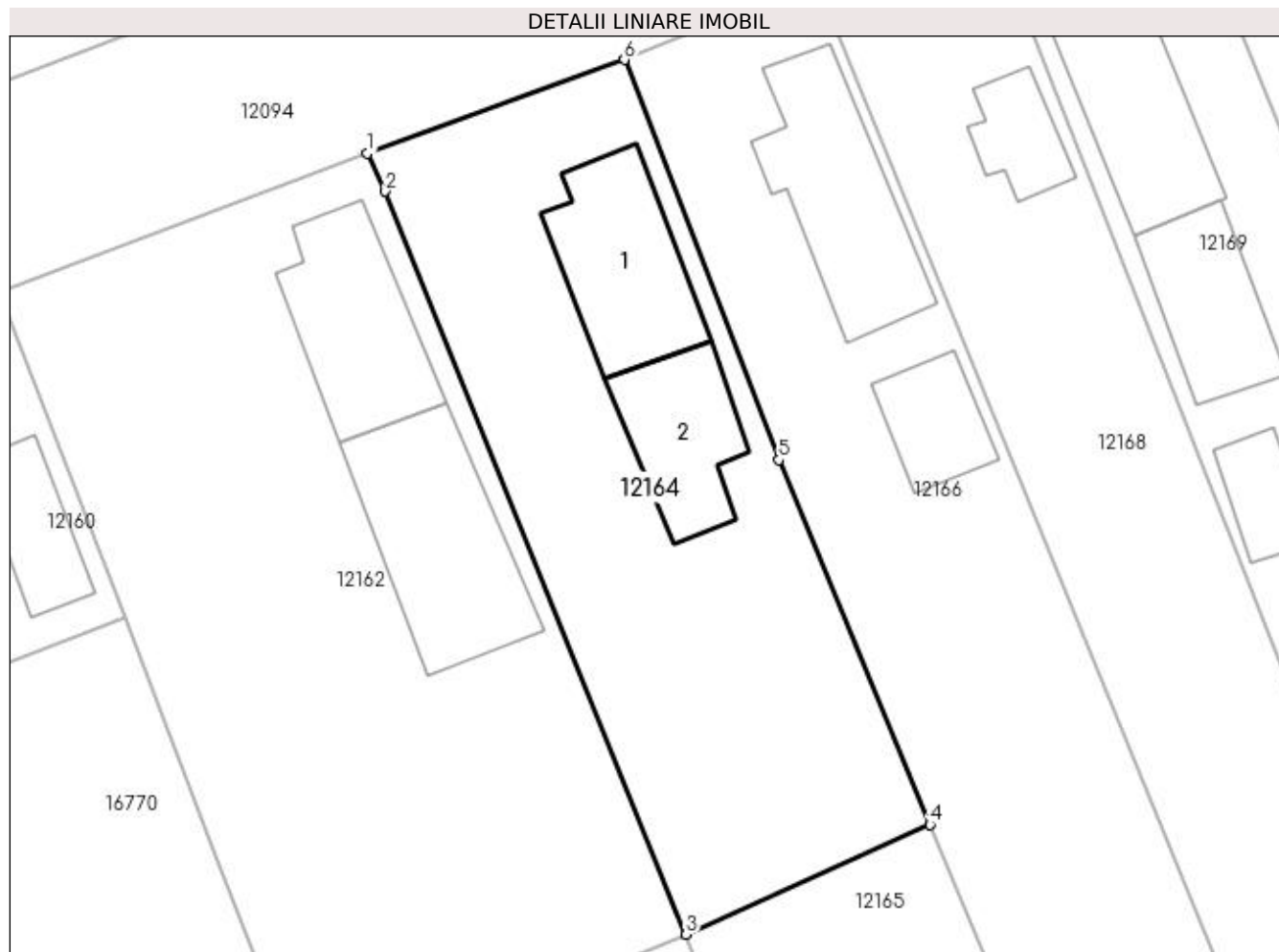
Inscrieri privind dezmembramintele dreptului de proprietate, drepturi reale de garanție și sarcini	Referințe
NU SUNT	

## Anexa Nr. 1 La Partea I

## Teren

Nr cadastral	Suprafața (mp)*	Observații / Referințe
	Din acte: 800 Masurata: 782	

\* Suprafața este determinată în planul de proiecție Stereo 70.



## Date referitoare la teren

Crt	Categorie folosință	Intra vilan	Suprafața (mp)	Tarla	Parcelă	Nr. topo	Observații / Referințe
1	curți constructii	DA	782	45	60	-	

## Date referitoare la construcții

Crt	Număr	Destinație construcție	Supraf. (mp)	Situație juridică	Observații / Referințe
A1.1		construcții de locuințe	81	Cu acte	Nr. niveluri:2; S. construita la sol:81 mp; S. construita desfasurata:102 mp; C1 - LOCUINTA -Parter+Beci
A1.2		construcții anexa	60	Cu acte	Nr. niveluri:1; S. construita la sol:60 mp; S. construita desfasurata:60 mp; C2 -ANEXA

## Lungime Segmente

1) Valorile lungimilor segmentelor sunt obținute din proiecție în plan.

Punct început	X / Y	Punct sfârșit	X / Y	Lungime segment (** (m)
1	356.351,411 290.021,934	2	356.352,484 290.019,677	2.499
2	356.352,484 290.019,677	3	356.370,321 289.975,624	47.527

Punct început	X / Y	Punct sfârșit	X / Y	Lungime segment (** (m)
3	356.370,321 289.975,624	4	356.384,778 289.982,139	15.857
4	356.384,778 289.982,139	5	356.375,815 290.003,758	23.403
5	356.375,815 290.003,758	6	356.366,662 290.027,487	25.433
6	356.366,662 290.027,487	1	356.351,411 290.021,934	16.23

\*\* Lungimile segmentelor sunt determinate în planul de proiecție Stereo 70 și sunt rotunjite la 1 milimetru.

\*\*\* Distanța dintre puncte este formată din segmente cumulate ce sunt mai mici decât valoarea 1 milimetru.



**DATE DESPRE IMOBILUL NR. 12165**

Oficiul de Cadastru și Publicitate Imobiliară DOLJ  
Biroul de Cadastru și Publicitate Imobiliară Craiova

**A. Partea I. Descrierea imobilului**

TEREN Intravilan

Adresa: Loc. Motatei, Str Dezrobirii, Nr. 19, Jud. Dolj, T45, P3

Nr. Crt	Nr cadastral Nr. topografic	Suprafața* (mp)	Observații / Referințe
A1		Din acte: 800 Masurata: 783	Sector cadastral:16 Teren imprejmuit;

**Construcții**

Crt	Nr cadastral Nr. topografic	Adresa	Observații / Referințe
A1.1		Loc. Motatei, Str Dezrobirii, Jud. Dolj	Nr. niveluri:2; S. construita la sol:141 mp; S. construita desfasurata:158 mp; C1 - LOCUINTA -Parter+Beci

**B. Partea II. Proprietari și acte**

Inscrieri privitoare la dreptul de proprietate și alte drepturi reale		Referințe
/		
Act Notarial nr. ACT DE PARTAJ 155, din 28/01/2019 emis de BN STOENESCU FLOREA (CM 12/22-01-2019);		
B1	Intabulare, drept de PROPRIETATE, dobandit prin lesire Din Indiviziune, cota actuala 1/1, cota initiala 1/1 1) JIANU MARIAN	A1
Act Normativ nr. Legea 7, din 13/03/1996 emis de PARLAMENTUL ROMANIEI ((ART 12 ALIN 14 SI ART 37 ALIN 2));		
B2	Intabulare, drept de PROPRIETATE, dobandit prin Lege, cota actuala 1/1, cota initiala 1/1 1) JIANU MARIAN	A1.1

**C. Partea III. SARCINI .**

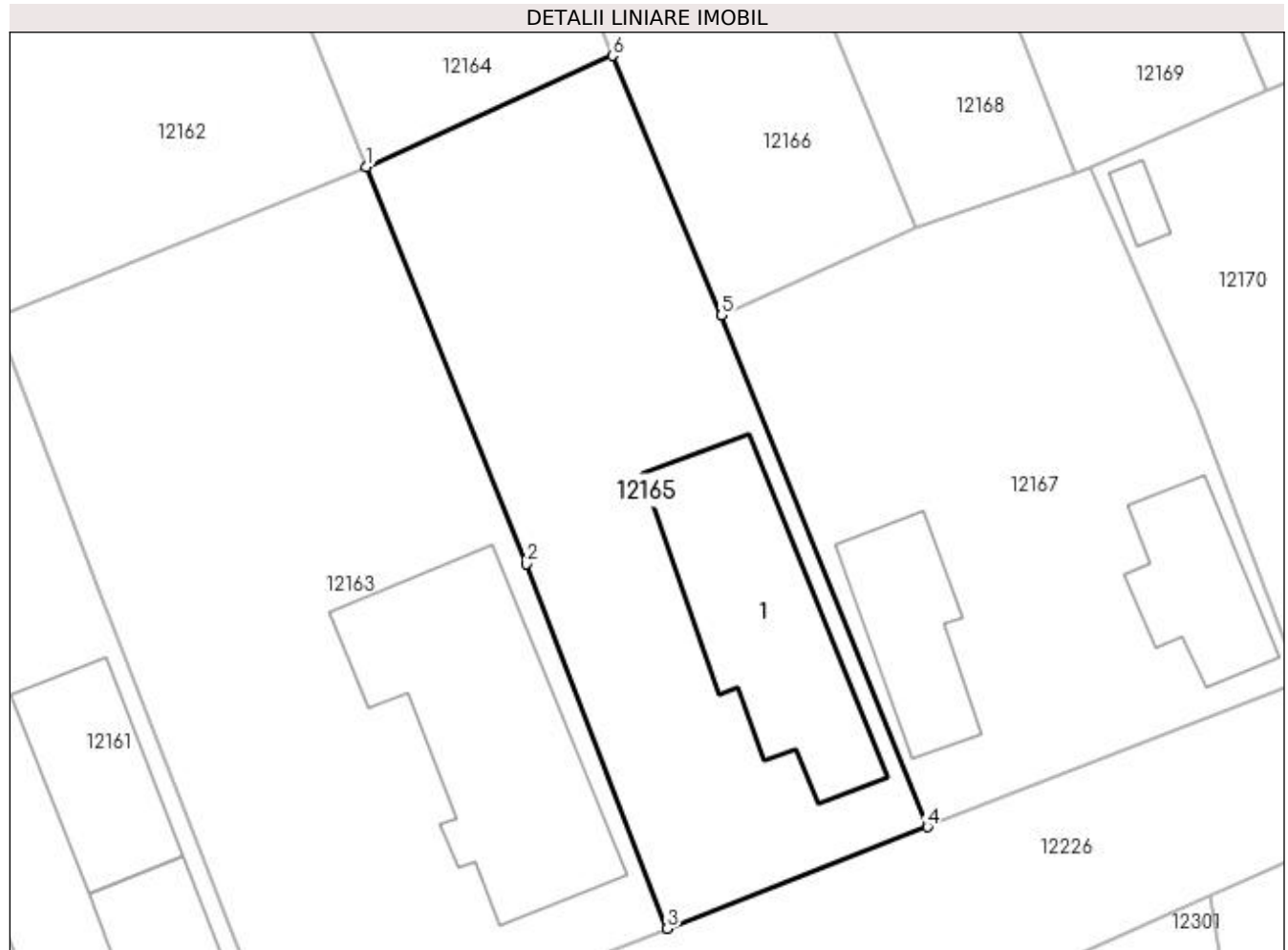
Inscrieri privind dezmembramintele dreptului de proprietate, drepturi reale de garanție și sarcini	Referințe
NU SUNT	

## Anexa Nr. 1 La Partea I

## Teren

Nr cadastral	Suprafața (mp)*	Observații / Referințe
	Din acte: 800 Masurata: 783	

\* Suprafața este determinată în planul de proiecție Stereo 70.



## Date referitoare la teren

Crt	Categorie folosință	Intra vilan	Suprafața (mp)	Tarla	Parcelă	Nr. topo	Observații / Referințe
1	curți constructii	DA	783	45	3	-	

## Date referitoare la construcții

Crt	Număr	Destinație construcție	Supraf. (mp)	Situație juridică	Observații / Referințe
A1.1		construcții de locuințe	141	Cu acte	Nr. niveluri:2; S. construita la sol:141 mp; S. construita desfasurata:158 mp; C1 - LOCUINTA -Parter+Beci

## Lungime Segmente

1) Valorile lungimilor segmentelor sunt obținute din proiecție în plan.

Punct început	X / Y	Punct sfârșit	X / Y	Lungime segment (** (m)
1	356.370,321 289.975,624	2	356.379,71 289.952,283	25.159
2	356.379,71 289.952,283	3	356.388,007 289.930,861	22.973
3	356.388,007 289.930,861	4	356.403,296 289.936,824	16.411



Punct început	X / Y	Punct sfârșit	X / Y	Lungime segment (** (m)
4	356.403,296 289.936,824	5	356.391,196 289.966,89	32.409
5	356.391,196 289.966,89	6	356.384,778 289.982,139	16.545
6	356.384,778 289.982,139	1	356.370,321 289.975,624	15.857

\*\* Lungimile segmentelor sunt determinate în planul de proiecție Stereo 70 și sunt rotunjite la 1 milimetru.

\*\*\* Distanța dintre puncte este formată din segmente cumulate ce sunt mai mici decât valoarea 1 milimetru.



**DATE DESPRE IMOBILUL NR. 12166**

Oficiul de Cadastru și Publicitate Imobiliară DOLJ  
Biroul de Cadastru și Publicitate Imobiliară Craiova

**A. Partea I. Descrierea imobilului**

TEREN Intravilan

Adresa: Loc. Motatei, Str Bisericii, Nr. 24, Jud. Dolj, T45, P59

Nr. Crt	Nr cadastral Nr. topografic	Suprafața* (mp)	Observații / Referințe
A1		Din acte: 800 Masurata: 824	Sector cadastral:16 Teren imprejmuit;

**Construcții**

Crt	Nr cadastral Nr. topografic	Adresa	Observații / Referințe
A1.1		Loc. Motatei, Str Bisericii, Jud. Dolj	Nr. niveluri:2; S. construita la sol:94 mp; S. construita desfasurata:111 mp; C1 - LOCUINTA -Parter+Beci
A1.2		Loc. Motatei, Str Bisericii, Jud. Dolj	Nr. niveluri:1; S. construita la sol:38 mp; S. construita desfasurata:38 mp; C2 -ANEXA

**B. Partea II. Proprietari și acte**

Inscrieri privitoare la dreptul de proprietate și alte drepturi reale		Referințe
/		
Act Administrativ nr. TDP 2375-9662, din 02/08/1996 emis de CJSIPT DOLJ;		
B1	Intabulare, drept de PROPRIETATE, dobandit prin Reconstituire, cota actuala 1/1, cota initiala 1/1 1) GRUMĂJEL CONSTANTIN, LIPSĂ CNP	A1
Act Normativ nr. Legea 7, din 13/03/1996 emis de PARLAMENTUL ROMANIEI ((ART 12 ALIN 14 SI ART 37 ALIN 2));		
B2	Intabulare, drept de PROPRIETATE, dobandit prin Lege, cota actuala 1/1, cota initiala 1/1 1) GRUMĂJEL CONSTANTIN, LIPSĂ CNP	A1.1, A1.2

**C. Partea III. SARCINI .**

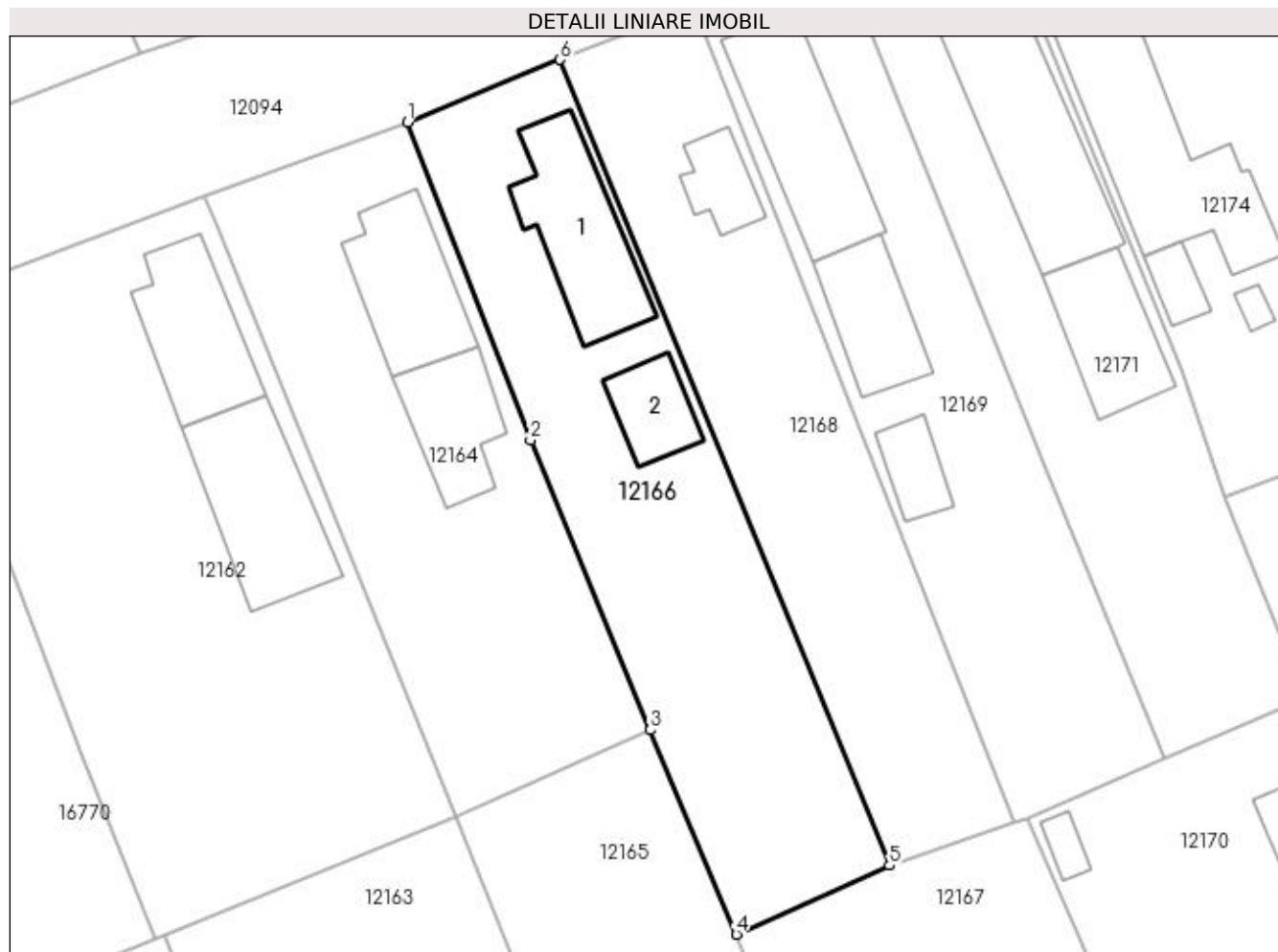
Inscrieri privind dezmembramintele dreptului de proprietate, drepturi reale de garanție și sarcini	Referințe
NU SUNT	

## Anexa Nr. 1 La Partea I

## Teren

Nr cadastral	Suprafața (mp)*	Observații / Referințe
	Din acte: 800 Masurata: 824	

\* Suprafața este determinată în planul de proiecție Stereo 70.



## Date referitoare la teren

Crt	Categorie folosință	Intra vilan	Suprafața (mp)	Tarla	Parcelă	Nr. topo	Observații / Referințe
1	curți constructii	DA	824	45	59	-	

## Date referitoare la construcții

Crt	Număr	Destinație construcție	Supraf. (mp)	Situație juridică	Observații / Referințe
A1.1		construcții de locuințe	94	Cu acte	Nr. niveluri:2; S. construita la sol:94 mp; S. construita desfasurata:111 mp; C1 - LOCUINTA -Parter+Beci
A1.2		construcții anexa	38	Cu acte	Nr. niveluri:1; S. construita la sol:38 mp; S. construita desfasurata:38 mp; C2 -ANEXA

## Lungime Segmente

1) Valorile lungimilor segmentelor sunt obținute din proiecție în plan.

Punct început	X / Y	Punct sfârșit	X / Y	Lungime segment (** (m)
1	356.366,662 290.027,487	2	356.375,815 290.003,758	25.433
2	356.375,815 290.003,758	3	356.384,778 289.982,139	23.403

Punct început	X / Y	Punct sfârșit	X / Y	Lungime segment (** (m)
3	356.384,778 289.982,139	4	356.391,196 289.966,89	16.545
4	356.391,196 289.966,89	5	356.402,627 289.972,036	12.536
5	356.402,627 289.972,036	6	356.378,042 290.032,161	64.957
6	356.378,042 290.032,161	1	356.366,662 290.027,487	12.302

\*\* Lungimile segmentelor sunt determinate în planul de proiecție Stereo 70 și sunt rotunjite la 1 milimetru.

\*\*\* Distanța dintre puncte este formată din segmente cumulate ce sunt mai mici decât valoarea 1 milimetru.



**DATE DESPRE IMOBILUL NR. 12167**

Oficiul de Cadastru și Publicitate Imobiliară DOLJ  
Biroul de Cadastru și Publicitate Imobiliară Craiova

**A. Partea I. Descrierea imobilului**

TEREN Intravilan

Adresa: Loc. Motatei, Str Dezrobirii, Nr. 21, Jud. Dolj, T45, P4

Nr. Crt	Nr cadastral Nr. topografic	Suprafața* (mp)	Observații / Referințe
A1		Din acte: 700 Masurata: 776	Sector cadastral:16 Teren imprejmuit;

**Construcții**

Crt	Nr cadastral Nr. topografic	Adresa	Observații / Referințe
A1.1		Loc. Motatei, Str Dezrobirii, Jud. Dolj	Nr. niveluri:2; S. construita la sol:67 mp; S. construita desfasurata:85 mp; C1 - LOCUINTA -Parter+Beci
A1.2		Loc. Motatei, Str Dezrobirii, Jud. Dolj	Nr. niveluri:1; S. construita la sol:64 mp; S. construita desfasurata:67 mp; C2 -ANEXA

**B. Partea II. Proprietari și acte**

Inscrieri privitoare la dreptul de proprietate și alte drepturi reale		Referințe
/		
Act Notarial nr. CM 166, din 15/03/2018 emis de BN STOENESCU FLOREA;		
B1	Intabulare, drept de PROPRIETATE, dobandit prin Conventie, cota actuala 1/1, cota initiala 1/1 1) ISTRATE CORNEL, LIPSĂ CNP	A1, A1.1, A1.2

**C. Partea III. SARCINI .**

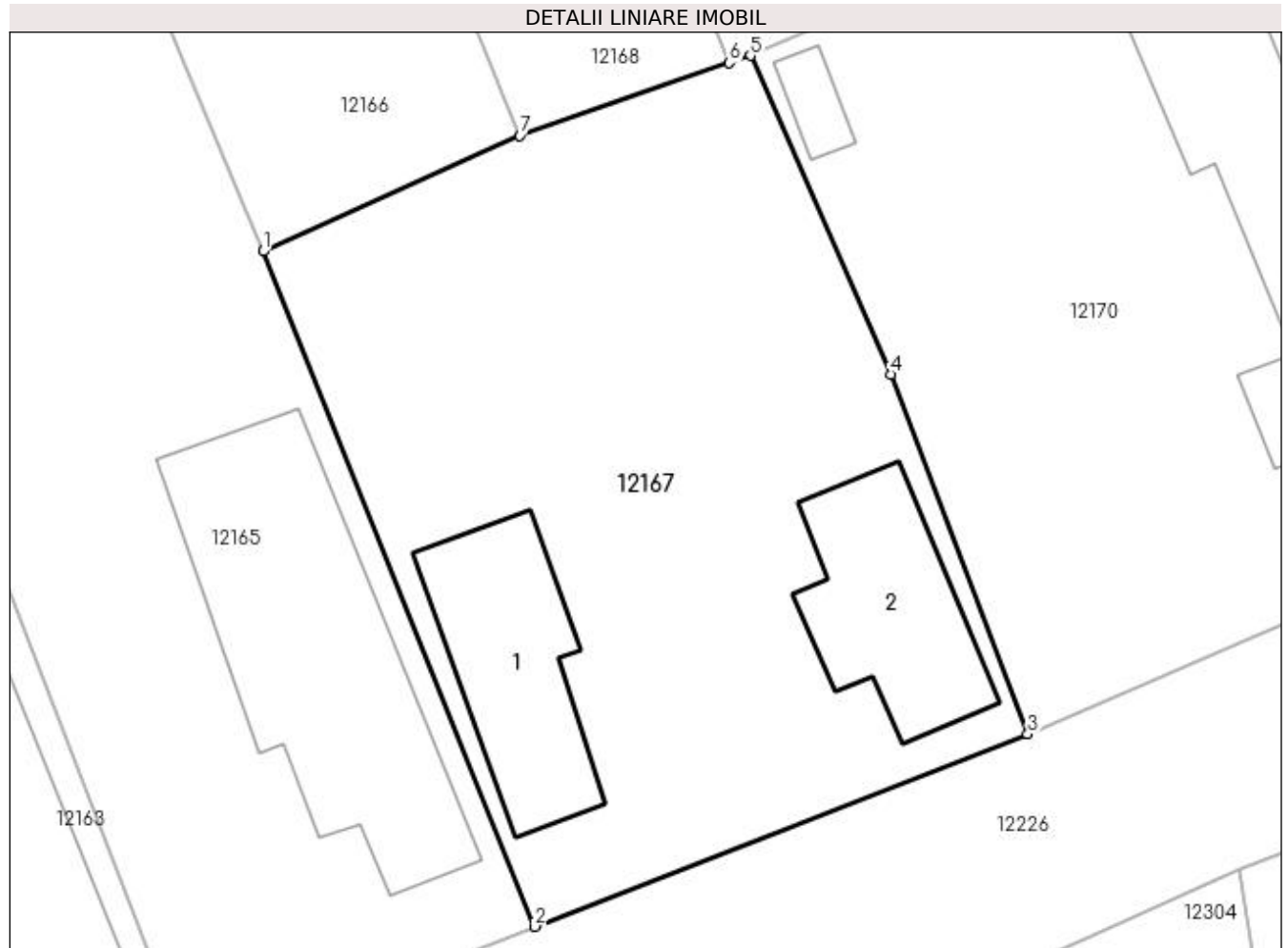
Inscrieri privind dezmembramintele dreptului de proprietate, drepturi reale de garanție și sarcini	Referințe
NU SUNT	

## Anexa Nr. 1 La Partea I

## Teren

Nr cadastral	Suprafața (mp)*	Observații / Referințe
	Din acte: 700 Masurata: 776	

\* Suprafața este determinată în planul de proiecție Stereo 70.



## Date referitoare la teren

Crt	Categorie folosință	Intra vilan	Suprafața (mp)	Tarla	Parcelă	Nr. topo	Observații / Referințe
1	curți constructii	DA	776	45	4	-	

## Date referitoare la construcții

Crt	Număr	Destinație construcție	Supraf. (mp)	Situație juridică	Observații / Referințe
A1.1		construcții de locuințe	67	Cu acte	Nr. niveluri:2; S. construita la sol:67 mp; S. construita desfasurata:85 mp; C1 - LOCUINTA - Parter+Beci
A1.2		construcții anexa	64	Cu acte	Nr. niveluri:1; S. construita la sol:64 mp; S. construita desfasurata:67 mp; C2 -ANEXA

## Lungime Segmente

1) Valorile lungimilor segmentelor sunt obținute din proiecție în plan.

Punct început	X / Y	Punct sfârșit	X / Y	Lungime segment (** (m)
1	356.391,196 289.966,89	2	356.403,296 289.936,824	32.409
2	356.403,296 289.936,824	3	356.425,261 289.945,393	23.577



Punct început	X / Y	Punct sfârșit	X / Y	Lungime segment (** (m)
3	356.425,261 289.945,393	4	356.419,158 289.961,403	17.134
4	356.419,158 289.961,403	5	356.412,901 289.975,594	15.509
5	356.412,901 289.975,594	6	356.411,973 289.975,272	0.982
6	356.411,973 289.975,272	7	356.402,627 289.972,036	9.89
7	356.402,627 289.972,036	1	356.391,196 289.966,89	12.536

\*\* Lungimile segmentelor sunt determinate în planul de proiecție Stereo 70 și sunt rotunjite la 1 milimetru.

\*\*\* Distanța dintre puncte este formată din segmente cumulate ce sunt mai mici decât valoarea 1 milimetru.



**DATE DESPRE IMOBILUL NR. 12168**

Oficiul de Cadastru și Publicitate Imobiliară DOLJ  
Biroul de Cadastru și Publicitate Imobiliară Craiova

**A. Partea I. Descrierea imobilului**

TEREN Intravilan

Adresa: Loc. Motatei, Str Bisericii, Nr. 26, Jud. Dolj, T45, P58

Nr. Crt	Nr cadastral Nr. topografic	Suprafața* (mp)	Observații / Referințe
A1		Din acte: 800 Masurata: 672	Sector cadastral:16 Teren imprejmuit;

**Construcții**

Crt	Nr cadastral Nr. topografic	Adresa	Observații / Referințe
A1.1		Loc. Motatei, Str Bisericii, Jud. Dolj	Nr. niveluri:1; S. construita la sol:30 mp; S. construita desfasurata:30 mp; C1 - LOCUINTA -Parter

**B. Partea II. Proprietari și acte**

Inscrieri privitoare la dreptul de proprietate și alte drepturi reale		Referințe
/		
Act Administrativ nr. TDP 1200-59090, din 16/01/1995 emis de CJSIPT DOLJ;		
B1	Intabulare, drept de PROPRIETATE, dobandit prin Reconstituire, cota actuala 1/1, cota inițiala 1/1 1) GURAN ION, LIPSĂ CNP	A1
Act Normativ nr. Legea 7, din 13/03/1996 emis de PARLAMENTUL ROMANIEI ((ART 12 ALIN 14 SI ART 37 ALIN 2));		
B2	Intabulare, drept de PROPRIETATE, dobandit prin Lege, cota actuala 1/1, cota inițiala 1/1 1) GURAN ION, LIPSĂ CNP	A1.1

**C. Partea III. SARCINI .**

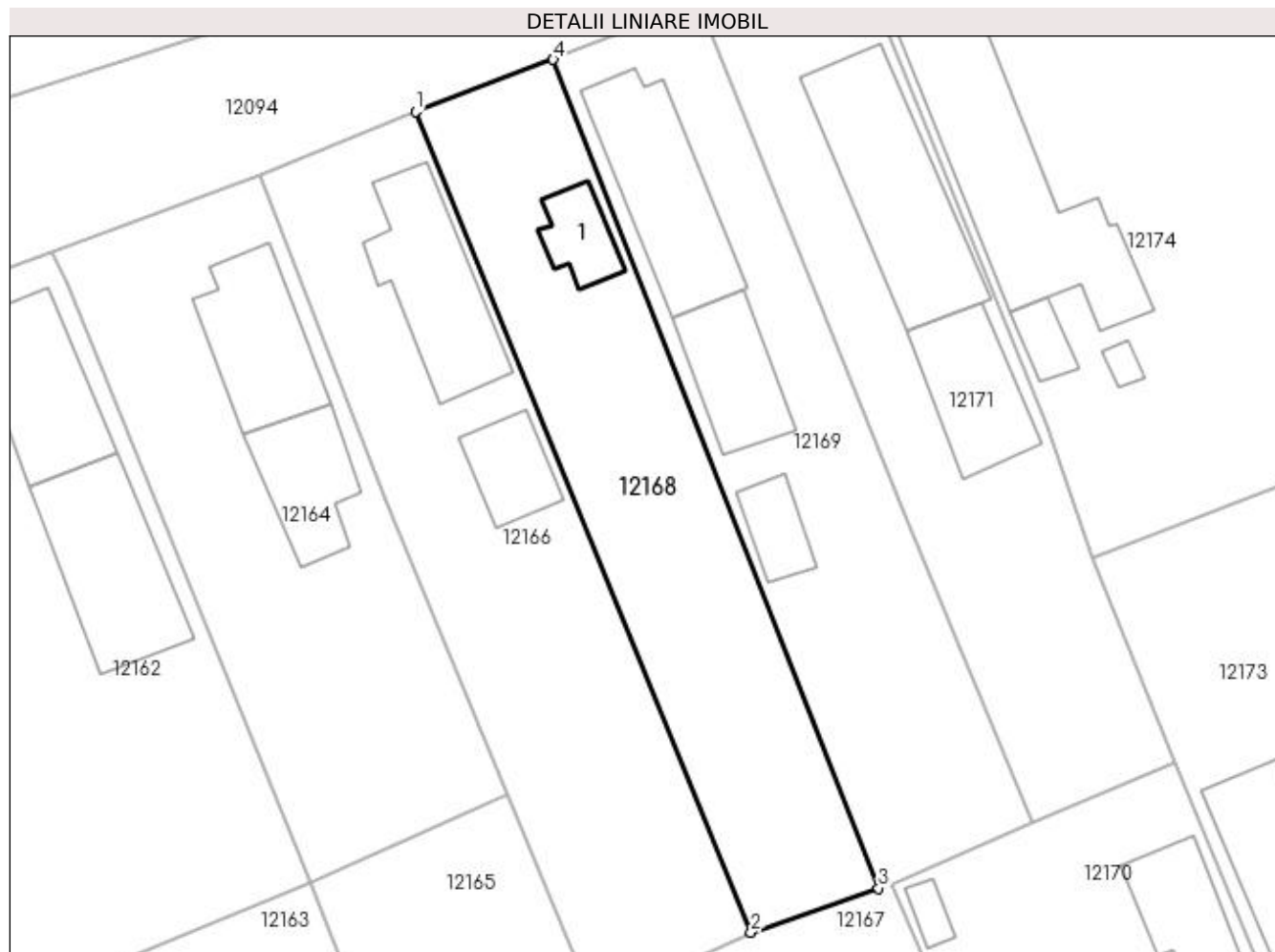
Inscrieri privind dezmembramintele dreptului de proprietate, drepturi reale de garanție și sarcini	Referințe
NU SUNT	

## Anexa Nr. 1 La Partea I

## Teren

Nr cadastral	Suprafața (mp)*	Observații / Referințe
	Din acte: 800 Masurata: 672	

\* Suprafața este determinată în planul de proiecție Stereo 70.



## Date referitoare la teren

Crt	Categorie folosință	Intra vilan	Suprafața (mp)	Tarla	Parcelă	Nr. topo	Observații / Referințe
1	curți constructii	DA	672	45	58	-	

## Date referitoare la construcții

Crt	Număr	Destinație construcție	Supraf. (mp)	Situație juridică	Observații / Referințe
A1.1		construcții de locuințe	30	Cu acte	Nr. niveluri:1; S. construita la sol:30 mp; S. construita desfasurata:30 mp; C1 - LOCUINTA - Parter

## Lungime Segmente

1) Valorile lungimilor segmentelor sunt obținute din proiecție în plan.

Punct început	X / Y	Punct sfârșit	X / Y	Lungime segment (** (m)
1	356.378,042 290.032,161	2	356.402,627 289.972,036	64.957
2	356.402,627 289.972,036	3	356.411,973 289.975,272	9.89
3	356.411,973 289.975,272	4	356.388,129 290.035,976	65.219

Punct început	X / Y	Punct sfârșit	X / Y	Lungime segment (** (m)
4	356.388,129 290.035,976	1	356.378,042 290.032,161	10.784

\*\* Lungimile segmentelor sunt determinate în planul de proiecție Stereo 70 și sunt rotunjite la 1 milimetru.

\*\*\* Distanța dintre puncte este formată din segmente cumulate ce sunt mai mici decât valoarea 1 milimetru.



**DATE DESPRE IMOBILUL NR. 12169**

Oficiul de Cadastru și Publicitate Imobiliară DOLJ  
Biroul de Cadastru și Publicitate Imobiliară Craiova

**A. Partea I. Descrierea imobilului**

TEREN Intravilan

Adresa: Loc. Motatei, Str Bisericii, Nr. 28, Jud. Dolj, T45, P57

Nr. Crt	Nr cadastral Nr. topografic	Suprafața* (mp)	Observații / Referințe
A1	36248	Din acte: 800 Masurata: 765	Sector cadastral:16 Teren neimprejmuit;

**Construcții**

Crt	Nr cadastral Nr. topografic	Adresa	Observații / Referințe
A1.1		Loc. Motatei, Str Bisericii, Nr. 28, Jud. Dolj	Nr. niveluri:1; S. construita la sol:103 mp; S. construita desfasurata:106 mp; Locuinta parter construita in anul 1982.
A1.2		Loc. Motatei, Str Bisericii, Nr. 28, Jud. Dolj	Nr. niveluri:1; S. construita la sol:61 mp; S. construita desfasurata:58 mp; Anexa parter construita in anul 1982.
A1.3		Loc. Motatei, Str Bisericii, Nr. 28, Jud. Dolj	Nr. niveluri:1; S. construita la sol:27 mp; S. construita desfasurata:24 mp; Anexa

**B. Partea II. Proprietari și acte**

Inscrieri privitoare la dreptul de proprietate și alte drepturi reale		Referințe
<b>270936 / 03/12/2019</b>		
Act Notarial nr. CM nr. 29, din 01/03/2019 emis de NP BUDIANA IONUT RAZVAN (Act Administrativ nr. TDP nr. 2522/45413, din 27/02/1997 emis de CJ DOLJ; Act Administrativ nr. CNS nr. 8090, din 27/11/2019 emis de Primaria Motatei.);		
B1	Intabulare, drept de PROPRIETATE, dobandit prin Succesiune, cota actuala 1/1, cota initiala 1/1 1) <b>COMAN DUMITRU</b> <i>OBSERVATII: Coman Ion si Eugenia</i>	A1, A1.1, A1.2
/		
Act Normativ nr. Legea 7, din 13/03/1996 emis de PARLAMENTUL ROMANIEI ((ART.12, ALIN.14, ART.37, ALIN. 2));		
B2	Intabulare, drept de PROPRIETATE, dobandit prin Lege, cota actuala 1/1, cota initiala 1/1 1) <b>COMAN DUMITRU</b>	A1.3

**C. Partea III. SARCINI .**

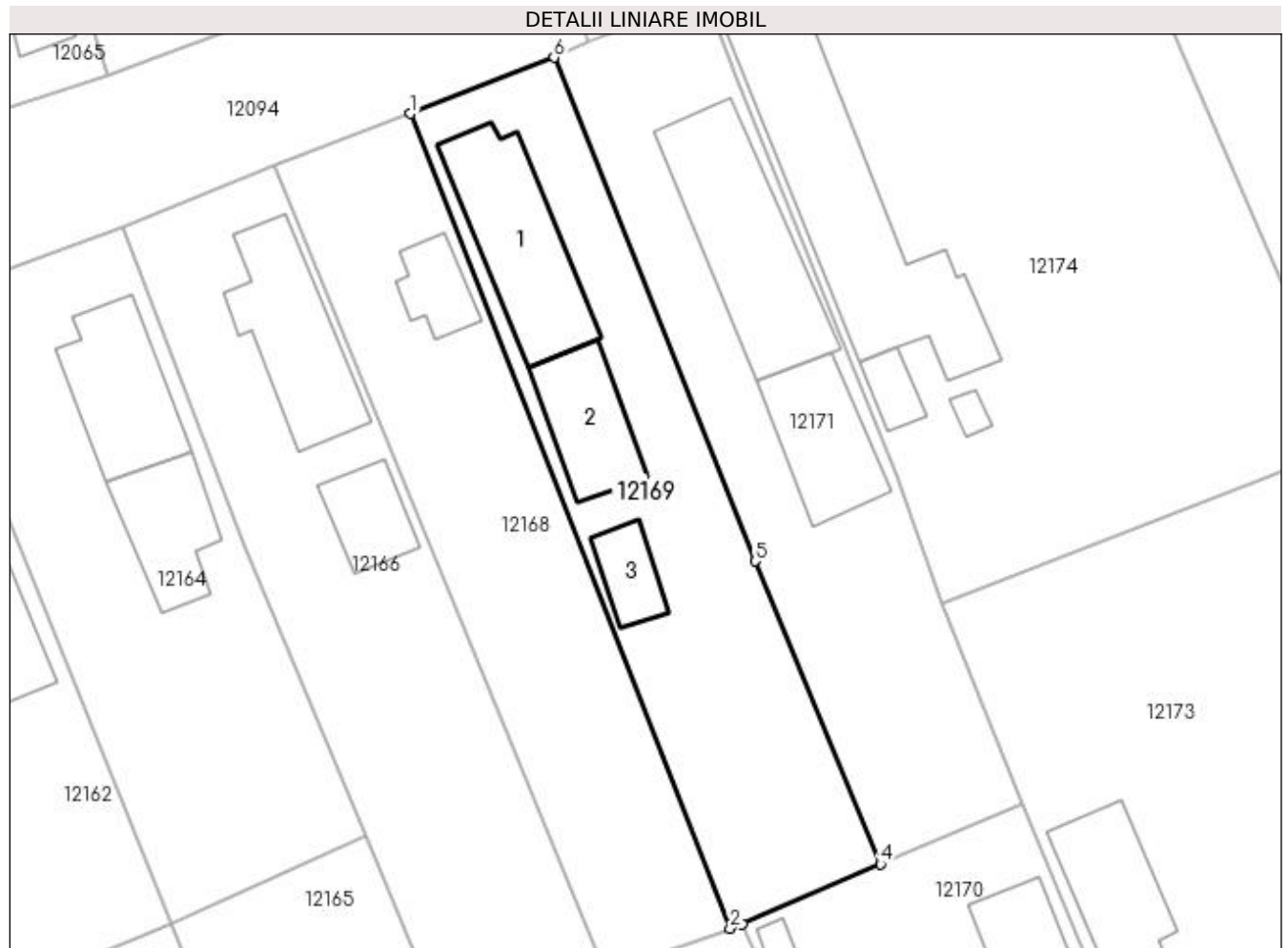
Inscrieri privind dezmembramintele dreptului de proprietate, drepturi reale de garanție și sarcini	Referințe
NU SUNT	

## Anexa Nr. 1 La Partea I

## Teren

Nr cadastral	Suprafața (mp)*	Observații / Referințe
36248	Din acte: 800 Masurata: 765	

\* Suprafața este determinată în planul de proiecție Stereo 70.



## Date referitoare la teren

Crt	Categorie folosință	Intra vilan	Suprafața (mp)	Tarla	Parcelă	Nr. topo	Observații / Referințe
1	curți constructii	DA	765	45	57	-	

## Date referitoare la construcții

Crt	Număr	Destinație construcție	Supraf. (mp)	Situație juridică	Observații / Referințe
A1.1		construcții de locuințe	Din acte: 106 Masurata: 103	Cu acte	Nr. niveluri:1; S. construita la sol:103 mp; S. construita desfasurata:106 mp; Locuinta parter construita in anul 1982.
A1.2		construcții anexa	Din acte: 58 Masurata: 61	Cu acte	Nr. niveluri:1; S. construita la sol:61 mp; S. construita desfasurata:58 mp; Anexa parter construita in anul 1982.
A1.3		construcții anexa	27	Cu acte	Nr. niveluri:1; S. construita la sol:27 mp; S. construita desfasurata:24 mp; Anexa

## Lungime Segmente

1) Valorile lungimilor segmentelor sunt obținute din proiecție în plan.

Punct început	X / Y	Punct sfârșit	X / Y	Lungime segment (** (m)
1	356.388,129 290.035,976	2	356.411,973 289.975,272	65.219



Punct început	X / Y	Punct sfârșit	X / Y	Lungime segment (** (m)
2	356.411,973 289.975,272	3	356.412,901 289.975,594	0.982
3	356.412,901 289.975,594	4	356.423,194 289.980,079	11.228
4	356.423,194 289.980,079	5	356.413,842 290.002,64	24.423
5	356.413,842 290.002,64	6	356.398,848 290.040,149	40.395
6	356.398,848 290.040,149	1	356.388,129 290.035,976	11.503

\*\* Lungimile segmentelor sunt determinate în planul de proiecție Stereo 70 și sunt rotunjite la 1 milimetru.

\*\*\* Distanța dintre puncte este formată din segmente cumulate ce sunt mai mici decât valoarea 1 milimetru.



**DATE DESPRE IMOBILUL NR. 12170**

Oficiul de Cadastru și Publicitate Imobiliară DOLJ  
Biroul de Cadastru și Publicitate Imobiliară Craiova

**A. Partea I. Descrierea imobilului**

TEREN Intravilan

Adresa: Loc. Motatei, Str Dezrobirii, Nr. 23, Jud. Dolj, T45, P5

Nr. Crt	Nr cadastral Nr. topografic	Suprafața* (mp)	Observații / Referințe
A1		Din acte: 700 Masurata: 735	Sector cadastral:16 Teren imprejmuit;

**Construcții**

Crt	Nr cadastral Nr. topografic	Adresa	Observații / Referințe
A1.1		Loc. Motatei, Str Dezrobirii, Jud. Dolj	Nr. niveluri:2; S. construita la sol:132 mp; S. construita desfasurata:151 mp; C1 - LOCUINTA -Parter+Beci
A1.2		Loc. Motatei, Str Dezrobirii, Jud. Dolj	Nr. niveluri:1; S. construita la sol:10 mp; S. construita desfasurata:10 mp; C2 -ANEXA

**B. Partea II. Proprietari și acte**

Inscrieri privitoare la dreptul de proprietate și alte drepturi reale		Referințe
/		
Act Administrativ nr. TDP 3788-48431, din 18/04/1997 emis de CJSIPT DOLJ (CM 12/22-01-2019);		
B1	Intabulare, drept de PROPRIETATE, dobandit prin Reconstituire, cota actuala 1/1, cota initiala 1/1 1) MITRAN ION	A1
Act Normativ nr. Legea 7, din 13/03/1996 emis de PARLAMENTUL ROMANIEI ((ART 12 ALIN 14 SI ART 37 ALIN 2));		
B2	Intabulare, drept de PROPRIETATE, dobandit prin Lege, cota actuala 1/1, cota initiala 1/1 1) MITRAN ION	A1.1, A1.2

**C. Partea III. SARCINI .**

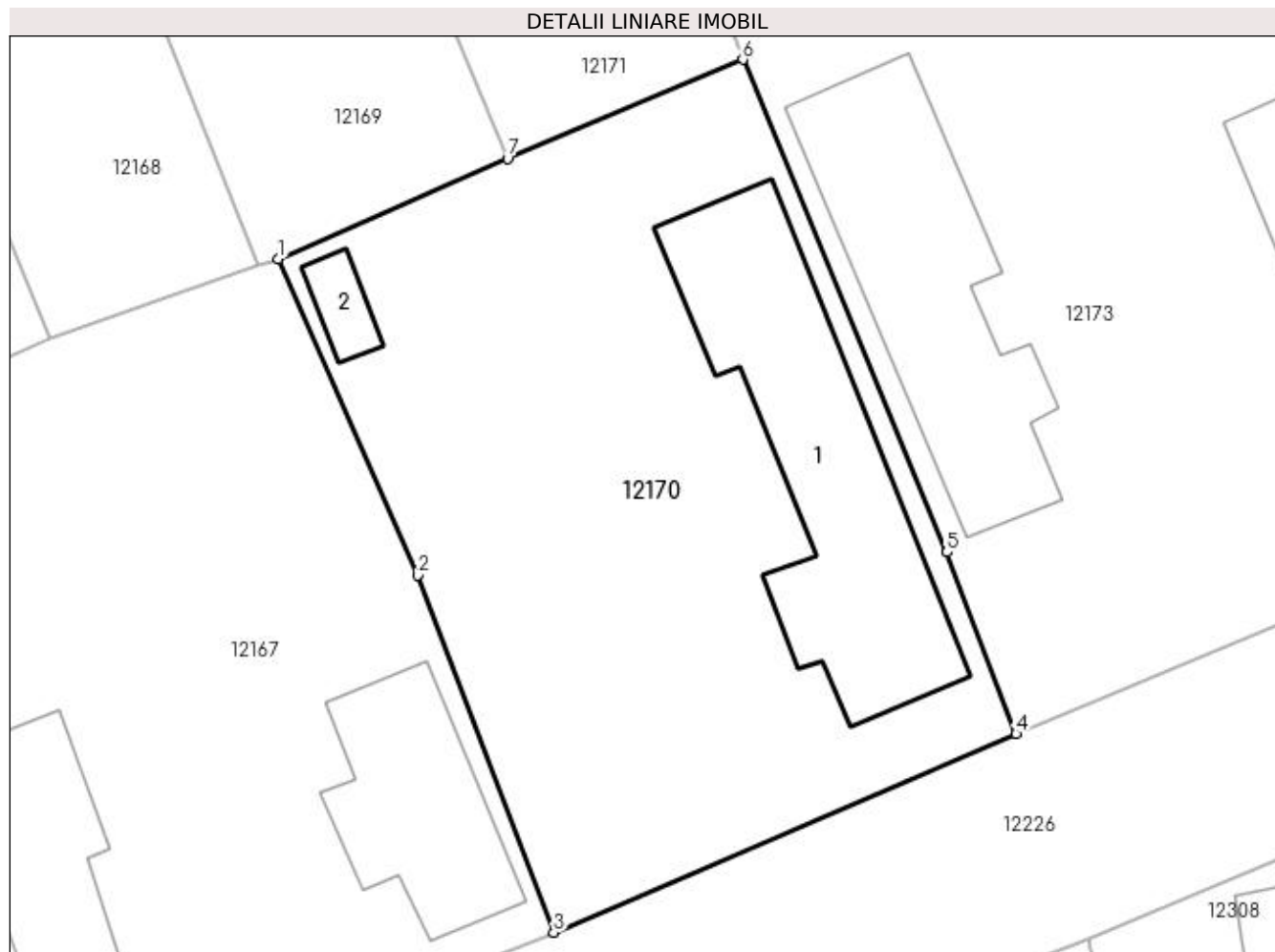
Inscrieri privind dezmembramintele dreptului de proprietate, drepturi reale de garanție și sarcini	Referințe
NU SUNT	

## Anexa Nr. 1 La Partea I

## Teren

Nr cadastral	Suprafața (mp)*	Observații / Referințe
	Din acte: 700 Masurata: 735	

\* Suprafața este determinată în planul de proiecție Stereo 70.



## Date referitoare la teren

Crt	Categorie folosință	Intra vilan	Suprafața (mp)	Tarla	Parcelă	Nr. topo	Observații / Referințe
1	curți constructii	DA	735	45	5	-	

## Date referitoare la construcții

Crt	Număr	Destinație construcție	Supraf. (mp)	Situație juridică	Observații / Referințe
A1.1		construcții de locuințe	132	Cu acte	Nr. niveluri:2; S. construita la sol:132 mp; S. construita desfasurata:151 mp; C1 - LOCUINTA -Parter+Beci
A1.2		construcții anexa	10	Cu acte	Nr. niveluri:1; S. construita la sol:10 mp; S. construita desfasurata:10 mp; C2 -ANEXA

## Lungime Segmente

1) Valorile lungimilor segmentelor sunt obținute din proiecție în plan.

Punct început	X / Y	Punct sfârșit	X / Y	Lungime segment (** (m)
1	356.412,901 289.975,594	2	356.419,158 289.961,403	15.509
2	356.419,158 289.961,403	3	356.425,261 289.945,393	17.134

Punct început	X / Y	Punct sfârșit	X / Y	Lungime segment (** (m)
3	356.425,261 289.945,393	4	356.445,995 289.954,291	22.563
4	356.445,995 289.954,291	5	356.442,894 289.962,435	8.714
5	356.442,894 289.962,435	6	356.433,74 289.984,522	23.909
6	356.433,74 289.984,522	7	356.423,194 289.980,079	11.444
7	356.423,194 289.980,079	1	356.412,901 289.975,594	11.228

\*\* Lungimile segmentelor sunt determinate în planul de proiecție Stereo 70 și sunt rotunjite la 1 milimetru.

\*\*\* Distanța dintre puncte este formată din segmente cumulate ce sunt mai mici decât valoarea 1 milimetru.



**DATE DESPRE IMOBILUL NR. 12171**

Oficiul de Cadastru și Publicitate Imobiliară DOLJ  
Biroul de Cadastru și Publicitate Imobiliară Craiova

**A. Partea I. Descrierea imobilului**

TEREN Intravilan

Adresa: Loc. Motatei, Str Bisericii, Nr. 30, Jud. Dolj, T45, P56

Nr. Crt	Nr cadastral Nr. topografic	Suprafața* (mp)	Observații / Referințe
A1		Din acte: 800 Masurata: 772	Sector cadastral:16 Teren neimprejmut;

**Construcții**

Crt	Nr cadastral Nr. topografic	Adresa	Observații / Referințe
A1.1		Loc. Motatei, Str Bisericii, Jud. Dolj	Nr. niveluri:2; S. construita la sol:131 mp; S. construita desfasurata:148 mp; C1 - LOCUINTA -Parter+Beci
A1.2		Loc. Motatei, Str Bisericii, Jud. Dolj	Nr. niveluri:1; S. construita la sol:70 mp; S. construita desfasurata:70 mp; C2 -ANEXA

**B. Partea II. Proprietari și acte**

Inscrieri privitoare la dreptul de proprietate și alte drepturi reale		Referințe
/		
Act Administrativ nr. TDP 2210-45380, din 30/05/1996 emis de CJSIPT DOLJ;		
B1	Intabulare, drept de PROPRIETATE, dobandit prin Reconstituire, cota actuala 1/1, cota initiala 1/1 1) STÎNGĂ ELENA, LIPSĂ CNP	A1
Act Normativ nr. Legea 7, din 13/03/1996 emis de PARLAMENTUL ROMANIEI ((ART 12 ALIN 14 SI ART 37 ALIN 2));		
B2	Intabulare, drept de PROPRIETATE, dobandit prin Lege, cota actuala 1/1, cota initiala 1/1 1) STÎNGĂ ELENA, LIPSĂ CNP	A1.1, A1.2

**C. Partea III. SARCINI .**

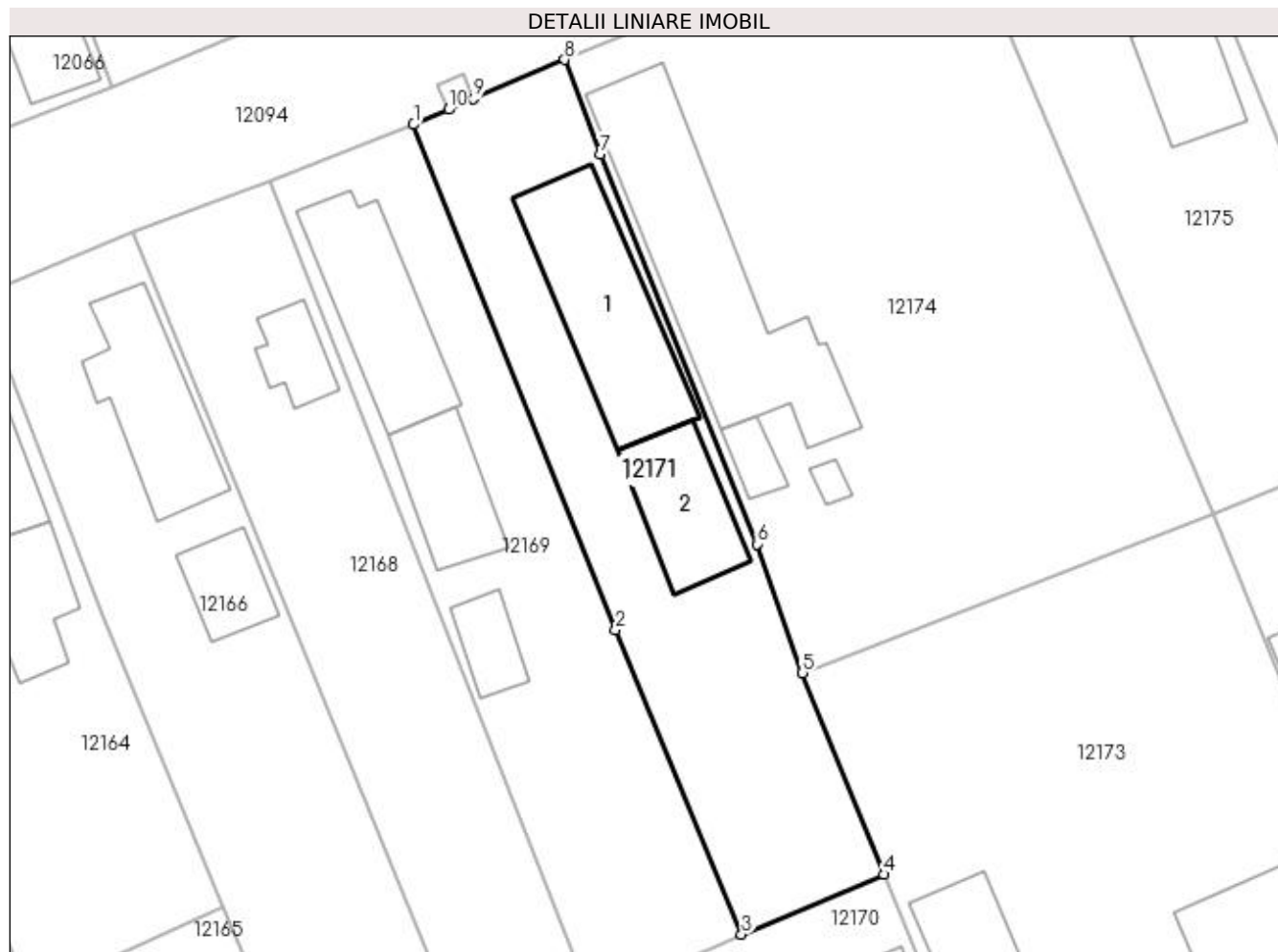
Inscrieri privind dezmembramintele dreptului de proprietate, drepturi reale de garanție și sarcini	Referințe
NU SUNT	

## Anexa Nr. 1 La Partea I

## Teren

Nr cadastral	Suprafața (mp)*	Observații / Referințe
	Din acte: 800 Masurata: 772	

\* Suprafața este determinată în planul de proiecție Stereo 70.



## Date referitoare la teren

Crt	Categorie folosință	Intravilan	Suprafața (mp)	Tarla	Parcelă	Nr. topo	Observații / Referințe
1	curți constructii	DA	772	45	56	-	

## Date referitoare la construcții

Crt	Număr	Destinație construcție	Supraf. (mp)	Situație juridică	Observații / Referințe
A1.1		construcții de locuințe	131	Cu acte	Nr. niveluri:2; S. construita la sol:131 mp; S. construita desfasurata:148 mp; C1 - LOCUINTA -Parter+Beci
A1.2		construcții anexa	70	Cu acte	Nr. niveluri:1; S. construita la sol:70 mp; S. construita desfasurata:70 mp; C2 -ANEXA

## Lungime Segmente

1) Valorile lungimilor segmentelor sunt obținute din proiecție în plan.

Punct început	X / Y	Punct sfârșit	X / Y	Lungime segment (** (m)
1	356.398,848 290.040,149	2	356.413,842 290.002,64	40.395
2	356.413,842 290.002,64	3	356.423,194 289.980,079	24.423



Punct început	X / Y	Punct sfârșit	X / Y	Lungime segment (** (m)
3	356.423,194 289.980,079	4	356.433,74 289.984,522	11.444
4	356.433,74 289.984,522	5	356.427,704 289.999,473	16.123
5	356.427,704 289.999,473	6	356.424,351 290.009,03	10.128
6	356.424,351 290.009,03	7	356.412,69 290.037,924	31.158
7	356.412,69 290.037,924	8	356.410,056 290.044,955	7.508
8	356.410,056 290.044,955	9	356.403,29 290.042,054	7.362
9	356.403,29 290.042,054	10	356.401,452 290.041,266	2.0
10	356.401,452 290.041,266	1	356.398,848 290.040,149	2.833

\*\* Lungimile segmentelor sunt determinate în planul de proiecție Stereo 70 și sunt rotunjite la 1 milimetru.

\*\*\* Distanța dintre puncte este formată din segmente cumulate ce sunt mai mici decât valoarea 1 milimetru.



**DATE DESPRE IMOBILUL NR. 12172**

Oficiul de Cadastru și Publicitate Imobiliară DOLJ  
Biroul de Cadastru și Publicitate Imobiliară Craiova

**A. Partea I. Descrierea imobilului**

TEREN Intravilan

Adresa: Loc. Motatei, Str Bisericii Nr. 30a -Fantana 17, Jud. Dolj

Nr. Crt	Nr cadastral Nr. topografic	Suprafața* (mp)	Observații / Referințe
A1	34320	4	Sector cadastral:16 Teren neimprejmut;

**B. Partea II. Proprietari și acte**

Inscrieri privitoare la dreptul de proprietate și alte drepturi reale		Referințe
<b>167940 / 02/11/2017</b>		
Act Administrativ nr. HG nr. 965 - Anexa 66, din 18/09/2002 emis de GUVERNUL ROMANIEI (act administrativ nr 6886 din 15.11.2017, emis de Primaria Com Motatei;act administrativ nr HCL nr. 36 si Anexa nr. 1 la HCL din 22.09.2017, emis de CONSILIUL LOCAL PRIMARIA MOTATEI;act administrativ nr REFERAT DE LEGALITATE nr. 10941 din 31.10.2017, emis de PREFECTURA DOLJ);		
B1	Intabulare, drept de PROPRIETATE, dobandit prin Lege, cota actuala 1/1 1) COMUNA MOTATEI- DOMENIUL PUBLIC, CIF:4553305	A1

**C. Partea III. SARCINI .**

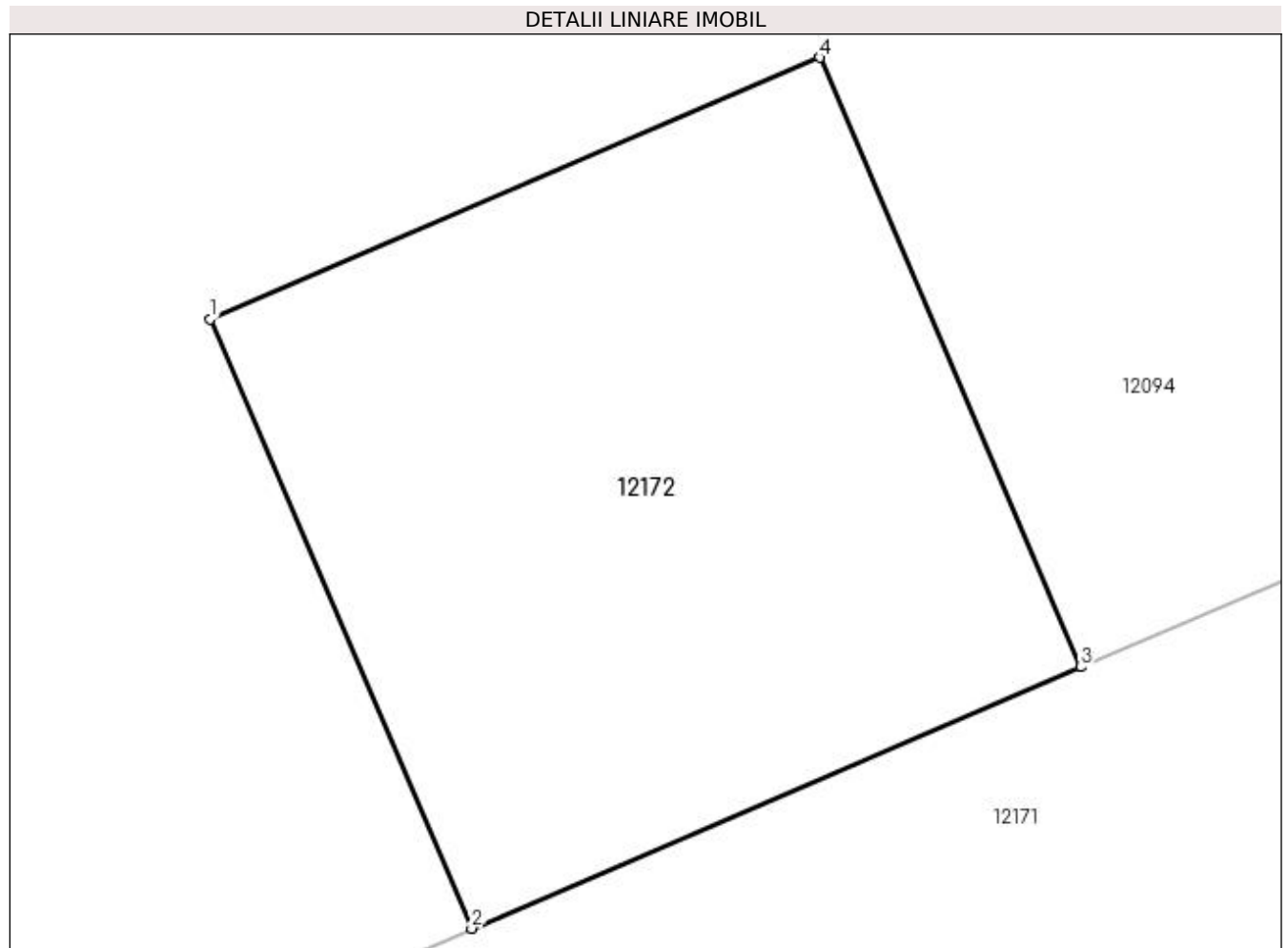
Inscrieri privind dezmembramintele dreptului de proprietate, drepturi reale de garanție și sarcini	Referințe
NU SUNT	

## Anexa Nr. 1 La Partea I

## Teren

Nr cadastral	Suprafața (mp)*	Observații / Referințe
34320	4	

\* Suprafața este determinată în planul de proiecție Stereo 70.



## Date referitoare la teren

Crt	Categorie folosință	Intravilan	Suprafața (mp)	Tarla	Parcelă	Nr. topo	Observații / Referințe
1	curți constructii	DA	4	-	-	-	Imprejmuit: limita conventionala.

## Lungime Segmente

1) Valorile lungimilor segmentelor sunt obținute din proiecție în plan.

Punct început	X / Y	Punct sfârșit	X / Y	Lungime segment (** (m)
1	356.400,663 290.043,103	2	356.401,452 290.041,266	1.999
2	356.401,452 290.041,266	3	356.403,29 290.042,054	2.0
3	356.403,29 290.042,054	4	356.402,502 290.043,892	2.0
4	356.402,502 290.043,892	1	356.400,663 290.043,103	2.001

**\*\* Lungimile segmentelor sunt determinate în planul de proiecție Stereo 70 și sunt rotunjite la 1 milimetru.**

**\*\*\* Distanța dintre puncte este formată din segmente cumulate ce sunt mai mici decât valoarea 1 milimetru.**



**DATE DESPRE IMOBILUL NR. 12173**

Oficiul de Cadastru și Publicitate Imobiliară DOLJ  
Biroul de Cadastru și Publicitate Imobiliară Craiova

**A. Partea I. Descrierea imobilului**

TEREN Intravilan

Adresa: Loc. Motatei, Str Dezrobirii, Nr. 25, Jud. Dolj, T45, P6,65

Nr. Crt	Nr cadastral Nr. topografic	Suprafața* (mp)	Observații / Referințe
A1		Din acte: 1.500 Masurata: 1.578	Sector cadastral:16 Teren imprejmuit;

**Construcții**

Crt	Nr cadastral Nr. topografic	Adresa	Observații / Referințe
A1.1		Loc. Motatei, Str Dezrobirii, Jud. Dolj	Nr. niveluri:1; S. construita la sol:117 mp; S. construita desfasurata:117 mp; C1 - LOCUINTA -Parter
A1.2		Loc. Motatei, Str Dezrobirii, Jud. Dolj	Nr. niveluri:1; S. construita la sol:90 mp; S. construita desfasurata:90 mp; C2 -ANEXA

**B. Partea II. Proprietari și acte**

Inscrieri privitoare la dreptul de proprietate și alte drepturi reale		Referințe
/		
Act Administrativ nr. TDP 3522-47919, din 03/04/1997 emis de CJSIPT DOLJ;		
B1	Intabulare, drept de PROPRIETATE, dobandit prin Reconstituire, cota actuala 1/1, cota initiala 1/1 1) BERCESCU GHEORGHE, LIPSĂ CNP	A1
Act Normativ nr. Legea 7, din 13/03/1996 emis de PARLAMENTUL ROMANIEI ((ART 12 ALIN 14 SI ART 37 ALIN 2));		
B2	Intabulare, drept de PROPRIETATE, dobandit prin Lege, cota actuala 1/1, cota initiala 1/1 1) BERCESCU GHEORGHE, LIPSĂ CNP	A1.1, A1.2

**C. Partea III. SARCINI .**

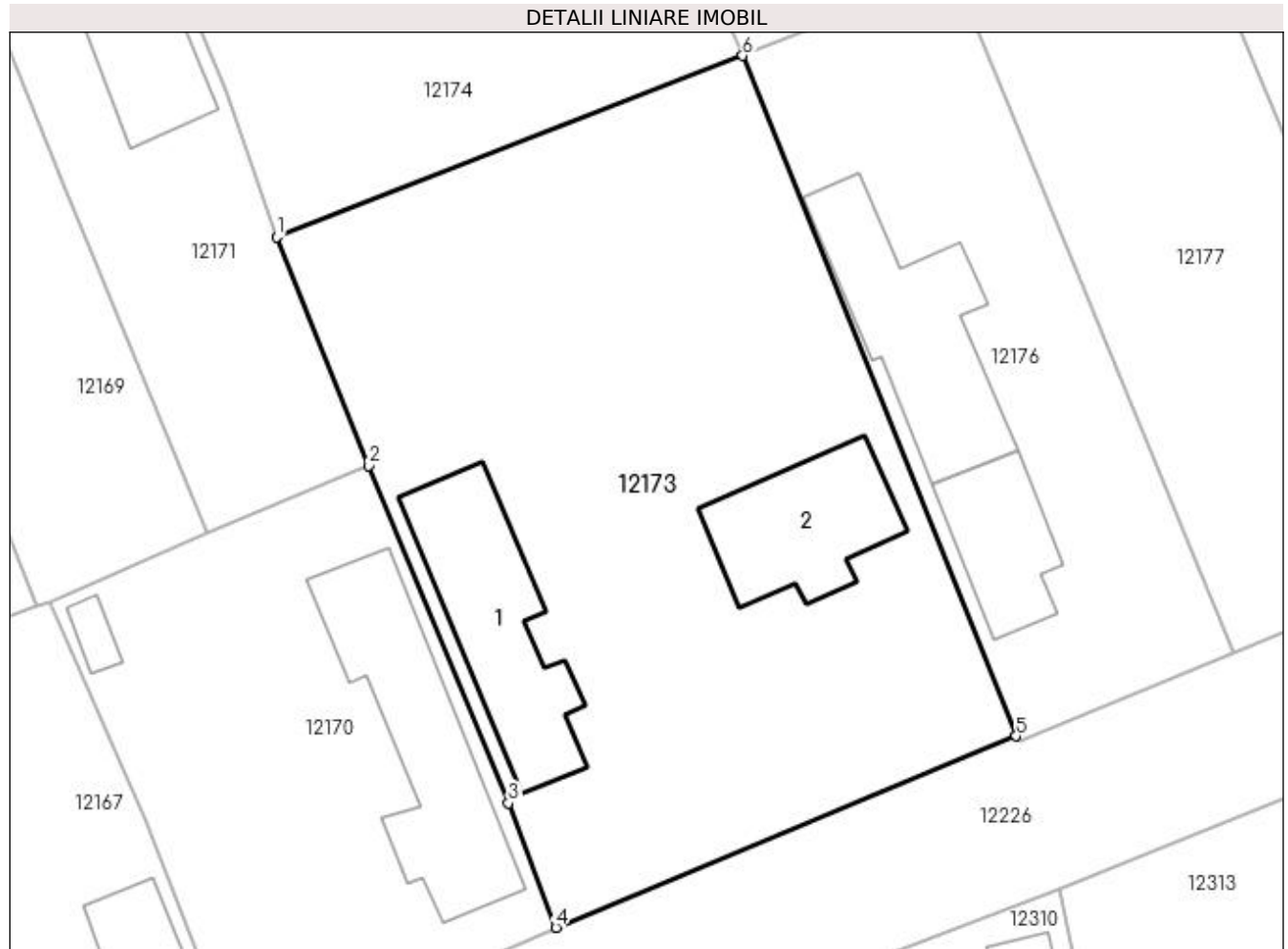
Inscrieri privind dezmembramintele dreptului de proprietate, drepturi reale de garanție și sarcini	Referințe
NU SUNT	

## Anexa Nr. 1 La Partea I

## Teren

Nr cadastral	Suprafața (mp)*	Observații / Referințe
	Din acte: 1.500 Masurata: 1.578	

\* Suprafața este determinată în planul de proiecție Stereo 70.



## Date referitoare la teren

Crt	Categorie folosință	Intravilan	Suprafața (mp)	Tarla	Parcelă	Nr. topo	Observații / Referințe
1	curți construcții	DA	1.000	45	6	-	
2	arabil	DA	578	45	65	-	

## Date referitoare la construcții

Crt	Număr	Destinație construcție	Supraf. (mp)	Situație juridică	Observații / Referințe
A1.1		construcții de locuințe	117	Cu acte	Nr. niveluri:1; S. construita la sol:117 mp; S. construita desfasurata:117 mp; C1 - LOCUINTA -Parter
A1.2		construcții anexa	90	Cu acte	Nr. niveluri:1; S. construita la sol:90 mp; S. construita desfasurata:90 mp; C2 -ANEXA

## Lungime Segmente

1) Valorile lungimilor segmentelor sunt obținute din proiecție în plan.

Punct început	X / Y	Punct sfârșit	X / Y	Lungime segment (** (m)
1	356.427,704 289.999,473	2	356.433,74 289.984,522	16.123



Punct început	X / Y	Punct sfârșit	X / Y	Lungime segment (** (m)
2	356.433,74 289.984,522	3	356.442,894 289.962,435	23.909
3	356.442,894 289.962,435	4	356.445,995 289.954,291	8.714
4	356.445,995 289.954,291	5	356.476,123 289.966,808	32.625
5	356.476,123 289.966,808	6	356.458,213 290.011,329	47.988
6	356.458,213 290.011,329	1	356.427,704 289.999,473	32.732

\*\* Lungimile segmentelor sunt determinate în planul de proiecție Stereo 70 și sunt rotunjite la 1 milimetru.

\*\*\* Distanța dintre puncte este formată din segmente cumulate ce sunt mai mici decât valoarea 1 milimetru.



**DATE DESPRE IMOBILUL NR. 12174**

Oficiul de Cadastru și Publicitate Imobiliară DOLJ  
Biroul de Cadastru și Publicitate Imobiliară Craiova

**A. Partea I. Descrierea imobilului**

TEREN Intravilan

Adresa: Loc. Motatei, Str Bisericii, Nr. 32, Jud. Dolj, T45, P55,73

Nr. Crt	Nr cadastral Nr. topografic	Suprafața* (mp)	Observații / Referințe
A1		Din acte: 1.600 Masurata: 1.563	Sector cadastral:16 Teren neimprijmit;

**Construcții**

Crt	Nr cadastral Nr. topografic	Adresa	Observații / Referințe
A1.1		Loc. Motatei, Str Bisericii, Jud. Dolj	Nr. niveluri:2; S. construita la sol:198 mp; S. construita desfasurata:214 mp; C1 - LOCUINTA -Parter+Beci
A1.2		Loc. Motatei, Str Bisericii, Jud. Dolj	Nr. niveluri:1; S. construita la sol:17 mp; S. construita desfasurata:17 mp; C2 -ANEXA
A1.3		Loc. Motatei, Str Bisericii, Jud. Dolj	Nr. niveluri:1; S. construita la sol:6 mp; S. construita desfasurata:6 mp; C3 -ANEXA

**B. Partea II. Proprietari și acte**

Inscrieri privitoare la dreptul de proprietate și alte drepturi reale		Referințe
/		
Act Administrativ nr. TDP 2583/45413, din 26/02/1997 emis de CJSIPT DOLJ;		
B1	Intabulare, drept de PROPRIETATE, dobandit prin Reconstituire, cota actuala 1/1, cota initiala 1/1 1) CATANA CONSTANTIN, LIPSĂ CNP	A1
Act Normativ nr. Legea 7, din 13/03/1996 emis de PARLAMENTUL ROMANIEI ((ART 12 ALIN 14 SI ART 37 ALIN 2));		
B2	Intabulare, drept de PROPRIETATE, dobandit prin Lege, cota actuala 1/1, cota initiala 1/1 1) CATANA CONSTANTIN, LIPSĂ CNP	A1.1, A1.2, A1.3

**C. Partea III. SARCINI .**

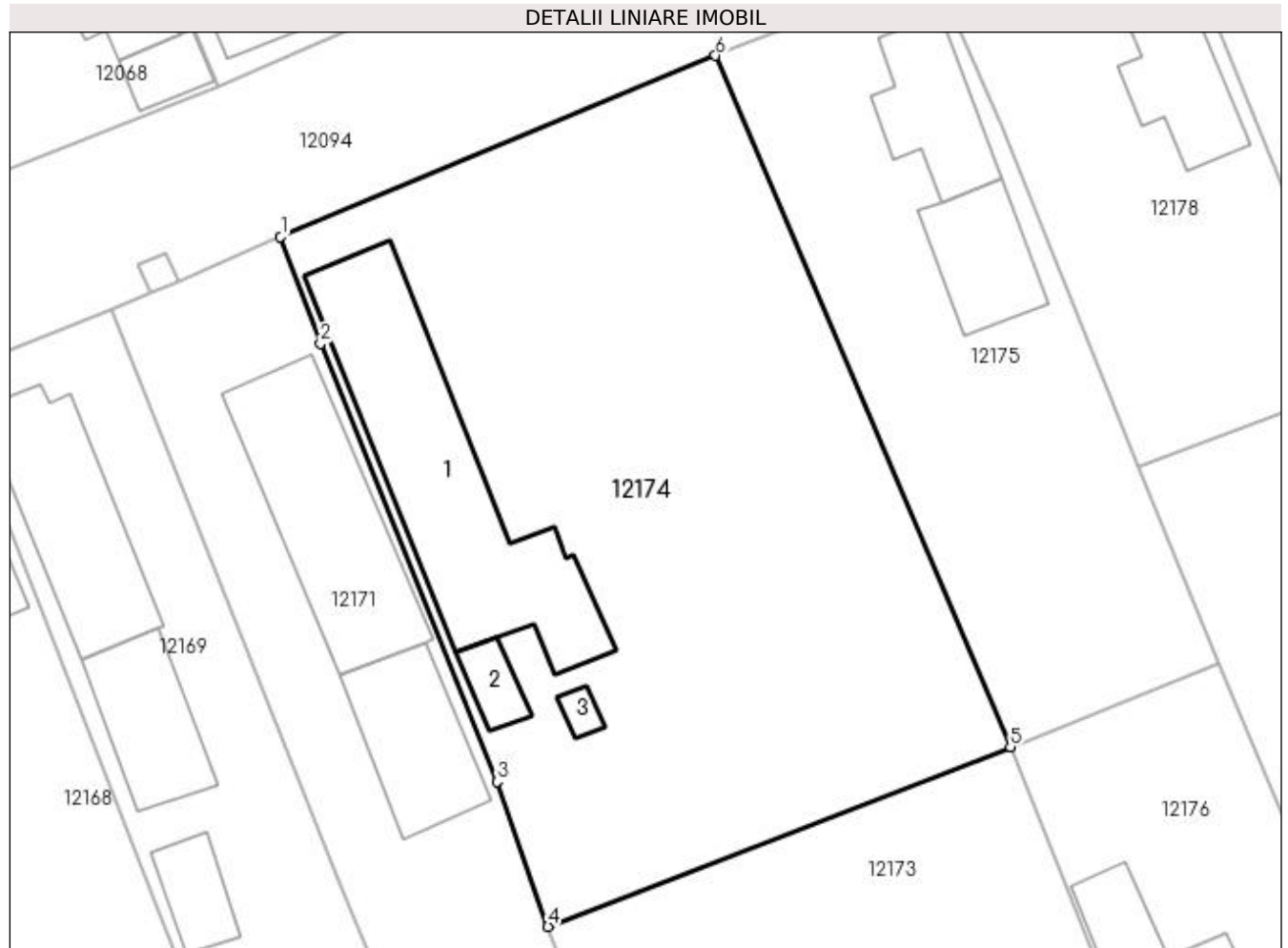
Inscrieri privind dezmembramintele dreptului de proprietate, drepturi reale de garanție și sarcini	Referințe
NU SUNT	

## Anexa Nr. 1 La Partea I

## Teren

Nr cadastral	Suprafața (mp)*	Observații / Referințe
	Din acte: 1.600 Masurata: 1.563	

\* Suprafața este determinată în planul de proiecție Stereo 70.



## Date referitoare la teren

Crt	Categorie folosință	Intra vilan	Suprafața (mp)	Tarla	Parcelă	Nr. topo	Observații / Referințe
1	curți constructii	DA	1.000	45	55	-	
2	arabil	DA	563	45	73	-	

## Date referitoare la construcții

Crt	Număr	Destinație construcție	Supraf. (mp)	Situație juridică	Observații / Referințe
A1.1		construcții de locuințe	198	Cu acte	Nr. niveluri:2; S. construita la sol:198 mp; S. construita desfasurata:214 mp; C1 - LOCUINTA -Parter+Beci
A1.2		construcții anexa	17	Cu acte	Nr. niveluri:1; S. construita la sol:17 mp; S. construita desfasurata:17 mp; C2 -ANEXA
A1.3		construcții anexa	6	Cu acte	Nr. niveluri:1; S. construita la sol:6 mp; S. construita desfasurata:6 mp; C3 -ANEXA

## Lungime Segmente

1) Valorile lungimilor segmentelor sunt obținute din proiecție în plan.

Punct început	X / Y	Punct sfârșit	X / Y	Lungime segment (** (m))
1	356.410,056 290.044,955	2	356.412,69 290.037,924	7.508

Punct început	X / Y	Punct sfârșit	X / Y	Lungime segment (** (m)
2	356.412,69 290.037,924	3	356.424,351 290.009,03	31.158
3	356.424,351 290.009,03	4	356.427,704 289.999,473	10.128
4	356.427,704 289.999,473	5	356.458,213 290.011,329	32.732
5	356.458,213 290.011,329	6	356.438,758 290.056,895	49.546
6	356.438,758 290.056,895	1	356.410,056 290.044,955	31.086

\*\* Lungimile segmentelor sunt determinate în planul de proiecție Stereo 70 și sunt rotunjite la 1 milimetru.

\*\*\* Distanța dintre puncte este formată din segmente cumulate ce sunt mai mici decât valoarea 1 milimetru.



**DATE DESPRE IMOBILUL NR. 12175**

Oficiul de Cadastru și Publicitate Imobiliară DOLJ  
Biroul de Cadastru și Publicitate Imobiliară Craiova

**A. Partea I. Descrierea imobilului**

TEREN Intravilan

Adresa: Loc. Motatei, Str Bisericii, Nr. 34, Jud. Dolj, T45, P54

Nr. Crt	Nr cadastral Nr. topografic	Suprafața* (mp)	Observații / Referințe
A1		Din acte: 800 Masurata: 754	Sector cadastral:16 Teren neimprejmut;

**Construcții**

Crt	Nr cadastral Nr. topografic	Adresa	Observații / Referințe
A1.1		Loc. Motatei, Str Bisericii, Jud. Dolj	Nr. niveluri:2; S. construita la sol:59 mp; S. construita desfasurata:76 mp; C1 - LOCUINTA -Parter+Beci
A1.2		Loc. Motatei, Str Bisericii, Jud. Dolj	Nr. niveluri:1; S. construita la sol:52 mp; S. construita desfasurata:52 mp; C2 -ANEXA

**B. Partea II. Proprietari și acte**

Inscrieri privitoare la dreptul de proprietate și alte drepturi reale		Referințe
/		
Act Administrativ nr. TDP 4468, din 11/08/2005 emis de CJSIPT DOLJ;		
B1	Intabulare, drept de PROPRIETATE, dobandit prin Reconstituire, cota actuala 1/1, cota initiala 1/1 1) GRUMĂJEL HARALAMBIE, LIPSĂ CNP	A1
Act Normativ nr. Legea 7, din 13/03/1996 emis de PARLAMENTUL ROMANIEI ((ART 12 ALIN 14 SI ART 37 ALIN 2));		
B2	Intabulare, drept de PROPRIETATE, dobandit prin Lege, cota actuala 1/1, cota initiala 1/1 1) GRUMĂJEL HARALAMBIE, LIPSĂ CNP	A1.1, A1.2

**C. Partea III. SARCINI .**

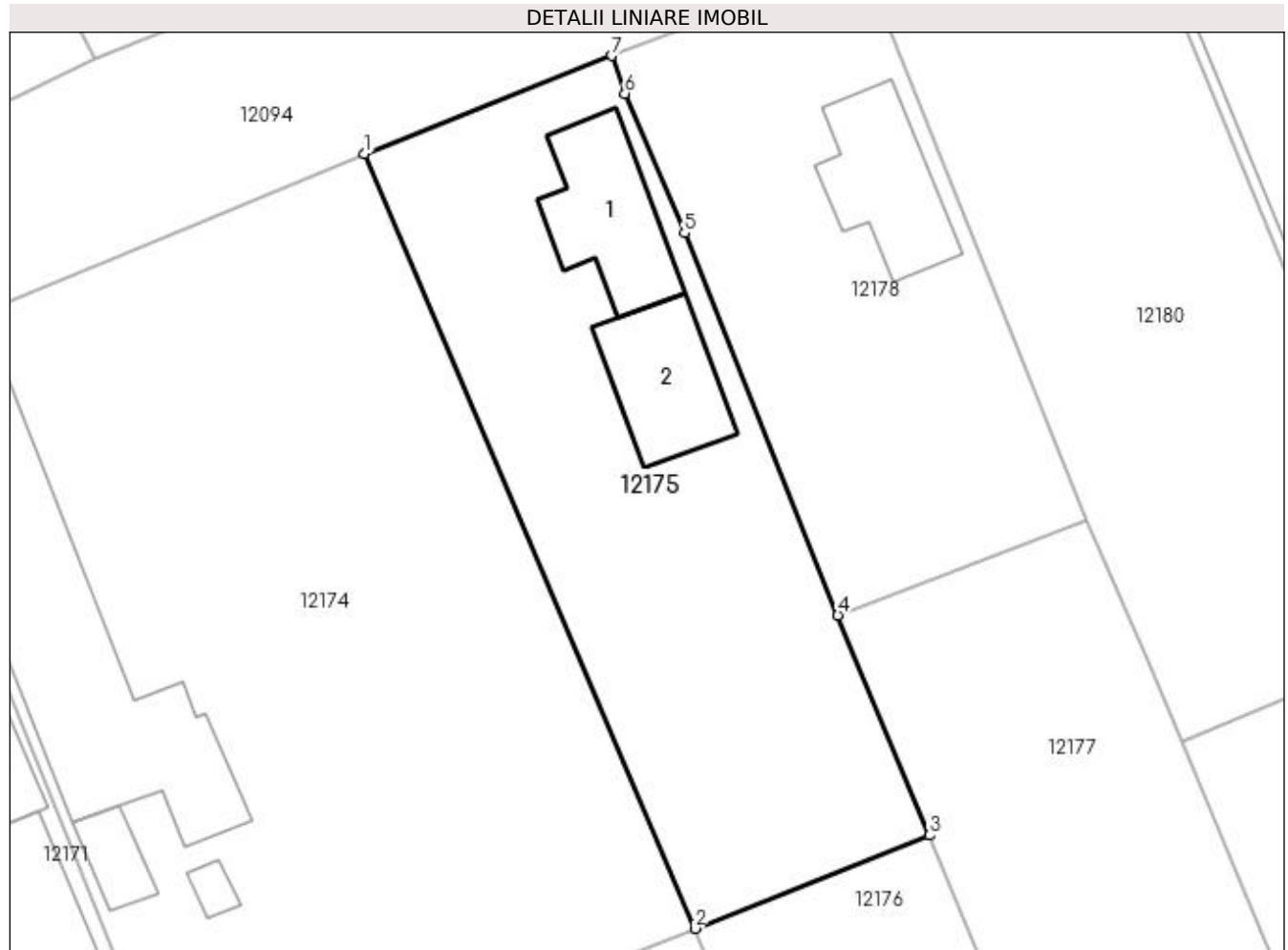
Inscrieri privind dezmembramintele dreptului de proprietate, drepturi reale de garanție și sarcini	Referințe
NU SUNT	

## Anexa Nr. 1 La Partea I

## Teren

Nr cadastral	Suprafața (mp)*	Observații / Referințe
	Din acte: 800 Masurata: 754	

\* Suprafața este determinată în planul de proiecție Stereo 70.



## Date referitoare la teren

Crt	Categorie folosință	Intra vilan	Suprafața (mp)	Tarla	Parcelă	Nr. topo	Observații / Referințe
1	curți construcții	DA	754	45	54	-	

## Date referitoare la construcții

Crt	Număr	Destinație construcție	Supraf. (mp)	Situație juridică	Observații / Referințe
A1.1		construcții de locuințe	59	Cu acte	Nr. niveluri:2; S. construita la sol:59 mp; S. construita desfasurata:76 mp; C1 - LOCUINTA - Parter+Beci
A1.2		construcții anexa	52	Cu acte	Nr. niveluri:1; S. construita la sol:52 mp; S. construita desfasurata:52 mp; C2 -ANEXA

## Lungime Segmente

1) Valorile lungimilor segmentelor sunt obținute din proiecție în plan.

Punct început	X / Y	Punct sfârșit	X / Y	Lungime segment (** (m)
1	356.438,758 290.056,895	2	356.458,213 290.011,329	49.546
2	356.458,213 290.011,329	3	356.472,022 290.016,815	14.859



Punct început	X / Y	Punct sfârșit	X / Y	Lungime segment (** (m)
3	356.472,022 290.016,815	4	356.466,633 290.029,767	14.028
4	356.466,633 290.029,767	5	356.457,598 290.052,237	24.218
5	356.457,598 290.052,237	6	356.454,1 290.060,452	8.929
6	356.454,1 290.060,452	7	356.453,329 290.062,67	2.348
7	356.453,329 290.062,67	1	356.438,758 290.056,895	15.674

\*\* Lungimile segmentelor sunt determinate în planul de proiecție Stereo 70 și sunt rotunjite la 1 milimetru.

\*\*\* Distanța dintre puncte este formată din segmente cumulate ce sunt mai mici decât valoarea 1 milimetru.



**DATE DESPRE IMOBILUL NR. 12176**

Oficiul de Cadastru și Publicitate Imobiliară DOLJ  
Biroul de Cadastru și Publicitate Imobiliară Craiova

**A. Partea I. Descrierea imobilului**

TEREN Intravilan

Adresa: Loc. Motatei, Str Dezrobirii, Nr. 27, Jud. Dolj, T45, P7

Nr. Crt	Nr cadastral Nr. topografic	Suprafața* (mp)	Observații / Referințe
A1		Din acte: 800 Masurata: 728	Sector cadastral:16 Teren neimprejmuat;

**Construcții**

Crt	Nr cadastral Nr. topografic	Adresa	Observații / Referințe
A1.1		Loc. Motatei, Str Dezrobirii, Jud. Dolj	Nr. niveluri:2; S. construita la sol:61 mp; S. construita desfasurata:74 mp; C1 - LOCUINTA -Parter+Beci
A1.2		Loc. Motatei, Str Dezrobirii, Jud. Dolj	Nr. niveluri:1; S. construita la sol:120 mp; S. construita desfasurata:120 mp; C2 -ANEXA

**B. Partea II. Proprietari și acte**

Inscrieri privitoare la dreptul de proprietate și alte drepturi reale		Referințe
/		
Act Administrativ nr. TDP 3578-47919, din 03/04/1997 emis de CJSIPT DOLJ;		
B1	Intabulare, drept de PROPRIETATE, dobandit prin Reconstituire, cota actuala 1/1, cota initiala 1/1 1) BALACI PETRE, LIPSĂ CNP 2) OSTROVEANU ELENA, LIPSĂ CNP 3) BALACI AURELIA, LIPSĂ CNP	A1
Act Normativ nr. Legea 7, din 13/03/1996 emis de PARLAMENTUL ROMANIEI ((ART 12 ALIN 14 SI ART 37 ALIN 2));		
B2	Intabulare, drept de PROPRIETATE, dobandit prin Lege, cota actuala 1/1, cota initiala 1/1 1) BALACI PETRE, LIPSĂ CNP 2) OSTROVEANU ELENA, LIPSĂ CNP 3) BALACI AURELIA, LIPSĂ CNP	A1.1, A1.2

**C. Partea III. SARCINI .**

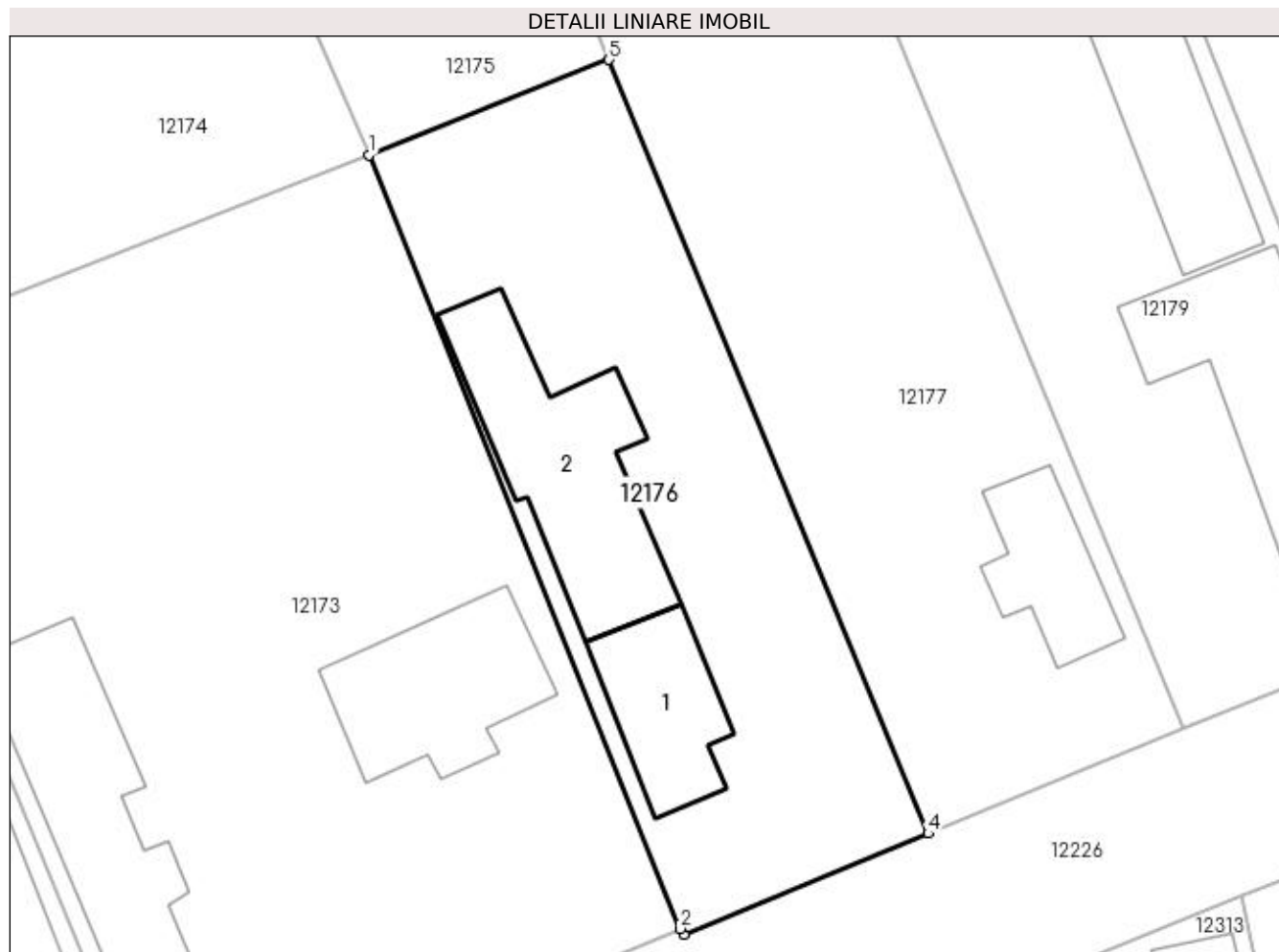
Inscrieri privind dezmembramintele dreptului de proprietate, drepturi reale de garanție și sarcini	Referințe
NU SUNT	

## Anexa Nr. 1 La Partea I

## Teren

Nr cadastral	Suprafața (mp)*	Observații / Referințe
	Din acte: 800 Masurata: 728	

\* Suprafața este determinată în planul de proiecție Stereo 70.



## Date referitoare la teren

Crt	Categorie folosință	Intravilan	Suprafața (mp)	Tarla	Parcelă	Nr. topo	Observații / Referințe
1	curți construcții	DA	728	45	7	-	

## Date referitoare la construcții

Crt	Număr	Destinație construcție	Supraf. (mp)	Situație juridică	Observații / Referințe
A1.1		construcții de locuințe	61	Cu acte	Nr. niveluri:2; S. construita la sol:61 mp; S. construita desfasurata:74 mp; C1 - LOCUINTA - Parter+Beci
A1.2		construcții anexa	120	Cu acte	Nr. niveluri:1; S. construita la sol:120 mp; S. construita desfasurata:120 mp; C2 -ANEXA

## Lungime Segmente

1) Valorile lungimilor segmentelor sunt obținute din proiecție în plan.

Punct început	X / Y	Punct sfârșit	X / Y	Lungime segment (** (m)
1	356.458,213 290.011,329	2	356.476,123 289.966,808	47.988
2	356.476,123 289.966,808	3	356.476,339 289.966,477	0.395

Punct început	X / Y	Punct sfârșit	X / Y	Lungime segment (** (m)
3	356.476,339 289.966,477	4	356.490,407 289.972,282	15.219
4	356.490,407 289.972,282	5	356.472,022 290.016,815	48.179
5	356.472,022 290.016,815	1	356.458,213 290.011,329	14.859

\*\* Lungimile segmentelor sunt determinate în planul de proiecție Stereo 70 și sunt rotunjite la 1 milimetru.

\*\*\* Distanța dintre puncte este formată din segmente cumulate ce sunt mai mici decât valoarea 1 milimetru.



**DATE DESPRE IMOBILUL NR. 12177**

Oficiul de Cadastru și Publicitate Imobiliară DOLJ  
Biroul de Cadastru și Publicitate Imobiliară Craiova

**A. Partea I. Descrierea imobilului**

TEREN Intravilan

Adresa: Loc. Motatei, Str Dezrobirii, Nr. 29, Jud. Dolj, T45, P8

Nr. Crt	Nr cadastral Nr. topografic	Suprafața* (mp)	Observații / Referințe
A1		Din acte: 1.000 Masurata: 982	Sector cadastral:16 Teren neimprejmuit;

**Construcții**

Crt	Nr cadastral Nr. topografic	Adresa	Observații / Referințe
A1.1		Loc. Motatei, Str Dezrobirii, Jud. Dolj	Nr. niveluri:1; S. construita la sol:52 mp; S. construita desfasurata:52 mp; C1 - LOCUINTA -Parter

**B. Partea II. Proprietari și acte**

Inscrieri privitoare la dreptul de proprietate și alte drepturi reale		Referințe
/		
Act Notarial nr. CVC 1331, din 27/05/1996 emis de NP STOENENSCU FLOREA;		
B1	Intabulare, drept de PROPRIETATE, dobandit prin Conventie, cota actuala 1/1, cota initiala 1/1 1) BALACI ION	A1, A1.1

**C. Partea III. SARCINI .**

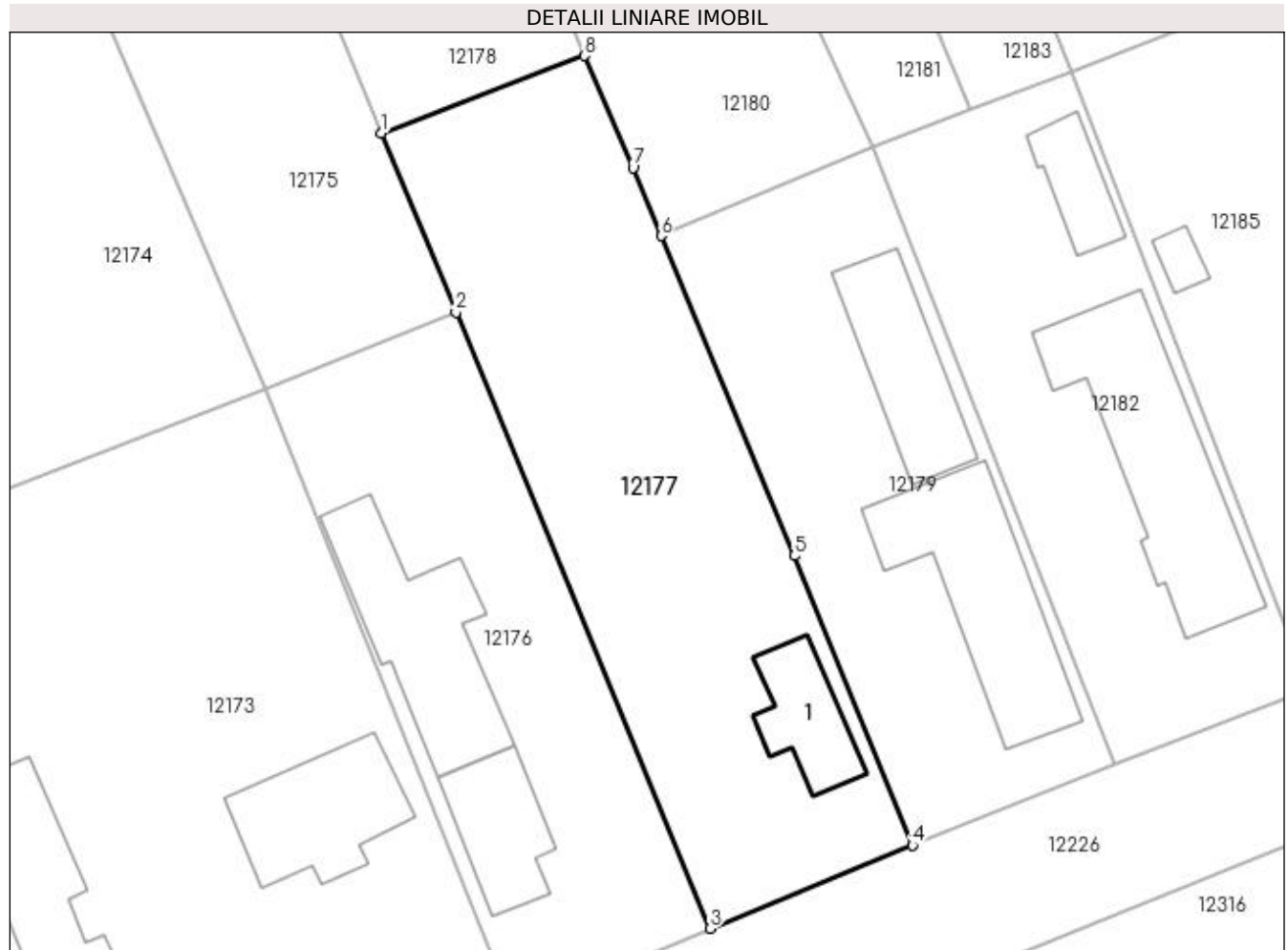
Inscrieri privind dezmembramintele dreptului de proprietate, drepturi reale de garanție și sarcini	Referințe
NU SUNT	

## Anexa Nr. 1 La Partea I

## Teren

Nr cadastral	Suprafața (mp)*	Observații / Referințe
	Din acte: 1.000 Masurata: 982	

\* Suprafața este determinată în planul de proiecție Stereo 70.



## Date referitoare la teren

Crt	Categorie folosință	Intravilan	Suprafața (mp)	Tarla	Parcelă	Nr. topo	Observații / Referințe
1	curți constructii	DA	982	45	8	-	

## Date referitoare la construcții

Crt	Număr	Destinație construcție	Supraf. (mp)	Situație juridică	Observații / Referințe
A1.1		construcții de locuințe	52	Cu acte	Nr. niveluri:1; S. construita la sol:52 mp; S. construita desfasurata:52 mp; C1 - LOCUINTA - Parter

## Lungime Segmente

1) Valorile lungimilor segmentelor sunt obținute din proiecție în plan.

Punct început	X / Y	Punct sfârșit	X / Y	Lungime segment (** (m)
1	356.466,633 290.029,767	2	356.472,022 290.016,815	14.028
2	356.472,022 290.016,815	3	356.490,407 289.972,282	48.179
3	356.490,407 289.972,282	4	356.505,04 289.978,305	15.824



Punct început	X / Y	Punct sfârșit	X / Y	Lungime segment (** (m)
4	356.505,04 289.978,305	5	356.496,487 289.999,213	22.59
5	356.496,487 289.999,213	6	356.486,864 290.022,342	25.051
6	356.486,864 290.022,342	7	356.484,822 290.027,252	5.318
7	356.484,822 290.027,252	8	356.481,297 290.035,362	8.843
8	356.481,297 290.035,362	1	356.466,633 290.029,767	15.695

\*\* Lungimile segmentelor sunt determinate în planul de proiecție Stereo 70 și sunt rotunjite la 1 milimetru.

\*\*\* Distanța dintre puncte este formată din segmente cumulate ce sunt mai mici decât valoarea 1 milimetru.



**DATE DESPRE IMOBILUL NR. 12178**

Oficiul de Cadastru și Publicitate Imobiliară DOLJ  
Biroul de Cadastru și Publicitate Imobiliară Craiova

**A. Partea I. Descrierea imobilului**

TEREN Intravilan

Adresa: Loc. Motatei, Str Bisericii, Nr. 36, Jud. Dolj, T45, P53

Nr. Crt	Nr cadastral Nr. topografic	Suprafața* (mp)	Observații / Referințe
A1		Din acte: 600 Masurata: 558	Sector cadastral:16 Teren neimpregmuit;

**Construcții**

Crt	Nr cadastral Nr. topografic	Adresa	Observații / Referințe
A1.1		Loc. Motatei, Str Bisericii, Jud. Dolj	Nr. niveluri:2; S. construita la sol:57 mp; S. construita desfasurata:74 mp; C1 - LOCUINTA -Parter+Beci

**B. Partea II. Proprietari și acte**

Inscrieri privitoare la dreptul de proprietate și alte drepturi reale		Referințe
/		
Act Administrativ nr. TDP 4391, din 03/06/2004 emis de CJSIPT DOLJ (CERTIFICAT DECES 563367/27-05-2015);		
B1	Intabulare, drept de PROPRIETATE, dobandit prin Reconstituire, cota actuala 1/1, cota initiala 1/1 1) COMAN MIHAI, LIPSĂ CNP DEFUNCT:Da	A1
Act Normativ nr. Legea 7, din 13/03/1996 emis de PARLAMENTUL ROMANIEI ((ART 12 ALIN 14 SI ART 37 ALIN 2));		
B2	Intabulare, drept de PROPRIETATE, dobandit prin Lege, cota actuala 1/1, cota initiala 1/1 1) COMAN MIHAI, LIPSĂ CNP DEFUNCT:Da	A1.1

**C. Partea III. SARCINI .**

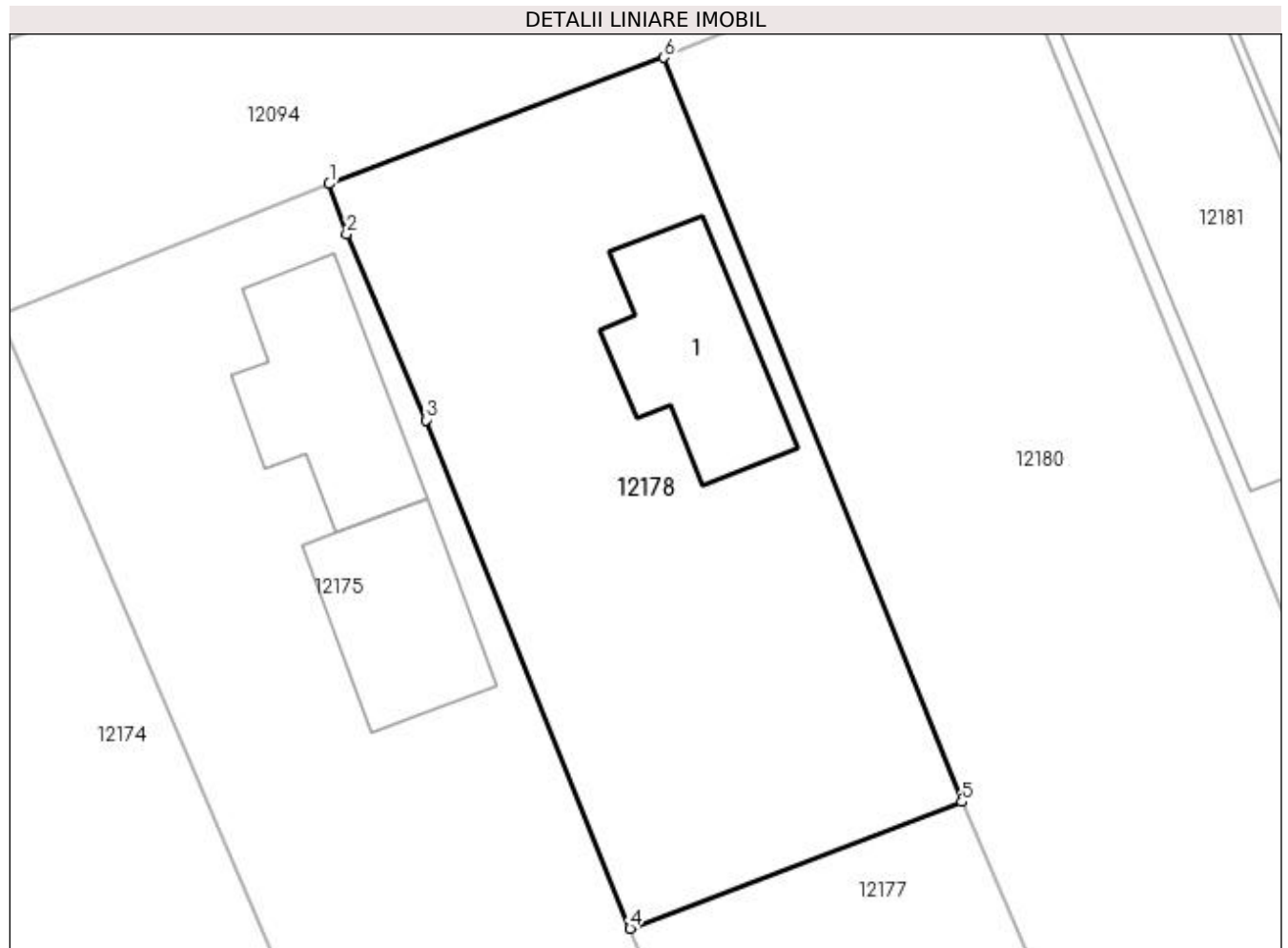
Inscrieri privind dezmembramintele dreptului de proprietate, drepturi reale de garanție și sarcini	Referințe
NU SUNT	

## Anexa Nr. 1 La Partea I

## Teren

Nr cadastral	Suprafața (mp)*	Observații / Referințe
	Din acte: 600 Masurata: 558	

\* Suprafața este determinată în planul de proiecție Stereo 70.



## Date referitoare la teren

Crt	Categorie folosință	Intra vilan	Suprafața (mp)	Tarla	Parcelă	Nr. topo	Observații / Referințe
1	curți constructii	DA	558	45	53	-	

## Date referitoare la construcții

Crt	Număr	Destinație construcție	Supraf. (mp)	Situație juridică	Observații / Referințe
A1.1		construcții de locuințe	57	Cu acte	Nr. niveluri:2; S. construita la sol:57 mp; S. construita desfasurata:74 mp; C1 - LOCUINTA - Parter+Beci

## Lungime Segmente

1) Valorile lungimilor segmentelor sunt obținute din proiecție în plan.

Punct început	X / Y	Punct sfârșit	X / Y	Lungime segment (** (m)
1	356.453,329 290.062,67	2	356.454,1 290.060,452	2.348
2	356.454,1 290.060,452	3	356.457,598 290.052,237	8.929
3	356.457,598 290.052,237	4	356.466,633 290.029,767	24.218

Punct început	X / Y	Punct sfârșit	X / Y	Lungime segment (** (m)
4	356.466,633 290.029,767	5	356.481,297 290.035,362	15.695
5	356.481,297 290.035,362	6	356.468,124 290.068,254	35.432
6	356.468,124 290.068,254	1	356.453,329 290.062,67	15.814

\*\* Lungimile segmentelor sunt determinate în planul de proiecție Stereo 70 și sunt rotunjite la 1 milimetru.

\*\*\* Distanța dintre puncte este formată din segmente cumulate ce sunt mai mici decât valoarea 1 milimetru.



**DATE DESPRE IMOBILUL NR. 12179**

Oficiul de Cadastru și Publicitate Imobiliară DOLJ  
Biroul de Cadastru și Publicitate Imobiliară Craiova

**A. Partea I. Descrierea imobilului**

TEREN Intravilan

Adresa: Loc. Motatei, Str Dezrobirii, Nr. 31, Jud. Dolj, T45, P9

Nr. Crt	Nr cadastral Nr. topografic	Suprafața* (mp)	Observații / Referințe
A1		Din acte: 700 Masurata: 771	Sector cadastral:16 Teren imprejmuit;

**Construcții**

Crt	Nr cadastral Nr. topografic	Adresa	Observații / Referințe
A1.1		Loc. Motatei, Str Dezrobirii, Jud. Dolj	Nr. niveluri:2; S. construita la sol:137 mp; S. construita desfasurata:154 mp; C1 - LOCUINTA -Parter+Beci
A1.2		Loc. Motatei, Str Dezrobirii, Jud. Dolj	Nr. niveluri:1; S. construita la sol:82 mp; S. construita desfasurata:82 mp; C2 -ANEXA

**B. Partea II. Proprietari și acte**

Inscrieri privitoare la dreptul de proprietate și alte drepturi reale		Referințe
/		
Act Administrativ nr. TDP 2171-9700, din 02/07/1996 emis de CJSIPT DOLJ;		
B1	Intabulare, drept de PROPRIETATE, dobandit prin Reconstituire, cota actuala 1/1, cota initiala 1/1 1) CERGA MARIN, LIPSĂ CNP	A1
Act Normativ nr. Legea 7, din 13/03/1996 emis de PARLAMENTUL ROMANIEI ((ART 12 ALIN 14 SI ART 37 ALIN 2));		
B2	Intabulare, drept de PROPRIETATE, dobandit prin Lege, cota actuala 1/1, cota initiala 1/1 1) CERGA MARIN, LIPSĂ CNP	A1.1, A1.2

**C. Partea III. SARCINI .**

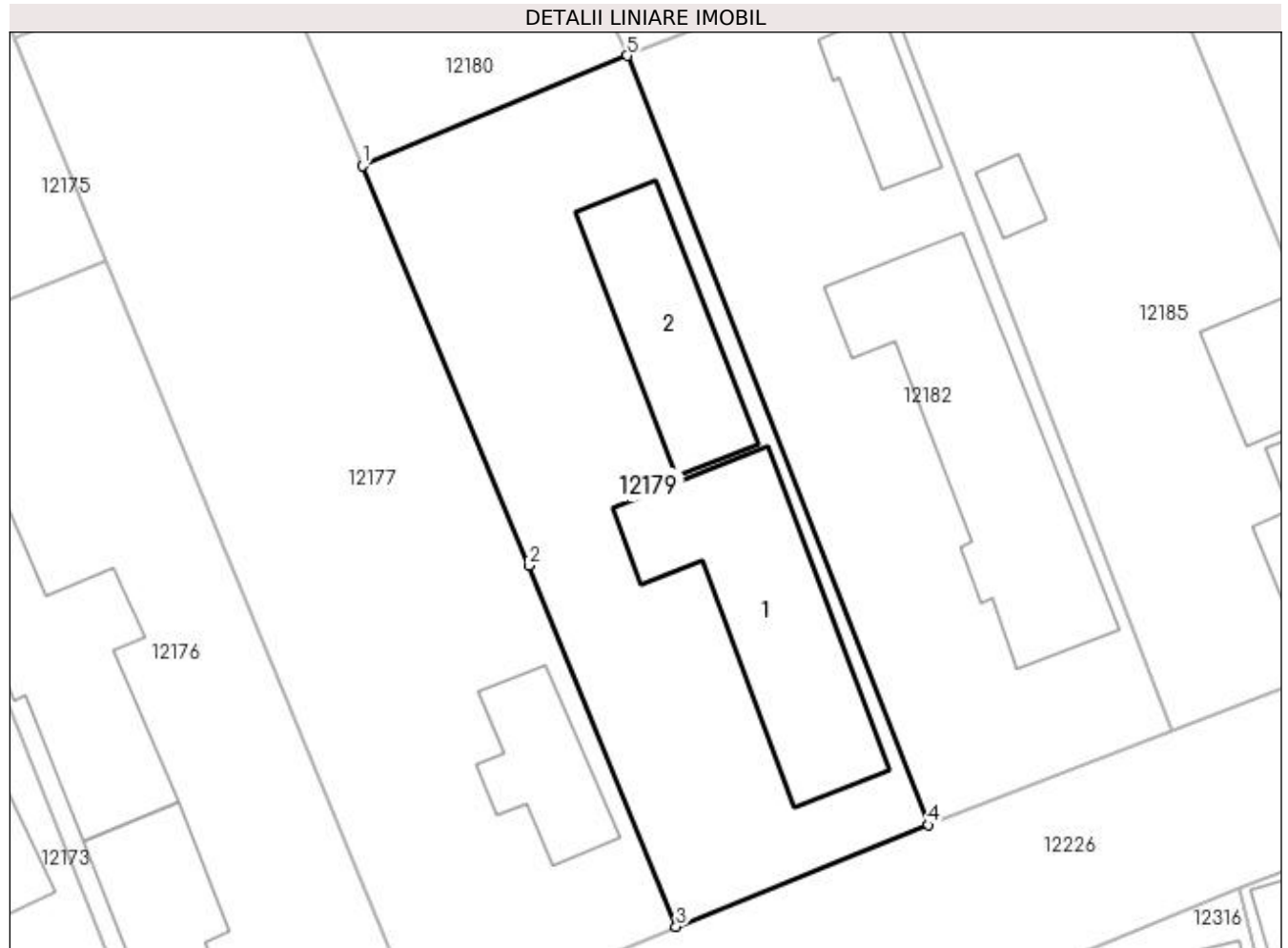
Inscrieri privind dezmembramintele dreptului de proprietate, drepturi reale de garanție și sarcini	Referințe
NU SUNT	

## Anexa Nr. 1 La Partea I

## Teren

Nr cadastral	Suprafața (mp)*	Observații / Referințe
	Din acte: 700 Masurata: 771	

\* Suprafața este determinată în planul de proiecție Stereo 70.



## Date referitoare la teren

Crt	Categorie folosință	Intra vilan	Suprafața (mp)	Tarla	Parcelă	Nr. topo	Observații / Referințe
1	curți constructii	DA	771	45	9	-	

## Date referitoare la construcții

Crt	Număr	Destinație construcție	Supraf. (mp)	Situație juridică	Observații / Referințe
A1.1		construcții de locuințe	137	Cu acte	Nr. niveluri:2; S. construita la sol:137 mp; S. construita desfasurata:154 mp; C1 - LOCUINTA -Parter+Beci
A1.2		construcții anexa	82	Cu acte	Nr. niveluri:1; S. construita la sol:82 mp; S. construita desfasurata:82 mp; C2 -ANEXA

## Lungime Segmente

1) Valorile lungimilor segmentelor sunt obținute din proiecție în plan.

Punct început	X / Y	Punct sfârșit	X / Y	Lungime segment (** (m)
1	356.486,864 290.022,342	2	356.496,487 289.999,213	25.051
2	356.496,487 289.999,213	3	356.505,04 289.978,305	22.59



Punct început	X / Y	Punct sfârșit	X / Y	Lungime segment (** (m)
3	356.505,04 289.978,305	4	356.519,652 289.984,187	15.751
4	356.519,652 289.984,187	5	356.502,197 290.028,721	47.833
5	356.502,197 290.028,721	1	356.486,864 290.022,342	16.607

\*\* Lungimile segmentelor sunt determinate în planul de proiecție Stereo 70 și sunt rotunjite la 1 milimetru.

\*\*\* Distanța dintre puncte este formată din segmente cumulate ce sunt mai mici decât valoarea 1 milimetru.



**DATE DESPRE IMOBILUL NR. 12180**

Oficiul de Cadastru și Publicitate Imobiliară DOLJ  
Biroul de Cadastru și Publicitate Imobiliară Craiova

**A. Partea I. Descrierea imobilului**

TEREN Intravilan

Adresa: Loc. Motatei, Str Bisericii, Nr. 38, Jud. Dolj, T45, P52

Nr. Crt	Nr cadastral Nr. topografic	Suprafața* (mp)	Observații / Referințe
A1		Din acte: 800 Masurata: 805	Sector cadastral:16 Teren neimprejmuit;

**B. Partea II. Proprietari și acte**

Inscrieri privitoare la dreptul de proprietate și alte drepturi reale		Referințe
/		
Act Administrativ nr. TDP 3165/59190, din 14/03/1997 emis de CJSIPT DOLJ;		
B1	Intabulare, drept de PROPRIETATE, dobândit prin Reconstituire, cota actuala 1/1, cota initiala 1/1 1) BAILEASTEANU ELISABETA, LIPSĂ CNP 2) PAPA AURELIA, LIPSĂ CNP	A1

**C. Partea III. SARCINI .**

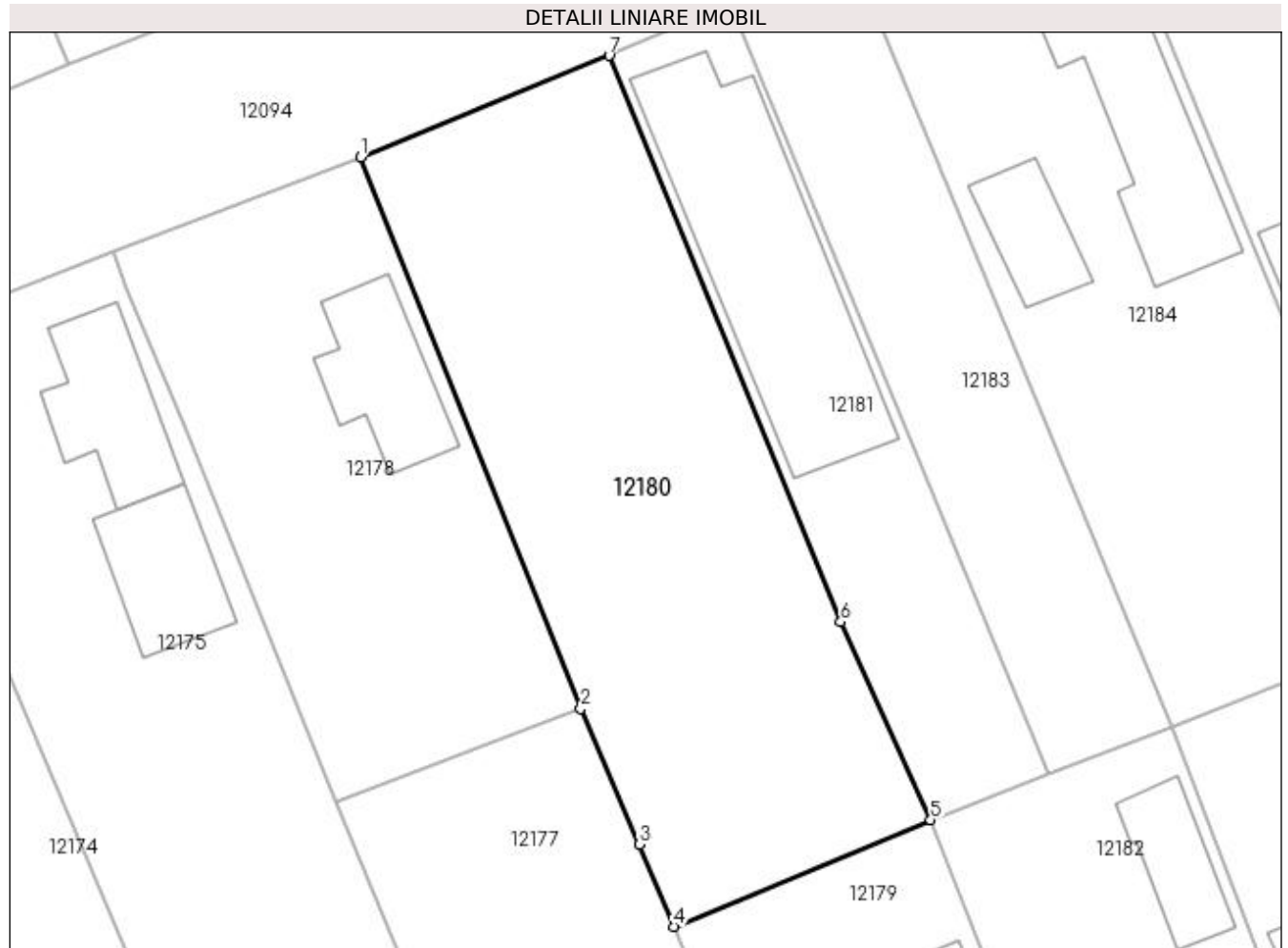
Inscrieri privind dezmembramintele dreptului de proprietate, drepturi reale de garanție și sarcini	Referințe
NU SUNT	

## Anexa Nr. 1 La Partea I

## Teren

Nr cadastral	Suprafața (mp)*	Observații / Referințe
	Din acte: 800 Masurata: 805	

\* Suprafața este determinată în planul de proiecție Stereo 70.



## Date referitoare la teren

Crt	Categorie folosință	Intra vilan	Suprafața (mp)	Tarla	Parcelă	Nr. topo	Observații / Referințe
1	curți constructii	DA	805	45	52	-	

## Lungime Segmente

1) Valorile lungimilor segmentelor sunt obținute din proiecție în plan.

Punct început	X / Y	Punct sfârșit	X / Y	Lungime segment (** (m)
1	356.468,124 290.068,254	2	356.481,297 290.035,362	35.432
2	356.481,297 290.035,362	3	356.484,822 290.027,252	8.843
3	356.484,822 290.027,252	4	356.486,864 290.022,342	5.318
4	356.486,864 290.022,342	5	356.502,197 290.028,721	16.607
5	356.502,197 290.028,721	6	356.496,824 290.040,534	12.978

Punct început	X / Y	Punct sfârșit	X / Y	Lungime segment (** (m)
6	356.496,824 290.040,534	7	356.482,99 290.074,33	36.518
7	356.482,99 290.074,33	1	356.468,124 290.068,254	16.06

\*\* Lungimile segmentelor sunt determinate în planul de proiecție Stereo 70 și sunt rotunjite la 1 milimetru.

\*\*\* Distanța dintre puncte este formată din segmente cumulate ce sunt mai mici decât valoarea 1 milimetru.



**DATE DESPRE IMOBILUL NR. 12181**

Oficiul de Cadastru și Publicitate Imobiliară DOLJ  
Biroul de Cadastru și Publicitate Imobiliară Craiova

**A. Partea I. Descrierea imobilului**

TEREN Intravilan

Adresa: Loc. Motatei, Str Bisericii, Nr. 40, Jud. Dolj, T45, P51

Nr. Crt	Nr cadastral Nr. topografic	Suprafața* (mp)	Observații / Referințe
A1		Din acte: 400 Masurata: 392	Sector cadastral:16 Teren neimprejmuit;

**Construcții**

Crt	Nr cadastral Nr. topografic	Adresa	Observații / Referințe
A1.1		Loc. Motatei, Str Bisericii, Jud. Dolj	Nr. niveluri:2; S. construita la sol:170 mp; S. construita desfasurata:187 mp; C1 - LOCUINTA -Parter+Beci

**B. Partea II. Proprietari și acte**

Inscrieri privitoare la dreptul de proprietate și alte drepturi reale		Referințe
/		
Act Administrativ nr. TDP 2378-9662, din 02/08/1996 emis de CJSIPT DOLJ;		
B1	Intabulare, drept de PROPRIETATE, dobandit prin Reconstituire, cota actuala 1/1, cota initiala 1/1 1) TOLAN AUREL, LIPSĂ CNP	A1
Act Normativ nr. Legea 7, din 13/03/1996 emis de PARLAMENTUL ROMANIEI ((ART 12 ALIN 14 SI ART 37 ALIN 2));		
B2	Intabulare, drept de PROPRIETATE, dobandit prin Lege, cota actuala 1/1, cota initiala 1/1 1) TOLAN AUREL, LIPSĂ CNP	A1.1

**C. Partea III. SARCINI .**

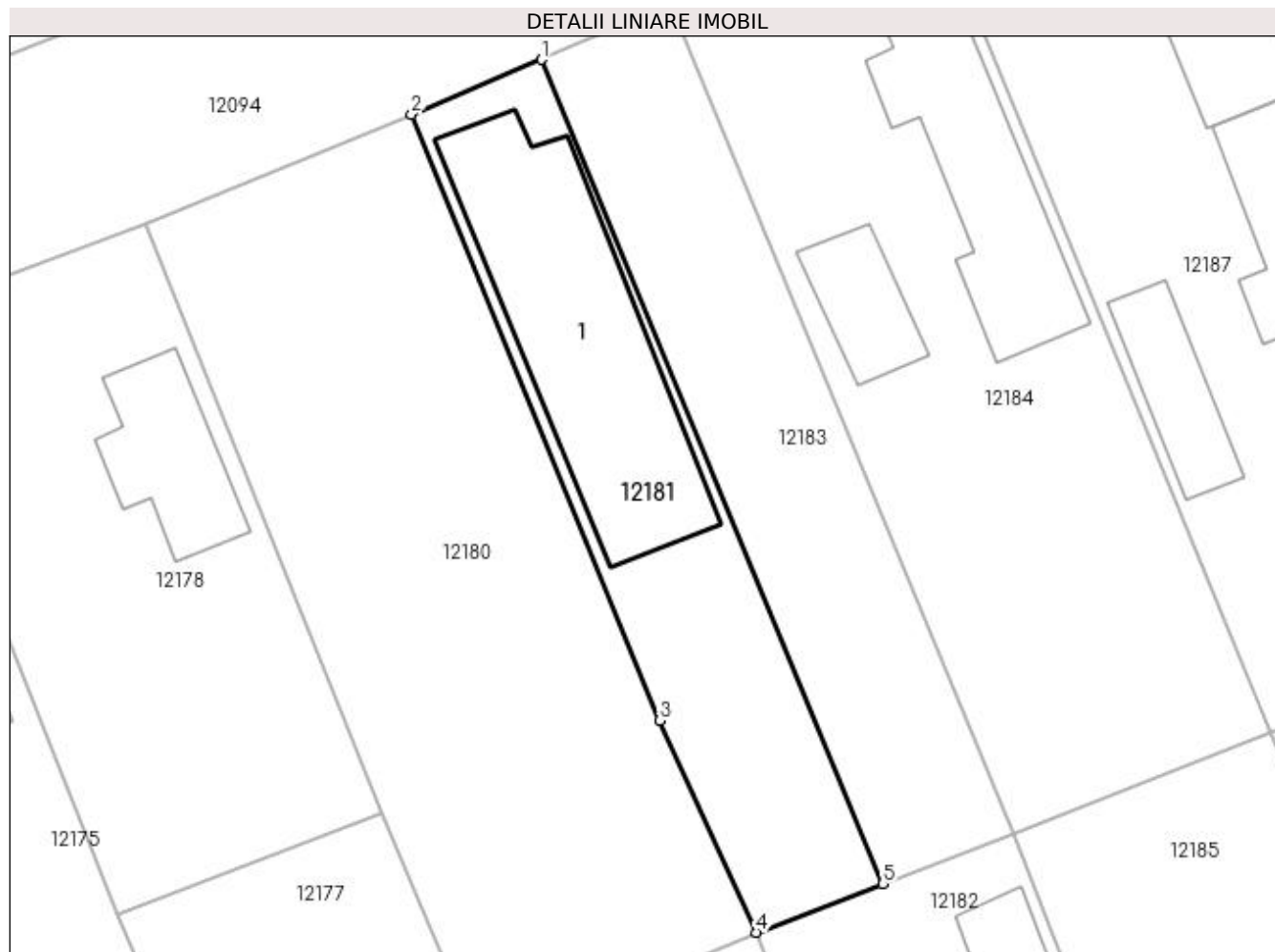
Inscrieri privind dezmembramintele dreptului de proprietate, drepturi reale de garanție și sarcini	Referințe
NU SUNT	

## Anexa Nr. 1 La Partea I

## Teren

Nr cadastral	Suprafața (mp)*	Observații / Referințe
	Din acte: 400 Masurata: 392	

\* Suprafața este determinată în planul de proiecție Stereo 70.



## Date referitoare la teren

Crt	Categorie folosință	Intra vilan	Suprafața (mp)	Tarla	Parcelă	Nr. topo	Observații / Referințe
1	curți constructii	DA	392	45	51	-	

## Date referitoare la construcții

Crt	Număr	Destinație construcție	Supraf. (mp)	Situație juridică	Observații / Referințe
A1.1		construcții de locuințe	170	Cu acte	Nr. niveluri:2; S. construita la sol:170 mp; S. construita desfasurata:187 mp; C1 - LOCUINTA -Parter+Beci

## Lungime Segmente

1) Valorile lungimilor segmentelor sunt obținute din proiecție în plan.

Punct început	X / Y	Punct sfârșit	X / Y	Lungime segment (** (m)
1	356.490,25 290.077,374	2	356.482,99 290.074,33	7.872
2	356.482,99 290.074,33	3	356.496,824 290.040,534	36.518
3	356.496,824 290.040,534	4	356.502,197 290.028,721	12.978



Punct început	X / Y	Punct sfârșit	X / Y	Lungime segment (** (m)
4	356.502,197 290.028,721	5	356.509,265 290.031,441	7.573
5	356.509,265 290.031,441	1	356.490,25 290.077,374	49.713

\*\* Lungimile segmentelor sunt determinate în planul de proiecție Stereo 70 și sunt rotunjite la 1 milimetru.

\*\*\* Distanța dintre puncte este formată din segmente cumulate ce sunt mai mici decât valoarea 1 milimetru.



**DATE DESPRE IMOBILUL NR. 12182**

Oficiul de Cadastru și Publicitate Imobiliară DOLJ  
Biroul de Cadastru și Publicitate Imobiliară Craiova

**A. Partea I. Descrierea imobilului**

TEREN Intravilan

Adresa: Loc. Motatei, Str Dezrobirii, Nr. 33, Jud. Dolj, T45, P10

Nr. Crt	Nr cadastral Nr. topografic	Suprafața* (mp)	Observații / Referințe
A1		Din acte: 800 Masurata: 731	Sector cadastral:16 Teren imprejmuit;

**Construcții**

Crt	Nr cadastral Nr. topografic	Adresa	Observații / Referințe
A1.1		Loc. Motatei, Str Dezrobirii, Jud. Dolj	Nr. niveluri:1; S. construita la sol:163 mp; S. construita desfasurata:163 mp; C1 - LOCUINTA -Parter
A1.2		Loc. Motatei, Str Dezrobirii, Jud. Dolj	Nr. niveluri:1; S. construita la sol:36 mp; S. construita desfasurata:36 mp; C2 -ANEXA

**B. Partea II. Proprietari și acte**

Inscrieri privitoare la dreptul de proprietate și alte drepturi reale		Referințe
/		
Act Administrativ nr. TDP 1763-58840, din 04/12/1995 emis de CJSIPT DOLJ;		
B1	Intabulare, drept de PROPRIETATE, dobandit prin Reconstituire, cota actuala 1/1, cota initiala 1/1 1) DORONDEL MINEL, LIPSĂ CNP	A1
Act Normativ nr. Legea 7, din 13/03/1996 emis de PARLAMENTUL ROMANIEI ((ART 12 ALIN 14 SI ART 37 ALIN 2));		
B2	Intabulare, drept de PROPRIETATE, dobandit prin Lege, cota actuala 1/1, cota initiala 1/1 1) DORONDEL MINEL, LIPSĂ CNP	A1.1, A1.2

**C. Partea III. SARCINI .**

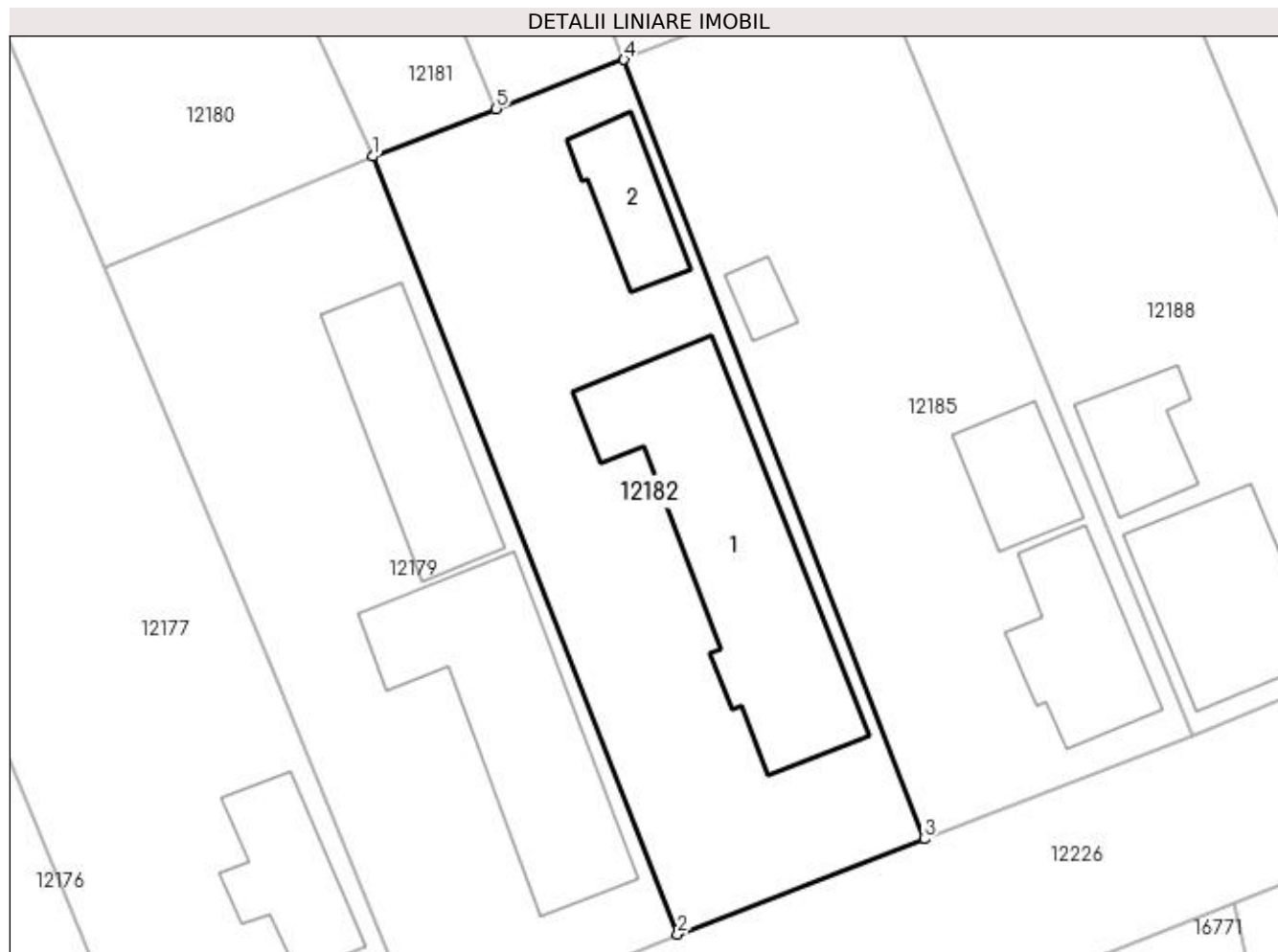
Inscrieri privind dezmembramintele dreptului de proprietate, drepturi reale de garanție și sarcini	Referințe
NU SUNT	

## Anexa Nr. 1 La Partea I

## Teren

Nr cadastral	Suprafața (mp)*	Observații / Referințe
	Din acte: 800 Masurata: 731	

\* Suprafața este determinată în planul de proiecție Stereo 70.



## Date referitoare la teren

Crt	Categorie folosință	Intra vilan	Suprafața (mp)	Tarla	Parcelă	Nr. topo	Observații / Referințe
1	curți constructii	DA	731	45	10	-	

## Date referitoare la construcții

Crt	Număr	Destinație construcție	Supraf. (mp)	Situație juridică	Observații / Referințe
A1.1		construcții de locuințe	163	Cu acte	Nr. niveluri:1; S. construita la sol:163 mp; S. construita desfasurata:163 mp; C1 - LOCUINTA -Parter
A1.2		construcții anexa	36	Cu acte	Nr. niveluri:1; S. construita la sol:36 mp; S. construita desfasurata:36 mp; C2 -ANEXA

## Lungime Segmente

1) Valorile lungimilor segmentelor sunt obținute din proiecție în plan.

Punct început	X / Y	Punct sfârșit	X / Y	Lungime segment (** (m))
1	356.502,197 290.028,721	2	356.519,652 289.984,187	47.833
2	356.519,652 289.984,187	3	356.533,794 289.989,639	15.157

Punct început	X / Y	Punct sfârșit	X / Y	Lungime segment (** (m)
3	356.533,794 289.989,639	4	356.516,591 290.034,261	47.823
4	356.516,591 290.034,261	5	356.509,265 290.031,441	7.85
5	356.509,265 290.031,441	1	356.502,197 290.028,721	7.573

\*\* Lungimile segmentelor sunt determinate în planul de proiecție Stereo 70 și sunt rotunjite la 1 milimetru.

\*\*\* Distanța dintre puncte este formată din segmente cumulate ce sunt mai mici decât valoarea 1 milimetru.



**DATE DESPRE IMOBILUL NR. 12183**

Oficiul de Cadastru și Publicitate Imobiliară DOLJ  
 Biroul de Cadastru și Publicitate Imobiliară Craiova

**A. Partea I. Descrierea imobilului**

TEREN Intravilan

Adresa: Loc. Motatei, Nr. 50, Jud. Dolj, T45, P50

Nr. Crt	Nr cadastral Nr. topografic	Suprafața* (mp)	Observații / Referințe
A1		Din acte: 400 Masurata: 391	Sector cadastral:16 Teren neimprejmuit;

**B. Partea II. Proprietari și acte**

Inscrieri privitoare la dreptul de proprietate și alte drepturi reale		Referințe
/		
Act Administrativ nr. TDP 1964-9574, din 05/04/1996 emis de CJSIPT DOLJ;		
B1	Intabulare, drept de PROPRIETATE, dobandit prin Reconstituire, cota actuala 1/1, cota initiala 1/1 1) TEODORA DUMITRU, LIPSĂ CNP	A1

**C. Partea III. SARCINI .**

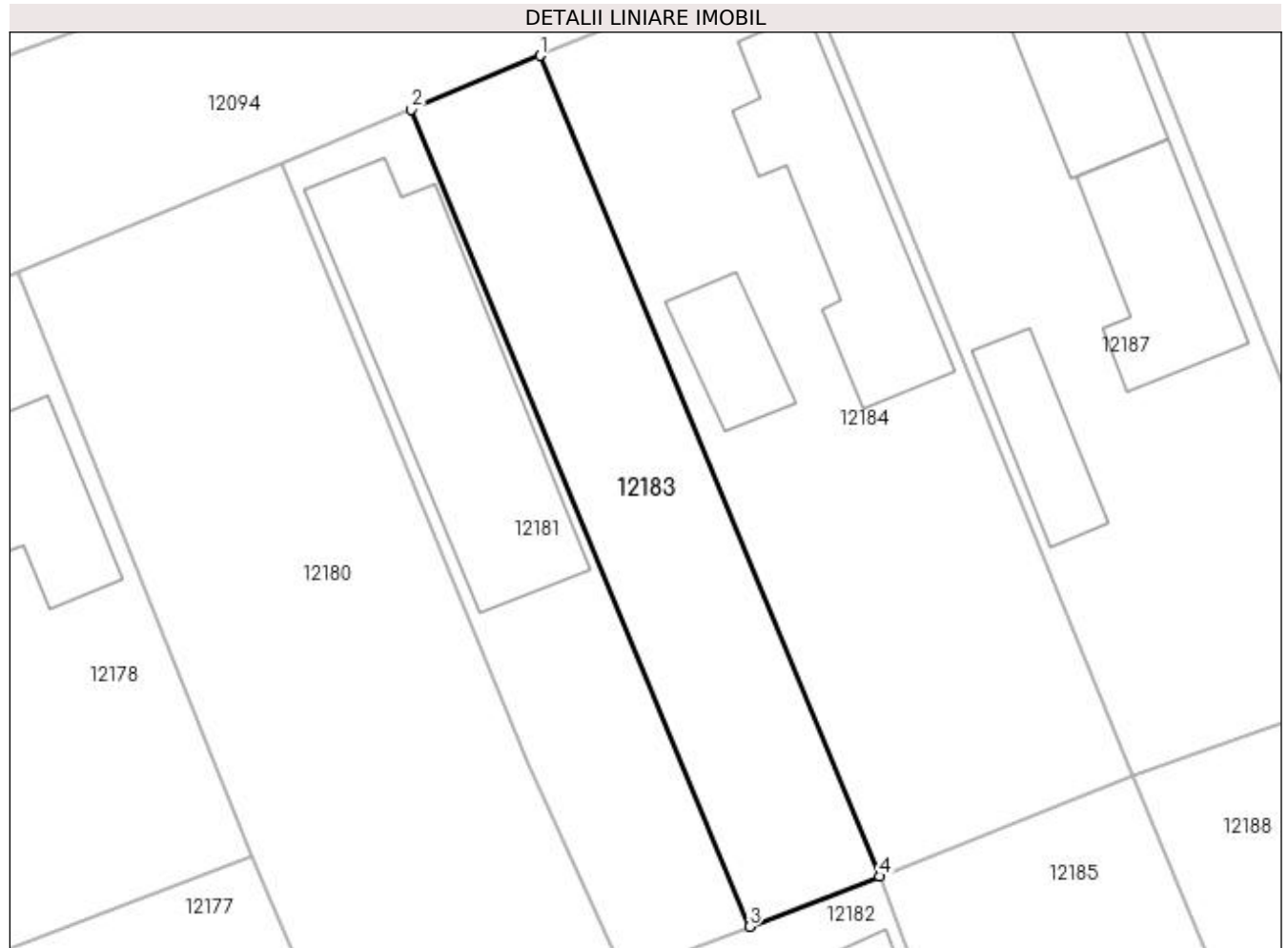
Inscrieri privind dezmembramintele dreptului de proprietate, drepturi reale de garanție și sarcini	Referințe
NU SUNT	

## Anexa Nr. 1 La Partea I

## Teren

Nr cadastral	Suprafața (mp)*	Observații / Referințe
	Din acte: 400 Masurata: 391	

\* Suprafața este determinată în planul de proiecție Stereo 70.



## Date referitoare la teren

Crt	Categorie folosință	Intra vilan	Suprafața (mp)	Tarla	Parcelă	Nr. topo	Observații / Referințe
1	curți constructii	DA	391	45	50	-	

## Lungime Segmente

1) Valorile lungimilor segmentelor sunt obținute din proiecție în plan.

Punct început	X / Y	Punct sfârșit	X / Y	Lungime segment (** (m)
1	356.497,486 290.080,409	2	356.490,25 290.077,374	7.847
2	356.490,25 290.077,374	3	356.509,265 290.031,441	49.713
3	356.509,265 290.031,441	4	356.516,591 290.034,261	7.85
4	356.516,591 290.034,261	1	356.497,486 290.080,409	49.946



**\*\* Lungimile segmentelor sunt determinate în planul de proiecție Stereo 70 și sunt rotunjite la 1 milimetru.**

**\*\*\* Distanța dintre puncte este formată din segmente cumulate ce sunt mai mici decât valoarea 1 milimetru.**



**DATE DESPRE IMOBILUL NR. 12184**

Oficiul de Cadastru și Publicitate Imobiliară DOLJ  
Biroul de Cadastru și Publicitate Imobiliară Craiova

**A. Partea I. Descrierea imobilului**

TEREN Intravilan

Adresa: Loc. Motatei, Str Bisericii, Nr. 42, Jud. Dolj, T45, P49

Nr. Crt	Nr cadastral Nr. topografic	Suprafața* (mp)	Observații / Referințe
A1		Din acte: 800 Masurata: 773	Sector cadastral:16 Teren imprejmuit;

**Construcții**

Crt	Nr cadastral Nr. topografic	Adresa	Observații / Referințe
A1.1		Loc. Motatei, Str Bisericii, Jud. Dolj	Nr. niveluri:2; S. construita la sol:110 mp; S. construita desfasurata:123 mp; C1 - LOCUINTA -Parter+Beci
A1.2		Loc. Motatei, Str Bisericii, Jud. Dolj	Nr. niveluri:1; S. construita la sol:35 mp; S. construita desfasurata:35 mp; C2 -ANEXA

**B. Partea II. Proprietari și acte**

Inscrieri privitoare la dreptul de proprietate și alte drepturi reale		Referințe
/		
Act Administrativ nr. TDP 2200-9700, din 11/07/1996 emis de CJSIPT DOLJ;		
B1	Intabulare, drept de PROPRIETATE, dobandit prin Reconstituire, cota actuala 1/1, cota initiala 1/1 1) FERA DUMITRU, LIPSĂ CNP	A1
Act Normativ nr. Legea 7, din 13/03/1996 emis de PARLAMENTUL ROMANIEI ((ART 12 ALIN 14 SI ART 37 ALIN 2));		
B2	Intabulare, drept de PROPRIETATE, dobandit prin Lege, cota actuala 1/1, cota initiala 1/1 1) FERA DUMITRU, LIPSĂ CNP	A1.1, A1.2

**C. Partea III. SARCINI .**

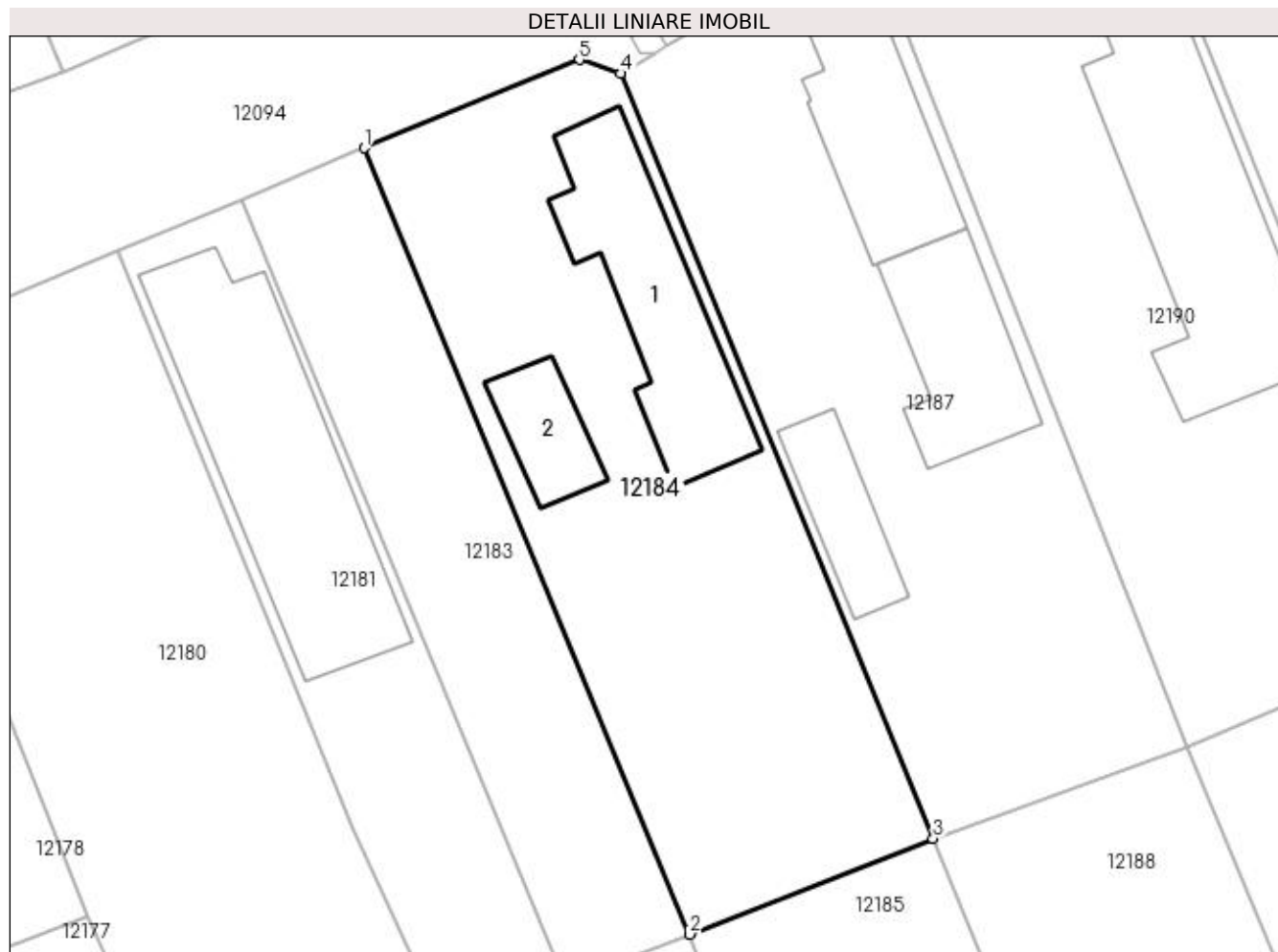
Inscrieri privind dezmembramintele dreptului de proprietate, drepturi reale de garanție și sarcini	Referințe
NU SUNT	

## Anexa Nr. 1 La Partea I

## Teren

Nr cadastral	Suprafața (mp)*	Observații / Referințe
	Din acte: 800 Masurata: 773	

\* Suprafața este determinată în planul de proiecție Stereo 70.



## Date referitoare la teren

Crt	Categorie folosință	Intravilan	Suprafața (mp)	Tarla	Parcelă	Nr. topo	Observații / Referințe
1	curți construcții	DA	773	45	49	-	

## Date referitoare la construcții

Crt	Număr	Destinație construcție	Supraf. (mp)	Situație juridică	Observații / Referințe
A1.1		construcții de locuințe	110	Cu acte	Nr. niveluri:2; S. construita la sol:110 mp; S. construita desfasurata:123 mp; C1 - LOCUINTA -Parter+Beci
A1.2		construcții anexa	35	Cu acte	Nr. niveluri:1; S. construita la sol:35 mp; S. construita desfasurata:35 mp; C2 -ANEXA

## Lungime Segmente

1) Valorile lungimilor segmentelor sunt obținute din proiecție în plan.

Punct început	X / Y	Punct sfârșit	X / Y	Lungime segment (** (m)
1	356.497,486 290.080,409	2	356.516,591 290.034,261	49.946
2	356.516,591 290.034,261	3	356.530,884 290.039,89	15.361

Punct început	X / Y	Punct sfârșit	X / Y	Lungime segment (** (m)
3	356.530,884 290.039,89	4	356.512,533 290.084,783	48.499
4	356.512,533 290.084,783	5	356.510,114 290.085,591	2.55
5	356.510,114 290.085,591	1	356.497,486 290.080,409	13.65

\*\* Lungimile segmentelor sunt determinate în planul de proiecție Stereo 70 și sunt rotunjite la 1 milimetru.

\*\*\* Distanța dintre puncte este formată din segmente cumulate ce sunt mai mici decât valoarea 1 milimetru.



**DATE DESPRE IMOBILUL NR. 12185**

Oficiul de Cadastru și Publicitate Imobiliară DOLJ  
Biroul de Cadastru și Publicitate Imobiliară Craiova

**A. Partea I. Descrierea imobilului**

TEREN Intravilan

Adresa: Loc. Motatei, Str Dezrobirii, Nr. 35, Jud. Dolj, T45, P11

Nr. Crt	Nr cadastral Nr. topografic	Suprafața* (mp)	Observații / Referințe
A1	33670	Din acte: 800 Masurata: 761	Sector cadastral:16 Teren imprejmuit;

**Construcții**

Crt	Nr cadastral Nr. topografic	Adresa	Observații / Referințe
A1.1		Loc. Motatei, Str Dezrobirii, Nr. 35, Jud. Dolj	Nr. niveluri:1; S. construita la sol:64 mp; S. construita desfasurata:64 mp; Casa de locuit cu 3 camere, hol, sala si pivnita. Su=55.56mp. Edificata in 1950 din chirpici. Nu detine CPE
A1.2		Loc. Motatei, Str Dezrobirii, Nr. 35, Jud. Dolj	Nr. niveluri:1; S. construita la sol:37 mp; S. construita desfasurata:37 mp; Patul din lemen si scandura cu sopron inchis si intrare in pivnita la nivel sol.
A1.3		Loc. Motatei, Str Dezrobirii, Nr. 35, Jud. Dolj	Nr. niveluri:1; S. construita la sol:11 mp; S. construita desfasurata:11 mp; Grajd cu o incapere

**B. Partea II. Proprietari și acte**

Inscrieri privitoare la dreptul de proprietate și alte drepturi reale	Referințe
<b>20070 / 17/02/2017</b>	
Act Notarial nr. contract de vanzare aut nr 473, din 15/02/2017 emis de Budiana Ionut Razvan;	
B1	A1, A1.1, A1.2, A1.3
Intabulare, drept de PROPRIETATE, dobandit prin Conventie, cota actuala 1/1, cota initiala 1/1 1) DORONDEL CRISTIAN-TITI	

**C. Partea III. SARCINI .**

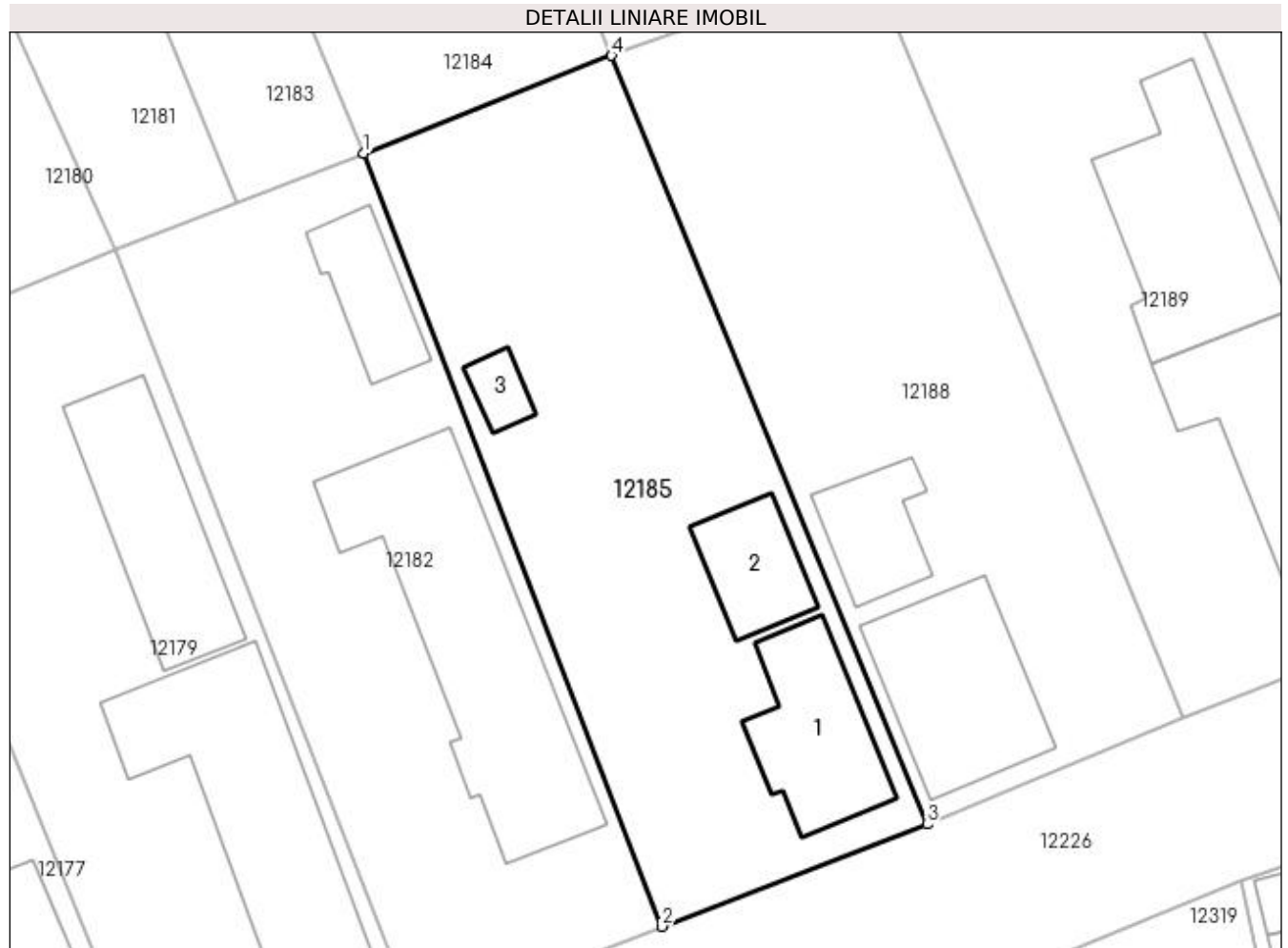
Inscrieri privind dezmembramintele dreptului de proprietate, drepturi reale de garanție și sarcini	Referințe
NU SUNT	

## Anexa Nr. 1 La Partea I

## Teren

Nr cadastral	Suprafața (mp)*	Observații / Referințe
33670	Din acte: 800 Masurata: 761	

\* Suprafața este determinată în planul de proiecție Stereo 70.



## Date referitoare la teren

Crt	Categorie folosință	Intra vilan	Suprafața (mp)	Tarla	Parcelă	Nr. topo	Observații / Referințe
1	curți constructii	DA	761	45	11	-	

## Date referitoare la construcții

Crt	Număr	Destinație construcție	Supraf. (mp)	Situație juridică	Observații / Referințe
A1.1		construcții de locuințe	64	Cu acte	Nr. niveluri:1; S. construita la sol:64 mp; S. construita desfasurata:64 mp; Casa de locuit cu 3 camere, hol, sala si pivnita. Su=55.56mp. Edificata in 1950 din chirpici. Nu detine CPE
A1.2		construcții anexa	37	Cu acte	Nr. niveluri:1; S. construita la sol:37 mp; S. construita desfasurata:37 mp; Patul din lemn si scandura cu sopron inchis si intrare in pivnita la nivel sol.
A1.3		construcții anexa	11	Cu acte	Nr. niveluri:1; S. construita la sol:11 mp; S. construita desfasurata:11 mp; Grajd cu o incapere



**Lungime Segmente**

1) Valorile lungimilor segmentelor sunt obținute din proiecție în plan.

Punct început	X / Y	Punct sfârșit	X / Y	Lungime segment (** (m)
1	356.516,591 290.034,261	2	356.533,794 289.989,639	47.823
2	356.533,794 289.989,639	3	356.549,102 289.995,541	16.406
3	356.549,102 289.995,541	4	356.530,884 290.039,89	47.945
4	356.530,884 290.039,89	1	356.516,591 290.034,261	15.361

\*\* Lungimile segmentelor sunt determinate în planul de proiecție Stereo 70 și sunt rotunjite la 1 milimetru.

\*\*\* Distanța dintre puncte este formată din segmente cumulate ce sunt mai mici decât valoarea 1 milimetru.



**DATE DESPRE IMOBILUL NR. 12186**

Oficiul de Cadastru și Publicitate Imobiliară DOLJ  
Biroul de Cadastru și Publicitate Imobiliară Craiova

**A. Partea I. Descrierea imobilului**

TEREN Intravilan

Adresa: Loc. Motatei, Str Bisericii Nr. 44a -Fantana 18, Jud. Dolj

Nr. Crt	Nr cadastral Nr. topografic	Suprafața* (mp)	Observații / Referințe
A1	34308	2	Sector cadastral:16 Teren neimprejmuit;

**B. Partea II. Proprietari și acte**

Inscrieri privitoare la dreptul de proprietate și alte drepturi reale		Referințe
<b>167951 / 02/11/2017</b>		
Act Normativ nr. HG nr. 965 - Anexa 66, din 18/09/2002 emis de GUVERNUL ROMANIEI (act administrativ nr HCL nr. 36 si Anexa nr. 1 la HCL din 22.09.2017, emis de CONSILIUL LOCAL PRIMARIA MOTATEI;act administrativ nr REFERAT DE LEGALITATE nr. 10941 din 31.10.2017, emis de PREFECTURA DOLJ;act administrativ nr anexa nr 6886 din 15.11.2017, emis de Primaria Motatei);		
B1	Intabulare, drept de PROPRIETATE, dobandit prin Lege, cota actuala 1/1 1) COMUNA MOTATEI- DOMENIUL PUBLIC, CIF:4553305	A1

**C. Partea III. SARCINI .**

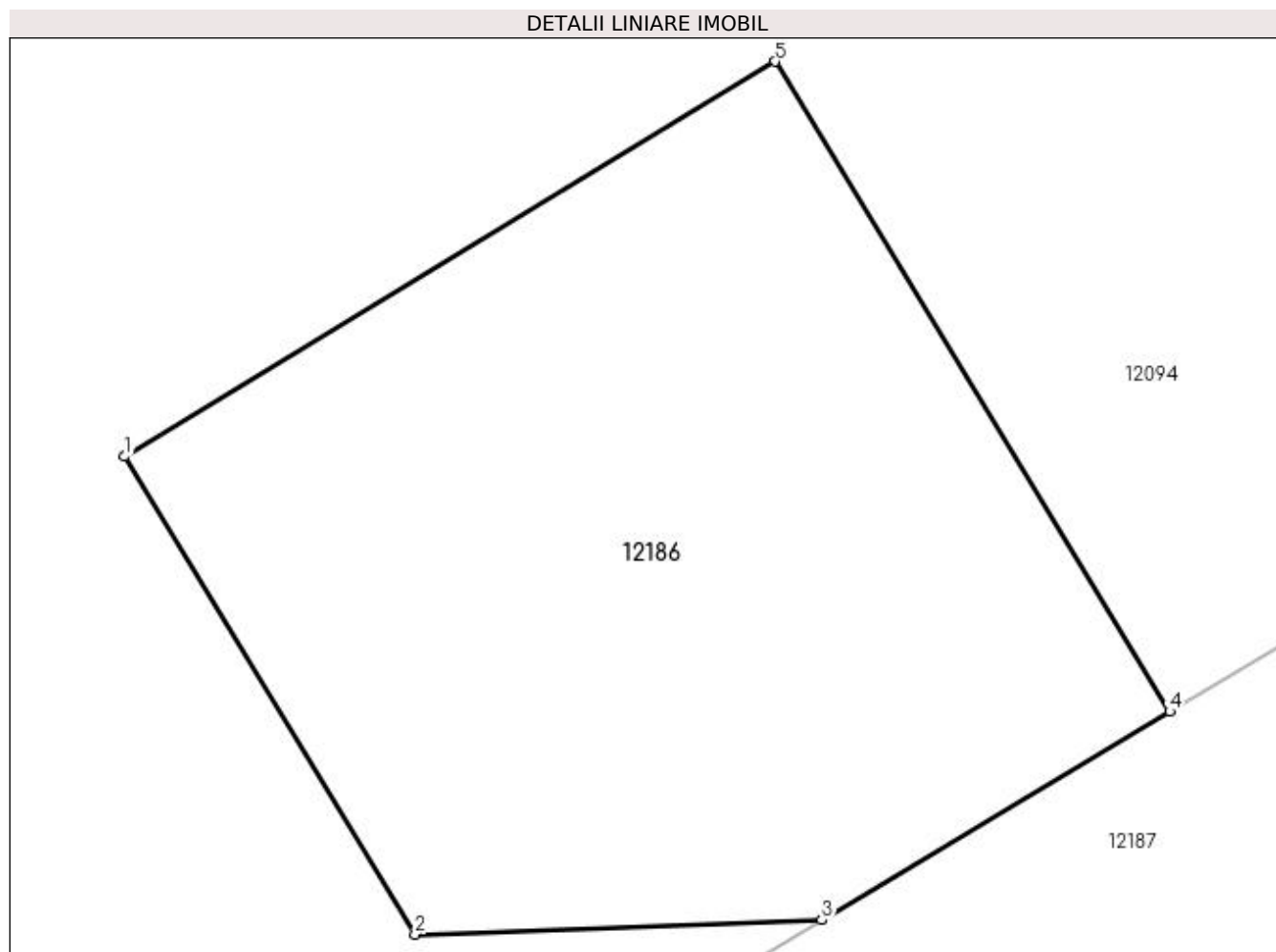
Inscrieri privind dezmembramintele dreptului de proprietate, drepturi reale de garanție și sarcini	Referințe
NU SUNT	

## Anexa Nr. 1 La Partea I

## Teren

Nr cadastral	Suprafața (mp)*	Observații / Referințe
34308	2	

\* Suprafața este determinată în planul de proiecție Stereo 70.



## Date referitoare la teren

Crt	Categorie folosință	Intravilan	Suprafața (mp)	Tarla	Parcelă	Nr. topo	Observații / Referințe
1	curți construcții	DA	2	-	-	-	Imprejmuit: limita convențională.

## Lungime Segmente

1) Valorile lungimilor segmentelor sunt obținute din proiecție în plan.

Punct început	X / Y	Punct sfârșit	X / Y	Lungime segment (** (m)
1	356.513,158 290.086,926	2	356.513,742 290.085,965	1.125
2	356.513,742 290.085,965	3	356.514,56 290.085,994	0.819
3	356.514,56 290.085,994	4	356.515,26 290.086,413	0.816
4	356.515,26 290.086,413	5	356.514,466 290.087,72	1.529
5	356.514,466 290.087,72	1	356.513,158 290.086,926	1.53

**\*\* Lungimile segmentelor sunt determinate în planul de proiecție Stereo 70 și sunt rotunjite la 1 milimetru.**

**\*\*\* Distanța dintre puncte este formată din segmente cumulate ce sunt mai mici decât valoarea 1 milimetru.**



**DATE DESPRE IMOBILUL NR. 12187**

Oficiul de Cadastru și Publicitate Imobiliară DOLJ  
Biroul de Cadastru și Publicitate Imobiliară Craiova

**A. Partea I. Descrierea imobilului**

TEREN Intravilan

Adresa: Loc. Motatei, Str Bisericii, Nr. 44, Jud. Dolj, T45, P48

Nr. Crt	Nr cadastral Nr. topografic	Suprafața* (mp)	Observații / Referințe
A1	36553	Din acte: 800 Masurata: 812	Sector cadastral:16 Teren neimprijmit;

**Construcții**

Crt	Nr cadastral Nr. topografic	Adresa	Observații / Referințe
A1.1		Loc. Motatei, Str Bisericii, Nr. 44, Jud. Dolj	Nr. niveluri:1; S. construita la sol:82 mp; S. construita desfasurata:82 mp; Locuinta parter construita in anul 1940.
A1.2		Loc. Motatei, Str Bisericii, Nr. 44, Jud. Dolj	Nr. niveluri:1; S. construita la sol:76 mp; S. construita desfasurata:76 mp; Anexa parter construita in anul 1940.
A1.3		Loc. Motatei, Str Bisericii, Nr. 44, Jud. Dolj	Nr. niveluri:1; S. construita la sol:42 mp; S. construita desfasurata:42 mp; Anexa parter construita in anul 1940.

**B. Partea II. Proprietari și acte**

Inscrieri privitoare la dreptul de proprietate și alte drepturi reale		Referințe
<b>240134 / 05/12/2022</b>		
Act Notarial nr. CM nr 114, din 04/04/2022 emis de NP STOENESCU FLOREA (Incheiere de completare nr. 73/2022);		
B1	Intabulare, drept de PROPRIETATE, dobandit prin Succesiune, cota actuala 2/8, cota initiala 2/8 1) <b>DECA ELENA</b> , LIPSA CNP	A1, A1.1, A1.2, A1.3
Act Notarial nr. CM nr 114, din 04/04/2022 emis de NP Stoenescu Florea (Incheiere de completare nr. 73/2022 );		
B2	Intabulare, drept de PROPRIETATE, dobandit prin Succesiune, cota actuala 3/8 1) <b>DECA MIOARA-LILIANA</b> , LIPSA CNP	A1, A1.1, A1.2, A1.3
Act Notarial nr. CM nr. 114, din 04/04/2022 emis de NP Stoenescu Florea (Incheiere de completare nr. 73/2022);		
B3	Intabulare, drept de PROPRIETATE, dobandit prin Succesiune, cota actuala 3/8 1) <b>GAVRILA ALINA-MARINELA</b> , LIPSA CNP	A1, A1.1, A1.2, A1.3

**C. Partea III. SARCINI .**

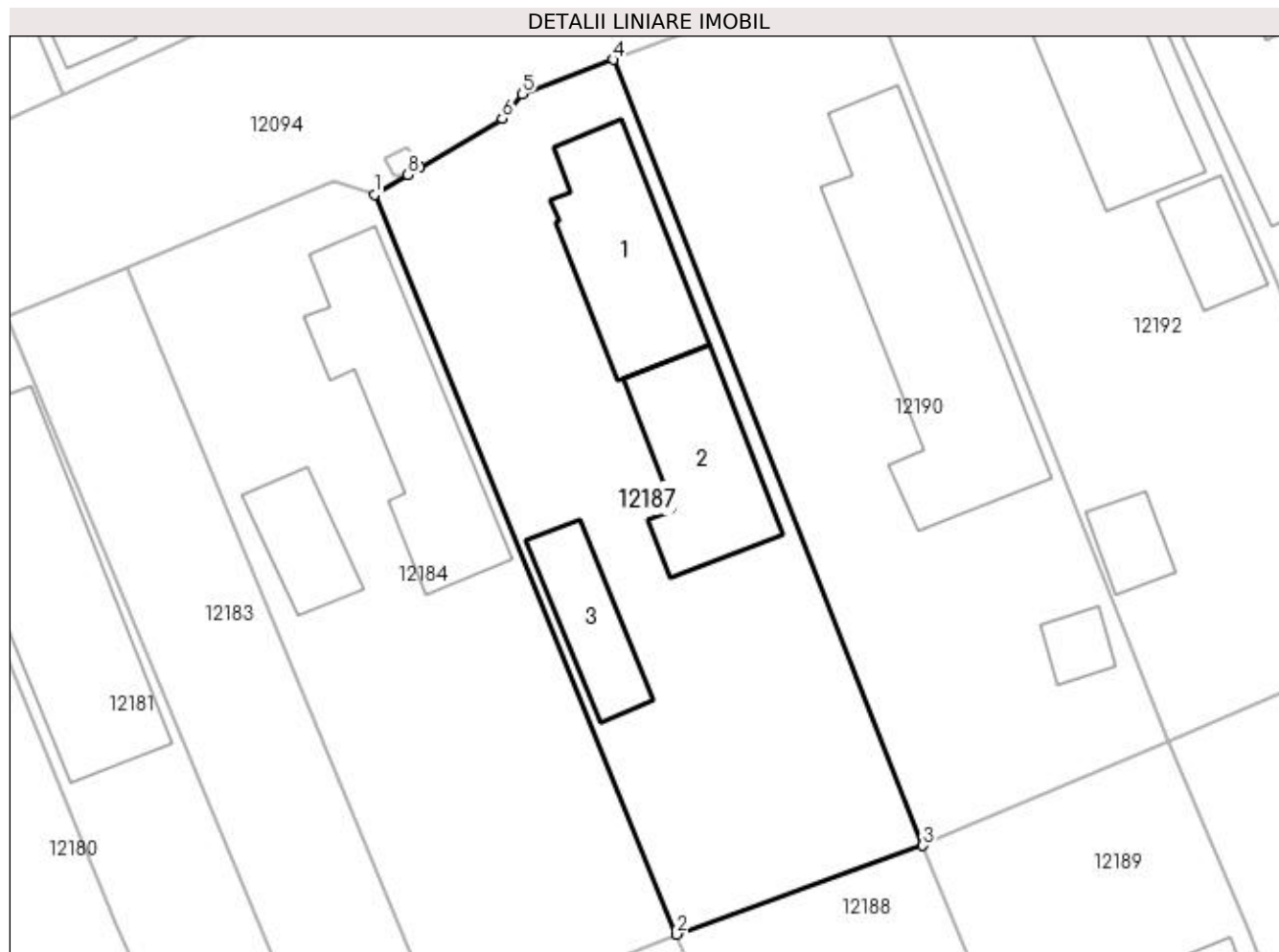
Inscrieri privind dezmembramintele dreptului de proprietate, drepturi reale de garanție și sarcini	Referințe
NU SUNT	

## Anexa Nr. 1 La Partea I

## Teren

Nr cadastral	Suprafața (mp)*	Observații / Referințe
36553	Din acte: 800 Masurata: 812	

\* Suprafața este determinată în planul de proiecție Stereo 70.



## Date referitoare la teren

Crt	Categorie folosință	Intra vilan	Suprafața (mp)	Tarla	Parcelă	Nr. topo	Observații / Referințe
1	curți constructii	DA	812	45	48	-	

## Date referitoare la construcții

Crt	Număr	Destinație construcție	Supraf. (mp)	Situație juridică	Observații / Referințe
A1.1		construcții de locuințe	82	Cu acte	Nr. niveluri:1; S. construita la sol:82 mp; S. construita desfasurata:82 mp; Locuinta parter construita in anul 1940.
A1.2		construcții anexa	76	Cu acte	Nr. niveluri:1; S. construita la sol:76 mp; S. construita desfasurata:76 mp; Anexa parter construita in anul 1940.
A1.3		construcții anexa	42	Cu acte	Nr. niveluri:1; S. construita la sol:42 mp; S. construita desfasurata:42 mp; Anexa parter construita in anul 1940.

## Lungime Segmente

1) Valorile lungimilor segmentelor sunt obținute din proiecție în plan.

Punct început	X / Y	Punct sfârșit	X / Y	Lungime segment (** (m))
1	356.512,533 290.084,783	2	356.530,884 290.039,89	48.499



Punct început	X / Y	Punct sfârșit	X / Y	Lungime segment (** (m)
2	356.530,884 290.039,89	3	356.545,815 290.045,276	15.873
3	356.545,815 290.045,276	4	356.527,018 290.092,983	51.277
4	356.527,018 290.092,983	5	356.521,488 290.090,911	5.905
5	356.521,488 290.090,911	6	356.520,284 290.089,415	1.92
6	356.520,284 290.089,415	7	356.515,26 290.086,413	5.853
7	356.515,26 290.086,413	8	356.514,56 290.085,994	0.816
8	356.514,56 290.085,994	1	356.512,533 290.084,783	2.361

\*\* Lungimile segmentelor sunt determinate în planul de proiecție Stereo 70 și sunt rotunjite la 1 milimetru.

\*\*\* Distanța dintre puncte este formată din segmente cumulate ce sunt mai mici decât valoarea 1 milimetru.



**DATE DESPRE IMOBILUL NR. 12188**

Oficiul de Cadastru și Publicitate Imobiliară DOLJ  
Biroul de Cadastru și Publicitate Imobiliară Craiova

**A. Partea I. Descrierea imobilului**

TEREN Intravilan

Adresa: Loc. Motatei, Str Dezrobirii, Nr. 37, Jud. Dolj, T45, P12

Nr. Crt	Nr cadastral Nr. topografic	Suprafața* (mp)	Observații / Referințe
A1		Din acte: 700 Masurata: 759	Sector cadastral:16 Teren imprejmuit;

**Construcții**

Crt	Nr cadastral Nr. topografic	Adresa	Observații / Referințe
A1.1		Loc. Motatei, Str Dezrobirii, Jud. Dolj	Nr. niveluri:1; S. construita la sol:85 mp; S. construita desfasurata:85 mp; C1 - LOCUINTA -Parter
A1.2		Loc. Motatei, Str Dezrobirii, Jud. Dolj	Nr. niveluri:1; S. construita la sol:36 mp; S. construita desfasurata:36 mp; C2 -ANEXA

**B. Partea II. Proprietari și acte**

Inscrieri privitoare la dreptul de proprietate și alte drepturi reale		Referințe
/		
Act Administrativ nr. TDP 2377-9662, din 02/08/1996 emis de CJSIPT DOLJ;		
B1	Intabulare, drept de PROPRIETATE, dobandit prin Reconstituire, cota actuala 1/1, cota initiala 1/1 1) PĂUN GHEORGHÎȚA, LIPSĂ CNP	A1
Act Normativ nr. Legea 7, din 13/03/1996 emis de PARLAMENTUL ROMANIEI ((ART 12 ALIN 14 SI ART 37 ALIN 2));		
B2	Intabulare, drept de PROPRIETATE, dobandit prin Lege, cota actuala 1/1, cota initiala 1/1 1) PĂUN GHEORGHÎȚA, LIPSĂ CNP	A1.1, A1.2

**C. Partea III. SARCINI .**

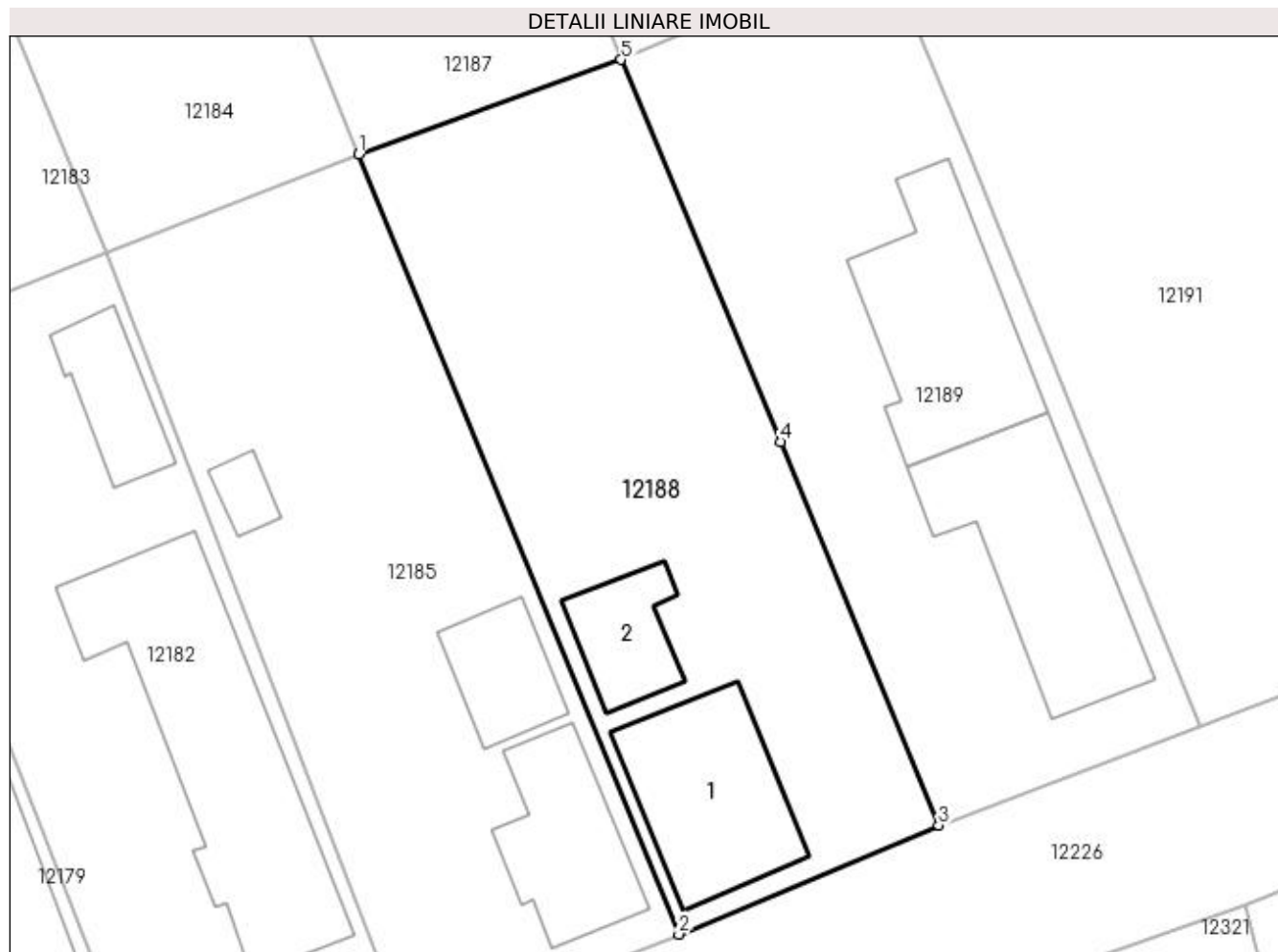
Inscrieri privind dezmembramintele dreptului de proprietate, drepturi reale de garanție și sarcini	Referințe
NU SUNT	

## Anexa Nr. 1 La Partea I

## Teren

Nr cadastral	Suprafața (mp)*	Observații / Referințe
	Din acte: 700 Masurata: 759	

\* Suprafața este determinată în planul de proiecție Stereo 70.



## Date referitoare la teren

Crt	Categorie folosință	Intra vilan	Suprafața (mp)	Tarla	Parcelă	Nr. topo	Observații / Referințe
1	curți constructii	DA	759	45	12	-	

## Date referitoare la construcții

Crt	Număr	Destinație construcție	Supraf. (mp)	Situație juridică	Observații / Referințe
A1.1		construcții de locuințe	85	Cu acte	Nr. niveluri:1; S. construita la sol:85 mp; S. construita desfasurata:85 mp; C1 - LOCUINTA - Parter
A1.2		construcții anexa	36	Cu acte	Nr. niveluri:1; S. construita la sol:36 mp; S. construita desfasurata:36 mp; C2 -ANEXA

## Lungime Segmente

1) Valorile lungimilor segmentelor sunt obținute din proiecție în plan.

Punct început	X / Y	Punct sfârșit	X / Y	Lungime segment (** (m)
1	356.530,884 290.039,89	2	356.549,102 289.995,541	47.945
2	356.549,102 289.995,541	3	356.563,879 290.001,74	16.025

Punct început	X / Y	Punct sfârșit	X / Y	Lungime segment (** (m)
3	356.563,879 290.001,74	4	356.554,901 290.023,543	23.579
4	356.554,901 290.023,543	5	356.545,815 290.045,276	23.556
5	356.545,815 290.045,276	1	356.530,884 290.039,89	15.873

\*\* Lungimile segmentelor sunt determinate în planul de proiecție Stereo 70 și sunt rotunjite la 1 milimetru.

\*\*\* Distanța dintre puncte este formată din segmente cumulate ce sunt mai mici decât valoarea 1 milimetru.



**DATE DESPRE IMOBILUL NR. 12189**

Oficiul de Cadastru și Publicitate Imobiliară DOLJ  
Biroul de Cadastru și Publicitate Imobiliară Craiova

**A. Partea I. Descrierea imobilului**

TEREN Intravilan

Adresa: Loc. Motatei, Str Dezrobirii, Nr. 39, Jud. Dolj, T45, P13

Nr. Crt	Nr cadastral Nr. topografic	Suprafața* (mp)	Observații / Referințe
A1		Din acte: 700 Masurata: 763	Sector cadastral:16 Teren neimprejmut;

**Construcții**

Crt	Nr cadastral Nr. topografic	Adresa	Observații / Referințe
A1.1		Loc. Motatei, Str Dezrobirii, Jud. Dolj	Nr. niveluri:2; S. construita la sol:112 mp; S. construita desfasurata:129 mp; C1 - LOCUINTA -Parter+Beci
A1.2		Loc. Motatei, Str Dezrobirii, Jud. Dolj	Nr. niveluri:1; S. construita la sol:107 mp; S. construita desfasurata:108 mp; C2 -ANEXA

**B. Partea II. Proprietari și acte**

Inscrieri privitoare la dreptul de proprietate și alte drepturi reale		Referințe
/		
Act Administrativ nr. TDP 419-14985, din 16/12/1993 emis de CJSIPT DOLJ;		
B1	Intabulare, drept de PROPRIETATE, dobandit prin Reconstituire, cota actuala 1/1, cota initiala 1/1 1) MARINESCU ION	A1
Act Normativ nr. Legea 7, din 13/03/1996 emis de PARLAMENTUL ROMANIEI ((ART 12 ALIN 14 SI ART 37 ALIN 2));		
B2	Intabulare, drept de PROPRIETATE, dobandit prin Lege, cota actuala 1/1, cota initiala 1/1 1) MARINESCU ION	A1.1, A1.2

**C. Partea III. SARCINI .**

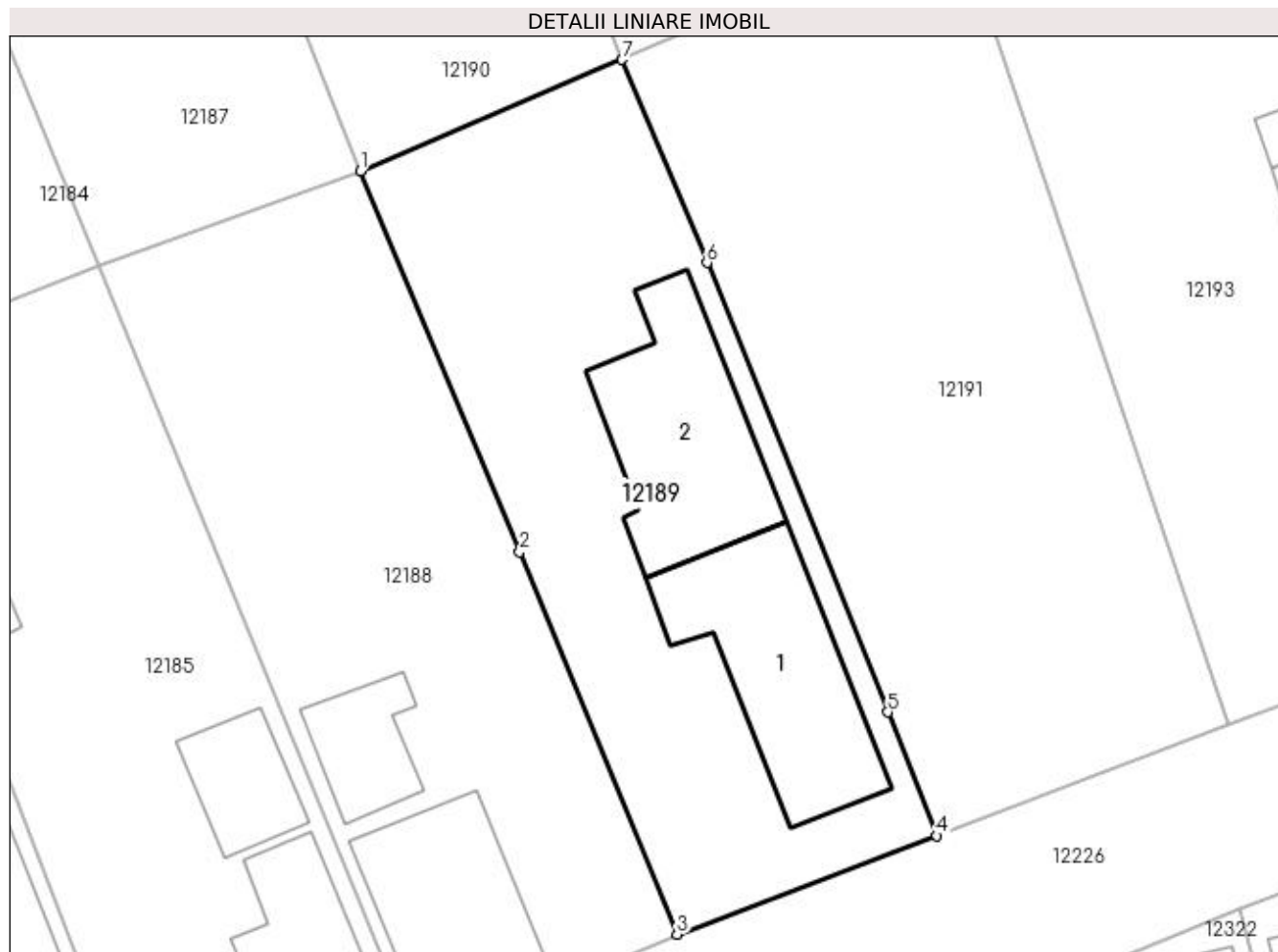
Inscrieri privind dezmembramintele dreptului de proprietate, drepturi reale de garanție și sarcini	Referințe
NU SUNT	

## Anexa Nr. 1 La Partea I

## Teren

Nr cadastral	Suprafața (mp)*	Observații / Referințe
	Din acte: 700 Masurata: 763	

\* Suprafața este determinată în planul de proiecție Stereo 70.



## Date referitoare la teren

Crt	Categorie folosință	Intra vilan	Suprafața (mp)	Tarla	Parcelă	Nr. topo	Observații / Referințe
1	curți constructii	DA	763	45	13	-	

## Date referitoare la construcții

Crt	Număr	Destinație construcție	Supraf. (mp)	Situație juridică	Observații / Referințe
A1.1		construcții de locuințe	112	Cu acte	Nr. niveluri:2; S. construita la sol:112 mp; S. construita desfasurata:129 mp; C1 - LOCUINTA -Parter+Beci
A1.2		construcții anexa	107	Cu acte	Nr. niveluri:1; S. construita la sol:107 mp; S. construita desfasurata:108 mp; C2 -ANEXA

## Lungime Segmente

1) Valorile lungimilor segmentelor sunt obținute din proiecție în plan.

Punct început	X / Y	Punct sfârșit	X / Y	Lungime segment (** (m)
1	356.545,815 290.045,276	2	356.554,901 290.023,543	23.556
2	356.554,901 290.023,543	3	356.563,879 290.001,74	23.579



Punct început	X / Y	Punct sfârșit	X / Y	Lungime segment (** (m)
3	356.563,879 290.001,74	4	356.578,709 290.007,362	15.86
4	356.578,709 290.007,362	5	356.575,897 290.014,406	7.585
5	356.575,897 290.014,406	6	356.565,588 290.040,026	27.616
6	356.565,588 290.040,026	7	356.560,744 290.051,613	12.559
7	356.560,744 290.051,613	1	356.545,815 290.045,276	16.218

\*\* Lungimile segmentelor sunt determinate în planul de proiecție Stereo 70 și sunt rotunjite la 1 milimetru.

\*\*\* Distanța dintre puncte este formată din segmente cumulate ce sunt mai mici decât valoarea 1 milimetru.



**DATE DESPRE IMOBILUL NR. 12190**

Oficiul de Cadastru și Publicitate Imobiliară DOLJ  
Biroul de Cadastru și Publicitate Imobiliară Craiova

**A. Partea I. Descrierea imobilului**

TEREN Intravilan

Adresa: Loc. Motatei, Str Bisericii, Nr. 46, Jud. Dolj, T45, P47

Nr. Crt	Nr cadastral Nr. topografic	Suprafața* (mp)	Observații / Referințe
A1	34927	Din acte: 800 Masurata: 823	Sector cadastral:16 Teren neimprijmit;

**Construcții**

Crt	Nr cadastral Nr. topografic	Adresa	Observații / Referințe
A1.1		Loc. Motatei, Str Bisericii, Nr. 46, Jud. Dolj	Nr. niveluri:2; S. construita la sol:171 mp; S. construita desfasurata:194 mp; Casa de locuit din anul 1950 - Parter+beci - S constr. desfasurata=194 mp, constructie cu fundatie beton, zidarie din caramida si lemn, acoperita cu tigla, nu detine certificat de performanta energetica.
A1.2		Loc. Motatei, Str Bisericii, Nr. 46, Jud. Dolj	Nr. niveluri:1; S. construita la sol:14 mp; S. construita desfasurata:14 mp; Anexa din anul 1950 - Parter - S constr. desfasurata=14 mp, Constructie fara fundatie, zidarie din chirpici, acoperita cu placi de azbociment

**B. Partea II. Proprietari și acte**

Inscrieri privitoare la dreptul de proprietate și alte drepturi reale		Referințe
<b>127104 / 26/06/2020</b>		
Act Notarial nr. CONTRACT DE DONATIE AUT. 983, din 25/06/2020 emis de Stefanescu Floriana;		
B1	Intabulare, drept de PROPRIETATE, dobandit prin Conventie, cota actuala 1/2, cota initiala 1/2 1) COLICI VERONICA	A1, A1.1, A1.2
B2	Intabulare, drept de PROPRIETATE, dobandit prin Conventie, cota actuala 1/2, cota initiala 1/2 1) BÎRȚĂ IONUȚ-GABRIEL	A1, A1.1, A1.2

**C. Partea III. SARCINI .**

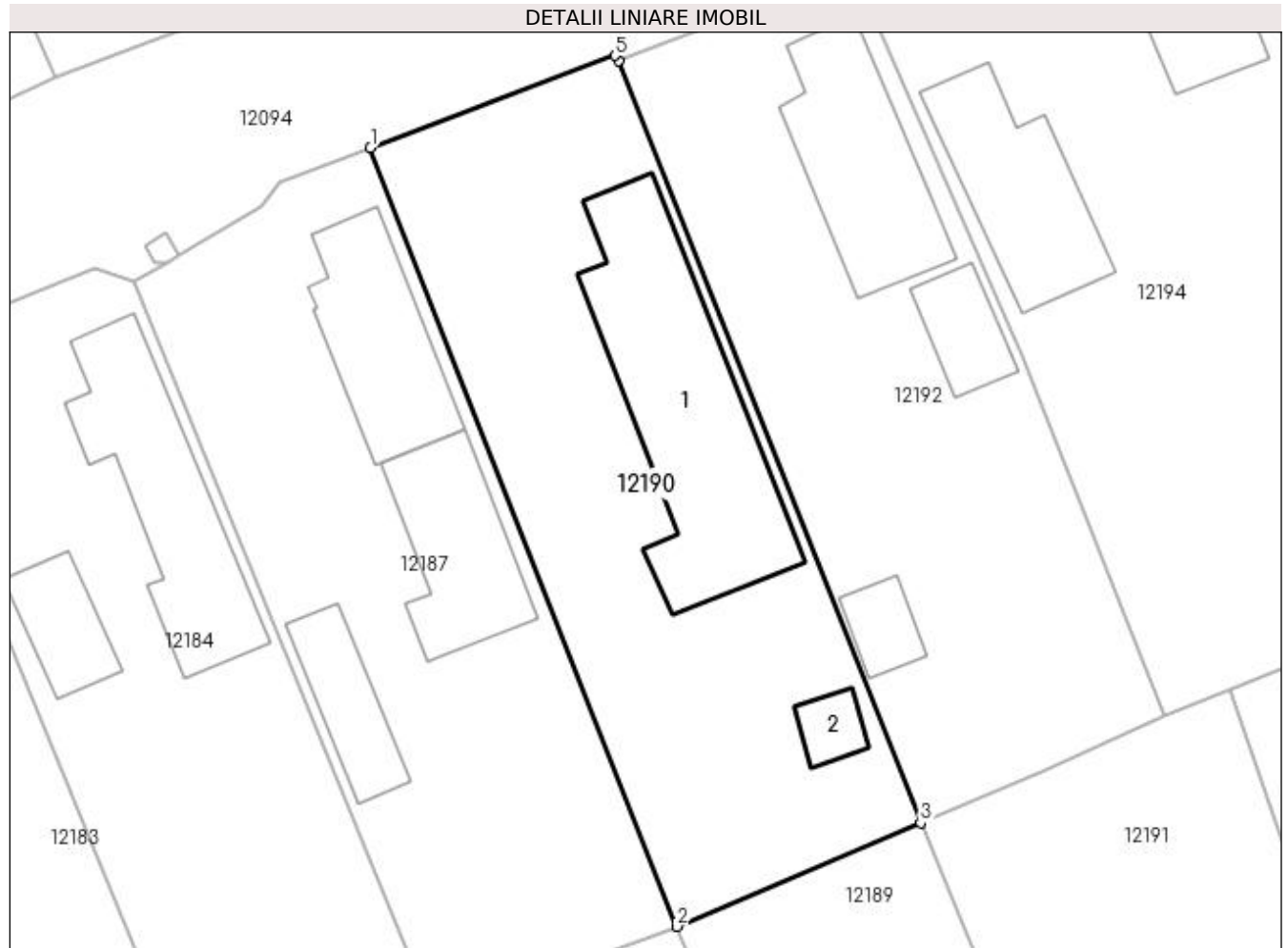
Inscrieri privind dezmembramintele dreptului de proprietate, drepturi reale de garanție și sarcini	Referințe
NU SUNT	

## Anexa Nr. 1 La Partea I

## Teren

Nr cadastral	Suprafața (mp)*	Observații / Referințe
34927	Din acte: 800 Masurata: 823	

\* Suprafața este determinată în planul de proiecție Stereo 70.



## Date referitoare la teren

Crt	Categorie folosință	Intra vilan	Suprafața (mp)	Tarla	Parcelă	Nr. topo	Observații / Referințe
1	curți constructii	DA	823	45	47	-	Imprejmuire: Gard metalic, gard de plasa sarma, gard de lemn.

## Date referitoare la construcții

Crt	Număr	Destinație construcție	Supraf. (mp)	Situație juridică	Observații / Referințe
A1.1		construcții de locuințe	171	Cu acte	Nr. niveluri:2; S. construita la sol:171 mp; S. construita desfasurata:194 mp; Casa de locuit din anul 1950 - Parter+beci - S constr. desfasurata=194 mp, constructie cu fundatie beton, zidarie din caramida si lemn, acoperita cu tigla, nu detine certificat de performanta energetica.
A1.2		construcții anexa	14	Cu acte	Nr. niveluri:1; S. construita la sol:14 mp; S. construita desfasurata:14 mp; Anexa din anul 1950 - Parter - S constr. desfasurata=14 mp, Constructie fara fundatie, zidarie din chirpici, acoperita cu placi de azbociment

**Lungime Segmente****1) Valorile lungimilor segmentelor sunt obținute din proiecție în plan.**

Punct început	X / Y	Punct sfârșit	X / Y	Lungime segment (** (m)
1	356.527,018 290.092,983	2	356.545,815 290.045,276	51.277
2	356.545,815 290.045,276	3	356.560,744 290.051,613	16.218
3	356.560,744 290.051,613	4	356.542,237 290.098,306	50.227
4	356.542,237 290.098,306	5	356.542,023 290.098,619	0.379
5	356.542,023 290.098,619	1	356.527,018 290.092,983	16.029

**\*\* Lungimile segmentelor sunt determinate în planul de proiecție Stereo 70 și sunt rotunjite la 1 milimetru.****\*\*\* Distanța dintre puncte este formată din segmente cumulate ce sunt mai mici decât valoarea 1 milimetru.**



**DATE DESPRE IMOBILUL NR. 12191**

Oficiul de Cadastru și Publicitate Imobiliară DOLJ  
Biroul de Cadastru și Publicitate Imobiliară Craiova

**A. Partea I. Descrierea imobilului**

TEREN Intravilan

Adresa: Loc. Motatei, Str Dezrobirii, Nr. 41, Jud. Dolj, T45, P14

Nr. Crt	Nr cadastral Nr. topografic	Suprafața* (mp)	Observații / Referințe
A1		Din acte: 800 Masurata: 925	Sector cadastral:16 Teren neimprejmuit;

**B. Partea II. Proprietari și acte**

Inscrieri privitoare la dreptul de proprietate și alte drepturi reale		Referințe
/		
Act Administrativ nr. TDP 418-14985, din 16/12/1993 emis de CJSIPT DOLJ;		
B1	Intabulare, drept de PROPRIETATE, dobandit prin Reconstituire, cota actuala 800/925, cota initiala 800/925 1) <b>CATANA STEFAN</b> , LIPSĂ CNP	A1
Act Administrativ nr. ADEVERINTA 6762, din 06/10/2022 emis de PRIMARIA MOTATEI (Legea 7 / 13.03.1996 emisa de Parlamentul Romaniei (art 13 alin 1 alin 2));		
B2	Inscrierea posesiei, drept de PROPRIETATE, dobandit prin Constituire, cota actuala 125/925, cota initiala 125/925 1) <b>CATANA STEFAN</b> , LIPSĂ CNP	A1

**C. Partea III. SARCINI .**

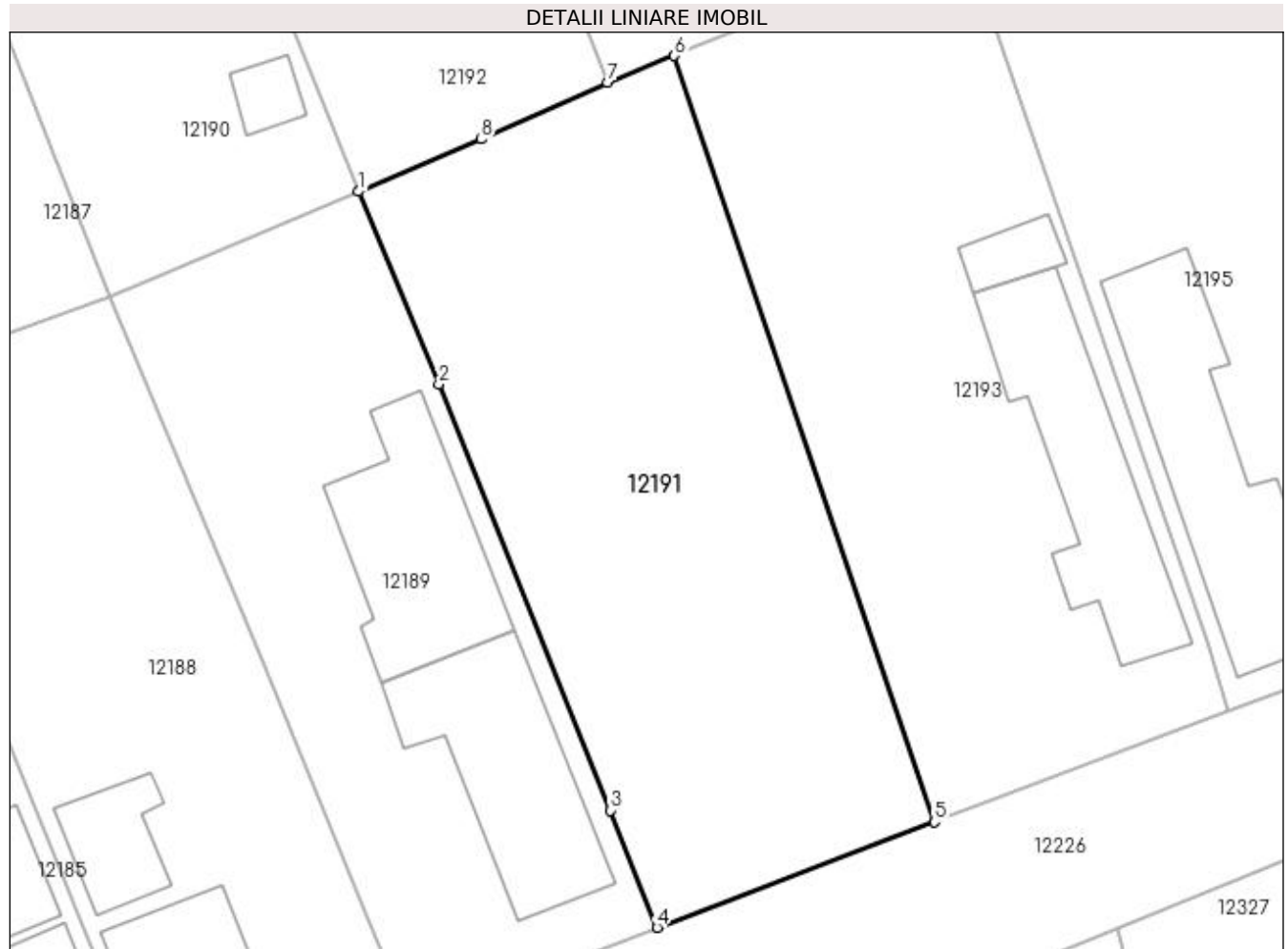
Inscrieri privind dezmembramentele dreptului de proprietate, drepturi reale de garanție și sarcini	Referințe
NU SUNT	

## Anexa Nr. 1 La Partea I

## Teren

Nr cadastral	Suprafața (mp)*	Observații / Referințe
	Din acte: 800 Masurata: 925	

\* Suprafața este determinată în planul de proiecție Stereo 70.



## Date referitoare la teren

Crt	Categorie folosință	Intra vilan	Suprafața (mp)	Tarla	Parcelă	Nr. topo	Observații / Referințe
1	curți constructii	DA	925	45	14	-	

## Lungime Segmente

1) Valorile lungimilor segmentelor sunt obținute din proiecție în plan.

Punct început	X / Y	Punct sfârșit	X / Y	Lungime segment (** (m)
1	356.560,744 290.051,613	2	356.565,588 290.040,026	12.559
2	356.565,588 290.040,026	3	356.575,897 290.014,406	27.616
3	356.575,897 290.014,406	4	356.578,709 290.007,362	7.585
4	356.578,709 290.007,362	5	356.595,383 290.013,705	17.84
5	356.595,383 290.013,705	6	356.579,753 290.059,784	48.658



Punct început	X / Y	Punct sfârșit	X / Y	Lungime segment (** (m)
6	356.579,753 290.059,784	7	356.575,746 290.058,151	4.327
7	356.575,746 290.058,151	8	356.568,118 290.054,761	8.347
8	356.568,118 290.054,761	1	356.560,744 290.051,613	8.018

\*\* Lungimile segmentelor sunt determinate în planul de proiecție Stereo 70 și sunt rotunjite la 1 milimetru.

\*\*\* Distanța dintre puncte este formată din segmente cumulate ce sunt mai mici decât valoarea 1 milimetru.



**DATE DESPRE IMOBILUL NR. 12192**

Oficiul de Cadastru și Publicitate Imobiliară DOLJ  
Biroul de Cadastru și Publicitate Imobiliară Craiova

**A. Partea I. Descrierea imobilului**

TEREN Intravilan

Adresa: Loc. Motatei, Str Bisericii, Nr. 48, Jud. Dolj, T45, P46

Nr. Crt	Nr cadastral Nr. topografic	Suprafața* (mp)	Observații / Referințe
A1	30475	Din acte: 800 Masurata: 805	Sector cadastral:16 Teren imprejmuit;

**Construcții**

Crt	Nr cadastral Nr. topografic	Adresa	Observații / Referințe
A1.1		Loc. Motatei, Str Bisericii, Jud. Dolj	Nr. niveluri:1; S. construita la sol:98 mp; S. construita desfasurata:98 mp; Locuinta cu sufragerie, 2 dormitoare, antreu, baie, hol si 2 sali. Conform declaratiei proprietarilor si a datelor existente la efectuarea masuratorilor constructia este edificata in anul 1950, are fundatie din beton, peretii din paianta si este acoperita cu tigla.
A1.2		Loc. Motatei, Str Bisericii, Jud. Dolj	Nr. niveluri:1; S. construita la sol:30 mp; S. construita desfasurata:30 mp; Anexa cu 2 bucatarii si camera. Conform declaratiei proprietarilor si a datelor existente la efectuarea masuratorilor constructia este edificata in anul 1950, are fundatie din beton, peretii din paianta si este acoperita cu tigla.
A1.3		Loc. Motatei, Str Bisericii, Jud. Dolj	Nr. niveluri:1; S. construita la sol:20 mp; S. construita desfasurata:20 mp; (FOST C4)ANEXA

**B. Partea II. Proprietari și acte**

Inscrieri privitoare la dreptul de proprietate și alte drepturi reale		Referințe
<b>76403 / 12/09/2012</b>		
Act Notarial nr. contract de vanzare -cumparare aut nr 1947, din 10/09/2012 emis de BNP STOENESCU FLOREA;		
B1	Intabulare, drept de PROPRIETATE, dobandit prin Conventie, cota actuala 1/1, cota initiala 1/1 1) NAE VALENTIN 2) NAE SIMONA-CARMEN	A1, A1.1, A1.2
/		
Act Normativ nr. Legea 7, din 13/03/1996 emis de PARLAMENTUL ROMANIEI ((ART.12, ALIN.14, ART.37, ALIN. 2);		
B2	Intabulare, drept de PROPRIETATE, dobandit prin Lege, cota actuala 1/1, cota initiala 1/1 1) NAE VALENTIN 2) NAE SIMONA-CARMEN	A1.3

**C. Partea III. SARCINI .**

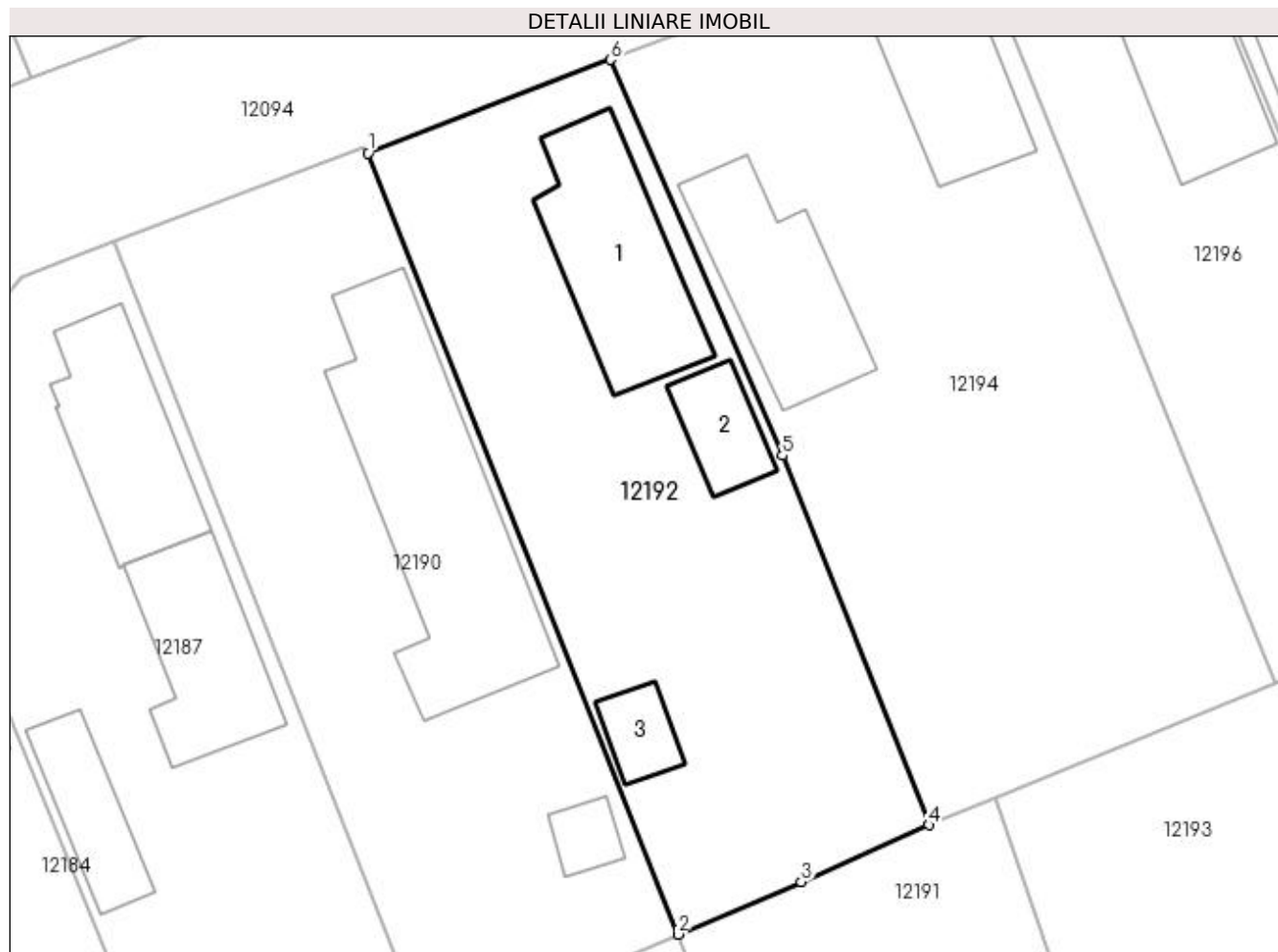
Inscrieri privind dezmembramintele dreptului de proprietate, drepturi reale de garanție și sarcini	Referințe
NU SUNT	

## Anexa Nr. 1 La Partea I

## Teren

Nr cadastral	Suprafața (mp)*	Observații / Referințe
30475	Din acte: 800 Masurata: 805	

\* Suprafața este determinată în planul de proiecție Stereo 70.



## Date referitoare la teren

Crt	Categorie folosință	Intra vilan	Suprafața (mp)	Tarla	Parcelă	Nr. topo	Observații / Referințe
1	curți constructii	DA	805	45	46	-	

## Date referitoare la construcții

Crt	Număr	Destinație construcție	Supraf. (mp)	Situație juridică	Observații / Referințe
A1.1		construcții de locuințe	98	Cu acte	Nr. niveluri:1; S. construita la sol:98 mp; S. construita desfasurata:98 mp; Locuinta cu sufragerie, 2 dormitoare, antreu, baie, hol si 2 sali. Conform declaratiei proprietarilor si a datelor existente la efectuarea masuratorilor constructia este edificata in anul 1950, are fundatie din beton, peretii din paianta si este acoperita cu tigla.
A1.2		construcții anexa	30	Cu acte	Nr. niveluri:1; S. construita la sol:30 mp; S. construita desfasurata:30 mp; Anexa cu 2 bucatarii si camera. Conform declaratiei proprietarilor si a datelor existente la efectuarea masuratorilor constructia este edificata in anul 1950, are fundatie din beton, peretii din paianta si este acoperita cu tigla.
A1.3		construcții anexa	20	Cu acte	Nr. niveluri:1; S. construita la sol:20 mp; S. construita desfasurata:20 mp; (FOST C4) ANEXA

**Lungime Segmente**

1) Valorile lungimilor segmentelor sunt obținute din proiecție în plan.

Punct început	X / Y	Punct sfârșit	X / Y	Lungime segment (** (m)
1	356.542,237 290.098,306	2	356.560,744 290.051,613	50.227
2	356.560,744 290.051,613	3	356.568,118 290.054,761	8.018
3	356.568,118 290.054,761	4	356.575,746 290.058,151	8.347
4	356.575,746 290.058,151	5	356.566,995 290.080,226	23.746
5	356.566,995 290.080,226	6	356.556,707 290.103,888	25.802
6	356.556,707 290.103,888	1	356.542,237 290.098,306	15.509

\*\* Lungimile segmentelor sunt determinate în planul de proiecție Stereo 70 și sunt rotunjite la 1 milimetru.

\*\*\* Distanța dintre puncte este formată din segmente cumulate ce sunt mai mici decât valoarea 1 milimetru.



**DATE DESPRE IMOBILUL NR. 12193**

Oficiul de Cadastru și Publicitate Imobiliară DOLJ  
Biroul de Cadastru și Publicitate Imobiliară Craiova

**A. Partea I. Descrierea imobilului**

TEREN Intravilan

Adresa: Loc. Motatei, Str Dezrobirii, Nr. 43, Jud. Dolj, T45, P15

Nr. Crt	Nr cadastral Nr. topografic	Suprafața* (mp)	Observații / Referințe
A1		Din acte: 800 Masurata: 925	Sector cadastral:16 Teren neimprejmut;

**Construcții**

Crt	Nr cadastral Nr. topografic	Adresa	Observații / Referințe
A1.1		Loc. Motatei, Str Dezrobirii, Jud. Dolj	Nr. niveluri:2; S. construita la sol:116 mp; S. construita desfasurata:133 mp; C1 - LOCUINTA -Parter+Beci
A1.2		Loc. Motatei, Str Dezrobirii, Jud. Dolj	Nr. niveluri:1; S. construita la sol:18 mp; S. construita desfasurata:18 mp; C2 -ANEXA

**B. Partea II. Proprietari și acte**

Inscrieri privitoare la dreptul de proprietate și alte drepturi reale		Referințe
/		
Act Administrativ nr. TDP 3400-59474, din 01/04/1997 emis de CJSIPT DOLJ;		
B1	Intabulare, drept de PROPRIETATE, dobandit prin Reconstituire, cota actuala 800/925, cota initiala 800/925 1) <b>CATANĂ ION</b> , LIPSĂ CNP	A1
Act Administrativ nr. ADEVERINTA 6763, din 06/10/2022 emis de PRIMARIA MOTATEI (Legea 7 / 13.03.1996 emisa de Parlamentul Romaniei (art 13 alin 1 alin 2));		
B2	Inscrierea posesiei, drept de PROPRIETATE, dobandit prin Constituire, cota actuala 125/925, cota initiala 125/925 1) <b>CATANĂ ION</b> , LIPSĂ CNP	A1
Act Normativ nr. Legea 7, din 13/03/1996 emis de PARLAMENTUL ROMANIEI ((ART 12 ALIN 14 SI ART 37 ALIN 2));		
B3	Intabulare, drept de PROPRIETATE, dobandit prin Lege, cota actuala 1/1, cota initiala 1/1 1) <b>CATANĂ ION</b> , LIPSĂ CNP	A1.1, A1.2

**C. Partea III. SARCINI .**

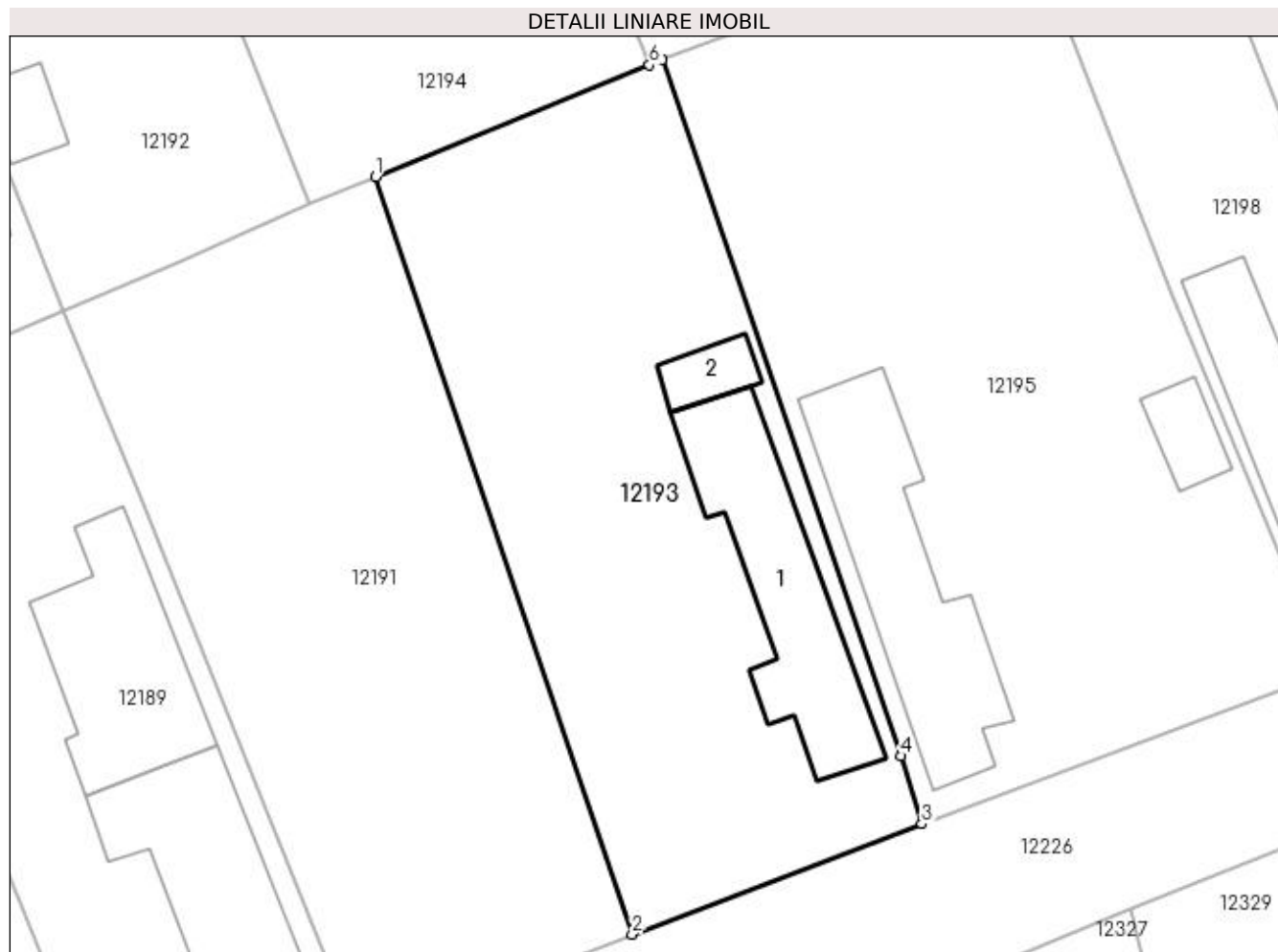
Inscrieri privind dezmembramintele dreptului de proprietate, drepturi reale de garanție și sarcini	Referințe
NU SUNT	

## Anexa Nr. 1 La Partea I

## Teren

Nr cadastral	Suprafața (mp)*	Observații / Referințe
	Din acte: 800 Masurata: 925	

\* Suprafața este determinată în planul de proiecție Stereo 70.



## Date referitoare la teren

Crt	Categorie folosință	Intra vilan	Suprafața (mp)	Tarla	Parcelă	Nr. topo	Observații / Referințe
1	curți constructii	DA	925	45	15	-	

## Date referitoare la construcții

Crt	Număr	Destinație construcție	Supraf. (mp)	Situație juridică	Observații / Referințe
A1.1		construcții de locuințe	116	Cu acte	Nr. niveluri:2; S. construita la sol:116 mp; S. construita desfasurata:133 mp; C1 - LOCUINTA -Parter+Beci
A1.2		construcții anexa	18	Cu acte	Nr. niveluri:1; S. construita la sol:18 mp; S. construita desfasurata:18 mp; C2 -ANEXA

## Lungime Segmente

1) Valorile lungimilor segmentelor sunt obținute din proiecție în plan.

Punct început	X / Y	Punct sfârșit	X / Y	Lungime segment (** (m)
1	356.579,753 290.059,784	2	356.595,383 290.013,705	48.658
2	356.595,383 290.013,705	3	356.613,015 290.020,411	18.864



Punct început	X / Y	Punct sfârșit	X / Y	Lungime segment (** (m)
3	356.613,015 290.020,411	4	356.611,764 290.024,547	4.321
4	356.611,764 290.024,547	5	356.597,241 290.066,912	44.785
5	356.597,241 290.066,912	6	356.596,431 290.066,579	0.876
6	356.596,431 290.066,579	1	356.579,753 290.059,784	18.009

\*\* Lungimile segmentelor sunt determinate în planul de proiecție Stereo 70 și sunt rotunjite la 1 milimetru.

\*\*\* Distanța dintre puncte este formată din segmente cumulate ce sunt mai mici decât valoarea 1 milimetru.



**DATE DESPRE IMOBILUL NR. 12194**

Oficiul de Cadastru și Publicitate Imobiliară DOLJ  
Biroul de Cadastru și Publicitate Imobiliară Craiova

**A. Partea I. Descrierea imobilului**

TEREN Intravilan

Adresa: Loc. Motatei, Str Bisericii, Nr. 50, Jud. Dolj, T45, P45,75

Nr. Crt	Nr cadastral Nr. topografic	Suprafața* (mp)	Observații / Referințe
A1		Din acte: 1.100 Masurata: 1.104	Sector cadastral:16 Teren imprejmuit;

**Construcții**

Crt	Nr cadastral Nr. topografic	Adresa	Observații / Referințe
A1.1		Loc. Motatei, Str Bisericii, Jud. Dolj	Nr. niveluri:2; S. construita la sol:69 mp; S. construita desfasurata:88 mp; C1 - LOCUINTA -Parter+Beci
A1.2		Loc. Motatei, Str Bisericii, Jud. Dolj	Nr. niveluri:1; S. construita la sol:86 mp; S. construita desfasurata:86 mp; C2 - LOCUINTA -Parter

**B. Partea II. Proprietari și acte**

Inscrieri privitoare la dreptul de proprietate și alte drepturi reale		Referințe
/		
Act Administrativ nr. TDP 2803-44901, din 18/11/1996 emis de CJSIPT DOLJ;		
B1	Intabulare, drept de PROPRIETATE, dobandit prin Reconstituire, cota actuala 1/1, cota initiala 1/1 1) GHEBREA MARIA, LIPSĂ CNP 2) TOMA ȘTEFAN, LIPSĂ CNP 3) TOMA MARIN, LIPSĂ CNP	A1
Act Normativ nr. Legea 7, din 13/03/1996 emis de PARLAMENTUL ROMANIEI ((ART 12 ALIN 14 SI ART 37 ALIN 2));		
B2	Intabulare, drept de PROPRIETATE, dobandit prin Lege, cota actuala 1/1, cota initiala 1/1 1) GHEBREA MARIA, LIPSĂ CNP 2) TOMA ȘTEFAN, LIPSĂ CNP 3) TOMA MARIN, LIPSĂ CNP	A1.1, A1.2

**C. Partea III. SARCINI .**

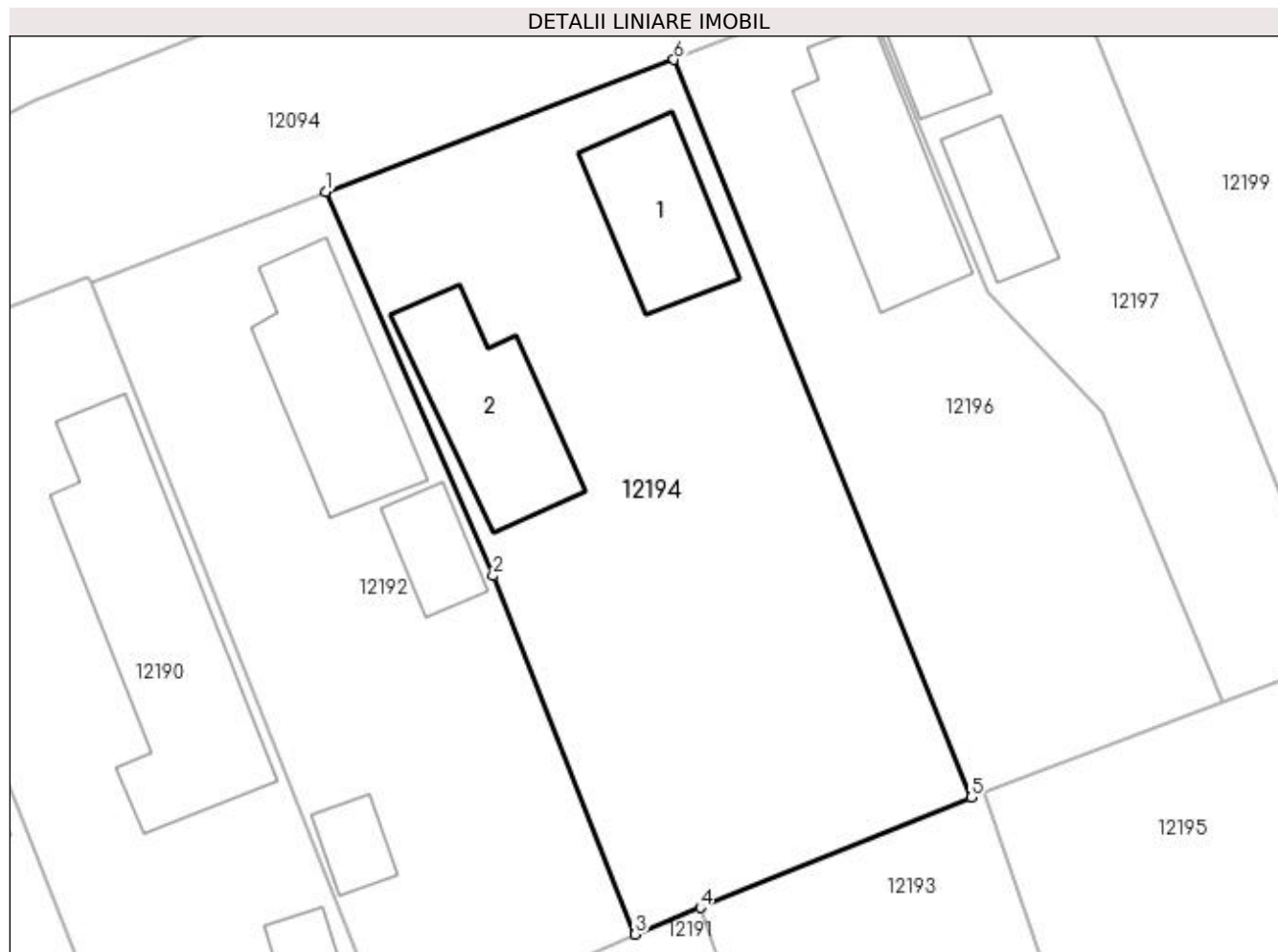
Inscrieri privind dezmembramintele dreptului de proprietate, drepturi reale de garanție și sarcini	Referințe
NU SUNT	

## Anexa Nr. 1 La Partea I

## Teren

Nr cadastral	Suprafața (mp)*	Observații / Referințe
	Din acte: 1.100	
	Masurata: 1.104	

\* Suprafața este determinată în planul de proiecție Stereo 70.



## Date referitoare la teren

Crt	Categorie folosință	Intra vilan	Suprafața (mp)	Tarla	Parcelă	Nr. topo	Observații / Referințe
1	curți constructii	DA	1.000	45	45	-	
2	arabil	DA	104	45	75	-	

## Date referitoare la construcții

Crt	Număr	Destinație construcție	Supraf. (mp)	Situație juridică	Observații / Referințe
A1.1		construcții de locuințe	69	Cu acte	Nr. niveluri:2; S. construita la sol:69 mp; S. construita desfasurata:88 mp; C1 - LOCUINTA - Parter+Beci
A1.2		construcții de locuințe	86	Cu acte	Nr. niveluri:1; S. construita la sol:86 mp; S. construita desfasurata:86 mp; C2 - LOCUINTA - Parter

## Lungime Segmente

1) Valorile lungimilor segmentelor sunt obținute din proiecție în plan.

Punct început	X / Y	Punct sfârșit	X / Y	Lungime segment (** (m)
1	356.556,707 290.103,888	2	356.566,995 290.080,226	25.802

Punct început	X / Y	Punct sfârșit	X / Y	Lungime segment (** (m)
2	356.566,995 290.080,226	3	356.575,746 290.058,151	23.746
3	356.575,746 290.058,151	4	356.579,753 290.059,784	4.327
4	356.579,753 290.059,784	5	356.596,431 290.066,579	18.009
5	356.596,431 290.066,579	6	356.578,128 290.112,009	48.978
6	356.578,128 290.112,009	1	356.556,707 290.103,888	22.909

\*\* Lungimile segmentelor sunt determinate în planul de proiecție Stereo 70 și sunt rotunjite la 1 milimetru.

\*\*\* Distanța dintre puncte este formată din segmente cumulate ce sunt mai mici decât valoarea 1 milimetru.



**DATE DESPRE IMOBILUL NR. 12195**

Oficiul de Cadastru și Publicitate Imobiliară DOLJ  
Biroul de Cadastru și Publicitate Imobiliară Craiova

**A. Partea I. Descrierea imobilului**

TEREN Intravilan

Adresa: Loc. Motatei, Str Dezrobirii, Nr. 45- 47, Jud. Dolj, T45, P16,66

Nr. Crt	Nr cadastral Nr. topografic	Suprafața* (mp)	Observații / Referințe
A1		Din acte: 1.300 Masurata: 1.221	Sector cadastral:16 Teren neimprijmit;

**Construcții**

Crt	Nr cadastral Nr. topografic	Adresa	Observații / Referințe
A1.1		Loc. Motatei, Str Dezrobirii, Jud. Dolj	Nr. niveluri:2; S. construita la sol:133 mp; S. construita desfasurata:145 mp; C1 - LOCUINTA -Parter+Beci
A1.2		Loc. Motatei, Str Dezrobirii, Jud. Dolj	Nr. niveluri:1; S. construita la sol:22 mp; S. construita desfasurata:22 mp; C2 -ANEXA

**B. Partea II. Proprietari și acte**

Inscrieri privitoare la dreptul de proprietate și alte drepturi reale		Referințe
/		
Act Administrativ nr. TDP 2587/45413, din 26/02/1997 emis de CJSIPT DOLJ;		
B1	Intabulare, drept de PROPRIETATE, dobandit prin Reconstituire, cota actuala 1/1, cota initiala 1/1 1) CATANA CONSTANTIN, LIPSĂ CNP	A1
Act Normativ nr. Legea 7, din 13/03/1996 emis de PARLAMENTUL ROMANIEI ((ART 12 ALIN 14 SI ART 37 ALIN 2));		
B2	Intabulare, drept de PROPRIETATE, dobandit prin Lege, cota actuala 1/1, cota initiala 1/1 1) CATANA CONSTANTIN, LIPSĂ CNP	A1.1, A1.2

**C. Partea III. SARCINI .**

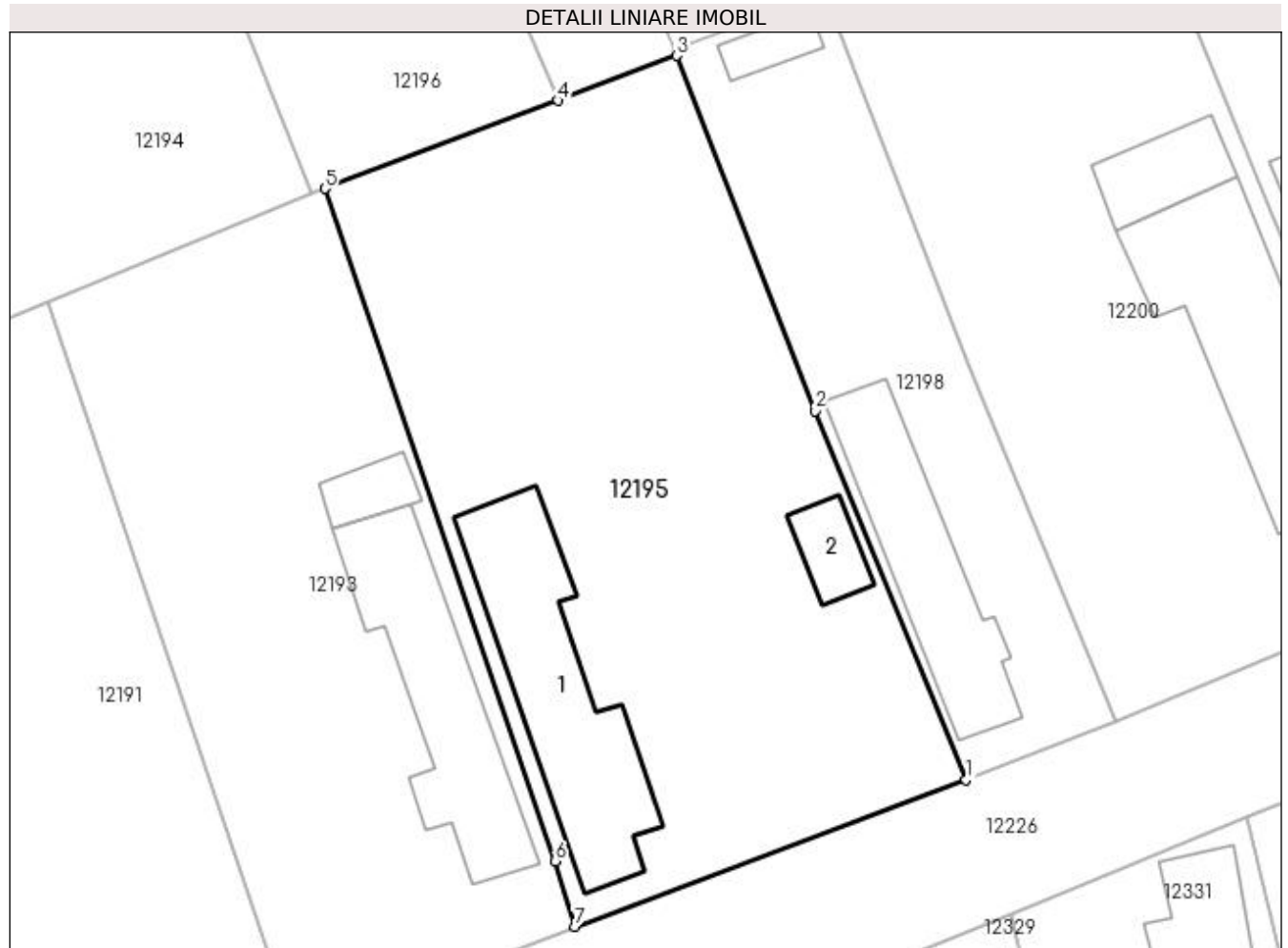
Inscrieri privind dezmembramintele dreptului de proprietate, drepturi reale de garanție și sarcini	Referințe
NU SUNT	

## Anexa Nr. 1 La Partea I

## Teren

Nr cadastral	Suprafața (mp)*	Observații / Referințe
	Din acte: 1.300 Masurata: 1.221	

\* Suprafața este determinată în planul de proiecție Stereo 70.



## Date referitoare la teren

Crt	Categorie folosință	Intra vilan	Suprafața (mp)	Tarla	Parcelă	Nr. topo	Observații / Referințe
1	curți constructii	DA	900	45	16	-	
2	arabil	DA	321	45	66	-	

## Date referitoare la construcții

Crt	Număr	Destinație construcție	Supraf. (mp)	Situație juridică	Observații / Referințe
A1.1		construcții de locuințe	133	Cu acte	Nr. niveluri:2; S. construita la sol:133 mp; S. construita desfasurata:145 mp; C1 - LOCUINTA -Parter+Beci
A1.2		construcții anexa	22	Cu acte	Nr. niveluri:1; S. construita la sol:22 mp; S. construita desfasurata:22 mp; C2 -ANEXA

## Lungime Segmente

1) Valorile lungimilor segmentelor sunt obținute din proiecție în plan.

Punct început	X / Y	Punct sfârșit	X / Y	Lungime segment (** (m)
1	356.637,695 290.029,664	2	356.628,162 290.052,905	25.12



Punct început	X / Y	Punct sfârșit	X / Y	Lungime segment (** (m)
2	356.628,162 290.052,905	3	356.619,44 290.075,296	24.03
3	356.619,44 290.075,296	4	356.611,948 290.072,466	8.009
4	356.611,948 290.072,466	5	356.597,241 290.066,912	15.721
5	356.597,241 290.066,912	6	356.611,764 290.024,547	44.785
6	356.611,764 290.024,547	7	356.613,015 290.020,411	4.321
7	356.613,015 290.020,411	1	356.637,695 290.029,664	26.358

\*\* Lungimile segmentelor sunt determinate în planul de proiecție Stereo 70 și sunt rotunjite la 1 milimetru.

\*\*\* Distanța dintre puncte este formată din segmente cumulate ce sunt mai mici decât valoarea 1 milimetru.



**DATE DESPRE IMOBILUL NR. 12196**

Oficiul de Cadastru și Publicitate Imobiliară DOLJ  
Biroul de Cadastru și Publicitate Imobiliară Craiova

**A. Partea I. Descrierea imobilului**

TEREN Intravilan

Nr. CF vechi:31  
Nr. cadastral vechi:46

Adresa: Loc. Motatei, Str Bisericii, Nr. 52, Jud. Dolj, T45, P42

Nr. Crt	Nr cadastral Nr. topografic	Suprafața* (mp)	Observații / Referințe
A1	33922	Din acte: 800 Masurata: 710	Sector cadastral:16 Teren imprejmuit;

**Construcții**

Crt	Nr cadastral Nr. topografic	Adresa	Observații / Referințe
A1.1		Loc. Motatei, Str Bisericii, Jud. Dolj	Nr. niveluri:1; S. construita la sol:99 mp; S. construita desfasurata:99 mp; LOCUINTA

**B. Partea II. Proprietari și acte**

Inscrieri privitoare la dreptul de proprietate și alte drepturi reale		Referințe
<b>443 / 31/08/2000</b>		
Act Notarial nr. CVC NR. 2066, din 30/08/2000 emis de NP Stoenescu Florea;		
B1	Intabulare, drept de PROPRIETATE, dobandit prin Conventie, cota actuala 8/16, cota initiala 8/16 1) ZAMFIR MARIANA	A1
<b>130110 / 06/10/2016</b>		
Act Notarial nr. CM NR. 425, din 06/10/2016 emis de NP Stoenescu Florea (act nr act de lichidare a regimului comunitatii legale aut nr 2738 din 06.10.2016, emis de NP Stoenescu Florea);		
B2	Intabulare, drept de PROPRIETATE, dobandit prin Succesiune, cota actuala 2/16, cota initiala 2/16 1) ZAMFIR MARIANA	A1
<b>10808 / 31/01/2017</b>		
Act Notarial nr. act de partaj voluntar aut nr. 242, din 31/01/2017 emis de Stoenescu Florea;		
B3	Intabulare, drept de PROPRIETATE, dobandit prin Succesiune, cota actuala 6/16, cota initiala 6/16 1) ZAMFIR MARIANA	A1
/		
Act Normativ nr. Legea 7, din 13/03/1996 emis de PARLAMENTUL ROMANIEI ((art 12 alin 14 art 37 alin 2));		
B4	Intabulare, drept de PROPRIETATE, dobandit prin Lege, cota actuala 1/1, cota initiala 1/1 1) ZAMFIR MARIANA	A1.1

**C. Partea III. SARCINI .**

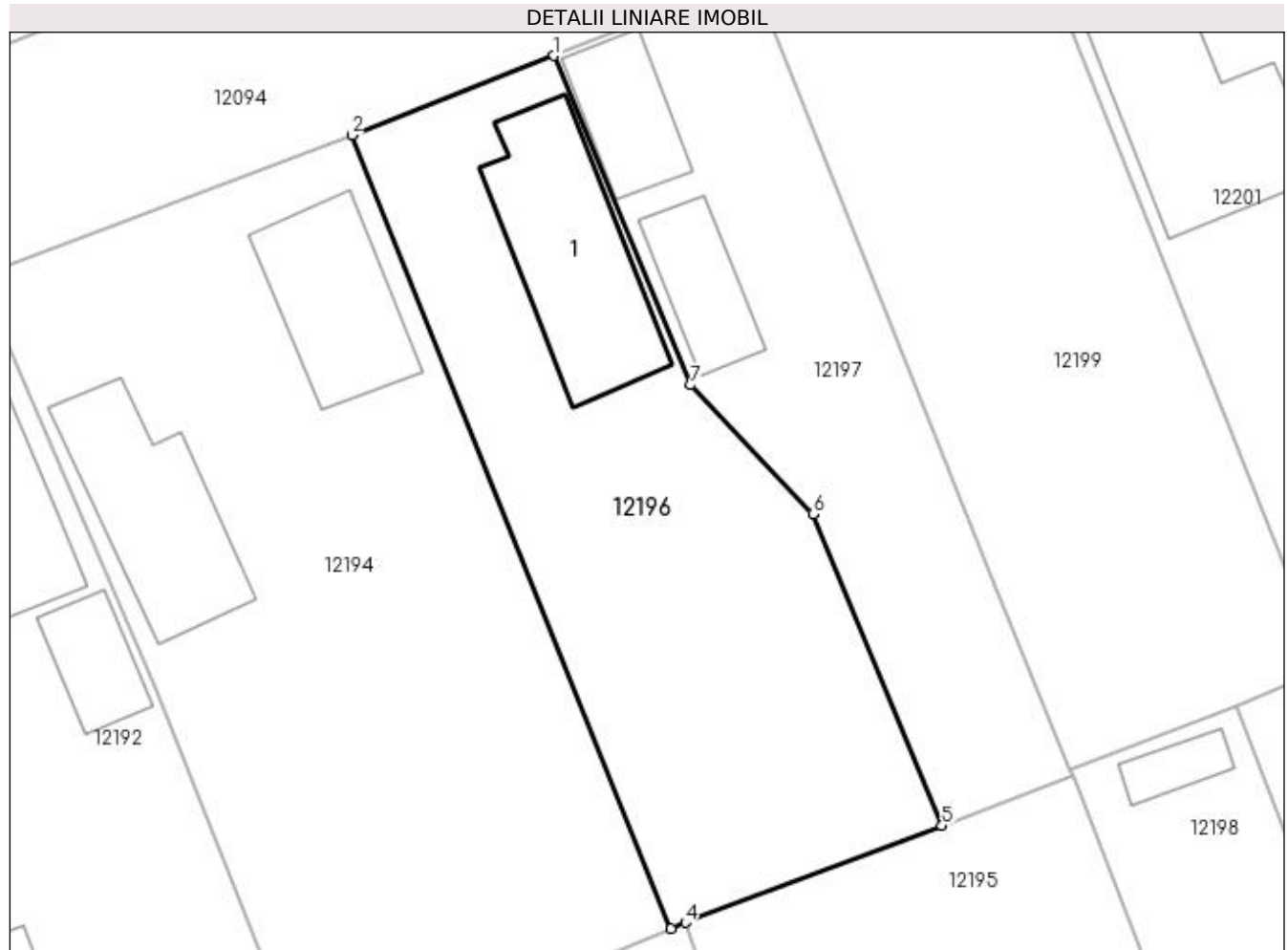
Inscrieri privind dezmembramintele dreptului de proprietate, drepturi reale de garanție și sarcini	Referințe
NU SUNT	

## Anexa Nr. 1 La Partea I

## Teren

Nr cadastral	Suprafața (mp)*	Observații / Referințe
33922	Din acte: 800 Masurata: 710	

\* Suprafața este determinată în planul de proiecție Stereo 70.



## Date referitoare la teren

Crt	Categorie folosință	Intra vilan	Suprafața (mp)	Tarla	Parcelă	Nr. topo	Observații / Referințe
1	curți constructii	DA	710	45	42	-	

## Date referitoare la construcții

Crt	Număr	Destinație construcție	Supraf. (mp)	Situație juridică	Observații / Referințe
A1.1		construcții de locuințe	99	Cu acte	Nr. niveluri:1; S. construita la sol:99 mp; S. construita desfasurata:99 mp; LOCUINTA

## Lungime Segmente

1) Valorile lungimilor segmentelor sunt obținute din proiecție în plan.

Punct început	X / Y	Punct sfârșit	X / Y	Lungime segment (** (m))
1	356.589,716 290.116,557	2	356.578,128 290.112,009	12.449
2	356.578,128 290.112,009	3	356.596,431 290.066,579	48.978
3	356.596,431 290.066,579	4	356.597,241 290.066,912	0.876

Punct început	X / Y	Punct sfârșit	X / Y	Lungime segment (** (m)
4	356.597,241 290.066,912	5	356.611,948 290.072,466	15.721
5	356.611,948 290.072,466	6	356.604,547 290.090,299	19.308
6	356.604,547 290.090,299	7	356.597,512 290.097,694	10.207
7	356.597,512 290.097,694	1	356.589,716 290.116,557	20.411

\*\* Lungimile segmentelor sunt determinate în planul de proiecție Stereo 70 și sunt rotunjite la 1 milimetru.

\*\*\* Distanța dintre puncte este formată din segmente cumulate ce sunt mai mici decât valoarea 1 milimetru.



**DATE DESPRE IMOBILUL NR. 12197**

Oficiul de Cadastru și Publicitate Imobiliară DOLJ  
Biroul de Cadastru și Publicitate Imobiliară Craiova

**A. Partea I. Descrierea imobilului**

TEREN Intravilan

Adresa: Loc. Motatei, Str Bisericii, Nr. 54, Jud. Dolj, T45, P43

Nr. Crt	Nr cadastral Nr. topografic	Suprafața* (mp)	Observații / Referințe
A1	35599	500	Sector cadastral:16 Teren neimprijmit;

**Construcții**

Crt	Nr cadastral Nr. topografic	Adresa	Observații / Referințe
A1.1		Loc. Motatei, Str Bisericii, Nr. 54, Jud. Dolj, T45, P43	Nr. niveluri:1; S. construita la sol:41 mp; S. construita desfasurata:41 mp; ANEXA
A1.2		Loc. Motatei, Str Bisericii, Nr. 54, Jud. Dolj, T45, P43	Nr. niveluri:2; S. construita la sol:38 mp; S. construita desfasurata:76 mp; LOCUINTA

**B. Partea II. Proprietari și acte**

Inscrieri privitoare la dreptul de proprietate și alte drepturi reale		Referințe
<b>8827 / 22/01/2019</b>		
Hotarare Judecatoreasca nr. sentinta civila nr 207, din 16/02/2015 emis de JUDECATORIA CALAFAT dosar nr 4322/201/2014;		
B1	Intabulare, drept de PROPRIETATE, dobandit prin Hotarare Judecatoreasca, cota actuala 1/1, cota initiala 1/1 1) UNTARU IONUȚ-CORNEL	A1
/		
Act Normativ nr. Legea 7, din 13/03/1996 emis de PARLAMENTUL ROMANIEI ((ART.12, ALIN.14, ART.37, ALIN.2));		
B2	Intabulare, drept de PROPRIETATE, dobandit prin Lege, cota actuala 1/1, cota initiala 1/1 1) UNTARU IONUȚ-CORNEL	A1.1, A1.2

**C. Partea III. SARCINI .**

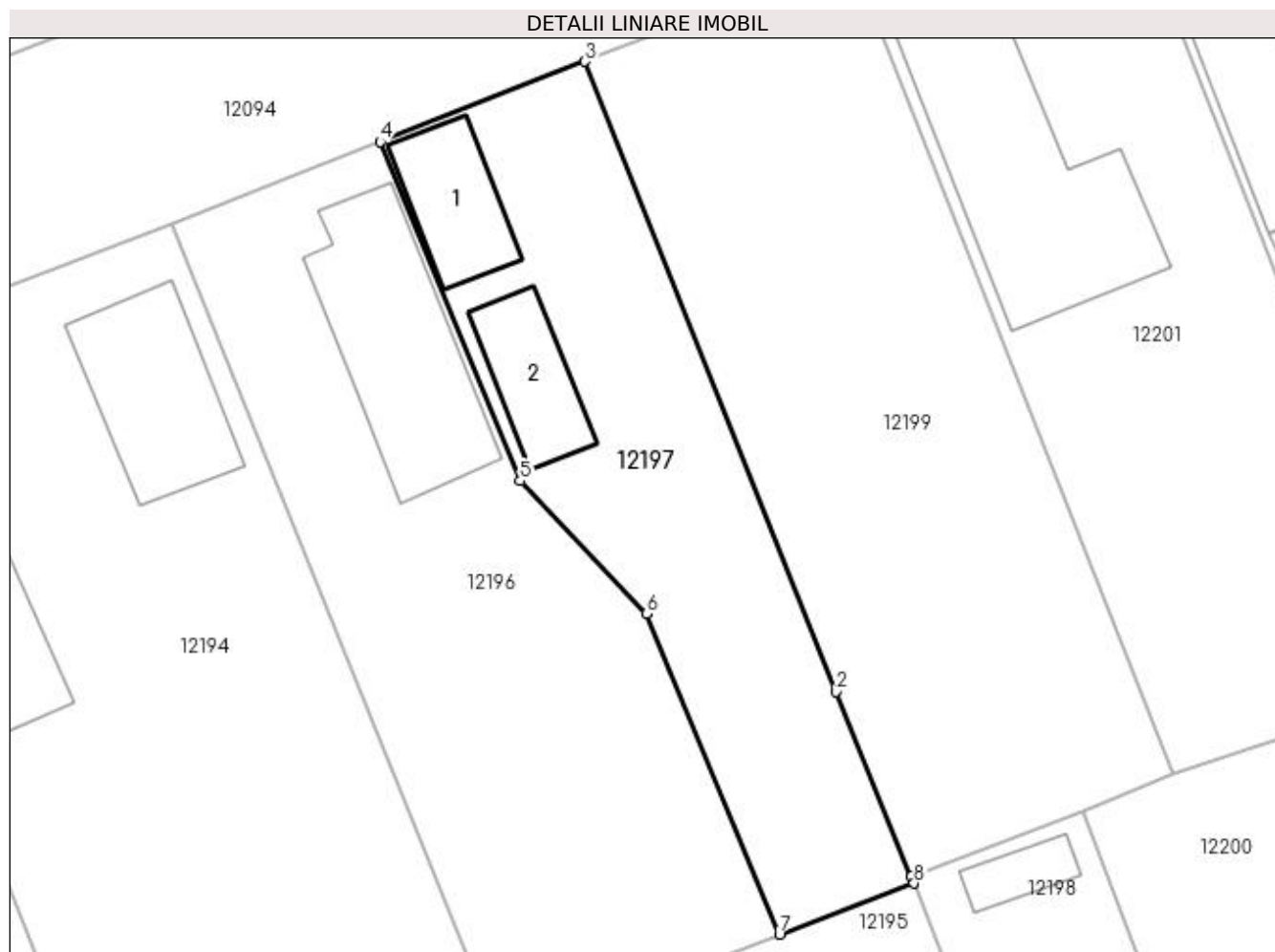
Inscrieri privind dezmembramintele dreptului de proprietate, drepturi reale de garanție și sarcini	Referințe
NU SUNT	

## Anexa Nr. 1 La Partea I

## Teren

Nr cadastral	Suprafața (mp)*	Observații / Referințe
35599	500	

\* Suprafața este determinată în planul de proiecție Stereo 70.



## Date referitoare la teren

Crt	Categorie folosință	Intra vilan	Suprafața (mp)	Tarla	Parcelă	Nr. topo	Observații / Referințe
1	curți constructii	DA	500	45	43	-	

## Date referitoare la construcții

Crt	Număr	Destinație construcție	Supraf. (mp)	Situație juridică	Observații / Referințe
A1.1		constructii anexa	41	Cu acte	Nr. niveluri:1; S. construita la sol:41 mp; S. construita desfasurata:41 mp; ANEXA
A1.2		constructii de locuinte	38	Cu acte	Nr. niveluri:2; S. construita la sol:38 mp; S. construita desfasurata:76 mp; LOCUINTA

## Lungime Segmente

1) Valorile lungimilor segmentelor sunt obținute din proiecție în plan.

Punct început	X / Y	Punct sfârșit	X / Y	Lungime segment (** (m)
1	356.619,291 290.075,677	2	356.615,12 290.085,961	11.098
2	356.615,12 290.085,961	3	356.601,121 290.121,033	37.763
3	356.601,121 290.121,033	4	356.589,716 290.116,557	12.252



Punct început	X / Y	Punct sfârșit	X / Y	Lungime segment (** (m)
4	356.589,716 290.116,557	5	356.597,512 290.097,694	20.411
5	356.597,512 290.097,694	6	356.604,547 290.090,299	10.207
6	356.604,547 290.090,299	7	356.611,948 290.072,466	19.308
7	356.611,948 290.072,466	8	356.619,44 290.075,296	8.009
8	356.619,44 290.075,296	1	356.619,291 290.075,677	0.409

\*\* Lungimile segmentelor sunt determinate în planul de proiecție Stereo 70 și sunt rotunjite la 1 milimetru.

\*\*\* Distanța dintre puncte este formată din segmente cumulate ce sunt mai mici decât valoarea 1 milimetru.



**DATE DESPRE IMOBILUL NR. 12198**

Oficiul de Cadastru și Publicitate Imobiliară DOLJ  
Biroul de Cadastru și Publicitate Imobiliară Craiova

**A. Partea I. Descrierea imobilului**

TEREN Intravilan

Adresa: Loc. Motatei, Str Dezrobirii, Nr. 49, Jud. Dolj, T45, P17

Nr. Crt	Nr cadastral Nr. topografic	Suprafața* (mp)	Observații / Referințe
A1		500	Sector cadastral:16 Teren neimprijmit;

**Construcții**

Crt	Nr cadastral Nr. topografic	Adresa	Observații / Referințe
A1.1		Loc. Motatei, Str Dezrobirii, Jud. Dolj	Nr. niveluri:2; S. construita la sol:98 mp; S. construita desfasurata:111 mp; C1 - LOCUINTA -Parter+Beci
A1.2		Loc. Motatei, Str Dezrobirii, Jud. Dolj	Nr. niveluri:1; S. construita la sol:15 mp; S. construita desfasurata:15 mp; C2 -ANEXA

**B. Partea II. Proprietari și acte**

Inscrieri privitoare la dreptul de proprietate și alte drepturi reale		Referințe
/		
Act Administrativ nr. TDP 3320-59474, din 24/03/1997 emis de CJSIPT DOLJ;		
B1	Intabulare, drept de PROPRIETATE, dobandit prin Reconstituire, cota actuala 1/1, cota initiala 1/1 1) CHISAR PETRE, LIPSĂ CNP	A1
Act Normativ nr. Legea 7, din 13/03/1996 emis de PARLAMENTUL ROMANIEI ((ART 12 ALIN 14 SI ART 37 ALIN 2));		
B2	Intabulare, drept de PROPRIETATE, dobandit prin Lege, cota actuala 1/1, cota initiala 1/1 1) CHISAR PETRE, LIPSĂ CNP	A1.1, A1.2

**C. Partea III. SARCINI .**

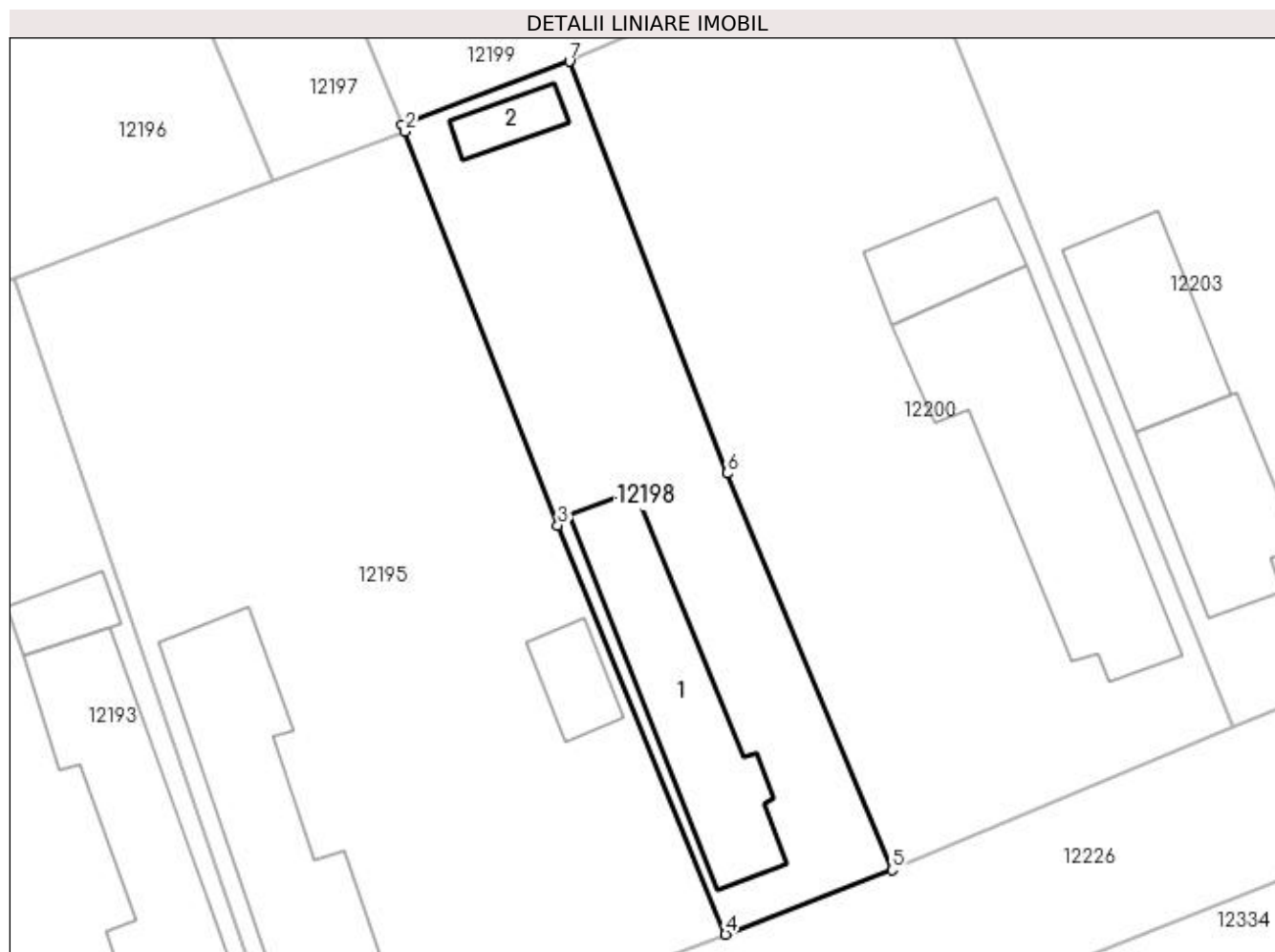
Inscrieri privind dezmembramintele dreptului de proprietate, drepturi reale de garanție și sarcini	Referințe
NU SUNT	

## Anexa Nr. 1 La Partea I

## Teren

Nr cadastral	Suprafața (mp)*	Observații / Referințe
	500	

\* Suprafața este determinată în planul de proiecție Stereo 70.



## Date referitoare la teren

Crt	Categorie folosință	Intra vilan	Suprafața (mp)	Tarla	Parcelă	Nr. topo	Observații / Referințe
1	curți constructii	DA	500	45	17	-	

## Date referitoare la construcții

Crt	Număr	Destinație construcție	Supraf. (mp)	Situație juridică	Observații / Referințe
A1.1		construcții de locuințe	98	Cu acte	Nr. niveluri:2; S. construita la sol:98 mp; S. construita desfasurata:111 mp; C1 - LOCUINTA -Parter+Beci
A1.2		construcții anexa	15	Cu acte	Nr. niveluri:1; S. construita la sol:15 mp; S. construita desfasurata:15 mp; C2 -ANEXA

## Lungime Segmente

1) Valorile lungimilor segmentelor sunt obținute din proiecție în plan.

Punct început	X / Y	Punct sfârșit	X / Y	Lungime segment (** (m)
1	356.619,291 290.075,677	2	356.619,44 290.075,296	0.409
2	356.619,44 290.075,296	3	356.628,162 290.052,905	24.03

Punct început	X / Y	Punct sfârșit	X / Y	Lungime segment (** (m)
3	356.628,162 290.052,905	4	356.637,695 290.029,664	25.12
4	356.637,695 290.029,664	5	356.647,177 290.033,322	10.163
5	356.647,177 290.033,322	6	356.637,776 290.055,871	24.43
6	356.637,776 290.055,871	7	356.628,822 290.079,274	25.057
7	356.628,822 290.079,274	1	356.619,291 290.075,677	10.187

\*\* Lungimile segmentelor sunt determinate în planul de proiecție Stereo 70 și sunt rotunjite la 1 milimetru.

\*\*\* Distanța dintre puncte este formată din segmente cumulate ce sunt mai mici decât valoarea 1 milimetru.



**DATE DESPRE IMOBILUL NR. 12199**

Oficiul de Cadastru și Publicitate Imobiliară DOLJ  
Biroul de Cadastru și Publicitate Imobiliară Craiova

**A. Partea I. Descrierea imobilului**

TEREN Intravilan

Adresa: Loc. Motatei, Str Bisericii, Nr. 54, Jud. Dolj, T45, P72

Nr. Crt	Nr cadastral Nr. topografic	Suprafața* (mp)	Observații / Referințe
A1		Din acte: 800 Masurata: 773	Sector cadastral:16 Teren imprejmuit;

**B. Partea II. Proprietari și acte**

Inscrieri privitoare la dreptul de proprietate și alte drepturi reale		Referințe
/		
Act Administrativ nr. TDP 2168-9700, din 02/07/1996 emis de CJSIPT DOLJ;		
B1	Intabulare, drept de PROPRIETATE, dobandit prin Reconstituire, cota actuala 1/1, cota initiala 1/1 1) CHISĂR CONSTANTIN, LIPSĂ CNP	A1

**C. Partea III. SARCINI .**

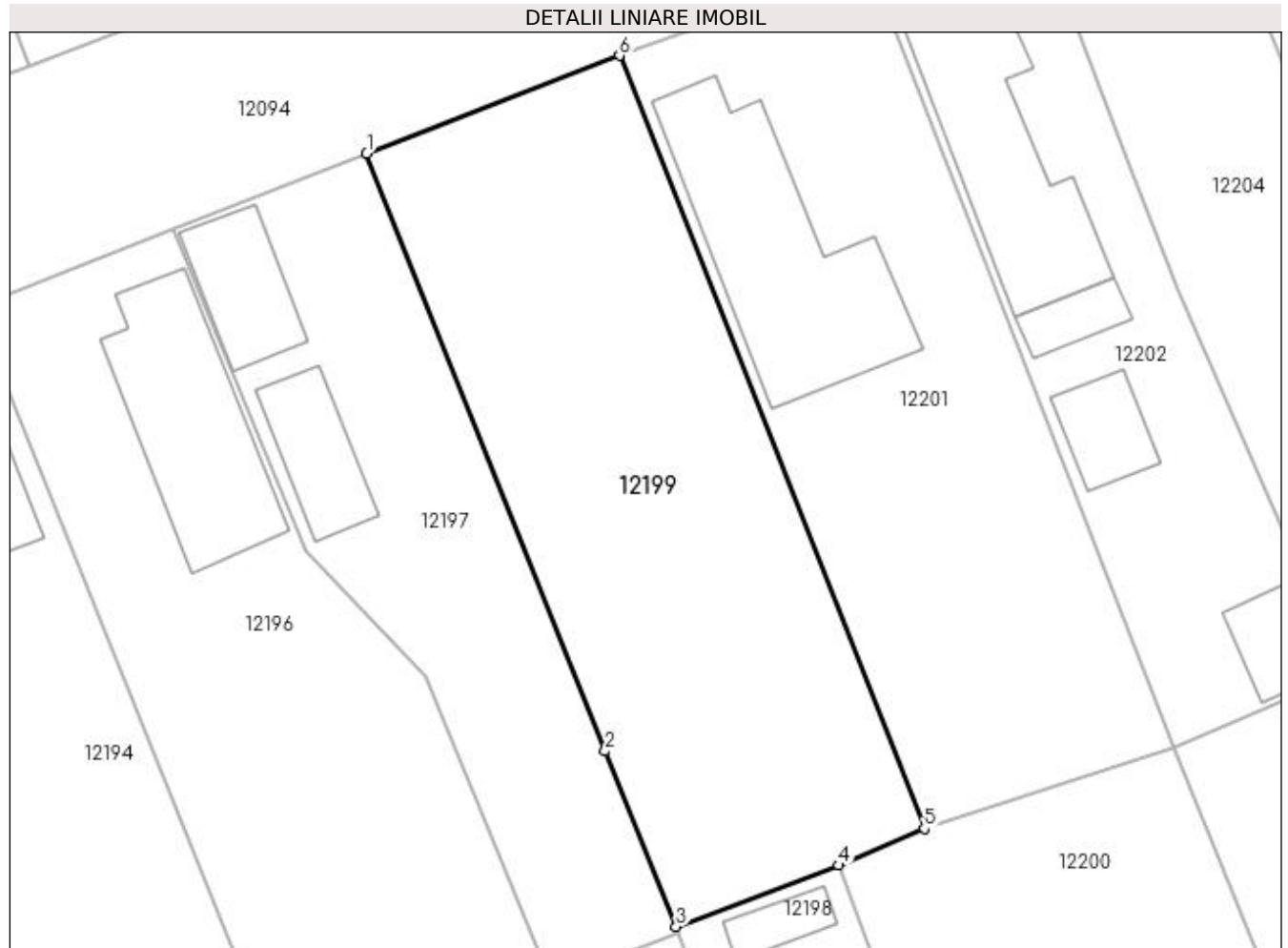
Inscrieri privind dezmembramintele dreptului de proprietate, drepturi reale de garanție și sarcini	Referințe
NU SUNT	

## Anexa Nr. 1 La Partea I

## Teren

Nr cadastral	Suprafața (mp)*	Observații / Referințe
	Din acte: 800 Masurata: 773	

\* Suprafața este determinată în planul de proiecție Stereo 70.



## Date referitoare la teren

Crt	Categorie folosință	Intra vilan	Suprafața (mp)	Tarla	Parcelă	Nr. topo	Observații / Referințe
1	curți constructii	DA	773	45	72	-	

## Lungime Segmente

1) Valorile lungimilor segmentelor sunt obținute din proiecție în plan.

Punct început	X / Y	Punct sfârșit	X / Y	Lungime segment (** (m)
1	356.601,121 290.121,033	2	356.615,12 290.085,961	37.763
2	356.615,12 290.085,961	3	356.619,291 290.075,677	11.098
3	356.619,291 290.075,677	4	356.628,822 290.079,274	10.187
4	356.628,822 290.079,274	5	356.633,855 290.081,423	5.473
5	356.633,855 290.081,423	6	356.615,963 290.126,766	48.745



Punct început	X / Y	Punct sfârșit	X / Y	Lungime segment (** (m)
6	356.615,963 290.126,766	1	356.601,121 290.121,033	15.911

\*\* Lungimile segmentelor sunt determinate în planul de proiecție Stereo 70 și sunt rotunjite la 1 milimetru.

\*\*\* Distanța dintre puncte este formată din segmente cumulate ce sunt mai mici decât valoarea 1 milimetru.



**DATE DESPRE IMOBILUL NR. 12200**

Oficiul de Cadastru și Publicitate Imobiliară DOLJ  
Biroul de Cadastru și Publicitate Imobiliară Craiova

**A. Partea I. Descrierea imobilului**

TEREN Intravilan

Adresa: Loc. Motatei, Str Dezrobirii, Nr. 51, Jud. Dolj, T45, P18

Nr. Crt	Nr cadastral Nr. topografic	Suprafața* (mp)	Observații / Referințe
A1		Din acte: 1.000 Masurata: 1.037	Sector cadastral:16 Teren imprejmuit;

**Construcții**

Crt	Nr cadastral Nr. topografic	Adresa	Observații / Referințe
A1.1		Loc. Motatei, Str Dezrobirii, Jud. Dolj	Nr. niveluri:2; S. construita la sol:154 mp; S. construita desfasurata:171 mp; C1 - LOCUINTA -Parter+Beci
A1.2		Loc. Motatei, Str Dezrobirii, Jud. Dolj	Nr. niveluri:1; S. construita la sol:36 mp; S. construita desfasurata:36 mp; C2 -ANEXA

**B. Partea II. Proprietari și acte**

Inscrieri privitoare la dreptul de proprietate și alte drepturi reale		Referințe
/		
Act Administrativ nr. TDP 2168-9700, din 02/07/1996 emis de CJSIPT DOLJ (CERTIFICAT DECES 351133/22-03-2021);		
B1	Intabulare, drept de PROPRIETATE, dobandit prin Reconstituire, cota actuala 1/1, cota initiala 1/1 1) CHISAR CONSTANTIN, LIPSĂ CNP DEFUNCT:Da	A1
Act Normativ nr. Legea 7, din 13/03/1996 emis de PARLAMENTUL ROMANIEI ((ART 12 ALIN 14 SI ART 37 ALIN 2));		
B2	Intabulare, drept de PROPRIETATE, dobandit prin Lege, cota actuala 1/1, cota initiala 1/1 1) CHISAR CONSTANTIN, LIPSĂ CNP DEFUNCT:Da	A1.1, A1.2

**C. Partea III. SARCINI .**

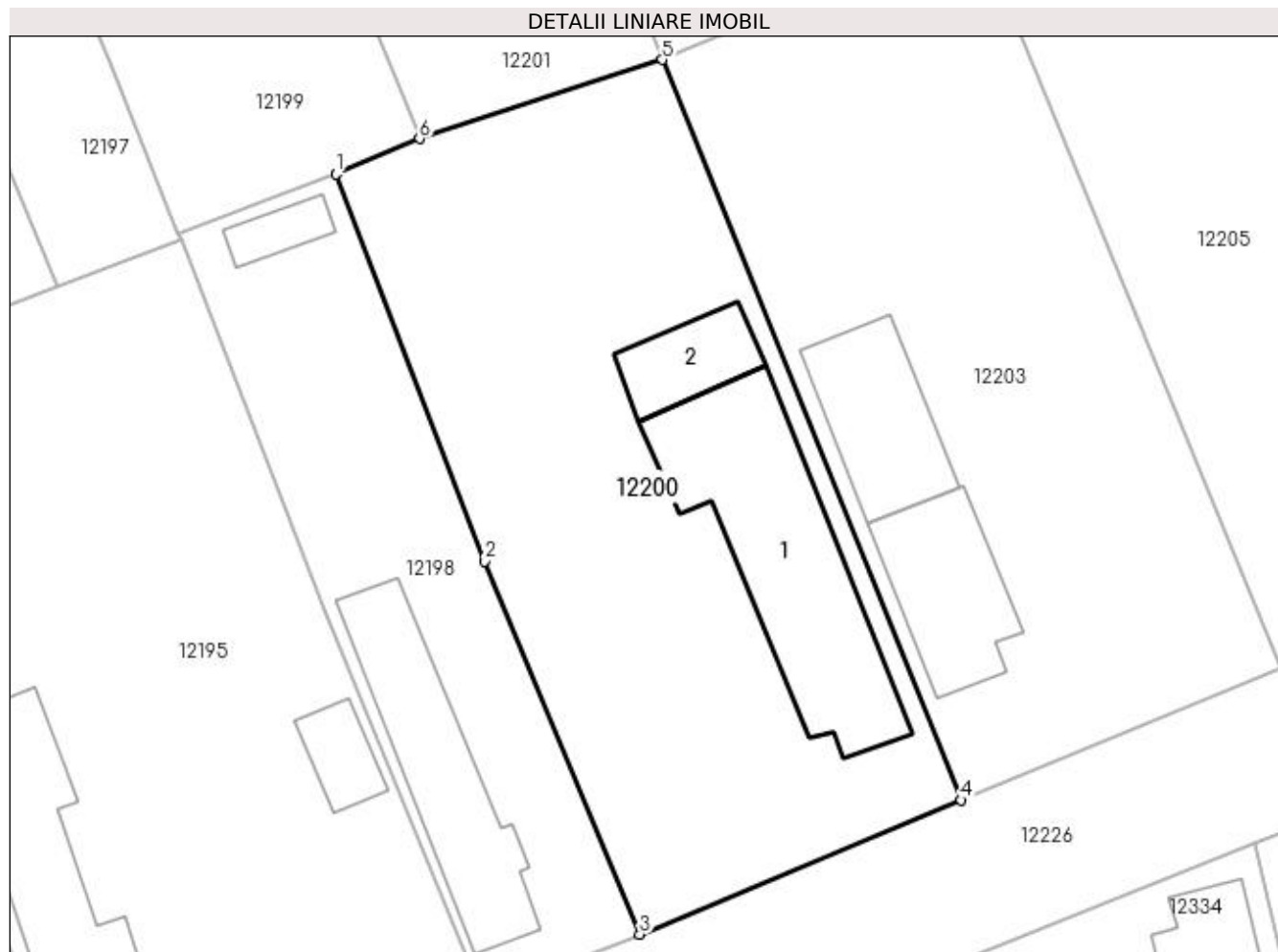
Inscrieri privind dezmembramintele dreptului de proprietate, drepturi reale de garanție și sarcini	Referințe
NU SUNT	

## Anexa Nr. 1 La Partea I

## Teren

Nr cadastral	Suprafața (mp)*	Observații / Referințe
	Din acte: 1.000 Masurata: 1.037	

\* Suprafața este determinată în planul de proiecție Stereo 70.



## Date referitoare la teren

Crt	Categorie folosință	Intra vilan	Suprafața (mp)	Tarla	Parcelă	Nr. topo	Observații / Referințe
1	curți constructii	DA	1.037	45	18	-	

## Date referitoare la construcții

Crt	Număr	Destinație construcție	Supraf. (mp)	Situație juridică	Observații / Referințe
A1.1		construcții de locuințe	154	Cu acte	Nr. niveluri:2; S. construita la sol:154 mp; S. construita desfasurata:171 mp; C1 - LOCUINTA -Parter+Beci
A1.2		construcții anexa	36	Cu acte	Nr. niveluri:1; S. construita la sol:36 mp; S. construita desfasurata:36 mp; C2 -ANEXA

## Lungime Segmente

1) Valorile lungimilor segmentelor sunt obținute din proiecție în plan.

Punct început	X / Y	Punct sfârșit	X / Y	Lungime segment (** (m)
1	356.628,822 290.079,274	2	356.637,776 290.055,871	25.057
2	356.637,776 290.055,871	3	356.647,177 290.033,322	24.43

Punct început	X / Y	Punct sfârșit	X / Y	Lungime segment (** (m)
3	356.647,177 290.033,322	4	356.666,603 290.041,44	21.054
4	356.666,603 290.041,44	5	356.648,531 290.086,197	48.268
5	356.648,531 290.086,197	6	356.633,855 290.081,423	15.433
6	356.633,855 290.081,423	1	356.628,822 290.079,274	5.473

\*\* Lungimile segmentelor sunt determinate în planul de proiecție Stereo 70 și sunt rotunjite la 1 milimetru.

\*\*\* Distanța dintre puncte este formată din segmente cumulate ce sunt mai mici decât valoarea 1 milimetru.



**DATE DESPRE IMOBILUL NR. 12201**

Oficiul de Cadastru și Publicitate Imobiliară DOLJ  
Biroul de Cadastru și Publicitate Imobiliară Craiova

**A. Partea I. Descrierea imobilului**

TEREN Intravilan

Adresa: Loc. Motatei, Str Bisericii, Nr. 56, Jud. Dolj, T45, P42

Nr. Crt	Nr cadastral Nr. topografic	Suprafața* (mp)	Observații / Referințe
A1		Din acte: 800 Masurata: 759	Sector cadastral:16 Teren imprejmuit;

**Construcții**

Crt	Nr cadastral Nr. topografic	Adresa	Observații / Referințe
A1.1		Loc. Motatei, Str Bisericii, Jud. Dolj	Nr. niveluri:2; S. construita la sol:137 mp; S. construita desfasurata:146 mp; C1 - LOCUINTA -Parter+Beci

**B. Partea II. Proprietari și acte**

Inscrieri privitoare la dreptul de proprietate și alte drepturi reale		Referințe
/		
Act Administrativ nr. TDP 1772-58840, din 06/12/1995 emis de CJSIPT DOLJ;		
B1	Intabulare, drept de PROPRIETATE, dobandit prin Reconstituire, cota actuala 1/1, cota initiala 1/1 1) SANDU GRIGORE, LIPSĂ CNP	A1
Act Normativ nr. Legea 7, din 13/03/1996 emis de PARLAMENTUL ROMANIEI ((ART 12 ALIN 14 SI ART 37 ALIN 2));		
B2	Intabulare, drept de PROPRIETATE, dobandit prin Lege, cota actuala 1/1, cota initiala 1/1 1) SANDU GRIGORE, LIPSĂ CNP	A1.1

**C. Partea III. SARCINI .**

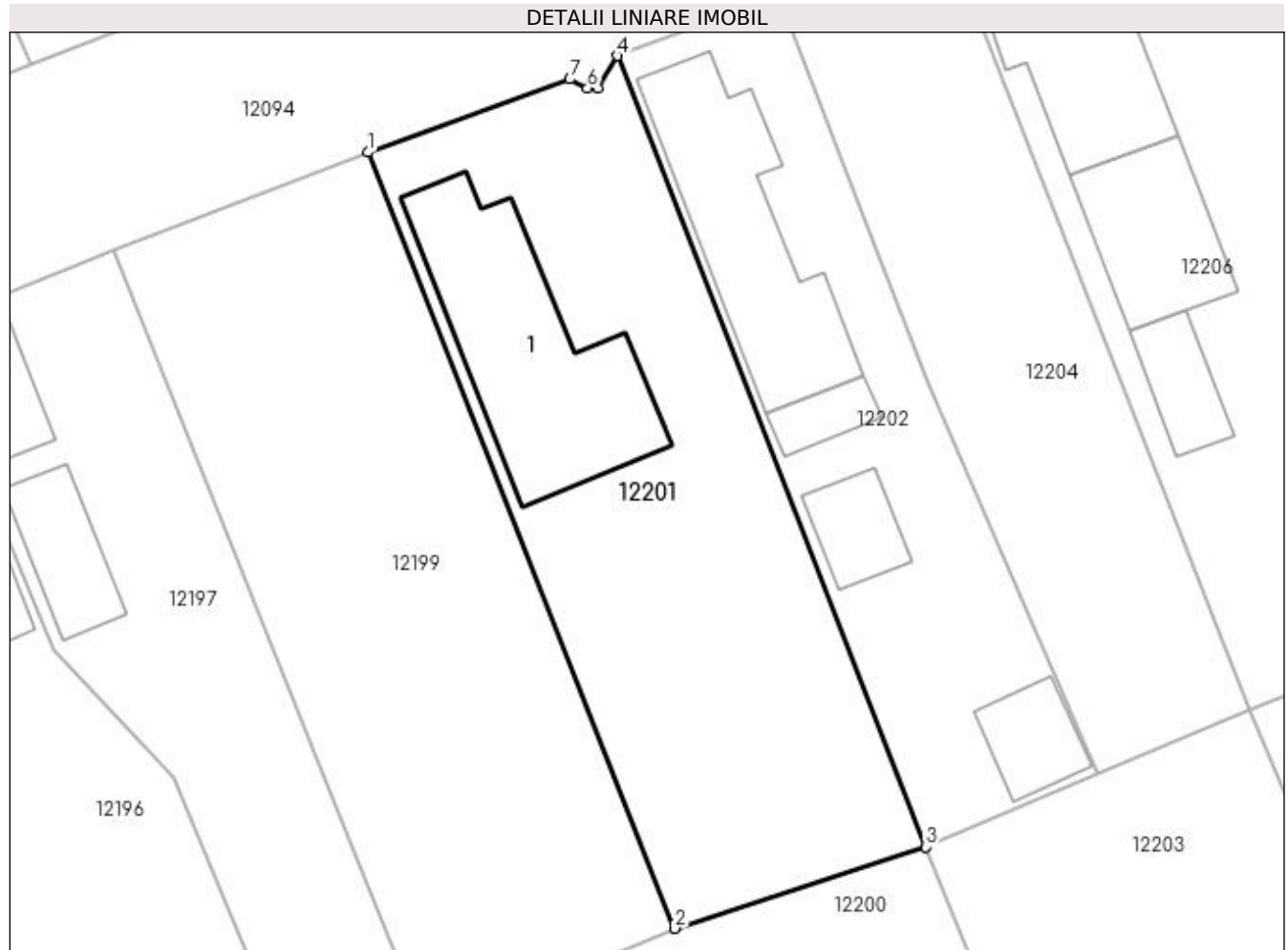
Inscrieri privind dezmembramintele dreptului de proprietate, drepturi reale de garanție și sarcini	Referințe
NU SUNT	

## Anexa Nr. 1 La Partea I

## Teren

Nr cadastral	Suprafața (mp)*	Observații / Referințe
	Din acte: 800 Masurata: 759	

\* Suprafața este determinată în planul de proiecție Stereo 70.



## Date referitoare la teren

Crt	Categorie folosință	Intra vilan	Suprafața (mp)	Tarla	Parcelă	Nr. topo	Observații / Referințe
1	curți constructii	DA	759	45	42	-	

## Date referitoare la construcții

Crt	Număr	Destinație construcție	Supraf. (mp)	Situație juridică	Observații / Referințe
A1.1		construcții de locuințe	137	Cu acte	Nr. niveluri:2; S. construita la sol:137 mp; S. construita desfasurata:146 mp; C1 - LOCUINTA -Parter+Beci

## Lungime Segmente

1) Valorile lungimilor segmentelor sunt obținute din proiecție în plan.

Punct început	X / Y	Punct sfârșit	X / Y	Lungime segment (** (m)
1	356.615,963 290.126,766	2	356.633,855 290.081,423	48.745
2	356.633,855 290.081,423	3	356.648,531 290.086,197	15.433
3	356.648,531 290.086,197	4	356.630,541 290.132,409	49.59



Punct început	X / Y	Punct sfârșit	X / Y	Lungime segment (** (m)
4	356.630,541 290.132,409	5	356.629,357 290.130,516	2.233
5	356.629,357 290.130,516	6	356.628,769 290.130,508	0.588
6	356.628,769 290.130,508	7	356.627,734 290.131,032	1.16
7	356.627,734 290.131,032	1	356.615,963 290.126,766	12.52

\*\* Lungimile segmentelor sunt determinate în planul de proiecție Stereo 70 și sunt rotunjite la 1 milimetru.

\*\*\* Distanța dintre puncte este formată din segmente cumulate ce sunt mai mici decât valoarea 1 milimetru.



**DATE DESPRE IMOBILUL NR. 12202**

Oficiul de Cadastru și Publicitate Imobiliară DOLJ  
Biroul de Cadastru și Publicitate Imobiliară Craiova

**A. Partea I. Descrierea imobilului**

TEREN Intravilan

Adresa: Loc. Motatei, Str Bisericii, Nr. 58, Jud. Dolj, T45, P41

Nr. Crt	Nr cadastral Nr. topografic	Suprafața* (mp)	Observații / Referințe
A1		Din acte: 500 Masurata: 504	Sector cadastral:16 Teren neimprejmut;

**Construcții**

Crt	Nr cadastral Nr. topografic	Adresa	Observații / Referințe
A1.1		Loc. Motatei, Str Bisericii, Jud. Dolj	Nr. niveluri:2; S. construita la sol:114 mp; S. construita desfasurata:131 mp; C1 - LOCUINTA -Parter+Beci
A1.2		Loc. Motatei, Str Bisericii, Jud. Dolj	Nr. niveluri:1; S. construita la sol:16 mp; S. construita desfasurata:16 mp; C2 -ANEXA
A1.3		Loc. Motatei, Str Bisericii, Jud. Dolj	Nr. niveluri:1; S. construita la sol:28 mp; S. construita desfasurata:28 mp; C3 -ANEXA
A1.4		Loc. Motatei, Str Bisericii, Jud. Dolj	Nr. niveluri:1; S. construita la sol:29 mp; S. construita desfasurata:29 mp; C4-ANEXA

**B. Partea II. Proprietari și acte**

Inscrieri privitoare la dreptul de proprietate și alte drepturi reale	Referințe
/	
Act Administrativ nr. TDP 4371, din 17/12/2003 emis de CJSIPT DOLJ (CERTIFICAT DECES 309442/11-05-2018);	
B1	A1
Intabulare, drept de PROPRIETATE, dobandit prin Reconstituire, cota actuala 1/1, cota initiala 1/1 1) BUCATA ELENA, LIPSA CNP DEFUNCT:Da	
Act Normativ nr. Legea 7, din 13/03/1996 emis de PARLAMENTUL ROMANIEI ((ART 12 ALIN 14 SI ART 37 ALIN 2));	
B2	A1.1, A1.2, A1.3, A1.4
Intabulare, drept de PROPRIETATE, dobandit prin Lege, cota actuala 1/1, cota initiala 1/1 1) BUCATA ELENA, LIPSA CNP DEFUNCT:Da	

**C. Partea III. SARCINI .**

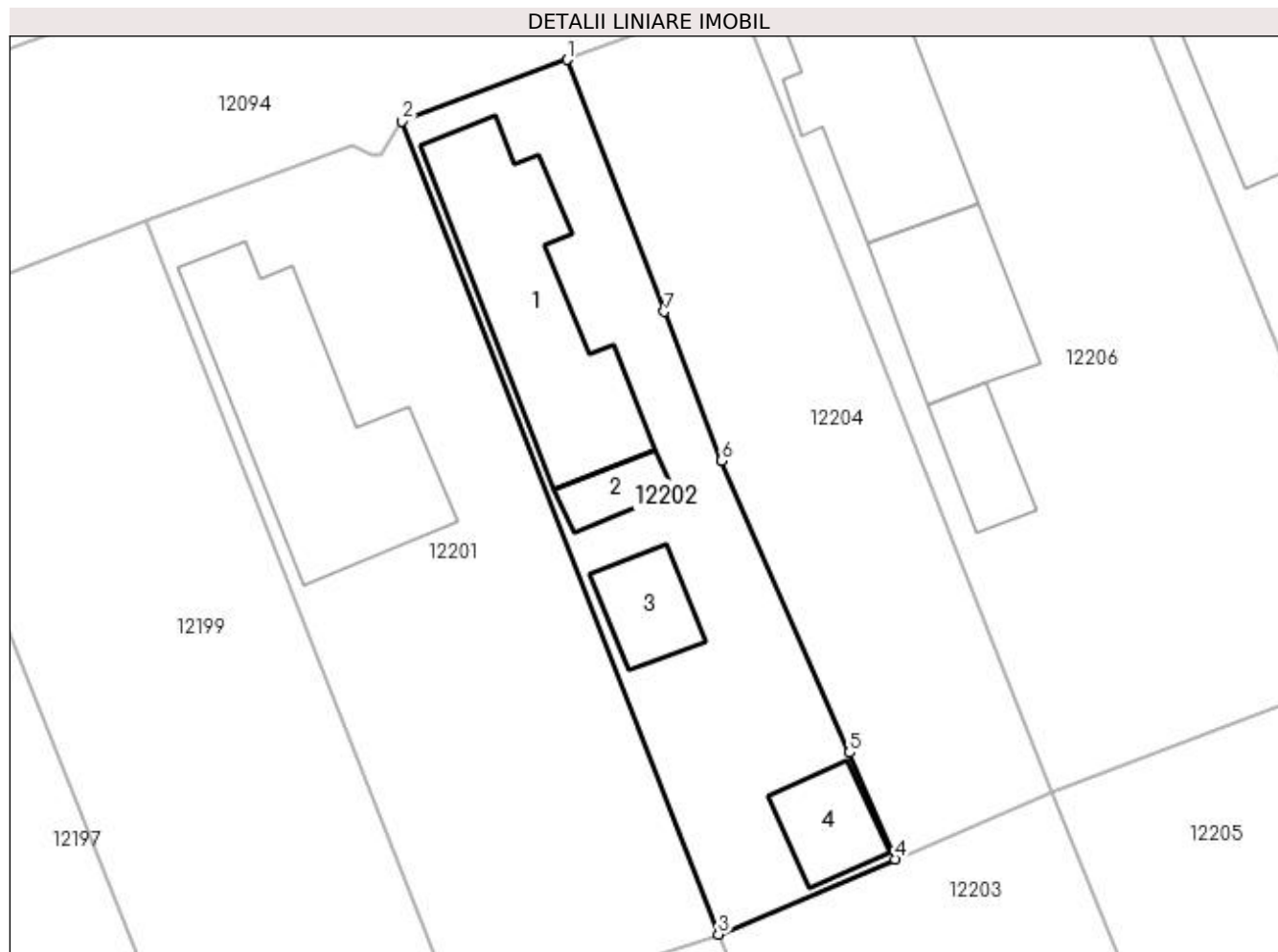
Inscrieri privind dezmembramintele dreptului de proprietate, drepturi reale de garanție și sarcini	Referințe
NU SUNT	

## Anexa Nr. 1 La Partea I

## Teren

Nr cadastral	Suprafața (mp)*	Observații / Referințe
	Din acte: 500 Masurata: 504	

\* Suprafața este determinată în planul de proiecție Stereo 70.



## Date referitoare la teren

Crt	Categorie folosință	Intra vilan	Suprafața (mp)	Tarla	Parcelă	Nr. topo	Observații / Referințe
1	curți constructii	DA	504	45	41	-	

## Date referitoare la construcții

Crt	Număr	Destinație construcție	Supraf. (mp)	Situație juridică	Observații / Referințe
A1.1		construcții de locuințe	114	Cu acte	Nr. niveluri:2; S. construita la sol:114 mp; S. construita desfasurata:131 mp; C1 - LOCUINTA -Parter+Beci
A1.2		construcții anexa	16	Cu acte	Nr. niveluri:1; S. construita la sol:16 mp; S. construita desfasurata:16 mp; C2 -ANEXA
A1.3		construcții anexa	28	Cu acte	Nr. niveluri:1; S. construita la sol:28 mp; S. construita desfasurata:28 mp; C3 -ANEXA
A1.4		construcții anexa	29	Cu acte	Nr. niveluri:1; S. construita la sol:29 mp; S. construita desfasurata:29 mp; C4-ANEXA

## Lungime Segmente

1) Valorile lungimilor segmentelor sunt obținute din proiecție în plan.

Punct început	X / Y	Punct sfârșit	X / Y	Lungime segment (** (m)
1	356.639,926 290.135,903	2	356.630,541 290.132,409	10.014

Punct început	X / Y	Punct sfârșit	X / Y	Lungime segment (** (m)
2	356.630,541 290.132,409	3	356.648,531 290.086,197	49.59
3	356.648,531 290.086,197	4	356.658,589 290.090,467	10.927
4	356.658,589 290.090,467	5	356.655,99 290.096,528	6.595
5	356.655,99 290.096,528	6	356.648,72 290.113,116	18.111
6	356.648,72 290.113,116	7	356.645,452 290.121,578	9.071
7	356.645,452 290.121,578	1	356.639,926 290.135,903	15.354

\*\* Lungimile segmentelor sunt determinate în planul de proiecție Stereo 70 și sunt rotunjite la 1 milimetru.

\*\*\* Distanța dintre puncte este formată din segmente cumulate ce sunt mai mici decât valoarea 1 milimetru.



**DATE DESPRE IMOBILUL NR. 12203**

Oficiul de Cadastru și Publicitate Imobiliară DOLJ  
Biroul de Cadastru și Publicitate Imobiliară Craiova

**A. Partea I. Descrierea imobilului**

TEREN Intravilan

Adresa: Loc. Motatei, Str Dezrobirii, Nr. 53, Jud. Dolj, T45, P19

Nr. Crt	Nr cadastral Nr. topografic	Suprafața* (mp)	Observații / Referințe
A1	31028	Din acte: 1.000 Masurata: 1.004	Sector cadastral:16 Teren imprejmuit;

**Construcții**

Crt	Nr cadastral Nr. topografic	Adresa	Observații / Referințe
A1.1		Loc. Motatei, Str Dezrobirii, Nr. 53, Jud. Dolj	Nr. niveluri:1; S. construita la sol:68 mp; S. construita desfasurata:68 mp; Locuinta compusa din trei camere, hol si beci, construita din paimana, anul 1961.
A1.2		Loc. Motatei, Str Dezrobirii, Nr. 53, Jud. Dolj	Nr. niveluri:1; S. construita la sol:66 mp; S. construita desfasurata:66 mp; Patul si magazine construit din pamant in anul 1961.

**B. Partea II. Proprietari și acte**

Inscrieri privitoare la dreptul de proprietate și alte drepturi reale		Referințe
<b>140237 / 12/11/2014</b>		
Act Notarial nr. contract de vanzare aut. nr. 3058, din 11/11/2014 emis de NP BUDIANA IONUT RAZVAN;		
B1	Intabulare, drept de PROPRIETATE, dobandit prin Conventie, cota actuala 1/1, cota initiala 1/1 1) URZICEANU CRISTIANA-MARIANA	A1, A1.1, A1.2

**C. Partea III. SARCINI .**

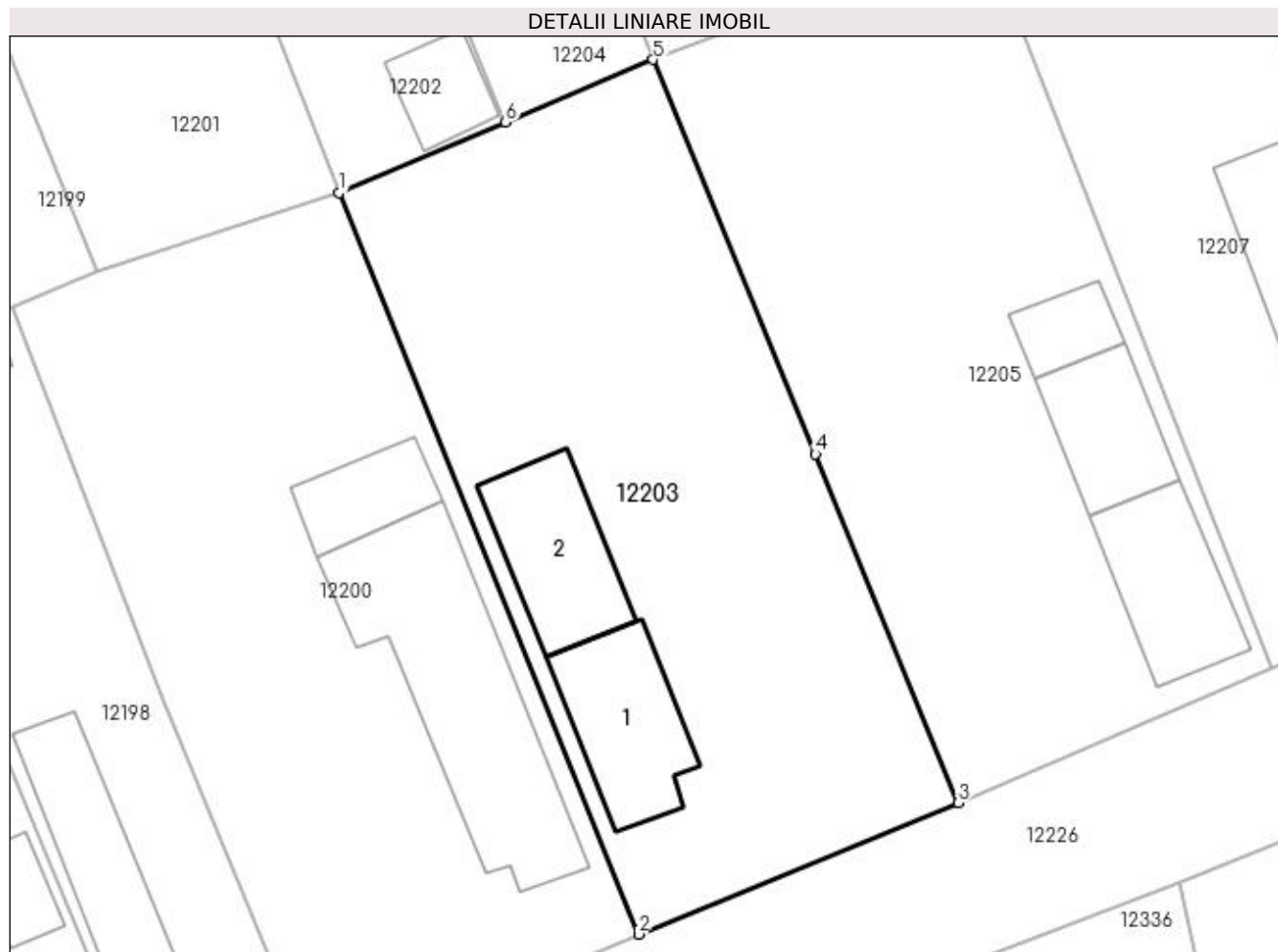
Inscrieri privind dezmembramintele dreptului de proprietate, drepturi reale de garanție și sarcini	Referințe
NU SUNT	

## Anexa Nr. 1 La Partea I

## Teren

Nr cadastral	Suprafața (mp)*	Observații / Referințe
31028	Din acte: 1.000 Masurata: 1.004	

\* Suprafața este determinată în planul de proiecție Stereo 70.



## Date referitoare la teren

Crt	Categorie folosință	Intra vilan	Suprafața (mp)	Tarla	Parcelă	Nr. topo	Observații / Referințe
1	curți constructii	DA	1.004	45	19	-	

## Date referitoare la construcții

Crt	Număr	Destinație construcție	Supraf. (mp)	Situație juridică	Observații / Referințe
A1.1		construcții de locuințe	68	Cu acte	Nr. niveluri:1; S. construita la sol:68 mp; S. construita desfasurata:68 mp; Locuinta compusa din trei camere, hol si beci, construita din paianta, anul 1961.
A1.2		construcții anexa	66	Cu acte	Nr. niveluri:1; S. construita la sol:66 mp; S. construita desfasurata:66 mp; Patul si magazine construit din pamant in anul 1961.

## Lungime Segmente

1) Valorile lungimilor segmentelor sunt obținute din proiecție în plan.

Punct început	X / Y	Punct sfârșit	X / Y	Lungime segment (** (m)
1	356.648,531 290.086,197	2	356.666,603 290.041,44	48.268



Punct început	X / Y	Punct sfârșit	X / Y	Lungime segment (** (m)
2	356.666,603 290.041,44	3	356.685,904 290.049,375	20.868
3	356.685,904 290.049,375	4	356.677,295 290.070,434	22.751
4	356.677,295 290.070,434	5	356.667,489 290.094,245	25.751
5	356.667,489 290.094,245	6	356.658,589 290.090,467	9.669
6	356.658,589 290.090,467	1	356.648,531 290.086,197	10.927

\*\* Lungimile segmentelor sunt determinate în planul de proiecție Stereo 70 și sunt rotunjite la 1 milimetru.

\*\*\* Distanța dintre puncte este formată din segmente cumulate ce sunt mai mici decât valoarea 1 milimetru.



**DATE DESPRE IMOBILUL NR. 12204**

Oficiul de Cadastru și Publicitate Imobiliară DOLJ  
Biroul de Cadastru și Publicitate Imobiliară Craiova

**A. Partea I. Descrierea imobilului**

TEREN Intravilan

Adresa: Loc. Motatei, Jud. Dolj, T45, P40

Nr. Crt	Nr cadastral Nr. topografic	Suprafața* (mp)	Observații / Referințe
A1		Din acte: 500 Masurata: 504	Sector cadastral:16 Teren neimprejmuit;

**B. Partea II. Proprietari și acte**

Inscrieri privitoare la dreptul de proprietate și alte drepturi reale		Referințe
/		
Act Administrativ nr. TDP 1773-58840, din 06/12/1995 emis de CJSIPT DOLJ (CERTIFICAT DECES 889443/16-10-2001);		
B1	Intabulare, drept de PROPRIETATE, dobandit prin Reconstituire, cota actuala 1/1, cota initiala 1/1 1) BUCATA NICOALE, LIPSĂ CNP DEFUNCT:Da	A1

**C. Partea III. SARCINI .**

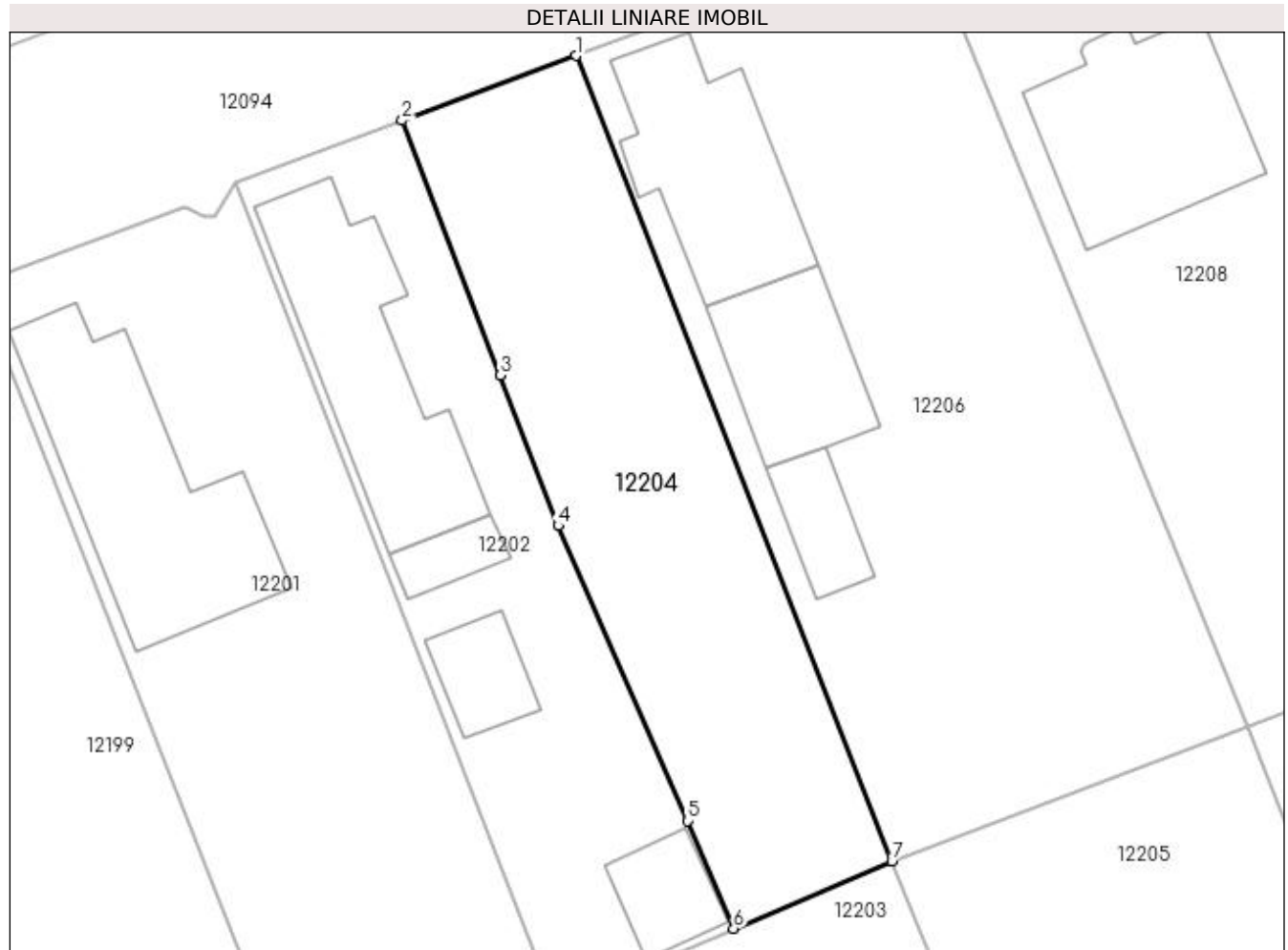
Inscrieri privind dezmembramintele dreptului de proprietate, drepturi reale de garanție și sarcini	Referințe
NU SUNT	

## Anexa Nr. 1 La Partea I

## Teren

Nr cadastral	Suprafața (mp)*	Observații / Referințe
	Din acte: 500 Masurata: 504	

\* Suprafața este determinată în planul de proiecție Stereo 70.



## Date referitoare la teren

Crt	Categorie folosință	Intra vilan	Suprafața (mp)	Tarla	Parcelă	Nr. topo	Observații / Referințe
1	curți constructii	DA	504	45	40	-	

## Lungime Segmente

1) Valorile lungimilor segmentelor sunt obținute din proiecție în plan.

Punct început	X / Y	Punct sfârșit	X / Y	Lungime segment (** (m)
1	356.649,708 290.139,544	2	356.639,926 290.135,903	10.438
2	356.639,926 290.135,903	3	356.645,452 290.121,578	15.354
3	356.645,452 290.121,578	4	356.648,72 290.113,116	9.071
4	356.648,72 290.113,116	5	356.655,99 290.096,528	18.111
5	356.655,99 290.096,528	6	356.658,589 290.090,467	6.595

Punct început	X / Y	Punct sfârșit	X / Y	Lungime segment (** (m)
6	356.658,589 290.090,467	7	356.667,489 290.094,245	9.669
7	356.667,489 290.094,245	1	356.649,708 290.139,544	48.664

\*\* Lungimile segmentelor sunt determinate în planul de proiecție Stereo 70 și sunt rotunjite la 1 milimetru.

\*\*\* Distanța dintre puncte este formată din segmente cumulate ce sunt mai mici decât valoarea 1 milimetru.



**DATE DESPRE IMOBILUL NR. 12205**

Oficiul de Cadastru și Publicitate Imobiliară DOLJ  
Biroul de Cadastru și Publicitate Imobiliară Craiova

**A. Partea I. Descrierea imobilului**

TEREN Intravilan

Adresa: Loc. Motatei, Str Dezrobirii, Nr. 55, Jud. Dolj, T45, P20

Nr. Crt	Nr cadastral Nr. topografic	Suprafața* (mp)	Observații / Referințe
A1		Din acte: 1.000 Masurata: 1.007	Sector cadastral:16 Teren imprejmuit;

**Construcții**

Crt	Nr cadastral Nr. topografic	Adresa	Observații / Referințe
A1.1		Loc. Motatei, Str Dezrobirii, Jud. Dolj	Nr. niveluri:2; S. construita la sol:66 mp; S. construita desfasurata:79 mp; C1 - LOCUINTA -Parter+Beci
A1.2		Loc. Motatei, Str Dezrobirii, Jud. Dolj	Nr. niveluri:1; S. construita la sol:52 mp; S. construita desfasurata:52 mp; C2 -ANEXA
A1.3		Loc. Motatei, Str Dezrobirii, Jud. Dolj	Nr. niveluri:1; S. construita la sol:24 mp; S. construita desfasurata:24 mp; C3 -ANEXA

**B. Partea II. Proprietari și acte**

Inscrieri privitoare la dreptul de proprietate și alte drepturi reale		Referințe
/		
Act Administrativ nr. TDP 2599/45413, din 27/02/1997 emis de CJSIPT DOLJ (CERTIFICAT DECES 640233/29-12-2012; CERTIFICAT DECES 203275/31-08-1994);		
B1	Intabulare, drept de PROPRIETATE, dobandit prin Reconstituire, cota actuala 1/1, cota initiala 1/1 1) CHISAR ION, LIPSĂ CNP DEFUNCT:Da 2) CHISAR ANA, LIPSĂ CNP DEFUNCT:Da	A1
Act Normativ nr. Legea 7, din 13/03/1996 emis de PARLAMENTUL ROMANIEI ((ART 12 ALIN 14 SI ART 37 ALIN 2));		
B2	Intabulare, drept de PROPRIETATE, dobandit prin Lege, cota actuala 1/1, cota initiala 1/1 1) CHISAR ION, LIPSĂ CNP DEFUNCT:Da 2) CHISAR ANA, LIPSĂ CNP DEFUNCT:Da	A1.1, A1.2, A1.3

**C. Partea III. SARCINI .**

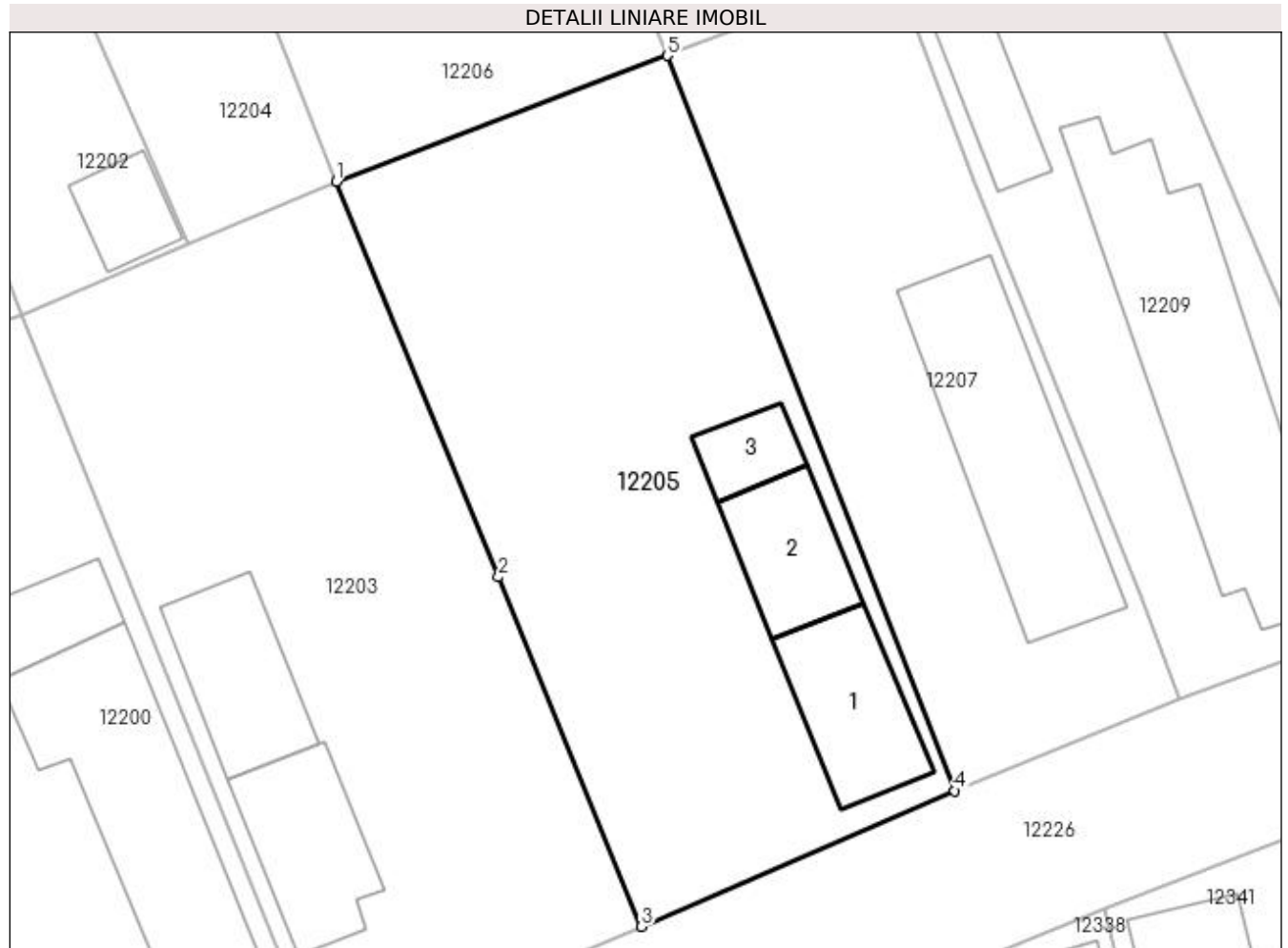
Inscrieri privind dezmembramintele dreptului de proprietate, drepturi reale de garanție și sarcini	Referințe
NU SUNT	

## Anexa Nr. 1 La Partea I

## Teren

Nr cadastral	Suprafața (mp)*	Observații / Referințe
	Din acte: 1.000 Masurata: 1.007	

\* Suprafața este determinată în planul de proiecție Stereo 70.



## Date referitoare la teren

Crt	Categorie folosință	Intra vilan	Suprafața (mp)	Tarla	Parcelă	Nr. topo	Observații / Referințe
1	curți constructii	DA	1.007	45	20	-	

## Date referitoare la construcții

Crt	Număr	Destinație construcție	Supraf. (mp)	Situație juridică	Observații / Referințe
A1.1		construcții de locuințe	66	Cu acte	Nr. niveluri:2; S. construita la sol:66 mp; S. construita desfasurata:79 mp; C1 - LOCUINTA - Parter+Beci
A1.2		construcții anexa	52	Cu acte	Nr. niveluri:1; S. construita la sol:52 mp; S. construita desfasurata:52 mp; C2 -ANEXA
A1.3		construcții anexa	24	Cu acte	Nr. niveluri:1; S. construita la sol:24 mp; S. construita desfasurata:24 mp; C3 -ANEXA

## Lungime Segmente

1) Valorile lungimilor segmentelor sunt obținute din proiecție în plan.

Punct început	X / Y	Punct sfârșit	X / Y	Lungime segment (** (m)
1	356.667,489 290.094,245	2	356.677,295 290.070,434	25.751



Punct început	X / Y	Punct sfârșit	X / Y	Lungime segment (** (m)
2	356.677,295 290.070,434	3	356.685,904 290.049,375	22.751
3	356.685,904 290.049,375	4	356.704,817 290.057,538	20.599
4	356.704,817 290.057,538	5	356.687,473 290.101,848	47.584
5	356.687,473 290.101,848	1	356.667,489 290.094,245	21.381

\*\* Lungimile segmentelor sunt determinate în planul de proiecție Stereo 70 și sunt rotunjite la 1 milimetru.

\*\*\* Distanța dintre puncte este formată din segmente cumulate ce sunt mai mici decât valoarea 1 milimetru.



**DATE DESPRE IMOBILUL NR. 12206**

Oficiul de Cadastru și Publicitate Imobiliară DOLJ  
Biroul de Cadastru și Publicitate Imobiliară Craiova

**A. Partea I. Descrierea imobilului**

TEREN Intravilan

Adresa: Loc. Motatei, Str Bisericii, Nr. 62, Jud. Dolj, T45, P39

Nr. Crt	Nr cadastral Nr. topografic	Suprafața* (mp)	Observații / Referințe
A1		Din acte: 1.000 Masurata: 1.026	Sector cadastral:16 Teren imprejmuit;

**Construcții**

Crt	Nr cadastral Nr. topografic	Adresa	Observații / Referințe
A1.1		Loc. Motatei, Str Bisericii, Jud. Dolj	Nr. niveluri:2; S. construita la sol:98 mp; S. construita desfasurata:115 mp; C1 - LOCUINTA -Parter+Beci
A1.2		Loc. Motatei, Str Bisericii, Jud. Dolj	Nr. niveluri:1; S. construita la sol:66 mp; S. construita desfasurata:66 mp; C2 -ANEXA
A1.3		Loc. Motatei, Str Bisericii, Jud. Dolj	Nr. niveluri:1; S. construita la sol:28 mp; S. construita desfasurata:28 mp; C3 -ANEXA

**B. Partea II. Proprietari și acte**

Inscrieri privitoare la dreptul de proprietate și alte drepturi reale		Referințe
/		
Act Administrativ nr. TDP 3544-47919, din 03/04/1997 emis de CJSIPT DOLJ;		
B1	Intabulare, drept de PROPRIETATE, dobandit prin Reconstituire, cota actuala 1/1, cota initiala 1/1 1) BUCĂȚEA ȘTEFAN, LIPSĂ CNP	A1
Act Normativ nr. Legea 7, din 13/03/1996 emis de PARLAMENTUL ROMANIEI ((ART 12 ALIN 14 SI ART 37 ALIN 2));		
B2	Intabulare, drept de PROPRIETATE, dobandit prin Lege, cota actuala 1/1, cota initiala 1/1 1) BUCĂȚEA ȘTEFAN, LIPSĂ CNP	A1.1, A1.2, A1.3

**C. Partea III. SARCINI .**

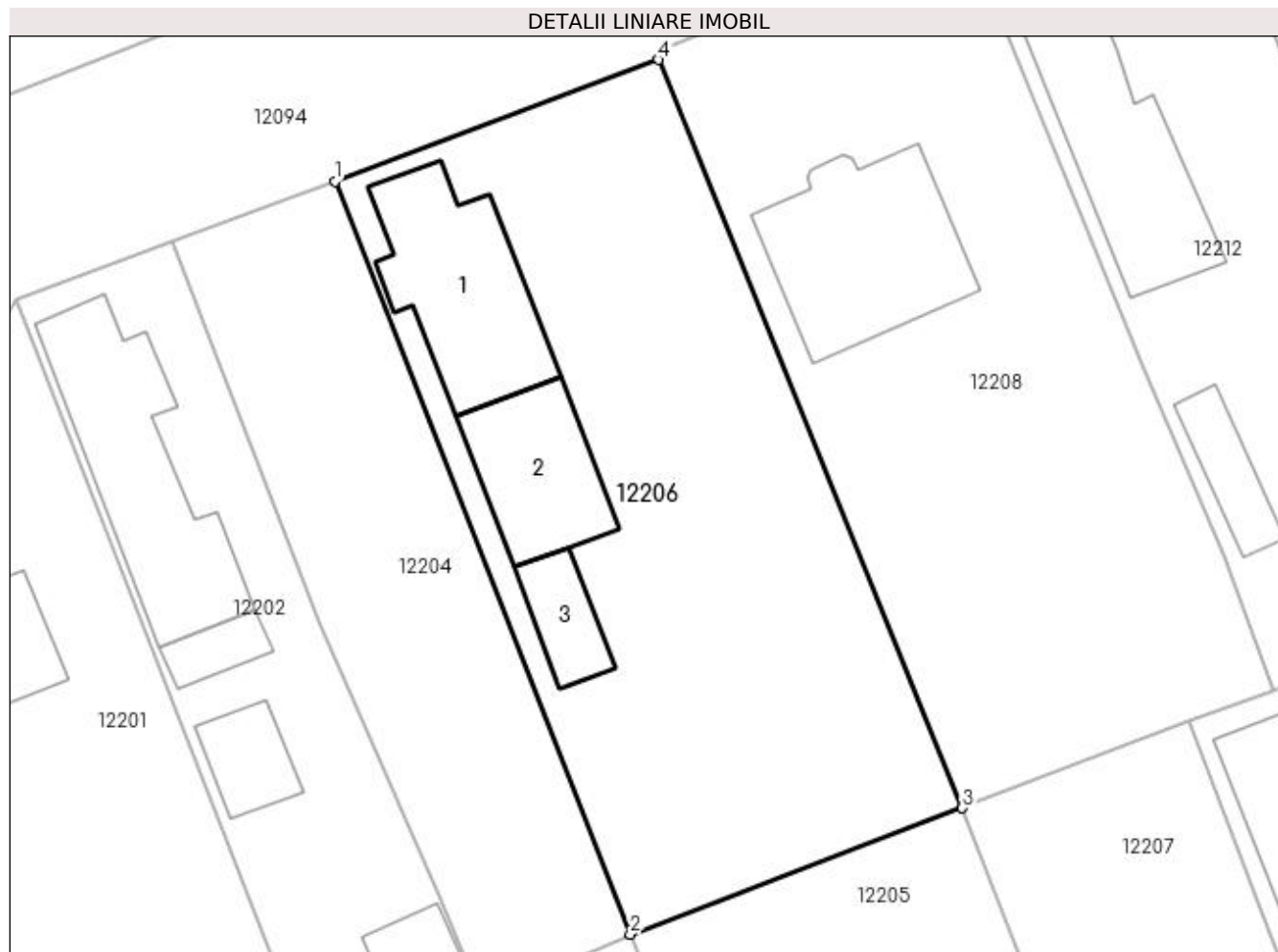
Inscrieri privind dezmembramintele dreptului de proprietate, drepturi reale de garanție și sarcini	Referințe
NU SUNT	

## Anexa Nr. 1 La Partea I

## Teren

Nr cadastral	Suprafața (mp)*	Observații / Referințe
	Din acte: 1.000 Masurata: 1.026	

\* Suprafața este determinată în planul de proiecție Stereo 70.



## Date referitoare la teren

Crt	Categorie folosință	Intra vilan	Suprafața (mp)	Tarla	Parcelă	Nr. topo	Observații / Referințe
1	curți constructii	DA	1.026	45	39	-	

## Date referitoare la construcții

Crt	Număr	Destinație construcție	Supraf. (mp)	Situație juridică	Observații / Referințe
A1.1		construcții de locuințe	98	Cu acte	Nr. niveluri:2; S. construita la sol:98 mp; S. construita desfasurata:115 mp; C1 - LOCUINTA -Parter+Beci
A1.2		construcții anexa	66	Cu acte	Nr. niveluri:1; S. construita la sol:66 mp; S. construita desfasurata:66 mp; C2 -ANEXA
A1.3		construcții anexa	28	Cu acte	Nr. niveluri:1; S. construita la sol:28 mp; S. construita desfasurata:28 mp; C3 -ANEXA

## Lungime Segmente

1) Valorile lungimilor segmentelor sunt obținute din proiecție în plan.

Punct început	X / Y	Punct sfârșit	X / Y	Lungime segment (** (m)
1	356.649,708 290.139,544	2	356.667,489 290.094,245	48.664

Punct început	X / Y	Punct sfârșit	X / Y	Lungime segment (** (m)
2	356.667,489 290.094,245	3	356.687,473 290.101,848	21.381
3	356.687,473 290.101,848	4	356.669,183 290.146,864	48.59
4	356.669,183 290.146,864	1	356.649,708 290.139,544	20.805

\*\* Lungimile segmentelor sunt determinate în planul de proiecție Stereo 70 și sunt rotunjite la 1 milimetru.

\*\*\* Distanța dintre puncte este formată din segmente cumulate ce sunt mai mici decât valoarea 1 milimetru.



**DATE DESPRE IMOBILUL NR. 12207**

Oficiul de Cadastru și Publicitate Imobiliară DOLJ  
Biroul de Cadastru și Publicitate Imobiliară Craiova

**A. Partea I. Descrierea imobilului**

TEREN Intravilan

Adresa: Loc. Motatei, Str Dezrobirii, Nr. 57, Jud. Dolj, T45, P21

Nr. Crt	Nr cadastral Nr. topografic	Suprafața* (mp)	Observații / Referințe
A1		Din acte: 700 Masurata: 691	Sector cadastral:16 Teren neimprejmuit;

**Construcții**

Crt	Nr cadastral Nr. topografic	Adresa	Observații / Referințe
A1.1		Loc. Motatei, Str Dezrobirii, Jud. Dolj	Nr. niveluri:2; S. construita la sol:139 mp; S. construita desfasurata:160 mp; C1 - LOCUINTA -Parter+Beci

**B. Partea II. Proprietari și acte**

Inscrieri privitoare la dreptul de proprietate și alte drepturi reale		Referințe
/		
Act Notarial nr. CM 27, din 27/02/2019 emis de NP BUDIANA IONUT RAZVAN (TDP 1669-58981/08-05-1995);		
B1	Intabulare, drept de PROPRIETATE, dobandit prin Conventie, cota actuala 1/1, cota initiala 1/1 1) UNTARU STEFAN CRISTIAN	A1
Act Normativ nr. Legea 7, din 13/03/1996 emis de PARLAMENTUL ROMANIEI ((ART 12 ALIN 14 SI ART 37 ALIN 2));		
B2	Intabulare, drept de PROPRIETATE, dobandit prin Lege, cota actuala 1/1, cota initiala 1/1 1) UNTARU STEFAN CRISTIAN	A1.1

**C. Partea III. SARCINI .**

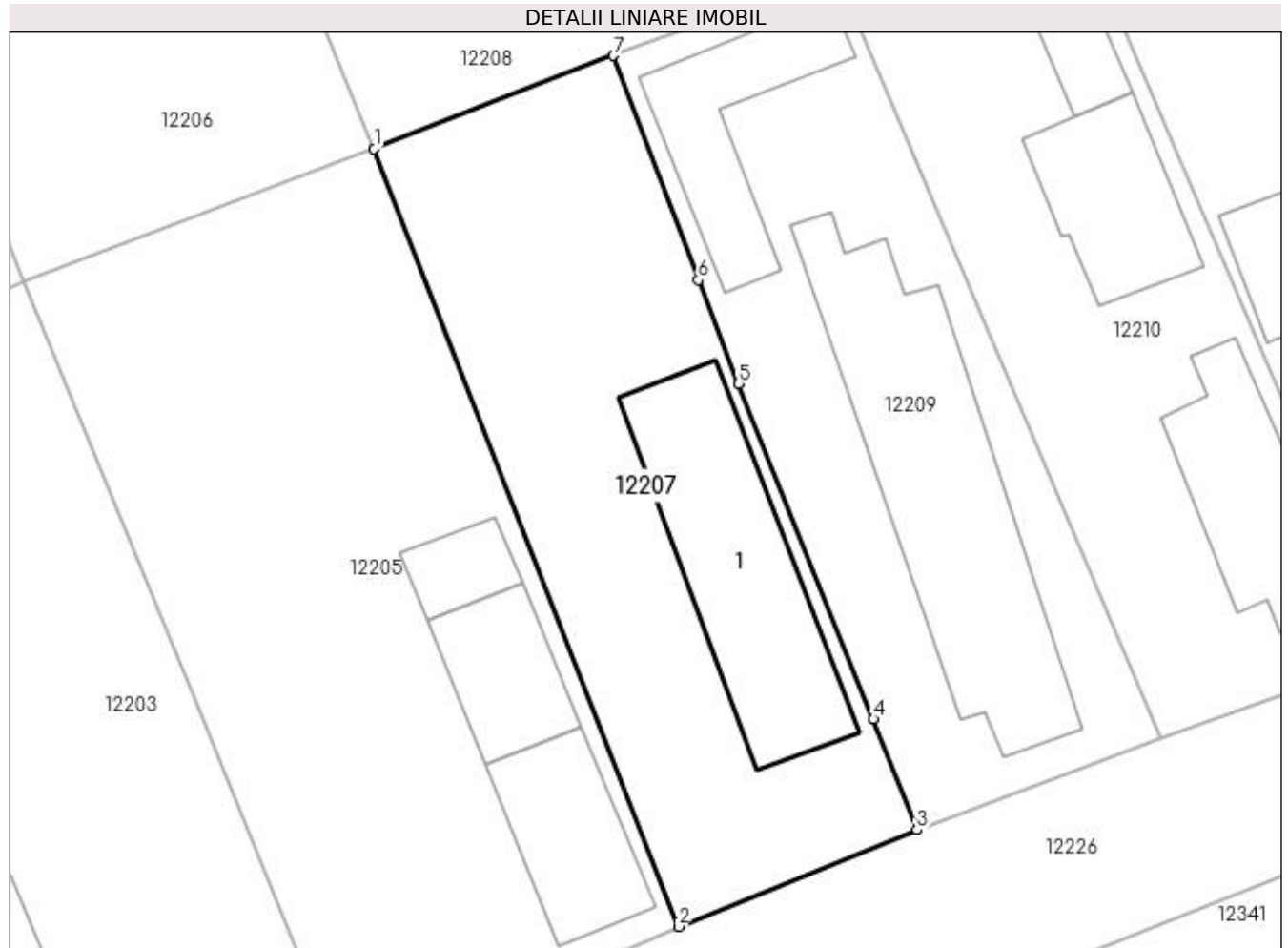
Inscrieri privind dezmembramintele dreptului de proprietate, drepturi reale de garanție și sarcini	Referințe
NU SUNT	

## Anexa Nr. 1 La Partea I

## Teren

Nr cadastral	Suprafața (mp)*	Observații / Referințe
	Din acte: 700 Masurata: 691	

\* Suprafața este determinată în planul de proiecție Stereo 70.



## Date referitoare la teren

Crt	Categorie folosință	Intra vilan	Suprafața (mp)	Tarla	Parcelă	Nr. topo	Observații / Referințe
1	curți constructii	DA	691	45	21	-	

## Date referitoare la construcții

Crt	Număr	Destinație construcție	Supraf. (mp)	Situație juridică	Observații / Referințe
A1.1		construcții de locuințe	139	Cu acte	Nr. niveluri:2; S. construita la sol:139 mp; S. construita desfasurata:160 mp; C1 - LOCUINTA -Parter+Beci

## Lungime Segmente

1) Valorile lungimilor segmentelor sunt obținute din proiecție în plan.

Punct început	X / Y	Punct sfârșit	X / Y	Lungime segment (** (m)
1	356.687,473 290.101,848	2	356.704,817 290.057,538	47.584
2	356.704,817 290.057,538	3	356.718,407 290.063,054	14.667
3	356.718,407 290.063,054	4	356.715,933 290.069,354	6.768



Punct început	X / Y	Punct sfârșit	X / Y	Lungime segment (** (m)
4	356.715,933 290.069,354	5	356.708,261 290.088,458	20.587
5	356.708,261 290.088,458	6	356.705,955 290.094,357	6.334
6	356.705,955 290.094,357	7	356.701,118 290.107,141	13.668
7	356.701,118 290.107,141	1	356.687,473 290.101,848	14.636

\*\* Lungimile segmentelor sunt determinate în planul de proiecție Stereo 70 și sunt rotunjite la 1 milimetru.

\*\*\* Distanța dintre puncte este formată din segmente cumulate ce sunt mai mici decât valoarea 1 milimetru.



**DATE DESPRE IMOBILUL NR. 12208**

Oficiul de Cadastru și Publicitate Imobiliară DOLJ  
Biroul de Cadastru și Publicitate Imobiliară Craiova

**A. Partea I. Descrierea imobilului**

TEREN Intravilan

Adresa: Loc. Motatei, Str Bisericii, Nr. 64, Jud. Dolj, T45, P38

Nr. Crt	Nr cadastral Nr. topografic	Suprafața* (mp)	Observații / Referințe
A1		Din acte: 1.000 Masurata: 990	Sector cadastral:16 Teren neimprejmuit;

**Construcții**

Crt	Nr cadastral Nr. topografic	Adresa	Observații / Referințe
A1.1		Loc. Motatei, Str Bisericii, Jud. Dolj	Nr. niveluri:2; S. construita la sol:108 mp; S. construita desfasurata:125 mp; C1 - LOCUINTA -Parter+Beci

**B. Partea II. Proprietari și acte**

Inscrieri privitoare la dreptul de proprietate și alte drepturi reale	Referințe
/	
Act Notarial nr. CM NR 27, din 27/02/2019 emis de NP BUDIANA IONUT RAZVAN (TDP 1669-58981/08-05-1995);	
B1	A1, A1.1
Intabulare, drept de PROPRIETATE, dobandit prin Reconstituire, cota actuala 1/1, cota initiala 1/1 1) UNTARU STEFAN CRISTIAN, LIPSĂ CNP	

**C. Partea III. SARCINI .**

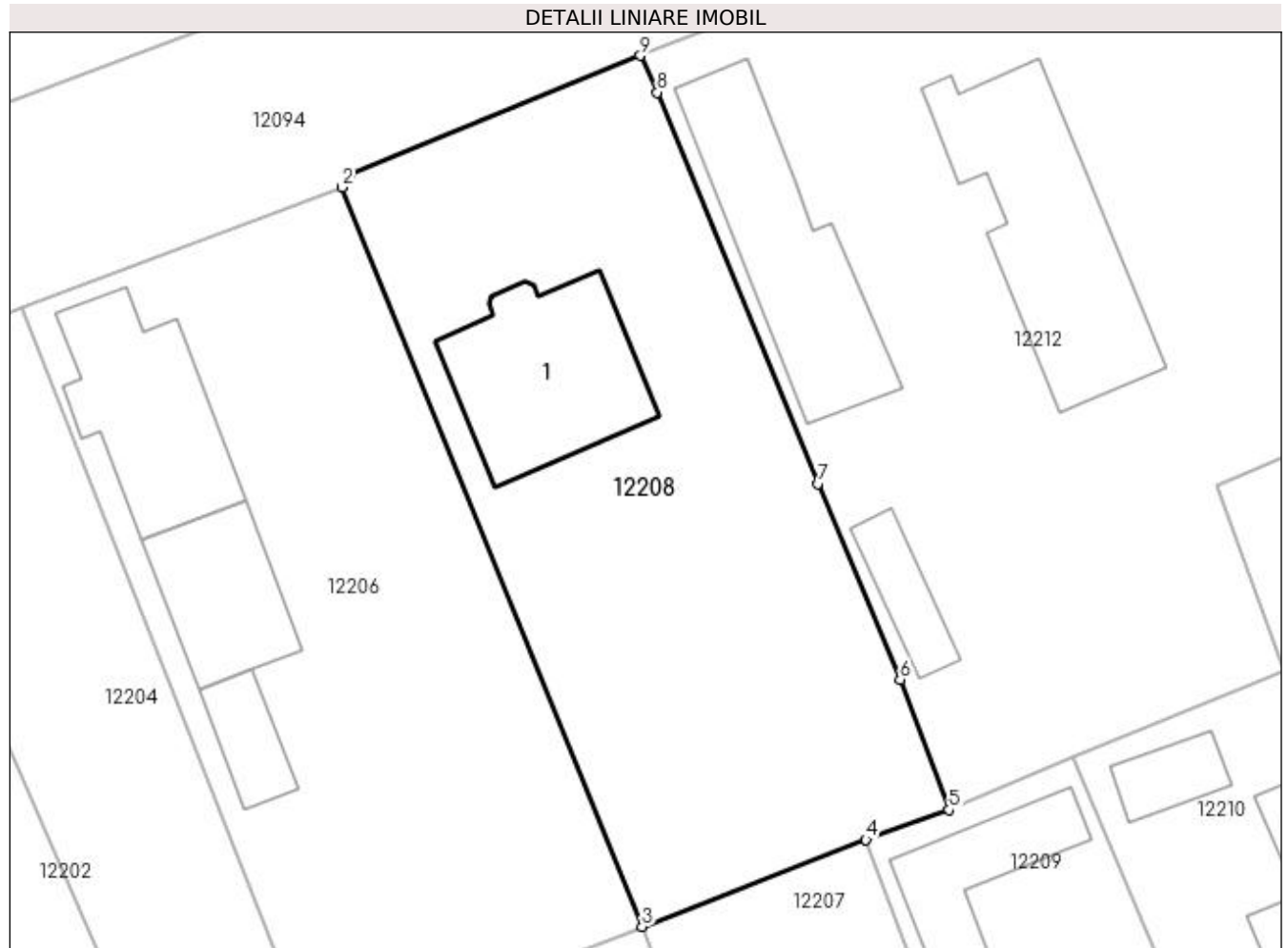
Inscrieri privind dezmembramintele dreptului de proprietate, drepturi reale de garanție și sarcini	Referințe
NU SUNT	

## Anexa Nr. 1 La Partea I

## Teren

Nr cadastral	Suprafața (mp)*	Observații / Referințe
	Din acte: 1.000 Masurata: 990	

\* Suprafața este determinată în planul de proiecție Stereo 70.



## Date referitoare la teren

Crt	Categorie folosință	Intra vilan	Suprafața (mp)	Tarla	Parcelă	Nr. topo	Observații / Referințe
1	curți constructii	DA	990	45	38	-	

## Date referitoare la construcții

Crt	Număr	Destinație construcție	Supraf. (mp)	Situație juridică	Observații / Referințe
A1.1		construcții de locuințe	108	Cu acte	Nr. niveluri:2; S. construita la sol:108 mp; S. construita desfasurata:125 mp; C1 - LOCUINTA -Parter+Beci

## Lungime Segmente

1) Valorile lungimilor segmentelor sunt obținute din proiecție în plan.

Punct început	X / Y	Punct sfârșit	X / Y	Lungime segment (** (m)
1	356.669,652 290.147,616	2	356.669,183 290.146,864	0.886
2	356.669,183 290.146,864	3	356.687,473 290.101,848	48.59
3	356.687,473 290.101,848	4	356.701,118 290.107,141	14.636

Punct început	X / Y	Punct sfârșit	X / Y	Lungime segment (** (m)
4	356.701,118 290.107,141	5	356.706,185 290.108,949	5.38
5	356.706,185 290.108,949	6	356.703,201 290.116,896	8.489
6	356.703,201 290.116,896	7	356.698,187 290.128,817	12.933
7	356.698,187 290.128,817	8	356.688,403 290.152,65	25.763
8	356.688,403 290.152,65	9	356.687,373 290.154,885	2.461
9	356.687,373 290.154,885	1	356.669,652 290.147,616	19.154

\*\* Lungimile segmentelor sunt determinate în planul de proiecție Stereo 70 și sunt rotunjite la 1 milimetru.

\*\*\* Distanța dintre puncte este formată din segmente cumulate ce sunt mai mici decât valoarea 1 milimetru.



**DATE DESPRE IMOBILUL NR. 12209**

Oficiul de Cadastru și Publicitate Imobiliară DOLJ  
Biroul de Cadastru și Publicitate Imobiliară Craiova

**A. Partea I. Descrierea imobilului**

TEREN Intravilan

Adresa: Loc. Motatei, Str Dezrobirii, Nr. 59, Jud. Dolj, T22, P45

Nr. Crt	Nr cadastral Nr. topografic	Suprafața* (mp)	Observații / Referințe
A1	35833	Din acte: 700 Masurata: 676	Sector cadastral:16 Teren imprejmuit;

**Construcții**

Crt	Nr cadastral Nr. topografic	Adresa	Observații / Referințe
A1.1		Loc. Motatei, Str Dezrobirii, Nr. 59, Jud. Dolj	Nr. niveluri:1; S. construita la sol:195 mp; S. construita desfasurata:195 mp; Constructie edificata in anul 1981, avand 1 nivel, S. construita la sol=195mp, S. desfasurata=195mp.
A1.2		Loc. Motatei, Str Dezrobirii, Nr. 59, Jud. Dolj	Nr. niveluri:1; S. construita la sol:75 mp; S. construita desfasurata:75 mp; (FOST C4) Constructie edificata in anul 1981, avand 1 nivel, S. construita la sol=75mp, S. desfasurata=75mp.

**B. Partea II. Proprietari și acte**

Inscrieri privitoare la dreptul de proprietate și alte drepturi reale	Referințe
<b>110057 / 24/05/2019</b>	
Act Notarial nr. contract de intretinere aut nr. 1145, din 24/05/2019 emis de NP Stoenescu Florea;	
B1	A1, A1.1, A1.2
Intabulare, drept de PROPRIETATE, dobandit prin Conventie, cota actuala 1/1, cota initiala 1/1	
1) PIRVAN MARIAN-CATALIN	
2) PIRVAN ALINA-ELENA, LIPSĂ CNP	

**C. Partea III. SARCINI**

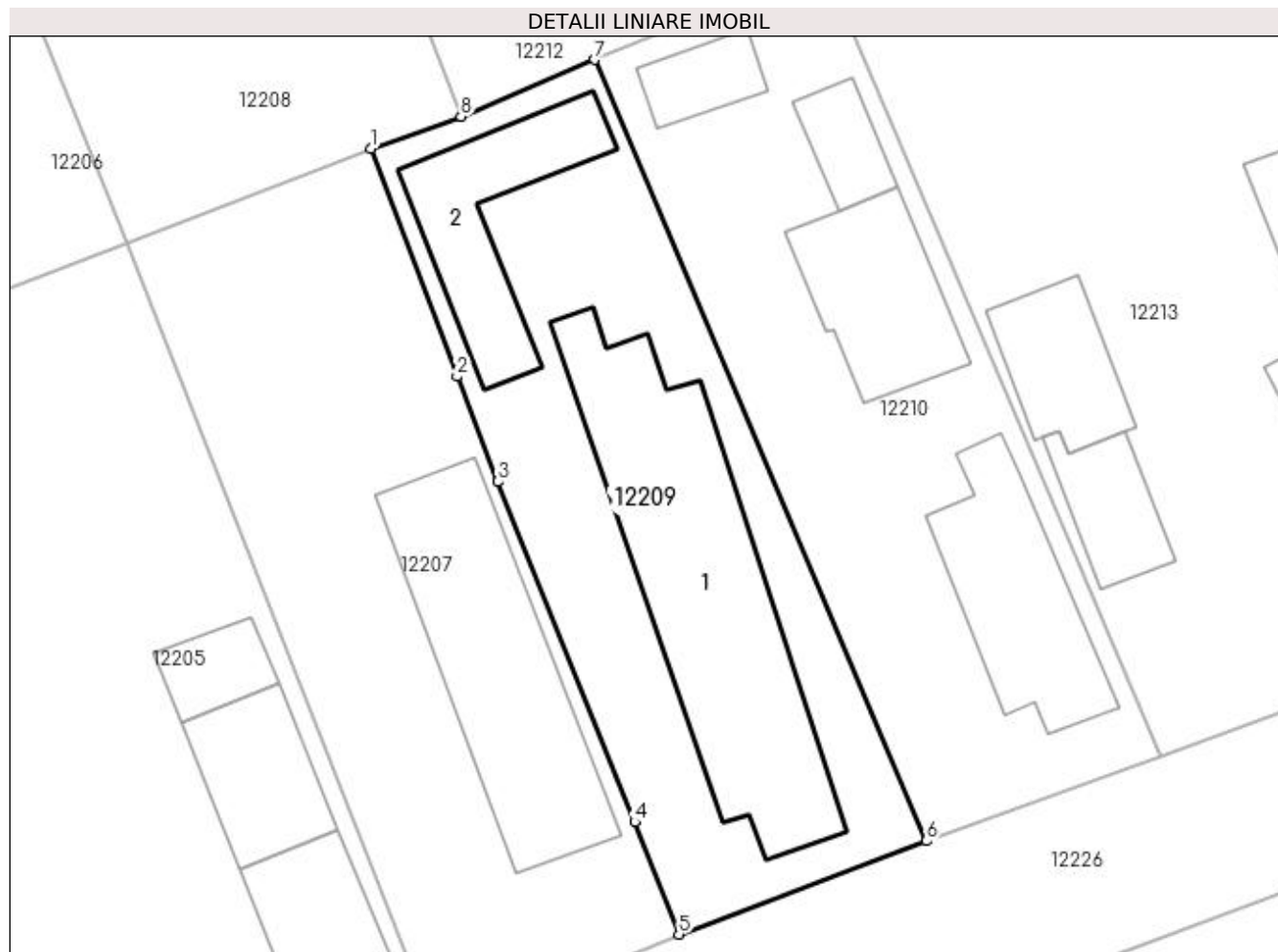
Inscrieri privind dezmembramintele dreptului de proprietate, drepturi reale de garanție și sarcini	Referințe
<b>110057 / 24/05/2019</b>	
Act Notarial nr. contract de intretinere aut nr. 1145, din 24/05/2019 emis de NP Stoenescu Florea;	
C1	A1, A1.1, A1.2
Intabulare, drept de IPOTECA LEGALA, Valoare:0 pentru plata rentei in bani corespunzatoare intretinerii neexecutate	
1) PÂRVAN GHEORGHE	
2) PÂRVAN GEORGETA	

## Anexa Nr. 1 La Partea I

## Teren

Nr cadastral	Suprafața (mp)*	Observații / Referințe
35833	Din acte: 700 Masurata: 676	

\* Suprafața este determinată în planul de proiecție Stereo 70.



## Date referitoare la teren

Crt	Categorie folosință	Intra vilan	Suprafața (mp)	Tarla	Parcelă	Nr. topo	Observații / Referințe
1	curți constructii	DA	676	22	45	-	

## Date referitoare la construcții

Crt	Număr	Destinație construcție	Supraf. (mp)	Situație juridică	Observații / Referințe
A1.1		construcții de locuințe	195	Cu acte	Nr. niveluri:1; S. construita la sol:195 mp; S. construita desfasurata:195 mp; Constructie edificata in anul 1981, avand 1 nivel, S. construita la sol=195mp, S. desfasurata=195mp.
A1.2		construcții anexa	75	Cu acte	Nr. niveluri:1; S. construita la sol:75 mp; S. construita desfasurata:75 mp; (FOST C4) Constructie edificata in anul 1981, avand 1 nivel, S. construita la sol=75mp, S. desfasurata=75mp.

## Lungime Segmente

1) Valorile lungimilor segmentelor sunt obținute din proiecție în plan.

Punct început	X / Y	Punct sfârșit	X / Y	Lungime segment (** (m)



Punct început	X / Y	Punct sfârșit	X / Y	Lungime segment (** (m)
1	356.701,118 290.107,141	2	356.705,955 290.094,357	13.668
2	356.705,955 290.094,357	3	356.708,261 290.088,458	6.334
3	356.708,261 290.088,458	4	356.715,933 290.069,354	20.587
4	356.715,933 290.069,354	5	356.718,407 290.063,054	6.768
5	356.718,407 290.063,054	6	356.732,302 290.068,296	14.851
6	356.732,302 290.068,296	7	356.713,693 290.112,132	47.622
7	356.713,693 290.112,132	8	356.706,185 290.108,949	8.155
8	356.706,185 290.108,949	1	356.701,118 290.107,141	5.38

\*\* Lungimile segmentelor sunt determinate în planul de proiecție Stereo 70 și sunt rotunjite la 1 milimetru.

\*\*\* Distanța dintre puncte este formată din segmente cumulate ce sunt mai mici decât valoarea 1 milimetru.



**DATE DESPRE IMOBILUL NR. 12210**

Oficiul de Cadastru și Publicitate Imobiliară DOLJ  
Biroul de Cadastru și Publicitate Imobiliară Craiova

**A. Partea I. Descrierea imobilului**

TEREN Intravilan

Adresa: Loc. Motatei, Str Dezrobirii, Nr. 61, Jud. Dolj, T45, P23

Nr. Crt	Nr cadastral Nr. topografic	Suprafața* (mp)	Observații / Referințe
A1	36580	Din acte: 700 Masurata: 666	Sector cadastral:16 Teren imprejmuit;

**Construcții**

Crt	Nr cadastral Nr. topografic	Adresa	Observații / Referințe
A1.1		Loc. Motatei, Str Dezrobirii, Nr. 61, Jud. Dolj	Nr. niveluri:1; S. construita la sol:87 mp; S. construita desfasurata:87 mp; Locuinta parter construita in anul 1966.
A1.2		Loc. Motatei, Str Dezrobirii, Nr. 61, Jud. Dolj	Nr. niveluri:1; S. construita la sol:70 mp; S. construita desfasurata:70 mp; Anexa parter construita in anul 1980.
A1.3		Loc. Motatei, Str Dezrobirii, Nr. 61, Jud. Dolj	Nr. niveluri:1; S. construita la sol:24 mp; S. construita desfasurata:24 mp; Anexa
A1.4		Loc. Motatei, Str Dezrobirii, Nr. 61, Jud. Dolj	Nr. niveluri:1; S. construita la sol:24 mp; S. construita desfasurata:24 mp; Patul

**B. Partea II. Proprietari și acte**

Inscrieri privitoare la dreptul de proprietate și alte drepturi reale		Referințe
<b>25069 / 03/02/2021</b>		
Act Notarial nr. CONTRACT DE ÎNTREȚINERE AUT. SUB NR. 169, din 29/01/2021 emis de Ionica Vergica;		
B1	Intabulare, drept de PROPRIETATE, dobandit prin Conventie, cota actuala 1/1, cota initiala 1/1 1) GRIGORESCU OLGA-MARGARETA 2) GRIGORESCU DUMITRU	A1, A1.1, A1.2
/		
Act Normativ nr. Legea 7, din 13/03/1996 emis de PARLAMENTUL ROMANIEI ((ART.12, ALIN.14, ART.37, ALIN. 2));		
B2	Intabulare, drept de PROPRIETATE, dobandit prin Lege, cota actuala 1/1, cota initiala 1/1 1) GRIGORESCU OLGA-MARGARETA 2) GRIGORESCU DUMITRU	A1.3, A1.4

**C. Partea III. SARCINI**

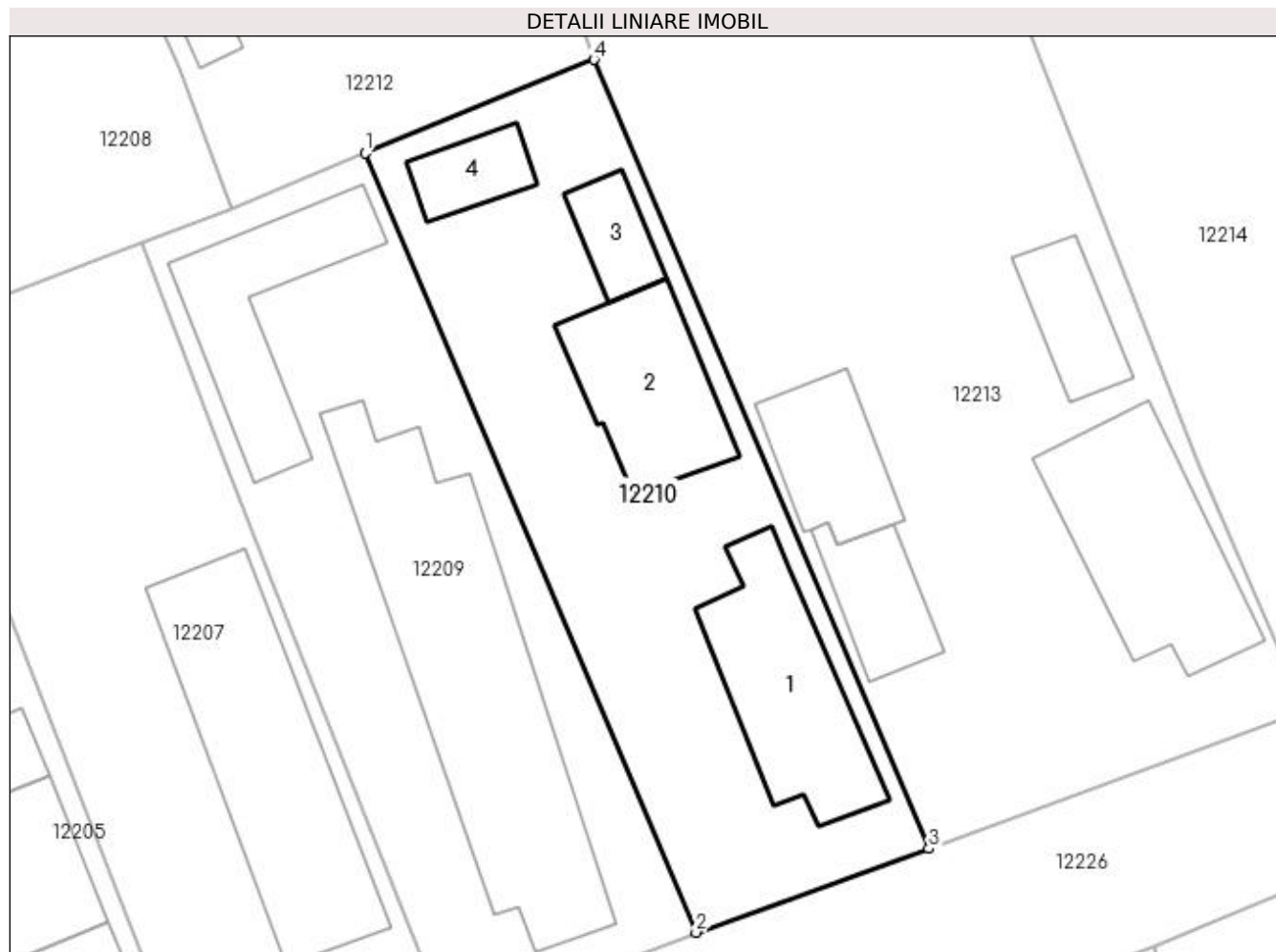
Inscrieri privind dezmembramintele dreptului de proprietate, drepturi reale de garanție și sarcini		Referințe
<b>25069 / 03/02/2021</b>		
Act Notarial nr. CONTRACT DE ÎNTREȚINERE AUT. SUB NR. 169, din 29/01/2021 emis de Ionica Vergica;		
C1	Intabulare, drept de UZUFRACT VIAGER, cota actuala 1/1, cota initiala 1/1 1) PÂRVAN ȘTEFAN 2) PÂRVAN IOANA	A1, A1.1, A1.2
C2	Intabulare, drept de IPOTECA LEGALA, Valoare:0 pentru plata rentei in bani corespunzatoare intretinerii neexecutate 1) PÂRVAN ȘTEFAN 2) PÂRVAN IOANA	A1, A1.1, A1.2

## Anexa Nr. 1 La Partea I

## Teren

Nr cadastral	Suprafața (mp)*	Observații / Referințe
36580	Din acte: 700 Masurata: 666	

\* Suprafața este determinată în planul de proiecție Stereo 70.



## Date referitoare la teren

Crt	Categorie folosință	Intra vilan	Suprafața (mp)	Tarla	Parcelă	Nr. topo	Observații / Referințe
1	curți constructii	DA	666	45	23	-	

## Date referitoare la construcții

Crt	Număr	Destinație construcție	Supraf. (mp)	Situație juridică	Observații / Referințe
A1.1		construcții de locuințe	87	Cu acte	Nr. niveluri:1; S. construita la sol:87 mp; S. construita desfasurata:87 mp; Locuinta parter construita in anul 1966.
A1.2		construcții anexa	70	Cu acte	Nr. niveluri:1; S. construita la sol:70 mp; S. construita desfasurata:70 mp; Anexa parter construita in anul 1980.
A1.3		construcții anexa	24	Cu acte	Nr. niveluri:1; S. construita la sol:24 mp; S. construita desfasurata:24 mp; Anexa
A1.4		construcții anexa	24	Cu acte	Nr. niveluri:1; S. construita la sol:24 mp; S. construita desfasurata:24 mp; Patul

## Lungime Segmente

1) Valorile lungimilor segmentelor sunt obținute din proiecție în plan.

Punct început	X / Y	Punct sfârșit	X / Y	Lungime segment (** (m)

Punct început	X / Y	Punct sfârșit	X / Y	Lungime segment (** (m)
1	356.713,693 290.112,132	2	356.732,302 290.068,296	47.622
2	356.732,302 290.068,296	3	356.745,408 290.073,002	13.925
3	356.745,408 290.073,002	4	356.726,569 290.117,391	48.221
4	356.726,569 290.117,391	1	356.713,693 290.112,132	13.909

\*\* Lungimile segmentelor sunt determinate în planul de proiecție Stereo 70 și sunt rotunjite la 1 milimetru.

\*\*\* Distanța dintre puncte este formată din segmente cumulate ce sunt mai mici decât valoarea 1 milimetru.



**DATE DESPRE IMOBILUL NR. 12211**

Oficiul de Cadastru și Publicitate Imobiliară DOLJ  
 Biroul de Cadastru și Publicitate Imobiliară Craiova

**A. Partea I. Descrierea imobilului**

TEREN Intravilan

Adresa: Loc. Motatei, Str Bisericii Nr. 66a -Fantana 19, Jud. Dolj

Nr. Crt	Nr cadastral Nr. topografic	Suprafața* (mp)	Observații / Referințe
A1	34352	4	Sector cadastral:16 Teren neimprejmit;

**B. Partea II. Proprietari și acte**

Inscrieri privitoare la dreptul de proprietate și alte drepturi reale	Referințe
<b>167965 / 02/11/2017</b>	
Act Normativ nr. HG nr. 965, din 18/09/2002 emis de GUVERNUL ROMANIEI (act administrativ nr HCL nr. 36 si Anexa nr. 1 la HCL din 22.09.2017, emis de CONSILIUL LOCAL PRIMARIA MOTATEI;act administrativ nr REFERAT DE LEGALITATE nr. 10941 din 31.10.2017, emis de PREFECTURA DOLJ);	
B1	A1
Intabulare, drept de PROPRIETATE, dobandit prin Lege, cota actuala 1/1 1) COMUNA MOTATEI- DOMENIUL PUBLIC, CIF:4553305	

**C. Partea III. SARCINI .**

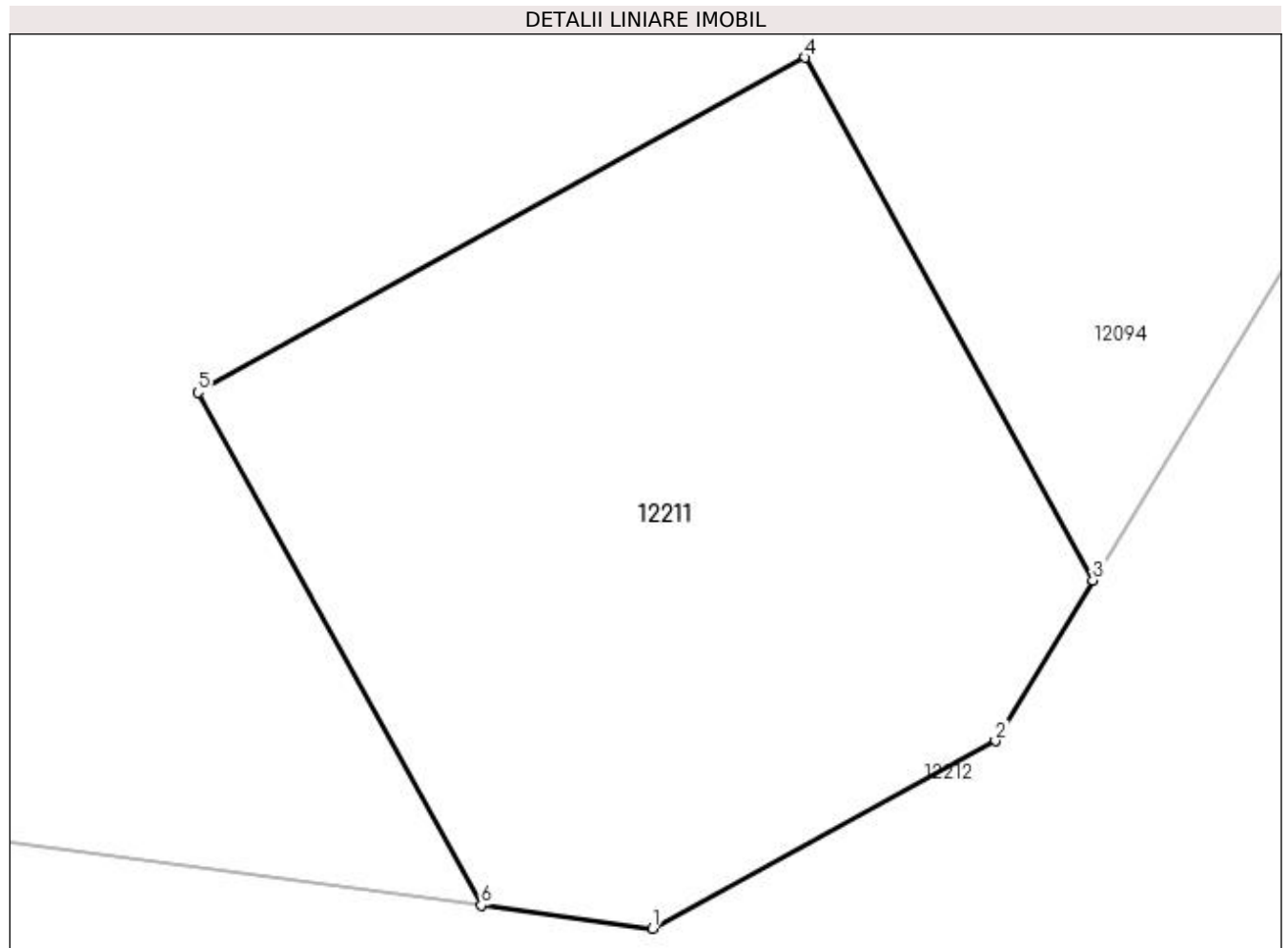
Inscrieri privind dezmembramintele dreptului de proprietate, drepturi reale de garanție și sarcini	Referințe
NU SUNT	

## Anexa Nr. 1 La Partea I

## Teren

Nr cadastral	Suprafața (mp)*	Observații / Referințe
34352	4	

\* Suprafața este determinată în planul de proiecție Stereo 70.



## Date referitoare la teren

Crt	Categorie folosință	Intravilan	Suprafața (mp)	Tarla	Parcelă	Nr. topo	Observații / Referințe
1	curți constructii	DA	4	-	-	-	Imprejmuit: limita conventionala.

## Lungime Segmente

1) Valorile lungimilor segmentelor sunt obținute din proiecție în plan.

Punct început	X / Y	Punct sfârșit	X / Y	Lungime segment (** (m)
1	356.710,883 290.162,404	2	356.711,873 290.162,945	1.128
2	356.711,873 290.162,945	3	356.712,154 290.163,408	0.542
3	356.712,154 290.163,408	4	356.711,323 290.164,916	1.722
4	356.711,323 290.164,916	5	356.709,571 290.163,95	2.001
5	356.709,571 290.163,95	6	356.710,388 290.162,471	1.69



Punct început	X / Y	Punct sfârșit	X / Y	Lungime segment (** (m)
6	356.710,388 290.162,471	1	356.710,883 290.162,404	0.5

\*\* Lungimile segmentelor sunt determinate în planul de proiecție Stereo 70 și sunt rotunjite la 1 milimetru.

\*\*\* Distanța dintre puncte este formată din segmente cumulate ce sunt mai mici decât valoarea 1 milimetru.



**DATE DESPRE IMOBILUL NR. 12212**

Oficiul de Cadastru și Publicitate Imobiliară DOLJ  
Biroul de Cadastru și Publicitate Imobiliară Craiova

**A. Partea I. Descrierea imobilului**

TEREN Intravilan

Adresa: Loc. Motatei, Str Bisericii, Nr. 66, Jud. Dolj, T45, P37,71

Nr. Crt	Nr cadastral Nr. topografic	Suprafața* (mp)	Observații / Referințe
A1		Din acte: 1.900 Masurata: 1.911	Sector cadastral:16 Teren neimprejmuit;

**Construcții**

Crt	Nr cadastral Nr. topografic	Adresa	Observații / Referințe
A1.1		Loc. Motatei, Str Bisericii, Jud. Dolj	Nr. niveluri:2; S. construita la sol:141 mp; S. construita desfasurata:223 mp; C1 - LOCUINTA -Parter+1Etaj
A1.2		Loc. Motatei, Str Bisericii, Jud. Dolj	Nr. niveluri:2; S. construita la sol:118 mp; S. construita desfasurata:135 mp; C2 - LOCUINTA -Parter+Beci
A1.3		Loc. Motatei, Str Bisericii, Jud. Dolj	Nr. niveluri:1; S. construita la sol:28 mp; S. construita desfasurata:28 mp; C3 -ANEXA

**B. Partea II. Proprietari și acte**

Inscrieri privitoare la dreptul de proprietate și alte drepturi reale		Referințe
/		
Act Administrativ nr. TDP 2971-1389, din 07/01/1997 emis de CJSIPT DOLJ;		
B1	Intabulare, drept de PROPRIETATE, dobandit prin Reconstituire, cota actuala 1/1, cota initiala 1/1 1) PĂUN FLOAREA, LIPSĂ CNP 2) PĂUN ION, LIPSĂ CNP 3) GIUBELAN ANA, LIPSĂ CNP	A1
Act Normativ nr. Legea 7, din 13/03/1996 emis de PARLAMENTUL ROMANIEI ((ART 12 ALIN 14 SI ART 37 ALIN 2));		
B2	Intabulare, drept de PROPRIETATE, dobandit prin Lege, cota actuala 1/1, cota initiala 1/1 1) PĂUN FLOAREA, LIPSĂ CNP 2) PĂUN ION, LIPSĂ CNP 3) GIUBELAN ANA, LIPSĂ CNP	A1.1, A1.2, A1.3

**C. Partea III. SARCINI .**

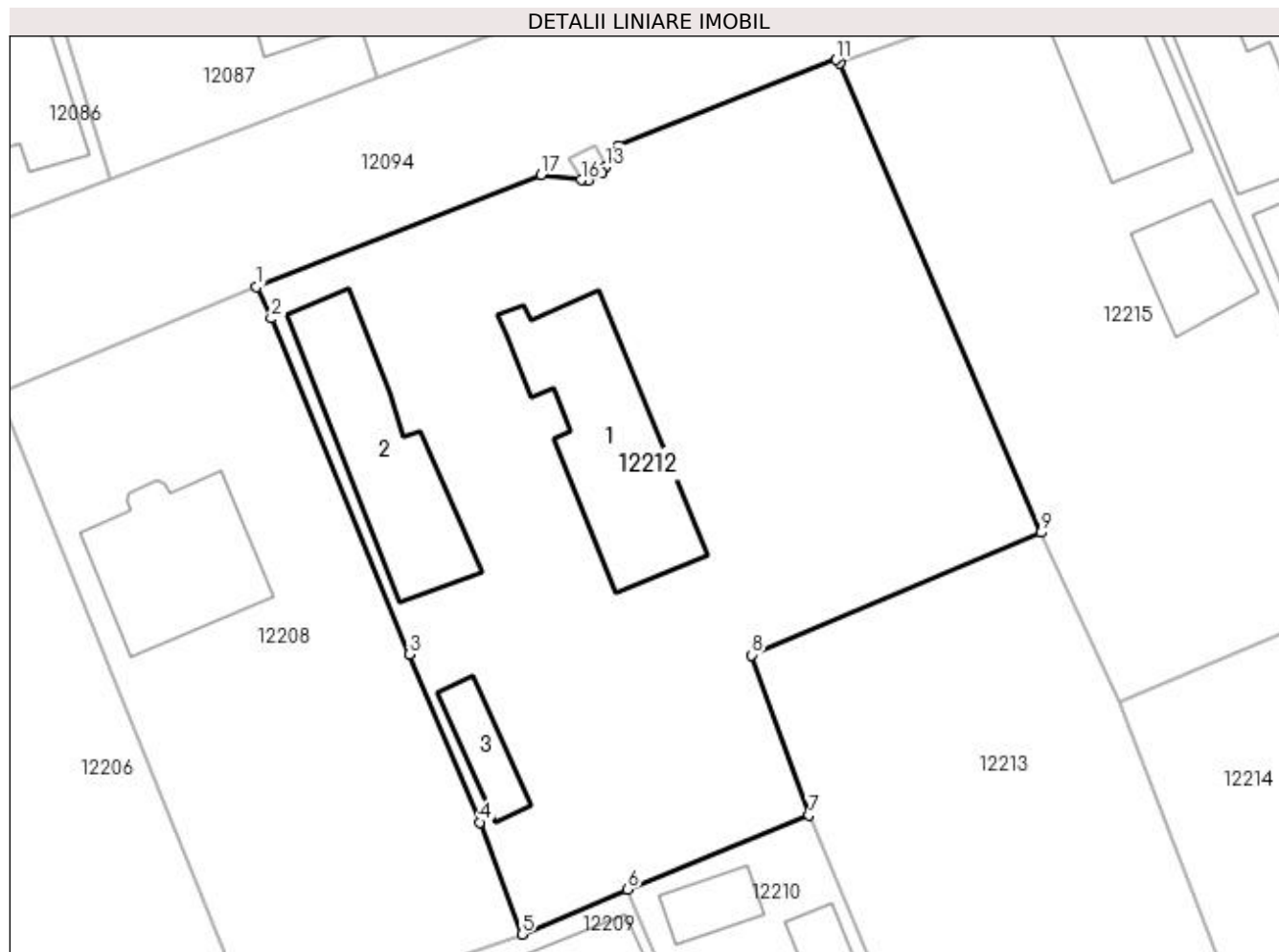
Inscrieri privind dezmembramintele dreptului de proprietate, drepturi reale de garanție și sarcini	Referințe
NU SUNT	

## Anexa Nr. 1 La Partea I

## Teren

Nr cadastral	Suprafața (mp)*	Observații / Referințe
	Din acte: 1.900 Masurata: 1.911	

\* Suprafața este determinată în planul de proiecție Stereo 70.



## Date referitoare la teren

Crt	Categorie folosință	Intra vilan	Suprafața (mp)	Tarla	Parcelă	Nr. topo	Observații / Referințe
1	curți constructii	DA	1.000	45	37	-	
2	arabil	DA	911	45	71	-	

## Date referitoare la construcții

Crt	Număr	Destinație construcție	Supraf. (mp)	Situație juridică	Observații / Referințe
A1.1		construcții de locuințe	141	Cu acte	Nr. niveluri:2; S. construita la sol:141 mp; S. construita desfasurata:223 mp; C1 - LOCUINTA -Parter+1Etaj
A1.2		construcții de locuințe	118	Cu acte	Nr. niveluri:2; S. construita la sol:118 mp; S. construita desfasurata:135 mp; C2 - LOCUINTA -Parter+Beci
A1.3		construcții anexa	28	Cu acte	Nr. niveluri:1; S. construita la sol:28 mp; S. construita desfasurata:28 mp; C3 -ANEXA

## Lungime Segmente

1) Valorile lungimilor segmentelor sunt obținute din proiecție în plan.

Punct început	X / Y	Punct sfârșit	X / Y	Lungime segment (** (m)

Punct început	X / Y	Punct sfârșit	X / Y	Lungime segment (** (m)
1	356.687,373 290.154,885	2	356.688,403 290.152,65	2.461
2	356.688,403 290.152,65	3	356.698,187 290.128,817	25.763
3	356.698,187 290.128,817	4	356.703,201 290.116,896	12.933
4	356.703,201 290.116,896	5	356.706,185 290.108,949	8.489
5	356.706,185 290.108,949	6	356.713,693 290.112,132	8.155
6	356.713,693 290.112,132	7	356.726,569 290.117,391	13.909
7	356.726,569 290.117,391	8	356.722,505 290.128,757	12.071
8	356.722,505 290.128,757	9	356.743,0 290.137,448	22.262
9	356.743,0 290.137,448	10	356.728,776 290.170,726	36.19
10	356.728,776 290.170,726	11	356.728,498 290.171,003	0.392
11	356.728,498 290.171,003	12	356.713,05 290.164,882	16.616
12	356.713,05 290.164,882	13	356.712,154 290.163,408	1.725
13	356.712,154 290.163,408	14	356.711,873 290.162,945	0.542
14	356.711,873 290.162,945	15	356.710,883 290.162,404	1.128
15	356.710,883 290.162,404	16	356.710,388 290.162,471	0.5
16	356.710,388 290.162,471	17	356.707,548 290.162,853	2.866
17	356.707,548 290.162,853	1	356.687,373 290.154,885	21.691

\*\* Lungimile segmentelor sunt determinate în planul de proiecție Stereo 70 și sunt rotunjite la 1 milimetru.

\*\*\* Distanța dintre puncte este formată din segmente cumulate ce sunt mai mici decât valoarea 1 milimetru.





## DATE DESPRE IMOBILUL NR. 12213

Oficiul de Cadastru și Publicitate Imobiliară DOLJ  
Biroul de Cadastru și Publicitate Imobiliară Craiova

## A. Partea I. Descrierea imobilului

TEREN Intravilan

Adresa: Loc. Motatei, Str Dezrobirii, Nr. 63, Jud. Dolj, T45, P24,67

Nr. Crt	Nr cadastral Nr. topografic	Suprafața* (mp)	Observații / Referințe
A1		Din acte: 1.400 Masurata: 1.386	Sector cadastral:16 Teren imprejmuit;

## Construcții

Crt	Nr cadastral Nr. topografic	Adresa	Observații / Referințe
A1.1		Loc. Motatei, Str Dezrobirii, Jud. Dolj	Nr. niveluri:1; S. construita la sol:103 mp; S. construita desfasurata:103 mp; C1 - LOCUINTA -Parter
A1.2		Loc. Motatei, Str Dezrobirii, Jud. Dolj	Nr. niveluri:1; S. construita la sol:33 mp; S. construita desfasurata:33 mp; C2 -ANEXA
A1.3		Loc. Motatei, Str Dezrobirii, Jud. Dolj	Nr. niveluri:1; S. construita la sol:36 mp; S. construita desfasurata:36 mp; C3 -ANEXA
A1.4		Loc. Motatei, Str Dezrobirii, Jud. Dolj	Nr. niveluri:1; S. construita la sol:48 mp; S. construita desfasurata:48 mp; C4 -ANEXA

## B. Partea II. Proprietari și acte

Inscrieri privitoare la dreptul de proprietate și alte drepturi reale	Referințe
/	
Act Administrativ nr. TDP 3751-48431, din 18/04/1997 emis de CJSIPT DOLJ;	
B1	A1
Intabulare, drept de PROPRIETATE, dobandit prin Reconstituire, cota actuala 1/1, cota initiala 1/1	
1) STOENICĂ MARIA, LIPSĂ CNP	
2) LEPĂDAT LUCIA, LIPSĂ CNP	
3) ALBU ELENA, LIPSĂ CNP	
4) PÎRVU PETRE, LIPSĂ CNP	
Act Normativ nr. Legea 7, din 13/03/1996 emis de PARLAMENTUL ROMANIEI ((ART 12 ALIN 14 SI ART 37 ALIN 2));	
B2	A1.1, A1.2, A1.3, A1.4
Intabulare, drept de PROPRIETATE, dobandit prin Lege, cota actuala 1/1, cota initiala 1/1	
1) STOENICĂ MARIA, LIPSĂ CNP	
2) LEPĂDAT LUCIA, LIPSĂ CNP	
3) ALBU ELENA, LIPSĂ CNP	
4) PÎRVU PETRE, LIPSĂ CNP	

## C. Partea III. SARCINI .

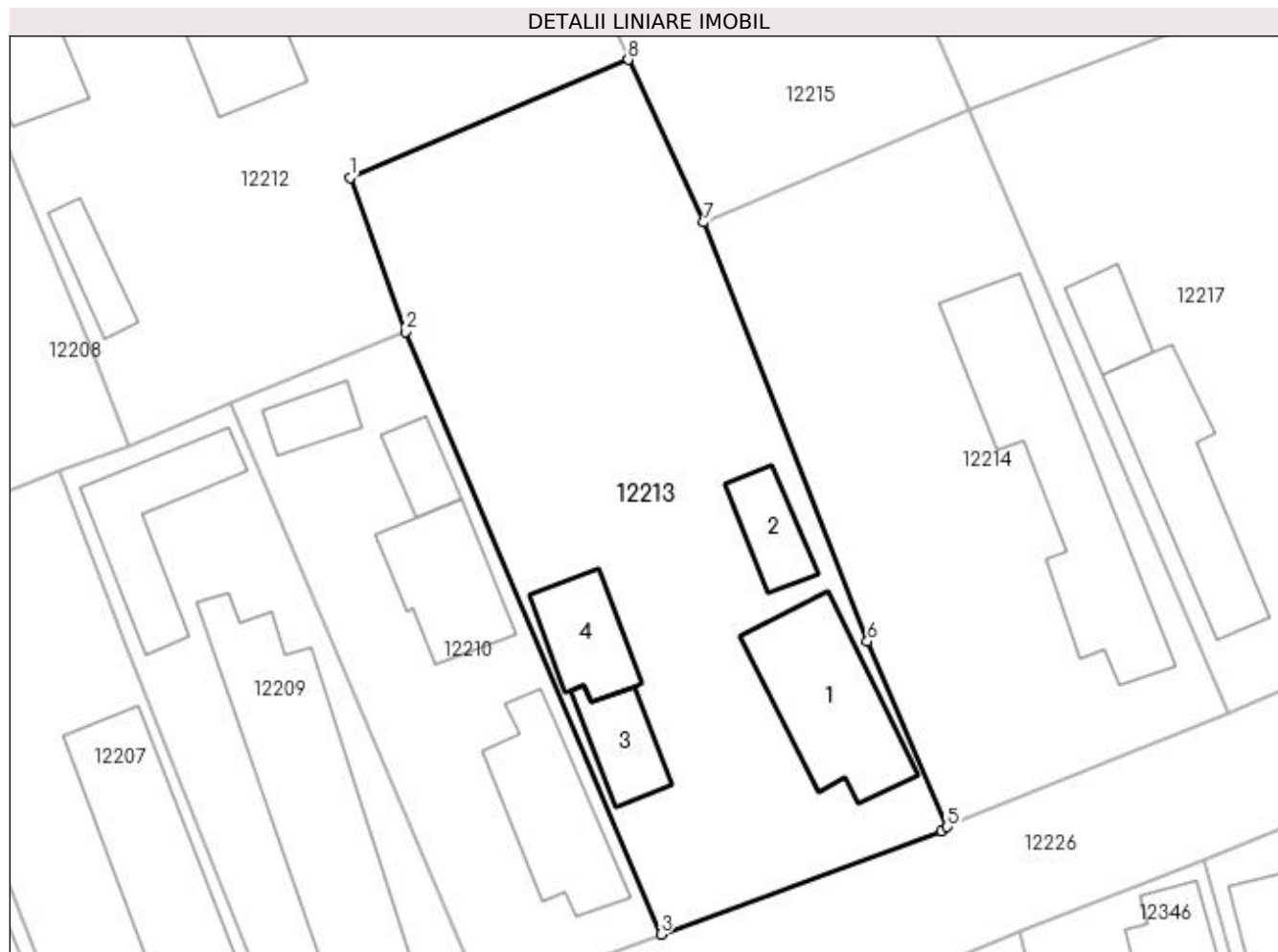
Inscrieri privind dezmembramintele dreptului de proprietate, drepturi reale de garanție și sarcini	Referințe
NU SUNT	

## Anexa Nr. 1 La Partea I

## Teren

Nr cadastral	Suprafața (mp)*	Observații / Referințe
	Din acte: 1.400 Masurata: 1.386	

\* Suprafața este determinată în planul de proiecție Stereo 70.



## Date referitoare la teren

Crt	Categorie folosință	Intra vilan	Suprafața (mp)	Tarla	Parcelă	Nr. topo	Observații / Referințe
1	curți construcții	DA	1.000	45	24	-	
2	arabil	DA	386	45	67	-	

## Date referitoare la construcții

Crt	Număr	Destinație construcție	Supraf. (mp)	Situație juridică	Observații / Referințe
A1.1		construcții de locuințe	103	Cu acte	Nr. niveluri:1; S. construita la sol:103 mp; S. construita desfasurata:103 mp; C1 - LOCUINTA -Parter
A1.2		construcții anexa	33	Cu acte	Nr. niveluri:1; S. construita la sol:33 mp; S. construita desfasurata:33 mp; C2 -ANEXA
A1.3		construcții anexa	36	Cu acte	Nr. niveluri:1; S. construita la sol:36 mp; S. construita desfasurata:36 mp; C3 -ANEXA
A1.4		construcții anexa	48	Cu acte	Nr. niveluri:1; S. construita la sol:48 mp; S. construita desfasurata:48 mp; C4 -ANEXA

## Lungime Segmente

1) Valorile lungimilor segmentelor sunt obținute din proiecție în plan.

Punct început	X / Y	Punct sfârșit	X / Y	Lungime segment (** (m)



Punct început	X / Y	Punct sfârșit	X / Y	Lungime segment (** (m)
1	356.722,505 290.128,757	2	356.726,569 290.117,391	12.071
2	356.726,569 290.117,391	3	356.745,408 290.073,002	48.221
3	356.745,408 290.073,002	4	356.766,104 290.080,619	22.053
4	356.766,104 290.080,619	5	356.766,502 290.080,914	0.495
5	356.766,502 290.080,914	6	356.760,619 290.094,583	14.881
6	356.760,619 290.094,583	7	356.748,53 290.125,457	33.156
7	356.748,53 290.125,457	8	356.743,0 290.137,448	13.205
8	356.743,0 290.137,448	1	356.722,505 290.128,757	22.262

\*\* Lungimile segmentelor sunt determinate în planul de proiecție Stereo 70 și sunt rotunjite la 1 milimetru.

\*\*\* Distanța dintre puncte este formată din segmente cumulate ce sunt mai mici decât valoarea 1 milimetru.



**DATE DESPRE IMOBILUL NR. 12214**

Oficiul de Cadastru și Publicitate Imobiliară DOLJ  
Biroul de Cadastru și Publicitate Imobiliară Craiova

**A. Partea I. Descrierea imobilului**

TEREN Intravilan

Adresa: Loc. Motatei, Str Dezrobirii, Nr. 65, Jud. Dolj, T45, P25

Nr. Crt	Nr cadastral Nr. topografic	Suprafața* (mp)	Observații / Referințe
A1		Din acte: 1.000 Masurata: 1.060	Sector cadastral:16 Teren imprejmuit;

**Construcții**

Crt	Nr cadastral Nr. topografic	Adresa	Observații / Referințe
A1.1		Loc. Motatei, Str Dezrobirii, Jud. Dolj	Nr. niveluri:2; S. construita la sol:173 mp; S. construita desfasurata:186 mp; C1 - LOCUINTA -Parter+Beci

**B. Partea II. Proprietari și acte**

Inscrieri privitoare la dreptul de proprietate și alte drepturi reale		Referințe
/		
Act Administrativ nr. TDP 4266-48619, din 19/08/2002 emis de CJSIPT DOLJ;		
B1	Intabulare, drept de PROPRIETATE, dobandit prin Reconstituire, cota actuala 1/1, cota initiala 1/1 1) GEAMBAȘU FLOAREA, LIPSĂ CNP 2) PÎRVU GRIGORE, LIPSĂ CNP 3) PÎRVU CONSTANTIN, LIPSĂ CNP 4) PÎRVU ELENA, LIPSĂ CNP	A1
Act Normativ nr. Legea 7, din 13/03/1996 emis de PARLAMENTUL ROMANIEI ((ART 12 ALIN 14 SI ART 37 ALIN 2));		
B2	Intabulare, drept de PROPRIETATE, dobandit prin Lege, cota actuala 1/1, cota initiala 1/1 1) GEAMBAȘU FLOAREA, LIPSĂ CNP 2) PÎRVU GRIGORE, LIPSĂ CNP 3) PÎRVU CONSTANTIN, LIPSĂ CNP 4) PÎRVU ELENA, LIPSĂ CNP	A1.1

**C. Partea III. SARCINI .**

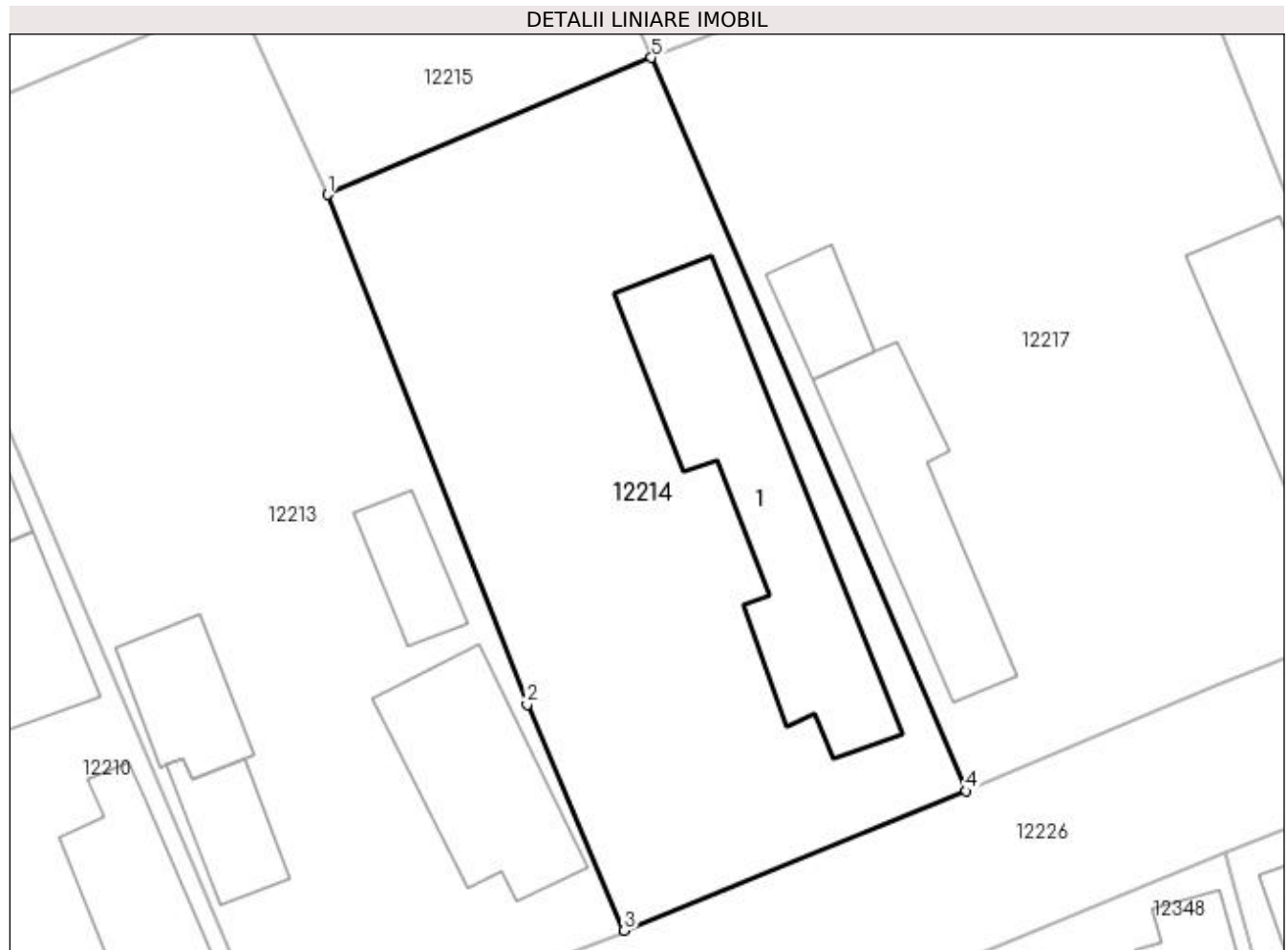
Inscrieri privind dezmembramintele dreptului de proprietate, drepturi reale de garanție și sarcini	Referințe
NU SUNT	

## Anexa Nr. 1 La Partea I

## Teren

Nr cadastral	Suprafața (mp)*	Observații / Referințe
	Din acte: 1.000 Masurata: 1.060	

\* Suprafața este determinată în planul de proiecție Stereo 70.



## Date referitoare la teren

Crt	Categorie folosință	Intravilan	Suprafața (mp)	Tarla	Parcelă	Nr. topo	Observații / Referințe
1	curți constructii	DA	1.060	45	25	-	

## Date referitoare la construcții

Crt	Număr	Destinație construcție	Supraf. (mp)	Situație juridică	Observații / Referințe
A1.1		construcții de locuințe	173	Cu acte	Nr. niveluri:2; S. construita la sol:173 mp; S. construita desfasurata:186 mp; C1 - LOCUINTA -Parter+Beci

## Lungime Segmente

1) Valorile lungimilor segmentelor sunt obținute din proiecție în plan.

Punct început	X / Y	Punct sfârșit	X / Y	Lungime segment (** (m)
1	356.748,53 290.125,457	2	356.760,619 290.094,583	33.156
2	356.760,619 290.094,583	3	356.766,502 290.080,914	14.881
3	356.766,502 290.080,914	4	356.787,216 290.089,352	22.367

Punct început	X / Y	Punct sfârșit	X / Y	Lungime segment (** (m)
4	356.787,216 290.089,352	5	356.768,148 290.133,738	48.308
5	356.768,148 290.133,738	1	356.748,53 290.125,457	21.294

\*\* Lungimile segmentelor sunt determinate în planul de proiecție Stereo 70 și sunt rotunjite la 1 milimetru.

\*\*\* Distanța dintre puncte este formată din segmente cumulate ce sunt mai mici decât valoarea 1 milimetru.



**DATE DESPRE IMOBILUL NR. 12215**

Oficiul de Cadastru și Publicitate Imobiliară DOLJ  
Biroul de Cadastru și Publicitate Imobiliară Craiova

**A. Partea I. Descrierea imobilului**

TEREN Intravilan

Adresa: Loc. Motatei, Str Bisericii, Nr. 68, Jud. Dolj, T45, P36,76

Nr. Crt	Nr cadastral Nr. topografic	Suprafața* (mp)	Observații / Referințe
A1		Din acte: 1.100 Masurata: 1.061	Sector cadastral:16 Teren imprejmuit;

**Construcții**

Crt	Nr cadastral Nr. topografic	Adresa	Observații / Referințe
A1.1		Loc. Motatei, Str Bisericii, Jud. Dolj	Nr. niveluri:2; S. construita la sol:74 mp; S. construita desfasurata:91 mp; C1 - LOCUINTA -Parter+Beci
A1.2		Loc. Motatei, Str Bisericii, Jud. Dolj	Nr. niveluri:1; S. construita la sol:49 mp; S. construita desfasurata:49 mp; C2 -ANEXA

**B. Partea II. Proprietari și acte**

Inscrieri privitoare la dreptul de proprietate și alte drepturi reale		Referințe
/		
Act Administrativ nr. TDP 383-14968, din 15/12/1996 emis de CJSIPT DOLJ;		
B1	Intabulare, drept de PROPRIETATE, dobandit prin Reconstituire, cota actuala 1/1, cota initiala 1/1 1) PIRVU MIHAI	A1
Act Normativ nr. Legea 7, din 13/03/1996 emis de PARLAMENTUL ROMANIEI ((ART 12 ALIN 14 SI ART 37 ALIN 2));		
B2	Intabulare, drept de PROPRIETATE, dobandit prin Lege, cota actuala 1/1, cota initiala 1/1 1) PIRVU MIHAI	A1.1, A1.2

**C. Partea III. SARCINI .**

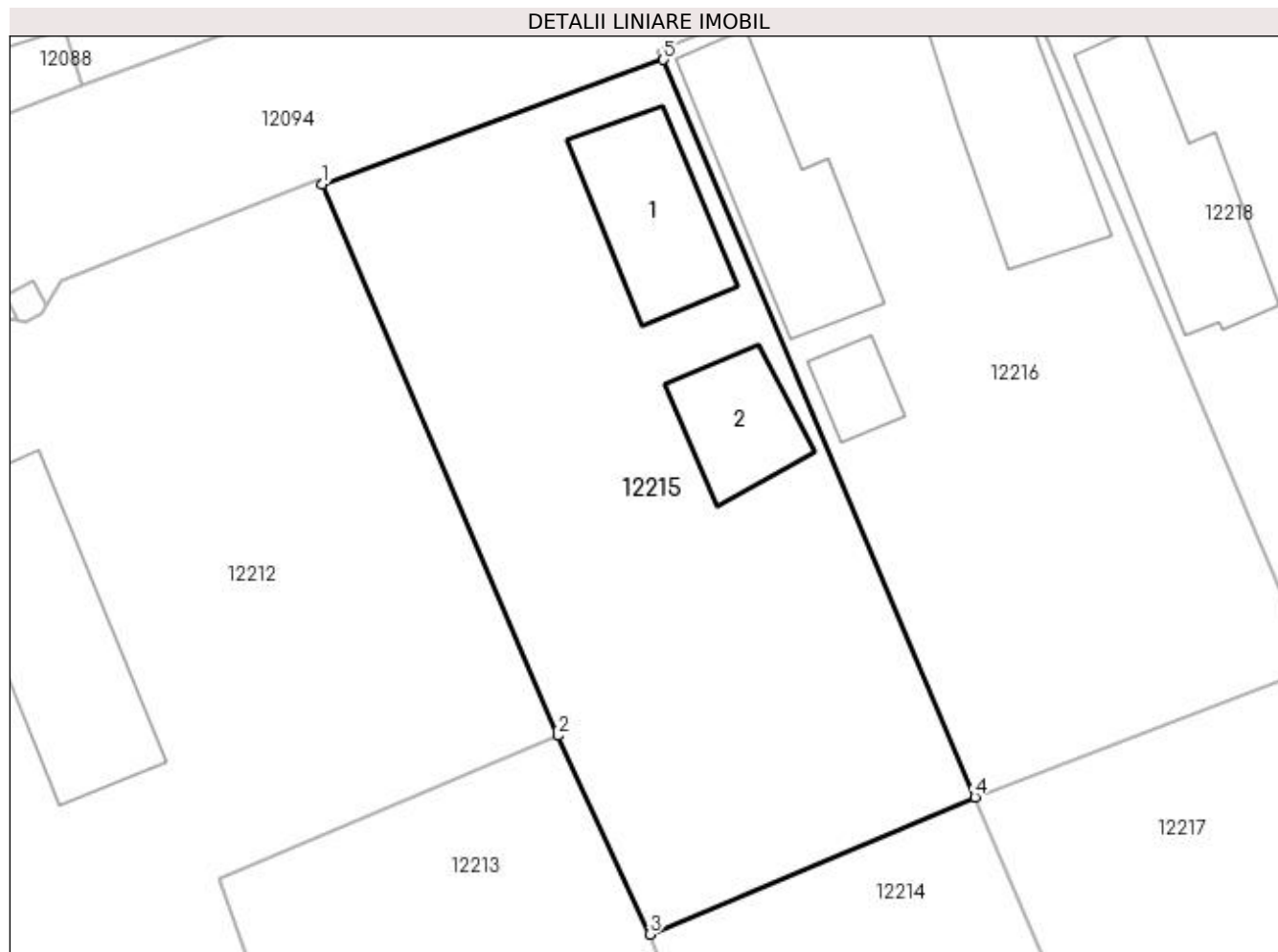
Inscrieri privind dezmembramintele dreptului de proprietate, drepturi reale de garanție și sarcini	Referințe
NU SUNT	

## Anexa Nr. 1 La Partea I

## Teren

Nr cadastral	Suprafața (mp)*	Observații / Referințe
	Din acte: 1.100 Masurata: 1.061	

\* Suprafața este determinată în planul de proiecție Stereo 70.



## Date referitoare la teren

Crt	Categorie folosință	Intra vilan	Suprafața (mp)	Tarla	Parcelă	Nr. topo	Observații / Referințe
1	curți constructii	DA	1.000	45	36	-	
2	arabil	DA	61	45	76	-	

## Date referitoare la construcții

Crt	Număr	Destinație construcție	Supraf. (mp)	Situație juridică	Observații / Referințe
A1.1		construcții de locuințe	74	Cu acte	Nr. niveluri:2; S. construita la sol:74 mp; S. construita desfasurata:91 mp; C1 - LOCUINTA - Parter+Beci
A1.2		construcții anexa	49	Cu acte	Nr. niveluri:1; S. construita la sol:49 mp; S. construita desfasurata:49 mp; C2 -ANEXA

## Lungime Segmente

1) Valorile lungimilor segmentelor sunt obținute din proiecție în plan.

Punct început	X / Y	Punct sfârșit	X / Y	Lungime segment (** (m)
1	356.728,776 290.170,726	2	356.743,0 290.137,448	36.19



Punct început	X / Y	Punct sfârșit	X / Y	Lungime segment (** (m)
2	356.743,0 290.137,448	3	356.748,53 290.125,457	13.205
3	356.748,53 290.125,457	4	356.768,148 290.133,738	21.294
4	356.768,148 290.133,738	5	356.749,353 290.178,238	48.306
5	356.749,353 290.178,238	1	356.728,776 290.170,726	21.905

\*\* Lungimile segmentelor sunt determinate în planul de proiecție Stereo 70 și sunt rotunjite la 1 milimetru.

\*\*\* Distanța dintre puncte este formată din segmente cumulate ce sunt mai mici decât valoarea 1 milimetru.



**DATE DESPRE IMOBILUL NR. 12216**

Oficiul de Cadastru și Publicitate Imobiliară DOLJ  
Biroul de Cadastru și Publicitate Imobiliară Craiova

**A. Partea I. Descrierea imobilului**

TEREN Intravilan

Adresa: Loc. Motatei, Str Bisericii, Nr. 70, Jud. Dolj, T45, P35

Nr. Crt	Nr cadastral Nr. topografic	Suprafața* (mp)	Observații / Referințe
A1		Din acte: 1.000 Masurata: 1.075	Sector cadastral:16 Teren imprejmuit;

**Construcții**

Crt	Nr cadastral Nr. topografic	Adresa	Observații / Referințe
A1.1		Loc. Motatei, Str Bisericii, Jud. Dolj	Nr. niveluri:2; S. construita la sol:116 mp; S. construita desfasurata:137 mp; C1 - LOCUINTA -Parter+Beci
A1.2		Loc. Motatei, Str Bisericii, Jud. Dolj	Nr. niveluri:1; S. construita la sol:98 mp; S. construita desfasurata:98 mp; C2 -ANEXA
A1.3		Loc. Motatei, Str Bisericii, Jud. Dolj	Nr. niveluri:1; S. construita la sol:22 mp; S. construita desfasurata:22 mp; C3 -ANEXA

**B. Partea II. Proprietari și acte**

Inscrieri privitoare la dreptul de proprietate și alte drepturi reale		Referințe
/		
Act Administrativ nr. TDP 2175-9700, din 03/07/1996 emis de CJSIPT DOLJ;		
B1	Intabulare, drept de PROPRIETATE, dobandit prin Reconstituire, cota actuala 1/1, cota initiala 1/1 1) DIHORU DUMITRU, LIPSĂ CNP	A1
Act Normativ nr. Legea 7, din 13/03/1996 emis de PARLAMENTUL ROMANIEI ((ART 12 ALIN 14 SI ART 37 ALIN 2));		
B2	Intabulare, drept de PROPRIETATE, dobandit prin Lege, cota actuala 1/1, cota initiala 1/1 1) DIHORU DUMITRU, LIPSĂ CNP	A1.1, A1.2, A1.3

**C. Partea III. SARCINI .**

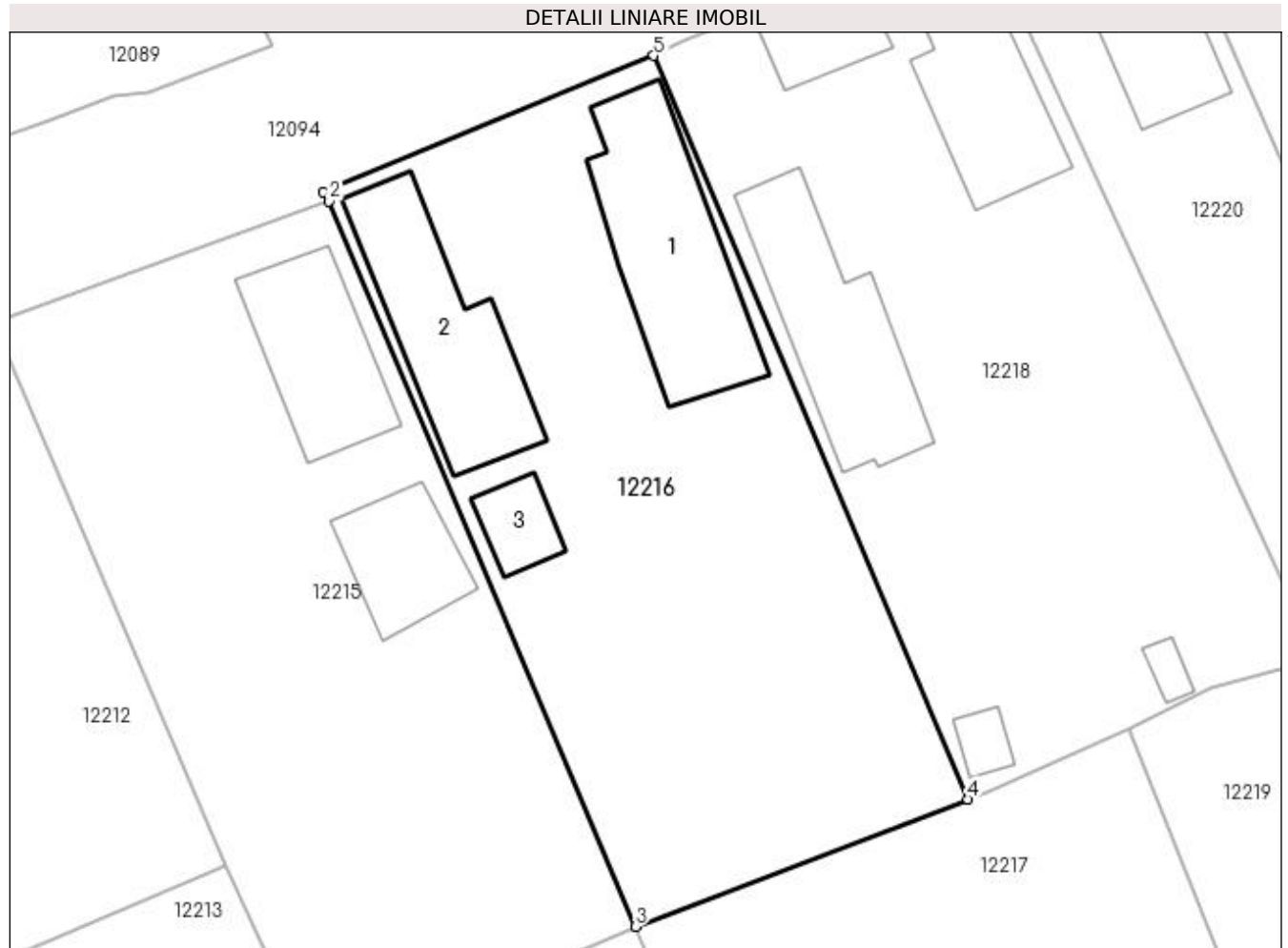
Inscrieri privind dezmembramintele dreptului de proprietate, drepturi reale de garanție și sarcini	Referințe
NU SUNT	

## Anexa Nr. 1 La Partea I

## Teren

Nr cadastral	Suprafața (mp)*	Observații / Referințe
	Din acte: 1.000 Masurata: 1.075	

\* Suprafața este determinată în planul de proiecție Stereo 70.



## Date referitoare la teren

Crt	Categorie folosință	Intra vilan	Suprafața (mp)	Tarla	Parcelă	Nr. topo	Observații / Referințe
1	curți constructii	DA	1.075	45	35	-	

## Date referitoare la construcții

Crt	Număr	Destinație construcție	Supraf. (mp)	Situație juridică	Observații / Referințe
A1.1		construcții de locuințe	116	Cu acte	Nr. niveluri:2; S. construita la sol:116 mp; S. construita desfasurata:137 mp; C1 - LOCUINTA -Parter+Beci
A1.2		construcții anexa	98	Cu acte	Nr. niveluri:1; S. construita la sol:98 mp; S. construita desfasurata:98 mp; C2 -ANEXA
A1.3		construcții anexa	22	Cu acte	Nr. niveluri:1; S. construita la sol:22 mp; S. construita desfasurata:22 mp; C3 -ANEXA

## Lungime Segmente

1) Valorile lungimilor segmentelor sunt obținute din proiecție în plan.

Punct început	X / Y	Punct sfârșit	X / Y	Lungime segment (** (m)
1	356.748,958 290.178,795	2	356.749,353 290.178,238	0.683

Punct început	X / Y	Punct sfârșit	X / Y	Lungime segment (** (m)
2	356.749,353 290.178,238	3	356.768,148 290.133,738	48.306
3	356.768,148 290.133,738	4	356.788,564 290.141,553	21.861
4	356.788,564 290.141,553	5	356.769,269 290.187,156	49.517
5	356.769,269 290.187,156	1	356.748,958 290.178,795	21.965

\*\* Lungimile segmentelor sunt determinate în planul de proiecție Stereo 70 și sunt rotunjite la 1 milimetru.

\*\*\* Distanța dintre puncte este formată din segmente cumulate ce sunt mai mici decât valoarea 1 milimetru.



**DATE DESPRE IMOBILUL NR. 12217**

Oficiul de Cadastru și Publicitate Imobiliară DOLJ  
Biroul de Cadastru și Publicitate Imobiliară Craiova

**A. Partea I. Descrierea imobilului**

TEREN Intravilan

Adresa: Loc. Motatei, Str Dezrobirii, Nr. 67, Jud. Dolj, T45, P26

Nr. Crt	Nr cadastral Nr. topografic	Suprafața* (mp)	Observații / Referințe
A1		Din acte: 1.600 Masurata: 1.542	Sector cadastral:16 Teren imprejmuit;

**Construcții**

Crt	Nr cadastral Nr. topografic	Adresa	Observații / Referințe
A1.1		Loc. Motatei, Str Dezrobirii, Jud. Dolj	Nr. niveluri:2; S. construita la sol:138 mp; S. construita desfasurata:159 mp; C1 - LOCUINTA -Parter+Beci
A1.2		Loc. Motatei, Str Dezrobirii, Jud. Dolj	Nr. niveluri:1; S. construita la sol:102 mp; S. construita desfasurata:102 mp; C2 -ANEXA
A1.3		Loc. Motatei, Str Dezrobirii, Jud. Dolj	Nr. niveluri:1; S. construita la sol:30 mp; S. construita desfasurata:30 mp; C3 -ANEXA

**B. Partea II. Proprietari și acte**

Inscrieri privitoare la dreptul de proprietate și alte drepturi reale		Referințe
/		
Act Administrativ nr. TDP 2503/45413, din 27/02/1997 emis de CJSIPT DOLJ;		
B1	Intabulare, drept de PROPRIETATE, dobandit prin Reconstituire, cota actuala 1/1, cota inițiala 1/1 1) PANAIT ION, LIPSĂ CNP	A1
Act Normativ nr. Legea 7, din 13/03/1996 emis de PARLAMENTUL ROMANIEI ((ART 12 ALIN 14 SI ART 37 ALIN 2));		
B2	Intabulare, drept de PROPRIETATE, dobandit prin Lege, cota actuala 1/1, cota initiala 1/1 1) PANAIT ION, LIPSĂ CNP	A1.1, A1.2, A1.3

**C. Partea III. SARCINI .**

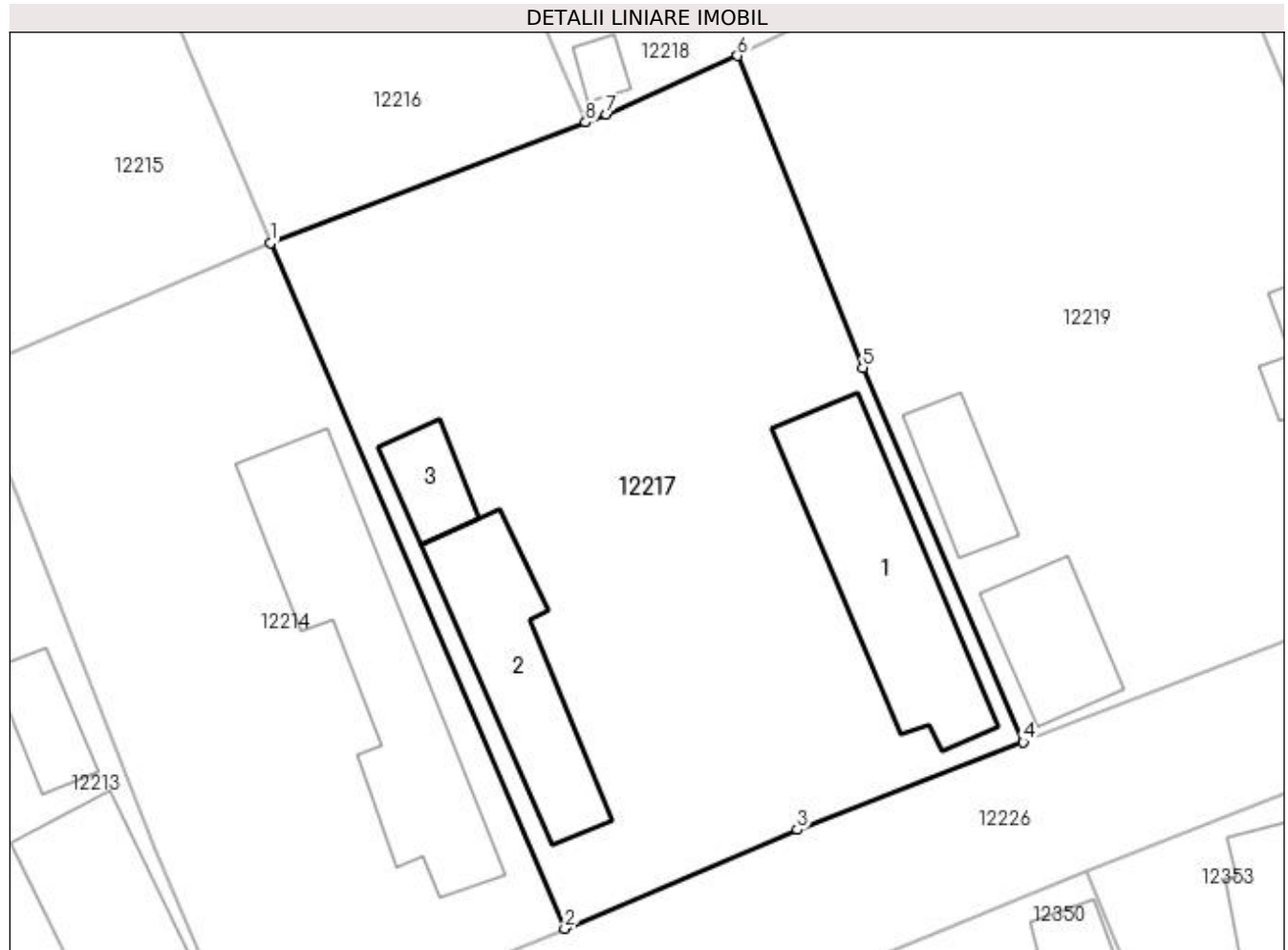
Inscrieri privind dezmembramentele dreptului de proprietate, drepturi reale de garanție și sarcini	Referințe
NU SUNT	

## Anexa Nr. 1 La Partea I

## Teren

Nr cadastral	Suprafața (mp)*	Observații / Referințe
	Din acte: 1.600 Masurata: 1.542	

\* Suprafața este determinată în planul de proiecție Stereo 70.



## Date referitoare la teren

Crt	Categorie folosință	Intra vilan	Suprafața (mp)	Tarla	Parcelă	Nr. topo	Observații / Referințe
1	curți constructii	DA	1.542	45	26	-	

## Date referitoare la construcții

Crt	Număr	Destinație construcție	Supraf. (mp)	Situație juridică	Observații / Referințe
A1.1		construcții de locuințe	138	Cu acte	Nr. niveluri:2; S. construita la sol:138 mp; S. construita desfasurata:159 mp; C1 - LOCUINTA -Parter+Beci
A1.2		construcții anexa	102	Cu acte	Nr. niveluri:1; S. construita la sol:102 mp; S. construita desfasurata:102 mp; C2 -ANEXA
A1.3		construcții anexa	30	Cu acte	Nr. niveluri:1; S. construita la sol:30 mp; S. construita desfasurata:30 mp; C3 -ANEXA

## Lungime Segmente

1) Valorile lungimilor segmentelor sunt obținute din proiecție în plan.

Punct început	X / Y	Punct sfârșit	X / Y	Lungime segment (** (m)
1	356.768,148 290.133,738	2	356.787,216 290.089,352	48.308



Punct început	X / Y	Punct sfârșit	X / Y	Lungime segment (** (m)
2	356.787,216 290.089,352	3	356.802,279 290.095,765	16.371
3	356.802,279 290.095,765	4	356.816,928 290.101,42	15.703
4	356.816,928 290.101,42	5	356.806,534 290.125,65	26.365
5	356.806,534 290.125,65	6	356.798,41 290.145,865	21.786
6	356.798,41 290.145,865	7	356.789,914 290.142,07	9.305
7	356.789,914 290.142,07	8	356.788,564 290.141,553	1.446
8	356.788,564 290.141,553	1	356.768,148 290.133,738	21.861

\*\* Lungimile segmentelor sunt determinate în planul de proiecție Stereo 70 și sunt rotunjite la 1 milimetru.

\*\*\* Distanța dintre puncte este formată din segmente cumulate ce sunt mai mici decât valoarea 1 milimetru.



**DATE DESPRE IMOBILUL NR. 12218**

Oficiul de Cadastru și Publicitate Imobiliară DOLJ  
Biroul de Cadastru și Publicitate Imobiliară Craiova

**A. Partea I. Descrierea imobilului**

TEREN Intravilan

Adresa: Loc. Motatei, Str Bisericii, Nr. 72, Jud. Dolj, T45, P34

Nr. Crt	Nr cadastral Nr. topografic	Suprafața* (mp)	Observații / Referințe
A1		Din acte: 1.000 Masurata: 1.102	Sector cadastral:16 Teren neimprijmit;

**Construcții**

Crt	Nr cadastral Nr. topografic	Adresa	Observații / Referințe
A1.1		Loc. Motatei, Str Bisericii, Jud. Dolj	Nr. niveluri:2; S. construita la sol:75 mp; S. construita desfasurata:88 mp; C1 - LOCUINTA -Parter+Beci
A1.2		Loc. Motatei, Str Bisericii, Jud. Dolj	Nr. niveluri:1; S. construita la sol:100 mp; S. construita desfasurata:100 mp; C2 - LOCUINTA -Parter
A1.3		Loc. Motatei, Str Bisericii, Jud. Dolj	Nr. niveluri:1; S. construita la sol:33 mp; S. construita desfasurata:33 mp; C3 -ANEXA
A1.4		Loc. Motatei, Str Bisericii, Jud. Dolj	Nr. niveluri:1; S. construita la sol:10 mp; S. construita desfasurata:10 mp; C4 -ANEXA
A1.5		Loc. Motatei, Str Bisericii, Jud. Dolj	Nr. niveluri:1; S. construita la sol:7 mp; S. construita desfasurata:7 mp; C5 -ANEXA

**B. Partea II. Proprietari și acte**

Inscrieri privitoare la dreptul de proprietate și alte drepturi reale		Referințe
/		
Act Administrativ nr. TDP 2404-43721, din 06/08/1996 emis de CJSIPT DOLJ (CERTIFICAT DECES 038765/27-03-2008; CERTIFICAT DECES 022433/22-06-2017);		
B1	Intabulare, drept de PROPRIETATE, dobandit prin Reconstituire, cota actuala 1/1, cota initiala 1/1 1) MITRA MARIA, LIPSĂ CNP DEFUNCT:Da 2) DIHORU ION, LIPSĂ CNP DEFUNCT:Da	A1
Act Normativ nr. Legea 7, din 13/03/1996 emis de PARLAMENTUL ROMANIEI ((ART 12 ALIN 14 SI ART 37 ALIN 2));		
B2	Intabulare, drept de PROPRIETATE, dobandit prin Lege, cota actuala 1/1, cota initiala 1/1 1) MITRA MARIA, LIPSĂ CNP DEFUNCT:Da 2) DIHORU ION, LIPSĂ CNP DEFUNCT:Da	A1.1, A1.2, A1.3, A1.4, A1.5

**C. Partea III. SARCINI .**

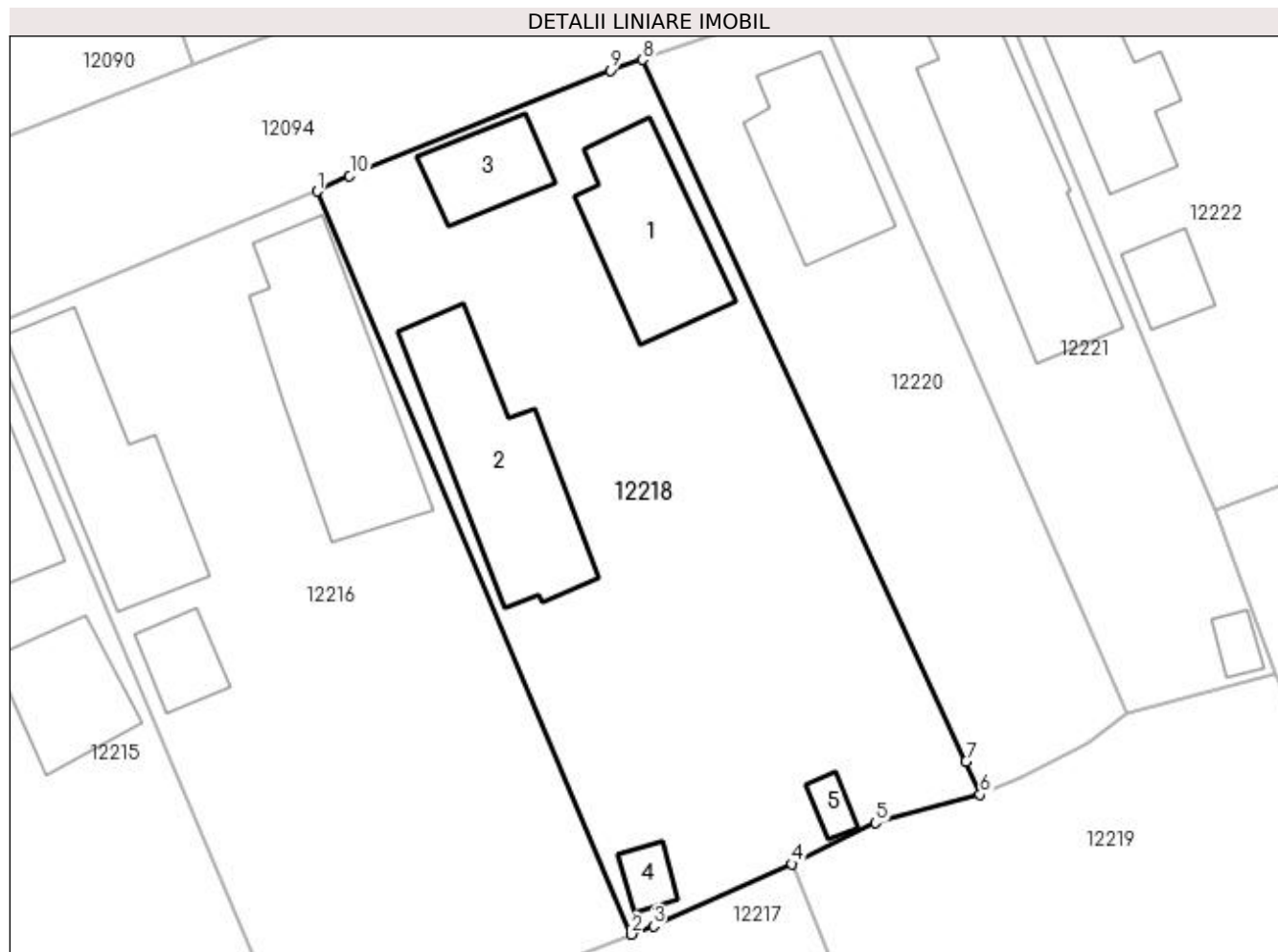
Inscrieri privind dezmembramintele dreptului de proprietate, drepturi reale de garanție și sarcini	Referințe
NU SUNT	

## Anexa Nr. 1 La Partea I

## Teren

Nr cadastral	Suprafața (mp)*	Observații / Referințe
	Din acte: 1.000 Masurata: 1.102	

\* Suprafața este determinată în planul de proiecție Stereo 70.



## Date referitoare la teren

Crt	Categorie folosință	Intra vilan	Suprafața (mp)	Tarla	Parcelă	Nr. topo	Observații / Referințe
1	curți constructii	DA	1.102	45	34	-	

## Date referitoare la construcții

Crt	Număr	Destinație construcție	Supraf. (mp)	Situație juridică	Observații / Referințe
A1.1		construcții de locuințe	75	Cu acte	Nr. niveluri:2; S. construita la sol:75 mp; S. construita desfasurata:88 mp; C1 - LOCUINTA - Parter+Beci
A1.2		construcții de locuințe	100	Cu acte	Nr. niveluri:1; S. construita la sol:100 mp; S. construita desfasurata:100 mp; C2 - LOCUINTA - Parter
A1.3		construcții anexa	33	Cu acte	Nr. niveluri:1; S. construita la sol:33 mp; S. construita desfasurata:33 mp; C3 -ANEXA
A1.4		construcții anexa	10	Cu acte	Nr. niveluri:1; S. construita la sol:10 mp; S. construita desfasurata:10 mp; C4 -ANEXA
A1.5		construcții anexa	7	Cu acte	Nr. niveluri:1; S. construita la sol:7 mp; S. construita desfasurata:7 mp; C5 -ANEXA

**Lungime Segmente**

1) Valorile lungimilor segmentelor sunt obținute din proiecție în plan.

Punct început	X / Y	Punct sfârșit	X / Y	Lungime segment (** (m)
1	356.769,269 290.187,156	2	356.788,564 290.141,553	49.517
2	356.788,564 290.141,553	3	356.789,914 290.142,07	1.446
3	356.789,914 290.142,07	4	356.798,41 290.145,865	9.305
4	356.798,41 290.145,865	5	356.803,54 290.148,406	5.725
5	356.803,54 290.148,406	6	356.809,969 290.150,136	6.658
6	356.809,969 290.150,136	7	356.809,106 290.152,16	2.2
7	356.809,106 290.152,16	8	356.789,254 290.195,224	47.42
8	356.789,254 290.195,224	9	356.787,276 290.194,58	2.08
9	356.787,276 290.194,58	10	356.771,267 290.188,094	17.273
10	356.771,267 290.188,094	1	356.769,269 290.187,156	2.207

\*\* Lungimile segmentelor sunt determinate în planul de proiecție Stereo 70 și sunt rotunjite la 1 milimetru.

\*\*\* Distanța dintre puncte este formată din segmente cumulate ce sunt mai mici decât valoarea 1 milimetru.



**DATE DESPRE IMOBILUL NR. 12219**

Oficiul de Cadastru și Publicitate Imobiliară DOLJ  
Biroul de Cadastru și Publicitate Imobiliară Craiova

**A. Partea I. Descrierea imobilului**

TEREN Intravilan

Adresa: Loc. Motatei, Str Dezrobirii, Nr. 69, Jud. Dolj, T45, P27,69

Nr. Crt	Nr cadastral Nr. topografic	Suprafața* (mp)	Observații / Referințe
A1		Din acte: 1.500 Masurata: 1.548	Sector cadastral:16 Teren neimpregmuit;

**Construcții**

Crt	Nr cadastral Nr. topografic	Adresa	Observații / Referințe
A1.1		Loc. Motatei, Str Dezrobirii, Jud. Dolj	Nr. niveluri:1; S. construita la sol:65 mp; S. construita desfasurata:65 mp; C1 - LOCUINTA -Parter
A1.2		Loc. Motatei, Str Dezrobirii, Jud. Dolj	Nr. niveluri:1; S. construita la sol:57 mp; S. construita desfasurata:57 mp; C2 -ANEXA
A1.3		Loc. Motatei, Str Dezrobirii, Jud. Dolj	Nr. niveluri:1; S. construita la sol:40 mp; S. construita desfasurata:40 mp; C3 -ANEXA

**B. Partea II. Proprietari și acte**

Inscrieri privitoare la dreptul de proprietate și alte drepturi reale		Referințe
/		
Act Notarial nr. CM 125, din 06/06/2017 emis de NP BUDIANA IONUT RAZVAN (TDP 3383-59474/25-03-1997; CM 99/06-12-2010);		
B1	Intabulare, drept de PROPRIETATE, dobandit prin Conventie, cota actuala 1/1, cota initiala 1/1 1) ANDREI GEORGETA	A1, A1.1, A1.2
Act Normativ nr. Legea 7, din 13/03/1996 emis de PARLAMENTUL ROMANIEI ((ART 12 ALIN 14 SI ART 37 ALIN 2));		
B2	Intabulare, drept de PROPRIETATE, dobandit prin Lege, cota actuala 1/1, cota initiala 1/1 1) ANDREI GEORGETA	A1.3

**C. Partea III. SARCINI .**

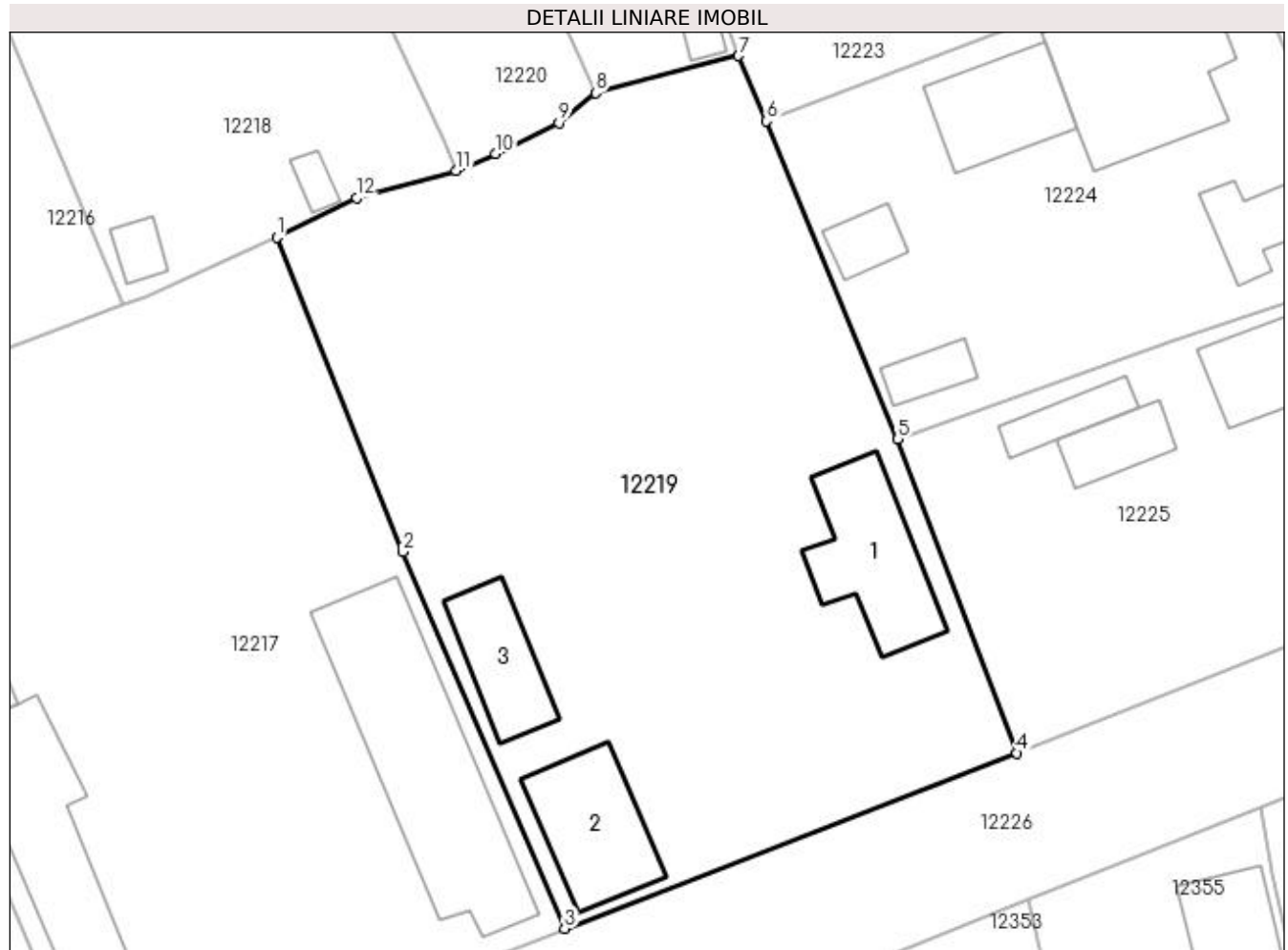
Inscrieri privind dezmembramintele dreptului de proprietate, drepturi reale de garanție și sarcini	Referințe
NU SUNT	

## Anexa Nr. 1 La Partea I

## Teren

Nr cadastral	Suprafața (mp)*	Observații / Referințe
	Din acte: 1.500 Masurata: 1.548	

\* Suprafața este determinată în planul de proiecție Stereo 70.



## Date referitoare la teren

Crt	Categorie folosință	Intravilan	Suprafața (mp)	Tarla	Parcelă	Nr. topo	Observații / Referințe
1	curți construcții	DA	1.000	45	27	-	
2	arabil	DA	548	45	69	-	

## Date referitoare la construcții

Crt	Număr	Destinație construcție	Supraf. (mp)	Situație juridică	Observații / Referințe
A1.1		construcții de locuințe	65	Cu acte	Nr. niveluri:1; S. construita la sol:65 mp; S. construita desfasurata:65 mp; C1 - LOCUINTA - Parter
A1.2		construcții anexa	57	Cu acte	Nr. niveluri:1; S. construita la sol:57 mp; S. construita desfasurata:57 mp; C2 -ANEXA
A1.3		construcții anexa	40	Cu acte	Nr. niveluri:1; S. construita la sol:40 mp; S. construita desfasurata:40 mp; C3 -ANEXA

## Lungime Segmente

1) Valorile lungimilor segmentelor sunt obținute din proiecție în plan.

Punct început	X / Y	Punct sfârșit	X / Y	Lungime segment (** (m))
1	356.798,41 290.145,865	2	356.806,534 290.125,65	21.786



Punct început	X / Y	Punct sfârșit	X / Y	Lungime segment (** (m)
2	356.806,534 290.125,65	3	356.816,928 290.101,42	26.365
3	356.816,928 290.101,42	4	356.846,051 290.112,698	31.23
4	356.846,051 290.112,698	5	356.838,387 290.132,902	21.609
5	356.838,387 290.132,902	6	356.829,949 290.153,333	22.105
6	356.829,949 290.153,333	7	356.828,126 290.157,538	4.583
7	356.828,126 290.157,538	8	356.818,93 290.155,145	9.502
8	356.818,93 290.155,145	9	356.816,563 290.153,222	3.05
9	356.816,563 290.153,222	10	356.812,514 290.151,24	4.508
10	356.812,514 290.151,24	11	356.809,969 290.150,136	2.774
11	356.809,969 290.150,136	12	356.803,54 290.148,406	6.658
12	356.803,54 290.148,406	1	356.798,41 290.145,865	5.725

\*\* Lungimile segmentelor sunt determinate în planul de proiecție Stereo 70 și sunt rotunjite la 1 milimetru.

\*\*\* Distanța dintre puncte este formată din segmente cumulate ce sunt mai mici decât valoarea 1 milimetru.



**DATE DESPRE IMOBILUL NR. 12220**

Oficiul de Cadastru și Publicitate Imobiliară DOLJ  
Biroul de Cadastru și Publicitate Imobiliară Craiova

**A. Partea I. Descrierea imobilului**

TEREN Intravilan

Adresa: Loc. Motatei, Str Bisericii, Nr. 74, Jud. Dolj, T45, P33

Nr. Crt	Nr cadastral Nr. topografic	Suprafața* (mp)	Observații / Referințe
A1		Din acte: 500 Masurata: 521	Sector cadastral:16 Teren imprejmuit;

**Construcții**

Crt	Nr cadastral Nr. topografic	Adresa	Observații / Referințe
A1.1		Loc. Motatei, Str Bisericii, Jud. Dolj	Nr. niveluri:2; S. construita la sol:67 mp; S. construita desfasurata:84 mp; C1 - LOCUINTA -Parter+Beci

**B. Partea II. Proprietari și acte**

Inscrieri privitoare la dreptul de proprietate și alte drepturi reale		Referințe
/		
Act Administrativ nr. TDP 1777-58840, din 07/12/1995 emis de CJSIPT DOLJ;		
B1	Intabulare, drept de PROPRIETATE, dobandit prin Reconstituire, cota actuala 1/1, cota initiala 1/1 1) <b>NEȚOIU ION</b> , LIPSĂ CNP	A1
Act Normativ nr. Legea 7, din 13/03/1996 emis de PARLAMENTUL ROMANIEI ((ART 12 ALIN 14 SI ART 37 ALIN 2));		
B2	Intabulare, drept de PROPRIETATE, dobandit prin Lege, cota actuala 1/1, cota initiala 1/1 1) <b>NEȚOIU ION</b> , LIPSĂ CNP	A1.1

**C. Partea III. SARCINI .**

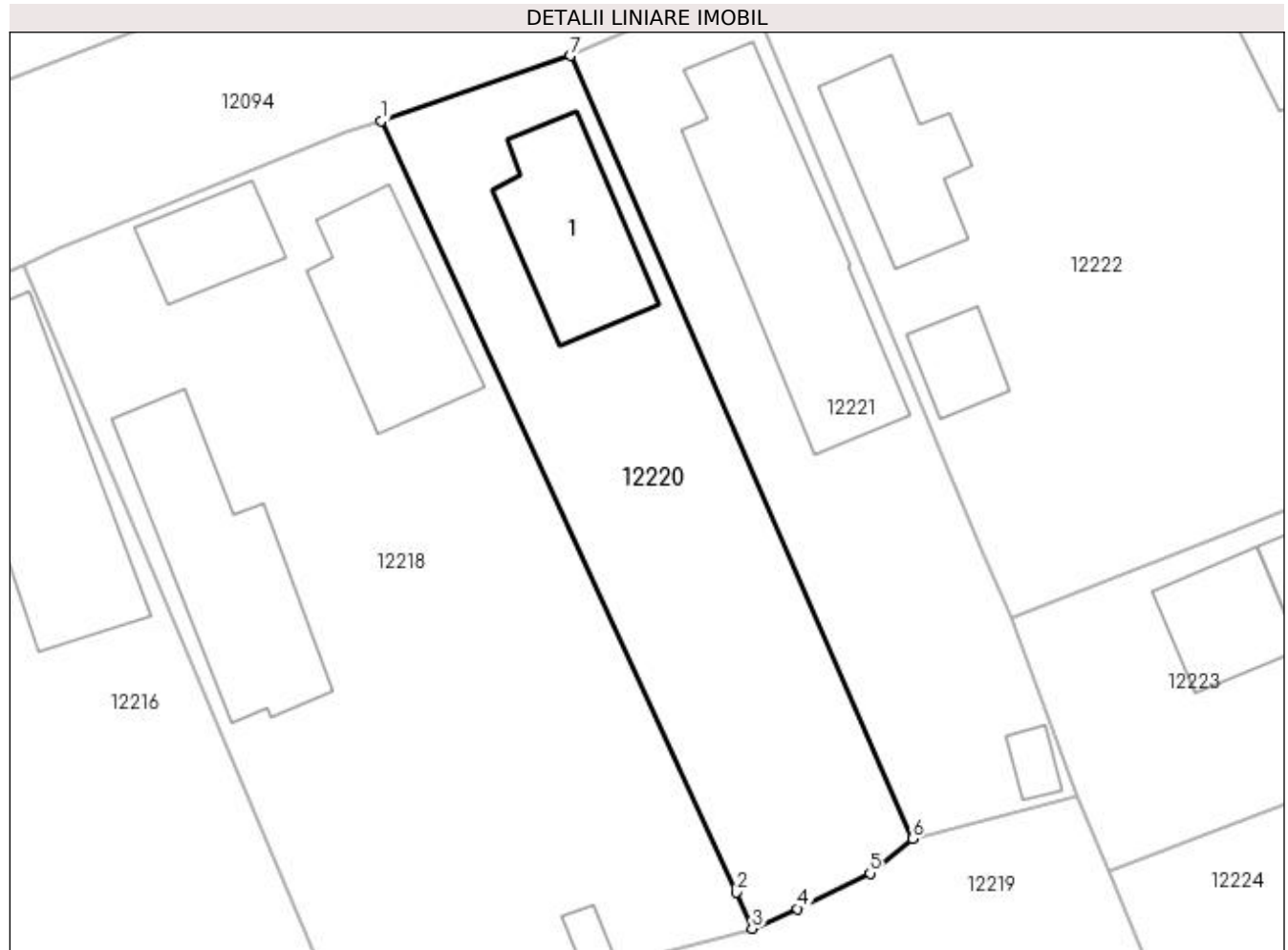
Inscrieri privind dezmembramentele dreptului de proprietate, drepturi reale de garanție și sarcini	Referințe
NU SUNT	

## Anexa Nr. 1 La Partea I

## Teren

Nr cadastral	Suprafața (mp)*	Observații / Referințe
	Din acte: 500 Masurata: 521	

\* Suprafața este determinată în planul de proiecție Stereo 70.



## Date referitoare la teren

Crt	Categorie folosință	Intravilan	Suprafața (mp)	Tarla	Parcelă	Nr. topo	Observații / Referințe
1	curți constructii	DA	521	45	33	-	

## Date referitoare la construcții

Crt	Număr	Destinație construcție	Supraf. (mp)	Situație juridică	Observații / Referințe
A1.1		construcții de locuințe	67	Cu acte	Nr. niveluri:2; S. construita la sol:67 mp; S. construita desfasurata:84 mp; C1 - LOCUINTA - Parter+Beci

## Lungime Segmente

1) Valorile lungimilor segmentelor sunt obținute din proiecție în plan.

Punct început	X / Y	Punct sfârșit	X / Y	Lungime segment (** (m)
1	356.789,254 290.195,224	2	356.809,106 290.152,16	47.42
2	356.809,106 290.152,16	3	356.809,969 290.150,136	2.2
3	356.809,969 290.150,136	4	356.812,514 290.151,24	2.774

Punct început	X / Y	Punct sfârșit	X / Y	Lungime segment (** (m)
4	356.812,514 290.151,24	5	356.816,563 290.153,222	4.508
5	356.816,563 290.153,222	6	356.818,93 290.155,145	3.05
6	356.818,93 290.155,145	7	356.799,808 290.198,872	47.725
7	356.799,808 290.198,872	1	356.789,254 290.195,224	11.167

\*\* Lungimile segmentelor sunt determinate în planul de proiecție Stereo 70 și sunt rotunjite la 1 milimetru.

\*\*\* Distanța dintre puncte este formată din segmente cumulate ce sunt mai mici decât valoarea 1 milimetru.



**DATE DESPRE IMOBILUL NR. 12221**

Oficiul de Cadastru și Publicitate Imobiliară DOLJ  
Biroul de Cadastru și Publicitate Imobiliară Craiova

**A. Partea I. Descrierea imobilului**

TEREN Intravilan

Adresa: Loc. Motatei, Str Bisericii, Nr. 76, Jud. Dolj, T45, P32

Nr. Crt	Nr cadastral Nr. topografic	Suprafața* (mp)	Observații / Referințe
A1		Din acte: 500 Masurata: 493	Sector cadastral:16 Teren imprejmuit;

**Construcții**

Crt	Nr cadastral Nr. topografic	Adresa	Observații / Referințe
A1.1		Loc. Motatei, Str Bisericii, Jud. Dolj	Nr. niveluri:2; S. construita la sol:126 mp; S. construita desfasurata:147 mp; C1 - LOCUINTA -Parter+Beci
A1.2		Loc. Motatei, Str Bisericii, Jud. Dolj	Nr. niveluri:1; S. construita la sol:9 mp; S. construita desfasurata:9 mp; C2 - ANEXA

**B. Partea II. Proprietari și acte**

Inscrieri privitoare la dreptul de proprietate și alte drepturi reale		Referințe
/		
Act Administrativ nr. TDP 3715-48431, din 17/04/1997 emis de CJSIPT DOLJ (CERTIFICAT DECES 858210/15-12-2016);		
B1	Intabulare, drept de PROPRIETATE, dobandit prin Reconstituire, cota actuala 1/1, cota initiala 1/1 1) NITOIU GHEORGHE, LIPSĂ CNP DEFUNCT:Da	A1
Act Normativ nr. Legea 7, din 13/03/1996 emis de PARLAMENTUL ROMANIEI ((ART 12 ALIN 14 SI ART 37 ALIN 2));		
B2	Intabulare, drept de PROPRIETATE, dobandit prin Lege, cota actuala 1/1, cota initiala 1/1 1) NITOIU GHEORGHE, LIPSĂ CNP DEFUNCT:Da	A1.1, A1.2

**C. Partea III. SARCINI .**

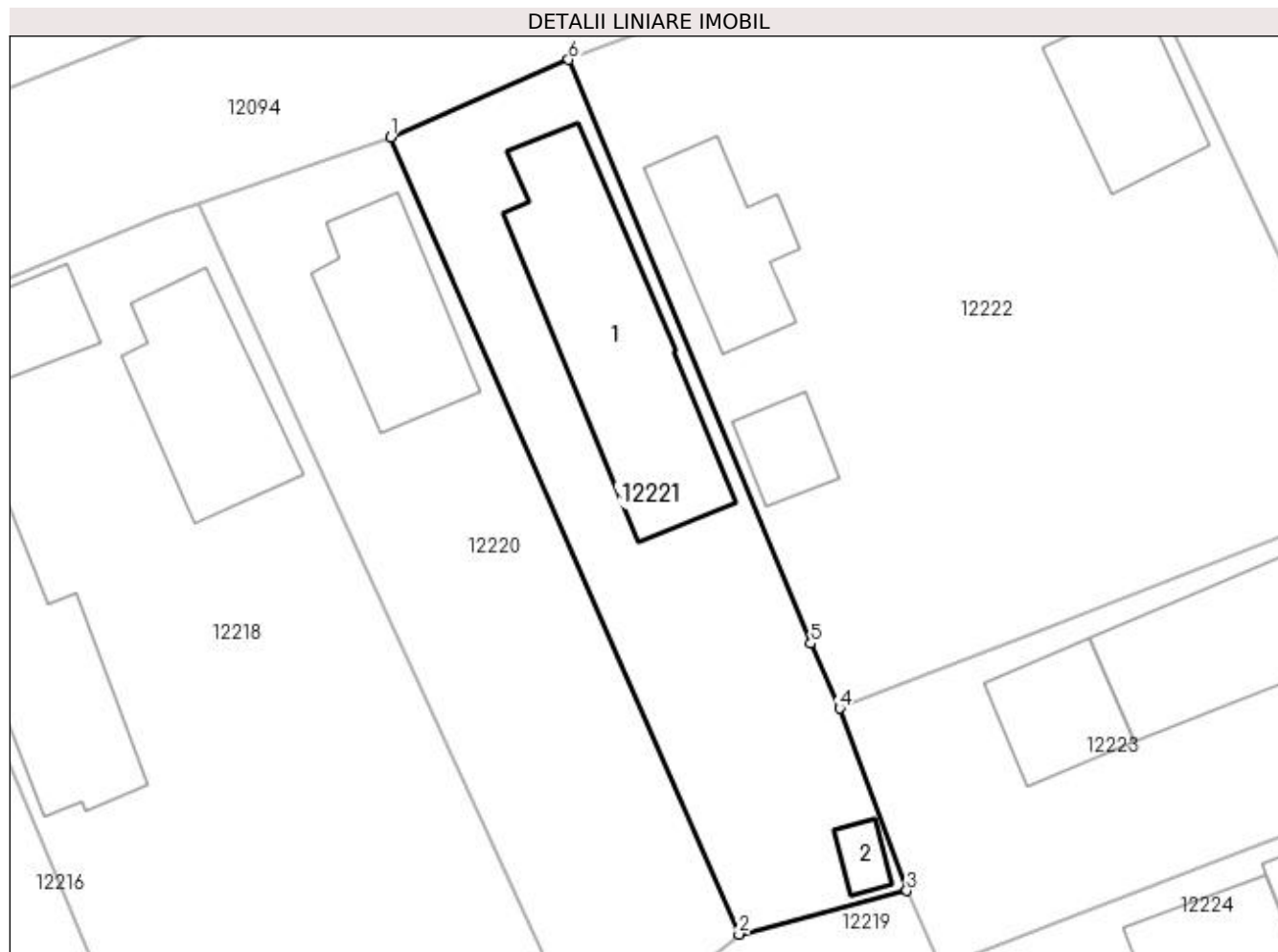
Inscrieri privind dezmembramintele dreptului de proprietate, drepturi reale de garanție și sarcini	Referințe
NU SUNT	

## Anexa Nr. 1 La Partea I

## Teren

Nr cadastral	Suprafața (mp)*	Observații / Referințe
	Din acte: 500 Masurata: 493	

\* Suprafața este determinată în planul de proiecție Stereo 70.



## Date referitoare la teren

Crt	Categorie folosință	Intra vilan	Suprafața (mp)	Tarla	Parcelă	Nr. topo	Observații / Referințe
1	curți constructii	DA	493	45	32	-	

## Date referitoare la construcții

Crt	Număr	Destinație construcție	Supraf. (mp)	Situație juridică	Observații / Referințe
A1.1		construcții de locuințe	126	Cu acte	Nr. niveluri:2; S. construita la sol:126 mp; S. construita desfasurata:147 mp; C1 - LOCUINTA -Parter+Beci
A1.2		construcții anexa	9	Cu acte	Nr. niveluri:1; S. construita la sol:9 mp; S. construita desfasurata:9 mp; C2 - ANEXA

## Lungime Segmente

1) Valorile lungimilor segmentelor sunt obținute din proiecție în plan.

Punct început	X / Y	Punct sfârșit	X / Y	Lungime segment (** (m)
1	356.799,808 290.198,872	2	356.818,93 290.155,145	47.725
2	356.818,93 290.155,145	3	356.828,126 290.157,538	9.502



Punct început	X / Y	Punct sfârşit	X / Y	Lungime segment (** (m)
3	356.828,126 290.157,538	4	356.824,448 290.167,528	10.646
4	356.824,448 290.167,528	5	356.822,86 290.171,092	3.902
5	356.822,86 290.171,092	6	356.809,57 290.203,109	34.666
6	356.809,57 290.203,109	1	356.799,808 290.198,872	10.642

\*\* Lungimile segmentelor sunt determinate în planul de proiecție Stereo 70 și sunt rotunjite la 1 milimetru.

\*\*\* Distanța dintre puncte este formată din segmente cumulate ce sunt mai mici decât valoarea 1 milimetru.



**DATE DESPRE IMOBILUL NR. 12222**

Oficiul de Cadastru și Publicitate Imobiliară DOLJ  
Biroul de Cadastru și Publicitate Imobiliară Craiova

**A. Partea I. Descrierea imobilului**

TEREN Intravilan

Adresa: Loc. Motatei, Str Bisericii, Nr. 78, Jud. Dolj, T45, P31,70

Nr. Crt	Nr cadastral Nr. topografic	Suprafața* (mp)	Observații / Referințe
A1	32831	Din acte: 1.200 Masurata: 1.216	Sector cadastral:16 Teren neimprijmit;

**Construcții**

Crt	Nr cadastral Nr. topografic	Adresa	Observații / Referințe
A1.1		Loc. Motatei, Str Bisericii, Nr. 78, Jud. Dolj	Nr. niveluri:1; S. construita la sol:55 mp; S. construita desfasurata:55 mp; Locuinta din chirpici, acoperita cu tigla, nu detine certificat de performanta energetica, anul constructiei 1940, S constr. desfasurata=55mp
A1.2		Loc. Motatei, Str Bisericii, Nr. 78, Jud. Dolj	Nr. niveluri:1; S. construita la sol:21 mp; S. construita desfasurata:21 mp; Anexa
A1.3		Loc. Motatei, Str Bisericii, Nr. 78, Jud. Dolj	Nr. niveluri:1; S. construita la sol:54 mp; S. construita desfasurata:54 mp; Patul

**B. Partea II. Proprietari și acte**

Inscrieri privitoare la dreptul de proprietate și alte drepturi reale		Referințe
<b>27146 / 25/02/2016</b>		
Act Administrativ nr. TDP. nr. 3342-59474, din 24/03/1997 emis de Comisia Jud. DOLJ (act administrativ CNS. nr. 1169/23-02-2016 emis de PRIMARIA MOTATEI);		
B1	Intabulare, drept de PROPRIETATE, dobandit prin Reconstituire, cota actuala 1/1, cota initiala 1/1 1) PAUN TRAIAN	A1, A1.1
/		
Act Normativ nr. Legea 7, din 13/03/1996 emis de PARLAMENTUL ROMANIEI ((ART.12, ALIN.14, ART.37, ALIN. 2));		
B2	Intabulare, drept de PROPRIETATE, dobandit prin Lege, cota actuala 1/1, cota initiala 1/1 1) PAUN TRAIAN	A1.2, A1.3

**C. Partea III. SARCINI .**

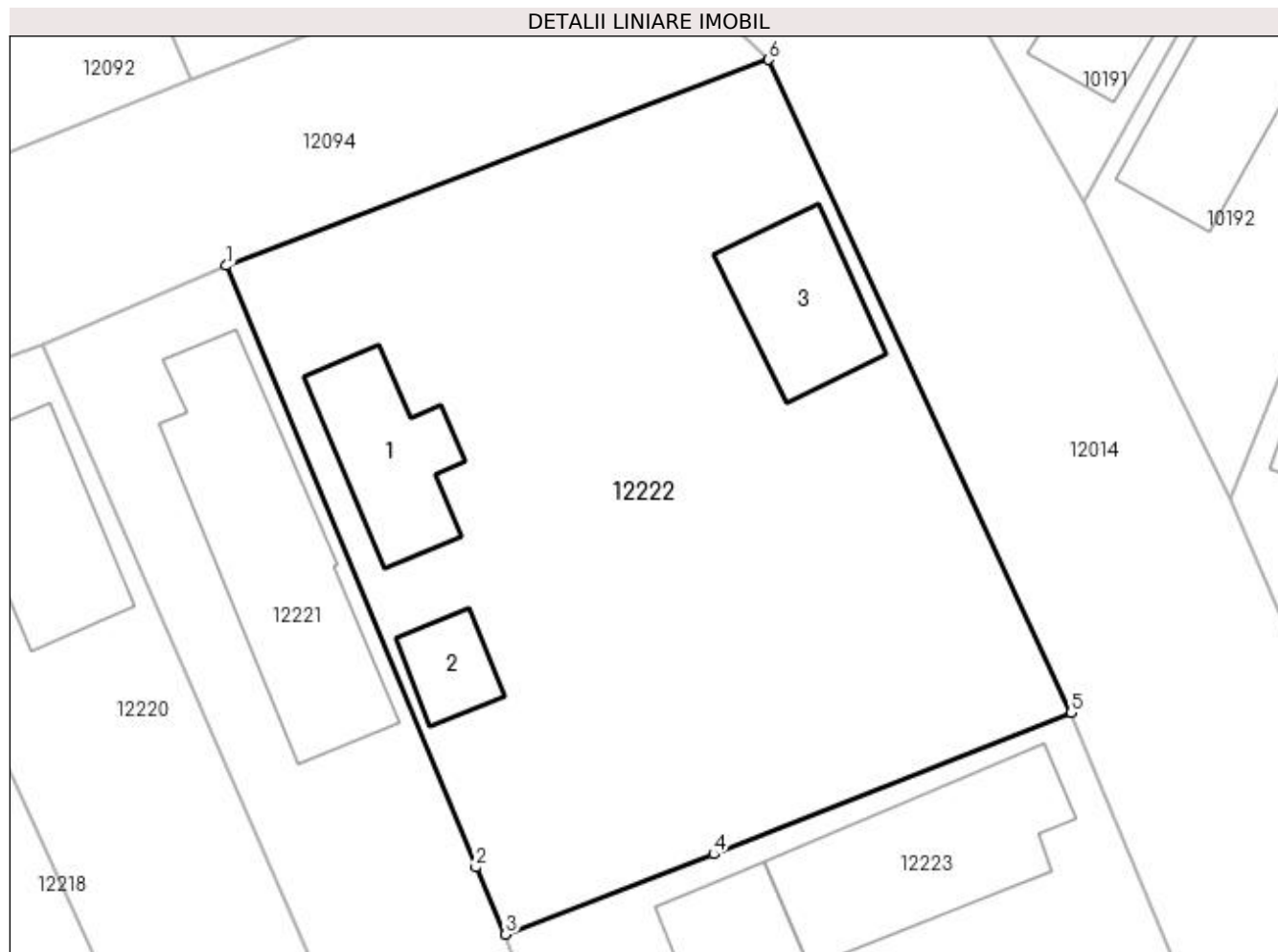
Inscrieri privind dezmembramintele dreptului de proprietate, drepturi reale de garanție și sarcini	Referințe
NU SUNT	

## Anexa Nr. 1 La Partea I

## Teren

Nr cadastral	Suprafața (mp)*	Observații / Referințe
32831	Din acte: 1.200 Masurata: 1.216	

\* Suprafața este determinată în planul de proiecție Stereo 70.



## Date referitoare la teren

Crt	Categorie folosință	Intra vilan	Suprafața (mp)	Tarla	Parcelă	Nr. topo	Observații / Referințe
1	curți constructii	DA	1.000	45	31	-	Imprejmuire: Gard de plasa sarma, beton, lemn si limita conventionala
2	arabil	DA	216	45	70	-	Imprejmuire: Gard de beton, lemn si limita conventionala

## Date referitoare la construcții

Crt	Număr	Destinație construcție	Supraf. (mp)	Situație juridică	Observații / Referințe
A1.1		construcții de locuințe	55	Cu acte	Nr. niveluri:1; S. construita la sol:55 mp; S. construita desfasurata:55 mp; Locuinta din chirpici, acoperita cu tigla, nu detine certificat de performanta energetica, anul constructiei 1940, S constr. desfasurata=55mp
A1.2		construcții anexa	21	Cu acte	Nr. niveluri:1; S. construita la sol:21 mp; S. construita desfasurata:21 mp; Anexa
A1.3		construcții anexa	54	Cu acte	Nr. niveluri:1; S. construita la sol:54 mp; S. construita desfasurata:54 mp; Patul

**Lungime Segmente**

1) Valorile lungimilor segmentelor sunt obținute din proiecție în plan.

Punct început	X / Y	Punct sfârșit	X / Y	Lungime segment (** (m)
1	356.809,57 290.203,109	2	356.822,86 290.171,092	34.666
2	356.822,86 290.171,092	3	356.824,448 290.167,528	3.902
3	356.824,448 290.167,528	4	356.835,509 290.171,791	11.854
4	356.835,509 290.171,791	5	356.854,535 290.179,33	20.465
5	356.854,535 290.179,33	6	356.838,452 290.214,07	38.282
6	356.838,452 290.214,07	1	356.809,57 290.203,109	30.892

\*\* Lungimile segmentelor sunt determinate în planul de proiecție Stereo 70 și sunt rotunjite la 1 milimetru.

\*\*\* Distanța dintre puncte este formată din segmente cumulate ce sunt mai mici decât valoarea 1 milimetru.



**DATE DESPRE IMOBILUL NR. 12223**

Oficiul de Cadastru și Publicitate Imobiliară DOLJ  
Biroul de Cadastru și Publicitate Imobiliară Craiova

**A. Partea I. Descrierea imobilului**

TEREN Intravilan

Adresa: Loc. Motatei, Str Constantin Si Elena, Nr. 5, Jud. Dolj, T45, P30

Nr. Crt	Nr cadastral Nr. topografic	Suprafața* (mp)	Observații / Referințe
A1		500	Sector cadastral:16 Teren neimprejmit;

**Construcții**

Crt	Nr cadastral Nr. topografic	Adresa	Observații / Referințe
A1.1		Loc. Motatei, Str Constantin Si Elena, Jud. Dolj	Nr. niveluri:2; S. construita la sol:98 mp; S. construita desfasurata:111 mp; C1 - LOCUINTA -Parter+Beci
A1.2		Loc. Motatei, Str Constantin Si Elena, Jud. Dolj	Nr. niveluri:1; S. construita la sol:39 mp; S. construita desfasurata:39 mp; C2 -ANEXA

**B. Partea II. Proprietari și acte**

Inscrieri privitoare la dreptul de proprietate și alte drepturi reale		Referințe
/		
Act Administrativ nr. TDP 2371-9662, din 01/08/1996 emis de CJSIPT DOLJ;		
B1	Intabulare, drept de PROPRIETATE, dobandit prin Reconstituire, cota actuala 1/1, cota initiala 1/1 1) UNTARU GHEORGHE	A1
Act Normativ nr. Legea 7, din 13/03/1996 emis de PARLAMENTUL ROMANIEI ((ART 12 ALIN 14 SI ART 37 ALIN 2));		
B2	Intabulare, drept de PROPRIETATE, dobandit prin Lege, cota actuala 1/1, cota initiala 1/1 1) UNTARU GHEORGHE	A1.1, A1.2

**C. Partea III. SARCINI .**

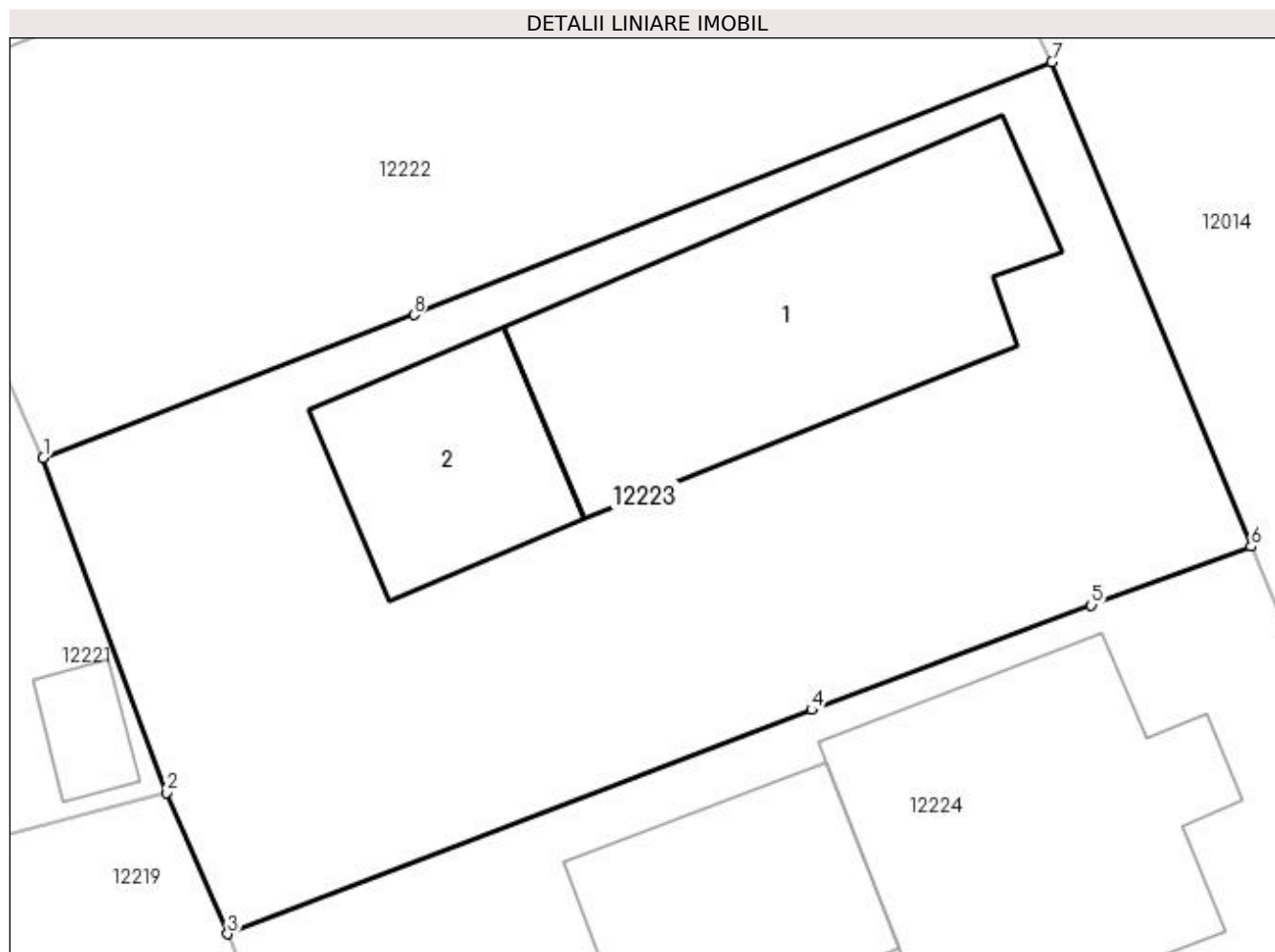
Inscrieri privind dezmembramintele dreptului de proprietate, drepturi reale de garanție și sarcini	Referințe
NU SUNT	

## Anexa Nr. 1 La Partea I

## Teren

Nr cadastral	Suprafața (mp)*	Observații / Referințe
	500	

\* Suprafața este determinată în planul de proiecție Stereo 70.



## Date referitoare la teren

Crt	Categorie folosință	Intravilan	Suprafața (mp)	Tarla	Parcelă	Nr. topo	Observații / Referințe
1	curți constructii	DA	500	45	30	-	

## Date referitoare la construcții

Crt	Număr	Destinație construcție	Supraf. (mp)	Situație juridică	Observații / Referințe
A1.1		construcții de locuințe	98	Cu acte	Nr. niveluri:2; S. construita la sol:98 mp; S. construita desfasurata:111 mp; C1 - LOCUINTA -Parter+Beci
A1.2		construcții anexa	39	Cu acte	Nr. niveluri:1; S. construita la sol:39 mp; S. construita desfasurata:39 mp; C2 -ANEXA

## Lungime Segmente

1) Valorile lungimilor segmentelor sunt obținute din proiecție în plan.

Punct început	X / Y	Punct sfârșit	X / Y	Lungime segment (** (m)
1	356.824,448 290.167,528	2	356.828,126 290.157,538	10.646
2	356.828,126 290.157,538	3	356.829,949 290.153,333	4.583



Punct început	X / Y	Punct sfârșit	X / Y	Lungime segment (** (m)
3	356.829,949 290.153,333	4	356.847,372 290.160,014	18.66
4	356.847,372 290.160,014	5	356.855,715 290.163,135	8.908
5	356.855,715 290.163,135	6	356.860,478 290.164,878	5.072
6	356.860,478 290.164,878	7	356.854,535 290.179,33	15.626
7	356.854,535 290.179,33	8	356.835,509 290.171,791	20.465
8	356.835,509 290.171,791	1	356.824,448 290.167,528	11.854

\*\* Lungimile segmentelor sunt determinate în planul de proiecție Stereo 70 și sunt rotunjite la 1 milimetru.

\*\*\* Distanța dintre puncte este formată din segmente cumulate ce sunt mai mici decât valoarea 1 milimetru.



**DATE DESPRE IMOBILUL NR. 12224**

Oficiul de Cadastru și Publicitate Imobiliară DOLJ  
Biroul de Cadastru și Publicitate Imobiliară Craiova

**A. Partea I. Descrierea imobilului**

TEREN Intravilan

Adresa: Loc. Motatei, Str Constantin Si Elena, Nr. 3, Jud. Dolj, T45, P29

Nr. Crt	Nr cadastral Nr. topografic	Suprafața* (mp)	Observații / Referințe
A1		Din acte: 700 Masurata: 734	Sector cadastral:16 Teren neimprijmit;

**Construcții**

Crt	Nr cadastral Nr. topografic	Adresa	Observații / Referințe
A1.1		Loc. Motatei, Str Constantin Si Elena, Jud. Dolj	Nr. niveluri:2; S. construita la sol:93 mp; S. construita desfasurata:110 mp; C1 - LOCUINTA -Parter+Beci
A1.2		Loc. Motatei, Str Constantin Si Elena, Jud. Dolj	Nr. niveluri:1; S. construita la sol:50 mp; S. construita desfasurata:50 mp; C2 -ANEXA
A1.3		Loc. Motatei, Str Constantin Si Elena, Jud. Dolj	Nr. niveluri:1; S. construita la sol:31 mp; S. construita desfasurata:31 mp; C3 -ANEXA
A1.4		Loc. Motatei, Str Constantin Si Elena, Jud. Dolj	Nr. niveluri:1; S. construita la sol:16 mp; S. construita desfasurata:16 mp; C4 -ANEXA
A1.5		Loc. Motatei, Str Constantin Si Elena, Jud. Dolj	Nr. niveluri:1; S. construita la sol:15 mp; S. construita desfasurata:15 mp; C5 -ANEXA

**B. Partea II. Proprietari și acte**

Inscrieri privitoare la dreptul de proprietate și alte drepturi reale		Referințe
/		
Act Notarial nr. CM 67, din 08/04/2013 emis de NP STOENESCU FLOREA (TDP 2078-9686/05-11-1996);		
B1	Intabulare, drept de PROPRIETATE, dobandit prin Conventie, cota actuala 1/1, cota initiala 1/1 1) UNTARU PETRE	A1, A1.1, A1.2
Act Normativ nr. Legea 7, din 13/03/1996 emis de PARLAMENTUL ROMANIEI ((ART 12 ALIN 14 SI ART 37 ALIN 2));		
B2	Intabulare, drept de PROPRIETATE, dobandit prin Lege, cota actuala 1/1, cota initiala 1/1 1) UNTARU PETRE	A1.3, A1.4, A1.5

**C. Partea III. SARCINI .**

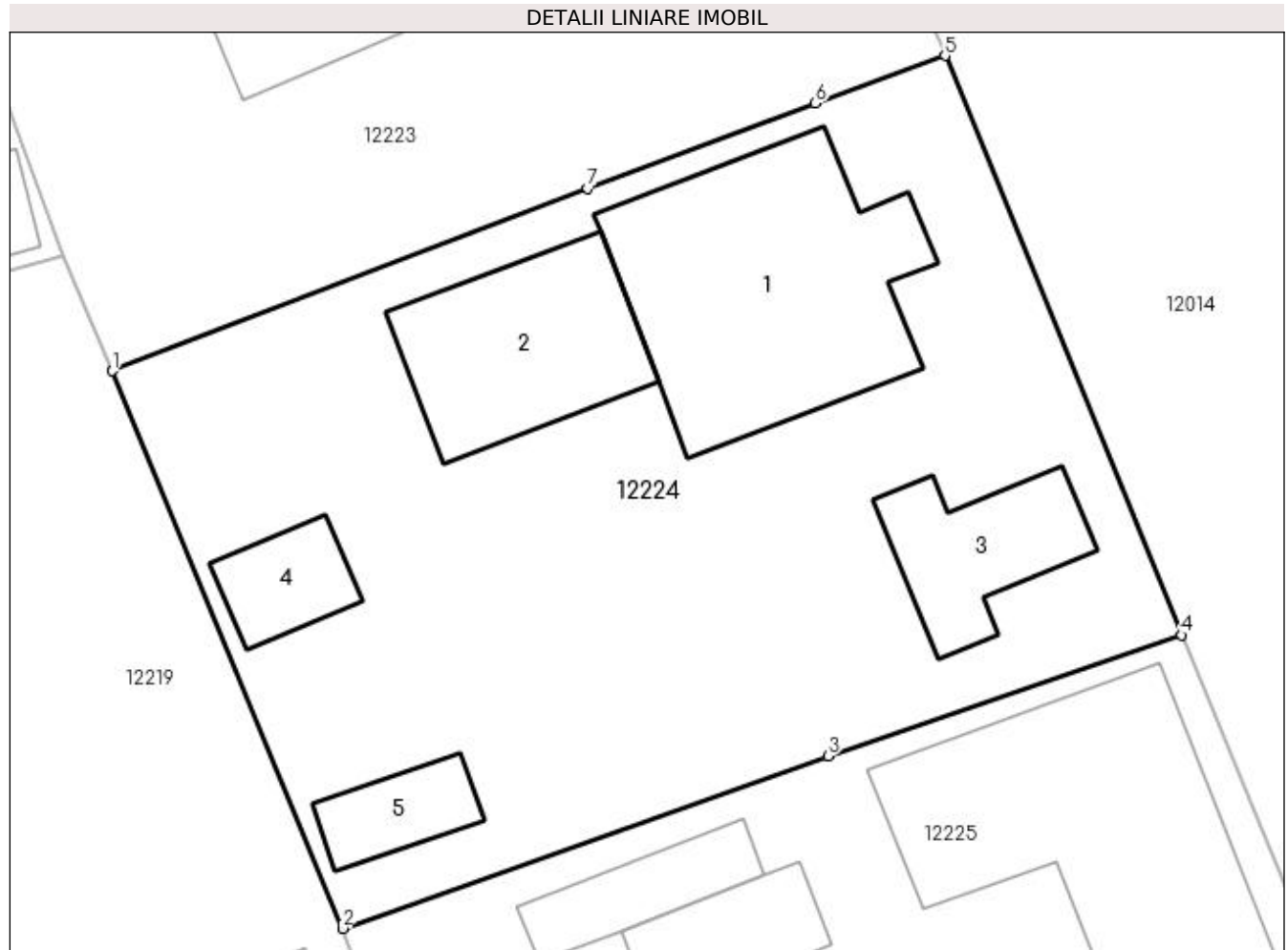
Inscrieri privind dezmembramintele dreptului de proprietate, drepturi reale de garanție și sarcini	Referințe
NU SUNT	

## Anexa Nr. 1 La Partea I

## Teren

Nr cadastral	Suprafața (mp)*	Observații / Referințe
	Din acte: 700 Masurata: 734	

\* Suprafața este determinată în planul de proiecție Stereo 70.



## Date referitoare la teren

Crt	Categorie folosință	Intra vilan	Suprafața (mp)	Tarla	Parcelă	Nr. topo	Observații / Referințe
1	curți constructii	DA	734	45	29	-	

## Date referitoare la construcții

Crt	Număr	Destinație construcție	Supraf. (mp)	Situație juridică	Observații / Referințe
A1.1		construcții de locuințe	93	Cu acte	Nr. niveluri:2; S. construita la sol:93 mp; S. construita desfasurata:110 mp; C1 - LOCUINTA -Parter+Beci
A1.2		construcții anexa	50	Cu acte	Nr. niveluri:1; S. construita la sol:50 mp; S. construita desfasurata:50 mp; C2 -ANEXA
A1.3		construcții anexa	31	Cu acte	Nr. niveluri:1; S. construita la sol:31 mp; S. construita desfasurata:31 mp; C3 -ANEXA
A1.4		construcții anexa	16	Cu acte	Nr. niveluri:1; S. construita la sol:16 mp; S. construita desfasurata:16 mp; C4 -ANEXA
A1.5		construcții anexa	15	Cu acte	Nr. niveluri:1; S. construita la sol:15 mp; S. construita desfasurata:15 mp; C5 -ANEXA

**Lungime Segmente**

1) Valorile lungimilor segmentelor sunt obținute din proiecție în plan.

Punct început	X / Y	Punct sfârșit	X / Y	Lungime segment (** (m)
1	356.829,949 290.153,333	2	356.838,387 290.132,902	22.105
2	356.838,387 290.132,902	3	356.856,19 290.139,228	18.894
3	356.856,19 290.139,228	4	356.869,148 290.143,652	13.692
4	356.869,148 290.143,652	5	356.860,478 290.164,878	22.928
5	356.860,478 290.164,878	6	356.855,715 290.163,135	5.072
6	356.855,715 290.163,135	7	356.847,372 290.160,014	8.908
7	356.847,372 290.160,014	1	356.829,949 290.153,333	18.66

\*\* Lungimile segmentelor sunt determinate în planul de proiecție Stereo 70 și sunt rotunjite la 1 milimetru.

\*\*\* Distanța dintre puncte este formată din segmente cumulate ce sunt mai mici decât valoarea 1 milimetru.



**DATE DESPRE IMOBILUL NR. 12225**

Oficiul de Cadastru și Publicitate Imobiliară DOLJ  
Biroul de Cadastru și Publicitate Imobiliară Craiova

**A. Partea I. Descrierea imobilului**

TEREN Intravilan

Nr. CF vechi:359  
Nr. cadastral vechi:520

Adresa: Loc. Motatei, Str Dezrobirii, Nr. 71, Jud. Dolj, T45, P28

Nr. Crt	Nr cadastral Nr. topografic	Suprafața* (mp)	Observații / Referințe
A1	35897	Din acte: 700 Masurata: 688	Sector cadastral:16 Teren imprejmuit;

**Construcții**

Crt	Nr cadastral Nr. topografic	Adresa	Observații / Referințe
A1.1		Loc. Motatei, Str Dezrobirii, Jud. Dolj	Nr. niveluri:1; S. construita la sol:133 mp; S. construita desfasurata:133 mp; locuinta
A1.2		Loc. Motatei, Str Dezrobirii, Jud. Dolj	Nr. niveluri:1; S. construita la sol:23 mp; S. construita desfasurata:23 mp; anexa cu Sc 23,25 mp
A1.3		Loc. Motatei, Str Dezrobirii, Jud. Dolj	Nr. niveluri:1; S. construita la sol:19 mp; S. construita desfasurata:19 mp; patul cu Sc 19,48 mp

**B. Partea II. Proprietari și acte**

Inscrieri privitoare la dreptul de proprietate și alte drepturi reale		Referințe
<b>73711 / 17/12/2009</b>		
Act Notarial nr. CVC aut 513, din 01/01/2009 emis de NP Budiana RI;		
B1	Intabulare, drept de PROPRIETATE, dobandit prin Conventie, cota actuala 1/1, cota initiala 1/1 1) MAZILU ION-COSMIN, casatorit cu 2) MAZILU ELIZA-LORENA, LIPSĂ CNP	A1, A1.1, A1.2, A1.3

**C. Partea III. SARCINI .**

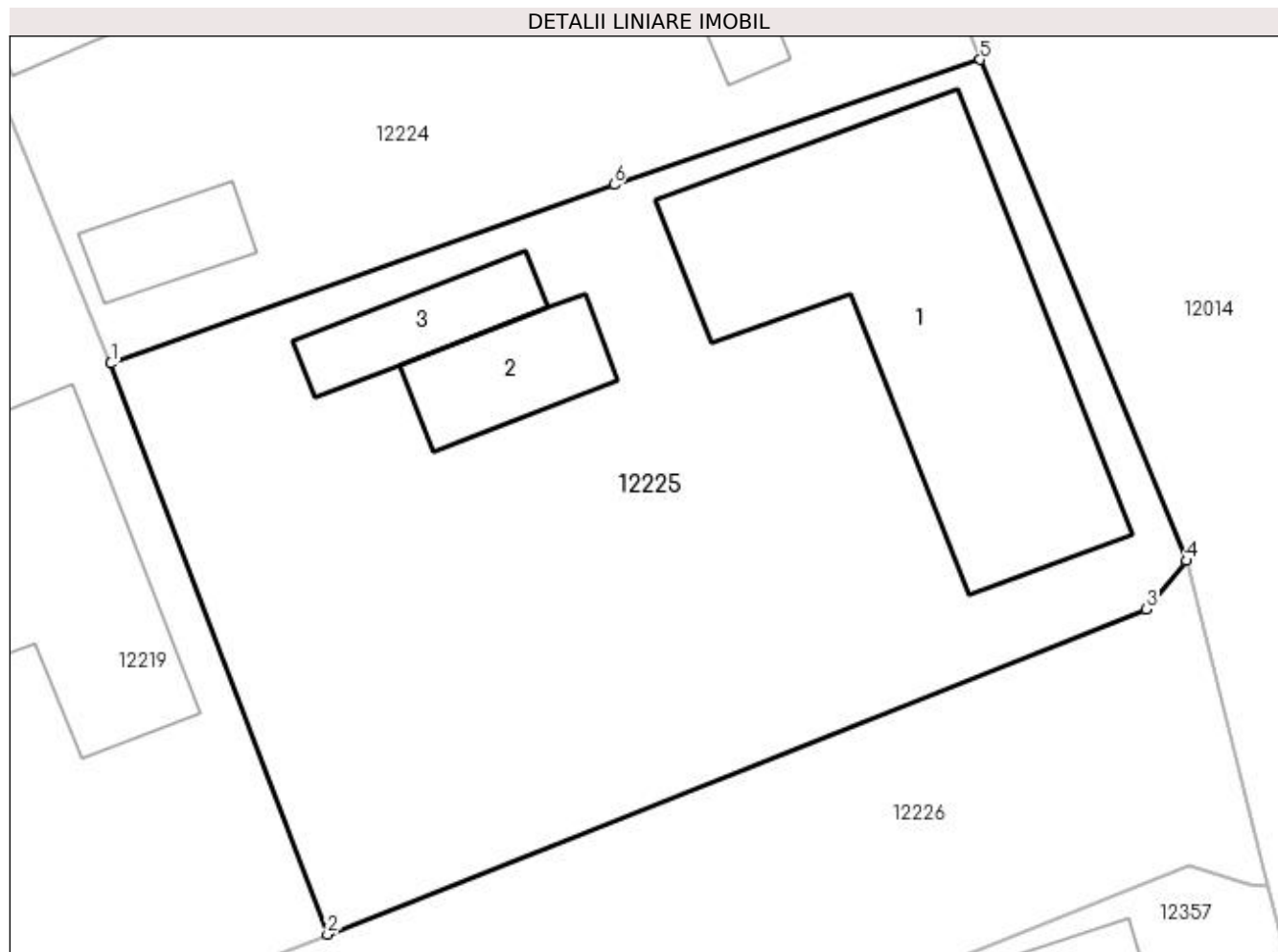
Inscrieri privind dezmembramintele dreptului de proprietate, drepturi reale de garanție și sarcini	Referințe
NU SUNT	

## Anexa Nr. 1 La Partea I

## Teren

Nr cadastral	Suprafața (mp)*	Observații / Referințe
35897	Din acte: 700 Masurata: 688	

\* Suprafața este determinată în planul de proiecție Stereo 70.



## Date referitoare la teren

Crt	Categorie folosință	Intra vilan	Suprafața (mp)	Tarla	Parcelă	Nr. topo	Observații / Referințe
1	curți constructii	DA	688	45	28	-	

## Date referitoare la construcții

Crt	Număr	Destinație construcție	Supraf. (mp)	Situație juridică	Observații / Referințe
A1.1		construcții de locuințe	133	Cu acte	Nr. niveluri:1; S. construita la sol:133 mp; S. construita desfasurata:133 mp; locuinta
A1.2		construcții anexa	23	Cu acte	Nr. niveluri:1; S. construita la sol:23 mp; S. construita desfasurata:23 mp; anexa cu Sc 23,25 mp
A1.3		construcții anexa	19	Cu acte	Nr. niveluri:1; S. construita la sol:19 mp; S. construita desfasurata:19 mp; patul cu Sc 19,48 mp

## Lungime Segmente

1) Valorile lungimilor segmentelor sunt obținute din proiecție în plan.

Punct început	X / Y	Punct sfârșit	X / Y	Lungime segment (** (m))
1	356.838,387 290.132,902	2	356.846,051 290.112,698	21.609



Punct început	X / Y	Punct sfârșit	X / Y	Lungime segment (** (m)
2	356.846,051 290.112,698	3	356.875,03 290.124,201	31.179
3	356.875,03 290.124,201	4	356.876,444 290.125,919	2.225
4	356.876,444 290.125,919	5	356.869,148 290.143,652	19.175
5	356.869,148 290.143,652	6	356.856,19 290.139,228	13.692
6	356.856,19 290.139,228	1	356.838,387 290.132,902	18.894

\*\* Lungimile segmentelor sunt determinate în planul de proiecție Stereo 70 și sunt rotunjite la 1 milimetru.

\*\*\* Distanța dintre puncte este formată din segmente cumulate ce sunt mai mici decât valoarea 1 milimetru.



**DATE DESPRE IMOBILUL NR. 12226**

Oficiul de Cadastru și Publicitate Imobiliară DOLJ  
Biroul de Cadastru și Publicitate Imobiliară Craiova

**A. Partea I. Descrierea imobilului**

TEREN Intravilan

Adresa: Loc. Motatei, Str Dezrobirii - Tronson 2, Jud. Dolj

Nr. Crt	Nr cadastral Nr. topografic	Suprafața* (mp)	Observații / Referințe
A1	34400	Din acte: 7.902 Masurata: 7.869	Sector cadastral:16 Teren neimprejmuit;

**B. Partea II. Proprietari și acte**

Inscrieri privitoare la dreptul de proprietate și alte drepturi reale		Referințe
<b>172859 / 10/11/2017</b>		
Act Normativ nr. HG 965 - Anexa 66, din 18/09/2002 emis de GUVERNUL ROMANIEI (HCL 32 - Anexa 1/14-09-2017, act administrativ nr HCL nr. 3 din 31.01.2012, emis de CONSILIUL LOCAL PRIMARIA MOTATEI;act administrativ nr REFERAT DE LEGALITATE nr. 10627 din 19.09.2017, emis de PREFECTURA DOLJ;act administrativ nr Referat de legalitate nr.4599 din 23.04.2012, emis de PREFECTURA DOLJ, HG nr. 965- Anexa 66/18-09-2002);		
B1	Intabulare, drept de PROPRIETATE, dobandit prin Lege, cota actuala 1/1	A1
1) COMUNA MOTATEI- DOMENIUL PUBLIC, CIF:4553305		

**C. Partea III. SARCINI .**

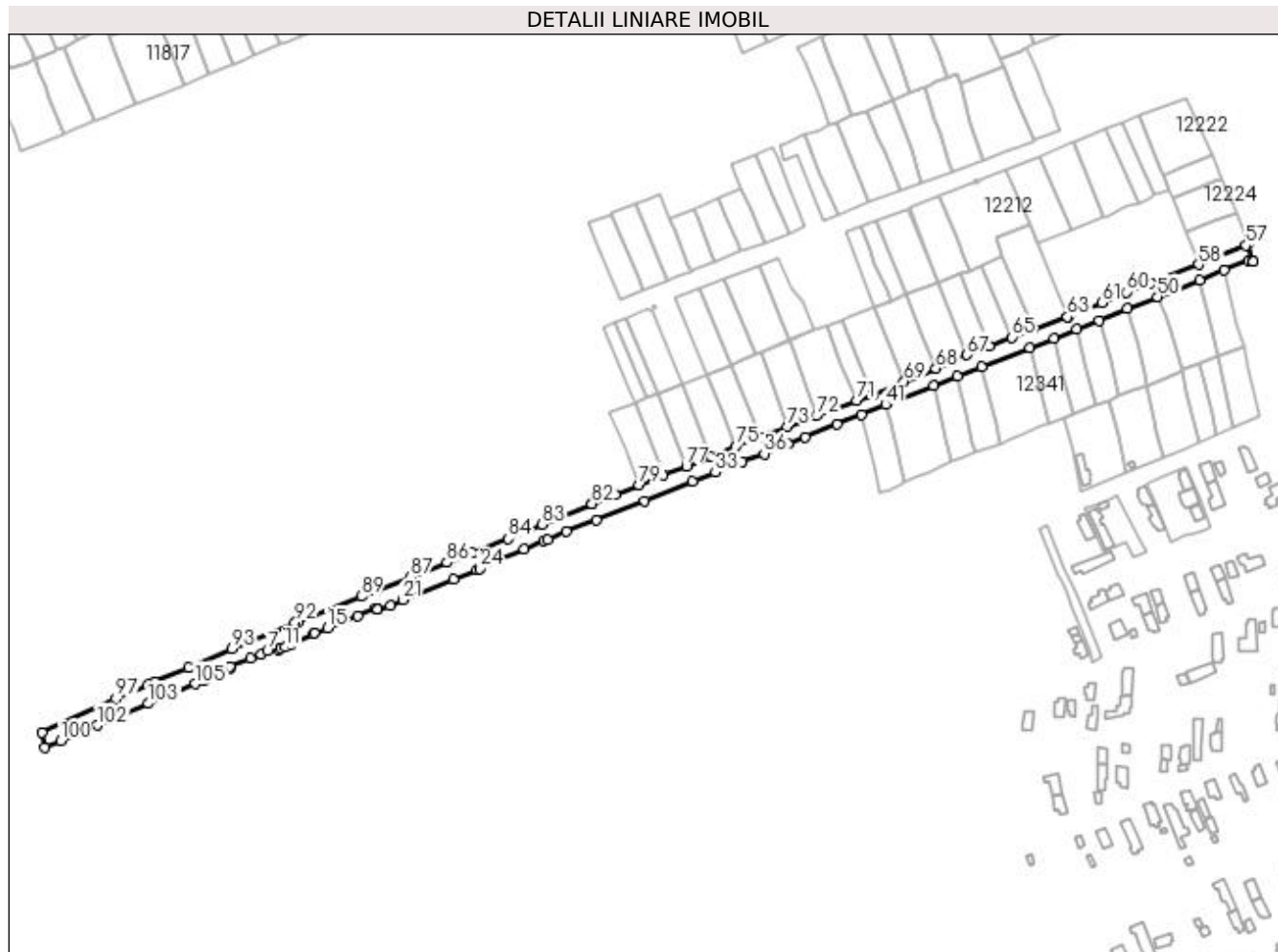
Inscrieri privind dezmembramintele dreptului de proprietate, drepturi reale de garanție și sarcini	Referințe
NU SUNT	

## Anexa Nr. 1 La Partea I

## Teren

Nr cadastral	Suprafața (mp)*	Observații / Referințe
34400	Din acte: 7.902 Masurata: 7.869	

\* Suprafața este determinată în planul de proiecție Stereo 70.



## Date referitoare la teren

Crt	Categorie folosință	Intra vilan	Suprafața (mp)	Tarla	Parcelă	Nr. topo	Observații / Referințe
1	drum	DA	7.869	-	-	-	

## Lungime Segmente

1) Valorile lungimilor segmentelor sunt obținute din proiecție în plan.

Punct început	X / Y	Punct sfârșit	X / Y	Lungime segment	Punct început	X / Y	Punct sfârșit	X / Y	Lungime segment	Punct început	X / Y	Punct sfârșit	X / Y	Lungime segment
1	356.239,197 289.859,13	2	356.251,566 289.864,57	13.512	2	356.251,566 289.864,57	3	356.255,537 289.866,256	4.314	3	356.255,537 289.866,256	4	356.255,483 289.867,742	1.487
4	356.255,483 289.867,742	5	356.267,867 289.872,682	13.333	5	356.267,867 289.872,682	6	356.274,499 289.875,072	7.05	6	356.274,499 289.875,072	7	356.278,444 289.877,063	4.419
7	356.278,444 289.877,063	8	356.284,512 289.878,94	6.352	8	356.284,512 289.878,94	9	356.285,187 289.877,657	1.45	9	356.285,187 289.877,657	10	356.286,552 289.878,757	1.753
10	356.286,552 289.878,757	11	356.289,049 289.879,284	2.552	11	356.289,049 289.879,284	12	356.293,575 289.881,136	4.89	12	356.293,575 289.881,136	13	356.306,762 289.887,369	14.586
13	356.306,762 289.887,369	14	356.306,806 289.887,881	0.514	14	356.306,806 289.887,881	15	356.314,997 289.891,062	8.787	15	356.314,997 289.891,062	16	356.333,403 289.898,514	19.857

Punct început	X / Y	Punct sfârșit	X / Y	Lungime segment	Punct început	X / Y	Punct sfârșit	X / Y	Lungime segment	Punct început	X / Y	Punct sfârșit	X / Y	Lungime segment
16	356.333,403 289.898,514	17	356.344,443 289.903,169	11.981	17	356.344,443 289.903,169	18	356.345,372 289.902,211	1.334	18	356.345,372 289.902,211	19	356.345,588 289.902,383	0.276
19	356.345,588 289.902,383	20	356.353,26 289.904,719	8.02	20	356.353,26 289.904,719	21	356.360,762 289.908,149	8.249	21	356.360,762 289.908,149	22	356.391,799 289.920,999	33.592
22	356.391,799 289.920,999	23	356.406,251 289.926,41	15.432	23	356.406,251 289.926,41	24	356.407,762 289.927,366	1.788	24	356.407,762 289.927,366	25	356.419,98 289.932,816	13.378
25	356.419,98 289.932,816	26	356.434,725 289.939,333	16.121	26	356.434,725 289.939,333	27	356.447,081 289.944,246	13.297	27	356.447,081 289.944,246	28	356.449,221 289.945,142	2.32
28	356.449,221 289.945,142	29	356.460,431 289.949,836	12.153	29	356.460,431 289.949,836	30	356.478,899 289.956,782	19.731	30	356.478,899 289.956,782	31	356.508,435 289.968,661	31.835
31	356.508,435 289.968,661	32	356.537,654 289.980,536	31.54	32	356.537,654 289.980,536	33	356.551,573 289.985,928	14.927	33	356.551,573 289.985,928	34	356.567,23 289.992,242	16.882
34	356.567,23 289.992,242	35	356.567,936 289.992,492	0.749	35	356.567,936 289.992,492	36	356.581,324 289.997,239	14.205	36	356.581,324 289.997,239	37	356.596,01 290.003,157	15.834
37	356.596,01 290.003,157	38	356.606,45 290.007,348	11.25	38	356.606,45 290.007,348	39	356.625,735 290.015,294	20.858	39	356.625,735 290.015,294	40	356.640,503 290.021,148	15.886
40	356.640,503 290.021,148	41	356.655,346 290.027,283	16.061	41	356.655,346 290.027,283	42	356.684,397 290.038,846	31.268	42	356.684,397 290.038,846	43	356.699,275 290.044,597	15.951
43	356.699,275 290.044,597	44	356.713,807 290.050,431	15.659	44	356.713,807 290.050,431	45	356.743,314 290.062,028	31.704	45	356.743,314 290.062,028	46	356.758,048 290.067,537	15.73
46	356.758,048 290.067,537	47	356.771,839 290.073,236	14.922	47	356.771,839 290.073,236	48	356.785,495 290.078,504	14.637	48	356.785,495 290.078,504	49	356.802,916 290.085,619	18.818
49	356.802,916 290.085,619	50	356.821,073 290.093,025	19.609	50	356.821,073 290.093,025	51	356.846,779 290.103,324	27.692	51	356.846,779 290.103,324	52	356.861,685 290.109,22	16.03
52	356.861,685 290.109,22	53	356.876,512 290.115,102	15.951	53	356.876,512 290.115,102	54	356.878,664 290.114,497	2.235	54	356.878,664 290.114,497	55	356.879,316 290.114,403	0.659
55	356.879,316 290.114,403	56	356.876,444 290.125,919	11.869	56	356.876,444 290.125,919	57	356.875,03 290.124,201	2.225	57	356.875,03 290.124,201	58	356.846,051 290.112,698	31.179
58	356.846,051 290.112,698	59	356.816,928 290.101,42	31.23	59	356.816,928 290.101,42	60	356.802,279 290.095,765	15.703	60	356.802,279 290.095,765	61	356.787,216 290.089,352	16.371
61	356.787,216 290.089,352	62	356.766,502 290.080,914	22.367	62	356.766,502 290.080,914	63	356.766,104 290.080,619	0.495	63	356.766,104 290.080,619	64	356.745,408 290.073,002	22.053
64	356.745,408 290.073,002	65	356.732,302 290.068,296	13.925	65	356.732,302 290.068,296	66	356.718,407 290.063,054	14.851	66	356.718,407 290.063,054	67	356.704,817 290.057,538	14.667
67	356.704,817 290.057,538	68	356.685,904 290.049,375	20.599	68	356.685,904 290.049,375	69	356.666,603 290.041,44	20.868	69	356.666,603 290.041,44	70	356.647,177 290.033,322	21.054
70	356.647,177 290.033,322	71	356.637,695 290.029,664	10.163	71	356.637,695 290.029,664	72	356.613,015 290.020,411	26.358	72	356.613,015 290.020,411	73	356.595,383 290.013,705	18.864
73	356.595,383 290.013,705	74	356.578,709 290.007,362	17.84	74	356.578,709 290.007,362	75	356.563,879 290.001,74	15.86	75	356.563,879 290.001,74	76	356.549,102 289.995,541	16.025
76	356.549,102 289.995,541	77	356.533,794 289.989,639	16.406	77	356.533,794 289.989,639	78	356.519,652 289.984,187	15.157	78	356.519,652 289.984,187	79	356.505,04 289.978,305	15.751
79	356.505,04 289.978,305	80	356.490,407 289.972,282	15.824	80	356.490,407 289.972,282	81	356.476,339 289.966,477	15.219	81	356.476,339 289.966,477	82	356.476,123 289.966,808	0.395
82	356.476,123 289.966,808	83	356.445,995 289.954,291	32.625	83	356.445,995 289.954,291	84	356.425,261 289.945,393	22.563	84	356.425,261 289.945,393	85	356.403,296 289.936,824	23.577
85	356.403,296 289.936,824	86	356.388,007 289.930,861	16.411	86	356.388,007 289.930,861	87	356.365,672 289.922,163	23.969	87	356.365,672 289.922,163	88	356.344,533 289.913,856	22.713
88	356.344,533 289.913,856	89	356.335,673 289.910,445	9.494	89	356.335,673 289.910,445	90	356.306,223 289.898,459	31.796	90	356.306,223 289.898,459	91	356.296,775 289.894,338	10.308
91	356.296,775 289.894,338	92	356.295,295 289.894,352	1.48	92	356.295,295 289.894,352	93	356.256,665 289.878,39	41.798	93	356.256,665 289.878,39	94	356.230,358 289.867,191	28.592
94	356.230,358 289.867,191	95	356.209,71 289.858,308	22.478	95	356.209,71 289.858,308	96	356.205,926 289.856,759	4.089	96	356.205,926 289.856,759	97	356.186,044 289.847,995	21.728
97	356.186,044 289.847,995	98	356.141,085 289.827,299	49.494	98	356.141,085 289.827,299	99	356.142,366 289.818,306	9.084	99	356.142,366 289.818,306	100	356.152,31 289.822,217	10.685
100	356.152,31 289.822,217	101	356.164,93 289.827,532	13.694	101	356.164,93 289.827,532	102	356.174,943 289.831,783	10.878	102	356.174,943 289.831,783	103	356.205,81 289.845,052	33.598
103	356.205,81 289.845,052	104	356.219,584 289.850,775	14.916	104	356.219,584 289.850,775	105	356.234,581 289.857,065	16.263	105	356.234,581 289.857,065	1	356.239,197 289.859,13	5.057

\*\* Lungimile segmentelor sunt determinate în planul de proiecție Stereo 70 și sunt rotunjite la 1 milimetru.

\*\*\* Distanța dintre puncte este formată din segmente cumulate ce sunt mai mici decât valoarea 1 milimetru.



**DATE DESPRE IMOBILUL NR. 12227**

Oficiul de Cadastru și Publicitate Imobiliară DOLJ  
Biroul de Cadastru și Publicitate Imobiliară Craiova

**A. Partea I. Descrierea imobilului**

TEREN Intravilan

Adresa: Loc. Motatei, Str Dezrobirii - Tronson 1, Jud. Dolj

Nr. Crt	Nr cadastral Nr. topografic	Suprafața* (mp)	Observații / Referințe
A1	34373	Din acte: 187 Masurata: 161	Sector cadastral:16 Teren neimprejmuit;

**B. Partea II. Proprietari și acte**

Inscrieri privitoare la dreptul de proprietate și alte drepturi reale		Referințe
<b>169856 / 07/11/2017</b>		
Act Normativ nr. HG 965 - Anexa 66, din 18/09/2017 emis de GUVERNUL ROMANIEI (act administrativ nr REFERAT DE LEGALITATE nr. 10627 din 19.09.2017, emis de PREFECTURA DOLJ;act administrativ nr HCL nr. 3 din 31.01.2012, emis de CONSILIUL LOCAL PRIMARIA ,MOTATEI;act administrativ nr Referat de legalitate nr. 4599 din 23.04.2012, emis de PREFECTURA DOLJ; emis de CONSILIUL LOCAL PRIMARIA MOTATEI, HG nr. 965-Anexa 66/18-09-2002, HG nr. 32- Anexa 1/14-09-2017);		
B1	Intabulare, drept de PROPRIETATE, dobandit prin Lege, cota actuala 1/1	A1
1) COMUNA MOTATEI- DOMENIUL PUBLIC, CIF:4553305		

**C. Partea III. SARCINI .**

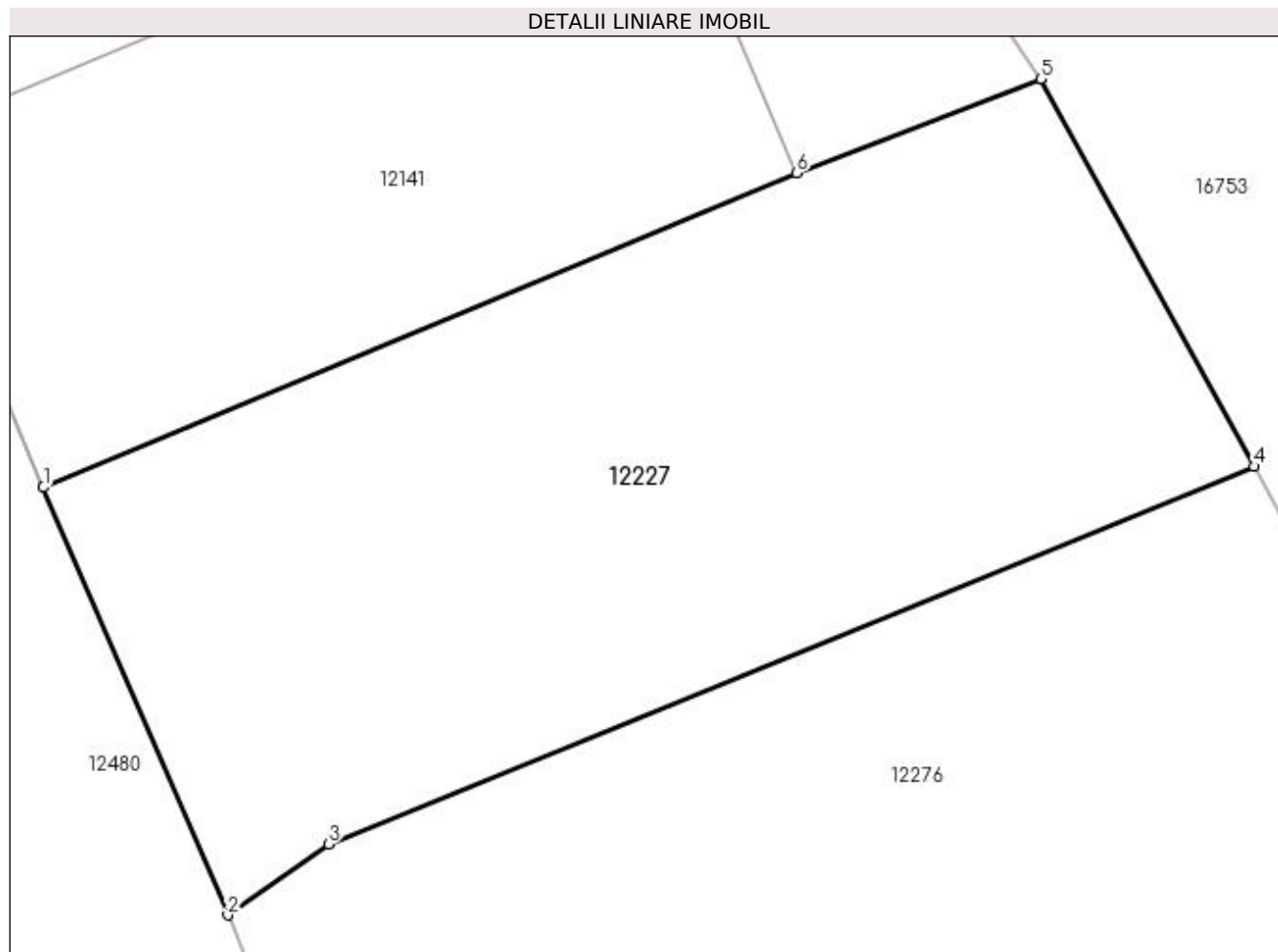
Inscrieri privind dezmembramintele dreptului de proprietate, drepturi reale de garanție și sarcini	Referințe
NU SUNT	

## Anexa Nr. 1 La Partea I

## Teren

Nr cadastral	Suprafața (mp)*	Observații / Referințe
34373	Din acte: 187 Masurata: 161	

\* Suprafața este determinată în planul de proiecție Stereo 70.



## Date referitoare la teren

Crt	Categorie folosință	Intra vilan	Suprafața (mp)	Tarla	Parcelă	Nr. topo	Observații / Referințe
1	drum	DA	161	-	-	-	

## Lungime Segmente

1) Valorile lungimilor segmentelor sunt obținute din proiecție în plan.

Punct început	X / Y	Punct sfârșit	X / Y	Lungime segment (** (m)
1	356.111,823 289.814,756	2	356.115,183 289.806,972	8.478
2	356.115,183 289.806,972	3	356.117,013 289.808,266	2.241
3	356.117,013 289.808,266	4	356.133,859 289.815,136	18.193
4	356.133,859 289.815,136	5	356.129,975 289.822,193	8.055
5	356.129,975 289.822,193	6	356.125,536 289.820,481	4.758



Punct început	X / Y	Punct sfârșit	X / Y	Lungime segment (** (m)
6	356.125,536 289.820,481	1	356.111,823 289.814,756	14.86

\*\* Lungimile segmentelor sunt determinate în planul de proiecție Stereo 70 și sunt rotunjite la 1 milimetru.

\*\*\* Distanța dintre puncte este formată din segmente cumulate ce sunt mai mici decât valoarea 1 milimetru.



**DATE DESPRE IMOBILUL NR. 12228**

Oficiul de Cadastru și Publicitate Imobiliară DOLJ  
Biroul de Cadastru și Publicitate Imobiliară Craiova

**A. Partea I. Descrierea imobilului**

TEREN Intravilan

Nr. CF vechi:522  
Nr. cadastral vechi:653

Adresa: Loc. Motatei, Str Liviu Rebreanu, Nr. 35, Jud. Dolj, T100, P22

Nr. Crt	Nr cadastral Nr. topografic	Suprafața* (mp)	Observații / Referințe
A1	35658	Din acte: 1.250 Masurata: 1.320	Sector cadastral:16 Teren imprejmuit;

**Construcții**

Crt	Nr cadastral Nr. topografic	Adresa	Observații / Referințe
A1.1		Loc. Motatei, Str Liviu Rebreanu, Nr. 2327, Jud. Dolj	Nr. niveluri:1; S. construita la sol:96 mp; S. construita desfasurata:96 mp; casa
A1.2		Loc. Motatei, Str Liviu Rebreanu, Nr. 2327, Jud. Dolj	Nr. niveluri:1; S. construita la sol:77 mp; S. construita desfasurata:77 mp; anexa

**B. Partea II. Proprietari și acte**

Inscrieri privitoare la dreptul de proprietate și alte drepturi reale		Referințe
<b>80134 / 05/12/2007</b>		
Act Notarial nr. CONTRACT DE INTRETINERE NR. 2110/1992, din 01/01/1992 emis de Notariatul de Stat (certificat deces nr 14/2001 Primaria Poiana Mare; certificat nr 1004 din 04.02.2008, emis de Consiliul Poiana Mare);		
B1	Intabulare, drept de PROPRIETATE, dobandit prin Conventie, cota actuala 1/1, cota initiala 1/1 1) PIRVAN VASILICA, LIPSĂ CNP	A1
/		
Act Normativ nr. Legea 7, din 13/03/1996 emis de PARLAMENTUL ROMANIEI ((ART.12, ALIN.14, ART.37, ALIN.2));		
B2	Intabulare, drept de PROPRIETATE, dobandit prin Lege, cota actuala 1/1, cota initiala 1/1 1) PIRVAN VASILICA, LIPSĂ CNP	A1.1, A1.2

**C. Partea III. SARCINI .**

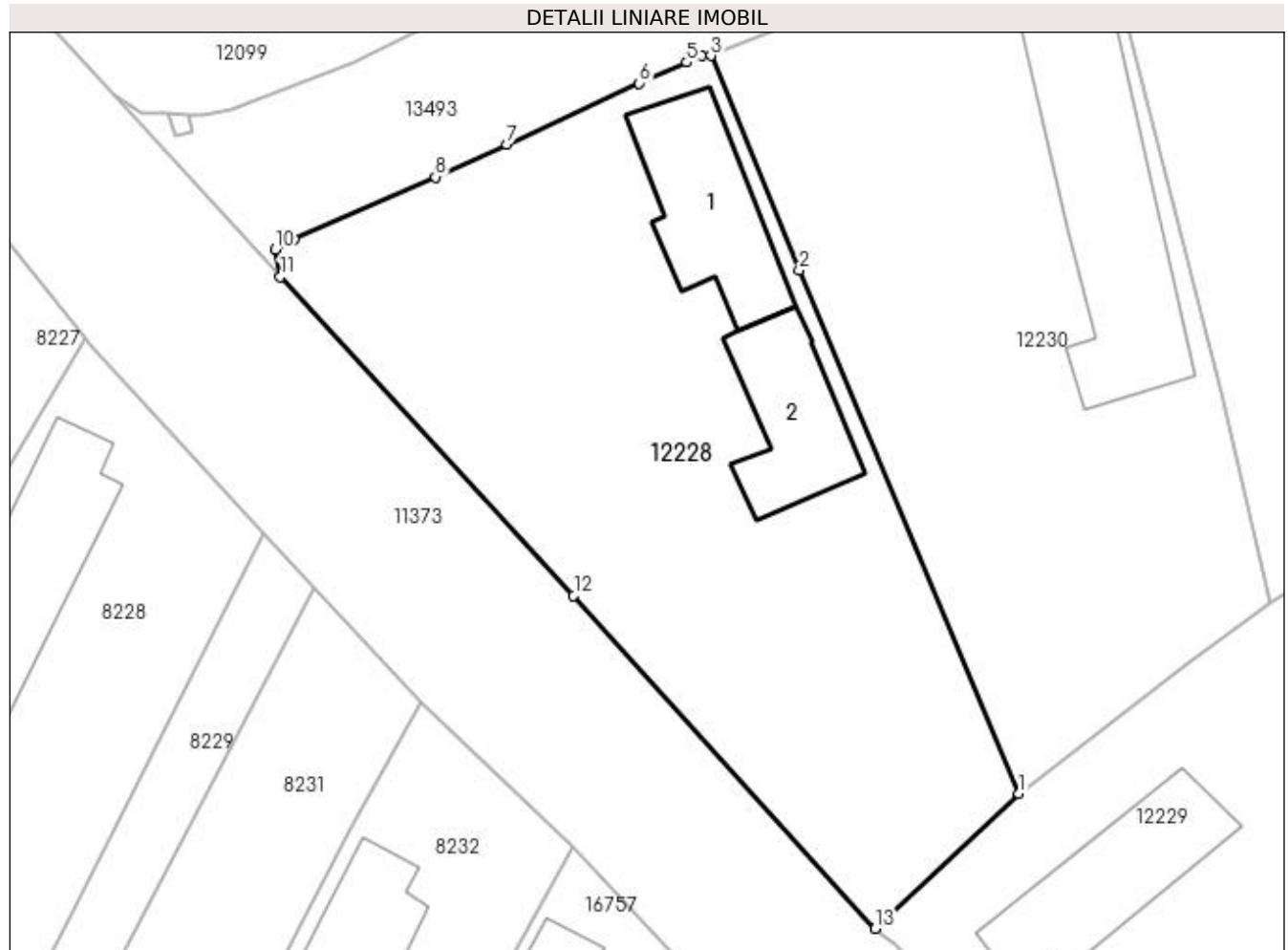
Inscrieri privind dezmembramintele dreptului de proprietate, drepturi reale de garanție și sarcini	Referințe
NU SUNT	

## Anexa Nr. 1 La Partea I

## Teren

Nr cadastral	Suprafața (mp)*	Observații / Referințe
35658	Din acte: 1.250 Masurata: 1.320	

\* Suprafața este determinată în planul de proiecție Stereo 70.



## Date referitoare la teren

Crt	Categorie folosință	Intra vilan	Suprafața (mp)	Tarla	Parcelă	Nr. topo	Observații / Referințe
1	curți constructii	DA	1.320	100	22	-	

## Date referitoare la construcții

Crt	Număr	Destinație construcție	Supraf. (mp)	Situație juridică	Observații / Referințe
A1.1		construcții de locuințe	96	Cu acte	Nr. niveluri:1; S. construita la sol:96 mp; S. construita desfasurata:96 mp; casa
A1.2		construcții anexa	77	Cu acte	Nr. niveluri:1; S. construita la sol:77 mp; S. construita desfasurata:77 mp; anexa

## Lungime Segmente

1) Valorile lungimilor segmentelor sunt obținute din proiecție în plan.

Punct început	X / Y	Punct sfârșit	X / Y	Lungime segment (** (m))
1	355.747,847 289.597,019	2	355.732,93 289.632,542	38.528
2	355.732,93 289.632,542	3	355.726,927 289.647,101	15.748

Punct început	X / Y	Punct sfârșit	X / Y	Lungime segment (** (m)
3	355.726,927 289.647,101	4	355.726,28 289.647,1	0.647
4	355.726,28 289.647,1	5	355.725,28 289.646,66	1.093
5	355.725,28 289.646,66	6	355.722,07 289.645,23	3.514
6	355.722,07 289.645,23	7	355.713,04 289.641,09	9.934
7	355.713,04 289.641,09	8	355.708,2 289.638,86	5.329
8	355.708,2 289.638,86	9	355.698,63 289.634,64	10.459
9	355.698,63 289.634,64	10	355.697,316 289.633,946	1.486
10	355.697,316 289.633,946	11	355.697,668 289.632,09	1.889
11	355.697,668 289.632,09	12	355.717,601 289.610,448	29.423
12	355.717,601 289.610,448	13	355.738,104 289.587,837	30.523
13	355.738,104 289.587,837	1	355.747,847 289.597,019	13.388

\*\* Lungimile segmentelor sunt determinate în planul de proiecție Stereo 70 și sunt rotunjite la 1 milimetru.

\*\*\* Distanța dintre puncte este formată din segmente cumulate ce sunt mai mici decât valoarea 1 milimetru.



**DATE DESPRE IMOBILUL NR. 12229**

Oficiul de Cadastru și Publicitate Imobiliară DOLJ  
Biroul de Cadastru și Publicitate Imobiliară Craiova

**A. Partea I. Descrierea imobilului**

TEREN Intravilan

Adresa: Loc. Motatei, Str Traian, Nr. 20, Jud. Dolj, T100, P21

Nr. Crt	Nr cadastral Nr. topografic	Suprafața* (mp)	Observații / Referințe
A1		Din acte: 800 Masurata: 1.165	Sector cadastral:16 Teren imprejmuit;

**Construcții**

Crt	Nr cadastral Nr. topografic	Adresa	Observații / Referințe
A1.1		Loc. Motatei, Str Traian, Jud. Dolj	Nr. niveluri:2; S. construita la sol:100 mp; S. construita desfasurata:113 mp; C1-LOCUINTA P+BECI

**B. Partea II. Proprietari și acte**

Inscrieri privitoare la dreptul de proprietate și alte drepturi reale		Referințe
/		
Act Administrativ nr. TDP 1959-9574, din 05/04/1996 emis de CJSIPT DOLJ;		
B1	Intabulare, drept de PROPRIETATE, dobandit prin Reconstituire, cota actuala 1/1, cota initiala 1/1 1) PRUNĂ VASILE, LIPSĂ CNP 2) PRUNĂ CONSTANTIN, LIPSĂ CNP	A1
Act Normativ nr. Legea 7, din 13/03/1996 emis de PARLAMENTUL ROMANIEI ((ART 12 ALIN 14 ART 37 ALIN 2));		
B2	Intabulare, drept de PROPRIETATE, dobandit prin Lege, cota actuala 1/1, cota initiala 1/1 1) PRUNĂ VASILE, LIPSĂ CNP 2) PRUNĂ CONSTANTIN, LIPSĂ CNP	A1.1

**C. Partea III. SARCINI .**

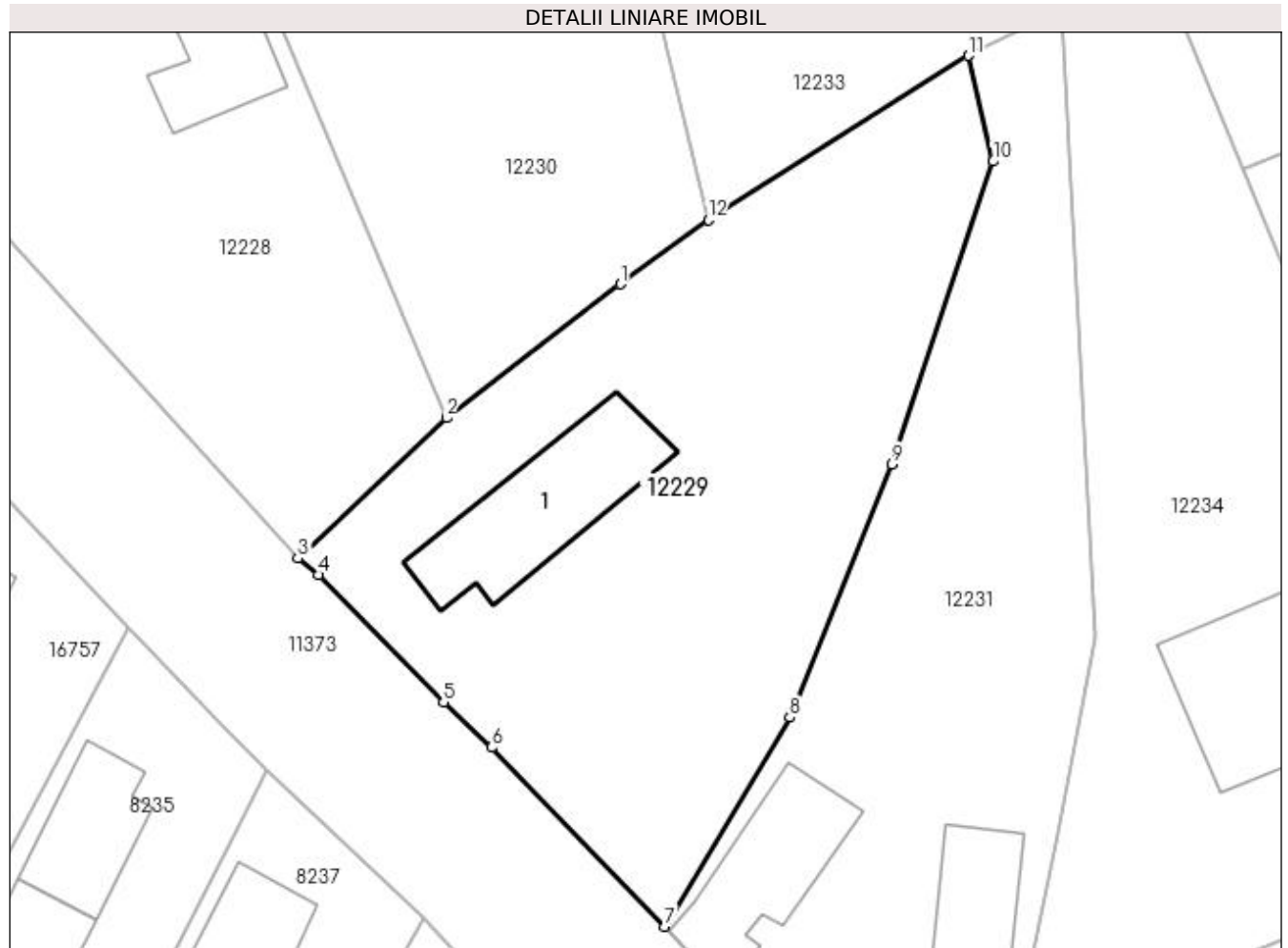
Inscrieri privind dezmembramentele dreptului de proprietate, drepturi reale de garanție și sarcini	Referințe
NU SUNT	

## Anexa Nr. 1 La Partea I

## Teren

Nr cadastral	Suprafața (mp)*	Observații / Referințe
	Din acte: 800 Masurata: 1.165	

\* Suprafața este determinată în planul de proiecție Stereo 70.



## Date referitoare la teren

Crt	Categorie folosință	Intra vilan	Suprafața (mp)	Tarla	Parcelă	Nr. topo	Observații / Referințe
1	curți constructii	DA	1.165	100	21	-	

## Date referitoare la construcții

Crt	Număr	Destinație construcție	Supraf. (mp)	Situație juridică	Observații / Referințe
A1.1		construcții de locuințe	100	Cu acte	Nr. niveluri:2; S. construita la sol:100 mp; S. construita desfasurata:113 mp; C1-LOCUINTA P+BECI

## Lungime Segmente

1) Valorile lungimilor segmentelor sunt obținute din proiecție în plan.

Punct început	X / Y	Punct sfârșit	X / Y	Lungime segment (** (m)
1	355.759,246 289.605,772	2	355.747,847 289.597,019	14.372
2	355.747,847 289.597,019	3	355.738,104 289.587,837	13.388
3	355.738,104 289.587,837	4	355.739,456 289.586,753	1.733



Punct început	X / Y	Punct sfârșit	X / Y	Lungime segment (** (m)
4	355.739,456 289.586,753	5	355.747,656 289.578,413	11.696
5	355.747,656 289.578,413	6	355.750,809 289.575,455	4.323
6	355.750,809 289.575,455	7	355.762,154 289.563,74	16.308
7	355.762,154 289.563,74	8	355.770,336 289.577,429	15.948
8	355.770,336 289.577,429	9	355.777,005 289.593,993	17.856
9	355.777,005 289.593,993	10	355.783,659 289.613,801	20.896
10	355.783,659 289.613,801	11	355.782,032 289.620,723	7.111
11	355.782,032 289.620,723	12	355.764,994 289.609,981	20.142
12	355.764,994 289.609,981	1	355.759,246 289.605,772	7.124

\*\* Lungimile segmentelor sunt determinate în planul de proiecție Stereo 70 și sunt rotunjite la 1 milimetru.

\*\*\* Distanța dintre puncte este formată din segmente cumulate ce sunt mai mici decât valoarea 1 milimetru.



**DATE DESPRE IMOBILUL NR. 12230**

Oficiul de Cadastru și Publicitate Imobiliară DOLJ  
Biroul de Cadastru și Publicitate Imobiliară Craiova

**A. Partea I. Descrierea imobilului**

TEREN Intravilan

Adresa: Loc. Motatei, Str Liviu Rebreanu, Nr. 33, Jud. Dolj, T100, P23

Nr. Crt	Nr cadastral Nr. topografic	Suprafața* (mp)	Observații / Referințe
A1		Din acte: 1.000 Masurata: 1.257	Sector cadastral:16 Teren imprejmuit;

**Construcții**

Crt	Nr cadastral Nr. topografic	Adresa	Observații / Referințe
A1.1		Loc. Motatei, Str Liviu Rebreanu, Jud. Dolj	Nr. niveluri:2; S. construita la sol:207 mp; S. construita desfasurata:220 mp; C1-LOCUINTA P+BECI

**B. Partea II. Proprietari și acte**

Inscrieri privitoare la dreptul de proprietate și alte drepturi reale		Referințe
/		
Act Administrativ nr. TDP 2354-9662, din 01/08/1996 emis de CJSIPT DOLJ (CERT DECES NR 995859/29-03-2022);		
B1	Intabulare, drept de PROPRIETATE, dobandit prin Reconstituire, cota actuala 1/1, cota initiala 1/1 1) PÎRVAN VALENTINA, LIPSĂ CNP DEFUNCT:Da	A1
Act Normativ nr. Legea 7, din 13/03/1996 emis de PARLAMENTUL ROMANIEI ((ART 12 ALIN 14 ART 37 ALIN 2));		
B2	Intabulare, drept de PROPRIETATE, dobandit prin Lege, cota actuala 1/1, cota initiala 1/1 1) PÎRVAN VALENTINA, LIPSĂ CNP DEFUNCT:Da	A1.1

**C. Partea III. SARCINI .**

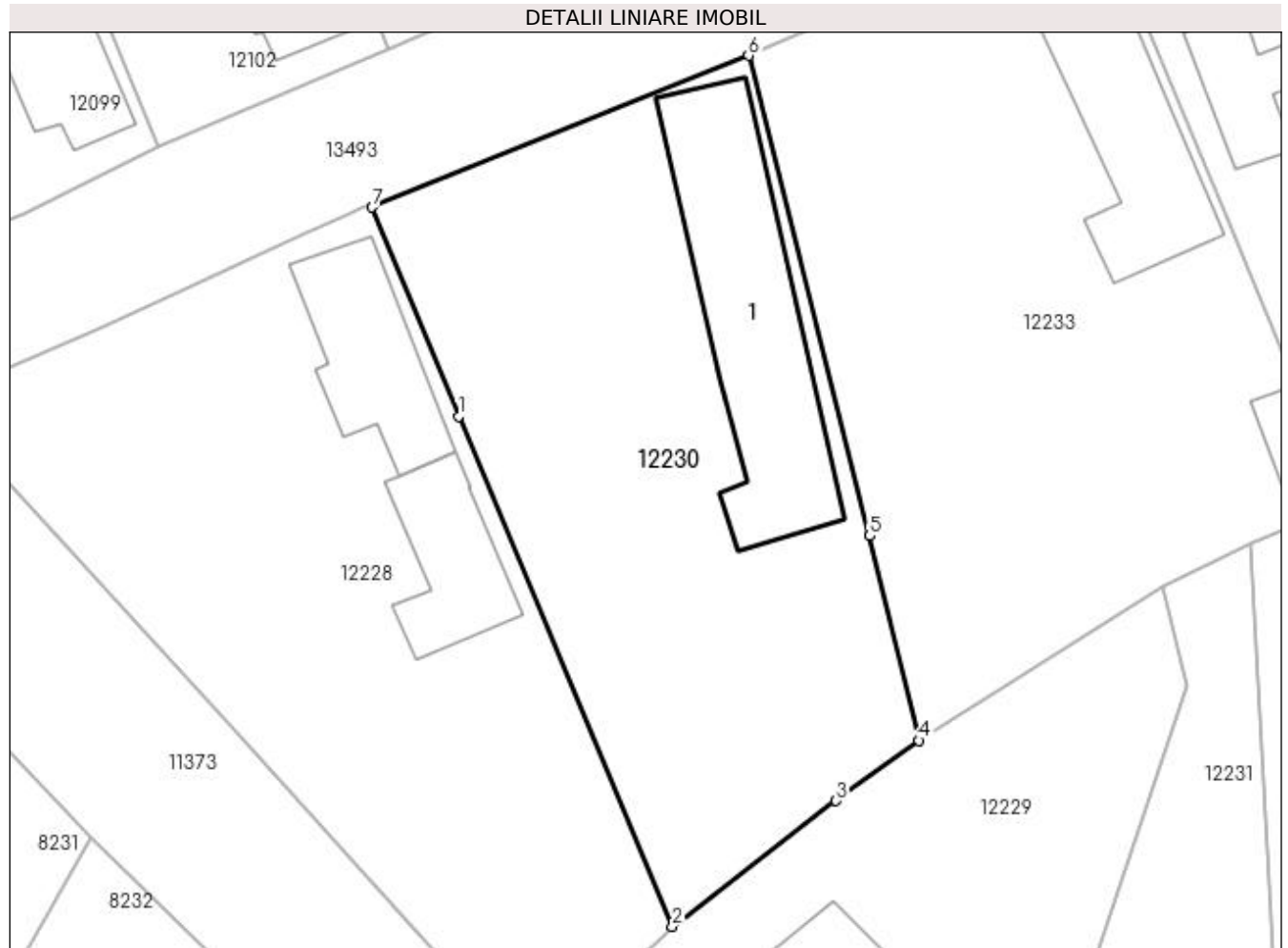
Inscrieri privind dezmembramintele dreptului de proprietate, drepturi reale de garanție și sarcini	Referințe
NU SUNT	

## Anexa Nr. 1 La Partea I

## Teren

Nr cadastral	Suprafața (mp)*	Observații / Referințe
	Din acte: 1.000 Masurata: 1.257	

\* Suprafața este determinată în planul de proiecție Stereo 70.



## Date referitoare la teren

Crt	Categorie folosință	Intra vilan	Suprafața (mp)	Tarla	Parcelă	Nr. topo	Observații / Referințe
1	curți constructii	DA	1.257	100	23	-	

## Date referitoare la construcții

Crt	Număr	Destinație construcție	Supraf. (mp)	Situație juridică	Observații / Referințe
A1.1		construcții de locuințe	207	Cu acte	Nr. niveluri:2; S. construita la sol:207 mp; S. construita desfasurata:220 mp; C1-LOCUINTA P+BECI

## Lungime Segmente

1) Valorile lungimilor segmentelor sunt obținute din proiecție în plan.

Punct început	X / Y	Punct sfârșit	X / Y	Lungime segment (** (m)
1	355.732,93 289.632,542	2	355.747,847 289.597,019	38.528
2	355.747,847 289.597,019	3	355.759,246 289.605,772	14.372
3	355.759,246 289.605,772	4	355.764,994 289.609,981	7.124

Punct început	X / Y	Punct sfârșit	X / Y	Lungime segment (** (m)
4	355.764,994 289.609,981	5	355.761,587 289.624,222	14.643
5	355.761,587 289.624,222	6	355.753,155 289.657,659	34.484
6	355.753,155 289.657,659	7	355.726,927 289.647,101	28.273
7	355.726,927 289.647,101	1	355.732,93 289.632,542	15.748

\*\* Lungimile segmentelor sunt determinate în planul de proiecție Stereo 70 și sunt rotunjite la 1 milimetru.

\*\*\* Distanța dintre puncte este formată din segmente cumulate ce sunt mai mici decât valoarea 1 milimetru.



**DATE DESPRE IMOBILUL NR. 12231**

Oficiul de Cadastru și Publicitate Imobiliară DOLJ  
Biroul de Cadastru și Publicitate Imobiliară Craiova

**A. Partea I. Descrierea imobilului**

TEREN Intravilan

Adresa: Loc. Motatei, Str 1848, Nr. 38, Jud. Dolj, T100, P20

Nr. Crt	Nr cadastral Nr. topografic	Suprafața* (mp)	Observații / Referințe
A1		Din acte: 600 Masurata: 980	Sector cadastral:16 Teren neimpregmuit;

**Construcții**

Crt	Nr cadastral Nr. topografic	Adresa	Observații / Referințe
A1.1		Loc. Motatei, Str 1848, Jud. Dolj	Nr. niveluri:1; S. construita la sol:76 mp; S. construita desfasurata:76 mp; C1-LOCUINTA
A1.2		Loc. Motatei, Str 1848, Jud. Dolj	Nr. niveluri:2; S. construita la sol:63 mp; S. construita desfasurata:63 mp; C2-LOCUINTA P+BECI

**B. Partea II. Proprietari și acte**

Inscrieri privitoare la dreptul de proprietate și alte drepturi reale		Referințe
/		
Act Administrativ nr. TDP 2887-44901, din 21/11/1996 emis de CJSIPT DOLJ;		
B1	Intabulare, drept de PROPRIETATE, dobandit prin Reconstituire, cota actuala 600/980, cota initiala 600/980 1) TUCĂ AURELIA, LIPSĂ CNP	A1
Act Administrativ nr. ADEVERINTA NR 7533, din 31/10/2022 emis de PRIMARIA MOTATEI (Legea 7 / 13.03.1996 emisa de Parlamentul Romaniei (art 13 alin 1 alin 2));		
B2	Inscrierea posesiei, drept de PROPRIETATE, dobandit prin Constituire, cota actuala 380/980, cota initiala 380/980 1) TUCA AURELIA, LIPSĂ CNP	A1
Act Normativ nr. Legea 7, din 13/03/1996 emis de PARLAMENTUL ROMANIEI ((ART 12 ALIN 14 ART 37 ALIN 2));		
B3	Intabulare, drept de PROPRIETATE, dobandit prin Lege, cota actuala 1/1, cota initiala 1/1 1) TUCĂ AURELIA, LIPSĂ CNP	A1.1, A1.2

**C. Partea III. SARCINI .**

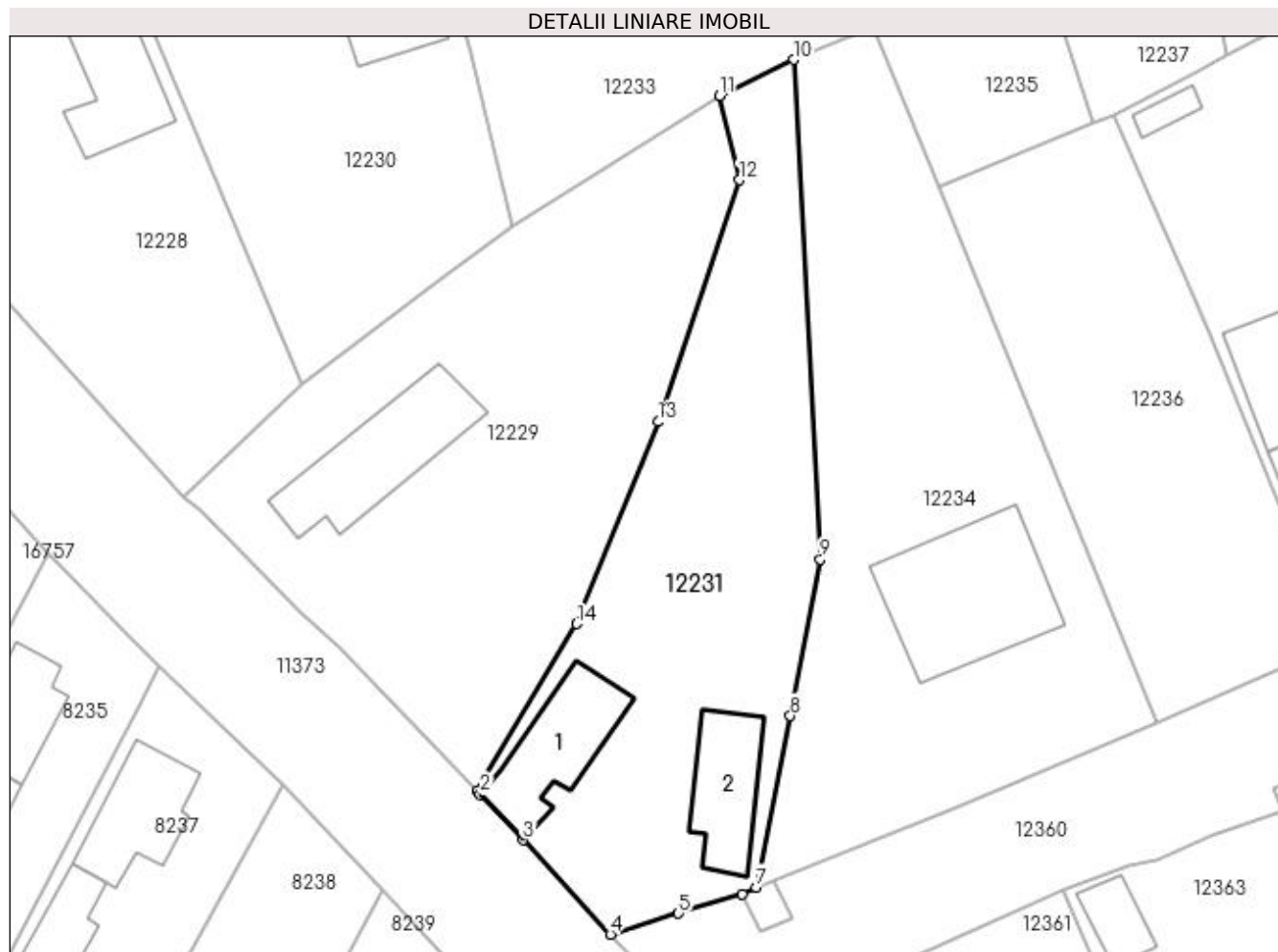
Inscrieri privind dezmembramintele dreptului de proprietate, drepturi reale de garanție și sarcini	Referințe
NU SUNT	

## Anexa Nr. 1 La Partea I

## Teren

Nr cadastral	Suprafața (mp)*	Observații / Referințe
	Din acte: 600 Masurata: 980	

\* Suprafața este determinată în planul de proiecție Stereo 70.



## Date referitoare la teren

Crt	Categorie folosință	Intra vilan	Suprafața (mp)	Tarla	Parcelă	Nr. topo	Observații / Referințe
1	curți construcții	DA	980	100	20	-	

## Date referitoare la construcții

Crt	Număr	Destinație construcție	Supraf. (mp)	Situație juridică	Observații / Referințe
A1.1		construcții de locuințe	76	Cu acte	Nr. niveluri:1; S. construita la sol:76 mp; S. construita desfasurata:76 mp; C1-LOCUINTA
A1.2		construcții de locuințe	63	Cu acte	Nr. niveluri:2; S. construita la sol:63 mp; S. construita desfasurata:63 mp; C2-LOCUINTA P+BECI

## Lungime Segmente

1) Valorile lungimilor segmentelor sunt obținute din proiecție în plan.

Punct început	X / Y	Punct sfârșit	X / Y	Lungime segment (** (m)
1	355.762,154 289.563,74	2	355.762,416 289.563,458	0.385
2	355.762,416 289.563,458	3	355.765,914 289.559,696	5.137



Punct început	X / Y	Punct sfârșit	X / Y	Lungime segment (** (m)
3	355.765,914 289.559,696	4	355.773,093 289.551,974	10.544
4	355.773,093 289.551,974	5	355.778,677 289.553,684	5.84
5	355.778,677 289.553,684	6	355.783,872 289.555,293	5.438
6	355.783,872 289.555,293	7	355.785,073 289.555,837	1.318
7	355.785,073 289.555,837	8	355.787,857 289.569,87	14.306
8	355.787,857 289.569,87	9	355.790,293 289.582,715	13.074
9	355.790,293 289.582,715	10	355.788,135 289.623,675	41.017
10	355.788,135 289.623,675	11	355.782,032 289.620,723	6.779
11	355.782,032 289.620,723	12	355.783,659 289.613,801	7.111
12	355.783,659 289.613,801	13	355.777,005 289.593,993	20.896
13	355.777,005 289.593,993	14	355.770,336 289.577,429	17.856
14	355.770,336 289.577,429	1	355.762,154 289.563,74	15.948

\*\* Lungimile segmentelor sunt determinate în planul de proiecție Stereo 70 și sunt rotunjite la 1 milimetru.

\*\*\* Distanța dintre puncte este formată din segmente cumulate ce sunt mai mici decât valoarea 1 milimetru.



**DATE DESPRE IMOBILUL NR. 12232**

Oficiul de Cadastru și Publicitate Imobiliară DOLJ  
Biroul de Cadastru și Publicitate Imobiliară Craiova

**A. Partea I. Descrierea imobilului**

TEREN Intravilan

Adresa: Loc. Motatei, Str 1848 Nr. 38a -Fantana 44, Jud. Dolj

Nr. Crt	Nr cadastral Nr. topografic	Suprafața* (mp)	Observații / Referințe
A1	34325	10	Sector cadastral:16 Teren neimprejmuit;

**B. Partea II. Proprietari și acte**

Inscrieri privitoare la dreptul de proprietate și alte drepturi reale		Referințe
<b>168348 / 03/11/2017</b>		
Act Administrativ nr. HG nr. 965 - Anexa 66, din 18/09/2002 emis de GUVERNUL ROMANIEI (act administrativ nr REFERAT DE LEGALITATE nr. 10941 din 31.10.2017, emis de PREFECTURA DOLJ;act administrativ nr 6886 din 15.11.2017, emis de Prim com Motatei;act administrativ nr HCL nr. 36 si Anexa nr. 1 la HCL din 22.09.2017, emis de CONSILIUL LOCAL PRIMARIA MOTATEI);		
B1	Intabulare, drept de PROPRIETATE, dobandit prin Lege, cota actuala 1/1 1) COMUNA MOTATEI- DOMENIUL PUBLIC, CIF:4553305	A1

**C. Partea III. SARCINI .**

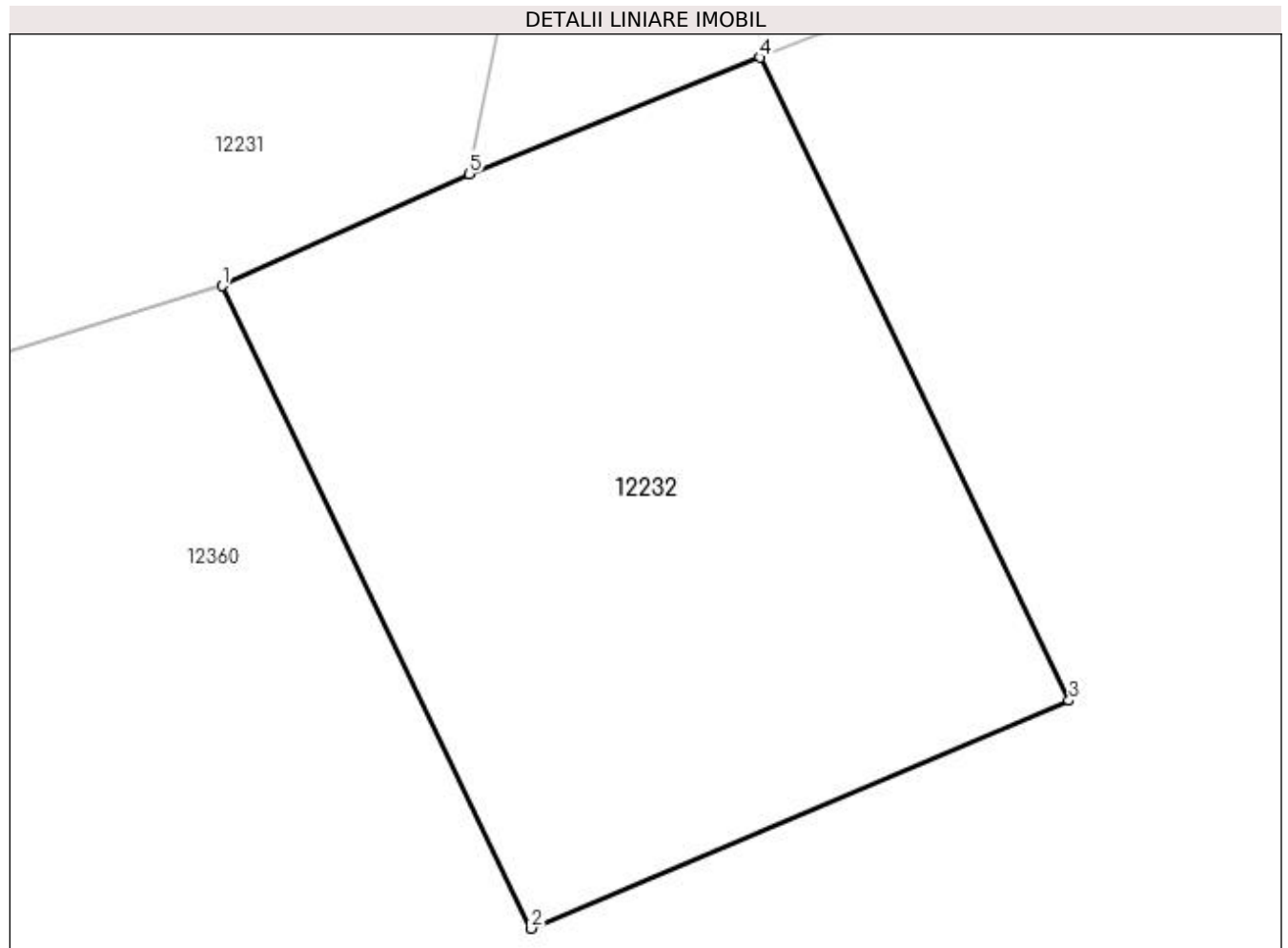
Inscrieri privind dezmembramintele dreptului de proprietate, drepturi reale de garanție și sarcini	Referințe
NU SUNT	

## Anexa Nr. 1 La Partea I

## Teren

Nr cadastral	Suprafața (mp)*	Observații / Referințe
34325	10	

\* Suprafața este determinată în planul de proiecție Stereo 70.



## Date referitoare la teren

Crt	Categorie folosință	Intravilan	Suprafața (mp)	Tarla	Parcelă	Nr. topo	Observații / Referințe
1	curți constructii	DA	10	-	-	-	Imprejmuit: limita conventionala.

## Lungime Segmente

1) Valorile lungimilor segmentelor sunt obținute din proiecție în plan.

Punct început	X / Y	Punct sfârșit	X / Y	Lungime segment (** (m)
1	355.783,872 289.555,293	2	355.785,373 289.552,173	3.462
2	355.785,373 289.552,173	3	355.787,989 289.553,28	2.841
3	355.787,989 289.553,28	4	355.786,487 289.556,402	3.465
4	355.786,487 289.556,402	5	355.785,073 289.555,837	1.523
5	355.785,073 289.555,837	1	355.783,872 289.555,293	1.318

**\*\* Lungimile segmentelor sunt determinate în planul de proiecție Stereo 70 și sunt rotunjite la 1 milimetru.**

**\*\*\* Distanța dintre puncte este formată din segmente cumulate ce sunt mai mici decât valoarea 1 milimetru.**



**DATE DESPRE IMOBILUL NR. 12233**

Oficiul de Cadastru și Publicitate Imobiliară DOLJ  
Biroul de Cadastru și Publicitate Imobiliară Craiova

**A. Partea I. Descrierea imobilului**

TEREN Intravilan

Adresa: Loc. Motatei, Str Liviu Rebreanu, Nr. 31, Jud. Dolj, T100, P47,24

Nr. Crt	Nr cadastral Nr. topografic	Suprafața* (mp)	Observații / Referințe
A1		Din acte: 1.300 Masurata: 1.379	Sector cadastral:16 Teren neimprijmit;

**Construcții**

Crt	Nr cadastral Nr. topografic	Adresa	Observații / Referințe
A1.1		Loc. Motatei, Str Liviu Rebreanu, Jud. Dolj	Nr. niveluri:2; S. construita la sol:148 mp; S. construita desfasurata:165 mp; C1-LOCUINTA P+BECI
A1.2		Loc. Motatei, Str Liviu Rebreanu, Jud. Dolj	Nr. niveluri:1; S. construita la sol:16 mp; S. construita desfasurata:16 mp; C2-ANEXa

**B. Partea II. Proprietari și acte**

Inscrieri privitoare la dreptul de proprietate și alte drepturi reale		Referințe
/		
Act Administrativ nr. TDP 2723-48113, din 19/11/1996 emis de CJSIPT DOLJ (CERT DECES NR 693627/03-03-2006);		
B1	Intabulare, drept de PROPRIETATE, dobandit prin Reconstituire, cota actuala 1/1, cota initiala 1/1 1) PÎRVAN CONSTANTIN, LIPSĂ CNP	A1
Act Normativ nr. Legea 7, din 13/03/1996 emis de PARLAMENTUL ROMANIEI ((ART 12 ALIN 14 ART 37 ALIN 2));		
B2	Intabulare, drept de PROPRIETATE, dobandit prin Lege, cota actuala 1/1, cota initiala 1/1 1) PÎRVAN CONSTANTIN, LIPSĂ CNP	A1.1, A1.2

**C. Partea III. SARCINI .**

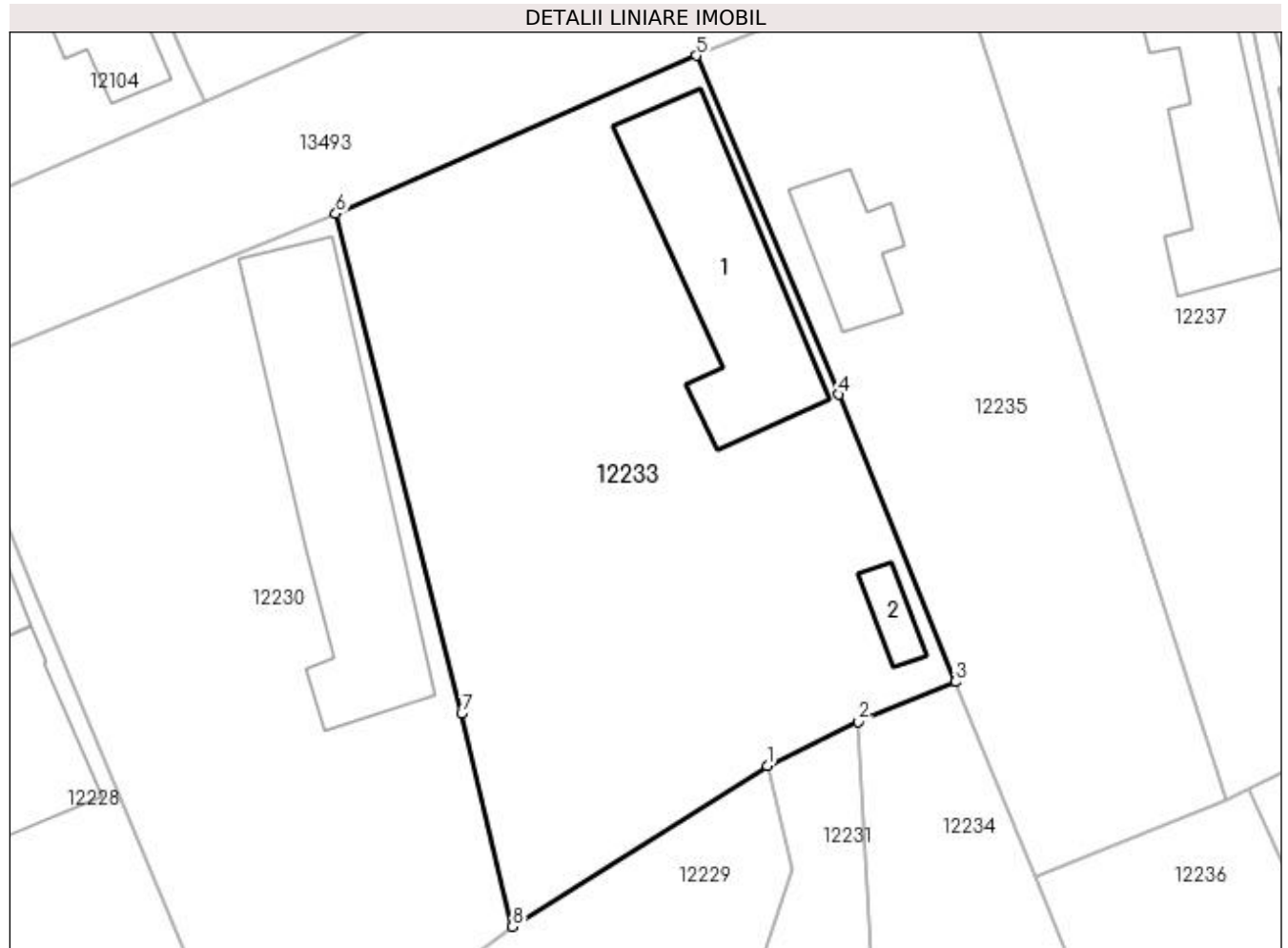
Inscrieri privind dezmembramintele dreptului de proprietate, drepturi reale de garanție și sarcini	Referințe
NU SUNT	

## Anexa Nr. 1 La Partea I

## Teren

Nr cadastral	Suprafața (mp)*	Observații / Referințe
	Din acte: 1.300 Masurata: 1.379	

\* Suprafața este determinată în planul de proiecție Stereo 70.



## Date referitoare la teren

Crt	Categorie folosință	Intra vilan	Suprafața (mp)	Tarla	Parcelă	Nr. topo	Observații / Referințe
1	arabil	DA	379	100	47	-	
2	curți constructii	DA	1.000	100	24	-	

## Date referitoare la construcții

Crt	Număr	Destinație construcție	Supraf. (mp)	Situație juridică	Observații / Referințe
A1.1		construcții de locuințe	148	Cu acte	Nr. niveluri:2; S. construita la sol:148 mp; S. construita desfasurata:165 mp; C1-LOCUINTA P+BECI
A1.2		construcții anexa	16	Cu acte	Nr. niveluri:1; S. construita la sol:16 mp; S. construita desfasurata:16 mp; C2-ANEXa

## Lungime Segmente

1) Valorile lungimilor segmentelor sunt obținute din proiecție în plan.

Punct început	X / Y	Punct sfârșit	X / Y	Lungime segment (** (m)
1	355.782,032 289.620,723	2	355.788,135 289.623,675	6.779



Punct început	X / Y	Punct sfârșit	X / Y	Lungime segment (** (m)
2	355.788,135 289.623,675	3	355.794,616 289.626,355	7.013
3	355.794,616 289.626,355	4	355.786,841 289.645,562	20.721
4	355.786,841 289.645,562	5	355.777,287 289.668,229	24.598
5	355.777,287 289.668,229	6	355.753,155 289.657,659	26.345
6	355.753,155 289.657,659	7	355.761,587 289.624,222	34.484
7	355.761,587 289.624,222	8	355.764,994 289.609,981	14.643
8	355.764,994 289.609,981	1	355.782,032 289.620,723	20.142

\*\* Lungimile segmentelor sunt determinate în planul de proiecție Stereo 70 și sunt rotunjite la 1 milimetru.

\*\*\* Distanța dintre puncte este formată din segmente cumulate ce sunt mai mici decât valoarea 1 milimetru.



**DATE DESPRE IMOBILUL NR. 12234**

Oficiul de Cadastru și Publicitate Imobiliară DOLJ  
Biroul de Cadastru și Publicitate Imobiliară Craiova

**A. Partea I. Descrierea imobilului**

TEREN Intravilan

Adresa: Loc. Motatei, Str 1848, Nr. 36, Jud. Dolj, T100, P18.19

Nr. Crt	Nr cadastral Nr. topografic	Suprafața* (mp)	Observații / Referințe
A1	35565	Din acte: 1.400 Masurata: 1.177	Sector cadastral:16 Teren neimprejmuit;

**Construcții**

Crt	Nr cadastral Nr. topografic	Adresa	Observații / Referințe
A1.1		Loc. Motatei, Str 1848, Nr. 36, Jud. Dolj	Nr. niveluri:1; S. construita la sol:136 mp; S. construita desfasurata:136 mp; LOCUINTA

**B. Partea II. Proprietari și acte**

Inscrieri privitoare la dreptul de proprietate și alte drepturi reale		Referințe
<b>126558 / 18/06/2019</b>		
Act Notarial nr. CONTRACT DE VANZARE AUT NR. 2458, din 14/06/2019 emis de NP Floricel MIHAI-MARIAN;		
B1	Intabulare, drept de PROPRIETATE, dobandit prin Conventie, cota actuala 1/1, cota initiala 1/1 1) GEAMBAȘU STELUȚA 2) GEAMBAȘU CONSTANTIN	A1
/		
Act Normativ nr. Legea 7, din 13/03/1996 emis de PARLAMENTUL ROMANIEI ((ART.12, ALIN.14, ART.37, ALIN.2));		
B2	Intabulare, drept de PROPRIETATE, dobandit prin Lege, cota actuala 1/1, cota initiala 1/1 1) GEAMBAȘU STELUȚA 2) GEAMBAȘU CONSTANTIN	A1.1

**C. Partea III. SARCINI .**

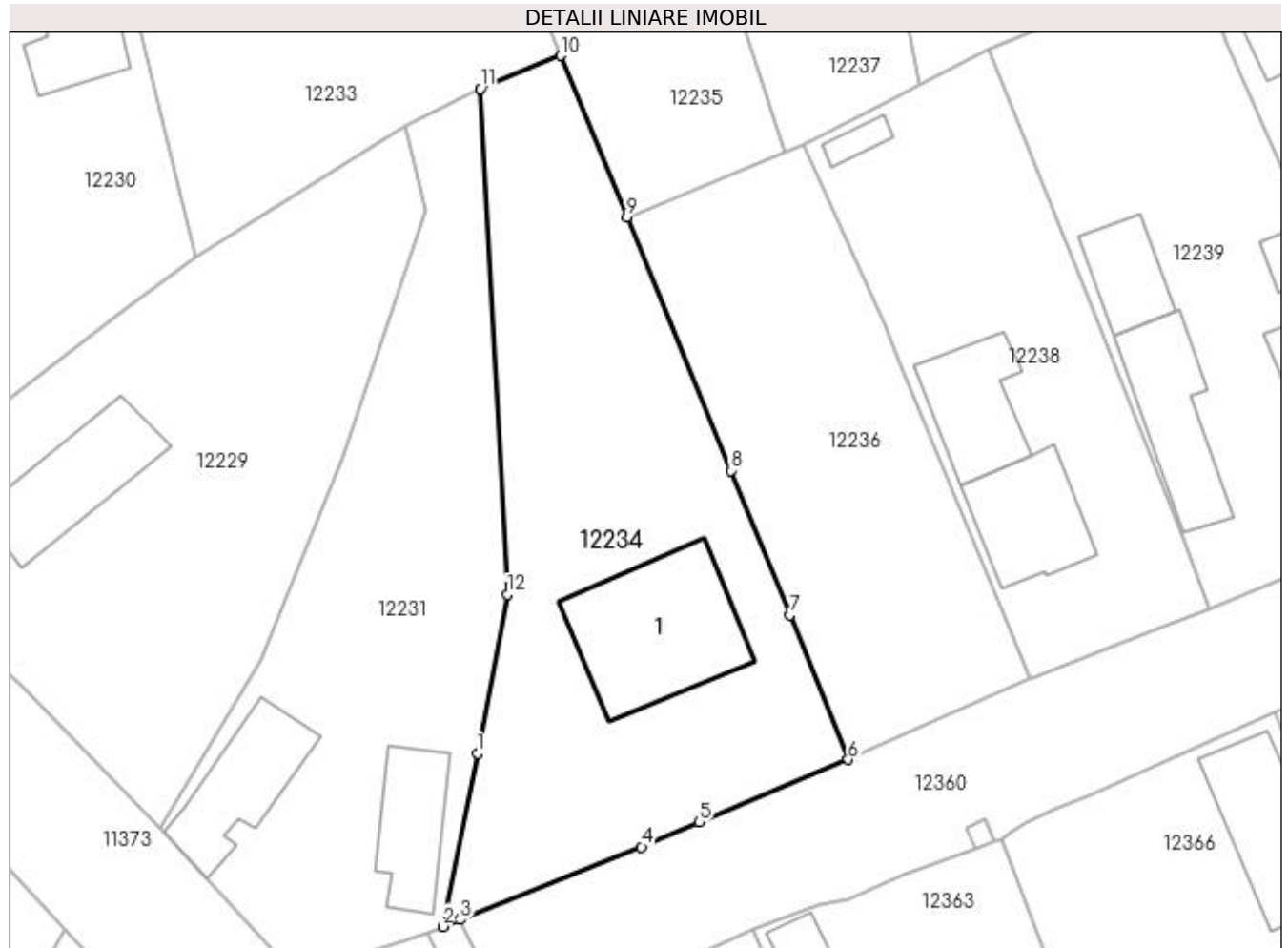
Inscrieri privind dezmembramintele dreptului de proprietate, drepturi reale de garanție și sarcini	Referințe
NU SUNT	

## Anexa Nr. 1 La Partea I

## Teren

Nr cadastral	Suprafața (mp)*	Observații / Referințe
35565	Din acte: 1.400 Masurata: 1.177	

\* Suprafața este determinată în planul de proiecție Stereo 70.



## Date referitoare la teren

Crt	Categorie folosință	Intravilan	Suprafața (mp)	Tarla	Parcelă	Nr. topo	Observații / Referințe
1	curți constructii	DA	1.177	100	18.19	-	Teren intravilan împrejmuit cu gard de metal, beton, lemn si plasa sarma si limita conventionala.

## Date referitoare la construcții

Crt	Număr	Destinație construcție	Supraf. (mp)	Situație juridică	Observații / Referințe
A1.1		construcții de locuințe	136	Cu acte	Nr. niveluri:1; S. construita la sol:136 mp; S. construita desfasurata:136 mp; LOCUINTA

## Lungime Segmente

1) Valorile lungimilor segmentelor sunt obținute din proiecție în plan.

Punct început	X / Y	Punct sfârșit	X / Y	Lungime segment (** (m)
1	355.787,857 289.569,87	2	355.785,073 289.555,837	14.306
2	355.785,073 289.555,837	3	355.786,487 289.556,402	1.523
3	355.786,487 289.556,402	4	355.801,186 289.562,282	15.831

Punct început	X / Y	Punct sfârșit	X / Y	Lungime segment (** (m)
4	355.801,186 289.562,282	5	355.805,877 289.564,293	5.104
5	355.805,877 289.564,293	6	355.817,921 289.569,359	13.066
6	355.817,921 289.569,359	7	355.813,196 289.581,063	12.622
7	355.813,196 289.581,063	8	355.808,402 289.592,749	12.631
8	355.808,402 289.592,749	9	355.799,982 289.613,274	22.185
9	355.799,982 289.613,274	10	355.794,616 289.626,355	14.139
10	355.794,616 289.626,355	11	355.788,135 289.623,675	7.013
11	355.788,135 289.623,675	12	355.790,293 289.582,715	41.017
12	355.790,293 289.582,715	1	355.787,857 289.569,87	13.074

\*\* Lungimile segmentelor sunt determinate în planul de proiecție Stereo 70 și sunt rotunjite la 1 milimetru.

\*\*\* Distanța dintre puncte este formată din segmente cumulate ce sunt mai mici decât valoarea 1 milimetru.



**DATE DESPRE IMOBILUL NR. 12235**

Oficiul de Cadastru și Publicitate Imobiliară DOLJ  
Biroul de Cadastru și Publicitate Imobiliară Craiova

**A. Partea I. Descrierea imobilului**

TEREN Intravilan

Adresa: Loc. Motatei, Str Liviu Rebreanu, Nr. 29, Jud. Dolj, T100, P25

Nr. Crt	Nr cadastral Nr. topografic	Suprafața* (mp)	Observații / Referințe
A1		Din acte: 800 Masurata: 956	Sector cadastral:16 Teren neimprejmuit;

**Construcții**

Crt	Nr cadastral Nr. topografic	Adresa	Observații / Referințe
A1.1		Loc. Motatei, Str Liviu Rebreanu, Jud. Dolj	Nr. niveluri:1; S. construita la sol:49 mp; S. construita desfasurata:49 mp; C1-LOCUINTA

**B. Partea II. Proprietari și acte**

Inscrieri privitoare la dreptul de proprietate și alte drepturi reale		Referințe
/		
Act Administrativ nr. ADEVERINTA 7183, din 21/10/2022 emis de PRIMARIA MOTATEI (LEGEA NR.7 DIN 13.03.1996 EMISA DE PARLAMENTUL ROMANIEI-ART.13 ALIN. (1) ALIN. (2));		
B1	Inscrierea posesiei, drept de PROPRIETATE, dobandit prin Constituire, cota actuala 156/956, cota initiala 156/956 1) <b>BOIANGIU ION</b> , LIPSĂ CNP	A1
Act Administrativ nr. TDP 2190-9700, din 10/07/1996 emis de CJSIPT DOLJ;		
B2	Intabulare, drept de PROPRIETATE, dobandit prin Reconstituire, cota actuala 800/956, cota initiala 800/956 1) <b>BOIANGIU ION</b> , LIPSĂ CNP	A1
Act Normativ nr. LEGEA 7, din 13/03/1996 emis de PARLAMENTUL ROMANIEI ((ART 12 ALIN 14 ART 37 ALIN 2));		
B3	Intabulare, drept de PROPRIETATE, dobandit prin Lege, cota actuala 1/1, cota initiala 1/1 1) <b>BOIANGIU ION</b> , LIPSĂ CNP	A1.1

**C. Partea III. SARCINI .**

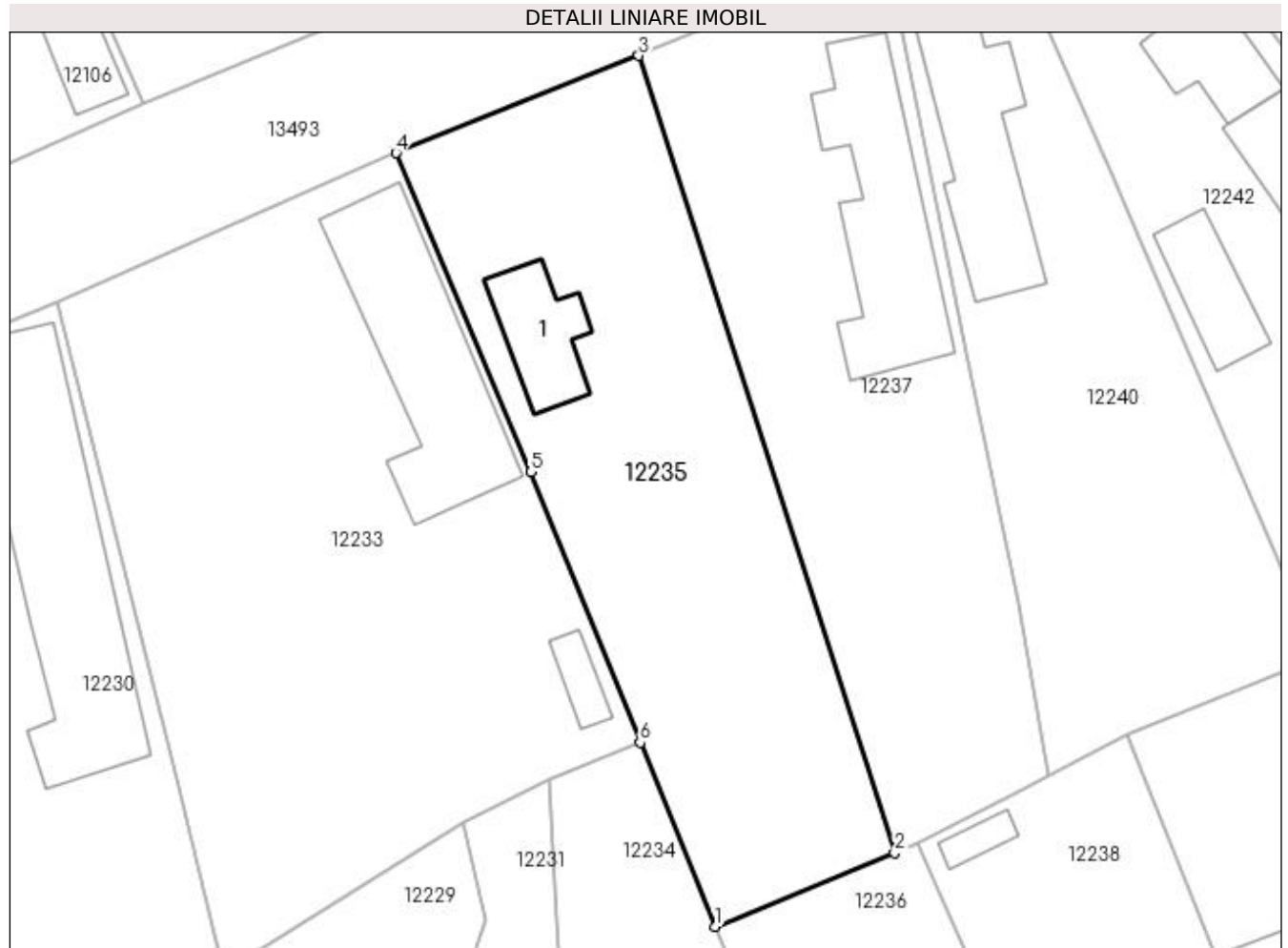
Inscrieri privind dezmembramintele dreptului de proprietate, drepturi reale de garanție și sarcini	Referințe
NU SUNT	

## Anexa Nr. 1 La Partea I

## Teren

Nr cadastral	Suprafața (mp)*	Observații / Referințe
	Din acte: 800 Masurata: 956	

\* Suprafața este determinată în planul de proiecție Stereo 70.



## Date referitoare la teren

Crt	Categorie folosință	Intra vilan	Suprafața (mp)	Tarla	Parcelă	Nr. topo	Observații / Referințe
1	curți constructii	DA	956	100	25	-	

## Date referitoare la construcții

Crt	Număr	Destinație construcție	Supraf. (mp)	Situație juridică	Observații / Referințe
A1.1		construcții de locuințe	49	Cu acte	Nr. niveluri:1; S. construita la sol:49 mp; S. construita desfasurata:49 mp; C1-LOCUINTA

## Lungime Segmente

1) Valorile lungimilor segmentelor sunt obținute din proiecție în plan.

Punct început	X / Y	Punct sfârșit	X / Y	Lungime segment (** (m))
1	355.799,982 289.613,274	2	355.812,723 289.618,501	13.772
2	355.812,723 289.618,501	3	355.794,523 289.675,136	59.488
3	355.794,523 289.675,136	4	355.777,287 289.668,229	18.568



Punct început	X / Y	Punct sfârșit	X / Y	Lungime segment (** (m)
4	355.777,287 289.668,229	5	355.786,841 289.645,562	24.598
5	355.786,841 289.645,562	6	355.794,616 289.626,355	20.721
6	355.794,616 289.626,355	1	355.799,982 289.613,274	14.139

\*\* Lungimile segmentelor sunt determinate în planul de proiecție Stereo 70 și sunt rotunjite la 1 milimetru.

\*\*\* Distanța dintre puncte este formată din segmente cumulate ce sunt mai mici decât valoarea 1 milimetru.



**DATE DESPRE IMOBILUL NR. 12236**

Oficiul de Cadastru și Publicitate Imobiliară DOLJ  
Biroul de Cadastru și Publicitate Imobiliară Craiova

**A. Partea I. Descrierea imobilului**

TEREN Intravilan

Adresa: Loc. Motatei, Str 1848, Nr. 34, Jud. Dolj, T100, P17

Nr. Crt	Nr cadastral Nr. topografic	Suprafața* (mp)	Observații / Referințe
A1		Din acte: 800 Masurata: 752	Sector cadastral:16 Teren imprejmuit;

**B. Partea II. Proprietari și acte**

Inscrieri privitoare la dreptul de proprietate și alte drepturi reale		Referințe
/		
Act Administrativ nr. TDP 2452-43721, din 12/08/1996 emis de CJSIPT DOLJ;		
B1	Intabulare, drept de PROPRIETATE, dobandit prin Reconstituire, cota actuala 1/1, cota initiala 1/1 1) CORNEANU PETRE, LIPSĂ CNP	A1

**C. Partea III. SARCINI .**

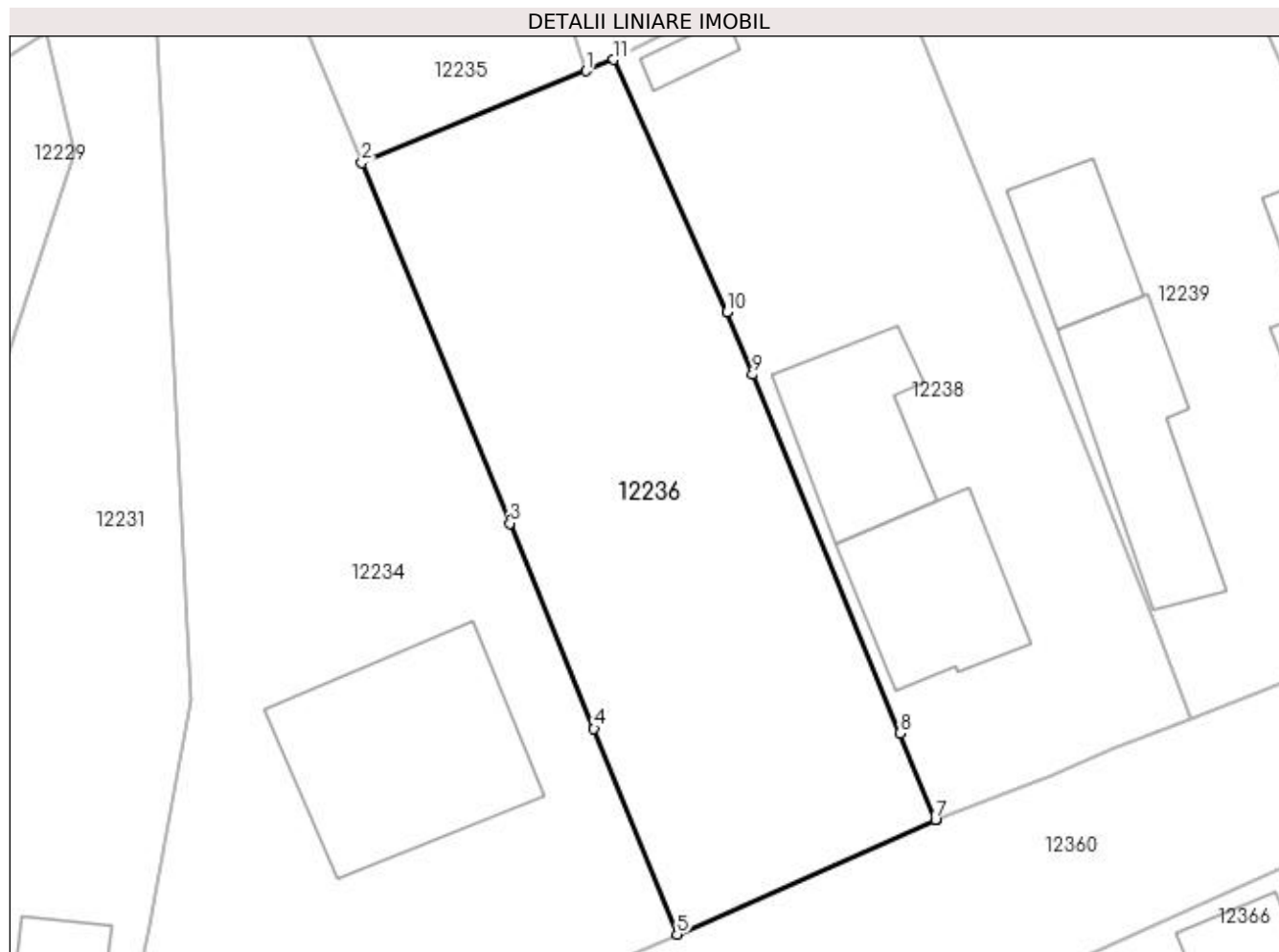
Inscrieri privind dezmembramintele dreptului de proprietate, drepturi reale de garanție și sarcini	Referințe
NU SUNT	

## Anexa Nr. 1 La Partea I

## Teren

Nr cadastral	Suprafața (mp)*	Observații / Referințe
	Din acte: 800 Masurata: 752	

\* Suprafața este determinată în planul de proiecție Stereo 70.



## Date referitoare la teren

Crt	Categorie folosință	Intra vilan	Suprafața (mp)	Tarla	Parcelă	Nr. topo	Observații / Referințe
1	curți constructii	DA	752	100	17	-	

## Lungime Segmente

1) Valorile lungimilor segmentelor sunt obținute din proiecție în plan.

Punct început	X / Y	Punct sfârșit	X / Y	Lungime segment (** (m)
1	355.812,723 289.618,501	2	355.799,982 289.613,274	13.772
2	355.799,982 289.613,274	3	355.808,402 289.592,749	22.185
3	355.808,402 289.592,749	4	355.813,196 289.581,063	12.631
4	355.813,196 289.581,063	5	355.817,921 289.569,359	12.622
5	355.817,921 289.569,359	6	355.832,628 289.575,866	16.082

Punct început	X / Y	Punct sfârșit	X / Y	Lungime segment (** (m)
6	355.832,628 289.575,866	7	355.832,625 289.575,873	0.008
7	355.832,625 289.575,873	8	355.830,605 289.580,791	5.317
8	355.830,605 289.580,791	9	355.822,219 289.601,213	22.077
9	355.822,219 289.601,213	10	355.820,754 289.604,78	3.856
10	355.820,754 289.604,78	11	355.814,307 289.619,14	15.741
11	355.814,307 289.619,14	1	355.812,723 289.618,501	1.708

\*\* Lungimile segmentelor sunt determinate în planul de proiecție Stereo 70 și sunt rotunjite la 1 milimetru.

\*\*\* Distanța dintre puncte este formată din segmente cumulate ce sunt mai mici decât valoarea 1 milimetru.



**DATE DESPRE IMOBILUL NR. 12237**

Oficiul de Cadastru și Publicitate Imobiliară DOLJ  
Biroul de Cadastru și Publicitate Imobiliară Craiova

**A. Partea I. Descrierea imobilului**

TEREN Intravilan

Adresa: Loc. Motatei, Str Liviu Rebreanu, Nr. 27, Jud. Dolj, T100, P26

Nr. Crt	Nr cadastral Nr. topografic	Suprafața* (mp)	Observații / Referințe
A1		Din acte: 800 Masurata: 921	Sector cadastral:16 Teren neimprejmut;

**Construcții**

Crt	Nr cadastral Nr. topografic	Adresa	Observații / Referințe
A1.1		Loc. Motatei, Str Liviu Rebreanu, Jud. Dolj	Nr. niveluri:2; S. construita la sol:134 mp; S. construita desfasurata:147 mp; C1-LOCUINTA P+BECI

**B. Partea II. Proprietari și acte**

Inscrieri privitoare la dreptul de proprietate și alte drepturi reale		Referințe
/		
Act Administrativ nr. ADEVERINTA 7184, din 21/10/2022 emis de PRIMARIA MOTATEI (LEGEA NR.7 DIN 13.03.1996 EMISA DE PARLAMENTUL ROMANIEI-ART.13 ALIN. (1) ALIN. (2));		
B1	Inscrierea posesiei, drept de PROPRIETATE, dobandit prin Constituire, cota actuala 121/921, cota initiala 121/921 1) <b>ICU ELENA</b> , LIPSĂ CNP 2) <b>CORNEANU ION</b> , LIPSĂ CNP 3) <b>DESEANU EUGENIA</b> , LIPSĂ CNP	A1
Act Administrativ nr. TDP 2722-48113, din 19/11/1996 emis de CJSIPT DOLJ;		
B2	Intabulare, drept de PROPRIETATE, dobandit prin Reconstituire, cota actuala 800/921, cota initiala 800/921 1) <b>ICU ELENA</b> , LIPSĂ CNP 2) <b>CORNEANU ION</b> , LIPSĂ CNP 3) <b>DESEANU EUGENIA</b> , LIPSĂ CNP	A1
Act Normativ nr. LEGEA 7, din 13/03/1996 emis de PARLAMENTUL ROMANIEI ((ART 12 ALIN 14 ART 37 ALIN 2));		
B3	Intabulare, drept de PROPRIETATE, dobandit prin Lege, cota actuala 1/1, cota initiala 1/1 1) <b>ICU ELENA</b> , LIPSĂ CNP 2) <b>CORNEANU ION</b> , LIPSĂ CNP 3) <b>DESEANU EUGENIA</b> , LIPSĂ CNP	A1.1

**C. Partea III. SARCINI .**

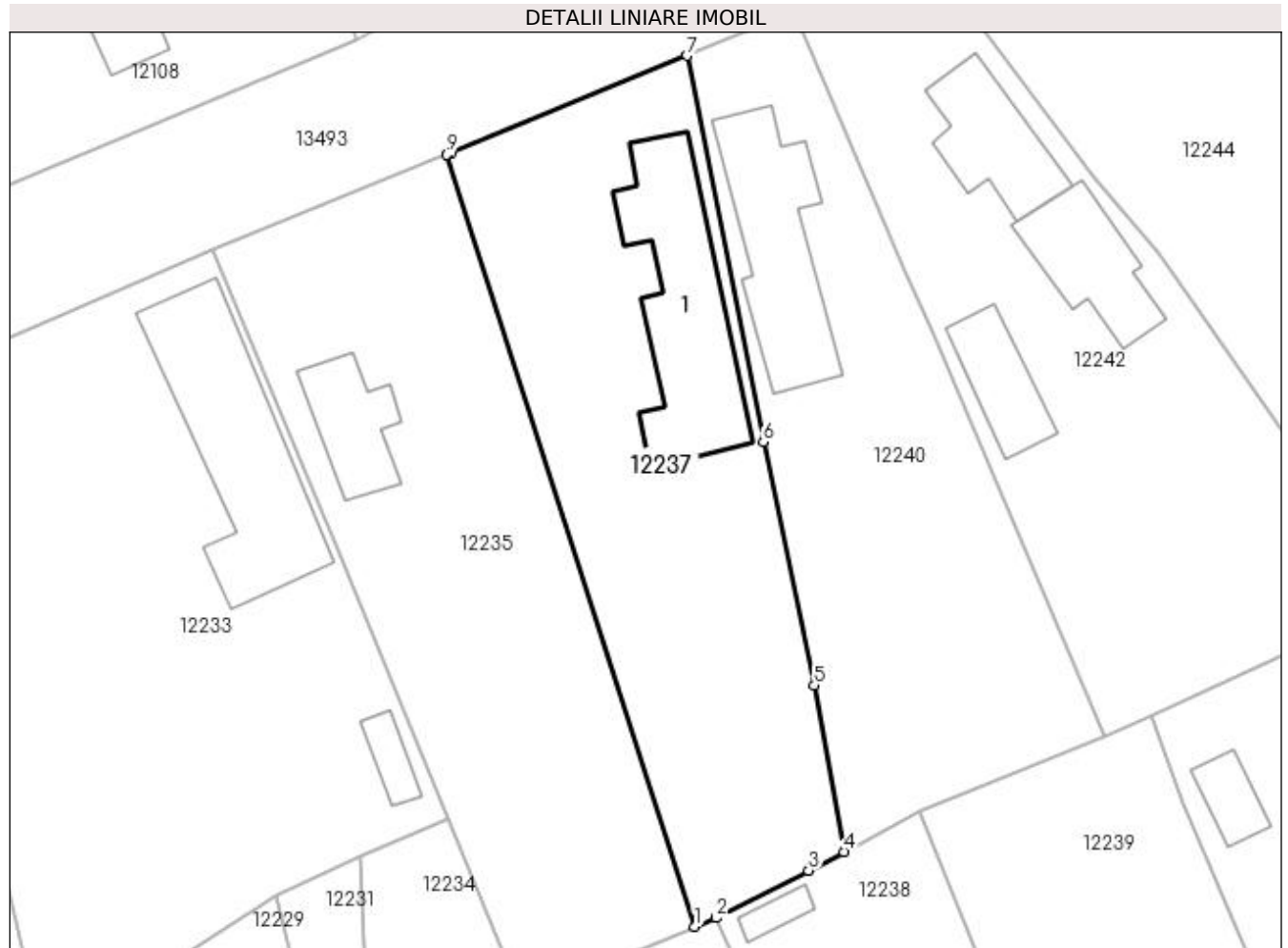
Inscrieri privind dezmembramintele dreptului de proprietate, drepturi reale de garanție și sarcini	Referințe
NU SUNT	

## Anexa Nr. 1 La Partea I

## Teren

Nr cadastral	Suprafața (mp)*	Observații / Referințe
	Din acte: 800 Masurata: 921	

\* Suprafața este determinată în planul de proiecție Stereo 70.



## Date referitoare la teren

Crt	Categorie folosință	Intravilan	Suprafața (mp)	Tarla	Parcelă	Nr. topo	Observații / Referințe
1	curți constructii	DA	921	100	26	-	

## Date referitoare la construcții

Crt	Număr	Destinație construcție	Supraf. (mp)	Situație juridică	Observații / Referințe
A1.1		construcții de locuințe	134	Cu acte	Nr. niveluri:2; S. construita la sol:134 mp; S. construita desfasurata:147 mp; C1-LOCUINTA P+BECI

## Lungime Segmente

1) Valorile lungimilor segmentelor sunt obținute din proiecție în plan.

Punct început	X / Y	Punct sfârșit	X / Y	Lungime segment (** (m)
1	355.812,723 289.618,501	2	355.814,307 289.619,14	1.708
2	355.814,307 289.619,14	3	355.821,072 289.622,625	7.61
3	355.821,072 289.622,625	4	355.823,681 289.624,002	2.95



Punct început	X / Y	Punct sfârșit	X / Y	Lungime segment (** (m)
4	355.823,681 289.624,002	5	355.821,499 289.636,198	12.39
5	355.821,499 289.636,198	6	355.817,755 289.654,052	18.242
6	355.817,755 289.654,052	7	355.812,14 289.682,395	28.894
7	355.812,14 289.682,395	8	355.794,845 289.675,265	18.707
8	355.794,845 289.675,265	9	355.794,523 289.675,136	0.347
9	355.794,523 289.675,136	1	355.812,723 289.618,501	59.488

\*\* Lungimile segmentelor sunt determinate în planul de proiecție Stereo 70 și sunt rotunjite la 1 milimetru.

\*\*\* Distanța dintre puncte este formată din segmente cumulate ce sunt mai mici decât valoarea 1 milimetru.



**DATE DESPRE IMOBILUL NR. 12238**

Oficiul de Cadastru și Publicitate Imobiliară DOLJ  
Biroul de Cadastru și Publicitate Imobiliară Craiova

**A. Partea I. Descrierea imobilului**

TEREN Intravilan

Nr. CF vechi:739  
Nr. cadastral vechi:858

Adresa: Loc. Motatei, Str 1848, Nr. 32, Jud. Dolj, T100, P16

Nr. Crt	Nr cadastral Nr. topografic	Suprafața* (mp)	Observații / Referințe
A1	31888	Din acte: 800 Masurata: 772	Sector cadastral:16 Teren imprejmuit;

**Construcții**

Crt	Nr cadastral Nr. topografic	Adresa	Observații / Referințe
A1.1		Loc. Motatei, Str 1848, Nr. 2365, Jud. Dolj	S. construita la sol:69 mp; LOCUINTA
A1.2		Loc. Motatei, Str 1848, Nr. 2365, Jud. Dolj, (FOST NR. 2365)Cv 100 P 16	Nr. niveluri:1; S. construita la sol:11 mp; S. construita desfasurata:11 mp; ANEXA
A1.3		Loc. Motatei, Str 1848, Nr. 2365, Jud. Dolj, (FOST NR. 2365)Cv 100 P 16	Nr. niveluri:1; S. construita la sol:76 mp; S. construita desfasurata:76 mp; LOCUINTA

**B. Partea II. Proprietari și acte**

Inscrieri privitoare la dreptul de proprietate și alte drepturi reale		Referințe
<b>36511 / 03/07/2009</b>		
Act Notarial nr. CM nr 454, din 08/11/2005 emis de BNP Stoenescu Florea (CM nr 1269/1991 BNP Stoenescu Florea, CM nr 150/2005 BNP Ionica Vergica, TDP nr 2147-9700/26.07.1996 Comisia Judeteana Dolj, adeverinta nr 2447/2009 Consiliul Local Motatei);		
B1	Intabulare, drept de PROPRIETATE, dobandit prin Succesiune, cota actuala 1/4, cota initiala 1/4 1) CORNEANU CONSTANTIN-CORNEL, LIPSĂ CNP OBSERVATII: (provenita din conversia CF 739)	A1
B2	Intabulare, drept de PROPRIETATE, dobandit prin Succesiune, cota actuala 3/4, cota initiala 3/4 1) CORNEANU IOANA, LIPSĂ CNP OBSERVATII: (provenita din conversia CF 739)	A1
B3	Intabulare, drept de PROPRIETATE, dobandit prin Succesiune, cota actuala 5/8, cota initiala 5/8 1) CORNEANU CONSTANTIN-CORNEL, LIPSĂ CNP	A1.1
B4	Intabulare, drept de PROPRIETATE, dobandit prin Succesiune, cota actuala 3/8, cota initiala 3/8 1) CORNEANU IOANA, LIPSĂ CNP	A1.1
/		
Act Normativ nr. Legea 7, din 13/03/1996 emis de PARLAMENTUL ROMANIEI ((ART.12, ALIN.14, ART.37, ALIN. 2));		
B5	Intabulare, drept de PROPRIETATE, dobandit prin Lege, cota actuala 1/1, cota initiala 1/1 1) CORNEANU CONSTANTIN-CORNEL, LIPSĂ CNP 2) CORNEANU IOANA, LIPSĂ CNP	A1.2, A1.3

**C. Partea III. SARCINI .**

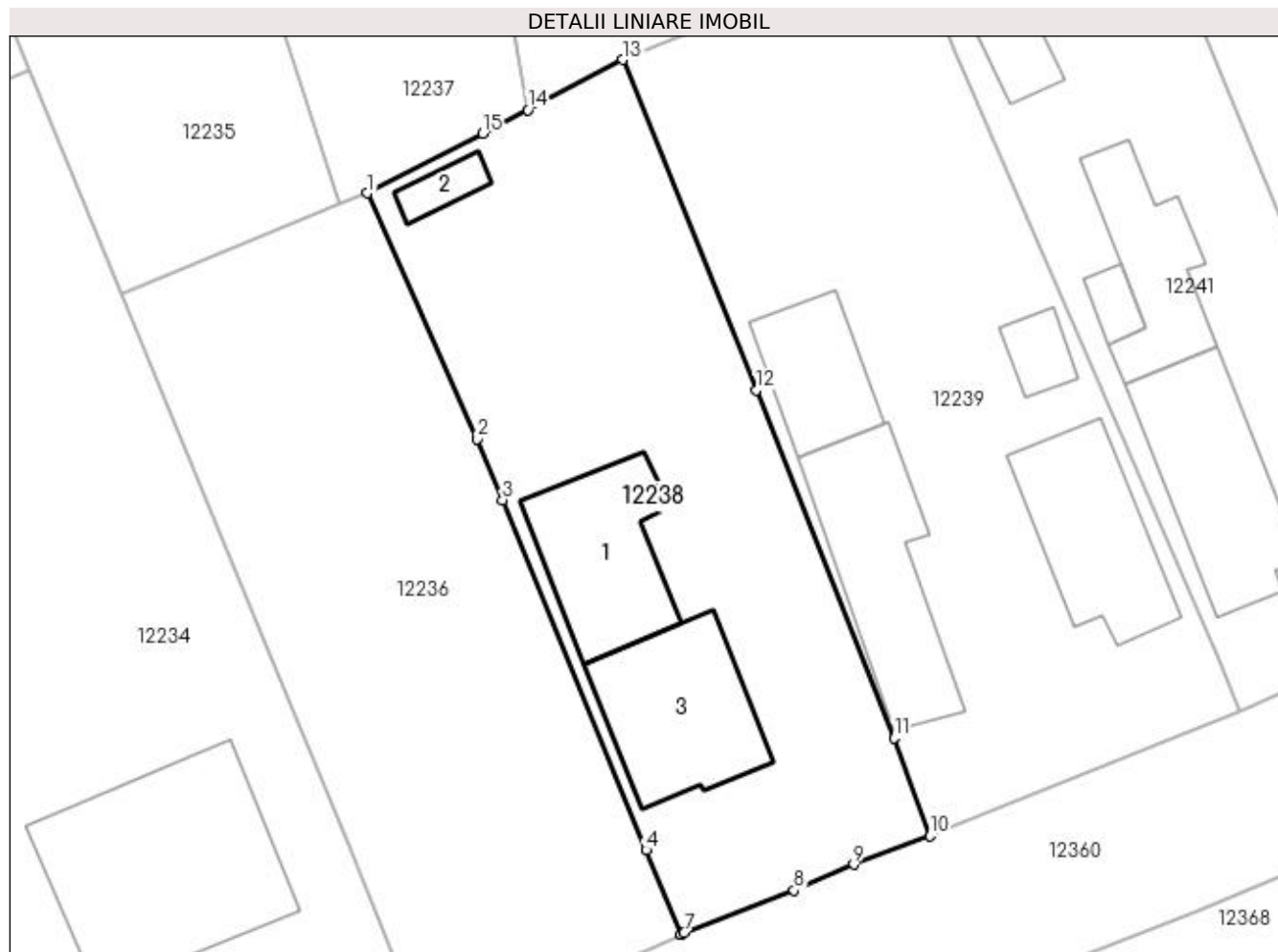
Inscrieri privind dezmembramintele dreptului de proprietate, drepturi reale de garanție și sarcini	Referințe
NU SUNT	

## Anexa Nr. 1 La Partea I

## Teren

Nr cadastral	Suprafața (mp)*	Observații / Referințe
31888	Din acte: 800 Masurata: 772	

\* Suprafața este determinată în planul de proiecție Stereo 70.



## Date referitoare la teren

Crt	Categorie folosință	Intra vilan	Suprafața (mp)	Tarla	Parcelă	Nr. topo	Observații / Referințe
1	curți constructii	DA	772	100	16	-	

## Date referitoare la construcții

Crt	Număr	Destinație construcție	Supraf. (mp)	Situație juridică	Observații / Referințe
A1.1		construcții de locuințe	69	Cu acte	S. construita la sol:69 mp; LOCUINTA
A1.2		construcții anexa	11	Cu acte	Nr. niveluri:1; S. construita la sol:11 mp; S. construita desfasurata:11 mp; ANEXA
A1.3		construcții de locuințe	76	Cu acte	Nr. niveluri:1; S. construita la sol:76 mp; S. construita desfasurata:76 mp; LOCUINTA

## Lungime Segmente

1) Valorile lungimilor segmentelor sunt obținute din proiecție în plan.

Punct început	X / Y	Punct sfârșit	X / Y	Lungime segment (** (m)
1	355.814,307 289.619,14	2	355.820,754 289.604,78	15.741
2	355.820,754 289.604,78	3	355.822,219 289.601,213	3.856

Punct început	X / Y	Punct sfârșit	X / Y	Lungime segment (** (m)
3	355.822,219 289.601,213	4	355.830,605 289.580,791	22.077
4	355.830,605 289.580,791	5	355.832,625 289.575,873	5.317
5	355.832,625 289.575,873	6	355.832,628 289.575,866	0.008
6	355.832,628 289.575,866	7	355.832,817 289.575,949	0.206
7	355.832,817 289.575,949	8	355.839,242 289.578,439	6.891
8	355.839,242 289.578,439	9	355.842,725 289.579,949	3.796
9	355.842,725 289.579,949	10	355.847,182 289.581,607	4.755
10	355.847,182 289.581,607	11	355.845,077 289.587,332	6.1
11	355.845,077 289.587,332	12	355.837,031 289.607,637	21.841
12	355.837,031 289.607,637	13	355.829,244 289.626,937	20.812
13	355.829,244 289.626,937	14	355.823,681 289.624,002	6.29
14	355.823,681 289.624,002	15	355.821,072 289.622,625	2.95
15	355.821,072 289.622,625	1	355.814,307 289.619,14	7.61

\*\* Lungimile segmentelor sunt determinate în planul de proiecție Stereo 70 și sunt rotunjite la 1 milimetru.

\*\*\* Distanța dintre puncte este formată din segmente cumulate ce sunt mai mici decât valoarea 1 milimetru.



**DATE DESPRE IMOBILUL NR. 12239**

Oficiul de Cadastru și Publicitate Imobiliară DOLJ  
Biroul de Cadastru și Publicitate Imobiliară Craiova

**A. Partea I. Descrierea imobilului**

TEREN Intravilan

Adresa: Loc. Motatei, Str 1848, Nr. 32, Jud. Dolj, T100, P15

Nr. Crt	Nr cadastral Nr. topografic	Suprafața* (mp)	Observații / Referințe
A1		Din acte: 1.000 Masurata: 913	Sector cadastral:16 Teren imprejmuit;

**Construcții**

Crt	Nr cadastral Nr. topografic	Adresa	Observații / Referințe
A1.1		Loc. Motatei, Str 1848, Jud. Dolj	Nr. niveluri:1; S. construita la sol:82 mp; S. construita desfasurata:82 mp; C1-LOCUINTA
A1.2		Loc. Motatei, Str 1848, Jud. Dolj	Nr. niveluri:2; S. construita la sol:71 mp; S. construita desfasurata:84 mp; C2-LOCUINTA P+BECI
A1.3		Loc. Motatei, Str 1848, Jud. Dolj	Nr. niveluri:1; S. construita la sol:15 mp; S. construita desfasurata:15 mp; C3-ANEXA
A1.4		Loc. Motatei, Str 1848, Jud. Dolj	Nr. niveluri:1; S. construita la sol:45 mp; S. construita desfasurata:45 mp; C4-ANEXA

**B. Partea II. Proprietari și acte**

Inscrieri privitoare la dreptul de proprietate și alte drepturi reale		Referințe
/		
Act Administrativ nr. TDP 3040/59421, din 10/03/1997 emis de CJSIPT DOLJ;		
B1	Intabulare, drept de PROPRIETATE, dobandit prin Reconstituire, cota actuala 1/1, cota initiala 1/1 1) JIANU MARGARETA, LIPSĂ CNP 2) MILITARU AUREL, LIPSĂ CNP	A1
Act Normativ nr. Legea 7, din 13/03/1996 emis de PARLAMENTUL ROMANIEI ((ART 12 ALIN 14 ART 37 ALIN 2));		
B2	Intabulare, drept de PROPRIETATE, dobandit prin Lege, cota actuala 1/1, cota initiala 1/1 1) JIANU MARGARETA, LIPSĂ CNP 2) MILITARU AUREL, LIPSĂ CNP	A1.1, A1.2, A1.3, A1.4

**C. Partea III. SARCINI .**

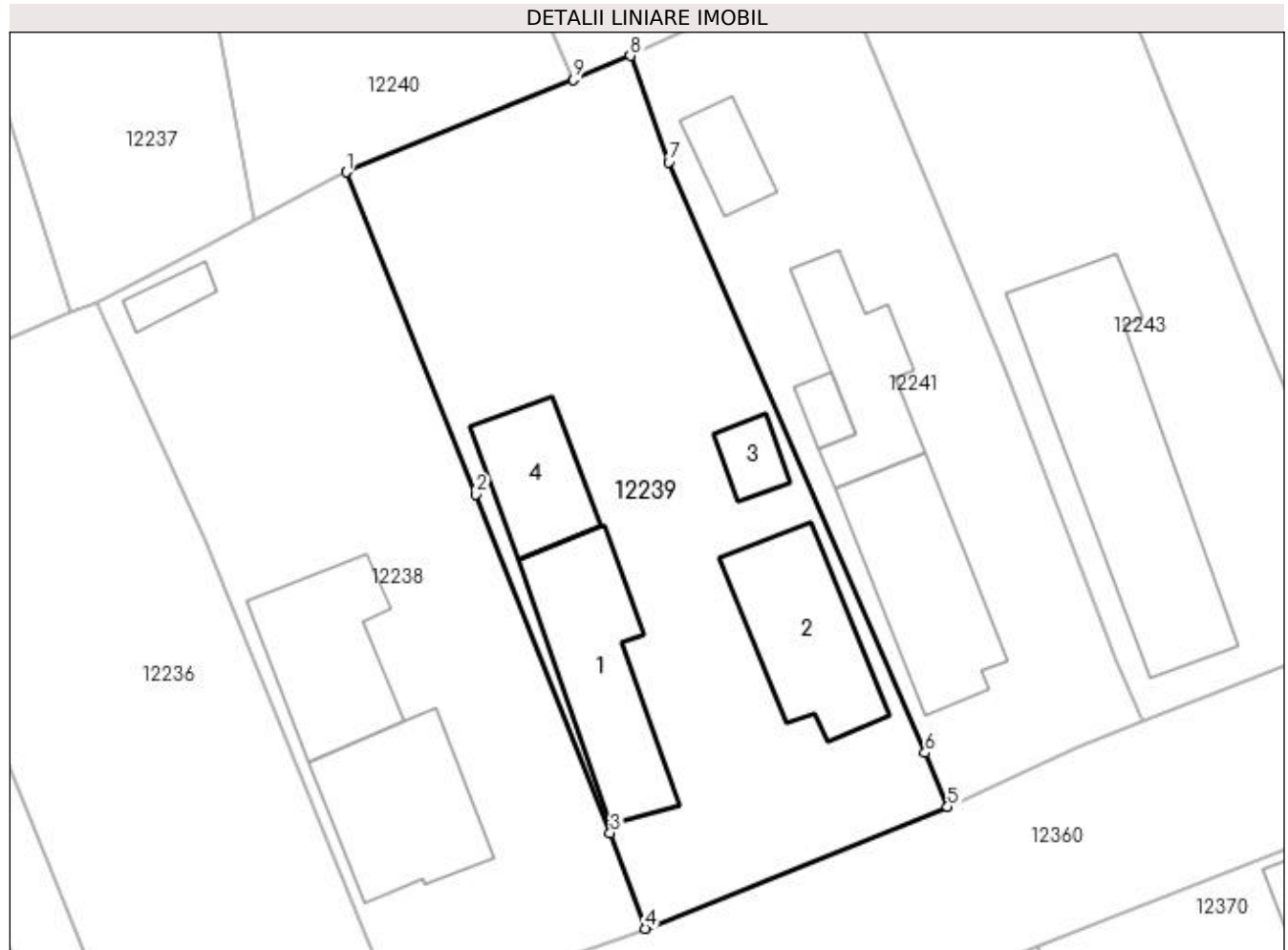
Inscrieri privind dezmembramintele dreptului de proprietate, drepturi reale de garanție și sarcini	Referințe
NU SUNT	

## Anexa Nr. 1 La Partea I

## Teren

Nr cadastral	Suprafața (mp)*	Observații / Referințe
	Din acte: 1.000 Masurata: 913	

\* Suprafața este determinată în planul de proiecție Stereo 70.



## Date referitoare la teren

Crt	Categorie folosință	Intra vilan	Suprafața (mp)	Tarla	Parcelă	Nr. topo	Observații / Referințe
1	curți constructii	DA	913	100	15	-	

## Date referitoare la construcții

Crt	Număr	Destinație construcție	Supraf. (mp)	Situație juridică	Observații / Referințe
A1.1		construcții de locuințe	82	Cu acte	Nr. niveluri:1; S. construita la sol:82 mp; S. construita desfasurata:82 mp; C1-LOCUINTA
A1.2		construcții de locuințe	71	Cu acte	Nr. niveluri:2; S. construita la sol:71 mp; S. construita desfasurata:84 mp; C2-LOCUINTA P+BECI
A1.3		construcții anexa	15	Cu acte	Nr. niveluri:1; S. construita la sol:15 mp; S. construita desfasurata:15 mp; C3-ANEXA
A1.4		construcții anexa	45	Cu acte	Nr. niveluri:1; S. construita la sol:45 mp; S. construita desfasurata:45 mp; C4-ANEXA

## Lungime Segmente

1) Valorile lungimilor segmentelor sunt obținute din proiecție în plan.

Punct început	X / Y	Punct sfârșit	X / Y	Lungime segment (** (m)
---------------	-------	---------------	-------	-------------------------



Punct început	X / Y	Punct sfârșit	X / Y	Lungime segment (** (m)
1	355.829,244 289.626,937	2	355.837,031 289.607,637	20.812
2	355.837,031 289.607,637	3	355.845,077 289.587,332	21.841
3	355.845,077 289.587,332	4	355.847,182 289.581,607	6.1
4	355.847,182 289.581,607	5	355.865,301 289.588,889	19.528
5	355.865,301 289.588,889	6	355.863,949 289.592,14	3.521
6	355.863,949 289.592,14	7	355.848,584 289.627,537	38.588
7	355.848,584 289.627,537	8	355.846,272 289.633,9	6.77
8	355.846,272 289.633,9	9	355.842,842 289.632,459	3.72
9	355.842,842 289.632,459	1	355.829,244 289.626,937	14.676

\*\* Lungimile segmentelor sunt determinate în planul de proiecție Stereo 70 și sunt rotunjite la 1 milimetru.

\*\*\* Distanța dintre puncte este formată din segmente cumulate ce sunt mai mici decât valoarea 1 milimetru.



**DATE DESPRE IMOBILUL NR. 12240**

Oficiul de Cadastru și Publicitate Imobiliară DOLJ  
Biroul de Cadastru și Publicitate Imobiliară Craiova

**A. Partea I. Descrierea imobilului**

TEREN Intravilan

Nr. CF vechi:206  
Nr. cadastral vechi:323

Adresa: Loc. Motatei, Str Liviu Rebreanu, Nr. 25, Jud. Dolj, T100,, P27

Nr. Crt	Nr cadastral Nr. topografic	Suprafața* (mp)	Observații / Referințe
A1	34015	Din acte: 700 Masurata: 847	Sector cadastral:16 Teren imprejmuit;

**Construcții**

Crt	Nr cadastral Nr. topografic	Adresa	Observații / Referințe
A1.1		Loc. Motatei, Str Liviu Rebreanu, Jud. Dolj	Nr. niveluri:2; S. construita la sol:107 mp; S. construita desfasurata:120 mp; C 1- locuinta cu Sc -107,06 mp si S pivnita 13,23 mp.

**B. Partea II. Proprietari și acte**

Inscrieri privitoare la dreptul de proprietate și alte drepturi reale		Referințe
<b>37092 / 15/02/2021</b>		
Act Notarial nr. contract de intretinere aut sub nr 314, din 05/02/2021 emis de gherghe anca-costina;		
B1	Intabulare, drept de PROPRIETATE, dobandit prin Conventie, cota actuala 1/1, cota initiala 1/1 1) GIURCĂ MARIUS-CĂTĂLIN	A1, A1.1

**C. Partea III. SARCINI**

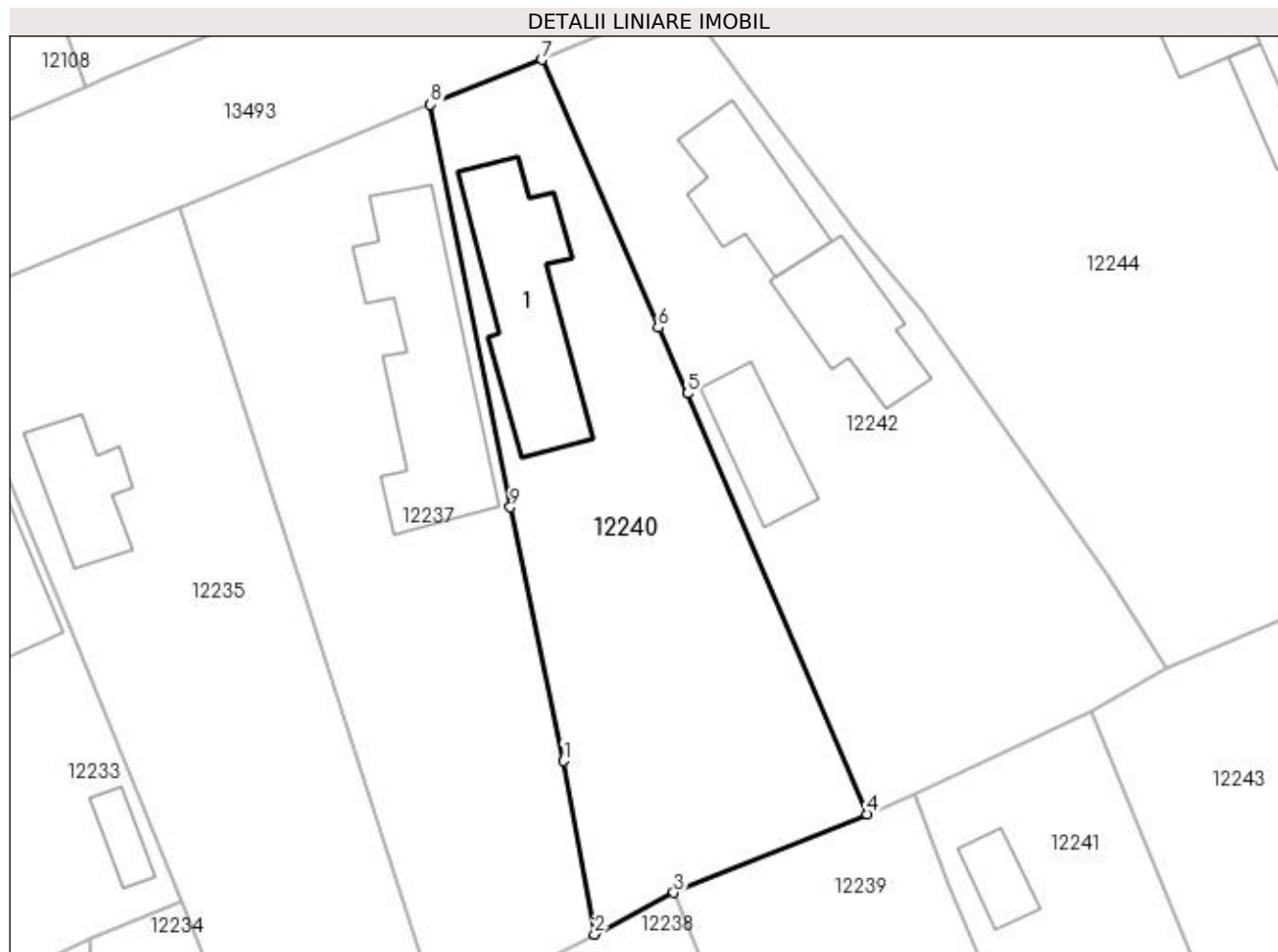
Inscrieri privind dezmembramintele dreptului de proprietate, drepturi reale de garanție și sarcini		Referințe
<b>37092 / 15/02/2021</b>		
Act Notarial nr. contract de intretinere aut sub nr 314, din 05/02/2021 emis de gherghe anca-costina;		
C1	Intabulare, drept de IPOTECA LEGALA, Valoare:0 ce are ca obiect plata rentei in bani corespunzatoare intretinerii neexecutate 1) NITU ELENA	A1, A1.1

## Anexa Nr. 1 La Partea I

## Teren

Nr cadastral	Suprafața (mp)*	Observații / Referințe
34015	Din acte: 700 Masurata: 847	

\* Suprafața este determinată în planul de proiecție Stereo 70.



## Date referitoare la teren

Crt	Categorie folosință	Intra vilan	Suprafața (mp)	Tarla	Parcelă	Nr. topo	Observații / Referințe
1	curți constructii	DA	338	100	27	-	
2	arabil	DA	509	-	-	-	

## Date referitoare la construcții

Crt	Număr	Destinație construcție	Supraf. (mp)	Situație juridică	Observații / Referințe
A1.1		construcții de locuințe	107	Cu acte	Nr. niveluri:2; S. construita la sol:107 mp; S. construita desfasurata:120 mp; C 1- locuinta cu Sc -107,06 mp si S pivnita 13,23 mp.

## Lungime Segmente

1) Valorile lungimilor segmentelor sunt obținute din proiecție în plan.

Punct început	X / Y	Punct sfârșit	X / Y	Lungime segment (** (m)
1	355.821,499 289.636,198	2	355.823,681 289.624,002	12.39
2	355.823,681 289.624,002	3	355.829,244 289.626,937	6.29

Punct început	X / Y	Punct sfârșit	X / Y	Lungime segment (** (m)
3	355.829,244 289.626,937	4	355.842,842 289.632,459	14.676
4	355.842,842 289.632,459	5	355.830,232 289.662,07	32.184
5	355.830,232 289.662,07	6	355.828,175 289.666,689	5.056
6	355.828,175 289.666,689	7	355.819,976 289.685,555	20.571
7	355.819,976 289.685,555	8	355.812,14 289.682,395	8.449
8	355.812,14 289.682,395	9	355.817,755 289.654,052	28.894
9	355.817,755 289.654,052	1	355.821,499 289.636,198	18.242

\*\* Lungimile segmentelor sunt determinate în planul de proiecție Stereo 70 și sunt rotunjite la 1 milimetru.

\*\*\* Distanța dintre puncte este formată din segmente cumulate ce sunt mai mici decât valoarea 1 milimetru.



**DATE DESPRE IMOBILUL NR. 12241**

Oficiul de Cadastru și Publicitate Imobiliară DOLJ  
Biroul de Cadastru și Publicitate Imobiliară Craiova

**A. Partea I. Descrierea imobilului**

TEREN Intravilan

Adresa: Loc. Motatei, Str 1848, Nr. 28, Jud. Dolj, T100, P14

Nr. Crt	Nr cadastral Nr. topografic	Suprafața* (mp)	Observații / Referințe
A1	34859	Din acte: 700 Masurata: 657	Sector cadastral:16 Teren imprejmuit;

**Construcții**

Crt	Nr cadastral Nr. topografic	Adresa	Observații / Referințe
A1.1		Loc. Motatei, Str 1848, Nr. 28, Jud. Dolj	Nr. niveluri:1; S. construita la sol:83 mp; S. construita desfasurata:83 mp; Locuinta parter construita din chirpici in anul 1920 compusa din 4 camere, dependinte si beci.
A1.2		Loc. Motatei, Str 1848, Nr. 28, Jud. Dolj	Nr. niveluri:1; S. construita la sol:55 mp; S. construita desfasurata:55 mp; Anexa parter construita din chirpici in anul 1920 compusa din 2 incaperi si dependinte.
A1.3		Loc. Motatei, Str 1848, Nr. 28, Jud. Dolj	Nr. niveluri:1; S. construita la sol:10 mp; S. construita desfasurata:10 mp; Patul cu parter construit din lemn in anul 1920
A1.4		Loc. Motatei, Str 1848, Nr. 28, Jud. Dolj	Nr. niveluri:1; S. construita la sol:22 mp; S. construita desfasurata:22 mp; Anexa parter construita din chirpici in anul 1920

**B. Partea II. Proprietari și acte**

Inscrieri privitoare la dreptul de proprietate și alte drepturi reale	Referințe
<b>159569 / 23/08/2018</b>	
Act Notarial nr. CM NR 337, din 11/07/2018 emis de NP STOENESCU FLOREA (act administrativ nr TDP NR 2830-44901 din 19.11.1996, emis de CJ DOLJ);	
B1	A1, A1.1, A1.2, A1.3, A1.4
Intabulare, drept de PROPRIETATE, dobandit prin Succesiune, cota actuala 1/1, cota initiala 1/1	
1) <b>MOTOI ADRIAN</b>	
OBSERVATII: defunct Motoi Gheorghe	

**C. Partea III. SARCINI .**

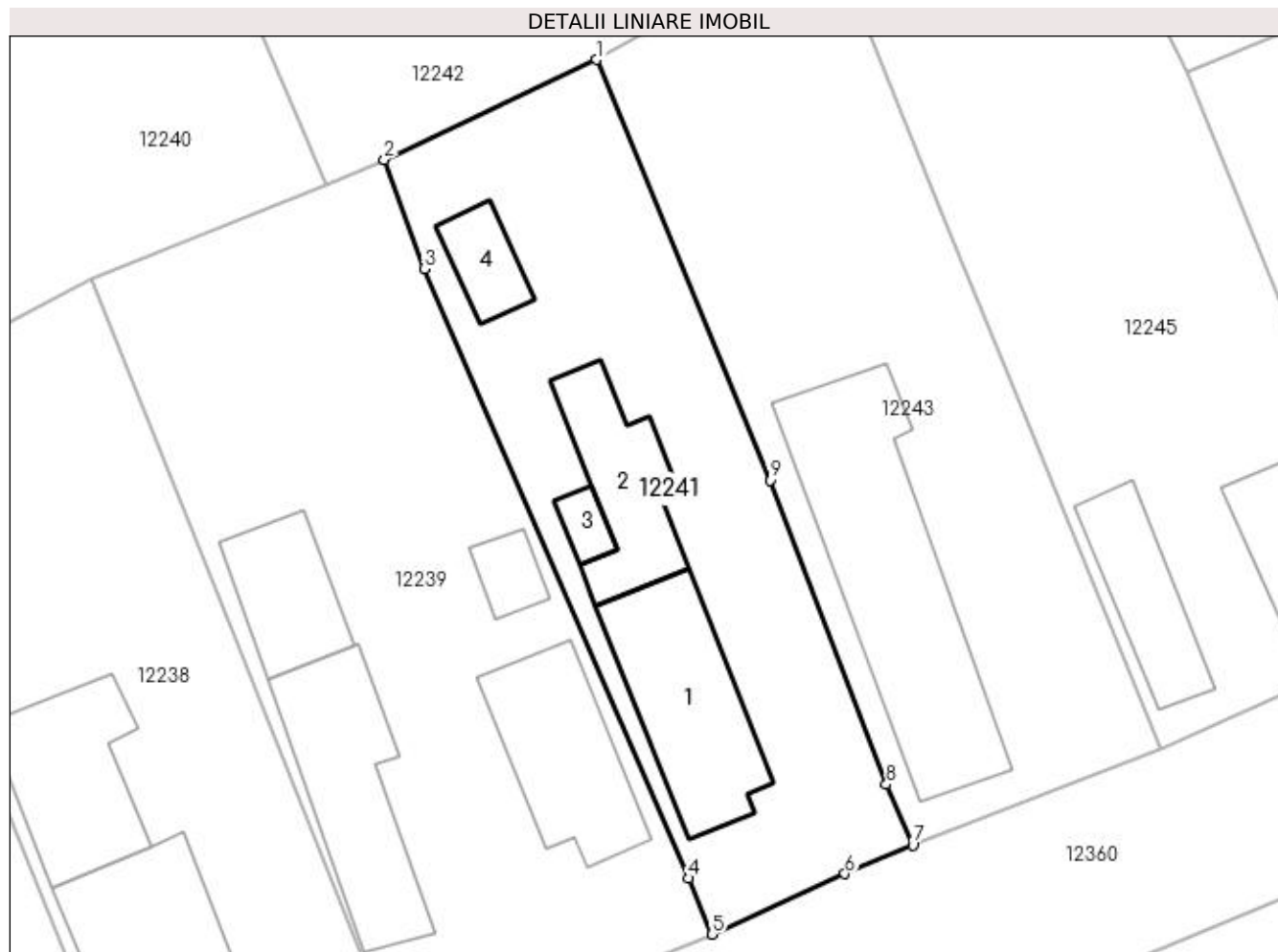
Inscrieri privind dezmembramintele dreptului de proprietate, drepturi reale de garanție și sarcini	Referințe
NU SUNT	

## Anexa Nr. 1 La Partea I

## Teren

Nr cadastral	Suprafața (mp)*	Observații / Referințe
34859	Din acte: 700 Masurata: 657	

\* Suprafața este determinată în planul de proiecție Stereo 70.



## Date referitoare la teren

Crt	Categorie folosință	Intra vilan	Suprafața (mp)	Tarla	Parcelă	Nr. topo	Observații / Referințe
1	curți construcții	DA	657	100	14	-	

## Date referitoare la construcții

Crt	Număr	Destinație construcție	Supraf. (mp)	Situație juridică	Observații / Referințe
A1.1		construcții de locuințe	83	Cu acte	Nr. niveluri:1; S. construita la sol:83 mp; S. construita desfasurata:83 mp; Locuinta parter construita din chirpici in anul 1920 compusa din 4 camere, dependinte si beci.
A1.2		construcții anexa	55	Cu acte	Nr. niveluri:1; S. construita la sol:55 mp; S. construita desfasurata:55 mp; Anexa parter construita din chirpici in anul 1920 compusa din 2 incaperi si dependinte.
A1.3		construcții anexa	10	Cu acte	Nr. niveluri:1; S. construita la sol:10 mp; S. construita desfasurata:10 mp; Patul cu parter construit din lemn in anul 1920
A1.4		construcții anexa	22	Cu acte	Nr. niveluri:1; S. construita la sol:22 mp; S. construita desfasurata:22 mp; Anexa parter construita din chirpici in anul 1920



**Lungime Segmente**

1) Valorile lungimilor segmentelor sunt obținute din proiecție în plan.

Punct început	X / Y	Punct sfârșit	X / Y	Lungime segment (** (m)
1	355.858,608 289.639,698	2	355.846,272 289.633,9	13.631
2	355.846,272 289.633,9	3	355.848,584 289.627,537	6.77
3	355.848,584 289.627,537	4	355.863,949 289.592,14	38.588
4	355.863,949 289.592,14	5	355.865,301 289.588,889	3.521
5	355.865,301 289.588,889	6	355.873,025 289.592,41	8.489
6	355.873,025 289.592,41	7	355.876,967 289.594,069	4.277
7	355.876,967 289.594,069	8	355.875,429 289.597,601	3.852
8	355.875,429 289.597,601	9	355.868,668 289.615,253	18.902
9	355.868,668 289.615,253	1	355.858,608 289.639,698	26.434

\*\* Lungimile segmentelor sunt determinate în planul de proiecție Stereo 70 și sunt rotunjite la 1 milimetru.

\*\*\* Distanța dintre puncte este formată din segmente cumulate ce sunt mai mici decât valoarea 1 milimetru.



**DATE DESPRE IMOBILUL NR. 12242**

Oficiul de Cadastru și Publicitate Imobiliară DOLJ  
Biroul de Cadastru și Publicitate Imobiliară Craiova

**A. Partea I. Descrierea imobilului**

TEREN Intravilan

Adresa: Loc. Motatei, Str Liviu Rebreanu, Nr. 23, Jud. Dolj, T100, P28

Nr. Crt	Nr cadastral Nr. topografic	Suprafața* (mp)	Observații / Referințe
A1		Din acte: 800 Masurata: 1.007	Sector cadastral:16 Teren imprejmuit;

**Construcții**

Crt	Nr cadastral Nr. topografic	Adresa	Observații / Referințe
A1.1		Loc. Motatei, Str Liviu Rebreanu, Jud. Dolj	Nr. niveluri:1; S. construita la sol:64 mp; S. construita desfasurata:64 mp; C1-LOCUINTA
A1.2		Loc. Motatei, Str Liviu Rebreanu, Jud. Dolj	Nr. niveluri:1; S. construita la sol:44 mp; S. construita desfasurata:44 mp; C2-ANEXA
A1.3		Loc. Motatei, Str Liviu Rebreanu, Jud. Dolj	Nr. niveluri:1; S. construita la sol:63 mp; S. construita desfasurata:63 mp; C3-ANEXA

**B. Partea II. Proprietari și acte**

Inscrieri privitoare la dreptul de proprietate și alte drepturi reale		Referințe
/		
Act Administrativ nr. TDP 2877-44901, din 20/11/1996 emis de CJSIPT DOLJ;		
B1	Intabulare, drept de PROPRIETATE, dobandit prin Reconstituire, cota actuala 1/1, cota initiala 1/1 1) CORNEANU CONSTANTIN, LIPSĂ CNP	A1
Act Normativ nr. Legea 7, din 13/03/1996 emis de PARLAMENTUL ROMANIEI ((ART 12 ALIN 14 ART 37 ALIN 2));		
B2	Intabulare, drept de PROPRIETATE, dobandit prin Lege, cota actuala 1/1, cota initiala 1/1 1) CORNEANU CONSTANTIN, LIPSĂ CNP	A1.1, A1.2, A1.3

**C. Partea III. SARCINI .**

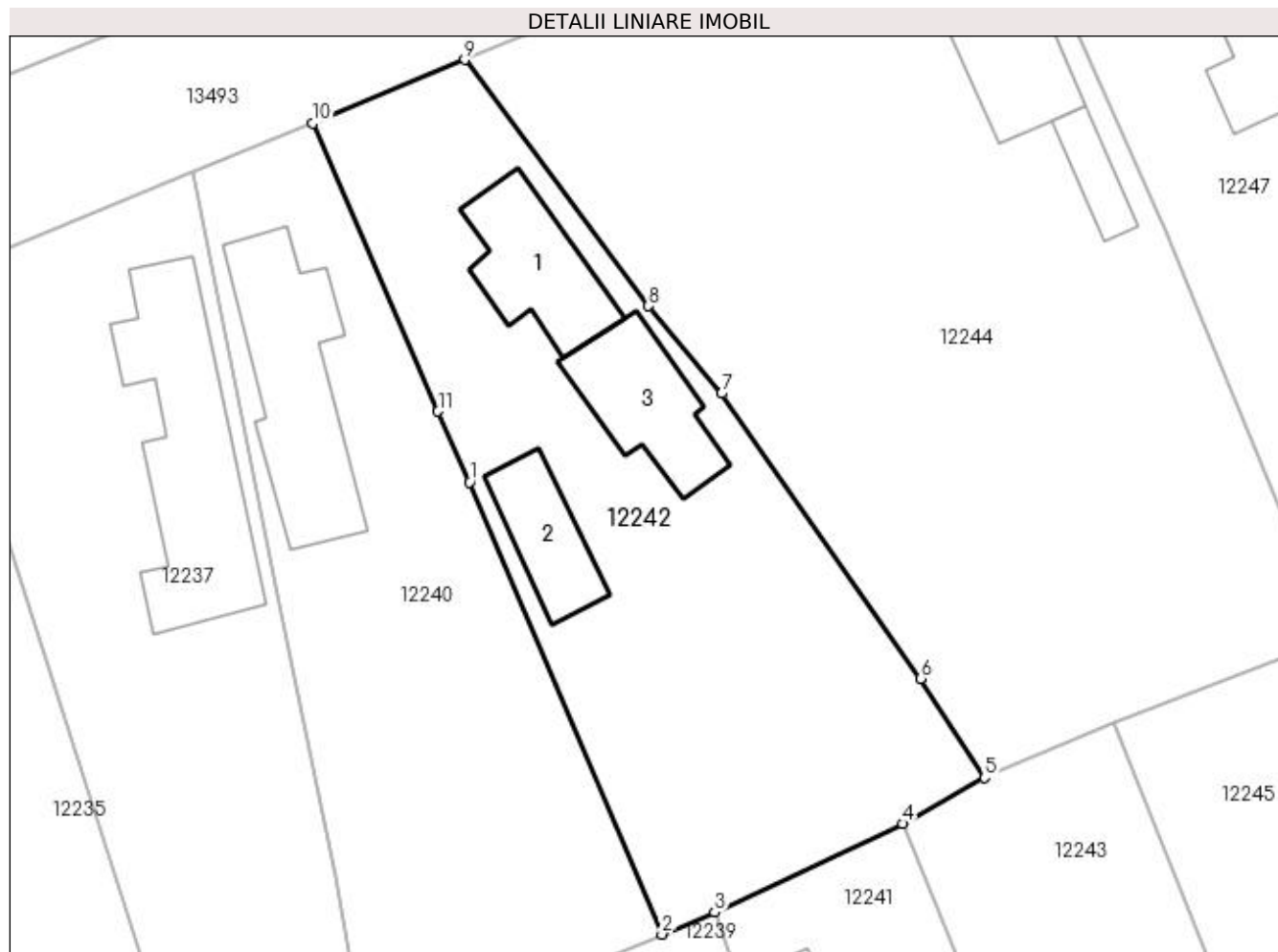
Inscrieri privind dezmembramintele dreptului de proprietate, drepturi reale de garanție și sarcini	Referințe
NU SUNT	

## Anexa Nr. 1 La Partea I

## Teren

Nr cadastral	Suprafața (mp)*	Observații / Referințe
	Din acte: 800 Masurata: 1.007	

\* Suprafața este determinată în planul de proiecție Stereo 70.



## Date referitoare la teren

Crt	Categorie folosință	Intra vilan	Suprafața (mp)	Tarla	Parcelă	Nr. topo	Observații / Referințe
1	curți construcții	DA	1.007	100	28	-	

## Date referitoare la construcții

Crt	Număr	Destinație construcție	Supraf. (mp)	Situație juridică	Observații / Referințe
A1.1		construcții de locuințe	64	Cu acte	Nr. niveluri:1; S. construita la sol:64 mp; S. construita desfasurata:64 mp; C1-LOCUINTA
A1.2		construcții anexa	44	Cu acte	Nr. niveluri:1; S. construita la sol:44 mp; S. construita desfasurata:44 mp; C2-ANEXA
A1.3		construcții anexa	63	Cu acte	Nr. niveluri:1; S. construita la sol:63 mp; S. construita desfasurata:63 mp; C3-ANEXA

## Lungime Segmente

1) Valorile lungimilor segmentelor sunt obținute din proiecție în plan.

Punct început	X / Y	Punct sfârșit	X / Y	Lungime segment (** (m))
1	355.830,232 289.662,07	2	355.842,842 289.632,459	32.184
2	355.842,842 289.632,459	3	355.846,272 289.633,9	3.72

Punct început	X / Y	Punct sfârșit	X / Y	Lungime segment (** (m)
3	355.846,272 289.633,9	4	355.858,608 289.639,698	13.631
4	355.858,608 289.639,698	5	355.863,947 289.642,719	6.134
5	355.863,947 289.642,719	6	355.859,796 289.649,209	7.704
6	355.859,796 289.649,209	7	355.846,747 289.667,873	22.773
7	355.846,747 289.667,873	8	355.841,943 289.673,584	7.463
8	355.841,943 289.673,584	9	355.829,924 289.689,717	20.118
9	355.829,924 289.689,717	10	355.819,976 289.685,555	10.784
10	355.819,976 289.685,555	11	355.828,175 289.666,689	20.571
11	355.828,175 289.666,689	1	355.830,232 289.662,07	5.056

\*\* Lungimile segmentelor sunt determinate în planul de proiecție Stereo 70 și sunt rotunjite la 1 milimetru.

\*\*\* Distanța dintre puncte este formată din segmente cumulate ce sunt mai mici decât valoarea 1 milimetru.



**DATE DESPRE IMOBILUL NR. 12243**

Oficiul de Cadastru și Publicitate Imobiliară DOLJ  
Biroul de Cadastru și Publicitate Imobiliară Craiova

**A. Partea I. Descrierea imobilului**

TEREN Intravilan

Nr. CF vechi:233  
Nr. cadastral vechi:383

Adresa: Loc. Motatei, Str 1848, Nr. 26, Jud. Dolj, T100, P13

Nr. Crt	Nr cadastral Nr. topografic	Suprafața* (mp)	Observații / Referințe
A1	35682	Din acte: 600 Masurata: 763	Sector cadastral:16 Teren imprejmuit;

**Construcții**

Crt	Nr cadastral Nr. topografic	Adresa	Observații / Referințe
A1.1		Loc. Motatei, Str 1848, Jud. Dolj	Nr. niveluri:1; S. construita la sol:148 mp; S. construita desfasurata:148 mp; casa cu patru camere si dependinte

**B. Partea II. Proprietari și acte**

Inscrieri privitoare la dreptul de proprietate și alte drepturi reale		Referințe
<b>4448 / 16/03/2005</b>		
Act Notarial nr. CONTRACT DE INTRETINERE NR. aut 1265, din 15/03/2005 emis de .;		
B1	Intabulare, drept de PROPRIETATE, dobandit prin Conventie, cota actuala 1/1, cota initiala 1/1 1) PUNGA NELU-CRISTIAN, LIPSĂ CNP 2) PUNGA IONELA-STELA, LIPSĂ CNP	A1, A1.1

**C. Partea III. SARCINI .**

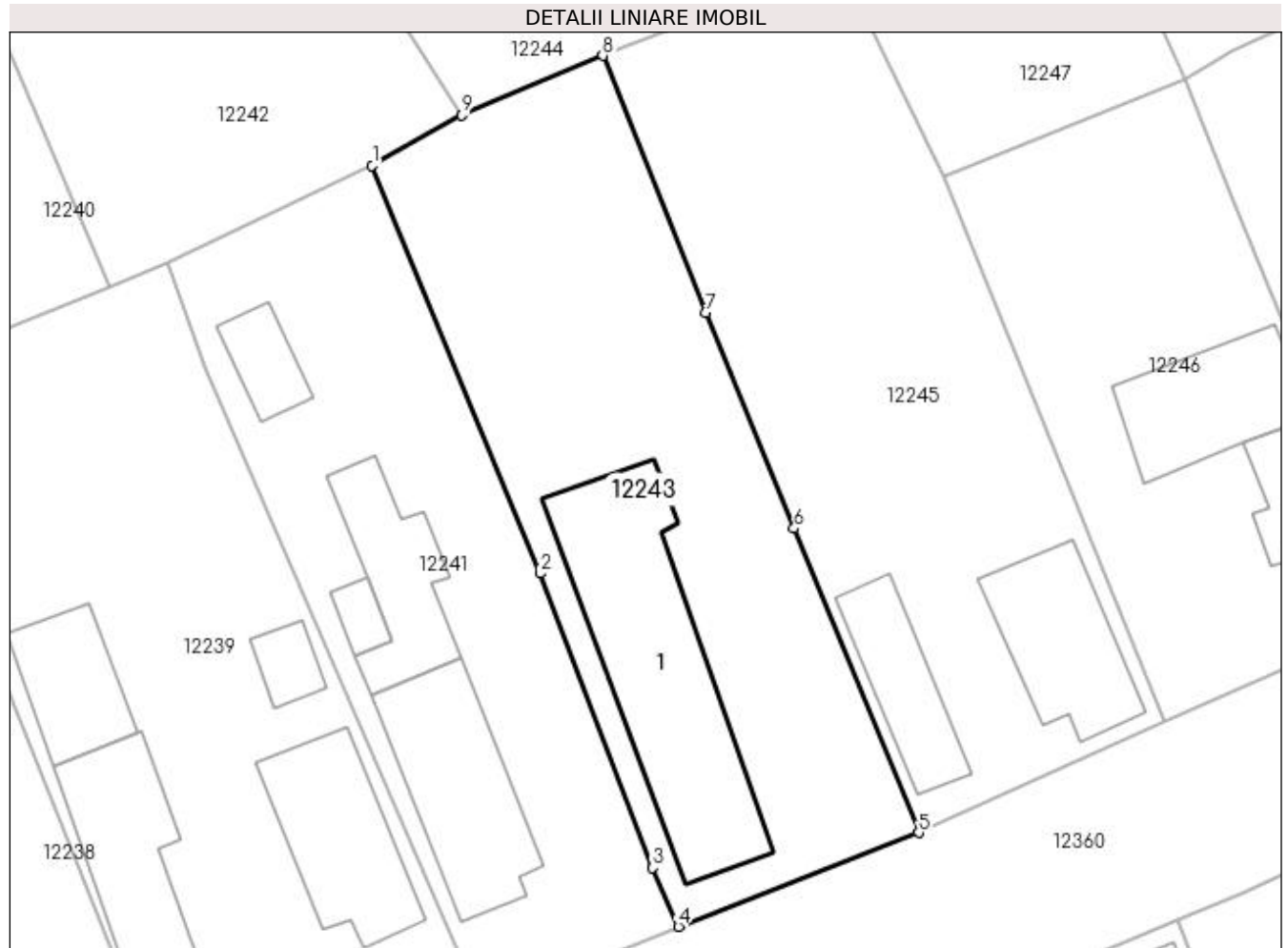
Inscrieri privind dezmembramintele dreptului de proprietate, drepturi reale de garanție și sarcini	Referințe
NU SUNT	

## Anexa Nr. 1 La Partea I

## Teren

Nr cadastral	Suprafața (mp)*	Observații / Referințe
35682	Din acte: 600 Masurata: 763	

\* Suprafața este determinată în planul de proiecție Stereo 70.



## Date referitoare la teren

Crt	Categorie folosință	Intra vilan	Suprafața (mp)	Tarla	Parcelă	Nr. topo	Observații / Referințe
1	curți constructii	DA	763	100	13	-	

## Date referitoare la construcții

Crt	Număr	Destinație construcție	Supraf. (mp)	Situație juridică	Observații / Referințe
A1.1		construcții de locuințe	148	Cu acte	Nr. niveluri:1; S. construita la sol:148 mp; S. construita desfasurata:148 mp; casa cu patru camere si dependinte

## Lungime Segmente

1) Valorile lungimilor segmentelor sunt obținute din proiecție în plan.

Punct început	X / Y	Punct sfârșit	X / Y	Lungime segment (** (m)
1	355.858,608 289.639,698	2	355.868,668 289.615,253	26.434
2	355.868,668 289.615,253	3	355.875,429 289.597,601	18.902
3	355.875,429 289.597,601	4	355.876,967 289.594,069	3.852



Punct început	X / Y	Punct sfârșit	X / Y	Lungime segment (** (m)
4	355.876,967 289.594,069	5	355.891,39 289.599,709	15.487
5	355.891,39 289.599,709	6	355.883,911 289.617,946	19.711
6	355.883,911 289.617,946	7	355.878,592 289.630,872	13.978
7	355.878,592 289.630,872	8	355.872,441 289.646,29	16.6
8	355.872,441 289.646,29	9	355.863,947 289.642,719	9.214
9	355.863,947 289.642,719	1	355.858,608 289.639,698	6.134

\*\* Lungimile segmentelor sunt determinate în planul de proiecție Stereo 70 și sunt rotunjite la 1 milimetru.

\*\*\* Distanța dintre puncte este formată din segmente cumulate ce sunt mai mici decât valoarea 1 milimetru.



**DATE DESPRE IMOBILUL NR. 12244**

Oficiul de Cadastru și Publicitate Imobiliară DOLJ  
Biroul de Cadastru și Publicitate Imobiliară Craiova

**A. Partea I. Descrierea imobilului**

TEREN Intravilan

Adresa: Loc. Motatei, Str Liviu Rebreanu, Nr. 21, Jud. Dolj, T100, P29,48

Nr. Crt	Nr cadastral Nr. topografic	Suprafața* (mp)	Observații / Referințe
A1		Din acte: 1.800 Masurata: 1.736	Sector cadastral:16 Teren imprejmuit;

**Construcții**

Crt	Nr cadastral Nr. topografic	Adresa	Observații / Referințe
A1.1		Loc. Motatei, Str Liviu Rebreanu, Jud. Dolj	Nr. niveluri:2; S. construita la sol:76 mp; S. construita desfasurata:89 mp; C1-LOCUINTA P+BECI
A1.2		Loc. Motatei, Str Liviu Rebreanu, Jud. Dolj	Nr. niveluri:1; S. construita la sol:21 mp; S. construita desfasurata:21 mp; C2-ANEXA

**B. Partea II. Proprietari și acte**

Inscrieri privitoare la dreptul de proprietate și alte drepturi reale		Referințe
/		
Act Administrativ nr. TDP 3318-59474, din 24/03/1997 emis de CJSIPT DOLJ;		
B1	Intabulare, drept de PROPRIETATE, dobandit prin Reconstituire, cota actuala 2/3, cota initiala 2/3 1) BUDICA ELENA, LIPSĂ CNP 2) STEFANESCU GHEORGHE, LIPSĂ CNP	A1
Act Notarial nr. CM 155, din 26/05/2021 emis de NP GHERGHE ANCA COSTINA (TDP NR 3318-59474/14-03-1997);		
B2	Intabulare, drept de PROPRIETATE, dobandit prin Succesiune, cota actuala 1/3, cota initiala 1/3 1) MAGAREATA COSTINEL AUGUSTIN, LIPSĂ CNP	A1
B3	Intabulare, drept de PROPRIETATE, dobandit prin Succesiune, cota actuala 1/2, cota initiala 1/2 1) STEFANESCU FLOAREA, LIPSĂ CNP	A1.1, A1.2
B4	Intabulare, drept de PROPRIETATE, dobandit prin Succesiune, cota actuala 1/2, cota initiala 1/2 1) MAGAREATA COSTINEL AUGUSTIN, LIPSĂ CNP	A1.1, A1.2

**C. Partea III. SARCINI .**

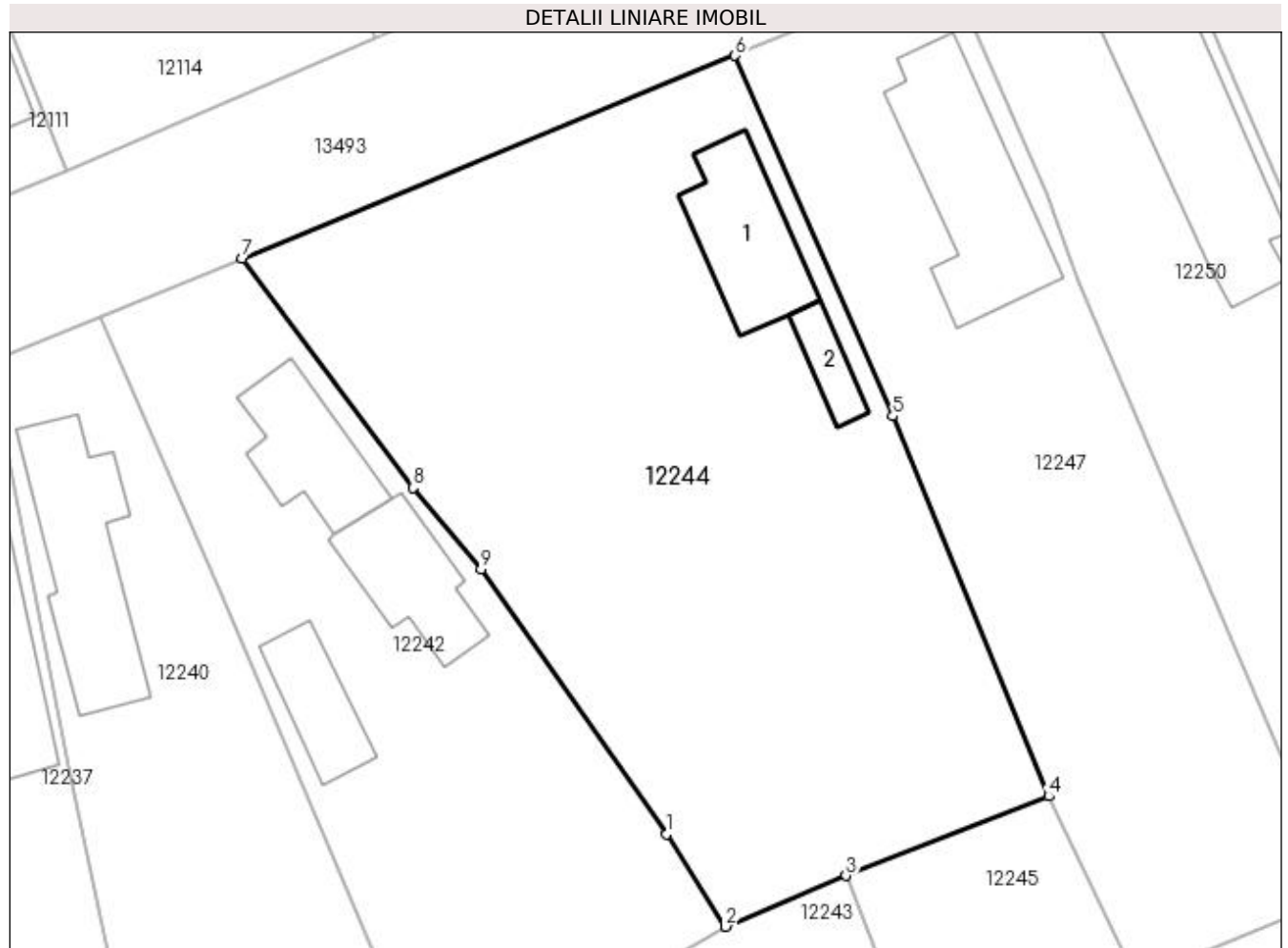
Inscrieri privind dezmembramintele dreptului de proprietate, drepturi reale de garanție și sarcini	Referințe
NU SUNT	

## Anexa Nr. 1 La Partea I

## Teren

Nr cadastral	Suprafața (mp)*	Observații / Referințe
	Din acte: 1.800 Masurata: 1.736	

\* Suprafața este determinată în planul de proiecție Stereo 70.



## Date referitoare la teren

Crt	Categorie folosință	Intra vilan	Suprafața (mp)	Tarla	Parcelă	Nr. topo	Observații / Referințe
1	curți constructii	DA	1.000	100	29	-	
2	arabil	DA	736	100	48	-	

## Date referitoare la construcții

Crt	Număr	Destinație construcție	Supraf. (mp)	Situație juridică	Observații / Referințe
A1.1		construcții de locuințe	76	Cu acte	Nr. niveluri:2; S. construita la sol:76 mp; S. construita desfasurata:89 mp; C1-LOCUINTA P+BECI
A1.2		construcții anexa	21	Cu acte	Nr. niveluri:1; S. construita la sol:21 mp; S. construita desfasurata:21 mp; C2-ANEXA

## Lungime Segmente

1) Valorile lungimilor segmentelor sunt obținute din proiecție în plan.

Punct început	X / Y	Punct sfârșit	X / Y	Lungime segment (** (m)
1	355.859,796 289.649,209	2	355.863,947 289.642,719	7.704

Punct început	X / Y	Punct sfârșit	X / Y	Lungime segment (** (m)
2	355.863,947 289.642,719	3	355.872,441 289.646,29	9.214
3	355.872,441 289.646,29	4	355.886,695 289.651,882	15.312
4	355.886,695 289.651,882	5	355.875,727 289.678,635	28.914
5	355.875,727 289.678,635	6	355.864,608 289.703,975	27.672
6	355.864,608 289.703,975	7	355.829,924 289.689,717	37.5
7	355.829,924 289.689,717	8	355.841,943 289.673,584	20.118
8	355.841,943 289.673,584	9	355.846,747 289.667,873	7.463
9	355.846,747 289.667,873	1	355.859,796 289.649,209	22.773

\*\* Lungimile segmentelor sunt determinate în planul de proiecție Stereo 70 și sunt rotunjite la 1 milimetru.

\*\*\* Distanța dintre puncte este formată din segmente cumulate ce sunt mai mici decât valoarea 1 milimetru.



**DATE DESPRE IMOBILUL NR. 12245**

Oficiul de Cadastru și Publicitate Imobiliară DOLJ  
Biroul de Cadastru și Publicitate Imobiliară Craiova

**A. Partea I. Descrierea imobilului**

TEREN Intravilan

Adresa: Loc. Motatei, Str 1848, Nr. 24, Jud. Dolj, T100, P12

Nr. Crt	Nr cadastral Nr. topografic	Suprafața* (mp)	Observații / Referințe
A1		Din acte: 600 Masurata: 803	Sector cadastral:16 Teren imprejmuit;

**Construcții**

Crt	Nr cadastral Nr. topografic	Adresa	Observații / Referințe
A1.1		Loc. Motatei, Str 1848, Jud. Dolj	Nr. niveluri:2; S. construita la sol:66 mp; S. construita desfasurata:79 mp; C1-LOCUINTA P+BECI
A1.2		Loc. Motatei, Str 1848, Jud. Dolj	Nr. niveluri:1; S. construita la sol:46 mp; S. construita desfasurata:46 mp; C2-LOCUINTA

**B. Partea II. Proprietari și acte**

Inscrieri privitoare la dreptul de proprietate și alte drepturi reale		Referințe
/		
Act Administrativ nr. TDP 1863-59540, din 04/08/1995 emis de CJSIPT DOLJ;		
B1	Intabulare, drept de PROPRIETATE, dobandit prin Reconstituire, cota actuala 1/1, cota initiala 1/1 1) ȚIGANTELE ANA, LIPSĂ CNP	A1
Act Normativ nr. Legea 7, din 13/03/1996 emis de PARLAMENTUL ROMANIEI ((ART 12 ALIN 14 ART 37 ALIN 2));		
B2	Intabulare, drept de PROPRIETATE, dobandit prin Lege, cota actuala 1/1, cota initiala 1/1 1) ȚIGANTELE ANA, LIPSĂ CNP	A1.1, A1.2

**C. Partea III. SARCINI .**

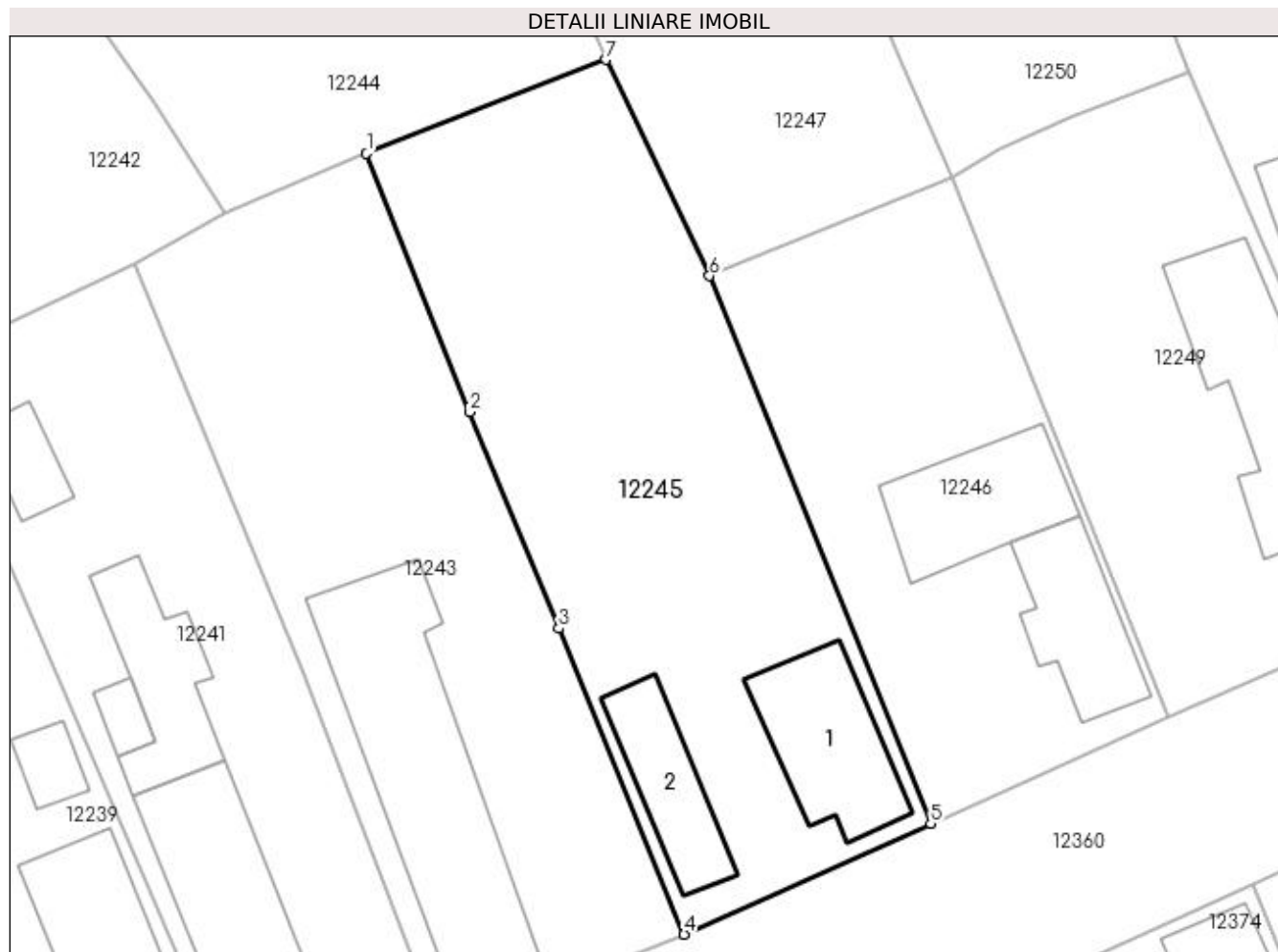
Inscrieri privind dezmembramintele dreptului de proprietate, drepturi reale de garanție și sarcini	Referințe
NU SUNT	

## Anexa Nr. 1 La Partea I

## Teren

Nr cadastral	Suprafața (mp)*	Observații / Referințe
	Din acte: 600 Masurata: 803	

\* Suprafața este determinată în planul de proiecție Stereo 70.



## Date referitoare la teren

Crt	Categorie folosință	Intra vilan	Suprafața (mp)	Tarla	Parcelă	Nr. topo	Observații / Referințe
1	curți constructii	DA	803	100	12	-	

## Date referitoare la construcții

Crt	Număr	Destinație construcție	Supraf. (mp)	Situație juridică	Observații / Referințe
A1.1		construcții de locuințe	66	Cu acte	Nr. niveluri:2; S. construita la sol:66 mp; S. construita desfasurata:79 mp; C1-LOCUINTA P+BECI
A1.2		construcții anexa	46	Cu acte	Nr. niveluri:1; S. construita la sol:46 mp; S. construita desfasurata:46 mp; C2-LOCUINTA

## Lungime Segmente

1) Valorile lungimilor segmentelor sunt obținute din proiecție în plan.

Punct început	X / Y	Punct sfârșit	X / Y	Lungime segment (** (m)
1	355.872,441 289.646,29	2	355.878,592 289.630,872	16.6
2	355.878,592 289.630,872	3	355.883,911 289.617,946	13.978



Punct început	X / Y	Punct sfârșit	X / Y	Lungime segment (** (m)
3	355.883,911 289.617,946	4	355.891,39 289.599,709	19.711
4	355.891,39 289.599,709	5	355.906,09 289.606,319	16.118
5	355.906,09 289.606,319	6	355.892,898 289.638,992	35.236
6	355.892,898 289.638,992	7	355.886,695 289.651,882	14.305
7	355.886,695 289.651,882	1	355.872,441 289.646,29	15.312

\*\* Lungimile segmentelor sunt determinate în planul de proiecție Stereo 70 și sunt rotunjite la 1 milimetru.

\*\*\* Distanța dintre puncte este formată din segmente cumulate ce sunt mai mici decât valoarea 1 milimetru.



**DATE DESPRE IMOBILUL NR. 12246**

Oficiul de Cadastru și Publicitate Imobiliară DOLJ  
Biroul de Cadastru și Publicitate Imobiliară Craiova

**A. Partea I. Descrierea imobilului**

TEREN Intravilan

Nr. CF vechi:271

Nr. cadastral vechi:452

Adresa: Loc. Motatei, Str 1848, Nr. 22, Jud. Dolj, T100, P11

Nr. Crt	Nr cadastral Nr. topografic	Suprafața* (mp)	Observații / Referințe
A1	35804	Din acte: 600 Masurata: 546	Sector cadastral:16 Teren imprejmuit;

**Construcții**

Crt	Nr cadastral Nr. topografic	Adresa	Observații / Referințe
A1.1		Loc. Motatei, Str 1848, Jud. Dolj	Nr. niveluri:1; S. construita la sol:55 mp; S. construita desfasurata:55 mp; locuinta cu Sc 55,20 mp
A1.2		Loc. Motatei, Str 1848, Jud. Dolj, T 100, P 11	Nr. niveluri:1; S. construita la sol:64 mp; S. construita desfasurata:64 mp; ANEXA

**B. Partea II. Proprietari și acte**

Inscrieri privitoare la dreptul de proprietate și alte drepturi reale		Referințe
<b>4974 / 30/01/2008</b>		
Act Notarial nr. CVC NR. aut 309, din 29/01/2008 emis de NP Stoenescu Florea;		
B1	Intabulare, drept de PROPRIETATE, dobandit prin Conventie, cota actuala 1/1, cota initiala 1/1 1) PISLEAG ION, casatorit cu 2) PISLEAG NUTI, LIPSĂ CNP	A1, A1.1
/		
Act Normativ nr. Legea 7, din 13/03/1996 emis de PARLAMENTUL ROMANIEI ((ART.12, ALIN.14, ART.37, ALIN. 2));		
B2	Intabulare, drept de PROPRIETATE, dobandit prin Lege, cota actuala 1/1, cota initiala 1/1 1) PISLEAG ION, casatorit cu 2) PISLEAG NUTI, LIPSĂ CNP	A1.2

**C. Partea III. SARCINI .**

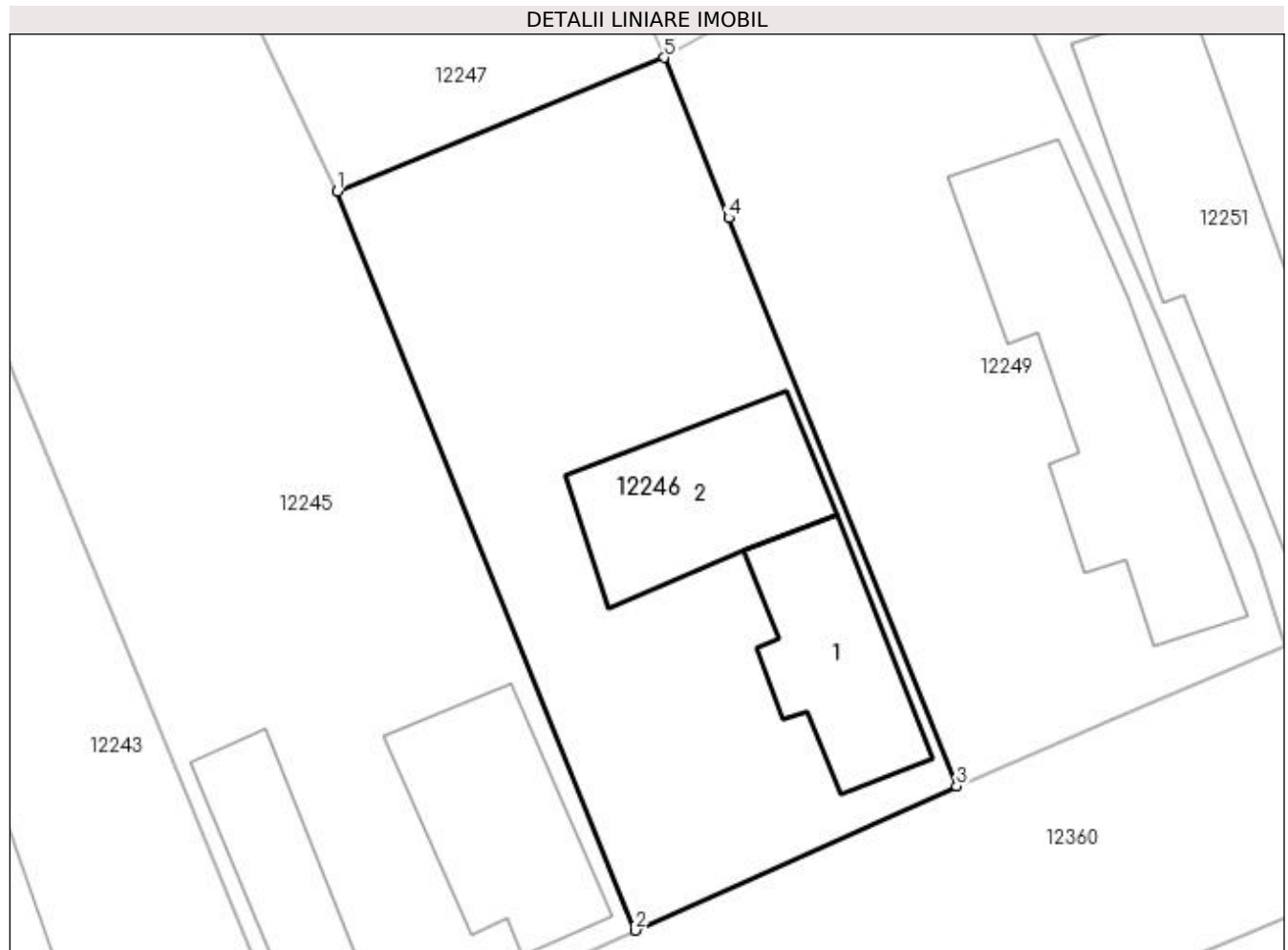
Inscrieri privind dezmembramintele dreptului de proprietate, drepturi reale de garanție și sarcini	Referințe
NU SUNT	

## Anexa Nr. 1 La Partea I

## Teren

Nr cadastral	Suprafața (mp)*	Observații / Referințe
35804	Din acte: 600 Masurata: 546	

\* Suprafața este determinată în planul de proiecție Stereo 70.



## Date referitoare la teren

Crt	Categorie folosință	Intra vilan	Suprafața (mp)	Tarla	Parcelă	Nr. topo	Observații / Referințe
1	curți constructii	DA	546	100	11	-	

## Date referitoare la construcții

Crt	Număr	Destinație construcție	Supraf. (mp)	Situație juridică	Observații / Referințe
A1.1		construcții de locuințe	55	Cu acte	Nr. niveluri:1; S. construita la sol:55 mp; S. construita desfasurata:55 mp; locuinta cu Sc 55,20 mp
A1.2		construcții anexa	64	Cu acte	Nr. niveluri:1; S. construita la sol:64 mp; S. construita desfasurata:64 mp; ANEXA

## Lungime Segmente

1) Valorile lungimilor segmentelor sunt obținute din proiecție în plan.

Punct început	X / Y	Punct sfârșit	X / Y	Lungime segment (** (m)
1	355.892,898 289.638,992	2	355.906,09 289.606,319	35.236
2	355.906,09 289.606,319	3	355.920,298 289.612,708	15.578

Punct început	X / Y	Punct sfârșit	X / Y	Lungime segment (** (m)
3	355.920,298 289.612,708	4	355.910,22 289.637,827	27.065
4	355.910,22 289.637,827	5	355.907,356 289.644,91	7.64
5	355.907,356 289.644,91	1	355.892,898 289.638,992	15.622

\*\* Lungimile segmentelor sunt determinate în planul de proiecție Stereo 70 și sunt rotunjite la 1 milimetru.

\*\*\* Distanța dintre puncte este formată din segmente cumulate ce sunt mai mici decât valoarea 1 milimetru.



**DATE DESPRE IMOBILUL NR. 12247**

Oficiul de Cadastru și Publicitate Imobiliară DOLJ  
Biroul de Cadastru și Publicitate Imobiliară Craiova

**A. Partea I. Descrierea imobilului**

TEREN Intravilan

Adresa: Loc. Motatei, Str Liviu Rebreanu, Nr. 19, Jud. Dolj, T100, P30

Nr. Crt	Nr cadastral Nr. topografic	Suprafața* (mp)	Observații / Referințe
A1		Din acte: 800 Masurata: 1.124	Sector cadastral:16 Teren imprejmuit;

**Construcții**

Crt	Nr cadastral Nr. topografic	Adresa	Observații / Referințe
A1.1		Loc. Motatei, Str Liviu Rebreanu, Jud. Dolj	Nr. niveluri:2; S. construita la sol:123 mp; S. construita desfasurata:152 mp; C1-LOCUINTA P+BECI

**B. Partea II. Proprietari și acte**

Inscrieri privitoare la dreptul de proprietate și alte drepturi reale		Referințe
/		
Act Notarial nr. PARTAJ 1011, din 23/05/2014 emis de BNP STOENESCU FLOREA (CM 102/23.05.2014);		
B1	Intabulare, drept de PROPRIETATE, dobandit prin lesire Din Indiviziune, cota actuala 1/1, cota inițiala 1/1 1) TIGANTELE ION, LIPSĂ CNP	A1
Act Normativ nr. Legea 7, din 13/03/1996 emis de PARLAMENTUL ROMNAIEI ((ART 12 ALIN 14 ART 37 ALIN 2));		
B2	Intabulare, drept de PROPRIETATE, dobandit prin Lege, cota actuala 1/1, cota initiala 1/1 1) TIGANTELE ION, LIPSĂ CNP	A1.1

**C. Partea III. SARCINI .**

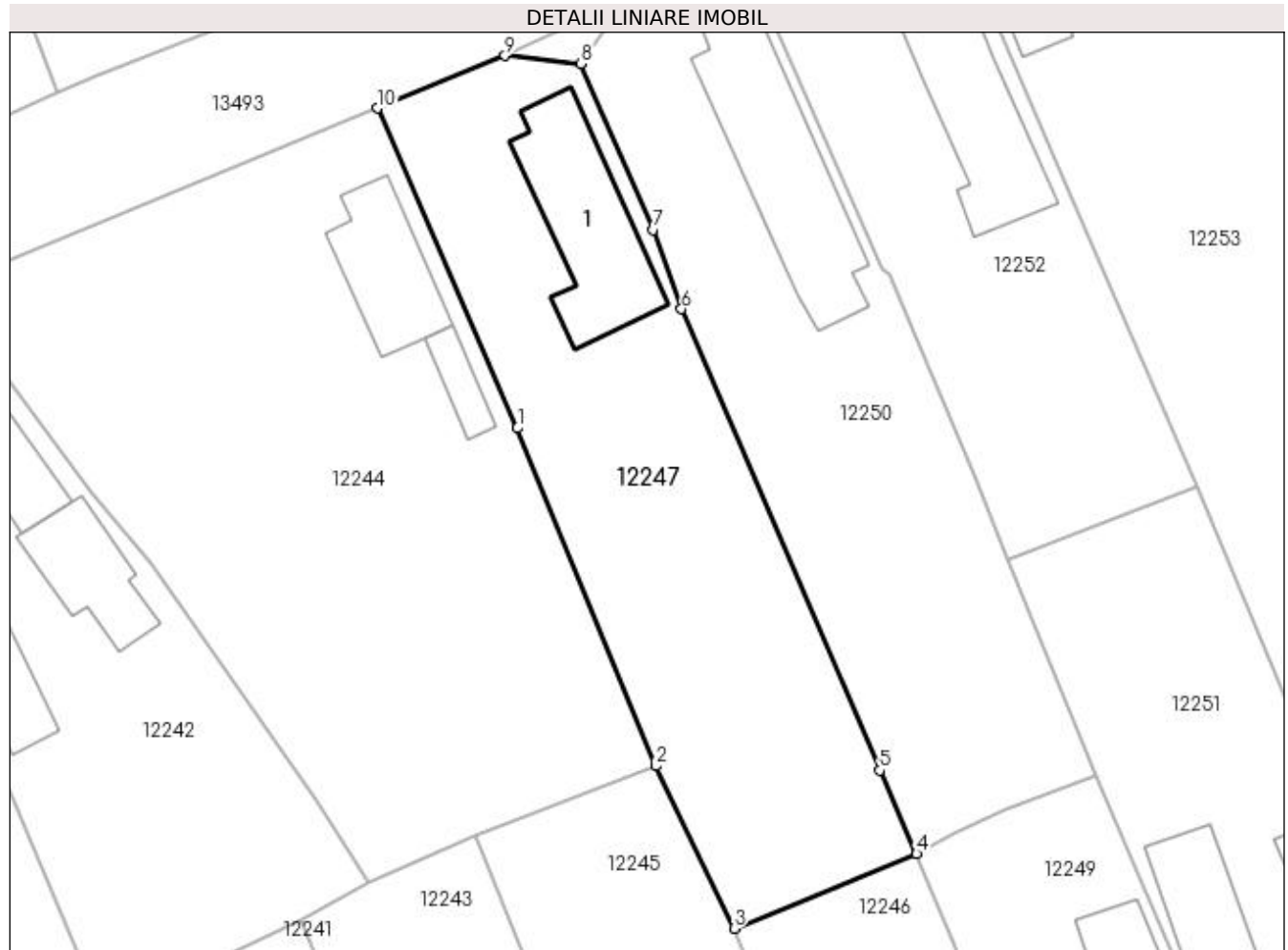
Inscrieri privind dezmembramintele dreptului de proprietate, drepturi reale de garanție și sarcini	Referințe
NU SUNT	

## Anexa Nr. 1 La Partea I

## Teren

Nr cadastral	Suprafața (mp)*	Observații / Referințe
	Din acte: 800 Masurata: 1.124	

\* Suprafața este determinată în planul de proiecție Stereo 70.



## Date referitoare la teren

Crt	Categorie folosință	Intra vilan	Suprafața (mp)	Tarla	Parcelă	Nr. topo	Observații / Referințe
1	curți constructii	DA	1.124	100	30	-	

## Date referitoare la construcții

Crt	Număr	Destinație construcție	Supraf. (mp)	Situație juridică	Observații / Referințe
A1.1		construcții de locuințe	123	Cu acte	Nr. niveluri:2; S. construita la sol:123 mp; S. construita desfasurata:152 mp; C1-LOCUINTA P+BECI

## Lungime Segmente

1) Valorile lungimilor segmentelor sunt obținute din proiecție în plan.

Punct început	X / Y	Punct sfârșit	X / Y	Lungime segment (** (m)
1	355.875,727 289.678,635	2	355.886,695 289.651,882	28.914
2	355.886,695 289.651,882	3	355.892,898 289.638,992	14.305
3	355.892,898 289.638,992	4	355.907,356 289.644,91	15.622



Punct început	X / Y	Punct sfârșit	X / Y	Lungime segment (** (m)
4	355.907,356 289.644,91	5	355.904,439 289.651,523	7.228
5	355.904,439 289.651,523	6	355.888,724 289.688,08	39.792
6	355.888,724 289.688,08	7	355.886,493 289.694,347	6.652
7	355.886,493 289.694,347	8	355.880,707 289.707,496	14.366
8	355.880,707 289.707,496	9	355.874,727 289.708,135	6.014
9	355.874,727 289.708,135	10	355.864,608 289.703,975	10.941
10	355.864,608 289.703,975	1	355.875,727 289.678,635	27.672

\*\* Lungimile segmentelor sunt determinate în planul de proiecție Stereo 70 și sunt rotunjite la 1 milimetru.

\*\*\* Distanța dintre puncte este formată din segmente cumulate ce sunt mai mici decât valoarea 1 milimetru.



**DATE DESPRE IMOBILUL NR. 12248**

Oficiul de Cadastru și Publicitate Imobiliară DOLJ  
Biroul de Cadastru și Publicitate Imobiliară Craiova

**A. Partea I. Descrierea imobilului**

TEREN Intravilan

Adresa: Loc. Motatei, Str Liviu Rebreanu Nr. 19a -Fantana 43, Jud. Dolj

Nr. Crt	Nr cadastral Nr. topografic	Suprafața* (mp)	Observații / Referințe
A1	34346	13	Sector cadastral:16 Teren neimprejmuit;

**B. Partea II. Proprietari și acte**

Inscrieri privitoare la dreptul de proprietate și alte drepturi reale		Referințe
<b>168350 / 03/11/2017</b>		
Act Normativ nr. HG nr. 965 - Anexa 66, din 18/09/2002 emis de GUVERNUL ROMANIEI (act administrativ nr adresa nr 6886 din 15.11.2017, emis de Primaria Motatei;act administrativ nr HCL nr. 36 si Anexa nr. 1 la HCL din 22.09.2017, emis de CONSILIUL LOCAL PRIMARIA MOTATEI;act administrativ nr REFERAT DE LEGALITATE nr. 10941 din 31.10.2017, emis de PREFECTURA DOLJ);		
B1	Intabulare, drept de PROPRIETATE, dobandit prin Lege, cota actuala 1/1 1) COMUNA MOTATEI- DOMENIUL PUBLIC, CIF:4553305	A1

**C. Partea III. SARCINI .**

Inscrieri privind dezmembramintele dreptului de proprietate, drepturi reale de garanție și sarcini	Referințe
NU SUNT	

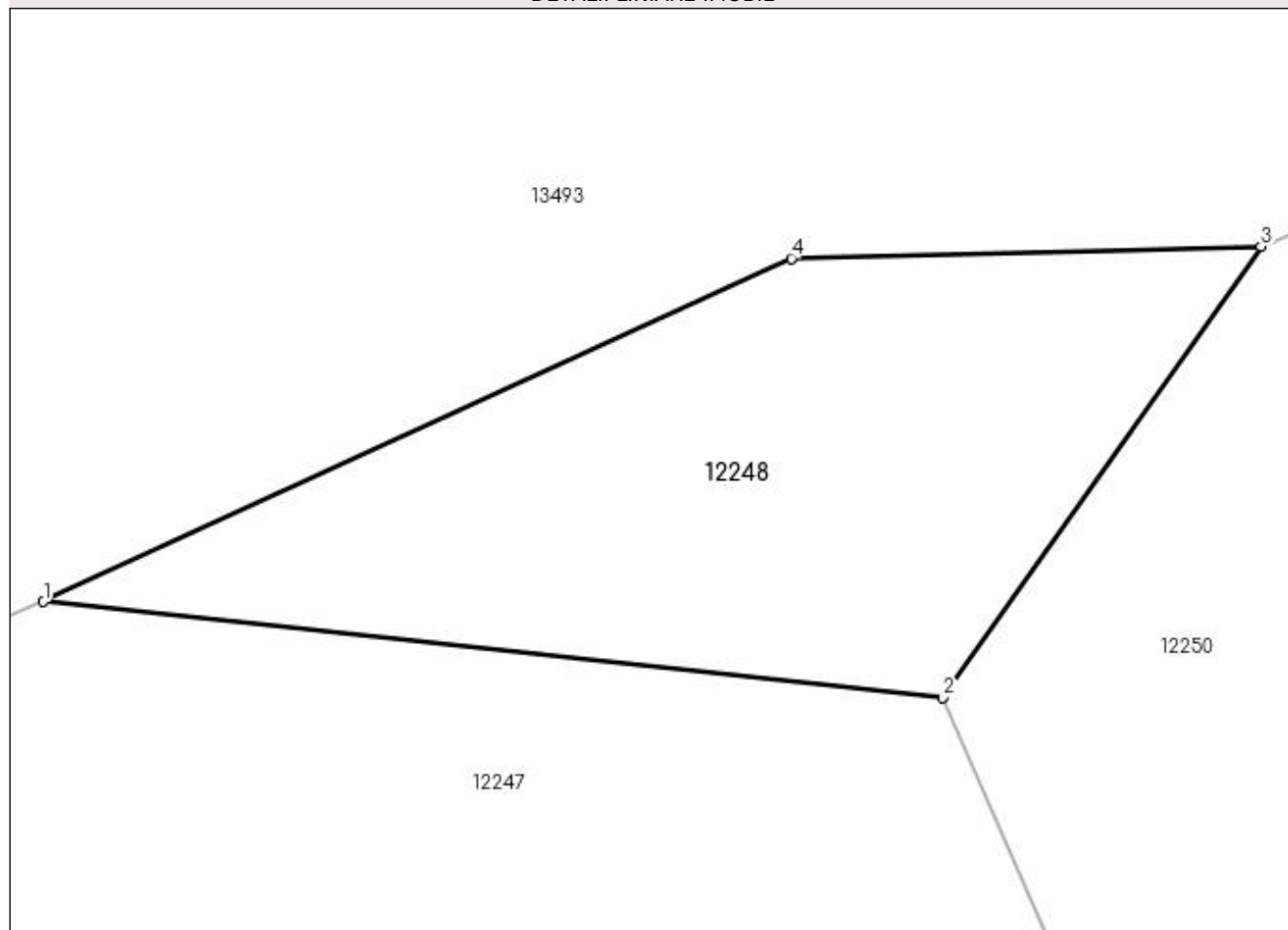
## Anexa Nr. 1 La Partea I

## Teren

Nr cadastral	Suprafața (mp)*	Observații / Referințe
34346	13	

\* Suprafața este determinată în planul de proiecție Stereo 70.

## DETALII LINIARE IMOBIL



## Date referitoare la teren

Crt	Categorie folosință	Intra vilan	Suprafața (mp)	Tarla	Parcelă	Nr. topo	Observații / Referințe
1	curți constructii	DA	13	-	-	-	Imprejmuit: limita conventionala.

## Lungime Segmente

1) Valorile lungimilor segmentelor sunt obținute din proiecție în plan.

Punct început	X / Y	Punct sfârșit	X / Y	Lungime segment (** (m)
1	355.874,727 289.708,135	2	355.880,707 289.707,496	6.014
2	355.880,707 289.707,496	3	355.882,821 289.710,494	3.668
3	355.882,821 289.710,494	4	355.879,7 289.710,415	3.122
4	355.879,7 289.710,415	1	355.874,727 289.708,135	5.471

**\*\* Lungimile segmentelor sunt determinate în planul de proiecție Stereo 70 și sunt rotunjite la 1 milimetru.**

**\*\*\* Distanța dintre puncte este formată din segmente cumulate ce sunt mai mici decât valoarea 1 milimetru.**



**DATE DESPRE IMOBILUL NR. 12249**

Oficiul de Cadastru și Publicitate Imobiliară DOLJ  
Biroul de Cadastru și Publicitate Imobiliară Craiova

**A. Partea I. Descrierea imobilului**

TEREN Intravilan

Adresa: Loc. Motatei, Str 1848, Nr. 20, Jud. Dolj, T100, P10

Nr. Crt	Nr cadastral Nr. topografic	Suprafața* (mp)	Observații / Referințe
A1		Din acte: 600 Masurata: 555	Sector cadastral:16 Teren imprejmuit;

**Construcții**

Crt	Nr cadastral Nr. topografic	Adresa	Observații / Referințe
A1.1		Loc. Motatei, Str 1848, Jud. Dolj	Nr. niveluri:1; S. construita la sol:114 mp; S. construita desfasurata:55 mp; C1-LOCUINTA

**B. Partea II. Proprietari și acte**

Inscrieri privitoare la dreptul de proprietate și alte drepturi reale		Referințe
/		
Act Administrativ nr. TDP 3543-47919, din 03/04/1997 emis de CJSIPT DOLJ;		
B1	Intabulare, drept de PROPRIETATE, dobandit prin Reconstituire, cota actuala 1/1, cota initiala 1/1 1) PIȘLEAG ANA, LIPSĂ CNP	A1
Act Normativ nr. Legea 7, din 13/03/1996 emis de PARLAMENTUL ROMANIEI ((ART 12 ALIN 14 ART 37 ALIN 2));		
B2	Intabulare, drept de PROPRIETATE, dobandit prin Lege, cota actuala 1/1, cota initiala 1/1 1) PIȘLEAG ANA, LIPSĂ CNP	A1.1

**C. Partea III. SARCINI .**

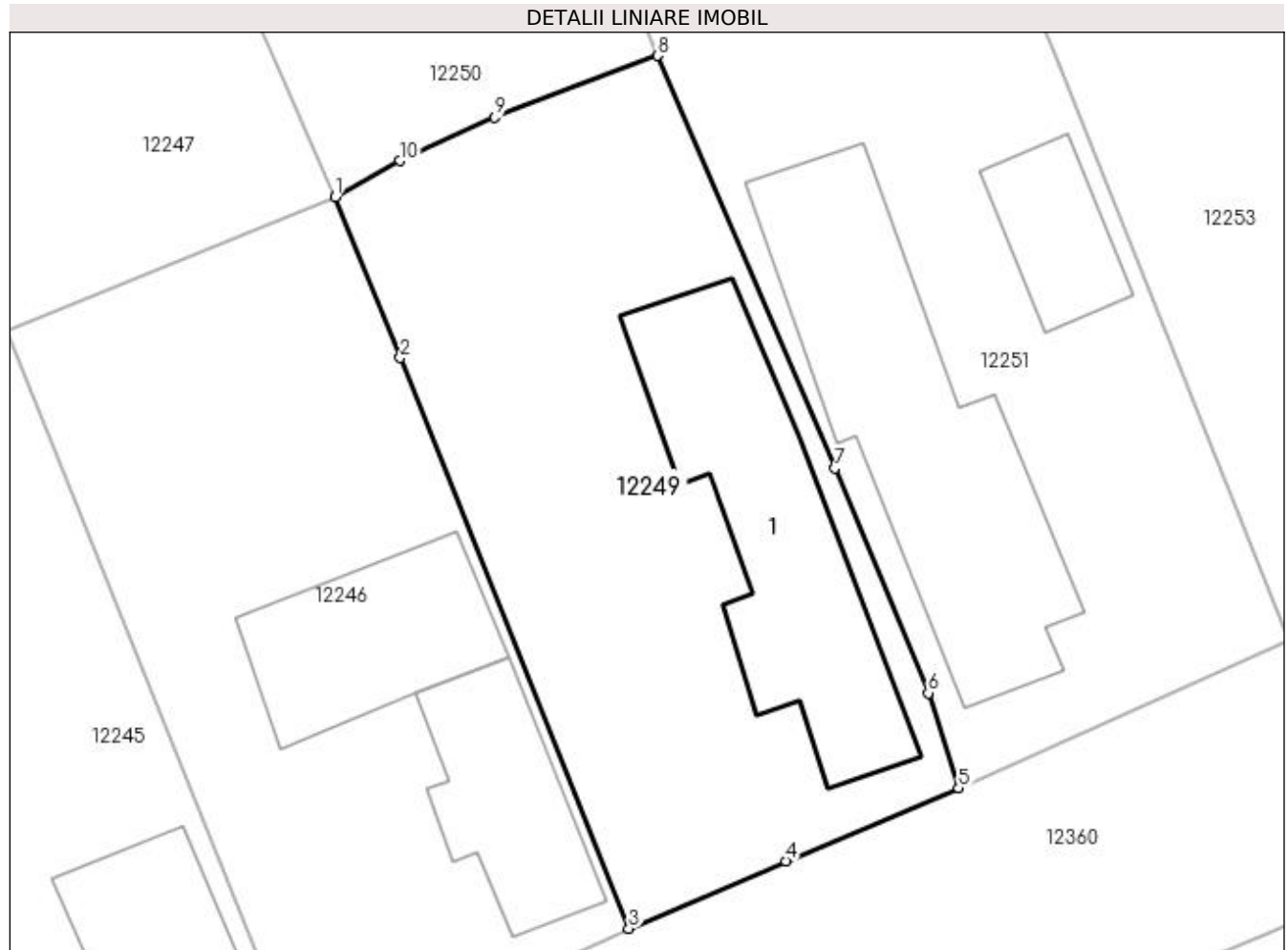
Inscrieri privind dezmembramintele dreptului de proprietate, drepturi reale de garanție și sarcini	Referințe
NU SUNT	

## Anexa Nr. 1 La Partea I

## Teren

Nr cadastral	Suprafața (mp)*	Observații / Referințe
	Din acte: 600 Masurata: 555	

\* Suprafața este determinată în planul de proiecție Stereo 70.



## Date referitoare la teren

Crt	Categorie folosință	Intra vilan	Suprafața (mp)	Tarla	Parcelă	Nr. topo	Observații / Referințe
1	curți constructii	DA	555	100	10	-	

## Date referitoare la construcții

Crt	Număr	Destinație construcție	Supraf. (mp)	Situație juridică	Observații / Referințe
A1.1		construcții de locuințe	114	Cu acte	Nr. niveluri:1; S. construita la sol:114 mp; S. construita desfasurata:55 mp; C1-LOCUINTA

## Lungime Segmente

1) Valorile lungimilor segmentelor sunt obținute din proiecție în plan.

Punct început	X / Y	Punct sfârșit	X / Y	Lungime segment (** (m)
1	355.907,356 289.644,91	2	355.910,22 289.637,827	7.64
2	355.910,22 289.637,827	3	355.920,298 289.612,708	27.065
3	355.920,298 289.612,708	4	355.927,215 289.615,671	7.525



Punct început	X / Y	Punct sfârșit	X / Y	Lungime segment (** (m)
4	355.927,215 289.615,671	5	355.934,828 289.618,891	8.266
5	355.934,828 289.618,891	6	355.933,495 289.623,08	4.396
6	355.933,495 289.623,08	7	355.929,38 289.632,971	10.713
7	355.929,38 289.632,971	8	355.921,557 289.651,131	19.773
8	355.921,557 289.651,131	9	355.914,387 289.648,427	7.663
9	355.914,387 289.648,427	10	355.910,214 289.646,507	4.594
10	355.910,214 289.646,507	1	355.907,356 289.644,91	3.274

\*\* Lungimile segmentelor sunt determinate în planul de proiecție Stereo 70 și sunt rotunjite la 1 milimetru.

\*\*\* Distanța dintre puncte este formată din segmente cumulate ce sunt mai mici decât valoarea 1 milimetru.



**DATE DESPRE IMOBILUL NR. 12250**

Oficiul de Cadastru și Publicitate Imobiliară DOLJ  
Biroul de Cadastru și Publicitate Imobiliară Craiova

**A. Partea I. Descrierea imobilului**

TEREN Intravilan

Adresa: Loc. Motatei, Str Liviu Rebreanu, Nr. 17, Jud. Dolj, T100, P31

Nr. Crt	Nr cadastral Nr. topografic	Suprafața* (mp)	Observații / Referințe
A1		Din acte: 800 Masurata: 1.095	Sector cadastral:16 Teren imprejmuit;

**Construcții**

Crt	Nr cadastral Nr. topografic	Adresa	Observații / Referințe
A1.1		Loc. Motatei, Str Liviu Rebreanu, Jud. Dolj	Nr. niveluri:2; S. construita la sol:151 mp; S. construita desfasurata:168 mp; C1-LOCUINTA P+BECI

**B. Partea II. Proprietari și acte**

Inscrieri privitoare la dreptul de proprietate și alte drepturi reale		Referințe
/		
Act Administrativ nr. TDP 2812-44901, din 19/11/1996 emis de CJSIPT DOLJ;		
B1	Intabulare, drept de PROPRIETATE, dobandit prin Reconstituire, cota actuala 1/1, cota initiala 1/1 1) ȚIGANTELE ION, LIPSĂ CNP	A1
Act Normativ nr. Legea 7, din 13/03/1996 emis de PARLAMENTUL ROMANIEI ((ART 12 ALIN 14 ART 37 ALIN 2));		
B2	Intabulare, drept de PROPRIETATE, dobandit prin Lege, cota actuala 1/1, cota initiala 1/1 1) ȚIGANTELE ION, LIPSĂ CNP	A1.1

**C. Partea III. SARCINI .**

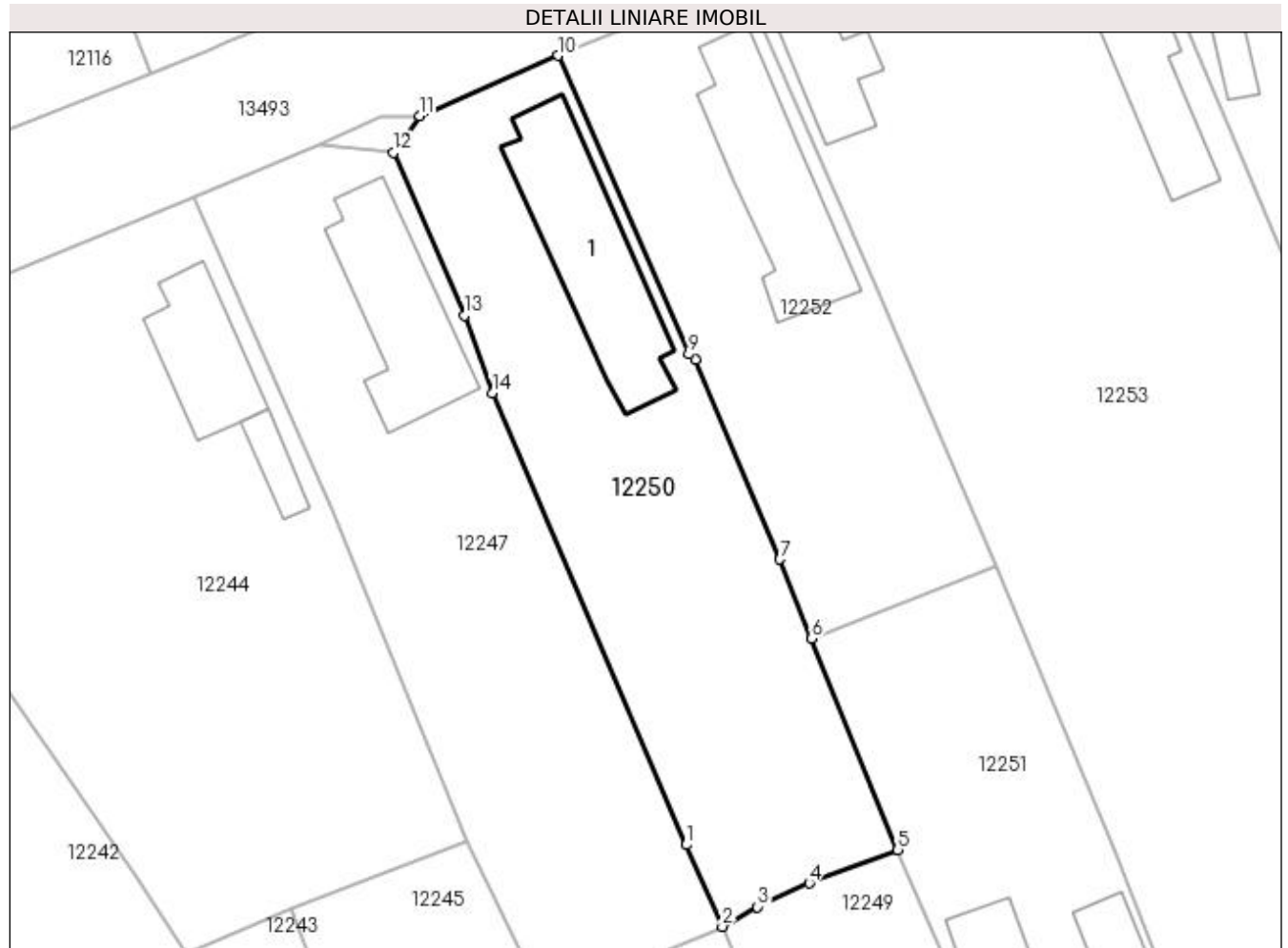
Inscrieri privind dezmembramintele dreptului de proprietate, drepturi reale de garanție și sarcini	Referințe
NU SUNT	

## Anexa Nr. 1 La Partea I

## Teren

Nr cadastral	Suprafața (mp)*	Observații / Referințe
	Din acte: 800 Masurata: 1.095	

\* Suprafața este determinată în planul de proiecție Stereo 70.



## Date referitoare la teren

Crt	Categorie folosință	Intra vilan	Suprafața (mp)	Tarla	Parcelă	Nr. topo	Observații / Referințe
1	curți constructii	DA	1.095	100	31	-	

## Date referitoare la construcții

Crt	Număr	Destinație construcție	Supraf. (mp)	Situație juridică	Observații / Referințe
A1.1		construcții de locuințe	151	Cu acte	Nr. niveluri:2; S. construita la sol:151 mp; S. construita desfasurata:168 mp; C1-LOCUINTA P+BECI

## Lungime Segmente

1) Valorile lungimilor segmentelor sunt obținute din proiecție în plan.

Punct început	X / Y	Punct sfârșit	X / Y	Lungime segment (** (m)
1	355.904,439 289.651,523	2	355.907,356 289.644,91	7.228
2	355.907,356 289.644,91	3	355.910,214 289.646,507	3.274
3	355.910,214 289.646,507	4	355.914,387 289.648,427	4.594

Punct început	X / Y	Punct sfârșit	X / Y	Lungime segment (** (m)
4	355.914,387 289.648,427	5	355.921,557 289.651,131	7.663
5	355.921,557 289.651,131	6	355.914,561 289.668,203	18.45
6	355.914,561 289.668,203	7	355.912,006 289.674,624	6.911
7	355.912,006 289.674,624	8	355.905,166 289.690,738	17.506
8	355.905,166 289.690,738	9	355.904,624 289.691,19	0.706
9	355.904,624 289.691,19	10	355.894,075 289.715,357	26.369
10	355.894,075 289.715,357	11	355.882,821 289.710,494	12.26
11	355.882,821 289.710,494	12	355.880,707 289.707,496	3.668
12	355.880,707 289.707,496	13	355.886,493 289.694,347	14.366
13	355.886,493 289.694,347	14	355.888,724 289.688,08	6.652
14	355.888,724 289.688,08	1	355.904,439 289.651,523	39.792

\*\* Lungimile segmentelor sunt determinate în planul de proiecție Stereo 70 și sunt rotunjite la 1 milimetru.

\*\*\* Distanța dintre puncte este formată din segmente cumulate ce sunt mai mici decât valoarea 1 milimetru.



**DATE DESPRE IMOBILUL NR. 12251**

Oficiul de Cadastru și Publicitate Imobiliară DOLJ  
Biroul de Cadastru și Publicitate Imobiliară Craiova

**A. Partea I. Descrierea imobilului**

TEREN Intravilan

Adresa: Loc. Motatei, Str 1848, Nr. 18, Jud. Dolj, T100, P9

Nr. Crt	Nr cadastral Nr. topografic	Suprafața* (mp)	Observații / Referințe
A1		Din acte: 800 Masurata: 844	Sector cadastral:16 Teren imprejmuit;

**Construcții**

Crt	Nr cadastral Nr. topografic	Adresa	Observații / Referințe
A1.1		Loc. Motatei, Str 1848, Jud. Dolj	Nr. niveluri:2; S. construita la sol:144 mp; S. construita desfasurata:161 mp; C1-LOCUINTA P+BECI
A1.2		Loc. Motatei, Str 1848, Jud. Dolj	Nr. niveluri:1; S. construita la sol:32 mp; S. construita desfasurata:32 mp; C2-LOCUINTA

**B. Partea II. Proprietari și acte**

Inscrieri privitoare la dreptul de proprietate și alte drepturi reale		Referințe
/		
Act Administrativ nr. TDP 3599-47919, din 04/04/1997 emis de CJSIPT DOLJ;		
B1	Intabulare, drept de PROPRIETATE, dobandit prin Reconstituire, cota actuala 1/1, cota initiala 1/1 1) BĂDELE ION, LIPSĂ CNP	A1
Act Normativ nr. Legea 7, din 13/03/1996 emis de PARLAMENTUL ROMANIEI ((ART 12 ALIN 14 ART 37 ALIN 2));		
B2	Intabulare, drept de PROPRIETATE, dobandit prin Lege, cota actuala 1/1, cota initiala 1/1 1) BĂDELE ION, LIPSĂ CNP	A1.1, A1.2

**C. Partea III. SARCINI .**

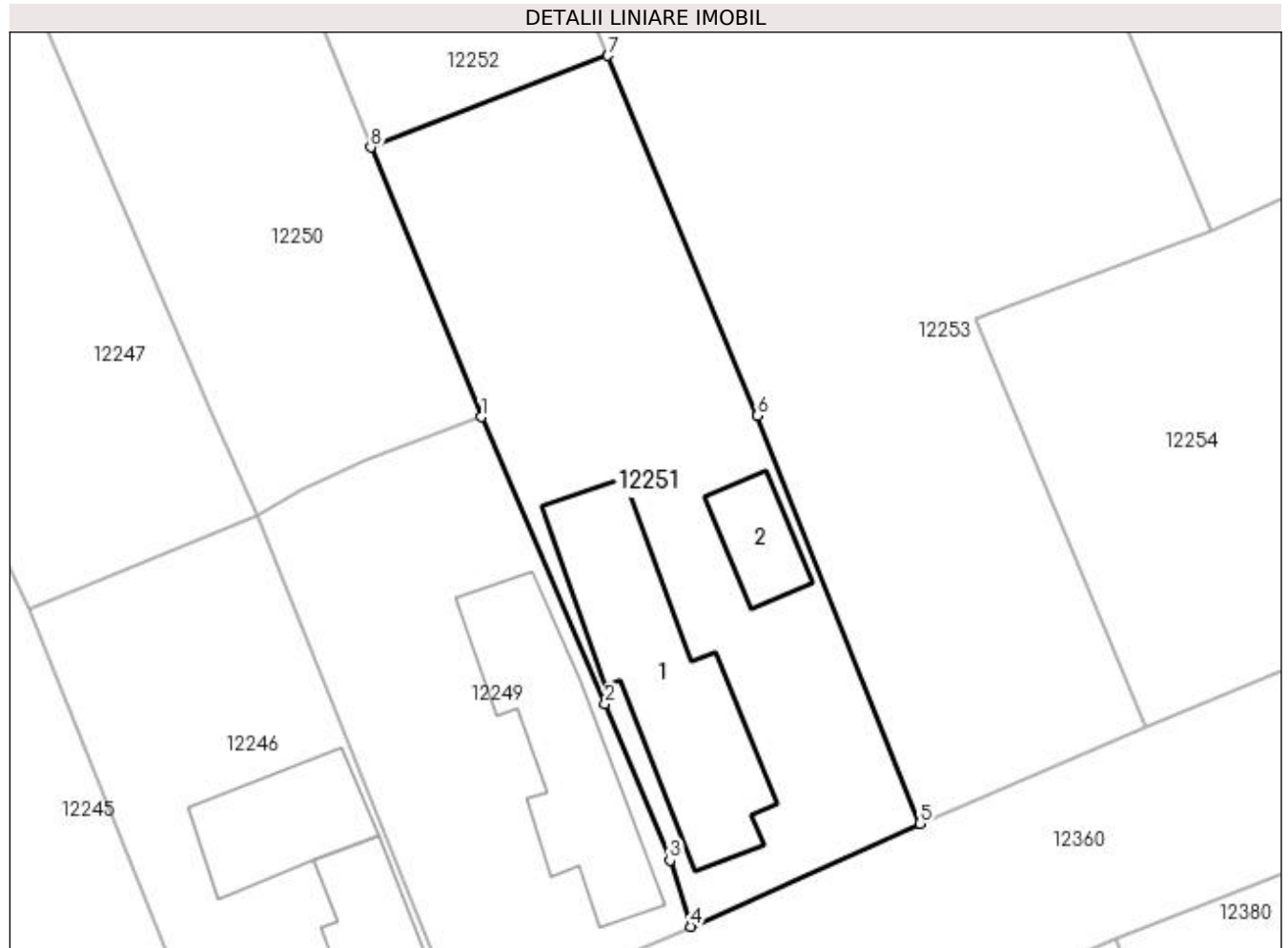
Inscrieri privind dezmembramintele dreptului de proprietate, drepturi reale de garanție și sarcini	Referințe
NU SUNT	

## Anexa Nr. 1 La Partea I

## Teren

Nr cadastral	Suprafața (mp)*	Observații / Referințe
	Din acte: 800 Masurata: 844	

\* Suprafața este determinată în planul de proiecție Stereo 70.



## Date referitoare la teren

Crt	Categorie folosință	Intra vilan	Suprafața (mp)	Tarla	Parcelă	Nr. topo	Observații / Referințe
1	curți constructii	DA	844	100	9	-	

## Date referitoare la construcții

Crt	Număr	Destinație construcție	Supraf. (mp)	Situație juridică	Observații / Referințe
A1.1		construcții de locuințe	144	Cu acte	Nr. niveluri:2; S. construita la sol:144 mp; S. construita desfasurata:161 mp; C1-LOCUINTA P+BECI
A1.2		construcții de locuințe	32	Cu acte	Nr. niveluri:1; S. construita la sol:32 mp; S. construita desfasurata:32 mp; C2-LOCUINTA

## Lungime Segmente

1) Valorile lungimilor segmentelor sunt obținute din proiecție în plan.

Punct început	X / Y	Punct sfârșit	X / Y	Lungime segment (** (m)
1	355.921,557 289.651,131	2	355.929,38 289.632,971	19.773
2	355.929,38 289.632,971	3	355.933,495 289.623,08	10.713



Punct început	X / Y	Punct sfârșit	X / Y	Lungime segment (** (m)
3	355.933,495 289.623,08	4	355.934,828 289.618,891	4.396
4	355.934,828 289.618,891	5	355.949,337 289.625,41	15.906
5	355.949,337 289.625,41	6	355.939,056 289.651,223	27.785
6	355.939,056 289.651,223	7	355.929,567 289.674,003	24.677
7	355.929,567 289.674,003	8	355.914,561 289.668,203	16.088
8	355.914,561 289.668,203	1	355.921,557 289.651,131	18.45

\*\* Lungimile segmentelor sunt determinate în planul de proiecție Stereo 70 și sunt rotunjite la 1 milimetru.

\*\*\* Distanța dintre puncte este formată din segmente cumulate ce sunt mai mici decât valoarea 1 milimetru.



**DATE DESPRE IMOBILUL NR. 12252**

Oficiul de Cadastru și Publicitate Imobiliară DOLJ  
Biroul de Cadastru și Publicitate Imobiliară Craiova

**A. Partea I. Descrierea imobilului**

TEREN Intravilan

Adresa: Loc. Motatei, Str Liviu Rebreanu, Nr. 15, Jud. Dolj, T100, P32

Nr. Crt	Nr cadastral Nr. topografic	Suprafața* (mp)	Observații / Referințe
A1		Din acte: 800 Masurata: 824	Sector cadastral:16 Teren imprejmuit;

**Construcții**

Crt	Nr cadastral Nr. topografic	Adresa	Observații / Referințe
A1.1		Loc. Motatei, Str Liviu Rebreanu, Jud. Dolj	Nr. niveluri:2; S. construita la sol:135 mp; S. construita desfasurata:152 mp; C1-LOCUINTA P+BECI

**B. Partea II. Proprietari și acte**

Inscrieri privitoare la dreptul de proprietate și alte drepturi reale		Referințe
/		
Act Administrativ nr. TDP 1865-59540, din 04/08/1995 emis de CJSIPT DOLJ;		
B1	Intabulare, drept de PROPRIETATE, dobandit prin Reconstituire, cota actuala 1/1, cota initiala 1/1 1) <b>BADELE CONSTANTIN</b> , LIPSĂ CNP	A1
Act Normativ nr. Legea 7, din 13/03/1996 emis de PARLAMENTUL ROMANIEI ((ART 12 ALIN 14 ART 37 ALIN 2));		
B2	Intabulare, drept de PROPRIETATE, dobandit prin Lege, cota actuala 1/1, cota initiala 1/1 1) <b>BADELE CONSTANTIN</b> , LIPSĂ CNP	A1.1

**C. Partea III. SARCINI .**

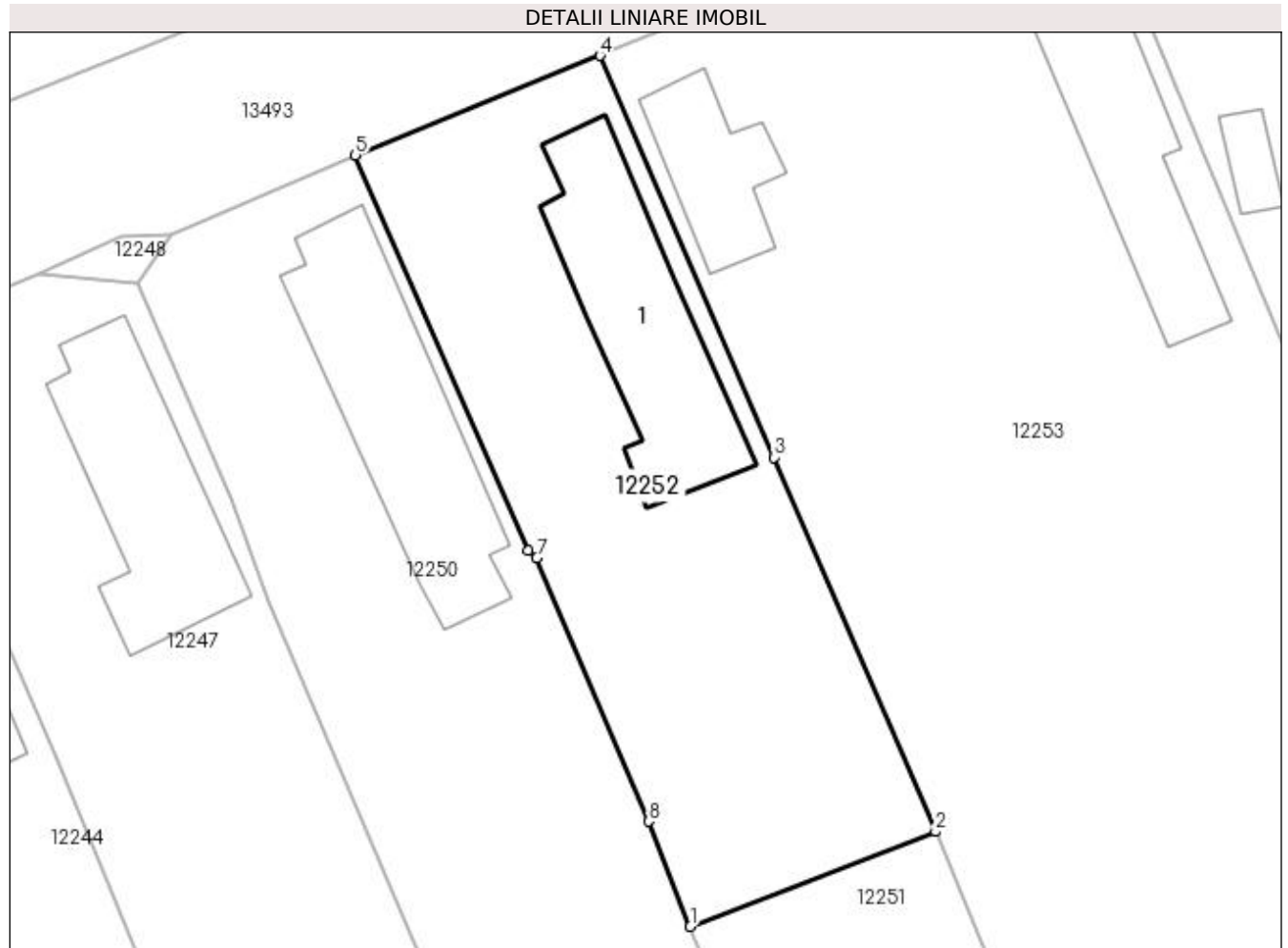
Inscrieri privind dezmembramintele dreptului de proprietate, drepturi reale de garanție și sarcini	Referințe
NU SUNT	

## Anexa Nr. 1 La Partea I

## Teren

Nr cadastral	Suprafața (mp)*	Observații / Referințe
	Din acte: 800 Masurata: 824	

\* Suprafața este determinată în planul de proiecție Stereo 70.



## Date referitoare la teren

Crt	Categorie folosință	Intra vilan	Suprafața (mp)	Tarla	Parcelă	Nr. topo	Observații / Referințe
1	curți constructii	DA	824	100	32	-	

## Date referitoare la construcții

Crt	Număr	Destinație construcție	Supraf. (mp)	Situație juridică	Observații / Referințe
A1.1		construcții de locuințe	135	Cu acte	Nr. niveluri:2; S. construita la sol:135 mp; S. construita desfasurata:152 mp; C1-LOCUINTA P+BECI

## Lungime Segmente

1) Valorile lungimilor segmentelor sunt obținute din proiecție în plan.

Punct început	X / Y	Punct sfârșit	X / Y	Lungime segment (** (m)
1	355.914,561 289.668,203	2	355.929,567 289.674,003	16.088
2	355.929,567 289.674,003	3	355.919,669 289.696,879	24.926
3	355.919,669 289.696,879	4	355.909,04 289.721,445	26.767

Punct început	X / Y	Punct sfârșit	X / Y	Lungime segment (** (m)
4	355.909,04 289.721,445	5	355.894,075 289.715,357	16.156
5	355.894,075 289.715,357	6	355.904,624 289.691,19	26.369
6	355.904,624 289.691,19	7	355.905,166 289.690,738	0.706
7	355.905,166 289.690,738	8	355.912,006 289.674,624	17.506
8	355.912,006 289.674,624	1	355.914,561 289.668,203	6.911

\*\* Lungimile segmentelor sunt determinate în planul de proiecție Stereo 70 și sunt rotunjite la 1 milimetru.

\*\*\* Distanța dintre puncte este formată din segmente cumulate ce sunt mai mici decât valoarea 1 milimetru.



**DATE DESPRE IMOBILUL NR. 12253**

Oficiul de Cadastru și Publicitate Imobiliară DOLJ  
Biroul de Cadastru și Publicitate Imobiliară Craiova

**A. Partea I. Descrierea imobilului**

TEREN Intravilan

Adresa: Loc. Motatei, Str Liviu Rebreanu, Nr. 13, Jud. Dolj, T100, P49,33

Nr. Crt	Nr cadastral Nr. topografic	Suprafața* (mp)	Observații / Referințe
A1		Din acte: 2.400 Masurata: 2.814	Sector cadastral:16 Teren imprejmuit;

**Construcții**

Crt	Nr cadastral Nr. topografic	Adresa	Observații / Referințe
A1.1		Loc. Motatei, Str Liviu Rebreanu, Jud. Dolj	Nr. niveluri:2; S. construita la sol:129 mp; S. construita desfasurata:138 mp; C1-LOCUINTA P+BECI
A1.2		Loc. Motatei, Str Liviu Rebreanu, Jud. Dolj	Nr. niveluri:1; S. construita la sol:59 mp; S. construita desfasurata:59 mp; C2-ANEXA

**B. Partea II. Proprietari și acte**

Inscrieri privitoare la dreptul de proprietate și alte drepturi reale		Referințe
/		
Act Administrativ nr. TDP 2876-44901, din 20/11/1996 emis de CJSIPT DOLJ;		
B1	Intabulare, drept de PROPRIETATE, dobandit prin Reconstituire, cota actuala 1/1, cota initiala 1/1 1) VANĂ ION 2) VANĂ ELISABETA, LIPSĂ CNP	A1
Act Normativ nr. Legea 7, din 13/03/1996 emis de PARLAMENTUL ROMANIEI ((ART 12 ALIN 14 ART 37 ALIN 2));		
B2	Intabulare, drept de PROPRIETATE, dobandit prin Lege, cota actuala 1/1, cota initiala 1/1 1) VANĂ ION 2) VANĂ ELISABETA, LIPSĂ CNP	A1.1, A1.2

**C. Partea III. SARCINI .**

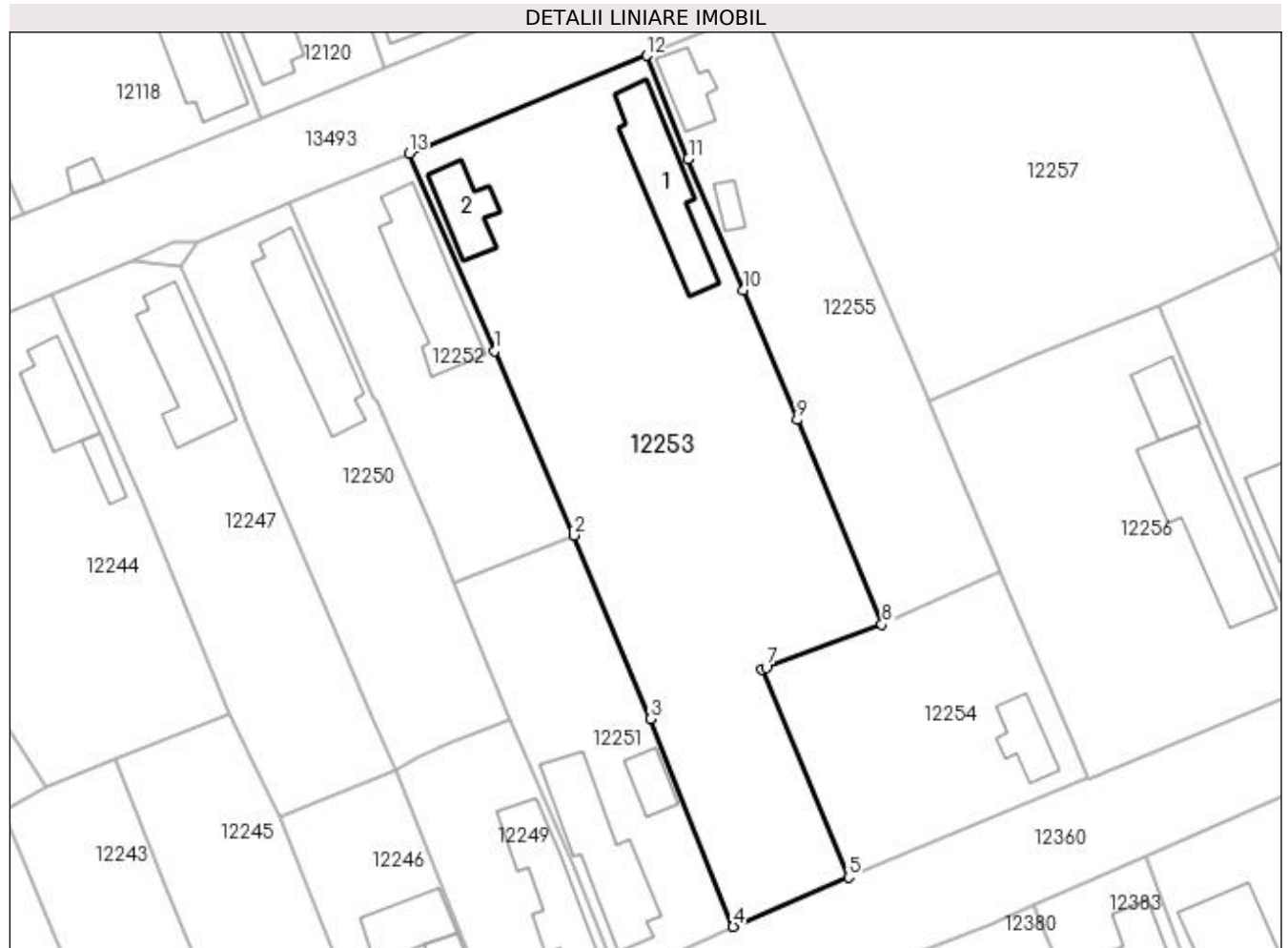
Inscrieri privind dezmembramintele dreptului de proprietate, drepturi reale de garanție și sarcini	Referințe
NU SUNT	

## Anexa Nr. 1 La Partea I

## Teren

Nr cadastral	Suprafața (mp)*	Observații / Referințe
	Din acte: 2.400 Masurata: 2.814	

\* Suprafața este determinată în planul de proiecție Stereo 70.



## Date referitoare la teren

Crt	Categorie folosință	Intravilan	Suprafața (mp)	Tarla	Parcelă	Nr. topo	Observații / Referințe
1	arabil	DA	1.814	100	49	-	
2	curți construcții	DA	1.000	100	33	-	

## Date referitoare la construcții

Crt	Număr	Destinație construcție	Supraf. (mp)	Situație juridică	Observații / Referințe
A1.1		construcții de locuințe	129	Cu acte	Nr. niveluri:2; S. construita la sol:129 mp; S. construita desfasurata:138 mp; C1-LOCUINTA P+BECI
A1.2		construcții anexa	59	Cu acte	Nr. niveluri:1; S. construita la sol:59 mp; S. construita desfasurata:59 mp; C2-ANEXA

## Lungime Segmente

1) Valorile lungimilor segmentelor sunt obținute din proiecție în plan.

Punct început	X / Y	Punct sfârșit	X / Y	Lungime segment (** (m)
1	355.919,669 289.696,879	2	355.929,567 289.674,003	24.926



Punct început	X / Y	Punct sfârșit	X / Y	Lungime segment (** (m)
2	355.929,567 289.674,003	3	355.939,056 289.651,223	24.677
3	355.939,056 289.651,223	4	355.949,337 289.625,41	27.785
4	355.949,337 289.625,41	5	355.963,663 289.631,55	15.586
5	355.963,663 289.631,55	6	355.952,893 289.657,326	27.936
6	355.952,893 289.657,326	7	355.953,447 289.657,591	0.614
7	355.953,447 289.657,591	8	355.967,813 289.662,949	15.333
8	355.967,813 289.662,949	9	355.957,268 289.688,347	27.5
9	355.957,268 289.688,347	10	355.950,546 289.704,429	17.43
10	355.950,546 289.704,429	11	355.943,755 289.720,721	17.651
11	355.943,755 289.720,721	12	355.938,544 289.733,57	13.865
12	355.938,544 289.733,57	13	355.909,04 289.721,445	31.898
13	355.909,04 289.721,445	1	355.919,669 289.696,879	26.767

\*\* Lungimile segmentelor sunt determinate în planul de proiecție Stereo 70 și sunt rotunjite la 1 milimetru.

\*\*\* Distanța dintre puncte este formată din segmente cumulate ce sunt mai mici decât valoarea 1 milimetru.



**DATE DESPRE IMOBILUL NR. 12254**

Oficiul de Cadastru și Publicitate Imobiliară DOLJ  
Biroul de Cadastru și Publicitate Imobiliară Craiova

**A. Partea I. Descrierea imobilului**

TEREN Intravilan

Adresa: Loc. Motatei, Str 1848, Nr. 14, Jud. Dolj, T100, P8

Nr. Crt	Nr cadastral Nr. topografic	Suprafața* (mp)	Observații / Referințe
A1	33516	Din acte: 800 Masurata: 889	Sector cadastral:16 Teren imprejmuit;

**Construcții**

Crt	Nr cadastral Nr. topografic	Adresa	Observații / Referințe
A1.1		Loc. Motatei, Str 1848, Nr. 14, Jud. Dolj	Nr. niveluri:1; S. construita la sol:46 mp; S. construita desfasurata:46 mp; C1 ESTE CASA CU PARTER CU 2 CAMERE SI 1 SALA CU SUPRAFATA UTILA DE 35.84 MP. ESTE CONSTRUITA IN ANUL 1855 DIN CHIRPICI.

**B. Partea II. Proprietari și acte**

Inscrieri privitoare la dreptul de proprietate și alte drepturi reale		Referințe
<b>94446 / 15/07/2016</b>		
Hotarare Judecatoreasca nr. SENTINTA CIVILA nr 1543 dosar nr 2216/201/2011, din 23/09/2011 emis de JUDECATORIA BAILESTI (act normativ nr TDP nr 2787-48113 din 21.11.1996, emis de Comisia Judeteana Dolj);		
B1	Intabulare, drept de PROPRIETATE, dobandit prin Hotarare Judecatoreasca, cota actuala 1/1, cota initiala 1/1 1) CHIRIAC IOANA	A1, A1.1

**C. Partea III. SARCINI .**

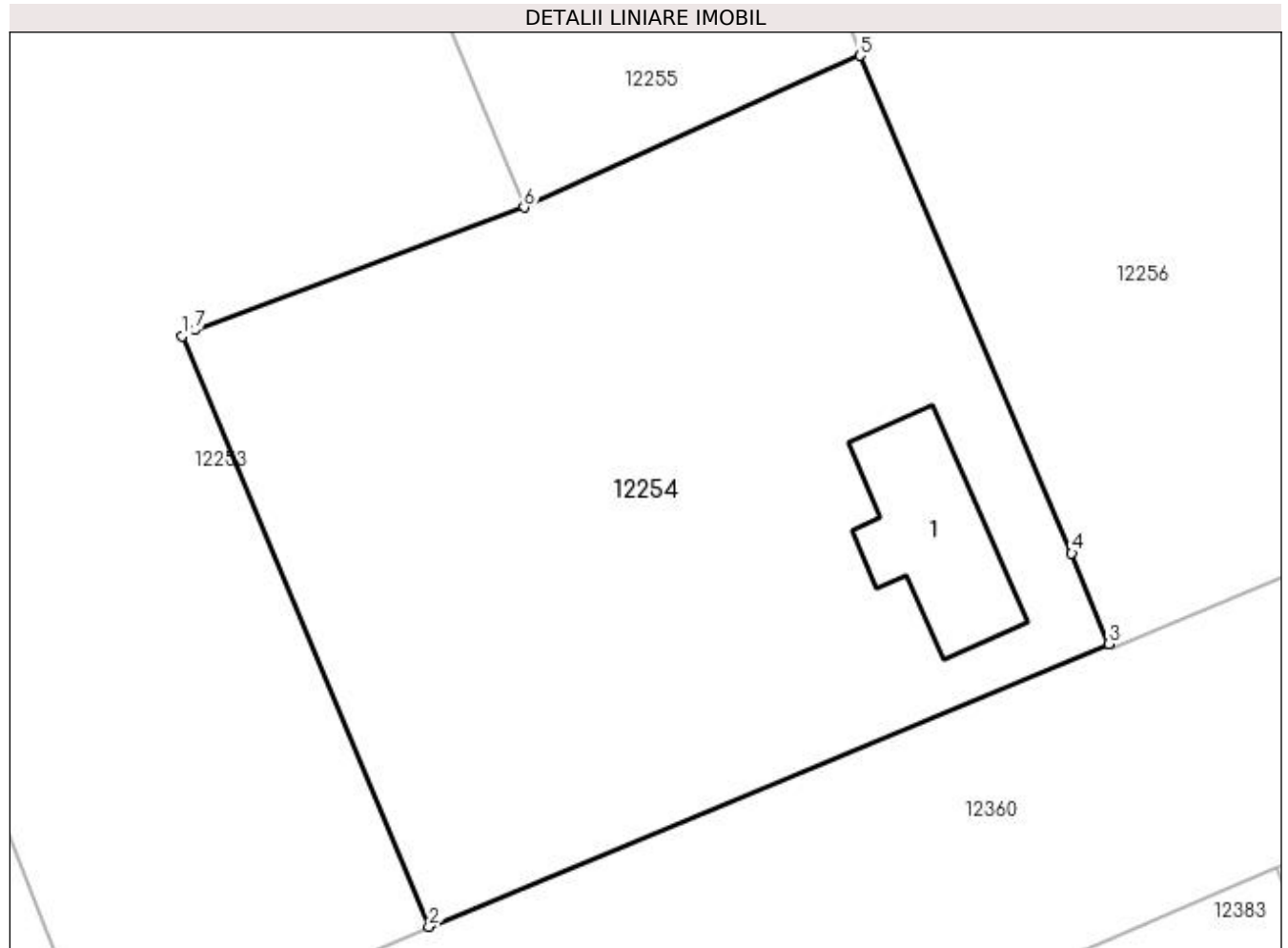
Inscrieri privind dezmembramintele dreptului de proprietate, drepturi reale de garanție și sarcini	Referințe
NU SUNT	

## Anexa Nr. 1 La Partea I

## Teren

Nr cadastral	Suprafața (mp)*	Observații / Referințe
33516	Din acte: 800 Masurata: 889	

\* Suprafața este determinată în planul de proiecție Stereo 70.



## Date referitoare la teren

Crt	Categorie folosință	Intra vilan	Suprafața (mp)	Tarla	Parcelă	Nr. topo	Observații / Referințe
1	curți constructii	DA	889	100	8	-	

## Date referitoare la construcții

Crt	Număr	Destinație construcție	Supraf. (mp)	Situație juridică	Observații / Referințe
A1.1		construcții de locuințe	46	Cu acte	Nr. niveluri:1; S. construita la sol:46 mp; S. construita desfasurata:46 mp; C1 ESTE CASA CU PARTER CU 2 CAMERE SI 1 SALA CU SUPRAFATA UTILA DE 35.84 MP. ESTE CONSTRUITA IN ANUL 1855 DIN CHIRPICI.

## Lungime Segmente

1) Valorile lungimilor segmentelor sunt obținute din proiecție în plan.

Punct început	X / Y	Punct sfârșit	X / Y	Lungime segment (** (m)
1	355.952,893 289.657,326	2	355.963,663 289.631,55	27.936
2	355.963,663 289.631,55	3	355.993,351 289.643,895	32.152

Punct început	X / Y	Punct sfârșit	X / Y	Lungime segment (** (m)
3	355.993,351 289.643,895	4	355.991,748 289.647,849	4.267
4	355.991,748 289.647,849	5	355.982,485 289.669,567	23.611
5	355.982,485 289.669,567	6	355.967,813 289.662,949	16.096
6	355.967,813 289.662,949	7	355.953,447 289.657,591	15.333
7	355.953,447 289.657,591	1	355.952,893 289.657,326	0.614

\*\* Lungimile segmentelor sunt determinate în planul de proiecție Stereo 70 și sunt rotunjite la 1 milimetru.

\*\*\* Distanța dintre puncte este formată din segmente cumulate ce sunt mai mici decât valoarea 1 milimetru.



**DATE DESPRE IMOBILUL NR. 12255**

Oficiul de Cadastru și Publicitate Imobiliară DOLJ  
Biroul de Cadastru și Publicitate Imobiliară Craiova

**A. Partea I. Descrierea imobilului**

TEREN Intravilan

Adresa: Loc. Motatei, Str Liviu Rebreanu, Nr. 11, Jud. Dolj, T100, P34

Nr. Crt	Nr cadastral Nr. topografic	Suprafața* (mp)	Observații / Referințe
A1		Din acte: 1.000 Masurata: 1.212	Sector cadastral:16 Teren imprejmuit;

**Construcții**

Crt	Nr cadastral Nr. topografic	Adresa	Observații / Referințe
A1.1		Loc. Motatei, Str Liviu Rebreanu, Jud. Dolj	Nr. niveluri:1; S. construita la sol:45 mp; S. construita desfasurata:45 mp; C1-LOCUINTA
A1.2		Loc. Motatei, Str Liviu Rebreanu, Jud. Dolj	Nr. niveluri:1; S. construita la sol:16 mp; S. construita desfasurata:16 mp; C2-ANEXA

**B. Partea II. Proprietari și acte**

Inscrieri privitoare la dreptul de proprietate și alte drepturi reale		Referințe
/		
Act Administrativ nr. TDP 3538-47919, din 03/04/1997 emis de CJSIPT DOLJ;		
B1	Intabulare, drept de PROPRIETATE, dobandit prin Reconstituire, cota actuala 1/1, cota initiala 1/1 1) JUGĂNARU GHEORGHE, LIPSĂ CNP 2) DESEANU ELENA, LIPSĂ CNP	A1
Act Normativ nr. Legea 7, din 13/03/1996 emis de PARLAMENTUL ROMANIEI ((ART 12 ALIN 14 ART 37 ALIN 2));		
B2	Intabulare, drept de PROPRIETATE, dobandit prin Lege, cota actuala 1/1, cota initiala 1/1 1) JUGĂNARU GHEORGHE, LIPSĂ CNP 2) DESEANU ELENA, LIPSĂ CNP	A1.1, A1.2

**C. Partea III. SARCINI .**

Inscrieri privind dezmembramintele dreptului de proprietate, drepturi reale de garanție și sarcini	Referințe
NU SUNT	

## Anexa Nr. 1 La Partea I

## Teren

Nr cadastral	Suprafața (mp)*	Observații / Referințe
	Din acte: 1.000 Masurata: 1.212	

\* Suprafața este determinată în planul de proiecție Stereo 70.



## Date referitoare la teren

Crt	Categorie folosință	Intra vilan	Suprafața (mp)	Tarla	Parcelă	Nr. topo	Observații / Referințe
1	curți constructii	DA	1.212	100	34	-	

## Date referitoare la construcții

Crt	Număr	Destinație construcție	Supraf. (mp)	Situație juridică	Observații / Referințe
A1.1		construcții de locuințe	45	Cu acte	Nr. niveluri:1; S. construita la sol:45 mp; S. construita desfasurata:45 mp; C1-LOCUINTA
A1.2		construcții anexa	16	Cu acte	Nr. niveluri:1; S. construita la sol:16 mp; S. construita desfasurata:16 mp; C2-ANEXA

## Lungime Segmente

1) Valorile lungimilor segmentelor sunt obținute din proiecție în plan.

Punct început	X / Y	Punct sfârșit	X / Y	Lungime segment (** (m)
1	355.957,268 289.688,347	2	355.967,813 289.662,949	27.5
2	355.967,813 289.662,949	3	355.982,485 289.669,567	16.096



Punct început	X / Y	Punct sfârșit	X / Y	Lungime segment (** (m)
3	355.982,485 289.669,567	4	355.982,578 289.669,609	0.102
4	355.982,578 289.669,609	5	355.973,704 289.690,665	22.85
5	355.973,704 289.690,665	6	355.973,428 289.691,297	0.69
6	355.973,428 289.691,297	7	355.964,837 289.711,31	21.779
7	355.964,837 289.711,31	8	355.960,633 289.721,247	10.79
8	355.960,633 289.721,247	9	355.952,917 289.739,456	19.776
9	355.952,917 289.739,456	10	355.938,544 289.733,57	15.532
10	355.938,544 289.733,57	11	355.943,755 289.720,721	13.865
11	355.943,755 289.720,721	12	355.950,546 289.704,429	17.651
12	355.950,546 289.704,429	1	355.957,268 289.688,347	17.43

\*\* Lungimile segmentelor sunt determinate în planul de proiecție Stereo 70 și sunt rotunjite la 1 milimetru.

\*\*\* Distanța dintre puncte este formată din segmente cumulate ce sunt mai mici decât valoarea 1 milimetru.



**DATE DESPRE IMOBILUL NR. 12256**

Oficiul de Cadastru și Publicitate Imobiliară DOLJ  
Biroul de Cadastru și Publicitate Imobiliară Craiova

**A. Partea I. Descrierea imobilului**

TEREN Intravilan

Adresa: Loc. Motatei, Str 1848, Nr. 12, Jud. Dolj, T100, P7,45

Nr. Crt	Nr cadastral Nr. topografic	Suprafața* (mp)	Observații / Referințe
A1	30231	Din acte: 1.500 Masurata: 1.578	Sector cadastral:16 Teren imprejmuit;

**Construcții**

Crt	Nr cadastral Nr. topografic	Adresa	Observații / Referințe
A1.1		Loc. Motatei, Str 1848, Jud. Dolj	Nr. niveluri:2; S. construita la sol:178 mp; S. construita desfasurata:191 mp; LOCUINTA CU 3 DORMITOARE, BUCATARIE, 4 HOLURI, CAMARA, MAGAZIE, SCARA SI PIVNITA
A1.2		Loc. Motatei, Str 1848, Jud. Dolj, cvartal 100, parcelele 7 si 45	Nr. niveluri:1; S. construita la sol:51 mp; S. construita desfasurata:51 mp; ANEXA

**B. Partea II. Proprietari și acte**

Inscrieri privitoare la dreptul de proprietate și alte drepturi reale		Referințe
<b>47226 / 07/07/2011</b>		
Act Notarial nr. Contract de intretinere aut nr 26, din 09/01/1995 emis de Notariatul de Stat (act administrativ Certificat de atestare a edificarii/extinderii constructiei nr. 2446/23-06-2011 emis de Primaria Motatei);		
B1	Intabulare, drept de PROPRIETATE, dobandit prin Conventie, cota actuala 1/1, cota initiala 1/1 1) GHEORGHE ADRIAN	A1
/		
Act Normativ nr. Legea 7, din 13/03/1996 emis de PARLAMENTUL ROMANIEI ((ART.12, ALIN.14, ART.37, ALIN.2));		
B2	Intabulare, drept de PROPRIETATE, dobandit prin Lege, cota actuala 1/1, cota initiala 1/1 1) GHEORGHE ADRIAN	A1.1, A1.2

**C. Partea III. SARCINI .**

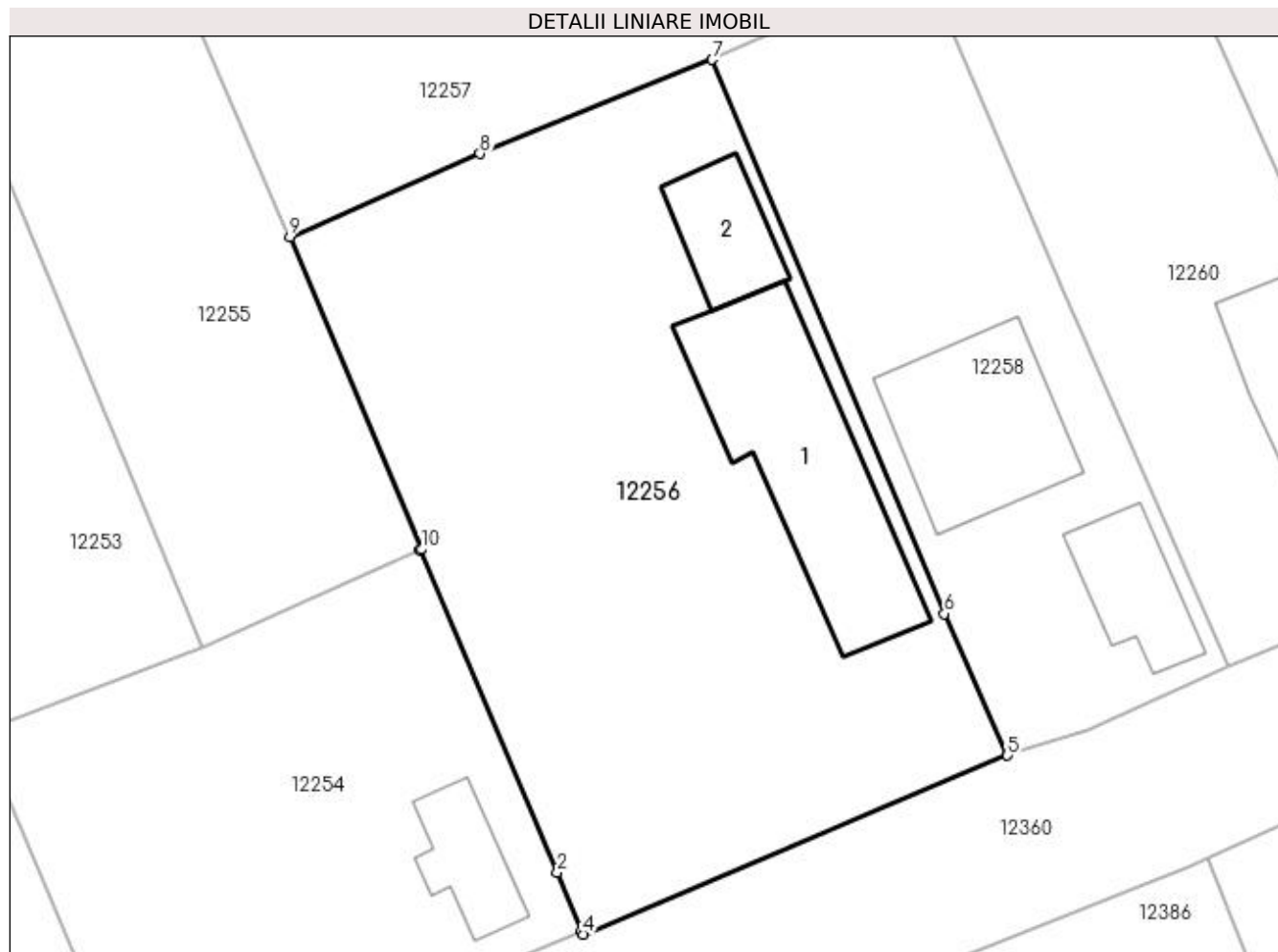
Inscrieri privind dezmembramintele dreptului de proprietate, drepturi reale de garanție și sarcini	Referințe
NU SUNT	

## Anexa Nr. 1 La Partea I

## Teren

Nr cadastral	Suprafața (mp)*	Observații / Referințe
30231	Din acte: 1.500 Masurata: 1.578	

\* Suprafața este determinată în planul de proiecție Stereo 70.



## Date referitoare la teren

Crt	Categorie folosință	Intra vilan	Suprafața (mp)	Tarla	Parcelă	Nr. topo	Observații / Referințe
1	curți constructii	DA	929	100	7	-	
2	arabil	DA	649	100	45	-	

## Date referitoare la construcții

Crt	Număr	Destinație construcție	Supraf. (mp)	Situație juridică	Observații / Referințe
A1.1		construcții de locuințe	178	Cu acte	Nr. niveluri:2; S. construita la sol:178 mp; S. construita desfasurata:191 mp; LOCUINTA CU 3 DORMITORE, BUCATARIE, 4 HOLURI, CAMARA, MAGAZIE, SCARA SI PIVNITA
A1.2		construcții anexa	51	Cu acte	Nr. niveluri:1; S. construita la sol:51 mp; S. construita desfasurata:51 mp; ANEXA

## Lungime Segmente

1) Valorile lungimilor segmentelor sunt obținute din proiecție în plan.

Punct început	X / Y	Punct sfârșit	X / Y	Lungime segment (** (m)
1	355.982,485 289.669,567	2	355.991,748 289.647,849	23.611

Punct început	X / Y	Punct sfârșit	X / Y	Lungime segment (** (m)
2	355.991,748 289.647,849	3	355.993,351 289.643,895	4.267
3	355.993,351 289.643,895	4	355.993,512 289.643,663	0.282
4	355.993,512 289.643,663	5	356.022,104 289.655,728	31.033
5	356.022,104 289.655,728	6	356.017,849 289.665,281	10.458
6	356.017,849 289.665,281	7	356.002,187 289.702,625	40.495
7	356.002,187 289.702,625	8	355.986,542 289.696,282	16.882
8	355.986,542 289.696,282	9	355.973,704 289.690,665	14.013
9	355.973,704 289.690,665	10	355.982,578 289.669,609	22.85
10	355.982,578 289.669,609	1	355.982,485 289.669,567	0.102

\*\* Lungimile segmentelor sunt determinate în planul de proiecție Stereo 70 și sunt rotunjite la 1 milimetru.

\*\*\* Distanța dintre puncte este formată din segmente cumulate ce sunt mai mici decât valoarea 1 milimetru.



**DATE DESPRE IMOBILUL NR. 12257**

Oficiul de Cadastru și Publicitate Imobiliară DOLJ  
Biroul de Cadastru și Publicitate Imobiliară Craiova

**A. Partea I. Descrierea imobilului**

TEREN Intravilan

Nr. CF vechi:444  
Nr. cadastral vechi:589

Adresa: Loc. Motatei, Str Liviu Rebreanu, Nr. 9, Jud. Dolj, T100, P35.50

Nr. Crt	Nr cadastral Nr. topografic	Suprafața* (mp)	Observații / Referințe
A1	30896	Din acte: 2.600 Masurata: 2.564	Sector cadastral:16 Teren imprejmuit;

**Construcții**

Crt	Nr cadastral Nr. topografic	Adresa	Observații / Referințe
A1.1		Loc. Motatei, Str Liviu Rebreanu, Jud. Dolj	Nr. niveluri:1; S. construita la sol:72 mp; S. construita desfasurata:72 mp; C1-locuinta Sc. 72 mp
A1.2		Loc. Motatei, Str Liviu Rebreanu, Jud. Dolj	Nr. niveluri:1; S. construita la sol:43 mp; S. construita desfasurata:43 mp; C1-anexa Sc. 43 mp

**B. Partea II. Proprietari și acte**

Inscrieri privitoare la dreptul de proprietate și alte drepturi reale		Referințe
<b>5372 / 26/01/2007</b>		
Hotarare Judecatoreasca nr. SC NR. 721, din 08/09/2005 emis de Judecatoria Calafat (in Dosar nr. 639/2004);		
B1	Intabulare, drept de PROPRIETATE, dobandit prin Hotarare Judecatoreasca, cota actuala 1/1, cota initiala 1/1 1) CORNEANU DOINA-VIOLETA, LIPSĂ CNP 2) CORNEANU ELENA, LIPSĂ CNP <i>OBSERVATII: (provenita din conversia CF 444)</i>	A1, A1.1, A1.2

**C. Partea III. SARCINI .**

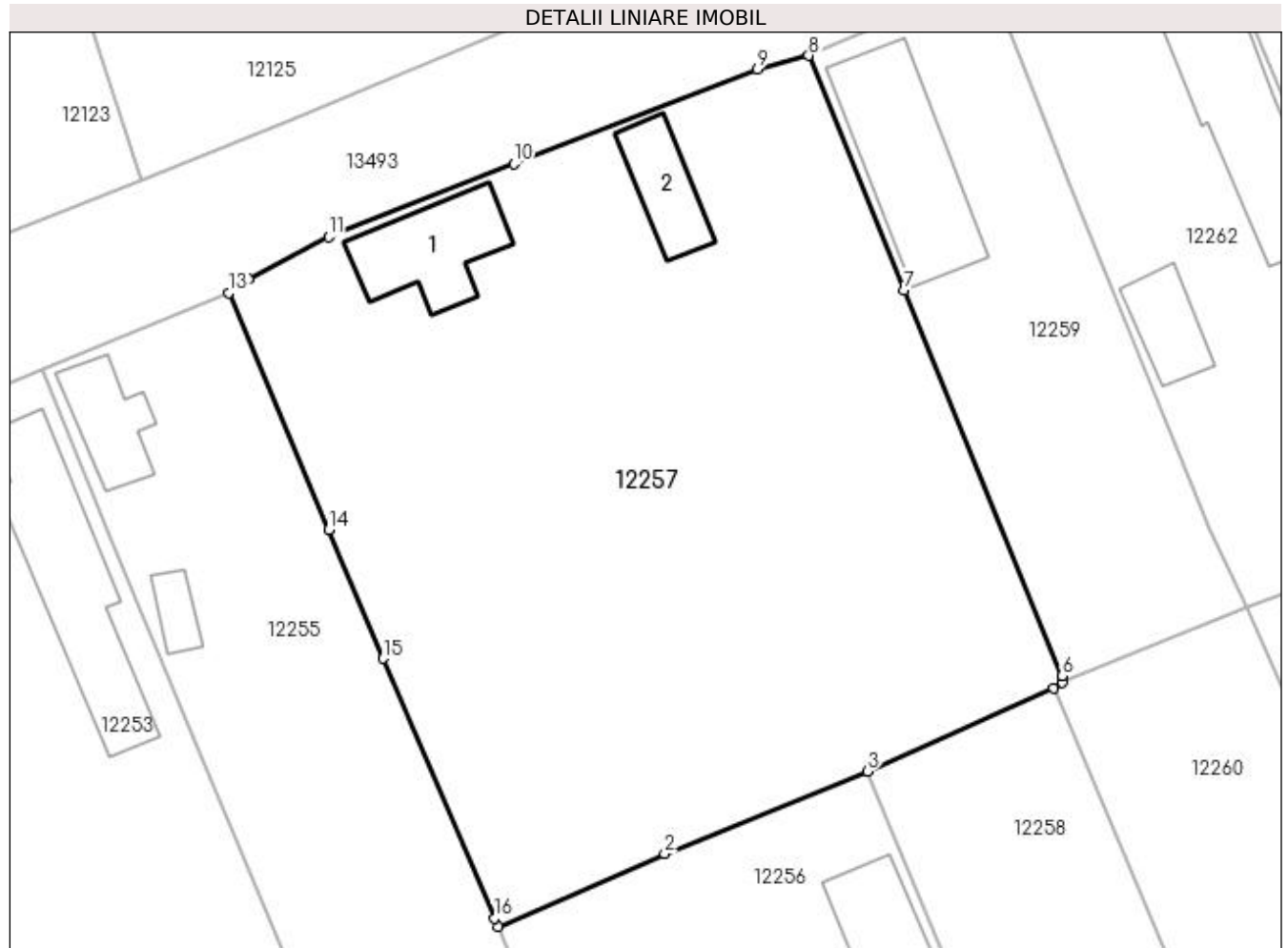
Inscrieri privind dezmembramintele dreptului de proprietate, drepturi reale de garanție și sarcini	Referințe
NU SUNT	

## Anexa Nr. 1 La Partea I

## Teren

Nr cadastral	Suprafața (mp)*	Observații / Referințe
30896	Din acte: 2.600 Masurata: 2.564	

\* Suprafața este determinată în planul de proiecție Stereo 70.



## Date referitoare la teren

Crt	Categorie folosință	Intra vilan	Suprafața (mp)	Tarla	Parcelă	Nr. topo	Observații / Referințe
1	curți constructii	DA	2.564	100	35.50	-	

## Date referitoare la construcții

Crt	Număr	Destinație construcție	Supraf. (mp)	Situație juridică	Observații / Referințe
A1.1		construcții de locuințe	72	Cu acte	Nr. niveluri:1; S. construita la sol:72 mp; S. construita desfasurata:72 mp; C1-locuinta Sc. 72 mp
A1.2		construcții anexa	43	Cu acte	Nr. niveluri:1; S. construita la sol:43 mp; S. construita desfasurata:43 mp; C1-anexa Sc. 43 mp

## Lungime Segmente

1) Valorile lungimilor segmentelor sunt obținute din proiecție în plan.

Punct început	X / Y	Punct sfârșit	X / Y	Lungime segment (** (m)
1	355.973,704 289.690,665	2	355.986,542 289.696,282	14.013
2	355.986,542 289.696,282	3	356.002,187 289.702,625	16.882



Punct început	X / Y	Punct sfârșit	X / Y	Lungime segment (** (m)
3	356.002,187 289.702,625	4	356.016,522 289.708,999	15.688
4	356.016,522 289.708,999	5	356.017,216 289.709,478	0.843
5	356.017,216 289.709,478	6	356.017,206 289.709,979	0.501
6	356.017,206 289.709,979	7	356.005,012 289.739,682	32.109
7	356.005,012 289.739,682	8	355.997,654 289.757,758	19.516
8	355.997,654 289.757,758	9	355.993,676 289.756,731	4.108
9	355.993,676 289.756,731	10	355.974,912 289.749,409	20.142
10	355.974,912 289.749,409	11	355.960,624 289.743,818	15.343
11	355.960,624 289.743,818	12	355.954,442 289.740,572	6.982
12	355.954,442 289.740,572	13	355.952,917 289.739,456	1.89
13	355.952,917 289.739,456	14	355.960,633 289.721,247	19.776
14	355.960,633 289.721,247	15	355.964,837 289.711,31	10.79
15	355.964,837 289.711,31	16	355.973,428 289.691,297	21.779
16	355.973,428 289.691,297	1	355.973,704 289.690,665	0.69

\*\* Lungimile segmentelor sunt determinate în planul de proiecție Stereo 70 și sunt rotunjite la 1 milimetru.

\*\*\* Distanța dintre puncte este formată din segmente cumulate ce sunt mai mici decât valoarea 1 milimetru.



**DATE DESPRE IMOBILUL NR. 12258**

Oficiul de Cadastru și Publicitate Imobiliară DOLJ  
Biroul de Cadastru și Publicitate Imobiliară Craiova

**A. Partea I. Descrierea imobilului**

TEREN Intravilan

Adresa: Loc. Motatei, Str 1848, Nr. 10, Jud. Dolj, T100, P6

Nr. Crt	Nr cadastral Nr. topografic	Suprafața* (mp)	Observații / Referințe
A1		Din acte: 800 Masurata: 817	Sector cadastral:16 Teren neimprejmut;

**Construcții**

Crt	Nr cadastral Nr. topografic	Adresa	Observații / Referințe
A1.1		Loc. Motatei, Str 1848, Jud. Dolj	Nr. niveluri:1; S. construita la sol:57 mp; S. construita desfasurata:57 mp; C1-LOCUINTA
A1.2		Loc. Motatei, Str 1848, Jud. Dolj	Nr. niveluri:2; S. construita la sol:122 mp; S. construita desfasurata:244 mp; C2-LOCUINTA P+1

**B. Partea II. Proprietari și acte**

Inscrieri privitoare la dreptul de proprietate și alte drepturi reale		Referințe
/		
Act Administrativ nr. TDP NR 2217-45380, din 03/06/1996 emis de CJSIPT DOLJ;		
B1	Intabulare, drept de PROPRIETATE, dobandit prin Reconstituire, cota actuala 1/1, cota initiala 1/1 1) GEANA FLOAREA, LIPSĂ CNP 2) TUFAN ION, LIPSĂ CNP 3) TECA ANA ELENA, LIPSĂ CNP 4) TUFAN LEONTINA, LIPSĂ CNP	A1
Act Normativ nr. Legea 7, din 13/03/1996 emis de PARLAMENTUL ROMANIEI ((ART 12 ALIN 14 ART 37 ALIN 2));		
B2	Intabulare, drept de PROPRIETATE, dobandit prin Lege, cota actuala 1/1, cota initiala 1/1 1) GEANA FLOAREA, LIPSĂ CNP 2) TUFAN ION, LIPSĂ CNP 3) TECA ANA ELENA, LIPSĂ CNP 4) TUFAN LEONTINA, LIPSĂ CNP	A1.1, A1.2

**C. Partea III. SARCINI .**

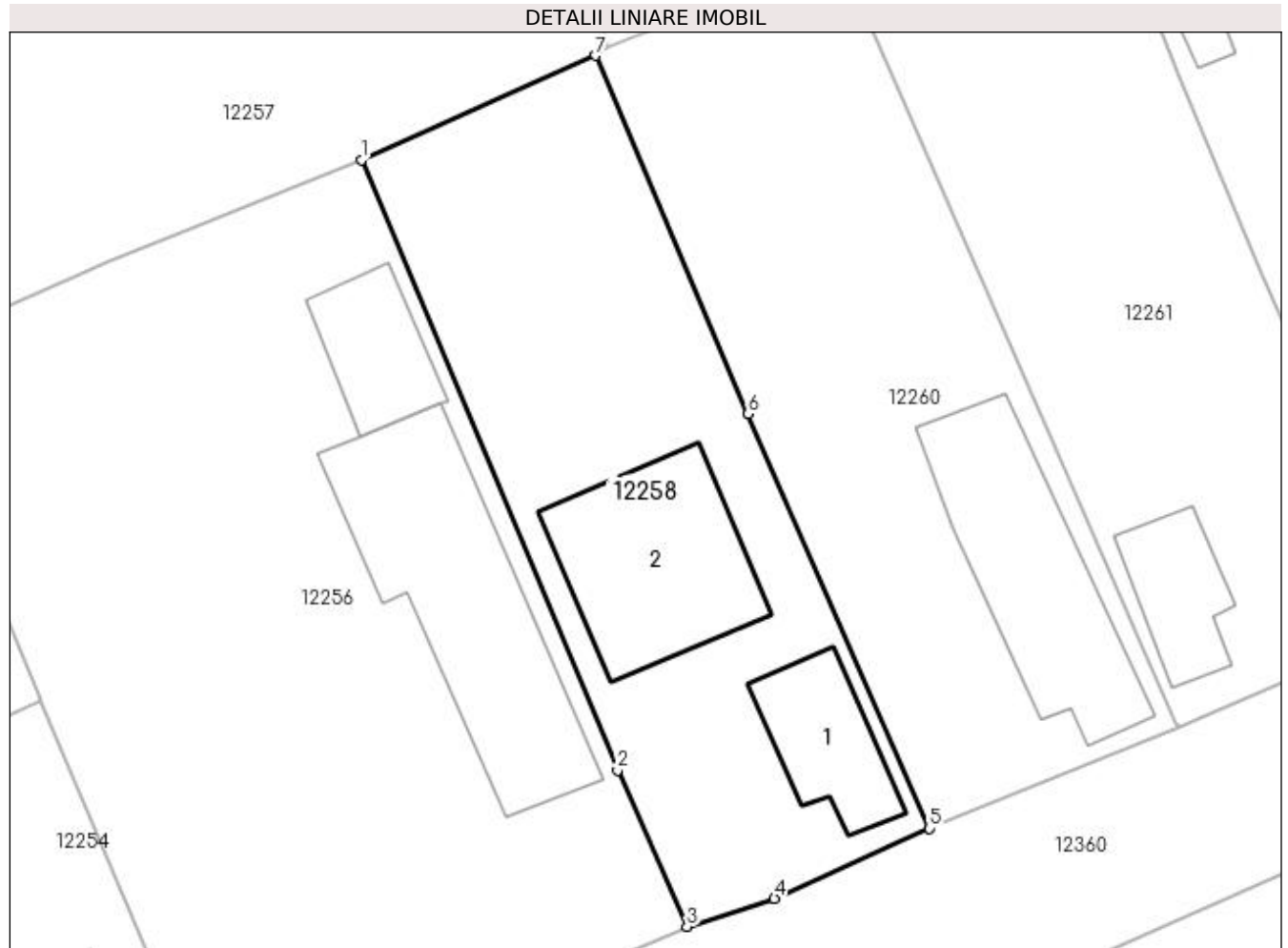
Inscrieri privind dezmembramintele dreptului de proprietate, drepturi reale de garanție și sarcini	Referințe
NU SUNT	

## Anexa Nr. 1 La Partea I

## Teren

Nr cadastral	Suprafața (mp)*	Observații / Referințe
	Din acte: 800 Masurata: 817	

\* Suprafața este determinată în planul de proiecție Stereo 70.



## Date referitoare la teren

Crt	Categorie folosință	Intra vilan	Suprafața (mp)	Tarla	Parcelă	Nr. topo	Observații / Referințe
1	curți constructii	DA	817	100	6	-	

## Date referitoare la construcții

Crt	Număr	Destinație construcție	Supraf. (mp)	Situație juridică	Observații / Referințe
A1.1		construcții de locuințe	57	Cu acte	Nr. niveluri:1; S. construita la sol:57 mp; S. construita desfasurata:57 mp; C1-LOCUINTA
A1.2		construcții de locuințe	122	Cu acte	Nr. niveluri:2; S. construita la sol:122 mp; S. construita desfasurata:244 mp; C2-LOCUINTA P+1

## Lungime Segmente

1) Valorile lungimilor segmentelor sunt obținute din proiecție în plan.

Punct început	X / Y	Punct sfârșit	X / Y	Lungime segment (** (m)
1	356.002,187 289.702,625	2	356.017,849 289.665,281	40.495
2	356.017,849 289.665,281	3	356.022,104 289.655,728	10.458

Punct început	X / Y	Punct sfârșit	X / Y	Lungime segment (** (m)
3	356.022,104 289.655,728	4	356.027,458 289.657,435	5.62
4	356.027,458 289.657,435	5	356.036,944 289.661,737	10.416
5	356.036,944 289.661,737	6	356.025,862 289.687,092	27.671
6	356.025,862 289.687,092	7	356.016,522 289.708,999	23.815
7	356.016,522 289.708,999	1	356.002,187 289.702,625	15.688

\*\* Lungimile segmentelor sunt determinate în planul de proiecție Stereo 70 și sunt rotunjite la 1 milimetru.

\*\*\* Distanța dintre puncte este formată din segmente cumulate ce sunt mai mici decât valoarea 1 milimetru.



**DATE DESPRE IMOBILUL NR. 12259**

Oficiul de Cadastru și Publicitate Imobiliară DOLJ  
Biroul de Cadastru și Publicitate Imobiliară Craiova

**A. Partea I. Descrierea imobilului**

TEREN Intravilan

Adresa: Loc. Motatei, Str Liviu Rebreanu, Nr. 7, Jud. Dolj, T100, P36

Nr. Crt	Nr cadastral Nr. topografic	Suprafața* (mp)	Observații / Referințe
A1		Din acte: 800 Masurata: 781	Sector cadastral:16 Teren neimpregmuit;

**Construcții**

Crt	Nr cadastral Nr. topografic	Adresa	Observații / Referințe
A1.1		Loc. Motatei, Str Liviu Rebreanu, Jud. Dolj	Nr. niveluri:1; S. construita la sol:117 mp; S. construita desfasurata:130 mp; C1-LOCUINTA

**B. Partea II. Proprietari și acte**

Inscrieri privitoare la dreptul de proprietate și alte drepturi reale		Referințe
/		
Act Administrativ nr. TDP 3434-44815, din 01/04/1997 emis de CJSIPT DOLJ;		
B1	Intabulare, drept de PROPRIETATE, dobandit prin Reconstituire, cota actuala 1/1, cota initiala 1/1 1) <b>ROGOZ ELENA</b> , LIPSĂ CNP	A1
Act Normativ nr. Legea 7, din 13/03/1996 emis de PARLAMENTUL ROMANIEI ((ART 12 ALIN 14 ART 37 ALIN 2));		
B2	Intabulare, drept de PROPRIETATE, dobandit prin Lege, cota actuala 1/1, cota initiala 1/1 1) <b>ROGOZ ELENA</b> , LIPSĂ CNP	A1.1

**C. Partea III. SARCINI .**

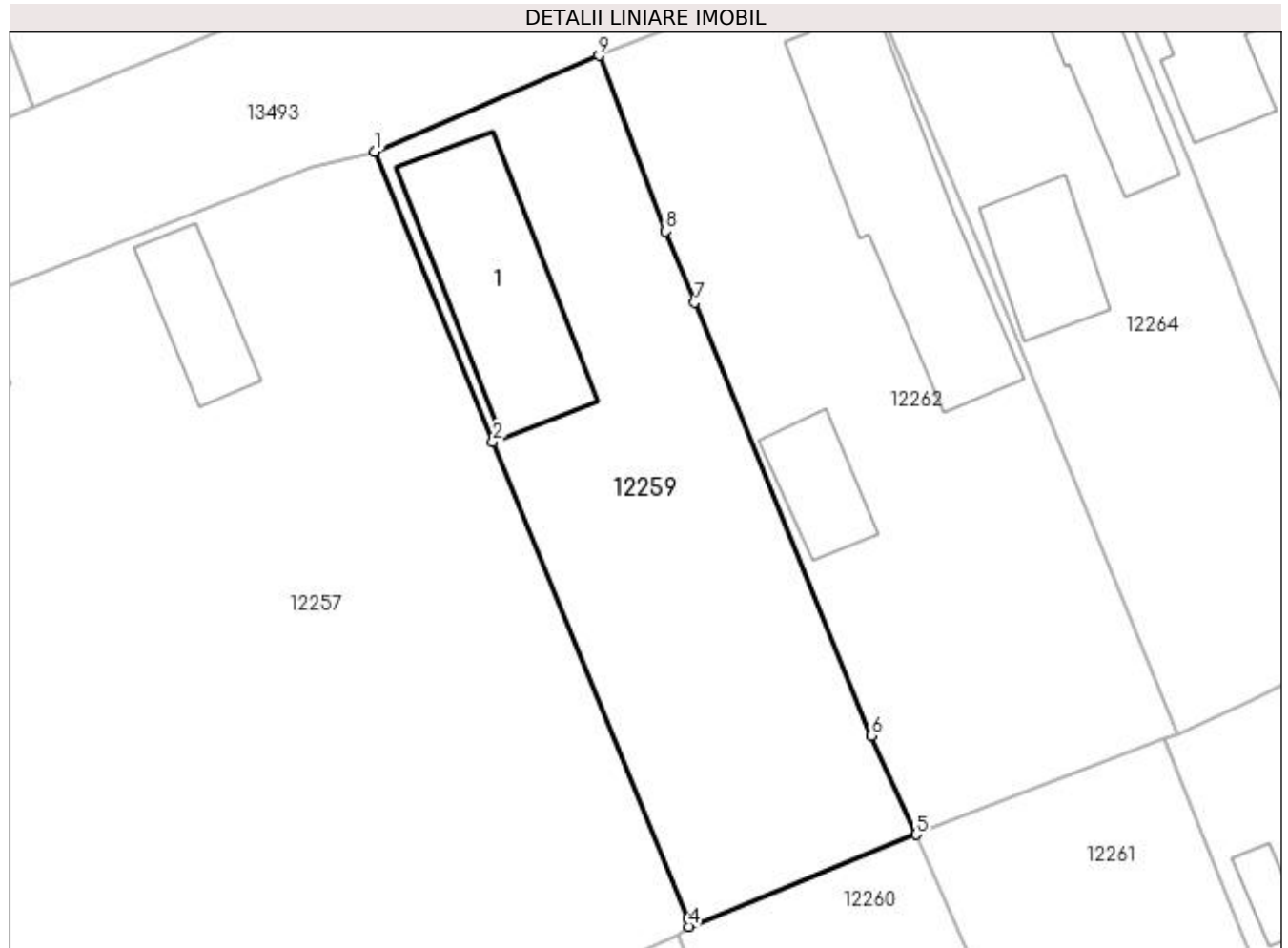
Inscrieri privind dezmembramintele dreptului de proprietate, drepturi reale de garanție și sarcini	Referințe
NU SUNT	

## Anexa Nr. 1 La Partea I

## Teren

Nr cadastral	Suprafața (mp)*	Observații / Referințe
	Din acte: 800 Masurata: 781	

\* Suprafața este determinată în planul de proiecție Stereo 70.



## Date referitoare la teren

Crt	Categorie folosință	Intravilan	Suprafața (mp)	Tarla	Parcelă	Nr. topo	Observații / Referințe
1	curți constructii	DA	781	100	36	-	

## Date referitoare la construcții

Crt	Număr	Destinație construcție	Supraf. (mp)	Situație juridică	Observații / Referințe
A1.1		construcții de locuințe	117	Cu acte	Nr. niveluri:1; S. construita la sol:117 mp; S. construita desfasurata:130 mp; C1-LOCUINTA

## Lungime Segmente

1) Valorile lungimilor segmentelor sunt obținute din proiecție în plan.

Punct început	X / Y	Punct sfârșit	X / Y	Lungime segment (** (m))
1	355.997,654 289.757,758	2	356.005,012 289.739,682	19.516
2	356.005,012 289.739,682	3	356.017,206 289.709,979	32.109
3	356.017,206 289.709,979	4	356.017,216 289.709,478	0.501



Punct început	X / Y	Punct sfârșit	X / Y	Lungime segment (** (m)
4	356.017,216 289.709,478	5	356.031,397 289.715,218	15.299
5	356.031,397 289.715,218	6	356.028,607 289.721,382	6.766
6	356.028,607 289.721,382	7	356.017,584 289.748,35	29.134
7	356.017,584 289.748,35	8	356.015,805 289.752,792	4.785
8	356.015,805 289.752,792	9	356.011,611 289.763,73	11.714
9	356.011,611 289.763,73	1	355.997,654 289.757,758	15.181

\*\* Lungimile segmentelor sunt determinate în planul de proiecție Stereo 70 și sunt rotunjite la 1 milimetru.

\*\*\* Distanța dintre puncte este formată din segmente cumulate ce sunt mai mici decât valoarea 1 milimetru.



**DATE DESPRE IMOBILUL NR. 12260**

Oficiul de Cadastru și Publicitate Imobiliară DOLJ  
Biroul de Cadastru și Publicitate Imobiliară Craiova

**A. Partea I. Descrierea imobilului**

TEREN Intravilan

Adresa: Loc. Motatei, Str 1848, Nr. 8, Jud. Dolj, T100, P5

Nr. Crt	Nr cadastral Nr. topografic	Suprafața* (mp)	Observații / Referințe
A1		Din acte: 900 Masurata: 845	Sector cadastral:16 Teren neimpregmuit;

**Construcții**

Crt	Nr cadastral Nr. topografic	Adresa	Observații / Referințe
A1.1		Loc. Motatei, Str 1848, Jud. Dolj	Nr. niveluri:2; S. construita la sol:133 mp; S. construita desfasurata:154 mp; C1-LOCUINTA P+BECI

**B. Partea II. Proprietari și acte**

Inscrieri privitoare la dreptul de proprietate și alte drepturi reale		Referințe
/		
Act Administrativ nr. TDP 1075-46680, din 15/12/1994 emis de CJSIPT DOLJ;		
B1	Intabulare, drept de PROPRIETATE, dobandit prin Reconstituire, cota actuala 1/1, cota inițiala 1/1 1) TUFAN ION, LIPSĂ CNP	A1
Act Normativ nr. Legea 7, din 13/03/1996 emis de PARLAMENTUL ROMANIEI ((ART 12 ALIN 14 ART 37 ALIN 2));		
B2	Intabulare, drept de PROPRIETATE, dobandit prin Lege, cota actuala 1/1, cota inițiala 1/1 1) TUFAN ION, LIPSĂ CNP	A1.1

**C. Partea III. SARCINI .**

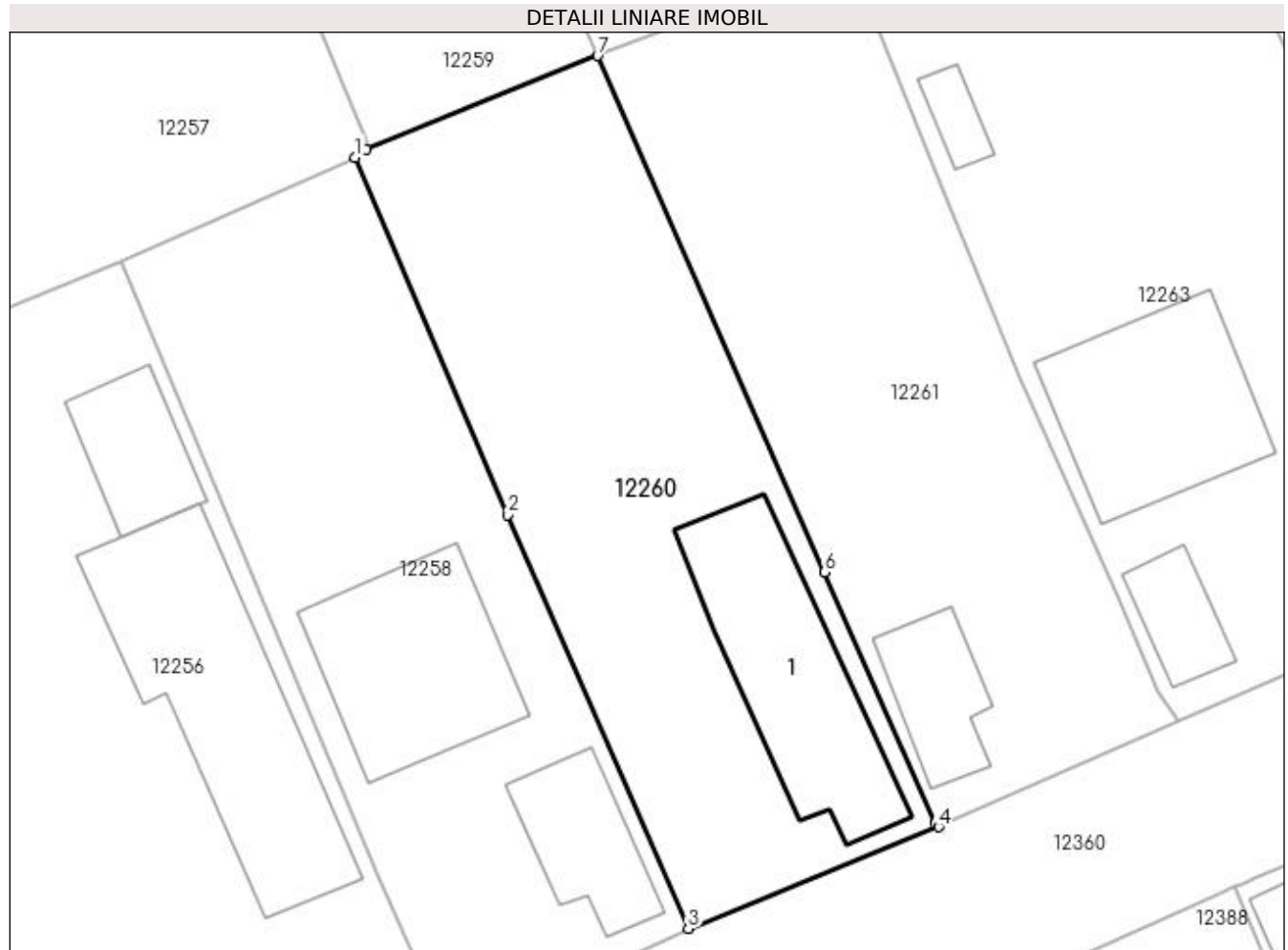
Inscrieri privind dezmembramintele dreptului de proprietate, drepturi reale de garanție și sarcini	Referințe
NU SUNT	

## Anexa Nr. 1 La Partea I

## Teren

Nr cadastral	Suprafața (mp)*	Observații / Referințe
	Din acte: 900 Masurata: 845	

\* Suprafața este determinată în planul de proiecție Stereo 70.



## Date referitoare la teren

Crt	Categorie folosință	Intra vilan	Suprafața (mp)	Tarla	Parcelă	Nr. topo	Observații / Referințe
1	curți constructii	DA	845	100	5	-	

## Date referitoare la construcții

Crt	Număr	Destinație construcție	Supraf. (mp)	Situație juridică	Observații / Referințe
A1.1		construcții de locuințe	133	Cu acte	Nr. niveluri:2; S. construita la sol:133 mp; S. construita desfasurata:154 mp; C1-LOCUINTA P+BECI

## Lungime Segmente

1) Valorile lungimilor segmentelor sunt obținute din proiecție în plan.

Punct început	X / Y	Punct sfârșit	X / Y	Lungime segment (** (m)
1	356.016,522 289.708,999	2	356.025,862 289.687,092	23.815
2	356.025,862 289.687,092	3	356.036,944 289.661,737	27.671
3	356.036,944 289.661,737	4	356.052,308 289.667,958	16.576

Punct început	X / Y	Punct sfârșit	X / Y	Lungime segment (** (m)
4	356.052,308 289.667,958	5	356.052,069 289.668,214	0.35
5	356.052,069 289.668,214	6	356.045,311 289.683,579	16.786
6	356.045,311 289.683,579	7	356.031,397 289.715,218	34.563
7	356.031,397 289.715,218	8	356.017,216 289.709,478	15.299
8	356.017,216 289.709,478	1	356.016,522 289.708,999	0.843

\*\* Lungimile segmentelor sunt determinate în planul de proiecție Stereo 70 și sunt rotunjite la 1 milimetru.

\*\*\* Distanța dintre puncte este formată din segmente cumulate ce sunt mai mici decât valoarea 1 milimetru.



**DATE DESPRE IMOBILUL NR. 12261**

Oficiul de Cadastru și Publicitate Imobiliară DOLJ  
Biroul de Cadastru și Publicitate Imobiliară Craiova

**A. Partea I. Descrierea imobilului**

TEREN Intravilan

Nr. CF vechi:59  
Nr. cadastral vechi:83

Adresa: Loc. Motatei, Str 1848, Nr. 6, Jud. Dolj, T100, P4

Nr. Crt	Nr cadastral Nr. topografic	Suprafața* (mp)	Observații / Referințe
A1	35797	Din acte: 800 Masurata: 820	Sector cadastral:16 Teren neimprejmuit;

**Construcții**

Crt	Nr cadastral Nr. topografic	Adresa	Observații / Referințe
A1.1		Loc. Motatei, Str 1848, Jud. Dolj	Nr. niveluri:1; S. construita la sol:48 mp; S. construita desfasurata:48 mp; LOCUINTA

**B. Partea II. Proprietari și acte**

Inscrieri privitoare la dreptul de proprietate și alte drepturi reale		Referințe
<b>632 / 25/07/2002</b>		
Act Notarial nr. CVC NR. 1928, din 25/07/2002 emis de NP Stoenescu Florea;		
B1	Intabulare, drept de PROPRIETATE, dobandit prin Conventie, cota actuala 1/1, cota initiala 1/1 1) PIRVULESCU ANETA, casatorita cu 2) PIRVULESCU IOAN, LIPSĂ CNP	A1
/		
Act Normativ nr. Legea 7, din 13/03/1996 emis de PARLAMENTUL ROMANIEI ((ART.12, ALIN.14, ART.37, ALIN.2));		
B2	Intabulare, drept de PROPRIETATE, dobandit prin Lege, cota actuala 1/1, cota initiala 1/1 1) PIRVULESCU ANETA, casatorita cu 2) PIRVULESCU IOAN, LIPSĂ CNP	A1.1

**C. Partea III. SARCINI .**

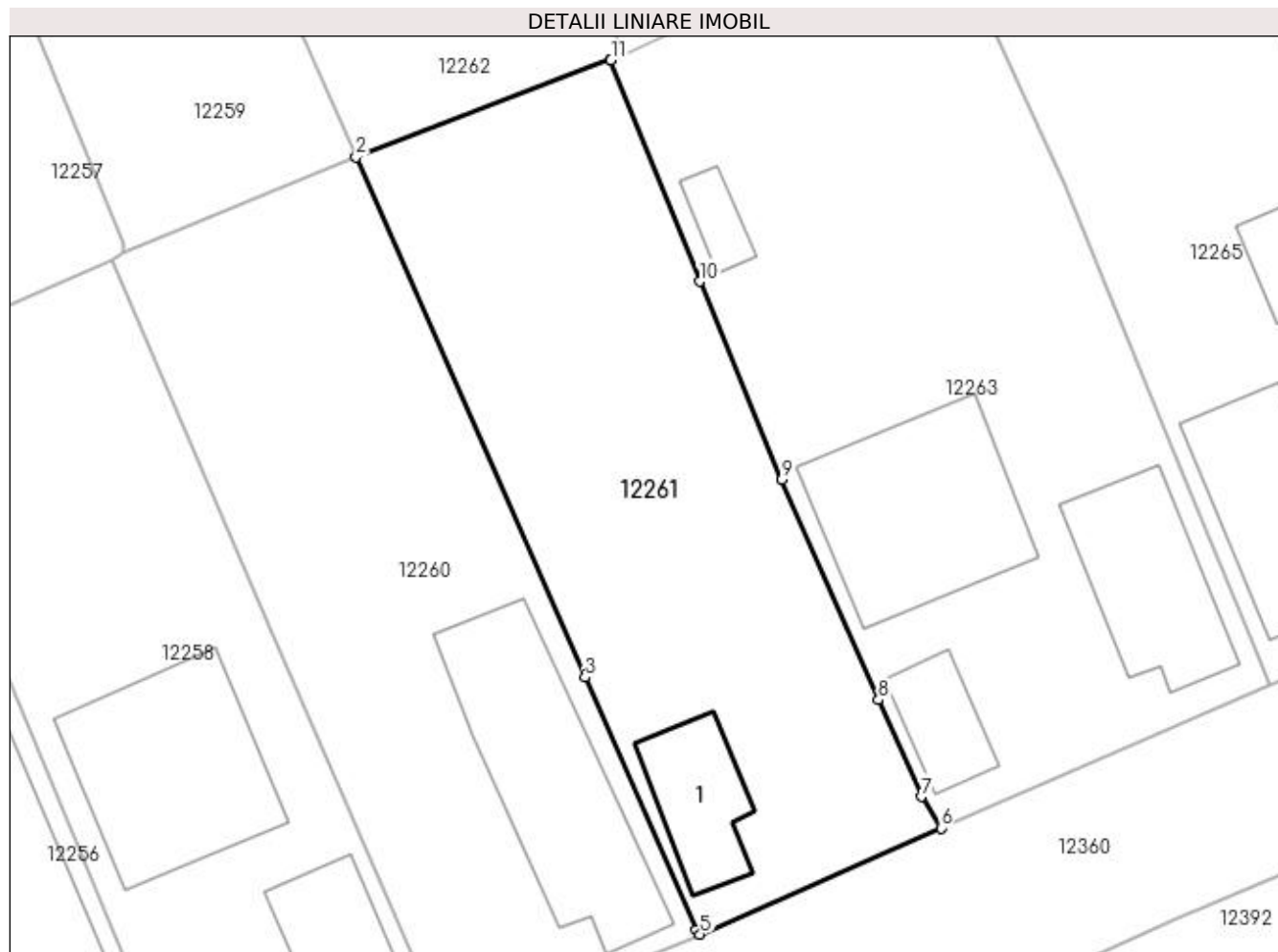
Inscrieri privind dezmembramintele dreptului de proprietate, drepturi reale de garanție și sarcini	Referințe
NU SUNT	

## Anexa Nr. 1 La Partea I

## Teren

Nr cadastral	Suprafața (mp)*	Observații / Referințe
35797	Din acte: 800 Masurata: 820	

\* Suprafața este determinată în planul de proiecție Stereo 70.



## Date referitoare la teren

Crt	Categorie folosință	Intra vilan	Suprafața (mp)	Tarla	Parcelă	Nr. topo	Observații / Referințe
1	curți constructii	DA	820	100	4	-	

## Date referitoare la construcții

Crt	Număr	Destinație construcție	Supraf. (mp)	Situație juridică	Observații / Referințe
A1.1		construcții de locuințe	48	Cu acte	Nr. niveluri:1; S. construita la sol:48 mp; S. construita desfasurata:48 mp; LOCUINTA

## Lungime Segmente

1) Valorile lungimilor segmentelor sunt obținute din proiecție în plan.

Punct început	X / Y	Punct sfârșit	X / Y	Lungime segment (** (m)
1	356.046,884 289.721,154	2	356.031,397 289.715,218	16.586
2	356.031,397 289.715,218	3	356.045,311 289.683,579	34.563
3	356.045,311 289.683,579	4	356.052,069 289.668,214	16.786



Punct început	X / Y	Punct sfârșit	X / Y	Lungime segment (** (m)
4	356.052,069 289.668,214	5	356.052,308 289.667,958	0.35
5	356.052,308 289.667,958	6	356.066,966 289.674,421	16.02
6	356.066,966 289.674,421	7	356.065,772 289.676,323	2.246
7	356.065,772 289.676,323	8	356.063,161 289.682,224	6.453
8	356.063,161 289.682,224	9	356.057,287 289.695,605	14.614
9	356.057,287 289.695,605	10	356.052,27 289.707,667	13.064
10	356.052,27 289.707,667	11	356.046,887 289.721,122	14.492
11	356.046,887 289.721,122	1	356.046,884 289.721,154	0.032

\*\* Lungimile segmentelor sunt determinate în planul de proiecție Stereo 70 și sunt rotunjite la 1 milimetru.

\*\*\* Distanța dintre puncte este formată din segmente cumulate ce sunt mai mici decât valoarea 1 milimetru.



**DATE DESPRE IMOBILUL NR. 12262**

Oficiul de Cadastru și Publicitate Imobiliară DOLJ  
Biroul de Cadastru și Publicitate Imobiliară Craiova

**A. Partea I. Descrierea imobilului**

TEREN Intravilan

Adresa: Loc. Motatei, Str Liviu Rebreanu, Nr. 5, Jud. Dolj, T100, P37

Nr. Crt	Nr cadastral Nr. topografic	Suprafața* (mp)	Observații / Referințe
A1		Din acte: 800 Masurata: 926	Sector cadastral:16 Teren neimprijmit;

**Construcții**

Crt	Nr cadastral Nr. topografic	Adresa	Observații / Referințe
A1.1		Loc. Motatei, Str Liviu Rebreanu, Jud. Dolj	Nr. niveluri:2; S. construita la sol:153 mp; S. construita desfasurata:160 mp; C1-LOCUINTA P+BECI
A1.2		Loc. Motatei, Str Liviu Rebreanu, Jud. Dolj	Nr. niveluri:1; S. construita la sol:38 mp; S. construita desfasurata:38 mp; C2-ANEXA

**B. Partea II. Proprietari și acte**

Inscrieri privitoare la dreptul de proprietate și alte drepturi reale		Referințe
/		
Act Administrativ nr. ADV 7351, din 26/10/2022 emis de PRIMARIA MOTATEI (LEGEA NR.7 DIN 13.03.1996 EMISA DE PARLAMENTUL ROMANIEI-ART.13 ALIN. (1) ALIN. (2));		
B1	Inscrierea posesiei, drept de PROPRIETATE, dobandit prin Constituire, cota actuala 126/926, cota initiala 126/926 1) <b>ROGOZ ION</b> , LIPSĂ CNP	A1
Act Administrativ nr. TDP 1871-59540, din 04/08/1995 emis de CJSIPT DOLJ;		
B2	Intabulare, drept de PROPRIETATE, dobandit prin Reconstituire, cota actuala 800/926, cota initiala 800/926 1) <b>ROGOZ ION</b> , LIPSĂ CNP	A1
Act Normativ nr. Legea 7, din 13/03/1996 emis de PARLAMENTUL ROMANIEI ((ART 12 ALIN 14 ART 37 ALIN 2));		
B3	Intabulare, drept de PROPRIETATE, dobandit prin Lege, cota actuala 1/1, cota initiala 1/1 1) <b>ROGOZ ION</b> , LIPSĂ CNP	A1.1, A1.2

**C. Partea III. SARCINI .**

Inscrieri privind dezmembramintele dreptului de proprietate, drepturi reale de garanție și sarcini	Referințe
NU SUNT	

## Anexa Nr. 1 La Partea I

## Teren

Nr cadastral	Suprafața (mp)*	Observații / Referințe
	Din acte: 800 Masurata: 926	

\* Suprafața este determinată în planul de proiecție Stereo 70.



## Date referitoare la teren

Crt	Categorie folosință	Intra vilan	Suprafața (mp)	Tarla	Parcelă	Nr. topo	Observații / Referințe
1	curți constructii	DA	926	100	37	-	

## Date referitoare la construcții

Crt	Număr	Destinație construcție	Supraf. (mp)	Situație juridică	Observații / Referințe
A1.1		construcții de locuințe	153	Cu acte	Nr. niveluri:2; S. construita la sol:153 mp; S. construita desfasurata:160 mp; C1-LOCUINTA P+BECI
A1.2		construcții anexa	38	Cu acte	Nr. niveluri:1; S. construita la sol:38 mp; S. construita desfasurata:38 mp; C2-ANEXA

## Lungime Segmente

1) Valorile lungimilor segmentelor sunt obținute din proiecție în plan.

Punct început	X / Y	Punct sfârșit	X / Y	Lungime segment (** (m)
1	356.028,607 289.721,382	2	356.031,397 289.715,218	6.766
2	356.031,397 289.715,218	3	356.046,884 289.721,154	16.586

Punct început	X / Y	Punct sfârșit	X / Y	Lungime segment (** (m)
3	356.046,884 289.721,154	4	356.047,685 289.721,488	0.868
4	356.047,685 289.721,488	5	356.035,323 289.751,844	32.777
5	356.035,323 289.751,844	6	356.027,76 289.770,031	19.697
6	356.027,76 289.770,031	7	356.011,611 289.763,73	17.335
7	356.011,611 289.763,73	8	356.015,805 289.752,792	11.714
8	356.015,805 289.752,792	9	356.017,584 289.748,35	4.785
9	356.017,584 289.748,35	1	356.028,607 289.721,382	29.134

\*\* Lungimile segmentelor sunt determinate în planul de proiecție Stereo 70 și sunt rotunjite la 1 milimetru.

\*\*\* Distanța dintre puncte este formată din segmente cumulate ce sunt mai mici decât valoarea 1 milimetru.





## DATE DESPRE IMOBILUL NR. 12263

Oficiul de Cadastru și Publicitate Imobiliară DOLJ  
Biroul de Cadastru și Publicitate Imobiliară Craiova

## A. Partea I. Descrierea imobilului

TEREN Intravilan

Adresa: Loc. Motatei, Str 1848, Nr. 4, Jud. Dolj, T100, P3

Nr. Crt	Nr cadastral Nr. topografic	Suprafața* (mp)	Observații / Referințe
A1	36284	Din acte: 1.000 Masurata: 1.148	Sector cadastral:16 Teren imprejmuit;

## Construcții

Crt	Nr cadastral Nr. topografic	Adresa	Observații / Referințe
A1.1		Loc. Motatei, Str 1848, Nr. 4, Jud. Dolj	Nr. niveluri:1; S. construita la sol:83 mp; S. construita desfasurata:83 mp; Locuinta -Parter din cranturi compusa din 3 camere si hol, acoperita cu tigla, anul constructiei 1962 nu detine certificat de performanta energetica cu suprafata construita desfasurata S=83mp.
A1.2		Loc. Motatei, Str 1848, Nr. 4, Jud. Dolj	Nr. niveluri:1; S. construita la sol:32 mp; S. construita desfasurata:32 mp; Anexa-Parter+beci din caranturi cu 2 incaperi si pivnita, anul constructiei 1962 cu suprafata construita desfasurata S=52mp
A1.3		Loc. Motatei, Str 1848, Nr. 4, Jud. Dolj	Nr. niveluri:1; S. construita la sol:124 mp; S. construita desfasurata:124 mp; LOCUINTA
A1.4		Loc. Motatei, Str 1848, Nr. 4, Jud. Dolj	Nr. niveluri:1; S. construita la sol:15 mp; S. construita desfasurata:15 mp; Anexa

## B. Partea II. Proprietari și acte

Inscrieri privitoare la dreptul de proprietate și alte drepturi reale	Referințe
<b>17056 / 03/02/2020</b> Act Notarial nr. Act de partaj voluntar nr. 823, din 28/03/2016 emis de BNP STOENESCU FLOREA (act administrativ nr TDP nr. 2101-9700 din 01.07.1996, emis de COMISIA JUDETEANA DOLJ; act administrativ nr certificat fiscal nr. 529 din 28.01.2020, emis de Primaria Motatei; act administrativ nr CNS nr. 293 din 17.01.2020, emis de PRIMARIA MOTATEI; act notarial nr CM nr. 97 din 03.03.2016, emis de BNP STOENESCU FLOREA);	
B1 Intabulare, drept de PROPRIETATE, dobandit prin Conventie, cota actuala 1/1, cota initiala 1/1 1) TUFAN MILU-CONSTANTIN OBSERVATII: def: Tufan Haralambie	A1, A1.1, A1.2
/	
Act Normativ nr. Legea 7, din 13/03/1996 emis de PARLAMENTUL ROMANIEI ((ART.12, ALIN.14, ART.37, ALIN. 2));	
B2 Intabulare, drept de PROPRIETATE, dobandit prin Lege, cota actuala 1/1, cota initiala 1/1 1) TUFAN MILU-CONSTANTIN	A1.3, A1.4

## C. Partea III. SARCINI .

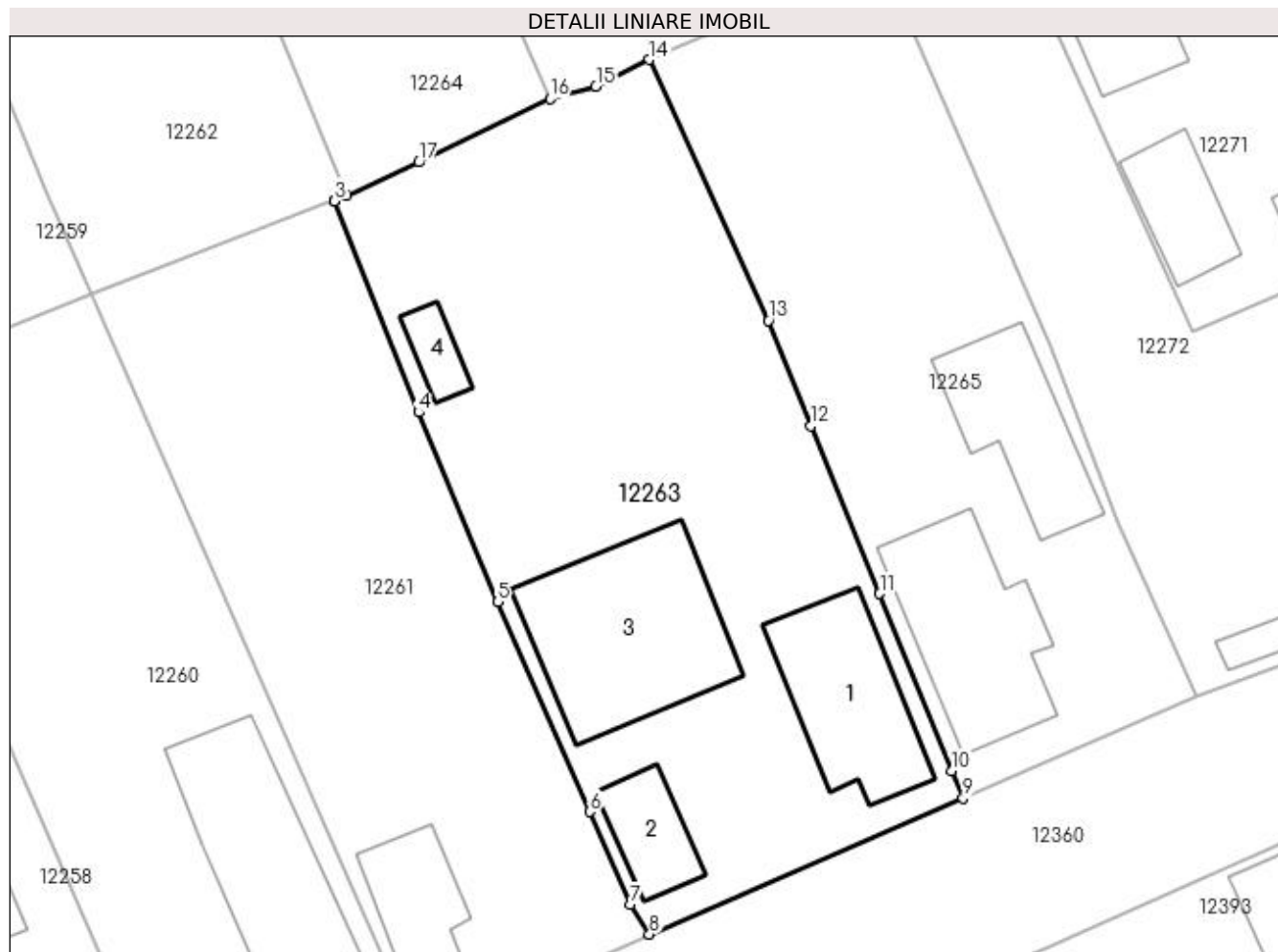
Inscrieri privind dezmembramintele dreptului de proprietate, drepturi reale de garanție și sarcini	Referințe
NU SUNT	

## Anexa Nr. 1 La Partea I

## Teren

Nr cadastral	Suprafața (mp)*	Observații / Referințe
36284	Din acte: 1.000 Masurata: 1.148	

\* Suprafața este determinată în planul de proiecție Stereo 70.



## Date referitoare la teren

Crt	Categorie folosință	Intra vilan	Suprafața (mp)	Tarla	Parcelă	Nr. topo	Observații / Referințe
1	curți construcții	DA	1.148	100	3	-	Imprejmuit: gard beton, gard metalic, gard plasa sarma, gard de lemn.

## Date referitoare la construcții

Crt	Număr	Destinație construcție	Supraf. (mp)	Situație juridică	Observații / Referințe
A1.1		construcții de locuințe	83	Cu acte	Nr. niveluri:1; S. construita la sol:83 mp; S. construita desfasurata:83 mp; Locuinta -Parter din cranturi compusa din 3 camere si hol, acoperita cu tigla, anul constructiei 1962 nu detine certificat de performanta energetica cu suprafata construita desfasurata S=83mp.
A1.2		construcții anexa	32	Cu acte	Nr. niveluri:1; S. construita la sol:32 mp; S. construita desfasurata:32 mp; Anexa-Parter+beci din cranturi cu 2 incaperi si pivnita, anul constructiei 1962 cu suprafata construita desfasurata S=52mp
A1.3		construcții de locuințe	124	Cu acte	Nr. niveluri:1; S. construita la sol:124 mp; S. construita desfasurata:124 mp; LOCUINTA
A1.4		construcții anexa	15	Cu acte	Nr. niveluri:1; S. construita la sol:15 mp; S. construita desfasurata:15 mp; Anexa



**Lungime Segmente**

1) Valorile lungimilor segmentelor sunt obținute din proiecție în plan.

Punct început	X / Y	Punct sfârșit	X / Y	Lungime segment (** (m)
1	356.047,685 289.721,488	2	356.046,884 289.721,154	0.868
2	356.046,884 289.721,154	3	356.046,887 289.721,122	0.032
3	356.046,887 289.721,122	4	356.052,27 289.707,667	14.492
4	356.052,27 289.707,667	5	356.057,287 289.695,605	13.064
5	356.057,287 289.695,605	6	356.063,161 289.682,224	14.614
6	356.063,161 289.682,224	7	356.065,772 289.676,323	6.453
7	356.065,772 289.676,323	8	356.066,966 289.674,421	2.246
8	356.066,966 289.674,421	9	356.086,948 289.683,086	21.78
9	356.086,948 289.683,086	10	356.086,229 289.684,849	1.904
10	356.086,229 289.684,849	11	356.081,636 289.696,118	12.169
11	356.081,636 289.696,118	12	356.077,271 289.706,825	11.563
12	356.077,271 289.706,825	13	356.074,542 289.713,52	7.23
13	356.074,542 289.713,52	14	356.066,961 289.730,131	18.259
14	356.066,961 289.730,131	15	356.063,556 289.728,431	3.806
15	356.063,556 289.728,431	16	356.060,641 289.727,648	3.018
16	356.060,641 289.727,648	17	356.052,277 289.723,595	9.294
17	356.052,277 289.723,595	1	356.047,685 289.721,488	5.052

\*\* Lungimile segmentelor sunt determinate în planul de proiecție Stereo 70 și sunt rotunjite la 1 milimetru.

\*\*\* Distanța dintre puncte este formată din segmente cumulate ce sunt mai mici decât valoarea 1 milimetru.



**DATE DESPRE IMOBILUL NR. 12264**

Oficiul de Cadastru și Publicitate Imobiliară DOLJ  
Biroul de Cadastru și Publicitate Imobiliară Craiova

**A. Partea I. Descrierea imobilului**

TEREN Intravilan

Adresa: Loc. Motatei, Str Liviu Rebreanu, Nr. 3, Jud. Dolj, T100, P38

Nr. Crt	Nr cadastral Nr. topografic	Suprafața* (mp)	Observații / Referințe
A1		Din acte: 600 Masurata: 737	Sector cadastral:16 Teren neimprejmut;

**Construcții**

Crt	Nr cadastral Nr. topografic	Adresa	Observații / Referințe
A1.1		Loc. Motatei, Str Liviu Rebreanu, Jud. Dolj	Nr. niveluri:1; S. construita la sol:85 mp; S. construita desfasurata:85 mp; C1-LOCUINTA
A1.2		Loc. Motatei, Str Liviu Rebreanu, Jud. Dolj	Nr. niveluri:2; S. construita la sol:50 mp; S. construita desfasurata:63 mp; C2-ANEXA p+beci

**B. Partea II. Proprietari și acte**

Inscrieri privitoare la dreptul de proprietate și alte drepturi reale		Referințe
/		
Act Administrativ nr. ADEVERINTA NR 7352, din 26/10/2022 emis de PRIMARIA MOTATEI (LEGEA NR.7 DIN 13.03.1996 EMISA DE PARLAMENTUL ROMANIEI-ART.13 ALIN. (1) ALIN. (2));		
B1	Inscrierea posesiei, drept de PROPRIETATE, dobandit prin Constituire, cota actuala 137/737, cota initiala 137/737 1) BUSU MARIAN	A1
Hotarare Judecatoreasca nr. SC NR 1473, din 03/12/2015 emis de JUDECATORIA CALAFAT;		
B2	Intabulare, drept de PROPRIETATE, dobandit prin Hotarare Judecatoreasca, cota actuala 600/737, cota initiala 600/737 1) BUSU MARIAN	A1
B3	Intabulare, drept de PROPRIETATE, dobandit prin Hotarare Judecatoreasca, cota actuala 1/1, cota initiala 1/1 1) BUSU MARIAN	A1.1, A1.2

**C. Partea III. SARCINI .**

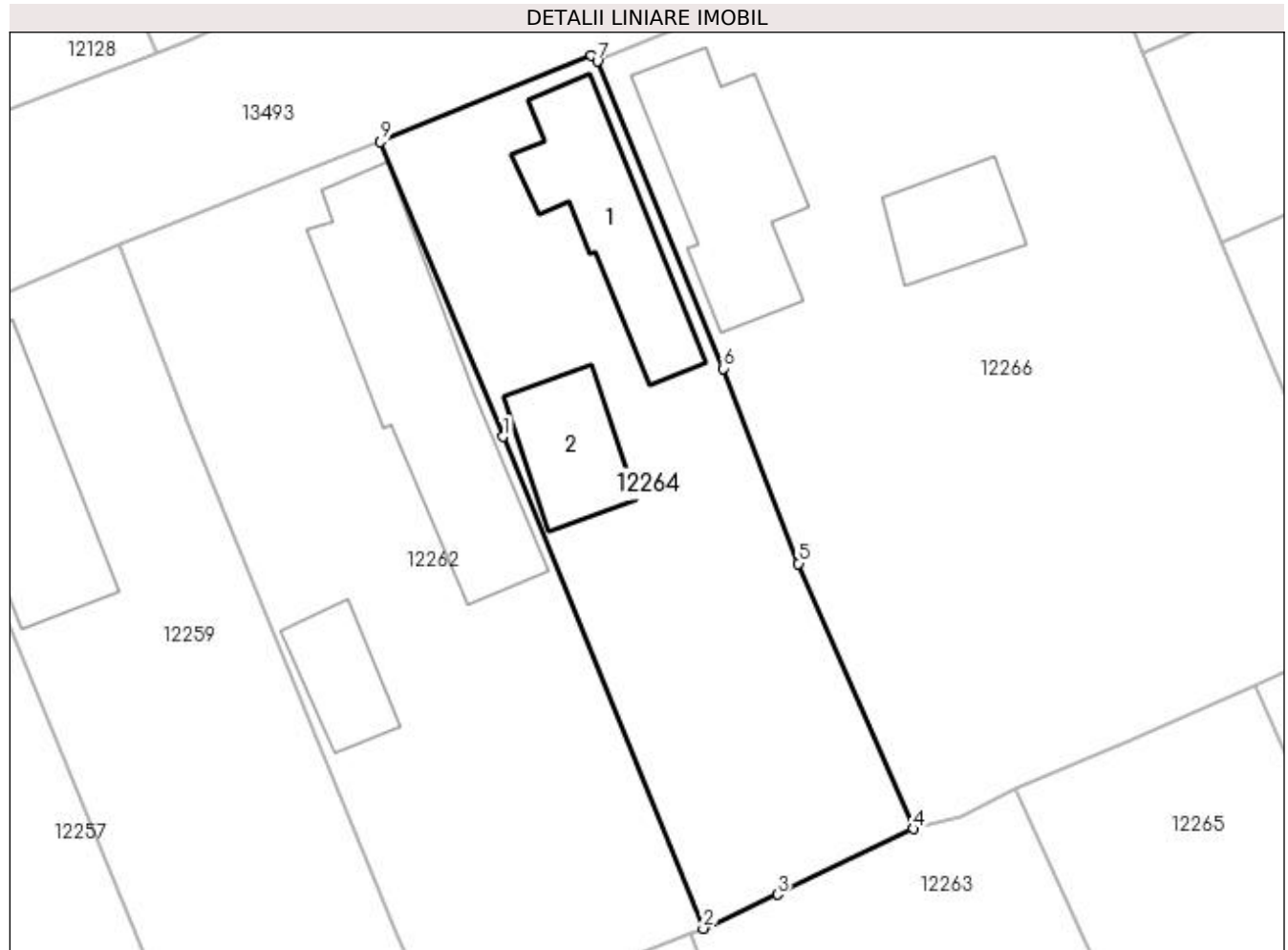
Inscrieri privind dezmembramintele dreptului de proprietate, drepturi reale de garanție și sarcini	Referințe
NU SUNT	

## Anexa Nr. 1 La Partea I

## Teren

Nr cadastral	Suprafața (mp)*	Observații / Referințe
	Din acte: 600 Masurata: 737	

\* Suprafața este determinată în planul de proiecție Stereo 70.



## Date referitoare la teren

Crt	Categorie folosință	Intra vilan	Suprafața (mp)	Tarla	Parcelă	Nr. topo	Observații / Referințe
1	curți constructii	DA	737	100	38	-	

## Date referitoare la construcții

Crt	Număr	Destinație construcție	Supraf. (mp)	Situație juridică	Observații / Referințe
A1.1		construcții de locuințe	85	Cu acte	Nr. niveluri:1; S. construita la sol:85 mp; S. construita desfasurata:85 mp; C1-LOCUINTA
A1.2		construcții anexa	50	Cu acte	Nr. niveluri:2; S. construita la sol:50 mp; S. construita desfasurata:63 mp; C2-ANEXA p+beci

## Lungime Segmente

1) Valorile lungimilor segmentelor sunt obținute din proiecție în plan.

Punct început	X / Y	Punct sfârșit	X / Y	Lungime segment (** (m)
1	356.035,323 289.751,844	2	356.047,685 289.721,488	32.777
2	356.047,685 289.721,488	3	356.052,277 289.723,595	5.052

Punct început	X / Y	Punct sfârșit	X / Y	Lungime segment (** (m)
3	356.052,277 289.723,595	4	356.060,641 289.727,648	9.294
4	356.060,641 289.727,648	5	356.053,557 289.744,006	17.826
5	356.053,557 289.744,006	6	356.048,905 289.756,048	12.909
6	356.048,905 289.756,048	7	356.041,135 289.774,986	20.47
7	356.041,135 289.774,986	8	356.040,783 289.775,34	0.499
8	356.040,783 289.775,34	9	356.027,76 289.770,031	14.064
9	356.027,76 289.770,031	1	356.035,323 289.751,844	19.697

\*\* Lungimile segmentelor sunt determinate în planul de proiecție Stereo 70 și sunt rotunjite la 1 milimetru.

\*\*\* Distanța dintre puncte este formată din segmente cumulate ce sunt mai mici decât valoarea 1 milimetru.



**DATE DESPRE IMOBILUL NR. 12265**

Oficiul de Cadastru și Publicitate Imobiliară DOLJ  
Biroul de Cadastru și Publicitate Imobiliară Craiova

**A. Partea I. Descrierea imobilului**

TEREN Intravilan

Adresa: Loc. Motatei, Str 1848, Nr. 2, Jud. Dolj, T100, P2

Nr. Crt	Nr cadastral Nr. topografic	Suprafața* (mp)	Observații / Referințe
A1	31944	Din acte: 800 Masurata: 814	Sector cadastral:16 Teren imprejmuit;

**Construcții**

Crt	Nr cadastral Nr. topografic	Adresa	Observații / Referințe
A1.1		Loc. Motatei, Str 1848, Nr. 2, Jud. Dolj	Nr. niveluri:2; S. construita la sol:100 mp; S. construita desfasurata:200 mp; Locuinta cu living, dormitor, bucatarie, baie, hol si terasa. Conform declaratiei proprietarilor si a datelor existente la efectuarea masuratorilor constructia este edificata in anul 2010. In prezent, mansarda nu este construita, Procesul verbal de receptie nr. 01 din 22.04.2015 fiind numai pentru parter.
A1.2		Loc. Motatei, Str 1848, Nr. 2, Jud. Dolj	Nr. niveluri:1; S. construita la sol:71 mp; S. construita desfasurata:71 mp; Anexa cu 2 camere, bucatarie si hol. Conform declaratiei proprietarilor si a datelor existente la efectuarea masuratorilor constructia este edificata in anul 1959.

**B. Partea II. Proprietari și acte**

Inscrieri privitoare la dreptul de proprietate și alte drepturi reale	Referințe
<b>83268 / 16/07/2015</b>	
Act Notarial nr. Contract de vanzare aut nr 2045, din 14/07/2015 emis de BNP BUDIANA IONUT RAZVAN;	
B1	A1, A1.1, A1.2
Intabulare, drept de PROPRIETATE, dobandit prin Conventie, cota actuala 1/1, cota initiala 1/1	
1) URZICEANU EUGEN	
2) URZICEANU ELENA	

**C. Partea III. SARCINI .**

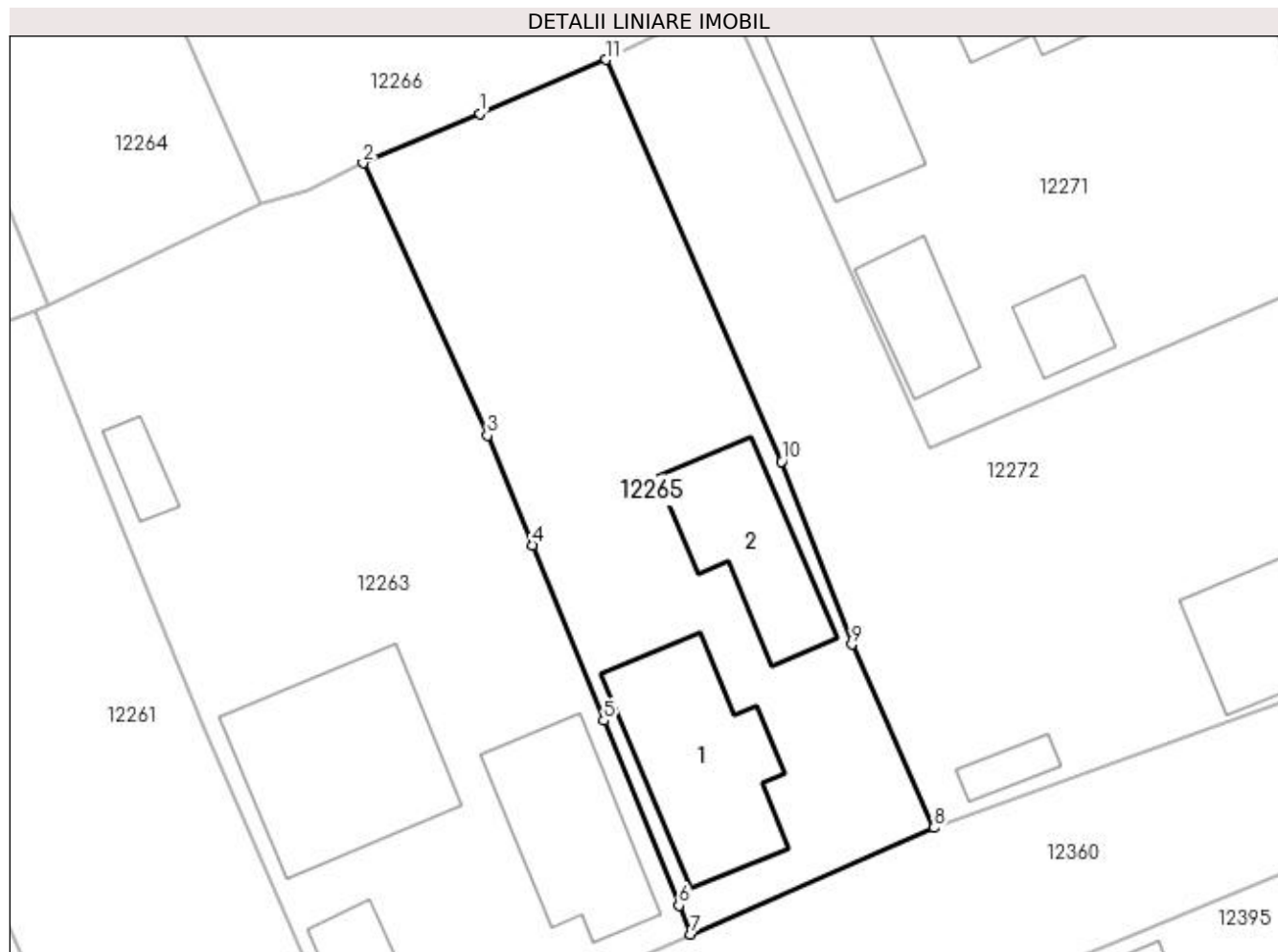
Inscrieri privind dezmembramintele dreptului de proprietate, drepturi reale de garanție și sarcini	Referințe
NU SUNT	

## Anexa Nr. 1 La Partea I

## Teren

Nr cadastral	Suprafața (mp)*	Observații / Referințe
31944	Din acte: 800 Masurata: 814	

\* Suprafața este determinată în planul de proiecție Stereo 70.



## Date referitoare la teren

Crt	Categorie folosință	Intra vilan	Suprafața (mp)	Tarla	Parcelă	Nr. topo	Observații / Referințe
1	curți constructii	DA	515	100	2	-	
2	arabil	DA	299	100	2	-	

## Date referitoare la construcții

Crt	Număr	Destinație construcție	Supraf. (mp)	Situație juridică	Observații / Referințe
A1.1		construcții de locuințe	100	Cu acte	Nr. niveluri:2; S. construita la sol:100 mp; S. construita desfasurata:200 mp; Locuinta cu living, dormitor, bucatarie, baie, hol si terasa. Conform declaratiei proprietarilor si a datelor existente la efectuarea masuratorilor constructia este edificata in anul 2010. In prezent, mansarda nu este construita, Procesul verbal de receptie nr. 01 din 22.04.2015 fiind numai pentru parter.
A1.2		construcții anexa	71	Cu acte	Nr. niveluri:1; S. construita la sol:71 mp; S. construita desfasurata:71 mp; Anexa cu 2 camere, bucatarie si hol. Conform declaratiei proprietarilor si a datelor existente la efectuarea masuratorilor constructia este edificata in anul 1959.



**Lungime Segmente**

1) Valorile lungimilor segmentelor sunt obținute din proiecție în plan.

Punct început	X / Y	Punct sfârșit	X / Y	Lungime segment (** (m)
1	356.074,073 289.733,155	2	356.066,961 289.730,131	7.728
2	356.066,961 289.730,131	3	356.074,542 289.713,52	18.259
3	356.074,542 289.713,52	4	356.077,271 289.706,825	7.23
4	356.077,271 289.706,825	5	356.081,636 289.696,118	11.563
5	356.081,636 289.696,118	6	356.086,229 289.684,849	12.169
6	356.086,229 289.684,849	7	356.086,948 289.683,086	1.904
7	356.086,948 289.683,086	8	356.101,789 289.689,587	16.202
8	356.101,789 289.689,587	9	356.096,765 289.700,764	12.254
9	356.096,765 289.700,764	10	356.092,494 289.711,931	11.956
10	356.092,494 289.711,931	11	356.081,786 289.736,435	26.741
11	356.081,786 289.736,435	1	356.074,073 289.733,155	8.381

\*\* Lungimile segmentelor sunt determinate în planul de proiecție Stereo 70 și sunt rotunjite la 1 milimetru.

\*\*\* Distanța dintre puncte este formată din segmente cumulate ce sunt mai mici decât valoarea 1 milimetru.



**DATE DESPRE IMOBILUL NR. 12266**

Oficiul de Cadastru și Publicitate Imobiliară DOLJ  
Biroul de Cadastru și Publicitate Imobiliară Craiova

**A. Partea I. Descrierea imobilului**

TEREN Intravilan

Adresa: Loc. Motatei, Str Liviu Rebreanu, Nr. 1, Jud. Dolj, T100, P39

Nr. Crt	Nr cadastral Nr. topografic	Suprafața* (mp)	Observații / Referințe
A1		Din acte: 1.600 Masurata: 1.614	Sector cadastral:16 Teren neimprejmut;

**Construcții**

Crt	Nr cadastral Nr. topografic	Adresa	Observații / Referințe
A1.1		Loc. Motatei, Str Liviu Rebreanu, Jud. Dolj	Nr. niveluri:1; S. construita la sol:105 mp; S. construita desfasurata:105 mp; C1-LOCUINTA
A1.2		Loc. Motatei, Str Liviu Rebreanu, Jud. Dolj	Nr. niveluri:1; S. construita la sol:44 mp; S. construita desfasurata:44 mp; C2-ANEXA

**B. Partea II. Proprietari și acte**

Inscrieri privitoare la dreptul de proprietate și alte drepturi reale		Referințe
/		
Act Administrativ nr. TDP 2100-9686, din 13/02/1997 emis de CJSIPT DOLJ;		
B1	Intabulare, drept de PROPRIETATE, dobandit prin Reconstituire, cota actuala 1/1, cota initiala 1/1 1) MODOALCĂ ION, LIPSĂ CNP	A1
Act Normativ nr. Legea 7, din 13/03/1996 emis de PARLAMENTUL ROMNAIEI ((ART 12 SLIN 14 ART 37 ALIN 2));		
B2	Intabulare, drept de PROPRIETATE, dobandit prin Lege, cota actuala 1/1, cota initiala 1/1 1) MODOALCĂ ION, LIPSĂ CNP	A1.1, A1.2

**C. Partea III. SARCINI .**

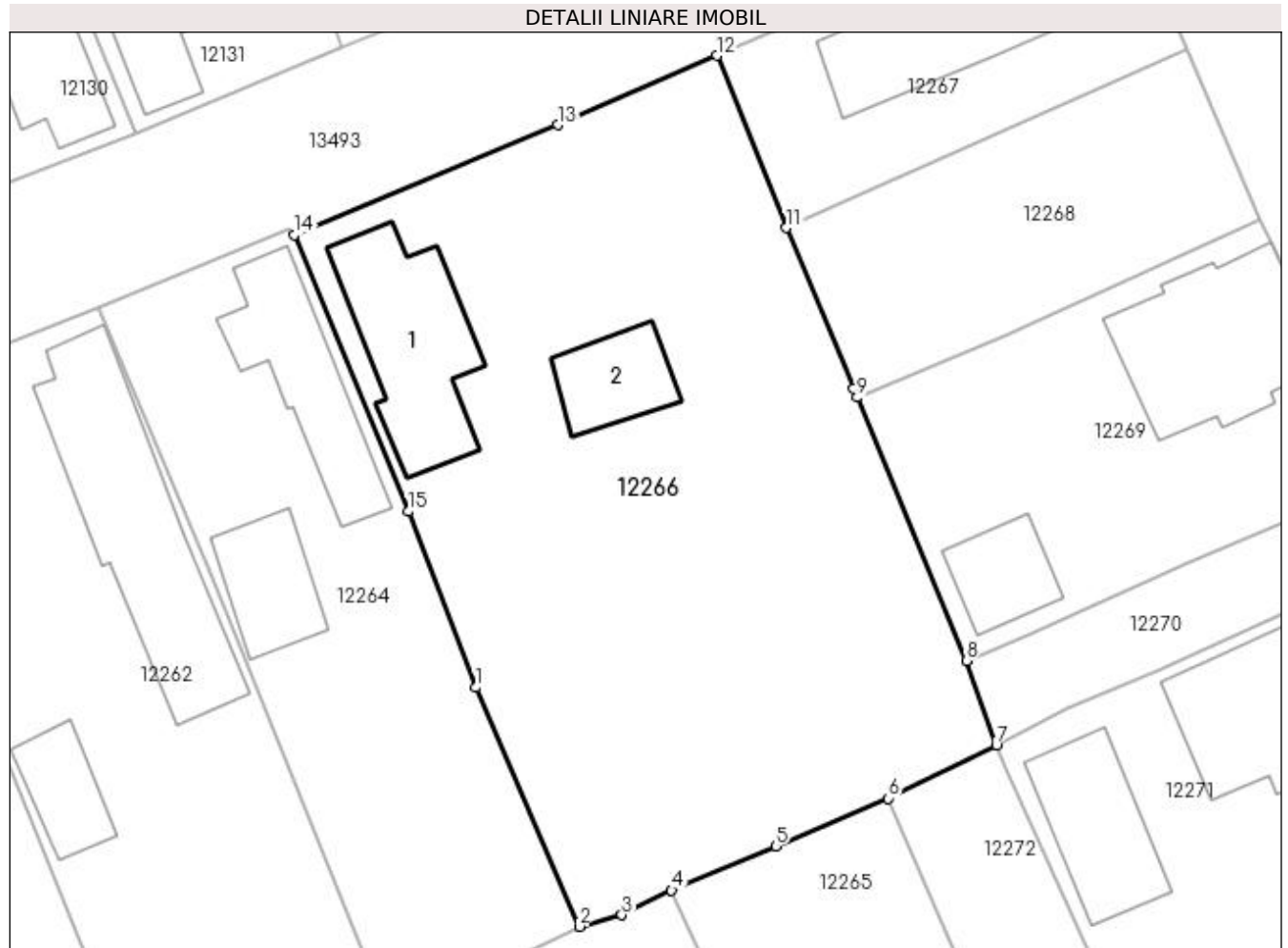
Inscrieri privind dezmembramintele dreptului de proprietate, drepturi reale de garanție și sarcini	Referințe
NU SUNT	

## Anexa Nr. 1 La Partea I

## Teren

Nr cadastral	Suprafața (mp)*	Observații / Referințe
	Din acte: 1.600 Masurata: 1.614	

\* Suprafața este determinată în planul de proiecție Stereo 70.



## Date referitoare la teren

Crt	Categorie folosință	Intra vilan	Suprafața (mp)	Tarla	Parcelă	Nr. topo	Observații / Referințe
1	curți constructii	DA	1.614	100	39	-	

## Date referitoare la construcții

Crt	Număr	Destinație construcție	Supraf. (mp)	Situație juridică	Observații / Referințe
A1.1		construcții de locuințe	105	Cu acte	Nr. niveluri:1; S. construita la sol:105 mp; S. construita desfasurata:105 mp; C1-LOCUINTA
A1.2		construcții anexa	44	Cu acte	Nr. niveluri:1; S. construita la sol:44 mp; S. construita desfasurata:44 mp; C2-ANEXA

## Lungime Segmente

1) Valorile lungimilor segmentelor sunt obținute din proiecție în plan.

Punct început	X / Y	Punct sfârșit	X / Y	Lungime segment (** (m)
1	356.053,557 289.744,006	2	356.060,641 289.727,648	17.826
2	356.060,641 289.727,648	3	356.063,556 289.728,431	3.018

Punct început	X / Y	Punct sfârșit	X / Y	Lungime segment (** (m)
3	356.063,556 289.728,431	4	356.066,961 289.730,131	3.806
4	356.066,961 289.730,131	5	356.074,073 289.733,155	7.728
5	356.074,073 289.733,155	6	356.081,786 289.736,435	8.381
6	356.081,786 289.736,435	7	356.089,203 289.740,069	8.259
7	356.089,203 289.740,069	8	356.087,144 289.745,848	6.135
8	356.087,144 289.745,848	9	356.079,681 289.763,861	19.498
9	356.079,681 289.763,861	10	356.079,441 289.764,44	0.627
10	356.079,441 289.764,44	11	356.074,818 289.775,462	11.952
11	356.074,818 289.775,462	12	356.070,049 289.787,252	12.718
12	356.070,049 289.787,252	13	356.059,16 289.782,521	11.872
13	356.059,16 289.782,521	14	356.041,135 289.774,986	19.537
14	356.041,135 289.774,986	15	356.048,905 289.756,048	20.47
15	356.048,905 289.756,048	1	356.053,557 289.744,006	12.909

\*\* Lungimile segmentelor sunt determinate în planul de proiecție Stereo 70 și sunt rotunjite la 1 milimetru.

\*\*\* Distanța dintre puncte este formată din segmente cumulate ce sunt mai mici decât valoarea 1 milimetru.



**DATE DESPRE IMOBILUL NR. 12267**

Oficiul de Cadastru și Publicitate Imobiliară DOLJ  
Biroul de Cadastru și Publicitate Imobiliară Craiova

**A. Partea I. Descrierea imobilului**

TEREN Intravilan

Adresa: Loc. Motatei, Str Calea Unirii, Nr. 119, Jud. Dolj, T100, P40

Nr. Crt	Nr cadastral Nr. topografic	Suprafața* (mp)	Observații / Referințe
A1		Din acte: 300 Masurata: 377	Sector cadastral:16 Teren imprejmuit;

**Construcții**

Crt	Nr cadastral Nr. topografic	Adresa	Observații / Referințe
A1.1		Loc. Motatei, Str Calea Unirii, Jud. Dolj	Nr. niveluri:1; S. construita la sol:122 mp; S. construita desfasurata:122 mp; C1-LOCUINTA

**B. Partea II. Proprietari și acte**

Inscrieri privitoare la dreptul de proprietate și alte drepturi reale		Referințe
/		
Act Administrativ nr. TDP 1821-59540, din 03/08/1995 emis de CJSIPT DOLJ;		
B1	Intabulare, drept de PROPRIETATE, dobandit prin Reconstituire, cota actuala 1/1, cota initiala 1/1 1) <b>MOȚOI ALEXANDRU, LIPSĂ CNP</b>	A1
Act Normativ nr. Legea 7, din 13/03/1996 emis de PARLAMENTUL ROMNAIEI ((ART 12 SLIN 14 ART 37 ALIN 2));		
B2	Intabulare, drept de PROPRIETATE, dobandit prin Lege, cota actuala 1/1, cota initiala 1/1 1) <b>MOȚOI ALEXANDRU, LIPSĂ CNP</b>	A1.1

**C. Partea III. SARCINI .**

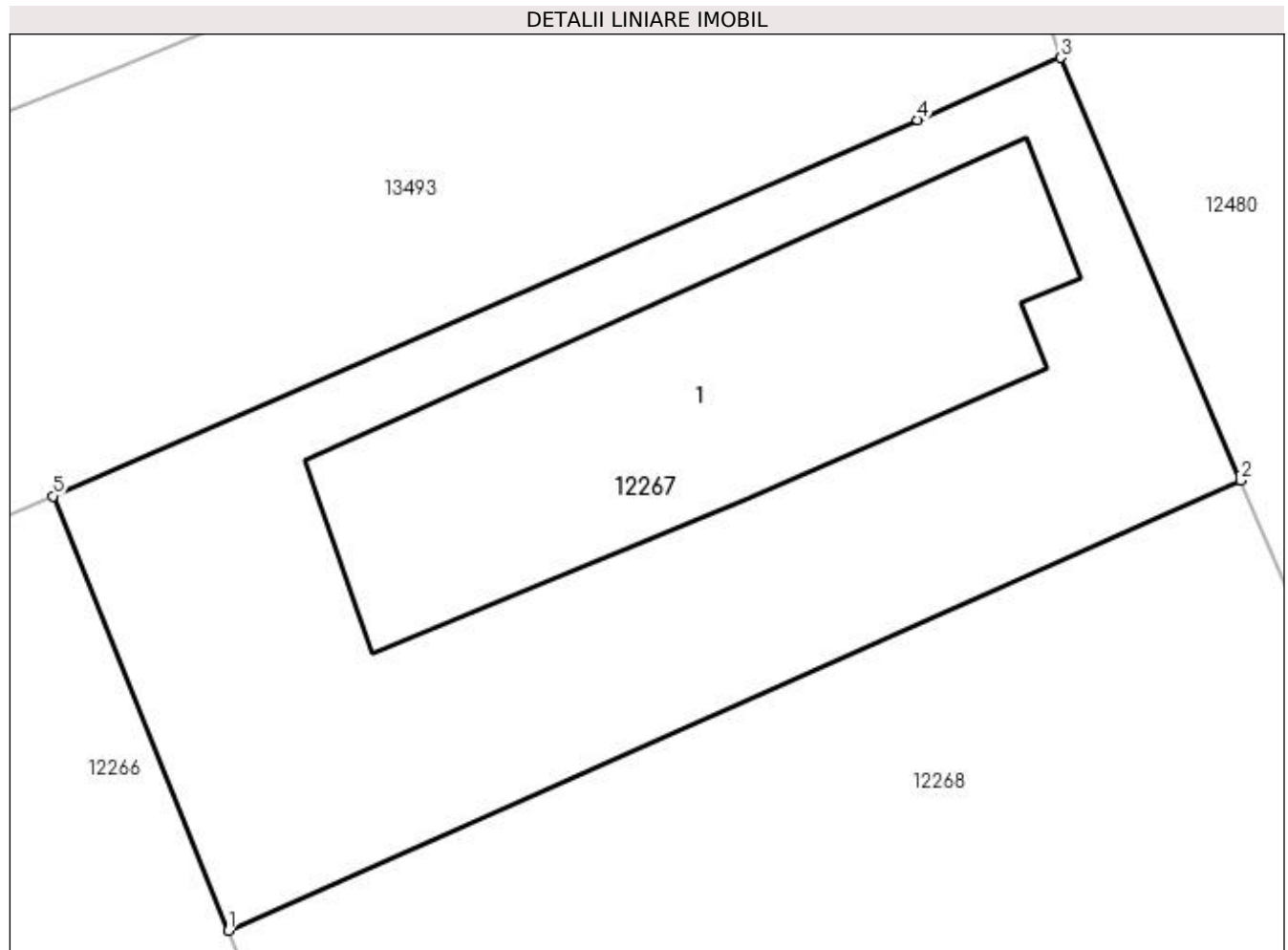
Inscrieri privind dezmembramentele dreptului de proprietate, drepturi reale de garanție și sarcini	Referințe
NU SUNT	

## Anexa Nr. 1 La Partea I

## Teren

Nr cadastral	Suprafața (mp)*	Observații / Referințe
	Din acte: 300 Masurata: 377	

\* Suprafața este determinată în planul de proiecție Stereo 70.



## Date referitoare la teren

Crt	Categorie folosință	Intra vilan	Suprafața (mp)	Tarla	Parcelă	Nr. topo	Observații / Referințe
1	curți constructii	DA	377	100	40	-	

## Date referitoare la construcții

Crt	Număr	Destinație construcție	Supraf. (mp)	Situație juridică	Observații / Referințe
A1.1		construcții de locuințe	122	Cu acte	Nr. niveluri:1; S. construita la sol:122 mp; S. construita desfasurata:122 mp; C1-LOCUINTA

## Lungime Segmente

1) Valorile lungimilor segmentelor sunt obținute din proiecție în plan.

Punct început	X / Y	Punct sfârșit	X / Y	Lungime segment (** (m))
1	356.074,818 289.775,462	2	356.102,312 289.787,674	30.084
2	356.102,312 289.787,674	3	356.097,431 289.799,151	12.472
3	356.097,431 289.799,151	4	356.093,536 289.797,459	4.247



Punct început	X / Y	Punct sfârșit	X / Y	Lungime segment (** (m)
4	356.093,536 289.797,459	5	356.070,049 289.787,252	25.609
5	356.070,049 289.787,252	1	356.074,818 289.775,462	12.718

\*\* Lungimile segmentelor sunt determinate în planul de proiecție Stereo 70 și sunt rotunjite la 1 milimetru.

\*\*\* Distanța dintre puncte este formată din segmente cumulate ce sunt mai mici decât valoarea 1 milimetru.



**DATE DESPRE IMOBILUL NR. 12268**

Oficiul de Cadastru și Publicitate Imobiliară DOLJ  
Biroul de Cadastru și Publicitate Imobiliară Craiova

**A. Partea I. Descrierea imobilului**

TEREN Intravilan

Adresa: Loc. Motatei, Str Calea Unirii, Nr. 117, Jud. Dolj, T100, P41

Nr. Crt	Nr cadastral Nr. topografic	Suprafața* (mp)	Observații / Referințe
A1	37631	Din acte: 300 Masurata: 382	Sector cadastral:16 Teren neimprejmuit;

**B. Partea II. Proprietari și acte**

Inscrieri privitoare la dreptul de proprietate și alte drepturi reale		Referințe
<b>246696 / 13/10/2021</b>		
Act Notarial nr. CVC nr.2633, din 12/10/2021 emis de Defta Florentin Leonard;		
B1	Intabulare, drept de PROPRIETATE, dobandit prin Conventie, cota actuala 300/382, cota initiala 300/382 1) <b>CHIRU-BARBU ALINA-ȘTEFANIA</b> 2) <b>CHIRU-BARBU ANDREI-IONUȚ</b>	A1
Act Administrativ nr. ADEVERINTA Nr. 6766, din 06/10/2022 emis de PRIMARIA COMUNEI MOTATEI;		
B2	Inscrierea posesiei, drept de PROPRIETATE, dobandit prin Constituire, cota actuala 82/382, cota initiala 82/382 1) <b>CHIRU-BARBU ALINA-ȘTEFANIA</b> 2) <b>CHIRU-BARBU ANDREI-IONUȚ</b>	A1

**C. Partea III. SARCINI .**

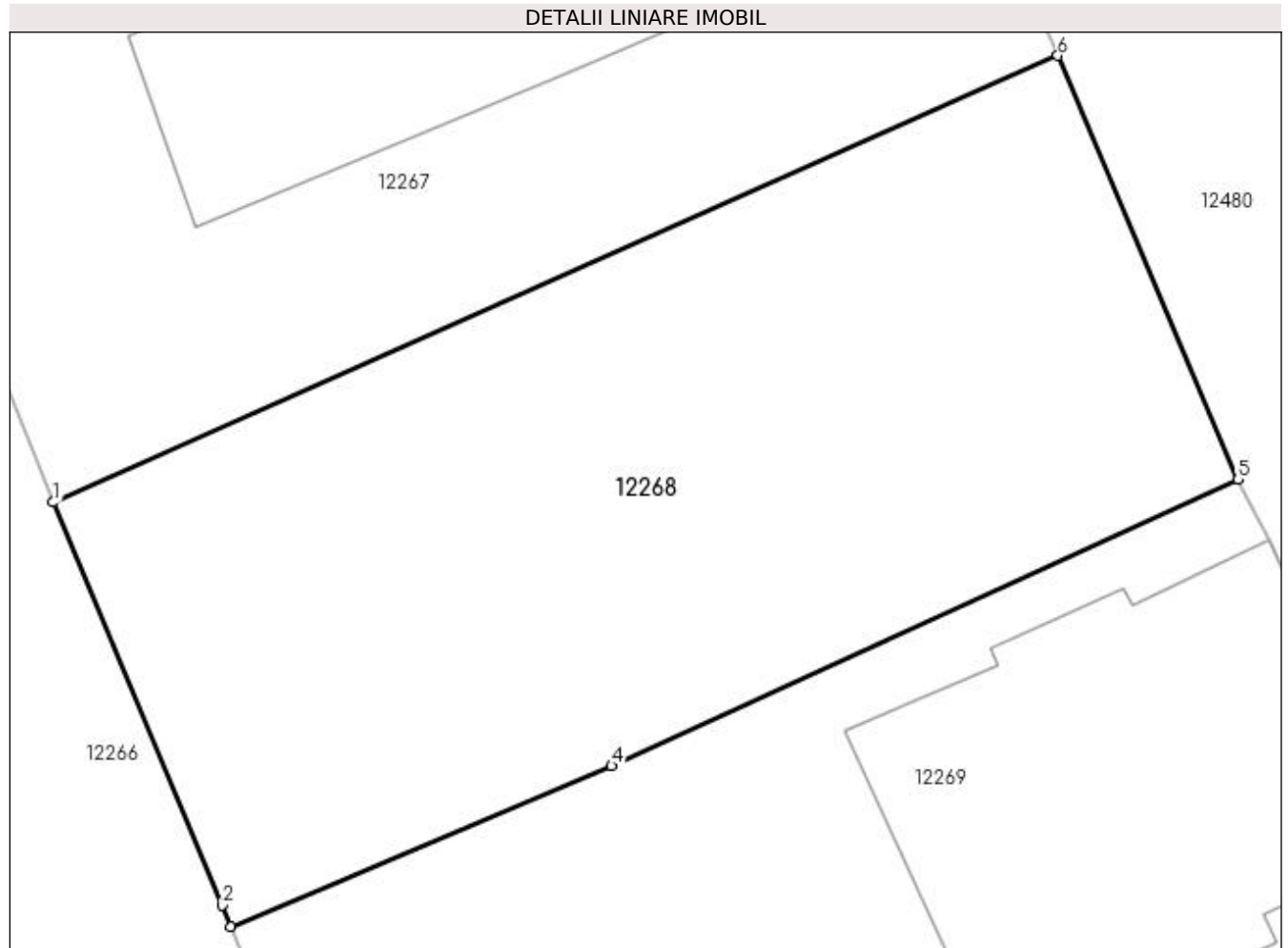
Inscrieri privind dezmembramintele dreptului de proprietate, drepturi reale de garanție și sarcini	Referințe
NU SUNT	

## Anexa Nr. 1 La Partea I

## Teren

Nr cadastral	Suprafața (mp)*	Observații / Referințe
37631	Din acte: 300 Masurata: 382	

\* Suprafața este determinată în planul de proiecție Stereo 70.



## Date referitoare la teren

Crt	Categorie folosință	Intra vilan	Suprafața (mp)	Tarla	Parcelă	Nr. topo	Observații / Referințe
1	curți constructii	DA	382	100	41	-	

## Lungime Segmente

1) Valorile lungimilor segmentelor sunt obținute din proiecție în plan.

Punct început	X / Y	Punct sfârșit	X / Y	Lungime segment (** (m)
1	356.074,818 289.775,462	2	356.079,441 289.764,44	11.952
2	356.079,441 289.764,44	3	356.079,681 289.763,861	0.627
3	356.079,681 289.763,861	4	356.090,103 289.768,253	11.31
4	356.090,103 289.768,253	5	356.107,239 289.776,088	18.842
5	356.107,239 289.776,088	6	356.102,312 289.787,674	12.59

Punct început	X / Y	Punct sfârșit	X / Y	Lungime segment (** (m)
6	356.102,312 289.787,674	1	356.074,818 289.775,462	30.084

\*\* Lungimile segmentelor sunt determinate în planul de proiecție Stereo 70 și sunt rotunjite la 1 milimetru.

\*\*\* Distanța dintre puncte este formată din segmente cumulate ce sunt mai mici decât valoarea 1 milimetru.



**DATE DESPRE IMOBILUL NR. 12269**

Oficiul de Cadastru și Publicitate Imobiliară DOLJ  
Biroul de Cadastru și Publicitate Imobiliară Craiova

**A. Partea I. Descrierea imobilului**

TEREN Intravilan

Nr. CF vechi:57  
Nr. cadastral vechi:82

Adresa: Loc. Motatei, Str Calea Unirii, Nr. 115, Jud. Dolj, T100, P42

Nr. Crt	Nr cadastral Nr. topografic	Suprafața* (mp)	Observații / Referințe
A1	34241	Din acte: 573 Masurata: 593	Sector cadastral:16 Teren neimprejmit;

**Construcții**

Crt	Nr cadastral Nr. topografic	Adresa	Observații / Referințe
A1.1		Loc. Motatei, Str Calea Unirii, Jud. Dolj	Nr. niveluri:1; S. construita la sol:122 mp; S. construita desfasurata:122 mp; LOCUINTA
A1.2		Loc. Motatei, Str Calea Unirii, Jud. Dolj, T 100, P 42	Nr. niveluri:1; S. construita la sol:40 mp; S. construita desfasurata:40 mp; ANEXA

**B. Partea II. Proprietari și acte**

Inscrieri privitoare la dreptul de proprietate și alte drepturi reale		Referințe
<b>143568 / 26/09/2017</b>		
Act Notarial nr. cvc aut.3264, din 19/09/2017 emis de Defta Cristian;		
B1	Intabulare, drept de PROPRIETATE, dobandit prin Conventie, cota actuala 1/1, cota initiala 1/1 1) CHIRU-BARBU ANDREI-IONUȚ 2) CHIRU-BARBU ALINA-ȘTEFANIA	A1, A1.1
/		
Act Normativ nr. Legea 7, din 13/03/1996 emis de PARLAMENTUL ROMANIEI ((ART.12, ALIN.14, ART.37, ALIN. 2));		
B2	Intabulare, drept de PROPRIETATE, dobandit prin Lege, cota actuala 1/1, cota initiala 1/1 1) CHIRU-BARBU ANDREI-IONUȚ 2) CHIRU-BARBU ALINA-ȘTEFANIA	A1.2

**C. Partea III. SARCINI .**

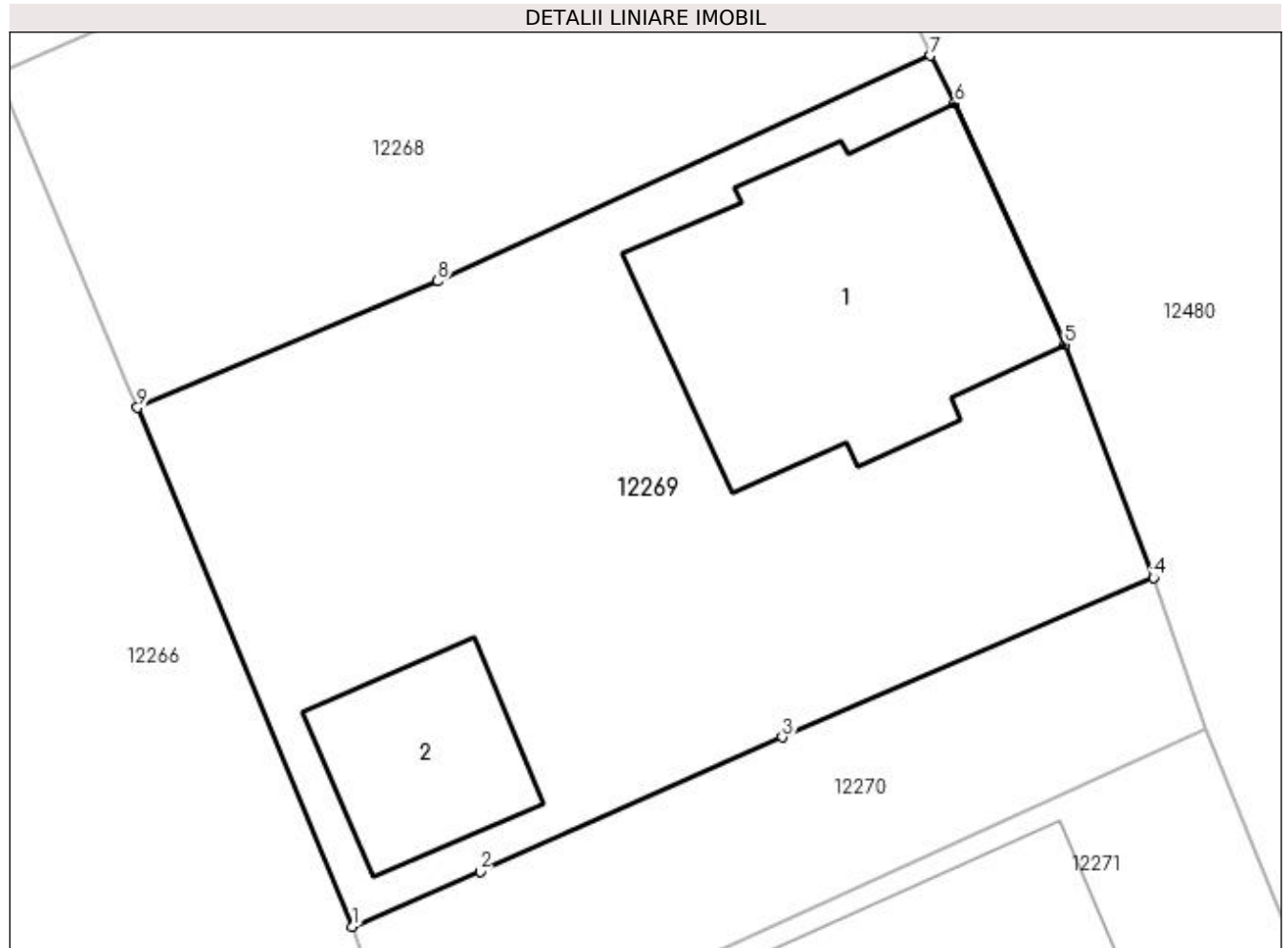
Inscrieri privind dezmembramintele dreptului de proprietate, drepturi reale de garanție și sarcini	Referințe
NU SUNT	

## Anexa Nr. 1 La Partea I

## Teren

Nr cadastral	Suprafața (mp)*	Observații / Referințe
34241	Din acte: 573 Masurata: 593	

\* Suprafața este determinată în planul de proiecție Stereo 70.



## Date referitoare la teren

Crt	Categorie folosință	Intra vilan	Suprafața (mp)	Tarla	Parcelă	Nr. topo	Observații / Referințe
1	curți constructii	DA	593	100	42	-	

## Date referitoare la construcții

Crt	Număr	Destinație construcție	Supraf. (mp)	Situație juridică	Observații / Referințe
A1.1		construcții de locuințe	122	Cu acte	Nr. niveluri:1; S. construita la sol:122 mp; S. construita desfasurata:122 mp; LOCUINTA
A1.2		construcții anexa	40	Cu acte	Nr. niveluri:1; S. construita la sol:40 mp; S. construita desfasurata:40 mp; ANEXA

## Lungime Segmente

1) Valorile lungimilor segmentelor sunt obținute din proiecție în plan.

Punct început	X / Y	Punct sfârșit	X / Y	Lungime segment (** (m)
1	356.087,144 289.745,848	2	356.091,584 289.747,756	4.833
2	356.091,584 289.747,756	3	356.102,084 289.752,429	11.493



Punct început	X / Y	Punct sfârșit	X / Y	Lungime segment (** (m)
3	356.102,084 289.752,429	4	356.114,981 289.757,959	14.033
4	356.114,981 289.757,959	5	356.111,894 289.766,062	8.671
5	356.111,894 289.766,062	6	356.108,078 289.774,433	9.2
6	356.108,078 289.774,433	7	356.107,239 289.776,088	1.856
7	356.107,239 289.776,088	8	356.090,103 289.768,253	18.842
8	356.090,103 289.768,253	9	356.079,681 289.763,861	11.31
9	356.079,681 289.763,861	1	356.087,144 289.745,848	19.498

\*\* Lungimile segmentelor sunt determinate în planul de proiecție Stereo 70 și sunt rotunjite la 1 milimetru.

\*\*\* Distanța dintre puncte este formată din segmente cumulate ce sunt mai mici decât valoarea 1 milimetru.



**DATE DESPRE IMOBILUL NR. 12270**

Oficiul de Cadastru și Publicitate Imobiliară DOLJ  
Biroul de Cadastru și Publicitate Imobiliară Craiova

**A. Partea I. Descrierea imobilului**

TEREN Intravilan

Nr. CF vechi:56  
Nr. cadastral vechi:81

Adresa: Loc. Motatei, Str Calea Unirii, Jud. Dolj, T100, P42

Nr. Crt	Nr cadastral Nr. topografic	Suprafața* (mp)	Observații / Referințe
A1	35794	Din acte: 181 Masurata: 175	Sector cadastral:16 Teren imprejmuit;

**B. Partea II. Proprietari și acte**

Inscrieri privitoare la dreptul de proprietate și alte drepturi reale		Referințe
<b>324 / 02/05/2001</b>		
Act Notarial nr. CVC NR. 845, din 02/05/2001 emis de NP Sotenescu Florea;		
B1	Intabulare, drept de PROPRIETATE, dobandit prin Conventie, cota actuala 1/1, cota initiala 1/1 1) ILIE EMIL, casatorita cu 2) ILIE ANA, LIPSĂ CNP	A1

**C. Partea III. SARCINI .**

Inscrieri privind dezmembramintele dreptului de proprietate, drepturi reale de garanție și sarcini	Referințe
NU SUNT	

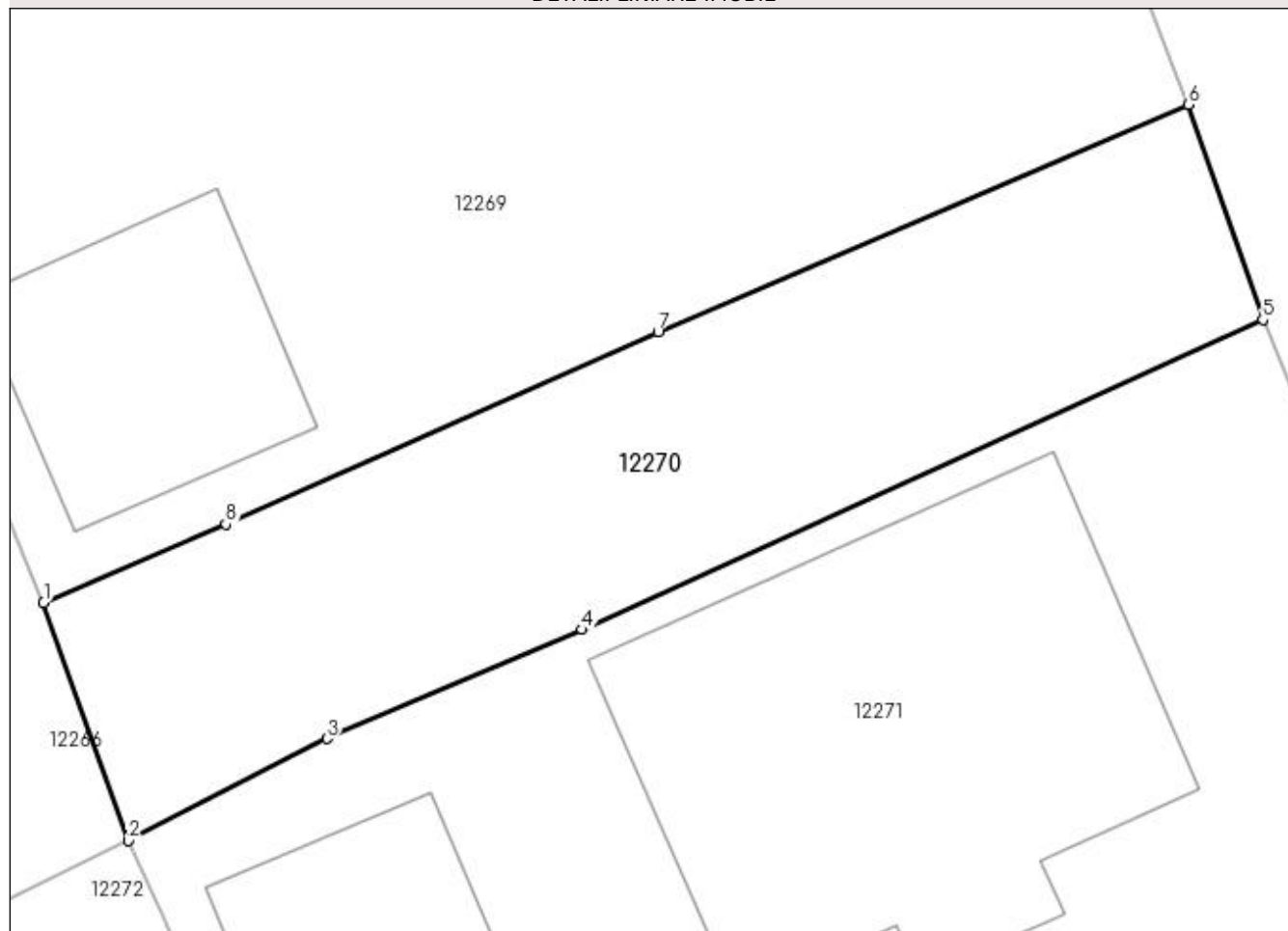
## Anexa Nr. 1 La Partea I

## Teren

Nr cadastral	Suprafața (mp)*	Observații / Referințe
35794	Din acte: 181 Masurata: 175	

\* Suprafața este determinată în planul de proiecție Stereo 70.

## DETALII LINIARE IMOBIL



## Date referitoare la teren

Crt	Categorie folosință	Intra vilan	Suprafața (mp)	Tarla	Parcelă	Nr. topo	Observații / Referințe
1	curți constructii	DA	175	100	42	-	

## Lungime Segmente

1) Valorile lungimilor segmentelor sunt obținute din proiecție în plan.

Punct început	X / Y	Punct sfârșit	X / Y	Lungime segment (** (m)
1	356.087,144 289.745,848	2	356.089,203 289.740,069	6.135
2	356.089,203 289.740,069	3	356.094,038 289.742,553	5.436
3	356.094,038 289.742,553	4	356.100,242 289.745,199	6.745
4	356.100,242 289.745,199	5	356.116,793 289.752,733	18.185
5	356.116,793 289.752,733	6	356.114,981 289.757,959	5.531

Punct început	X / Y	Punct sfârșit	X / Y	Lungime segment (** (m)
6	356.114,981 289.757,959	7	356.102,084 289.752,429	14.033
7	356.102,084 289.752,429	8	356.091,584 289.747,756	11.493
8	356.091,584 289.747,756	1	356.087,144 289.745,848	4.833

\*\* Lungimile segmentelor sunt determinate în planul de proiecție Stereo 70 și sunt rotunjite la 1 milimetru.

\*\*\* Distanța dintre puncte este formată din segmente cumulate ce sunt mai mici decât valoarea 1 milimetru.



**DATE DESPRE IMOBILUL NR. 12271**

Oficiul de Cadastru și Publicitate Imobiliară DOLJ  
Biroul de Cadastru și Publicitate Imobiliară Craiova

**A. Partea I. Descrierea imobilului**

TEREN Intravilan

Adresa: Loc. Motatei, Str Calea Unirii, Nr. 113, Jud. Dolj, T100, P43

Nr. Crt	Nr cadastral Nr. topografic	Suprafața* (mp)	Observații / Referințe
A1		Din acte: 800 Masurata: 904	Sector cadastral:16 Teren imprejmuit;

**Construcții**

Crt	Nr cadastral Nr. topografic	Adresa	Observații / Referințe
A1.1		Loc. Motatei, Str Calea Unirii, Jud. Dolj	Nr. niveluri:1; S. construita la sol:116 mp; S. construita desfasurata:116 mp; C1-LOCUINTA
A1.2		Loc. Motatei, Str Calea Unirii, Jud. Dolj	Nr. niveluri:1; S. construita la sol:72 mp; S. construita desfasurata:72 mp; C2-LOCUINTA
A1.3		Loc. Motatei, Str Calea Unirii, Jud. Dolj	Nr. niveluri:1; S. construita la sol:40 mp; S. construita desfasurata:40 mp; C3-ANEXA
A1.4		Loc. Motatei, Str Calea Unirii, Jud. Dolj	Nr. niveluri:1; S. construita la sol:23 mp; S. construita desfasurata:23 mp; C4-ANEXA

**B. Partea II. Proprietari și acte**

Inscrieri privitoare la dreptul de proprietate și alte drepturi reale	Referințe
/	
Act Administrativ nr. TDP 2525/45413, din 27/02/1997 emis de CJSIPT DOLJ;	
B1	A1
Intabulare, drept de PROPRIETATE, dobandit prin Reconstituire, cota actuala 1/1, cota initiala 1/1 1) ILIE ANA, LIPSĂ CNP	
Act Normativ nr. Legea 7, din 13/03/1996 emis de PARLAMENTUL ROMNAIEI ((ART 12 SLIN 14 ART 37 ALIN 2));	
B2	A1.1, A1.2, A1.3, A1.4
Intabulare, drept de PROPRIETATE, dobandit prin Lege, cota actuala 1/1, cota initiala 1/1 1) ILIE ANA, LIPSĂ CNP	

**C. Partea III. SARCINI .**

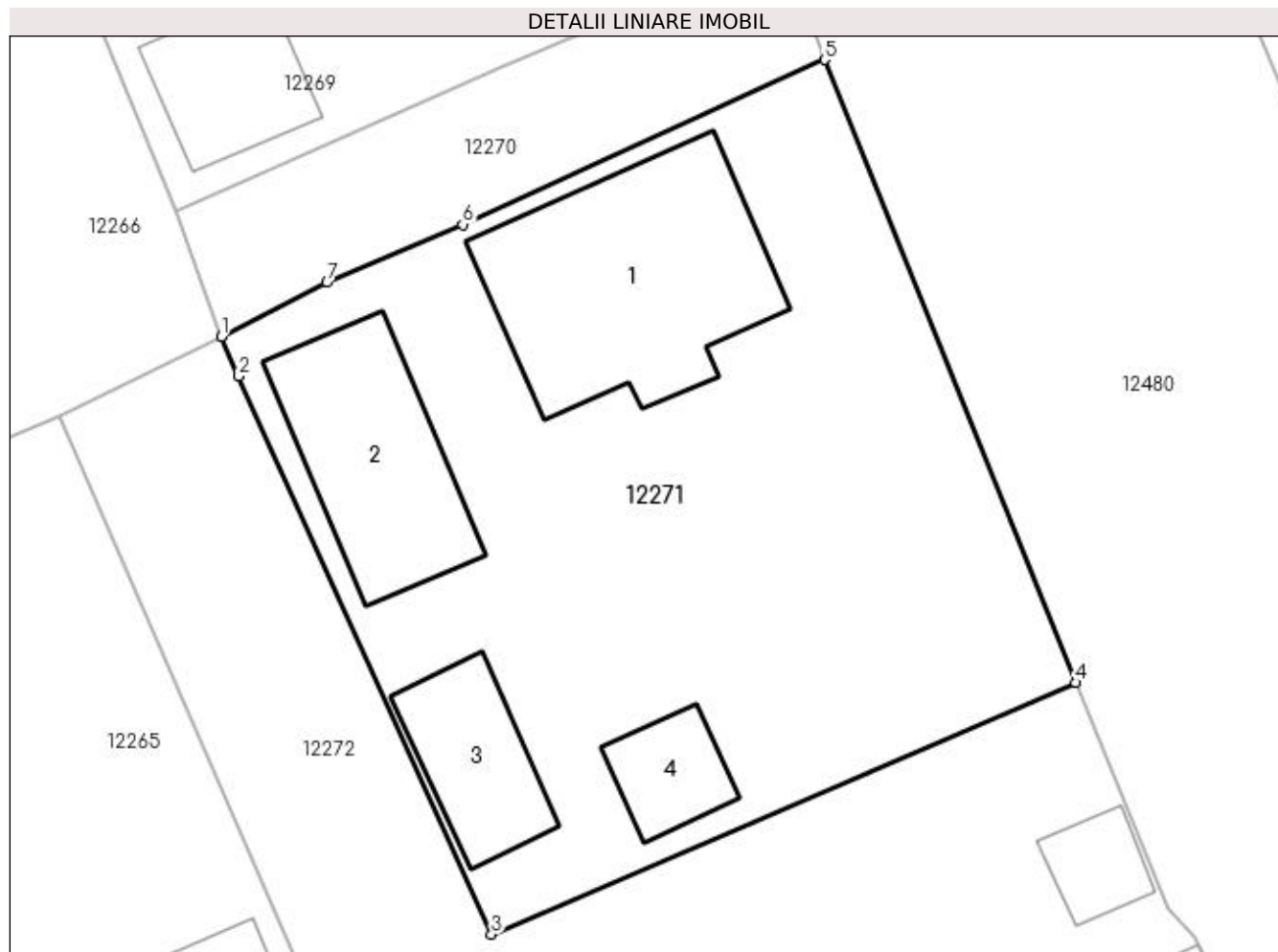
Inscrieri privind dezmembramintele dreptului de proprietate, drepturi reale de garanție și sarcini	Referințe
NU SUNT	

## Anexa Nr. 1 La Partea I

## Teren

Nr cadastral	Suprafața (mp)*	Observații / Referințe
	Din acte: 800 Masurata: 904	

\* Suprafața este determinată în planul de proiecție Stereo 70.



## Date referitoare la teren

Crt	Categorie folosință	Intra vilan	Suprafața (mp)	Tarla	Parcelă	Nr. topo	Observații / Referințe
1	curți constructii	DA	904	100	43	-	

## Date referitoare la construcții

Crt	Număr	Destinație construcție	Supraf. (mp)	Situație juridică	Observații / Referințe
A1.1		construcții de locuințe	116	Cu acte	Nr. niveluri:1; S. construita la sol:116 mp; S. construita desfasurata:116 mp; C1-LOCUINTA
A1.2		construcții de locuințe	72	Cu acte	Nr. niveluri:1; S. construita la sol:72 mp; S. construita desfasurata:72 mp; C2-LOCUINTA
A1.3		construcții de locuințe	40	Cu acte	Nr. niveluri:1; S. construita la sol:40 mp; S. construita desfasurata:40 mp; C3-ANEXA
A1.4		construcții anexa	23	Cu acte	Nr. niveluri:1; S. construita la sol:23 mp; S. construita desfasurata:23 mp; C4-ANEXA

## Lungime Segmente

1) Valorile lungimilor segmentelor sunt obținute din proiecție în plan.

Punct început	X / Y	Punct sfârșit	X / Y	Lungime segment (** (m)
1	356.089,203 289.740,069	2	356.090,011 289.738,273	1.969



Punct început	X / Y	Punct sfârșit	X / Y	Lungime segment (** (m)
2	356.090,011 289.738,273	3	356.101,557 289.712,761	28.003
3	356.101,557 289.712,761	4	356.128,281 289.724,256	29.091
4	356.128,281 289.724,256	5	356.116,793 289.752,733	30.707
5	356.116,793 289.752,733	6	356.100,242 289.745,199	18.185
6	356.100,242 289.745,199	7	356.094,038 289.742,553	6.745
7	356.094,038 289.742,553	1	356.089,203 289.740,069	5.436

\*\* Lungimile segmentelor sunt determinate în planul de proiecție Stereo 70 și sunt rotunjite la 1 milimetru.

\*\*\* Distanța dintre puncte este formată din segmente cumulate ce sunt mai mici decât valoarea 1 milimetru.



**DATE DESPRE IMOBILUL NR. 12272**

Oficiul de Cadastru și Publicitate Imobiliară DOLJ  
Biroul de Cadastru și Publicitate Imobiliară Craiova

**A. Partea I. Descrierea imobilului**

TEREN Intravilan

Adresa: Loc. Motatei, Str Calea Unirii, Nr. 111, Jud. Dolj, T100, P1/1

Nr. Crt	Nr cadastral Nr. topografic	Suprafața* (mp)	Observații / Referințe
A1		Din acte: 1.000 Masurata: 1.114	Sector cadastral:16 Teren imprejmuit;

**Construcții**

Crt	Nr cadastral Nr. topografic	Adresa	Observații / Referințe
A1.1		Loc. Motatei, Str Calea Unirii, Jud. Dolj	Nr. niveluri:1; S. construita la sol:147 mp; S. construita desfasurata:147 mp; C1-LOCUINTA
A1.2		Loc. Motatei, Str Calea Unirii, Jud. Dolj	Nr. niveluri:1; S. construita la sol:17 mp; S. construita desfasurata:17 mp; C2-ANEXA
A1.3		Loc. Motatei, Str Calea Unirii, Jud. Dolj	Nr. niveluri:1; S. construita la sol:12 mp; S. construita desfasurata:12 mp; C3-ANEXA

**B. Partea II. Proprietari și acte**

Inscrieri privitoare la dreptul de proprietate și alte drepturi reale		Referințe
/		
Act Administrativ nr. TDP 4451, din 21/09/2004 emis de CJSIPT DOLJ;		
B1	Intabulare, drept de PROPRIETATE, dobandit prin Reconstituire, cota actuala 1/1, cota initiala 1/1 1) BĂILEȘTEANU NICOLAE, LIPSĂ CNP	A1
Act Normativ nr. Legea 7, din 13/03/1996 emis de PARLAMENTUL ROMANIEI ((ART 12 ALIN 14 ART 37 ALIN 2));		
B2	Intabulare, drept de PROPRIETATE, dobandit prin Lege, cota actuala 1/1, cota initiala 1/1 1) BĂILEȘTEANU NICOLAE, LIPSĂ CNP	A1.1, A1.2, A1.3

**C. Partea III. SARCINI .**

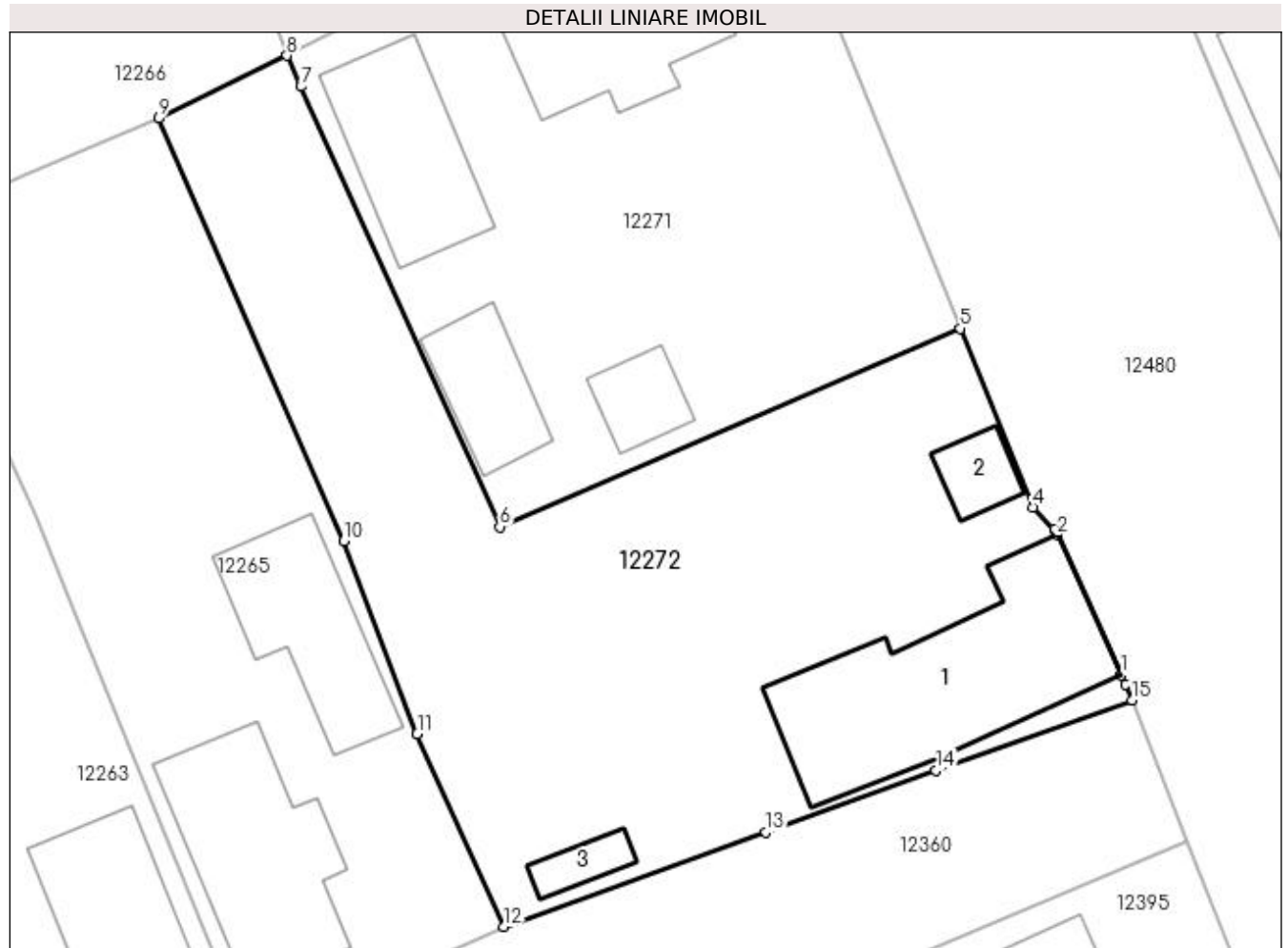
Inscrieri privind dezmembramintele dreptului de proprietate, drepturi reale de garanție și sarcini	Referințe
NU SUNT	

## Anexa Nr. 1 La Partea I

## Teren

Nr cadastral	Suprafața (mp)*	Observații / Referințe
	Din acte: 1.000 Masurata: 1.114	

\* Suprafața este determinată în planul de proiecție Stereo 70.



## Date referitoare la teren

Crt	Categorie folosință	Intra vilan	Suprafața (mp)	Tarla	Parcelă	Nr. topo	Observații / Referințe
1	curți constructii	DA	1.114	100	1/1	-	

## Date referitoare la construcții

Crt	Număr	Destinație construcție	Supraf. (mp)	Situație juridică	Observații / Referințe
A1.1		construcții de locuințe	147	Cu acte	Nr. niveluri:1; S. construita la sol:147 mp; S. construita desfasurata:147 mp; C1-LOCUINTA
A1.2		construcții anexa	17	Cu acte	Nr. niveluri:1; S. construita la sol:17 mp; S. construita desfasurata:17 mp; C2-ANEXA
A1.3		construcții anexa	12	Cu acte	Nr. niveluri:1; S. construita la sol:12 mp; S. construita desfasurata:12 mp; C3-ANEXA

## Lungime Segmente

1) Valorile lungimilor segmentelor sunt obținute din proiecție în plan.

Punct început	X / Y	Punct sfârșit	X / Y	Lungime segment (** (m)
1	356.137,614 289.704,182	2	356.133,888 289.712,278	8.912
2	356.133,888 289.712,278	3	356.133,741 289.712,597	0.351

Punct început	X / Y	Punct sfârșit	X / Y	Lungime segment (** (m)
3	356.133,741 289.712,597	4	356.132,472 289.713,905	1.822
4	356.132,472 289.713,905	5	356.128,281 289.724,256	11.167
5	356.128,281 289.724,256	6	356.101,557 289.712,761	29.091
6	356.101,557 289.712,761	7	356.090,011 289.738,273	28.003
7	356.090,011 289.738,273	8	356.089,203 289.740,069	1.969
8	356.089,203 289.740,069	9	356.081,786 289.736,435	8.259
9	356.081,786 289.736,435	10	356.092,494 289.711,931	26.741
10	356.092,494 289.711,931	11	356.096,765 289.700,764	11.956
11	356.096,765 289.700,764	12	356.101,789 289.689,587	12.254
12	356.101,789 289.689,587	13	356.116,987 289.695,074	16.158
13	356.116,987 289.695,074	14	356.126,854 289.698,629	10.488
14	356.126,854 289.698,629	15	356.138,224 289.702,725	12.085
15	356.138,224 289.702,725	16	356.137,874 289.703,618	0.959
16	356.137,874 289.703,618	1	356.137,614 289.704,182	0.621

\*\* Lungimile segmentelor sunt determinate în planul de proiecție Stereo 70 și sunt rotunjite la 1 milimetru.

\*\*\* Distanța dintre puncte este formată din segmente cumulate ce sunt mai mici decât valoarea 1 milimetru.



**DATE DESPRE IMOBILUL NR. 12273**

Oficiul de Cadastru și Publicitate Imobiliară DOLJ  
Biroul de Cadastru și Publicitate Imobiliară Craiova

**A. Partea I. Descrierea imobilului**

TEREN Intravilan

Adresa: Loc. Motatei, Str Calea Unirii, Nr. 120, Jud. Dolj, T53, P1

Nr. Crt	Nr cadastral Nr. topografic	Suprafața* (mp)	Observații / Referințe
A1	31725	Din acte: 400 Masurata: 295	Sector cadastral:16 Teren neimprejmuit;

**Construcții**

Crt	Nr cadastral Nr. topografic	Adresa	Observații / Referințe
A1.1		Loc. Motatei, Str Calea Unirii, Nr. 120, Jud. Dolj, T53, P1	Nr. niveluri:1; S. construita la sol:97 mp; S. construita desfasurata:97 mp; Constructie locuinta construita din paianta, acoperita cu tigla, compusa din 4 camere, - P

**B. Partea II. Proprietari și acte**

Inscrieri privitoare la dreptul de proprietate și alte drepturi reale		Referințe
<b>22448 / 03/03/2015</b>		
Act Notarial nr. contract de vanzare -cumparare nr 419, din 02/03/2015 emis de STOENESCU FLOREA;		
B1	Intabulare, drept de PROPRIETATE, dobandit prin Conventie, cota actuala 1/1, cota initiala 1/1 1) FLORESCU SORIN-MARIUS 2) FLORESCU GABRIELA	A1, A1.1

**C. Partea III. SARCINI .**

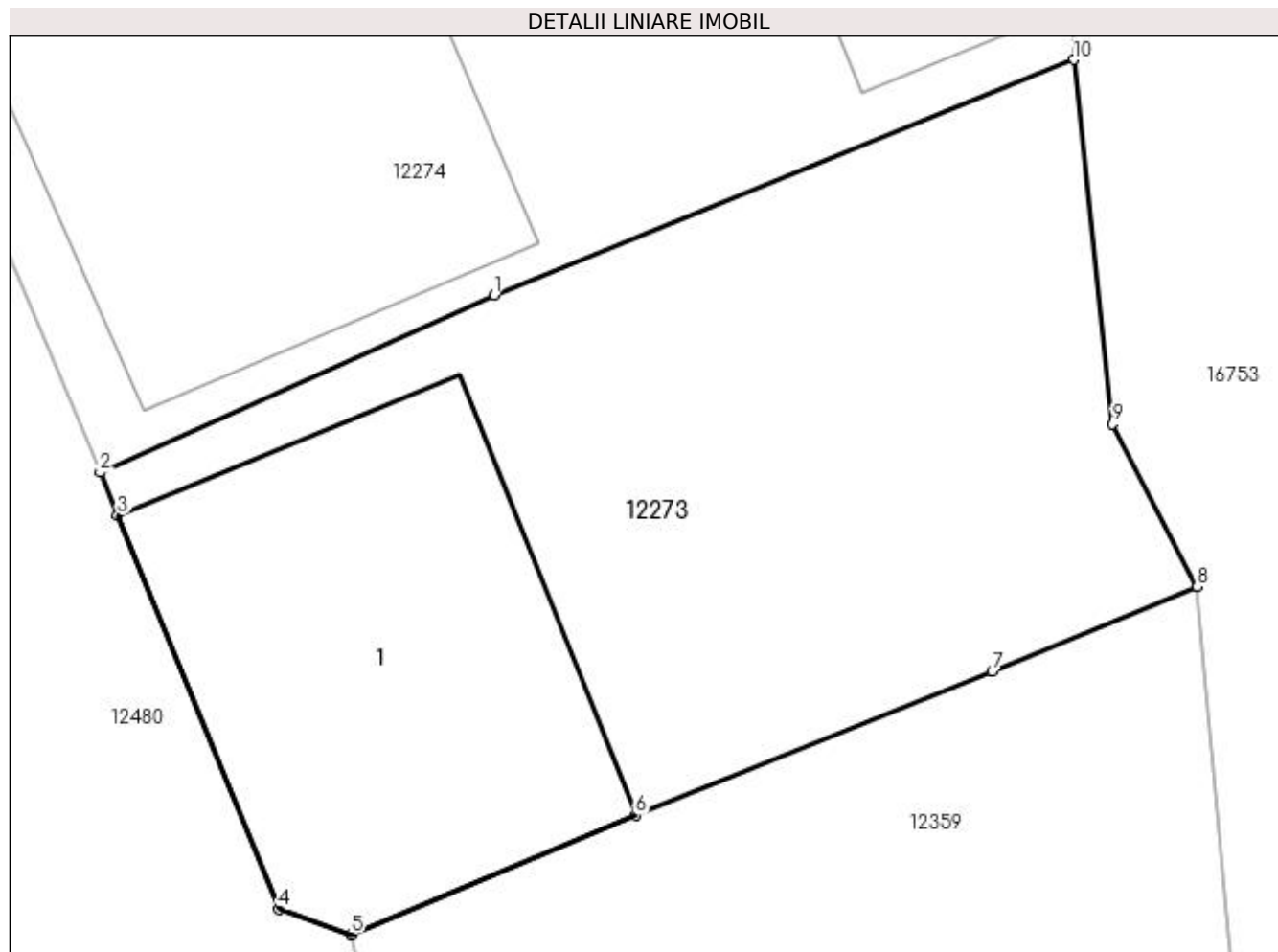
Inscrieri privind dezmembramintele dreptului de proprietate, drepturi reale de garanție și sarcini	Referințe
NU SUNT	

## Anexa Nr. 1 La Partea I

## Teren

Nr cadastral	Suprafața (mp)*	Observații / Referințe
31725	Din acte: 400 Masurata: 295	

\* Suprafața este determinată în planul de proiecție Stereo 70.



## Date referitoare la teren

Crt	Categorie folosință	Intravilan	Suprafața (mp)	Tarla	Parcelă	Nr. topo	Observații / Referințe
1	curți constructii	DA	295	53	1	-	I/teren intravilan imprejuiat cu gard de fier, lemn, lim. constructie si lim. conventionala

## Date referitoare la construcții

Crt	Număr	Destinație construcție	Supraf. (mp)	Situație juridică	Observații / Referințe
A1.1		construcții de locuințe	97	Cu acte	Nr. niveluri:1; S. construita la sol:97 mp; S. construita desfasurata:97 mp; Constructie locuinta construita din paianta, acoperita cu tigla, compusa din 4 camere, - P

## Lungime Segmente

1) Valorile lungimilor segmentelor sunt obținute din proiecție în plan.

Punct început	X / Y	Punct sfârșit	X / Y	Lungime segment (** (m)
1	356.159,007 289.726,929	2	356.149,685 289.722,735	10.222
2	356.149,685 289.722,735	3	356.150,1 289.721,719	1.097



Punct început	X / Y	Punct sfârșit	X / Y	Lungime segment (** (m)
3	356.150,1 289.721,719	4	356.153,908 289.712,403	10.064
4	356.153,908 289.712,403	5	356.155,624 289.711,805	1.817
5	356.155,624 289.711,805	6	356.162,359 289.714,627	7.302
6	356.162,359 289.714,627	7	356.170,799 289.718,034	9.102
7	356.170,799 289.718,034	8	356.175,655 289.720,029	5.25
8	356.175,655 289.720,029	9	356.173,651 289.723,884	4.345
9	356.173,651 289.723,884	10	356.172,729 289.732,499	8.664
10	356.172,729 289.732,499	1	356.159,007 289.726,929	14.809

\*\* Lungimile segmentelor sunt determinate în planul de proiecție Stereo 70 și sunt rotunjite la 1 milimetru.

\*\*\* Distanța dintre puncte este formată din segmente cumulate ce sunt mai mici decât valoarea 1 milimetru.



**DATE DESPRE IMOBILUL NR. 12274**

Oficiul de Cadastru și Publicitate Imobiliară DOLJ  
Biroul de Cadastru și Publicitate Imobiliară Craiova

**A. Partea I. Descrierea imobilului**

TEREN Intravilan

Adresa: Loc. Motatei, Str Calea Unirii, Nr. 122, Jud. Dolj, T53, P7

Nr. Crt	Nr cadastral Nr. topografic	Suprafața* (mp)	Observații / Referințe
A1	34471	Din acte: 300 Masurata: 585	Sector cadastral:16 Teren neimprejmut;

**Construcții**

Crt	Nr cadastral Nr. topografic	Adresa	Observații / Referințe
A1.1		Loc. Motatei, Str Calea Unirii, Nr. 122, Jud. Dolj, Tarlaua 53, Parcela 7	Nr. niveluri:1; S. construita la sol:193 mp; S. construita desfasurata:193 mp; CAS
A1.2		Loc. Motatei, Str Calea Unirii, Nr. 122, Jud. Dolj, Tarlaua 53, Parcela 7	Nr. niveluri:1; S. construita la sol:13 mp; S. construita desfasurata:13 mp; Anexa parter construita din caramida+BCA in anul 1990
A1.3		Loc. Motatei, Str Calea Unirii, Nr. 122, Jud. Dolj, Tarlaua 53, Parcela 7	Nr. niveluri:1; S. construita la sol:26 mp; S. construita desfasurata:26 mp; ANEXA

**B. Partea II. Proprietari și acte**

Inscrieri privitoare la dreptul de proprietate și alte drepturi reale		Referințe
<b>124324 / 02/07/2018</b>		
Act Notarial nr. CVC NR.1527, din 29/06/2018 emis de ZAVOI AURELIAN PAUL;		
B1	Intabulare, drept de PROPRIETATE, dobandit prin Conventie, cota actuala 300/585, cota initiala 300/585 1) FLORESCU SORIN-MARIUS, LIPSĂ CNP 2) FLORESCU GABRIELA, LIPSĂ CNP	A1
Act Administrativ nr. Adeverinta Nr. 6767, din 06/10/2022 emis de Primaria Motatei;		
B2	Inscrierea posesiei, drept de PROPRIETATE, dobandit prin Constituire, cota actuala 285/585, cota initiala 285/585 1) FLORESCU SORIN-MARIUS, LIPSĂ CNP 2) FLORESCU GABRIELA, LIPSĂ CNP	A1
Act Notarial nr. Contract vanzare nr. 1527, din 29/06/2018 emis de ZAVOI AURELIAN PAUL;		
B3	Intabulare, drept de PROPRIETATE, dobandit prin Conventie, cota actuala 1/1, cota initiala 1/1 1) FLORESCU SORIN-MARIUS, LIPSĂ CNP 2) FLORESCU GABRIELA, LIPSĂ CNP	A1.1, A1.2, A1.3

**C. Partea III. SARCINI .**

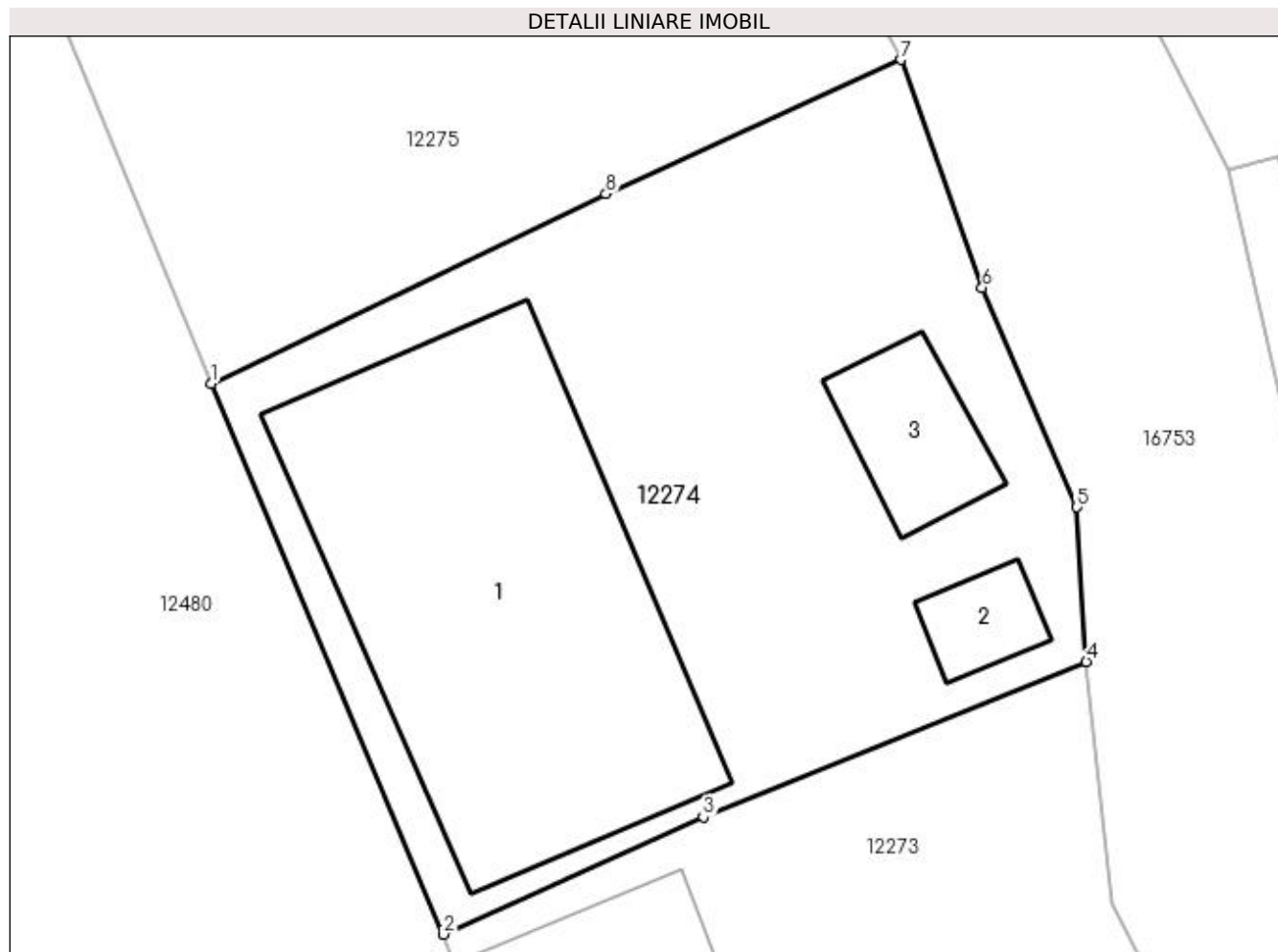
Inscrieri privind dezmembramintele dreptului de proprietate, drepturi reale de garanție și sarcini	Referințe
NU SUNT	

## Anexa Nr. 1 La Partea I

## Teren

Nr cadastral	Suprafața (mp)*	Observații / Referințe
34471	Din acte: 300 Masurata: 585	

\* Suprafața este determinată în planul de proiecție Stereo 70.



## Date referitoare la teren

Crt	Categorie folosință	Intravilan	Suprafața (mp)	Tarla	Parcelă	Nr. topo	Observații / Referințe
1	curți construcții	DA	585	53	7	-	

## Date referitoare la construcții

Crt	Număr	Destinație construcție	Supraf. (mp)	Situație juridică	Observații / Referințe
A1.1		construcții administrative și social culturale	193	Cu acte	Nr. niveluri:1; S. construita la sol:193 mp; S. construita desfasurata:193 mp; CAS
A1.2		construcții anexa	13	Cu acte	Nr. niveluri:1; S. construita la sol:13 mp; S. construita desfasurata:13 mp; Anexa parter construita din caramida+BCA in anul 1990
A1.3		construcții anexa	26	Cu acte	Nr. niveluri:1; S. construita la sol:26 mp; S. construita desfasurata:26 mp; ANEXA

## Lungime Segmente

1) Valorile lungimilor segmentelor sunt obținute din proiecție în plan.

Punct început	X / Y	Punct sfârșit	X / Y	Lungime segment (** (m)
1	356.141,366 289.742,458	2	356.149,685 289.722,735	21.406

Punct început	X / Y	Punct sfârșit	X / Y	Lungime segment (** (m)
2	356.149,685 289.722,735	3	356.159,007 289.726,929	10.222
3	356.159,007 289.726,929	4	356.172,729 289.732,499	14.809
4	356.172,729 289.732,499	5	356.172,395 289.738,041	5.552
5	356.172,395 289.738,041	6	356.169,002 289.745,911	8.57
6	356.169,002 289.745,911	7	356.166,092 289.754,072	8.664
7	356.166,092 289.754,072	8	356.155,519 289.749,267	11.614
8	356.155,519 289.749,267	1	356.141,366 289.742,458	15.706

\*\* Lungimile segmentelor sunt determinate în planul de proiecție Stereo 70 și sunt rotunjite la 1 milimetru.

\*\*\* Distanța dintre puncte este formată din segmente cumulate ce sunt mai mici decât valoarea 1 milimetru.



**DATE DESPRE IMOBILUL NR. 12275**

Oficiul de Cadastru și Publicitate Imobiliară DOLJ  
Biroul de Cadastru și Publicitate Imobiliară Craiova

**A. Partea I. Descrierea imobilului**

TEREN Intravilan

Nr. CF vechi:618  
Nr. cadastral vechi:755

Adresa: Loc. Motatei, Str Calea Unirii, Nr. 124, Jud. Dolj, T53, P8

Nr. Crt	Nr cadastral Nr. topografic	Suprafața* (mp)	Observații / Referințe
A1	30907	Din acte: 3.400 Masurata: 567	Sector cadastral:16 Teren neimprejmuit;

**B. Partea II. Proprietari și acte**

Inscrieri privitoare la dreptul de proprietate și alte drepturi reale	Referințe
<b>8736 / 27/01/2014</b>	
Act Notarial nr. Contract de Vanzare aut. nr. 251, din 24/01/2014 emis de NP Marinescu Maria Daniela;	
B1	A1
Intabulare, drept de PROPRIETATE, dobandit prin Conventie, cota actuala 1/1, cota initiala 1/1	
1) TIGANTELE FLORIN-RELU	
2) TIGANTELE AURORA-VERONICA	

**C. Partea III. SARCINI .**

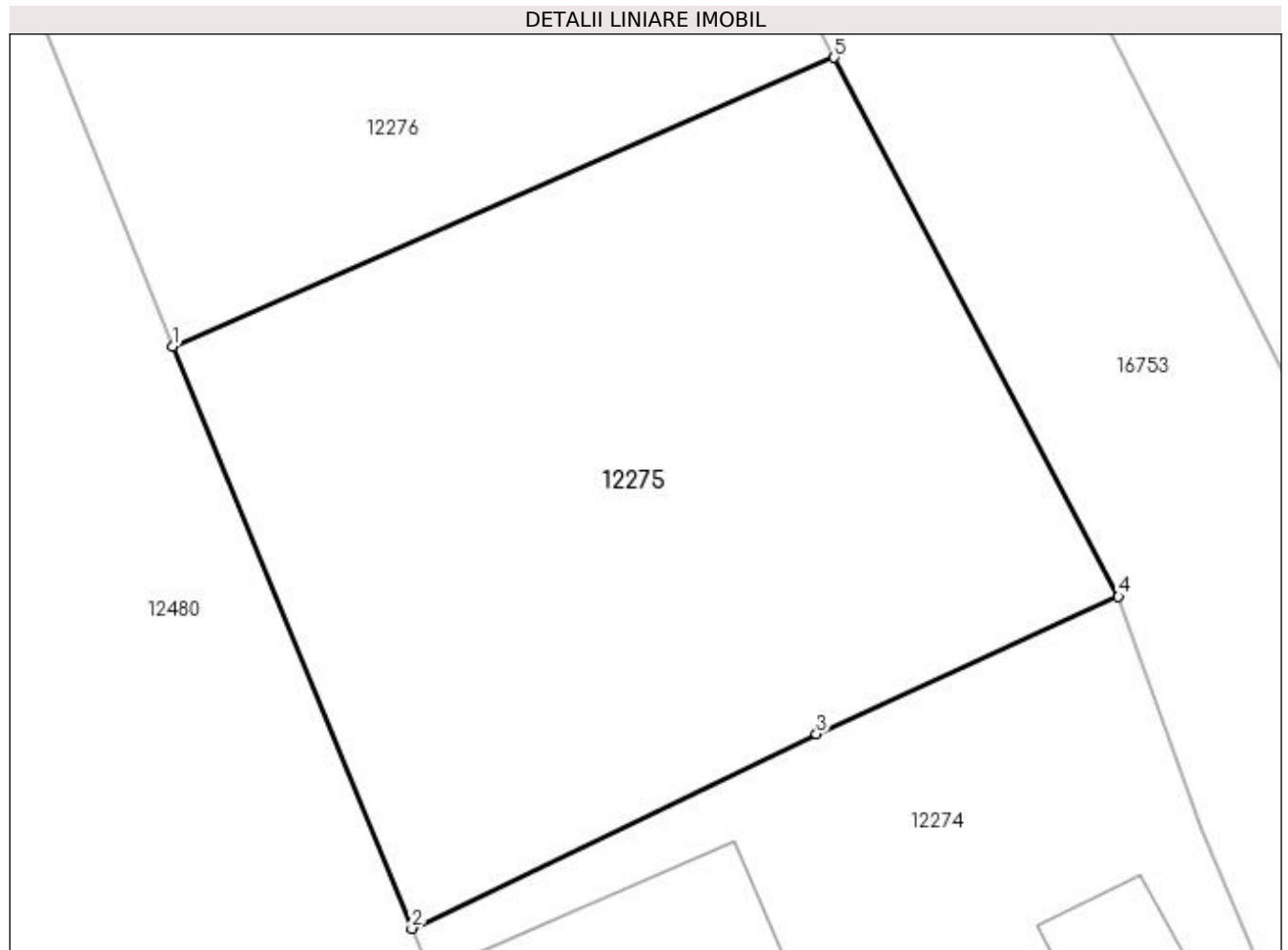
Inscrieri privind dezmembramintele dreptului de proprietate, drepturi reale de garanție și sarcini	Referințe
NU SUNT	

## Anexa Nr. 1 La Partea I

## Teren

Nr cadastral	Suprafața (mp)*	Observații / Referințe
30907	Din acte: 3.400 Masurata: 567	

\* Suprafața este determinată în planul de proiecție Stereo 70.



## Date referitoare la teren

Crt	Categorie folosință	Intra vilan	Suprafața (mp)	Tarla	Parcelă	Nr. topo	Observații / Referințe
1	arabil	DA	567	53	8	-	

## Lungime Segmente

1) Valorile lungimilor segmentelor sunt obținute din proiecție în plan.

Punct început	X / Y	Punct sfârșit	X / Y	Lungime segment (** (m)
1	356.132,983 289.762,827	2	356.141,366 289.742,458	22.027
2	356.141,366 289.742,458	3	356.155,519 289.749,267	15.706
3	356.155,519 289.749,267	4	356.166,092 289.754,072	11.614
4	356.166,092 289.754,072	5	356.156,145 289.772,916	21.308
5	356.156,145 289.772,916	1	356.132,983 289.762,827	25.264



**\*\* Lungimile segmentelor sunt determinate în planul de proiecție Stereo 70 și sunt rotunjite la 1 milimetru.**

**\*\*\* Distanța dintre puncte este formată din segmente cumulate ce sunt mai mici decât valoarea 1 milimetru.**



**DATE DESPRE IMOBILUL NR. 12276**

Oficiul de Cadastru și Publicitate Imobiliară DOLJ  
Biroul de Cadastru și Publicitate Imobiliară Craiova

**A. Partea I. Descrierea imobilului**

TEREN Intravilan

Adresa: Loc. Motatei, Str Calea Unirii, Nr. 126, Jud. Dolj, T53, P6

Nr. Crt	Nr cadastral Nr. topografic	Suprafața* (mp)	Observații / Referințe
A1		Din acte: 1.800 Masurata: 1.092	Sector cadastral:16 Teren neimprejmit; PARCELA ESTE DESPARTITA DE PARAUL BALASAN, RESTUL DE SUPFRATA SE AFLA LA ID 12278

**B. Partea II. Proprietari și acte**

Inscrieri privitoare la dreptul de proprietate și alte drepturi reale	Referințe
/	
Act Administrativ nr. TDP 3739-48431, din 17/04/1997 emis de CJSIPT DOLJ;	
B1	A1
Intabulare, drept de PROPRIETATE, dobandit prin Reconstituire, cota actuala 1/1, cota initiala 1/1 1) OLĂRESCU PARASCHIVA, LIPSĂ CNP	

**C. Partea III. SARCINI .**

Inscrieri privind dezmembramintele dreptului de proprietate, drepturi reale de garanție și sarcini	Referințe
NU SUNT	

## Anexa Nr. 1 La Partea I

## Teren

Nr cadastral	Suprafața (mp)*	Observații / Referințe
	Din acte: 1.800 Masurata: 1.092	PARCELA ESTE DESPARTITA DE PARAUUL BALASAN, RESTUL DE SUPFRATA SE AFLA LA ID 12278

\* Suprafața este determinată în planul de proiecție Stereo 70.



## Date referitoare la teren

Crt	Categorie folosință	Intra vilan	Suprafața (mp)	Tarla	Parcelă	Nr. topo	Observații / Referințe
1	curți constructii	DA	1.092	53	6	-	

## Lungime Segmente

1) Valorile lungimilor segmentelor sunt obținute din proiecție în plan.

Punct început	X / Y	Punct sfârșit	X / Y	Lungime segment (** (m)
1	356.117,013 289.808,266	2	356.115,183 289.806,972	2.241
2	356.115,183 289.806,972	3	356.123,619 289.786,147	22.469
3	356.123,619 289.786,147	4	356.132,983 289.762,827	25.13
4	356.132,983 289.762,827	5	356.156,145 289.772,916	25.264
5	356.156,145 289.772,916	6	356.150,454 289.783,851	12.327

Punct început	X / Y	Punct sfârșit	X / Y	Lungime segment (** (m)
6	356.150,454 289.783,851	7	356.133,859 289.815,136	35.414
7	356.133,859 289.815,136	1	356.117,013 289.808,266	18.193

\*\* Lungimile segmentelor sunt determinate în planul de proiecție Stereo 70 și sunt rotunjite la 1 milimetru.

\*\*\* Distanța dintre puncte este formată din segmente cumulate ce sunt mai mici decât valoarea 1 milimetru.



**DATE DESPRE IMOBILUL NR. 12277**

Oficiul de Cadastru și Publicitate Imobiliară DOLJ  
Biroul de Cadastru și Publicitate Imobiliară Craiova

**A. Partea I. Descrierea imobilului**

TEREN Intravilan

Adresa: Loc. Motatei, Jud. Dolj, T53, P1

Nr. Crt	Nr cadastral Nr. topografic	Suprafața* (mp)	Observații / Referințe
A1		Din acte: 400 Masurata: 107	Sector cadastral:16 Teren neimprejmuit; PARCELA ESTE DESPARTITA DE PARAUUL BALASAN, RESTUL DE SUPFRATA SE AFLA LA ID 12273

**B. Partea II. Proprietari și acte**

Inscrieri privitoare la dreptul de proprietate și alte drepturi reale	Referințe
/	
Act Administrativ nr. TDP 411-1498, din 16/12/1993 emis de CJSIPT DOLJ;	
B1	A1
Intabulare, drept de PROPRIETATE, dobandit prin Reconstituire, cota actuala 1/1, cota initiala 1/1 1) FLOREA MARINICA, LIPSĂ CNP	

**C. Partea III. SARCINI .**

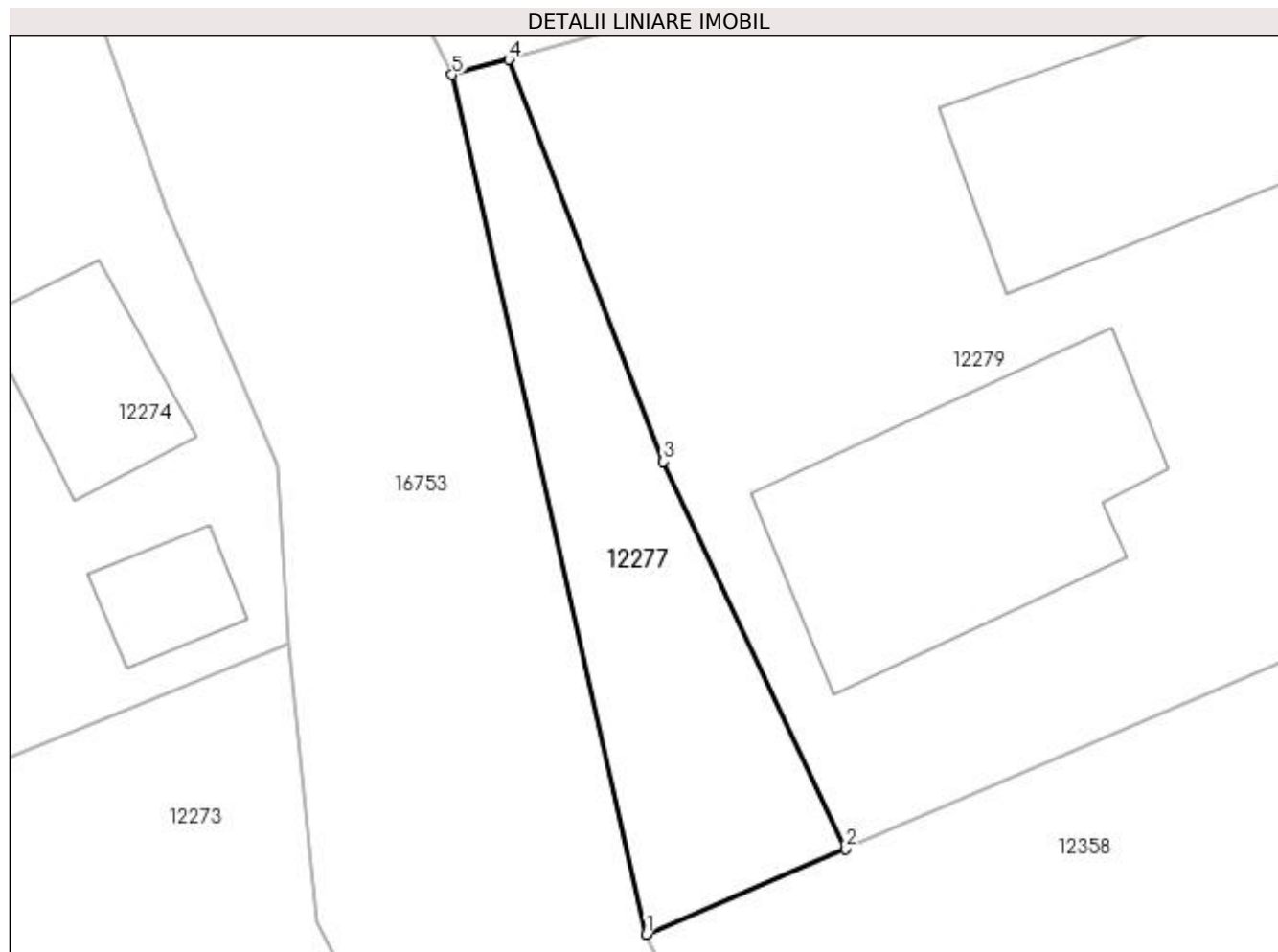
Inscrieri privind dezmembramintele dreptului de proprietate, drepturi reale de garanție și sarcini	Referințe
NU SUNT	

## Anexa Nr. 1 La Partea I

## Teren

Nr cadastral	Suprafața (mp)*	Observații / Referințe
	Din acte: 400 Masurata: 107	PARCELA ESTE DESPARTITA DE PARAUUL BALASAN, RESTUL DE SUPFRATA SE AFLA LA ID 12273

\* Suprafața este determinată în planul de proiecție Stereo 70.



## Date referitoare la teren

Crt	Categorie folosință	Intra vilan	Suprafața (mp)	Tarla	Parcelă	Nr. topo	Observații / Referințe
1	curți constructii	DA	107	53	1	-	

## Lungime Segmente

1) Valorile lungimilor segmentelor sunt obținute din proiecție în plan.

Punct început	X / Y	Punct sfârșit	X / Y	Lungime segment (** (m)
1	356.183,82 289.723,51	2	356.189,971 289.726,158	6.697
2	356.189,971 289.726,158	3	356.184,353 289.738,135	13.229
3	356.184,353 289.738,135	4	356.179,562 289.750,565	13.321
4	356.179,562 289.750,565	5	356.177,811 289.750,098	1.812
5	356.177,811 289.750,098	1	356.183,82 289.723,51	27.259



**\*\* Lungimile segmentelor sunt determinate în planul de proiecție Stereo 70 și sunt rotunjite la 1 milimetru.**

**\*\*\* Distanța dintre puncte este formată din segmente cumulate ce sunt mai mici decât valoarea 1 milimetru.**



**DATE DESPRE IMOBILUL NR. 12278**

Oficiul de Cadastru și Publicitate Imobiliară DOLJ  
Biroul de Cadastru și Publicitate Imobiliară Craiova

**A. Partea I. Descrierea imobilului**

TEREN Intravilan

Adresa: Loc. Motatei, Jud. Dolj, T53, P6

Nr. Crt	Nr cadastral Nr. topografic	Suprafața* (mp)	Observații / Referințe
A1		Din acte: 1.800 Masurata: 1.201	Sector cadastral:16 Teren neimprejmit; PARCELA ESTE DESPARTITA DE PARAUL BALASAN, RESTUL DE SUPFRATA SE AFLA LA ID 12276

**B. Partea II. Proprietari și acte**

Inscrieri privitoare la dreptul de proprietate și alte drepturi reale	Referințe
/	
Act Administrativ nr. TDP 3739-48431, din 17/04/1997 emis de CJSIPT DOLJ;	
B1	A1
Intabulare, drept de PROPRIETATE, dobandit prin Reconstituire, cota actuala 1/1, cota initiala 1/1 1) OLĂRESCU PARASCHIVA, LIPSĂ CNP	

**C. Partea III. SARCINI .**

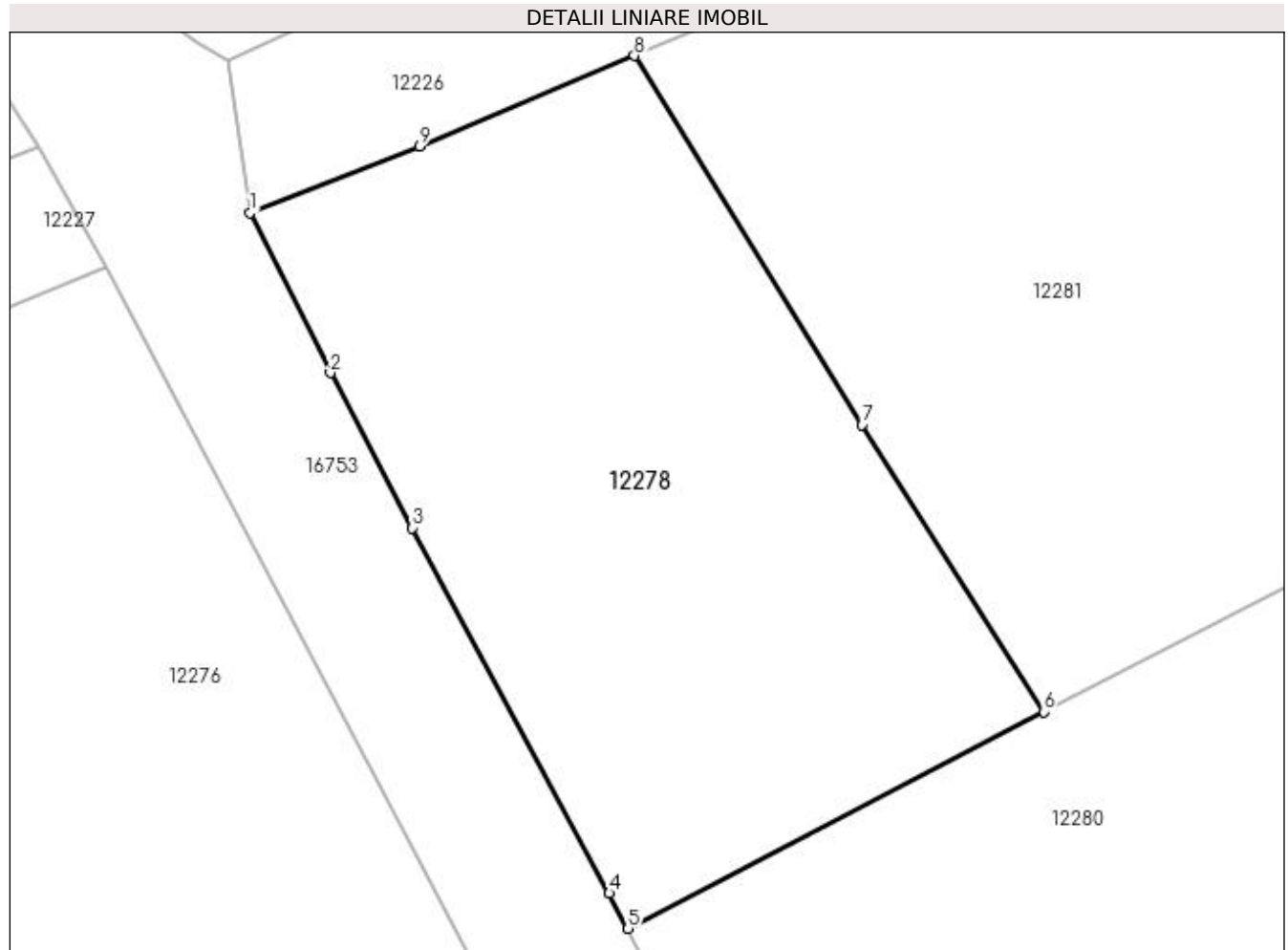
Inscrieri privind dezmembramintele dreptului de proprietate, drepturi reale de garanție și sarcini	Referințe
NU SUNT	

## Anexa Nr. 1 La Partea I

## Teren

Nr cadastral	Suprafața (mp)*	Observații / Referințe
	Din acte: 1.800 Masurata: 1.201	PARCELA ESTE DESPARTITA DE PARAUUL BALASAN, RESTUL DE SUPFRATA SE AFLA LA ID 12276

\* Suprafața este determinată în planul de proiecție Stereo 70.



## Date referitoare la teren

Crt	Categorie folosință	Intra vilan	Suprafața (mp)	Tarla	Parcelă	Nr. topo	Observații / Referințe
1	curți constructii	DA	1.201	53	6	-	

## Lungime Segmente

1) Valorile lungimilor segmentelor sunt obținute din proiecție în plan.

Punct început	X / Y	Punct sfârșit	X / Y	Lungime segment (** (m)
1	356.142,366 289.818,306	2	356.147,066 289.808,922	10.495
2	356.147,066 289.808,922	3	356.151,885 289.799,809	10.309
3	356.151,885 289.799,809	4	356.163,453 289.778,366	24.364
4	356.163,453 289.778,366	5	356.164,564 289.776,29	2.355
5	356.164,564 289.776,29	6	356.188,975 289.789,018	27.53

Punct început	X / Y	Punct sfârșit	X / Y	Lungime segment (** (m)
6	356.188,975 289.789,018	7	356.178,31 289.805,873	19.946
7	356.178,31 289.805,873	8	356.164,93 289.827,532	25.459
8	356.164,93 289.827,532	9	356.152,31 289.822,217	13.694
9	356.152,31 289.822,217	1	356.142,366 289.818,306	10.685

\*\* Lungimile segmentelor sunt determinate în planul de proiecție Stereo 70 și sunt rotunjite la 1 milimetru.

\*\*\* Distanța dintre puncte este formată din segmente cumulate ce sunt mai mici decât valoarea 1 milimetru.



**DATE DESPRE IMOBILUL NR. 12279**

Oficiul de Cadastru și Publicitate Imobiliară DOLJ  
Biroul de Cadastru și Publicitate Imobiliară Craiova

**A. Partea I. Descrierea imobilului**

TEREN Intravilan

Adresa: Loc. Motatei, Str Octavian Goga, Nr. 1, Jud. Dolj, T53, P2

Nr. Crt	Nr cadastral Nr. topografic	Suprafața* (mp)	Observații / Referințe
A1		Din acte: 800 Masurata: 966	Sector cadastral:16 Teren neimprejmit;

**Construcții**

Crt	Nr cadastral Nr. topografic	Adresa	Observații / Referințe
A1.1		Loc. Motatei, Str Octavian Goga, Jud. Dolj	Nr. niveluri:1; S. construita la sol:77 mp; S. construita desfasurata:77 mp; C1 - LOCUINTA -Parter
A1.2		Loc. Motatei, Str Octavian Goga, Jud. Dolj	Nr. niveluri:1; S. construita la sol:128 mp; S. construita desfasurata:128 mp; C2 -ANEXA

**B. Partea II. Proprietari și acte**

Inscrieri privitoare la dreptul de proprietate și alte drepturi reale	Referințe
/	
Hotarare Judecatoreasca nr. SC 768, din 02/04/2014 emis de JUDECATORIA CALAFAT;	
B1	Intabulare, drept de PROPRIETATE, dobandit prin Hotarare Judecatoreasca, cota actuala 1/1, cota initiala 1/1 1) VELICA MARIAN VALENTIN 2) VELICA LILIANA

**C. Partea III. SARCINI .**

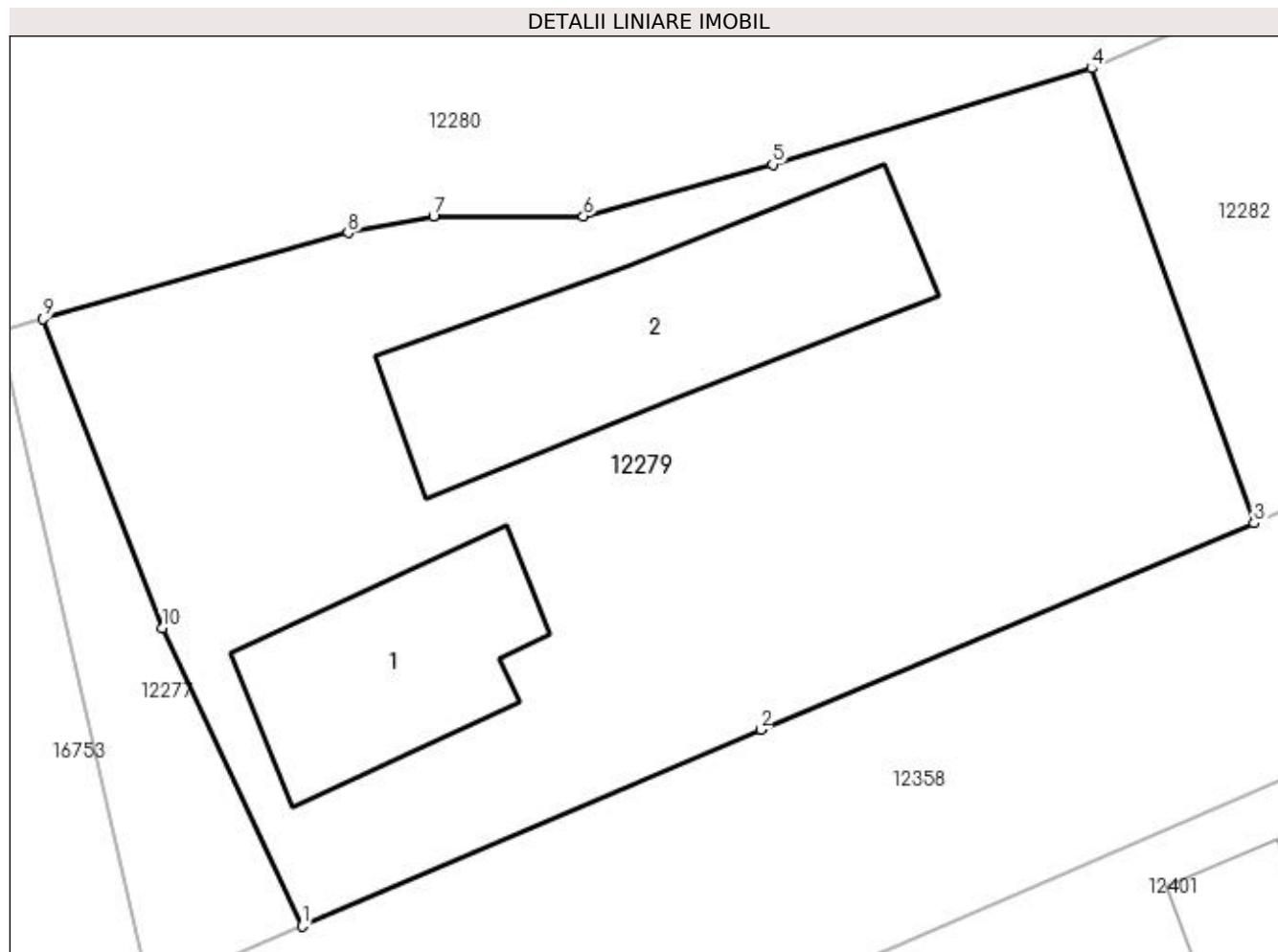
Inscrieri privind dezmembramintele dreptului de proprietate, drepturi reale de garanție și sarcini	Referințe
NU SUNT	

## Anexa Nr. 1 La Partea I

## Teren

Nr cadastral	Suprafața (mp)*	Observații / Referințe
	Din acte: 800 Masurata: 966	

\* Suprafața este determinată în planul de proiecție Stereo 70.



## Date referitoare la teren

Crt	Categorie folosință	Intra vilan	Suprafața (mp)	Tarla	Parcelă	Nr. topo	Observații / Referințe
1	curți construcții	DA	966	53	2	-	

## Date referitoare la construcții

Crt	Număr	Destinație construcție	Supraf. (mp)	Situație juridică	Observații / Referințe
A1.1		construcții de locuințe	77	Cu acte	Nr. niveluri:1; S. construita la sol:77 mp; S. construita desfasurata:77 mp; C1 - LOCUINTA - Parter
A1.2		construcții anexa	128	Cu acte	Nr. niveluri:1; S. construita la sol:128 mp; S. construita desfasurata:128 mp; C2 -ANEXA

## Lungime Segmente

1) Valorile lungimilor segmentelor sunt obținute din proiecție în plan.

Punct început	X / Y	Punct sfârșit	X / Y	Lungime segment (** (m)
1	356.189,971 289.726,158	2	356.208,424 289.734,052	20.071
2	356.208,424 289.734,052	3	356.228,274 289.742,352	21.515



Punct început	X / Y	Punct sfârșit	X / Y	Lungime segment (** (m)
3	356.228,274 289.742,352	4	356.221,739 289.760,653	19.433
4	356.221,739 289.760,653	5	356.208,91 289.756,786	13.399
5	356.208,91 289.756,786	6	356.201,297 289.754,696	7.895
6	356.201,297 289.754,696	7	356.195,263 289.754,706	6.034
7	356.195,263 289.754,706	8	356.191,821 289.754,032	3.507
8	356.191,821 289.754,032	9	356.179,562 289.750,565	12.74
9	356.179,562 289.750,565	10	356.184,353 289.738,135	13.321
10	356.184,353 289.738,135	1	356.189,971 289.726,158	13.229

\*\* Lungimile segmentelor sunt determinate în planul de proiecție Stereo 70 și sunt rotunjite la 1 milimetru.

\*\*\* Distanța dintre puncte este formată din segmente cumulate ce sunt mai mici decât valoarea 1 milimetru.



**DATE DESPRE IMOBILUL NR. 12280**

Oficiul de Cadastru și Publicitate Imobiliară DOLJ  
Biroul de Cadastru și Publicitate Imobiliară Craiova

**A. Partea I. Descrierea imobilului**

TEREN Intravilan

Nr. CF vechi:620  
Nr. cadastral vechi:756

Adresa: Loc. Motatei, Jud. Dolj, T53, P8

Nr. Crt	Nr cadastral Nr. topografic	Suprafața* (mp)	Observații / Referințe
A1	31873	2.722	Sector cadastral:16 Teren neimprejmuit;

**B. Partea II. Proprietari și acte**

Inscrieri privitoare la dreptul de proprietate și alte drepturi reale		Referințe
<b>93306 / 15/12/2008</b>		
Act Notarial nr. CM nr 364, din 02/12/2008 emis de BNP Stoenescu Florea (TDP nr 3339-59474/24.03.1997 Comisia Judeteana Dolj);		
B1	Intabulare, drept de PROPRIETATE, dobandit prin Succesiune, cota actuala 1/1, cota initiala 1/1 1) <b>CERGA ELENA, LIPSĂ CNP</b> <i>OBSERVATII: (provenita din conversia CF 620)</i>	A1

**C. Partea III. SARCINI .**

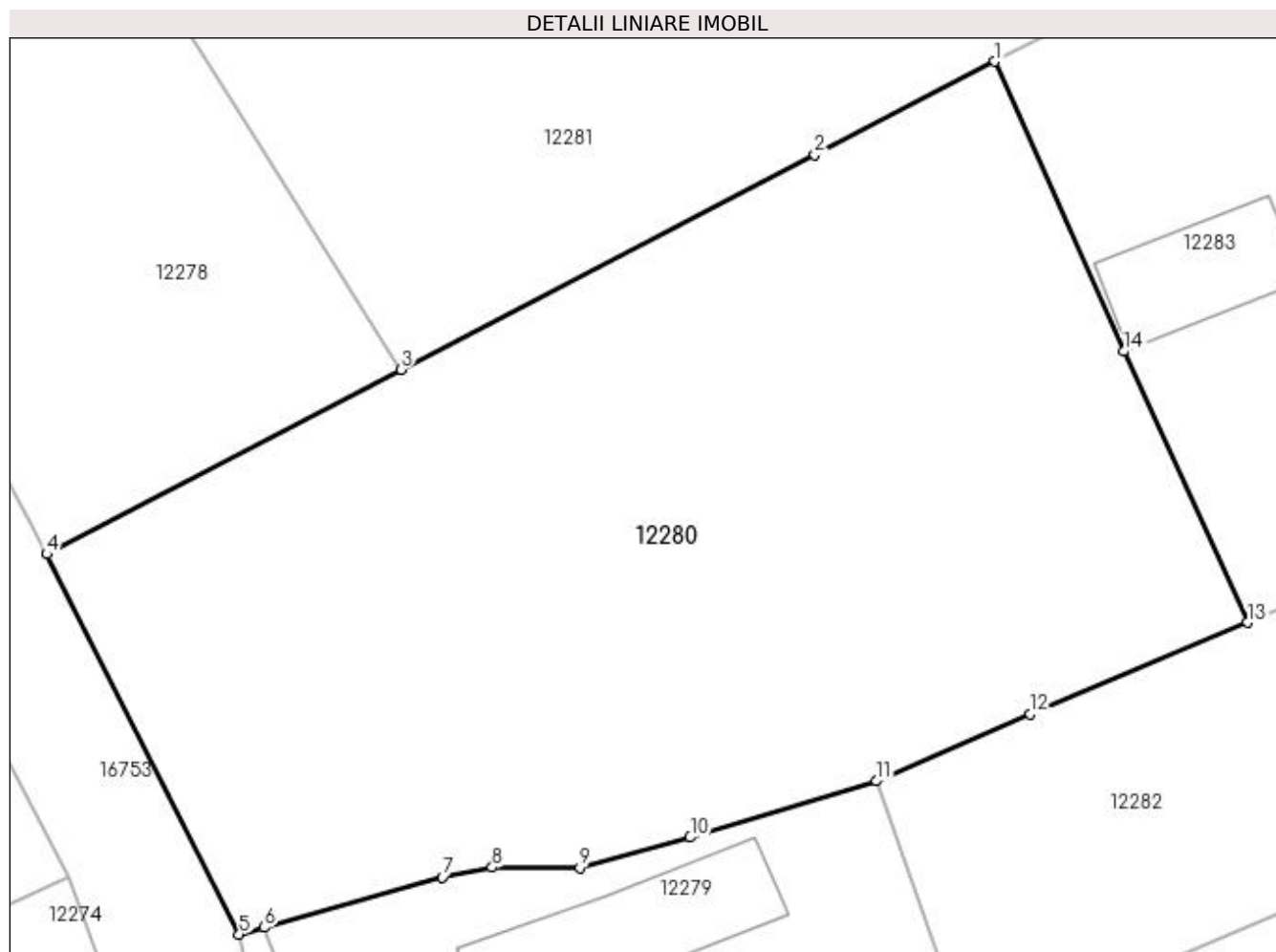
Inscrieri privind dezmembramintele dreptului de proprietate, drepturi reale de garanție și sarcini	Referințe
NU SUNT	

## Anexa Nr. 1 La Partea I

## Teren

Nr cadastral	Suprafața (mp)*	Observații / Referințe
31873	2.722	

\* Suprafața este determinată în planul de proiecție Stereo 70.



## Date referitoare la teren

Crt	Categorie folosință	Intra vilan	Suprafața (mp)	Tarla	Parcelă	Nr. topo	Observații / Referințe
1	arabil	DA	2.722	53	8	-	

## Lungime Segmente

1) Valorile lungimilor segmentelor sunt obținute din proiecție în plan.

Punct început	X / Y	Punct sfârșit	X / Y	Lungime segment (** (m)
1	356.229,91 289.810,23	2	356.217,5 289.803,806	13.974
2	356.217,5 289.803,806	3	356.188,975 289.789,018	32.13
3	356.188,975 289.789,018	4	356.164,564 289.776,29	27.53
4	356.164,564 289.776,29	5	356.177,811 289.750,098	29.351
5	356.177,811 289.750,098	6	356.179,562 289.750,565	1.812

Punct început	X / Y	Punct sfârșit	X / Y	Lungime segment (** (m)
6	356.179,562 289.750,565	7	356.191,821 289.754,032	12.74
7	356.191,821 289.754,032	8	356.195,263 289.754,706	3.507
8	356.195,263 289.754,706	9	356.201,297 289.754,696	6.034
9	356.201,297 289.754,696	10	356.208,91 289.756,786	7.895
10	356.208,91 289.756,786	11	356.221,739 289.760,653	13.399
11	356.221,739 289.760,653	12	356.232,315 289.765,285	11.546
12	356.232,315 289.765,285	13	356.247,316 289.771,573	16.266
13	356.247,316 289.771,573	14	356.238,784 289.790,267	20.549
14	356.238,784 289.790,267	1	356.229,91 289.810,23	21.846

\*\* Lungimile segmentelor sunt determinate în planul de proiecție Stereo 70 și sunt rotunjite la 1 milimetru.

\*\*\* Distanța dintre puncte este formată din segmente cumulate ce sunt mai mici decât valoarea 1 milimetru.



**DATE DESPRE IMOBILUL NR. 12281**

Oficiul de Cadastru și Publicitate Imobiliară DOLJ  
Biroul de Cadastru și Publicitate Imobiliară Craiova

**A. Partea I. Descrierea imobilului**

TEREN Intravilan

Adresa: Loc. Motatei, Str Dezrobirii, Nr. 2, Jud. Dolj, T53, P9

Nr. Crt	Nr cadastral Nr. topografic	Suprafața* (mp)	Observații / Referințe
A1		Din acte: 3.000 Masurata: 3.068	Sector cadastral:16 Teren imprejmuit;

**Construcții**

Crt	Nr cadastral Nr. topografic	Adresa	Observații / Referințe
A1.1		Loc. Motatei, Str Dezrobirii, Jud. Dolj	Nr. niveluri:2; S. construita la sol:165 mp; S. construita desfasurata:330 mp; C1 - LOCUINTA -Demisol+Parter
A1.2		Loc. Motatei, Str Dezrobirii, Jud. Dolj	Nr. niveluri:1; S. construita la sol:11 mp; S. construita desfasurata:11 mp; C2 -ANEXA
A1.3		Loc. Motatei, Str Dezrobirii, Jud. Dolj	Nr. niveluri:1; S. construita la sol:98 mp; S. construita desfasurata:98 mp; C3 -ANEXA

**B. Partea II. Proprietari și acte**

Inscrieri privitoare la dreptul de proprietate și alte drepturi reale		Referințe
/		
Act Administrativ nr. TDP 1082-46680, din 16/12/1994 emis de CJSIPT DOLJ;		
B1	Intabulare, drept de PROPRIETATE, dobandit prin Reconstituire, cota actuala 1/1, cota initiala 1/1 1) PRUNA GHEORGHE, LIPSĂ CNP	A1
Act Normativ nr. Legea 7, din 13/03/1996 emis de PARLAMENTUL ROMANIEI ((ART 12 ALIN 14 SI ART 37 ALIN 2));		
B2	Intabulare, drept de PROPRIETATE, dobandit prin Lege, cota actuala 1/1, cota initiala 1/1 1) PRUNA GHEORGHE, LIPSĂ CNP	A1.1, A1.2, A1.3

**C. Partea III. SARCINI .**

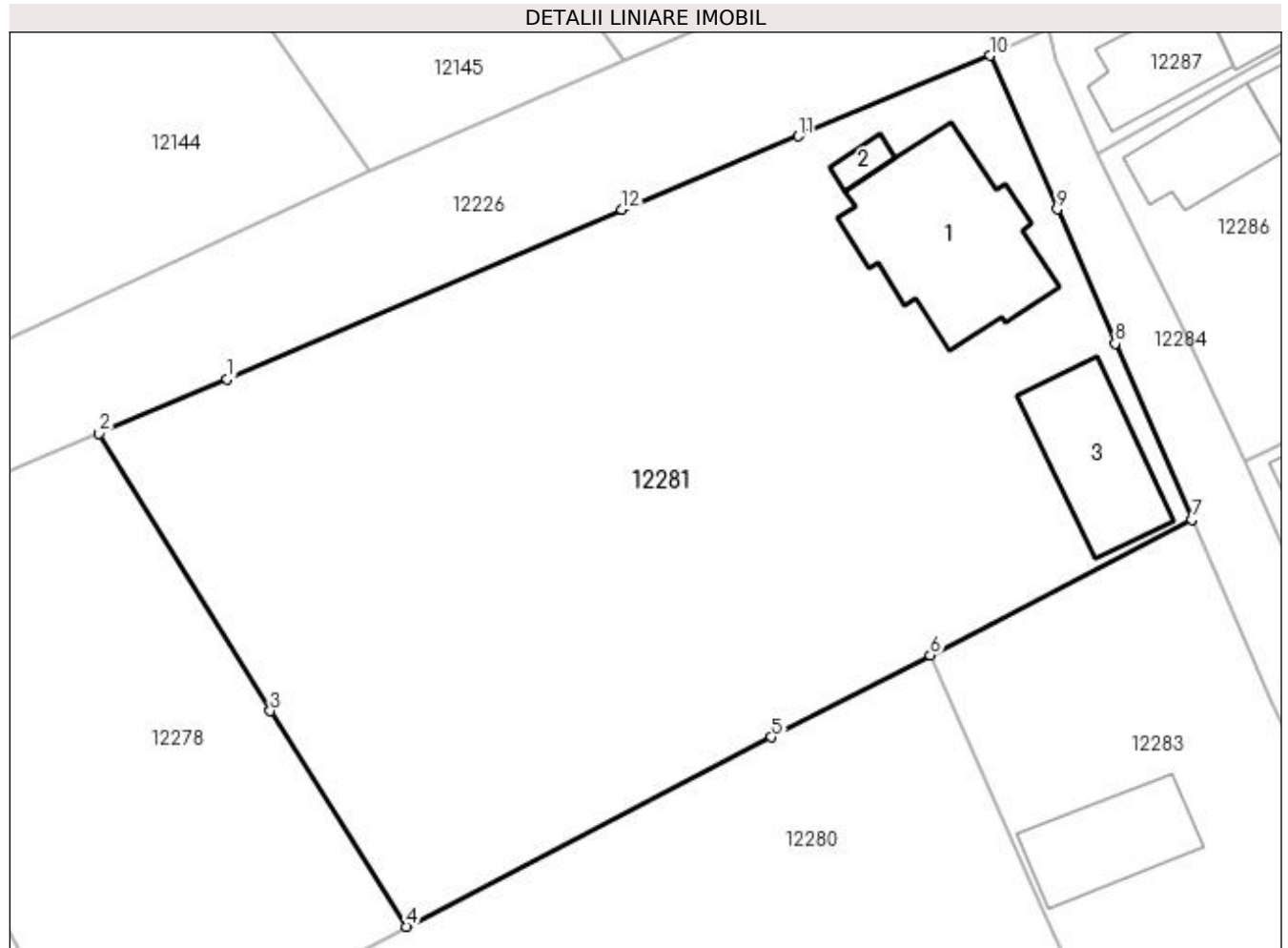
Inscrieri privind dezmembramentele dreptului de proprietate, drepturi reale de garanție și sarcini	Referințe
NU SUNT	

## Anexa Nr. 1 La Partea I

## Teren

Nr cadastral	Suprafața (mp)*	Observații / Referințe
	Din acte: 3.000 Masurata: 3.068	

\* Suprafața este determinată în planul de proiecție Stereo 70.



## Date referitoare la teren

Crt	Categorie folosință	Intra vilan	Suprafața (mp)	Tarla	Parcelă	Nr. topo	Observații / Referințe
1	arabil	DA	2.000	53	9	-	
2	curți construcții	DA	1.068	53	9	-	

## Date referitoare la construcții

Crt	Număr	Destinație construcție	Supraf. (mp)	Situație juridică	Observații / Referințe
A1.1		construcții de locuințe	165	Cu acte	Nr. niveluri:2; S. construita la sol:165 mp; S. construita desfasurata:330 mp; C1 - LOCUINTA -Demisol+Parter
A1.2		construcții anexa	11	Cu acte	Nr. niveluri:1; S. construita la sol:11 mp; S. construita desfasurata:11 mp; C2 -ANEXA
A1.3		construcții anexa	98	Cu acte	Nr. niveluri:1; S. construita la sol:98 mp; S. construita desfasurata:98 mp; C3 -ANEXA

## Lungime Segmente

1) Valorile lungimilor segmentelor sunt obținute din proiecție în plan.

Punct început	X / Y	Punct sfârșit	X / Y	Lungime segment (** (m)
1	356.174,943 289.831,783	2	356.164,93 289.827,532	10.878



Punct început	X / Y	Punct sfârșit	X / Y	Lungime segment (** (m)
2	356.164,93 289.827,532	3	356.178,31 289.805,873	25.459
3	356.178,31 289.805,873	4	356.188,975 289.789,018	19.946
4	356.188,975 289.789,018	5	356.217,5 289.803,806	32.13
5	356.217,5 289.803,806	6	356.229,91 289.810,23	13.974
6	356.229,91 289.810,23	7	356.250,361 289.820,816	23.028
7	356.250,361 289.820,816	8	356.244,373 289.834,573	15.004
8	356.244,373 289.834,573	9	356.239,839 289.845,076	11.44
9	356.239,839 289.845,076	10	356.234,581 289.857,065	13.091
10	356.234,581 289.857,065	11	356.219,584 289.850,775	16.263
11	356.219,584 289.850,775	12	356.205,81 289.845,052	14.916
12	356.205,81 289.845,052	1	356.174,943 289.831,783	33.598

\*\* Lungimile segmentelor sunt determinate în planul de proiecție Stereo 70 și sunt rotunjite la 1 milimetru.

\*\*\* Distanța dintre puncte este formată din segmente cumulate ce sunt mai mici decât valoarea 1 milimetru.



**DATE DESPRE IMOBILUL NR. 12282**

Oficiul de Cadastru și Publicitate Imobiliară DOLJ  
Biroul de Cadastru și Publicitate Imobiliară Craiova

**A. Partea I. Descrierea imobilului**

TEREN Intravilan

Adresa: Loc. Motatei, Str Octavian Goga, Nr. 3, Jud. Dolj, T53, P3

Nr. Crt	Nr cadastral Nr. topografic	Suprafața* (mp)	Observații / Referințe
A1		Din acte: 800 Masurata: 801	Sector cadastral:16 Teren imprejmuit;

**Construcții**

Crt	Nr cadastral Nr. topografic	Adresa	Observații / Referințe
A1.1		Loc. Motatei, Str Octavian Goga, Jud. Dolj	Nr. niveluri:1; S. construita la sol:74 mp; S. construita desfasurata:87 mp; C1 - LOCUINTA -Parter

**B. Partea II. Proprietari și acte**

Inscrieri privitoare la dreptul de proprietate și alte drepturi reale		Referințe
/		
Act Administrativ nr. TDP 1589-9619, din 18/04/1995 emis de CJSIPT DOLJ;		
B1	Intabulare, drept de PROPRIETATE, dobandit prin Reconstituire, cota actuala 1/1, cota initiala 1/1 1) PADUREANU EMIL, LIPSĂ CNP	A1
Act Normativ nr. Legea 7, din 13/03/1996 emis de PARLAMENTUL ROMANIEI ((ART 12 ALIN 14 SI ART 37 ALIN 2));		
B2	Intabulare, drept de PROPRIETATE, dobandit prin Lege, cota actuala 1/1, cota initiala 1/1 1) PADUREANU EMIL, LIPSĂ CNP	A1.1

**C. Partea III. SARCINI .**

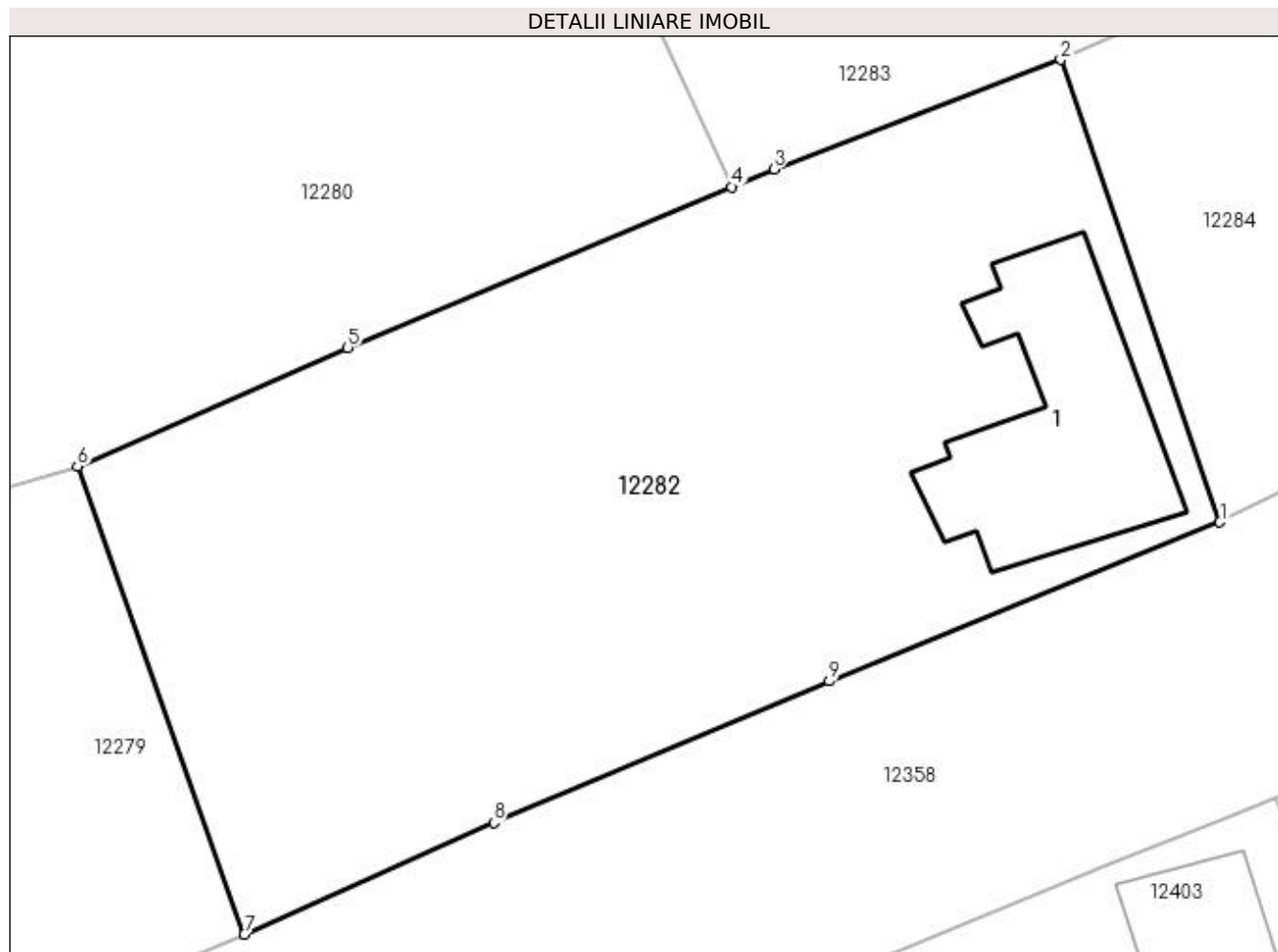
Inscrieri privind dezmembramintele dreptului de proprietate, drepturi reale de garanție și sarcini	Referințe
NU SUNT	

## Anexa Nr. 1 La Partea I

## Teren

Nr cadastral	Suprafața (mp)*	Observații / Referințe
	Din acte: 800 Masurata: 801	

\* Suprafața este determinată în planul de proiecție Stereo 70.



## Date referitoare la teren

Crt	Categorie folosință	Intra vilan	Suprafața (mp)	Tarla	Parcelă	Nr. topo	Observații / Referințe
1	curți constructii	DA	801	53	3	-	

## Date referitoare la construcții

Crt	Număr	Destinație construcție	Supraf. (mp)	Situație juridică	Observații / Referințe
A1.1		construcții de locuințe	74	Cu acte	Nr. niveluri:1; S. construita la sol:74 mp; S. construita desfasurata:87 mp; C1 - LOCUINTA - Parter

## Lungime Segmente

1) Valorile lungimilor segmentelor sunt obținute din proiecție în plan.

Punct început	X / Y	Punct sfârșit	X / Y	Lungime segment (** (m)
1	356.266,42 289.758,466	2	356.260,193 289.776,546	19.122
2	356.260,193 289.776,546	3	356.248,973 289.772,267	12.008
3	356.248,973 289.772,267	4	356.247,316 289.771,573	1.796

Punct început	X / Y	Punct sfârșit	X / Y	Lungime segment (** (m)
4	356.247,316 289.771,573	5	356.232,315 289.765,285	16.266
5	356.232,315 289.765,285	6	356.221,739 289.760,653	11.546
6	356.221,739 289.760,653	7	356.228,274 289.742,352	19.433
7	356.228,274 289.742,352	8	356.238,017 289.746,722	10.678
8	356.238,017 289.746,722	9	356.251,152 289.752,249	14.25
9	356.251,152 289.752,249	1	356.266,42 289.758,466	16.485

\*\* Lungimile segmentelor sunt determinate în planul de proiecție Stereo 70 și sunt rotunjite la 1 milimetru.

\*\*\* Distanța dintre puncte este formată din segmente cumulate ce sunt mai mici decât valoarea 1 milimetru.



**DATE DESPRE IMOBILUL NR. 12283**

Oficiul de Cadastru și Publicitate Imobiliară DOLJ  
Biroul de Cadastru și Publicitate Imobiliară Craiova

**A. Partea I. Descrierea imobilului**

TEREN Intravilan

Nr. CF vechi:733  
Nr. cadastral vechi:856

Adresa: Loc. Motatei, Nr. 705, Jud. Dolj, T53, P4

Nr. Crt	Nr cadastral Nr. topografic	Suprafața* (mp)	Observații / Referințe
A1	30713	1.000	Sector cadastral:16 Teren neimprejmuit;

**Construcții**

Crt	Nr cadastral Nr. topografic	Adresa	Observații / Referințe
A1.1		Loc. Motatei, Nr. 705, Jud. Dolj, fost T 53, P 4	Nr. niveluri:1; S. construita la sol:82 mp; S. construita desfasurata:82 mp; LOCUINTA

**B. Partea II. Proprietari și acte**

Inscrieri privitoare la dreptul de proprietate și alte drepturi reale		Referințe
<b>42349 / 28/07/2009</b>		
Act Notarial nr. 2115/2009, din 28/07/2009 emis de BNP Stoenescu FI;		
B1	Intabulare, drept de PROPRIETATE, dobandit prin Conventie, cota actuala 1/1, cota initiala 1/1 1) <b>POIANA IONELA-DIANA</b> , necasatorita <i>OBSERVATII: (provenita din conversia CF 733)</i>	A1, A1.1

**C. Partea III. SARCINI .**

Inscrieri privind dezmembramintele dreptului de proprietate, drepturi reale de garanție și sarcini	Referințe
NU SUNT	

## Anexa Nr. 1 La Partea I

## Teren

Nr cadastral	Suprafața (mp)*	Observații / Referințe
30713	1.000	

\* Suprafața este determinată în planul de proiecție Stereo 70.



## Date referitoare la teren

Crt	Categorie folosință	Intra vilan	Suprafața (mp)	Tarla	Parcelă	Nr. topo	Observații / Referințe
1	curți constructii	DA	1.000	53	4	-	

## Date referitoare la construcții

Crt	Număr	Destinație construcție	Supraf. (mp)	Situație juridică	Observații / Referințe
A1.1		construcții de locuințe	82	Cu acte	Nr. niveluri:1; S. construita la sol:82 mp; S. construita desfasurata:82 mp; LOCUINTA

## Lungime Segmente

1) Valorile lungimilor segmentelor sunt obținute din proiecție în plan.

Punct început	X / Y	Punct sfârșit	X / Y	Lungime segment (** (m)
1	356.268,544 289.780,314	2	356.256,618 289.806,645	28.906
2	356.256,618 289.806,645	3	356.250,361 289.820,816	15.491
3	356.250,361 289.820,816	4	356.229,91 289.810,23	23.028
4	356.229,91 289.810,23	5	356.238,784 289.790,267	21.846



Punct început	X / Y	Punct sfârșit	X / Y	Lungime segment (** (m)
5	356.238,784 289.790,267	6	356.247,316 289.771,573	20.549
6	356.247,316 289.771,573	7	356.248,973 289.772,267	1.796
7	356.248,973 289.772,267	8	356.260,193 289.776,546	12.008
8	356.260,193 289.776,546	1	356.268,544 289.780,314	9.162

\*\* Lungimile segmentelor sunt determinate în planul de proiecție Stereo 70 și sunt rotunjite la 1 milimetru.

\*\*\* Distanța dintre puncte este formată din segmente cumulate ce sunt mai mici decât valoarea 1 milimetru.



**DATE DESPRE IMOBILUL NR. 12284**

Oficiul de Cadastru și Publicitate Imobiliară DOLJ  
Biroul de Cadastru și Publicitate Imobiliară Craiova

**A. Partea I. Descrierea imobilului**

TEREN Intravilan

Adresa: Loc. Motatei, Al Potcovarului, Jud. Dolj

Nr. Crt	Nr cadastral Nr. topografic	Suprafața* (mp)	Observații / Referințe
A1	34436	743	Sector cadastral:16 Teren neimprijmit;

**B. Partea II. Proprietari și acte**

Inscrieri privitoare la dreptul de proprietate și alte drepturi reale		Referințe
<b>172751 / 10/11/2017</b>		
Act Normativ nr. HG 965-Anexa 66, din 18/09/2002 emis de GUVERNUL ROMANIEI (HG nr. 32-ANEXA 1/14.9.2017, act administrativ nr REFERAT DE LEGALITATE nr. 10627 din 19.09.2017, emis de PREFECTURA DOLJ; act administrativ nr Referat de legalitate nr.4599 din 23.04.2012, emis de PREFECTURA DOLJ; act administrativ nr HCL nr. 3 din 31.01.2012, emis de CONSILIUL LOCAL PRIMARIA MOTATEI, HG nr. 965- Anexa 66/18-09-2002);		
B1	Intabulare, drept de PROPRIETATE, dobandit prin Lege, cota actuala 1/1 1) COMUNA MOTATEI- DOMENIUL PUBLIC, CIF:4553305	A1

**C. Partea III. SARCINI .**

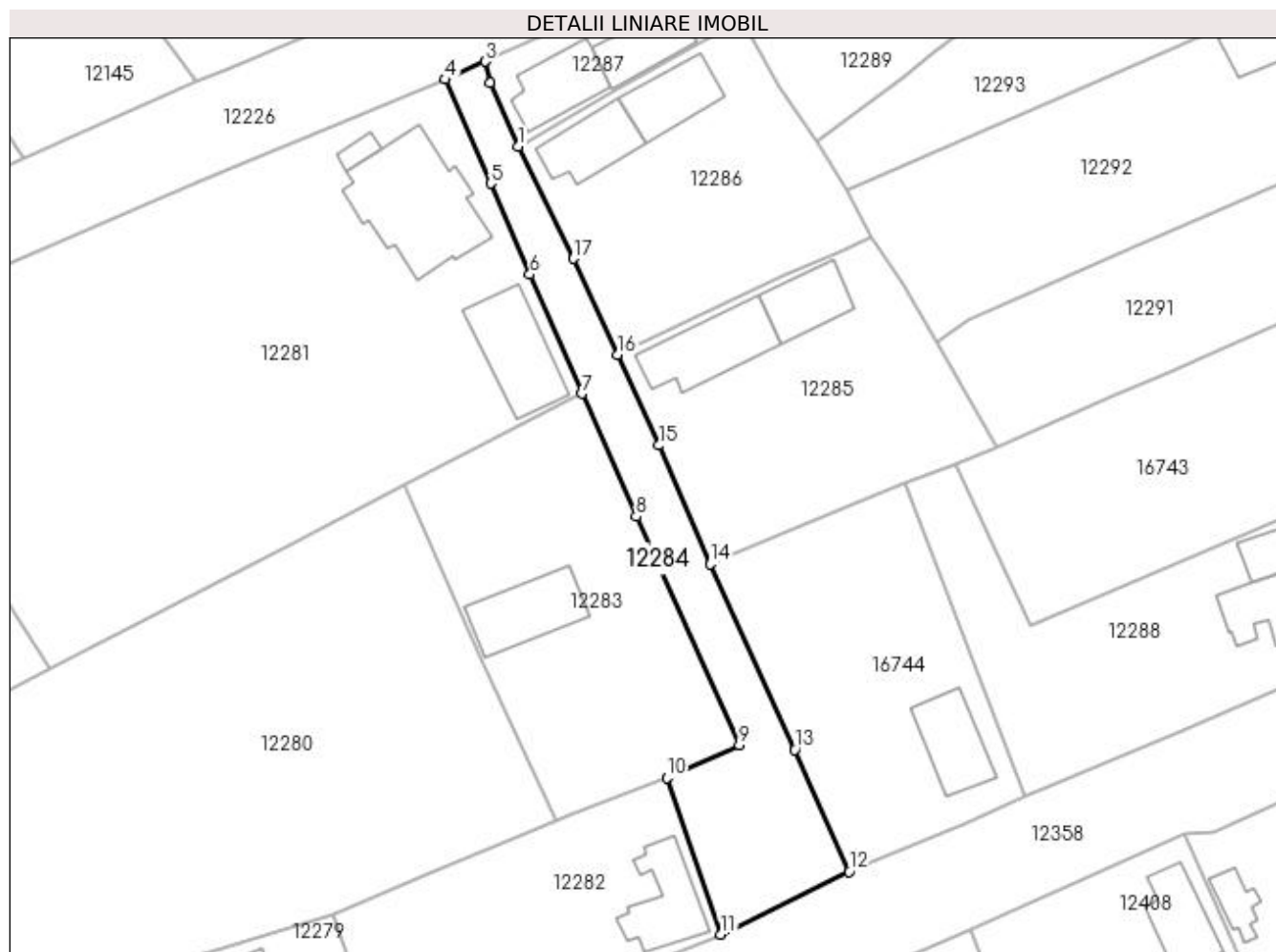
Inscrieri privind dezmembramintele dreptului de proprietate, drepturi reale de garanție și sarcini	Referințe
NU SUNT	

## Anexa Nr. 1 La Partea I

## Teren

Nr cadastral	Suprafața (mp)*	Observații / Referințe
34436	743	

\* Suprafața este determinată în planul de proiecție Stereo 70.



## Date referitoare la teren

Crt	Categorie folosință	Intravilan	Suprafața (mp)	Tarla	Parcelă	Nr. topo	Observații / Referințe
1	drum	DA	743	-	-	-	

## Lungime Segmente

1) Valorile lungimilor segmentelor sunt obținute din proiecție în plan.

Punct început	X / Y	Punct sfârșit	X / Y	Lungime segment (** (m)
1	356.242,986 289.849,369	2	356.239,791 289.856,645	7.947
2	356.239,791 289.856,645	3	356.239,197 289.859,13	2.555
3	356.239,197 289.859,13	4	356.234,581 289.857,065	5.057
4	356.234,581 289.857,065	5	356.239,839 289.845,076	13.091
5	356.239,839 289.845,076	6	356.244,373 289.834,573	11.44

Punct început	X / Y	Punct sfârșit	X / Y	Lungime segment (** (m)
6	356.244,373 289.834,573	7	356.250,361 289.820,816	15.004
7	356.250,361 289.820,816	8	356.256,618 289.806,645	15.491
8	356.256,618 289.806,645	9	356.268,544 289.780,314	28.906
9	356.268,544 289.780,314	10	356.260,193 289.776,546	9.162
10	356.260,193 289.776,546	11	356.266,42 289.758,466	19.122
11	356.266,42 289.758,466	12	356.281,219 289.765,718	16.48
12	356.281,219 289.765,718	13	356.274,925 289.779,75	15.379
13	356.274,925 289.779,75	14	356.265,149 289.801,166	23.542
14	356.265,149 289.801,166	15	356.259,269 289.814,862	14.905
15	356.259,269 289.814,862	16	356.254,504 289.825,323	11.495
16	356.254,504 289.825,323	17	356.249,404 289.836,395	12.19
17	356.249,404 289.836,395	1	356.242,986 289.849,369	14.475

\*\* Lungimile segmentelor sunt determinate în planul de proiecție Stereo 70 și sunt rotunjite la 1 milimetru.

\*\*\* Distanța dintre puncte este formată din segmente cumulate ce sunt mai mici decât valoarea 1 milimetru.



**DATE DESPRE IMOBILUL NR. 12285**

Oficiul de Cadastru și Publicitate Imobiliară DOLJ  
Biroul de Cadastru și Publicitate Imobiliară Craiova

**A. Partea I. Descrierea imobilului**

TEREN Intravilan

Adresa: Loc. Motatei, Al Potcovarului, Nr. 3, Jud. Dolj, T51, P10

Nr. Crt	Nr cadastral Nr. topografic	Suprafața* (mp)	Observații / Referințe
A1		Din acte: 700 Masurata: 930	Sector cadastral:16 Teren imprejmuit;

**Construcții**

Crt	Nr cadastral Nr. topografic	Adresa	Observații / Referințe
A1.1		Loc. Motatei, Al Potcovarului, Jud. Dolj	Nr. niveluri:2; S. construita la sol:94 mp; S. construita desfasurata:107 mp; C1 - LOCUINTA -Parter+BECI
A1.2		Loc. Motatei, Al Potcovarului, Jud. Dolj	Nr. niveluri:1; S. construita la sol:59 mp; S. construita desfasurata:59 mp; C2 -ANEXA

**B. Partea II. Proprietari și acte**

Inscrieri privitoare la dreptul de proprietate și alte drepturi reale	Referințe
/	
Act Notarial nr. CM 38, din 17/01/2005 emis de NP STOENESCU FLOREA (TDP 2246-45380/07-06-1996);	
B1	A1, A1.1, A1.2
Intabulare, drept de PROPRIETATE, dobandit prin Succesiune, cota actuala 1/1, cota initiala 1/1 1) GIUBELAN DUMITRU	

**C. Partea III. SARCINI .**

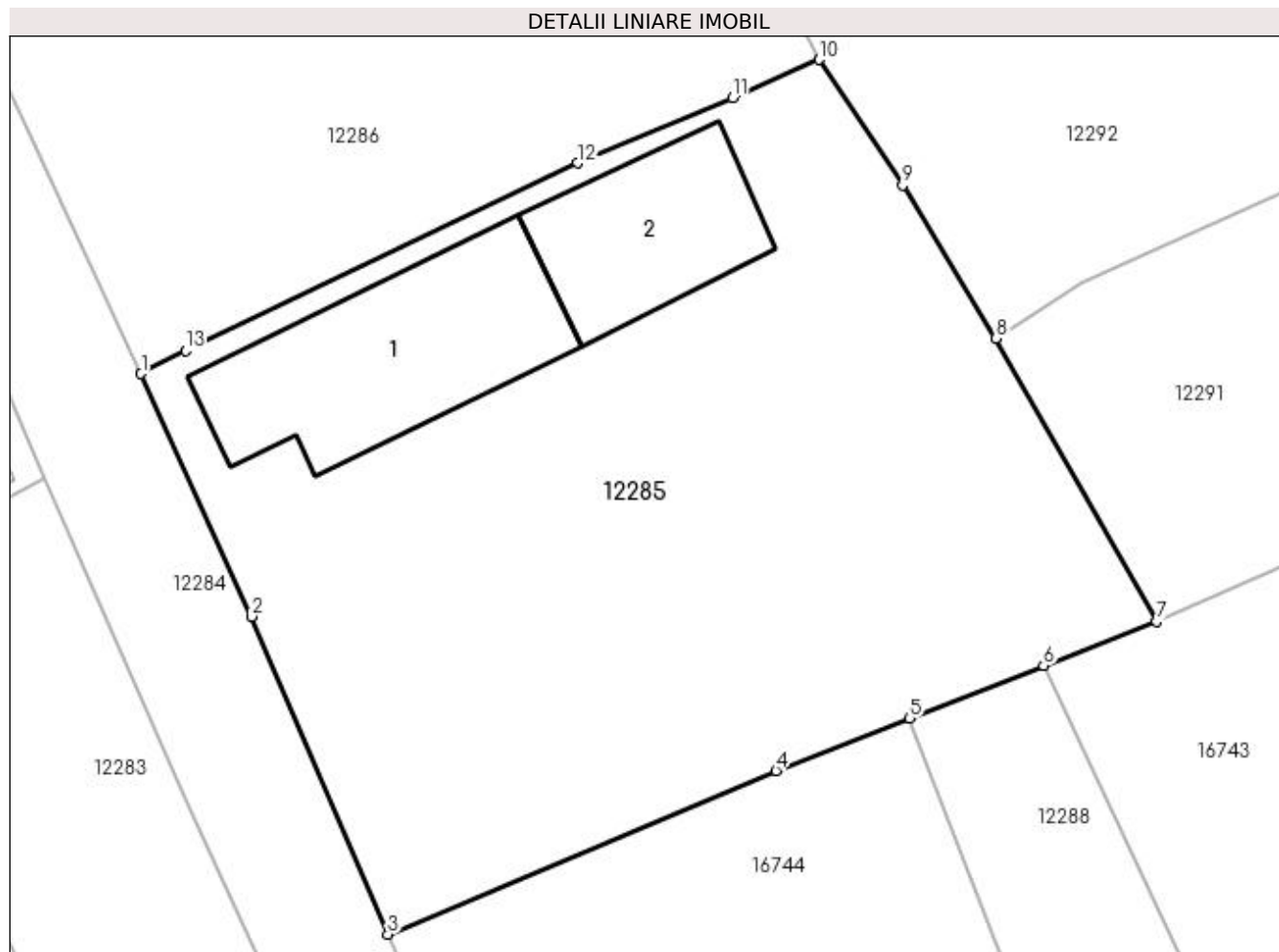
Inscrieri privind dezmembramintele dreptului de proprietate, drepturi reale de garanție și sarcini	Referințe
NU SUNT	

## Anexa Nr. 1 La Partea I

## Teren

Nr cadastral	Suprafața (mp)*	Observații / Referințe
	Din acte: 700 Masurata: 930	

\* Suprafața este determinată în planul de proiecție Stereo 70.



## Date referitoare la teren

Crt	Categorie folosință	Intra vilan	Suprafața (mp)	Tarla	Parcelă	Nr. topo	Observații / Referințe
1	curți constructii	DA	930	51	10	-	

## Date referitoare la construcții

Crt	Număr	Destinație construcție	Supraf. (mp)	Situație juridică	Observații / Referințe
A1.1		construcții de locuințe	94	Cu acte	Nr. niveluri:2; S. construita la sol:94 mp; S. construita desfasurata:107 mp; C1 - LOCUINTA -Parter+BECI
A1.2		construcții anexa	59	Cu acte	Nr. niveluri:1; S. construita la sol:59 mp; S. construita desfasurata:59 mp; C2 -ANEXA

## Lungime Segmente

1) Valorile lungimilor segmentelor sunt obținute din proiecție în plan.

Punct început	X / Y	Punct sfârșit	X / Y	Lungime segment (** (m)
1	356.254,504 289.825,323	2	356.259,269 289.814,862	11.495
2	356.259,269 289.814,862	3	356.265,149 289.801,166	14.905



Punct început	X / Y	Punct sfârșit	X / Y	Lungime segment (** (m)
3	356.265,149 289.801,166	4	356.281,879 289.808,222	18.157
4	356.281,879 289.808,222	5	356.287,637 289.810,48	6.185
5	356.287,637 289.810,48	6	356.293,417 289.812,747	6.209
6	356.293,417 289.812,747	7	356.298,273 289.814,651	5.216
7	356.298,273 289.814,651	8	356.291,369 289.826,86	14.026
8	356.291,369 289.826,86	9	356.287,327 289.833,441	7.723
9	356.287,327 289.833,441	10	356.283,728 289.838,861	6.506
10	356.283,728 289.838,861	11	356.280,002 289.837,229	4.068
11	356.280,002 289.837,229	12	356.273,331 289.834,406	7.244
12	356.273,331 289.834,406	13	356.256,423 289.826,33	18.738
13	356.256,423 289.826,33	1	356.254,504 289.825,323	2.167

\*\* Lungimile segmentelor sunt determinate în planul de proiecție Stereo 70 și sunt rotunjite la 1 milimetru.

\*\*\* Distanța dintre puncte este formată din segmente cumulate ce sunt mai mici decât valoarea 1 milimetru.



**DATE DESPRE IMOBILUL NR. 12286**

Oficiul de Cadastru și Publicitate Imobiliară DOLJ  
Biroul de Cadastru și Publicitate Imobiliară Craiova

**A. Partea I. Descrierea imobilului**

TEREN Intravilan

Adresa: Loc. Motatei, Al Potcovarului, Nr. 1, Jud. Dolj, T51, P9

Nr. Crt	Nr cadastral Nr. topografic	Suprafața* (mp)	Observații / Referințe
A1		Din acte: 900 Masurata: 857	Sector cadastral:16 Teren neimprejmuit;

**Construcții**

Crt	Nr cadastral Nr. topografic	Adresa	Observații / Referințe
A1.1		Loc. Motatei, Al Potcovarului, Jud. Dolj	Nr. niveluri:2; S. construita la sol:64 mp; S. construita desfasurata:83 mp; C1 - LOCUINTA -Parter+BECI
A1.2		Loc. Motatei, Al Potcovarului, Jud. Dolj	Nr. niveluri:1; S. construita la sol:62 mp; S. construita desfasurata:62 mp; C2 -ANEXA

**B. Partea II. Proprietari și acte**

Inscrieri privitoare la dreptul de proprietate și alte drepturi reale		Referințe
/		
Act Notarial nr. CM 50, din 14/04/2013 emis de NP BUDIANA IONUT RAZVAN (TDP 412-14985/16-12-1993);		
B1	Intabulare, drept de PROPRIETATE, dobandit prin Succesiune, cota actuala 1/1, cota initiala 1/1 1) MITRAN STEFANIA 2) DIHORU GABRIEL, LIPSĂ CNP 3) DIHORU STELIAN PAUL, LIPSĂ CNP	A1, A1.1
Act Normativ nr. Legea 7, din 13/03/1996 emis de PARLAMENTUL ROMANIEI ((ART 12 ALIN 14 SI ART 37 ALIN 2));		
B2	Intabulare, drept de PROPRIETATE, dobandit prin Lege, cota actuala 1/1, cota initiala 1/1 1) MITRAN STEFANIA 2) DIHORU GABRIEL, LIPSĂ CNP 3) DIHORU STELIAN PAUL, LIPSĂ CNP	A1.2

**C. Partea III. SARCINI .**

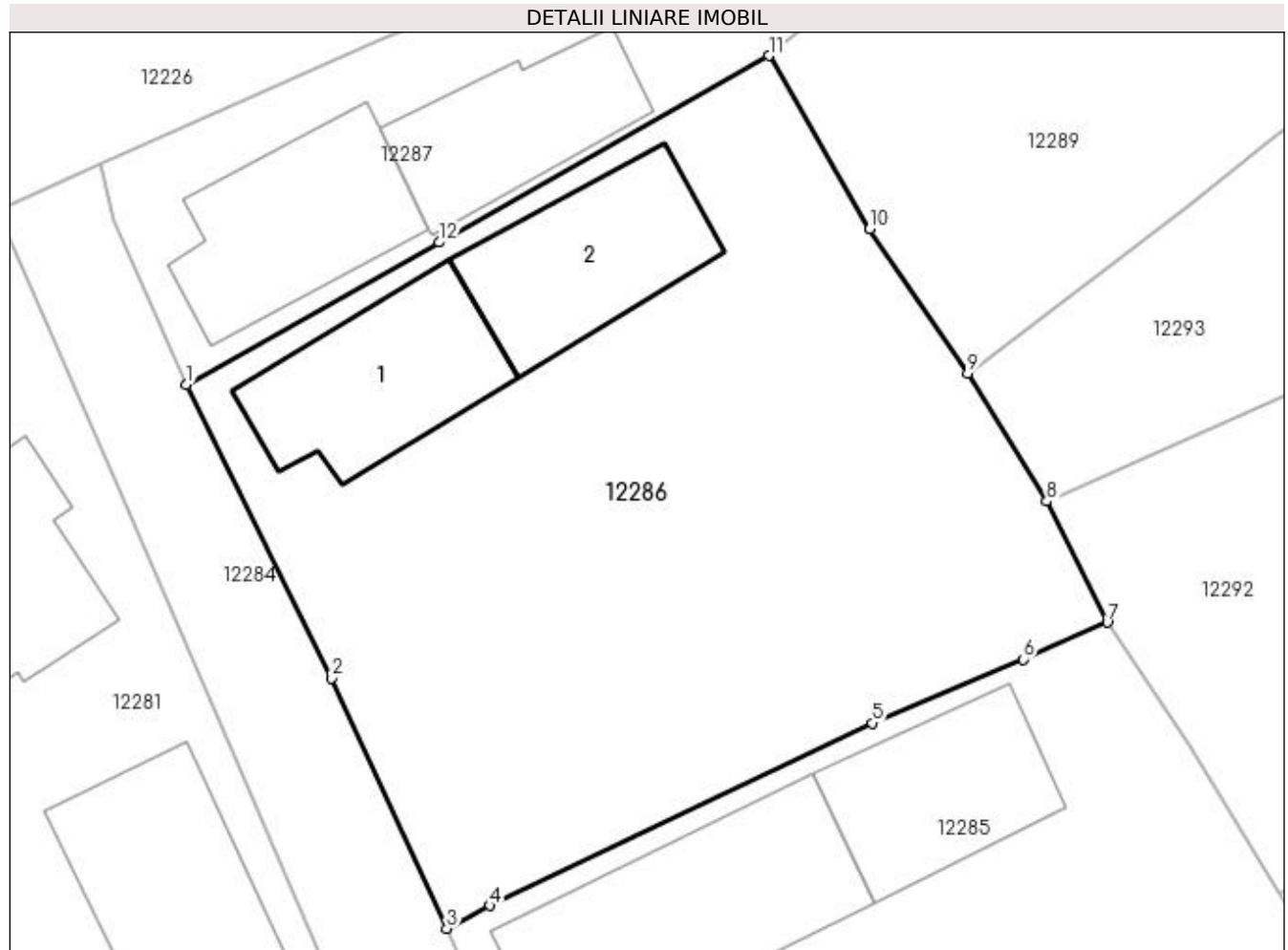
Inscrieri privind dezmembramintele dreptului de proprietate, drepturi reale de garanție și sarcini	Referințe
NU SUNT	

## Anexa Nr. 1 La Partea I

## Teren

Nr cadastral	Suprafața (mp)*	Observații / Referințe
	Din acte: 900 Masurata: 857	

\* Suprafața este determinată în planul de proiecție Stereo 70.



## Date referitoare la teren

Crt	Categorie folosință	Intra vilan	Suprafața (mp)	Tarla	Parcelă	Nr. topo	Observații / Referințe
1	curți constructii	DA	857	51	9	-	

## Date referitoare la construcții

Crt	Număr	Destinație construcție	Supraf. (mp)	Situație juridică	Observații / Referințe
A1.1		construcții de locuințe	64	Cu acte	Nr. niveluri:2; S. construita la sol:64 mp; S. construita desfasurata:83 mp; C1 - LOCUINTA - Parter+BECl
A1.2		construcții anexa	62	Cu acte	Nr. niveluri:1; S. construita la sol:62 mp; S. construita desfasurata:62 mp; C2 -ANEXA

## Lungime Segmente

1) Valorile lungimilor segmentelor sunt obținute din proiecție în plan.

Punct început	X / Y	Punct sfârșit	X / Y	Lungime segment (** (m)
1	356.242,986 289.849,369	2	356.249,404 289.836,395	14.475
2	356.249,404 289.836,395	3	356.254,504 289.825,323	12.19

Punct început	X / Y	Punct sfârșit	X / Y	Lungime segment (** (m)
3	356.254,504 289.825,323	4	356.256,423 289.826,33	2.167
4	356.256,423 289.826,33	5	356.273,331 289.834,406	18.738
5	356.273,331 289.834,406	6	356.280,002 289.837,229	7.244
6	356.280,002 289.837,229	7	356.283,728 289.838,861	4.068
7	356.283,728 289.838,861	8	356.281,043 289.844,213	5.988
8	356.281,043 289.844,213	9	356.277,555 289.849,883	6.657
9	356.277,555 289.849,883	10	356.273,208 289.856,246	7.706
10	356.273,208 289.856,246	11	356.268,749 289.863,911	8.868
11	356.268,749 289.863,911	12	356.254,162 289.855,656	16.761
12	356.254,162 289.855,656	1	356.242,986 289.849,369	12.823

\*\* Lungimile segmentelor sunt determinate în planul de proiecție Stereo 70 și sunt rotunjite la 1 milimetru.

\*\*\* Distanța dintre puncte este formată din segmente cumulate ce sunt mai mici decât valoarea 1 milimetru.



**DATE DESPRE IMOBILUL NR. 12287**

Oficiul de Cadastru și Publicitate Imobiliară DOLJ  
Biroul de Cadastru și Publicitate Imobiliară Craiova

**A. Partea I. Descrierea imobilului**

TEREN Intravilan

Adresa: Loc. Motatei, Str Dezrobirii, Nr. 4, Jud. Dolj, T51, P8

Nr. Crt	Nr cadastral Nr. topografic	Suprafața* (mp)	Observații / Referințe
A1		Din acte: 400 Masurata: 381	Sector cadastral:16 Teren neimprejmuit;

**Construcții**

Crt	Nr cadastral Nr. topografic	Adresa	Observații / Referințe
A1.1		Loc. Motatei, Str Dezrobirii, Jud. Dolj	Nr. niveluri:2; S. construita la sol:65 mp; S. construita desfasurata:82 mp; C1 - LOCUINTA -Parter+BECI
A1.2		Loc. Motatei, Str Dezrobirii, Jud. Dolj	Nr. niveluri:1; S. construita la sol:53 mp; S. construita desfasurata:53 mp; C2 -ANEXA

**B. Partea II. Proprietari și acte**

Inscrieri privitoare la dreptul de proprietate și alte drepturi reale		Referințe
/		
Act Administrativ nr. TDP 3574-47919, din 03/04/1997 emis de CJSIPT DOLJ;		
B1	Intabulare, drept de PROPRIETATE, dobandit prin Reconstituire, cota actuala 1/1, cota inițiala 1/1 1) URSU MARIN, LIPSĂ CNP	A1
Act Normativ nr. Legea 7, din 13/03/1996 emis de PARLAMENTUL ROMANIEI ((ART 12 ALIN 14 SI ART 37 ALIN 2));		
B2	Intabulare, drept de PROPRIETATE, dobandit prin Lege, cota actuala 1/1, cota initiala 1/1 1) URSU MARIN, LIPSĂ CNP	A1.1, A1.2

**C. Partea III. SARCINI .**

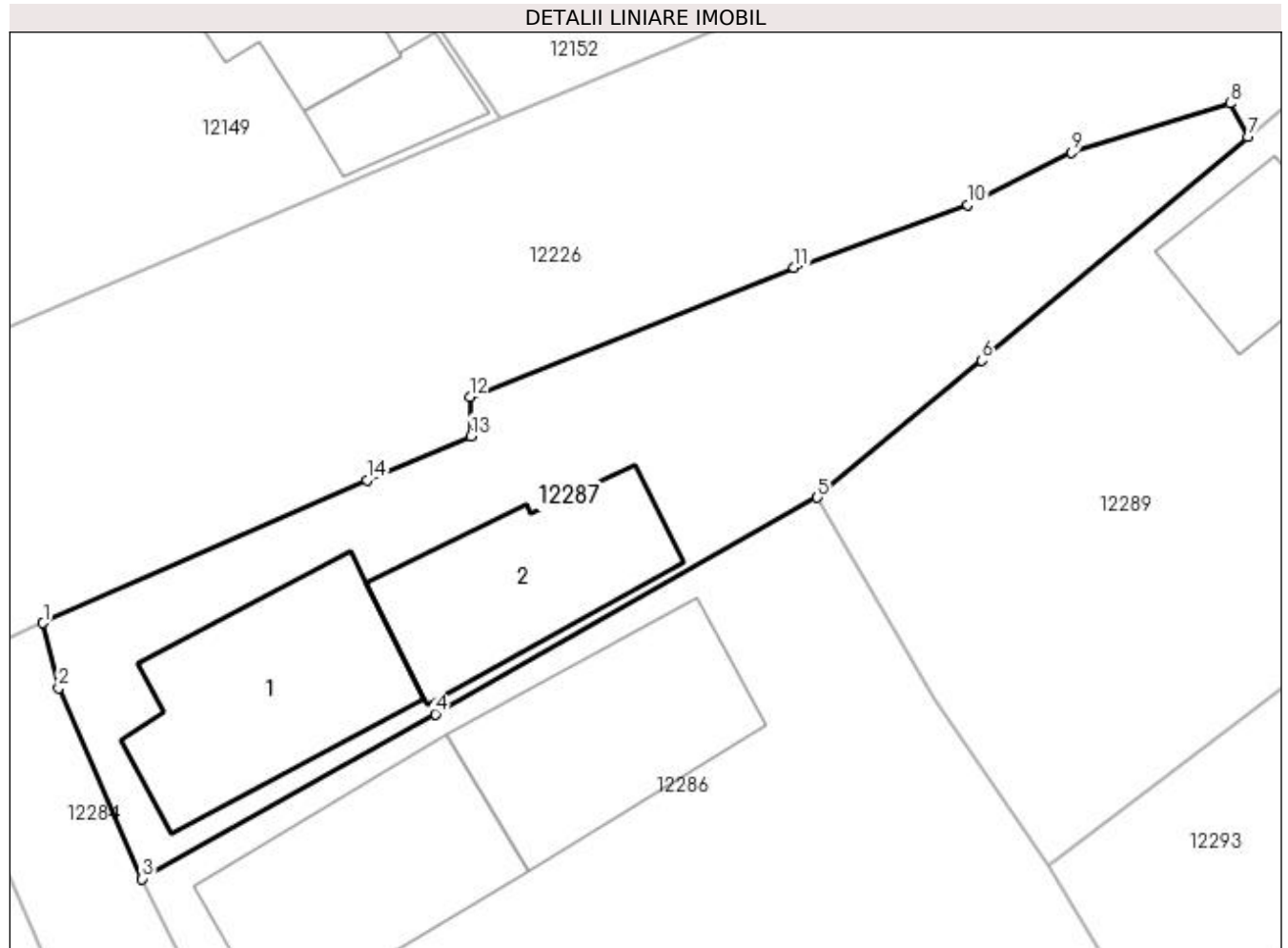
Inscrieri privind dezmembramintele dreptului de proprietate, drepturi reale de garanție și sarcini	Referințe
NU SUNT	

## Anexa Nr. 1 La Partea I

## Teren

Nr cadastral	Suprafața (mp)*	Observații / Referințe
	Din acte: 400 Masurata: 381	

\* Suprafața este determinată în planul de proiecție Stereo 70.



## Date referitoare la teren

Crt	Categorie folosință	Intra vilan	Suprafața (mp)	Tarla	Parcelă	Nr. topo	Observații / Referințe
1	curți constructii	DA	381	51	8	-	

## Date referitoare la construcții

Crt	Număr	Destinație construcție	Supraf. (mp)	Situație juridică	Observații / Referințe
A1.1		construcții de locuințe	65	Cu acte	Nr. niveluri:2; S. construita la sol:65 mp; S. construita desfasurata:82 mp; C1 - LOCUINTA - Parter+BECl
A1.2		construcții anexa	53	Cu acte	Nr. niveluri:1; S. construita la sol:53 mp; S. construita desfasurata:53 mp; C2 -ANEXA

## Lungime Segmente

1) Valorile lungimilor segmentelor sunt obținute din proiecție în plan.

Punct început	X / Y	Punct sfârșit	X / Y	Lungime segment (** (m)
1	356.239,197 289.859,13	2	356.239,791 289.856,645	2.555
2	356.239,791 289.856,645	3	356.242,986 289.849,369	7.947



Punct început	X / Y	Punct sfârșit	X / Y	Lungime segment (** (m)
3	356.242,986 289.849,369	4	356.254,162 289.855,656	12.823
4	356.254,162 289.855,656	5	356.268,749 289.863,911	16.761
5	356.268,749 289.863,911	6	356.275,038 289.869,134	8.175
6	356.275,038 289.869,134	7	356.285,187 289.877,657	13.253
7	356.285,187 289.877,657	8	356.284,512 289.878,94	1.45
8	356.284,512 289.878,94	9	356.278,444 289.877,063	6.352
9	356.278,444 289.877,063	10	356.274,499 289.875,072	4.419
10	356.274,499 289.875,072	11	356.267,867 289.872,682	7.05
11	356.267,867 289.872,682	12	356.255,483 289.867,742	13.333
12	356.255,483 289.867,742	13	356.255,537 289.866,256	1.487
13	356.255,537 289.866,256	14	356.251,566 289.864,57	4.314
14	356.251,566 289.864,57	1	356.239,197 289.859,13	13.512

\*\* Lungimile segmentelor sunt determinate în planul de proiecție Stereo 70 și sunt rotunjite la 1 milimetru.

\*\*\* Distanța dintre puncte este formată din segmente cumulate ce sunt mai mici decât valoarea 1 milimetru.



**DATE DESPRE IMOBILUL NR. 12288**

Oficiul de Cadastru și Publicitate Imobiliară DOLJ  
Biroul de Cadastru și Publicitate Imobiliară Craiova

**A. Partea I. Descrierea imobilului**

TEREN Intravilan

Adresa: Loc. Motatei, Str Octavian Goga, Nr. 5, Jud. Dolj, T51, P2

Nr. Crt	Nr cadastral Nr. topografic	Suprafața* (mp)	Observații / Referințe
A1		1.000	Sector cadastral:16 Teren neimprijmit;

**Construcții**

Crt	Nr cadastral Nr. topografic	Adresa	Observații / Referințe
A1.1		Loc. Motatei, Str Octavian Goga, Jud. Dolj	Nr. niveluri:2; S. construita la sol:73 mp; S. construita desfasurata:90 mp; C1 - LOCUINTA -Parter+BECI
A1.2		Loc. Motatei, Str Octavian Goga, Jud. Dolj	Nr. niveluri:1; S. construita la sol:40 mp; S. construita desfasurata:40 mp; C2 -ANEXA

**B. Partea II. Proprietari și acte**

Inscrieri privitoare la dreptul de proprietate și alte drepturi reale		Referințe
/		
Act Notarial nr. CM 746, din 18/12/2006 emis de NP STOENESCU FLOREA;		
B1	Intabulare, drept de PROPRIETATE, dobandit prin Conventie, cota actuala 1/1, cota initiala 1/1 1) STOICESCU CONSTANTIN	A1, A1.1
Act Normativ nr. Legea 7, din 18/11/1996 emis de PARLAMENTUL ROMANIEI ((ART 12 ALIN 14 SI ART 37 ALIN 2));		
B2	Intabulare, drept de PROPRIETATE, dobandit prin Lege, cota actuala 1/1, cota initiala 1/1 1) STOICESCU CONSTANTIN	A1.2

**C. Partea III. SARCINI .**

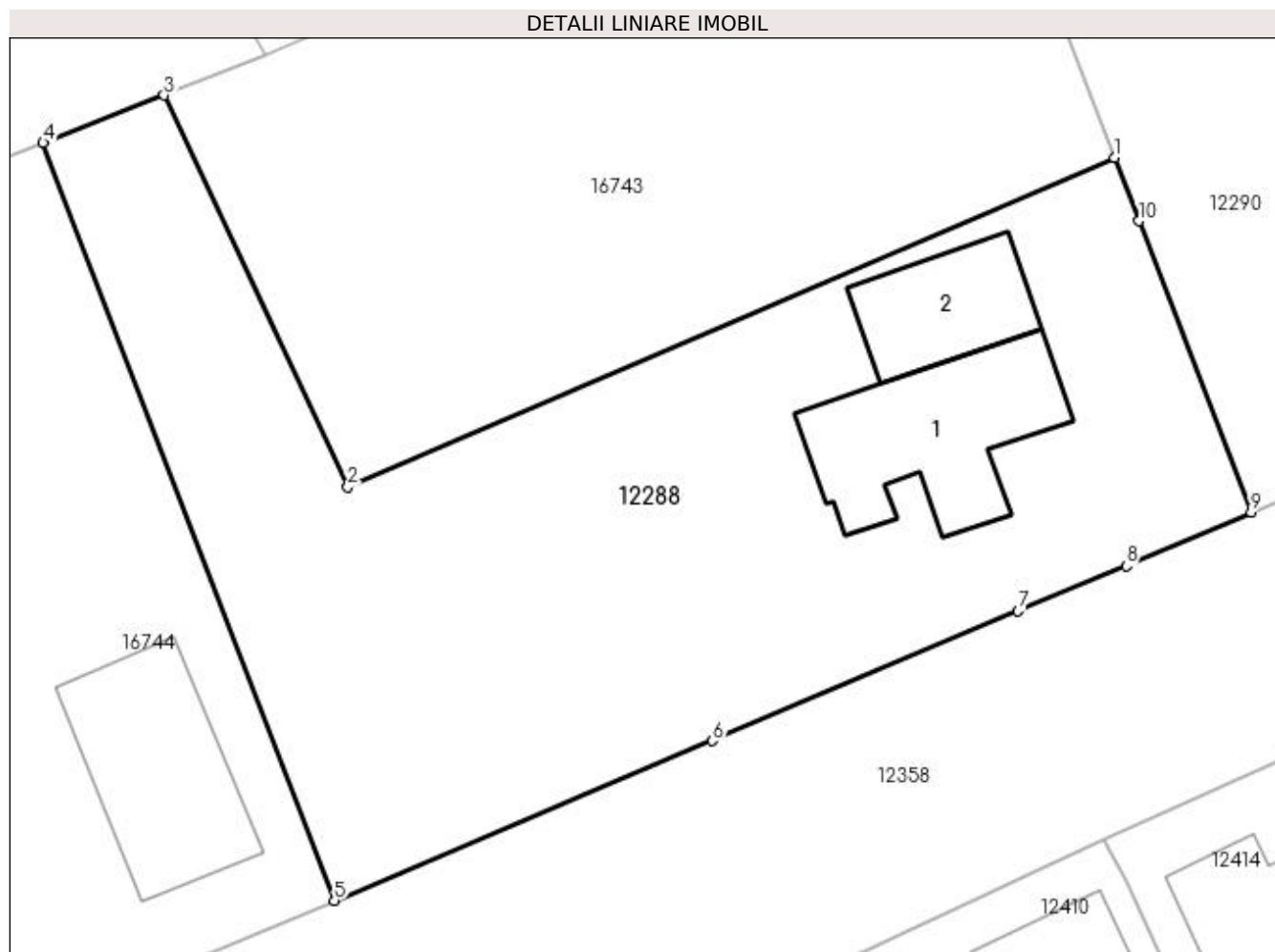
Inscrieri privind dezmembramintele dreptului de proprietate, drepturi reale de garanție și sarcini	Referințe
NU SUNT	

## Anexa Nr. 1 La Partea I

## Teren

Nr cadastral	Suprafața (mp)*	Observații / Referințe
	1.000	

\* Suprafața este determinată în planul de proiecție Stereo 70.



## Date referitoare la teren

Crt	Categorie folosință	Intra vilan	Suprafața (mp)	Tarla	Parcelă	Nr. topo	Observații / Referințe
1	curți constructii	DA	1.000	51	2	-	

## Date referitoare la construcții

Crt	Număr	Destinație construcție	Supraf. (mp)	Situație juridică	Observații / Referințe
A1.1		construcții de locuințe	73	Cu acte	Nr. niveluri:2; S. construita la sol:73 mp; S. construita desfasurata:90 mp; C1 - LOCUINTA - Parter+BECl
A1.2		construcții anexa	40	Cu acte	Nr. niveluri:1; S. construita la sol:40 mp; S. construita desfasurata:40 mp; C2 -ANEXA

## Lungime Segmente

1) Valorile lungimilor segmentelor sunt obținute din proiecție în plan.

Punct început	X / Y	Punct sfârșit	X / Y	Lungime segment (** (m)
1	356.338,811 289.809,768	2	356.302,181 289.794,038	39.865
2	356.302,181 289.794,038	3	356.293,417 289.812,747	20.66

Punct început	X / Y	Punct sfârșit	X / Y	Lungime segment (** (m)
3	356.293,417 289.812,747	4	356.287,637 289.810,48	6.209
4	356.287,637 289.810,48	5	356.301,547 289.774,313	38.75
5	356.301,547 289.774,313	6	356.319,591 289.781,934	19.587
6	356.319,591 289.781,934	7	356.334,188 289.788,136	15.86
7	356.334,188 289.788,136	8	356.339,355 289.790,295	5.6
8	356.339,355 289.790,295	9	356.345,317 289.792,854	6.488
9	356.345,317 289.792,854	10	356.339,972 289.806,748	14.887
10	356.339,972 289.806,748	1	356.338,811 289.809,768	3.235

\*\* Lungimile segmentelor sunt determinate în planul de proiecție Stereo 70 și sunt rotunjite la 1 milimetru.

\*\*\* Distanța dintre puncte este formată din segmente cumulate ce sunt mai mici decât valoarea 1 milimetru.



**DATE DESPRE IMOBILUL NR. 12289**

Oficiul de Cadastru și Publicitate Imobiliară DOLJ  
Biroul de Cadastru și Publicitate Imobiliară Craiova

**A. Partea I. Descrierea imobilului**

TEREN Intravilan

Adresa: Loc. Motatei, Str Dezrobirii, Nr. 6, Jud. Dolj, T51, P7

Nr. Crt	Nr cadastral Nr. topografic	Suprafața* (mp)	Observații / Referințe
A1		Din acte: 800 Masurata: 990	Sector cadastral:16 Teren imprejmuit;

**Construcții**

Crt	Nr cadastral Nr. topografic	Adresa	Observații / Referințe
A1.1		Loc. Motatei, Str Dezrobirii, Jud. Dolj	Nr. niveluri:2; S. construita la sol:99 mp; S. construita desfasurata:120 mp; C1 - LOCUINTA -Parter+BECI
A1.2		Loc. Motatei, Str Dezrobirii, Jud. Dolj	Nr. niveluri:1; S. construita la sol:30 mp; S. construita desfasurata:30 mp; C2 -ANEXA

**B. Partea II. Proprietari și acte**

Inscrieri privitoare la dreptul de proprietate și alte drepturi reale		Referințe
/		
Act Administrativ nr. TDP 2547/45413, din 27/02/1997 emis de CJSIPT DOLJ;		
B1	Intabulare, drept de PROPRIETATE, dobandit prin Reconstituire, cota actuala 1/1, cota initiala 1/1 1) DIHORU DUMITRU, LIPSĂ CNP	A1
Act Normativ nr. Legea 7, din 13/03/1996 emis de PARLAMENTUL ROMANIEI ((ART 12 ALIN 14 SI ART 37 ALIN 2));		
B2	Intabulare, drept de PROPRIETATE, dobandit prin Lege, cota actuala 1/1, cota initiala 1/1 1) DIHORU DUMITRU, LIPSĂ CNP	A1.1, A1.2

**C. Partea III. SARCINI .**

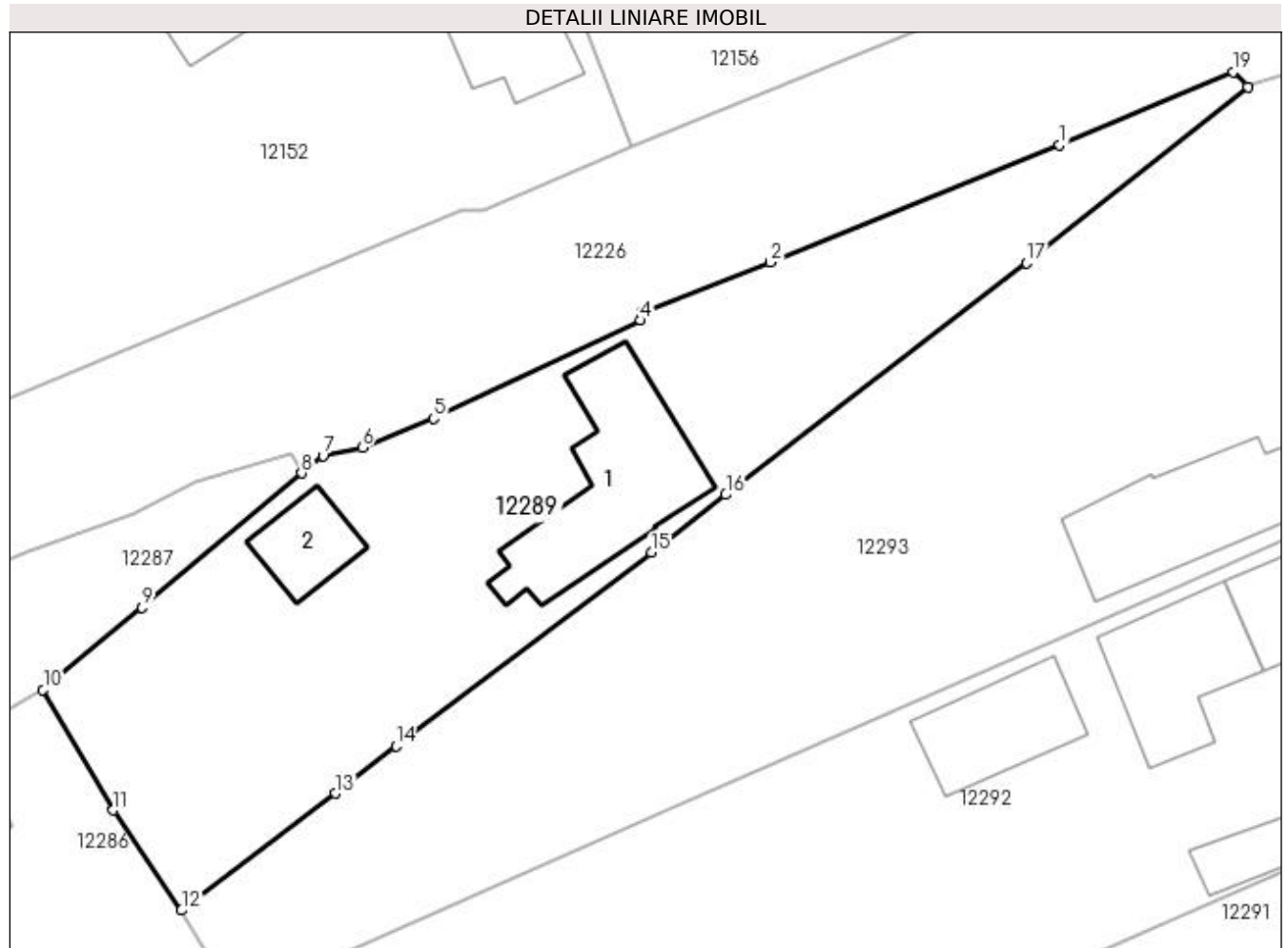
Inscrieri privind dezmembramintele dreptului de proprietate, drepturi reale de garanție și sarcini	Referințe
NU SUNT	

## Anexa Nr. 1 La Partea I

## Teren

Nr cadastral	Suprafața (mp)*	Observații / Referințe
	Din acte: 800 Masurata: 990	

\* Suprafața este determinată în planul de proiecție Stereo 70.



## Date referitoare la teren

Crt	Categorie folosință	Intra vilan	Suprafața (mp)	Tarla	Parcelă	Nr. topo	Observații / Referințe
1	curți constructii	DA	990	51	7	-	

## Date referitoare la construcții

Crt	Număr	Destinație construcție	Supraf. (mp)	Situație juridică	Observații / Referințe
A1.1		construcții de locuințe	99	Cu acte	Nr. niveluri:2; S. construita la sol:99 mp; S. construita desfasurata:120 mp; C1 - LOCUINTA -Parter+BECI
A1.2		construcții anexa	30	Cu acte	Nr. niveluri:1; S. construita la sol:30 mp; S. construita desfasurata:30 mp; C2 -ANEXA

## Lungime Segmente

1) Valorile lungimilor segmentelor sunt obținute din proiecție în plan.

Punct început	X / Y	Punct sfârșit	X / Y	Lungime segment (** (m)
1	356.333,403 289.898,514	2	356.314,997 289.891,062	19.857
2	356.314,997 289.891,062	3	356.306,806 289.887,881	8.787



Punct început	X / Y	Punct sfârșit	X / Y	Lungime segment (** (m)
3	356.306,806 289.887,881	4	356.306,762 289.887,369	0.514
4	356.306,762 289.887,369	5	356.293,575 289.881,136	14.586
5	356.293,575 289.881,136	6	356.289,049 289.879,284	4.89
6	356.289,049 289.879,284	7	356.286,552 289.878,757	2.552
7	356.286,552 289.878,757	8	356.285,187 289.877,657	1.753
8	356.285,187 289.877,657	9	356.275,038 289.869,134	13.253
9	356.275,038 289.869,134	10	356.268,749 289.863,911	8.175
10	356.268,749 289.863,911	11	356.273,208 289.856,246	8.868
11	356.273,208 289.856,246	12	356.277,555 289.849,883	7.706
12	356.277,555 289.849,883	13	356.287,329 289.857,319	12.281
13	356.287,329 289.857,319	14	356.291,186 289.860,343	4.901
14	356.291,186 289.860,343	15	356.307,465 289.872,621	20.39
15	356.307,465 289.872,621	16	356.312,163 289.876,296	5.965
16	356.312,163 289.876,296	17	356.331,309 289.891,012	24.148
17	356.331,309 289.891,012	18	356.345,372 289.902,211	17.977
18	356.345,372 289.902,211	19	356.344,443 289.903,169	1.334
19	356.344,443 289.903,169	1	356.333,403 289.898,514	11.981

\*\* Lungimile segmentelor sunt determinate în planul de proiecție Stereo 70 și sunt rotunjite la 1 milimetru.

\*\*\* Distanța dintre puncte este formată din segmente cumulate ce sunt mai mici decât valoarea 1 milimetru.



**DATE DESPRE IMOBILUL NR. 12290**

Oficiul de Cadastru și Publicitate Imobiliară DOLJ  
Biroul de Cadastru și Publicitate Imobiliară Craiova

**A. Partea I. Descrierea imobilului**

TEREN Intravilan

Nr. CF vechi:196

Nr. cadastral vechi:308/2

Adresa: Loc. Motatei, Jud. Dolj, T51, P11

Nr. Crt	Nr cadastral Nr. topografic	Suprafața* (mp)	Observații / Referințe
A1	30350	614	Sector cadastral:16 Teren neimprejmuit;

**B. Partea II. Proprietari și acte**

Inscrieri privitoare la dreptul de proprietate și alte drepturi reale		Referințe
<b>1015 / 24/11/2004</b>		
Act Notarial nr. cvc aut nr 2350, din 29/10/2004 emis de BNP Gabriela Giurcan;		
B1	Intabulare, drept de PROPRIETATE, dobandit prin Conventie, cota actuala 1/1, cota initiala 1/1	A1
	1) STANCALIE GABRIEL-DANIEL, LIPSĂ CNP	
	2) STANCALIE OCTAVIANA, LIPSĂ CNP	
	OBSERVATII: (provenita din conversia CF 196)	

**C. Partea III. SARCINI .**

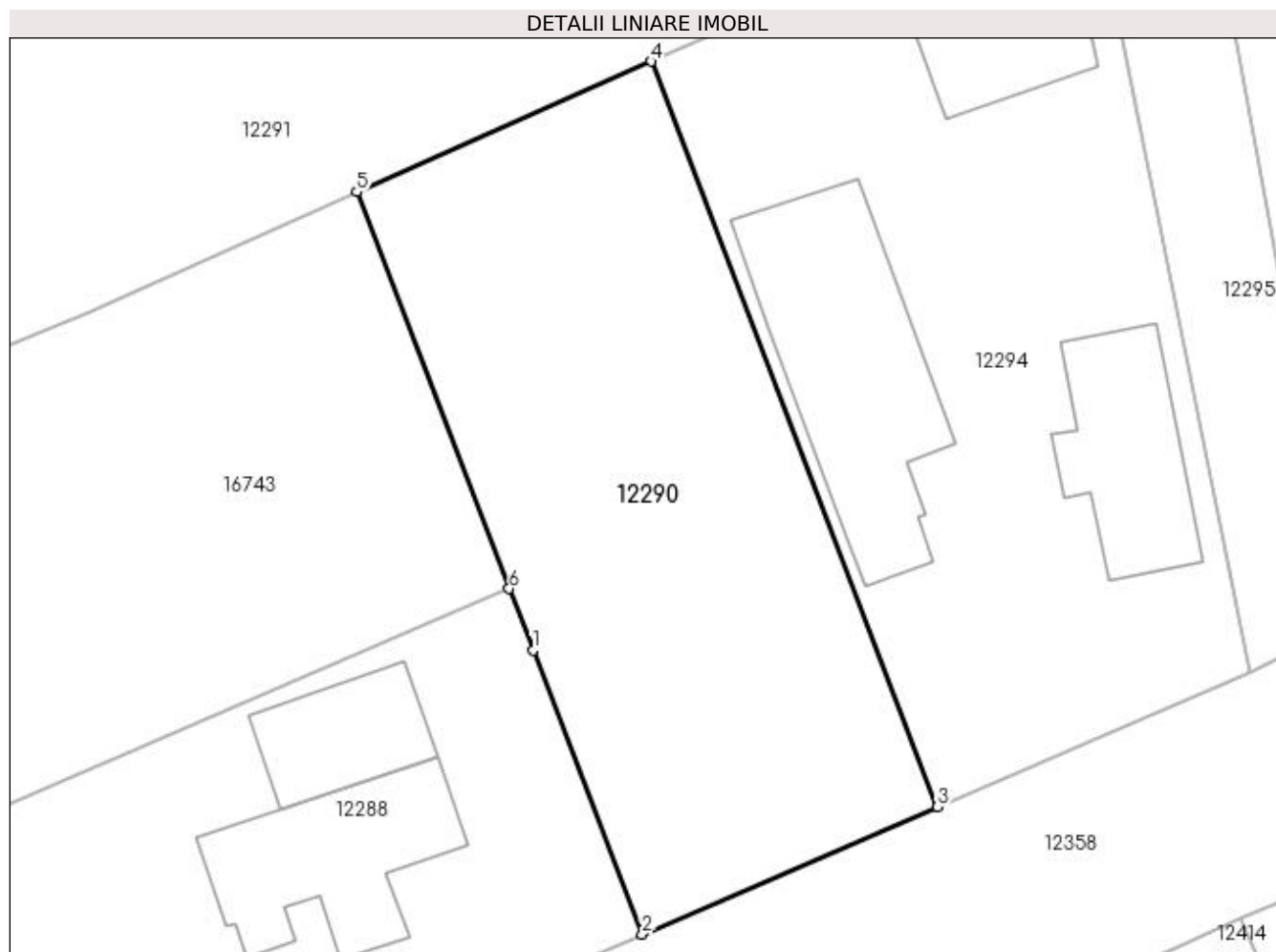
Inscrieri privind dezmembramintele dreptului de proprietate, drepturi reale de garanție și sarcini	Referințe
NU SUNT	

## Anexa Nr. 1 La Partea I

## Teren

Nr cadastral	Suprafața (mp)*	Observații / Referințe
30350	614	

\* Suprafața este determinată în planul de proiecție Stereo 70.



## Date referitoare la teren

Crt	Categorie folosință	Intra vilan	Suprafața (mp)	Tarla	Parcelă	Nr. topo	Observații / Referințe
1	arabil	DA	614	51	11	-	

## Lungime Segmente

1) Valorile lungimilor segmentelor sunt obținute din proiecție în plan.

Punct început	X / Y	Punct sfârșit	X / Y	Lungime segment (** (m)
1	356.339,972 289.806,748	2	356.345,317 289.792,854	14.887
2	356.345,317 289.792,854	3	356.359,778 289.799,093	15.749
3	356.359,778 289.799,093	4	356.345,753 289.835,576	39.086
4	356.345,753 289.835,576	5	356.331,347 289.829,195	15.756
5	356.331,347 289.829,195	6	356.338,811 289.809,768	20.812

Punct început	X / Y	Punct sfârșit	X / Y	Lungime segment (** (m)
6	356.338,811 289.809,768	1	356.339,972 289.806,748	3.235

\*\* Lungimile segmentelor sunt determinate în planul de proiecție Stereo 70 și sunt rotunjite la 1 milimetru.

\*\*\* Distanța dintre puncte este formată din segmente cumulate ce sunt mai mici decât valoarea 1 milimetru.



**DATE DESPRE IMOBILUL NR. 12291**

Oficiul de Cadastru și Publicitate Imobiliară DOLJ  
Biroul de Cadastru și Publicitate Imobiliară Craiova

**A. Partea I. Descrierea imobilului**

TEREN Intravilan

Adresa: Loc. Motatei, Al Muncii, Nr. 4, Jud. Dolj, T51, P4

Nr. Crt	Nr cadastral Nr. topografic	Suprafața* (mp)	Observații / Referințe
A1		Din acte: 1.100 Masurata: 1.136	Sector cadastral:16 Teren imprejmuit;

**B. Partea II. Proprietari și acte**

Inscrieri privitoare la dreptul de proprietate și alte drepturi reale		Referințe
/		
Act Administrativ nr. TDP 1078-46680, din 16/12/1994 emis de CJSIPT DOLJ;		
B1	Intabulare, drept de PROPRIETATE, dobandit prin Reconstituire, cota actuala 1/1, cota initiala 1/1 1) GIUBELAN BEBE	A1

**C. Partea III. SARCINI .**

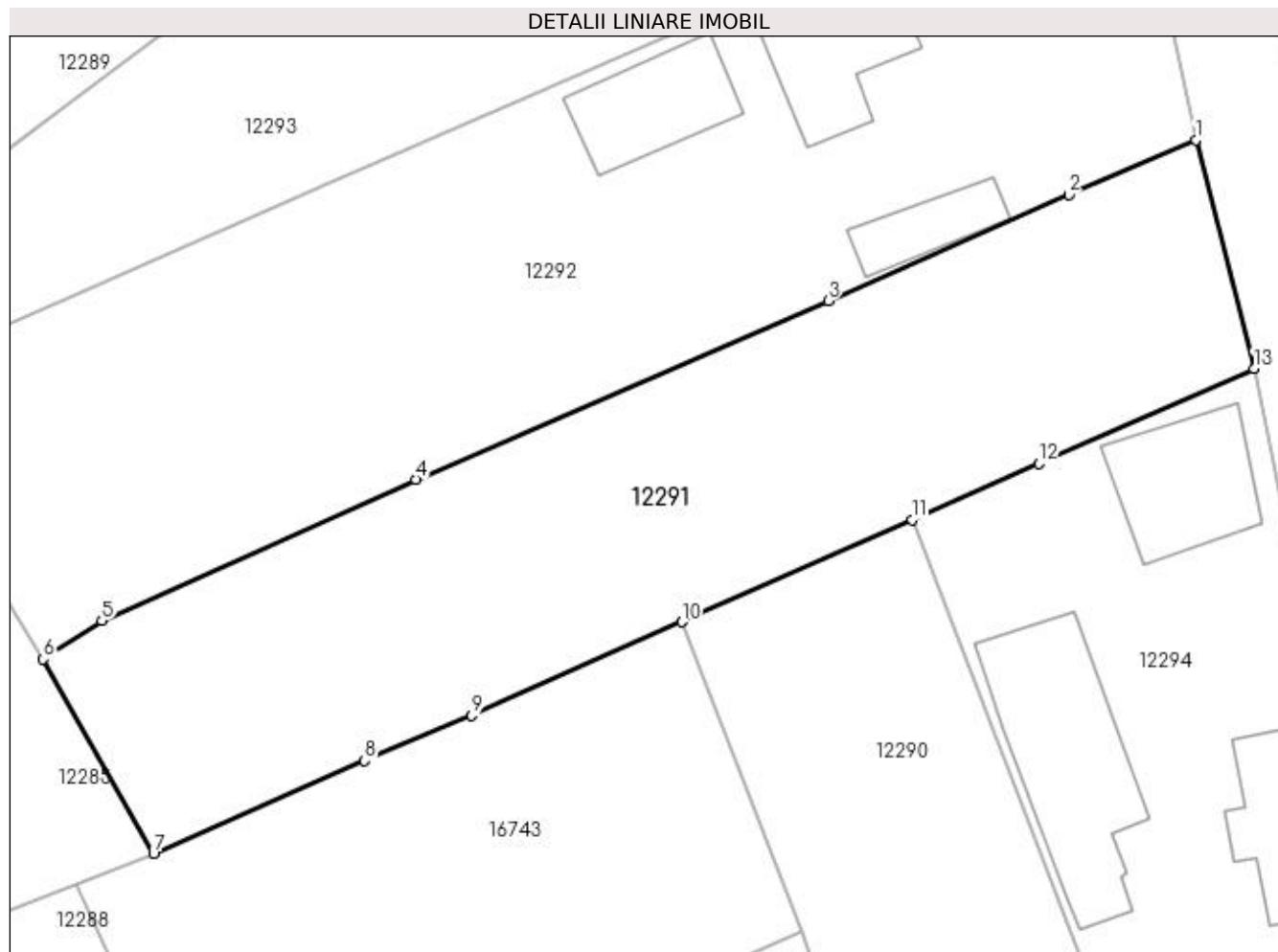
Inscrieri privind dezmembramintele dreptului de proprietate, drepturi reale de garanție și sarcini	Referințe
NU SUNT	

## Anexa Nr. 1 La Partea I

## Teren

Nr cadastral	Suprafața (mp)*	Observații / Referințe
	Din acte: 1.100 Masurata: 1.136	

\* Suprafața este determinată în planul de proiecție Stereo 70.



## Date referitoare la teren

Crt	Categorie folosință	Intra vilan	Suprafața (mp)	Tarla	Parcelă	Nr. topo	Observații / Referințe
1	curți constructii	DA	1.136	51	4	-	

## Lungime Segmente

1) Valorile lungimilor segmentelor sunt obținute din proiecție în plan.

Punct început	X / Y	Punct sfârșit	X / Y	Lungime segment (** (m)
1	356.363,519 289.859,361	2	356.355,579 289.855,919	8.654
2	356.355,579 289.855,919	3	356.340,513 289.849,285	16.462
3	356.340,513 289.849,285	4	356.314,701 289.838,112	28.126
4	356.314,701 289.838,112	5	356.295,042 289.829,259	21.56
5	356.295,042 289.829,259	6	356.291,369 289.826,86	4.387



Punct început	X / Y	Punct sfârșit	X / Y	Lungime segment (** (m)
6	356.291,369 289.826,86	7	356.298,273 289.814,651	14.026
7	356.298,273 289.814,651	8	356.311,486 289.820,507	14.453
8	356.311,486 289.820,507	9	356.318,204 289.823,336	7.289
9	356.318,204 289.823,336	10	356.331,347 289.829,195	14.39
10	356.331,347 289.829,195	11	356.345,753 289.835,576	15.756
11	356.345,753 289.835,576	12	356.353,703 289.839,097	8.695
12	356.353,703 289.839,097	13	356.367,173 289.845,045	14.725
13	356.367,173 289.845,045	1	356.363,519 289.859,361	14.775

\*\* Lungimile segmentelor sunt determinate în planul de proiecție Stereo 70 și sunt rotunjite la 1 milimetru.

\*\*\* Distanța dintre puncte este formată din segmente cumulate ce sunt mai mici decât valoarea 1 milimetru.



**DATE DESPRE IMOBILUL NR. 12292**

Oficiul de Cadastru și Publicitate Imobiliară DOLJ  
Biroul de Cadastru și Publicitate Imobiliară Craiova

**A. Partea I. Descrierea imobilului**

TEREN Intravilan

Nr. CF vechi:29  
Nr. cadastral vechi:47

Adresa: Loc. Neidentificata, Al Muncii, Nr. 2, Jud. Dolj

Nr. Crt	Nr cadastral Nr. topografic	Suprafața* (mp)	Observații / Referințe
A1	35976	Din acte: 1.500 Masurata: 1.593	Sector cadastral:16 Teren neimprejmit;

**Construcții**

Crt	Nr cadastral Nr. topografic	Adresa	Observații / Referințe
A1.1		Loc. Neidentificata, Al Muncii, Nr. 2, Jud. Dolj, t51, p5,12	Nr. niveluri:2; S. construita la sol:88 mp; S. construita desfasurata:101 mp; LOCUINTA
A1.2		Loc. Neidentificata, Al Muncii, Nr. 2, Jud. Dolj, t51, p5,12	Nr. niveluri:1; S. construita la sol:68 mp; S. construita desfasurata:68 mp; ANEXA
A1.3		Loc. Neidentificata, Al Muncii, Nr. 2, Jud. Dolj, t51, p5,12	Nr. niveluri:1; S. construita la sol:54 mp; S. construita desfasurata:54 mp; ANEXA
A1.4		Loc. Neidentificata, Al Muncii, Nr. 2, Jud. Dolj, t51, p5,12	Nr. niveluri:1; S. construita la sol:30 mp; S. construita desfasurata:30 mp; ANEXA

**B. Partea II. Proprietari și acte**

Inscrieri privitoare la dreptul de proprietate și alte drepturi reale		Referințe
<b>404 / 23/08/2000</b>		
Act Notarial nr. CVC aut nr 1942, din 16/08/2000 emis de np stoenescu florea;		
B1	Intabulare, drept de PROPRIETATE, dobandit prin Conventie, cota actuala 1/1, cota initiala 1/1 1) GLAVAN CATALIN-STEFAN, necasatorit	A1
/		
Act Normativ nr. Legea 7, din 13/03/1996 emis de PARLAMENTUL ROMANIEI ((ART.12, ALIN.14, ART.37, ALIN. 2));		
B2	Intabulare, drept de PROPRIETATE, dobandit prin Lege, cota actuala 1/1, cota initiala 1/1 1) GLAVAN CATALIN-STEFAN, necasatorit	A1.1, A1.2, A1.3, A1.4

**C. Partea III. SARCINI .**

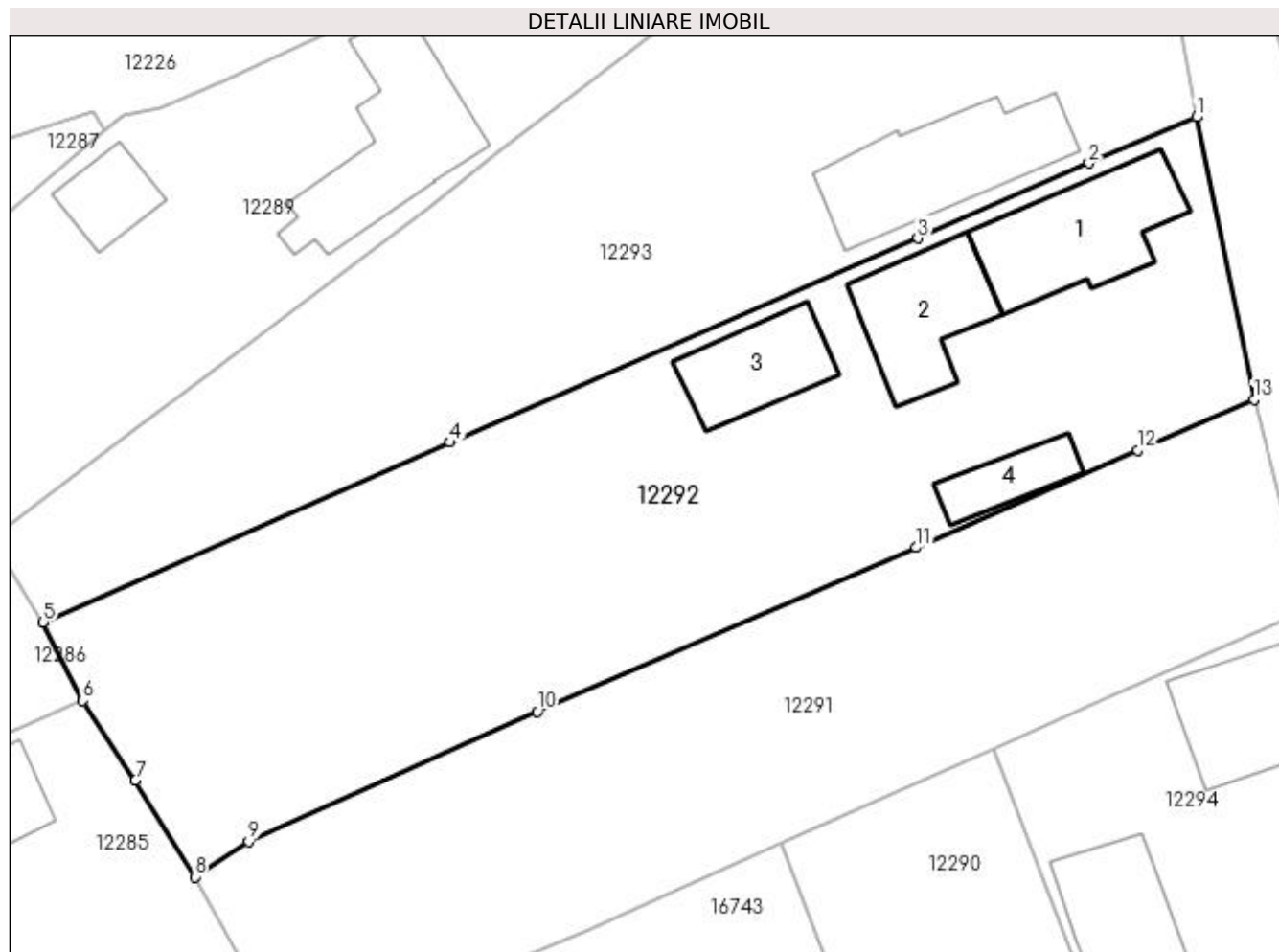
Inscrieri privind dezmembramintele dreptului de proprietate, drepturi reale de garanție și sarcini	Referințe
NU SUNT	

## Anexa Nr. 1 La Partea I

## Teren

Nr cadastral	Suprafața (mp)*	Observații / Referințe
35976	Din acte: 1.500 Masurata: 1.593	

\* Suprafața este determinată în planul de proiecție Stereo 70.



## Date referitoare la teren

Crt	Categorie folosință	Intra vilan	Suprafața (mp)	Tarla	Parcelă	Nr. topo	Observații / Referințe
1	curți constructii	DA	1.593	-	-	-	

## Date referitoare la construcții

Crt	Număr	Destinație construcție	Supraf. (mp)	Situație juridică	Observații / Referințe
A1.1		construcții de locuințe	88	Cu acte	Nr. niveluri:2; S. construita la sol:88 mp; S. construita desfasurata:101 mp; LOCUINTA
A1.2		construcții anexa	68	Cu acte	Nr. niveluri:1; S. construita la sol:68 mp; S. construita desfasurata:68 mp; ANEXA
A1.3		construcții anexa	54	Cu acte	Nr. niveluri:1; S. construita la sol:54 mp; S. construita desfasurata:54 mp; ANEXA
A1.4		construcții anexa	30	Cu acte	Nr. niveluri:1; S. construita la sol:30 mp; S. construita desfasurata:30 mp; ANEXA

## Lungime Segmente

1) Valorile lungimilor segmentelor sunt obținute din proiecție în plan.

Punct început	X / Y	Punct sfârșit	X / Y	Lungime segment (** (m))
1	356.359,602 289.878,606	2	356.352,273 289.875,471	7.971

Punct început	X / Y	Punct sfârșit	X / Y	Lungime segment (** (m)
2	356.352,273 289.875,471	3	356.340,608 289.870,349	12.74
3	356.340,608 289.870,349	4	356.308,75 289.856,464	34.752
4	356.308,75 289.856,464	5	356.281,043 289.844,213	30.295
5	356.281,043 289.844,213	6	356.283,728 289.838,861	5.988
6	356.283,728 289.838,861	7	356.287,327 289.833,441	6.506
7	356.287,327 289.833,441	8	356.291,369 289.826,86	7.723
8	356.291,369 289.826,86	9	356.295,042 289.829,259	4.387
9	356.295,042 289.829,259	10	356.314,701 289.838,112	21.56
10	356.314,701 289.838,112	11	356.340,513 289.849,285	28.126
11	356.340,513 289.849,285	12	356.355,579 289.855,919	16.462
12	356.355,579 289.855,919	13	356.363,519 289.859,361	8.654
13	356.363,519 289.859,361	1	356.359,602 289.878,606	19.64

\*\* Lungimile segmentelor sunt determinate în planul de proiecție Stereo 70 și sunt rotunjite la 1 milimetru.

\*\*\* Distanța dintre puncte este formată din segmente cumulate ce sunt mai mici decât valoarea 1 milimetru.



**DATE DESPRE IMOBILUL NR. 12293**

Oficiul de Cadastru și Publicitate Imobiliară DOLJ  
Biroul de Cadastru și Publicitate Imobiliară Craiova

**A. Partea I. Descrierea imobilului**

TEREN Intravilan

Adresa: Loc. Motatei, Str Dezrobirii, Nr. 8, Jud. Dolj, T51, P6

Nr. Crt	Nr cadastral Nr. topografic	Suprafața* (mp)	Observații / Referințe
A1		Din acte: 800 Masurata: 1.569	Sector cadastral:16 Teren imprejmuit;

**Construcții**

Crt	Nr cadastral Nr. topografic	Adresa	Observații / Referințe
A1.1		Loc. Motatei, Str Dezrobirii, Jud. Dolj	Nr. niveluri:2; S. construita la sol:78 mp; S. construita desfasurata:99 mp; C1 - LOCUINTA -Parter+BECI
A1.2		Loc. Motatei, Str Dezrobirii, Jud. Dolj	Nr. niveluri:1; S. construita la sol:26 mp; S. construita desfasurata:26 mp; C2 -ANEXA
A1.3		Loc. Motatei, Str Dezrobirii, Jud. Dolj	Nr. niveluri:1; S. construita la sol:95 mp; S. construita desfasurata:95 mp; C3 -ANEXA

**B. Partea II. Proprietari și acte**

Inscrieri privitoare la dreptul de proprietate și alte drepturi reale		Referințe
/		
Act Notarial nr. ACT DE PARTAJ NR 1490, din 11/08/2015 emis de NP STOENESCU FLOREA (CM 58/04-03-1999);		
B1	Intabulare, drept de PROPRIETATE, dobandit prin Conventie, cota actuala 1/1, cota initiala 1/1 1) GALICEANU GOGU	A1
Act Normativ nr. Legea 7, din 13/03/1996 emis de PARLAMENTUL ROMANIEI ((ART 12 ALIN 14 SI ART 37 ALIN 2));		
B2	Intabulare, drept de PROPRIETATE, dobandit prin Lege, cota actuala 1/1, cota initiala 1/1 1) GALICEANU GOGU	A1.1, A1.2, A1.3

**C. Partea III. SARCINI .**

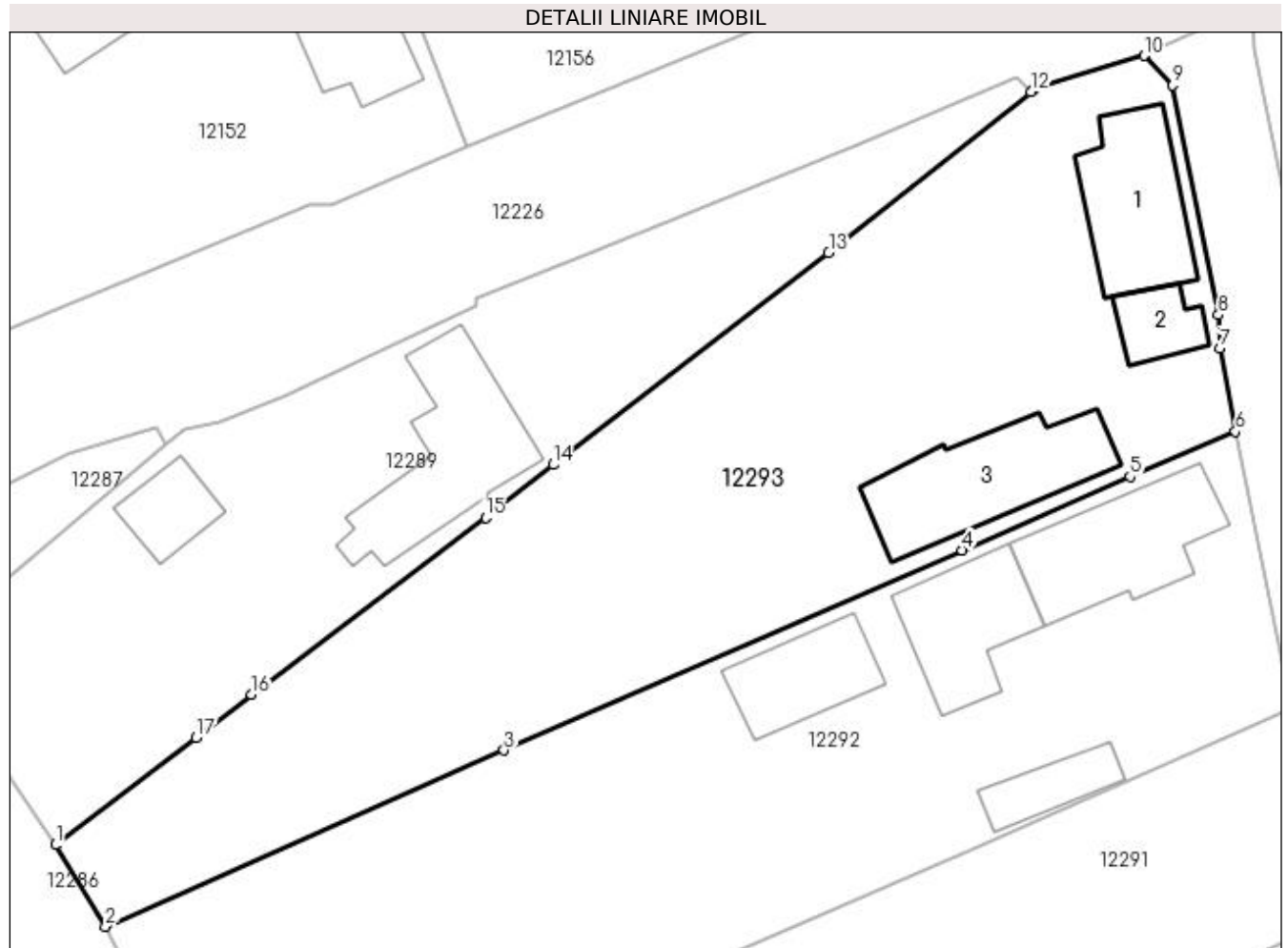
Inscrieri privind dezmembramintele dreptului de proprietate, drepturi reale de garanție și sarcini	Referințe
NU SUNT	

## Anexa Nr. 1 La Partea I

## Teren

Nr cadastral	Suprafața (mp)*	Observații / Referințe
	Din acte: 800 Masurata: 1.569	

\* Suprafața este determinată în planul de proiecție Stereo 70.



## Date referitoare la teren

Crt	Categorie folosință	Intra vilan	Suprafața (mp)	Tarla	Parcelă	Nr. topo	Observații / Referințe
1	curți construcții	DA	1.569	51	6	-	

## Date referitoare la construcții

Crt	Număr	Destinație construcție	Supraf. (mp)	Situație juridică	Observații / Referințe
A1.1		construcții de locuințe	78	Cu acte	Nr. niveluri:2; S. construita la sol:78 mp; S. construita desfasurata:99 mp; C1 - LOCUINTA - Parter+BECl
A1.2		construcții anexa	26	Cu acte	Nr. niveluri:1; S. construita la sol:26 mp; S. construita desfasurata:26 mp; C2 -ANEXA
A1.3		construcții anexa	95	Cu acte	Nr. niveluri:1; S. construita la sol:95 mp; S. construita desfasurata:95 mp; C3 -ANEXA

## Lungime Segmente

1) Valorile lungimilor segmentelor sunt obținute din proiecție în plan.

Punct început	X / Y	Punct sfârșit	X / Y	Lungime segment (** (m)
1	356.277,555 289.849,883	2	356.281,043 289.844,213	6.657



Punct început	X / Y	Punct sfârșit	X / Y	Lungime segment (** (m)
2	356.281,043 289.844,213	3	356.308,75 289.856,464	30.295
3	356.308,75 289.856,464	4	356.340,608 289.870,349	34.752
4	356.340,608 289.870,349	5	356.352,273 289.875,471	12.74
5	356.352,273 289.875,471	6	356.359,602 289.878,606	7.971
6	356.359,602 289.878,606	7	356.358,543 289.884,398	5.888
7	356.358,543 289.884,398	8	356.358,42 289.886,7	2.305
8	356.358,42 289.886,7	9	356.355,247 289.902,651	16.264
9	356.355,247 289.902,651	10	356.353,26 289.904,719	2.868
10	356.353,26 289.904,719	11	356.345,588 289.902,383	8.02
11	356.345,588 289.902,383	12	356.345,372 289.902,211	0.276
12	356.345,372 289.902,211	13	356.331,309 289.891,012	17.977
13	356.331,309 289.891,012	14	356.312,163 289.876,296	24.148
14	356.312,163 289.876,296	15	356.307,465 289.872,621	5.965
15	356.307,465 289.872,621	16	356.291,186 289.860,343	20.39
16	356.291,186 289.860,343	17	356.287,329 289.857,319	4.901
17	356.287,329 289.857,319	1	356.277,555 289.849,883	12.281

\*\* Lungimile segmentelor sunt determinate în planul de proiecție Stereo 70 și sunt rotunjite la 1 milimetru.

\*\*\* Distanța dintre puncte este formată din segmente cumulate ce sunt mai mici decât valoarea 1 milimetru.



**DATE DESPRE IMOBILUL NR. 12294**

Oficiul de Cadastru și Publicitate Imobiliară DOLJ  
Biroul de Cadastru și Publicitate Imobiliară Craiova

**A. Partea I. Descrierea imobilului**

TEREN Intravilan

Adresa: Loc. Motatei, Str Octavian Goga, Nr. 7, Jud. Dolj, T51, P3

Nr. Crt	Nr cadastral Nr. topografic	Suprafața* (mp)	Observații / Referințe
A1	30584	Din acte: 777 Masurata: 783	Sector cadastral:16 Teren neimpregmuit;

**Construcții**

Crt	Nr cadastral Nr. topografic	Adresa	Observații / Referințe
A1.1		Loc. Motatei, Str Octavian Goga, Nr. 7, Jud. Dolj, (FOST NR. 701) T51,P3	Nr. niveluri:2; S. construita la sol:61 mp; S. construita desfasurata:122 mp; Casa de locuit din caramida,P+1, acoperita cu tigla.
A1.2		Loc. Motatei, Str Octavian Goga, Nr. 7, Jud. Dolj, (FOST NR. 701) T51,P3	Nr. niveluri:2; S. construita la sol:111 mp; S. construita desfasurata:132 mp; Casa de locuit
A1.3		Loc. Motatei, Str Octavian Goga, Nr. 7, Jud. Dolj, (FOST NR. 701) T51,P3	Nr. niveluri:1; S. construita la sol:65 mp; S. construita desfasurata:65 mp; ANEXA

**B. Partea II. Proprietari și acte**

Inscrieri privitoare la dreptul de proprietate și alte drepturi reale		Referințe
<b>107080 / 14/12/2012</b>		
Act Notarial nr. certificat de mostenitor nr 117, din 23/08/2012 emis de BNP Budiana Ionut Razvan (TDP nr 4479/22.02.2006 CJ Dolj, sentinta civila nr 1922/2012, dosar nr 3132/201/2012 Judecatoria Calafat, certificat si PV de identificare nr 3740/29.08.2012 - com Motatei);		
B1	Intabulare, drept de PROPRIETATE, dobandit prin Succesiune, cota actuala 1/1, cota initiala 1/1 1) STANCALIE CORNEL, LIPSĂ CNP	A1
<b>63569 / 01/07/2013</b>		
Act Administrativ nr. Autorizatie de construire nr. 17, din 19/04/1978 emis de PRIMARIA MOTATEI (Act Notarial nr. declaratie aut nr 1840, din 28/06/2013 emis de NP Budiana Ionut Razvan, Certificat de casatorie seria C3 nr 626129 din 20.01.1969);		
B2	Intabulare, drept de PROPRIETATE ca urmare a rectificarii prezentei cartii funciare privind proprietarii constructiei C1., dobandit prin Construire, cota actuala 1/1, cota initiala 1/1 1) STANCALIE MARIA 2) STANCALIE CORNEL, LIPSĂ CNP	A1.1
<b>67050 / 08/07/2013</b>		
Act Notarial nr. contract de ipoteca imobiliara nr 1947, din 08/07/2013 emis de BUDIANA IONUT RAZVAN;		
B3	se noteaza interdictiile de instrainare, grevare, demolare, dezmembrare, restructurare, inchiriere, alipire, construire, amenajare in favoarea 1) RAIFFEISEN BANK SA, CIF:9999999999999	A1, A1.1
/		
Act Normativ nr. Legea 7, din 13/03/1996 emis de PARLAMENTUL ROMANIEI ((ART.12, ALIN.14, ART.37, ALIN. 2));		
B4	Intabulare, drept de PROPRIETATE, dobandit prin Lege, cota actuala 1/1, cota initiala 1/1 1) STANCALIE MARIA, LIPSĂ CNP 2) STANCALIE CORNEL, LIPSĂ CNP	A1.2, A1.3

**C. Partea III. SARCINI**

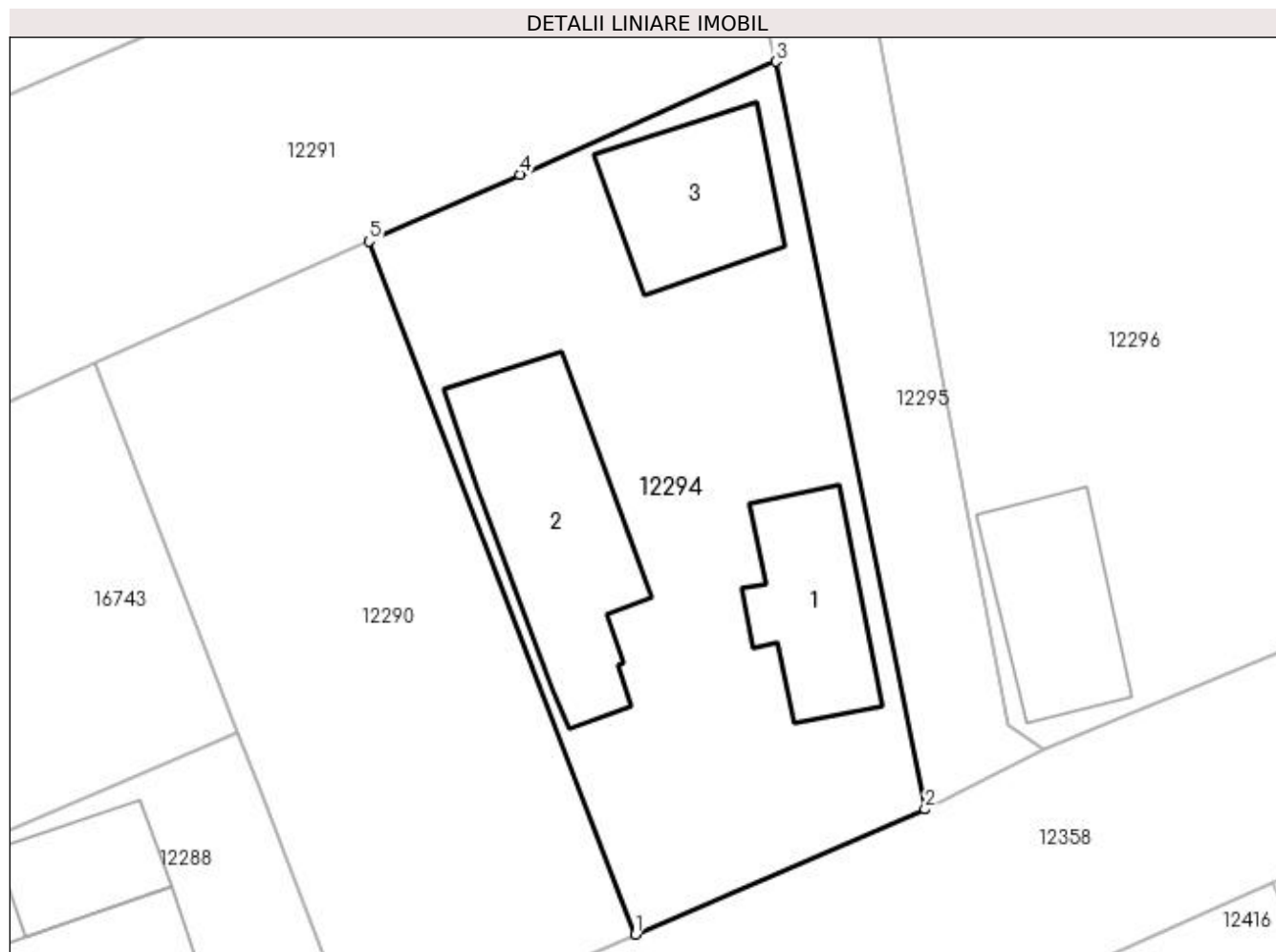
Inscrieri privind dezmembramintele dreptului de proprietate, drepturi reale de garanție și sarcini		Referințe
<b>67050 / 08/07/2013</b>		
Act Notarial nr. contract de ipoteca imobiliara nr 1947, din 08/07/2013 emis de BUDIANA IONUT RAZVAN;		
C1	Intabulare, drept de IPOTECA, Valoare:37000 RON, dobandit prin Conventie, cota actuala 1/1, cota initiala 1/1 1) RAIFFEISEN BANK SA, CIF:9999999999999	A1, A1.1

## Anexa Nr. 1 La Partea I

## Teren

Nr cadastral	Suprafața (mp)*	Observații / Referințe
30584	Din acte: 777 Masurata: 783	

\* Suprafața este determinată în planul de proiecție Stereo 70.



## Date referitoare la teren

Crt	Categorie folosință	Intravilan	Suprafața (mp)	Tarla	Parcelă	Nr. topo	Observații / Referințe
1	curți construcții	DA	783	51	3	-	Teren intravilan partial imprejmuit

## Date referitoare la construcții

Crt	Număr	Destinație construcție	Supraf. (mp)	Situație juridică	Observații / Referințe
A1.1		construcții de locuințe	61	Cu acte	Nr. niveluri:2; S. construita la sol:61 mp; S. construita desfasurata:122 mp; Casa de locuit din caramida,P+1,acoperita cu tigla.
A1.2		construcții de locuințe	111	Cu acte	Nr. niveluri:2; S. construita la sol:111 mp; S. construita desfasurata:132 mp; Casa de locuit
A1.3		construcții anexa	65	Cu acte	Nr. niveluri:1; S. construita la sol:65 mp; S. construita desfasurata:65 mp; ANEXA

**Lungime Segmente**

1) Valorile lungimilor segmentelor sunt obținute din proiecție în plan.

Punct început	X / Y	Punct sfârșit	X / Y	Lungime segment (** (m)
1	356.359,778 289.799,093	2	356.375,038 289.805,676	16.619
2	356.375,038 289.805,676	3	356.367,173 289.845,045	40.147
3	356.367,173 289.845,045	4	356.353,703 289.839,097	14.725
4	356.353,703 289.839,097	5	356.345,753 289.835,576	8.695
5	356.345,753 289.835,576	1	356.359,778 289.799,093	39.086

\*\* Lungimile segmentelor sunt determinate în planul de proiecție Stereo 70 și sunt rotunjite la 1 milimetru.

\*\*\* Distanța dintre puncte este formată din segmente cumulate ce sunt mai mici decât valoarea 1 milimetru.



**DATE DESPRE IMOBILUL NR. 12295**

Oficiul de Cadastru și Publicitate Imobiliară DOLJ  
Biroul de Cadastru și Publicitate Imobiliară Craiova

**A. Partea I. Descrierea imobilului**

TEREN Intravilan

Adresa: Loc. Motatei, Al Muncii, Jud. Dolj

Nr. Crt	Nr cadastral Nr. topografic	Suprafața* (mp)	Observații / Referințe
A1	34439	Din acte: 593 Masurata: 613	Sector cadastral:16 Teren neimprejmuit;

**B. Partea II. Proprietari și acte**

Inscrieri privitoare la dreptul de proprietate și alte drepturi reale		Referințe
<b>172684 / 10/11/2017</b>		
Act Normativ nr. HG 965 - Anexa 66, din 05/09/2002 emis de GUVERNUL ROMANIEI (HCL 32 -ANEXA 1/14-09-2017, act administrativ nr HCL nr. 3 din 31.01.2012, emis de CONSILIUL LOCAL PRIMARIA MOTATEI;act administrativ nr REFERAT DE LEGALITATE nr. 10627 din 19.09.2017, emis de PREFECTURA DOLJ, emis de CONSILIUL LOCAL PRIMARIA MOTATEI;act administrativ nr Referat de legalitate nr.4599 din 23.04.2012, emis de PREFECTURA DOLJ, HG nr. 965/05-09-2002);		
B1	Intabulare, drept de PROPRIETATE, dobandit prin Lege, cota actuala 1/1	A1
1) COMUNA MOTATEI- DOMENIUL PUBLIC, CIF:4553305		

**C. Partea III. SARCINI .**

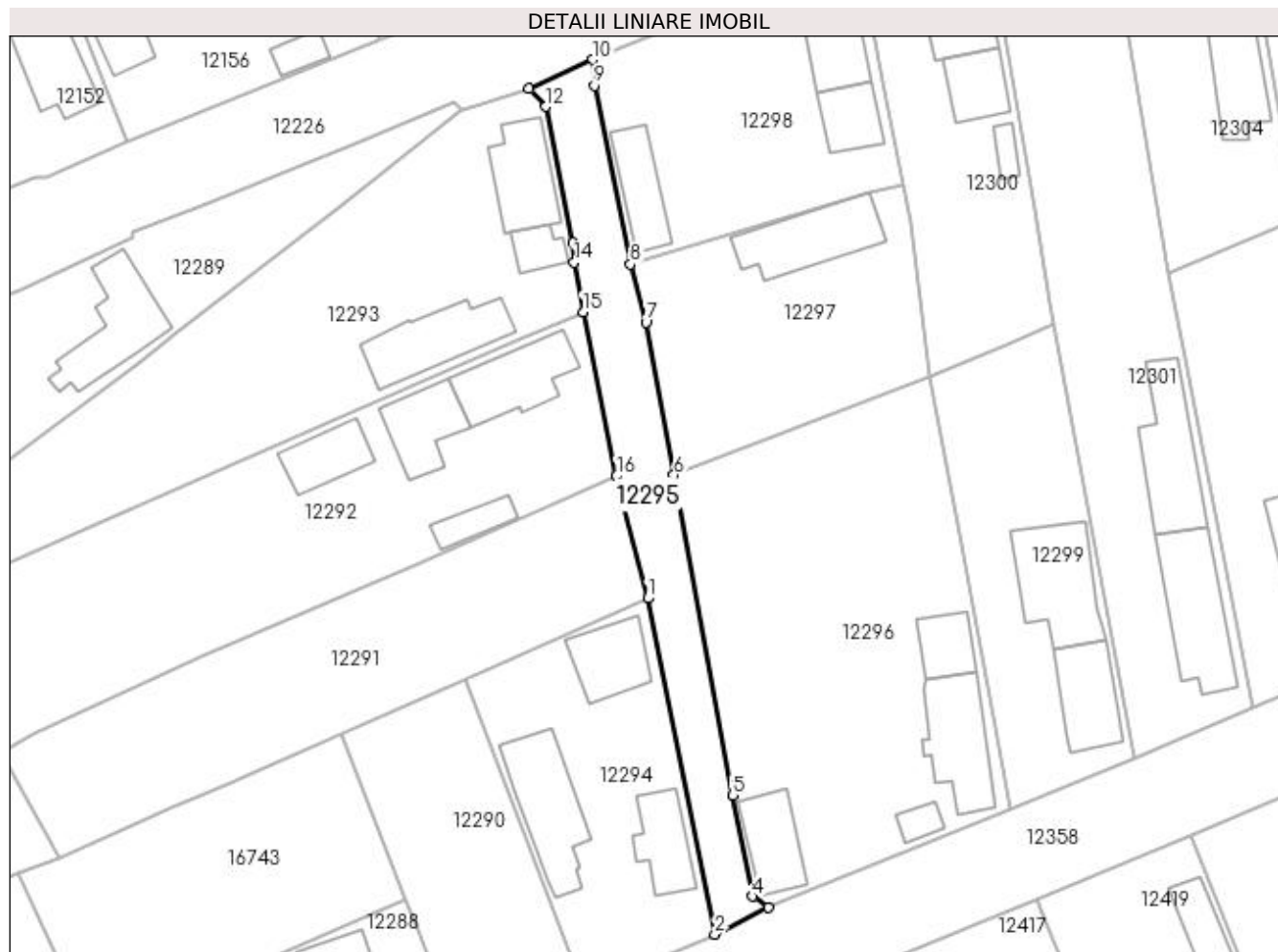
Inscrieri privind dezmembramintele dreptului de proprietate, drepturi reale de garanție și sarcini	Referințe
NU SUNT	

## Anexa Nr. 1 La Partea I

## Teren

Nr cadastral	Suprafața (mp)*	Observații / Referințe
34439	Din acte: 593 Masurata: 613	

\* Suprafața este determinată în planul de proiecție Stereo 70.



## Date referitoare la teren

Crt	Categorie folosință	Intra vilan	Suprafața (mp)	Tarla	Parcelă	Nr. topo	Observații / Referințe
1	drum	DA	613	-	-	-	

## Lungime Segmente

1) Valorile lungimilor segmentelor sunt obținute din proiecție în plan.

Punct început	X / Y	Punct sfârșit	X / Y	Lungime segment (** (m)
1	356.367,173 289.845,045	2	356.375,038 289.805,676	40.147
2	356.375,038 289.805,676	3	356.381,289 289.808,842	7.007
3	356.381,289 289.808,842	4	356.379,435 289.810,127	2.256
4	356.379,435 289.810,127	5	356.377,143 289.821,97	12.063
5	356.377,143 289.821,97	6	356.370,238 289.859,467	38.127



Punct început	X / Y	Punct sfârșit	X / Y	Lungime segment (** (m)
6	356.370,238 289.859,467	7	356.366,969 289.877,366	18.195
7	356.366,969 289.877,366	8	356.365,141 289.884,19	7.065
8	356.365,141 289.884,19	9	356.360,912 289.905,116	21.349
9	356.360,912 289.905,116	10	356.360,762 289.908,149	3.037
10	356.360,762 289.908,149	11	356.353,26 289.904,719	8.249
11	356.353,26 289.904,719	12	356.355,247 289.902,651	2.868
12	356.355,247 289.902,651	13	356.358,42 289.886,7	16.264
13	356.358,42 289.886,7	14	356.358,543 289.884,398	2.305
14	356.358,543 289.884,398	15	356.359,602 289.878,606	5.888
15	356.359,602 289.878,606	16	356.363,519 289.859,361	19.64
16	356.363,519 289.859,361	1	356.367,173 289.845,045	14.775

\*\* Lungimile segmentelor sunt determinate în planul de proiecție Stereo 70 și sunt rotunjite la 1 milimetru.

\*\*\* Distanța dintre puncte este formată din segmente cumulate ce sunt mai mici decât valoarea 1 milimetru.



**DATE DESPRE IMOBILUL NR. 12296**

Oficiul de Cadastru și Publicitate Imobiliară DOLJ  
Biroul de Cadastru și Publicitate Imobiliară Craiova

**A. Partea I. Descrierea imobilului**

TEREN Intravilan

Adresa: Loc. Motatei, Str Octavian Goga, Nr. 11, Jud. Dolj, T49, P1

Nr. Crt	Nr cadastral Nr. topografic	Suprafața* (mp)	Observații / Referințe
A1		Din acte: 1.600 Masurata: 1.639	Sector cadastral:16 Teren imprejmuit;

**Construcții**

Crt	Nr cadastral Nr. topografic	Adresa	Observații / Referințe
A1.1		Loc. Motatei, Str Octavian Goga, Jud. Dolj	Nr. niveluri:2; S. construita la sol:99 mp; S. construita desfasurata:109 mp; C1 - LOCUINTA -Parter+Beci
A1.2		Loc. Motatei, Str Octavian Goga, Jud. Dolj	Nr. niveluri:1; S. construita la sol:43 mp; S. construita desfasurata:43 mp; C2 -ANEXA
A1.3		Loc. Motatei, Str Octavian Goga, Jud. Dolj	Nr. niveluri:1; S. construita la sol:66 mp; S. construita desfasurata:66 mp; C3 -ANEXA
A1.4		Loc. Motatei, Str Octavian Goga, Jud. Dolj	Nr. niveluri:1; S. construita la sol:16 mp; S. construita desfasurata:16 mp; C4 -ANEXA

**B. Partea II. Proprietari și acte**

Inscrieri privitoare la dreptul de proprietate și alte drepturi reale		Referințe
/		
Act Administrativ nr. TDP 2552/45413, din 26/02/1997 emis de CJSIPT DOLJ;		
B1	Intabulare, drept de PROPRIETATE, dobandit prin Reconstituire, cota actuala 1/1, cota initiala 1/1 1) GEAMBASU IONEL, LIPSĂ CNP	A1
Act Normativ nr. Legea 7, din 13/03/1996 emis de PARLAMENTUL ROMANIEI ((ART 12 ALIN 14 SI ART 37 ALIN 2));		
B2	Intabulare, drept de PROPRIETATE, dobandit prin Lege, cota actuala 1/1, cota initiala 1/1 1) GEAMBASU IONEL, LIPSĂ CNP	A1.1, A1.2, A1.3, A1.4

**C. Partea III. SARCINI .**

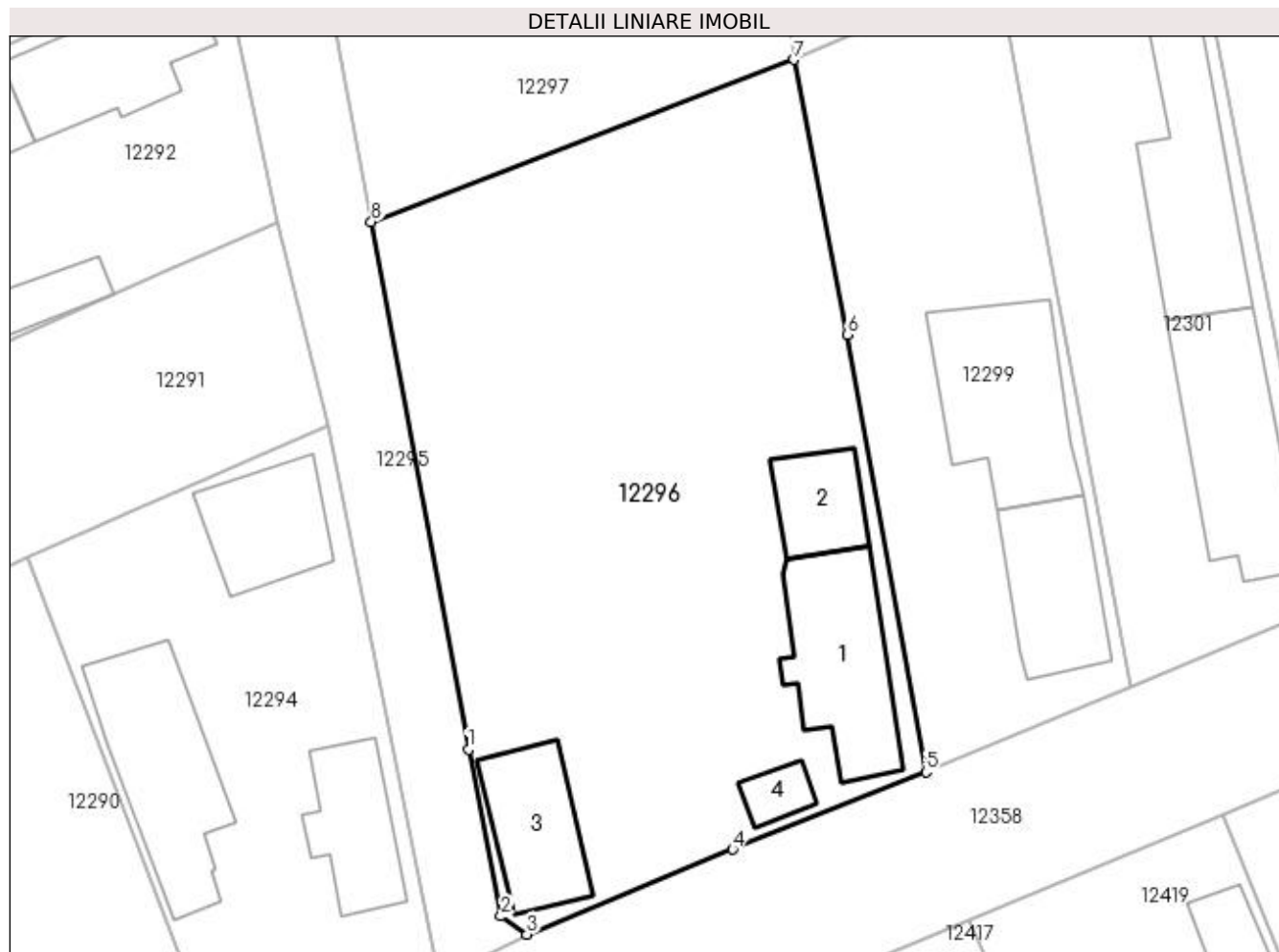
Inscrieri privind dezmembramintele dreptului de proprietate, drepturi reale de garanție și sarcini	Referințe
NU SUNT	

## Anexa Nr. 1 La Partea I

## Teren

Nr cadastral	Suprafața (mp)*	Observații / Referințe
	Din acte: 1.600 Masurata: 1.639	

\* Suprafața este determinată în planul de proiecție Stereo 70.



## Date referitoare la teren

Crt	Categorie folosință	Intra vilan	Suprafața (mp)	Tarla	Parcelă	Nr. topo	Observații / Referințe
1	curți constructii	DA	1.639	49	1	-	

## Date referitoare la construcții

Crt	Număr	Destinație construcție	Supraf. (mp)	Situație juridică	Observații / Referințe
A1.1		construcții de locuințe	99	Cu acte	Nr. niveluri:2; S. construita la sol:99 mp; S. construita desfasurata:109 mp; C1 - LOCUINTA -Parter+Beci
A1.2		construcții anexa	43	Cu acte	Nr. niveluri:1; S. construita la sol:43 mp; S. construita desfasurata:43 mp; C2 -ANEXA
A1.3		construcții de locuințe	66	Cu acte	Nr. niveluri:1; S. construita la sol:66 mp; S. construita desfasurata:66 mp; C3 -ANEXA
A1.4		construcții anexa	16	Cu acte	Nr. niveluri:1; S. construita la sol:16 mp; S. construita desfasurata:16 mp; C4 -ANEXA

## Lungime Segmente

1) Valorile lungimilor segmentelor sunt obținute din proiecție în plan.

Punct început	X / Y	Punct sfârșit	X / Y	Lungime segment (** (m)

Punct început	X / Y	Punct sfârșit	X / Y	Lungime segment (** (m)
1	356.377,143 289.821,97	2	356.379,435 289.810,127	12.063
2	356.379,435 289.810,127	3	356.381,289 289.808,842	2.256
3	356.381,289 289.808,842	4	356.395,913 289.814,883	15.823
4	356.395,913 289.814,883	5	356.409,631 289.820,367	14.774
5	356.409,631 289.820,367	6	356.404,022 289.851,439	31.574
6	356.404,022 289.851,439	7	356.400,259 289.870,965	19.885
7	356.400,259 289.870,965	8	356.370,238 289.859,467	32.148
8	356.370,238 289.859,467	1	356.377,143 289.821,97	38.127

\*\* Lungimile segmentelor sunt determinate în planul de proiecție Stereo 70 și sunt rotunjite la 1 milimetru.

\*\*\* Distanța dintre puncte este formată din segmente cumulate ce sunt mai mici decât valoarea 1 milimetru.



**DATE DESPRE IMOBILUL NR. 12297**

Oficiul de Cadastru și Publicitate Imobiliară DOLJ  
Biroul de Cadastru și Publicitate Imobiliară Craiova

**A. Partea I. Descrierea imobilului**

TEREN Intravilan

Adresa: Loc. Motatei, Al Muncii, Nr. 1, Jud. Dolj, T49, P60

Nr. Crt	Nr cadastral Nr. topografic	Suprafața* (mp)	Observații / Referințe
A1		Din acte: 800 Masurata: 776	Sector cadastral:16 Teren imprejmuit;

**Construcții**

Crt	Nr cadastral Nr. topografic	Adresa	Observații / Referințe
A1.1		Loc. Motatei, Al Muncii, Jud. Dolj	Nr. niveluri:1; S. construita la sol:100 mp; S. construita desfasurata:100 mp; C1 - LOCUINTA -Parter

**B. Partea II. Proprietari și acte**

Inscrieri privitoare la dreptul de proprietate și alte drepturi reale		Referințe
/		
Act Administrativ nr. TDP 413-14985, din 16/12/1993 emis de CJSIPT DOLJ;		
B1	Intabulare, drept de PROPRIETATE, dobandit prin Reconstituire, cota actuala 1/1, cota initiala 1/1 1) BOTOAGĂ MARCEL, LIPSĂ CNP	A1
Act Normativ nr. Legea 7, din 13/03/1996 emis de PARLAMENTUL ROMANIEI ((ART 12 ALIN 14 SI ART 37 ALIN 2));		
B2	Intabulare, drept de PROPRIETATE, dobandit prin Lege, cota actuala 1/1, cota initiala 1/1 1) BOTOAGĂ MARCEL, LIPSĂ CNP	A1.1

**C. Partea III. SARCINI .**

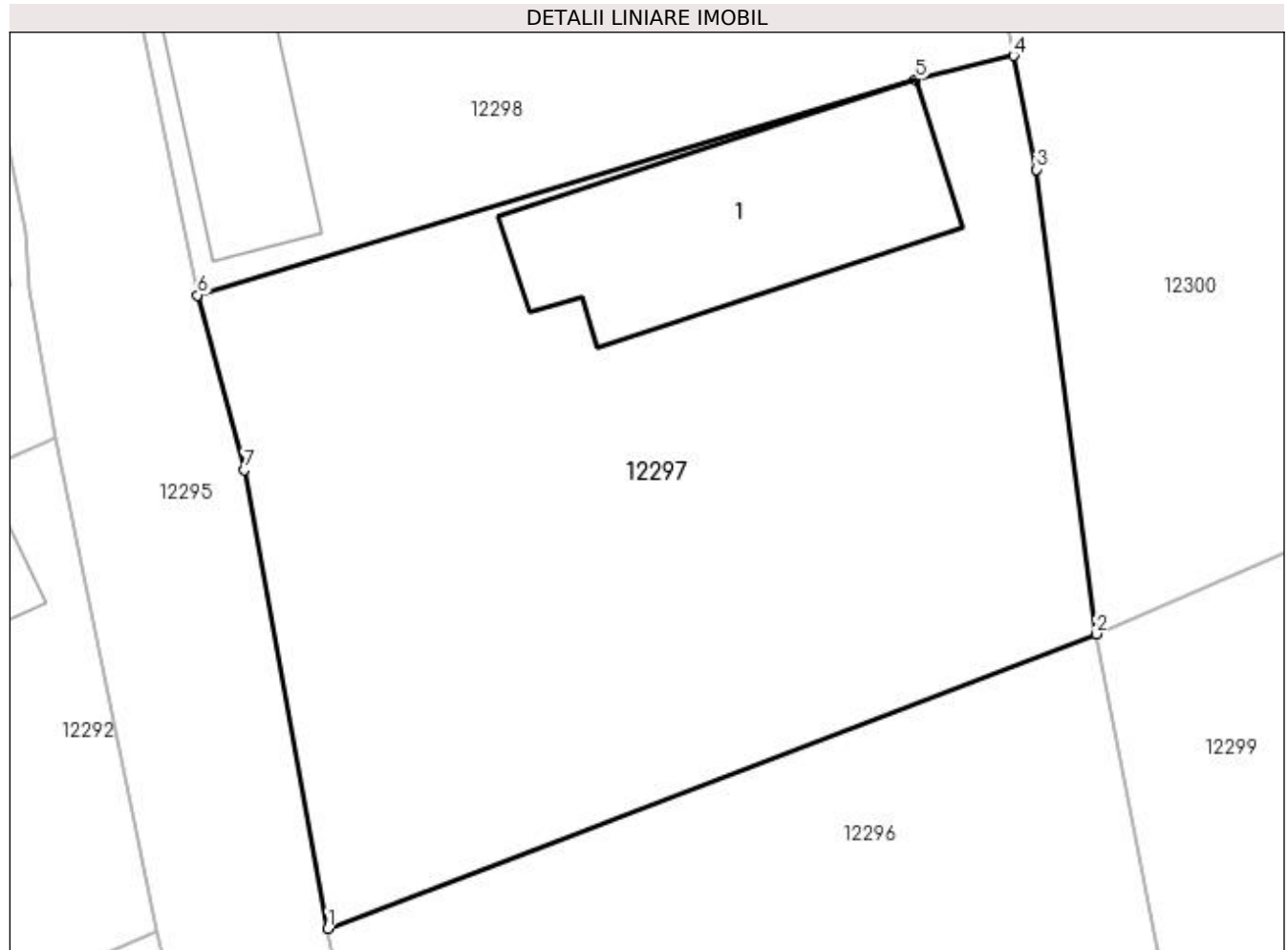
Inscrieri privind dezmembramintele dreptului de proprietate, drepturi reale de garanție și sarcini	Referințe
NU SUNT	

## Anexa Nr. 1 La Partea I

## Teren

Nr cadastral	Suprafața (mp)*	Observații / Referințe
	Din acte: 800 Masurata: 776	

\* Suprafața este determinată în planul de proiecție Stereo 70.



## Date referitoare la teren

Crt	Categorie folosință	Intra vilan	Suprafața (mp)	Tarla	Parcelă	Nr. topo	Observații / Referințe
1	curți constructii	DA	776	49	60	-	

## Date referitoare la construcții

Crt	Număr	Destinație construcție	Supraf. (mp)	Situație juridică	Observații / Referințe
A1.1		construcții de locuințe	100	Cu acte	Nr. niveluri:1; S. construita la sol:100 mp; S. construita desfasurata:100 mp; C1 - LOCUINTA -Parter

## Lungime Segmente

1) Valorile lungimilor segmentelor sunt obținute din proiecție în plan.

Punct început	X / Y	Punct sfârșit	X / Y	Lungime segment (** (m)
1	356.370,238 289.859,467	2	356.400,259 289.870,965	32.148
2	356.400,259 289.870,965	3	356.397,929 289.889,094	18.278
3	356.397,929 289.889,094	4	356.397,028 289.893,536	4.532



Punct început	X / Y	Punct sfârşit	X / Y	Lungime segment (** (m)
4	356.397,028 289.893,536	5	356.393,199 289.892,614	3.938
5	356.393,199 289.892,614	6	356.365,141 289.884,19	29.295
6	356.365,141 289.884,19	7	356.366,969 289.877,366	7.065
7	356.366,969 289.877,366	1	356.370,238 289.859,467	18.195

\*\* Lungimile segmentelor sunt determinate în planul de proiecție Stereo 70 și sunt rotunjite la 1 milimetru.

\*\*\* Distanța dintre puncte este formată din segmente cumulate ce sunt mai mici decât valoarea 1 milimetru.



**DATE DESPRE IMOBILUL NR. 12298**

Oficiul de Cadastru și Publicitate Imobiliară DOLJ  
Biroul de Cadastru și Publicitate Imobiliară Craiova

**A. Partea I. Descrierea imobilului**

TEREN Intravilan

Adresa: Loc. Motatei, Str Dezrobirii, Nr. 10, Jud. Dolj, T49, P61

Nr. Crt	Nr cadastral Nr. topografic	Suprafața* (mp)	Observații / Referințe
A1		Din acte: 800 Masurata: 865	Sector cadastral:16 Teren imprejmuit;

**Construcții**

Crt	Nr cadastral Nr. topografic	Adresa	Observații / Referințe
A1.1		Loc. Motatei, Str Dezrobirii, Jud. Dolj	Nr. niveluri:2; S. construita la sol:72 mp; S. construita desfasurata:85 mp; C1 - LOCUINTA -Parter+BECI
A1.2		Loc. Motatei, Str Dezrobirii, Jud. Dolj	Nr. niveluri:1; S. construita la sol:48 mp; S. construita desfasurata:48 mp; C2 -ANEXA
A1.3		Loc. Motatei, Str Dezrobirii, Jud. Dolj	Nr. niveluri:1; S. construita la sol:63 mp; S. construita desfasurata:63 mp; C3 -ANEXA

**B. Partea II. Proprietari și acte**

Inscrieri privitoare la dreptul de proprietate și alte drepturi reale		Referințe
/		
Act Notarial nr. ACT DE PARTAJ 1555, din 08/05/2018 emis de BN BUDIANA IONUT RAZVAN (CM 142/05-052015);		
B1	Intabulare, drept de PROPRIETATE, dobandit prin Conventie, cota actuala 1/1, cota initiala 1/1 1) SCHILIGIU ANCUA GEORGIANA IONELA, LIPSĂ CNP	A1, A1.1, A1.2
Act Normativ nr. Legea 7, din 13/03/1996 emis de PARLAMENTUL ROMANIEI ((ART 12 ALIN 14 SI ART 37 ALIN 2));		
B2	Intabulare, drept de PROPRIETATE, dobandit prin Lege, cota actuala 1/1, cota initiala 1/1 1) SCHILIGIU ANCUA GEORGIANA IONELA, LIPSĂ CNP	A1.3

**C. Partea III. SARCINI .**

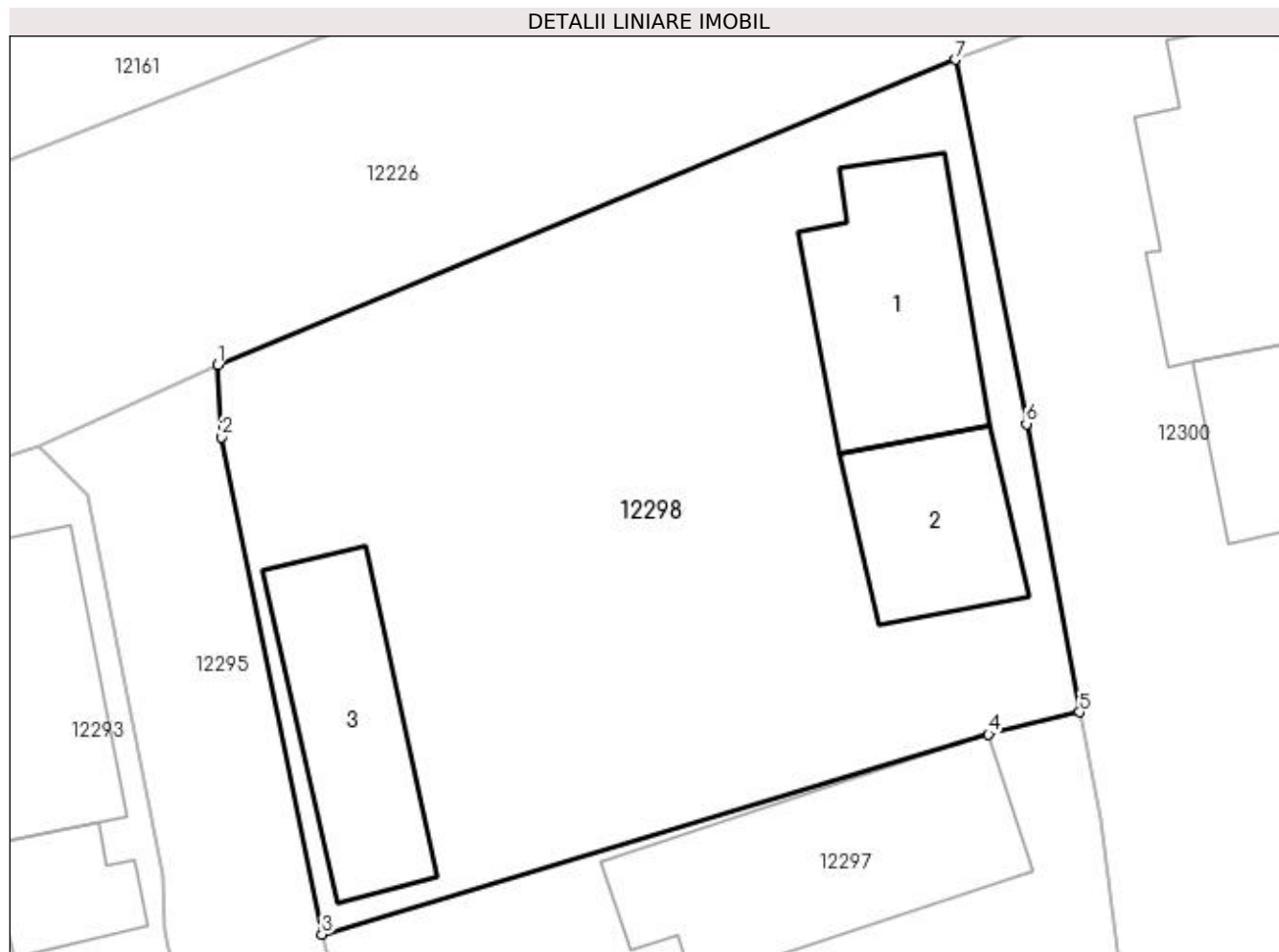
Inscrieri privind dezmembramintele dreptului de proprietate, drepturi reale de garanție și sarcini	Referințe
NU SUNT	

## Anexa Nr. 1 La Partea I

## Teren

Nr cadastral	Suprafața (mp)*	Observații / Referințe
	Din acte: 800 Masurata: 865	

\* Suprafața este determinată în planul de proiecție Stereo 70.



## Date referitoare la teren

Crt	Categorie folosință	Intra vilan	Suprafața (mp)	Tarla	Parcelă	Nr. topo	Observații / Referințe
1	curți constructii	DA	865	49	61	-	

## Date referitoare la construcții

Crt	Număr	Destinație construcție	Supraf. (mp)	Situație juridică	Observații / Referințe
A1.1		construcții de locuințe	72	Cu acte	Nr. niveluri:2; S. construita la sol:72 mp; S. construita desfasurata:85 mp; C1 - LOCUINTA - Parter+BECl
A1.2		construcții anexa	48	Cu acte	Nr. niveluri:1; S. construita la sol:48 mp; S. construita desfasurata:48 mp; C2 -ANEXA
A1.3		construcții anexa	63	Cu acte	Nr. niveluri:1; S. construita la sol:63 mp; S. construita desfasurata:63 mp; C3 -ANEXA

## Lungime Segmente

1) Valorile lungimilor segmentelor sunt obținute din proiecție în plan.

Punct început	X / Y	Punct sfârșit	X / Y	Lungime segment (** (m)
1	356.360,762 289.908,149	2	356.360,912 289.905,116	3.037

Punct început	X / Y	Punct sfârșit	X / Y	Lungime segment (** (m)
2	356.360,912 289.905,116	3	356.365,141 289.884,19	21.349
3	356.365,141 289.884,19	4	356.393,199 289.892,614	29.295
4	356.393,199 289.892,614	5	356.397,028 289.893,536	3.938
5	356.397,028 289.893,536	6	356.394,8 289.905,673	12.34
6	356.394,8 289.905,673	7	356.391,799 289.920,999	15.617
7	356.391,799 289.920,999	1	356.360,762 289.908,149	33.592

\*\* Lungimile segmentelor sunt determinate în planul de proiecție Stereo 70 și sunt rotunjite la 1 milimetru.

\*\*\* Distanța dintre puncte este formată din segmente cumulate ce sunt mai mici decât valoarea 1 milimetru.



**DATE DESPRE IMOBILUL NR. 12299**

Oficiul de Cadastru și Publicitate Imobiliară DOLJ  
Biroul de Cadastru și Publicitate Imobiliară Craiova

**A. Partea I. Descrierea imobilului**

TEREN Intravilan

Adresa: Loc. Motatei, Str Octavian Goga, Nr. 13, Jud. Dolj, T49, P2

Nr. Crt	Nr cadastral Nr. topografic	Suprafața* (mp)	Observații / Referințe
A1	31023	Din acte: 800 Masurata: 788	Sector cadastral:16 Teren imprejmuit;

**Construcții**

Crt	Nr cadastral Nr. topografic	Adresa	Observații / Referințe
A1.1		Loc. Motatei, Str Octavian Goga, Nr. 13, Jud. Dolj	Nr. niveluri:2; S. construita la sol:76 mp; S. construita desfasurata:89 mp; LOCUINTA-P+beci - COMPUSA DIN 3 CAMERE SI HOL CONSTRUITA DIN CRANTURI IN ANUL 1976.
A1.2		Loc. Motatei, Str Octavian Goga, Nr. 13, Jud. Dolj	Nr. niveluri:2; S. construita la sol:115 mp; S. construita desfasurata:230 mp; LOCUINTA - P+Mansarda

**B. Partea II. Proprietari și acte**

Inscrieri privitoare la dreptul de proprietate și alte drepturi reale		Referințe
<b>32194 / 25/03/2015</b>		
Act Notarial nr. contract de intretinere nr. 588, din 25/03/2015 emis de NP. STOENESCU FLOREA;		
B1	Intabulare, drept de PROPRIETATE, dobandit prin Conventie, cota actuala 1/1, cota initiala 1/1 1) GOLEA SILVIU 2) GOLEA ELENA	A1, A1.1
/		
Act Normativ nr. Legea 7, din 13/03/1996 emis de PARLAMENTUL ROMANIEI ((ART.12, ALIN.14, ART.37, ALIN. 2));		
B2	Intabulare, drept de PROPRIETATE, dobandit prin Lege, cota actuala 1/1, cota initiala 1/1 1) GOLEA SILVIU 2) GOLEA ELENA	A1.2

**C. Partea III. SARCINI**

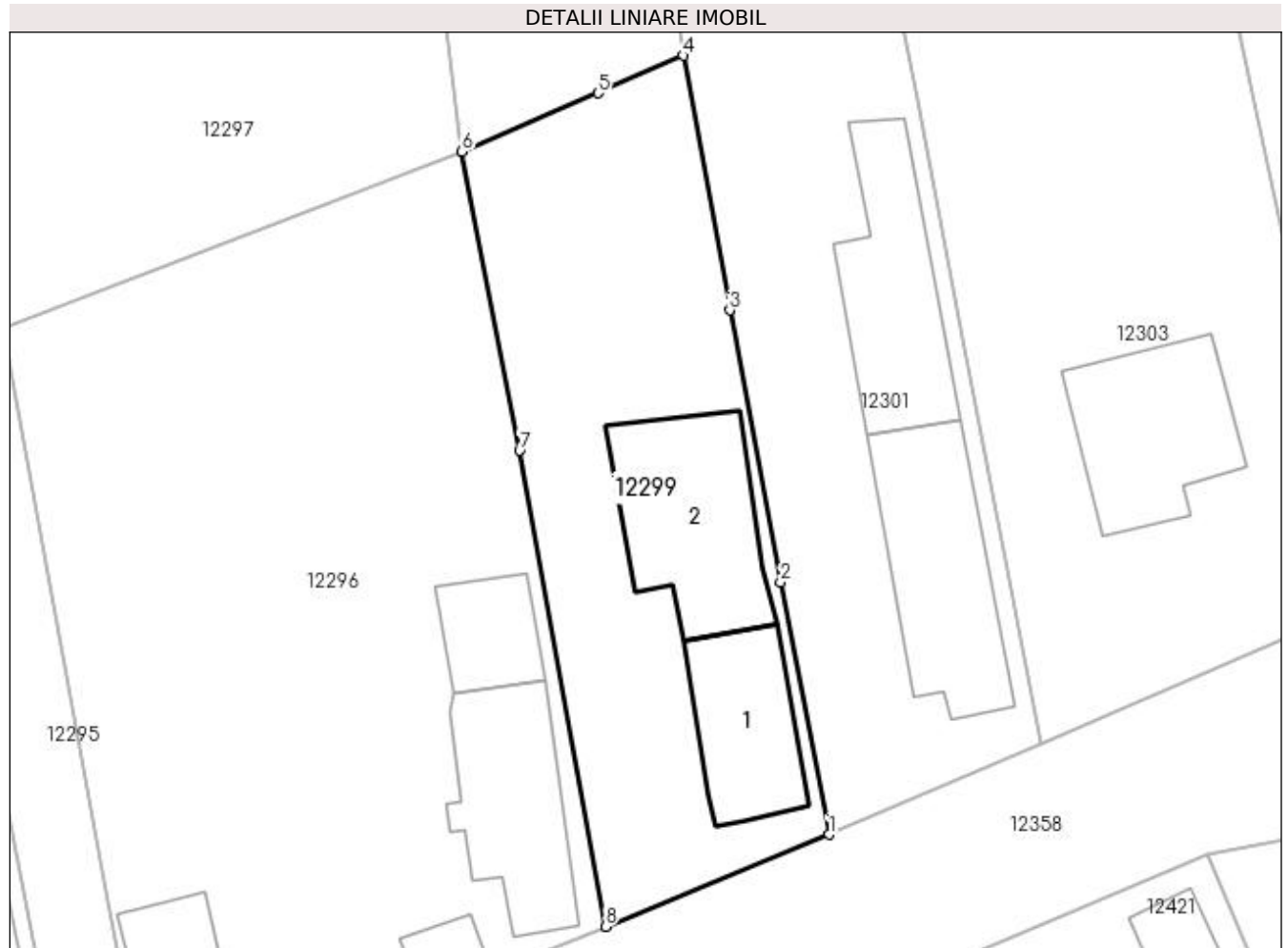
Inscrieri privind dezmembramintele dreptului de proprietate, drepturi reale de garanție și sarcini		Referințe
<b>32194 / 25/03/2015</b>		
Act Notarial nr. contract de intretinere nr. 588, din 25/03/2015 emis de NP. STOENESCU FLOREA;		
C1	Intabulare, drept de IPOTECA LEGALA, Valoare:0 legală ce are ca obiect plata rentei în bani corespunzătoare întreținerii neexecutate, dobandit prin Conventie, cota actuala 1/1, cota initiala 1/1 1) GOLEA ALEXANDRU 2) GOLEA ELISABETA	A1, A1.1

## Anexa Nr. 1 La Partea I

## Teren

Nr cadastral	Suprafața (mp)*	Observații / Referințe
31023	Din acte: 800 Masurata: 788	

\* Suprafața este determinată în planul de proiecție Stereo 70.



## Date referitoare la teren

Crt	Categorie folosință	Intra vilan	Suprafața (mp)	Tarla	Parcelă	Nr. topo	Observații / Referințe
1	curți constructii	DA	788	49	2	-	

## Date referitoare la construcții

Crt	Număr	Destinație construcție	Supraf. (mp)	Situație juridică	Observații / Referințe
A1.1		construcții de locuințe	76	Cu acte	Nr. niveluri:2; S. construita la sol:76 mp; S. construita desfasurata:89 mp; LOCUINTA-P+beci - COMPUSA DIN 3 CAMERE SI HOL CONSTRUITA DIN CRANTURI IN ANUL 1976.
A1.2		construcții anexa	115	Cu acte	Nr. niveluri:2; S. construita la sol:115 mp; S. construita desfasurata:230 mp; LOCUINTA - P+Mansarda

## Lungime Segmente

1) Valorile lungimilor segmentelor sunt obținute din proiecție în plan.

Punct început	X / Y	Punct sfârșit	X / Y	Lungime segment (** (m)
1	356.424,233 289.826,38	2	356.421,075 289.842,831	16.751



Punct început	X / Y	Punct sfârșit	X / Y	Lungime segment (** (m)
2	356.421,075 289.842,831	3	356.417,747 289.860,602	18.08
3	356.417,747 289.860,602	4	356.414,725 289.877,221	16.892
4	356.414,725 289.877,221	5	356.409,134 289.874,779	6.101
5	356.409,134 289.874,779	6	356.400,259 289.870,965	9.66
6	356.400,259 289.870,965	7	356.404,022 289.851,439	19.885
7	356.404,022 289.851,439	8	356.409,631 289.820,367	31.574
8	356.409,631 289.820,367	1	356.424,233 289.826,38	15.792

\*\* Lungimile segmentelor sunt determinate în planul de proiecție Stereo 70 și sunt rotunjite la 1 milimetru.

\*\*\* Distanța dintre puncte este formată din segmente cumulate ce sunt mai mici decât valoarea 1 milimetru.



**DATE DESPRE IMOBILUL NR. 12300**

Oficiul de Cadastru și Publicitate Imobiliară DOLJ  
Biroul de Cadastru și Publicitate Imobiliară Craiova

**A. Partea I. Descrierea imobilului**

TEREN Intravilan

Adresa: Loc. Motatei, Str Dezrobirii, Nr. 12, Jud. Dolj, T49, P56

Nr. Crt	Nr cadastral Nr. topografic	Suprafața* (mp)	Observații / Referințe
A1	34838	Din acte: 800 Masurata: 754	Sector cadastral:16 Teren imprejmuit;

**Construcții**

Crt	Nr cadastral Nr. topografic	Adresa	Observații / Referințe
A1.1		Loc. Motatei, Str Dezrobirii, Nr. 12, Jud. Dolj	Nr. niveluri:2; S. construita la sol:92 mp; S. construita desfasurata:110 mp; Locuinta din caramida, acoperita cu tigla, nu detine certificat de performanta energetica, anul constructiei 1982, Sc desfasurata=110mp
A1.2		Loc. Motatei, Str Dezrobirii, Nr. 12, Jud. Dolj	Nr. niveluri:1; S. construita la sol:50 mp; S. construita desfasurata:50 mp; Anexa gospodareasca din caramida, acoperita cu tigla, nu detine certificat de performanta energetica, Sdesfasurata=50mp
A1.3		Loc. Motatei, Str Dezrobirii, Nr. 12, Jud. Dolj	Nr. niveluri:1; S. construita la sol:14 mp; S. construita desfasurata:14 mp; Patul din lemn, acoperit cu tigla si tabla, nu detine certificat de performanta energetica, Sdesfasurata=14mp

**B. Partea II. Proprietari și acte**

Inscrieri privitoare la dreptul de proprietate și alte drepturi reale		Referințe
<b>129088 / 10/07/2018</b>		
Act Administrativ nr. Titlu de proprietate nr. 414-14985, din 16/12/1993 emis de Comisia Jud Dolj (act administrativ nr Certificat de nomenclatura stradala nr. 3570 din 22.05.2018, emis de Primaria Comunei Motatei;act administrativ nr Certificat fiscal nr. 4196 din 18.06.2018, emis de Primaria Motatei);		
B1	Intabulare, drept de PROPRIETATE, dobandit prin Reconstituire, cota actuala 1/1, cota initiala 1/1 1) EPÎNGEAC CONSTANTIN	A1, A1.1, A1.2, A1.3

**C. Partea III. SARCINI .**

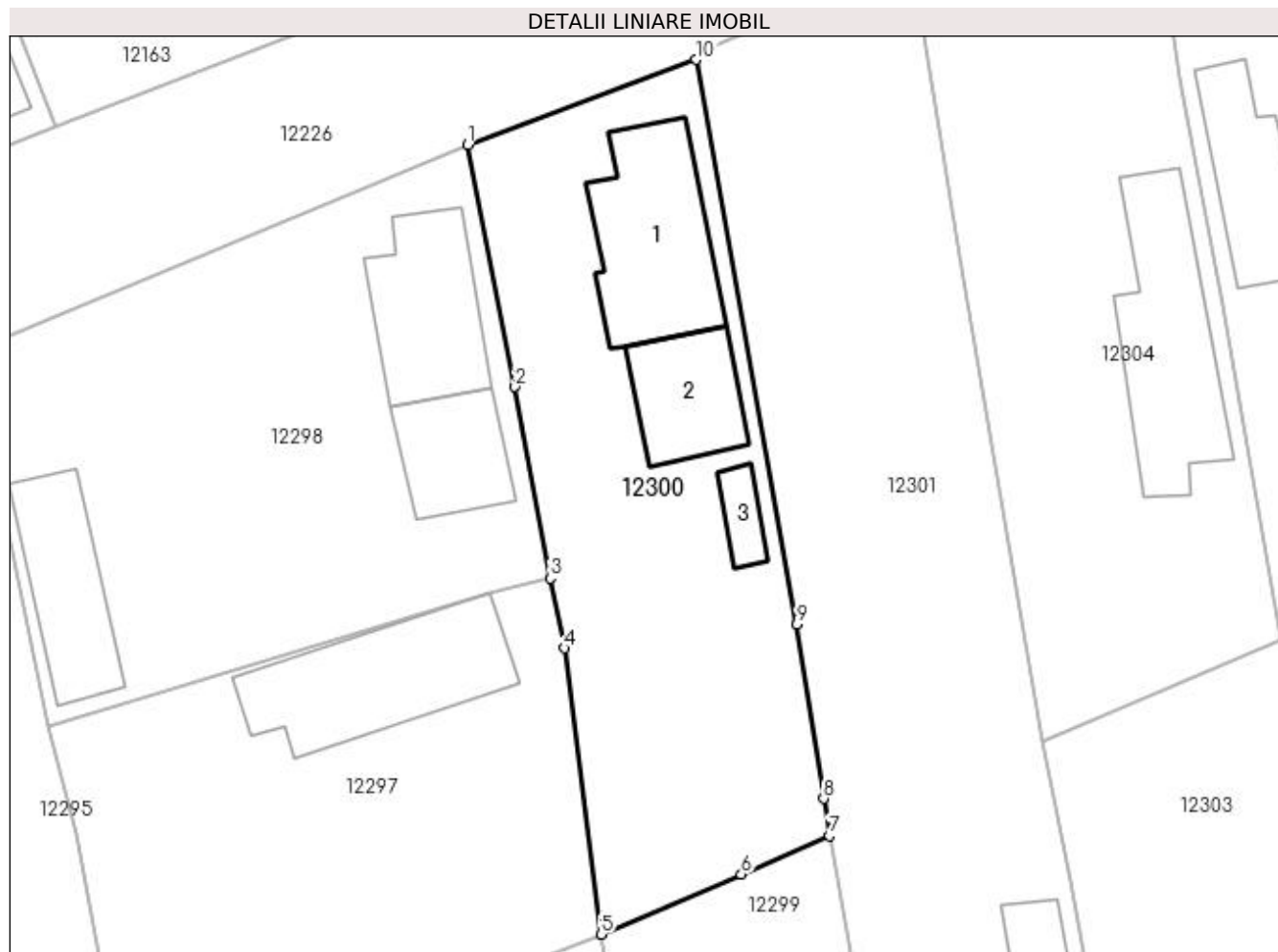
Inscrieri privind dezmembramintele dreptului de proprietate, drepturi reale de garanție și sarcini	Referințe
NU SUNT	

## Anexa Nr. 1 La Partea I

## Teren

Nr cadastral	Suprafața (mp)*	Observații / Referințe
34838	Din acte: 800 Masurata: 754	

\* Suprafața este determinată în planul de proiecție Stereo 70.



## Date referitoare la teren

Crt	Categorie folosință	Intra vilan	Suprafața (mp)	Tarla	Parcelă	Nr. topo	Observații / Referințe
1	curți construcții	DA	754	49	56	-	Imprejmuit cu gard de plasa sarma, metal si beton

## Date referitoare la construcții

Crt	Număr	Destinație construcție	Supraf. (mp)	Situație juridică	Observații / Referințe
A1.1		construcții de locuințe	92	Cu acte	Nr. niveluri:2; S. construita la sol:92 mp; S. construita desfasurata:110 mp; Locuinta din caramida, acoperita cu tigla, nu detine certificat de performanta energetica, anul constructiei 1982, Sc desfasurata=110mp
A1.2		construcții anexa	50	Cu acte	Nr. niveluri:1; S. construita la sol:50 mp; S. construita desfasurata:50 mp; Anexa gospodareasca din caramida, acoperita cu tigla, nu detine certificat de performanta energetica, Sdesfasurata=50mp
A1.3		construcții anexa	14	Cu acte	Nr. niveluri:1; S. construita la sol:14 mp; S. construita desfasurata:14 mp; Patul din lemn, acoperit cu tigla si tabla, nu detine certificat de performanta energetica, Sdesfasurata=14mp

**Lungime Segmente**

1) Valorile lungimilor segmentelor sunt obținute din proiecție în plan.

Punct început	X / Y	Punct sfârșit	X / Y	Lungime segment (** (m)
1	356.391,799 289.920,999	2	356.394,8 289.905,673	15.617
2	356.394,8 289.905,673	3	356.397,028 289.893,536	12.34
3	356.397,028 289.893,536	4	356.397,929 289.889,094	4.532
4	356.397,929 289.889,094	5	356.400,259 289.870,965	18.278
5	356.400,259 289.870,965	6	356.409,134 289.874,779	9.66
6	356.409,134 289.874,779	7	356.414,725 289.877,221	6.101
7	356.414,725 289.877,221	8	356.414,36 289.879,561	2.368
8	356.414,36 289.879,561	9	356.412,64 289.890,602	11.174
9	356.412,64 289.890,602	10	356.406,251 289.926,41	36.374
10	356.406,251 289.926,41	1	356.391,799 289.920,999	15.432

\*\* Lungimile segmentelor sunt determinate în planul de proiecție Stereo 70 și sunt rotunjite la 1 milimetru.

\*\*\* Distanța dintre puncte este formată din segmente cumulate ce sunt mai mici decât valoarea 1 milimetru.



**DATE DESPRE IMOBILUL NR. 12301**

Oficiul de Cadastru și Publicitate Imobiliară DOLJ  
Biroul de Cadastru și Publicitate Imobiliară Craiova

**A. Partea I. Descrierea imobilului**

TEREN Intravilan

Adresa: Loc. Motatei, Str Octavian Goga, Nr. 15, Jud. Dolj, T49, P3

Nr. Crt	Nr cadastral Nr. topografic	Suprafața* (mp)	Observații / Referințe
A1		Din acte: 1.000 Masurata: 1.474	Sector cadastral:16 Teren neimpregmuit;

**Construcții**

Crt	Nr cadastral Nr. topografic	Adresa	Observații / Referințe
A1.1		Loc. Motatei, Str Octavian Goga, Jud. Dolj	Nr. niveluri:2; S. construita la sol:117 mp; S. construita desfasurata:134 mp; C1 - LOCUINTA -Parter+Beci
A1.2		Loc. Motatei, Str Octavian Goga, Jud. Dolj	Nr. niveluri:1; S. construita la sol:105 mp; S. construita desfasurata:105 mp; C2 -ANEXA

**B. Partea II. Proprietari și acte**

Inscrieri privitoare la dreptul de proprietate și alte drepturi reale		Referințe
/		
Act Administrativ nr. TDP 2551/45413, din 26/02/1997 emis de CJSIPT DOLJ;		
B1	Intabulare, drept de PROPRIETATE, dobandit prin Reconstituire, cota actuala 1000/1474, cota initiala 1000/1474 1) <b>NICOLAE ION MARIN</b> , LIPSĂ CNP DEFUNCT:Da	A1
Act Normativ nr. Legea 7, din 13/03/1996 emis de PARLAMENTUL ROMANIEI ((ART 12 ALIN 14 SI ART 37 ALIN 2));		
B2	Intabulare, drept de PROPRIETATE, dobandit prin Lege, cota actuala 1/1, cota initiala 1/1 1) <b>NICOLAE ION MARIN</b> , LIPSĂ CNP DEFUNCT:Da	A1.1, A1.2
Act Administrativ nr. Adeverinta nr 7361, din 26/10/2022 emis de PRIMARIA MOTATEI (Legea 7/13-03-1996 emisa de Parlamentul Romaniei (art 13 alin 1 alin 2));		
B3	Inscrierea posesiei, drept de PROPRIETATE, dobandit prin Constituire, cota actuala 474/1474, cota initiala 474/1474 1) <b>NICOLAE ION MARIN</b> , LIPSĂ CNP DEFUNCT:Da	A1

**C. Partea III. SARCINI .**

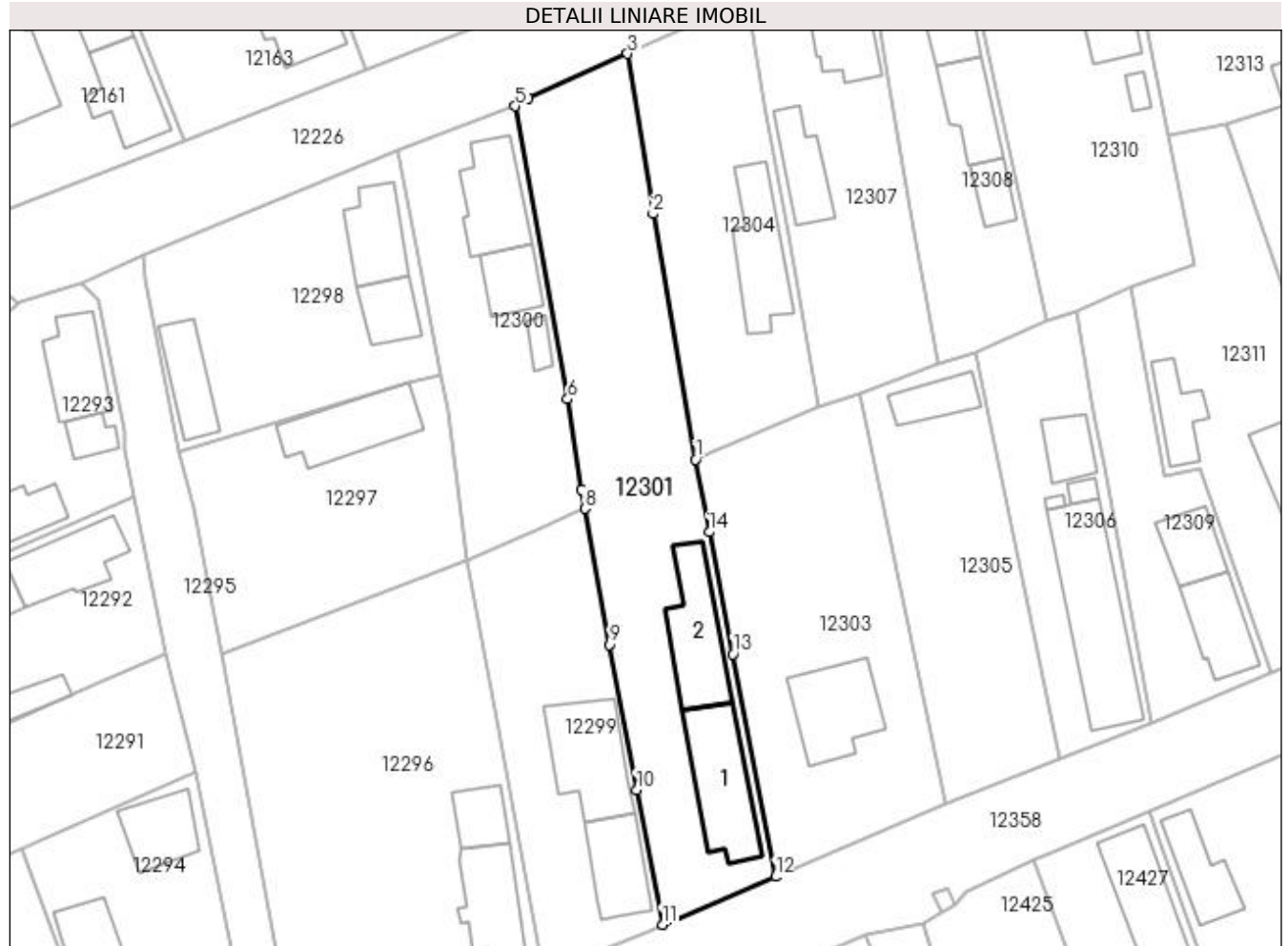
Inscrieri privind dezmembramintele dreptului de proprietate, drepturi reale de garanție și sarcini	Referințe
NU SUNT	

## Anexa Nr. 1 La Partea I

## Teren

Nr cadastral	Suprafața (mp)*	Observații / Referințe
	Din acte: 1.000 Masurata: 1.474	

\* Suprafața este determinată în planul de proiecție Stereo 70.



## Date referitoare la teren

Crt	Categorie folosință	Intra vilan	Suprafața (mp)	Tarla	Parcelă	Nr. topo	Observații / Referințe
1	curți constructii	DA	1.474	49	3	-	

## Date referitoare la construcții

Crt	Număr	Destinație construcție	Supraf. (mp)	Situație juridică	Observații / Referințe
A1.1		construcții de locuințe	117	Cu acte	Nr. niveluri:2; S. construita la sol:117 mp; S. construita desfasurata:134 mp; C1 - LOCUINTA -Parter+Beci
A1.2		construcții anexa	105	Cu acte	Nr. niveluri:1; S. construita la sol:105 mp; S. construita desfasurata:105 mp; C2 -ANEXA

## Lungime Segmente

1) Valorile lungimilor segmentelor sunt obținute din proiecție în plan.

Punct început	X / Y	Punct sfârșit	X / Y	Lungime segment (** (m)
1	356.428,268 289.883,216	2	356.423,083 289.913,244	30.472
2	356.423,083 289.913,244	3	356.419,98 289.932,816	19.816



Punct început	X / Y	Punct sfârșit	X / Y	Lungime segment (** (m)
3	356.419,98 289.932,816	4	356.407,762 289.927,366	13.378
4	356.407,762 289.927,366	5	356.406,251 289.926,41	1.788
5	356.406,251 289.926,41	6	356.412,64 289.890,602	36.374
6	356.412,64 289.890,602	7	356.414,36 289.879,561	11.174
7	356.414,36 289.879,561	8	356.414,725 289.877,221	2.368
8	356.414,725 289.877,221	9	356.417,747 289.860,602	16.892
9	356.417,747 289.860,602	10	356.421,075 289.842,831	18.08
10	356.421,075 289.842,831	11	356.424,233 289.826,38	16.751
11	356.424,233 289.826,38	12	356.438,065 289.832,242	15.023
12	356.438,065 289.832,242	13	356.432,824 289.859,447	27.705
13	356.432,824 289.859,447	14	356.429,982 289.874,371	15.192
14	356.429,982 289.874,371	1	356.428,268 289.883,216	9.01

\*\* Lungimile segmentelor sunt determinate în planul de proiecție Stereo 70 și sunt rotunjite la 1 milimetru.

\*\*\* Distanța dintre puncte este formată din segmente cumulate ce sunt mai mici decât valoarea 1 milimetru.



**DATE DESPRE IMOBILUL NR. 12303**

Oficiul de Cadastru și Publicitate Imobiliară DOLJ  
Biroul de Cadastru și Publicitate Imobiliară Craiova

**A. Partea I. Descrierea imobilului**

TEREN Intravilan

Nr. CF vechi:540  
Nr. cadastral vechi:662

Adresa: Loc. Motatei, Str Octavian Goga, Nr. 17, Jud. Dolj, T49, P4.65

Nr. Crt	Nr cadastral Nr. topografic	Suprafața* (mp)	Observații / Referințe
A1	35814	Din acte: 1.100 Masurata: 1.124	Sector cadastral:16 Teren imprejmuit;

**Construcții**

Crt	Nr cadastral Nr. topografic	Adresa	Observații / Referințe
A1.1		Loc. Motatei, Str Octavian Goga, Jud. Dolj	Nr. niveluri:3; S. construita la sol:104 mp; S. construita desfasurata:248 mp; LOCUINTA - P+Etaj+beci

**B. Partea II. Proprietari și acte**

Inscrieri privitoare la dreptul de proprietate și alte drepturi reale		Referințe
<b>20291 / 21/03/2008</b>		
Act Notarial nr. CVC NR. aut 995, din 01/01/2008 emis de NP Stoenescu F;		
B1	Intabulare, drept de PROPRIETATE, dobandit prin Conventie, cota actuala 1/1, cota initiala 1/1 1) RAICOVICI FLORIN-CATALIN, LIPSĂ CNP 2) RAICOVICI ALINA, LIPSĂ CNP	A1
/		
Act Normativ nr. Legea 7, din 13/03/1996 emis de PARLAMENTUL ROMANIEI ((ART.12, ALIN.14, ART.37, ALIN.2));		
B2	Intabulare, drept de PROPRIETATE, dobandit prin Lege, cota actuala 1/1, cota initiala 1/1 1) RAICOVICI FLORIN-CATALIN, LIPSĂ CNP 2) RAICOVICI ALINA, LIPSĂ CNP	A1.1

**C. Partea III. SARCINI .**

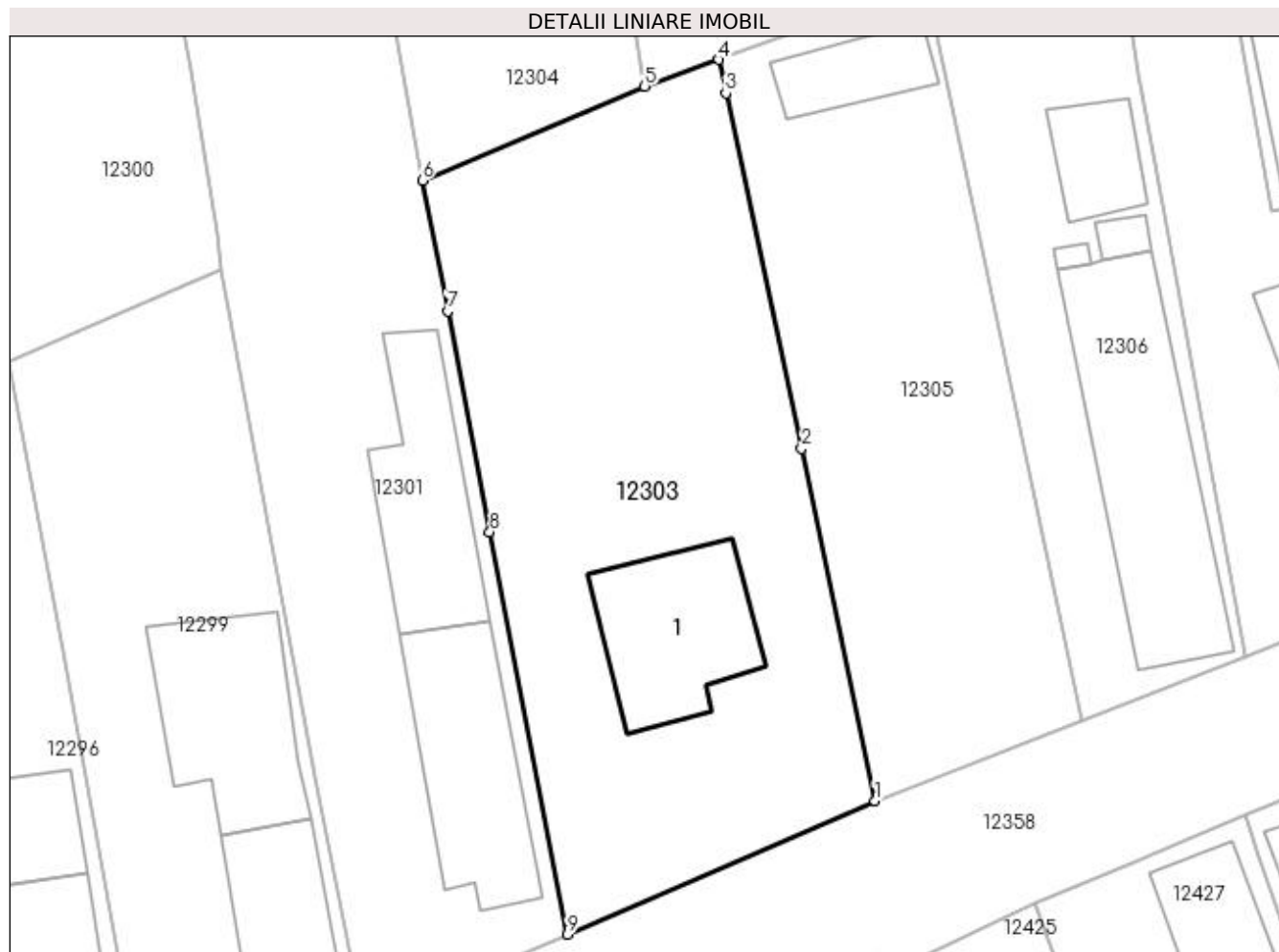
Inscrieri privind dezmembramintele dreptului de proprietate, drepturi reale de garanție și sarcini	Referințe
NU SUNT	

## Anexa Nr. 1 La Partea I

## Teren

Nr cadastral	Suprafața (mp)*	Observații / Referințe
35814	Din acte: 1.100 Masurata: 1.124	

\* Suprafața este determinată în planul de proiecție Stereo 70.



## Date referitoare la teren

Crt	Categorie folosință	Intra vilan	Suprafața (mp)	Tarla	Parcelă	Nr. topo	Observații / Referințe
1	curți constructii	DA	1.124	49	4.65	-	

## Date referitoare la construcții

Crt	Număr	Destinație construcție	Supraf. (mp)	Situație juridică	Observații / Referințe
A1.1		construcții de locuințe	104	Cu acte	Nr. niveluri:3; S. construita la sol:104 mp; S. construita desfasurata:248 mp; LOCUINTA - P+Etaj+beci

## Lungime Segmente

1) Valorile lungimilor segmentelor sunt obținute din proiecție în plan.

Punct început	X / Y	Punct sfârșit	X / Y	Lungime segment (** (m)
1	356.458,883 289.841,265	2	356.453,926 289.865,104	24.349
2	356.453,926 289.865,104	3	356.448,801 289.889,116	24.553
3	356.448,801 289.889,116	4	356.448,319 289.891,372	2.307

Punct început	X / Y	Punct sfârșit	X / Y	Lungime segment (** (m)
4	356.448,319 289.891,372	5	356.443,317 289.889,571	5.316
5	356.443,317 289.889,571	6	356.428,268 289.883,216	16.336
6	356.428,268 289.883,216	7	356.429,982 289.874,371	9.01
7	356.429,982 289.874,371	8	356.432,824 289.859,447	15.192
8	356.432,824 289.859,447	9	356.438,065 289.832,242	27.705
9	356.438,065 289.832,242	1	356.458,883 289.841,265	22.689

\*\* Lungimile segmentelor sunt determinate în planul de proiecție Stereo 70 și sunt rotunjite la 1 milimetru.

\*\*\* Distanța dintre puncte este formată din segmente cumulate ce sunt mai mici decât valoarea 1 milimetru.



**DATE DESPRE IMOBILUL NR. 12304**

Oficiul de Cadastru și Publicitate Imobiliară DOLJ  
Biroul de Cadastru și Publicitate Imobiliară Craiova

**A. Partea I. Descrierea imobilului**

TEREN Intravilan

Adresa: Loc. Motatei, Str Dezrobirii, Nr. 16, Jud. Dolj, T49, P59

Nr. Crt	Nr cadastral Nr. topografic	Suprafața* (mp)	Observații / Referințe
A1		Din acte: 800 Masurata: 796	Sector cadastral:16 Teren imprejmuit;

**Construcții**

Crt	Nr cadastral Nr. topografic	Adresa	Observații / Referințe
A1.1		Loc. Motatei, Str Dezrobirii, Jud. Dolj	Nr. niveluri:2; S. construita la sol:100 mp; S. construita desfasurata:113 mp; C1 - LOCUINTA -Parter+Beci -in stare avansata de degradare

**B. Partea II. Proprietari și acte**

Inscrieri privitoare la dreptul de proprietate și alte drepturi reale		Referințe
/		
Act Administrativ nr. TDP 3304-59474, din 24/03/1997 emis de CJSIPT DOLJ;		
B1	Intabulare, drept de PROPRIETATE, dobandit prin Reconstituire, cota actuala 1/1, cota initiala 1/1 1) GOLEA ION, LIPSĂ CNP 2) GOLEA EUGEN, LIPSĂ CNP 3) GOLEA MARIN, LIPSĂ CNP 4) GOLEA ANGHELINA, LIPSĂ CNP 5) GOLEA SEVASTITA, LIPSĂ CNP	A1
Act Normativ nr. Legea 7, din 13/03/1996 emis de PARLAMENTUL ROMANIEI ((ART 12 ALIN 14 SI ART 37 ALIN 2));		
B2	Intabulare, drept de PROPRIETATE, dobandit prin Lege, cota actuala 1/1, cota initiala 1/1 1) GOLEA ION, LIPSĂ CNP 2) GOLEA EUGEN, LIPSĂ CNP 3) GOLEA MARIN, LIPSĂ CNP 4) GOLEA ANGHELINA, LIPSĂ CNP 5) GOLEA SEVASTITA, LIPSĂ CNP	A1.1

**C. Partea III. SARCINI .**

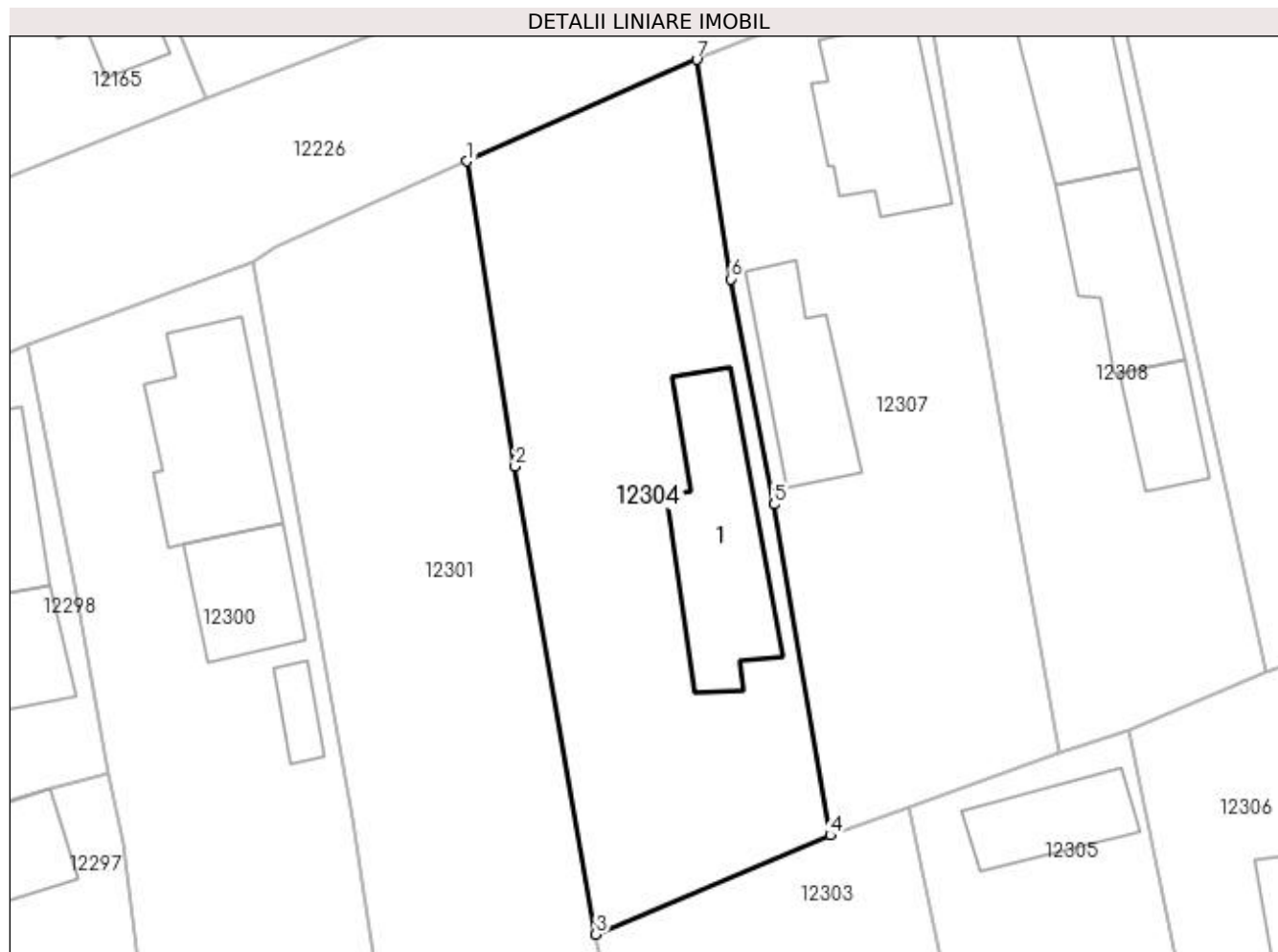
Inscrieri privind dezmembramintele dreptului de proprietate, drepturi reale de garanție și sarcini	Referințe
NU SUNT	

## Anexa Nr. 1 La Partea I

## Teren

Nr cadastral	Suprafața (mp)*	Observații / Referințe
	Din acte: 800 Masurata: 796	

\* Suprafața este determinată în planul de proiecție Stereo 70.



## Date referitoare la teren

Crt	Categorie folosință	Intra vilan	Suprafața (mp)	Tarla	Parcelă	Nr. topo	Observații / Referințe
1	curți constructii	DA	796	49	59	-	

## Date referitoare la construcții

Crt	Număr	Destinație construcție	Supraf. (mp)	Situație juridică	Observații / Referințe
A1.1		construcții de locuințe	100	Cu acte	Nr. niveluri:2; S. construita la sol:100 mp; S. construita desfasurata:113 mp; C1 - LOCUINTA -Parter+Beci -in stare avansata de degradare

## Lungime Segmente

1) Valorile lungimilor segmentelor sunt obținute din proiecție în plan.

Punct început	X / Y	Punct sfârșit	X / Y	Lungime segment (** (m)
1	356.419,98 289.932,816	2	356.423,083 289.913,244	19.816
2	356.423,083 289.913,244	3	356.428,268 289.883,216	30.472
3	356.428,268 289.883,216	4	356.443,317 289.889,571	16.336



Punct început	X / Y	Punct sfârșit	X / Y	Lungime segment (** (m)
4	356.443,317 289.889,571	5	356.439,695 289.910,797	21.533
5	356.439,695 289.910,797	6	356.436,946 289.925,259	14.721
6	356.436,946 289.925,259	7	356.434,725 289.939,333	14.248
7	356.434,725 289.939,333	1	356.419,98 289.932,816	16.121

\*\* Lungimile segmentelor sunt determinate în planul de proiecție Stereo 70 și sunt rotunjite la 1 milimetru.

\*\*\* Distanța dintre puncte este formată din segmente cumulate ce sunt mai mici decât valoarea 1 milimetru.



**DATE DESPRE IMOBILUL NR. 12305**

Oficiul de Cadastru și Publicitate Imobiliară DOLJ  
Biroul de Cadastru și Publicitate Imobiliară Craiova

**A. Partea I. Descrierea imobilului**

TEREN Intravilan

Adresa: Loc. Motatei, Str Octavian Goga, Nr. 19, Jud. Dolj, T49, P5

Nr. Crt	Nr cadastral Nr. topografic	Suprafața* (mp)	Observații / Referințe
A1	30162	Din acte: 700 Masurata: 753	Sector cadastral:16 Teren neimprejmuit;

**Construcții**

Crt	Nr cadastral Nr. topografic	Adresa	Observații / Referințe
A1.1		Loc. Motatei, Str Octavian Goga, Nr. 19, Jud. Dolj, TARLAUA 49, PARCELA 5	Nr. niveluri:1; S. construita la sol:44 mp; S. construita desfasurata:44 mp; ANEXA

**B. Partea II. Proprietari și acte**

Inscrieri privitoare la dreptul de proprietate și alte drepturi reale		Referințe
<b>83774 / 03/10/2012</b>		
Act Notarial nr. contract de vanzare nr 2330, din 02/10/2012 emis de BUDIANA IONUT RAZVAN;		
B1	Intabulare, drept de PROPRIETATE, dobandit prin Conventie, cota actuala 1/1, cota initiala 1/1 1) MELENCU PETRE 2) MELENCU EVELINA-DALIA	A1
/		
Act Normativ nr. Legea 7, din 13/03/1996 emis de PARLAMENTUL ROMANIEI ((ART.12, ALIN.14, ART.37, ALIN.2));		
B2	Intabulare, drept de PROPRIETATE, dobandit prin Lege, cota actuala 1/1, cota initiala 1/1 1) MELENCU PETRE 2) MELENCU EVELINA-DALIA	A1.1

**C. Partea III. SARCINI .**

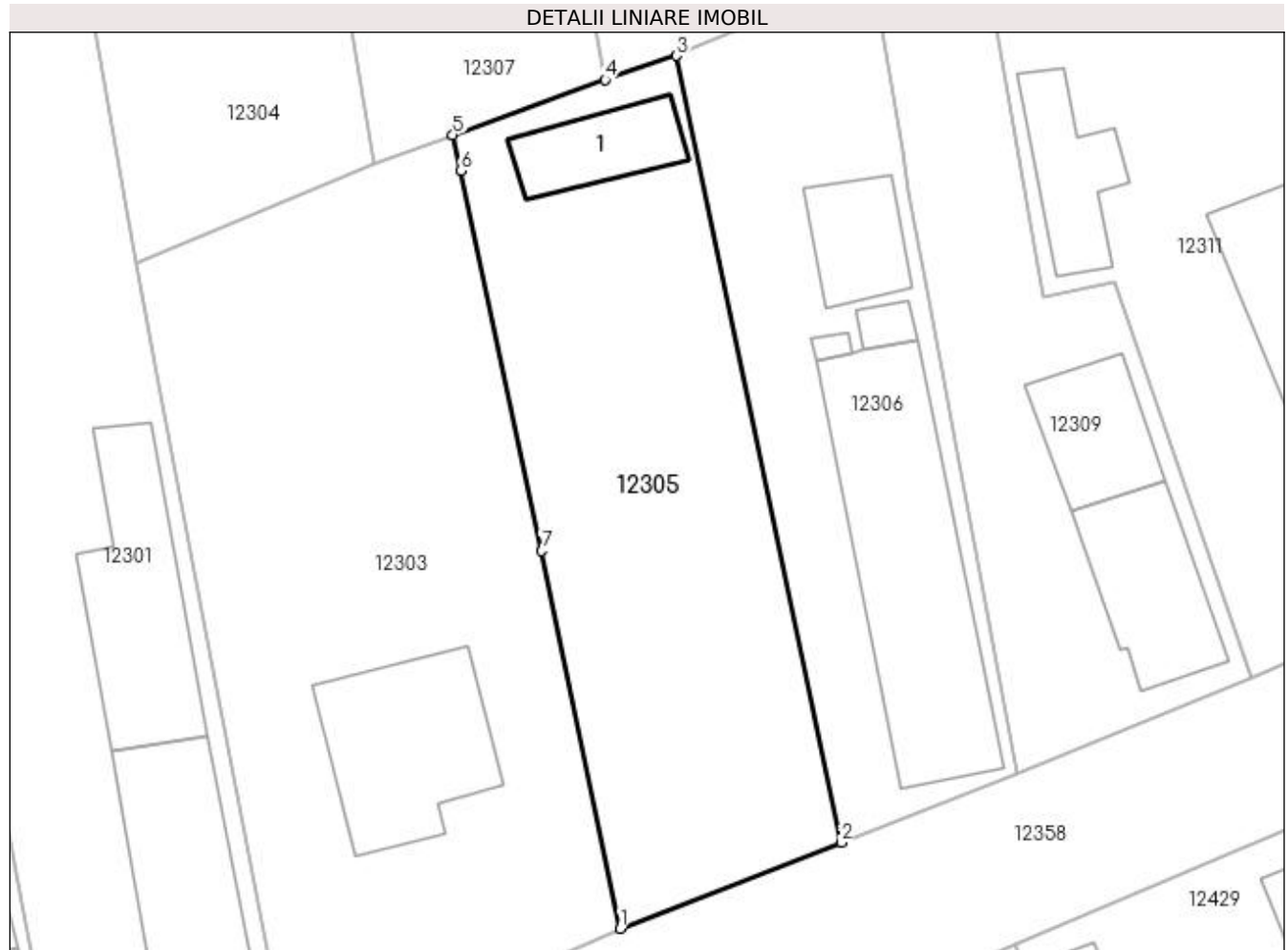
Inscrieri privind dezmembramintele dreptului de proprietate, drepturi reale de garanție și sarcini	Referințe
NU SUNT	

## Anexa Nr. 1 La Partea I

## Teren

Nr cadastral	Suprafața (mp)*	Observații / Referințe
30162	Din acte: 700 Masurata: 753	

\* Suprafața este determinată în planul de proiecție Stereo 70.



## Date referitoare la teren

Crt	Categorie folosință	Intra vilan	Suprafața (mp)	Tarla	Parcelă	Nr. topo	Observații / Referințe
1	curți constructii	DA	753	49	5	-	

## Date referitoare la construcții

Crt	Număr	Destinație construcție	Supraf. (mp)	Situație juridică	Observații / Referințe
A1.1		constructii anexa	44	Cu acte	Nr. niveluri:1; S. construita la sol:44 mp; S. construita desfasurata:44 mp; ANEXA

## Lungime Segmente

1) Valorile lungimilor segmentelor sunt obținute din proiecție în plan.

Punct început	X / Y	Punct sfârșit	X / Y	Lungime segment (** (m)
1	356.458,883 289.841,265	2	356.472,835 289.846,691	14.97
2	356.472,835 289.846,691	3	356.462,437 289.896,361	50.747
3	356.462,437 289.896,361	4	356.457,943 289.894,837	4.745

Punct început	X / Y	Punct sfârșit	X / Y	Lungime segment (** (m)
4	356.457,943 289.894,837	5	356.448,319 289.891,372	10.229
5	356.448,319 289.891,372	6	356.448,801 289.889,116	2.307
6	356.448,801 289.889,116	7	356.453,926 289.865,104	24.553
7	356.453,926 289.865,104	1	356.458,883 289.841,265	24.349

\*\* Lungimile segmentelor sunt determinate în planul de proiecție Stereo 70 și sunt rotunjite la 1 milimetru.

\*\*\* Distanța dintre puncte este formată din segmente cumulate ce sunt mai mici decât valoarea 1 milimetru.



**DATE DESPRE IMOBILUL NR. 12306**

Oficiul de Cadastru și Publicitate Imobiliară DOLJ  
Biroul de Cadastru și Publicitate Imobiliară Craiova

**A. Partea I. Descrierea imobilului**

TEREN Intravilan

Adresa: Loc. Motatei, Str Octavian Goga, Nr. 21, Jud. Dolj, T49, P9

Nr. Crt	Nr cadastral Nr. topografic	Suprafața* (mp)	Observații / Referințe
A1		Din acte: 800 Masurata: 632	Sector cadastral:16 Teren neimpregmuit;

**Construcții**

Crt	Nr cadastral Nr. topografic	Adresa	Observații / Referințe
A1.1		Loc. Motatei, Str Octavian Goga, Jud. Dolj	Nr. niveluri:3; S. construita la sol:181 mp; S. construita desfasurata:318 mp; C1 - LOCUINTA -Parter+1+Beci
A1.2		Loc. Motatei, Str Octavian Goga, Jud. Dolj	Nr. niveluri:1; S. construita la sol:3 mp; S. construita desfasurata:3 mp; C2 -ANEXA
A1.3		Loc. Motatei, Str Octavian Goga, Jud. Dolj	Nr. niveluri:1; S. construita la sol:9 mp; S. construita desfasurata:9 mp; C3 -ANEXA
A1.4		Loc. Motatei, Str Octavian Goga, Jud. Dolj	Nr. niveluri:1; S. construita la sol:42 mp; S. construita desfasurata:42 mp; C4 -ANEXA

**B. Partea II. Proprietari și acte**

Inscrieri privitoare la dreptul de proprietate și alte drepturi reale	Referințe
/	
Act Notarial nr. CM NR 8, din 10/01/2006 emis de NP STOENESCU FLOREA;	
B1 Intabulare, drept de PROPRIETATE, dobandit prin Conventie, cota actuala 1/1, cota initiala 1/1 1) MELENCU CONSTANTIN	A1, A1.1, A1.2
Act Normativ nr. Legea 7, din 13/03/1996 emis de PARLAMENTUL ROMANIEI;	
B2 Intabulare, drept de PROPRIETATE, dobandit prin Lege, cota actuala 1/1, cota initiala 1/1 1) MELENCU CONSTANTIN	A1.3, A1.4

**C. Partea III. SARCINI .**

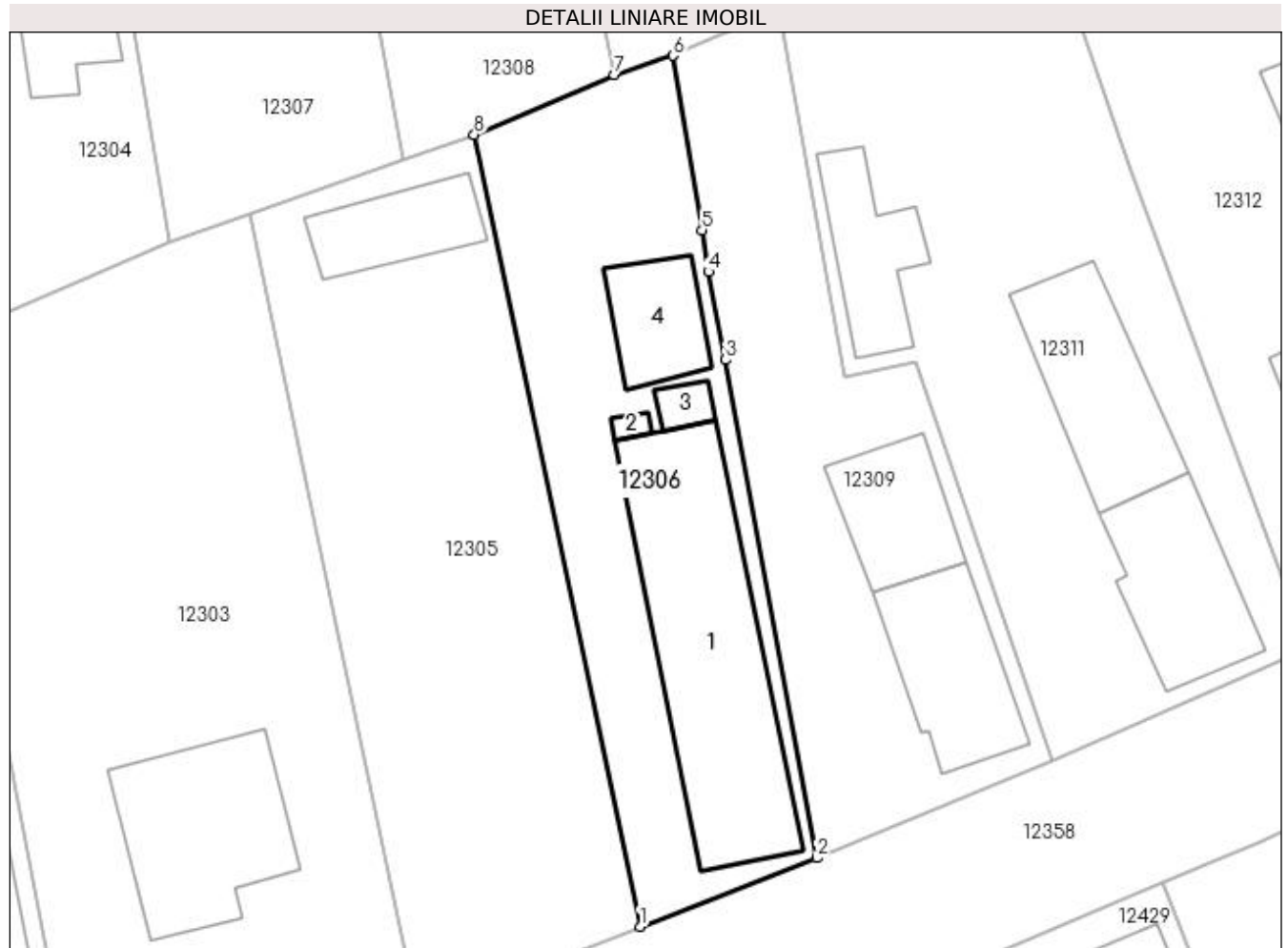
Inscrieri privind dezmembramintele dreptului de proprietate, drepturi reale de garanție și sarcini	Referințe
NU SUNT	

## Anexa Nr. 1 La Partea I

## Teren

Nr cadastral	Suprafața (mp)*	Observații / Referințe
	Din acte: 800 Masurata: 632	

\* Suprafața este determinată în planul de proiecție Stereo 70.



## Date referitoare la teren

Crt	Categorie folosință	Intra vilan	Suprafața (mp)	Tarla	Parcelă	Nr. topo	Observații / Referințe
1	curți constructii	DA	632	49	9	-	

## Date referitoare la construcții

Crt	Număr	Destinație construcție	Supraf. (mp)	Situație juridică	Observații / Referințe
A1.1		construcții de locuințe	181	Cu acte	Nr. niveluri:3; S. construita la sol:181 mp; S. construita desfasurata:318 mp; C1 - LOCUINTA -Parter+1+Beci
A1.2		construcții anexa	3	Cu acte	Nr. niveluri:1; S. construita la sol:3 mp; S. construita desfasurata:3 mp; C2 -ANEXA
A1.3		construcții anexa	9	Cu acte	Nr. niveluri:1; S. construita la sol:9 mp; S. construita desfasurata:9 mp; C3 -ANEXA
A1.4		construcții anexa	42	Cu acte	Nr. niveluri:1; S. construita la sol:42 mp; S. construita desfasurata:42 mp; C4 -ANEXA

## Lungime Segmente

1) Valorile lungimilor segmentelor sunt obținute din proiecție în plan.

Punct început	X / Y	Punct sfârșit	X / Y	Lungime segment (** (m)
1	356.472,835 289.846,691	2	356.483,931 289.850,988	11.899



Punct început	X / Y	Punct sfârșit	X / Y	Lungime segment (** (m)
2	356.483,931 289.850,988	3	356.478,21 289.882,241	31.772
3	356.478,21 289.882,241	4	356.477,142 289.887,754	5.615
4	356.477,142 289.887,754	5	356.476,736 289.890,369	2.646
5	356.476,736 289.890,369	6	356.474,914 289.901,305	11.087
6	356.474,914 289.901,305	7	356.471,24 289.900,096	3.868
7	356.471,24 289.900,096	8	356.462,437 289.896,361	9.563
8	356.462,437 289.896,361	1	356.472,835 289.846,691	50.747

\*\* Lungimile segmentelor sunt determinate în planul de proiecție Stereo 70 și sunt rotunjite la 1 milimetru.

\*\*\* Distanța dintre puncte este formată din segmente cumulate ce sunt mai mici decât valoarea 1 milimetru.



**DATE DESPRE IMOBILUL NR. 12307**

Oficiul de Cadastru și Publicitate Imobiliară DOLJ  
Biroul de Cadastru și Publicitate Imobiliară Craiova

**A. Partea I. Descrierea imobilului**

TEREN Intravilan

Adresa: Loc. Motatei, Str Dezrobirii, Nr. 18, Jud. Dolj, T49, P58

Nr. Crt	Nr cadastral Nr. topografic	Suprafața* (mp)	Observații / Referințe
A1		Din acte: 800 Masurata: 778	Sector cadastral:16 Teren imprejmuit;

**Construcții**

Crt	Nr cadastral Nr. topografic	Adresa	Observații / Referințe
A1.1		Loc. Motatei, Str Dezrobirii, Jud. Dolj	Nr. niveluri:2; S. construita la sol:79 mp; S. construita desfasurata:92 mp; C1 - LOCUINTA -Parter+Beci
A1.2		Loc. Motatei, Str Dezrobirii, Jud. Dolj	Nr. niveluri:1; S. construita la sol:62 mp; S. construita desfasurata:62 mp; C2 - LOCUINTA -Parter

**B. Partea II. Proprietari și acte**

Inscrieri privitoare la dreptul de proprietate și alte drepturi reale		Referințe
/		
Act Administrativ nr. TDP 2600/45413, din 27/02/1997 emis de CJSIPT DOLJ;		
B1	Intabulare, drept de PROPRIETATE, dobandit prin Reconstituire, cota actuala 1/1, cota initiala 1/1 1) SIRBU ION, LIPSĂ CNP	A1
Act Normativ nr. Legea 7, din 13/03/1996 emis de PARLAMENTUL ROMANIEI ((ART 12 ALIN 14 SI ART 37 ALIN 2));		
B2	Intabulare, drept de PROPRIETATE, dobandit prin Lege, cota actuala 1/1, cota initiala 1/1 1) SIRBU ION, LIPSĂ CNP	A1.1, A1.2

**C. Partea III. SARCINI .**

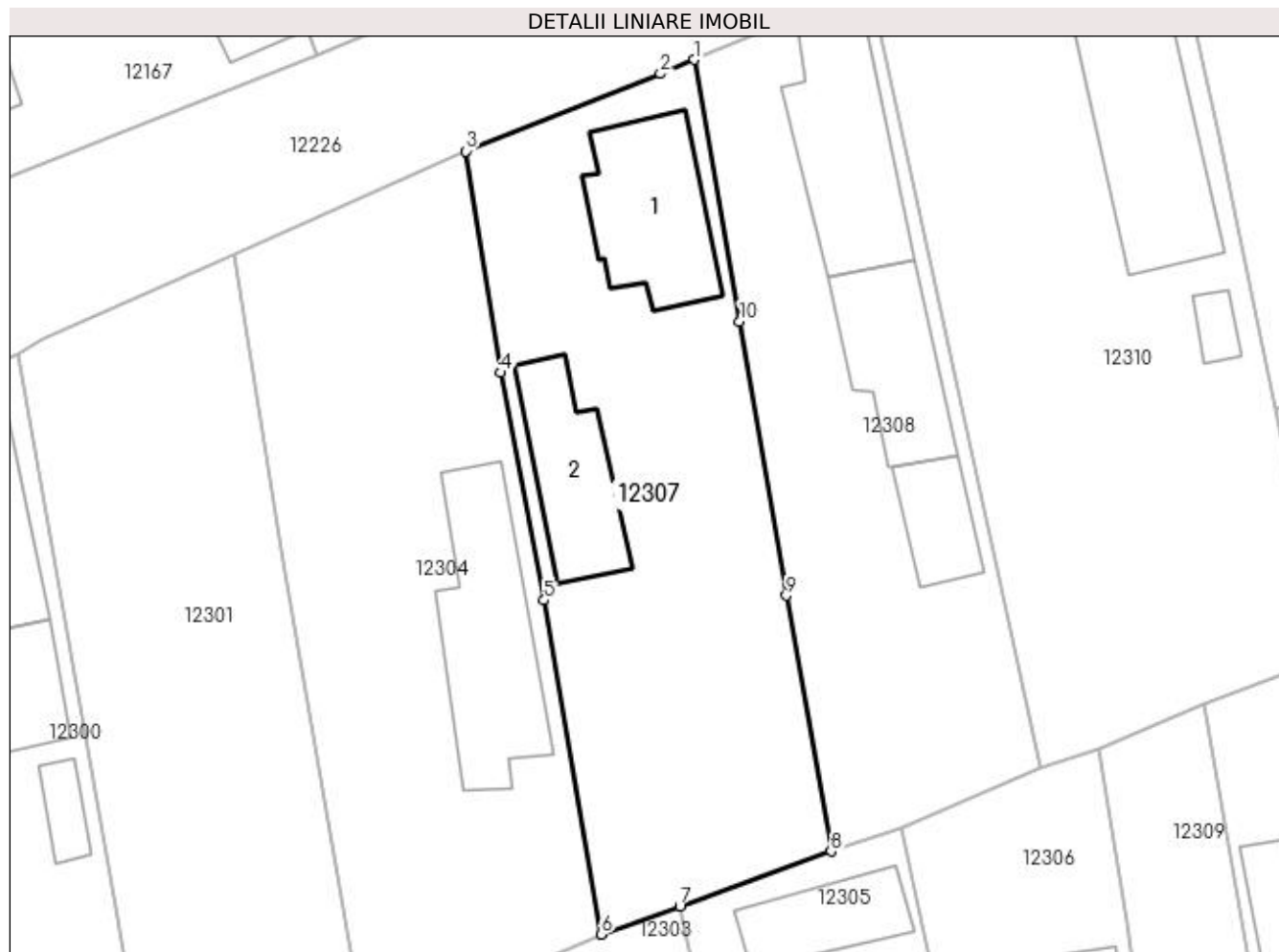
Inscrieri privind dezmembramintele dreptului de proprietate, drepturi reale de garanție și sarcini	Referințe
NU SUNT	

## Anexa Nr. 1 La Partea I

## Teren

Nr cadastral	Suprafața (mp)*	Observații / Referințe
	Din acte: 800 Masurata: 778	

\* Suprafața este determinată în planul de proiecție Stereo 70.



## Date referitoare la teren

Crt	Categorie folosință	Intra vilan	Suprafața (mp)	Tarla	Parcelă	Nr. topo	Observații / Referințe
1	curți constructii	DA	778	49	58	-	

## Date referitoare la construcții

Crt	Număr	Destinație construcție	Supraf. (mp)	Situație juridică	Observații / Referințe
A1.1		construcții de locuințe	79	Cu acte	Nr. niveluri:2; S. construita la sol:79 mp; S. construita desfasurata:92 mp; C1 - LOCUINTA - Parter+Beci
A1.2		construcții anexa	62	Cu acte	Nr. niveluri:1; S. construita la sol:62 mp; S. construita desfasurata:62 mp; C2 - LOCUINTA - Parter

## Lungime Segmente

1) Valorile lungimilor segmentelor sunt obținute din proiecție în plan.

Punct început	X / Y	Punct sfârșit	X / Y	Lungime segment (** (m)
1	356.449,221 289.945,142	2	356.447,081 289.944,246	2.32
2	356.447,081 289.944,246	3	356.434,725 289.939,333	13.297

Punct început	X / Y	Punct sfârșit	X / Y	Lungime segment (** (m)
3	356.434,725 289.939,333	4	356.436,946 289.925,259	14.248
4	356.436,946 289.925,259	5	356.439,695 289.910,797	14.721
5	356.439,695 289.910,797	6	356.443,317 289.889,571	21.533
6	356.443,317 289.889,571	7	356.448,319 289.891,372	5.316
7	356.448,319 289.891,372	8	356.457,943 289.894,837	10.229
8	356.457,943 289.894,837	9	356.455,084 289.911,091	16.504
9	356.455,084 289.911,091	10	356.452,125 289.928,522	17.68
10	356.452,125 289.928,522	1	356.449,221 289.945,142	16.872

\*\* Lungimile segmentelor sunt determinate în planul de proiecție Stereo 70 și sunt rotunjite la 1 milimetru.

\*\*\* Distanța dintre puncte este formată din segmente cumulate ce sunt mai mici decât valoarea 1 milimetru.



**DATE DESPRE IMOBILUL NR. 12308**

Oficiul de Cadastru și Publicitate Imobiliară DOLJ  
Biroul de Cadastru și Publicitate Imobiliară Craiova

**A. Partea I. Descrierea imobilului**

TEREN Intravilan

Adresa: Loc. Motatei, Str Dezrobirii, Nr. 20, Jud. Dolj, T49, P57

Nr. Crt	Nr cadastral Nr. topografic	Suprafața* (mp)	Observații / Referințe
A1		Din acte: 600 Masurata: 664	Sector cadastral:16 Teren neimprijmit;

**Construcții**

Crt	Nr cadastral Nr. topografic	Adresa	Observații / Referințe
A1.1		Loc. Motatei, Str Dezrobirii, Jud. Dolj	Nr. niveluri:2; S. construita la sol:87 mp; S. construita desfasurata:104 mp; C1 - LOCUINTA -Parter+BECI
A1.2		Loc. Motatei, Str Dezrobirii, Jud. Dolj	Nr. niveluri:1; S. construita la sol:66 mp; S. construita desfasurata:66 mp; C2 -ANEXA
A1.3		Loc. Motatei, Str Dezrobirii, Jud. Dolj	Nr. niveluri:1; S. construita la sol:33 mp; S. construita desfasurata:33 mp; C3 -ANEXA

**B. Partea II. Proprietari și acte**

Inscrieri privitoare la dreptul de proprietate și alte drepturi reale		Referințe
/		
Act Notarial nr. ACT DE PARTAJ 405, din 15/02/2016 emis de BN STOENESCU FLOREA (CM 53/15-02-2016);		
B1	Intabulare, drept de PROPRIETATE, dobandit prin Conventie, cota actuala 1/1, cota initiala 1/1 1) CIOCHINA GHEORGHE	A1, A1.1, A1.2, A1.3

**C. Partea III. SARCINI .**

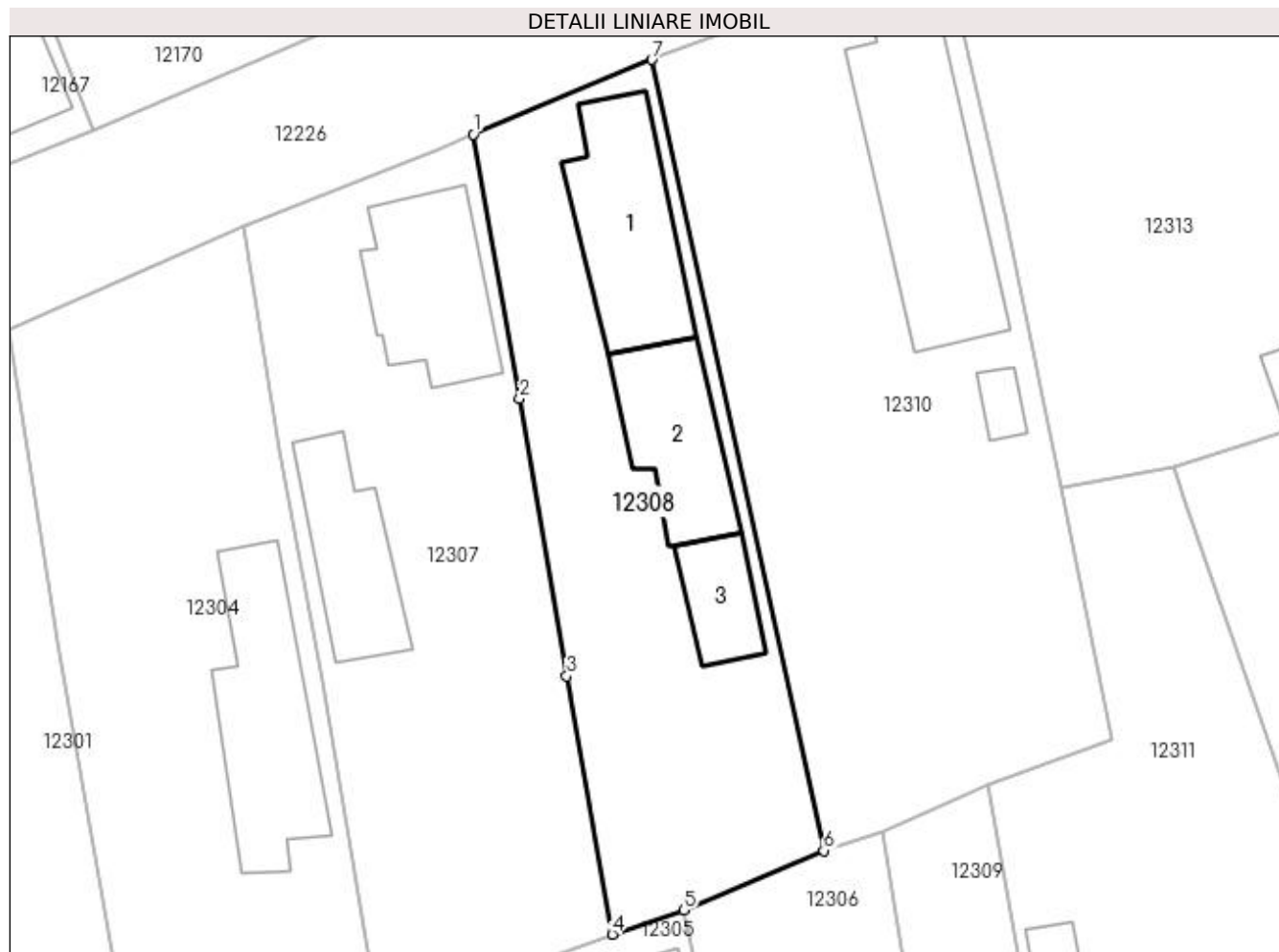
Inscrieri privind dezmembramintele dreptului de proprietate, drepturi reale de garanție și sarcini	Referințe
NU SUNT	

## Anexa Nr. 1 La Partea I

## Teren

Nr cadastral	Suprafața (mp)*	Observații / Referințe
	Din acte: 600 Masurata: 664	

\* Suprafața este determinată în planul de proiecție Stereo 70.



## Date referitoare la teren

Crt	Categorie folosință	Intra vilan	Suprafața (mp)	Tarla	Parcelă	Nr. topo	Observații / Referințe
1	curți constructii	DA	664	49	57	-	

## Date referitoare la construcții

Crt	Număr	Destinație construcție	Supraf. (mp)	Situație juridică	Observații / Referințe
A1.1		construcții de locuințe	87	Cu acte	Nr. niveluri:2; S. construita la sol:87 mp; S. construita desfasurata:104 mp; C1 - LOCUINTA -Parter+BECI
A1.2		construcții anexa	66	Cu acte	Nr. niveluri:1; S. construita la sol:66 mp; S. construita desfasurata:66 mp; C2 -ANEXA
A1.3		construcții anexa	33	Cu acte	Nr. niveluri:1; S. construita la sol:33 mp; S. construita desfasurata:33 mp; C3 -ANEXA

## Lungime Segmente

1) Valorile lungimilor segmentelor sunt obținute din proiecție în plan.

Punct început	X / Y	Punct sfârșit	X / Y	Lungime segment (** (m)
1	356.449,221 289.945,142	2	356.452,125 289.928,522	16.872



Punct început	X / Y	Punct sfârșit	X / Y	Lungime segment (** (m)
2	356.452,125 289.928,522	3	356.455,084 289.911,091	17.68
3	356.455,084 289.911,091	4	356.457,943 289.894,837	16.504
4	356.457,943 289.894,837	5	356.462,437 289.896,361	4.745
5	356.462,437 289.896,361	6	356.471,24 289.900,096	9.563
6	356.471,24 289.900,096	7	356.460,431 289.949,836	50.901
7	356.460,431 289.949,836	1	356.449,221 289.945,142	12.153

\*\* Lungimile segmentelor sunt determinate în planul de proiecție Stereo 70 și sunt rotunjite la 1 milimetru.

\*\*\* Distanța dintre puncte este formată din segmente cumulate ce sunt mai mici decât valoarea 1 milimetru.



**DATE DESPRE IMOBILUL NR. 12309**

Oficiul de Cadastru și Publicitate Imobiliară DOLJ  
Biroul de Cadastru și Publicitate Imobiliară Craiova

**A. Partea I. Descrierea imobilului**

TEREN Intravilan

Adresa: Loc. Motatei, Str Octavian Goga, Nr. 23, Jud. Dolj, T49, P7

Nr. Crt	Nr cadastral Nr. topografic	Suprafața* (mp)	Observații / Referințe
A1		Din acte: 600 Masurata: 544	Sector cadastral:16 Teren imprejmuit;

**Construcții**

Crt	Nr cadastral Nr. topografic	Adresa	Observații / Referințe
A1.1		Loc. Motatei, Str Octavian Goga, Jud. Dolj	Nr. niveluri:2; S. construita la sol:74 mp; S. construita desfasurata:88 mp; C1 - LOCUINTA -Parter+Beci
A1.2		Loc. Motatei, Str Octavian Goga, Jud. Dolj	Nr. niveluri:1; S. construita la sol:54 mp; S. construita desfasurata:54 mp; C2 -ANEXA

**B. Partea II. Proprietari și acte**

Inscrieri privitoare la dreptul de proprietate și alte drepturi reale		Referințe
/		
Act Notarial nr. CM 244, din 04/08/2015 emis de NP BUDIANA IONUT RAZVAN (TDP 2776-48113/21-11-1996);		
B1	Intabulare, drept de PROPRIETATE, dobandit prin Conventie, cota actuala 1/1, cota initiala 1/1 1) ISCRU MARIANA 2) RAICOVICI ION	A1, A1.1
Act Normativ nr. Legea 7, din 13/03/1996 emis de PARLAMENTUL ROMANIEI ((ART 12 ALIN 14 SI ART 37 ALIN 2));		
B2	Intabulare, drept de PROPRIETATE, dobandit prin Lege, cota actuala 1/1, cota initiala 1/1 1) ISCRU MARIANA 2) RAICOVICI ION	A1.2

**C. Partea III. SARCINI .**

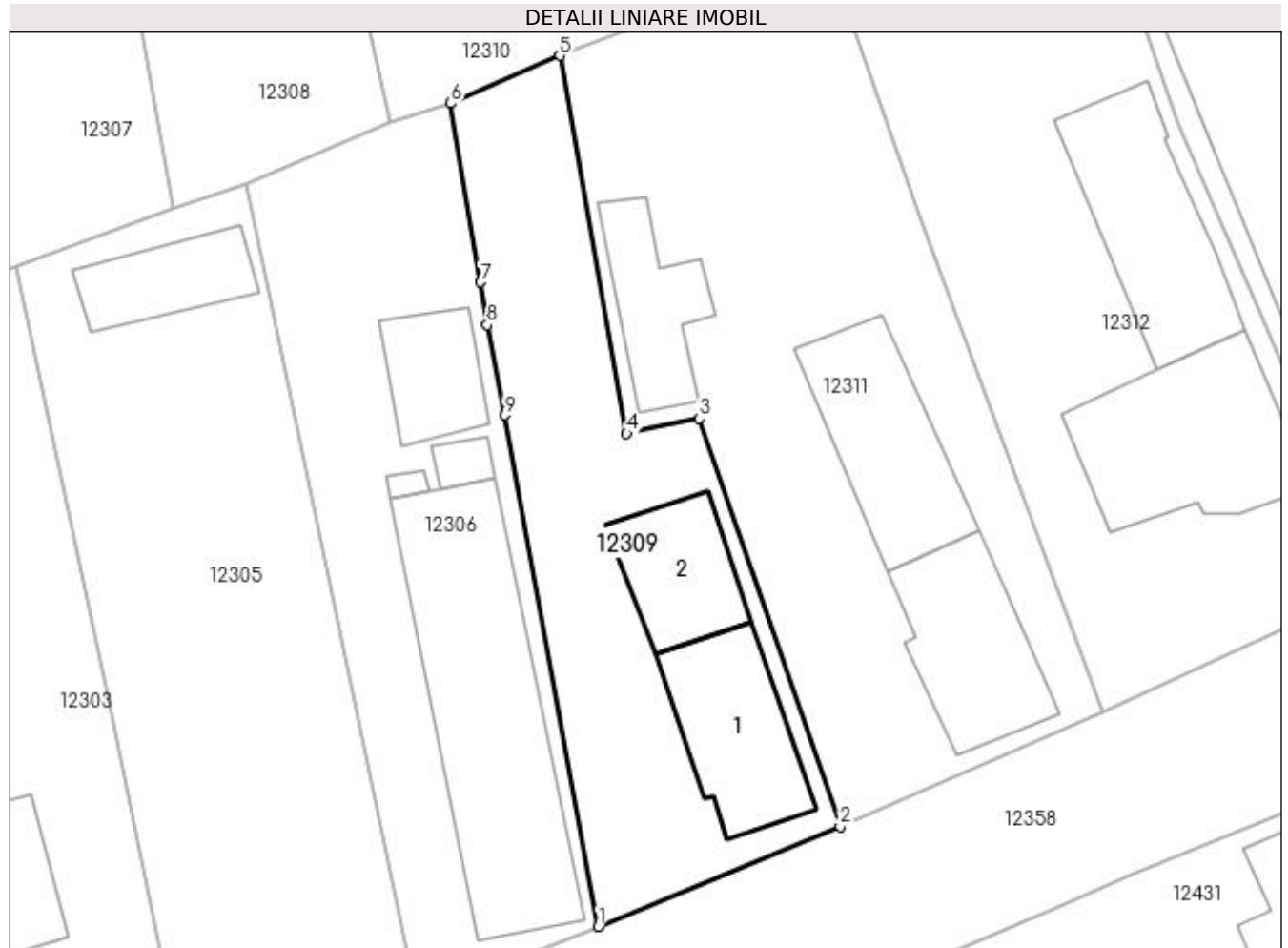
Inscrieri privind dezmembramintele dreptului de proprietate, drepturi reale de garanție și sarcini	Referințe
NU SUNT	

## Anexa Nr. 1 La Partea I

## Teren

Nr cadastral	Suprafața (mp)*	Observații / Referințe
	Din acte: 600 Masurata: 544	

\* Suprafața este determinată în planul de proiecție Stereo 70.



## Date referitoare la teren

Crt	Categorie folosință	Intravilan	Suprafața (mp)	Tarla	Parcelă	Nr. topo	Observații / Referințe
1	curți constructii	DA	544	49	7	-	

## Date referitoare la construcții

Crt	Număr	Destinație construcție	Supraf. (mp)	Situație juridică	Observații / Referințe
A1.1		construcții de locuințe	74	Cu acte	Nr. niveluri:2; S. construita la sol:74 mp; S. construita desfasurata:88 mp; C1 - LOCUINTA - Parter+Beci
A1.2		construcții anexa	54	Cu acte	Nr. niveluri:1; S. construita la sol:54 mp; S. construita desfasurata:54 mp; C2 -ANEXA

## Lungime Segmente

1) Valorile lungimilor segmentelor sunt obținute din proiecție în plan.

Punct început	X / Y	Punct sfârșit	X / Y	Lungime segment (** (m)
1	356.483,931 289.850,988	2	356.498,74 289.857,111	16.025
2	356.498,74 289.857,111	3	356.490,1 289.882,041	26.385

Punct început	X / Y	Punct sfârșit	X / Y	Lungime segment (** (m)
3	356.490,1 289.882,041	4	356.485,681 289.881,12	4.514
4	356.485,681 289.881,12	5	356.481,573 289.904,219	23.461
5	356.481,573 289.904,219	6	356.474,914 289.901,305	7.269
6	356.474,914 289.901,305	7	356.476,736 289.890,369	11.087
7	356.476,736 289.890,369	8	356.477,142 289.887,754	2.646
8	356.477,142 289.887,754	9	356.478,21 289.882,241	5.615
9	356.478,21 289.882,241	1	356.483,931 289.850,988	31.772

\*\* Lungimile segmentelor sunt determinate în planul de proiecție Stereo 70 și sunt rotunjite la 1 milimetru.

\*\*\* Distanța dintre puncte este formată din segmente cumulate ce sunt mai mici decât valoarea 1 milimetru.



**DATE DESPRE IMOBILUL NR. 12310**

Oficiul de Cadastru și Publicitate Imobiliară DOLJ  
Biroul de Cadastru și Publicitate Imobiliară Craiova

**A. Partea I. Descrierea imobilului**

TEREN Intravilan

Adresa: Loc. Motatei, Str Dezrobirii, Nr. 22, Jud. Dolj, T49, P56

Nr. Crt	Nr cadastral Nr. topografic	Suprafața* (mp)	Observații / Referințe
A1	30141	Din acte: 1.000 Masurata: 989	Sector cadastral:16 Teren neimpregmuit;

**Construcții**

Crt	Nr cadastral Nr. topografic	Adresa	Observații / Referințe
A1.1		Loc. Motatei, Str Dezrobirii, Jud. Dolj	Nr. niveluri:1; S. construita la sol:131 mp; S. construita desfasurata:131 mp; LOCUNITA CU 2 DORMITOARE, 4 HOLURI, 2 BUCATARII, CAMARA SI PIVNITA
A1.2		Loc. Motatei, Str Dezrobirii, Jud. Dolj	Nr. niveluri:1; S. construita la sol:10 mp; S. construita desfasurata:10 mp; ANEXA

**B. Partea II. Proprietari și acte**

Inscrieri privitoare la dreptul de proprietate și alte drepturi reale		Referințe
<b>80761 / 17/12/2010</b>		
Act Notarial nr. CONTRACT DE VANZARE CUMPARARE AUT NR.1515, din 16/12/2010 emis de BNP BUDIANA IONUT RAZVAN;		
B1	Intabulare, drept de PROPRIETATE, dobandit prin Conventie, cota actuala 1/1, cota initiala 1/1 1) MELENCU PETRE 2) MELENCU EVELINA-DALIA	A1, A1.1
/		
Act Normativ nr. Legea 7, din 13/03/1996 emis de PARLAMENTUL ROMANIEI ((ART.12, ALIN.14, ART.37, ALIN. 2));		
B2	Intabulare, drept de PROPRIETATE, dobandit prin Lege, cota actuala 1/1, cota initiala 1/1 1) MELENCU PETRE 2) MELENCU EVELINA-DALIA	A1.2

**C. Partea III. SARCINI .**

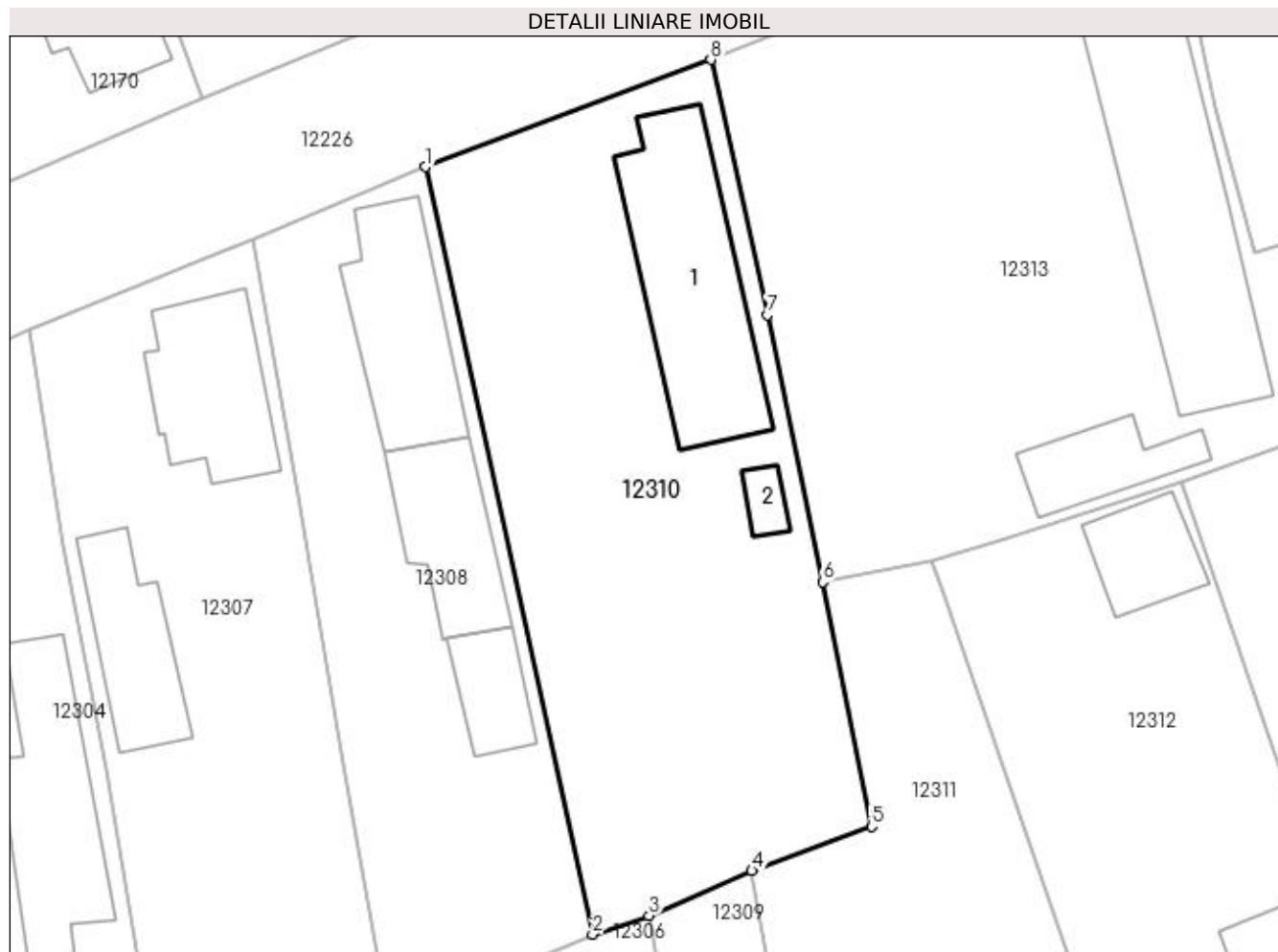
Inscrieri privind dezmembramintele dreptului de proprietate, drepturi reale de garanție și sarcini	Referințe
NU SUNT	

## Anexa Nr. 1 La Partea I

## Teren

Nr cadastral	Suprafața (mp)*	Observații / Referințe
30141	Din acte: 1.000 Masurata: 989	

\* Suprafața este determinată în planul de proiecție Stereo 70.



## Date referitoare la teren

Crt	Categorie folosință	Intra vilan	Suprafața (mp)	Tarla	Parcelă	Nr. topo	Observații / Referințe
1	curți constructii	DA	989	49	56	-	

## Date referitoare la construcții

Crt	Număr	Destinație construcție	Supraf. (mp)	Situație juridică	Observații / Referințe
A1.1		construcții de locuințe	131	Cu acte	Nr. niveluri:1; S. construita la sol:131 mp; S. construita desfasurata:131 mp; LOCUNITA CU 2 DORMITOARE, 4 HOLURI, 2 BUCATARI, CAMARA SI PIVNITA
A1.2		construcții anexa	10	Cu acte	Nr. niveluri:1; S. construita la sol:10 mp; S. construita desfasurata:10 mp; ANEXA

## Lungime Segmente

1) Valorile lungimilor segmentelor sunt obținute din proiecție în plan.

Punct început	X / Y	Punct sfârșit	X / Y	Lungime segment (** (m)
1	356.460,431 289.949,836	2	356.471,24 289.900,096	50.901
2	356.471,24 289.900,096	3	356.474,914 289.901,305	3.868



Punct început	X / Y	Punct sfârșit	X / Y	Lungime segment (** (m)
3	356.474,914 289.901,305	4	356.481,573 289.904,219	7.269
4	356.481,573 289.904,219	5	356.489,315 289.907,083	8.255
5	356.489,315 289.907,083	6	356.486,156 289.922,935	16.164
6	356.486,156 289.922,935	7	356.482,591 289.940,243	17.671
7	356.482,591 289.940,243	8	356.478,899 289.956,782	16.946
8	356.478,899 289.956,782	1	356.460,431 289.949,836	19.731

\*\* Lungimile segmentelor sunt determinate în planul de proiecție Stereo 70 și sunt rotunjite la 1 milimetru.

\*\*\* Distanța dintre puncte este formată din segmente cumulate ce sunt mai mici decât valoarea 1 milimetru.



**DATE DESPRE IMOBILUL NR. 12311**

Oficiul de Cadastru și Publicitate Imobiliară DOLJ  
Biroul de Cadastru și Publicitate Imobiliară Craiova

**A. Partea I. Descrierea imobilului**

TEREN Intravilan

Adresa: Loc. Motatei, Str Octavian Goga, Nr. 25, Jud. Dolj, T49, P8

Nr. Crt	Nr cadastral Nr. topografic	Suprafața* (mp)	Observații / Referințe
A1		Din acte: 1.000 Masurata: 1.034	Sector cadastral:16 Teren imprejmuit;

**Construcții**

Crt	Nr cadastral Nr. topografic	Adresa	Observații / Referințe
A1.1		Loc. Motatei, Str Octavian Goga, Jud. Dolj	Nr. niveluri:2; S. construita la sol:80 mp; S. construita desfasurata:101 mp; C1 - LOCUINTA -Parter+Beci
A1.2		Loc. Motatei, Str Octavian Goga, Jud. Dolj	Nr. niveluri:1; S. construita la sol:87 mp; S. construita desfasurata:87 mp; C2 - LOCUINTA -Parter
A1.3		Loc. Motatei, Str Octavian Goga, Jud. Dolj	Nr. niveluri:1; S. construita la sol:51 mp; S. construita desfasurata:51 mp; C3 -ANEXA

**B. Partea II. Proprietari și acte**

Inscrieri privitoare la dreptul de proprietate și alte drepturi reale		Referințe
/		
Act Administrativ nr. TDP 2130-9700, din 22/07/1996 emis de CJSIPT DOLJ (CERTIFICAT DECES 062770/20-02-2002);		
B1	Intabulare, drept de PROPRIETATE, dobandit prin Reconstituire, cota actuala 1/1, cota initiala 1/1 1) RAICOVICI VASILE, LIPSĂ CNP DEFUNCT:Da	A1
Act Normativ nr. Legea 7, din 13/03/1996 emis de PARLAMENTUL ROMANIEI ((ART 12 ALIN 14 SI ART 37 ALIN 2));		
B2	Intabulare, drept de PROPRIETATE, dobandit prin Lege, cota actuala 1/1, cota initiala 1/1 1) RAICOVICI VASILE, LIPSĂ CNP DEFUNCT:Da	A1.1, A1.2, A1.3

**C. Partea III. SARCINI .**

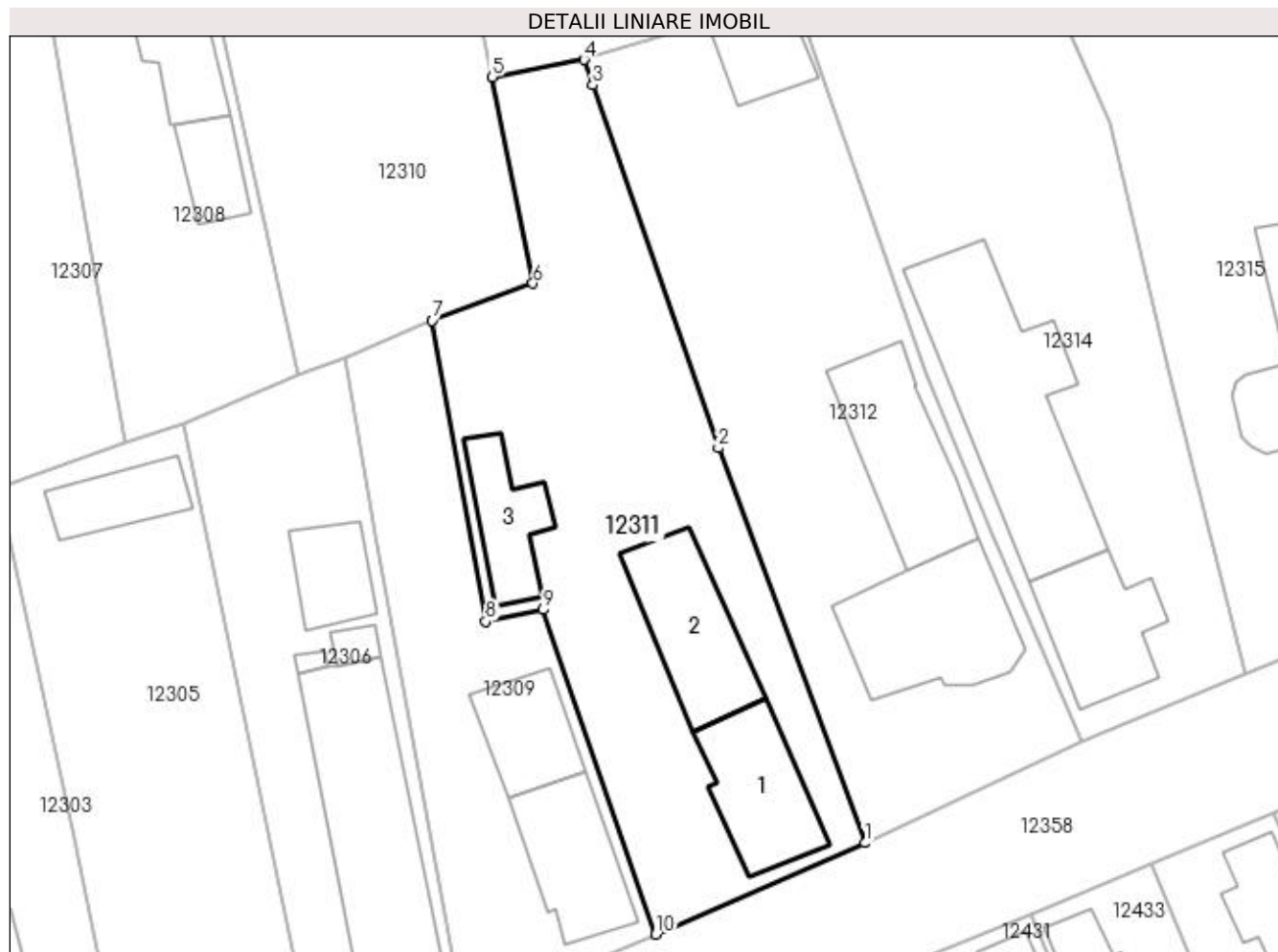
Inscrieri privind dezmembramintele dreptului de proprietate, drepturi reale de garanție și sarcini	Referințe
NU SUNT	

## Anexa Nr. 1 La Partea I

## Teren

Nr cadastral	Suprafața (mp)*	Observații / Referințe
	Din acte: 1.000 Masurata: 1.034	

\* Suprafața este determinată în planul de proiecție Stereo 70.



## Date referitoare la teren

Crt	Categorie folosință	Intra vilan	Suprafața (mp)	Tarla	Parcelă	Nr. topo	Observații / Referințe
1	curți constructii	DA	1.034	49	8	-	

## Date referitoare la construcții

Crt	Număr	Destinație construcție	Supraf. (mp)	Situație juridică	Observații / Referințe
A1.1		construcții de locuințe	80	Cu acte	Nr. niveluri:2; S. construita la sol:80 mp; S. construita desfasurata:101 mp; C1 - LOCUINTA -Parter+Beci
A1.2		construcții de locuințe	87	Cu acte	Nr. niveluri:1; S. construita la sol:87 mp; S. construita desfasurata:87 mp; C2 - LOCUINTA -Parter
A1.3		construcții anexa	51	Cu acte	Nr. niveluri:1; S. construita la sol:51 mp; S. construita desfasurata:51 mp; C3 -ANEXA

## Lungime Segmente

1) Valorile lungimilor segmentelor sunt obținute din proiecție în plan.

Punct început	X / Y	Punct sfârșit	X / Y	Lungime segment (** (m)
1	356.514,809 289.864,129	2	356.503,539 289.894,455	32.352

Punct început	X / Y	Punct sfârșit	X / Y	Lungime segment (** (m)
2	356.503,539 289.894,455	3	356.493,907 289.922,315	29.478
3	356.493,907 289.922,315	4	356.493,237 289.924,252	2.05
4	356.493,237 289.924,252	5	356.486,156 289.922,935	7.202
5	356.486,156 289.922,935	6	356.489,315 289.907,083	16.164
6	356.489,315 289.907,083	7	356.481,573 289.904,219	8.255
7	356.481,573 289.904,219	8	356.485,681 289.881,12	23.461
8	356.485,681 289.881,12	9	356.490,1 289.882,041	4.514
9	356.490,1 289.882,041	10	356.498,74 289.857,111	26.385
10	356.498,74 289.857,111	1	356.514,809 289.864,129	17.535

\*\* Lungimile segmentelor sunt determinate în planul de proiecție Stereo 70 și sunt rotunjite la 1 milimetru.

\*\*\* Distanța dintre puncte este formată din segmente cumulate ce sunt mai mici decât valoarea 1 milimetru.



**DATE DESPRE IMOBILUL NR. 12312**

Oficiul de Cadastru și Publicitate Imobiliară DOLJ  
Biroul de Cadastru și Publicitate Imobiliară Craiova

**A. Partea I. Descrierea imobilului**

TEREN Intravilan

Adresa: Loc. Motatei, Str Octavian Goga, Nr. 27, Jud. Dolj, T49, P9

Nr. Crt	Nr cadastral Nr. topografic	Suprafața* (mp)	Observații / Referințe
A1	33697	Din acte: 1.067 Masurata: 1.083	Sector cadastral:16 Teren imprejmuit;

**Construcții**

Crt	Nr cadastral Nr. topografic	Adresa	Observații / Referințe
A1.1		Loc. Motatei, Str Octavian Goga, Nr. 27, Jud. Dolj	Nr. niveluri:2; S. construita la sol:113 mp; S. construita desfasurata:226 mp; LOCUINTA - P+Etaj
A1.2		Loc. Motatei, Str Octavian Goga, Nr. 27, Jud. Dolj	Nr. niveluri:1; S. construita la sol:99 mp; S. construita desfasurata:99 mp; C2 -Anexa este compusa din : 3 camere, 1 antreu, 1 bucatarie, 2 holuri, 1 baie, este edificata in 1920.
A1.3		Loc. Motatei, Str Octavian Goga, Nr. 27, Jud. Dolj, T49, P9	Nr. niveluri:1; S. construita la sol:41 mp; S. construita desfasurata:41 mp; ANEXA

**B. Partea II. Proprietari și acte**

Inscrieri privitoare la dreptul de proprietate și alte drepturi reale		Referințe
<b>172234 / 13/12/2016</b>		
Act Notarial nr. C.M. NR. 815, din 05/10/1988 emis de NS FLOREA STOENESCU (act administrativ nr CERTIFICAT DE CASATORIE NR 36358 din 14.09.1996, emis de C.L. MUN. CRAIOVA;act notarial nr CVC AUT. NR. 983 din 17.09.1979, emis de NS VASILE DINESCU);		
B1	Intabulare, drept de PROPRIETATE, dobandit prin Succesiune, cota actuala 3/16, cota initiala 3/16 1) <b>CERGĂ ION-EUGEN</b> OBSERVATII: DEF. CERGA ION	A1.2
<b>27142 / 01/03/2017</b>		
Act Notarial nr. CONTRACT DE VANZARE aut nr 1067, din 01/03/2017 emis de Notar Public Diaconu Cristian (act notarial nr INCHEIERE DE RECTIFICARE NR.19 din 15.03.2017, emis de Notar Public Diaconu Cristian);		
B2	Intabulare, drept de PROPRIETATE, dobandit prin Conventie, cota actuala 1/1, cota initiala 1/1 1) <b>CERGĂ ALINA-LAURA</b> 2) <b>CERGĂ ION-EUGEN</b>	A1
B3	Intabulare, drept de PROPRIETATE, dobandit prin Conventie, cota actuala 13/16, cota initiala 13/16 1) <b>CERGĂ ION-EUGEN</b> 2) <b>CERGĂ ALINA-LAURA</b>	A1.2
/		
Act Normativ nr. Legea 7, din 13/03/1996 emis de PARLAMENTUL ROMANIEI ((ART.12, ALIN.14, ART.37, ALIN. 2));		
B4	Intabulare, drept de PROPRIETATE, dobandit prin Lege, cota actuala 1/1, cota initiala 1/1 1) <b>CERGĂ ION-EUGEN</b> 2) <b>CERGĂ ALINA-LAURA</b>	A1.1, A1.3

**C. Partea III. SARCINI .**

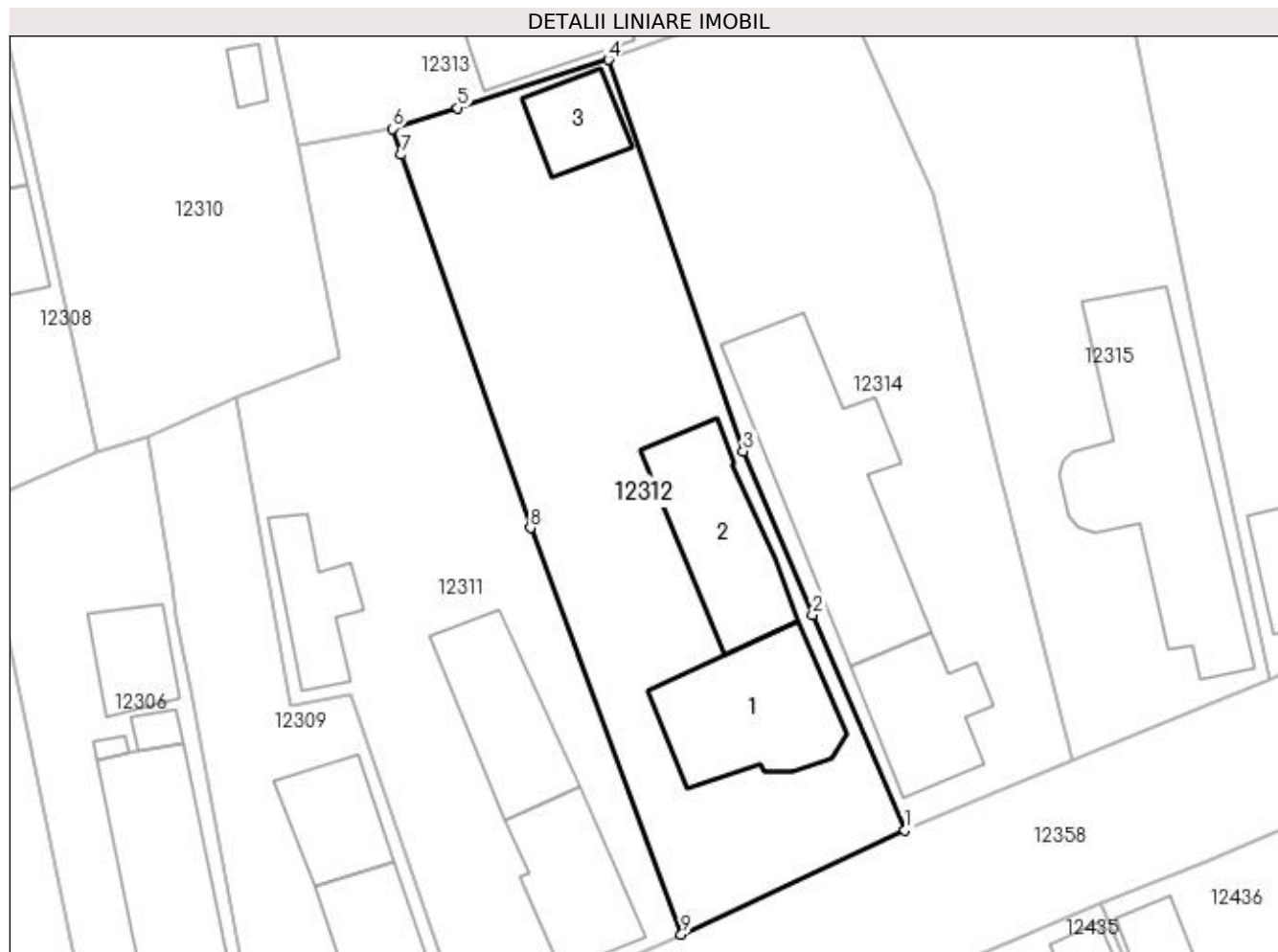
Inscrieri privind dezmembramintele dreptului de proprietate, drepturi reale de garanție și sarcini	Referințe
NU SUNT	

## Anexa Nr. 1 La Partea I

## Teren

Nr cadastral	Suprafața (mp)*	Observații / Referințe
33697	Din acte: 1.067 Masurata: 1.083	

\* Suprafața este determinată în planul de proiecție Stereo 70.



## Date referitoare la teren

Crt	Categorie folosință	Intra vilan	Suprafața (mp)	Tarla	Parcelă	Nr. topo	Observații / Referințe
1	curți constructii	DA	1.083	49	9	-	

## Date referitoare la construcții

Crt	Număr	Destinație construcție	Supraf. (mp)	Situație juridică	Observații / Referințe
A1.1		construcții de locuințe	113	Cu acte	Nr. niveluri:2; S. construita la sol:113 mp; S. construita desfasurata:226 mp; LOCUINTA - P+Etaj
A1.2		construcții anexa	99	Cu acte	Nr. niveluri:1; S. construita la sol:99 mp; S. construita desfasurata:99 mp; C2 -Anexa este compusa din : 3 camere, 1 antreu, 1 bucatarie, 2 holuri, 1 baie, este edificata in 1920.
A1.3		construcții anexa	41	Cu acte	Nr. niveluri:1; S. construita la sol:41 mp; S. construita desfasurata:41 mp; ANEXA

## Lungime Segmente

1) Valorile lungimilor segmentelor sunt obținute din proiecție în plan.

Punct început	X / Y	Punct sfârșit	X / Y	Lungime segment (** (m)
---------------	-------	---------------	-------	-------------------------



Punct început	X / Y	Punct sfârșit	X / Y	Lungime segment (** (m)
1	356.531,482 289.871,88	2	356.524,596 289.887,978	17.509
2	356.524,596 289.887,978	3	356.519,42 289.900,177	13.252
3	356.519,42 289.900,177	4	356.509,36 289.929,397	30.903
4	356.509,36 289.929,397	5	356.498,114 289.925,785	11.812
5	356.498,114 289.925,785	6	356.493,237 289.924,252	5.112
6	356.493,237 289.924,252	7	356.493,907 289.922,315	2.05
7	356.493,907 289.922,315	8	356.503,539 289.894,455	29.478
8	356.503,539 289.894,455	9	356.514,809 289.864,129	32.352
9	356.514,809 289.864,129	1	356.531,482 289.871,88	18.387

\*\* Lungimile segmentelor sunt determinate în planul de proiecție Stereo 70 și sunt rotunjite la 1 milimetru.

\*\*\* Distanța dintre puncte este formată din segmente cumulate ce sunt mai mici decât valoarea 1 milimetru.



**DATE DESPRE IMOBILUL NR. 12313**

Oficiul de Cadastru și Publicitate Imobiliară DOLJ  
Biroul de Cadastru și Publicitate Imobiliară Craiova

**A. Partea I. Descrierea imobilului**

TEREN Intravilan

Adresa: Loc. Motatei, Str Dezrobirii, Nr. 24, Jud. Dolj, T49, P55,73

Nr. Crt	Nr cadastral Nr. topografic	Suprafața* (mp)	Observații / Referințe
A1		Din acte: 1.200 Masurata: 1.254	Sector cadastral:16 Teren imprejmuit;

**Construcții**

Crt	Nr cadastral Nr. topografic	Adresa	Observații / Referințe
A1.1		Loc. Motatei, Str Dezrobirii, Jud. Dolj	Nr. niveluri:2; S. construita la sol:203 mp; S. construita desfasurata:224 mp; C1 - LOCUINTA -Parter+BECI
A1.2		Loc. Motatei, Str Dezrobirii, Jud. Dolj	Nr. niveluri:1; S. construita la sol:43 mp; S. construita desfasurata:43 mp; C2 -ANEXA

**B. Partea II. Proprietari și acte**

Inscrieri privitoare la dreptul de proprietate și alte drepturi reale		Referințe
/		
Act Notarial nr. CONTRACT DE INTRETINERE 748, din 08/03/1993 emis de NS BAILESTI (CM 244/26-06-2015; CERTIFICAT DECES 428666/01-02-2021);		
B1	Intabulare, drept de PROPRIETATE, dobandit prin Conventie, cota actuala 1/1, cota initiala 1/1 1) CIOCHINA ALEXANDRU, LIPSĂ CNP DEFUNCT:Da	A1, A1.1, A1.2

**C. Partea III. SARCINI .**

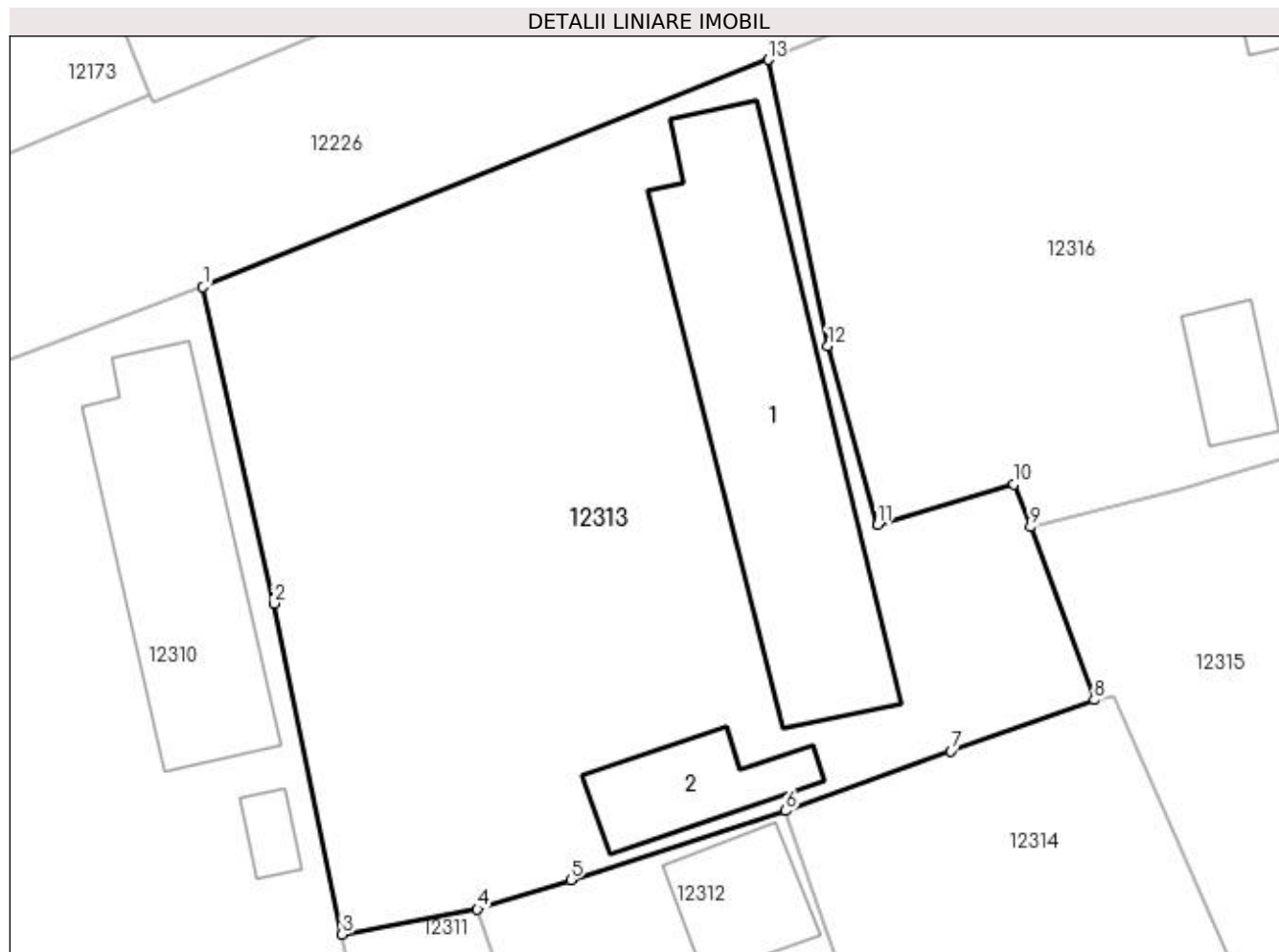
Inscrieri privind dezmembramintele dreptului de proprietate, drepturi reale de garanție și sarcini	Referințe
NU SUNT	

## Anexa Nr. 1 La Partea I

## Teren

Nr cadastral	Suprafața (mp)*	Observații / Referințe
	Din acte: 1.200 Masurata: 1.254	

\* Suprafața este determinată în planul de proiecție Stereo 70.



## Date referitoare la teren

Crt	Categorie folosință	Intra vilan	Suprafața (mp)	Tarla	Parcelă	Nr. topo	Observații / Referințe
1	curți constructii	DA	1.000	49	55	-	
2	arabil	DA	254	49	73	-	

## Date referitoare la construcții

Crt	Număr	Destinație construcție	Supraf. (mp)	Situație juridică	Observații / Referințe
A1.1		construcții de locuințe	203	Cu acte	Nr. niveluri:2; S. construita la sol:203 mp; S. construita desfasurata:224 mp; C1 - LOCUINTA -Parter+BECl
A1.2		construcții anexa	43	Cu acte	Nr. niveluri:1; S. construita la sol:43 mp; S. construita desfasurata:43 mp; C2 -ANEXA

## Lungime Segmente

1) Valorile lungimilor segmentelor sunt obținute din proiecție în plan.

Punct început	X / Y	Punct sfârșit	X / Y	Lungime segment (** (m)
1	356.478,899 289.956,782	2	356.482,591 289.940,243	16.946

Punct început	X / Y	Punct sfârșit	X / Y	Lungime segment (** (m)
2	356.482,591 289.940,243	3	356.486,156 289.922,935	17.671
3	356.486,156 289.922,935	4	356.493,237 289.924,252	7.202
4	356.493,237 289.924,252	5	356.498,114 289.925,785	5.112
5	356.498,114 289.925,785	6	356.509,36 289.929,397	11.812
6	356.509,36 289.929,397	7	356.517,996 289.932,507	9.179
7	356.517,996 289.932,507	8	356.525,486 289.935,197	7.958
8	356.525,486 289.935,197	9	356.522,166 289.944,232	9.626
9	356.522,166 289.944,232	10	356.521,297 289.946,453	2.385
10	356.521,297 289.946,453	11	356.514,168 289.944,34	7.436
11	356.514,168 289.944,34	12	356.511,558 289.953,684	9.702
12	356.511,558 289.953,684	13	356.508,435 289.968,661	15.299
13	356.508,435 289.968,661	1	356.478,899 289.956,782	31.835

\*\* Lungimile segmentelor sunt determinate în planul de proiecție Stereo 70 și sunt rotunjite la 1 milimetru.

\*\*\* Distanța dintre puncte este formată din segmente cumulate ce sunt mai mici decât valoarea 1 milimetru.



**DATE DESPRE IMOBILUL NR. 12314**

Oficiul de Cadastru și Publicitate Imobiliară DOLJ  
Biroul de Cadastru și Publicitate Imobiliară Craiova

**A. Partea I. Descrierea imobilului**

TEREN Intravilan

Adresa: Loc. Motatei, Str Octavian Goga, Nr. 29, Jud. Dolj, T49, P10

Nr. Crt	Nr cadastral Nr. topografic	Suprafața* (mp)	Observații / Referințe
A1		Din acte: 800 Masurata: 1.071	Sector cadastral:16 Teren imprejmuit;

**Construcții**

Crt	Nr cadastral Nr. topografic	Adresa	Observații / Referințe
A1.1		Loc. Motatei, Str Octavian Goga, Jud. Dolj	Nr. niveluri:2; S. construita la sol:78 mp; S. construita desfasurata:156 mp; C1 - LOCUINTA -Parter+Etaj
A1.2		Loc. Motatei, Str Octavian Goga, Jud. Dolj	Nr. niveluri:2; S. construita la sol:184 mp; S. construita desfasurata:195 mp; C2 - LOCUINTA -Parter+Beci

**B. Partea II. Proprietari și acte**

Inscrieri privitoare la dreptul de proprietate și alte drepturi reale		Referințe
/		
Act Administrativ nr. TDP 367-14968, din 15/12/1993 emis de CJSIPT DOLJ;		
B1	Intabulare, drept de PROPRIETATE, dobandit prin Reconstituire, cota actuala 1/1, cota initiala 1/1 1) GOLEA ION, LIPSĂ CNP	A1
Act Normativ nr. Legea 7, din 13/03/1996 emis de PARLAMENTUL ROMANIEI ((ART 12 ALIN 14 SI ART 37 ALIN 2));		
B2	Intabulare, drept de PROPRIETATE, dobandit prin Lege, cota actuala 1/1, cota initiala 1/1 1) GOLEA ION, LIPSĂ CNP	A1.1, A1.2

**C. Partea III. SARCINI .**

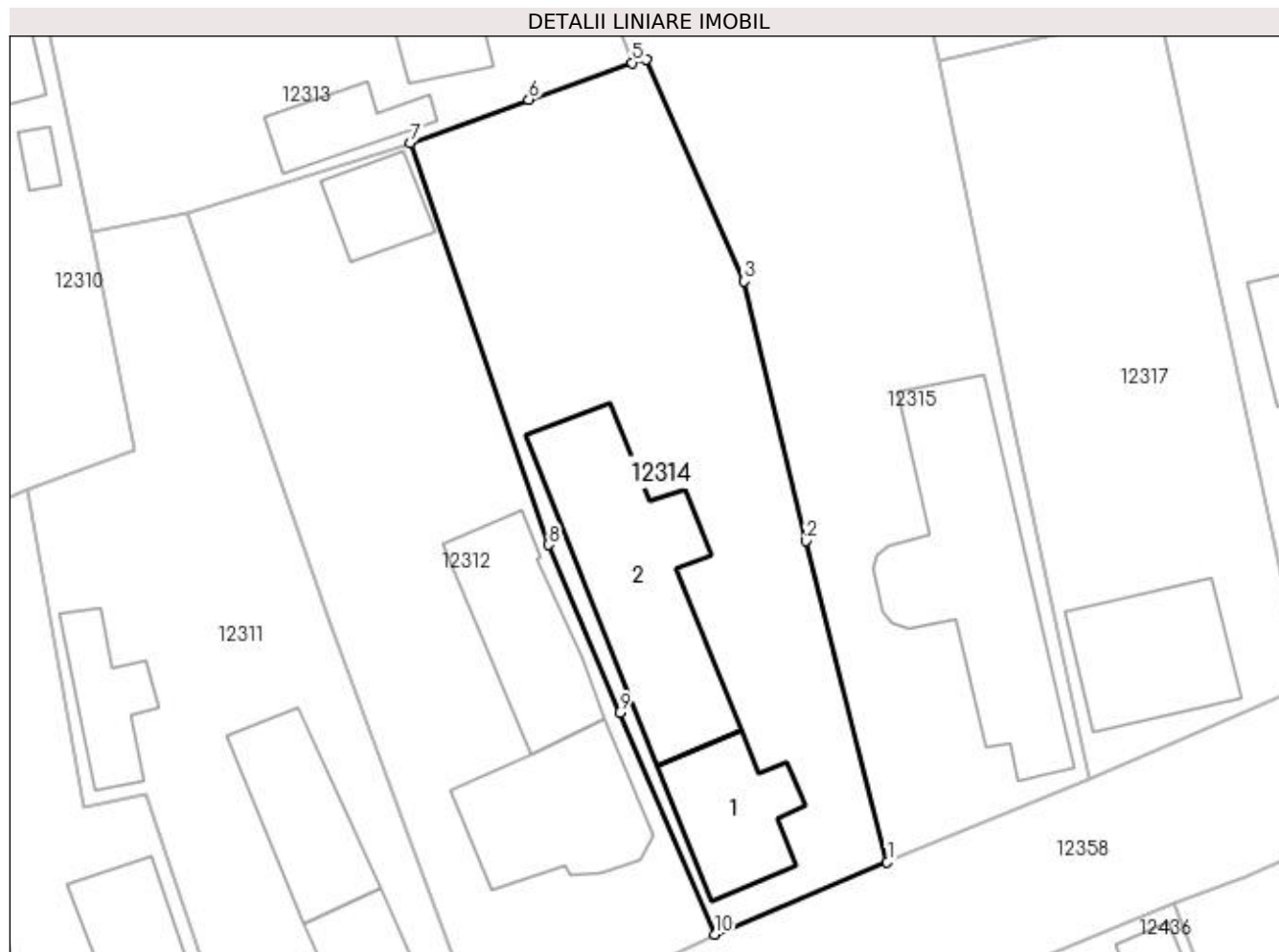
Inscrieri privind dezmembramintele dreptului de proprietate, drepturi reale de garanție și sarcini	Referințe
NU SUNT	

## Anexa Nr. 1 La Partea I

## Teren

Nr cadastral	Suprafața (mp)*	Observații / Referințe
	Din acte: 800 Masurata: 1.071	

\* Suprafața este determinată în planul de proiecție Stereo 70.



## Date referitoare la teren

Crt	Categorie folosință	Intra vilan	Suprafața (mp)	Tarla	Parcelă	Nr. topo	Observații / Referințe
1	curți constructii	DA	1.071	49	10	-	

## Date referitoare la construcții

Crt	Număr	Destinație construcție	Supraf. (mp)	Situație juridică	Observații / Referințe
A1.1		construcții de locuințe	78	Cu acte	Nr. niveluri:2; S. construita la sol:78 mp; S. construita desfasurata:156 mp; C1 - LOCUINTA -Parter+Etaj
A1.2		construcții de locuințe	184	Cu acte	Nr. niveluri:2; S. construita la sol:184 mp; S. construita desfasurata:195 mp; C2 - LOCUINTA -Parter+Beci

## Lungime Segmente

1) Valorile lungimilor segmentelor sunt obținute din proiecție în plan.

Punct început	X / Y	Punct sfârșit	X / Y	Lungime segment (** (m)
1	356.544,032 289.877,133	2	356.538,141 289.900,464	24.063
2	356.538,141 289.900,464	3	356.533,643 289.919,339	19.404



Punct început	X / Y	Punct sfârșit	X / Y	Lungime segment (** (m)
3	356.533,643 289.919,339	4	356.526,51 289.935,418	17.59
4	356.526,51 289.935,418	5	356.525,486 289.935,197	1.048
5	356.525,486 289.935,197	6	356.517,996 289.932,507	7.958
6	356.517,996 289.932,507	7	356.509,36 289.929,397	9.179
7	356.509,36 289.929,397	8	356.519,42 289.900,177	30.903
8	356.519,42 289.900,177	9	356.524,596 289.887,978	13.252
9	356.524,596 289.887,978	10	356.531,482 289.871,88	17.509
10	356.531,482 289.871,88	1	356.544,032 289.877,133	13.605

\*\* Lungimile segmentelor sunt determinate în planul de proiecție Stereo 70 și sunt rotunjite la 1 milimetru.

\*\*\* Distanța dintre puncte este formată din segmente cumulate ce sunt mai mici decât valoarea 1 milimetru.



**DATE DESPRE IMOBILUL NR. 12315**

Oficiul de Cadastru și Publicitate Imobiliară DOLJ  
Biroul de Cadastru și Publicitate Imobiliară Craiova

**A. Partea I. Descrierea imobilului**

TEREN Intravilan

Adresa: Loc. Motatei, Str Octavian Goga, Nr. 31, Jud. Dolj, T49, P11,62

Nr. Crt	Nr cadastral Nr. topografic	Suprafața* (mp)	Observații / Referințe
A1		Din acte: 1.100 Masurata: 1.242	Sector cadastral:16 Teren imprejmuit;

**Construcții**

Crt	Nr cadastral Nr. topografic	Adresa	Observații / Referințe
A1.1		Loc. Motatei, Str Octavian Goga, Jud. Dolj	Nr. niveluri:2; S. construita la sol:205 mp; S. construita desfasurata:236 mp; C1 - LOCUINTA -Parter+Beci

**B. Partea II. Proprietari și acte**

Inscrieri privitoare la dreptul de proprietate și alte drepturi reale		Referințe
/		
Act Administrativ nr. TDP 385-14968, din 15/12/1993 emis de CJSIPT DOLJ;		
B1	Intabulare, drept de PROPRIETATE, dobandit prin Reconstituire, cota actuala 1/1, cota initiala 1/1 1) GOLEA EUGEN, LIPSĂ CNP	A1
Act Normativ nr. Legea 7, din 13/03/1996 emis de PARLAMENTUL ROMANIEI ((ART 12 ALIN 14 SI ART 37 ALIN 2));		
B2	Intabulare, drept de PROPRIETATE, dobandit prin Lege, cota actuala 1/1, cota initiala 1/1 1) GOLEA EUGEN, LIPSĂ CNP	A1.1

**C. Partea III. SARCINI .**

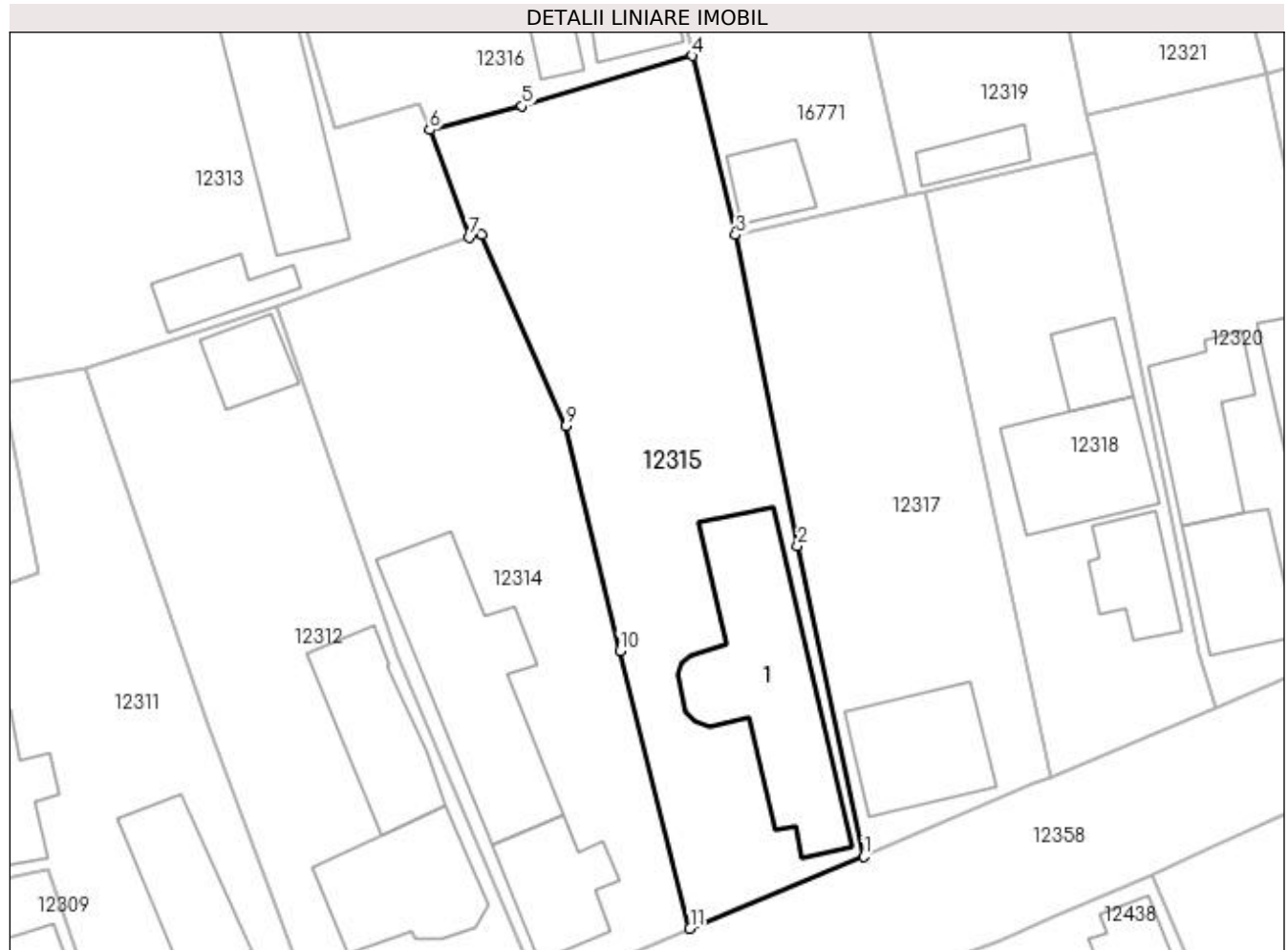
Inscrieri privind dezmembramintele dreptului de proprietate, drepturi reale de garanție și sarcini	Referințe
NU SUNT	

## Anexa Nr. 1 La Partea I

## Teren

Nr cadastral	Suprafața (mp)*	Observații / Referințe
	Din acte: 1.100 Masurata: 1.242	

\* Suprafața este determinată în planul de proiecție Stereo 70.



## Date referitoare la teren

Crt	Categorie folosință	Intra vilan	Suprafața (mp)	Tarla	Parcelă	Nr. topo	Observații / Referințe
1	curți constructii	DA	1.000	49	11	-	
2	arabil	DA	242	49	62	-	

## Date referitoare la construcții

Crt	Număr	Destinație construcție	Supraf. (mp)	Situație juridică	Observații / Referințe
A1.1		construcții de locuințe	205	Cu acte	Nr. niveluri:2; S. construita la sol:205 mp; S. construita desfasurata:236 mp; C1 - LOCUINTA -Parter+Beci

## Lungime Segmente

1) Valorile lungimilor segmentelor sunt obținute din proiecție în plan.

Punct început	X / Y	Punct sfârșit	X / Y	Lungime segment (** (m)
1	356.558,674 289.883,175	2	356.553,081 289.909,282	26.699
2	356.553,081 289.909,282	3	356.547,853 289.935,391	26.627

Punct început	X / Y	Punct sfârșit	X / Y	Lungime segment (** (m)
3	356.547,853 289.935,391	4	356.544,216 289.950,445	15.487
4	356.544,216 289.950,445	5	356.529,922 289.946,21	14.908
5	356.529,922 289.946,21	6	356.522,166 289.944,232	8.004
6	356.522,166 289.944,232	7	356.525,486 289.935,197	9.626
7	356.525,486 289.935,197	8	356.526,51 289.935,418	1.048
8	356.526,51 289.935,418	9	356.533,643 289.919,339	17.59
9	356.533,643 289.919,339	10	356.538,141 289.900,464	19.404
10	356.538,141 289.900,464	11	356.544,032 289.877,133	24.063
11	356.544,032 289.877,133	1	356.558,674 289.883,175	15.84

\*\* Lungimile segmentelor sunt determinate în planul de proiecție Stereo 70 și sunt rotunjite la 1 milimetru.

\*\*\* Distanța dintre puncte este formată din segmente cumulate ce sunt mai mici decât valoarea 1 milimetru.



**DATE DESPRE IMOBILUL NR. 12316**

Oficiul de Cadastru și Publicitate Imobiliară DOLJ  
Biroul de Cadastru și Publicitate Imobiliară Craiova

**A. Partea I. Descrierea imobilului**

TEREN Intravilan

Adresa: Loc. Motatei, Str Dezrobirii, Nr. 26, Jud. Dolj, T49, P54

Nr. Crt	Nr cadastral Nr. topografic	Suprafața* (mp)	Observații / Referințe
A1		Din acte: 700 Masurata: 891	Sector cadastral:16 Teren neimpregmuit;

**Construcții**

Crt	Nr cadastral Nr. topografic	Adresa	Observații / Referințe
A1.1		Loc. Motatei, Str Dezrobirii, Jud. Dolj	Nr. niveluri:2; S. construita la sol:139 mp; S. construita desfasurata:152 mp; C1 - LOCUINTA -Parter+Beci
A1.2		Loc. Motatei, Str Dezrobirii, Jud. Dolj	Nr. niveluri:1; S. construita la sol:26 mp; S. construita desfasurata:26 mp; C2 -ANEXA

**B. Partea II. Proprietari și acte**

Inscrieri privitoare la dreptul de proprietate și alte drepturi reale		Referințe
/		
Act Administrativ nr. TDP 3162/59190, din 14/03/1997 emis de CJSIPT DOLJ;		
B1	Intabulare, drept de PROPRIETATE, dobandit prin Reconstituire, cota actuala 700/891, cota initiala 700/891 1) CIOCHINA ALEXANDRU, LIPSĂ CNP 2) CIOCHINA STEFAN, LIPSĂ CNP	A1
Act Administrativ nr. ADEVERINTA 7024, din 18/10/2022 emis de PRIMARIA MOTATEI (Legea 7 / 13.03.1996 emisa de Parlamentul Romaniei (art 13 alin 1 alin 2));		
B2	Inscrierea posesiei, drept de PROPRIETATE, dobandit prin Constituire, cota actuala 191/891, cota initiala 191/891 1) CIOCHINA ALEXANDRU, LIPSĂ CNP 2) CIOCHINA STEFAN, LIPSĂ CNP	A1
Act Normativ nr. Legea 7, din 13/03/1996 emis de PARLAMENTUL ROMANIEI ((ART 12 ALIN 14 SI ART 37 ALIN 2));		
B3	Intabulare, drept de PROPRIETATE, dobandit prin Lege, cota actuala 1/1, cota initiala 1/1 1) CIOCHINA ALEXANDRU, LIPSĂ CNP 2) CIOCHINA STEFAN, LIPSĂ CNP	A1.1, A1.2

**C. Partea III. SARCINI .**

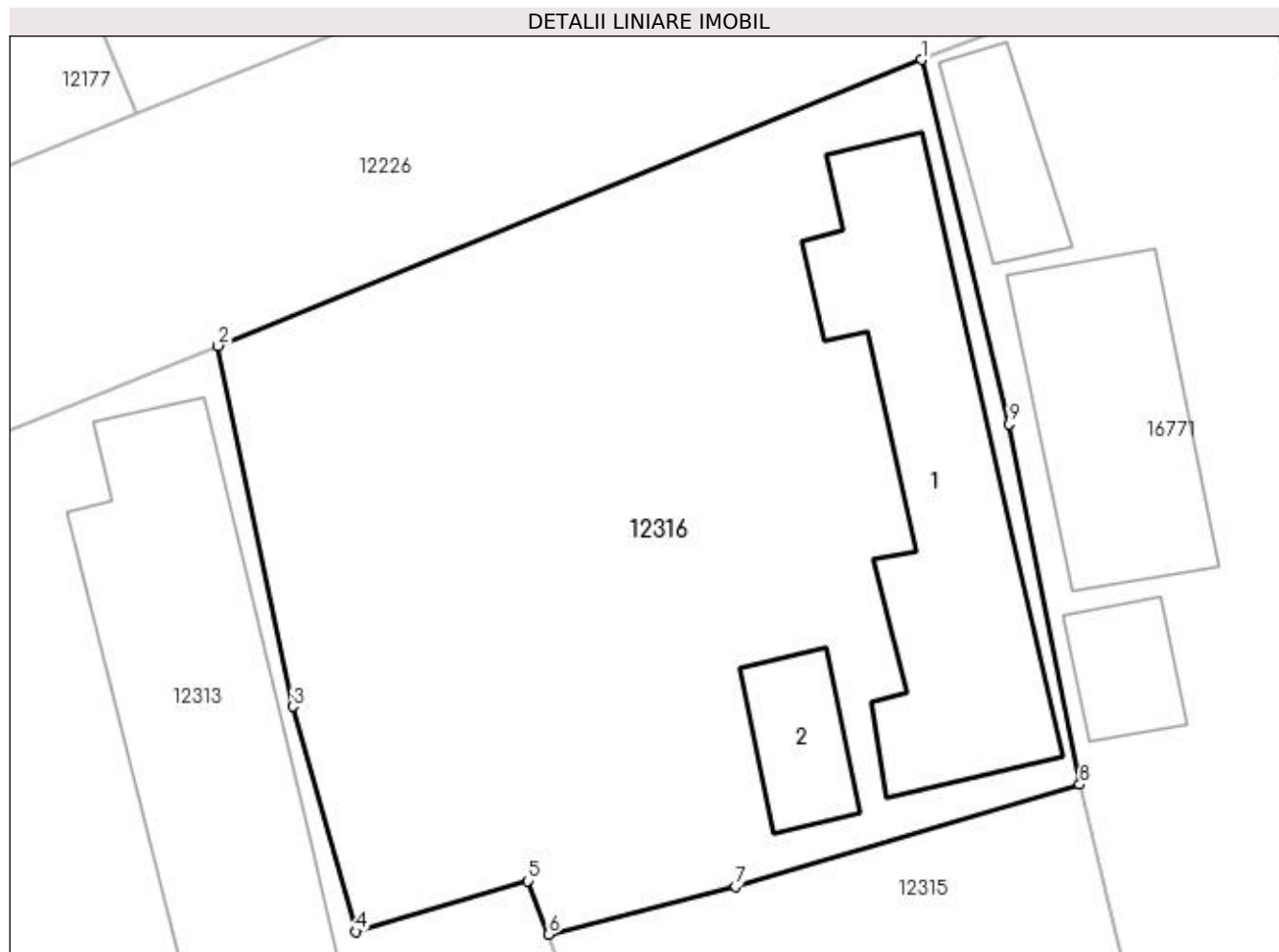
Inscrieri privind dezmembramintele dreptului de proprietate, drepturi reale de garanție și sarcini	Referințe
NU SUNT	

## Anexa Nr. 1 La Partea I

## Teren

Nr cadastral	Suprafața (mp)*	Observații / Referințe
	Din acte: 700 Masurata: 891	

\* Suprafața este determinată în planul de proiecție Stereo 70.



## Date referitoare la teren

Crt	Categorie folosință	Intra vilan	Suprafața (mp)	Tarla	Parcelă	Nr. topo	Observații / Referințe
1	curți constructii	DA	700	49	54	-	
2	curți constructii	DA	191	49	54	-	

## Date referitoare la construcții

Crt	Număr	Destinație construcție	Supraf. (mp)	Situație juridică	Observații / Referințe
A1.1		construcții de locuințe	139	Cu acte	Nr. niveluri:2; S. construita la sol:139 mp; S. construita desfasurata:152 mp; C1 - LOCUINTA -Parter+Beci
A1.2		construcții anexa	26	Cu acte	Nr. niveluri:1; S. construita la sol:26 mp; S. construita desfasurata:26 mp; C2 -ANEXA

## Lungime Segmente

1) Valorile lungimilor segmentelor sunt obținute din proiecție în plan.

Punct început	X / Y	Punct sfârșit	X / Y	Lungime segment (** (m)
1	356.537,654 289.980,536	2	356.508,435 289.968,661	31.54



Punct început	X / Y	Punct sfârșit	X / Y	Lungime segment (** (m)
2	356.508,435 289.968,661	3	356.511,558 289.953,684	15.299
3	356.511,558 289.953,684	4	356.514,168 289.944,34	9.702
4	356.514,168 289.944,34	5	356.521,297 289.946,453	7.436
5	356.521,297 289.946,453	6	356.522,166 289.944,232	2.385
6	356.522,166 289.944,232	7	356.529,922 289.946,21	8.004
7	356.529,922 289.946,21	8	356.544,216 289.950,445	14.908
8	356.544,216 289.950,445	9	356.541,284 289.965,411	15.251
9	356.541,284 289.965,411	1	356.537,654 289.980,536	15.555

\*\* Lungimile segmentelor sunt determinate în planul de proiecție Stereo 70 și sunt rotunjite la 1 milimetru.

\*\*\* Distanța dintre puncte este formată din segmente cumulate ce sunt mai mici decât valoarea 1 milimetru.



**DATE DESPRE IMOBILUL NR. 12317**

Oficiul de Cadastru și Publicitate Imobiliară DOLJ  
Biroul de Cadastru și Publicitate Imobiliară Craiova

**A. Partea I. Descrierea imobilului**

TEREN Intravilan

Adresa: Loc. Motatei, Str Octavian Goga, Nr. 33, Jud. Dolj, T49, P12

Nr. Crt	Nr cadastral Nr. topografic	Suprafața* (mp)	Observații / Referințe
A1		Din acte: 800 Masurata: 862	Sector cadastral:16 Teren neimprejmuit;

**Construcții**

Crt	Nr cadastral Nr. topografic	Adresa	Observații / Referințe
A1.1		Loc. Motatei, Str Octavian Goga, Jud. Dolj	Nr. niveluri:1; S. construita la sol:99 mp; S. construita desfasurata:99 mp; C1 -ANEXA

**B. Partea II. Proprietari și acte**

Inscrieri privitoare la dreptul de proprietate și alte drepturi reale	Referințe
/	
Hotarare Judecatoreasca nr. SC 2223, din 27/10/2008 emis de JUDECATORIA CALAFAT (TDP 2532/45413/27-02-1997);	
B1	Intabulare, drept de PROPRIETATE, dobandit prin Hotarare Judecatoreasca, cota actuala 1/1, cota initiala 1/1 1) DODONDEL MARINEL, LIPSĂ CNP

**C. Partea III. SARCINI .**

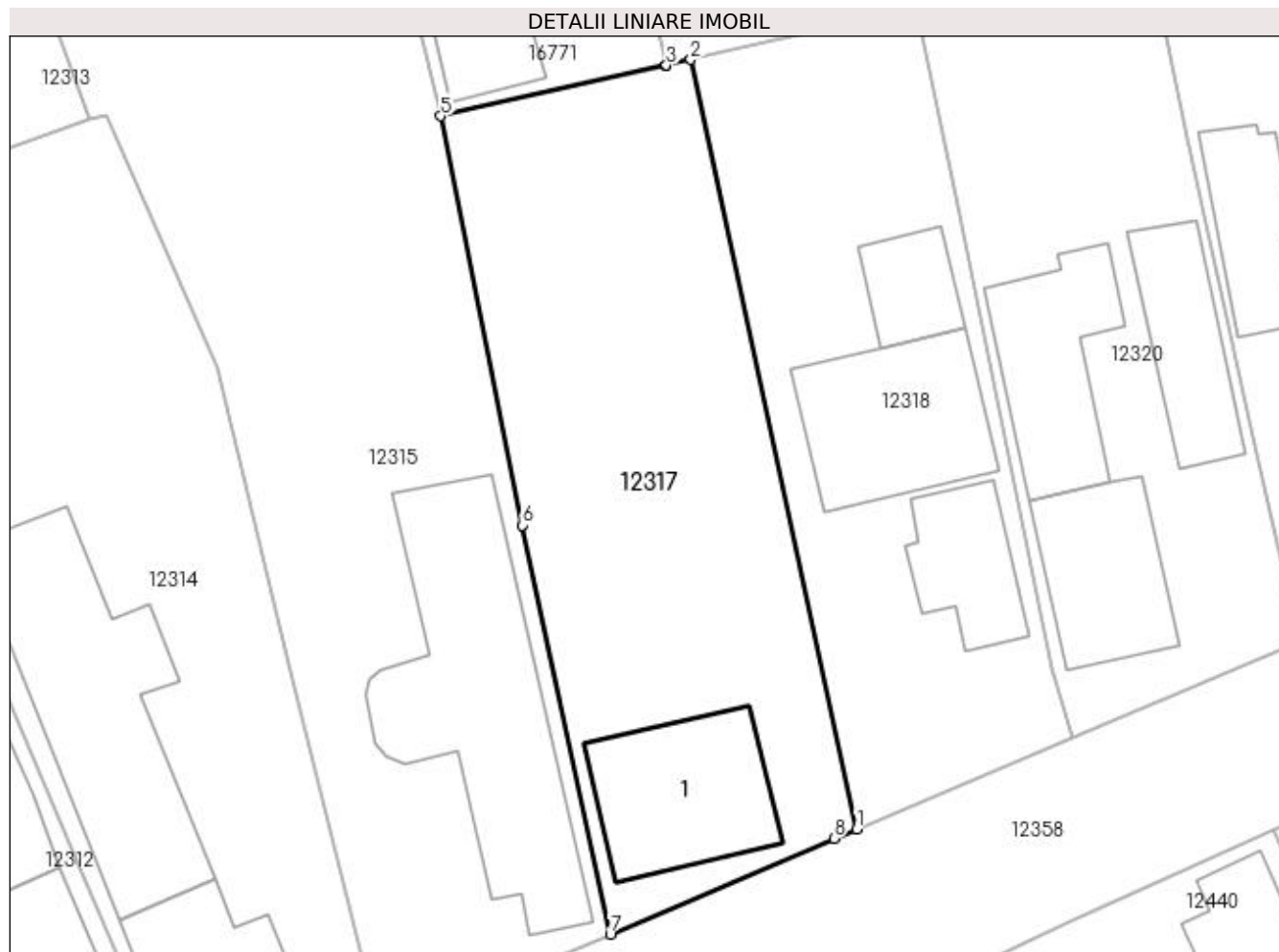
Inscrieri privind dezmembramintele dreptului de proprietate, drepturi reale de garanție și sarcini	Referințe
NU SUNT	

## Anexa Nr. 1 La Partea I

## Teren

Nr cadastral	Suprafața (mp)*	Observații / Referințe
	Din acte: 800 Masurata: 862	

\* Suprafața este determinată în planul de proiecție Stereo 70.



## Date referitoare la teren

Crt	Categorie folosință	Intra vilan	Suprafața (mp)	Tarla	Parcelă	Nr. topo	Observații / Referințe
1	curți constructii	DA	862	49	12	-	

## Date referitoare la construcții

Crt	Număr	Destinație construcție	Supraf. (mp)	Situație juridică	Observații / Referințe
A1.1		constructii anexa	99	Cu acte	Nr. niveluri:1; S. construita la sol:99 mp; S. construita desfasurata:99 mp; C1 -ANEXA

## Lungime Segmente

1) Valorile lungimilor segmentelor sunt obținute din proiecție în plan.

Punct început	X / Y	Punct sfârșit	X / Y	Lungime segment (** (m)
1	356.574,394 289.889,902	2	356.563,809 289.938,994	50.22
2	356.563,809 289.938,994	3	356.562,258 289.938,634	1.592
3	356.562,258 289.938,634	4	356.562,217 289.938,624	0.042

Punct început	X / Y	Punct sfârșit	X / Y	Lungime segment (** (m)
4	356.562,217 289.938,624	5	356.547,853 289.935,391	14.723
5	356.547,853 289.935,391	6	356.553,081 289.909,282	26.627
6	356.553,081 289.909,282	7	356.558,674 289.883,175	26.699
7	356.558,674 289.883,175	8	356.572,944 289.889,298	15.528
8	356.572,944 289.889,298	1	356.574,394 289.889,902	1.571

\*\* Lungimile segmentelor sunt determinate în planul de proiecție Stereo 70 și sunt rotunjite la 1 milimetru.

\*\*\* Distanța dintre puncte este formată din segmente cumulate ce sunt mai mici decât valoarea 1 milimetru.



**DATE DESPRE IMOBILUL NR. 12318**

Oficiul de Cadastru și Publicitate Imobiliară DOLJ  
Biroul de Cadastru și Publicitate Imobiliară Craiova

**A. Partea I. Descrierea imobilului**

TEREN Intravilan

Adresa: Loc. Motatei, Str Octavian Goga, Nr. 35, Jud. Dolj, T49, P13

Nr. Crt	Nr cadastral Nr. topografic	Suprafața* (mp)	Observații / Referințe
A1	36117	Din acte: 700 Masurata: 714	Sector cadastral:16 Teren neimprejmut;

**Construcții**

Crt	Nr cadastral Nr. topografic	Adresa	Observații / Referințe
A1.1		Loc. Motatei, Str Octavian Goga, Nr. 35, Jud. Dolj	Nr. niveluri:1; S. construita la sol:57 mp; S. construita desfasurata:57 mp; Locuinta parter construita in anul 1964.
A1.2		Loc. Motatei, Str Octavian Goga, Nr. 35, Jud. Dolj	Nr. niveluri:2; S. construita la sol:106 mp; S. construita desfasurata:212 mp; Locuinta
A1.3		Loc. Motatei, Str Octavian Goga, Nr. 35, Jud. Dolj	Nr. niveluri:1; S. construita la sol:36 mp; S. construita desfasurata:36 mp; Anexa

**B. Partea II. Proprietari și acte**

Inscrieri privitoare la dreptul de proprietate și alte drepturi reale		Referințe
<b>167703 / 02/08/2019</b>		
Act Notarial nr. CM nr. 457, din 14/12/2015 emis de NP STOENESCU FLOREA (act administrativ nr TDP nr. 19676 din 07.10.2016, emis de CJ DOLJ);		
B1	Intabulare, drept de PROPRIETATE, dobandit prin Succesiune, cota actuala 1/1, cota initiala 1/1 1) <b>DORONDEL CONSTANTIN</b> <i>OBSERVATII: defunct Dorondel Grigorie, Dorondel Sevastita</i>	A1, A1.1
/		
Act Normativ nr. Legea 7, din 13/03/1996 emis de PARLAMENTUL ROMANIEI ((ART.12, ALIN.14, ART.37, ALIN. 2));		
B2	Intabulare, drept de PROPRIETATE, dobandit prin Lege, cota actuala 1/1, cota initiala 1/1 1) <b>DORONDEL CONSTANTIN</b>	A1.2, A1.3

**C. Partea III. SARCINI .**

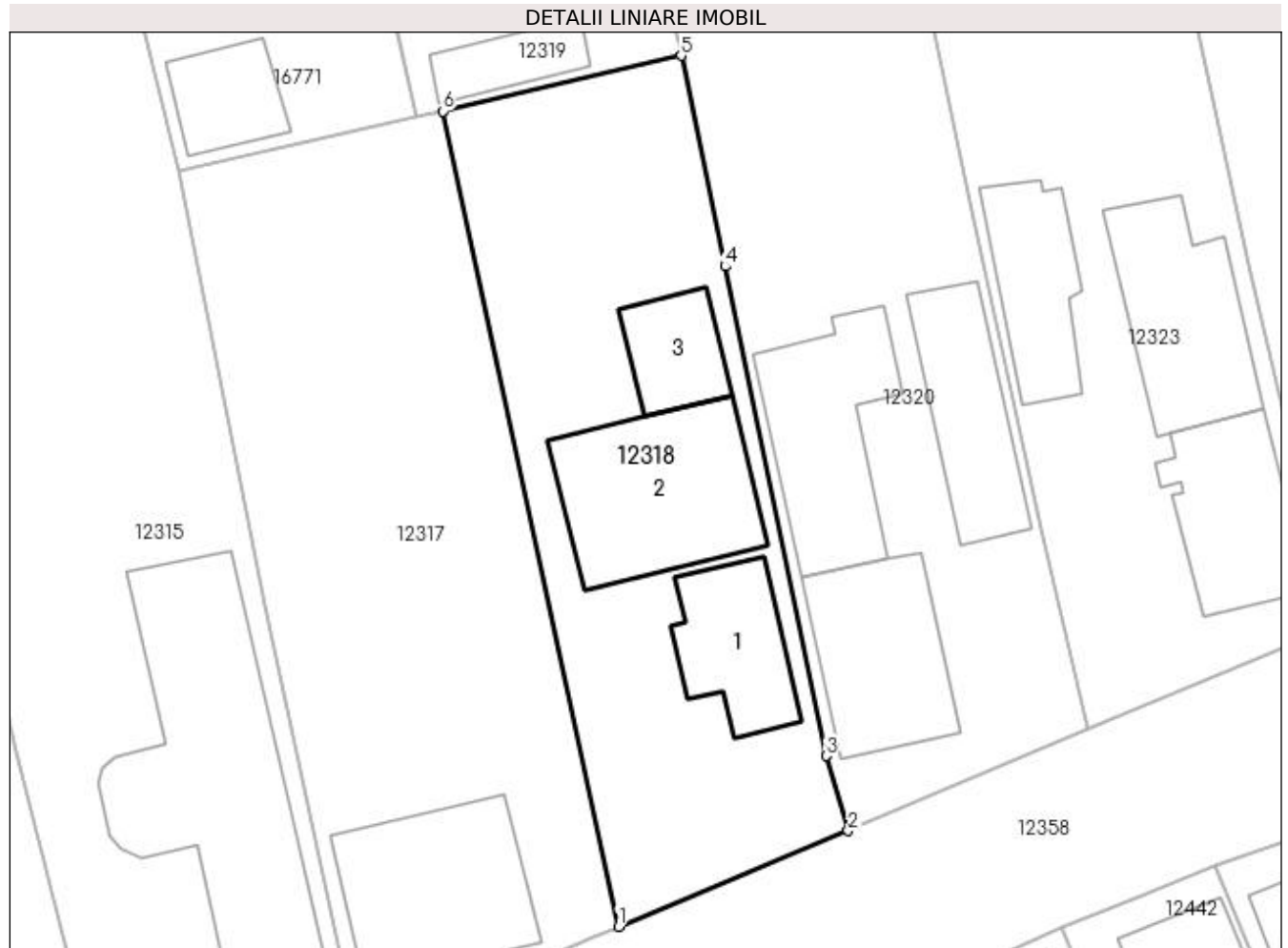
Inscrieri privind dezmembramintele dreptului de proprietate, drepturi reale de garanție și sarcini	Referințe
NU SUNT	

## Anexa Nr. 1 La Partea I

## Teren

Nr cadastral	Suprafața (mp)*	Observații / Referințe
36117	Din acte: 700 Masurata: 714	

\* Suprafața este determinată în planul de proiecție Stereo 70.



## Date referitoare la teren

Crt	Categorie folosință	Intra vilan	Suprafața (mp)	Tarla	Parcelă	Nr. topo	Observații / Referințe
1	curți constructii	DA	714	49	13	-	

## Date referitoare la construcții

Crt	Număr	Destinație construcție	Supraf. (mp)	Situație juridică	Observații / Referințe
A1.1		construcții de locuințe	57	Cu acte	Nr. niveluri:1; S. construita la sol:57 mp; S. construita desfasurata:57 mp; Locuinta parter construita in anul 1964.
A1.2		construcții de locuințe	106	Cu acte	Nr. niveluri:2; S. construita la sol:106 mp; S. construita desfasurata:212 mp; Locuinta
A1.3		construcții anexa	36	Cu acte	Nr. niveluri:1; S. construita la sol:36 mp; S. construita desfasurata:36 mp; Anexa

## Lungime Segmente

1) Valorile lungimilor segmentelor sunt obținute din proiecție în plan.

Punct început	X / Y	Punct sfârșit	X / Y	Lungime segment (** (m)
1	356.574,394 289.889,902	2	356.588,234 289.895,67	14.994



Punct început	X / Y	Punct sfârșit	X / Y	Lungime segment (** (m)
2	356.588,234 289.895,67	3	356.586,898 289.900,172	4.696
3	356.586,898 289.900,172	4	356.580,812 289.929,648	30.098
4	356.580,812 289.929,648	5	356.578,172 289.942,337	12.961
5	356.578,172 289.942,337	6	356.563,809 289.938,994	14.747
6	356.563,809 289.938,994	1	356.574,394 289.889,902	50.22

\*\* Lungimile segmentelor sunt determinate în planul de proiecție Stereo 70 și sunt rotunjite la 1 milimetru.

\*\*\* Distanța dintre puncte este formată din segmente cumulate ce sunt mai mici decât valoarea 1 milimetru.



**DATE DESPRE IMOBILUL NR. 12319**

Oficiul de Cadastru și Publicitate Imobiliară DOLJ  
Biroul de Cadastru și Publicitate Imobiliară Craiova

**A. Partea I. Descrierea imobilului**

TEREN Intravilan

Adresa: Loc. Motatei, Str Dezrobirii, Nr. 28, Jud. Dolj, T49, P52

Nr. Crt	Nr cadastral Nr. topografic	Suprafața* (mp)	Observații / Referințe
A1		Din acte: 1.000 Masurata: 822	Sector cadastral:16 Teren neimprijmit;

**Construcții**

Crt	Nr cadastral Nr. topografic	Adresa	Observații / Referințe
A1.1		Loc. Motatei, Str Dezrobirii, Nr. 28, Jud. Dolj, T49 P52	Nr. niveluri:1; S. construita la sol:69 mp; S. construita desfasurata:69 mp; C1-LOCUINTA
A1.2		Loc. Motatei, Str Dezrobirii, Nr. 28, Jud. Dolj, T49 P52	Nr. niveluri:1; S. construita la sol:84 mp; S. construita desfasurata:84 mp; C2-LOCUINTA
A1.3		Loc. Motatei, Str Dezrobirii, Nr. 28, Jud. Dolj, T49 P52	Nr. niveluri:1; S. construita la sol:28 mp; S. construita desfasurata:28 mp; C1-ANEXA

**B. Partea II. Proprietari și acte**

Inscrieri privitoare la dreptul de proprietate și alte drepturi reale		Referințe
/		
Act Administrativ nr. TDP 2064-9686, din 04/11/1996 emis de CJSIPT DOLJ;		
B1	Intabulare, drept de PROPRIETATE, dobandit prin Reconstituire, cota actuala 1/1, cota initiala 1/1 1) DORONDEL PETRE, LIPSĂ CNP	A1
Act Normativ nr. LEGEA 7, din 13/03/1996 emis de PARLAMENTUL ROMANIEI ((art 12 alin 14 art 37 alin 2));		
B2	Intabulare, drept de PROPRIETATE, dobandit prin Lege, cota actuala 1/1, cota initiala 1/1 1) DORONDEL PETRE, LIPSĂ CNP	A1.1, A1.2, A1.3

**C. Partea III. SARCINI .**

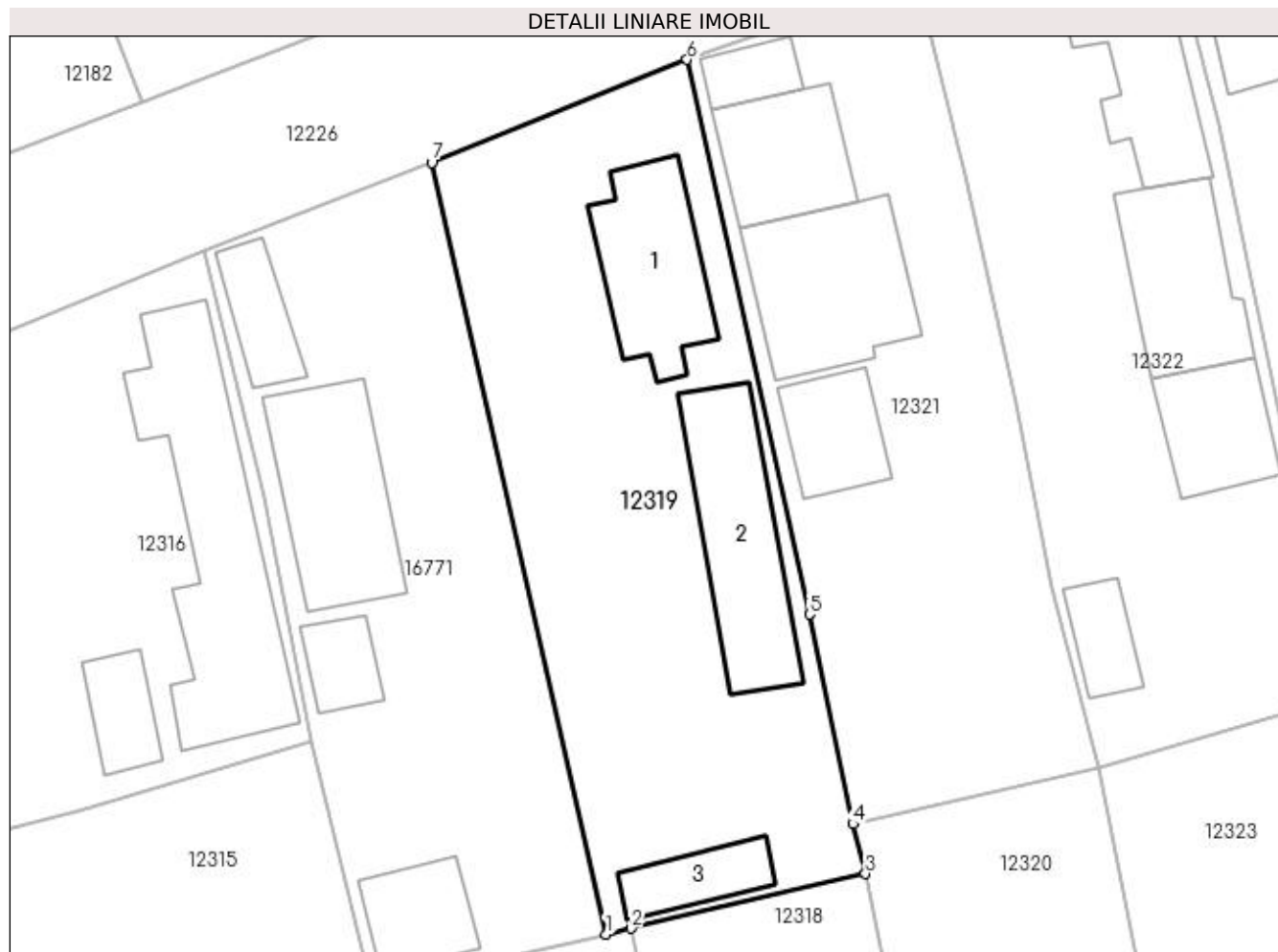
Inscrieri privind dezmembramintele dreptului de proprietate, drepturi reale de garanție și sarcini	Referințe
NU SUNT	

## Anexa Nr. 1 La Partea I

## Teren

Nr cadastral	Suprafața (mp)*	Observații / Referințe
	Din acte: 1.000 Masurata: 822	

\* Suprafața este determinată în planul de proiecție Stereo 70.



## Date referitoare la teren

Crt	Categorie folosință	Intra vilan	Suprafața (mp)	Tarla	Parcelă	Nr. topo	Observații / Referințe
1	curți constructii	DA	822	49	52	-	

## Date referitoare la construcții

Crt	Număr	Destinație construcție	Supraf. (mp)	Situație juridică	Observații / Referințe
A1.1		construcții de locuințe	69	Cu acte	Nr. niveluri:1; S. construita la sol:69 mp; S. construita desfasurata:69 mp; C1-LOCUINTA
A1.2		construcții de locuințe	84	Cu acte	Nr. niveluri:1; S. construita la sol:84 mp; S. construita desfasurata:84 mp; C2-LOCUINTA
A1.3		construcții anexa	28	Cu acte	Nr. niveluri:1; S. construita la sol:28 mp; S. construita desfasurata:28 mp; C1-ANEXA

## Lungime Segmente

1) Valorile lungimilor segmentelor sunt obținute din proiecție în plan.

Punct început	X / Y	Punct sfârșit	X / Y	Lungime segment (** (m)
1	356.562,258 289.938,634	2	356.563,809 289.938,994	1.592
2	356.563,809 289.938,994	3	356.578,172 289.942,337	14.747

Punct început	X / Y	Punct sfârșit	X / Y	Lungime segment (** (m)
3	356.578,172 289.942,337	4	356.577,401 289.945,401	3.16
4	356.577,401 289.945,401	5	356.574,729 289.958,245	13.119
5	356.574,729 289.958,245	6	356.567,23 289.992,242	34.814
6	356.567,23 289.992,242	7	356.551,573 289.985,928	16.882
7	356.551,573 289.985,928	1	356.562,258 289.938,634	48.486

\*\* Lungimile segmentelor sunt determinate în planul de proiecție Stereo 70 și sunt rotunjite la 1 milimetru.

\*\*\* Distanța dintre puncte este formată din segmente cumulate ce sunt mai mici decât valoarea 1 milimetru.



**DATE DESPRE IMOBILUL NR. 12320**

Oficiul de Cadastru și Publicitate Imobiliară DOLJ  
Biroul de Cadastru și Publicitate Imobiliară Craiova

**A. Partea I. Descrierea imobilului**

TEREN Intravilan

Adresa: Loc. Motatei, Str Octavian Goga, Nr. 37, Jud. Dolj, T49, P14

Nr. Crt	Nr cadastral Nr. topografic	Suprafața* (mp)	Observații / Referințe
A1		Din acte: 800 Masurata: 763	Sector cadastral:16 Teren neimprejmut;

**Construcții**

Crt	Nr cadastral Nr. topografic	Adresa	Observații / Referințe
A1.1		Loc. Motatei, Str Octavian Goga, Jud. Dolj	Nr. niveluri:2; S. construita la sol:82 mp; S. construita desfasurata:99 mp; C1 - LOCUINTA -Parter+BECI
A1.2		Loc. Motatei, Str Octavian Goga, Jud. Dolj	Nr. niveluri:1; S. construita la sol:67 mp; S. construita desfasurata:67 mp; C2 -Locuinta
A1.3		Loc. Motatei, Str Octavian Goga, Jud. Dolj	Nr. niveluri:1; S. construita la sol:91 mp; S. construita desfasurata:91 mp; C3 -ANEXA

**B. Partea II. Proprietari și acte**

Inscrieri privitoare la dreptul de proprietate și alte drepturi reale		Referințe
/		
Act Notarial nr. CM 195, din 21/08/2020 emis de BN STOENESCU FLOREA (TDP 2139-9700/25-06-1996);		
B1	Intabulare, drept de PROPRIETATE, dobandit prin Conventie, cota actuala 1/1, cota initiala 1/1 1) BAILESTEANU NICOLAE NICU	A1, A1.1, A1.2
Act Normativ nr. Legea 7, din 13/03/1996 emis de PARLAMENTUL ROMANIEI ((ART 12 ALIN 14 SI ART 37 ALIN 2));		
B2	Intabulare, drept de PROPRIETATE, dobandit prin Lege, cota actuala 1/1, cota initiala 1/1 1) BAILESTEANU NICOLAE NICU	A1.3

**C. Partea III. SARCINI .**

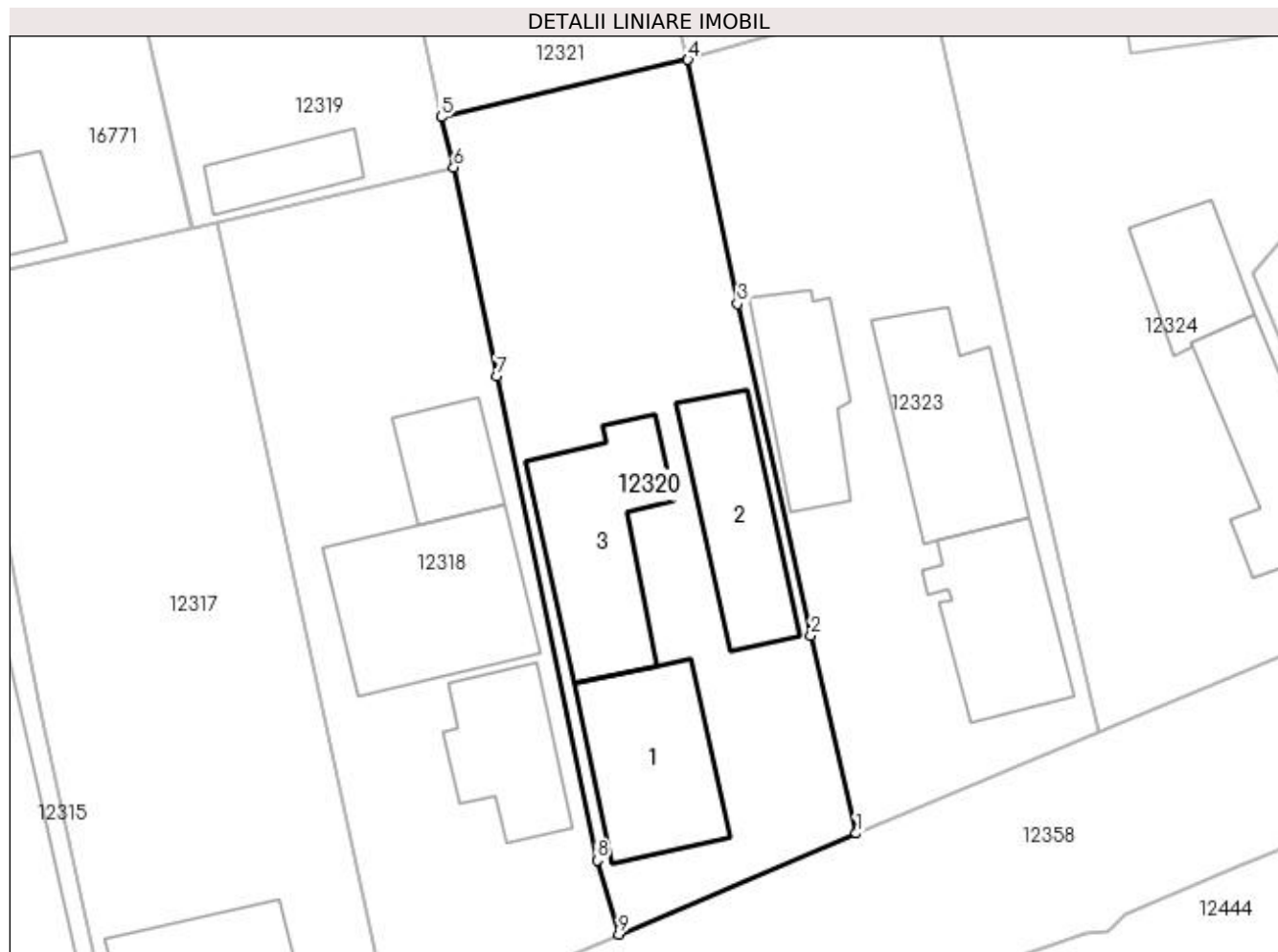
Inscrieri privind dezmembramintele dreptului de proprietate, drepturi reale de garanție și sarcini	Referințe
NU SUNT	

## Anexa Nr. 1 La Partea I

## Teren

Nr cadastral	Suprafața (mp)*	Observații / Referințe
	Din acte: 800 Masurata: 763	

\* Suprafața este determinată în planul de proiecție Stereo 70.



## Date referitoare la teren

Crt	Categorie folosință	Intra vilan	Suprafața (mp)	Tarla	Parcelă	Nr. topo	Observații / Referințe
1	curți constructii	DA	763	49	14	-	

## Date referitoare la construcții

Crt	Număr	Destinație construcție	Supraf. (mp)	Situație juridică	Observații / Referințe
A1.1		construcții de locuințe	82	Cu acte	Nr. niveluri:2; S. construita la sol:82 mp; S. construita desfasurata:99 mp; C1 - LOCUINTA - Parter+BECl
A1.2		construcții anexa	67	Cu acte	Nr. niveluri:1; S. construita la sol:67 mp; S. construita desfasurata:67 mp; C2 -Locuinta
A1.3		construcții anexa	91	Cu acte	Nr. niveluri:1; S. construita la sol:91 mp; S. construita desfasurata:91 mp; C3 -ANEXA

## Lungime Segmente

1) Valorile lungimilor segmentelor sunt obținute din proiecție în plan.

Punct început	X / Y	Punct sfârșit	X / Y	Lungime segment (** (m)
1	356.602,674 289.901,81	2	356.599,912 289.913,862	12.364



Punct început	X / Y	Punct sfârșit	X / Y	Lungime segment (** (m)
2	356.599,912 289.913,862	3	356.595,44 289.934,032	20.66
3	356.595,44 289.934,032	4	356.592,424 289.948,89	15.161
4	356.592,424 289.948,89	5	356.577,401 289.945,401	15.423
5	356.577,401 289.945,401	6	356.578,172 289.942,337	3.16
6	356.578,172 289.942,337	7	356.580,812 289.929,648	12.961
7	356.580,812 289.929,648	8	356.586,898 289.900,172	30.098
8	356.586,898 289.900,172	9	356.588,234 289.895,67	4.696
9	356.588,234 289.895,67	1	356.602,674 289.901,81	15.691

\*\* Lungimile segmentelor sunt determinate în planul de proiecție Stereo 70 și sunt rotunjite la 1 milimetru.

\*\*\* Distanța dintre puncte este formată din segmente cumulate ce sunt mai mici decât valoarea 1 milimetru.



**DATE DESPRE IMOBILUL NR. 12321**

Oficiul de Cadastru și Publicitate Imobiliară DOLJ  
Biroul de Cadastru și Publicitate Imobiliară Craiova

**A. Partea I. Descrierea imobilului**

TEREN Intravilan

Adresa: Loc. Motatei, Str Dezrobirii, Nr. 32, Jud. Dolj, T49, P51

Nr. Crt	Nr cadastral Nr. topografic	Suprafața* (mp)	Observații / Referințe
A1	36503	Din acte: 750 Masurata: 735	Sector cadastral:16 Teren imprejmuit;

**Construcții**

Crt	Nr cadastral Nr. topografic	Adresa	Observații / Referințe
A1.1		Loc. Motatei, Str Dezrobirii, Nr. 32, Jud. Dolj	Nr. niveluri:2; S. construita la sol:56 mp; S. construita desfasurata:112 mp; - C1 Locuinta, P+M, compusa din : parter - 1 living, 1 dresing, 1 hol mansarda- 2 camere, 1 hol, Sc= 56mp, Scd=112mp, edificata in anul 1996
A1.2		Loc. Motatei, Str Dezrobirii, Nr. 32, Jud. Dolj	Nr. niveluri:1; S. construita la sol:19 mp; S. construita desfasurata:19 mp; - C2 Anexa , parter, compusa din : 1 garaj, Scd=19 mp, edificata in anul 1996
A1.3		Loc. Motatei, Str Dezrobirii, Nr. 32, Jud. Dolj	Nr. niveluri:1; S. construita la sol:87 mp; S. construita desfasurata:87 mp; - C3 Locuinta , parter, compusa din : 1 camera, 2 holuri, 1 bucatarie, 1 baie, 1 sopron, Scd 87mp, edificata in anul 1996
A1.4		Loc. Motatei, Str Dezrobirii, Nr. 32, Jud. Dolj	Nr. niveluri:1; S. construita la sol:39 mp; S. construita desfasurata:39 mp; - C4 Anexa , parter, compusa din : 1 camera, 1 pivnita, 1 patul, Scd 39mp, edificata in anul 1996

**B. Partea II. Proprietari și acte**

Inscrieri privitoare la dreptul de proprietate și alte drepturi reale	Referințe
<b>236807 / 18/11/2020</b>	
Act Notarial nr. cvc aut. nr. 2161, din 18/11/2020 emis de Stoescu Florea;	
B1	A1, A1.1, A1.2, A1.3, A1.4
Intabulare, drept de PROPRIETATE, dobandit prin Conventie, cota actuala 1/1, cota initiala 1/1	
1) URSAN FLAVIUS	
2) URSAN FLORENTINA-MIRELA	

**C. Partea III. SARCINI .**

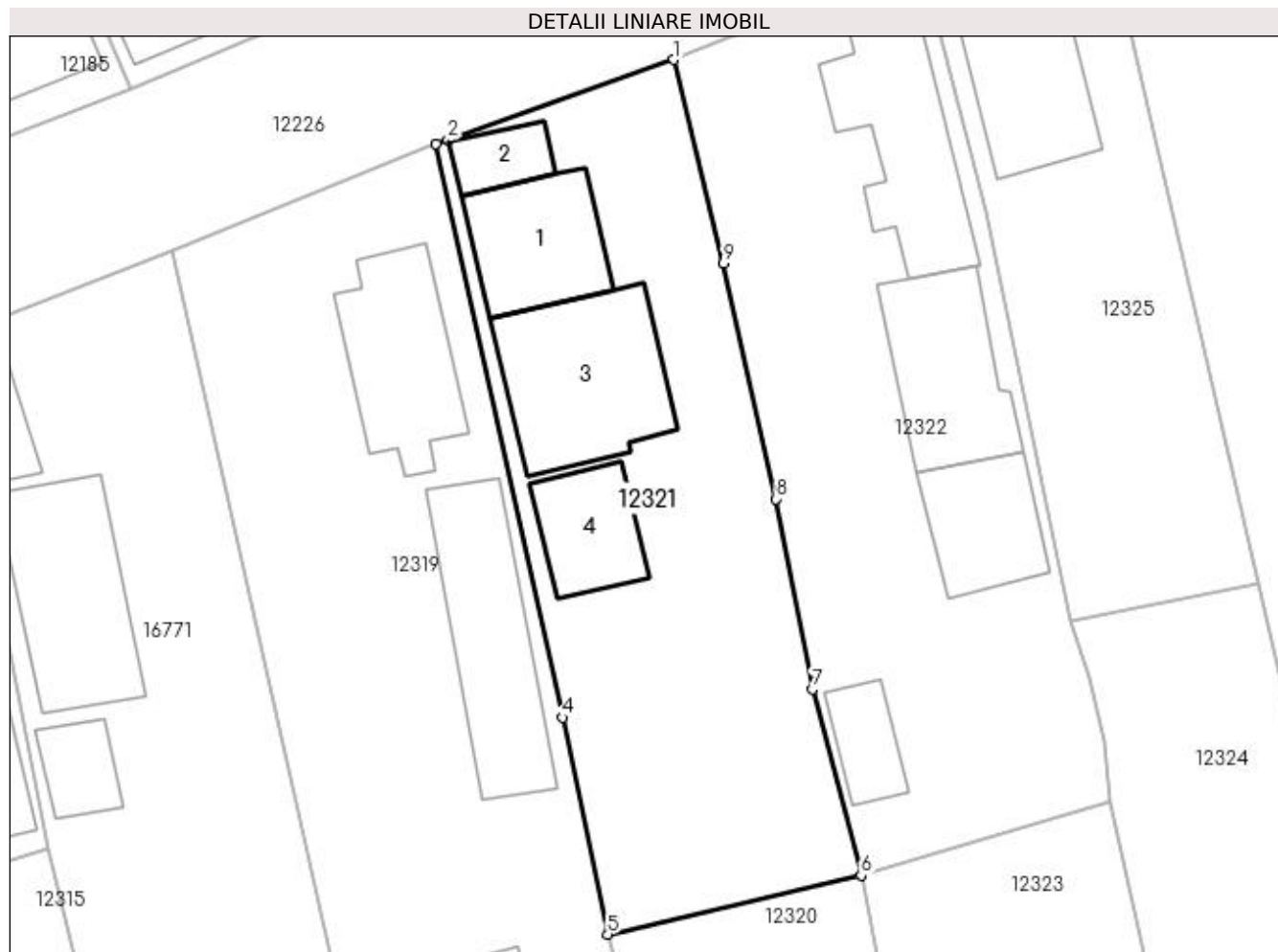
Inscrieri privind dezmembramintele dreptului de proprietate, drepturi reale de garanție și sarcini	Referințe
NU SUNT	

## Anexa Nr. 1 La Partea I

## Teren

Nr cadastral	Suprafața (mp)*	Observații / Referințe
36503	Din acte: 750 Masurata: 735	

\* Suprafața este determinată în planul de proiecție Stereo 70.



## Date referitoare la teren

Crt	Categorie folosință	Intra vilan	Suprafața (mp)	Tarla	Parcelă	Nr. topo	Observații / Referințe
1	curți constructii	DA	735	49	51	-	

## Date referitoare la construcții

Crt	Număr	Destinație construcție	Supraf. (mp)	Situație juridică	Observații / Referințe
A1.1		construcții de locuințe	56	Cu acte	Nr. niveluri:2; S. construita la sol:56 mp; S construita desfasurata:112 mp; - C1 Locuinta P+M, compusa din : parter - 1 living, 1 dresing, 1 hol, mansarda- 2 camere, 1 hol, Sc=
A1.2		construcții anexa	19	Cu acte	Nr. niveluri:1; S. construita la sol:19 mp; S. construita desfasurata:19 mp; - C2 Anexa , parter, compusa din : 1 garaj, Scd=19 mp, edificata in anul 1996
A1.3		construcții de locuințe	87	Cu acte	Nr. niveluri:1; S. construita la sol:87 mp; S construita desfasurata:87 mp; - C3 Locuinta parter, compusa din : 1 camera, 2 holuri, 1 bucatarie, 1 baie, 1 sopron Scd 87mp, edificata in anul 1996
A1.4		construcții anexa	39	Cu acte	Nr. niveluri:1; S. construita la sol:39 mp; S construita desfasurata:39 mp; - C4 Anexa parter, compusa din : 1 camera, 1 pivnita, 1 patul, Scd 39mp, edificata in anul 1996

**Lungime Segmente**

1) Valorile lungimilor segmentelor sunt obținute din proiecție în plan.

Punct început	X / Y	Punct sfârșit	X / Y	Lungime segment (** (m)
1	356.581,324 289.997,239	2	356.567,936 289.992,492	14.205
2	356.567,936 289.992,492	3	356.567,23 289.992,242	0.749
3	356.567,23 289.992,242	4	356.574,729 289.958,245	34.814
4	356.574,729 289.958,245	5	356.577,401 289.945,401	13.119
5	356.577,401 289.945,401	6	356.592,424 289.948,89	15.423
6	356.592,424 289.948,89	7	356.589,558 289.959,941	11.417
7	356.589,558 289.959,941	8	356.587,383 289.971,205	11.472
8	356.587,383 289.971,205	9	356.584,255 289.985,183	14.324
9	356.584,255 289.985,183	1	356.581,324 289.997,239	12.407

\*\* Lungimile segmentelor sunt determinate în planul de proiecție Stereo 70 și sunt rotunjite la 1 milimetru.

\*\*\* Distanța dintre puncte este formată din segmente cumulate ce sunt mai mici decât valoarea 1 milimetru.



**DATE DESPRE IMOBILUL NR. 12322**

Oficiul de Cadastru și Publicitate Imobiliară DOLJ  
Biroul de Cadastru și Publicitate Imobiliară Craiova

**A. Partea I. Descrierea imobilului**

TEREN Intravilan

Adresa: Loc. Motatei, Str Dezrobirii, Nr. 34, Jud. Dolj, T49, P50

Nr. Crt	Nr cadastral Nr. topografic	Suprafața* (mp)	Observații / Referințe
A1		Din acte: 800 Masurata: 795	Sector cadastral:16 Teren imprejmuit;

**Construcții**

Crt	Nr cadastral Nr. topografic	Adresa	Observații / Referințe
A1.1		Loc. Motatei, Str Dezrobirii, Jud. Dolj	Nr. niveluri:2; S. construita la sol:83 mp; S. construita desfasurata:96 mp; C1 - LOCUINTA -Parter+BECI
A1.2		Loc. Motatei, Str Dezrobirii, Jud. Dolj	Nr. niveluri:1; S. construita la sol:69 mp; S. construita desfasurata:69 mp; C2 -ANEXA
A1.3		Loc. Motatei, Str Dezrobirii, Jud. Dolj	Nr. niveluri:1; S. construita la sol:47 mp; S. construita desfasurata:47 mp; C3 -ANEXA
A1.4		Loc. Motatei, Str Dezrobirii, Jud. Dolj	Nr. niveluri:1; S. construita la sol:23 mp; S. construita desfasurata:23 mp; C4 -ANEXA

**B. Partea II. Proprietari și acte**

Inscrieri privitoare la dreptul de proprietate și alte drepturi reale	Referințe
/	
Act Administrativ nr. TDP 2081-9686, din 05/11/1996 emis de CJSIPT DOLJ (CERTIFICAT DECES NR 875492/08-05-2019);	
B1	A1
Intabulare, drept de PROPRIETATE, dobandit prin Reconstituire, cota actuala 1/1, cota initiala 1/1 1) BAILESTEANU CONSTANTIN, LIPSĂ CNP DEFUNCT:Da	
Act Normativ nr. Legea 7, din 13/03/1996 emis de PARLAMENTUL ROMANIEI ((ART 12 ALIN 14 SI ART 37 ALIN 2));	
B2	A1.1, A1.2, A1.3, A1.4
Intabulare, drept de PROPRIETATE, dobandit prin Lege, cota actuala 1/1, cota initiala 1/1 1) BAILESTEANU CONSTANTIN, LIPSĂ CNP DEFUNCT:Da	

**C. Partea III. SARCINI .**

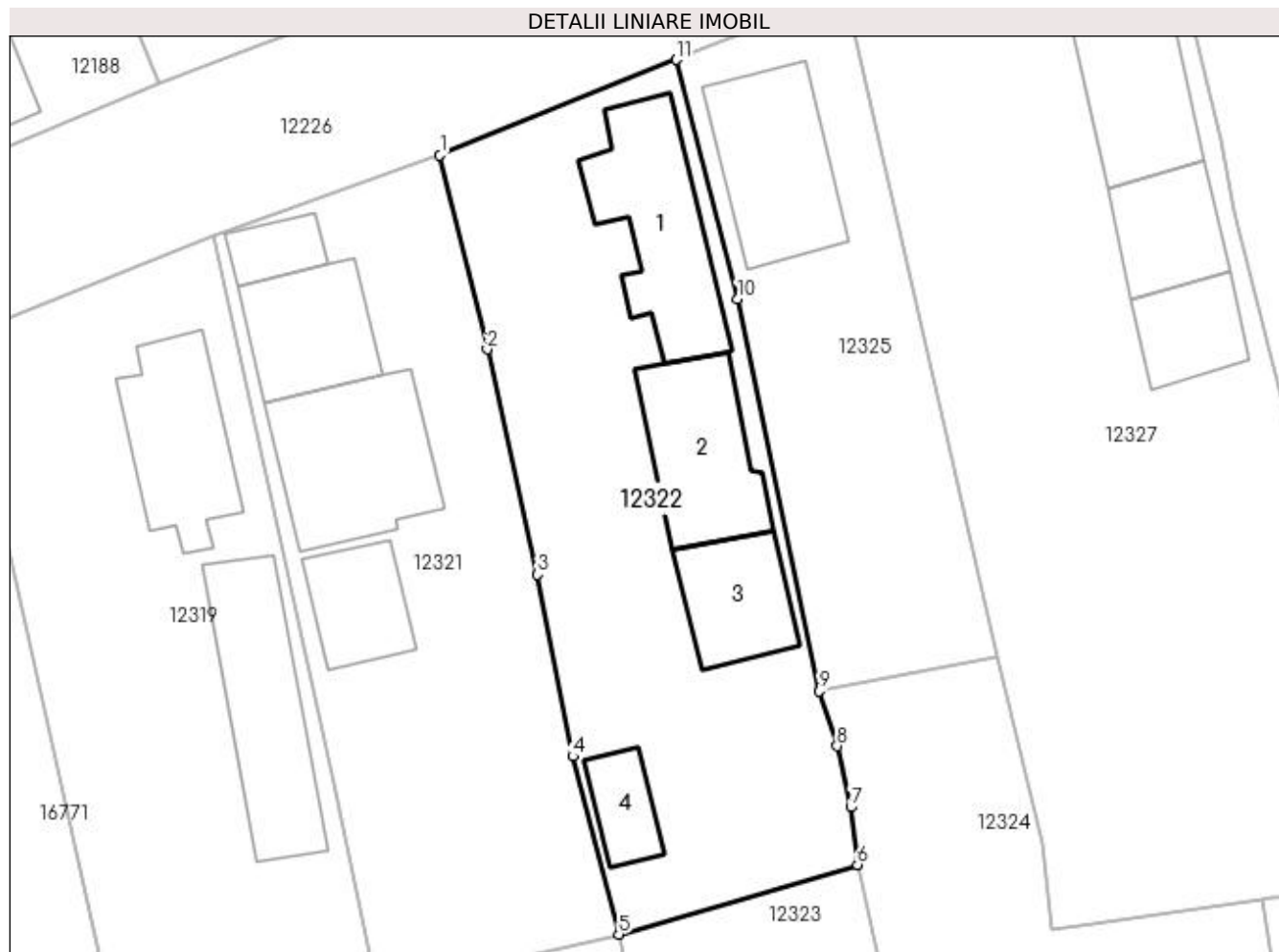
Inscrieri privind dezmembramentele dreptului de proprietate, drepturi reale de garanție și sarcini	Referințe
NU SUNT	

## Anexa Nr. 1 La Partea I

## Teren

Nr cadastral	Suprafața (mp)*	Observații / Referințe
	Din acte: 800 Masurata: 795	

\* Suprafața este determinată în planul de proiecție Stereo 70.



## Date referitoare la teren

Crt	Categorie folosință	Intra vilan	Suprafața (mp)	Tarla	Parcelă	Nr. topo	Observații / Referințe
1	curți constructii	DA	795	49	50	-	

## Date referitoare la construcții

Crt	Număr	Destinație construcție	Supraf. (mp)	Situație juridică	Observații / Referințe
A1.1		construcții de locuințe	83	Cu acte	Nr. niveluri:2; S. construita la sol:83 mp; S. construita desfasurata:96 mp; C1 - LOCUINTA - Parter+BECl
A1.2		construcții anexa	69	Cu acte	Nr. niveluri:1; S. construita la sol:69 mp; S. construita desfasurata:69 mp; C2 -ANEXA
A1.3		construcții anexa	47	Cu acte	Nr. niveluri:1; S. construita la sol:47 mp; S. construita desfasurata:47 mp; C3 -ANEXA
A1.4		construcții anexa	23	Cu acte	Nr. niveluri:1; S. construita la sol:23 mp; S. construita desfasurata:23 mp; C4 -ANEXA

## Lungime Segmente

1) Valorile lungimilor segmentelor sunt obținute din proiecție în plan.

Punct început	X / Y	Punct sfârșit	X / Y	Lungime segment (** (m)
1	356.581,324 289.997,239	2	356.584,255 289.985,183	12.407



Punct început	X / Y	Punct sfârșit	X / Y	Lungime segment (** (m)
2	356.584,255 289.985,183	3	356.587,383 289.971,205	14.324
3	356.587,383 289.971,205	4	356.589,558 289.959,941	11.472
4	356.589,558 289.959,941	5	356.592,424 289.948,89	11.417
5	356.592,424 289.948,89	6	356.607,231 289.953,212	15.425
6	356.607,231 289.953,212	7	356.606,818 289.956,788	3.6
7	356.606,818 289.956,788	8	356.605,982 289.960,581	3.884
8	356.605,982 289.960,581	9	356.604,864 289.963,976	3.574
9	356.604,864 289.963,976	10	356.599,791 289.988,301	24.848
10	356.599,791 289.988,301	11	356.596,01 290.003,157	15.33
11	356.596,01 290.003,157	1	356.581,324 289.997,239	15.834

\*\* Lungimile segmentelor sunt determinate în planul de proiecție Stereo 70 și sunt rotunjite la 1 milimetru.

\*\*\* Distanța dintre puncte este formată din segmente cumulate ce sunt mai mici decât valoarea 1 milimetru.



**DATE DESPRE IMOBILUL NR. 12323**

Oficiul de Cadastru și Publicitate Imobiliară DOLJ  
Biroul de Cadastru și Publicitate Imobiliară Craiova

**A. Partea I. Descrierea imobilului**

TEREN Intravilan

Adresa: Loc. Motatei, Str Octavian Goga, Nr. 39, Jud. Dolj, T49, P15

Nr. Crt	Nr cadastral Nr. topografic	Suprafața* (mp)	Observații / Referințe
A1	33906	Din acte: 800 Masurata: 740	Sector cadastral:16 Teren neimprejmit;

**Construcții**

Crt	Nr cadastral Nr. topografic	Adresa	Observații / Referințe
A1.1		Loc. Motatei, Str Octavian Goga, Nr. 39, Jud. Dolj	Nr. niveluri:2; S. construita la sol:73 mp; S. construita desfasurata:86 mp; LOCUINTA
A1.2		Loc. Motatei, Str Octavian Goga, Nr. 39, Jud. Dolj	Nr. niveluri:1; S. construita la sol:86 mp; S. construita desfasurata:86 mp; LOCUINTA
A1.3		Loc. Motatei, Str Octavian Goga, Nr. 39, Jud. Dolj	Nr. niveluri:1; S. construita la sol:57 mp; S. construita desfasurata:57 mp; ANEXA

**B. Partea II. Proprietari și acte**

Inscrieri privitoare la dreptul de proprietate și alte drepturi reale		Referințe
<b>76646 / 27/04/2022</b>		
Act Notarial nr. CVC aut nr. 1352, din 20/04/2022 emis de Budiana Ionut Razvan;		
B1	Intabulare, drept de PROPRIETATE, dobandit prin Conventie, cota actuala 1/1, cota initiala 1/1 1) DUDU ILONA 2) DUDU FLORIAN	A1, A1.1, A1.3
/		
Act Normativ nr. Legea 7, din 13/03/1996 emis de PARLAMENTUL ROMANIEI ((ART.12, ALIN.14, ART.37, ALIN. 2));		
B2	Intabulare, drept de PROPRIETATE, dobandit prin Lege, cota actuala 1/1, cota initiala 1/1 1) DUDU ILONA 2) DUDU FLORIAN	A1.2

**C. Partea III. SARCINI .**

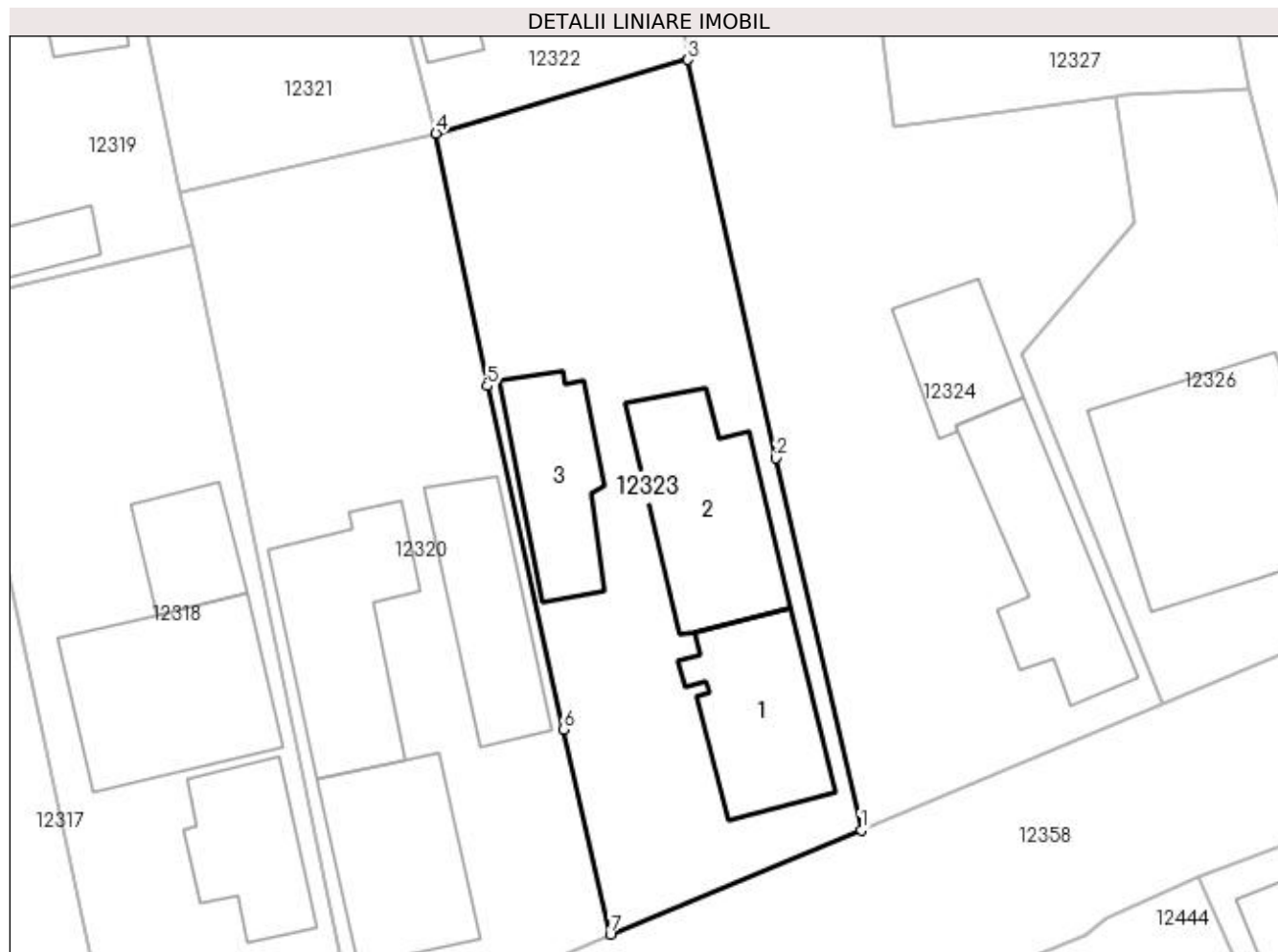
Inscrieri privind dezmembramintele dreptului de proprietate, drepturi reale de garanție și sarcini	Referințe
NU SUNT	

## Anexa Nr. 1 La Partea I

## Teren

Nr cadastral	Suprafața (mp)*	Observații / Referințe
33906	Din acte: 800 Masurata: 740	

\* Suprafața este determinată în planul de proiecție Stereo 70.



## Date referitoare la teren

Crt	Categorie folosință	Intra vilan	Suprafața (mp)	Tarla	Parcelă	Nr. topo	Observații / Referințe
1	curți constructii	DA	740	49	15	-	

## Date referitoare la construcții

Crt	Număr	Destinație construcție	Supraf. (mp)	Situație juridică	Observații / Referințe
A1.1		construcții de locuințe	73	Cu acte	Nr. niveluri:2; S. construita la sol:73 mp; S. construita desfasurata:86 mp; LOCUINTA
A1.2		construcții de locuințe	86	Cu acte	Nr. niveluri:1; S. construita la sol:86 mp; S. construita desfasurata:86 mp; LOCUINTA
A1.3		construcții anexa	57	Cu acte	Nr. niveluri:1; S. construita la sol:57 mp; S. construita desfasurata:57 mp; ANEXA

## Lungime Segmente

1) Valorile lungimilor segmentelor sunt obținute din proiecție în plan.

Punct început	X / Y	Punct sfârșit	X / Y	Lungime segment (** (m)
1	356.617,435 289.907,932	2	356.612,419 289.929,805	22.441
2	356.612,419 289.929,805	3	356.607,231 289.953,212	23.975

Punct început	X / Y	Punct sfârșit	X / Y	Lungime segment (** (m)
3	356.607,231 289.953,212	4	356.592,424 289.948,89	15.425
4	356.592,424 289.948,89	5	356.595,44 289.934,032	15.161
5	356.595,44 289.934,032	6	356.599,912 289.913,862	20.66
6	356.599,912 289.913,862	7	356.602,674 289.901,81	12.364
7	356.602,674 289.901,81	1	356.617,435 289.907,932	15.98

\*\* Lungimile segmentelor sunt determinate în planul de proiecție Stereo 70 și sunt rotunjite la 1 milimetru.

\*\*\* Distanța dintre puncte este formată din segmente cumulate ce sunt mai mici decât valoarea 1 milimetru.



**DATE DESPRE IMOBILUL NR. 12324**

Oficiul de Cadastru și Publicitate Imobiliară DOLJ  
Biroul de Cadastru și Publicitate Imobiliară Craiova

**A. Partea I. Descrierea imobilului**

TEREN Intravilan

Adresa: Loc. Motatei, Str Octavian Goga, Nr. 41, Jud. Dolj, T49, P16

Nr. Crt	Nr cadastral Nr. topografic	Suprafața* (mp)	Observații / Referințe
A1		Din acte: 800 Masurata: 917	Sector cadastral:16 Teren neimprejmut;

**Construcții**

Crt	Nr cadastral Nr. topografic	Adresa	Observații / Referințe
A1.1		Loc. Motatei, Str Octavian Goga, Jud. Dolj	Nr. niveluri:2; S. construita la sol:83 mp; S. construita desfasurata:95 mp; C1 - LOCUINTA -Parter+BECl
A1.2		Loc. Motatei, Str Octavian Goga, Jud. Dolj	Nr. niveluri:1; S. construita la sol:42 mp; S. construita desfasurata:42 mp; C2 -ANEXA

**B. Partea II. Proprietari și acte**

Inscrieri privitoare la dreptul de proprietate și alte drepturi reale		Referințe
/		
Act Administrativ nr. TDP 2141-9700, din 26/07/1996 emis de CJSIPT DOLJ (CERTIFICAT DECES NR 276286/10-11-2014);		
B1	Intabulare, drept de PROPRIETATE, dobandit prin Reconstituire, cota actuala 1/1, cota initiala 1/1 1) GRIGORESCU PETRE, LIPSĂ CNP DEFUNCT:Da 2) CRACIUNOIU IOANA, LIPSĂ CNP DEFUNCT:Da	A1
Act Normativ nr. Legea 7, din 13/03/1996 emis de PARLAMENTUL ROMANIEI ((ART 12 ALIN 14 SI ART 37 ALIN 2));		
B2	Intabulare, drept de PROPRIETATE, dobandit prin Lege, cota actuala 1/1, cota initiala 1/1 1) GRIGORESCU PETRE, LIPSĂ CNP DEFUNCT:Da 2) CRACIUNOIU IOANA, LIPSĂ CNP DEFUNCT:Da	A1.1, A1.2

**C. Partea III. SARCINI .**

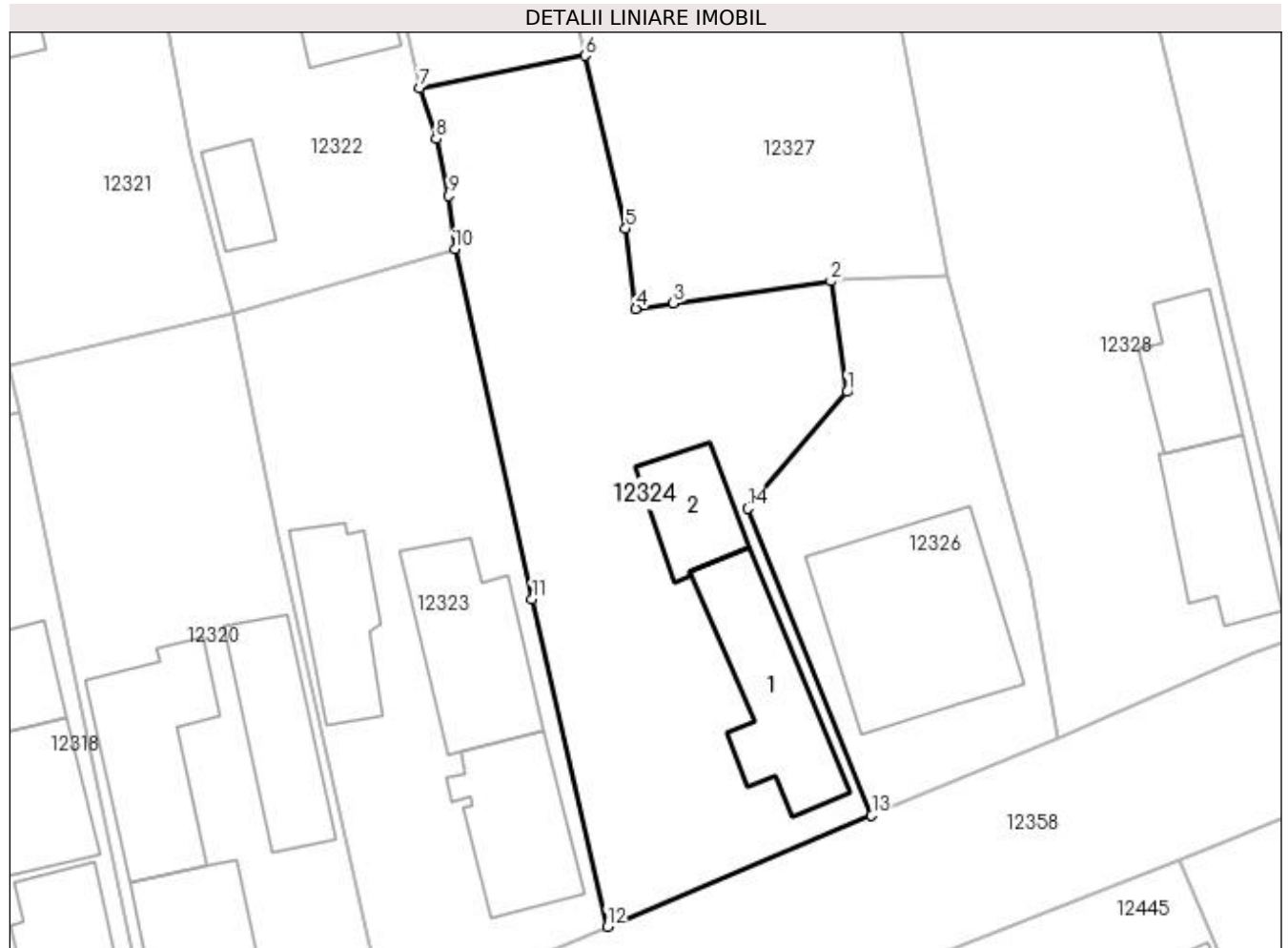
Inscrieri privind dezmembramintele dreptului de proprietate, drepturi reale de garanție și sarcini	Referințe
NU SUNT	

## Anexa Nr. 1 La Partea I

## Teren

Nr cadastral	Suprafața (mp)*	Observații / Referințe
	Din acte: 800 Masurata: 917	

\* Suprafața este determinată în planul de proiecție Stereo 70.



## Date referitoare la teren

Crt	Categorie folosință	Intra vilan	Suprafața (mp)	Tarla	Parcelă	Nr. topo	Observații / Referințe
1	curți constructii	DA	917	49	16	-	

## Date referitoare la construcții

Crt	Număr	Destinație construcție	Supraf. (mp)	Situație juridică	Observații / Referințe
A1.1		construcții de locuințe	83	Cu acte	Nr. niveluri:2; S. construita la sol:83 mp; S. construita desfasurata:95 mp; C1 - LOCUINTA - Parter+BECl
A1.2		construcții anexa	42	Cu acte	Nr. niveluri:1; S. construita la sol:42 mp; S. construita desfasurata:42 mp; C2 -ANEXA

## Lungime Segmente

1) Valorile lungimilor segmentelor sunt obținute din proiecție în plan.

Punct început	X / Y	Punct sfârșit	X / Y	Lungime segment (** (m)
1	356.633,48 289.943,68	2	356.632,383 289.951,072	7.473
2	356.632,383 289.951,072	3	356.621,869 289.949,592	10.618



Punct început	X / Y	Punct sfârșit	X / Y	Lungime segment (** (m)
3	356.621,869 289.949,592	4	356.619,354 289.949,238	2.54
4	356.619,354 289.949,238	5	356.618,663 289.954,6	5.406
5	356.618,663 289.954,6	6	356.615,938 289.966,155	11.872
6	356.615,938 289.966,155	7	356.604,864 289.963,976	11.286
7	356.604,864 289.963,976	8	356.605,982 289.960,581	3.574
8	356.605,982 289.960,581	9	356.606,818 289.956,788	3.884
9	356.606,818 289.956,788	10	356.607,231 289.953,212	3.6
10	356.607,231 289.953,212	11	356.612,419 289.929,805	23.975
11	356.612,419 289.929,805	12	356.617,435 289.907,932	22.441
12	356.617,435 289.907,932	13	356.635,122 289.915,354	19.181
13	356.635,122 289.915,354	14	356.626,852 289.935,875	22.125
14	356.626,852 289.935,875	1	356.633,48 289.943,68	10.24

\*\* Lungimile segmentelor sunt determinate în planul de proiecție Stereo 70 și sunt rotunjite la 1 milimetru.

\*\*\* Distanța dintre puncte este formată din segmente cumulate ce sunt mai mici decât valoarea 1 milimetru.



**DATE DESPRE IMOBILUL NR. 12325**

Oficiul de Cadastru și Publicitate Imobiliară DOLJ  
Biroul de Cadastru și Publicitate Imobiliară Craiova

**A. Partea I. Descrierea imobilului**

TEREN Intravilan

Adresa: Loc. Motatei, Str Dezrobirii, Nr. 36, Jud. Dolj, T49, P49

Nr. Crt	Nr cadastral Nr. topografic	Suprafața* (mp)	Observații / Referințe
A1	36093	Din acte: 400 Masurata: 453	Sector cadastral:16 Teren neimprejmuit;

**Construcții**

Crt	Nr cadastral Nr. topografic	Adresa	Observații / Referințe
A1.1		Loc. Motatei, Str Dezrobirii, Nr. 36, Jud. Dolj, CVARTAL 49, PARCELA 49	Nr. niveluri:2; S. construita la sol:75 mp; S. construita desfasurata:153 mp; LOCUINTA

**B. Partea II. Proprietari și acte**

Inscrieri privitoare la dreptul de proprietate și alte drepturi reale		Referințe
<b>138943 / 03/07/2019</b>		
Act Notarial nr. CM NR. 182, din 14/06/2019 emis de NP Stoenescu Florea (TDP nr. 1234-59088/19.01.1995);		
B1	Intabulare, drept de PROPRIETATE, dobandit prin Succesiune, cota actuala 1/1, cota initiala 1/1 1) CHISĂR GRIGORE OBSERVATII: def Chisar Petre	A1
/		
Act Normativ nr. Legea 7, din 13/03/1996 emis de PARLAMENTUL ROMANIEI ((ART.12, ALIN.14, ART.37, ALIN. 2));		
B2	Intabulare, drept de PROPRIETATE, dobandit prin Lege, cota actuala 1/1, cota initiala 1/1 1) CHISĂR GRIGORE	A1.1

**C. Partea III. SARCINI .**

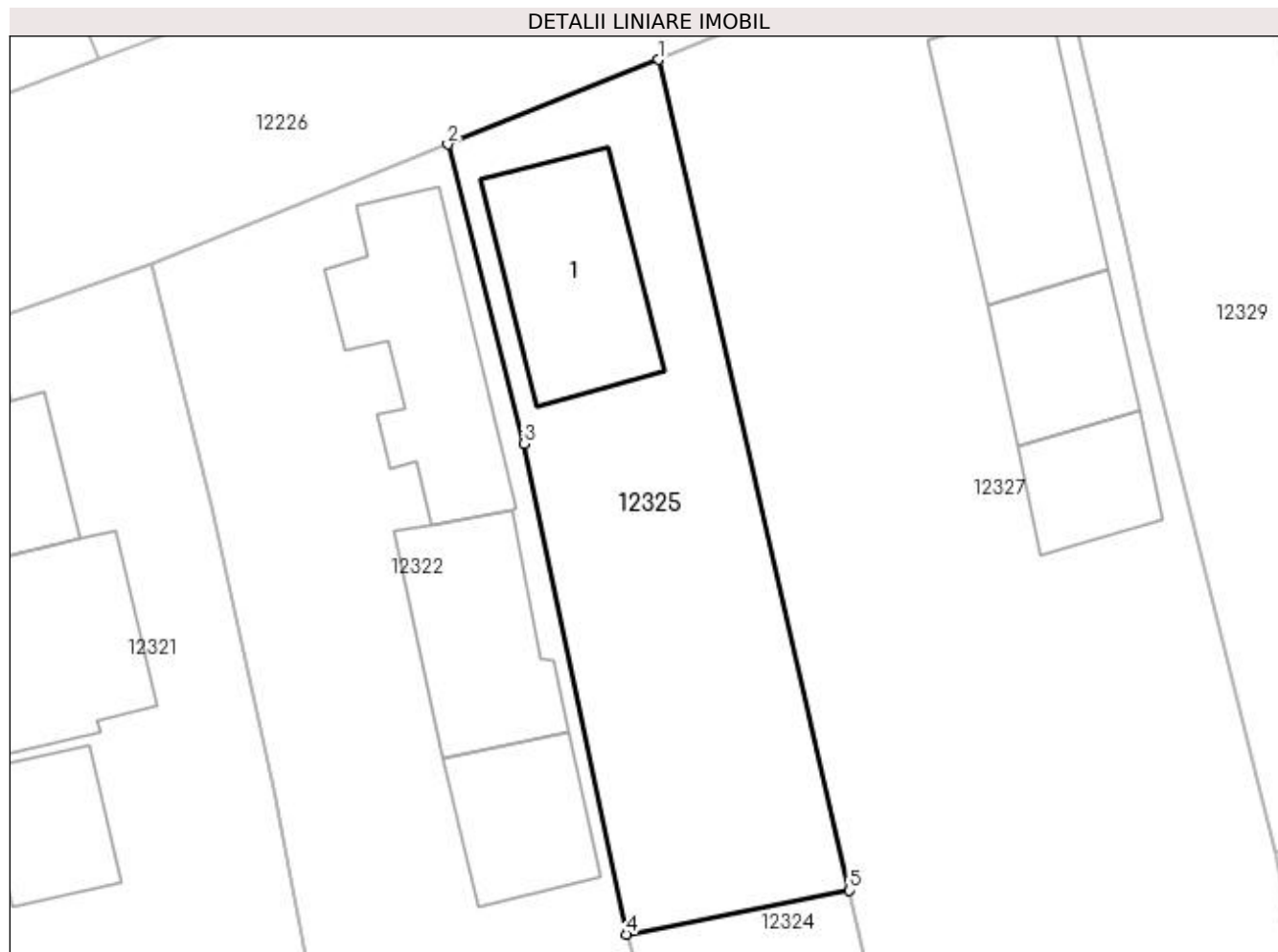
Inscrieri privind dezmembramintele dreptului de proprietate, drepturi reale de garanție și sarcini	Referințe
NU SUNT	

## Anexa Nr. 1 La Partea I

## Teren

Nr cadastral	Suprafața (mp)*	Observații / Referințe
36093	Din acte: 400 Masurata: 453	

\* Suprafața este determinată în planul de proiecție Stereo 70.



## Date referitoare la teren

Crt	Categorie folosință	Intra vilan	Suprafața (mp)	Tarla	Parcelă	Nr. topo	Observații / Referințe
1	curți constructii	DA	453	49	49	-	1CC

## Date referitoare la construcții

Crt	Număr	Destinație construcție	Supraf. (mp)	Situație juridică	Observații / Referințe
A1.1		construcții de locuințe	75	Cu acte	Nr. niveluri:2; S. construita la sol:75 mp; S. construita desfasurata:153 mp; LOCUINTA

## Lungime Segmente

1) Valorile lungimilor segmentelor sunt obținute din proiecție în plan.

Punct început	X / Y	Punct sfârșit	X / Y	Lungime segment (** (m)
1	356.606,45 290.007,348	2	356.596,01 290.003,157	11.25
2	356.596,01 290.003,157	3	356.599,791 289.988,301	15.33
3	356.599,791 289.988,301	4	356.604,864 289.963,976	24.848

Punct început	X / Y	Punct sfârșit	X / Y	Lungime segment (** (m)
4	356.604,864 289.963,976	5	356.615,938 289.966,155	11.286
5	356.615,938 289.966,155	1	356.606,45 290.007,348	42.272

\*\* Lungimile segmentelor sunt determinate în planul de proiecție Stereo 70 și sunt rotunjite la 1 milimetru.

\*\*\* Distanța dintre puncte este formată din segmente cumulate ce sunt mai mici decât valoarea 1 milimetru.



**DATE DESPRE IMOBILUL NR. 12326**

Oficiul de Cadastru și Publicitate Imobiliară DOLJ  
Biroul de Cadastru și Publicitate Imobiliară Craiova

**A. Partea I. Descrierea imobilului**

TEREN Intravilan

Adresa: Loc. Motatei, Str Octavian Goga, Nr. 43, Jud. Dolj, T49, P17

Nr. Crt	Nr cadastral Nr. topografic	Suprafața* (mp)	Observații / Referințe
A1	36230	Din acte: 400 Masurata: 452	Sector cadastral:16 Teren neimprejmuit;

**Construcții**

Crt	Nr cadastral Nr. topografic	Adresa	Observații / Referințe
A1.1		Loc. Motatei, Str Octavian Goga, Nr. 43, Jud. Dolj	Nr. niveluri:1; S. construita la sol:142 mp; S. construita desfasurata:142 mp; Locuinta

**B. Partea II. Proprietari și acte**

Inscrieri privitoare la dreptul de proprietate și alte drepturi reale		Referințe
<b>252878 / 11/11/2019</b>		
Hotarare Judecatoreasca nr. Sentinta civila nr 617, din 18/05/2015 emis de JUDECATORIA CALAFAT dosar nr 596/201/2015 (act administrativ nr Certificat de casatorie nr 25 din 14.03.2007, emis de PRIMARIA MOTATEI; act administrativ nr adeverinta nr 7525 din 05.11.2019, emis de Primaria Motatei);		
B1	Intabulare, drept de PROPRIETATE, dobandit prin Hotarare Judecatoreasca, cota actuala 1/1, cota initiala 1/1 1) ROȘU SIMONA-MARIA 2) ROȘU AUREL-GEORGE	A1
/		
Act Normativ nr. Legea 7, din 13/03/1996 emis de PARLAMENTUL ROMANIEI ((ART.12, ALIN.14, ART.37, ALIN.2));		
B2	Intabulare, drept de PROPRIETATE, dobandit prin Lege, cota actuala 1/1, cota initiala 1/1 1) ROȘU SIMONA-MARIA 2) ROȘU AUREL-GEORGE	A1.1

**C. Partea III. SARCINI .**

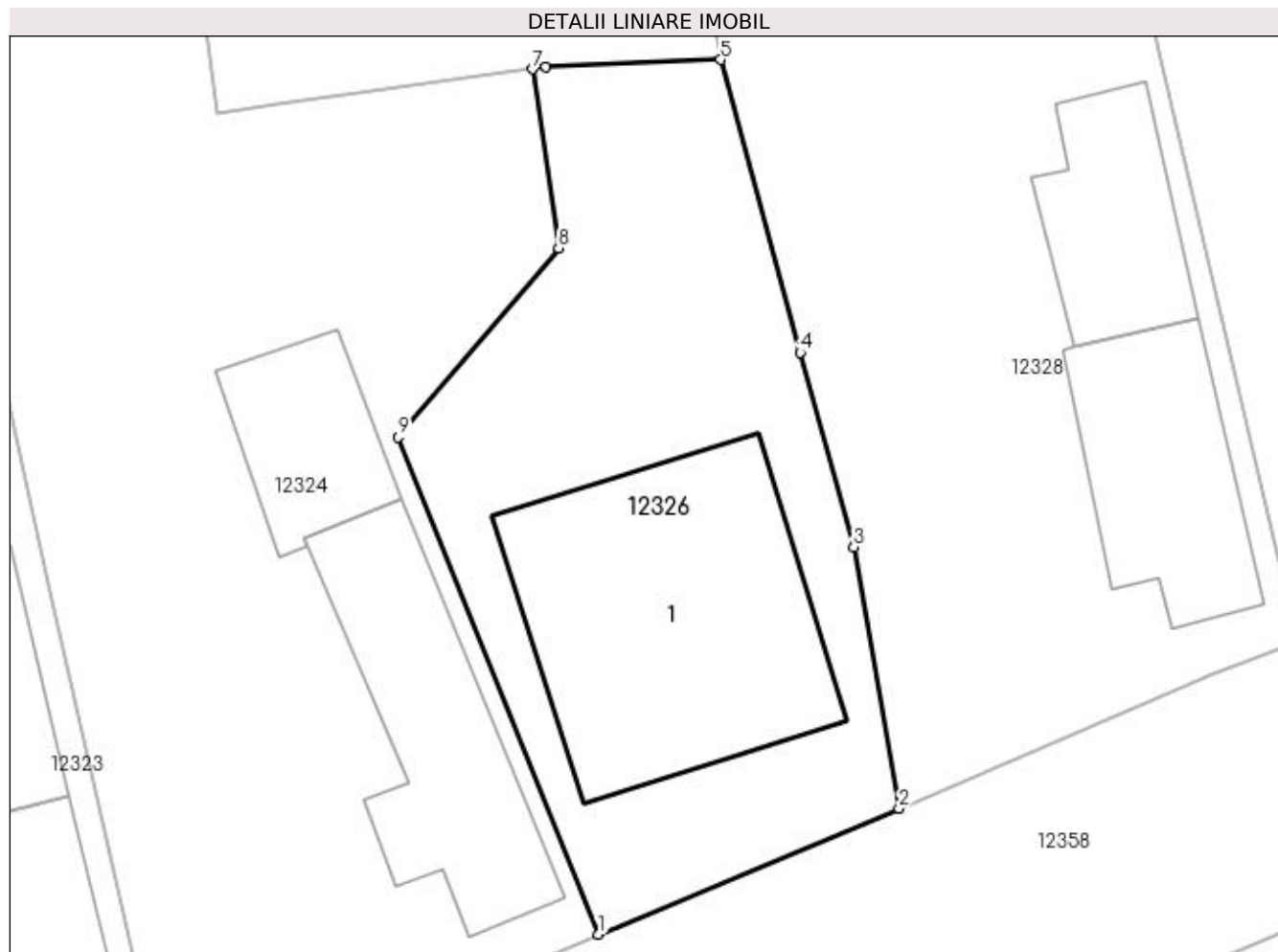
Inscrieri privind dezmembramintele dreptului de proprietate, drepturi reale de garanție și sarcini	Referințe
NU SUNT	

## Anexa Nr. 1 La Partea I

## Teren

Nr cadastral	Suprafața (mp)*	Observații / Referințe
36230	Din acte: 400 Masurata: 452	

\* Suprafața este determinată în planul de proiecție Stereo 70.



## Date referitoare la teren

Crt	Categorie folosință	Intra vilan	Suprafața (mp)	Tarla	Parcelă	Nr. topo	Observații / Referințe
1	curți constructii	DA	452	49	17	-	

## Date referitoare la construcții

Crt	Număr	Destinație construcție	Supraf. (mp)	Situație juridică	Observații / Referințe
A1.1		construcții de locuințe	142	Cu acte	Nr. niveluri:1; S. construita la sol:142 mp; S. construita desfasurata:142 mp; Locuinta

## Lungime Segmente

1) Valorile lungimilor segmentelor sunt obținute din proiecție în plan.

Punct început	X / Y	Punct sfârșit	X / Y	Lungime segment (** (m)
1	356.635,122 289.915,354	2	356.647,535 289.920,556	13.459
2	356.647,535 289.920,556	3	356.645,66 289.931,341	10.947
3	356.645,66 289.931,341	4	356.643,457 289.939,374	8.33



Punct început	X / Y	Punct sfârșit	X / Y	Lungime segment (** (m)
4	356.643,457 289.939,374	5	356.640,176 289.951,46	12.523
5	356.640,176 289.951,46	6	356.632,953 289.951,152	7.23
6	356.632,953 289.951,152	7	356.632,383 289.951,072	0.576
7	356.632,383 289.951,072	8	356.633,48 289.943,68	7.473
8	356.633,48 289.943,68	9	356.626,852 289.935,875	10.24
9	356.626,852 289.935,875	1	356.635,122 289.915,354	22.125

\*\* Lungimile segmentelor sunt determinate în planul de proiecție Stereo 70 și sunt rotunjite la 1 milimetru.

\*\*\* Distanța dintre puncte este formată din segmente cumulate ce sunt mai mici decât valoarea 1 milimetru.



**DATE DESPRE IMOBILUL NR. 12327**

Oficiul de Cadastru și Publicitate Imobiliară DOLJ  
Biroul de Cadastru și Publicitate Imobiliară Craiova

**A. Partea I. Descrierea imobilului**

TEREN Intravilan

Adresa: Loc. Motatei, Str Dezrobirii, Nr. 38, Jud. Dolj, T49, P48,71

Nr. Crt	Nr cadastral Nr. topografic	Suprafața* (mp)	Observații / Referințe
A1		Din acte: 1.400 Masurata: 1.289	Sector cadastral:16 Teren neimprijmit;

**Construcții**

Crt	Nr cadastral Nr. topografic	Adresa	Observații / Referințe
A1.1		Loc. Motatei, Str Dezrobirii, Jud. Dolj	Nr. niveluri:2; S. construita la sol:93 mp; S. construita desfasurata:103 mp; C1 - LOCUINTA -Parter+BECI
A1.2		Loc. Motatei, Str Dezrobirii, Jud. Dolj	Nr. niveluri:1; S. construita la sol:44 mp; S. construita desfasurata:44 mp; C2 -ANEXA
A1.3		Loc. Motatei, Str Dezrobirii, Jud. Dolj	Nr. niveluri:1; S. construita la sol:35 mp; S. construita desfasurata:35 mp; C3 -ANEXA

**B. Partea II. Proprietari și acte**

Inscrieri privitoare la dreptul de proprietate și alte drepturi reale		Referințe
/		
Act Administrativ nr. TDP 1083-46680, din 16/12/1994 emis de CJSIPT DOLJ (CERTIFICAT DECES NR 890611/12-03-2013);		
B1	Intabulare, drept de PROPRIETATE, dobandit prin Reconstituire, cota actuala 1/1, cota initiala 1/1 1) CERGA GHEORGHE	A1
Act Normativ nr. Legea 7, din 13/03/1996 emis de PARLAMENTUL ROMANIEI ((ART 12 ALIN 14 SI ART 37 ALIN 2));		
B2	Intabulare, drept de PROPRIETATE, dobandit prin Lege, cota actuala 1/1, cota initiala 1/1 1) CERGA GHEORGHE	A1.1, A1.2, A1.3

**C. Partea III. SARCINI .**

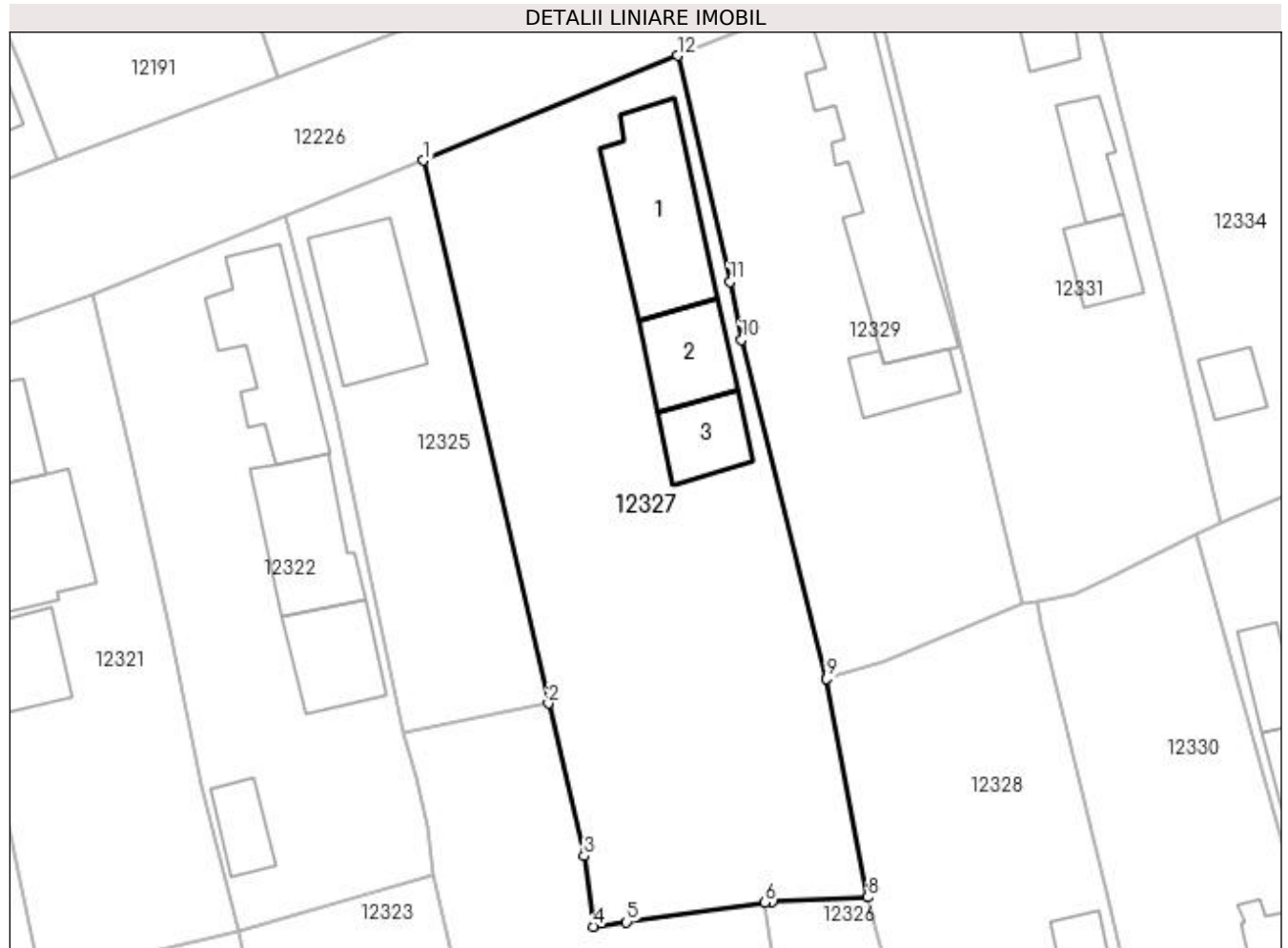
Inscrieri privind dezmembramintele dreptului de proprietate, drepturi reale de garanție și sarcini	Referințe
NU SUNT	

## Anexa Nr. 1 La Partea I

## Teren

Nr cadastral	Suprafața (mp)*	Observații / Referințe
	Din acte: 1.400 Masurata: 1.289	

\* Suprafața este determinată în planul de proiecție Stereo 70.



## Date referitoare la teren

Crt	Categorie folosință	Intravilan	Suprafața (mp)	Tarla	Parcelă	Nr. topo	Observații / Referințe
1	curți construcții	DA	1.000	49	48	-	
2	arabil	DA	289	49	71	-	

## Date referitoare la construcții

Crt	Număr	Destinație construcție	Supraf. (mp)	Situație juridică	Observații / Referințe
A1.1		construcții de locuințe	93	Cu acte	Nr. niveluri:2; S. construita la sol:93 mp; S. construita desfasurata:103 mp; C1 - LOCUINTA -Parter+BECI
A1.2		construcții anexa	44	Cu acte	Nr. niveluri:1; S. construita la sol:44 mp; S. construita desfasurata:44 mp; C2 -ANEXA
A1.3		construcții anexa	35	Cu acte	Nr. niveluri:1; S. construita la sol:35 mp; S. construita desfasurata:35 mp; C3 -ANEXA

## Lungime Segmente

1) Valorile lungimilor segmentelor sunt obținute din proiecție în plan.

Punct început	X / Y	Punct sfârșit	X / Y	Lungime segment (** (m))
1	356.606,45 290.007,348	2	356.615,938 289.966,155	42.272

Punct început	X / Y	Punct sfârșit	X / Y	Lungime segment (** (m)
2	356.615,938 289.966,155	3	356.618,663 289.954,6	11.872
3	356.618,663 289.954,6	4	356.619,354 289.949,238	5.406
4	356.619,354 289.949,238	5	356.621,869 289.949,592	2.54
5	356.621,869 289.949,592	6	356.632,383 289.951,072	10.618
6	356.632,383 289.951,072	7	356.632,953 289.951,152	0.576
7	356.632,953 289.951,152	8	356.640,176 289.951,46	7.23
8	356.640,176 289.951,46	9	356.637,062 289.968,039	16.869
9	356.637,062 289.968,039	10	356.630,585 289.993,75	26.514
10	356.630,585 289.993,75	11	356.629,745 289.998,148	4.477
11	356.629,745 289.998,148	12	356.625,735 290.015,294	17.609
12	356.625,735 290.015,294	1	356.606,45 290.007,348	20.858

\*\* Lungimile segmentelor sunt determinate în planul de proiecție Stereo 70 și sunt rotunjite la 1 milimetru.

\*\*\* Distanța dintre puncte este formată din segmente cumulate ce sunt mai mici decât valoarea 1 milimetru.



**DATE DESPRE IMOBILUL NR. 12328**

Oficiul de Cadastru și Publicitate Imobiliară DOLJ  
Biroul de Cadastru și Publicitate Imobiliară Craiova

**A. Partea I. Descrierea imobilului**

TEREN Intravilan

Adresa: Loc. Motatei, Str Octavian Goga, Nr. 45, Jud. Dolj, T49, P18

Nr. Crt	Nr cadastral Nr. topografic	Suprafața* (mp)	Observații / Referințe
A1		Din acte: 800 Masurata: 831	Sector cadastral:16 Teren imprejmuit;

**Construcții**

Crt	Nr cadastral Nr. topografic	Adresa	Observații / Referințe
A1.1		Loc. Motatei, Str Octavian Goga, Jud. Dolj	Nr. niveluri:2; S. construita la sol:67 mp; S. construita desfasurata:82 mp; C1 - LOCUINTA -Parter+Beci
A1.2		Loc. Motatei, Str Octavian Goga, Jud. Dolj	Nr. niveluri:1; S. construita la sol:49 mp; S. construita desfasurata:49 mp; C2 -ANEXA

**B. Partea II. Proprietari și acte**

Inscrieri privitoare la dreptul de proprietate și alte drepturi reale		Referințe
/		
Act Administrativ nr. TDP 3814-2215, din 01/09/1997 emis de CJSIPT DOLJ;		
B1	Intabulare, drept de PROPRIETATE, dobandit prin Reconstituire, cota actuala 1/1, cota initiala 1/1 1) STÂNCĂLIE AURELIA, LIPSĂ CNP	A1
Act Normativ nr. Legea 7, din 13/03/1996 emis de PARLAMENTUL ROMANIEI ((ART 12 ALIN 14 SI ART 37 ALIN 2));		
B2	Intabulare, drept de PROPRIETATE, dobandit prin Lege, cota actuala 1/1, cota initiala 1/1 1) STÂNCĂLIE AURELIA, LIPSĂ CNP	A1.1, A1.2

**C. Partea III. SARCINI .**

Inscrieri privind dezmembramintele dreptului de proprietate, drepturi reale de garanție și sarcini	Referințe
NU SUNT	

## Anexa Nr. 1 La Partea I

## Teren

Nr cadastral	Suprafața (mp)*	Observații / Referințe
	Din acte: 800 Masurata: 831	

\* Suprafața este determinată în planul de proiecție Stereo 70.



## Date referitoare la teren

Crt	Categorie folosință	Intra vilan	Suprafața (mp)	Tarla	Parcelă	Nr. topo	Observații / Referințe
1	curți constructii	DA	831	49	18	-	

## Date referitoare la construcții

Crt	Număr	Destinație construcție	Supraf. (mp)	Situație juridică	Observații / Referințe
A1.1		construcții de locuințe	67	Cu acte	Nr. niveluri:2; S. construita la sol:67 mp; S. construita desfasurata:82 mp; C1 - LOCUINTA - Parter+Beci
A1.2		construcții anexa	49	Cu acte	Nr. niveluri:1; S. construita la sol:49 mp; S. construita desfasurata:49 mp; C2 -ANEXA

## Lungime Segmente

1) Valorile lungimilor segmentelor sunt obținute din proiecție în plan.

Punct început	X / Y	Punct sfârșit	X / Y	Lungime segment (** (m)
1	356.647,535 289.920,556	2	356.660,535 289.926,105	14.135
2	356.660,535 289.926,105	3	356.663,967 289.927,468	3.693



Punct început	X / Y	Punct sfârșit	X / Y	Lungime segment (** (m)
3	356.663,967 289.927,468	4	356.658,285 289.951,832	25.018
4	356.658,285 289.951,832	5	356.653,399 289.972,208	20.954
5	356.653,399 289.972,208	6	356.652,991 289.973,91	1.75
6	356.652,991 289.973,91	7	356.651,976 289.973,7	1.036
7	356.651,976 289.973,7	8	356.641,423 289.969,41	11.392
8	356.641,423 289.969,41	9	356.637,062 289.968,039	4.571
9	356.637,062 289.968,039	10	356.640,176 289.951,46	16.869
10	356.640,176 289.951,46	11	356.643,457 289.939,374	12.523
11	356.643,457 289.939,374	12	356.645,66 289.931,341	8.33
12	356.645,66 289.931,341	1	356.647,535 289.920,556	10.947

\*\* Lungimile segmentelor sunt determinate în planul de proiecție Stereo 70 și sunt rotunjite la 1 milimetru.

\*\*\* Distanța dintre puncte este formată din segmente cumulate ce sunt mai mici decât valoarea 1 milimetru.



**DATE DESPRE IMOBILUL NR. 12329**

Oficiul de Cadastru și Publicitate Imobiliară DOLJ  
Biroul de Cadastru și Publicitate Imobiliară Craiova

**A. Partea I. Descrierea imobilului**

TEREN Intravilan

Adresa: Loc. Motatei, Str Dezrobirii, Nr. 40, Jud. Dolj, T49, P47

Nr. Crt	Nr cadastral Nr. topografic	Suprafața* (mp)	Observații / Referințe
A1		Din acte: 800 Masurata: 777	Sector cadastral:16 Teren imprejmuit;

**Construcții**

Crt	Nr cadastral Nr. topografic	Adresa	Observații / Referințe
A1.1		Loc. Motatei, Str Dezrobirii, Jud. Dolj	Nr. niveluri:2; S. construita la sol:138 mp; S. construita desfasurata:159 mp; C1 - LOCUINTA -Parter+BECI
A1.2		Loc. Motatei, Str Dezrobirii, Jud. Dolj	Nr. niveluri:1; S. construita la sol:29 mp; S. construita desfasurata:29 mp; C2 -ANEXA

**B. Partea II. Proprietari și acte**

Inscrieri privitoare la dreptul de proprietate și alte drepturi reale		Referințe
/		
Act Notarial nr. CM 337, din 22/10/2015 emis de NP BUDIANA IONUT RAZVAN (CONTRACT DE PARTAJ 3389/22-10-2015);		
B1	Intabulare, drept de PROPRIETATE, dobandit prin Conventie, cota actuala 1/1, cota initiala 1/1 1) BUZATU ADRIAN	A1, A1.1, A1.2

**C. Partea III. SARCINI .**

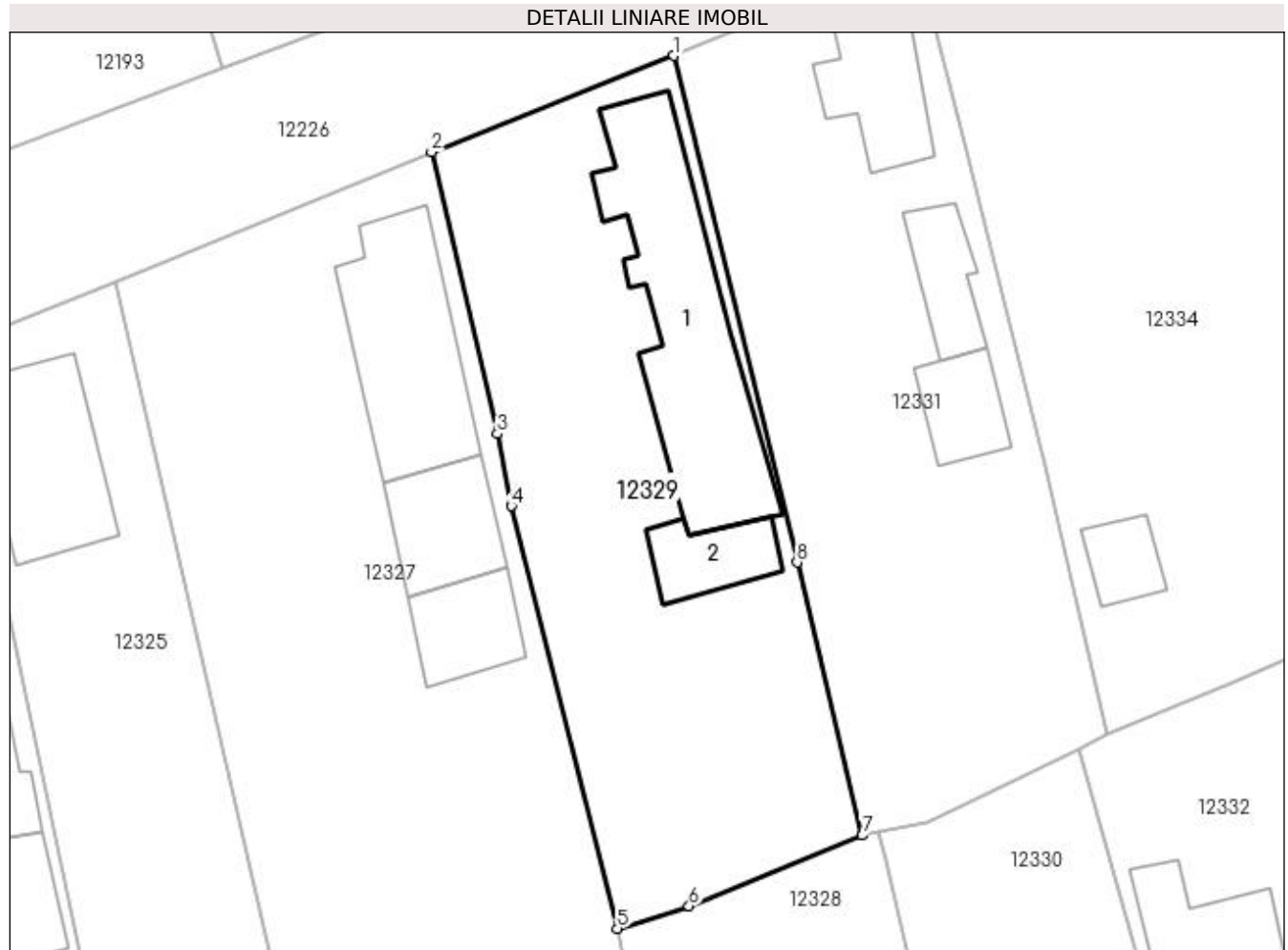
Inscrieri privind dezmembramintele dreptului de proprietate, drepturi reale de garanție și sarcini	Referințe
NU SUNT	

## Anexa Nr. 1 La Partea I

## Teren

Nr cadastral	Suprafața (mp)*	Observații / Referințe
	Din acte: 800 Masurata: 777	

\* Suprafața este determinată în planul de proiecție Stereo 70.



## Date referitoare la teren

Crt	Categorie folosință	Intra vilan	Suprafața (mp)	Tarla	Parcelă	Nr. topo	Observații / Referințe
1	curți constructii	DA	777	49	47	-	

## Date referitoare la construcții

Crt	Număr	Destinație construcție	Supraf. (mp)	Situație juridică	Observații / Referințe
A1.1		construcții de locuințe	138	Cu acte	Nr. niveluri:2; S. construita la sol:138 mp; S. construita desfasurata:159 mp; C1 - LOCUINTA -Parter+BECI
A1.2		construcții anexa	29	Cu acte	Nr. niveluri:1; S. construita la sol:29 mp; S. construita desfasurata:29 mp; C2 -ANEXA

## Lungime Segmente

1) Valorile lungimilor segmentelor sunt obținute din proiecție în plan.

Punct început	X / Y	Punct sfârșit	X / Y	Lungime segment (** (m)
1	356.640,503 290.021,148	2	356.625,735 290.015,294	15.886
2	356.625,735 290.015,294	3	356.629,745 289.998,148	17.609

Punct început	X / Y	Punct sfârșit	X / Y	Lungime segment (** (m)
3	356.629,745 289.998,148	4	356.630,585 289.993,75	4.477
4	356.630,585 289.993,75	5	356.637,062 289.968,039	26.514
5	356.637,062 289.968,039	6	356.641,423 289.969,41	4.571
6	356.641,423 289.969,41	7	356.651,976 289.973,7	11.392
7	356.651,976 289.973,7	8	356.648,001 289.990,314	17.083
8	356.648,001 289.990,314	1	356.640,503 290.021,148	31.733

\*\* Lungimile segmentelor sunt determinate în planul de proiecție Stereo 70 și sunt rotunjite la 1 milimetru.

\*\*\* Distanța dintre puncte este formată din segmente cumulate ce sunt mai mici decât valoarea 1 milimetru.



**DATE DESPRE IMOBILUL NR. 12330**

Oficiul de Cadastru și Publicitate Imobiliară DOLJ  
Biroul de Cadastru și Publicitate Imobiliară Craiova

**A. Partea I. Descrierea imobilului**

TEREN Intravilan

Adresa: Loc. Motatei, Str Octavian Goga, Nr. 47, Jud. Dolj, T49, P19

Nr. Crt	Nr cadastral Nr. topografic	Suprafața* (mp)	Observații / Referințe
A1		650	Sector cadastral:16 Teren neimpregmuit;

**Construcții**

Crt	Nr cadastral Nr. topografic	Adresa	Observații / Referințe
A1.1		Loc. Motatei, Str Octavian Goga, Jud. Dolj	Nr. niveluri:2; S. construita la sol:53 mp; S. construita desfasurata:65 mp; C1 - LOCUINTA -Parter+Beci

**B. Partea II. Proprietari și acte**

Inscrieri privitoare la dreptul de proprietate și alte drepturi reale	Referințe
/	
Act Administrativ nr. ADV 7039, din 18/10/2022 emis de PRIMARIA MOTATEI;	
B1	A1
Intabulare, drept de PROPRIETATE, dobandit prin Constituire, cota actuala 1/1, cota initiala 1/1 1) IORDACHE STEFAN, LIPSĂ CNP	
Act Normativ nr. Legea 7, din 13/03/1996 emis de PARLAMENTUL ROMANIEI ((ART 13; ALIN1;ALIN2));	
B2	A1.1
Intabulare, drept de PROPRIETATE, dobandit prin Lege, cota actuala 1/1, cota initiala 1/1 1) IORDACHE STEFAN, LIPSĂ CNP	

**C. Partea III. SARCINI .**

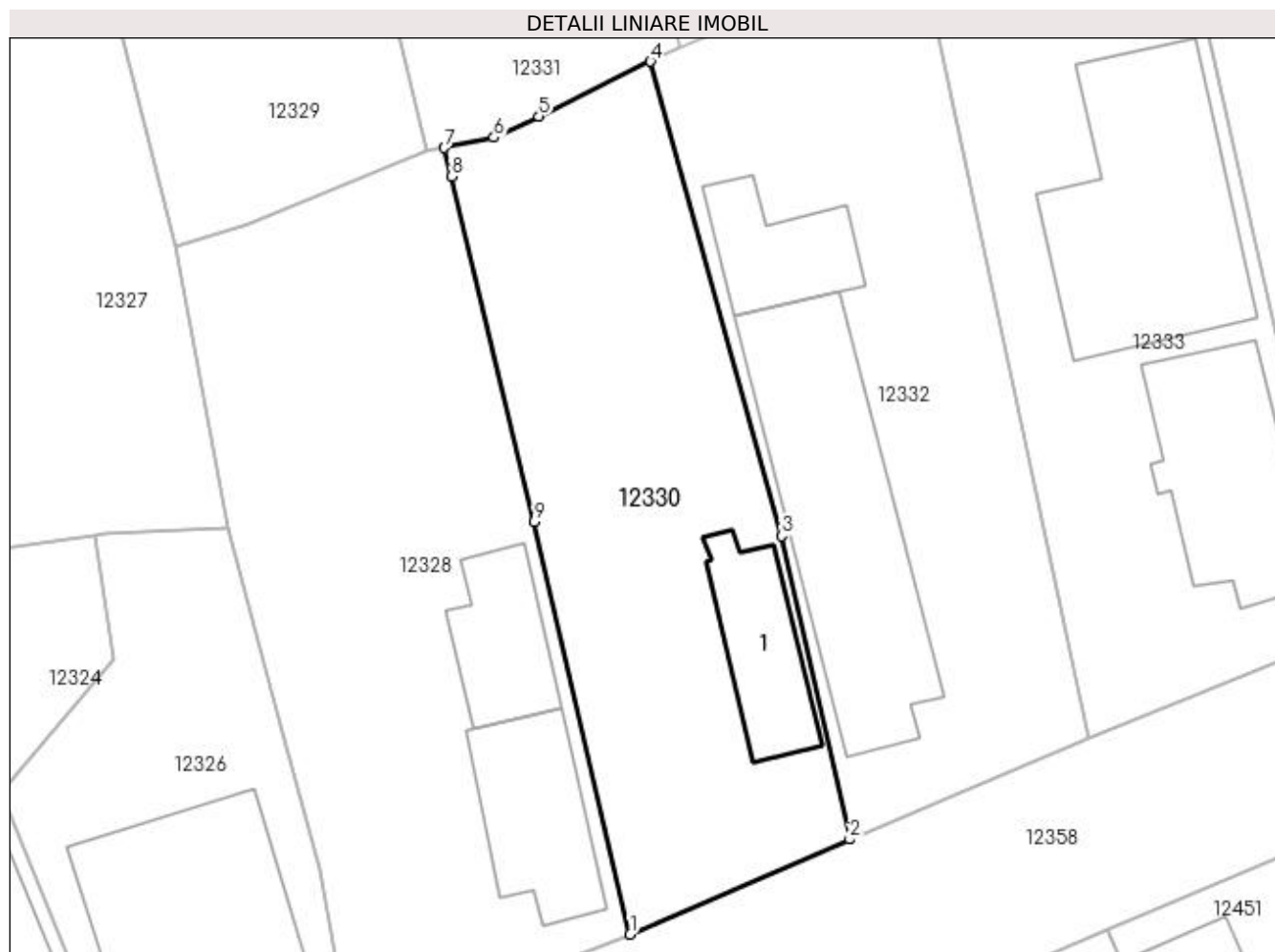
Inscrieri privind dezmembramintele dreptului de proprietate, drepturi reale de garanție și sarcini	Referințe
NU SUNT	

## Anexa Nr. 1 La Partea I

## Teren

Nr cadastral	Suprafața (mp)*	Observații / Referințe
	650	

\* Suprafața este determinată în planul de proiecție Stereo 70.



## Date referitoare la teren

Crt	Categorie folosință	Intra vilan	Suprafața (mp)	Tarla	Parcelă	Nr. topo	Observații / Referințe
1	curți constructii	DA	650	49	19	-	

## Date referitoare la construcții

Crt	Număr	Destinație construcție	Supraf. (mp)	Situație juridică	Observații / Referințe
A1.1		construcții de locuințe	53	Cu acte	Nr. niveluri:2; S. construita la sol:53 mp; S. construita desfasurata:65 mp; C1 - LOCUINTA - Parter+Beci

## Lungime Segmente

1) Valorile lungimilor segmentelor sunt obținute din proiecție în plan.

Punct început	X / Y	Punct sfârșit	X / Y	Lungime segment (** (m)
1	356.663,967 289.927,468	2	356.676,952 289.933,074	14.143
2	356.676,952 289.933,074	3	356.672,937 289.950,997	18.367
3	356.672,937 289.950,997	4	356.665,173 289.979,003	29.062



Punct început	X / Y	Punct sfârșit	X / Y	Lungime segment (** (m)
4	356.665,173 289.979,003	5	356.658,566 289.975,775	7.353
5	356.658,566 289.975,775	6	356.655,917 289.974,517	2.933
6	356.655,917 289.974,517	7	356.652,991 289.973,91	2.988
7	356.652,991 289.973,91	8	356.653,399 289.972,208	1.75
8	356.653,399 289.972,208	9	356.658,285 289.951,832	20.954
9	356.658,285 289.951,832	1	356.663,967 289.927,468	25.018

\*\* Lungimile segmentelor sunt determinate în planul de proiecție Stereo 70 și sunt rotunjite la 1 milimetru.

\*\*\* Distanța dintre puncte este formată din segmente cumulate ce sunt mai mici decât valoarea 1 milimetru.



**DATE DESPRE IMOBILUL NR. 12331**

Oficiul de Cadastru și Publicitate Imobiliară DOLJ  
Biroul de Cadastru și Publicitate Imobiliară Craiova

**A. Partea I. Descrierea imobilului**

TEREN Intravilan

Adresa: Loc. Motatei, Str Dezrobirii, Nr. 42, Jud. Dolj, T49, P46

Nr. Crt	Nr cadastral Nr. topografic	Suprafața* (mp)	Observații / Referințe
A1		Din acte: 800 Masurata: 787	Sector cadastral:16 Teren imprejmuit;

**Construcții**

Crt	Nr cadastral Nr. topografic	Adresa	Observații / Referințe
A1.1		Loc. Motatei, Str Dezrobirii, Jud. Dolj	Nr. niveluri:2; S. construita la sol:53 mp; S. construita desfasurata:199 mp; C1 - LOCUINTA -Parter+Beci
A1.2		Loc. Motatei, Str Dezrobirii, Jud. Dolj	Nr. niveluri:1; S. construita la sol:28 mp; S. construita desfasurata:43 mp; C2 -ANEXA
A1.3		Loc. Motatei, Str Dezrobirii, Jud. Dolj	Nr. niveluri:1; S. construita la sol:29 mp; S. construita desfasurata:20 mp; C3 -ANEXA

**B. Partea II. Proprietari și acte**

Inscrieri privitoare la dreptul de proprietate și alte drepturi reale		Referințe
/		
Act Administrativ nr. TDP 2762-48113, din 21/11/1996 emis de CJSIPT DOLJ;		
B1	Intabulare, drept de PROPRIETATE, dobandit prin Reconstituire, cota actuala 1/1, cota initiala 1/1 1) COMAN DUMITRU, LIPSĂ CNP	A1
Act Normativ nr. Legea 7, din 13/03/1996 emis de PARLAMENTUL ROMANIEI ((ART 12 ALIN 14 SI ART 37 ALIN 2));		
B2	Intabulare, drept de PROPRIETATE, dobandit prin Lege, cota actuala 1/1, cota initiala 1/1 1) COMAN DUMITRU, LIPSĂ CNP	A1.1, A1.2, A1.3

**C. Partea III. SARCINI .**

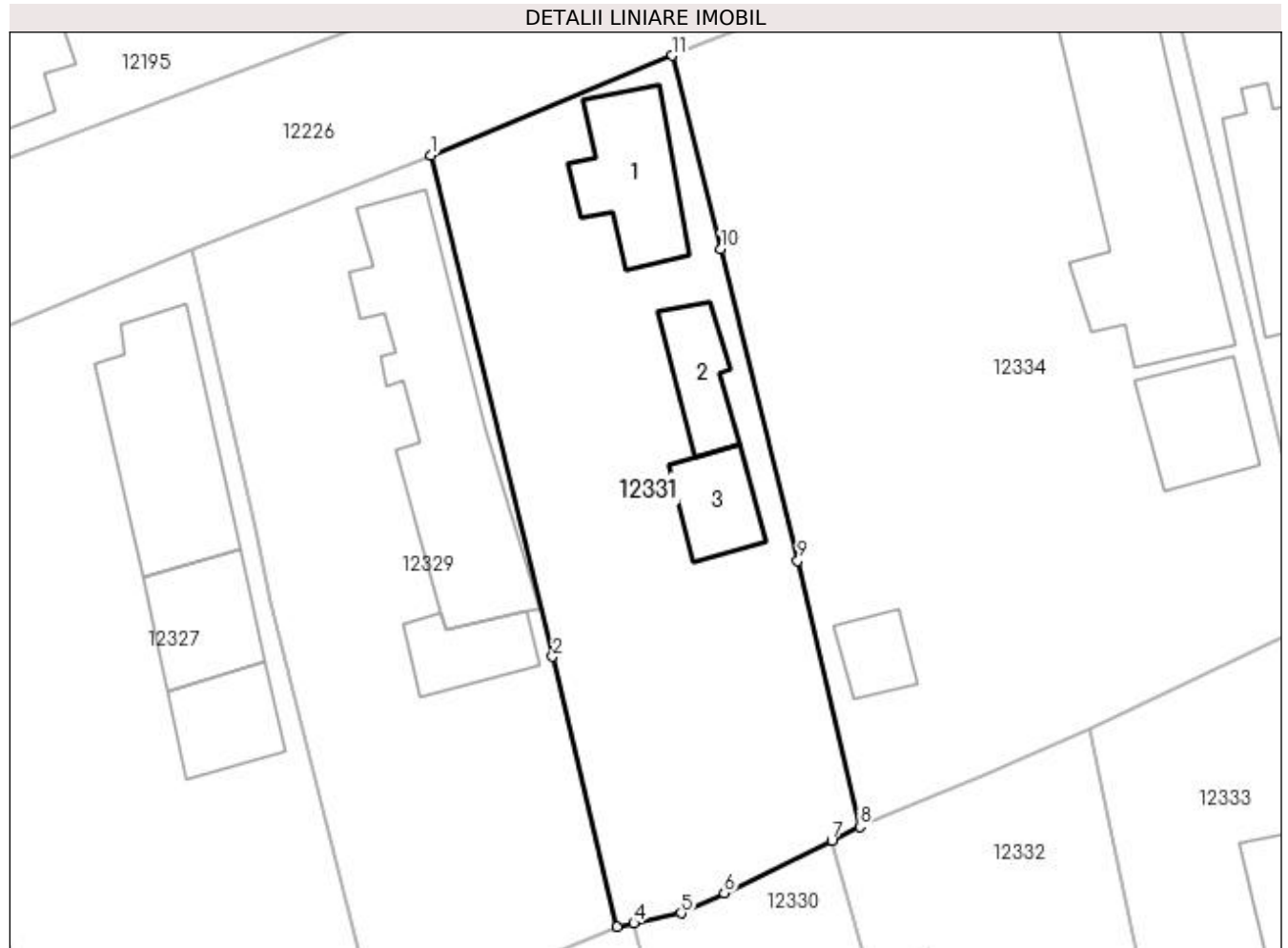
Inscrieri privind dezmembramentele dreptului de proprietate, drepturi reale de garanție și sarcini	Referințe
NU SUNT	

## Anexa Nr. 1 La Partea I

## Teren

Nr cadastral	Suprafața (mp)*	Observații / Referințe
	Din acte: 800 Masurata: 787	

\* Suprafața este determinată în planul de proiecție Stereo 70.



## Date referitoare la teren

Crt	Categorie folosință	Intra vilan	Suprafața (mp)	Tarla	Parcelă	Nr. topo	Observații / Referințe
1	curți constructii	DA	787	49	46	-	

## Date referitoare la construcții

Crt	Număr	Destinație construcție	Supraf. (mp)	Situație juridică	Observații / Referințe
A1.1		construcții de locuințe	53	Cu acte	Nr. niveluri:2; S. construita la sol:53 mp; S. construita desfasurata:199 mp; C1 - LOCUINTA -Parter+Beci
A1.2		construcții anexa	28	Cu acte	Nr. niveluri:1; S. construita la sol:28 mp; S. construita desfasurata:43 mp; C2 -ANEXA
A1.3		construcții anexa	29	Cu acte	Nr. niveluri:1; S. construita la sol:29 mp; S. construita desfasurata:20 mp; C3 -ANEXA

## Lungime Segmente

1) Valorile lungimilor segmentelor sunt obținute din proiecție în plan.

Punct început	X / Y	Punct sfârșit	X / Y	Lungime segment (** (m)
1	356.640,503 290.021,148	2	356.648,001 289.990,314	31.733

Punct început	X / Y	Punct sfârșit	X / Y	Lungime segment (** (m)
2	356.648,001 289.990,314	3	356.651,976 289.973,7	17.083
3	356.651,976 289.973,7	4	356.652,991 289.973,91	1.036
4	356.652,991 289.973,91	5	356.655,917 289.974,517	2.988
5	356.655,917 289.974,517	6	356.658,566 289.975,775	2.933
6	356.658,566 289.975,775	7	356.665,173 289.979,003	7.353
7	356.665,173 289.979,003	8	356.666,915 289.979,854	1.939
8	356.666,915 289.979,854	9	356.663,095 289.996,204	16.79
9	356.663,095 289.996,204	10	356.658,363 290.015,379	19.75
10	356.658,363 290.015,379	11	356.655,346 290.027,283	12.28
11	356.655,346 290.027,283	1	356.640,503 290.021,148	16.061

\*\* Lungimile segmentelor sunt determinate în planul de proiecție Stereo 70 și sunt rotunjite la 1 milimetru.

\*\*\* Distanța dintre puncte este formată din segmente cumulate ce sunt mai mici decât valoarea 1 milimetru.



**DATE DESPRE IMOBILUL NR. 12332**

Oficiul de Cadastru și Publicitate Imobiliară DOLJ  
Biroul de Cadastru și Publicitate Imobiliară Craiova

**A. Partea I. Descrierea imobilului**

TEREN Intravilan

Adresa: Loc. Motatei, Str Octavian Goga, Nr. 49, Jud. Dolj, T49, P20

Nr. Crt	Nr cadastral Nr. topografic	Suprafața* (mp)	Observații / Referințe
A1		Din acte: 700 Masurata: 752	Sector cadastral:16 Teren neimprejmut;

**Construcții**

Crt	Nr cadastral Nr. topografic	Adresa	Observații / Referințe
A1.1		Loc. Motatei, Str Octavian Goga, Jud. Dolj	Nr. niveluri:2; S. construita la sol:168 mp; S. construita desfasurata:189 mp; C1 - LOCUINTA -Parter+BECI
A1.2		Loc. Motatei, Str Octavian Goga, Jud. Dolj	Nr. niveluri:1; S. construita la sol:48 mp; S. construita desfasurata:48 mp; C2 -ANEXA

**B. Partea II. Proprietari și acte**

Inscrieri privitoare la dreptul de proprietate și alte drepturi reale		Referințe
/		
Act Administrativ nr. TDP 2713-48113, din 18/11/1996 emis de CJSIPT DOLJ;		
B1	Intabulare, drept de PROPRIETATE, dobandit prin Reconstituire, cota actuala 1/1, cota initiala 1/1 1) IORDACHE STEFAN	A1
Act Normativ nr. Legea 7, din 13/03/1996 emis de PARLAMENTUL ROMANIEI ((ART 12 ALIN 14 SI ART 37 ALIN 2));		
B2	Intabulare, drept de PROPRIETATE, dobandit prin Lege, cota actuala 1/1, cota initiala 1/1 1) IORDACHE STEFAN	A1.1, A1.2

**C. Partea III. SARCINI .**

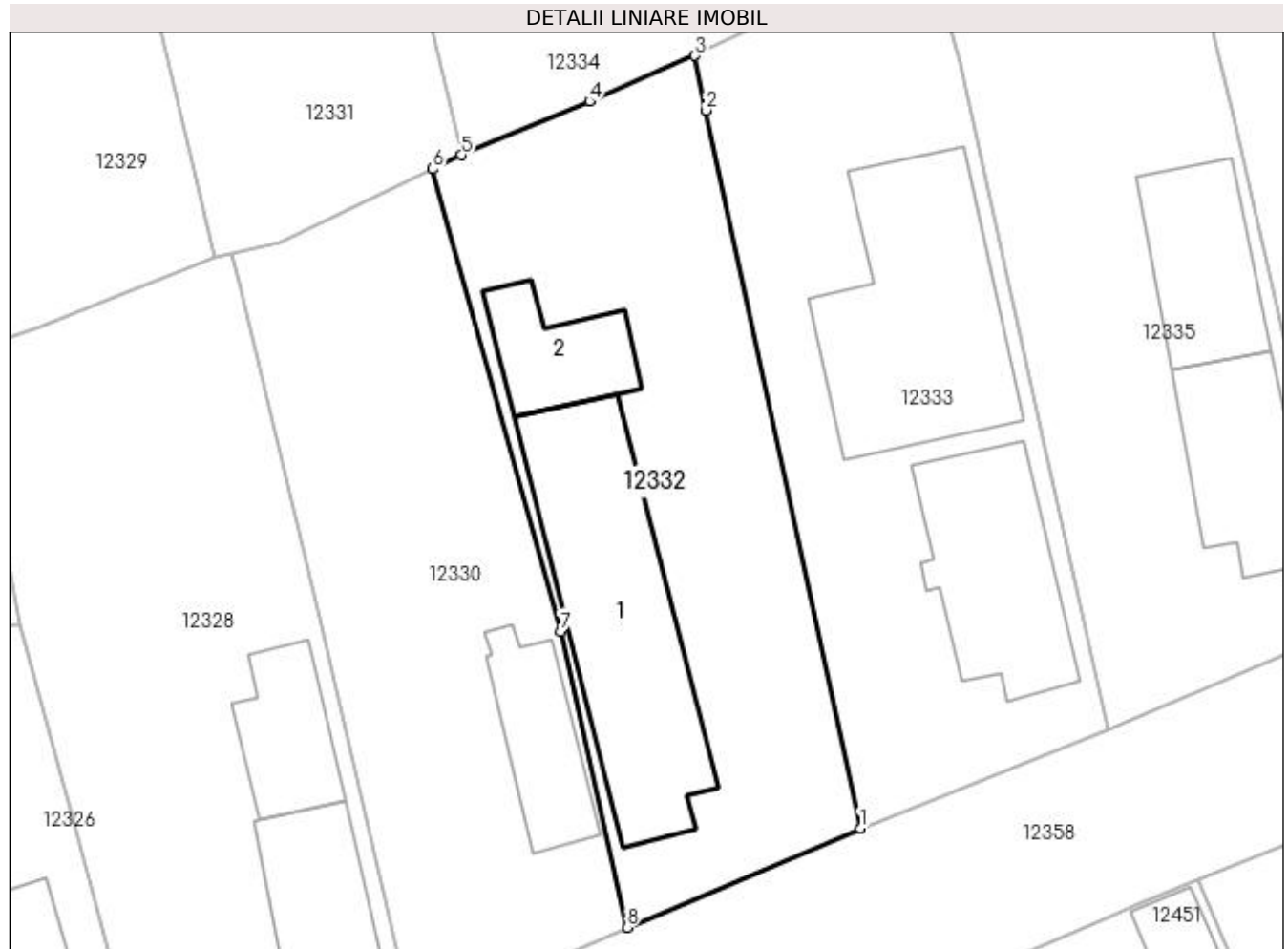
Inscrieri privind dezmembramintele dreptului de proprietate, drepturi reale de garanție și sarcini	Referințe
NU SUNT	

## Anexa Nr. 1 La Partea I

## Teren

Nr cadastral	Suprafața (mp)*	Observații / Referințe
	Din acte: 700 Masurata: 752	

\* Suprafața este determinată în planul de proiecție Stereo 70.



## Date referitoare la teren

Crt	Categorie folosință	Intra vilan	Suprafața (mp)	Tarla	Parcelă	Nr. topo	Observații / Referințe
1	curți constructii	DA	752	49	20	-	

## Date referitoare la construcții

Crt	Număr	Destinație construcție	Supraf. (mp)	Situație juridică	Observații / Referințe
A1.1		construcții de locuințe	168	Cu acte	Nr. niveluri:2; S. construita la sol:168 mp; S. construita desfasurata:189 mp; C1 - LOCUINTA -Parter+BECI
A1.2		construcții anexa	48	Cu acte	Nr. niveluri:1; S. construita la sol:48 mp; S. construita desfasurata:48 mp; C2 -ANEXA

## Lungime Segmente

1) Valorile lungimilor segmentelor sunt obținute din proiecție în plan.

Punct început	X / Y	Punct sfârșit	X / Y	Lungime segment (** (m)
1	356.691,086 289.939,091	2	356.681,706 289.982,561	44.47
2	356.681,706 289.982,561	3	356.681,074 289.985,864	3.363



Punct început	X / Y	Punct sfârșit	X / Y	Lungime segment (** (m)
3	356.681,074 289.985,864	4	356.674,67 289.983,097	6.976
4	356.674,67 289.983,097	5	356.666,915 289.979,854	8.406
5	356.666,915 289.979,854	6	356.665,173 289.979,003	1.939
6	356.665,173 289.979,003	7	356.672,937 289.950,997	29.062
7	356.672,937 289.950,997	8	356.676,952 289.933,074	18.367
8	356.676,952 289.933,074	1	356.691,086 289.939,091	15.361

\*\* Lungimile segmentelor sunt determinate în planul de proiecție Stereo 70 și sunt rotunjite la 1 milimetru.

\*\*\* Distanța dintre puncte este formată din segmente cumulate ce sunt mai mici decât valoarea 1 milimetru.



**DATE DESPRE IMOBILUL NR. 12333**

Oficiul de Cadastru și Publicitate Imobiliară DOLJ  
Biroul de Cadastru și Publicitate Imobiliară Craiova

**A. Partea I. Descrierea imobilului**

TEREN Intravilan

Adresa: Loc. Motatei, Str Octavian Goga, Nr. 51, Jud. Dolj, T49, P21

Nr. Crt	Nr cadastral Nr. topografic	Suprafața* (mp)	Observații / Referințe
A1		Din acte: 800 Masurata: 761	Sector cadastral:16 Teren neimprejmut;

**Construcții**

Crt	Nr cadastral Nr. topografic	Adresa	Observații / Referințe
A1.1		Loc. Motatei, Str Octavian Goga, Jud. Dolj	Nr. niveluri:2; S. construita la sol:103 mp; S. construita desfasurata:189 mp; C1 - LOCUINTA -Parter+Beci
A1.2		Loc. Motatei, Str Octavian Goga, Jud. Dolj	Nr. niveluri:2; S. construita la sol:161 mp; S. construita desfasurata:251 mp; C2 - LOCUINTA -Parter+Mansarda

**B. Partea II. Proprietari și acte**

Inscrieri privitoare la dreptul de proprietate și alte drepturi reale		Referințe
/		
Act Administrativ nr. TDP 2140-9700, din 25/07/1996 emis de CJSIPT DOLJ;		
B1	Intabulare, drept de PROPRIETATE, dobandit prin Reconstituire, cota actuala 1/1, cota initiala 1/1 1) IORDACHE DUMITRU, LIPSĂ CNP	A1
Act Normativ nr. Legea 7, din 13/03/1996 emis de PARLAMENTUL ROMANIEI ((ART 12 ALIN 14 SI ART 37 ALIN 2));		
B2	Intabulare, drept de PROPRIETATE, dobandit prin Lege, cota actuala 1/1, cota initiala 1/1 1) IORDACHE DUMITRU, LIPSĂ CNP	A1.1, A1.2

**C. Partea III. SARCINI .**

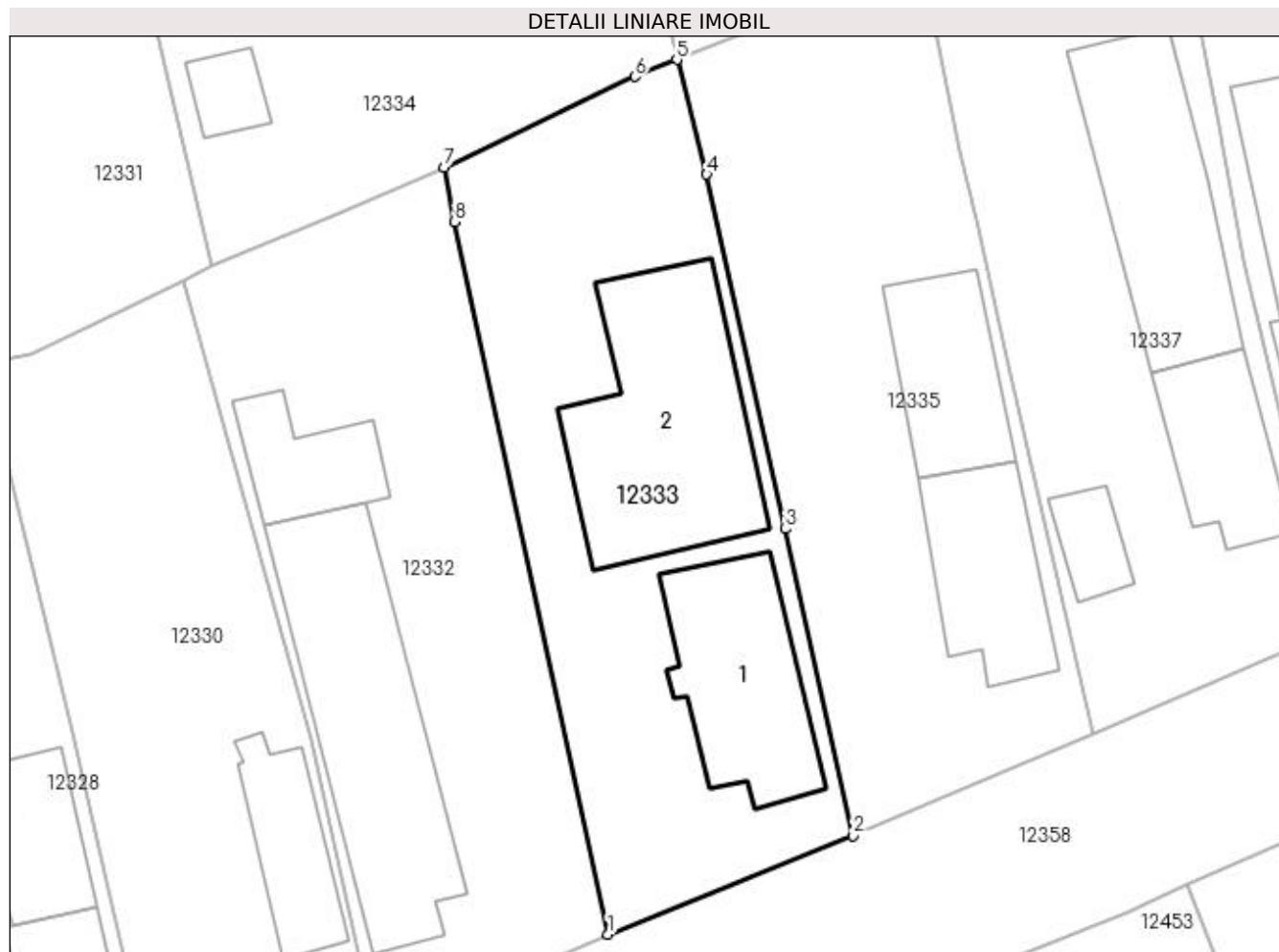
Inscrieri privind dezmembramintele dreptului de proprietate, drepturi reale de garanție și sarcini	Referințe
NU SUNT	

## Anexa Nr. 1 La Partea I

## Teren

Nr cadastral	Suprafața (mp)*	Observații / Referințe
	Din acte: 800 Masurata: 761	

\* Suprafața este determinată în planul de proiecție Stereo 70.



## Date referitoare la teren

Crt	Categorie folosință	Intra vilan	Suprafața (mp)	Tarla	Parcelă	Nr. topo	Observații / Referințe
1	curți constructii	DA	761	49	21	-	

## Date referitoare la construcții

Crt	Număr	Destinație construcție	Supraf. (mp)	Situație juridică	Observații / Referințe
A1.1		construcții de locuințe	103	Cu acte	Nr. niveluri:2; S. construita la sol:103 mp; S. construita desfasurata:189 mp; C1 - LOCUINTA -Parter+Beci
A1.2		construcții de locuințe	161	Cu acte	Nr. niveluri:2; S. construita la sol:161 mp; S. construita desfasurata:251 mp; C2 - LOCUINTA -Parter+Mansarda

## Lungime Segmente

1) Valorile lungimilor segmentelor sunt obținute din proiecție în plan.

Punct început	X / Y	Punct sfârșit	X / Y	Lungime segment (** (m)
1	356.691,086 289.939,091	2	356.706,056 289.945,106	16.133
2	356.706,056 289.945,106	3	356.701,92 289.963,825	19.17

Punct început	X / Y	Punct sfârșit	X / Y	Lungime segment (** (m)
3	356.701,92 289.963,825	4	356.697,104 289.985,445	22.15
4	356.697,104 289.985,445	5	356.695,286 289.992,444	7.231
5	356.695,286 289.992,444	6	356.692,734 289.991,42	2.75
6	356.692,734 289.991,42	7	356.681,074 289.985,864	12.916
7	356.681,074 289.985,864	8	356.681,706 289.982,561	3.363
8	356.681,706 289.982,561	1	356.691,086 289.939,091	44.47

\*\* Lungimile segmentelor sunt determinate în planul de proiecție Stereo 70 și sunt rotunjite la 1 milimetru.

\*\*\* Distanța dintre puncte este formată din segmente cumulate ce sunt mai mici decât valoarea 1 milimetru.



**DATE DESPRE IMOBILUL NR. 12334**

Oficiul de Cadastru și Publicitate Imobiliară DOLJ  
Biroul de Cadastru și Publicitate Imobiliară Craiova

**A. Partea I. Descrierea imobilului**

TEREN Intravilan

Adresa: Loc. Motatei, Str Dezrobirii, Nr. 44, Jud. Dolj, T49, P45,70

Nr. Crt	Nr cadastral Nr. topografic	Suprafața* (mp)	Observații / Referințe
A1		Din acte: 1.600 Masurata: 1.482	Sector cadastral:16 Teren imprejmuit;

**Construcții**

Crt	Nr cadastral Nr. topografic	Adresa	Observații / Referințe
A1.1		Loc. Motatei, Str Dezrobirii, Jud. Dolj	Nr. niveluri:2; S. construita la sol:178 mp; S. construita desfasurata:199 mp; C1 - LOCUINTA -Parter+BECI
A1.2		Loc. Motatei, Str Dezrobirii, Jud. Dolj	Nr. niveluri:1; S. construita la sol:43 mp; S. construita desfasurata:43 mp; C2 -ANEXA
A1.3		Loc. Motatei, Str Dezrobirii, Jud. Dolj	Nr. niveluri:1; S. construita la sol:20 mp; S. construita desfasurata:20 mp; C3 -ANEXA

**B. Partea II. Proprietari și acte**

Inscrieri privitoare la dreptul de proprietate și alte drepturi reale		Referințe
/		
Act Administrativ nr. TDP 2241-45380, din 06/06/1996 emis de CJSIPT DOLJ (CERTIFICAT DECES NR 890611/12-03-2013);		
B1	Intabulare, drept de PROPRIETATE, dobandit prin Reconstituire, cota actuala 1/1, cota initiala 1/1 1) BUCATA ELENA, LIPSĂ CNP DEFUNCT:Da	A1
Act Normativ nr. Legea 7, din 13/03/1996 emis de PARLAMENTUL ROMANIEI ((ART 12 ALIN 14 SI ART 37 ALIN 2));		
B2	Intabulare, drept de PROPRIETATE, dobandit prin Lege, cota actuala 1/1, cota initiala 1/1 1) BUCATA ELENA, LIPSĂ CNP DEFUNCT:Da	A1.1, A1.2, A1.3

**C. Partea III. SARCINI .**

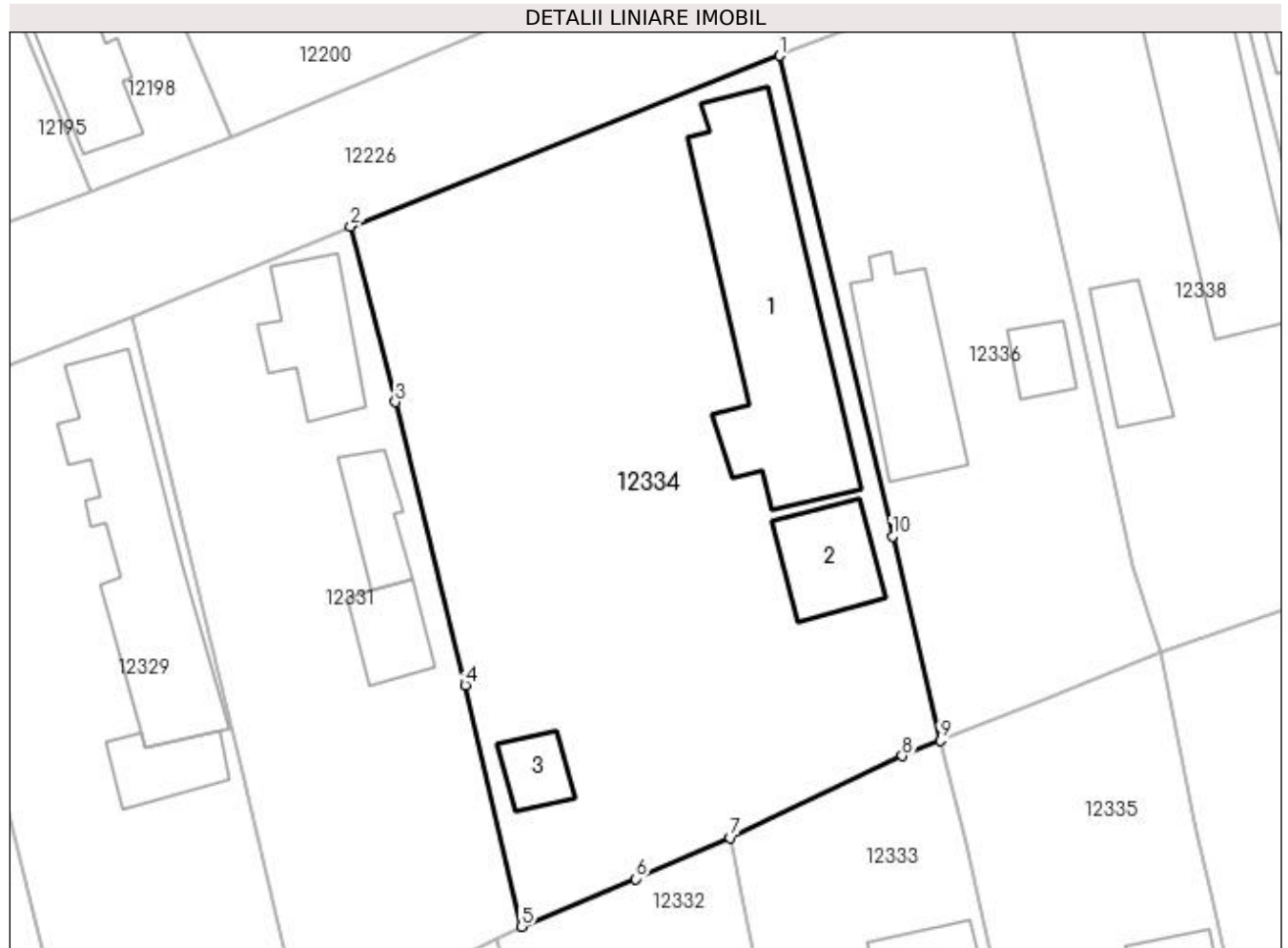
Inscrieri privind dezmembramintele dreptului de proprietate, drepturi reale de garanție și sarcini	Referințe
NU SUNT	

## Anexa Nr. 1 La Partea I

## Teren

Nr cadastral	Suprafața (mp)*	Observații / Referințe
	Din acte: 1.600 Masurata: 1.482	

\* Suprafața este determinată în planul de proiecție Stereo 70.



## Date referitoare la teren

Crt	Categorie folosință	Intra vilan	Suprafața (mp)	Tarla	Parcelă	Nr. topo	Observații / Referințe
1	curți constructii	DA	1.000	49	45	-	
2	arabil	DA	482	49	70	-	

## Date referitoare la construcții

Crt	Număr	Destinație construcție	Supraf. (mp)	Situație juridică	Observații / Referințe
A1.1		construcții de locuințe	178	Cu acte	Nr. niveluri:2; S. construita la sol:178 mp; S. construita desfasurata:199 mp; C1 - LOCUINTA -Parter+BECI
A1.2		construcții anexa	43	Cu acte	Nr. niveluri:1; S. construita la sol:43 mp; S. construita desfasurata:43 mp; C2 -ANEXA
A1.3		construcții anexa	20	Cu acte	Nr. niveluri:1; S. construita la sol:20 mp; S. construita desfasurata:20 mp; C3 -ANEXA

## Lungime Segmente

1) Valorile lungimilor segmentelor sunt obținute din proiecție în plan.

Punct început	X / Y	Punct sfârșit	X / Y	Lungime segment (** (m)
1	356.684,397 290.038,846	2	356.655,346 290.027,283	31.268



Punct început	X / Y	Punct sfârșit	X / Y	Lungime segment (** (m)
2	356.655,346 290.027,283	3	356.658,363 290.015,379	12.28
3	356.658,363 290.015,379	4	356.663,095 289.996,204	19.75
4	356.663,095 289.996,204	5	356.666,915 289.979,854	16.79
5	356.666,915 289.979,854	6	356.674,67 289.983,097	8.406
6	356.674,67 289.983,097	7	356.681,074 289.985,864	6.976
7	356.681,074 289.985,864	8	356.692,734 289.991,42	12.916
8	356.692,734 289.991,42	9	356.695,286 289.992,444	2.75
9	356.695,286 289.992,444	10	356.692,063 290.006,285	14.211
10	356.692,063 290.006,285	1	356.684,397 290.038,846	33.451

\*\* Lungimile segmentelor sunt determinate în planul de proiecție Stereo 70 și sunt rotunjite la 1 milimetru.

\*\*\* Distanța dintre puncte este formată din segmente cumulate ce sunt mai mici decât valoarea 1 milimetru.



**DATE DESPRE IMOBILUL NR. 12335**

Oficiul de Cadastru și Publicitate Imobiliară DOLJ  
Biroul de Cadastru și Publicitate Imobiliară Craiova

**A. Partea I. Descrierea imobilului**

TEREN Intravilan

Adresa: Loc. Motatei, Str Octavian Goga, Nr. 53, Jud. Dolj, T49, P22

Nr. Crt	Nr cadastral Nr. topografic	Suprafața* (mp)	Observații / Referințe
A1		Din acte: 800 Masurata: 752	Sector cadastral:16 Teren neimprijmit;

**Construcții**

Crt	Nr cadastral Nr. topografic	Adresa	Observații / Referințe
A1.1		Loc. Motatei, Str Octavian Goga, Jud. Dolj	Nr. niveluri:2; S. construita la sol:79 mp; S. construita desfasurata:92 mp; C1 - LOCUINTA -Parter+BECI
A1.2		Loc. Motatei, Str Octavian Goga, Jud. Dolj	Nr. niveluri:1; S. construita la sol:71 mp; S. construita desfasurata:71 mp; C2 -ANEXA

**B. Partea II. Proprietari și acte**

Inscrieri privitoare la dreptul de proprietate și alte drepturi reale		Referințe
/		
Act Administrativ nr. TDP 2237-45380, din 05/06/1996 emis de CJSIPT DOLJ (CERTIFICAT DECES 501364/19-01-1996; CERTIFICAT DECES NR 869331/04-05-2007);		
B1	Intabulare, drept de PROPRIETATE, dobandit prin Reconstituire, cota actuala 1/1, cota initiala 1/1 1) <b>TIGANTELE ION</b> , LIPSĂ CNP DEFUNCT:Da 2) <b>URZICEANU ION</b> , LIPSĂ CNP DEFUNCT:Da	A1
Act Normativ nr. Legea 7, din 13/03/1996 emis de PARLAMENTUL ROMANIEI ((ART 12 ALIN 14 SI ART 37 ALIN 2));		
B2	Intabulare, drept de PROPRIETATE, dobandit prin Lege, cota actuala 1/1, cota initiala 1/1 1) <b>TIGANTELE ION</b> , LIPSĂ CNP DEFUNCT:Da 2) <b>URZICEANU ION</b> , LIPSĂ CNP DEFUNCT:Da	A1.1, A1.2

**C. Partea III. SARCINI .**

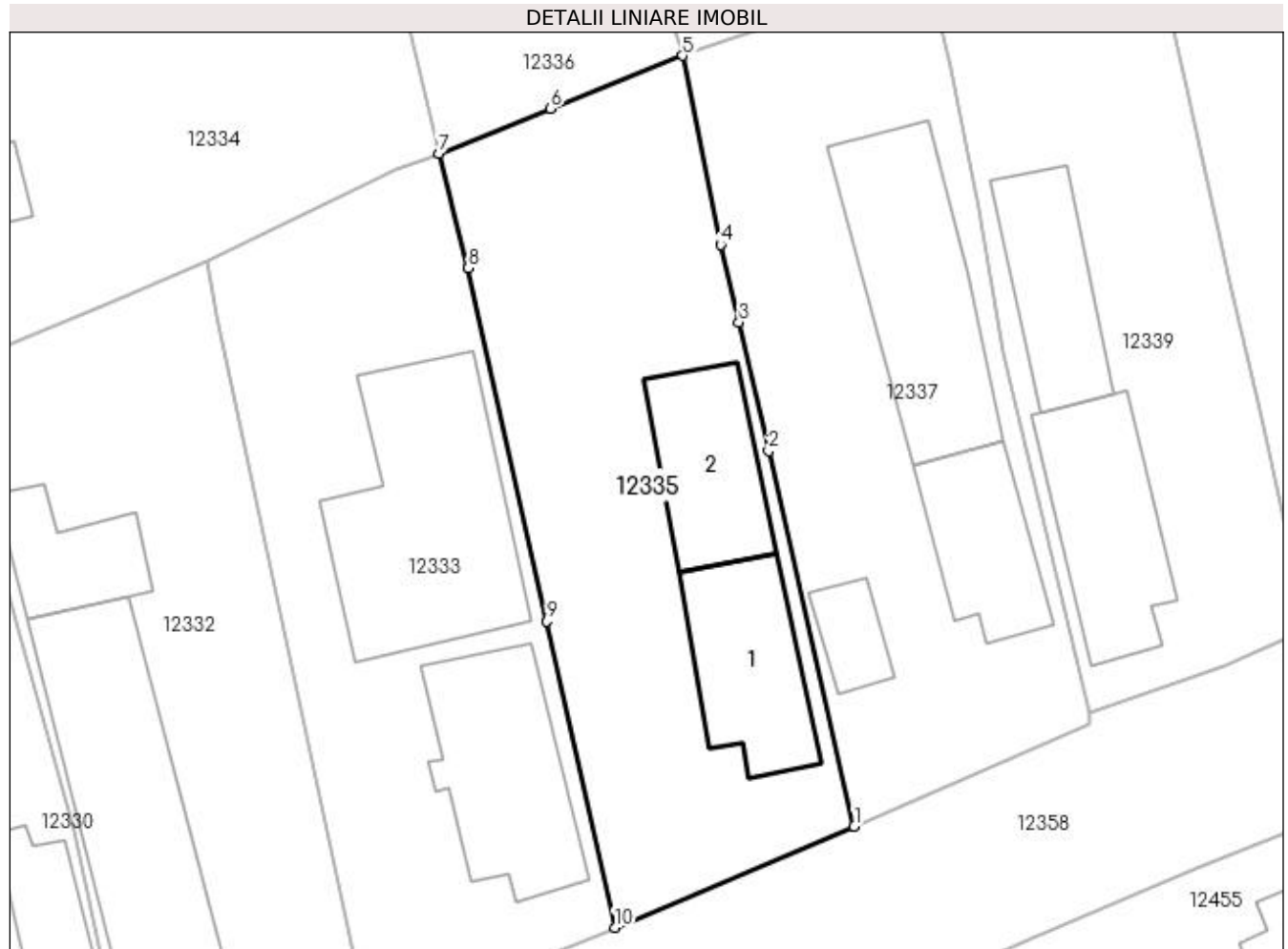
Inscrieri privind dezmembramintele dreptului de proprietate, drepturi reale de garanție și sarcini	Referințe
NU SUNT	

## Anexa Nr. 1 La Partea I

## Teren

Nr cadastral	Suprafața (mp)*	Observații / Referințe
	Din acte: 800 Masurata: 752	

\* Suprafața este determinată în planul de proiecție Stereo 70.



## Date referitoare la teren

Crt	Categorie folosință	Intra vilan	Suprafața (mp)	Tarla	Parcelă	Nr. topo	Observații / Referințe
1	curți constructii	DA	752	49	22	-	

## Date referitoare la construcții

Crt	Număr	Destinație construcție	Supraf. (mp)	Situație juridică	Observații / Referințe
A1.1		construcții de locuințe	79	Cu acte	Nr. niveluri:2; S. construita la sol:79 mp; S. construita desfasurata:92 mp; C1 - LOCUINTA - Parter+BECl
A1.2		construcții anexa	71	Cu acte	Nr. niveluri:1; S. construita la sol:71 mp; S. construita desfasurata:71 mp; C2 -ANEXA

## Lungime Segmente

1) Valorile lungimilor segmentelor sunt obținute din proiecție în plan.

Punct început	X / Y	Punct sfârșit	X / Y	Lungime segment (** (m)
1	356.720,701 289.951,292	2	356.715,465 289.974,243	23.541
2	356.715,465 289.974,243	3	356.713,648 289.982,121	8.085

Punct început	X / Y	Punct sfârșit	X / Y	Lungime segment (** (m)
3	356.713,648 289.982,121	4	356.712,532 289.986,848	4.857
4	356.712,532 289.986,848	5	356.710,203 289.998,413	11.797
5	356.710,203 289.998,413	6	356.702,124 289.995,187	8.699
6	356.702,124 289.995,187	7	356.695,286 289.992,444	7.368
7	356.695,286 289.992,444	8	356.697,104 289.985,445	7.231
8	356.697,104 289.985,445	9	356.701,92 289.963,825	22.15
9	356.701,92 289.963,825	10	356.706,056 289.945,106	19.17
10	356.706,056 289.945,106	1	356.720,701 289.951,292	15.898

\*\* Lungimile segmentelor sunt determinate în planul de proiecție Stereo 70 și sunt rotunjite la 1 milimetru.

\*\*\* Distanța dintre puncte este formată din segmente cumulate ce sunt mai mici decât valoarea 1 milimetru.



**DATE DESPRE IMOBILUL NR. 12336**

Oficiul de Cadastru și Publicitate Imobiliară DOLJ  
Biroul de Cadastru și Publicitate Imobiliară Craiova

**A. Partea I. Descrierea imobilului**

TEREN Intravilan

Adresa: Loc. Motatei, Str Dezrobirii, Nr. 46, Jud. Dolj, T49, P44

Nr. Crt	Nr cadastral Nr. topografic	Suprafața* (mp)	Observații / Referințe
A1		Din acte: 800 Masurata: 743	Sector cadastral:16 Teren imprejmuit;

**Construcții**

Crt	Nr cadastral Nr. topografic	Adresa	Observații / Referințe
A1.1		Loc. Motatei, Str Dezrobirii, Jud. Dolj	Nr. niveluri:2; S. construita la sol:75 mp; S. construita desfasurata:88 mp; C1 - LOCUINTA -Parter+BECI
A1.2		Loc. Motatei, Str Dezrobirii, Jud. Dolj	Nr. niveluri:1; S. construita la sol:18 mp; S. construita desfasurata:18 mp; C2 -ANEXA

**B. Partea II. Proprietari și acte**

Inscrieri privitoare la dreptul de proprietate și alte drepturi reale		Referințe
/		
Act Administrativ nr. TDP 3330-59474, din 24/03/1997 emis de CJSIPT DOLJ (CERTIFICAT DECES NR 109245/08-06-2011);		
B1	Intabulare, drept de PROPRIETATE, dobandit prin Reconstituire, cota actuala 1/1, cota initiala 1/1 1) URZICEANU HARALAMBIE, LIPSĂ CNP DEFUNCT:Da 2) URZICEANU ION, LIPSĂ CNP 3) URZICEANU GHEORGHE, LIPSĂ CNP	A1
Act Normativ nr. Legea 7, din 13/03/1996 emis de PARLAMENTUL ROMANIEI ((ART 12 ALIN 14 SI ART 37 ALIN 2));		
B2	Intabulare, drept de PROPRIETATE, dobandit prin Lege, cota actuala 1/1, cota initiala 1/1 1) URZICEANU HARALAMBIE, LIPSĂ CNP DEFUNCT:Da 2) URZICEANU ION, LIPSĂ CNP 3) URZICEANU GHEORGHE, LIPSĂ CNP	A1.1, A1.2

**C. Partea III. SARCINI .**

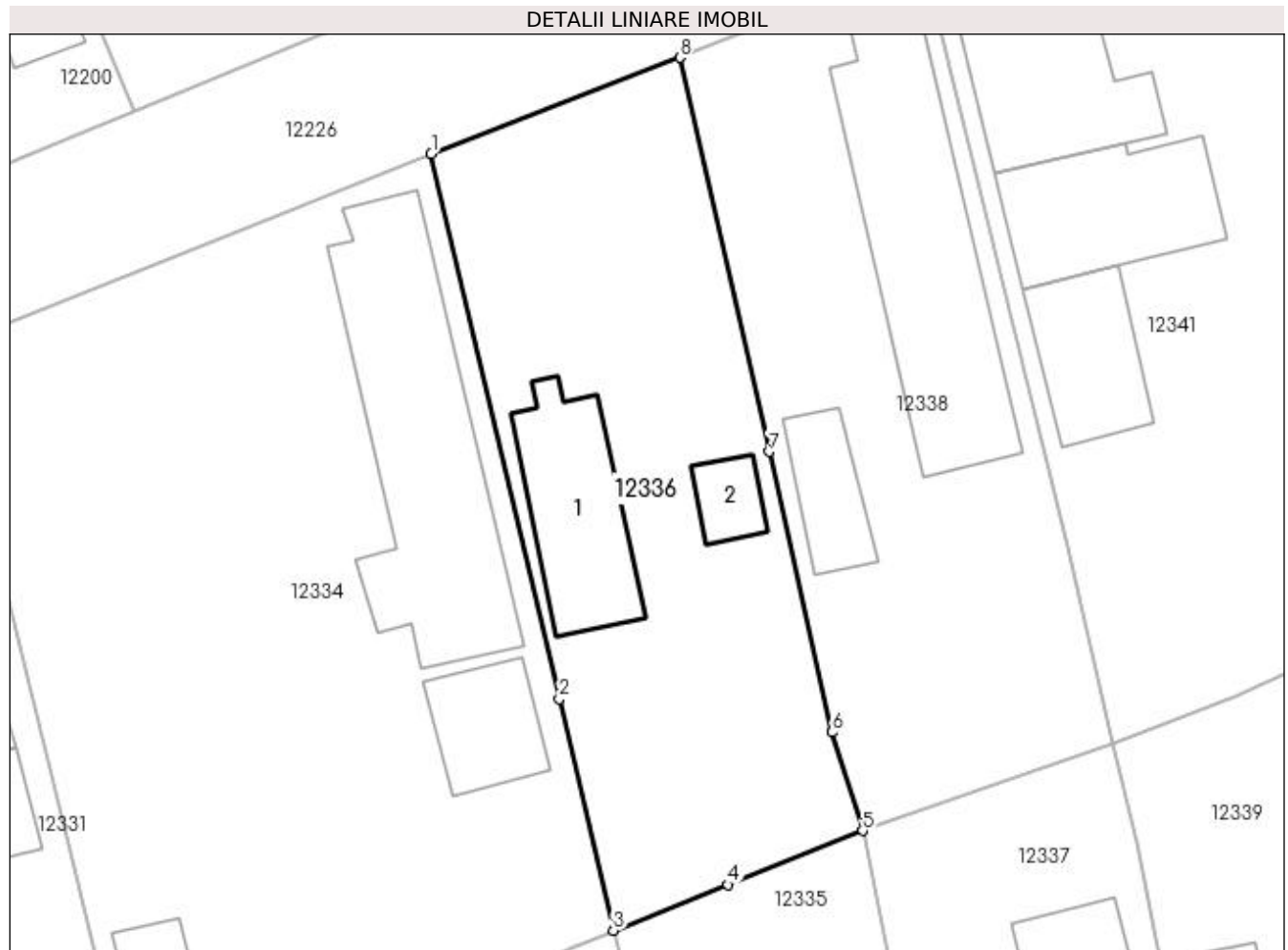
Inscrieri privind dezmembramintele dreptului de proprietate, drepturi reale de garanție și sarcini	Referințe
NU SUNT	

## Anexa Nr. 1 La Partea I

## Teren

Nr cadastral	Suprafața (mp)*	Observații / Referințe
	Din acte: 800 Masurata: 743	

\* Suprafața este determinată în planul de proiecție Stereo 70.



## Date referitoare la teren

Crt	Categorie folosință	Intra vilan	Suprafața (mp)	Tarla	Parcelă	Nr. topo	Observații / Referințe
1	curți constructii	DA	743	49	44	-	

## Date referitoare la construcții

Crt	Număr	Destinație construcție	Supraf. (mp)	Situație juridică	Observații / Referințe
A1.1		construcții de locuințe	75	Cu acte	Nr. niveluri:2; S. construita la sol:75 mp; S. construita desfasurata:88 mp; C1 - LOCUINTA - Parter+BECl
A1.2		construcții anexa	18	Cu acte	Nr. niveluri:1; S. construita la sol:18 mp; S. construita desfasurata:18 mp; C2 -ANEXA

## Lungime Segmente

1) Valorile lungimilor segmentelor sunt obținute din proiecție în plan.

Punct început	X / Y	Punct sfârșit	X / Y	Lungime segment (** (m)
1	356.684,397 290.038,846	2	356.692,063 290.006,285	33.451
2	356.692,063 290.006,285	3	356.695,286 289.992,444	14.211



Punct început	X / Y	Punct sfârșit	X / Y	Lungime segment (** (m)
3	356.695,286 289.992,444	4	356.702,124 289.995,187	7.368
4	356.702,124 289.995,187	5	356.710,203 289.998,413	8.699
5	356.710,203 289.998,413	6	356.708,371 290.004,299	6.165
6	356.708,371 290.004,299	7	356.704,611 290.021,05	17.168
7	356.704,611 290.021,05	8	356.699,275 290.044,597	24.144
8	356.699,275 290.044,597	1	356.684,397 290.038,846	15.951

\*\* Lungimile segmentelor sunt determinate în planul de proiecție Stereo 70 și sunt rotunjite la 1 milimetru.

\*\*\* Distanța dintre puncte este formată din segmente cumulate ce sunt mai mici decât valoarea 1 milimetru.



**DATE DESPRE IMOBILUL NR. 12337**

Oficiul de Cadastru și Publicitate Imobiliară DOLJ  
Biroul de Cadastru și Publicitate Imobiliară Craiova

**A. Partea I. Descrierea imobilului**

TEREN Intravilan

Adresa: Loc. Motatei, Str Octavian Goga, Nr. 55, Jud. Dolj, T49, P23

Nr. Crt	Nr cadastral Nr. topografic	Suprafața* (mp)	Observații / Referințe
A1		Din acte: 800 Masurata: 744	Sector cadastral:16 Teren neimprejmut;

**Construcții**

Crt	Nr cadastral Nr. topografic	Adresa	Observații / Referințe
A1.1		Loc. Motatei, Str Octavian Goga, Jud. Dolj	Nr. niveluri:2; S. construita la sol:64 mp; S. construita desfasurata:77 mp; C1 - LOCUINTA -Parter+Beci
A1.2		Loc. Motatei, Str Octavian Goga, Jud. Dolj	Nr. niveluri:1; S. construita la sol:125 mp; S. construita desfasurata:125 mp; C2 -ANEXA
A1.3		Loc. Motatei, Str Octavian Goga, Jud. Dolj	Nr. niveluri:1; S. construita la sol:23 mp; S. construita desfasurata:23 mp; C3 -ANEXA

**B. Partea II. Proprietari și acte**

Inscrieri privitoare la dreptul de proprietate și alte drepturi reale		Referințe
/		
Act Administrativ nr. TDP 2127-9700, din 22/07/1996 emis de CJSIPT DOLJ;		
B1	Intabulare, drept de PROPRIETATE, dobandit prin Reconstituire, cota actuala 1/1, cota initiala 1/1 1) BURCĂ CONSTANTIN, LIPSĂ CNP	A1
Act Normativ nr. Legea 7, din 13/03/1996 emis de PARLAMENTUL ROMANIEI ((ART 12 ALIN 14 SI ART 37 ALIN 2));		
B2	Intabulare, drept de PROPRIETATE, dobandit prin Lege, cota actuala 1/1, cota initiala 1/1 1) BURCĂ CONSTANTIN, LIPSĂ CNP	A1.1, A1.2, A1.3

**C. Partea III. SARCINI .**

Inscrieri privind dezmembramintele dreptului de proprietate, drepturi reale de garanție și sarcini	Referințe
NU SUNT	

## Anexa Nr. 1 La Partea I

## Teren

Nr cadastral	Suprafața (mp)*	Observații / Referințe
	Din acte: 800 Masurata: 744	

\* Suprafața este determinată în planul de proiecție Stereo 70.



## Date referitoare la teren

Crt	Categorie folosință	Intra vilan	Suprafața (mp)	Tarla	Parcelă	Nr. topo	Observații / Referințe
1	curți constructii	DA	744	49	23	-	

## Date referitoare la construcții

Crt	Număr	Destinație construcție	Supraf. (mp)	Situație juridică	Observații / Referințe
A1.1		construcții de locuințe	64	Cu acte	Nr. niveluri:2; S. construita la sol:64 mp; S. construita desfasurata:77 mp; C1 - LOCUINTA - Parter+Beci
A1.2		construcții anexa	125	Cu acte	Nr. niveluri:1; S. construita la sol:125 mp; S. construita desfasurata:125 mp; C2 -ANEXA
A1.3		construcții anexa	23	Cu acte	Nr. niveluri:1; S. construita la sol:23 mp; S. construita desfasurata:23 mp; C3 -ANEXA

## Lungime Segmente

1) Valorile lungimilor segmentelor sunt obținute din proiecție în plan.

Punct început	X / Y	Punct sfârșit	X / Y	Lungime segment (** (m)
1	356.725,208 290.003,621	2	356.710,203 289.998,413	15.883

Punct început	X / Y	Punct sfârșit	X / Y	Lungime segment (** (m)
2	356.710,203 289.998,413	3	356.712,532 289.986,848	11.797
3	356.712,532 289.986,848	4	356.713,648 289.982,121	4.857
4	356.713,648 289.982,121	5	356.715,465 289.974,243	8.085
5	356.715,465 289.974,243	6	356.720,701 289.951,292	23.541
6	356.720,701 289.951,292	7	356.735,098 289.957,521	15.687
7	356.735,098 289.957,521	8	356.735,064 289.958,225	0.705
8	356.735,064 289.958,225	9	356.729,803 289.980,274	22.668
9	356.729,803 289.980,274	10	356.728,278 289.989,095	8.952
10	356.728,278 289.989,095	11	356.726,613 289.997,642	8.708
11	356.726,613 289.997,642	1	356.725,208 290.003,621	6.142

\*\* Lungimile segmentelor sunt determinate în planul de proiecție Stereo 70 și sunt rotunjite la 1 milimetru.

\*\*\* Distanța dintre puncte este formată din segmente cumulate ce sunt mai mici decât valoarea 1 milimetru.



**DATE DESPRE IMOBILUL NR. 12338**

Oficiul de Cadastru și Publicitate Imobiliară DOLJ  
Biroul de Cadastru și Publicitate Imobiliară Craiova

**A. Partea I. Descrierea imobilului**

TEREN Intravilan

Adresa: Loc. Motatei, Jud. Dolj, T49, P43

Nr. Crt	Nr cadastral Nr. topografic	Suprafața* (mp)	Observații / Referințe
A1		Din acte: 800 Masurata: 762	Sector cadastral:16 Teren neimprejmuit;

**Construcții**

Crt	Nr cadastral Nr. topografic	Adresa	Observații / Referințe
A1.1		Loc. Motatei, Jud. Dolj	Nr. niveluri:2; S. construita la sol:165 mp; S. construita desfasurata:178 mp; C1 - LOCUINTA -Parter+Beci
A1.2		Loc. Motatei, Jud. Dolj	Nr. niveluri:1; S. construita la sol:35 mp; S. construita desfasurata:35 mp; C2 -ANEXA

**B. Partea II. Proprietari și acte**

Inscrieri privitoare la dreptul de proprietate și alte drepturi reale		Referințe
/		
Act Administrativ nr. TDP 2117-9700, din 23/07/1996 emis de CJSIPT DOLJ;		
B1	Intabulare, drept de PROPRIETATE, dobandit prin Reconstituire, cota actuala 1/1, cota initiala 1/1 1) URZICEANU ION, LIPSĂ CNP	A1
Act Normativ nr. Legea 7, din 13/03/1996 emis de PARLAMENTUL ROMANIEI ((ART 12 ALIN 14 SI ART 37 ALIN 2));		
B2	Intabulare, drept de PROPRIETATE, dobandit prin Lege, cota actuala 1/1, cota initiala 1/1 1) URZICEANU ION, LIPSĂ CNP	A1.1, A1.2

**C. Partea III. SARCINI .**

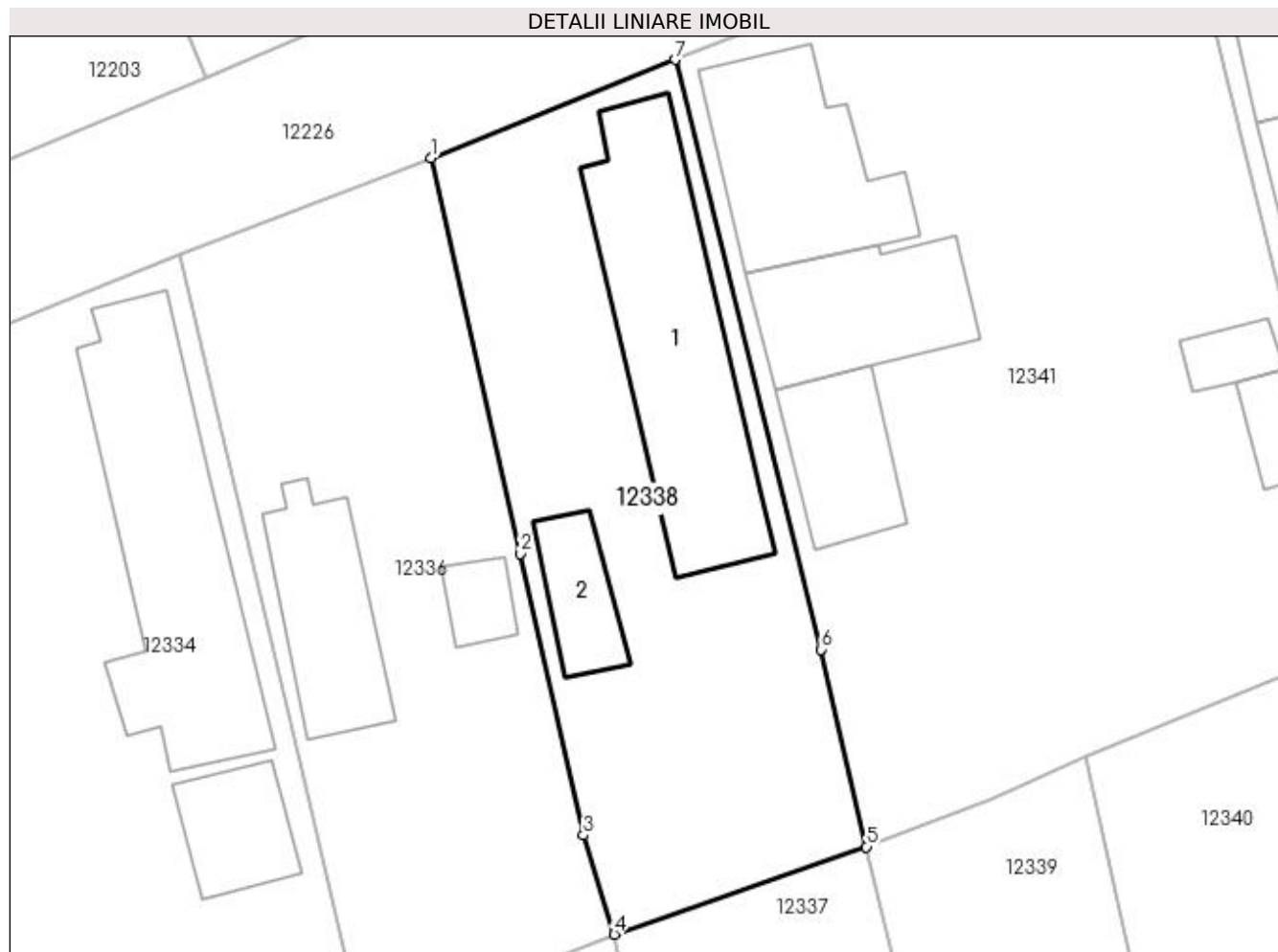
Inscrieri privind dezmembramintele dreptului de proprietate, drepturi reale de garanție și sarcini	Referințe
NU SUNT	

## Anexa Nr. 1 La Partea I

## Teren

Nr cadastral	Suprafața (mp)*	Observații / Referințe
	Din acte: 800 Masurata: 762	

\* Suprafața este determinată în planul de proiecție Stereo 70.



## Date referitoare la teren

Crt	Categorie folosință	Intra vilan	Suprafața (mp)	Tarla	Parcelă	Nr. topo	Observații / Referințe
1	curți constructii	DA	762	49	43	-	

## Date referitoare la construcții

Crt	Număr	Destinație construcție	Supraf. (mp)	Situație juridică	Observații / Referințe
A1.1		construcții de locuințe	165	Cu acte	Nr. niveluri:2; S. construita la sol:165 mp; S. construita desfasurata:178 mp; C1 - LOCUINTA -Parter+Beci
A1.2		construcții anexa	35	Cu acte	Nr. niveluri:1; S. construita la sol:35 mp; S. construita desfasurata:35 mp; C2 -ANEXA

## Lungime Segmente

1) Valorile lungimilor segmentelor sunt obținute din proiecție în plan.

Punct început	X / Y	Punct sfârșit	X / Y	Lungime segment (** (m)
1	356.699,275 290.044,597	2	356.704,611 290.021,05	24.144
2	356.704,611 290.021,05	3	356.708,371 290.004,299	17.168



Punct început	X / Y	Punct sfârșit	X / Y	Lungime segment (** (m)
3	356.708,371 290.004,299	4	356.710,203 289.998,413	6.165
4	356.710,203 289.998,413	5	356.725,208 290.003,621	15.883
5	356.725,208 290.003,621	6	356.722,519 290.015,353	12.036
6	356.722,519 290.015,353	7	356.713,807 290.050,431	36.144
7	356.713,807 290.050,431	1	356.699,275 290.044,597	15.659

\*\* Lungimile segmentelor sunt determinate în planul de proiecție Stereo 70 și sunt rotunjite la 1 milimetru.

\*\*\* Distanța dintre puncte este formată din segmente cumulate ce sunt mai mici decât valoarea 1 milimetru.



**DATE DESPRE IMOBILUL NR. 12339**

Oficiul de Cadastru și Publicitate Imobiliară DOLJ  
Biroul de Cadastru și Publicitate Imobiliară Craiova

**A. Partea I. Descrierea imobilului**

TEREN Intravilan

Adresa: Loc. Motatei, Str Octavian Goga, Nr. 57, Jud. Dolj, T49, P24

Nr. Crt	Nr cadastral Nr. topografic	Suprafața* (mp)	Observații / Referințe
A1		Din acte: 700 Masurata: 662	Sector cadastral:16 Teren imprejmuit;

**Construcții**

Crt	Nr cadastral Nr. topografic	Adresa	Observații / Referințe
A1.1		Loc. Motatei, Str Octavian Goga, Jud. Dolj	Nr. niveluri:2; S. construita la sol:91 mp; S. construita desfasurata:91 mp; C1 - LOCUINTA -Parter+BECI
A1.2		Loc. Motatei, Str Octavian Goga, Jud. Dolj	Nr. niveluri:1; S. construita la sol:68 mp; S. construita desfasurata:68 mp; C2 -ANEXA

**B. Partea II. Proprietari și acte**

Inscrieri privitoare la dreptul de proprietate și alte drepturi reale	Referințe
/	
Act Notarial nr. CM 166, din 15/07/2009 emis de NP STOENESCU FLOREA (TDP 2154-9700/29-07-1996);	
B1	A1, A1.1, A1.2
Intabulare, drept de PROPRIETATE, dobandit prin Conventie, cota actuala 1/1, cota initiala 1/1	
1) RAICOVICI TITINA	
2) RAICOVICI MARIN DORINEL	
3) MANDA MIHAELA JANINA, LIPSĂ CNP	

**C. Partea III. SARCINI .**

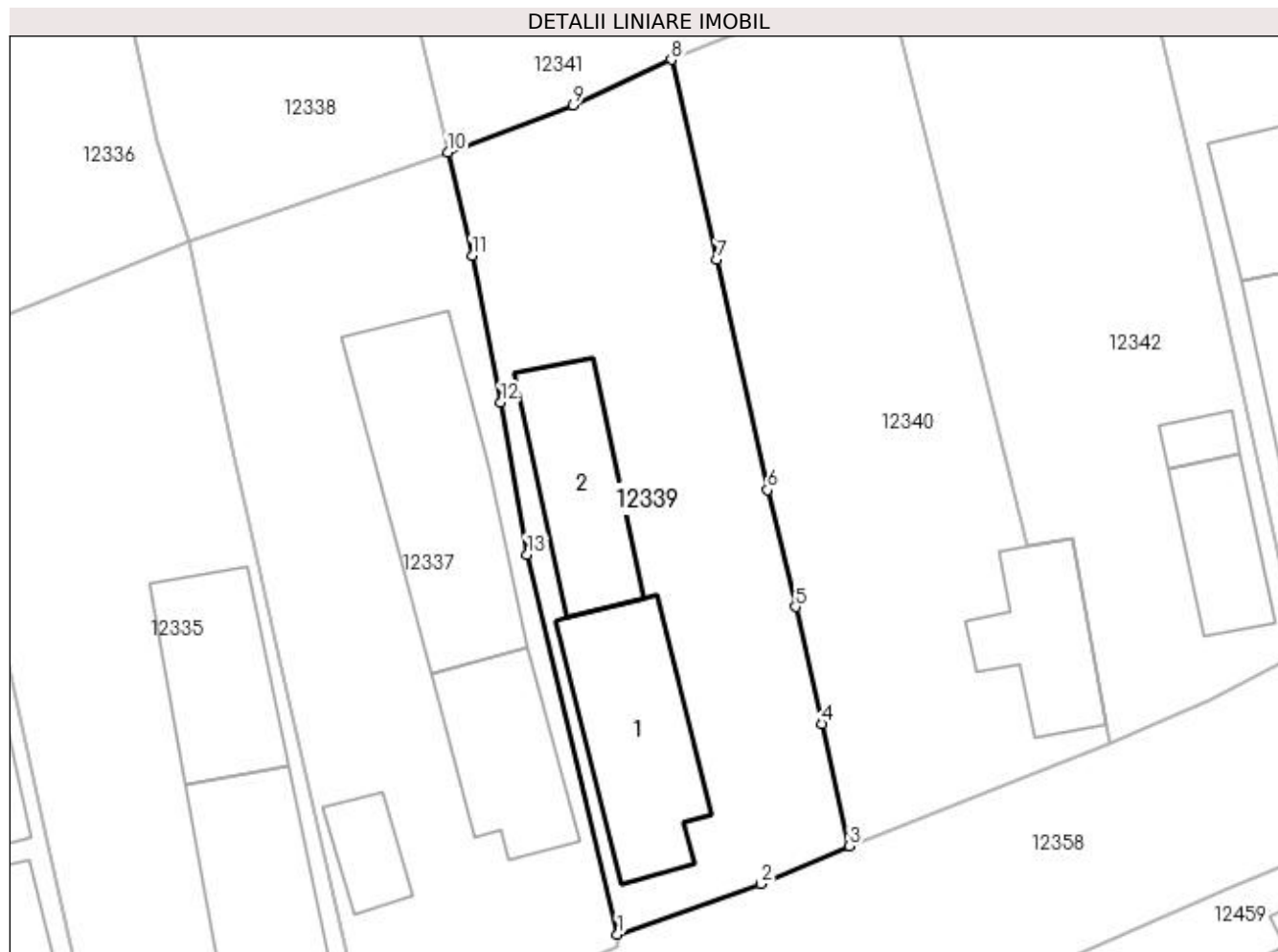
Inscrieri privind dezmembramintele dreptului de proprietate, drepturi reale de garanție și sarcini	Referințe
NU SUNT	

## Anexa Nr. 1 La Partea I

## Teren

Nr cadastral	Suprafața (mp)*	Observații / Referințe
	Din acte: 700 Masurata: 662	

\* Suprafața este determinată în planul de proiecție Stereo 70.



## Date referitoare la teren

Crt	Categorie folosință	Intra vilan	Suprafața (mp)	Tarla	Parcelă	Nr. topo	Observații / Referințe
1	curți constructii	DA	662	49	24	-	

## Date referitoare la construcții

Crt	Număr	Destinație construcție	Supraf. (mp)	Situație juridică	Observații / Referințe
A1.1		construcții de locuințe	91	Cu acte	Nr. niveluri:2; S. construita la sol:91 mp; S. construita desfasurata:91 mp; C1 - LOCUINTA - Parter+BECl
A1.2		construcții anexa	68	Cu acte	Nr. niveluri:1; S. construita la sol:68 mp; S. construita desfasurata:68 mp; C2 -ANEXA

## Lungime Segmente

1) Valorile lungimilor segmentelor sunt obținute din proiecție în plan.

Punct început	X / Y	Punct sfârșit	X / Y	Lungime segment (** (m)
1	356.735,064 289.958,225	2	356.743,39 289.961,155	8.827
2	356.743,39 289.961,155	3	356.748,526 289.963,351	5.586

Punct început	X / Y	Punct sfârșit	X / Y	Lungime segment (** (m)
3	356.748,526 289.963,351	4	356.746,944 289.970,456	7.279
4	356.746,944 289.970,456	5	356.745,415 289.977,232	6.946
5	356.745,415 289.977,232	6	356.743,77 289.984,031	6.995
6	356.743,77 289.984,031	7	356.740,841 289.997,412	13.698
7	356.740,841 289.997,412	8	356.738,18 290.009,01	11.899
8	356.738,18 290.009,01	9	356.732,491 290.006,362	6.275
9	356.732,491 290.006,362	10	356.725,208 290.003,621	7.782
10	356.725,208 290.003,621	11	356.726,613 289.997,642	6.142
11	356.726,613 289.997,642	12	356.728,278 289.989,095	8.708
12	356.728,278 289.989,095	13	356.729,803 289.980,274	8.952
13	356.729,803 289.980,274	1	356.735,064 289.958,225	22.668

\*\* Lungimile segmentelor sunt determinate în planul de proiecție Stereo 70 și sunt rotunjite la 1 milimetru.

\*\*\* Distanța dintre puncte este formată din segmente cumulate ce sunt mai mici decât valoarea 1 milimetru.



**DATE DESPRE IMOBILUL NR. 12340**

Oficiul de Cadastru și Publicitate Imobiliară DOLJ  
Biroul de Cadastru și Publicitate Imobiliară Craiova

**A. Partea I. Descrierea imobilului**

TEREN Intravilan

Adresa: Loc. Motatei, Str Octavian Goga, Nr. 59, Jud. Dolj, T49, P25

Nr. Crt	Nr cadastral Nr. topografic	Suprafața* (mp)	Observații / Referințe
A1	39726	Din acte: 700 Masurata: 670	Sector cadastral:16 Teren imprejmuit;

**Construcții**

Crt	Nr cadastral Nr. topografic	Adresa	Observații / Referințe
A1.1		Loc. Motatei, Str Octavian Goga, Nr. 59, Jud. Dolj	Nr. niveluri:1; S. construita la sol:55 mp; S. construita desfasurata:55 mp; Casa de locuit (P), construita in anul 1919.

**B. Partea II. Proprietari și acte**

Inscrieri privitoare la dreptul de proprietate și alte drepturi reale		Referințe
<b>9155 / 19/01/2022</b>		
Act Notarial nr. CVC aut sub nr. 172, din 19/01/2022 emis de NP Budiana Ionut Razvan;		
B1	Intabulare, drept de PROPRIETATE, dobandit prin Conventie, cota actuala 1/1, cota initiala 1/1 1) STÂNCĂLIE IULIAN-MARIAN 2) STANCALIE GABRIELA-IULIANA	A1, A1.1

**C. Partea III. SARCINI .**

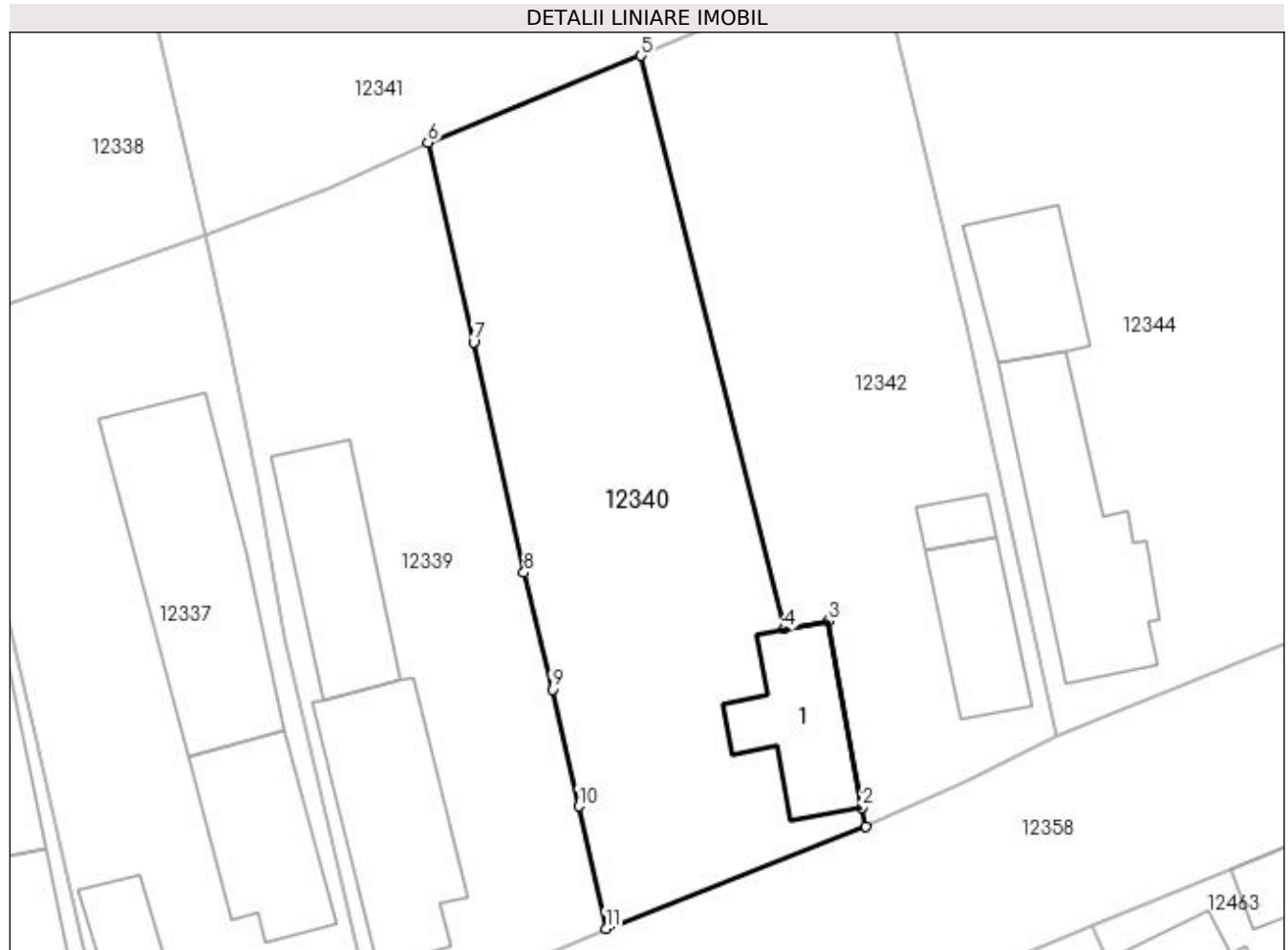
Inscrieri privind dezmembramintele dreptului de proprietate, drepturi reale de garanție și sarcini	Referințe
NU SUNT	

## Anexa Nr. 1 La Partea I

## Teren

Nr cadastral	Suprafața (mp)*	Observații / Referințe
39726	Din acte: 700 Masurata: 670	

\* Suprafața este determinată în planul de proiecție Stereo 70.



## Date referitoare la teren

Crt	Categorie folosință	Intravilan	Suprafața (mp)	Tarla	Parcelă	Nr. topo	Observații / Referințe
1	curți constructii	DA	670	49	25	-	

## Date referitoare la construcții

Crt	Număr	Destinație construcție	Supraf. (mp)	Situație juridică	Observații / Referințe
A1.1		construcții de locuințe	Din acte: 53 Masurata: 55	Cu acte	Nr. niveluri:1; S. construita la sol:55 mp; S. construita desfasurata:55 mp; Casa de locuit (P), construita in anul 1919.

## Lungime Segmente

1) Valorile lungimilor segmentelor sunt obținute din proiecție în plan.

Punct început	X / Y	Punct sfârșit	X / Y	Lungime segment (** (m)
1	356.763,647 289.969,293	2	356.763,419 289.970,373	1.104
2	356.763,419 289.970,373	3	356.761,475 289.981,209	11.009
3	356.761,475 289.981,209	4	356.758,886 289.980,745	2.63



Punct început	X / Y	Punct sfârșit	X / Y	Lungime segment (** (m)
4	356.758,886 289.980,745	5	356.750,57 290.014,041	34.319
5	356.750,57 290.014,041	6	356.738,18 290.009,01	13.372
6	356.738,18 290.009,01	7	356.740,841 289.997,412	11.899
7	356.740,841 289.997,412	8	356.743,77 289.984,031	13.698
8	356.743,77 289.984,031	9	356.745,415 289.977,232	6.995
9	356.745,415 289.977,232	10	356.746,944 289.970,456	6.946
10	356.746,944 289.970,456	11	356.748,526 289.963,351	7.279
11	356.748,526 289.963,351	1	356.763,647 289.969,293	16.247

\*\* Lungimile segmentelor sunt determinate în planul de proiecție Stereo 70 și sunt rotunjite la 1 milimetru.

\*\*\* Distanța dintre puncte este formată din segmente cumulate ce sunt mai mici decât valoarea 1 milimetru.



**DATE DESPRE IMOBILUL NR. 12341**

Oficiul de Cadastru și Publicitate Imobiliară DOLJ  
Biroul de Cadastru și Publicitate Imobiliară Craiova

**A. Partea I. Descrierea imobilului**

TEREN Intravilan

Adresa: Loc. Motatei, Str Dezrobirii, Nr. 48, Jud. Dolj, T49, P42,69

Nr. Crt	Nr cadastral Nr. topografic	Suprafața* (mp)	Observații / Referințe
A1		Din acte: 1.600 Masurata: 1.513	Sector cadastral:16 Teren neimprijmit;

**Construcții**

Crt	Nr cadastral Nr. topografic	Adresa	Observații / Referințe
A1.1		Loc. Motatei, Str Dezrobirii, Jud. Dolj	Nr. niveluri:1; S. construita la sol:107 mp; S. construita desfasurata:107 mp; C1 - LOCUINTA -Parter
A1.2		Loc. Motatei, Str Dezrobirii, Jud. Dolj	Nr. niveluri:1; S. construita la sol:85 mp; S. construita desfasurata:85 mp; C2 -ANEXA
A1.3		Loc. Motatei, Str Dezrobirii, Jud. Dolj	Nr. niveluri:1; S. construita la sol:56 mp; S. construita desfasurata:56 mp; C3 -ANEXA
A1.4		Loc. Motatei, Str Dezrobirii, Jud. Dolj	Nr. niveluri:1; S. construita la sol:18 mp; S. construita desfasurata:18 mp; C4 -ANEXA
A1.5		Loc. Motatei, Str Dezrobirii, Jud. Dolj	Nr. niveluri:1; S. construita la sol:19 mp; S. construita desfasurata:19 mp; C5 -ANEXA

**B. Partea II. Proprietari și acte**

Inscrieri privitoare la dreptul de proprietate și alte drepturi reale		Referințe
/		
Act Administrativ nr. TDP 2546/45413, din 27/02/1997 emis de CJSIPT DOLJ;		
B1	Intabulare, drept de PROPRIETATE, dobandit prin Reconstituire, cota actuala 1/1, cota initiala 1/1 1) GOLEA MARIN, LIPSĂ CNP	A1
Act Normativ nr. Legea 7, din 13/03/1996 emis de PARLAMENTUL ROMANIEI ((ART 12 ALIN 14 SI ART 37 ALIN 2));		
B2	Intabulare, drept de PROPRIETATE, dobandit prin Lege, cota actuala 1/1, cota initiala 1/1 1) GOLEA MARIN, LIPSĂ CNP	A1.1, A1.2, A1.3, A1.4, A1.5

**C. Partea III. SARCINI .**

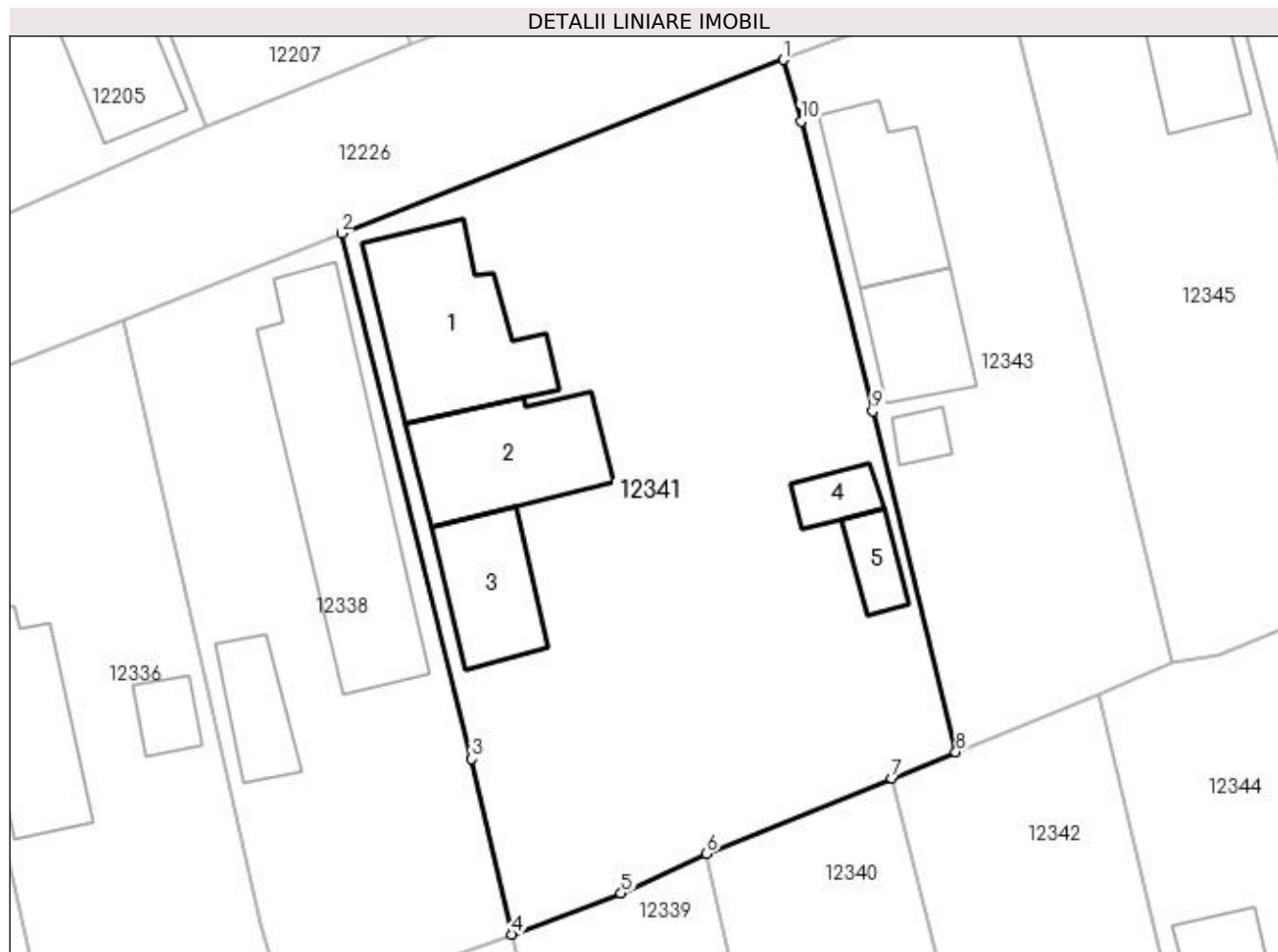
Inscrieri privind dezmembramentele dreptului de proprietate, drepturi reale de garanție și sarcini	Referințe
NU SUNT	

## Anexa Nr. 1 La Partea I

## Teren

Nr cadastral	Suprafața (mp)*	Observații / Referințe
	Din acte: 1.600 Masurata: 1.513	

\* Suprafața este determinată în planul de proiecție Stereo 70.



## Date referitoare la teren

Crt	Categorie folosință	Intra vilan	Suprafața (mp)	Tarla	Parcelă	Nr. topo	Observații / Referințe
1	curți constructii	DA	1.000	49	42	-	
2	arabil	DA	513	49	69	-	

## Date referitoare la construcții

Crt	Număr	Destinație construcție	Supraf. (mp)	Situație juridică	Observații / Referințe
A1.1		construcții de locuințe	107	Cu acte	Nr. niveluri:1; S. construita la sol:107 mp; S. construita desfasurata:107 mp; C1 - LOCUINTA -Parter
A1.2		construcții anexa	85	Cu acte	Nr. niveluri:1; S. construita la sol:85 mp; S. construita desfasurata:85 mp; C2 -ANEXA
A1.3		construcții anexa	56	Cu acte	Nr. niveluri:1; S. construita la sol:56 mp; S. construita desfasurata:56 mp; C3 -ANEXA
A1.4		construcții anexa	18	Cu acte	Nr. niveluri:1; S. construita la sol:18 mp; S. construita desfasurata:18 mp; C4 -ANEXA
A1.5		construcții anexa	19	Cu acte	Nr. niveluri:1; S. construita la sol:19 mp; S. construita desfasurata:19 mp; C5 -ANEXA

**Lungime Segmente**

1) Valorile lungimilor segmentelor sunt obținute din proiecție în plan.

Punct început	X / Y	Punct sfârșit	X / Y	Lungime segment (** (m)
1	356.743,314 290.062,028	2	356.713,807 290.050,431	31.704
2	356.713,807 290.050,431	3	356.722,519 290.015,353	36.144
3	356.722,519 290.015,353	4	356.725,208 290.003,621	12.036
4	356.725,208 290.003,621	5	356.732,491 290.006,362	7.782
5	356.732,491 290.006,362	6	356.738,18 290.009,01	6.275
6	356.738,18 290.009,01	7	356.750,57 290.014,041	13.372
7	356.750,57 290.014,041	8	356.754,835 290.015,793	4.611
8	356.754,835 290.015,793	9	356.749,282 290.038,559	23.433
9	356.749,282 290.038,559	10	356.744,49 290.057,911	19.936
10	356.744,49 290.057,911	1	356.743,314 290.062,028	4.282

\*\* Lungimile segmentelor sunt determinate în planul de proiecție Stereo 70 și sunt rotunjite la 1 milimetru.

\*\*\* Distanța dintre puncte este formată din segmente cumulate ce sunt mai mici decât valoarea 1 milimetru.



**DATE DESPRE IMOBILUL NR. 12342**

Oficiul de Cadastru și Publicitate Imobiliară DOLJ  
Biroul de Cadastru și Publicitate Imobiliară Craiova

**A. Partea I. Descrierea imobilului**

TEREN Intravilan

Adresa: Loc. Motatei, Str Octavian Goga, Nr. 61, Jud. Dolj, T49, P26

Nr. Crt	Nr cadastral Nr. topografic	Suprafața* (mp)	Observații / Referințe
A1	36002	Din acte: 700 Masurata: 645	Sector cadastral:16 Teren neimprejmut;

**Construcții**

Crt	Nr cadastral Nr. topografic	Adresa	Observații / Referințe
A1.1		Loc. Motatei, Str Octavian Goga, Nr. 61, Jud. Dolj	Nr. niveluri:1; S. construita la sol:42 mp; S. construita desfasurata:42 mp; Locuinta parter construita in anul 1950.
A1.2		Loc. Motatei, Str Octavian Goga, Nr. 61, Jud. Dolj	Nr. niveluri:1; S. construita la sol:11 mp; S. construita desfasurata:11 mp; Anexa parter construita in anul 1950.

**B. Partea II. Proprietari și acte**

Inscrieri privitoare la dreptul de proprietate și alte drepturi reale		Referințe
<b>150386 / 12/08/2022</b>		
Act Notarial nr. Contract de vanzare aut nr 2404, din 11/08/2022 emis de Budiana Ionut Razvan;		
B1	Intabulare, drept de PROPRIETATE, dobandit prin Conventie, cota actuala 1/1, cota initiala 1/1 1) VELICA ANDREI-IONUȚ	A1, A1.1, A1.2

**C. Partea III. SARCINI .**

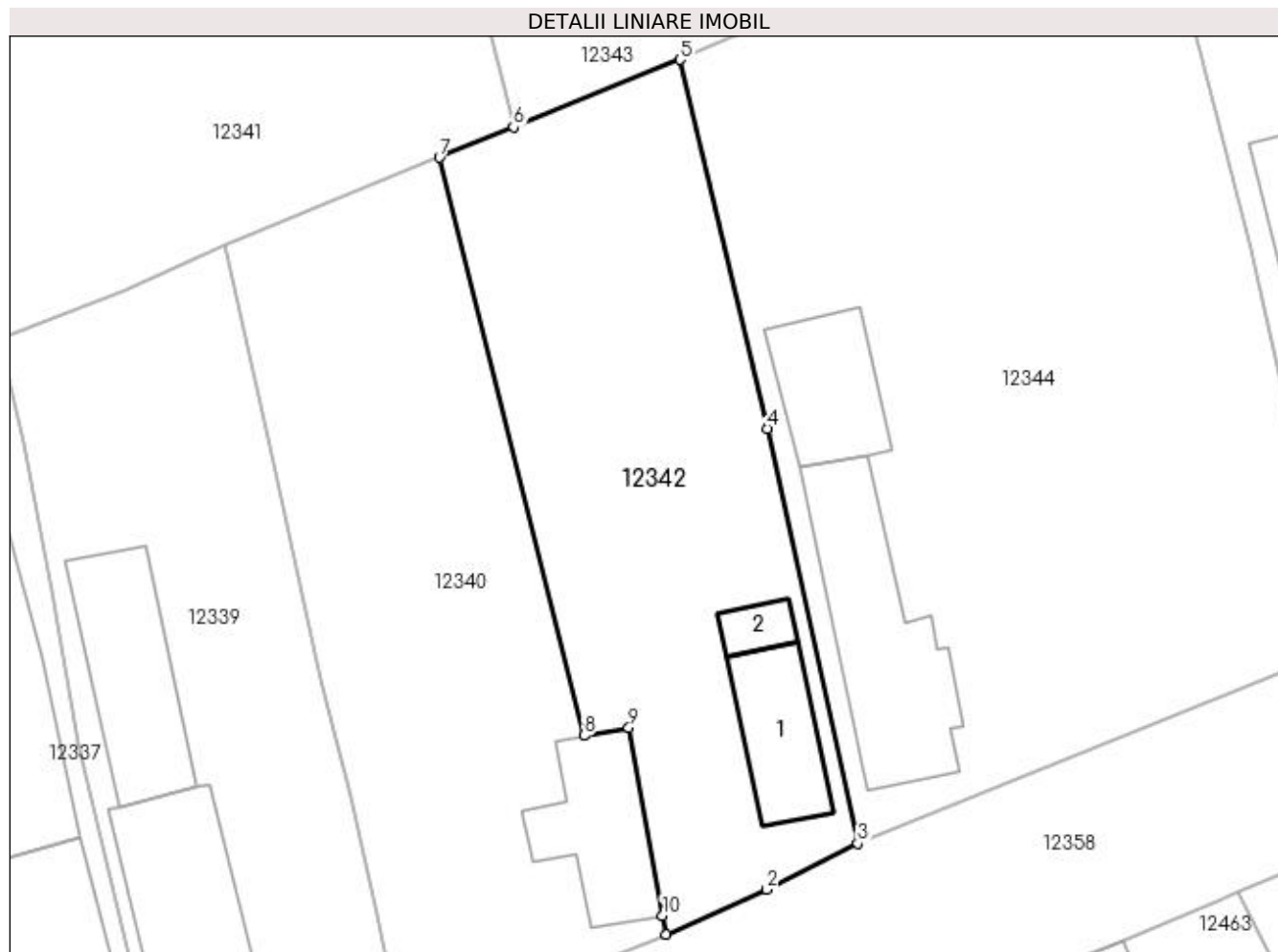
Inscrieri privind dezmembramintele dreptului de proprietate, drepturi reale de garanție și sarcini	Referințe
NU SUNT	

## Anexa Nr. 1 La Partea I

## Teren

Nr cadastral	Suprafața (mp)*	Observații / Referințe
36002	Din acte: 700 Masurata: 645	

\* Suprafața este determinată în planul de proiecție Stereo 70.



## Date referitoare la teren

Crt	Categorie folosință	Intra vilan	Suprafața (mp)	Tarla	Parcelă	Nr. topo	Observații / Referințe
1	curți constructii	DA	294	49	26	-	
2	arabil	DA	351	49	26	-	

## Date referitoare la construcții

Crt	Număr	Destinație construcție	Supraf. (mp)	Situație juridică	Observații / Referințe
A1.1		construcții de locuințe	42	Cu acte	Nr. niveluri:1; S. construita la sol:42 mp; S. construita desfasurata:42 mp; Locuinta parter construita in anul 1950.
A1.2		construcții anexa	11	Cu acte	Nr. niveluri:1; S. construita la sol:11 mp; S. construita desfasurata:11 mp; Anexa parter construita in anul 1950.

## Lungime Segmente

1) Valorile lungimilor segmentelor sunt obținute din proiecție în plan.

Punct început	X / Y	Punct sfârșit	X / Y	Lungime segment (** (m)
1	356.763,647 289.969,293	2	356.769,44 289.971,867	6.339



Punct început	X / Y	Punct sfârșit	X / Y	Lungime segment (** (m)
2	356.769,44 289.971,867	3	356.774,673 289.974,519	5.867
3	356.774,673 289.974,519	4	356.769,478 289.998,42	24.459
4	356.769,478 289.998,42	5	356.764,434 290.019,678	21.848
5	356.764,434 290.019,678	6	356.754,835 290.015,793	10.355
6	356.754,835 290.015,793	7	356.750,57 290.014,041	4.611
7	356.750,57 290.014,041	8	356.758,886 289.980,745	34.319
8	356.758,886 289.980,745	9	356.761,475 289.981,209	2.63
9	356.761,475 289.981,209	10	356.763,419 289.970,373	11.009
10	356.763,419 289.970,373	1	356.763,647 289.969,293	1.104

\*\* Lungimile segmentelor sunt determinate în planul de proiecție Stereo 70 și sunt rotunjite la 1 milimetru.

\*\*\* Distanța dintre puncte este formată din segmente cumulate ce sunt mai mici decât valoarea 1 milimetru.



**DATE DESPRE IMOBILUL NR. 12343**

Oficiul de Cadastru și Publicitate Imobiliară DOLJ  
Biroul de Cadastru și Publicitate Imobiliară Craiova

**A. Partea I. Descrierea imobilului**

TEREN Intravilan

Adresa: Loc. Motatei, Str Dezrobirii, Nr. 50, Jud. Dolj, T49, P41

Nr. Crt	Nr cadastral Nr. topografic	Suprafața* (mp)	Observații / Referințe
A1		Din acte: 800 Masurata: 736	Sector cadastral:16 Teren imprejmuit;

**Construcții**

Crt	Nr cadastral Nr. topografic	Adresa	Observații / Referințe
A1.1		Loc. Motatei, Str Dezrobirii, Jud. Dolj	Nr. niveluri:2; S. construita la sol:69 mp; S. construita desfasurata:82 mp; C1 - LOCUINTA -Parter+BECI
A1.2		Loc. Motatei, Str Dezrobirii, Jud. Dolj	Nr. niveluri:1; S. construita la sol:49 mp; S. construita desfasurata:49 mp; C2 -ANEXA
A1.3		Loc. Motatei, Str Dezrobirii, Jud. Dolj	Nr. niveluri:1; S. construita la sol:11 mp; S. construita desfasurata:11 mp; C3 -ANEXA

**B. Partea II. Proprietari și acte**

Inscrieri privitoare la dreptul de proprietate și alte drepturi reale		Referințe
/		
Act Administrativ nr. TDP 2416-43721, din 07/08/1996 emis de CJSIPT DOLJ (CERTIFICAT DECES NR 627903/11-09-2018);		
B1	Intabulare, drept de PROPRIETATE, dobandit prin Reconstituire, cota actuala 1/1, cota initiala 1/1 1) VELICA EMIL, LIPSĂ CNP DEFUNCT:Da	A1
Act Normativ nr. Legea 7, din 13/03/1996 emis de PARLAMENTUL ROMANIEI ((ART 12 ALIN 14 SI ART 37 ALIN 2));		
B2	Intabulare, drept de PROPRIETATE, dobandit prin Lege, cota actuala 1/1, cota initiala 1/1 1) VELICA EMIL, LIPSĂ CNP DEFUNCT:Da	A1.1, A1.2, A1.3

**C. Partea III. SARCINI .**

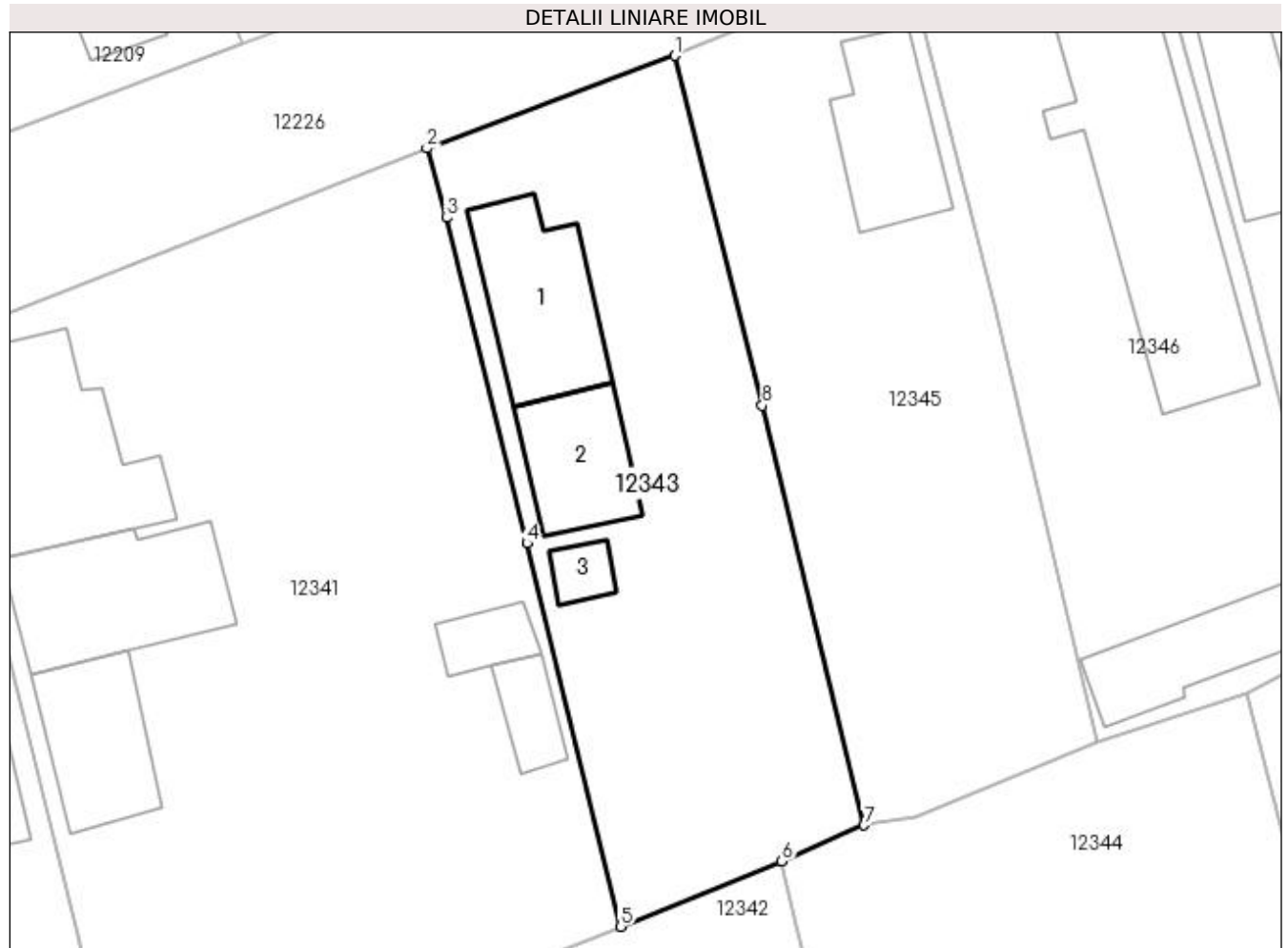
Inscrieri privind dezmembramintele dreptului de proprietate, drepturi reale de garanție și sarcini	Referințe
NU SUNT	

## Anexa Nr. 1 La Partea I

## Teren

Nr cadastral	Suprafața (mp)*	Observații / Referințe
	Din acte: 800 Masurata: 736	

\* Suprafața este determinată în planul de proiecție Stereo 70.



## Date referitoare la teren

Crt	Categorie folosință	Intra vilan	Suprafața (mp)	Tarla	Parcelă	Nr. topo	Observații / Referințe
1	curți constructii	DA	736	49	41	-	

## Date referitoare la construcții

Crt	Număr	Destinație construcție	Supraf. (mp)	Situație juridică	Observații / Referințe
A1.1		construcții de locuințe	69	Cu acte	Nr. niveluri:2; S. construita la sol:69 mp; S. construita desfasurata:82 mp; C1 - LOCUINTA - Parter+BECl
A1.2		construcții anexa	49	Cu acte	Nr. niveluri:1; S. construita la sol:49 mp; S. construita desfasurata:49 mp; C2 -ANEXA
A1.3		construcții anexa	11	Cu acte	Nr. niveluri:1; S. construita la sol:11 mp; S. construita desfasurata:11 mp; C3 -ANEXA

## Lungime Segmente

1) Valorile lungimilor segmentelor sunt obținute din proiecție în plan.

Punct început	X / Y	Punct sfârșit	X / Y	Lungime segment (** (m)
1	356.758,048 290.067,537	2	356.743,314 290.062,028	15.73

Punct început	X / Y	Punct sfârșit	X / Y	Lungime segment (** (m)
2	356.743,314 290.062,028	3	356.744,49 290.057,911	4.282
3	356.744,49 290.057,911	4	356.749,282 290.038,559	19.936
4	356.749,282 290.038,559	5	356.754,835 290.015,793	23.433
5	356.754,835 290.015,793	6	356.764,434 290.019,678	10.355
6	356.764,434 290.019,678	7	356.769,32 290.021,826	5.337
7	356.769,32 290.021,826	8	356.763,259 290.046,745	25.646
8	356.763,259 290.046,745	1	356.758,048 290.067,537	21.435

\*\* Lungimile segmentelor sunt determinate în planul de proiecție Stereo 70 și sunt rotunjite la 1 milimetru.

\*\*\* Distanța dintre puncte este formată din segmente cumulate ce sunt mai mici decât valoarea 1 milimetru.



**DATE DESPRE IMOBILUL NR. 12344**

Oficiul de Cadastru și Publicitate Imobiliară DOLJ  
Biroul de Cadastru și Publicitate Imobiliară Craiova

**A. Partea I. Descrierea imobilului**

TEREN Intravilan

Adresa: Loc. Motatei, Str Octavian Goga, Nr. 63, Jud. Dolj, T49, P27

Nr. Crt	Nr cadastral Nr. topografic	Suprafața* (mp)	Observații / Referințe
A1		Din acte: 1.400 Masurata: 1.347	Sector cadastral:16 Teren imprejmuit;

**Construcții**

Crt	Nr cadastral Nr. topografic	Adresa	Observații / Referințe
A1.1		Loc. Motatei, Str Octavian Goga, Jud. Dolj	Nr. niveluri:2; S. construita la sol:93 mp; S. construita desfasurata:100 mp; C1 - LOCUINTA -Parter+BECI
A1.2		Loc. Motatei, Str Octavian Goga, Jud. Dolj	Nr. niveluri:1; S. construita la sol:46 mp; S. construita desfasurata:46 mp; C2 -ANEXA

**B. Partea II. Proprietari și acte**

Inscrieri privitoare la dreptul de proprietate și alte drepturi reale		Referințe
/		
Act Administrativ nr. TDP 2395-9662, din 05/08/1996 emis de CJSIPT DOLJ (CERTIFICAT DECES NR 776525/16-05-2016);		
B1	Intabulare, drept de PROPRIETATE, dobandit prin Reconstituire, cota actuala 1/1, cota initiala 1/1 1) GEGIU DUMITRU, LIPSĂ CNP	A1
Act Normativ nr. Legea 7, din 13/03/1996 emis de PARLAMENTUL ROMANIEI ((ART 12 ALIN 14 SI ART 37 ALIN 2));		
B2	Intabulare, drept de PROPRIETATE, dobandit prin Lege, cota actuala 1/1, cota initiala 1/1 1) GEGIU DUMITRU, LIPSĂ CNP	A1.1, A1.2

**C. Partea III. SARCINI .**

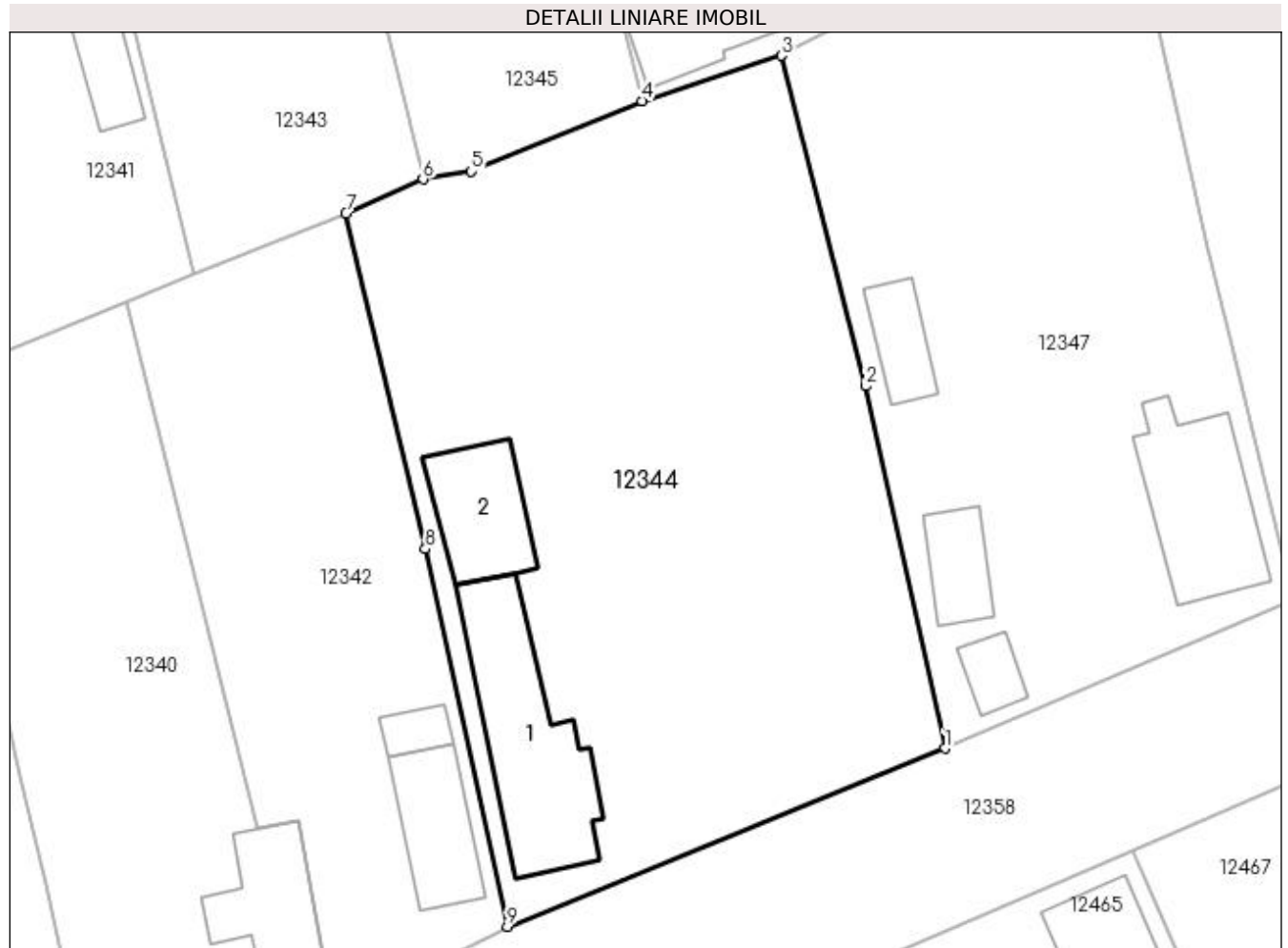
Inscrieri privind dezmembramintele dreptului de proprietate, drepturi reale de garanție și sarcini	Referințe
NU SUNT	

## Anexa Nr. 1 La Partea I

## Teren

Nr cadastral	Suprafața (mp)*	Observații / Referințe
	Din acte: 1.400 Masurata: 1.347	

\* Suprafața este determinată în planul de proiecție Stereo 70.



## Date referitoare la teren

Crt	Categorie folosință	Intra vilan	Suprafața (mp)	Tarla	Parcelă	Nr. topo	Observații / Referințe
1	curți constructii	DA	1.347	49	27	-	

## Date referitoare la construcții

Crt	Număr	Destinație construcție	Supraf. (mp)	Situație juridică	Observații / Referințe
A1.1		construcții de locuințe	93	Cu acte	Nr. niveluri:2; S. construita la sol:93 mp; S. construita desfasurata:100 mp; C1 - LOCUINTA -Parter+BECl
A1.2		construcții anexa	46	Cu acte	Nr. niveluri:1; S. construita la sol:46 mp; S. construita desfasurata:46 mp; C2 -ANEXA

## Lungime Segmente

1) Valorile lungimilor segmentelor sunt obținute din proiecție în plan.

Punct început	X / Y	Punct sfârșit	X / Y	Lungime segment (** (m)
1	356.802,399 289.985,801	2	356.797,36 290.008,737	23.483
2	356.797,36 290.008,737	3	356.792,035 290.029,647	21.577



Punct început	X / Y	Punct sfârșit	X / Y	Lungime segment (** (m)
3	356.792,035 290.029,647	4	356.783,189 290.026,791	9.296
4	356.783,189 290.026,791	5	356.772,388 290.022,327	11.687
5	356.772,388 290.022,327	6	356.769,32 290.021,826	3.109
6	356.769,32 290.021,826	7	356.764,434 290.019,678	5.337
7	356.764,434 290.019,678	8	356.769,478 289.998,42	21.848
8	356.769,478 289.998,42	9	356.774,673 289.974,519	24.459
9	356.774,673 289.974,519	1	356.802,399 289.985,801	29.934

\*\* Lungimile segmentelor sunt determinate în planul de proiecție Stereo 70 și sunt rotunjite la 1 milimetru.

\*\*\* Distanța dintre puncte este formată din segmente cumulate ce sunt mai mici decât valoarea 1 milimetru.



**DATE DESPRE IMOBILUL NR. 12345**

Oficiul de Cadastru și Publicitate Imobiliară DOLJ  
Biroul de Cadastru și Publicitate Imobiliară Craiova

**A. Partea I. Descrierea imobilului**

TEREN Intravilan

Adresa: Loc. Motatei, Str Dezrobirii, Nr. 52, Jud. Dolj, T49, P40

Nr. Crt	Nr cadastral Nr. topografic	Suprafața* (mp)	Observații / Referințe
A1		Din acte: 700 Masurata: 704	Sector cadastral:16 Teren neimprejmuit;

**Construcții**

Crt	Nr cadastral Nr. topografic	Adresa	Observații / Referințe
A1.1		Loc. Motatei, Str Dezrobirii, Jud. Dolj	Nr. niveluri:2; S. construita la sol:58 mp; S. construita desfasurata:71 mp; C1 - LOCUINTA -Parter+Beci

**B. Partea II. Proprietari și acte**

Inscrieri privitoare la dreptul de proprietate și alte drepturi reale		Referințe
/		
Act Administrativ nr. TDP 2247-45380, din 07/06/1996 emis de CJSIPT DOLJ;		
B1	Intabulare, drept de PROPRIETATE, dobandit prin Reconstituire, cota actuala 1/1, cota initiala 1/1 1) VELICA AUREL, LIPSĂ CNP	A1
Act Normativ nr. Legea 7, din 13/03/1996 emis de PARLAMENTUL ROMANIEI ((ART 12 ALIN 14 SI ART 37 ALIN 2));		
B2	Intabulare, drept de PROPRIETATE, dobandit prin Lege, cota actuala 1/1, cota initiala 1/1 1) VELICA AUREL, LIPSĂ CNP	A1.1

**C. Partea III. SARCINI .**

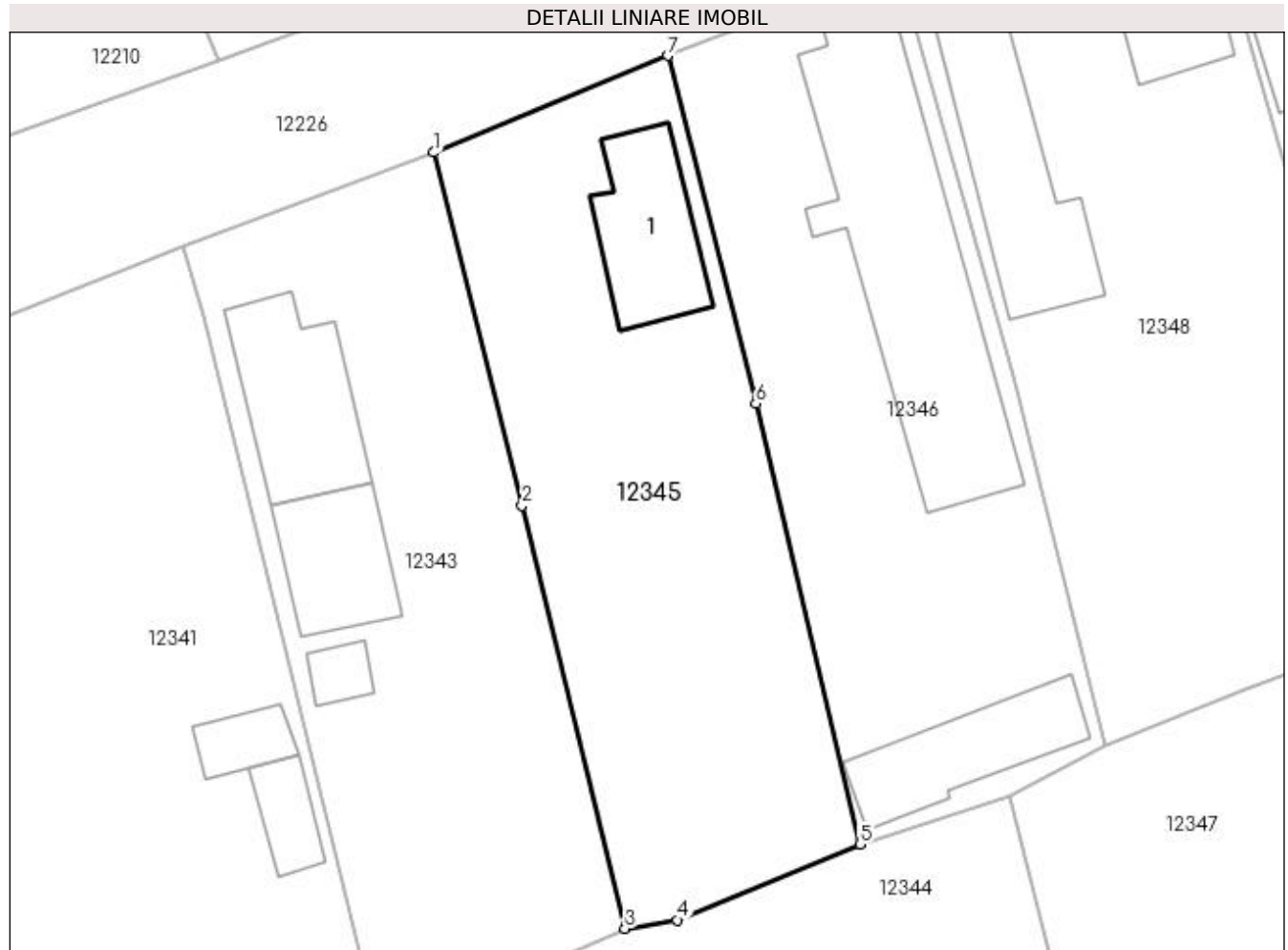
Inscrieri privind dezmembramintele dreptului de proprietate, drepturi reale de garanție și sarcini	Referințe
NU SUNT	

## Anexa Nr. 1 La Partea I

## Teren

Nr cadastral	Suprafața (mp)*	Observații / Referințe
	Din acte: 700 Masurata: 704	

\* Suprafața este determinată în planul de proiecție Stereo 70.



## Date referitoare la teren

Crt	Categorie folosință	Intra vilan	Suprafața (mp)	Tarla	Parcelă	Nr. topo	Observații / Referințe
1	curți constructii	DA	704	49	40	-	

## Date referitoare la construcții

Crt	Număr	Destinație construcție	Supraf. (mp)	Situație juridică	Observații / Referințe
A1.1		construcții de locuințe	58	Cu acte	Nr. niveluri:2; S. construita la sol:58 mp; S. construita desfasurata:71 mp; C1 - LOCUINTA - Parter+Beci

## Lungime Segmente

1) Valorile lungimilor segmentelor sunt obținute din proiecție în plan.

Punct început	X / Y	Punct sfârșit	X / Y	Lungime segment (** (m)
1	356.758,048 290.067,537	2	356.763,259 290.046,745	21.435
2	356.763,259 290.046,745	3	356.769,32 290.021,826	25.646
3	356.769,32 290.021,826	4	356.772,388 290.022,327	3.109

Punct început	X / Y	Punct sfârșit	X / Y	Lungime segment (** (m)
4	356.772,388 290.022,327	5	356.783,189 290.026,791	11.687
5	356.783,189 290.026,791	6	356.777,041 290.052,744	26.671
6	356.777,041 290.052,744	7	356.771,839 290.073,236	21.142
7	356.771,839 290.073,236	1	356.758,048 290.067,537	14.922

\*\* Lungimile segmentelor sunt determinate în planul de proiecție Stereo 70 și sunt rotunjite la 1 milimetru.

\*\*\* Distanța dintre puncte este formată din segmente cumulate ce sunt mai mici decât valoarea 1 milimetru.



**DATE DESPRE IMOBILUL NR. 12346**

Oficiul de Cadastru și Publicitate Imobiliară DOLJ  
Biroul de Cadastru și Publicitate Imobiliară Craiova

**A. Partea I. Descrierea imobilului**

TEREN Intravilan

Adresa: Loc. Motatei, Str Dezrobirii, Nr. 54, Jud. Dolj, T49, P39

Nr. Crt	Nr cadastral Nr. topografic	Suprafața* (mp)	Observații / Referințe
A1		Din acte: 800 Masurata: 721	Sector cadastral:16 Teren neimprejmut;

**Construcții**

Crt	Nr cadastral Nr. topografic	Adresa	Observații / Referințe
A1.1		Loc. Motatei, Str Dezrobirii, Jud. Dolj	Nr. niveluri:2; S. construita la sol:182 mp; S. construita desfasurata:195 mp; C1 - LOCUINTA -Parter+Beci
A1.2		Loc. Motatei, Str Dezrobirii, Jud. Dolj	Nr. niveluri:1; S. construita la sol:57 mp; S. construita desfasurata:57 mp; C2 -ANEXA

**B. Partea II. Proprietari și acte**

Inscrieri privitoare la dreptul de proprietate și alte drepturi reale		Referințe
/		
Act Administrativ nr. TDP 3158/59190, din 14/03/1997 emis de CJSIPT DOLJ;		
B1	Intabulare, drept de PROPRIETATE, dobandit prin Reconstituire, cota actuala 1/1, cota initiala 1/1 1) VELICA CONSTANTIN, LIPSĂ CNP	A1
Act Normativ nr. Legea 7, din 13/03/1996 emis de PARLAMENTUL ROMANIEI ((ART 12 ALIN 14 SI ART 37 ALIN 2));		
B2	Intabulare, drept de PROPRIETATE, dobandit prin Lege, cota actuala 1/1, cota initiala 1/1 1) VELICA CONSTANTIN, LIPSĂ CNP	A1.1, A1.2

**C. Partea III. SARCINI .**

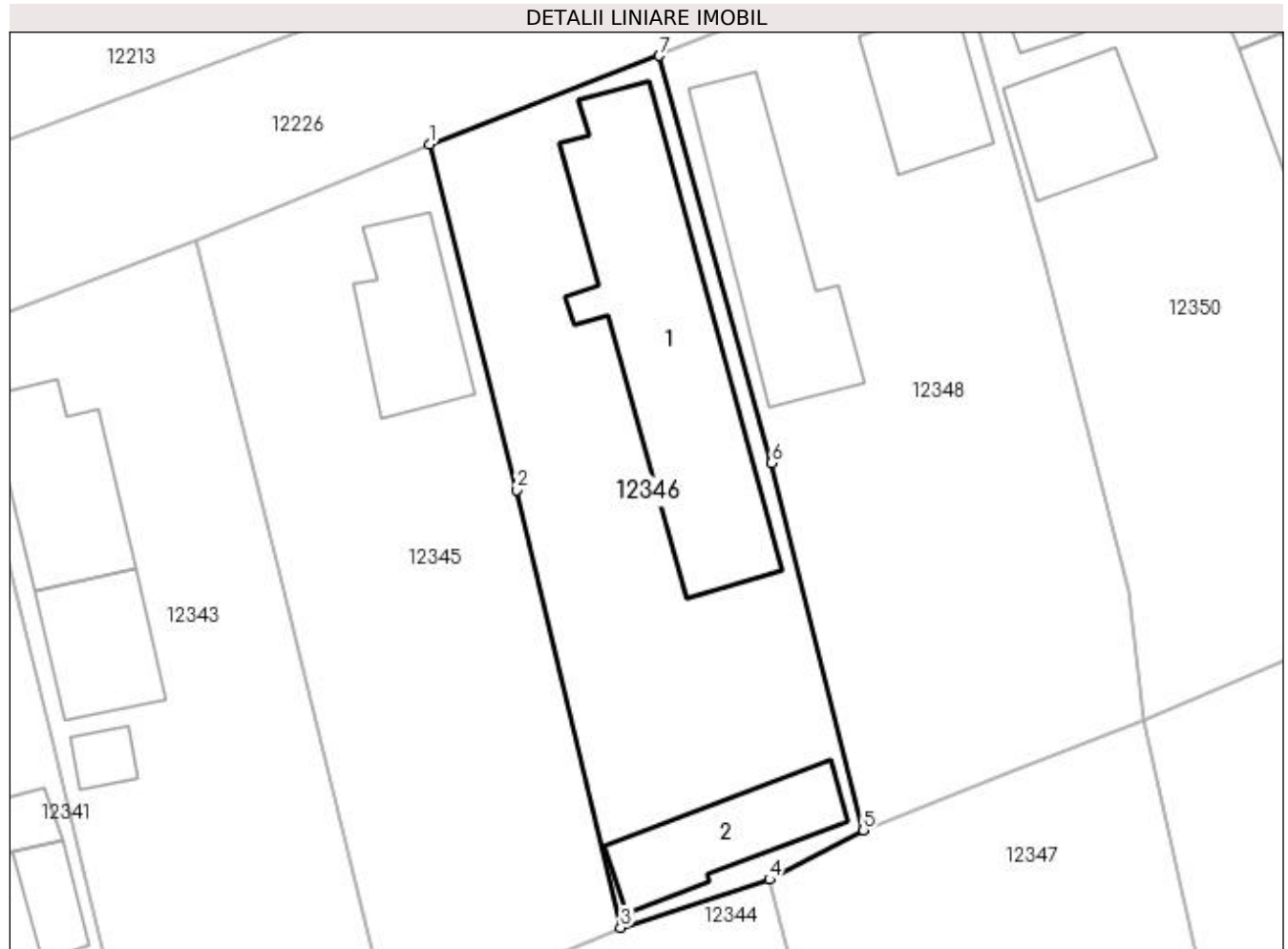
Inscrieri privind dezmembramintele dreptului de proprietate, drepturi reale de garanție și sarcini	Referințe
NU SUNT	

## Anexa Nr. 1 La Partea I

## Teren

Nr cadastral	Suprafața (mp)*	Observații / Referințe
	Din acte: 800 Masurata: 721	

\* Suprafața este determinată în planul de proiecție Stereo 70.



## Date referitoare la teren

Crt	Categorie folosință	Intra vilan	Suprafața (mp)	Tarla	Parcelă	Nr. topo	Observații / Referințe
1	curți constructii	DA	721	49	39	-	

## Date referitoare la construcții

Crt	Număr	Destinație construcție	Supraf. (mp)	Situație juridică	Observații / Referințe
A1.1		construcții de locuințe	182	Cu acte	Nr. niveluri:2; S. construita la sol:182 mp; S. construita desfasurata:195 mp; C1 - LOCUINTA -Parter+Beci
A1.2		construcții anexa	57	Cu acte	Nr. niveluri:1; S. construita la sol:57 mp; S. construita desfasurata:57 mp; C2 -ANEXA

## Lungime Segmente

1) Valorile lungimilor segmentelor sunt obținute din proiecție în plan.

Punct început	X / Y	Punct sfârșit	X / Y	Lungime segment (** (m)
1	356.771,839 290.073,236	2	356.777,041 290.052,744	21.142
2	356.777,041 290.052,744	3	356.783,189 290.026,791	26.671



Punct început	X / Y	Punct sfârșit	X / Y	Lungime segment (** (m)
3	356.783,189 290.026,791	4	356.792,035 290.029,647	9.296
4	356.792,035 290.029,647	5	356.797,612 290.032,558	6.291
5	356.797,612 290.032,558	6	356.792,169 290.054,348	22.46
6	356.792,169 290.054,348	7	356.785,495 290.078,504	25.061
7	356.785,495 290.078,504	1	356.771,839 290.073,236	14.637

\*\* Lungimile segmentelor sunt determinate în planul de proiecție Stereo 70 și sunt rotunjite la 1 milimetru.

\*\*\* Distanța dintre puncte este formată din segmente cumulate ce sunt mai mici decât valoarea 1 milimetru.



**DATE DESPRE IMOBILUL NR. 12347**

Oficiul de Cadastru și Publicitate Imobiliară DOLJ  
Biroul de Cadastru și Publicitate Imobiliară Craiova

**A. Partea I. Descrierea imobilului**

TEREN Intravilan

Adresa: Loc. Motatei, Str Octavian Goga, Nr. 65, Jud. Dolj, T49, P27.43

Nr. Crt	Nr cadastral Nr. topografic	Suprafața* (mp)	Observații / Referințe
A1	33266	Din acte: 1.200 Masurata: 1.062	Sector cadastral:16 Teren imprejmuit;

**Construcții**

Crt	Nr cadastral Nr. topografic	Adresa	Observații / Referințe
A1.1		Loc. Motatei, Str Octavian Goga, Nr. 65, Jud. Dolj	Nr. niveluri:1; S. construita la sol:71 mp; Locuinta parter construita din chirpici in anul 1950 compusa din 2 camere, 2 holuri si beci.
A1.2		Loc. Motatei, Str Octavian Goga, Nr. 65, Jud. Dolj	Nr. niveluri:1; S. construita la sol:25 mp; Anexa parter construita din chirpici in anul 1950 compusa din 1 camera, baie si hol.
A1.3		Loc. Motatei, Str Octavian Goga, Nr. 65, Jud. Dolj	Nr. niveluri:1; S. construita la sol:15 mp; Anexa
A1.4		Loc. Motatei, Str Octavian Goga, Nr. 65, Jud. Dolj	Nr. niveluri:1; S. construita la sol:23 mp; Anexa

**B. Partea II. Proprietari și acte**

Inscrieri privitoare la dreptul de proprietate și alte drepturi reale		Referințe
<b>94138 / 14/07/2016</b>		
Act Administrativ nr. CVC nr. 1753, din 19/09/1996 emis de NP Stoenescu Florea (Certificat nr. 3468/01-06-2016 emis de Primaria Comunei Motatei;Proces verbal nr. 3469/01-06-2016 emis de Primaria Comunei Motatei;Certificat Fiscal nr. 3454/01.06.2016 PRIMARIA MOTATEI ; act administrativ nr CNS nr. 3459 din 01.06.2016, emis de Primaria Motatei);		
B1	Intabulare, drept de PROPRIETATE, dobandit prin Conventie, cota actuala 1/1, cota initiala 1/1 1) DELIU LENUTA 2) DELIU GHEORGHE	A1, A1.1, A1.2
/		
Act Normativ nr. Legea 7, din 13/03/1996 emis de PARLAMENTUL ROMANIEI ((ART.12, ALIN.14, ART.37, ALIN.2));		
B2	Intabulare, drept de PROPRIETATE, dobandit prin Lege, cota actuala 1/1, cota initiala 1/1 1) DELIU LENUTA 2) DELIU GHEORGHE	A1.3, A1.4

**C. Partea III. SARCINI .**

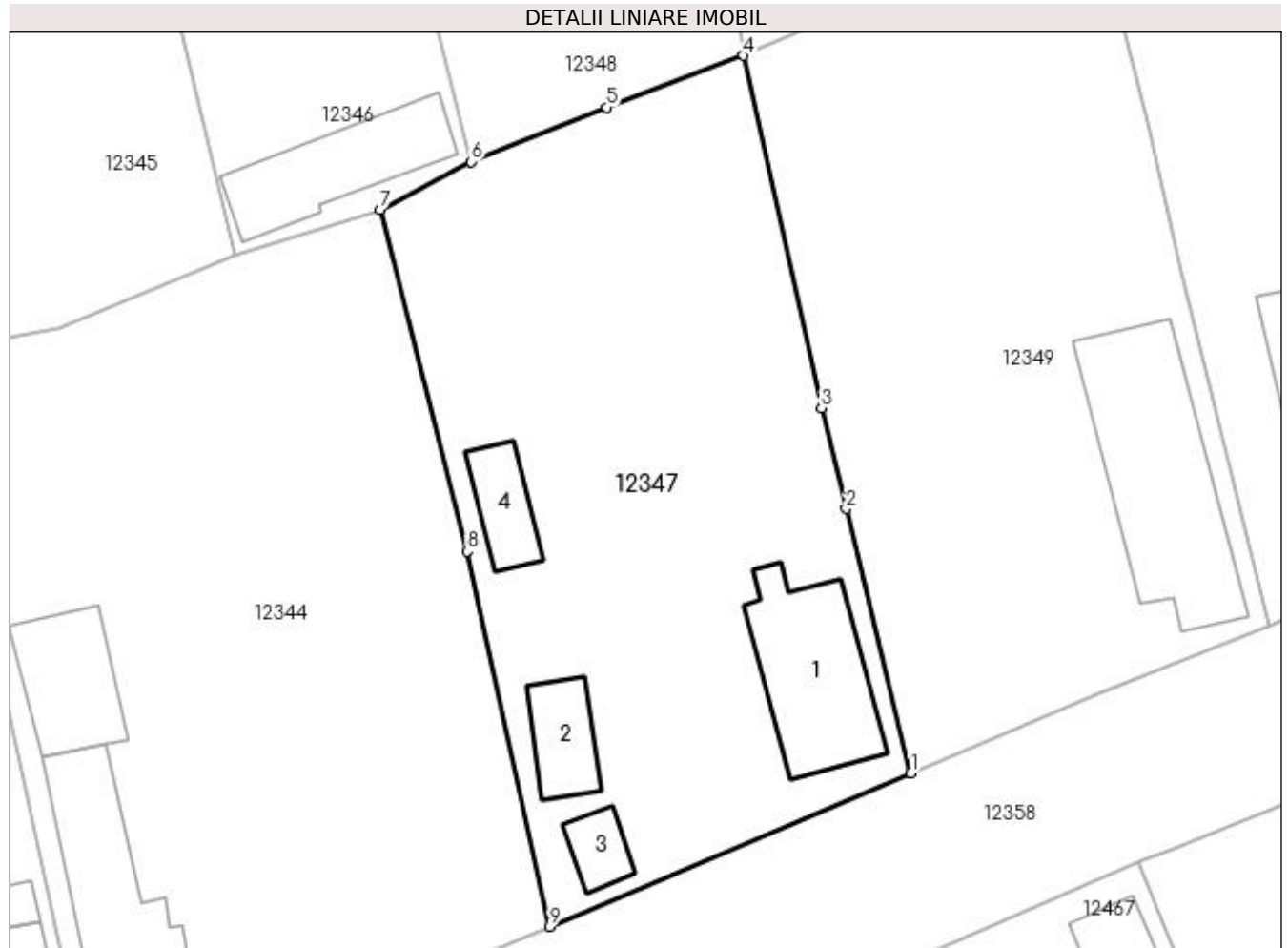
Inscrieri privind dezmembramintele dreptului de proprietate, drepturi reale de garanție și sarcini	Referințe
NU SUNT	

## Anexa Nr. 1 La Partea I

## Teren

Nr cadastral	Suprafața (mp)*	Observații / Referințe
33266	Din acte: 1.200 Masurata: 1.062	

\* Suprafața este determinată în planul de proiecție Stereo 70.



## Date referitoare la teren

Crt	Categorie folosință	Intra vilan	Suprafața (mp)	Tarla	Parcelă	Nr. topo	Observații / Referințe
1	curți constructii	DA	1.062	49	27.43	-	

## Date referitoare la construcții

Crt	Număr	Destinație construcție	Supraf. (mp)	Situație juridică	Observații / Referințe
A1.1		construcții de locuințe	71	Cu acte	Nr. niveluri:1; S. construita la sol:71 mp; Locuinta parter construita din chirpici in anul 1950 compusa din 2 camere, 2 holuri si beci.
A1.2		construcții anexa	25	Cu acte	Nr. niveluri:1; S. construita la sol:25 mp; Anexa parter construita din chirpici in anul 1950 compusa din 1 camera, baie si hol.
A1.3		construcții anexa	15	Cu acte	Nr. niveluri:1; S. construita la sol:15 mp; Anexa
A1.4		construcții anexa	23	Cu acte	Nr. niveluri:1; S. construita la sol:23 mp; Anexa

## Lungime Segmente

1) Valorile lungimilor segmentelor sunt obținute din proiecție în plan.

Punct început	X / Y	Punct sfârșit	X / Y	Lungime segment (** (m)
---------------	-------	---------------	-------	-------------------------

Punct început	X / Y	Punct sfârșit	X / Y	Lungime segment (** (m)
1	356.824,517 289.995,181	2	356.820,546 290.011,346	16.646
2	356.820,546 290.011,346	3	356.819,048 290.017,516	6.349
3	356.819,048 290.017,516	4	356.814,282 290.039,048	22.053
4	356.814,282 290.039,048	5	356.805,896 290.035,876	8.966
5	356.805,896 290.035,876	6	356.797,612 290.032,558	8.924
6	356.797,612 290.032,558	7	356.792,035 290.029,647	6.291
7	356.792,035 290.029,647	8	356.797,36 290.008,737	21.577
8	356.797,36 290.008,737	9	356.802,399 289.985,801	23.483
9	356.802,399 289.985,801	1	356.824,517 289.995,181	24.025

\*\* Lungimile segmentelor sunt determinate în planul de proiecție Stereo 70 și sunt rotunjite la 1 milimetru.

\*\*\* Distanța dintre puncte este formată din segmente cumulate ce sunt mai mici decât valoarea 1 milimetru.



**DATE DESPRE IMOBILUL NR. 12348**

Oficiul de Cadastru și Publicitate Imobiliară DOLJ  
Biroul de Cadastru și Publicitate Imobiliară Craiova

**A. Partea I. Descrierea imobilului**

TEREN Intravilan

Adresa: Loc. Motatei, Str Dezrobirii, Nr. 56, Jud. Dolj, T49, P38

Nr. Crt	Nr cadastral Nr. topografic	Suprafața* (mp)	Observații / Referințe
A1		Din acte: 800 Masurata: 887	Sector cadastral:16 Teren neimprejmuit;

**Construcții**

Crt	Nr cadastral Nr. topografic	Adresa	Observații / Referințe
A1.1		Loc. Motatei, Str Dezrobirii, Jud. Dolj	Nr. niveluri:2; S. construita la sol:59 mp; S. construita desfasurata:104 mp; C1 - LOCUINTA -Parter+BECI
A1.2		Loc. Motatei, Str Dezrobirii, Jud. Dolj	Nr. niveluri:1; S. construita la sol:91 mp; S. construita desfasurata:59 mp; C2 -Locuinta -Parter

**B. Partea II. Proprietari și acte**

Inscrieri privitoare la dreptul de proprietate și alte drepturi reale		Referințe
/		
Act Administrativ nr. TDP 2170-9700, din 02/07/1996 emis de CJSIPT DOLJ (CERTIFICAT DECES NR 493036/19-06-1995);		
B1	Intabulare, drept de PROPRIETATE, dobandit prin Reconstituire, cota actuala 1/1, cota initiala 1/1 1) CERGA CONSTANTIN, LIPSĂ CNP DEFUNCT:Da	A1
Act Normativ nr. Legea 7, din 13/03/1996 emis de PARLAMENTUL ROMANIEI ((ART 12 ALIN 14 SI ART 37 ALIN 2));		
B2	Intabulare, drept de PROPRIETATE, dobandit prin Lege, cota actuala 1/1, cota initiala 1/1 1) CERGA CONSTANTIN, LIPSĂ CNP DEFUNCT:Da	A1.1, A1.2

**C. Partea III. SARCINI .**

Inscrieri privind dezmembramintele dreptului de proprietate, drepturi reale de garanție și sarcini	Referințe
NU SUNT	

## Anexa Nr. 1 La Partea I

## Teren

Nr cadastral	Suprafața (mp)*	Observații / Referințe
	Din acte: 800 Masurata: 887	

\* Suprafața este determinată în planul de proiecție Stereo 70.



## Date referitoare la teren

Crt	Categorie folosință	Intra vilan	Suprafața (mp)	Tarla	Parcelă	Nr. topo	Observații / Referințe
1	curți constructii	DA	887	49	38	-	

## Date referitoare la construcții

Crt	Număr	Destinație construcție	Supraf. (mp)	Situație juridică	Observații / Referințe
A1.1		construcții de locuințe	59	Cu acte	Nr. niveluri:2; S. construita la sol:59 mp; S. construita desfasurata:104 mp; C1 - LOCUINTA -Parter+BECI
A1.2		construcții de locuințe	91	Cu acte	Nr. niveluri:1; S. construita la sol:91 mp; S. construita desfasurata:59 mp; C2 -Locuinta - Parter

## Lungime Segmente

1) Valorile lungimilor segmentelor sunt obținute din proiecție în plan.

Punct început	X / Y	Punct sfârșit	X / Y	Lungime segment (** (m)
1	356.785,495 290.078,504	2	356.792,169 290.054,348	25.061
2	356.792,169 290.054,348	3	356.797,612 290.032,558	22.46



Punct început	X / Y	Punct sfârșit	X / Y	Lungime segment (** (m)
3	356.797,612 290.032,558	4	356.805,896 290.035,876	8.924
4	356.805,896 290.035,876	5	356.814,282 290.039,048	8.966
5	356.814,282 290.039,048	6	356.813,336 290.046,791	7.801
6	356.813,336 290.046,791	7	356.808,344 290.066,296	20.134
7	356.808,344 290.066,296	8	356.805,472 290.076,386	10.491
8	356.805,472 290.076,386	9	356.802,916 290.085,619	9.58
9	356.802,916 290.085,619	1	356.785,495 290.078,504	18.818

\*\* Lungimile segmentelor sunt determinate în planul de proiecție Stereo 70 și sunt rotunjite la 1 milimetru.

\*\*\* Distanța dintre puncte este formată din segmente cumulate ce sunt mai mici decât valoarea 1 milimetru.



**DATE DESPRE IMOBILUL NR. 12349**

Oficiul de Cadastru și Publicitate Imobiliară DOLJ  
Biroul de Cadastru și Publicitate Imobiliară Craiova

**A. Partea I. Descrierea imobilului**

TEREN Intravilan

Adresa: Loc. Motatei, Str Octavian Goga, Nr. 67, Jud. Dolj, T49, P28

Nr. Crt	Nr cadastral Nr. topografic	Suprafața* (mp)	Observații / Referințe
A1		Din acte: 1.000 Masurata: 1.052	Sector cadastral:16 Teren neimpregmuit;

**Construcții**

Crt	Nr cadastral Nr. topografic	Adresa	Observații / Referințe
A1.1		Loc. Motatei, Str Octavian Goga, Jud. Dolj	Nr. niveluri:2; S. construita la sol:112 mp; S. construita desfasurata:125 mp; C1 - LOCUINTA -Parter+Beci

**B. Partea II. Proprietari și acte**

Inscrieri privitoare la dreptul de proprietate și alte drepturi reale		Referințe
/		
Act Administrativ nr. TDP 423-14985, din 16/12/1993 emis de CJSIPT DOLJ;		
B1	Intabulare, drept de PROPRIETATE, dobandit prin Reconstituire, cota actuala 1/1, cota initiala 1/1 1) IOȚA NICOLAE, LIPSĂ CNP	A1
Act Normativ nr. Legea 7, din 13/03/1996 emis de PARLAMENTUL ROMANIEI ((ART 12 ALIN 14 SI ART 37 ALIN 2));		
B2	Intabulare, drept de PROPRIETATE, dobandit prin Lege, cota actuala 1/1, cota initiala 1/1 1) IOȚA NICOLAE, LIPSĂ CNP	A1.1

**C. Partea III. SARCINI .**

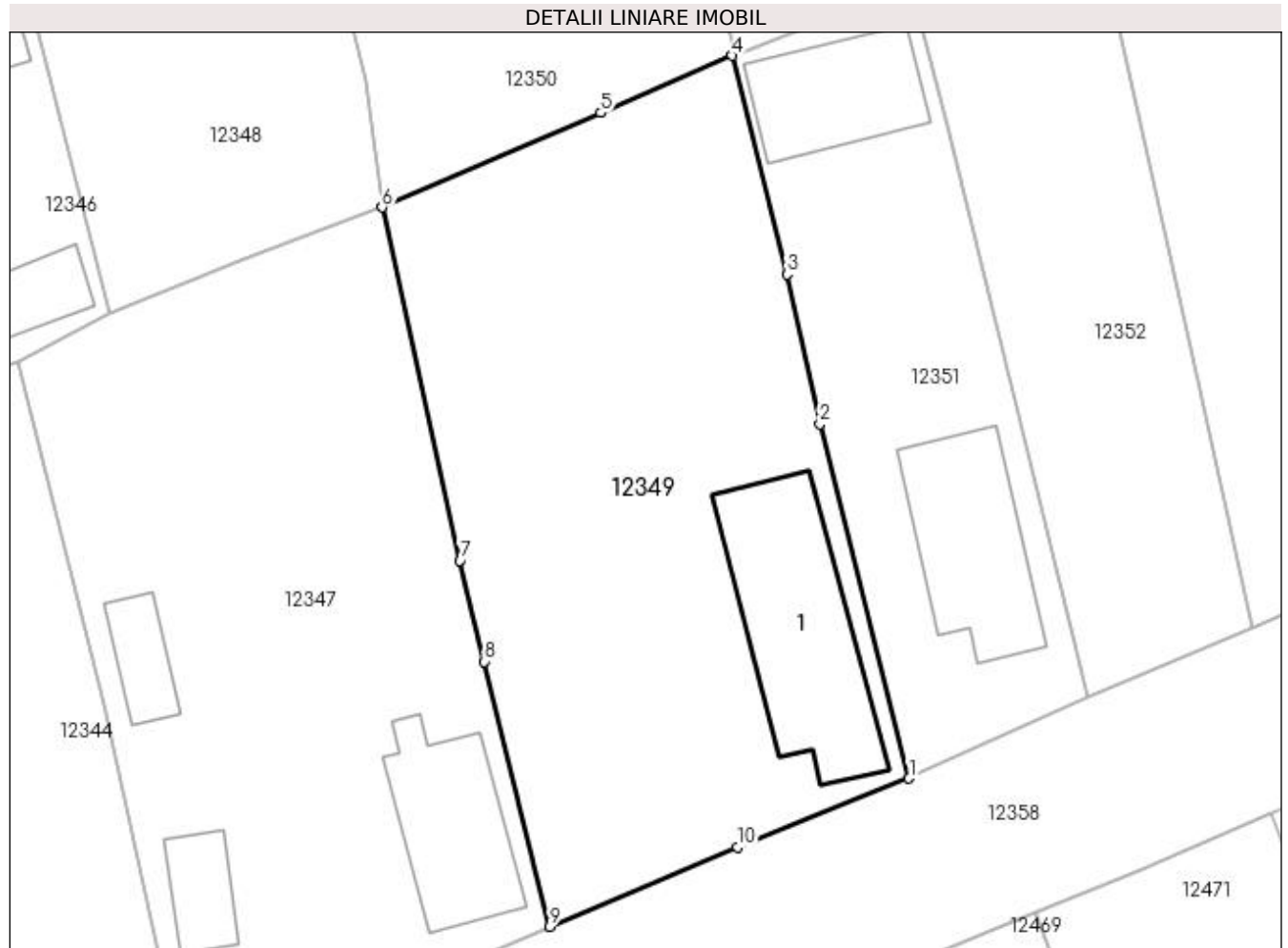
Inscrieri privind dezmembramintele dreptului de proprietate, drepturi reale de garanție și sarcini	Referințe
NU SUNT	

## Anexa Nr. 1 La Partea I

## Teren

Nr cadastral	Suprafața (mp)*	Observații / Referințe
	Din acte: 1.000 Masurata: 1.052	

\* Suprafața este determinată în planul de proiecție Stereo 70.



## Date referitoare la teren

Crt	Categorie folosință	Intra vilan	Suprafața (mp)	Tarla	Parcelă	Nr. topo	Observații / Referințe
1	curți constructii	DA	1.052	49	28	-	

## Date referitoare la construcții

Crt	Număr	Destinație construcție	Supraf. (mp)	Situație juridică	Observații / Referințe
A1.1		construcții de locuințe	112	Cu acte	Nr. niveluri:2; S. construita la sol:112 mp; S. construita desfasurata:125 mp; C1 - LOCUINTA -Parter+Beci

## Lungime Segmente

1) Valorile lungimilor segmentelor sunt obținute din proiecție în plan.

Punct început	X / Y	Punct sfârșit	X / Y	Lungime segment (** (m)
1	356.846,455 290.004,217	2	356.841,011 290.025,842	22.3
2	356.841,011 290.025,842	3	356.839,013 290.034,972	9.346
3	356.839,013 290.034,972	4	356.835,663 290.048,302	13.745

Punct început	X / Y	Punct sfârșit	X / Y	Lungime segment (** (m)
4	356.835,663 290.048,302	5	356.827,646 290.044,81	8.745
5	356.827,646 290.044,81	6	356.814,282 290.039,048	14.553
6	356.814,282 290.039,048	7	356.819,048 290.017,516	22.053
7	356.819,048 290.017,516	8	356.820,546 290.011,346	6.349
8	356.820,546 290.011,346	9	356.824,517 289.995,181	16.646
9	356.824,517 289.995,181	10	356.835,972 290.000,015	12.433
10	356.835,972 290.000,015	1	356.846,455 290.004,217	11.294

\*\* Lungimile segmentelor sunt determinate în planul de proiecție Stereo 70 și sunt rotunjite la 1 milimetru.

\*\*\* Distanța dintre puncte este formată din segmente cumulate ce sunt mai mici decât valoarea 1 milimetru.



**DATE DESPRE IMOBILUL NR. 12350**

Oficiul de Cadastru și Publicitate Imobiliară DOLJ  
Biroul de Cadastru și Publicitate Imobiliară Craiova

**A. Partea I. Descrierea imobilului**

TEREN Intravilan

Nr. CF vechi:222  
Nr. cadastral vechi:286

Adresa: Loc. Motatei, Str Dezrobirii, Nr. 58, Jud. Dolj, T49, P37

Nr. Crt	Nr cadastral Nr. topografic	Suprafața* (mp)	Observații / Referințe
A1	35766	Din acte: 1.000 Masurata: 1.016	Sector cadastral:16 Teren neimprejmuit;

**Construcții**

Crt	Nr cadastral Nr. topografic	Adresa	Observații / Referințe
A1.1		Loc. Motatei, Str Dezrobirii, Nr. 809, Jud. Dolj	Nr. niveluri:2; S. construita la sol:66 mp; S. construita desfasurata:84 mp; casa cu 3 camere, acoperita cu tigla
A1.2		Loc. Motatei, Str Dezrobirii, Nr. 809, Jud. Dolj	Nr. niveluri:1; S. construita la sol:23 mp; S. construita desfasurata:23 mp; bucatarie cu 2 incaperi, acoperita cu tigla
A1.3		Loc. Motatei, Str Dezrobirii, Nr. 58, Jud. Dolj, (FOST Nr. 809) T49, P37	Nr. niveluri:1; S. construita la sol:59 mp; S. construita desfasurata:59 mp; LOCUINTA
A1.4		Loc. Motatei, Str Dezrobirii, Nr. 58, Jud. Dolj, (FOST Nr. 809) T49, P37	Nr. niveluri:1; S. construita la sol:51 mp; S. construita desfasurata:51 mp; ANEXA

**B. Partea II. Proprietari și acte**

Inscrieri privitoare la dreptul de proprietate și alte drepturi reale	Referințe
<b>32688 / 07/08/2006</b>	
Act Notarial nr. CVC NR. aut 1297, din 02/08/2006 emis de NP Stoica Elena;	
B1	A1, A1.1, A1.2
Intabulare, drept de PROPRIETATE, dobandit prin Conventie, cota actuala 1/1, cota initiala 1/1	
1) <b>NEGOIANU DANIEL</b> , LIPSĂ CNP	
2) <b>NEGOIANU MARIA</b> , LIPSĂ CNP	
/	
Act Normativ nr. Legea 7, din 13/03/1996 emis de PARLAMENTUL ROMANIEI ((ART.12, ALIN.14, ART.37, ALIN. 2));	
B2	A1.3, A1.4
Intabulare, drept de PROPRIETATE, dobandit prin Lege, cota actuala 1/1, cota initiala 1/1	
1) <b>NEGOIANU DANIEL</b> , LIPSĂ CNP	
2) <b>NEGOIANU MARIA</b> , LIPSĂ CNP	

**C. Partea III. SARCINI .**

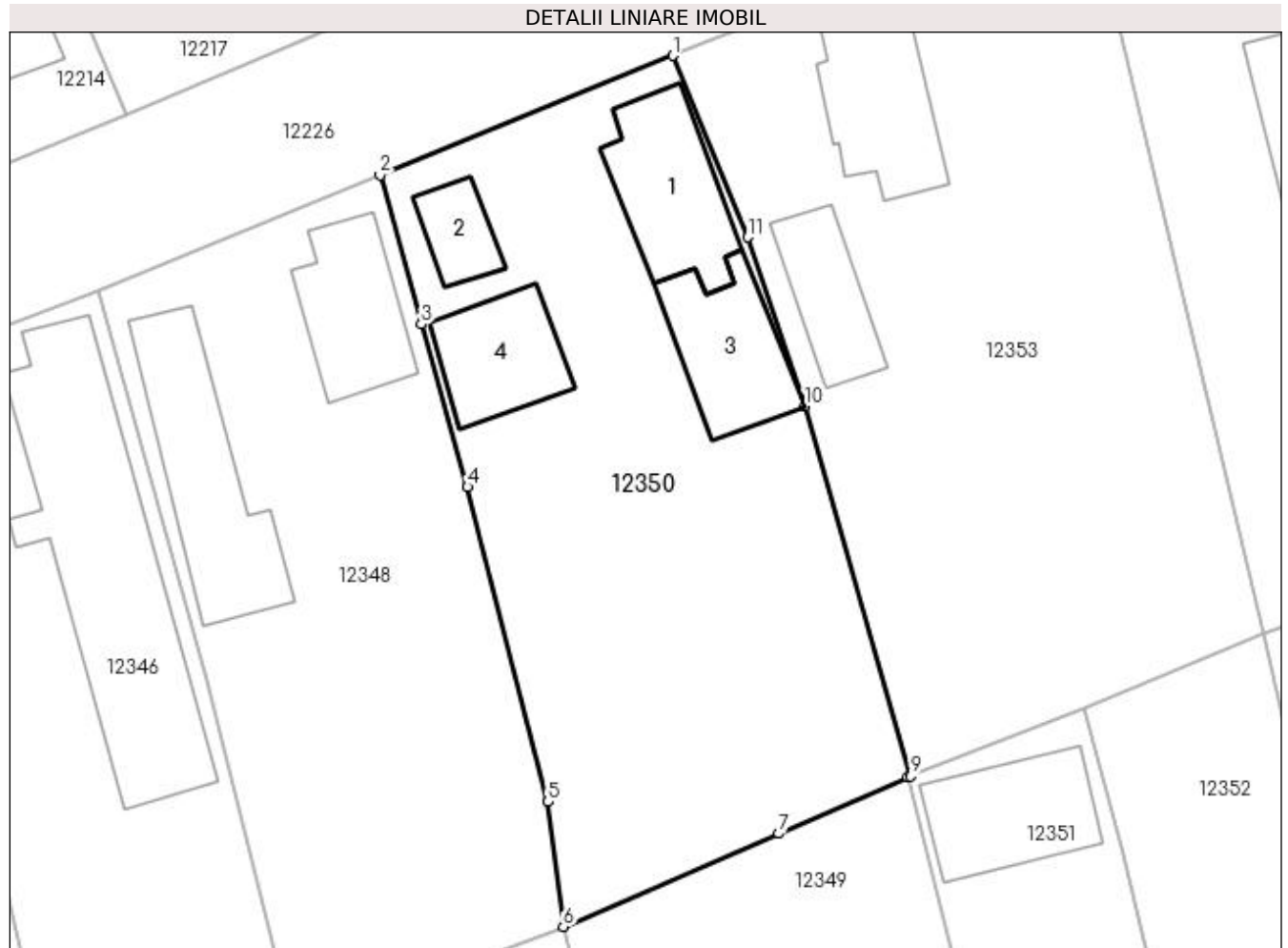
Inscrieri privind dezmembramintele dreptului de proprietate, drepturi reale de garanție și sarcini	Referințe
NU SUNT	

## Anexa Nr. 1 La Partea I

## Teren

Nr cadastral	Suprafața (mp)*	Observații / Referințe
35766	Din acte: 1.000 Masurata: 1.016	

\* Suprafața este determinată în planul de proiecție Stereo 70.



## Date referitoare la teren

Crt	Categorie folosință	Intra vilan	Suprafața (mp)	Tarla	Parcelă	Nr. topo	Observații / Referințe
1	curți construcții	DA	1.016	49	37	-	

## Date referitoare la construcții

Crt	Număr	Destinație construcție	Supraf. (mp)	Situație juridică	Observații / Referințe
A1.1		construcții de locuințe	66	Cu acte	Nr. niveluri:2; S. construită la sol:66 mp; S. construită desfășurată:84 mp; casa cu 3 camere, acoperită cu țiglă
A1.2		construcții anexa	23	Cu acte	Nr. niveluri:1; S. construită la sol:23 mp; S. construită desfășurată:23 mp; bucatărie cu 2 încăperi, acoperită cu țiglă
A1.3		construcții de locuințe	59	Cu acte	Nr. niveluri:1; S. construită la sol:59 mp; S. construită desfășurată:59 mp; LOCUINTA
A1.4		construcții anexa	51	Cu acte	Nr. niveluri:1; S. construită la sol:51 mp; S. construită desfășurată:51 mp; ANEXA

## Lungime Segmente

1) Valorile lungimilor segmentelor sunt obținute din proiecție în plan.

Punct început	X / Y	Punct sfârșit	X / Y	Lungime segment (** (m)
---------------	-------	---------------	-------	-------------------------



Punct început	X / Y	Punct sfârșit	X / Y	Lungime segment (** (m)
1	356.821,073 290.093,025	2	356.802,916 290.085,619	19.609
2	356.802,916 290.085,619	3	356.805,472 290.076,386	9.58
3	356.805,472 290.076,386	4	356.808,344 290.066,296	10.491
4	356.808,344 290.066,296	5	356.813,336 290.046,791	20.134
5	356.813,336 290.046,791	6	356.814,282 290.039,048	7.801
6	356.814,282 290.039,048	7	356.827,646 290.044,81	14.553
7	356.827,646 290.044,81	8	356.835,663 290.048,302	8.745
8	356.835,663 290.048,302	9	356.835,853 290.048,385	0.207
9	356.835,853 290.048,385	10	356.829,29 290.071,29	23.827
10	356.829,29 290.071,29	11	356.825,714 290.081,76	11.064
11	356.825,714 290.081,76	1	356.821,073 290.093,025	12.184

\*\* Lungimile segmentelor sunt determinate în planul de proiecție Stereo 70 și sunt rotunjite la 1 milimetru.

\*\*\* Distanța dintre puncte este formată din segmente cumulate ce sunt mai mici decât valoarea 1 milimetru.



**DATE DESPRE IMOBILUL NR. 12351**

Oficiul de Cadastru și Publicitate Imobiliară DOLJ  
Biroul de Cadastru și Publicitate Imobiliară Craiova

**A. Partea I. Descrierea imobilului**

TEREN Intravilan

Adresa: Loc. Motatei, Str Octavian Goga, Nr. 69, Jud. Dolj, T49, P30

Nr. Crt	Nr cadastral Nr. topografic	Suprafața* (mp)	Observații / Referințe
A1	30131	Din acte: 600 Masurata: 533	Sector cadastral:16 Teren neimprejmut;

**Construcții**

Crt	Nr cadastral Nr. topografic	Adresa	Observații / Referințe
A1.1		Loc. Motatei, Str Octavian Goga, Jud. Dolj	Nr. niveluri:1; S. construita la sol:83 mp; S. construita desfasurata:83 mp; LOCUINTA CU SUFRAGERIE, 3 DORMITOARE SI 2 HOLURI
A1.2		Loc. Motatei, Str Octavian Goga, Nr. 69, Jud. Dolj, Cvartal 49 Parcela 30	Nr. niveluri:1; S. construita la sol:63 mp; S. construita desfasurata:63 mp; ANEXA

**B. Partea II. Proprietari și acte**

Inscrieri privitoare la dreptul de proprietate și alte drepturi reale		Referințe
<b>1355 / 12/01/2011</b>		
Act Notarial nr. CONTRACT DE VANZARE CUMPARARE NR 75, din 07/01/2011 emis de BNP STOENESCU FLOREA;		
B1	Intabulare, drept de PROPRIETATE, dobandit prin Conventie, cota actuala 1/1, cota initiala 1/1 1) CERGA COSTINEL-MARIAN 2) CERGA CORINA-ELENA	A1, A1.1
/		
Act Normativ nr. Legea 7, din 13/03/1996 emis de PARLAMENTUL ROMANIEI ((ART.12, ALIN.14, ART.37, ALIN. 2));		
B2	Intabulare, drept de PROPRIETATE, dobandit prin Lege, cota actuala 1/1, cota initiala 1/1 1) CERGA COSTINEL-MARIAN 2) CERGA CORINA-ELENA	A1.2

**C. Partea III. SARCINI .**

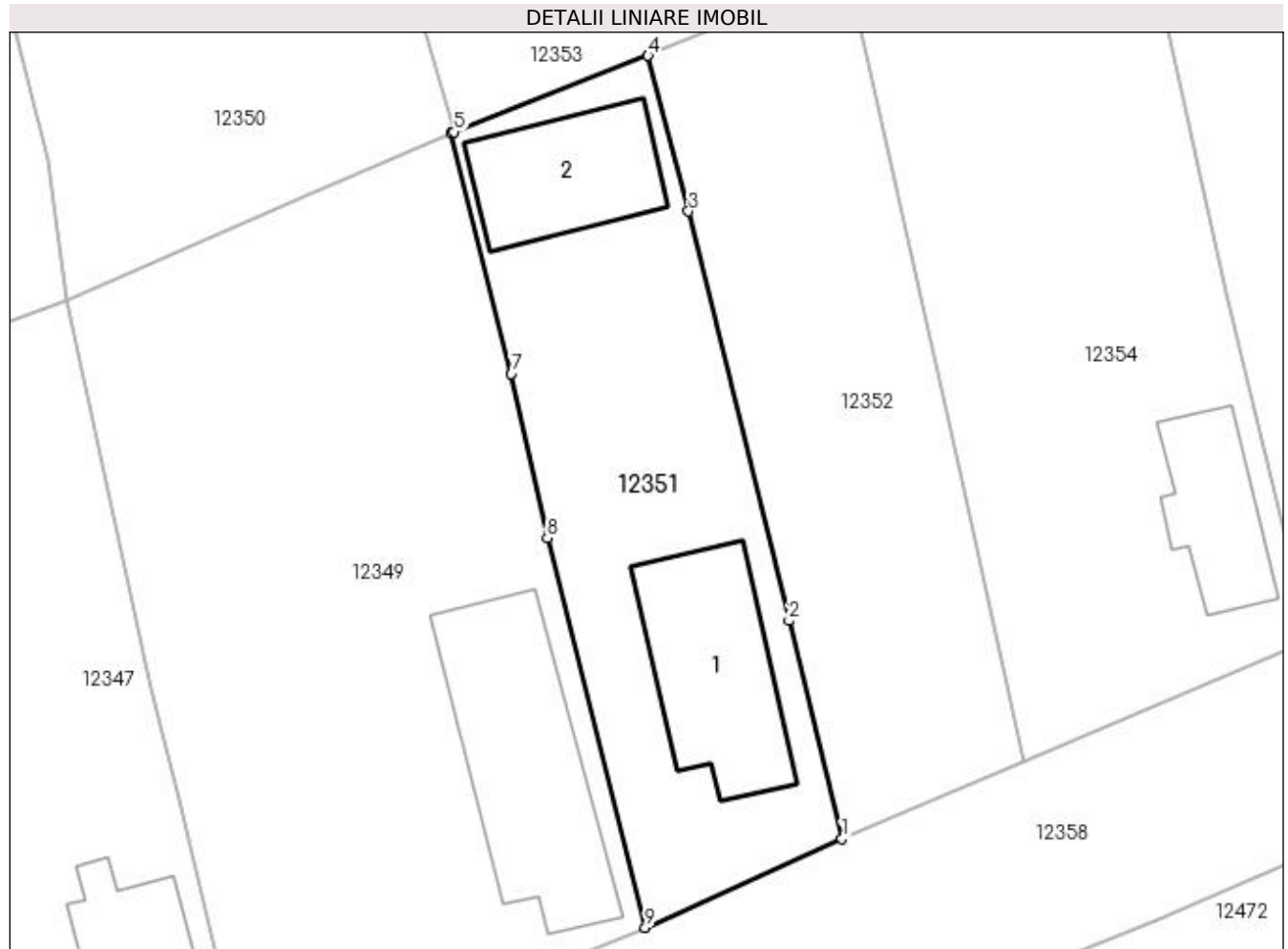
Inscrieri privind dezmembramintele dreptului de proprietate, drepturi reale de garanție și sarcini	Referințe
NU SUNT	

## Anexa Nr. 1 La Partea I

## Teren

Nr cadastral	Suprafața (mp)*	Observații / Referințe
30131	Din acte: 600 Masurata: 533	

\* Suprafața este determinată în planul de proiecție Stereo 70.



## Date referitoare la teren

Crt	Categorie folosință	Intravilan	Suprafața (mp)	Tarla	Parcelă	Nr. topo	Observații / Referințe
1	curți construcții	DA	533	49	30	-	

## Date referitoare la construcții

Crt	Număr	Destinație construcție	Supraf. (mp)	Situație juridică	Observații / Referințe
A1.1		construcții de locuințe	83	Cu acte	Nr. niveluri:1; S. construita la sol:83 mp; S. construita desfasurata:83 mp; LOCUINTA CU SUFRAGERIE, 3 DORMITOARE SI 2 HOLURI
A1.2		construcții anexa	63	Cu acte	Nr. niveluri:1; S. construita la sol:63 mp; S. construita desfasurata:63 mp; ANEXA

## Lungime Segmente

1) Valorile lungimilor segmentelor sunt obținute din proiecție în plan.

Punct început	X / Y	Punct sfârșit	X / Y	Lungime segment (** (m)
1	356.857,382 290.009,133	2	356.854,43 290.021,247	12.468
2	356.854,43 290.021,247	3	356.848,862 290.043,979	23.404

Punct început	X / Y	Punct sfârșit	X / Y	Lungime segment (** (m)
3	356.848,862 290.043,979	4	356.846,612 290.052,619	8.928
4	356.846,612 290.052,619	5	356.835,853 290.048,385	11.562
5	356.835,853 290.048,385	6	356.835,663 290.048,302	0.207
6	356.835,663 290.048,302	7	356.839,013 290.034,972	13.745
7	356.839,013 290.034,972	8	356.841,011 290.025,842	9.346
8	356.841,011 290.025,842	9	356.846,455 290.004,217	22.3
9	356.846,455 290.004,217	1	356.857,382 290.009,133	11.982

\*\* Lungimile segmentelor sunt determinate în planul de proiecție Stereo 70 și sunt rotunjite la 1 milimetru.

\*\*\* Distanța dintre puncte este formată din segmente cumulate ce sunt mai mici decât valoarea 1 milimetru.



**DATE DESPRE IMOBILUL NR. 12352**

Oficiul de Cadastru și Publicitate Imobiliară DOLJ  
Biroul de Cadastru și Publicitate Imobiliară Craiova

**A. Partea I. Descrierea imobilului**

TEREN Intravilan

Adresa: Loc. Motatei, Str Octavian Goga, Nr. 71, Jud. Dolj, T49, P31

Nr. Crt	Nr cadastral Nr. topografic	Suprafața* (mp)	Observații / Referințe
A1	34903	Din acte: 500 Masurata: 505	Sector cadastral:16 Teren imprejmuit;

**B. Partea II. Proprietari și acte**

Inscrieri privitoare la dreptul de proprietate și alte drepturi reale		Referințe
<b>243433 / 28/12/2018</b>		
Act Notarial nr. CVC NR. 4171, din 27/12/2018 emis de Budiana Ionut Razvan;		
B1	Intabulare, drept de PROPRIETATE, dobandit prin Conventie, cota actuala 1/1, cota initiala 1/1 1) <b>CERGĂ ANDREEA-MARINELA</b>	A1

**C. Partea III. SARCINI .**

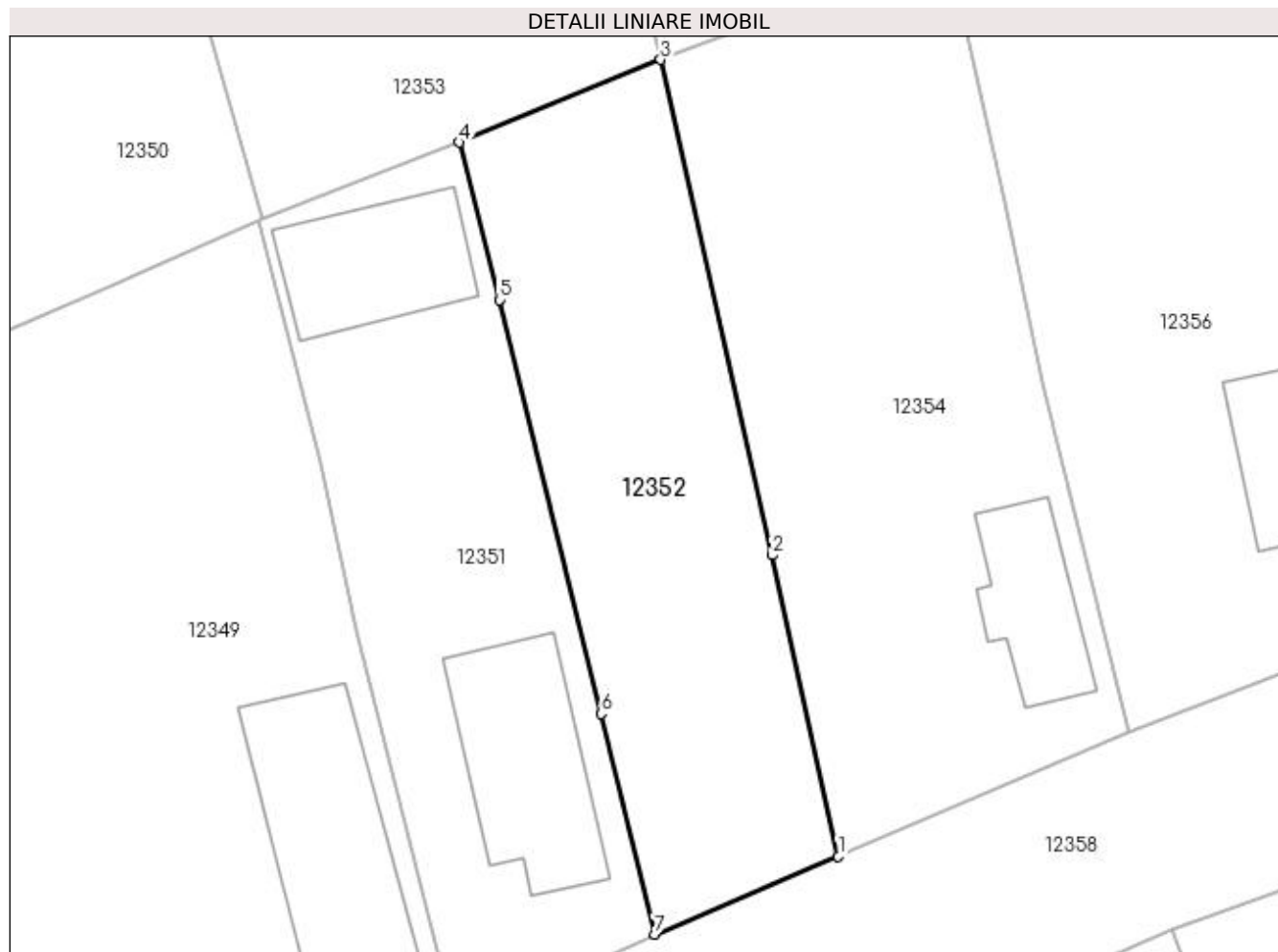
Inscrieri privind dezmembramintele dreptului de proprietate, drepturi reale de garanție și sarcini	Referințe
NU SUNT	

## Anexa Nr. 1 La Partea I

## Teren

Nr cadastral	Suprafața (mp)*	Observații / Referințe
34903	Din acte: 500 Masurata: 505	

\* Suprafața este determinată în planul de proiecție Stereo 70.



## Date referitoare la teren

Crt	Categorie folosință	Intra vilan	Suprafața (mp)	Tarla	Parcelă	Nr. topo	Observații / Referințe
1	curți constructii	DA	505	49	31	-	Imprejmuit: Gard de lemn si plasa sarma.

## Lungime Segmente

1) Valorile lungimilor segmentelor sunt obținute din proiecție în plan.

Punct început	X / Y	Punct sfârșit	X / Y	Lungime segment (** (m)
1	356.867,465 290.013,42	2	356.863,808 290.029,963	16.942
2	356.863,808 290.029,963	3	356.857,696 290.057,171	27.886
3	356.857,696 290.057,171	4	356.846,612 290.052,619	11.982
4	356.846,612 290.052,619	5	356.848,862 290.043,979	8.928
5	356.848,862 290.043,979	6	356.854,43 290.021,247	23.404



Punct început	X / Y	Punct sfârșit	X / Y	Lungime segment (** (m)
6	356.854,43 290.021,247	7	356.857,382 290.009,133	12.468
7	356.857,382 290.009,133	1	356.867,465 290.013,42	10.957

\*\* Lungimile segmentelor sunt determinate în planul de proiecție Stereo 70 și sunt rotunjite la 1 milimetru.

\*\*\* Distanța dintre puncte este formată din segmente cumulate ce sunt mai mici decât valoarea 1 milimetru.



**DATE DESPRE IMOBILUL NR. 12353**

Oficiul de Cadastru și Publicitate Imobiliară DOLJ  
Biroul de Cadastru și Publicitate Imobiliară Craiova

**A. Partea I. Descrierea imobilului**

TEREN Intravilan

Nr. CF vechi:309  
Nr. cadastral vechi:472

Adresa: Loc. Motatei, Str Dezrobirii, Nr. 60, Jud. Dolj, T49,, P36.68

Nr. Crt	Nr cadastral Nr. topografic	Suprafața* (mp)	Observații / Referințe
A1	35876	Din acte: 1.500 Masurata: 1.175	Sector cadastral:16 Teren neimprejmuit;

**Construcții**

Crt	Nr cadastral Nr. topografic	Adresa	Observații / Referințe
A1.1		Loc. Motatei, Str Dezrobirii, Jud. Dolj	Nr. niveluri:2; S. construita la sol:69 mp; S. construita desfasurata:82 mp; locuinta cu Sc 69 mp
A1.2		Loc. Motatei, Str Dezrobirii, Nr. 60, Jud. Dolj, T49, P36,68	Nr. niveluri:1; S. construita la sol:43 mp; S. construita desfasurata:43 mp; ANEXA

**B. Partea II. Proprietari și acte**

Inscrieri privitoare la dreptul de proprietate și alte drepturi reale		Referințe
<b>9139 / 15/03/2006</b>		
Act Notarial nr. CVC NR. aut 569, din 09/03/2006 emis de NP Gaspar Monica Ortansa;		
B1	Intabulare, drept de PROPRIETATE, dobandit prin Conventie, cota actuala 1/1, cota initiala 1/1 1) UDREA CORNELIU-VALENTIN, LIPSĂ CNP	A1, A1.1
/		
Act Normativ nr. Legea 7, din 13/03/1996 emis de PARLAMENTUL ROMANIEI ((ART.12, ALIN.14, ART.37, ALIN.2));		
B2	Intabulare, drept de PROPRIETATE, dobandit prin Lege, cota actuala 1/1, cota initiala 1/1 1) UDREA CORNELIU-VALENTIN, LIPSĂ CNP	A1.2

**C. Partea III. SARCINI .**

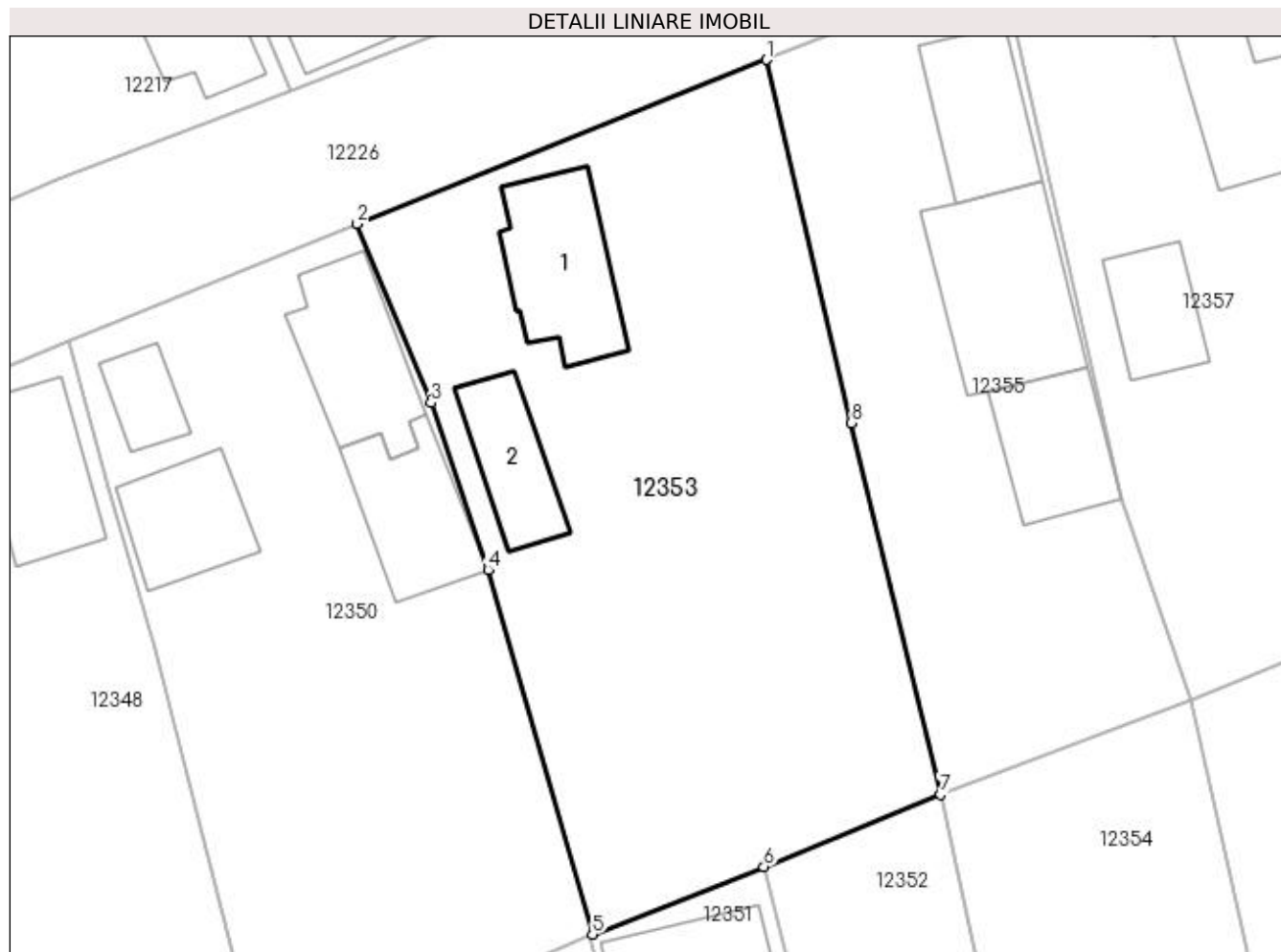
Inscrieri privind dezmembramintele dreptului de proprietate, drepturi reale de garanție și sarcini	Referințe
NU SUNT	

## Anexa Nr. 1 La Partea I

## Teren

Nr cadastral	Suprafața (mp)*	Observații / Referințe
35876	Din acte: 1.500 Masurata: 1.175	

\* Suprafața este determinată în planul de proiecție Stereo 70.



## Date referitoare la teren

Crt	Categorie folosință	Intra vilan	Suprafața (mp)	Tarla	Parcelă	Nr. topo	Observații / Referințe
1	curți construcții	DA	775	49	36.68	-	
2	arabil	DA	400	-	-	-	

## Date referitoare la construcții

Crt	Număr	Destinație construcție	Supraf. (mp)	Situație juridică	Observații / Referințe
A1.1		construcții de locuințe	69	Cu acte	Nr. niveluri:2; S. construita la sol:69 mp; S. construita desfasurata:82 mp; locuinta cu Sc 69 mp
A1.2		construcții anexa	43	Cu acte	Nr. niveluri:1; S. construita la sol:43 mp; S. construita desfasurata:43 mp; ANEXA

## Lungime Segmente

1) Valorile lungimilor segmentelor sunt obținute din proiecție în plan.

Punct început	X / Y	Punct sfârșit	X / Y	Lungime segment (** (m)
1	356.846,779 290.103,324	2	356.821,073 290.093,025	27.692

Punct început	X / Y	Punct sfârșit	X / Y	Lungime segment (** (m)
2	356.821,073 290.093,025	3	356.825,714 290.081,76	12.184
3	356.825,714 290.081,76	4	356.829,29 290.071,29	11.064
4	356.829,29 290.071,29	5	356.835,853 290.048,385	23.827
5	356.835,853 290.048,385	6	356.846,612 290.052,619	11.562
6	356.846,612 290.052,619	7	356.857,696 290.057,171	11.982
7	356.857,696 290.057,171	8	356.852,114 290.080,501	23.988
8	356.852,114 290.080,501	1	356.846,779 290.103,324	23.438

\*\* Lungimile segmentelor sunt determinate în planul de proiecție Stereo 70 și sunt rotunjite la 1 milimetru.

\*\*\* Distanța dintre puncte este formată din segmente cumulate ce sunt mai mici decât valoarea 1 milimetru.



**DATE DESPRE IMOBILUL NR. 12354**

Oficiul de Cadastru și Publicitate Imobiliară DOLJ  
Biroul de Cadastru și Publicitate Imobiliară Craiova

**A. Partea I. Descrierea imobilului**

TEREN Intravilan

Adresa: Loc. Motatei, Str Octavian Goga, Nr. 73, Jud. Dolj, T49, P32

Nr. Crt	Nr cadastral Nr. topografic	Suprafața* (mp)	Observații / Referințe
A1		Din acte: 800 Masurata: 746	Sector cadastral:16 Teren imprejmuit;

**Construcții**

Crt	Nr cadastral Nr. topografic	Adresa	Observații / Referințe
A1.1		Loc. Motatei, Str Octavian Goga, Jud. Dolj	Nr. niveluri:2; S. construita la sol:49 mp; S. construita desfasurata:65 mp; C1 - LOCUINTA -Parter+Beci

**B. Partea II. Proprietari și acte**

Inscrieri privitoare la dreptul de proprietate și alte drepturi reale		Referințe
/		
Act Administrativ nr. TDP 2534/45413, din 27/02/1997 emis de CJSIPT DOLJ;		
B1	Intabulare, drept de PROPRIETATE, dobandit prin Reconstituire, cota actuala 1/1, cota initiala 1/1 1) GURAN VALERICA, LIPSĂ CNP	A1
Act Normativ nr. Legea 7, din 13/03/1996 emis de PARLAMENTUL ROMANIEI ((ART 12 ALIN 14 SI ART 37 ALIN 2));		
B2	Intabulare, drept de PROPRIETATE, dobandit prin Lege, cota actuala 1/1, cota initiala 1/1 1) GURAN VALERICA, LIPSĂ CNP	A1.1

**C. Partea III. SARCINI .**

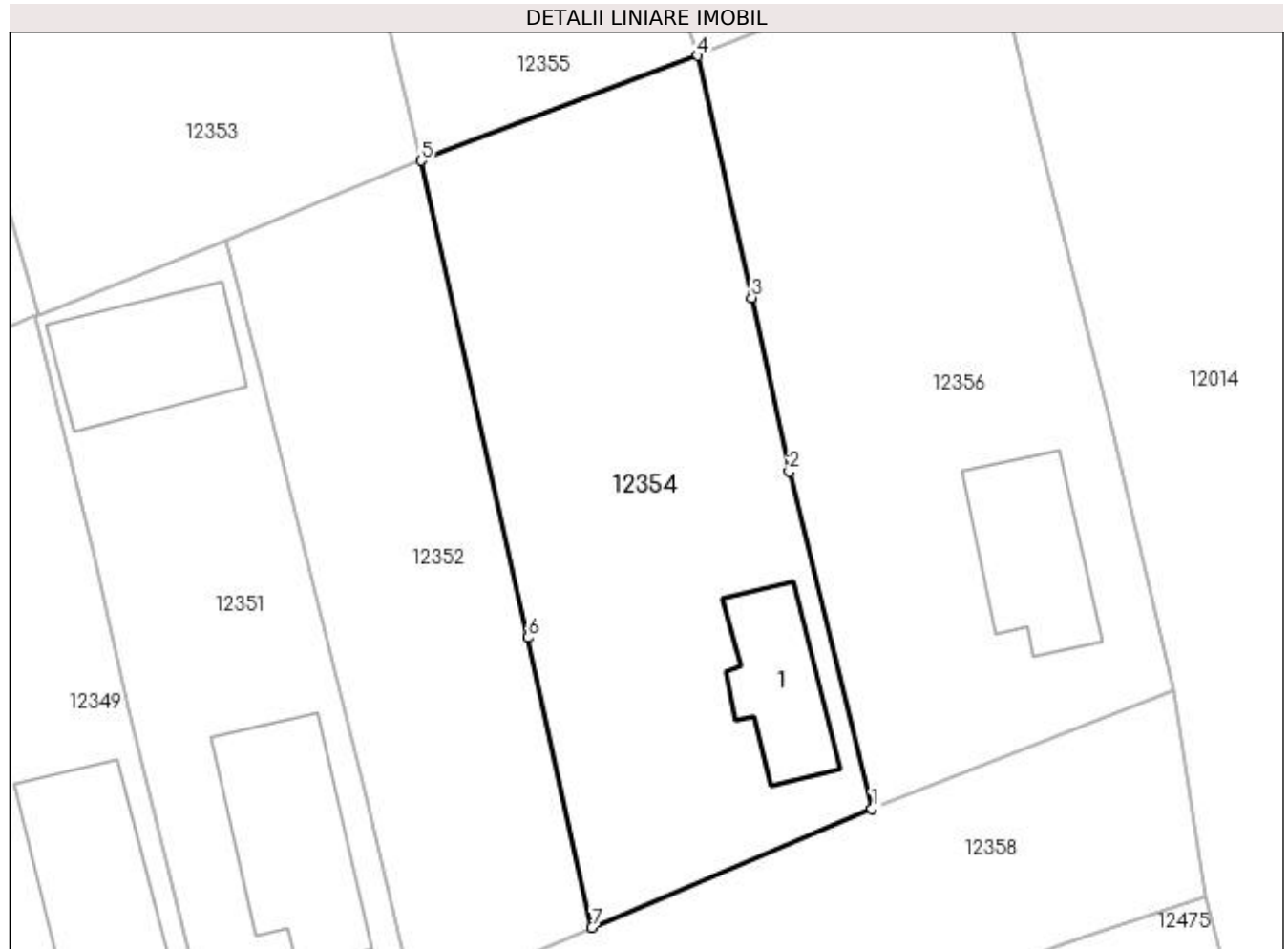
Inscrieri privind dezmembramintele dreptului de proprietate, drepturi reale de garanție și sarcini	Referințe
NU SUNT	

## Anexa Nr. 1 La Partea I

## Teren

Nr cadastral	Suprafața (mp)*	Observații / Referințe
	Din acte: 800 Masurata: 746	

\* Suprafața este determinată în planul de proiecție Stereo 70.



## Date referitoare la teren

Crt	Categorie folosință	Intra vilan	Suprafața (mp)	Tarla	Parcelă	Nr. topo	Observații / Referințe
1	curți constructii	DA	746	49	32	-	

## Date referitoare la construcții

Crt	Număr	Destinație construcție	Supraf. (mp)	Situație juridică	Observații / Referințe
A1.1		construcții de locuințe	49	Cu acte	Nr. niveluri:2; S. construita la sol:49 mp; S. construita desfasurata:65 mp; C1 - LOCUINTA - Parter+Beci

## Lungime Segmente

1) Valorile lungimilor segmentelor sunt obținute din proiecție în plan.

Punct început	X / Y	Punct sfârșit	X / Y	Lungime segment (** (m)
1	356.883,443 290.020,215	2	356.878,716 290.039,429	19.787
2	356.878,716 290.039,429	3	356.876,577 290.049,353	10.152
3	356.876,577 290.049,353	4	356.873,505 290.063,155	14.14



Punct început	X / Y	Punct sfârșit	X / Y	Lungime segment (** (m)
4	356.873,505 290.063,155	5	356.857,696 290.057,171	16.904
5	356.857,696 290.057,171	6	356.863,808 290.029,963	27.886
6	356.863,808 290.029,963	7	356.867,465 290.013,42	16.942
7	356.867,465 290.013,42	1	356.883,443 290.020,215	17.363

\*\* Lungimile segmentelor sunt determinate în planul de proiecție Stereo 70 și sunt rotunjite la 1 milimetru.

\*\*\* Distanța dintre puncte este formată din segmente cumulate ce sunt mai mici decât valoarea 1 milimetru.



**DATE DESPRE IMOBILUL NR. 12355**

Oficiul de Cadastru și Publicitate Imobiliară DOLJ  
Biroul de Cadastru și Publicitate Imobiliară Craiova

**A. Partea I. Descrierea imobilului**

TEREN Intravilan

Adresa: Loc. Motatei, Str Dezrobirii, Nr. 62, Jud. Dolj, T49, P35

Nr. Crt	Nr cadastral Nr. topografic	Suprafața* (mp)	Observații / Referințe
A1		Din acte: 800 Masurata: 746	Sector cadastral:16 Teren neimprejmuț;

**Construcții**

Crt	Nr cadastral Nr. topografic	Adresa	Observații / Referințe
A1.1		Loc. Motatei, Str Dezrobirii, Jud. Dolj	Nr. niveluri:1; S. construita la sol:56 mp; S. construita desfasurata:56 mp; C1 - LOCUINTA -Parter
A1.2		Loc. Motatei, Str Dezrobirii, Jud. Dolj	Nr. niveluri:2; S. construita la sol:95 mp; S. construita desfasurata:114 mp; C2 - LOCUINTA -Parter+Beci
A1.3		Loc. Motatei, Str Dezrobirii, Jud. Dolj	Nr. niveluri:1; S. construita la sol:55 mp; S. construita desfasurata:55 mp; C3 -ANEXA

**B. Partea II. Proprietari și acte**

Inscrieri privitoare la dreptul de proprietate și alte drepturi reale		Referințe
/		
Act Administrativ nr. TDP 2712-48113, din 18/11/1996 emis de CJSIPT DOLJ;		
B1	Intabulare, drept de PROPRIETATE, dobandit prin Reconstituire, cota actuala 1/1, cota initiala 1/1 1) COMAN MIHAI, LIPSĂ CNP	A1
Act Normativ nr. Legea 7, din 13/03/1996 emis de PARLAMENTUL ROMANIEI ((ART 12 ALIN 14 SI ART 37 ALIN 2));		
B2	Intabulare, drept de PROPRIETATE, dobandit prin Lege, cota actuala 1/1, cota initiala 1/1 1) COMAN MIHAI, LIPSĂ CNP	A1.1, A1.2, A1.3

**C. Partea III. SARCINI .**

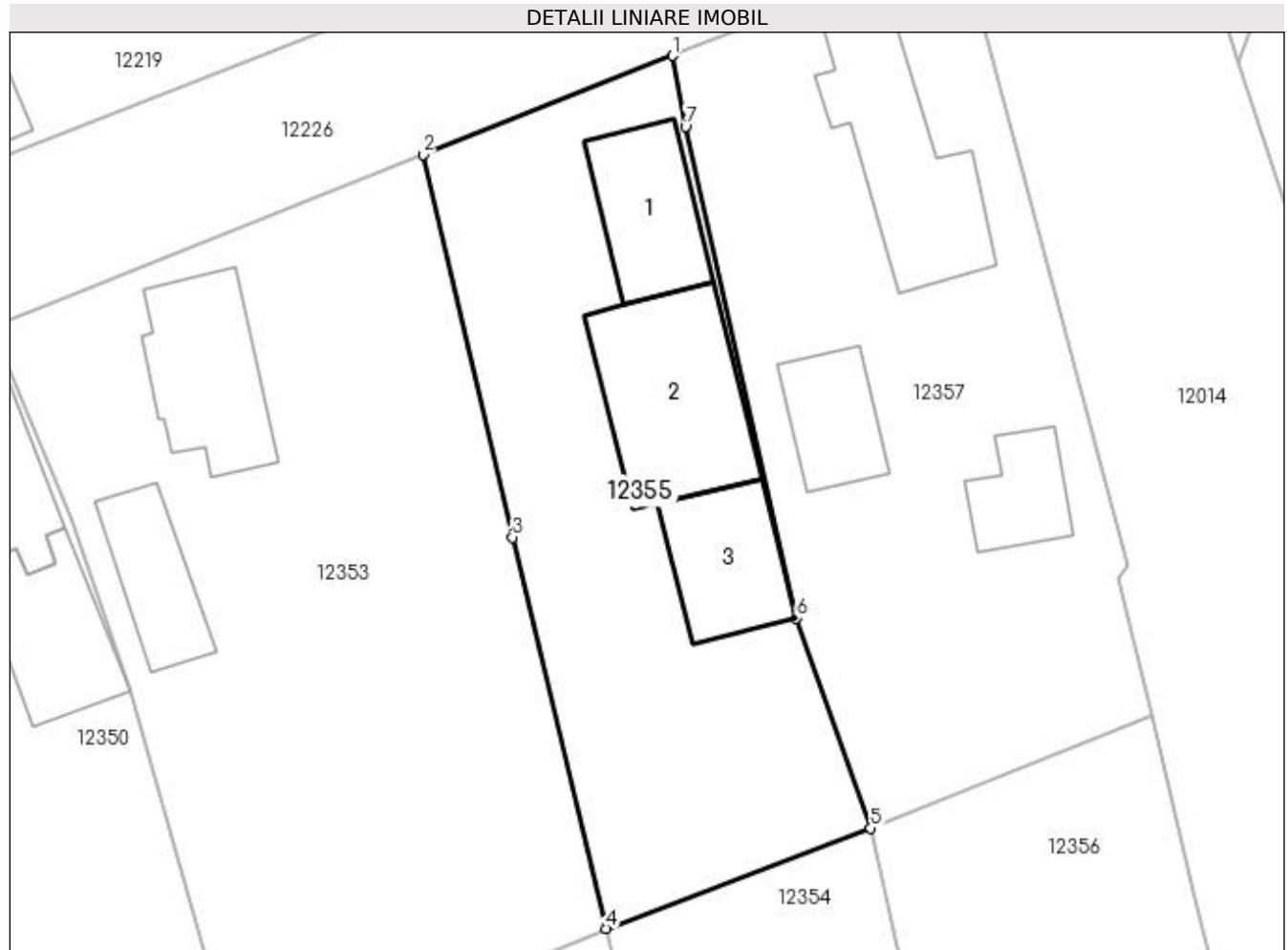
Inscrieri privind dezmembramintele dreptului de proprietate, drepturi reale de garanție și sarcini	Referințe
NU SUNT	

## Anexa Nr. 1 La Partea I

## Teren

Nr cadastral	Suprafața (mp)*	Observații / Referințe
	Din acte: 800 Masurata: 746	

\* Suprafața este determinată în planul de proiecție Stereo 70.



## Date referitoare la teren

Crt	Categorie folosință	Intra vilan	Suprafața (mp)	Tarla	Parcelă	Nr. topo	Observații / Referințe
1	curți constructii	DA	746	49	35	-	

## Date referitoare la construcții

Crt	Număr	Destinație construcție	Supraf. (mp)	Situație juridică	Observații / Referințe
A1.1		construcții de locuințe	56	Cu acte	Nr. niveluri:1; S. construita la sol:56 mp; S. construita desfasurata:56 mp; C1 - LOCUINTA - Parter
A1.2		construcții de locuințe	95	Cu acte	Nr. niveluri:2; S. construita la sol:95 mp; S. construita desfasurata:114 mp; C2 - LOCUINTA -Parter+Beci
A1.3		construcții anexa	55	Cu acte	Nr. niveluri:1; S. construita la sol:55 mp; S. construita desfasurata:55 mp; C3 -ANEXA

## Lungime Segmente

1) Valorile lungimilor segmentelor sunt obținute din proiecție în plan.

Punct început	X / Y	Punct sfârșit	X / Y	Lungime segment (** (m)
1	356.861,685 290.109,22	2	356.846,779 290.103,324	16.03

Punct început	X / Y	Punct sfârșit	X / Y	Lungime segment (** (m)
2	356.846,779 290.103,324	3	356.852,114 290.080,501	23.438
3	356.852,114 290.080,501	4	356.857,696 290.057,171	23.988
4	356.857,696 290.057,171	5	356.873,505 290.063,155	16.904
5	356.873,505 290.063,155	6	356.869,049 290.075,686	13.3
6	356.869,049 290.075,686	7	356.862,448 290.104,986	30.034
7	356.862,448 290.104,986	1	356.861,685 290.109,22	4.302

\*\* Lungimile segmentelor sunt determinate în planul de proiecție Stereo 70 și sunt rotunjite la 1 milimetru.

\*\*\* Distanța dintre puncte este formată din segmente cumulate ce sunt mai mici decât valoarea 1 milimetru.



**DATE DESPRE IMOBILUL NR. 12356**

Oficiul de Cadastru și Publicitate Imobiliară DOLJ  
Biroul de Cadastru și Publicitate Imobiliară Craiova

**A. Partea I. Descrierea imobilului**

TEREN Intravilan

Adresa: Loc. Motatei, Str Octavian Goga, Nr. 75, Jud. Dolj, T49, P33

Nr. Crt	Nr cadastral Nr. topografic	Suprafața* (mp)	Observații / Referințe
A1		Din acte: 800 Masurata: 803	Sector cadastral:16 Teren neimprejmuit;

**Construcții**

Crt	Nr cadastral Nr. topografic	Adresa	Observații / Referințe
A1.1		Loc. Motatei, Str Octavian Goga, Jud. Dolj	Nr. niveluri:2; S. construita la sol:61 mp; S. construita desfasurata:73 mp; C1 - LOCUINTA -Parter+Beci

**B. Partea II. Proprietari și acte**

Inscrieri privitoare la dreptul de proprietate și alte drepturi reale		Referințe
/		
Act Administrativ nr. TDP 2086-9686, din 13/02/1997 emis de CJSIPT DOLJ;		
B1	Intabulare, drept de PROPRIETATE, dobandit prin Reconstituire, cota actuala 1/1, cota initiala 1/1 1) ENEA ECATERINA, LIPSĂ CNP 2) CRĂCIUNOIU FLOAREA, LIPSĂ CNP 3) GURAN DUMITRU, LIPSĂ CNP	A1
Act Normativ nr. Legea 7, din 13/03/1996 emis de PARLAMENTUL ROMANIEI ((ART 12 ALIN 14 SI ART 37 ALIN 2));		
B2	Intabulare, drept de PROPRIETATE, dobandit prin Lege, cota actuala 1/1, cota initiala 1/1 1) ENEA ECATERINA, LIPSĂ CNP 2) CRĂCIUNOIU FLOAREA, LIPSĂ CNP 3) GURAN DUMITRU, LIPSĂ CNP	A1.1

**C. Partea III. SARCINI .**

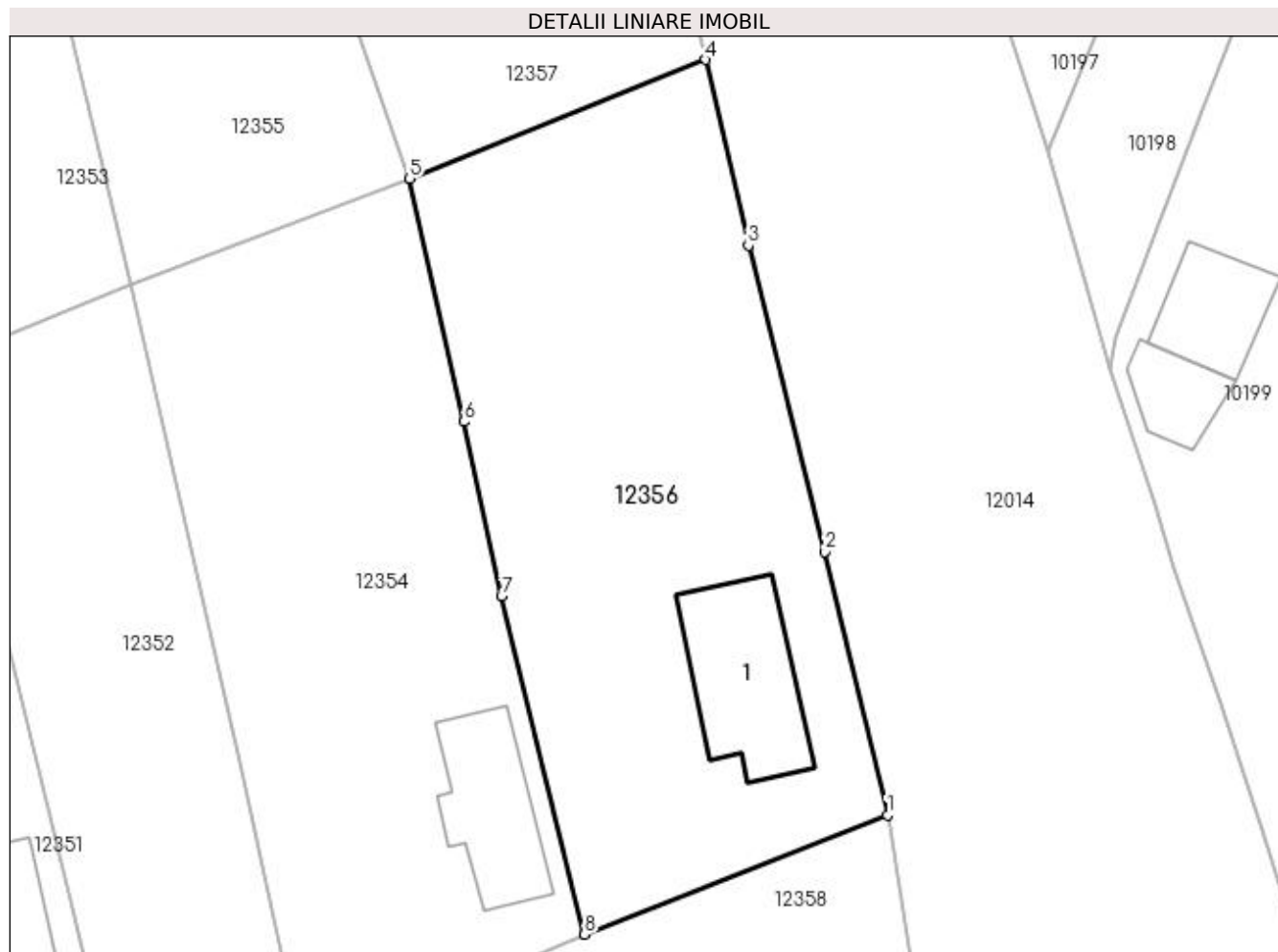
Inscrieri privind dezmembramintele dreptului de proprietate, drepturi reale de garanție și sarcini	Referințe
NU SUNT	

## Anexa Nr. 1 La Partea I

## Teren

Nr cadastral	Suprafața (mp)*	Observații / Referințe
	Din acte: 800 Masurata: 803	

\* Suprafața este determinată în planul de proiecție Stereo 70.



## Date referitoare la teren

Crt	Categorie folosință	Intra vilan	Suprafața (mp)	Tarla	Parcelă	Nr. topo	Observații / Referințe
1	curți constructii	DA	803	49	33	-	

## Date referitoare la construcții

Crt	Număr	Destinație construcție	Supraf. (mp)	Situație juridică	Observații / Referințe
A1.1		construcții de locuințe	61	Cu acte	Nr. niveluri:2; S. construita la sol:61 mp; S. construita desfasurata:73 mp; C1 - LOCUINTA - Parter+Beci

## Lungime Segmente

1) Valorile lungimilor segmentelor sunt obținute din proiecție în plan.

Punct început	X / Y	Punct sfârșit	X / Y	Lungime segment (** (m)
1	356.900,647 290.026,977	2	356.897,086 290.041,954	15.395
2	356.897,086 290.041,954	3	356.892,744 290.059,362	17.941
3	356.892,744 290.059,362	4	356.890,313 290.069,913	10.827



Punct început	X / Y	Punct sfârșit	X / Y	Lungime segment (** (m)
4	356.890,313 290.069,913	5	356.873,505 290.063,155	18.116
5	356.873,505 290.063,155	6	356.876,577 290.049,353	14.14
6	356.876,577 290.049,353	7	356.878,716 290.039,429	10.152
7	356.878,716 290.039,429	8	356.883,443 290.020,215	19.787
8	356.883,443 290.020,215	1	356.900,647 290.026,977	18.485

\*\* Lungimile segmentelor sunt determinate în planul de proiecție Stereo 70 și sunt rotunjite la 1 milimetru.

\*\*\* Distanța dintre puncte este formată din segmente cumulate ce sunt mai mici decât valoarea 1 milimetru.



**DATE DESPRE IMOBILUL NR. 12357**

Oficiul de Cadastru și Publicitate Imobiliară DOLJ  
Biroul de Cadastru și Publicitate Imobiliară Craiova

**A. Partea I. Descrierea imobilului**

TEREN Intravilan

Adresa: Loc. Motatei, Str Dezrobirii, Nr. 64, Jud. Dolj, T49, P34

Nr. Crt	Nr cadastral Nr. topografic	Suprafața* (mp)	Observații / Referințe
A1		Din acte: 900 Masurata: 906	Sector cadastral:16 Teren neimprejmut;

**Construcții**

Crt	Nr cadastral Nr. topografic	Adresa	Observații / Referințe
A1.1		Loc. Motatei, Str Dezrobirii, Jud. Dolj	Nr. niveluri:2; S. construita la sol:94 mp; S. construita desfasurata:107 mp; C1 - LOCUINTA -Parter+Beci
A1.2		Loc. Motatei, Str Dezrobirii, Jud. Dolj	Nr. niveluri:1; S. construita la sol:39 mp; S. construita desfasurata:39 mp; C2 -ANEXA
A1.3		Loc. Motatei, Str Dezrobirii, Jud. Dolj	Nr. niveluri:1; S. construita la sol:33 mp; S. construita desfasurata:33 mp; C3 -ANEXA

**B. Partea II. Proprietari și acte**

Inscrieri privitoare la dreptul de proprietate și alte drepturi reale		Referințe
/		
Act Administrativ nr. TDP 2711-48113, din 18/11/1996 emis de CJSIPT DOLJ;		
B1	Intabulare, drept de PROPRIETATE, dobandit prin Reconstituire, cota actuala 1/1, cota initiala 1/1 1) COMAN GRIGORE, LIPSĂ CNP	A1
Act Normativ nr. Legea 7, din 13/03/1996 emis de PARLAMENTUL ROMANIEI ((ART 12 ALIN 14 SI ART 37 ALIN 2));		
B2	Intabulare, drept de PROPRIETATE, dobandit prin Lege, cota actuala 1/1, cota initiala 1/1 1) COMAN GRIGORE, LIPSĂ CNP	A1.1, A1.2, A1.3

**C. Partea III. SARCINI .**

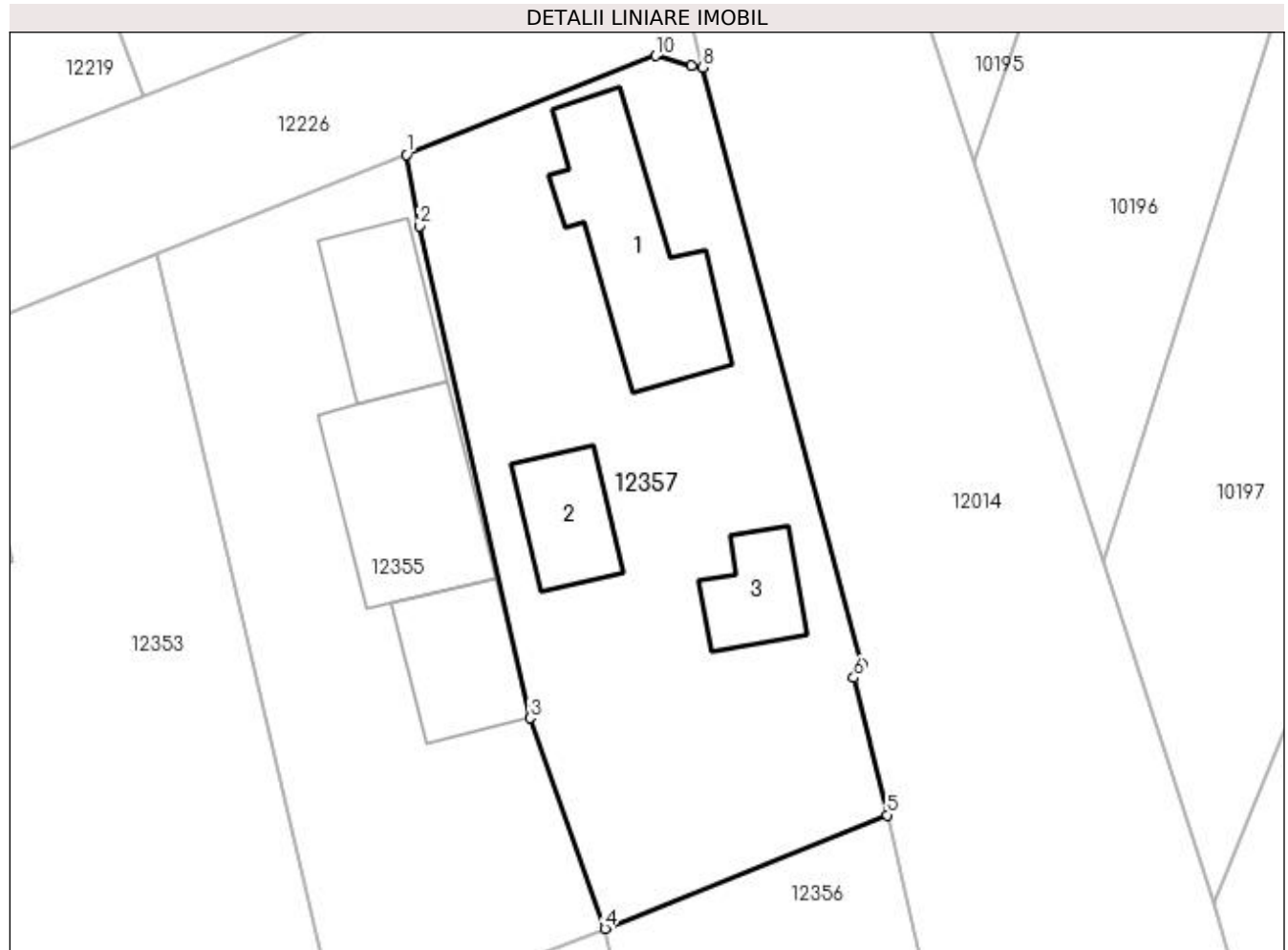
Inscrieri privind dezmembramentele dreptului de proprietate, drepturi reale de garanție și sarcini	Referințe
NU SUNT	

## Anexa Nr. 1 La Partea I

## Teren

Nr cadastral	Suprafața (mp)*	Observații / Referințe
	Din acte: 900 Masurata: 906	

\* Suprafața este determinată în planul de proiecție Stereo 70.



## Date referitoare la teren

Crt	Categorie folosință	Intra vilan	Suprafața (mp)	Tarla	Parcelă	Nr. topo	Observații / Referințe
1	curți constructii	DA	906	49	34	-	

## Date referitoare la construcții

Crt	Număr	Destinație construcție	Supraf. (mp)	Situație juridică	Observații / Referințe
A1.1		construcții de locuințe	94	Cu acte	Nr. niveluri:2; S. construita la sol:94 mp; S. construita desfasurata:107 mp; C1 - LOCUINTA -Parter+Beci
A1.2		construcții anexa	39	Cu acte	Nr. niveluri:1; S. construita la sol:39 mp; S. construita desfasurata:39 mp; C2 -ANEXA
A1.3		construcții anexa	33	Cu acte	Nr. niveluri:1; S. construita la sol:33 mp; S. construita desfasurata:33 mp; C3 -ANEXA

## Lungime Segmente

1) Valorile lungimilor segmentelor sunt obținute din proiecție în plan.

Punct început	X / Y	Punct sfârșit	X / Y	Lungime segment (** (m)
1	356.861,685 290.109,22	2	356.862,448 290.104,986	4.302

Punct început	X / Y	Punct sfârșit	X / Y	Lungime segment (** (m)
2	356.862,448 290.104,986	3	356.869,049 290.075,686	30.034
3	356.869,049 290.075,686	4	356.873,505 290.063,155	13.3
4	356.873,505 290.063,155	5	356.890,313 290.069,913	18.116
5	356.890,313 290.069,913	6	356.888,32 290.078,088	8.414
6	356.888,32 290.078,088	7	356.888,831 290.078,874	0.938
7	356.888,831 290.078,874	8	356.879,316 290.114,403	36.781
8	356.879,316 290.114,403	9	356.878,664 290.114,497	0.659
9	356.878,664 290.114,497	10	356.876,512 290.115,102	2.235
10	356.876,512 290.115,102	1	356.861,685 290.109,22	15.951

\*\* Lungimile segmentelor sunt determinate în planul de proiecție Stereo 70 și sunt rotunjite la 1 milimetru.

\*\*\* Distanța dintre puncte este formată din segmente cumulate ce sunt mai mici decât valoarea 1 milimetru.



**DATE DESPRE IMOBILUL NR. 12358**

Oficiul de Cadastru și Publicitate Imobiliară DOLJ  
Biroul de Cadastru și Publicitate Imobiliară Craiova

**A. Partea I. Descrierea imobilului**

TEREN Intravilan

Adresa: Loc. Motatei, Str Octavian Goga -Tronson 2, Jud. Dolj

Nr. Crt	Nr cadastral Nr. topografic	Suprafața* (mp)	Observații / Referințe
A1	34461	Din acte: 8.258 Masurata: 8.366	Sector cadastral:16 Teren neimprejmuit;

**B. Partea II. Proprietari și acte**

Inscrieri privitoare la dreptul de proprietate și alte drepturi reale	Referințe
<b>173017 / 13/11/2017</b>	
Act Administrativ nr. HG nr.965 - Anexa 66, din 05/09/2002 emis de GUVERNUL ROMANIEI (HG nr.32- Anexa 1/14-09-2017, act administrativ nr REFERAT DE LEGALITATE nr. 10627 din 19.09.2017, emis de PREFECTURA DOLJ;act administrativ nr Referat de legalitate nr.4599 din 23.04.2012, emis de PREFECTURA DOLJ;act administrativ nr HCL nr. 3 din 31.01.2012, emis de CONSILIUL LOCAL MOTATEI, emis de CONSILIUL LOCAL MOTATEI, HG nr. 965- Anexa 66/05-09-2002);	
B1	A1
Intabulare, drept de PROPRIETATE, dobandit prin Lege, cota actuala 1/1 1) COMUNA MOTATEI- DOMENIUL PUBLIC, CIF:4553305	

**C. Partea III. SARCINI .**

Inscrieri privind dezmembramintele dreptului de proprietate, drepturi reale de garanție și sarcini	Referințe
NU SUNT	

## Anexa Nr. 1 La Partea I

## Teren

Nr cadastral	Suprafața (mp)*	Observații / Referințe
34461	Din acte: 8.258 Masurata: 8.366	

\* Suprafața este determinată în planul de proiecție Stereo 70.

## DETALII LINIARE IMOBIL



## Date referitoare la teren

Crt	Categorie folosință	Intra vilan	Suprafața (mp)	Tarla	Parcelă	Nr. topo	Observații / Referințe
1	drum	DA	8.366	-	-	-	

## Lungime Segmente

1) Valorile lungimilor segmentelor sunt obținute din proiecție în plan.

Punct început	X / Y	Punct sfârșit	X / Y	Lungime segment	Punct început	X / Y	Punct sfârșit	X / Y	Lungime segment	Punct început	X / Y	Punct sfârșit	X / Y	Lungime segment
1	356.375,038 289.805,676	2	356.359,778 289.799,093	16.619	2	356.359,778 289.799,093	3	356.345,317 289.792,854	15.749	3	356.345,317 289.792,854	4	356.339,355 289.790,295	6.488
4	356.339,355 289.790,295	5	356.334,188 289.788,136	5.6	5	356.334,188 289.788,136	6	356.319,591 289.781,934	15.86	6	356.319,591 289.781,934	7	356.301,547 289.774,313	19.587
7	356.301,547 289.774,313	8	356.294,254 289.771,233	7.917	8	356.294,254 289.771,233	9	356.281,219 289.765,718	14.154	9	356.281,219 289.765,718	10	356.266,42 289.758,466	16.48
10	356.266,42 289.758,466	11	356.251,152 289.752,249	16.485	11	356.251,152 289.752,249	12	356.238,017 289.746,722	14.25	12	356.238,017 289.746,722	13	356.228,274 289.742,352	10.678
13	356.228,274 289.742,352	14	356.208,424 289.734,052	21.515	14	356.208,424 289.734,052	15	356.189,971 289.726,158	20.071	15	356.189,971 289.726,158	16	356.183,82 289.723,51	6.697



Punct început	X / Y	Punct sfârșit	X / Y	Lungime segment	Punct început	X / Y	Punct sfârșit	X / Y	Lungime segment	Punct început	X / Y	Punct sfârșit	X / Y	Lungime segment
16	356.183,82 289.723,51	17	356.188,222 289.714,382	10.134	17	356.188,222 289.714,382	18	356.209,906 289.723,593	23.559	18	356.209,906 289.723,593	19	356.213,368 289.725,066	3.762
19	356.213,368 289.725,066	20	356.230,528 289.732,517	18.708	20	356.230,528 289.732,517	21	356.230,651 289.732,192	0.347	21	356.230,651 289.732,192	22	356.253,239 289.741,453	24.413
22	356.253,239 289.741,453	23	356.262,129 289.745,139	9.624	23	356.262,129 289.745,139	24	356.266,943 289.746,996	5.16	24	356.266,943 289.746,996	25	356.268,587 289.747,69	1.784
25	356.268,587 289.747,69	26	356.295,194 289.759,007	28.914	26	356.295,194 289.759,007	27	356.295,234 289.759,025	0.044	27	356.295,234 289.759,025	28	356.319,846 289.769,963	26.933
28	356.319,846 289.769,963	29	356.323,334 289.770,215	3.497	29	356.323,334 289.770,215	30	356.338,304 289.777,219	16.527	30	356.338,304 289.777,219	31	356.374,616 289.793,673	39.866
31	356.374,616 289.793,673	32	356.382,258 289.796,83	8.268	32	356.382,258 289.796,83	33	356.393,331 289.801,842	12.154	33	356.393,331 289.801,842	34	356.412,729 289.809,876	20.996
34	356.412,729 289.809,876	35	356.430,788 289.817,356	19.547	35	356.430,788 289.817,356	36	356.448,992 289.825,098	19.782	36	356.448,992 289.825,098	37	356.456,104 289.826,464	7.242
37	356.456,104 289.826,464	38	356.458,395 289.827,772	2.638	38	356.458,395 289.827,772	39	356.457,364 289.830,153	2.595	39	356.457,364 289.830,153	40	356.458,549 289.830,666	1.291
40	356.458,549 289.830,666	41	356.459,2 289.830,948	0.709	41	356.459,2 289.830,948	42	356.460,13 289.828,796	2.344	42	356.460,13 289.828,796	43	356.461,482 289.830,362	2.069
43	356.461,482 289.830,362	44	356.469,638 289.834,314	9.063	44	356.469,638 289.834,314	45	356.471,89 289.835,208	2.423	45	356.471,89 289.835,208	46	356.476,189 289.836,986	4.652
46	356.476,189 289.836,986	47	356.483,881 289.840,283	8.369	47	356.483,881 289.840,283	48	356.505,643 289.849,476	23.624	48	356.505,643 289.849,476	49	356.511,846 289.852,075	6.725
49	356.511,846 289.852,075	50	356.516,491 289.854,173	5.097	50	356.516,491 289.854,173	51	356.527,515 289.858,58	11.872	51	356.527,515 289.858,58	52	356.536,83 289.862,57	10.134
52	356.536,83 289.862,57	53	356.546,111 289.866,489	10.074	53	356.546,111 289.866,489	54	356.553,996 289.869,595	8.475	54	356.553,996 289.869,595	55	356.564,868 289.874,163	11.793
55	356.564,868 289.874,163	56	356.570,117 289.876,103	5.596	56	356.570,117 289.876,103	57	356.574,719 289.878,092	5.013	57	356.574,719 289.878,092	58	356.582,858 289.881,598	8.862
58	356.582,858 289.881,598	59	356.587,978 289.884,003	5.657	59	356.587,978 289.884,003	60	356.601,065 289.889,888	14.349	60	356.601,065 289.889,888	61	356.605,947 289.891,788	5.239
61	356.605,947 289.891,788	62	356.610,351 289.893,544	4.741	62	356.610,351 289.893,544	63	356.616,605 289.895,756	6.634	63	356.616,605 289.895,756	64	356.618,054 289.895,862	1.453
64	356.618,054 289.895,862	65	356.619,089 289.896,834	1.42	65	356.619,089 289.896,834	66	356.626,008 289.899,854	7.549	66	356.626,008 289.899,854	67	356.630,603 289.901,735	4.965
67	356.630,603 289.901,735	68	356.631,834 289.902,727	1.581	68	356.631,834 289.902,727	69	356.637,223 289.905,139	5.904	69	356.637,223 289.905,139	70	356.647,69 289.909,202	11.228
70	356.647,69 289.909,202	71	356.655,694 289.912,396	8.618	71	356.655,694 289.912,396	72	356.661,033 289.914,505	5.74	72	356.661,033 289.914,505	73	356.674,217 289.920,086	14.317
73	356.674,217 289.920,086	74	356.683,383 289.924,035	9.98	74	356.683,383 289.924,035	75	356.692,187 289.927,807	9.578	75	356.692,187 289.927,807	76	356.705,859 289.933,553	14.83
76	356.705,859 289.933,553	77	356.707,922 289.934,485	2.264	77	356.707,922 289.934,485	78	356.711,494 289.935,938	3.856	78	356.711,494 289.935,938	79	356.722,705 289.940,441	12.082
79	356.722,705 289.940,441	80	356.726,441 289.942,193	4.126	80	356.726,441 289.942,193	81	356.731,691 289.944,435	5.709	81	356.731,691 289.944,435	82	356.741,632 289.948,762	10.842
82	356.741,632 289.948,762	83	356.748,889 289.951,608	7.795	83	356.748,889 289.951,608	84	356.753,438 289.953,573	4.955	84	356.753,438 289.953,573	85	356.753,44 289.953,569	0.004
85	356.753,44 289.953,569	86	356.755,921 289.954,566	2.674	86	356.755,921 289.954,566	87	356.770,268 289.960,745	15.621	87	356.770,268 289.960,745	88	356.776,755 289.963,546	7.066
88	356.776,755 289.963,546	89	356.784,802 289.966,839	8.695	89	356.784,802 289.966,839	90	356.790,019 289.968,889	5.605	90	356.790,019 289.968,889	91	356.795,421 289.971,18	5.868
91	356.795,421 289.971,18	92	356.796,606 289.971,694	1.292	92	356.796,606 289.971,694	93	356.814,233 289.979,344	19.215	93	356.814,233 289.979,344	94	356.824,996 289.983,964	11.713
94	356.824,996 289.983,964	95	356.838,385 289.989,723	14.575	95	356.838,385 289.989,723	96	356.840,604 289.990,529	2.361	96	356.840,604 289.990,529	97	356.853,083 289.995,562	13.456
97	356.853,083 289.995,562	98	356.854,217 289.996,024	1.224	98	356.854,217 289.996,024	99	356.860,661 289.998,651	6.959	99	356.860,661 289.998,651	100	356.868,537 290.002,062	8.583
100	356.868,537 290.002,062	101	356.874,785 290.004,637	6.758	101	356.874,785 290.004,637	102	356.885,816 290.009,417	12.022	102	356.885,816 290.009,417	103	356.894,487 290.012,501	9.203
103	356.894,487 290.012,501	104	356.900,273 290.014,424	6.097	104	356.900,273 290.014,424	105	356.902,509 290.015,167	2.356	105	356.902,509 290.015,167	106	356.900,647 290.026,977	11.956
106	356.900,647 290.026,977	107	356.883,443 290.020,215	18.485	107	356.883,443 290.020,215	108	356.867,465 290.013,42	17.363	108	356.867,465 290.013,42	109	356.857,382 290.009,133	10.957
109	356.857,382 290.009,133	110	356.846,455 290.004,217	11.982	110	356.846,455 290.004,217	111	356.835,972 290.000,015	11.294	111	356.835,972 290.000,015	112	356.824,517 289.995,181	12.433
112	356.824,517 289.995,181	113	356.802,399 289.985,801	24.025	113	356.802,399 289.985,801	114	356.774,673 289.974,519	29.934	114	356.774,673 289.974,519	115	356.769,44 289.971,867	5.867

Punct început	X / Y	Punct sfârșit	X / Y	Lungime segment	Punct început	X / Y	Punct sfârșit	X / Y	Lungime segment	Punct început	X / Y	Punct sfârșit	X / Y	Lungime segment
115	356.769,44 289.971,867	116	356.763,647 289.969,293	6.339	116	356.763,647 289.969,293	117	356.748,526 289.963,351	16.247	117	356.748,526 289.963,351	118	356.743,39 289.961,155	5.586
118	356.743,39 289.961,155	119	356.735,064 289.958,225	8.827	119	356.735,064 289.958,225	120	356.735,098 289.957,521	0.705	120	356.735,098 289.957,521	121	356.720,701 289.951,292	15.687
121	356.720,701 289.951,292	122	356.706,056 289.945,106	15.898	122	356.706,056 289.945,106	123	356.691,086 289.939,091	16.133	123	356.691,086 289.939,091	124	356.676,952 289.933,074	15.361
124	356.676,952 289.933,074	125	356.663,967 289.927,468	14.143	125	356.663,967 289.927,468	126	356.660,535 289.926,105	3.693	126	356.660,535 289.926,105	127	356.647,535 289.920,556	14.135
127	356.647,535 289.920,556	128	356.635,122 289.915,354	13.459	128	356.635,122 289.915,354	129	356.617,435 289.907,932	19.181	129	356.617,435 289.907,932	130	356.602,674 289.901,81	15.98
130	356.602,674 289.901,81	131	356.588,234 289.895,67	15.691	131	356.588,234 289.895,67	132	356.574,394 289.889,902	14.994	132	356.574,394 289.889,902	133	356.572,944 289.889,298	1.571
133	356.572,944 289.889,298	134	356.558,674 289.883,175	15.528	134	356.558,674 289.883,175	135	356.544,032 289.877,133	15.84	135	356.544,032 289.877,133	136	356.531,482 289.871,88	13.605
136	356.531,482 289.871,88	137	356.514,809 289.864,129	18.387	137	356.514,809 289.864,129	138	356.498,74 289.857,111	17.535	138	356.498,74 289.857,111	139	356.483,931 289.850,988	16.025
139	356.483,931 289.850,988	140	356.472,835 289.846,691	11.899	140	356.472,835 289.846,691	141	356.458,883 289.841,265	14.97	141	356.458,883 289.841,265	142	356.438,065 289.832,242	22.689
142	356.438,065 289.832,242	143	356.424,233 289.826,38	15.023	143	356.424,233 289.826,38	144	356.409,631 289.820,367	15.792	144	356.409,631 289.820,367	145	356.395,913 289.814,883	14.774
145	356.395,913 289.814,883	146	356.381,289 289.808,842	15.823	146	356.381,289 289.808,842	1	356.375,038 289.805,676	7.007					

\*\* Lungimile segmentelor sunt determinate în planul de proiecție Stereo 70 și sunt rotunjite la 1 milimetru.

\*\*\* Distanța dintre puncte este formată din segmente cumulate ce sunt mai mici decât valoarea 1 milimetru.

**DATE DESPRE IMOBILUL NR. 12359**

Oficiul de Cadastru și Publicitate Imobiliară DOLJ  
Biroul de Cadastru și Publicitate Imobiliară Craiova

**A. Partea I. Descrierea imobilului**

TEREN Intravilan

Adresa: Loc. Motatei, Str Octavian Goga -Tronson 1, Jud. Dolj

Nr. Crt	Nr cadastral Nr. topografic	Suprafața* (mp)	Observații / Referințe
A1	34371	Din acte: 246 Masurata: 213	Sector cadastral:16 Teren neimprejmit;

**B. Partea II. Proprietari și acte**

Inscrieri privitoare la dreptul de proprietate și alte drepturi reale	Referințe
<b>169251 / 06/11/2017</b>	
Act Normativ nr. HG NR 965 - Anexa 66, din 18/09/2002 emis de GUVERNUL ROMANIEI (HG nr32- Anexa 1/14-09-2017, act administrativ nr 6425 din 25.10.2017, emis de Prim Com Motatei;act administrativ nr HCL nr. 3 din 31.01.2012, emis de CONSILIUL LOCAL PRIMARIA MOTATEI;act administrativ nr Referat de legalitate nr.4599 din 23.04.2012, emis de PREFECTURA DOLJ;act administrativ nr REFERAT DE LEGALITATE nr. 10627 din 19.09.2017, emis de PREFECTURA DOLJ; emis de CONSILIUL LOCAL PRIMARIA MOTATEI, HG nr. 965-Anexa 66/18-09-2002);	
B1	A1
Intabulare, drept de PROPRIETATE, dobandit prin Conventie, cota actuala 1/1 1) COMUNA MOTATEI- DOMENIUL PUBLIC, CIF:4553305	

**C. Partea III. SARCINI .**

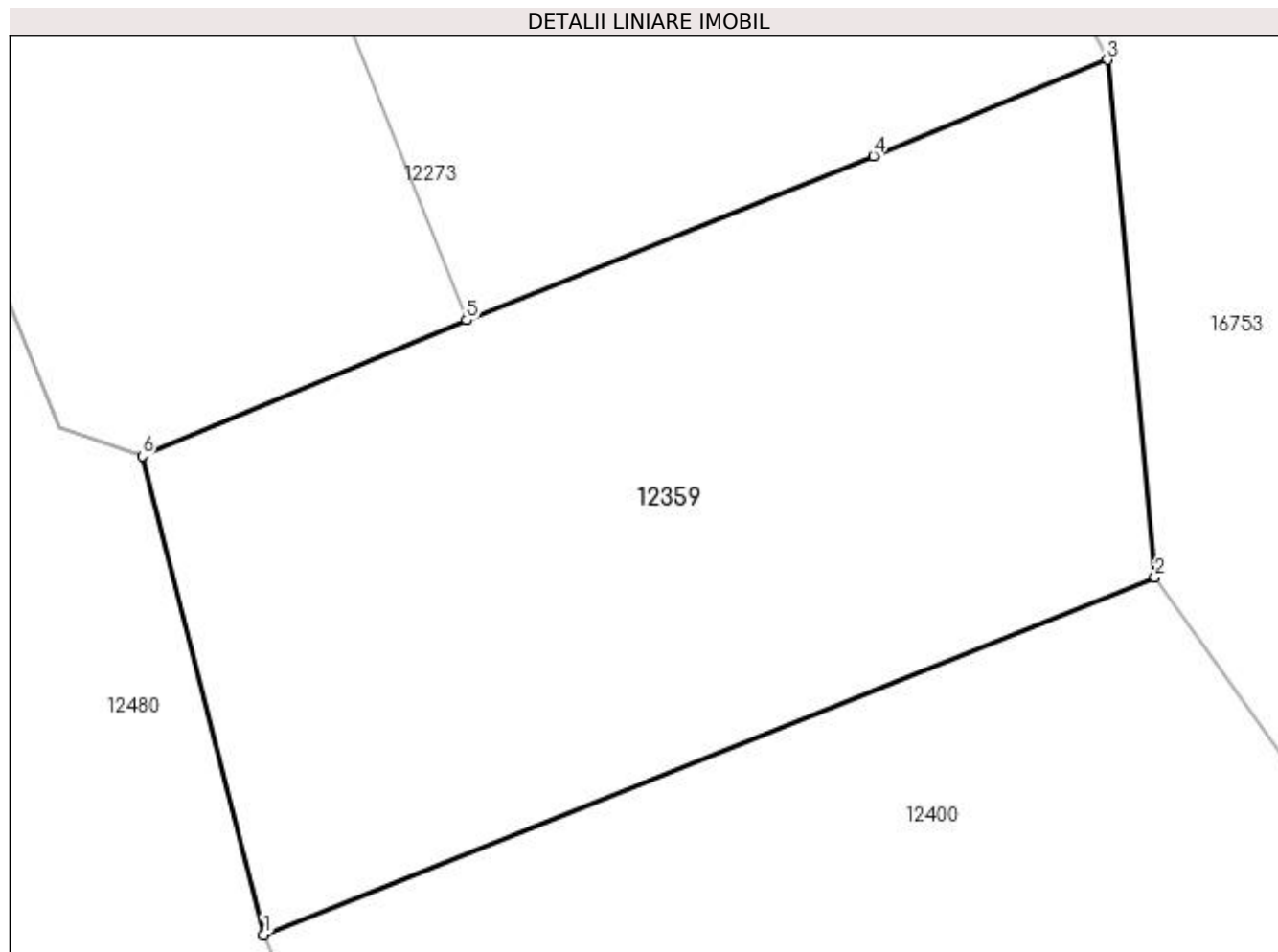
Inscrieri privind dezmembramintele dreptului de proprietate, drepturi reale de garanție și sarcini	Referințe
NU SUNT	

## Anexa Nr. 1 La Partea I

## Teren

Nr cadastral	Suprafața (mp)*	Observații / Referințe
34371	Din acte: 246 Masurata: 213	

\* Suprafața este determinată în planul de proiecție Stereo 70.



## Date referitoare la teren

Crt	Categorie folosință	Intra vilan	Suprafața (mp)	Tarla	Parcelă	Nr. topo	Observații / Referințe
1	drum	DA	213	-	-	-	

## Lungime Segmente

1) Valorile lungimilor segmentelor sunt obținute din proiecție în plan.

Punct început	X / Y	Punct sfârșit	X / Y	Lungime segment (** (m)
1	356.158,151 289.701,884	2	356.176,644 289.709,294	19.922
2	356.176,644 289.709,294	3	356.175,655 289.720,029	10.78
3	356.175,655 289.720,029	4	356.170,799 289.718,034	5.25
4	356.170,799 289.718,034	5	356.162,359 289.714,627	9.102
5	356.162,359 289.714,627	6	356.155,624 289.711,805	7.302

Punct început	X / Y	Punct sfârșit	X / Y	Lungime segment (** (m)
6	356.155,624 289.711,805	1	356.158,151 289.701,884	10.238

\*\* Lungimile segmentelor sunt determinate în planul de proiecție Stereo 70 și sunt rotunjite la 1 milimetru.

\*\*\* Distanța dintre puncte este formată din segmente cumulate ce sunt mai mici decât valoarea 1 milimetru.



**DATE DESPRE IMOBILUL NR. 12360**

Oficiul de Cadastru și Publicitate Imobiliară DOLJ  
 Biroul de Cadastru și Publicitate Imobiliară Craiova

**A. Partea I. Descrierea imobilului**

TEREN Intravilan

Adresa: Loc. Motatei, Str 1848, Jud. Dolj

Nr. Crt	Nr cadastral Nr. topografic	Suprafața* (mp)	Observații / Referințe
A1	34376	Din acte: 4.224 Masurata: 4.217	Sector cadastral:16 Teren imprejmuit;

**B. Partea II. Proprietari și acte**

Inscrieri privitoare la dreptul de proprietate și alte drepturi reale		Referințe
<b>170363 / 08/11/2017</b>		
Act Normativ nr. HG nr. 965- Anexa 66, din 18/09/2002 emis de GUVERNUL ROMANIEI (act administrativ nr REFERAT DE LEGALITATE nr. 10627 din 19.09.2017, emis de PREFECTURA DOLJ;act administrativ nr Referat de legalitate nr.4599 din 23.04.2012, emis de PREFECTURA DOLJ;act administrativ nr HCL nr. 3 din 31.01.2012, emis de CONSILIUL LOCAL PRIMARIA MOTATEI;act administrativ nr HCL nr.32 si Anexa nr. 1 la HCL din 14.09.2017, emis de CONSILIUL LOCAL PRIMARIA MOTATEI);		
B1	Intabulare, drept de PROPRIETATE, dobandit prin Lege, cota actuala 1/1	A1
1) COMUNA MOTATEI- DOMENIUL PUBLIC, CIF:4553305		

**C. Partea III. SARCINI .**

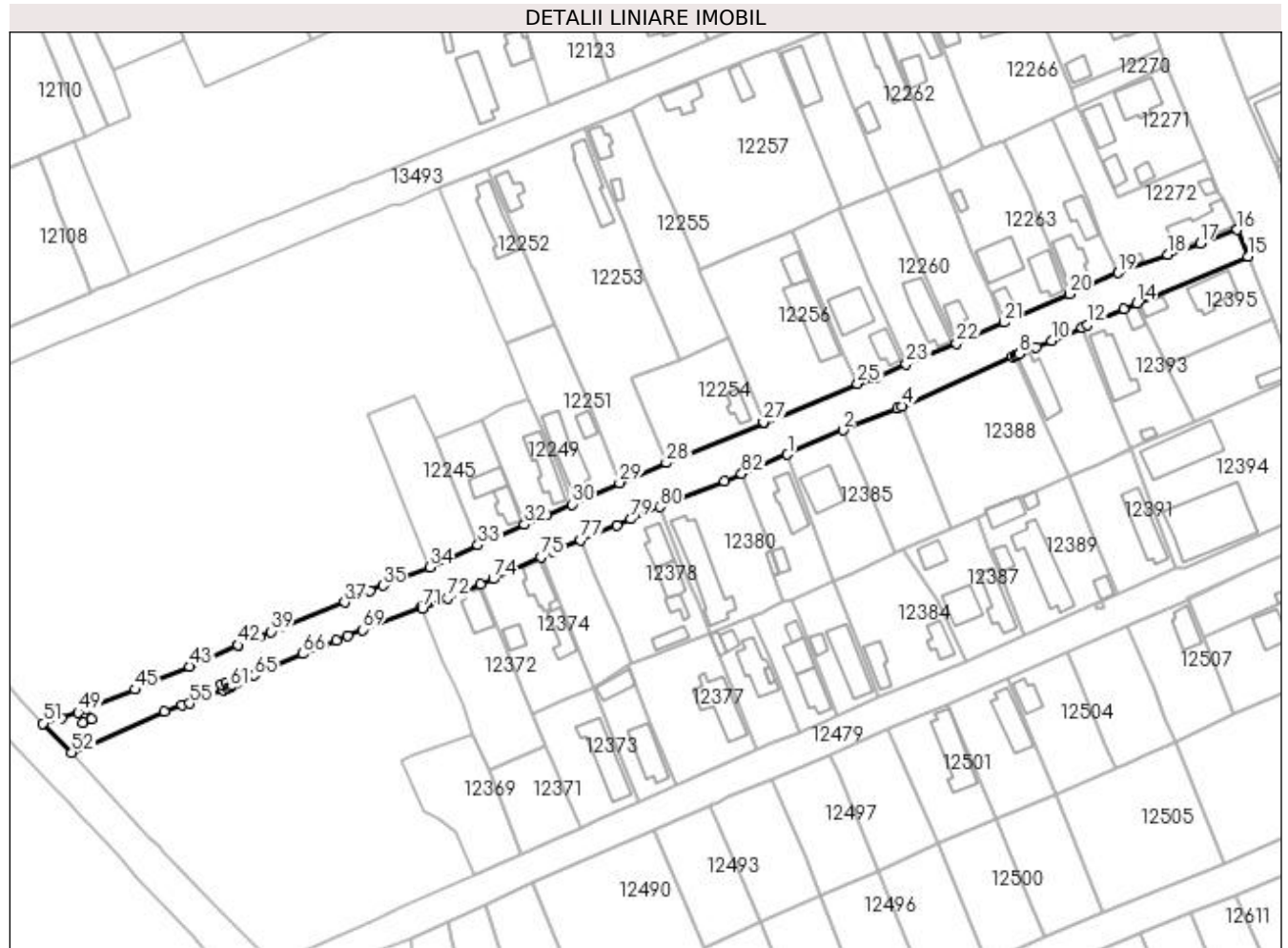
Inscrieri privind dezmembramintele dreptului de proprietate, drepturi reale de garanție și sarcini	Referințe
NU SUNT	

## Anexa Nr. 1 La Partea I

## Teren

Nr cadastral	Suprafața (mp)*	Observații / Referințe
34376	Din acte: 4.224 Masurata: 4.217	

\* Suprafața este determinată în planul de proiecție Stereo 70.



## Date referitoare la teren

Crt	Categorie folosință	Intra vilan	Suprafața (mp)	Tarla	Parcelă	Nr. topo	Observații / Referințe
1	drum	DA	4.217	-	-	-	

## Lungime Segmente

1) Valorile lungimilor segmentelor sunt obținute din proiecție în plan.

Punct început	X / Y	Punct sfârșit	X / Y	Lungime segment	Punct început	X / Y	Punct sfârșit	X / Y	Lungime segment	Punct început	X / Y	Punct sfârșit	X / Y	Lungime segment
1	356.000,726 289.634,121	2	356.017,635 289.641,559	18.47 3	2	356.017,635 289.641,559	3	356.034,211 289.648,228	17.86 7	3	356.034,211 289.648,228	4	356.035,63 289.648,857	1.552
4	356.035,63 289.648,857	5	356.069,577 289.663,896	37.12 9	5	356.069,577 289.663,896	6	356.070,399 289.664,305	0.918	6	356.070,399 289.664,305	7	356.070,903 289.664,488	0.536
7	356.070,903 289.664,488	8	356.071,627 289.664,784	0.782	8	356.071,627 289.664,784	9	356.076,768 289.666,933	5.572	9	356.076,768 289.666,933	10	356.081,407 289.668,889	5.035
10	356.081,407 289.668,889	11	356.090,779 289.672,892	10.19 1	11	356.090,779 289.672,892	12	356.092,459 289.673,642	1.84	12	356.092,459 289.673,642	13	356.103,462 289.678,557	12.05 1
13	356.103,462 289.678,557	14	356.107,509 289.680,353	4.428	14	356.107,509 289.680,353	15	356.141,452 289.694,498	36.77 2	15	356.141,452 289.694,498	16	356.138,224 289.702,725	8.838



Punct început	X / Y	Punct sfârșit	X / Y	Lungime segment	Punct început	X / Y	Punct sfârșit	X / Y	Lungime segment	Punct început	X / Y	Punct sfârșit	X / Y	Lungime segment
16	356.138,224 289.702,725	17	356.126,854 289.698,629	12.085	17	356.126,854 289.698,629	18	356.116,987 289.695,074	10.488	18	356.116,987 289.695,074	19	356.101,789 289.689,587	16.158
19	356.101,789 289.689,587	20	356.086,948 289.683,086	16.202	20	356.086,948 289.683,086	21	356.066,966 289.674,421	21.78	21	356.066,966 289.674,421	22	356.052,308 289.667,958	16.02
22	356.052,308 289.667,958	23	356.036,944 289.661,737	16.576	23	356.036,944 289.661,737	24	356.027,458 289.657,435	10.416	24	356.027,458 289.657,435	25	356.022,104 289.655,728	5.62
25	356.022,104 289.655,728	26	355.993,512 289.643,663	31.033	26	355.993,512 289.643,663	27	355.993,351 289.643,895	0.282	27	355.993,351 289.643,895	28	355.963,663 289.631,55	32.152
28	355.963,663 289.631,55	29	355.949,337 289.625,41	15.586	29	355.949,337 289.625,41	30	355.934,828 289.618,891	15.906	30	355.934,828 289.618,891	31	355.927,215 289.615,671	8.266
31	355.927,215 289.615,671	32	355.920,298 289.612,708	7.525	32	355.920,298 289.612,708	33	355.906,09 289.606,319	15.578	33	355.906,09 289.606,319	34	355.891,39 289.599,709	16.118
34	355.891,39 289.599,709	35	355.876,967 289.594,069	15.487	35	355.876,967 289.594,069	36	355.873,025 289.592,41	4.277	36	355.873,025 289.592,41	37	355.865,301 289.588,889	8.489
37	355.865,301 289.588,889	38	355.847,182 289.581,607	19.528	38	355.847,182 289.581,607	39	355.842,725 289.579,949	4.755	39	355.842,725 289.579,949	40	355.839,242 289.578,439	3.796
40	355.839,242 289.578,439	41	355.832,817 289.575,949	6.891	41	355.832,817 289.575,949	42	355.832,628 289.575,866	0.206	42	355.832,628 289.575,866	43	355.817,921 289.569,359	16.082
43	355.817,921 289.569,359	44	355.805,877 289.564,293	13.066	44	355.805,877 289.564,293	45	355.801,186 289.562,282	5.104	45	355.801,186 289.562,282	46	355.786,487 289.556,402	15.831
46	355.786,487 289.556,402	47	355.787,989 289.553,28	3.465	47	355.787,989 289.553,28	48	355.785,373 289.552,173	2.841	48	355.785,373 289.552,173	49	355.783,872 289.555,293	3.462
49	355.783,872 289.555,293	50	355.778,677 289.553,684	5.438	50	355.778,677 289.553,684	51	355.773,093 289.551,974	5.84	51	355.773,093 289.551,974	52	355.781,841 289.543,068	12.484
52	355.781,841 289.543,068	53	355.810,233 289.555,552	31.015	53	355.810,233 289.555,552	54	355.815,528 289.557,548	5.659	54	355.815,528 289.557,548	55	355.817,935 289.558,021	2.453
55	355.817,935 289.558,021	56	355.822,379 289.560,014	4.87	56	355.822,379 289.560,014	57	355.828,197 289.562,149	6.197	57	355.828,197 289.562,149	58	355.827,478 289.563,879	1.873
58	355.827,478 289.563,879	59	355.828,956 289.564,492	1.6	59	355.828,956 289.564,492	60	355.829,7 289.562,701	1.939	60	355.829,7 289.562,701	61	355.830,336 289.562,934	0.677
61	355.830,336 289.562,934	62	355.831,114 289.563,462	0.94	62	355.831,114 289.563,462	63	355.832,377 289.564,318	1.526	63	355.832,377 289.564,318	64	355.834,672 289.565,381	2.529
64	355.834,672 289.565,381	65	355.837,613 289.566,569	3.172	65	355.837,613 289.566,569	66	355.852,44 289.573,217	16.249	66	355.852,44 289.573,217	67	355.862,866 289.577,287	11.192
67	355.862,866 289.577,287	68	355.866,209 289.578,699	3.629	68	355.866,209 289.578,699	69	355.870,661 289.580,561	4.826	69	355.870,661 289.580,561	70	355.888,785 289.587,629	19.453
70	355.888,785 289.587,629	71	355.889,038 289.587,049	0.633	71	355.889,038 289.587,049	72	355.896,736 289.590,263	8.342	72	355.896,736 289.590,263	73	355.906,943 289.594,525	11.061
73	355.906,943 289.594,525	74	355.910,699 289.596,093	4.07	74	355.910,699 289.596,093	75	355.925,288 289.602,718	16.023	75	355.925,288 289.602,718	76	355.929,038 289.604,421	4.119
76	355.929,038 289.604,421	77	355.937,412 289.607,922	9.076	77	355.937,412 289.607,922	78	355.948,432 289.612,528	11.944	78	355.948,432 289.612,528	79	355.952,732 289.614,326	4.661
79	355.952,732 289.614,326	80	355.961,697 289.618,074	9.717	80	355.961,697 289.618,074	81	355.981,47 289.625,836	21.242	81	355.981,47 289.625,836	82	355.986,717 289.628,176	5.745
82	355.986,717 289.628,176	1	356.000,726 289.634,121	15.218										

\*\* Lungimile segmentelor sunt determinate în planul de proiecție Stereo 70 și sunt rotunjite la 1 milimetru.

\*\*\* Distanța dintre puncte este formată din segmente cumulate ce sunt mai mici decât valoarea 1 milimetru.



**DATE DESPRE IMOBILUL NR. 12361**

Oficiul de Cadastru și Publicitate Imobiliară DOLJ  
Biroul de Cadastru și Publicitate Imobiliară Craiova

**A. Partea I. Descrierea imobilului**

TEREN Intravilan

Adresa: Loc. Motatei, Str 1848, Nr. 31, Jud. Dolj, T98, P17

Nr. Crt	Nr cadastral Nr. topografic	Suprafața* (mp)	Observații / Referințe
A1		Din acte: 700 Masurata: 922	Sector cadastral:16 Teren imprejmuit;

**Construcții**

Crt	Nr cadastral Nr. topografic	Adresa	Observații / Referințe
A1.1		Loc. Motatei, Str 1848, Jud. Dolj	Nr. niveluri:2; S. construita la sol:166 mp; S. construita desfasurata:177 mp; C1-LOCUINTA P-BECI

**B. Partea II. Proprietari și acte**

Inscrieri privitoare la dreptul de proprietate și alte drepturi reale		Referințe
/		
Act Administrativ nr. TDP NR. 4016-45410, din 23/04/1999 emis de CJSIPT DOLJ (CERTIFICAT DE DECES NR. 018314/20.02.2017);		
B1	Intabulare, drept de PROPRIETATE, dobandit prin Reconstituire, cota actuala 1/1, cota initiala 1/1 1) URZICEANU ION, LIPSĂ CNP DEFUNCT:Da	A1
Act Normativ nr. Legea 7, din 13/03/1996 emis de PARLAMENTUL ROMANIEI ((ART 12 ALIN 14 ART 37 ALIN 2));		
B2	Intabulare, drept de PROPRIETATE, dobandit prin Lege, cota actuala 1/1, cota initiala 1/1 1) URZICEANU ION, LIPSĂ CNP DEFUNCT:Da	A1.1

**C. Partea III. SARCINI .**

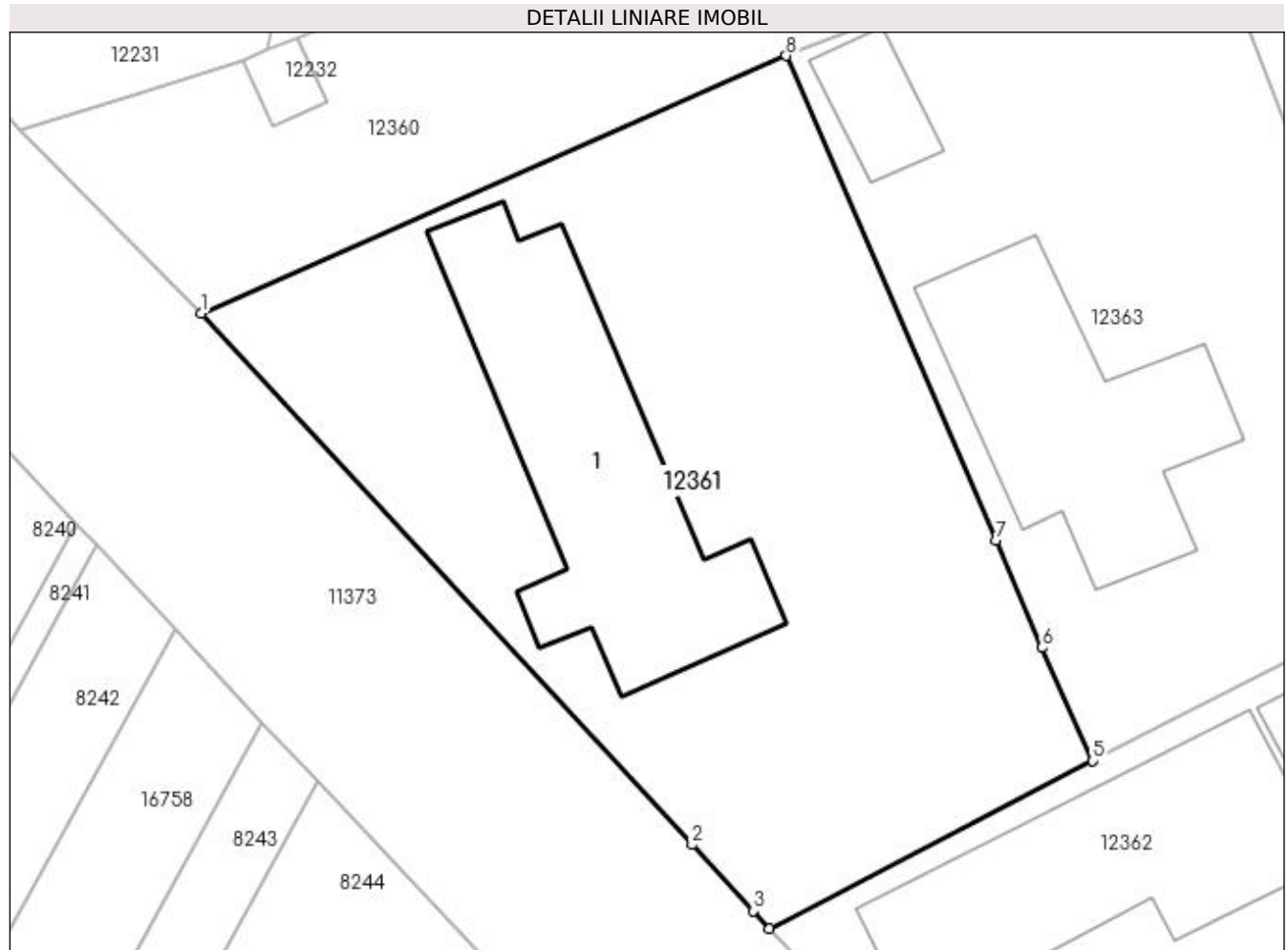
Inscrieri privind dezmembramintele dreptului de proprietate, drepturi reale de garanție și sarcini	Referințe
NU SUNT	

## Anexa Nr. 1 La Partea I

## Teren

Nr cadastral	Suprafața (mp)*	Observații / Referințe
	Din acte: 700 Masurata: 922	

\* Suprafața este determinată în planul de proiecție Stereo 70.



## Date referitoare la teren

Crt	Categorie folosință	Intra vilan	Suprafața (mp)	Tarla	Parcelă	Nr. topo	Observații / Referințe
1	curți constructii	DA	922	98	17	-	

## Date referitoare la construcții

Crt	Număr	Destinație construcție	Supraf. (mp)	Situație juridică	Observații / Referințe
A1.1		construcții de locuințe	166	Cu acte	Nr. niveluri:2; S. construita la sol:166 mp; S. construita desfasurata:177 mp; C1-LOCUINTA P-BECI

## Lungime Segmente

1) Valorile lungimilor segmentelor sunt obținute din proiecție în plan.

Punct început	X / Y	Punct sfârșit	X / Y	Lungime segment (** (m)
1	355.781,841 289.543,068	2	355.805,669 289.517,314	35.086
2	355.805,669 289.517,314	3	355.808,641 289.514,101	4.377
3	355.808,641 289.514,101	4	355.809,423 289.513,256	1.151

Punct început	X / Y	Punct sfârșit	X / Y	Lungime segment (** (m)
4	355.809,423 289.513,256	5	355.825,107 289.521,376	17.661
5	355.825,107 289.521,376	6	355.822,632 289.526,871	6.027
6	355.822,632 289.526,871	7	355.820,391 289.532,066	5.658
7	355.820,391 289.532,066	8	355.810,233 289.555,552	25.589
8	355.810,233 289.555,552	1	355.781,841 289.543,068	31.015

\*\* Lungimile segmentelor sunt determinate în planul de proiecție Stereo 70 și sunt rotunjite la 1 milimetru.

\*\*\* Distanța dintre puncte este formată din segmente cumulate ce sunt mai mici decât valoarea 1 milimetru.



**DATE DESPRE IMOBILUL NR. 12362**

Oficiul de Cadastru și Publicitate Imobiliară DOLJ  
Biroul de Cadastru și Publicitate Imobiliară Craiova

**A. Partea I. Descrierea imobilului**

TEREN Intravilan

Adresa: Loc. Motatei, Str Traian, Nr. 14, Jud. Dolj, T98, P16

Nr. Crt	Nr cadastral Nr. topografic	Suprafața* (mp)	Observații / Referințe
A1	30199	Din acte: 1.300 Masurata: 1.365	Sector cadastral:16 Teren imprejmuit;

**Construcții**

Crt	Nr cadastral Nr. topografic	Adresa	Observații / Referințe
A1.1		Loc. Motatei, Str Traian, Nr. 2377, Jud. Dolj	Nr. niveluri:2; S. construita la sol:144 mp; Parter: antreu, 2 holuri, 3 camere, hol+casa scarii si pivnita; Etaj: hol+casa scarii, 3 camere si terasa
A1.2		Loc. Motatei, Str Traian, Nr. 2377, Jud. Dolj	Nr. niveluri:1; S. construita la sol:72 mp; 2 incaperi
A1.3		Loc. Motatei, Str Traian, Nr. 2377, Jud. Dolj	Nr. niveluri:1; S. construita la sol:34 mp; garaj
A1.4		Loc. Motatei, Str Traian, Nr. 2377, Jud. Dolj	Nr. niveluri:1; S. construita la sol:30 mp; magazie scandura

**B. Partea II. Proprietari și acte**

Inscrieri privitoare la dreptul de proprietate și alte drepturi reale		Referințe
<b>34613 / 20/05/2011</b>		
Act Notarial nr. CONTRACT DE VANZARE CUMPARARE 815, din 19/05/2011 emis de BNP BUDIANA IONUT RAZVAN;		
B1	Intabulare, drept de PROPRIETATE, dobandit prin Conventie, cota actuala 1/1, cota initiala 1/1 1) URZICEANU FLORIN-CRISTIAN	A1, A1.1, A1.2, A1.3, A1.4

**C. Partea III. SARCINI .**

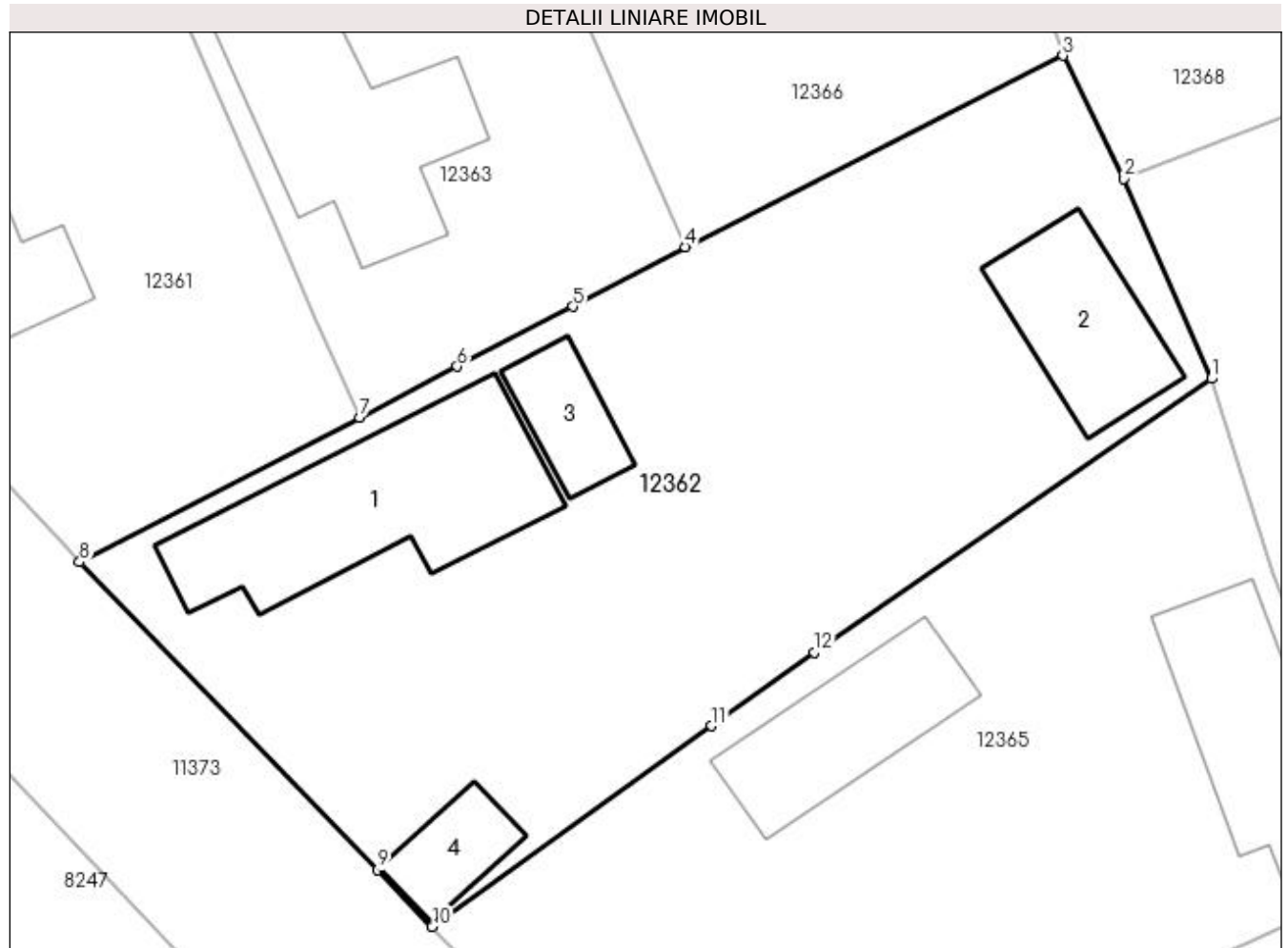
Inscrieri privind dezmembramintele dreptului de proprietate, drepturi reale de garanție și sarcini	Referințe
NU SUNT	

## Anexa Nr. 1 La Partea I

## Teren

Nr cadastral	Suprafața (mp)*	Observații / Referințe
30199	Din acte: 1.300 Masurata: 1.365	

\* Suprafața este determinată în planul de proiecție Stereo 70.



## Date referitoare la teren

Crt	Categorie folosință	Intra vilan	Suprafața (mp)	Tarla	Parcelă	Nr. topo	Observații / Referințe
1	curți constructii	DA	1.365	98	16	-	

## Date referitoare la construcții

Crt	Număr	Destinație construcție	Supraf. (mp)	Situație juridică	Observații / Referințe
A1.1		construcții de locuințe	144	Cu acte	Nr. niveluri:2; S. construita la sol:144 mp; Parter: antreu, 2 holuri, 3 camere, hol+casa scarii si pivnita; Etaj:hol+casa scarii, 3 camere si terasa
A1.2		construcții anexa	72	Cu acte	Nr. niveluri:1; S. construita la sol:72 mp; 2 incaperi
A1.3		construcții anexa	34	Cu acte	Nr. niveluri:1; S. construita la sol:34 mp; garaj
A1.4		construcții anexa	30	Cu acte	Nr. niveluri:1; S. construita la sol:30 mp; magazie scandura

## Lungime Segmente

1) Valorile lungimilor segmentelor sunt obținute din proiecție în plan.

Punct început	X / Y	Punct sfârșit	X / Y	Lungime segment (** (m)
---------------	-------	---------------	-------	-------------------------



Punct început	X / Y	Punct sfârșit	X / Y	Lungime segment (** (m)
1	355.872,866 289.523,541	2	355.867,988 289.534,748	12.223
2	355.867,988 289.534,748	3	355.864,552 289.541,629	7.691
3	355.864,552 289.541,629	4	355.843,367 289.530,921	23.737
4	355.843,367 289.530,921	5	355.837,069 289.527,569	7.134
5	355.837,069 289.527,569	6	355.830,593 289.524,216	7.293
6	355.830,593 289.524,216	7	355.825,107 289.521,376	6.178
7	355.825,107 289.521,376	8	355.809,423 289.513,256	17.661
8	355.809,423 289.513,256	9	355.826,111 289.496,013	23.996
9	355.826,111 289.496,013	10	355.829,182 289.492,84	4.416
10	355.829,182 289.492,84	11	355.844,84 289.504,08	19.275
11	355.844,84 289.504,08	12	355.850,592 289.508,209	7.081
12	355.850,592 289.508,209	1	355.872,866 289.523,541	27.041

\*\* Lungimile segmentelor sunt determinate în planul de proiecție Stereo 70 și sunt rotunjite la 1 milimetru.

\*\*\* Distanța dintre puncte este formată din segmente cumulate ce sunt mai mici decât valoarea 1 milimetru.



**DATE DESPRE IMOBILUL NR. 12363**

Oficiul de Cadastru și Publicitate Imobiliară DOLJ  
Biroul de Cadastru și Publicitate Imobiliară Craiova

**A. Partea I. Descrierea imobilului**

TEREN Intravilan

Nr. CF vechi:34  
Nr. cadastral vechi:49

Adresa: Loc. Motatei, Str 1848, Nr. 29, Jud. Dolj, T98, P18

Nr. Crt	Nr cadastral Nr. topografic	Suprafața* (mp)	Observații / Referințe
A1	35979	Din acte: 700 Masurata: 747	Sector cadastral:16 Teren imprejmuit;

**Construcții**

Crt	Nr cadastral Nr. topografic	Adresa	Observații / Referințe
A1.1		Loc. Motatei, Str 1848, Jud. Dolj	Nr. niveluri:1; S. construita la sol:132 mp; S. construita desfasurata:132 mp; LOCUINTA
A1.2		Loc. Motatei, Str 1848, Jud. Dolj	Nr. niveluri:1; S. construita la sol:26 mp; S. construita desfasurata:26 mp; ANEXA

**B. Partea II. Proprietari și acte**

Inscrieri privitoare la dreptul de proprietate și alte drepturi reale		Referințe
<b>621 / 26/10/2000</b>		
Act Notarial nr. CVC aut nr 2575, din 26/10/2000 emis de np stoenescu fl;		
B1	Intabulare, drept de PROPRIETATE, dobandit prin Conventie, cota actuala 1/1, cota initiala 1/1 1) ORASCU CONSTANTIN, LIPSĂ CNP 2) ORASCU LENUTA, LIPSĂ CNP	A1
/		
Act Normativ nr. Legea 7, din 13/03/1996 emis de PARLAMENTUL ROMANIEI ((ART.12, ALIN.14, ART.37, ALIN. 2));		
B2	Intabulare, drept de PROPRIETATE, dobandit prin Lege, cota actuala 1/1, cota initiala 1/1 1) ORASCU CONSTANTIN, LIPSĂ CNP 2) ORASCU LENUTA, LIPSĂ CNP	A1.1, A1.2

**C. Partea III. SARCINI .**

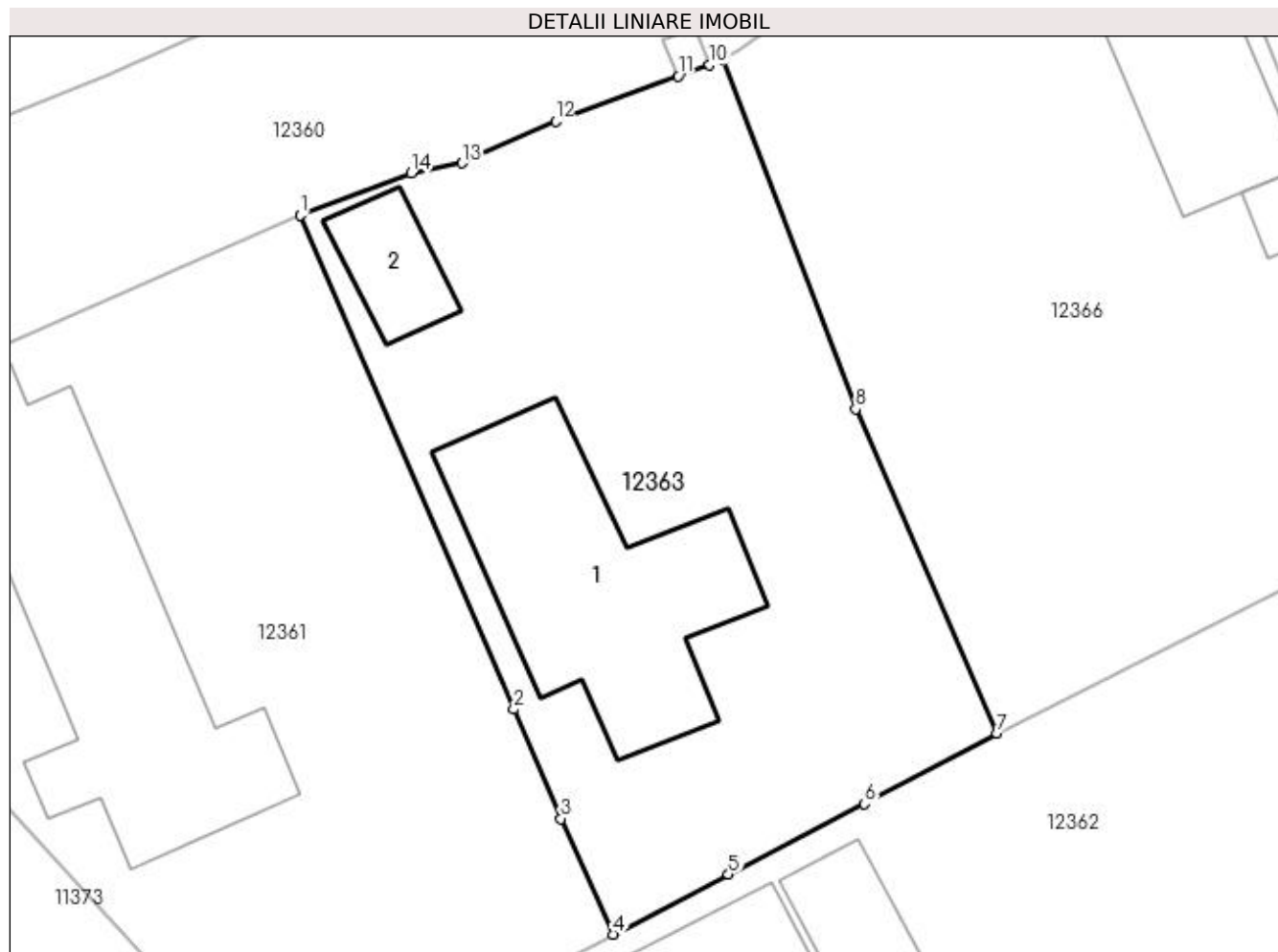
Inscrieri privind dezmembramintele dreptului de proprietate, drepturi reale de garanție și sarcini	Referințe
NU SUNT	

## Anexa Nr. 1 La Partea I

## Teren

Nr cadastral	Suprafața (mp)*	Observații / Referințe
35979	Din acte: 700 Masurata: 747	

\* Suprafața este determinată în planul de proiecție Stereo 70.



## Date referitoare la teren

Crt	Categorie folosință	Intra vilan	Suprafața (mp)	Tarla	Parcelă	Nr. topo	Observații / Referințe
1	curți constructii	DA	747	98	18	-	

## Date referitoare la construcții

Crt	Număr	Destinație construcție	Supraf. (mp)	Situație juridică	Observații / Referințe
A1.1		construcții de locuințe	132	Cu acte	Nr. niveluri:1; S. construita la sol:132 mp; S. construita desfasurata:132 mp; LOCUINTA
A1.2		construcții anexa	26	Cu acte	Nr. niveluri:1; S. construita la sol:26 mp; S. construita desfasurata:26 mp; ANEXA

## Lungime Segmente

1) Valorile lungimilor segmentelor sunt obținute din proiecție în plan.

Punct început	X / Y	Punct sfârșit	X / Y	Lungime segment (** (m))
1	355.810,233 289.555,552	2	355.820,391 289.532,066	25.589
2	355.820,391 289.532,066	3	355.822,632 289.526,871	5.658

Punct început	X / Y	Punct sfârșit	X / Y	Lungime segment (** (m)
3	355.822,632 289.526,871	4	355.825,107 289.521,376	6.027
4	355.825,107 289.521,376	5	355.830,593 289.524,216	6.178
5	355.830,593 289.524,216	6	355.837,069 289.527,569	7.293
6	355.837,069 289.527,569	7	355.843,367 289.530,921	7.134
7	355.843,367 289.530,921	8	355.836,637 289.546,34	16.824
8	355.836,637 289.546,34	9	355.830,336 289.562,934	17.75
9	355.830,336 289.562,934	10	355.829,7 289.562,701	0.677
10	355.829,7 289.562,701	11	355.828,197 289.562,149	1.601
11	355.828,197 289.562,149	12	355.822,379 289.560,014	6.197
12	355.822,379 289.560,014	13	355.817,935 289.558,021	4.87
13	355.817,935 289.558,021	14	355.815,528 289.557,548	2.453
14	355.815,528 289.557,548	1	355.810,233 289.555,552	5.659

\*\* Lungimile segmentelor sunt determinate în planul de proiecție Stereo 70 și sunt rotunjite la 1 milimetru.

\*\*\* Distanța dintre puncte este formată din segmente cumulate ce sunt mai mici decât valoarea 1 milimetru.



**DATE DESPRE IMOBILUL NR. 12365**

Oficiul de Cadastru și Publicitate Imobiliară DOLJ  
Biroul de Cadastru și Publicitate Imobiliară Craiova

**A. Partea I. Descrierea imobilului**

TEREN Intravilan

Adresa: Loc. Motatei, Str Brutariei, Nr. 30, Jud. Dolj, T98, P15

Nr. Crt	Nr cadastral Nr. topografic	Suprafața* (mp)	Observații / Referințe
A1		Din acte: 800 Masurata: 1.176	Sector cadastral:16 Teren imprejmuit;

**Construcții**

Crt	Nr cadastral Nr. topografic	Adresa	Observații / Referințe
A1.1		Loc. Motatei, Str Brutariei, Jud. Dolj	Nr. niveluri:1; S. construita la sol:95 mp; S. construita desfasurata:108 mp; C1-LOCUINTA
A1.2		Loc. Motatei, Str Brutariei, Jud. Dolj	Nr. niveluri:2; S. construita la sol:78 mp; S. construita desfasurata:78 mp; C2-LOCUINTA P+BECI

**B. Partea II. Proprietari și acte**

Inscrieri privitoare la dreptul de proprietate și alte drepturi reale		Referințe
/		
Act Administrativ nr. TDP 2596/45413, din 27/02/1997 emis de CJSIPT DOLJ;		
B1	Intabulare, drept de PROPRIETATE, dobandit prin Reconstituire, cota actuala 1/1, cota initiala 1/1 1) URZICEANU ILIE, LIPSĂ CNP 2) URZICEANU DUMITRU, LIPSĂ CNP	A1
Act Normativ nr. Legea 7, din 13/03/1996 emis de PARLAMENTUL ROMANIEI ((ART 12 ALIN 14 ART 37 ALIN 2));		
B2	Intabulare, drept de PROPRIETATE, dobandit prin Lege, cota actuala 1/1, cota initiala 1/1 1) URZICEANU ILIE, LIPSĂ CNP 2) URZICEANU DUMITRU, LIPSĂ CNP	A1.1, A1.2

**C. Partea III. SARCINI .**

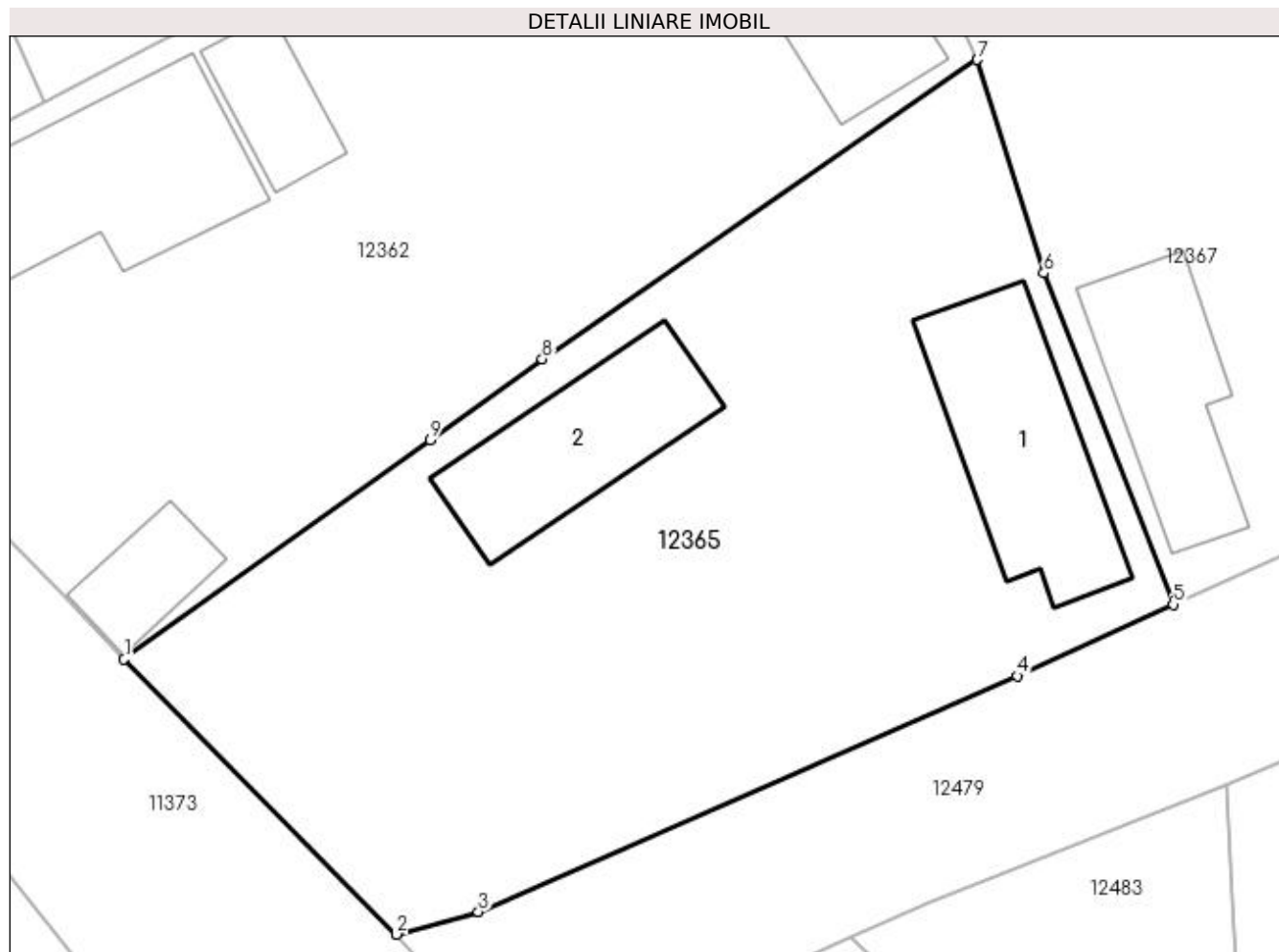
Inscrieri privind dezmembramintele dreptului de proprietate, drepturi reale de garanție și sarcini	Referințe
NU SUNT	

## Anexa Nr. 1 La Partea I

## Teren

Nr cadastral	Suprafața (mp)*	Observații / Referințe
	Din acte: 800 Masurata: 1.176	

\* Suprafața este determinată în planul de proiecție Stereo 70.



## Date referitoare la teren

Crt	Categorie folosință	Intra vilan	Suprafața (mp)	Tarla	Parcelă	Nr. topo	Observații / Referințe
1	curți constructii	DA	1.176	98	15	-	

## Date referitoare la construcții

Crt	Număr	Destinație construcție	Supraf. (mp)	Situație juridică	Observații / Referințe
A1.1		construcții de locuințe	95	Cu acte	Nr. niveluri:1; S. construita la sol:95 mp; S. construita desfasurata:108 mp; C1-LOCUINTA
A1.2		construcții anexa	78	Cu acte	Nr. niveluri:2; S. construita la sol:78 mp; S. construita desfasurata:78 mp; C2-LOCUINTA P+BECI

## Lungime Segmente

1) Valorile lungimilor segmentelor sunt obținute din proiecție în plan.

Punct început	X / Y	Punct sfârșit	X / Y	Lungime segment (** (m)
1	355.829,182 289.492,84	2	355.843,133 289.478,757	19.823
2	355.843,133 289.478,757	3	355.847,317 289.479,903	4.338



Punct început	X / Y	Punct sfârșit	X / Y	Lungime segment (** (m)
3	355.847,317 289.479,903	4	355.874,924 289.491,993	30.138
4	355.874,924 289.491,993	5	355.882,9 289.495,646	8.773
5	355.882,9 289.495,646	6	355.876,282 289.512,609	18.208
6	355.876,282 289.512,609	7	355.872,866 289.523,541	11.453
7	355.872,866 289.523,541	8	355.850,592 289.508,209	27.041
8	355.850,592 289.508,209	9	355.844,84 289.504,08	7.081
9	355.844,84 289.504,08	1	355.829,182 289.492,84	19.275

\*\* Lungimile segmentelor sunt determinate în planul de proiecție Stereo 70 și sunt rotunjite la 1 milimetru.

\*\*\* Distanța dintre puncte este formată din segmente cumulate ce sunt mai mici decât valoarea 1 milimetru.



**DATE DESPRE IMOBILUL NR. 12366**

Oficiul de Cadastru și Publicitate Imobiliară DOLJ  
Biroul de Cadastru și Publicitate Imobiliară Craiova

**A. Partea I. Descrierea imobilului**

TEREN Intravilan

Adresa: Loc. Motatei, Str 1848, Nr. 27, Jud. Dolj, T98, P19

Nr. Crt	Nr cadastral Nr. topografic	Suprafața* (mp)	Observații / Referințe
A1	33562	Din acte: 1.000 Masurata: 837	Sector cadastral:16 Teren imprejmuit;

**Construcții**

Crt	Nr cadastral Nr. topografic	Adresa	Observații / Referințe
A1.1		Loc. Motatei, Str 1848, Jud. Dolj	Nr. niveluri:1; S. construita la sol:92 mp; S. construita desfasurata:92 mp; Locuinta parter construita din cranturi in anul 1960 compusa din 3 camere, 3 holuri si pivnita.
A1.2		Loc. Motatei, Str 1848, Jud. Dolj	Nr. niveluri:1; S. construita la sol:11 mp; S. construita desfasurata:11 mp; ANEXA

**B. Partea II. Proprietari și acte**

Inscrieri privitoare la dreptul de proprietate și alte drepturi reale		Referințe
<b>210508 / 30/09/2019</b>		
Act Notarial nr. CONTRACT DE VANZARE AUT. 3096, din 27/09/2019 emis de NP Budiana Ionut Razvan;		
B1	Intabulare, drept de PROPRIETATE, dobandit prin Conventie, cota actuala 1/1, cota initiala 1/1 1) PIȘLEAG CONSTANTIN-LAURENȚIU	A1, A1.1, A1.2

**C. Partea III. SARCINI .**

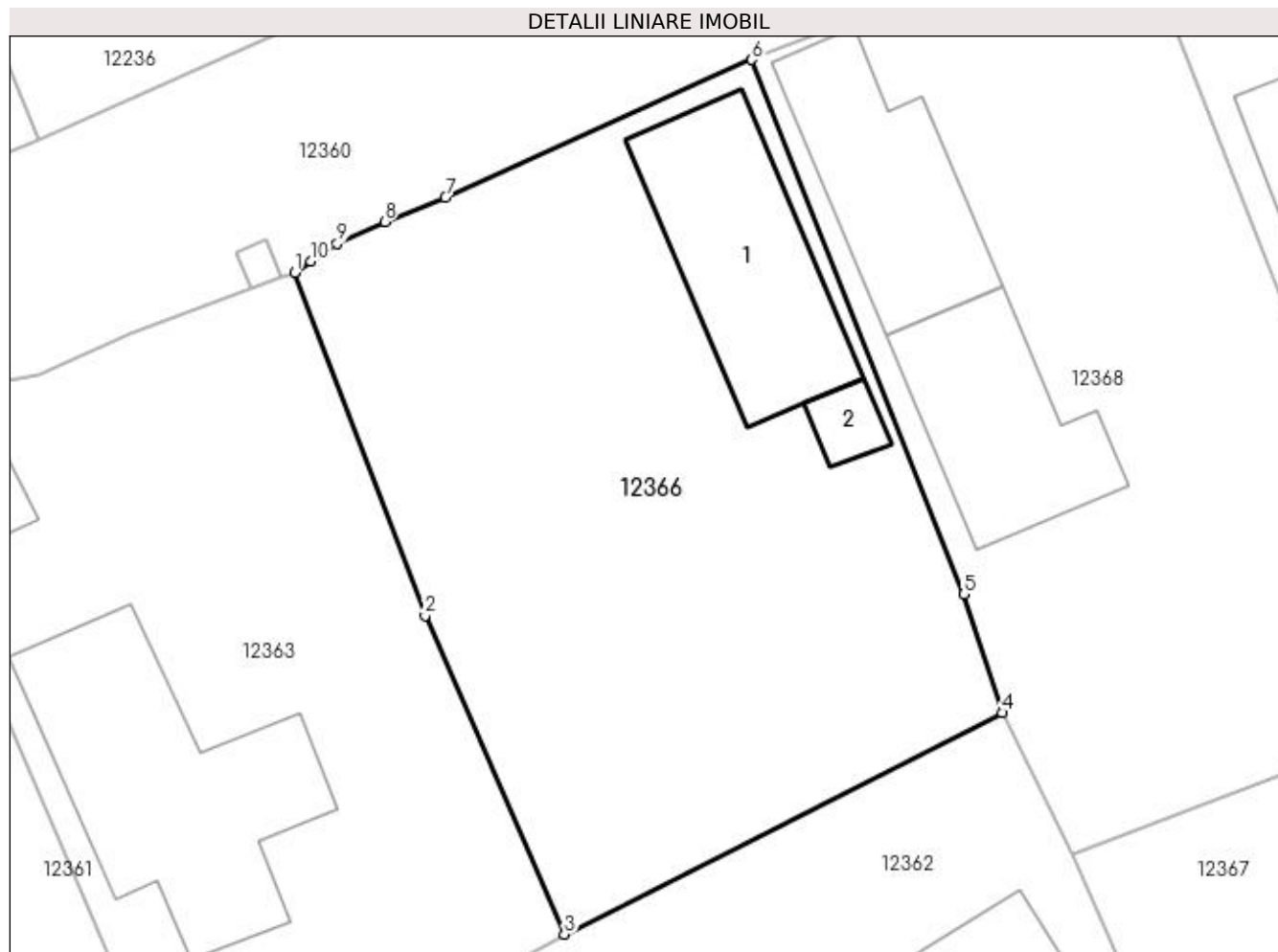
Inscrieri privind dezmembramintele dreptului de proprietate, drepturi reale de garanție și sarcini	Referințe
NU SUNT	

## Anexa Nr. 1 La Partea I

## Teren

Nr cadastral	Suprafața (mp)*	Observații / Referințe
33562	Din acte: 1.000 Masurata: 837	

\* Suprafața este determinată în planul de proiecție Stereo 70.



## Date referitoare la teren

Crt	Categorie folosință	Intra vilan	Suprafața (mp)	Tarla	Parcelă	Nr. topo	Observații / Referințe
1	curți constructii	DA	837	98	19	-	

## Date referitoare la construcții

Crt	Număr	Destinație construcție	Supraf. (mp)	Situație juridică	Observații / Referințe
A1.1		construcții de locuințe	92	Cu acte	Nr. niveluri:1; S. construita la sol:92 mp; S. construita desfasurata:92 mp; Locuinta parter construita din cranturi in anul 1960 compusa din 3 camere, 3 holuri si pivnita.
A1.2		construcții anexa	Din acte: 53 Masurata: 11	Cu acte	Nr. niveluri:1; S. construita la sol:11 mp; S. construita desfasurata:11 mp; ANEXA

## Lungime Segmente

1) Valorile lungimilor segmentelor sunt obținute din proiecție în plan.

Punct început	X / Y	Punct sfârșit	X / Y	Lungime segment (** (m)
1	355.830,336 289.562,934	2	355.836,637 289.546,34	17.75
2	355.836,637 289.546,34	3	355.843,367 289.530,921	16.824

Punct început	X / Y	Punct sfârșit	X / Y	Lungime segment (** (m)
3	355.843,367 289.530,921	4	355.864,552 289.541,629	23.737
4	355.864,552 289.541,629	5	355.862,69 289.547,371	6.036
5	355.862,69 289.547,371	6	355.852,44 289.573,217	27.804
6	355.852,44 289.573,217	7	355.837,613 289.566,569	16.249
7	355.837,613 289.566,569	8	355.834,672 289.565,381	3.172
8	355.834,672 289.565,381	9	355.832,377 289.564,318	2.529
9	355.832,377 289.564,318	10	355.831,114 289.563,462	1.526
10	355.831,114 289.563,462	1	355.830,336 289.562,934	0.94

\*\* Lungimile segmentelor sunt determinate în planul de proiecție Stereo 70 și sunt rotunjite la 1 milimetru.

\*\*\* Distanța dintre puncte este formată din segmente cumulate ce sunt mai mici decât valoarea 1 milimetru.



**DATE DESPRE IMOBILUL NR. 12367**

Oficiul de Cadastru și Publicitate Imobiliară DOLJ  
Biroul de Cadastru și Publicitate Imobiliară Craiova

**A. Partea I. Descrierea imobilului**

TEREN Intravilan

Adresa: Loc. Motatei, Str Brutariei, Nr. 28, Jud. Dolj, T98, P14

Nr. Crt	Nr cadastral Nr. topografic	Suprafața* (mp)	Observații / Referințe
A1		Din acte: 700 Masurata: 820	Sector cadastral:16 Teren imprejmuit;

**Construcții**

Crt	Nr cadastral Nr. topografic	Adresa	Observații / Referințe
A1.1		Loc. Motatei, Str Brutariei, Jud. Dolj	Nr. niveluri:1; S. construita la sol:72 mp; S. construita desfasurata:72 mp; C1-LOCUINTA
A1.2		Loc. Motatei, Str Brutariei, Jud. Dolj	Nr. niveluri:2; S. construita la sol:73 mp; S. construita desfasurata:94 mp; C2-LOCUINTA P+BECI

**B. Partea II. Proprietari și acte**

Inscrieri privitoare la dreptul de proprietate și alte drepturi reale		Referințe
/		
Act Administrativ nr. TDP 1296-59088, din 23/01/1995 emis de CJSIPT DOLJ;		
B1	Intabulare, drept de PROPRIETATE, dobandit prin Reconstituire, cota actuala 1/1, cota initiala 1/1 1) <b>ANTONESCU STEFAN, LIPSĂ CNP</b>	A1
Act Normativ nr. Legea 7, din 13/03/1996 emis de PARLAMENTUL ROMANIEI ((ART 12 ALIN 14 ART 37 ALIN 2));		
B2	Intabulare, drept de PROPRIETATE, dobandit prin Lege, cota actuala 1/1, cota initiala 1/1 1) <b>ANTONESCU STEFAN, LIPSĂ CNP</b>	A1.1, A1.2

**C. Partea III. SARCINI .**

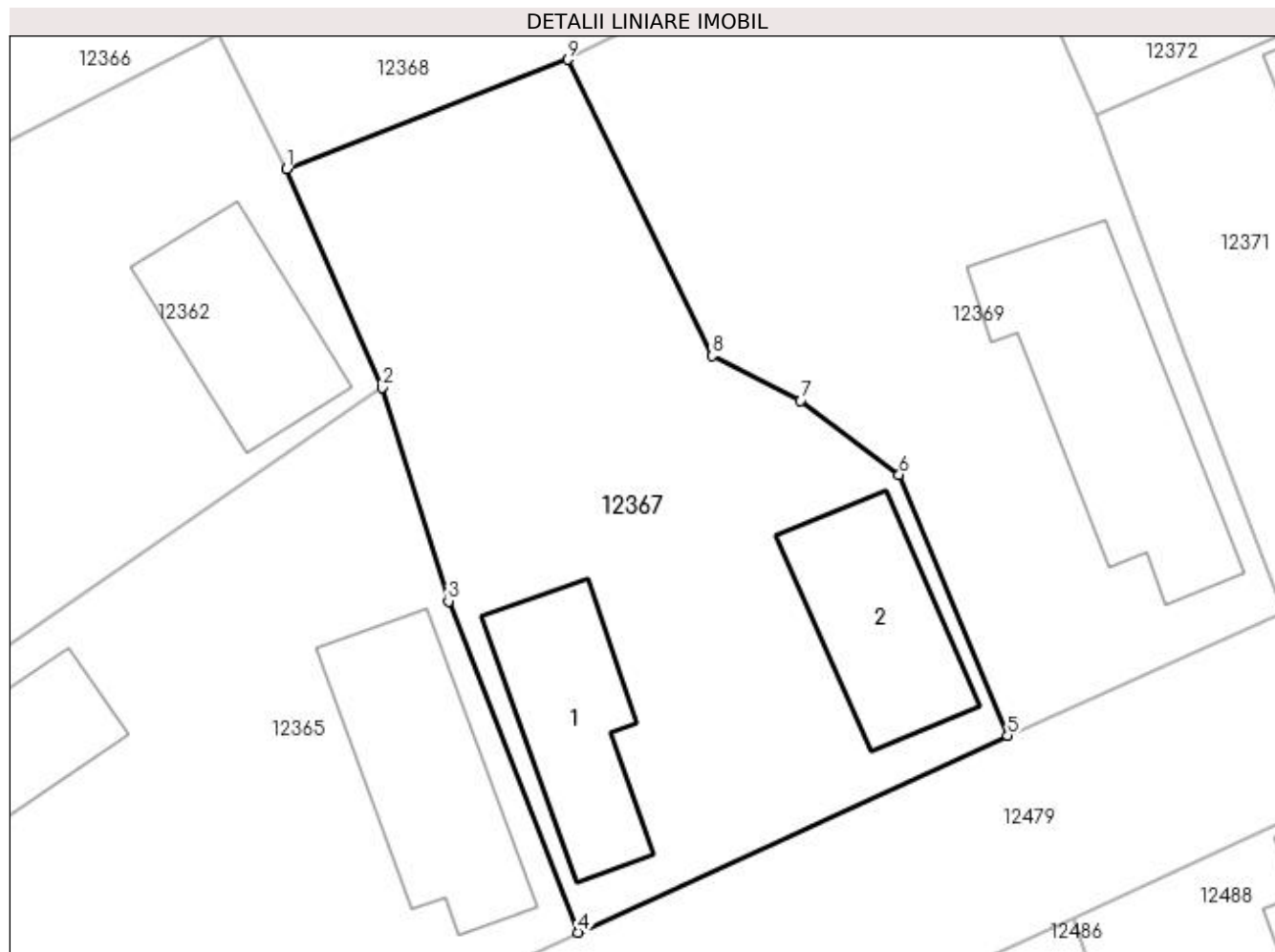
Inscrieri privind dezmembramintele dreptului de proprietate, drepturi reale de garanție și sarcini	Referințe
NU SUNT	

## Anexa Nr. 1 La Partea I

## Teren

Nr cadastral	Suprafața (mp)*	Observații / Referințe
	Din acte: 700 Masurata: 820	

\* Suprafața este determinată în planul de proiecție Stereo 70.



## Date referitoare la teren

Crt	Categorie folosință	Intra vilan	Suprafața (mp)	Tarla	Parcelă	Nr. topo	Observații / Referințe
1	curți constructii	DA	820	98	14	-	

## Date referitoare la construcții

Crt	Număr	Destinație construcție	Supraf. (mp)	Situație juridică	Observații / Referințe
A1.1		construcții de locuințe	72	Cu acte	Nr. niveluri:1; S. construita la sol:72 mp; S. construita desfasurata:72 mp; C1-LOCUINTA
A1.2		construcții anexa	73	Cu acte	Nr. niveluri:2; S. construita la sol:73 mp; S. construita desfasurata:94 mp; C2-LOCUINTA P+BECI

## Lungime Segmente

1) Valorile lungimilor segmentelor sunt obținute din proiecție în plan.

Punct început	X / Y	Punct sfârșit	X / Y	Lungime segment (** (m)
1	355.867,988 289.534,748	2	355.872,866 289.523,541	12.223
2	355.872,866 289.523,541	3	355.876,282 289.512,609	11.453



Punct început	X / Y	Punct sfârșit	X / Y	Lungime segment (** (m)
3	355.876,282 289.512,609	4	355.882,9 289.495,646	18.208
4	355.882,9 289.495,646	5	355.904,92 289.505,731	24.22
5	355.904,92 289.505,731	6	355.899,371 289.519,089	14.465
6	355.899,371 289.519,089	7	355.894,327 289.522,875	6.307
7	355.894,327 289.522,875	8	355.889,776 289.525,173	5.098
8	355.889,776 289.525,173	9	355.882,383 289.540,337	16.87
9	355.882,383 289.540,337	1	355.867,988 289.534,748	15.442

\*\* Lungimile segmentelor sunt determinate în planul de proiecție Stereo 70 și sunt rotunjite la 1 milimetru.

\*\*\* Distanța dintre puncte este formată din segmente cumulate ce sunt mai mici decât valoarea 1 milimetru.



**DATE DESPRE IMOBILUL NR. 12368**

Oficiul de Cadastru și Publicitate Imobiliară DOLJ  
Biroul de Cadastru și Publicitate Imobiliară Craiova

**A. Partea I. Descrierea imobilului**

TEREN Intravilan

Adresa: Loc. Motatei, Str 1848, Nr. 25, Jud. Dolj, T98, P20

Nr. Crt	Nr cadastral Nr. topografic	Suprafața* (mp)	Observații / Referințe
A1	33662	Din acte: 700 Masurata: 819	Sector cadastral:16 Teren imprejmuit;

**Construcții**

Crt	Nr cadastral Nr. topografic	Adresa	Observații / Referințe
A1.1		Loc. Motatei, Str 1848, Nr. 25, Jud. Dolj	Nr. niveluri:1; S. construita la sol:80 mp; S. construita desfasurata:80 mp; Locuinta parter construita din cranturi in anul 1951 compusa din 4 camere, dependinte si beci. S. construita desfasurata = 80 mp
A1.2		Loc. Motatei, Str 1848, Nr. 25, Jud. Dolj	Nr. niveluri:1; S. construita la sol:76 mp; S. construita desfasurata:76 mp; Anexa parter construita din caramida in anul 1975. S. construita desfasurata = 76 mp

**B. Partea II. Proprietari și acte**

Inscrieri privitoare la dreptul de proprietate și alte drepturi reale		Referințe
<b>149571 / 15/11/2016</b>		
Act Administrativ nr. TDP 1076-46680, din 16/12/1994 emis de CJ Dolj (act administrativ nr Certificat fiscal 6611 din 04.11.2016, emis de Primaria Motatei);		
B1	Intabulare, drept de PROPRIETATE, dobandit prin Reconstituire, cota actuala 770/819, cota initiala 770/819 1) <b>PISLEAG GHEORGHE</b>	A1
Act Administrativ nr. adeverinta nr 6613, din 04/11/2016 emis de Primaria Motatei (act administrativ nr PV de vecinatate din 19.10.2016, emis de Primaria Motatei);		
B2	Inscrierea posesiei, drept de PROPRIETATE asupra diferentei de teren in suprafata de 49 mp, dobandit prin Constituire, cota actuala 49/819, cota initiala 49/819 1) <b>PISLEAG GHEORGHE</b>	A1
Act Administrativ nr. Certificat nr. fiscal 6611, din 04/11/2016 emis de Primaria Motatei;		
B3	Intabulare, drept de PROPRIETATE, dobandit prin Construire, cota actuala 1/1, cota initiala 1/1 1) <b>PISLEAG GHEORGHE</b>	A1.1, A1.2

**C. Partea III. SARCINI .**

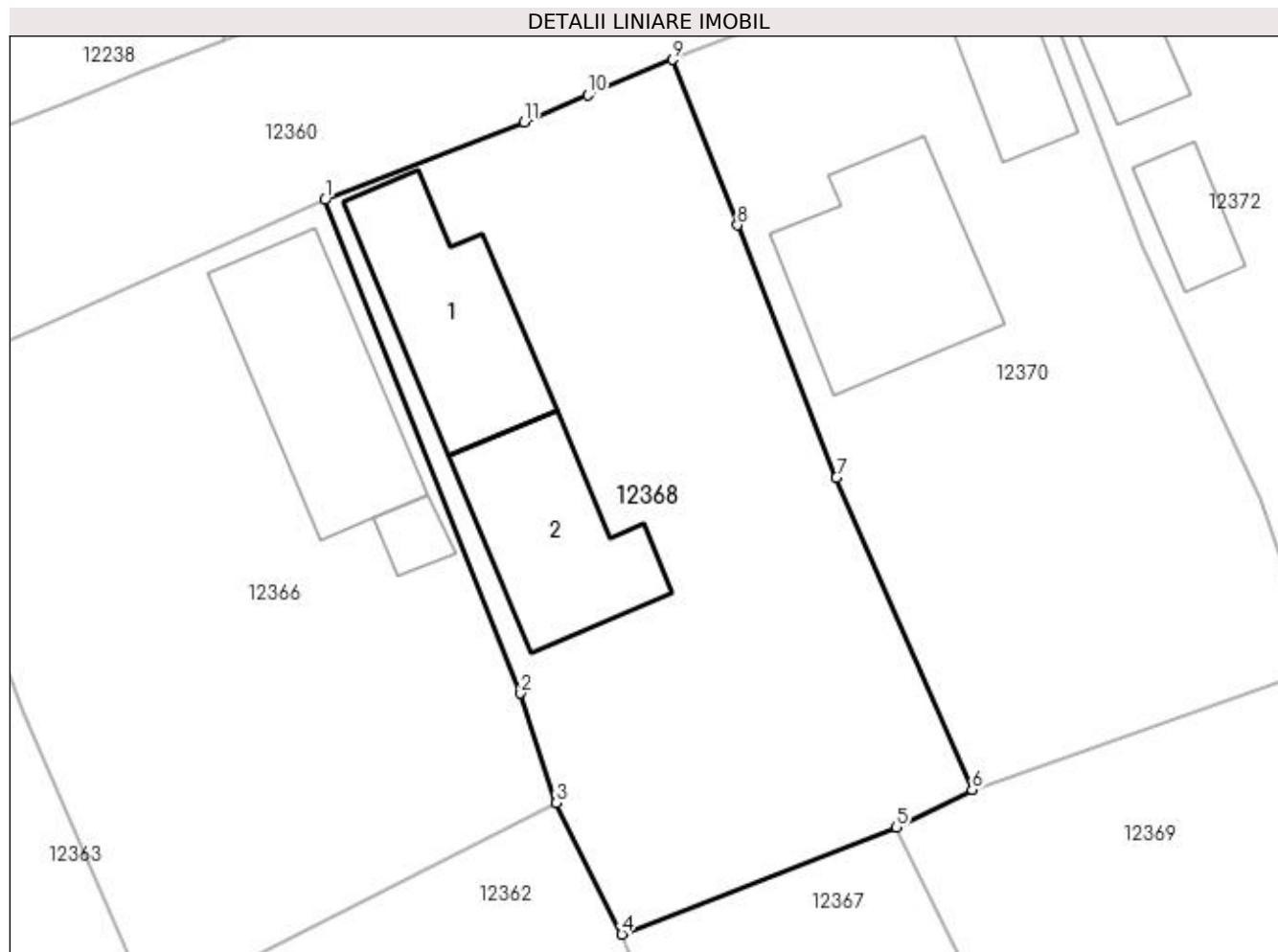
Inscrieri privind dezmembramintele dreptului de proprietate, drepturi reale de garanție și sarcini	Referințe
NU SUNT	

## Anexa Nr. 1 La Partea I

## Teren

Nr cadastral	Suprafața (mp)*	Observații / Referințe
33662	Din acte: 700 Masurata: 819	

\* Suprafața este determinată în planul de proiecție Stereo 70.



## Date referitoare la teren

Crt	Categorie folosință	Intra vilan	Suprafața (mp)	Tarla	Parcelă	Nr. topo	Observații / Referințe
1	curți constructii	DA	819	98	20	-	

## Date referitoare la construcții

Crt	Număr	Destinație construcție	Supraf. (mp)	Situație juridică	Observații / Referințe
A1.1		construcții de locuințe	80	Cu acte	Nr. niveluri:1; S. construita la sol:80 mp; S. construita desfasurata:80 mp; Locuinta parter construita din cranturi in anul 1951 compusa din 4 camere, dependinte si beci. S. construita desfasurata = 80 mp
A1.2		construcții anexa	76	Cu acte	Nr. niveluri:1; S. construita la sol:76 mp; S. construita desfasurata:76 mp; Anexa parter construita din caramida in anul 1975. S. construita desfasurata = 76 mp

## Lungime Segmente

1) Valorile lungimilor segmentelor sunt obținute din proiecție în plan.

Punct început	X / Y	Punct sfârșit	X / Y	Lungime segment (** (m)
---------------	-------	---------------	-------	-------------------------

Punct început	X / Y	Punct sfârșit	X / Y	Lungime segment (** (m)
1	355.852,44 289.573,217	2	355.862,69 289.547,371	27.804
2	355.862,69 289.547,371	3	355.864,552 289.541,629	6.036
3	355.864,552 289.541,629	4	355.867,988 289.534,748	7.691
4	355.867,988 289.534,748	5	355.882,383 289.540,337	15.442
5	355.882,383 289.540,337	6	355.886,339 289.542,321	4.426
6	355.886,339 289.542,321	7	355.879,218 289.558,664	17.827
7	355.879,218 289.558,664	8	355.874,047 289.571,895	14.206
8	355.874,047 289.571,895	9	355.870,661 289.580,561	9.304
9	355.870,661 289.580,561	10	355.866,209 289.578,699	4.826
10	355.866,209 289.578,699	11	355.862,866 289.577,287	3.629
11	355.862,866 289.577,287	1	355.852,44 289.573,217	11.192

\*\* Lungimile segmentelor sunt determinate în planul de proiecție Stereo 70 și sunt rotunjite la 1 milimetru.

\*\*\* Distanța dintre puncte este formată din segmente cumulate ce sunt mai mici decât valoarea 1 milimetru.



**DATE DESPRE IMOBILUL NR. 12369**

Oficiul de Cadastru și Publicitate Imobiliară DOLJ  
Biroul de Cadastru și Publicitate Imobiliară Craiova

**A. Partea I. Descrierea imobilului**

TEREN Intravilan

Adresa: Loc. Motatei, Str Brutariei, Nr. 26, Jud. Dolj, T98, P13

Nr. Crt	Nr cadastral Nr. topografic	Suprafața* (mp)	Observații / Referințe
A1		Din acte: 700 Masurata: 788	Sector cadastral:16 Teren imprejmuit;

**Construcții**

Crt	Nr cadastral Nr. topografic	Adresa	Observații / Referințe
A1.1		Loc. Motatei, Str Brutariei, Jud. Dolj	Nr. niveluri:2; S. construita la sol:123 mp; S. construita desfasurata:144 mp; C1-LOCUINTA P+BECI

**B. Partea II. Proprietari și acte**

Inscrieri privitoare la dreptul de proprietate și alte drepturi reale		Referințe
/		
Act Administrativ nr. TDP 3595-47919, din 04/04/1997 emis de CJSIPT DOLJ;		
B1	Intabulare, drept de PROPRIETATE, dobandit prin Reconstituire, cota actuala 1/1, cota initiala 1/1 1) PIȘLEAG GHEORGHE, LIPSĂ CNP 2) PIȘLEAG IOANA, LIPSĂ CNP 3) ANTONESCU LUCIA, LIPSĂ CNP	A1
Act Normativ nr. Legea 7, din 13/03/1996 emis de PARLAMENTUL ROMANIEI ((ART 12 ALIN 14 ART 37 ALIN 2));		
B2	Intabulare, drept de PROPRIETATE, dobandit prin Lege, cota actuala 1/1, cota initiala 1/1 1) PIȘLEAG GHEORGHE, LIPSĂ CNP 2) PIȘLEAG IOANA, LIPSĂ CNP 3) ANTONESCU LUCIA, LIPSĂ CNP	A1.1

**C. Partea III. SARCINI .**

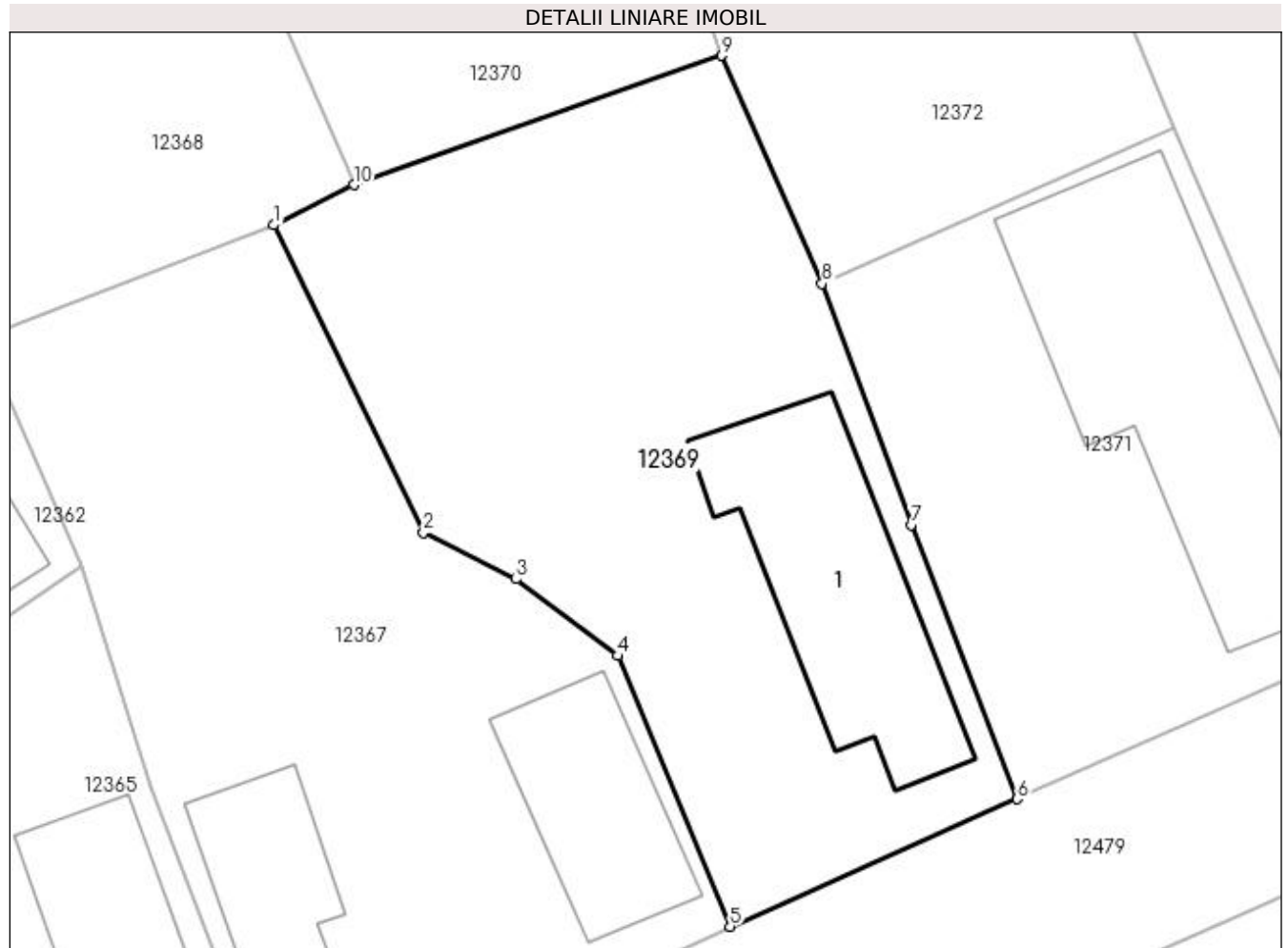
Inscrieri privind dezmembramintele dreptului de proprietate, drepturi reale de garanție și sarcini	Referințe
NU SUNT	

## Anexa Nr. 1 La Partea I

## Teren

Nr cadastral	Suprafața (mp)*	Observații / Referințe
	Din acte: 700 Masurata: 788	

\* Suprafața este determinată în planul de proiecție Stereo 70.



## Date referitoare la teren

Crt	Categorie folosință	Intra vilan	Suprafața (mp)	Tarla	Parcelă	Nr. topo	Observații / Referințe
1	curți construcții	DA	788	98	13	-	

## Date referitoare la construcții

Crt	Număr	Destinație construcție	Supraf. (mp)	Situație juridică	Observații / Referințe
A1.1		construcții de locuințe	123	Cu acte	Nr. niveluri:2; S. construita la sol:123 mp; S. construita desfasurata:144 mp; C1-LOCUINTA P+BECl

## Lungime Segmente

1) Valorile lungimilor segmentelor sunt obținute din proiecție în plan.

Punct început	X / Y	Punct sfârșit	X / Y	Lungime segment (** (m)
1	355.882,383 289.540,337	2	355.889,776 289.525,173	16.87
2	355.889,776 289.525,173	3	355.894,327 289.522,875	5.098
3	355.894,327 289.522,875	4	355.899,371 289.519,089	6.307



Punct început	X / Y	Punct sfârșit	X / Y	Lungime segment (** (m)
4	355.899,371 289.519,089	5	355.904,92 289.505,731	14.465
5	355.904,92 289.505,731	6	355.919,097 289.512,03	15.513
6	355.919,097 289.512,03	7	355.913,858 289.525,549	14.499
7	355.913,858 289.525,549	8	355.909,458 289.537,453	12.691
8	355.909,458 289.537,453	9	355.904,485 289.548,699	12.296
9	355.904,485 289.548,699	10	355.886,339 289.542,321	19.234
10	355.886,339 289.542,321	1	355.882,383 289.540,337	4.426

\*\* Lungimile segmentelor sunt determinate în planul de proiecție Stereo 70 și sunt rotunjite la 1 milimetru.

\*\*\* Distanța dintre puncte este formată din segmente cumulate ce sunt mai mici decât valoarea 1 milimetru.



**DATE DESPRE IMOBILUL NR. 12370**

Oficiul de Cadastru și Publicitate Imobiliară DOLJ  
Biroul de Cadastru și Publicitate Imobiliară Craiova

**A. Partea I. Descrierea imobilului**

TEREN Intravilan

Adresa: Loc. Motatei, Str 1848, Nr. 23, Jud. Dolj, T98, P21

Nr. Crt	Nr cadastral Nr. topografic	Suprafața* (mp)	Observații / Referințe
A1		Din acte: 900 Masurata: 815	Sector cadastral:16 Teren imprejmuit;

**Construcții**

Crt	Nr cadastral Nr. topografic	Adresa	Observații / Referințe
A1.1		Loc. Motatei, Str 1848, Jud. Dolj	Nr. niveluri:2; S. construita la sol:96 mp; S. construita desfasurata:65 mp; C1-LOCUINTA P+BECI
A1.2		Loc. Motatei, Str 1848, Jud. Dolj	Nr. niveluri:2; S. construita la sol:44 mp; S. construita desfasurata:192 mp; C2-LOCUINTA P+M

**B. Partea II. Proprietari și acte**

Inscrieri privitoare la dreptul de proprietate și alte drepturi reale		Referințe
/		
Act Administrativ nr. TDP 1080-46680, din 16/12/1994 emis de CJSIPT DOLJ;		
B1	Intabulare, drept de PROPRIETATE, dobandit prin Reconstituire, cota actuala 1/1, cota initiala 1/1 1) PISLEAG CONSTANTIN, LIPSA CNP	A1
Act Normativ nr. Legea 7, din 13/03/1996 emis de PARLAMENTUL ROMANIEI ((ART 12 ALIN 14 ART 37 ALIN 2));		
B2	Intabulare, drept de PROPRIETATE, dobandit prin Lege, cota actuala 1/1, cota initiala 1/1 1) PISLEAG CONSTANTIN, LIPSA CNP	A1.1, A1.2

**C. Partea III. SARCINI .**

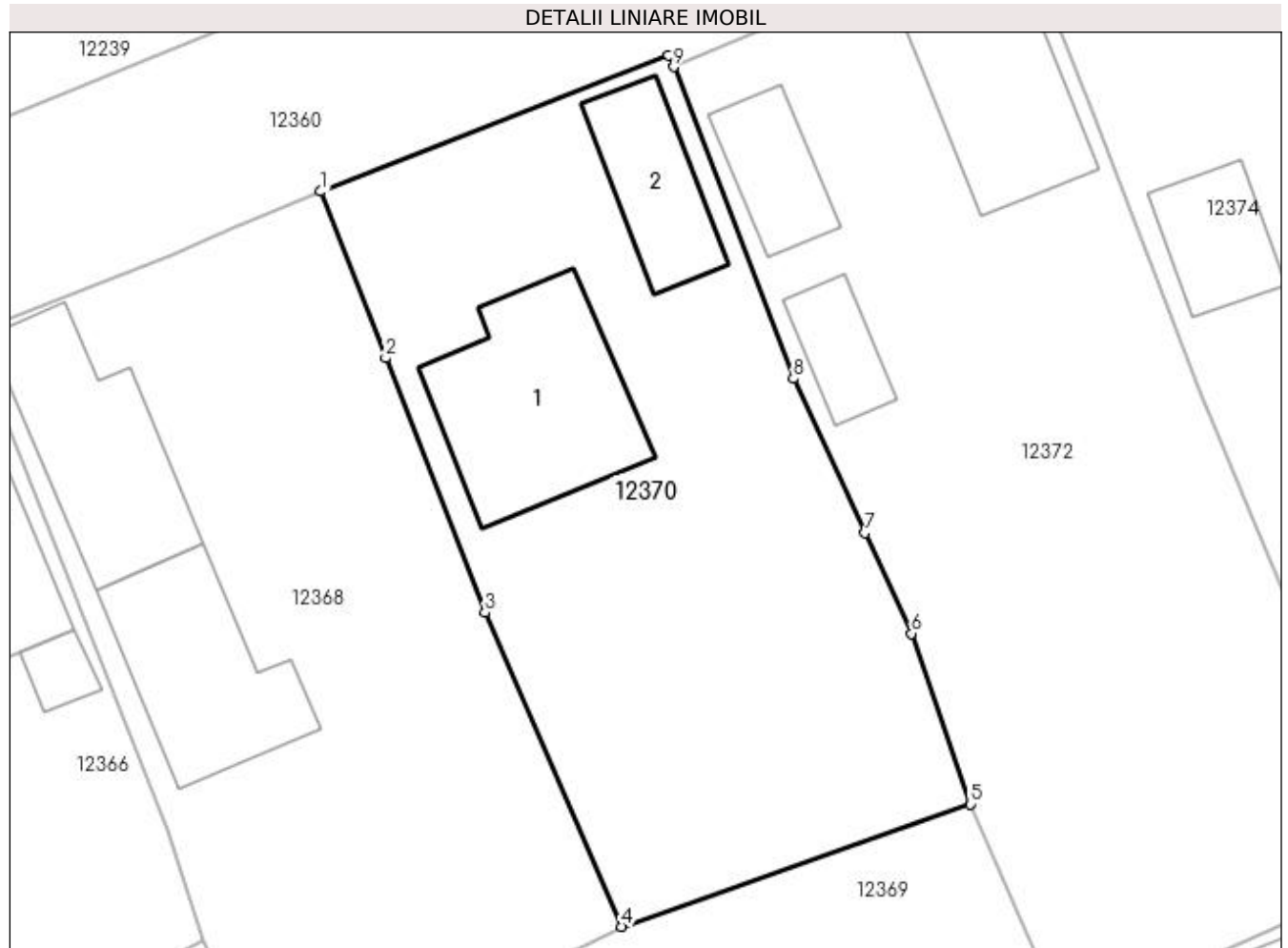
Inscrieri privind dezmembramintele dreptului de proprietate, drepturi reale de garanție și sarcini	Referințe
NU SUNT	

## Anexa Nr. 1 La Partea I

## Teren

Nr cadastral	Suprafața (mp)*	Observații / Referințe
	Din acte: 900 Masurata: 815	

\* Suprafața este determinată în planul de proiecție Stereo 70.



## Date referitoare la teren

Crt	Categorie folosință	Intravilan	Suprafața (mp)	Tarla	Parcelă	Nr. topo	Observații / Referințe
1	curți construcții	DA	815	98	21	-	

## Date referitoare la construcții

Crt	Număr	Destinație construcție	Supraf. (mp)	Situație juridică	Observații / Referințe
A1.1		construcții de locuințe	96	Cu acte	Nr. niveluri:2; S. construita la sol:96 mp; S. construita desfasurata:65 mp; C1-LOCUINTA P+BECI
A1.2		construcții de locuințe	44	Cu acte	Nr. niveluri:2; S. construita la sol:44 mp; S. construita desfasurata:192 mp; C2-LOCUINTA P+M

## Lungime Segmente

1) Valorile lungimilor segmentelor sunt obținute din proiecție în plan.

Punct început	X / Y	Punct sfârșit	X / Y	Lungime segment (** (m)
1	355.870,661 289.580,561	2	355.874,047 289.571,895	9.304
2	355.874,047 289.571,895	3	355.879,218 289.558,664	14.206

Punct început	X / Y	Punct sfârșit	X / Y	Lungime segment (** (m)
3	355.879,218 289.558,664	4	355.886,339 289.542,321	17.827
4	355.886,339 289.542,321	5	355.904,485 289.548,699	19.234
5	355.904,485 289.548,699	6	355.901,422 289.557,568	9.383
6	355.901,422 289.557,568	7	355.898,995 289.562,8	5.768
7	355.898,995 289.562,8	8	355.895,268 289.570,835	8.857
8	355.895,268 289.570,835	9	355.889,038 289.587,049	17.37
9	355.889,038 289.587,049	10	355.888,785 289.587,629	0.633
10	355.888,785 289.587,629	1	355.870,661 289.580,561	19.453

\*\* Lungimile segmentelor sunt determinate în planul de proiecție Stereo 70 și sunt rotunjite la 1 milimetru.

\*\*\* Distanța dintre puncte este formată din segmente cumulate ce sunt mai mici decât valoarea 1 milimetru.



**DATE DESPRE IMOBILUL NR. 12371**

Oficiul de Cadastru și Publicitate Imobiliară DOLJ  
Biroul de Cadastru și Publicitate Imobiliară Craiova

**A. Partea I. Descrierea imobilului**

TEREN Intravilan

Adresa: Loc. Motatei, Str Brutariei, Nr. 24, Jud. Dolj, T98, P12

Nr. Crt	Nr cadastral Nr. topografic	Suprafața* (mp)	Observații / Referințe
A1		Din acte: 600 Masurata: 532	Sector cadastral:16 Teren imprejmuit;

**Construcții**

Crt	Nr cadastral Nr. topografic	Adresa	Observații / Referințe
A1.1		Loc. Motatei, Str Brutariei, Jud. Dolj	Nr. niveluri:2; S. construita la sol:187 mp; S. construita desfasurata:208 mp; C1-LOCUINTA P+BECI

**B. Partea II. Proprietari și acte**

Inscrieri privitoare la dreptul de proprietate și alte drepturi reale		Referințe
/		
Act Administrativ nr. TDP 2148-9700, din 26/07/1996 emis de CJSIPT DOLJ;		
B1	Intabulare, drept de PROPRIETATE, dobandit prin Reconstituire, cota actuala 1/1, cota initiala 1/1 1) PISLEAG ION, LIPSĂ CNP	A1
Act Normativ nr. Legea 7, din 13/03/1996 emis de PARLAMENTUL ROMANIEI ((ART 12 ALIN 14 ART 37 ALIN 2));		
B2	Intabulare, drept de PROPRIETATE, dobandit prin Lege, cota actuala 1/1, cota initiala 1/1 1) PISLEAG ION, LIPSĂ CNP	A1.1

**C. Partea III. SARCINI .**

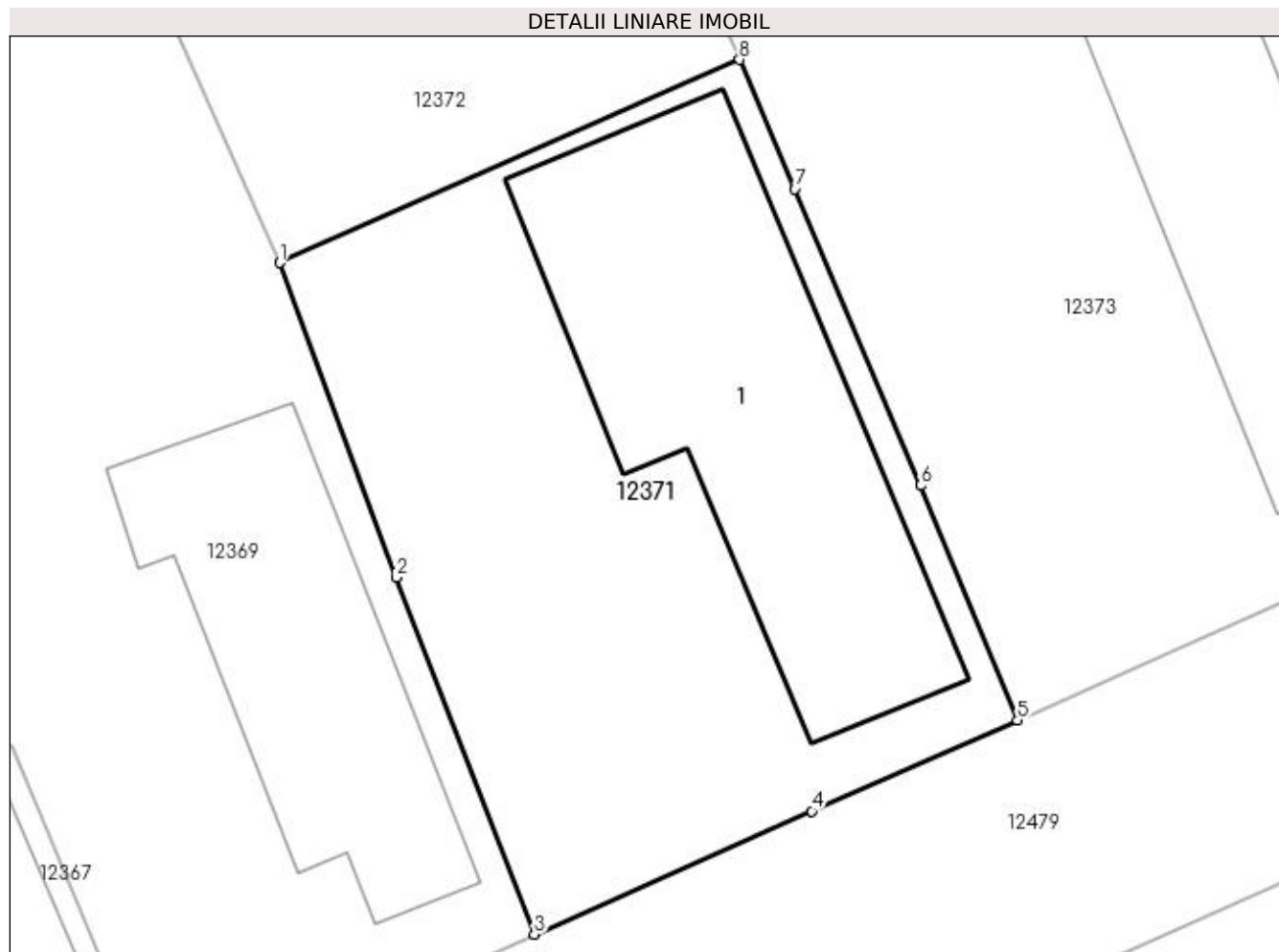
Inscrieri privind dezmembramintele dreptului de proprietate, drepturi reale de garanție și sarcini	Referințe
NU SUNT	

## Anexa Nr. 1 La Partea I

## Teren

Nr cadastral	Suprafața (mp)*	Observații / Referințe
	Din acte: 600 Masurata: 532	

\* Suprafața este determinată în planul de proiecție Stereo 70.



## Date referitoare la teren

Crt	Categorie folosință	Intravilan	Suprafața (mp)	Tarla	Parcelă	Nr. topo	Observații / Referințe
1	curți constructii	DA	532	98	12	-	

## Date referitoare la construcții

Crt	Număr	Destinație construcție	Supraf. (mp)	Situație juridică	Observații / Referințe
A1.1		construcții de locuințe	187	Cu acte	Nr. niveluri:2; S. construita la sol:187 mp; S. construita desfasurata:208 mp; C1-LOCUINTA P+BECl

## Lungime Segmente

1) Valorile lungimilor segmentelor sunt obținute din proiecție în plan.

Punct început	X / Y	Punct sfârșit	X / Y	Lungime segment (** (m)
1	355.909,458 289.537,453	2	355.913,858 289.525,549	12.691
2	355.913,858 289.525,549	3	355.919,097 289.512,03	14.499
3	355.919,097 289.512,03	4	355.929,6 289.516,697	11.493



Punct început	X / Y	Punct sfârșit	X / Y	Lungime segment (** (m)
4	355.929,6 289.516,697	5	355.937,392 289.520,128	8.514
5	355.937,392 289.520,128	6	355.933,713 289.529,018	9.621
6	355.933,713 289.529,018	7	355.928,957 289.540,25	12.197
7	355.928,957 289.540,25	8	355.926,866 289.545,14	5.318
8	355.926,866 289.545,14	1	355.909,458 289.537,453	19.03

\*\* Lungimile segmentelor sunt determinate în planul de proiecție Stereo 70 și sunt rotunjite la 1 milimetru.

\*\*\* Distanța dintre puncte este formată din segmente cumulate ce sunt mai mici decât valoarea 1 milimetru.



**DATE DESPRE IMOBILUL NR. 12372**

Oficiul de Cadastru și Publicitate Imobiliară DOLJ  
Biroul de Cadastru și Publicitate Imobiliară Craiova

**A. Partea I. Descrierea imobilului**

TEREN Intravilan

Adresa: Loc. Motatei, Str 1848, Nr. 21, Jud. Dolj, T98, P22

Nr. Crt	Nr cadastral Nr. topografic	Suprafața* (mp)	Observații / Referințe
A1	34924	Din acte: 800 Masurata: 1.025	Sector cadastral:16 Teren imprejmuit;

**Construcții**

Crt	Nr cadastral Nr. topografic	Adresa	Observații / Referințe
A1.1		Loc. Motatei, Str 1848, Nr. 21, Jud. Dolj	Nr. niveluri:1; S. construita la sol:79 mp; S. construita desfasurata:79 mp; Locuinta parter construita din cranturi in anul 1950 compusa din 3 camere, dependinte si beci.
A1.2		Loc. Motatei, Str 1848, Nr. 21, Jud. Dolj	Nr. niveluri:1; S. construita la sol:33 mp; S. construita desfasurata:33 mp; Anexa parter construita din cranturi in anul 1950 compusa din 2 camere si dependinte.
A1.3		Loc. Motatei, Str 1848, Nr. 21, Jud. Dolj	Nr. niveluri:1; S. construita la sol:25 mp; S. construita desfasurata:25 mp; Patul parter construit din lemn in anul 1950

**B. Partea II. Proprietari și acte**

Inscrieri privitoare la dreptul de proprietate și alte drepturi reale		Referințe
<b>30735 / 18/02/2019</b>		
Act Notarial nr. CVC NR. 359, din 13/02/2019 emis de NP Budiana Ionut Razvan;		
B1	Intabulare, drept de PROPRIETATE, dobandit prin Conventie, cota actuala 1/1, cota initiala 1/1 1) RĂDOI DANIELA 2) RĂDOI MARIN	A1
B2	Intabulare, drept de PROPRIETATE, dobandit prin Conventie, cota actuala 1/1, cota initiala 1/1 1) RĂDOI DANIELA 2) RĂDOI MARIN	A1.1, A1.2, A1.3

**C. Partea III. SARCINI .**

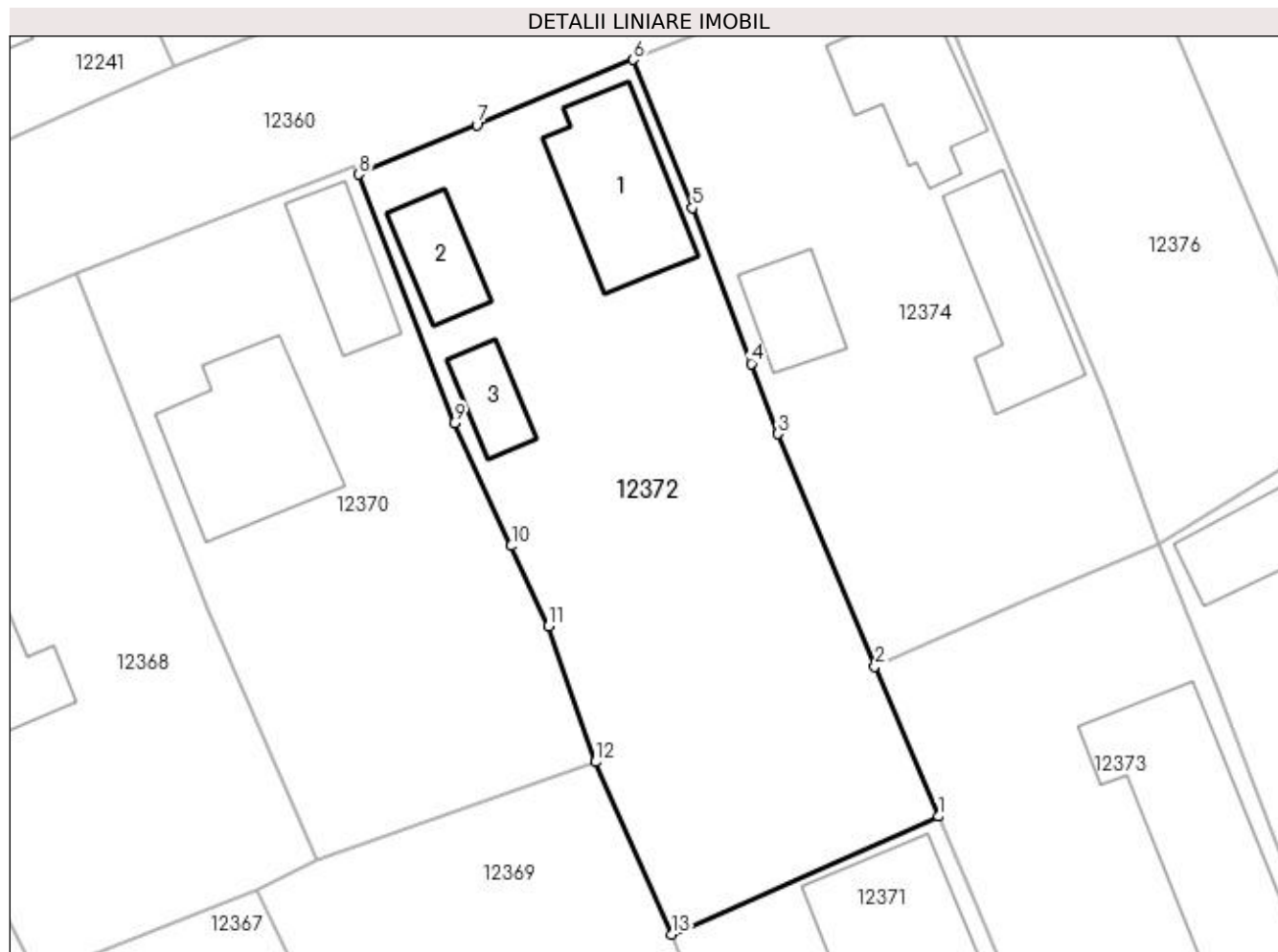
Inscrieri privind dezmembramintele dreptului de proprietate, drepturi reale de garanție și sarcini	Referințe
NU SUNT	

## Anexa Nr. 1 La Partea I

## Teren

Nr cadastral	Suprafața (mp)*	Observații / Referințe
34924	Din acte: 800 Masurata: 1.025	

\* Suprafața este determinată în planul de proiecție Stereo 70.



## Date referitoare la teren

Crt	Categorie folosință	Intra vilan	Suprafața (mp)	Tarla	Parcelă	Nr. topo	Observații / Referințe
1	curți constructii	DA	510	98	22	-	
2	arabil	DA	515	98	22	-	

## Date referitoare la construcții

Crt	Număr	Destinație construcție	Supraf. (mp)	Situație juridică	Observații / Referințe
A1.1		construcții de locuințe	79	Cu acte	Nr. niveluri:1; S. construita la sol:79 mp; S. construita desfasurata:79 mp; Locuinta parter construita din cranturi in anul 1950 compusa din 3 camere, dependinte si beci.
A1.2		construcții anexa	33	Cu acte	Nr. niveluri:1; S. construita la sol:33 mp; S. construita desfasurata:33 mp; Anexa parter construita din cranturi in anul 1950 compusa din 2 camere si dependinte.
A1.3		construcții anexa	25	Cu acte	Nr. niveluri:1; S. construita la sol:25 mp; S. construita desfasurata:25 mp; Patul parter construit din lemn in anul 1950

**Lungime Segmente**

1) Valorile lungimilor segmentelor sunt obținute din proiecție în plan.

Punct început	X / Y	Punct sfârșit	X / Y	Lungime segment (** (m)
1	355.926,866 289.545,14	2	355.922,717 289.554,946	10.648
2	355.922,717 289.554,946	3	355.916,404 289.570,11	16.426
3	355.916,404 289.570,11	4	355.914,666 289.574,692	4.901
4	355.914,666 289.574,692	5	355.910,808 289.584,859	10.874
5	355.910,808 289.584,859	6	355.906,943 289.594,525	10.41
6	355.906,943 289.594,525	7	355.896,736 289.590,263	11.061
7	355.896,736 289.590,263	8	355.889,038 289.587,049	8.342
8	355.889,038 289.587,049	9	355.895,268 289.570,835	17.37
9	355.895,268 289.570,835	10	355.898,995 289.562,8	8.857
10	355.898,995 289.562,8	11	355.901,422 289.557,568	5.768
11	355.901,422 289.557,568	12	355.904,485 289.548,699	9.383
12	355.904,485 289.548,699	13	355.909,458 289.537,453	12.296
13	355.909,458 289.537,453	1	355.926,866 289.545,14	19.03

\*\* Lungimile segmentelor sunt determinate în planul de proiecție Stereo 70 și sunt rotunjite la 1 milimetru.

\*\*\* Distanța dintre puncte este formată din segmente cumulate ce sunt mai mici decât valoarea 1 milimetru.



**DATE DESPRE IMOBILUL NR. 12373**

Oficiul de Cadastru și Publicitate Imobiliară DOLJ  
Biroul de Cadastru și Publicitate Imobiliară Craiova

**A. Partea I. Descrierea imobilului**

TEREN Intravilan

Adresa: Loc. Motatei, Str Brutariei, Nr. 22, Jud. Dolj, T98, P11

Nr. Crt	Nr cadastral Nr. topografic	Suprafața* (mp)	Observații / Referințe
A1		Din acte: 800 Masurata: 745	Sector cadastral:16 Teren imprejmuit;

**Construcții**

Crt	Nr cadastral Nr. topografic	Adresa	Observații / Referințe
A1.1		Loc. Motatei, Str Brutariei, Jud. Dolj	Nr. niveluri:2; S. construita la sol:166 mp; S. construita desfasurata:187 mp; C1-LOCUINTA P+BECI

**B. Partea II. Proprietari și acte**

Inscrieri privitoare la dreptul de proprietate și alte drepturi reale		Referințe
/		
Act Administrativ nr. TDP NR 1731-58840, din 09/08/1995 emis de CJSIPT DOLJ;		
B1	Intabulare, drept de PROPRIETATE, dobandit prin Conventie, cota actuala 1/1, cota initiala 1/1 1) PISLEAG CONSTANTIN, LIPSĂ CNP DEFUNCT:Da 2) PISLEAG IOANA, LIPSĂ CNP 3) PISLEAG ION, LIPSĂ CNP	A1, A1.1

**C. Partea III. SARCINI .**

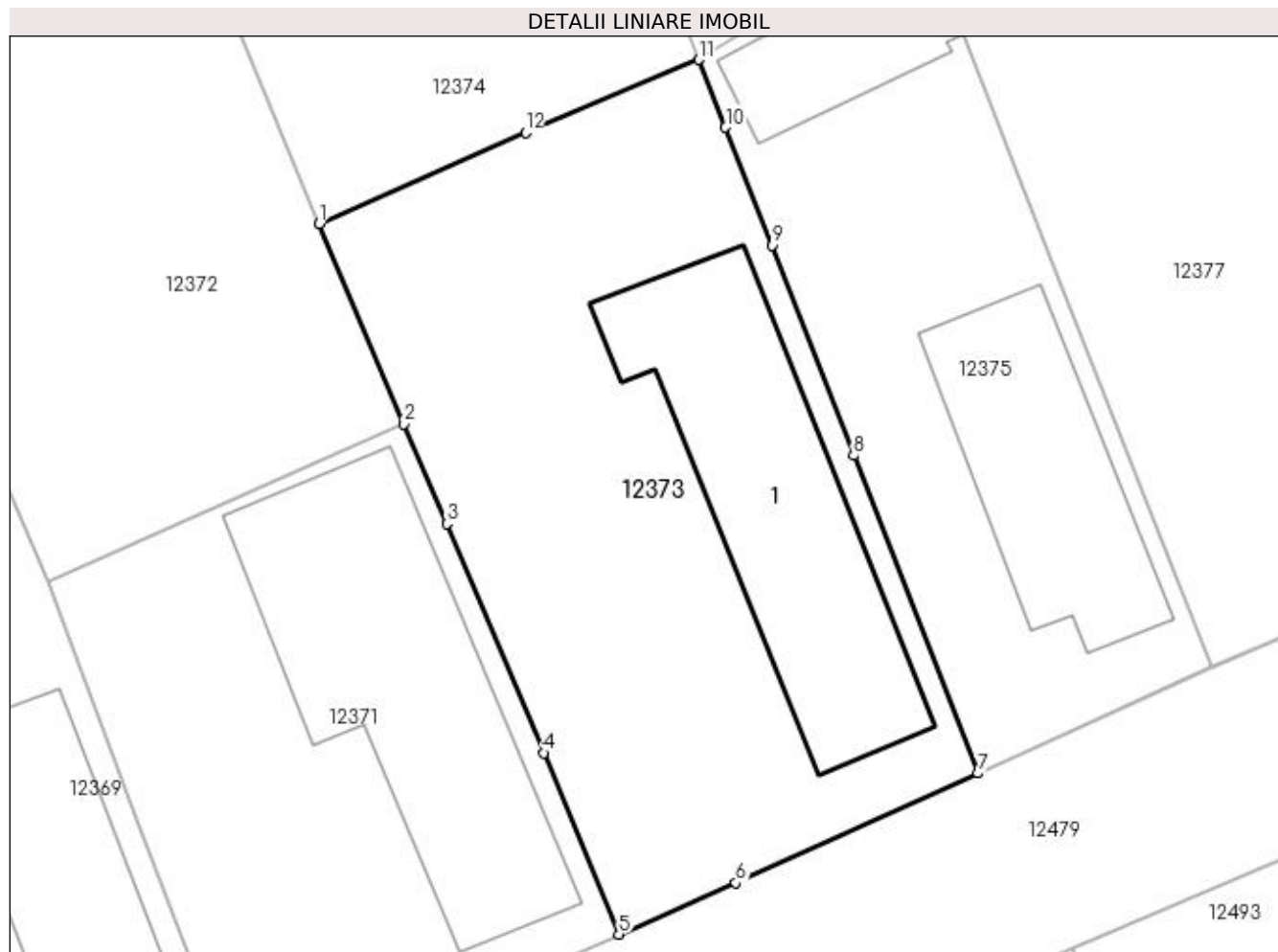
Inscrieri privind dezmembramintele dreptului de proprietate, drepturi reale de garanție și sarcini	Referințe
NU SUNT	

## Anexa Nr. 1 La Partea I

## Teren

Nr cadastral	Suprafața (mp)*	Observații / Referințe
	Din acte: 800 Masurata: 745	

\* Suprafața este determinată în planul de proiecție Stereo 70.



## Date referitoare la teren

Crt	Categorie folosință	Intra vilan	Suprafața (mp)	Tarla	Parcelă	Nr. topo	Observații / Referințe
1	curți constructii	DA	745	98	11	-	

## Date referitoare la construcții

Crt	Număr	Destinație construcție	Supraf. (mp)	Situație juridică	Observații / Referințe
A1.1		construcții de locuințe	166	Cu acte	Nr. niveluri:2; S. construita la sol:166 mp; S. construita desfasurata:187 mp; C1-LOCUINTA P+BECl

## Lungime Segmente

1) Valorile lungimilor segmentelor sunt obținute din proiecție în plan.

Punct început	X / Y	Punct sfârșit	X / Y	Lungime segment (** (m)
1	355.922,717 289.554,946	2	355.926,866 289.545,14	10.648
2	355.926,866 289.545,14	3	355.928,957 289.540,25	5.318
3	355.928,957 289.540,25	4	355.933,713 289.529,018	12.197



Punct început	X / Y	Punct sfârșit	X / Y	Lungime segment (** (m)
4	355.933,713 289.529,018	5	355.937,392 289.520,128	9.621
5	355.937,392 289.520,128	6	355.943,13 289.522,655	6.27
6	355.943,13 289.522,655	7	355.954,994 289.528,018	13.02
7	355.954,994 289.528,018	8	355.948,896 289.543,592	16.725
8	355.948,896 289.543,592	9	355.944,893 289.553,891	11.05
9	355.944,893 289.553,891	10	355.942,622 289.559,67	6.209
10	355.942,622 289.559,67	11	355.941,307 289.562,981	3.563
11	355.941,307 289.562,981	12	355.932,828 289.559,416	9.198
12	355.932,828 289.559,416	1	355.922,717 289.554,946	11.055

\*\* Lungimile segmentelor sunt determinate în planul de proiecție Stereo 70 și sunt rotunjite la 1 milimetru.

\*\*\* Distanța dintre puncte este formată din segmente cumulate ce sunt mai mici decât valoarea 1 milimetru.



**DATE DESPRE IMOBILUL NR. 12374**

Oficiul de Cadastru și Publicitate Imobiliară DOLJ  
Biroul de Cadastru și Publicitate Imobiliară Craiova

**A. Partea I. Descrierea imobilului**

TEREN Intravilan

Adresa: Loc. Motatei, Str 1848, Nr. 19, Jud. Dolj, T98, P23

Nr. Crt	Nr cadastral Nr. topografic	Suprafața* (mp)	Observații / Referințe
A1		Din acte: 800 Masurata: 869	Sector cadastral:16 Teren neimprejmut;

**Construcții**

Crt	Nr cadastral Nr. topografic	Adresa	Observații / Referințe
A1.1		Loc. Motatei, Str 1848, Jud. Dolj	Nr. niveluri:2; S. construita la sol:85 mp; S. construita desfasurata:106 mp; C1-LOCUINTA P+BECI
A1.2		Loc. Motatei, Str 1848, Jud. Dolj	Nr. niveluri:1; S. construita la sol:70 mp; S. construita desfasurata:70 mp; C2-LOCUINTA
A1.3		Loc. Motatei, Str 1848, Jud. Dolj	Nr. niveluri:1; S. construita la sol:35 mp; S. construita desfasurata:35 mp; C3-ANEXA

**B. Partea II. Proprietari și acte**

Inscrieri privitoare la dreptul de proprietate și alte drepturi reale		Referințe
/		
Act Administrativ nr. TDP NR. 1954-9574, din 04/04/1996 emis de CJSIPT DOLJ (CERTIFICAT DE DECES NR. 018325/13.03.2017);		
B1	Intabulare, drept de PROPRIETATE, dobandit prin Reconstituire, cota actuala 1/1, cota initiala 1/1 1) PIȘLEAG GHEORGHE, LIPSĂ CNP DEFUNCT:Da	A1
Act Normativ nr. Legea 7, din 13/03/1996 emis de PARLAMENTUL ROMANIEI ((ART 12 ALIN 14 ART 37 ALIN 2));		
B2	Intabulare, drept de PROPRIETATE, dobandit prin Lege, cota actuala 1/1, cota initiala 1/1 1) PIȘLEAG GHEORGHE, LIPSĂ CNP DEFUNCT:Da	A1.1, A1.2, A1.3

**C. Partea III. SARCINI .**

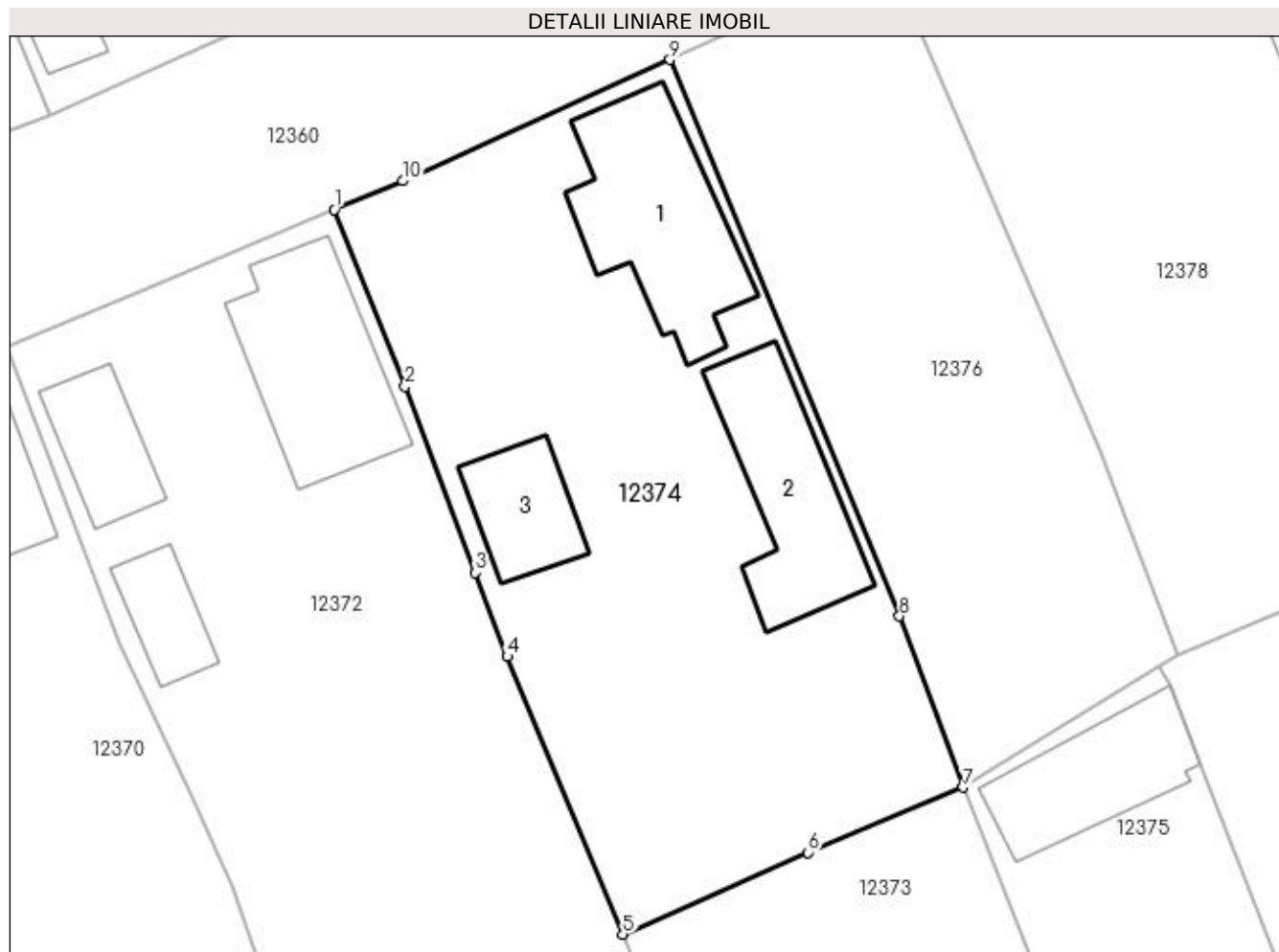
Inscrieri privind dezmembramintele dreptului de proprietate, drepturi reale de garanție și sarcini	Referințe
NU SUNT	

## Anexa Nr. 1 La Partea I

## Teren

Nr cadastral	Suprafața (mp)*	Observații / Referințe
	Din acte: 800 Masurata: 869	

\* Suprafața este determinată în planul de proiecție Stereo 70.



## Date referitoare la teren

Crt	Categorie folosință	Intra vilan	Suprafața (mp)	Tarla	Parcelă	Nr. topo	Observații / Referințe
1	curți constructii	DA	869	98	23	-	

## Date referitoare la construcții

Crt	Număr	Destinație construcție	Supraf. (mp)	Situație juridică	Observații / Referințe
A1.1		construcții de locuințe	85	Cu acte	Nr. niveluri:2; S. construita la sol:85 mp; S. construita desfasurata:106 mp; C1-LOCUINTA P+BECI
A1.2		construcții anexa	70	Cu acte	Nr. niveluri:1; S. construita la sol:70 mp; S. construita desfasurata:70 mp; C2-LOCUINTA
A1.3		construcții anexa	35	Cu acte	Nr. niveluri:1; S. construita la sol:35 mp; S. construita desfasurata:35 mp; C3-ANEXA

## Lungime Segmente

1) Valorile lungimilor segmentelor sunt obținute din proiecție în plan.

Punct început	X / Y	Punct sfârșit	X / Y	Lungime segment (** (m)
1	355.906,943 289.594,525	2	355.910,808 289.584,859	10.41

Punct început	X / Y	Punct sfârșit	X / Y	Lungime segment (** (m)
2	355.910,808 289.584,859	3	355.914,666 289.574,692	10.874
3	355.914,666 289.574,692	4	355.916,404 289.570,11	4.901
4	355.916,404 289.570,11	5	355.922,717 289.554,946	16.426
5	355.922,717 289.554,946	6	355.932,828 289.559,416	11.055
6	355.932,828 289.559,416	7	355.941,307 289.562,981	9.198
7	355.941,307 289.562,981	8	355.937,826 289.572,327	9.973
8	355.937,826 289.572,327	9	355.925,288 289.602,718	32.876
9	355.925,288 289.602,718	10	355.910,699 289.596,093	16.023
10	355.910,699 289.596,093	1	355.906,943 289.594,525	4.07

\*\* Lungimile segmentelor sunt determinate în planul de proiecție Stereo 70 și sunt rotunjite la 1 milimetru.

\*\*\* Distanța dintre puncte este formată din segmente cumulate ce sunt mai mici decât valoarea 1 milimetru.



**DATE DESPRE IMOBILUL NR. 12375**

Oficiul de Cadastru și Publicitate Imobiliară DOLJ  
Biroul de Cadastru și Publicitate Imobiliară Craiova

**A. Partea I. Descrierea imobilului**

TEREN Intravilan

Adresa: Loc. Motatei, Str Brutariei, Nr. 20, Jud. Dolj, T98, P10

Nr. Crt	Nr cadastral Nr. topografic	Suprafața* (mp)	Observații / Referințe
A1		Din acte: 400 Masurata: 480	Sector cadastral:16 Teren imprejmuit;

**Construcții**

Crt	Nr cadastral Nr. topografic	Adresa	Observații / Referințe
A1.1		Loc. Motatei, Str Brutariei, Jud. Dolj	Nr. niveluri:2; S. construita la sol:112 mp; S. construita desfasurata:125 mp; C1-LOCUINTA P+BECI
A1.2		Loc. Motatei, Str Brutariei, Jud. Dolj	Nr. niveluri:1; S. construita la sol:56 mp; S. construita desfasurata:177 mp; C2-ANEXA

**B. Partea II. Proprietari și acte**

Inscrieri privitoare la dreptul de proprietate și alte drepturi reale		Referințe
/		
Act Administrativ nr. TDP NR. 2096-9686, din 13/02/1997 emis de CJSIPT DOLJ (CERTIFICAT DECES NR. 511265/21-08-2018);		
B1	Intabulare, drept de PROPRIETATE, dobandit prin Reconstituire, cota actuala 1/1, cota initiala 1/1 1) CORNEANU FLOAREA, LIPSĂ CNP DEFUNCT:Da	A1
Act Normativ nr. Legea 7, din 13/03/1996 emis de PARLAMENTUL ROMANIEI ((ART 12 ALIN 14 ART 37 ALIN 2));		
B2	Intabulare, drept de PROPRIETATE, dobandit prin Lege, cota actuala 1/1, cota initiala 1/1 1) CORNEANU FLOAREA, LIPSĂ CNP DEFUNCT:Da	A1.1, A1.2

**C. Partea III. SARCINI .**

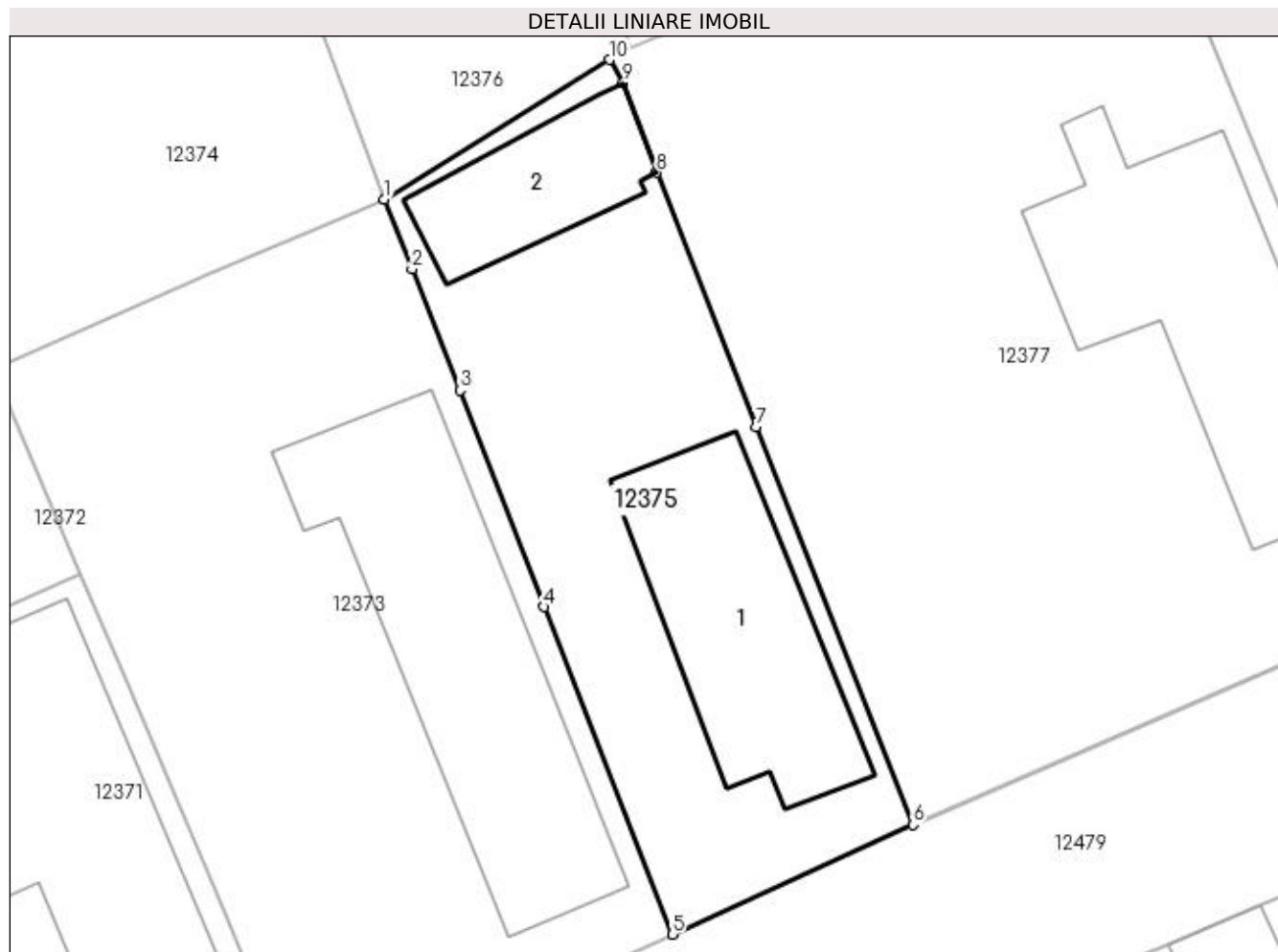
Inscrieri privind dezmembramintele dreptului de proprietate, drepturi reale de garanție și sarcini	Referințe
NU SUNT	

## Anexa Nr. 1 La Partea I

## Teren

Nr cadastral	Suprafața (mp)*	Observații / Referințe
	Din acte: 400 Masurata: 480	

\* Suprafața este determinată în planul de proiecție Stereo 70.



## Date referitoare la teren

Crt	Categorie folosință	Intra vilan	Suprafața (mp)	Tarla	Parcelă	Nr. topo	Observații / Referințe
1	curți constructii	DA	480	98	10	-	

## Date referitoare la construcții

Crt	Număr	Destinație construcție	Supraf. (mp)	Situație juridică	Observații / Referințe
A1.1		construcții de locuințe	112	Cu acte	Nr. niveluri:2; S. construita la sol:112 mp; S. construita desfasurata:125 mp; C1-LOCUINTA P+BECI
A1.2		construcții anexa	56	Cu acte	Nr. niveluri:1; S. construita la sol:56 mp; S. construita desfasurata:177 mp; C2-ANEXA

## Lungime Segmente

1) Valorile lungimilor segmentelor sunt obținute din proiecție în plan.

Punct început	X / Y	Punct sfârșit	X / Y	Lungime segment (** (m)
1	355.941,307 289.562,981	2	355.942,622 289.559,67	3.563
2	355.942,622 289.559,67	3	355.944,893 289.553,891	6.209



Punct început	X / Y	Punct sfârșit	X / Y	Lungime segment (** (m)
3	355.944,893 289.553,891	4	355.948,896 289.543,592	11.05
4	355.948,896 289.543,592	5	355.954,994 289.528,018	16.725
5	355.954,994 289.528,018	6	355.966,441 289.533,229	12.577
6	355.966,441 289.533,229	7	355.958,981 289.552,159	20.347
7	355.958,981 289.552,159	8	355.954,261 289.564,255	12.984
8	355.954,261 289.564,255	9	355.952,656 289.568,527	4.564
9	355.952,656 289.568,527	10	355.952,014 289.569,621	1.268
10	355.952,014 289.569,621	1	355.941,307 289.562,981	12.599

\*\* Lungimile segmentelor sunt determinate în planul de proiecție Stereo 70 și sunt rotunjite la 1 milimetru.

\*\*\* Distanța dintre puncte este formată din segmente cumulate ce sunt mai mici decât valoarea 1 milimetru.



**DATE DESPRE IMOBILUL NR. 12376**

Oficiul de Cadastru și Publicitate Imobiliară DOLJ  
Biroul de Cadastru și Publicitate Imobiliară Craiova

**A. Partea I. Descrierea imobilului**

TEREN Intravilan

Adresa: Loc. Motatei, Str 1848, Nr. 17, Jud. Dolj, T98, P34

Nr. Crt	Nr cadastral Nr. topografic	Suprafața* (mp)	Observații / Referințe
A1		Din acte: 500 Masurata: 562	Sector cadastral:16 Teren neimprejmuit;

**B. Partea II. Proprietari și acte**

Inscrieri privitoare la dreptul de proprietate și alte drepturi reale		Referințe
/		
Act Administrativ nr. TDP 4362, din 29/10/2003 emis de CJSIPT DOLJ;		
B1	Intabulare, drept de PROPRIETATE, dobandit prin Reconstituire, cota actuala 1/1, cota initiala 1/1 1) <b>BOBOC SOFIA</b> , LIPSĂ CNP 2) <b>BOBOC DAN</b> , LIPSĂ CNP	A1

**C. Partea III. SARCINI .**

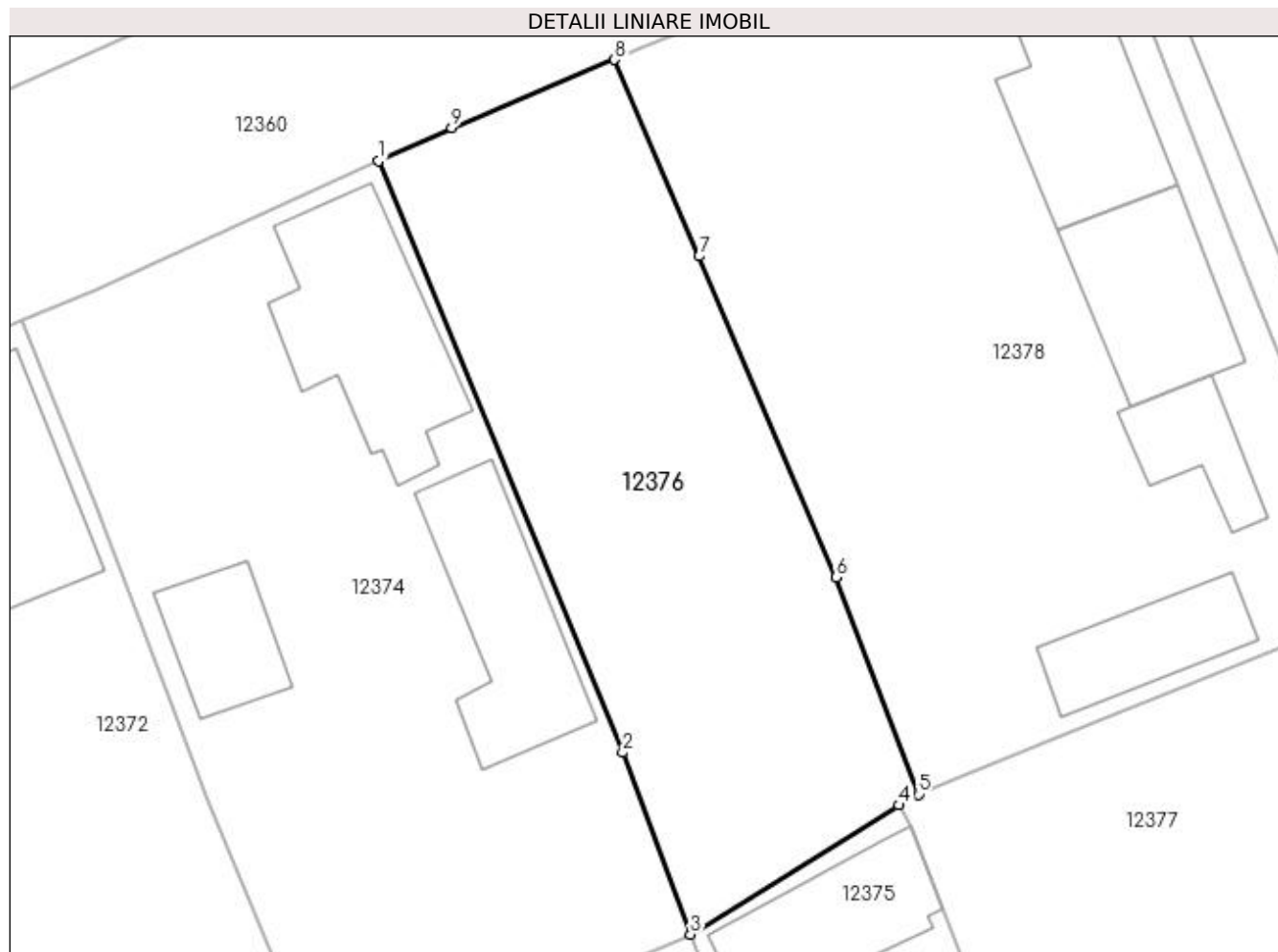
Inscrieri privind dezmembramintele dreptului de proprietate, drepturi reale de garanție și sarcini	Referințe
NU SUNT	

## Anexa Nr. 1 La Partea I

## Teren

Nr cadastral	Suprafața (mp)*	Observații / Referințe
	Din acte: 500 Masurata: 562	

\* Suprafața este determinată în planul de proiecție Stereo 70.



## Date referitoare la teren

Crt	Categorie folosință	Intra vilan	Suprafața (mp)	Tarla	Parcelă	Nr. topo	Observații / Referințe
1	arabil	DA	562	98	34	-	

## Lungime Segmente

1) Valorile lungimilor segmentelor sunt obținute din proiecție în plan.

Punct început	X / Y	Punct sfârșit	X / Y	Lungime segment (** (m)
1	355.925,288 289.602,718	2	355.937,826 289.572,327	32.876
2	355.937,826 289.572,327	3	355.941,307 289.562,981	9.973
3	355.941,307 289.562,981	4	355.952,014 289.569,621	12.599
4	355.952,014 289.569,621	5	355.953,018 289.570,174	1.146
5	355.953,018 289.570,174	6	355.948,787 289.581,332	11.933

Punct început	X / Y	Punct sfârșit	X / Y	Lungime segment (** (m)
6	355.948,787 289.581,332	7	355.941,749 289.597,82	17.927
7	355.941,749 289.597,82	8	355.937,412 289.607,922	10.994
8	355.937,412 289.607,922	9	355.929,038 289.604,421	9.076
9	355.929,038 289.604,421	1	355.925,288 289.602,718	4.119

\*\* Lungimile segmentelor sunt determinate în planul de proiecție Stereo 70 și sunt rotunjite la 1 milimetru.

\*\*\* Distanța dintre puncte este formată din segmente cumulate ce sunt mai mici decât valoarea 1 milimetru.



**DATE DESPRE IMOBILUL NR. 12377**

Oficiul de Cadastru și Publicitate Imobiliară DOLJ  
Biroul de Cadastru și Publicitate Imobiliară Craiova

**A. Partea I. Descrierea imobilului**

TEREN Intravilan

Nr. CF vechi:3  
Nr. cadastral vechi:2

Adresa: Loc. Motatei, Str Brutariei, Nr. 18, Jud. Dolj, T98, P9

Nr. Crt	Nr cadastral Nr. topografic	Suprafața* (mp)	Observații / Referințe
A1	35939	Din acte: 1.020 Masurata: 1.049	Sector cadastral:16 Teren neimprejmuit;

**Construcții**

Crt	Nr cadastral Nr. topografic	Adresa	Observații / Referințe
A1.1		Loc. Motatei, Str Brutariei, Jud. Dolj	Nr. niveluri:2; S. construita la sol:153 mp; S. construita desfasurata:174 mp; LOCUINTA P+BECI

**B. Partea II. Proprietari și acte**

Inscrieri privitoare la dreptul de proprietate și alte drepturi reale		Referințe
<b>97 / 29/09/1999</b>		
Act Notarial nr. CM NR 406, din 25/11/1998 emis de BNP CALAFAT;		
B1	Intabulare, drept de PROPRIETATE, dobandit prin Succesiune, cota actuala 1/8, cota initiala 1/8 1) PUICA CONSTANTIN, LIPSĂ CNP	A1
B2	Intabulare, drept de PROPRIETATE, dobandit prin Reconstituire, cota actuala 1/8, cota initiala 1/8 1) PUICA DUMITRU, LIPSĂ CNP	A1
B3	Intabulare, drept de PROPRIETATE, dobandit prin Succesiune, cota actuala 1/8, cota initiala 1/8 1) PUICA ION, LIPSĂ CNP	A1
<b>98 / 29/09/1999</b>		
Act Notarial nr. CVC AUT NR 2059, din 29/09/1999 emis de BNP CALAFAT;		
B4	Intabulare, drept de PROPRIETATE, dobandit prin Conventie, cota actuala 5/8, cota initiala 5/8 1) PUICA GHEORGHITA, LIPSĂ CNP 2) PUICA CONSTANTIN, LIPSĂ CNP	A1
/		
Act Normativ nr. Legea 7, din 13/03/1996 emis de PARLAMENTUL ROMANIEI ((ART.12, ALIN.14, ART.37, ALIN. 2));		
B5	Intabulare, drept de PROPRIETATE, dobandit prin Lege, cota actuala 1/1, cota initiala 1/1 1) PUICA CONSTANTIN, LIPSĂ CNP 2) PUICA DUMITRU, LIPSĂ CNP 3) PUICA ION, LIPSĂ CNP 4) PUICA GHEORGHITA, LIPSĂ CNP	A1.1

**C. Partea III. SARCINI .**

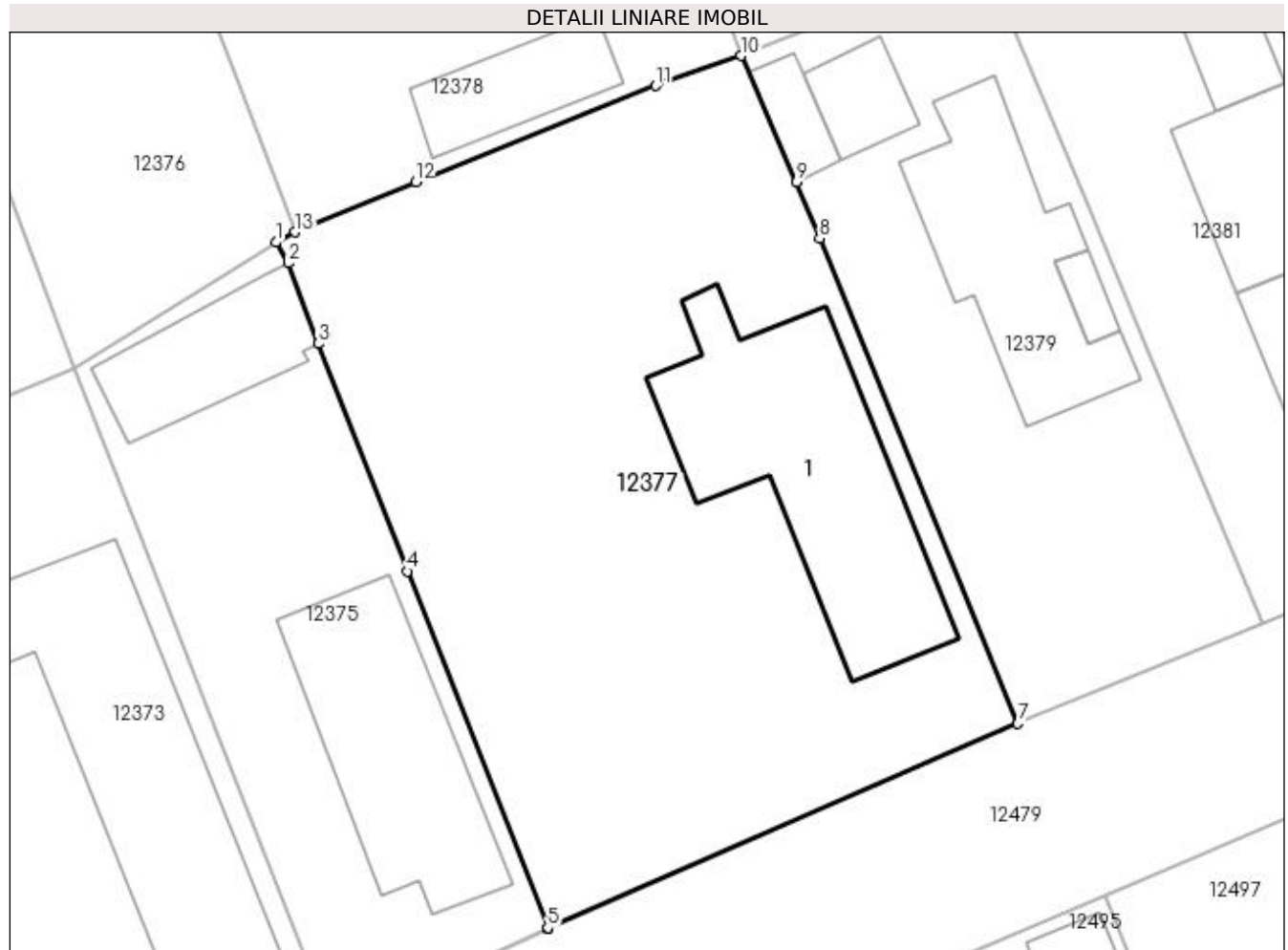
Inscrieri privind dezmembramintele dreptului de proprietate, drepturi reale de garanție și sarcini	Referințe
NU SUNT	

## Anexa Nr. 1 La Partea I

## Teren

Nr cadastral	Suprafața (mp)*	Observații / Referințe
35939	Din acte: 1.020 Masurata: 1.049	

\* Suprafața este determinată în planul de proiecție Stereo 70.



## Date referitoare la teren

Crt	Categorie folosință	Intravilan	Suprafața (mp)	Tarla	Parcelă	Nr. topo	Observații / Referințe
1	curți constructii	DA	1.049	98	9	-	

## Date referitoare la construcții

Crt	Număr	Destinație construcție	Supraf. (mp)	Situație juridică	Observații / Referințe
A1.1		construcții de locuințe	153	Cu acte	Nr. niveluri:2; S. construita la sol:153 mp; S. construita desfasurata:174 mp; LOCUINTA P+BECI

## Lungime Segmente

1) Valorile lungimilor segmentelor sunt obținute din proiecție în plan.

Punct început	X / Y	Punct sfârșit	X / Y	Lungime segment (** (m)
1	355.952,014 289.569,621	2	355.952,656 289.568,527	1.268
2	355.952,656 289.568,527	3	355.954,261 289.564,255	4.564
3	355.954,261 289.564,255	4	355.958,981 289.552,159	12.984



Punct început	X / Y	Punct sfârșit	X / Y	Lungime segment (** (m)
4	355.958,981 289.552,159	5	355.966,441 289.533,229	20.347
5	355.966,441 289.533,229	6	355.966,454 289.533,198	0.034
6	355.966,454 289.533,198	7	355.991,421 289.544,08	27.235
7	355.991,421 289.544,08	8	355.980,888 289.569,836	27.827
8	355.980,888 289.569,836	9	355.979,666 289.572,825	3.229
9	355.979,666 289.572,825	10	355.976,722 289.579,533	7.326
10	355.976,722 289.579,533	11	355.972,187 289.577,937	4.808
11	355.972,187 289.577,937	12	355.959,432 289.572,829	13.74
12	355.959,432 289.572,829	13	355.953,018 289.570,174	6.942
13	355.953,018 289.570,174	1	355.952,014 289.569,621	1.146

\*\* Lungimile segmentelor sunt determinate în planul de proiecție Stereo 70 și sunt rotunjite la 1 milimetru.

\*\*\* Distanța dintre puncte este formată din segmente cumulate ce sunt mai mici decât valoarea 1 milimetru.



**DATE DESPRE IMOBILUL NR. 12378**

Oficiul de Cadastru și Publicitate Imobiliară DOLJ  
Biroul de Cadastru și Publicitate Imobiliară Craiova

**A. Partea I. Descrierea imobilului**

TEREN Intravilan

Adresa: Loc. Motatei, Str 1848, Nr. 15, Jud. Dolj, T98, P24

Nr. Crt	Nr cadastral Nr. topografic	Suprafața* (mp)	Observații / Referințe
A1	35675	Din acte: 1.000 Masurata: 1.055	Sector cadastral:16 Teren imprejmuit;

**Construcții**

Crt	Nr cadastral Nr. topografic	Adresa	Observații / Referințe
A1.1		Loc. Motatei, Str 1848, Nr. 15, Jud. Dolj	Nr. niveluri:1; S. construita la sol:76 mp; S. construita desfasurata:76 mp; Locuinta parter construita in anul 1956.
A1.2		Loc. Motatei, Str 1848, Nr. 15, Jud. Dolj	Nr. niveluri:1; S. construita la sol:64 mp; S. construita desfasurata:64 mp; Anexa parter construita in anul 1999.
A1.3		Loc. Motatei, Str 1848, Nr. 15, Jud. Dolj	Nr. niveluri:1; S. construita la sol:29 mp; S. construita desfasurata:29 mp; Anexa parter construita in anul 1999.
A1.4		Loc. Motatei, Str 1848, Nr. 15, Jud. Dolj	Nr. niveluri:1; S. construita la sol:41 mp; S. construita desfasurata:41 mp; Garaj parter construit in anul 1997.

**B. Partea II. Proprietari și acte**

Inscrieri privitoare la dreptul de proprietate și alte drepturi reale	Referințe
<b>48291 / 12/03/2019</b>	
Act Notarial nr. CVC aut nr. 1973, din 17/09/1997 emis de NP STOENESCU FLOREA (act administrativ nr Certificat fiscal nr. 1804 din 05.03.2019, emis de PRIMARIA MOTATEI);	
B1	A1, A1.1, A1.2, A1.3, A1.4
Intabulare, drept de PROPRIETATE, dobandit prin Conventie, cota actuala 1/1, cota initiala 1/1	
1) COADA GEORGETA	
2) COADA CRISTIAN	

**C. Partea III. SARCINI .**

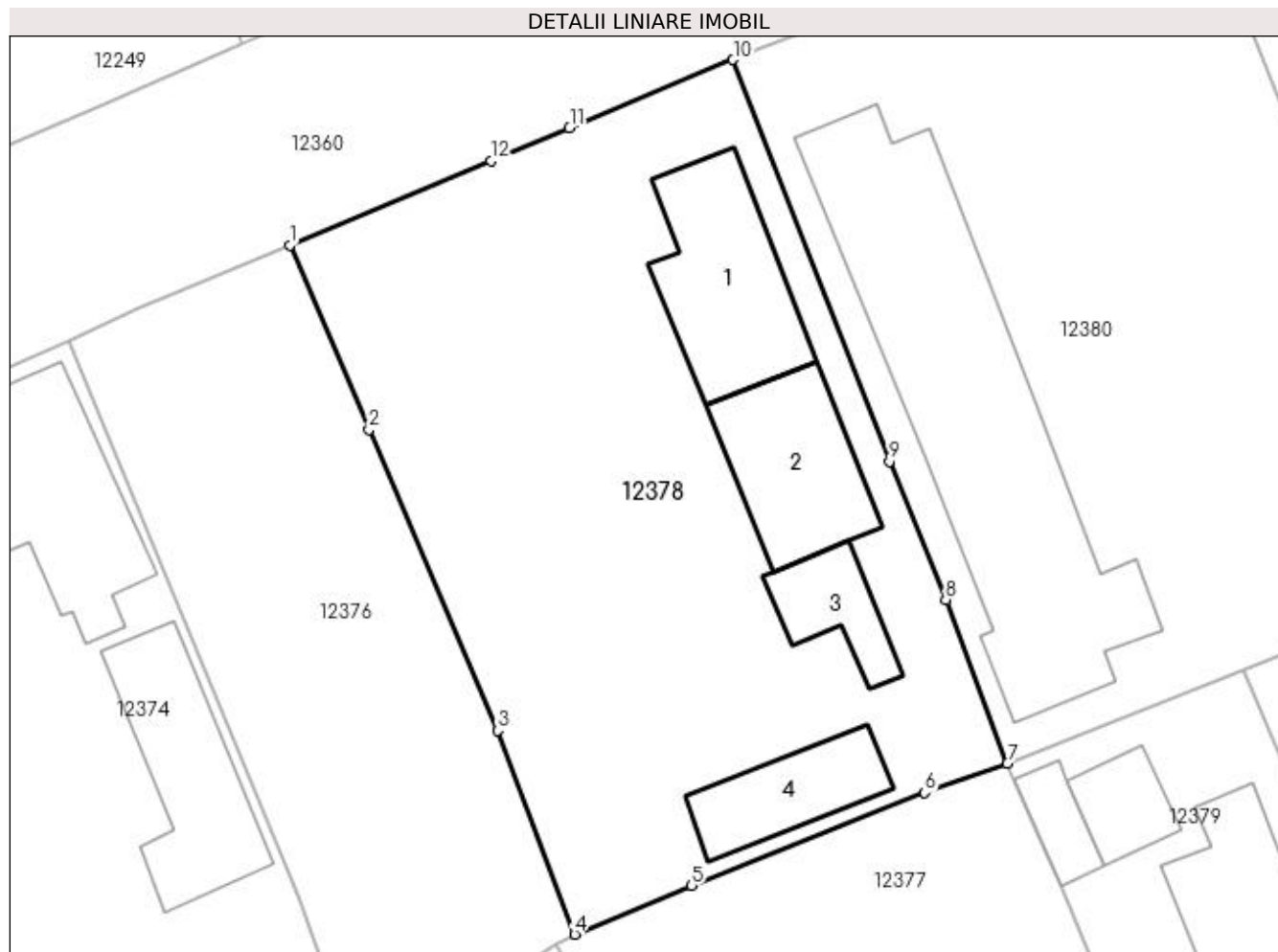
Inscrieri privind dezmembramintele dreptului de proprietate, drepturi reale de garanție și sarcini	Referințe
NU SUNT	

## Anexa Nr. 1 La Partea I

## Teren

Nr cadastral	Suprafața (mp)*	Observații / Referințe
35675	Din acte: 1.000 Masurata: 1.055	

\* Suprafața este determinată în planul de proiecție Stereo 70.



## Date referitoare la teren

Crt	Categorie folosință	Intra vilan	Suprafața (mp)	Tarla	Parcelă	Nr. topo	Observații / Referințe
1	curți constructii	DA	1.055	98	24	-	

## Date referitoare la construcții

Crt	Număr	Destinație construcție	Supraf. (mp)	Situație juridică	Observații / Referințe
A1.1		construcții de locuințe	76	Cu acte	Nr. niveluri:1; S. construita la sol:76 mp; S. construita desfasurata:76 mp; Locuinta parter construita in anul 1956.
A1.2		construcții anexa	64	Cu acte	Nr. niveluri:1; S. construita la sol:64 mp; S. construita desfasurata:64 mp; Anexa parter construita in anul 1999.
A1.3		construcții anexa	29	Cu acte	Nr. niveluri:1; S. construita la sol:29 mp; S. construita desfasurata:29 mp; Anexa parter construita in anul 1999.
A1.4		construcții anexa	41	Cu acte	Nr. niveluri:1; S. construita la sol:41 mp; S. construita desfasurata:41 mp; Garaj parter construit in anul 1997.

**Lungime Segmente**

1) Valorile lungimilor segmentelor sunt obținute din proiecție în plan.

Punct început	X / Y	Punct sfârșit	X / Y	Lungime segment (** (m)
1	355.937,412 289.607,922	2	355.941,749 289.597,82	10.994
2	355.941,749 289.597,82	3	355.948,787 289.581,332	17.927
3	355.948,787 289.581,332	4	355.953,018 289.570,174	11.933
4	355.953,018 289.570,174	5	355.959,432 289.572,829	6.942
5	355.959,432 289.572,829	6	355.972,187 289.577,937	13.74
6	355.972,187 289.577,937	7	355.976,722 289.579,533	4.808
7	355.976,722 289.579,533	8	355.973,337 289.588,494	9.579
8	355.973,337 289.588,494	9	355.970,255 289.596,07	8.179
9	355.970,255 289.596,07	10	355.961,697 289.618,074	23.61
10	355.961,697 289.618,074	11	355.952,732 289.614,326	9.717
11	355.952,732 289.614,326	12	355.948,432 289.612,528	4.661
12	355.948,432 289.612,528	1	355.937,412 289.607,922	11.944

\*\* Lungimile segmentelor sunt determinate în planul de proiecție Stereo 70 și sunt rotunjite la 1 milimetru.

\*\*\* Distanța dintre puncte este formată din segmente cumulate ce sunt mai mici decât valoarea 1 milimetru.



**DATE DESPRE IMOBILUL NR. 12379**

Oficiul de Cadastru și Publicitate Imobiliară DOLJ  
Biroul de Cadastru și Publicitate Imobiliară Craiova

**A. Partea I. Descrierea imobilului**

TEREN Intravilan

Adresa: Loc. Motatei, Str Brutariei, Nr. 16, Jud. Dolj, T98, P8

Nr. Crt	Nr cadastral Nr. topografic	Suprafața* (mp)	Observații / Referințe
A1	32173	Din acte: 500 Masurata: 532	Sector cadastral:16 Teren neimprijmit;

**Construcții**

Crt	Nr cadastral Nr. topografic	Adresa	Observații / Referințe
A1.1		Loc. Motatei, Str Brutariei, Nr. 16, Jud. Dolj	Nr. niveluri:1; S. construita la sol:102 mp; S. construita desfasurata:102 mp; Locuinta compusa din 4 camere, 4 holuri, baie, 2 camari si beci.
A1.2		Loc. Motatei, Str Brutariei, Nr. 16, Jud. Dolj	Nr. niveluri:1; S. construita la sol:9 mp; S. construita desfasurata:9 mp; Patul cu magazie
A1.3		Loc. Motatei, Str Brutariei, Nr. 16, Jud. Dolj	Nr. niveluri:1; S. construita la sol:23 mp; S. construita desfasurata:23 mp; Grajd
A1.4		Loc. Motatei, Str Brutariei, Nr. 16, Jud. Dolj	Nr. niveluri:1; S. construita la sol:17 mp; S. construita desfasurata:17 mp; Garaj

**B. Partea II. Proprietari și acte**

Inscrieri privitoare la dreptul de proprietate și alte drepturi reale		Referințe
<b>70833 / 10/05/2017</b>		
Act Notarial nr. contract de intretinere aut nr. 1378, din 10/05/2017 emis de Stoenescu Florea;		
B1	Intabulare, drept de PROPRIETATE, dobandit prin Conventie, cota actuala 1/1, cota initiala 1/1 1) DIMIAN MĂRU 2) DIMIAN DIANA-CORINA	A1, A1.1
/		
Act Normativ nr. Legea 7, din 13/03/1996 emis de PARLAMENTUL ROMANIEI ((ART.12, ALIN.14, ART.37, ALIN.2));		
B2	Intabulare, drept de PROPRIETATE, dobandit prin Lege, cota actuala 1/1, cota initiala 1/1 1) DIMIAN MĂRU 2) DIMIAN DIANA-CORINA	A1.2, A1.3, A1.4

**C. Partea III. SARCINI**

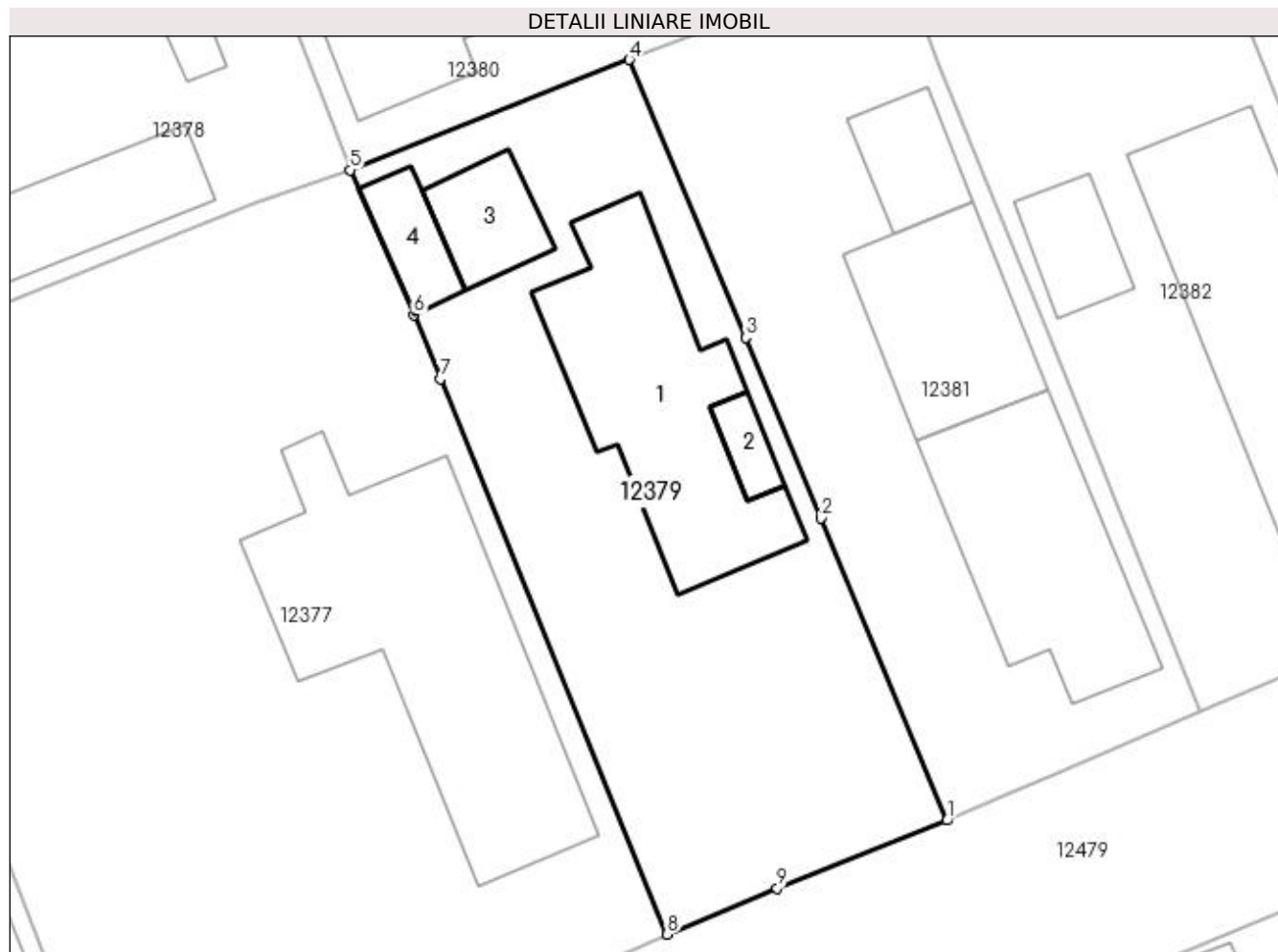
Inscrieri privind dezmembramintele dreptului de proprietate, drepturi reale de garanție și sarcini		Referințe
<b>70833 / 10/05/2017</b>		
Act Notarial nr. contract de intretinere aut nr. 1378, din 10/05/2017 emis de Stoenescu Florea;		
C1	Intabulare, drept de IPOTECA LEGALA, Valoare:0 ce are ca obiect plata rentei în bani corespunzătoare întreținerii neexecutate 1) DIMIAN VALENTINA	A1, A1.1

## Anexa Nr. 1 La Partea I

## Teren

Nr cadastral	Suprafața (mp)*	Observații / Referințe
32173	Din acte: 500 Masurata: 532	

\* Suprafața este determinată în planul de proiecție Stereo 70.



## Date referitoare la teren

Crt	Categorie folosință	Intravilan	Suprafața (mp)	Tarla	Parcelă	Nr. topo	Observații / Referințe
1	curți constructii	DA	532	98	8	-	

## Date referitoare la construcții

Crt	Număr	Destinație construcție	Supraf. (mp)	Situație juridică	Observații / Referințe
A1.1		construcții de locuințe	102	Cu acte	Nr. niveluri:1; S. construita la sol:102 mp; S. construita desfasurata:102 mp; Locuinta compusa din 4 camere, 4 holuri, baie, 2 camere si beci.
A1.2		construcții anexa	9	Cu acte	Nr. niveluri:1; S. construita la sol:9 mp; S. construita desfasurata:9 mp; Patul cu magazie
A1.3		construcții anexa	23	Cu acte	Nr. niveluri:1; S. construita la sol:23 mp; S. construita desfasurata:23 mp; Grajd
A1.4		construcții anexa	17	Cu acte	Nr. niveluri:1; S. construita la sol:17 mp; S. construita desfasurata:17 mp; Garaj

## Lungime Segmente

1) Valorile lungimilor segmentelor sunt obținute din proiecție în plan.

Punct început	X / Y	Punct sfârșit	X / Y	Lungime segment (** (m)
---------------	-------	---------------	-------	-------------------------



Punct început	X / Y	Punct sfârșit	X / Y	Lungime segment (** (m)
1	356.004,413 289.549,365	2	355.998,56 289.563,382	15.19
2	355.998,56 289.563,382	3	355.995,063 289.571,756	9.075
3	355.995,063 289.571,756	4	355.989,675 289.584,657	13.981
4	355.989,675 289.584,657	5	355.976,722 289.579,533	13.93
5	355.976,722 289.579,533	6	355.979,666 289.572,825	7.326
6	355.979,666 289.572,825	7	355.980,888 289.569,836	3.229
7	355.980,888 289.569,836	8	355.991,421 289.544,08	27.827
8	355.991,421 289.544,08	9	355.996,534 289.546,218	5.542
9	355.996,534 289.546,218	1	356.004,413 289.549,365	8.484

\*\* Lungimile segmentelor sunt determinate în planul de proiecție Stereo 70 și sunt rotunjite la 1 milimetru.

\*\*\* Distanța dintre puncte este formată din segmente cumulate ce sunt mai mici decât valoarea 1 milimetru.



**DATE DESPRE IMOBILUL NR. 12380**

Oficiul de Cadastru și Publicitate Imobiliară DOLJ  
Biroul de Cadastru și Publicitate Imobiliară Craiova

**A. Partea I. Descrierea imobilului**

TEREN Intravilan

Adresa: Loc. Motatei, Str 1848, Nr. 13, Jud. Dolj, T98, P25

Nr. Crt	Nr cadastral Nr. topografic	Suprafața* (mp)	Observații / Referințe
A1		Din acte: 1.100 Masurata: 1.092	Sector cadastral:16 Teren imprejmuit;

**Construcții**

Crt	Nr cadastral Nr. topografic	Adresa	Observații / Referințe
A1.1		Loc. Motatei, Str 1848, Jud. Dolj	Nr. niveluri:1; S. construita la sol:236 mp; S. construita desfasurata:236 mp; C1-LOCUINTA
A1.2		Loc. Motatei, Str 1848, Jud. Dolj	Nr. niveluri:1; S. construita la sol:16 mp; S. construita desfasurata:16 mp; C2- ANEXA

**B. Partea II. Proprietari și acte**

Inscrieri privitoare la dreptul de proprietate și alte drepturi reale		Referințe
/		
Act Administrativ nr. TDP 2788-48113, din 21/11/1996 emis de CJSIPT DOLJ;		
B1	Intabulare, drept de PROPRIETATE, dobandit prin Reconstituire, cota actuala 1/1, cota initiala 1/1 1) BĂRBULESCU ION, LIPSĂ CNP	A1
Act Normativ nr. Legea 7, din 13/03/1996 emis de PARLAMENTUL ROMANIEI ((ART 12 ALIN 14 ART 37 ALIN 2));		
B2	Intabulare, drept de PROPRIETATE, dobandit prin Lege, cota actuala 1/1, cota initiala 1/1 1) BĂRBULESCU ION, LIPSĂ CNP	A1.1, A1.2

**C. Partea III. SARCINI .**

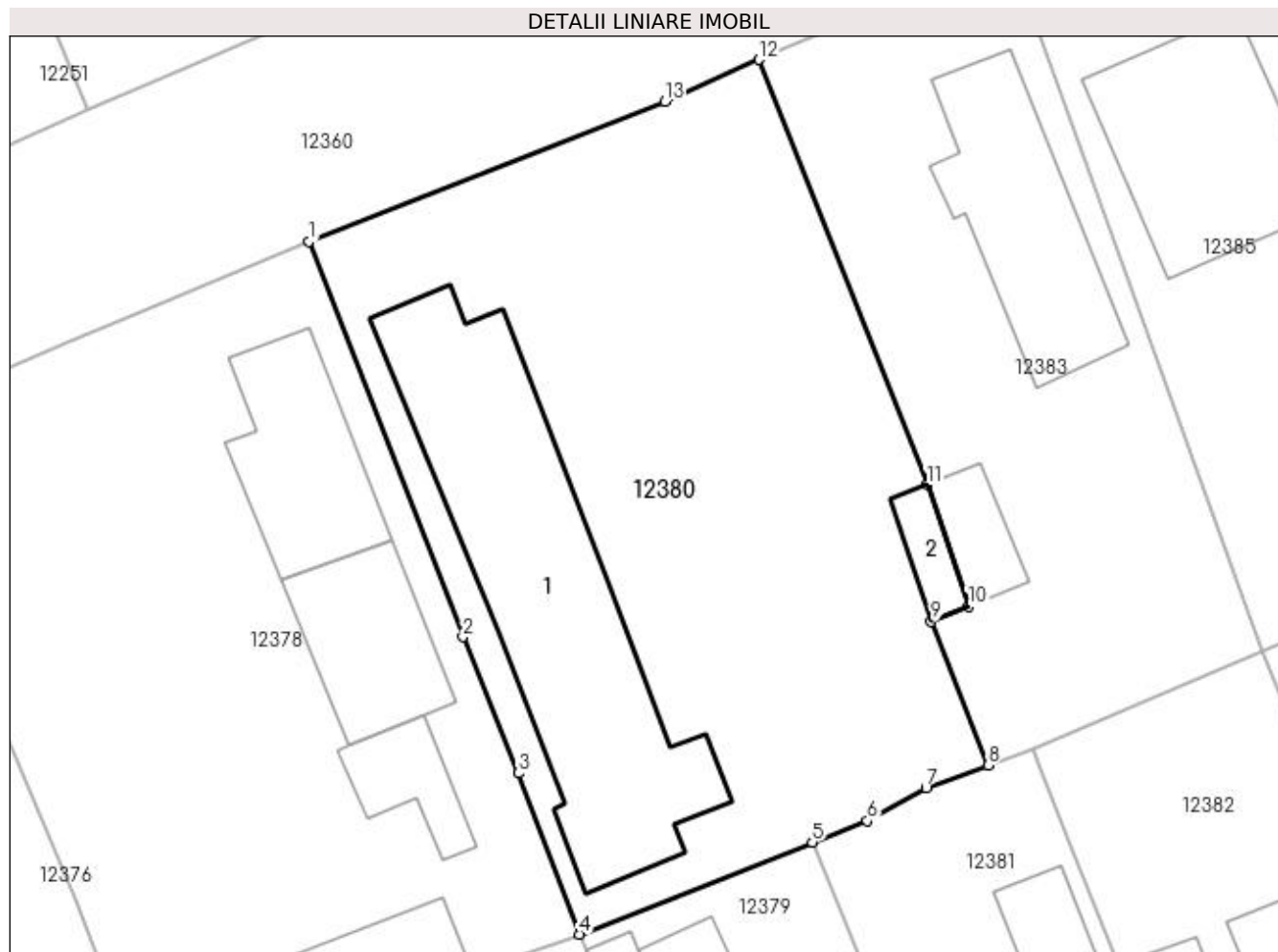
Inscrieri privind dezmembramintele dreptului de proprietate, drepturi reale de garanție și sarcini	Referințe
NU SUNT	

## Anexa Nr. 1 La Partea I

## Teren

Nr cadastral	Suprafața (mp)*	Observații / Referințe
	Din acte: 1.100 Masurata: 1.092	

\* Suprafața este determinată în planul de proiecție Stereo 70.



## Date referitoare la teren

Crt	Categorie folosință	Intra vilan	Suprafața (mp)	Tarla	Parcelă	Nr. topo	Observații / Referințe
1	curți constructii	DA	1.092	98	25	-	

## Date referitoare la construcții

Crt	Număr	Destinație construcție	Supraf. (mp)	Situație juridică	Observații / Referințe
A1.1		construcții de locuințe	236	Cu acte	Nr. niveluri:1; S. construita la sol:236 mp; S. construita desfasurata:236 mp; C1-LOCUINTA
A1.2		construcții anexa	16	Cu acte	Nr. niveluri:1; S. construita la sol:16 mp; S. construita desfasurata:16 mp; C2- ANEXA

## Lungime Segmente

1) Valorile lungimilor segmentelor sunt obținute din proiecție în plan.

Punct început	X / Y	Punct sfârșit	X / Y	Lungime segment (** (m)
1	355.961,697 289.618,074	2	355.970,255 289.596,07	23.61
2	355.970,255 289.596,07	3	355.973,337 289.588,494	8.179

Punct început	X / Y	Punct sfârșit	X / Y	Lungime segment (** (m)
3	355.973,337 289.588,494	4	355.976,722 289.579,533	9.579
4	355.976,722 289.579,533	5	355.989,675 289.584,657	13.93
5	355.989,675 289.584,657	6	355.992,74 289.585,845	3.287
6	355.992,74 289.585,845	7	355.996,009 289.587,676	3.747
7	355.996,009 289.587,676	8	355.999,453 289.588,938	3.668
8	355.999,453 289.588,938	9	355.996,303 289.596,937	8.597
9	355.996,303 289.596,937	10	355.998,38 289.597,765	2.236
10	355.998,38 289.597,765	11	355.996,052 289.604,537	7.161
11	355.996,052 289.604,537	12	355.986,717 289.628,176	25.415
12	355.986,717 289.628,176	13	355.981,47 289.625,836	5.745
13	355.981,47 289.625,836	1	355.961,697 289.618,074	21.242

\*\* Lungimile segmentelor sunt determinate în planul de proiecție Stereo 70 și sunt rotunjite la 1 milimetru.

\*\*\* Distanța dintre puncte este formată din segmente cumulate ce sunt mai mici decât valoarea 1 milimetru.



**DATE DESPRE IMOBILUL NR. 12381**

Oficiul de Cadastru și Publicitate Imobiliară DOLJ  
Biroul de Cadastru și Publicitate Imobiliară Craiova

**A. Partea I. Descrierea imobilului**

TEREN Intravilan

Adresa: Loc. Motatei, Str Brutariei, Nr. 14, Jud. Dolj, T98, P7

Nr. Crt	Nr cadastral Nr. topografic	Suprafața* (mp)	Observații / Referințe
A1	36403	500	Sector cadastral:16 Teren neimpregmuit;

**Construcții**

Crt	Nr cadastral Nr. topografic	Adresa	Observații / Referințe
A1.1		Loc. Motatei, Str Brutariei, Nr. 14, Jud. Dolj	Nr. niveluri:1; S. construita la sol:86 mp; S. construita desfasurata:86 mp; Locuinta parter construita in anul 1965.
A1.2		Loc. Motatei, Str Brutariei, Nr. 14, Jud. Dolj	Nr. niveluri:1; S. construita la sol:61 mp; S. construita desfasurata:61 mp; Anexa parter construita in anul 1980.
A1.3		Loc. Motatei, Str Brutariei, Nr. 14, Jud. Dolj	Nr. niveluri:1; S. construita la sol:23 mp; S. construita desfasurata:23 mp; Anexa parter construita in anul 1980.

**B. Partea II. Proprietari și acte**

Inscrieri privitoare la dreptul de proprietate și alte drepturi reale		Referințe
<b>180603 / 10/09/2020</b>		
Act Notarial nr. CVC NR. 1912, din 10/09/2020 emis de Gherghe Anca-Costina;		
B1	Intabulare, drept de PROPRIETATE, dobandit prin Conventie, cota actuala 1/2, cota initiala 1/2 1) <b>MARINCA VALENTINA-FILARETA</b>	A1, A1.1, A1.2, A1.3
B2	Intabulare, drept de PROPRIETATE, dobandit prin Conventie, cota actuala 1/2, cota initiala 1/2 1) <b>COLCEA ELENA</b>	A1, A1.1, A1.2, A1.3

**C. Partea III. SARCINI .**

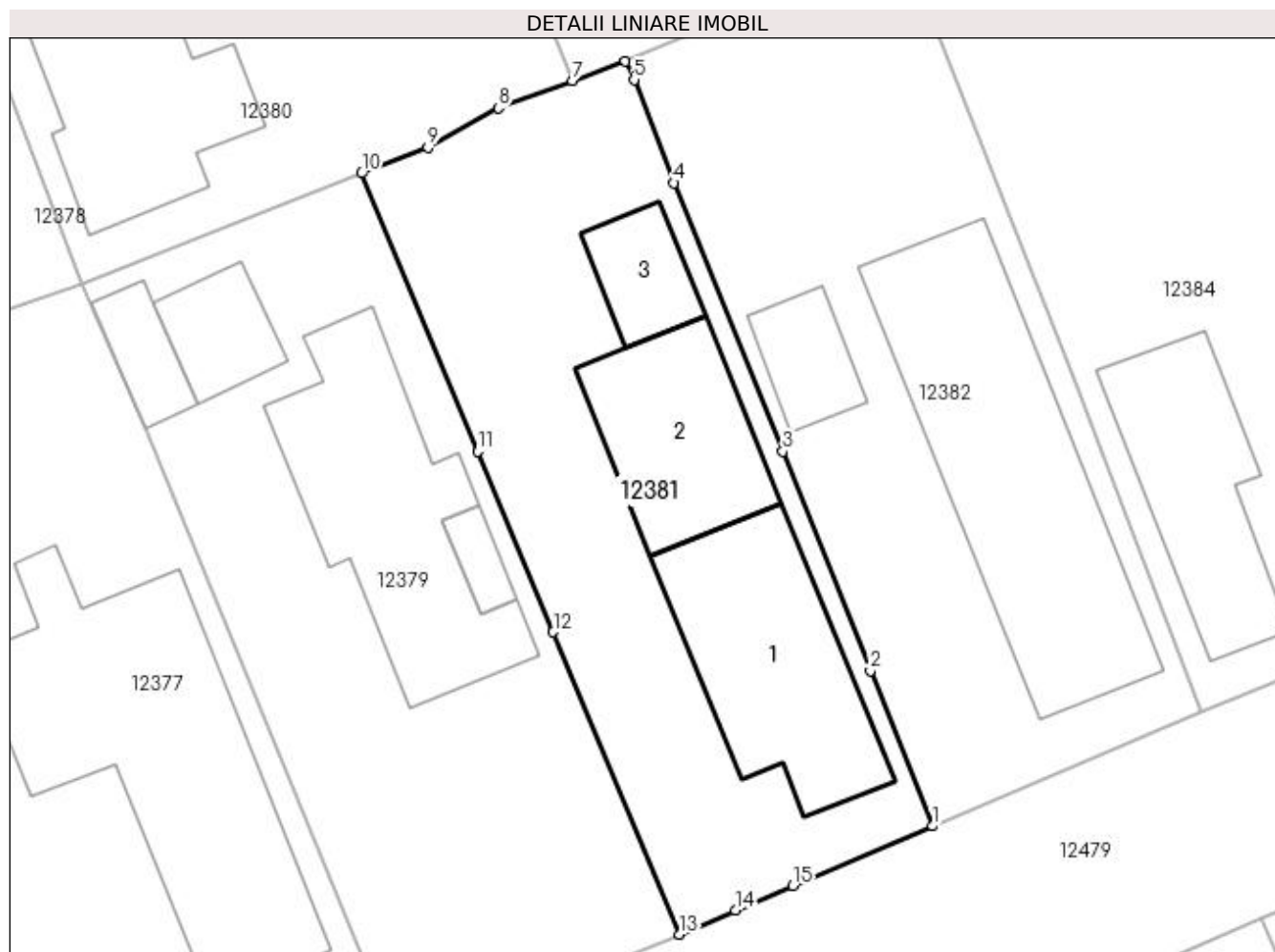
Inscrieri privind dezmembramintele dreptului de proprietate, drepturi reale de garanție și sarcini	Referințe
NU SUNT	

## Anexa Nr. 1 La Partea I

## Teren

Nr cadastral	Suprafața (mp)*	Observații / Referințe
36403	500	

\* Suprafața este determinată în planul de proiecție Stereo 70.



## Date referitoare la teren

Crt	Categorie folosință	Intra vilan	Suprafața (mp)	Tarla	Parcelă	Nr. topo	Observații / Referințe
1	curți constructii	DA	500	98	7	-	

## Date referitoare la construcții

Crt	Număr	Destinație construcție	Supraf. (mp)	Situație juridică	Observații / Referințe
A1.1		construcții de locuințe	86	Cu acte	Nr. niveluri:1; S. construită la sol:86 mp; S. construită desfășurată:86 mp; Locuința parter construită în anul 1965.
A1.2		construcții anexa	61	Cu acte	Nr. niveluri:1; S. construită la sol:61 mp; S. construită desfășurată:61 mp; Anexa parter construită în anul 1980.
A1.3		construcții anexa	23	Cu acte	Nr. niveluri:1; S. construită la sol:23 mp; S. construită desfășurată:23 mp; Anexa parter construită în anul 1980.

## Lungime Segmente

1) Valorile lungimilor segmentelor sunt obținute din proiecție în plan.

Punct început	X / Y	Punct sfârșit	X / Y	Lungime segment (** (m)
1	356.016,157 289.554,384	2	356.013,28 289.561,585	7.754



Punct început	X / Y	Punct sfârșit	X / Y	Lungime segment (** (m)
2	356.013,28 289.561,585	3	356.009,217 289.571,755	10.952
3	356.009,217 289.571,755	4	356.004,162 289.584,211	13.443
4	356.004,162 289.584,211	5	356.002,314 289.588,996	5.129
5	356.002,314 289.588,996	6	356.001,913 289.589,839	0.934
6	356.001,913 289.589,839	7	355.999,453 289.588,938	2.62
7	355.999,453 289.588,938	8	355.996,009 289.587,676	3.668
8	355.996,009 289.587,676	9	355.992,74 289.585,845	3.747
9	355.992,74 289.585,845	10	355.989,675 289.584,657	3.287
10	355.989,675 289.584,657	11	355.995,063 289.571,756	13.981
11	355.995,063 289.571,756	12	355.998,56 289.563,382	9.075
12	355.998,56 289.563,382	13	356.004,413 289.549,365	15.19
13	356.004,413 289.549,365	14	356.007,016 289.550,477	2.831
14	356.007,016 289.550,477	15	356.009,679 289.551,615	2.896
15	356.009,679 289.551,615	1	356.016,157 289.554,384	7.045

\*\* Lungimile segmentelor sunt determinate în planul de proiecție Stereo 70 și sunt rotunjite la 1 milimetru.

\*\*\* Distanța dintre puncte este formată din segmente cumulate ce sunt mai mici decât valoarea 1 milimetru.



**DATE DESPRE IMOBILUL NR. 12382**

Oficiul de Cadastru și Publicitate Imobiliară DOLJ  
Biroul de Cadastru și Publicitate Imobiliară Craiova

**A. Partea I. Descrierea imobilului**

TEREN Intravilan

Adresa: Loc. Motatei, Str Brutariei, Nr. 12, Jud. Dolj, T98, P6

Nr. Crt	Nr cadastral Nr. topografic	Suprafața* (mp)	Observații / Referințe
A1		Din acte: 500 Masurata: 528	Sector cadastral:16 Teren neimprijmit;

**Construcții**

Crt	Nr cadastral Nr. topografic	Adresa	Observații / Referințe
A1.1		Loc. Motatei, Str Brutariei, Jud. Dolj	Nr. niveluri:2; S. construita la sol:139 mp; S. construita desfasurata:152 mp; C1-LOCUINTA P+BECI
A1.2		Loc. Motatei, Str Brutariei, Jud. Dolj	Nr. niveluri:1; S. construita la sol:22 mp; S. construita desfasurata:55 mp; C2-ANEXA

**B. Partea II. Proprietari și acte**

Inscrieri privitoare la dreptul de proprietate și alte drepturi reale		Referințe
/		
Act Administrativ nr. TDP 2750-48113, din 20/11/1996 emis de CJSIPT DOLJ;		
B1	Intabulare, drept de PROPRIETATE, dobandit prin Reconstituire, cota actuala 1/1, cota initiala 1/1 1) DUȚĂ MARIN, LIPSĂ CNP	A1
Act Normativ nr. Legea 7, din 13/03/1996 emis de PARLAMENTUL ROMANIEI ((ART 12 ALIN 14 ART 37 ALIN 2));		
B2	Intabulare, drept de PROPRIETATE, dobandit prin Lege, cota actuala 1/1, cota initiala 1/1 1) DUȚĂ MARIN, LIPSĂ CNP	A1.1, A1.2

**C. Partea III. SARCINI .**

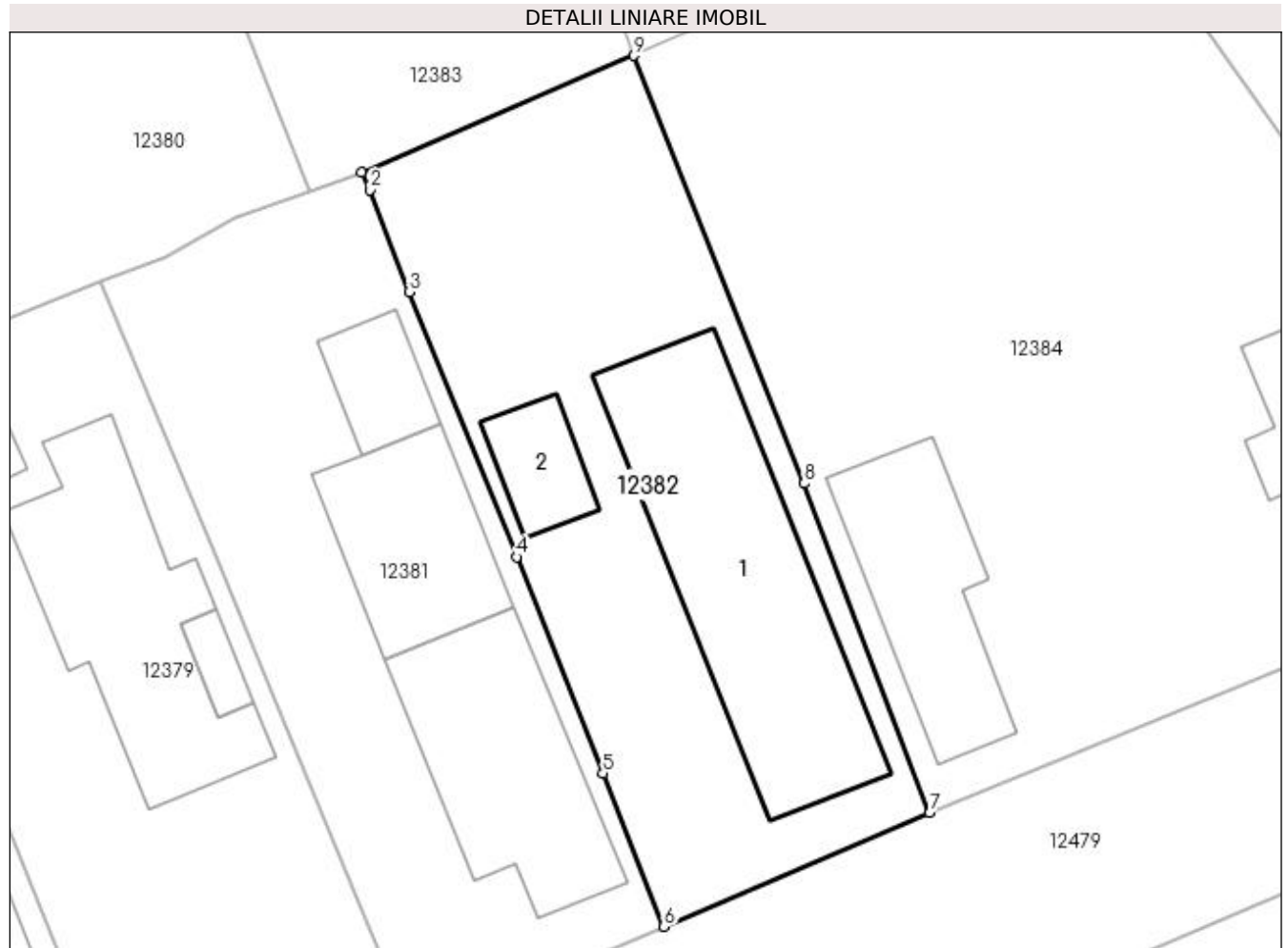
Inscrieri privind dezmembramintele dreptului de proprietate, drepturi reale de garanție și sarcini	Referințe
NU SUNT	

## Anexa Nr. 1 La Partea I

## Teren

Nr cadastral	Suprafața (mp)*	Observații / Referințe
	Din acte: 500 Masurata: 528	

\* Suprafața este determinată în planul de proiecție Stereo 70.



## Date referitoare la teren

Crt	Categorie folosință	Intra vilan	Suprafața (mp)	Tarla	Parcelă	Nr. topo	Observații / Referințe
1	curți constructii	DA	528	98	6	-	

## Date referitoare la construcții

Crt	Număr	Destinație construcție	Supraf. (mp)	Situație juridică	Observații / Referințe
A1.1		construcții de locuințe	139	Cu acte	Nr. niveluri:2; S. construita la sol:139 mp; S. construita desfasurata:152 mp; C1-LOCUINTA P+BECI
A1.2		construcții anexa	22	Cu acte	Nr. niveluri:1; S. construita la sol:22 mp; S. construita desfasurata:55 mp; C2-ANEXA

## Lungime Segmente

1) Valorile lungimilor segmentelor sunt obținute din proiecție în plan.

Punct început	X / Y	Punct sfârșit	X / Y	Lungime segment (** (m)
1	356.001,913 289.589,839	2	356.002,314 289.588,996	0.934
2	356.002,314 289.588,996	3	356.004,162 289.584,211	5.129

Punct început	X / Y	Punct sfârșit	X / Y	Lungime segment (** (m)
3	356.004,162 289.584,211	4	356.009,217 289.571,755	13.443
4	356.009,217 289.571,755	5	356.013,28 289.561,585	10.952
5	356.013,28 289.561,585	6	356.016,157 289.554,384	7.754
6	356.016,157 289.554,384	7	356.028,643 289.559,719	13.578
7	356.028,643 289.559,719	8	356.022,75 289.575,2	16.565
8	356.022,75 289.575,2	9	356.014,733 289.595,307	21.646
9	356.014,733 289.595,307	1	356.001,913 289.589,839	13.937

\*\* Lungimile segmentelor sunt determinate în planul de proiecție Stereo 70 și sunt rotunjite la 1 milimetru.

\*\*\* Distanța dintre puncte este formată din segmente cumulate ce sunt mai mici decât valoarea 1 milimetru.



**DATE DESPRE IMOBILUL NR. 12383**

Oficiul de Cadastru și Publicitate Imobiliară DOLJ  
Biroul de Cadastru și Publicitate Imobiliară Craiova

**A. Partea I. Descrierea imobilului**

TEREN Intravilan

Adresa: Loc. Motatei, Str 1848, Nr. 18, Jud. Dolj, T98, P26

Nr. Crt	Nr cadastral Nr. topografic	Suprafața* (mp)	Observații / Referințe
A1		Din acte: 1.300 Masurata: 625	Sector cadastral:16 Teren neimprejmuit; IDENTIC CU T48

**Construcții**

Crt	Nr cadastral Nr. topografic	Adresa	Observații / Referințe
A1.1		Loc. Motatei, Str 1848, Jud. Dolj	Nr. niveluri:2; S. construita la sol:101 mp; S. construita desfasurata:114 mp; C1-LOCUINTA P+BECI
A1.2		Loc. Motatei, Str 1848, Jud. Dolj	Nr. niveluri:1; S. construita la sol:25 mp; S. construita desfasurata:25 mp; C2-LOCUINTA

**B. Partea II. Proprietari și acte**

Inscrieri privitoare la dreptul de proprietate și alte drepturi reale		Referințe
/		
Act Administrativ nr. TDP 1801-59540, din 02/08/1995 emis de CJSIPT DOLJ;		
B1	Intabulare, drept de PROPRIETATE, dobandit prin Reconstituire, cota actuala 1/1, cota initiala 1/1 1) BOIANGIU STEFAN, LIPSĂ CNP	A1
Act Normativ nr. Legea 7, din 13/03/1996 emis de PARLAMENTUL ROMANIEI ((ART 12 ALIN 14 ART 37 ALIN 2));		
B2	Intabulare, drept de PROPRIETATE, dobandit prin Lege, cota actuala 1/1, cota initiala 1/1 1) BOIANGIU STEFAN, LIPSĂ CNP	A1.1, A1.2

**C. Partea III. SARCINI .**

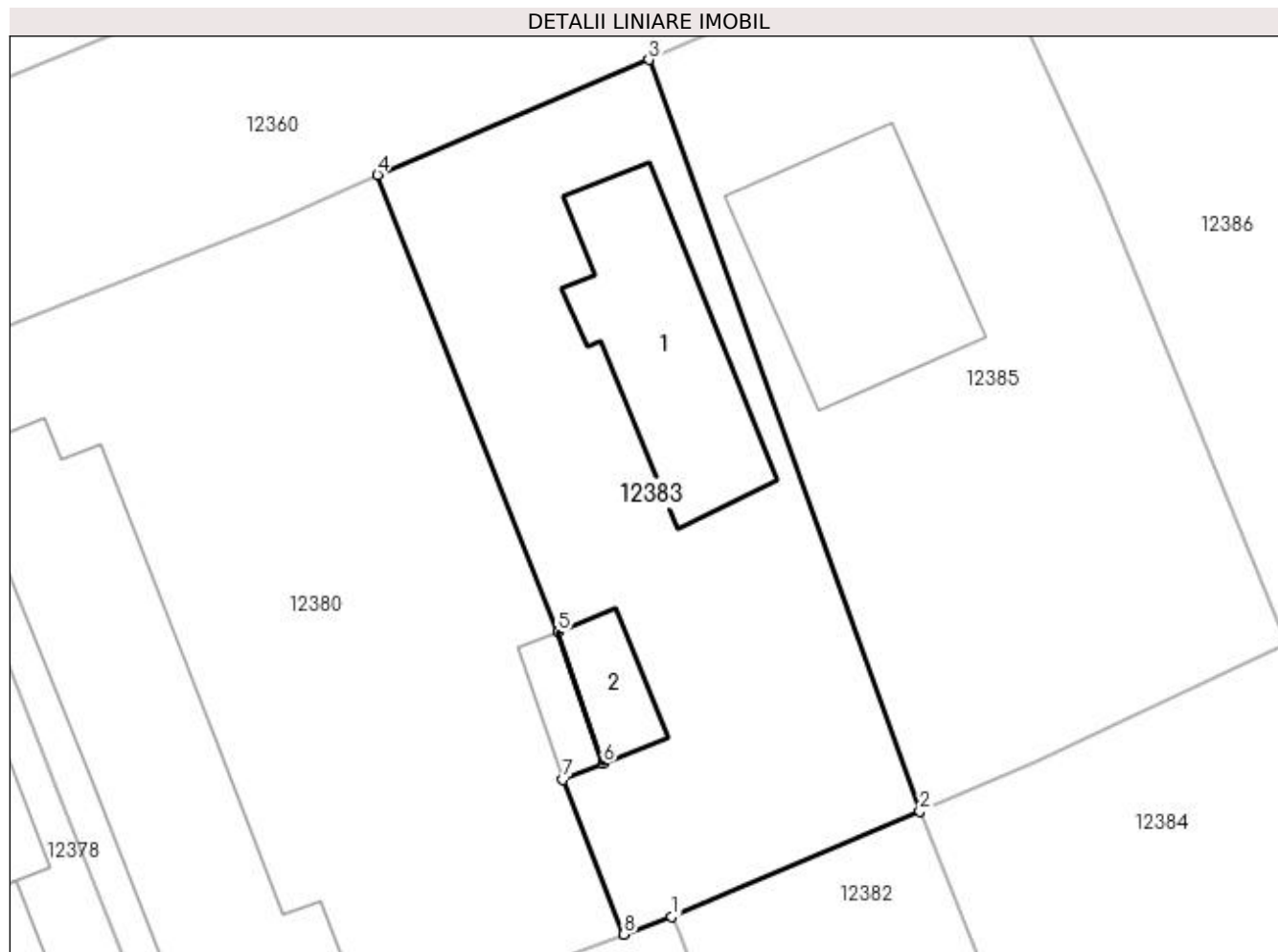
Inscrieri privind dezmembramintele dreptului de proprietate, drepturi reale de garanție și sarcini	Referințe
NU SUNT	

## Anexa Nr. 1 La Partea I

## Teren

Nr cadastral	Suprafața (mp)*	Observații / Referințe
	Din acte: 1.300 Masurata: 625	IDENTIC CU T48

\* Suprafața este determinată în planul de proiecție Stereo 70.



## Date referitoare la teren

Crt	Categorie folosință	Intra vilan	Suprafața (mp)	Tarla	Parcelă	Nr. topo	Observații / Referințe
1	curți constructii	DA	625	98	26	-	IDENTIC CU T48

## Date referitoare la construcții

Crt	Număr	Destinație construcție	Supraf. (mp)	Situație juridică	Observații / Referințe
A1.1		construcții de locuințe	101	Cu acte	Nr. niveluri:2; S. construita la sol:101 mp; S. construita desfasurata:114 mp; C1-LOCUINTA P+BECI
A1.2		construcții anexa	25	Cu acte	Nr. niveluri:1; S. construita la sol:25 mp; S. construita desfasurata:25 mp; C2-LOCUINTA

## Lungime Segmente

1) Valorile lungimilor segmentelor sunt obținute din proiecție în plan.

Punct început	X / Y	Punct sfârșit	X / Y	Lungime segment (** (m)
1	356.001,913 289.589,839	2	356.014,733 289.595,307	13.937
2	356.014,733 289.595,307	3	356.000,726 289.634,121	41.264



Punct început	X / Y	Punct sfârșit	X / Y	Lungime segment (** (m)
3	356.000,726 289.634,121	4	355.986,717 289.628,176	15.218
4	355.986,717 289.628,176	5	355.996,052 289.604,537	25.415
5	355.996,052 289.604,537	6	355.998,38 289.597,765	7.161
6	355.998,38 289.597,765	7	355.996,303 289.596,937	2.236
7	355.996,303 289.596,937	8	355.999,453 289.588,938	8.597
8	355.999,453 289.588,938	1	356.001,913 289.589,839	2.62

\*\* Lungimile segmentelor sunt determinate în planul de proiecție Stereo 70 și sunt rotunjite la 1 milimetru.

\*\*\* Distanța dintre puncte este formată din segmente cumulate ce sunt mai mici decât valoarea 1 milimetru.



**DATE DESPRE IMOBILUL NR. 12384**

Oficiul de Cadastru și Publicitate Imobiliară DOLJ  
Biroul de Cadastru și Publicitate Imobiliară Craiova

**A. Partea I. Descrierea imobilului**

TEREN Intravilan

Adresa: Loc. Motatei, Str Brutariei, Nr. 10, Jud. Dolj, T98, P5

Nr. Crt	Nr cadastral Nr. topografic	Suprafața* (mp)	Observații / Referințe
A1		Din acte: 1.000 Masurata: 1.035	Sector cadastral:16 Teren imprejmuit;

**Construcții**

Crt	Nr cadastral Nr. topografic	Adresa	Observații / Referințe
A1.1		Loc. Motatei, Str Brutariei, Jud. Dolj	Nr. niveluri:2; S. construita la sol:68 mp; S. construita desfasurata:85 mp; C1-LOCUINTA P+BECI
A1.2		Loc. Motatei, Str Brutariei, Jud. Dolj	Nr. niveluri:1; S. construita la sol:55 mp; S. construita desfasurata:55 mp; C2-LOCUINTA

**B. Partea II. Proprietari și acte**

Inscrieri privitoare la dreptul de proprietate și alte drepturi reale		Referințe
/		
Act Notarial nr. ACT DE PARTAJ VOLUNTAR NR. 377, din 14/02/2017 emis de NP STOENESCU FLOREA (TDP NR. 2792-48113/21-11-1996);		
B1	Intabulare, drept de PROPRIETATE, dobandit prin lesire Din Indiviziune, cota actuala 1/1, cota initiala 1/1 1) PAYKO CRISTINA-MIHAELA	A1, A1.1, A1.2

**C. Partea III. SARCINI .**

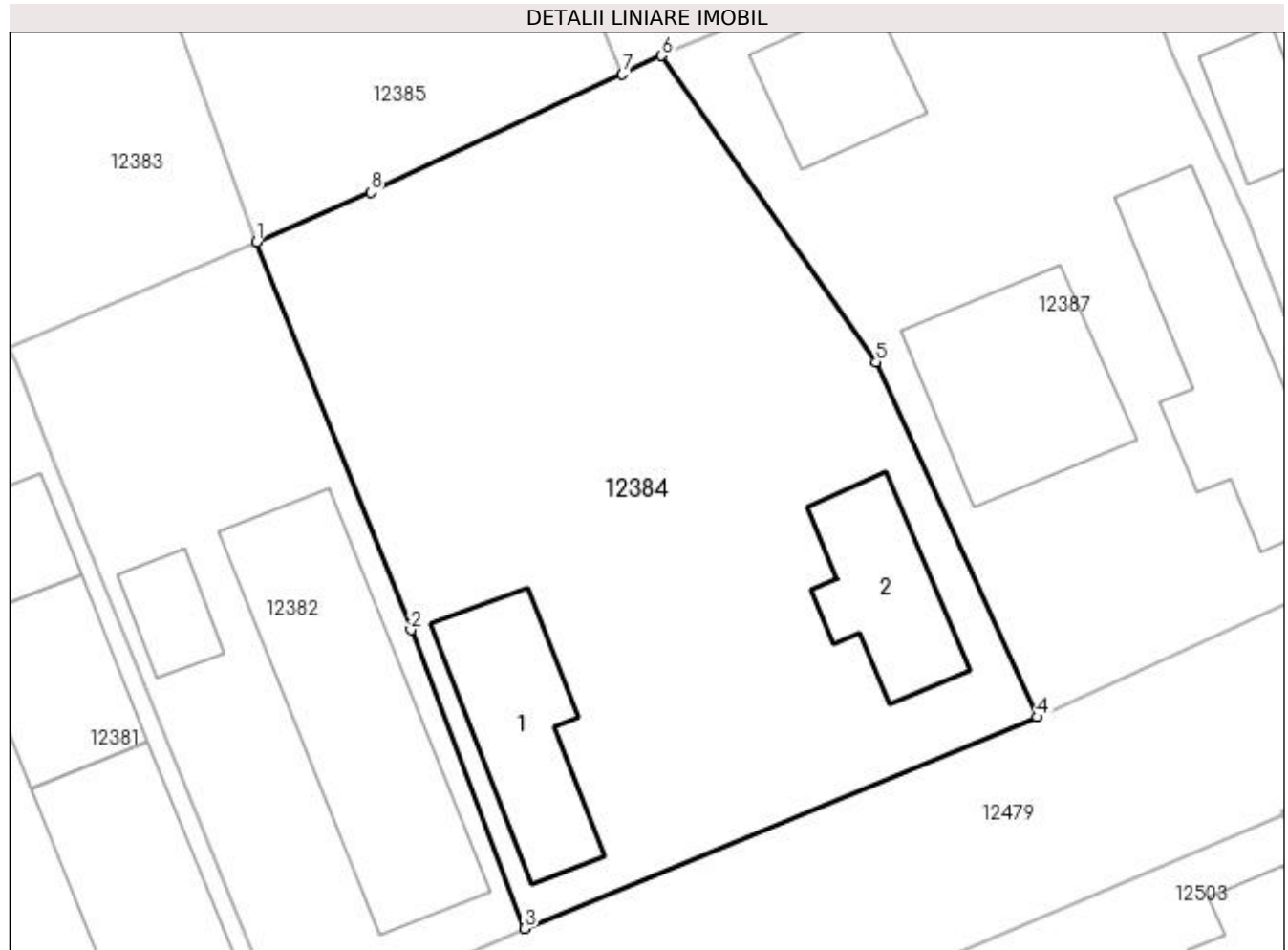
Inscrieri privind dezmembramintele dreptului de proprietate, drepturi reale de garanție și sarcini	Referințe
NU SUNT	

## Anexa Nr. 1 La Partea I

## Teren

Nr cadastral	Suprafața (mp)*	Observații / Referințe
	Din acte: 1.000 Masurata: 1.035	

\* Suprafața este determinată în planul de proiecție Stereo 70.



## Date referitoare la teren

Crt	Categorie folosință	Intra vilan	Suprafața (mp)	Tarla	Parcelă	Nr. topo	Observații / Referințe
1	curți constructii	DA	1.035	98	5	-	

## Date referitoare la construcții

Crt	Număr	Destinație construcție	Supraf. (mp)	Situație juridică	Observații / Referințe
A1.1		construcții de locuințe	68	Cu acte	Nr. niveluri:2; S. construita la sol:68 mp; S. construita desfasurata:85 mp; C1-LOCUINTA P+BECI
A1.2		construcții de locuințe	55	Cu acte	Nr. niveluri:1; S. construita la sol:55 mp; S. construita desfasurata:55 mp; C2-LOCUINTA

## Lungime Segmente

1) Valorile lungimilor segmentelor sunt obținute din proiecție în plan.

Punct început	X / Y	Punct sfârșit	X / Y	Lungime segment (** (m)
1	356.014,733 289.595,307	2	356.022,75 289.575,2	21.646
2	356.022,75 289.575,2	3	356.028,643 289.559,719	16.565

Punct început	X / Y	Punct sfârșit	X / Y	Lungime segment (** (m)
3	356.028,643 289.559,719	4	356.055,228 289.570,672	28.753
4	356.055,228 289.570,672	5	356.046,869 289.589,074	20.212
5	356.046,869 289.589,074	6	356.035,743 289.604,941	19.379
6	356.035,743 289.604,941	7	356.033,7 289.603,981	2.257
7	356.033,7 289.603,981	8	356.020,66 289.597,857	14.406
8	356.020,66 289.597,857	1	356.014,733 289.595,307	6.452

\*\* Lungimile segmentelor sunt determinate în planul de proiecție Stereo 70 și sunt rotunjite la 1 milimetru.

\*\*\* Distanța dintre puncte este formată din segmente cumulate ce sunt mai mici decât valoarea 1 milimetru.



**DATE DESPRE IMOBILUL NR. 12385**

Oficiul de Cadastru și Publicitate Imobiliară DOLJ  
Biroul de Cadastru și Publicitate Imobiliară Craiova

**A. Partea I. Descrierea imobilului**

TEREN Intravilan

Adresa: Loc. Motatei, Str 1848, Nr. 11Bis, Jud. Dolj, T98, P26

Nr. Crt	Nr cadastral Nr. topografic	Suprafața* (mp)	Observații / Referințe
A1	36312	Din acte: 800 Masurata: 815	Sector cadastral:16 Teren neimpregmuit;

**Construcții**

Crt	Nr cadastral Nr. topografic	Adresa	Observații / Referințe
A1.1		Loc. Motatei, Str 1848, Nr. 11Bis, Jud. Dolj	Nr. niveluri:2; S. construita la sol:115 mp; S. construita desfasurata:230 mp; Locuinta P+1

**B. Partea II. Proprietari și acte**

Inscrieri privitoare la dreptul de proprietate și alte drepturi reale		Referințe
<b>60474 / 03/03/2020</b>		
Hotarare Judecatoreasca nr. SENTINTA CIVILA NR. 2182, din 21/11/2012 emis de JUDECATORIA CALAFAT (in dosar nr. 2290/201/2012, Incheiere din data de 27.11.2018-Judecatoria Calafat in dosar nr. 2290/201/2012; act administrativ nr CNS nr. 1159 din 18.02.2020, emis de PRIMARIA MOTATEI);		
B1	Intabulare, drept de PROPRIETATE, dobandit prin Hotarare Judecatoreasca, cota actuala 1/1, cota initiala 1/1 1) <b>BOZGAN BENONE</b>	A1
/		
Act Normativ nr. Legea 7, din 13/03/1996 emis de PARLAMENTUL ROMANIEI ((ART.12, ALIN.14, ART.37, ALIN. 2));		
B2	Intabulare, drept de PROPRIETATE, dobandit prin Lege, cota actuala 1/1, cota initiala 1/1 1) <b>BOZGAN BENONE</b>	A1.1

**C. Partea III. SARCINI .**

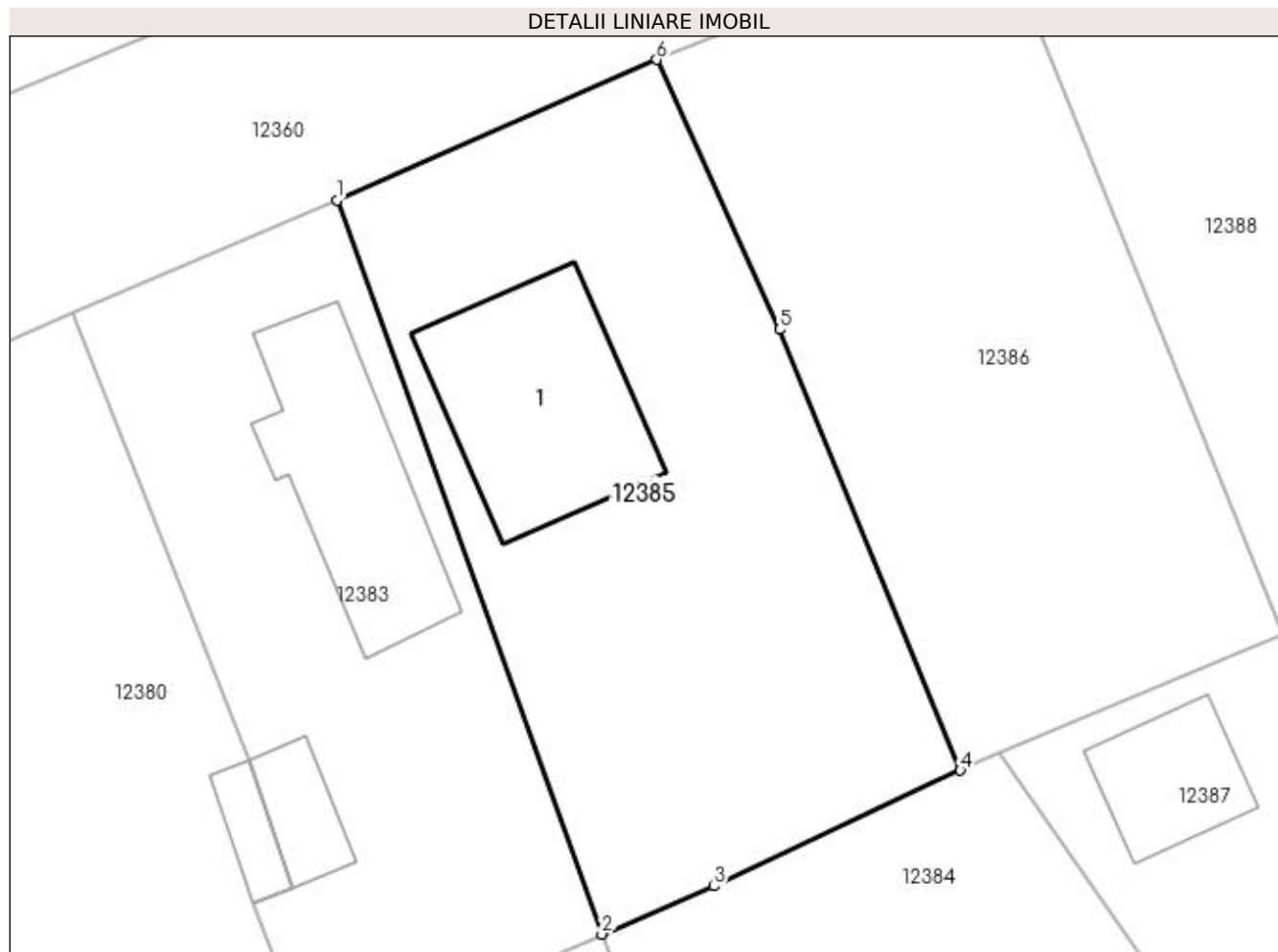
Inscrieri privind dezmembramintele dreptului de proprietate, drepturi reale de garanție și sarcini	Referințe
NU SUNT	

## Anexa Nr. 1 La Partea I

## Teren

Nr cadastral	Suprafața (mp)*	Observații / Referințe
36312	Din acte: 800 Masurata: 815	

\* Suprafața este determinată în planul de proiecție Stereo 70.



## Date referitoare la teren

Crt	Categorie folosință	Intra vilan	Suprafața (mp)	Tarla	Parcelă	Nr. topo	Observații / Referințe
1	curți constructii	DA	815	98	26	-	IDENTIC CU T48

## Date referitoare la construcții

Crt	Număr	Destinație construcție	Supraf. (mp)	Situație juridică	Observații / Referințe
A1.1		construcții de locuințe	115	Cu acte	Nr. niveluri:2; S. construita la sol:115 mp; S. construita desfasurata:230 mp; Locuinta P+1

## Lungime Segmente

1) Valorile lungimilor segmentelor sunt obținute din proiecție în plan.

Punct început	X / Y	Punct sfârșit	X / Y	Lungime segment (** (m))
1	356.000,726 289.634,121	2	356.014,733 289.595,307	41.264
2	356.014,733 289.595,307	3	356.020,66 289.597,857	6.452
3	356.020,66 289.597,857	4	356.033,7 289.603,981	14.406



Punct început	X / Y	Punct sfârșit	X / Y	Lungime segment (** (m)
4	356.033,7 289.603,981	5	356.024,132 289.627,284	25.191
5	356.024,132 289.627,284	6	356.017,635 289.641,559	15.684
6	356.017,635 289.641,559	1	356.000,726 289.634,121	18.473

\*\* Lungimile segmentelor sunt determinate în planul de proiecție Stereo 70 și sunt rotunjite la 1 milimetru.

\*\*\* Distanța dintre puncte este formată din segmente cumulate ce sunt mai mici decât valoarea 1 milimetru.



**DATE DESPRE IMOBILUL NR. 12386**

Oficiul de Cadastru și Publicitate Imobiliară DOLJ  
 Biroul de Cadastru și Publicitate Imobiliară Craiova

**A. Partea I. Descrierea imobilului**

TEREN Intravilan

Adresa: Loc. Motatei, Jud. Dolj, T98, P27

Nr. Crt	Nr cadastral Nr. topografic	Suprafața* (mp)	Observații / Referințe
A1		Din acte: 750 Masurata: 764	Sector cadastral:16 Teren neimprejmuit;

**B. Partea II. Proprietari și acte**

Inscrieri privitoare la dreptul de proprietate și alte drepturi reale		Referințe
/		
Hotarare Judecatoreasca nr. SC NR 479, din 29/05/2019 emis de PARLAMENTUL ROMNAIEI;		
B1	Intabulare, drept de PROPRIETATE, dobandit prin Hotarare Judecatoreasca, cota actuala 1/1, cota initiala 1/1 1) URZICEANU ION, LIPSĂ CNP	A1

**C. Partea III. SARCINI .**

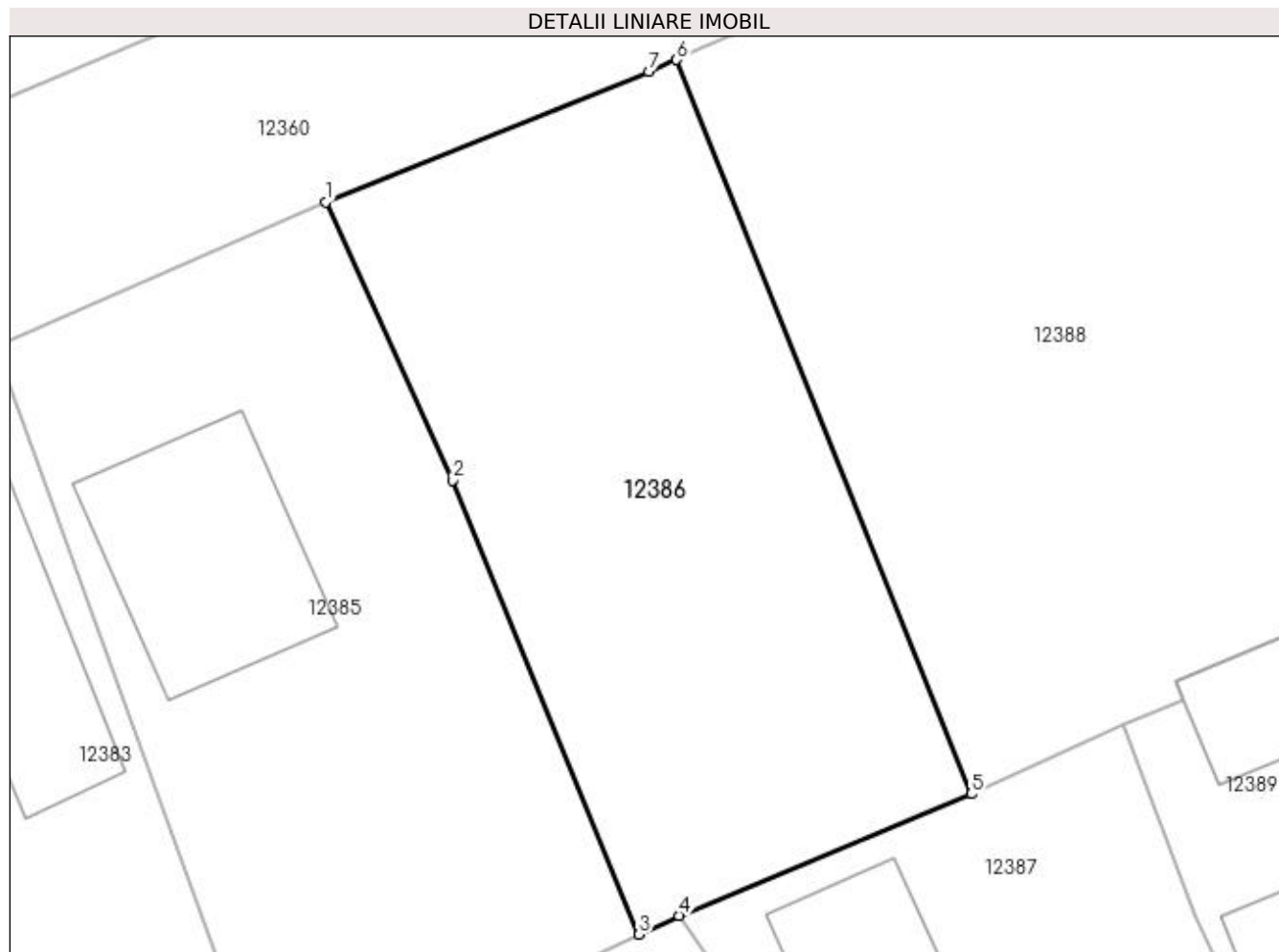
Inscrieri privind dezmembramintele dreptului de proprietate, drepturi reale de garanție și sarcini	Referințe
NU SUNT	

## Anexa Nr. 1 La Partea I

## Teren

Nr cadastral	Suprafața (mp)*	Observații / Referințe
	Din acte: 750 Masurata: 764	

\* Suprafața este determinată în planul de proiecție Stereo 70.



## Date referitoare la teren

Crt	Categorie folosință	Intra vilan	Suprafața (mp)	Tarla	Parcelă	Nr. topo	Observații / Referințe
1	curți constructii	DA	764	98	27	-	

## Lungime Segmente

1) Valorile lungimilor segmentelor sunt obținute din proiecție în plan.

Punct început	X / Y	Punct sfârșit	X / Y	Lungime segment (** (m)
1	356.017,635 289.641,559	2	356.024,132 289.627,284	15.684
2	356.024,132 289.627,284	3	356.033,7 289.603,981	25.191
3	356.033,7 289.603,981	4	356.035,743 289.604,941	2.257
4	356.035,743 289.604,941	5	356.050,758 289.611,19	16.263
5	356.050,758 289.611,19	6	356.035,63 289.648,857	40.591

Punct început	X / Y	Punct sfârșit	X / Y	Lungime segment (** (m)
6	356.035,63 289.648,857	7	356.034,211 289.648,228	1.552
7	356.034,211 289.648,228	1	356.017,635 289.641,559	17.867

\*\* Lungimile segmentelor sunt determinate în planul de proiecție Stereo 70 și sunt rotunjite la 1 milimetru.

\*\*\* Distanța dintre puncte este formată din segmente cumulate ce sunt mai mici decât valoarea 1 milimetru.



**DATE DESPRE IMOBILUL NR. 12387**

Oficiul de Cadastru și Publicitate Imobiliară DOLJ  
Biroul de Cadastru și Publicitate Imobiliară Craiova

**A. Partea I. Descrierea imobilului**

TEREN Intravilan

Adresa: Loc. Motatei, Str Brutariei, Nr. 8, Jud. Dolj, T98, P4

Nr. Crt	Nr cadastral Nr. topografic	Suprafața* (mp)	Observații / Referințe
A1	32154	Din acte: 700 Masurata: 825	Sector cadastral:16 Teren imprejmuit;

**Construcții**

Crt	Nr cadastral Nr. topografic	Adresa	Observații / Referințe
A1.1		Loc. Motatei, Str Brutariei, Nr. 8, Jud. Dolj	Nr. niveluri:1; S. construita la sol:95 mp; S. construita desfasurata:95 mp; Locuinta cu 3 dormitoare, baie, antreu, hol, sala, scari si pivnita. Conform declaratiei proprietarilor si a datelor existente la efectuarea masuratorilor constructia este edificata in anul 1965.
A1.2		Loc. Motatei, Str Brutariei, Nr. 8, Jud. Dolj	Nr. niveluri:1; S. construita la sol:47 mp; S. construita desfasurata:47 mp; Anexa cu patul si 2 bucatarii. Conform declaratiei proprietarilor si a datelor existente la efectuarea masuratorilor constructia este edificata in anul 1989.
A1.3		Loc. Motatei, Str Brutariei, Nr. 8, Jud. Dolj, cvartal 98, parcela 4	Nr. niveluri:1; S. construita la sol:89 mp; S. construita desfasurata:89 mp; ANEXA

**B. Partea II. Proprietari și acte**

Inscrieri privitoare la dreptul de proprietate și alte drepturi reale	Referințe
<b>122456 / 08/10/2015</b>	
Act Administrativ nr. TDP NR.1295-59088, din 23/01/1995 emis de Comisia Judeteana Dolj (Certificat nr 4712/01-09-2015 emis de Primaria Motatei; Adeverinta nr.4923/2015 Prim.com.Motatei);	
B1	Intabulare, drept de PROPRIETATE, dobandit prin Construire, cota actuala 1/1, cota initiala 1/1 1) PRUNA STEFAN
/	
Act Normativ nr. Legea 7, din 13/03/1996 emis de PARLAMENTUL ROMANIEI ((ART.12, ALIN.14, ART.37, ALIN. 2));	
B2	Intabulare, drept de PROPRIETATE, dobandit prin Lege, cota actuala 1/1, cota initiala 1/1 1) PRUNA STEFAN

**C. Partea III. SARCINI .**

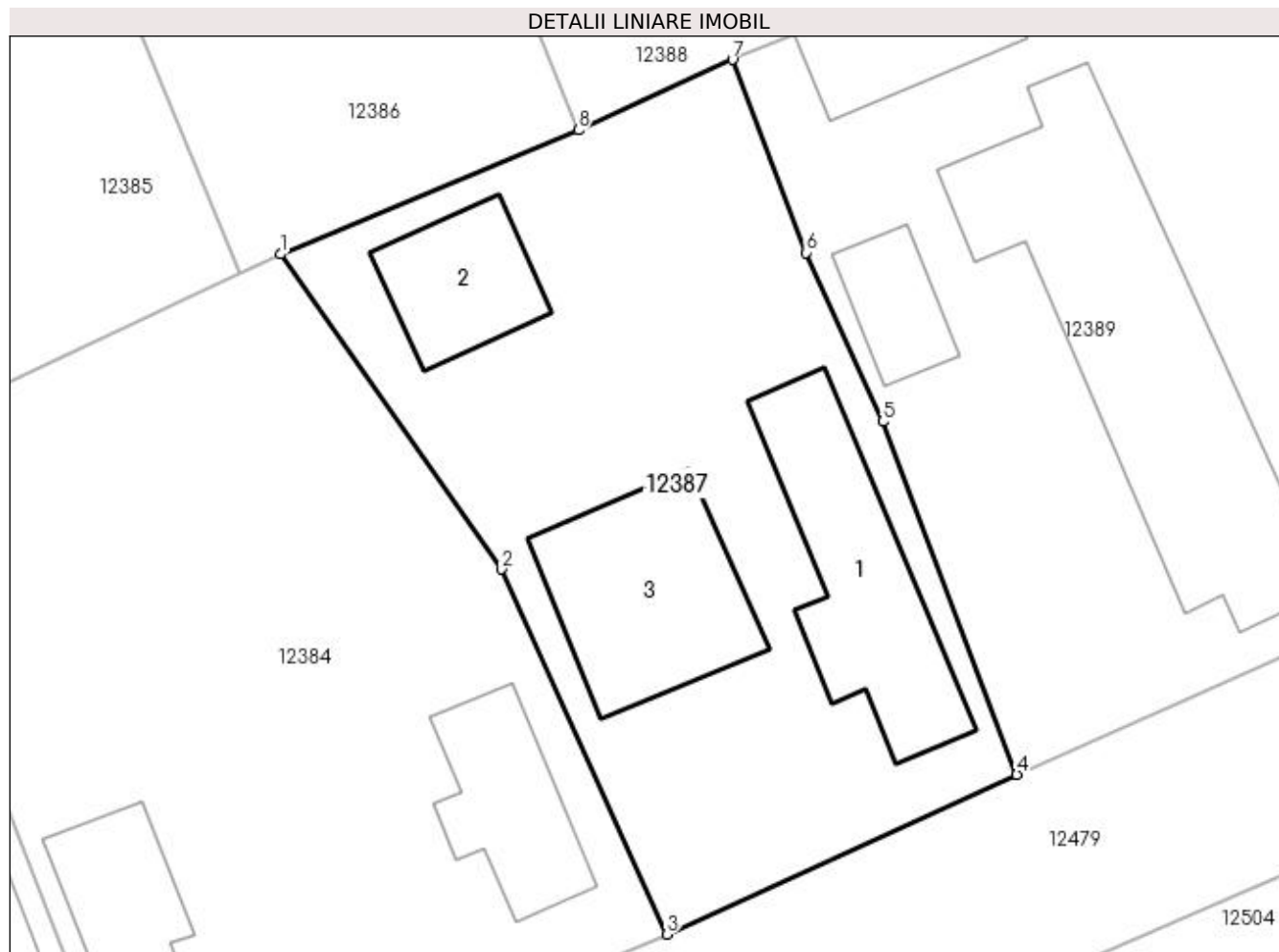
Inscrieri privind dezmembramintele dreptului de proprietate, drepturi reale de garanție și sarcini	Referințe
NU SUNT	

## Anexa Nr. 1 La Partea I

## Teren

Nr cadastral	Suprafața (mp)*	Observații / Referințe
32154	Din acte: 700 Masurata: 825	

\* Suprafața este determinată în planul de proiecție Stereo 70.



## Date referitoare la teren

Crt	Categorie folosință	Intra vilan	Suprafața (mp)	Tarla	Parcelă	Nr. topo	Observații / Referințe
1	curți constructii	DA	825	98	4	-	

## Date referitoare la construcții

Crt	Număr	Destinație construcție	Supraf. (mp)	Situație juridică	Observații / Referințe
A1.1		construcții de locuințe	95	Cu acte	Nr. niveluri:1; S. construita la sol:95 mp; S. construita desfasurata:95 mp; Locuinta cu 3 dormitoare, baie, antreu, hol, sala, scari si pivnita. Conform declaratiei proprietarilor si a datelor existente la efectuarea masuratorilor constructia este edificata in anul 1965.
A1.2		construcții anexa	47	Cu acte	Nr. niveluri:1; S. construita la sol:47 mp; S. construita desfasurata:47 mp; Anexa cu patul si 2 bucatarii. Conform declaratiei proprietarilor si a datelor existente la efectuarea masuratorilor constructia este edificata in anul 1989.
A1.3		construcții de locuințe	89	Cu acte	Nr. niveluri:1; S. construita la sol:89 mp; S. construita desfasurata:89 mp; ANEXA



**Lungime Segmente**

1) Valorile lungimilor segmentelor sunt obținute din proiecție în plan.

Punct început	X / Y	Punct sfârșit	X / Y	Lungime segment (** (m)
1	356.035,743 289.604,941	2	356.046,869 289.589,074	19.379
2	356.046,869 289.589,074	3	356.055,228 289.570,672	20.212
3	356.055,228 289.570,672	4	356.072,86 289.578,716	19.38
4	356.072,86 289.578,716	5	356.066,099 289.596,505	19.03
5	356.066,099 289.596,505	6	356.062,234 289.605,022	9.353
6	356.062,234 289.605,022	7	356.058,52 289.614,743	10.406
7	356.058,52 289.614,743	8	356.050,758 289.611,19	8.537
8	356.050,758 289.611,19	1	356.035,743 289.604,941	16.263

\*\* Lungimile segmentelor sunt determinate în planul de proiecție Stereo 70 și sunt rotunjite la 1 milimetru.

\*\*\* Distanța dintre puncte este formată din segmente cumulate ce sunt mai mici decât valoarea 1 milimetru.



**DATE DESPRE IMOBILUL NR. 12388**

Oficiul de Cadastru și Publicitate Imobiliară DOLJ  
Biroul de Cadastru și Publicitate Imobiliară Craiova

**A. Partea I. Descrierea imobilului**

TEREN Intravilan

Adresa: Loc. Motatei, Str 1848, Nr. 5, Jud. Dolj, T98, P28

Nr. Crt	Nr cadastral Nr. topografic	Suprafața* (mp)	Observații / Referințe
A1		Din acte: 1.600 Masurata: 1.555	Sector cadastral:16 Teren neimprejmut;

**B. Partea II. Proprietari și acte**

Inscrieri privitoare la dreptul de proprietate și alte drepturi reale	Referințe
/	
Act Notarial nr. CM NR. 175, din 28/09/1999 emis de NP VLAD MIHAI (TDP NR. 1077-46680/16-12-1994);	
B1	A1
Intabulare, drept de PROPRIETATE, dobandit prin Succesiune, cota actuala 1/1, cota initiala 1/1	
1) <b>BOBOC DOINA</b> , LIPSĂ CNP	
2) <b>BOBOC MARIUS</b> , LIPSĂ CNP	
3) <b>BOBOC LAURENTIU</b> , LIPSĂ CNP	

**C. Partea III. SARCINI .**

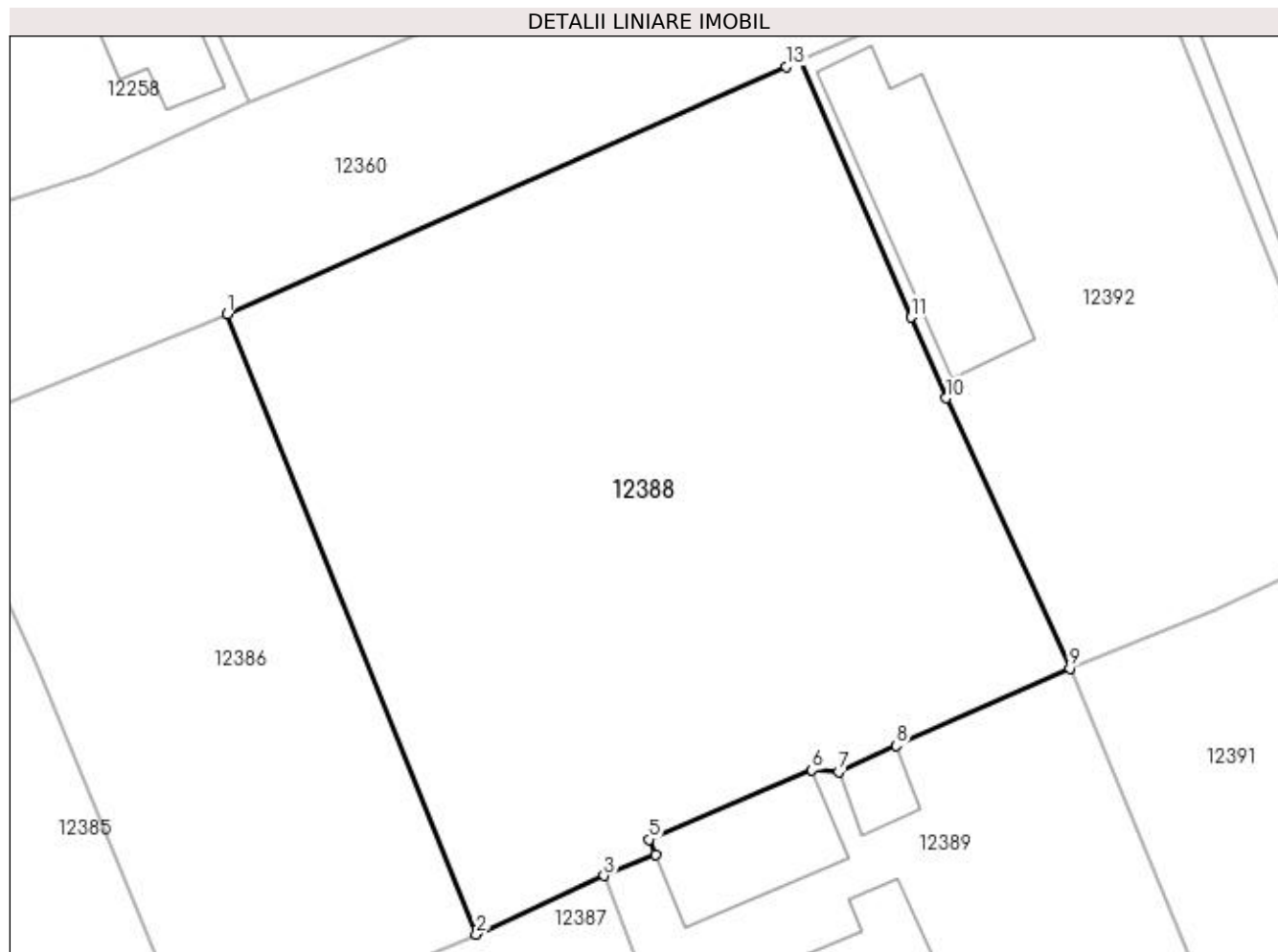
Inscrieri privind dezmembramintele dreptului de proprietate, drepturi reale de garanție și sarcini	Referințe
NU SUNT	

## Anexa Nr. 1 La Partea I

## Teren

Nr cadastral	Suprafața (mp)*	Observații / Referințe
	Din acte: 1.600 Masurata: 1.555	

\* Suprafața este determinată în planul de proiecție Stereo 70.



## Date referitoare la teren

Crt	Categorie folosință	Intra vilan	Suprafața (mp)	Tarla	Parcelă	Nr. topo	Observații / Referințe
1	arabil	DA	1.555	98	28	-	

## Lungime Segmente

1) Valorile lungimilor segmentelor sunt obținute din proiecție în plan.

Punct început	X / Y	Punct sfârșit	X / Y	Lungime segment (** (m)
1	356.035,63 289.648,857	2	356.050,758 289.611,19	40.591
2	356.050,758 289.611,19	3	356.058,52 289.614,743	8.537
3	356.058,52 289.614,743	4	356.061,642 289.616,016	3.372
4	356.061,642 289.616,016	5	356.061,252 289.616,948	1.01
5	356.061,252 289.616,948	6	356.071,154 289.621,172	10.765

Punct început	X / Y	Punct sfârșit	X / Y	Lungime segment (** (m)
6	356.071,154 289.621,172	7	356.072,755 289.621,047	1.606
7	356.072,755 289.621,047	8	356.076,26 289.622,652	3.855
8	356.076,26 289.622,652	9	356.086,816 289.627,343	11.551
9	356.086,816 289.627,343	10	356.079,283 289.643,752	18.056
10	356.079,283 289.643,752	11	356.077,159 289.648,665	5.352
11	356.077,159 289.648,665	12	356.070,399 289.664,305	17.038
12	356.070,399 289.664,305	13	356.069,577 289.663,896	0.918
13	356.069,577 289.663,896	1	356.035,63 289.648,857	37.129

\*\* Lungimile segmentelor sunt determinate în planul de proiecție Stereo 70 și sunt rotunjite la 1 milimetru.

\*\*\* Distanța dintre puncte este formată din segmente cumulate ce sunt mai mici decât valoarea 1 milimetru.



**DATE DESPRE IMOBILUL NR. 12389**

Oficiul de Cadastru și Publicitate Imobiliară DOLJ  
Biroul de Cadastru și Publicitate Imobiliară Craiova

**A. Partea I. Descrierea imobilului**

TEREN Intravilan

Adresa: Loc. Motatei, Str Brutariei, Nr. 6, Jud. Dolj, T98, P3

Nr. Crt	Nr cadastral Nr. topografic	Suprafața* (mp)	Observații / Referințe
A1		Din acte: 1.100 Masurata: 1.214	Sector cadastral:16 Teren neimprijmit;

**Construcții**

Crt	Nr cadastral Nr. topografic	Adresa	Observații / Referințe
A1.1		Loc. Motatei, Str Brutariei, Jud. Dolj	Nr. niveluri:2; S. construita la sol:200 mp; S. construita desfasurata:213 mp; C1-LOCUINTA P+BECI
A1.2		Loc. Motatei, Str Brutariei, Jud. Dolj	Nr. niveluri:1; S. construita la sol:29 mp; S. construita desfasurata:29 mp; C2-ANEXA
A1.3		Loc. Motatei, Str Brutariei, Jud. Dolj	Nr. niveluri:1; S. construita la sol:62 mp; S. construita desfasurata:62 mp; C3-ANEXA
A1.4		Loc. Motatei, Str Brutariei, Jud. Dolj	Nr. niveluri:1; S. construita la sol:16 mp; S. construita desfasurata:16 mp; C4-ANEXA
A1.5		Loc. Motatei, Str Brutariei, Jud. Dolj	Nr. niveluri:1; S. construita la sol:25 mp; S. construita desfasurata:25 mp; C5-ANEXA

**B. Partea II. Proprietari și acte**

Inscrieri privitoare la dreptul de proprietate și alte drepturi reale		Referințe
/		
Act Notarial nr. CONTRACT DE INTRETINERE NR. 1569, din 15/05/1992 emis de NP BELU AUREL (TDP NR. 2790-48113/21-11-1996);		
B1	Intabulare, drept de PROPRIETATE, dobandit prin Conventie, cota actuala 1/1, cota initiala 1/1 1) PISLEAG AUREL	A1, A1.1, A1.2, A1.3
Act Normativ nr. Legea 7, din 13/03/1996 emis de PARLAMENTUL ROMANIEI ((ART 12 ALIN 14 ART 37 ALIN 2));		
B2	Intabulare, drept de PROPRIETATE, dobandit prin Lege, cota actuala 1/1, cota initiala 1/1 1) PISLEAG AUREL	A1.4, A1.5

**C. Partea III. SARCINI .**

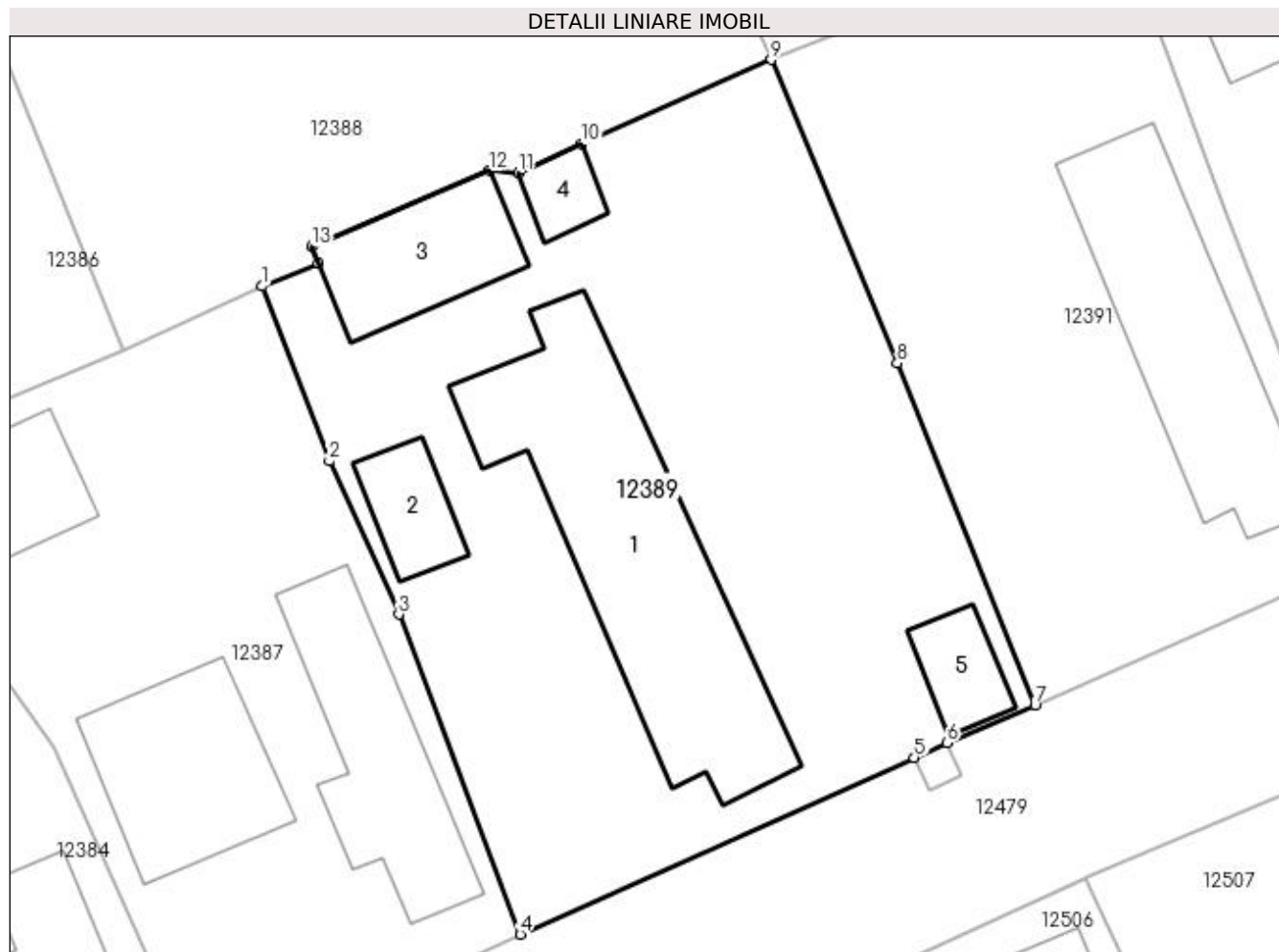
Inscrieri privind dezmembramintele dreptului de proprietate, drepturi reale de garanție și sarcini	Referințe
NU SUNT	

## Anexa Nr. 1 La Partea I

## Teren

Nr cadastral	Suprafața (mp)*	Observații / Referințe
	Din acte: 1.100 Masurata: 1.214	

\* Suprafața este determinată în planul de proiecție Stereo 70.



## Date referitoare la teren

Crt	Categorie folosință	Intra vilan	Suprafața (mp)	Tarla	Parcelă	Nr. topo	Observații / Referințe
1	curți constructii	DA	1.214	98	3	-	

## Date referitoare la construcții

Crt	Număr	Destinație construcție	Supraf. (mp)	Situație juridică	Observații / Referințe
A1.1		construcții de locuințe	200	Cu acte	Nr. niveluri:2; S. construita la sol:200 mp; S. construita desfasurata:213 mp; C1-LOCUINTA P+BECl
A1.2		construcții anexa	29	Cu acte	Nr. niveluri:1; S. construita la sol:29 mp; S. construita desfasurata:29 mp; C2-ANEXA
A1.3		construcții anexa	62	Cu acte	Nr. niveluri:1; S. construita la sol:62 mp; S. construita desfasurata:62 mp; C3-ANEXA
A1.4		construcții anexa	16	Cu acte	Nr. niveluri:1; S. construita la sol:16 mp; S. construita desfasurata:16 mp; C4-ANEXA
A1.5		construcții anexa	25	Cu acte	Nr. niveluri:1; S. construita la sol:25 mp; S. construita desfasurata:25 mp; C5-ANEXA



**Lungime Segmente**

1) Valorile lungimilor segmentelor sunt obținute din proiecție în plan.

Punct început	X / Y	Punct sfârșit	X / Y	Lungime segment (** (m)
1	356.058,52 289.614,743	2	356.062,234 289.605,022	10.406
2	356.062,234 289.605,022	3	356.066,099 289.596,505	9.353
3	356.066,099 289.596,505	4	356.072,86 289.578,716	19.03
4	356.072,86 289.578,716	5	356.094,766 289.588,541	24.008
5	356.094,766 289.588,541	6	356.096,594 289.589,352	2.0
6	356.096,594 289.589,352	7	356.101,476 289.591,446	5.312
7	356.101,476 289.591,446	8	356.093,83 289.610,475	20.508
8	356.093,83 289.610,475	9	356.086,816 289.627,343	18.268
9	356.086,816 289.627,343	10	356.076,26 289.622,652	11.551
10	356.076,26 289.622,652	11	356.072,755 289.621,047	3.855
11	356.072,755 289.621,047	12	356.071,154 289.621,172	1.606
12	356.071,154 289.621,172	13	356.061,252 289.616,948	10.765
13	356.061,252 289.616,948	14	356.061,642 289.616,016	1.01
14	356.061,642 289.616,016	1	356.058,52 289.614,743	3.372

\*\* Lungimile segmentelor sunt determinate în planul de proiecție Stereo 70 și sunt rotunjite la 1 milimetru.

\*\*\* Distanța dintre puncte este formată din segmente cumulate ce sunt mai mici decât valoarea 1 milimetru.



**DATE DESPRE IMOBILUL NR. 12391**

Oficiul de Cadastru și Publicitate Imobiliară DOLJ  
Biroul de Cadastru și Publicitate Imobiliară Craiova

**A. Partea I. Descrierea imobilului**

TEREN Intravilan

Adresa: Loc. Motatei, Str Brutariei, Nr. 4, Jud. Dolj, T98, P2

Nr. Crt	Nr cadastral Nr. topografic	Suprafața* (mp)	Observații / Referințe
A1		Din acte: 800 Masurata: 778	Sector cadastral:16 Teren imprejmuit;

**Construcții**

Crt	Nr cadastral Nr. topografic	Adresa	Observații / Referințe
A1.1		Loc. Motatei, Str Brutariei, Jud. Dolj	Nr. niveluri:2; S. construita la sol:135 mp; S. construita desfasurata:156 mp; C1-LOCUINTA P+BECI

**B. Partea II. Proprietari și acte**

Inscrieri privitoare la dreptul de proprietate și alte drepturi reale		Referințe
/		
Act Administrativ nr. TDP 3189/59190, din 14/03/1997 emis de CJSIPT DOLJ;		
B1	Intabulare, drept de PROPRIETATE, dobandit prin Reconstituire, cota actuala 1/1, cota initiala 1/1 1) <b>BOIANGIU ION</b> , LIPSĂ CNP	A1
Act Normativ nr. Legea 7, din 13/03/1996 emis de PARLAMENTUL ROMANIEI ((ART 12 ALIN 14 ART 37 ALIN 2));		
B2	Intabulare, drept de PROPRIETATE, dobandit prin Lege, cota actuala 1/1, cota initiala 1/1 1) <b>BOIANGIU ION</b> , LIPSĂ CNP	A1.1

**C. Partea III. SARCINI .**

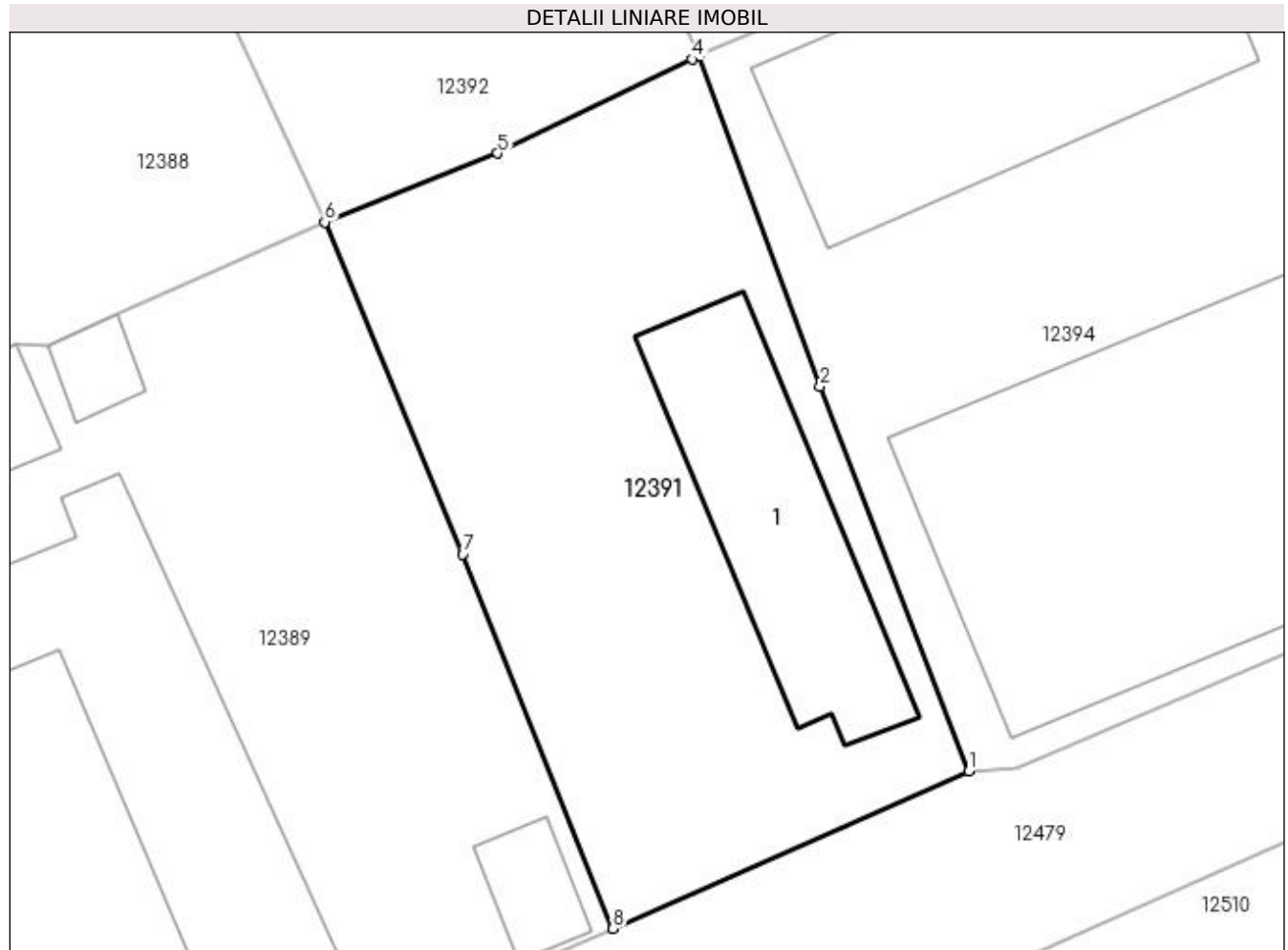
Inscrieri privind dezmembramintele dreptului de proprietate, drepturi reale de garanție și sarcini	Referințe
NU SUNT	

## Anexa Nr. 1 La Partea I

## Teren

Nr cadastral	Suprafața (mp)*	Observații / Referințe
	Din acte: 800 Masurata: 778	

\* Suprafața este determinată în planul de proiecție Stereo 70.



## Date referitoare la teren

Crt	Categorie folosință	Intra vilan	Suprafața (mp)	Tarla	Parcelă	Nr. topo	Observații / Referințe
1	curți constructii	DA	778	98	2	-	

## Date referitoare la construcții

Crt	Număr	Destinație construcție	Supraf. (mp)	Situație juridică	Observații / Referințe
A1.1		construcții de locuințe	135	Cu acte	Nr. niveluri:2; S. construita la sol:135 mp; S. construita desfasurata:156 mp; C1-LOCUINTA P+BECI

## Lungime Segmente

1) Valorile lungimilor segmentelor sunt obținute din proiecție în plan.

Punct început	X / Y	Punct sfârșit	X / Y	Lungime segment (** (m)
1	356.119,575 289.599,439	2	356.112,014 289.618,999	20.971
2	356.112,014 289.618,999	3	356.105,862 289.635,802	17.894
3	356.105,862 289.635,802	4	356.105,489 289.635,622	0.414

Punct început	X / Y	Punct sfârșit	X / Y	Lungime segment (** (m)
4	356.105,489 289.635,622	5	356.095,609 289.630,846	10.974
5	356.095,609 289.630,846	6	356.086,816 289.627,343	9.465
6	356.086,816 289.627,343	7	356.093,83 289.610,475	18.268
7	356.093,83 289.610,475	8	356.101,476 289.591,446	20.508
8	356.101,476 289.591,446	1	356.119,575 289.599,439	19.785

\*\* Lungimile segmentelor sunt determinate în planul de proiecție Stereo 70 și sunt rotunjite la 1 milimetru.

\*\*\* Distanța dintre puncte este formată din segmente cumulate ce sunt mai mici decât valoarea 1 milimetru.



**DATE DESPRE IMOBILUL NR. 12392**

Oficiul de Cadastru și Publicitate Imobiliară DOLJ  
Biroul de Cadastru și Publicitate Imobiliară Craiova

**A. Partea I. Descrierea imobilului**

TEREN Intravilan

Adresa: Loc. Motatei, Str 1848, Nr. 3, Jud. Dolj, T98, P29

Nr. Crt	Nr cadastral Nr. topografic	Suprafața* (mp)	Observații / Referințe
A1	32062	Din acte: 900 Masurata: 864	Sector cadastral:16 Teren neimprijmit;

**Construcții**

Crt	Nr cadastral Nr. topografic	Adresa	Observații / Referințe
A1.1		Loc. Motatei, Str 1848, Nr. 3, Jud. Dolj	Nr. niveluri:1; S. construita la sol:111 mp; S. construita desfasurata:111 mp; Constructie locuinta construita din cranturi si chirpici, acoperita cu tigla, compusa din 3 camere,o bucatarie,o baie,o camera,o sala,doua holuri, antreu si pivnita,edificata in anul 1950 , P+S.

**B. Partea II. Proprietari și acte**

Inscrieri privitoare la dreptul de proprietate și alte drepturi reale		Referințe
<b>146511 / 25/11/2015</b>		
Act Notarial nr. contract de intretinere nr. 2644, din 24/11/2015 emis de STOENESCU FLOREA;		
B1	Intabulare, drept de PROPRIETATE, dobandit prin Conventie, cota actuala 1/1, cota initiala 1/1 1) <b>BOIANGIU DORINA</b>	A1, A1.1

**C. Partea III. SARCINI**

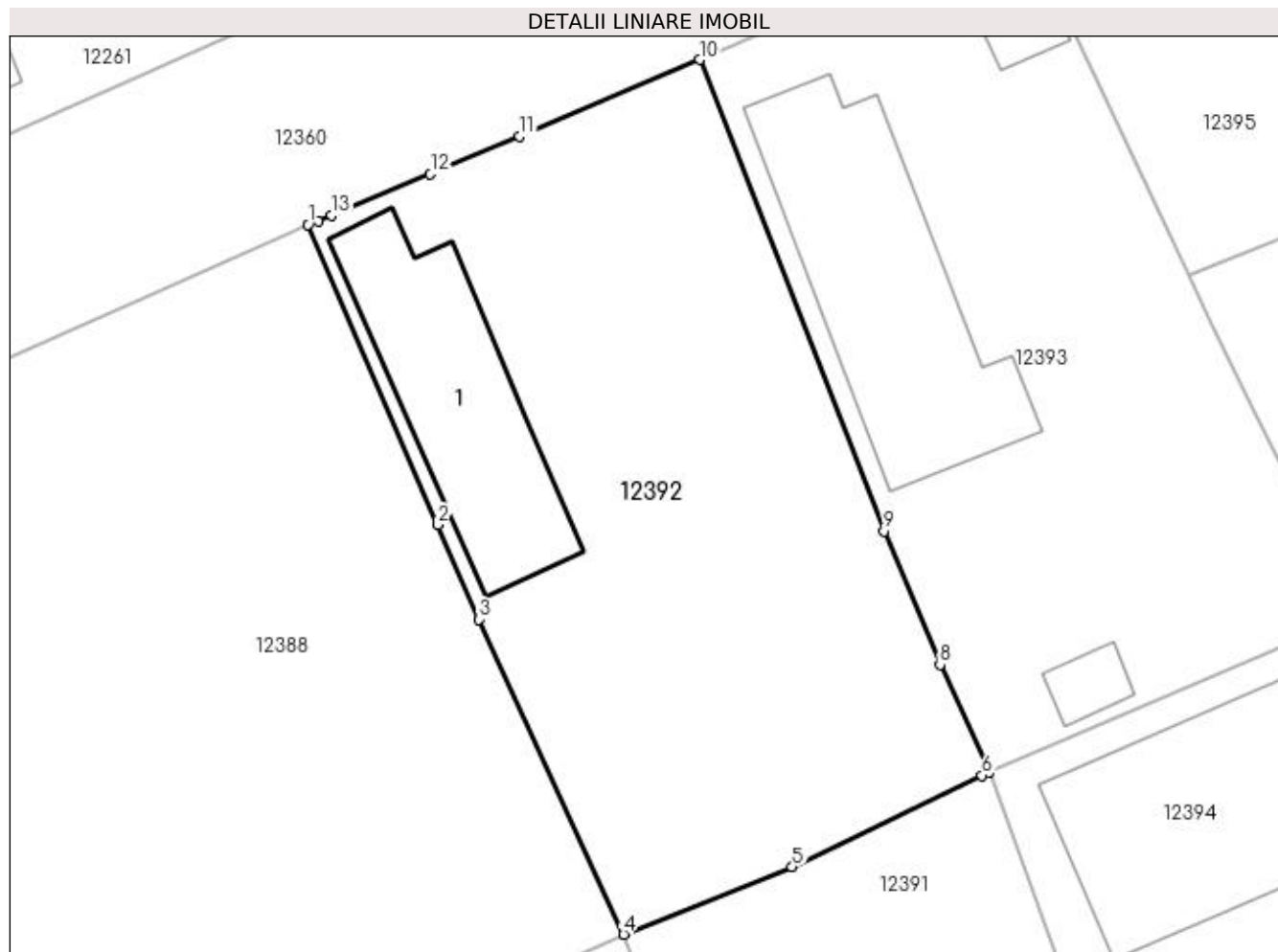
Inscrieri privind dezmembramintele dreptului de proprietate, drepturi reale de garanție și sarcini		Referințe
<b>146511 / 25/11/2015</b>		
Act Notarial nr. contract de intretinere nr. 2644, din 24/11/2015 emis de STOENESCU FLOREA;		
C1	Intabulare, drept de IPOTECA LEGALA, Valoare:0 ce are ca obiect plata rentei în bani corespunzătoare întreținerii neexecutate, cota actuala 1/1, cota initiala 1/1 1) <b>BOIANGIU CONSTANTIN</b>	A1, A1.1

## Anexa Nr. 1 La Partea I

## Teren

Nr cadastral	Suprafața (mp)*	Observații / Referințe
32062	Din acte: 900 Masurata: 864	

\* Suprafața este determinată în planul de proiecție Stereo 70.



## Date referitoare la teren

Crt	Categorie folosință	Intravilan	Suprafața (mp)	Tarla	Parcelă	Nr. topo	Observații / Referințe
1	curți construcții	DA	864	98	29	-	teren intravilan partial imprejmuit cu gard beton, gard de lemn, gard metalic, plasa sarma si limita conventionala

## Date referitoare la construcții

Crt	Număr	Destinație construcție	Supraf. (mp)	Situație juridică	Observații / Referințe
A1.1		construcții de locuințe	Din acte: 65 Masurata: 111	Cu acte	Nr. niveluri:1; S. construita la sol:111 mp; S. construita desfasurata:111 mp; Constructie locuinta construita din cranturi si chirpici, acoperita cu tigla, compusa din 3 camere,o bucatarie,o baie,o camera,o sala,doua holuri, antreu si pivnita,edificata in anul 1950 , P+S.

## Lungime Segmente

1) Valorile lungimilor segmentelor sunt obținute din proiecție în plan.

Punct început	X / Y	Punct sfârșit	X / Y	Lungime segment (** (m)
1	356.070,399 289.664,305	2	356.077,159 289.648,665	17.038



Punct început	X / Y	Punct sfârșit	X / Y	Lungime segment (** (m)
2	356.077,159 289.648,665	3	356.079,283 289.643,752	5.352
3	356.079,283 289.643,752	4	356.086,816 289.627,343	18.056
4	356.086,816 289.627,343	5	356.095,609 289.630,846	9.465
5	356.095,609 289.630,846	6	356.105,489 289.635,622	10.974
6	356.105,489 289.635,622	7	356.105,862 289.635,802	0.414
7	356.105,862 289.635,802	8	356.103,309 289.641,389	6.143
8	356.103,309 289.641,389	9	356.100,392 289.648,333	7.532
9	356.100,392 289.648,333	10	356.090,779 289.672,892	26.373
10	356.090,779 289.672,892	11	356.081,407 289.668,889	10.191
11	356.081,407 289.668,889	12	356.076,768 289.666,933	5.035
12	356.076,768 289.666,933	13	356.071,627 289.664,784	5.572
13	356.071,627 289.664,784	14	356.070,903 289.664,488	0.782
14	356.070,903 289.664,488	1	356.070,399 289.664,305	0.536

\*\* Lungimile segmentelor sunt determinate în planul de proiecție Stereo 70 și sunt rotunjite la 1 milimetru.

\*\*\* Distanța dintre puncte este formată din segmente cumulate ce sunt mai mici decât valoarea 1 milimetru.



**DATE DESPRE IMOBILUL NR. 12393**

Oficiul de Cadastru și Publicitate Imobiliară DOLJ  
Biroul de Cadastru și Publicitate Imobiliară Craiova

**A. Partea I. Descrierea imobilului**

TEREN Intravilan

Adresa: Loc. Motatei, Str 1848, Nr. 1, Jud. Dolj, T98, P30

Nr. Crt	Nr cadastral Nr. topografic	Suprafața* (mp)	Observații / Referințe
A1		Din acte: 700 Masurata: 788	Sector cadastral:16 Teren imprejmuit;

**Construcții**

Crt	Nr cadastral Nr. topografic	Adresa	Observații / Referințe
A1.1		Loc. Motatei, Str 1848, Jud. Dolj	Nr. niveluri:2; S. construita la sol:149 mp; S. construita desfasurata:162 mp; C1-LOCUINTA P+BECI
A1.2		Loc. Motatei, Str 1848, Jud. Dolj	Nr. niveluri:1; S. construita la sol:25 mp; S. construita desfasurata:25 mp; C2-LOCUINTA
A1.3		Loc. Motatei, Str 1848, Jud. Dolj	Nr. niveluri:1; S. construita la sol:12 mp; S. construita desfasurata:12 mp; C3- ANEXA

**B. Partea II. Proprietari și acte**

Inscrieri privitoare la dreptul de proprietate și alte drepturi reale		Referințe
/		
Act Administrativ nr. TDP 2817-44901, din 19/11/1996 emis de CJSIPT DOLJ;		
B1	Intabulare, drept de PROPRIETATE, dobandit prin Reconstituire, cota actuala 1/1, cota initiala 1/1 1) MITROI ALEXANDRU, LIPSĂ CNP 2) NICOLA ANA, LIPSĂ CNP 3) MITRICĂ ELENA, LIPSĂ CNP 4) MITROI DUMITRU, LIPSĂ CNP 5) MITROI NICOLAE, LIPSĂ CNP 6) TOLAN MELANIA, LIPSĂ CNP	A1
Act Normativ nr. Legea 7, din 13/03/1996 emis de PARLAMENTUL ROMANIEI ((ART 12 ALIN 14 ART 37 ALIN 2));		
B2	Intabulare, drept de PROPRIETATE, dobandit prin Lege, cota actuala 1/1, cota initiala 1/1 1) MITROI ALEXANDRU, LIPSĂ CNP 2) NICOLA ANA, LIPSĂ CNP 3) MITRICĂ ELENA, LIPSĂ CNP 4) MITROI DUMITRU, LIPSĂ CNP 5) MITROI NICOLAE, LIPSĂ CNP 6) TOLAN MELANIA, LIPSĂ CNP	A1.1, A1.2, A1.3

**C. Partea III. SARCINI .**

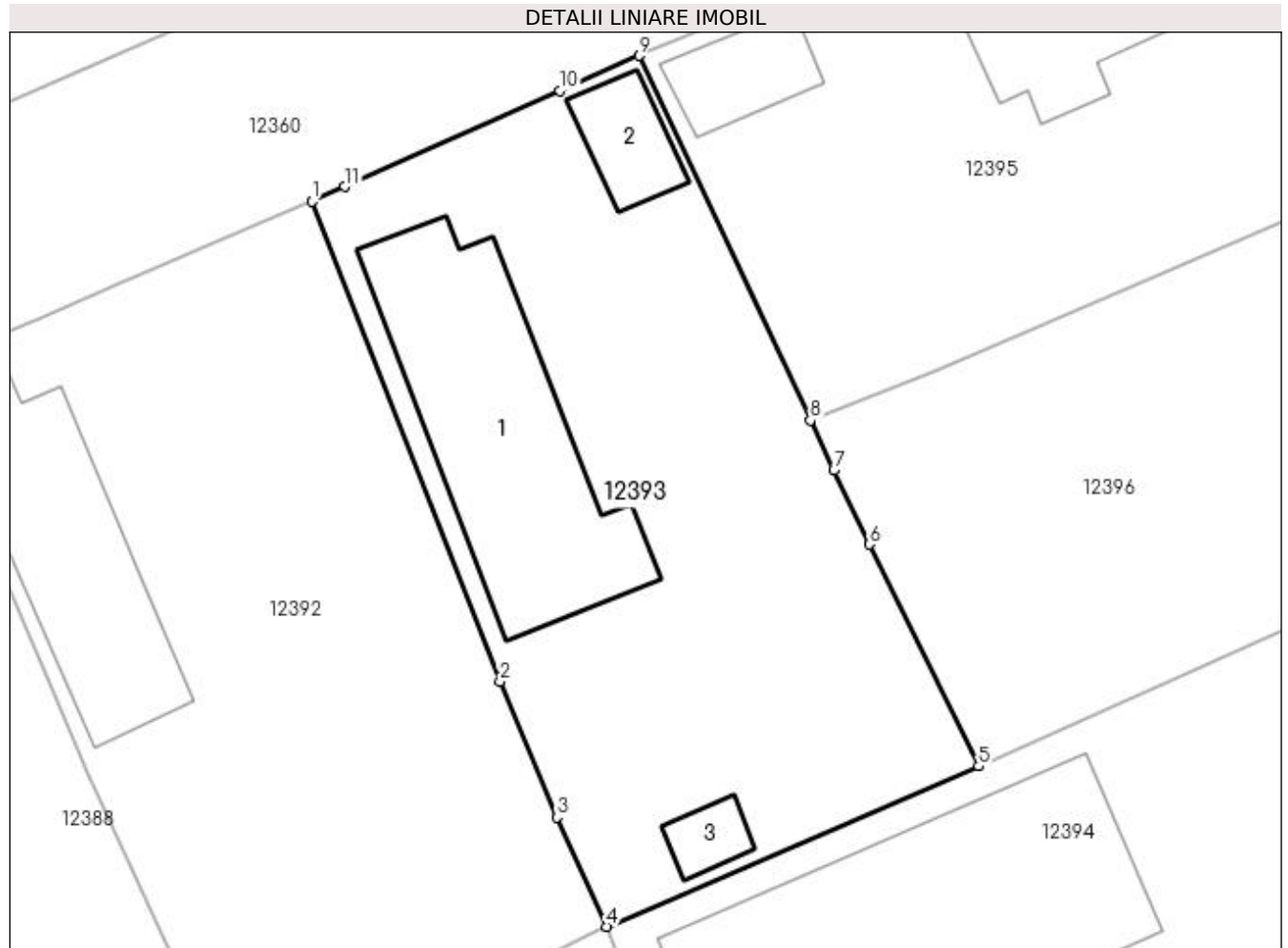
Inscrieri privind dezmembramentele dreptului de proprietate, drepturi reale de garanție și sarcini	Referințe
NU SUNT	

## Anexa Nr. 1 La Partea I

## Teren

Nr cadastral	Suprafața (mp)*	Observații / Referințe
	Din acte: 700 Masurata: 788	

\* Suprafața este determinată în planul de proiecție Stereo 70.



## Date referitoare la teren

Crt	Categorie folosință	Intra vilan	Suprafața (mp)	Tarla	Parcelă	Nr. topo	Observații / Referințe
1	curți constructii	DA	788	98	30	-	

## Date referitoare la construcții

Crt	Număr	Destinație construcție	Supraf. (mp)	Situație juridică	Observații / Referințe
A1.1		construcții de locuințe	149	Cu acte	Nr. niveluri:2; S. construita la sol:149 mp; S. construita desfasurata:162 mp; C1-LOCUINTA P+BECI
A1.2		construcții anexa	25	Cu acte	Nr. niveluri:1; S. construita la sol:25 mp; S. construita desfasurata:25 mp; C2-LOCUINTA
A1.3		construcții anexa	12	Cu acte	Nr. niveluri:1; S. construita la sol:12 mp; S. construita desfasurata:12 mp; C3- ANEXA

## Lungime Segmente

1) Valorile lungimilor segmentelor sunt obținute din proiecție în plan.

Punct început	X / Y	Punct sfârșit	X / Y	Lungime segment (** (m)
1	356.090,779 289.672,892	2	356.100,392 289.648,333	26.373

Punct început	X / Y	Punct sfârșit	X / Y	Lungime segment (** (m)
2	356.100,392 289.648,333	3	356.103,309 289.641,389	7.532
3	356.103,309 289.641,389	4	356.105,862 289.635,802	6.143
4	356.105,862 289.635,802	5	356.124,902 289.644,006	20.732
5	356.124,902 289.644,006	6	356.119,291 289.655,352	12.658
6	356.119,291 289.655,352	7	356.117,487 289.659,143	4.198
7	356.117,487 289.659,143	8	356.116,284 289.661,701	2.827
8	356.116,284 289.661,701	9	356.107,509 289.680,353	20.613
9	356.107,509 289.680,353	10	356.103,462 289.678,557	4.428
10	356.103,462 289.678,557	11	356.092,459 289.673,642	12.051
11	356.092,459 289.673,642	1	356.090,779 289.672,892	1.84

\*\* Lungimile segmentelor sunt determinate în planul de proiecție Stereo 70 și sunt rotunjite la 1 milimetru.

\*\*\* Distanța dintre puncte este formată din segmente cumulate ce sunt mai mici decât valoarea 1 milimetru.



**DATE DESPRE IMOBILUL NR. 12394**

Oficiul de Cadastru și Publicitate Imobiliară DOLJ  
Biroul de Cadastru și Publicitate Imobiliară Craiova

**A. Partea I. Descrierea imobilului**

TEREN Intravilan

Nr. CF vechi:295  
Nr. cadastral vechi:450

Adresa: Loc. Motatei, Str Brutariei, Nr. 2, Jud. Dolj, T98, P14

Nr. Crt	Nr cadastral Nr. topografic	Suprafața* (mp)	Observații / Referințe
A1	30968	Din acte: 2.200 Masurata: 2.233	Sector cadastral:16 Teren imprejmuit; gresit in sporadic denumire tarla 265

**Construcții**

Crt	Nr cadastral Nr. topografic	Adresa	Observații / Referințe
A1.1		Loc. Motatei, Str Brutariei, Nr. 2, Jud. Dolj, T98, P14	Nr. niveluri:1; S. construita la sol:237 mp; S. construita desfasurata:237 mp; HALA
A1.2		Loc. Motatei, Str Brutariei, Nr. 2, Jud. Dolj, T98, P14	Nr. niveluri:1; S. construita la sol:405 mp; S. construita desfasurata:405 mp; HALA

**B. Partea II. Proprietari și acte**

Inscrieri privitoare la dreptul de proprietate și alte drepturi reale		Referințe
<b>14462 / 19/03/2007</b>		
Act Notarial nr. CVC NR. 588, din 19/03/1996 emis de BNP DOINA FAURAR;		
B1	Intabulare, drept de PROPRIETATE, dobandit prin Conventie, cota actuala 1/1, cota initiala 1/1 1) <b>SC BIA E COM SRL</b> , CIF:9999999999999 <i>OBSERVATII: (provenita din conversia CF 295)</i>	A1
/		
Act Normativ nr. Legea 7, din 13/03/1996 emis de PARLAMENTUL ROMANIEI ((ART.12, ALIN.14, ART.37, ALIN. 2));		
B2	Intabulare, drept de PROPRIETATE, dobandit prin Lege, cota actuala 1/1, cota initiala 1/1 1) <b>SC BIA E COM SRL</b> , CIF:9999999999999	A1.1, A1.2

**C. Partea III. SARCINI**

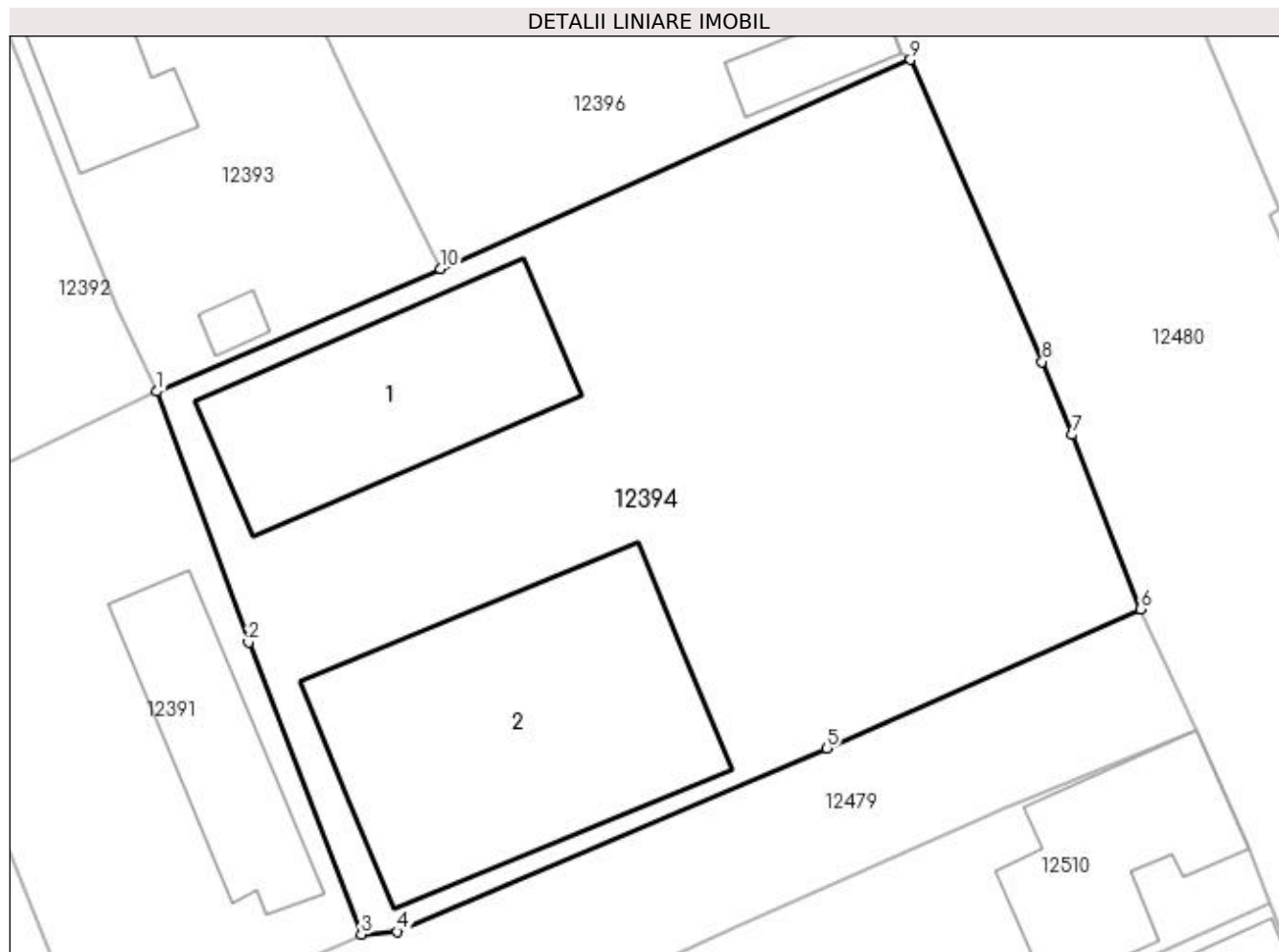
Inscrieri privind dezmembramintele dreptului de proprietate, drepturi reale de garanție și sarcini		Referințe
<b>135814 / 04/11/2014</b>		
Act Administrativ nr. P-V de sechestr nr 246863, din 30/10/2014 emis de AJFP DOLJ (- Dosar executare B2623 si anexa);		
C1	Se notează sechestrul-măsură asigurătorie instituit în condițiile Ordonanței nr.92/2003 CPrFisc, pentru creanța de 252003 LEI asupra imobilului de sub A1, în favoarea lui AJFP Dolj	A1
<b>41205 / 17/04/2015</b>		
Act Administrativ nr. PV de sechestr pentru bunuri imobile nr DJ 610340, din 27/03/2015 emis de . (dosar de executare nr B 2623/2015);		
C2	se întabulează dreptul de ipoteca legala în valoare de 362.597 lei asupra imobilului de sub A 1 instituit ca măsură asigurătorie-sechestr în condițiile Codului procedură penală, 1) <b>MINISTERUL FINANTELOR PUBLICE AGENTIA NATIONALA DE ADMINISTRARE FISCALA DGRFP CRAIOVA AJFP DOLJ SERVICIUL FISCAL ORASANESC CALAFAT</b> , CIF:9999999999999	A1

## Anexa Nr. 1 La Partea I

## Teren

Nr cadastral	Suprafața (mp)*	Observații / Referințe
30968	Din acte: 2.200 Masurata: 2.233	gresit in sporadic denumire tarla 265

\* Suprafața este determinată în planul de proiecție Stereo 70.



## Date referitoare la teren

Crt	Categorie folosință	Intra vilan	Suprafața (mp)	Tarla	Parcelă	Nr. topo	Observații / Referințe
1	curți constructii	DA	2.233	98	14	-	in acte denumire tarla T 265

## Date referitoare la construcții

Crt	Număr	Destinație construcție	Supraf. (mp)	Situație juridică	Observații / Referințe
A1.1		construcții industriale și edilitare	237	Cu acte	Nr. niveluri:1; S. construita la sol:237 mp; S. construita desfasurata:237 mp; HALA
A1.2		construcții industriale și edilitare	405	Cu acte	Nr. niveluri:1; S. construita la sol:405 mp; S. construita desfasurata:405 mp; HALA

## Lungime Segmente

1) Valorile lungimilor segmentelor sunt obținute din proiecție în plan.

Punct început	X / Y	Punct sfârșit	X / Y	Lungime segment (** (m))
1	356.105,862 289.635,802	2	356.112,014 289.618,999	17.894



Punct început	X / Y	Punct sfârșit	X / Y	Lungime segment (** (m)
2	356.112,014 289.618,999	3	356.119,575 289.599,439	20.971
3	356.119,575 289.599,439	4	356.122,006 289.599,617	2.438
4	356.122,006 289.599,617	5	356.150,775 289.611,899	31.281
5	356.150,775 289.611,899	6	356.171,799 289.621,239	23.005
6	356.171,799 289.621,239	7	356.167,217 289.632,898	12.527
7	356.167,217 289.632,898	8	356.165,205 289.637,804	5.303
8	356.165,205 289.637,804	9	356.156,381 289.658,037	22.073
9	356.156,381 289.658,037	10	356.124,902 289.644,006	34.464
10	356.124,902 289.644,006	1	356.105,862 289.635,802	20.732

\*\* Lungimile segmentelor sunt determinate în planul de proiecție Stereo 70 și sunt rotunjite la 1 milimetru.

\*\*\* Distanța dintre puncte este formată din segmente cumulate ce sunt mai mici decât valoarea 1 milimetru.



**DATE DESPRE IMOBILUL NR. 12395**

Oficiul de Cadastru și Publicitate Imobiliară DOLJ  
Biroul de Cadastru și Publicitate Imobiliară Craiova

**A. Partea I. Descrierea imobilului**

TEREN Intravilan

Adresa: Loc. Motatei, Str Calea Unirii, Nr. 109, Jud. Dolj, T98, P31

Nr. Crt	Nr cadastral Nr. topografic	Suprafața* (mp)	Observații / Referințe
A1		Din acte: 700 Masurata: 745	Sector cadastral:16 Teren imprejmuit;

**Construcții**

Crt	Nr cadastral Nr. topografic	Adresa	Observații / Referințe
A1.1		Loc. Motatei, Str Calea Unirii, Jud. Dolj	Nr. niveluri:1; S. construita la sol:110 mp; S. construita desfasurata:110 mp; C1-LOCUINTA
A1.2		Loc. Motatei, Str Calea Unirii, Jud. Dolj	Nr. niveluri:1; S. construita la sol:30 mp; S. construita desfasurata:30 mp; C2-LOCUINTA

**B. Partea II. Proprietari și acte**

Inscrieri privitoare la dreptul de proprietate și alte drepturi reale		Referințe
/		
Act Administrativ nr. TDP 1079-46680, din 16/12/1994 emis de CJSIPT DOLJ;		
B1	Intabulare, drept de PROPRIETATE, dobandit prin Reconstituire, cota actuala 1/1, cota initiala 1/1 1) URZICEANU COSTEL, LIPSĂ CNP	A1
Act Normativ nr. Legea 7, din 13/03/1996 emis de PARLAMENTUL ROMANIEI ((ART 12 ALIN 14 ART 37 ALIN 2));		
B2	Intabulare, drept de PROPRIETATE, dobandit prin Lege, cota actuala 1/1, cota initiala 1/1 1) URZICEANU COSTEL, LIPSĂ CNP	A1.1, A1.2

**C. Partea III. SARCINI .**

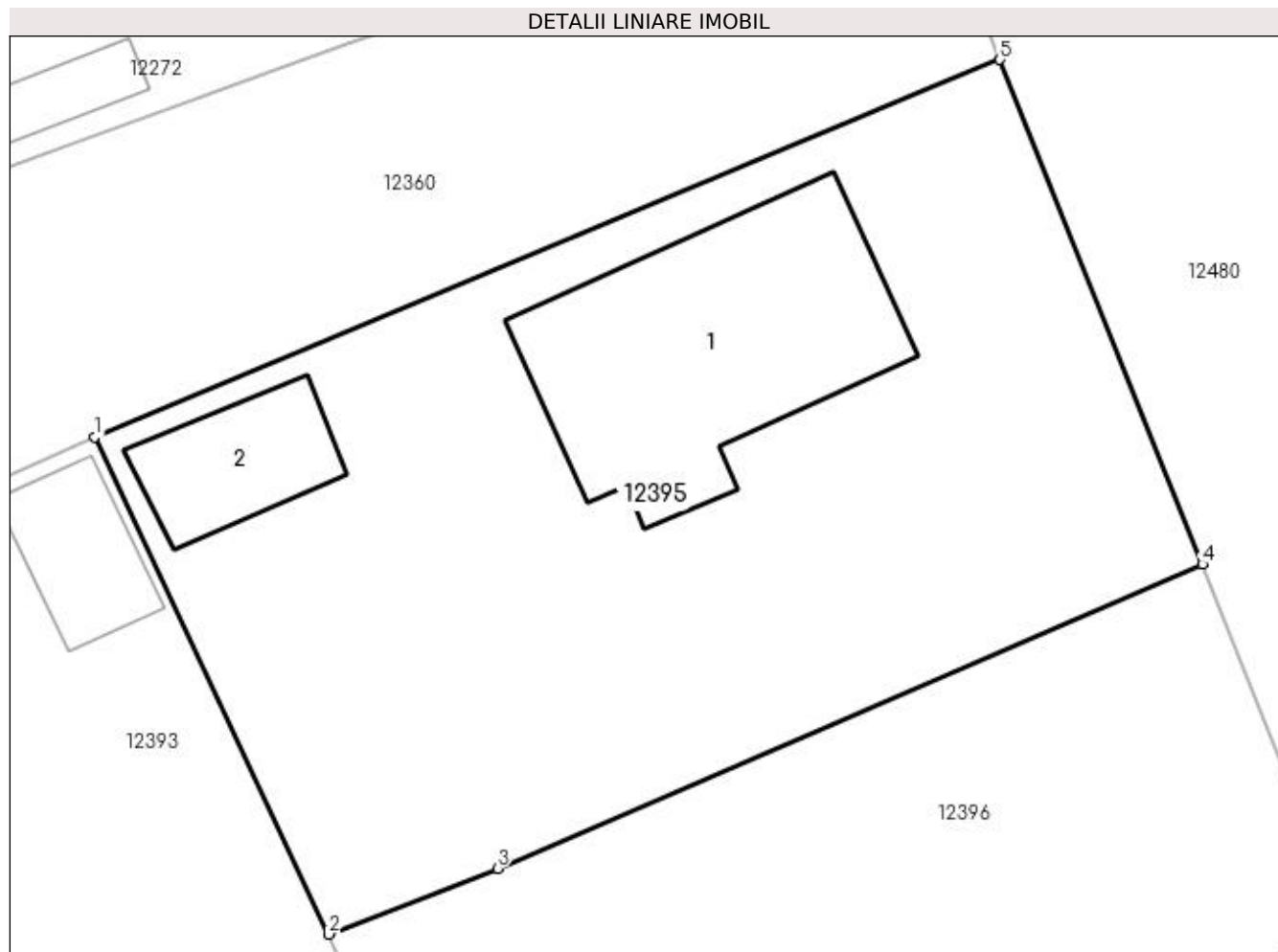
Inscrieri privind dezmembramintele dreptului de proprietate, drepturi reale de garanție și sarcini	Referințe
NU SUNT	

## Anexa Nr. 1 La Partea I

## Teren

Nr cadastral	Suprafața (mp)*	Observații / Referințe
	Din acte: 700 Masurata: 745	

\* Suprafața este determinată în planul de proiecție Stereo 70.



## Date referitoare la teren

Crt	Categorie folosință	Intra vilan	Suprafața (mp)	Tarla	Parcelă	Nr. topo	Observații / Referințe
1	curți construcții	DA	745	98	31	-	

## Date referitoare la construcții

Crt	Număr	Destinație construcție	Supraf. (mp)	Situație juridică	Observații / Referințe
A1.1		construcții de locuințe	110	Cu acte	Nr. niveluri:1; S. construita la sol:110 mp; S. construita desfasurata:110 mp; C1-LOCUINTA
A1.2		construcții anexa	30	Cu acte	Nr. niveluri:1; S. construita la sol:30 mp; S. construita desfasurata:30 mp; C2-LOCUINTA

## Lungime Segmente

1) Valorile lungimilor segmentelor sunt obținute din proiecție în plan.

Punct început	X / Y	Punct sfârșit	X / Y	Lungime segment (** (m)
1	356.107,509 289.680,353	2	356.116,284 289.661,701	20.613
2	356.116,284 289.661,701	3	356.122,609 289.664,174	6.791

Punct început	X / Y	Punct sfârșit	X / Y	Lungime segment (** (m)
3	356.122,609 289.664,174	4	356.149,046 289.675,575	28.791
4	356.149,046 289.675,575	5	356.141,452 289.694,498	20.39
5	356.141,452 289.694,498	1	356.107,509 289.680,353	36.772

\*\* Lungimile segmentelor sunt determinate în planul de proiecție Stereo 70 și sunt rotunjite la 1 milimetru.

\*\*\* Distanța dintre puncte este formată din segmente cumulate ce sunt mai mici decât valoarea 1 milimetru.



**DATE DESPRE IMOBILUL NR. 12396**

Oficiul de Cadastru și Publicitate Imobiliară DOLJ  
Biroul de Cadastru și Publicitate Imobiliară Craiova

**A. Partea I. Descrierea imobilului**

TEREN Intravilan

Adresa: Loc. Motatei, Jud. Dolj, T98, P32

Nr. Crt	Nr cadastral Nr. topografic	Suprafața* (mp)	Observații / Referințe
A1		Din acte: 800 Masurata: 671	Sector cadastral:16 Teren imprejmuit;

**Construcții**

Crt	Nr cadastral Nr. topografic	Adresa	Observații / Referințe
A1.1		Loc. Motatei, Jud. Dolj	Nr. niveluri:1; S. construita la sol:44 mp; S. construita desfasurata:44 mp; C1-LOCUINTA

**B. Partea II. Proprietari și acte**

Inscrieri privitoare la dreptul de proprietate și alte drepturi reale		Referințe
/		
Act Administrativ nr. TDP 4030-45410, din 04/01/2000 emis de CJSIPT DOLJ;		
B1	Intabulare, drept de PROPRIETATE, dobandit prin Reconstituire, cota actuala 1/1, cota initiala 1/1 1) TUFAN MIRCEA, LIPSĂ CNP	A1
Act Normativ nr. Legea 7, din 13/03/1996 emis de PARLAMENTUL ROMANIEI ((ART 12 ALIN 14 ART 37 ALIN 2));		
B2	Intabulare, drept de PROPRIETATE, dobandit prin Lege, cota actuala 1/1, cota initiala 1/1 1) TUFAN MIRCEA, LIPSĂ CNP	A1.1

**C. Partea III. SARCINI .**

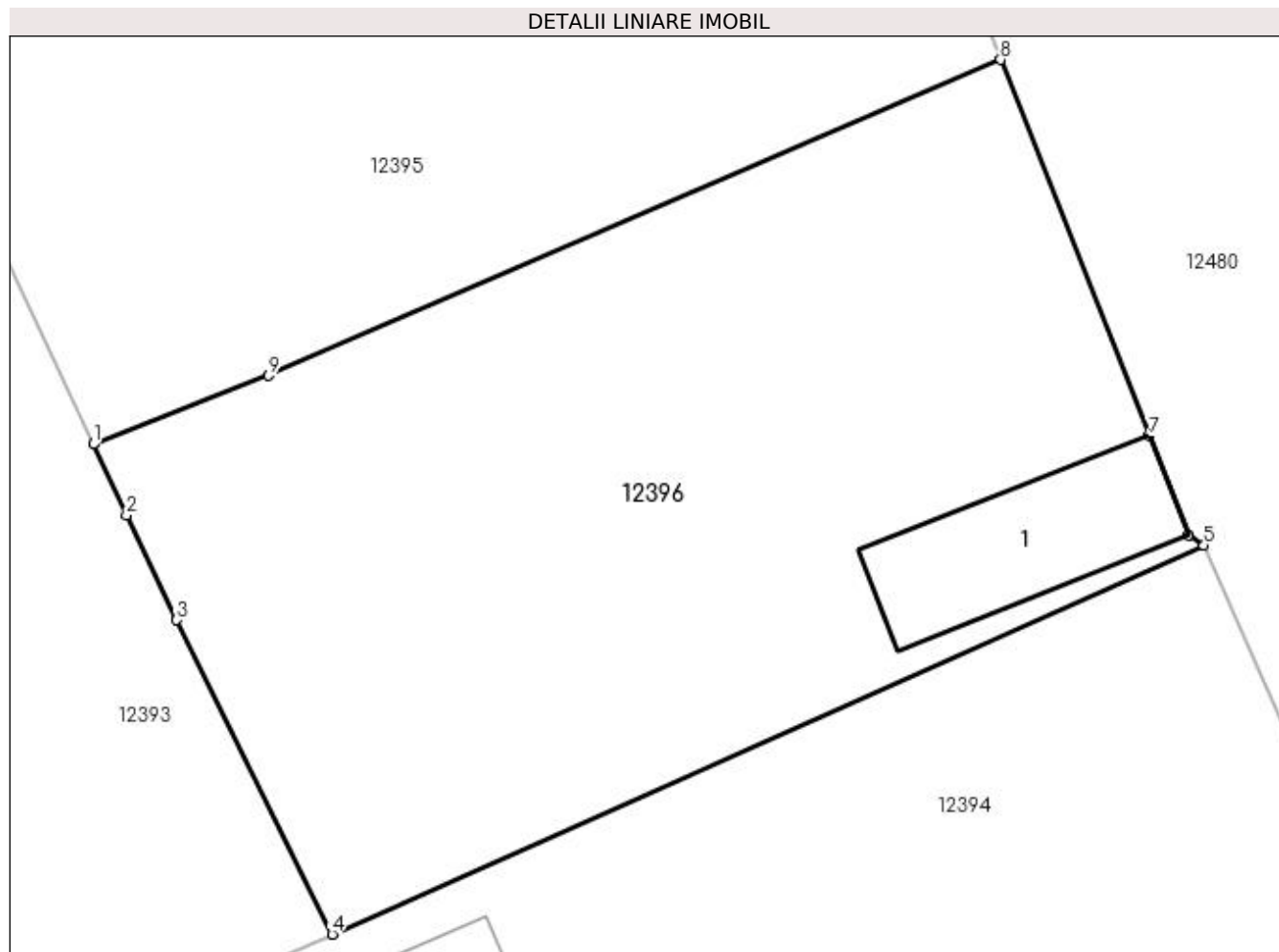
Inscrieri privind dezmembramintele dreptului de proprietate, drepturi reale de garanție și sarcini	Referințe
NU SUNT	

## Anexa Nr. 1 La Partea I

## Teren

Nr cadastral	Suprafața (mp)*	Observații / Referințe
	Din acte: 800 Masurata: 671	

\* Suprafața este determinată în planul de proiecție Stereo 70.



## Date referitoare la teren

Crt	Categorie folosință	Intra vilan	Suprafața (mp)	Tarla	Parcelă	Nr. topo	Observații / Referințe
1	curți construcții	DA	671	98	32	-	

## Date referitoare la construcții

Crt	Număr	Destinație construcție	Supraf. (mp)	Situație juridică	Observații / Referințe
A1.1		construcții de locuințe	44	Cu acte	Nr. niveluri:1; S. construita la sol:44 mp; S. construita desfasurata:44 mp; C1-LOCUINTA

## Lungime Segmente

1) Valorile lungimilor segmentelor sunt obținute din proiecție în plan.

Punct început	X / Y	Punct sfârșit	X / Y	Lungime segment (** (m)
1	356.116,284 289.661,701	2	356.117,487 289.659,143	2.827
2	356.117,487 289.659,143	3	356.119,291 289.655,352	4.198
3	356.119,291 289.655,352	4	356.124,902 289.644,006	12.658



Punct început	X / Y	Punct sfârșit	X / Y	Lungime segment (** (m)
4	356.124,902 289.644,006	5	356.156,381 289.658,037	34.464
5	356.156,381 289.658,037	6	356.155,825 289.658,417	0.673
6	356.155,825 289.658,417	7	356.154,405 289.662,002	3.856
7	356.154,405 289.662,002	8	356.149,046 289.675,575	14.593
8	356.149,046 289.675,575	9	356.122,609 289.664,174	28.791
9	356.122,609 289.664,174	1	356.116,284 289.661,701	6.791

\*\* Lungimile segmentelor sunt determinate în planul de proiecție Stereo 70 și sunt rotunjite la 1 milimetru.

\*\*\* Distanța dintre puncte este formată din segmente cumulate ce sunt mai mici decât valoarea 1 milimetru.



**DATE DESPRE IMOBILUL NR. 12397**

Oficiul de Cadastru și Publicitate Imobiliară DOLJ  
Biroul de Cadastru și Publicitate Imobiliară Craiova

**A. Partea I. Descrierea imobilului**

TEREN Intravilan

Nr. CF vechi:171  
Nr. cadastral vechi:191

Adresa: Loc. Motatei, Str Calea Unirii, Nr. 112, Jud. Dolj, T57, P1

Nr. Crt	Nr cadastral Nr. topografic	Suprafața* (mp)	Observații / Referințe
A1	33960	Din acte: 800 Masurata: 721	Sector cadastral:16 Teren neimprejmuit;

**Construcții**

Crt	Nr cadastral Nr. topografic	Adresa	Observații / Referințe
A1.1		Loc. Motatei, Str Calea Unirii, Nr. 622, Jud. Dolj	Nr. niveluri:2; S. construita la sol:177 mp; S. construita desfasurata:203 mp; LOCUINTA

**B. Partea II. Proprietari și acte**

Inscrieri privitoare la dreptul de proprietate și alte drepturi reale		Referințe
<b>2375 / 09/01/2019</b>		
Act Notarial nr. CONTRACT DE VANZARE AUT.564, din 31/03/2017 emis de NOTAR PUBLIC DIACONESCU GELU EMILIAN;		
B1	Se noteaza indreptarea erorii materiale strecurata in prezenta carte funciara , in sensul ca proprietarul de sub B 2 Stoenica Laura-Madalina este casatorit cu Stoenica Constantin Ion	A1
Act Notarial nr. CONTRACT DE VANZARE AUT.136, din 08/01/2019 emis de NOTAR PUBLIC GUNESCU-TUDOR MARINELA-DANIELA;		
B2	Intabulare, drept de PROPRIETATE, dobandit prin Conventie, cota actuala 1/1, cota initiala 1/1 1) GIUBELAN ALEXANDRU-IONUȚ	A1
/		
Act Normativ nr. Legea 7, din 13/03/1996 emis de PARLAMENTUL ROMANIEI ((ART.12, ALIN.14, ART.37, ALIN.2));		
B3	Intabulare, drept de PROPRIETATE, dobandit prin Lege, cota actuala 1/1, cota initiala 1/1 1) GIUBELAN ALEXANDRU-IONUȚ	A1.1

**C. Partea III. SARCINI .**

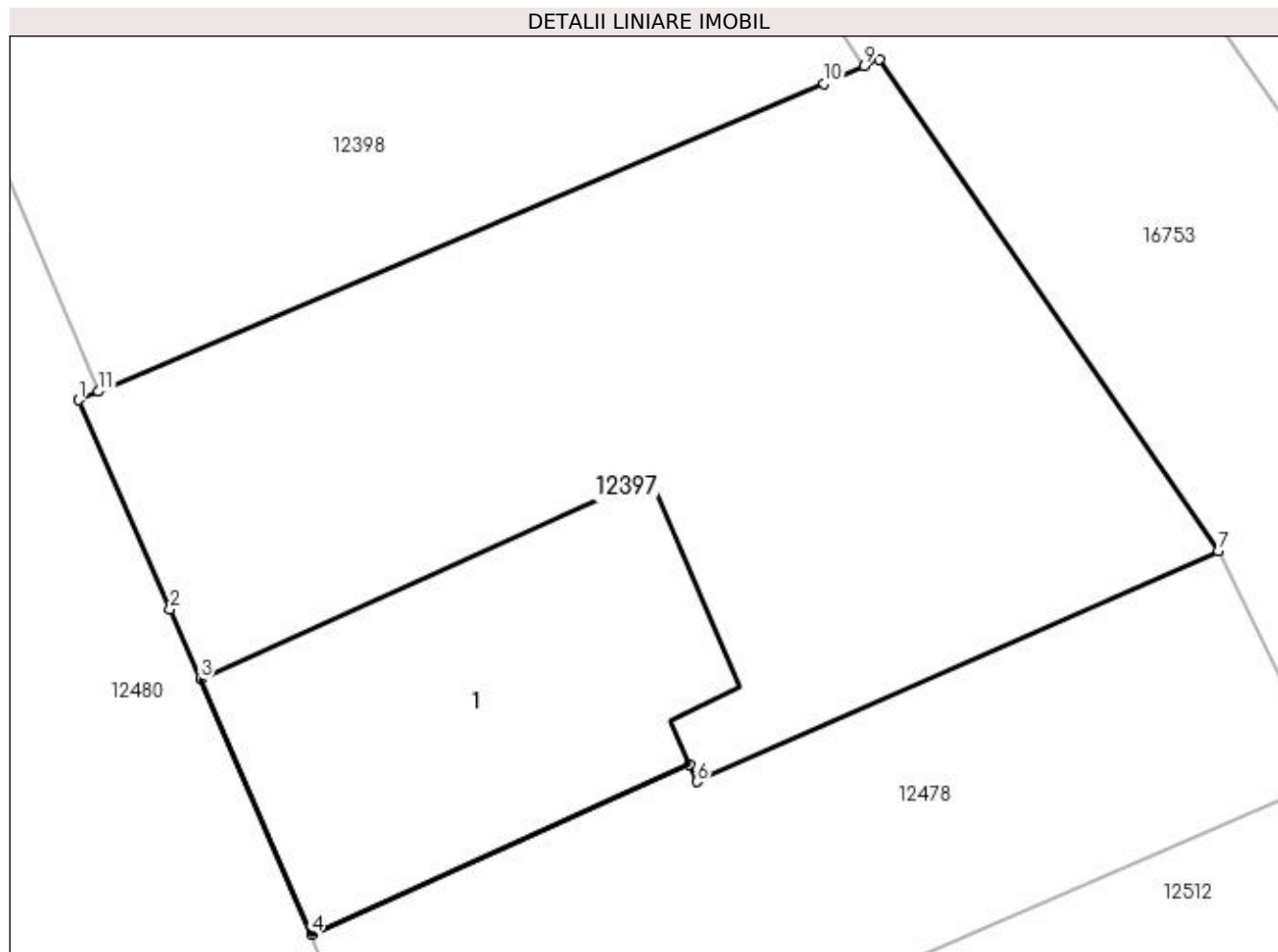
Inscrieri privind dezmembramintele dreptului de proprietate, drepturi reale de garanție și sarcini	Referințe
NU SUNT	

## Anexa Nr. 1 La Partea I

## Teren

Nr cadastral	Suprafața (mp)*	Observații / Referințe
33960	Din acte: 800 Masurata: 721	

\* Suprafața este determinată în planul de proiecție Stereo 70.



## Date referitoare la teren

Crt	Categorie folosință	Intra vilan	Suprafața (mp)	Tarla	Parcelă	Nr. topo	Observații / Referințe
1	curți constructii	DA	721	57	1	-	

## Date referitoare la construcții

Crt	Număr	Destinație construcție	Supraf. (mp)	Situație juridică	Observații / Referințe
A1.1		construcții de locuințe	177	Cu acte	Nr. niveluri:2; S. construita la sol:177 mp; S. construita desfasurata:203 mp; LOCUINTA

## Lungime Segmente

1) Valorile lungimilor segmentelor sunt obținute din proiecție în plan.

Punct început	X / Y	Punct sfârșit	X / Y	Lungime segment (** (m)
1	356.180,419 289.647,677	2	356.183,749 289.640,057	8.316
2	356.183,749 289.640,057	3	356.184,868 289.637,49	2.8
3	356.184,868 289.637,49	4	356.188,923 289.628,19	10.146

Punct început	X / Y	Punct sfârșit	X / Y	Lungime segment (** (m)
4	356.188,923 289.628,19	5	356.202,701 289.634,403	15.114
5	356.202,701 289.634,403	6	356.202,978 289.633,76	0.7
6	356.202,978 289.633,76	7	356.222,007 289.642,169	20.804
7	356.222,007 289.642,169	8	356.209,614 289.660,097	21.794
8	356.209,614 289.660,097	9	356.209,098 289.659,871	0.563
9	356.209,098 289.659,871	10	356.207,619 289.659,226	1.614
10	356.207,619 289.659,226	11	356.181,135 289.647,992	28.768
11	356.181,135 289.647,992	1	356.180,419 289.647,677	0.782

\*\* Lungimile segmentelor sunt determinate în planul de proiecție Stereo 70 și sunt rotunjite la 1 milimetru.

\*\*\* Distanța dintre puncte este formată din segmente cumulate ce sunt mai mici decât valoarea 1 milimetru.



**DATE DESPRE IMOBILUL NR. 12398**

Oficiul de Cadastru și Publicitate Imobiliară DOLJ  
Biroul de Cadastru și Publicitate Imobiliară Craiova

**A. Partea I. Descrierea imobilului**

TEREN Intravilan

Adresa: Loc. Motatei, Str Calea Unirii, Nr. 114, Jud. Dolj, T57, P26

Nr. Crt	Nr cadastral Nr. topografic	Suprafața* (mp)	Observații / Referințe
A1	30093	Din acte: 500 Masurata: 608	Sector cadastral:16 Teren imprejmuit;

**Construcții**

Crt	Nr cadastral Nr. topografic	Adresa	Observații / Referințe
A1.1		Loc. Motatei, Str Calea Unirii, Nr. 114, Jud. Dolj, T57, P26	Nr. niveluri:1; S. construita la sol:42 mp; S. construita desfasurata:42 mp; BANCA

**B. Partea II. Proprietari și acte**

Inscrieri privitoare la dreptul de proprietate și alte drepturi reale		Referințe
<b>32166 / 28/05/2010</b>		
Act Notarial nr. certificat de mostenitor nr 124, din 20/05/2010 emis de BNP STOENESCU FLOREA (TDP nr. 2737-48113/19-11-1996 emis de COMISIA JUDETEANA);		
B1	Intabulare, drept de PROPRIETATEmostenire, dobandit prin Succesiune, cota actuala 1/1, cota initiala 1/1 1) <b>RAICOVICI MARIAN</b> <i>OBSERVATII: def RAICOVICI ALEXANDRU</i>	A1
/		
Act Normativ nr. Legea 7, din 13/03/1996 emis de PARLAMENTUL ROMANIEI ((ART.12, ALIN.14, ART.37, ALIN. 2));		
B2	Intabulare, drept de PROPRIETATE, dobandit prin Lege, cota actuala 1/1, cota initiala 1/1 1) <b>RAICOVICI MARIAN</b>	A1.1

**C. Partea III. SARCINI .**

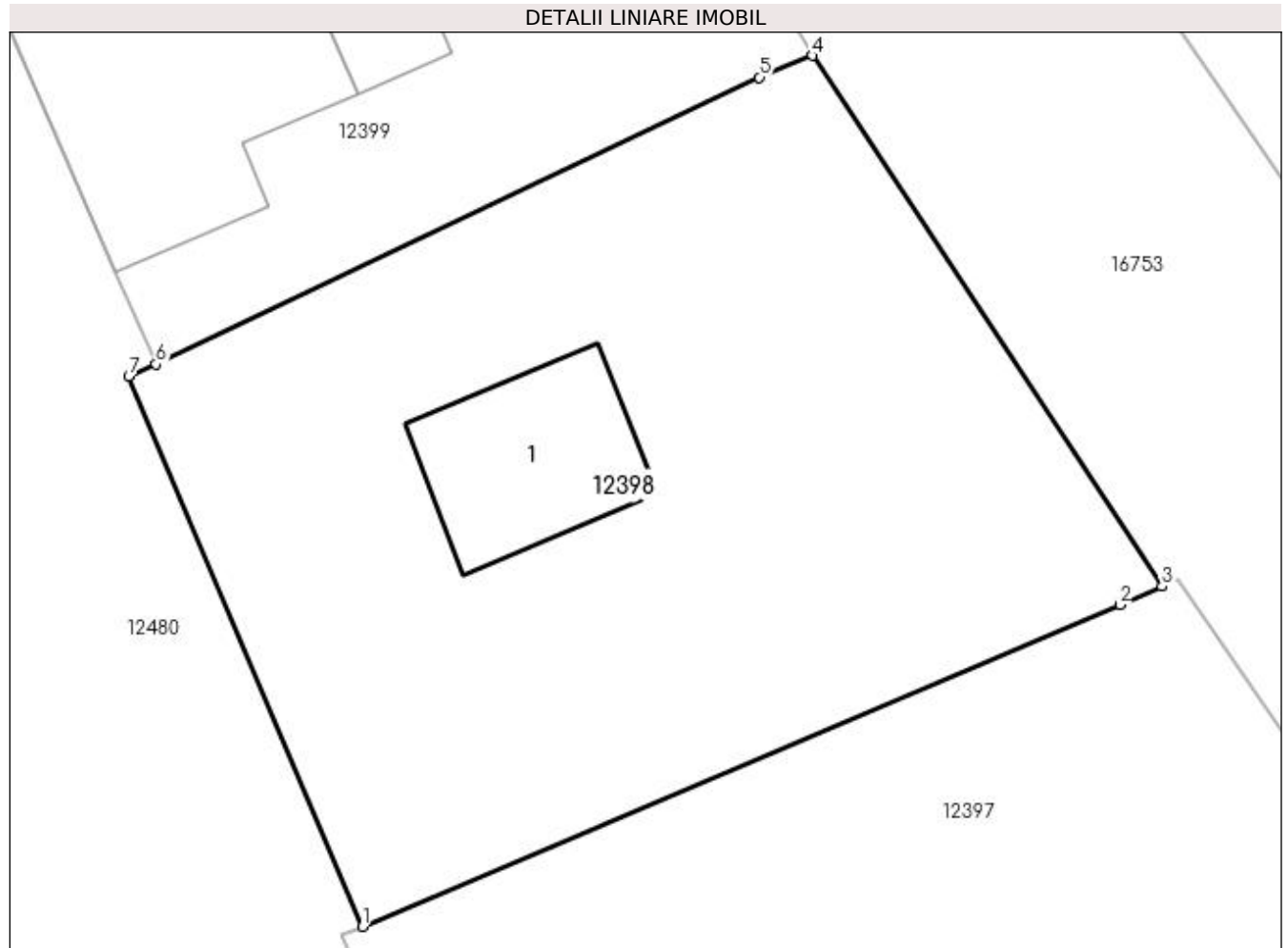
Inscrieri privind dezmembramintele dreptului de proprietate, drepturi reale de garanție și sarcini	Referințe
NU SUNT	

## Anexa Nr. 1 La Partea I

## Teren

Nr cadastral	Suprafața (mp)*	Observații / Referințe
30093	Din acte: 500 Masurata: 608	

\* Suprafața este determinată în planul de proiecție Stereo 70.



## Date referitoare la teren

Crt	Categorie folosință	Intra vilan	Suprafața (mp)	Tarla	Parcelă	Nr. topo	Observații / Referințe
1	curți constructii	DA	608	57	26	-	

## Date referitoare la construcții

Crt	Număr	Destinație construcție	Supraf. (mp)	Situație juridică	Observații / Referințe
A1.1		construcții administrative și social culturale	42	Cu acte	Nr. niveluri:1; S. construita la sol:42 mp; S. construita desfasurata:42 mp; BANCA

## Lungime Segmente

1) Valorile lungimilor segmentelor sunt obținute din proiecție în plan.

Punct început	X / Y	Punct sfârșit	X / Y	Lungime segment (** (m)
1	356.181,135 289.647,992	2	356.207,619 289.659,226	28.768
2	356.207,619 289.659,226	3	356.209,098 289.659,871	1.614
3	356.209,098 289.659,871	4	356.196,869 289.678,408	22.207



Punct început	X / Y	Punct sfârșit	X / Y	Lungime segment (** (m)
4	356.196,869 289.678,408	5	356.195,024 289.677,646	1.996
5	356.195,024 289.677,646	6	356.173,926 289.667,626	23.356
6	356.173,926 289.667,626	7	356.172,98 289.667,215	1.031
7	356.172,98 289.667,215	1	356.181,135 289.647,992	20.881

\*\* Lungimile segmentelor sunt determinate în planul de proiecție Stereo 70 și sunt rotunjite la 1 milimetru.

\*\*\* Distanța dintre puncte este formată din segmente cumulate ce sunt mai mici decât valoarea 1 milimetru.



**DATE DESPRE IMOBILUL NR. 12399**

Oficiul de Cadastru și Publicitate Imobiliară DOLJ  
Biroul de Cadastru și Publicitate Imobiliară Craiova

**A. Partea I. Descrierea imobilului**

TEREN Intravilan

Nr. CF vechi:4  
Nr. cadastral vechi:4

Adresa: Loc. Motatei, Str Calea Unirii, Nr. 116, Jud. Dolj, T57, P27

Nr. Crt	Nr cadastral Nr. topografic	Suprafața* (mp)	Observații / Referințe
A1	35940	Din acte: 400 Masurata: 385	Sector cadastral:16 Teren neimprejmuit;

**Construcții**

Crt	Nr cadastral Nr. topografic	Adresa	Observații / Referințe
A1.1		Loc. Motatei, Str Calea Unirii, Nr. 116, Jud. Dolj, T57, P27	Nr. niveluri:1; S. construita la sol:79 mp; S. construita desfasurata:79 mp; LOCUINTA
A1.2		Loc. Motatei, Str Calea Unirii, Nr. 116, Jud. Dolj, T57, P27	Nr. niveluri:1; S. construita la sol:110 mp; S. construita desfasurata:110 mp; ANEXA

**B. Partea II. Proprietari și acte**

Inscrieri privitoare la dreptul de proprietate și alte drepturi reale		Referințe
<b>118 / 11/10/1999</b>		
Act Notarial nr. CVC AUT NR 2221, din 11/10/1999 emis de BNP CALAFAT;		
B1	Intabulare, drept de PROPRIETATE, dobandit prin Conventie, cota actuala 1/1, cota initiala 1/1 1) POPESCU CONSTANTIN, LIPSĂ CNP 2) POPESCU MARIANA, LIPSĂ CNP	A1
/		
Act Normativ nr. Legea 7, din 13/03/1996 emis de PARLAMENTUL ROMANIEI ((ART.12, ALIN.14, ART.37, ALIN. 2));		
B2	Intabulare, drept de PROPRIETATE, dobandit prin Lege, cota actuala 1/1, cota initiala 1/1 1) POPESCU CONSTANTIN, LIPSĂ CNP 2) POPESCU MARIANA, LIPSĂ CNP	A1.1, A1.2

**C. Partea III. SARCINI .**

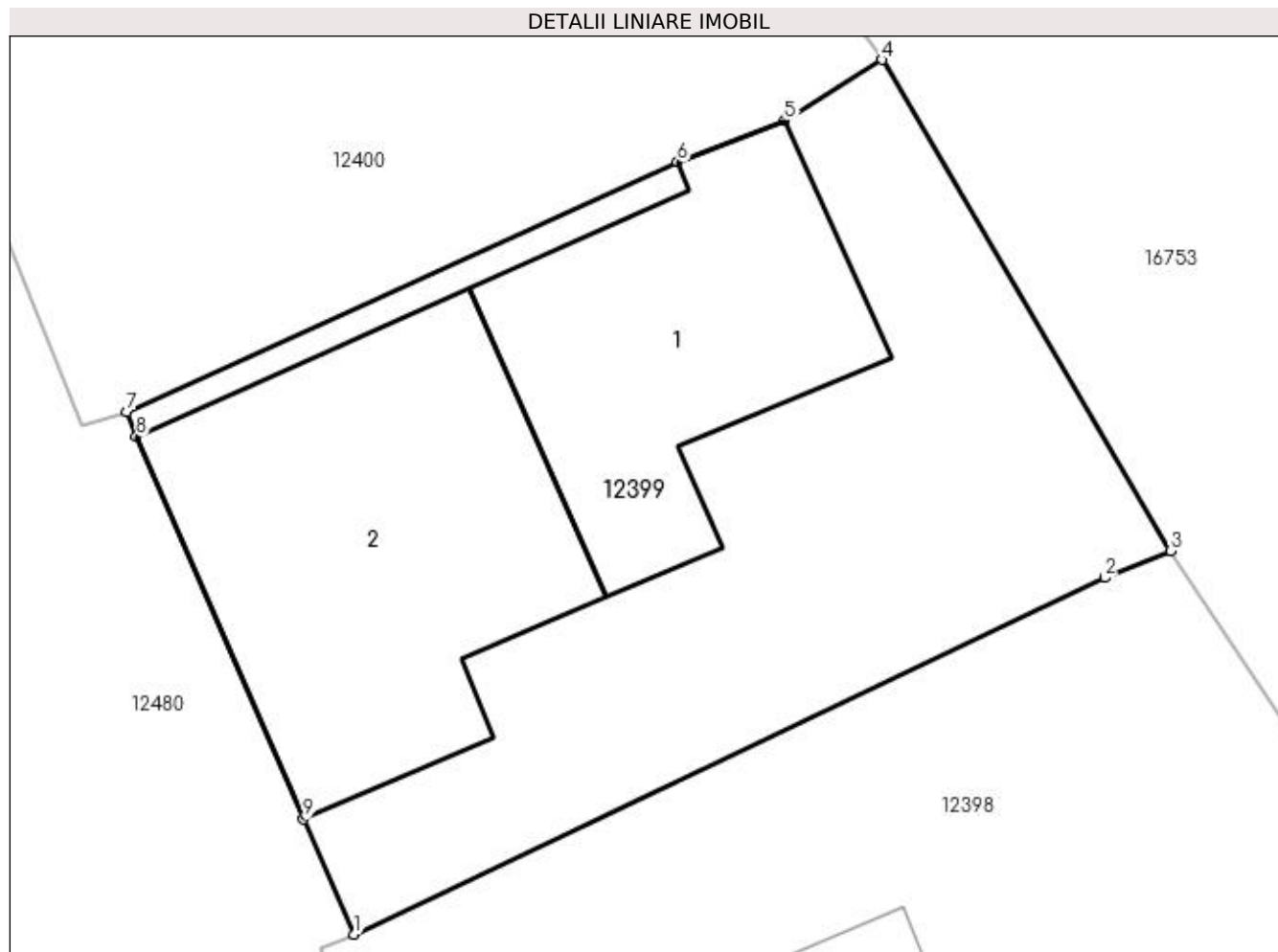
Inscrieri privind dezmembramintele dreptului de proprietate, drepturi reale de garanție și sarcini	Referințe
NU SUNT	

## Anexa Nr. 1 La Partea I

## Teren

Nr cadastral	Suprafața (mp)*	Observații / Referințe
35940	Din acte: 400 Masurata: 385	

\* Suprafața este determinată în planul de proiecție Stereo 70.



## Date referitoare la teren

Crt	Categorie folosință	Intra vilan	Suprafața (mp)	Tarla	Parcelă	Nr. topo	Observații / Referințe
1	curți constructii	DA	385	57	27	-	

## Date referitoare la construcții

Crt	Număr	Destinație construcție	Supraf. (mp)	Situație juridică	Observații / Referințe
A1.1		construcții de locuințe	79	Cu acte	Nr. niveluri:1; S. construita la sol:79 mp; S. construita desfasurata:79 mp; LOCUINTA
A1.2		construcții anexa	110	Cu acte	Nr. niveluri:1; S. construita la sol:110 mp; S. construita desfasurata:110 mp; ANEXA

## Lungime Segmente

1) Valorile lungimilor segmentelor sunt obținute din proiecție în plan.

Punct început	X / Y	Punct sfârșit	X / Y	Lungime segment (** (m)
1	356.173,926 289.667,626	2	356.195,024 289.677,646	23.356
2	356.195,024 289.677,646	3	356.196,869 289.678,408	1.996

Punct început	X / Y	Punct sfârșit	X / Y	Lungime segment (** (m)
3	356.196,869 289.678,408	4	356.188,763 289.692,211	16.007
4	356.188,763 289.692,211	5	356.186,024 289.690,501	3.229
5	356.186,024 289.690,501	6	356.183,008 289.689,328	3.236
6	356.183,008 289.689,328	7	356.167,539 289.682,302	16.99
7	356.167,539 289.682,302	8	356.167,802 289.681,62	0.731
8	356.167,802 289.681,62	9	356.172,499 289.670,867	11.734
9	356.172,499 289.670,867	1	356.173,926 289.667,626	3.541

\*\* Lungimile segmentelor sunt determinate în planul de proiecție Stereo 70 și sunt rotunjite la 1 milimetru.

\*\*\* Distanța dintre puncte este formată din segmente cumulate ce sunt mai mici decât valoarea 1 milimetru.



**DATE DESPRE IMOBILUL NR. 12400**

Oficiul de Cadastru și Publicitate Imobiliară DOLJ  
Biroul de Cadastru și Publicitate Imobiliară Craiova

**A. Partea I. Descrierea imobilului**

TEREN Intravilan

Adresa: Loc. Motatei, Str Calea Unirii, Nr. 118, Jud. Dolj, T57, P25

Nr. Crt	Nr cadastral Nr. topografic	Suprafața* (mp)	Observații / Referințe
A1		Din acte: 400 Masurata: 474	Sector cadastral:16 Teren neimprejmuit;

**B. Partea II. Proprietari și acte**

Inscrieri privitoare la dreptul de proprietate și alte drepturi reale	Referințe
/	
Hotarare Judecatoreasca nr. SC NR 1903, din 20/10/2011 emis de JUDECATORIA CALAFAT (TDP NR 3996-48351/04-12-1998);	
B1	A1
Intabulare, drept de PROPRIETATE, dobandit prin Hotarare Judecatoreasca, cota actuala 1/1, cota initiala 1/1	
1) POPESCU CONSTANTIN, LIPSĂ CNP	
2) POPESCU MARIANA, LIPSĂ CNP	

**C. Partea III. SARCINI .**

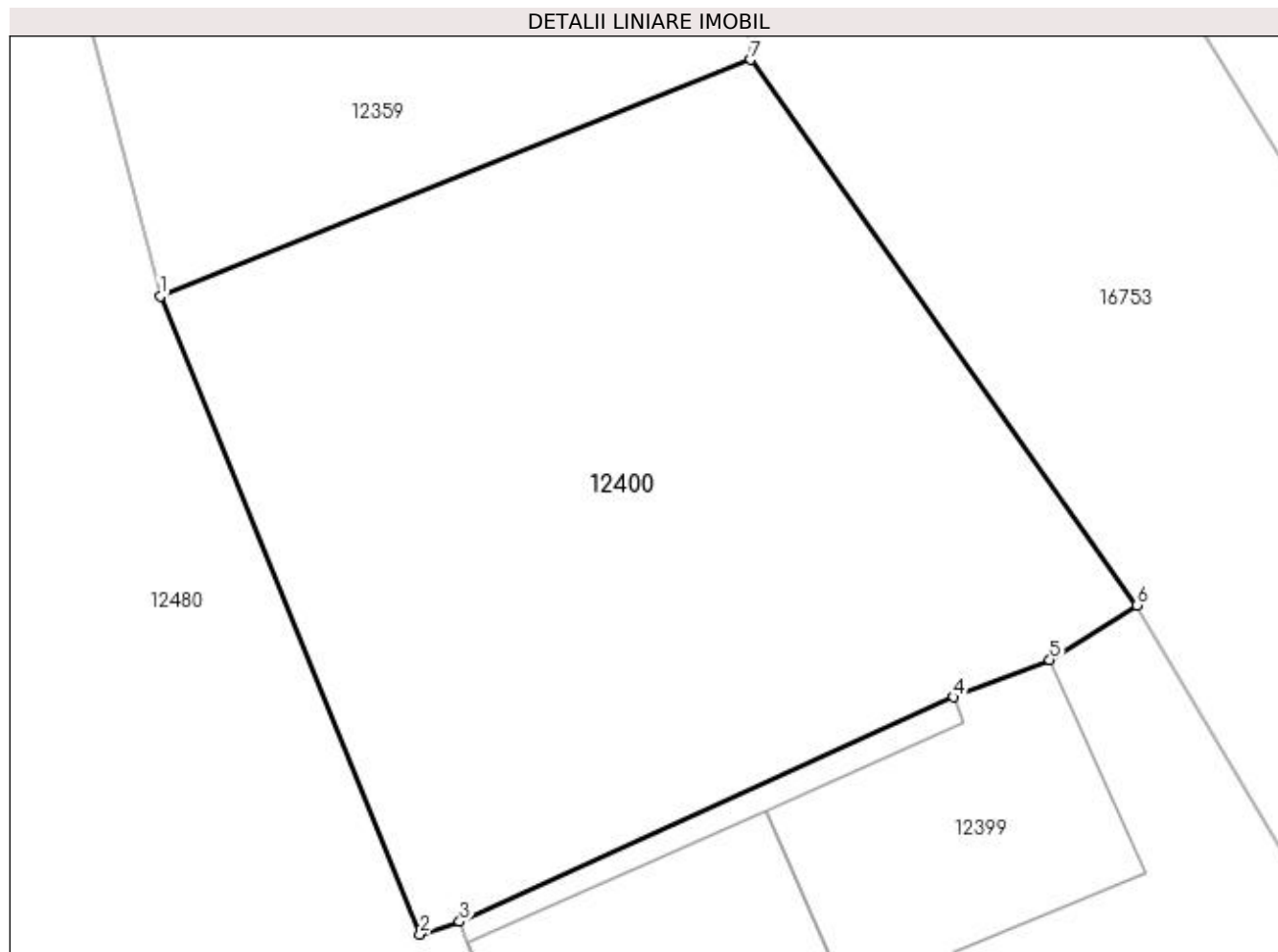
Inscrieri privind dezmembramintele dreptului de proprietate, drepturi reale de garanție și sarcini	Referințe
NU SUNT	

## Anexa Nr. 1 La Partea I

## Teren

Nr cadastral	Suprafața (mp)*	Observații / Referințe
	Din acte: 400 Masurata: 474	

\* Suprafața este determinată în planul de proiecție Stereo 70.



## Date referitoare la teren

Crt	Categorie folosință	Intravilan	Suprafața (mp)	Tarla	Parcelă	Nr. topo	Observații / Referințe
1	curți constructii	DA	474	57	25	-	

## Lungime Segmente

1) Valorile lungimilor segmentelor sunt obținute din proiecție în plan.

Punct început	X / Y	Punct sfârșit	X / Y	Lungime segment (** (m)
1	356.158,151 289.701,884	2	356.166,296 289.681,903	21.577
2	356.166,296 289.681,903	3	356.167,539 289.682,302	1.305
3	356.167,539 289.682,302	4	356.183,008 289.689,328	16.99
4	356.183,008 289.689,328	5	356.186,024 289.690,501	3.236
5	356.186,024 289.690,501	6	356.188,763 289.692,211	3.229



Punct început	X / Y	Punct sfârșit	X / Y	Lungime segment (** (m)
6	356.188,763 289.692,211	7	356.176,644 289.709,294	20.945
7	356.176,644 289.709,294	1	356.158,151 289.701,884	19.922

\*\* Lungimile segmentelor sunt determinate în planul de proiecție Stereo 70 și sunt rotunjite la 1 milimetru.

\*\*\* Distanța dintre puncte este formată din segmente cumulate ce sunt mai mici decât valoarea 1 milimetru.



**DATE DESPRE IMOBILUL NR. 12401**

Oficiul de Cadastru și Publicitate Imobiliară DOLJ  
Biroul de Cadastru și Publicitate Imobiliară Craiova

**A. Partea I. Descrierea imobilului**

TEREN Intravilan

Adresa: Loc. Motatei, Str Octavian Goga, Nr. 2, Jud. Dolj, T57, P28,24

Nr. Crt	Nr cadastral Nr. topografic	Suprafața* (mp)	Observații / Referințe
A1		Din acte: 1.600 Masurata: 1.708	Sector cadastral:16 Teren imprejmuit;

**Construcții**

Crt	Nr cadastral Nr. topografic	Adresa	Observații / Referințe
A1.1		Loc. Motatei, Str Octavian Goga, Jud. Dolj	Nr. niveluri:1; S. construita la sol:69 mp; S. construita desfasurata:69 mp; C1-LOCUINTA
A1.2		Loc. Motatei, Str Octavian Goga, Jud. Dolj	Nr. niveluri:1; S. construita la sol:65 mp; S. construita desfasurata:65 mp; C2-ANEXA
A1.3		Loc. Motatei, Str Octavian Goga, Jud. Dolj	Nr. niveluri:1; S. construita la sol:25 mp; S. construita desfasurata:25 mp; C3-ANEXA

**B. Partea II. Proprietari și acte**

Inscrieri privitoare la dreptul de proprietate și alte drepturi reale		Referințe
/		
Act Administrativ nr. TDP 384-14968, din 15/12/1993 emis de CJSIPT DOLJ;		
B1	Intabulare, drept de PROPRIETATE, dobandit prin Reconstituire, cota actuala 1/1, cota initiala 1/1 1) CIOCHINĂ GHEORGHE	A1
Act Normativ nr. Legea 7, din 13/03/1996 emis de PARLAMENTUL ROMANIEI ((ART 12 ALIN 14 ART 37 ALIN 2));		
B2	Intabulare, drept de PROPRIETATE, dobandit prin Lege, cota actuala 1/1, cota initiala 1/1 1) CIOCHINĂ GHEORGHE	A1.1, A1.2, A1.3

**C. Partea III. SARCINI .**

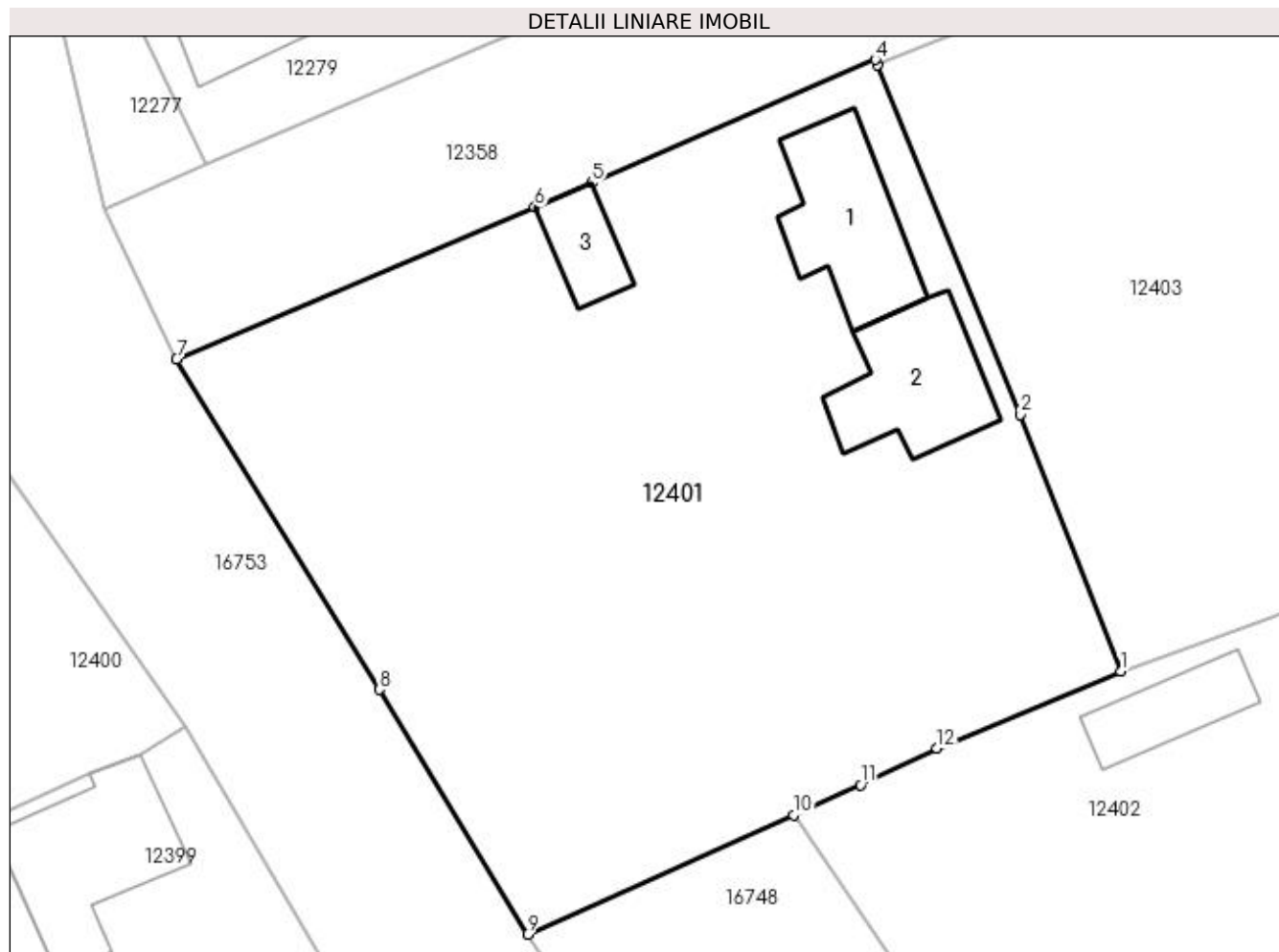
Inscrieri privind dezmembramintele dreptului de proprietate, drepturi reale de garanție și sarcini	Referințe
NU SUNT	

## Anexa Nr. 1 La Partea I

## Teren

Nr cadastral	Suprafața (mp)*	Observații / Referințe
	Din acte: 1.600 Masurata: 1.708	

\* Suprafața este determinată în planul de proiecție Stereo 70.



## Date referitoare la teren

Crt	Categorie folosință	Intra vilan	Suprafața (mp)	Tarla	Parcelă	Nr. topo	Observații / Referințe
1	arabil	DA	708	57	28	-	
2	curți construcții	DA	1.000	57	24	-	

## Date referitoare la construcții

Crt	Număr	Destinație construcție	Supraf. (mp)	Situație juridică	Observații / Referințe
A1.1		construcții de locuințe	69	Cu acte	Nr. niveluri:1; S. construita la sol:69 mp; S. construita desfasurata:69 mp; C1-LOCUINTA
A1.2		construcții anexa	65	Cu acte	Nr. niveluri:1; S. construita la sol:65 mp; S. construita desfasurata:65 mp; C2-ANEXA
A1.3		construcții anexa	25	Cu acte	Nr. niveluri:1; S. construita la sol:25 mp; S. construita desfasurata:25 mp; C3-ANEXA

## Lungime Segmente

1) Valorile lungimilor segmentelor sunt obținute din proiecție în plan.

Punct început	X / Y	Punct sfârșit	X / Y	Lungime segment (** (m)
1	356.245,383 289.695,497	2	356.239,306 289.711,038	16.687

Punct început	X / Y	Punct sfârșit	X / Y	Lungime segment (** (m)
2	356.239,306 289.711,038	3	356.230,651 289.732,192	22.856
3	356.230,651 289.732,192	4	356.230,528 289.732,517	0.347
4	356.230,528 289.732,517	5	356.213,368 289.725,066	18.708
5	356.213,368 289.725,066	6	356.209,906 289.723,593	3.762
6	356.209,906 289.723,593	7	356.188,222 289.714,382	23.559
7	356.188,222 289.714,382	8	356.200,49 289.694,401	23.447
8	356.200,49 289.694,401	9	356.209,475 289.679,583	17.329
9	356.209,475 289.679,583	10	356.225,571 289.686,801	17.64
10	356.225,571 289.686,801	11	356.229,64 289.688,626	4.46
11	356.229,64 289.688,626	12	356.234,253 289.690,856	5.124
12	356.234,253 289.690,856	1	356.245,383 289.695,497	12.059

\*\* Lungimile segmentelor sunt determinate în planul de proiecție Stereo 70 și sunt rotunjite la 1 milimetru.

\*\*\* Distanța dintre puncte este formată din segmente cumulate ce sunt mai mici decât valoarea 1 milimetru.



**DATE DESPRE IMOBILUL NR. 12402**

Oficiul de Cadastru și Publicitate Imobiliară DOLJ  
Biroul de Cadastru și Publicitate Imobiliară Craiova

**A. Partea I. Descrierea imobilului**

TEREN Necunoscut

Adresa: Loc. Motatei, Str Penes Curcanul, Nr. 1, Jud. Dolj, T57, P3,3/1

Nr. Crt	Nr cadastral Nr. topografic	Suprafața* (mp)	Observații / Referințe
A1		Din acte: 1.000 Masurata: 1.270	Sector cadastral:16 Teren neimprijmit;

**Construcții**

Crt	Nr cadastral Nr. topografic	Adresa	Observații / Referințe
A1.1		Loc. Motatei, Str Penes Curcanul, Jud. Dolj	Nr. niveluri:1; S. construita la sol:186 mp; S. construita desfasurata:186 mp; C1-LOCUINTA
A1.2		Loc. Motatei, Str Penes Curcanul, Jud. Dolj	Nr. niveluri:1; S. construita la sol:36 mp; S. construita desfasurata:36 mp; C2-ANEXA

**B. Partea II. Proprietari și acte**

Inscrieri privitoare la dreptul de proprietate și alte drepturi reale		Referințe
/		
Act Administrativ nr. TDP NR 3347-59474, din 24/03/1997 emis de CJSIPT DOLJ;		
B1	Intabulare, drept de PROPRIETATE, dobandit prin Succesiune, cota actuala 1000/1270, cota initiala 1000/1270 1) GIUBELAN VASILE 2) GIUBELAN AURELIA, LIPSĂ CNP	A1
Act Administrativ nr. ADEVERINTA 7033, din 18/10/2022 emis de PRIMARIA MOTATEI (Legea 7 / 13.03.1996 emisa de Parlamentul Romaniei (art 13 alin 1 alin 2));		
B2	Inscrierea posesiei, drept de PROPRIETATE, dobandit prin Constituire, cota actuala 270/1270, cota initiala 270/1270 1) GIUBELAN VASILE 2) GIUBELAN AURELIA, LIPSĂ CNP	A1
Act Normativ nr. Legea 7, din 13/03/1996 emis de PARLAMENTUL ROMANIEI ((ART 12 ALIN 14 ART 37 ALIN 2));		
B3	Intabulare, drept de PROPRIETATE, dobandit prin Lege, cota actuala 1/1, cota initiala 1/1 1) GIUBELAN VASILE 2) GIUBELAN AURELIA, LIPSĂ CNP	A1.1, A1.2

**C. Partea III. SARCINI .**

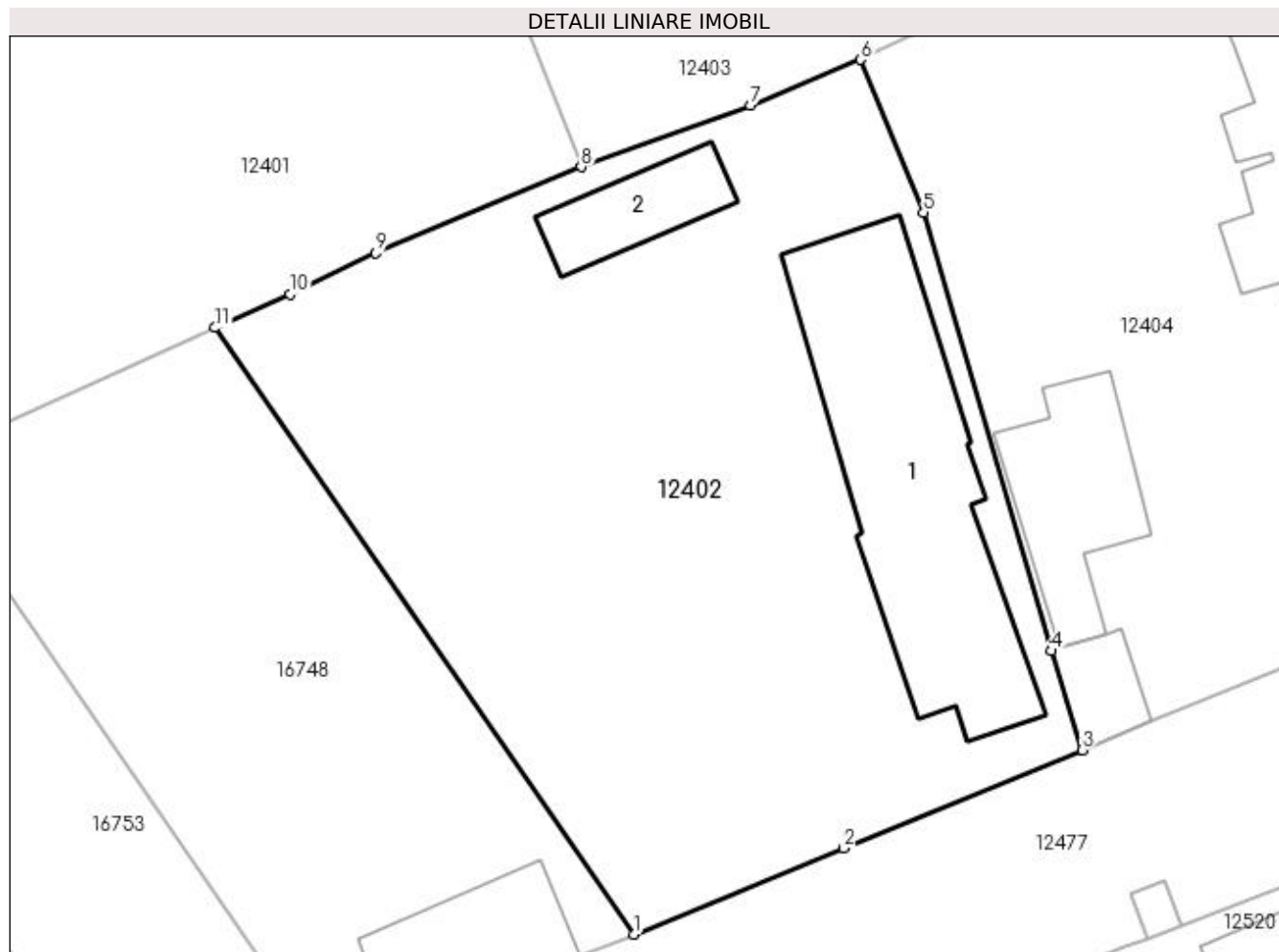
Inscrieri privind dezmembramintele dreptului de proprietate, drepturi reale de garanție și sarcini	Referințe
NU SUNT	

## Anexa Nr. 1 La Partea I

## Teren

Nr cadastral	Suprafața (mp)*	Observații / Referințe
	Din acte: 1.000 Masurata: 1.270	

\* Suprafața este determinată în planul de proiecție Stereo 70.



## Date referitoare la teren

Crt	Categorie folosință	Intra vilan	Suprafața (mp)	Tarla	Parcelă	Nr. topo	Observații / Referințe
1	curți constructii	DA	1.000	57	3	-	
2	curți constructii	NU	270	57	3/1	-	

## Date referitoare la construcții

Crt	Număr	Destinație construcție	Supraf. (mp)	Situație juridică	Observații / Referințe
A1.1		construcții de locuințe	186	Cu acte	Nr. niveluri:1; S. construita la sol:186 mp; S. construita desfasurata:186 mp; C1-LOCUINTA
A1.2		construcții anexa	36	Cu acte	Nr. niveluri:1; S. construita la sol:36 mp; S. construita desfasurata:36 mp; C2-ANEXA

## Lungime Segmente

1) Valorile lungimilor segmentelor sunt obținute din proiecție în plan.

Punct început	X / Y	Punct sfârșit	X / Y	Lungime segment (** (m)
1	356.248,221 289.654,006	2	356.259,569 289.658,662	12.266
2	356.259,569 289.658,662	3	356.272,473 289.663,977	13.956



Punct început	X / Y	Punct sfârșit	X / Y	Lungime segment (** (m)
3	356.272,473 289.663,977	4	356.270,774 289.669,332	5.618
4	356.270,774 289.669,332	5	356.263,893 289.693,024	24.671
5	356.263,893 289.693,024	6	356.260,487 289.701,296	8.946
6	356.260,487 289.701,296	7	356.254,519 289.698,803	6.468
7	356.254,519 289.698,803	8	356.245,383 289.695,497	9.716
8	356.245,383 289.695,497	9	356.234,253 289.690,856	12.059
9	356.234,253 289.690,856	10	356.229,64 289.688,626	5.124
10	356.229,64 289.688,626	11	356.225,571 289.686,801	4.46
11	356.225,571 289.686,801	1	356.248,221 289.654,006	39.856

\*\* Lungimile segmentelor sunt determinate în planul de proiecție Stereo 70 și sunt rotunjite la 1 milimetru.

\*\*\* Distanța dintre puncte este formată din segmente cumulate ce sunt mai mici decât valoarea 1 milimetru.



**DATE DESPRE IMOBILUL NR. 12403**

Oficiul de Cadastru și Publicitate Imobiliară DOLJ  
Biroul de Cadastru și Publicitate Imobiliară Craiova

**A. Partea I. Descrierea imobilului**

TEREN Intravilan

Adresa: Loc. Motatei, Str Octavian Goga, Nr. 4, Jud. Dolj, T57, P27,23

Nr. Crt	Nr cadastral Nr. topografic	Suprafața* (mp)	Observații / Referințe
A1		Din acte: 1.600 Masurata: 1.619	Sector cadastral:16 Teren imprejmuit;

**Construcții**

Crt	Nr cadastral Nr. topografic	Adresa	Observații / Referințe
A1.1		Loc. Motatei, Str Octavian Goga, Jud. Dolj	Nr. niveluri:2; S. construita la sol:93 mp; S. construita desfasurata:106 mp; C1-LOCUINTA P+BECI
A1.2		Loc. Motatei, Str Octavian Goga, Jud. Dolj	Nr. niveluri:1; S. construita la sol:69 mp; S. construita desfasurata:69 mp; C2-ANEXA

**B. Partea II. Proprietari și acte**

Inscrieri privitoare la dreptul de proprietate și alte drepturi reale		Referințe
/		
Act Administrativ nr. TDP 410-14985, din 16/12/1993 emis de CJSIPT DOLJ;		
B1	Intabulare, drept de PROPRIETATE, dobandit prin Reconstituire, cota actuala 1/1, cota initiala 1/1 1) GĂȚAN CONSTANTIN	A1
Act Normativ nr. Legea 7, din 13/03/1996 emis de PARLAMENTUL ROMANIEI ((ART 12 ALIN 14 ART 37 ALIN 2));		
B2	Intabulare, drept de PROPRIETATE, dobandit prin Lege, cota actuala 1/1, cota initiala 1/1 1) GĂȚAN CONSTANTIN	A1.1, A1.2

**C. Partea III. SARCINI .**

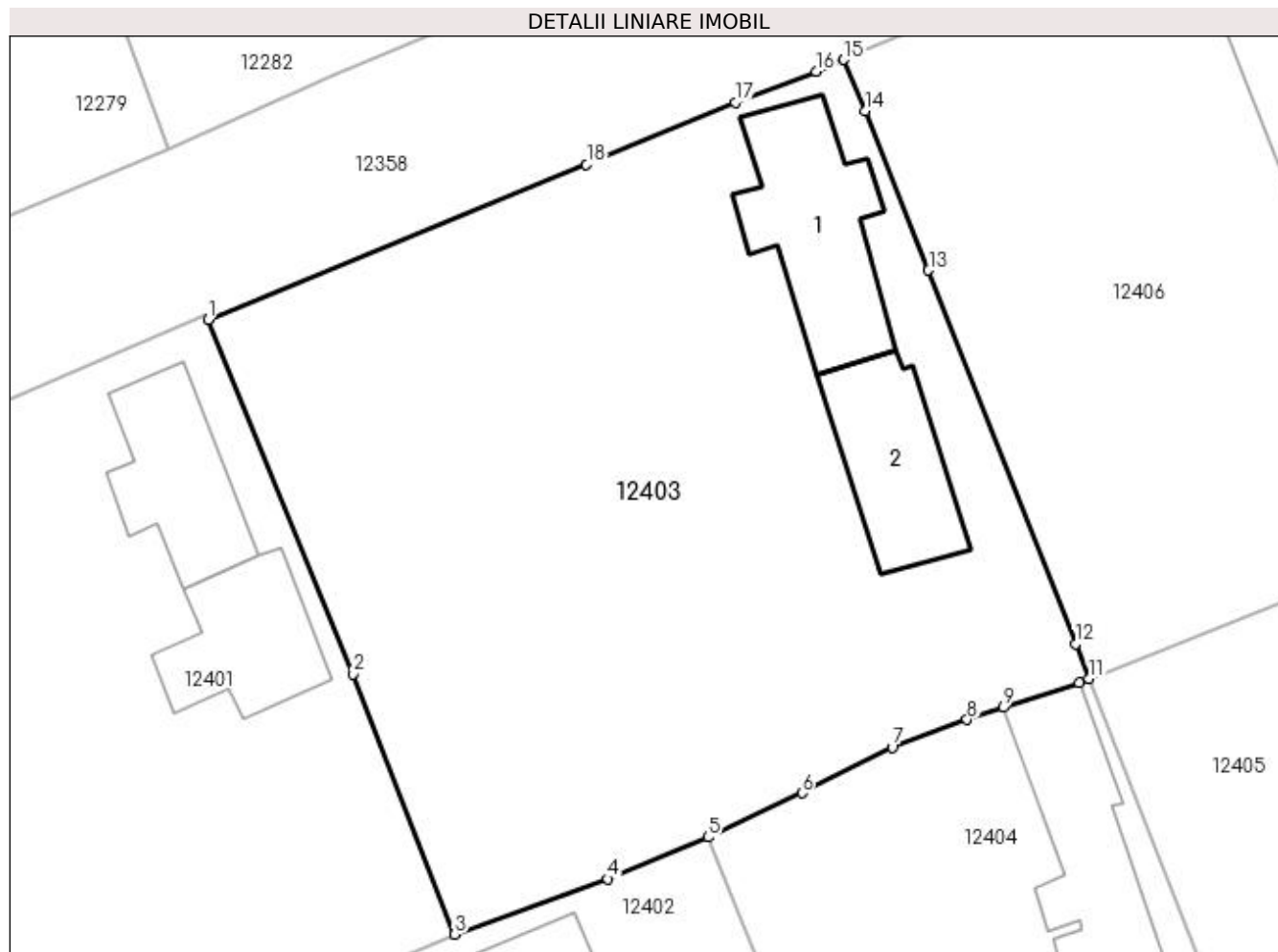
Inscrieri privind dezmembramintele dreptului de proprietate, drepturi reale de garanție și sarcini	Referințe
NU SUNT	

## Anexa Nr. 1 La Partea I

## Teren

Nr cadastral	Suprafața (mp)*	Observații / Referințe
	Din acte: 1.600 Masurata: 1.619	

\* Suprafața este determinată în planul de proiecție Stereo 70.



## Date referitoare la teren

Crt	Categorie folosință	Intravilan	Suprafața (mp)	Tarla	Parcelă	Nr. topo	Observații / Referințe
1	arabil	DA	619	57	27	-	
2	curți construcții	DA	1.000	57	23	-	

## Date referitoare la construcții

Crt	Număr	Destinație construcție	Supraf. (mp)	Situație juridică	Observații / Referințe
A1.1		construcții de locuințe	93	Cu acte	Nr. niveluri:2; S. construita la sol:93 mp; S. construita desfasurata:106 mp; C1-LOCUINTA P+BECI
A1.2		construcții anexa	69	Cu acte	Nr. niveluri:1; S. construita la sol:69 mp; S. construita desfasurata:69 mp; C2-ANEXA

## Lungime Segmente

1) Valorile lungimilor segmentelor sunt obținute din proiecție în plan.

Punct început	X / Y	Punct sfârșit	X / Y	Lungime segment (** (m)
1	356.230,651 289.732,192	2	356.239,306 289.711,038	22.856

Punct început	X / Y	Punct sfârșit	X / Y	Lungime segment (** (m)
2	356.239,306 289.711,038	3	356.245,383 289.695,497	16.687
3	356.245,383 289.695,497	4	356.254,519 289.698,803	9.716
4	356.254,519 289.698,803	5	356.260,487 289.701,296	6.468
5	356.260,487 289.701,296	6	356.266,103 289.703,934	6.205
6	356.266,103 289.703,934	7	356.271,488 289.706,653	6.033
7	356.271,488 289.706,653	8	356.275,955 289.708,313	4.765
8	356.275,955 289.708,313	9	356.278,098 289.709,04	2.263
9	356.278,098 289.709,04	10	356.282,649 289.710,491	4.777
10	356.282,649 289.710,491	11	356.283,249 289.710,749	0.653
11	356.283,249 289.710,749	12	356.282,417 289.712,814	2.226
12	356.282,417 289.712,814	13	356.273,652 289.735,131	23.977
13	356.273,652 289.735,131	14	356.269,859 289.744,644	10.241
14	356.269,859 289.744,644	15	356.268,587 289.747,69	3.301
15	356.268,587 289.747,69	16	356.266,943 289.746,996	1.784
16	356.266,943 289.746,996	17	356.262,129 289.745,139	5.16
17	356.262,129 289.745,139	18	356.253,239 289.741,453	9.624
18	356.253,239 289.741,453	1	356.230,651 289.732,192	24.413

\*\* Lungimile segmentelor sunt determinate în planul de proiecție Stereo 70 și sunt rotunjite la 1 milimetru.

\*\*\* Distanța dintre puncte este formată din segmente cumulate ce sunt mai mici decât valoarea 1 milimetru.



**DATE DESPRE IMOBILUL NR. 12404**

Oficiul de Cadastru și Publicitate Imobiliară DOLJ  
Biroul de Cadastru și Publicitate Imobiliară Craiova

**A. Partea I. Descrierea imobilului**

TEREN Intravilan

Adresa: Loc. Motatei, Str Penes Curcanul, Nr. 3, Jud. Dolj, T57, P4,4/1

Nr. Crt	Nr cadastral Nr. topografic	Suprafața* (mp)	Observații / Referințe
A1		Din acte: 800 Masurata: 1.006	Sector cadastral:16 Teren neimpregmuit;

**Construcții**

Crt	Nr cadastral Nr. topografic	Adresa	Observații / Referințe
A1.1		Loc. Motatei, Str Penes Curcanul, Jud. Dolj	Nr. niveluri:2; S. construita la sol:209 mp; S. construita desfasurata:230 mp; C1-LOCUINTA P+BECI
A1.2		Loc. Motatei, Str Penes Curcanul, Jud. Dolj	Nr. niveluri:1; S. construita la sol:69 mp; S. construita desfasurata:69 mp; C2-ANEXA
A1.3		Loc. Motatei, Str Penes Curcanul, Jud. Dolj	Nr. niveluri:1; S. construita la sol:22 mp; S. construita desfasurata:22 mp; C3-ANEXA

**B. Partea II. Proprietari și acte**

Inscrieri privitoare la dreptul de proprietate și alte drepturi reale		Referințe
/		
Act Administrativ nr. TDP 1752-58840, din 04/12/1995 emis de CJSIPT DOLJ;		
B1	Intabulare, drept de PROPRIETATE, dobandit prin Reconstituire, cota actuala 800/1006, cota initiala 800/1006 1) GIUBELAN MARIN, LIPSĂ CNP	A1
Act Administrativ nr. ADEVERINTA 7031, din 18/10/2022 emis de PRIMARIA MOTATEI (Legea 7 / 13.03.1996 emisa de Parlamentul Romaniei (art 13 alin 1 alin 2));		
B2	Inscrierea posesiei, drept de PROPRIETATE, dobandit prin Constituire, cota actuala 206/1006, cota initiala 206/1006 1) GIUBELAN MARIN, LIPSĂ CNP	A1
Act Normativ nr. Legea 7, din 13/03/1996 emis de PARLAMENTUL ROMANIEI ((ART 12 ALIN 14 ART 37 ALIN2));		
B3	Intabulare, drept de PROPRIETATE, dobandit prin Lege, cota actuala 1/1, cota initiala 1/1 1) GIUBELAN MARIN, LIPSĂ CNP	A1.1, A1.2, A1.3

**C. Partea III. SARCINI .**

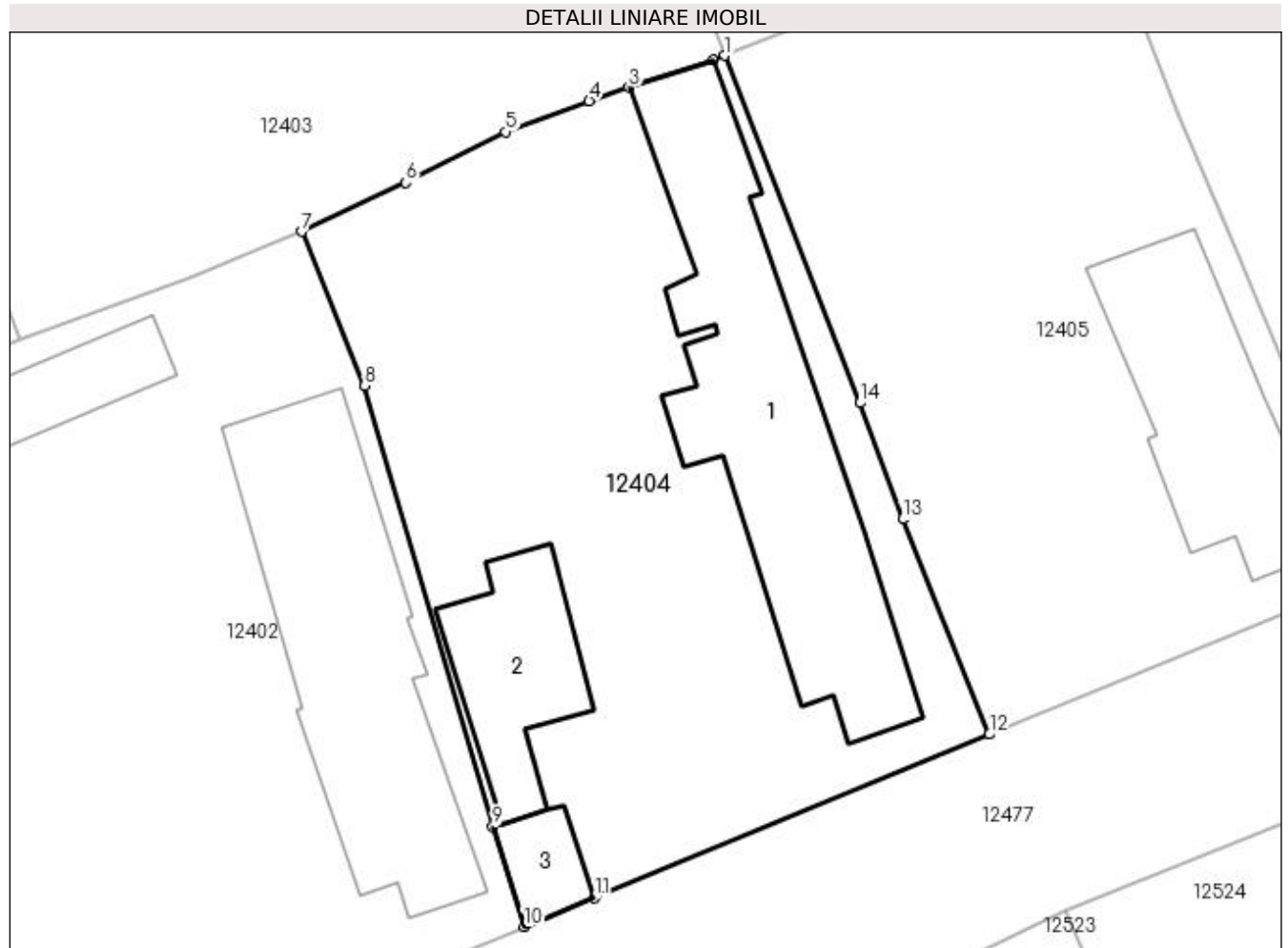
Inscrieri privind dezmembramintele dreptului de proprietate, drepturi reale de garanție și sarcini	Referințe
NU SUNT	

## Anexa Nr. 1 La Partea I

## Teren

Nr cadastral	Suprafața (mp)*	Observații / Referințe
	Din acte: 800 Masurata: 1.006	

\* Suprafața este determinată în planul de proiecție Stereo 70.



## Date referitoare la teren

Crt	Categorie folosință	Intravilan	Suprafața (mp)	Tarla	Parcelă	Nr. topo	Observații / Referințe
1	curți construcții	DA	800	57	4	-	IDENTIC CU T27
2	curți construcții	DA	206	57	4/1	-	

## Date referitoare la construcții

Crt	Număr	Destinație construcție	Supraf. (mp)	Situație juridică	Observații / Referințe
A1.1		construcții de locuințe	209	Cu acte	Nr. niveluri:2; S. construita la sol:209 mp; S. construita desfasurata:230 mp; C1-LOCUINTA P+BECI
A1.2		construcții anexa	69	Cu acte	Nr. niveluri:1; S. construita la sol:69 mp; S. construita desfasurata:69 mp; C2-ANEXA
A1.3		construcții anexa	22	Cu acte	Nr. niveluri:1; S. construita la sol:22 mp; S. construita desfasurata:22 mp; C3-ANEXA

## Lungime Segmente

1) Valorile lungimilor segmentelor sunt obținute din proiecție în plan.

Punct început	X / Y	Punct sfârșit	X / Y	Lungime segment (** (m)



Punct început	X / Y	Punct sfârșit	X / Y	Lungime segment (** (m)
1	356.283,249 289.710,749	2	356.282,649 289.710,491	0.653
2	356.282,649 289.710,491	3	356.278,098 289.709,04	4.777
3	356.278,098 289.709,04	4	356.275,955 289.708,313	2.263
4	356.275,955 289.708,313	5	356.271,488 289.706,653	4.765
5	356.271,488 289.706,653	6	356.266,103 289.703,934	6.033
6	356.266,103 289.703,934	7	356.260,487 289.701,296	6.205
7	356.260,487 289.701,296	8	356.263,893 289.693,024	8.946
8	356.263,893 289.693,024	9	356.270,774 289.669,332	24.671
9	356.270,774 289.669,332	10	356.272,473 289.663,977	5.618
10	356.272,473 289.663,977	11	356.276,242 289.665,51	4.069
11	356.276,242 289.665,51	12	356.297,481 289.674,303	22.987
12	356.297,481 289.674,303	13	356.292,808 289.685,858	12.464
13	356.292,808 289.685,858	14	356.290,529 289.692,101	6.646
14	356.290,529 289.692,101	1	356.283,249 289.710,749	20.019

\*\* Lungimile segmentelor sunt determinate în planul de proiecție Stereo 70 și sunt rotunjite la 1 milimetru.

\*\*\* Distanța dintre puncte este formată din segmente cumulate ce sunt mai mici decât valoarea 1 milimetru.



**DATE DESPRE IMOBILUL NR. 12405**

Oficiul de Cadastru și Publicitate Imobiliară DOLJ  
Biroul de Cadastru și Publicitate Imobiliară Craiova

**A. Partea I. Descrierea imobilului**

TEREN Intravilan

Adresa: Loc. Motatei, Str Penes Curcanul, Nr. 5, Jud. Dolj, T57, P5,5/1

Nr. Crt	Nr cadastral Nr. topografic	Suprafața* (mp)	Observații / Referințe
A1		Din acte: 700 Masurata: 851	Sector cadastral:16 Teren neimprejmuit;

**Construcții**

Crt	Nr cadastral Nr. topografic	Adresa	Observații / Referințe
A1.1		Loc. Motatei, Str Penes Curcanul, Jud. Dolj	Nr. niveluri:1; S. construita la sol:116 mp; S. construita desfasurata:116 mp; C1-LOCUINTA

**B. Partea II. Proprietari și acte**

Inscrieri privitoare la dreptul de proprietate și alte drepturi reale		Referințe
/		
Act Administrativ nr. TDP 408-14985, din 16/12/1993 emis de CJSIPT DOLJ (CERT DECES NR 680950/08-10-2008);		
B1	Intabulare, drept de PROPRIETATE, dobandit prin Reconstituire, cota actuala 700/851, cota initiala 700/851 1) DELIU CONSTANTIN, LIPSĂ CNP DEFUNCT:Da	A1
Act Administrativ nr. ADEVERINTA 7030, din 18/10/2022 emis de PRIMARIA MOTATEI (Legea 7 / 13.03.1996 emisa de Parlamentul Romaniei (art 13 alin 1 alin 2));		
B2	Inscrierea posesiei, drept de PROPRIETATE, dobandit prin Constituire, cota actuala 151/851, cota initiala 151/851 1) DELIU CONSTANTIN, LIPSĂ CNP DEFUNCT:Da	A1
Act Normativ nr. Legea 7, din 13/03/1996 emis de PARLAMENTUL ROMANIEI ((ART 12 ALIN 14 ART 37 ALIN 2));		
B3	Intabulare, drept de PROPRIETATE, dobandit prin Lege, cota actuala 1/1, cota initiala 1/1 1) DELIU CONSTANTIN, LIPSĂ CNP DEFUNCT:Da	A1.1

**C. Partea III. SARCINI .**

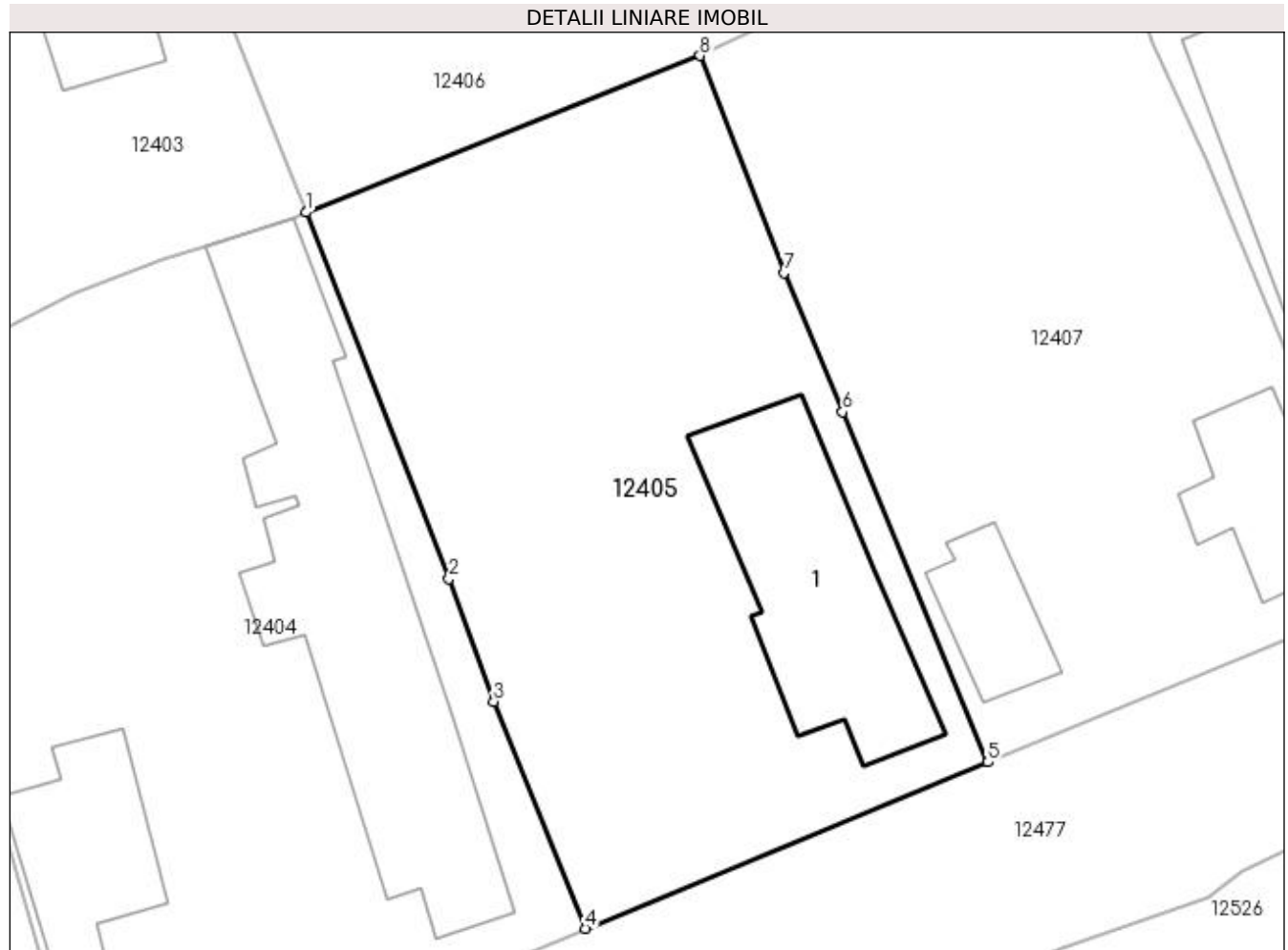
Inscrieri privind dezmembramintele dreptului de proprietate, drepturi reale de garanție și sarcini	Referințe
NU SUNT	

## Anexa Nr. 1 La Partea I

## Teren

Nr cadastral	Suprafața (mp)*	Observații / Referințe
	Din acte: 700 Masurata: 851	

\* Suprafața este determinată în planul de proiecție Stereo 70.



## Date referitoare la teren

Crt	Categorie folosință	Intra vilan	Suprafața (mp)	Tarla	Parcelă	Nr. topo	Observații / Referințe
1	curți constructii	DA	700	57	5	-	
2	curți constructii	DA	151	57	5/1	-	

## Date referitoare la construcții

Crt	Număr	Destinație construcție	Supraf. (mp)	Situație juridică	Observații / Referințe
A1.1		construcții de locuințe	116	Cu acte	Nr. niveluri:1; S. construita la sol:116 mp; S. construita desfasurata:116 mp; C1-LOCUINTA

## Lungime Segmente

1) Valorile lungimilor segmentelor sunt obținute din proiecție în plan.

Punct început	X / Y	Punct sfârșit	X / Y	Lungime segment (** (m)
1	356.283,249 289.710,749	2	356.290,529 289.692,101	20.019
2	356.290,529 289.692,101	3	356.292,808 289.685,858	6.646

Punct început	X / Y	Punct sfârșit	X / Y	Lungime segment (** (m)
3	356.292,808 289.685,858	4	356.297,481 289.674,303	12.464
4	356.297,481 289.674,303	5	356.317,977 289.682,763	22.173
5	356.317,977 289.682,763	6	356.310,576 289.700,59	19.302
6	356.310,576 289.700,59	7	356.307,598 289.707,679	7.689
7	356.307,598 289.707,679	8	356.303,314 289.718,726	11.849
8	356.303,314 289.718,726	1	356.283,249 289.710,749	21.593

\*\* Lungimile segmentelor sunt determinate în planul de proiecție Stereo 70 și sunt rotunjite la 1 milimetru.

\*\*\* Distanța dintre puncte este formată din segmente cumulate ce sunt mai mici decât valoarea 1 milimetru.



**DATE DESPRE IMOBILUL NR. 12406**

Oficiul de Cadastru și Publicitate Imobiliară DOLJ  
Biroul de Cadastru și Publicitate Imobiliară Craiova

**A. Partea I. Descrierea imobilului**

TEREN Intravilan

Adresa: Loc. Motatei, Str Octavian Goga, Nr. 6, Jud. Dolj, T57, P28,22

Nr. Crt	Nr cadastral Nr. topografic	Suprafața* (mp)	Observații / Referințe
A1		Din acte: 1.200 Masurata: 1.153	Sector cadastral:16 Teren neimprijmit;

**Construcții**

Crt	Nr cadastral Nr. topografic	Adresa	Observații / Referințe
A1.1		Loc. Motatei, Str Octavian Goga, Jud. Dolj	Nr. niveluri:1; S. construita la sol:97 mp; S. construita desfasurata:97 mp; C1-LOCUINTA
A1.2		Loc. Motatei, Str Octavian Goga, Jud. Dolj	Nr. niveluri:1; S. construita la sol:21 mp; S. construita desfasurata:21 mp; C2-ANEXA

**B. Partea II. Proprietari și acte**

Inscrieri privitoare la dreptul de proprietate și alte drepturi reale		Referințe
/		
Act Notarial nr. PARTAJ NR 3030, din 12/12/2018 emis de NP STOENESCU FLOREA (CERT DECES NR 351086/21-11-2020; TDP NR 2798-48113/21-11-1996; CM 532/12-12-2018);		
B1	Intabulare, drept de PROPRIETATE, dobandit prin Succesiune, cota actuala 1/1, cota initiala 1/1 1) STANCALIE CONSTANTIN-STEFAN-LIVIU, LIPSĂ CNP	A1, A1.1, A1.2

**C. Partea III. SARCINI .**

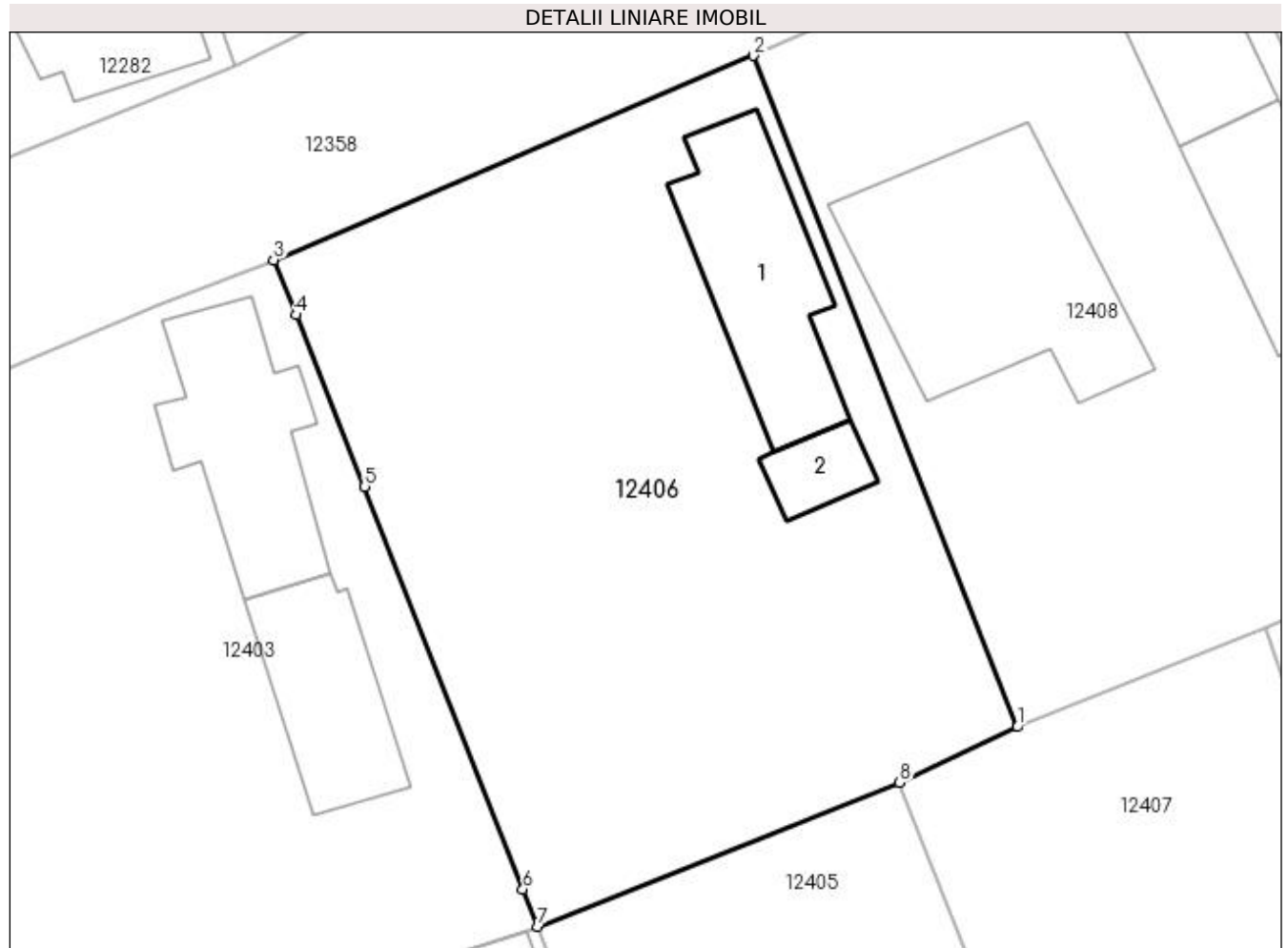
Inscrieri privind dezmembramintele dreptului de proprietate, drepturi reale de garanție și sarcini	Referințe
NU SUNT	

## Anexa Nr. 1 La Partea I

## Teren

Nr cadastral	Suprafața (mp)*	Observații / Referințe
	Din acte: 1.200 Masurata: 1.153	

\* Suprafața este determinată în planul de proiecție Stereo 70.



## Date referitoare la teren

Crt	Categorie folosință	Intra vilan	Suprafața (mp)	Tarla	Parcelă	Nr. topo	Observații / Referințe
1	arabil	DA	1.000	57	28	-	
2	curți construcții	DA	153	57	22	-	

## Date referitoare la construcții

Crt	Număr	Destinație construcție	Supraf. (mp)	Situație juridică	Observații / Referințe
A1.1		construcții de locuințe	97	Cu acte	Nr. niveluri:1; S. construita la sol:97 mp; S. construita desfasurata:97 mp; C1-LOCUINTA
A1.2		construcții anexa	21	Cu acte	Nr. niveluri:1; S. construita la sol:21 mp; S. construita desfasurata:21 mp; C2-ANEXA

## Lungime Segmente

1) Valorile lungimilor segmentelor sunt obținute din proiecție în plan.

Punct început	X / Y	Punct sfârșit	X / Y	Lungime segment (** (m)
1	356.309,84 289.721,809	2	356.295,194 289.759,007	39.977
2	356.295,194 289.759,007	3	356.268,587 289.747,69	28.914



Punct început	X / Y	Punct sfârșit	X / Y	Lungime segment (** (m)
3	356.268,587 289.747,69	4	356.269,859 289.744,644	3.301
4	356.269,859 289.744,644	5	356.273,652 289.735,131	10.241
5	356.273,652 289.735,131	6	356.282,417 289.712,814	23.977
6	356.282,417 289.712,814	7	356.283,249 289.710,749	2.226
7	356.283,249 289.710,749	8	356.303,314 289.718,726	21.593
8	356.303,314 289.718,726	1	356.309,84 289.721,809	7.218

\*\* Lungimile segmentelor sunt determinate în planul de proiecție Stereo 70 și sunt rotunjite la 1 milimetru.

\*\*\* Distanța dintre puncte este formată din segmente cumulate ce sunt mai mici decât valoarea 1 milimetru.



**DATE DESPRE IMOBILUL NR. 12407**

Oficiul de Cadastru și Publicitate Imobiliară DOLJ  
Biroul de Cadastru și Publicitate Imobiliară Craiova

**A. Partea I. Descrierea imobilului**

TEREN Intravilan

Adresa: Loc. Motatei, Str Penes Curcanul, Nr. 7, Jud. Dolj, T57, P6

Nr. Crt	Nr cadastral Nr. topografic	Suprafața* (mp)	Observații / Referințe
A1		Din acte: 800 Masurata: 857	Sector cadastral:16 Teren neimprejmut;

**Construcții**

Crt	Nr cadastral Nr. topografic	Adresa	Observații / Referințe
A1.1		Loc. Motatei, Str Penes Curcanul, Jud. Dolj	Nr. niveluri:2; S. construita la sol:33 mp; S. construita desfasurata:46 mp; C1-LOCUINTA P+BECI
A1.2		Loc. Motatei, Str Penes Curcanul, Jud. Dolj	Nr. niveluri:1; S. construita la sol:50 mp; S. construita desfasurata:50 mp; C2-ANEXA

**B. Partea II. Proprietari și acte**

Inscrieri privitoare la dreptul de proprietate și alte drepturi reale	Referințe
/	
Act Administrativ nr. TDP 2143-9700, din 26/07/1996 emis de CJSIPT DOLJ (CERT DECES NR 590063/05-01-2000);	
B1	A1
Intabulare, drept de PROPRIETATE, dobandit prin Succesiune, cota actuala 1/1, cota initiala 1/1 1) <b>CERGĂ ALEXANDRU, LIPSĂ CNP DEFUNCT:Da</b>	
Act Normativ nr. Legea 7, din 13/03/1996 emis de PARLAMENTUL ROMANIEI ((ART 12 ALIN 14 ART 37 ALIN 2));	
B2	A1.1, A1.2
Intabulare, drept de PROPRIETATE, dobandit prin Lege, cota actuala 1/1, cota initiala 1/1 1) <b>CERGĂ ALEXANDRU, LIPSĂ CNP DEFUNCT:Da</b>	

**C. Partea III. SARCINI .**

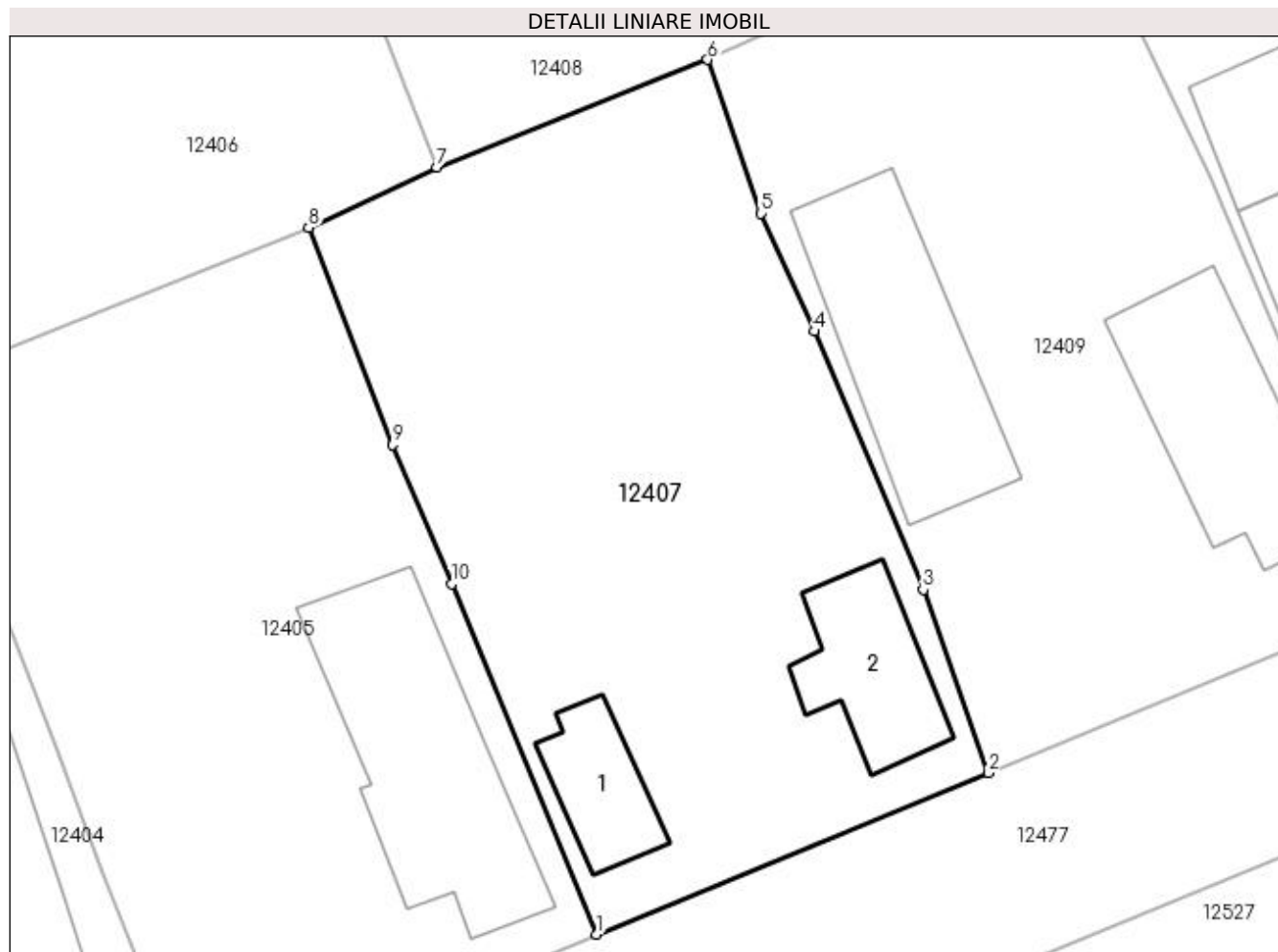
Inscrieri privind dezmembramintele dreptului de proprietate, drepturi reale de garanție și sarcini	Referințe
NU SUNT	

## Anexa Nr. 1 La Partea I

## Teren

Nr cadastral	Suprafața (mp)*	Observații / Referințe
	Din acte: 800 Masurata: 857	

\* Suprafața este determinată în planul de proiecție Stereo 70.



## Date referitoare la teren

Crt	Categorie folosință	Intra vilan	Suprafața (mp)	Tarla	Parcelă	Nr. topo	Observații / Referințe
1	curți constructii	DA	857	57	6	-	

## Date referitoare la construcții

Crt	Număr	Destinație construcție	Supraf. (mp)	Situație juridică	Observații / Referințe
A1.1		construcții de locuințe	33	Cu acte	Nr. niveluri:2; S. construita la sol:33 mp; S. construita desfasurata:46 mp; C1-LOCUINTA P+BECI
A1.2		construcții anexa	50	Cu acte	Nr. niveluri:1; S. construita la sol:50 mp; S. construita desfasurata:50 mp; C2-ANEXA

## Lungime Segmente

1) Valorile lungimilor segmentelor sunt obținute din proiecție în plan.

Punct început	X / Y	Punct sfârșit	X / Y	Lungime segment (** (m)
1	356.317,977 289.682,763	2	356.337,927 289.690,97	21.572
2	356.337,927 289.690,97	3	356.334,595 289.700,3	9.907

Punct început	X / Y	Punct sfârșit	X / Y	Lungime segment (** (m)
3	356.334,595 289.700,3	4	356.329,066 289.713,449	14.264
4	356.329,066 289.713,449	5	356.326,341 289.719,452	6.593
5	356.326,341 289.719,452	6	356.323,621 289.727,272	8.28
6	356.323,621 289.727,272	7	356.309,84 289.721,809	14.824
7	356.309,84 289.721,809	8	356.303,314 289.718,726	7.218
8	356.303,314 289.718,726	9	356.307,598 289.707,679	11.849
9	356.307,598 289.707,679	10	356.310,576 289.700,59	7.689
10	356.310,576 289.700,59	1	356.317,977 289.682,763	19.302

\*\* Lungimile segmentelor sunt determinate în planul de proiecție Stereo 70 și sunt rotunjite la 1 milimetru.

\*\*\* Distanța dintre puncte este formată din segmente cumulate ce sunt mai mici decât valoarea 1 milimetru.



**DATE DESPRE IMOBILUL NR. 12408**

Oficiul de Cadastru și Publicitate Imobiliară DOLJ  
Biroul de Cadastru și Publicitate Imobiliară Craiova

**A. Partea I. Descrierea imobilului**

TEREN Intravilan

Adresa: Loc. Motatei, Str Octavian Goga, Nr. 8, Jud. Dolj, T57, P21

Nr. Crt	Nr cadastral Nr. topografic	Suprafața* (mp)	Observații / Referințe
A1	30781	Din acte: 1.000 Masurata: 1.127	Sector cadastral:16 Teren imprejmuit;

**Construcții**

Crt	Nr cadastral Nr. topografic	Adresa	Observații / Referințe
A1.1		Loc. Motatei, Str Octavian Goga, Nr. 553, Jud. Dolj	Nr. niveluri:1; S. construita la sol:64 mp; S. construita desfasurata:64 mp; LOCUINTA
A1.2		Loc. Motatei, Str Octavian Goga, Nr. 8, Jud. Dolj, T57, P21	Nr. niveluri:1; S. construita la sol:86 mp; S. construita desfasurata:86 mp; ANEXA
A1.3		Loc. Motatei, Str Octavian Goga, Nr. 553, Jud. Dolj	Nr. niveluri:1; S. construita la sol:161 mp; S. construita desfasurata:161 mp; Locuinta

**B. Partea II. Proprietari și acte**

Inscrieri privitoare la dreptul de proprietate și alte drepturi reale		Referințe
<b>156802 / 16/12/2015</b>		
Act Notarial nr. contract de intretinere nr. 2768, din 11/12/2015 emis de BNP STOENESCU FLOREA;		
B1	Intabulare, drept de PROPRIETATE, dobandit prin Conventie, cota actuala 1/1, cota initiala 1/1 1) STANCALIE RADU-DANIEL	A1, A1.1, A1.2
/		
Act Normativ nr. Legea 7, din 13/03/1996 emis de PARLAMENTUL ROMANIEI ((ART.12, ALIN.14, ART.37, ALIN. 2));		
B2	Intabulare, drept de PROPRIETATE, dobandit prin Lege, cota actuala 1/1, cota initiala 1/1 1) STANCALIE RADU-DANIEL	A1.3

**C. Partea III. SARCINI**

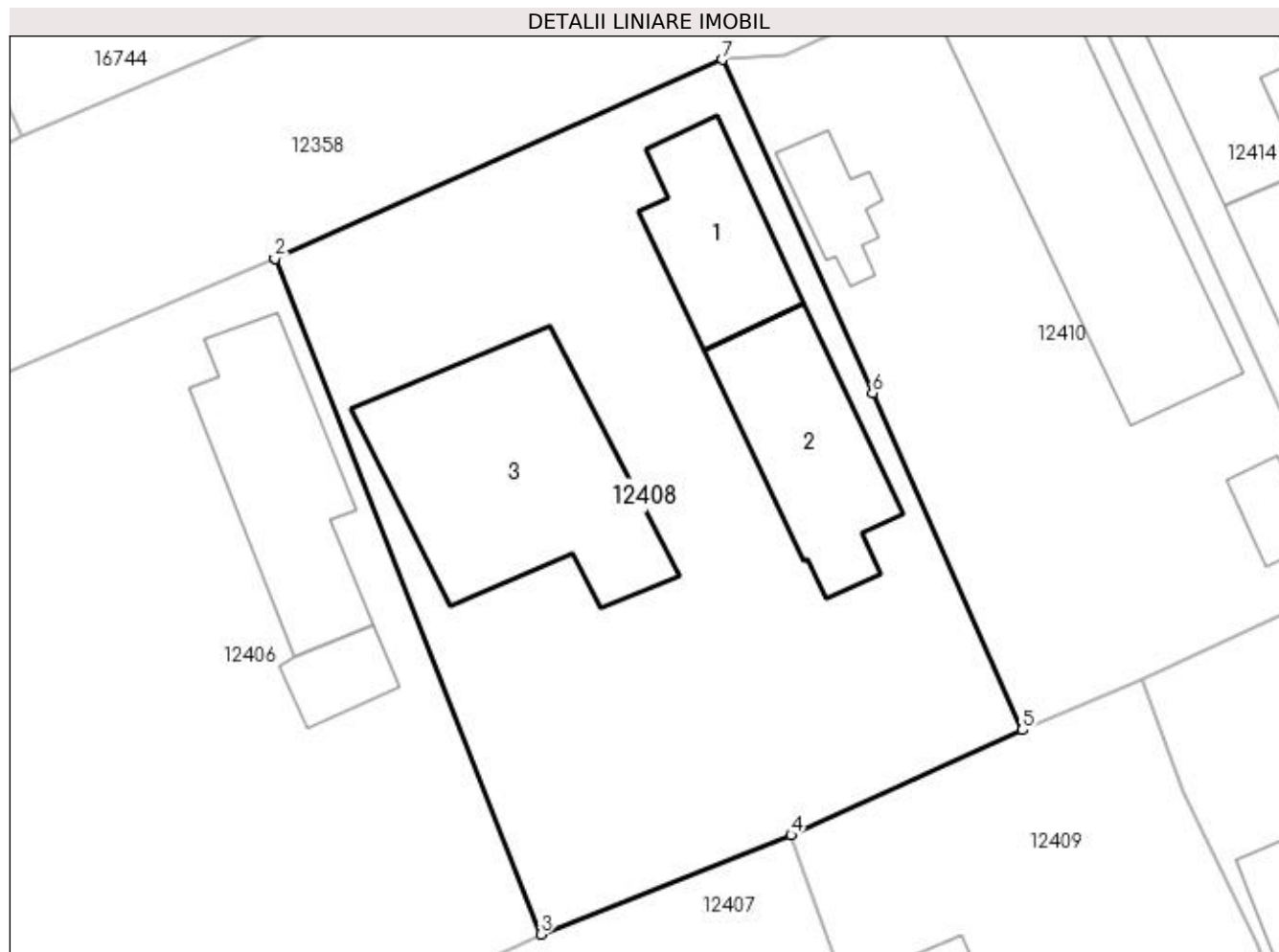
Inscrieri privind dezmembramintele dreptului de proprietate, drepturi reale de garanție și sarcini		Referințe
<b>156802 / 16/12/2015</b>		
Act Notarial nr. contract de intretinere nr. 2768, din 11/12/2015 emis de BNP STOENESCU FLOREA;		
C1	Intabulare, drept de IPOTECA LEGALA, Valoare:0 pt. plata rentei in bani corespunzatoare intretinerii neexecutate, dobandit prin Conventie, cota actuala 1/1, cota initiala 1/1 1) STANCALIE ELENA	A1, A1.1, A1.2

## Anexa Nr. 1 La Partea I

## Teren

Nr cadastral	Suprafața (mp)*	Observații / Referințe
30781	Din acte: 1.000 Masurata: 1.127	

\* Suprafața este determinată în planul de proiecție Stereo 70.



## Date referitoare la teren

Crt	Categorie folosință	Intravilan	Suprafața (mp)	Tarla	Parcelă	Nr. topo	Observații / Referințe
1	curți constructii	DA	760	57	21	-	
2	arabil	DA	367	57	21	-	

## Date referitoare la construcții

Crt	Număr	Destinație construcție	Supraf. (mp)	Situație juridică	Observații / Referințe
A1.1		construcții de locuințe	64	Cu acte	Nr. niveluri:1; S. construita la sol:64 mp; S. construita desfasurata:64 mp; LOCUINTA
A1.2		construcții anexa	86	Cu acte	Nr. niveluri:1; S. construita la sol:86 mp; S. construita desfasurata:86 mp; ANEXA
A1.3		construcții de locuințe	161	Cu acte	Nr. niveluri:1; S. construita la sol:161 mp; S. construita desfasurata:161 mp; Locuinta

## Lungime Segmente

1) Valorile lungimilor segmentelor sunt obținute din proiecție în plan.

Punct început	X / Y	Punct sfârșit	X / Y	Lungime segment (** (m))
1	356.295,234 289.759,025	2	356.295,194 289.759,007	0.044



Punct început	X / Y	Punct sfârșit	X / Y	Lungime segment (** (m)
2	356.295,194 289.759,007	3	356.309,84 289.721,809	39.977
3	356.309,84 289.721,809	4	356.323,621 289.727,272	14.824
4	356.323,621 289.727,272	5	356.336,364 289.733,063	13.997
5	356.336,364 289.733,063	6	356.328,11 289.751,625	20.314
6	356.328,11 289.751,625	7	356.319,846 289.769,963	20.114
7	356.319,846 289.769,963	1	356.295,234 289.759,025	26.933

\*\* Lungimile segmentelor sunt determinate în planul de proiecție Stereo 70 și sunt rotunjite la 1 milimetru.

\*\*\* Distanța dintre puncte este formată din segmente cumulate ce sunt mai mici decât valoarea 1 milimetru.



**DATE DESPRE IMOBILUL NR. 12409**

Oficiul de Cadastru și Publicitate Imobiliară DOLJ  
Biroul de Cadastru și Publicitate Imobiliară Craiova

**A. Partea I. Descrierea imobilului**

TEREN Intravilan

Adresa: Loc. Motatei, Str Penes Curcanul, Nr. 9, Jud. Dolj, T57, P7

Nr. Crt	Nr cadastral Nr. topografic	Suprafața* (mp)	Observații / Referințe
A1		Din acte: 800 Masurata: 850	Sector cadastral:16 Teren neimprejmut;

**Construcții**

Crt	Nr cadastral Nr. topografic	Adresa	Observații / Referințe
A1.1		Loc. Motatei, Str Penes Curcanul, Jud. Dolj	Nr. niveluri:2; S. construita la sol:89 mp; S. construita desfasurata:102 mp; C1-LOCUINTA P+BECI
A1.2		Loc. Motatei, Str Penes Curcanul, Jud. Dolj	Nr. niveluri:1; S. construita la sol:101 mp; S. construita desfasurata:101 mp; C2-ANEXA

**B. Partea II. Proprietari și acte**

Inscrieri privitoare la dreptul de proprietate și alte drepturi reale		Referințe
/		
Act Administrativ nr. TDP 2179-9700, din 08/07/1996 emis de CJSIPT DOLJ;		
B1	Intabulare, drept de PROPRIETATE, dobandit prin Reconstituire, cota actuala 1/1, cota initiala 1/1 1) <b>CERGĂ GHEORGHE, LIPSĂ</b> CNP	A1
Act Normativ nr. Legea 7, din 13/03/1996 emis de PARLAMENTUL ROMANIEI ((ART 12 ALIN 14 ART 37 ALIN 2));		
B2	Intabulare, drept de PROPRIETATE, dobandit prin Lege, cota actuala 1/1, cota initiala 1/1 1) <b>CERGĂ GHEORGHE, LIPSĂ</b> CNP	A1.1, A1.2

**C. Partea III. SARCINI .**

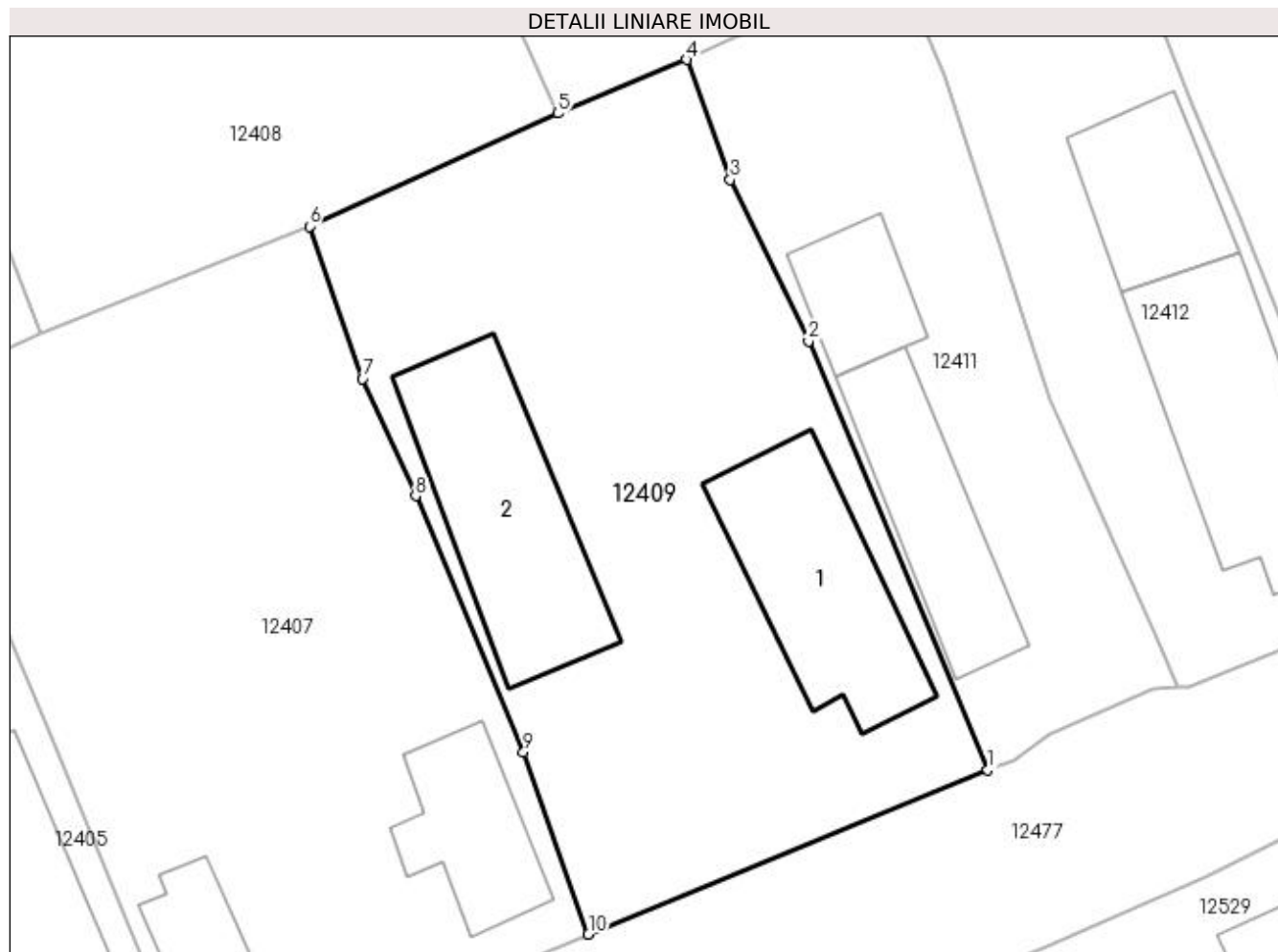
Inscrieri privind dezmembramintele dreptului de proprietate, drepturi reale de garanție și sarcini	Referințe
NU SUNT	

## Anexa Nr. 1 La Partea I

## Teren

Nr cadastral	Suprafața (mp)*	Observații / Referințe
	Din acte: 800 Masurata: 850	

\* Suprafața este determinată în planul de proiecție Stereo 70.



## Date referitoare la teren

Crt	Categorie folosință	Intra vilan	Suprafața (mp)	Tarla	Parcelă	Nr. topo	Observații / Referințe
1	curți constructii	DA	850	57	7	-	

## Date referitoare la construcții

Crt	Număr	Destinație construcție	Supraf. (mp)	Situație juridică	Observații / Referințe
A1.1		construcții de locuințe	89	Cu acte	Nr. niveluri:2; S. construita la sol:89 mp; S. construita desfasurata:102 mp; C1-LOCUINTA P+BECI
A1.2		construcții anexa	101	Cu acte	Nr. niveluri:1; S. construita la sol:101 mp; S. construita desfasurata:101 mp; C2-ANEXA

## Lungime Segmente

1) Valorile lungimilor segmentelor sunt obținute din proiecție în plan.

Punct început	X / Y	Punct sfârșit	X / Y	Lungime segment (** (m)
1	356.358,409 289.699,413	2	356.349,216 289.721,386	23.819
2	356.349,216 289.721,386	3	356.345,196 289.729,657	9.196

Punct început	X / Y	Punct sfârșit	X / Y	Lungime segment (** (m)
3	356.345,196 289.729,657	4	356.342,958 289.735,814	6.551
4	356.342,958 289.735,814	5	356.336,364 289.733,063	7.145
5	356.336,364 289.733,063	6	356.323,621 289.727,272	13.997
6	356.323,621 289.727,272	7	356.326,341 289.719,452	8.28
7	356.326,341 289.719,452	8	356.329,066 289.713,449	6.593
8	356.329,066 289.713,449	9	356.334,595 289.700,3	14.264
9	356.334,595 289.700,3	10	356.337,927 289.690,97	9.907
10	356.337,927 289.690,97	1	356.358,409 289.699,413	22.154

\*\* Lungimile segmentelor sunt determinate în planul de proiecție Stereo 70 și sunt rotunjite la 1 milimetru.

\*\*\* Distanța dintre puncte este formată din segmente cumulate ce sunt mai mici decât valoarea 1 milimetru.



**DATE DESPRE IMOBILUL NR. 12410**

Oficiul de Cadastru și Publicitate Imobiliară DOLJ  
Biroul de Cadastru și Publicitate Imobiliară Craiova

**A. Partea I. Descrierea imobilului**

TEREN Intravilan

Adresa: Loc. Motatei, Str Octavian Goga, Nr. 10, Jud. Dolj, T57, P20

Nr. Crt	Nr cadastral Nr. topografic	Suprafața* (mp)	Observații / Referințe
A1	36695	Din acte: 800 Masurata: 794	Sector cadastral:16 Teren imprejmuit;

**Construcții**

Crt	Nr cadastral Nr. topografic	Adresa	Observații / Referințe
A1.1		Loc. Motatei, Str Octavian Goga, Nr. 10, Jud. Dolj	Nr. niveluri:1; S. construita la sol:167 mp; S. construita desfasurata:167 mp; Locuinta parter construita in anul 1935.
A1.2		Loc. Motatei, Str Octavian Goga, Nr. 10, Jud. Dolj	Nr. niveluri:1; S. construita la sol:25 mp; S. construita desfasurata:25 mp; Anexa parter construita in anul 1935.
A1.3		Loc. Motatei, Str Octavian Goga, Nr. 10, Jud. Dolj	Nr. niveluri:1; S. construita la sol:17 mp; S. construita desfasurata:17 mp; Anexa

**B. Partea II. Proprietari și acte**

Inscrieri privitoare la dreptul de proprietate și alte drepturi reale		Referințe
<b>64307 / 16/03/2021</b>		
Act Administrativ nr. TDP nr. 409-14985, din 16/12/1993 emis de Comisia Judeteana DOLJ (act administrativ nr CNS nr. 1403 din 04.03.2021, emis de PRIMARIA MOTATEI);		
B1	Intabulare, drept de PROPRIETATE, dobandit prin Reconstituire, cota actuala 1/1, cota initiala 1/1 1) <b>CATANA NICOLAE</b>	A1
Act Notarial nr. Contract de vanzare cumparare aut nr. 788, din 19/03/1981 emis de NOTARIATUL DE STAT BAILESTI;		
B2	Intabulare, drept de PROPRIETATE, dobandit prin Conventie, cota actuala 1/1, cota initiala 1/1 1) <b>CATANĂ IOANA</b> 2) <b>CATANA NICOLAE</b>	A1.1, A1.2
/		
Act Normativ nr. Legea 7, din 13/03/1996 emis de PARLAMENTUL ROMANIEI ((ART.12, ALIN.14, ART.37, ALIN. 2));		
B3	Intabulare, drept de PROPRIETATE, dobandit prin Lege, cota actuala 1/1, cota initiala 1/1 1) <b>CATANA NICOLAE</b> 2) <b>CATANĂ IOANA</b>	A1.3

**C. Partea III. SARCINI .**

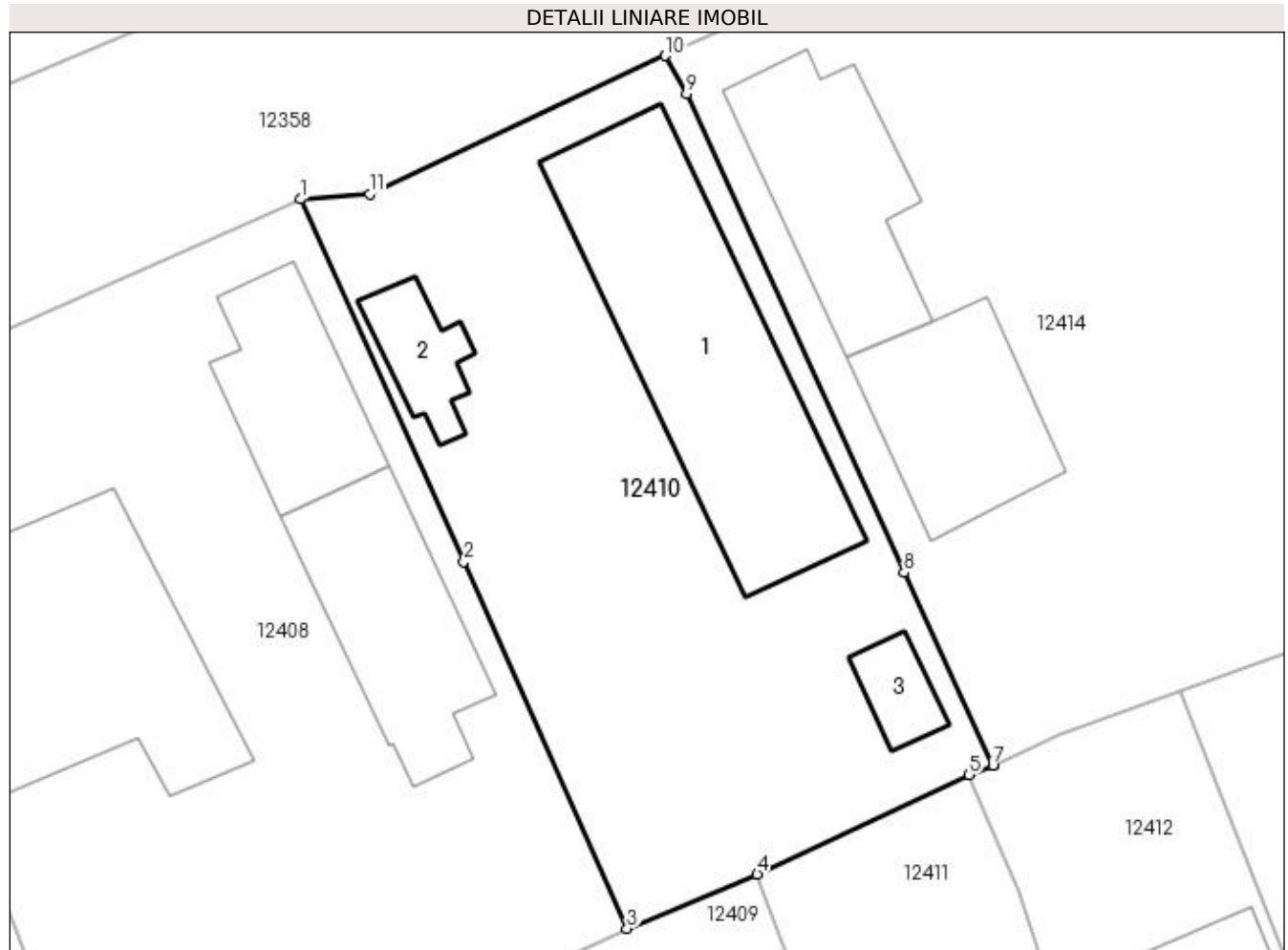
Inscrieri privind dezmembramintele dreptului de proprietate, drepturi reale de garanție și sarcini	Referințe
NU SUNT	

## Anexa Nr. 1 La Partea I

## Teren

Nr cadastral	Suprafața (mp)*	Observații / Referințe
36695	Din acte: 800 Masurata: 794	

\* Suprafața este determinată în planul de proiecție Stereo 70.



## Date referitoare la teren

Crt	Categorie folosință	Intra vilan	Suprafața (mp)	Tarla	Parcelă	Nr. topo	Observații / Referințe
1	curți constructii	DA	794	57	20	-	

## Date referitoare la construcții

Crt	Număr	Destinație construcție	Supraf. (mp)	Situație juridică	Observații / Referințe
A1.1		construcții de locuințe	167	Cu acte	Nr. niveluri:1; S. construita la sol:167 mp; S. construita desfasurata:167 mp; Locuinta parter construita in anul 1935.
A1.2		construcții anexa	25	Cu acte	Nr. niveluri:1; S. construita la sol:25 mp; S. construita desfasurata:25 mp; Anexa parter construita in anul 1935.
A1.3		construcții anexa	17	Cu acte	Nr. niveluri:1; S. construita la sol:17 mp; S. construita desfasurata:17 mp; Anexa

## Lungime Segmente

1) Valorile lungimilor segmentelor sunt obținute din proiecție în plan.

Punct început	X / Y	Punct sfârșit	X / Y	Lungime segment (** (m)
1	356.319,846 289.769,963	2	356.328,11 289.751,625	20.114



Punct început	X / Y	Punct sfârșit	X / Y	Lungime segment (** (m)
2	356.328,11 289.751,625	3	356.336,364 289.733,063	20.314
3	356.336,364 289.733,063	4	356.342,958 289.735,814	7.145
4	356.342,958 289.735,814	5	356.353,689 289.740,83	11.845
5	356.353,689 289.740,83	6	356.354,886 289.741,318	1.293
6	356.354,886 289.741,318	7	356.354,894 289.741,321	0.009
7	356.354,894 289.741,321	8	356.350,384 289.751,062	10.734
8	356.350,384 289.751,062	9	356.339,372 289.775,287	26.61
9	356.339,372 289.775,287	10	356.338,304 289.777,219	2.208
10	356.338,304 289.777,219	11	356.323,334 289.770,215	16.527
11	356.323,334 289.770,215	1	356.319,846 289.769,963	3.497

\*\* Lungimile segmentelor sunt determinate în planul de proiecție Stereo 70 și sunt rotunjite la 1 milimetru.

\*\*\* Distanța dintre puncte este formată din segmente cumulate ce sunt mai mici decât valoarea 1 milimetru.



**DATE DESPRE IMOBILUL NR. 12411**

Oficiul de Cadastru și Publicitate Imobiliară DOLJ  
Biroul de Cadastru și Publicitate Imobiliară Craiova

**A. Partea I. Descrierea imobilului**

TEREN Intravilan

Adresa: Loc. Motatei, Str Penes Curcanul, Nr. 11, Jud. Dolj, T57, P8

Nr. Crt	Nr cadastral Nr. topografic	Suprafața* (mp)	Observații / Referințe
A1		Din acte: 400 Masurata: 434	Sector cadastral:16 Teren neimprijmit;

**Construcții**

Crt	Nr cadastral Nr. topografic	Adresa	Observații / Referințe
A1.1		Loc. Motatei, Str Penes Curcanul, Jud. Dolj	Nr. niveluri:2; S. construita la sol:66 mp; S. construita desfasurata:79 mp; C1-LOCUINTA P+BECI
A1.2		Loc. Motatei, Str Penes Curcanul, Jud. Dolj	Nr. niveluri:1; S. construita la sol:35 mp; S. construita desfasurata:35 mp; C2-ANEXA

**B. Partea II. Proprietari și acte**

Inscrieri privitoare la dreptul de proprietate și alte drepturi reale		Referințe
/		
Act Notarial nr. CM NR 51, din 20/04/2005 emis de NP STOENESCU FLOREA (TDP NR 1753-58840/04-12-1995);		
B1	Intabulare, drept de PROPRIETATE, dobandit prin Succesiune, cota actuala 1/1, cota initiala 1/1 1) CERGĂ STEFAN 2) SALAN MARIANA	A1
Act Normativ nr. Legea 7, din 13/03/1996 emis de PARLAMENTUL ROMANIEI ((ART 12 ALIN 14 ART 37 ALIN 2));		
B2	Intabulare, drept de PROPRIETATE, dobandit prin Lege, cota actuala 1/1, cota initiala 1/1 1) CERGĂ STEFAN 2) SALAN MARIANA	A1.1, A1.2

**C. Partea III. SARCINI .**

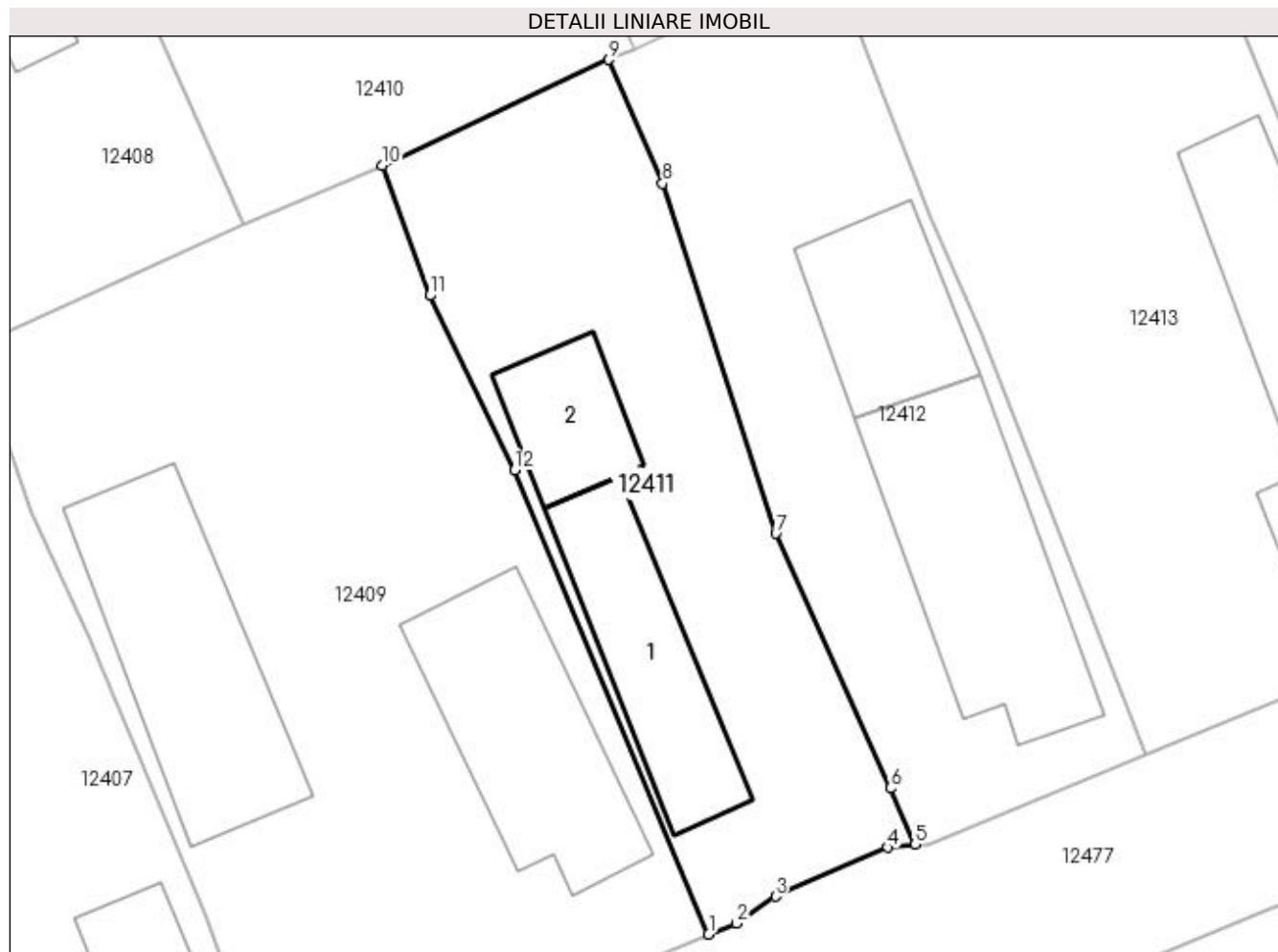
Inscrieri privind dezmembramintele dreptului de proprietate, drepturi reale de garanție și sarcini	Referințe
NU SUNT	

## Anexa Nr. 1 La Partea I

## Teren

Nr cadastral	Suprafața (mp)*	Observații / Referințe
	Din acte: 400 Masurata: 434	

\* Suprafața este determinată în planul de proiecție Stereo 70.



## Date referitoare la teren

Crt	Categorie folosință	Intra vilan	Suprafața (mp)	Tarla	Parcelă	Nr. topo	Observații / Referințe
1	curți constructii	DA	434	57	8	-	

## Date referitoare la construcții

Crt	Număr	Destinație construcție	Supraf. (mp)	Situație juridică	Observații / Referințe
A1.1		construcții de locuințe	66	Cu acte	Nr. niveluri:2; S. construita la sol:66 mp; S. construita desfasurata:79 mp; C1-LOCUINTA P+BECI
A1.2		construcții anexa	35	Cu acte	Nr. niveluri:1; S. construita la sol:35 mp; S. construita desfasurata:35 mp; C2-ANEXA

## Lungime Segmente

1) Valorile lungimilor segmentelor sunt obținute din proiecție în plan.

Punct început	X / Y	Punct sfârșit	X / Y	Lungime segment (** (m)
1	356.358,409 289.699,413	2	356.359,723 289.699,931	1.412
2	356.359,723 289.699,931	3	356.361,576 289.701,207	2.25

Punct început	X / Y	Punct sfârșit	X / Y	Lungime segment (** (m)
3	356.361,576 289.701,207	4	356.366,882 289.703,528	5.791
4	356.366,882 289.703,528	5	356.368,173 289.703,673	1.299
5	356.368,173 289.703,673	6	356.367,02 289.706,333	2.899
6	356.367,02 289.706,333	7	356.361,588 289.718,394	13.228
7	356.361,588 289.718,394	8	356.356,231 289.734,967	17.417
8	356.356,231 289.734,967	9	356.353,689 289.740,83	6.39
9	356.353,689 289.740,83	10	356.342,958 289.735,814	11.845
10	356.342,958 289.735,814	11	356.345,196 289.729,657	6.551
11	356.345,196 289.729,657	12	356.349,216 289.721,386	9.196
12	356.349,216 289.721,386	1	356.358,409 289.699,413	23.819

\*\* Lungimile segmentelor sunt determinate în planul de proiecție Stereo 70 și sunt rotunjite la 1 milimetru.

\*\*\* Distanța dintre puncte este formată din segmente cumulate ce sunt mai mici decât valoarea 1 milimetru.



**DATE DESPRE IMOBILUL NR. 12412**

Oficiul de Cadastru și Publicitate Imobiliară DOLJ  
Biroul de Cadastru și Publicitate Imobiliară Craiova

**A. Partea I. Descrierea imobilului**

TEREN Intravilan

Adresa: Loc. Motatei, Str Penes Curcanul, Nr. 13, Jud. Dolj, T57, P9,9/1

Nr. Crt	Nr cadastral Nr. topografic	Suprafața* (mp)	Observații / Referințe
A1		Din acte: 400 Masurata: 477	Sector cadastral:16 Teren neimprejmut;

**Construcții**

Crt	Nr cadastral Nr. topografic	Adresa	Observații / Referințe
A1.1		Loc. Motatei, Str Penes Curcanul, Jud. Dolj	Nr. niveluri:1; S. construita la sol:105 mp; S. construita desfasurata:105 mp; C1-LOCUINTA
A1.2		Loc. Motatei, Str Penes Curcanul, Jud. Dolj	Nr. niveluri:2; S. construita la sol:53 mp; S. construita desfasurata:66 mp; C2-ANEXA P+BECI

**B. Partea II. Proprietari și acte**

Inscrieri privitoare la dreptul de proprietate și alte drepturi reale		Referințe
/		
Act Administrativ nr. TDP 3879-2215, din 11/06/1998 emis de CJSIPT DOLJ;		
B1	Intabulare, drept de PROPRIETATE, dobandit prin Reconstituire, cota actuala 400/477, cota initiala 400/477 1) <b>CERGĂ SEVASTIȚA</b>	A1
Act Administrativ nr. ADEVERINTA 7032, din 18/10/2022 emis de PRIMARIA MOTATEI (Legea 7 / 13.03.1996 emisa de Parlamentul Romaniei (art 13 alin 1 alin 2));		
B2	Inscrierea posesiei, drept de PROPRIETATE, dobandit prin Constituire, cota actuala 77/477, cota initiala 77/477 1) <b>CERGĂ SEVASTIȚA</b>	A1
Act Normativ nr. Legea 7, din 13/03/1996 emis de PARLAMENTUL ROMANIEI ((ART 12 ALIN 14 ART 37 ALIN 2));		
B3	Intabulare, drept de PROPRIETATE, dobandit prin Lege, cota actuala 1/1, cota initiala 1/1 1) <b>CERGĂ SEVASTIȚA</b>	A1.1, A1.2

**C. Partea III. SARCINI .**

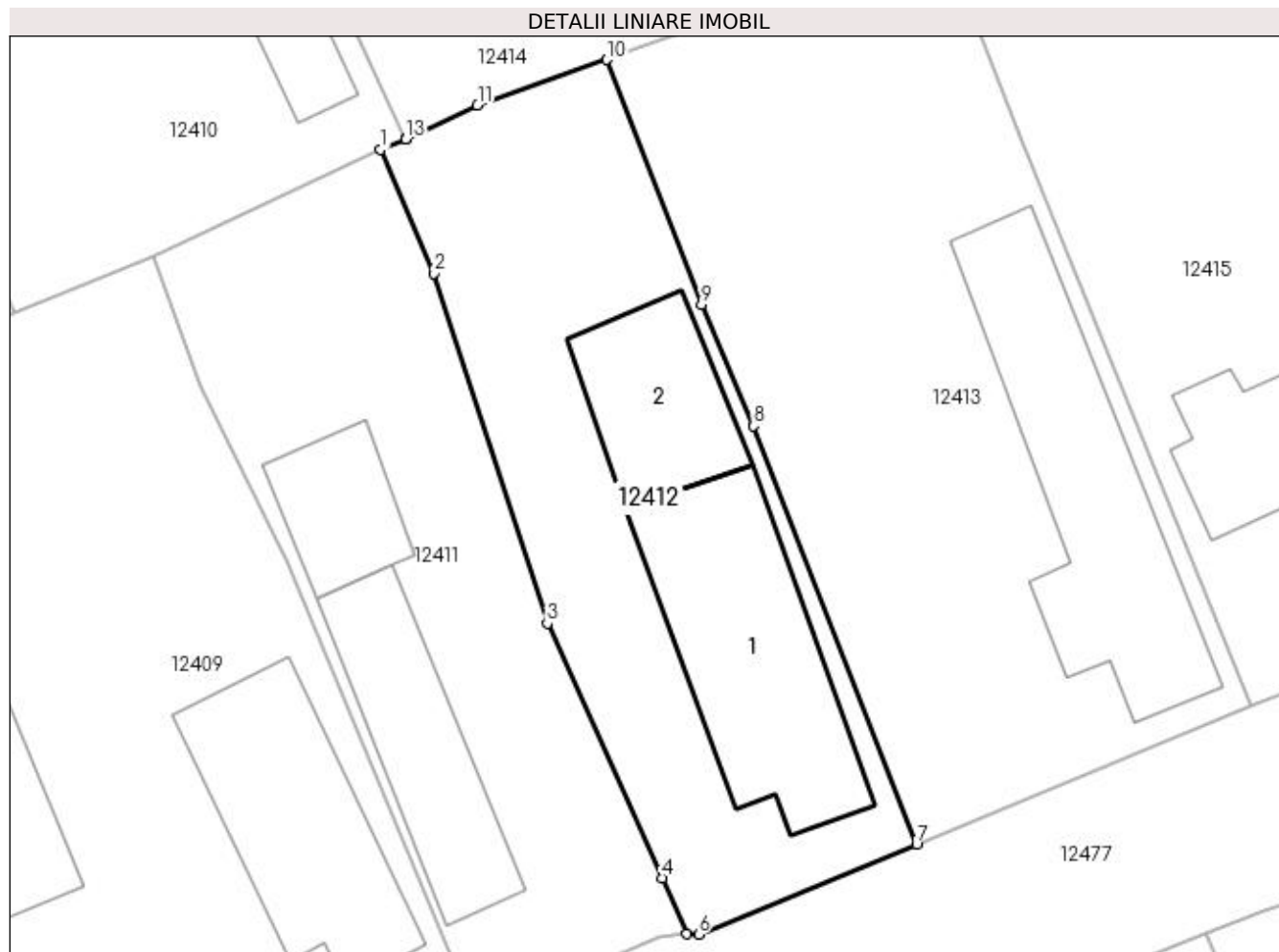
Inscrieri privind dezmembramintele dreptului de proprietate, drepturi reale de garanție și sarcini	Referințe
NU SUNT	

## Anexa Nr. 1 La Partea I

## Teren

Nr cadastral	Suprafața (mp)*	Observații / Referințe
	Din acte: 400 Masurata: 477	

\* Suprafața este determinată în planul de proiecție Stereo 70.



## Date referitoare la teren

Crt	Categorie folosință	Intra vilan	Suprafața (mp)	Tarla	Parcelă	Nr. topo	Observații / Referințe
1	curți constructii	DA	400	57	9	-	
2	curți constructii	DA	77	57	9/1	-	

## Date referitoare la construcții

Crt	Număr	Destinație construcție	Supraf. (mp)	Situație juridică	Observații / Referințe
A1.1		construcții de locuințe	105	Cu acte	Nr. niveluri:1; S. construita la sol:105 mp; S. construita desfasurata:105 mp; C1-LOCUINTA
A1.2		construcții anexa	53	Cu acte	Nr. niveluri:2; S. construita la sol:53 mp; S. construita desfasurata:66 mp; C2-ANEXA P+BECI

## Lungime Segmente

1) Valorile lungimilor segmentelor sunt obținute din proiecție în plan.

Punct început	X / Y	Punct sfârșit	X / Y	Lungime segment (** (m)
1	356.353,689 289.740,83	2	356.356,231 289.734,967	6.39



Punct început	X / Y	Punct sfârșit	X / Y	Lungime segment (** (m)
2	356.356,231 289.734,967	3	356.361,588 289.718,394	17.417
3	356.361,588 289.718,394	4	356.367,02 289.706,333	13.228
4	356.367,02 289.706,333	5	356.368,173 289.703,673	2.899
5	356.368,173 289.703,673	6	356.368,752 289.703,662	0.579
6	356.368,752 289.703,662	7	356.379,085 289.707,918	11.175
7	356.379,085 289.707,918	8	356.371,371 289.727,747	21.277
8	356.371,371 289.727,747	9	356.368,883 289.733,489	6.258
9	356.368,883 289.733,489	10	356.364,411 289.745,086	12.429
10	356.364,411 289.745,086	11	356.358,284 289.742,924	6.497
11	356.358,284 289.742,924	12	356.354,894 289.741,321	3.75
12	356.354,894 289.741,321	13	356.354,886 289.741,318	0.009
13	356.354,886 289.741,318	1	356.353,689 289.740,83	1.293

\*\* Lungimile segmentelor sunt determinate în planul de proiecție Stereo 70 și sunt rotunjite la 1 milimetru.

\*\*\* Distanța dintre puncte este formată din segmente cumulate ce sunt mai mici decât valoarea 1 milimetru.



**DATE DESPRE IMOBILUL NR. 12413**

Oficiul de Cadastru și Publicitate Imobiliară DOLJ  
Biroul de Cadastru și Publicitate Imobiliară Craiova

**A. Partea I. Descrierea imobilului**

TEREN Intravilan

Adresa: Loc. Motatei, Str Penes Curcanul, Nr. 15, Jud. Dolj, T57, P10

Nr. Crt	Nr cadastral Nr. topografic	Suprafața* (mp)	Observații / Referințe
A1		Din acte: 700 Masurata: 672	Sector cadastral:16 Teren neimprejmuit;

**Construcții**

Crt	Nr cadastral Nr. topografic	Adresa	Observații / Referințe
A1.1		Loc. Motatei, Str Penes Curcanul, Jud. Dolj	Nr. niveluri:2; S. construita la sol:120 mp; S. construita desfasurata:141 mp; C1-LOCUINTA P+BECI

**B. Partea II. Proprietari și acte**

Inscrieri privitoare la dreptul de proprietate și alte drepturi reale		Referințe
/		
Act Administrativ nr. TDP NR 3707-48431, din 17/04/1997 emis de CJSIPT DOLJ (CERT DECES NR 63/11-03-2013);		
B1	Intabulare, drept de PROPRIETATE, dobandit prin Reconstituire, cota actuala 1/1, cota initiala 1/1 1) <b>CERGĂ FLOREA ȘTEFAN</b> , LIPSĂ CNP DEFUNCT:Da	A1
Act Normativ nr. Legea 7, din 13/03/1996 emis de PARLAMENTUL ROMANIEI ((ART 12 ALIN 14 ART 37 ALIN 2));		
B2	Intabulare, drept de PROPRIETATE, dobandit prin Lege, cota actuala 1/1, cota initiala 1/1 1) <b>CERGĂ FLOREA ȘTEFAN</b> , LIPSĂ CNP DEFUNCT:Da	A1.1

**C. Partea III. SARCINI .**

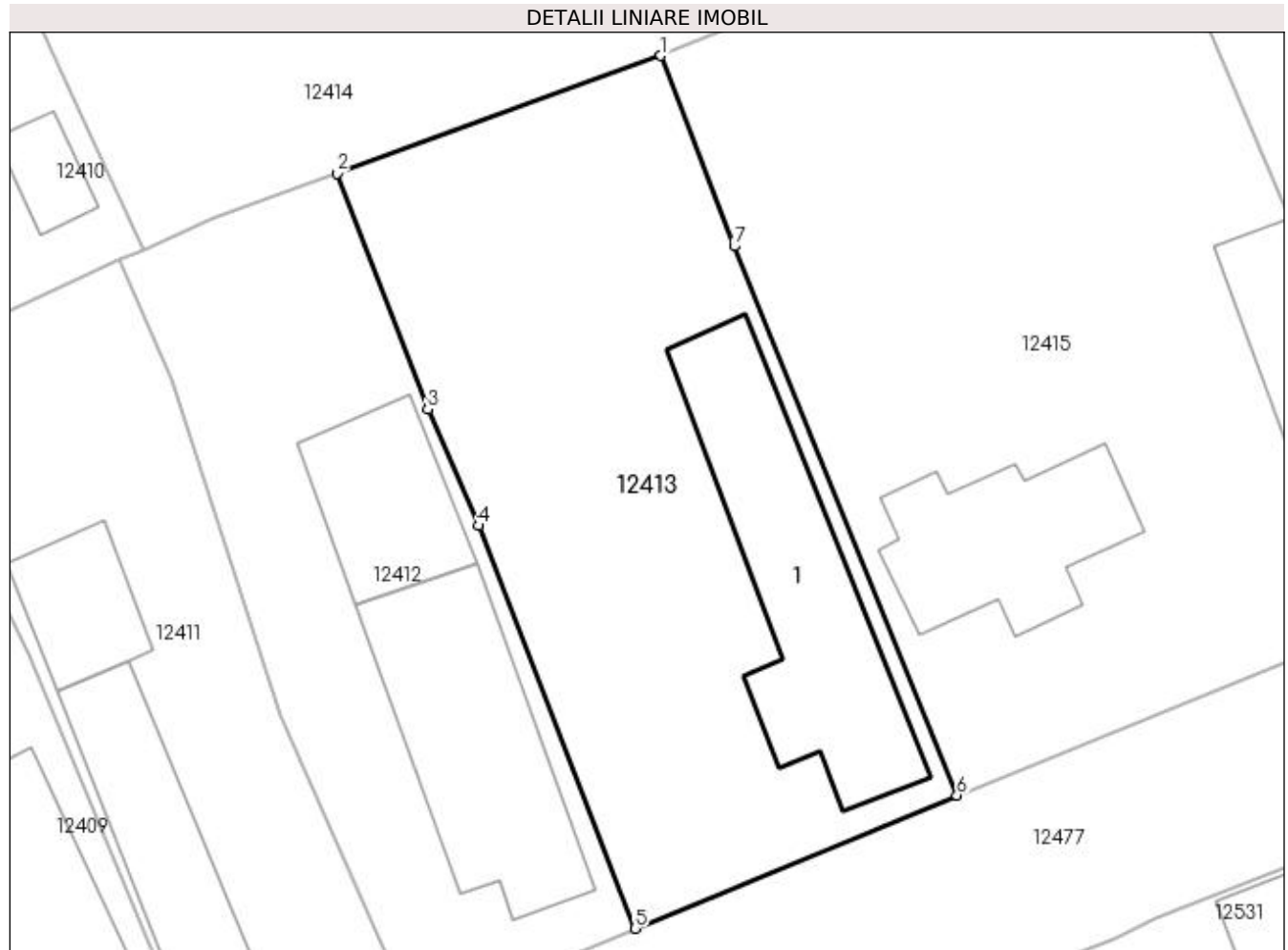
Inscrieri privind dezmembramintele dreptului de proprietate, drepturi reale de garanție și sarcini	Referințe
NU SUNT	

## Anexa Nr. 1 La Partea I

## Teren

Nr cadastral	Suprafața (mp)*	Observații / Referințe
	Din acte: 700 Masurata: 672	

\* Suprafața este determinată în planul de proiecție Stereo 70.



## Date referitoare la teren

Crt	Categorie folosință	Intra vilan	Suprafața (mp)	Tarla	Parcelă	Nr. topo	Observații / Referințe
1	curți constructii	DA	672	57	10	-	

## Date referitoare la construcții

Crt	Număr	Destinație construcție	Supraf. (mp)	Situație juridică	Observații / Referințe
A1.1		construcții de locuințe	120	Cu acte	Nr. niveluri:2; S. construita la sol:120 mp; S. construita desfasurata:141 mp; C1-LOCUINTA P+BECI

## Lungime Segmente

1) Valorile lungimilor segmentelor sunt obținute din proiecție în plan.

Punct început	X / Y	Punct sfârșit	X / Y	Lungime segment (** (m)
1	356.380,369 289.750,881	2	356.364,411 289.745,086	16.978
2	356.364,411 289.745,086	3	356.368,883 289.733,489	12.429
3	356.368,883 289.733,489	4	356.371,371 289.727,747	6.258

Punct început	X / Y	Punct sfârșit	X / Y	Lungime segment (** (m)
4	356.371,371 289.727,747	5	356.379,085 289.707,918	21.277
5	356.379,085 289.707,918	6	356.394,949 289.714,478	17.167
6	356.394,949 289.714,478	7	356.383,977 289.741,511	29.175
7	356.383,977 289.741,511	1	356.380,369 289.750,881	10.041

\*\* Lungimile segmentelor sunt determinate în planul de proiecție Stereo 70 și sunt rotunjite la 1 milimetru.

\*\*\* Distanța dintre puncte este formată din segmente cumulate ce sunt mai mici decât valoarea 1 milimetru.



**DATE DESPRE IMOBILUL NR. 12414**

Oficiul de Cadastru și Publicitate Imobiliară DOLJ  
Biroul de Cadastru și Publicitate Imobiliară Craiova

**A. Partea I. Descrierea imobilului**

TEREN Intravilan

Adresa: Loc. Motatei, Str Octavian Goga, Nr. 12, Jud. Dolj, T57, P27,19

Nr. Crt	Nr cadastral Nr. topografic	Suprafața* (mp)	Observații / Referințe
A1		Din acte: 1.600 Masurata: 1.615	Sector cadastral:16 Teren imprejmuit;

**Construcții**

Crt	Nr cadastral Nr. topografic	Adresa	Observații / Referințe
A1.1		Loc. Motatei, Str Octavian Goga, Jud. Dolj	Nr. niveluri:2; S. construita la sol:86 mp; S. construita desfasurata:99 mp; C1-LOCUINTA P+BECI
A1.2		Loc. Motatei, Str Octavian Goga, Jud. Dolj	Nr. niveluri:1; S. construita la sol:76 mp; S. construita desfasurata:76 mp; C2-ANEXA

**B. Partea II. Proprietari și acte**

Inscrieri privitoare la dreptul de proprietate și alte drepturi reale		Referințe
/		
Act Administrativ nr. TDP 10321, din 16/04/2008 emis de CJSIPT DOLJ;		
B1	Intabulare, drept de PROPRIETATE, dobandit prin Reconstituire, cota actuala 1/1, cota initiala 1/1 1) STANCU ILEANA	A1
Act Normativ nr. Legea 7, din 13/03/1996 emis de PARLAMENTUL ROMANIEI ((ART 12 ALIN 14 ART 37 ALIN 2));		
B2	Intabulare, drept de PROPRIETATE, dobandit prin Lege, cota actuala 1/1, cota initiala 1/1 1) STANCU ILEANA	A1.1, A1.2

**C. Partea III. SARCINI .**

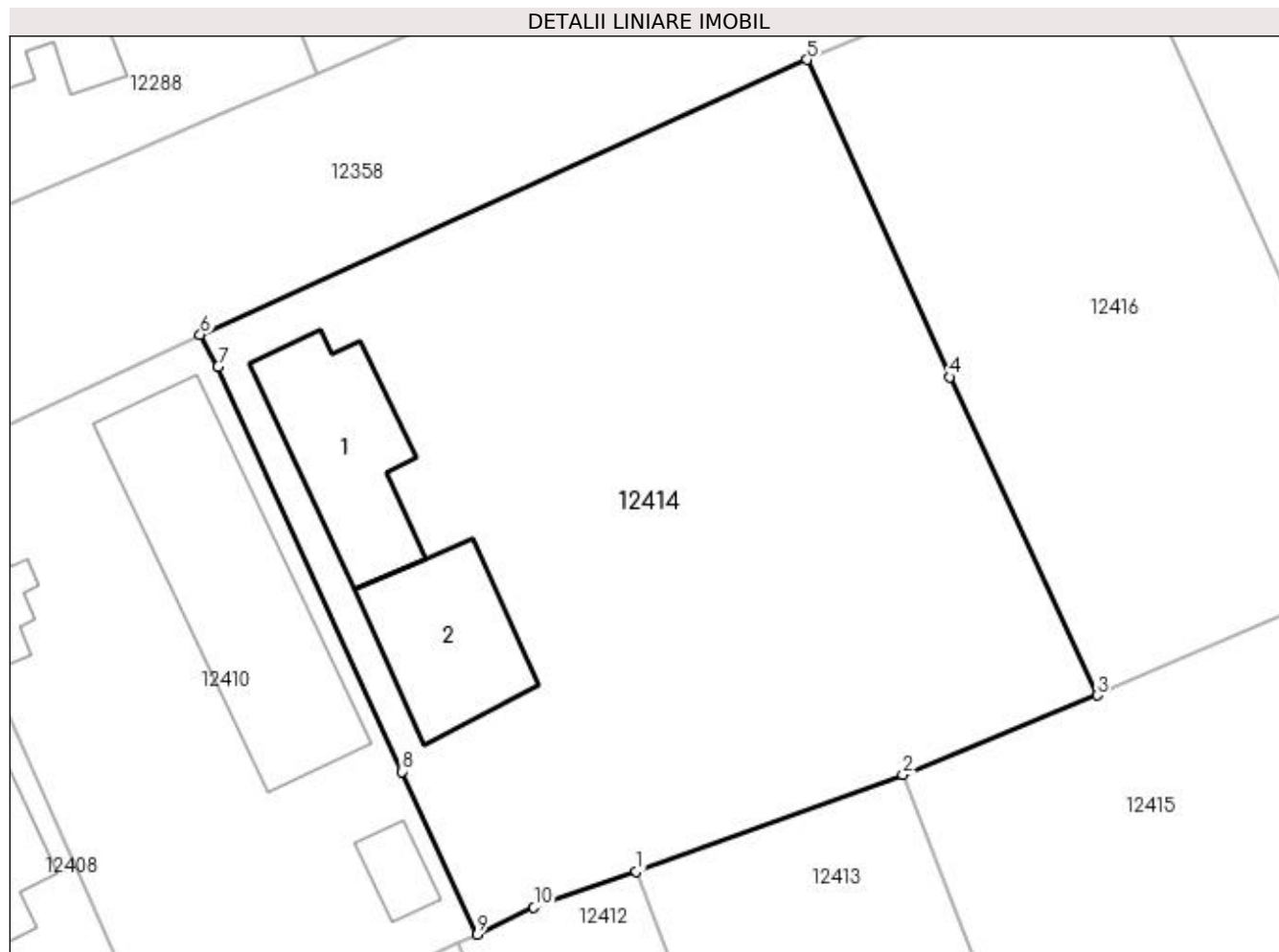
Inscrieri privind dezmembramintele dreptului de proprietate, drepturi reale de garanție și sarcini	Referințe
NU SUNT	

## Anexa Nr. 1 La Partea I

## Teren

Nr cadastral	Suprafața (mp)*	Observații / Referințe
	Din acte: 1.600 Masurata: 1.615	

\* Suprafața este determinată în planul de proiecție Stereo 70.



## Date referitoare la teren

Crt	Categorie folosință	Intra vilan	Suprafața (mp)	Tarla	Parcelă	Nr. topo	Observații / Referințe
1	arabil	DA	1.015	57	27	-	
2	curți construcții	DA	600	57	19	-	

## Date referitoare la construcții

Crt	Număr	Destinație construcție	Supraf. (mp)	Situație juridică	Observații / Referințe
A1.1		construcții de locuințe	86	Cu acte	Nr. niveluri:2; S. construita la sol:86 mp; S. construita desfasurata:99 mp; C1-LOCUINTA P+BECI
A1.2		construcții anexa	76	Cu acte	Nr. niveluri:1; S. construita la sol:76 mp; S. construita desfasurata:76 mp; C2-ANEXA

## Lungime Segmente

1) Valorile lungimilor segmentelor sunt obținute din proiecție în plan.

Punct început	X / Y	Punct sfârșit	X / Y	Lungime segment (** (m)
1	356.364,411 289.745,086	2	356.380,369 289.750,881	16.978



Punct început	X / Y	Punct sfârşit	X / Y	Lungime segment (** (m)
2	356.380,369 289.750,881	3	356.391,992 289.755,631	12.556
3	356.391,992 289.755,631	4	356.383,176 289.774,684	20.994
4	356.383,176 289.774,684	5	356.374,616 289.793,673	20.829
5	356.374,616 289.793,673	6	356.338,304 289.777,219	39.866
6	356.338,304 289.777,219	7	356.339,372 289.775,287	2.208
7	356.339,372 289.775,287	8	356.350,384 289.751,062	26.61
8	356.350,384 289.751,062	9	356.354,894 289.741,321	10.734
9	356.354,894 289.741,321	10	356.358,284 289.742,924	3.75
10	356.358,284 289.742,924	1	356.364,411 289.745,086	6.497

\*\* Lungimile segmentelor sunt determinate în planul de proiecție Stereo 70 și sunt rotunjite la 1 milimetru.

\*\*\* Distanța dintre puncte este formată din segmente cumulate ce sunt mai mici decât valoarea 1 milimetru.



**DATE DESPRE IMOBILUL NR. 12415**

Oficiul de Cadastru și Publicitate Imobiliară DOLJ  
Biroul de Cadastru și Publicitate Imobiliară Craiova

**A. Partea I. Descrierea imobilului**

TEREN Intravilan

Nr. CF vechi:237  
Nr. cadastral vechi:350

Adresa: Loc. Motatei, Str Penes Curcanul, Nr. 17, Jud. Dolj, T57, P11

Nr. Crt	Nr cadastral Nr. topografic	Suprafața* (mp)	Observații / Referințe
A1	35690	Din acte: 1.000 Masurata: 1.015	Sector cadastral:16 Teren neimprejmit;

**Construcții**

Crt	Nr cadastral Nr. topografic	Adresa	Observații / Referințe
A1.1		Loc. Motatei, Str Penes Curcanul, Jud. Dolj	Nr. niveluri:1; S. construita la sol:76 mp; S. construita desfasurata:76 mp; locuinta cu 4 incaperi plus pivnita cu Sc 75,68 mp
A1.2		Loc. Motatei, Str Penes Curcanul, Jud. Dolj	Nr. niveluri:1; S. construita la sol:39 mp; S. construita desfasurata:39 mp; anexa cu Sc 38,48 mp

**B. Partea II. Proprietari și acte**

Inscrieri privitoare la dreptul de proprietate și alte drepturi reale		Referințe
<b>7406 / 27/04/2005</b>		
Act Administrativ nr. TDP NR. 891-59010, din 13/10/1994 emis de CJ Dolj (certificat de mostenitor nr 76 din 01.01.1986, emis de Notariatul de Stat Bailesti);		
B1	Intabulare, drept de PROPRIETATE, dobandit prin Reconstituire, cota actuala 1/1, cota initiala 1/1 1) <b>CERGA MARIA</b> , LIPSĂ CNP	A1, A1.1, A1.2
<b>10318 / 27/05/2005</b>		
Act Notarial nr. IPOTECA NR. aut 2081, din 26/05/2005 emis de NP Stoenescu Florea (contract de credit nr 242 din 26.05.2005, emis de .);		
B2	se noteaza interdictiile de ipotecare, instrainare, dezmembrare, grevare de servituti si inchiriere in favoarea 1) <b>BCR SA AGENTIA CALAFAT</b> , CIF:999999999999	A1, A1.1, A1.2

**C. Partea III. SARCINI**

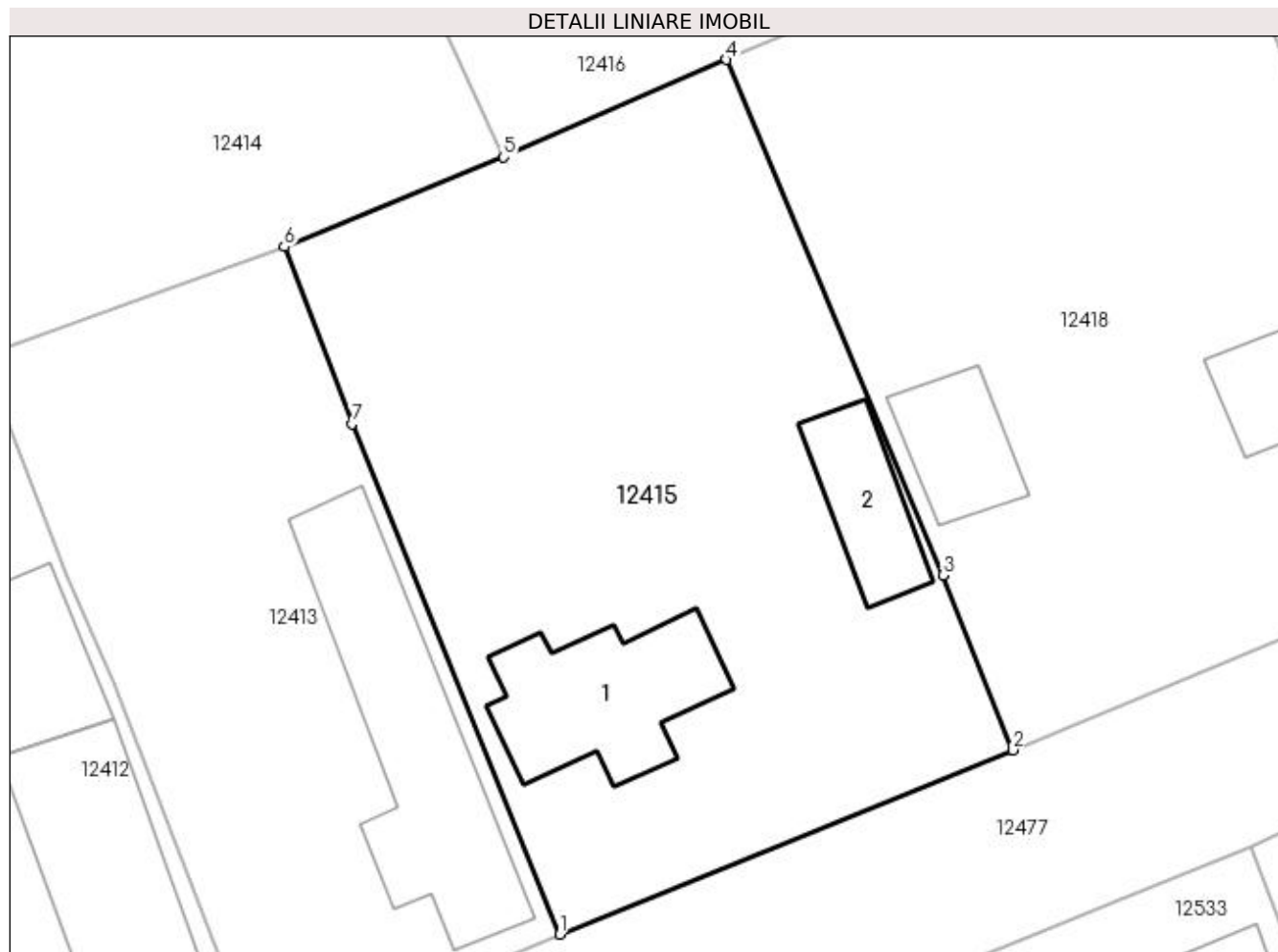
Inscrieri privind dezmembramintele dreptului de proprietate, drepturi reale de garanție și sarcini		Referințe
<b>10318 / 27/05/2005</b>		
Act Notarial nr. IPOTECA NR. aut 2081, din 26/05/2005 emis de NP Stoenescu Florea (contract de credit nr 242 din 26.05.2005, emis de .);		
C1	Intabulare, drept de IPOTECA, Valoare:74000000 LEI. 1) <b>BCR SA AGENTIA CALAFAT</b> , CIF:999999999999	A1, A1.1, A1.2

## Anexa Nr. 1 La Partea I

## Teren

Nr cadastral	Suprafața (mp)*	Observații / Referințe
35690	Din acte: 1.000 Masurata: 1.015	

\* Suprafața este determinată în planul de proiecție Stereo 70.



## Date referitoare la teren

Crt	Categorie folosință	Intra vilan	Suprafața (mp)	Tarla	Parcelă	Nr. topo	Observații / Referințe
1	curți constructii	DA	1.015	57	11	-	

## Date referitoare la construcții

Crt	Număr	Destinație construcție	Supraf. (mp)	Situație juridică	Observații / Referințe
A1.1		construcții de locuințe	76	Cu acte	Nr. niveluri:1; S. construita la sol:76 mp; S. construita desfasurata:76 mp; locuinta cu 4 incaperi plus pivnita cu Sc 75,68 mp
A1.2		construcții anexa	39	Cu acte	Nr. niveluri:1; S. construita la sol:39 mp; S. construita desfasurata:39 mp; anexa cu Sc 38,48 mp

## Lungime Segmente

1) Valorile lungimilor segmentelor sunt obținute din proiecție în plan.

Punct început	X / Y	Punct sfârșit	X / Y	Lungime segment (** (m)
1	356.394,949 289.714,478	2	356.418,979 289.724,24	25.937
2	356.418,979 289.724,24	3	356.415,253 289.733,474	9.957

Punct început	X / Y	Punct sfârșit	X / Y	Lungime segment (** (m)
3	356.415,253 289.733,474	4	356.403,798 289.760,785	29.616
4	356.403,798 289.760,785	5	356.391,992 289.755,631	12.882
5	356.391,992 289.755,631	6	356.380,369 289.750,881	12.556
6	356.380,369 289.750,881	7	356.383,977 289.741,511	10.041
7	356.383,977 289.741,511	1	356.394,949 289.714,478	29.175

\*\* Lungimile segmentelor sunt determinate în planul de proiecție Stereo 70 și sunt rotunjite la 1 milimetru.

\*\*\* Distanța dintre puncte este formată din segmente cumulate ce sunt mai mici decât valoarea 1 milimetru.

