

**DATE DESPRE IMOBILUL NR. 6930**

Oficiul de Cadastru și Publicitate Imobiliară DOLJ
Biroul de Cadastru și Publicitate Imobiliară Craiova

A. Partea I. Descrierea imobilului

TEREN Extravilan

Nr. CF vechi:246

Nr. cadastral vechi:368

Adresa: Jud. Dolj, T37, P15

Nr. Crt	Nr cadastral Nr. topografic	Suprafața* (mp)	Observații / Referințe
A1	30898	128.200	Sector cadastral:15 Teren neimprejmuit;

Construcții

Crt	Nr cadastral Nr. topografic	Adresa	Observații / Referințe
A1.1		Jud. Dolj, T37, P15	Nr. niveluri:1; S. construita la sol:36 mp; Anexa

B. Partea II. Proprietari și acte

Inscrieri privitoare la dreptul de proprietate și alte drepturi reale		Referințe
126744 / 15/10/2015		
Act Notarial nr. contract de vanzare -cumparare aut nr 766, din 11/09/2015 emis de NP RIBA MELTIADE;		
B1	Intabulare, drept de PROPRIETATE, dobandit prin Conventie, cota actuala 1/1 1) SOCIETATEA MOTAVEN SRL, CIF:34264040	A1
/		
Act Normativ nr. LEGEA 7, din 13/03/1996 emis de PARLAMENTUL ROMANIEI ((ART. 12; ALIN. 14 SI ART. 37; ALIN.2));		
B2	Intabulare, drept de PROPRIETATE, dobandit prin Lege, cota actuala 1/1 1) SOCIETATEA MOTAVEN SRL, CIF:9999999999999	A1.1

C. Partea III. SARCINI .

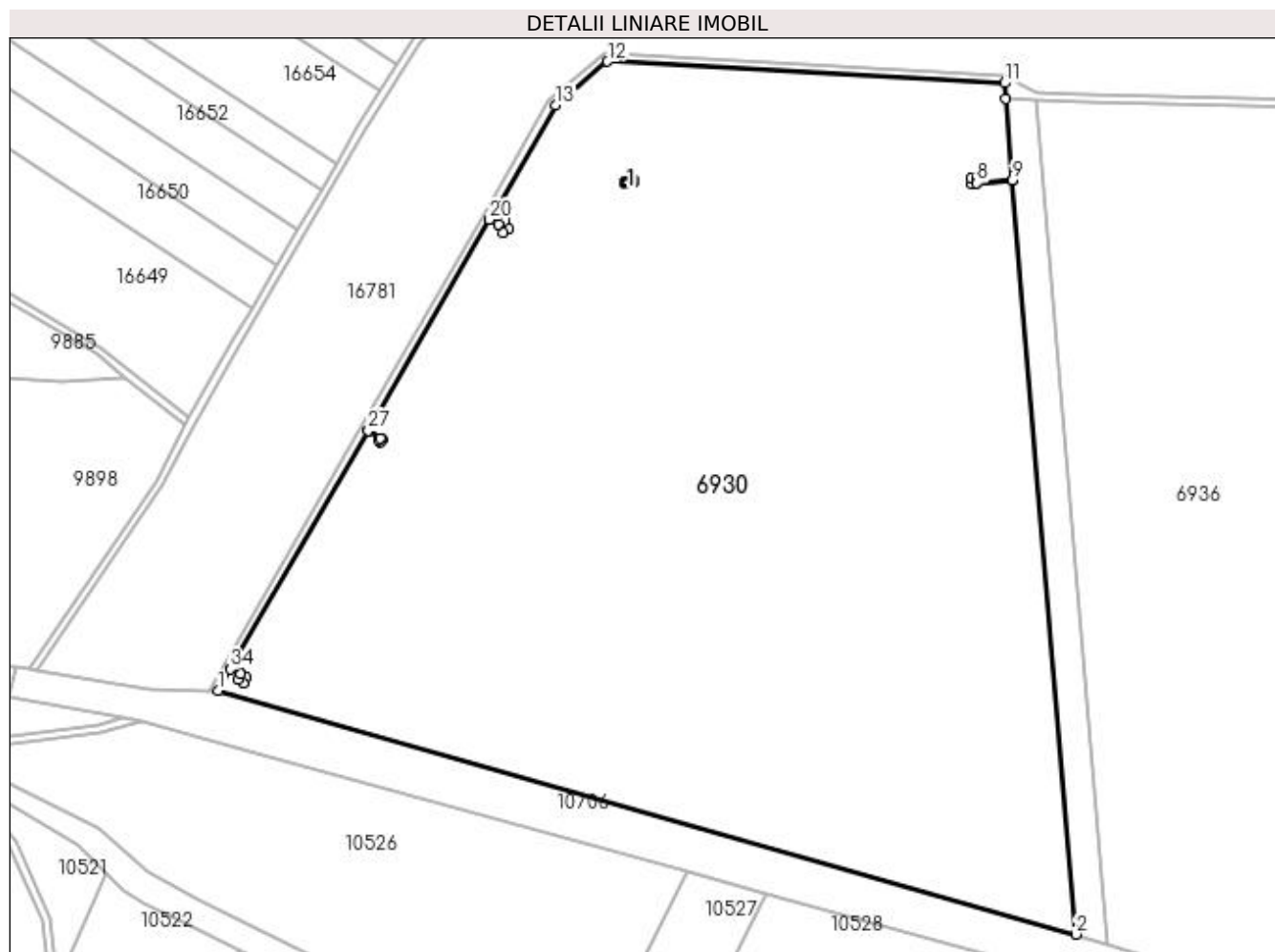
Inscrieri privind dezmembramintele dreptului de proprietate, drepturi reale de garanție și sarcini	Referințe
NU SUNT	

Anexa Nr. 1 La Partea I

Teren

Nr cadastral	Suprafața (mp)*	Observații / Referințe
30898	128.200	

* Suprafața este determinată în planul de proiecție Stereo 70.



Date referitoare la teren

Crt	Categorie folosință	Intra vilan	Suprafața (mp)	Tarla	Parcelă	Nr. topo	Observații / Referințe
1	arabil	NU	128.200	37	15	-	

Date referitoare la construcții

Crt	Număr	Destinație construcție	Supraf. (mp)	Situație juridică	Observații / Referințe
A1.1		construcții anexa	Din acte: 0 Masurata: 36	Cu acte	Nr. niveluri:1; S. construita la sol:36 mp; Anexa

Lungime Segmente

1) Valorile lungimilor segmentelor sunt obținute din proiecție în plan.

Punct început	X / Y	Punct sfârșit	X / Y	Lungime segment (** (m)
1	354.216,037 291.852,783	2	354.653,591 291.728,69	454.81
3	354.621,207 292.113,086	4	354.603,051 292.111,567	18.219
5	354.600,298 292.111,278	6	354.599,986 292.113,868	2.609
7	354.602,739 292.114,157	8	354.603,05 292.111,577	2.599

Punct început	X / Y	Punct sfârșit	X / Y	Lungime segment (** (m)
2	354.653,591 291.728,69	3	354.621,207 292.113,086	385.758
4	354.603,051 292.111,567	5	354.600,298 292.111,278	2.768
6	354.599,986 292.113,868	7	354.602,739 292.114,157	2.768
8	354.603,05 292.111,577	9	354.621,206 292.113,096	18.219

Punct început	X / Y	Punct sfârșit	X / Y	Lungime segment (** (m)
9	354.621,206 292.113,096	10	354.617,724 292.154,425	41.475
11	354.617,041 292.162,538	12	354.414,638 292.173,562	202.703
13	354.388,099 292.151,208	14	354.354,498 292.092,88	67.314
15	354.359,067 292.090,45	16	354.362,204 292.092,362	3.674
17	354.364,511 292.088,361	18	354.361,364 292.086,443	3.685
19	354.359,057 292.090,444	20	354.354,493 292.092,872	5.17
21	354.292,61 291.985,565	22	354.298,607 291.981,651	7.161
23	354.299,759 291.980,855	24	354.298,908 291.979,619	1.501
25	354.297,755 291.980,413	26	354.298,601 291.981,643	1.493
27	354.292,605 291.985,556	28	354.222,484 291.863,962	140.364
29	354.227,615 291.861,409	30	354.230,6 291.859,762	3.409
31	354.228,845 291.856,808	32	354.225,932 291.858,469	3.353
33	354.227,565 291.861,322	34	354.222,434 291.863,876	5.731

Punct început	X / Y	Punct sfârșit	X / Y	Lungime segment (** (m)
10	354.617,724 292.154,425	11	354.617,041 292.162,538	8.142
12	354.414,638 292.173,562	13	354.388,099 292.151,208	34.699
14	354.354,498 292.092,88	15	354.359,067 292.090,45	5.175
16	354.362,204 292.092,362	17	354.364,511 292.088,361	4.618
18	354.361,364 292.086,443	19	354.359,057 292.090,444	4.618
20	354.354,493 292.092,872	21	354.292,61 291.985,565	123.872
22	354.298,607 291.981,651	23	354.299,759 291.980,855	1.4
24	354.298,908 291.979,619	25	354.297,755 291.980,413	1.4
26	354.298,601 291.981,643	27	354.292,605 291.985,556	7.16
28	354.222,484 291.863,962	29	354.227,615 291.861,409	5.731
30	354.230,6 291.859,762	31	354.228,845 291.856,808	3.436
32	354.225,932 291.858,469	33	354.227,565 291.861,322	3.287
34	354.222,434 291.863,876	1	354.216,037 291.852,783	12.805

** Lungimile segmentelor sunt determinate în planul de proiecție Stereo 70 și sunt rotunjite la 1 milimetru.

*** Distanța dintre puncte este formată din segmente cumulate ce sunt mai mici decât valoarea 1 milimetru.

**DATE DESPRE IMOBILUL NR. 6931**

Oficiul de Cadastru și Publicitate Imobiliară DOLJ
Biroul de Cadastru și Publicitate Imobiliară Craiova

A. Partea I. Descrierea imobilului

TEREN Extravilan

Adresa: Jud. Dolj, T37, P14/1

Nr. Crt	Nr cadastral Nr. topografic	Suprafața* (mp)	Observații / Referințe
A1		6.700	Sector cadastral:15 Teren neimprejmuit;

B. Partea II. Proprietari și acte

Inscrieri privitoare la dreptul de proprietate și alte drepturi reale		Referințe
/		
Act Administrativ nr. TDP 4380, din 13/05/2004 emis de CJSIPT DOLJ;		
B1	Intabulare, drept de PROPRIETATE, dobândit prin Reconstituire, cota actuala 1/1 1) EFREM ION 2) EFREM EUGENIA 3) DONDOE ELENA	A1

C. Partea III. SARCINI .

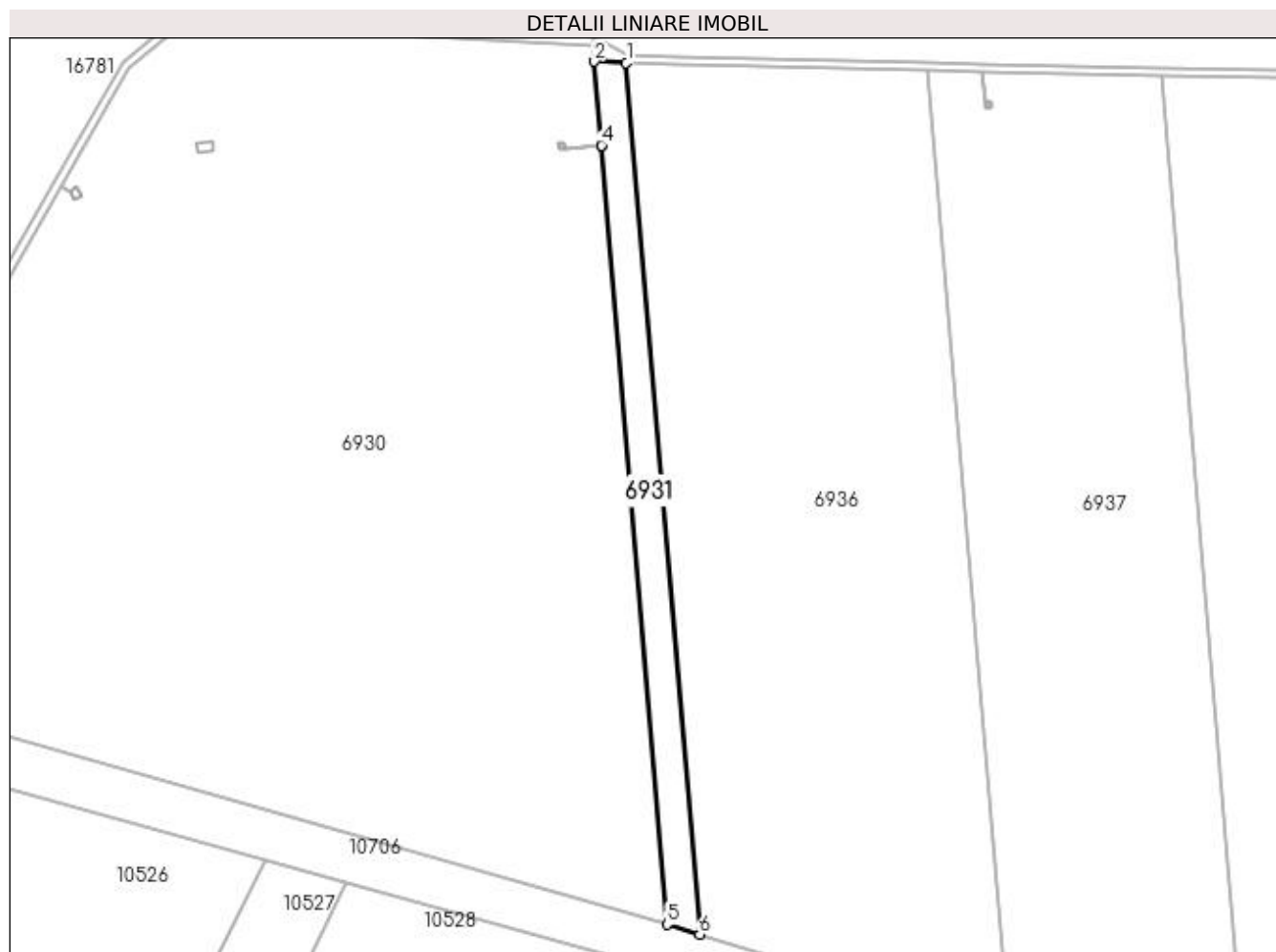
Inscrieri privind dezmembramintele dreptului de proprietate, drepturi reale de garanție și sarcini	Referințe
NU SUNT	

Anexa Nr. 1 La Partea I

Teren

Nr cadastral	Suprafața (mp)*	Observații / Referințe
	6.700	

* Suprafața este determinată în planul de proiecție Stereo 70.



Date referitoare la teren

Crt	Categorie folosință	Intra vilan	Suprafața (mp)	Tarla	Parcelă	Nr. topo	Observații / Referințe
1	arabil	NU	6.700	37	14/1	-	

Lungime Segmente

1) Valorile lungimilor segmentelor sunt obținute din proiecție în plan.

Punct început	X / Y	Punct sfârșit	X / Y	Lungime segment (** (m)
1	354.633,443 292.153,736	2	354.617,724 292.154,425	15.734
2	354.617,724 292.154,425	3	354.621,206 292.113,096	41.475
3	354.621,206 292.113,096	4	354.621,207 292.113,086	0.01
4	354.621,207 292.113,086	5	354.653,591 291.728,69	385.758
5	354.653,591 291.728,69	6	354.669,664 291.723,795	16.802

Punct început	X / Y	Punct sfârșit	X / Y	Lungime segment (** (m)
6	354.669,664 291.723,795	1	354.633,443 292.153,736	431.464

** Lungimile segmentelor sunt determinate în planul de proiecție Stereo 70 și sunt rotunjite la 1 milimetru.

*** Distanța dintre puncte este formată din segmente cumulate ce sunt mai mici decât valoarea 1 milimetru.

**DATE DESPRE IMOBILUL NR. 6932**

Oficiul de Cadastru și Publicitate Imobiliară DOLJ
Biroul de Cadastru și Publicitate Imobiliară Craiova

A. Partea I. Descrierea imobilului

TEREN Extravilan

Adresa: Jud. Dolj, T37

Nr. Crt	Nr cadastral Nr. topografic	Suprafața* (mp)	Observații / Referințe
A1	33010	Din acte: 694 Masurata: 12	Sector cadastral:15 Teren neimpregmuit;

B. Partea II. Proprietari și acte

Inscrieri privitoare la dreptul de proprietate și alte drepturi reale	Referințe	
71119 / 25/05/2016		
Act Administrativ nr. CONTRACT DE CESIUNE NR. 6, din 20/06/2005 emis de MINIST ECONOM COMERT SI FDFEE ELECTRICA OLTENIA (act administrativ nr INCHEIERE REEXAMINARE NR. 55080 din 19.04.2016, emis de OCPI DOLJ;hotarare judecatoreasca nr INCHEIEREA NR. 2008, DOSAR NR. 14227/2007 din 14.03.2007, emis de TRIBUNALUL DOLJ;act notarial nr HGA AUT. NR. 641 din 09.03.2007, emis de NP ANDREI AUREL JEAN; act administrativ nr DECLARATIE NR. RO10 - 52800 din 25.09.2015, emis de CEZ DISTRIBUTIE SA;act administrativ nr CERTIFICAT DE INREGISTRARE MENTIUNI 14227 din 13.03.2007, emis de O.R.C. DE PE LANGA TRIBUNALUL DOLJ);		
B1	Intabulare, drept de CONCESIUNE pe o perioada de 49 ani incepand cu data semnarii contractului de concesiune 1) CEZ DISTRIBUTIE SA , CIF:14491102	A1
Act Administrativ nr. DECRET NR. 170, din 23/03/1973 emis de PRESEDINTELE REPUBLICII SOCIALISTE ROMANIA (act administrativ nr CERTIFICAT DE INREGISTRARE MENTIUNI 14227 din 13.03.2007, emis de O.R. C. DE PE LANGA TRIBUNALUL DOLJ;hotarare judecatoreasca nr INCHEIEREA NR. 2008, DOSAR NR. 14227/2007 din 14.03.2007, emis de TRIBUNALUL DOLJ;act administrativ nr INCHEIERE REEXAMINARE NR. 55080 din 19.04.2016, emis de OCPI DOLJ;act administrativ nr CONTRACT DE CESIUNE NR. 6 din 20.06.2005, emis de MINISTERUL ECONOMIEI SI COMERTULUI SI FDFEE ELECTRICA OLTENIA;act administrativ nr DECLARATIE NR. RO10 - 52800 din 25.09.2015, emis de CEZ DISTRIBUTIE SA;act notarial nr HGA AUT. NR. 641 din 09.03.2007, emis de NP ANDREI AUREL JEAN);		
B2	Intabulare, drept de PROPRIETATE urmare a admiterii reexaminării nr. 71119 din 25.05.2016 la încheierea de carte funciară nr. 55080 din 19.04.2016, dobandit prin Lege, cota actuala 1/1 1) STATUL ROMAN DOMENIUL PUBLIC	A1

C. Partea III. SARCINI .

Inscrieri privind dezmembramentele dreptului de proprietate, drepturi reale de garanție și sarcini	Referințe
NU SUNT	

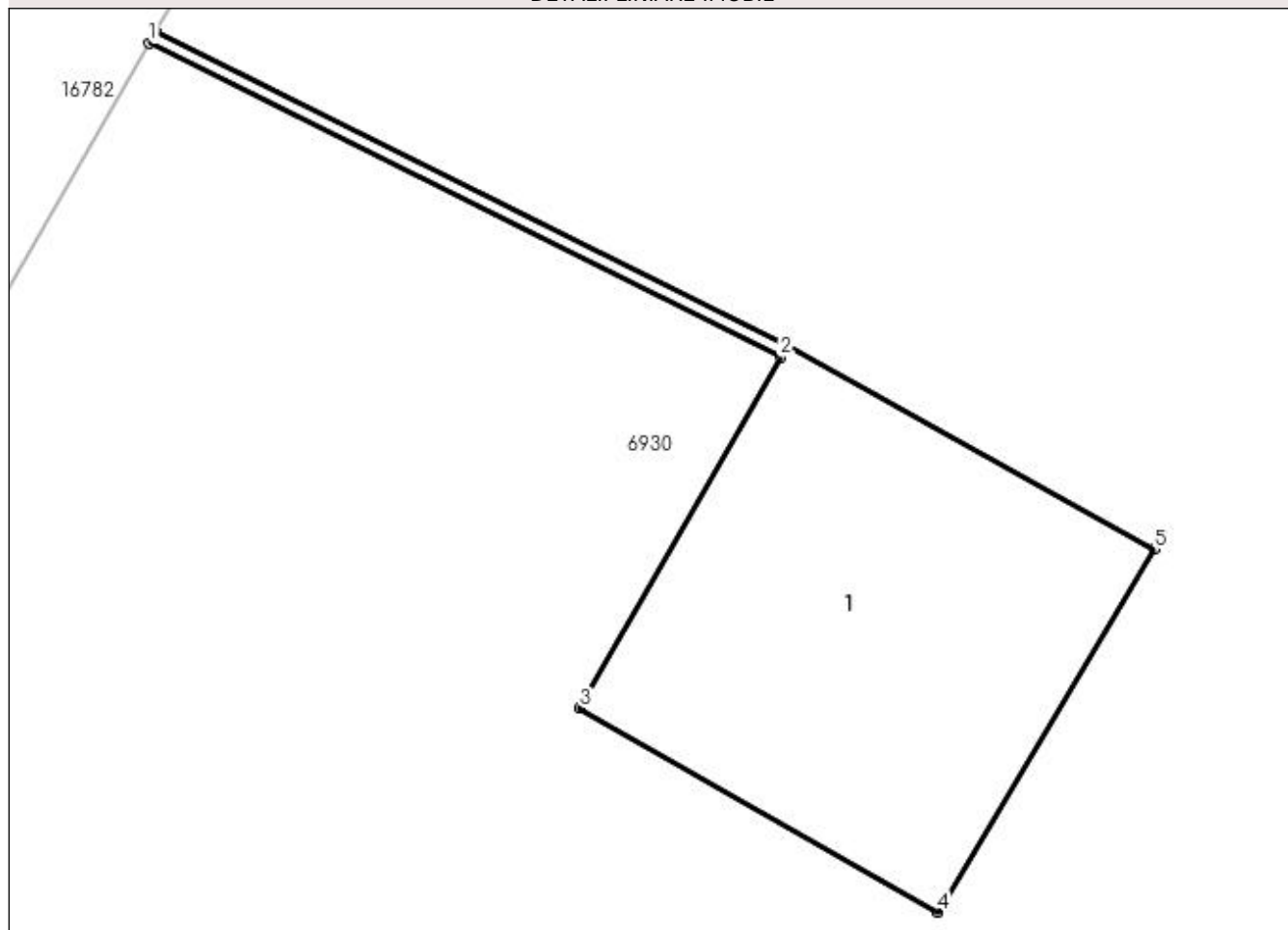
Anexa Nr. 1 La Partea I

Teren

Nr cadastral	Suprafața (mp)*	Observații / Referințe
33010	Din acte: 694 Masurata: 12	

* Suprafața este determinată în planul de proiecție Stereo 70.

DETALII LINIARE IMOBIL



Date referitoare la teren

Crt	Categorie folosință	Intra vilan	Suprafața (mp)	Tarla	Parcelă	Nr. topo	Observații / Referințe
1	curți constructii	NU	12	37	-	-	TEREN PE CARE ESTE AMPLASAT STALPUL NR.53 "LEA 110 kV Cetate-Galicea"

Date referitoare la construcții

Crt	Număr	Destinație construcție	Supraf. (mp)	Situație juridică	Observații / Referințe
A1.1		construcții industriale și edilitare	Din acte: 0 Masurata: 12	Fara acte	Nr. niveluri:1; S. construita la sol:12 mp; - Stalp nr.53 "LEA 110 kV Cetate-Galicea" \n- Construcție de metal\n- An construcție 1974

Lungime Segmente

1) Valorile lungimilor segmentelor sunt obținute din proiecție în plan.

Punct început	X / Y	Punct sfârșit	X / Y	Lungime segment (** (m)
1	354.222,434 291.863,876	2	354.227,565 291.861,322	5.731
2	354.227,565 291.861,322	3	354.225,932 291.858,469	3.287

Punct început	X / Y	Punct sfârșit	X / Y	Lungime segment (** (m)
3	354.225,932 291.858,469	4	354.228,845 291.856,808	3.353
4	354.228,845 291.856,808	5	354.230,6 291.859,762	3.436
5	354.230,6 291.859,762	6	354.227,615 291.861,409	3.409
6	354.227,615 291.861,409	7	354.222,484 291.863,962	5.731
7	354.222,484 291.863,962	1	354.222,434 291.863,876	0.099

** Lungimile segmentelor sunt determinate în planul de proiecție Stereo 70 și sunt rotunjite la 1 milimetru.

*** Distanța dintre puncte este formată din segmente cumulate ce sunt mai mici decât valoarea 1 milimetru.

**DATE DESPRE IMOBILUL NR. 6933**

Oficiul de Cadastru și Publicitate Imobiliară DOLJ
Biroul de Cadastru și Publicitate Imobiliară Craiova

A. Partea I. Descrierea imobilului

TEREN Extravilan

Adresa: Jud. Dolj, T37, stalp 54

Nr. Crt	Nr cadastral Nr. topografic	Suprafața* (mp)	Observații / Referințe
A1	32949	Din acte: 694 Masurata: 2	Sector cadastral:15 Teren neimprejmuit;

B. Partea II. Proprietari și acte

Inscrieri privitoare la dreptul de proprietate și alte drepturi reale		Referințe
55082 / 19/04/2016		
Act Administrativ nr. Decret nr 170, din 23/03/1973 emis de Presedintele Romaniei;		
B1	Intabulare, drept de PROPRIETATE, dobandit prin Lege, cota actuala 1/1 1) STATUL ROMAN- DOMENIUL PUBLIC, CIF:999999999999	A1
Act Administrativ nr. contract de concesiune nr 6, din 20/06/2005 emis de MINISTERUL ECONOM COMERT. FDFEE ELECTRICA OLTEN (certificat inregistrare mentiuni nr 14227/2007,incheiere nr 2008/14.03.2007 ORC Tribunal Dolj,Hotararea adunarii generale a actionarilor SC de Distributie si Furnizare a Energiei Electrice Electrica Oltenia SA aut 641/2007 NP Andrei Aurel Jean);		
B2	Intabulare, drept de CONCESIUNE, dobandit prin Conventie, cota actuala 1/1 1) CEZ DISTRIBUTIE SA, CIF:14491102	A1

C. Partea III. SARCINI .

Inscrieri privind dezmembramintele dreptului de proprietate, drepturi reale de garanție și sarcini	Referințe
NU SUNT	

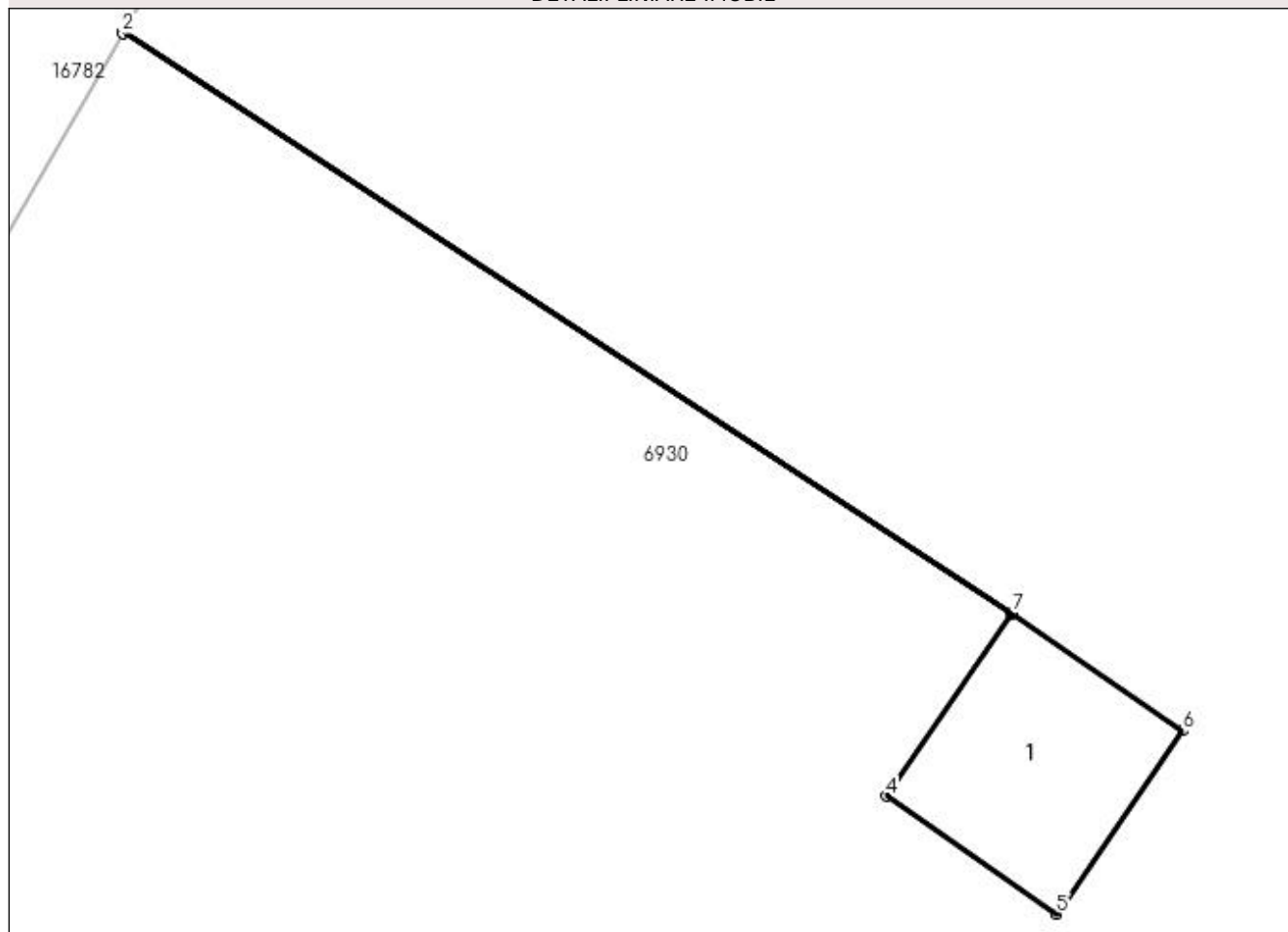
Anexa Nr. 1 La Partea I

Teren

Nr cadastral	Suprafața (mp)*	Observații / Referințe
32949	Din acte: 694 Masurata: 2	

* Suprafața este determinată în planul de proiecție Stereo 70.

DETALII LINIARE IMOBIL



Date referitoare la teren

Crt	Categorie folosință	Intra vilan	Suprafața (mp)	Tarla	Parcelă	Nr. topo	Observații / Referințe
1	curți constructii	NU	2	37	stalp54	-	TEREN PE CARE ESTE AMPLASAT STALPUL NR.54 "LEA 110 kV Cetate-Galicea"

Date referitoare la construcții

Crt	Număr	Destinație construcție	Supraf. (mp)	Situație juridică	Observații / Referințe
A1.1		construcții industriale și edilitare	Din acte: 0 Masurata: 2	Fara acte	Nr. niveluri:1; S. construita la sol:2 mp; - Stalp nr.54 "LEA 110 kV Cetate-Galicea" \n- Construcție de beton\n- An construcție 1974

Lungime Segmente

1) Valorile lungimilor segmentelor sunt obținute din proiecție în plan.

Punct început	X / Y	Punct sfârșit	X / Y	Lungime segment (** (m)
1	354.292,61 291.985,565	2	354.292,605 291.985,556	0.01
2	354.292,605 291.985,556	3	354.298,601 291.981,643	7.16

Punct început	X / Y	Punct sfârșit	X / Y	Lungime segment (** (m)
3	354.298,601 291.981,643	4	354.297,755 291.980,413	1.493
4	354.297,755 291.980,413	5	354.298,908 291.979,619	1.4
5	354.298,908 291.979,619	6	354.299,759 291.980,855	1.501
6	354.299,759 291.980,855	7	354.298,607 291.981,651	1.4
7	354.298,607 291.981,651	1	354.292,61 291.985,565	7.161

** Lungimile segmentelor sunt determinate în planul de proiecție Stereo 70 și sunt rotunjite la 1 milimetru.

*** Distanța dintre puncte este formată din segmente cumulate ce sunt mai mici decât valoarea 1 milimetru.

**DATE DESPRE IMOBILUL NR. 6934**

Oficiul de Cadastru și Publicitate Imobiliară DOLJ
Biroul de Cadastru și Publicitate Imobiliară Craiova

A. Partea I. Descrierea imobilului

TEREN Extravilan

Adresa: Jud. Dolj, T37

Nr. Crt	Nr cadastral Nr. topografic	Suprafața* (mp)	Observații / Referințe
A1		17	Sector cadastral:15 Teren neimprejmuit;

B. Partea II. Proprietari și acte

Inscrieri privitoare la dreptul de proprietate și alte drepturi reale		Referințe
/		
Act Normativ nr. LEGEA 7, din 13/03/1996 emis de PARLAMENTUL ROMANIEI;		
B1	Inscrierea provizorie, drept de PROPRIETATE, dobandit prin Lege, cota actuala 1/1 1) NEIDENTIFICAT NEIDENTIFICAT, CIF:0000000000000	A1

C. Partea III. SARCINI .

Inscrieri privind dezmembramintele dreptului de proprietate, drepturi reale de garanție și sarcini	Referințe
NU SUNT	

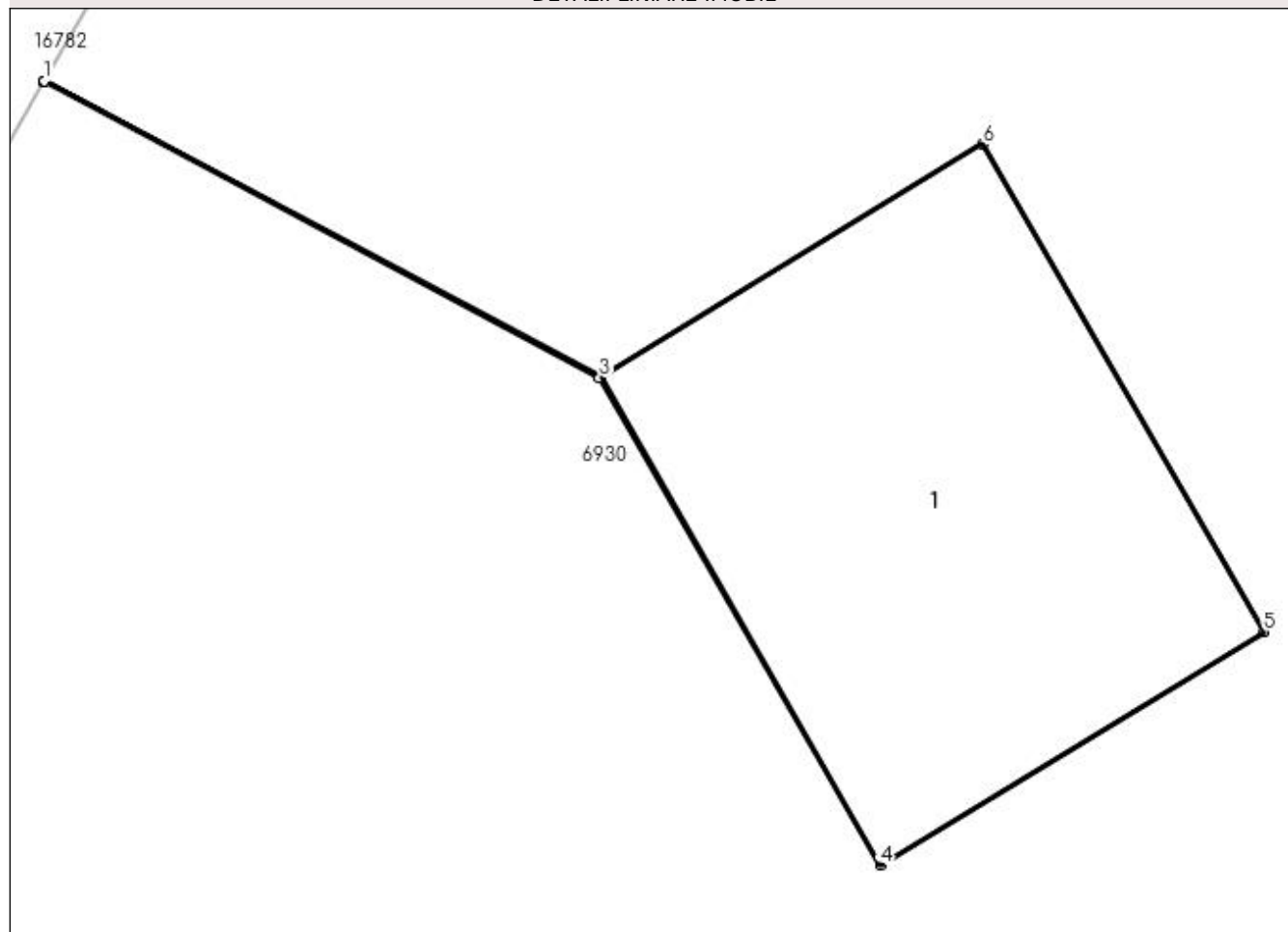
Anexa Nr. 1 La Partea I

Teren

Nr cadastral	Suprafața (mp)*	Observații / Referințe
	17	

* Suprafața este determinată în planul de proiecție Stereo 70.

DETALII LINIARE IMOBIL



Date referitoare la teren

Crt	Categorie folosință	Intra vilan	Suprafața (mp)	Tarla	Parcelă	Nr. topo	Observații / Referințe
1	curți constructii	NU	17	37	-	-	

Date referitoare la construcții

Crt	Număr	Destinație construcție	Supraf. (mp)	Situație juridică	Observații / Referințe
A1.1		construcții industriale și edilitare	Din acte: 0 Masurata: 17	Fara acte	Nr. niveluri:1; S. construita la sol:17 mp; Stalp

Lungime Segmente

1) Valorile lungimilor segmentelor sunt obținute din proiecție în plan.

Punct început	X / Y	Punct sfârșit	X / Y	Lungime segment (** (m)
1	354.354,498 292.092,88	2	354.354,493 292.092,872	0.009
2	354.354,493 292.092,872	3	354.359,057 292.090,444	5.17
3	354.359,057 292.090,444	4	354.361,364 292.086,443	4.618

Punct început	X / Y	Punct sfârșit	X / Y	Lungime segment (** (m)
4	354.361,364 292.086,443	5	354.364,511 292.088,361	3.685
5	354.364,511 292.088,361	6	354.362,204 292.092,362	4.618
6	354.362,204 292.092,362	7	354.359,067 292.090,45	3.674
7	354.359,067 292.090,45	1	354.354,498 292.092,88	5.175

** Lungimile segmentelor sunt determinate în planul de proiecție Stereo 70 și sunt rotunjite la 1 milimetru.

*** Distanța dintre puncte este formată din segmente cumulate ce sunt mai mici decât valoarea 1 milimetru.

**DATE DESPRE IMOBILUL NR. 6935**

Oficiul de Cadastru și Publicitate Imobiliară DOLJ
Biroul de Cadastru și Publicitate Imobiliară Craiova

A. Partea I. Descrierea imobilului

TEREN Extravilan

Adresa: Jud. Dolj, T37

Nr. Crt	Nr cadastral Nr. topografic	Suprafața* (mp)	Observații / Referințe
A1		7	Sector cadastral:15 Teren neimprejmuit;

B. Partea II. Proprietari și acte

Inscrieri privitoare la dreptul de proprietate și alte drepturi reale		Referințe
/		
Act Normativ nr. LEGEA 7, din 13/03/1996 emis de PARLAMENTUL ROMANIEI;		
B1	Inscrierea provizorie, drept de PROPRIETATE, dobandit prin Lege, cota actuala 1/1	A1
1) NEIDENTIFICAT NEIDENTIFICAT, CIF:000000000000, PROPRIETAR NEIDENTIFICAT		

C. Partea III. SARCINI .

Inscrieri privind dezmembramintele dreptului de proprietate, drepturi reale de garanție și sarcini	Referințe
NU SUNT	

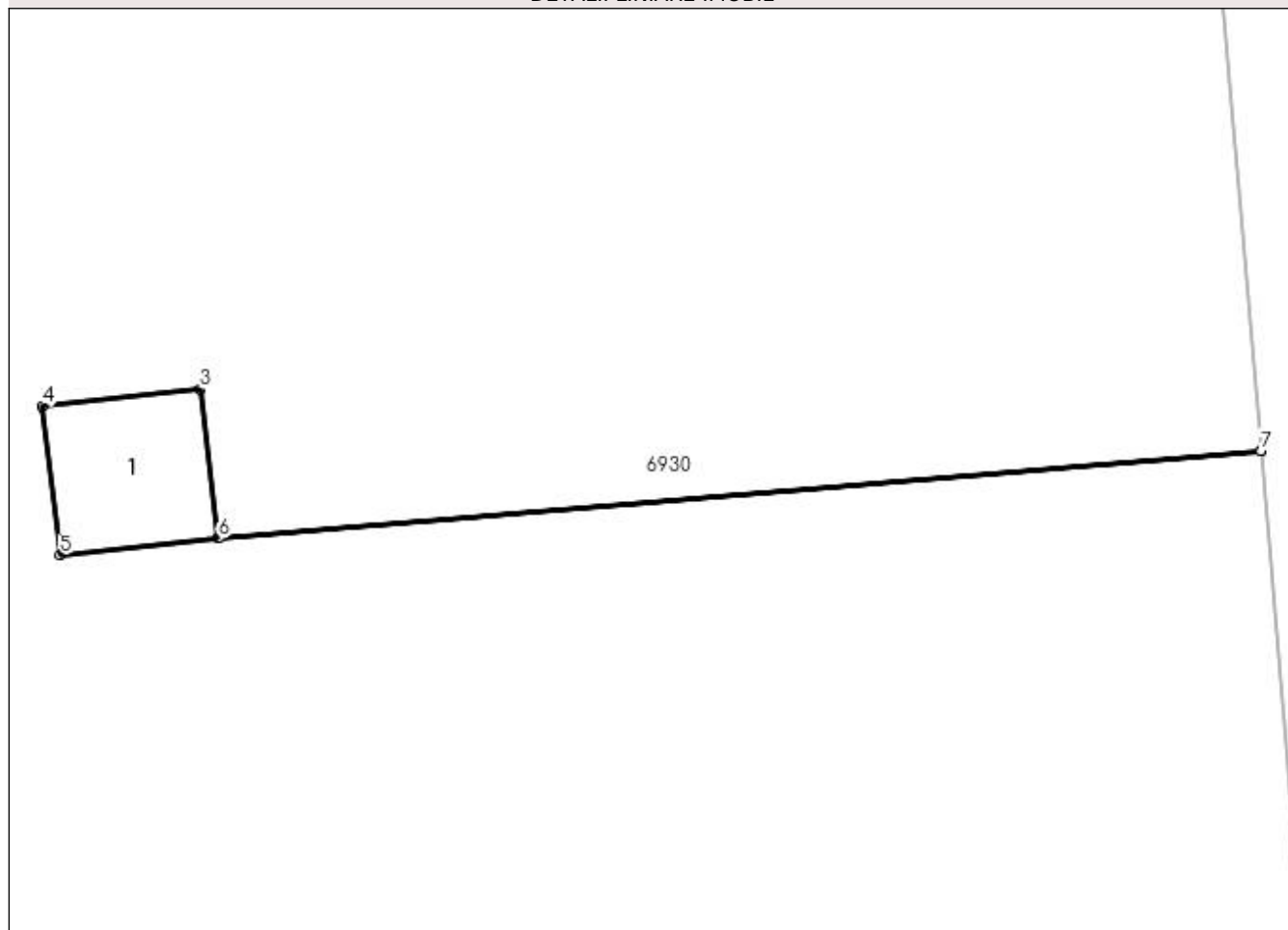
Anexa Nr. 1 La Partea I

Teren

Nr cadastral	Suprafața (mp)*	Observații / Referințe
	7	

* Suprafața este determinată în planul de proiecție Stereo 70.

DETALII LINIARE IMOBIL



Date referitoare la teren

Crt	Categorie folosință	Intra vilan	Suprafața (mp)	Tarla	Parcelă	Nr. topo	Observații / Referințe
1	curți constructii	NU	7	37	-	-	

Date referitoare la construcții

Crt	Număr	Destinație construcție	Supraf. (mp)	Situație juridică	Observații / Referințe
A1.1		construcții industriale și edilitare	Din acte: 0 Masurata: 7	Fara acte	Nr. niveluri:1; S. construita la sol:7 mp; Stalp

Lungime Segmente

1) Valorile lungimilor segmentelor sunt obținute din proiecție în plan.

Punct început	X / Y	Punct sfârșit	X / Y	Lungime segment (** (m)
1	354.621,206 292.113,096	2	354.603,05 292.111,577	18.219
2	354.603,05 292.111,577	3	354.602,739 292.114,157	2.599
3	354.602,739 292.114,157	4	354.599,986 292.113,868	2.768

Punct început	X / Y	Punct sfârșit	X / Y	Lungime segment (** (m)
4	354.599,986 292.113,868	5	354.600,298 292.111,278	2.609
5	354.600,298 292.111,278	6	354.603,051 292.111,567	2.768
6	354.603,051 292.111,567	7	354.621,207 292.113,086	18.219
7	354.621,207 292.113,086	1	354.621,206 292.113,096	0.01

** Lungimile segmentelor sunt determinate în planul de proiecție Stereo 70 și sunt rotunjite la 1 milimetru.

*** Distanța dintre puncte este formată din segmente cumulate ce sunt mai mici decât valoarea 1 milimetru.

**DATE DESPRE IMOBILUL NR. 6936**

Oficiul de Cadastru și Publicitate Imobiliară DOLJ
Biroul de Cadastru și Publicitate Imobiliară Craiova

A. Partea I. Descrierea imobilului

TEREN Extravilan

Adresa: Jud. Dolj, T36, P12

Nr. Crt	Nr cadastral Nr. topografic	Suprafața* (mp)	Observații / Referințe
A1		67.000	Sector cadastral:15 Teren neimprejmuit;

B. Partea II. Proprietari și acte

Inscrieri privitoare la dreptul de proprietate și alte drepturi reale	Referințe
/	
Act Administrativ nr. TDP 4368, din 06/01/2004 emis de CJSIPT DOLJ;	
B1	A1
Intabulare, drept de PROPRIETATE, dobândit prin Reconstituire, cota actuala 1/1 1) EFREM ION	

C. Partea III. SARCINI .

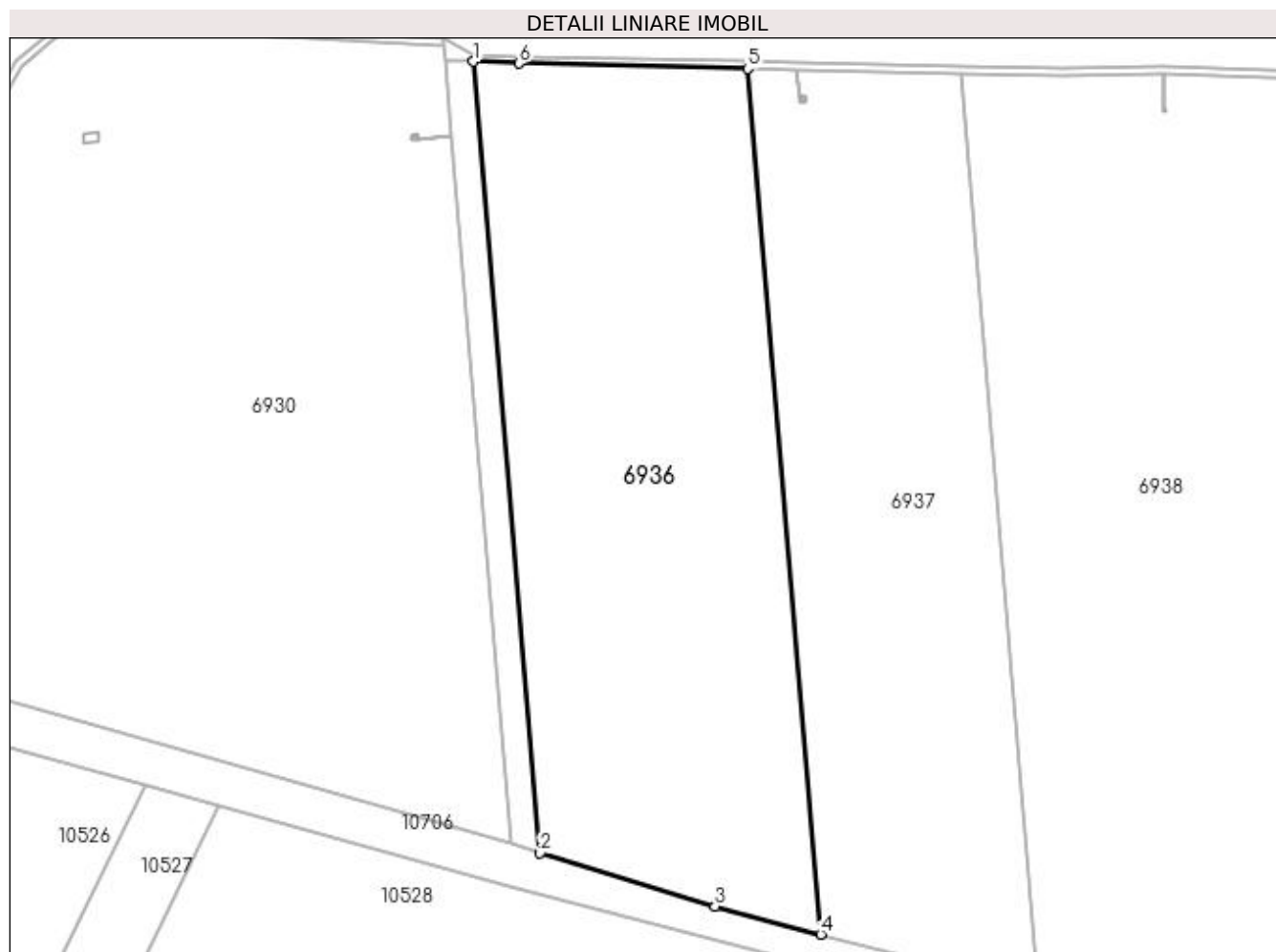
Inscrieri privind dezmembramintele dreptului de proprietate, drepturi reale de garanție și sarcini	Referințe
NU SUNT	

Anexa Nr. 1 La Partea I

Teren

Nr cadastral	Suprafața (mp)*	Observații / Referințe
	67.000	

* Suprafața este determinată în planul de proiecție Stereo 70.



Date referitoare la teren

Crt	Categorie folosință	Intra vilan	Suprafața (mp)	Tarla	Parcelă	Nr. topo	Observații / Referințe
1	arabil	NU	67.000	36	12	-	

Lungime Segmente

1) Valorile lungimilor segmentelor sunt obținute din proiecție în plan.

Punct început	X / Y	Punct sfârșit	X / Y	Lungime segment (** (m)
1	354.633,443 292.153,736	2	354.669,664 291.723,795	431.464
2	354.669,664 291.723,795	3	354.764,692 291.694,852	99.338
3	354.764,692 291.694,852	4	354.822,073 291.679,619	59.369
4	354.822,073 291.679,619	5	354.782,454 292.149,904	471.951
5	354.782,454 292.149,904	6	354.658,124 292.152,656	124.36

Punct început	X / Y	Punct sfârșit	X / Y	Lungime segment (** (m)
6	354.658,124 292.152,656	1	354.633,443 292.153,736	24.705

** Lungimile segmentelor sunt determinate în planul de proiecție Stereo 70 și sunt rotunjite la 1 milimetru.

*** Distanța dintre puncte este formată din segmente cumulate ce sunt mai mici decât valoarea 1 milimetru.

**DATE DESPRE IMOBILUL NR. 6937**

Oficiul de Cadastru și Publicitate Imobiliară DOLJ
Biroul de Cadastru și Publicitate Imobiliară Craiova

A. Partea I. Descrierea imobilului

TEREN Extravilan

Adresa: Jud. Dolj, T36, P12/1

Nr. Crt	Nr cadastral Nr. topografic	Suprafața* (mp)	Observații / Referințe
A1		55.800	Sector cadastral:15 Teren neimprejmuit;

B. Partea II. Proprietari și acte

Inscrieri privitoare la dreptul de proprietate și alte drepturi reale	Referințe
/	
Act Administrativ nr. TDP 4380, din 13/05/2004 emis de CJSIPT DOLJ;	
B1	A1
Intabulare, drept de PROPRIETATE, dobândit prin Reconstituire, cota actuala 1/1	
1) EFREM ION, LIPSA CNP	
2) EFREM EUGENIA, LIPSA CNP	
3) DONDOE ELENA, LIPSA CNP	

C. Partea III. SARCINI .

Inscrieri privind dezmembramintele dreptului de proprietate, drepturi reale de garanție și sarcini	Referințe
NU SUNT	

Anexa Nr. 1 La Partea I

Teren

Nr cadastral	Suprafața (mp)*	Observații / Referințe
	55.800	

* Suprafața este determinată în planul de proiecție Stereo 70.



Date referitoare la teren

Crt	Categorie folosință	Intra vilan	Suprafața (mp)	Tarla	Parcelă	Nr. topo	Observații / Referințe
1	arabil	NU	55.800	36	12/1	-	

Lungime Segmente

1) Valorile lungimilor segmentelor sunt obținute din proiecție în plan.

Punct început	X / Y	Punct sfârșit	X / Y	Lungime segment (** (m)
1	354.808,943 292.149,318	2	354.810,617 292.134,8	14.614
2	354.810,617 292.134,8	3	354.813,911 292.134,875	3.295
3	354.813,911 292.134,875	4	354.813,914 292.131,835	3.04
4	354.813,914 292.131,835	5	354.810,701 292.131,712	3.215
5	354.810,701 292.131,712	6	354.810,614 292.134,8	3.089

Punct început	X / Y	Punct sfârșit	X / Y	Lungime segment (** (m)
6	354.810,614 292.134,8	7	354.808,94 292.149,318	14.614
7	354.808,94 292.149,318	8	354.782,454 292.149,904	26.492
8	354.782,454 292.149,904	9	354.822,073 291.679,619	471.951
9	354.822,073 291.679,619	10	354.854,55 291.670,997	33.602
10	354.854,55 291.670,997	11	354.939,846 291.649,51	87.961
11	354.939,846 291.649,51	12	354.897,945 292.147,348	499.598
12	354.897,945 292.147,348	1	354.808,943 292.149,318	89.024

** Lungimile segmentelor sunt determinate în planul de proiecție Stereo 70 și sunt rotunjite la 1 milimetru.

*** Distanța dintre puncte este formată din segmente cumulate ce sunt mai mici decât valoarea 1 milimetru.

**DATE DESPRE IMOBILUL NR. 6938**

Oficiul de Cadastru și Publicitate Imobiliară DOLJ
Biroul de Cadastru și Publicitate Imobiliară Craiova

A. Partea I. Descrierea imobilului

TEREN Extravilan

Adresa: Jud. Dolj, T36, P1

Nr. Crt	Nr cadastral Nr. topografic	Suprafața* (mp)	Observații / Referințe
A1	32405	170.100	Sector cadastral:15 Teren neimprejmuit;

B. Partea II. Proprietari și acte

Inscrieri privitoare la dreptul de proprietate și alte drepturi reale	Referințe
155675 / 22/06/2021	
Act Notarial nr. Contract de vanzare-cumparare aut nr.1514, din 17/06/2011 emis de NP Stoenescu Florea;	
B1	A1
Intabulare, drept de PROPRIETATE, dobandit prin Conventie, cota actuala 1/1 1) TUFAN LUCIAN	

C. Partea III. SARCINI .

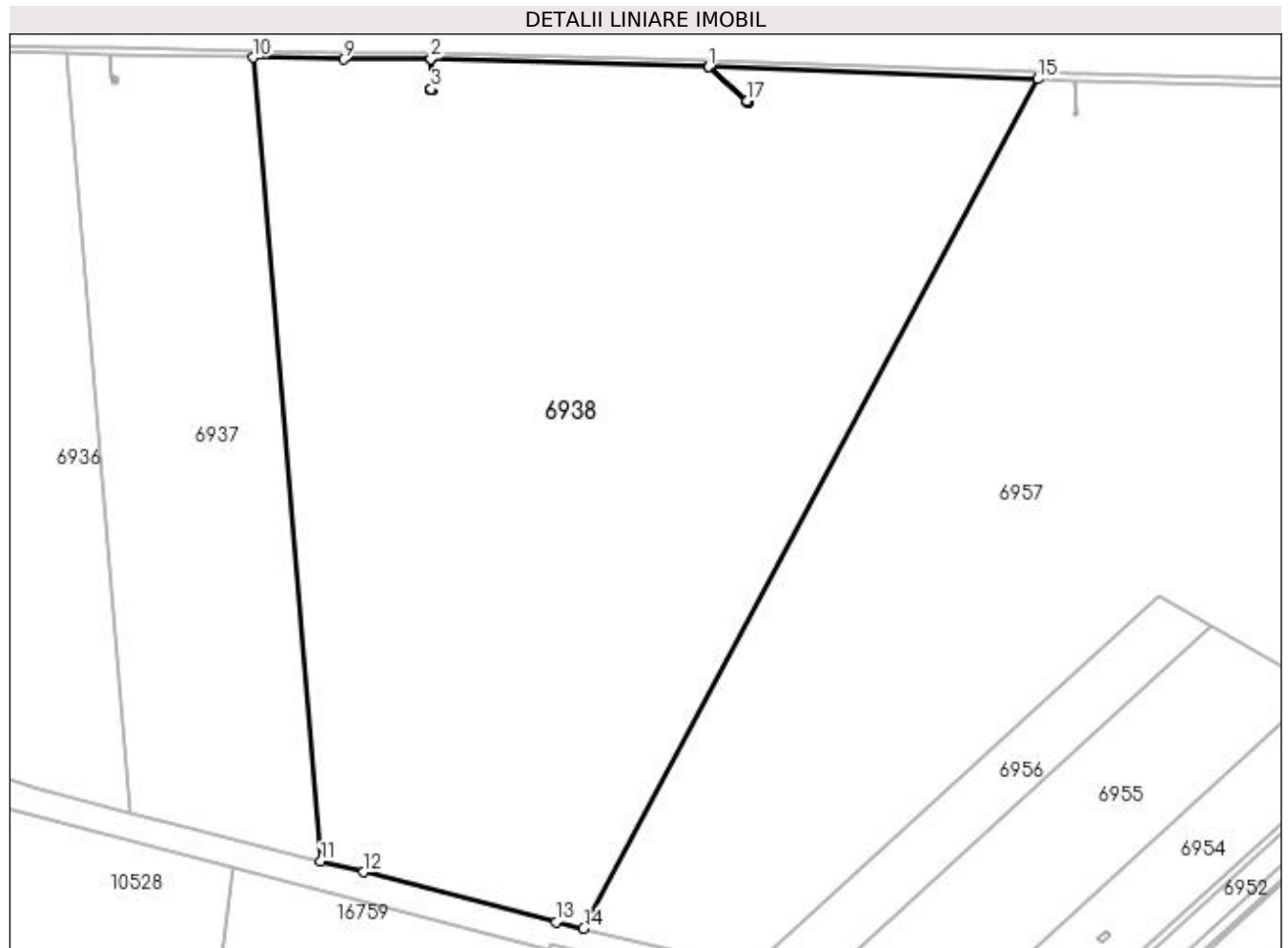
Inscrieri privind dezmembramintele dreptului de proprietate, drepturi reale de garanție și sarcini	Referințe
NU SUNT	

Anexa Nr. 1 La Partea I

Teren

Nr cadastral	Suprafața (mp)*	Observații / Referințe
32405	170.100	

* Suprafața este determinată în planul de proiecție Stereo 70.



Date referitoare la teren

Crt	Categorie folosință	Intra vilan	Suprafața (mp)	Tarla	Parcelă	Nr. topo	Observații / Referințe
1	arabil	NU	170.100	36	1	-	

Lungime Segmente

1) Valorile lungimilor segmentelor sunt obținute din proiecție în plan.

Punct început	X / Y	Punct sfârșit	X / Y	Lungime segment (** (m)
1	355.180,307 292.141,639	2	355.008,043 292.146,621	172.336
3	355.008,027 292.128,003	4	355.009,024 292.128,003	0.997
5	355.009,024 292.127,003	6	355.008,024 292.127,003	1.0
7	355.008,024 292.128,003	8	355.008,04 292.146,621	18.618
9	354.953,84 292.146,111	10	354.897,945 292.147,348	55.909

Punct început	X / Y	Punct sfârșit	X / Y	Lungime segment (** (m)
2	355.008,043 292.146,621	3	355.008,027 292.128,003	18.618
4	355.009,024 292.128,003	5	355.009,024 292.127,003	1.0
6	355.008,024 292.127,003	7	355.008,024 292.128,003	1.0
8	355.008,04 292.146,621	9	354.953,84 292.146,111	54.202
10	354.897,945 292.147,348	11	354.939,846 291.649,51	499.598

Punct început	X / Y	Punct sfârșit	X / Y	Lungime segment (** (m)
11	354.939,846 291.649,51	12	354.966,208 291.642,869	27.186
13	355.085,682 291.611,996	14	355.102,72 291.607,986	17.504
15	355.384,156 292.134,079	16	355.180,31 292.141,639	203.986
17	355.204,218 292.120,584	18	355.205,215 292.120,584	0.997
19	355.205,215 292.119,584	20	355.204,215 292.119,584	1.0
21	355.204,215 292.120,584	1	355.180,307 292.141,639	31.858

Punct început	X / Y	Punct sfârșit	X / Y	Lungime segment (** (m)
12	354.966,208 291.642,869	13	355.085,682 291.611,996	123.398
14	355.102,72 291.607,986	15	355.384,156 292.134,079	596.641
16	355.180,31 292.141,639	17	355.204,218 292.120,584	31.858
18	355.205,215 292.120,584	19	355.205,215 292.119,584	1.0
20	355.204,215 292.119,584	21	355.204,215 292.120,584	1.0

** Lungimile segmentelor sunt determinate în planul de proiecție Stereo 70 și sunt rotunjite la 1 milimetru.

*** Distanța dintre puncte este formată din segmente cumulate ce sunt mai mici decât valoarea 1 milimetru.

**DATE DESPRE IMOBILUL NR. 6939**

Oficiul de Cadastru și Publicitate Imobiliară DOLJ
Biroul de Cadastru și Publicitate Imobiliară Craiova

A. Partea I. Descrierea imobilului

TEREN Extravilan

Adresa: Jud. Dolj, T36, Stalp

Nr. Crt	Nr cadastral Nr. topografic	Suprafața* (mp)	Observații / Referințe
A1		10	Sector cadastral:15 Teren neimprejmuit;

B. Partea II. Proprietari și acte

Inscrieri privitoare la dreptul de proprietate și alte drepturi reale		Referințe
/		
Act Normativ nr. LEGEA 7, din 13/03/1996 emis de PARLAMENTUL ROMANIEI;		
B1	Inscrierea provizorie, drept de PROPRIETATE, dobandit prin Lege, cota actuala 1/1 1) NEIDENTIFICAT NEIDENTIFICAT, CIF:0000000000000	A1

C. Partea III. SARCINI .

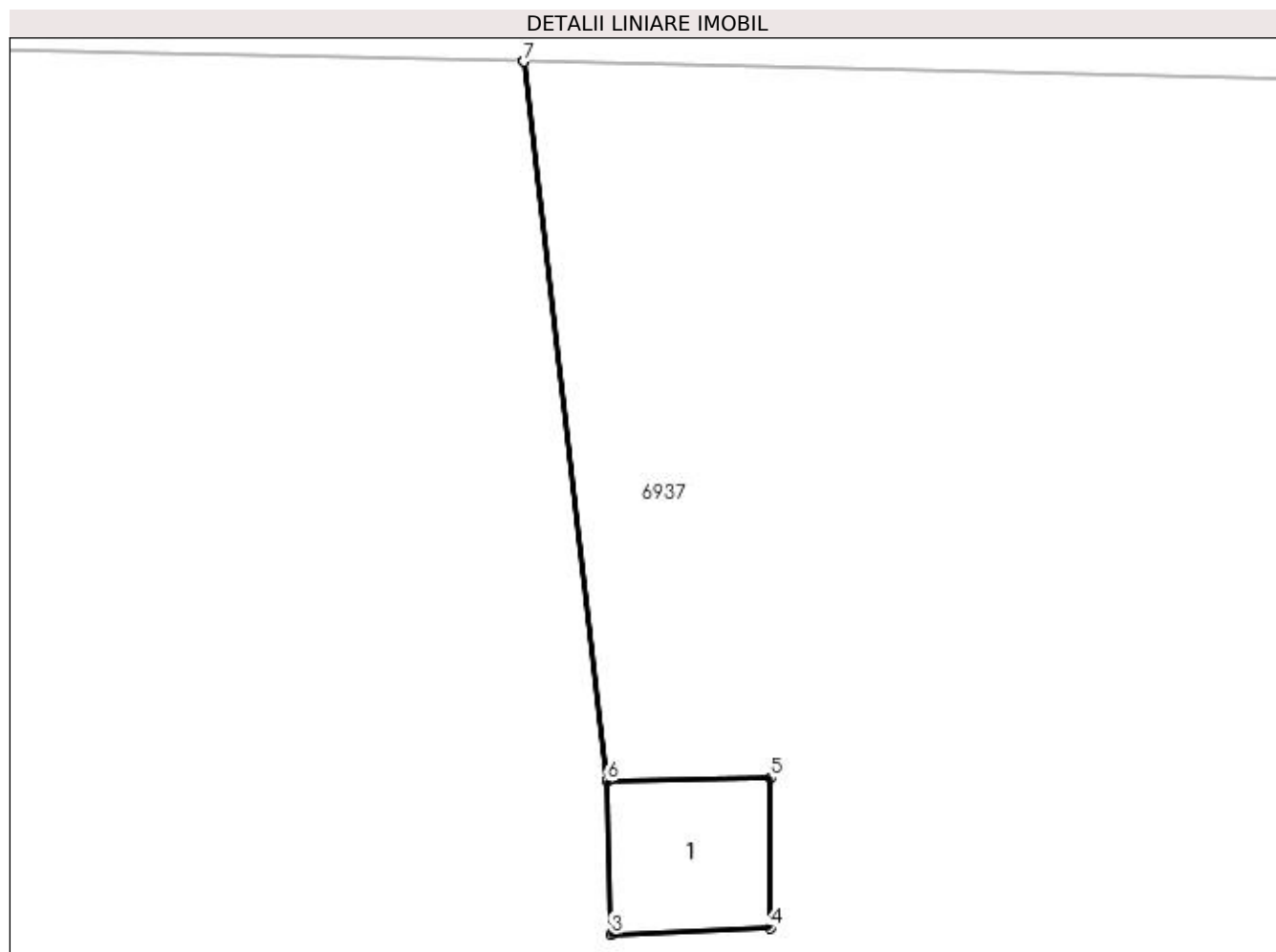
Inscrieri privind dezmembramintele dreptului de proprietate, drepturi reale de garanție și sarcini	Referințe
NU SUNT	

Anexa Nr. 1 La Partea I

Teren

Nr cadastral	Suprafața (mp)*	Observații / Referințe
	10	

* Suprafața este determinată în planul de proiecție Stereo 70.



Date referitoare la teren

Crt	Categorie folosință	Intra vilan	Suprafața (mp)	Tarla	Parcelă	Nr. topo	Observații / Referințe
1	curți constructii	NU	10	36	Stalp	-	

Date referitoare la construcții

Crt	Număr	Destinație construcție	Supraf. (mp)	Situație juridică	Observații / Referințe
A1.1		construcții industriale și edilitare	Din acte: 0 Masurata: 10	Fara acte	Nr. niveluri:1; S. construita la sol:10 mp; Stalp

Lungime Segmente

1) Valorile lungimilor segmentelor sunt obținute din proiecție în plan.

Punct început	X / Y	Punct sfârșit	X / Y	Lungime segment (** (m)
1	354.808,94 292.149,318	2	354.810,614 292.134,8	14.614
2	354.810,614 292.134,8	3	354.810,701 292.131,712	3.089
3	354.810,701 292.131,712	4	354.813,914 292.131,835	3.215

Punct început	X / Y	Punct sfârșit	X / Y	Lungime segment (** (m)
4	354.813,914 292.131,835	5	354.813,911 292.134,875	3.04
5	354.813,911 292.134,875	6	354.810,617 292.134,8	3.295
6	354.810,617 292.134,8	7	354.808,943 292.149,318	14.614
7	354.808,943 292.149,318	1	354.808,94 292.149,318	0.003

** Lungimile segmentelor sunt determinate în planul de proiecție Stereo 70 și sunt rotunjite la 1 milimetru.

*** Distanța dintre puncte este formată din segmente cumulate ce sunt mai mici decât valoarea 1 milimetru.

**DATE DESPRE IMOBILUL NR. 6940**

Oficiul de Cadastru și Publicitate Imobiliară DOLJ
Biroul de Cadastru și Publicitate Imobiliară Craiova

A. Partea I. Descrierea imobilului

TEREN Extravilan

Adresa: Jud. Dolj, T36, Stalp

Nr. Crt	Nr cadastral Nr. topografic	Suprafața* (mp)	Observații / Referințe
A1		1	Sector cadastral:15 Teren neimprejmuit;

B. Partea II. Proprietari și acte

Inscrieri privitoare la dreptul de proprietate și alte drepturi reale		Referințe
/		
Act Normativ nr. LEGEA 7, din 13/03/1996 emis de PARLAMENTUL ROMANIEI;		
B1	Inscrierea provizorie, drept de PROPRIETATE, dobandit prin Lege, cota actuala 1/1 1) NEIDENTIFICAT NEIDENTIFICAT, CIF:0000000000000	A1

C. Partea III. SARCINI .

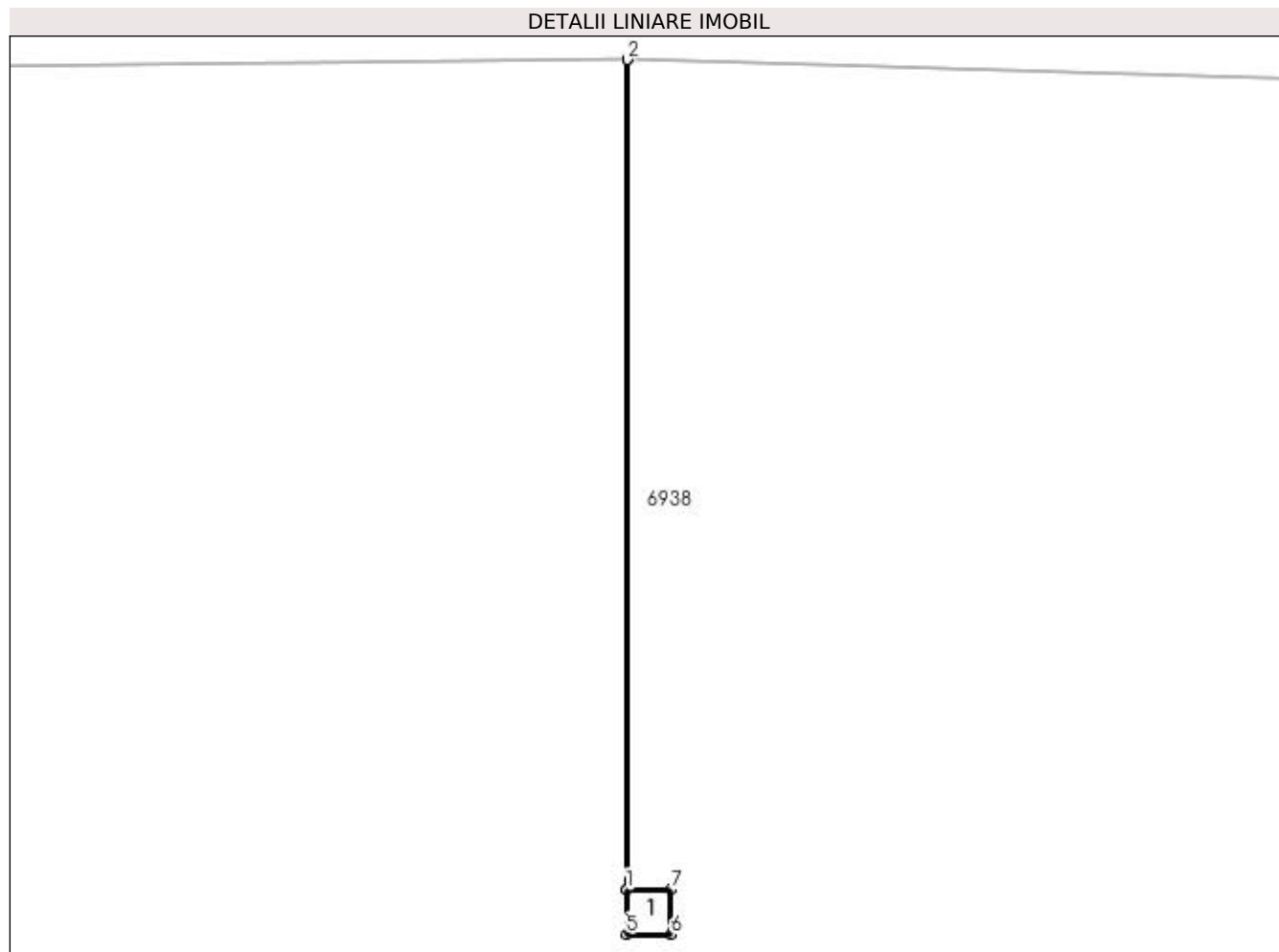
Inscrieri privind dezmembramintele dreptului de proprietate, drepturi reale de garanție și sarcini	Referințe
NU SUNT	

Anexa Nr. 1 La Partea I

Teren

Nr cadastral	Suprafața (mp)*	Observații / Referințe
	1	

* Suprafața este determinată în planul de proiecție Stereo 70.



Date referitoare la teren

Crt	Categorie folosință	Intra vilan	Suprafața (mp)	Tarla	Parcelă	Nr. topo	Observații / Referințe
1	curți constructii	NU	1	-	Stalp	-	

Date referitoare la construcții

Crt	Număr	Destinație construcție	Supraf. (mp)	Situație juridică	Observații / Referințe
A1.1		construcții industriale și edilitare	Din acte: 0 Masurata: 1	Fara acte	Nr. niveluri:1; S. construita la sol:1 mp; Stalp

Lungime Segmente

1) Valorile lungimilor segmentelor sunt obținute din proiecție în plan.

Punct început	X / Y	Punct sfârșit	X / Y	Lungime segment (** (m)
1	355.008,027 292.128,003	2	355.008,043 292.146,621	18.618
2	355.008,043 292.146,621	3	355.008,04 292.146,621	0.003
3	355.008,04 292.146,621	4	355.008,024 292.128,003	18.618

Punct început	X / Y	Punct sfârșit	X / Y	Lungime segment (** (m)
4	355.008,024 292.128,003	5	355.008,024 292.127,003	1.0
5	355.008,024 292.127,003	6	355.009,024 292.127,003	1.0
6	355.009,024 292.127,003	7	355.009,024 292.128,003	1.0
7	355.009,024 292.128,003	1	355.008,027 292.128,003	0.997

** Lungimile segmentelor sunt determinate în planul de proiecție Stereo 70 și sunt rotunjite la 1 milimetru.

*** Distanța dintre puncte este formată din segmente cumulate ce sunt mai mici decât valoarea 1 milimetru.

**DATE DESPRE IMOBILUL NR. 6941**

Oficiul de Cadastru și Publicitate Imobiliară DOLJ
Biroul de Cadastru și Publicitate Imobiliară Craiova

A. Partea I. Descrierea imobilului

TEREN Extravilan

Adresa: Jud. Dolj, T36, Stalp

Nr. Crt	Nr cadastral Nr. topografic	Suprafața* (mp)	Observații / Referințe
A1		1	Sector cadastral:15 Teren neimprejmuit;

B. Partea II. Proprietari și acte

Inscrieri privitoare la dreptul de proprietate și alte drepturi reale		Referințe
/		
Act Normativ nr. LEGEA 7, din 13/03/1996 emis de PARLAMENTUL ROMANIEI;		
B1	Inscrierea provizorie, drept de PROPRIETATE, dobandit prin Lege, cota actuala 1/1 1) NEIDENTIFICAT NEIDENTIFICAT, CIF:0000000000000	A1

C. Partea III. SARCINI .

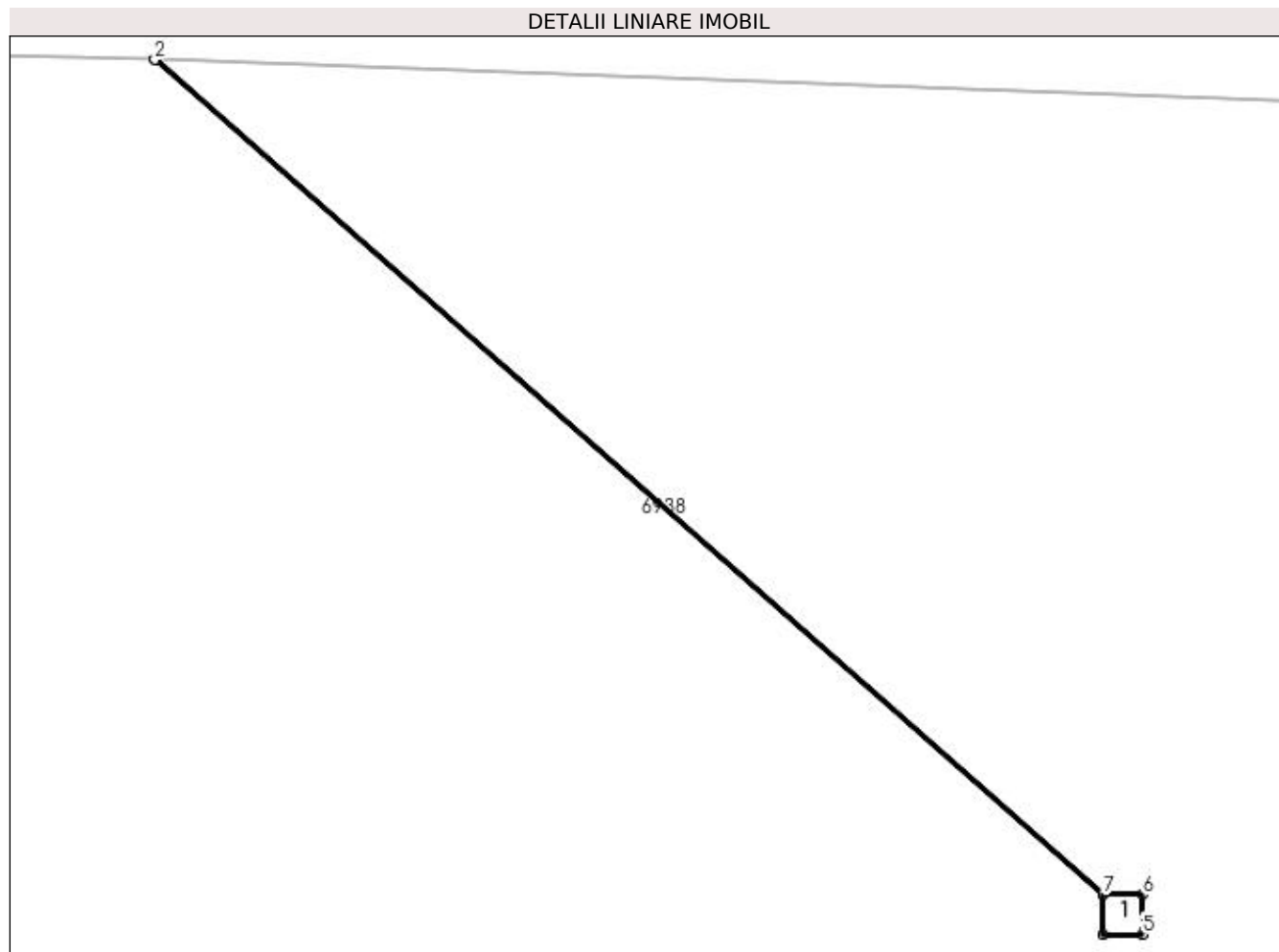
Inscrieri privind dezmembramintele dreptului de proprietate, drepturi reale de garanție și sarcini	Referințe
NU SUNT	

Anexa Nr. 1 La Partea I

Teren

Nr cadastral	Suprafața (mp)*	Observații / Referințe
	1	

* Suprafața este determinată în planul de proiecție Stereo 70.



Date referitoare la teren

Crt	Categorie folosință	Intra vilan	Suprafața (mp)	Tarla	Parcelă	Nr. topo	Observații / Referințe
1	curți construcții	NU	1	36	Stalp	-	

Date referitoare la construcții

Crt	Număr	Destinație construcție	Supraf. (mp)	Situație juridică	Observații / Referințe
A1.1		construcții industriale și edilitare	Din acte: 0 Masurata: 1	Fara acte	Nr. niveluri:1; S. construita la sol:1 mp; Stalp

Lungime Segmente

1) Valorile lungimilor segmentelor sunt obținute din proiecție în plan.

Punct început	X / Y	Punct sfârșit	X / Y	Lungime segment (** (m)
1	355.180,31 292.141,639	2	355.180,307 292.141,639	0.003
2	355.180,307 292.141,639	3	355.204,215 292.120,584	31.858
3	355.204,215 292.120,584	4	355.204,215 292.119,584	1.0

Punct început	X / Y	Punct sfârșit	X / Y	Lungime segment (** (m)
4	355.204,215 292.119,584	5	355.205,215 292.119,584	1.0
5	355.205,215 292.119,584	6	355.205,215 292.120,584	1.0
6	355.205,215 292.120,584	7	355.204,218 292.120,584	0.997
7	355.204,218 292.120,584	1	355.180,31 292.141,639	31.858

** Lungimile segmentelor sunt determinate în planul de proiecție Stereo 70 și sunt rotunjite la 1 milimetru.

*** Distanța dintre puncte este formată din segmente cumulate ce sunt mai mici decât valoarea 1 milimetru.

**DATE DESPRE IMOBILUL NR. 6942**

Oficiul de Cadastru și Publicitate Imobiliară DOLJ
Biroul de Cadastru și Publicitate Imobiliară Craiova

A. Partea I. Descrierea imobilului

TEREN Intravilan

Nr. CF vechi:594
Nr. cadastral vechi:723

Adresa: Loc. Motatei, Jud. Dolj, T35, P1

Nr. Crt	Nr cadastral Nr. topografic	Suprafata* (mp)	Observații / Referințe
A1	32917	Din acte: 978 Masurata: 984	Sector cadastral:15 Teren neimprejmuit;

B. Partea II. Proprietari și acte

Inscrieri privitoare la dreptul de proprietate și alte drepturi reale		Referințe
60395 / 29/04/2016		
Act Notarial nr. Contract de Vanzare Cumparare aut. nr. 907, din 08/04/2016 emis de NP STOENESCU FLOREA;		
B1	Intabulare, drept de PROPRIETATE, dobandit prin Conventie, cota actuala 1/1 1) GRECULESCU IOAN-COSMIN 2) GRECULESCU ALEXANDRA -IONELA	A1

C. Partea III. SARCINI .

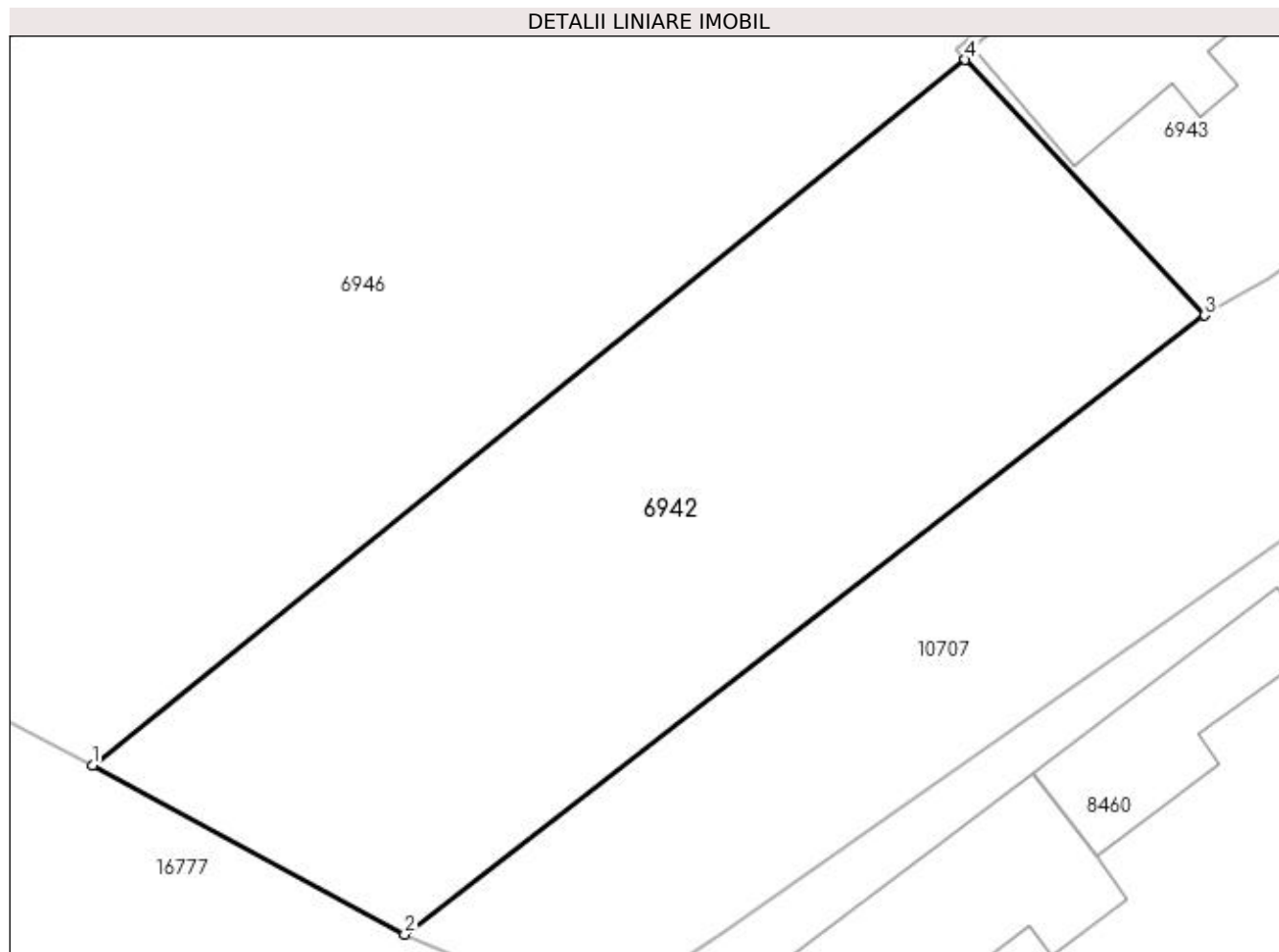
Inscrieri privind dezmembramintele dreptului de proprietate, drepturi reale de garanție și sarcini	Referințe
NU SUNT	

Anexa Nr. 1 La Partea I

Teren

Nr cadastral	Suprafața (mp)*	Observații / Referințe
32917	Din acte: 978 Masurata: 984	

* Suprafața este determinată în planul de proiecție Stereo 70.



Date referitoare la teren

Crt	Categorie folosință	Intra vilan	Suprafața (mp)	Tarla	Parcelă	Nr. topo	Observații / Referințe
1	arabil	DA	984	35	1	-	

Lungime Segmente

1) Valorile lungimilor segmentelor sunt obținute din proiecție în plan.

Punct început	X / Y	Punct sfârșit	X / Y	Lungime segment (** (m)
1	355.468,151 291.470,775	2	355.484,473 291.461,955	18.553
2	355.484,473 291.461,955	3	355.526,292 291.494,301	52.869
3	355.526,292 291.494,301	4	355.513,77 291.507,655	18.307
4	355.513,77 291.507,655	1	355.468,151 291.470,775	58.662

**** Lungimile segmentelor sunt determinate în planul de proiecție Stereo 70 și sunt rotunjite la 1 milimetru.**

***** Distanța dintre puncte este formată din segmente cumulate ce sunt mai mici decât valoarea 1 milimetru.**

**DATE DESPRE IMOBILUL NR. 6943**

Oficiul de Cadastru și Publicitate Imobiliară DOLJ
Biroul de Cadastru și Publicitate Imobiliară Craiova

A. Partea I. Descrierea imobilului

TEREN Extravilan

Adresa: Jud. Dolj, T35

Nr. Crt	Nr cadastral Nr. topografic	Suprafața* (mp)	Observații / Referințe
A1		2.400	Sector cadastral:15 Teren neimprejmut;

Construcții

Crt	Nr cadastral Nr. topografic	Adresa	Observații / Referințe
A1.1		Jud. Dolj, T35	Nr. niveluri:1; S. construita la sol:137 mp; Anexa

B. Partea II. Proprietari și acte

Inscrieri privitoare la dreptul de proprietate și alte drepturi reale	Referințe
/	
Act Normativ nr. LEGEA 7, din 13/03/1996 emis de PARLAMENTUL ROMANIEI;	
B1	Inscrierea provizorie, drept de PROPRIETATE, dobandit prin Lege, cota actuala 1/1 1) UAT MOTATEI, PROPRIETAR NEIDENTIFICAT
	A1, A1.1

C. Partea III. SARCINI .

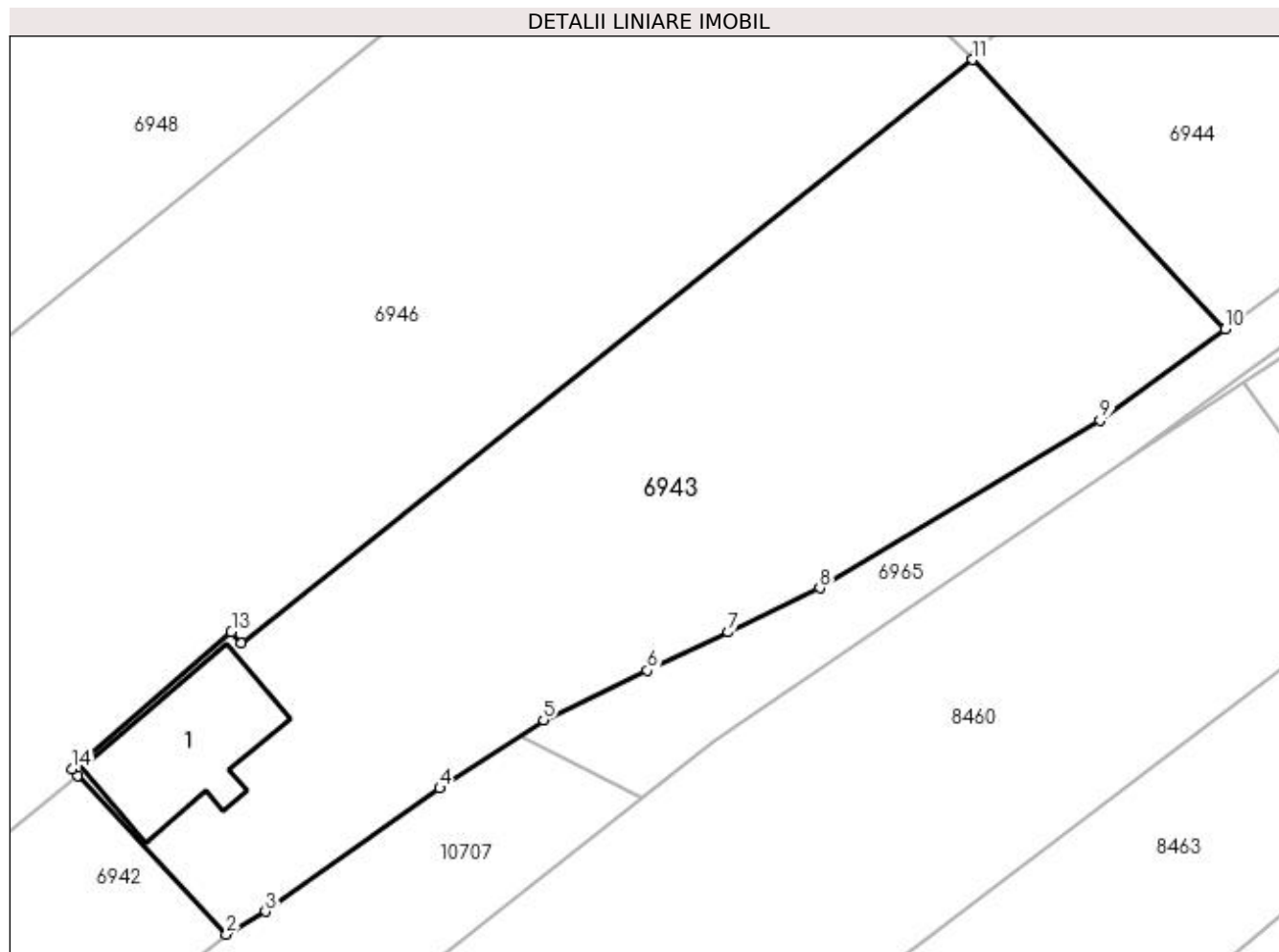
Inscrieri privind dezmembramintele dreptului de proprietate, drepturi reale de garanție și sarcini	Referințe
NU SUNT	

Anexa Nr. 1 La Partea I

Teren

Nr cadastral	Suprafața (mp)*	Observații / Referințe
	2.400	

* Suprafața este determinată în planul de proiecție Stereo 70.



Date referitoare la teren

Crt	Categorie folosință	Intra vilan	Suprafața (mp)	Tarla	Parcelă	Nr. topo	Observații / Referințe
1	arabil	NU	2.400	35	-	-	

Date referitoare la construcții

Crt	Număr	Destinație construcție	Supraf. (mp)	Situație juridică	Observații / Referințe
A1.1		construcții anexa	Din acte: 0 Masurata: 137	Cu acte	Nr. niveluri:1; S. construita la sol:137 mp; Anexa

Lungime Segmente

1) Valorile lungimilor segmentelor sunt obținute din proiecție în plan.

Punct început	X / Y	Punct sfârșit	X / Y	Lungime segment (** (m)
1	355.513,77 291.507,655	2	355.526,292 291.494,301	18.307
2	355.526,292 291.494,301	3	355.529,562 291.496,23	3.797
3	355.529,562 291.496,23	4	355.544,239 291.506,585	17.962

Punct început	X / Y	Punct sfârșit	X / Y	Lungime segment (** (m)
4	355.544,239 291.506,585	5	355.552,952 291.512,347	10.446
5	355.552,952 291.512,347	6	355.561,695 291.516,491	9.675
6	355.561,695 291.516,491	7	355.568,498 291.519,723	7.532
7	355.568,498 291.519,723	8	355.576,212 291.523,438	8.562
8	355.576,212 291.523,438	9	355.599,804 291.537,544	27.487
9	355.599,804 291.537,544	10	355.610,319 291.545,228	13.023
10	355.610,319 291.545,228	11	355.589,059 291.567,902	31.082
11	355.589,059 291.567,902	12	355.527,501 291.518,797	78.744
12	355.527,501 291.518,797	13	355.526,682 291.519,747	1.254
13	355.526,682 291.519,747	14	355.513,299 291.508,216	17.665
14	355.513,299 291.508,216	1	355.513,77 291.507,655	0.733

** Lungimile segmentelor sunt determinate în planul de proiecție Stereo 70 și sunt rotunjite la 1 milimetru.

*** Distanța dintre puncte este formată din segmente cumulate ce sunt mai mici decât valoarea 1 milimetru.

**DATE DESPRE IMOBILUL NR. 6944**

Oficiul de Cadastru și Publicitate Imobiliară DOLJ
Biroul de Cadastru și Publicitate Imobiliară Craiova

A. Partea I. Descrierea imobilului

TEREN Extravilan

Adresa: Jud. Dolj, T35, P2

Nr. Crt	Nr cadastral Nr. topografic	Suprafața* (mp)	Observații / Referințe
A1		2.600	Sector cadastral:15 Teren neimprejmuit;

B. Partea II. Proprietari și acte

Inscrieri privitoare la dreptul de proprietate și alte drepturi reale		Referințe
/		
Act Administrativ nr. TDP 4310, din 30/09/2002 emis de CJSIPT DOLJ;		
B1	Intabulare, drept de PROPRIETATE, dobândit prin Reconstituire, cota actuala 1/1 1) IOVAN ȘTEFAN	A1

C. Partea III. SARCINI .

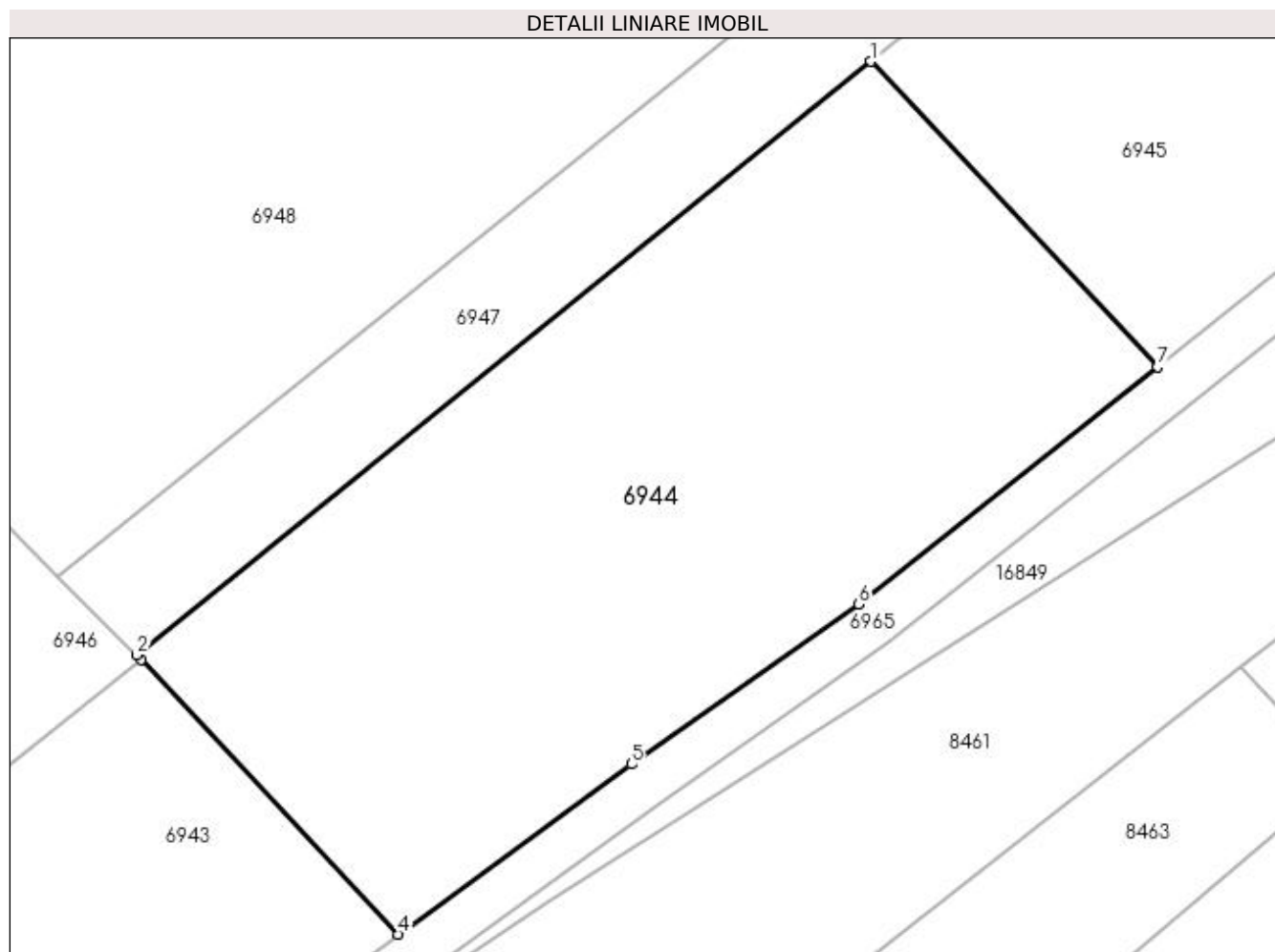
Inscrieri privind dezmembramintele dreptului de proprietate, drepturi reale de garanție și sarcini	Referințe
NU SUNT	

Anexa Nr. 1 La Partea I

Teren

Nr cadastral	Suprafața (mp)*	Observații / Referințe
	2.600	

* Suprafața este determinată în planul de proiecție Stereo 70.



Date referitoare la teren

Crt	Categorie folosință	Intravilan	Suprafața (mp)	Tarla	Parcelă	Nr. topo	Observații / Referințe
1	arabil	NU	2.600	35	2	-	

Lungime Segmente

1) Valorile lungimilor segmentelor sunt obținute din proiecție în plan.

Punct început	X / Y	Punct sfârșit	X / Y	Lungime segment (** (m)
1	355.649,307 291.617,229	2	355.588,728 291.568,255	77.899
2	355.588,728 291.568,255	3	355.589,059 291.567,902	0.484
3	355.589,059 291.567,902	4	355.610,319 291.545,228	31.082
4	355.610,319 291.545,228	5	355.629,532 291.559,268	23.796
5	355.629,532 291.559,268	6	355.648,293 291.572,433	22.919

Punct început	X / Y	Punct sfârșit	X / Y	Lungime segment (** (m)
6	355.648,293 291.572,433	7	355.672,948 291.592,016	31.486
7	355.672,948 291.592,016	1	355.649,307 291.617,229	34.563

** Lungimile segmentelor sunt determinate în planul de proiecție Stereo 70 și sunt rotunjite la 1 milimetru.

*** Distanța dintre puncte este formată din segmente cumulate ce sunt mai mici decât valoarea 1 milimetru.

**DATE DESPRE IMOBILUL NR. 6945**

Oficiul de Cadastru și Publicitate Imobiliară DOLJ
Biroul de Cadastru și Publicitate Imobiliară Craiova

A. Partea I. Descrierea imobilului

TEREN Extravilan

Adresa: Jud. Dolj, T35, P3

Nr. Crt	Nr cadastral Nr. topografic	Suprafața* (mp)	Observații / Referințe
A1		3.200	Sector cadastral:15 Teren neimprejmuit;

B. Partea II. Proprietari și acte

Inscrieri privitoare la dreptul de proprietate și alte drepturi reale	Referințe
/	
Act Administrativ nr. TDP 4309, din 30/09/2002 emis de CJSIPT DOLJ;	
B1	A1
Intabulare, drept de PROPRIETATE, dobândit prin Reconstituire, cota actuala 1/1 1) EFRE DUMITRU	

C. Partea III. SARCINI .

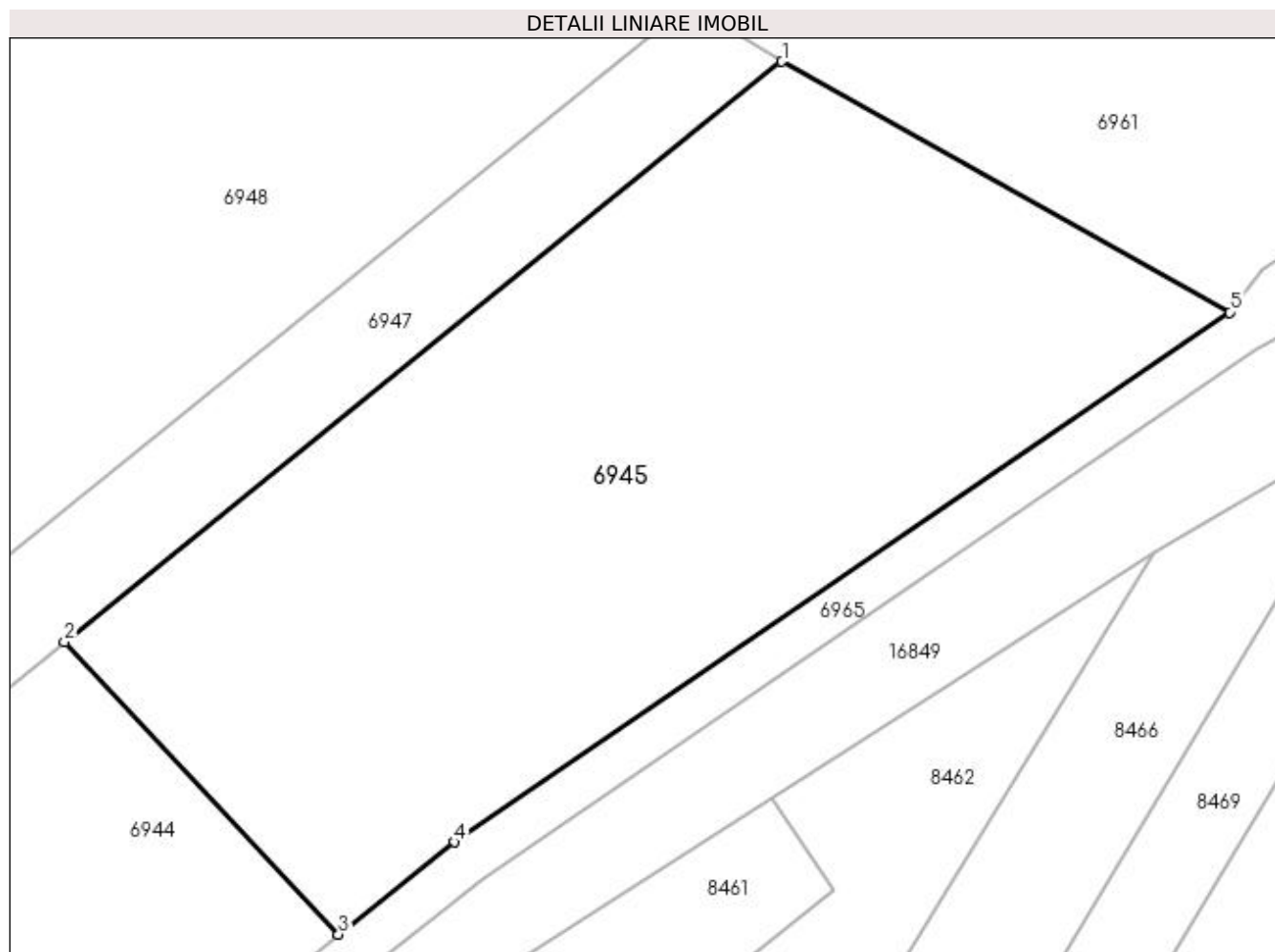
Inscrieri privind dezmembramintele dreptului de proprietate, drepturi reale de garanție și sarcini	Referințe
NU SUNT	

Anexa Nr. 1 La Partea I

Teren

Nr cadastral	Suprafața (mp)*	Observații / Referințe
	3.200	

* Suprafața este determinată în planul de proiecție Stereo 70.



Date referitoare la teren

Crt	Categorie folosință	Intra vilan	Suprafața (mp)	Tarla	Parcelă	Nr. topo	Observații / Referințe
1	arabil	NU	3.200	35	3	-	

Lungime Segmente

1) Valorile lungimilor segmentelor sunt obținute din proiecție în plan.

Punct început	X / Y	Punct sfârșit	X / Y	Lungime segment (** (m)
1	355.711,183 291.667,253	2	355.649,307 291.617,229	79.568
2	355.649,307 291.617,229	3	355.672,948 291.592,016	34.563
3	355.672,948 291.592,016	4	355.682,96 291.599,968	12.786
4	355.682,96 291.599,968	5	355.749,798 291.645,636	80.95
5	355.749,798 291.645,636	1	355.711,183 291.667,253	44.254

**** Lungimile segmentelor sunt determinate în planul de proiecție Stereo 70 și sunt rotunjite la 1 milimetru.**

***** Distanța dintre puncte este formată din segmente cumulate ce sunt mai mici decât valoarea 1 milimetru.**

**DATE DESPRE IMOBILUL NR. 6946**

Oficiul de Cadastru și Publicitate Imobiliară DOLJ
Biroul de Cadastru și Publicitate Imobiliară Craiova

A. Partea I. Descrierea imobilului

TEREN Extravilan

Adresa: Jud. Dolj, T35, P4

Nr. Crt	Nr cadastral Nr. topografic	Suprafața* (mp)	Observații / Referințe
A1	32638	5.200	Sector cadastral:15 Teren neimprejmuit;

B. Partea II. Proprietari și acte

Inscrieri privitoare la dreptul de proprietate și alte drepturi reale	Referințe
64940 / 08/04/2022	
Act Administrativ nr. TDP NR 4308, din 30/09/2002 emis de COMISIA JUDETEANA DOLJ;	
B1	A1
Intabulare, drept de PROPRIETATE, dobândit prin Reconstituire, cota actuala 1/1 1) DASCĂLU ATENA	

C. Partea III. SARCINI .

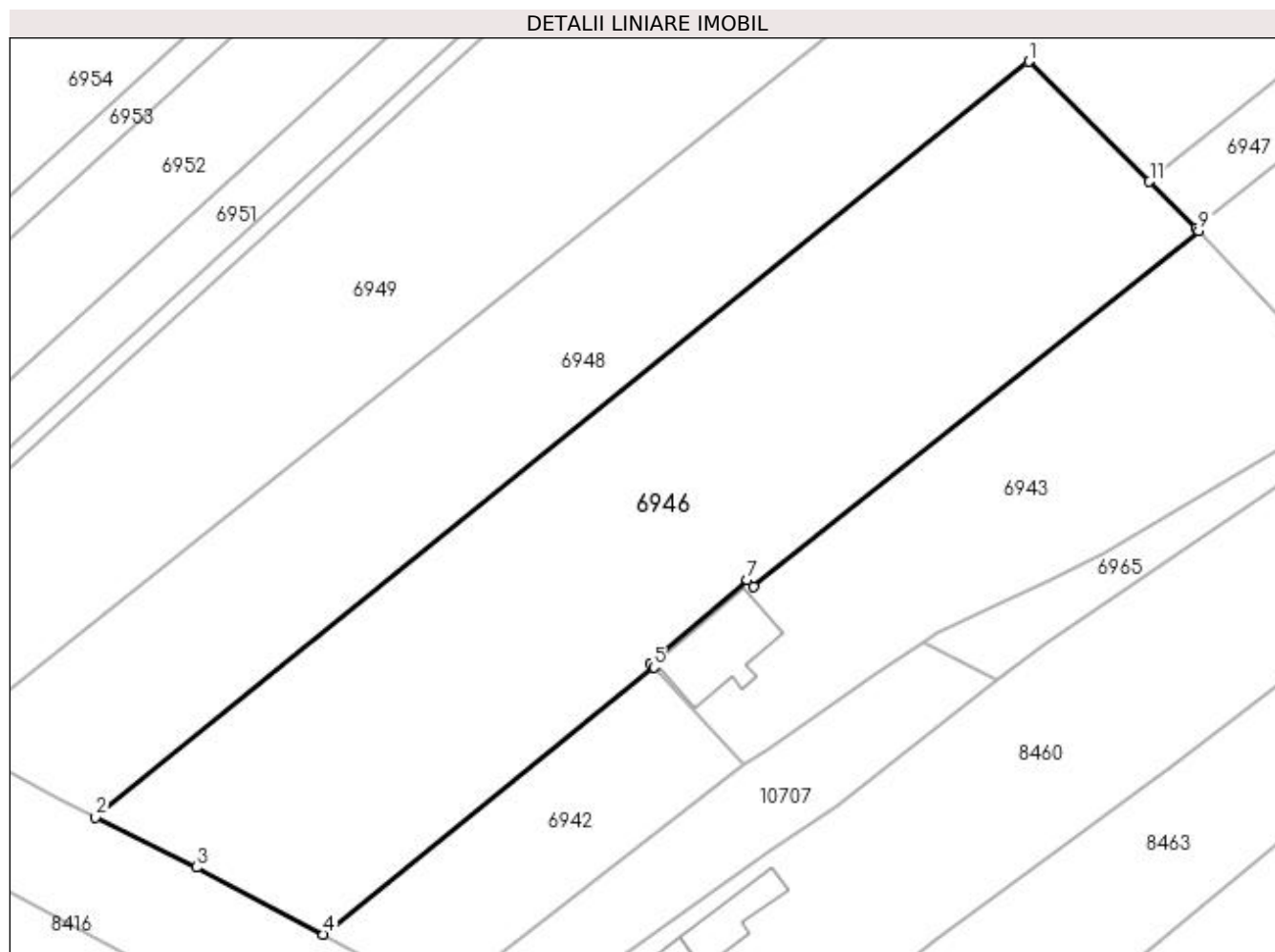
Inscrieri privind dezmembramintele dreptului de proprietate, drepturi reale de garanție și sarcini	Referințe
NU SUNT	

Anexa Nr. 1 La Partea I

Teren

Nr cadastral	Suprafața (mp)*	Observații / Referințe
32638	5.200	

* Suprafața este determinată în planul de proiecție Stereo 70.



Date referitoare la teren

Crt	Categorie folosință	Intra vilan	Suprafața (mp)	Tarla	Parcelă	Nr. topo	Observații / Referințe
1	arabil	NU	5.200	35	4	-	

Lungime Segmente

1) Valorile lungimilor segmentelor sunt obținute din proiecție în plan.

Punct început	X / Y	Punct sfârșit	X / Y	Lungime segment (** (m)
1	355.565,56 291.591,285	2	355.436,631 291.486,936	165.866
2	355.436,631 291.486,936	3	355.450,604 291.480,021	15.59
3	355.450,604 291.480,021	4	355.468,151 291.470,775	19.834
4	355.468,151 291.470,775	5	355.513,77 291.507,655	58.662
5	355.513,77 291.507,655	6	355.513,299 291.508,216	0.733

Punct început	X / Y	Punct sfârșit	X / Y	Lungime segment (** (m)
6	355.513,299 291.508,216	7	355.526,682 291.519,747	17.665
7	355.526,682 291.519,747	8	355.527,501 291.518,797	1.254
8	355.527,501 291.518,797	9	355.589,059 291.567,902	78.744
9	355.589,059 291.567,902	10	355.588,728 291.568,255	0.484
10	355.588,728 291.568,255	11	355.582,245 291.574,699	9.141
11	355.582,245 291.574,699	1	355.565,56 291.591,285	23.526

** Lungimile segmentelor sunt determinate în planul de proiecție Stereo 70 și sunt rotunjite la 1 milimetru.

*** Distanța dintre puncte este formată din segmente cumulate ce sunt mai mici decât valoarea 1 milimetru.

**DATE DESPRE IMOBILUL NR. 6947**

Oficiul de Cadastru și Publicitate Imobiliară DOLJ
Biroul de Cadastru și Publicitate Imobiliară Craiova

A. Partea I. Descrierea imobilului

TEREN Extravilan

Adresa: Jud. Dolj, T35, P5

Nr. Crt	Nr cadastral Nr. topografic	Suprafața* (mp)	Observații / Referințe
A1		1.400	Sector cadastral:15 Teren neimprejmuit;

B. Partea II. Proprietari și acte

Inscrieri privitoare la dreptul de proprietate și alte drepturi reale	Referințe
/	
Act Administrativ nr. TDP 4351, din 24/10/2003 emis de CJSIPT DOLJ;	
B1	A1
Intabulare, drept de PROPRIETATE, dobândit prin Reconstituire, cota actuala 1/1	
1) DASCĂLU GHEORGHE	
2) DASCĂLU AUREL	

C. Partea III. SARCINI .

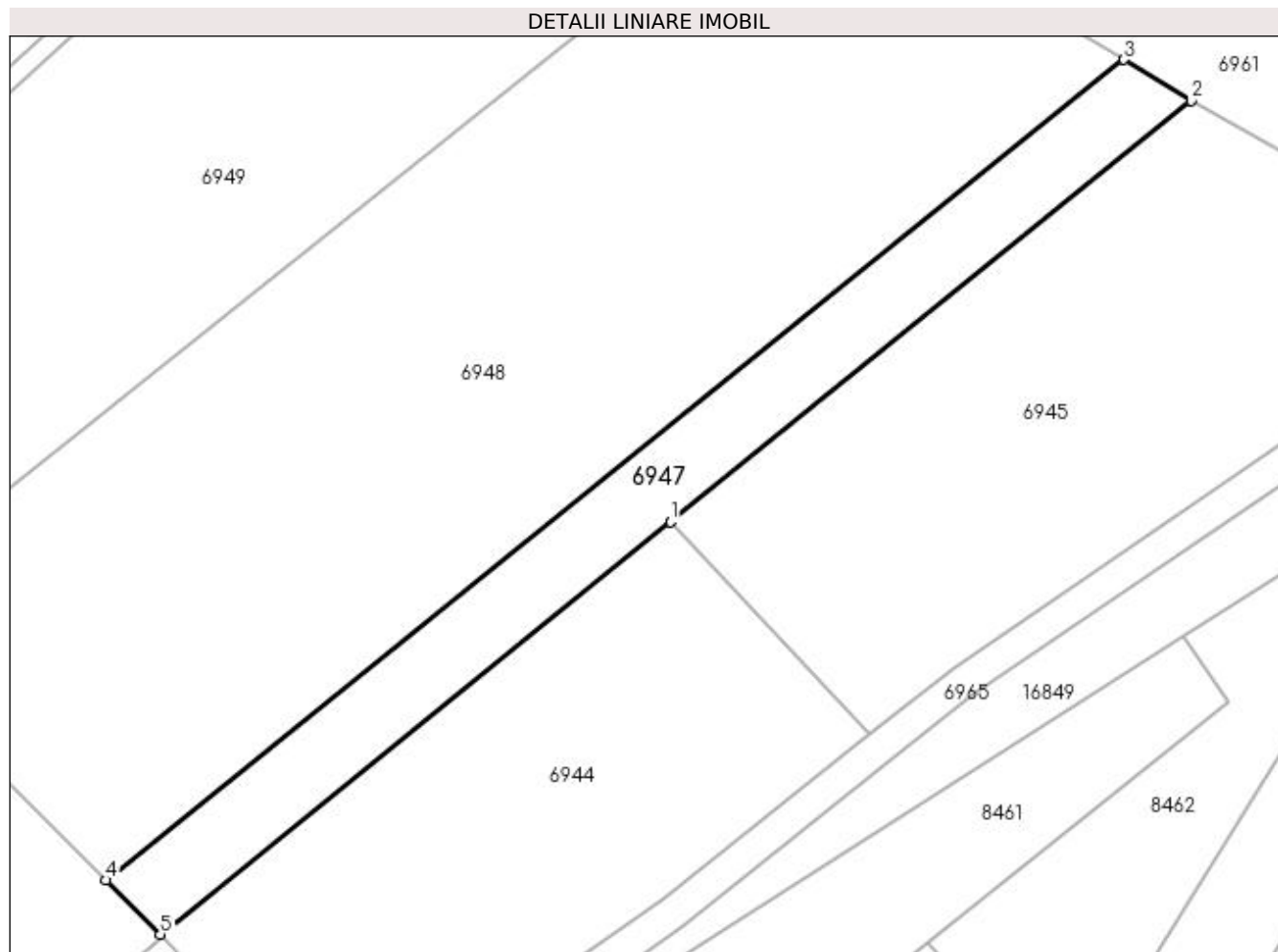
Inscrieri privind dezmembramintele dreptului de proprietate, drepturi reale de garanție și sarcini	Referințe
NU SUNT	

Anexa Nr. 1 La Partea I

Teren

Nr cadastral	Suprafața (mp)*	Observații / Referințe
	1.400	

* Suprafața este determinată în planul de proiecție Stereo 70.



Date referitoare la teren

Crt	Categorie folosință	Intra vilan	Suprafața (mp)	Tarla	Parcelă	Nr. topo	Observații / Referințe
1	arabil	NU	1.400	35	5	-	

Lungime Segmente

1) Valorile lungimilor segmentelor sunt obținute din proiecție în plan.

Punct început	X / Y	Punct sfârșit	X / Y	Lungime segment (** (m)
1	355.649,307 291.617,229	2	355.711,183 291.667,253	79.568
2	355.711,183 291.667,253	3	355.703,191 291.672,135	9.365
3	355.703,191 291.672,135	4	355.582,245 291.574,699	155.312
4	355.582,245 291.574,699	5	355.588,728 291.568,255	9.141
5	355.588,728 291.568,255	1	355.649,307 291.617,229	77.899

**** Lungimile segmentelor sunt determinate în planul de proiecție Stereo 70 și sunt rotunjite la 1 milimetru.**

***** Distanța dintre puncte este formată din segmente cumulate ce sunt mai mici decât valoarea 1 milimetru.**

**DATE DESPRE IMOBILUL NR. 6948**

Oficiul de Cadastru și Publicitate Imobiliară DOLJ
Biroul de Cadastru și Publicitate Imobiliară Craiova

A. Partea I. Descrierea imobilului

TEREN Extravilan

Adresa: Jud. Dolj, T35, P6

Nr. Crt	Nr cadastral Nr. topografic	Suprafața* (mp)	Observații / Referințe
A1	36699	10.000	Sector cadastral:15 Teren neimprejmuit; Partial intravilan conform PUG

B. Partea II. Proprietari și acte

Inscrieri privitoare la dreptul de proprietate și alte drepturi reale		Referințe
187773 / 06/08/2021		
Act Notarial nr. cvc aut 1713, din 05/08/2021 emis de Balaci Eugen;		
B1	Intabulare, drept de PROPRIETATE, dobandit prin Conventie, cota actuala 1/1 1) SC RENTEA SRL, CIF:21098301	A1
258738 / 26/10/2021		
Act Notarial nr. Contractul ipoteca aut. nr 2689, din 25/10/2021 emis de NP POPA DANIELA-MARIA;		
B2	se noteaza interdictiile de instrainare, grevare, inchiriere, dezmembrare, alipire, demolare, construire, restructurare si amenajare in favoarea 1) BANCA TRANSILVANIA SA, CIF:5022670	A1

C. Partea III. SARCINI

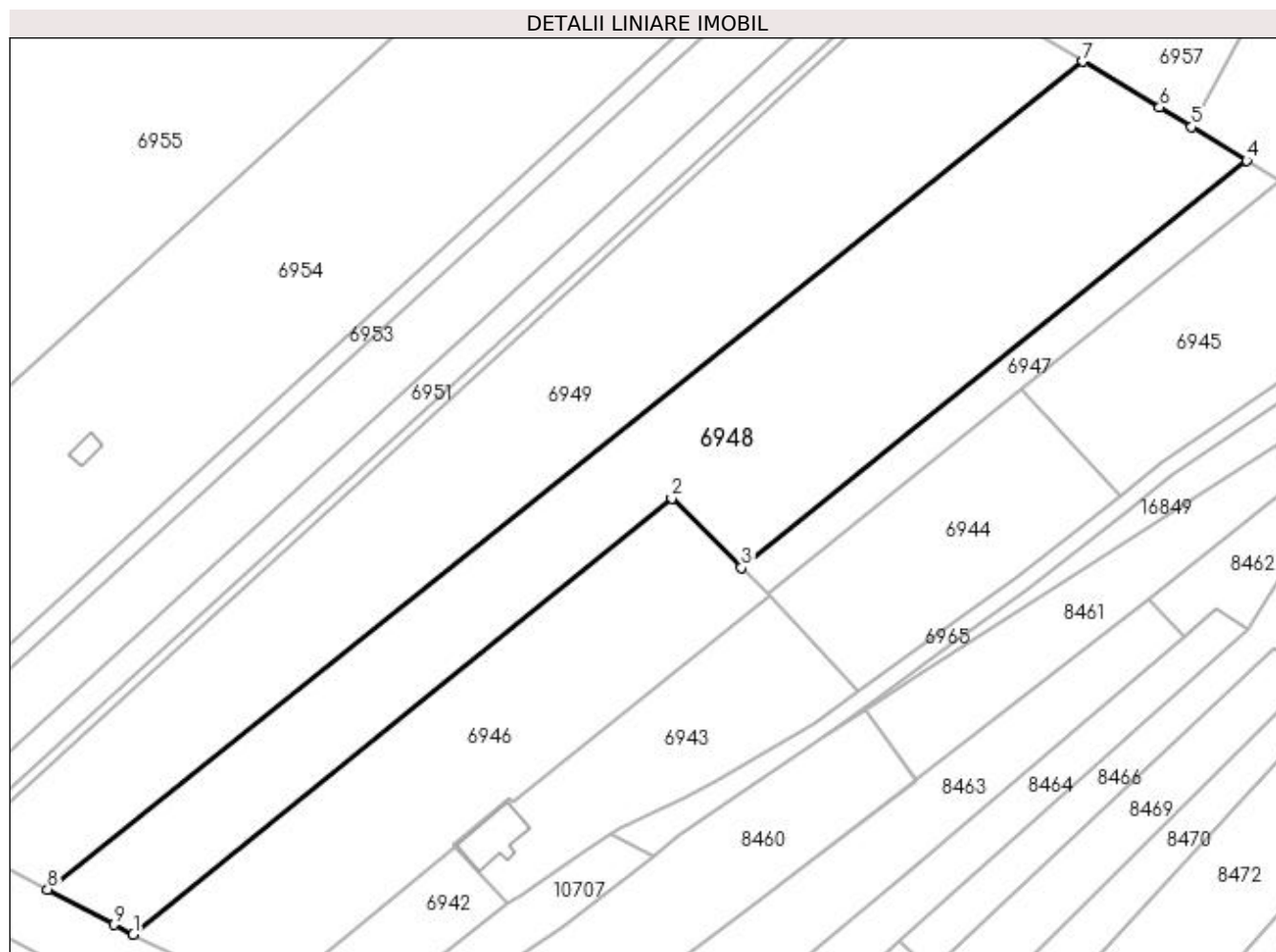
Inscrieri privind dezmembramintele dreptului de proprietate, drepturi reale de garanție și sarcini		Referințe
258738 / 26/10/2021		
Act Notarial nr. Contractul ipoteca aut. nr 2689, din 25/10/2021 emis de NP POPA DANIELA-MARIA;		
C1	Intabulare, drept de IPOTECA, Valoare:1500000 LEI si celelalte obligatii de plata aferente creditului, cota actuala 1/1 1) BANCA TRANSILVANIA SA, CIF:5022670	A1

Anexa Nr. 1 La Partea I

Teren

Nr cadastral	Suprafața (mp)*	Observații / Referințe
36699	10.000	Partial intravilan conform PUG

* Suprafața este determinată în planul de proiecție Stereo 70.



Date referitoare la teren

Crt	Categorie folosință	Intra vilan	Suprafața (mp)	Tarla	Parcelă	Nr. topo	Observații / Referințe
1	arabil	NU	10.000	35	6	-	

Lungime Segmente

1) Valorile lungimilor segmentelor sunt obținute din proiecție în plan.

Punct început	X / Y	Punct sfârșit	X / Y	Lungime segment (** (m)
1	355.436,631 291.486,936	2	355.565,56 291.591,285	165.866
2	355.565,56 291.591,285	3	355.582,245 291.574,699	23.526
3	355.582,245 291.574,699	4	355.703,191 291.672,135	155.312
4	355.703,191 291.672,135	5	355.690,001 291.680,191	15.456
5	355.690,001 291.680,191	6	355.682,358 291.684,86	8.956

Punct început	X / Y	Punct sfârșit	X / Y	Lungime segment (** (m)
6	355.682,358 291.684,86	7	355.664,026 291.695,818	21.357
7	355.664,026 291.695,818	8	355.416,128 291.497,706	317.335
8	355.416,128 291.497,706	9	355.431,955 291.489,25	17.944
9	355.431,955 291.489,25	1	355.436,631 291.486,936	5.217

** Lungimile segmentelor sunt determinate în planul de proiecție Stereo 70 și sunt rotunjite la 1 milimetru.

*** Distanța dintre puncte este formată din segmente cumulate ce sunt mai mici decât valoarea 1 milimetru.

**DATE DESPRE IMOBILUL NR. 6949**

Oficiul de Cadastru și Publicitate Imobiliară DOLJ
Biroul de Cadastru și Publicitate Imobiliară Craiova

A. Partea I. Descrierea imobilului

TEREN Extravilan

Adresa: Jud. Dolj, T35, P6

Nr. Crt	Nr cadastral Nr. topografic	Suprafața* (mp)	Observații / Referințe
A1		10.000	Sector cadastral:15 Teren neimprejmuit; Restul de suprafata fata de TDP este la ID 6948 identificat cu NC 36699.

B. Partea II. Proprietari și acte

Inscrieri privitoare la dreptul de proprietate și alte drepturi reale		Referințe
/		
Act Administrativ nr. TDP 4348, din 24/10/2003 emis de CJSIPT DOLJ;		
B1	Intabulare, drept de PROPRIETATE, dobandit prin Reconstituire, cota actuala 1/1 1) SĂRĂCIN ION	A1

C. Partea III. SARCINI .

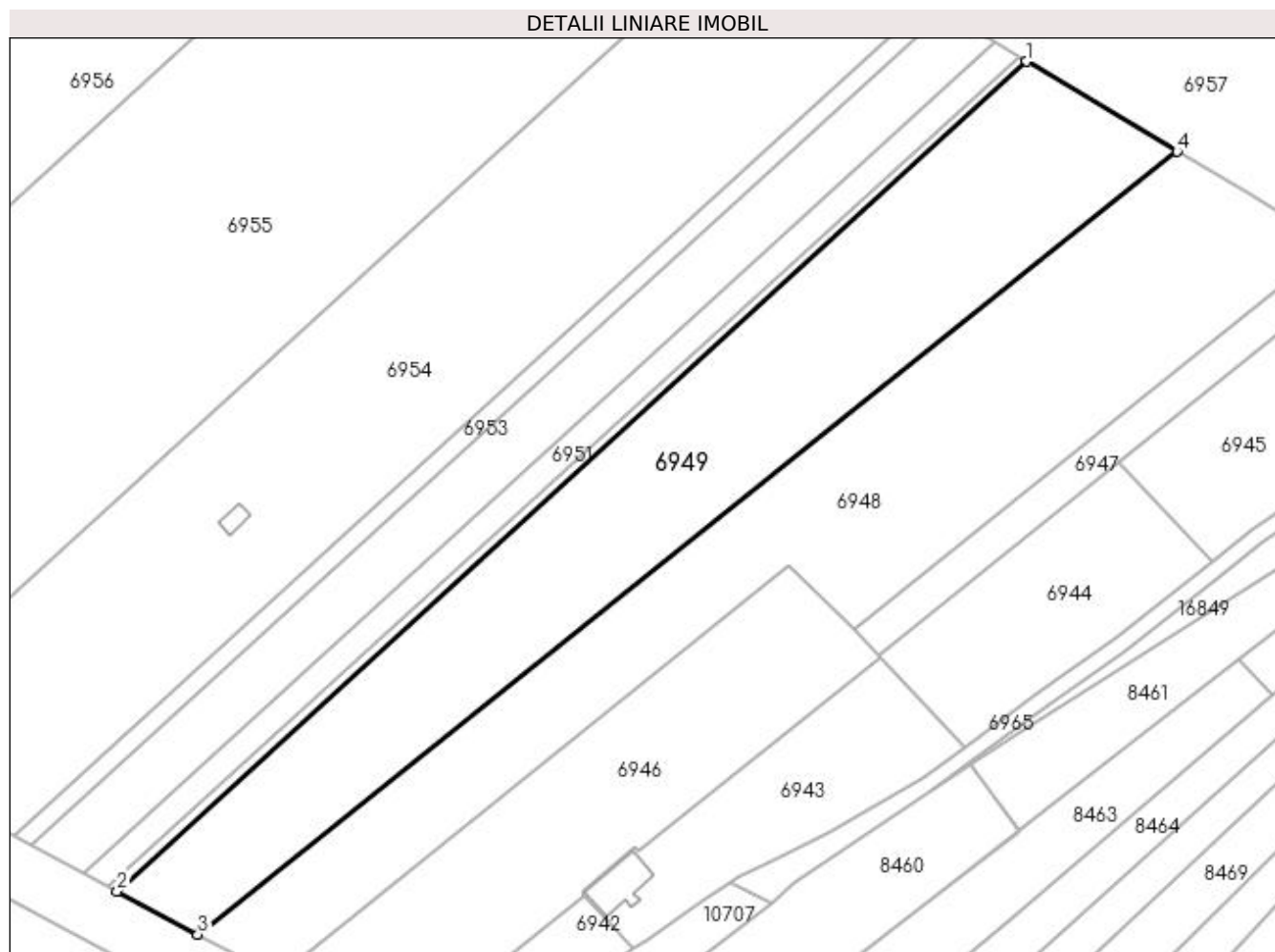
Inscrieri privind dezmembramintele dreptului de proprietate, drepturi reale de garanție și sarcini	Referințe
NU SUNT	

Anexa Nr. 1 La Partea I

Teren

Nr cadastral	Suprafața (mp)*	Observații / Referințe
	10.000	Restul de suprafata fata de TDP este la ID 6948 identificat cu NC 36699.

* Suprafața este determinată în planul de proiecție Stereo 70.



Date referitoare la teren

Crt	Categorie folosință	Intravilan	Suprafața (mp)	Tarla	Parcelă	Nr. topo	Observații / Referințe
1	arabil	NU	10.000	35	6	-	

Lungime Segmente

1) Valorile lungimilor segmentelor sunt obținute din proiecție în plan.

Punct început	X / Y	Punct sfârșit	X / Y	Lungime segment (** (m)
1	355.625,925 291.718,595	2	355.395,69 291.508,626	311.601
2	355.395,69 291.508,626	3	355.416,128 291.497,706	23.172
3	355.416,128 291.497,706	4	355.664,026 291.695,818	317.335
4	355.664,026 291.695,818	1	355.625,925 291.718,595	44.39

**** Lungimile segmentelor sunt determinate în planul de proiecție Stereo 70 și sunt rotunjite la 1 milimetru.**

***** Distanța dintre puncte este formată din segmente cumulate ce sunt mai mici decât valoarea 1 milimetru.**

**DATE DESPRE IMOBILUL NR. 6950**

Oficiul de Cadastru și Publicitate Imobiliară DOLJ
Biroul de Cadastru și Publicitate Imobiliară Craiova

A. Partea I. Descrierea imobilului

TEREN Extravilan

Adresa: Jud. Dolj, T35, P6/1

Nr. Crt	Nr cadastral Nr. topografic	Suprafața* (mp)	Observații / Referințe
A1		700	Sector cadastral:15 Teren neimprejmuit;

B. Partea II. Proprietari și acte

Inscrieri privitoare la dreptul de proprietate și alte drepturi reale	Referințe
/	
Act Administrativ nr. TDP 4418, din 03/06/2004 emis de CJSIPT DOLJ;	
B1	A1
Intabulare, drept de PROPRIETATE, dobândit prin Reconstituire, cota actuala 1/1 1) FLORI GHEORGHE	

C. Partea III. SARCINI .

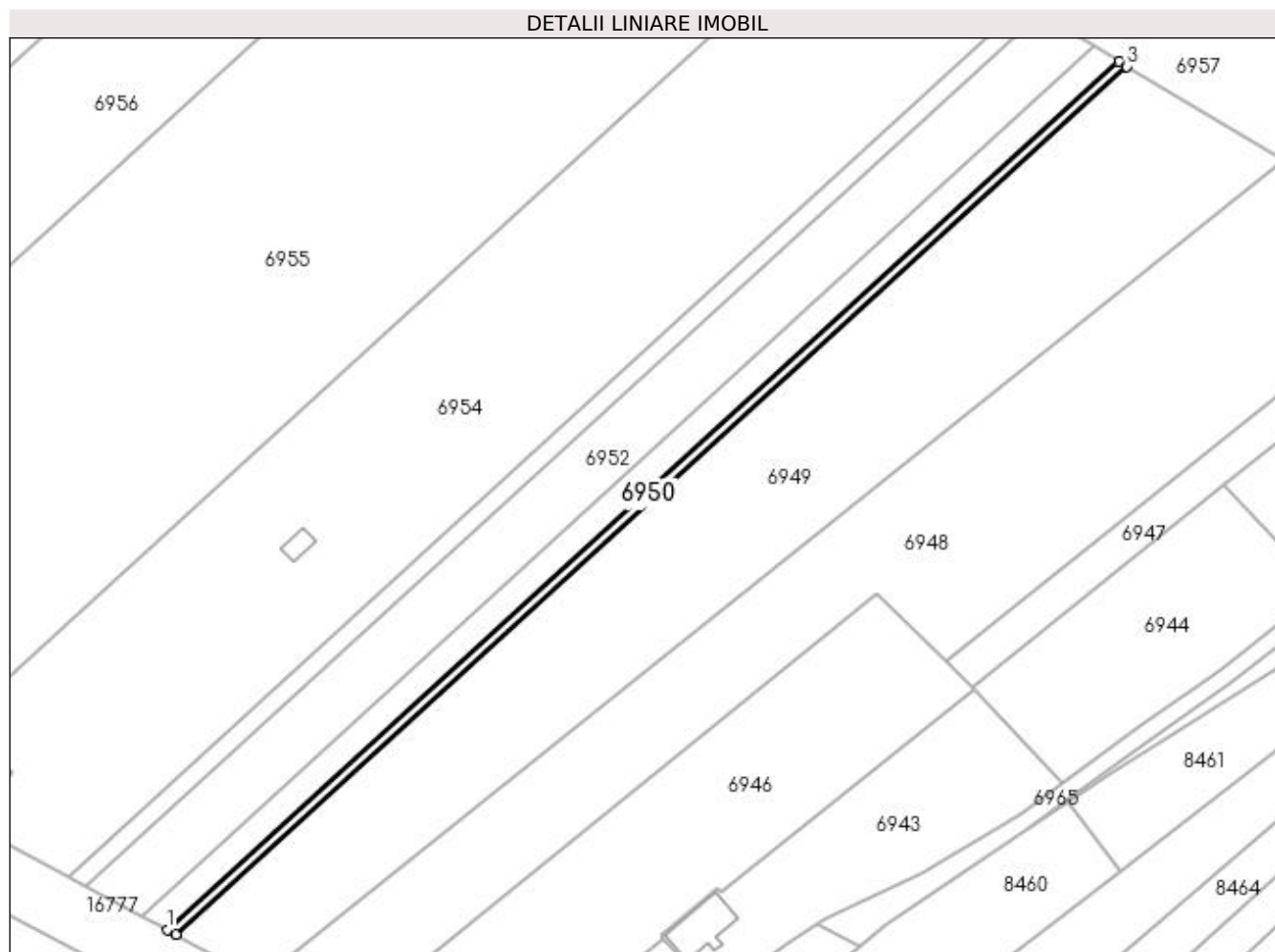
Inscrieri privind dezmembramentele dreptului de proprietate, drepturi reale de garanție și sarcini	Referințe
NU SUNT	

Anexa Nr. 1 La Partea I

Teren

Nr cadastral	Suprafața (mp)*	Observații / Referințe
	700	

* Suprafața este determinată în planul de proiecție Stereo 70.



Date referitoare la teren

Crt	Categorie folosință	Intravilan	Suprafața (mp)	Tarla	Parcelă	Nr. topo	Observații / Referințe
1	arabil	NU	700	35	6/1	-	

Lungime Segmente

1) Valorile lungimilor segmentelor sunt obținute din proiecție în plan.

Punct început	X / Y	Punct sfârșit	X / Y	Lungime segment (** (m)
1	355.393,589 291.509,749	2	355.395,69 291.508,626	2.382
2	355.395,69 291.508,626	3	355.625,925 291.718,595	311.601
3	355.625,925 291.718,595	4	355.623,911 291.719,799	2.346
4	355.623,911 291.719,799	1	355.393,589 291.509,749	311.72

**** Lungimile segmentelor sunt determinate în planul de proiecție Stereo 70 și sunt rotunjite la 1 milimetru.**

***** Distanța dintre puncte este formată din segmente cumulate ce sunt mai mici decât valoarea 1 milimetru.**

**DATE DESPRE IMOBILUL NR. 6951**

Oficiul de Cadastru și Publicitate Imobiliară DOLJ
Biroul de Cadastru și Publicitate Imobiliară Craiova

A. Partea I. Descrierea imobilului

TEREN Extravilan

Adresa: Jud. Dolj, T35, P7/1

Nr. Crt	Nr cadastral Nr. topografic	Suprafața* (mp)	Observații / Referințe
A1		2.100	Sector cadastral:15 Teren neimprejmuit;

B. Partea II. Proprietari și acte

Inscrieri privitoare la dreptul de proprietate și alte drepturi reale	Referințe
/	
Act Administrativ nr. TDP 4469, din 06/09/2005 emis de CJSIPT DOLJ;	
B1	A1
Intabulare, drept de PROPRIETATE, dobândit prin Reconstituire, cota actuala 1/1 1) BELEGA MIRCEA	

C. Partea III. SARCINI .

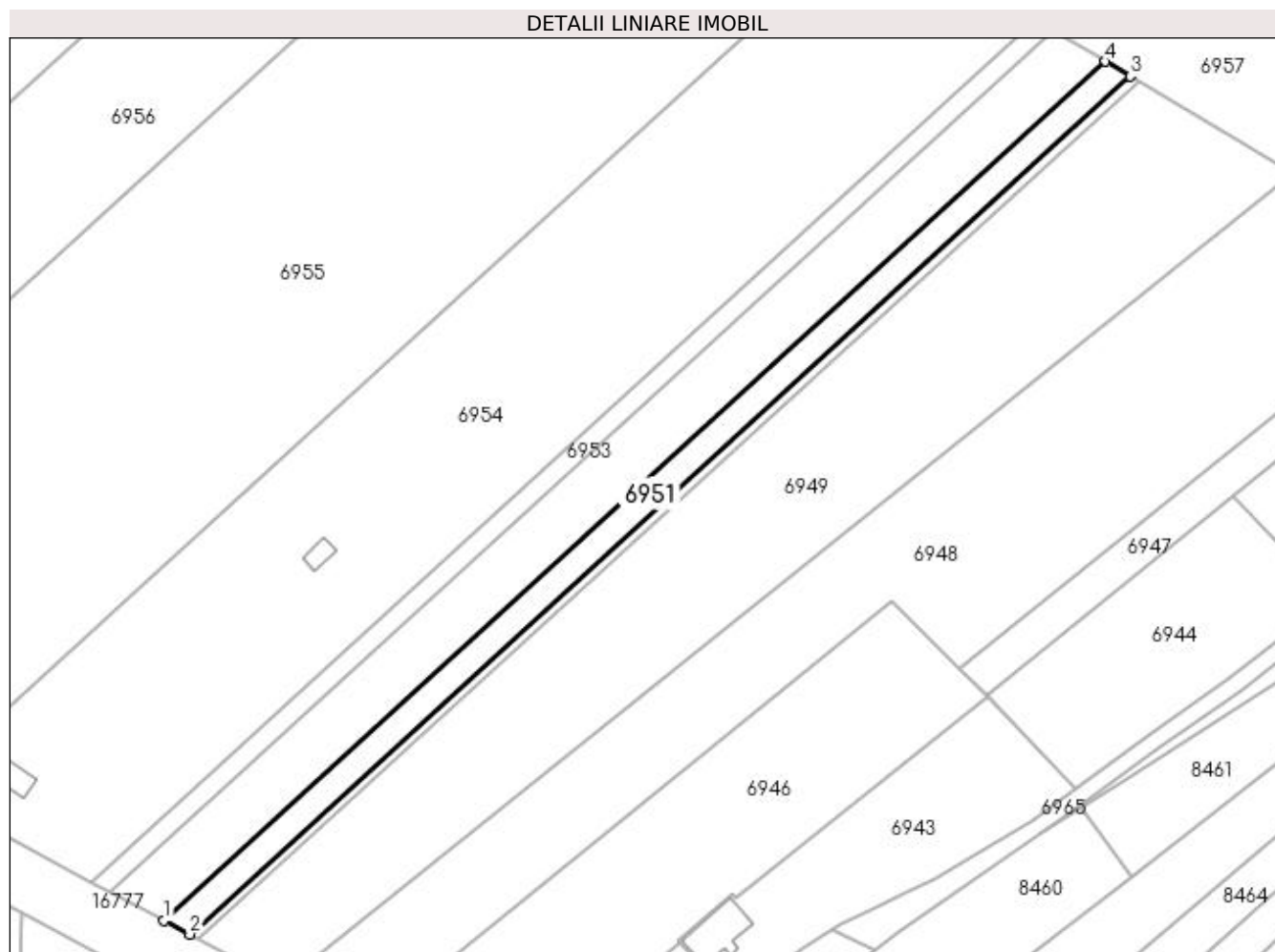
Inscrieri privind dezmembramentele dreptului de proprietate, drepturi reale de garanție și sarcini	Referințe
NU SUNT	

Anexa Nr. 1 La Partea I

Teren

Nr cadastral	Suprafața (mp)*	Observații / Referințe
	2.100	

* Suprafața este determinată în planul de proiecție Stereo 70.



Date referitoare la teren

Crt	Categorie folosință	Intra vilan	Suprafața (mp)	Tarla	Parcelă	Nr. topo	Observații / Referințe
1	arabil	NU	2.100	35	7/1	-	

Lungime Segmente

1) Valorile lungimilor segmentelor sunt obținute din proiecție în plan.

Punct început	X / Y	Punct sfârșit	X / Y	Lungime segment (** (m)
1	355.387,288 291.513,115	2	355.393,589 291.509,749	7.144
2	355.393,589 291.509,749	3	355.623,911 291.719,799	311.72
3	355.623,911 291.719,799	4	355.617,876 291.723,407	7.031
4	355.617,876 291.723,407	1	355.387,288 291.513,115	312.079

**** Lungimile segmentelor sunt determinate în planul de proiecție Stereo 70 și sunt rotunjite la 1 milimetru.**

***** Distanța dintre puncte este formată din segmente cumulate ce sunt mai mici decât valoarea 1 milimetru.**

**DATE DESPRE IMOBILUL NR. 6952**

Oficiul de Cadastru și Publicitate Imobiliară DOLJ
Biroul de Cadastru și Publicitate Imobiliară Craiova

A. Partea I. Descrierea imobilului

TEREN Extravilan

Adresa: Jud. Dolj, T35, P8/1

Nr. Crt	Nr cadastral Nr. topografic	Suprafața* (mp)	Observații / Referințe
A1		4.500	Sector cadastral:15 Teren neimprejmuit;

B. Partea II. Proprietari și acte

Inscrieri privitoare la dreptul de proprietate și alte drepturi reale	Referințe
/	
Act Administrativ nr. TDP 4470, din 06/09/2005 emis de CJSIPT DOLJ;	
B1	A1
Intabulare, drept de PROPRIETATE, dobândit prin Reconstituire, cota actuala 1/1 1) MĂGĂREAȚA ȘTEFAN	

C. Partea III. SARCINI .

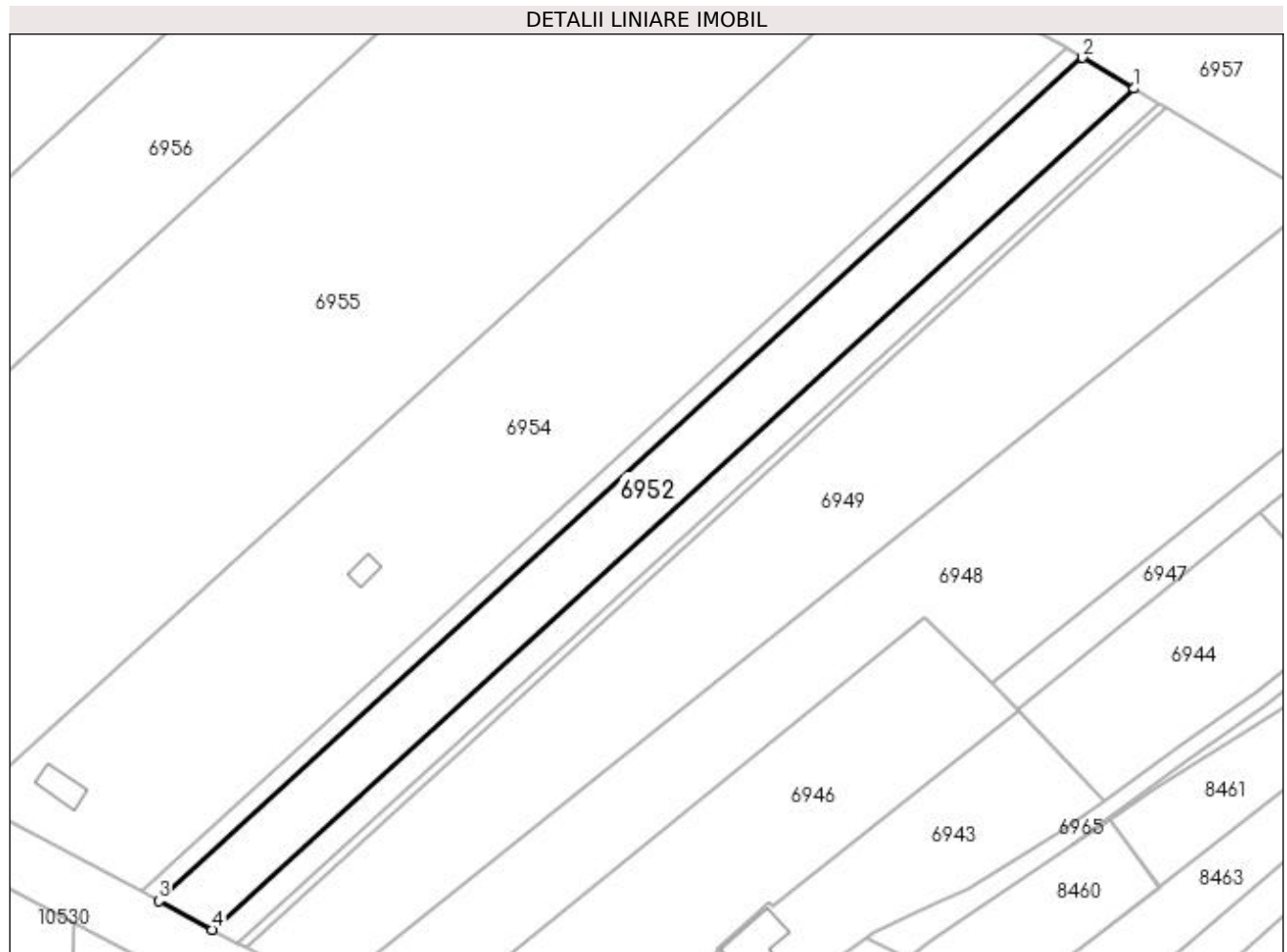
Inscrieri privind dezmembramintele dreptului de proprietate, drepturi reale de garanție și sarcini	Referințe
NU SUNT	

Anexa Nr. 1 La Partea I

Teren

Nr cadastral	Suprafața (mp)*	Observații / Referințe
	4.500	

* Suprafața este determinată în planul de proiecție Stereo 70.



Date referitoare la teren

Crt	Categorie folosință	Intravilan	Suprafața (mp)	Tarla	Parcelă	Nr. topo	Observații / Referințe
1	arabil	NU	4.500	35	8/1	-	

Lungime Segmente

1) Valorile lungimilor segmentelor sunt obținute din proiecție în plan.

Punct început	X / Y	Punct sfârșit	X / Y	Lungime segment (** (m))
1	355.617,876 291.723,407	2	355.604,966 291.731,124	15.041
2	355.604,966 291.731,124	3	355.373,811 291.520,316	312.846
3	355.373,811 291.520,316	4	355.387,288 291.513,115	15.28
4	355.387,288 291.513,115	1	355.617,876 291.723,407	312.079

**** Lungimile segmentelor sunt determinate în planul de proiecție Stereo 70 și sunt rotunjite la 1 milimetru.**

***** Distanța dintre puncte este formată din segmente cumulate ce sunt mai mici decât valoarea 1 milimetru.**

**DATE DESPRE IMOBILUL NR. 6953**

Oficiul de Cadastru și Publicitate Imobiliară DOLJ
Biroul de Cadastru și Publicitate Imobiliară Craiova

A. Partea I. Descrierea imobilului

TEREN Extravilan

Adresa: Jud. Dolj, T35, P9/1

Nr. Crt	Nr cadastral Nr. topografic	Suprafața* (mp)	Observații / Referințe
A1	32632	1.400	Sector cadastral:15 Teren neimpregmuit;

B. Partea II. Proprietari și acte

Inscrieri privitoare la dreptul de proprietate și alte drepturi reale	Referințe
17981 / 14/02/2017	
Act Administrativ nr. TDP nr 4324, din 28/02/2003 emis de C J DOLJ;	
B1	A1
Intabulare, drept de PROPRIETATE, dobândit prin Reconstituire, cota actuala 1/1 1) BANU EMIL	

C. Partea III. SARCINI .

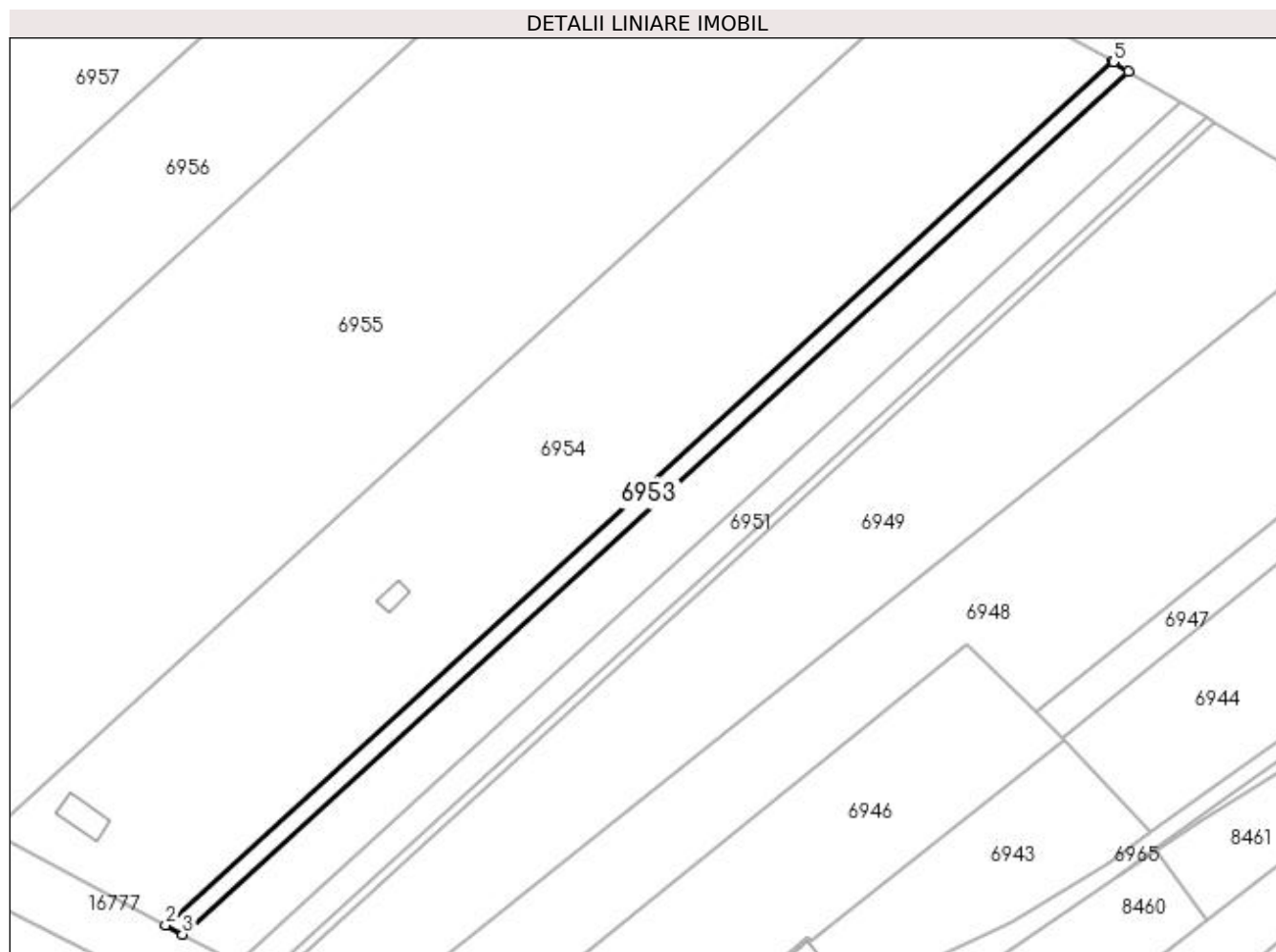
Inscrieri privind dezmembramintele dreptului de proprietate, drepturi reale de garanție și sarcini	Referințe
NU SUNT	

Anexa Nr. 1 La Partea I

Teren

Nr cadastral	Suprafața (mp)*	Observații / Referințe
32632	1.400	

* Suprafața este determinată în planul de proiecție Stereo 70.



Date referitoare la teren

Crt	Categorie folosință	Intra vilan	Suprafața (mp)	Tarla	Parcelă	Nr. topo	Observații / Referințe
1	arabil	NU	1.400	35	9/1	-	

Lungime Segmente

1) Valorile lungimilor segmentelor sunt obținute din proiecție în plan.

Punct început	X / Y	Punct sfârșit	X / Y	Lungime segment (** (m)
1	355.600,947 291.733,514	2	355.369,625 291.522,553	313.073
2	355.369,625 291.522,553	3	355.373,811 291.520,316	4.746
3	355.373,811 291.520,316	4	355.604,966 291.731,124	312.846
4	355.604,966 291.731,124	5	355.601,234 291.733,355	4.348
5	355.601,234 291.733,355	1	355.600,947 291.733,514	0.328

**** Lungimile segmentelor sunt determinate în planul de proiecție Stereo 70 și sunt rotunjite la 1 milimetru.**

***** Distanța dintre puncte este formată din segmente cumulate ce sunt mai mici decât valoarea 1 milimetru.**

**DATE DESPRE IMOBILUL NR. 6954**

Oficiul de Cadastru și Publicitate Imobiliară DOLJ
Biroul de Cadastru și Publicitate Imobiliară Craiova

A. Partea I. Descrierea imobilului

TEREN Extravilan

Adresa: Jud. Dolj, T35, P9

Nr. Crt	Nr cadastral Nr. topografic	Suprafața* (mp)	Observații / Referințe
A1	32653	14.300	Sector cadastral:15 Teren neimprijmit;

Construcții

Crt	Nr cadastral Nr. topografic	Adresa	Observații / Referințe
A1.1		Jud. Dolj, T35, P9	Nr. niveluri:1; S. construita la sol:73 mp; S. construita desfasurata:73 mp; Anexa
A1.2		Jud. Dolj, T35, P9	Nr. niveluri:1; S. construita la sol:31 mp; S. construita desfasurata:73 mp; Anexa

B. Partea II. Proprietari și acte

Inscrieri privitoare la dreptul de proprietate și alte drepturi reale		Referințe
9621 / 22/02/2007		
Act Notarial nr. CVC aut. nr. 556/2007, din 01/01/2007 emis de NP. Tomita Dana;		
B1	Intabulare, drept de PROPRIETATE, dobandit prin Conventie, cota actuala 1/1 1) BANU EMIL 2) BANU ANUTA , Lipsa CNP <i>OBSERVATII: (provenita din conversia CF 440)</i>	A1
/		
Act Normativ nr. LEGEA 7, din 13/03/1996 emis de PARLAMENTUL ROMANIEI ((ART. 12; ALIN. 14 SI ART. 37; ALIN.2));		
B2	Intabulare, drept de PROPRIETATE, dobandit prin Lege, cota actuala 1/1 1) BANU EMIL 2) BANU ANUTA , Lipsa CNP	A1.1, A1.2

C. Partea III. SARCINI .

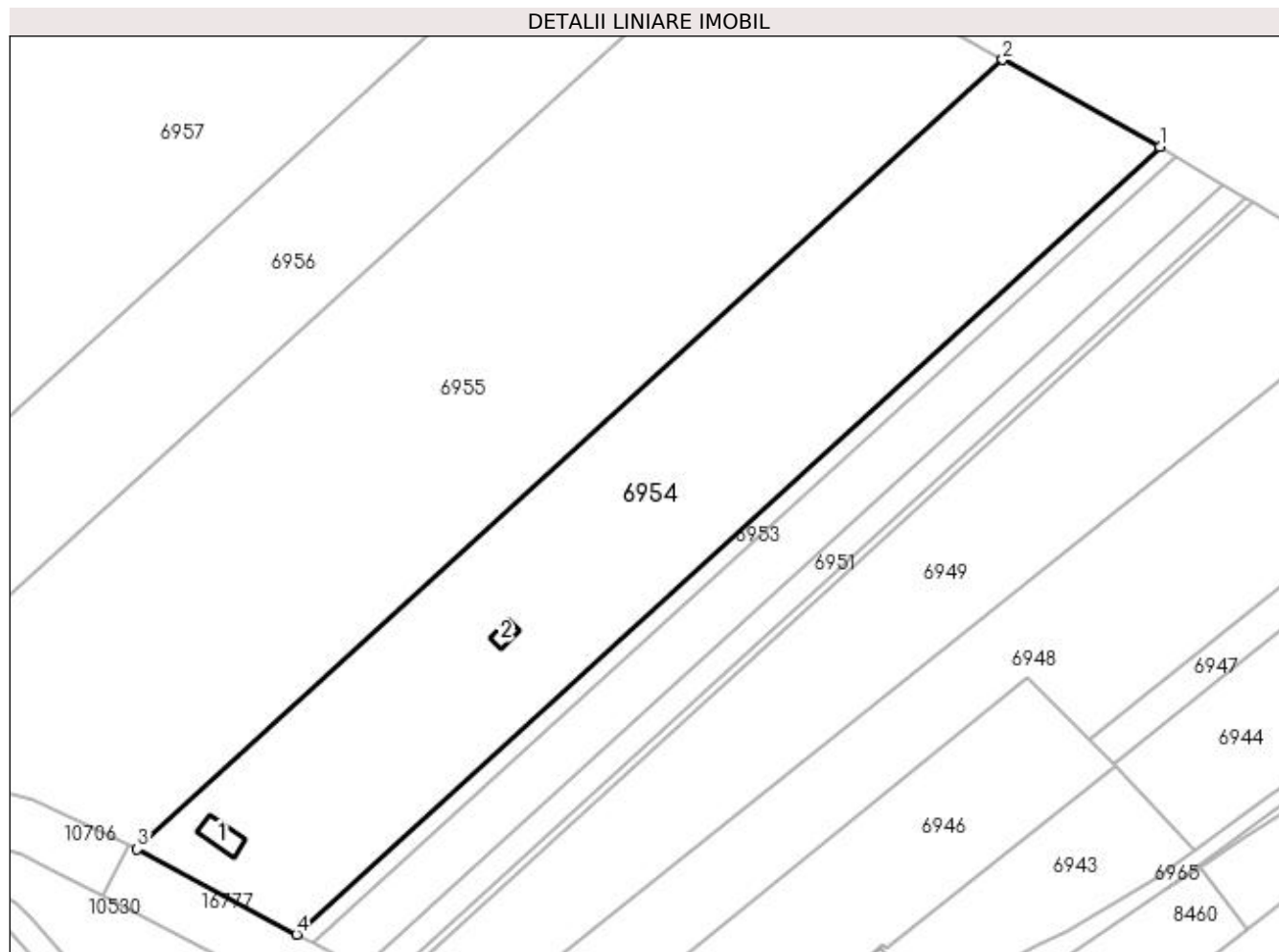
Inscrieri privind dezmembramentele dreptului de proprietate, drepturi reale de garanție și sarcini	Referințe
NU SUNT	

Anexa Nr. 1 La Partea I

Teren

Nr cadastral	Suprafața (mp)*	Observații / Referințe
32653	14.300	

* Suprafața este determinată în planul de proiecție Stereo 70.



Date referitoare la teren

Crt	Categorie folosință	Intra vilan	Suprafața (mp)	Tarla	Parcelă	Nr. topo	Observații / Referințe
1	arabil	NU	14.300	35	9	-	

Date referitoare la construcții

Crt	Număr	Destinație construcție	Supraf. (mp)	Situație juridică	Observații / Referințe
A1.1		construcții anexa	Din acte: 0 Masurata: 73	Cu acte	Nr. niveluri:1; S. construita la sol:73 mp; S. construita desfasurata:73 mp; Anexa
A1.2		construcții anexa	Din acte: 0 Masurata: 31	Cu acte	Nr. niveluri:1; S. construita la sol:31 mp; S. construita desfasurata:73 mp; Anexa

Lungime Segmente

1) Valorile lungimilor segmentelor sunt obținute din proiecție în plan.

Punct început	X / Y	Punct sfârșit	X / Y	Lungime segment (** (m)
1	355.600,947 291.733,514	2	355.558,86 291.756,869	48.133
2	355.558,86 291.756,869	3	355.326,937 291.545,361	313.885
3	355.326,937 291.545,361	4	355.369,625 291.522,553	48.399

Punct început	X / Y	Punct sfârșit	X / Y	Lungime segment (** (m)
4	355.369,625 291.522,553	1	355.600,947 291.733,514	313.073

** Lungimile segmentelor sunt determinate în planul de proiecție Stereo 70 și sunt rotunjite la 1 milimetru.

*** Distanța dintre puncte este formată din segmente cumulate ce sunt mai mici decât valoarea 1 milimetru.

**DATE DESPRE IMOBILUL NR. 6955**

Oficiul de Cadastru și Publicitate Imobiliară DOLJ
Biroul de Cadastru și Publicitate Imobiliară Craiova

A. Partea I. Descrierea imobilului

TEREN Extravilan

Adresa: Jud. Dolj, T35, P10/1

Nr. Crt	Nr cadastral Nr. topografic	Suprafața* (mp)	Observații / Referințe
A1	32631	23.500	Sector cadastral:15 Teren neimprejmuit;

B. Partea II. Proprietari și acte

Inscrieri privitoare la dreptul de proprietate și alte drepturi reale		Referințe
19189 / 16/02/2017		
Act Notarial nr. cvc aut. nr. 1472, din 03/12/2009 emis de BNP GIURCAN GABRIELA;		
B1	Intabulare, drept de PROPRIETATE, dobândit prin Conventie, cota actuala 1/1 1) BANU FLORIN-LAURENȚIU	A1

C. Partea III. SARCINI .

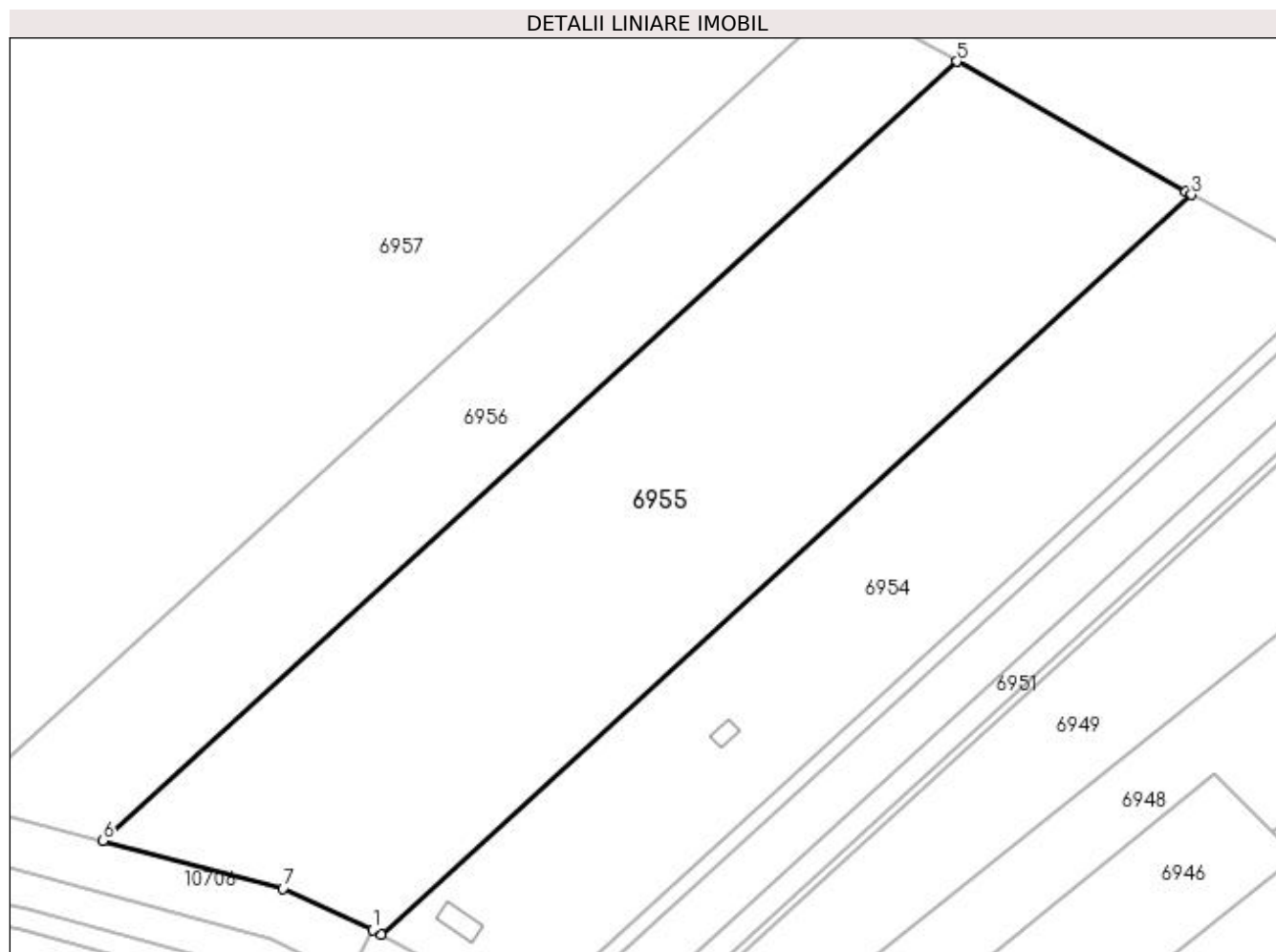
Inscrieri privind dezmembramintele dreptului de proprietate, drepturi reale de garanție și sarcini	Referințe
NU SUNT	

Anexa Nr. 1 La Partea I

Teren

Nr cadastral	Suprafața (mp)*	Observații / Referințe
32631	23.500	

* Suprafața este determinată în planul de proiecție Stereo 70.



Date referitoare la teren

Crt	Categorie folosință	Intra vilan	Suprafața (mp)	Tarla	Parcelă	Nr. topo	Observații / Referințe
1	arabil	NU	23.500	35	10/1	-	

Lungime Segmente

1) Valorile lungimilor segmentelor sunt obținute din proiecție în plan.

Punct început	X / Y	Punct sfârșit	X / Y	Lungime segment (** (m)
1	355.324,608 291.546,605	2	355.326,937 291.545,361	2.64
2	355.326,937 291.545,361	3	355.558,86 291.756,869	313.885
3	355.558,86 291.756,869	4	355.557,22 291.757,779	1.876
4	355.557,22 291.757,779	5	355.491,696 291.794,935	75.326
5	355.491,696 291.794,935	6	355.247,349 291.572,095	330.701

Punct început	X / Y	Punct sfârșit	X / Y	Lungime segment (** (m)
6	355.247,349 291.572,095	7	355.298,906 291.558,496	53.32
7	355.298,906 291.558,496	1	355.324,608 291.546,605	28.319

** Lungimile segmentelor sunt determinate în planul de proiecție Stereo 70 și sunt rotunjite la 1 milimetru.

*** Distanța dintre puncte este formată din segmente cumulate ce sunt mai mici decât valoarea 1 milimetru.

**DATE DESPRE IMOBILUL NR. 6956**

Oficiul de Cadastru și Publicitate Imobiliară DOLJ
Biroul de Cadastru și Publicitate Imobiliară Craiova

A. Partea I. Descrierea imobilului

TEREN Extravilan

Adresa: Jud. Dolj, T35, P11

Nr. Crt	Nr cadastral Nr. topografic	Suprafața* (mp)	Observații / Referințe
A1		12.000	Sector cadastral:15 Teren neimprejmuit;

B. Partea II. Proprietari și acte

Inscrieri privitoare la dreptul de proprietate și alte drepturi reale	Referințe
/	
Act Administrativ nr. TDP 4321, din 31/10/2002 emis de CJSIPT DOLJ;	
B1	A1
Intabulare, drept de PROPRIETATE, dobândit prin Reconstituire, cota actuala 1/1 1) VELICA IOAN	

C. Partea III. SARCINI .

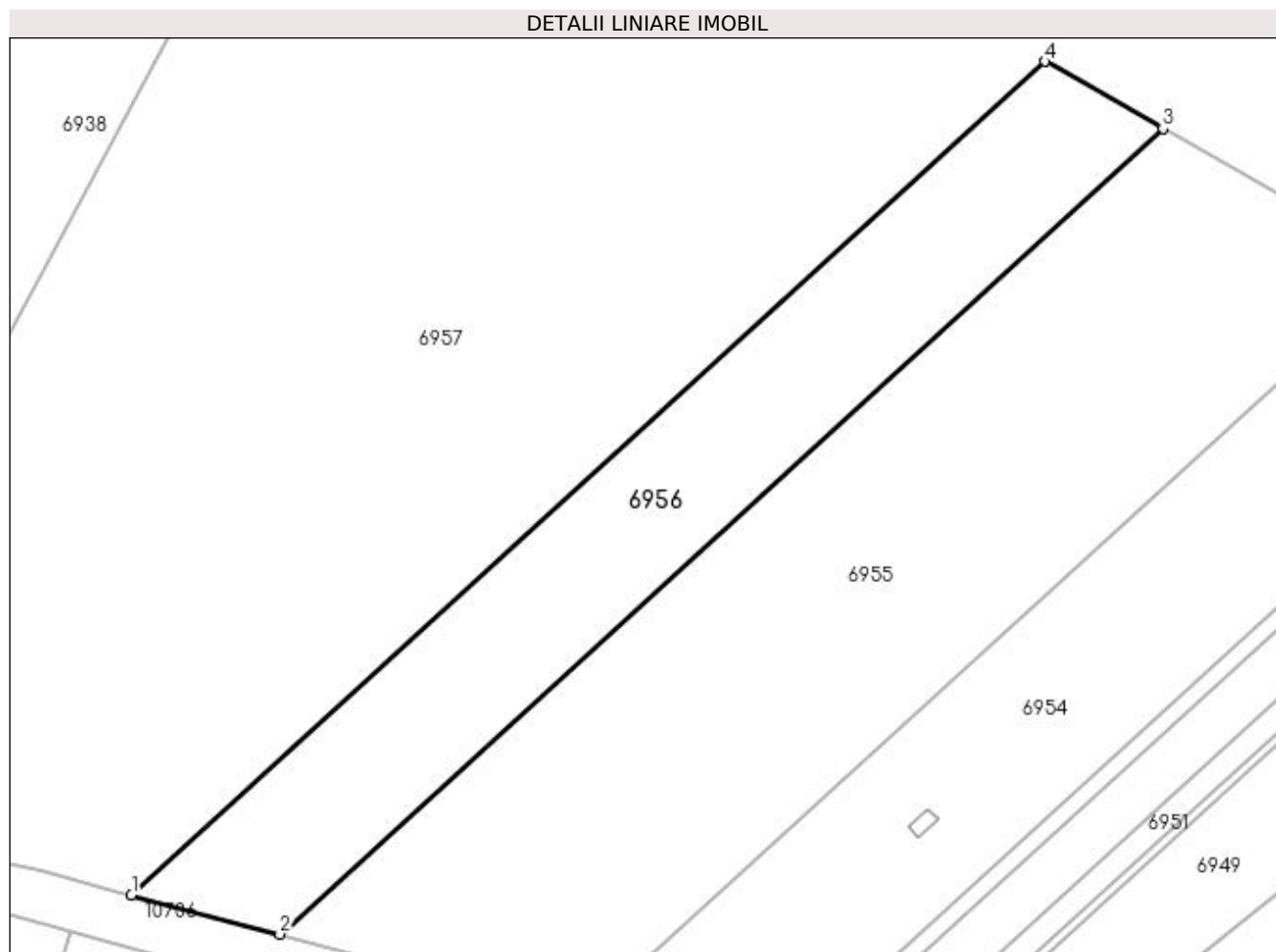
Inscrieri privind dezmembramintele dreptului de proprietate, drepturi reale de garanție și sarcini	Referințe
NU SUNT	

Anexa Nr. 1 La Partea I

Teren

Nr cadastral	Suprafața (mp)*	Observații / Referințe
	12.000	

* Suprafața este determinată în planul de proiecție Stereo 70.



Date referitoare la teren

Crt	Categorie folosință	Intravilan	Suprafața (mp)	Tarla	Parcelă	Nr. topo	Observații / Referințe
1	arabil	NU	12.000	35	11	-	

Lungime Segmente

1) Valorile lungimilor segmentelor sunt obținute din proiecție în plan.

Punct început	X / Y	Punct sfârșit	X / Y	Lungime segment (** (m)
1	355.206,325 291.582,916	2	355.247,349 291.572,095	42.427
2	355.247,349 291.572,095	3	355.491,696 291.794,935	330.701
3	355.491,696 291.794,935	4	355.459,023 291.813,462	37.56
4	355.459,023 291.813,462	1	355.206,325 291.582,916	342.064

**** Lungimile segmentelor sunt determinate în planul de proiecție Stereo 70 și sunt rotunjite la 1 milimetru.**

***** Distanța dintre puncte este formată din segmente cumulate ce sunt mai mici decât valoarea 1 milimetru.**

**DATE DESPRE IMOBILUL NR. 6957**

Oficiul de Cadastru și Publicitate Imobiliară DOLJ
Biroul de Cadastru și Publicitate Imobiliară Craiova

A. Partea I. Descrierea imobilului

TEREN Extravilan

Adresa: Jud. Dolj, T35, P13

Nr. Crt	Nr cadastral Nr. topografic	Suprafața* (mp)	Observații / Referințe
A1	32629	233.700	Sector cadastral:15 Teren neimprejmuit;

B. Partea II. Proprietari și acte

Inscrieri privitoare la dreptul de proprietate și alte drepturi reale	Referințe
155665 / 22/06/2021	
Act Notarial nr. Contract de vanzare-cumparare aut. nr.1514, din 17/06/2011 emis de NP Stoescu Florea;	
B1	A1
Intabulare, drept de PROPRIETATE, dobandit prin Conventie, cota actuala 1/1 1) TUFAN LUCIAN	

C. Partea III. SARCINI .

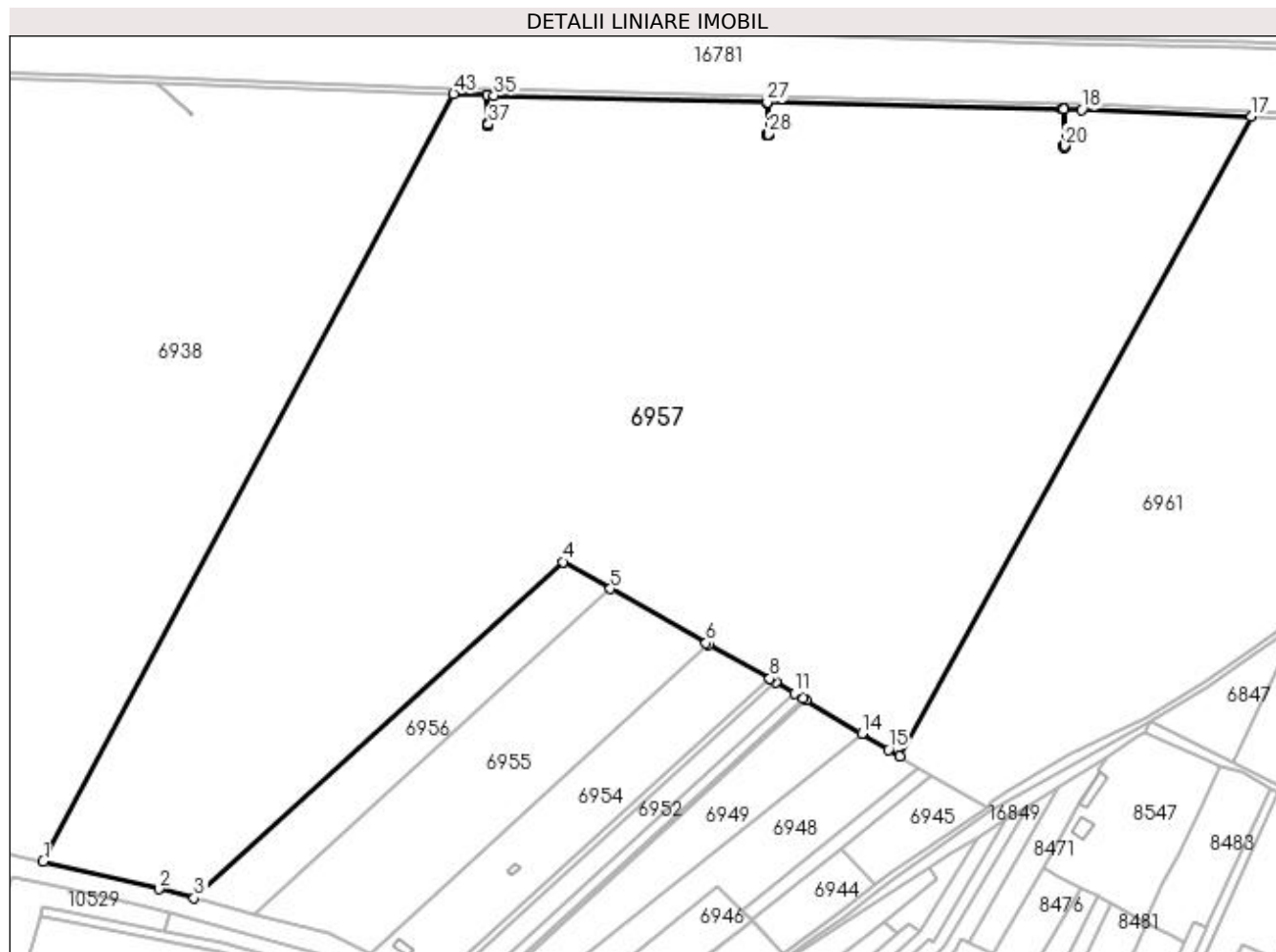
Inscrieri privind dezmembramintele dreptului de proprietate, drepturi reale de garanție și sarcini	Referințe
NU SUNT	

Anexa Nr. 1 La Partea I

Teren

Nr cadastral	Suprafața (mp)*	Observații / Referințe
32629	233.700	

* Suprafața este determinată în planul de proiecție Stereo 70.



Date referitoare la teren

Crt	Categorie folosință	Intra vilan	Suprafața (mp)	Tarla	Parcelă	Nr. topo	Observații / Referințe
1	arabil	NU	233.700	35	13	-	

Lungime Segmente

1) Valorile lungimilor segmentelor sunt obținute din proiecție în plan.

Punct început	X / Y	Punct sfârșit	X / Y	Lungime segment
1	355.102,72 291.607,986	2	355.182,105 291.589,304	81.55 4
4	355.459,023 291.813,462	5	355.491,696 291.794,935	37.56
7	355.558,86 291.756,869	8	355.600,947 291.733,514	48.13 3
10	355.604,966 291.731,124	11	355.617,876 291.723,407	15.04 1
13	355.625,925 291.718,595	14	355.664,026 291.695,818	44.39
16	355.690,001 291.680,191	17	355.930,917 292.118,634	500.2 73
2	355.182,105 291.589,304	3	355.206,325 291.582,916	25.04 8
5	355.491,696 291.794,935	6	355.557,22 291.757,779	75.32 6
8	355.600,947 291.733,514	9	355.601,234 291.733,355	0.328
11	355.617,876 291.723,407	12	355.623,911 291.719,799	7.031
14	355.664,026 291.695,818	15	355.682,358 291.684,86	21.35 7
17	355.930,917 292.118,634	18	355.814,789 292.123,142	116.2 15
3	355.206,325 291.582,916	4	355.459,023 291.813,462	342.0 64
6	355.557,22 291.757,779	7	355.558,86 291.756,869	1.876
9	355.601,234 291.733,355	10	355.604,966 291.731,124	4.348
12	355.623,911 291.719,799	13	355.625,925 291.718,595	2.346
15	355.682,358 291.684,86	16	355.690,001 291.680,191	8.956
18	355.814,789 292.123,142	19	355.802,359 292.123,433	12.43 3

Punct început	X / Y	Punct sfârșit	X / Y	Lungime segment	Punct început	X / Y	Punct sfârșit	X / Y	Lungime segment	Punct început	X / Y	Punct sfârșit	X / Y	Lungime segment
19	355.802,359 292.123,433	20	355.803,234 292.098,417	25.031	20	355.803,234 292.098,417	21	355.803,234 292.097,417	1.0	21	355.803,234 292.097,417	22	355.802,234 292.097,417	1.0
22	355.802,234 292.097,417	23	355.802,235 292.098,417	1.0	23	355.802,235 292.098,417	24	355.803,224 292.098,417	0.989	24	355.803,224 292.098,417	25	355.802,349 292.123,433	25.031
25	355.802,349 292.123,433	26	355.801,334 292.123,461	1.015	26	355.801,334 292.123,461	27	355.599,227 292.128,409	202.168	27	355.599,227 292.128,409	28	355.599,992 292.106,521	21.901
28	355.599,992 292.106,521	29	355.599,992 292.105,521	1.0	29	355.599,992 292.105,521	30	355.598,992 292.105,521	1.0	30	355.598,992 292.105,521	31	355.598,993 292.106,521	1.0
31	355.598,993 292.106,521	32	355.599,982 292.106,521	0.989	32	355.599,982 292.106,521	33	355.599,217 292.128,409	21.901	33	355.599,217 292.128,409	34	355.598,738 292.128,421	0.479
34	355.598,738 292.128,421	35	355.411,898 292.132,995	186.896	35	355.411,898 292.132,995	36	355.407,314 292.133,174	4.587	36	355.407,314 292.133,174	37	355.408,007 292.113,344	19.842
37	355.408,007 292.113,344	38	355.408,007 292.112,344	1.0	38	355.408,007 292.112,344	39	355.407,007 292.112,344	1.0	39	355.407,007 292.112,344	40	355.407,008 292.113,344	1.0
40	355.407,008 292.113,344	41	355.407,997 292.113,344	0.989	41	355.407,997 292.113,344	42	355.407,304 292.133,175	19.843	42	355.407,304 292.133,175	43	355.384,156 292.134,079	23.166
43	355.384,156 292.134,079	1	355.102,72 291.607,986	596.641										

** Lungimile segmentelor sunt determinate în planul de proiecție Stereo 70 și sunt rotunjite la 1 milimetru.

*** Distanța dintre puncte este formată din segmente cumulate ce sunt mai mici decât valoarea 1 milimetru.

**DATE DESPRE IMOBILUL NR. 6958**

Oficiul de Cadastru și Publicitate Imobiliară DOLJ
Biroul de Cadastru și Publicitate Imobiliară Craiova

A. Partea I. Descrierea imobilului

TEREN Extravilan

Adresa: Jud. Dolj, T36, Stalp

Nr. Crt	Nr cadastral Nr. topografic	Suprafața* (mp)	Observații / Referințe
A1		1	Sector cadastral:15 Teren neimprejmuit;

B. Partea II. Proprietari și acte

Inscrieri privitoare la dreptul de proprietate și alte drepturi reale		Referințe
/		
Act Normativ nr. LEGEA 7, din 13/03/1996 emis de PARLAMENTUL ROMANIEI;		
B1	Inscrierea provizorie, drept de PROPRIETATE, dobandit prin Lege, cota actuala 1/1 1) NEIDENTIFICAT NEIDENTIFICAT, CIF:0000000000000	A1

C. Partea III. SARCINI .

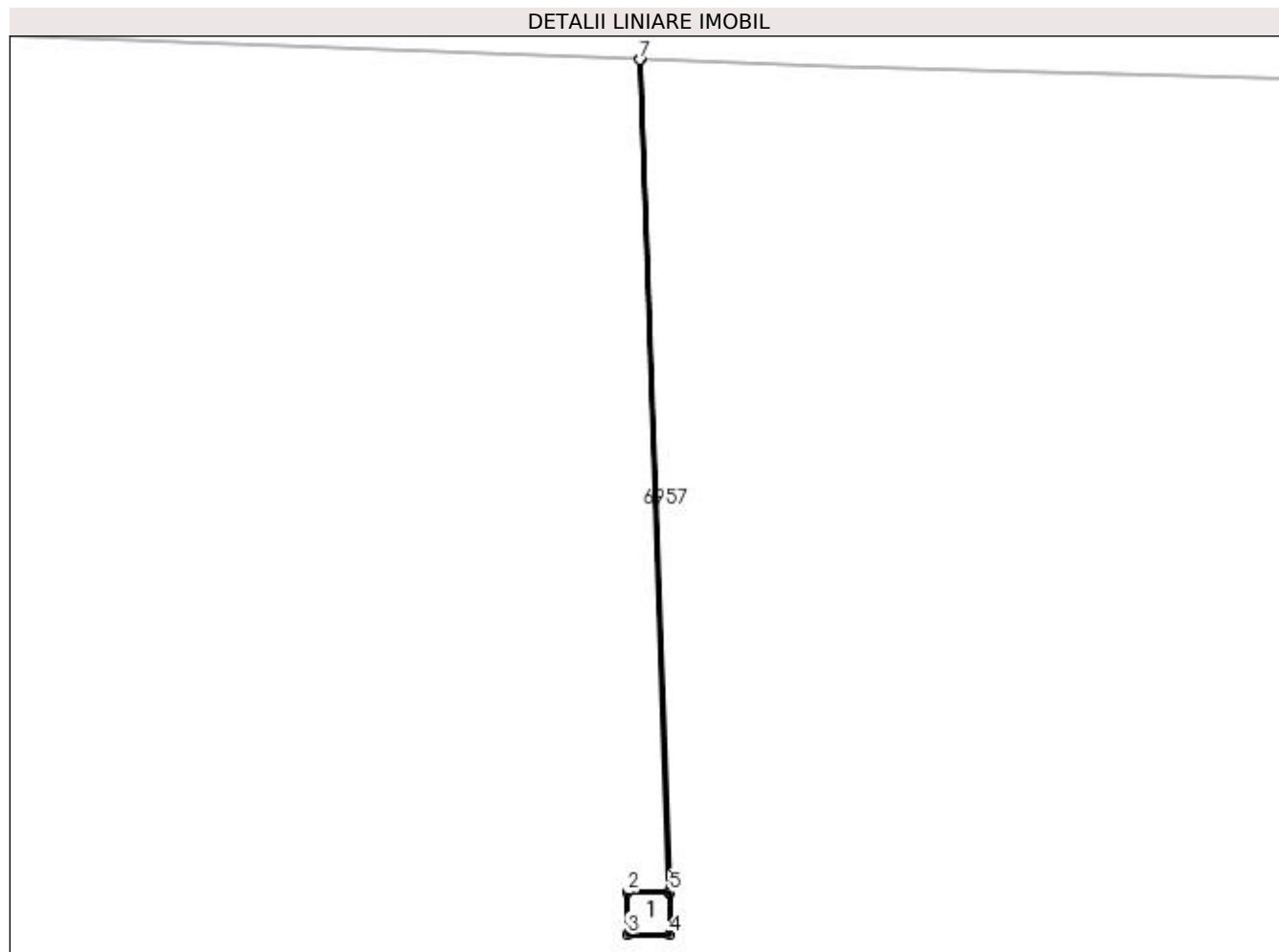
Inscrieri privind dezmembramintele dreptului de proprietate, drepturi reale de garanție și sarcini	Referințe
NU SUNT	

Anexa Nr. 1 La Partea I

Teren

Nr cadastral	Suprafața (mp)*	Observații / Referințe
	1	

* Suprafața este determinată în planul de proiecție Stereo 70.



Date referitoare la teren

Crt	Categorie folosință	Intra vilan	Suprafața (mp)	Tarla	Parcelă	Nr. topo	Observații / Referințe
1	curți constructii	NU	1	36	Stalp	-	

Date referitoare la construcții

Crt	Număr	Destinație construcție	Supraf. (mp)	Situație juridică	Observații / Referințe
A1.1		construcții industriale și edilitare	Din acte: 0 Masurata: 1	Fara acte	Nr. niveluri:1; S. construita la sol:1 mp; Stalp

Lungime Segmente

1) Valorile lungimilor segmentelor sunt obținute din proiecție în plan.

Punct început	X / Y	Punct sfârșit	X / Y	Lungime segment (** (m)
1	355.407,997 292.113,344	2	355.407,008 292.113,344	0.989
2	355.407,008 292.113,344	3	355.407,007 292.112,344	1.0
3	355.407,007 292.112,344	4	355.408,007 292.112,344	1.0

Punct început	X / Y	Punct sfârșit	X / Y	Lungime segment (** (m)
4	355.408,007 292.112,344	5	355.408,007 292.113,344	1.0
5	355.408,007 292.113,344	6	355.407,314 292.133,174	19.842
6	355.407,314 292.133,174	7	355.407,304 292.133,175	0.01
7	355.407,304 292.133,175	1	355.407,997 292.113,344	19.843

** Lungimile segmentelor sunt determinate în planul de proiecție Stereo 70 și sunt rotunjite la 1 milimetru.

*** Distanța dintre puncte este formată din segmente cumulate ce sunt mai mici decât valoarea 1 milimetru.

**DATE DESPRE IMOBILUL NR. 6959**

Oficiul de Cadastru și Publicitate Imobiliară DOLJ
Biroul de Cadastru și Publicitate Imobiliară Craiova

A. Partea I. Descrierea imobilului

TEREN Extravilan

Adresa: Jud. Dolj, T36, Stalp

Nr. Crt	Nr cadastral Nr. topografic	Suprafața* (mp)	Observații / Referințe
A1		1	Sector cadastral:15 Teren neimprejmuit;

B. Partea II. Proprietari și acte

Inscrieri privitoare la dreptul de proprietate și alte drepturi reale		Referințe
/		
Act Normativ nr. LEGEA 7, din 13/03/1996 emis de PARLAMENTUL ROMANIEI;		
B1	Inscrierea provizorie, drept de PROPRIETATE, dobandit prin Lege, cota actuala 1/1 1) NEIDENTIFICAT NEIDENTIFICAT, CIF:0000000000000	A1

C. Partea III. SARCINI .

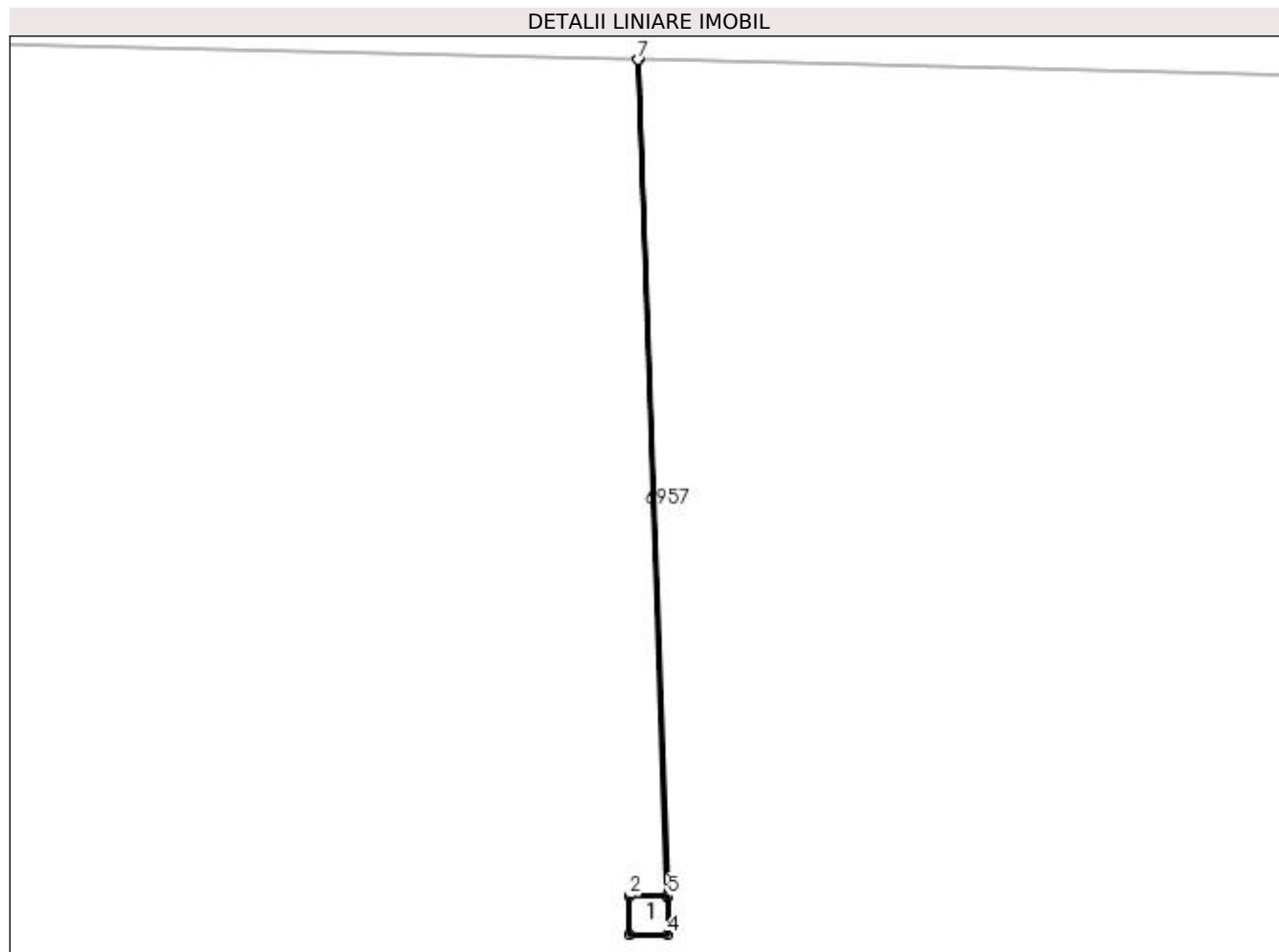
Inscrieri privind dezmembramintele dreptului de proprietate, drepturi reale de garanție și sarcini	Referințe
NU SUNT	

Anexa Nr. 1 La Partea I

Teren

Nr cadastral	Suprafața (mp)*	Observații / Referințe
	1	

* Suprafața este determinată în planul de proiecție Stereo 70.



Date referitoare la teren

Crt	Categorie folosință	Intra vilan	Suprafața (mp)	Tarla	Parcelă	Nr. topo	Observații / Referințe
1	curți constructii	NU	1	36	Stalp	-	

Date referitoare la construcții

Crt	Număr	Destinație construcție	Supraf. (mp)	Situație juridică	Observații / Referințe
A1.1		construcții industriale și edilitare	Din acte: 0 Masurata: 1	Fara acte	Nr. niveluri:1; S. construita la sol:1 mp; Stalp

Lungime Segmente

1) Valorile lungimilor segmentelor sunt obținute din proiecție în plan.

Punct început	X / Y	Punct sfârșit	X / Y	Lungime segment (** (m)
1	355.599,982 292.106,521	2	355.598,993 292.106,521	0.989
2	355.598,993 292.106,521	3	355.598,992 292.105,521	1.0
3	355.598,992 292.105,521	4	355.599,992 292.105,521	1.0

Punct început	X / Y	Punct sfârșit	X / Y	Lungime segment (** (m)
4	355.599,992 292.105,521	5	355.599,992 292.106,521	1.0
5	355.599,992 292.106,521	6	355.599,227 292.128,409	21.901
6	355.599,227 292.128,409	7	355.599,217 292.128,409	0.01
7	355.599,217 292.128,409	1	355.599,982 292.106,521	21.901

** Lungimile segmentelor sunt determinate în planul de proiecție Stereo 70 și sunt rotunjite la 1 milimetru.

*** Distanța dintre puncte este formată din segmente cumulate ce sunt mai mici decât valoarea 1 milimetru.

**DATE DESPRE IMOBILUL NR. 6960**

Oficiul de Cadastru și Publicitate Imobiliară DOLJ
Biroul de Cadastru și Publicitate Imobiliară Craiova

A. Partea I. Descrierea imobilului

TEREN Extravilan

Adresa: Jud. Dolj, T36, Stalp

Nr. Crt	Nr cadastral Nr. topografic	Suprafața* (mp)	Observații / Referințe
A1		1	Sector cadastral:15 Teren neimprejmuit;

B. Partea II. Proprietari și acte

Inscrieri privitoare la dreptul de proprietate și alte drepturi reale		Referințe
/		
Act Normativ nr. LEGEA 7, din 13/03/1996 emis de PARLAMENTUL ROMANIEI;		
B1	Inscrierea provizorie, drept de PROPRIETATE, dobandit prin Lege, cota actuala 1/1 1) NEIDENTIFICAT NEIDENTIFICAT, CIF:0000000000000	A1

C. Partea III. SARCINI .

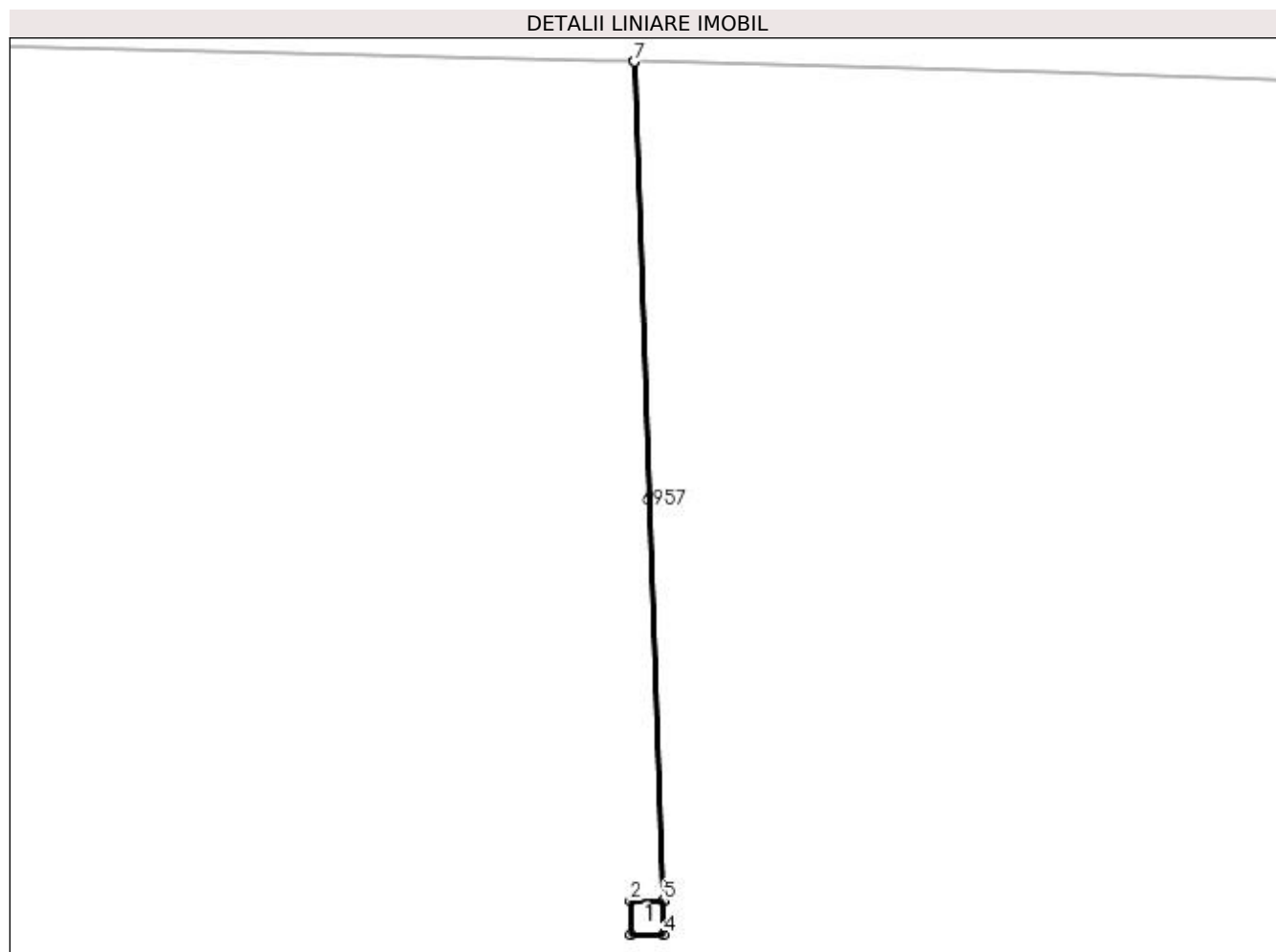
Inscrieri privind dezmembramintele dreptului de proprietate, drepturi reale de garanție și sarcini	Referințe
NU SUNT	

Anexa Nr. 1 La Partea I

Teren

Nr cadastral	Suprafața (mp)*	Observații / Referințe
	1	

* Suprafața este determinată în planul de proiecție Stereo 70.



Date referitoare la teren

Crt	Categorie folosință	Intra vilan	Suprafața (mp)	Tarla	Parcelă	Nr. topo	Observații / Referințe
1	curți constructii	NU	1	36	Stalp	-	

Date referitoare la construcții

Crt	Număr	Destinație construcție	Supraf. (mp)	Situație juridică	Observații / Referințe
A1.1		construcții industriale și edilitare	Din acte: 0 Masurata: 1	Fara acte	Nr. niveluri:1; S. construita la sol:1 mp; Stalp

Lungime Segmente

1) Valorile lungimilor segmentelor sunt obținute din proiecție în plan.

Punct început	X / Y	Punct sfârșit	X / Y	Lungime segment (** (m)
1	355.803,224 292.098,417	2	355.802,235 292.098,417	0.989
2	355.802,235 292.098,417	3	355.802,234 292.097,417	1.0
3	355.802,234 292.097,417	4	355.803,234 292.097,417	1.0

Punct început	X / Y	Punct sfârșit	X / Y	Lungime segment (** (m)
4	355.803,234 292.097,417	5	355.803,234 292.098,417	1.0
5	355.803,234 292.098,417	6	355.802,359 292.123,433	25.031
6	355.802,359 292.123,433	7	355.802,349 292.123,433	0.01
7	355.802,349 292.123,433	1	355.803,224 292.098,417	25.031

** Lungimile segmentelor sunt determinate în planul de proiecție Stereo 70 și sunt rotunjite la 1 milimetru.

*** Distanța dintre puncte este formată din segmente cumulate ce sunt mai mici decât valoarea 1 milimetru.

**DATE DESPRE IMOBILUL NR. 6961**

Oficiul de Cadastru și Publicitate Imobiliară DOLJ
Biroul de Cadastru și Publicitate Imobiliară Craiova

A. Partea I. Descrierea imobilului

TEREN Extravilan

Adresa: Jud. Dolj, T33, P1

Nr. Crt	Nr cadastral Nr. topografic	Suprafața* (mp)	Observații / Referințe
A1		96.200	Sector cadastral:15 Teren neimprejmuit;

B. Partea II. Proprietari și acte

Inscrieri privitoare la dreptul de proprietate și alte drepturi reale	Referințe
/	
Act Administrativ nr. TDP 4311, din 30/09/2002 emis de CJSIPT DOLJ;	
B1	A1
Intabulare, drept de PROPRIETATE, dobândit prin Reconstituire, cota actuala 1/1	
1) ROMANESCU DAN NICOLAE, lipsa cnp	
2) GEORGE ALEXANDRU, lipsa cnp	

C. Partea III. SARCINI .

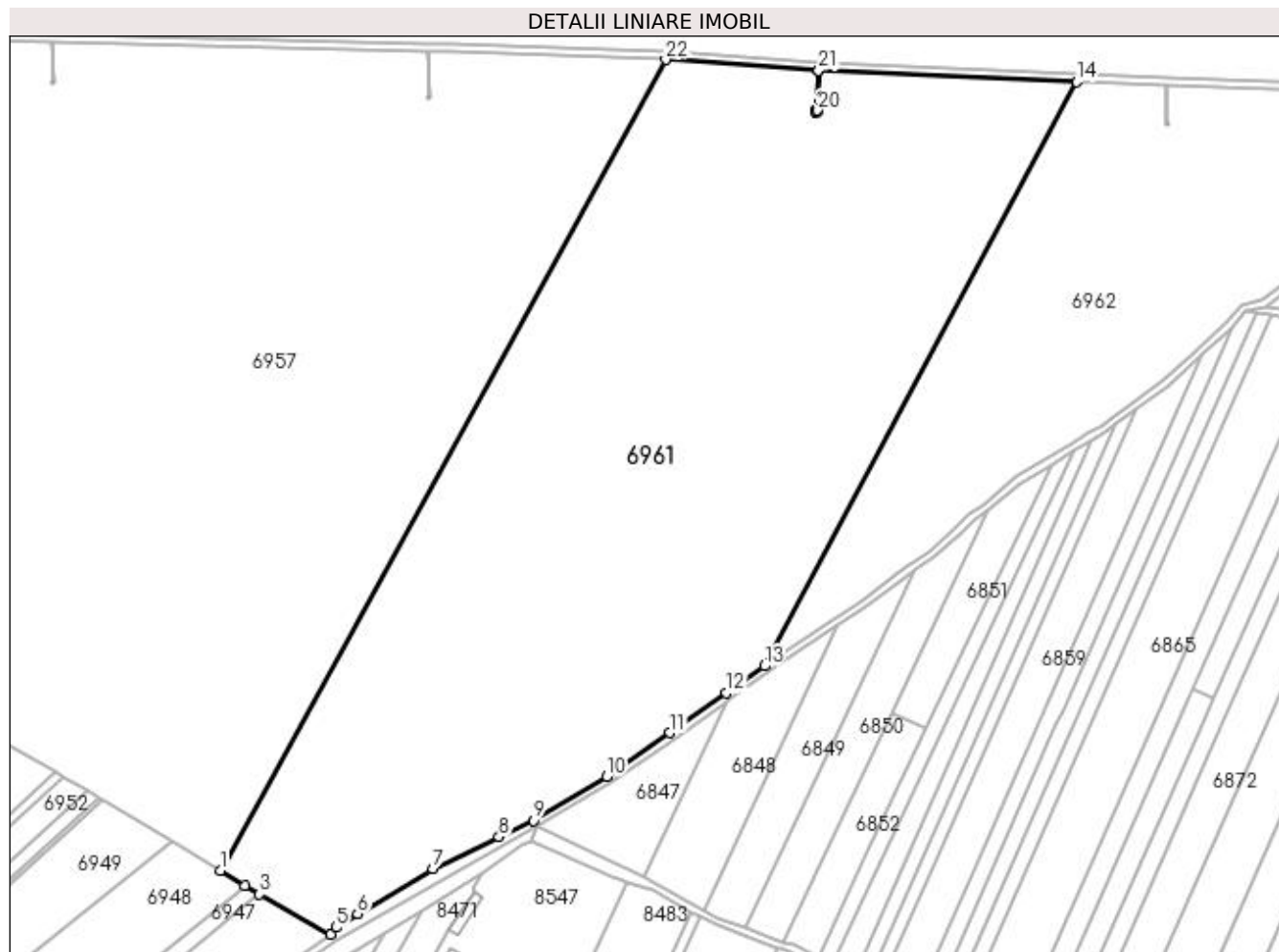
Inscrieri privind dezmembramintele dreptului de proprietate, drepturi reale de garanție și sarcini	Referințe
NU SUNT	

Anexa Nr. 1 La Partea I

Teren

Nr cadastral	Suprafața (mp)*	Observații / Referințe
	96.200	

* Suprafața este determinată în planul de proiecție Stereo 70.



Date referitoare la teren

Crt	Categorie folosință	Intravilan	Suprafața (mp)	Tarla	Parcelă	Nr. topo	Observații / Referințe
1	arabil	NU	96.200	33	1	-	

Lungime Segmente

1) Valorile lungimilor segmentelor sunt obținute din proiecție în plan.

Punct început	X / Y	Punct sfârșit	X / Y	Lungime segment (** (m)
1	355.690,001 291.680,191	2	355.703,191 291.672,135	15.456
3	355.711,183 291.667,253	4	355.749,798 291.645,636	44.254
5	355.752,634 291.649,423	6	355.764,187 291.656,77	13.691
7	355.805,046 291.681,075	8	355.840,69 291.698,36	39.614
9	355.859,602 291.707,189	10	355.898,986 291.730,898	45.97

Punct început	X / Y	Punct sfârșit	X / Y	Lungime segment (** (m)
2	355.703,191 291.672,135	3	355.711,183 291.667,253	9.365
4	355.749,798 291.645,636	5	355.752,634 291.649,423	4.731
6	355.764,187 291.656,77	7	355.805,046 291.681,075	47.541
8	355.840,69 291.698,36	9	355.859,602 291.707,189	20.871
10	355.898,986 291.730,898	11	355.933,169 291.754,566	41.577

Punct început	X / Y	Punct sfârșit	X / Y	Lungime segment (** (m)
11	355.933,169 291.754,566	12	355.963,606 291.776,232	37.361
13	355.984,224 291.790,739	14	356.153,305 292.106,539	358.215
15	356.013,552 292.112,834	16	356.013,095 292.091,135	21.704
17	356.013,095 292.090,135	18	356.012,095 292.090,135	1.0
19	356.012,096 292.091,135	20	356.013,085 292.091,135	0.989
21	356.013,542 292.112,834	22	355.930,917 292.118,634	82.828

Punct început	X / Y	Punct sfârșit	X / Y	Lungime segment (** (m)
12	355.963,606 291.776,232	13	355.984,224 291.790,739	25.21
14	356.153,305 292.106,539	15	356.013,552 292.112,834	139.895
16	356.013,095 292.091,135	17	356.013,095 292.090,135	1.0
18	356.012,095 292.090,135	19	356.012,096 292.091,135	1.0
20	356.013,085 292.091,135	21	356.013,542 292.112,834	21.704
22	355.930,917 292.118,634	1	355.690,001 291.680,191	500.273

** Lungimile segmentelor sunt determinate în planul de proiecție Stereo 70 și sunt rotunjite la 1 milimetru.

*** Distanța dintre puncte este formată din segmente cumulate ce sunt mai mici decât valoarea 1 milimetru.

**DATE DESPRE IMOBILUL NR. 6962**

Oficiul de Cadastru și Publicitate Imobiliară DOLJ
Biroul de Cadastru și Publicitate Imobiliară Craiova

A. Partea I. Descrierea imobilului

TEREN Extravilan

Adresa: Jud. Dolj, T33, P2

Nr. Crt	Nr cadastral Nr. topografic	Suprafața* (mp)	Observații / Referințe
A1		41.630	Sector cadastral:15 Teren neimprejmuit;

B. Partea II. Proprietari și acte

Inscrieri privitoare la dreptul de proprietate și alte drepturi reale	Referințe
/	
Act Administrativ nr. TDP 21120, din 23/09/2019 emis de CJSIPT DOLJ;	
B1	A1
Intabulare, drept de PROPRIETATE, dobândit prin Reconstituire, cota actuala 1/1 1) PLESOIANU CLEMENTA	

C. Partea III. SARCINI .

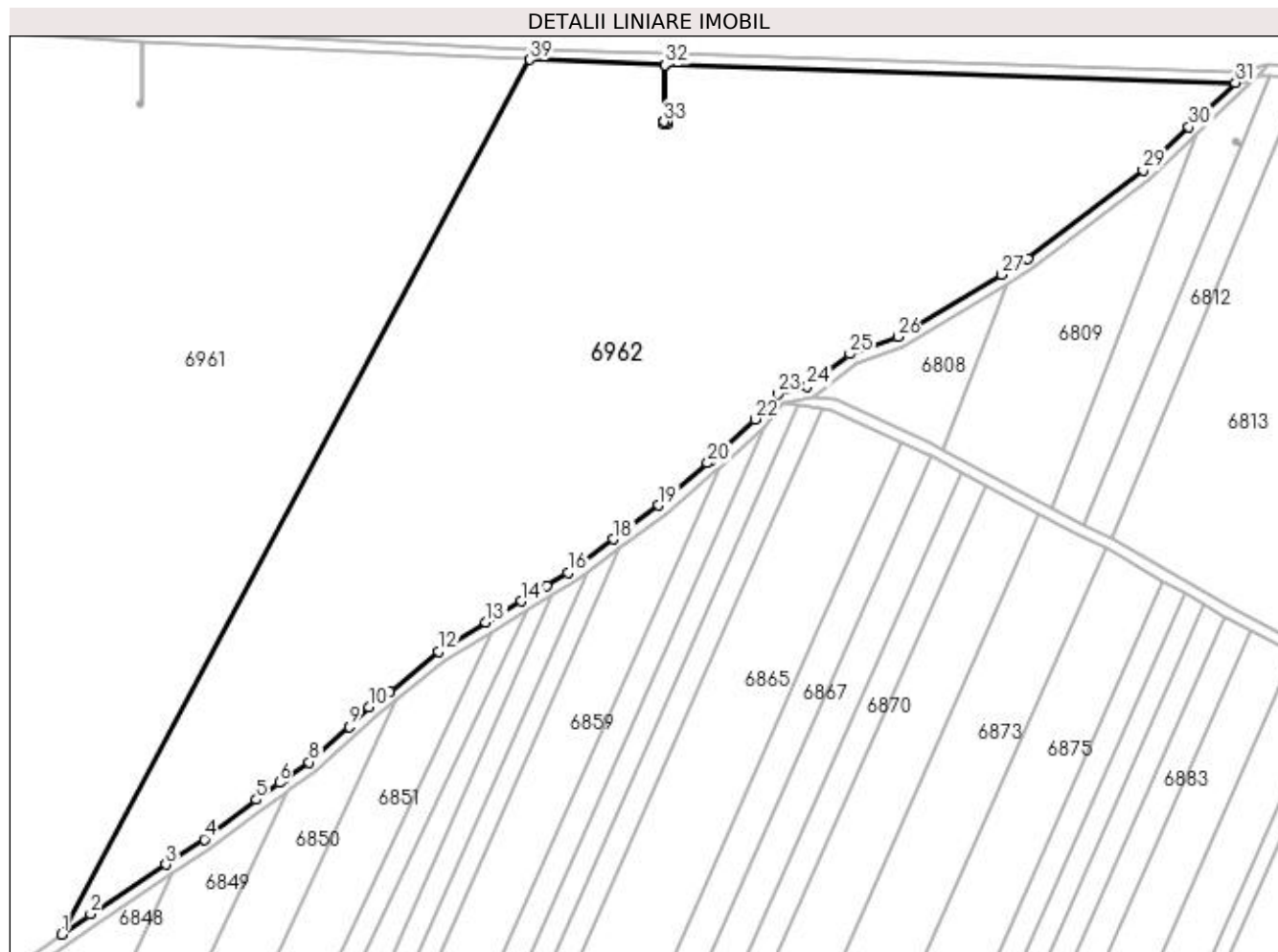
Inscrieri privind dezmembramintele dreptului de proprietate, drepturi reale de garanție și sarcini	Referințe
NU SUNT	

Anexa Nr. 1 La Partea I

Teren

Nr cadastral	Suprafața (mp)*	Observații / Referințe
	41.630	

* Suprafața este determinată în planul de proiecție Stereo 70.



Date referitoare la teren

Crt	Categorie folosință	Intravilan	Suprafața (mp)	Tarla	Parcelă	Nr. topo	Observații / Referințe
1	arabil	NU	41.630	33	2	-	

Lungime Segmente

1) Valorile lungimilor segmentelor sunt obținute din proiecție în plan.

Punct început	X / Y	Punct sfârșit	X / Y	Lungime segment (** (m)
1	355.984,224 291.790,739	2	355.994,608 291.798,046	12.697
3	356.021,842 291.815,962	4	356.035,658 291.825,05	16.537
5	356.054,475 291.839,423	6	356.062,813 291.845,523	10.331
7	356.064,614 291.846,841	8	356.073,544 291.852,905	10.794
9	356.088,052 291.865,756	10	356.095,219 291.872,811	10.057

Punct început	X / Y	Punct sfârșit	X / Y	Lungime segment (** (m)
2	355.994,608 291.798,046	3	356.021,842 291.815,962	32.599
4	356.035,658 291.825,05	5	356.054,475 291.839,423	23.678
6	356.062,813 291.845,523	7	356.064,614 291.846,841	2.232
8	356.073,544 291.852,905	9	356.088,052 291.865,756	19.381
10	356.095,219 291.872,811	11	356.102,657 291.878,225	9.2

Punct început	X / Y	Punct sfârșit	X / Y	Lungime segment (** (m))
11	356.102,657 291.878,225	12	356.120,268 291.892,872	22.906
13	356.137,424 291.903,273	14	356.150,269 291.911,06	15.021
15	356.159,304 291.916,538	16	356.167,103 291.921,266	9.12
17	356.171,901 291.924,825	18	356.183,529 291.933,451	14.478
19	356.199,896 291.945,591	20	356.217,476 291.960,921	23.325
21	356.218,615 291.961,965	22	356.234,731 291.976,744	21.867
23	356.242,74 291.985,917	24	356.253,504 291.988,62	11.098
25	356.268,918 292.000,249	26	356.286,174 292.006,552	18.371
27	356.323,579 292.028,911	28	356.333,046 292.034,57	11.029
29	356.374,738 292.066,56	30	356.391,286 292.082,289	22.831
31	356.408,121 292.098,291	32	356.202,048 292.104,609	206.17
33	356.201,711 292.084,172	34	356.202,708 292.084,172	0.997
35	356.202,708 292.083,172	36	356.201,708 292.083,172	1.0
37	356.201,708 292.084,172	38	356.202,045 292.104,609	20.44
39	356.153,305 292.106,539	1	355.984,224 291.790,739	358.215

Punct început	X / Y	Punct sfârșit	X / Y	Lungime segment (** (m))
12	356.120,268 291.892,872	13	356.137,424 291.903,273	20.063
14	356.150,269 291.911,06	15	356.159,304 291.916,538	10.566
16	356.167,103 291.921,266	17	356.171,901 291.924,825	5.974
18	356.183,529 291.933,451	19	356.199,896 291.945,591	20.378
20	356.217,476 291.960,921	21	356.218,615 291.961,965	1.545
22	356.234,731 291.976,744	23	356.242,74 291.985,917	12.177
24	356.253,504 291.988,62	25	356.268,918 292.000,249	19.309
26	356.286,174 292.006,552	27	356.323,579 292.028,911	43.578
28	356.333,046 292.034,57	29	356.374,738 292.066,56	52.551
30	356.391,286 292.082,289	31	356.408,121 292.098,291	23.227
32	356.202,048 292.104,609	33	356.201,711 292.084,172	20.44
34	356.202,708 292.084,172	35	356.202,708 292.083,172	1.0
36	356.201,708 292.083,172	37	356.201,708 292.084,172	1.0
38	356.202,045 292.104,609	39	356.153,305 292.106,539	48.778

** Lungimile segmentelor sunt determinate în planul de proiecție Stereo 70 și sunt rotunjite la 1 milimetru.

*** Distanța dintre puncte este formată din segmente cumulate ce sunt mai mici decât valoarea 1 milimetru.

**DATE DESPRE IMOBILUL NR. 6963**

Oficiul de Cadastru și Publicitate Imobiliară DOLJ
Biroul de Cadastru și Publicitate Imobiliară Craiova

A. Partea I. Descrierea imobilului

TEREN Extravilan

Adresa: Jud. Dolj, T33, Stalp

Nr. Crt	Nr cadastral Nr. topografic	Suprafața* (mp)	Observații / Referințe
A1		1	Sector cadastral:15 Teren neimprejmuit;

B. Partea II. Proprietari și acte

Inscrieri privitoare la dreptul de proprietate și alte drepturi reale		Referințe
/		
Act Normativ nr. LEGEA 7, din 13/03/1996 emis de PARLAMENTUL ROMANIEI;		
B1	Inscrierea provizorie, drept de PROPRIETATE, dobandit prin Lege, cota actuala 1/1 1) NEIDENTIFICAT NEIDENTIFICAT, CIF:0000000000000	A1

C. Partea III. SARCINI .

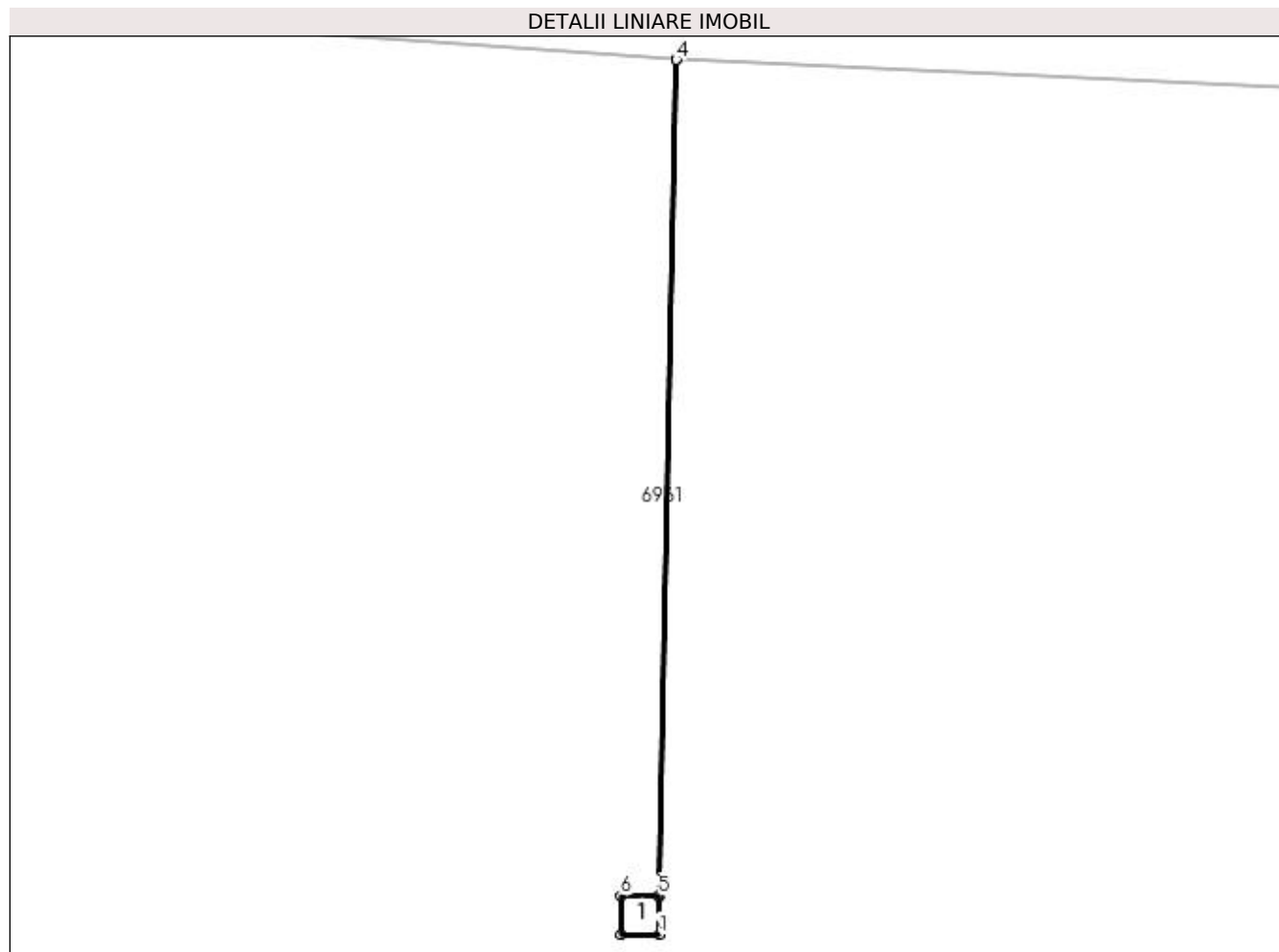
Inscrieri privind dezmembramintele dreptului de proprietate, drepturi reale de garanție și sarcini	Referințe
NU SUNT	

Anexa Nr. 1 La Partea I

Teren

Nr cadastral	Suprafața (mp)*	Observații / Referințe
	1	

* Suprafața este determinată în planul de proiecție Stereo 70.



Date referitoare la teren

Crt	Categorie folosință	Intravilan	Suprafața (mp)	Tarla	Parcelă	Nr. topo	Observații / Referințe
1	curți constructii	NU	1	33	Stalp	-	

Date referitoare la construcții

Crt	Număr	Destinație construcție	Supraf. (mp)	Situație juridică	Observații / Referințe
A1.1		construcții industriale și edilitare	Din acte: 0 Masurata: 1	Fara acte	Nr. niveluri:1; S. construita la sol:1 mp; Stalp

Lungime Segmente

1) Valorile lungimilor segmentelor sunt obținute din proiecție în plan.

Punct început	X / Y	Punct sfârșit	X / Y	Lungime segment (** (m)
1	356.013,095 292.090,135	2	356.013,095 292.091,135	1.0
2	356.013,095 292.091,135	3	356.013,552 292.112,834	21.704
3	356.013,552 292.112,834	4	356.013,542 292.112,834	0.01

Punct început	X / Y	Punct sfârșit	X / Y	Lungime segment (** (m)
4	356.013,542 292.112,834	5	356.013,085 292.091,135	21.704
5	356.013,085 292.091,135	6	356.012,096 292.091,135	0.989
6	356.012,096 292.091,135	7	356.012,095 292.090,135	1.0
7	356.012,095 292.090,135	1	356.013,095 292.090,135	1.0

** Lungimile segmentelor sunt determinate în planul de proiecție Stereo 70 și sunt rotunjite la 1 milimetru.

*** Distanța dintre puncte este formată din segmente cumulate ce sunt mai mici decât valoarea 1 milimetru.

**DATE DESPRE IMOBILUL NR. 6964**

Oficiul de Cadastru și Publicitate Imobiliară DOLJ
Biroul de Cadastru și Publicitate Imobiliară Craiova

A. Partea I. Descrierea imobilului

TEREN Extravilan

Adresa: Jud. Dolj, T33, Stalp

Nr. Crt	Nr cadastral Nr. topografic	Suprafața* (mp)	Observații / Referințe
A1		1	Sector cadastral:15 Teren neimprejmuit;

B. Partea II. Proprietari și acte

Inscrieri privitoare la dreptul de proprietate și alte drepturi reale		Referințe
/		
Act Normativ nr. LEGEA 7, din 13/03/1996 emis de PARLAMENTUL ROMANIEI;		
B1	Inscrierea provizorie, drept de PROPRIETATE, dobandit prin Lege, cota actuala 1/1 1) NEIDENTIFICAT NEIDENTIFICAT, CIF:0000000000000	A1

C. Partea III. SARCINI .

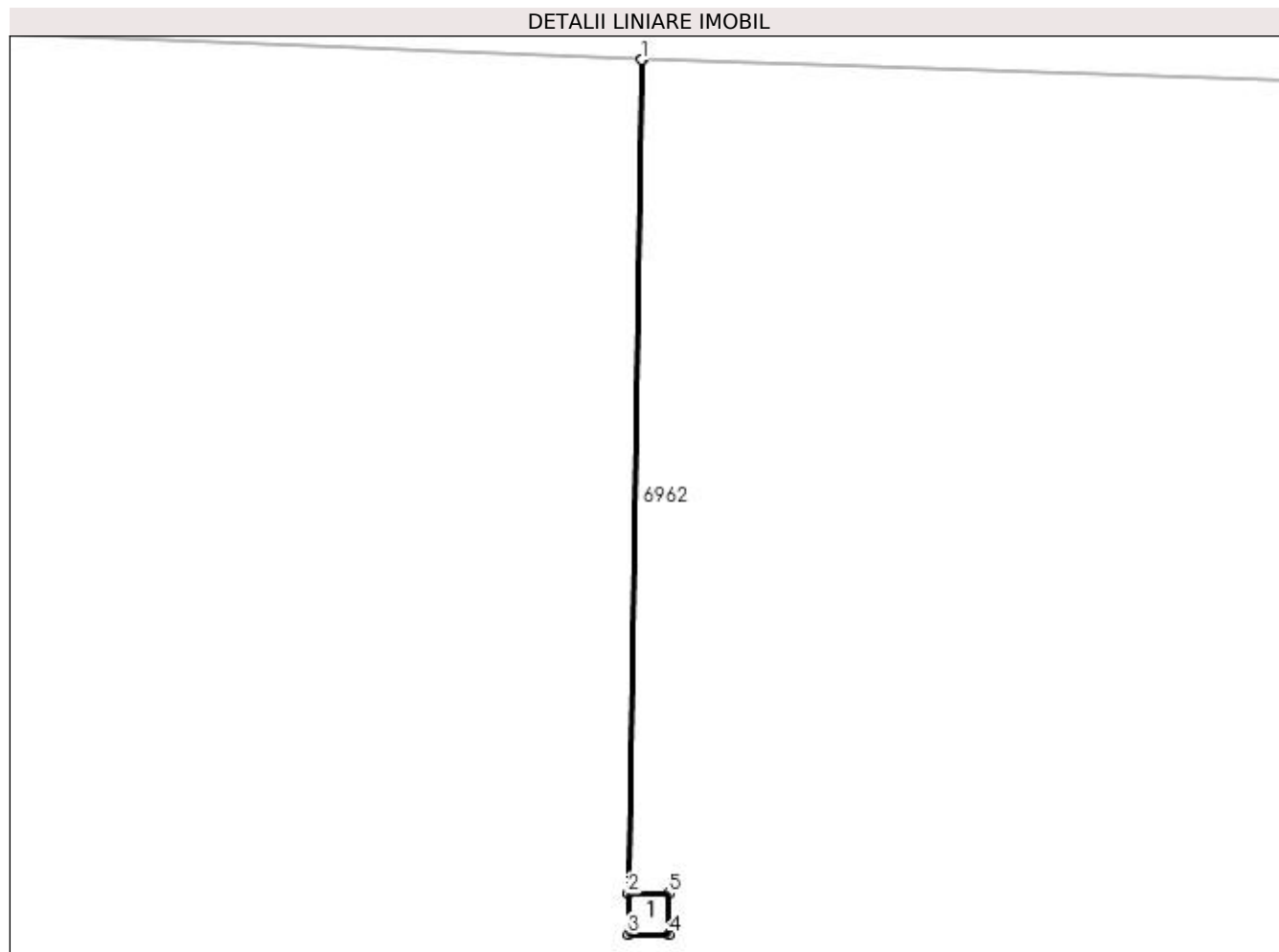
Inscrieri privind dezmembramintele dreptului de proprietate, drepturi reale de garanție și sarcini	Referințe
NU SUNT	

Anexa Nr. 1 La Partea I

Teren

Nr cadastral	Suprafața (mp)*	Observații / Referințe
	1	

* Suprafața este determinată în planul de proiecție Stereo 70.



Date referitoare la teren

Crt	Categorie folosință	Intra vilan	Suprafața (mp)	Tarla	Parcelă	Nr. topo	Observații / Referințe
1	curți constructii	NU	1	33	Stalp	-	

Date referitoare la construcții

Crt	Număr	Destinație construcție	Supraf. (mp)	Situație juridică	Observații / Referințe
A1.1		construcții industriale și edilitare	Din acte: 0 Masurata: 1	Fara acte	Nr. niveluri:1; S. construita la sol:1 mp; Stalp

Lungime Segmente

1) Valorile lungimilor segmentelor sunt obținute din proiecție în plan.

Punct început	X / Y	Punct sfârșit	X / Y	Lungime segment (** (m)
1	356.202,045 292.104,609	2	356.201,708 292.084,172	20.44
2	356.201,708 292.084,172	3	356.201,708 292.083,172	1.0
3	356.201,708 292.083,172	4	356.202,708 292.083,172	1.0

Punct început	X / Y	Punct sfârșit	X / Y	Lungime segment (** (m)
4	356.202,708 292.083,172	5	356.202,708 292.084,172	1.0
5	356.202,708 292.084,172	6	356.201,711 292.084,172	0.997
6	356.201,711 292.084,172	7	356.202,048 292.104,609	20.44
7	356.202,048 292.104,609	1	356.202,045 292.104,609	0.003

** Lungimile segmentelor sunt determinate în planul de proiecție Stereo 70 și sunt rotunjite la 1 milimetru.

*** Distanța dintre puncte este formată din segmente cumulate ce sunt mai mici decât valoarea 1 milimetru.

**DATE DESPRE IMOBILUL NR. 6965**

Oficiul de Cadastru și Publicitate Imobiliară DOLJ
Biroul de Cadastru și Publicitate Imobiliară Craiova

A. Partea I. Descrierea imobilului

TEREN Extravilan

Adresa: Jud. Dolj, De 207

Nr. Crt	Nr cadastral Nr. topografic	Suprafața* (mp)	Observații / Referințe
A1		4.599	Sector cadastral:15 Teren neimprejmuit;

B. Partea II. Proprietari și acte

Inscrieri privitoare la dreptul de proprietate și alte drepturi reale		Referințe
/		
Act Normativ nr. LEGEA 7, din 13/03/1996 emis de PARLAMENTUL ROMANIEI;		
B1	Inscrierea provizorie, drept de PROPRIETATE, dobandit prin Lege, cota actuala 1/1 1) NEIDENTIFICAT NEIDENTIFICAT	A1

C. Partea III. SARCINI .

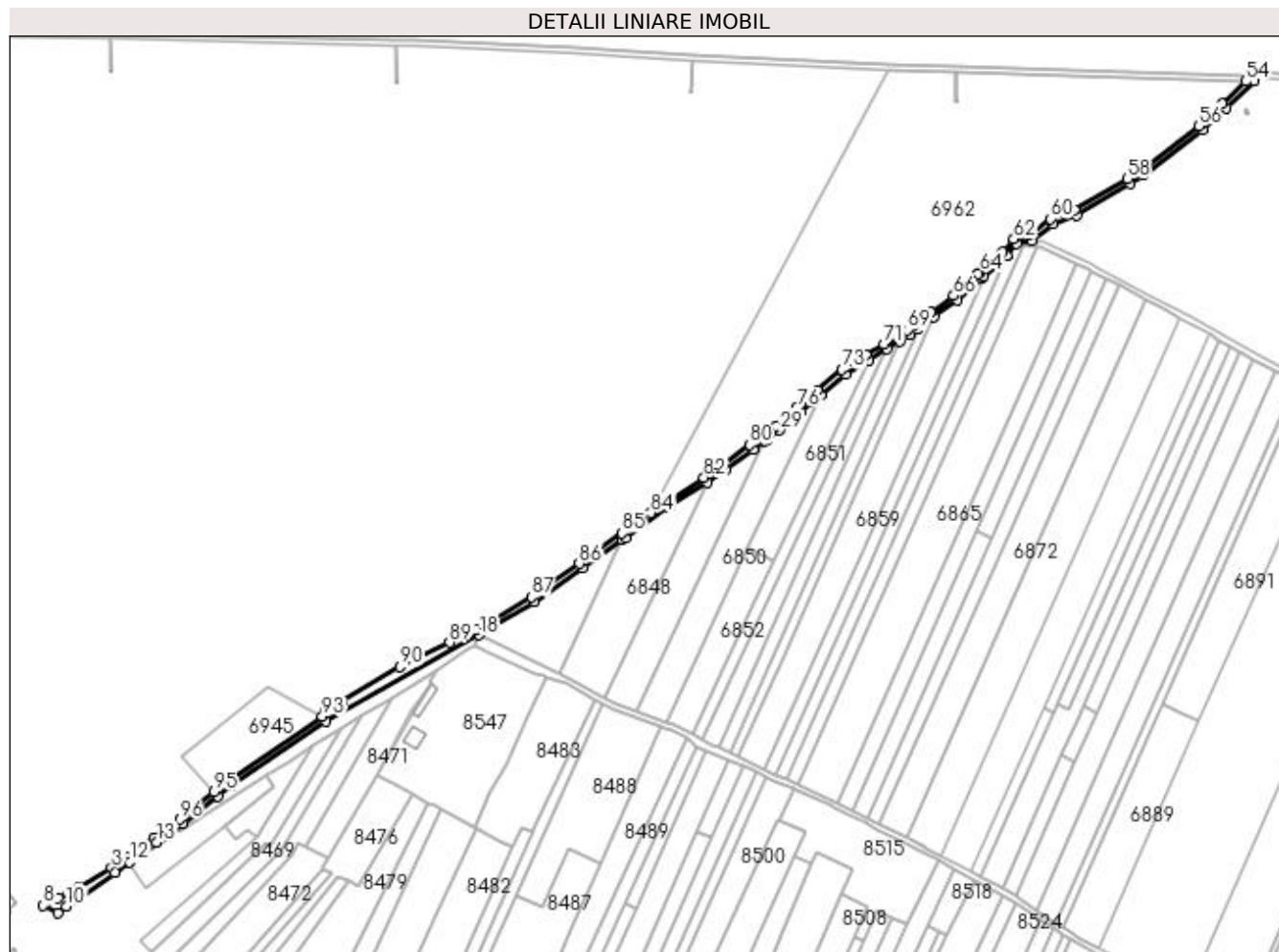
Inscrieri privind dezmembramintele dreptului de proprietate, drepturi reale de garanție și sarcini	Referințe
NU SUNT	

Anexa Nr. 1 La Partea I

Teren

Nr cadastral	Suprafața (mp)*	Observații / Referințe
	4.599	

* Suprafața este determinată în planul de proiecție Stereo 70.



Date referitoare la teren

Crt	Categorie folosință	Intra vilan	Suprafața (mp)	Tarla	Parcelă	Nr. topo	Observații / Referințe
1	drum	NU	4.599	-	De 207	-	

Lungime Segmente

1) Valorile lungimilor segmentelor sunt obținute din proiecție în plan.

Punct început	X / Y	Punct sfârșit	X / Y	Lungime segment	Punct început	X / Y	Punct sfârșit	X / Y	Lungime segment	Punct început	X / Y	Punct sfârșit	X / Y	Lungime segment
1	355.629,532 291.559,268	2	355.610,319 291.545,228	23.79 6	2	355.610,319 291.545,228	3	355.599,804 291.537,544	13.02 3	3	355.599,804 291.537,544	4	355.576,212 291.523,438	27.48 7
4	355.576,212 291.523,438	5	355.568,498 291.519,723	8.562	5	355.568,498 291.519,723	6	355.561,695 291.516,491	7.532	6	355.561,695 291.516,491	7	355.552,952 291.512,347	9.675
7	355.552,952 291.512,347	8	355.550,935 291.511,013	2.418	8	355.550,935 291.511,013	9	355.561,196 291.505,812	11.50 4	9	355.561,196 291.505,812	10	355.567,25 291.510,586	7.71
10	355.567,25 291.510,586	11	355.602,015 291.534,206	42.03	11	355.602,015 291.534,206	12	355.612,679 291.541,998	13.20 7	12	355.612,679 291.541,998	13	355.631,862 291.556,016	23.75 9
13	355.631,862 291.556,016	14	355.650,781 291.569,301	23.11 8	14	355.650,781 291.569,301	15	355.675,436 291.588,884	31.48 6	15	355.675,436 291.588,884	16	355.685,335 291.596,746	12.64 1
16	355.685,335 291.596,746	17	355.752,055 291.642,333	80.80 7	17	355.752,055 291.642,333	18	355.861,665 291.703,762	125.6 5	18	355.861,665 291.703,762	19	355.901,158 291.727,537	46.09 7

Punct început	X / Y	Punct sfârșit	X / Y	Lungime segment	Punct început	X / Y	Punct sfârșit	X / Y	Lungime segment	Punct început	X / Y	Punct sfârșit	X / Y	Lungime segment
19	355.901,158 291.727,537	20	355.935,467 291.751,292	41.73	20	355.935,467 291.751,292	21	355.963,697 291.771,386	34.65 1	21	355.963,697 291.771,386	22	355.965,926 291.772,973	2.736
22	355.965,926 291.772,973	23	355.996,859 291.794,739	37.82 3	23	355.996,859 291.794,739	24	356.024,04 291.812,62	32.53 5	24	356.024,04 291.812,62	25	356.037,974 291.821,786	16.67 8
25	356.037,974 291.821,786	26	356.056,87 291.836,219	23.77 8	26	356.056,87 291.836,219	27	356.065,175 291.842,295	10.29	27	356.065,175 291.842,295	28	356.066,919 291.843,571	2.161
28	356.066,919 291.843,571	29	356.076,004 291.849,74	10.98 2	29	356.076,004 291.849,74	30	356.090,783 291.862,832	19.74 4	30	356.090,783 291.862,832	31	356.097,813 291.869,752	9.864
31	356.097,813 291.869,752	32	356.105,116 291.875,067	9.032	32	356.105,116 291.875,067	33	356.122,597 291.889,606	22.73 7	33	356.122,597 291.889,606	34	356.139,498 291.899,852	19.76 4
34	356.139,498 291.899,852	35	356.152,343 291.907,64	15.02 2	35	356.152,343 291.907,64	36	356.161,378 291.913,117	10.56 5	36	356.161,378 291.913,117	37	356.169,336 291.917,942	9.306
37	356.169,336 291.917,942	38	356.174,284 291.921,612	6.16	38	356.174,284 291.921,612	39	356.185,912 291.930,238	14.47 8	39	356.185,912 291.930,238	40	356.202,405 291.942,472	20.53 5
40	356.202,405 291.942,472	41	356.220,142 291.957,939	23.53 4	41	356.220,142 291.957,939	42	356.221,318 291.959,017	1.595	42	356.221,318 291.959,017	43	356.237,598 291.973,946	22.08 9
43	356.237,598 291.973,946	44	356.237,715 291.974,08	0.178	44	356.237,715 291.974,08	45	356.244,929 291.982,342	10.96 8	45	356.244,929 291.982,342	46	356.255,265 291.984,938	10.65 7
46	356.255,265 291.984,938	47	356.270,851 291.996,696	19.52 4	47	356.270,851 291.996,696	48	356.287,902 292.002,924	18.15 3	48	356.287,902 292.002,924	49	356.325,631 292.025,478	43.95 6
49	356.325,631 292.025,478	50	356.335,298 292.031,256	11.26 2	50	356.335,298 292.031,256	51	356.377,341 292.063,516	52.99 4	51	356.377,341 292.063,516	52	356.394,042 292.079,39	23.04 1
52	356.394,042 292.079,39	53	356.414,019 292.098,378	27.56 1	53	356.414,019 292.098,378	54	356.408,121 292.098,291	5.899	54	356.408,121 292.098,291	55	356.391,286 292.082,289	23.22 7
55	356.391,286 292.082,289	56	356.374,738 292.066,56	22.83 1	56	356.374,738 292.066,56	57	356.333,046 292.034,57	52.55 1	57	356.333,046 292.034,57	58	356.323,579 292.028,911	11.02 9
58	356.323,579 292.028,911	59	356.286,174 292.006,552	43.57 8	59	356.286,174 292.006,552	60	356.268,918 292.000,249	18.37 1	60	356.268,918 292.000,249	61	356.253,504 291.988,62	19.30 9
61	356.253,504 291.988,62	62	356.242,74 291.985,917	11.09 8	62	356.242,74 291.985,917	63	356.234,731 291.976,744	12.17 7	63	356.234,731 291.976,744	64	356.218,615 291.961,965	21.86 7
64	356.218,615 291.961,965	65	356.217,476 291.960,921	1.545	65	356.217,476 291.960,921	66	356.199,896 291.945,591	23.32 5	66	356.199,896 291.945,591	67	356.183,529 291.933,451	20.37 8
67	356.183,529 291.933,451	68	356.171,901 291.924,825	14.47 8	68	356.171,901 291.924,825	69	356.167,103 291.921,266	5.974	69	356.167,103 291.921,266	70	356.159,304 291.916,538	9.12
70	356.159,304 291.916,538	71	356.150,269 291.911,06	10.56 6	71	356.150,269 291.911,06	72	356.137,424 291.903,273	15.02 1	72	356.137,424 291.903,273	73	356.120,268 291.892,872	20.06 3
73	356.120,268 291.892,872	74	356.102,657 291.878,225	22.90 6	74	356.102,657 291.878,225	75	356.095,219 291.872,811	9.2	75	356.095,219 291.872,811	76	356.088,052 291.865,756	10.05 7
76	356.088,052 291.865,756	77	356.073,544 291.852,905	19.38 1	77	356.073,544 291.852,905	78	356.064,614 291.846,841	10.79 4	78	356.064,614 291.846,841	79	356.062,813 291.845,523	2.232
79	356.062,813 291.845,523	80	356.054,475 291.839,423	10.33 1	80	356.054,475 291.839,423	81	356.035,658 291.825,05	23.67 8	81	356.035,658 291.825,05	82	356.021,842 291.815,962	16.53 7
82	356.021,842 291.815,962	83	355.994,608 291.798,046	32.59 9	83	355.994,608 291.798,046	84	355.984,224 291.790,739	12.69 7	84	355.984,224 291.790,739	85	355.963,606 291.776,232	25.21
85	355.963,606 291.776,232	86	355.933,169 291.754,566	37.36 1	86	355.933,169 291.754,566	87	355.898,986 291.730,898	41.57 7	87	355.898,986 291.730,898	88	355.859,602 291.707,189	45.97
88	355.859,602 291.707,189	89	355.840,69 291.698,36	20.87 1	89	355.840,69 291.698,36	90	355.805,046 291.681,075	39.61 4	90	355.805,046 291.681,075	91	355.764,187 291.656,77	47.54 1
91	355.764,187 291.656,77	92	355.752,634 291.649,423	13.69 1	92	355.752,634 291.649,423	93	355.749,798 291.645,636	4.731	93	355.749,798 291.645,636	94	355.682,96 291.599,968	80.95
94	355.682,96 291.599,968	95	355.672,948 291.592,016	12.78 6	95	355.672,948 291.592,016	96	355.648,293 291.572,433	31.48 6	96	355.648,293 291.572,433	1	355.629,532 291.559,268	22.91 9

** Lungimile segmentelor sunt determinate în planul de proiecție Stereo 70 și sunt rotunjite la 1 milimetru.

*** Distanța dintre puncte este formată din segmente cumulate ce sunt mai mici decât valoarea 1 milimetru.

**DATE DESPRE IMOBILUL NR. 16849**

Oficiul de Cadastru și Publicitate Imobiliară DOLJ
Biroul de Cadastru și Publicitate Imobiliară Craiova

A. Partea I. Descrierea imobilului

TEREN Extravilan

Adresa: Jud. Dolj, T35 P207/1

Nr. Crt	Nr cadastral Nr. topografic	Suprafața* (mp)	Observații / Referințe
A1		1.998	Sector cadastral:15 Teren neimprejmuit;

B. Partea II. Proprietari și acte

Inscrieri privitoare la dreptul de proprietate și alte drepturi reale		Referințe
/		
Act Normativ nr. LEGEA 7, din 13/03/1996 emis de PARLAMENTUL ROMANIEI;		
B1	Inscrierea provizorie, drept de PROPRIETATE, dobandit prin Lege, cota actuala 1/1 1) NEIDENTIFICAT NEIDENTIFICAT	A1

C. Partea III. SARCINI .

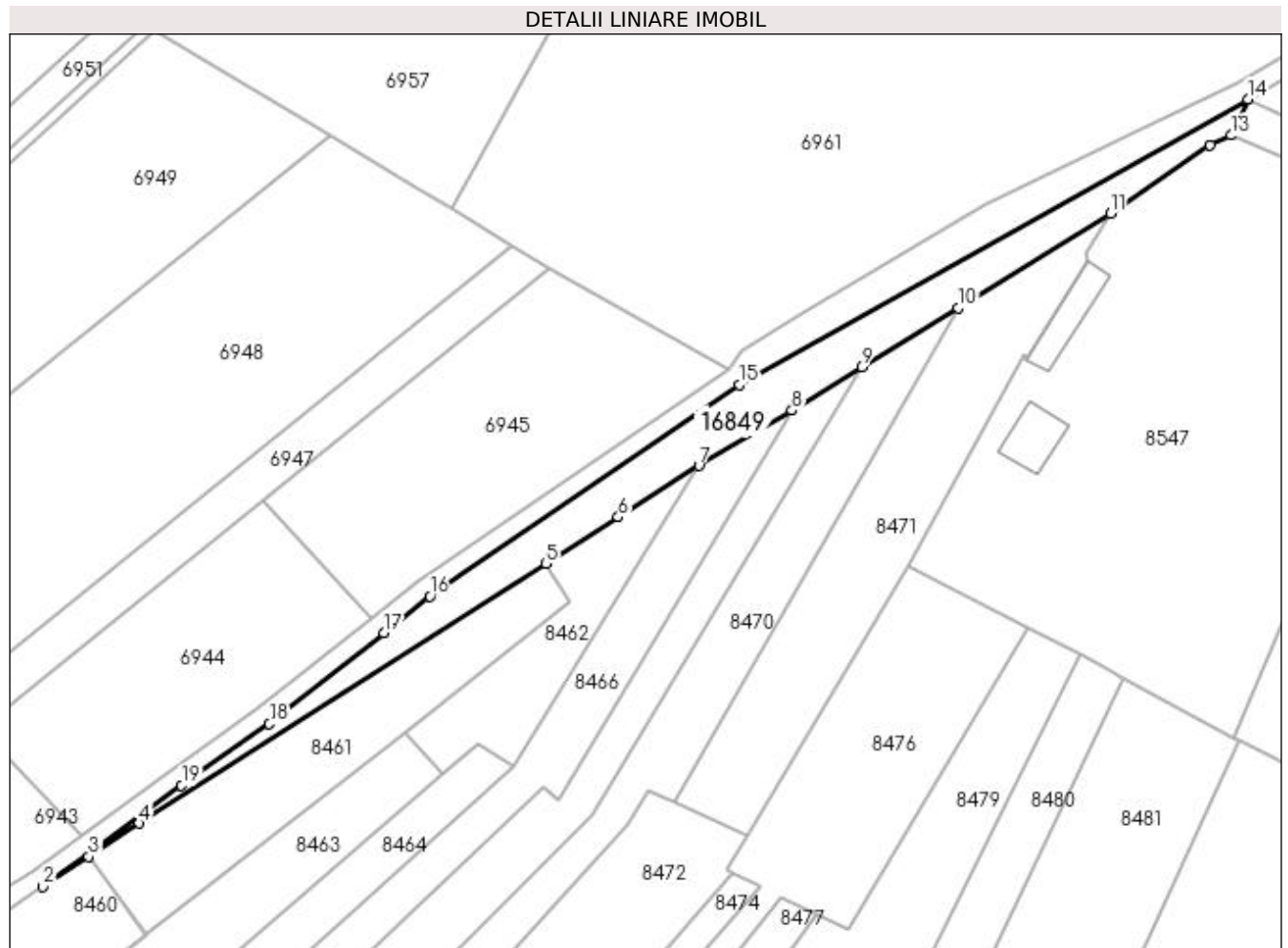
Inscrieri privind dezmembramintele dreptului de proprietate, drepturi reale de garanție și sarcini	Referințe
NU SUNT	

Anexa Nr. 1 La Partea I

Teren

Nr cadastral	Suprafața (mp)*	Observații / Referințe
	1.998	

* Suprafața este determinată în planul de proiecție Stereo 70.



Date referitoare la teren

Crt	Categorie folosință	Intra vilan	Suprafața (mp)	Tarla	Parcelă	Nr. topo	Observații / Referințe
1	neproductiv	NU	1.998	35	207/1	-	

Lungime Segmente

1) Valorile lungimilor segmentelor sunt obținute din proiecție în plan.

Punct început	X / Y	Punct sfârșit	X / Y	Lungime segment (** (m)
1	355.612,679 291.541,998	2	355.602,015 291.534,206	13.207
2	355.602,015 291.534,206	3	355.611,848 291.540,685	11.776
3	355.611,848 291.540,685	4	355.622,747 291.547,872	13.055
4	355.622,747 291.547,872	5	355.710,343 291.603,779	103.917
5	355.710,343 291.603,779	6	355.725,977 291.613,758	18.547

Punct început	X / Y	Punct sfârșit	X / Y	Lungime segment (** (m)
6	355.725,977 291.613,758	7	355.743,336 291.624,881	20.617
7	355.743,336 291.624,881	8	355.763,371 291.636,781	23.303
8	355.763,371 291.636,781	9	355.778,422 291.646,066	17.685
9	355.778,422 291.646,066	10	355.799,208 291.658,889	24.423
10	355.799,208 291.658,889	11	355.832,02 291.679,13	38.553
11	355.832,02 291.679,13	12	355.853,46 291.693,92	26.046
12	355.853,46 291.693,92	13	355.858,0 291.696,0	4.994
13	355.858,0 291.696,0	14	355.861,665 291.703,762	8.584
14	355.861,665 291.703,762	15	355.752,055 291.642,333	125.65
15	355.752,055 291.642,333	16	355.685,335 291.596,746	80.807
16	355.685,335 291.596,746	17	355.675,436 291.588,884	12.641
17	355.675,436 291.588,884	18	355.650,781 291.569,301	31.486
18	355.650,781 291.569,301	19	355.631,862 291.556,016	23.118
19	355.631,862 291.556,016	1	355.612,679 291.541,998	23.759

** Lungimile segmentelor sunt determinate în planul de proiecție Stereo 70 și sunt rotunjite la 1 milimetru.

*** Distanța dintre puncte este formată din segmente cumulate ce sunt mai mici decât valoarea 1 milimetru.

