

**DATE DESPRE IMOBILUL NR. 8460**

Oficiul de Cadastru și Publicitate Imobiliară DOLJ
Biroul de Cadastru și Publicitate Imobiliară Craiova

A. Partea I. Descrierea imobilului

TEREN Necunoscut

Adresa: Loc. Motatei, Str Calea Unirii, Nr. 244, Jud. Dolj, T208, P7

Nr. Crt	Nr cadastral Nr. topografic	Suprafața* (mp)	Observații / Referințe
A1		3.200	Sector cadastral:14 Teren neimprijmit;

Construcții

Crt	Nr cadastral Nr. topografic	Adresa	Observații / Referințe
A1.1		Loc. Motatei, Calea Unirii, Jud. Dolj	Nr. niveluri:2; S. construita la sol:130 mp; S. construita desfasurata:143 mp; C1 - LOCUINTA+BECI
A1.2		Loc. Motatei, Calea Unirii, Jud. Dolj	Nr. niveluri:1; S. construita la sol:74 mp; S. construita desfasurata:74 mp; C2-ANEXA

B. Partea II. Proprietari și acte

Inscrieri privitoare la dreptul de proprietate și alte drepturi reale		Referințe
/		
Act Administrativ nr. TDP 1389-58811, din 30/01/1995 emis de CJSIPT DOLJ;		
B1	Intabulare, drept de PROPRIETATE, dobandit prin Reconstituire, cota actuala 1/1 1) MATUSA STEFAN	A1
Act Normativ nr. LEGEA 7, din 13/03/1996 emis de PARLAMENTUL ROMANIEI ((ART 12 ALIN 14;ART 37 ALIN 2));		
B2	Intabulare, drept de PROPRIETATE, dobandit prin Lege, cota actuala 1/1 1) MATUSA STEFAN	A1.1, A1.2

C. Partea III. SARCINI .

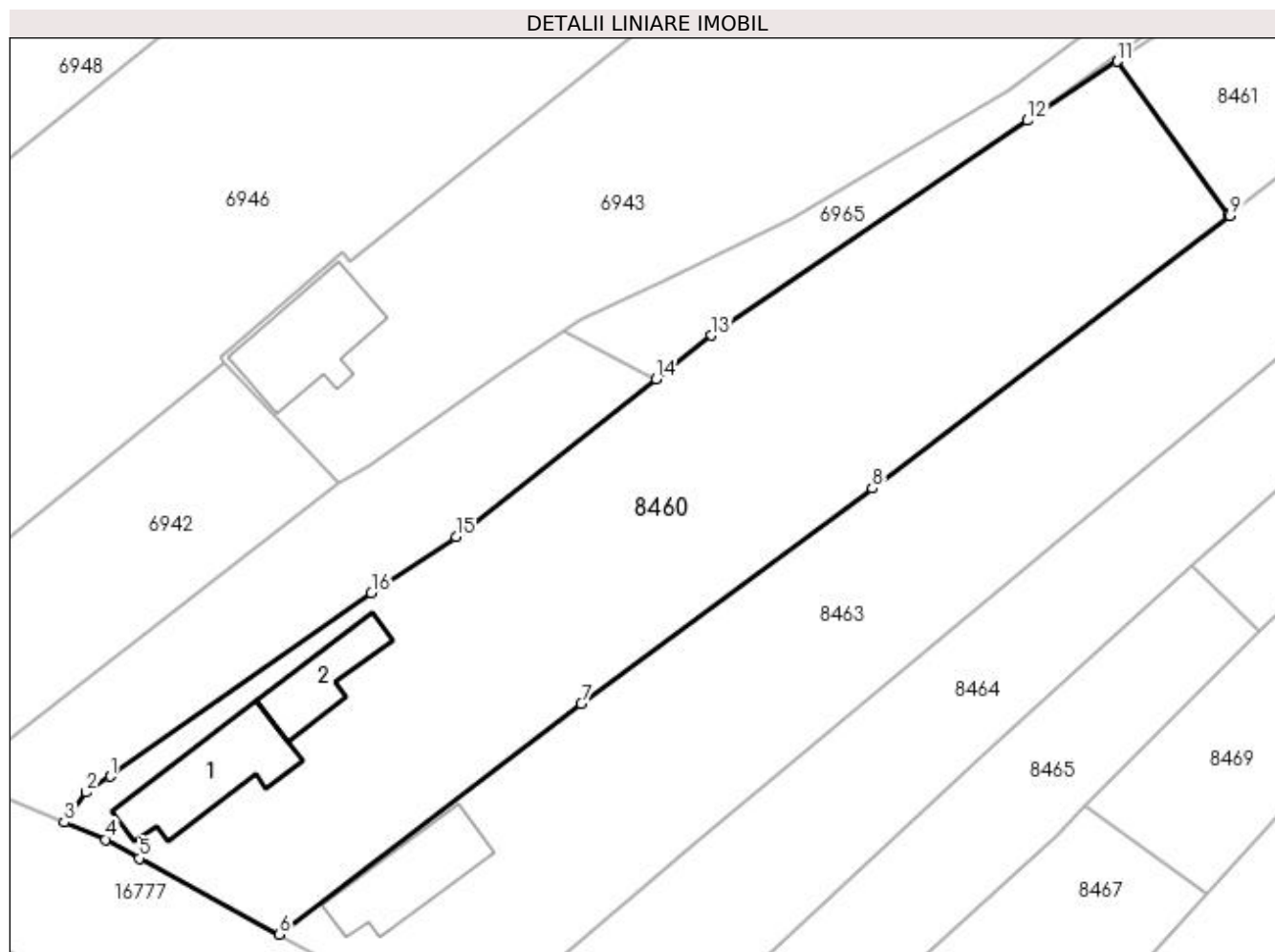
Inscrieri privind dezmembramintele dreptului de proprietate, drepturi reale de garanție și sarcini	Referințe
NU SUNT	

Anexa Nr. 1 La Partea I

Teren

Nr cadastral	Suprafața (mp)*	Observații / Referințe
	3.200	

* Suprafața este determinată în planul de proiecție Stereo 70.



Date referitoare la teren

Crt	Categorie folosință	Intra vilan	Suprafața (mp)	Tarla	Parcelă	Nr. topo	Observații / Referințe
1	curți construcții	DA	1.943	208	7	-	
2	arabil	NU	1.257	208	7	-	

Date referitoare la construcții

Crt	Număr	Destinație construcție	Supraf. (mp)	Situație juridică	Observații / Referințe
A1.1		construcții de locuințe	Din acte: 0 Masurata: 130	Cu acte	Nr. niveluri:2; S. construita la sol:130 mp; S. construita desfasurata:143 mp; C1 - LOCUINTA+BECI
A1.2		construcții anexa	Din acte: 0 Masurata: 74	Cu acte	Nr. niveluri:1; S. construita la sol:74 mp; S. construita desfasurata:74 mp; C2-ANEXA

Lungime Segmente

1) Valorile lungimilor segmentelor sunt obținute din proiecție în plan.

Punct început	X / Y	Punct sfârșit	X / Y	Lungime segment (** (m)
1	355.501,204 291.462,14	2	355.498,532 291.460,375	3.202

Punct început	X / Y	Punct sfârșit	X / Y	Lungime segment (** (m)
2	355.498,532 291.460,375	3	355.496,093 291.457,091	4.091
3	355.496,093 291.457,091	4	355.500,652 291.455,183	4.942
4	355.500,652 291.455,183	5	355.504,34 291.453,131	4.22
5	355.504,34 291.453,131	6	355.519,775 291.444,77	17.554
6	355.519,775 291.444,77	7	355.552,964 291.470,083	41.74
7	355.552,964 291.470,083	8	355.584,938 291.493,777	39.796
8	355.584,938 291.493,777	9	355.624,29 291.523,753	49.469
9	355.624,29 291.523,753	10	355.624,192 291.523,886	0.165
10	355.624,192 291.523,886	11	355.611,848 291.540,685	20.847
11	355.611,848 291.540,685	12	355.602,015 291.534,206	11.776
12	355.602,015 291.534,206	13	355.567,25 291.510,586	42.03
13	355.567,25 291.510,586	14	355.561,196 291.505,812	7.71
14	355.561,196 291.505,812	15	355.539,187 291.488,458	28.028
15	355.539,187 291.488,458	16	355.529,881 291.482,292	11.163
16	355.529,881 291.482,292	1	355.501,204 291.462,14	35.05

** Lungimile segmentelor sunt determinate în planul de proiecție Stereo 70 și sunt rotunjite la 1 milimetru.

*** Distanța dintre puncte este formată din segmente cumulate ce sunt mai mici decât valoarea 1 milimetru.

**DATE DESPRE IMOBILUL NR. 8461**

Oficiul de Cadastru și Publicitate Imobiliară DOLJ
Biroul de Cadastru și Publicitate Imobiliară Craiova

A. Partea I. Descrierea imobilului

TEREN Extravilan

Adresa: Jud. Dolj, T208, P5

Nr. Crt	Nr cadastral Nr. topografic	Suprafața* (mp)	Observații / Referințe
A1		1.800	Sector cadastral:14 Teren neimprejmuit;

B. Partea II. Proprietari și acte

Inscrieri privitoare la dreptul de proprietate și alte drepturi reale	Referințe
/	
Act Administrativ nr. TDP 1391-58811, din 03/01/1995 emis de CJSIPT DOLJ;	
B1	A1
Intabulare, drept de PROPRIETATE, dobândit prin Reconstituire, cota actuala 1/1 1) MATUSA CONSTANTIN	

C. Partea III. SARCINI .

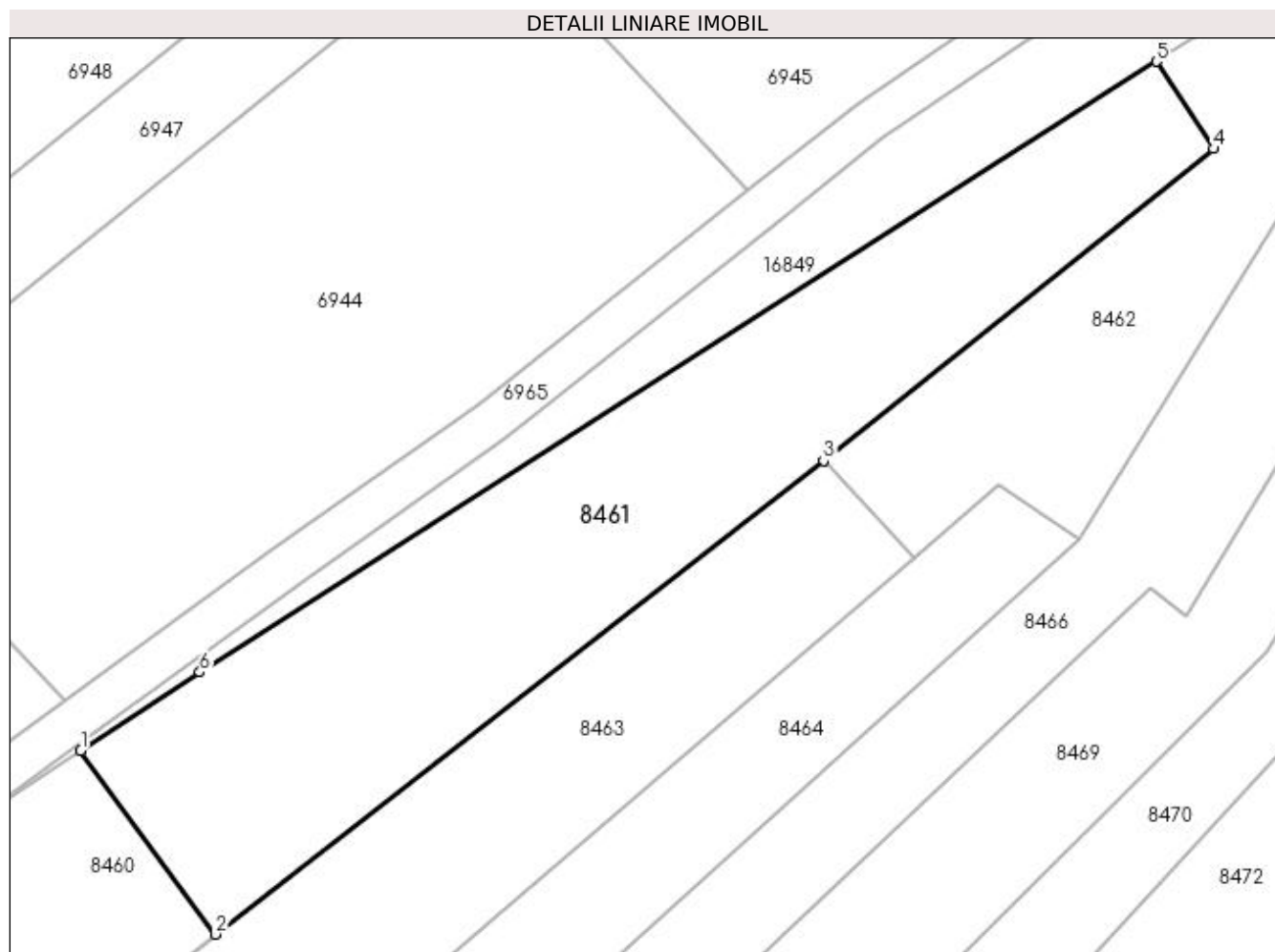
Inscrieri privind dezmembramintele dreptului de proprietate, drepturi reale de garanție și sarcini	Referințe
NU SUNT	

Anexa Nr. 1 La Partea I

Teren

Nr cadastral	Suprafața (mp)*	Observații / Referințe
	1.800	

* Suprafața este determinată în planul de proiecție Stereo 70.



Date referitoare la teren

Crt	Categorie folosință	Intravilan	Suprafața (mp)	Tarla	Parcelă	Nr. topo	Observații / Referințe
1	arabil	NU	1.800	208	5	-	

Lungime Segmente

1) Valorile lungimilor segmentelor sunt obținute din proiecție în plan.

Punct început	X / Y	Punct sfârșit	X / Y	Lungime segment (** (m)
1	355.611,848 291.540,685	2	355.624,192 291.523,886	20.847
2	355.624,192 291.523,886	3	355.679,857 291.567,238	70.555
3	355.679,857 291.567,238	4	355.715,57 291.595,795	45.727
4	355.715,57 291.595,795	5	355.710,343 291.603,779	9.543
5	355.710,343 291.603,779	6	355.622,747 291.547,872	103.917

Punct început	X / Y	Punct sfârșit	X / Y	Lungime segment (** (m)
6	355.622,747 291.547,872	1	355.611,848 291.540,685	13.055

** Lungimile segmentelor sunt determinate în planul de proiecție Stereo 70 și sunt rotunjite la 1 milimetru.

*** Distanța dintre puncte este formată din segmente cumulate ce sunt mai mici decât valoarea 1 milimetru.

**DATE DESPRE IMOBILUL NR. 8462**

Oficiul de Cadastru și Publicitate Imobiliară DOLJ
Biroul de Cadastru și Publicitate Imobiliară Craiova

A. Partea I. Descrierea imobilului

TEREN Extravilan

Adresa: Jud. Dolj, T208, P2

Nr. Crt	Nr cadastral Nr. topografic	Suprafața* (mp)	Observații / Referințe
A1		1.000	Sector cadastral:14 Teren neimprejmuit;

B. Partea II. Proprietari și acte

Inscrieri privitoare la dreptul de proprietate și alte drepturi reale		Referințe
/		
Act Administrativ nr. TDP 3857-2215, din 20/11/1997 emis de CJSPT DOLJ (CERT DECES NR 208727/09-07-2002);		
B1	Intabulare, drept de PROPRIETATE, dobandit prin Reconstituire, cota actuala 1/1 1) MITRĂ GHEORGHE DEFUNCT:Da	A1

C. Partea III. SARCINI .

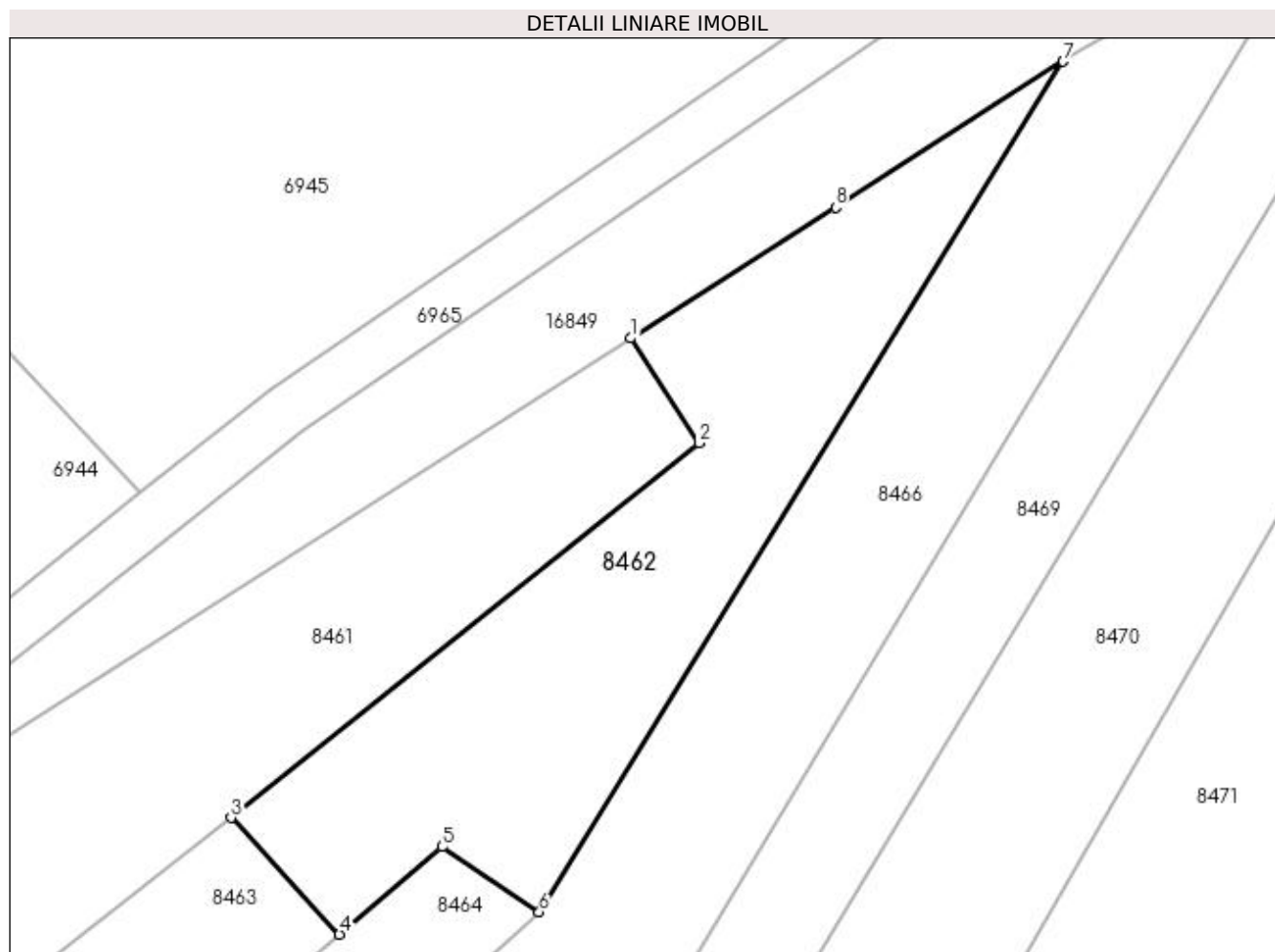
Inscrieri privind dezmembramintele dreptului de proprietate, drepturi reale de garanție și sarcini	Referințe
NU SUNT	

Anexa Nr. 1 La Partea I

Teren

Nr cadastral	Suprafața (mp)*	Observații / Referințe
	1.000	

* Suprafața este determinată în planul de proiecție Stereo 70.



Date referitoare la teren

Crt	Categorie folosință	Intra vilan	Suprafața (mp)	Tarla	Parcelă	Nr. topo	Observații / Referințe
1	vie	NU	1.000	208	2	-	

Lungime Segmente

1) Valorile lungimilor segmentelor sunt obținute din proiecție în plan.

Punct început	X / Y	Punct sfârșit	X / Y	Lungime segment (** (m)
1	355.710,343 291.603,779	2	355.715,57 291.595,795	9.543
2	355.715,57 291.595,795	3	355.679,857 291.567,238	45.727
3	355.679,857 291.567,238	4	355.688,141 291.558,341	12.157
4	355.688,141 291.558,341	5	355.695,958 291.565,027	10.286
5	355.695,958 291.565,027	6	355.703,371 291.560,042	8.933

Punct început	X / Y	Punct sfârșit	X / Y	Lungime segment (** (m)
6	355.703,371 291.560,042	7	355.743,336 291.624,881	76.166
7	355.743,336 291.624,881	8	355.725,977 291.613,758	20.617
8	355.725,977 291.613,758	1	355.710,343 291.603,779	18.547

** Lungimile segmentelor sunt determinate în planul de proiecție Stereo 70 și sunt rotunjite la 1 milimetru.

*** Distanța dintre puncte este formată din segmente cumulate ce sunt mai mici decât valoarea 1 milimetru.

**DATE DESPRE IMOBILUL NR. 8463**

Oficiul de Cadastru și Publicitate Imobiliară DOLJ
Biroul de Cadastru și Publicitate Imobiliară Craiova

A. Partea I. Descrierea imobilului

TEREN Necunoscut

Adresa: Loc. Motatei, Str Calea Unirii, Nr. 242 T208 P3, 64, 65, Jud. Dolj, T208, P3, 64, 65

Nr. Crt	Nr cadastral Nr. topografic	Suprafața* (mp)	Observații / Referințe
A1		Din acte: 1.000 Masurata: 3.299	Sector cadastral:14 Teren neimprijmit;

Construcții

Crt	Nr cadastral Nr. topografic	Adresa	Observații / Referințe
A1.1		Loc. Motatei, Calea Unirii, Jud. Dolj	Nr. niveluri:1; S. construita la sol:116 mp; S. construita desfasurata:116 mp; C1 - LOCUINTA

B. Partea II. Proprietari și acte

Inscrieri privitoare la dreptul de proprietate și alte drepturi reale		Referințe
/		
Act Administrativ nr. TDP 1583-9619, din 18/04/1995 emis de CJSIPT DOLJ;		
B1	Intabulare, drept de PROPRIETATE, dobandit prin Reconstituire, cota actuala 1/1 1) HODEANU ECATERINA	A1
Act Normativ nr. LEGEA 7, din 13/03/1996 emis de PARLAMENTUL ROMANIEI ((ART 12 ALIN 14;ART 37 ALIN 2));		
B2	Intabulare, drept de PROPRIETATE, dobandit prin Lege, cota actuala 1/1 1) HODEANU ECATERINA	A1.1

C. Partea III. SARCINI .

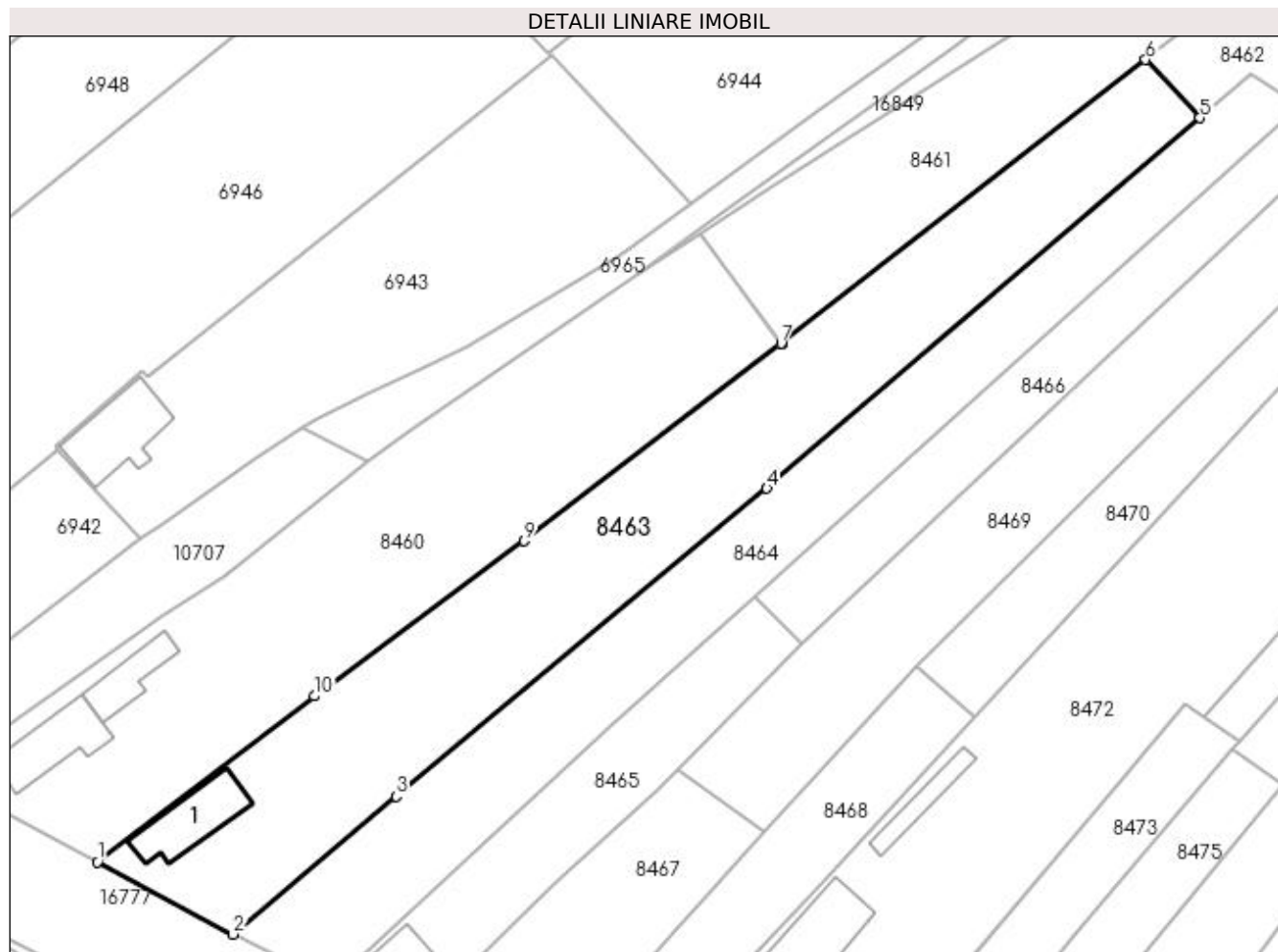
Inscrieri privind dezmembramintele dreptului de proprietate, drepturi reale de garanție și sarcini	Referințe
NU SUNT	

Anexa Nr. 1 La Partea I

Teren

Nr cadastral	Suprafața (mp)*	Observații / Referințe
	Din acte: 1.000 Masurata: 3.299	

* Suprafața este determinată în planul de proiecție Stereo 70.



Date referitoare la teren

Crt	Categorie folosință	Intra vilan	Suprafața (mp)	Tarla	Parcelă	Nr. topo	Observații / Referințe
1	curți constructii	DA	1.000	208	3	-	
2	arabil	DA	577	208	64	-	
3	arabil	NU	722	208	64	-	
4	vie	NU	1.000	208	65	-	

Date referitoare la construcții

Crt	Număr	Destinație construcție	Supraf. (mp)	Situație juridică	Observații / Referințe
A1.1		construcții de locuințe	Din acte: 0 Masurata: 116	Cu acte	Nr. niveluri:1; S. construita la sol:116 mp; S. construita desfasurata:116 mp; C1 - LOCUINTA

Lungime Segmente

1) Valorile lungimilor segmentelor sunt obținute din proiecție în plan.

Punct început	X / Y	Punct sfârșit	X / Y	Lungime segment (** (m)
1	355.519,775 291.444,77	2	355.540,523 291.433,72	23.507

Punct început	X / Y	Punct sfârșit	X / Y	Lungime segment (** (m)
2	355.540,523 291.433,72	3	355.565,394 291.454,753	32.572
3	355.565,394 291.454,753	4	355.622,013 291.501,773	73.597
4	355.622,013 291.501,773	5	355.688,141 291.558,341	87.022
5	355.688,141 291.558,341	6	355.679,857 291.567,238	12.157
6	355.679,857 291.567,238	7	355.624,192 291.523,886	70.555
7	355.624,192 291.523,886	8	355.624,29 291.523,753	0.165
8	355.624,29 291.523,753	9	355.584,938 291.493,777	49.469
9	355.584,938 291.493,777	10	355.552,964 291.470,083	39.796
10	355.552,964 291.470,083	1	355.519,775 291.444,77	41.74

** Lungimile segmentelor sunt determinate în planul de proiecție Stereo 70 și sunt rotunjite la 1 milimetru.

*** Distanța dintre puncte este formată din segmente cumulate ce sunt mai mici decât valoarea 1 milimetru.

**DATE DESPRE IMOBILUL NR. 8464**

Oficiul de Cadastru și Publicitate Imobiliară DOLJ
Biroul de Cadastru și Publicitate Imobiliară Craiova

A. Partea I. Descrierea imobilului

TEREN Necunoscut

Adresa: Loc. Motatei, Str Calea Unirii, Nr. 240 T 208 P4, 59, Jud. Dolj, T208, P4, 59

Nr. Crt	Nr cadastral Nr. topografic	Suprafața* (mp)	Observații / Referințe
A1		Din acte: 2.600 Masurata: 2.340	Sector cadastral:14 Teren neimprejmuit;

B. Partea II. Proprietari și acte

Inscrieri privitoare la dreptul de proprietate și alte drepturi reale		Referințe
/		
Act Administrativ nr. TDP 16971, din 12/11/2012 emis de CJSIPT DOLJ;		
B1	Intabulare, drept de PROPRIETATE, dobandit prin Reconstituire, cota actuala 1/1 1) MAZILU AUREL	A1

C. Partea III. SARCINI .

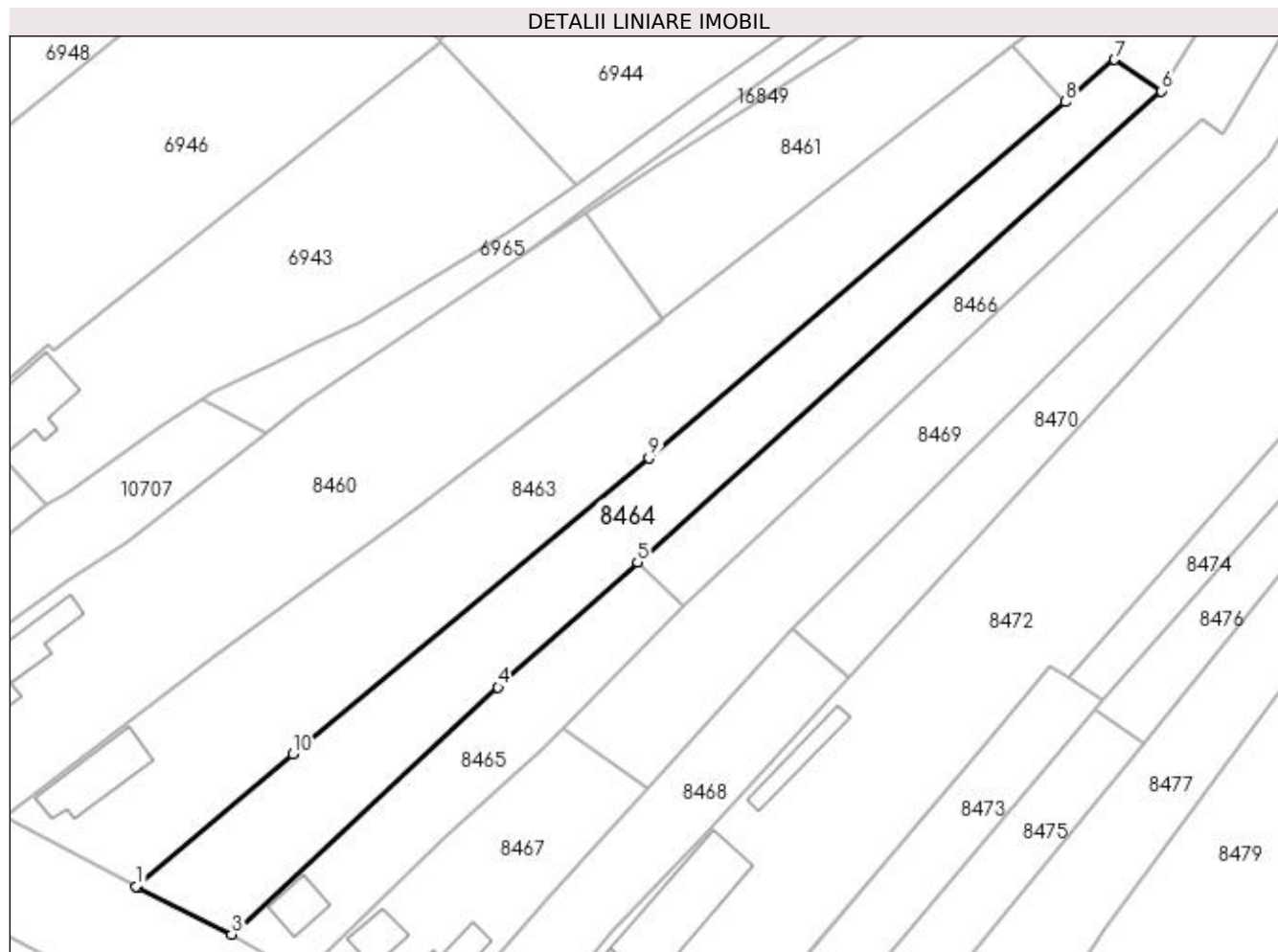
Inscrieri privind dezmembramintele dreptului de proprietate, drepturi reale de garanție și sarcini	Referințe
NU SUNT	

Anexa Nr. 1 La Partea I

Teren

Nr cadastral	Suprafața (mp)*	Observații / Referințe
	Din acte: 2.600	
	Masurata: 2.340	

* Suprafața este determinată în planul de proiecție Stereo 70.



Date referitoare la teren

Crt	Categorie folosință	Intravilan	Suprafața (mp)	Tarla	Parcelă	Nr. topo	Observații / Referințe
1	arabil	DA	1.098	208	4	-	
2	vie	NU	1.242	208	59	-	

Lungime Segmente

1) Valorile lungimilor segmentelor sunt obținute din proiecție în plan.

Punct început	X / Y	Punct sfârșit	X / Y	Lungime segment (** (m)
1	355.540,523 291.433,72	2	355.540,831 291.433,556	0.349
2	355.540,831 291.433,556	3	355.555,697 291.426,125	16.62
3	355.555,697 291.426,125	4	355.598,023 291.465,327	57.691
4	355.598,023 291.465,327	5	355.620,156 291.485,226	29.763

Punct început	X / Y	Punct sfârșit	X / Y	Lungime segment (** (m)
5	355.620,156 291.485,226	6	355.703,371 291.560,042	111.903
6	355.703,371 291.560,042	7	355.695,958 291.565,027	8.933
7	355.695,958 291.565,027	8	355.688,141 291.558,341	10.286
8	355.688,141 291.558,341	9	355.622,013 291.501,773	87.022
9	355.622,013 291.501,773	10	355.565,394 291.454,753	73.597
10	355.565,394 291.454,753	1	355.540,523 291.433,72	32.572

** Lungimile segmentelor sunt determinate în planul de proiecție Stereo 70 și sunt rotunjite la 1 milimetru.

*** Distanța dintre puncte este formată din segmente cumulate ce sunt mai mici decât valoarea 1 milimetru.

**DATE DESPRE IMOBILUL NR. 8465**

Oficiul de Cadastru și Publicitate Imobiliară DOLJ
Biroul de Cadastru și Publicitate Imobiliară Craiova

A. Partea I. Descrierea imobilului

TEREN Necunoscut

Adresa: Loc. Motatei, Str Calea Unirii, Nr. 238 T208 P6, Jud. Dolj, T208, P6

Nr. Crt	Nr cadastral Nr. topografic	Suprafața* (mp)	Observații / Referințe
A1		1.000	Sector cadastral:14 Teren neimprejmit;

Construcții

Crt	Nr cadastral Nr. topografic	Adresa	Observații / Referințe
A1.1		Loc. Motatei, Calea Unirii, Jud. Dolj	Nr. niveluri:1; S. construita la sol:46 mp; S. construita desfasurata:45 mp; C1 - LOCUINTA

B. Partea II. Proprietari și acte

Inscrieri privitoare la dreptul de proprietate și alte drepturi reale		Referințe
/		
Act Administrativ nr. TDP 3068/59421, din 11/03/1997 emis de CJSIPT DOLJ (CERT DECES NR 680975/26-11-2008);		
B1	Intabulare, drept de PROPRIETATE, dobandit prin Reconstituire, cota actuala 1/1 1) DASCALU LEONICA DEFUNCT:Da	A1
Act Normativ nr. LEGEA 7, din 13/03/1996 emis de PARLAMENTUL ROMANIEI ((ART 12 ALIN 14;ART 37 ALIN 2));		
B2	Intabulare, drept de PROPRIETATE, dobandit prin Lege, cota actuala 1/1 1) DASCALU LEONICA DEFUNCT:Da	A1.1

C. Partea III. SARCINI .

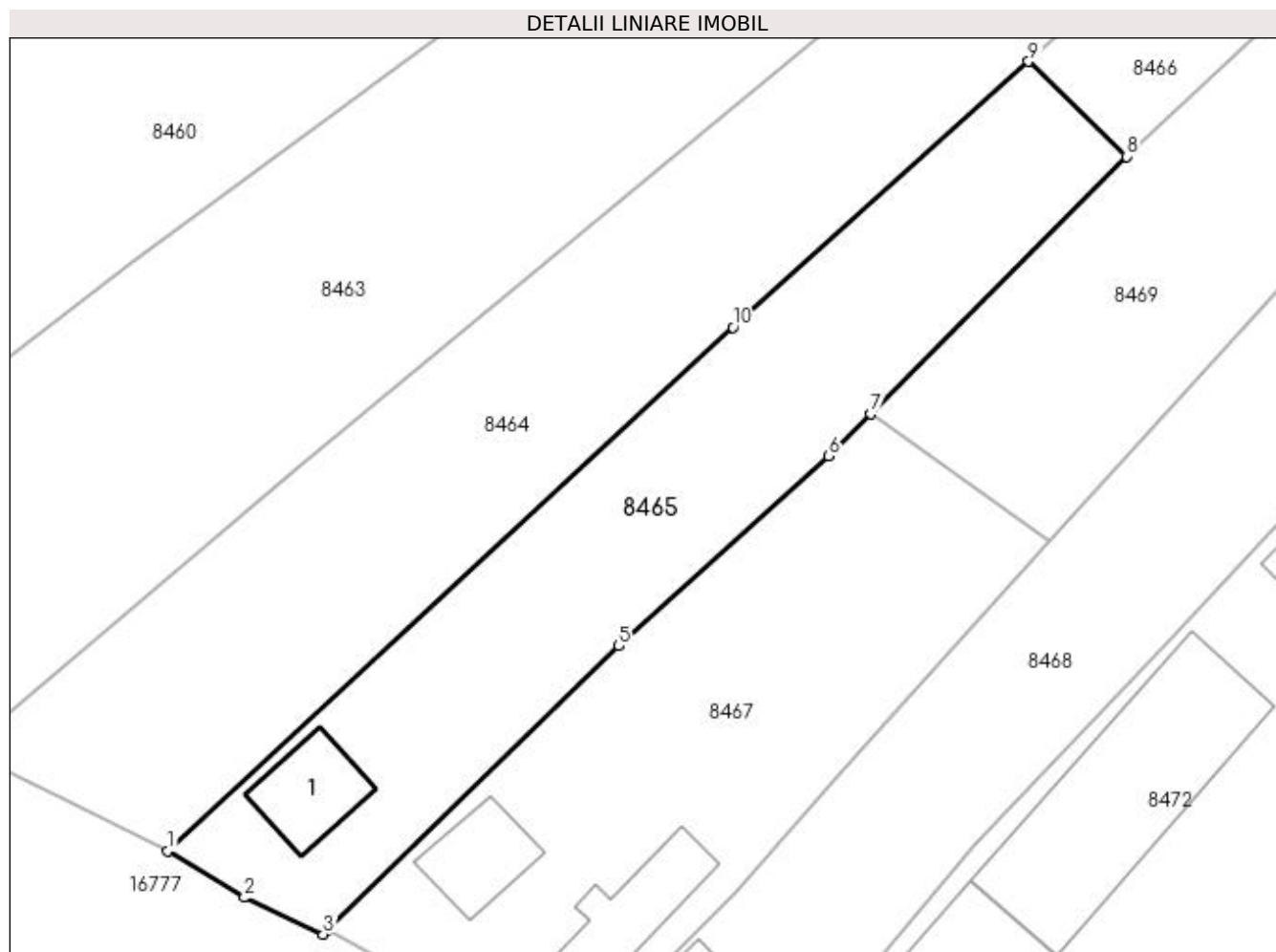
Inscrieri privind dezmembramintele dreptului de proprietate, drepturi reale de garanție și sarcini	Referințe
NU SUNT	

Anexa Nr. 1 La Partea I

Teren

Nr cadastral	Suprafața (mp)*	Observații / Referințe
	1.000	

* Suprafața este determinată în planul de proiecție Stereo 70.



Date referitoare la teren

Crt	Categorie folosință	Intra vilan	Suprafața (mp)	Tarla	Parcelă	Nr. topo	Observații / Referințe
1	curți construcții	DA	925	208	6	-	
2	curți construcții	NU	75	208	6	-	

Date referitoare la construcții

Crt	Număr	Destinație construcție	Supraf. (mp)	Situație juridică	Observații / Referințe
A1.1		construcții de locuințe	Din acte: 0 Masurata: 46	Cu acte	Nr. niveluri:1; S. construita la sol:46 mp; S. construita desfasurata:45 mp; C1 - LOCUINTA

Lungime Segmente

1) Valorile lungimilor segmentelor sunt obținute din proiecție în plan.

Punct început	X / Y	Punct sfârșit	X / Y	Lungime segment (** (m)
1	355.555,697 291.426,125	2	355.561,434 291.422,658	6.703
2	355.561,434 291.422,658	3	355.567,344 291.419,907	6.519
3	355.567,344 291.419,907	4	355.567,658 291.420,202	0.431

Punct început	X / Y	Punct sfârșit	X / Y	Lungime segment (** (m)
4	355.567,658 291.420,202	5	355.589,483 291.441,475	30.477
5	355.589,483 291.441,475	6	355.605,166 291.455,683	21.162
6	355.605,166 291.455,683	7	355.608,339 291.458,872	4.499
7	355.608,339 291.458,872	8	355.627,482 291.478,112	27.141
8	355.627,482 291.478,112	9	355.620,156 291.485,226	10.212
9	355.620,156 291.485,226	10	355.598,023 291.465,327	29.763
10	355.598,023 291.465,327	1	355.555,697 291.426,125	57.691

** Lungimile segmentelor sunt determinate în planul de proiecție Stereo 70 și sunt rotunjite la 1 milimetru.

*** Distanța dintre puncte este formată din segmente cumulate ce sunt mai mici decât valoarea 1 milimetru.

**DATE DESPRE IMOBILUL NR. 8466**

Oficiul de Cadastru și Publicitate Imobiliară DOLJ
Biroul de Cadastru și Publicitate Imobiliară Craiova

A. Partea I. Descrierea imobilului

TEREN Extravilan

Adresa: Jud. Dolj, T208, P6

Nr. Crt	Nr cadastral Nr. topografic	Suprafața* (mp)	Observații / Referințe
A1		2.000	Sector cadastral:14 Teren neimprejmuit;

B. Partea II. Proprietari și acte

Inscrieri privitoare la dreptul de proprietate și alte drepturi reale	Referințe
/	
Act Administrativ nr. TDP 1371-58811, din 26/01/1995 emis de CJSIPT DOLJ;	
B1	A1
Intabulare, drept de PROPRIETATE, dobândit prin Reconstituire, cota actuala 1/1 1) DASCALU VERONICA	

C. Partea III. SARCINI .

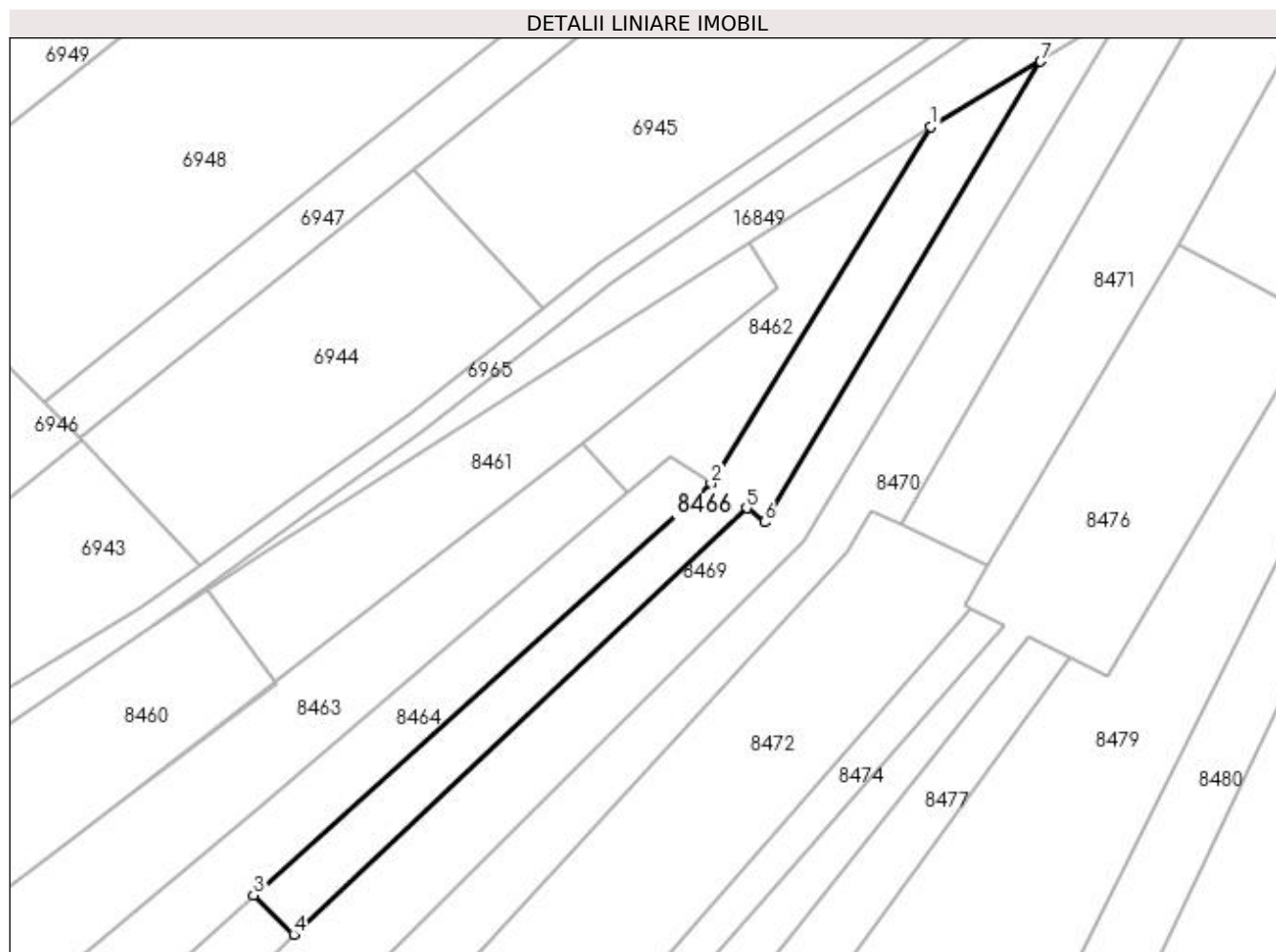
Inscrieri privind dezmembramintele dreptului de proprietate, drepturi reale de garanție și sarcini	Referințe
NU SUNT	

Anexa Nr. 1 La Partea I

Teren

Nr cadastral	Suprafața (mp)*	Observații / Referințe
	2.000	

* Suprafața este determinată în planul de proiecție Stereo 70.



Date referitoare la teren

Crt	Categorie folosință	Intravilan	Suprafața (mp)	Tarla	Parcelă	Nr. topo	Observații / Referințe
1	arabil	NU	2.000	208	6	-	

Lungime Segmente

1) Valorile lungimilor segmentelor sunt obținute din proiecție în plan.

Punct început	X / Y	Punct sfârșit	X / Y	Lungime segment (** (m)
1	355.743,336 291.624,881	2	355.703,371 291.560,042	76.166
2	355.703,371 291.560,042	3	355.620,156 291.485,226	111.903
3	355.620,156 291.485,226	4	355.627,482 291.478,112	10.212
4	355.627,482 291.478,112	5	355.709,864 291.555,597	113.096
5	355.709,864 291.555,597	6	355.713,142 291.553,067	4.141

Punct început	X / Y	Punct sfârșit	X / Y	Lungime segment (** (m)
6	355.713,142 291.553,067	7	355.763,371 291.636,781	97.627
7	355.763,371 291.636,781	1	355.743,336 291.624,881	23.303

** Lungimile segmentelor sunt determinate în planul de proiecție Stereo 70 și sunt rotunjite la 1 milimetru.

*** Distanța dintre puncte este formată din segmente cumulate ce sunt mai mici decât valoarea 1 milimetru.

**DATE DESPRE IMOBILUL NR. 8467**

Oficiul de Cadastru și Publicitate Imobiliară DOLJ
Biroul de Cadastru și Publicitate Imobiliară Craiova

A. Partea I. Descrierea imobilului

TEREN Intravilan

Adresa: Loc. Motatei, Str Calea Unirii, Nr. 236 T208 P7, Jud. Dolj, T208, P7

Nr. Crt	Nr cadastral Nr. topografic	Suprafața* (mp)	Observații / Referințe
A1		1.000	Sector cadastral:14 Teren neimprijmit;

Construcții

Crt	Nr cadastral Nr. topografic	Adresa	Observații / Referințe
A1.1		Loc. Motatei, Calea Unirii, Jud. Dolj	Nr. niveluri:1; S. construita la sol:45 mp; S. construita desfasurata:45 mp; C1-LOCUINTA
A1.2		Loc. Motatei, Calea Unirii, Jud. Dolj	Nr. niveluri:2; S. construita la sol:62 mp; S. construita desfasurata:75 mp; C2-LOCUINTA+BECI

B. Partea II. Proprietari și acte

Inscrieri privitoare la dreptul de proprietate și alte drepturi reale		Referințe
/		
Act Administrativ nr. TDP 3905-48351, din 22/07/1998 emis de CJSIPT DOLJ (CERT DECES NR 854928/05-04-2009);		
B1	Intabulare, drept de PROPRIETATE, dobandit prin Reconstituire, cota actuala 1/1 1) IOVAN ȘTEFAN DEFUNCT:Da	A1
Act Normativ nr. LEGEA 7, din 13/03/1996 emis de PARLAMENTUL ROMANIEI ((ART 12 ALIN 14;ART 37 ALIN 2));		
B2	Intabulare, drept de PROPRIETATE, dobandit prin Lege, cota actuala 1/1 1) IOVAN ȘTEFAN DEFUNCT:Da	A1.1, A1.2

C. Partea III. SARCINI .

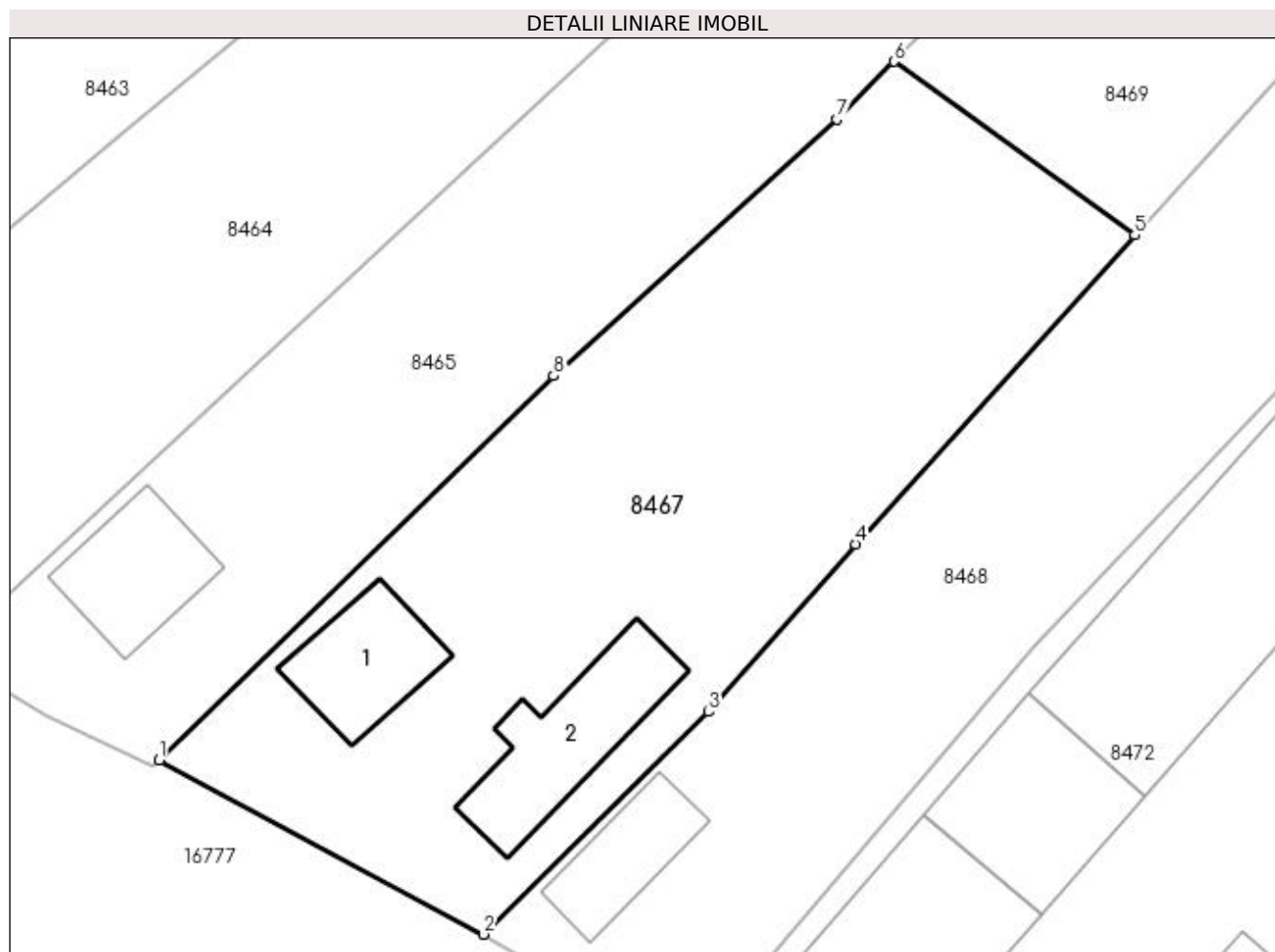
Inscrieri privind dezmembramintele dreptului de proprietate, drepturi reale de garanție și sarcini	Referințe
NU SUNT	

Anexa Nr. 1 La Partea I

Teren

Nr cadastral	Suprafața (mp)*	Observații / Referințe
	1.000	

* Suprafața este determinată în planul de proiecție Stereo 70.



Date referitoare la teren

Crt	Categorie folosință	Intravilan	Suprafața (mp)	Tarla	Parcelă	Nr. topo	Observații / Referințe
1	curți constructii	DA	1.000	208	7	-	

Date referitoare la construcții

Crt	Număr	Destinație construcție	Supraf. (mp)	Situație juridică	Observații / Referințe
A1.1		construcții de locuințe	Din acte: 0 Masurata: 45	Cu acte	Nr. niveluri:1; S. construita la sol:45 mp; S. construita desfasurata:45 mp; C1-LOCUINTA
A1.2		construcții de locuințe	Din acte: 0 Masurata: 62	Cu acte	Nr. niveluri:2; S. construita la sol:62 mp; S. construita desfasurata:75 mp; C2-LOCUINTA+BECI

Lungime Segmente

1) Valorile lungimilor segmentelor sunt obținute din proiecție în plan.

Punct început	X / Y	Punct sfârșit	X / Y	Lungime segment (** (m)
1	355.567,658 291.420,202	2	355.585,595 291.410,565	20.362
2	355.585,595 291.410,565	3	355.598,084 291.422,882	17.541

Punct început	X / Y	Punct sfârșit	X / Y	Lungime segment (** (m)
3	355.598,084 291.422,882	4	355.606,2 291.432,161	12.328
4	355.606,2 291.432,161	5	355.621,682 291.449,268	23.073
5	355.621,682 291.449,268	6	355.608,339 291.458,872	16.44
6	355.608,339 291.458,872	7	355.605,166 291.455,683	4.499
7	355.605,166 291.455,683	8	355.589,483 291.441,475	21.162
8	355.589,483 291.441,475	1	355.567,658 291.420,202	30.477

** Lungimile segmentelor sunt determinate în planul de proiecție Stereo 70 și sunt rotunjite la 1 milimetru.

*** Distanța dintre puncte este formată din segmente cumulate ce sunt mai mici decât valoarea 1 milimetru.

**DATE DESPRE IMOBILUL NR. 8468**

Oficiul de Cadastru și Publicitate Imobiliară DOLJ
Biroul de Cadastru și Publicitate Imobiliară Craiova

A. Partea I. Descrierea imobilului

TEREN Necunoscut

Adresa: Loc. Motatei, Str Calea Unirii, Nr. 234 T208 P8, Jud. Dolj, T208, P8

Nr. Crt	Nr cadastral Nr. topografic	Suprafața* (mp)	Observații / Referințe
A1		1.000	Sector cadastral:14 Teren neimprejmuit;

Construcții

Crt	Nr cadastral Nr. topografic	Adresa	Observații / Referințe
A1.1		Loc. Motatei, Calea Unirii, Jud. Dolj	Nr. niveluri:1; S. construita la sol:37 mp; S. construita desfasurata:37 mp; C1-LOCUINTA

B. Partea II. Proprietari și acte

Inscrieri privitoare la dreptul de proprietate și alte drepturi reale		Referințe
/		
Act Administrativ nr. TDP 2661-48112, din 15/11/1996 emis de CJSIPT DOLJ;		
B1	Intabulare, drept de PROPRIETATE, dobandit prin Reconstituire, cota actuala 1/1 1) MITRĂ LUCIA	A1
Act Normativ nr. LEGEA 7, din 13/03/1996 emis de PARLAMENTUL ROMANIEI ((ART 12 ALIN 14;ART 37 ALIN 2));		
B2	Intabulare, drept de PROPRIETATE, dobandit prin Lege, cota actuala 1/1 1) MITRĂ LUCIA	A1.1

C. Partea III. SARCINI .

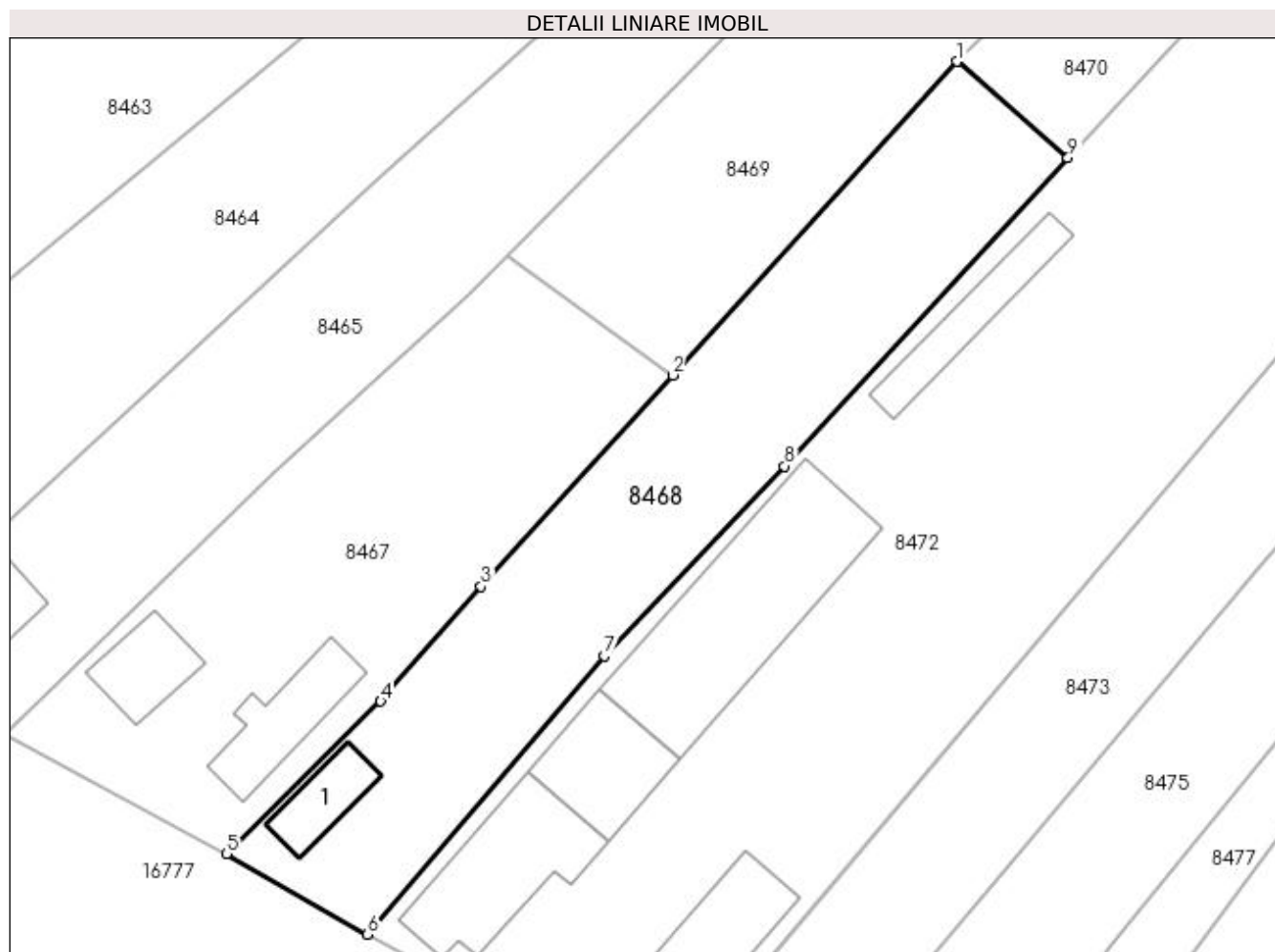
Inscrieri privind dezmembramintele dreptului de proprietate, drepturi reale de garanție și sarcini	Referințe
NU SUNT	

Anexa Nr. 1 La Partea I

Teren

Nr cadastral	Suprafața (mp)*	Observații / Referințe
	1.000	

* Suprafața este determinată în planul de proiecție Stereo 70.



Date referitoare la teren

Crt	Categorie folosință	Intra vilan	Suprafața (mp)	Tarla	Parcelă	Nr. topo	Observații / Referințe
1	curți constructii	DA	896	208	8	-	
2	curți constructii	NU	104	208	8	-	

Date referitoare la construcții

Crt	Număr	Destinație construcție	Supraf. (mp)	Situație juridică	Observații / Referințe
A1.1		construcții de locuințe	Din acte: 0 Masurata: 37	Cu acte	Nr. niveluri:1; S. construita la sol:37 mp; S. construita desfasurata:37 mp; C1-LOCUINTA

Lungime Segmente

1) Valorile lungimilor segmentelor sunt obținute din proiecție în plan.

Punct început	X / Y	Punct sfârșit	X / Y	Lungime segment (** (m)
1	355.644,712 291.474,618	2	355.621,682 291.449,268	34.249
2	355.621,682 291.449,268	3	355.606,2 291.432,161	23.073
3	355.606,2 291.432,161	4	355.598,084 291.422,882	12.328

Punct început	X / Y	Punct sfârșit	X / Y	Lungime segment (** (m)
4	355.598,084 291.422,882	5	355.585,595 291.410,565	17.541
5	355.585,595 291.410,565	6	355.597,001 291.404,047	13.137
6	355.597,001 291.404,047	7	355.616,145 291.426,549	29.544
7	355.616,145 291.426,549	8	355.630,744 291.441,898	21.183
8	355.630,744 291.441,898	9	355.653,662 291.466,815	33.854
9	355.653,662 291.466,815	1	355.644,712 291.474,618	11.874

** Lungimile segmentelor sunt determinate în planul de proiecție Stereo 70 și sunt rotunjite la 1 milimetru.

*** Distanța dintre puncte este formată din segmente cumulate ce sunt mai mici decât valoarea 1 milimetru.

**DATE DESPRE IMOBILUL NR. 8469**

Oficiul de Cadastru și Publicitate Imobiliară DOLJ
Biroul de Cadastru și Publicitate Imobiliară Craiova

A. Partea I. Descrierea imobilului

TEREN Extravilan

Adresa: Jud. Dolj, T208, P8/1

Nr. Crt	Nr cadastral Nr. topografic	Suprafața* (mp)	Observații / Referințe
A1		Din acte: 2.748 Masurata: 2.747	Sector cadastral:14 Teren neimprejmuit;

B. Partea II. Proprietari și acte

Inscrieri privitoare la dreptul de proprietate și alte drepturi reale		Referințe
/		
Act Normativ nr. LEGEA 7, din 13/03/1996 emis de PARLAMENTUL ROMANIEI;		
B1	Inscrierea provizorie, drept de PROPRIETATE, dobandit prin Lege, cota actuala 1/1 1) NEIDENTIFICAT NEIDENTIFICAT, CIF:00000000000000	A1

C. Partea III. SARCINI .

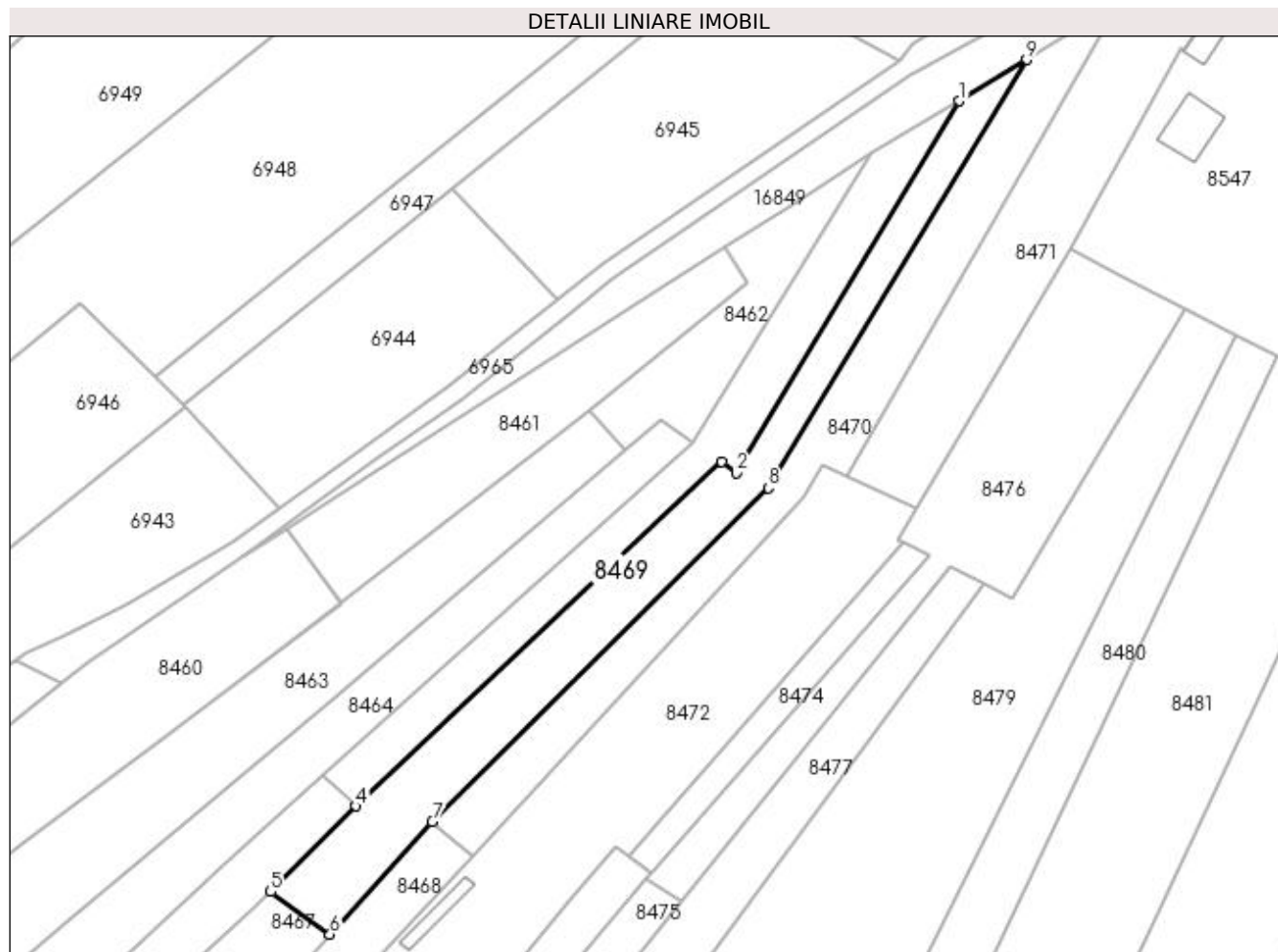
Inscrieri privind dezmembramintele dreptului de proprietate, drepturi reale de garanție și sarcini	Referințe
NU SUNT	

Anexa Nr. 1 La Partea I

Teren

Nr cadastral	Suprafața (mp)*	Observații / Referințe
	Din acte: 2.748 Masurata: 2.747	

* Suprafața este determinată în planul de proiecție Stereo 70.



Date referitoare la teren

Crt	Categorie folosință	Intravilan	Suprafața (mp)	Tarla	Parcelă	Nr. topo	Observații / Referințe
1	arabil	NU	2.747	208	8/1	-	

Lungime Segmente

1) Valorile lungimilor segmentelor sunt obținute din proiecție în plan.

Punct început	X / Y	Punct sfârșit	X / Y	Lungime segment (** (m)
1	355.763,371 291.636,781	2	355.713,142 291.553,067	97.627
2	355.713,142 291.553,067	3	355.709,864 291.555,597	4.141
3	355.709,864 291.555,597	4	355.627,482 291.478,112	113.096
4	355.627,482 291.478,112	5	355.608,339 291.458,872	27.141
5	355.608,339 291.458,872	6	355.621,682 291.449,268	16.44

Punct început	X / Y	Punct sfârșit	X / Y	Lungime segment (** (m)
6	355.621,682 291.449,268	7	355.644,712 291.474,618	34.249
7	355.644,712 291.474,618	8	355.720,376 291.549,705	106.598
8	355.720,376 291.549,705	9	355.778,422 291.646,066	112.493
9	355.778,422 291.646,066	1	355.763,371 291.636,781	17.685

** Lungimile segmentelor sunt determinate în planul de proiecție Stereo 70 și sunt rotunjite la 1 milimetru.

*** Distanța dintre puncte este formată din segmente cumulate ce sunt mai mici decât valoarea 1 milimetru.

**DATE DESPRE IMOBILUL NR. 8470**

Oficiul de Cadastru și Publicitate Imobiliară DOLJ
Biroul de Cadastru și Publicitate Imobiliară Craiova

A. Partea I. Descrierea imobilului

TEREN Extravilan

Adresa: Jud. Dolj, T208, P9, 10

Nr. Crt	Nr cadastral Nr. topografic	Suprafața* (mp)	Observații / Referințe
A1		2.500	Sector cadastral:14 Teren neimprejmuit;

B. Partea II. Proprietari și acte

Inscrieri privitoare la dreptul de proprietate și alte drepturi reale	Referințe
/	
Act Administrativ nr. TDP 2996-1389, din 05/03/1997 emis de CJSIPT DOLJ;	
B1	A1
Intabulare, drept de PROPRIETATE, dobândit prin Reconstituire, cota actuala 1/1	
1) MITRA LUCIA	
2) MITRA GHEORGHE	

C. Partea III. SARCINI .

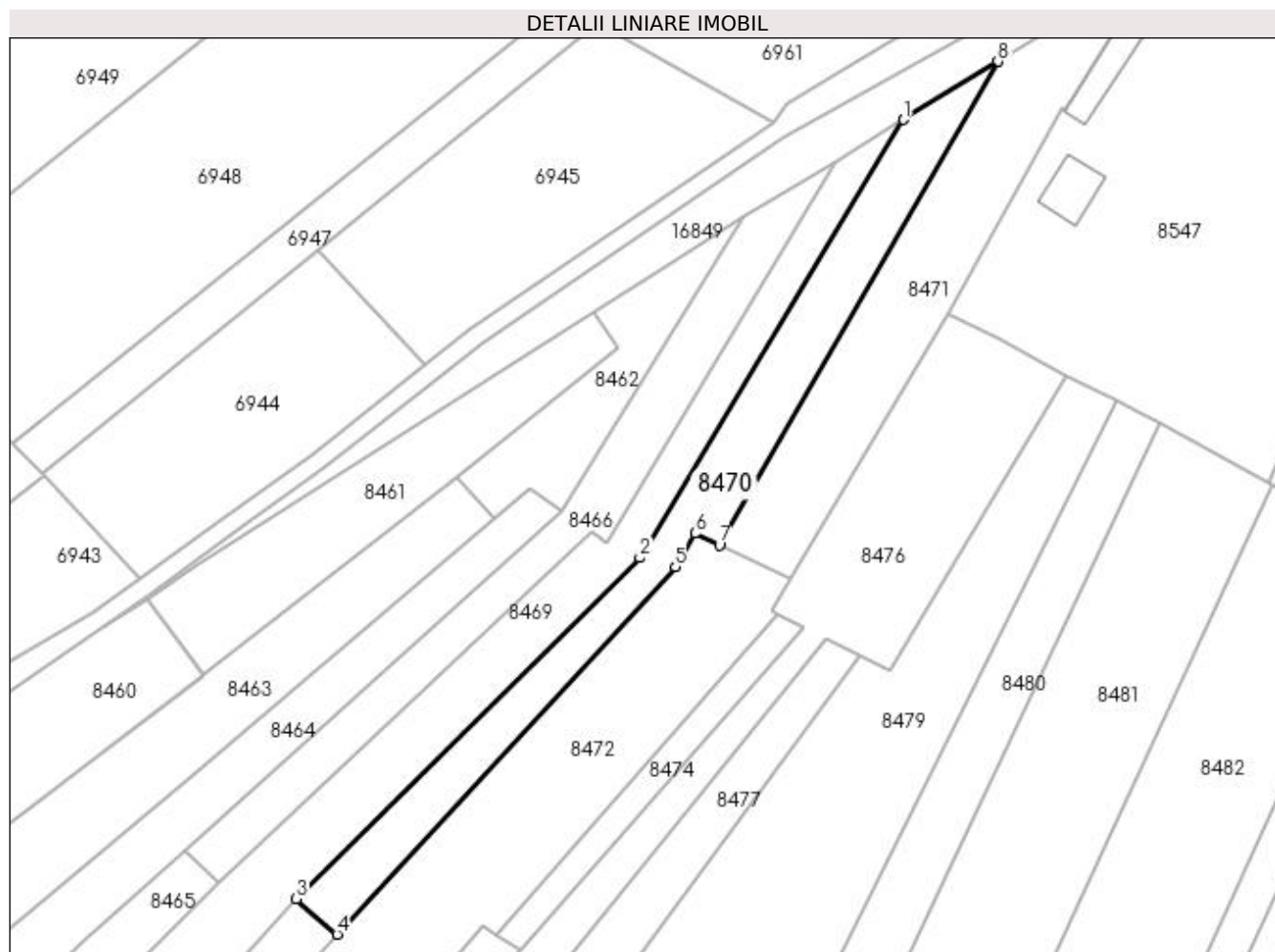
Inscrieri privind dezmembramintele dreptului de proprietate, drepturi reale de garanție și sarcini	Referințe
NU SUNT	

Anexa Nr. 1 La Partea I

Teren

Nr cadastral	Suprafața (mp)*	Observații / Referințe
	2.500	

* Suprafața este determinată în planul de proiecție Stereo 70.



Date referitoare la teren

Crt	Categorie folosință	Intra vilan	Suprafața (mp)	Tarla	Parcelă	Nr. topo	Observații / Referințe
1	arabil	NU	1.800	208	9	-	
2	vie	NU	700	208	10	-	

Lungime Segmente

1) Valorile lungimilor segmentelor sunt obținute din proiecție în plan.

Punct început	X / Y	Punct sfârșit	X / Y	Lungime segment (** (m)
1	355.778,422 291.646,066	2	355.720,376 291.549,705	112.493
2	355.720,376 291.549,705	3	355.644,712 291.474,618	106.598
3	355.644,712 291.474,618	4	355.653,662 291.466,815	11.874
4	355.653,662 291.466,815	5	355.728,162 291.547,691	109.96

Punct început	X / Y	Punct sfârșit	X / Y	Lungime segment (** (m)
5	355.728,162 291.547,691	6	355.732,508 291.555,047	8.544
6	355.732,508 291.555,047	7	355.737,902 291.552,51	5.961
7	355.737,902 291.552,51	8	355.799,208 291.658,889	122.78
8	355.799,208 291.658,889	1	355.778,422 291.646,066	24.423

** Lungimile segmentelor sunt determinate în planul de proiecție Stereo 70 și sunt rotunjite la 1 milimetru.

*** Distanța dintre puncte este formată din segmente cumulate ce sunt mai mici decât valoarea 1 milimetru.

**DATE DESPRE IMOBILUL NR. 8471**

Oficiul de Cadastru și Publicitate Imobiliară DOLJ
Biroul de Cadastru și Publicitate Imobiliară Craiova

A. Partea I. Descrierea imobilului

TEREN Extravilan

Adresa: Jud. Dolj, T208, P16, 18

Nr. Crt	Nr cadastral Nr. topografic	Suprafața* (mp)	Observații / Referințe
A1		2.500	Sector cadastral:14 Teren neimprejmuit;

B. Partea II. Proprietari și acte

Inscrieri privitoare la dreptul de proprietate și alte drepturi reale		Referințe
/		
Act Administrativ nr. TDP 1388-58811, din 27/01/1995 emis de CJSIPT DOLJ (CERT DECES NR 281392/16-09-2005);		
B1	Intabulare, drept de PROPRIETATE, dobandit prin Reconstituire, cota actuala 1/1 1) MATUSA AUREL DEFUNCT:Da 2) MITRAN MARIA	A1

C. Partea III. SARCINI .

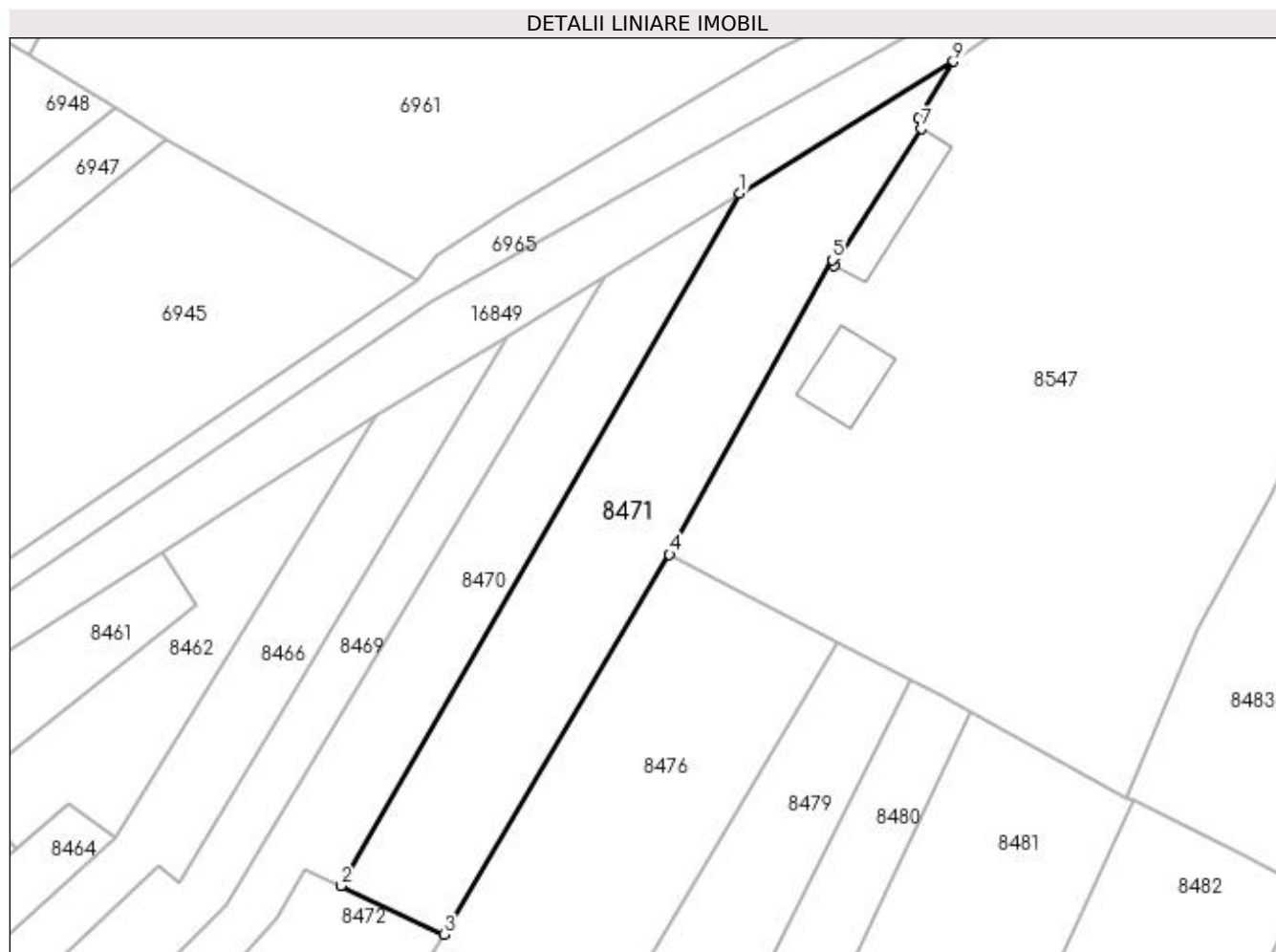
Inscrieri privind dezmembramintele dreptului de proprietate, drepturi reale de garanție și sarcini	Referințe
NU SUNT	

Anexa Nr. 1 La Partea I

Teren

Nr cadastral	Suprafața (mp)*	Observații / Referințe
	2.500	

* Suprafața este determinată în planul de proiecție Stereo 70.



Date referitoare la teren

Crt	Categorie folosință	Intra vilan	Suprafața (mp)	Tarla	Parcelă	Nr. topo	Observații / Referințe
1	arabil	NU	1.500	208	16	-	
2	vie	NU	1.000	208	18	-	

Lungime Segmente

1) Valorile lungimilor segmentelor sunt obținute din proiecție în plan.

Punct început	X / Y	Punct sfârșit	X / Y	Lungime segment (** (m)
1	355.799,208 291.658,889	2	355.737,902 291.552,51	122.78
2	355.737,902 291.552,51	3	355.753,704 291.545,076	17.463
3	355.753,704 291.545,076	4	355.788,41 291.603,43	67.895
4	355.788,41 291.603,43	5	355.813,4 291.648,66	51.674

Punct început	X / Y	Punct sfârșit	X / Y	Lungime segment (** (m)
5	355.813,4 291.648,66	6	355.813,76 291.647,8	0.932
6	355.813,76 291.647,8	7	355.827,12 291.668,85	24.932
7	355.827,12 291.668,85	8	355.826,62 291.670,44	1.667
8	355.826,62 291.670,44	9	355.832,02 291.679,13	10.231
9	355.832,02 291.679,13	1	355.799,208 291.658,889	38.553

** Lungimile segmentelor sunt determinate în planul de proiecție Stereo 70 și sunt rotunjite la 1 milimetru.

*** Distanța dintre puncte este formată din segmente cumulate ce sunt mai mici decât valoarea 1 milimetru.

**DATE DESPRE IMOBILUL NR. 8472**

Oficiul de Cadastru și Publicitate Imobiliară DOLJ
Biroul de Cadastru și Publicitate Imobiliară Craiova

A. Partea I. Descrierea imobilului

TEREN Necunoscut

Adresa: Loc. Motatei, Str Calea Unirii, Nr. 232, Jud. Dolj, T208,108, P10

Nr. Crt	Nr cadastral Nr. topografic	Suprafața* (mp)	Observații / Referințe
A1	37636	5.000	Sector cadastral:14 Teren imprejmuit; Partial intravilan conform PUG

Construcții

Crt	Nr cadastral Nr. topografic	Adresa	Observații / Referințe
A1.1		Loc. Motatei, Str Calea Unirii, Nr. 232, Jud. Dolj, (fost T208, P10)	Nr. niveluri:1; S. construita la sol:102 mp; S. construita desfasurata:102 mp; Locuinta parter din BCA, acoperita cu tigla, formata din 3 camere, doua holuri si o bucatarie, anul constructiei 1998 , Sc desfasurata=102mp
A1.2		Loc. Motatei, Str Calea Unirii, Nr. 232, Jud. Dolj, (fost T208, P10)	Nr. niveluri:2; S. construita la sol:113 mp; S. construita desfasurata:139 mp; Locuinta (P+beci) din caramida, acoperita cu tigla, formata din 3 camere, hol, baie si bucatarie,anul constructiei 1999 , Sc desfasurata=139mp
A1.3		Loc. Motatei, Str Calea Unirii, Nr. 232, Jud. Dolj, (fost T208, P10)	Nr. niveluri:1; S. construita la sol:76 mp; S. construita desfasurata:76 mp; Locuinta parter din BCA, acoperita cu tigla, formata din 3 camere, bucatarie si baie,anul constructiei 1999 , Sc desfasurata=76mp
A1.4		Loc. Motatei, Str Calea Unirii, Nr. 232, Jud. Dolj, (fost T208, P10)	Nr. niveluri:1; S. construita la sol:212 mp; S. construita desfasurata:212 mp; Anexa parter din BCA, acoperita cu tigla, anul constructiei 1998, Sc desfasurata=212mp
A1.5		Loc. Motatei, Str Calea Unirii, Nr. 232, Jud. Dolj, (fost T208, P10)	Nr. niveluri:1; S. construita la sol:56 mp; S. construita desfasurata:56 mp; Anexa din BCA, acoperita cu tabla, anul constructiei, 1999\nSc desfasurata=56mp

B. Partea II. Proprietari și acte

Inscrieri privitoare la dreptul de proprietate și alte drepturi reale	Referințe
131711 / 18/05/2021	
Act Notarial nr. CM NR 126, din 29/04/2021 emis de NP BUDIANA IONUT RAZVAN (CM ; act notarial nr CVC NR 345 din 02.02.1998, emis de NP STOENESCU FLOREA;act administrativ nr CERTIFICAT FISCAL NR 2715 din 10.05.2021, emis de PRIMARIA MOTATEI);	
B1 Intabulare, drept de PROPRIETATE, dobandit prin Succesiune, cota actuala 1/1 1) ZAMFIR MELANIA	A1, A1.1, A1.2, A1.3, A1.4, A1.5
216394 / 01/11/2022	
Act Notarial nr. Contract ipoteca aut 1286, din 28/10/2022 emis de NP TARTEA PETRUTA-DIANA;	
B2 Se noteaza interdictiile de instrainare,inchiriere, dezmembrare, alipire, construire, demolare, restructurare si amenajare 1) BRD - GROUPE SOCIETE GENERALE S.A., CIF:361579	A1, A1.1, A1.2, A1.3, A1.4, A1.5

C. Partea III. SARCINI

Inscrieri privind dezmembramintele dreptului de proprietate, drepturi reale de garanție și sarcini	Referințe
222112 / 10/09/2021	
Act Notarial nr. CONTRACT SUPERFICIE AUT NR 1853, din 08/09/2021 emis de Diaconu Laura;	
C1 Intabulare, drept de SUPERFICIE pe o perioada de 15 ani, cota actuala 1/1 1) COOPERATIVA AGRICOLA TEOCOM FRUCT COOPERATIVA AGRICOLA, CIF:41774840	A1
216394 / 01/11/2022	
Act Notarial nr. Contract ipoteca aut 1286, din 28/10/2022 emis de NP TARTEA PETRUTA-DIANA;	
C2 Intabulare, drept de IPOTECA, Valoare:599610 RON +alte obligatii aferente creditului 1) BRD - GROUPE SOCIETE GENERALE S.A., CIF:361579	A1, A1.1, A1.2, A1.3, A1.4, A1.5
223763 / 08/11/2022	
Act Notarial nr. Contract ipoteca aut 1286, din 28/10/2022 emis de TARTEA PETRUTA-DIANA;	
C2 se noteaza indreptare eroare materiala strecurata in prezenta carte	A1, A1.1, A1.2, A1.3, A1.4, A1.5

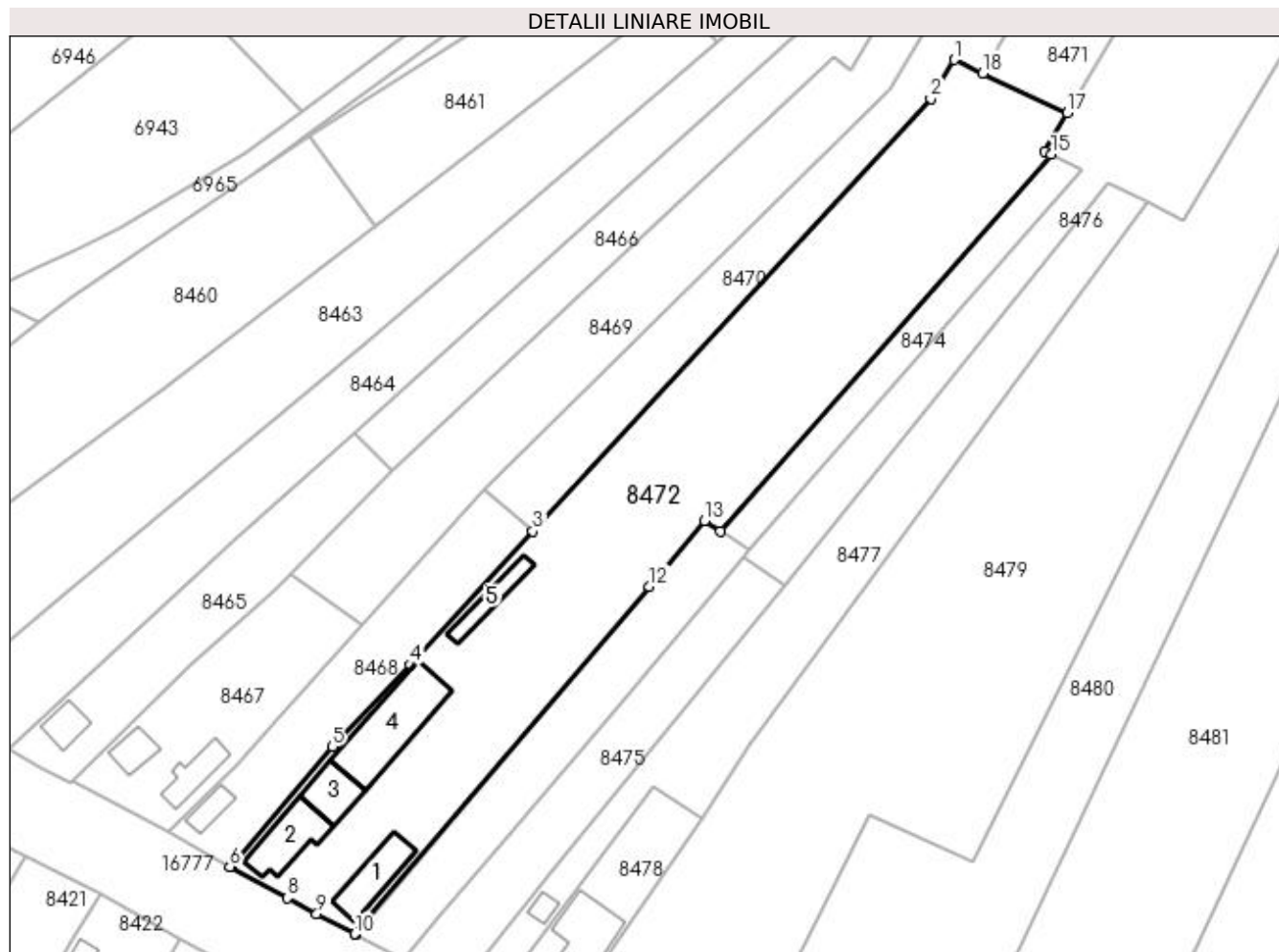
Inscrieri privind dezmembramintele dreptului de proprietate, drepturi reale de garanție și sarcini		Referințe
C2	funciara si in incheierea nr. 216394 din 01.11.2022, in sensul ca s-a omis a se intabula dreptul de ipoteca si pentru suma de 209.198 RON, asa cum era corect conform contractului de ipoteca anexat	A1, A1.1, A1.2, A1.3, A1.4, A1.5
C3	Intabulare, drept de IPOTECA, Valoare:209198 RON si alte obligatii de plata aferente creditului 1) BRD - GROUPE SOCIETE GENERALE S.A. , CIF:361579	A1, A1.1, A1.2, A1.3, A1.4, A1.5

Anexa Nr. 1 La Partea I

Teren

Nr cadastral	Suprafața (mp)*	Observații / Referințe
37636	5.000	Partial intravilan conform PUG

* Suprafața este determinată în planul de proiecție Stereo 70.



Date referitoare la teren

Crt	Categorie folosință	Intra vilan	Suprafața (mp)	Tarla	Parcelă	Nr. topo	Observații / Referințe
1	curți construcții	DA	2.106	208	10	-	Imprejmuit: partial cu gard de beton, metal si plasa sarma
2	arabil	NU	2.894	108	10	-	Imprejmuit: partial cu gard de beton, metal si plasa sarma

Date referitoare la construcții

Crt	Număr	Destinație construcție	Supraf. (mp)	Situație juridică	Observații / Referințe
A1.1		construcții de locuințe	Din acte: 0 Masurata: 102	Cu acte	Nr. niveluri:1; S. construita la sol:102 mp; S. construita desfasurata:102 mp; Locuinta parter din BCA, acoperita cu tigla, formata din 3 camere, doua holuri si o bucatarie, anul constructiei 1998 , Sc desfasurata=102mp
A1.2		construcții de locuințe	Din acte: 0 Masurata: 113	Cu acte	Nr. niveluri:2; S. construita la sol:113 mp; S. construita desfasurata:139 mp; Locuinta (P+beci) din caramida, acoperita cu tigla, formata din 3 camere, hol, baie si bucatarie, anul constructiei 1999 , Sc desfasurata=139mp
A1.3		construcții de locuințe	Din acte: 0 Masurata: 76	Cu acte	Nr. niveluri:1; S. construita la sol:76 mp; S. construita desfasurata:76 mp; Locuinta parter din BCA, acoperita cu tigla, formata din 3 camere, bucatarie si baie, anul constructiei 1999 , Sc desfasurata=76mp
A1.4		construcții anexa	Din acte: 0 Masurata: 212	Cu acte	Nr. niveluri:1; S. construita la sol:212 mp; S. construita desfasurata:212 mp; Anexa parter din BCA, acoperita cu tigla, anul constructiei 1998, Sc desfasurata=212mp

Crt	Număr	Destinație construcție	Supraf. (mp)	Situație juridică	Observații / Referințe
A1.5		construcții anexa	Din acte: 0 Masurata: 56	Cu acte	Nr. niveluri:1; S. construita la sol:56 mp; S. construita desfasurata:56 mp; Anexa din BCA, acoperita cu tabla, anul constructiei, 1999\nSc desfasurata=56mp

Lungime Segmente

1) Valorile lungimilor segmentelor sunt obținute din proiecție în plan.

Punct început	X / Y	Punct sfârșit	X / Y	Lungime segment (** (m)
1	355.732,508 291.555,047	2	355.728,162 291.547,691	8.544
2	355.728,162 291.547,691	3	355.653,662 291.466,815	109.96
3	355.653,662 291.466,815	4	355.630,744 291.441,898	33.854
4	355.630,744 291.441,898	5	355.616,145 291.426,549	21.183
5	355.616,145 291.426,549	6	355.597,001 291.404,047	29.544
6	355.597,001 291.404,047	7	355.597,171 291.403,95	0.196
7	355.597,171 291.403,95	8	355.607,775 291.398,265	12.032
8	355.607,775 291.398,265	9	355.613,27 291.395,32	6.234
9	355.613,27 291.395,32	10	355.620,408 291.391,493	8.099
10	355.620,408 291.391,493	11	355.620,523 291.391,432	0.13
11	355.620,523 291.391,432	12	355.675,427 291.456,525	85.156
12	355.675,427 291.456,525	13	355.685,801 291.468,824	16.09
13	355.685,801 291.468,824	14	355.688,759 291.466,831	3.567
14	355.688,759 291.466,831	15	355.750,689 291.537,315	93.826
15	355.750,689 291.537,315	16	355.749,455 291.537,931	1.379
16	355.749,455 291.537,931	17	355.753,704 291.545,076	8.313
17	355.753,704 291.545,076	18	355.737,902 291.552,51	17.463
18	355.737,902 291.552,51	1	355.732,508 291.555,047	5.961

** Lungimile segmentelor sunt determinate în planul de proiecție Stereo 70 și sunt rotunjite la 1 milimetru.

*** Distanța dintre puncte este formată din segmente cumulate ce sunt mai mici decât valoarea 1 milimetru.

**DATE DESPRE IMOBILUL NR. 8473**

Oficiul de Cadastru și Publicitate Imobiliară DOLJ
Biroul de Cadastru și Publicitate Imobiliară Craiova

A. Partea I. Descrierea imobilului

TEREN Necunoscut

Adresa: Loc. Motatei, Str Calea Unirii, Nr. 230, Jud. Dolj, T208, P11

Nr. Crt	Nr cadastral Nr. topografic	Suprafața* (mp)	Observații / Referințe
A1	30458	1.000	Sector cadastral:14 Teren neimprejmuit; Partial intravilan conform PUG

B. Partea II. Proprietari și acte

Inscrieri privitoare la dreptul de proprietate și alte drepturi reale		Referințe
68484 / 17/08/2012		
Act Notarial nr. CVC aut. nr. 1673, din 13/08/2012 emis de NP Stoenescu Florea;		
B1	Intabulare, drept de PROPRIETATE, dobandit prin Conventie, cota actuala 1/1 1) ZAMFIR GABRIEL-ANDREI, necasatorit	A1
187095 / 04/12/2017		
Act Notarial nr. Contractul de ipotecă imobiliară aut. nr. 2822, din 29/11/2017 emis de NP Balaci Eugen;		
B2	Se noteaza interdictiile de instrainare, grevare in favoarea lui FRUCT PREST SRL .	A1
177420 / 14/08/2019		
Act Notarial nr. CONTRACT DE IPOTECA IMOBILIARA AUT NR 1441, din 13/08/2019 emis de N.P. Diaconu Laura;		
B3	Se noteaza interdictiile de instrainare, grevare 1) FRUCT PREST SRL, CIF:999999999999	A1

C. Partea III. SARCINI

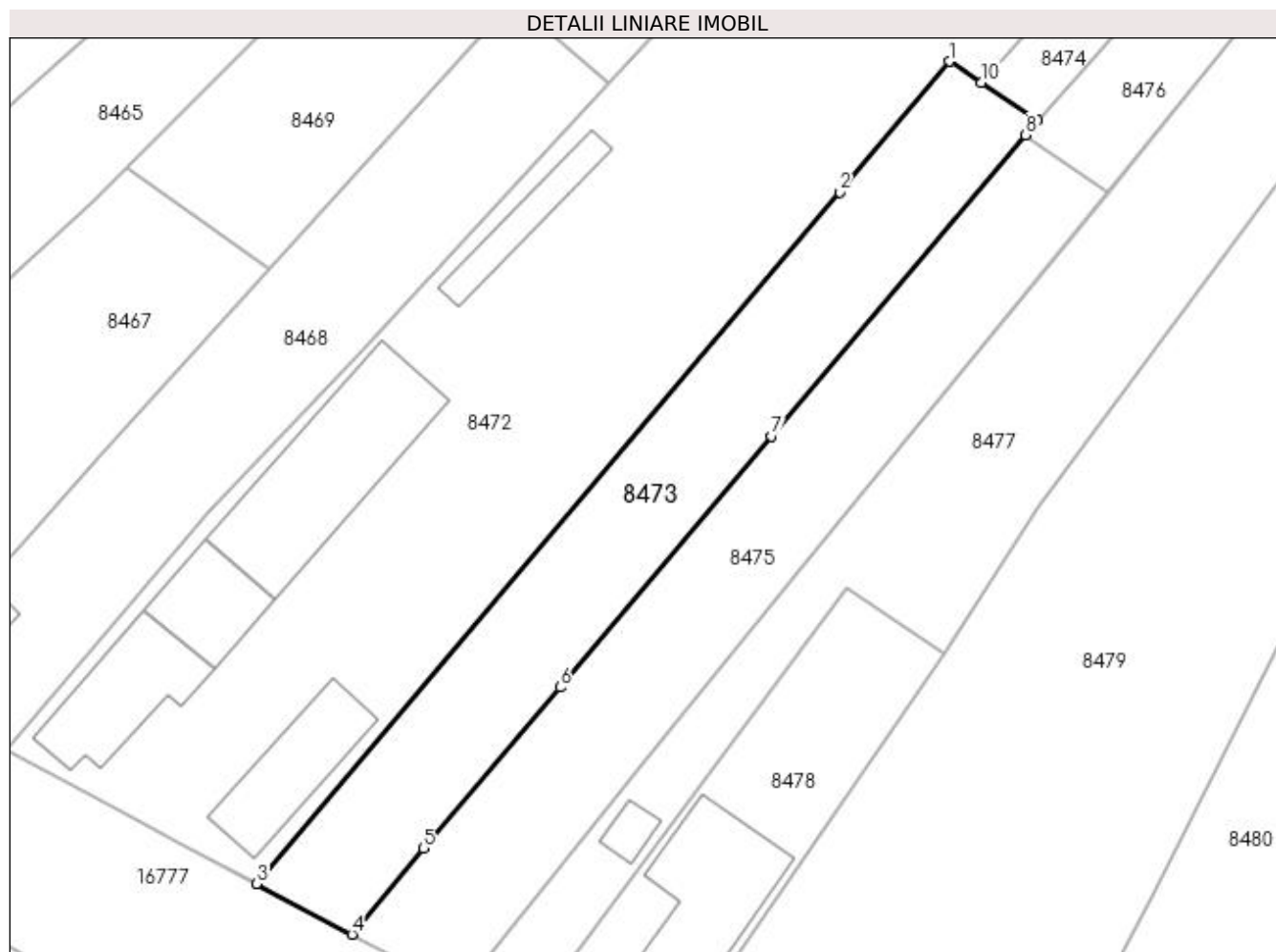
Inscrieri privind dezmembramintele dreptului de proprietate, drepturi reale de garanție și sarcini		Referințe
187095 / 04/12/2017		
Act Notarial nr. Contractul de ipotecă imobiliară aut. nr. 2822, din 29/11/2017 emis de NP Balaci Eugen;		
C1	Intabulare, drept de IPOTECA, Valoare:180000 LEI si celelalte obligatii aferente creditului, dobandit prin Conventie 1) FRUCT PREST SRL, CIF:999999999999	A1
177420 / 14/08/2019		
Act Notarial nr. CONTRACT DE IPOTECA IMOBILIARA AUT NR 1441, din 13/08/2019 emis de N.P. Diaconu Laura;		
C2	Intabulare, drept de IPOTECA, Valoare:3000000 LEI si celelalte obligatii aferente creditului 1) FRUCT PREST SRL, CIF:999999999999	A1
10187 / 21/01/2022		
Somatie nr. DOSAR NR 304/E/2021, din 11/01/2022 emis de BEJ TANASIE NELUTU (Incheiere din 30.07.2021-Dosar nr. 304/E/2021-BEJ TANASIE NELUTU; hotarare judecatoreasca nr Incheiere nr. 445 din 26.07.2021, emis de Judecatoria Calafat -Dosar nr. 1721/201/2021);		
C3	Se notează începerea urmării silite asupra imobilului de sub A 1, A 1.1 pentru creanța de 64.654,73 lei în favoarea 1) RODBUN GRUP SA, CIF:17723673	A1

Anexa Nr. 1 La Partea I

Teren

Nr cadastral	Suprafața (mp)*	Observații / Referințe
30458	1.000	Partial intravilan conform PUG

* Suprafața este determinată în planul de proiecție Stereo 70.



Date referitoare la teren

Crt	Categorie folosință	Intra vilan	Suprafața (mp)	Tarla	Parcelă	Nr. topo	Observații / Referințe
1	curți constructii	DA	770	208	11	-	
2	arabil	NU	230	208	11	-	

Lungime Segmente

1) Valorile lungimilor segmentelor sunt obținute din proiecție în plan.

Punct început	X / Y	Punct sfârșit	X / Y	Lungime segment (** (m)
1	355.685,801 291.468,824	2	355.675,427 291.456,525	16.09
2	355.675,427 291.456,525	3	355.620,523 291.391,432	85.156
3	355.620,523 291.391,432	4	355.629,496 291.386,655	10.165
4	355.629,496 291.386,655	5	355.636,259 291.394,747	10.546

Punct început	X / Y	Punct sfârșit	X / Y	Lungime segment (** (m)
5	355.636,259 291.394,747	6	355.649,106 291.409,904	19.869
6	355.649,106 291.409,904	7	355.669,028 291.433,532	30.906
7	355.669,028 291.433,532	8	355.692,942 291.461,893	37.098
8	355.692,942 291.461,893	9	355.694,083 291.463,246	1.77
9	355.694,083 291.463,246	10	355.688,759 291.466,831	6.419
10	355.688,759 291.466,831	1	355.685,801 291.468,824	3.567

** Lungimile segmentelor sunt determinate în planul de proiecție Stereo 70 și sunt rotunjite la 1 milimetru.

*** Distanța dintre puncte este formată din segmente cumulate ce sunt mai mici decât valoarea 1 milimetru.

**DATE DESPRE IMOBILUL NR. 8474**

Oficiul de Cadastru și Publicitate Imobiliară DOLJ
Biroul de Cadastru și Publicitate Imobiliară Craiova

A. Partea I. Descrierea imobilului

TEREN Extravilan

Adresa: Jud. Dolj, T208, P8

Nr. Crt	Nr cadastral Nr. topografic	Suprafața* (mp)	Observații / Referințe
A1		600	Sector cadastral:14 Teren neimprejmuit;

B. Partea II. Proprietari și acte

Inscrieri privitoare la dreptul de proprietate și alte drepturi reale	Referințe
/	
Act Administrativ nr. TDP 1387-58811, din 27/01/1995 emis de CJSIPT DOLJ;	
B1	A1
Intabulare, drept de PROPRIETATE, dobândit prin Reconstituire, cota actuala 1/1 1) HOTARAN ILIE	

C. Partea III. SARCINI .

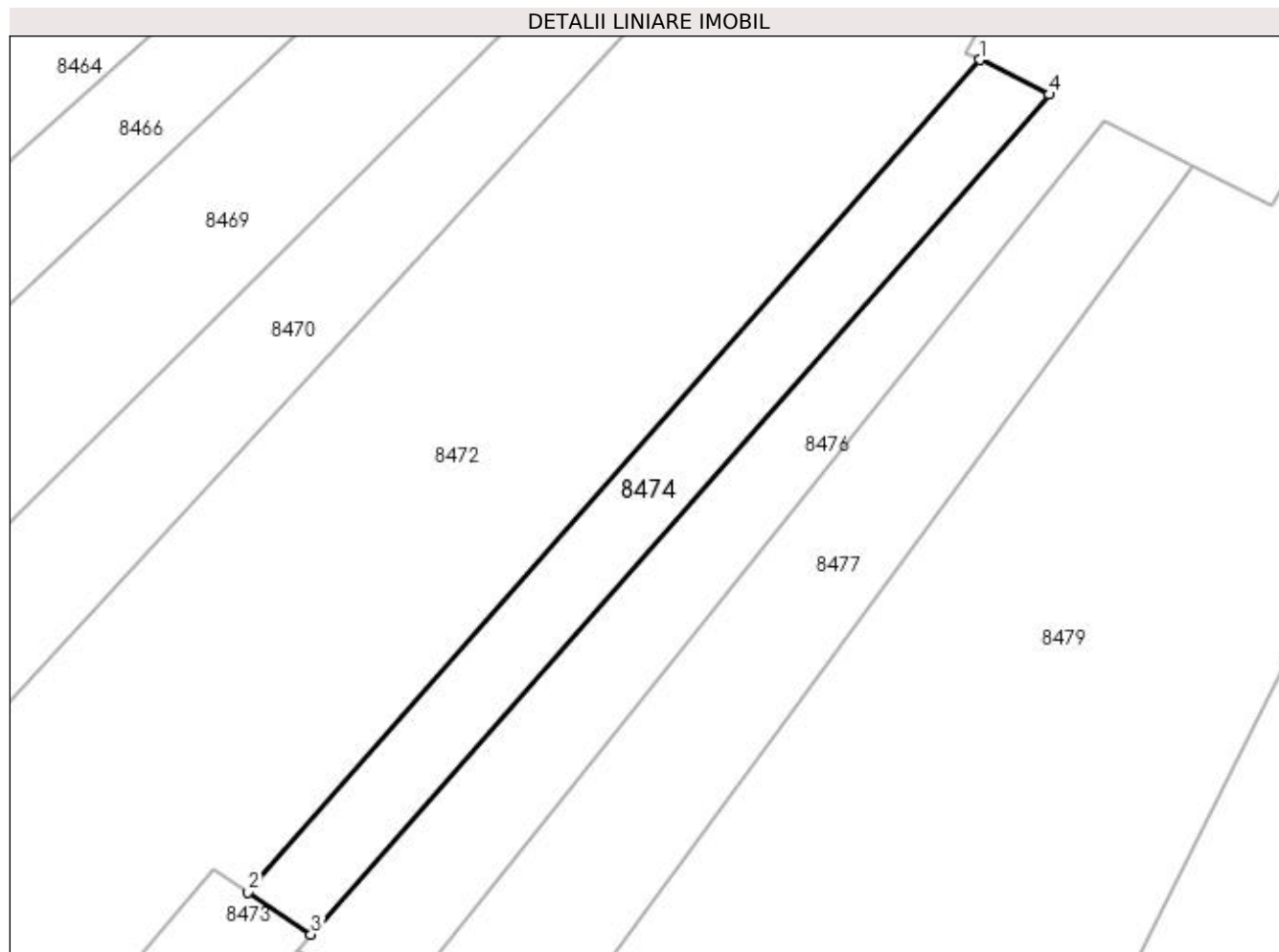
Inscrieri privind dezmembramintele dreptului de proprietate, drepturi reale de garanție și sarcini	Referințe
NU SUNT	

Anexa Nr. 1 La Partea I

Teren

Nr cadastral	Suprafața (mp)*	Observații / Referințe
	600	

* Suprafața este determinată în planul de proiecție Stereo 70.



Date referitoare la teren

Crt	Categorie folosință	Intravilan	Suprafața (mp)	Tarla	Parcelă	Nr. topo	Observații / Referințe
1	arabil	NU	600	208	8	-	

Lungime Segmente

1) Valorile lungimilor segmentelor sunt obținute din proiecție în plan.

Punct început	X / Y	Punct sfârșit	X / Y	Lungime segment (** (m)
1	355.750,689 291.537,315	2	355.688,759 291.466,831	93.826
2	355.688,759 291.466,831	3	355.694,083 291.463,246	6.419
3	355.694,083 291.463,246	4	355.756,579 291.534,375	94.684
4	355.756,579 291.534,375	1	355.750,689 291.537,315	6.583

**** Lungimile segmentelor sunt determinate în planul de proiecție Stereo 70 și sunt rotunjite la 1 milimetru.**

***** Distanța dintre puncte este formată din segmente cumulate ce sunt mai mici decât valoarea 1 milimetru.**

**DATE DESPRE IMOBILUL NR. 8475**

Oficiul de Cadastru și Publicitate Imobiliară DOLJ
Biroul de Cadastru și Publicitate Imobiliară Craiova

A. Partea I. Descrierea imobilului

TEREN Necunoscut

Adresa: Loc. Motatei, Str Calea Unirii, Nr. 228, Jud. Dolj, T208,280, P11

Nr. Crt	Nr cadastral Nr. topografic	Suprafața* (mp)	Observații / Referințe
A1	36298	1.000	Sector cadastral:14 Teren neimprejmit;

B. Partea II. Proprietari și acte

Inscrieri privitoare la dreptul de proprietate și alte drepturi reale		Referințe
31631 / 17/02/2020		
Act Notarial nr. CM nr. 604, din 05/12/2017 emis de BNP STOENESCU FLOREA (act administrativ nr CNS nr. 3724 din 23.05.2019, emis de PRIMARIA MOTATEI; act administrativ nr TDP nr. 2285-45380 din 20.06.1996, emis de COMISIA JUDETEANA DOLJ; act administrativ nr Certificat de atestare a desfiintarii constructiei nr. 1069 din 13.02.2020, emis de PRIMARIA MOTATEI);		
B1	Intabulare, drept de PROPRIETATE, dobandit prin Succesiune, cota actuala 2/4 1) PENCEA AURELIA <i>OBSERVATII: defunct Dragomir Gheorghe</i>	A1
B2	Intabulare, drept de PROPRIETATE, dobandit prin Succesiune, cota actuala 1/4 1) DRAGOMIR BOGDAN-CĂTĂLIN <i>OBSERVATII: defunct Dragomir Gheorghe</i>	A1
B3	Intabulare, drept de PROPRIETATE, dobandit prin Succesiune, cota actuala 1/4 1) DRAGOMIR ALIN-CONSTANTIN <i>OBSERVATII: defunct Dragomir Gheorghe</i>	A1

C. Partea III. SARCINI .

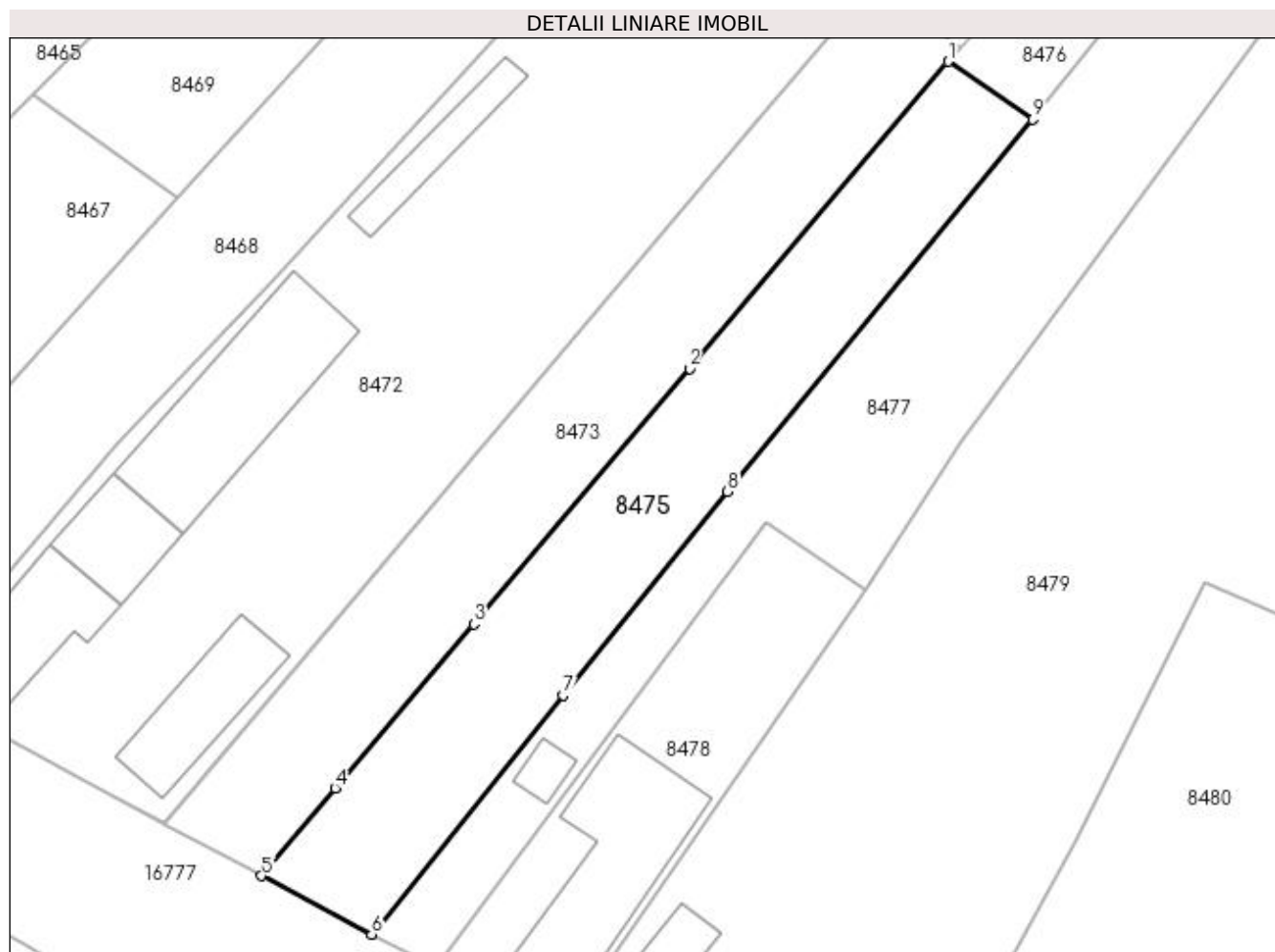
Inscrieri privind dezmembramintele dreptului de proprietate, drepturi reale de garanție și sarcini	Referințe
NU SUNT	

Anexa Nr. 1 La Partea I

Teren

Nr cadastral	Suprafața (mp)*	Observații / Referințe
36298	1.000	

* Suprafața este determinată în planul de proiecție Stereo 70.



Date referitoare la teren

Crt	Categorie folosință	Intravilan	Suprafața (mp)	Tarla	Parcelă	Nr. topo	Observații / Referințe
1	curți construcții	DA	815	208	11	-	Imprejmuit: Porti metalice, gard de beton, gard de plasa sarma si limita conventionala.
2	arabil	NU	185	280	11	-	

Lungime Segmente

1) Valorile lungimilor segmentelor sunt obținute din proiecție în plan.

Punct început	X / Y	Punct sfârșit	X / Y	Lungime segment (** (m)
1	355.692,942 291.461,893	2	355.669,028 291.433,532	37.098
2	355.669,028 291.433,532	3	355.649,106 291.409,904	30.906
3	355.649,106 291.409,904	4	355.636,259 291.394,747	19.869
4	355.636,259 291.394,747	5	355.629,496 291.386,655	10.546

Punct început	X / Y	Punct sfârșit	X / Y	Lungime segment (** (m)
5	355.629,496 291.386,655	6	355.639,655 291.381,246	11.509
6	355.639,655 291.381,246	7	355.657,384 291.403,321	28.313
7	355.657,384 291.403,321	8	355.672,567 291.422,152	24.189
8	355.672,567 291.422,152	9	355.700,741 291.456,55	44.463
9	355.700,741 291.456,55	1	355.692,942 291.461,893	9.454

** Lungimile segmentelor sunt determinate în planul de proiecție Stereo 70 și sunt rotunjite la 1 milimetru.

*** Distanța dintre puncte este formată din segmente cumulate ce sunt mai mici decât valoarea 1 milimetru.

**DATE DESPRE IMOBILUL NR. 8476**

Oficiul de Cadastru și Publicitate Imobiliară DOLJ
Biroul de Cadastru și Publicitate Imobiliară Craiova

A. Partea I. Descrierea imobilului

TEREN Extravilan

Adresa: Jud. Dolj, T208, P116, 68

Nr. Crt	Nr cadastral Nr. topografic	Suprafața* (mp)	Observații / Referințe
A1	35475	2.900	Sector cadastral:14 Teren neimprejmuit;

B. Partea II. Proprietari și acte

Inscrieri privitoare la dreptul de proprietate și alte drepturi reale		Referințe
236835 / 12/12/2018		
Act Notarial nr. CM nr. 604, din 04/12/2017 emis de BNP STOENESCU FLOREA (act administrativ nr TDP nr. 2285-45380 din 19.06.1996, emis de COMISIA JUDETEANA DOLJ);		
B1	Intabulare, drept de PROPRIETATE, dobandit prin Succesiune, cota actuala 2/4 1) PENCEA AURELIA <i>OBSERVATII: def Dragomir Gheorghe</i>	A1
B2	Intabulare, drept de PROPRIETATE, dobandit prin Succesiune, cota actuala 1/4 1) DRAGOMIR ALIN-CONSTANTIN	A1
B3	Intabulare, drept de PROPRIETATE, dobandit prin Succesiune, cota actuala 1/4 1) DRAGOMIR BOGDAN-CĂTĂLIN	A1

C. Partea III. SARCINI .

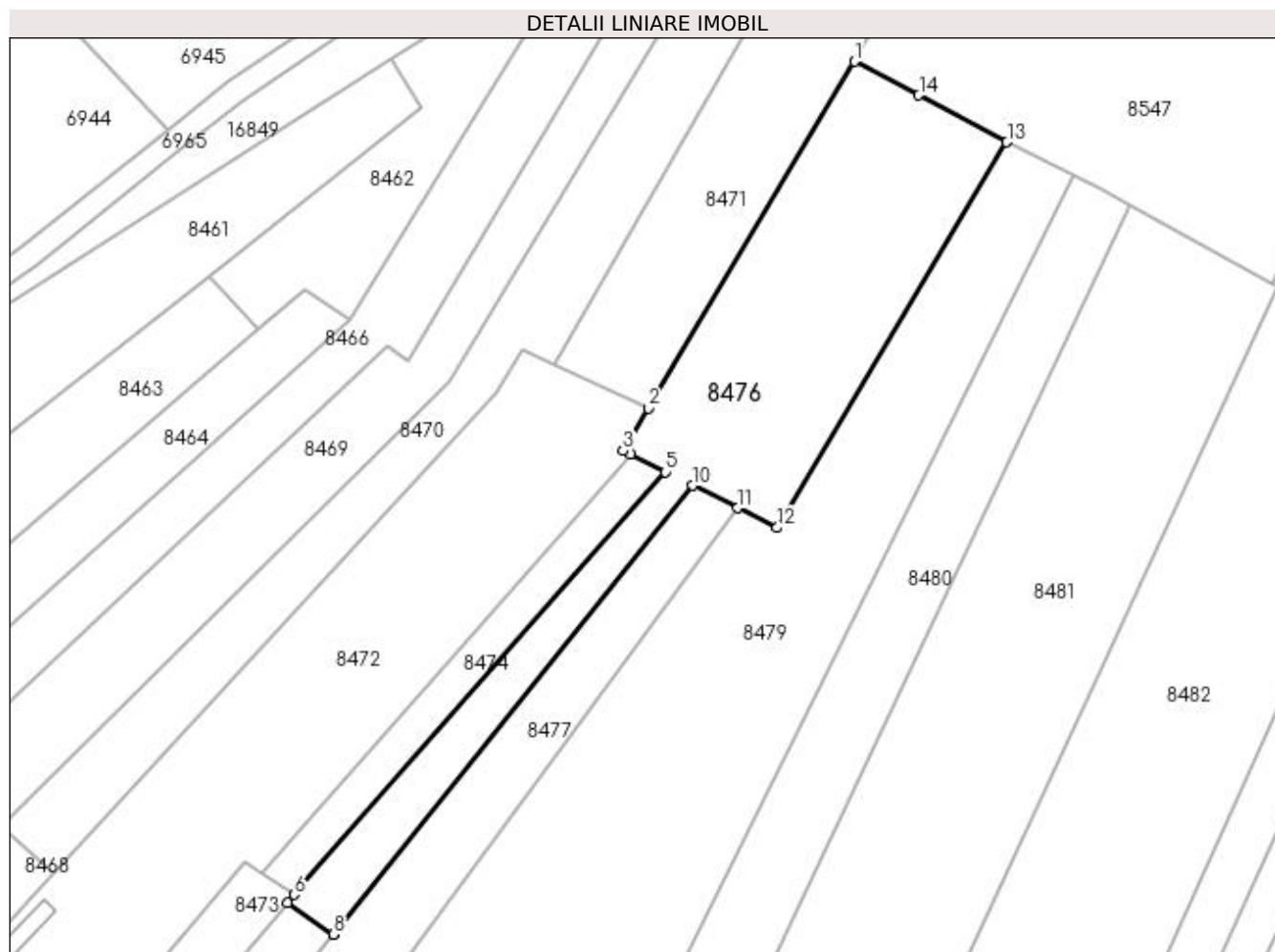
Inscrieri privind dezmembramintele dreptului de proprietate, drepturi reale de garanție și sarcini	Referințe
NU SUNT	

Anexa Nr. 1 La Partea I

Teren

Nr cadastral	Suprafața (mp)*	Observații / Referințe
35475	2.900	

* Suprafața este determinată în planul de proiecție Stereo 70.



Date referitoare la teren

Crt	Categorie folosință	Intra vilan	Suprafața (mp)	Tarla	Parcelă	Nr. topo	Observații / Referințe
1	arabil	NU	2.200	208	116,68	-	
2	vie	NU	700	208	116,68	-	

Lungime Segmente

1) Valorile lungimilor segmentelor sunt obținute din proiecție în plan.

Punct început	X / Y	Punct sfârșit	X / Y	Lungime segment (** (m)
1	355.788,41 291.603,43	2	355.753,704 291.545,076	67.895
2	355.753,704 291.545,076	3	355.749,455 291.537,931	8.313
3	355.749,455 291.537,931	4	355.750,689 291.537,315	1.379
4	355.750,689 291.537,315	5	355.756,579 291.534,375	6.583

Punct început	X / Y	Punct sfârșit	X / Y	Lungime segment (** (m)
5	355.756,579 291.534,375	6	355.694,083 291.463,246	94.684
6	355.694,083 291.463,246	7	355.692,942 291.461,893	1.77
7	355.692,942 291.461,893	8	355.700,741 291.456,55	9.454
8	355.700,741 291.456,55	9	355.700,789 291.456,608	0.075
9	355.700,789 291.456,608	10	355.761,231 291.532,052	96.67
10	355.761,231 291.532,052	11	355.768,746 291.528,301	8.399
11	355.768,746 291.528,301	12	355.775,408 291.524,975	7.446
12	355.775,408 291.524,975	13	355.814,11 291.589,84	75.534
13	355.814,11 291.589,84	14	355.799,29 291.597,77	16.808
14	355.799,29 291.597,77	1	355.788,41 291.603,43	12.264

** Lungimile segmentelor sunt determinate în planul de proiecție Stereo 70 și sunt rotunjite la 1 milimetru.

*** Distanța dintre puncte este formată din segmente cumulate ce sunt mai mici decât valoarea 1 milimetru.

**DATE DESPRE IMOBILUL NR. 8477**

Oficiul de Cadastru și Publicitate Imobiliară DOLJ
Biroul de Cadastru și Publicitate Imobiliară Craiova

A. Partea I. Descrierea imobilului

TEREN Necunoscut

Adresa: Loc. Motatei, Jud. Dolj, T208, P69, 115

Nr. Crt	Nr cadastral Nr. topografic	Suprafața* (mp)	Observații / Referințe
A1		Din acte: 2.900 Masurata: 1.900	Sector cadastral:14 Teren neimprejmuit;

Construcții

Crt	Nr cadastral Nr. topografic	Adresa	Observații / Referințe
A1.1		Loc. Motatei, Jud. Dolj	Nr. niveluri:1; S. construita la sol:18 mp; S. construita desfasurata:18 mp; C1-ANEXA

B. Partea II. Proprietari și acte

Inscrieri privitoare la dreptul de proprietate și alte drepturi reale		Referințe
/		
Act Administrativ nr. TDP 1710-58840, din 14/06/1995 emis de CJSIPT DOLJ;		
B1	Intabulare, drept de PROPRIETATE, dobandit prin Reconstituire, cota actuala 1/1 1) PRUNA ROZA	A1
Act Normativ nr. LEGEA 7, din 13/03/1996 emis de PARLAMENTUL ROMANIEI ((ART 12 ALIN 14;ART 37 ALIN 2));		
B2	Intabulare, drept de PROPRIETATE, dobandit prin Lege, cota actuala 1/1 1) PRUNA ROZA	A1.1

C. Partea III. SARCINI .

Inscrieri privind dezmembramintele dreptului de proprietate, drepturi reale de garanție și sarcini	Referințe
NU SUNT	

Anexa Nr. 1 La Partea I

Teren

Nr cadastral	Suprafața (mp)*	Observații / Referințe
	Din acte: 2.900 Masurata: 1.900	

* Suprafața este determinată în planul de proiecție Stereo 70.

DETALII LINIARE IMOBIL



Date referitoare la teren

Crt	Categorie folosință	Intravilan	Suprafața (mp)	Tarla	Parcelă	Nr. topo	Observații / Referințe
1	vie	DA	684	208	69	-	
2	arabil	NU	1.216	208	115	-	

Date referitoare la construcții

Crt	Număr	Destinație construcție	Supraf. (mp)	Situație juridică	Observații / Referințe
A1.1		construcții anexa	Din acte: 0 Masurata: 18	Cu acte	Nr. niveluri:1; S. construita la sol:18 mp; S. construita desfasurata:18 mp; C1-ANEXA

Lungime Segmente

1) Valorile lungimilor segmentelor sunt obținute din proiecție în plan.

Punct început	X / Y	Punct sfârșit	X / Y	Lungime segment (** (m)
1	355.761,231 291.532,052	2	355.700,789 291.456,608	96.67
2	355.700,789 291.456,608	3	355.700,741 291.456,55	0.075
3	355.700,741 291.456,55	4	355.672,567 291.422,152	44.463

Punct început	X / Y	Punct sfârșit	X / Y	Lungime segment (** (m)
4	355.672,567 291.422,152	5	355.657,384 291.403,321	24.189
5	355.657,384 291.403,321	6	355.639,655 291.381,246	28.313
6	355.639,655 291.381,246	7	355.645,634 291.378,244	6.69
7	355.645,634 291.378,244	8	355.676,094 291.419,241	51.074
8	355.676,094 291.419,241	9	355.685,236 291.413,107	11.009
9	355.685,236 291.413,107	10	355.694,209 291.426,798	16.369
10	355.694,209 291.426,798	11	355.768,746 291.528,301	125.931
11	355.768,746 291.528,301	1	355.761,231 291.532,052	8.399

** Lungimile segmentelor sunt determinate în planul de proiecție Stereo 70 și sunt rotunjite la 1 milimetru.

*** Distanța dintre puncte este formată din segmente cumulate ce sunt mai mici decât valoarea 1 milimetru.

**DATE DESPRE IMOBILUL NR. 8478**

Oficiul de Cadastru și Publicitate Imobiliară DOLJ
Biroul de Cadastru și Publicitate Imobiliară Craiova

A. Partea I. Descrierea imobilului

TEREN Intravilan

Adresa: Loc. Motatei, Jud. Dolj, T208, P114

Nr. Crt	Nr cadastral Nr. topografic	Suprafața* (mp)	Observații / Referințe
A1		600	Sector cadastral:14 Teren neimprijmit;

Construcții

Crt	Nr cadastral Nr. topografic	Adresa	Observații / Referințe
A1.1		Loc. Motatei, Jud. Dolj	Nr. niveluri:2; S. construita la sol:189 mp; S. construita desfasurata:168 mp; C1-LOCUINTA+BECI

B. Partea II. Proprietari și acte

Inscrieri privitoare la dreptul de proprietate și alte drepturi reale		Referințe
/		
Act Administrativ nr. TDP 1494-48941, din 14/02/1995 emis de CJSIPT DOLJ;		
B1	Intabulare, drept de PROPRIETATE, dobandit prin Reconstituire, cota actuala 1/1 1) DRINCEANU STEFAN 2) DRINCEANU DUMITRU	A1
Act Normativ nr. LEGEA 7, din 13/03/1996 emis de PARLAMENTUL ROMANIEI ((ART 12 ALIN 14;ART 37 ALIN 2));		
B2	Intabulare, drept de PROPRIETATE, dobandit prin Lege, cota actuala 1/1 1) DRINCEANU STEFAN 2) DRINCEANU DUMITRU	A1.1

C. Partea III. SARCINI .

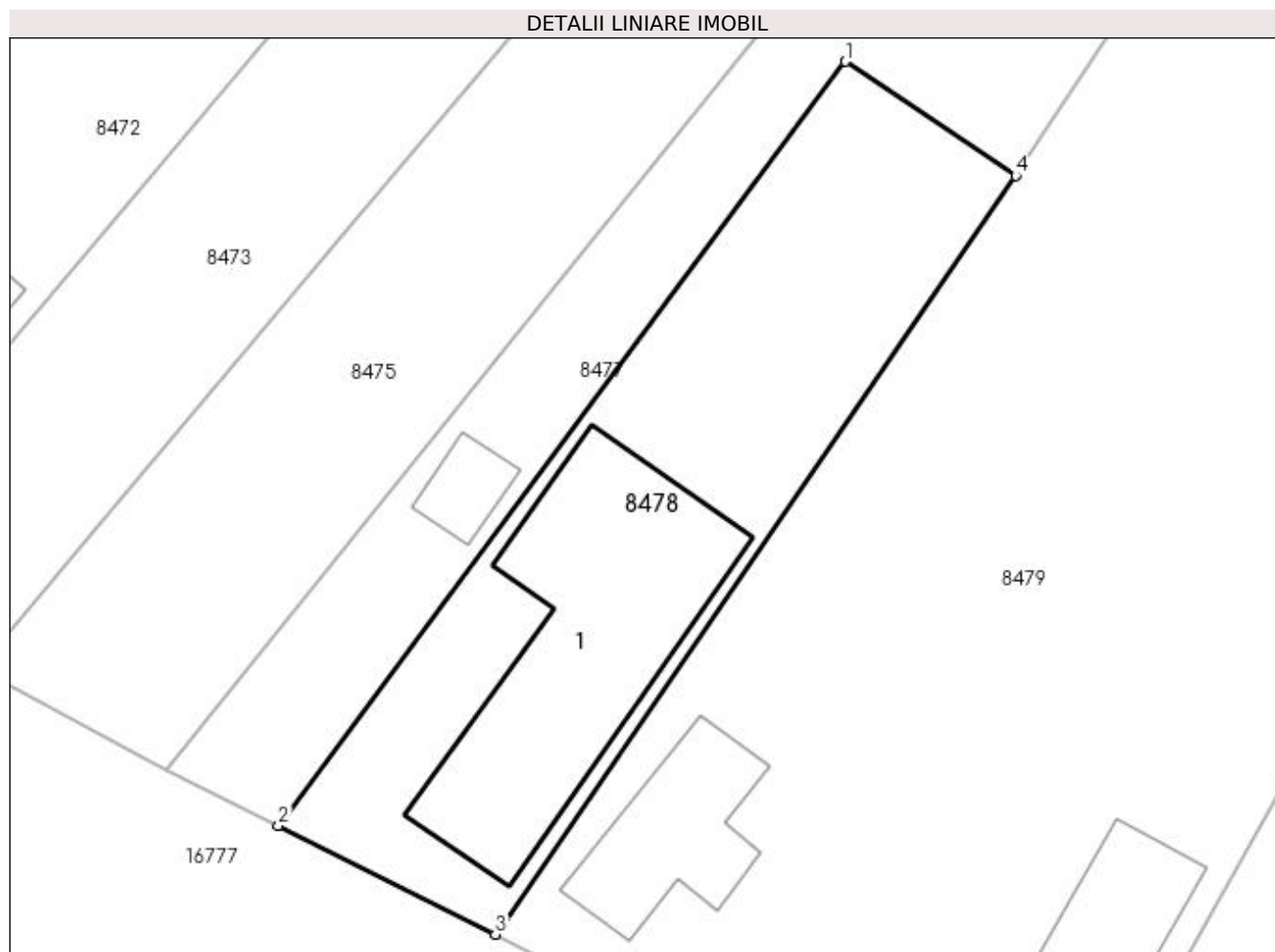
Inscrieri privind dezmembramintele dreptului de proprietate, drepturi reale de garanție și sarcini	Referințe
NU SUNT	

Anexa Nr. 1 La Partea I

Teren

Nr cadastral	Suprafața (mp)*	Observații / Referințe
	600	

* Suprafața este determinată în planul de proiecție Stereo 70.



Date referitoare la teren

Crt	Categorie folosință	Intra vilan	Suprafața (mp)	Tarla	Parcelă	Nr. topo	Observații / Referințe
1	curți constructii	DA	600	208	114	-	

Date referitoare la construcții

Crt	Număr	Destinație construcție	Supraf. (mp)	Situație juridică	Observații / Referințe
A1.1		construcții de locuințe	Din acte: 0 Masurata: 189	Cu acte	Nr. niveluri:2; S. construita la sol:189 mp; S. construita desfasurata:168 mp; C1-LOCUINTA+BECI

Lungime Segmente

1) Valorile lungimilor segmentelor sunt obținute din proiecție în plan.

Punct început	X / Y	Punct sfârșit	X / Y	Lungime segment (** (m)
1	355.676,094 291.419,241	2	355.645,634 291.378,244	51.074
2	355.645,634 291.378,244	3	355.657,286 291.372,395	13.038
3	355.657,286 291.372,395	4	355.685,236 291.413,107	49.383

Punct început	X / Y	Punct sfârșit	X / Y	Lungime segment (** (m)
4	355.685,236 291.413,107	1	355.676,094 291.419,241	11.009

** Lungimile segmentelor sunt determinate în planul de proiecție Stereo 70 și sunt rotunjite la 1 milimetru.

*** Distanța dintre puncte este formată din segmente cumulate ce sunt mai mici decât valoarea 1 milimetru.

**DATE DESPRE IMOBILUL NR. 8479**

Oficiul de Cadastru și Publicitate Imobiliară DOLJ
Biroul de Cadastru și Publicitate Imobiliară Craiova

A. Partea I. Descrierea imobilului

TEREN Necunoscut

Adresa: Loc. Motatei, Str Calea Unirii, Nr. 226 T208 P13, 70, 71, Jud. Dolj, T208, P13, 70, 71

Nr. Crt	Nr cadastral Nr. topografic	Suprafața* (mp)	Observații / Referințe
A1		Din acte: 6.300 Masurata: 7.654	Sector cadastral:14 Teren neimprejmut;

Construcții

Crt	Nr cadastral Nr. topografic	Adresa	Observații / Referințe
A1.1		Loc. Motatei, Calea Unirii, Jud. Dolj	Nr. niveluri:1; S. construita la sol:85 mp; S. construita desfasurata:85 mp; C1-LOCUINTA
A1.2		Loc. Motatei, Calea Unirii, Jud. Dolj	Nr. niveluri:2; S. construita la sol:66 mp; S. construita desfasurata:91 mp; C2-LOCUINTA+BECI

B. Partea II. Proprietari și acte

Inscrieri privitoare la dreptul de proprietate și alte drepturi reale		Referințe
/		
Act Administrativ nr. TDP 1497-48941, din 15/02/1995 emis de CJSIPT DOLJ;		
B1	Intabulare, drept de PROPRIETATE, dobandit prin Reconstituire, cota actuala 1/1 1) DRINCEANU NICOLAE	A1
Act Normativ nr. LEGEA 7, din 13/03/1996 emis de PARLAMENTUL ROMANIEI ((ART 12 ALIN 14;ART 37 ALIN 2));		
B2	Intabulare, drept de PROPRIETATE, dobandit prin Lege, cota actuala 1/1 1) DRINCEANU NICOLAE	A1.1, A1.2

C. Partea III. SARCINI .

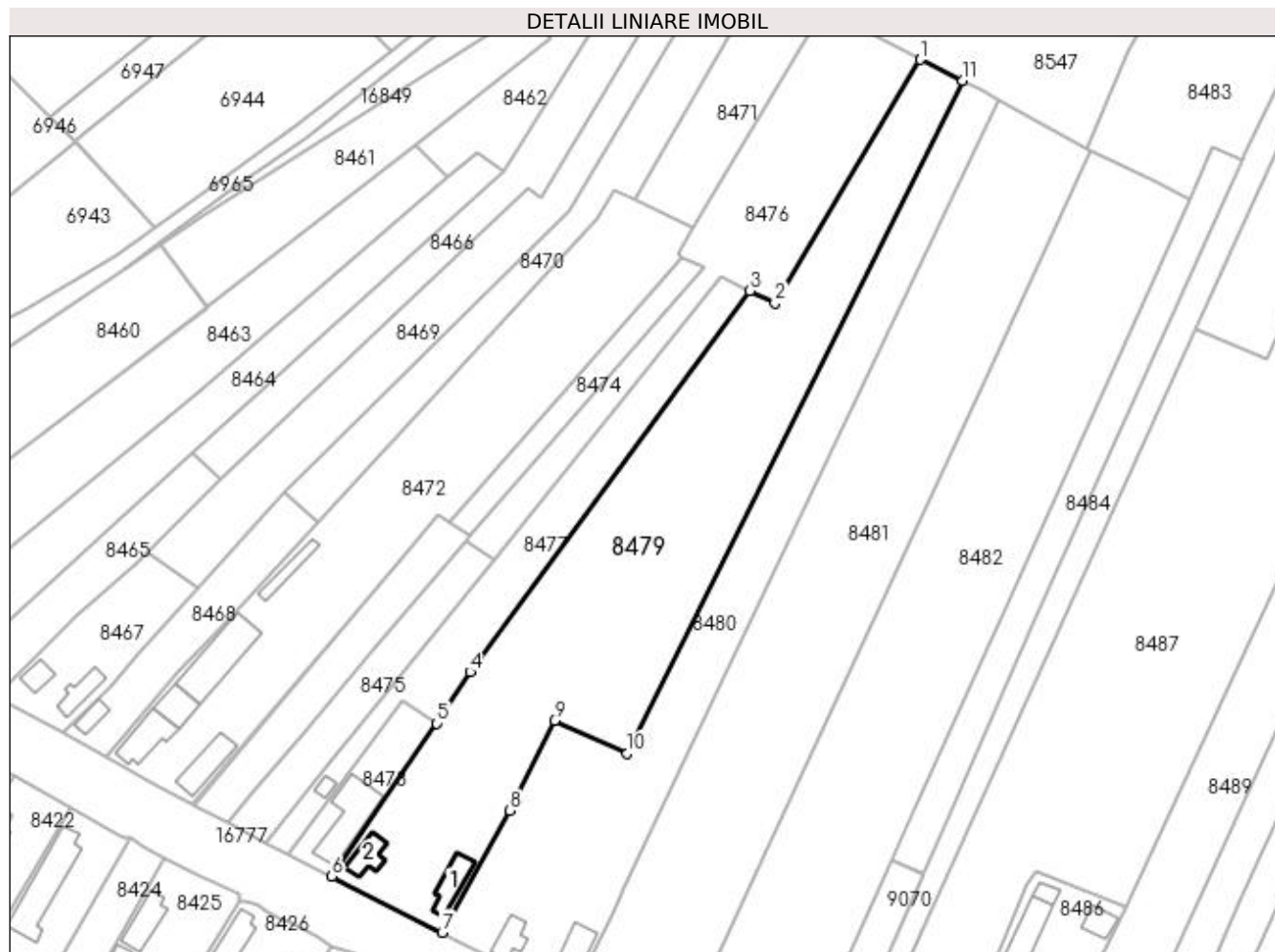
Inscrieri privind dezmembramintele dreptului de proprietate, drepturi reale de garanție și sarcini	Referințe
NU SUNT	

Anexa Nr. 1 La Partea I

Teren

Nr cadastral	Suprafața (mp)*	Observații / Referințe
	Din acte: 6.300 Masurata: 7.654	

* Suprafața este determinată în planul de proiecție Stereo 70.



Date referitoare la teren

Crt	Categorie folosință	Intravilan	Suprafața (mp)	Tarla	Parcelă	Nr. topo	Observații / Referințe
1	curți construcții	DA	1.000	208	13	-	
2	vie	DA	600	208	70	-	
3	arabil	DA	1.008	208	71	-	
4	arabil	NU	5.046	208	71	-	

Date referitoare la construcții

Crt	Număr	Destinație construcție	Supraf. (mp)	Situație juridică	Observații / Referințe
A1.1		construcții de locuințe	Din acte: 0 Masurata: 85	Cu acte	Nr. niveluri:1; S. construita la sol:85 mp; S. construita desfasurata:85 mp; C1-LOCUINTA
A1.2		construcții de locuințe	Din acte: 0 Masurata: 66	Cu acte	Nr. niveluri:2; S. construita la sol:66 mp; S. construita desfasurata:91 mp; C2-LOCUINTA+BECI

Lungime Segmente

1) Valorile lungimilor segmentelor sunt obținute din proiecție în plan.

Punct început	X / Y	Punct sfârșit	X / Y	Lungime segment (** (m)

Punct început	X / Y	Punct sfârșit	X / Y	Lungime segment (** (m)
1	355.814,11 291.589,84	2	355.775,408 291.524,975	75.534
2	355.775,408 291.524,975	3	355.768,746 291.528,301	7.446
3	355.768,746 291.528,301	4	355.694,209 291.426,798	125.931
4	355.694,209 291.426,798	5	355.685,236 291.413,107	16.369
5	355.685,236 291.413,107	6	355.657,286 291.372,395	49.383
6	355.657,286 291.372,395	7	355.686,739 291.357,431	33.036
7	355.686,739 291.357,431	8	355.704,803 291.389,852	37.114
8	355.704,803 291.389,852	9	355.716,675 291.413,846	26.77
9	355.716,675 291.413,846	10	355.736,093 291.405,096	21.298
10	355.736,093 291.405,096	11	355.825,394 291.584,209	200.14
11	355.825,394 291.584,209	1	355.814,11 291.589,84	12.611

** Lungimile segmentelor sunt determinate în planul de proiecție Stereo 70 și sunt rotunjite la 1 milimetru.

*** Distanța dintre puncte este formată din segmente cumulate ce sunt mai mici decât valoarea 1 milimetru.

**DATE DESPRE IMOBILUL NR. 8480**

Oficiul de Cadastru și Publicitate Imobiliară DOLJ
Biroul de Cadastru și Publicitate Imobiliară Craiova

A. Partea I. Descrierea imobilului

TEREN Necunoscut

Adresa: Loc. Motatei, Str Calea Unirii, Jud. Dolj, T208, P13, 73, 72

Nr. Crt	Nr cadastral Nr. topografic	Suprafața* (mp)	Observații / Referințe
A1		4.900	Sector cadastral:14 Teren neimprijmit;

Construcții

Crt	Nr cadastral Nr. topografic	Adresa	Observații / Referințe
A1.1		Loc. Motatei, Calea Unirii, Jud. Dolj	Nr. niveluri:1; S. construita la sol:97 mp; S. construita desfasurata:97 mp; C1-LOCUINTA
A1.2		Loc. Motatei, Calea Unirii, Jud. Dolj	Nr. niveluri:2; S. construita la sol:66 mp; S. construita desfasurata:79 mp; C2-LOCUINTA+BECI

B. Partea II. Proprietari și acte

Inscrieri privitoare la dreptul de proprietate și alte drepturi reale		Referințe
/		
Act Administrativ nr. TDP 1391-58811, din 03/01/1995 emis de CJSIPT DOLJ;		
B1	Intabulare, drept de PROPRIETATE, dobandit prin Reconstituire, cota actuala 1/1 1) MATUSA CONSTANTIN	A1
Act Normativ nr. LEGEA 7, din 13/03/1996 emis de PARLAMENTUL ROMANIEI ((ART 12 ALIN 14;ART 37 ALIN 2));		
B2	Intabulare, drept de PROPRIETATE, dobandit prin Lege, cota actuala 1/1 1) MATUSA CONSTANTIN	A1.1, A1.2

C. Partea III. SARCINI .

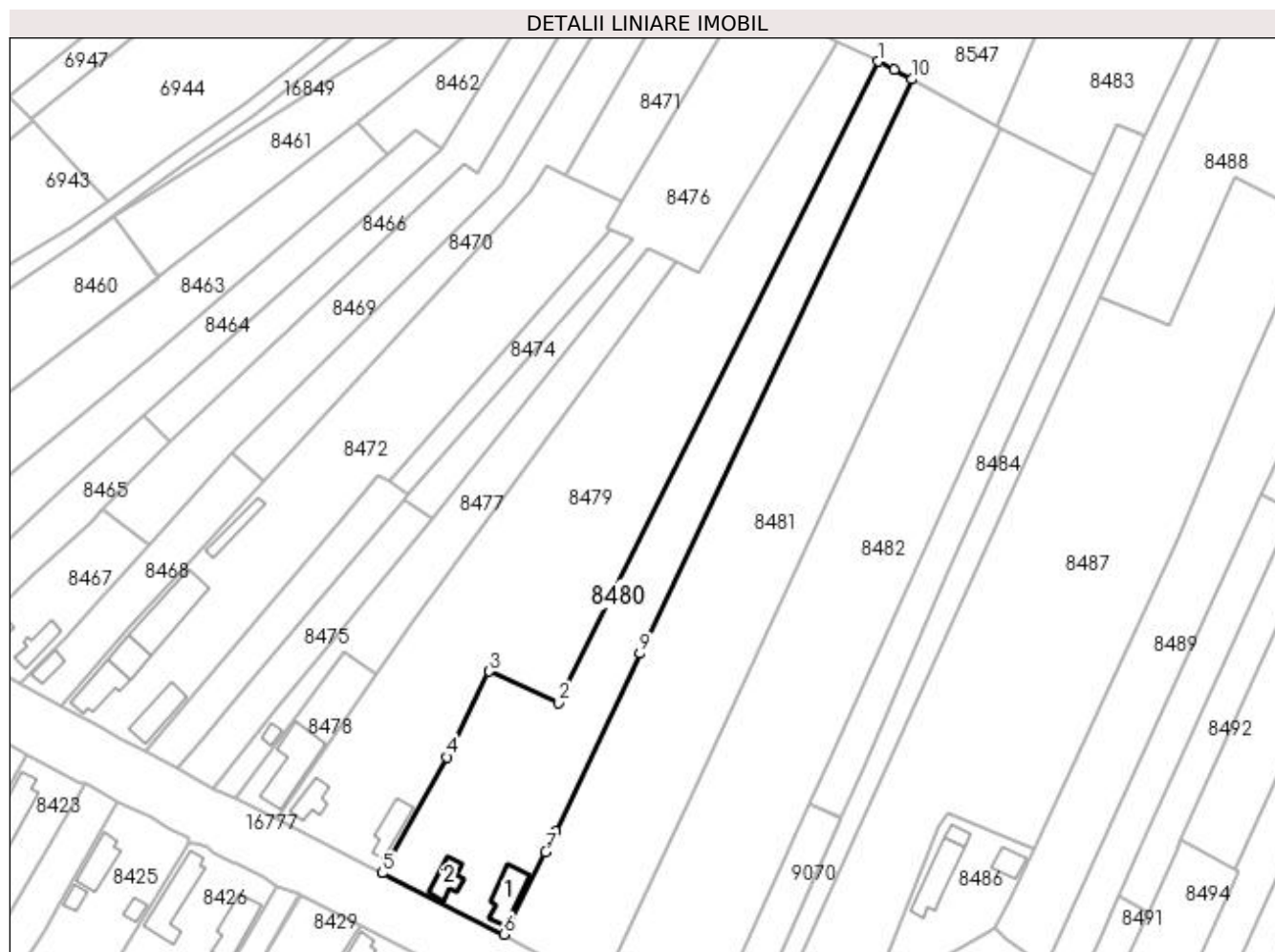
Inscrieri privind dezmembramintele dreptului de proprietate, drepturi reale de garanție și sarcini	Referințe
NU SUNT	

Anexa Nr. 1 La Partea I

Teren

Nr cadastral	Suprafața (mp)*	Observații / Referințe
	4.900	

* Suprafața este determinată în planul de proiecție Stereo 70.



Date referitoare la teren

Crt	Categorie folosință	Intravilan	Suprafața (mp)	Tarla	Parcelă	Nr. topo	Observații / Referințe
1	curți construcții	DA	1.000	208	13	-	
2	vie	DA	1.616	208	73	-	
3	arabil	NU	2.284	208	72	-	

Date referitoare la construcții

Crt	Număr	Destinație construcție	Supraf. (mp)	Situație juridică	Observații / Referințe
A1.1		construcții de locuințe	Din acte: 0 Masurata: 97	Cu acte	Nr. niveluri:1; S. construita la sol:97 mp; S. construita desfasurata:97 mp; C1-LOCUINTA
A1.2		construcții de locuințe	Din acte: 0 Masurata: 66	Cu acte	Nr. niveluri:2; S. construita la sol:66 mp; S. construita desfasurata:79 mp; C2-LOCUINTA+BECI

Lungime Segmente

1) Valorile lungimilor segmentelor sunt obținute din proiecție în plan.

Punct început	X / Y	Punct sfârșit	X / Y	Lungime segment (** (m)
1	355.825,394 291.584,209	2	355.736,093 291.405,096	200.14

Punct început	X / Y	Punct sfârșit	X / Y	Lungime segment (** (m)
2	355.736,093 291.405,096	3	355.716,675 291.413,846	21.298
3	355.716,675 291.413,846	4	355.704,803 291.389,852	26.77
4	355.704,803 291.389,852	5	355.686,739 291.357,431	37.114
5	355.686,739 291.357,431	6	355.720,807 291.340,34	38.115
6	355.720,807 291.340,34	7	355.732,381 291.363,33	25.739
7	355.732,381 291.363,33	8	355.735,291 291.369,111	6.472
8	355.735,291 291.369,111	9	355.758,767 291.418,779	54.937
9	355.758,767 291.418,779	10	355.834,774 291.579,268	177.578
10	355.834,774 291.579,268	11	355.829,92 291.581,95	5.546
11	355.829,92 291.581,95	1	355.825,394 291.584,209	5.058

** Lungimile segmentelor sunt determinate în planul de proiecție Stereo 70 și sunt rotunjite la 1 milimetru.

*** Distanța dintre puncte este formată din segmente cumulate ce sunt mai mici decât valoarea 1 milimetru.

**DATE DESPRE IMOBILUL NR. 8481**

Oficiul de Cadastru și Publicitate Imobiliară DOLJ
Biroul de Cadastru și Publicitate Imobiliară Craiova

A. Partea I. Descrierea imobilului

TEREN Necunoscut

Adresa: Loc. Motatei, Str Calea Unirii, Nr. 220, Jud. Dolj, T208, P16,75

Nr. Crt	Nr cadastral Nr. topografic	Suprafața* (mp)	Observații / Referințe
A1	36581	7.800	Sector cadastral:14 Teren neimprejmuit;

B. Partea II. Proprietari și acte

Inscrieri privitoare la dreptul de proprietate și alte drepturi reale	Referințe
234875 / 16/11/2020	
Act Notarial nr. ACT DE PARTAJ VOLUNTAR NR.1288, din 29/06/2015 emis de BNP STOENESCU FLOREA (act administrativ nr ADEVERINTA NR.6441 din 29.10.2020, emis de PRIMARIA MOTATEI;act administrativ nr CERTIFICAT FISCAL NR.6428 din 29.10.2020, emis de PRIMARIA MOTATEI;act administrativ nr ADEVERINTA NR.6443 din 29.10.2020, emis de PRIMARIA MOTATEI;act administrativ nr TDP NR.626-45838 din 21.02.1994, emis de CJ DOLJ;act notarial nr CM NR.247 din 29.06.2015, emis de BNP STOENESCU FLOREA);	
B1	A1
Intabulare, drept de PROPRIETATE, dobandit prin Conventie, cota actuala 1/1 1) DRAGOMIRESCU BEBE	

C. Partea III. SARCINI .

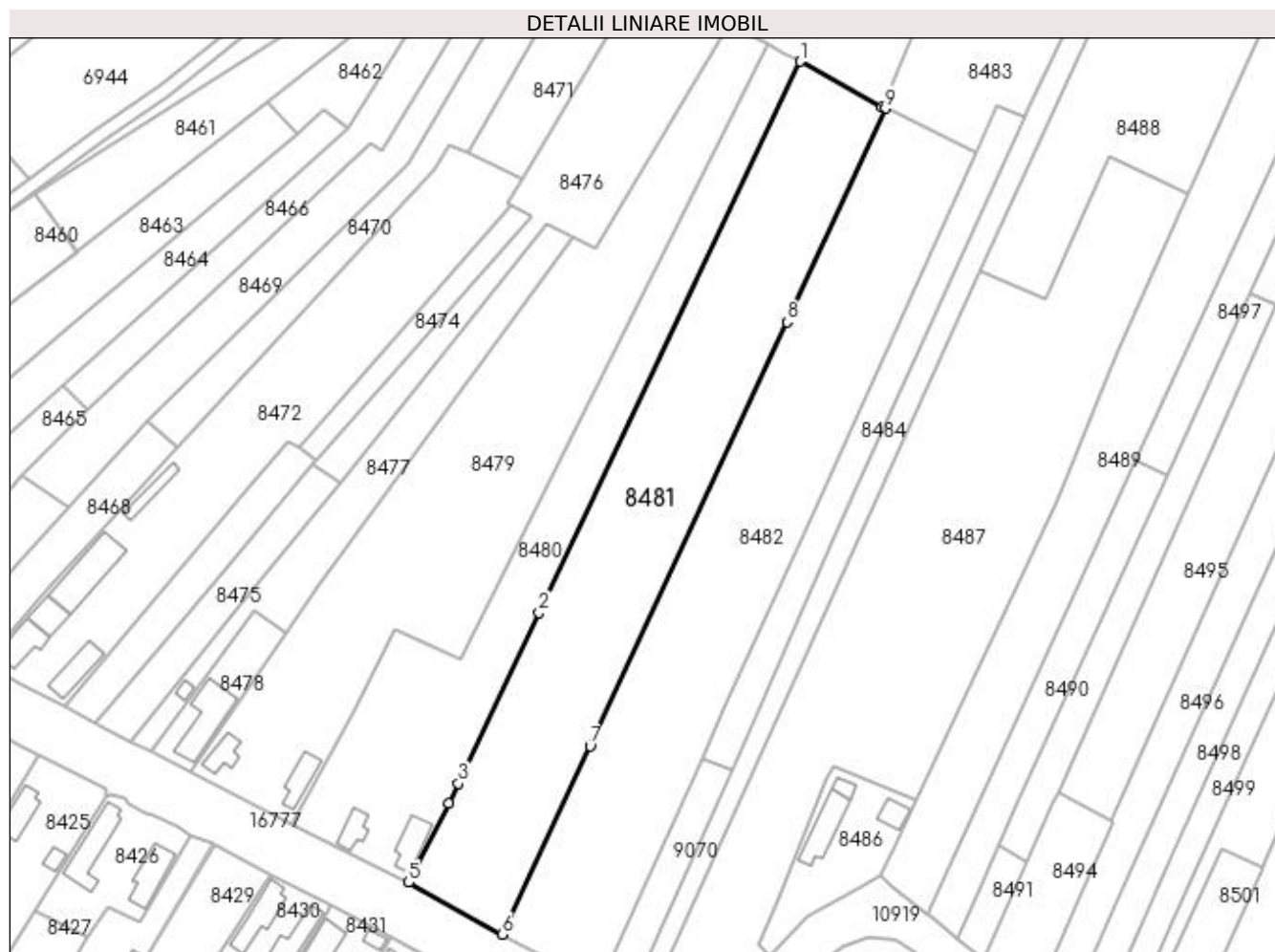
Inscrieri privind dezmembramintele dreptului de proprietate, drepturi reale de garanție și sarcini	Referințe
NU SUNT	

Anexa Nr. 1 La Partea I

Teren

Nr cadastral	Suprafața (mp)*	Observații / Referințe
36581	7.800	

* Suprafața este determinată în planul de proiecție Stereo 70.



Date referitoare la teren

Crt	Categorie folosință	Intravilan	Suprafața (mp)	Tarla	Parcelă	Nr. topo	Observații / Referințe
1	arabil	DA	2.522	208	16,75	-	
2	arabil	NU	5.278	208	16,75	-	

Lungime Segmente

1) Valorile lungimilor segmentelor sunt obținute din proiecție în plan.

Punct început	X / Y	Punct sfârșit	X / Y	Lungime segment (** (m)
1	355.834,774 291.579,268	2	355.758,767 291.418,779	177.578
2	355.758,767 291.418,779	3	355.735,291 291.369,111	54.937
3	355.735,291 291.369,111	4	355.732,381 291.363,33	6.472
4	355.732,381 291.363,33	5	355.720,807 291.340,34	25.739

Punct început	X / Y	Punct sfârșit	X / Y	Lungime segment (** (m)
5	355.720,807 291.340,34	6	355.747,943 291.325,217	31.066
6	355.747,943 291.325,217	7	355.773,615 291.380,006	60.505
7	355.773,615 291.380,006	8	355.830,902 291.503,437	136.077
8	355.830,902 291.503,437	9	355.859,634 291.565,615	68.495
9	355.859,634 291.565,615	10	355.858,66 291.566,07	1.075
10	355.858,66 291.566,07	1	355.834,774 291.579,268	27.29

** Lungimile segmentelor sunt determinate în planul de proiecție Stereo 70 și sunt rotunjite la 1 milimetru.

*** Distanța dintre puncte este formată din segmente cumulate ce sunt mai mici decât valoarea 1 milimetru.

**DATE DESPRE IMOBILUL NR. 8482**

Oficiul de Cadastru și Publicitate Imobiliară DOLJ
Biroul de Cadastru și Publicitate Imobiliară Craiova

A. Partea I. Descrierea imobilului

TEREN Intravilan

Adresa: Loc. Motatei, Str Calea Unirii, Nr. 218 T208 P17, 105, Jud. Dolj, T208, P17, 105

Nr. Crt	Nr cadastral Nr. topografic	Suprafața* (mp)	Observații / Referințe
A1		8.100	Sector cadastral:14 Teren neimprejmuit;

B. Partea II. Proprietari și acte

Inscrieri privitoare la dreptul de proprietate și alte drepturi reale	Referințe
/	
Act Administrativ nr. TDP 2989-1389, din 08/01/1997 emis de CJSIPT DOLJ;	
B1	A1
Intabulare, drept de PROPRIETATE, dobândit prin Reconstituire, cota actuala 1/1	
1) CERGĂ CLAUDIU	
2) COJOCARU AURELIA	

C. Partea III. SARCINI .

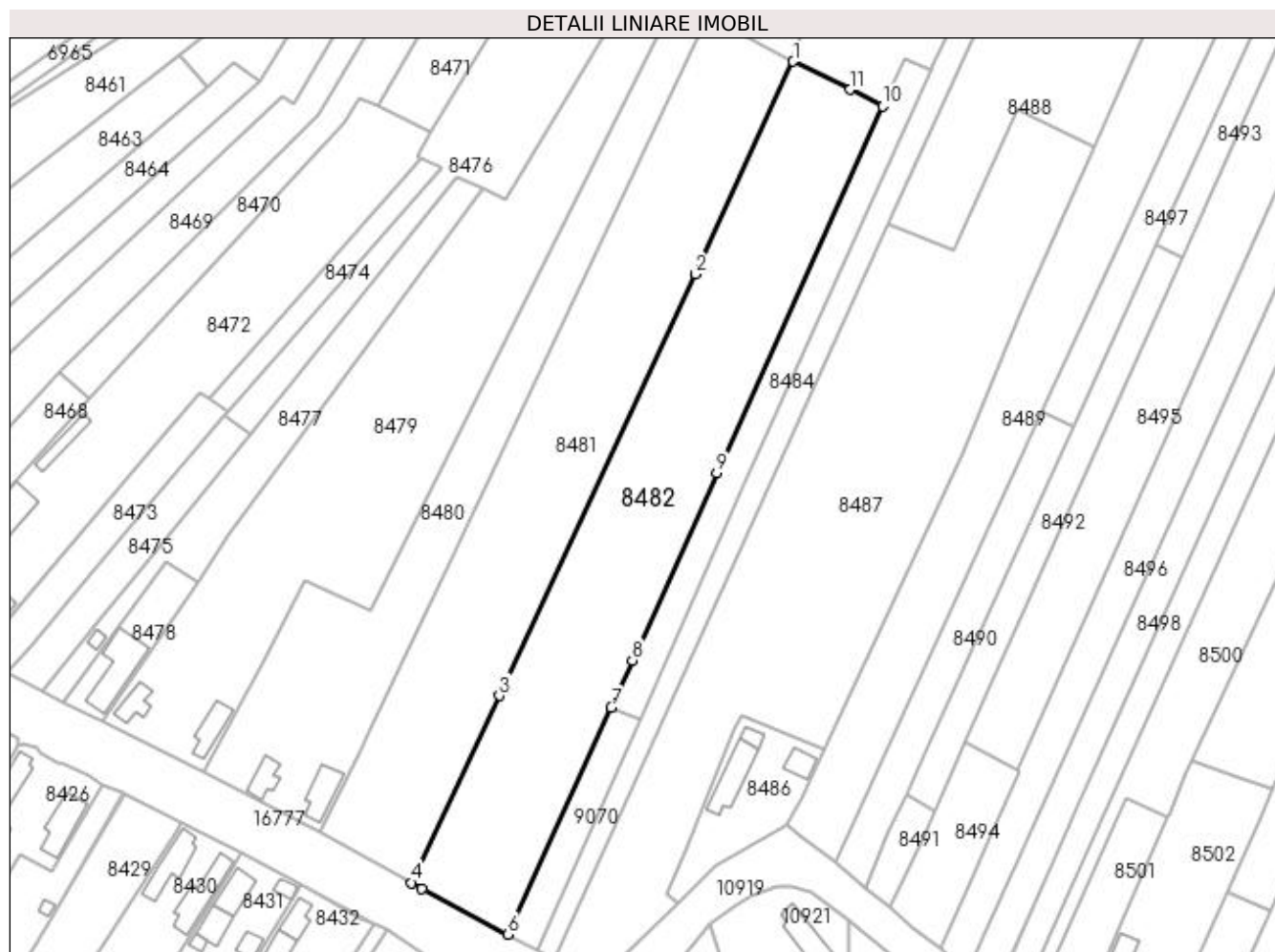
Inscrieri privind dezmembramintele dreptului de proprietate, drepturi reale de garanție și sarcini	Referințe
NU SUNT	

Anexa Nr. 1 La Partea I

Teren

Nr cadastral	Suprafața (mp)*	Observații / Referințe
	8.100	

* Suprafața este determinată în planul de proiecție Stereo 70.



Date referitoare la teren

Crt	Categorie folosință	Intravilan	Suprafața (mp)	Tarla	Parcelă	Nr. topo	Observații / Referințe
1	vie	DA	2.722	208	17	-	IDENTIC CU T280
2	arabil	DA	5.378	208	105	-	IDENTIC CU T 280

Lungime Segmente

1) Valorile lungimilor segmentelor sunt obținute din proiecție în plan.

Punct început	X / Y	Punct sfârșit	X / Y	Lungime segment (** (m)
1	355.859,634 291.565,615	2	355.830,902 291.503,437	68.495
2	355.830,902 291.503,437	3	355.773,615 291.380,006	136.077
3	355.773,615 291.380,006	4	355.747,943 291.325,217	60.505
4	355.747,943 291.325,217	5	355.750,942 291.323,545	3.434

Punct început	X / Y	Punct sfârșit	X / Y	Lungime segment (** (m)
5	355.750,942 291.323,545	6	355.776,124 291.310,155	28.521
6	355.776,124 291.310,155	7	355.806,331 291.376,567	72.959
7	355.806,331 291.376,567	8	355.812,58 291.390,307	15.094
8	355.812,58 291.390,307	9	355.837,279 291.445,209	60.202
9	355.837,279 291.445,209	10	355.885,779 291.552,557	117.796
10	355.885,779 291.552,557	11	355.876,315 291.557,384	10.624
11	355.876,315 291.557,384	1	355.859,634 291.565,615	18.601

** Lungimile segmentelor sunt determinate în planul de proiecție Stereo 70 și sunt rotunjite la 1 milimetru.

*** Distanța dintre puncte este formată din segmente cumulate ce sunt mai mici decât valoarea 1 milimetru.

**DATE DESPRE IMOBILUL NR. 8483**

Oficiul de Cadastru și Publicitate Imobiliară DOLJ
Biroul de Cadastru și Publicitate Imobiliară Craiova

A. Partea I. Descrierea imobilului

TEREN Extravilan

Adresa: Jud. Dolj, T208

Nr. Crt	Nr cadastral Nr. topografic	Suprafața* (mp)	Observații / Referințe
A1		4.546	Sector cadastral:14 Teren neimprejmuit;

B. Partea II. Proprietari și acte

Inscrieri privitoare la dreptul de proprietate și alte drepturi reale		Referințe
/		
Act Normativ nr. LEGEA 7, din 13/03/1996 emis de PARLAMENTUL ROMANIEI;		
B1	Inscrierea provizorie, drept de PROPRIETATE, dobandit prin Lege, cota actuala 1/1 1) NEIDENTIFICAT NEIDENTIFICAT, CIF:0000000000000	A1

C. Partea III. SARCINI .

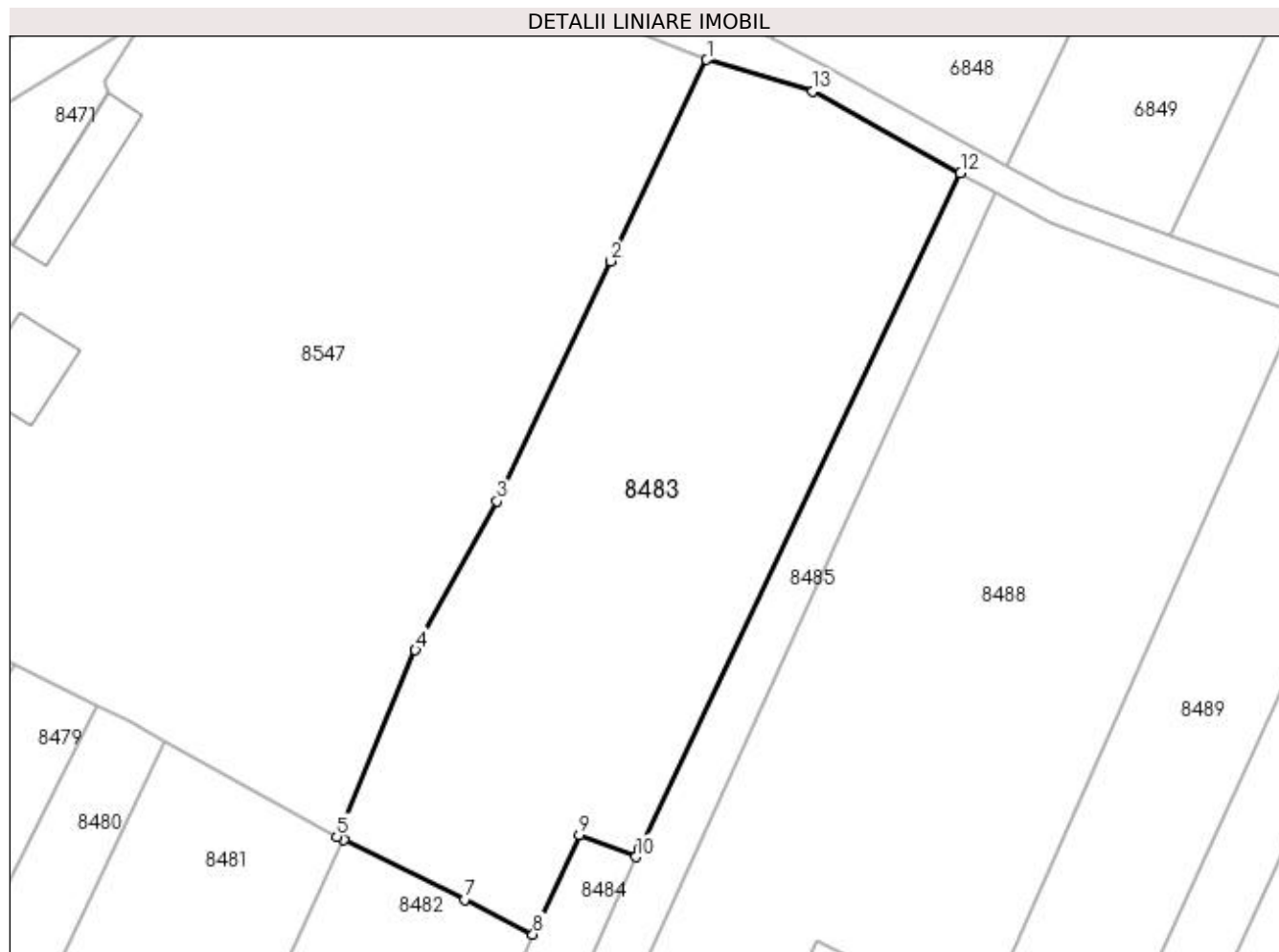
Inscrieri privind dezmembramintele dreptului de proprietate, drepturi reale de garanție și sarcini	Referințe
NU SUNT	

Anexa Nr. 1 La Partea I

Teren

Nr cadastral	Suprafața (mp)*	Observații / Referințe
	4.546	

* Suprafața este determinată în planul de proiecție Stereo 70.



Date referitoare la teren

Crt	Categorie folosință	Intravilan	Suprafața (mp)	Tarla	Parcelă	Nr. topo	Observații / Referințe
1	arabil	NU	4.546	208	-	-	IDENTIC CU T105/1

Lungime Segmente

1) Valorile lungimilor segmentelor sunt obținute din proiecție în plan.

Punct început	X / Y	Punct sfârșit	X / Y	Lungime segment (** (m)
1	355.909,81 291.673,46	2	355.896,55 291.645,61	30.846
2	355.896,55 291.645,61	3	355.880,79 291.612,45	36.715
3	355.880,79 291.612,45	4	355.869,54 291.591,86	23.463
4	355.869,54 291.591,86	5	355.858,66 291.566,07	27.991
5	355.858,66 291.566,07	6	355.859,634 291.565,615	1.075

Punct început	X / Y	Punct sfârșit	X / Y	Lungime segment (** (m)
6	355.859,634 291.565,615	7	355.876,315 291.557,384	18.601
7	355.876,315 291.557,384	8	355.885,779 291.552,557	10.624
8	355.885,779 291.552,557	9	355.892,194 291.566,35	15.212
9	355.892,194 291.566,35	10	355.900,01 291.563,26	8.405
10	355.900,01 291.563,26	11	355.900,566 291.564,488	1.348
11	355.900,566 291.564,488	12	355.944,881 291.657,796	103.297
12	355.944,881 291.657,796	13	355.924,474 291.669,132	23.344
13	355.924,474 291.669,132	1	355.909,81 291.673,46	15.289

** Lungimile segmentelor sunt determinate în planul de proiecție Stereo 70 și sunt rotunjite la 1 milimetru.

*** Distanța dintre puncte este formată din segmente cumulate ce sunt mai mici decât valoarea 1 milimetru.

**DATE DESPRE IMOBILUL NR. 8484**

Oficiul de Cadastru și Publicitate Imobiliară DOLJ
Biroul de Cadastru și Publicitate Imobiliară Craiova

A. Partea I. Descrierea imobilului

TEREN Extravilan

Adresa: Jud. Dolj, T208, P76,77

Nr. Crt	Nr cadastral Nr. topografic	Suprafața* (mp)	Observații / Referințe
A1	39727	1.800	Sector cadastral:14 Teren neimprejmuit;

B. Partea II. Proprietari și acte

Inscrieri privitoare la dreptul de proprietate și alte drepturi reale		Referințe
77837 / 29/04/2022		
Act Notarial nr. CVC aut nr. 1065, din 21/04/2022 emis de Defta Cristian;		
B1	Intabulare, drept de PROPRIETATE, dobandit prin Conventie, cota actuala 1/1 1) DRINCEANU ALIN-FLORIN	A1

C. Partea III. SARCINI .

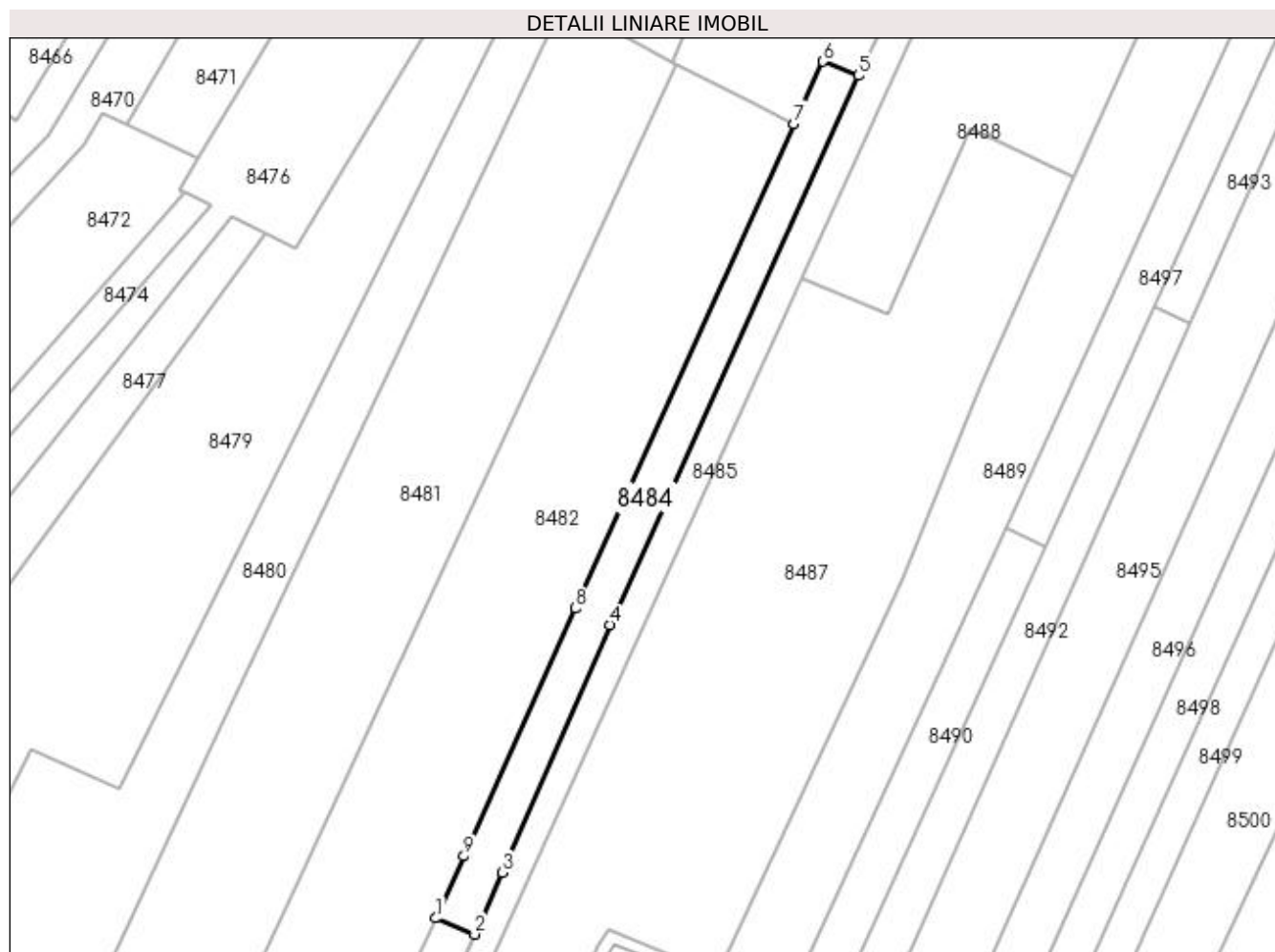
Inscrieri privind dezmembramintele dreptului de proprietate, drepturi reale de garanție și sarcini	Referințe
NU SUNT	

Anexa Nr. 1 La Partea I

Teren

Nr cadastral	Suprafața (mp)*	Observații / Referințe
39727	1.800	

* Suprafața este determinată în planul de proiecție Stereo 70.



Date referitoare la teren

Crt	Categorie folosință	Intra vilan	Suprafața (mp)	Tarla	Parcelă	Nr. topo	Observații / Referințe
1	arabil	NU	1.129	208	76,77	-	
2	vie	NU	671	208	76,77	-	

Lungime Segmente

1) Valorile lungimilor segmentelor sunt obținute din proiecție în plan.

Punct început	X / Y	Punct sfârșit	X / Y	Lungime segment (** (m)
1	355.806,331 291.376,567	2	355.814,966 291.372,997	9.344
2	355.814,966 291.372,997	3	355.821,115 291.386,706	15.025
3	355.821,115 291.386,706	4	355.844,883 291.441,613	59.831
4	355.844,883 291.441,613	5	355.900,01 291.563,26	133.555

Punct început	X / Y	Punct sfârșit	X / Y	Lungime segment (** (m)
5	355.900,01 291.563,26	6	355.892,194 291.566,35	8.405
6	355.892,194 291.566,35	7	355.885,779 291.552,557	15.212
7	355.885,779 291.552,557	8	355.837,279 291.445,209	117.796
8	355.837,279 291.445,209	9	355.812,58 291.390,307	60.202
9	355.812,58 291.390,307	1	355.806,331 291.376,567	15.094

** Lungimile segmentelor sunt determinate în planul de proiecție Stereo 70 și sunt rotunjite la 1 milimetru.

*** Distanța dintre puncte este formată din segmente cumulate ce sunt mai mici decât valoarea 1 milimetru.

**DATE DESPRE IMOBILUL NR. 8485**

Oficiul de Cadastru și Publicitate Imobiliară DOLJ
 Biroul de Cadastru și Publicitate Imobiliară Craiova

A. Partea I. Descrierea imobilului

TEREN Necunoscut

Adresa: Loc. Motatei, Str Calea Unirii, Nr. 214 T208 P19, 77, Jud. Dolj, T208, P77, 19

Nr. Crt	Nr cadastral Nr. topografic	Suprafața* (mp)	Observații / Referințe
A1		Din acte: 1.500 Masurata: 2.500	Sector cadastral:14 Teren neimprejmuit;

B. Partea II. Proprietari și acte

Inscrieri privitoare la dreptul de proprietate și alte drepturi reale		Referințe
/		
Hotarare Judecatoreasca nr. SC NR. 829, din 23/09/2005 emis de JUDECATORIA CALAFAT (TDP NR. 1493-48941/14-02-1995);		
B1	Intabulare, drept de PROPRIETATE, dobandit prin Hotarare Judecatoreasca, cota actuala 1/1 1) MAZILU MITICA	A1

C. Partea III. SARCINI .

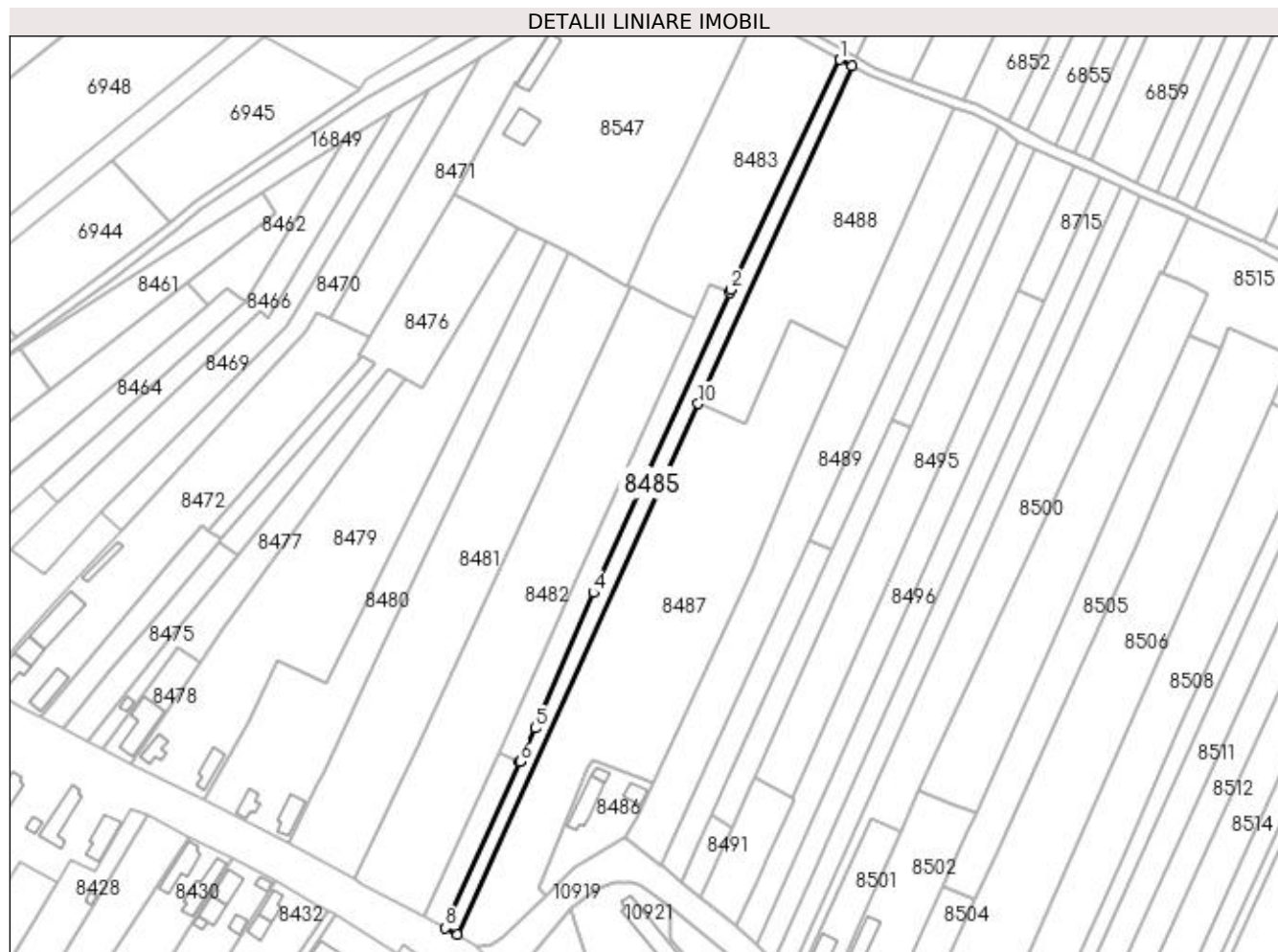
Inscrieri privind dezmembramintele dreptului de proprietate, drepturi reale de garanție și sarcini	Referințe
NU SUNT	

Anexa Nr. 1 La Partea I

Teren

Nr cadastral	Suprafața (mp)*	Observații / Referințe
	Din acte: 1.500 Masurata: 2.500	

* Suprafața este determinată în planul de proiecție Stereo 70.



Date referitoare la teren

Crt	Categorie folosință	Intra vilan	Suprafața (mp)	Tarla	Parcelă	Nr. topo	Observații / Referințe
1	arabil	DA	507	208	77	-	
2	livada	NU	1.993	208	19	-	

Lungime Segmente

1) Valorile lungimilor segmentelor sunt obținute din proiecție în plan.

Punct început	X / Y	Punct sfârșit	X / Y	Lungime segment (** (m)
1	355.944,881 291.657,796	2	355.900,566 291.564,488	103.297
2	355.900,566 291.564,488	3	355.900,01 291.563,26	1.348
3	355.900,01 291.563,26	4	355.844,883 291.441,613	133.555
4	355.844,883 291.441,613	5	355.821,115 291.386,706	59.831

Punct început	X / Y	Punct sfârșit	X / Y	Lungime segment (** (m)
5	355.821,115 291.386,706	6	355.814,966 291.372,997	15.025
6	355.814,966 291.372,997	7	355.814,91 291.372,872	0.137
7	355.814,91 291.372,872	8	355.784,731 291.305,578	73.751
8	355.784,731 291.305,578	9	355.789,556 291.303,012	5.465
9	355.789,556 291.303,012	10	355.887,4 291.518,2	236.388
10	355.887,4 291.518,2	11	355.949,665 291.655,139	150.43
11	355.949,665 291.655,139	1	355.944,881 291.657,796	5.472

** Lungimile segmentelor sunt determinate în planul de proiecție Stereo 70 și sunt rotunjite la 1 milimetru.

*** Distanța dintre puncte este formată din segmente cumulate ce sunt mai mici decât valoarea 1 milimetru.

**DATE DESPRE IMOBILUL NR. 8486**

Oficiul de Cadastru și Publicitate Imobiliară DOLJ
Biroul de Cadastru și Publicitate Imobiliară Craiova

A. Partea I. Descrierea imobilului

TEREN Intravilan

Nr. CF vechi:41
Nr. cadastral vechi:54

Adresa: Loc. Motatei, Str Sfintu Nicolae, Nr. 152, Jud. Dolj

Nr. Crt	Nr cadastral Nr. topografic	Suprafața* (mp)	Observații / Referințe
A1	35986	Din acte: 1.000 Masurata: 1.063	Sector cadastral:14 Teren neimprejmit;

Construcții

Crt	Nr cadastral Nr. topografic	Adresa	Observații / Referințe
A1.1		Loc. Motatei, Str Sfintu Nicolae, Nr. 152, Jud. Dolj	Nr. niveluri:1; S. construita la sol:136 mp; S. construita desfasurata:136 mp; C1- casa din cranturi si chirpici cu 5 camere acoperita cu tigla
A1.2		Loc. Motatei, Str Sfintu Nicolae, Nr. 152, Jud. Dolj	Nr. niveluri:1; S. construita la sol:25 mp; S. construita desfasurata:25 mp; C2- patul cu magazie din lemne si scanduri, acoperit cu tigla
A1.3		Loc. Motatei, Str Sfintu Nicolae, Nr. 152, Jud. Dolj	Nr. niveluri:1; S. construita la sol:49 mp; S. construita desfasurata:49 mp; C3

B. Partea II. Proprietari și acte

Inscrieri privitoare la dreptul de proprietate și alte drepturi reale		Referințe
767 / 11/12/2000		
Act Notarial nr. contract de intretinere aut nr 2924, din 07/12/2000 emis de NP STOENESCU FL;		
B1	Intabulare, drept de PROPRIETATE, dobandit prin Conventie, cota actuala 1/1 1) MAZILU MITICA 2) MAZILU FLORICA-GEORGETA	A1, A1.1, A1.2
/		
Act Normativ nr. legea 7, din 13/03/1996 emis de PARLAMENTUL ROMANIEI ((ART.12, ALIN.14; ART.37, ALIN. 2));		
B2	Intabulare, drept de PROPRIETATE, dobandit prin Lege, cota actuala 1/1 1) MAZILU MITICA 2) MAZILU FLORICA-GEORGETA	A1.3

C. Partea III. SARCINI .

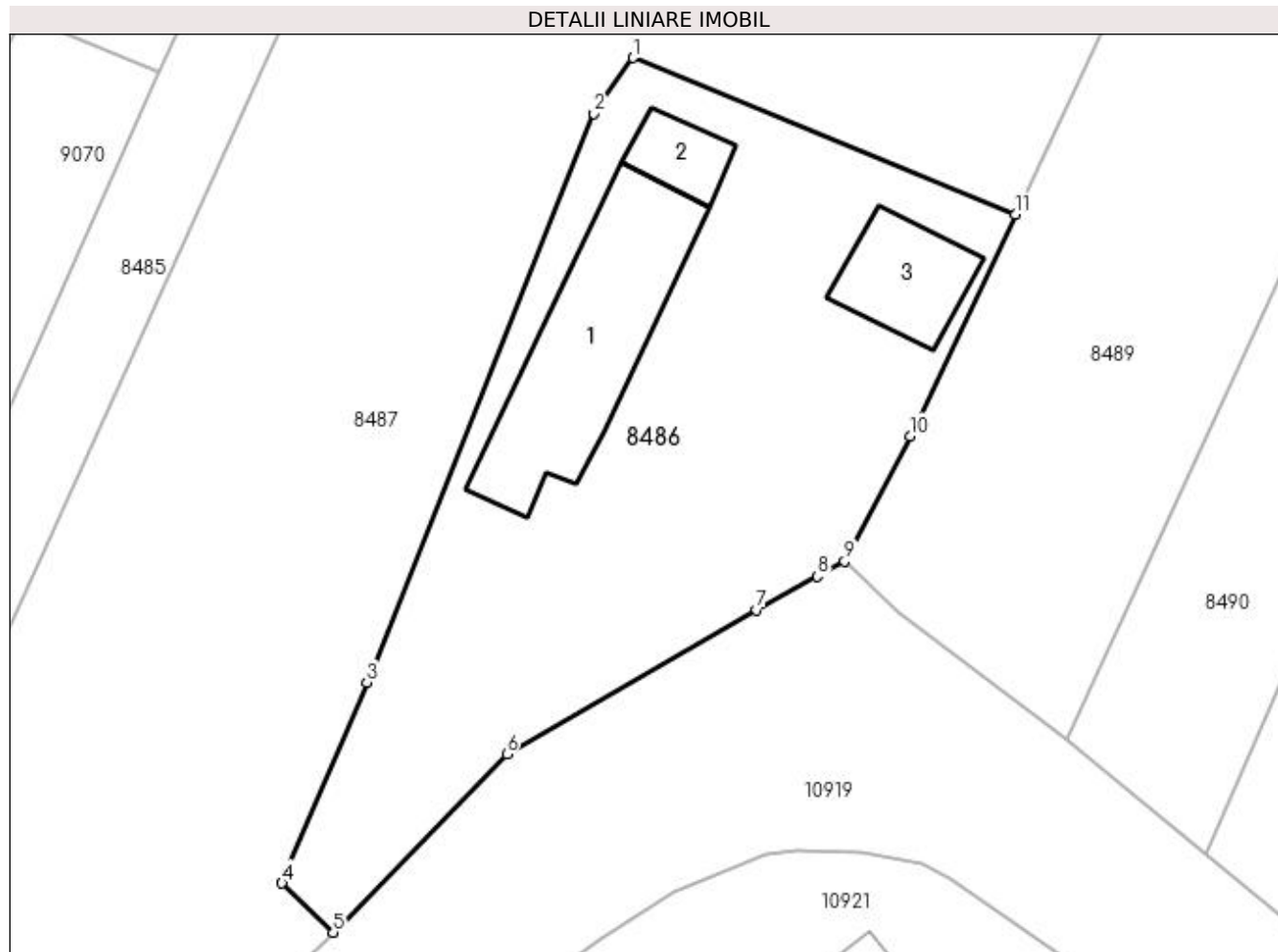
Inscrieri privind dezmembramintele dreptului de proprietate, drepturi reale de garanție și sarcini	Referințe
NU SUNT	

Anexa Nr. 1 La Partea I

Teren

Nr cadastral	Suprafața (mp)*	Observații / Referințe
35986	Din acte: 1.000 Masurata: 1.063	

* Suprafața este determinată în planul de proiecție Stereo 70.



Date referitoare la teren

Crt	Categorie folosință	Intra vilan	Suprafața (mp)	Tarla	Parcelă	Nr. topo	Observații / Referințe
1	curți constructii	DA	1.063	-	-	-	

Date referitoare la construcții

Crt	Număr	Destinație construcție	Supraf. (mp)	Situație juridică	Observații / Referințe
A1.1		construcții de locuințe	136	Cu acte	Nr. niveluri:1; S. construita la sol:136 mp; S. construita desfasurata:136 mp; C1- casa din cranturi si chirpici cu 5 camere acoperita cu tigla
A1.2		construcții anexa	25	Cu acte	Nr. niveluri:1; S. construita la sol:25 mp; S. construita desfasurata:25 mp; C2- patul cu magazie din lemne si scanduri, acoperit cu tigla
A1.3		construcții anexa	49	Cu acte	Nr. niveluri:1; S. construita la sol:49 mp; S. construita desfasurata:49 mp; C3

Lungime Segmente

1) Valorile lungimilor segmentelor sunt obținute din proiecție în plan.

Punct început	X / Y	Punct sfârșit	X / Y	Lungime segment (** (m)
---------------	-------	---------------	-------	-------------------------

Punct început	X / Y	Punct sfârșit	X / Y	Lungime segment (** (m)
1	355.844,748 291.373,948	2	355.842,279 291.370,454	4.278
2	355.842,279 291.370,454	3	355.828,026 291.334,734	38.459
3	355.828,026 291.334,734	4	355.822,696 291.322,114	13.699
4	355.822,696 291.322,114	5	355.825,92 291.319,029	4.462
5	355.825,92 291.319,029	6	355.836,822 291.330,222	15.625
6	355.836,822 291.330,222	7	355.852,505 291.339,281	18.111
7	355.852,505 291.339,281	8	355.856,327 291.341,385	4.363
8	355.856,327 291.341,385	9	355.858,04 291.342,328	1.955
9	355.858,04 291.342,328	10	355.862,149 291.350,192	8.873
10	355.862,149 291.350,192	11	355.868,754 291.364,107	15.403
11	355.868,754 291.364,107	1	355.844,748 291.373,948	25.945

** Lungimile segmentelor sunt determinate în planul de proiecție Stereo 70 și sunt rotunjite la 1 milimetru.

*** Distanța dintre puncte este formată din segmente cumulate ce sunt mai mici decât valoarea 1 milimetru.

**DATE DESPRE IMOBILUL NR. 8487**

Oficiul de Cadastru și Publicitate Imobiliară DOLJ
Biroul de Cadastru și Publicitate Imobiliară Craiova

A. Partea I. Descrierea imobilului

TEREN Necunoscut

Nr. CF vechi:42
Nr. cadastral vechi:58

Adresa: Loc. Motatei, Jud. Dolj, T208, P78-79

Nr. Crt	Nr cadastral Nr. topografic	Suprafața* (mp)	Observații / Referințe
A1	35987	10.020	Sector cadastral:14 Teren imprejmuit;

B. Partea II. Proprietari și acte

Inscrieri privitoare la dreptul de proprietate și alte drepturi reale		Referințe
768 / 11/12/2000		
Act Notarial nr. CONTRACT DE INTRETINERE AUT NR 2924, din 07/12/2000 emis de NP STOENESCU FL;		
B1	Intabulare, drept de PROPRIETATE, dobandit prin Conventie, cota actuala 1/1 1) MAZILU MITICA 2) MAZILU FLORICA-GEORGETA	A1

C. Partea III. SARCINI .

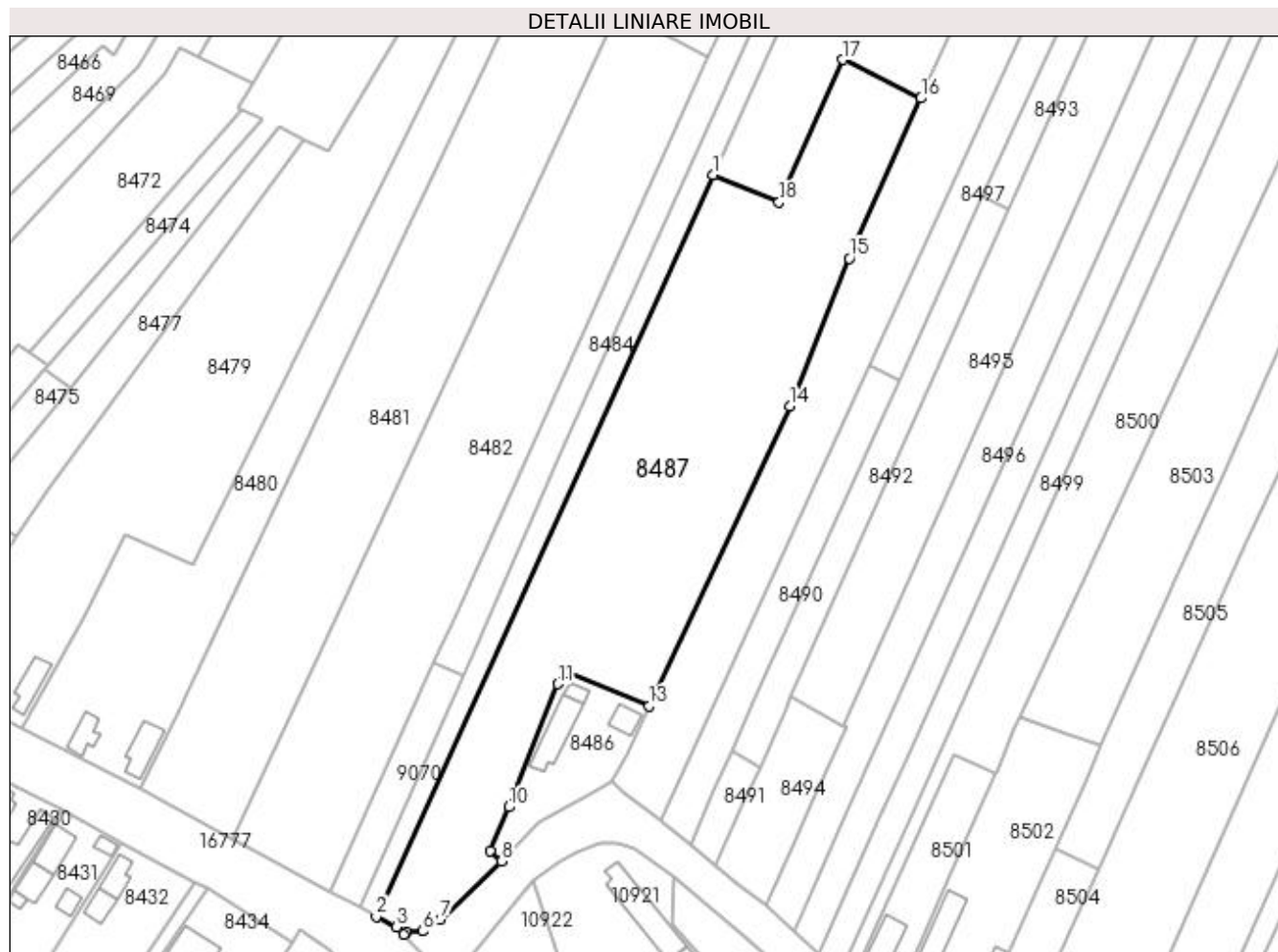
Inscrieri privind dezmembramintele dreptului de proprietate, drepturi reale de garanție și sarcini	Referințe
NU SUNT	

Anexa Nr. 1 La Partea I

Teren

Nr cadastral	Suprafața (mp)*	Observații / Referințe
35987	10.020	

* Suprafața este determinată în planul de proiecție Stereo 70.



Date referitoare la teren

Crt	Categorie folosință	Intravilan	Suprafața (mp)	Tarla	Parcelă	Nr. topo	Observații / Referințe
1	arabil	DA	1.920	208	78-79	-	
2	arabil	NU	8.100	208	78-79	-	

Lungime Segmente

1) Valorile lungimilor segmentelor sunt obținute din proiecție în plan.

Punct început	X / Y	Punct sfârșit	X / Y	Lungime segment (** (m)
1	355.887,4 291.518,2	2	355.789,556 291.303,012	236.388
2	355.789,556 291.303,012	3	355.795,441 291.299,883	6.665
3	355.795,441 291.299,883	4	355.797,469 291.297,802	2.906
4	355.797,469 291.297,802	5	355.798,311 291.298,411	1.039

Punct început	X / Y	Punct sfârșit	X / Y	Lungime segment (** (m)
5	355.798,311 291.298,411	6	355.803,146 291.298,697	4.843
6	355.803,146 291.298,697	7	355.808,286 291.302,105	6.167
7	355.808,286 291.302,105	8	355.825,92 291.319,029	24.441
8	355.825,92 291.319,029	9	355.822,696 291.322,114	4.462
9	355.822,696 291.322,114	10	355.828,026 291.334,734	13.699
10	355.828,026 291.334,734	11	355.842,279 291.370,454	38.459
11	355.842,279 291.370,454	12	355.844,748 291.373,948	4.278
12	355.844,748 291.373,948	13	355.868,754 291.364,107	25.945
13	355.868,754 291.364,107	14	355.909,605 291.451,133	96.137
14	355.909,605 291.451,133	15	355.926,951 291.494,089	46.326
15	355.926,951 291.494,089	16	355.947,749 291.540,555	50.908
16	355.947,749 291.540,555	17	355.925,049 291.551,723	25.299
17	355.925,049 291.551,723	18	355.906,511 291.510,3	45.382
18	355.906,511 291.510,3	1	355.887,4 291.518,2	20.679

** Lungimile segmentelor sunt determinate în planul de proiecție Stereo 70 și sunt rotunjite la 1 milimetru.

*** Distanța dintre puncte este formată din segmente cumulate ce sunt mai mici decât valoarea 1 milimetru.

**DATE DESPRE IMOBILUL NR. 8488**

Oficiul de Cadastru și Publicitate Imobiliară DOLJ
Biroul de Cadastru și Publicitate Imobiliară Craiova

A. Partea I. Descrierea imobilului

TEREN Extravilan

Adresa: Jud. Dolj, P79/1

Nr. Crt	Nr cadastral Nr. topografic	Suprafața* (mp)	Observații / Referințe
A1		5.693	Sector cadastral:14 Teren neimprejmuit;

B. Partea II. Proprietari și acte

Inscrieri privitoare la dreptul de proprietate și alte drepturi reale		Referințe
/		
Act Normativ nr. LEGEA 7, din 13/03/1996 emis de PARLAMENTUL ROMANIEI;		
B1	Inscrierea provizorie, drept de PROPRIETATE, dobandit prin Lege, cota actuala 1/1 1) NEIDENTIFICAT NEIDENTIFICAT, CIF:0000000000000	A1

C. Partea III. SARCINI .

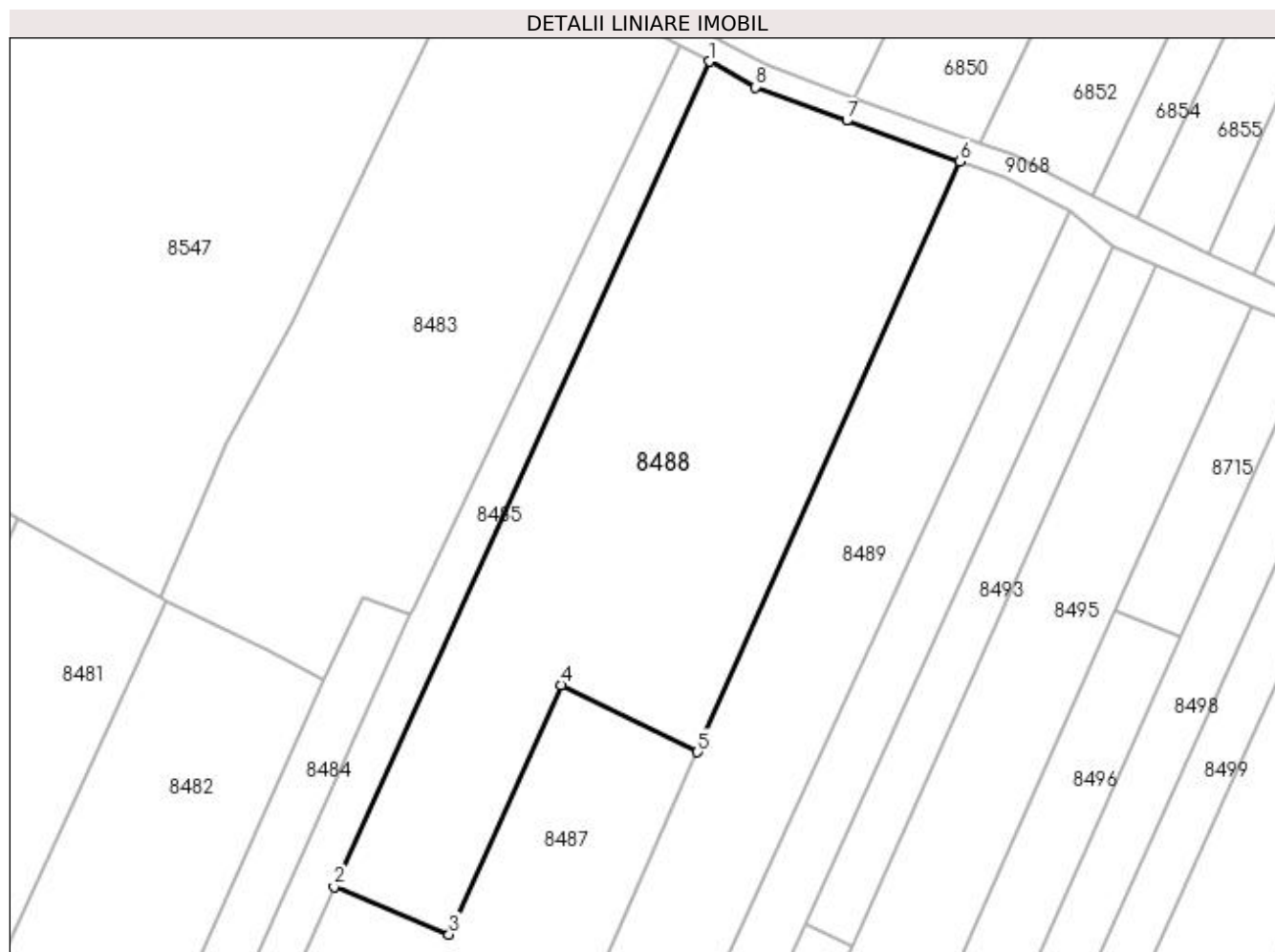
Inscrieri privind dezmembramintele dreptului de proprietate, drepturi reale de garanție și sarcini	Referințe
NU SUNT	

Anexa Nr. 1 La Partea I

Teren

Nr cadastral	Suprafața (mp)*	Observații / Referințe
	5.693	

* Suprafața este determinată în planul de proiecție Stereo 70.



Date referitoare la teren

Crt	Categorie folosință	Intra vilan	Suprafața (mp)	Tarla	Parcelă	Nr. topo	Observații / Referințe
1	arabil	NU	5.693	-	79/1	-	

Lungime Segmente

1) Valorile lungimilor segmentelor sunt obținute din proiecție în plan.

Punct început	X / Y	Punct sfârșit	X / Y	Lungime segment (** (m)
1	355.949,665 291.655,139	2	355.887,4 291.518,2	150.43
2	355.887,4 291.518,2	3	355.906,511 291.510,3	20.679
3	355.906,511 291.510,3	4	355.925,049 291.551,723	45.382
4	355.925,049 291.551,723	5	355.947,749 291.540,555	25.299
5	355.947,749 291.540,555	6	355.991,338 291.638,52	107.225

Punct început	X / Y	Punct sfârșit	X / Y	Lungime segment (** (m)
6	355.991,338 291.638,52	7	355.972,539 291.645,352	20.002
7	355.972,539 291.645,352	8	355.957,339 291.650,876	16.173
8	355.957,339 291.650,876	1	355.949,665 291.655,139	8.779

** Lungimile segmentelor sunt determinate în planul de proiecție Stereo 70 și sunt rotunjite la 1 milimetru.

*** Distanța dintre puncte este formată din segmente cumulate ce sunt mai mici decât valoarea 1 milimetru.

**DATE DESPRE IMOBILUL NR. 8489**

Oficiul de Cadastru și Publicitate Imobiliară DOLJ
Biroul de Cadastru și Publicitate Imobiliară Craiova

A. Partea I. Descrierea imobilului

TEREN Necunoscut

Adresa: Loc. Motatei, Str Sfantul Nicolae, Nr. 150 T 208 P21, 80, Jud. Dolj, T208, P80, 21

Nr. Crt	Nr cadastral Nr. topografic	Suprafața* (mp)	Observații / Referințe
A1		5.800	Sector cadastral:14 Teren neimprejmuit;

B. Partea II. Proprietari și acte

Inscrieri privitoare la dreptul de proprietate și alte drepturi reale	Referințe
/	
Act Administrativ nr. TDP 1283-59088, din 23/01/1995 emis de CJSIPT DOLJ;	
B1	A1
Intabulare, drept de PROPRIETATE, dobândit prin Reconstituire, cota actuala 1/1 1) PÎRVU CONSTANTIN	

C. Partea III. SARCINI .

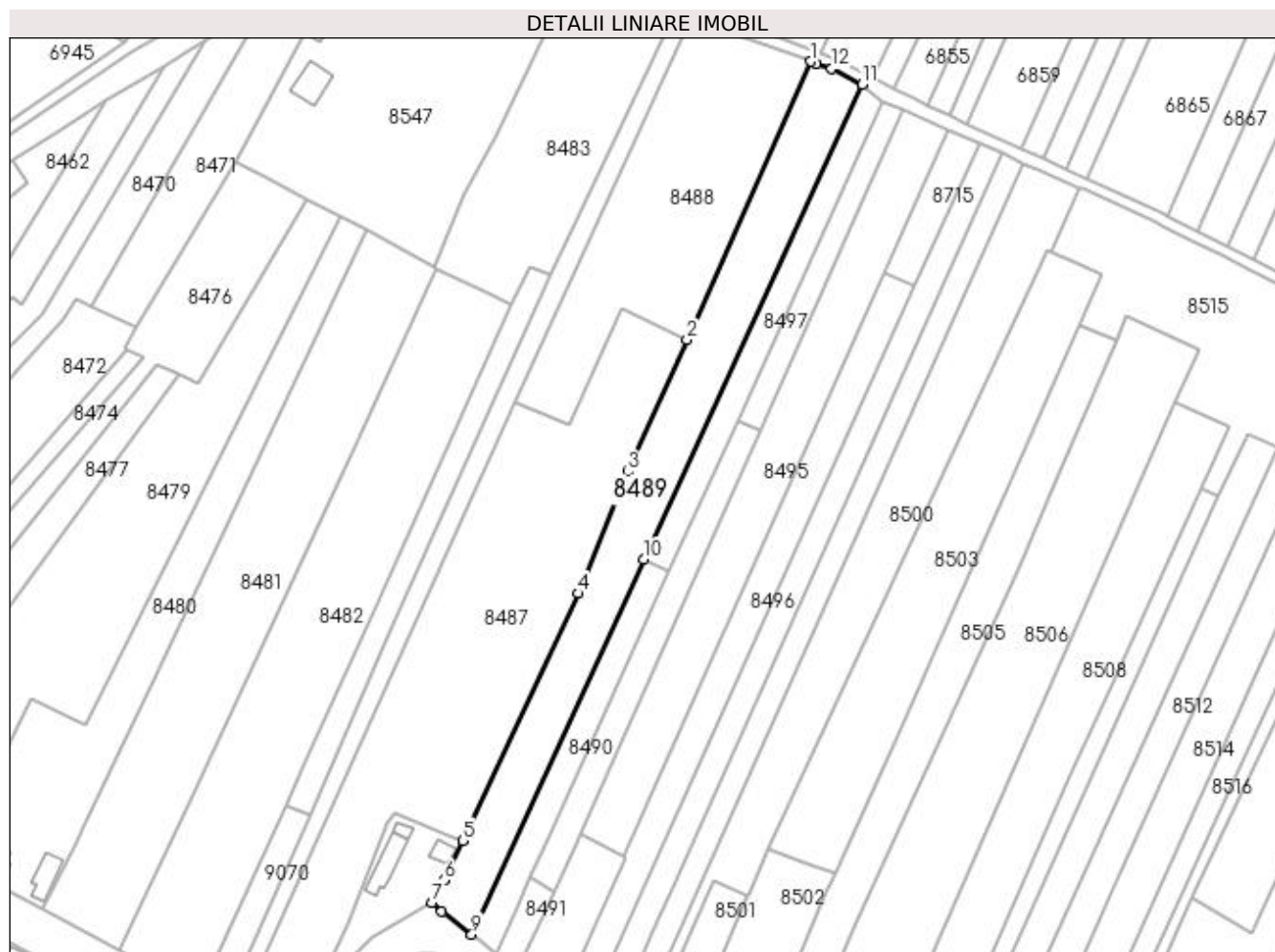
Inscrieri privind dezmembramintele dreptului de proprietate, drepturi reale de garanție și sarcini	Referințe
NU SUNT	

Anexa Nr. 1 La Partea I

Teren

Nr cadastral	Suprafața (mp)*	Observații / Referințe
	5.800	

* Suprafața este determinată în planul de proiecție Stereo 70.



Date referitoare la teren

Crt	Categorie folosință	Intra vilan	Suprafața (mp)	Tarla	Parcelă	Nr. topo	Observații / Referințe
1	vie	DA	441	208	80	-	
2	vie	NU	3.359	208	80	-	
3	arabil	NU	2.000	208	21	-	

Lungime Segmente

1) Valorile lungimilor segmentelor sunt obținute din proiecție în plan.

Punct început	X / Y	Punct sfârșit	X / Y	Lungime segment (** (m)
1	355.991,338 291.638,52	2	355.947,749 291.540,555	107.225
2	355.947,749 291.540,555	3	355.926,951 291.494,089	50.908
3	355.926,951 291.494,089	4	355.909,605 291.451,133	46.326
4	355.909,605 291.451,133	5	355.868,754 291.364,107	96.137

Punct început	X / Y	Punct sfârșit	X / Y	Lungime segment (** (m)
5	355.868,754 291.364,107	6	355.862,149 291.350,192	15.403
6	355.862,149 291.350,192	7	355.858,04 291.342,328	8.873
7	355.858,04 291.342,328	8	355.861,365 291.339,12	4.62
8	355.861,365 291.339,12	9	355.871,954 291.331,111	13.277
9	355.871,954 291.331,111	10	355.932,621 291.463,185	145.341
10	355.932,621 291.463,185	11	356.009,436 291.630,413	184.026
11	356.009,436 291.630,413	12	355.998,792 291.635,973	12.009
12	355.998,792 291.635,973	13	355.993,464 291.637,748	5.616
13	355.993,464 291.637,748	1	355.991,338 291.638,52	2.262

** Lungimile segmentelor sunt determinate în planul de proiecție Stereo 70 și sunt rotunjite la 1 milimetru.

*** Distanța dintre puncte este formată din segmente cumulate ce sunt mai mici decât valoarea 1 milimetru.

**DATE DESPRE IMOBILUL NR. 8490**

Oficiul de Cadastru și Publicitate Imobiliară DOLJ
Biroul de Cadastru și Publicitate Imobiliară Craiova

A. Partea I. Descrierea imobilului

TEREN Necunoscut

Adresa: Loc. Motatei, Str Sfantul Nicolae, Nr. 148 T208 P21, Jud. Dolj, T208, P21

Nr. Crt	Nr cadastral Nr. topografic	Suprafața* (mp)	Observații / Referințe
A1		1.500	Sector cadastral:14 Teren neimprejmuit;

B. Partea II. Proprietari și acte

Inscrieri privitoare la dreptul de proprietate și alte drepturi reale	Referințe
/	
Act Administrativ nr. TDP 1341-58811, din 27/01/1995 emis de CJSIPT DOLJ;	
B1	A1
Intabulare, drept de PROPRIETATE, dobândit prin Reconstituire, cota actuala 1/1 1) PĂRVU ION	

C. Partea III. SARCINI .

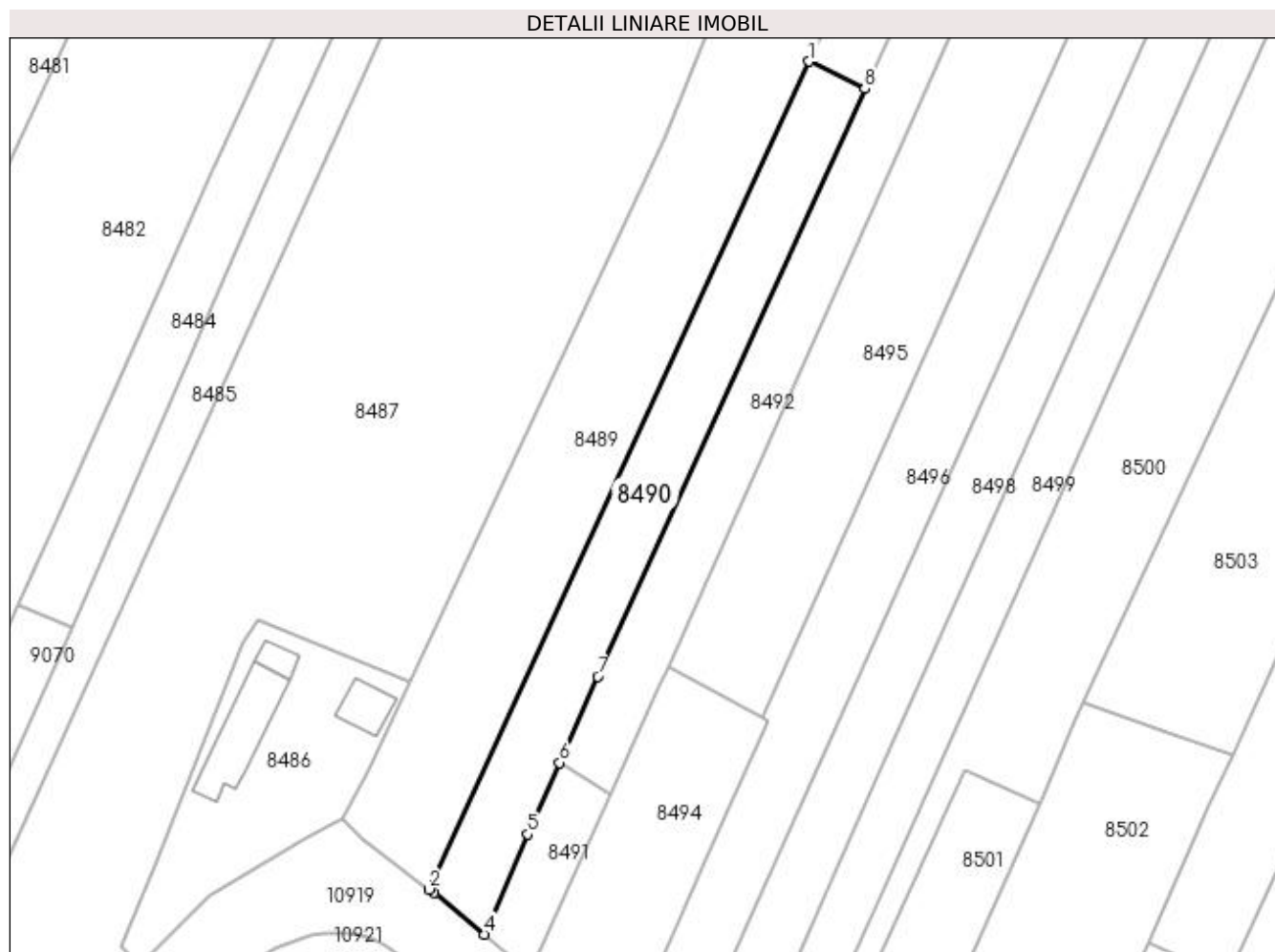
Inscrieri privind dezmembramintele dreptului de proprietate, drepturi reale de garanție și sarcini	Referințe
NU SUNT	

Anexa Nr. 1 La Partea I

Teren

Nr cadastral	Suprafața (mp)*	Observații / Referințe
	1.500	

* Suprafața este determinată în planul de proiecție Stereo 70.



Date referitoare la teren

Crt	Categorie folosință	Intra vilan	Suprafața (mp)	Tarla	Parcelă	Nr. topo	Observații / Referințe
1	arabil	DA	304	208	21	-	
2	arabil	NU	1.196	208	21	-	

Lungime Segmente

1) Valorile lungimilor segmentelor sunt obținute din proiecție în plan.

Punct început	X / Y	Punct sfârșit	X / Y	Lungime segment (** (m)
1	355.932,621 291.463,185	2	355.871,954 291.331,111	145.341
2	355.871,954 291.331,111	3	355.872,714 291.330,537	0.952
3	355.872,714 291.330,537	4	355.880,742 291.323,925	10.4
4	355.880,742 291.323,925	5	355.887,687 291.339,876	17.397

Punct început	X / Y	Punct sfârşit	X / Y	Lungime segment (** (m)
5	355.887,687 291.339,876	6	355.892,749 291.351,304	12.499
6	355.892,749 291.351,304	7	355.898,853 291.365,086	15.073
7	355.898,853 291.365,086	8	355.941,518 291.458,823	102.99
8	355.941,518 291.458,823	1	355.932,621 291.463,185	9.909

** Lungimile segmentelor sunt determinate în planul de proiecție Stereo 70 și sunt rotunjite la 1 milimetru.

*** Distanța dintre puncte este formată din segmente cumulate ce sunt mai mici decât valoarea 1 milimetru.

**DATE DESPRE IMOBILUL NR. 8491**

Oficiul de Cadastru și Publicitate Imobiliară DOLJ
Biroul de Cadastru și Publicitate Imobiliară Craiova

A. Partea I. Descrierea imobilului

TEREN Intravilan

Adresa: Loc. Motatei, Str Sfintu Nicolae, Nr. 146, Jud. Dolj, T208, P23

Nr. Crt	Nr cadastral Nr. topografic	Suprafața* (mp)	Observații / Referințe
A1	35995	Din acte: 1.900 Masurata: 286	Sector cadastral:14 Teren imprejmuit;

B. Partea II. Proprietari și acte

Inscrieri privitoare la dreptul de proprietate și alte drepturi reale		Referințe
174820 / 13/08/2019		
Act Notarial nr. contract de vanzare-cumparare aut nr. 1721, din 13/08/2019 emis de Stoenescu Florea;		
B1	Intabulare, drept de PROPRIETATE, dobandit prin Conventie, cota actuala 1/1 1) SMEU VASILE 2) SMEU LUCREȚIA	A1

C. Partea III. SARCINI .

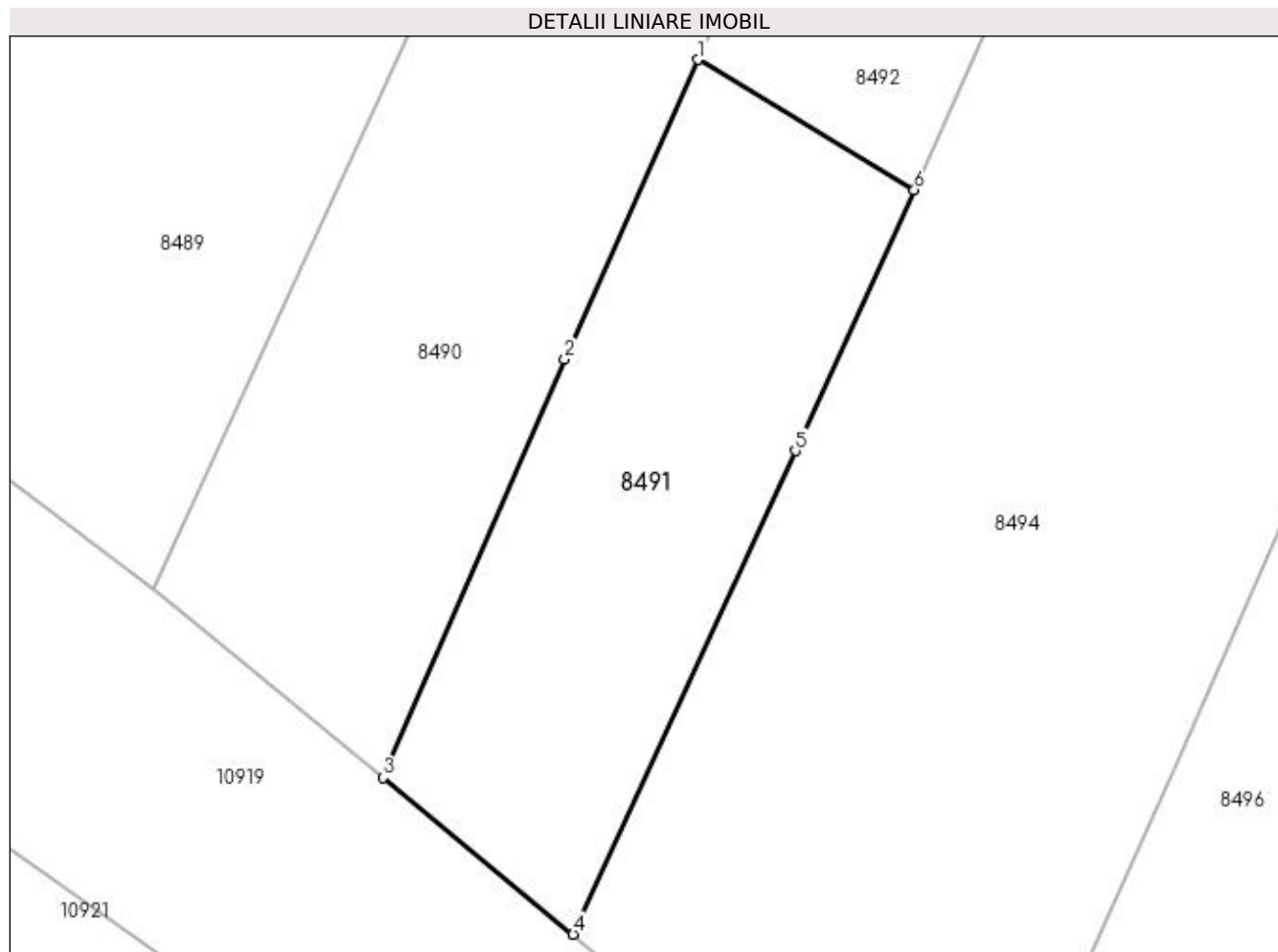
Inscrieri privind dezmembramintele dreptului de proprietate, drepturi reale de garanție și sarcini	Referințe
NU SUNT	

Anexa Nr. 1 La Partea I

Teren

Nr cadastral	Suprafața (mp)*	Observații / Referințe
35995	Din acte: 1.900 Masurata: 286	

* Suprafața este determinată în planul de proiecție Stereo 70.



Date referitoare la teren

Crt	Categorie folosință	Intra vilan	Suprafața (mp)	Tarla	Parcelă	Nr. topo	Observații / Referințe
1	arabil	DA	286	208	23	-	Lot 1 -Imprejmuit: gard plasa sarma, limita conventionala

Lungime Segmente

1) Valorile lungimilor segmentelor sunt obținute din proiecție în plan.

Punct început	X / Y	Punct sfârșit	X / Y	Lungime segment (** (m)
1	355.892,749 291.351,304	2	355.887,687 291.339,876	12.499
2	355.887,687 291.339,876	3	355.880,742 291.323,925	17.397
3	355.880,742 291.323,925	4	355.888,0 291.317,947	9.403
4	355.888,0 291.317,947	5	355.896,478 291.336,383	20.292
5	355.896,478 291.336,383	6	355.901,014 291.346,332	10.934

Punct început	X / Y	Punct sfârșit	X / Y	Lungime segment (** (m)
6	355.901,014 291.346,332	1	355.892,749 291.351,304	9.645

** Lungimile segmentelor sunt determinate în planul de proiecție Stereo 70 și sunt rotunjite la 1 milimetru.

*** Distanța dintre puncte este formată din segmente cumulate ce sunt mai mici decât valoarea 1 milimetru.

**DATE DESPRE IMOBILUL NR. 8492**

Oficiul de Cadastru și Publicitate Imobiliară DOLJ
Biroul de Cadastru și Publicitate Imobiliară Craiova

A. Partea I. Descrierea imobilului

TEREN Extravilan

Adresa: Jud. Dolj, T208, P23

Nr. Crt	Nr cadastral Nr. topografic	Suprafața* (mp)	Observații / Referințe
A1	35996	Din acte: 1.900 Masurata: 1.614	Sector cadastral:14 Teren imprejmuit;

B. Partea II. Proprietari și acte

Inscrieri privitoare la dreptul de proprietate și alte drepturi reale		Referințe
174826 / 13/08/2019		
Act Notarial nr. contract de vanzare-cumparare aut nr. 1722, din 13/08/2019 emis de NP Stoenescu Florea;		
B1	Intabulare, drept de PROPRIETATE, dobandit prin Conventie, cota actuala 1/1 1) SMEU VASILE 2) SMEU LUCREȚIA	A1

C. Partea III. SARCINI .

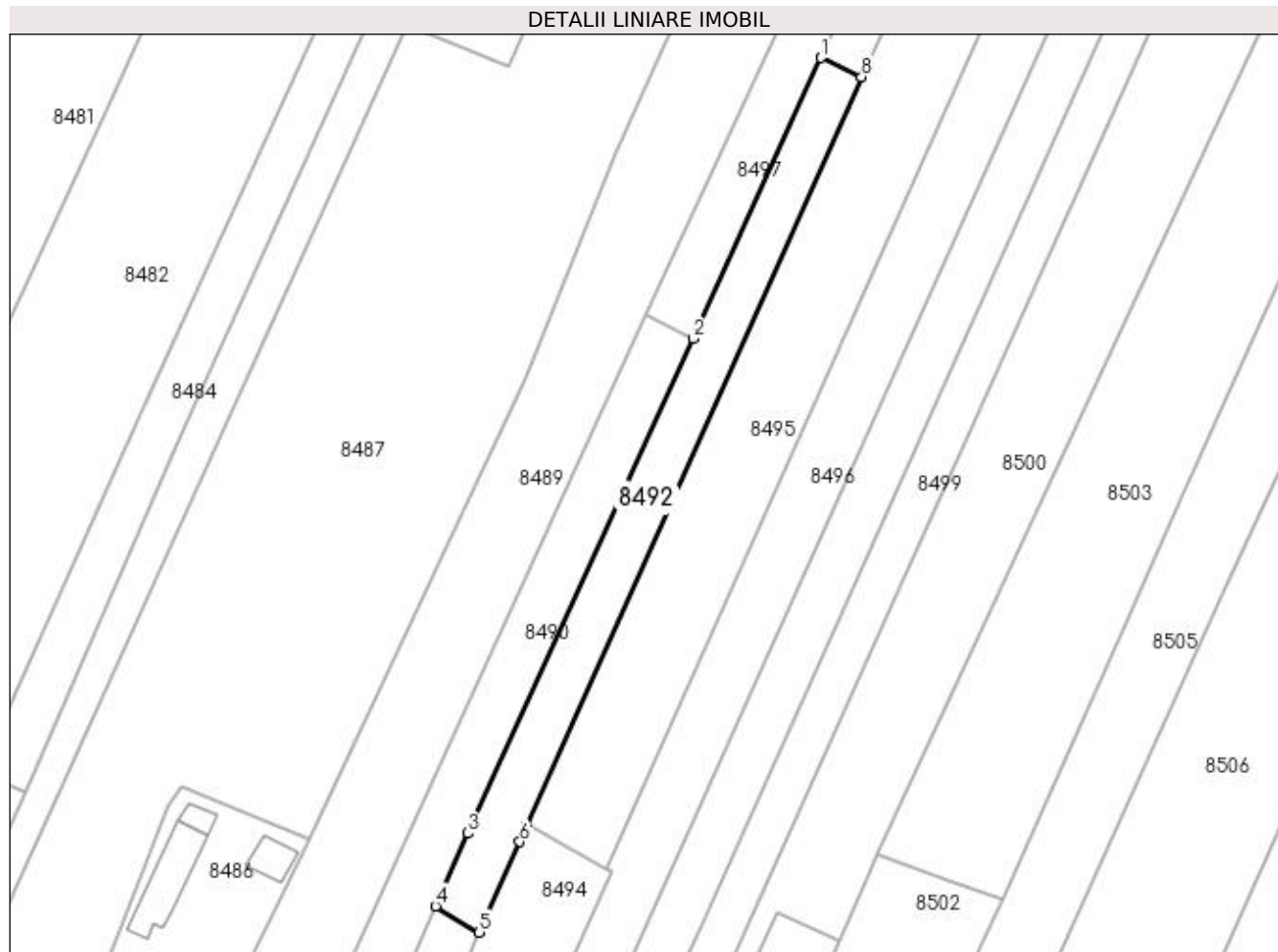
Inscrieri privind dezmembramintele dreptului de proprietate, drepturi reale de garanție și sarcini	Referințe
NU SUNT	

Anexa Nr. 1 La Partea I

Teren

Nr cadastral	Suprafața (mp)*	Observații / Referințe
35996	Din acte: 1.900 Masurata: 1.614	

* Suprafața este determinată în planul de proiecție Stereo 70.



Date referitoare la teren

Crt	Categorie folosință	Intra vilan	Suprafața (mp)	Tarla	Parcelă	Nr. topo	Observații / Referințe
1	arabil	NU	1.614	208	23	-	Lot 2 -Imprejmut: limita conventionala, gard plasa sarma

Lungime Segmente

1) Valorile lungimilor segmentelor sunt obținute din proiecție în plan.

Punct început	X / Y	Punct sfârșit	X / Y	Lungime segment (** (m)
1	355.965,726 291.512,007	2	355.941,518 291.458,823	58.434
2	355.941,518 291.458,823	3	355.898,853 291.365,086	102.99
3	355.898,853 291.365,086	4	355.892,749 291.351,304	15.073
4	355.892,749 291.351,304	5	355.901,014 291.346,332	9.645
5	355.901,014 291.346,332	6	355.908,691 291.363,511	18.816

Punct început	X / Y	Punct sfârșit	X / Y	Lungime segment (** (m)
6	355.908,691 291.363,511	7	355.910,112 291.366,69	3.482
7	355.910,112 291.366,69	8	355.973,437 291.508,388	155.204
8	355.973,437 291.508,388	1	355.965,726 291.512,007	8.518

** Lungimile segmentelor sunt determinate în planul de proiecție Stereo 70 și sunt rotunjite la 1 milimetru.

*** Distanța dintre puncte este formată din segmente cumulate ce sunt mai mici decât valoarea 1 milimetru.

**DATE DESPRE IMOBILUL NR. 8493**

Oficiul de Cadastru și Publicitate Imobiliară DOLJ
Biroul de Cadastru și Publicitate Imobiliară Craiova

A. Partea I. Descrierea imobilului

TEREN Extravilan

Adresa: Jud. Dolj, T208, P82

Nr. Crt	Nr cadastral Nr. topografic	Suprafața* (mp)	Observații / Referințe
A1	35950	1.000	Sector cadastral:14 Teren neimprejmuit;

B. Partea II. Proprietari și acte

Inscrieri privitoare la dreptul de proprietate și alte drepturi reale	Referințe
174822 / 13/08/2019	
Act Notarial nr. contract de vanzare-cumparare aut nr. 1722, din 13/08/2019 emis de Stoenescu Florea;	
B1	A1
Intabulare, drept de PROPRIETATE, dobandit prin Conventie, cota actuala 1/1	
1) SMEU VASILE	
2) SMEU LUCREȚIA	

C. Partea III. SARCINI .

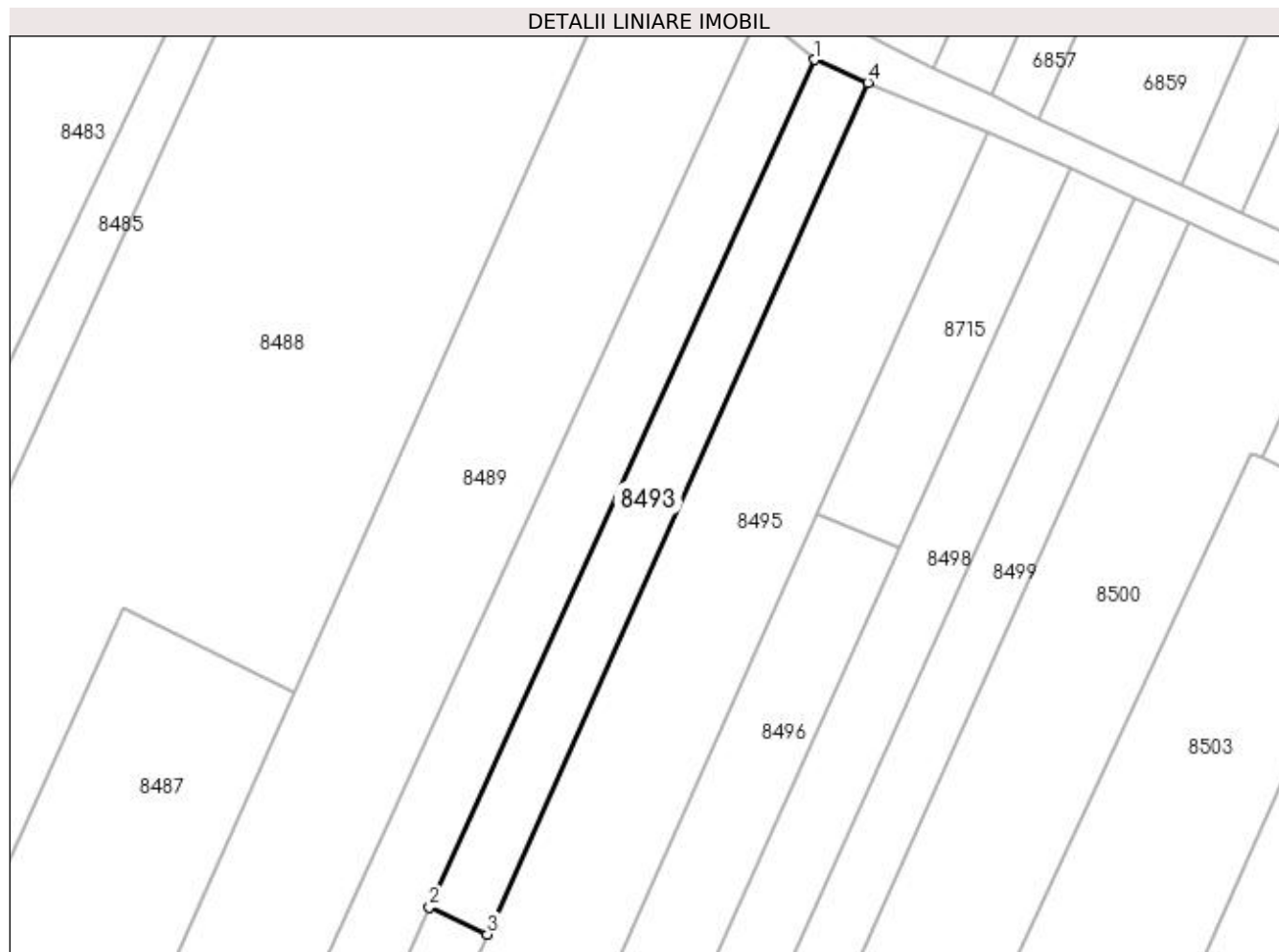
Inscrieri privind dezmembramintele dreptului de proprietate, drepturi reale de garanție și sarcini	Referințe
NU SUNT	

Anexa Nr. 1 La Partea I

Teren

Nr cadastral	Suprafața (mp)*	Observații / Referințe
35950	1.000	

* Suprafața este determinată în planul de proiecție Stereo 70.



Date referitoare la teren

Crt	Categorie folosință	Intra vilan	Suprafața (mp)	Tarla	Parcelă	Nr. topo	Observații / Referințe
1	vie	NU	1.000	208	82	-	

Lungime Segmente

1) Valorile lungimilor segmentelor sunt obținute din proiecție în plan.

Punct început	X / Y	Punct sfârșit	X / Y	Lungime segment (** (m)
1	356.016,867 291.624,366	2	355.965,726 291.512,007	123.45
2	355.965,726 291.512,007	3	355.973,437 291.508,388	8.518
3	355.973,437 291.508,388	4	356.023,899 291.621,305	123.68
4	356.023,899 291.621,305	1	356.016,867 291.624,366	7.669

**** Lungimile segmentelor sunt determinate în planul de proiecție Stereo 70 și sunt rotunjite la 1 milimetru.**

***** Distanța dintre puncte este formată din segmente cumulate ce sunt mai mici decât valoarea 1 milimetru.**

**DATE DESPRE IMOBILUL NR. 8494**

Oficiul de Cadastru și Publicitate Imobiliară DOLJ
Biroul de Cadastru și Publicitate Imobiliară Craiova

A. Partea I. Descrierea imobilului

TEREN Intravilan

Adresa: Loc. Motatei, Str Sfintu Nicolae, Nr. 144, Jud. Dolj, T208, P25

Nr. Crt	Nr cadastral Nr. topografic	Suprafața* (mp)	Observații / Referințe
A1	36383	1.000	Sector cadastral:14 Teren neimprejmuit;

B. Partea II. Proprietari și acte

Inscrieri privitoare la dreptul de proprietate și alte drepturi reale		Referințe
208849 / 12/10/2020		
Act Notarial nr. CVC NR. 995, din 09/10/2020 emis de Papa Eugenia;		
B1	Intabulare, drept de PROPRIETATE, dobândit prin Conventie, cota actuala 1/1 1) MATUSA PETRICA 2) MATUSA ALEXANDRA-GEORGIANA	A1

C. Partea III. SARCINI .

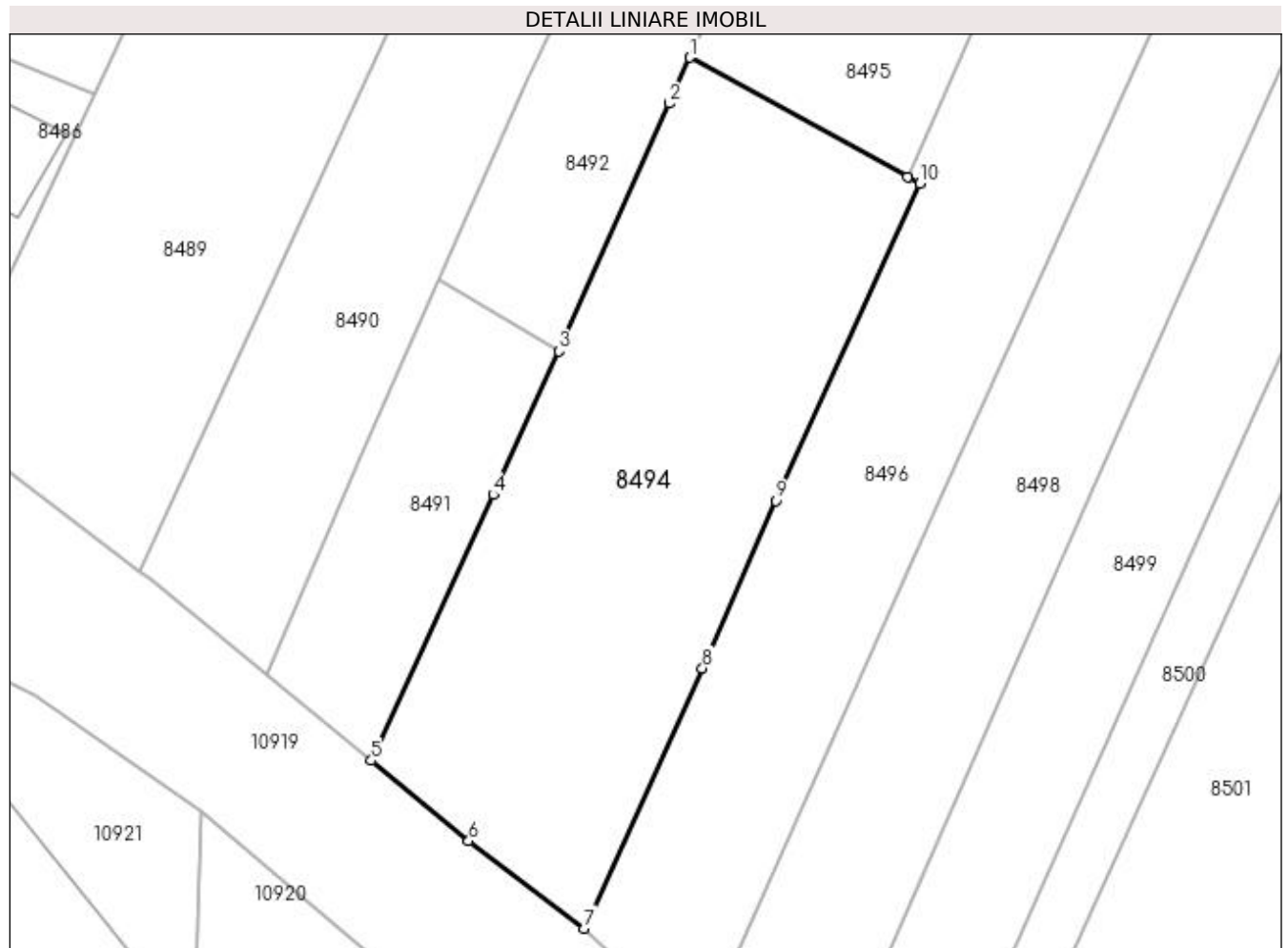
Inscrieri privind dezmembramintele dreptului de proprietate, drepturi reale de garanție și sarcini	Referințe
NU SUNT	

Anexa Nr. 1 La Partea I

Teren

Nr cadastral	Suprafața (mp)*	Observații / Referințe
36383	1.000	

* Suprafața este determinată în planul de proiecție Stereo 70.



Date referitoare la teren

Crt	Categorie folosință	Intra vilan	Suprafața (mp)	Tarla	Parcelă	Nr. topo	Observații / Referințe
1	arabil	DA	1.000	208	25	-	

Lungime Segmente

1) Valorile lungimilor segmentelor sunt obținute din proiecție în plan.

Punct început	X / Y	Punct sfârșit	X / Y	Lungime segment (** (m)
1	355.910,112 291.366,69	2	355.908,691 291.363,511	3.482
2	355.908,691 291.363,511	3	355.901,014 291.346,332	18.816
3	355.901,014 291.346,332	4	355.896,478 291.336,383	10.934
4	355.896,478 291.336,383	5	355.888,0 291.317,947	20.292
5	355.888,0 291.317,947	6	355.894,765 291.312,376	8.764

Punct început	X / Y	Punct sfârșit	X / Y	Lungime segment (** (m)
6	355.894,765 291.312,376	7	355.902,774 291.306,308	10.048
7	355.902,774 291.306,308	8	355.910,989 291.324,352	19.826
8	355.910,989 291.324,352	9	355.916,054 291.335,964	12.669
9	355.916,054 291.335,964	10	355.926,063 291.357,944	24.152
10	355.926,063 291.357,944	11	355.925,212 291.358,41	0.97
11	355.925,212 291.358,41	1	355.910,112 291.366,69	17.221

** Lungimile segmentelor sunt determinate în planul de proiecție Stereo 70 și sunt rotunjite la 1 milimetru.

*** Distanța dintre puncte este formată din segmente cumulate ce sunt mai mici decât valoarea 1 milimetru.

**DATE DESPRE IMOBILUL NR. 8495**

Oficiul de Cadastru și Publicitate Imobiliară DOLJ
Biroul de Cadastru și Publicitate Imobiliară Craiova

A. Partea I. Descrierea imobilului

TEREN Necunoscut

Adresa: Loc. Motatei, Jud. Dolj, T208, P24,83

Nr. Crt	Nr cadastral Nr. topografic	Suprafața* (mp)	Observații / Referințe
A1	39680	4.800	Sector cadastral:14 Teren imprejmuit;

B. Partea II. Proprietari și acte

Inscrieri privitoare la dreptul de proprietate și alte drepturi reale		Referințe
68267 / 13/04/2022		
Act Notarial nr. cvc nr. 277, din 12/04/2022 emis de Papa Eugenia;		
B1	Intabulare, drept de PROPRIETATE, dobandit prin Conventie, cota actuala 1/1 1) MATUSA PETRICA 2) MATUSA ALEXANDRA GEORGIANA, CIF:9999999999999	A1

C. Partea III. SARCINI .

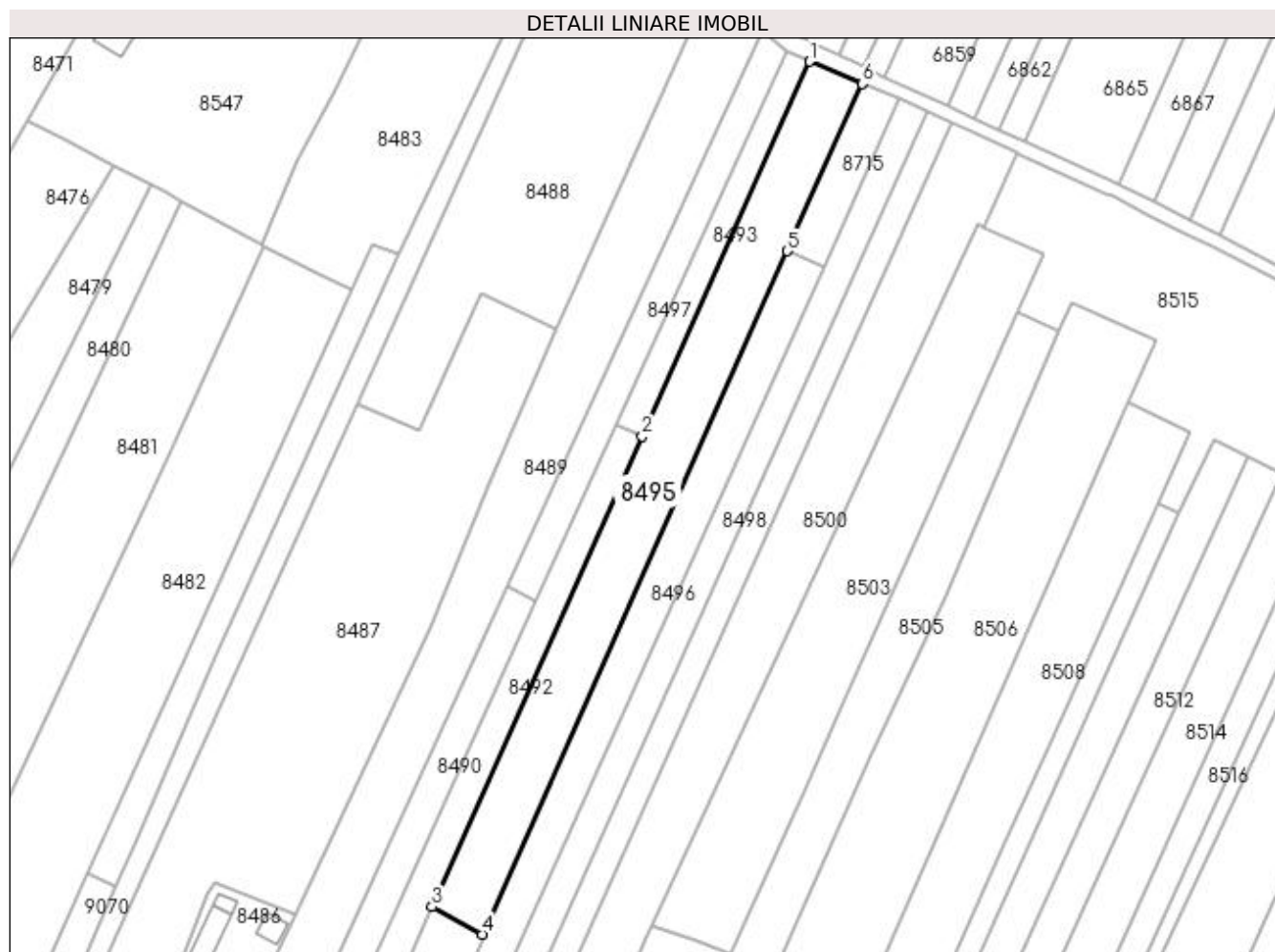
Inscrieri privind dezmembramintele dreptului de proprietate, drepturi reale de garanție și sarcini	Referințe
NU SUNT	

Anexa Nr. 1 La Partea I

Teren

Nr cadastral	Suprafața (mp)*	Observații / Referințe
39680	4.800	

* Suprafața este determinată în planul de proiecție Stereo 70.



Date referitoare la teren

Crt	Categorie folosință	Intra vilan	Suprafața (mp)	Tarla	Parcelă	Nr. topo	Observații / Referințe
1	arabil	NU	4.559	208	24,83	-	
2	arabil	DA	241	208	24,83	-	

Lungime Segmente

1) Valorile lungimilor segmentelor sunt obținute din proiecție în plan.

Punct început	X / Y	Punct sfârșit	X / Y	Lungime segment (** (m)
1	356.023,899 291.621,305	2	355.973,437 291.508,388	123.68
2	355.973,437 291.508,388	3	355.910,112 291.366,69	155.204
3	355.910,112 291.366,69	4	355.925,212 291.358,41	17.221
4	355.925,212 291.358,41	5	356.017,163 291.564,188	225.388

Punct început	X / Y	Punct sfârșit	X / Y	Lungime segment (** (m)
5	356.017,163 291.564,188	6	356.039,703 291.614,631	55.25
6	356.039,703 291.614,631	1	356.023,899 291.621,305	17.155

** Lungimile segmentelor sunt determinate în planul de proiecție Stereo 70 și sunt rotunjite la 1 milimetru.

*** Distanța dintre puncte este formată din segmente cumulate ce sunt mai mici decât valoarea 1 milimetru.

**DATE DESPRE IMOBILUL NR. 8496**

Oficiul de Cadastru și Publicitate Imobiliară DOLJ
Biroul de Cadastru și Publicitate Imobiliară Craiova

A. Partea I. Descrierea imobilului

TEREN Necunoscut

Adresa: Loc. Motatei, Str Sfantul Nicolae, Nr. 142 T208 P26, 84, 85, Jud. Dolj, T208, P26, 85, 84

Nr. Crt	Nr cadastral Nr. topografic	Suprafața* (mp)	Observații / Referințe
A1		3.200	Sector cadastral:14 Teren neimprejmuit;

B. Partea II. Proprietari și acte

Inscrieri privitoare la dreptul de proprietate și alte drepturi reale		Referințe
/		
Act Notarial nr. CM NR 96, din 15/04/2015 emis de NP STOENESCU FLOREA (TDP NR 3086/59421 / 12-03-1997; CERT DECES NR 875508/16-06-2019);		
B1	Intabulare, drept de PROPRIETATE, dobandit prin Succesiune, cota actuala 1/1 1) MATUSEA DOREL DEFUNCT:Da	A1

C. Partea III. SARCINI .

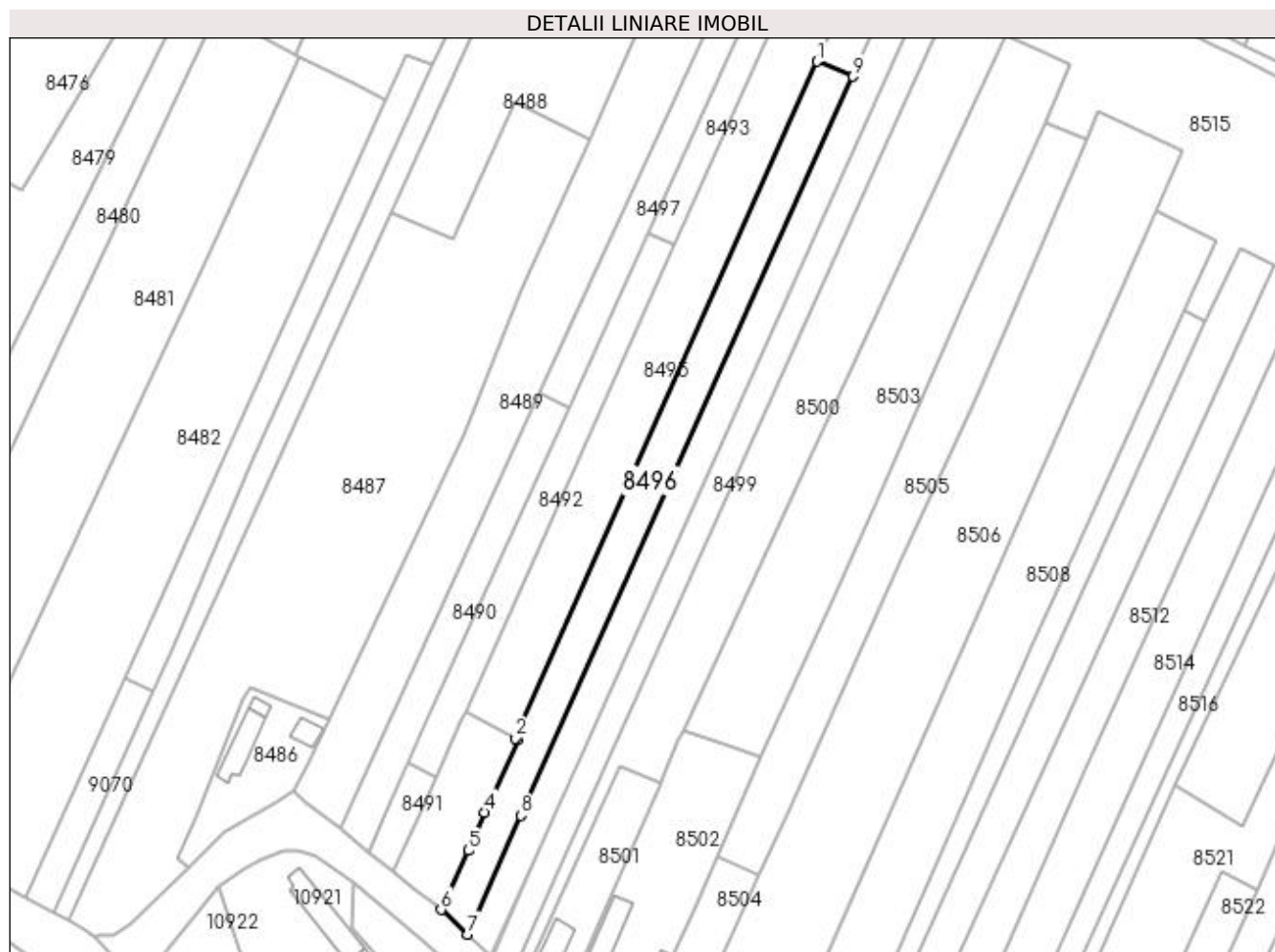
Inscrieri privind dezmembramintele dreptului de proprietate, drepturi reale de garanție și sarcini	Referințe
NU SUNT	

Anexa Nr. 1 La Partea I

Teren

Nr cadastral	Suprafața (mp)*	Observații / Referințe
	3.200	

* Suprafața este determinată în planul de proiecție Stereo 70.



Date referitoare la teren

Crt	Categorie folosință	Intravilan	Suprafața (mp)	Tarla	Parcelă	Nr. topo	Observații / Referințe
1	arabil	DA	776	208	26	-	
2	arabil	DA	224	208	26	-	
3	arabil	NU	200	208	85	-	
4	vie	NU	2.000	208	84	-	

Lungime Segmente

1) Valorile lungimilor segmentelor sunt obținute din proiecție în plan.

Punct început	X / Y	Punct sfârșit	X / Y	Lungime segment (** (m)
1	356.017,163 291.564,188	2	355.925,212 291.358,41	225.388
2	355.925,212 291.358,41	3	355.926,063 291.357,944	0.97
3	355.926,063 291.357,944	4	355.916,054 291.335,964	24.152

Punct început	X / Y	Punct sfârșit	X / Y	Lungime segment (** (m)
4	355.916,054 291.335,964	5	355.910,989 291.324,352	12.669
5	355.910,989 291.324,352	6	355.902,774 291.306,308	19.826
6	355.902,774 291.306,308	7	355.910,749 291.298,842	10.924
7	355.910,749 291.298,842	8	355.926,993 291.334,961	39.604
8	355.926,993 291.334,961	9	356.028,023 291.559,603	246.315
9	356.028,023 291.559,603	1	356.017,163 291.564,188	11.788

** Lungimile segmentelor sunt determinate în planul de proiecție Stereo 70 și sunt rotunjite la 1 milimetru.

*** Distanța dintre puncte este formată din segmente cumulate ce sunt mai mici decât valoarea 1 milimetru.

**DATE DESPRE IMOBILUL NR. 8497**

Oficiul de Cadastru și Publicitate Imobiliară DOLJ
Biroul de Cadastru și Publicitate Imobiliară Craiova

A. Partea I. Descrierea imobilului

TEREN Extravilan

Adresa: Jud. Dolj, T208, P81

Nr. Crt	Nr cadastral Nr. topografic	Suprafața* (mp)	Observații / Referințe
A1		1.754	Sector cadastral:14 Teren neimprejmuit;

B. Partea II. Proprietari și acte

Inscrieri privitoare la dreptul de proprietate și alte drepturi reale		Referințe
/		
Act Normativ nr. LEGEA 7, din 13/03/1996 emis de PARLAMENTUL ROMANIEI;		
B1	Inscrierea provizorie, drept de PROPRIETATE, dobandit prin Lege, cota actuala 1/1 1) NEIDENTIFICAT NEIDENTIFICAT, CIF:0000000000000	A1

C. Partea III. SARCINI .

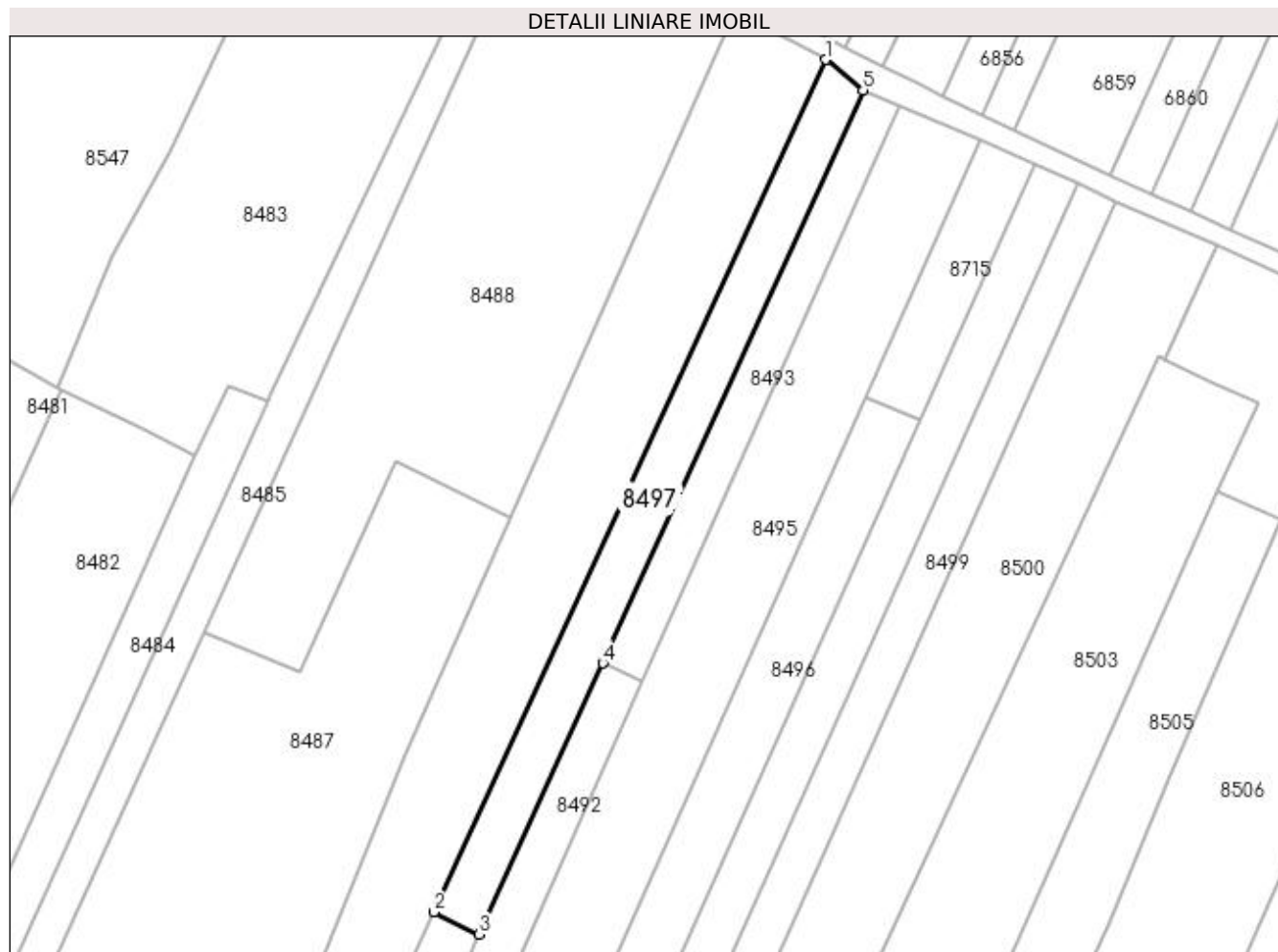
Inscrieri privind dezmembramintele dreptului de proprietate, drepturi reale de garanție și sarcini	Referințe
NU SUNT	

Anexa Nr. 1 La Partea I

Teren

Nr cadastral	Suprafața (mp)*	Observații / Referințe
	1.754	

* Suprafața este determinată în planul de proiecție Stereo 70.



Date referitoare la teren

Crt	Categorie folosință	Intra vilan	Suprafața (mp)	Tarla	Parcelă	Nr. topo	Observații / Referințe
1	arabil	NU	1.754	208	81	-	

Lungime Segmente

1) Valorile lungimilor segmentelor sunt obținute din proiecție în plan.

Punct început	X / Y	Punct sfârșit	X / Y	Lungime segment (** (m)
1	356.009,436 291.630,413	2	355.932,621 291.463,185	184.026
2	355.932,621 291.463,185	3	355.941,518 291.458,823	9.909
3	355.941,518 291.458,823	4	355.965,726 291.512,007	58.434
4	355.965,726 291.512,007	5	356.016,867 291.624,366	123.45
5	356.016,867 291.624,366	1	356.009,436 291.630,413	9.58

**** Lungimile segmentelor sunt determinate în planul de proiecție Stereo 70 și sunt rotunjite la 1 milimetru.**

***** Distanța dintre puncte este formată din segmente cumulate ce sunt mai mici decât valoarea 1 milimetru.**

**DATE DESPRE IMOBILUL NR. 8498**

Oficiul de Cadastru și Publicitate Imobiliară DOLJ
Biroul de Cadastru și Publicitate Imobiliară Craiova

A. Partea I. Descrierea imobilului

TEREN Necunoscut

Adresa: Loc. Motatei, Str Sfintu Nicolae, Nr. 140, Jud. Dolj, T208, P27,86

Nr. Crt	Nr cadastral Nr. topografic	Suprafața* (mp)	Observații / Referințe
A1	36030	3.200	Sector cadastral:14 Teren neimprejmuit;

B. Partea II. Proprietari și acte

Inscrieri privitoare la dreptul de proprietate și alte drepturi reale		Referințe
182522 / 27/08/2019		
Act Notarial nr. CVC NR. 2293, din 26/08/2019 emis de Papa Andreea Diana;		
B1	Intabulare, drept de PROPRIETATE, dobandit prin Conventie, cota actuala 1/1 1) ONCICĂ LUCIAN-SORINEL 2) ONCICĂ RAMONA-ELENA	A1

C. Partea III. SARCINI .

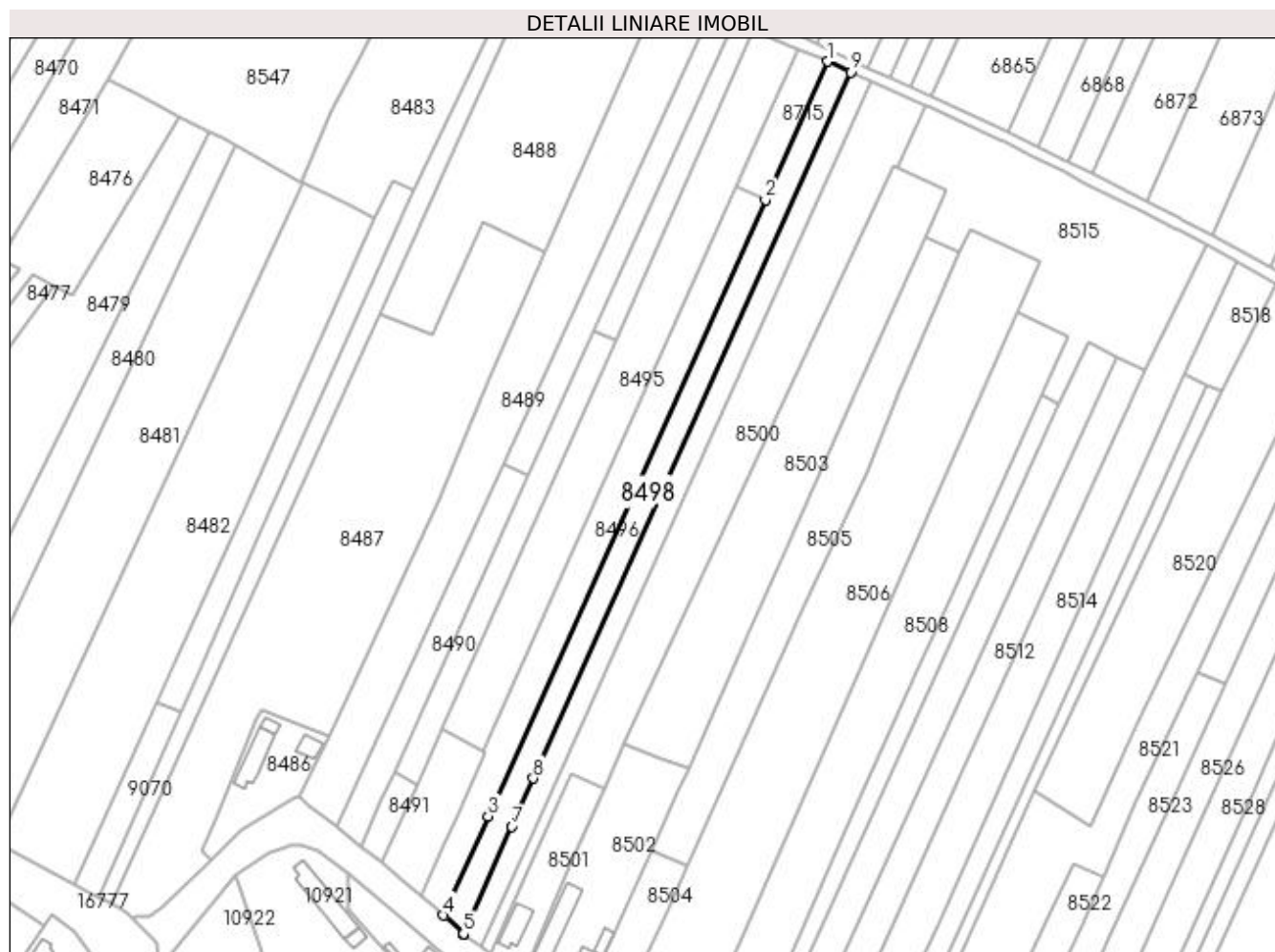
Inscrieri privind dezmembramintele dreptului de proprietate, drepturi reale de garanție și sarcini	Referințe
NU SUNT	

Anexa Nr. 1 La Partea I

Teren

Nr cadastral	Suprafața (mp)*	Observații / Referințe
36030	3.200	

* Suprafața este determinată în planul de proiecție Stereo 70.



Date referitoare la teren

Crt	Categorie folosință	Intravilan	Suprafața (mp)	Tarla	Parcelă	Nr. topo	Observații / Referințe
1	arabil	NU	2.476	208	27,86	-	
2	arabil	DA	724	208	27,86	-	

Lungime Segmente

1) Valorile lungimilor segmentelor sunt obținute din proiecție în plan.

Punct început	X / Y	Punct sfârșit	X / Y	Lungime segment (** (m)
1	356.050,686 291.609,994	2	356.028,023 291.559,603	55.253
2	356.028,023 291.559,603	3	355.926,993 291.334,961	246.315
3	355.926,993 291.334,961	4	355.910,749 291.298,842	39.604
4	355.910,749 291.298,842	5	355.917,979 291.292,075	9.903

Punct început	X / Y	Punct sfârșit	X / Y	Lungime segment (** (m)
5	355.917,979 291.292,075	6	355.918,208 291.291,907	0.284
6	355.918,208 291.291,907	7	355.935,656 291.331,279	43.065
7	355.935,656 291.331,279	8	355.943,432 291.348,824	19.191
8	355.943,432 291.348,824	9	356.059,136 291.606,094	282.091
9	356.059,136 291.606,094	1	356.050,686 291.609,994	9.307

** Lungimile segmentelor sunt determinate în planul de proiecție Stereo 70 și sunt rotunjite la 1 milimetru.

*** Distanța dintre puncte este formată din segmente cumulate ce sunt mai mici decât valoarea 1 milimetru.

**DATE DESPRE IMOBILUL NR. 8499**

Oficiul de Cadastru și Publicitate Imobiliară DOLJ
Biroul de Cadastru și Publicitate Imobiliară Craiova

A. Partea I. Descrierea imobilului

TEREN Necunoscut

Adresa: Loc. Motatei, Str Sfintu Nicolae, Nr. 138, Jud. Dolj, T208, P28,87

Nr. Crt	Nr cadastral Nr. topografic	Suprafața* (mp)	Observații / Referințe
A1	35633	2.800	Sector cadastral:14 Teren neimprejmuit;

B. Partea II. Proprietari și acte

Inscrieri privitoare la dreptul de proprietate și alte drepturi reale		Referințe
182518 / 27/08/2019		
Act Notarial nr. Contract de vanzare aut nr 2294, din 26/08/2019 emis de Papa Andreea Diana;		
B1	Intabulare, drept de PROPRIETATE, dobandit prin Conventie, cota actuala 1/1 1) ONCICĂ LUCIAN-SORINEL 2) ONCICĂ RAMONA-ELENA	A1

C. Partea III. SARCINI .

Inscrieri privind dezmembramintele dreptului de proprietate, drepturi reale de garanție și sarcini	Referințe
NU SUNT	

Anexa Nr. 1 La Partea I

Teren

Nr cadastral	Suprafața (mp)*	Observații / Referințe
35633	2.800	

* Suprafața este determinată în planul de proiecție Stereo 70.



Date referitoare la teren

Crt	Categorie folosință	Intra vilan	Suprafața (mp)	Tarla	Parcelă	Nr. topo	Observații / Referințe
1	arabil	NU	2.169	208	28,87	-	
2	arabil	DA	631	208	28,87	-	

Lungime Segmente

1) Valorile lungimilor segmentelor sunt obținute din proiecție în plan.

Punct început	X / Y	Punct sfârșit	X / Y	Lungime segment (** (m)
1	356.059,136 291.606,094	2	355.943,432 291.348,824	282.091
2	355.943,432 291.348,824	3	355.935,656 291.331,279	19.191
3	355.935,656 291.331,279	4	355.918,208 291.291,907	43.065
4	355.918,208 291.291,907	5	355.924,64 291.287,184	7.98

Punct început	X / Y	Punct sfârșit	X / Y	Lungime segment (** (m)
5	355.924,64 291.287,184	6	355.943,056 291.328,133	44.9
6	355.943,056 291.328,133	7	356.066,531 291.602,682	301.037
7	356.066,531 291.602,682	1	356.059,136 291.606,094	8.144

** Lungimile segmentelor sunt determinate în planul de proiecție Stereo 70 și sunt rotunjite la 1 milimetru.

*** Distanța dintre puncte este formată din segmente cumulate ce sunt mai mici decât valoarea 1 milimetru.

**DATE DESPRE IMOBILUL NR. 8500**

Oficiul de Cadastru și Publicitate Imobiliară DOLJ
Biroul de Cadastru și Publicitate Imobiliară Craiova

A. Partea I. Descrierea imobilului

TEREN Necunoscut

Adresa: Loc. Motatei, Jud. Dolj, T208, P29, 28

Nr. Crt	Nr cadastral Nr. topografic	Suprafața* (mp)	Observații / Referințe
A1		5.400	Sector cadastral:14 Teren neimprejmuit;

B. Partea II. Proprietari și acte

Inscrieri privitoare la dreptul de proprietate și alte drepturi reale	Referințe
/	
Act Administrativ nr. TDP 1307-58811, din 30/01/1995 emis de CJSIPT DOLJ;	
B1	A1
Intabulare, drept de PROPRIETATE, dobândit prin Reconstituire, cota actuala 1/1	
1) SĂRĂCIN ELENA	
2) ONCICA LUCIA	

C. Partea III. SARCINI .

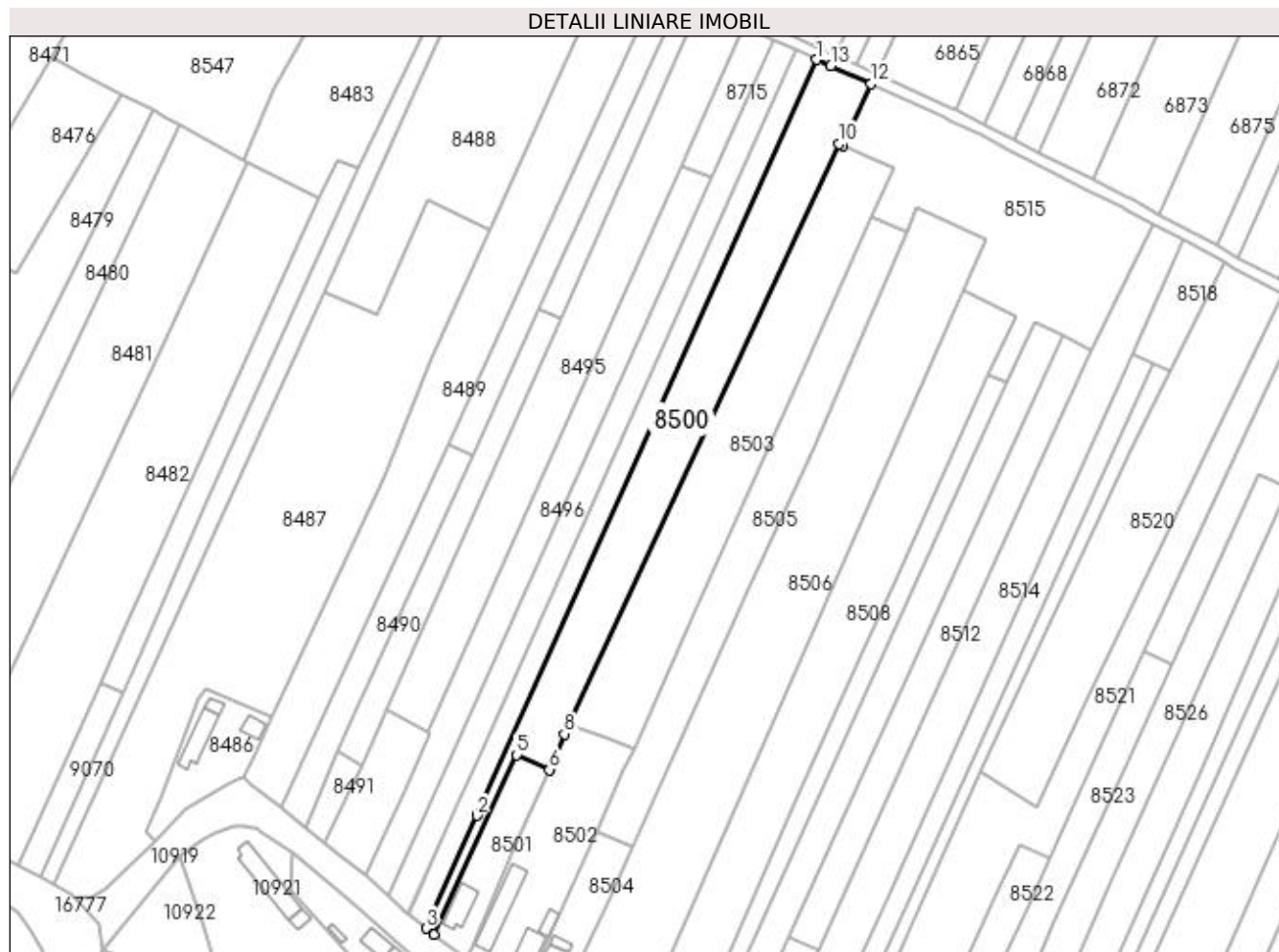
Inscrieri privind dezmembramintele dreptului de proprietate, drepturi reale de garanție și sarcini	Referințe
NU SUNT	

Anexa Nr. 1 La Partea I

Teren

Nr cadastral	Suprafața (mp)*	Observații / Referințe
	5.400	

* Suprafața este determinată în planul de proiecție Stereo 70.



Date referitoare la teren

Crt	Categorie folosință	Intra vilan	Suprafața (mp)	Tarla	Parcelă	Nr. topo	Observații / Referințe
1	vie	DA	411	208	29	-	
2	vie	NU	3.389	208	29	-	
3	arabil	NU	1.600	208	28	-	

Lungime Segmente

1) Valorile lungimilor segmentelor sunt obținute din proiecție în plan.

Punct început	X / Y	Punct sfârșit	X / Y	Lungime segment (** (m)
1	356.066,531 291.602,682	2	355.943,056 291.328,133	301.037
2	355.943,056 291.328,133	3	355.924,64 291.287,184	44.9
3	355.924,64 291.287,184	4	355.927,617 291.284,999	3.693
4	355.927,617 291.284,999	5	355.957,385 291.350,174	71.651

Punct început	X / Y	Punct sfârșit	X / Y	Lungime segment (** (m)
5	355.957,385 291.350,174	6	355.969,4 291.344,768	13.175
6	355.969,4 291.344,768	7	355.969,637 291.345,305	0.587
7	355.969,637 291.345,305	8	355.974,846 291.357,75	13.491
8	355.974,846 291.357,75	9	355.976,385 291.361,063	3.653
9	355.976,385 291.361,063	10	356.074,747 291.572,135	232.866
10	356.074,747 291.572,135	11	356.076,084 291.571,518	1.473
11	356.076,084 291.571,518	12	356.086,308 291.593,886	24.594
12	356.086,308 291.593,886	13	356.071,672 291.600,395	16.018
13	356.071,672 291.600,395	1	356.066,531 291.602,682	5.627

** Lungimile segmentelor sunt determinate în planul de proiecție Stereo 70 și sunt rotunjite la 1 milimetru.

*** Distanța dintre puncte este formată din segmente cumulate ce sunt mai mici decât valoarea 1 milimetru.

**DATE DESPRE IMOBILUL NR. 8501**

Oficiul de Cadastru și Publicitate Imobiliară DOLJ
Biroul de Cadastru și Publicitate Imobiliară Craiova

A. Partea I. Descrierea imobilului

TEREN Intravilan

Adresa: Loc. Motatei, Str Sfantul Nicolae, Nr. 136 T 208 P30, Jud. Dolj, T208, P30

Nr. Crt	Nr cadastral Nr. topografic	Suprafața* (mp)	Observații / Referințe
A1		1.000	Sector cadastral:14 Teren neimpregmuit;

Construcții

Crt	Nr cadastral Nr. topografic	Adresa	Observații / Referințe
A1.1		Loc. Motatei, Str Sfantul Nicolae, Jud. Dolj	Nr. niveluri:2; S. construita la sol:104 mp; S. construita desfasurata:126 mp; C1- LOCUINTA+BECI

B. Partea II. Proprietari și acte

Inscrieri privitoare la dreptul de proprietate și alte drepturi reale		Referințe
/		
Act Administrativ nr. TDP 3508-47919, din 02/04/1997 emis de CJSIPT DOLJ;		
B1	Intabulare, drept de PROPRIETATE, dobandit prin Reconstituire, cota actuala 1/1 1) EFREM ION	A1
Act Normativ nr. LEGEA 7, din 13/03/1996 emis de PARLAMENTUL ROMANIEI ((ART 12 ALIN 14; ART 37 ALIN 2));		
B2	Intabulare, drept de PROPRIETATE, dobandit prin Lege, cota actuala 1/1 1) EFREM ION	A1.1

C. Partea III. SARCINI .

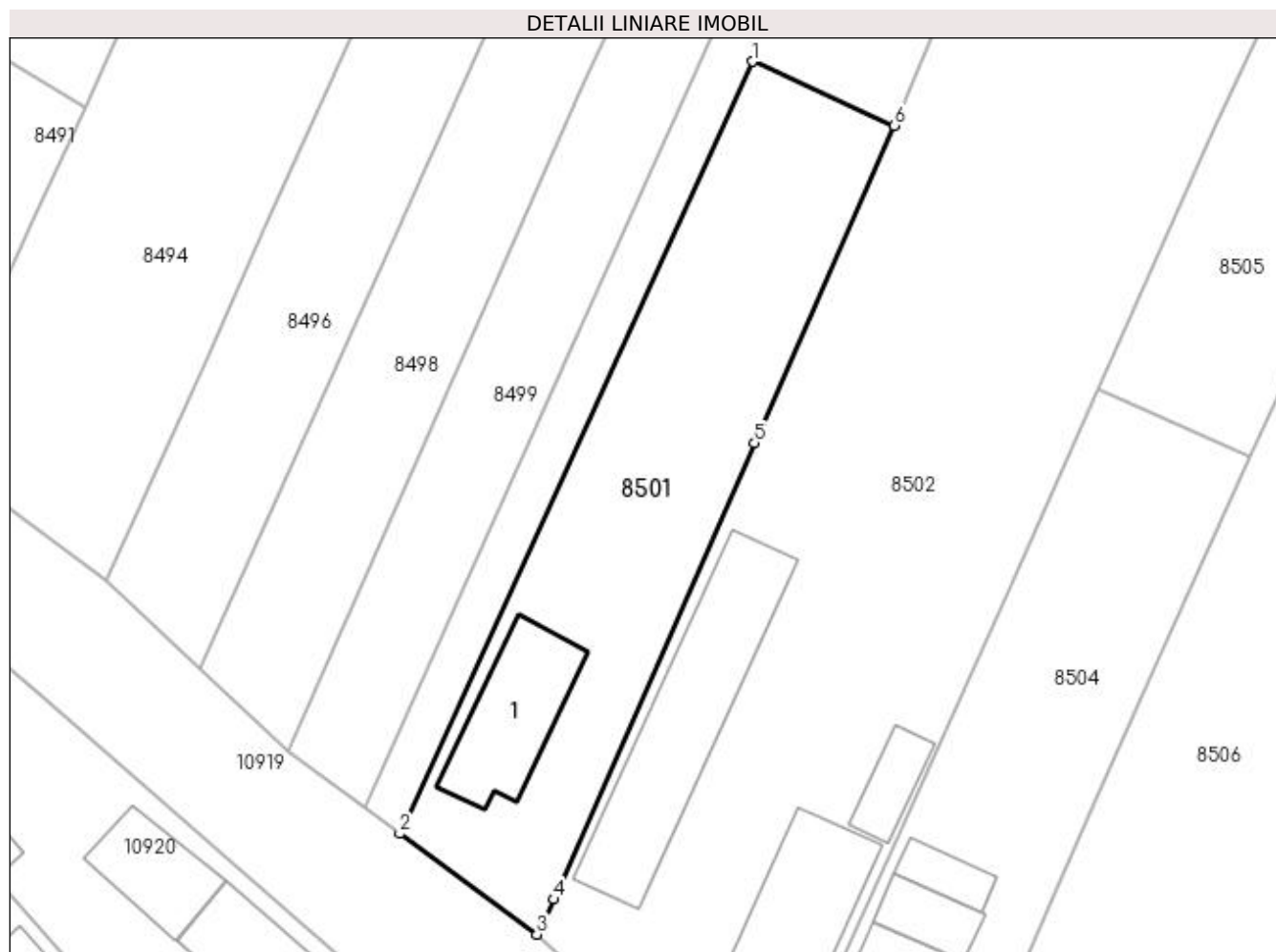
Inscrieri privind dezmembramintele dreptului de proprietate, drepturi reale de garanție și sarcini	Referințe
NU SUNT	

Anexa Nr. 1 La Partea I

Teren

Nr cadastral	Suprafața (mp)*	Observații / Referințe
	1.000	

* Suprafața este determinată în planul de proiecție Stereo 70.



Date referitoare la teren

Crt	Categorie folosință	Intra vilan	Suprafața (mp)	Tarla	Parcelă	Nr. topo	Observații / Referințe
1	curți constructii	DA	1.000	208	30	-	

Date referitoare la construcții

Crt	Număr	Destinație construcție	Supraf. (mp)	Situație juridică	Observații / Referințe
A1.1		construcții de locuințe	Din acte: 0 Masurata: 104	Cu acte	Nr. niveluri:2; S. construita la sol:104 mp; S. construita desfasurata:126 mp; C1-LOCUINTA+BECI

Lungime Segmente

1) Valorile lungimilor segmentelor sunt obținute din proiecție în plan.

Punct început	X / Y	Punct sfârșit	X / Y	Lungime segment (** (m)
1	355.957,385 291.350,174	2	355.927,617 291.284,999	71.651
2	355.927,617 291.284,999	3	355.939,186 291.276,491	14.361
3	355.939,186 291.276,491	4	355.940,663 291.279,448	3.305

Punct început	X / Y	Punct sfârșit	X / Y	Lungime segment (** (m)
4	355.940,663 291.279,448	5	355.957,578 291.317,981	42.082
5	355.957,578 291.317,981	6	355.969,4 291.344,768	29.28
6	355.969,4 291.344,768	1	355.957,385 291.350,174	13.175

** Lungimile segmentelor sunt determinate în planul de proiecție Stereo 70 și sunt rotunjite la 1 milimetru.

*** Distanța dintre puncte este formată din segmente cumulate ce sunt mai mici decât valoarea 1 milimetru.

**DATE DESPRE IMOBILUL NR. 8502**

Oficiul de Cadastru și Publicitate Imobiliară DOLJ
Biroul de Cadastru și Publicitate Imobiliară Craiova

A. Partea I. Descrierea imobilului

TEREN Necunoscut

Adresa: Loc. Motatei, Str Sfantul Nicolae, Nr. 134, Jud. Dolj, T208, P38, 39,38,39

Nr. Crt	Nr cadastral Nr. topografic	Suprafața* (mp)	Observații / Referințe
A1	34437	2.400	Sector cadastral:14 Teren imprejmuit;

Construcții

Crt	Nr cadastral Nr. topografic	Adresa	Observații / Referințe
A1.1		Loc. Motatei, Str Sf. Nicolae, Nr. 134, Jud. Dolj, Tarlaua 208, Parcela 38, 39	Nr. niveluri:2; S. construita la sol:174 mp; S. construita desfasurata:270 mp; Locuinta P+1 construita din caramida in anul 1998.
A1.2		Loc. Motatei, Str Sf. Nicolae, Nr. 134, Jud. Dolj, Tarlaua 208, Parcela 38, 39	Nr. niveluri:1; S. construita la sol:34 mp; S. construita desfasurata:34 mp; Patul parter construit din lemn in anul 1998.

B. Partea II. Proprietari și acte

Inscrieri privitoare la dreptul de proprietate și alte drepturi reale	Referințe
235756 / 17/11/2020	
Act Notarial nr. contract de intretinere nr. 2569, din 16/11/2020 emis de Budiana Ionut Razvan;	
B1	A1, A1.1, A1.2
Intabulare, drept de PROPRIETATE, dobandit prin Conventie, cota actuala 1/1	
1) MATUSA MARIAN	
2) MATUSA LAURA MIHAELA, LIPSA CNP	

C. Partea III. SARCINI

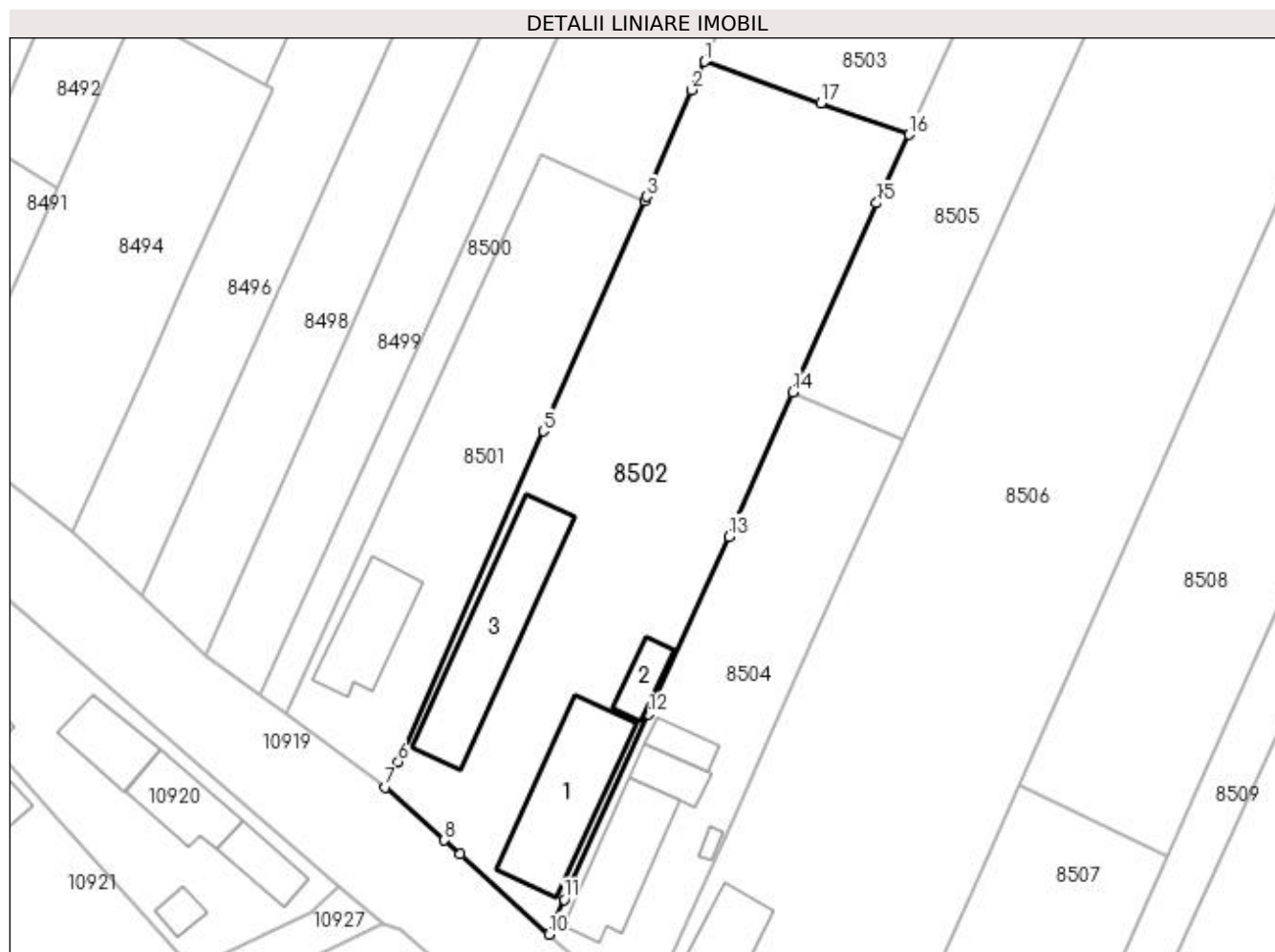
Inscrieri privind dezmembramintele dreptului de proprietate, drepturi reale de garanție și sarcini	Referințe
235756 / 17/11/2020	
Act Notarial nr. contract de intretinere nr. 2569, din 16/11/2020 emis de Budiana Ionut Razvan;	
C1	A1
Intabulare, drept de IPOTECA LEGALA, Valoare:0 pentru plata rentei in bani corespunzatoare intretinerii neexecutate, dobandit prin Conventie	
1) MĂTUȘEA DUMITRU	
C2	A1.1, A1.2
Intabulare, drept de IPOTECA LEGALA, Valoare:0 pentru plata rentei in bani corespunzatoare intretinerii neexecutate, dobandit prin Conventie	
1) MĂTUȘA GHEORGHÎȚA	
2) MĂTUȘEA DUMITRU, LIPSA CNP	

Anexa Nr. 1 La Partea I

Teren

Nr cadastral	Suprafața (mp)*	Observații / Referințe
34437	2.400	

* Suprafața este determinată în planul de proiecție Stereo 70.



Date referitoare la teren

Crt	Categorie folosință	Intra vilan	Suprafața (mp)	Tarla	Parcelă	Nr. topo	Observații / Referințe
1	curți constructii	DA	1.179	208	38,39	-	
2	arabil	DA	388	208	38,39	-	
3	vie	DA	542	208	38,39	-	
4	arabil	NU	291	208	38,39	-	

Date referitoare la construcții

Crt	Număr	Destinație construcție	Supraf. (mp)	Situație juridică	Observații / Referințe
A1.1		construcții de locuințe	174	Cu acte	Nr. niveluri:2; S. construită la sol:174 mp; S. construită desfasurata:270 mp; Locuința P+1 construită din caramida în anul 1998.
A1.2		construcții anexa	34	Cu acte	Nr. niveluri:1; S. construită la sol:34 mp; S. construită desfasurata:34 mp; Patul parter construit din lemn în anul 1998.
A1.3		construcții anexa	Din acte: 0 Masurata: 199	Fara acte	Nr. niveluri:1; S. construită la sol:199 mp; S. construită desfasurata:199 mp; Anexa

Lungime Segmente

1) Valorile lungimilor segmentelor sunt obținute din proiecție în plan.

Punct început	X / Y	Punct sfârșit	X / Y	Lungime segment (** (m)
1	355.976,385 291.361,063	2	355.974,846 291.357,75	3.653
2	355.974,846 291.357,75	3	355.969,637 291.345,305	13.491
3	355.969,637 291.345,305	4	355.969,4 291.344,768	0.587
4	355.969,4 291.344,768	5	355.957,578 291.317,981	29.28
5	355.957,578 291.317,981	6	355.940,663 291.279,448	42.082
6	355.940,663 291.279,448	7	355.939,186 291.276,491	3.305
7	355.939,186 291.276,491	8	355.946,048 291.270,334	9.219
8	355.946,048 291.270,334	9	355.947,891 291.268,68	2.476
9	355.947,891 291.268,68	10	355.958,28 291.259,357	13.959
10	355.958,28 291.259,357	11	355.960,025 291.263,417	4.419
11	355.960,025 291.263,417	12	355.969,85 291.285,011	23.724
12	355.969,85 291.285,011	13	355.979,216 291.305,713	22.722
13	355.979,216 291.305,713	14	355.986,665 291.322,55	18.411
14	355.986,665 291.322,55	15	355.996,406 291.344,568	24.077
15	355.996,406 291.344,568	16	356.000,177 291.352,549	8.827
16	356.000,177 291.352,549	17	355.989,939 291.356,213	10.874
17	355.989,939 291.356,213	1	355.976,385 291.361,063	14.396

** Lungimile segmentelor sunt determinate în planul de proiecție Stereo 70 și sunt rotunjite la 1 milimetru.

*** Distanța dintre puncte este formată din segmente cumulate ce sunt mai mici decât valoarea 1 milimetru.

**DATE DESPRE IMOBILUL NR. 8503**

Oficiul de Cadastru și Publicitate Imobiliară DOLJ
Biroul de Cadastru și Publicitate Imobiliară Craiova

A. Partea I. Descrierea imobilului

TEREN Extravilan

Adresa: Jud. Dolj, T208, P40,41

Nr. Crt	Nr cadastral Nr. topografic	Suprafața* (mp)	Observații / Referințe
A1	36672	5.400	Sector cadastral:14 Teren neimprejmuit;

B. Partea II. Proprietari și acte

Inscrieri privitoare la dreptul de proprietate și alte drepturi reale		Referințe
26030 / 04/02/2021		
Act Administrativ nr. TDP Nr 3144/59190, din 14/03/1997 emis de CJ DOLJ (act administrativ nr Adeverinta de notorietate nr 400 din 20.01.2021, emis de PRIMARIA MOTATEI);		
B1	Intabulare, drept de PROPRIETATE, dobandit prin Reconstituire, cota actuala 1/1 1) MĂTUȘEA DUMITRU	A1

C. Partea III. SARCINI .

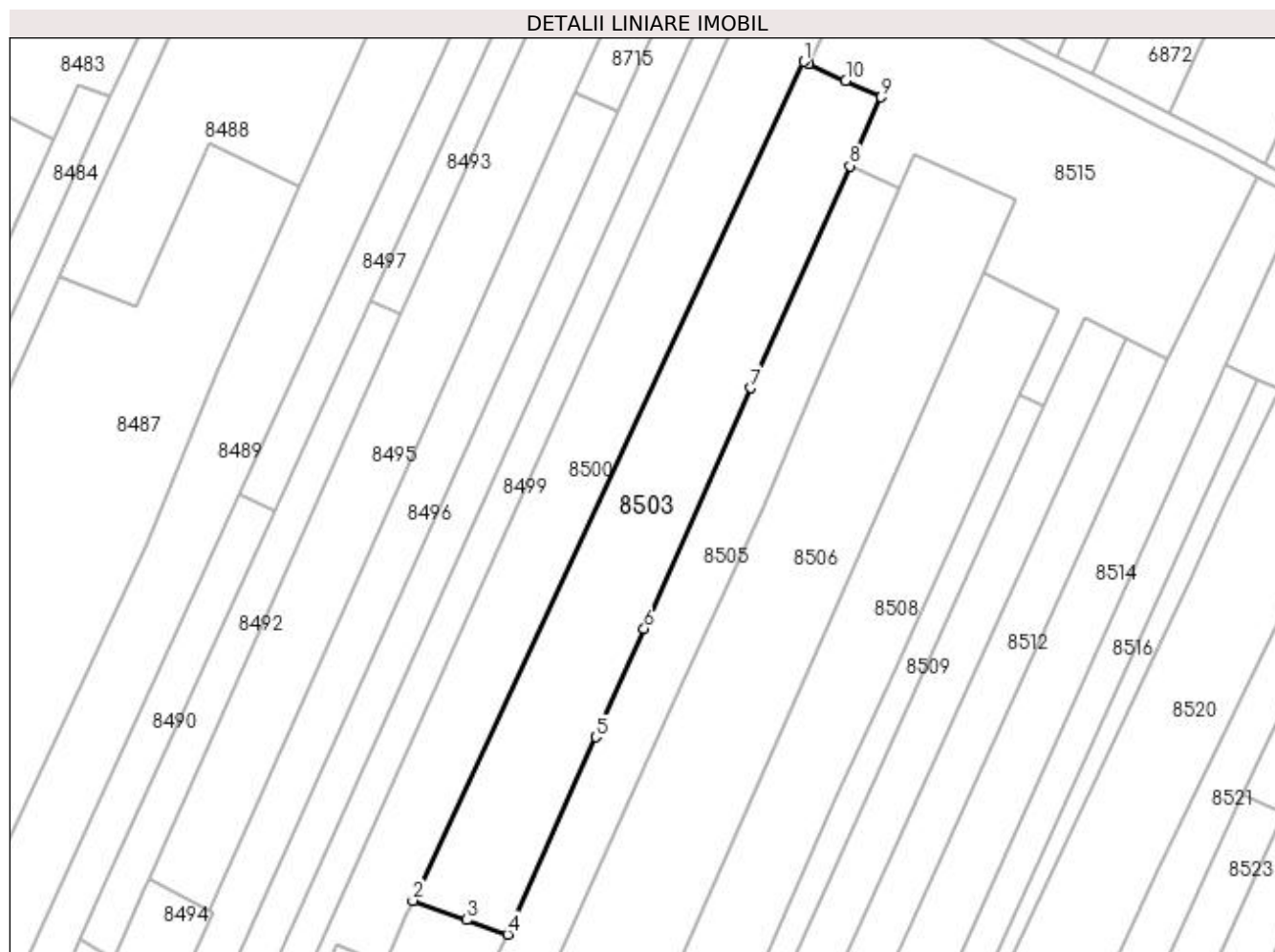
Inscrieri privind dezmembramintele dreptului de proprietate, drepturi reale de garanție și sarcini	Referințe
NU SUNT	

Anexa Nr. 1 La Partea I

Teren

Nr cadastral	Suprafața (mp)*	Observații / Referințe
36672	5.400	

* Suprafața este determinată în planul de proiecție Stereo 70.



Date referitoare la teren

Crt	Categorie folosință	Intravilan	Suprafața (mp)	Tarla	Parcelă	Nr. topo	Observații / Referințe
1	arabil	NU	3.015	208	40,41	-	
2	vie	NU	2.385	208	40,41	-	

Lungime Segmente

1) Valorile lungimilor segmentelor sunt obținute din proiecție în plan.

Punct început	X / Y	Punct sfârșit	X / Y	Lungime segment (** (m)
1	356.074,747 291.572,135	2	355.976,385 291.361,063	232.866
2	355.976,385 291.361,063	3	355.989,939 291.356,213	14.396
3	355.989,939 291.356,213	4	356.000,177 291.352,549	10.874
4	356.000,177 291.352,549	5	356.022,47 291.402,199	54.425

Punct început	X / Y	Punct sfârșit	X / Y	Lungime segment (** (m)
5	356.022,47 291.402,199	6	356.034,563 291.429,455	29.818
6	356.034,563 291.429,455	7	356.061,505 291.490,025	66.292
7	356.061,505 291.490,025	8	356.086,331 291.545,856	61.102
8	356.086,331 291.545,856	9	356.094,252 291.563,134	19.007
9	356.094,252 291.563,134	10	356.085,303 291.567,264	9.856
10	356.085,303 291.567,264	11	356.076,084 291.571,518	10.153
11	356.076,084 291.571,518	1	356.074,747 291.572,135	1.473

** Lungimile segmentelor sunt determinate în planul de proiecție Stereo 70 și sunt rotunjite la 1 milimetru.

*** Distanța dintre puncte este formată din segmente cumulate ce sunt mai mici decât valoarea 1 milimetru.

**DATE DESPRE IMOBILUL NR. 8504**

Oficiul de Cadastru și Publicitate Imobiliară DOLJ
Biroul de Cadastru și Publicitate Imobiliară Craiova

A. Partea I. Descrierea imobilului

TEREN Intravilan

Adresa: Loc. Motatei, Str Sfantul Nicolae, Nr. 132, Jud. Dolj, T208, P32

Nr. Crt	Nr cadastral Nr. topografic	Suprafața* (mp)	Observații / Referințe
A1	36188	1.000	Sector cadastral:14 Teren neimprijmit;

Construcții

Crt	Nr cadastral Nr. topografic	Adresa	Observații / Referințe
A1.1		Loc. Motatei, Str Sf. Nicolae, Nr. 132, Jud. Dolj, T. 208, P. 32	Nr. niveluri:1; S. construita la sol:120 mp; S. construita desfasurata:120 mp; Locuinta parter construita in anul 1975.
A1.2		Loc. Motatei, Str Sf. Nicolae, Nr. 132, Jud. Dolj, T. 208, P. 32	Nr. niveluri:1; S. construita la sol:37 mp; S. construita desfasurata:37 mp; Anexa parter construita in anul 1980.

B. Partea II. Proprietari și acte

Inscrieri privitoare la dreptul de proprietate și alte drepturi reale		Referințe
69233 / 14/04/2022		
Act Notarial nr. contract de vanzare aut nr 817, din 14/04/2022 emis de Balaci Eugen;		
B1	Intabulare, drept de PROPRIETATE, dobandit prin Conventie, cota actuala 1/1 1) IOVAN REMUS 2) IOVAN LIDIA MIHAELA	A1, A1.1, A1.2

C. Partea III. SARCINI .

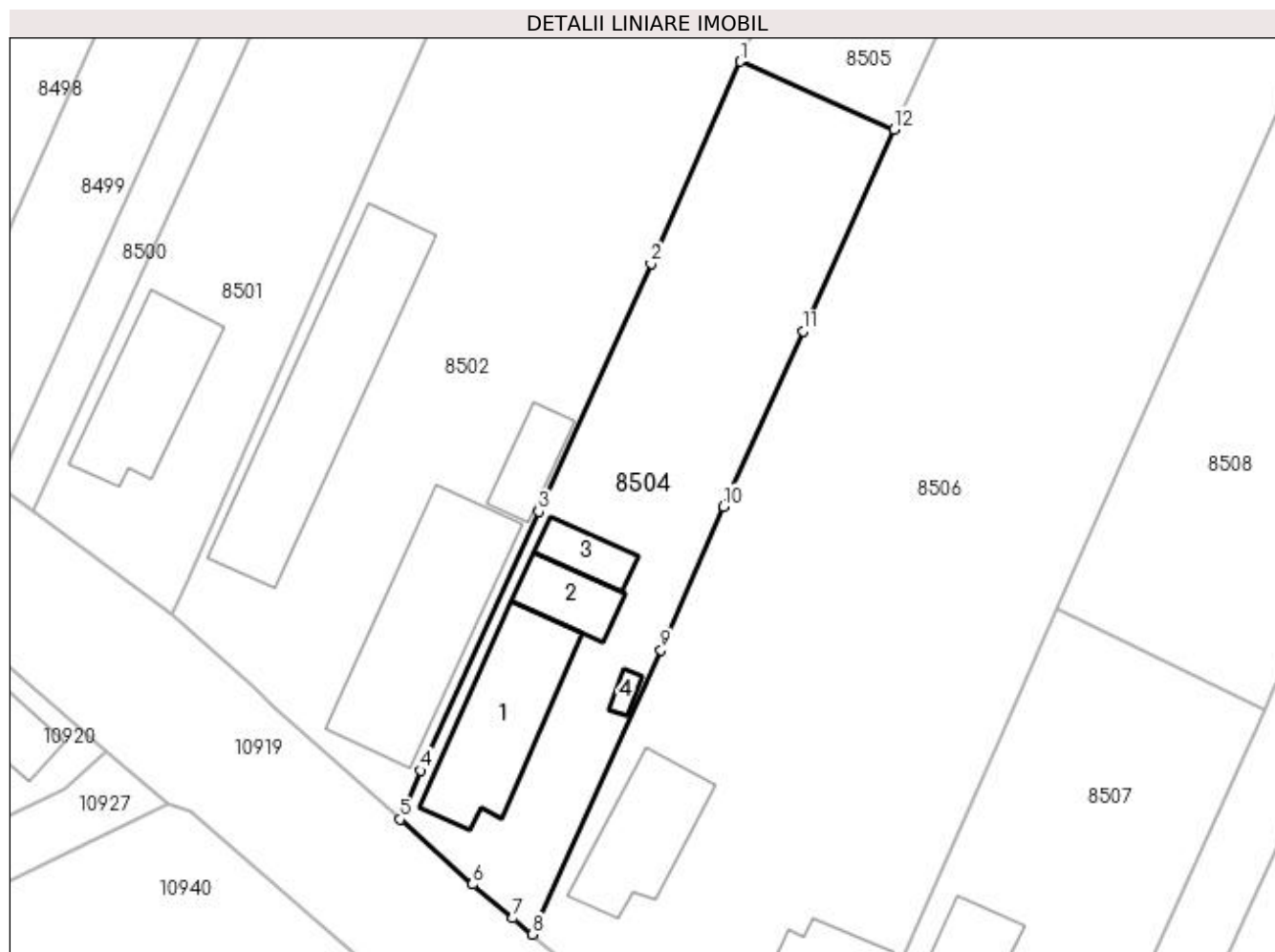
Inscrieri privind dezmembramintele dreptului de proprietate, drepturi reale de garanție și sarcini	Referințe
NU SUNT	

Anexa Nr. 1 La Partea I

Teren

Nr cadastral	Suprafața (mp)*	Observații / Referințe
36188	1.000	

* Suprafața este determinată în planul de proiecție Stereo 70.



Date referitoare la teren

Crt	Categorie folosință	Intravilan	Suprafața (mp)	Tarla	Parcelă	Nr. topo	Observații / Referințe
1	curți constructii	DA	743	208	32	-	
2	arabil	DA	257	208	32	-	

Date referitoare la construcții

Crt	Număr	Destinație construcție	Supraf. (mp)	Situație juridică	Observații / Referințe
A1.1		construcții de locuințe	120	Cu acte	Nr. niveluri:1; S. construita la sol:120 mp; S. construita desfasurata:120 mp; Locuinta parter construita in anul 1975.
A1.2		construcții anexa	37	Cu acte	Nr. niveluri:1; S. construita la sol:37 mp; S. construita desfasurata:37 mp; Anexa parter construita in anul 1980.
A1.3		construcții anexa	Din acte: 0 Masurata: 27	Fara acte	Nr. niveluri:1; S. construita la sol:27 mp; S. construita desfasurata:27 mp; Anexa
A1.4		construcții anexa	Din acte: 0 Masurata: 6	Fara acte	Nr. niveluri:1; S. construita la sol:6 mp; S. construita desfasurata:6 mp; Anexa

Lungime Segmente

1) Valorile lungimilor segmentelor sunt obținute din proiecție în plan.

Punct început	X / Y	Punct sfârșit	X / Y	Lungime segment (** (m)
1	355.986,665 291.322,55	2	355.979,216 291.305,713	18.411
2	355.979,216 291.305,713	3	355.969,85 291.285,011	22.722
3	355.969,85 291.285,011	4	355.960,025 291.263,417	23.724
4	355.960,025 291.263,417	5	355.958,28 291.259,357	4.419
5	355.958,28 291.259,357	6	355.964,332 291.253,926	8.132
6	355.964,332 291.253,926	7	355.967,693 291.251,126	4.375
7	355.967,693 291.251,126	8	355.969,329 291.249,763	2.129
8	355.969,329 291.249,763	9	355.980,06 291.273,473	26.025
9	355.980,06 291.273,473	10	355.985,276 291.285,433	13.048
10	355.985,276 291.285,433	11	355.991,891 291.300,066	16.059
11	355.991,891 291.300,066	12	355.999,495 291.316,885	18.458
12	355.999,495 291.316,885	1	355.986,665 291.322,55	14.025

** Lungimile segmentelor sunt determinate în planul de proiecție Stereo 70 și sunt rotunjite la 1 milimetru.

*** Distanța dintre puncte este formată din segmente cumulate ce sunt mai mici decât valoarea 1 milimetru.

**DATE DESPRE IMOBILUL NR. 8505**

Oficiul de Cadastru și Publicitate Imobiliară DOLJ
Biroul de Cadastru și Publicitate Imobiliară Craiova

A. Partea I. Descrierea imobilului

TEREN Necunoscut

Adresa: Loc. Motatei, Jud. Dolj, T208, P92,93,92.93

Nr. Crt	Nr cadastral Nr. topografic	Suprafața* (mp)	Observații / Referințe
A1	36187	3.500	Sector cadastral:14 Teren neimprejmuit;

B. Partea II. Proprietari și acte

Inscrieri privitoare la dreptul de proprietate și alte drepturi reale		Referințe
69229 / 14/04/2022		
Act Notarial nr. contract de vanzare aut nr 816, din 14/04/2022 emis de Balaci Eugen;		
B1	Intabulare, drept de PROPRIETATE, dobandit prin Conventie, cota actuala 1/1 1) IOVAN REMUS 2) IOVAN LIDIA MIHAELA	A1

C. Partea III. SARCINI .

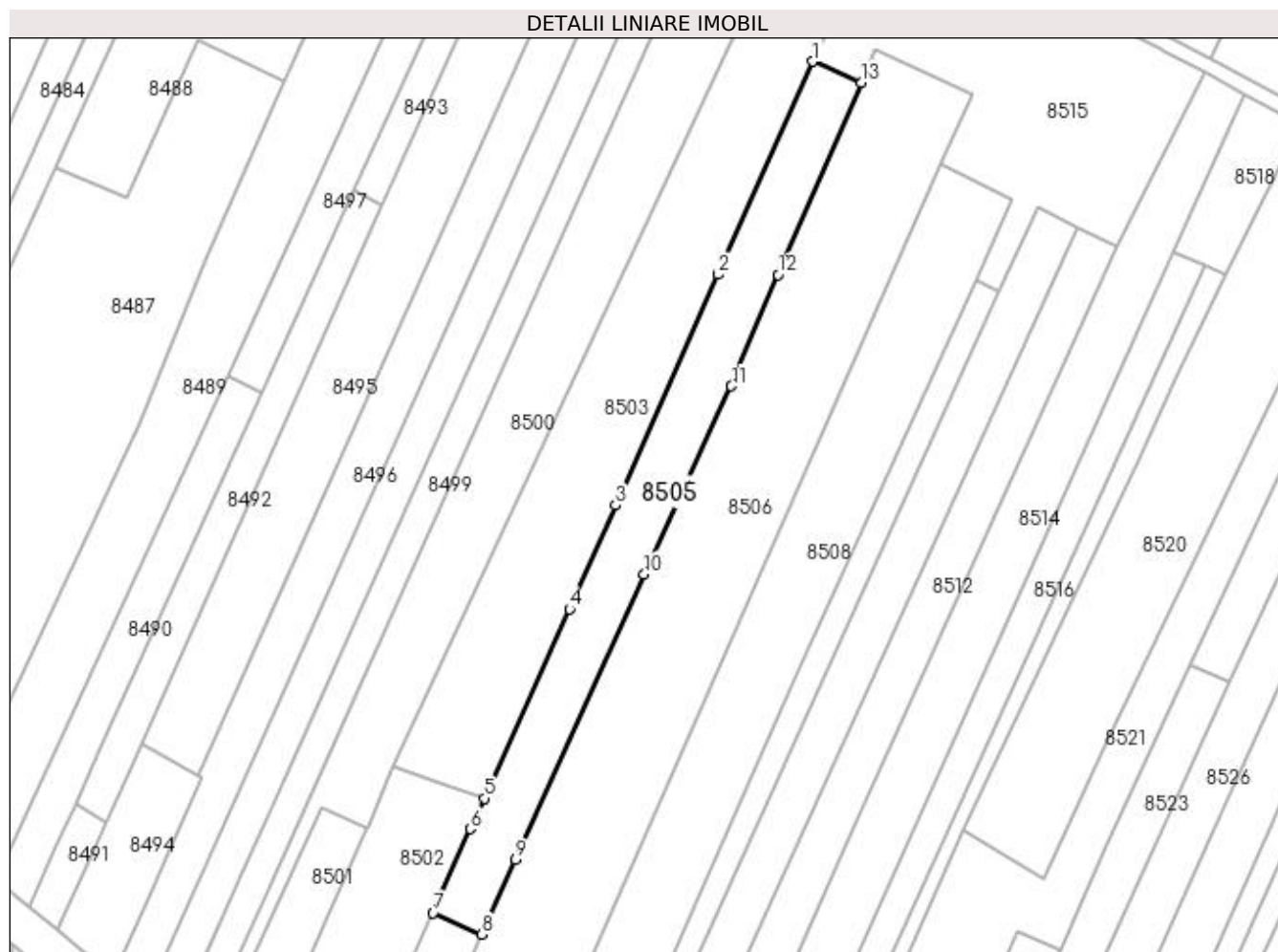
Inscrieri privind dezmembramintele dreptului de proprietate, drepturi reale de garanție și sarcini	Referințe
NU SUNT	

Anexa Nr. 1 La Partea I

Teren

Nr cadastral	Suprafața (mp)*	Observații / Referințe
36187	3.500	

* Suprafața este determinată în planul de proiecție Stereo 70.



Date referitoare la teren

Crt	Categorie folosință	Intra vilan	Suprafața (mp)	Tarla	Parcelă	Nr. topo	Observații / Referințe
1	arabil	NU	3.228	208	92,93	-	
2	arabil	DA	272	208	92.93	-	

Lungime Segmente

1) Valorile lungimilor segmentelor sunt obținute din proiecție în plan.

Punct început	X / Y	Punct sfârșit	X / Y	Lungime segment (** (m)
1	356.086,331 291.545,856	2	356.061,505 291.490,025	61.102
2	356.061,505 291.490,025	3	356.034,563 291.429,455	66.292
3	356.034,563 291.429,455	4	356.022,47 291.402,199	29.818
4	356.022,47 291.402,199	5	356.000,177 291.352,549	54.425

Punct început	X / Y	Punct sfârșit	X / Y	Lungime segment (** (m)
5	356.000,177 291.352,549	6	355.996,406 291.344,568	8.827
6	355.996,406 291.344,568	7	355.986,665 291.322,55	24.077
7	355.986,665 291.322,55	8	355.999,495 291.316,885	14.025
8	355.999,495 291.316,885	9	356.008,348 291.336,467	21.49
9	356.008,348 291.336,467	10	356.042,097 291.411,377	82.161
10	356.042,097 291.411,377	11	356.064,946 291.460,679	54.339
11	356.064,946 291.460,679	12	356.077,196 291.489,93	31.713
12	356.077,196 291.489,93	13	356.099,02 291.540,333	54.925
13	356.099,02 291.540,333	1	356.086,331 291.545,856	13.839

** Lungimile segmentelor sunt determinate în planul de proiecție Stereo 70 și sunt rotunjite la 1 milimetru.

*** Distanța dintre puncte este formată din segmente cumulate ce sunt mai mici decât valoarea 1 milimetru.

**DATE DESPRE IMOBILUL NR. 8506**

Oficiul de Cadastru și Publicitate Imobiliară DOLJ
Biroul de Cadastru și Publicitate Imobiliară Craiova

A. Partea I. Descrierea imobilului

TEREN Necunoscut

Adresa: Loc. Motatei, Str Sfantul Nicolae, Nr. 130 T208 P53,92,93, Jud. Dolj, T208, P53, 93, 92

Nr. Crt	Nr cadastral Nr. topografic	Suprafața* (mp)	Observații / Referințe
A1		9.300	Sector cadastral:14 Teren neimprijmit;

Construcții

Crt	Nr cadastral Nr. topografic	Adresa	Observații / Referințe
A1.1		Loc. Motatei, Str Sfantul Nicolae, Jud. Dolj	Nr. niveluri:2; S. construita la sol:98 mp; S. construita desfasurata:81 mp; C1- LOCUINTA+BECI
A1.2		Loc. Motatei, Str Sfantul Nicolae, Jud. Dolj	Nr. niveluri:2; S. construita la sol:86 mp; S. construita desfasurata:103 mp; C2- LOCUINTA+BECI

B. Partea II. Proprietari și acte

Inscrieri privitoare la dreptul de proprietate și alte drepturi reale		Referințe
/		
Act Administrativ nr. TDP 1316-58811, din 30/01/1995 emis de CJSIPT DOLJ;		
B1	Intabulare, drept de PROPRIETATE, dobandit prin Reconstituire, cota actuala 1/1 1) VIȘAN ANETA	A1
Act Normativ nr. LEGEA 7, din 13/03/1996 emis de PARLAMENTUL ROMANIEI ((ART 12 ALIN 14; ART 37 ALIN 2));		
B2	Intabulare, drept de PROPRIETATE, dobandit prin Lege, cota actuala 1/1 1) VIȘAN ANETA	A1.1, A1.2

C. Partea III. SARCINI .

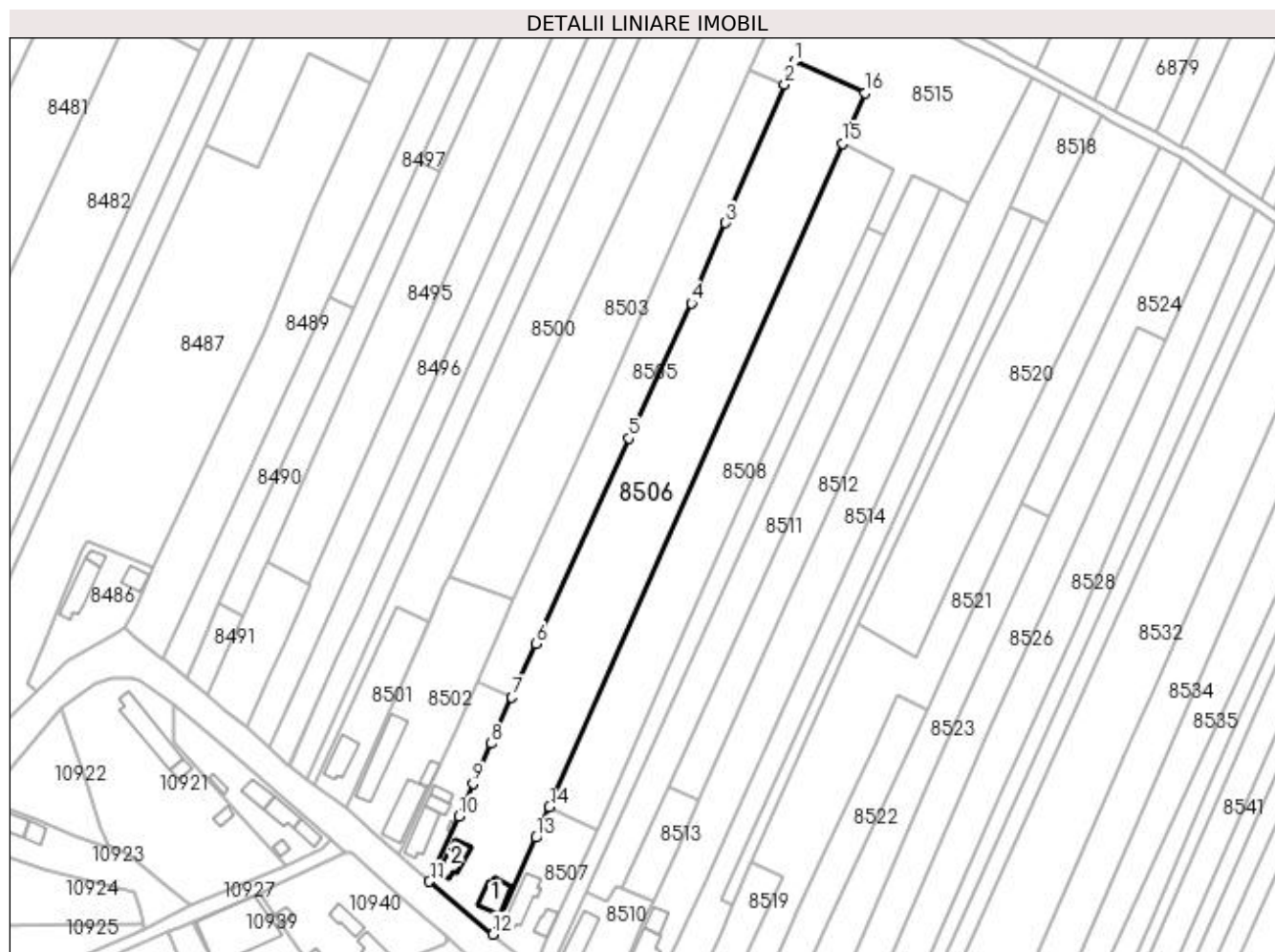
Inscrieri privind dezmembramintele dreptului de proprietate, drepturi reale de garanție și sarcini	Referințe
NU SUNT	

Anexa Nr. 1 La Partea I

Teren

Nr cadastral	Suprafața (mp)*	Observații / Referințe
	9.300	

* Suprafața este determinată în planul de proiecție Stereo 70.



Date referitoare la teren

Crt	Categorie folosință	Intra vilan	Suprafața (mp)	Tarla	Parcelă	Nr. topo	Observații / Referințe
1	curți constructii	DA	1.000	208	53	-	
2	vie	DA	1.500	208	93	-	
3	arabil	DA	261	208	92	-	
4	arabil	NU	6.539	208	92	-	

Date referitoare la construcții

Crt	Număr	Destinație construcție	Supraf. (mp)	Situație juridică	Observații / Referințe
A1.1		construcții de locuințe	Din acte: 0 Masurata: 98	Cu acte	Nr. niveluri:2; S. construita la sol:98 mp; S. construita desfasurata:81 mp; C1-LOCUINTA+BECI
A1.2		construcții de locuințe	Din acte: 0 Masurata: 86	Cu acte	Nr. niveluri:2; S. construita la sol:86 mp; S. construita desfasurata:103 mp; C2-LOCUINTA+BECI

Lungime Segmente

1) Valorile lungimilor segmentelor sunt obținute din proiecție în plan.

Punct început	X / Y	Punct sfârșit	X / Y	Lungime segment (** (m)

Punct început	X / Y	Punct sfârșit	X / Y	Lungime segment (** (m)
1	356.102,686 291.548,799	2	356.099,02 291.540,333	9.226
2	356.099,02 291.540,333	3	356.077,196 291.489,93	54.925
3	356.077,196 291.489,93	4	356.064,946 291.460,679	31.713
4	356.064,946 291.460,679	5	356.042,097 291.411,377	54.339
5	356.042,097 291.411,377	6	356.008,348 291.336,467	82.161
6	356.008,348 291.336,467	7	355.999,495 291.316,885	21.49
7	355.999,495 291.316,885	8	355.991,891 291.300,066	18.458
8	355.991,891 291.300,066	9	355.985,276 291.285,433	16.059
9	355.985,276 291.285,433	10	355.980,06 291.273,473	13.048
10	355.980,06 291.273,473	11	355.969,329 291.249,763	26.025
11	355.969,329 291.249,763	12	355.992,461 291.230,488	30.11
12	355.992,461 291.230,488	13	356.008,229 291.265,793	38.666
13	356.008,229 291.265,793	14	356.013,121 291.276,862	12.102
14	356.013,121 291.276,862	15	356.120,056 291.518,807	264.523
15	356.120,056 291.518,807	16	356.128,2 291.537,233	20.146
16	356.128,2 291.537,233	1	356.102,686 291.548,799	28.013

** Lungimile segmentelor sunt determinate în planul de proiecție Stereo 70 și sunt rotunjite la 1 milimetru.

*** Distanța dintre puncte este formată din segmente cumulate ce sunt mai mici decât valoarea 1 milimetru.

**DATE DESPRE IMOBILUL NR. 8507**

Oficiul de Cadastru și Publicitate Imobiliară DOLJ
Biroul de Cadastru și Publicitate Imobiliară Craiova

A. Partea I. Descrierea imobilului

TEREN Intravilan

Adresa: Loc. Motatei, Cvartal 208 Parcela 34, Str Sfintu Nicolae, Nr. 128, Jud. Dolj, T208, P34

Nr. Crt	Nr cadastral Nr. topografic	Suprafața* (mp)	Observații / Referințe
A1	30149	1.000	Sector cadastral:14 Teren neimprijmit;

Construcții

Crt	Nr cadastral Nr. topografic	Adresa	Observații / Referințe
A1.1		Loc. Motatei, Cvartal 208 Parcela 34, Str Sfintu Nicolae, Nr. 128, Jud. Dolj	Nr. niveluri:1; S. construita la sol:128 mp; S. construita desfasurata:128 mp; LOCUINTA CU 3 DORMITOARE, 5 HOLURI, BUCATARIE, 2 CAMARI SI PIVNITA
A1.2		Loc. Motatei, Cvartal 208 Parcela 34, Str Sfintu Nicolae, Nr. 128, Jud. Dolj	Nr. niveluri:1; S. construita la sol:45 mp; S. construita desfasurata:45 mp; ANEXA CU 2 MAGAZII, PATUL SI SOPRON

B. Partea II. Proprietari și acte

Inscrieri privitoare la dreptul de proprietate și alte drepturi reale		Referințe
6977 / 07/02/2011		
Act Notarial nr. contract de intretinere aut nr 309, din 03/02/2010 emis de NP Stoenescu Florea;		
B1	Intabulare, drept de PROPRIETATE intretinere, dobandit prin Expropriere, cota actuala 1/1 1) MUSCU BEBE, necasatorit	A1, A1.1, A1.2

C. Partea III. SARCINI .

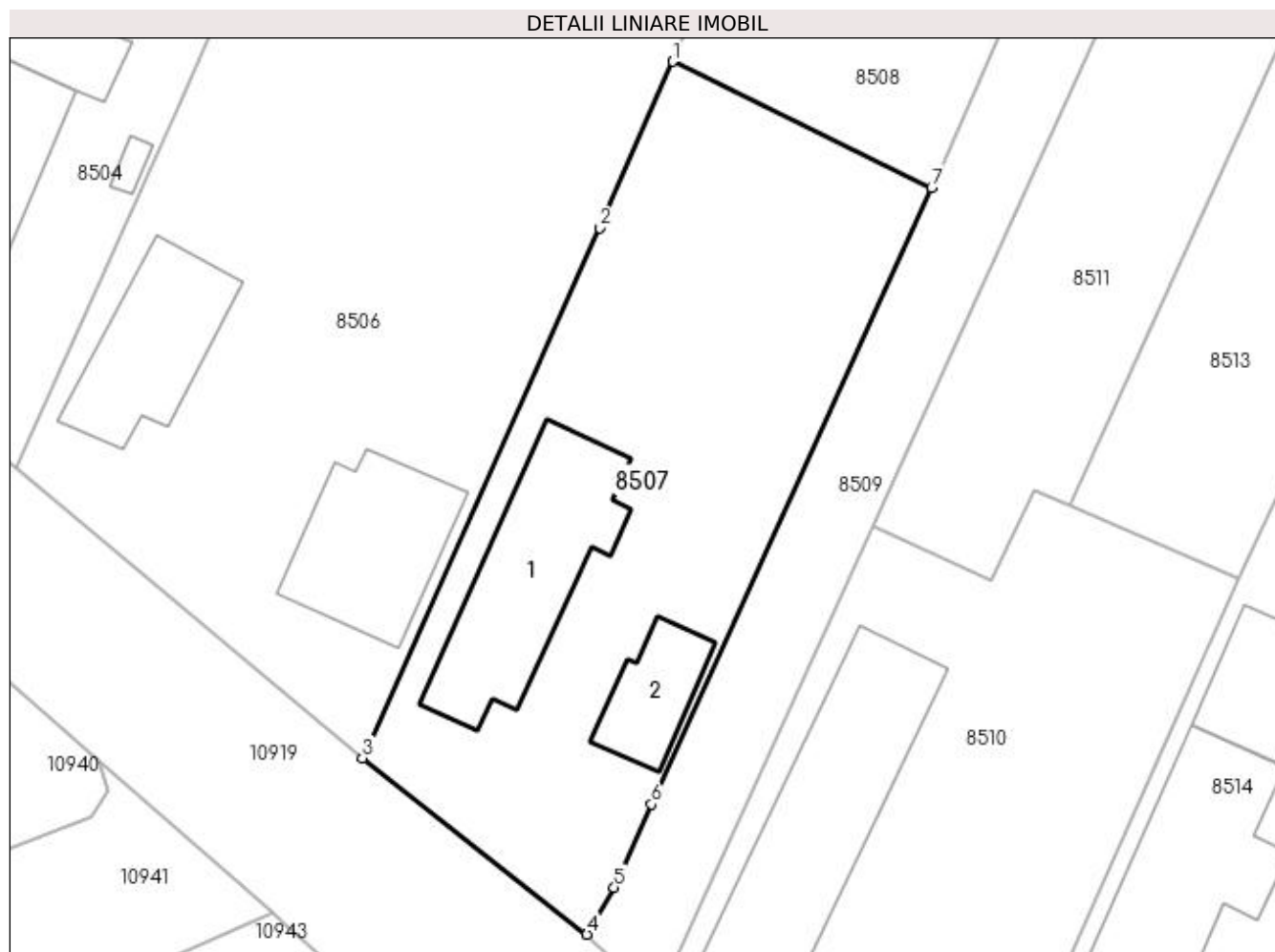
Inscrieri privind dezmembramintele dreptului de proprietate, drepturi reale de garanție și sarcini	Referințe
NU SUNT	

Anexa Nr. 1 La Partea I

Teren

Nr cadastral	Suprafața (mp)*	Observații / Referințe
30149	1.000	

* Suprafața este determinată în planul de proiecție Stereo 70.



Date referitoare la teren

Crt	Categorie folosință	Intra vilan	Suprafața (mp)	Tarla	Parcelă	Nr. topo	Observații / Referințe
1	curți constructii	DA	1.000	208	34	-	

Date referitoare la construcții

Crt	Număr	Destinație construcție	Supraf. (mp)	Situație juridică	Observații / Referințe
A1.1		construcții de locuințe	128	Cu acte	Nr. niveluri:1; S. construita la sol:128 mp; S. construita desfasurata:128 mp; LOCUINTA CU 3 DORMITOARE, 5 HOLURI, BUCATARIE, 2 CAMARI SI PIVNITA
A1.2		construcții anexa	45	Cu acte	Nr. niveluri:1; S. construita la sol:45 mp; S. construita desfasurata:45 mp; ANEXA CU 2 MAGAZII, PATUL SI SOPRON

Lungime Segmente

1) Valorile lungimilor segmentelor sunt obținute din proiecție în plan.

Punct început	X / Y	Punct sfârșit	X / Y	Lungime segment (** (m)
1	356.013,121 291.276,862	2	356.008,229 291.265,793	12.102
2	356.008,229 291.265,793	3	355.992,461 291.230,488	38.666

Punct început	X / Y	Punct sfârșit	X / Y	Lungime segment (** (m)
3	355.992,461 291.230,488	4	356.007,414 291.218,759	19.004
4	356.007,414 291.218,759	5	356.009,225 291.221,882	3.61
5	356.009,225 291.221,882	6	356.011,699 291.227,425	6.07
6	356.011,699 291.227,425	7	356.030,363 291.268,473	45.092
7	356.030,363 291.268,473	1	356.013,121 291.276,862	19.175

** Lungimile segmentelor sunt determinate în planul de proiecție Stereo 70 și sunt rotunjite la 1 milimetru.

*** Distanța dintre puncte este formată din segmente cumulate ce sunt mai mici decât valoarea 1 milimetru.

**DATE DESPRE IMOBILUL NR. 8508**

Oficiul de Cadastru și Publicitate Imobiliară DOLJ
 Biroul de Cadastru și Publicitate Imobiliară Craiova

A. Partea I. Descrierea imobilului

TEREN Necunoscut

Adresa: Loc. Motatei, Jud. Dolj, T208, P95, 94

Nr. Crt	Nr cadastral Nr. topografic	Suprafața* (mp)	Observații / Referințe
A1		5.200	Sector cadastral:14 Teren neimprejmuit;

B. Partea II. Proprietari și acte

Inscrieri privitoare la dreptul de proprietate și alte drepturi reale	Referințe
/	
Act Administrativ nr. TDP 1314-58811, din 31/01/1995 emis de CJSIPT DOLJ;	
B1	A1
Intabulare, drept de PROPRIETATE, dobandit prin Reconstituire, cota actuala 1/1 1) MUȘCU TOMA	

C. Partea III. SARCINI .

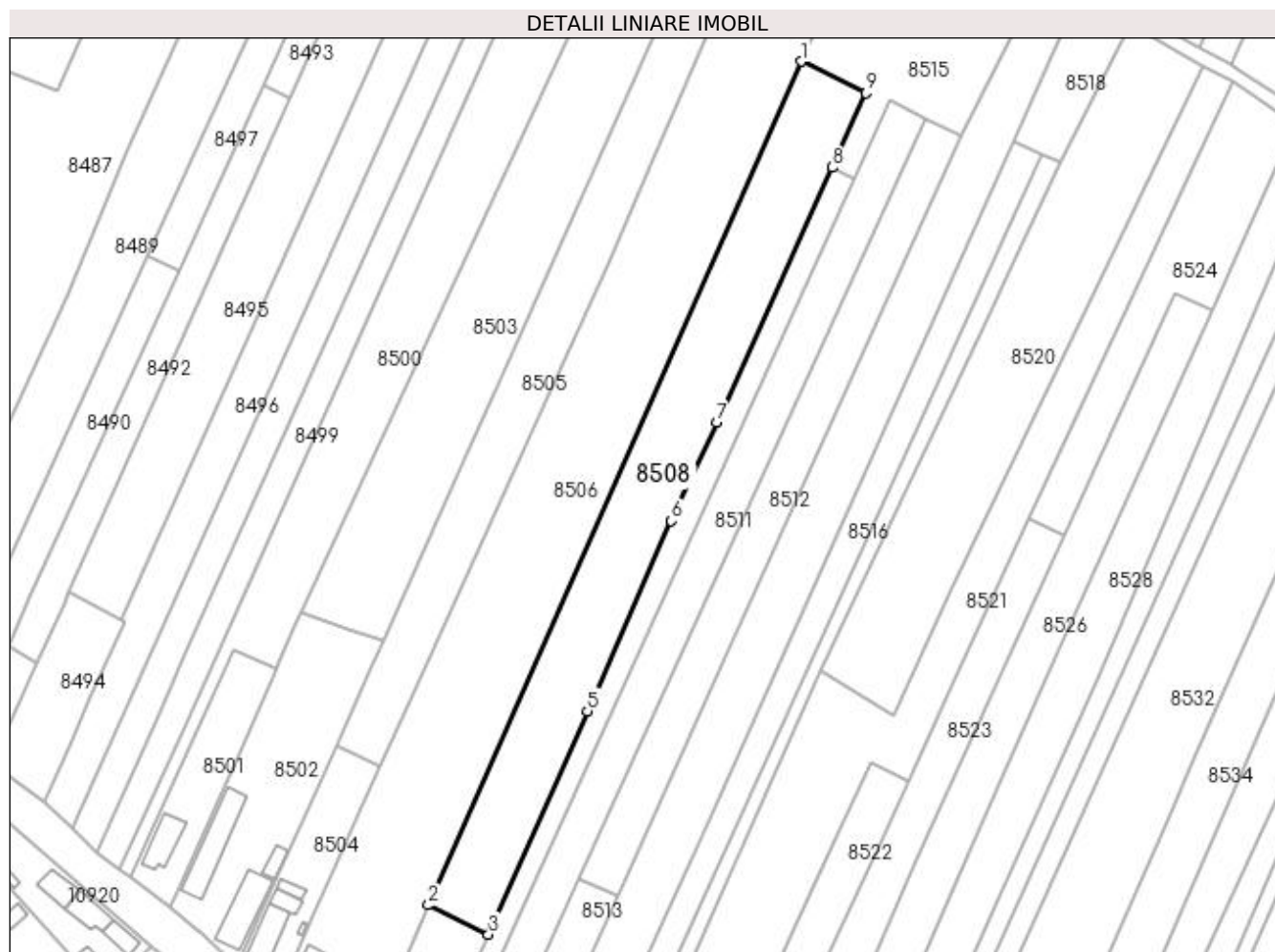
Inscrieri privind dezmembramintele dreptului de proprietate, drepturi reale de garanție și sarcini	Referințe
NU SUNT	

Anexa Nr. 1 La Partea I

Teren

Nr cadastral	Suprafața (mp)*	Observații / Referințe
	5.200	

* Suprafața este determinată în planul de proiecție Stereo 70.



Date referitoare la teren

Crt	Categorie folosință	Intra vilan	Suprafața (mp)	Tarla	Parcelă	Nr. topo	Observații / Referințe
1	vie	DA	916	208	95	-	
2	vie	DA	2.784	208	95	-	
3	arabil	NU	1.500	208	94	-	

Lungime Segmente

1) Valorile lungimilor segmentelor sunt obținute din proiecție în plan.

Punct început	X / Y	Punct sfârșit	X / Y	Lungime segment (** (m)
1	356.120,056 291.518,807	2	356.013,121 291.276,862	264.523
2	356.013,121 291.276,862	3	356.030,363 291.268,473	19.175
3	356.030,363 291.268,473	4	356.031,05 291.269,982	1.658
4	356.031,05 291.269,982	5	356.058,724 291.332,531	68.398

Punct început	X / Y	Punct sfârșit	X / Y	Lungime segment (** (m)
5	356.058,724 291.332,531	6	356.082,875 291.387,021	59.602
6	356.082,875 291.387,021	7	356.095,946 291.415,292	31.146
7	356.095,946 291.415,292	8	356.129,027 291.488,381	80.227
8	356.129,027 291.488,381	9	356.138,694 291.509,738	23.443
9	356.138,694 291.509,738	1	356.120,056 291.518,807	20.727

** Lungimile segmentelor sunt determinate în planul de proiecție Stereo 70 și sunt rotunjite la 1 milimetru.

*** Distanța dintre puncte este formată din segmente cumulate ce sunt mai mici decât valoarea 1 milimetru.

**DATE DESPRE IMOBILUL NR. 8509**

Oficiul de Cadastru și Publicitate Imobiliară DOLJ
Biroul de Cadastru și Publicitate Imobiliară Craiova

A. Partea I. Descrierea imobilului

TEREN Necunoscut

Adresa: Loc. Motatei, Str Sfantul Nicolae, Nr. 126 T208 P35, 96, Jud. Dolj, T208, P96, 35

Nr. Crt	Nr cadastral Nr. topografic	Suprafața* (mp)	Observații / Referințe
A1		1.900	Sector cadastral:14 Teren neimprejmuit;

B. Partea II. Proprietari și acte

Inscrieri privitoare la dreptul de proprietate și alte drepturi reale	Referințe
/	
Act Administrativ nr. TDP 1644-58981, din 19/04/1995 emis de CJSIPT DOLJ;	
B1	A1
Intabulare, drept de PROPRIETATE, dobandit prin Reconstituire, cota actuala 1/1 1) MUSCU ION	

C. Partea III. SARCINI .

Inscrieri privind dezmembramintele dreptului de proprietate, drepturi reale de garanție și sarcini	Referințe
NU SUNT	

Anexa Nr. 1 La Partea I

Teren

Nr cadastral	Suprafața (mp)*	Observații / Referințe
	1.900	

* Suprafața este determinată în planul de proiecție Stereo 70.

DETALII LINIARE IMOBIL



Date referitoare la teren

Crt	Categorie folosință	Intra vilan	Suprafața (mp)	Tarla	Parcelă	Nr. topo	Observații / Referințe
1	arabil	DA	598	208	96	-	
2	vie	NU	1.302	208	35	-	

Lungime Segmente

1) Valorile lungimilor segmentelor sunt obținute din proiecție în plan.

Punct început	X / Y	Punct sfârșit	X / Y	Lungime segment (** (m)
1	356.129,027 291.488,381	2	356.095,946 291.415,292	80.227
2	356.095,946 291.415,292	3	356.082,875 291.387,021	31.146
3	356.082,875 291.387,021	4	356.058,724 291.332,531	59.602
4	356.058,724 291.332,531	5	356.031,05 291.269,982	68.398

Punct început	X / Y	Punct sfârșit	X / Y	Lungime segment (** (m)
5	356.031,05 291.269,982	6	356.030,363 291.268,473	1.658
6	356.030,363 291.268,473	7	356.011,699 291.227,425	45.092
7	356.011,699 291.227,425	8	356.009,225 291.221,882	6.07
8	356.009,225 291.221,882	9	356.007,414 291.218,759	3.61
9	356.007,414 291.218,759	10	356.012,095 291.214,481	6.341
10	356.012,095 291.214,481	11	356.026,403 291.245,964	34.582
11	356.026,403 291.245,964	12	356.135,215 291.485,37	262.974
12	356.135,215 291.485,37	1	356.129,027 291.488,381	6.882

** Lungimile segmentelor sunt determinate în planul de proiecție Stereo 70 și sunt rotunjite la 1 milimetru.

*** Distanța dintre puncte este formată din segmente cumulate ce sunt mai mici decât valoarea 1 milimetru.

**DATE DESPRE IMOBILUL NR. 8510**

Oficiul de Cadastru și Publicitate Imobiliară DOLJ
Biroul de Cadastru și Publicitate Imobiliară Craiova

A. Partea I. Descrierea imobilului

TEREN Intravilan

Adresa: Loc. Motatei, Str Sfintu Nicolae, Nr. 124, Jud. Dolj, T208, P36

Nr. Crt	Nr cadastral Nr. topografic	Suprafața* (mp)	Observații / Referințe
A1	30356	1.000	Sector cadastral:14 Teren neimprejmuț;

Construcții

Crt	Nr cadastral Nr. topografic	Adresa	Observații / Referințe
A1.1		Loc. Motatei, Str Sfintu Nicolae, Nr. 124, Jud. Dolj, cvartal 208, parcela 36	Nr. niveluri:1; S. construita la sol:164 mp; S. construita desfasurata:164 mp; Locuinta cu 3 dormitoare, bucatarie, 3 holuri, camera, patul si pivnita.\nConform declaratiei proprietarilor si a datelor existente la efectuarea masuratorilor constructia este edificata in anul 1960, are fundatie din beton, peretii din cranturi si este acoperita cu tigla.\nNu este dotata cu lift, iar in prezent proprietarii nu detin certificat de performanta energetica.

B. Partea II. Proprietari și acte

Inscrieri privitoare la dreptul de proprietate și alte drepturi reale		Referințe
5006 / 24/01/2012		
Act Notarial nr. CM nr. 241, din 02/12/2011 emis de BNP Stoenescu Florea (act de partaj voluntar nr. 3543/02-12-2011 emis de BNP Stoenescu Florea);		
B1	Intabulare, drept de PROPRIETATE, dobandit prin Succesiune, cota actuala 1/2 1) PLESOIANU CONSTANTIN	A1.1
166657 / 29/11/2016		
Act Notarial nr. Certificat de mostenitor nr. 510, din 28/11/2016 emis de Stoenescu Florea;		
B2	Intabulare, drept de PROPRIETATE, dobandit prin Succesiune, cota actuala 1/1 1) PLESOIANU CONSTANTIN	A1
B3	Intabulare, drept de PROPRIETATE, dobandit prin Succesiune, cota actuala 1/2 1) PLESOIANU CONSTANTIN	A1.1

C. Partea III. SARCINI .

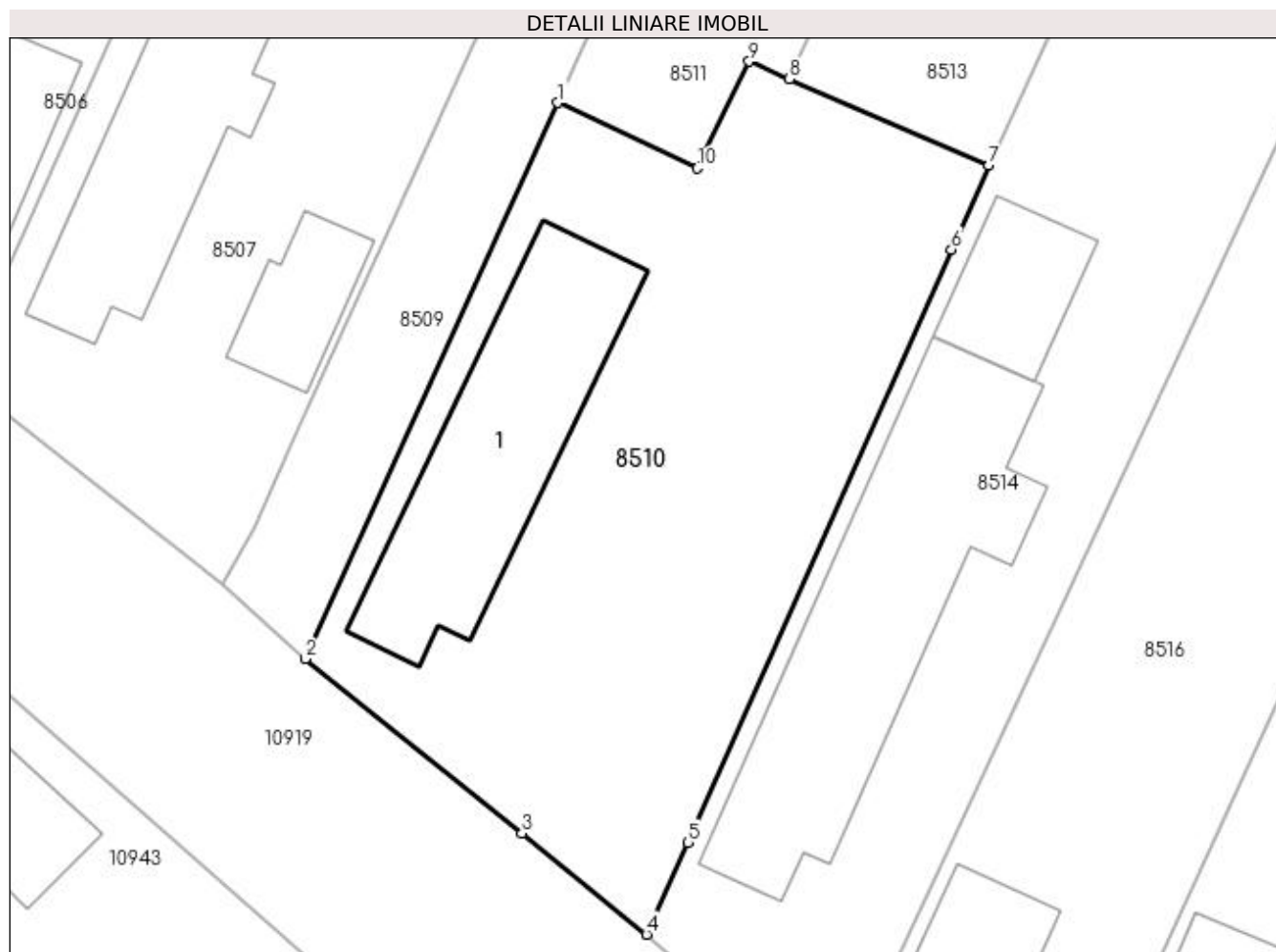
Inscrieri privind dezmembramintele dreptului de proprietate, drepturi reale de garanție și sarcini	Referințe
NU SUNT	

Anexa Nr. 1 La Partea I

Teren

Nr cadastral	Suprafața (mp)*	Observații / Referințe
30356	1.000	

* Suprafața este determinată în planul de proiecție Stereo 70.



Date referitoare la teren

Crt	Categorie folosință	Intra vilan	Suprafața (mp)	Tarla	Parcelă	Nr. topo	Observații / Referințe
1	curți constructii	DA	633	208	36	-	
2	vie	DA	367	208	36	-	

Date referitoare la construcții

Crt	Număr	Destinație construcție	Supraf. (mp)	Situație juridică	Observații / Referințe
A1.1		construcții de locuințe	164	Cu acte	Nr. niveluri:1; S. construita la sol:164 mp; S. construita desfasurata:164 mp; Locuinta cu 3 dormitoare, bucatarie, 3 holuri, camera, patul si pivnita.\nConform declaratiei proprietarilor si a datelor existente la efectuarea masuratorilor constructia este edificata in anul 1960, are fundatie din beton, peretii din cranturi si este acoperita cu tigla.\nNu este dotata cu lift, iar in prezent proprietarii nu detin certificat de performanta energetica.

Lungime Segmente

1) Valorile lungimilor segmentelor sunt obținute din proiecție în plan.

Punct început	X / Y	Punct sfârșit	X / Y	Lungime segment (** (m)
1	356.026,403 291.245,964	2	356.012,095 291.214,481	34.582
2	356.012,095 291.214,481	3	356.024,371 291.204,606	15.755
3	356.024,371 291.204,606	4	356.031,43 291.198,888	9.084
4	356.031,43 291.198,888	5	356.033,749 291.204,095	5.7
5	356.033,749 291.204,095	6	356.048,699 291.237,66	36.744
6	356.048,699 291.237,66	7	356.050,821 291.242,424	5.215
7	356.050,821 291.242,424	8	356.039,53 291.247,315	12.305
8	356.039,53 291.247,315	9	356.037,245 291.248,305	2.49
9	356.037,245 291.248,305	10	356.034,311 291.242,262	6.718
10	356.034,311 291.242,262	1	356.026,403 291.245,964	8.732

** Lungimile segmentelor sunt determinate în planul de proiecție Stereo 70 și sunt rotunjite la 1 milimetru.

*** Distanța dintre puncte este formată din segmente cumulate ce sunt mai mici decât valoarea 1 milimetru.

**DATE DESPRE IMOBILUL NR. 8511**

Oficiul de Cadastru și Publicitate Imobiliară DOLJ
Biroul de Cadastru și Publicitate Imobiliară Craiova

A. Partea I. Descrierea imobilului

TEREN Necunoscut

Adresa: Loc. Motatei, Jud. Dolj, T208, P98,97

Nr. Crt	Nr cadastral Nr. topografic	Suprafața* (mp)	Observații / Referințe
A1		3.300	Sector cadastral:14 Teren neimprejmuit;

B. Partea II. Proprietari și acte

Inscrieri privitoare la dreptul de proprietate și alte drepturi reale	Referințe
/	
Act Administrativ nr. TDP 2296-45380, din 24/06/1996 emis de CJSIPT DOLJ;	
B1	A1
Intabulare, drept de PROPRIETATE, dobandit prin Reconstituire, cota actuala 1/1 1) PLEȘOIANU MARIN	

C. Partea III. SARCINI .

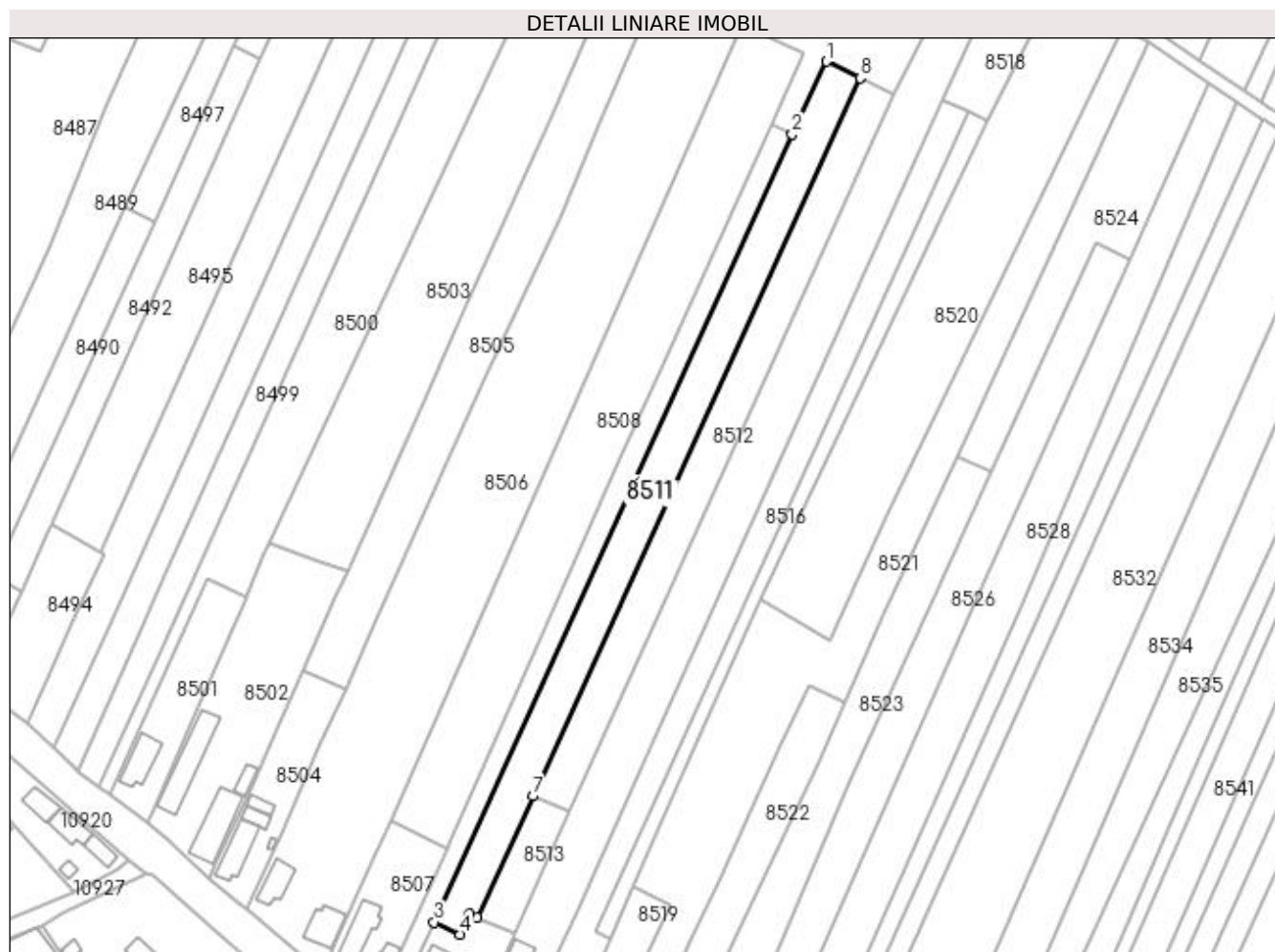
Inscrieri privind dezmembramintele dreptului de proprietate, drepturi reale de garanție și sarcini	Referințe
NU SUNT	

Anexa Nr. 1 La Partea I

Teren

Nr cadastral	Suprafața (mp)*	Observații / Referințe
	3.300	

* Suprafața este determinată în planul de proiecție Stereo 70.



Date referitoare la teren

Crt	Categorie folosință	Intra vilan	Suprafața (mp)	Tarla	Parcelă	Nr. topo	Observații / Referințe
1	vie	DA	765	208	98	-	
2	vie	NU	470	208	98	-	
3	arabil	NU	2.065	208	97	-	

Lungime Segmente

1) Valorile lungimilor segmentelor sunt obținute din proiecție în plan.

Punct început	X / Y	Punct sfârșit	X / Y	Lungime segment (** (m)
1	356.145,65 291.507,467	2	356.135,215 291.485,37	24.437
2	356.135,215 291.485,37	3	356.026,403 291.245,964	262.974
3	356.026,403 291.245,964	4	356.034,311 291.242,262	8.732
4	356.034,311 291.242,262	5	356.037,245 291.248,305	6.718

Punct început	X / Y	Punct sfârșit	X / Y	Lungime segment (** (m)
5	356.037,245 291.248,305	6	356.039,53 291.247,315	2.49
6	356.039,53 291.247,315	7	356.056,388 291.284,285	40.632
7	356.056,388 291.284,285	8	356.155,885 291.502,478	239.808
8	356.155,885 291.502,478	1	356.145,65 291.507,467	11.386

** Lungimile segmentelor sunt determinate în planul de proiecție Stereo 70 și sunt rotunjite la 1 milimetru.

*** Distanța dintre puncte este formată din segmente cumulate ce sunt mai mici decât valoarea 1 milimetru.

**DATE DESPRE IMOBILUL NR. 8512**

Oficiul de Cadastru și Publicitate Imobiliară DOLJ
Biroul de Cadastru și Publicitate Imobiliară Craiova

A. Partea I. Descrierea imobilului

TEREN Necunoscut

Adresa: Loc. Motatei, Jud. Dolj, T208, P38, 99

Nr. Crt	Nr cadastral Nr. topografic	Suprafața* (mp)	Observații / Referințe
A1		2.800	Sector cadastral:14 Teren neimprejmuit;

B. Partea II. Proprietari și acte

Inscrieri privitoare la dreptul de proprietate și alte drepturi reale	Referințe
/	
Act Administrativ nr. TDP 18182, din 18/03/2014 emis de CJSIPT DOLJ;	
B1	A1
Intabulare, drept de PROPRIETATE, dobândit prin Reconstituire, cota actuala 1/1 1) COJOCARU PETRE	

C. Partea III. SARCINI .

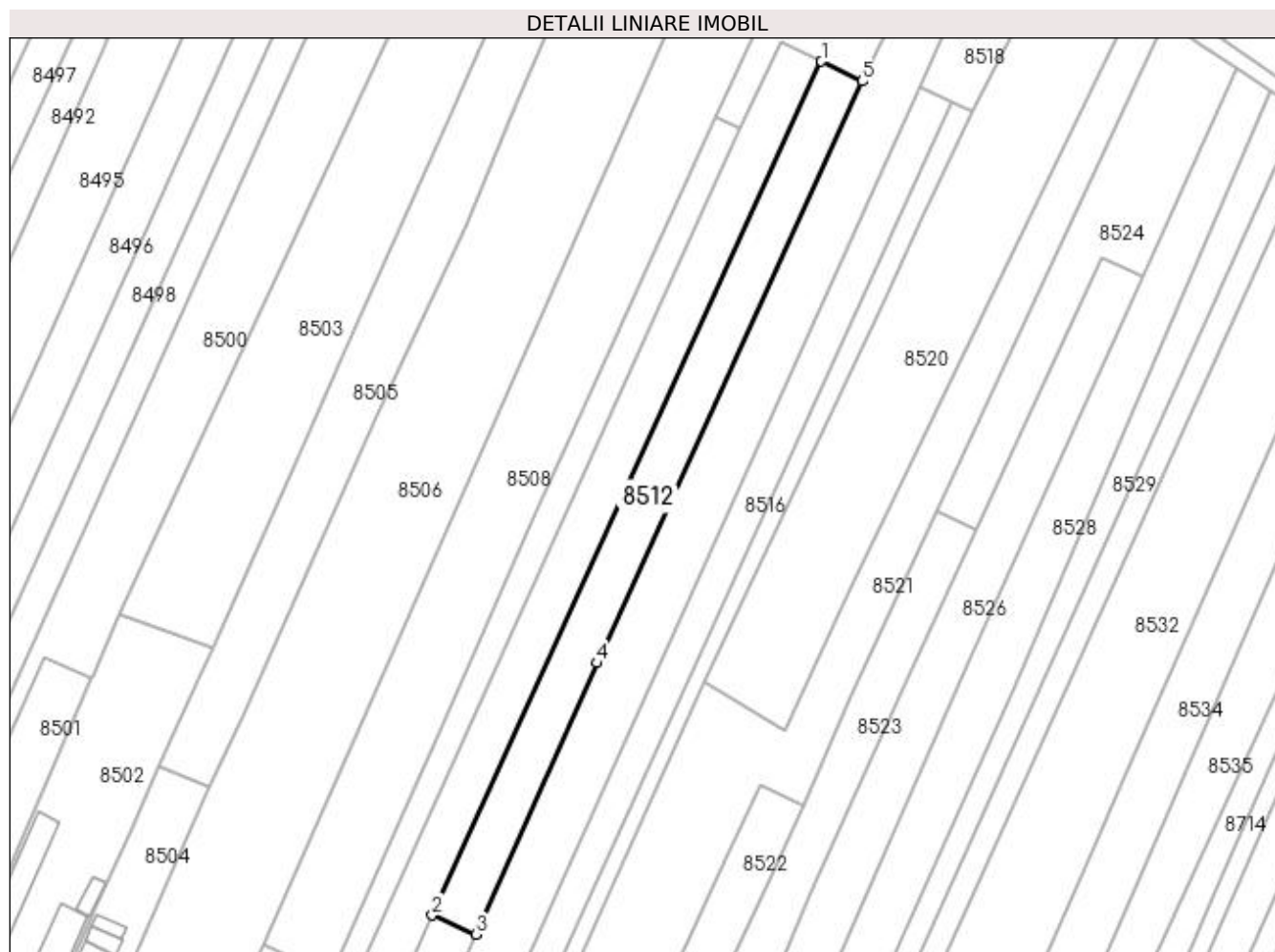
Inscrieri privind dezmembramintele dreptului de proprietate, drepturi reale de garanție și sarcini	Referințe
NU SUNT	

Anexa Nr. 1 La Partea I

Teren

Nr cadastral	Suprafața (mp)*	Observații / Referințe
	2.800	

* Suprafața este determinată în planul de proiecție Stereo 70.



Date referitoare la teren

Crt	Categorie folosință	Intravilan	Suprafața (mp)	Tarla	Parcelă	Nr. topo	Observații / Referințe
1	vie	DA	244	208	38	-	
2	arabil	NU	2.556	208	99	-	

Lungime Segmente

1) Valorile lungimilor segmentelor sunt obținute din proiecție în plan.

Punct început	X / Y	Punct sfârșit	X / Y	Lungime segment (** (m)
1	356.155,885 291.502,478	2	356.056,388 291.284,285	239.808
2	356.056,388 291.284,285	3	356.067,591 291.279,432	12.209
3	356.067,591 291.279,432	4	356.098,574 291.348,778	75.953
4	356.098,574 291.348,778	5	356.166,263 291.497,418	163.327

Punct început	X / Y	Punct sfârșit	X / Y	Lungime segment (** (m)
5	356.166,263 291.497,418	1	356.155,885 291.502,478	11.546

** Lungimile segmentelor sunt determinate în planul de proiecție Stereo 70 și sunt rotunjite la 1 milimetru.

*** Distanța dintre puncte este formată din segmente cumulate ce sunt mai mici decât valoarea 1 milimetru.

**DATE DESPRE IMOBILUL NR. 8513**

Oficiul de Cadastru și Publicitate Imobiliară DOLJ
Biroul de Cadastru și Publicitate Imobiliară Craiova

A. Partea I. Descrierea imobilului

TEREN Intravilan

Adresa: Loc. Motatei, Jud. Dolj, T208, P37

Nr. Crt	Nr cadastral Nr. topografic	Suprafața* (mp)	Observații / Referințe
A1		500	Sector cadastral:14 Teren neimprejmuit;

B. Partea II. Proprietari și acte

Inscrieri privitoare la dreptul de proprietate și alte drepturi reale		Referințe
/		
Act Administrativ nr. TDP 1701-58840, din 30/05/1995 emis de CJSIPT DOLJ;		
B1	Intabulare, drept de PROPRIETATE, dobandit prin Reconstituire, cota actuala 1/1 1) PLESOIANU STEFAN	A1

C. Partea III. SARCINI .

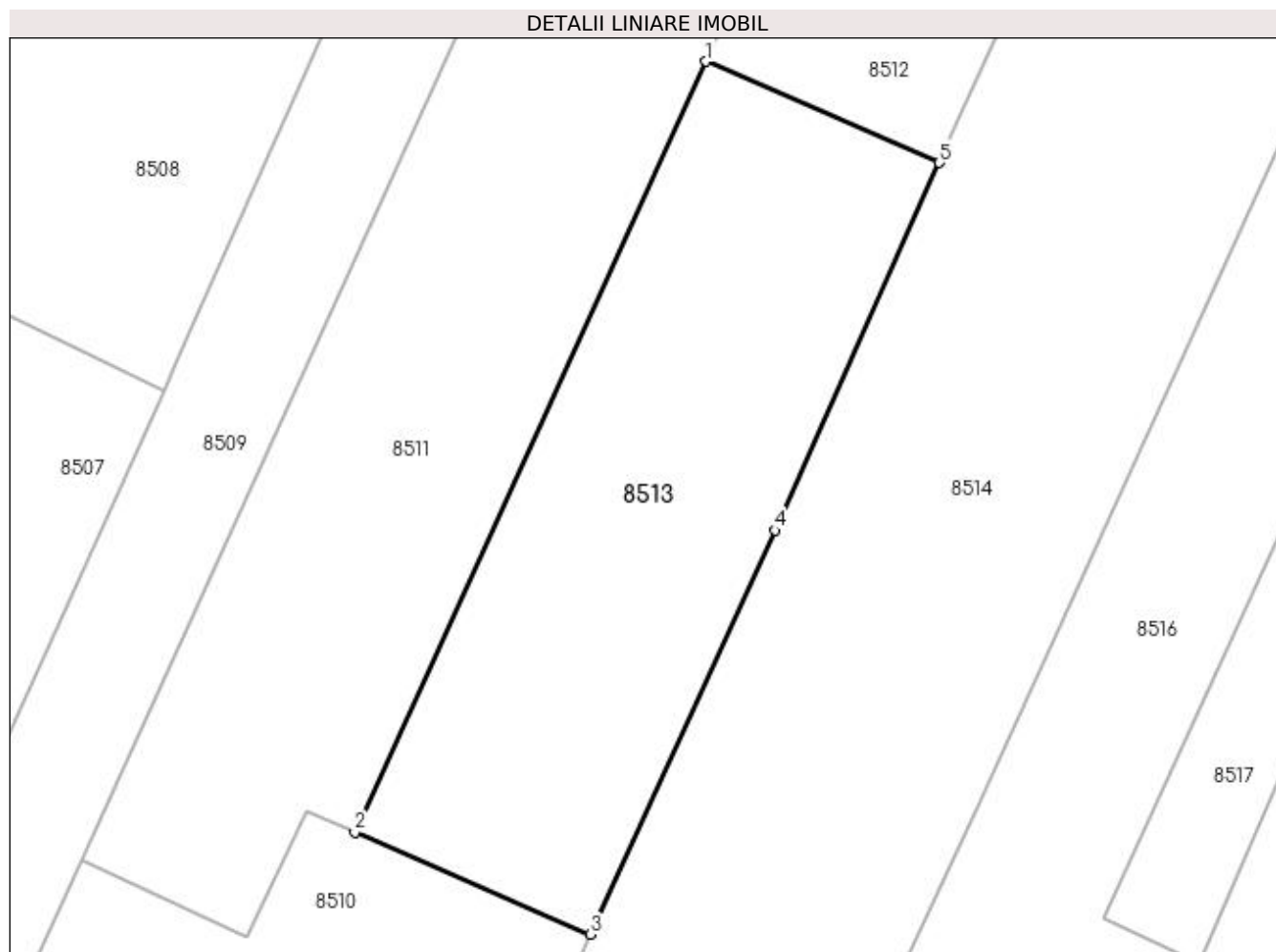
Inscrieri privind dezmembramintele dreptului de proprietate, drepturi reale de garanție și sarcini	Referințe
NU SUNT	

Anexa Nr. 1 La Partea I

Teren

Nr cadastral	Suprafața (mp)*	Observații / Referințe
	500	

* Suprafața este determinată în planul de proiecție Stereo 70.



Date referitoare la teren

Crt	Categorie folosință	Intra vilan	Suprafața (mp)	Tarla	Parcelă	Nr. topo	Observații / Referințe
1	vie	DA	500	208	37	-	

Lungime Segmente

1) Valorile lungimilor segmentelor sunt obținute din proiecție în plan.

Punct început	X / Y	Punct sfârșit	X / Y	Lungime segment (** (m)
1	356.056,388 291.284,285	2	356.039,53 291.247,315	40.632
2	356.039,53 291.247,315	3	356.050,821 291.242,424	12.305
3	356.050,821 291.242,424	4	356.059,714 291.261,803	21.322
4	356.059,714 291.261,803	5	356.067,591 291.279,432	19.309
5	356.067,591 291.279,432	1	356.056,388 291.284,285	12.209

**** Lungimile segmentelor sunt determinate în planul de proiecție Stereo 70 și sunt rotunjite la 1 milimetru.**

***** Distanța dintre puncte este formată din segmente cumulate ce sunt mai mici decât valoarea 1 milimetru.**

**DATE DESPRE IMOBILUL NR. 8514**

Oficiul de Cadastru și Publicitate Imobiliară DOLJ
Biroul de Cadastru și Publicitate Imobiliară Craiova

A. Partea I. Descrierea imobilului

TEREN Necunoscut

Adresa: Loc. Motatei, Str Sfantul Nicolae, Nr. 122 T208 P39/1,100,1, Jud. Dolj, T208, P39/1,101, 100

Nr. Crt	Nr cadastral Nr. topografic	Suprafața* (mp)	Observații / Referințe
A1		5.400	Sector cadastral:14 Teren neimprijmit;

Construcții

Crt	Nr cadastral Nr. topografic	Adresa	Observații / Referințe
A1.1		Loc. Motatei, Str Sfantul Nicolae, Jud. Dolj	Nr. niveluri:2; S. construita la sol:228 mp; S. construita desfasurata:249 mp; C1-LOCUINTA+BECI
A1.2		Loc. Motatei, Str Sfantul Nicolae, Jud. Dolj	Nr. niveluri:1; S. construita la sol:55 mp; S. construita desfasurata:55 mp; C2-ANEXA

B. Partea II. Proprietari și acte

Inscrieri privitoare la dreptul de proprietate și alte drepturi reale		Referințe
/		
Act Administrativ nr. TDP 4464, din 01/08/2005 emis de CJSIPT DOLJ;		
B1	Intabulare, drept de PROPRIETATE, dobandit prin Reconstituire, cota actuala 1/1 1) TUFAN DUMITRU	A1
Act Normativ nr. LEGEA 7, din 13/03/1996 emis de PARLAMENTUL ROMANIEI ((ART 12 ALIN 14; ART 37 ALIN 2));		
B2	Intabulare, drept de PROPRIETATE, dobandit prin Lege, cota actuala 1/1 1) TUFAN DUMITRU	A1.1, A1.2

C. Partea III. SARCINI .

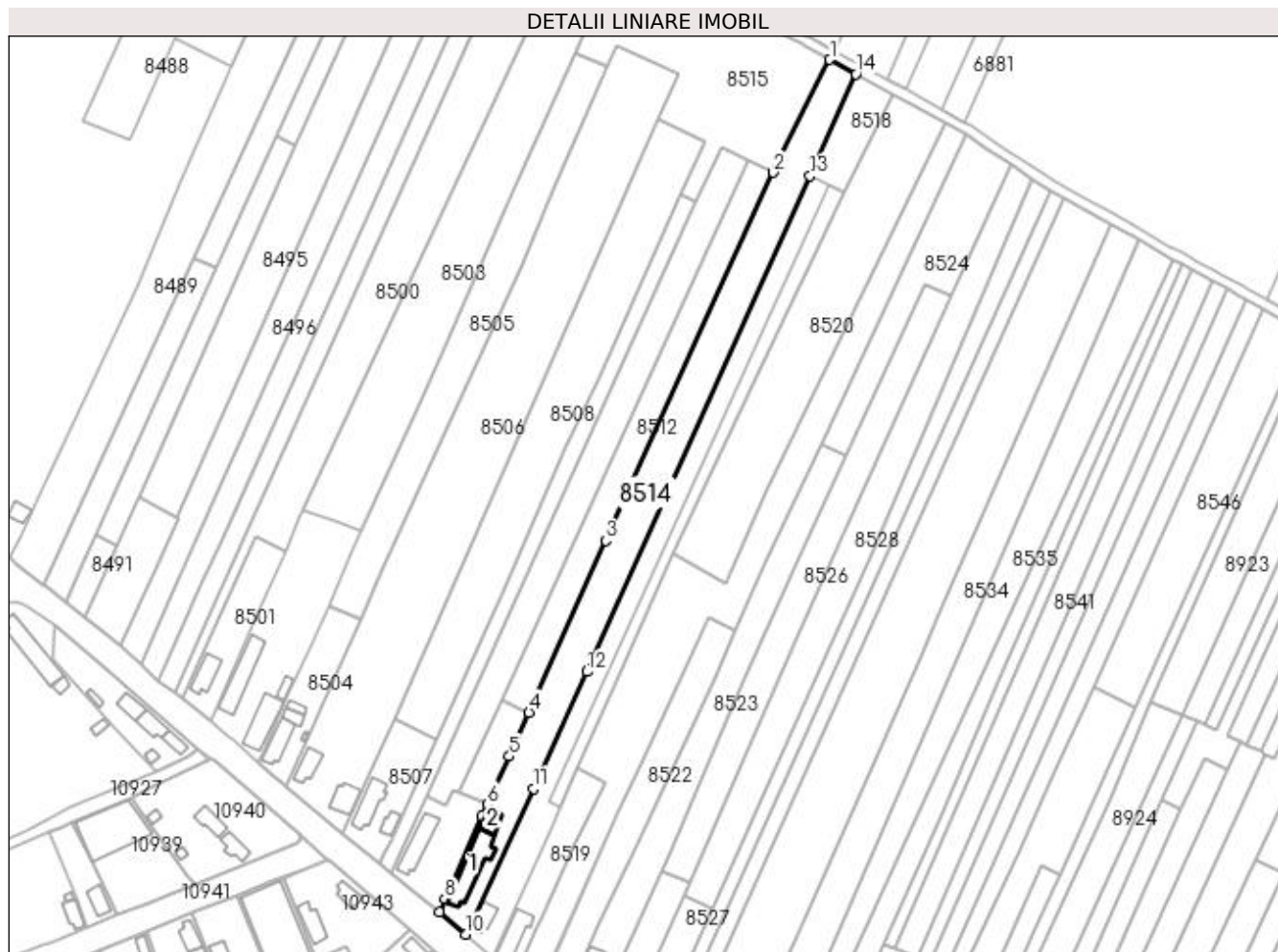
Inscrieri privind dezmembramintele dreptului de proprietate, drepturi reale de garanție și sarcini	Referințe
NU SUNT	

Anexa Nr. 1 La Partea I

Teren

Nr cadastral	Suprafața (mp)*	Observații / Referințe
	5.400	

* Suprafața este determinată în planul de proiecție Stereo 70.



Date referitoare la teren

Crt	Categorie folosință	Intravilan	Suprafața (mp)	Tarla	Parcelă	Nr. topo	Observații / Referințe
1	curți construcții	DA	1.000	208	39/1	-	
2	vie	DA	545	208	101	-	
3	arabil	NU	3.855	208	100	-	

Date referitoare la construcții

Crt	Număr	Destinație construcție	Supraf. (mp)	Situație juridică	Observații / Referințe
A1.1		construcții de locuințe	Din acte: 0 Masurata: 228	Cu acte	Nr. niveluri:2; S. construita la sol:228 mp; S. construita desfasurata:249 mp; C1-LOCUINTA+BECI
A1.2		construcții anexa	Din acte: 0 Masurata: 55	Cu acte	Nr. niveluri:1; S. construita la sol:55 mp; S. construita desfasurata:55 mp; C2-ANEXA

Lungime Segmente

1) Valorile lungimilor segmentelor sunt obținute din proiecție în plan.

Punct început	X / Y	Punct sfârșit	X / Y	Lungime segment (** (m)
1	356.189,04 291.542,927	2	356.166,263 291.497,418	50.891

Punct început	X / Y	Punct sfârșit	X / Y	Lungime segment (** (m)
2	356.166,263 291.497,418	3	356.098,574 291.348,778	163.327
3	356.098,574 291.348,778	4	356.067,591 291.279,432	75.953
4	356.067,591 291.279,432	5	356.059,714 291.261,803	19.309
5	356.059,714 291.261,803	6	356.050,821 291.242,424	21.322
6	356.050,821 291.242,424	7	356.048,699 291.237,66	5.215
7	356.048,699 291.237,66	8	356.033,749 291.204,095	36.744
8	356.033,749 291.204,095	9	356.031,43 291.198,888	5.7
9	356.031,43 291.198,888	10	356.042,056 291.189,939	13.892
10	356.042,056 291.189,939	11	356.069,566 291.248,784	64.958
11	356.069,566 291.248,784	12	356.090,991 291.295,937	51.792
12	356.090,991 291.295,937	13	356.181,085 291.496,006	219.419
13	356.181,085 291.496,006	14	356.199,624 291.537,174	45.15
14	356.199,624 291.537,174	1	356.189,04 291.542,927	12.046

** Lungimile segmentelor sunt determinate în planul de proiecție Stereo 70 și sunt rotunjite la 1 milimetru.

*** Distanța dintre puncte este formată din segmente cumulate ce sunt mai mici decât valoarea 1 milimetru.

**DATE DESPRE IMOBILUL NR. 8515**

Oficiul de Cadastru și Publicitate Imobiliară DOLJ
Biroul de Cadastru și Publicitate Imobiliară Craiova

A. Partea I. Descrierea imobilului

TEREN Extravilan

Adresa: Jud. Dolj, P101/1

Nr. Crt	Nr cadastral Nr. topografic	Suprafața* (mp)	Observații / Referințe
A1		4.905	Sector cadastral:14 Teren neimprejmuit;

B. Partea II. Proprietari și acte

Inscrieri privitoare la dreptul de proprietate și alte drepturi reale		Referințe
/		
Act Normativ nr. LEGEA 7, din 13/03/1996 emis de PARLAMENTUL ROMANIEI;		
B1	Inscrierea provizorie, drept de PROPRIETATE, dobandit prin Lege, cota actuala 1/1 1) NEIDENTIFICAT NEIDENTIFICAT, CIF:0000000000000	A1

C. Partea III. SARCINI .

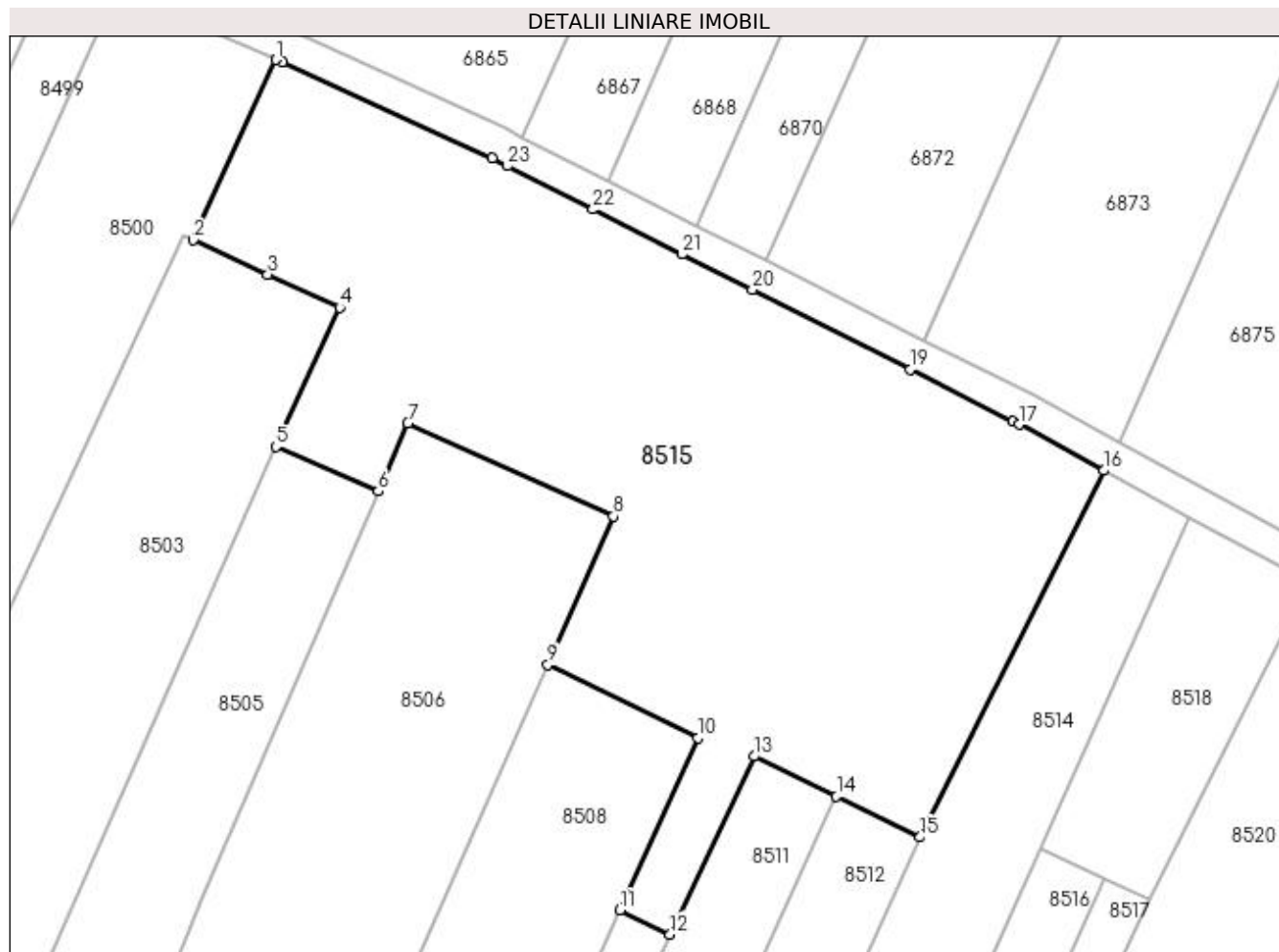
Inscrieri privind dezmembramintele dreptului de proprietate, drepturi reale de garanție și sarcini	Referințe
NU SUNT	

Anexa Nr. 1 La Partea I

Teren

Nr cadastral	Suprafața (mp)*	Observații / Referințe
	4.905	

* Suprafața este determinată în planul de proiecție Stereo 70.



Date referitoare la teren

Crt	Categorie folosință	Intravilan	Suprafața (mp)	Tarla	Parcelă	Nr. topo	Observații / Referințe
1	arabil	NU	4.905	-	101/1	-	

Lungime Segmente

1) Valorile lungimilor segmentelor sunt obținute din proiecție în plan.

Punct început	X / Y	Punct sfârșit	X / Y	Lungime segment (** (m)
1	356.086,308 291.593,886	2	356.076,084 291.571,518	24.594
3	356.085,303 291.567,264	4	356.094,252 291.563,134	9.856
5	356.086,331 291.545,856	6	356.099,02 291.540,333	13.839
7	356.102,686 291.548,799	8	356.128,2 291.537,233	28.013
9	356.120,056 291.518,807	10	356.138,694 291.509,738	20.727

Punct început	X / Y	Punct sfârșit	X / Y	Lungime segment (** (m)
2	356.076,084 291.571,518	3	356.085,303 291.567,264	10.153
4	356.094,252 291.563,134	5	356.086,331 291.545,856	19.007
6	356.099,02 291.540,333	7	356.102,686 291.548,799	9.226
8	356.128,2 291.537,233	9	356.120,056 291.518,807	20.146
10	356.138,694 291.509,738	11	356.129,027 291.488,381	23.443

Punct început	X / Y	Punct sfârșit	X / Y	Lungime segment (** (m)
11	356.129,027 291.488,381	12	356.135,215 291.485,37	6.882
13	356.145,65 291.507,467	14	356.155,885 291.502,478	11.386
15	356.166,263 291.497,418	16	356.189,04 291.542,927	50.891
17	356.178,566 291.548,619	18	356.177,792 291.549,009	0.867
19	356.165,017 291.555,461	20	356.145,444 291.565,346	21.928
21	356.136,728 291.569,748	22	356.125,679 291.575,328	12.378
23	356.115,056 291.580,693	24	356.113,133 291.581,664	2.154
25	356.087,087 291.593,531	1	356.086,308 291.593,886	0.856

Punct început	X / Y	Punct sfârșit	X / Y	Lungime segment (** (m)
12	356.135,215 291.485,37	13	356.145,65 291.507,467	24.437
14	356.155,885 291.502,478	15	356.166,263 291.497,418	11.546
16	356.189,04 291.542,927	17	356.178,566 291.548,619	11.921
18	356.177,792 291.549,009	19	356.165,017 291.555,461	14.312
20	356.145,444 291.565,346	21	356.136,728 291.569,748	9.765
22	356.125,679 291.575,328	23	356.115,056 291.580,693	11.901
24	356.113,133 291.581,664	25	356.087,087 291.593,531	28.622

** Lungimile segmentelor sunt determinate în planul de proiecție Stereo 70 și sunt rotunjite la 1 milimetru.

*** Distanța dintre puncte este formată din segmente cumulate ce sunt mai mici decât valoarea 1 milimetru.

**DATE DESPRE IMOBILUL NR. 8516**

Oficiul de Cadastru și Publicitate Imobiliară DOLJ
Biroul de Cadastru și Publicitate Imobiliară Craiova

A. Partea I. Descrierea imobilului

TEREN Necunoscut

Adresa: Loc. Motatei, Str Sfantul Nicolae, Nr. 120, Jud. Dolj, T208, P40, 103, 102

Nr. Crt	Nr cadastral Nr. topografic	Suprafața* (mp)	Observații / Referințe
A1		3.100	Sector cadastral:14 Teren neimprejmuit; Partial intravilan conform PUG

Construcții

Crt	Nr cadastral Nr. topografic	Adresa	Observații / Referințe
A1.1		Loc. Motatei, Str Sfantul Nicolae, Jud. Dolj	Nr. niveluri:2; S. construita la sol:73 mp; S. construita desfasurata:90 mp; C1-LOCUINTA+BECI

B. Partea II. Proprietari și acte

Inscrieri privitoare la dreptul de proprietate și alte drepturi reale		Referințe
/		
Act Administrativ nr. TDP 3145/59190, din 14/03/1997 emis de CJSIPT DOLJ;		
B1	Intabulare, drept de PROPRIETATE, dobandit prin Reconstituire, cota actuala 1/1 1) TUFAN ELENA, LIPSA CNP	A1
Act Normativ nr. LEGEA 7, din 13/03/1996 emis de PARLAMENTUL ROMANIEI ((ART 12 ALIN 14; ART 37 ALIN 2));		
B2	Intabulare, drept de PROPRIETATE, dobandit prin Lege, cota actuala 1/1 1) TUFAN ELENA, LIPSA CNP	A1.1

C. Partea III. SARCINI .

Inscrieri privind dezmembramentele dreptului de proprietate, drepturi reale de garanție și sarcini	Referințe
NU SUNT	

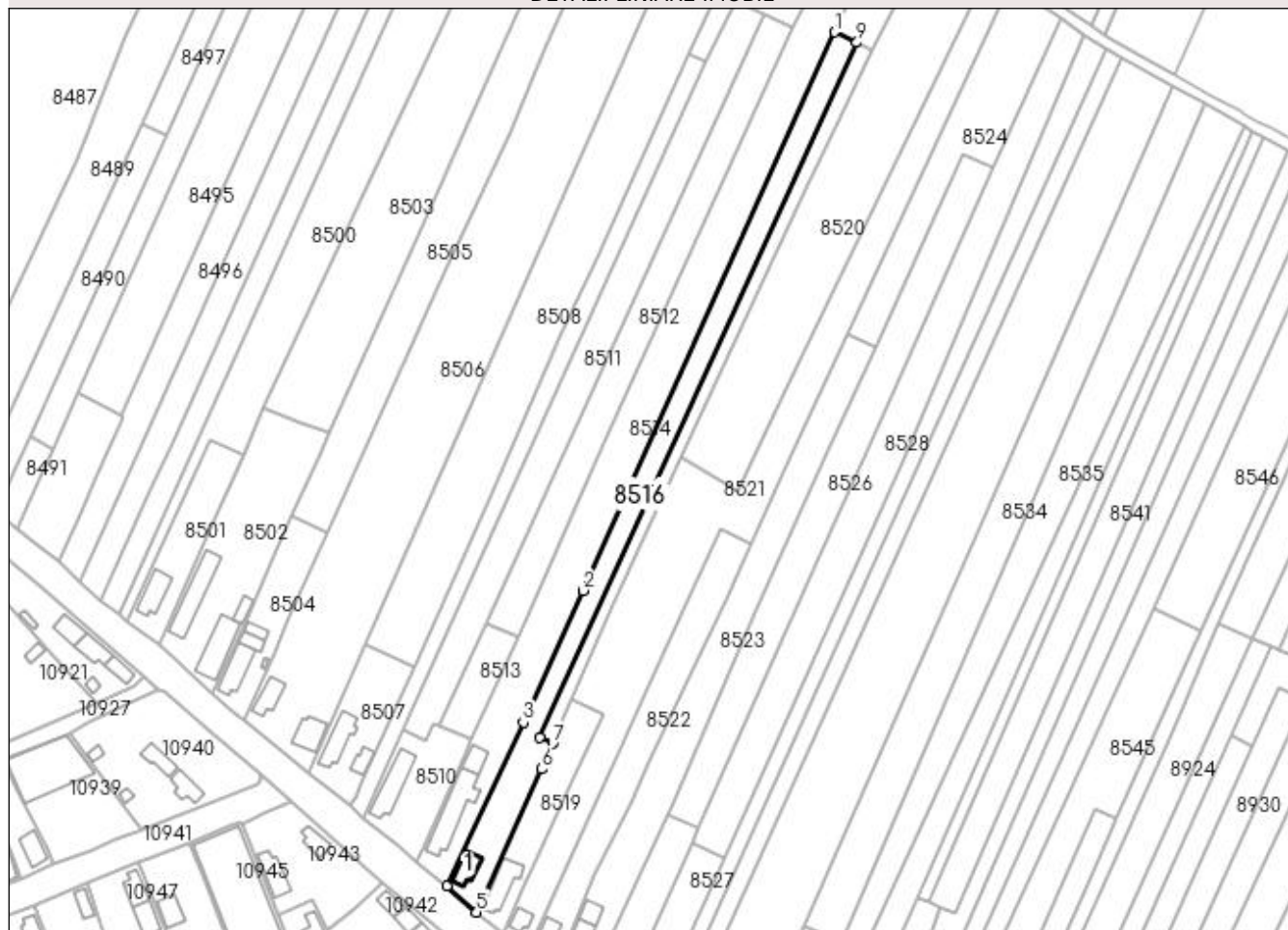
Anexa Nr. 1 La Partea I

Teren

Nr cadastral	Suprafața (mp)*	Observații / Referințe
	3.100	Partial intravilan conform PUG

* Suprafața este determinată în planul de proiecție Stereo 70.

DETALII LINIARE IMOBIL



Date referitoare la teren

Crt	Categorie folosință	Intra vilan	Suprafața (mp)	Tarla	Parcelă	Nr. topo	Observații / Referințe
1	curți constructii	DA	1.000	208	40	-	
2	arabil	DA	229	208	103	-	
3	arabil	NU	671	208	103	-	
4	vie	NU	1.200	208	102	-	

Date referitoare la construcții

Crt	Număr	Destinație construcție	Supraf. (mp)	Situație juridică	Observații / Referințe
A1.1		construcții de locuințe	Din acte: 0 Masurata: 73	Cu acte	Nr. niveluri:2; S. construita la sol:73 mp; S. construita desfasurata:90 mp; C1-LOCUINTA+BECI

Lungime Segmente

1) Valorile lungimilor segmentelor sunt obținute din proiecție în plan.

Punct început	X / Y	Punct sfârșit	X / Y	Lungime segment (** (m)
1	356.181,085 291.496,006	2	356.090,991 291.295,937	219.419

Punct început	X / Y	Punct sfârșit	X / Y	Lungime segment (** (m)
2	356.090,991 291.295,937	3	356.069,566 291.248,784	51.792
3	356.069,566 291.248,784	4	356.042,056 291.189,939	64.958
4	356.042,056 291.189,939	5	356.052,815 291.180,669	14.202
5	356.052,815 291.180,669	6	356.076,229 291.231,938	56.362
6	356.076,229 291.231,938	7	356.080,096 291.241,06	9.908
7	356.080,096 291.241,06	8	356.075,505 291.243,21	5.069
8	356.075,505 291.243,21	9	356.189,078 291.492,298	273.758
9	356.189,078 291.492,298	1	356.181,085 291.496,006	8.811

** Lungimile segmentelor sunt determinate în planul de proiecție Stereo 70 și sunt rotunjite la 1 milimetru.

*** Distanța dintre puncte este formată din segmente cumulate ce sunt mai mici decât valoarea 1 milimetru.

**DATE DESPRE IMOBILUL NR. 8517**

Oficiul de Cadastru și Publicitate Imobiliară DOLJ
Biroul de Cadastru și Publicitate Imobiliară Craiova

A. Partea I. Descrierea imobilului

TEREN Necunoscut

Adresa: Loc. Motatei, Jud. Dolj, T208, P41

Nr. Crt	Nr cadastral Nr. topografic	Suprafața* (mp)	Observații / Referințe
A1		1.300	Sector cadastral:14 Teren neimprejmuit;

B. Partea II. Proprietari și acte

Inscrieri privitoare la dreptul de proprietate și alte drepturi reale	Referințe
/	
Act Administrativ nr. TDP 1319-58811, din 30/01/1995 emis de CJSIPT DOLJ;	
B1	A1
Intabulare, drept de PROPRIETATE, dobandit prin Reconstituire, cota actuala 1/1 1) TUFAN ANA	

C. Partea III. SARCINI .

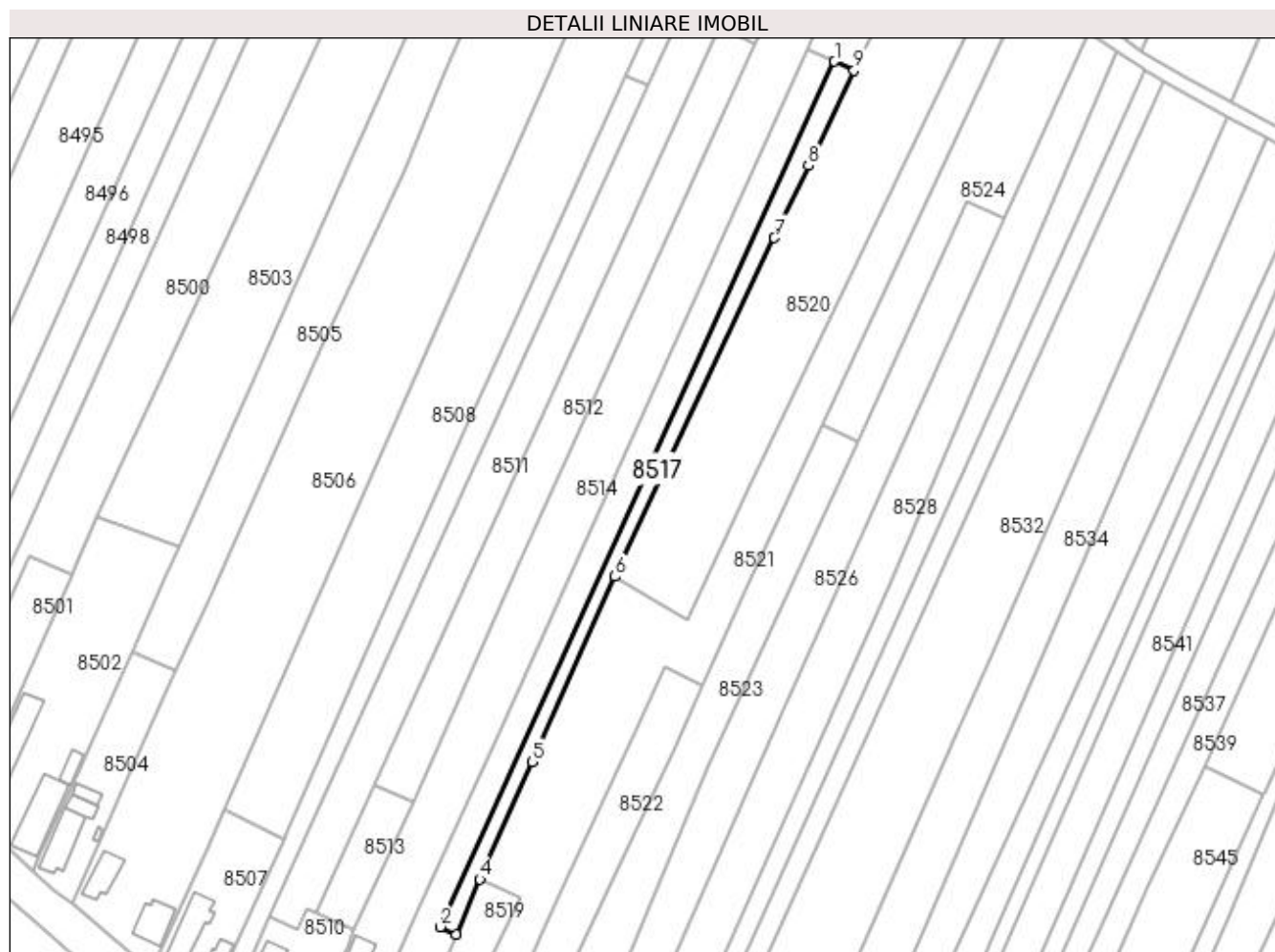
Inscrieri privind dezmembramintele dreptului de proprietate, drepturi reale de garanție și sarcini	Referințe
NU SUNT	

Anexa Nr. 1 La Partea I

Teren

Nr cadastral	Suprafața (mp)*	Observații / Referințe
	1.300	

* Suprafața este determinată în planul de proiecție Stereo 70.



Date referitoare la teren

Crt	Categorie folosință	Intra vilan	Suprafața (mp)	Tarla	Parcelă	Nr. topo	Observații / Referințe
1	vie	DA	220	208	41	-	
2	vie	NU	1.080	208	41	-	

Lungime Segmente

1) Valorile lungimilor segmentelor sunt obținute din proiecție în plan.

Punct început	X / Y	Punct sfârșit	X / Y	Lungime segment (** (m)
1	356.189,078 291.492,298	2	356.075,505 291.243,21	273.758
2	356.075,505 291.243,21	3	356.080,096 291.241,06	5.069
3	356.080,096 291.241,06	4	356.086,921 291.256,984	17.325
4	356.086,921 291.256,984	5	356.101,898 291.290,714	36.906

Punct început	X / Y	Punct sfârșit	X / Y	Lungime segment (** (m)
5	356.101,898 291.290,714	6	356.125,832 291.344,022	58.434
6	356.125,832 291.344,022	7	356.171,8 291.441,493	107.767
7	356.171,8 291.441,493	8	356.181,605 291.462,283	22.986
8	356.181,605 291.462,283	9	356.194,665 291.489,707	30.375
9	356.194,665 291.489,707	1	356.189,078 291.492,298	6.159

** Lungimile segmentelor sunt determinate în planul de proiecție Stereo 70 și sunt rotunjite la 1 milimetru.

*** Distanța dintre puncte este formată din segmente cumulate ce sunt mai mici decât valoarea 1 milimetru.

**DATE DESPRE IMOBILUL NR. 8518**

Oficiul de Cadastru și Publicitate Imobiliară DOLJ
Biroul de Cadastru și Publicitate Imobiliară Craiova

A. Partea I. Descrierea imobilului

TEREN Extravilan

Adresa: Jud. Dolj, T208, P41/1

Nr. Crt	Nr cadastral Nr. topografic	Suprafața* (mp)	Observații / Referințe
A1		710	Sector cadastral:14 Teren neimprejmuit;

B. Partea II. Proprietari și acte

Inscrieri privitoare la dreptul de proprietate și alte drepturi reale		Referințe
/		
Act Normativ nr. LEGEA 7, din 13/03/1996 emis de PARLAMENTUL ROMANIEI;		
B1	Inscrierea provizorie, drept de PROPRIETATE, dobandit prin Lege, cota actuala 1/1 1) NEIDENTIFICAT NEIDENTIFICAT, CIF:0000000000000	A1

C. Partea III. SARCINI .

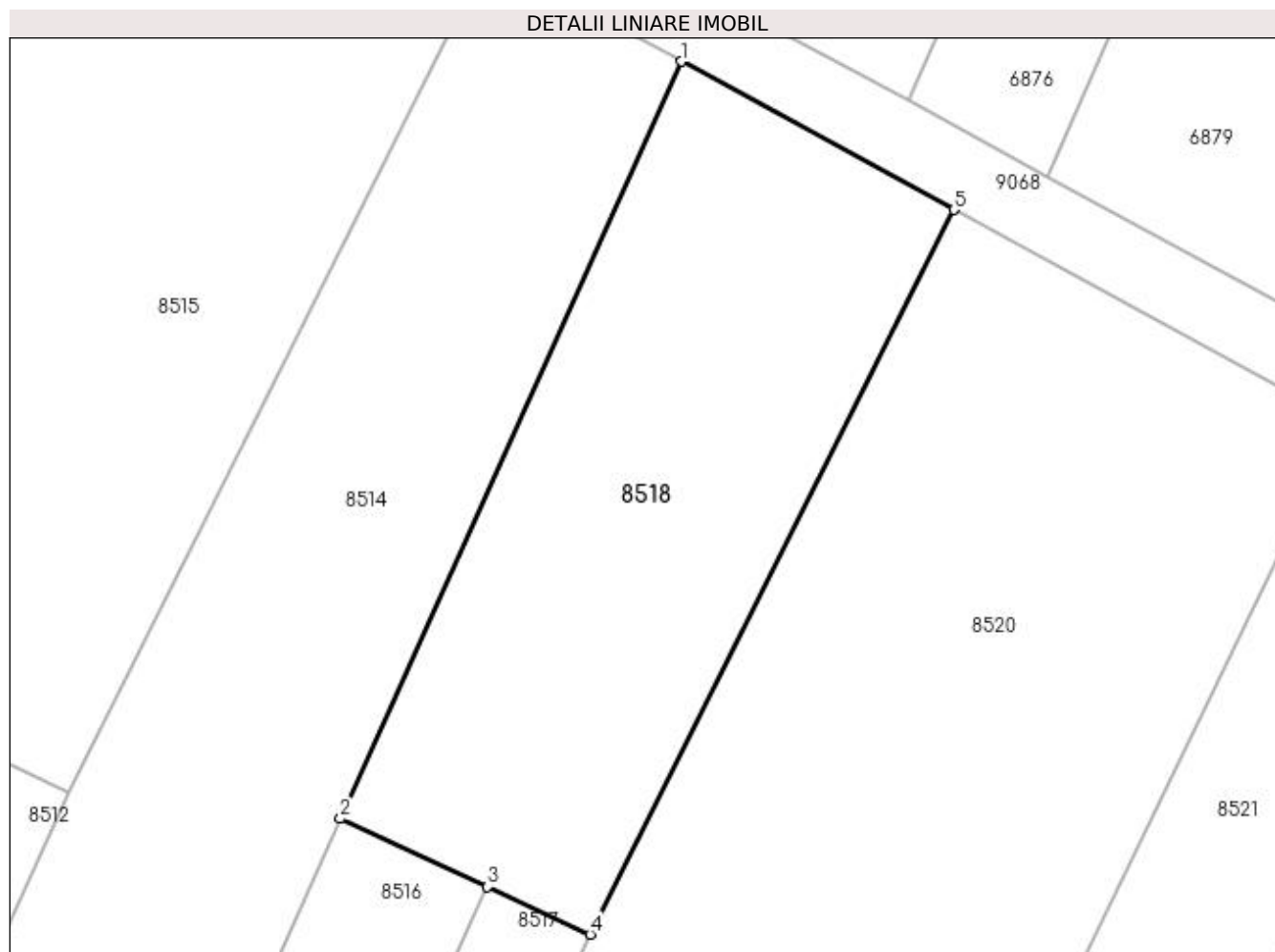
Inscrieri privind dezmembramintele dreptului de proprietate, drepturi reale de garanție și sarcini	Referințe
NU SUNT	

Anexa Nr. 1 La Partea I

Teren

Nr cadastral	Suprafața (mp)*	Observații / Referințe
	710	

* Suprafața este determinată în planul de proiecție Stereo 70.



Date referitoare la teren

Crt	Categorie folosință	Intra vilan	Suprafața (mp)	Tarla	Parcelă	Nr. topo	Observații / Referințe
1	arabil	NU	710	208	41/1	-	

Lungime Segmente

1) Valorile lungimilor segmentelor sunt obținute din proiecție în plan.

Punct început	X / Y	Punct sfârșit	X / Y	Lungime segment (** (m)
1	356.199,624 291.537,174	2	356.181,085 291.496,006	45.15
2	356.181,085 291.496,006	3	356.189,078 291.492,298	8.811
3	356.189,078 291.492,298	4	356.194,665 291.489,707	6.159
4	356.194,665 291.489,707	5	356.214,455 291.529,114	44.097
5	356.214,455 291.529,114	1	356.199,624 291.537,174	16.88

**** Lungimile segmentelor sunt determinate în planul de proiecție Stereo 70 și sunt rotunjite la 1 milimetru.**

***** Distanța dintre puncte este formată din segmente cumulate ce sunt mai mici decât valoarea 1 milimetru.**

**DATE DESPRE IMOBILUL NR. 8519**

Oficiul de Cadastru și Publicitate Imobiliară DOLJ
Biroul de Cadastru și Publicitate Imobiliară Craiova

A. Partea I. Descrierea imobilului

TEREN Intravilan

Adresa: Loc. Motatei, Str Sfantul Nicolae, Nr. 118 T208 P42, Jud. Dolj, T208, P42

Nr. Crt	Nr cadastral Nr. topografic	Suprafața* (mp)	Observații / Referințe
A1		1.000	Sector cadastral:14 Teren neimpregmuit;

Construcții

Crt	Nr cadastral Nr. topografic	Adresa	Observații / Referințe
A1.1		Loc. Motatei, Str Sfantul Nicolae, Jud. Dolj	Nr. niveluri:2; S. construita la sol:130 mp; S. construita desfasurata:147 mp; C1-LOCUINTA+BECI

B. Partea II. Proprietari și acte

Inscrieri privitoare la dreptul de proprietate și alte drepturi reale		Referințe
/		
Act Administrativ nr. TDP 1285-59088, din 23/01/1995 emis de CJSIPT DOLJ;		
B1	Intabulare, drept de PROPRIETATE, dobandit prin Reconstituire, cota actuala 1/1 1) DUTCOVICI CORNELIA	A1
Act Normativ nr. LEGEA 7, din 13/03/1996 emis de PARLAMENTUL ROMANIEI ((ART 12 ALIN 14; ART 37 ALIN 2));		
B2	Intabulare, drept de PROPRIETATE, dobandit prin Lege, cota actuala 1/1 1) DUTCOVICI CORNELIA	A1.1

C. Partea III. SARCINI .

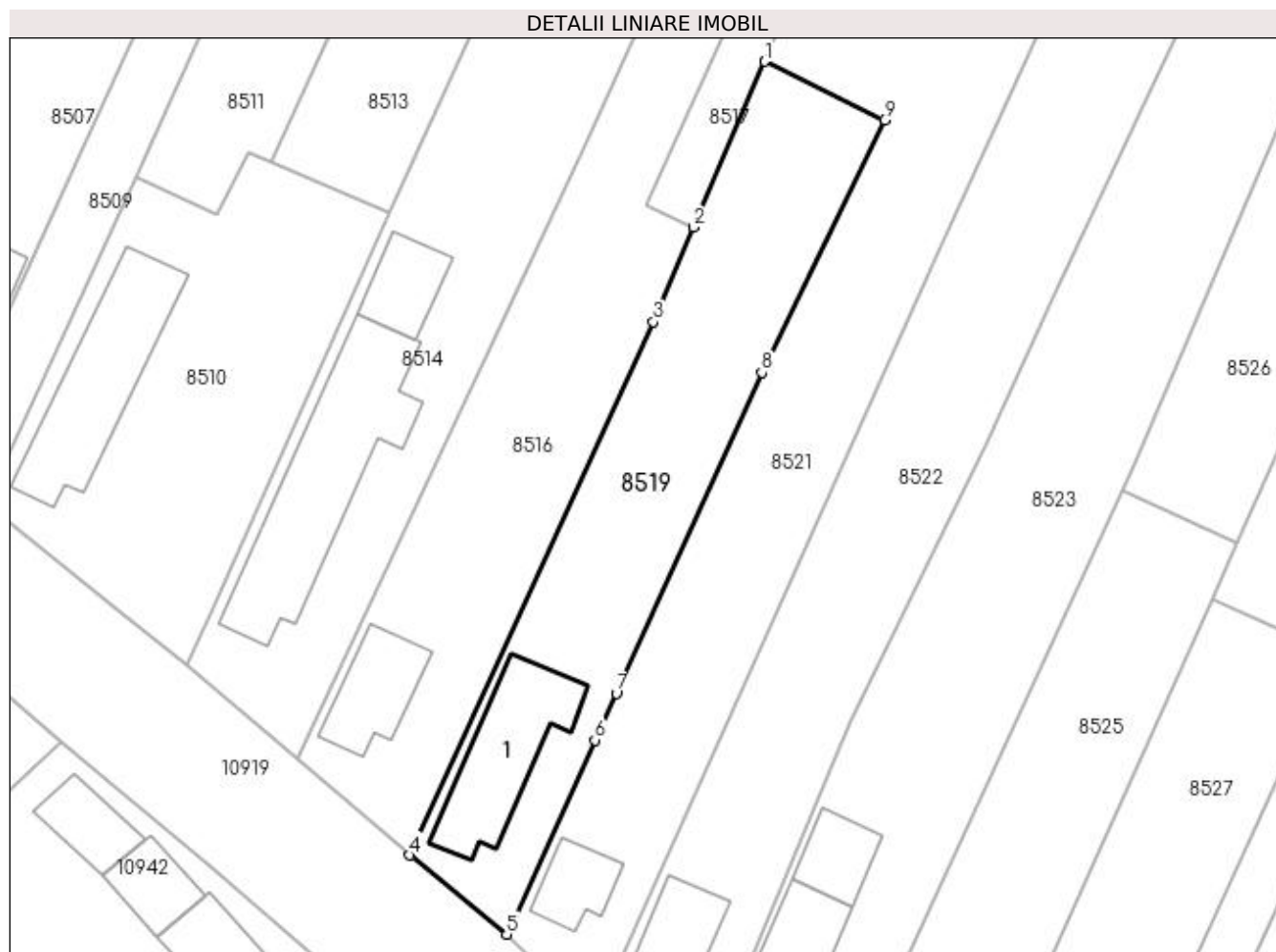
Inscrieri privind dezmembramintele dreptului de proprietate, drepturi reale de garanție și sarcini	Referințe
NU SUNT	

Anexa Nr. 1 La Partea I

Teren

Nr cadastral	Suprafața (mp)*	Observații / Referințe
	1.000	

* Suprafața este determinată în planul de proiecție Stereo 70.



Date referitoare la teren

Crt	Categorie folosință	Intra vilan	Suprafața (mp)	Tarla	Parcelă	Nr. topo	Observații / Referințe
1	curți constructii	DA	1.000	208	42	-	

Date referitoare la construcții

Crt	Număr	Destinație construcție	Supraf. (mp)	Situație juridică	Observații / Referințe
A1.1		construcții de locuințe	Din acte: 0 Masurata: 130	Cu acte	Nr. niveluri:2; S. construita la sol:130 mp; S. construita desfasurata:147 mp; C1-LOCUINTA+BECI

Lungime Segmente

1) Valorile lungimilor segmentelor sunt obținute din proiecție în plan.

Punct început	X / Y	Punct sfârșit	X / Y	Lungime segment (** (m)
1	356.086,921 291.256,984	2	356.080,096 291.241,06	17.325
2	356.080,096 291.241,06	3	356.076,229 291.231,938	9.908
3	356.076,229 291.231,938	4	356.052,815 291.180,669	56.362

Punct început	X / Y	Punct sfârșit	X / Y	Lungime segment (** (m)
4	356.052,815 291.180,669	5	356.062,123 291.173,077	12.012
5	356.062,123 291.173,077	6	356.070,609 291.191,739	20.501
6	356.070,609 291.191,739	7	356.072,66 291.196,249	4.954
7	356.072,66 291.196,249	8	356.086,671 291.227,063	33.85
8	356.086,671 291.227,063	9	356.098,449 291.251,373	27.013
9	356.098,449 291.251,373	1	356.086,921 291.256,984	12.821

** Lungimile segmentelor sunt determinate în planul de proiecție Stereo 70 și sunt rotunjite la 1 milimetru.

*** Distanța dintre puncte este formată din segmente cumulate ce sunt mai mici decât valoarea 1 milimetru.

**DATE DESPRE IMOBILUL NR. 8520**

Oficiul de Cadastru și Publicitate Imobiliară DOLJ
Biroul de Cadastru și Publicitate Imobiliară Craiova

A. Partea I. Descrierea imobilului

TEREN Extravilan

Adresa: Jud. Dolj, T208, P45,104

Nr. Crt	Nr cadastral Nr. topografic	Suprafața* (mp)	Observații / Referințe
A1	36714	5.000	Sector cadastral:14 Teren neimprejmit;

B. Partea II. Proprietari și acte

Inscrieri privitoare la dreptul de proprietate și alte drepturi reale		Referințe
95877 / 07/04/2021		
Act Notarial nr. ACT DE PARTAJ VOLUNTAR NR 585, din 24/03/2015 emis de BNP STOENESCU FLOREA (act administrativ nr TDP NR 10256 din 26.03.2008, emis de CJ DOLJ;act notarial nr CM NR 79 din 24.03.2015, emis de BNP STOENESCU FLOREA);		
B1	Intabulare, drept de PROPRIETATE, dobandit prin lesire Din Indiviziune, cota actuala 1/1 1) CAPRARIN SORIN-DAN	A1

C. Partea III. SARCINI .

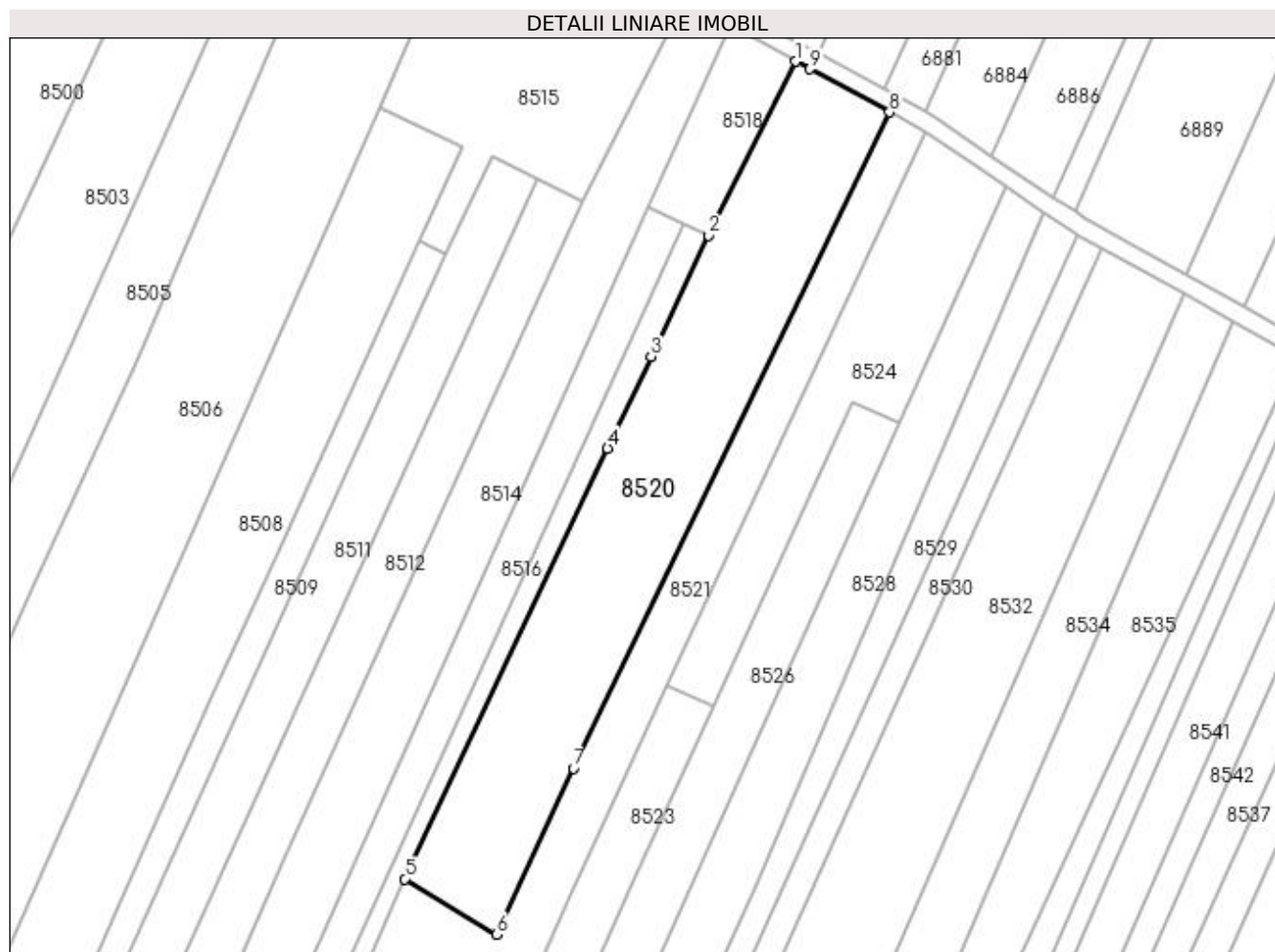
Inscrieri privind dezmembramintele dreptului de proprietate, drepturi reale de garanție și sarcini	Referințe
NU SUNT	

Anexa Nr. 1 La Partea I

Teren

Nr cadastral	Suprafața (mp)*	Observații / Referințe
36714	5.000	

* Suprafața este determinată în planul de proiecție Stereo 70.



Date referitoare la teren

Crt	Categorie folosință	Intra vilan	Suprafața (mp)	Tarla	Parcelă	Nr. topo	Observații / Referințe
1	arabil	NU	1.200	208	45,104	-	
2	arabil	NU	3.800	208	45,104	-	

Lungime Segmente

1) Valorile lungimilor segmentelor sunt obținute din proiecție în plan.

Punct început	X / Y	Punct sfârșit	X / Y	Lungime segment (** (m)
1	356.214,455 291.529,114	2	356.194,665 291.489,707	44.097
2	356.194,665 291.489,707	3	356.181,605 291.462,283	30.375
3	356.181,605 291.462,283	4	356.171,8 291.441,493	22.986
4	356.171,8 291.441,493	5	356.125,832 291.344,022	107.767

Punct început	X / Y	Punct sfârșit	X / Y	Lungime segment (** (m)
5	356.125,832 291.344,022	6	356.146,711 291.331,477	24.358
6	356.146,711 291.331,477	7	356.164,013 291.369,095	41.406
7	356.164,013 291.369,095	8	356.235,622 291.517,61	164.877
8	356.235,622 291.517,61	9	356.217,617 291.527,395	20.492
9	356.217,617 291.527,395	1	356.214,455 291.529,114	3.599

** Lungimile segmentelor sunt determinate în planul de proiecție Stereo 70 și sunt rotunjite la 1 milimetru.

*** Distanța dintre puncte este formată din segmente cumulate ce sunt mai mici decât valoarea 1 milimetru.

**DATE DESPRE IMOBILUL NR. 8521**

Oficiul de Cadastru și Publicitate Imobiliară DOLJ
Biroul de Cadastru și Publicitate Imobiliară Craiova

A. Partea I. Descrierea imobilului

TEREN Necunoscut

Adresa: Loc. Motatei, Str Sfantul Nicolae, Nr. 116 T208 P104/1, Jud. Dolj, T208, P104/1, 104/1

Nr. Crt	Nr cadastral Nr. topografic	Suprafața* (mp)	Observații / Referințe
A1		Din acte: 5.607 Masurata: 5.530	Sector cadastral:14 Teren neimprejmut;

Construcții

Crt	Nr cadastral Nr. topografic	Adresa	Observații / Referințe
A1.1		Loc. Motatei, Str Sfantul Nicolae, Jud. Dolj	Nr. niveluri:1; S. construita la sol:46 mp; S. construita desfasurata:46 mp; C1-LOCUINTA

B. Partea II. Proprietari și acte

Inscrieri privitoare la dreptul de proprietate și alte drepturi reale		Referințe
/		
Act Normativ nr. LEGEA 7, din 13/03/1996 emis de PARLAMENTUL ROMANIEI ((ART 13 ALIN 1 ALIN 2));		
B1	Intabulare, drept de PROPRIETATE, dobandit prin Lege, cota actuala 1/1 1) FLORI EUGENIA	A1
B2	Intabulare, drept de PROPRIETATE, dobandit prin Lege, cota actuala 1/1 1) FLORI EUGENIA	A1.1

C. Partea III. SARCINI .

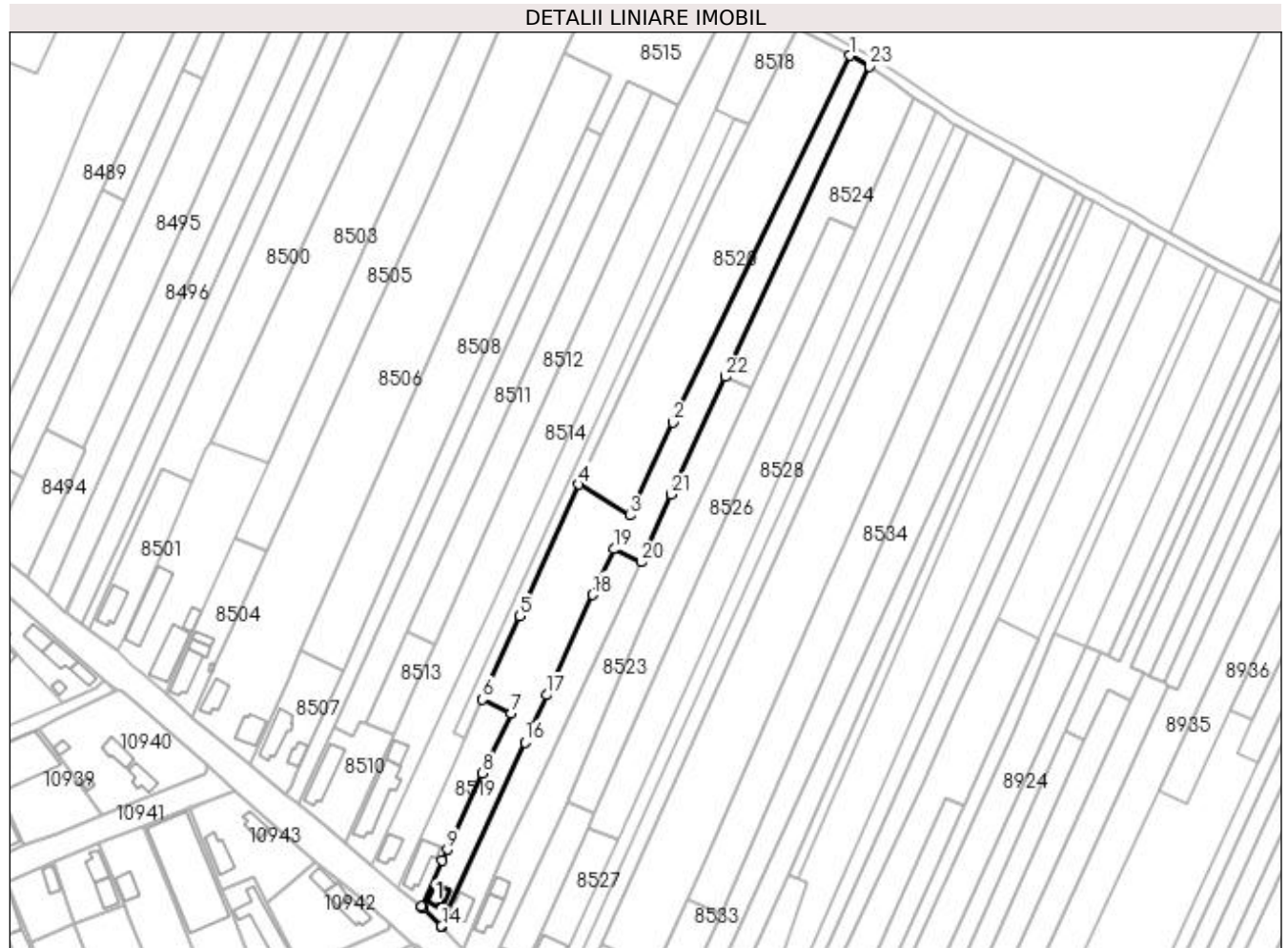
Inscrieri privind dezmembramintele dreptului de proprietate, drepturi reale de garanție și sarcini	Referințe
NU SUNT	

Anexa Nr. 1 La Partea I

Teren

Nr cadastral	Suprafața (mp)*	Observații / Referințe
	Din acte: 5.607 Masurata: 5.530	

* Suprafața este determinată în planul de proiecție Stereo 70.



Date referitoare la teren

Crt	Categorie folosință	Intra vilan	Suprafața (mp)	Tarla	Parcelă	Nr. topo	Observații / Referințe
1	curți constructii	DA	1.619	208	104/1	-	
2	arabil	NU	3.911	208	104/1	-	

Date referitoare la construcții

Crt	Număr	Destinație construcție	Supraf. (mp)	Situație juridică	Observații / Referințe
A1.1		construcții de locuințe	Din acte: 0 Masurata: 46	Cu acte	Nr. niveluri:1; S. construita la sol:46 mp; S. construita desfasurata:46 mp; C1-LOCUINTA

Lungime Segmente

1) Valorile lungimilor segmentelor sunt obținute din proiecție în plan.

Punct început	X / Y	Punct sfârșit	X / Y	Lungime segment (** (m)
1	356.235,622 291.517,61	2	356.164,013 291.369,095	164.877
3	356.146,711 291.331,477	4	356.125,832 291.344,022	24.358
5	356.101,898 291.290,714	6	356.086,921 291.256,984	36.906

Punct început	X / Y	Punct sfârșit	X / Y	Lungime segment (** (m)
2	356.164,013 291.369,095	3	356.146,711 291.331,477	41.406
4	356.125,832 291.344,022	5	356.101,898 291.290,714	58.434
6	356.086,921 291.256,984	7	356.098,449 291.251,373	12.821

Punct început	X / Y	Punct sfârșit	X / Y	Lungime segment (** (m)
7	356.098,449 291.251,373	8	356.086,671 291.227,063	27.013
9	356.072,66 291.196,249	10	356.070,609 291.191,739	4.954
11	356.062,123 291.173,077	12	356.062,316 291.172,891	0.268
13	356.062,953 291.172,277	14	356.070,348 291.165,151	10.27
15	356.070,496 291.164,997	16	356.104,081 291.239,569	81.786
17	356.112,895 291.258,792	18	356.131,599 291.299,299	44.617
19	356.140,184 291.317,809	20	356.151,116 291.312,548	12.132
21	356.163,238 291.340,001	22	356.185,389 291.387,62	52.519
23	356.243,791 291.513,17	1	356.235,622 291.517,61	9.298

Punct început	X / Y	Punct sfârșit	X / Y	Lungime segment (** (m)
8	356.086,671 291.227,063	9	356.072,66 291.196,249	33.85
10	356.070,609 291.191,739	11	356.062,123 291.173,077	20.501
12	356.062,316 291.172,891	13	356.062,953 291.172,277	0.885
14	356.070,348 291.165,151	15	356.070,496 291.164,997	0.214
16	356.104,081 291.239,569	17	356.112,895 291.258,792	21.147
18	356.131,599 291.299,299	19	356.140,184 291.317,809	20.404
20	356.151,116 291.312,548	21	356.163,238 291.340,001	30.01
22	356.185,389 291.387,62	23	356.243,791 291.513,17	138.469

** Lungimile segmentelor sunt determinate în planul de proiecție Stereo 70 și sunt rotunjite la 1 milimetru.

*** Distanța dintre puncte este formată din segmente cumulate ce sunt mai mici decât valoarea 1 milimetru.

**DATE DESPRE IMOBILUL NR. 8522**

Oficiul de Cadastru și Publicitate Imobiliară DOLJ
Biroul de Cadastru și Publicitate Imobiliară Craiova

A. Partea I. Descrierea imobilului

TEREN Necunoscut

Adresa: Loc. Motatei, Str Sfantul Nicolae, Nr. 114 T208 P43,114, Jud. Dolj, T208, P43, 114

Nr. Crt	Nr cadastral Nr. topografic	Suprafața* (mp)	Observații / Referințe
A1		2.000	Sector cadastral:14 Teren neimpregmuit;

Construcții

Crt	Nr cadastral Nr. topografic	Adresa	Observații / Referințe
A1.1		Loc. Motatei, Str Sfantul Nicolae, Jud. Dolj	Nr. niveluri:2; S. construita la sol:71 mp; S. construita desfasurata:84 mp; C1-LOCUINTA+BECI

B. Partea II. Proprietari și acte

Inscrieri privitoare la dreptul de proprietate și alte drepturi reale		Referințe
/		
Act Administrativ nr. TDP NR. 1631-58981, din 19/04/1995 emis de CJSIPT DOLJ (CERTIFICAT DE DECES NR. 403650/06-004-2012);		
B1	Intabulare, drept de PROPRIETATE, dobandit prin Reconstituire, cota actuala 1/1 1) FLORESCU GHEORGHE DEFUNCT:Da	A1
Act Normativ nr. LEGEA 7, din 13/03/1996 emis de PARLAMENTUL ROMANIEI ((ART 12 ALIN 14; ART 37 ALIN 2));		
B2	Intabulare, drept de PROPRIETATE, dobandit prin Lege, cota actuala 1/1 1) FLORESCU GHEORGHE DEFUNCT:Da	A1.1

C. Partea III. SARCINI .

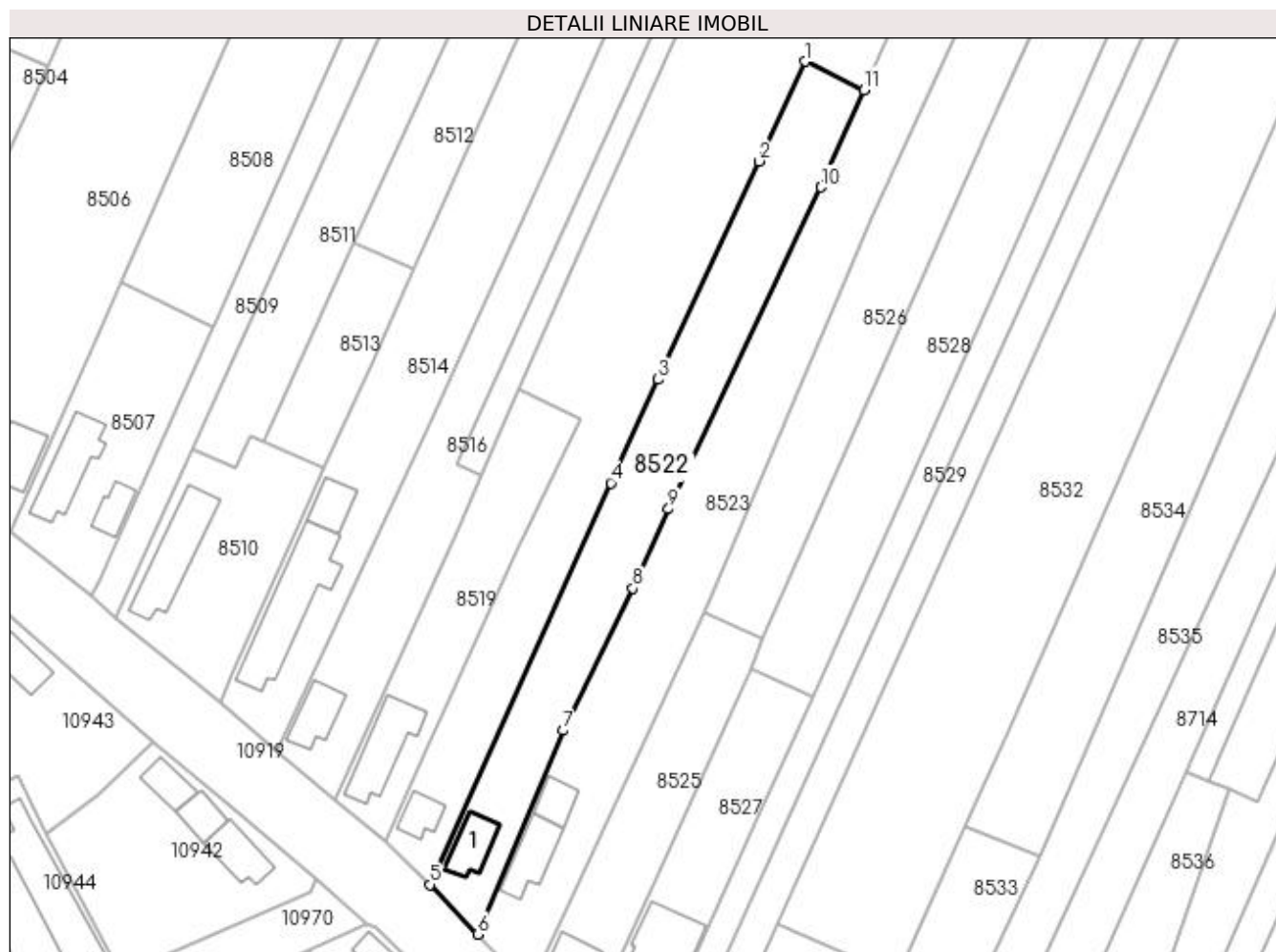
Inscrieri privind dezmembramintele dreptului de proprietate, drepturi reale de garanție și sarcini	Referințe
NU SUNT	

Anexa Nr. 1 La Partea I

Teren

Nr cadastral	Suprafața (mp)*	Observații / Referințe
	2.000	

* Suprafața este determinată în planul de proiecție Stereo 70.



Date referitoare la teren

Crt	Categorie folosință	Intra vilan	Suprafața (mp)	Tarla	Parcelă	Nr. topo	Observații / Referințe
1	curți constructii	DA	1.000	208	43	-	
2	vie	DA	392	208	114	-	
3	vie	NU	608	208	114	-	

Date referitoare la construcții

Crt	Număr	Destinație construcție	Supraf. (mp)	Situație juridică	Observații / Referințe
A1.1		construcții de locuințe	Din acte: 0 Masurata: 71	Cu acte	Nr. niveluri:2; S. construita la sol:71 mp; S. construita defasurata:84 mp; C1-LOCUINTA+BECI

Lungime Segmente

1) Valorile lungimilor segmentelor sunt obținute din proiecție în plan.

Punct început	X / Y	Punct sfârșit	X / Y	Lungime segment (** (m)
1	356.140,184 291.317,809	2	356.131,599 291.299,299	20.404
2	356.131,599 291.299,299	3	356.112,895 291.258,792	44.617

Punct început	X / Y	Punct sfârșit	X / Y	Lungime segment (** (m)
3	356.112,895 291.258,792	4	356.104,081 291.239,569	21.147
4	356.104,081 291.239,569	5	356.070,496 291.164,997	81.786
5	356.070,496 291.164,997	6	356.079,314 291.155,797	12.744
6	356.079,314 291.155,797	7	356.095,227 291.193,634	41.047
7	356.095,227 291.193,634	8	356.108,192 291.220,045	29.422
8	356.108,192 291.220,045	9	356.114,788 291.234,744	16.111
9	356.114,788 291.234,744	10	356.143,017 291.294,457	66.049
10	356.143,017 291.294,457	11	356.151,116 291.312,548	19.821
11	356.151,116 291.312,548	1	356.140,184 291.317,809	12.132

** Lungimile segmentelor sunt determinate în planul de proiecție Stereo 70 și sunt rotunjite la 1 milimetru.

*** Distanța dintre puncte este formată din segmente cumulate ce sunt mai mici decât valoarea 1 milimetru.

**DATE DESPRE IMOBILUL NR. 8523**

Oficiul de Cadastru și Publicitate Imobiliară DOLJ
Biroul de Cadastru și Publicitate Imobiliară Craiova

A. Partea I. Descrierea imobilului

TEREN Necunoscut

Adresa: Loc. Motatei, Str Sfantul Nicolae, Nr. 112 T208 P46,104,105, Jud. Dolj, T208, P46, 104, 105

Nr. Crt	Nr cadastral Nr. topografic	Suprafața* (mp)	Observații / Referințe
A1		3.200	Sector cadastral:14 Teren neimprijmit;

Construcții

Crt	Nr cadastral Nr. topografic	Adresa	Observații / Referințe
A1.1		Loc. Motatei, Str Sfantul Nicolae, Jud. Dolj	Nr. niveluri:2; S. construita la sol:91 mp; S. construita desfasurata:104 mp; C1-LOCUINTA+BECI
A1.2		Loc. Motatei, Str Sfantul Nicolae, Jud. Dolj	Nr. niveluri:1; S. construita la sol:47 mp; S. construita desfasurata:47 mp; C2-ANEXA

B. Partea II. Proprietari și acte

Inscrieri privitoare la dreptul de proprietate și alte drepturi reale		Referințe
/		
Act Administrativ nr. TDP 3054/59421, din 11/03/1997 emis de CJSIPT DOLJ;		
B1	Intabulare, drept de PROPRIETATE, dobandit prin Reconstituire, cota actuala 1/1 1) SIRBU GRIGORE	A1
Act Normativ nr. LEGEA 7, din 13/03/1996 emis de PARLAMENTUL ROMANIEI ((ART 12 ALIN 14; ART 37 ALIN 2));		
B2	Intabulare, drept de PROPRIETATE, dobandit prin Lege, cota actuala 1/1 1) SIRBU GRIGORE	A1.1, A1.2

C. Partea III. SARCINI .

Inscrieri privind dezmembramintele dreptului de proprietate, drepturi reale de garanție și sarcini	Referințe
NU SUNT	

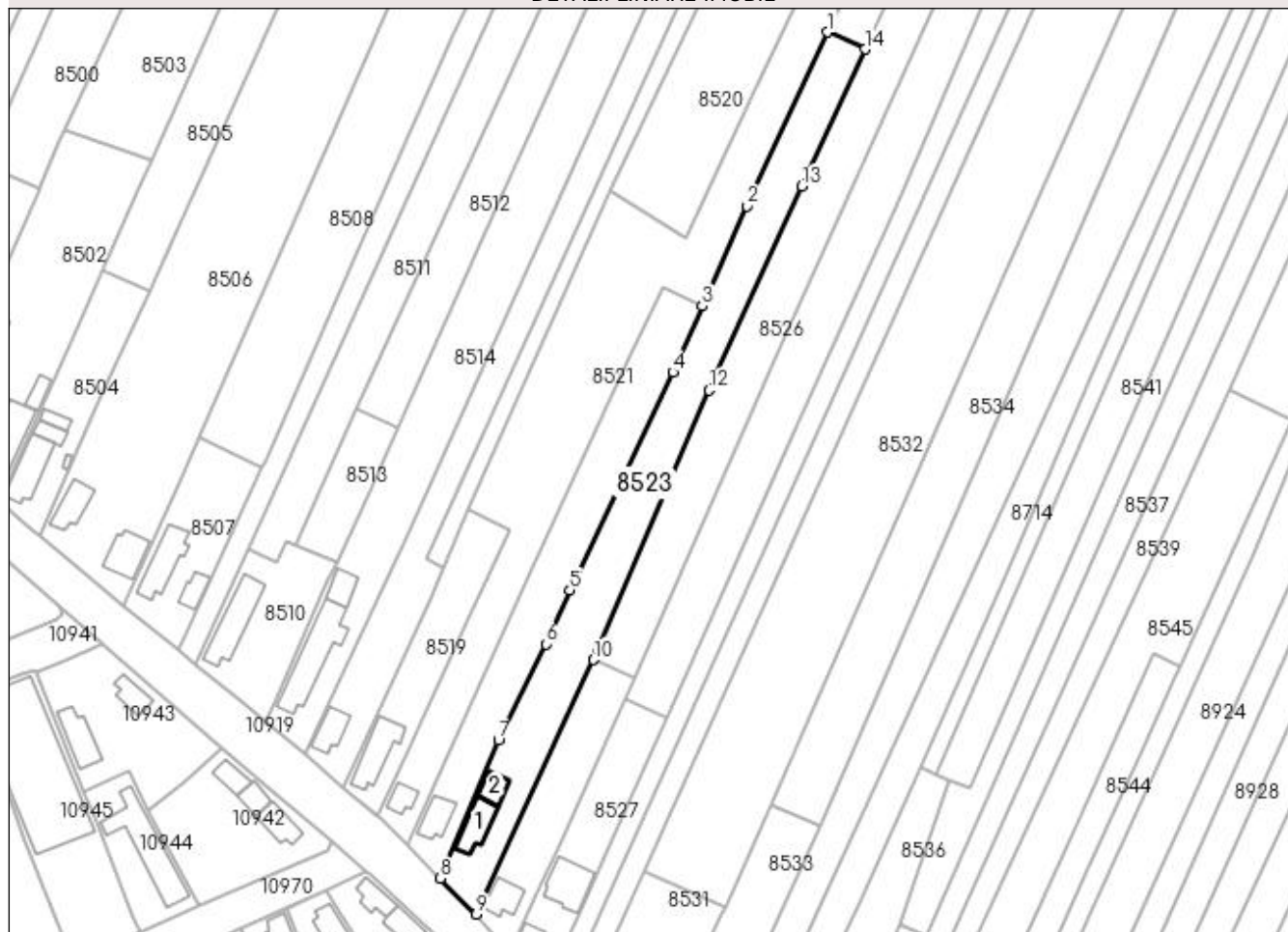
Anexa Nr. 1 La Partea I

Teren

Nr cadastral	Suprafața (mp)*	Observații / Referințe
	3.200	

* Suprafața este determinată în planul de proiecție Stereo 70.

DETALII LINIARE IMOBIL



Date referitoare la teren

Crt	Categorie folosință	Intra vilan	Suprafața (mp)	Tarla	Parcelă	Nr. topo	Observații / Referințe
1	curți constructii	DA	1.000	208	46	-	
2	arabil	DA	682	208	104	-	
3	arabil	NU	518	208	104	-	
4	vie	NU	1.000	208	105	-	

Date referitoare la construcții

Crt	Număr	Destinație construcție	Supraf. (mp)	Situație juridică	Observații / Referințe
A1.1		construcții de locuințe	Din acte: 0 Masurata: 91	Cu acte	Nr. niveluri:2; S. construita la sol:91 mp; S. construita desfasurata:104 mp; C1-LOCUINTA+BECI
A1.2		construcții anexa	Din acte: 0 Masurata: 47	Cu acte	Nr. niveluri:1; S. construita la sol:47 mp; S. construita desfasurata:47 mp; C2-ANEXA

Lungime Segmente

1) Valorile lungimilor segmentelor sunt obținute din proiecție în plan.

Punct început	X / Y	Punct sfârșit	X / Y	Lungime segment (** (m)

Punct început	X / Y	Punct sfârșit	X / Y	Lungime segment (** (m)
1	356.185,389 291.387,62	2	356.163,238 291.340,001	52.519
2	356.163,238 291.340,001	3	356.151,116 291.312,548	30.01
3	356.151,116 291.312,548	4	356.143,017 291.294,457	19.821
4	356.143,017 291.294,457	5	356.114,788 291.234,744	66.049
5	356.114,788 291.234,744	6	356.108,192 291.220,045	16.111
6	356.108,192 291.220,045	7	356.095,227 291.193,634	29.422
7	356.095,227 291.193,634	8	356.079,314 291.155,797	41.047
8	356.079,314 291.155,797	9	356.089,118 291.146,037	13.834
9	356.089,118 291.146,037	10	356.121,278 291.215,695	76.724
10	356.121,278 291.215,695	11	356.122,383 291.218,089	2.637
11	356.122,383 291.218,089	12	356.152,89 291.289,521	77.674
12	356.152,89 291.289,521	13	356.178,435 291.345,371	61.415
13	356.178,435 291.345,371	14	356.195,667 291.382,955	41.346
14	356.195,667 291.382,955	1	356.185,389 291.387,62	11.287

** Lungimile segmentelor sunt determinate în planul de proiecție Stereo 70 și sunt rotunjite la 1 milimetru.

*** Distanța dintre puncte este formată din segmente cumulate ce sunt mai mici decât valoarea 1 milimetru.

**DATE DESPRE IMOBILUL NR. 8524**

Oficiul de Cadastru și Publicitate Imobiliară DOLJ
Biroul de Cadastru și Publicitate Imobiliară Craiova

A. Partea I. Descrierea imobilului

TEREN Extravilan

Adresa: Jud. Dolj, T208, P105/1

Nr. Crt	Nr cadastral Nr. topografic	Suprafața* (mp)	Observații / Referințe
A1		2.180	Sector cadastral:14 Teren neimprejmuit;

B. Partea II. Proprietari și acte

Inscrieri privitoare la dreptul de proprietate și alte drepturi reale		Referințe
/		
Act Normativ nr. LEGEA 7, din 13/03/1996 emis de PARLAMENTUL ROMANIEI;		
B1	Inscrierea provizorie, drept de PROPRIETATE, dobandit prin Lege, cota actuala 1/1 1) NEIDENTIFICAT NEIDENTIFICAT, CIF:0000000000000	A1

C. Partea III. SARCINI .

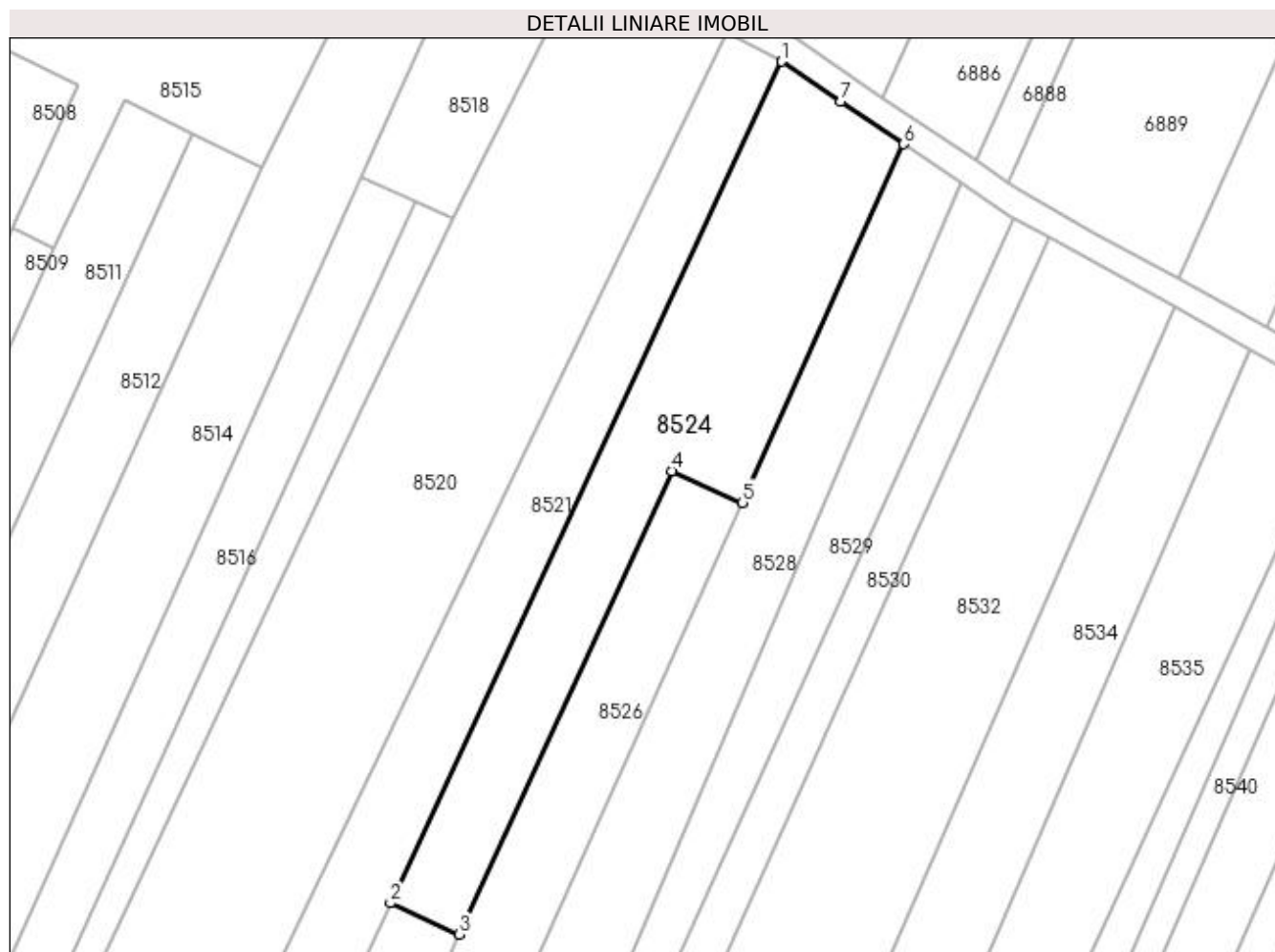
Inscrieri privind dezmembramintele dreptului de proprietate, drepturi reale de garanție și sarcini	Referințe
NU SUNT	

Anexa Nr. 1 La Partea I

Teren

Nr cadastral	Suprafața (mp)*	Observații / Referințe
	2.180	

* Suprafața este determinată în planul de proiecție Stereo 70.



Date referitoare la teren

Crt	Categorie folosință	Intra vilan	Suprafața (mp)	Tarla	Parcelă	Nr. topo	Observații / Referințe
1	arabil	NU	2.180	208	105/1	-	

Lungime Segmente

1) Valorile lungimilor segmentelor sunt obținute din proiecție în plan.

Punct început	X / Y	Punct sfârșit	X / Y	Lungime segment (** (m)
1	356.243,791 291.513,17	2	356.185,389 291.387,62	138.469
2	356.185,389 291.387,62	3	356.195,667 291.382,955	11.287
3	356.195,667 291.382,955	4	356.227,378 291.452,12	76.088
4	356.227,378 291.452,12	5	356.237,958 291.447,351	11.605
5	356.237,958 291.447,351	6	356.262,034 291.500,831	58.65

Punct început	X / Y	Punct sfârșit	X / Y	Lungime segment (** (m)
6	356.262,034 291.500,831	7	356.252,628 291.507,193	11.356
7	356.252,628 291.507,193	1	356.243,791 291.513,17	10.669

** Lungimile segmentelor sunt determinate în planul de proiecție Stereo 70 și sunt rotunjite la 1 milimetru.

*** Distanța dintre puncte este formată din segmente cumulate ce sunt mai mici decât valoarea 1 milimetru.

**DATE DESPRE IMOBILUL NR. 8525**

Oficiul de Cadastru și Publicitate Imobiliară DOLJ
Biroul de Cadastru și Publicitate Imobiliară Craiova

A. Partea I. Descrierea imobilului

TEREN Intravilan

Adresa: Loc. Motatei, Str Sfantul Nicolae, Nr. 110 T208 P48, Jud. Dolj, T208, P48

Nr. Crt	Nr cadastral Nr. topografic	Suprafața* (mp)	Observații / Referințe
A1		1.000	Sector cadastral:14 Teren neimpregmuit;

Construcții

Crt	Nr cadastral Nr. topografic	Adresa	Observații / Referințe
A1.1		Loc. Motatei, Str Sfantul Nicolae, Jud. Dolj	Nr. niveluri:1; S. construita la sol:74 mp; S. construita desfasurata:74 mp; C1-LOCUINTA

B. Partea II. Proprietari și acte

Inscrieri privitoare la dreptul de proprietate și alte drepturi reale		Referințe
/		
Act Administrativ nr. TDP 3509-47919, din 02/04/1997 emis de CJSIPT DOLJ;		
B1	Intabulare, drept de PROPRIETATE, dobandit prin Reconstituire, cota actuala 1/1 1) MOLDOVAN GHEORGHE	A1
Act Normativ nr. LEGEA 7, din 13/03/1996 emis de PARLAMENTUL ROMANIEI ((ART 12 ALIN 14; ART 37 ALIN 2));		
B2	Intabulare, drept de PROPRIETATE, dobandit prin Lege, cota actuala 1/1 1) MOLDOVAN GHEORGHE	A1.1

C. Partea III. SARCINI .

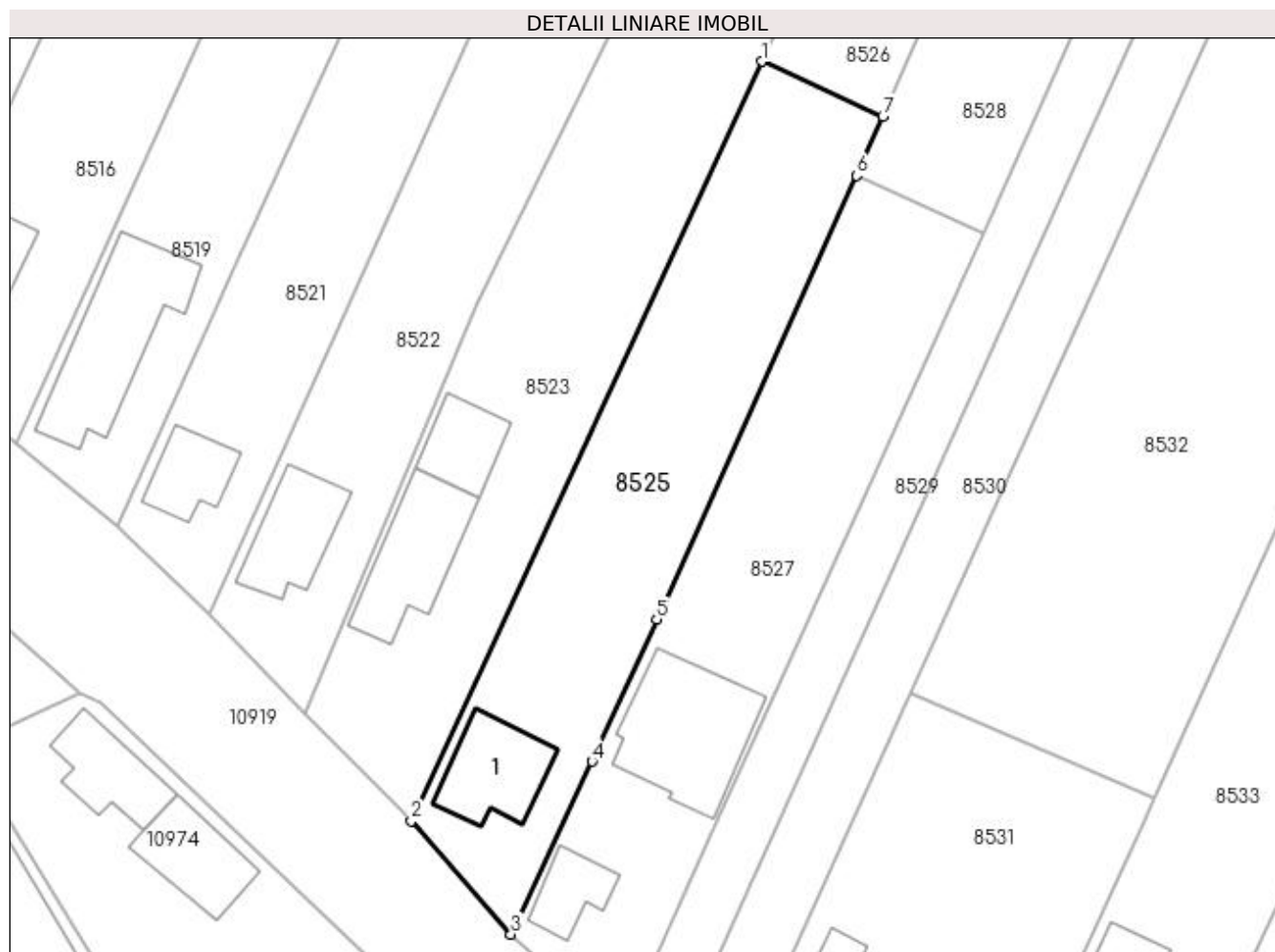
Inscrieri privind dezmembramintele dreptului de proprietate, drepturi reale de garanție și sarcini	Referințe
NU SUNT	

Anexa Nr. 1 La Partea I

Teren

Nr cadastral	Suprafața (mp)*	Observații / Referințe
	1.000	

* Suprafața este determinată în planul de proiecție Stereo 70.



Date referitoare la teren

Crt	Categorie folosință	Intra vilan	Suprafața (mp)	Tarla	Parcelă	Nr. topo	Observații / Referințe
1	curți constructii	DA	1.000	208	48	-	

Date referitoare la construcții

Crt	Număr	Destinație construcție	Supraf. (mp)	Situație juridică	Observații / Referințe
A1.1		construcții de locuințe	Din acte: 0 Masurata: 74	Cu acte	Nr. niveluri:1; S. construita la sol:74 mp; S. construita desfasurata:74 mp; C1-LOCUINTA

Lungime Segmente

1) Valorile lungimilor segmentelor sunt obținute din proiecție în plan.

Punct început	X / Y	Punct sfârșit	X / Y	Lungime segment (** (m)
1	356.121,278 291.215,695	2	356.089,118 291.146,037	76.724
2	356.089,118 291.146,037	3	356.098,26 291.135,638	13.846
3	356.098,26 291.135,638	4	356.105,709 291.151,502	17.526
4	356.105,709 291.151,502	5	356.111,653 291.164,525	14.315

Punct început	X / Y	Punct sfârșit	X / Y	Lungime segment (** (m)
5	356.111,653 291.164,525	6	356.129,977 291.205,22	44.63
6	356.129,977 291.205,22	7	356.132,388 291.210,687	5.975
7	356.132,388 291.210,687	1	356.121,278 291.215,695	12.187

** Lungimile segmentelor sunt determinate în planul de proiecție Stereo 70 și sunt rotunjite la 1 milimetru.

*** Distanța dintre puncte este formată din segmente cumulate ce sunt mai mici decât valoarea 1 milimetru.

**DATE DESPRE IMOBILUL NR. 8526**

Oficiul de Cadastru și Publicitate Imobiliară DOLJ
Biroul de Cadastru și Publicitate Imobiliară Craiova

A. Partea I. Descrierea imobilului

TEREN Necunoscut

Adresa: Loc. Motatei, Jud. Dolj, T208, P47

Nr. Crt	Nr cadastral Nr. topografic	Suprafața* (mp)	Observații / Referințe
A1		3.200	Sector cadastral:14 Teren neimprejmuit;

B. Partea II. Proprietari și acte

Inscrieri privitoare la dreptul de proprietate și alte drepturi reale		Referințe
/		
Act Administrativ nr. TDP 3942-48351, din 25/08/1998 emis de CJSIPT DOLJ (CERT DECES NR 273108/14-02-2005);		
B1	Intabulare, drept de PROPRIETATE, dobandit prin Reconstituire, cota actuala 1/1 1) VIȘAN LUCIA DEFUNCT:Da	A1

C. Partea III. SARCINI .

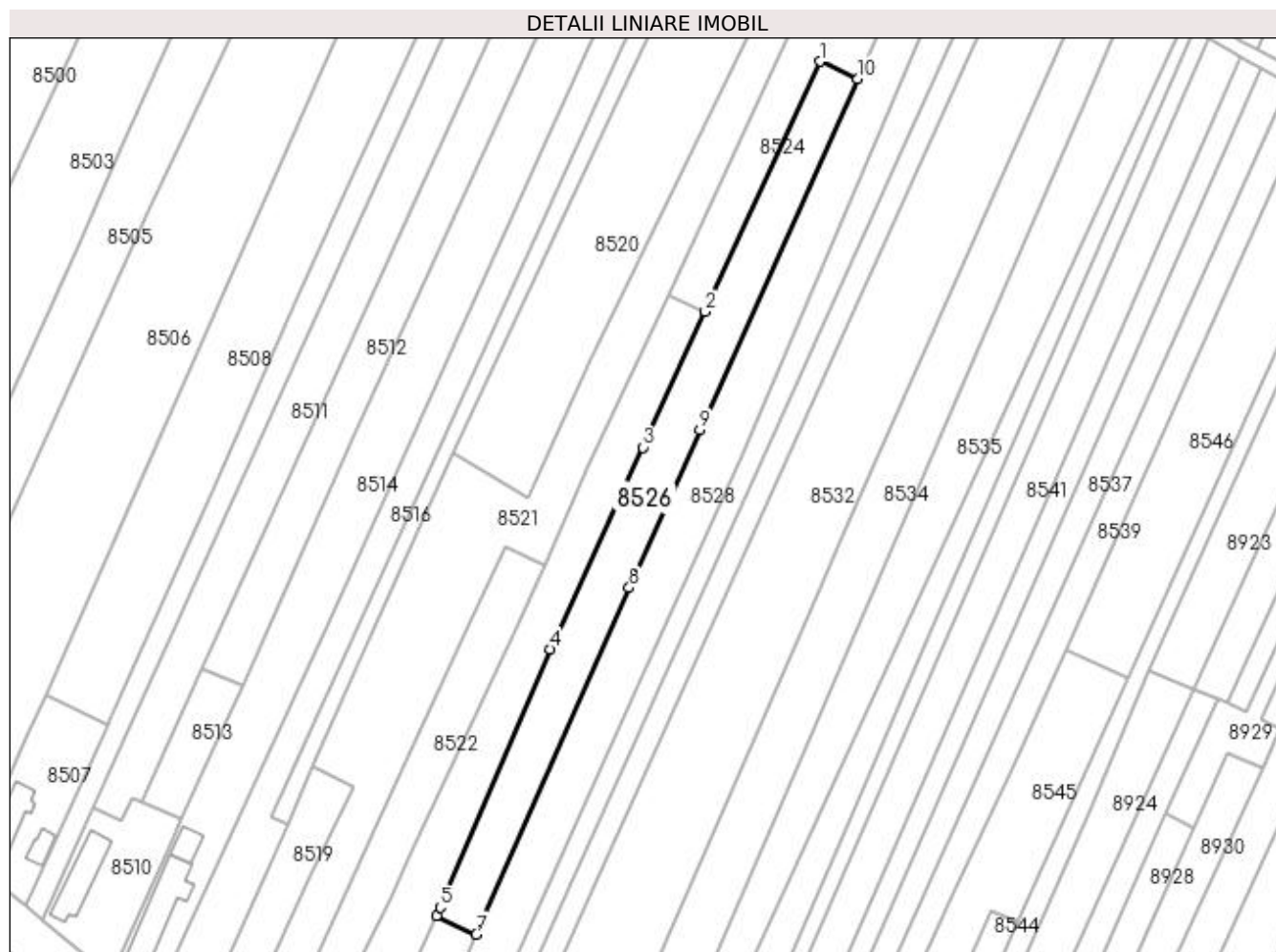
Inscrieri privind dezmembramintele dreptului de proprietate, drepturi reale de garanție și sarcini	Referințe
NU SUNT	

Anexa Nr. 1 La Partea I

Teren

Nr cadastral	Suprafața (mp)*	Observații / Referințe
	3.200	

* Suprafața este determinată în planul de proiecție Stereo 70.



Date referitoare la teren

Crt	Categorie folosință	Intravilan	Suprafața (mp)	Tarla	Parcelă	Nr. topo	Observații / Referințe
1	vie	DA	609	208	47	-	
2	vie	NU	2.591	208	47	-	

Lungime Segmente

1) Valorile lungimilor segmentelor sunt obținute din proiecție în plan.

Punct început	X / Y	Punct sfârșit	X / Y	Lungime segment (** (m)
1	356.227,378 291.452,12	2	356.195,667 291.382,955	76.088
2	356.195,667 291.382,955	3	356.178,435 291.345,371	41.346
3	356.178,435 291.345,371	4	356.152,89 291.289,521	61.415
4	356.152,89 291.289,521	5	356.122,383 291.218,089	77.674

Punct început	X / Y	Punct sfârșit	X / Y	Lungime segment (** (m)
5	356.122,383 291.218,089	6	356.121,278 291.215,695	2.637
6	356.121,278 291.215,695	7	356.132,388 291.210,687	12.187
7	356.132,388 291.210,687	8	356.174,644 291.306,525	104.74
8	356.174,644 291.306,525	9	356.194,208 291.350,168	47.827
9	356.194,208 291.350,168	10	356.237,958 291.447,351	106.577
10	356.237,958 291.447,351	1	356.227,378 291.452,12	11.605

** Lungimile segmentelor sunt determinate în planul de proiecție Stereo 70 și sunt rotunjite la 1 milimetru.

*** Distanța dintre puncte este formată din segmente cumulate ce sunt mai mici decât valoarea 1 milimetru.

**DATE DESPRE IMOBILUL NR. 8527**

Oficiul de Cadastru și Publicitate Imobiliară DOLJ
Biroul de Cadastru și Publicitate Imobiliară Craiova

A. Partea I. Descrierea imobilului

TEREN Intravilan

Adresa: Loc. Motatei, Str Sfantul Nicolae, Nr. 108, fost 1533, Jud. Dolj, T208, P49

Nr. Crt	Nr cadastral Nr. topografic	Suprafața* (mp)	Observații / Referințe
A1	34083	1.000	Sector cadastral:14 Teren neimprijmit;

Construcții

Crt	Nr cadastral Nr. topografic	Adresa	Observații / Referințe
A1.1		Loc. Motatei, Str Sf. Nicolae, Nr. 108, fost, Jud. Dolj, T208, P49	Nr. niveluri:1; S. construita la sol:129 mp; S. construita desfasurata:129 mp; Casa de locuit
A1.2		Loc. Motatei, Str Sf. Nicolae, Nr. 108, fost, Jud. Dolj, T208, P49	Nr. niveluri:1; S. construita la sol:38 mp; S. construita desfasurata:69 mp; Locuinta parter construita din paianta in anul 1960 compusa din 4 camere si hol.

B. Partea II. Proprietari și acte

Inscrieri privitoare la dreptul de proprietate și alte drepturi reale		Referințe
72956 / 15/05/2017		
Act Notarial nr. CM nr. 12, din 27/01/2017 emis de NP Budiana I R (Certificat fiscal nr. 2438/21.04.2017, TDP NR. 2299-45380/24.06.1996 emis de CJ DOLJ);		
B1	Intabulare, drept de PROPRIETATE, dobandit prin Succesiune, cota actuala 1/1 1) FLORESCU MARIAN <i>OBSERVATII: def. Florescu Ion si Eugenia</i>	A1, A1.2
/		
Act Normativ nr. legea 7, din 13/03/1996 emis de Parlamentul Romaniei ((art.12, alin.14; art.37,alin.2));		
B2	Intabulare, drept de PROPRIETATE, dobandit prin Lege, cota actuala 1/1 1) FLORESCU MARIAN	A1.1

C. Partea III. SARCINI .

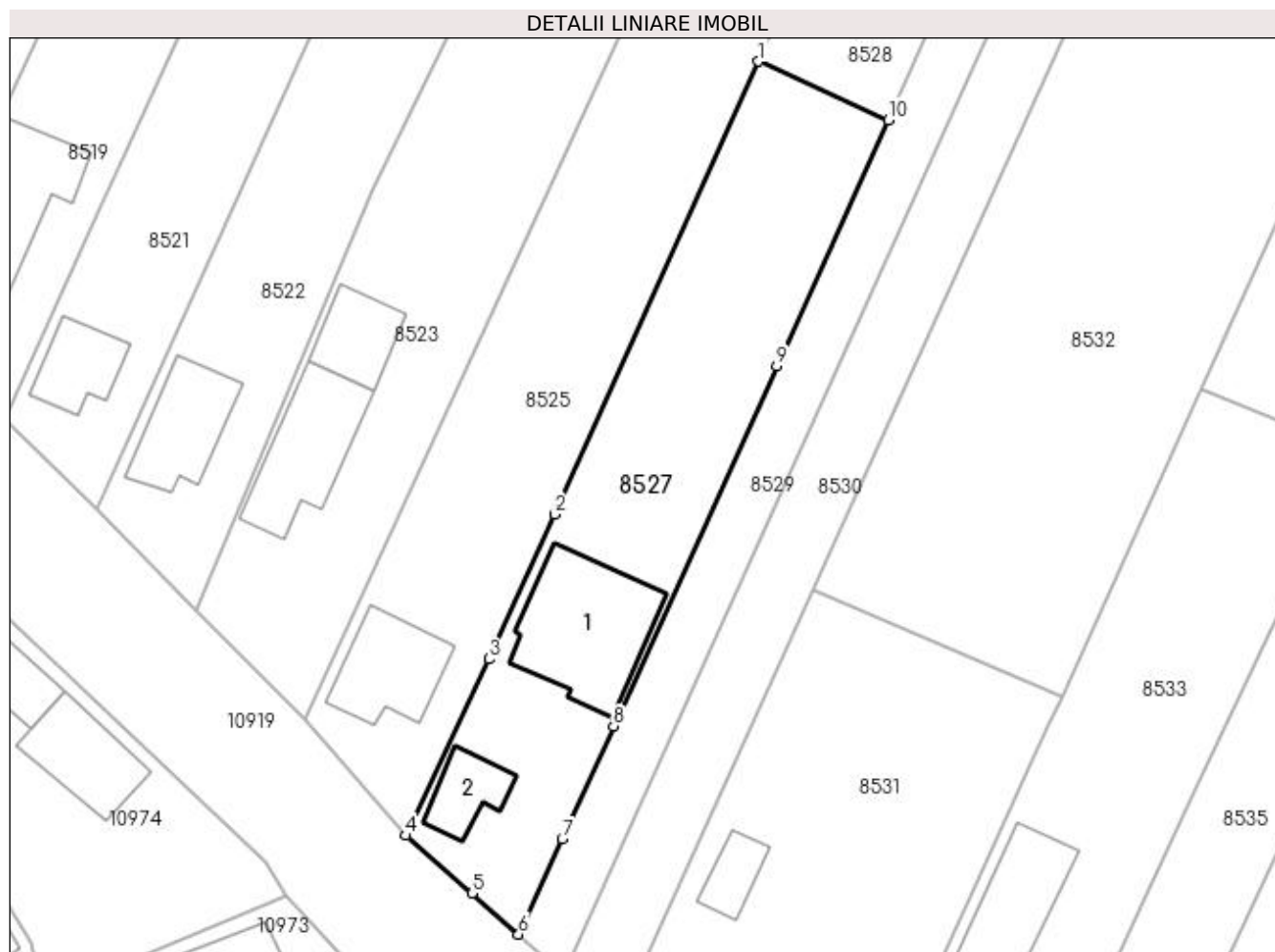
Inscrieri privind dezmembramintele dreptului de proprietate, drepturi reale de garanție și sarcini	Referințe
NU SUNT	

Anexa Nr. 1 La Partea I

Teren

Nr cadastral	Suprafața (mp)*	Observații / Referințe
34083	1.000	

* Suprafața este determinată în planul de proiecție Stereo 70.



Date referitoare la teren

Crt	Categorie folosință	Intra vilan	Suprafața (mp)	Tarla	Parcelă	Nr. topo	Observații / Referințe
1	curți construcții	DA	1.000	208	49	-	

Date referitoare la construcții

Crt	Număr	Destinație construcție	Supraf. (mp)	Situație juridică	Observații / Referințe
A1.1		construcții de locuințe	129	Cu acte	Nr. niveluri:1; S. construita la sol:129 mp; S. construita desfasurata:129 mp; Casa de locuit
A1.2		construcții de locuințe	Din acte: 69 Masurata: 38	Cu acte	Nr. niveluri:1; S. construita la sol:38 mp; S. construita desfasurata:69 mp; Locuinta parter construita din paianta in anul 1960 compusa din 4 camere si hol.

Lungime Segmente

1) Valorile lungimilor segmentelor sunt obținute din proiecție în plan.

Punct început	X / Y	Punct sfârșit	X / Y	Lungime segment (** (m)
1	356.129,977 291.205,22	2	356.111,653 291.164,525	44.63
2	356.111,653 291.164,525	3	356.105,709 291.151,502	14.315

Punct început	X / Y	Punct sfârșit	X / Y	Lungime segment (** (m)
3	356.105,709 291.151,502	4	356.098,26 291.135,638	17.526
4	356.098,26 291.135,638	5	356.104,2 291.130,426	7.902
5	356.104,2 291.130,426	6	356.108,388 291.126,743	5.577
6	356.108,388 291.126,743	7	356.112,318 291.135,326	9.44
7	356.112,318 291.135,326	8	356.116,942 291.145,448	11.128
8	356.116,942 291.145,448	9	356.131,598 291.177,859	35.571
9	356.131,598 291.177,859	10	356.141,644 291.199,963	24.28
10	356.141,644 291.199,963	1	356.129,977 291.205,22	12.797

** Lungimile segmentelor sunt determinate în planul de proiecție Stereo 70 și sunt rotunjite la 1 milimetru.

*** Distanța dintre puncte este formată din segmente cumulate ce sunt mai mici decât valoarea 1 milimetru.

**DATE DESPRE IMOBILUL NR. 8528**

Oficiul de Cadastru și Publicitate Imobiliară DOLJ
Biroul de Cadastru și Publicitate Imobiliară Craiova

A. Partea I. Descrierea imobilului

TEREN Necunoscut

Adresa: Loc. Motatei, Jud. Dolj, T208, P107, 106

Nr. Crt	Nr cadastral Nr. topografic	Suprafața* (mp)	Observații / Referințe
A1		4.000	Sector cadastral:14 Teren neimprejmuit;

B. Partea II. Proprietari și acte

Inscrieri privitoare la dreptul de proprietate și alte drepturi reale	Referințe
/	
Act Administrativ nr. TDP 2299-45380, din 24/06/1996 emis de CJSIPT DOLJ;	
B1	A1
Intabulare, drept de PROPRIETATE, dobândit prin Reconstituire, cota actuala 1/1 1) FLORESCU ION	

C. Partea III. SARCINI .

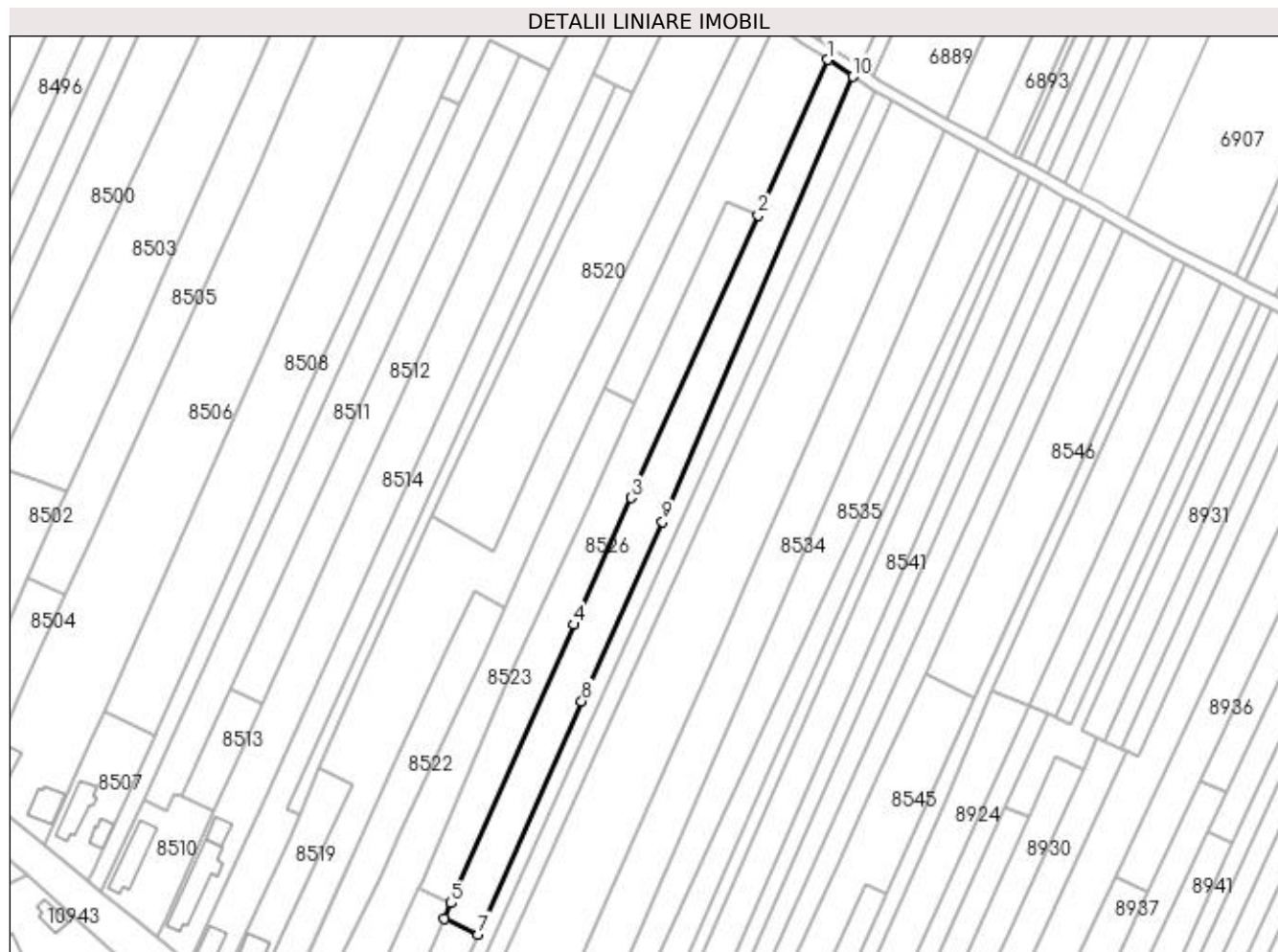
Inscrieri privind dezmembramintele dreptului de proprietate, drepturi reale de garanție și sarcini	Referințe
NU SUNT	

Anexa Nr. 1 La Partea I

Teren

Nr cadastral	Suprafața (mp)*	Observații / Referințe
	4.000	

* Suprafața este determinată în planul de proiecție Stereo 70.



Date referitoare la teren

Crt	Categorie folosință	Intravilan	Suprafața (mp)	Tarla	Parcelă	Nr. topo	Observații / Referințe
1	vie	DA	697	208	107	-	
2	arabil	NU	1.303	208	106	-	
3	arabil	NU	2.000	208	106	-	

Lungime Segmente

1) Valorile lungimilor segmentelor sunt obținute din proiecție în plan.

Punct început	X / Y	Punct sfârșit	X / Y	Lungime segment (** (m)
1	356.262,034 291.500,831	2	356.237,958 291.447,351	58.65
2	356.237,958 291.447,351	3	356.194,208 291.350,168	106.577
3	356.194,208 291.350,168	4	356.174,644 291.306,525	47.827
4	356.174,644 291.306,525	5	356.132,388 291.210,687	104.74

Punct început	X / Y	Punct sfârșit	X / Y	Lungime segment (** (m)
5	356.132,388 291.210,687	6	356.129,977 291.205,22	5.975
6	356.129,977 291.205,22	7	356.141,644 291.199,963	12.797
7	356.141,644 291.199,963	8	356.177,333 291.280,155	87.775
8	356.177,333 291.280,155	9	356.205,099 291.341,952	67.748
9	356.205,099 291.341,952	10	356.270,617 291.495,026	166.506
10	356.270,617 291.495,026	1	356.262,034 291.500,831	10.362

** Lungimile segmentelor sunt determinate în planul de proiecție Stereo 70 și sunt rotunjite la 1 milimetru.

*** Distanța dintre puncte este formată din segmente cumulate ce sunt mai mici decât valoarea 1 milimetru.

**DATE DESPRE IMOBILUL NR. 8529**

Oficiul de Cadastru și Publicitate Imobiliară DOLJ
Biroul de Cadastru și Publicitate Imobiliară Craiova

A. Partea I. Descrierea imobilului

TEREN Necunoscut

Adresa: Loc. Motatei, Jud. Dolj, T208, P50, 108

Nr. Crt	Nr cadastral Nr. topografic	Suprafața* (mp)	Observații / Referințe
A1		2.500	Sector cadastral:14 Teren neimprejmuit; Partial intravilan conform PUG

B. Partea II. Proprietari și acte

Inscrieri privitoare la dreptul de proprietate și alte drepturi reale		Referințe
/		
Act Administrativ nr. TDP 1642-58981, din 19/04/1995 emis de CJSIPT DOLJ;		
B1	Intabulare, drept de PROPRIETATE, dobândit prin Reconstituire, cota actuala 1/1 1) TUFAN IOANA, LIPSA CNP	A1

C. Partea III. SARCINI .

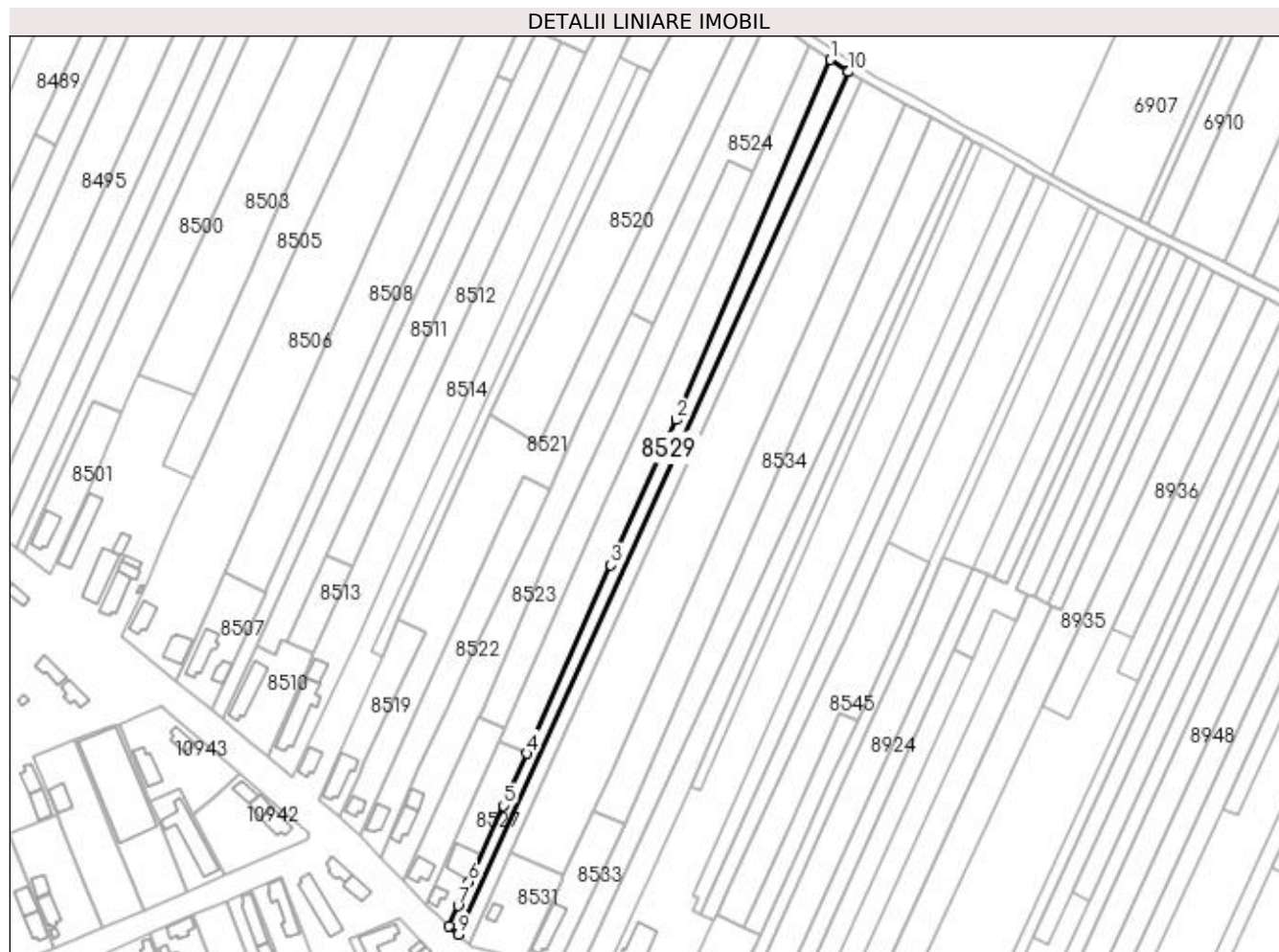
Inscrieri privind dezmembramintele dreptului de proprietate, drepturi reale de garanție și sarcini	Referințe
NU SUNT	

Anexa Nr. 1 La Partea I

Teren

Nr cadastral	Suprafața (mp)*	Observații / Referințe
	2.500	Partial intravilan conform PUG

* Suprafața este determinată în planul de proiecție Stereo 70.



Date referitoare la teren

Crt	Categorie folosință	Intra vilan	Suprafața (mp)	Tarla	Parcelă	Nr. topo	Observații / Referințe
1	vie	DA	691	208	50	-	
2	vie	NU	309	208	50	-	
3	arabil	NU	1.500	208	108	-	

Lungime Segmente

1) Valorile lungimilor segmentelor sunt obținute din proiecție în plan.

Punct început	X / Y	Punct sfârșit	X / Y	Lungime segment (** (m)
1	356.270,617 291.495,026	2	356.205,099 291.341,952	166.506
2	356.205,099 291.341,952	3	356.177,333 291.280,155	67.748
3	356.177,333 291.280,155	4	356.141,644 291.199,963	87.775
4	356.141,644 291.199,963	5	356.131,598 291.177,859	24.28

Punct început	X / Y	Punct sfârșit	X / Y	Lungime segment (** (m)
5	356.131,598 291.177,859	6	356.116,942 291.145,448	35.571
6	356.116,942 291.145,448	7	356.112,318 291.135,326	11.128
7	356.112,318 291.135,326	8	356.108,388 291.126,743	9.44
8	356.108,388 291.126,743	9	356.112,427 291.123,146	5.409
9	356.112,427 291.123,146	10	356.278,344 291.489,861	402.503
10	356.278,344 291.489,861	11	356.277,831 291.490,147	0.587
11	356.277,831 291.490,147	1	356.270,617 291.495,026	8.709

** Lungimile segmentelor sunt determinate în planul de proiecție Stereo 70 și sunt rotunjite la 1 milimetru.

*** Distanța dintre puncte este formată din segmente cumulate ce sunt mai mici decât valoarea 1 milimetru.

**DATE DESPRE IMOBILUL NR. 8530**

Oficiul de Cadastru și Publicitate Imobiliară DOLJ
Biroul de Cadastru și Publicitate Imobiliară Craiova

A. Partea I. Descrierea imobilului

TEREN Necunoscut

Adresa: Loc. Motatei, Jud. Dolj, T208, P51

Nr. Crt	Nr cadastral Nr. topografic	Suprafața* (mp)	Observații / Referințe
A1		2.500	Sector cadastral:14 Teren neimprejmuit;

B. Partea II. Proprietari și acte

Inscrieri privitoare la dreptul de proprietate și alte drepturi reale		Referințe
/		
Act Administrativ nr. TDP 359-14968, din 14/12/1993 emis de CJSIPT DOLJ;		
B1	Intabulare, drept de PROPRIETATE, dobândit prin Reconstituire, cota actuala 1/1 1) IACOB DUMITRU	A1

C. Partea III. SARCINI .

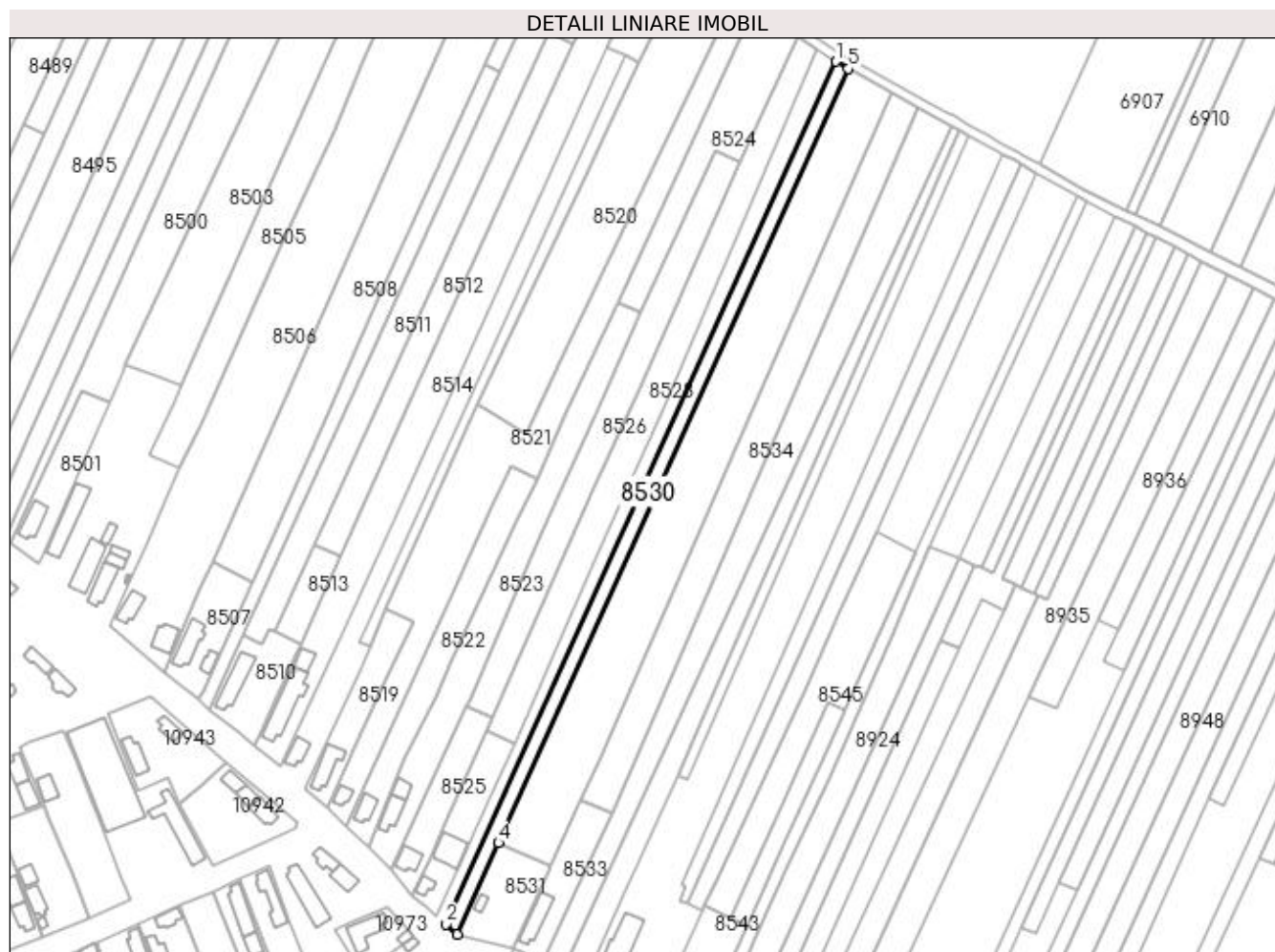
Inscrieri privind dezmembramintele dreptului de proprietate, drepturi reale de garanție și sarcini	Referințe
NU SUNT	

Anexa Nr. 1 La Partea I

Teren

Nr cadastral	Suprafața (mp)*	Observații / Referințe
	2.500	

* Suprafața este determinată în planul de proiecție Stereo 70.



Date referitoare la teren

Crt	Categorie folosință	Intravilan	Suprafața (mp)	Tarla	Parcelă	Nr. topo	Observații / Referințe
1	vie	DA	842	208	51	-	
2	arabil	NU	1.658	208	51	-	

Lungime Segmente

1) Valorile lungimilor segmentelor sunt obținute din proiecție în plan.

Punct început	X / Y	Punct sfârșit	X / Y	Lungime segment (** (m)
1	356.278,344 291.489,861	2	356.112,427 291.123,146	402.503
2	356.112,427 291.123,146	3	356.117,277 291.118,825	6.496
3	356.117,277 291.118,825	4	356.134,907 291.157,79	42.768
4	356.134,907 291.157,79	5	356.283,782 291.486,839	361.161

Punct început	X / Y	Punct sfârșit	X / Y	Lungime segment (** (m)
5	356.283,782 291.486,839	1	356.278,344 291.489,861	6.221

** Lungimile segmentelor sunt determinate în planul de proiecție Stereo 70 și sunt rotunjite la 1 milimetru.

*** Distanța dintre puncte este formată din segmente cumulate ce sunt mai mici decât valoarea 1 milimetru.

**DATE DESPRE IMOBILUL NR. 8531**

Oficiul de Cadastru și Publicitate Imobiliară DOLJ
Biroul de Cadastru și Publicitate Imobiliară Craiova

A. Partea I. Descrierea imobilului

TEREN Intravilan

Adresa: Loc. Motatei, Str Sfantul Nicolae, Nr. 106 T208 P52, Jud. Dolj, T208, P52

Nr. Crt	Nr cadastral Nr. topografic	Suprafața* (mp)	Observații / Referințe
A1		1.000	Sector cadastral:14 Teren neimprejmit;

Construcții

Crt	Nr cadastral Nr. topografic	Adresa	Observații / Referințe
A1.1		Loc. Motatei, Str Sfantul Nicolae, Jud. Dolj	Nr. niveluri:1; S. construita la sol:27 mp; S. construita desfasurata:27 mp; C1-LOCUINTA

B. Partea II. Proprietari și acte

Inscrieri privitoare la dreptul de proprietate și alte drepturi reale		Referințe
/		
Act Administrativ nr. TDP 702-9687, din 24/03/1994 emis de CJSIPT DOLJ;		
B1	Intabulare, drept de PROPRIETATE, dobandit prin Reconstituire, cota actuala 1/1 1) VASILE NICOLAE	A1
Act Normativ nr. LEGEA 7, din 13/03/1996 emis de PARLAMENTUL ROMANIEI ((ART 12 ALIN 14; ART 37 ALIN 2));		
B2	Intabulare, drept de PROPRIETATE, dobandit prin Lege, cota actuala 1/1 1) VASILE NICOLAE	A1.1

C. Partea III. SARCINI .

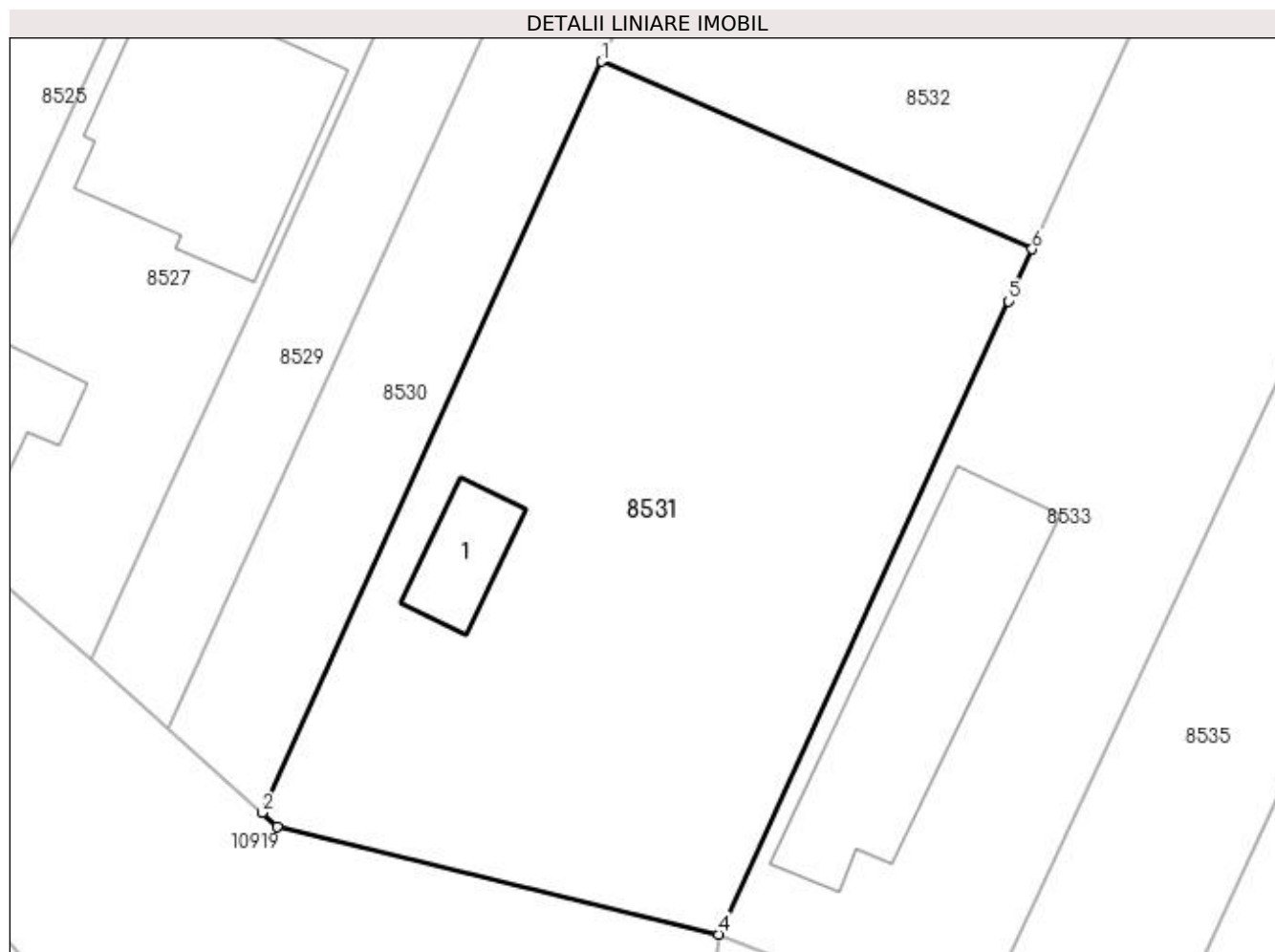
Inscrieri privind dezmembramintele dreptului de proprietate, drepturi reale de garanție și sarcini	Referințe
NU SUNT	

Anexa Nr. 1 La Partea I

Teren

Nr cadastral	Suprafața (mp)*	Observații / Referințe
	1.000	

* Suprafața este determinată în planul de proiecție Stereo 70.



Date referitoare la teren

Crt	Categorie folosință	Intra vilan	Suprafața (mp)	Tarla	Parcelă	Nr. topo	Observații / Referințe
1	curți constructii	DA	1.000	208	52	-	

Date referitoare la construcții

Crt	Număr	Destinație construcție	Supraf. (mp)	Situație juridică	Observații / Referințe
A1.1		construcții de locuințe	Din acte: 0 Masurata: 27	Cu acte	Nr. niveluri:1; S. construita la sol:27 mp; S. construita desfasurata:27 mp; C1-LOCUINTA

Lungime Segmente

1) Valorile lungimilor segmentelor sunt obținute din proiecție în plan.

Punct început	X / Y	Punct sfârșit	X / Y	Lungime segment (** (m)
1	356.134,907 291.157,79	2	356.117,277 291.118,825	42.768
2	356.117,277 291.118,825	3	356.118,078 291.118,112	1.072
3	356.118,078 291.118,112	4	356.140,995 291.112,513	23.591
4	356.140,995 291.112,513	5	356.156,026 291.145,362	36.125

Punct început	X / Y	Punct sfârșit	X / Y	Lungime segment (** (m)
5	356.156,026 291.145,362	6	356.157,251 291.148,056	2.959
6	356.157,251 291.148,056	1	356.134,907 291.157,79	24.372

** Lungimile segmentelor sunt determinate în planul de proiecție Stereo 70 și sunt rotunjite la 1 milimetru.

*** Distanța dintre puncte este formată din segmente cumulate ce sunt mai mici decât valoarea 1 milimetru.

**DATE DESPRE IMOBILUL NR. 8532**

Oficiul de Cadastru și Publicitate Imobiliară DOLJ
Biroul de Cadastru și Publicitate Imobiliară Craiova

A. Partea I. Descrierea imobilului

TEREN Necunoscut

Adresa: Loc. Motatei, Jud. Dolj, T208, P111, 110

Nr. Crt	Nr cadastral Nr. topografic	Suprafața* (mp)	Observații / Referințe
A1		8.300	Sector cadastral:14 Teren neimprejmuit;

B. Partea II. Proprietari și acte

Inscrieri privitoare la dreptul de proprietate și alte drepturi reale	Referințe
/	
Act Administrativ nr. TDP 16863, din 18/09/2012 emis de CJSIPT DOLJ;	
B1	A1
Intabulare, drept de PROPRIETATE, dobândit prin Reconstituire, cota actuala 1/1 1) VASILE ION	

C. Partea III. SARCINI .

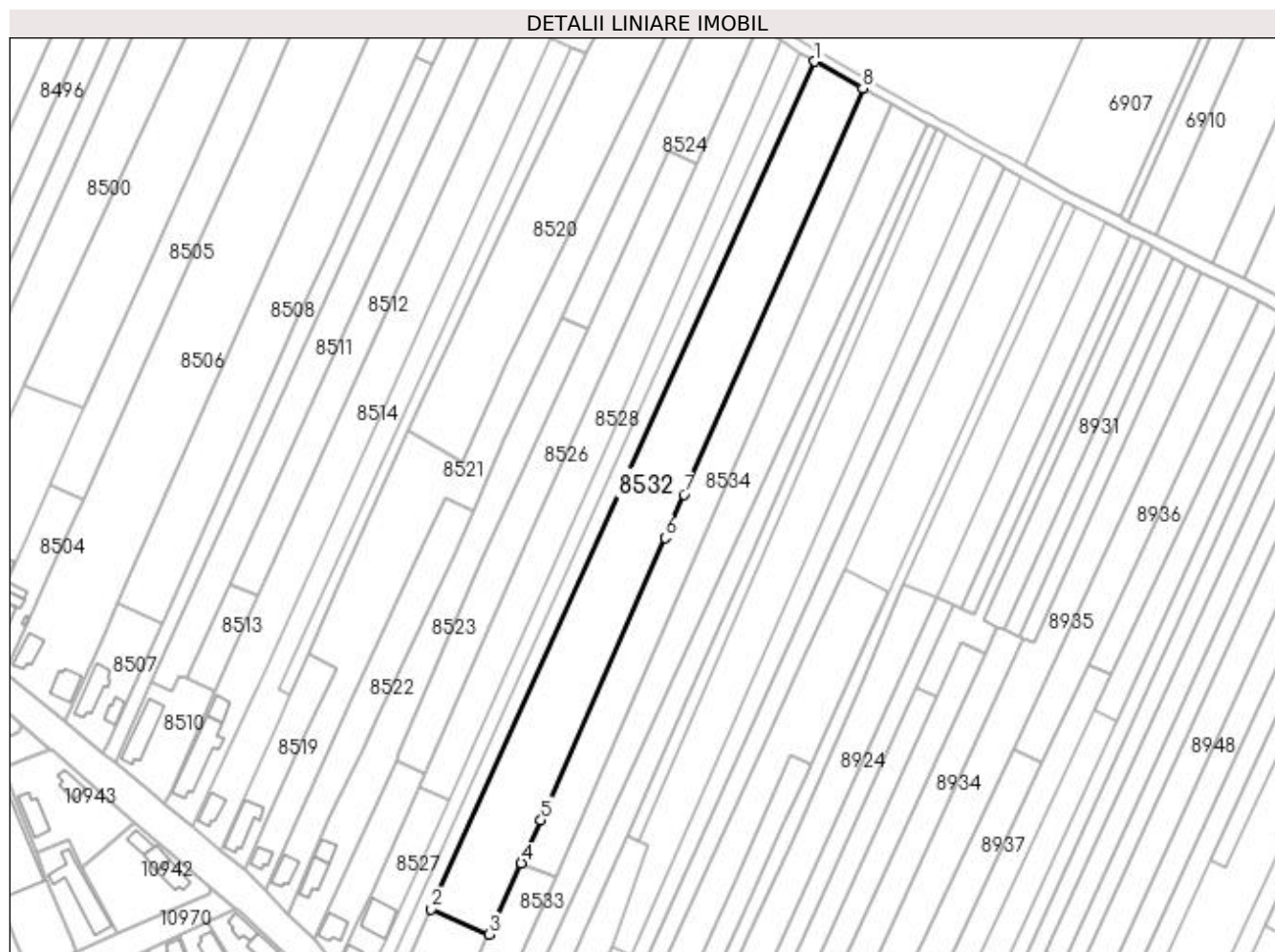
Inscrieri privind dezmembramintele dreptului de proprietate, drepturi reale de garanție și sarcini	Referințe
NU SUNT	

Anexa Nr. 1 La Partea I

Teren

Nr cadastral	Suprafața (mp)*	Observații / Referințe
	8.300	

* Suprafața este determinată în planul de proiecție Stereo 70.



Date referitoare la teren

Crt	Categorie folosință	Intra vilan	Suprafața (mp)	Tarla	Parcelă	Nr. topo	Observații / Referințe
1	vie	DA	2.600	208	111	-	
2	arabil	DA	655	208	110	-	
3	arabil	NU	5.045	208	110	-	

Lungime Segmente

1) Valorile lungimilor segmentelor sunt obținute din proiecție în plan.

Punct început	X / Y	Punct sfârșit	X / Y	Lungime segment (** (m)
1	356.283,782 291.486,839	2	356.134,907 291.157,79	361.161
2	356.134,907 291.157,79	3	356.157,251 291.148,056	24.372
3	356.157,251 291.148,056	4	356.169,861 291.175,777	30.454
4	356.169,861 291.175,777	5	356.177,444 291.192,449	18.315

Punct început	X / Y	Punct sfârșit	X / Y	Lungime segment (** (m)
5	356.177,444 291.192,449	6	356.225,577 291.301,915	119.581
6	356.225,577 291.301,915	7	356.232,985 291.318,763	18.405
7	356.232,985 291.318,763	8	356.302,404 291.476,489	172.327
8	356.302,404 291.476,489	1	356.283,782 291.486,839	21.305

** Lungimile segmentelor sunt determinate în planul de proiecție Stereo 70 și sunt rotunjite la 1 milimetru.

*** Distanța dintre puncte este formată din segmente cumulate ce sunt mai mici decât valoarea 1 milimetru.

**DATE DESPRE IMOBILUL NR. 8533**

Oficiul de Cadastru și Publicitate Imobiliară DOLJ
 Biroul de Cadastru și Publicitate Imobiliară Craiova

A. Partea I. Descrierea imobilului

TEREN Intravilan

Adresa: Loc. Motatei, Str Intrarea Campului, Nr. 2 T208 P54, Jud. Dolj, T208, P54

Nr. Crt	Nr cadastral Nr. topografic	Suprafața* (mp)	Observații / Referințe
A1		1.000	Sector cadastral:14 Teren neimpregmuit;

Construcții

Crt	Nr cadastral Nr. topografic	Adresa	Observații / Referințe
A1.1		Loc. Motatei, Str Intra Campului, Jud. Dolj	Nr. niveluri:2; S. construita la sol:127 mp; S. construita desfasurata:140 mp; C1-LOCUINTA+BECI

B. Partea II. Proprietari și acte

Inscrieri privitoare la dreptul de proprietate și alte drepturi reale		Referințe
/		
Act Administrativ nr. TDP 1627-58981, din 20/04/1995 emis de CJSIPT DOLJ;		
B1	Intabulare, drept de PROPRIETATE, dobandit prin Reconstituire, cota actuala 1/1 1) FLORESCU MARIN	A1
Act Normativ nr. LEGEA 7, din 13/03/1996 emis de PARLAMENTUL ROMANIEI ((ART 12 ALIN 14; ART 37 ALIN 2));		
B2	Intabulare, drept de PROPRIETATE, dobandit prin Lege, cota actuala 1/1 1) FLORESCU MARIN	A1.1

C. Partea III. SARCINI .

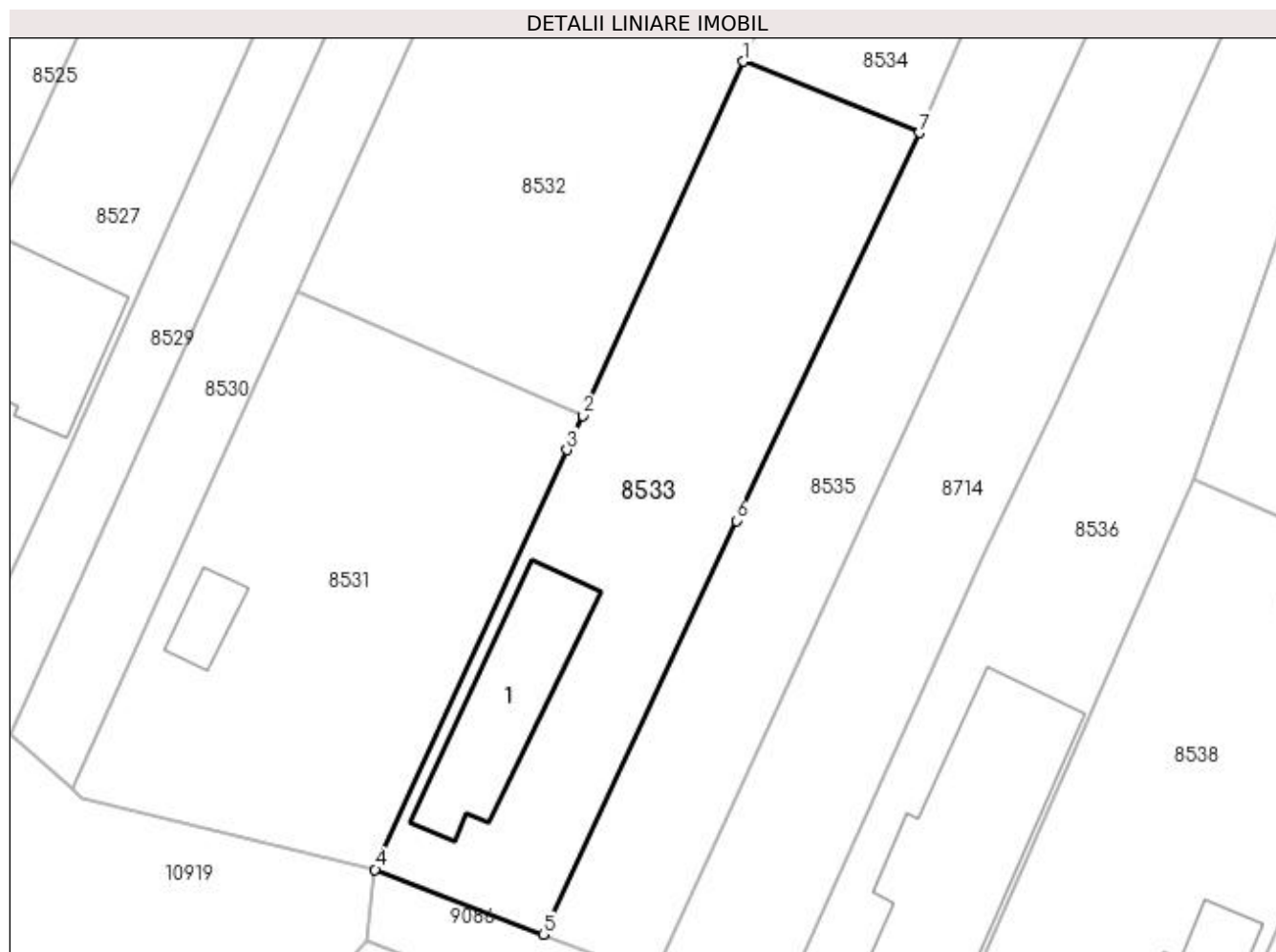
Inscrieri privind dezmembramintele dreptului de proprietate, drepturi reale de garanție și sarcini	Referințe
NU SUNT	

Anexa Nr. 1 La Partea I

Teren

Nr cadastral	Suprafața (mp)*	Observații / Referințe
	1.000	

* Suprafața este determinată în planul de proiecție Stereo 70.



Date referitoare la teren

Crt	Categorie folosință	Intra vilan	Suprafața (mp)	Tarla	Parcelă	Nr. topo	Observații / Referințe
1	curți constructii	DA	1.000	208	54	-	

Date referitoare la construcții

Crt	Număr	Destinație construcție	Supraf. (mp)	Situație juridică	Observații / Referințe
A1.1		construcții de locuințe	Din acte: 0 Masurata: 127	Cu acte	Nr. niveluri:2; S. construita la sol:127 mp; S. construita desfasurata:140 mp; C1-LOCUINTA+BECI

Lungime Segmente

1) Valorile lungimilor segmentelor sunt obținute din proiecție în plan.

Punct început	X / Y	Punct sfârșit	X / Y	Lungime segment (** (m)
1	356.169,861 291.175,777	2	356.157,251 291.148,056	30.454
2	356.157,251 291.148,056	3	356.156,026 291.145,362	2.959
3	356.156,026 291.145,362	4	356.140,995 291.112,513	36.125

Punct început	X / Y	Punct sfârșit	X / Y	Lungime segment (** (m)
4	356.140,995 291.112,513	5	356.154,161 291.107,433	14.112
5	356.154,161 291.107,433	6	356.169,288 291.139,829	35.754
6	356.169,288 291.139,829	7	356.183,623 291.170,2	33.584
7	356.183,623 291.170,2	1	356.169,861 291.175,777	14.849

** Lungimile segmentelor sunt determinate în planul de proiecție Stereo 70 și sunt rotunjite la 1 milimetru.

*** Distanța dintre puncte este formată din segmente cumulate ce sunt mai mici decât valoarea 1 milimetru.

**DATE DESPRE IMOBILUL NR. 8534**

Oficiul de Cadastru și Publicitate Imobiliară DOLJ
 Biroul de Cadastru și Publicitate Imobiliară Craiova

A. Partea I. Descrierea imobilului

TEREN Necunoscut

Adresa: Loc. Motatei, Jud. Dolj, T208, P53,112

Nr. Crt	Nr cadastral Nr. topografic	Suprafața* (mp)	Observații / Referințe
A1		4.500	Sector cadastral:14 Teren neimprejmuit;

B. Partea II. Proprietari și acte

Inscrieri privitoare la dreptul de proprietate și alte drepturi reale		Referințe
/		
Act Administrativ nr. TDP 534-14986, din 22/02/1994 emis de CJSIPT DOLJ;		
B1	Intabulare, drept de PROPRIETATE, dobândit prin Reconstituire, cota actuala 1/1 1) VASILE ȘTEFAN	A1

C. Partea III. SARCINI .

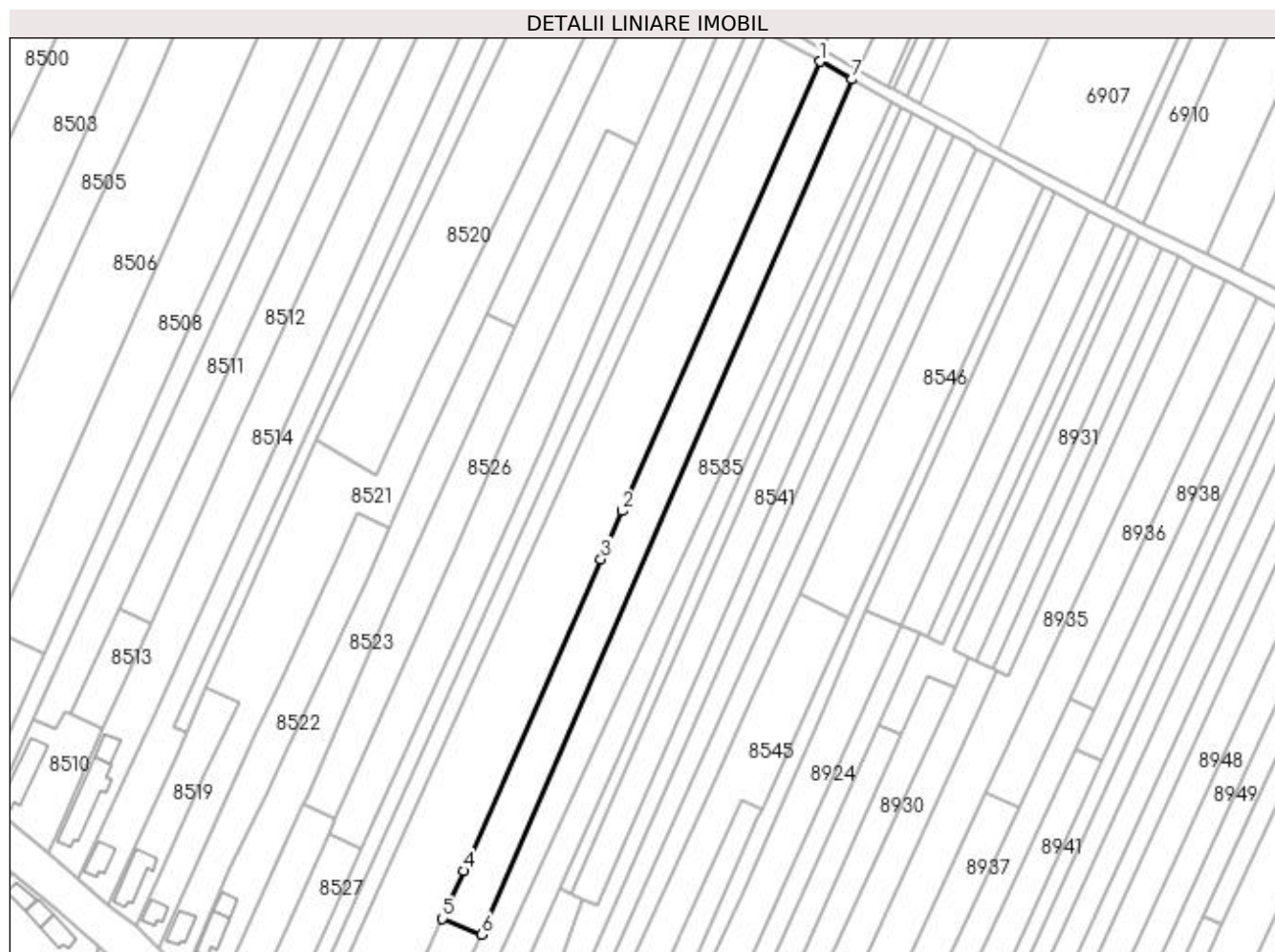
Inscrieri privind dezmembramintele dreptului de proprietate, drepturi reale de garanție și sarcini	Referințe
NU SUNT	

Anexa Nr. 1 La Partea I

Teren

Nr cadastral	Suprafața (mp)*	Observații / Referințe
	4.500	

* Suprafața este determinată în planul de proiecție Stereo 70.



Date referitoare la teren

Crt	Categorie folosință	Intra vilan	Suprafața (mp)	Tarla	Parcelă	Nr. topo	Observații / Referințe
1	vie	DA	873	208	53	-	
2	vie	NU	327	208	53	-	
3	arabil	NU	3.300	208	112	-	

Lungime Segmente

1) Valorile lungimilor segmentelor sunt obținute din proiecție în plan.

Punct început	X / Y	Punct sfârșit	X / Y	Lungime segment (** (m)
1	356.302,404 291.476,489	2	356.232,985 291.318,763	172.327
2	356.232,985 291.318,763	3	356.225,577 291.301,915	18.405
3	356.225,577 291.301,915	4	356.177,444 291.192,449	119.581
4	356.177,444 291.192,449	5	356.169,861 291.175,777	18.315

Punct început	X / Y	Punct sfârșit	X / Y	Lungime segment (** (m)
5	356.169,861 291.175,777	6	356.183,623 291.170,2	14.849
6	356.183,623 291.170,2	7	356.313,646 291.470,241	327.002
7	356.313,646 291.470,241	1	356.302,404 291.476,489	12.862

** Lungimile segmentelor sunt determinate în planul de proiecție Stereo 70 și sunt rotunjite la 1 milimetru.

*** Distanța dintre puncte este formată din segmente cumulate ce sunt mai mici decât valoarea 1 milimetru.

**DATE DESPRE IMOBILUL NR. 8535**

Oficiul de Cadastru și Publicitate Imobiliară DOLJ
Biroul de Cadastru și Publicitate Imobiliară Craiova

A. Partea I. Descrierea imobilului

TEREN Necunoscut

Adresa: Loc. Motatei, Str Intrarea Campului, Nr. 4 T208 P55, 113, Jud. Dolj, T208, P113,53

Nr. Crt	Nr cadastral Nr. topografic	Suprafața* (mp)	Observații / Referințe
A1		Din acte: 4.200 Masurata: 4.676	Sector cadastral:14 Teren neimprejmut;

B. Partea II. Proprietari și acte

Inscrieri privitoare la dreptul de proprietate și alte drepturi reale		Referințe
/		
Act Administrativ nr. TDP 2286-45380, din 20/06/1996 emis de CJSIPT DOLJ;		
B1	Intabulare, drept de PROPRIETATE, dobandit prin Reconstituire, cota actuala 1/1 1) MLADIN ION	A1

C. Partea III. SARCINI .

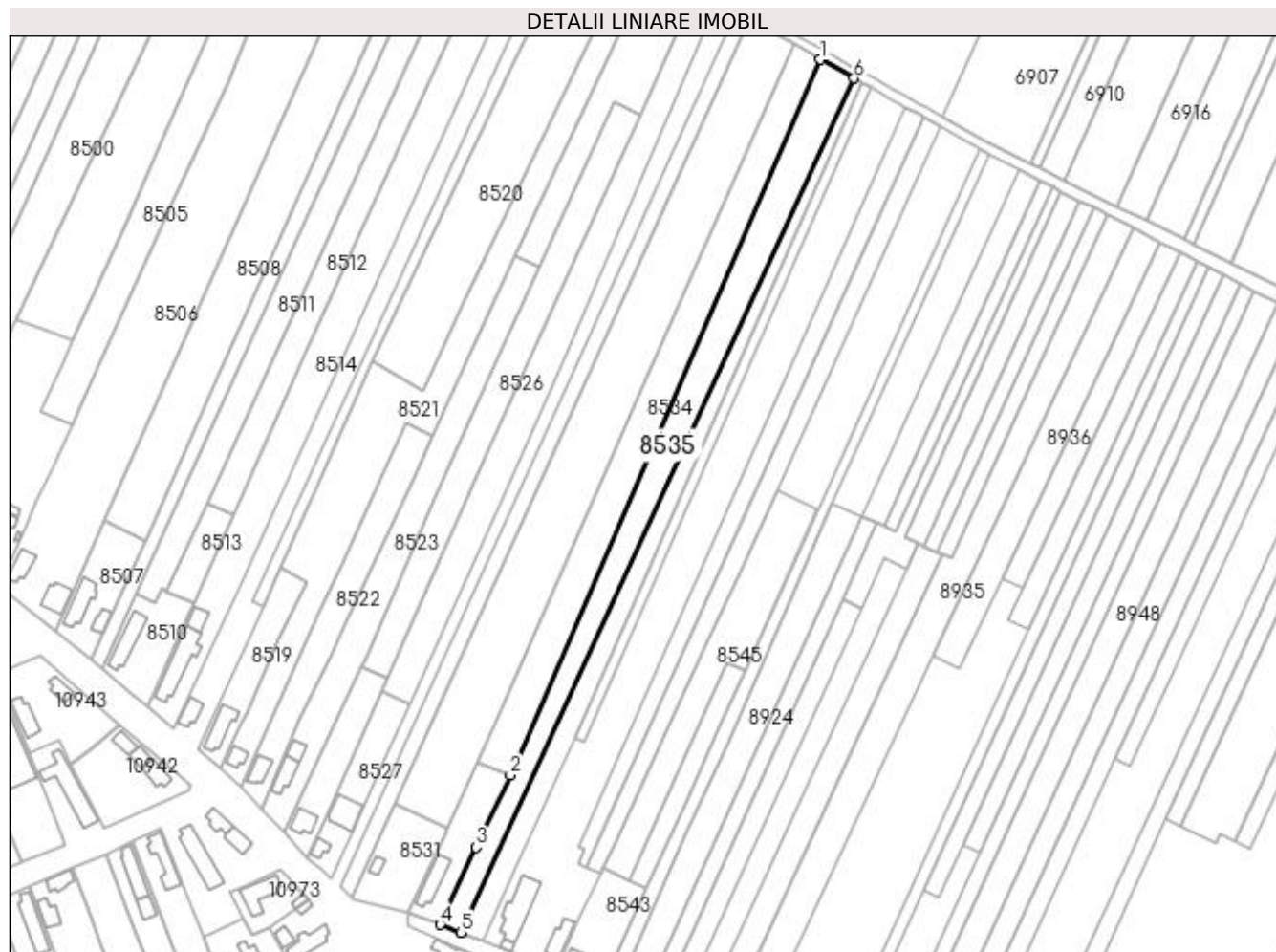
Inscrieri privind dezmembramintele dreptului de proprietate, drepturi reale de garanție și sarcini	Referințe
NU SUNT	

Anexa Nr. 1 La Partea I

Teren

Nr cadastral	Suprafața (mp)*	Observații / Referințe
	Din acte: 4.200 Masurata: 4.676	

* Suprafața este determinată în planul de proiecție Stereo 70.



Date referitoare la teren

Crt	Categorie folosință	Intra vilan	Suprafața (mp)	Tarla	Parcelă	Nr. topo	Observații / Referințe
1	vie	DA	1.175	208	113	-	
2	vie	NU	3.025	208	113	-	
3	arabil	NU	476	208	53	-	

Lungime Segmente

1) Valorile lungimilor segmentelor sunt obținute din proiecție în plan.

Punct început	X / Y	Punct sfârșit	X / Y	Lungime segment (** (m)
1	356.313,646 291.470,241	2	356.183,623 291.170,2	327.002
2	356.183,623 291.170,2	3	356.169,288 291.139,829	33.584
3	356.169,288 291.139,829	4	356.154,161 291.107,433	35.754

Punct început	X / Y	Punct sfârșit	X / Y	Lungime segment (** (m)
4	356.154,161 291.107,433	5	356.162,807 291.104,186	9.236
5	356.162,807 291.104,186	6	356.327,806 291.462,37	394.361
6	356.327,806 291.462,37	1	356.313,646 291.470,241	16.201

** Lungimile segmentelor sunt determinate în planul de proiecție Stereo 70 și sunt rotunjite la 1 milimetru.

*** Distanța dintre puncte este formată din segmente cumulate ce sunt mai mici decât valoarea 1 milimetru.

**DATE DESPRE IMOBILUL NR. 8536**

Oficiul de Cadastru și Publicitate Imobiliară DOLJ
Biroul de Cadastru și Publicitate Imobiliară Craiova

A. Partea I. Descrierea imobilului

TEREN Intravilan

Adresa: Loc. Motatei, Str Intrarea Campului, Nr. 8, Jud. Dolj, T208, P57

Nr. Crt	Nr cadastral Nr. topografic	Suprafața* (mp)	Observații / Referințe
A1		1.100	Sector cadastral:14 Teren neimprijmit;

Construcții

Crt	Nr cadastral Nr. topografic	Adresa	Observații / Referințe
A1.1		Loc. Motatei, Str Intr Campului, Jud. Dolj	Nr. niveluri:2; S. construita la sol:230 mp; S. construita desfasurata:251 mp; C1-LOCUINTA+BECI
A1.2		Loc. Motatei, Str Intr Campului, Jud. Dolj	Nr. niveluri:1; S. construita la sol:20 mp; S. construita desfasurata:20 mp; C2-ANEXA

B. Partea II. Proprietari și acte

Inscrieri privitoare la dreptul de proprietate și alte drepturi reale		Referințe
/		
Act Administrativ nr. TDP 4442, din 25/08/2004 emis de CJSIPT DOLJ;		
B1	Intabulare, drept de PROPRIETATE, dobandit prin Reconstituire, cota actuala 1/1 1) DASCĂLU ELENA, LIPSA CNP	A1
Act Normativ nr. LEGEA 7, din 13/03/1996 emis de LEGEA 7 ((ART 12 ALIN 14; ART 37 ALIN 2));		
B2	Intabulare, drept de PROPRIETATE, dobandit prin Lege, cota actuala 1/1 1) DASCĂLU ELENA, LIPSA CNP	A1.1, A1.2

C. Partea III. SARCINI .

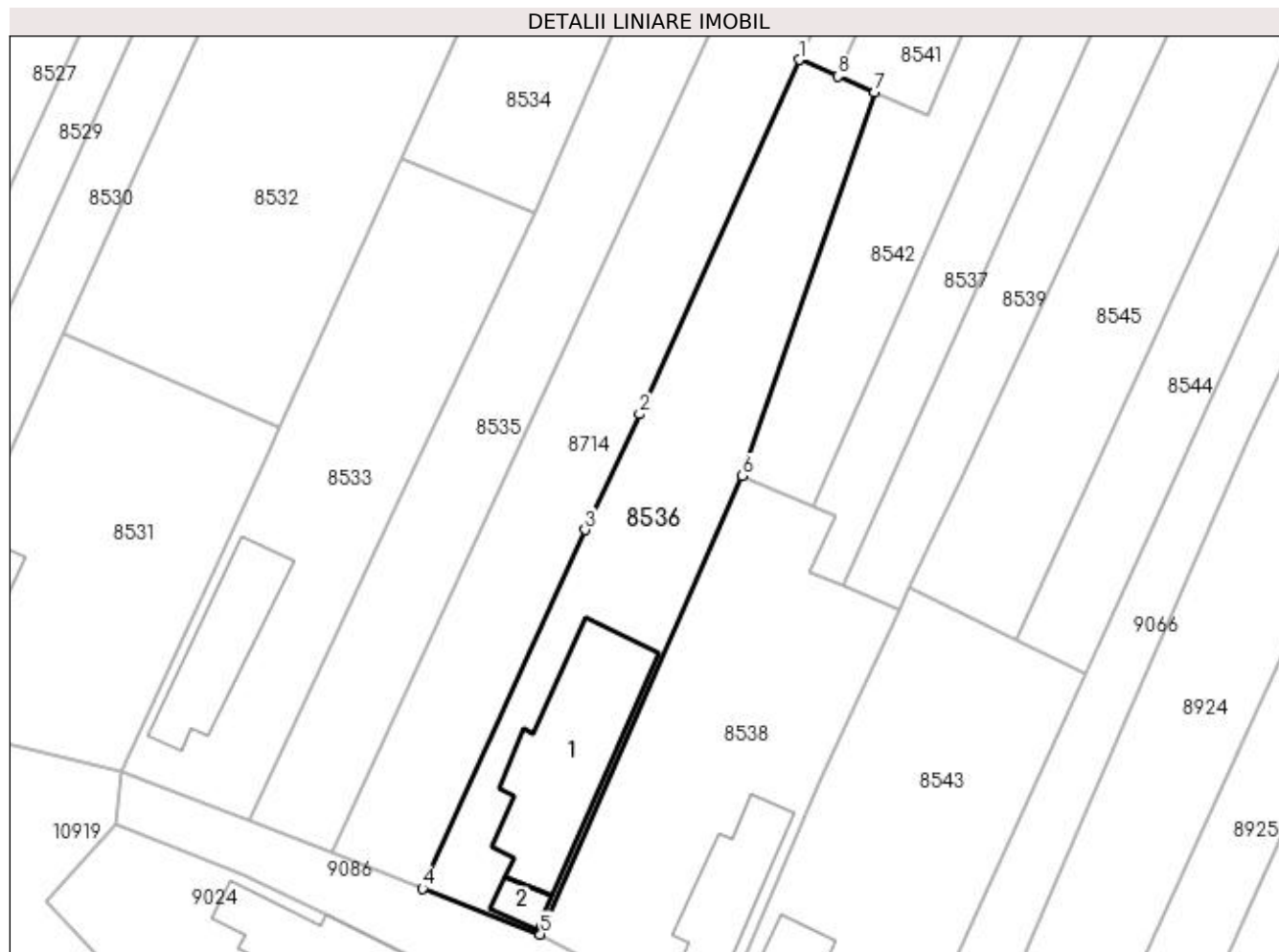
Inscrieri privind dezmembramintele dreptului de proprietate, drepturi reale de garanție și sarcini	Referințe
NU SUNT	

Anexa Nr. 1 La Partea I

Teren

Nr cadastral	Suprafața (mp)*	Observații / Referințe
	1.100	

* Suprafața este determinată în planul de proiecție Stereo 70.



Date referitoare la teren

Crt	Categorie folosință	Intravilan	Suprafața (mp)	Tarla	Parcelă	Nr. topo	Observații / Referințe
1	curți constructii	DA	1.100	208	57	-	

Date referitoare la construcții

Crt	Număr	Destinație construcție	Supraf. (mp)	Situație juridică	Observații / Referințe
A1.1		construcții de locuințe	Din acte: 0 Masurata: 230	Cu acte	Nr. niveluri:2; S. construita la sol:230 mp; S. construita desfasurata:251 mp; C1-LOCUINTA+BECI
A1.2		construcții anexa	Din acte: 0 Masurata: 20	Cu acte	Nr. niveluri:1; S. construita la sol:20 mp; S. construita desfasurata:20 mp; C2-ANEXA

Lungime Segmente

1) Valorile lungimilor segmentelor sunt obținute din proiecție în plan.

Punct început	X / Y	Punct sfârșit	X / Y	Lungime segment (** (m)
1	356.211,013 291.186,07	2	356.194,532 291.149,43	40.176
2	356.194,532 291.149,43	3	356.188,889 291.137,473	13.222

Punct început	X / Y	Punct sfârșit	X / Y	Lungime segment (** (m)
3	356.188,889 291.137,473	4	356.172,099 291.100,414	40.685
4	356.172,099 291.100,414	5	356.184,293 291.095,665	13.086
5	356.184,293 291.095,665	6	356.205,159 291.143,065	51.789
6	356.205,159 291.143,065	7	356.218,837 291.182,721	41.949
7	356.218,837 291.182,721	8	356.215,017 291.184,356	4.155
8	356.215,017 291.184,356	1	356.211,013 291.186,07	4.355

** Lungimile segmentelor sunt determinate în planul de proiecție Stereo 70 și sunt rotunjite la 1 milimetru.

*** Distanța dintre puncte este formată din segmente cumulate ce sunt mai mici decât valoarea 1 milimetru.

**DATE DESPRE IMOBILUL NR. 8537**

Oficiul de Cadastru și Publicitate Imobiliară DOLJ
Biroul de Cadastru și Publicitate Imobiliară Craiova

A. Partea I. Descrierea imobilului

TEREN Necunoscut

Adresa: Loc. Motatei, Jud. Dolj, T208, P62, 61

Nr. Crt	Nr cadastral Nr. topografic	Suprafața* (mp)	Observații / Referințe
A1		2.600	Sector cadastral:14 Teren neimprejmuit;

B. Partea II. Proprietari și acte

Inscrieri privitoare la dreptul de proprietate și alte drepturi reale	Referințe
/	
Act Administrativ nr. TDP 1282-59088, din 23/01/1995 emis de CJSIPT DOLJ;	
B1	A1
Intabulare, drept de PROPRIETATE, dobandit prin Reconstituire, cota actuala 1/1 1) EFREM STEFAN	

C. Partea III. SARCINI .

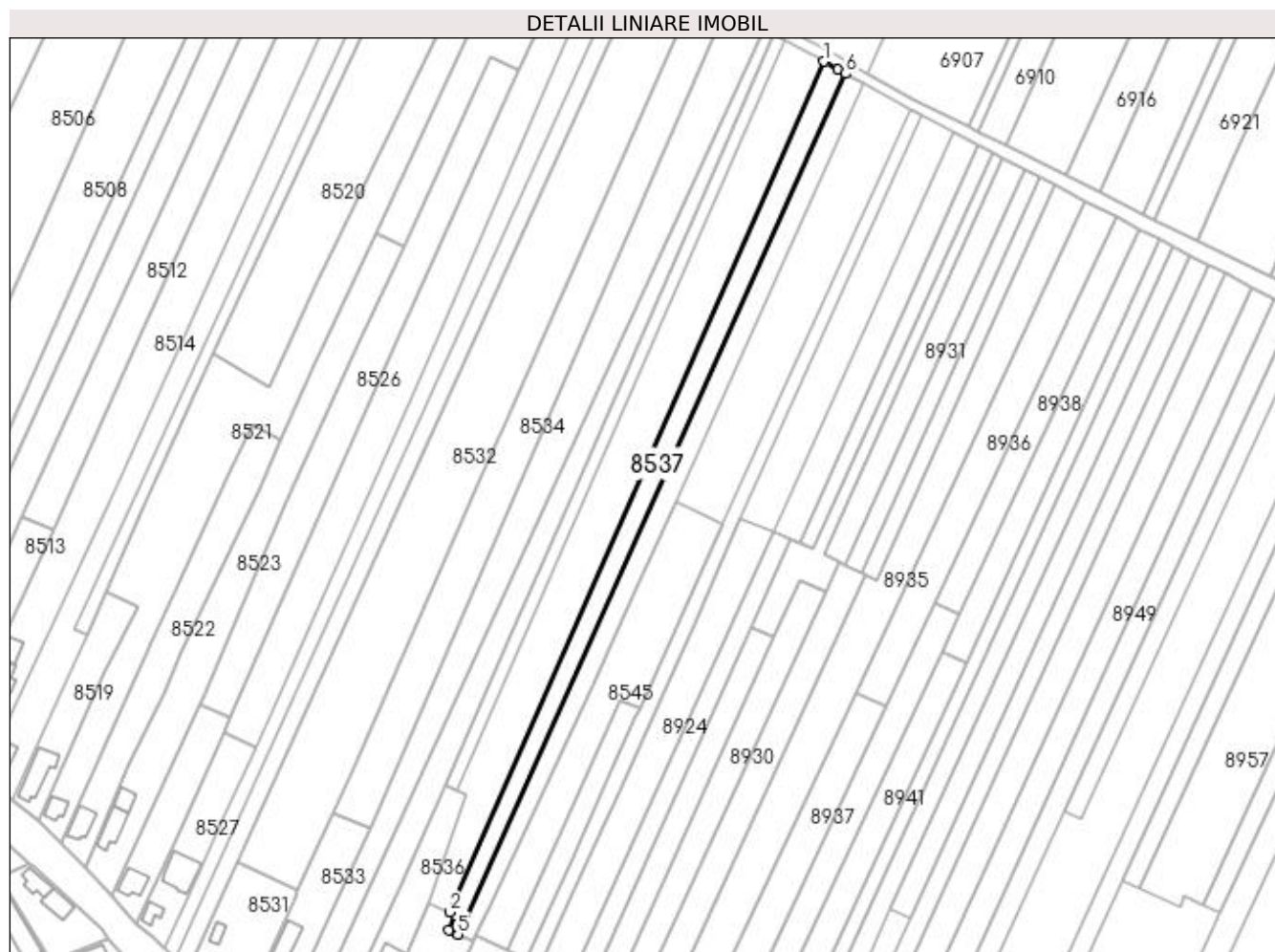
Inscrieri privind dezmembramintele dreptului de proprietate, drepturi reale de garanție și sarcini	Referințe
NU SUNT	

Anexa Nr. 1 La Partea I

Teren

Nr cadastral	Suprafața (mp)*	Observații / Referințe
	2.600	

* Suprafața este determinată în planul de proiecție Stereo 70.



Date referitoare la teren

Crt	Categorie folosință	Intra vilan	Suprafața (mp)	Tarla	Parcelă	Nr. topo	Observații / Referințe
1	arabil	DA	485	208	62	-	
2	arabil	NU	315	208	62	-	
3	arabil	NU	1.800	208	61	-	

Lungime Segmente

1) Valorile lungimilor segmentelor sunt obținute din proiecție în plan.

Punct început	X / Y	Punct sfârșit	X / Y	Lungime segment (** (m)
1	356.349,322 291.450,411	2	356.212,489 291.139,851	339.368
2	356.212,489 291.139,851	3	356.214,713 291.138,876	2.428
3	356.214,713 291.138,876	4	356.212,147 291.133,145	6.279
4	356.212,147 291.133,145	5	356.215,533 291.131,687	3.687

Punct început	X / Y	Punct sfârșit	X / Y	Lungime segment (** (m)
5	356.215,533 291.131,687	6	356.357,276 291.445,972	344.77
6	356.357,276 291.445,972	7	356.354,458 291.447,556	3.233
7	356.354,458 291.447,556	1	356.349,322 291.450,411	5.876

** Lungimile segmentelor sunt determinate în planul de proiecție Stereo 70 și sunt rotunjite la 1 milimetru.

*** Distanța dintre puncte este formată din segmente cumulate ce sunt mai mici decât valoarea 1 milimetru.

**DATE DESPRE IMOBILUL NR. 8538**

Oficiul de Cadastru și Publicitate Imobiliară DOLJ
Biroul de Cadastru și Publicitate Imobiliară Craiova

A. Partea I. Descrierea imobilului

TEREN Intravilan

Adresa: Loc. Motatei, Str Intrarea Campului, Nr. 10, Jud. Dolj, T208, P60

Nr. Crt	Nr cadastral Nr. topografic	Suprafața* (mp)	Observații / Referințe
A1		1.000	Sector cadastral:14 Teren neimprejmit;

Construcții

Crt	Nr cadastral Nr. topografic	Adresa	Observații / Referințe
A1.1		Loc. Motatei, Str Intr Campului, Jud. Dolj	Nr. niveluri:2; S. construita la sol:118 mp; S. construita desfasurata:131 mp; C1-LOCUINTA+BECI

B. Partea II. Proprietari și acte

Inscrieri privitoare la dreptul de proprietate și alte drepturi reale		Referințe
/		
Act Administrativ nr. TDP 1623-58981, din 20/04/1995 emis de CJSIPT DOLJ;		
B1	Intabulare, drept de PROPRIETATE, dobandit prin Reconstituire, cota actuala 1/1 1) EFREM ION, LIPSA CNP	A1
Act Normativ nr. LEGEA 7, din 13/03/1996 emis de LEGEA 7 ((ART 12 ALIN 14; ART 37 ALIN 2));		
B2	Intabulare, drept de PROPRIETATE, dobandit prin Lege, cota actuala 1/1 1) EFREM ION, LIPSA CNP	A1.1

C. Partea III. SARCINI .

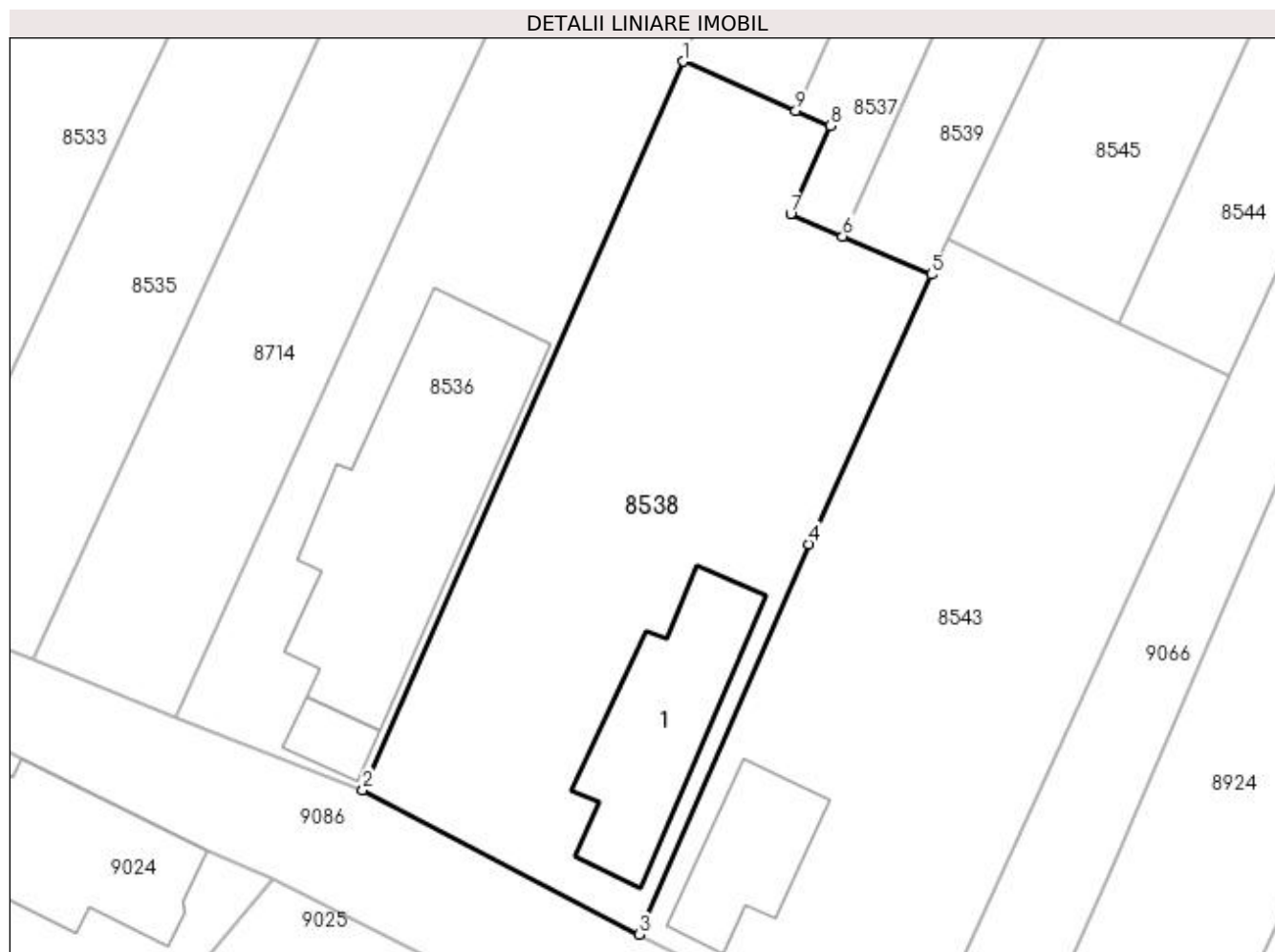
Inscrieri privind dezmembramintele dreptului de proprietate, drepturi reale de garanție și sarcini	Referințe
NU SUNT	

Anexa Nr. 1 La Partea I

Teren

Nr cadastral	Suprafața (mp)*	Observații / Referințe
	1.000	

* Suprafața este determinată în planul de proiecție Stereo 70.



Date referitoare la teren

Crt	Categorie folosință	Intra vilan	Suprafața (mp)	Tarla	Parcelă	Nr. topo	Observații / Referințe
1	curți constructii	DA	1.000	208	60	-	

Date referitoare la construcții

Crt	Număr	Destinație construcție	Supraf. (mp)	Situație juridică	Observații / Referințe
A1.1		construcții de locuințe	Din acte: 0 Masurata: 118	Cu acte	Nr. niveluri:2; S. construita la sol:118 mp; S. construita desfasurata:131 mp; C1-LOCUINTA+BECI

Lungime Segmente

1) Valorile lungimilor segmentelor sunt obținute din proiecție în plan.

Punct început	X / Y	Punct sfârșit	X / Y	Lungime segment (** (m)
1	356.205,159 291.143,065	2	356.184,293 291.095,665	51.789
2	356.184,293 291.095,665	3	356.202,302 291.086,271	20.312
3	356.202,302 291.086,271	4	356.213,339 291.111,667	27.691

Punct început	X / Y	Punct sfârșit	X / Y	Lungime segment (** (m)
4	356.213,339 291.111,667	5	356.221,316 291.129,198	19.261
5	356.221,316 291.129,198	6	356.215,533 291.131,687	6.296
6	356.215,533 291.131,687	7	356.212,147 291.133,145	3.687
7	356.212,147 291.133,145	8	356.214,713 291.138,876	6.279
8	356.214,713 291.138,876	9	356.212,489 291.139,851	2.428
9	356.212,489 291.139,851	1	356.205,159 291.143,065	8.004

** Lungimile segmentelor sunt determinate în planul de proiecție Stereo 70 și sunt rotunjite la 1 milimetru.

*** Distanța dintre puncte este formată din segmente cumulate ce sunt mai mici decât valoarea 1 milimetru.

**DATE DESPRE IMOBILUL NR. 8539**

Oficiul de Cadastru și Publicitate Imobiliară DOLJ
 Biroul de Cadastru și Publicitate Imobiliară Craiova

A. Partea I. Descrierea imobilului

TEREN Necunoscut

Adresa: Loc. Motatei, Jud. Dolj, T208, P117,118

Nr. Crt	Nr cadastral Nr. topografic	Suprafața* (mp)	Observații / Referințe
A1		2.600	Sector cadastral:14 Teren neimprejmuit;

B. Partea II. Proprietari și acte

Inscrieri privitoare la dreptul de proprietate și alte drepturi reale		Referințe
/		
Act Administrativ nr. TDP 1626-58981, din 20/04/1995 emis de CJSIPT DOLJ;		
B1	Intabulare, drept de PROPRIETATE, dobandit prin Reconstituire, cota actuala 1/1 1) EFREM ELENA	A1

C. Partea III. SARCINI .

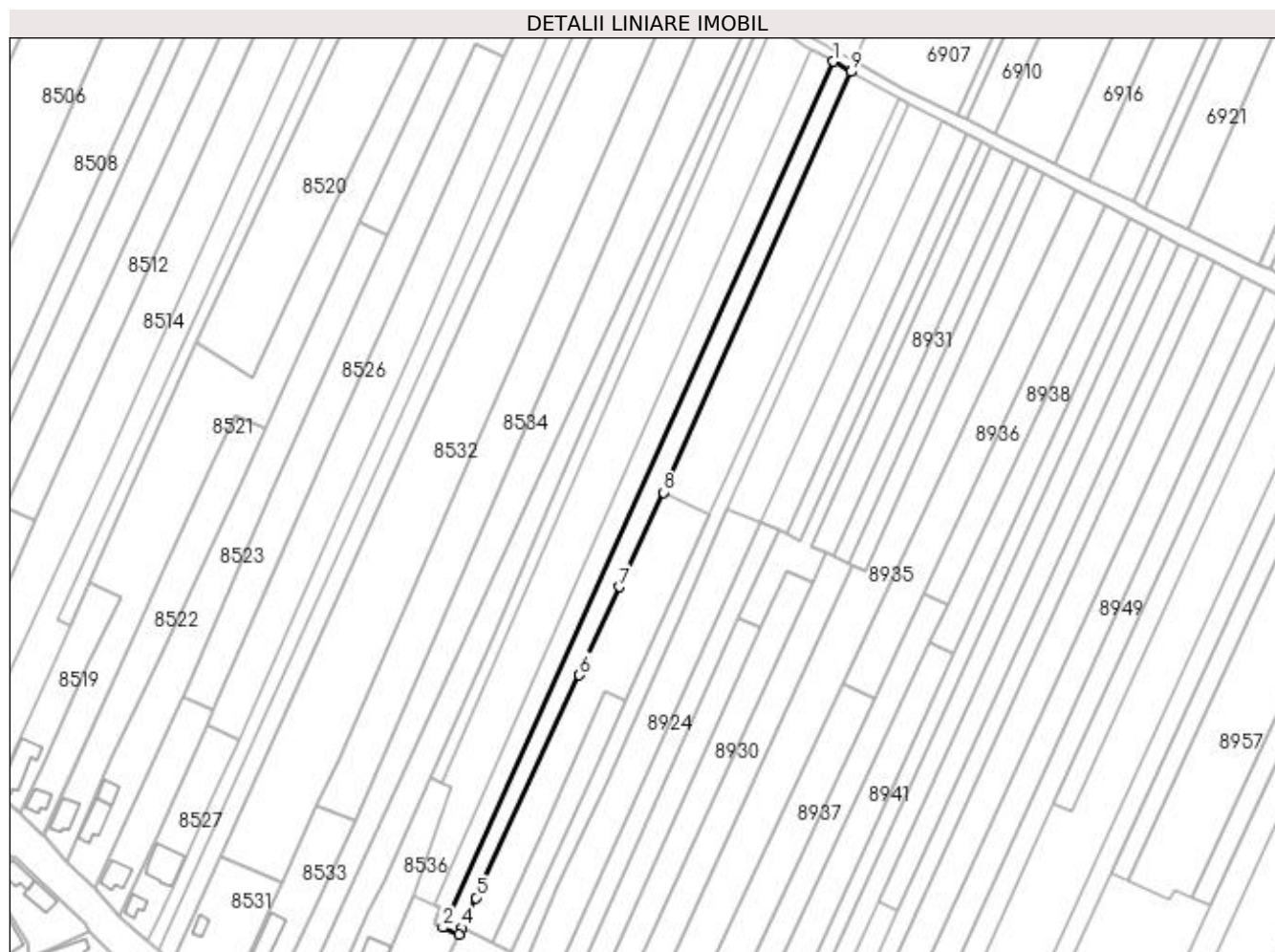
Inscrieri privind dezmembramintele dreptului de proprietate, drepturi reale de garanție și sarcini	Referințe
NU SUNT	

Anexa Nr. 1 La Partea I

Teren

Nr cadastral	Suprafața (mp)*	Observații / Referințe
	2.600	

* Suprafața este determinată în planul de proiecție Stereo 70.



Date referitoare la teren

Crt	Categorie folosință	Intra vilan	Suprafața (mp)	Tarla	Parcelă	Nr. topo	Observații / Referințe
1	vie	DA	258	208	117	-	
2	vie	DA	272	208	117	-	
3	vie	NU	2.070	208	118	-	

Lungime Segmente

1) Valorile lungimilor segmentelor sunt obținute din proiecție în plan.

Punct început	X / Y	Punct sfârșit	X / Y	Lungime segment (** (m)
1	356.357,276 291.445,972	2	356.215,533 291.131,687	344.77
2	356.215,533 291.131,687	3	356.221,316 291.129,198	6.296
3	356.221,316 291.129,198	4	356.222,364 291.131,502	2.531
4	356.222,364 291.131,502	5	356.227,614 291.142,482	12.171

Punct început	X / Y	Punct sfârșit	X / Y	Lungime segment (** (m)
5	356.227,614 291.142,482	6	356.265,162 291.223,332	89.144
6	356.265,162 291.223,332	7	356.279,786 291.255,318	35.171
7	356.279,786 291.255,318	8	356.295,589 291.289,615	37.763
8	356.295,589 291.289,615	9	356.363,895 291.442,251	167.223
9	356.363,895 291.442,251	1	356.357,276 291.445,972	7.593

** Lungimile segmentelor sunt determinate în planul de proiecție Stereo 70 și sunt rotunjite la 1 milimetru.

*** Distanța dintre puncte este formată din segmente cumulate ce sunt mai mici decât valoarea 1 milimetru.

**DATE DESPRE IMOBILUL NR. 8540**

Oficiul de Cadastru și Publicitate Imobiliară DOLJ
Biroul de Cadastru și Publicitate Imobiliară Craiova

A. Partea I. Descrierea imobilului

TEREN Necunoscut

Adresa: Loc. Motatei, Jud. Dolj, T208, P58

Nr. Crt	Nr cadastral Nr. topografic	Suprafața* (mp)	Observații / Referințe
A1		1.300	Sector cadastral:14 Teren neimprejmuit;

B. Partea II. Proprietari și acte

Inscrieri privitoare la dreptul de proprietate și alte drepturi reale	Referințe
/	
Act Administrativ nr. TDP 3817-2215, din 01/09/1997 emis de CJSIPT DOLJ;	
B1	A1
Intabulare, drept de PROPRIETATE, dobândit prin Reconstituire, cota actuala 1/1 1) SMEU LUCREȚIA	

C. Partea III. SARCINI .

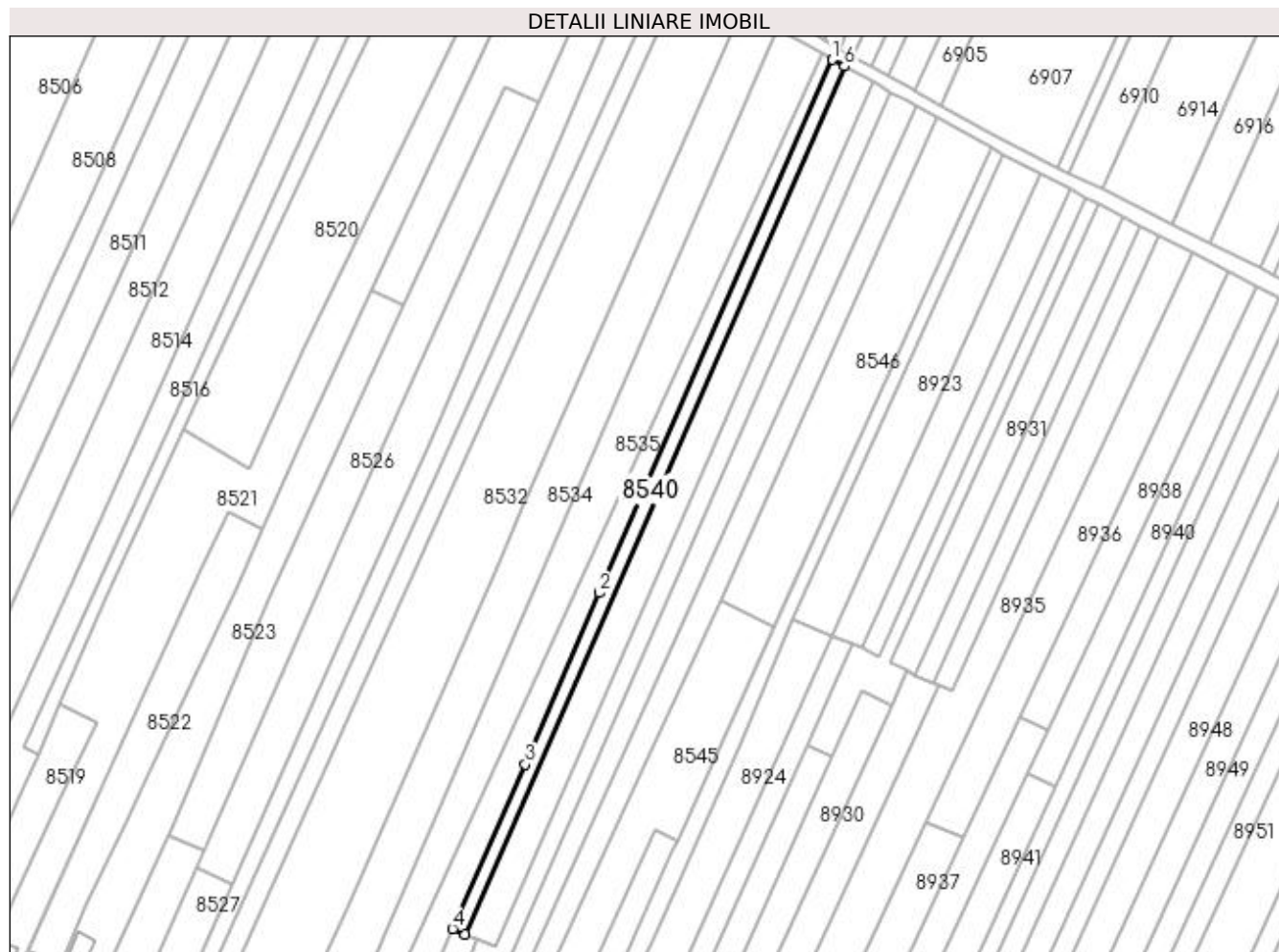
Inscrieri privind dezmembramintele dreptului de proprietate, drepturi reale de garanție și sarcini	Referințe
NU SUNT	

Anexa Nr. 1 La Partea I

Teren

Nr cadastral	Suprafața (mp)*	Observații / Referințe
	1.300	

* Suprafața este determinată în planul de proiecție Stereo 70.



Date referitoare la teren

Crt	Categorie folosință	Intra vilan	Suprafața (mp)	Tarla	Parcelă	Nr. topo	Observații / Referințe
1	vie	DA	137	208	58	-	
2	vie	NU	1.163	208	58	-	

Lungime Segmente

1) Valorile lungimilor segmentelor sunt obținute din proiecție în plan.

Punct început	X / Y	Punct sfârșit	X / Y	Lungime segment (** (m)
1	356.331,02 291.460,583	2	356.257,374 291.292,254	183.735
2	356.257,374 291.292,254	3	356.233,896 291.237,965	59.148
3	356.233,896 291.237,965	4	356.211,013 291.186,07	56.716
4	356.211,013 291.186,07	5	356.215,017 291.184,356	4.355

Punct început	X / Y	Punct sfârșit	X / Y	Lungime segment (** (m)
5	356.215,017 291.184,356	6	356.334,845 291.458,458	299.15
6	356.334,845 291.458,458	1	356.331,02 291.460,583	4.376

** Lungimile segmentelor sunt determinate în planul de proiecție Stereo 70 și sunt rotunjite la 1 milimetru.

*** Distanța dintre puncte este formată din segmente cumulate ce sunt mai mici decât valoarea 1 milimetru.

**DATE DESPRE IMOBILUL NR. 8541**

Oficiul de Cadastru și Publicitate Imobiliară DOLJ
Biroul de Cadastru și Publicitate Imobiliară Craiova

A. Partea I. Descrierea imobilului

TEREN Necunoscut

Adresa: Loc. Motatei, Jud. Dolj, T208, P115, 59

Nr. Crt	Nr cadastral Nr. topografic	Suprafața* (mp)	Observații / Referințe
A1		3.000	Sector cadastral:14 Teren neimprejmuit; Partial intravilan conform PUG

B. Partea II. Proprietari și acte

Inscrieri privitoare la dreptul de proprietate și alte drepturi reale		Referințe
/		
Act Administrativ nr. TDP 2300-45380, din 24/06/1996 emis de CJSIPT DOLJ;		
B1	Intabulare, drept de PROPRIETATE, dobandit prin Reconstituire, cota actuala 1/1 1) NEȚOIU IULIAN , LIPSA CNP	A1

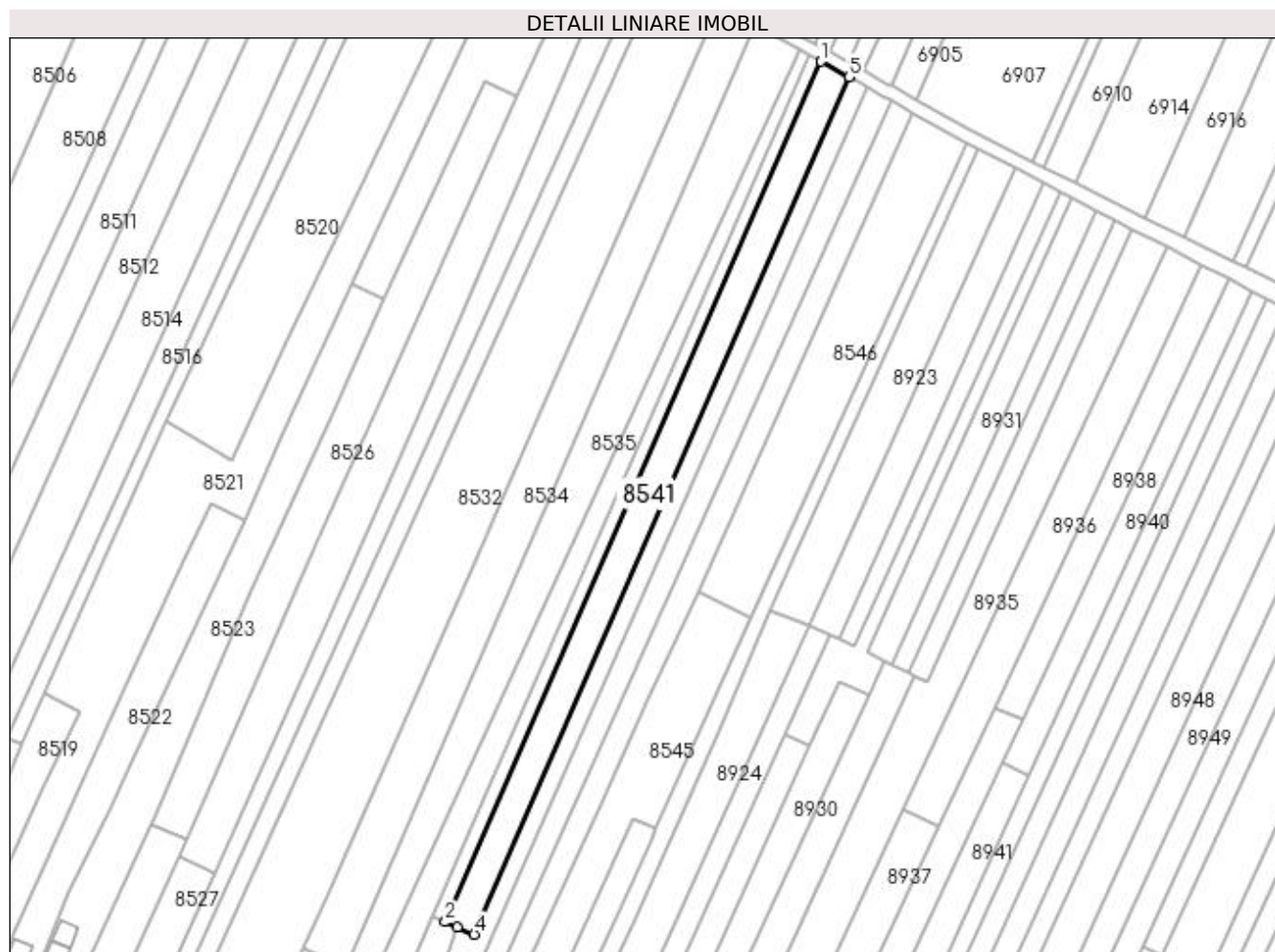
C. Partea III. SARCINI .

Inscrieri privind dezmembramintele dreptului de proprietate, drepturi reale de garanție și sarcini	Referințe
NU SUNT	

Anexa Nr. 1 La Partea I**Teren**

Nr cadastral	Suprafața (mp)*	Observații / Referințe
	3.000	Partial intravilan conform PUG

* Suprafața este determinată în planul de proiecție Stereo 70.

**Date referitoare la teren**

Crt	Categorie folosință	Intra vilan	Suprafața (mp)	Tarla	Parcelă	Nr. topo	Observații / Referințe
1	vie	DA	313	208	115	-	
2	vie	NU	987	208	115	-	
3	arabil	NU	1.700	208	59	-	

Lungime Segmente

1) Valorile lungimilor segmentelor sunt obținute din proiecție în plan.

Punct început	X / Y	Punct sfârșit	X / Y	Lungime segment (** (m)
1	356.334,845 291.458,458	2	356.215,017 291.184,356	299.15
2	356.215,017 291.184,356	3	356.218,837 291.182,721	4.155
3	356.218,837 291.182,721	4	356.224,253 291.180,402	5.892
4	356.224,253 291.180,402	5	356.343,665 291.453,555	298.114

Punct început	X / Y	Punct sfârșit	X / Y	Lungime segment (** (m)
5	356.343,665 291.453,555	1	356.334,845 291.458,458	10.091

** Lungimile segmentelor sunt determinate în planul de proiecție Stereo 70 și sunt rotunjite la 1 milimetru.

*** Distanța dintre puncte este formată din segmente cumulate ce sunt mai mici decât valoarea 1 milimetru.

**DATE DESPRE IMOBILUL NR. 8542**

Oficiul de Cadastru și Publicitate Imobiliară DOLJ
Biroul de Cadastru și Publicitate Imobiliară Craiova

A. Partea I. Descrierea imobilului

TEREN Necunoscut

Adresa: Loc. Motatei, Jud. Dolj, T208, P115/1, 115/1

Nr. Crt	Nr cadastral Nr. topografic	Suprafața* (mp)	Observații / Referințe
A1		2.199	Sector cadastral:14 Teren neimprejmuit; Partial intravilan conform PUG

B. Partea II. Proprietari și acte

Inscrieri privitoare la dreptul de proprietate și alte drepturi reale		Referințe
/		
Act Normativ nr. LEGEA 7, din 13/03/1996 emis de PARLAMENTUL ROMANIEI;		
B1	Inscrierea provizorie, drept de PROPRIETATE, dobandit prin Lege, cota actuala 1/1 1) NEIDENTIFICAT NEIDENTIFICAT	A1

C. Partea III. SARCINI .

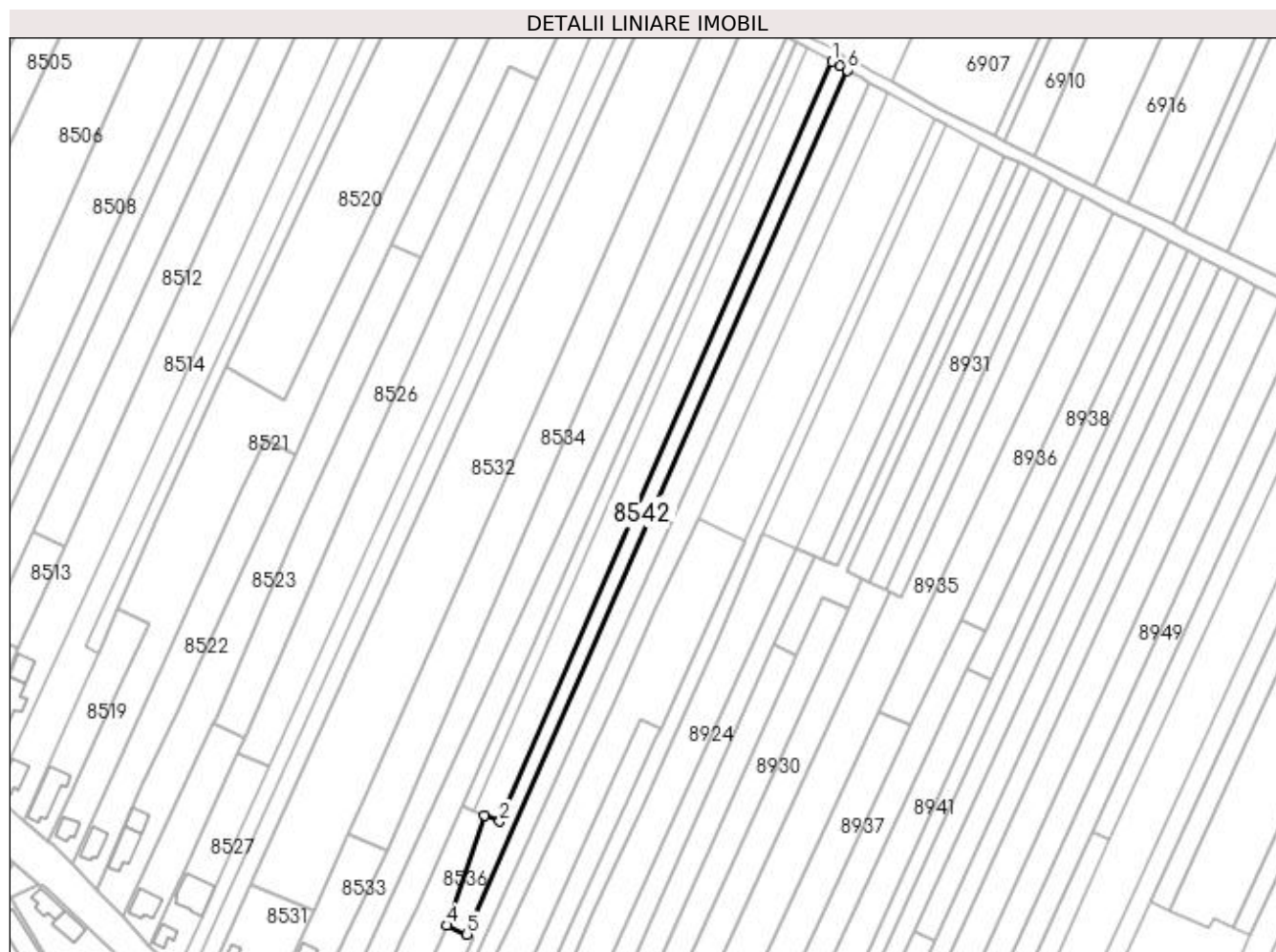
Inscrieri privind dezmembramintele dreptului de proprietate, drepturi reale de garanție și sarcini	Referințe
NU SUNT	

Anexa Nr. 1 La Partea I

Teren

Nr cadastral	Suprafața (mp)*	Observații / Referințe
	2.199	Partial intravilan conform PUG

* Suprafața este determinată în planul de proiecție Stereo 70.



Date referitoare la teren

Crt	Categorie folosință	Intra vilan	Suprafața (mp)	Tarla	Parcelă	Nr. topo	Observații / Referințe
1	arabil	DA	579	208	115/1	-	
2	arabil	NU	1.620	208	115/1	-	

Lungime Segmente

1) Valorile lungimilor segmentelor sunt obținute din proiecție în plan.

Punct început	X / Y	Punct sfârșit	X / Y	Lungime segment (** (m)
1	356.343,665 291.453,555	2	356.224,253 291.180,402	298.114
2	356.224,253 291.180,402	3	356.218,837 291.182,721	5.892
3	356.218,837 291.182,721	4	356.205,159 291.143,065	41.949
4	356.205,159 291.143,065	5	356.212,489 291.139,851	8.004

Punct început	X / Y	Punct sfârșit	X / Y	Lungime segment (** (m)
5	356.212,489 291.139,851	6	356.349,322 291.450,411	339.368
6	356.349,322 291.450,411	7	356.346,565 291.451,943	3.154
7	356.346,565 291.451,943	1	356.343,665 291.453,555	3.318

** Lungimile segmentelor sunt determinate în planul de proiecție Stereo 70 și sunt rotunjite la 1 milimetru.

*** Distanța dintre puncte este formată din segmente cumulate ce sunt mai mici decât valoarea 1 milimetru.

**DATE DESPRE IMOBILUL NR. 8543**

Oficiul de Cadastru și Publicitate Imobiliară DOLJ
Biroul de Cadastru și Publicitate Imobiliară Craiova

A. Partea I. Descrierea imobilului

TEREN Intravilan

Nr. CF vechi:635
Nr. cadastral vechi:765

Adresa: Loc. Motatei, Str Intrarea Campului, Nr. 12, Jud. Dolj, T208, P61

Nr. Crt	Nr cadastral Nr. topografic	Suprafața* (mp)	Observații / Referințe
A1	30434	1.000	Sector cadastral:14 Teren neimprejmuit;

Construcții

Crt	Nr cadastral Nr. topografic	Adresa	Observații / Referințe
A1.1		Loc. Motatei, Str Intrarea Campului, Nr. 12, Jud. Dolj	Nr. niveluri:1; S. construita la sol:67 mp; S. construita desfasurata:67 mp; C 1 - casa cu Sc - 67 mp

B. Partea II. Proprietari și acte

Inscrieri privitoare la dreptul de proprietate și alte drepturi reale		Referințe
86300 / 02/09/2013		
Act Notarial nr. Contract de vanzare aut nr 2547, din 30/08/2013 emis de BNP BUDIANA IONUT RAZVAN;		
B1	Intabulare, drept de PROPRIETATE, dobandit prin Conventie, cota actuala 1/1 1) DUTCIVICI STEFANIA EUGENIA	A1, A1.1

C. Partea III. SARCINI .

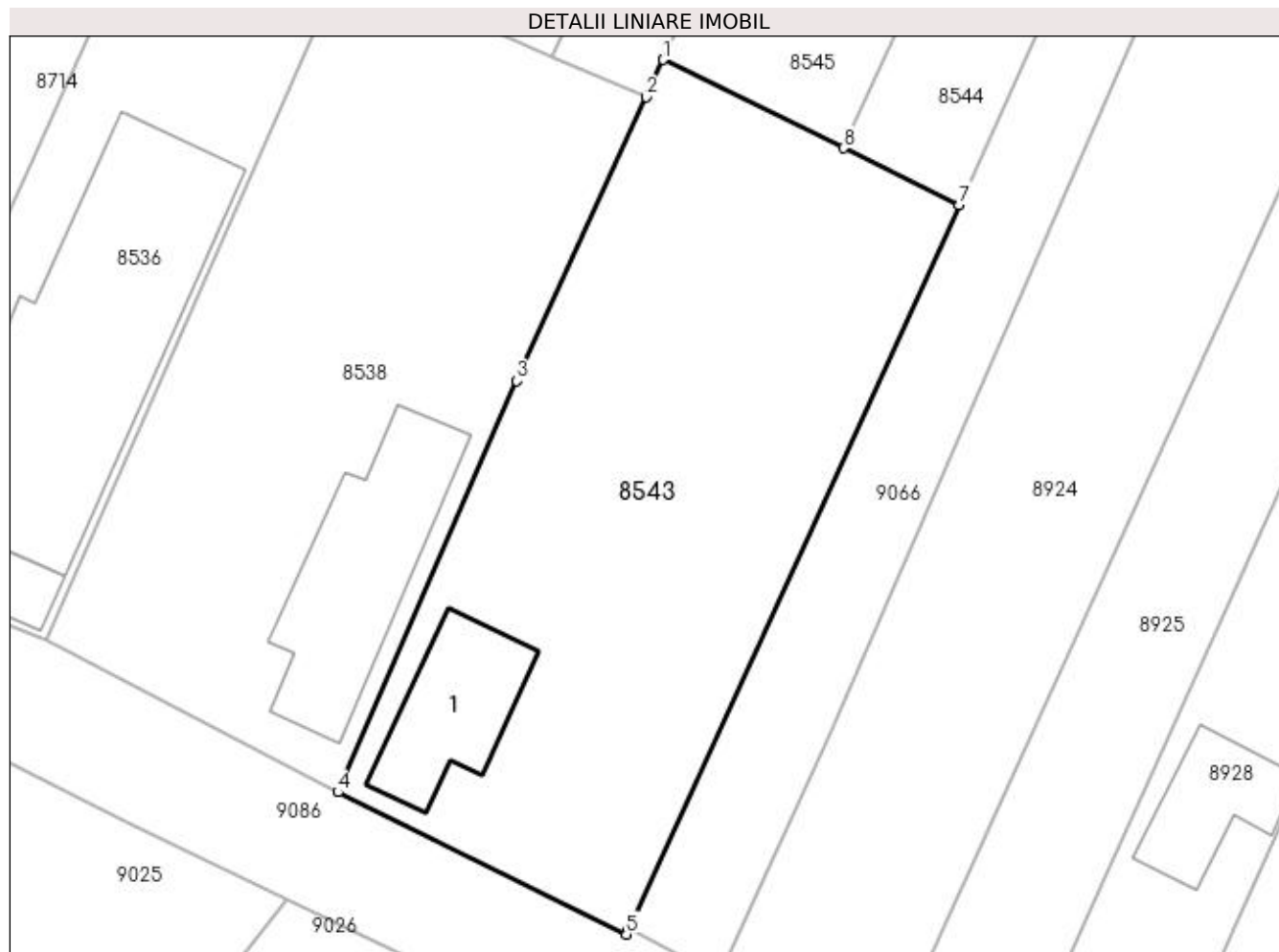
Inscrieri privind dezmembramintele dreptului de proprietate, drepturi reale de garanție și sarcini	Referințe
NU SUNT	

Anexa Nr. 1 La Partea I

Teren

Nr cadastral	Suprafața (mp)*	Observații / Referințe
30434	1.000	

* Suprafața este determinată în planul de proiecție Stereo 70.



Date referitoare la teren

Crt	Categorie folosință	Intra vilan	Suprafața (mp)	Tarla	Parcelă	Nr. topo	Observații / Referințe
1	curți constructii	DA	1.000	208	61	-	

Date referitoare la construcții

Crt	Număr	Destinație construcție	Supraf. (mp)	Situație juridică	Observații / Referințe
A1.1		construcții de locuințe	67	Cu acte	Nr. niveluri:1; S. construita la sol:67 mp; S. construita desfasurata:67 mp; C 1 - casa cu Sc - 67 mp

Lungime Segmente

1) Valorile lungimilor segmentelor sunt obținute din proiecție în plan.

Punct început	X / Y	Punct sfârșit	X / Y	Lungime segment (** (m)
1	356.222,364 291.131,502	2	356.221,316 291.129,198	2.531
2	356.221,316 291.129,198	3	356.213,339 291.111,667	19.261
3	356.213,339 291.111,667	4	356.202,302 291.086,271	27.691

Punct început	X / Y	Punct sfârșit	X / Y	Lungime segment (** (m)
4	356.202,302 291.086,271	5	356.220,099 291.077,495	19.843
5	356.220,099 291.077,495	6	356.220,254 291.077,836	0.375
6	356.220,254 291.077,836	7	356.240,662 291.122,544	49.146
7	356.240,662 291.122,544	8	356.233,523 291.126,039	7.949
8	356.233,523 291.126,039	1	356.222,364 291.131,502	12.424

** Lungimile segmentelor sunt determinate în planul de proiecție Stereo 70 și sunt rotunjite la 1 milimetru.

*** Distanța dintre puncte este formată din segmente cumulate ce sunt mai mici decât valoarea 1 milimetru.

**DATE DESPRE IMOBILUL NR. 8544**

Oficiul de Cadastru și Publicitate Imobiliară DOLJ
 Biroul de Cadastru și Publicitate Imobiliară Craiova

A. Partea I. Descrierea imobilului

TEREN Necunoscut

Adresa: Loc. Motatei, Jud. Dolj, T208, P119

Nr. Crt	Nr cadastral Nr. topografic	Suprafața* (mp)	Observații / Referințe
A1	33908	800	Sector cadastral:14 Teren neimprejmuit;

B. Partea II. Proprietari și acte

Inscrieri privitoare la dreptul de proprietate și alte drepturi reale	Referințe
71483 / 11/05/2017	
Act Notarial nr. contract de vanzare-cumparare aut nr. 1390, din 11/05/2017 emis de Stoenescu Florea;	
B1	A1
Intabulare, drept de PROPRIETATE, dobandit prin Conventie, cota actuala 1/1	
1) DUTCOVICI CORNELIA	
2) DUTCOVICI IOAN	

C. Partea III. SARCINI .

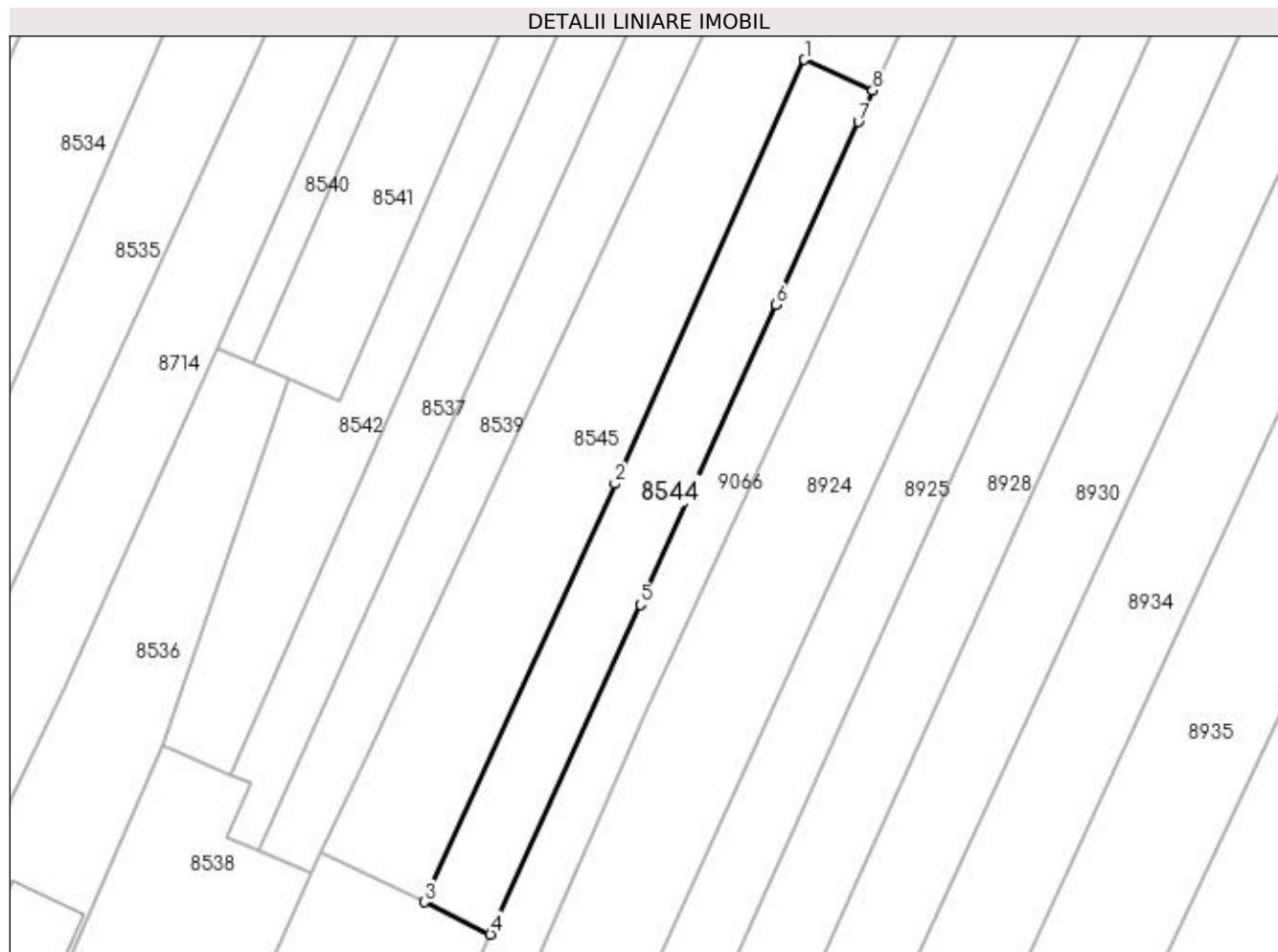
Inscrieri privind dezmembramintele dreptului de proprietate, drepturi reale de garanție și sarcini	Referințe
NU SUNT	

Anexa Nr. 1 La Partea I

Teren

Nr cadastral	Suprafața (mp)*	Observații / Referințe
33908	800	

* Suprafața este determinată în planul de proiecție Stereo 70.



Date referitoare la teren

Crt	Categorie folosință	Intra vilan	Suprafața (mp)	Tarla	Parcelă	Nr. topo	Observații / Referințe
1	vie	DA	591	208	119	-	
2	vie	NU	209	208	119	-	

Lungime Segmente

1) Valorile lungimilor segmentelor sunt obținute din proiecție în plan.

Punct început	X / Y	Punct sfârșit	X / Y	Lungime segment (** (m)
1	356.274,723 291.217,342	2	356.254,153 291.171,39	50.346
2	356.254,153 291.171,39	3	356.233,523 291.126,039	49.823
3	356.233,523 291.126,039	4	356.240,662 291.122,544	7.949
4	356.240,662 291.122,544	5	356.256,914 291.158,282	39.26

Punct început	X / Y	Punct sfârșit	X / Y	Lungime segment (** (m)
5	356.256,914 291.158,282	6	356.271,606 291.190,771	35.657
6	356.271,606 291.190,771	7	356.280,574 291.210,601	21.764
7	356.280,574 291.210,601	8	356.282,116 291.214,012	3.743
8	356.282,116 291.214,012	1	356.274,723 291.217,342	8.108

** Lungimile segmentelor sunt determinate în planul de proiecție Stereo 70 și sunt rotunjite la 1 milimetru.

*** Distanța dintre puncte este formată din segmente cumulate ce sunt mai mici decât valoarea 1 milimetru.

**DATE DESPRE IMOBILUL NR. 8545**

Oficiul de Cadastru și Publicitate Imobiliară DOLJ
 Biroul de Cadastru și Publicitate Imobiliară Craiova

A. Partea I. Descrierea imobilului

TEREN Necunoscut

Adresa: Loc. Motatei, Jud. Dolj, T208, P120

Nr. Crt	Nr cadastral Nr. topografic	Suprafața* (mp)	Observații / Referințe
A1	33913	2.600	Sector cadastral:14 Teren neimprejmuit;

B. Partea II. Proprietari și acte

Inscrieri privitoare la dreptul de proprietate și alte drepturi reale		Referințe
71272 / 11/05/2017		
Act Notarial nr. contract de vanzare-cumparare aut nr. 1390, din 11/05/2017 emis de Stoenescu Florea;		
B1	Intabulare, drept de PROPRIETATE, dobandit prin Conventie, cota actuala 1/1 1) DUTCOVICI CORNELIA 2) DUTCOVICI IOAN	A1

C. Partea III. SARCINI .

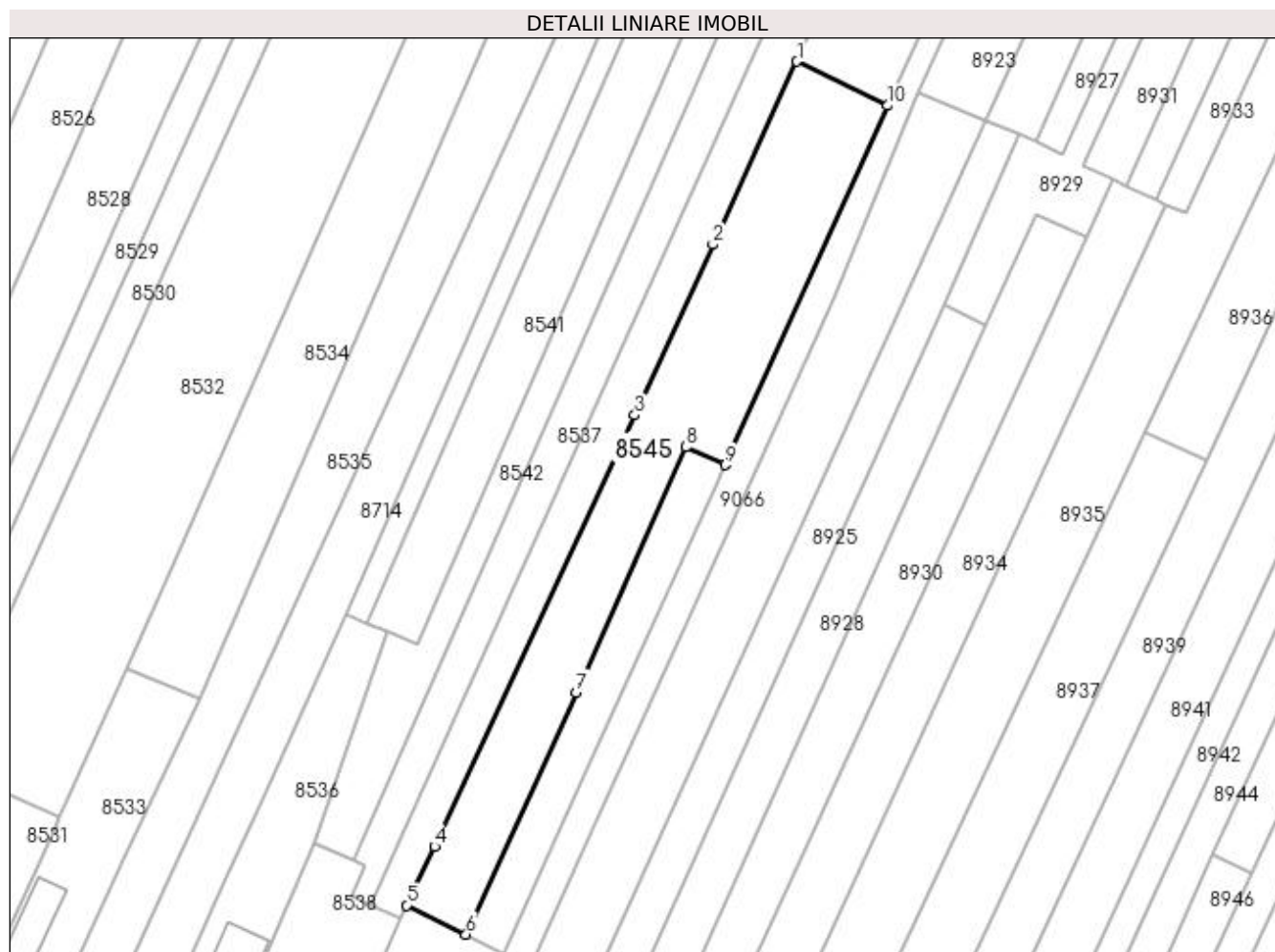
Inscrieri privind dezmembramintele dreptului de proprietate, drepturi reale de garanție și sarcini	Referințe
NU SUNT	

Anexa Nr. 1 La Partea I

Teren

Nr cadastral	Suprafața (mp)*	Observații / Referințe
33913	2.600	

* Suprafața este determinată în planul de proiecție Stereo 70.



Date referitoare la teren

Crt	Categorie folosință	Intravilan	Suprafața (mp)	Tarla	Parcelă	Nr. topo	Observații / Referințe
1	arabil	DA	890	208	120	-	
2	arabil	NU	1.710	208	120	-	

Lungime Segmente

1) Valorile lungimilor segmentelor sunt obținute din proiecție în plan.

Punct început	X / Y	Punct sfârșit	X / Y	Lungime segment (** (m)
1	356.295,589 291.289,615	2	356.279,786 291.255,318	37.763
2	356.279,786 291.255,318	3	356.265,162 291.223,332	35.171
3	356.265,162 291.223,332	4	356.227,614 291.142,482	89.144
4	356.227,614 291.142,482	5	356.222,364 291.131,502	12.171

Punct început	X / Y	Punct sfârșit	X / Y	Lungime segment (** (m)
5	356.222,364 291.131,502	6	356.233,523 291.126,039	12.424
6	356.233,523 291.126,039	7	356.254,153 291.171,39	49.823
7	356.254,153 291.171,39	8	356.274,723 291.217,342	50.346
8	356.274,723 291.217,342	9	356.282,116 291.214,012	8.108
9	356.282,116 291.214,012	10	356.312,569 291.281,35	73.904
10	356.312,569 291.281,35	1	356.295,589 291.289,615	18.885

** Lungimile segmentelor sunt determinate în planul de proiecție Stereo 70 și sunt rotunjite la 1 milimetru.

*** Distanța dintre puncte este formată din segmente cumulate ce sunt mai mici decât valoarea 1 milimetru.

**DATE DESPRE IMOBILUL NR. 8546**

Oficiul de Cadastru și Publicitate Imobiliară DOLJ
Biroul de Cadastru și Publicitate Imobiliară Craiova

A. Partea I. Descrierea imobilului

TEREN Extravilan

Adresa: Jud. Dolj, T208, P63

Nr. Crt	Nr cadastral Nr. topografic	Suprafața* (mp)	Observații / Referințe
A1		3.200	Sector cadastral:14 Teren neimprejmuit;

B. Partea II. Proprietari și acte

Inscrieri privitoare la dreptul de proprietate și alte drepturi reale	Referințe
/	
Act Administrativ nr. TDP 2020-9686, din 12/04/1996 emis de CJSIPT DOLJ;	
B1	A1
Intabulare, drept de PROPRIETATE, dobândit prin Reconstituire, cota actuala 1/1 1) EFREM VASILE, LIPSA CNP	

C. Partea III. SARCINI .

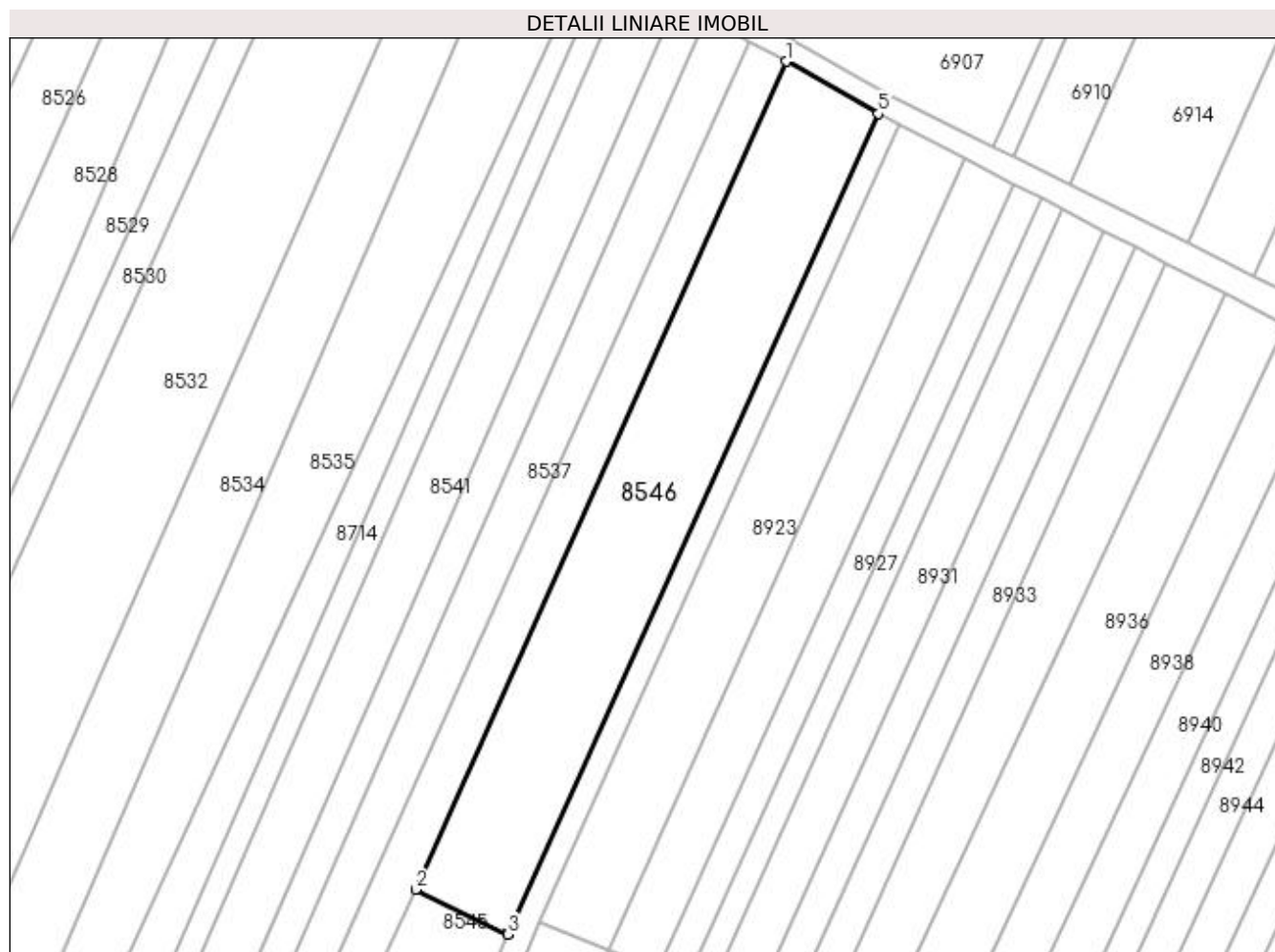
Inscrieri privind dezmembramintele dreptului de proprietate, drepturi reale de garanție și sarcini	Referințe
NU SUNT	

Anexa Nr. 1 La Partea I

Teren

Nr cadastral	Suprafața (mp)*	Observații / Referințe
	3.200	

* Suprafața este determinată în planul de proiecție Stereo 70.



Date referitoare la teren

Crt	Categorie folosință	Intra vilan	Suprafața (mp)	Tarla	Parcelă	Nr. topo	Observații / Referințe
1	arabil	NU	3.200	208	63	-	

Lungime Segmente

1) Valorile lungimilor segmentelor sunt obținute din proiecție în plan.

Punct început	X / Y	Punct sfârșit	X / Y	Lungime segment (** (m)
1	356.363,895 291.442,251	2	356.295,589 291.289,615	167.223
2	356.295,589 291.289,615	3	356.312,569 291.281,35	18.885
3	356.312,569 291.281,35	4	356.312,779 291.281,813	0.508
4	356.312,779 291.281,813	5	356.380,992 291.432,652	165.546
5	356.380,992 291.432,652	1	356.363,895 291.442,251	19.607

**** Lungimile segmentelor sunt determinate în planul de proiecție Stereo 70 și sunt rotunjite la 1 milimetru.**

***** Distanța dintre puncte este formată din segmente cumulate ce sunt mai mici decât valoarea 1 milimetru.**

**DATE DESPRE IMOBILUL NR. 8547**

Oficiul de Cadastru și Publicitate Imobiliară DOLJ
Biroul de Cadastru și Publicitate Imobiliară Craiova

A. Partea I. Descrierea imobilului

TEREN Intravilan

Nr. CF vechi:54
Nr. cadastral vechi:36

Adresa: Loc. Motatei, Jud. Dolj, T208, P65

Nr. Crt	Nr cadastral Nr. topografic	Suprafața* (mp)	Observații / Referințe
A1	35785	8.505	Sector cadastral:14 Teren neimprejmuit;

Construcții

Crt	Nr cadastral Nr. topografic	Adresa	Observații / Referințe
A1.1		Loc. Motatei, Jud. Dolj	Nr. niveluri:1; S. construita la sol:136 mp; S. construita desfasurata:136 mp; C1 - magazie piese, magzie scule, fierarie, atelier si o casa, construita din chirpici, acoperita cu tigla
A1.2		Loc. Motatei, Jud. Dolj	Nr. niveluri:1; S. construita la sol:123 mp; S. construita desfasurata:123 mp; C2 - atelier

B. Partea II. Proprietari și acte

Inscrieri privitoare la dreptul de proprietate și alte drepturi reale		Referințe
60968 / 21/06/2013		
Act Notarial nr. cvc nr. 1827/2013, din 01/01/2013 emis de NP Stefanescu Floriana;		
B1	Intabulare, drept de PROPRIETATE, dobandit prin Conventie, cota actuala 1/1 1) ORASCU ADRIAN MADALIN	A1, A1.1, A1.2
186641 / 03/10/2022		
Act Notarial nr. Promisiune bilaterala de vanzare cumparare 2468, din 30/09/2022 emis de NP Balaci Eugen;		
B2	se noteaza promisiunea bilaterala de vanzare cumparare asupra imobilului de sub A 1 intre promitentul vanzator de sub B 2 si promitentii cumparatori, ZAMFIR GABRIEL ANDREI si ZAMFIR ANDREEA ELENA, pentru suma de 349.500 lei, din care s-a achitat suma de 49.500 lei, incheierea contractului de vanzare cumparare se va face pana la data de 15.01.2023	A1, A1.1, A1.2

C. Partea III. SARCINI

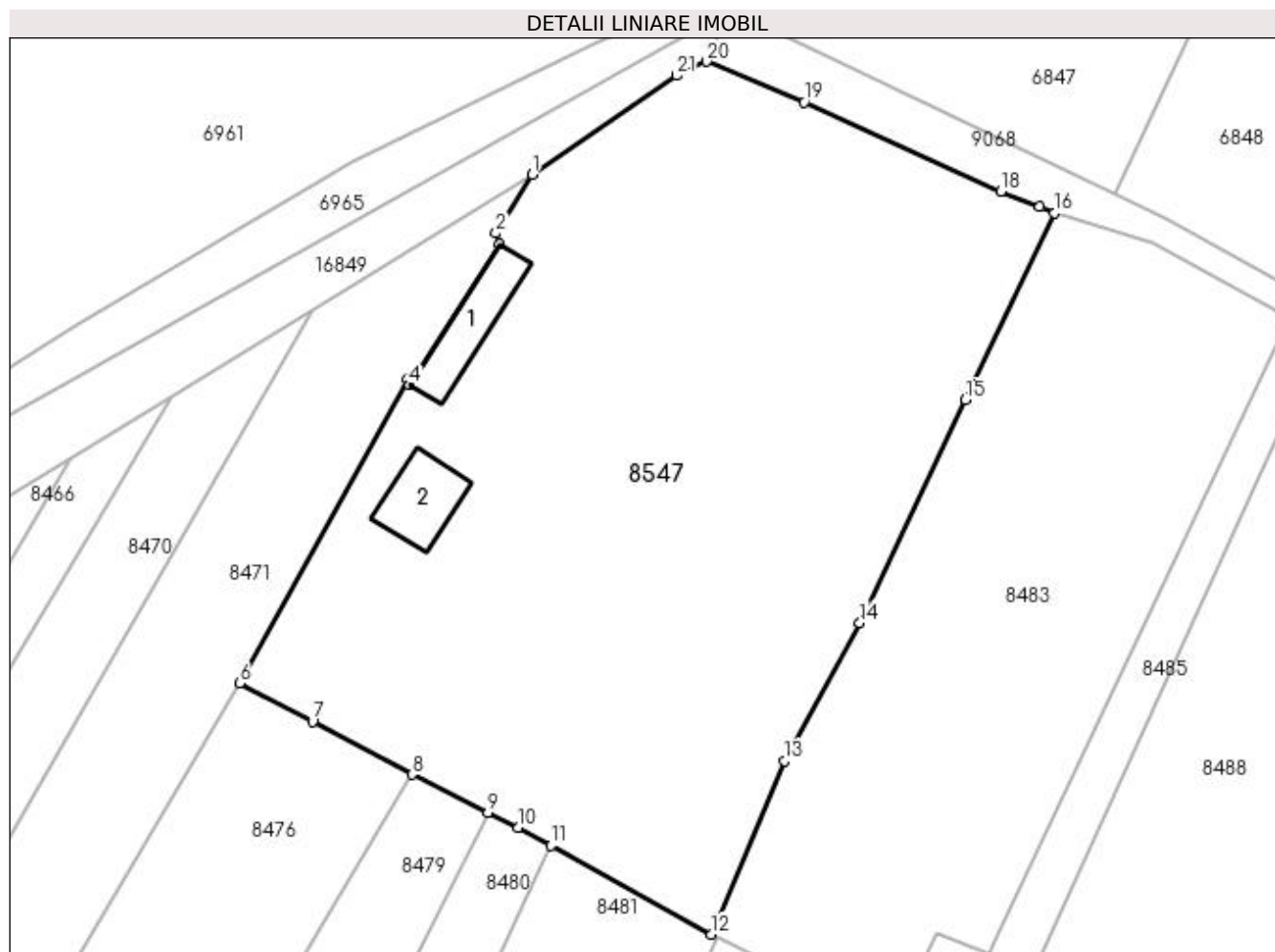
Inscrieri privind dezmembramintele dreptului de proprietate, drepturi reale de garanție și sarcini		Referințe
186641 / 03/10/2022		
Act Notarial nr. Promisiune bilaterala de vanzare cumparare 2468, din 30/09/2022 emis de NP Balaci Eugen;		
C1	Intabulare, drept de IPOTECA LEGALA, Valoare:49500 LEI, cota actuala 1/1 1) ZAMFIR GABRIEL ANDREI, LIPSA CNP 2) ZAMFIR ANDREEA-ELENA, LIPSA CNP	A1, A1.1, A1.2

Anexa Nr. 1 La Partea I

Teren

Nr cadastral	Suprafața (mp)*	Observații / Referințe
35785	8.505	

* Suprafața este determinată în planul de proiecție Stereo 70.



Date referitoare la teren

Crt	Categorie folosință	Intra vilan	Suprafața (mp)	Tarla	Parcelă	Nr. topo	Observații / Referințe
1	curți construcții	DA	8.505	208	65	-	

Date referitoare la construcții

Crt	Număr	Destinație construcție	Supraf. (mp)	Situație juridică	Observații / Referințe
A1.1		construcții de locuințe	136	Cu acte	Nr. niveluri:1; S. construita la sol:136 mp; S. construita desfasurata:136 mp; C1 - magazie piese, magazie scule, fierarie, atelier si o casa, construita din chirpici, acoperita cu tigla
A1.2		construcții industriale si edilitare	123	Cu acte	Nr. niveluri:1; S. construita la sol:123 mp; S. construita desfasurata:123 mp; C2 - atelier

Lungime Segmente

1) Valorile lungimilor segmentelor sunt obținute din proiecție în plan.

Punct început	X / Y	Punct sfârșit	X / Y	Lungime segment (** (m)
1	355.832,02 291.679,13	2	355.826,62 291.670,44	10.231

Punct început	X / Y	Punct sfârșit	X / Y	Lungime segment (** (m)
2	355.826,62 291.670,44	3	355.827,12 291.668,85	1.667

Punct început	X / Y	Punct sfârșit	X / Y	Lungime segment (** (m)
3	355.827,12 291.668,85	4	355.813,76 291.647,8	24.932
5	355.813,4 291.648,66	6	355.788,41 291.603,43	51.674
7	355.799,29 291.597,77	8	355.814,11 291.589,84	16.808
9	355.825,394 291.584,209	10	355.829,92 291.581,95	5.058
11	355.834,774 291.579,268	12	355.858,66 291.566,07	27.29
13	355.869,54 291.591,86	14	355.880,79 291.612,45	23.463
15	355.896,55 291.645,61	16	355.909,81 291.673,46	30.846
17	355.907,59 291.674,45	18	355.901,77 291.676,68	6.233
19	355.872,46 291.689,91	20	355.858,0 291.696,0	15.69
21	355.853,46 291.693,92	1	355.832,02 291.679,13	26.046

Punct început	X / Y	Punct sfârșit	X / Y	Lungime segment (** (m)
4	355.813,76 291.647,8	5	355.813,4 291.648,66	0.932
6	355.788,41 291.603,43	7	355.799,29 291.597,77	12.264
8	355.814,11 291.589,84	9	355.825,394 291.584,209	12.611
10	355.829,92 291.581,95	11	355.834,774 291.579,268	5.546
12	355.858,66 291.566,07	13	355.869,54 291.591,86	27.991
14	355.880,79 291.612,45	15	355.896,55 291.645,61	36.715
16	355.909,81 291.673,46	17	355.907,59 291.674,45	2.431
18	355.901,77 291.676,68	19	355.872,46 291.689,91	32.158
20	355.858,0 291.696,0	21	355.853,46 291.693,92	4.994

** Lungimile segmentelor sunt determinate în planul de proiecție Stereo 70 și sunt rotunjite la 1 milimetru.

*** Distanța dintre puncte este formată din segmente cumulate ce sunt mai mici decât valoarea 1 milimetru.

**DATE DESPRE IMOBILUL NR. 8714**

Oficiul de Cadastru și Publicitate Imobiliară DOLJ
Biroul de Cadastru și Publicitate Imobiliară Craiova

A. Partea I. Descrierea imobilului

TEREN Necunoscut

Adresa: Loc. Motatei, Str Intrarea Campului, Nr. 6 T208 P35,56, Jud. Dolj, T208, P35, 56

Nr. Crt	Nr cadastral Nr. topografic	Suprafața* (mp)	Observații / Referințe
A1		Din acte: 2.900 Masurata: 2.904	Sector cadastral:14 Teren neimprejmuit;

B. Partea II. Proprietari și acte

Inscrieri privitoare la dreptul de proprietate și alte drepturi reale		Referințe
/		
Act Administrativ nr. TDP 2901-1389, din 21/11/1996 emis de CJSIPT DOLJ;		
B1	Intabulare, drept de PROPRIETATE, dobandit prin Reconstituire, cota actuala 1/1 1) CHELU ECATERINA	A1

C. Partea III. SARCINI .

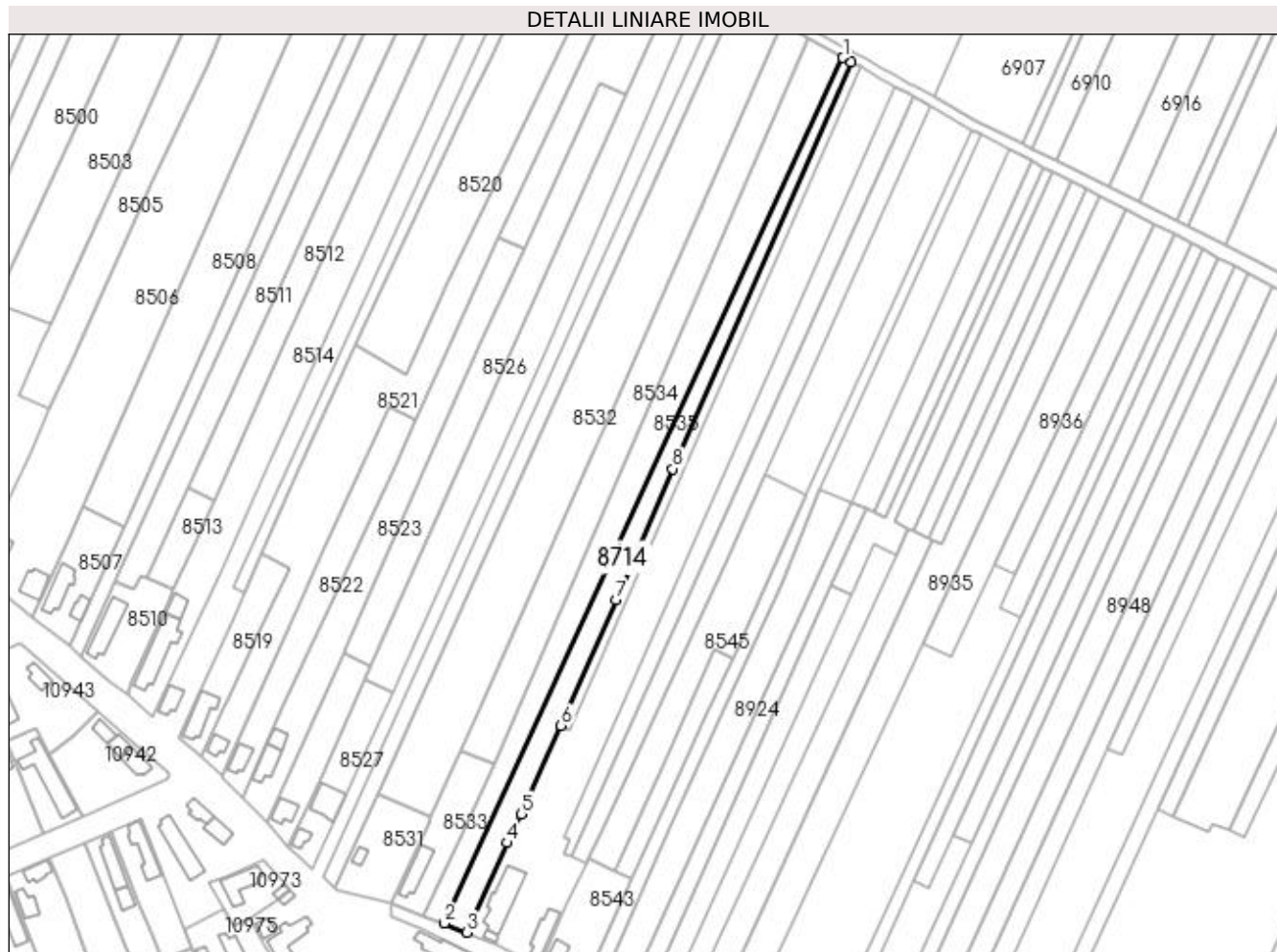
Inscrieri privind dezmembramintele dreptului de proprietate, drepturi reale de garanție și sarcini	Referințe
NU SUNT	

Anexa Nr. 1 La Partea I

Teren

Nr cadastral	Suprafața (mp)*	Observații / Referințe
	Din acte: 2.900	
	Masurata: 2.904	

* Suprafața este determinată în planul de proiecție Stereo 70.



Date referitoare la teren

Crt	Categorie folosință	Intravilan	Suprafața (mp)	Tarla	Parcelă	Nr. topo	Observații / Referințe
1	arabil	DA	600	208	35	-	
2	arabil	DA	625	208	56	-	
3	arabil	NU	1.679	208	56	-	

Lungime Segmente

1) Valorile lungimilor segmentelor sunt obținute din proiecție în plan.

Punct început	X / Y	Punct sfârșit	X / Y	Lungime segment (** (m)
1	356.327,806 291.462,37	2	356.162,807 291.104,186	394.361
2	356.162,807 291.104,186	3	356.172,099 291.100,414	10.028
3	356.172,099 291.100,414	4	356.188,889 291.137,473	40.685

Punct început	X / Y	Punct sfârșit	X / Y	Lungime segment (** (m)
4	356.188,889 291.137,473	5	356.194,532 291.149,43	13.222
5	356.194,532 291.149,43	6	356.211,013 291.186,07	40.176
6	356.211,013 291.186,07	7	356.233,896 291.237,965	56.716
7	356.233,896 291.237,965	8	356.257,374 291.292,254	59.148
8	356.257,374 291.292,254	9	356.331,02 291.460,583	183.735
9	356.331,02 291.460,583	1	356.327,806 291.462,37	3.677

** Lungimile segmentelor sunt determinate în planul de proiecție Stereo 70 și sunt rotunjite la 1 milimetru.

*** Distanța dintre puncte este formată din segmente cumulate ce sunt mai mici decât valoarea 1 milimetru.

**DATE DESPRE IMOBILUL NR. 8715**

Oficiul de Cadastru și Publicitate Imobiliară DOLJ
Biroul de Cadastru și Publicitate Imobiliară Craiova

A. Partea I. Descrierea imobilului

TEREN Extravilan

Adresa: Jud. Dolj, T208, P85/1

Nr. Crt	Nr cadastral Nr. topografic	Suprafața* (mp)	Observații / Referințe
A1		655	Sector cadastral:14 Teren neimprejmuit;

B. Partea II. Proprietari și acte

Inscrieri privitoare la dreptul de proprietate și alte drepturi reale		Referințe
/		
Act Normativ nr. LEGEA 7, din 13/03/1996 emis de PARLAMENTUL ROMANIEI;		
B1	Inscrierea provizorie, drept de PROPRIETATE, dobandit prin Lege, cota actuala 1/1 1) NEIDENTIFICAT NEIDENTIFICAT	A1

C. Partea III. SARCINI .

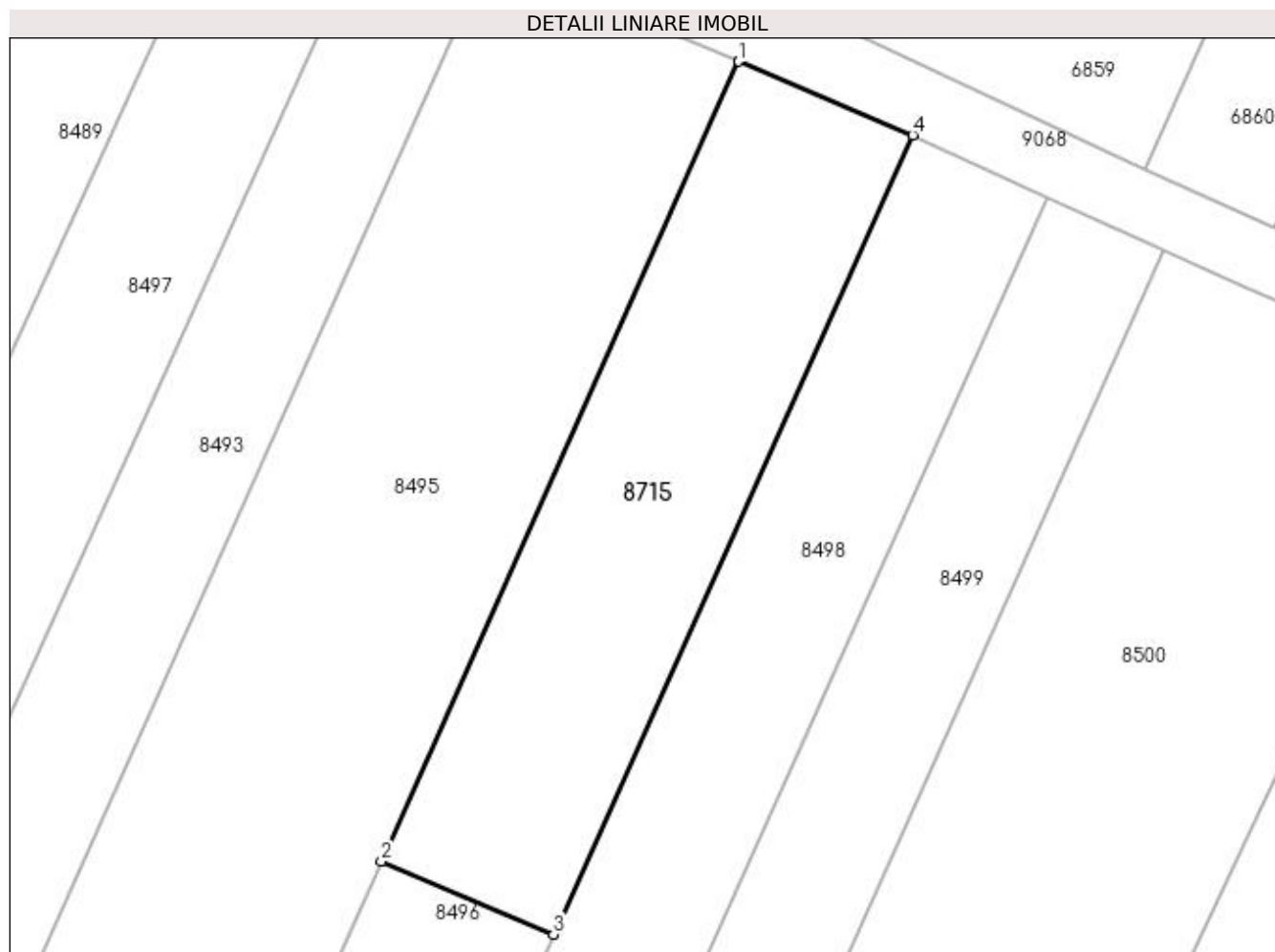
Inscrieri privind dezmembramintele dreptului de proprietate, drepturi reale de garanție și sarcini	Referințe
NU SUNT	

Anexa Nr. 1 La Partea I

Teren

Nr cadastral	Suprafața (mp)*	Observații / Referințe
	655	

* Suprafața este determinată în planul de proiecție Stereo 70.



Date referitoare la teren

Crt	Categorie folosință	Intra vilan	Suprafața (mp)	Tarla	Parcelă	Nr. topo	Observații / Referințe
1	arabil	NU	655	208	85/1	-	

Lungime Segmente

1) Valorile lungimilor segmentelor sunt obținute din proiecție în plan.

Punct început	X / Y	Punct sfârșit	X / Y	Lungime segment (** (m)
1	356.039,703 291.614,631	2	356.017,163 291.564,188	55.25
2	356.017,163 291.564,188	3	356.028,023 291.559,603	11.788
3	356.028,023 291.559,603	4	356.050,686 291.609,994	55.253
4	356.050,686 291.609,994	1	356.039,703 291.614,631	11.922

**** Lungimile segmentelor sunt determinate în planul de proiecție Stereo 70 și sunt rotunjite la 1 milimetru.**

***** Distanța dintre puncte este formată din segmente cumulate ce sunt mai mici decât valoarea 1 milimetru.**

**DATE DESPRE IMOBILUL NR. 8923**

Oficiul de Cadastru și Publicitate Imobiliară DOLJ
Biroul de Cadastru și Publicitate Imobiliară Craiova

A. Partea I. Descrierea imobilului

TEREN Extravilan

Adresa: Jud. Dolj, T210, P1

Nr. Crt	Nr cadastral Nr. topografic	Suprafața* (mp)	Observații / Referințe
A1		2.200	Sector cadastral:14 Teren neimprejmuit;

B. Partea II. Proprietari și acte

Inscrieri privitoare la dreptul de proprietate și alte drepturi reale	Referințe
/	
Act Administrativ nr. TDP 2268-45380, din 10/06/1996 emis de CJSIPT DOLJ;	
B1	A1
Intabulare, drept de PROPRIETATE, dobandit prin Reconstituire, cota actuala 1/1 1) FLORESCU PETRE, LIPSA CNP	

C. Partea III. SARCINI .

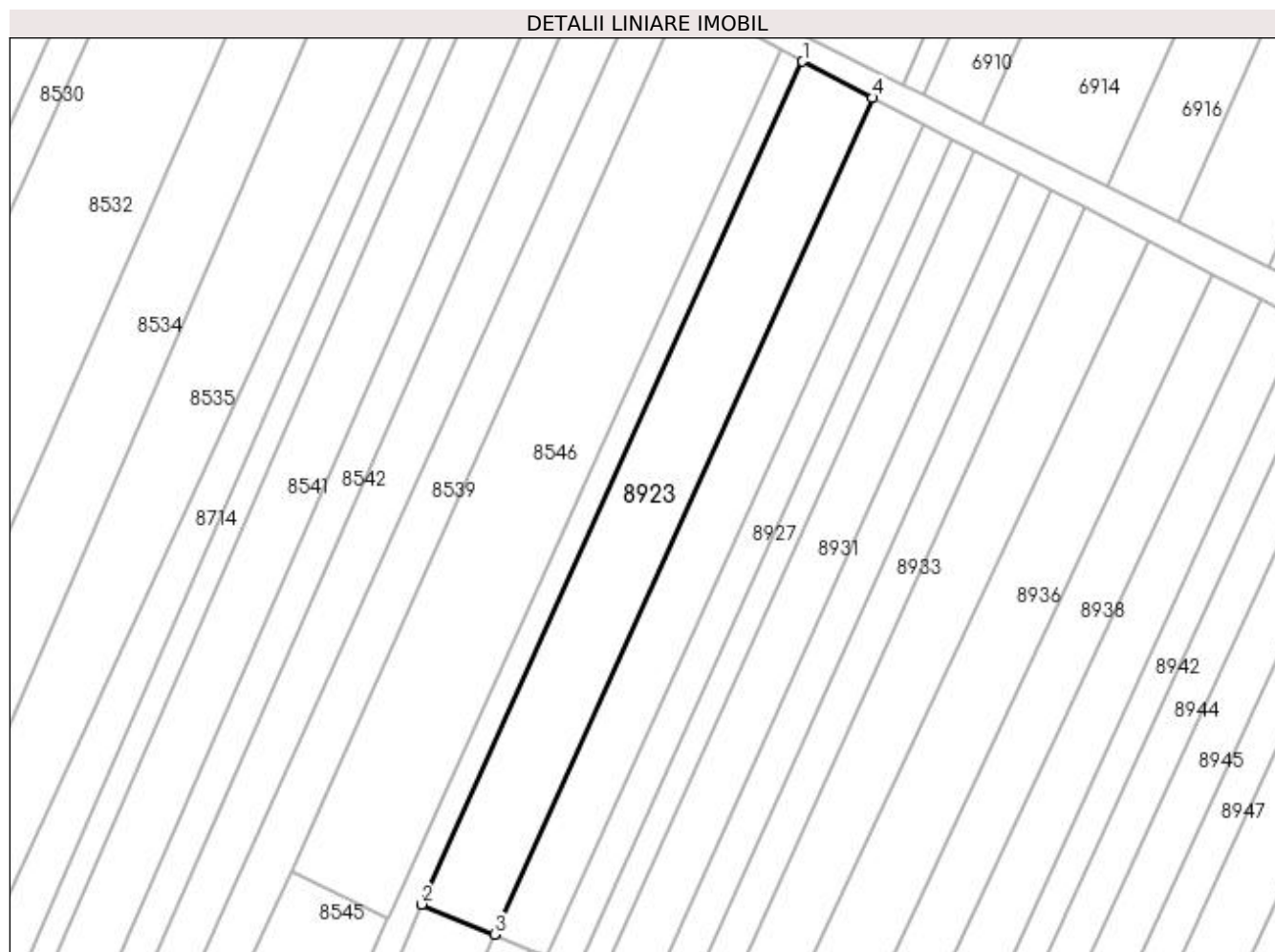
Inscrieri privind dezmembramintele dreptului de proprietate, drepturi reale de garanție și sarcini	Referințe
NU SUNT	

Anexa Nr. 1 La Partea I

Teren

Nr cadastral	Suprafața (mp)*	Observații / Referințe
	2.200	

* Suprafața este determinată în planul de proiecție Stereo 70.



Date referitoare la teren

Crt	Categorie folosință	Intra vilan	Suprafața (mp)	Tarla	Parcelă	Nr. topo	Observații / Referințe
1	arabil	NU	2.200	210	1	-	

Lungime Segmente

1) Valorile lungimilor segmentelor sunt obținute din proiecție în plan.

Punct început	X / Y	Punct sfârșit	X / Y	Lungime segment (** (m)
1	356.384,815 291.430,665	2	356.318,395 291.283,795	161.191
2	356.318,395 291.283,795	3	356.331,063 291.278,562	13.706
3	356.331,063 291.278,562	4	356.396,992 291.424,347	160.0
4	356.396,992 291.424,347	1	356.384,815 291.430,665	13.718

**** Lungimile segmentelor sunt determinate în planul de proiecție Stereo 70 și sunt rotunjite la 1 milimetru.**

***** Distanța dintre puncte este formată din segmente cumulate ce sunt mai mici decât valoarea 1 milimetru.**

**DATE DESPRE IMOBILUL NR. 8924**

Oficiul de Cadastru și Publicitate Imobiliară DOLJ
Biroul de Cadastru și Publicitate Imobiliară Craiova

A. Partea I. Descrierea imobilului

TEREN Necunoscut

Adresa: Loc. Motatei, Jud. Dolj, T210, P2,95

Nr. Crt	Nr cadastral Nr. topografic	Suprafața* (mp)	Observații / Referințe
A1		2.800	Sector cadastral:14 Teren neimprejmuit;

B. Partea II. Proprietari și acte

Inscrieri privitoare la dreptul de proprietate și alte drepturi reale	Referințe
/	
Act Administrativ nr. TDP 2194-9700, din 11/07/1996 emis de CJSIPT DOLJ;	
B1	A1
Intabulare, drept de PROPRIETATE, dobândit prin Reconstituire, cota actuala 1/1 1) PÎRVAN GHEORGHE	

C. Partea III. SARCINI .

Inscrieri privind dezmembramintele dreptului de proprietate, drepturi reale de garanție și sarcini	Referințe
NU SUNT	

Punct început	X / Y	Punct sfârșit	X / Y	Lungime segment (** (m)
5	356.243,543 291.114,943	6	356.232,728 291.089,823	27.349
6	356.232,728 291.089,823	7	356.225,851 291.074,873	16.456
7	356.225,851 291.074,873	8	356.226,135 291.073,479	1.423
8	356.226,135 291.073,479	9	356.235,5 291.068,694	10.517
9	356.235,5 291.068,694	10	356.331,063 291.278,562	230.601
10	356.331,063 291.278,562	1	356.318,395 291.283,795	13.706

** Lungimile segmentelor sunt determinate în planul de proiecție Stereo 70 și sunt rotunjite la 1 milimetru.

*** Distanța dintre puncte este formată din segmente cumulate ce sunt mai mici decât valoarea 1 milimetru.

**DATE DESPRE IMOBILUL NR. 8925**

Oficiul de Cadastru și Publicitate Imobiliară DOLJ
Biroul de Cadastru și Publicitate Imobiliară Craiova

A. Partea I. Descrierea imobilului

TEREN Necunoscut

Adresa: Loc. Motatei, Jud. Dolj, T210, P1

Nr. Crt	Nr cadastral Nr. topografic	Suprafața* (mp)	Observații / Referințe
A1		1.700	Sector cadastral:14 Teren neimprejmuit;

B. Partea II. Proprietari și acte

Inscrieri privitoare la dreptul de proprietate și alte drepturi reale	Referințe
/	
Act Administrativ nr. TDP 3725-48431, din 17/04/1997 emis de CJSIPT DOLJ;	
B1	A1
Intabulare, drept de PROPRIETATE, dobandit prin Reconstituire, cota actuala 1/1 1) EFREM PETRE	

C. Partea III. SARCINI .

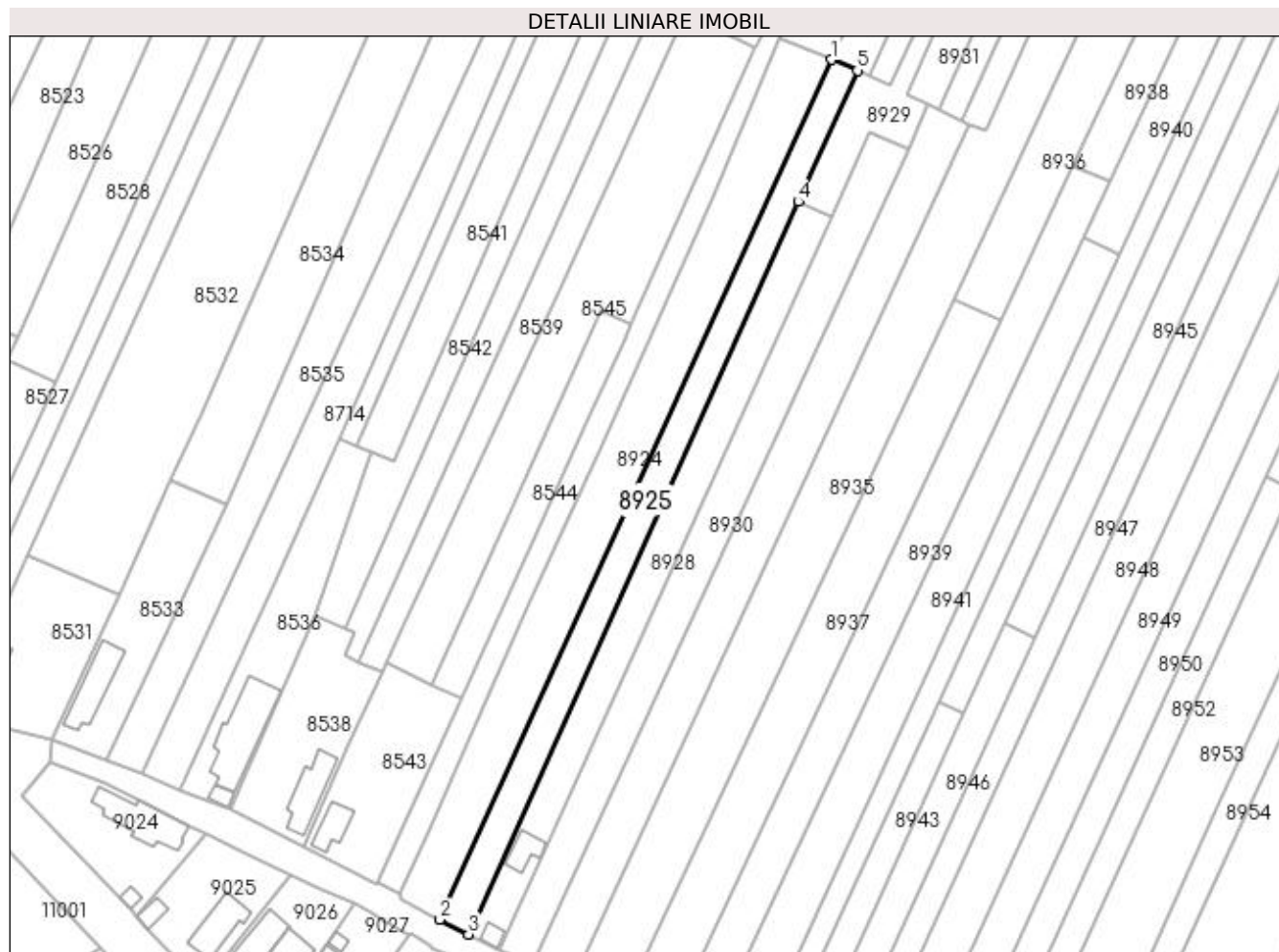
Inscrieri privind dezmembramintele dreptului de proprietate, drepturi reale de garanție și sarcini	Referințe
NU SUNT	

Anexa Nr. 1 La Partea I

Teren

Nr cadastral	Suprafața (mp)*	Observații / Referințe
	1.700	

* Suprafața este determinată în planul de proiecție Stereo 70.



Date referitoare la teren

Crt	Categorie folosință	Intravilan	Suprafața (mp)	Tarla	Parcelă	Nr. topo	Observații / Referințe
1	arabil	DA	950	210	1	-	
2	arabil	NU	750	210	1	-	

Lungime Segmente

1) Valorile lungimilor segmentelor sunt obținute din proiecție în plan.

Punct început	X / Y	Punct sfârșit	X / Y	Lungime segment (** (m)
1	356.331,063 291.278,562	2	356.235,5 291.068,694	230.601
2	356.235,5 291.068,694	3	356.242,5 291.065,117	7.861
3	356.242,5 291.065,117	4	356.323,018 291.243,952	196.125
4	356.323,018 291.243,952	5	356.337,419 291.275,936	35.077

Punct început	X / Y	Punct sfârșit	X / Y	Lungime segment (** (m)
5	356.337,419 291.275,936	1	356.331,063 291.278,562	6.877

** Lungimile segmentelor sunt determinate în planul de proiecție Stereo 70 și sunt rotunjite la 1 milimetru.

*** Distanța dintre puncte este formată din segmente cumulate ce sunt mai mici decât valoarea 1 milimetru.

**DATE DESPRE IMOBILUL NR. 8926**

Oficiul de Cadastru și Publicitate Imobiliară DOLJ
Biroul de Cadastru și Publicitate Imobiliară Craiova

A. Partea I. Descrierea imobilului

TEREN Extravilan

Nr. CF vechi:358
Nr. cadastral vechi:514

Adresa: Jud. Dolj, T210, P4

Nr. Crt	Nr cadastral Nr. topografic	Suprafața* (mp)	Observații / Referințe
A1	30020	1.600	Sector cadastral:14 Teren neimprejmuit;

B. Partea II. Proprietari și acte

Inscrieri privitoare la dreptul de proprietate și alte drepturi reale		Referințe
19378 / 24/03/2010		
Act Notarial nr. cvc nr. 282, din 23/03/2010 emis de NP Budiana;		
B1	Intabulare, drept de PROPRIETATEcumparare, dobandit prin Conventie, cota actuala 1/1 1) EFREM COSTINEL MARINICA, casatorit cu 2) EFREM CRISTINELA IONELA	A1

C. Partea III. SARCINI .

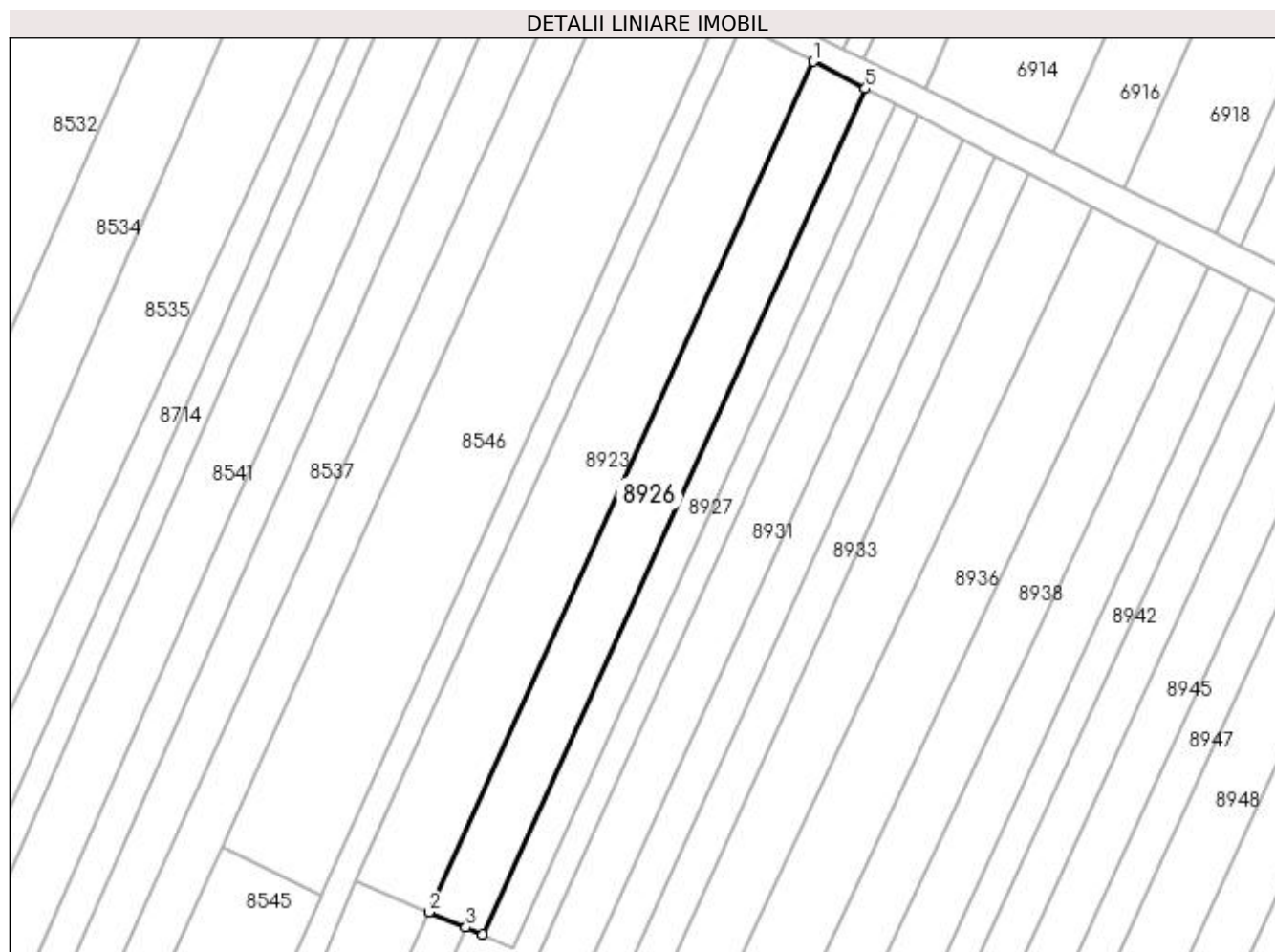
Inscrieri privind dezmembramintele dreptului de proprietate, drepturi reale de garanție și sarcini	Referințe
NU SUNT	

Anexa Nr. 1 La Partea I

Teren

Nr cadastral	Suprafața (mp)*	Observații / Referințe
30020	1.600	

* Suprafața este determinată în planul de proiecție Stereo 70.



Date referitoare la teren

Crt	Categorie folosință	Intra vilan	Suprafața (mp)	Tarla	Parcelă	Nr. topo	Observații / Referințe
1	arabil	NU	1.600	210	4	-	fosta T 33

Lungime Segmente

1) Valorile lungimilor segmentelor sunt obținute din proiecție în plan.

Punct început	X / Y	Punct sfârșit	X / Y	Lungime segment (** (m)
1	356.396,992 291.424,347	2	356.331,063 291.278,562	160.0
2	356.331,063 291.278,562	3	356.337,419 291.275,936	6.877
3	356.337,419 291.275,936	4	356.340,306 291.274,743	3.124
4	356.340,306 291.274,743	5	356.405,932 291.419,708	159.128
5	356.405,932 291.419,708	1	356.396,992 291.424,347	10.072

**** Lungimile segmentelor sunt determinate în planul de proiecție Stereo 70 și sunt rotunjite la 1 milimetru.**

***** Distanța dintre puncte este formată din segmente cumulate ce sunt mai mici decât valoarea 1 milimetru.**

**DATE DESPRE IMOBILUL NR. 8927**

Oficiul de Cadastru și Publicitate Imobiliară DOLJ
 Biroul de Cadastru și Publicitate Imobiliară Craiova

A. Partea I. Descrierea imobilului

TEREN Extravilan

Adresa: Jud. Dolj, T210, P5

Nr. Crt	Nr cadastral Nr. topografic	Suprafața* (mp)	Observații / Referințe
A1		900	Sector cadastral:14 Teren neimprejmuit;

B. Partea II. Proprietari și acte

Inscrieri privitoare la dreptul de proprietate și alte drepturi reale	Referințe
/	
Hotarare Judecatoreasca nr. SC NR 1490, din 01/11/2010 emis de JUDECATORIA CALAFAT (TDP NR 2014-9686/11-04-1996);	
B1	Intabulare, drept de PROPRIETATE, dobandit prin Hotarare Judecatoreasca, cota actuala 1/1 1) LEPADAT VICTOR

C. Partea III. SARCINI .

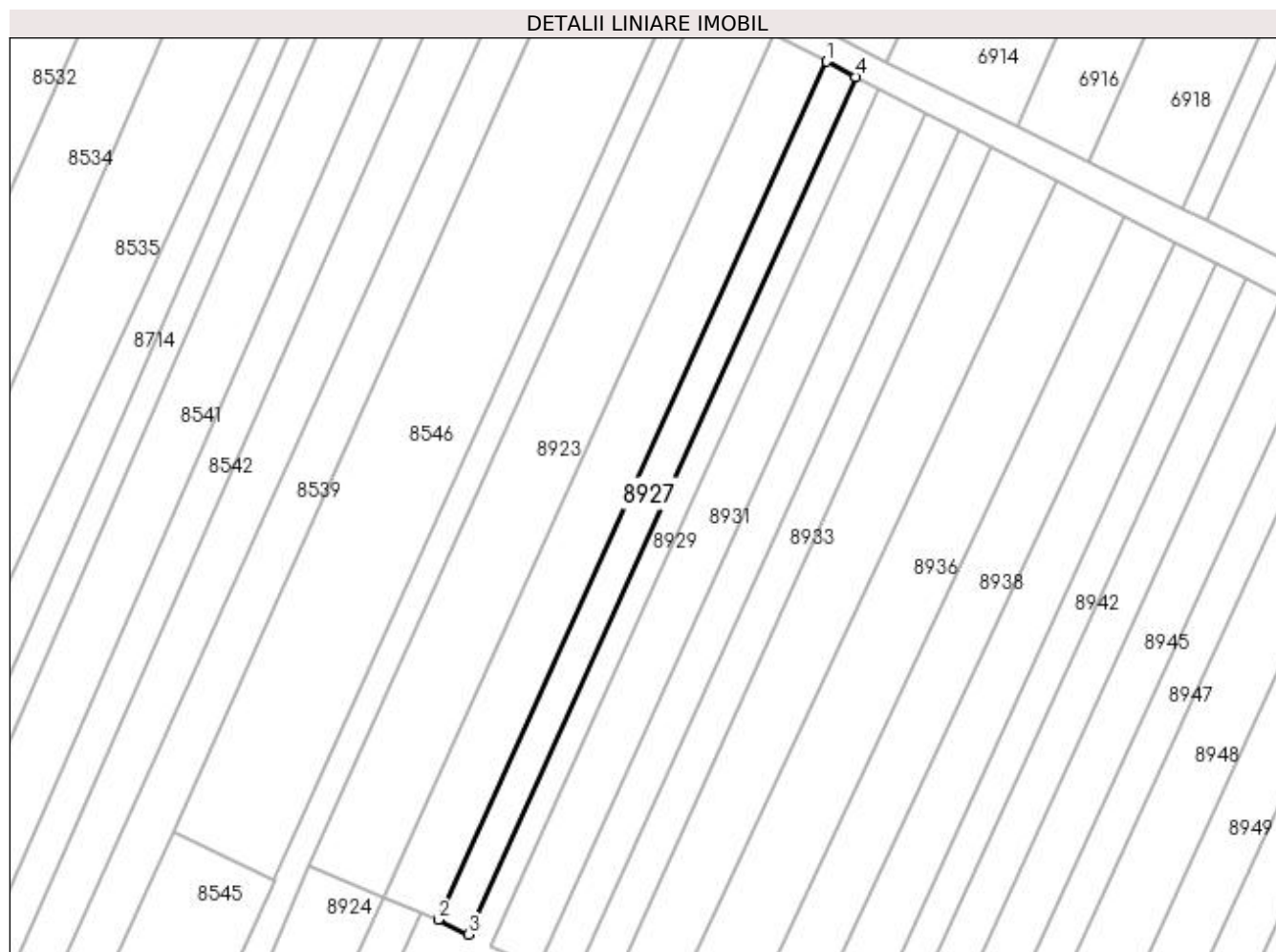
Inscrieri privind dezmembramintele dreptului de proprietate, drepturi reale de garanție și sarcini	Referințe
NU SUNT	

Anexa Nr. 1 La Partea I

Teren

Nr cadastral	Suprafața (mp)*	Observații / Referințe
	900	

* Suprafața este determinată în planul de proiecție Stereo 70.



Date referitoare la teren

Crt	Categorie folosință	Intra vilan	Suprafața (mp)	Tarla	Parcelă	Nr. topo	Observații / Referințe
1	arabil	NU	900	210	5	-	

Lungime Segmente

1) Valorile lungimilor segmentelor sunt obținute din proiecție în plan.

Punct început	X / Y	Punct sfârșit	X / Y	Lungime segment (** (m)
1	356.405,932 291.419,708	2	356.340,306 291.274,743	159.128
2	356.340,306 291.274,743	3	356.345,388 291.272,249	5.661
3	356.345,388 291.272,249	4	356.410,962 291.417,098	159.001
4	356.410,962 291.417,098	1	356.405,932 291.419,708	5.667

**** Lungimile segmentelor sunt determinate în planul de proiecție Stereo 70 și sunt rotunjite la 1 milimetru.**

***** Distanța dintre puncte este formată din segmente cumulate ce sunt mai mici decât valoarea 1 milimetru.**

**DATE DESPRE IMOBILUL NR. 8928**

Oficiul de Cadastru și Publicitate Imobiliară DOLJ
Biroul de Cadastru și Publicitate Imobiliară Craiova

A. Partea I. Descrierea imobilului

TEREN Necunoscut

Adresa: Loc. Motatei, Jud. Dolj, T210, P97, 6

Nr. Crt	Nr cadastral Nr. topografic	Suprafața* (mp)	Observații / Referințe
A1		1.700	Sector cadastral:14 Teren neimprijmit;

Construcții

Crt	Nr cadastral Nr. topografic	Adresa	Observații / Referințe
A1.1		Loc. Motatei, Jud. Dolj	Nr. niveluri:1; S. construita la sol:51 mp; S. construita desfasurata:51 mp; C1 - LOCUINTA
A1.2		Loc. Motatei, Jud. Dolj	Nr. niveluri:1; S. construita la sol:22 mp; S. construita desfasurata:22 mp; C2-ANEXA

B. Partea II. Proprietari și acte

Inscrieri privitoare la dreptul de proprietate și alte drepturi reale		Referințe
/		
Act Administrativ nr. TDP 2180-9700, din 09/07/1996 emis de CJSIPT DOLJ;		
B1	Intabulare, drept de PROPRIETATE, dobandit prin Reconstituire, cota actuala 1/1 1) STOICA GHEORGHE	A1
Act Normativ nr. LEGEA 7, din 13/03/1996 emis de PARLAMENTUL ROMANIEI ((ART 12 ALIN 14 ART 37 ALIN 2));		
B2	Intabulare, drept de PROPRIETATE, dobandit prin Lege, cota actuala 1/1 1) STOICA GHEORGHE	A1.1, A1.2

C. Partea III. SARCINI .

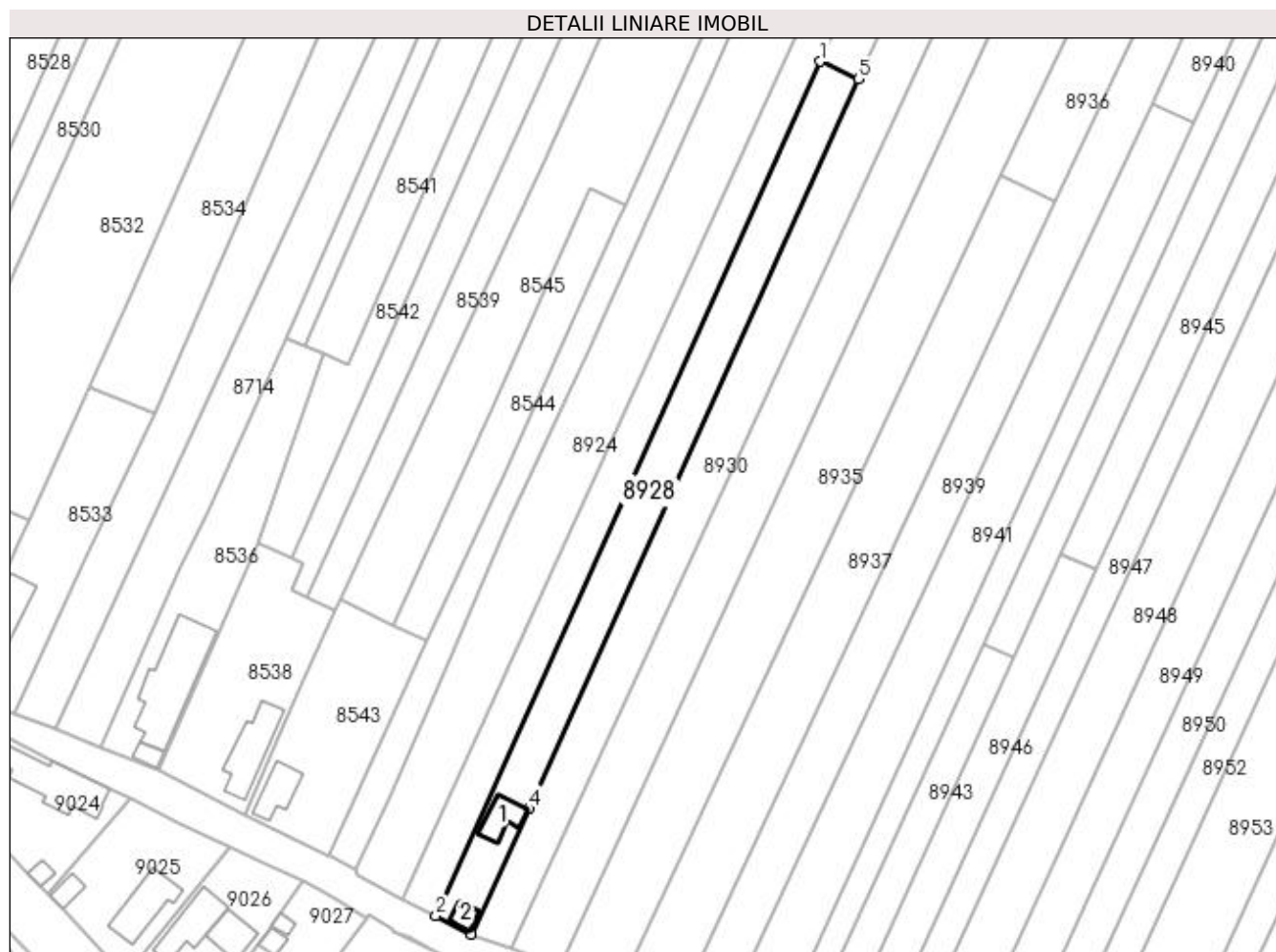
Inscrieri privind dezmembramintele dreptului de proprietate, drepturi reale de garanție și sarcini	Referințe
NU SUNT	

Anexa Nr. 1 La Partea I

Teren

Nr cadastral	Suprafața (mp)*	Observații / Referințe
	1.700	

* Suprafața este determinată în planul de proiecție Stereo 70.



Date referitoare la teren

Crt	Categorie folosință	Intra vilan	Suprafața (mp)	Tarla	Parcelă	Nr. topo	Observații / Referințe
1	curți constructii	DA	1.082	210	97	-	
2	vie	NU	618	210	6	-	

Date referitoare la construcții

Crt	Număr	Destinație construcție	Supraf. (mp)	Situație juridică	Observații / Referințe
A1.1		construcții de locuințe	Din acte: 0 Masurata: 51	Cu acte	Nr. niveluri:1; S. construita la sol:51 mp; S. construita desfasurata:51 mp; C1 - LOCUINTA
A1.2		construcții anexa	Din acte: 0 Masurata: 22	Cu acte	Nr. niveluri:1; S. construita la sol:22 mp; S. construita desfasurata:22 mp; C2-ANEXA

Lungime Segmente

1) Valorile lungimilor segmentelor sunt obținute din proiecție în plan.

Punct început	X / Y	Punct sfârșit	X / Y	Lungime segment (** (m))
1	356.323,018 291.243,952	2	356.242,5 291.065,117	196.125
2	356.242,5 291.065,117	3	356.249,985 291.061,222	8.438

Punct început	X / Y	Punct sfârșit	X / Y	Lungime segment (** (m)
3	356.249,985 291.061,222	4	356.262,078 291.087,62	29.036
4	356.262,078 291.087,62	5	356.330,971 291.240,298	167.502
5	356.330,971 291.240,298	1	356.323,018 291.243,952	8.752

** Lungimile segmentelor sunt determinate în planul de proiecție Stereo 70 și sunt rotunjite la 1 milimetru.

*** Distanța dintre puncte este formată din segmente cumulate ce sunt mai mici decât valoarea 1 milimetru.

**DATE DESPRE IMOBILUL NR. 8929**

Oficiul de Cadastru și Publicitate Imobiliară DOLJ
Biroul de Cadastru și Publicitate Imobiliară Craiova

A. Partea I. Descrierea imobilului

TEREN Extravilan

Adresa: Jud. Dolj, T210, P6/1

Nr. Crt	Nr cadastral Nr. topografic	Suprafața* (mp)	Observații / Referințe
A1		Din acte: 1.137 Masurata: 1.132	Sector cadastral:14 Teren neimprejmuit;

B. Partea II. Proprietari și acte

Inscrieri privitoare la dreptul de proprietate și alte drepturi reale		Referințe
/		
Act Normativ nr. LEGEA 7, din 13/03/1996 emis de PARLAMENTUL ROMANIEI;		
B1	Inscrierea provizorie, drept de PROPRIETATE, dobandit prin Lege, cota actuala 1/1 1) NEIDENTIFICAT NEIDENTIFICAT, CIF:00000000000000	A1

C. Partea III. SARCINI .

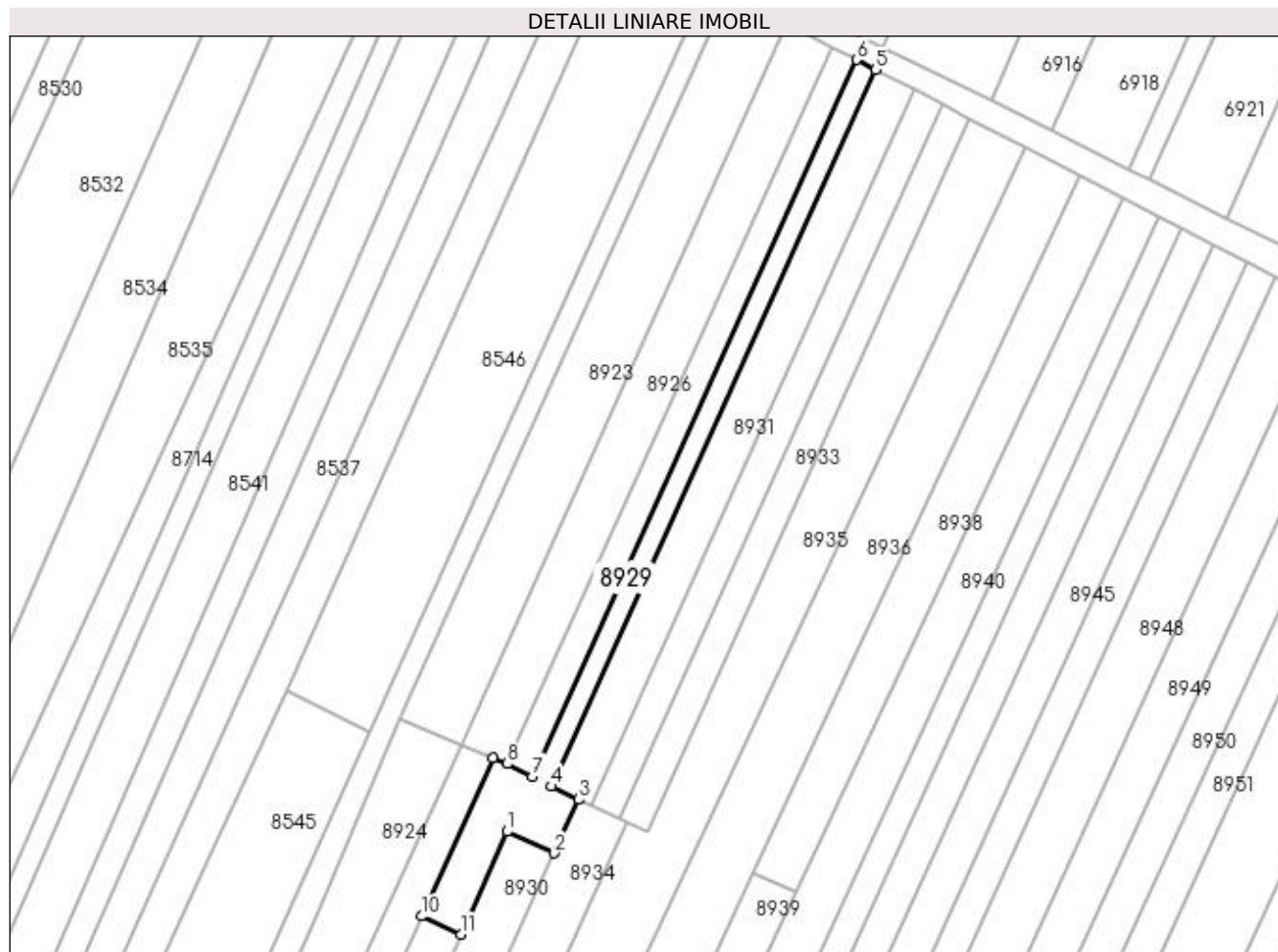
Inscrieri privind dezmembramintele dreptului de proprietate, drepturi reale de garanție și sarcini	Referințe
NU SUNT	

Anexa Nr. 1 La Partea I

Teren

Nr cadastral	Suprafața (mp)*	Observații / Referințe
	Din acte: 1.137 Masurata: 1.132	

* Suprafața este determinată în planul de proiecție Stereo 70.



Date referitoare la teren

Crt	Categorie folosință	Intra vilan	Suprafața (mp)	Tarla	Parcelă	Nr. topo	Observații / Referințe
1	arabil	NU	1.132	210	6/1	-	

Lungime Segmente

1) Valorile lungimilor segmentelor sunt obținute din proiecție în plan.

Punct început	X / Y	Punct sfârșit	X / Y	Lungime segment (** (m)
1	356.340,341 291.261,065	2	356.349,876 291.256,684	10.493
2	356.349,876 291.256,684	3	356.354,745 291.267,554	11.911
3	356.354,745 291.267,554	4	356.349,316 291.270,211	6.044
4	356.349,316 291.270,211	5	356.414,833 291.415,089	159.003
5	356.414,833 291.415,089	6	356.410,962 291.417,098	4.361

Punct început	X / Y	Punct sfârșit	X / Y	Lungime segment (** (m)
6	356.410,962 291.417,098	7	356.345,388 291.272,249	159.001
7	356.345,388 291.272,249	8	356.340,306 291.274,743	5.661
8	356.340,306 291.274,743	9	356.337,419 291.275,936	3.124
9	356.337,419 291.275,936	10	356.323,018 291.243,952	35.077
10	356.323,018 291.243,952	11	356.330,971 291.240,298	8.752
11	356.330,971 291.240,298	1	356.340,341 291.261,065	22.783

** Lungimile segmentelor sunt determinate în planul de proiecție Stereo 70 și sunt rotunjite la 1 milimetru.

*** Distanța dintre puncte este formată din segmente cumulate ce sunt mai mici decât valoarea 1 milimetru.

**DATE DESPRE IMOBILUL NR. 8930**

Oficiul de Cadastru și Publicitate Imobiliară DOLJ
Biroul de Cadastru și Publicitate Imobiliară Craiova

A. Partea I. Descrierea imobilului

TEREN Extravilan

Adresa: Jud. Dolj, T210, P7,98

Nr. Crt	Nr cadastral Nr. topografic	Suprafața* (mp)	Observații / Referințe
A1		2.100	Sector cadastral:14 Teren neimprejmuit;

B. Partea II. Proprietari și acte

Inscrieri privitoare la dreptul de proprietate și alte drepturi reale		Referințe
/		
Act Administrativ nr. TDP 585-14986, din 21/02/1994 emis de CJSPT DOLJ (CERT DECES NR 109202/14-02-2011);		
B1	Intabulare, drept de PROPRIETATE, dobandit prin Reconstituire, cota actuala 1/1 1) SFETCU MARIN DEFUNCT:Da	A1

C. Partea III. SARCINI .

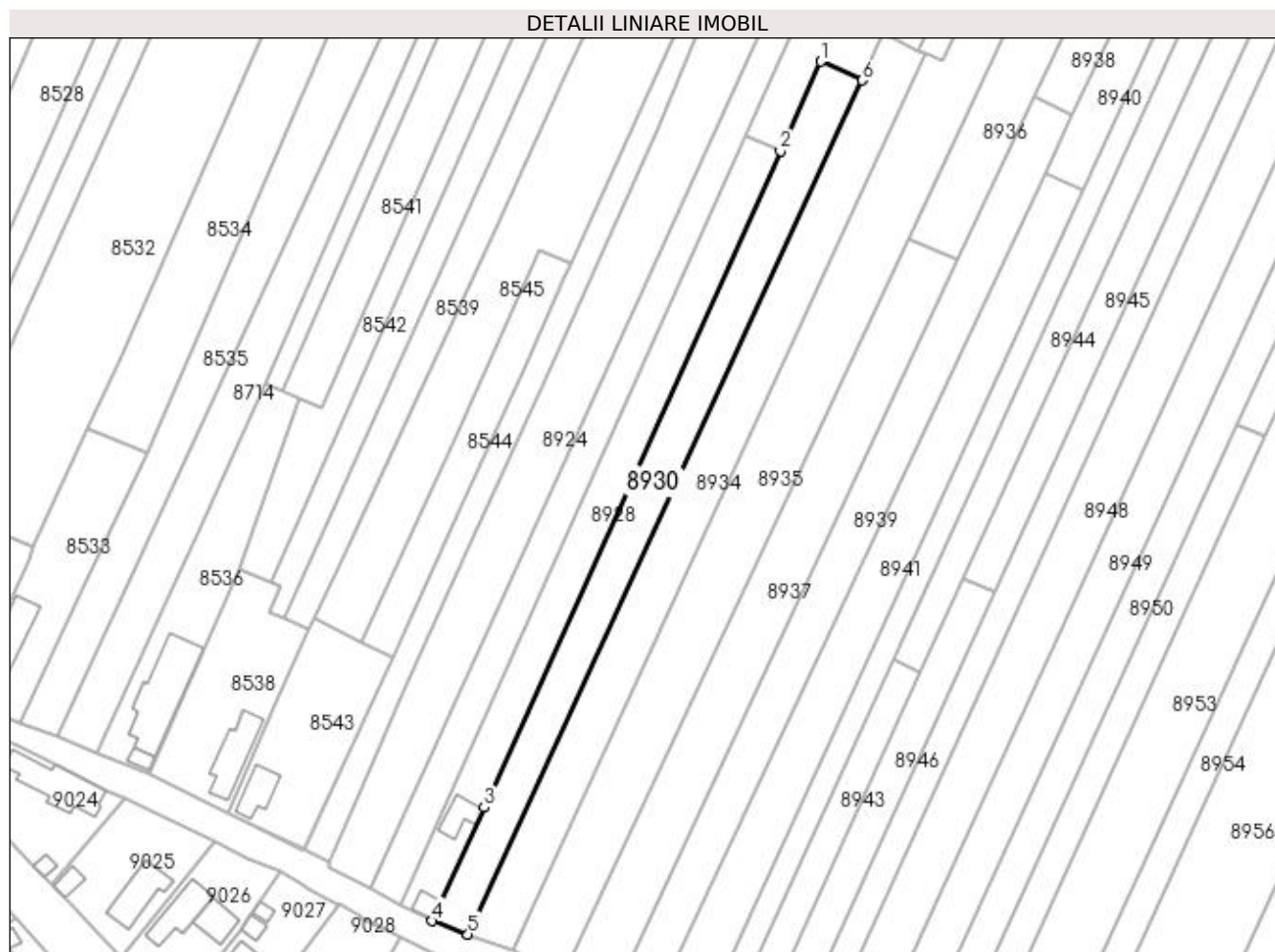
Inscrieri privind dezmembramintele dreptului de proprietate, drepturi reale de garanție și sarcini	Referințe
NU SUNT	

Anexa Nr. 1 La Partea I

Teren

Nr cadastral	Suprafața (mp)*	Observații / Referințe
	2.100	

* Suprafața este determinată în planul de proiecție Stereo 70.



Date referitoare la teren

Crt	Categorie folosință	Intra vilan	Suprafața (mp)	Tarla	Parcelă	Nr. topo	Observații / Referințe
1	arabil	NU	1.153	210	7	-	
2	arabil	NU	247	210	7	-	
3	vie	NU	700	210	98	-	

Lungime Segmente

1) Valorile lungimilor segmentelor sunt obținute din proiecție în plan.

Punct început	X / Y	Punct sfârșit	X / Y	Lungime segment (** (m)
1	356.340,341 291.261,065	2	356.330,971 291.240,298	22.783
2	356.330,971 291.240,298	3	356.262,078 291.087,62	167.502
3	356.262,078 291.087,62	4	356.249,985 291.061,222	29.036
4	356.249,985 291.061,222	5	356.258,273 291.058,117	8.851

Punct început	X / Y	Punct sfârșit	X / Y	Lungime segment (** (m)
5	356.258,273 291.058,117	6	356.349,876 291.256,684	218.678
6	356.349,876 291.256,684	1	356.340,341 291.261,065	10.493

** Lungimile segmentelor sunt determinate în planul de proiecție Stereo 70 și sunt rotunjite la 1 milimetru.

*** Distanța dintre puncte este formată din segmente cumulate ce sunt mai mici decât valoarea 1 milimetru.

**DATE DESPRE IMOBILUL NR. 8931**

Oficiul de Cadastru și Publicitate Imobiliară DOLJ
Biroul de Cadastru și Publicitate Imobiliară Craiova

A. Partea I. Descrierea imobilului

TEREN Extravilan

Adresa: Jud. Dolj, T210, P8

Nr. Crt	Nr cadastral Nr. topografic	Suprafața* (mp)	Observații / Referințe
A1		1.400	Sector cadastral:14 Teren neimprejmuit;

B. Partea II. Proprietari și acte

Inscrieri privitoare la dreptul de proprietate și alte drepturi reale		Referințe
/		
Act Administrativ nr. TDP 4006-45410, din 23/04/1999 emis de CJSIPT DOLJ;		
B1	Intabulare, drept de PROPRIETATE, dobândit prin Reconstituire, cota actuala 1/1 1) ICU MARIN	A1

C. Partea III. SARCINI .

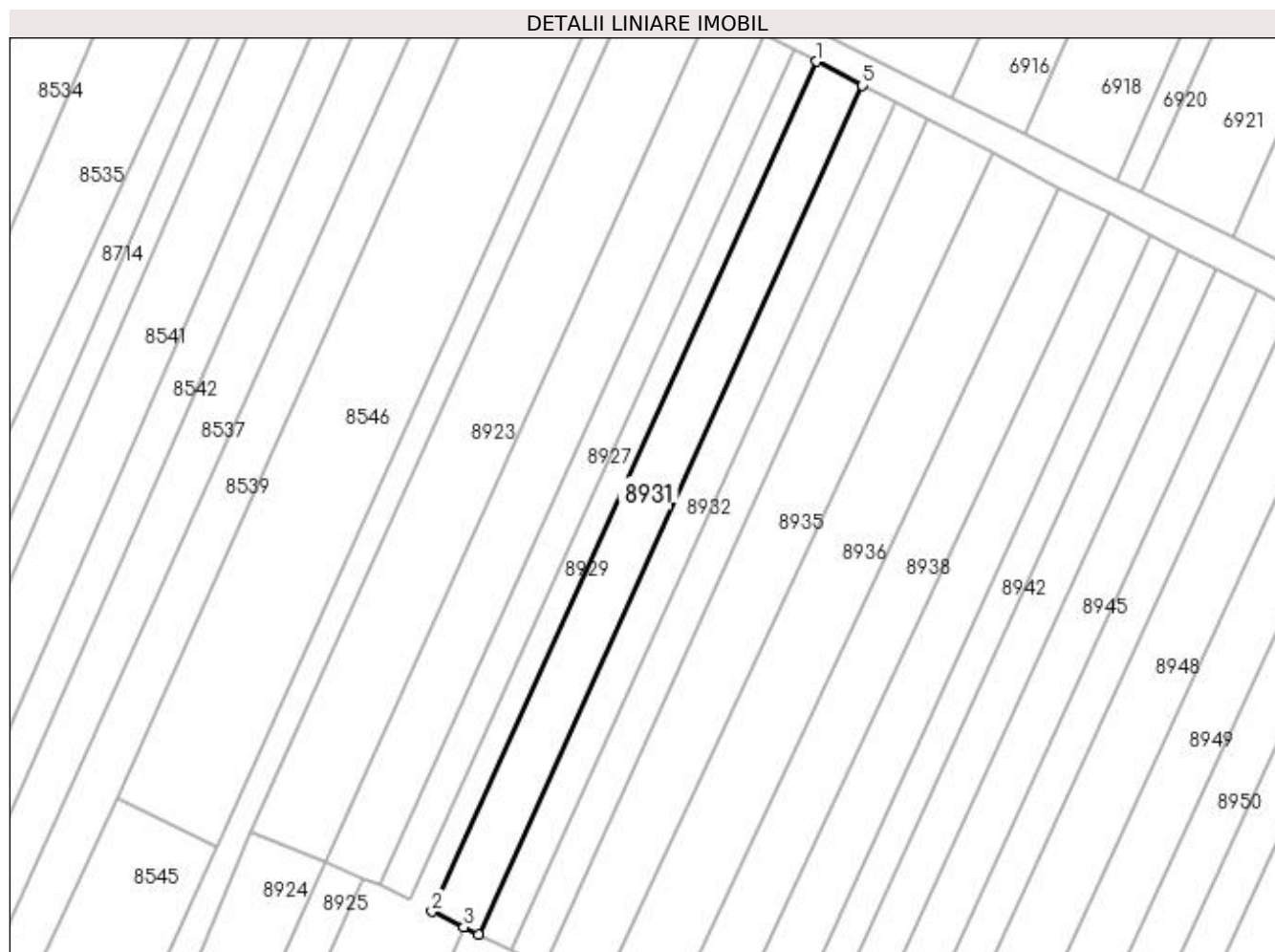
Inscrieri privind dezmembramintele dreptului de proprietate, drepturi reale de garanție și sarcini	Referințe
NU SUNT	

Anexa Nr. 1 La Partea I

Teren

Nr cadastral	Suprafața (mp)*	Observații / Referințe
	1.400	

* Suprafața este determinată în planul de proiecție Stereo 70.



Date referitoare la teren

Crt	Categorie folosință	Intra vilan	Suprafața (mp)	Tarla	Parcelă	Nr. topo	Observații / Referințe
1	arabil	NU	1.400	210	8	-	

Lungime Segmente

1) Valorile lungimilor segmentelor sunt obținute din proiecție în plan.

Punct început	X / Y	Punct sfârșit	X / Y	Lungime segment (** (m)
1	356.414,833 291.415,089	2	356.349,316 291.270,211	159.003
2	356.349,316 291.270,211	3	356.354,745 291.267,554	6.044
3	356.354,745 291.267,554	4	356.357,233 291.266,337	2.77
4	356.357,233 291.266,337	5	356.422,665 291.411,026	158.796
5	356.422,665 291.411,026	1	356.414,833 291.415,089	8.823

**** Lungimile segmentelor sunt determinate în planul de proiecție Stereo 70 și sunt rotunjite la 1 milimetru.**

***** Distanța dintre puncte este formată din segmente cumulate ce sunt mai mici decât valoarea 1 milimetru.**

**DATE DESPRE IMOBILUL NR. 8932**

Oficiul de Cadastru și Publicitate Imobiliară DOLJ
Biroul de Cadastru și Publicitate Imobiliară Craiova

A. Partea I. Descrierea imobilului

TEREN Extravilan

Adresa: Jud. Dolj, T210, P9

Nr. Crt	Nr cadastral Nr. topografic	Suprafața* (mp)	Observații / Referințe
A1		1.000	Sector cadastral:14 Teren neimprejmuit;

B. Partea II. Proprietari și acte

Inscrieri privitoare la dreptul de proprietate și alte drepturi reale	Referințe
/	
Act Administrativ nr. TDP 592-14986, din 21/02/1994 emis de CJSIPT DOLJ;	
B1	A1
Intabulare, drept de PROPRIETATE, dobândit prin Reconstituire, cota actuala 1/1 1) STOICA ION, LIPSA CNP	

C. Partea III. SARCINI .

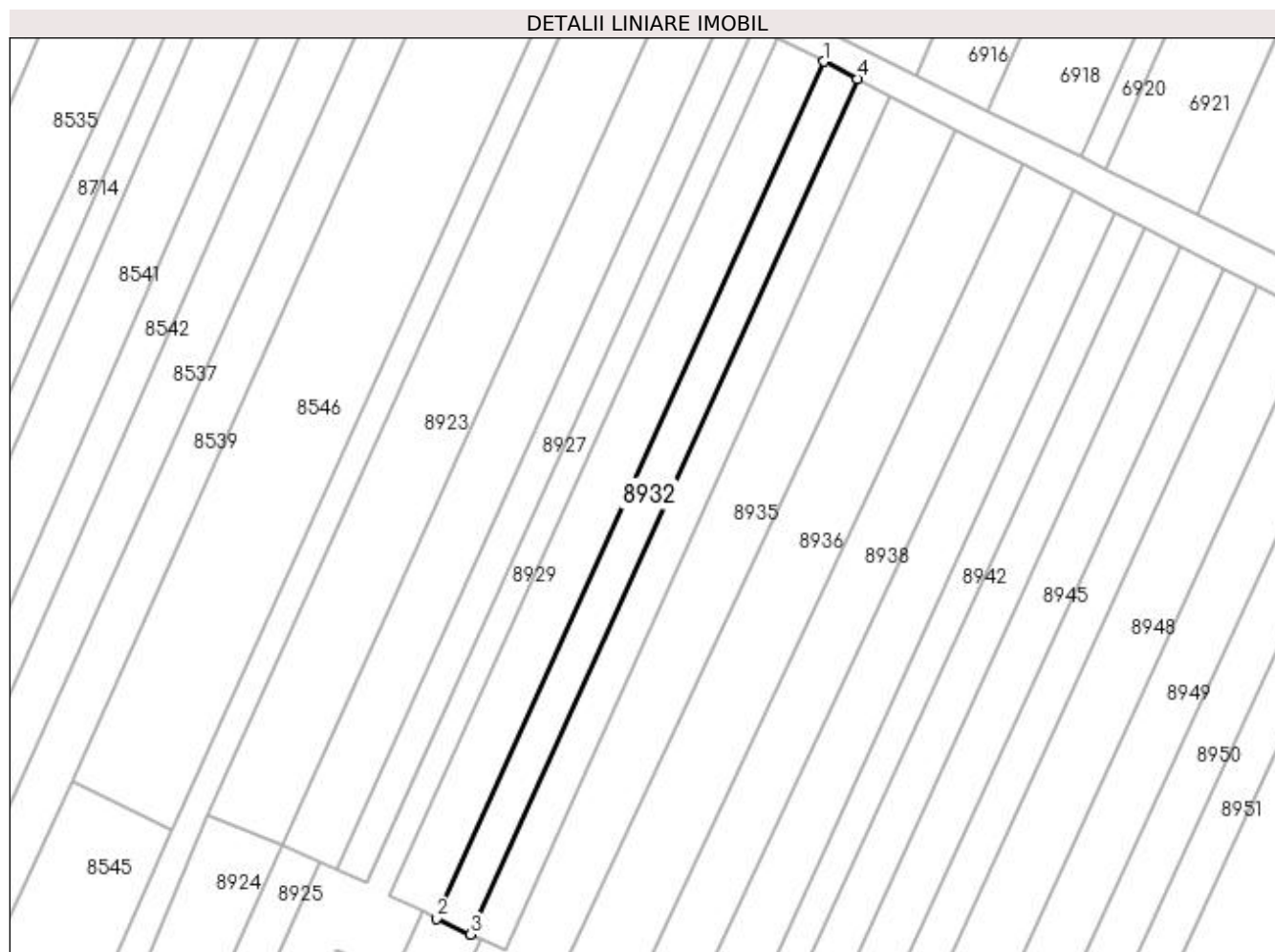
Inscrieri privind dezmembramintele dreptului de proprietate, drepturi reale de garanție și sarcini	Referințe
NU SUNT	

Anexa Nr. 1 La Partea I

Teren

Nr cadastral	Suprafața (mp)*	Observații / Referințe
	1.000	

* Suprafața este determinată în planul de proiecție Stereo 70.



Date referitoare la teren

Crt	Categorie folosință	Intra vilan	Suprafața (mp)	Tarla	Parcelă	Nr. topo	Observații / Referințe
1	arabil	NU	1.000	210	9	-	

Lungime Segmente

1) Valorile lungimilor segmentelor sunt obținute din proiecție în plan.

Punct început	X / Y	Punct sfârșit	X / Y	Lungime segment (** (m)
1	356.422,665 291.411,026	2	356.357,233 291.266,337	158.796
2	356.357,233 291.266,337	3	356.362,928 291.263,635	6.303
3	356.362,928 291.263,635	4	356.428,267 291.408,119	158.571
4	356.428,267 291.408,119	1	356.422,665 291.411,026	6.311

**** Lungimile segmentelor sunt determinate în planul de proiecție Stereo 70 și sunt rotunjite la 1 milimetru.**

***** Distanța dintre puncte este formată din segmente cumulate ce sunt mai mici decât valoarea 1 milimetru.**

**DATE DESPRE IMOBILUL NR. 8933**

Oficiul de Cadastru și Publicitate Imobiliară DOLJ
Biroul de Cadastru și Publicitate Imobiliară Craiova

A. Partea I. Descrierea imobilului

TEREN Extravilan

Adresa: Jud. Dolj, T210, P10

Nr. Crt	Nr cadastral Nr. topografic	Suprafața* (mp)	Observații / Referințe
A1		1.000	Sector cadastral:14 Teren neimprejmuit;

B. Partea II. Proprietari și acte

Inscrieri privitoare la dreptul de proprietate și alte drepturi reale	Referințe
/	
Act Administrativ nr. TDP 1849-59540, din 04/08/1995 emis de CJSIPT DOLJ;	
B1	A1
Intabulare, drept de PROPRIETATE, dobandit prin Reconstituire, cota actuala 1/1 1) VIȘAN ȘTEFAN	

C. Partea III. SARCINI .

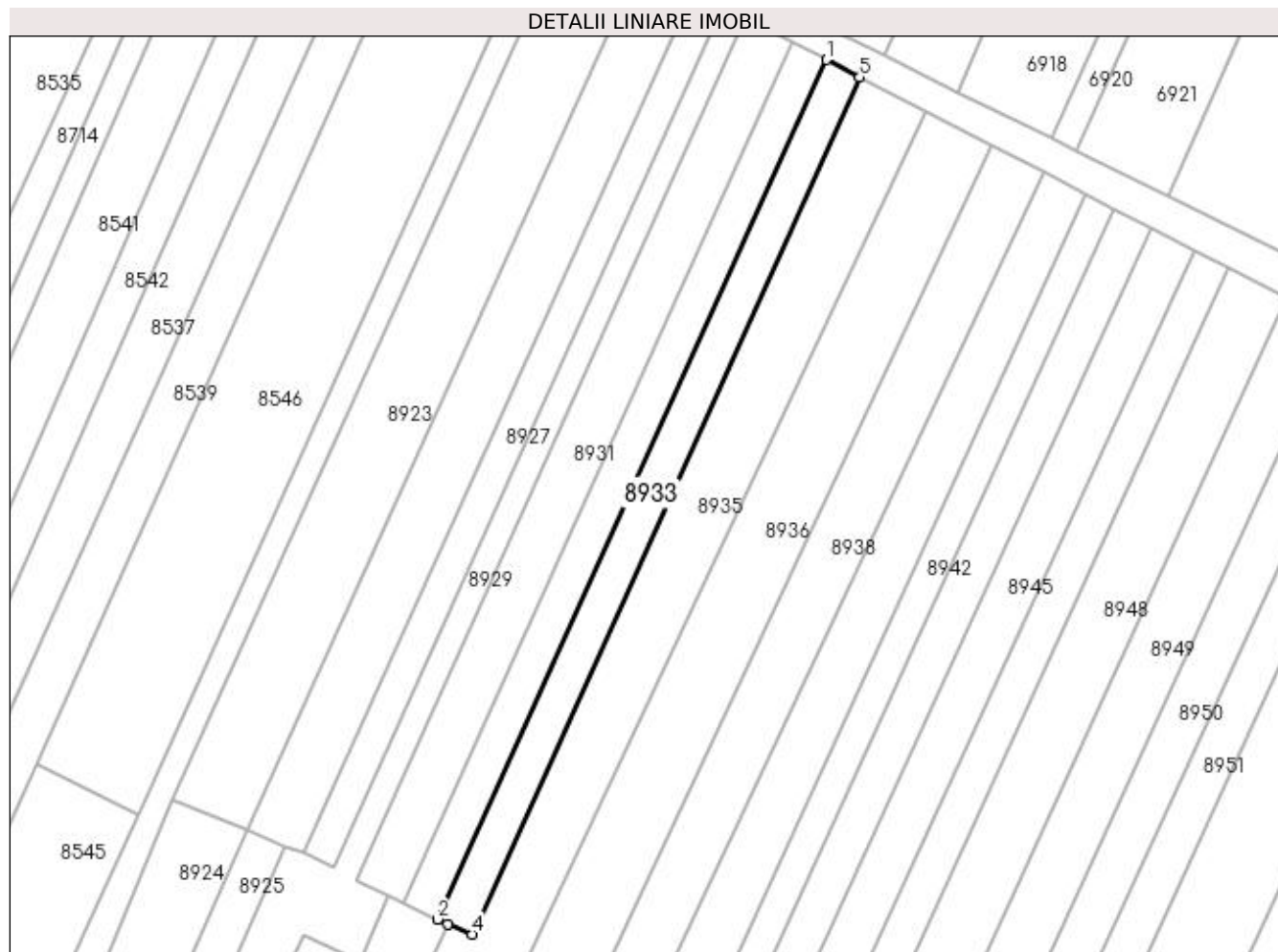
Inscrieri privind dezmembramintele dreptului de proprietate, drepturi reale de garanție și sarcini	Referințe
NU SUNT	

Anexa Nr. 1 La Partea I

Teren

Nr cadastral	Suprafața (mp)*	Observații / Referințe
	1.000	

* Suprafața este determinată în planul de proiecție Stereo 70.



Date referitoare la teren

Crt	Categorie folosință	Intra vilan	Suprafața (mp)	Tarla	Parcelă	Nr. topo	Observații / Referințe
1	arabil	NU	1.000	210	10	-	

Lungime Segmente

1) Valorile lungimilor segmentelor sunt obținute din proiecție în plan.

Punct început	X / Y	Punct sfârșit	X / Y	Lungime segment (** (m)
1	356.428,267 291.408,119	2	356.362,928 291.263,635	158.571
2	356.362,928 291.263,635	3	356.364,605 291.262,839	1.856
3	356.364,605 291.262,839	4	356.368,717 291.261,11	4.461
4	356.368,717 291.261,11	5	356.433,881 291.405,206	158.146
5	356.433,881 291.405,206	1	356.428,267 291.408,119	6.325

**** Lungimile segmentelor sunt determinate în planul de proiecție Stereo 70 și sunt rotunjite la 1 milimetru.**

***** Distanța dintre puncte este formată din segmente cumulate ce sunt mai mici decât valoarea 1 milimetru.**

**DATE DESPRE IMOBILUL NR. 8934**

Oficiul de Cadastru și Publicitate Imobiliară DOLJ
Biroul de Cadastru și Publicitate Imobiliară Craiova

A. Partea I. Descrierea imobilului

TEREN Necunoscut

Adresa: Loc. Motatei, Jud. Dolj, T210, P11

Nr. Crt	Nr cadastral Nr. topografic	Suprafața* (mp)	Observații / Referințe
A1	34855	2.500	Sector cadastral:14 Teren neimprejmuit;

B. Partea II. Proprietari și acte

Inscrieri privitoare la dreptul de proprietate și alte drepturi reale		Referințe
127843 / 09/07/2018		
Hotarare Judecatoreasca nr. sentinta civila nr 2246, din 11/11/2014 emis de JUDECATORIA CALAFAT (dosar nr 2409/201/2014);		
B1	Intabulare, drept de PROPRIETATE, dobandit prin Hotarare Judecatoreasca, cota actuala 1/1 1) IORDACHE DANIELA-NICOLETA	A1

C. Partea III. SARCINI .

Inscrieri privind dezmembramintele dreptului de proprietate, drepturi reale de garanție și sarcini	Referințe
NU SUNT	

Anexa Nr. 1 La Partea I

Teren

Nr cadastral	Suprafața (mp)*	Observații / Referințe
34855	2.500	

* Suprafața este determinată în planul de proiecție Stereo 70.

DETALII LINIARE IMOBIL



Date referitoare la teren

Crt	Categorie folosință	Intra vilan	Suprafața (mp)	Tarla	Parcelă	Nr. topo	Observații / Referințe
1	arabil	DA	1.354	210	11	-	
2	arabil	NU	1.146	210	11	-	

Lungime Segmente

1) Valorile lungimilor segmentelor sunt obținute din proiecție în plan.

Punct început	X / Y	Punct sfârșit	X / Y	Lungime segment (** (m)
1	356.354,745 291.267,554	2	356.349,876 291.256,684	11.911
2	356.349,876 291.256,684	3	356.258,273 291.058,117	218.678
3	356.258,273 291.058,117	4	356.268,533 291.054,272	10.957
4	356.268,533 291.054,272	5	356.364,605 291.262,839	229.63

Punct început	X / Y	Punct sfârșit	X / Y	Lungime segment (** (m)
5	356.364,605 291.262,839	6	356.362,928 291.263,635	1.856
6	356.362,928 291.263,635	7	356.357,233 291.266,337	6.303
7	356.357,233 291.266,337	1	356.354,745 291.267,554	2.77

** Lungimile segmentelor sunt determinate în planul de proiecție Stereo 70 și sunt rotunjite la 1 milimetru.

*** Distanța dintre puncte este formată din segmente cumulate ce sunt mai mici decât valoarea 1 milimetru.

**DATE DESPRE IMOBILUL NR. 8935**

Oficiul de Cadastru și Publicitate Imobiliară DOLJ
Biroul de Cadastru și Publicitate Imobiliară Craiova

A. Partea I. Descrierea imobilului

TEREN Necunoscut

Adresa: Loc. Motatei, Jud. Dolj, T210, P12

Nr. Crt	Nr cadastral Nr. topografic	Suprafața* (mp)	Observații / Referințe
A1		5.000	Sector cadastral:14 Teren neimprejmuit;

B. Partea II. Proprietari și acte

Inscrieri privitoare la dreptul de proprietate și alte drepturi reale	Referințe
/	
Act Administrativ nr. TDP 2299-45380, din 24/06/1996 emis de CJSIPT DOLJ;	
B1	A1
Intabulare, drept de PROPRIETATE, dobandit prin Reconstituire, cota actuala 1/1 1) FLORESCU ION	

C. Partea III. SARCINI .

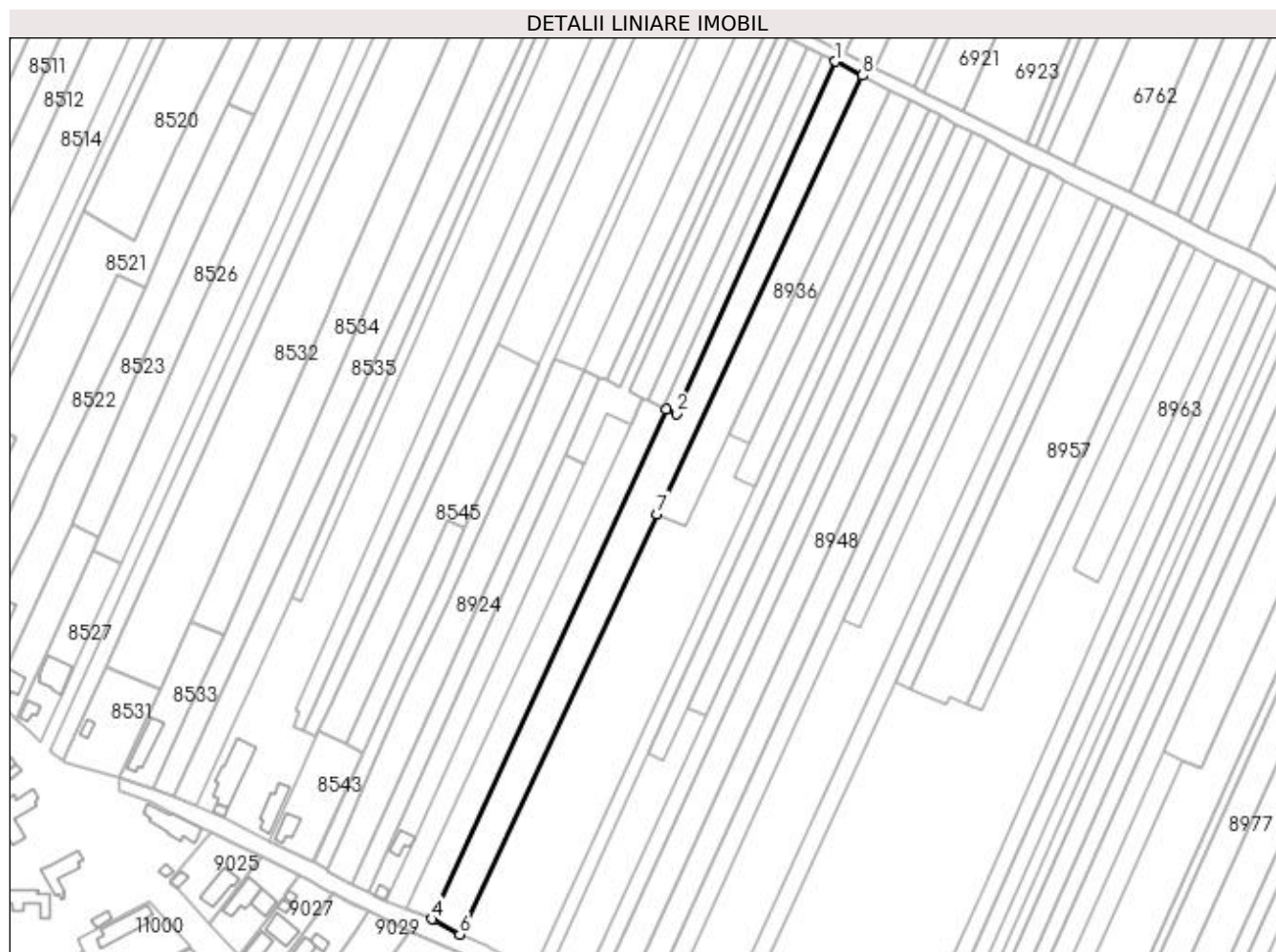
Inscrieri privind dezmembramintele dreptului de proprietate, drepturi reale de garanție și sarcini	Referințe
NU SUNT	

Anexa Nr. 1 La Partea I

Teren

Nr cadastral	Suprafața (mp)*	Observații / Referințe
	5.000	

* Suprafața este determinată în planul de proiecție Stereo 70.



Date referitoare la teren

Crt	Categorie folosință	Intra vilan	Suprafața (mp)	Tarla	Parcelă	Nr. topo	Observații / Referințe
1	arabil	DA	1.680	210	12	-	
2	arabil	NU	3.320	210	12	-	

Lungime Segmente

1) Valorile lungimilor segmentelor sunt obținute din proiecție în plan.

Punct început	X / Y	Punct sfârșit	X / Y	Lungime segment (** (m)
1	356.433,881 291.405,206	2	356.368,717 291.261,11	158.146
2	356.368,717 291.261,11	3	356.364,605 291.262,839	4.461
3	356.364,605 291.262,839	4	356.268,533 291.054,272	229.63
4	356.268,533 291.054,272	5	356.269,583 291.053,879	1.121

Punct început	X / Y	Punct sfârșit	X / Y	Lungime segment (** (m)
5	356.269,583 291.053,879	6	356.280,066 291.048,023	12.008
6	356.280,066 291.048,023	7	356.360,785 291.220,017	189.993
7	356.360,785 291.220,017	8	356.444,99 291.399,442	198.201
8	356.444,99 291.399,442	1	356.433,881 291.405,206	12.515

** Lungimile segmentelor sunt determinate în planul de proiecție Stereo 70 și sunt rotunjite la 1 milimetru.

*** Distanța dintre puncte este formată din segmente cumulate ce sunt mai mici decât valoarea 1 milimetru.

**DATE DESPRE IMOBILUL NR. 8936**

Oficiul de Cadastru și Publicitate Imobiliară DOLJ
Biroul de Cadastru și Publicitate Imobiliară Craiova

A. Partea I. Descrierea imobilului

TEREN Extravilan

Adresa: Jud. Dolj, T210, P14

Nr. Crt	Nr cadastral Nr. topografic	Suprafața* (mp)	Observații / Referințe
A1		2.500	Sector cadastral:14 Teren neimprejmuit;

B. Partea II. Proprietari și acte

Inscrieri privitoare la dreptul de proprietate și alte drepturi reale	Referințe
/	
Act Administrativ nr. TDP 1312-58811, din 31/01/1995 emis de CJSIPT DOLJ;	
B1	A1
Intabulare, drept de PROPRIETATE, dobândit prin Reconstituire, cota actuala 1/1 1) IOVAN ELENA	

C. Partea III. SARCINI .

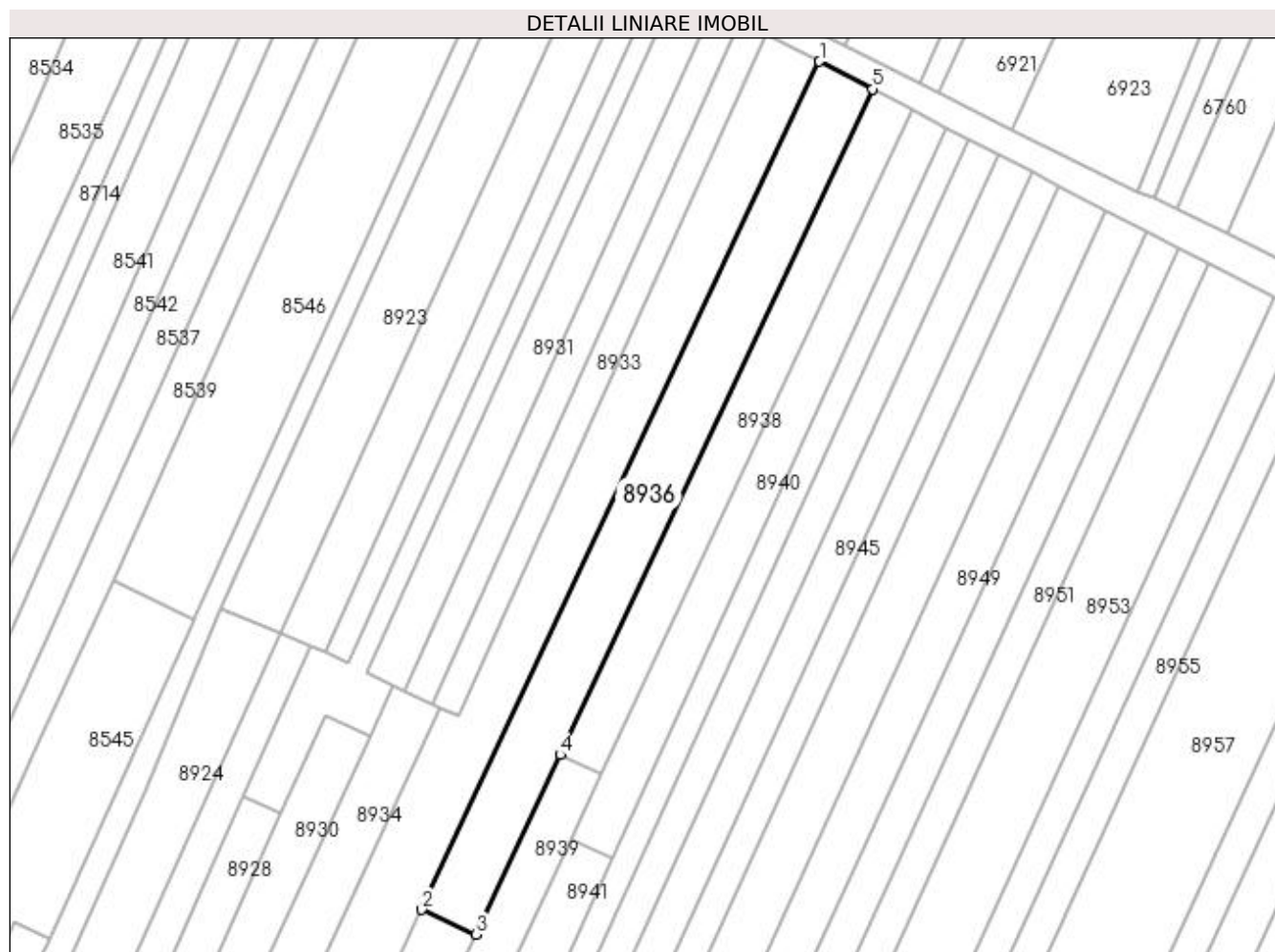
Inscrieri privind dezmembramintele dreptului de proprietate, drepturi reale de garanție și sarcini	Referințe
NU SUNT	

Anexa Nr. 1 La Partea I

Teren

Nr cadastral	Suprafața (mp)*	Observații / Referințe
	2.500	

* Suprafața este determinată în planul de proiecție Stereo 70.



Date referitoare la teren

Crt	Categorie folosință	Intravilan	Suprafața (mp)	Tarla	Parcelă	Nr. topo	Observații / Referințe
1	arabil	NU	2.500	210	14	-	

Lungime Segmente

1) Valorile lungimilor segmentelor sunt obținute din proiecție în plan.

Punct început	X / Y	Punct sfârșit	X / Y	Lungime segment (** (m)
1	356.444,99 291.399,442	2	356.360,785 291.220,017	198.201
2	356.360,785 291.220,017	3	356.372,285 291.214,783	12.635
3	356.372,285 291.214,783	4	356.390,104 291.252,752	41.942
4	356.390,104 291.252,752	5	356.456,214 291.393,618	155.608
5	356.456,214 291.393,618	1	356.444,99 291.399,442	12.645

**** Lungimile segmentelor sunt determinate în planul de proiecție Stereo 70 și sunt rotunjite la 1 milimetru.**

***** Distanța dintre puncte este formată din segmente cumulate ce sunt mai mici decât valoarea 1 milimetru.**

**DATE DESPRE IMOBILUL NR. 8937**

Oficiul de Cadastru și Publicitate Imobiliară DOLJ
Biroul de Cadastru și Publicitate Imobiliară Craiova

A. Partea I. Descrierea imobilului

TEREN Necunoscut

Adresa: Loc. Motatei, Jud. Dolj, T210, P13, 99

Nr. Crt	Nr cadastral Nr. topografic	Suprafața* (mp)	Observații / Referințe
A1		2.400	Sector cadastral:14 Teren neimprejmuit;

B. Partea II. Proprietari și acte

Inscrieri privitoare la dreptul de proprietate și alte drepturi reale	Referințe
/	
Act Administrativ nr. TDP 1282-59088, din 23/01/1995 emis de CJSIPT DOLJ;	
B1	A1
Intabulare, drept de PROPRIETATE, dobandit prin Reconstituire, cota actuala 1/1 1) EFREM STEFAN	

C. Partea III. SARCINI .

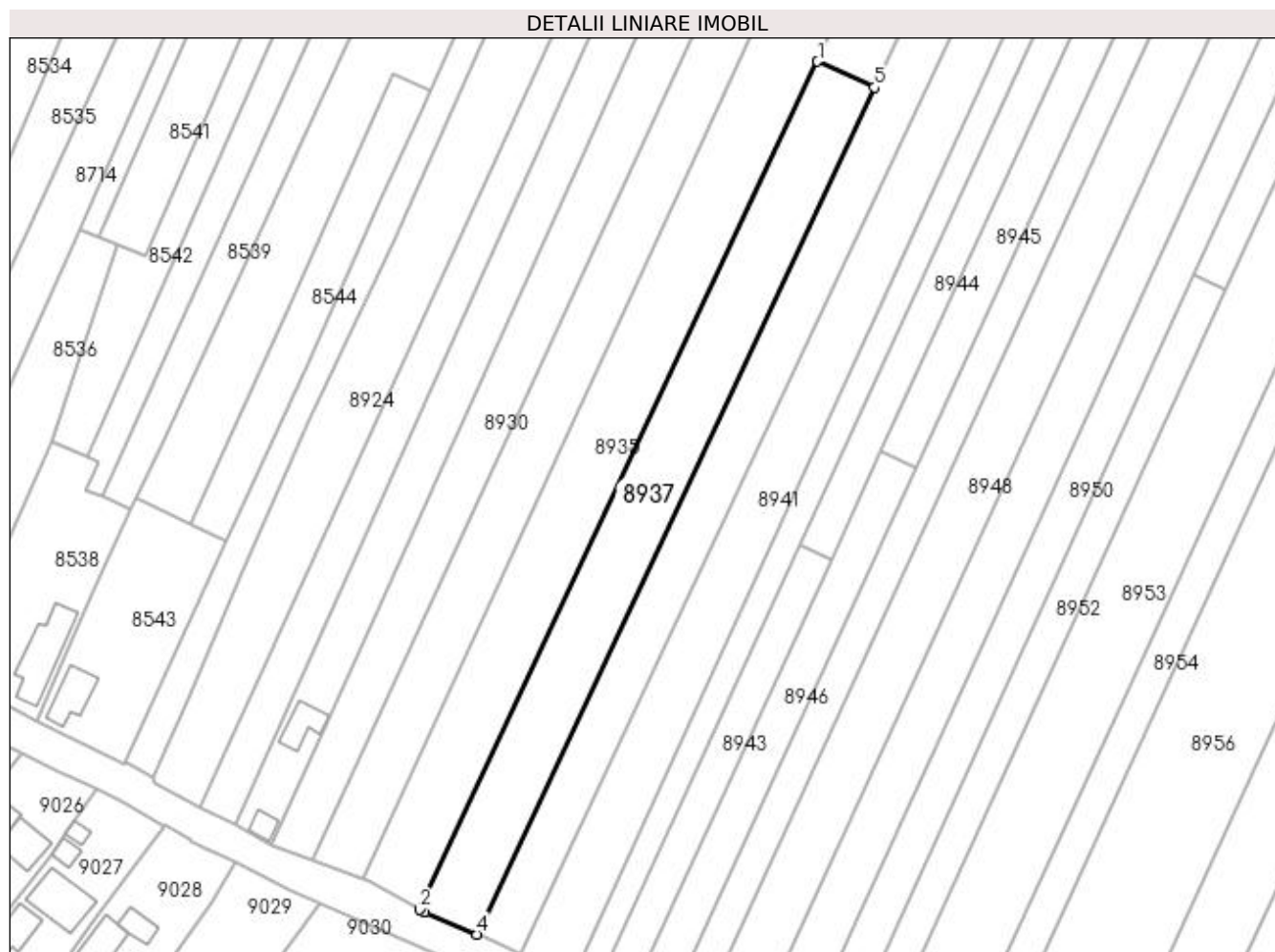
Inscrieri privind dezmembramintele dreptului de proprietate, drepturi reale de garanție și sarcini	Referințe
NU SUNT	

Anexa Nr. 1 La Partea I

Teren

Nr cadastral	Suprafața (mp)*	Observații / Referințe
	2.400	

* Suprafața este determinată în planul de proiecție Stereo 70.



Date referitoare la teren

Crt	Categorie folosință	Intra vilan	Suprafața (mp)	Tarla	Parcelă	Nr. topo	Observații / Referințe
1	arabil	DA	1.570	210	13	-	
2	vie	NU	830	210	99	-	

Lungime Segmente

1) Valorile lungimilor segmentelor sunt obținute din proiecție în plan.

Punct început	X / Y	Punct sfârșit	X / Y	Lungime segment (** (m)
1	356.360,785 291.220,017	2	356.280,066 291.048,023	189.993
2	356.280,066 291.048,023	3	356.281,048 291.047,474	1.125
3	356.281,048 291.047,474	4	356.291,64 291.042,947	11.519
4	356.291,64 291.042,947	5	356.372,285 291.214,783	189.819

Punct început	X / Y	Punct sfârșit	X / Y	Lungime segment (** (m)
5	356.372,285 291.214,783	1	356.360,785 291.220,017	12.635

** Lungimile segmentelor sunt determinate în planul de proiecție Stereo 70 și sunt rotunjite la 1 milimetru.

*** Distanța dintre puncte este formată din segmente cumulate ce sunt mai mici decât valoarea 1 milimetru.

**DATE DESPRE IMOBILUL NR. 8938**

Oficiul de Cadastru și Publicitate Imobiliară DOLJ
Biroul de Cadastru și Publicitate Imobiliară Craiova

A. Partea I. Descrierea imobilului

TEREN Extravilan

Adresa: Jud. Dolj, T210, P15

Nr. Crt	Nr cadastral Nr. topografic	Suprafața* (mp)	Observații / Referințe
A1		1.500	Sector cadastral:14 Teren neimprejmuit;

B. Partea II. Proprietari și acte

Inscrieri privitoare la dreptul de proprietate și alte drepturi reale	Referințe
/	
Act Administrativ nr. TDP 19507, din 12/05/2016 emis de CJSIPT DOLJ;	
B1	A1
Intabulare, drept de PROPRIETATE, dobândit prin Reconstituire, cota actuala 1/1 1) POPA AURELIA	

C. Partea III. SARCINI .

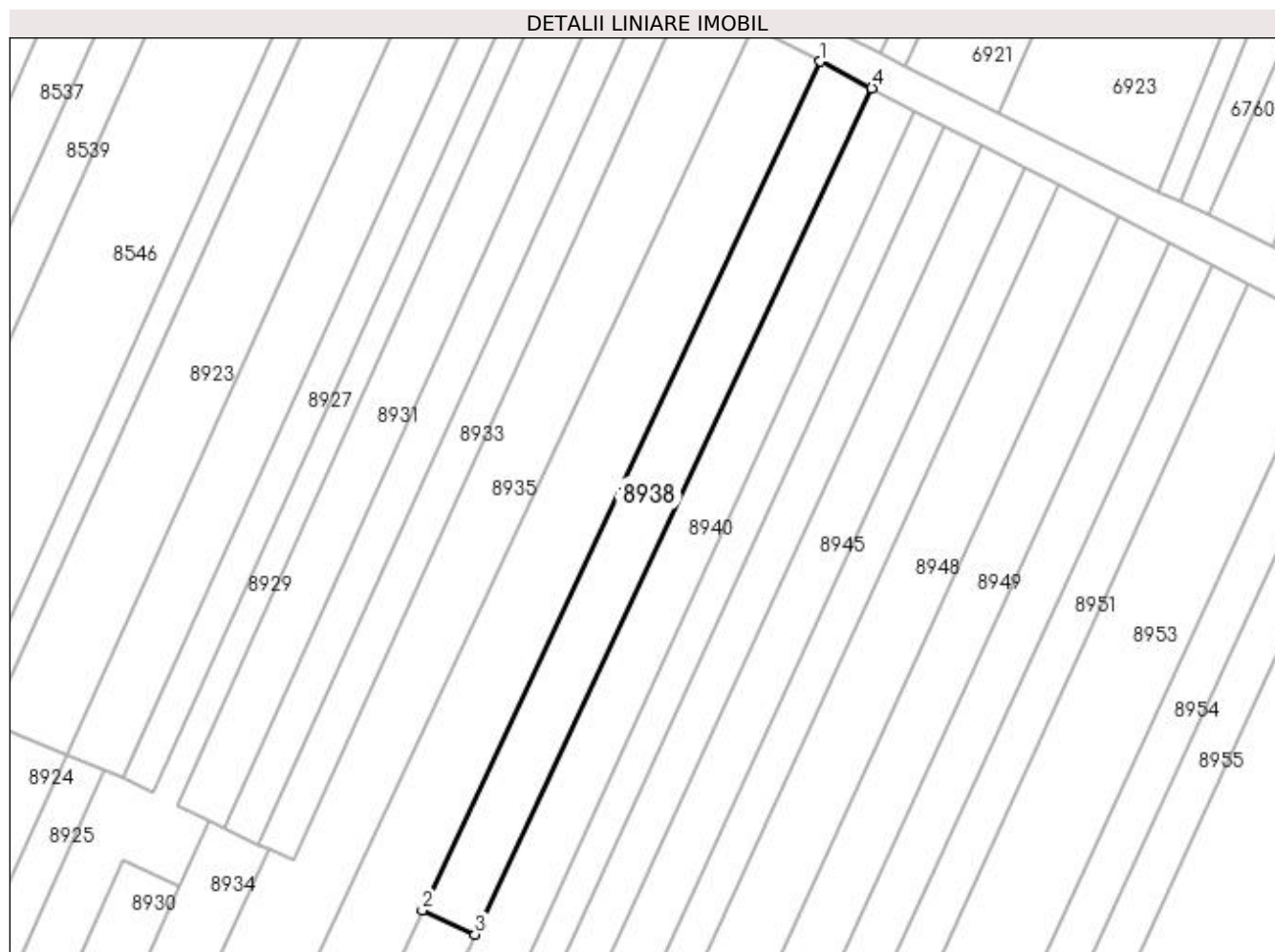
Inscrieri privind dezmembramintele dreptului de proprietate, drepturi reale de garanție și sarcini	Referințe
NU SUNT	

Anexa Nr. 1 La Partea I

Teren

Nr cadastral	Suprafața (mp)*	Observații / Referințe
	1.500	

* Suprafața este determinată în planul de proiecție Stereo 70.



Date referitoare la teren

Crt	Categorie folosință	Intra vilan	Suprafața (mp)	Tarla	Parcelă	Nr. topo	Observații / Referințe
1	vie	NU	1.500	210	15	-	

Lungime Segmente

1) Valorile lungimilor segmentelor sunt obținute din proiecție în plan.

Punct început	X / Y	Punct sfârșit	X / Y	Lungime segment (** (m)
1	356.456,214 291.393,618	2	356.390,104 291.252,752	155.608
2	356.390,104 291.252,752	3	356.398,892 291.248,752	9.656
3	356.398,892 291.248,752	4	356.464,791 291.389,168	155.111
4	356.464,791 291.389,168	1	356.456,214 291.393,618	9.663

**** Lungimile segmentelor sunt determinate în planul de proiecție Stereo 70 și sunt rotunjite la 1 milimetru.**

***** Distanța dintre puncte este formată din segmente cumulate ce sunt mai mici decât valoarea 1 milimetru.**

**DATE DESPRE IMOBILUL NR. 8939**

Oficiul de Cadastru și Publicitate Imobiliară DOLJ
Biroul de Cadastru și Publicitate Imobiliară Craiova

A. Partea I. Descrierea imobilului

TEREN Necunoscut

Nr. CF vechi:28
Nr. cadastral vechi:39

Adresa: Loc. Motatei, Jud. Dolj, T210, P16,100,16

Nr. Crt	Nr cadastral Nr. topografic	Suprafața* (mp)	Observații / Referințe
A1	34546	Din acte: 2.300 Masurata: 2.238	Sector cadastral:14 Teren neimprejmuit;

B. Partea II. Proprietari și acte

Inscrieri privitoare la dreptul de proprietate și alte drepturi reale		Referințe
355 / 21/07/2000		
Act Notarial nr. AUT 1744, din 04/07/2000 emis de NP STOENESCU F;		
B1	Intabulare, drept de PROPRIETATE, dobandit prin Conventie, cota actuala 1/1 1) EFREM STEFAN 2) EFREM FLOAREA	A1

C. Partea III. SARCINI .

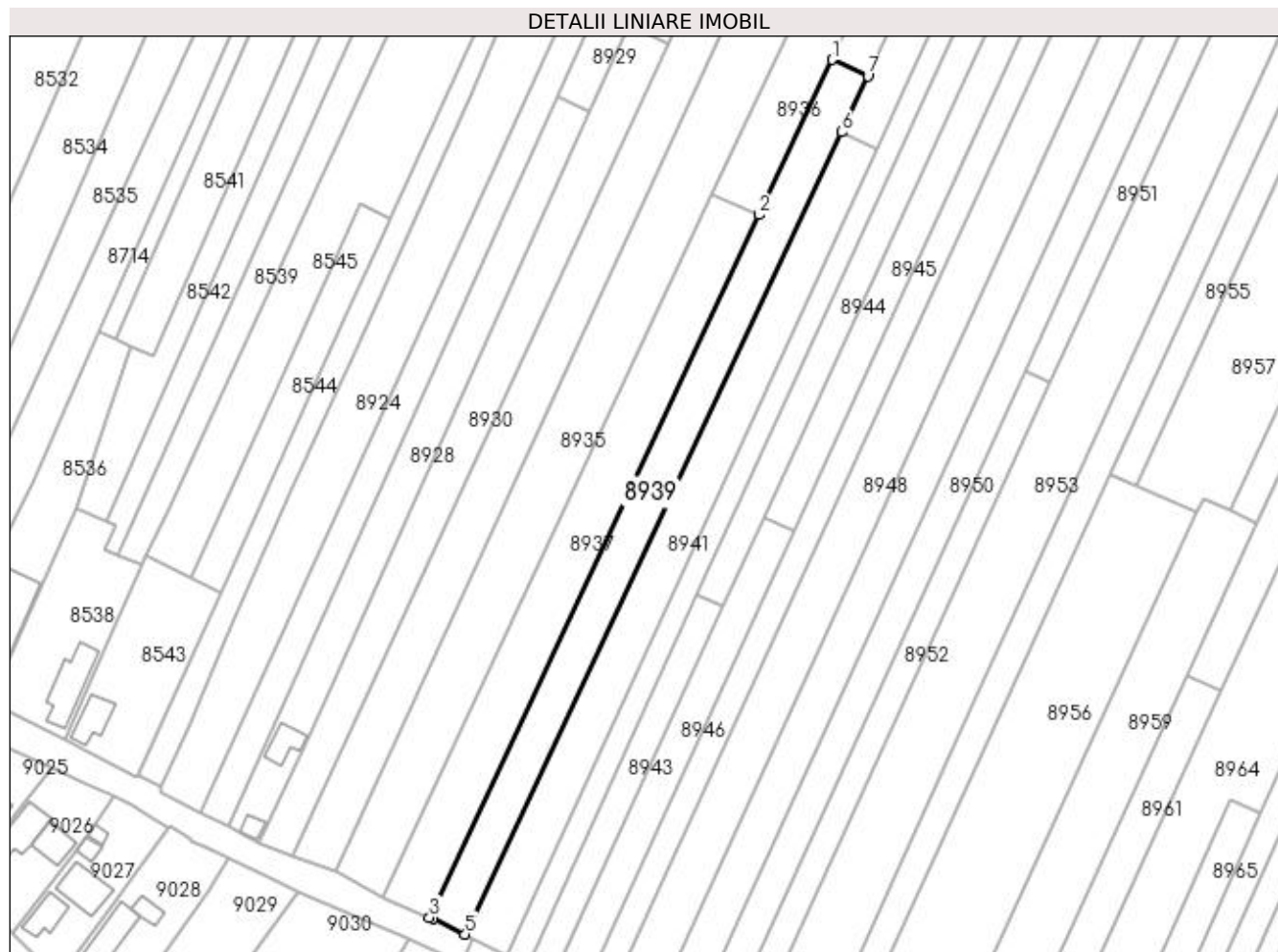
Inscrieri privind dezmembramintele dreptului de proprietate, drepturi reale de garanție și sarcini	Referințe
NU SUNT	

Anexa Nr. 1 La Partea I

Teren

Nr cadastral	Suprafața (mp)*	Observații / Referințe
34546	Din acte: 2.300 Masurata: 2.238	

* Suprafața este determinată în planul de proiecție Stereo 70.



Date referitoare la teren

Crt	Categorie folosință	Intravilan	Suprafața (mp)	Tarla	Parcelă	Nr. topo	Observații / Referințe
1	arabil	NU	241	210	16	-	
2	vie	NU	800	210	100	-	
3	arabil	DA	1.197	210	16	-	

Lungime Segmente

1) Valorile lungimilor segmentelor sunt obținute din proiecție în plan.

Punct început	X / Y	Punct sfârșit	X / Y	Lungime segment (** (m)
1	356.390,104 291.252,752	2	356.372,285 291.214,783	41.942
2	356.372,285 291.214,783	3	356.291,64 291.042,947	189.819
3	356.291,64 291.042,947	4	356.292,43 291.042,609	0.859

Punct început	X / Y	Punct sfârșit	X / Y	Lungime segment (** (m)
4	356.292,43 291.042,609	5	356.300,387 291.038,858	8.797
5	356.300,387 291.038,858	6	356.392,464 291.235,055	216.729
6	356.392,464 291.235,055	7	356.398,892 291.248,752	15.13
7	356.398,892 291.248,752	1	356.390,104 291.252,752	9.656

** Lungimile segmentelor sunt determinate în planul de proiecție Stereo 70 și sunt rotunjite la 1 milimetru.

*** Distanța dintre puncte este formată din segmente cumulate ce sunt mai mici decât valoarea 1 milimetru.

**DATE DESPRE IMOBILUL NR. 8940**

Oficiul de Cadastru și Publicitate Imobiliară DOLJ
Biroul de Cadastru și Publicitate Imobiliară Craiova

A. Partea I. Descrierea imobilului

TEREN Extravilan

Adresa: Jud. Dolj, T210, P18

Nr. Crt	Nr cadastral Nr. topografic	Suprafața* (mp)	Observații / Referințe
A1		1.500	Sector cadastral:14 Teren neimprejmuit;

B. Partea II. Proprietari și acte

Inscrieri privitoare la dreptul de proprietate și alte drepturi reale		Referințe
/		
Act Administrativ nr. TDP 4295-48619, din 21/09/2002 emis de CJSIPT DOLJ;		
B1	Intabulare, drept de PROPRIETATE, dobândit prin Reconstituire, cota actuala 1/1 1) OLARU ANA	A1

C. Partea III. SARCINI .

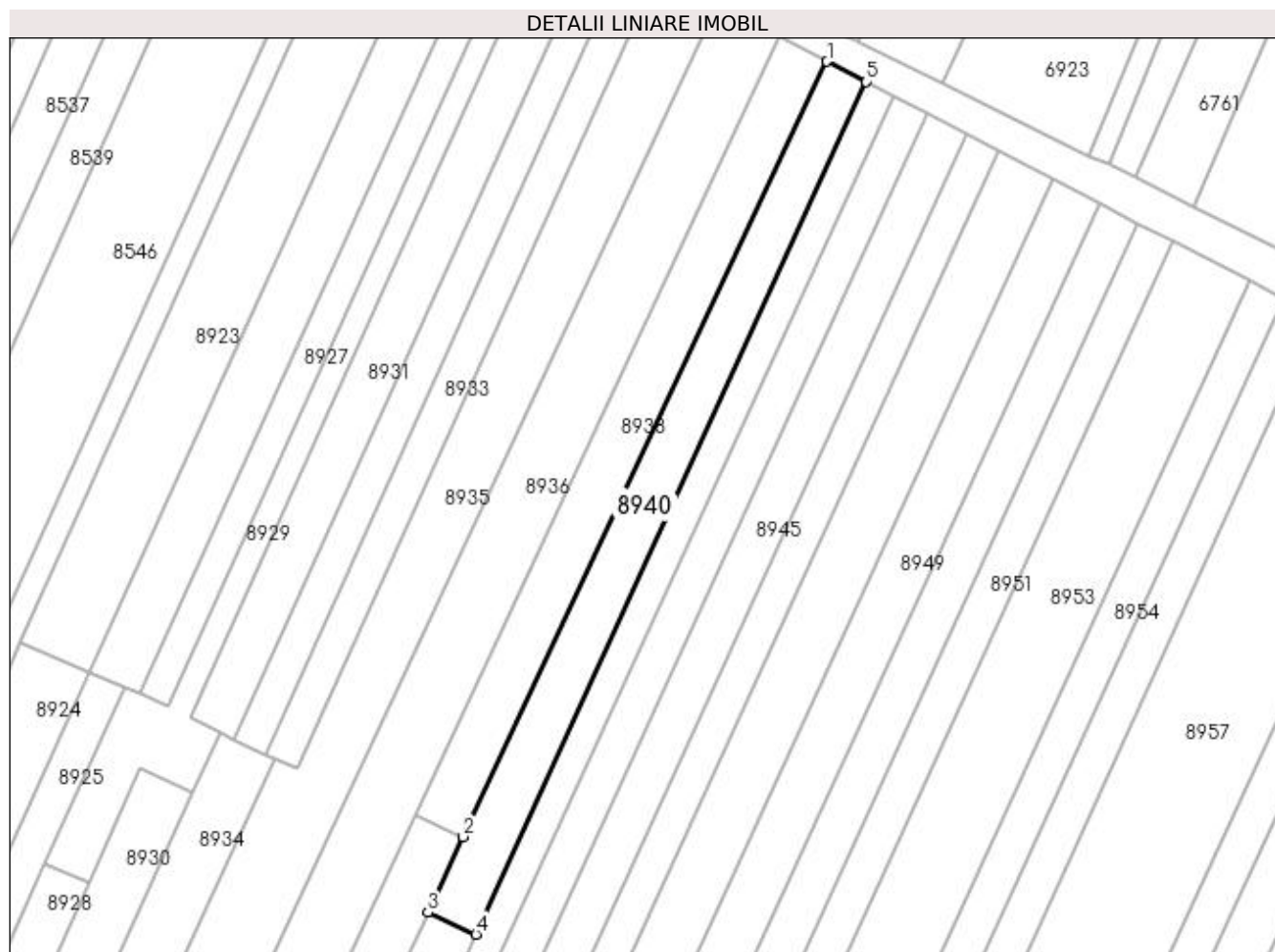
Inscrieri privind dezmembramintele dreptului de proprietate, drepturi reale de garanție și sarcini	Referințe
NU SUNT	

Anexa Nr. 1 La Partea I

Teren

Nr cadastral	Suprafața (mp)*	Observații / Referințe
	1.500	

* Suprafața este determinată în planul de proiecție Stereo 70.



Date referitoare la teren

Crt	Categorie folosință	Intravilan	Suprafața (mp)	Tarla	Parcelă	Nr. topo	Observații / Referințe
1	arabil	NU	1.500	210	18	-	

Lungime Segmente

1) Valorile lungimilor segmentelor sunt obținute din proiecție în plan.

Punct început	X / Y	Punct sfârșit	X / Y	Lungime segment (** (m)
1	356.464,791 291.389,168	2	356.398,892 291.248,752	155.111
2	356.398,892 291.248,752	3	356.392,464 291.235,055	15.13
3	356.392,464 291.235,055	4	356.401,204 291.231,077	9.603
4	356.401,204 291.231,077	5	356.471,936 291.385,46	169.815
5	356.471,936 291.385,46	1	356.464,791 291.389,168	8.05

**** Lungimile segmentelor sunt determinate în planul de proiecție Stereo 70 și sunt rotunjite la 1 milimetru.**

***** Distanța dintre puncte este formată din segmente cumulate ce sunt mai mici decât valoarea 1 milimetru.**

**DATE DESPRE IMOBILUL NR. 8941**

Oficiul de Cadastru și Publicitate Imobiliară DOLJ
Biroul de Cadastru și Publicitate Imobiliară Craiova

A. Partea I. Descrierea imobilului

TEREN Necunoscut

Adresa: Loc. Motatei, Jud. Dolj, T210, P17

Nr. Crt	Nr cadastral Nr. topografic	Suprafața* (mp)	Observații / Referințe
A1		2.300	Sector cadastral:14 Teren neimprejmuit;

B. Partea II. Proprietari și acte

Inscrieri privitoare la dreptul de proprietate și alte drepturi reale		Referințe
/		
Act Administrativ nr. TDP 586-14986, din 21/02/1994 emis de CJSIPT DOLJ;		
B1	Intabulare, drept de PROPRIETATE, dobândit prin Reconstituire, cota actuala 1/1 1) FLORI GHEORGHE	A1

C. Partea III. SARCINI .

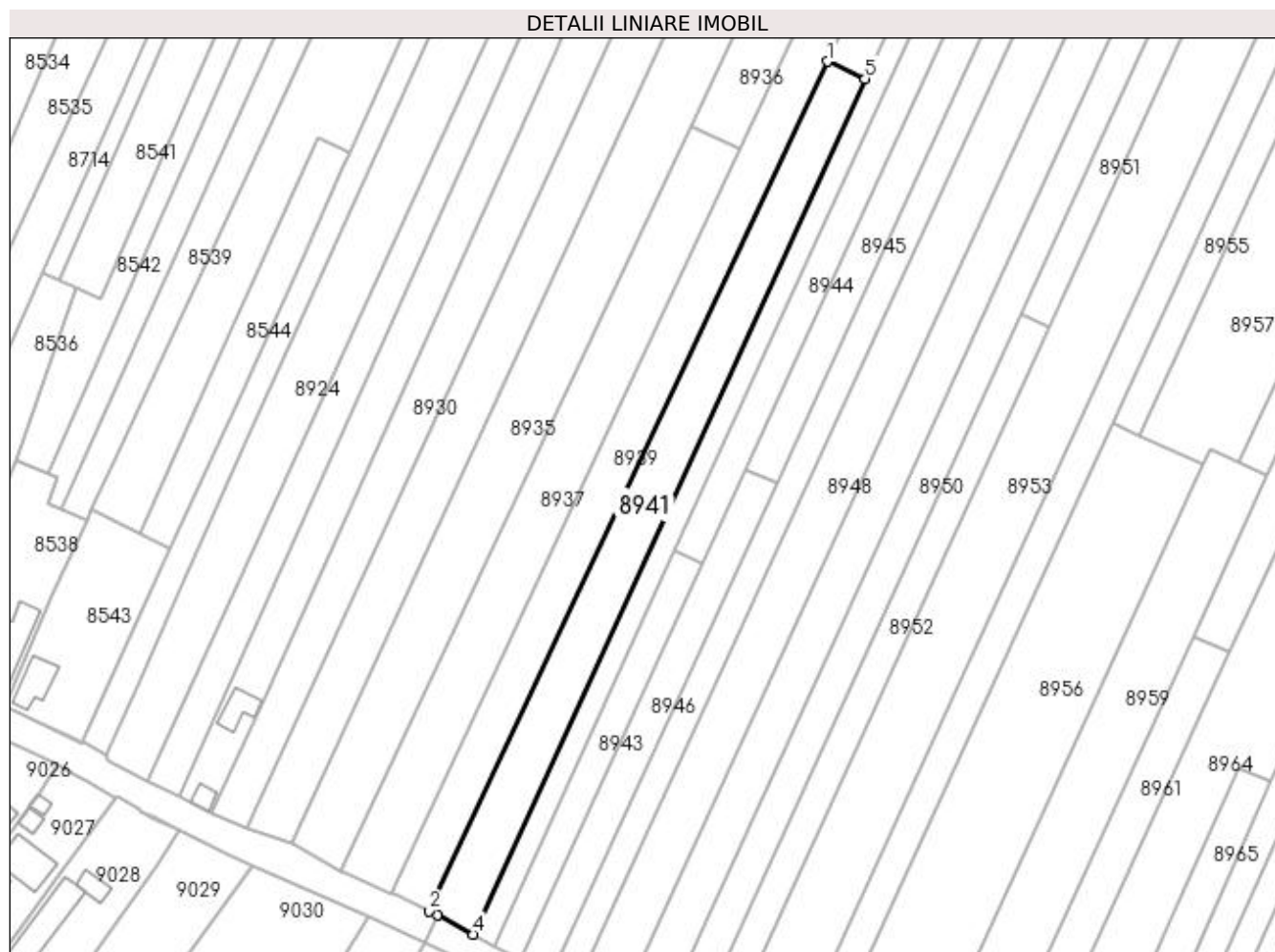
Inscrieri privind dezmembramintele dreptului de proprietate, drepturi reale de garanție și sarcini	Referințe
NU SUNT	

Anexa Nr. 1 La Partea I

Teren

Nr cadastral	Suprafața (mp)*	Observații / Referințe
	2.300	

* Suprafața este determinată în planul de proiecție Stereo 70.



Date referitoare la teren

Crt	Categorie folosință	Intra vilan	Suprafața (mp)	Tarla	Parcelă	Nr. topo	Observații / Referințe
1	arabil	DA	126	210	17	-	
2	arabil	NU	2.174	210	17	-	

Lungime Segmente

1) Valorile lungimilor segmentelor sunt obținute din proiecție în plan.

Punct început	X / Y	Punct sfârșit	X / Y	Lungime segment (** (m)
1	356.392,464 291.235,055	2	356.300,387 291.038,858	216.729
2	356.300,387 291.038,858	3	356.302,282 291.037,965	2.095
3	356.302,282 291.037,965	4	356.310,647 291.033,423	9.519
4	356.310,647 291.033,423	5	356.401,204 291.231,077	217.411

Punct început	X / Y	Punct sfârșit	X / Y	Lungime segment (** (m)
5	356.401,204 291.231,077	1	356.392,464 291.235,055	9.603

** Lungimile segmentelor sunt determinate în planul de proiecție Stereo 70 și sunt rotunjite la 1 milimetru.

*** Distanța dintre puncte este formată din segmente cumulate ce sunt mai mici decât valoarea 1 milimetru.

**DATE DESPRE IMOBILUL NR. 8942**

Oficiul de Cadastru și Publicitate Imobiliară DOLJ
Biroul de Cadastru și Publicitate Imobiliară Craiova

A. Partea I. Descrierea imobilului

TEREN Extravilan

Adresa: Jud. Dolj, T210, P19

Nr. Crt	Nr cadastral Nr. topografic	Suprafața* (mp)	Observații / Referințe
A1		2.100	Sector cadastral:14 Teren neimprejmuit;

B. Partea II. Proprietari și acte

Inscrieri privitoare la dreptul de proprietate și alte drepturi reale	Referințe
/	
Act Administrativ nr. TDP 2902-1389, din 21/11/1996 emis de CJSIPT DOLJ;	
B1	A1
Intabulare, drept de PROPRIETATE, dobândit prin Reconstituire, cota actuala 1/1 1) TACĂ GEORGETA	

C. Partea III. SARCINI .

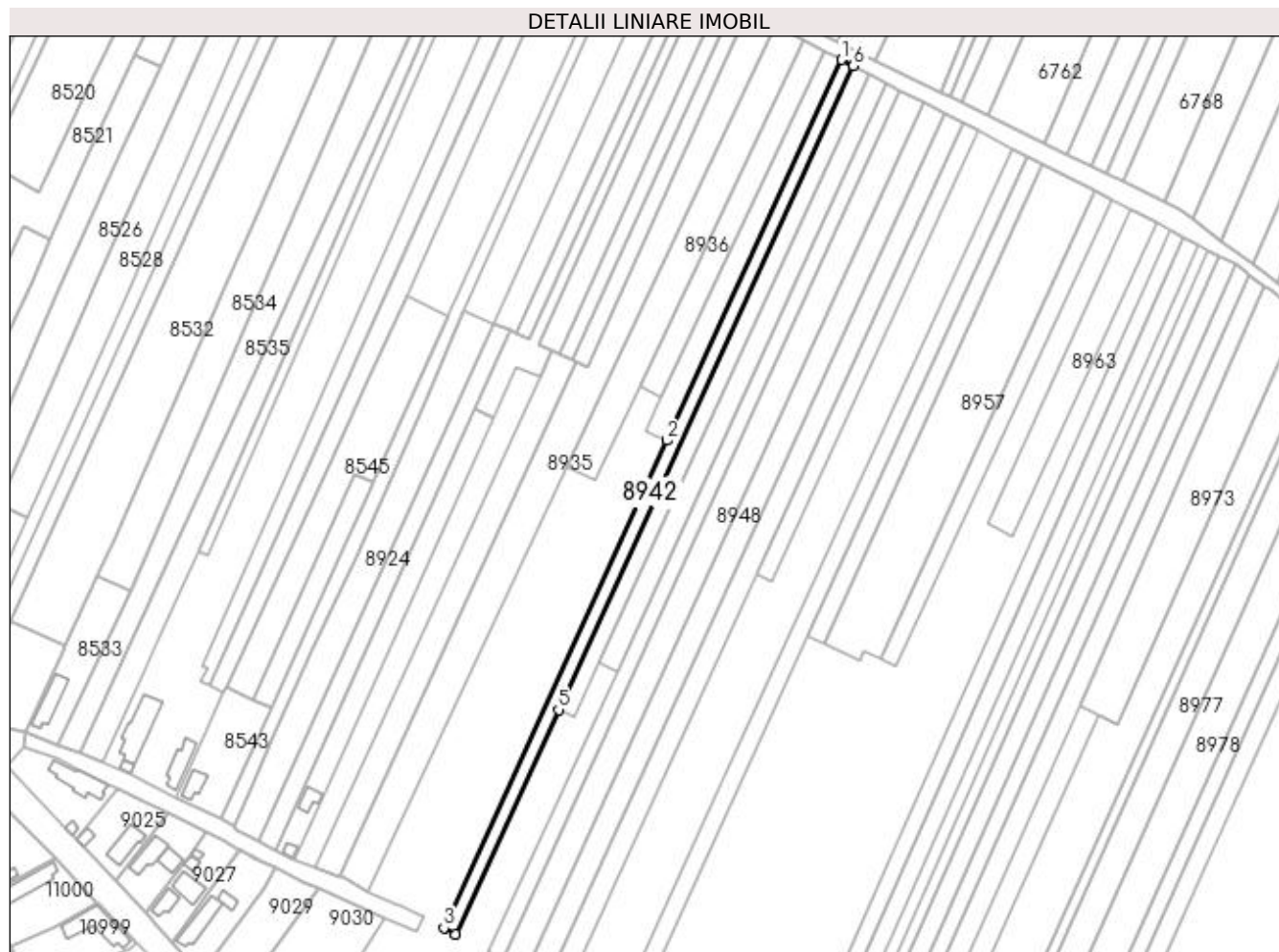
Inscrieri privind dezmembramintele dreptului de proprietate, drepturi reale de garanție și sarcini	Referințe
NU SUNT	

Anexa Nr. 1 La Partea I

Teren

Nr cadastral	Suprafața (mp)*	Observații / Referințe
	2.100	

* Suprafața este determinată în planul de proiecție Stereo 70.



Date referitoare la teren

Crt	Categorie folosință	Intra vilan	Suprafața (mp)	Tarla	Parcelă	Nr. topo	Observații / Referințe
1	arabil	NU	2.100	210	19	-	

Lungime Segmente

1) Valorile lungimilor segmentelor sunt obținute din proiecție în plan.

Punct început	X / Y	Punct sfârșit	X / Y	Lungime segment (** (m)
1	356.471,936 291.385,46	2	356.401,204 291.231,077	169.815
2	356.401,204 291.231,077	3	356.310,647 291.033,423	217.411
3	356.310,647 291.033,423	4	356.315,423 291.030,829	5.435
4	356.315,423 291.030,829	5	356.357,154 291.121,914	100.19
5	356.357,154 291.121,914	6	356.476,755 291.382,96	287.14

Punct început	X / Y	Punct sfârșit	X / Y	Lungime segment (** (m)
6	356.476,755 291.382,96	1	356.471,936 291.385,46	5.429

** Lungimile segmentelor sunt determinate în planul de proiecție Stereo 70 și sunt rotunjite la 1 milimetru.

*** Distanța dintre puncte este formată din segmente cumulate ce sunt mai mici decât valoarea 1 milimetru.

**DATE DESPRE IMOBILUL NR. 8943**

Oficiul de Cadastru și Publicitate Imobiliară DOLJ
Biroul de Cadastru și Publicitate Imobiliară Craiova

A. Partea I. Descrierea imobilului

TEREN Extravilan

Adresa: Jud. Dolj, T210, P20

Nr. Crt	Nr cadastral Nr. topografic	Suprafața* (mp)	Observații / Referințe
A1		700	Sector cadastral:14 Teren neimprejmuit;

B. Partea II. Proprietari și acte

Inscrieri privitoare la dreptul de proprietate și alte drepturi reale		Referințe
/		
Act Administrativ nr. TDP 1847-59540, din 04/08/1995 emis de CJSIPT DOLJ (CERT DECES NR 640208/01-11-2012);		
B1	Intabulare, drept de PROPRIETATE, dobandit prin Reconstituire, cota actuala 1/1 1) GEANĂ STEFAN DEFUNCT:Da	A1

C. Partea III. SARCINI .

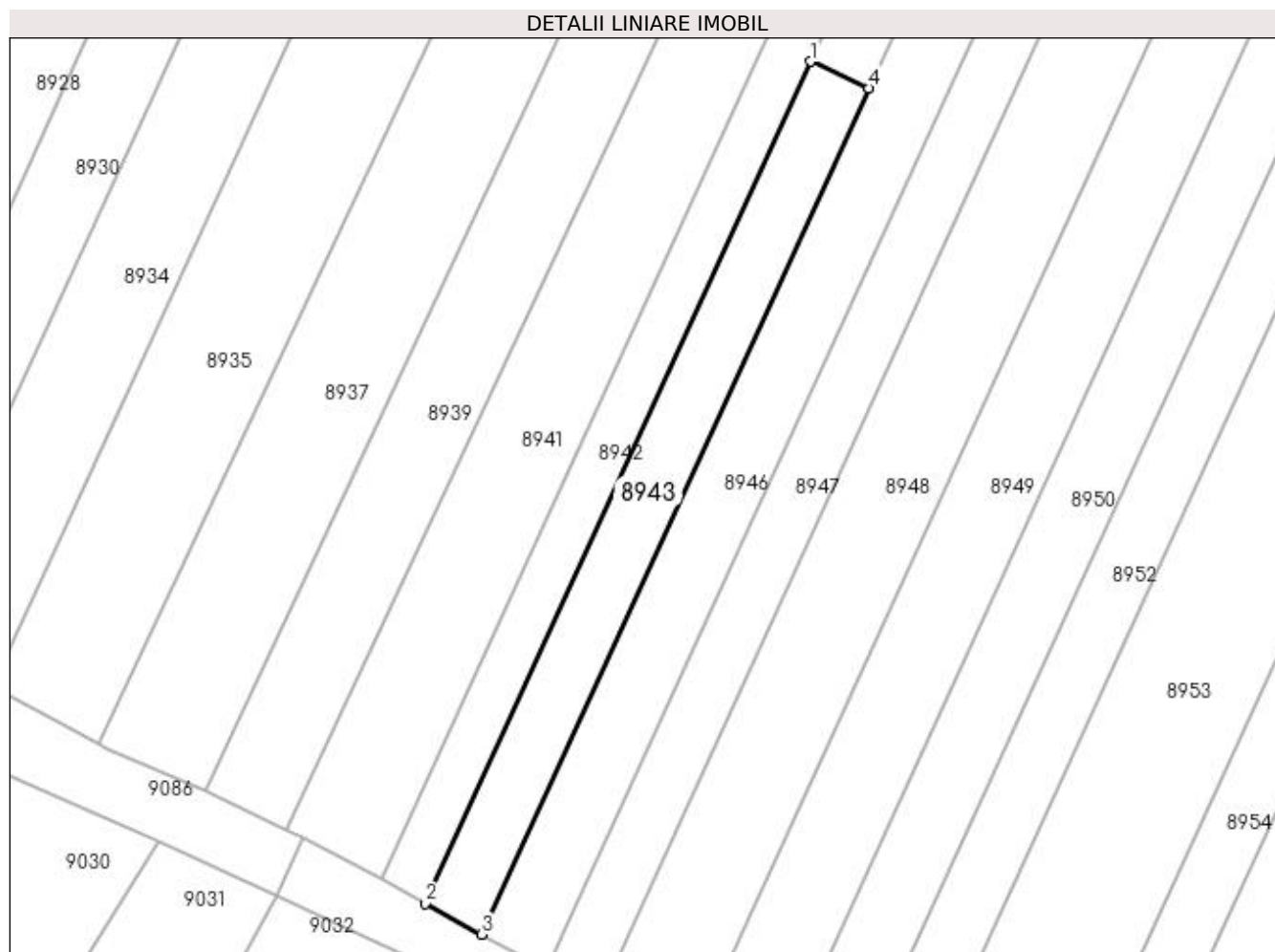
Inscrieri privind dezmembramintele dreptului de proprietate, drepturi reale de garanție și sarcini	Referințe
NU SUNT	

Anexa Nr. 1 La Partea I

Teren

Nr cadastral	Suprafața (mp)*	Observații / Referințe
	700	

* Suprafața este determinată în planul de proiecție Stereo 70.



Date referitoare la teren

Crt	Categorie folosință	Intra vilan	Suprafața (mp)	Tarla	Parcelă	Nr. topo	Observații / Referințe
1	vie	NU	700	210	20	-	

Lungime Segmente

1) Valorile lungimilor segmentelor sunt obținute din proiecție în plan.

Punct început	X / Y	Punct sfârșit	X / Y	Lungime segment (** (m)
1	356.357,154 291.121,914	2	356.315,423 291.030,829	100.19
2	356.315,423 291.030,829	3	356.321,562 291.027,495	6.986
3	356.321,562 291.027,495	4	356.363,498 291.119,027	100.681
4	356.363,498 291.119,027	1	356.357,154 291.121,914	6.97

**** Lungimile segmentelor sunt determinate în planul de proiecție Stereo 70 și sunt rotunjite la 1 milimetru.**

***** Distanța dintre puncte este formată din segmente cumulate ce sunt mai mici decât valoarea 1 milimetru.**

**DATE DESPRE IMOBILUL NR. 8944**

Oficiul de Cadastru și Publicitate Imobiliară DOLJ
Biroul de Cadastru și Publicitate Imobiliară Craiova

A. Partea I. Descrierea imobilului

TEREN Extravilan

Adresa: Jud. Dolj, T210, P101

Nr. Crt	Nr cadastral Nr. topografic	Suprafața* (mp)	Observații / Referințe
A1		2.000	Sector cadastral:14 Teren neimprejmuit;

B. Partea II. Proprietari și acte

Inscrieri privitoare la dreptul de proprietate și alte drepturi reale		Referințe
/		
Act Administrativ nr. TDP 1847-59540, din 04/08/1995 emis de CJSIPT DOLJ (CERT DECES NR 640208/01-11-2012);		
B1	Intabulare, drept de PROPRIETATE, dobandit prin Reconstituire, cota actuala 1/1 1) GEANĂ STEFAN DEFUNCT:Da	A1

C. Partea III. SARCINI .

Inscrieri privind dezmembramintele dreptului de proprietate, drepturi reale de garanție și sarcini	Referințe
NU SUNT	

**** Lungimile segmentelor sunt determinate în planul de proiecție Stereo 70 și sunt rotunjite la 1 milimetru.**

***** Distanța dintre puncte este formată din segmente cumulate ce sunt mai mici decât valoarea 1 milimetru.**

**DATE DESPRE IMOBILUL NR. 8945**

Oficiul de Cadastru și Publicitate Imobiliară DOLJ
Biroul de Cadastru și Publicitate Imobiliară Craiova

A. Partea I. Descrierea imobilului

TEREN Extravilan

Adresa: Jud. Dolj, T210, P21

Nr. Crt	Nr cadastral Nr. topografic	Suprafața* (mp)	Observații / Referințe
A1		2.100	Sector cadastral:14 Teren neimprejmuit;

B. Partea II. Proprietari și acte

Inscrieri privitoare la dreptul de proprietate și alte drepturi reale	Referințe
/	
Act Administrativ nr. TDP 1639-58981, din 19/04/1995 emis de CJSIPT DOLJ;	
B1	A1
Intabulare, drept de PROPRIETATE, dobândit prin Reconstituire, cota actuala 1/1 1) FLORI ION	

C. Partea III. SARCINI .

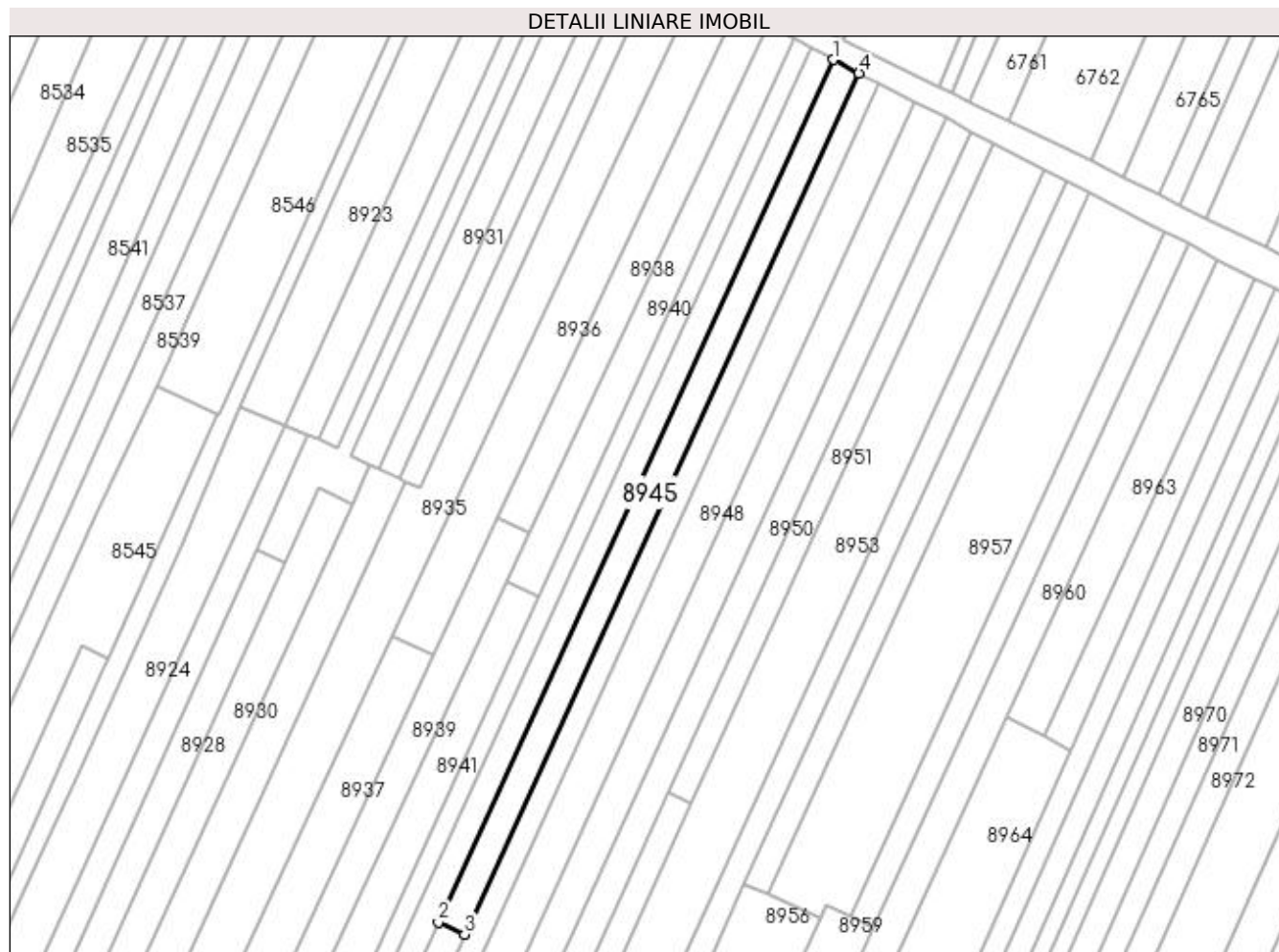
Inscrieri privind dezmembramintele dreptului de proprietate, drepturi reale de garanție și sarcini	Referințe
NU SUNT	

Anexa Nr. 1 La Partea I

Teren

Nr cadastral	Suprafața (mp)*	Observații / Referințe
	2.100	

* Suprafața este determinată în planul de proiecție Stereo 70.



Date referitoare la teren

Crt	Categorie folosință	Intra vilan	Suprafața (mp)	Tarla	Parcelă	Nr. topo	Observații / Referințe
1	arabil	NU	2.100	210	21	-	

Lungime Segmente

1) Valorile lungimilor segmentelor sunt obținute din proiecție în plan.

Punct început	X / Y	Punct sfârșit	X / Y	Lungime segment (** (m)
1	356.482,949 291.379,746	2	356.373,515 291.140,89	262.732
2	356.373,515 291.140,89	3	356.380,795 291.137,577	7.998
3	356.380,795 291.137,577	4	356.490,058 291.376,058	262.32
4	356.490,058 291.376,058	1	356.482,949 291.379,746	8.009

**** Lungimile segmentelor sunt determinate în planul de proiecție Stereo 70 și sunt rotunjite la 1 milimetru.**

***** Distanța dintre puncte este formată din segmente cumulate ce sunt mai mici decât valoarea 1 milimetru.**

**DATE DESPRE IMOBILUL NR. 8946**

Oficiul de Cadastru și Publicitate Imobiliară DOLJ
Biroul de Cadastru și Publicitate Imobiliară Craiova

A. Partea I. Descrierea imobilului

TEREN Extravilan

Adresa: Jud. Dolj, T210, P102

Nr. Crt	Nr cadastral Nr. topografic	Suprafața* (mp)	Observații / Referințe
A1		1.000	Sector cadastral:14 Teren neimprejmuit;

B. Partea II. Proprietari și acte

Inscrieri privitoare la dreptul de proprietate și alte drepturi reale	Referințe
/	
Act Administrativ nr. TDP 1639-58981, din 19/04/1995 emis de CJSIPT DOLJ;	
B1	A1
Intabulare, drept de PROPRIETATE, dobândit prin Reconstituire, cota actuala 1/1 1) FLORI ION	

C. Partea III. SARCINI .

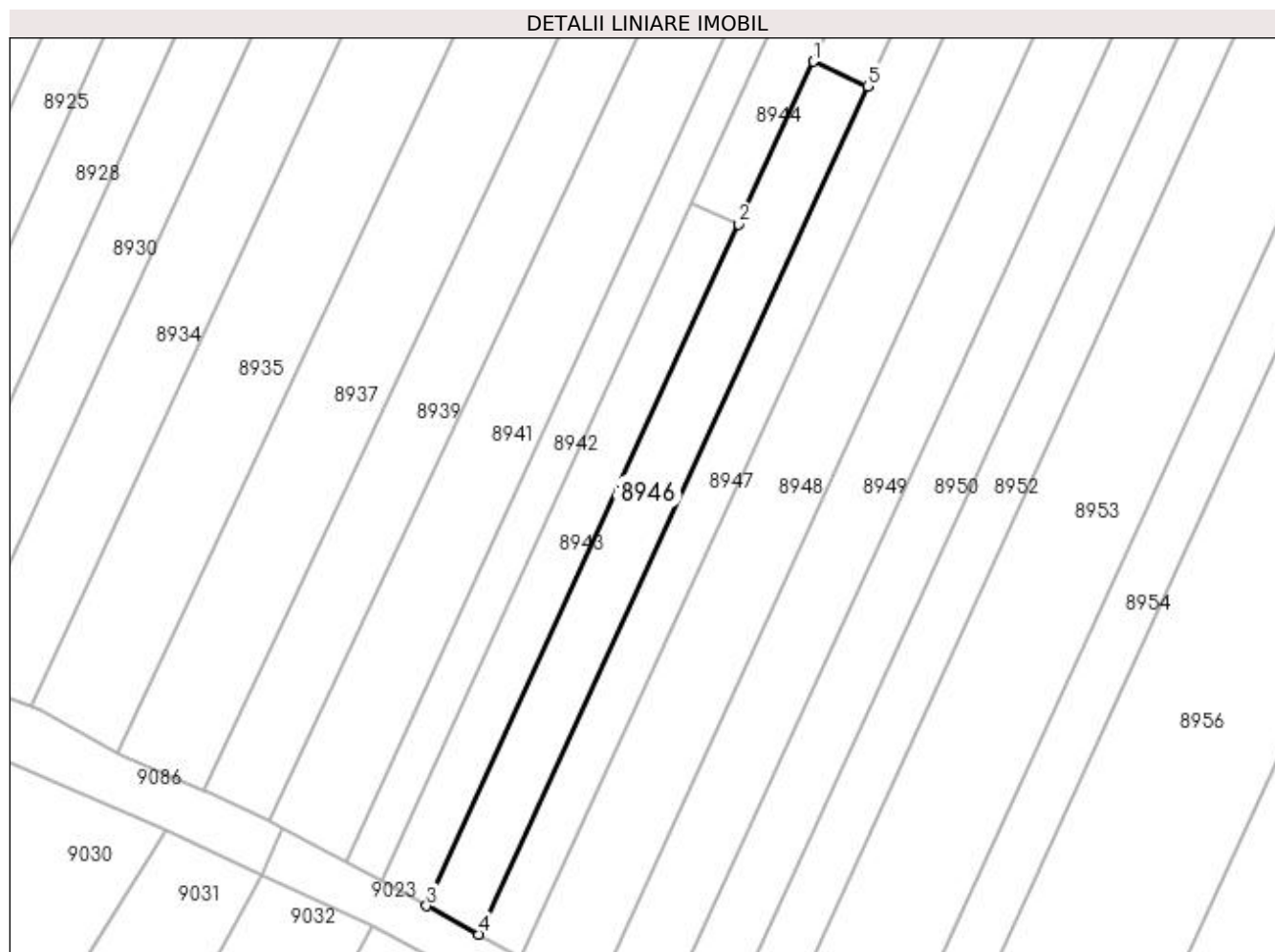
Inscrieri privind dezmembramintele dreptului de proprietate, drepturi reale de garanție și sarcini	Referințe
NU SUNT	

Anexa Nr. 1 La Partea I

Teren

Nr cadastral	Suprafața (mp)*	Observații / Referințe
	1.000	

* Suprafața este determinată în planul de proiecție Stereo 70.



Date referitoare la teren

Crt	Categorie folosință	Intra vilan	Suprafața (mp)	Tarla	Parcelă	Nr. topo	Observații / Referințe
1	vie	NU	1.000	210	102	-	

Lungime Segmente

1) Valorile lungimilor segmentelor sunt obținute din proiecție în plan.

Punct început	X / Y	Punct sfârșit	X / Y	Lungime segment (** (m)
1	356.373,515 291.140,89	2	356.363,498 291.119,027	24.049
2	356.363,498 291.119,027	3	356.321,562 291.027,495	100.681
3	356.321,562 291.027,495	4	356.328,607 291.023,669	8.017
4	356.328,607 291.023,669	5	356.380,795 291.137,577	125.294
5	356.380,795 291.137,577	1	356.373,515 291.140,89	7.998

**** Lungimile segmentelor sunt determinate în planul de proiecție Stereo 70 și sunt rotunjite la 1 milimetru.**

***** Distanța dintre puncte este formată din segmente cumulate ce sunt mai mici decât valoarea 1 milimetru.**

**DATE DESPRE IMOBILUL NR. 8947**

Oficiul de Cadastru și Publicitate Imobiliară DOLJ
 Biroul de Cadastru și Publicitate Imobiliară Craiova

A. Partea I. Descrierea imobilului

TEREN Extravilan

Adresa: Jud. Dolj, T210, P22

Nr. Crt	Nr cadastral Nr. topografic	Suprafața* (mp)	Observații / Referințe
A1		2.500	Sector cadastral:14 Teren neimprejmuit;

B. Partea II. Proprietari și acte

Inscrieri privitoare la dreptul de proprietate și alte drepturi reale		Referințe
/		
Act Administrativ nr. TDP 2363-9662, din 01/08/1996 emis de CJSIPT DOLJ (CERT DECES NR 432454 / 27-03-2010);		
B1	Intabulare, drept de PROPRIETATE, dobandit prin Reconstituire, cota actuala 1/1 1) RĂDOI ION DEFUNCT:Da	A1

C. Partea III. SARCINI .

Inscrieri privind dezmembramintele dreptului de proprietate, drepturi reale de garanție și sarcini	Referințe
NU SUNT	

Anexa Nr. 1 La Partea I

Teren

Nr cadastral	Suprafața (mp)*	Observații / Referințe
	2.500	

* Suprafața este determinată în planul de proiecție Stereo 70.



Date referitoare la teren

Crt	Categorie folosință	Intra vilan	Suprafața (mp)	Tarla	Parcelă	Nr. topo	Observații / Referințe
1	arabil	NU	2.500	210	22	-	

Lungime Segmente

1) Valorile lungimilor segmentelor sunt obținute din proiecție în plan.

Punct început	X / Y	Punct sfârșit	X / Y	Lungime segment (** (m)
1	356.490,058 291.376,058	2	356.380,795 291.137,577	262.32
2	356.380,795 291.137,577	3	356.328,607 291.023,669	125.294
3	356.328,607 291.023,669	4	356.334,288 291.020,584	6.465
4	356.334,288 291.020,584	5	356.495,788 291.373,084	387.735
5	356.495,788 291.373,084	1	356.490,058 291.376,058	6.456

**** Lungimile segmentelor sunt determinate în planul de proiecție Stereo 70 și sunt rotunjite la 1 milimetru.**

***** Distanța dintre puncte este formată din segmente cumulate ce sunt mai mici decât valoarea 1 milimetru.**

**DATE DESPRE IMOBILUL NR. 8948**

Oficiul de Cadastru și Publicitate Imobiliară DOLJ
Biroul de Cadastru și Publicitate Imobiliară Craiova

A. Partea I. Descrierea imobilului

TEREN Extravilan

Adresa: Jud. Dolj, T210, P23, 103

Nr. Crt	Nr cadastral Nr. topografic	Suprafața* (mp)	Observații / Referințe
A1		4.300	Sector cadastral:14 Teren neimprejmuit;

B. Partea II. Proprietari și acte

Inscrieri privitoare la dreptul de proprietate și alte drepturi reale	Referințe
/	
Act Administrativ nr. TDP 1885-59540, din 07/08/1995 emis de CJSIPT DOLJ;	
B1	A1
Intabulare, drept de PROPRIETATE, dobandit prin Reconstituire, cota actuala 1/1 1) POPA TOMA	

C. Partea III. SARCINI .

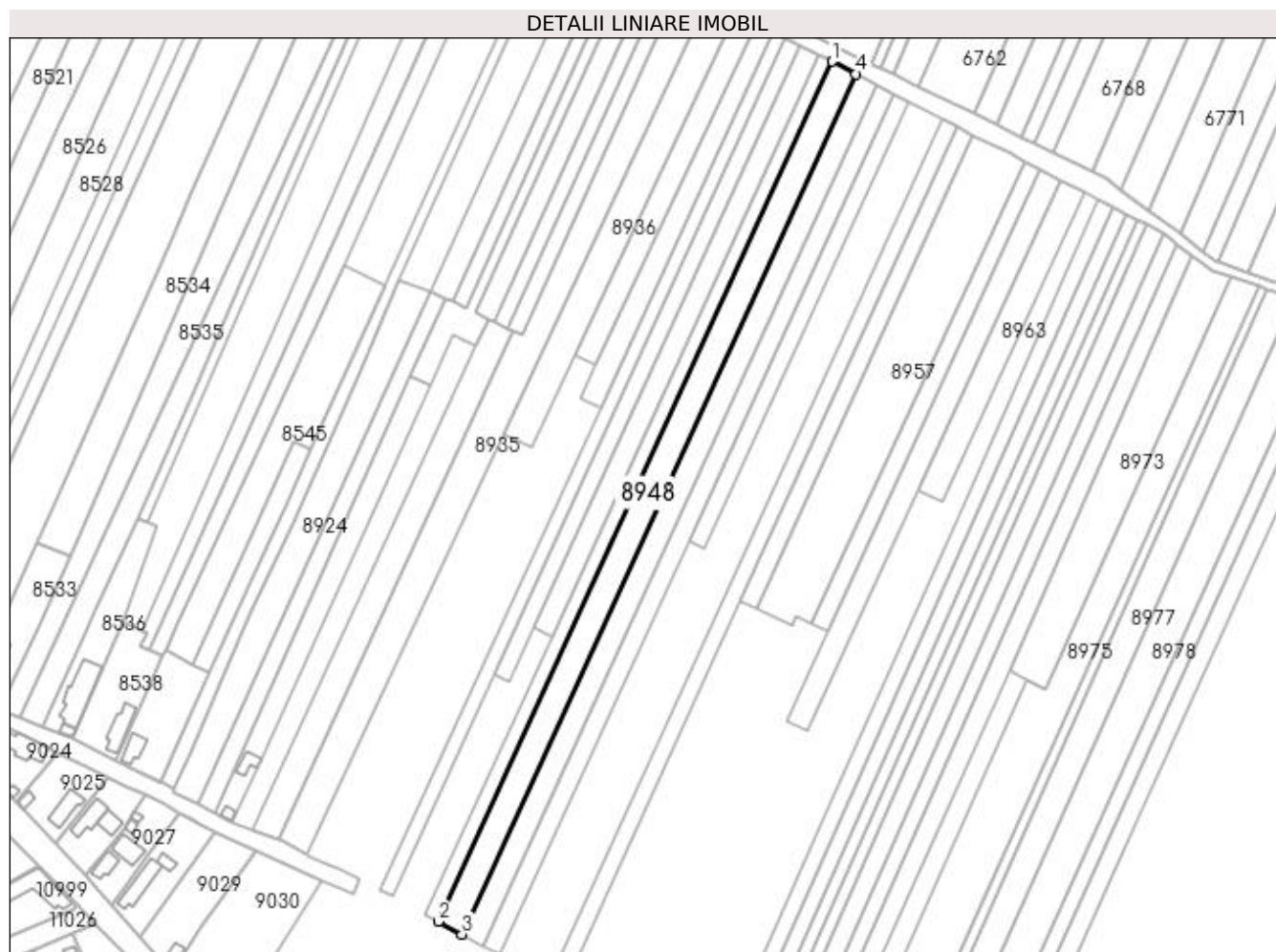
Inscrieri privind dezmembramintele dreptului de proprietate, drepturi reale de garanție și sarcini	Referințe
NU SUNT	

Anexa Nr. 1 La Partea I

Teren

Nr cadastral	Suprafața (mp)*	Observații / Referințe
	4.300	

* Suprafața este determinată în planul de proiecție Stereo 70.



Date referitoare la teren

Crt	Categorie folosință	Intravilan	Suprafața (mp)	Tarla	Parcelă	Nr. topo	Observații / Referințe
1	arabil	NU	2.800	210	23	-	
2	vie	NU	1.500	210	103	-	

Lungime Segmente

1) Valorile lungimilor segmentelor sunt obținute din proiecție în plan.

Punct început	X / Y	Punct sfârșit	X / Y	Lungime segment (** (m)
1	356.495,788 291.373,084	2	356.334,288 291.020,584	387.735
2	356.334,288 291.020,584	3	356.344,053 291.015,281	11.112
3	356.344,053 291.015,281	4	356.505,641 291.367,972	387.945
4	356.505,641 291.367,972	1	356.495,788 291.373,084	11.1

**** Lungimile segmentelor sunt determinate în planul de proiecție Stereo 70 și sunt rotunjite la 1 milimetru.**

***** Distanța dintre puncte este formată din segmente cumulate ce sunt mai mici decât valoarea 1 milimetru.**

**DATE DESPRE IMOBILUL NR. 8949**

Oficiul de Cadastru și Publicitate Imobiliară DOLJ
Biroul de Cadastru și Publicitate Imobiliară Craiova

A. Partea I. Descrierea imobilului

TEREN Extravilan

Adresa: Jud. Dolj, T210, P24, 104

Nr. Crt	Nr cadastral Nr. topografic	Suprafața* (mp)	Observații / Referințe
A1		Din acte: 2.700 Masurata: 3.700	Sector cadastral:14 Teren neimprejmuit;

B. Partea II. Proprietari și acte

Inscrieri privitoare la dreptul de proprietate și alte drepturi reale		Referințe
/		
Act Administrativ nr. TDP 2191-9700, din 10/07/1996 emis de CJSIPT DOLJ;		
B1	Intabulare, drept de PROPRIETATE, dobandit prin Reconstituire, cota actuala 1/1 1) PAPA MARIN	A1

C. Partea III. SARCINI .

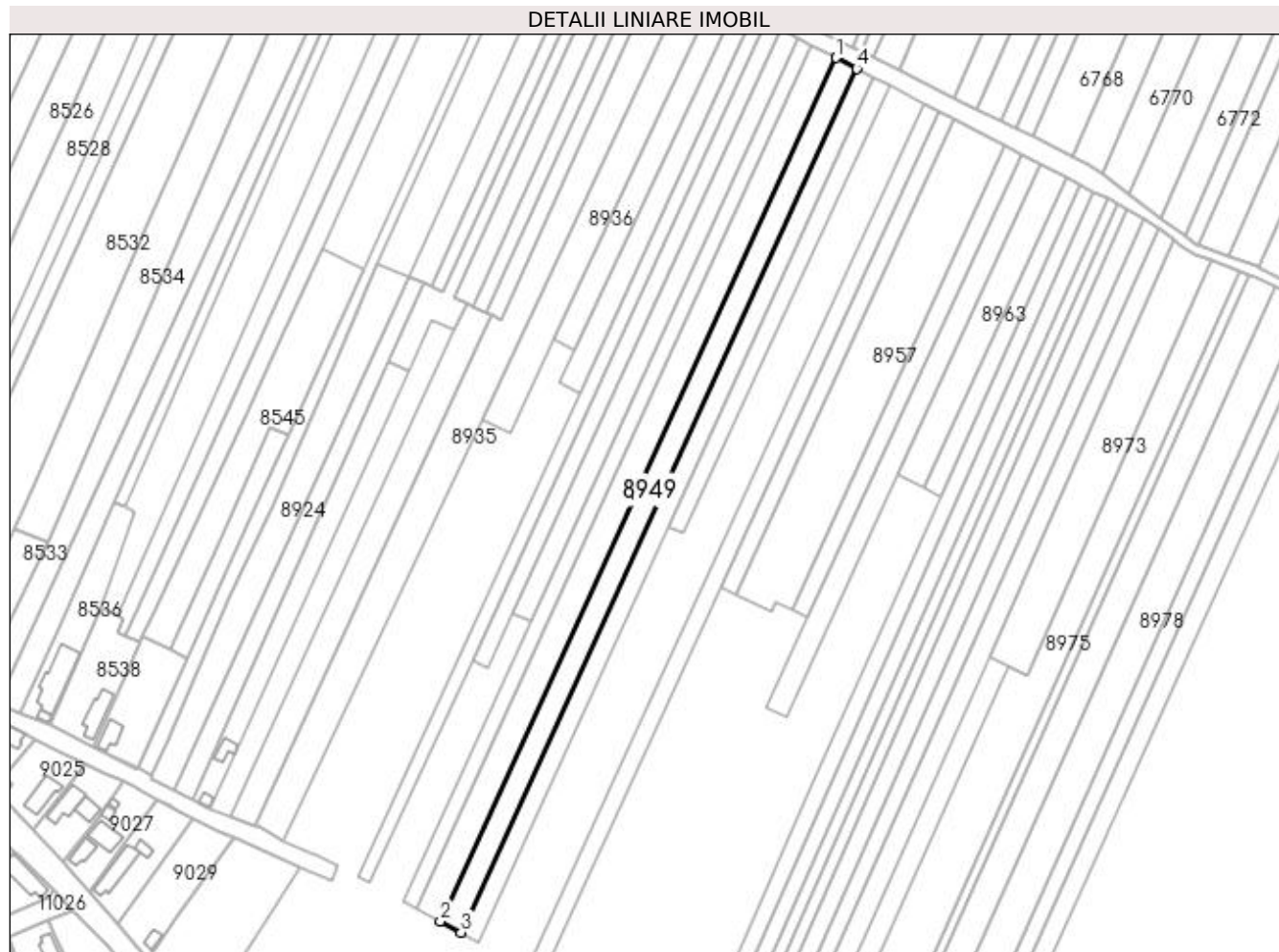
Inscrieri privind dezmembramintele dreptului de proprietate, drepturi reale de garanție și sarcini	Referințe
NU SUNT	

Anexa Nr. 1 La Partea I

Teren

Nr cadastral	Suprafața (mp)*	Observații / Referințe
	Din acte: 2.700	
	Masurata: 3.700	

* Suprafața este determinată în planul de proiecție Stereo 70.



Date referitoare la teren

Crt	Categorie folosință	Intra vilan	Suprafața (mp)	Tarla	Parcelă	Nr. topo	Observații / Referințe
1	arabil	NU	2.700	210	24	-	
2	vie	NU	1.000	210	104	-	

Lungime Segmente

1) Valorile lungimilor segmentelor sunt obținute din proiecție în plan.

Punct început	X / Y	Punct sfârșit	X / Y	Lungime segment (** (m)
1	356.505,641 291.367,972	2	356.344,053 291.015,281	387.945
2	356.344,053 291.015,281	3	356.352,452 291.010,72	9.558
3	356.352,452 291.010,72	4	356.514,115 291.363,575	388.126
4	356.514,115 291.363,575	1	356.505,641 291.367,972	9.547

**** Lungimile segmentelor sunt determinate în planul de proiecție Stereo 70 și sunt rotunjite la 1 milimetru.**

***** Distanța dintre puncte este formată din segmente cumulate ce sunt mai mici decât valoarea 1 milimetru.**

**DATE DESPRE IMOBILUL NR. 8950**

Oficiul de Cadastru și Publicitate Imobiliară DOLJ
Biroul de Cadastru și Publicitate Imobiliară Craiova

A. Partea I. Descrierea imobilului

TEREN Extravilan

Adresa: Jud. Dolj, T210, P25, 104

Nr. Crt	Nr cadastral Nr. topografic	Suprafața* (mp)	Observații / Referințe
A1		3.100	Sector cadastral:14 Teren neimprejmuit;

B. Partea II. Proprietari și acte

Inscrieri privitoare la dreptul de proprietate și alte drepturi reale	Referințe
/	
Act Administrativ nr. TDP 2361-9662, din 01/08/1996 emis de CJSIPT DOLJ;	
B1	A1
Intabulare, drept de PROPRIETATE, dobândit prin Reconstituire, cota actuala 1/1 1) NEȚOIU GHEORGHE	

C. Partea III. SARCINI .

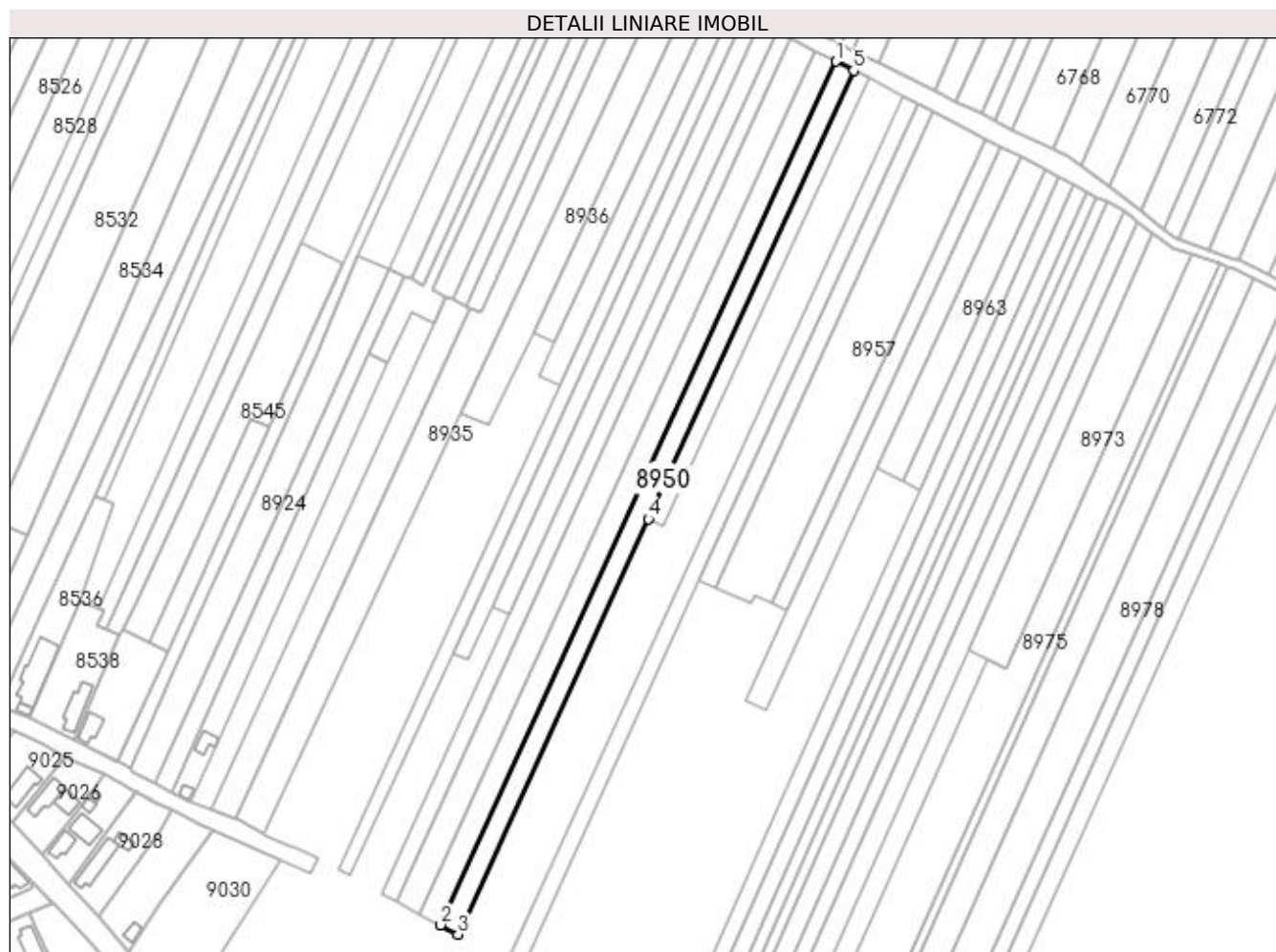
Inscrieri privind dezmembramintele dreptului de proprietate, drepturi reale de garanție și sarcini	Referințe
NU SUNT	

Anexa Nr. 1 La Partea I

Teren

Nr cadastral	Suprafața (mp)*	Observații / Referințe
	3.100	

* Suprafața este determinată în planul de proiecție Stereo 70.



Date referitoare la teren

Crt	Categorie folosință	Intra vilan	Suprafața (mp)	Tarla	Parcelă	Nr. topo	Observații / Referințe
1	arabil	NU	1.900	210	25	-	
2	vie	NU	1.200	210	104	-	

Lungime Segmente

1) Valorile lungimilor segmentelor sunt obținute din proiecție în plan.

Punct început	X / Y	Punct sfârșit	X / Y	Lungime segment (** (m)
1	356.514,115 291.363,575	2	356.352,452 291.010,72	388.126
2	356.352,452 291.010,72	3	356.359,486 291.006,901	8.004
3	356.359,486 291.006,901	4	356.437,265 291.176,666	186.734
4	356.437,265 291.176,666	5	356.521,212 291.359,893	201.542

Punct început	X / Y	Punct sfârșit	X / Y	Lungime segment (** (m)
5	356.521,212 291.359,893	1	356.514,115 291.363,575	7.995

** Lungimile segmentelor sunt determinate în planul de proiecție Stereo 70 și sunt rotunjite la 1 milimetru.

*** Distanța dintre puncte este formată din segmente cumulate ce sunt mai mici decât valoarea 1 milimetru.

**DATE DESPRE IMOBILUL NR. 8951**

Oficiul de Cadastru și Publicitate Imobiliară DOLJ
Biroul de Cadastru și Publicitate Imobiliară Craiova

A. Partea I. Descrierea imobilului

TEREN Extravilan

Adresa: Jud. Dolj, T210, P26

Nr. Crt	Nr cadastral Nr. topografic	Suprafața* (mp)	Observații / Referințe
A1		1.400	Sector cadastral:14 Teren neimprejmuit;

B. Partea II. Proprietari și acte

Inscrieri privitoare la dreptul de proprietate și alte drepturi reale	Referințe
/	
Act Administrativ nr. TDP 2438-43721, din 09/08/1996 emis de CJSIPT DOLJ;	
B1	A1
Intabulare, drept de PROPRIETATE, dobândit prin Reconstituire, cota actuala 1/1 1) TUCA MIHAI	

C. Partea III. SARCINI .

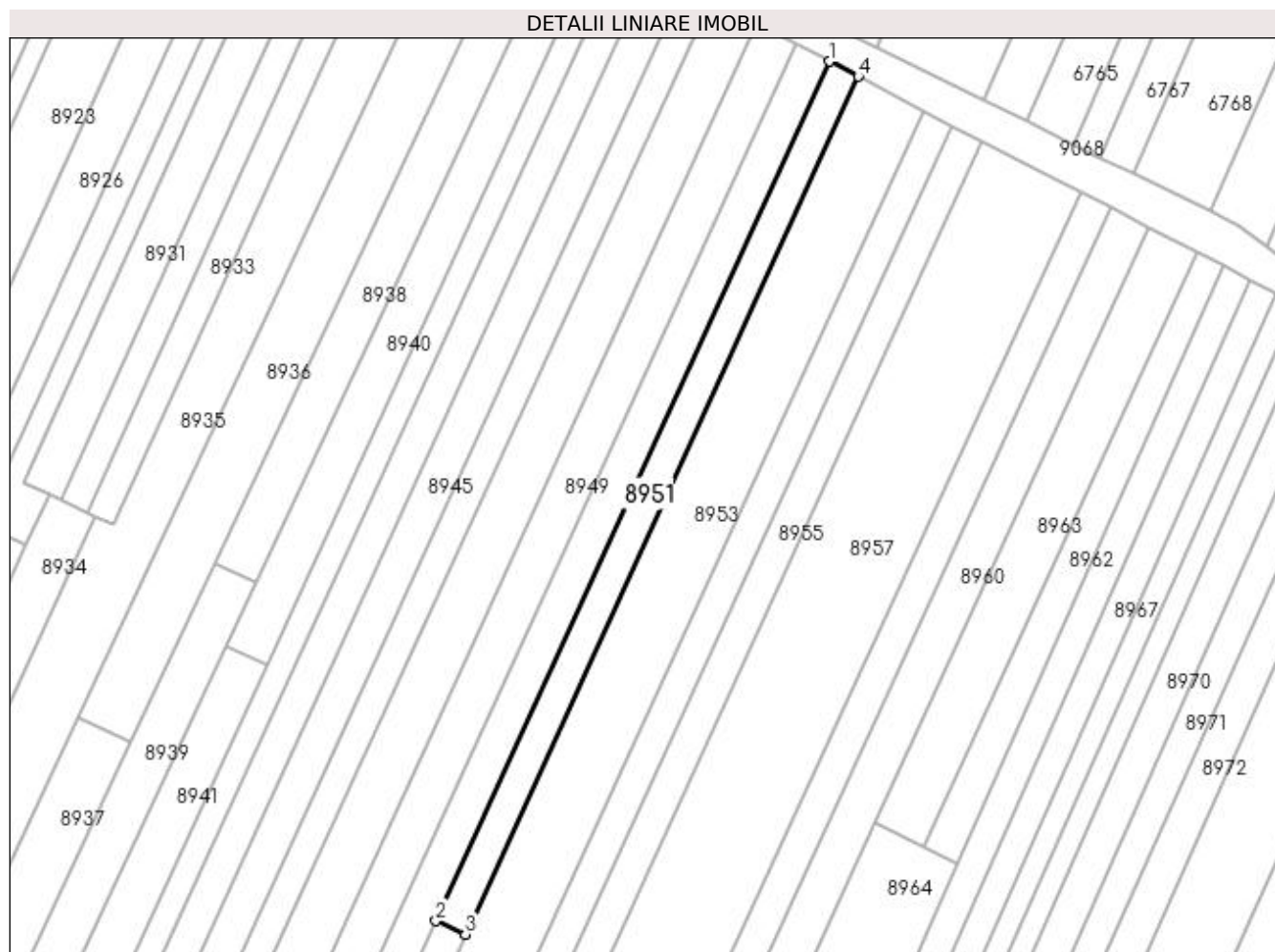
Inscrieri privind dezmembramintele dreptului de proprietate, drepturi reale de garanție și sarcini	Referințe
NU SUNT	

Anexa Nr. 1 La Partea I

Teren

Nr cadastral	Suprafața (mp)*	Observații / Referințe
	1.400	

* Suprafața este determinată în planul de proiecție Stereo 70.



Date referitoare la teren

Crt	Categorie folosință	Intra vilan	Suprafața (mp)	Tarla	Parcelă	Nr. topo	Observații / Referințe
1	vie	NU	1.400	210	26	-	

Lungime Segmente

1) Valorile lungimilor segmentelor sunt obținute din proiecție în plan.

Punct început	X / Y	Punct sfârșit	X / Y	Lungime segment (** (m)
1	356.521,212 291.359,893	2	356.437,265 291.176,666	201.542
2	356.437,265 291.176,666	3	356.443,593 291.173,786	6.953
3	356.443,593 291.173,786	4	356.527,391 291.356,687	201.184
4	356.527,391 291.356,687	1	356.521,212 291.359,893	6.961

**** Lungimile segmentelor sunt determinate în planul de proiecție Stereo 70 și sunt rotunjite la 1 milimetru.**

***** Distanța dintre puncte este formată din segmente cumulate ce sunt mai mici decât valoarea 1 milimetru.**

**DATE DESPRE IMOBILUL NR. 8952**

Oficiul de Cadastru și Publicitate Imobiliară DOLJ
Biroul de Cadastru și Publicitate Imobiliară Craiova

A. Partea I. Descrierea imobilului

TEREN Extravilan

Adresa: Jud. Dolj, T210, P106, 27

Nr. Crt	Nr cadastral Nr. topografic	Suprafața* (mp)	Observații / Referințe
A1		1.300	Sector cadastral:14 Teren neimprejmuit;

B. Partea II. Proprietari și acte

Inscrieri privitoare la dreptul de proprietate și alte drepturi reale	Referințe
/	
Act Administrativ nr. TDP 2472-43721, din 14/08/1996 emis de CJSIPT DOLJ;	
B1	A1
Intabulare, drept de PROPRIETATE, dobândit prin Reconstituire, cota actuala 1/1 1) BOȚOAGĂ CONSTANTIN	

C. Partea III. SARCINI .

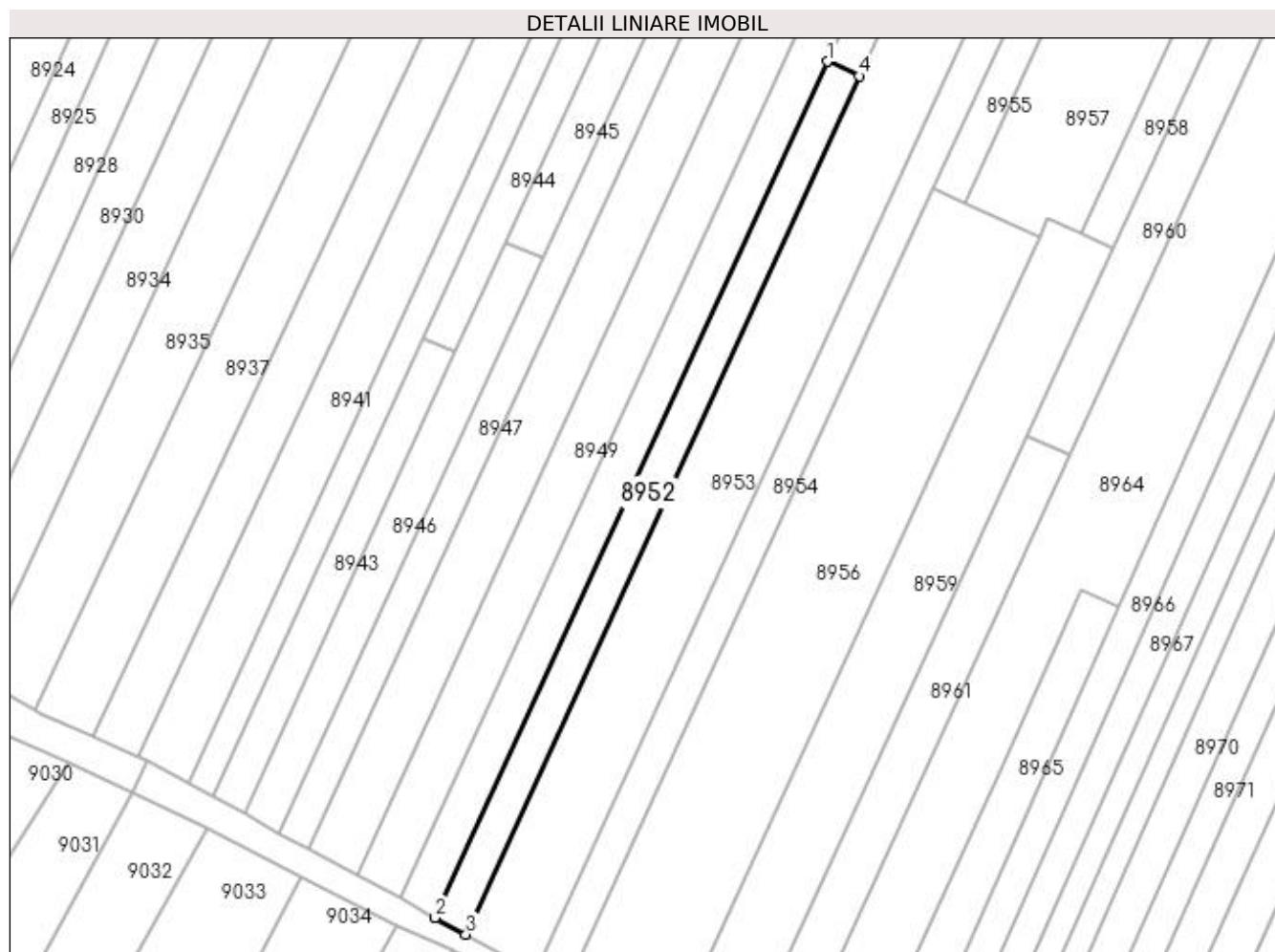
Inscrieri privind dezmembramintele dreptului de proprietate, drepturi reale de garanție și sarcini	Referințe
NU SUNT	

Anexa Nr. 1 La Partea I

Teren

Nr cadastral	Suprafața (mp)*	Observații / Referințe
	1.300	

* Suprafața este determinată în planul de proiecție Stereo 70.



Date referitoare la teren

Crt	Categorie folosință	Intravilan	Suprafața (mp)	Tarla	Parcelă	Nr. topo	Observații / Referințe
1	arabil	NU	600	210	106	-	
2	vie	NU	700	210	27	-	

Lungime Segmente

1) Valorile lungimilor segmentelor sunt obținute din proiecție în plan.

Punct început	X / Y	Punct sfârșit	X / Y	Lungime segment (** (m)
1	356.437,265 291.176,666	2	356.359,486 291.006,901	186.734
2	356.359,486 291.006,901	3	356.365,61 291.003,575	6.969
3	356.365,61 291.003,575	4	356.443,593 291.173,786	187.225
4	356.443,593 291.173,786	1	356.437,265 291.176,666	6.953

**** Lungimile segmentelor sunt determinate în planul de proiecție Stereo 70 și sunt rotunjite la 1 milimetru.**

***** Distanța dintre puncte este formată din segmente cumulate ce sunt mai mici decât valoarea 1 milimetru.**

**DATE DESPRE IMOBILUL NR. 8953**

Oficiul de Cadastru și Publicitate Imobiliară DOLJ
Biroul de Cadastru și Publicitate Imobiliară Craiova

A. Partea I. Descrierea imobilului

TEREN Extravilan

Adresa: Jud. Dolj, T210, P28, 107

Nr. Crt	Nr cadastral Nr. topografic	Suprafața* (mp)	Observații / Referințe
A1		6.100	Sector cadastral:14 Teren neimprejmuit;

B. Partea II. Proprietari și acte

Inscrieri privitoare la dreptul de proprietate și alte drepturi reale	Referințe
/	
Act Administrativ nr. TDP nr. 3154/59190, din 14/03/1997 emis de CJ Dolj;	
B1	A1
Intabulare, drept de PROPRIETATE, dobândit prin Reconstituire, cota actuala 1/1 1) POPESCU CONSTANTIN, Lipsa CNP	

C. Partea III. SARCINI .

Inscrieri privind dezmembramintele dreptului de proprietate, drepturi reale de garanție și sarcini	Referințe
NU SUNT	

Anexa Nr. 1 La Partea I

Teren

Nr cadastral	Suprafața (mp)*	Observații / Referințe
	6.100	

* Suprafața este determinată în planul de proiecție Stereo 70.



Date referitoare la teren

Crt	Categorie folosință	Intra vilan	Suprafața (mp)	Tarla	Parcelă	Nr. topo	Observații / Referințe
1	arabil	NU	1.700	210	28	-	
2	vie	NU	4.400	210	107	-	

Lungime Segmente

1) Valorile lungimilor segmentelor sunt obținute din proiecție în plan.

Punct început	X / Y	Punct sfârșit	X / Y	Lungime segment (** (m)
1	356.424,772 291.095,014	2	356.541,343 291.349,447	279.866
2	356.541,343 291.349,447	3	356.527,391 291.356,687	15.719
3	356.527,391 291.356,687	4	356.443,593 291.173,786	201.184
4	356.443,593 291.173,786	5	356.365,61 291.003,575	187.225

Punct început	X / Y	Punct sfârșit	X / Y	Lungime segment (** (m)
5	356.365,61 291.003,575	6	356.379,438 290.996,066	15.735
6	356.379,438 290.996,066	1	356.424,772 291.095,014	108.839

** Lungimile segmentelor sunt determinate în planul de proiecție Stereo 70 și sunt rotunjite la 1 milimetru.

*** Distanța dintre puncte este formată din segmente cumulate ce sunt mai mici decât valoarea 1 milimetru.

**DATE DESPRE IMOBILUL NR. 8954**

Oficiul de Cadastru și Publicitate Imobiliară DOLJ
Biroul de Cadastru și Publicitate Imobiliară Craiova

A. Partea I. Descrierea imobilului

TEREN Extravilan

Adresa: Jud. Dolj, T210, P29

Nr. Crt	Nr cadastral Nr. topografic	Suprafața* (mp)	Observații / Referințe
A1		2.700	Sector cadastral:14 Teren neimprejmuit;

B. Partea II. Proprietari și acte

Inscrieri privitoare la dreptul de proprietate și alte drepturi reale		Referințe
/		
Act Notarial nr. CM NR. 364, din 31/08/2016 emis de NP STOENESCU FLOREA (TDP NR. 1604-58981/20-04-1995);		
B1	Intabulare, drept de PROPRIETATE, dobandit prin Succesiune, cota actuala 1/1 1) COJOCARU MIRCEA-FLORIAN-SORINEL 2) COLOVAI DANIELA - FLORICA	A1

C. Partea III. SARCINI .

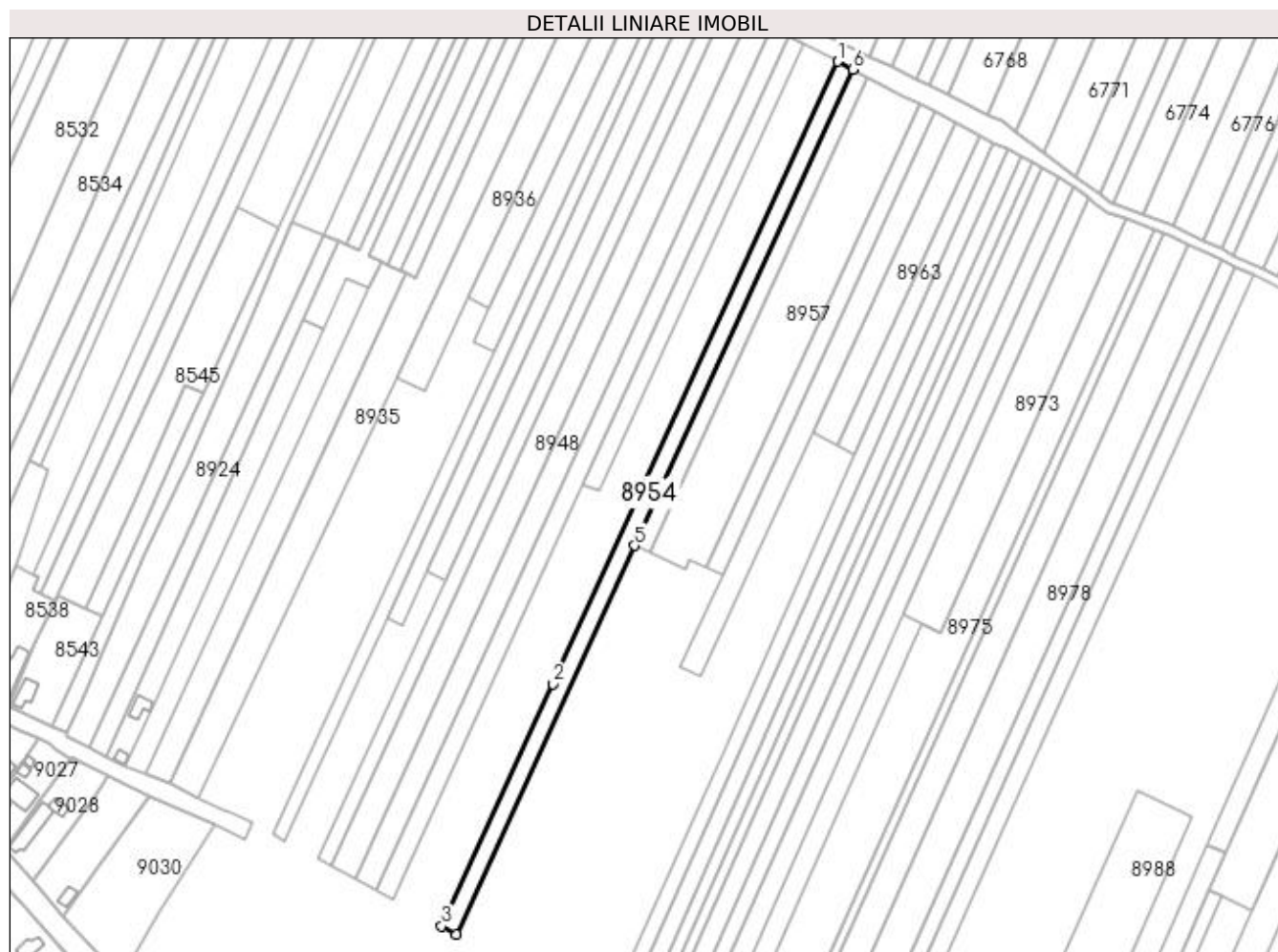
Inscrieri privind dezmembramintele dreptului de proprietate, drepturi reale de garanție și sarcini	Referințe
NU SUNT	

Anexa Nr. 1 La Partea I

Teren

Nr cadastral	Suprafața (mp)*	Observații / Referințe
	2.700	

* Suprafața este determinată în planul de proiecție Stereo 70.



Date referitoare la teren

Crt	Categorie folosință	Intra vilan	Suprafața (mp)	Tarla	Parcelă	Nr. topo	Observații / Referințe
1	vie	NU	2.700	210	29	-	

Lungime Segmente

1) Valorile lungimilor segmentelor sunt obținute din proiecție în plan.

Punct început	X / Y	Punct sfârșit	X / Y	Lungime segment (** (m)
1	356.541,343 291.349,447	2	356.424,772 291.095,014	279.866
2	356.424,772 291.095,014	3	356.379,438 290.996,066	108.839
3	356.379,438 290.996,066	4	356.385,51 290.992,648	6.968
4	356.385,51 290.992,648	5	356.458,296 291.151,516	174.748
5	356.458,296 291.151,516	6	356.547,514 291.346,245	214.194

Punct început	X / Y	Punct sfârșit	X / Y	Lungime segment (** (m)
6	356.547,514 291.346,245	1	356.541,343 291.349,447	6.952

** Lungimile segmentelor sunt determinate în planul de proiecție Stereo 70 și sunt rotunjite la 1 milimetru.

*** Distanța dintre puncte este formată din segmente cumulate ce sunt mai mici decât valoarea 1 milimetru.

**DATE DESPRE IMOBILUL NR. 8955**

Oficiul de Cadastru și Publicitate Imobiliară DOLJ
Biroul de Cadastru și Publicitate Imobiliară Craiova

A. Partea I. Descrierea imobilului

TEREN Extravilan

Adresa: Jud. Dolj, T210, P30

Nr. Crt	Nr cadastral Nr. topografic	Suprafața* (mp)	Observații / Referințe
A1		1.500	Sector cadastral:14 Teren neimprejmuit;

B. Partea II. Proprietari și acte

Inscrieri privitoare la dreptul de proprietate și alte drepturi reale		Referințe
/		
Act Administrativ nr. TDP 2029-9686, din 12/04/1996 emis de CJSIPT DOLJ;		
B1	Intabulare, drept de PROPRIETATE, dobândit prin Reconstituire, cota actuala 1/1 1) VASILE GEORGETA	A1

C. Partea III. SARCINI .

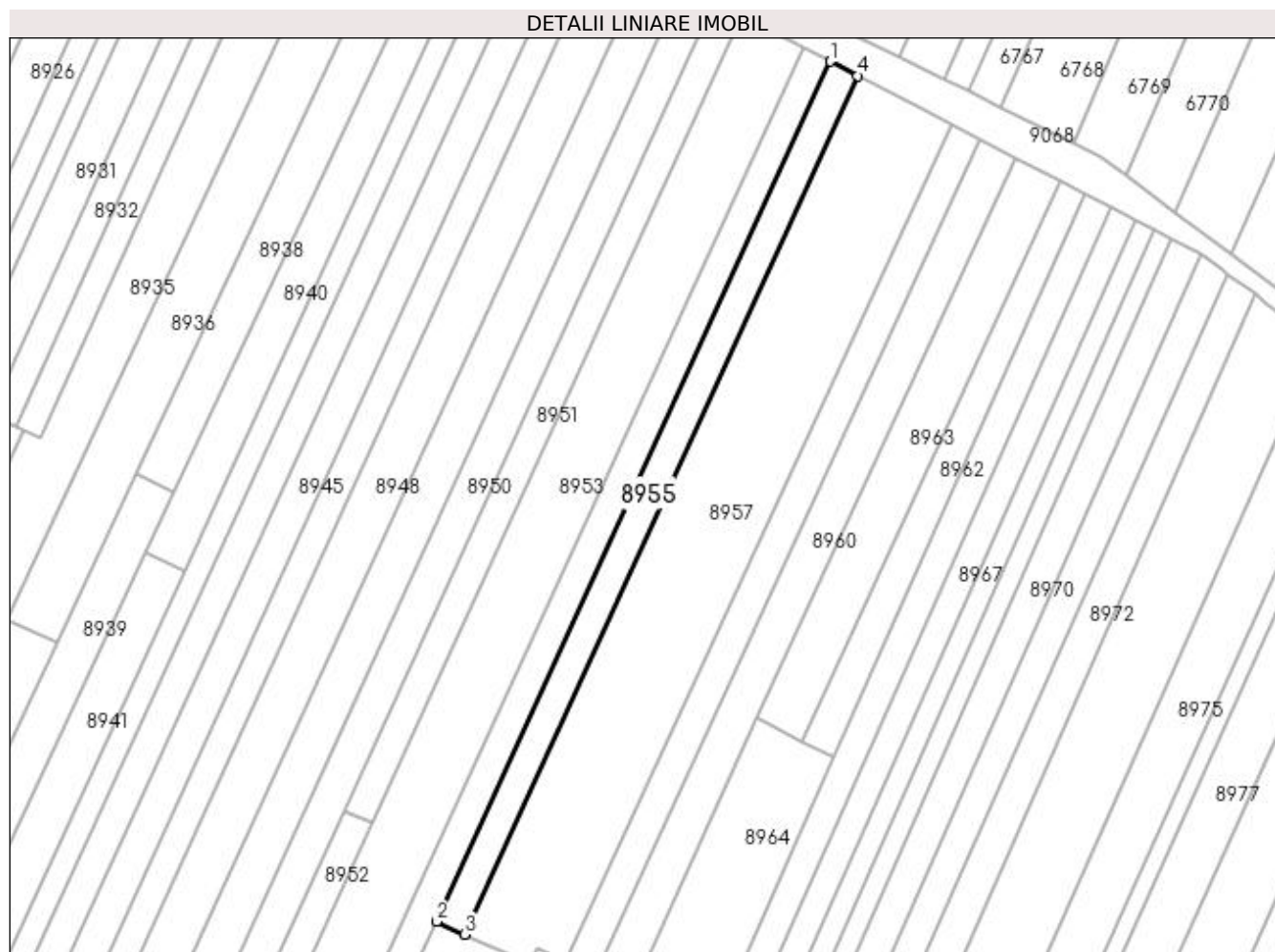
Inscrieri privind dezmembramintele dreptului de proprietate, drepturi reale de garanție și sarcini	Referințe
NU SUNT	

Anexa Nr. 1 La Partea I

Teren

Nr cadastral	Suprafața (mp)*	Observații / Referințe
	1.500	

* Suprafața este determinată în planul de proiecție Stereo 70.



Date referitoare la teren

Crt	Categorie folosință	Intra vilan	Suprafața (mp)	Tarla	Parcelă	Nr. topo	Observații / Referințe
1	arabil	NU	1.500	210	30	-	

Lungime Segmente

1) Valorile lungimilor segmentelor sunt obținute din proiecție în plan.

Punct început	X / Y	Punct sfârșit	X / Y	Lungime segment (** (m)
1	356.547,514 291.346,245	2	356.458,296 291.151,516	214.194
2	356.458,296 291.151,516	3	356.464,687 291.148,636	7.01
3	356.464,687 291.148,636	4	356.553,743 291.343,013	213.807
4	356.553,743 291.343,013	1	356.547,514 291.346,245	7.018

**** Lungimile segmentelor sunt determinate în planul de proiecție Stereo 70 și sunt rotunjite la 1 milimetru.**

***** Distanța dintre puncte este formată din segmente cumulate ce sunt mai mici decât valoarea 1 milimetru.**

**DATE DESPRE IMOBILUL NR. 8956**

Oficiul de Cadastru și Publicitate Imobiliară DOLJ
Biroul de Cadastru și Publicitate Imobiliară Craiova

A. Partea I. Descrierea imobilului

TEREN Extravilan

Adresa: Jud. Dolj, T210, P4044

Nr. Crt	Nr cadastral Nr. topografic	Suprafața* (mp)	Observații / Referințe
A1		4.044	Sector cadastral:14 Teren neimprejmuit;

B. Partea II. Proprietari și acte

Inscrieri privitoare la dreptul de proprietate și alte drepturi reale		Referințe
/		
Act Normativ nr. LEGEA 7, din 13/03/1996 emis de PARLAMENTUL ROMANIEI;		
B1	Inscrierea provizorie, drept de PROPRIETATE, dobandit prin Lege, cota actuala 1/1 1) NEIDENTIFICAT NEIDENTIFICAT, CIF:0000000000000	A1

C. Partea III. SARCINI .

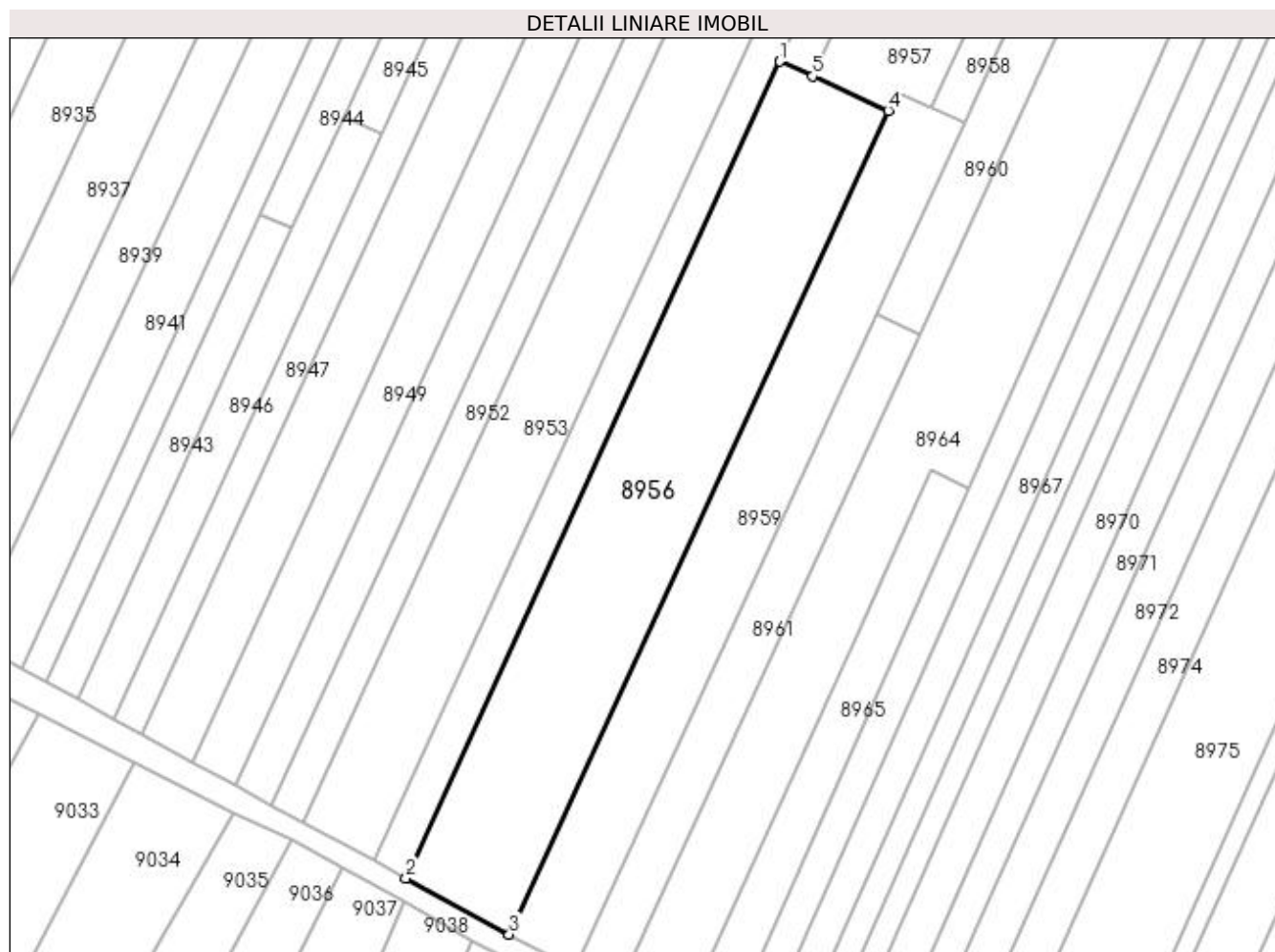
Inscrieri privind dezmembramintele dreptului de proprietate, drepturi reale de garanție și sarcini	Referințe
NU SUNT	

Anexa Nr. 1 La Partea I

Teren

Nr cadastral	Suprafața (mp)*	Observații / Referințe
	4.044	

* Suprafața este determinată în planul de proiecție Stereo 70.



Date referitoare la teren

Crt	Categorie folosință	Intravilan	Suprafața (mp)	Tarla	Parcelă	Nr. topo	Observații / Referințe
1	arabil	NU	4.044	210	4044	-	

Lungime Segmente

1) Valorile lungimilor segmentelor sunt obținute din proiecție în plan.

Punct început	X / Y	Punct sfârșit	X / Y	Lungime segment (** (m)
1	356.458,296 291.151,516	2	356.385,51 290.992,648	174.748
2	356.385,51 290.992,648	3	356.405,639 290.981,709	22.909
3	356.405,639 290.981,709	4	356.479,452 291.141,982	176.453
4	356.479,452 291.141,982	5	356.464,687 291.148,636	16.195
5	356.464,687 291.148,636	1	356.458,296 291.151,516	7.01

**** Lungimile segmentelor sunt determinate în planul de proiecție Stereo 70 și sunt rotunjite la 1 milimetru.**

***** Distanța dintre puncte este formată din segmente cumulate ce sunt mai mici decât valoarea 1 milimetru.**

**DATE DESPRE IMOBILUL NR. 8957**

Oficiul de Cadastru și Publicitate Imobiliară DOLJ
Biroul de Cadastru și Publicitate Imobiliară Craiova

A. Partea I. Descrierea imobilului

TEREN Extravilan

Adresa: Jud. Dolj, T210, P31, 32

Nr. Crt	Nr cadastral Nr. topografic	Suprafața* (mp)	Observații / Referințe
A1		5.000	Sector cadastral:14 Teren neimprejmuit;

B. Partea II. Proprietari și acte

Inscrieri privitoare la dreptul de proprietate și alte drepturi reale		Referințe
/		
Act Administrativ nr. TDP 2650-48112, din 15/11/1996 emis de CJSIPT DOLJ;		
B1	Intabulare, drept de PROPRIETATE, dobândit prin Reconstituire, cota actuala 1/1 1) POPA PETRE 2) PÎRVAN MARIA 3) DASCĂLU IOANA	A1

C. Partea III. SARCINI .

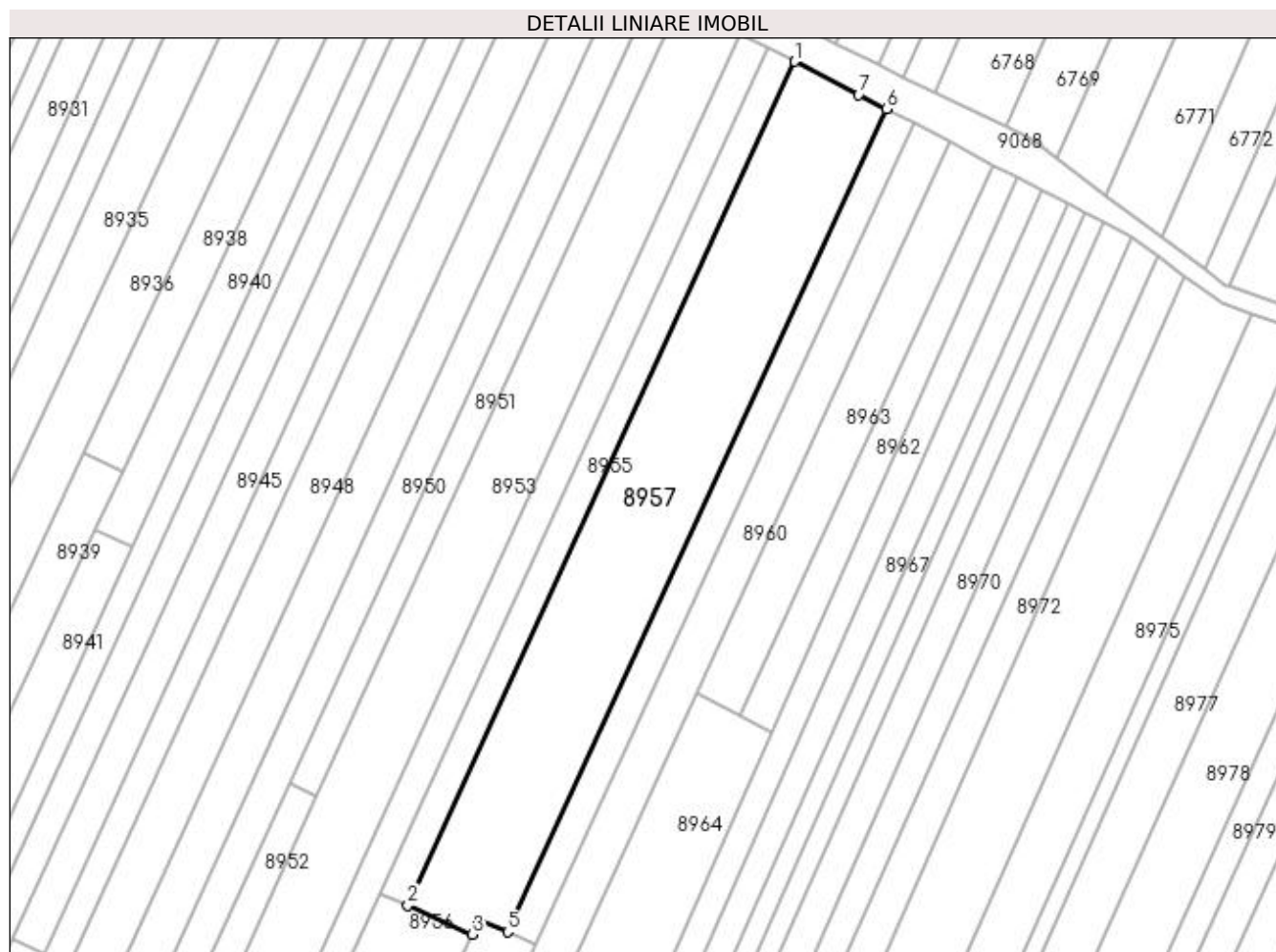
Inscrieri privind dezmembramentele dreptului de proprietate, drepturi reale de garanție și sarcini	Referințe
NU SUNT	

Anexa Nr. 1 La Partea I

Teren

Nr cadastral	Suprafața (mp)*	Observații / Referințe
	5.000	

* Suprafața este determinată în planul de proiecție Stereo 70.



Date referitoare la teren

Crt	Categorie folosință	Intra vilan	Suprafața (mp)	Tarla	Parcelă	Nr. topo	Observații / Referințe
1	arabil	NU	3.500	210	31	-	
2	vie	NU	1.500	210	32	-	

Lungime Segmente

1) Valorile lungimilor segmentelor sunt obținute din proiecție în plan.

Punct început	X / Y	Punct sfârșit	X / Y	Lungime segment (** (m)
1	356.553,743 291.343,013	2	356.464,687 291.148,636	213.807
2	356.464,687 291.148,636	3	356.479,452 291.141,982	16.195
3	356.479,452 291.141,982	4	356.481,059 291.145,472	3.842
4	356.481,059 291.145,472	5	356.487,608 291.142,521	7.183

Punct început	X / Y	Punct sfârșit	X / Y	Lungime segment (** (m)
5	356.487,608 291.142,521	6	356.574,89 291.332,041	208.653
6	356.574,89 291.332,041	7	356.568,508 291.335,352	7.19
7	356.568,508 291.335,352	1	356.553,743 291.343,013	16.634

** Lungimile segmentelor sunt determinate în planul de proiecție Stereo 70 și sunt rotunjite la 1 milimetru.

*** Distanța dintre puncte este formată din segmente cumulate ce sunt mai mici decât valoarea 1 milimetru.

**DATE DESPRE IMOBILUL NR. 8958**

Oficiul de Cadastru și Publicitate Imobiliară DOLJ
Biroul de Cadastru și Publicitate Imobiliară Craiova

A. Partea I. Descrierea imobilului

TEREN Extravilan

Adresa: Jud. Dolj, T210, P33

Nr. Crt	Nr cadastral Nr. topografic	Suprafața* (mp)	Observații / Referințe
A1		1.500	Sector cadastral:14 Teren neimprejmuit;

B. Partea II. Proprietari și acte

Inscrieri privitoare la dreptul de proprietate și alte drepturi reale		Referințe
/		
Act Notarial nr. PARTAJ NR1603, din 20/05/2015 emis de NP BUDIANA IONUT RAZVAN (TDP NR 2481-43721/15-08-1996; CM NR 144/20-05-2015);		
B1	Intabulare, drept de PROPRIETATE, dobandit prin lesire Din Indiviziune, cota actuala 1/1 1) CHELU MIHAI	A1

C. Partea III. SARCINI .

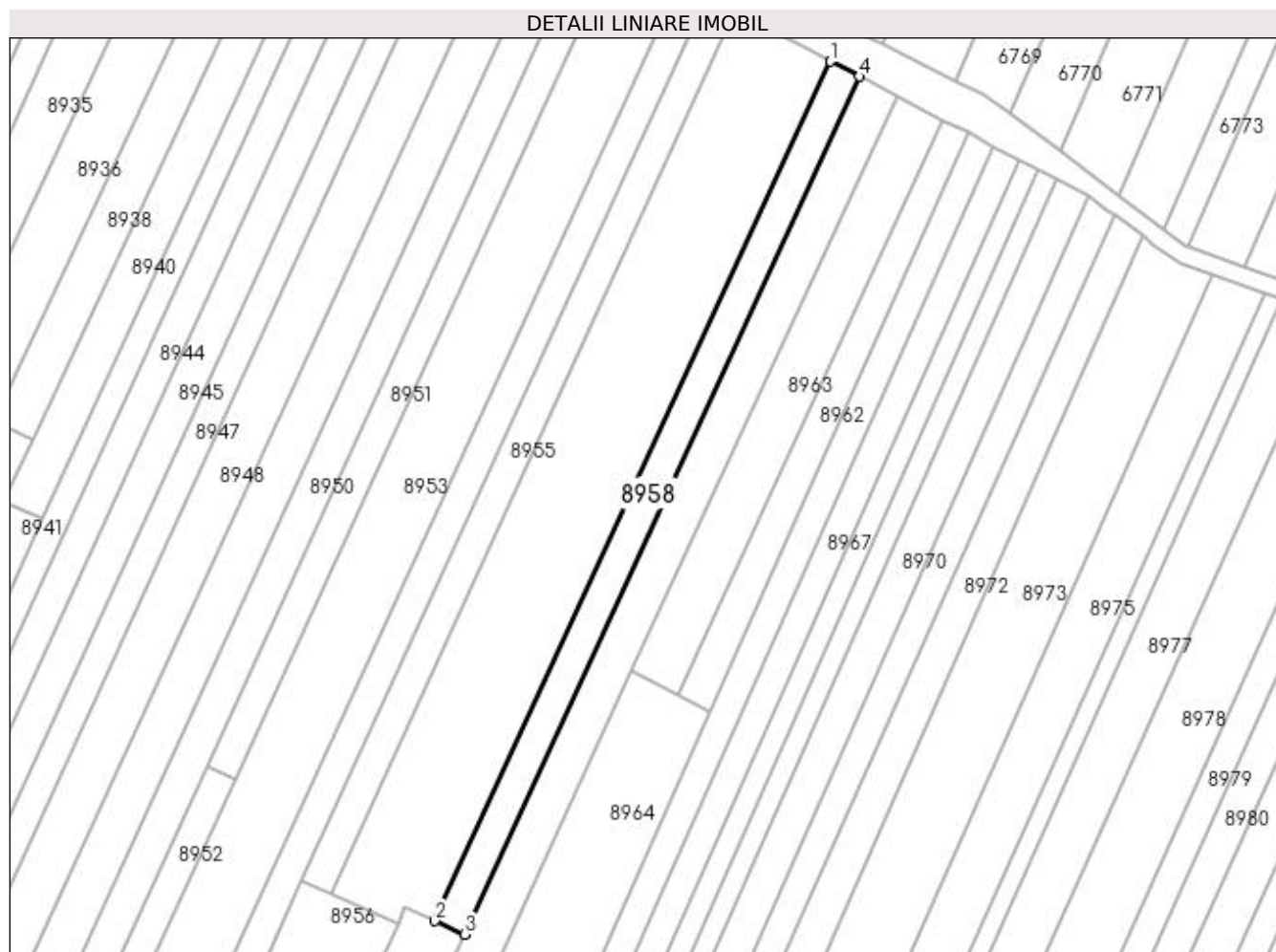
Inscrieri privind dezmembramintele dreptului de proprietate, drepturi reale de garanție și sarcini	Referințe
NU SUNT	

Anexa Nr. 1 La Partea I

Teren

Nr cadastral	Suprafața (mp)*	Observații / Referințe
	1.500	

* Suprafața este determinată în planul de proiecție Stereo 70.



Date referitoare la teren

Crt	Categorie folosință	Intra vilan	Suprafața (mp)	Tarla	Parcelă	Nr. topo	Observații / Referințe
1	vie	NU	1.500	210	33	-	

Lungime Segmente

1) Valorile lungimilor segmentelor sunt obținute din proiecție în plan.

Punct început	X / Y	Punct sfârșit	X / Y	Lungime segment (** (m)
1	356.574,89 291.332,041	2	356.487,608 291.142,521	208.653
2	356.487,608 291.142,521	3	356.494,168 291.139,565	7.195
3	356.494,168 291.139,565	4	356.581,284 291.328,723	208.255
4	356.581,284 291.328,723	1	356.574,89 291.332,041	7.204

**** Lungimile segmentelor sunt determinate în planul de proiecție Stereo 70 și sunt rotunjite la 1 milimetru.**

***** Distanța dintre puncte este formată din segmente cumulate ce sunt mai mici decât valoarea 1 milimetru.**

**DATE DESPRE IMOBILUL NR. 8959**

Oficiul de Cadastru și Publicitate Imobiliară DOLJ
Biroul de Cadastru și Publicitate Imobiliară Craiova

A. Partea I. Descrierea imobilului

TEREN Extravilan

Adresa: Jud. Dolj, T210, P35

Nr. Crt	Nr cadastral Nr. topografic	Suprafața* (mp)	Observații / Referințe
A1		2.600	Sector cadastral:14 Teren neimprejmuit;

B. Partea II. Proprietari și acte

Inscrieri privitoare la dreptul de proprietate și alte drepturi reale	Referințe
/	
Act Administrativ nr. TDP 3058/59421, din 11/03/1997 emis de CJSIPT DOLJ;	
B1	A1
Intabulare, drept de PROPRIETATE, dobandit prin Reconstituire, cota actuala 1/1 1) GEAMBASU DANIEL, LIPSA CNP	

C. Partea III. SARCINI .

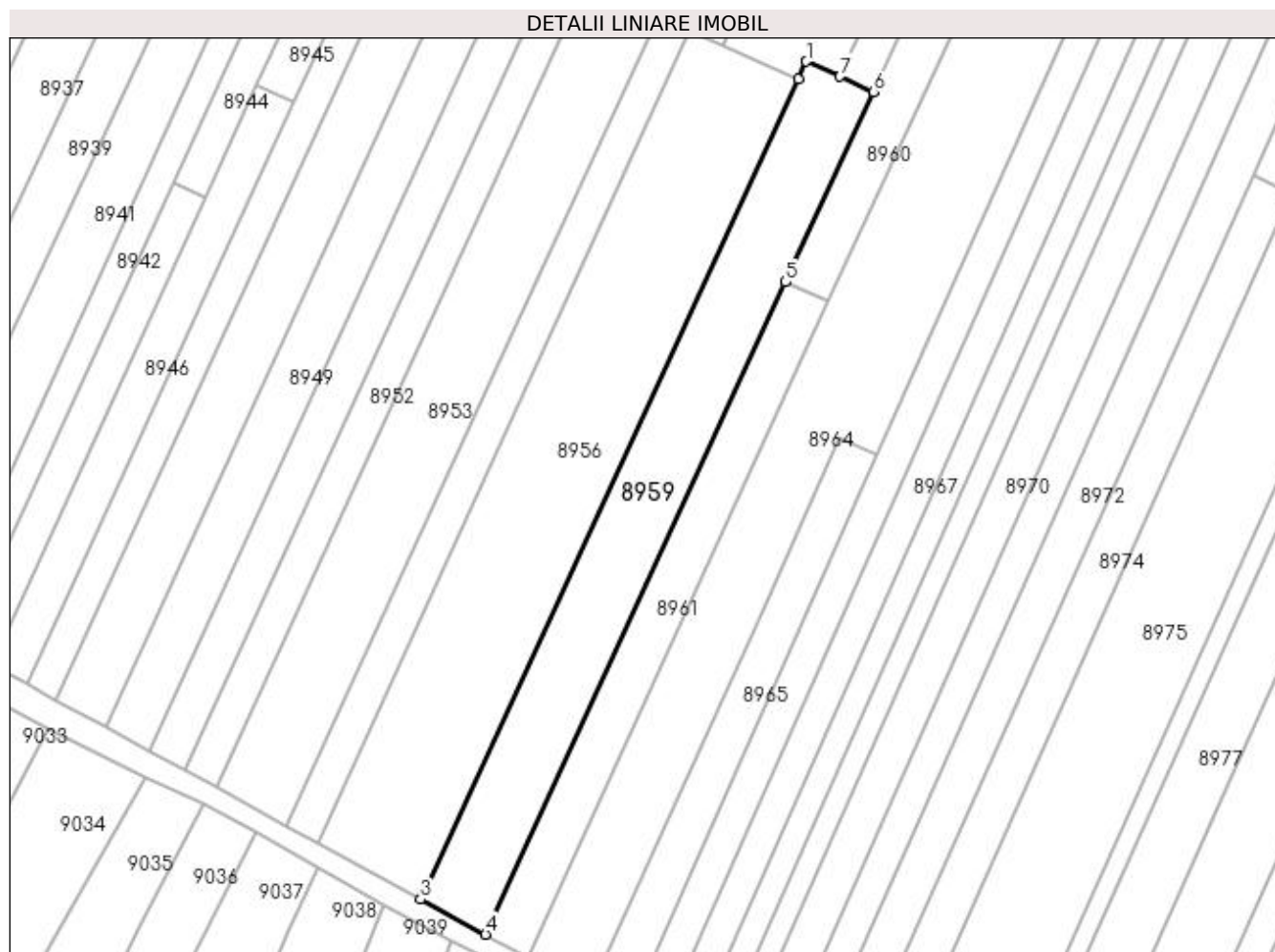
Inscrieri privind dezmembramintele dreptului de proprietate, drepturi reale de garanție și sarcini	Referințe
NU SUNT	

Anexa Nr. 1 La Partea I

Teren

Nr cadastral	Suprafața (mp)*	Observații / Referințe
	2.600	

* Suprafața este determinată în planul de proiecție Stereo 70.



Date referitoare la teren

Crt	Categorie folosință	Intra vilan	Suprafața (mp)	Tarla	Parcelă	Nr. topo	Observații / Referințe
1	vie	NU	2.600	210	35	-	

Lungime Segmente

1) Valorile lungimilor segmentelor sunt obținute din proiecție în plan.

Punct început	X / Y	Punct sfârșit	X / Y	Lungime segment (** (m)
1	356.481,059 291.145,472	2	356.479,452 291.141,982	3.842
2	356.479,452 291.141,982	3	356.405,639 290.981,709	176.453
3	356.405,639 290.981,709	4	356.418,299 290.974,828	14.409
4	356.418,299 290.974,828	5	356.477,025 291.102,34	140.385
5	356.477,025 291.102,34	6	356.494,168 291.139,565	40.983

Punct început	X / Y	Punct sfârșit	X / Y	Lungime segment (** (m)
6	356.494,168 291.139,565	7	356.487,608 291.142,521	7.195
7	356.487,608 291.142,521	1	356.481,059 291.145,472	7.183

** Lungimile segmentelor sunt determinate în planul de proiecție Stereo 70 și sunt rotunjite la 1 milimetru.

*** Distanța dintre puncte este formată din segmente cumulate ce sunt mai mici decât valoarea 1 milimetru.

**DATE DESPRE IMOBILUL NR. 8960**

Oficiul de Cadastru și Publicitate Imobiliară DOLJ
 Biroul de Cadastru și Publicitate Imobiliară Craiova

A. Partea I. Descrierea imobilului

TEREN Extravilan

Adresa: Jud. Dolj, T210, P34, 110

Nr. Crt	Nr cadastral Nr. topografic	Suprafața* (mp)	Observații / Referințe
A1		2.300	Sector cadastral:14 Teren neimprejmuit;

B. Partea II. Proprietari și acte

Inscrieri privitoare la dreptul de proprietate și alte drepturi reale	Referințe
/	
Act Administrativ nr. TDP 2439-43721, din 09/08/1996 emis de CJSIPT DOLJ;	
B1	A1
Intabulare, drept de PROPRIETATE, dobandit prin Reconstituire, cota actuala 1/1 1) TUCĂ ION, LIPSA CNP	

C. Partea III. SARCINI .

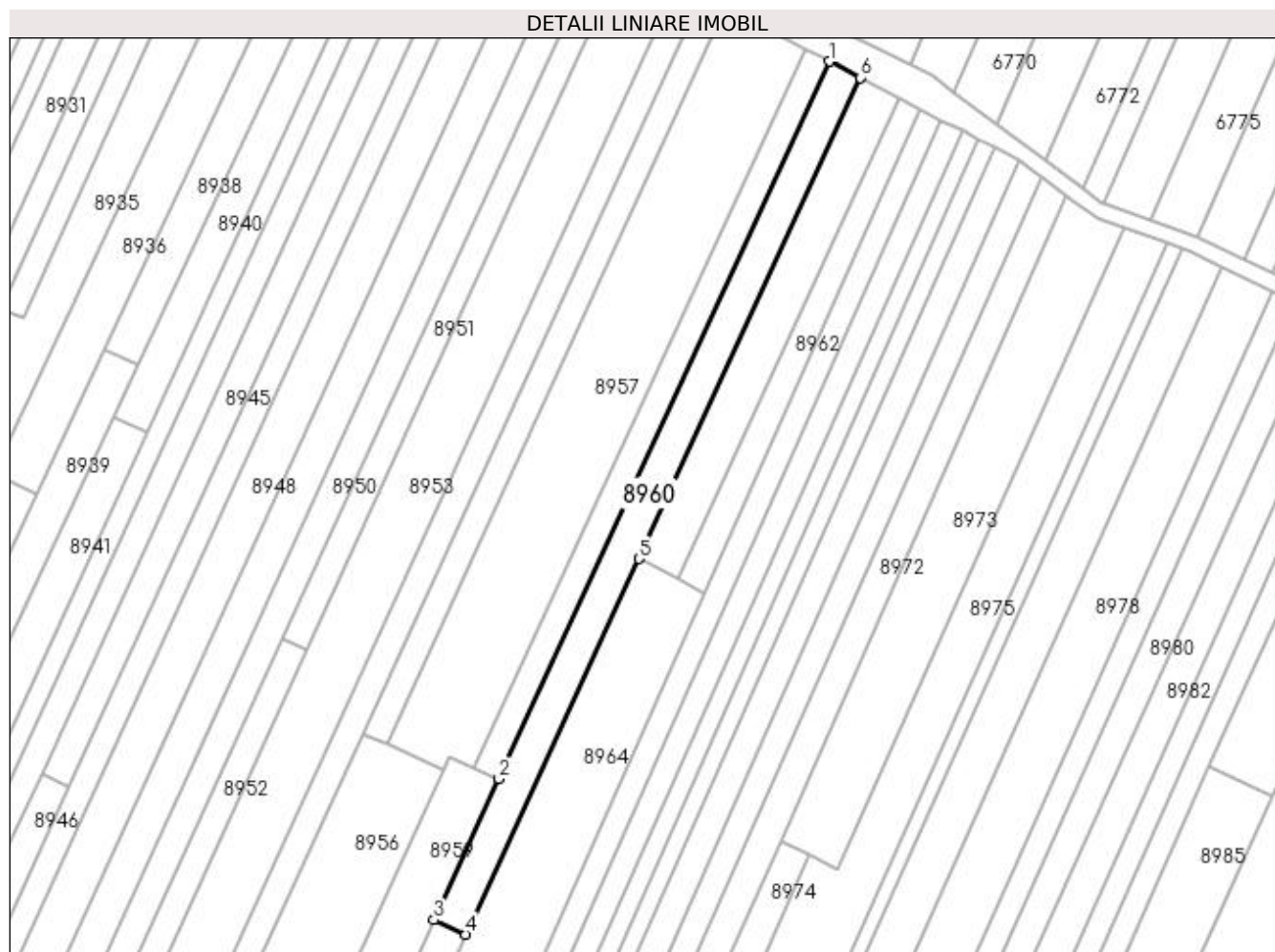
Inscrieri privind dezmembramintele dreptului de proprietate, drepturi reale de garanție și sarcini	Referințe
NU SUNT	

Anexa Nr. 1 La Partea I

Teren

Nr cadastral	Suprafața (mp)*	Observații / Referințe
	2.300	

* Suprafața este determinată în planul de proiecție Stereo 70.



Date referitoare la teren

Crt	Categorie folosință	Intra vilan	Suprafața (mp)	Tarla	Parcelă	Nr. topo	Observații / Referințe
1	arabil	NU	1.100	210	34	-	
2	vie	NU	1.200	210	110	-	

Lungime Segmente

1) Valorile lungimilor segmentelor sunt obținute din proiecție în plan.

Punct început	X / Y	Punct sfârșit	X / Y	Lungime segment (** (m)
1	356.581,284 291.328,723	2	356.494,168 291.139,565	208.255
2	356.494,168 291.139,565	3	356.477,025 291.102,34	40.983
3	356.477,025 291.102,34	4	356.485,447 291.098,544	9.238
4	356.485,447 291.098,544	5	356.531,078 291.197,625	109.084

Punct început	X / Y	Punct sfârșit	X / Y	Lungime segment (** (m)
5	356.531,078 291.197,625	6	356.589,493 291.324,463	139.643
6	356.589,493 291.324,463	1	356.581,284 291.328,723	9.249

** Lungimile segmentelor sunt determinate în planul de proiecție Stereo 70 și sunt rotunjite la 1 milimetru.

*** Distanța dintre puncte este formată din segmente cumulate ce sunt mai mici decât valoarea 1 milimetru.

**DATE DESPRE IMOBILUL NR. 8961**

Oficiul de Cadastru și Publicitate Imobiliară DOLJ
Biroul de Cadastru și Publicitate Imobiliară Craiova

A. Partea I. Descrierea imobilului

TEREN Extravilan

Adresa: Jud. Dolj, T210, P36

Nr. Crt	Nr cadastral Nr. topografic	Suprafața* (mp)	Observații / Referințe
A1		1.300	Sector cadastral:14 Teren neimprejmuit;

B. Partea II. Proprietari și acte

Inscrieri privitoare la dreptul de proprietate și alte drepturi reale		Referințe
/		
Act Administrativ nr. TDP 2335-9662, din 31/07/1996 emis de CJSIPT DOLJ;		
B1	Intabulare, drept de PROPRIETATE, dobândit prin Reconstituire, cota actuala 1/1 1) POPA ECATERINA	A1

C. Partea III. SARCINI .

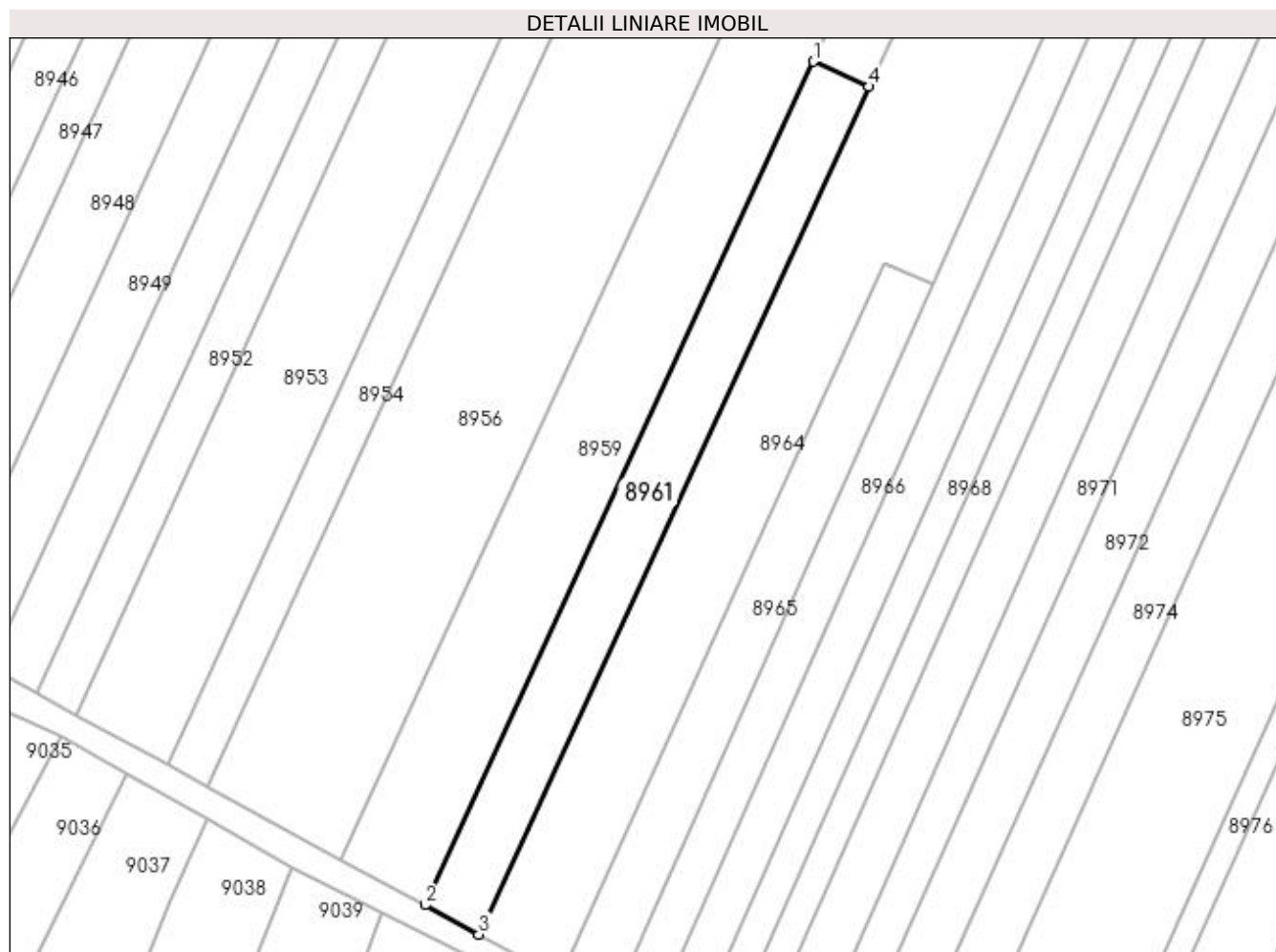
Inscrieri privind dezmembramintele dreptului de proprietate, drepturi reale de garanție și sarcini	Referințe
NU SUNT	

Anexa Nr. 1 La Partea I

Teren

Nr cadastral	Suprafața (mp)*	Observații / Referințe
	1.300	

* Suprafața este determinată în planul de proiecție Stereo 70.



Date referitoare la teren

Crt	Categorie folosință	Intra vilan	Suprafața (mp)	Tarla	Parcelă	Nr. topo	Observații / Referințe
1	vie	NU	1.300	210	36	-	

Lungime Segmente

1) Valorile lungimilor segmentelor sunt obținute din proiecție în plan.

Punct început	X / Y	Punct sfârșit	X / Y	Lungime segment (** (m)
1	356.477,025 291.102,34	2	356.418,299 290.974,828	140.385
2	356.418,299 290.974,828	3	356.426,434 290.970,407	9.259
3	356.426,434 290.970,407	4	356.485,447 291.098,544	141.073
4	356.485,447 291.098,544	1	356.477,025 291.102,34	9.238

**** Lungimile segmentelor sunt determinate în planul de proiecție Stereo 70 și sunt rotunjite la 1 milimetru.**

***** Distanța dintre puncte este formată din segmente cumulate ce sunt mai mici decât valoarea 1 milimetru.**

**DATE DESPRE IMOBILUL NR. 8962**

Oficiul de Cadastru și Publicitate Imobiliară DOLJ
Biroul de Cadastru și Publicitate Imobiliară Craiova

A. Partea I. Descrierea imobilului

TEREN Extravilan

Adresa: Jud. Dolj, T210, P37

Nr. Crt	Nr cadastral Nr. topografic	Suprafața* (mp)	Observații / Referințe
A1		1.000	Sector cadastral:14 Teren neimprejmuit;

B. Partea II. Proprietari și acte

Inscrieri privitoare la dreptul de proprietate și alte drepturi reale		Referințe
/		
Act Notarial nr. CM NR 313, din 27/10/2021 emis de NP BUDIANA IONUT RAZVAN (TDP NR 2437-43721/09-08-1996);		
B1	Intabulare, drept de PROPRIETATE, dobandit prin Succesiune, cota actuala 1/1 1) CHITUCEA STEFANIA-AURORA	A1

C. Partea III. SARCINI .

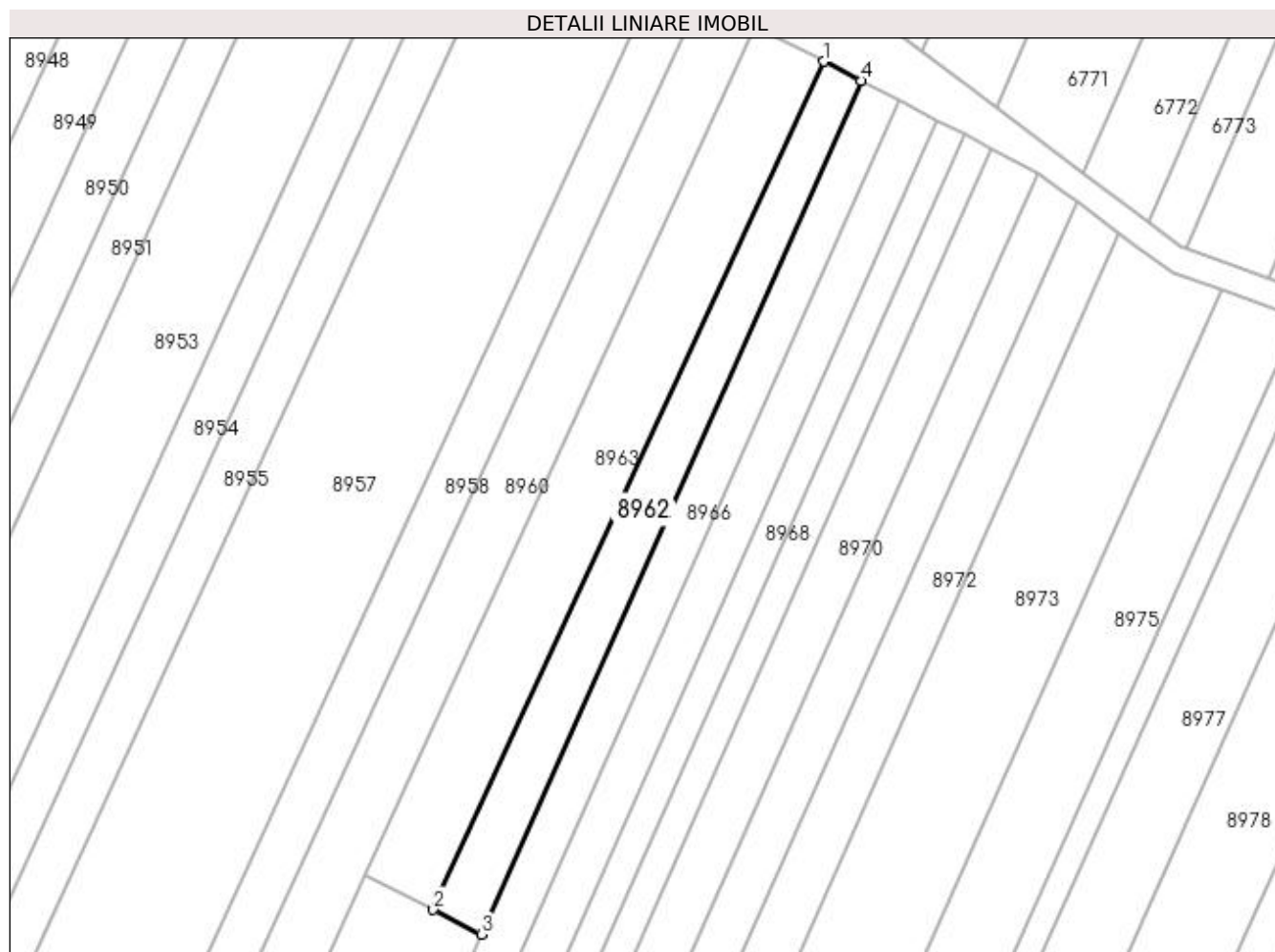
Inscrieri privind dezmembramintele dreptului de proprietate, drepturi reale de garanție și sarcini	Referințe
NU SUNT	

Anexa Nr. 1 La Partea I

Teren

Nr cadastral	Suprafața (mp)*	Observații / Referințe
	1.000	

* Suprafața este determinată în planul de proiecție Stereo 70.



Date referitoare la teren

Crt	Categorie folosință	Intra vilan	Suprafața (mp)	Tarla	Parcelă	Nr. topo	Observații / Referințe
1	vie	NU	1.000	210	37	-	

Lungime Segmente

1) Valorile lungimilor segmentelor sunt obținute din proiecție în plan.

Punct început	X / Y	Punct sfârșit	X / Y	Lungime segment (** (m)
1	356.599,674 291.319,18	2	356.541,26 291.192,342	139.643
2	356.541,26 291.192,342	3	356.548,421 291.188,626	8.068
3	356.548,421 291.188,626	4	356.605,239 291.316,293	139.74
4	356.605,239 291.316,293	1	356.599,674 291.319,18	6.269

**** Lungimile segmentelor sunt determinate în planul de proiecție Stereo 70 și sunt rotunjite la 1 milimetru.**

***** Distanța dintre puncte este formată din segmente cumulate ce sunt mai mici decât valoarea 1 milimetru.**

**DATE DESPRE IMOBILUL NR. 8963**

Oficiul de Cadastru și Publicitate Imobiliară DOLJ
Biroul de Cadastru și Publicitate Imobiliară Craiova

A. Partea I. Descrierea imobilului

TEREN Extravilan

Adresa: Jud. Dolj, T210, P38

Nr. Crt	Nr cadastral Nr. topografic	Suprafața* (mp)	Observații / Referințe
A1		1.600	Sector cadastral:14 Teren neimprejmuit;

B. Partea II. Proprietari și acte

Inscrieri privitoare la dreptul de proprietate și alte drepturi reale	Referințe
/	
Act Administrativ nr. TDP 3725-48431, din 17/04/1997 emis de CJSIPT DOLJ;	
B1	A1
Intabulare, drept de PROPRIETATE, dobândit prin Reconstituire, cota actuala 1/1 1) EFREM PETRE	

C. Partea III. SARCINI .

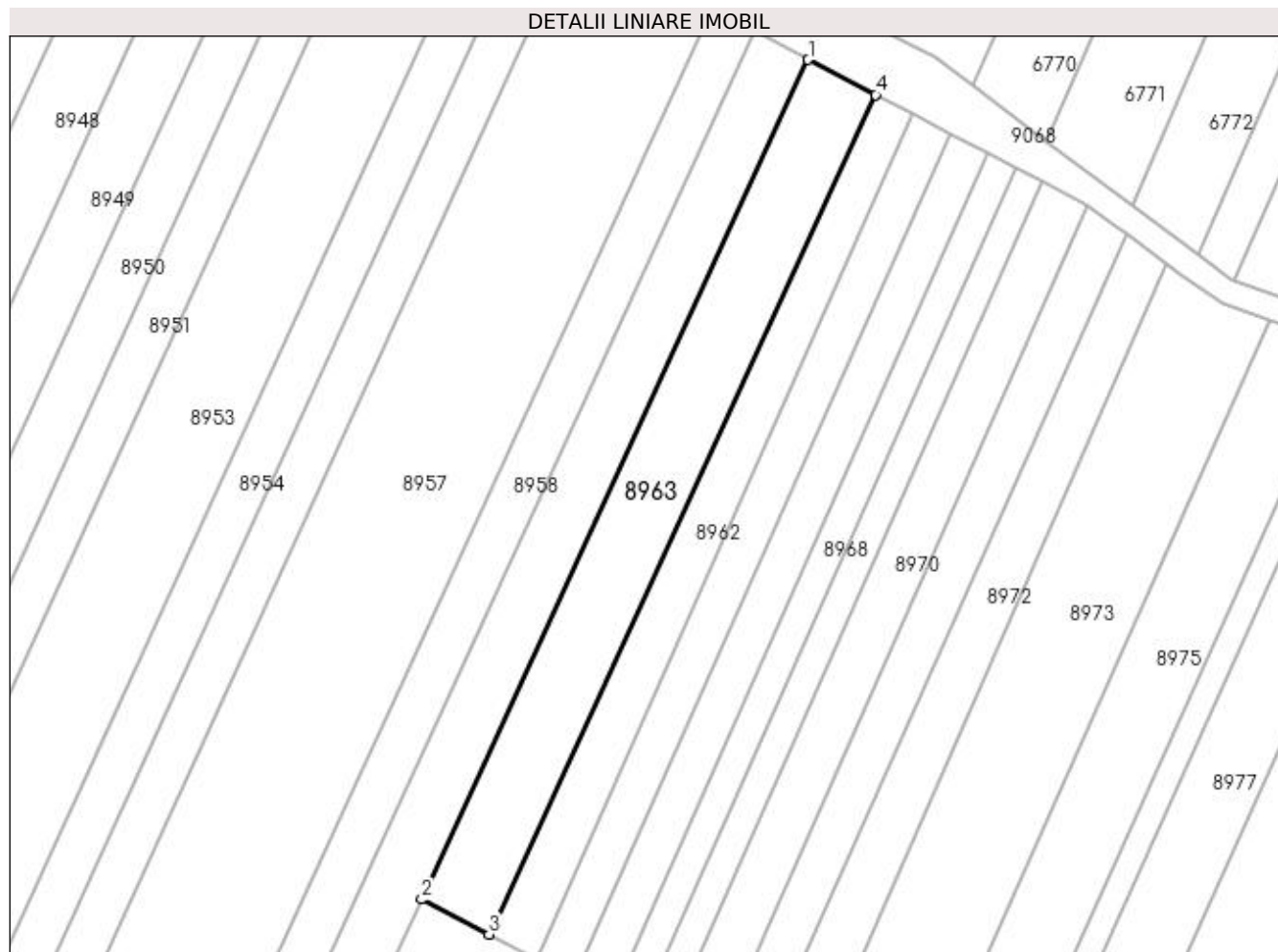
Inscrieri privind dezmembramintele dreptului de proprietate, drepturi reale de garanție și sarcini	Referințe
NU SUNT	

Anexa Nr. 1 La Partea I

Teren

Nr cadastral	Suprafața (mp)*	Observații / Referințe
	1.600	

* Suprafața este determinată în planul de proiecție Stereo 70.



Date referitoare la teren

Crt	Categorie folosință	Intra vilan	Suprafața (mp)	Tarla	Parcelă	Nr. topo	Observații / Referințe
1	arabil	NU	1.600	210	38	-	

Lungime Segmente

1) Valorile lungimilor segmentelor sunt obținute din proiecție în plan.

Punct început	X / Y	Punct sfârșit	X / Y	Lungime segment (** (m)
1	356.589,493 291.324,463	2	356.531,078 291.197,625	139.643
2	356.531,078 291.197,625	3	356.541,26 291.192,342	11.471
3	356.541,26 291.192,342	4	356.599,674 291.319,18	139.643
4	356.599,674 291.319,18	1	356.589,493 291.324,463	11.47

**** Lungimile segmentelor sunt determinate în planul de proiecție Stereo 70 și sunt rotunjite la 1 milimetru.**

***** Distanța dintre puncte este formată din segmente cumulate ce sunt mai mici decât valoarea 1 milimetru.**

**DATE DESPRE IMOBILUL NR. 8964**

Oficiul de Cadastru și Publicitate Imobiliară DOLJ
Biroul de Cadastru și Publicitate Imobiliară Craiova

A. Partea I. Descrierea imobilului

TEREN Extravilan

Adresa: Jud. Dolj, T210, P39

Nr. Crt	Nr cadastral Nr. topografic	Suprafața* (mp)	Observații / Referințe
A1		4.290	Sector cadastral:14 Teren neimprejmuit;

B. Partea II. Proprietari și acte

Inscrieri privitoare la dreptul de proprietate și alte drepturi reale		Referințe
/		
Act Normativ nr. LEGEA 7, din 13/03/1996 emis de PARLAMENTUL ROMANIEI;		
B1	Inscrierea provizorie, drept de PROPRIETATE, dobandit prin Lege, cota actuala 1/1 1) NEIDENTIFICAT NEIDENTIFICAT	A1

C. Partea III. SARCINI .

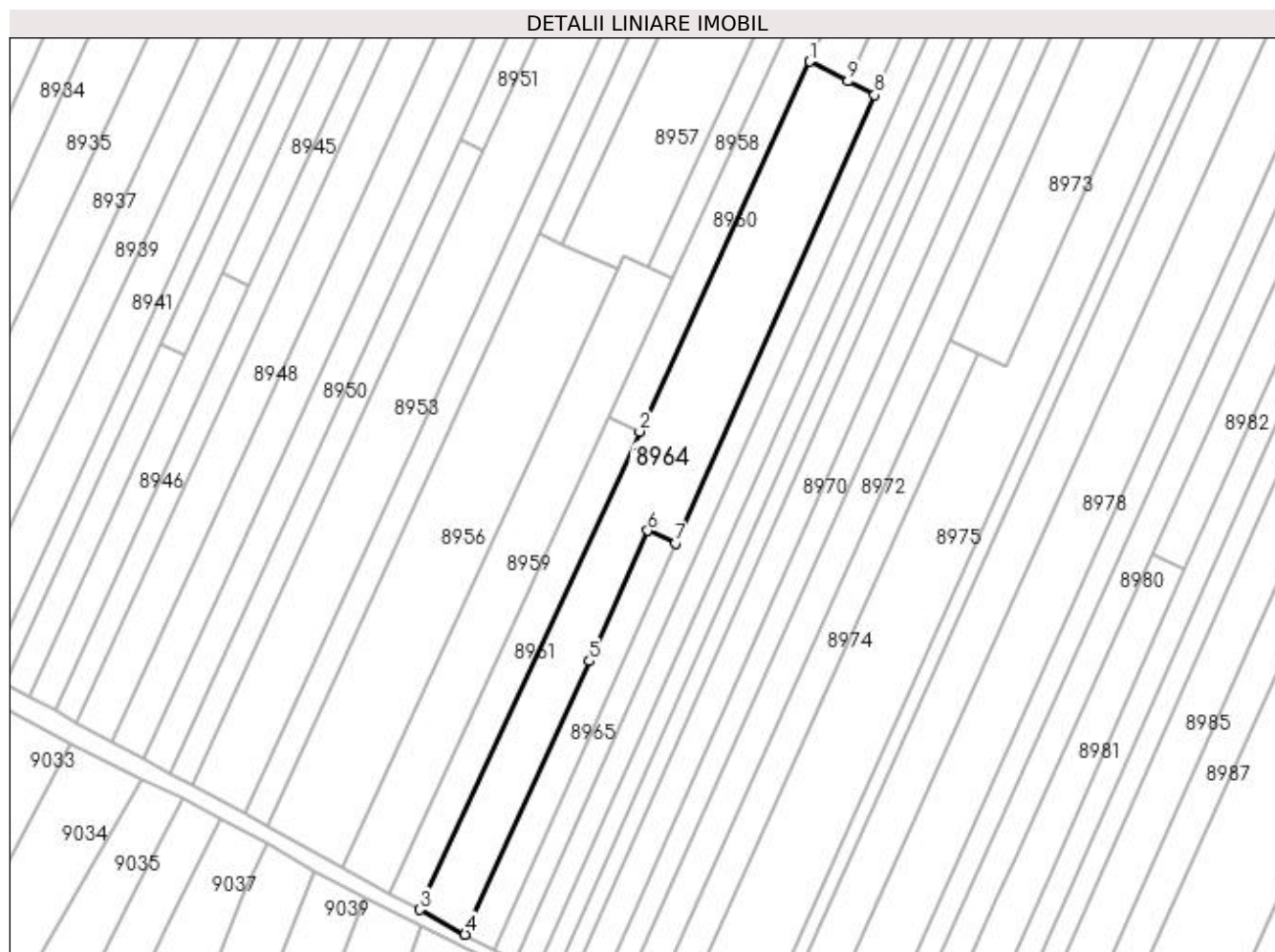
Inscrieri privind dezmembramintele dreptului de proprietate, drepturi reale de garanție și sarcini	Referințe
NU SUNT	

Anexa Nr. 1 La Partea I

Teren

Nr cadastral	Suprafața (mp)*	Observații / Referințe
	4.290	

* Suprafața este determinată în planul de proiecție Stereo 70.



Date referitoare la teren

Crt	Categorie folosință	Intra vilan	Suprafața (mp)	Tarla	Parcelă	Nr. topo	Observații / Referințe
1	arabil	NU	4.290	210	39	-	

Lungime Segmente

1) Valorile lungimilor segmentelor sunt obținute din proiecție în plan.

Punct început	X / Y	Punct sfârșit	X / Y	Lungime segment (** (m)
1	356.531,078 291.197,625	2	356.485,447 291.098,544	109.084
2	356.485,447 291.098,544	3	356.426,434 290.970,407	141.073
3	356.426,434 290.970,407	4	356.438,647 290.963,77	13.9
4	356.438,647 290.963,77	5	356.472,0 291.037,0	80.468
5	356.472,0 291.037,0	6	356.487,608 291.071,949	38.276

Punct început	X / Y	Punct sfârșit	X / Y	Lungime segment (** (m)
6	356.487,608 291.071,949	7	356.495,01 291.068,613	8.119
7	356.495,01 291.068,613	8	356.548,421 291.188,626	131.362
8	356.548,421 291.188,626	9	356.541,26 291.192,342	8.068
9	356.541,26 291.192,342	1	356.531,078 291.197,625	11.471

** Lungimile segmentelor sunt determinate în planul de proiecție Stereo 70 și sunt rotunjite la 1 milimetru.

*** Distanța dintre puncte este formată din segmente cumulate ce sunt mai mici decât valoarea 1 milimetru.

**DATE DESPRE IMOBILUL NR. 8965**

Oficiul de Cadastru și Publicitate Imobiliară DOLJ
Biroul de Cadastru și Publicitate Imobiliară Craiova

A. Partea I. Descrierea imobilului

TEREN Extravilan

Adresa: Jud. Dolj, T210, P40

Nr. Crt	Nr cadastral Nr. topografic	Suprafața* (mp)	Observații / Referințe
A1		1.000	Sector cadastral:14 Teren neimprejmuit;

B. Partea II. Proprietari și acte

Inscrieri privitoare la dreptul de proprietate și alte drepturi reale		Referințe
/		
Act Administrativ nr. TDP 2919-1389, din 25/11/1996 emis de CJSIPT DOLJ;		
B1	Intabulare, drept de PROPRIETATE, dobândit prin Reconstituire, cota actuala 1/1 1) GHELU ECATERINA 2) BĂILEȘTEANU ELENA	A1

C. Partea III. SARCINI .

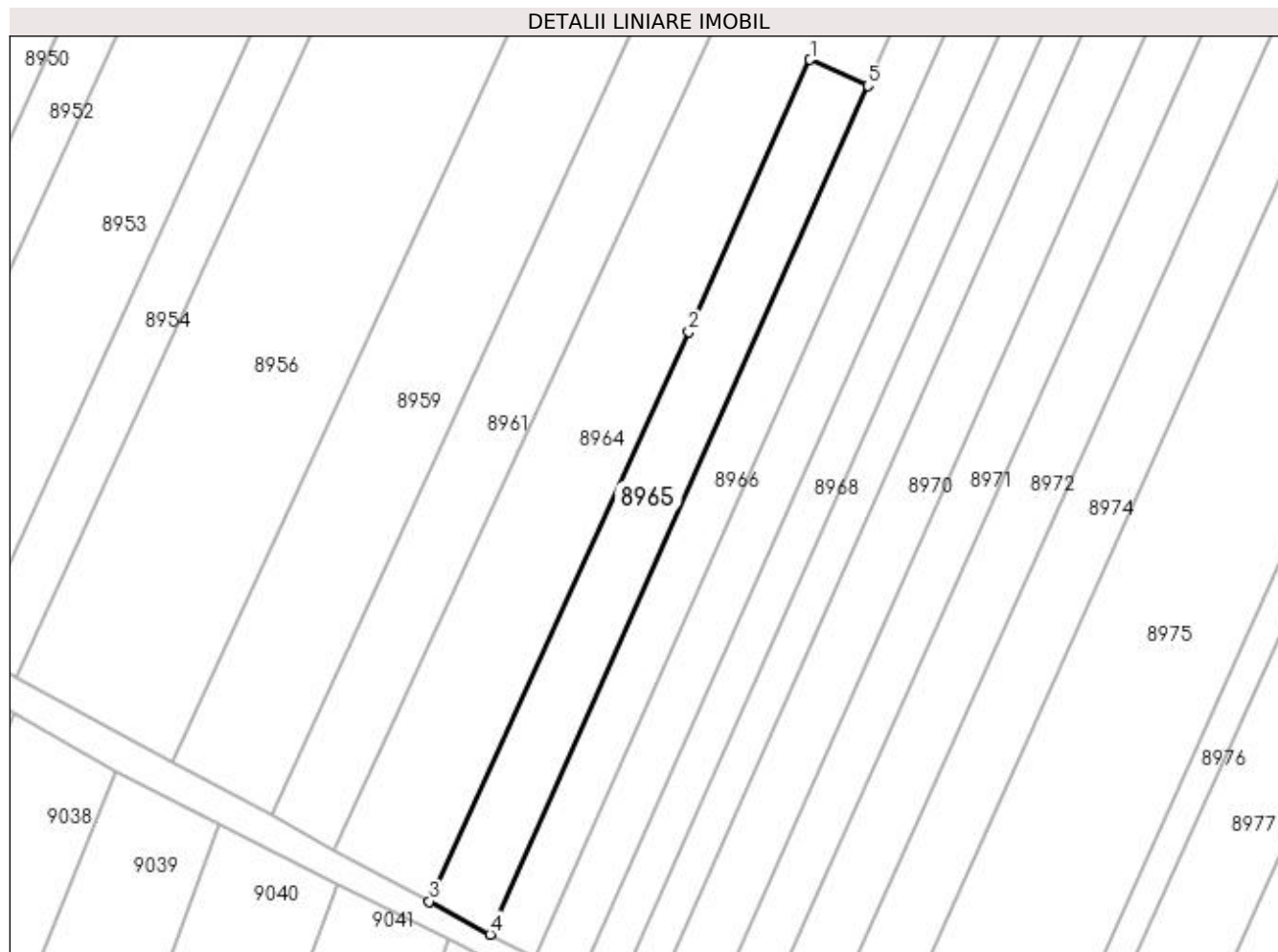
Inscrieri privind dezmembramintele dreptului de proprietate, drepturi reale de garanție și sarcini	Referințe
NU SUNT	

Anexa Nr. 1 La Partea I

Teren

Nr cadastral	Suprafața (mp)*	Observații / Referințe
	1.000	

* Suprafața este determinată în planul de proiecție Stereo 70.



Date referitoare la teren

Crt	Categorie folosință	Intra vilan	Suprafața (mp)	Tarla	Parcelă	Nr. topo	Observații / Referințe
1	vie	NU	1.000	210	40	-	

Lungime Segmente

1) Valorile lungimilor segmentelor sunt obținute din proiecție în plan.

Punct început	X / Y	Punct sfârșit	X / Y	Lungime segment (** (m)
1	356.487,608 291.071,949	2	356.472,0 291.037,0	38.276
2	356.472,0 291.037,0	3	356.438,647 290.963,77	80.468
3	356.438,647 290.963,77	4	356.446,46 290.959,523	8.893
4	356.446,46 290.959,523	5	356.495,01 291.068,613	119.406
5	356.495,01 291.068,613	1	356.487,608 291.071,949	8.119

**** Lungimile segmentelor sunt determinate în planul de proiecție Stereo 70 și sunt rotunjite la 1 milimetru.**

***** Distanța dintre puncte este formată din segmente cumulate ce sunt mai mici decât valoarea 1 milimetru.**

**DATE DESPRE IMOBILUL NR. 8966**

Oficiul de Cadastru și Publicitate Imobiliară DOLJ
Biroul de Cadastru și Publicitate Imobiliară Craiova

A. Partea I. Descrierea imobilului

TEREN Extravilan

Adresa: Jud. Dolj, T210, P41, 111

Nr. Crt	Nr cadastral Nr. topografic	Suprafața* (mp)	Observații / Referințe
A1		2.500	Sector cadastral:14 Teren neimprejmuit;

B. Partea II. Proprietari și acte

Inscrieri privitoare la dreptul de proprietate și alte drepturi reale		Referințe
/		
Act Administrativ nr. TDP 3899-2215, din 20/07/1998 emis de CJSIPT DOLJ;		
B1	Intabulare, drept de PROPRIETATE, dobândit prin Reconstituire, cota actuala 1/1 1) VĂCARU ELENA	A1

C. Partea III. SARCINI .

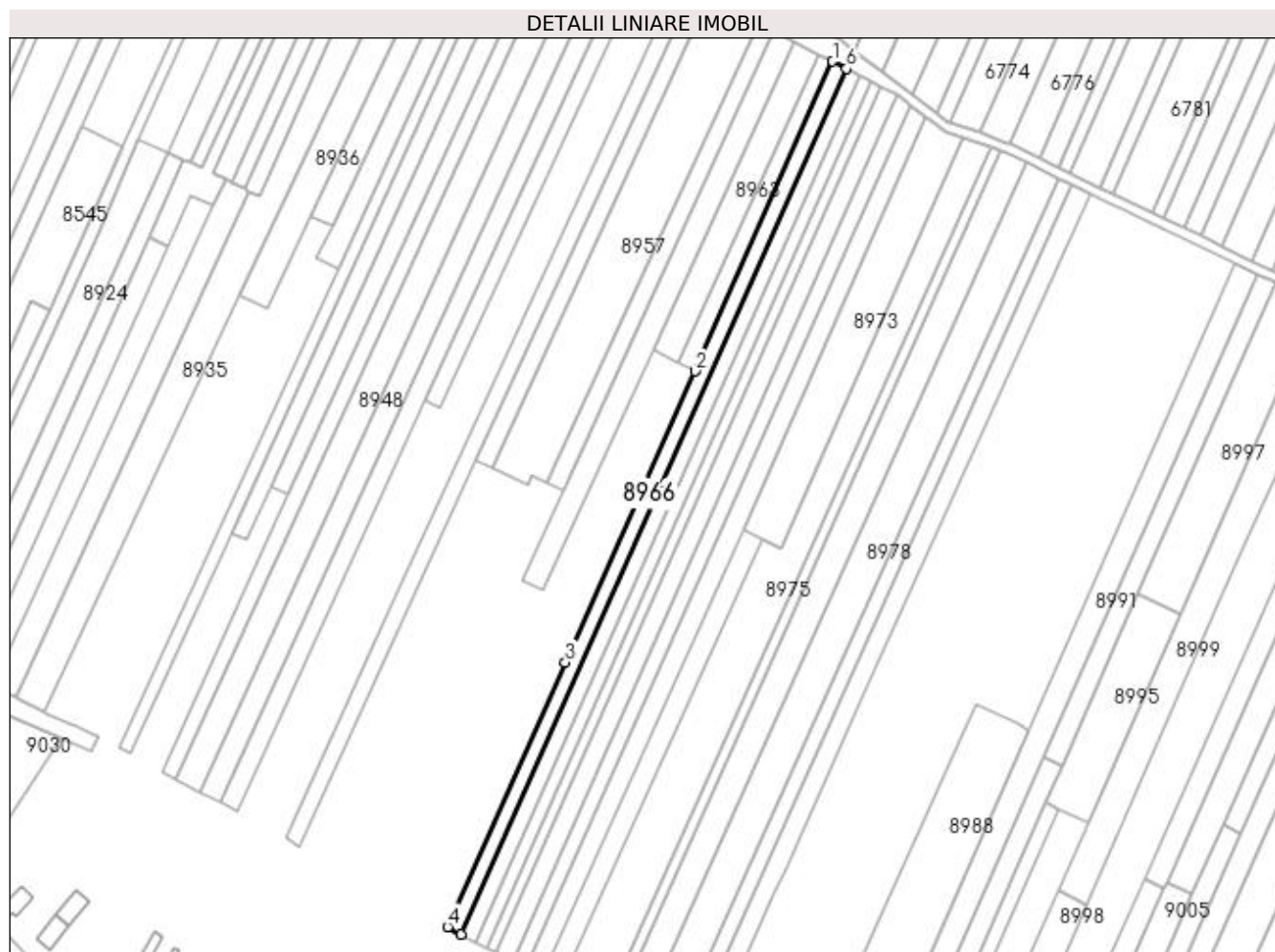
Inscrieri privind dezmembramintele dreptului de proprietate, drepturi reale de garanție și sarcini	Referințe
NU SUNT	

Anexa Nr. 1 La Partea I

Teren

Nr cadastral	Suprafața (mp)*	Observații / Referințe
	2.500	

* Suprafața este determinată în planul de proiecție Stereo 70.



Date referitoare la teren

Crt	Categorie folosință	Intra vilan	Suprafața (mp)	Tarla	Parcelă	Nr. topo	Observații / Referințe
1	arabil	NU	1.300	210	41	-	
2	vie	NU	1.200	210	111	-	

Lungime Segmente

1) Valorile lungimilor segmentelor sunt obținute din proiecție în plan.

Punct început	X / Y	Punct sfârșit	X / Y	Lungime segment (** (m)
1	356.605,239 291.316,293	2	356.548,421 291.188,626	139.74
2	356.548,421 291.188,626	3	356.495,01 291.068,613	131.362
3	356.495,01 291.068,613	4	356.446,46 290.959,523	119.406
4	356.446,46 290.959,523	5	356.452,102 290.956,457	6.421

Punct început	X / Y	Punct sfârșit	X / Y	Lungime segment (** (m)
5	356.452,102 290.956,457	6	356.610,931 291.313,339	390.63
6	356.610,931 291.313,339	1	356.605,239 291.316,293	6.413

** Lungimile segmentelor sunt determinate în planul de proiecție Stereo 70 și sunt rotunjite la 1 milimetru.

*** Distanța dintre puncte este formată din segmente cumulate ce sunt mai mici decât valoarea 1 milimetru.

**DATE DESPRE IMOBILUL NR. 8967**

Oficiul de Cadastru și Publicitate Imobiliară DOLJ
Biroul de Cadastru și Publicitate Imobiliară Craiova

A. Partea I. Descrierea imobilului

TEREN Extravilan

Adresa: Jud. Dolj, T210, P112, 42

Nr. Crt	Nr cadastral Nr. topografic	Suprafața* (mp)	Observații / Referințe
A1		2.500	Sector cadastral:14 Teren neimprejmuit;

B. Partea II. Proprietari și acte

Inscrieri privitoare la dreptul de proprietate și alte drepturi reale	Referințe
/	
Act Administrativ nr. TDP 1498-48941, din 15/02/1995 emis de CJSIPT DOLJ;	
B1	A1
Intabulare, drept de PROPRIETATE, dobandit prin Reconstituire, cota actuala 1/1 1) CHELU PETRE	

C. Partea III. SARCINI .

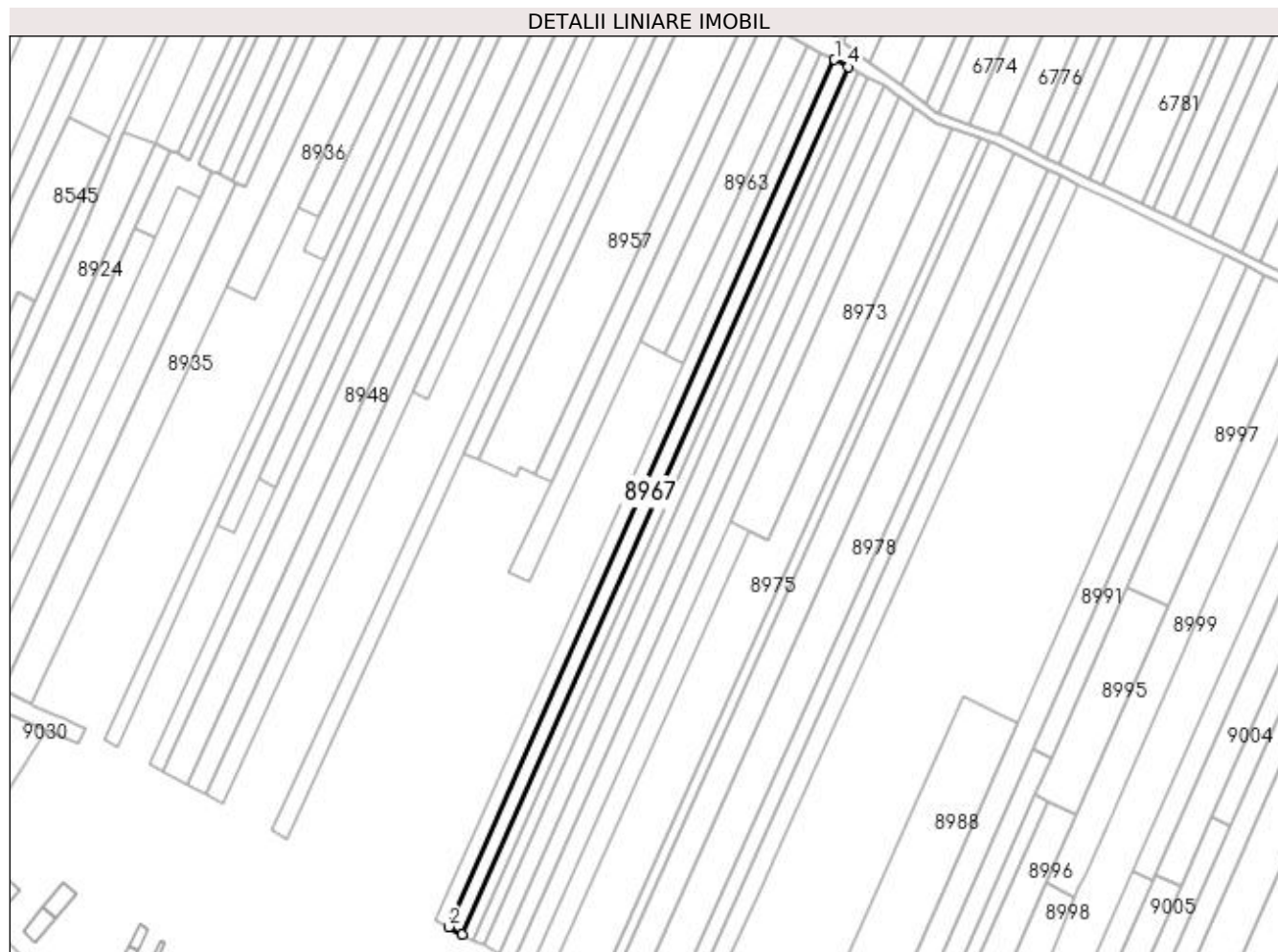
Inscrieri privind dezmembramintele dreptului de proprietate, drepturi reale de garanție și sarcini	Referințe
NU SUNT	

Anexa Nr. 1 La Partea I

Teren

Nr cadastral	Suprafața (mp)*	Observații / Referințe
	2.500	

* Suprafața este determinată în planul de proiecție Stereo 70.



Date referitoare la teren

Crt	Categorie folosință	Intra vilan	Suprafața (mp)	Tarla	Parcelă	Nr. topo	Observații / Referințe
1	arabil	NU	1.300	210	112	-	
2	vie	NU	1.200	210	42	-	

Lungime Segmente

1) Valorile lungimilor segmentelor sunt obținute din proiecție în plan.

Punct început	X / Y	Punct sfârșit	X / Y	Lungime segment (** (m)
1	356.610,931 291.313,339	2	356.452,102 290.956,457	390.63
2	356.452,102 290.956,457	3	356.457,742 290.953,392	6.419
3	356.457,742 290.953,392	4	356.616,621 291.310,387	390.753
4	356.616,621 291.310,387	1	356.610,931 291.313,339	6.41

**** Lungimile segmentelor sunt determinate în planul de proiecție Stereo 70 și sunt rotunjite la 1 milimetru.**

***** Distanța dintre puncte este formată din segmente cumulate ce sunt mai mici decât valoarea 1 milimetru.**

**DATE DESPRE IMOBILUL NR. 8968**

Oficiul de Cadastru și Publicitate Imobiliară DOLJ
Biroul de Cadastru și Publicitate Imobiliară Craiova

A. Partea I. Descrierea imobilului

TEREN Extravilan

Adresa: Jud. Dolj, T210, P43

Nr. Crt	Nr cadastral Nr. topografic	Suprafața* (mp)	Observații / Referințe
A1	34465	1.900	Sector cadastral:14 Teren neimprejmuit;

B. Partea II. Proprietari și acte

Inscrieri privitoare la dreptul de proprietate și alte drepturi reale		Referințe
199359 / 24/10/2018		
Act Notarial nr. contract de intretinere aut nr. 2673, din 24/10/2018 emis de NP Stoenescu Florea;		
B1	Intabulare, drept de PROPRIETATE, dobandit prin Conventie, cota actuala 1/1 1) MĂGĂREAȚĂ-CERGĂ DUMITRU-DĂNUȚ 2) MĂGĂREAȚĂ-CERGĂ ANDREEA-LAURA	A1

C. Partea III. SARCINI

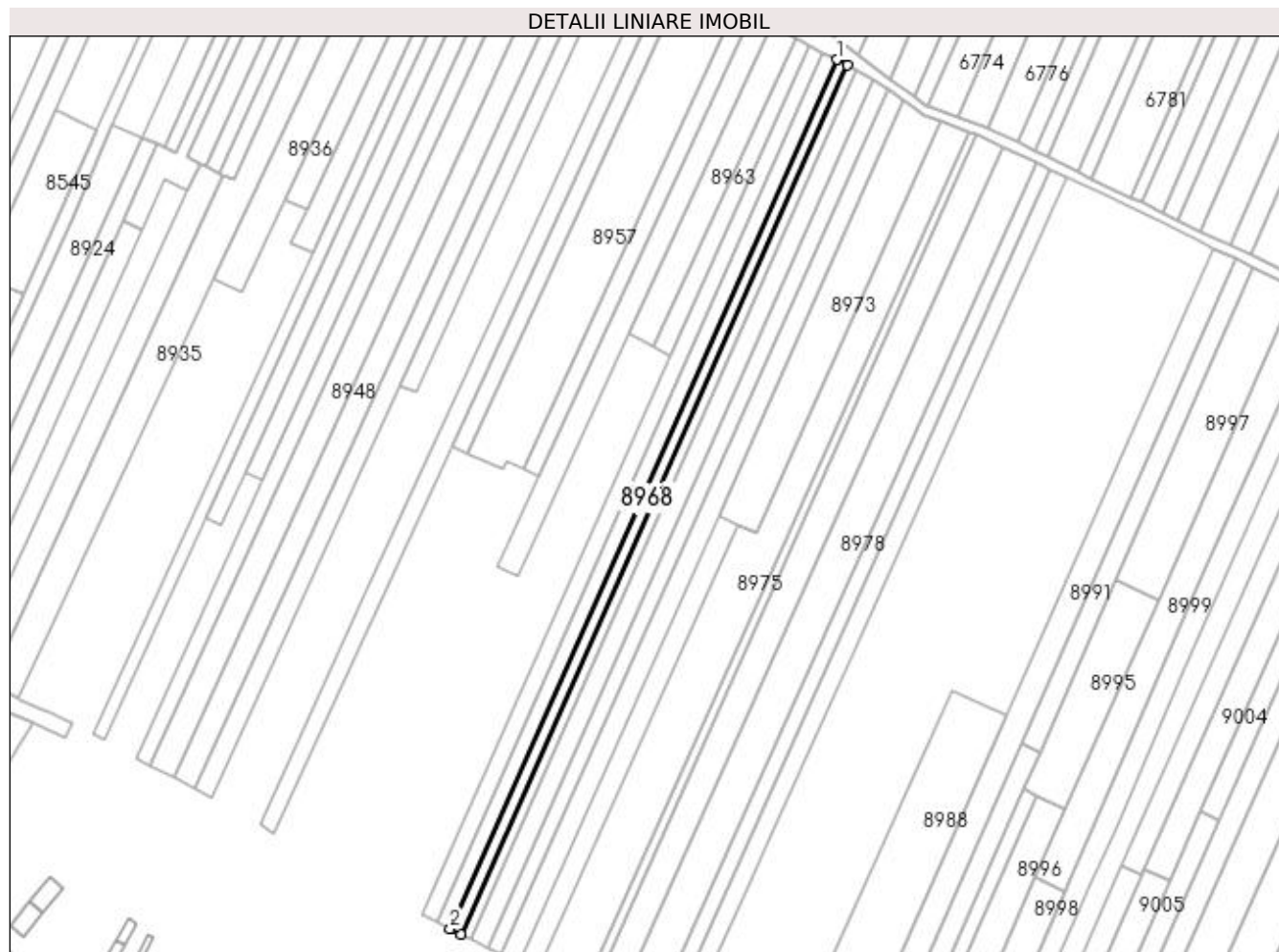
Inscrieri privind dezmembramintele dreptului de proprietate, drepturi reale de garanție și sarcini		Referințe
199359 / 24/10/2018		
Act Notarial nr. contract de intretinere aut nr. 2673, din 24/10/2018 emis de NP Stoenescu Florea;		
C1	Intabulare, drept de IPOTECA LEGALA, Valoare:0 ce are ca obiect plata rentei în bani corespunzătoare întreținerii neexecutate în favoarea creditorului întreținerii 1) MĂGĂREAȚĂ MARIA	A1

Anexa Nr. 1 La Partea I

Teren

Nr cadastral	Suprafața (mp)*	Observații / Referințe
34465	1.900	

* Suprafața este determinată în planul de proiecție Stereo 70.



Date referitoare la teren

Crt	Categorie folosință	Intra vilan	Suprafața (mp)	Tarla	Parcelă	Nr. topo	Observații / Referințe
1	vie	NU	1.900	210	43	-	

Lungime Segmente

1) Valorile lungimilor segmentelor sunt obținute din proiecție în plan.

Punct început	X / Y	Punct sfârșit	X / Y	Lungime segment (** (m)
1	356.616,621 291.310,387	2	356.457,742 290.953,392	390.753
2	356.457,742 290.953,392	3	356.462,225 290.951,036	5.064
3	356.462,225 290.951,036	4	356.620,775 291.308,232	390.803
4	356.620,775 291.308,232	1	356.616,621 291.310,387	4.68

**** Lungimile segmentelor sunt determinate în planul de proiecție Stereo 70 și sunt rotunjite la 1 milimetru.**

***** Distanța dintre puncte este formată din segmente cumulate ce sunt mai mici decât valoarea 1 milimetru.**

**DATE DESPRE IMOBILUL NR. 8969**

Oficiul de Cadastru și Publicitate Imobiliară DOLJ
Biroul de Cadastru și Publicitate Imobiliară Craiova

A. Partea I. Descrierea imobilului

TEREN Extravilan

Adresa: Jud. Dolj, T210, P44

Nr. Crt	Nr cadastral Nr. topografic	Suprafața* (mp)	Observații / Referințe
A1		1.800	Sector cadastral:14 Teren neimprejmuit;

B. Partea II. Proprietari și acte

Inscrieri privitoare la dreptul de proprietate și alte drepturi reale		Referințe
/		
Act Normativ nr. LEGEA 7, din 13/03/1996 emis de PARLAMENTUL ROMANIEI;		
B1	Inscrierea provizorie, drept de PROPRIETATE, dobandit prin Lege, cota actuala 1/1 1) NEIDENTIFICAT NEIDENTIFICAT, CIF:0000000000000	A1

C. Partea III. SARCINI .

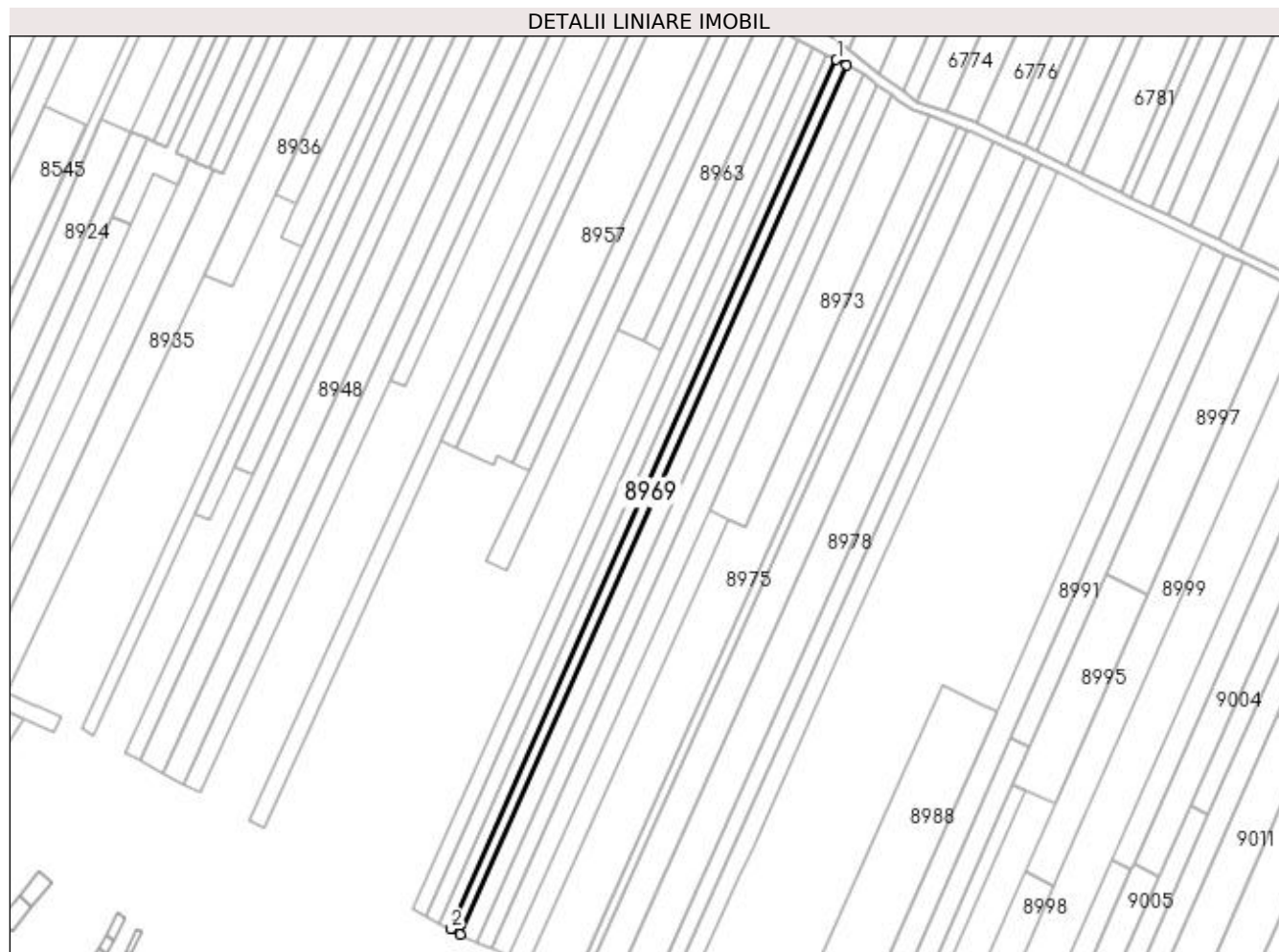
Inscrieri privind dezmembramintele dreptului de proprietate, drepturi reale de garanție și sarcini	Referințe
NU SUNT	

Anexa Nr. 1 La Partea I

Teren

Nr cadastral	Suprafața (mp)*	Observații / Referințe
	1.800	

* Suprafața este determinată în planul de proiecție Stereo 70.



Date referitoare la teren

Crt	Categorie folosință	Intra vilan	Suprafața (mp)	Tarla	Parcelă	Nr. topo	Observații / Referințe
1	arabil	NU	1.800	210	44	-	

Lungime Segmente

1) Valorile lungimilor segmentelor sunt obținute din proiecție în plan.

Punct început	X / Y	Punct sfârșit	X / Y	Lungime segment (** (m)
1	356.620,775 291.308,232	2	356.462,225 290.951,036	390.803
2	356.462,225 290.951,036	3	356.466,311 290.948,889	4.616
3	356.466,311 290.948,889	4	356.624,871 291.306,107	390.827
4	356.624,871 291.306,107	1	356.620,775 291.308,232	4.614

**** Lungimile segmentelor sunt determinate în planul de proiecție Stereo 70 și sunt rotunjite la 1 milimetru.**

***** Distanța dintre puncte este formată din segmente cumulate ce sunt mai mici decât valoarea 1 milimetru.**

**DATE DESPRE IMOBILUL NR. 8970**

Oficiul de Cadastru și Publicitate Imobiliară DOLJ
Biroul de Cadastru și Publicitate Imobiliară Craiova

A. Partea I. Descrierea imobilului

TEREN Extravilan

Adresa: Jud. Dolj, T210, P45

Nr. Crt	Nr cadastral Nr. topografic	Suprafața* (mp)	Observații / Referințe
A1	37629	3.000	Sector cadastral:14 Teren neimprejmit;

B. Partea II. Proprietari și acte

Inscrieri privitoare la dreptul de proprietate și alte drepturi reale		Referințe
131548 / 18/05/2021		
Act Notarial nr. certificat de mostenitor nr 108, din 25/03/2019 emis de NP STOENESCU FLOREA (CM ; hotarare judecatoreasca nr sentinta civila nr 852 din 10.04.2014, emis de JUDECATORIA CALAFAT, dosar nr 351/201/2014);		
B1	Intabulare, drept de PROPRIETATE, dobandit prin Succesiune, cota actuala 1/1 1) VIȘAN CORINA-LELIA <i>OBSERVATII: def Drincianu Mihai</i>	A1

C. Partea III. SARCINI .

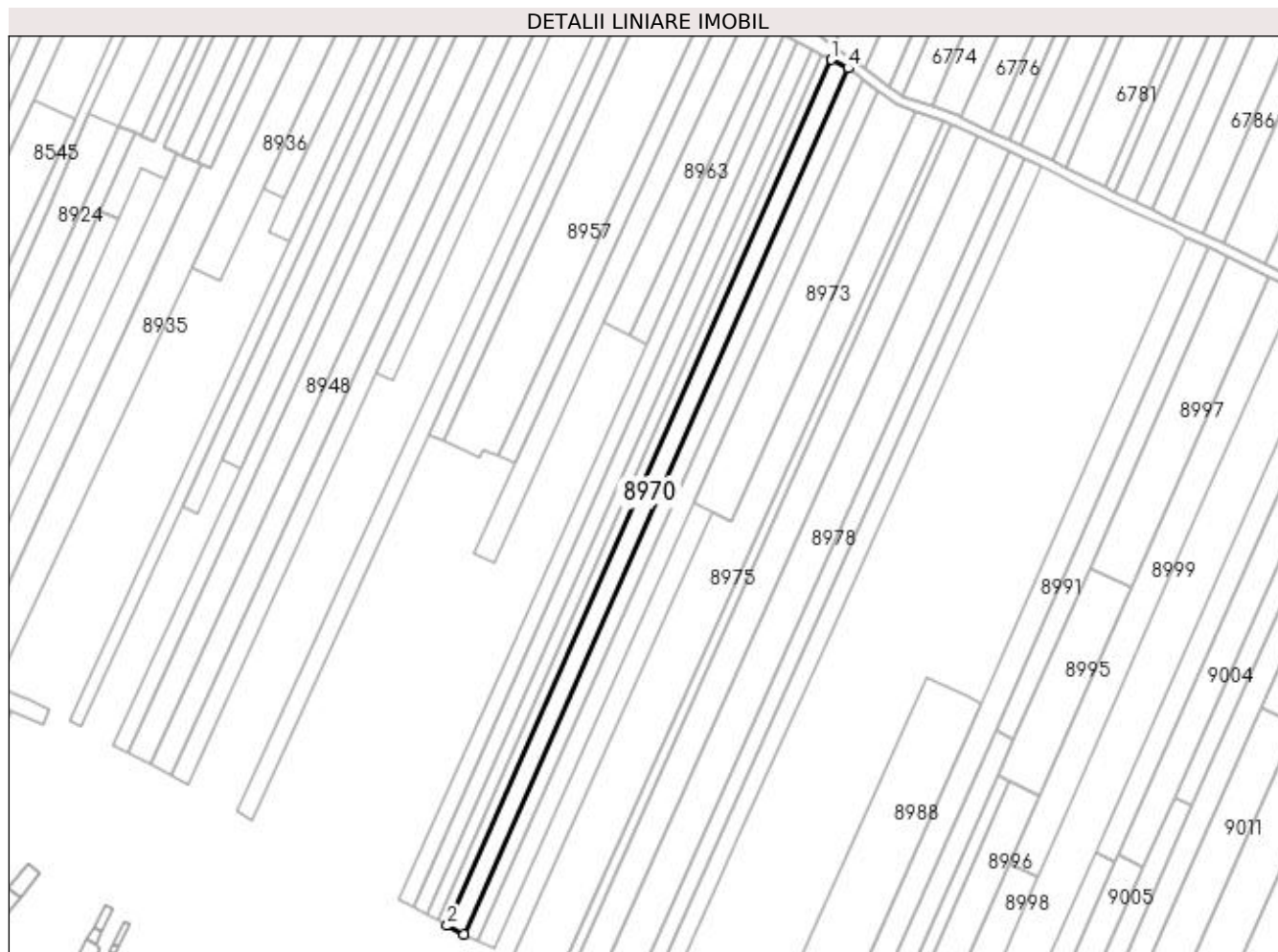
Inscrieri privind dezmembramintele dreptului de proprietate, drepturi reale de garanție și sarcini	Referințe
NU SUNT	

Anexa Nr. 1 La Partea I

Teren

Nr cadastral	Suprafața (mp)*	Observații / Referințe
37629	3.000	

* Suprafața este determinată în planul de proiecție Stereo 70.



Date referitoare la teren

Crt	Categorie folosință	Intra vilan	Suprafața (mp)	Tarla	Parcelă	Nr. topo	Observații / Referințe
1	arabil	NU	3.000	210	45	-	

Lungime Segmente

1) Valorile lungimilor segmentelor sunt obținute din proiecție în plan.

Punct început	X / Y	Punct sfârșit	X / Y	Lungime segment (** (m)
1	356.624,871 291.306,107	2	356.466,311 290.948,889	390.827
2	356.466,311 290.948,889	3	356.473,121 290.945,312	7.692
3	356.473,121 290.945,312	4	356.631,697 291.302,565	390.866
4	356.631,697 291.302,565	1	356.624,871 291.306,107	7.69

**** Lungimile segmentelor sunt determinate în planul de proiecție Stereo 70 și sunt rotunjite la 1 milimetru.**

***** Distanța dintre puncte este formată din segmente cumulate ce sunt mai mici decât valoarea 1 milimetru.**

**DATE DESPRE IMOBILUL NR. 8971**

Oficiul de Cadastru și Publicitate Imobiliară DOLJ
Biroul de Cadastru și Publicitate Imobiliară Craiova

A. Partea I. Descrierea imobilului

TEREN Extravilan

Adresa: Jud. Dolj, T210, P46, 123/1

Nr. Crt	Nr cadastral Nr. topografic	Suprafața* (mp)	Observații / Referințe
A1		Din acte: 2.300 Masurata: 2.591	Sector cadastral:14 Teren neimprejmuit;

B. Partea II. Proprietari și acte

Inscrieri privitoare la dreptul de proprietate și alte drepturi reale		Referințe
/		
Act Normativ nr. LEGEA 7, din 13/03/1996 emis de PARLAMENTUL ROMANIEI;		
B1	Inscrierea provizorie, drept de PROPRIETATE, dobandit prin Lege, cota actuala 1/1 1) NEIDENTIFICAT NEIDENTIFICAT, CIF:00000000000000	A1

C. Partea III. SARCINI .

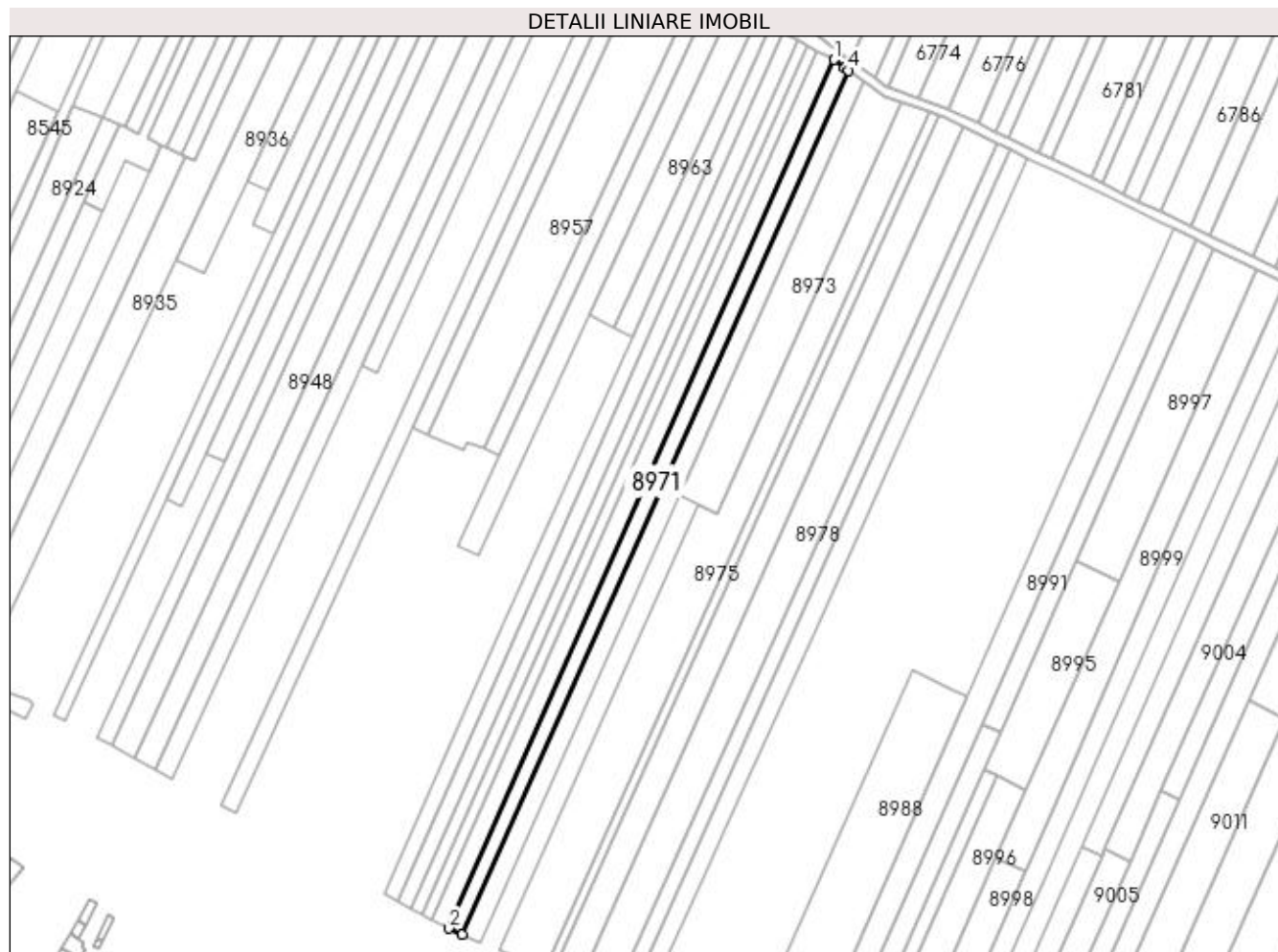
Inscrieri privind dezmembramintele dreptului de proprietate, drepturi reale de garanție și sarcini	Referințe
NU SUNT	

Anexa Nr. 1 La Partea I

Teren

Nr cadastral	Suprafața (mp)*	Observații / Referințe
	Din acte: 2.300 Masurata: 2.591	

* Suprafața este determinată în planul de proiecție Stereo 70.



Date referitoare la teren

Crt	Categorie folosință	Intra vilan	Suprafața (mp)	Tarla	Parcelă	Nr. topo	Observații / Referințe
1	arabil	NU	1.500	210	46	-	
2	arabil	NU	1.091	210	123/1	-	

Lungime Segmente

1) Valorile lungimilor segmentelor sunt obținute din proiecție în plan.

Punct început	X / Y	Punct sfârșit	X / Y	Lungime segment (** (m)
1	356.631,697 291.302,565	2	356.473,121 290.945,312	390.866
2	356.473,121 290.945,312	3	356.478,719 290.942,915	6.09
3	356.478,719 290.942,915	4	356.637,6 291.298,122	389.121
4	356.637,6 291.298,122	5	356.636,054 291.299,285	1.935

Punct început	X / Y	Punct sfârșit	X / Y	Lungime segment (** (m)
5	356.636,054 291.299,285	1	356.631,697 291.302,565	5.454

** Lungimile segmentelor sunt determinate în planul de proiecție Stereo 70 și sunt rotunjite la 1 milimetru.

*** Distanța dintre puncte este formată din segmente cumulate ce sunt mai mici decât valoarea 1 milimetru.

**DATE DESPRE IMOBILUL NR. 8972**

Oficiul de Cadastru și Publicitate Imobiliară DOLJ
Biroul de Cadastru și Publicitate Imobiliară Craiova

A. Partea I. Descrierea imobilului

TEREN Extravilan

Adresa: Jud. Dolj, T210, P47, 114

Nr. Crt	Nr cadastral Nr. topografic	Suprafața* (mp)	Observații / Referințe
A1		3.100	Sector cadastral:14 Teren neimprejmuit;

B. Partea II. Proprietari și acte

Inscrieri privitoare la dreptul de proprietate și alte drepturi reale	Referințe
/	
Act Administrativ nr. TDP 2467-43721, din 13/08/1996 emis de CJSIPT DOLJ;	
B1	A1
Intabulare, drept de PROPRIETATE, dobandit prin Reconstituire, cota actuala 1/1 1) GHERBEA PETRE	

C. Partea III. SARCINI .

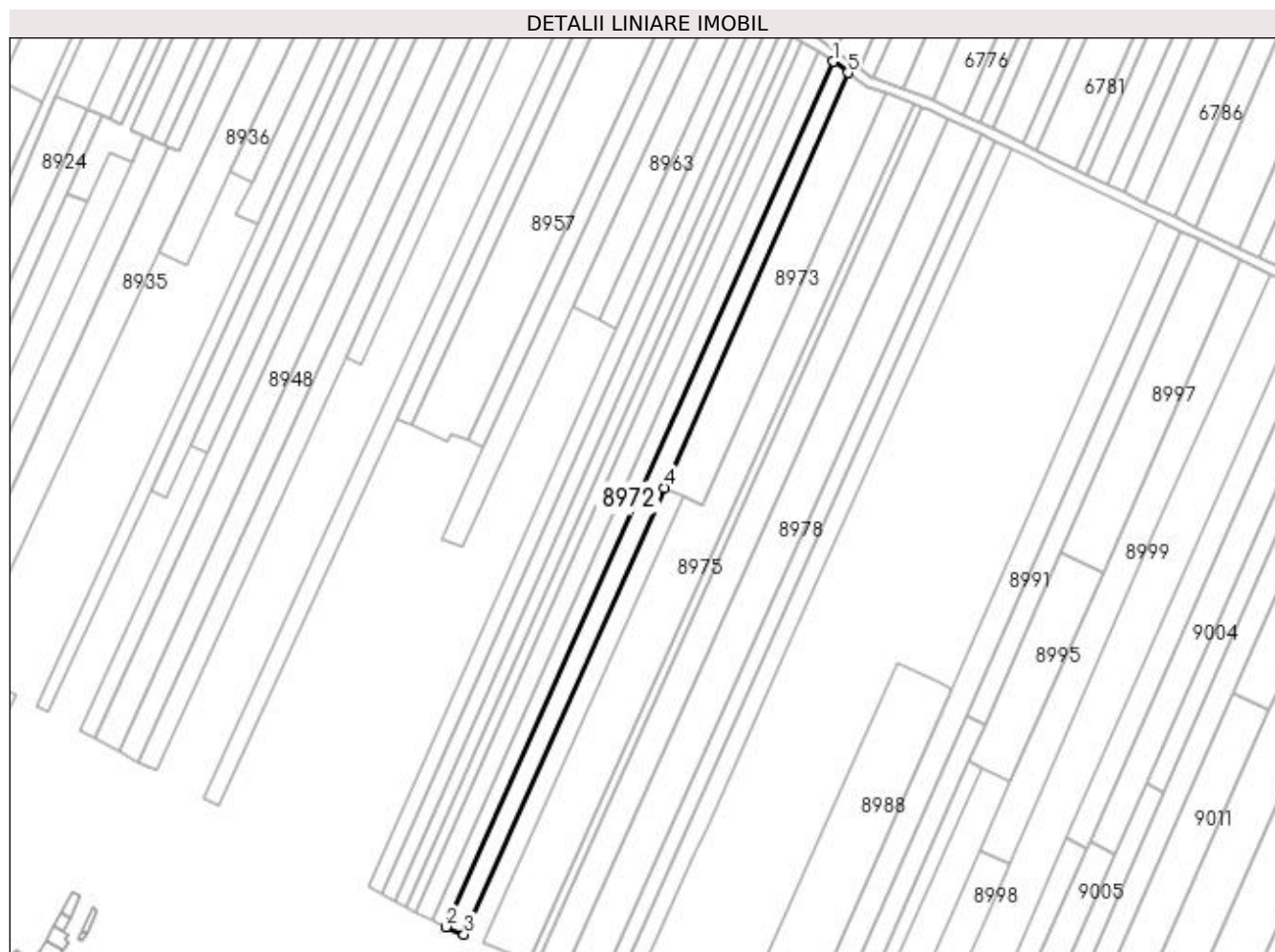
Inscrieri privind dezmembramintele dreptului de proprietate, drepturi reale de garanție și sarcini	Referințe
NU SUNT	

Anexa Nr. 1 La Partea I

Teren

Nr cadastral	Suprafața (mp)*	Observații / Referințe
	3.100	

* Suprafața este determinată în planul de proiecție Stereo 70.



Date referitoare la teren

Crt	Categorie folosință	Intra vilan	Suprafața (mp)	Tarla	Parcelă	Nr. topo	Observații / Referințe
1	arabil	NU	1.500	210	47	-	
2	vie	NU	1.600	210	114	-	

Lungime Segmente

1) Valorile lungimilor segmentelor sunt obținute din proiecție în plan.

Punct început	X / Y	Punct sfârșit	X / Y	Lungime segment (** (m)
1	356.637,6 291.298,122	2	356.478,719 290.942,915	389.121
2	356.478,719 290.942,915	3	356.486,025 290.939,788	7.947
3	356.486,025 290.939,788	4	356.568,39 291.123,146	201.008
4	356.568,39 291.123,146	5	356.643,704 291.293,535	186.292

Punct început	X / Y	Punct sfârșit	X / Y	Lungime segment (** (m)
5	356.643,704 291.293,535	1	356.637,6 291.298,122	7.635

** Lungimile segmentelor sunt determinate în planul de proiecție Stereo 70 și sunt rotunjite la 1 milimetru.

*** Distanța dintre puncte este formată din segmente cumulate ce sunt mai mici decât valoarea 1 milimetru.

**DATE DESPRE IMOBILUL NR. 8973**

Oficiul de Cadastru și Publicitate Imobiliară DOLJ
Biroul de Cadastru și Publicitate Imobiliară Craiova

A. Partea I. Descrierea imobilului

TEREN Extravilan

Adresa: Jud. Dolj, T210, P48, 115

Nr. Crt	Nr cadastral Nr. topografic	Suprafața* (mp)	Observații / Referințe
A1		3.200	Sector cadastral:14 Teren neimprejmuit;

B. Partea II. Proprietari și acte

Inscrieri privitoare la dreptul de proprietate și alte drepturi reale	Referințe
/	
Act Administrativ nr. TDP 3105/59190, din 13/03/1997 emis de CJSIPT DOLJ;	
B1	A1
Intabulare, drept de PROPRIETATE, dobândit prin Reconstituire, cota actuala 1/1	
1) PRUNA ELENA	
2) STOICA MARIN	

C. Partea III. SARCINI .

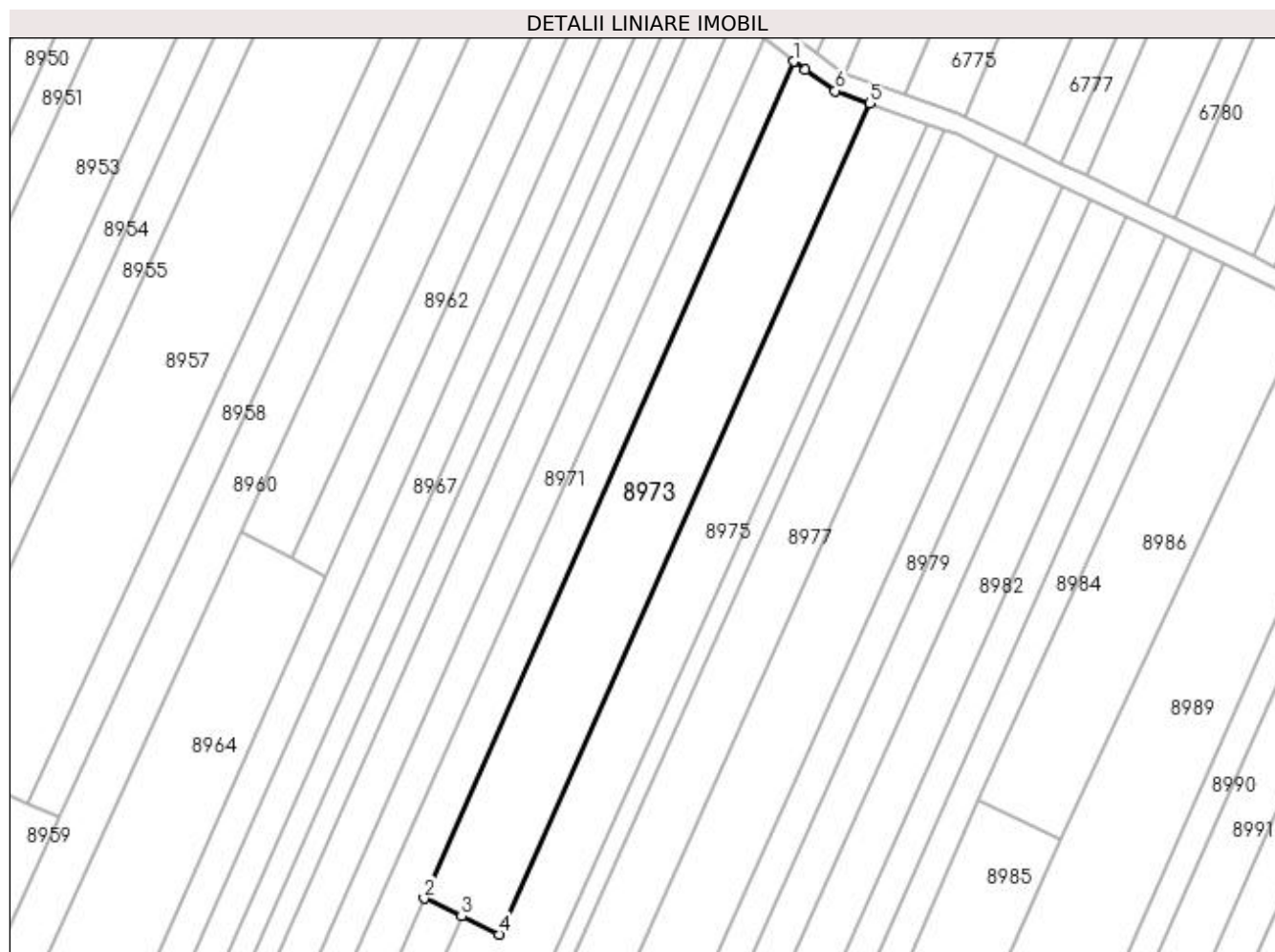
Inscrieri privind dezmembramintele dreptului de proprietate, drepturi reale de garanție și sarcini	Referințe
NU SUNT	

Anexa Nr. 1 La Partea I

Teren

Nr cadastral	Suprafața (mp)*	Observații / Referințe
	3.200	

* Suprafața este determinată în planul de proiecție Stereo 70.



Date referitoare la teren

Crt	Categorie folosință	Intra vilan	Suprafața (mp)	Tarla	Parcelă	Nr. topo	Observații / Referințe
1	arabil	NU	2.200	210	48	-	
2	vie	NU	1.000	210	115	-	

Lungime Segmente

1) Valorile lungimilor segmentelor sunt obținute din proiecție în plan.

Punct început	X / Y	Punct sfârșit	X / Y	Lungime segment (** (m)
1	356.643,704 291.293,535	2	356.568,39 291.123,146	186.292
2	356.568,39 291.123,146	3	356.576,026 291.119,487	8.467
3	356.576,026 291.119,487	4	356.583,676 291.115,822	8.483
4	356.583,676 291.115,822	5	356.659,217 291.285,039	185.313

Punct început	X / Y	Punct sfârșit	X / Y	Lungime segment (** (m)
5	356.659,217 291.285,039	6	356.652,079 291.287,559	7.57
6	356.652,079 291.287,559	7	356.646,009 291.291,802	7.406
7	356.646,009 291.291,802	1	356.643,704 291.293,535	2.884

** Lungimile segmentelor sunt determinate în planul de proiecție Stereo 70 și sunt rotunjite la 1 milimetru.

*** Distanța dintre puncte este formată din segmente cumulate ce sunt mai mici decât valoarea 1 milimetru.

**DATE DESPRE IMOBILUL NR. 8974**

Oficiul de Cadastru și Publicitate Imobiliară DOLJ
Biroul de Cadastru și Publicitate Imobiliară Craiova

A. Partea I. Descrierea imobilului

TEREN Extravilan

Adresa: Jud. Dolj, T210, P49

Nr. Crt	Nr cadastral Nr. topografic	Suprafața* (mp)	Observații / Referințe
A1		1.700	Sector cadastral:14 Teren neimprejmuit;

B. Partea II. Proprietari și acte

Inscrieri privitoare la dreptul de proprietate și alte drepturi reale	Referințe
/	
Act Administrativ nr. TDP 2446-43721, din 12/08/1996 emis de CJSIPT DOLJ;	
B1	A1
Intabulare, drept de PROPRIETATE, dobândit prin Reconstituire, cota actuala 1/1	
1) GLAVAN MIRCEA	
2) GLAVAN GHEORGHE	

C. Partea III. SARCINI .

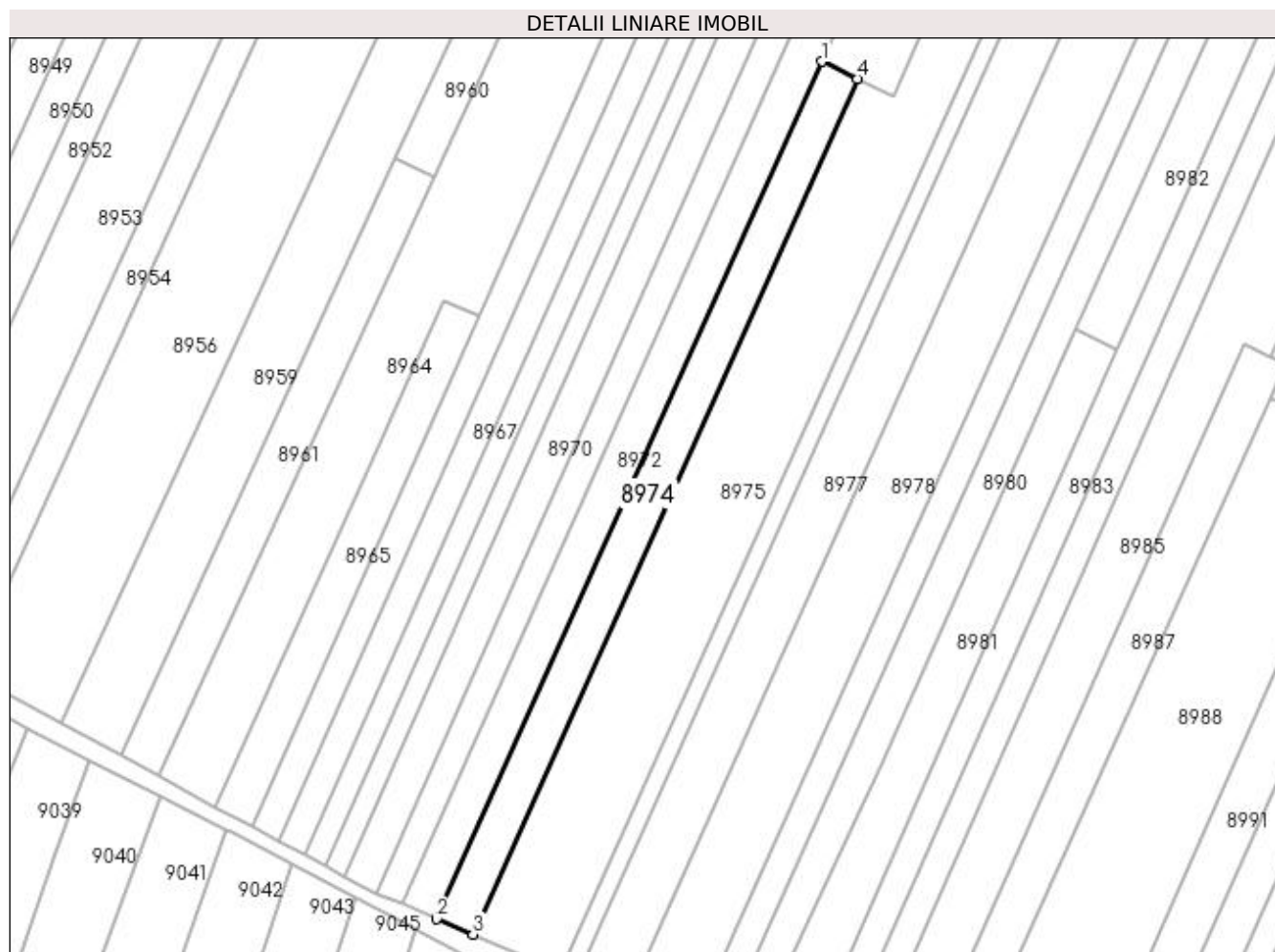
Inscrieri privind dezmembramintele dreptului de proprietate, drepturi reale de garanție și sarcini	Referințe
NU SUNT	

Anexa Nr. 1 La Partea I

Teren

Nr cadastral	Suprafața (mp)*	Observații / Referințe
	1.700	

* Suprafața este determinată în planul de proiecție Stereo 70.



Date referitoare la teren

Crt	Categorie folosință	Intra vilan	Suprafața (mp)	Tarla	Parcelă	Nr. topo	Observații / Referințe
1	vie	NU	1.700	210	49	-	

Lungime Segmente

1) Valorile lungimilor segmentelor sunt obținute din proiecție în plan.

Punct început	X / Y	Punct sfârșit	X / Y	Lungime segment (** (m)
1	356.568,39 291.123,146	2	356.486,025 290.939,788	201.008
2	356.486,025 290.939,788	3	356.493,808 290.936,456	8.466
3	356.493,808 290.936,456	4	356.576,026 291.119,487	200.649
4	356.576,026 291.119,487	1	356.568,39 291.123,146	8.467

**** Lungimile segmentelor sunt determinate în planul de proiecție Stereo 70 și sunt rotunjite la 1 milimetru.**

***** Distanța dintre puncte este formată din segmente cumulate ce sunt mai mici decât valoarea 1 milimetru.**

**DATE DESPRE IMOBILUL NR. 8975**

Oficiul de Cadastru și Publicitate Imobiliară DOLJ
Biroul de Cadastru și Publicitate Imobiliară Craiova

A. Partea I. Descrierea imobilului

TEREN Extravilan

Adresa: Jud. Dolj, T210, P51, 50, 116

Nr. Crt	Nr cadastral Nr. topografic	Suprafața* (mp)	Observații / Referințe
A1		6.300	Sector cadastral:14 Teren neimprejmuit;

B. Partea II. Proprietari și acte

Inscrieri privitoare la dreptul de proprietate și alte drepturi reale	Referințe
/	
Act Administrativ nr. TDP 3930-48351, din 22/07/1998 emis de CJSIPT DOLJ;	
B1	A1
Intabulare, drept de PROPRIETATE, dobândit prin Reconstituire, cota actuala 1/1 1) COJOCARU FLOREA	

C. Partea III. SARCINI .

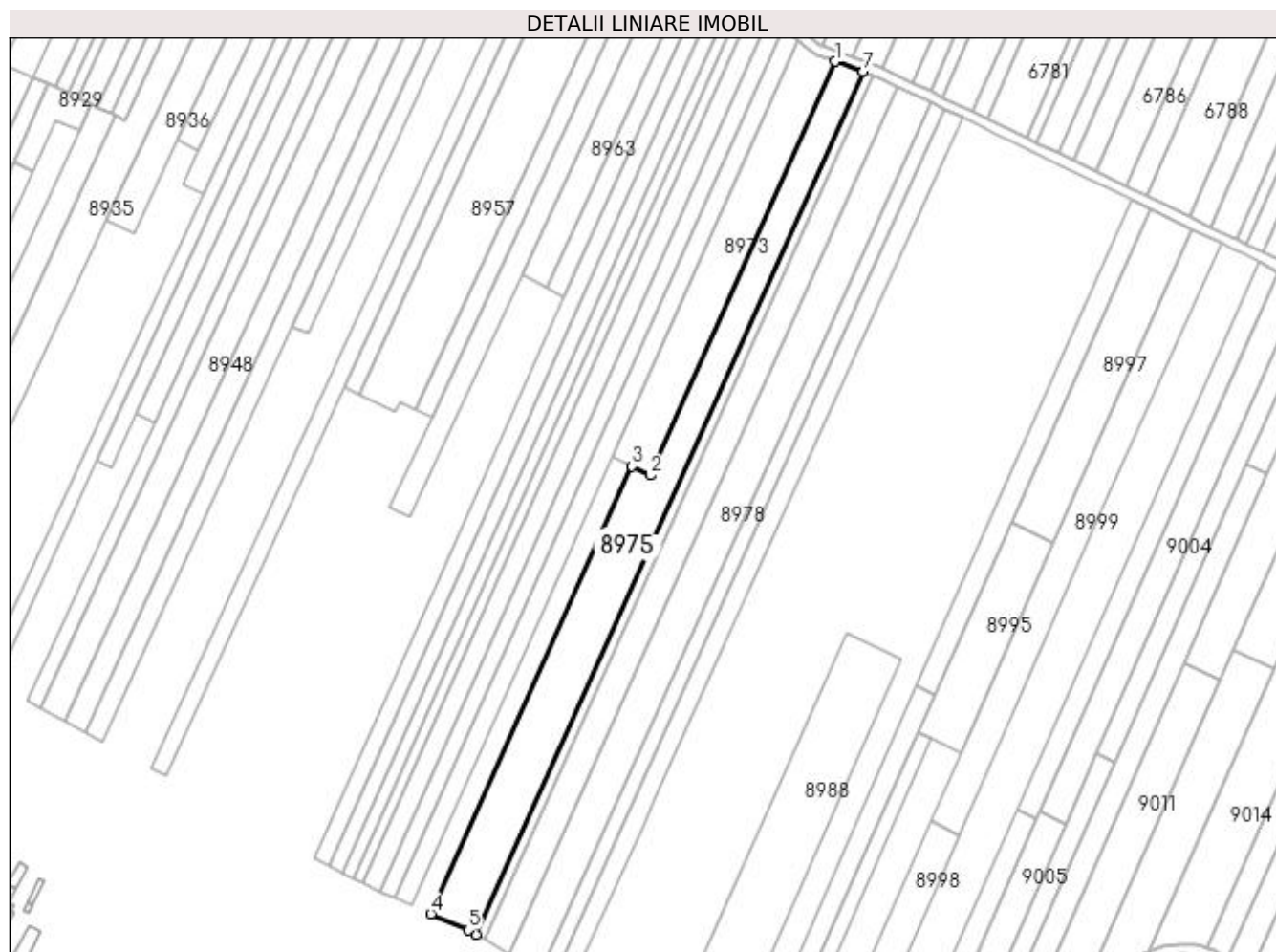
Inscrieri privind dezmembramintele dreptului de proprietate, drepturi reale de garanție și sarcini	Referințe
NU SUNT	

Anexa Nr. 1 La Partea I

Teren

Nr cadastral	Suprafața (mp)*	Observații / Referințe
	6.300	

* Suprafața este determinată în planul de proiecție Stereo 70.



Date referitoare la teren

Crt	Categorie folosință	Intra vilan	Suprafața (mp)	Tarla	Parcelă	Nr. topo	Observații / Referințe
1	arabil	NU	2.600	210	51	-	
2	arabil	NU	1.700	210	50	-	
3	vie	NU	2.000	210	116	-	

Lungime Segmente

1) Valorile lungimilor segmentelor sunt obținute din proiecție în plan.

Punct început	X / Y	Punct sfârșit	X / Y	Lungime segment (** (m)
1	356.659,217 291.285,039	2	356.583,676 291.115,822	185.313
2	356.583,676 291.115,822	3	356.576,026 291.119,487	8.483
3	356.576,026 291.119,487	4	356.493,808 290.936,456	200.649
4	356.493,808 290.936,456	5	356.509,137 290.929,894	16.674

Punct început	X / Y	Punct sfârșit	X / Y	Lungime segment (** (m)
5	356.509,137 290.929,894	6	356.512,31 290.928,076	3.657
6	356.512,31 290.928,076	7	356.670,753 291.280,886	386.755
7	356.670,753 291.280,886	1	356.659,217 291.285,039	12.261

** Lungimile segmentelor sunt determinate în planul de proiecție Stereo 70 și sunt rotunjite la 1 milimetru.

*** Distanța dintre puncte este formată din segmente cumulate ce sunt mai mici decât valoarea 1 milimetru.

**DATE DESPRE IMOBILUL NR. 8976**

Oficiul de Cadastru și Publicitate Imobiliară DOLJ
Biroul de Cadastru și Publicitate Imobiliară Craiova

A. Partea I. Descrierea imobilului

TEREN Extravilan

Adresa: Jud. Dolj, T210, P52

Nr. Crt	Nr cadastral Nr. topografic	Suprafața* (mp)	Observații / Referințe
A1		1.500	Sector cadastral:14 Teren neimprejmuit;

B. Partea II. Proprietari și acte

Inscrieri privitoare la dreptul de proprietate și alte drepturi reale	Referințe
/	
Act Administrativ nr. TDP 2463-43721, din 13/08/1996 emis de CJSIPT DOLJ;	
B1	A1
Intabulare, drept de PROPRIETATE, dobândit prin Reconstituire, cota actuala 1/1 1) MANDOIU CONSTANTIN	

C. Partea III. SARCINI .

Inscrieri privind dezmembramintele dreptului de proprietate, drepturi reale de garanție și sarcini	Referințe
NU SUNT	

Anexa Nr. 1 La Partea I

Teren

Nr cadastral	Suprafața (mp)*	Observații / Referințe
	1.500	

* Suprafața este determinată în planul de proiecție Stereo 70.



Date referitoare la teren

Crt	Categorie folosință	Intra vilan	Suprafața (mp)	Tarla	Parcelă	Nr. topo	Observații / Referințe
1	vie	NU	1.500	210	52	-	

Lungime Segmente

1) Valorile lungimilor segmentelor sunt obținute din proiecție în plan.

Punct început	X / Y	Punct sfârșit	X / Y	Lungime segment (** (m)
1	356.670,753 291.280,886	2	356.512,31 290.928,076	386.755
2	356.512,31 290.928,076	3	356.515,672 290.926,149	3.875
3	356.515,672 290.926,149	4	356.674,417 291.279,543	387.411
4	356.674,417 291.279,543	1	356.670,753 291.280,886	3.902

**** Lungimile segmentelor sunt determinate în planul de proiecție Stereo 70 și sunt rotunjite la 1 milimetru.**

***** Distanța dintre puncte este formată din segmente cumulate ce sunt mai mici decât valoarea 1 milimetru.**

**DATE DESPRE IMOBILUL NR. 8977**

Oficiul de Cadastru și Publicitate Imobiliară DOLJ
Biroul de Cadastru și Publicitate Imobiliară Craiova

A. Partea I. Descrierea imobilului

TEREN Extravilan

Adresa: Jud. Dolj, T210, P53, 117

Nr. Crt	Nr cadastral Nr. topografic	Suprafața* (mp)	Observații / Referințe
A1		4.500	Sector cadastral:14 Teren neimprejmuit;

B. Partea II. Proprietari și acte

Inscrieri privitoare la dreptul de proprietate și alte drepturi reale		Referințe
/		
Act Administrativ nr. TDP 2464-43721, din 13/08/1996 emis de CJSIPT DOLJ;		
B1	Intabulare, drept de PROPRIETATE, dobândit prin Reconstituire, cota actuala 1/1 1) MANDOIU CONSTANTIN	A1

C. Partea III. SARCINI .

Inscrieri privind dezmembramintele dreptului de proprietate, drepturi reale de garanție și sarcini	Referințe
NU SUNT	

Anexa Nr. 1 La Partea I

Teren

Nr cadastral	Suprafața (mp)*	Observații / Referințe
	4.500	

* Suprafața este determinată în planul de proiecție Stereo 70.



Date referitoare la teren

Crt	Categorie folosință	Intra vilan	Suprafața (mp)	Tarla	Parcelă	Nr. topo	Observații / Referințe
1	arabil	NU	3.000	210	53	-	
2	vie	NU	1.500	210	117	-	

Lungime Segmente

1) Valorile lungimilor segmentelor sunt obținute din proiecție în plan.

Punct început	X / Y	Punct sfârșit	X / Y	Lungime segment (** (m)
1	356.674,417 291.279,543	2	356.515,672 290.926,149	387.411
2	356.515,672 290.926,149	3	356.524,611 290.921,024	10.304
3	356.524,611 290.921,024	4	356.525,725 290.920,332	1.311
4	356.525,725 290.920,332	5	356.685,006 291.274,712	388.53

Punct început	X / Y	Punct sfârșit	X / Y	Lungime segment (** (m)
5	356.685,006 291.274,712	6	356.676,871 291.278,643	9.035
6	356.676,871 291.278,643	1	356.674,417 291.279,543	2.614

** Lungimile segmentelor sunt determinate în planul de proiecție Stereo 70 și sunt rotunjite la 1 milimetru.

*** Distanța dintre puncte este formată din segmente cumulate ce sunt mai mici decât valoarea 1 milimetru.

**DATE DESPRE IMOBILUL NR. 8978**

Oficiul de Cadastru și Publicitate Imobiliară DOLJ
Biroul de Cadastru și Publicitate Imobiliară Craiova

A. Partea I. Descrierea imobilului

TEREN Extravilan

Adresa: Jud. Dolj, T210, P54, 119

Nr. Crt	Nr cadastral Nr. topografic	Suprafața* (mp)	Observații / Referințe
A1		5.800	Sector cadastral:14 Teren neimprejmuit;

B. Partea II. Proprietari și acte

Inscrieri privitoare la dreptul de proprietate și alte drepturi reale	Referințe
/	
Act Administrativ nr. TDP 1988-9574, din 09/04/1996 emis de CJSIPT DOLJ;	
B1	A1
Intabulare, drept de PROPRIETATE, dobândit prin Reconstituire, cota actuala 1/1 1) DUDĂU DUMITRU	

C. Partea III. SARCINI .

Inscrieri privind dezmembramintele dreptului de proprietate, drepturi reale de garanție și sarcini	Referințe
NU SUNT	

Anexa Nr. 1 La Partea I

Teren

Nr cadastral	Suprafața (mp)*	Observații / Referințe
	5.800	

* Suprafața este determinată în planul de proiecție Stereo 70.



Date referitoare la teren

Crt	Categorie folosință	Intravilan	Suprafața (mp)	Tarla	Parcelă	Nr. topo	Observații / Referințe
1	arabil	NU	3.600	210	54	-	
2	vie	NU	2.200	210	119	-	

Lungime Segmente

1) Valorile lungimilor segmentelor sunt obținute din proiecție în plan.

Punct început	X / Y	Punct sfârșit	X / Y	Lungime segment (** (m)
1	356.685,006 291.274,712	2	356.525,725 290.920,332	388.53
2	356.525,725 290.920,332	3	356.532,939 290.915,85	8.493
3	356.532,939 290.915,85	4	356.538,051 290.911,556	6.676
4	356.538,051 290.911,556	5	356.698,462 291.268,21	391.067

Punct început	X / Y	Punct sfârșit	X / Y	Lungime segment (** (m)
5	356.698,462 291.268,21	1	356.685,006 291.274,712	14.945

** Lungimile segmentelor sunt determinate în planul de proiecție Stereo 70 și sunt rotunjite la 1 milimetru.

*** Distanța dintre puncte este formată din segmente cumulate ce sunt mai mici decât valoarea 1 milimetru.

**DATE DESPRE IMOBILUL NR. 8979**

Oficiul de Cadastru și Publicitate Imobiliară DOLJ
Biroul de Cadastru și Publicitate Imobiliară Craiova

A. Partea I. Descrierea imobilului

TEREN Extravilan

Adresa: Jud. Dolj, T210, P55

Nr. Crt	Nr cadastral Nr. topografic	Suprafața* (mp)	Observații / Referințe
A1		2.500	Sector cadastral:14 Teren neimprejmut;

B. Partea II. Proprietari și acte

Inscrieri privitoare la dreptul de proprietate și alte drepturi reale		Referințe
/		
Act Administrativ nr. TDP 3815-2215, din 01/09/1997 emis de CJSPT DOLJ (CERT DECES NR 768893/13-09-2013; CERT DECES NR 234211/26-05-1984; CERT DECES NR 500969/17-01-1996);		
B1	Intabulare, drept de PROPRIETATE, dobandit prin Reconstituire, cota actuala 1/1 1) GHEONEA GHEORGHE DEFUNCT:Da 2) DIHORU IOANA DEFUNCT:Da 3) POPESCU GENICA DEFUNCT:Da	A1

C. Partea III. SARCINI .

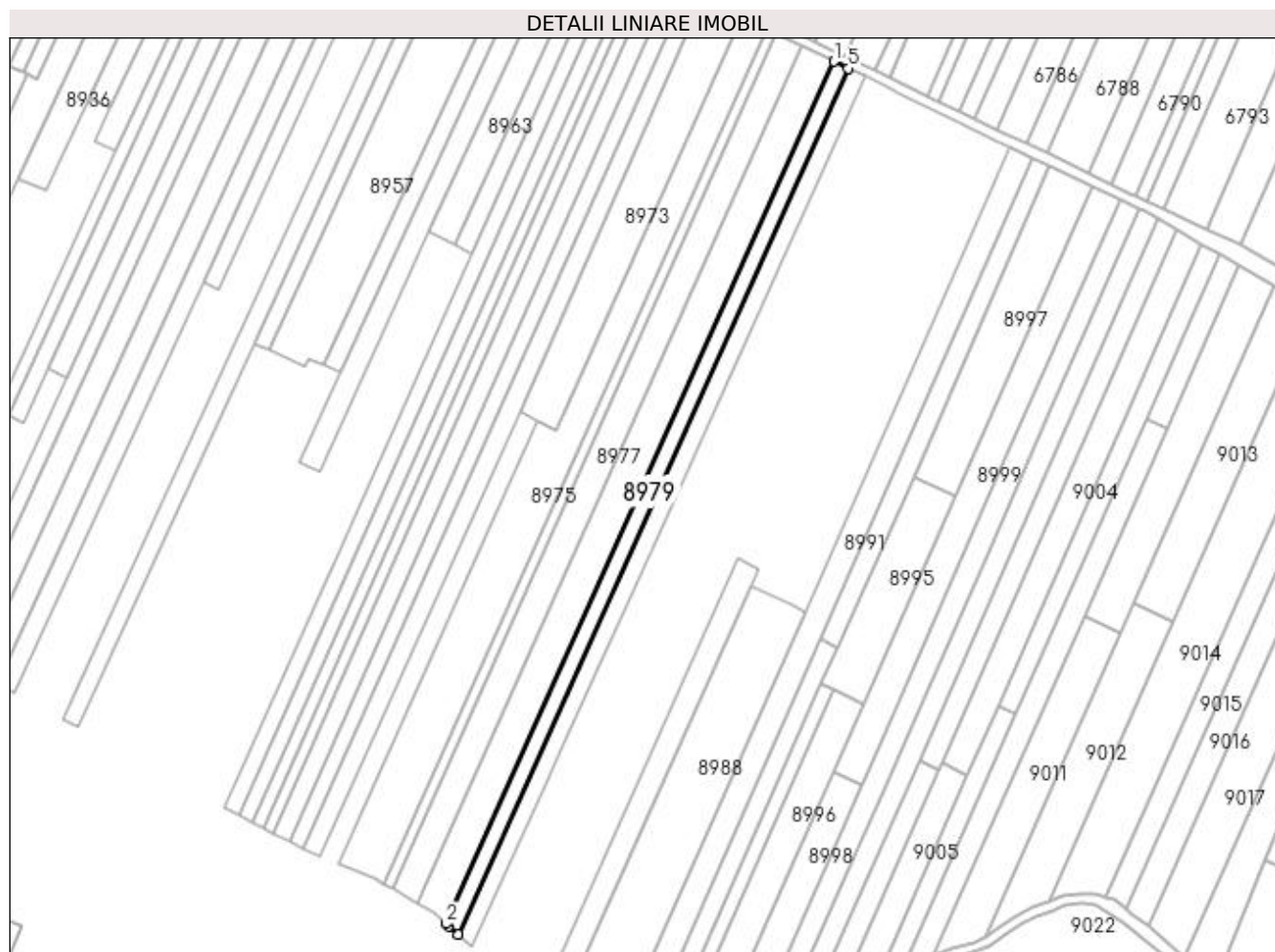
Inscrieri privind dezmembramintele dreptului de proprietate, drepturi reale de garanție și sarcini	Referințe
NU SUNT	

Anexa Nr. 1 La Partea I

Teren

Nr cadastral	Suprafața (mp)*	Observații / Referințe
	2.500	

* Suprafața este determinată în planul de proiecție Stereo 70.



Date referitoare la teren

Crt	Categorie folosință	Intravilan	Suprafața (mp)	Tarla	Parcelă	Nr. topo	Observații / Referințe
1	arabil	NU	2.500	210	55	-	

Lungime Segmente

1) Valorile lungimilor segmentelor sunt obținute din proiecție în plan.

Punct început	X / Y	Punct sfârșit	X / Y	Lungime segment (** (m)
1	356.698,462 291.268,21	2	356.538,051 290.911,556	391.067
2	356.538,051 290.911,556	3	356.539,099 290.910,676	1.368
3	356.539,099 290.910,676	4	356.543,073 290.907,217	5.269
4	356.543,073 290.907,217	5	356.704,224 291.265,426	392.789
5	356.704,224 291.265,426	1	356.698,462 291.268,21	6.399

**** Lungimile segmentelor sunt determinate în planul de proiecție Stereo 70 și sunt rotunjite la 1 milimetru.**

***** Distanța dintre puncte este formată din segmente cumulate ce sunt mai mici decât valoarea 1 milimetru.**

**DATE DESPRE IMOBILUL NR. 8980**

Oficiul de Cadastru și Publicitate Imobiliară DOLJ
Biroul de Cadastru și Publicitate Imobiliară Craiova

A. Partea I. Descrierea imobilului

TEREN Extravilan

Adresa: Jud. Dolj, T210, P56

Nr. Crt	Nr cadastral Nr. topografic	Suprafața* (mp)	Observații / Referințe
A1		3.000	Sector cadastral:14 Teren neimprejmuit;

B. Partea II. Proprietari și acte

Inscrieri privitoare la dreptul de proprietate și alte drepturi reale		Referințe
/		
Act Administrativ nr. TDP 3432-44815, din 01/04/1997 emis de CJSIPT DOLJ (CERT DECES NR 242425/09-03-1995);		
B1	Intabulare, drept de PROPRIETATE, dobandit prin Reconstituire, cota actuala 1/1 1) DUȚĂ ELENA DEFUNCT:Da	A1

C. Partea III. SARCINI .

Inscrieri privind dezmembramintele dreptului de proprietate, drepturi reale de garanție și sarcini	Referințe
NU SUNT	

Anexa Nr. 1 La Partea I

Teren

Nr cadastral	Suprafața (mp)*	Observații / Referințe
	3.000	

* Suprafața este determinată în planul de proiecție Stereo 70.



Date referitoare la teren

Crt	Categorie folosință	Intra vilan	Suprafața (mp)	Tarla	Parcelă	Nr. topo	Observații / Referințe
1	vie	NU	3.000	210	56	-	

Lungime Segmente

1) Valorile lungimilor segmentelor sunt obținute din proiecție în plan.

Punct început	X / Y	Punct sfârșit	X / Y	Lungime segment (** (m)
1	356.704,224 291.265,426	2	356.543,073 290.907,217	392.789
2	356.543,073 290.907,217	3	356.548,531 290.902,466	7.236
3	356.548,531 290.902,466	4	356.581,202 290.973,39	78.087
4	356.581,202 290.973,39	5	356.586,051 290.984,182	11.831
5	356.586,051 290.984,182	6	356.622,739 291.065,856	89.536

Punct început	X / Y	Punct sfârșit	X / Y	Lungime segment (** (m)
6	356.622,739 291.065,856	7	356.711,373 291.261,971	215.214
7	356.711,373 291.261,971	1	356.704,224 291.265,426	7.94

** Lungimile segmentelor sunt determinate în planul de proiecție Stereo 70 și sunt rotunjite la 1 milimetru.

*** Distanța dintre puncte este formată din segmente cumulate ce sunt mai mici decât valoarea 1 milimetru.

**DATE DESPRE IMOBILUL NR. 8981**

Oficiul de Cadastru și Publicitate Imobiliară DOLJ
Biroul de Cadastru și Publicitate Imobiliară Craiova

A. Partea I. Descrierea imobilului

TEREN Extravilan

Adresa: Jud. Dolj, T210, P57,142

Nr. Crt	Nr cadastral Nr. topografic	Suprafața* (mp)	Observații / Referințe
A1	33674	1.900	Sector cadastral:14 Teren neimprejmuit;

B. Partea II. Proprietari și acte

Inscrieri privitoare la dreptul de proprietate și alte drepturi reale		Referințe
32086 / 10/03/2017		
Act Notarial nr. Contract de vanzare aut nr 781, din 09/03/2017 emis de NP Budiana Ionut Razvan;		
B1	Intabulare, drept de PROPRIETATE, dobandit prin Conventie, cota actuala 1/1 1) OPRESCU ION 2) OPRESCU MARINELA-ILEANA	A1

C. Partea III. SARCINI .

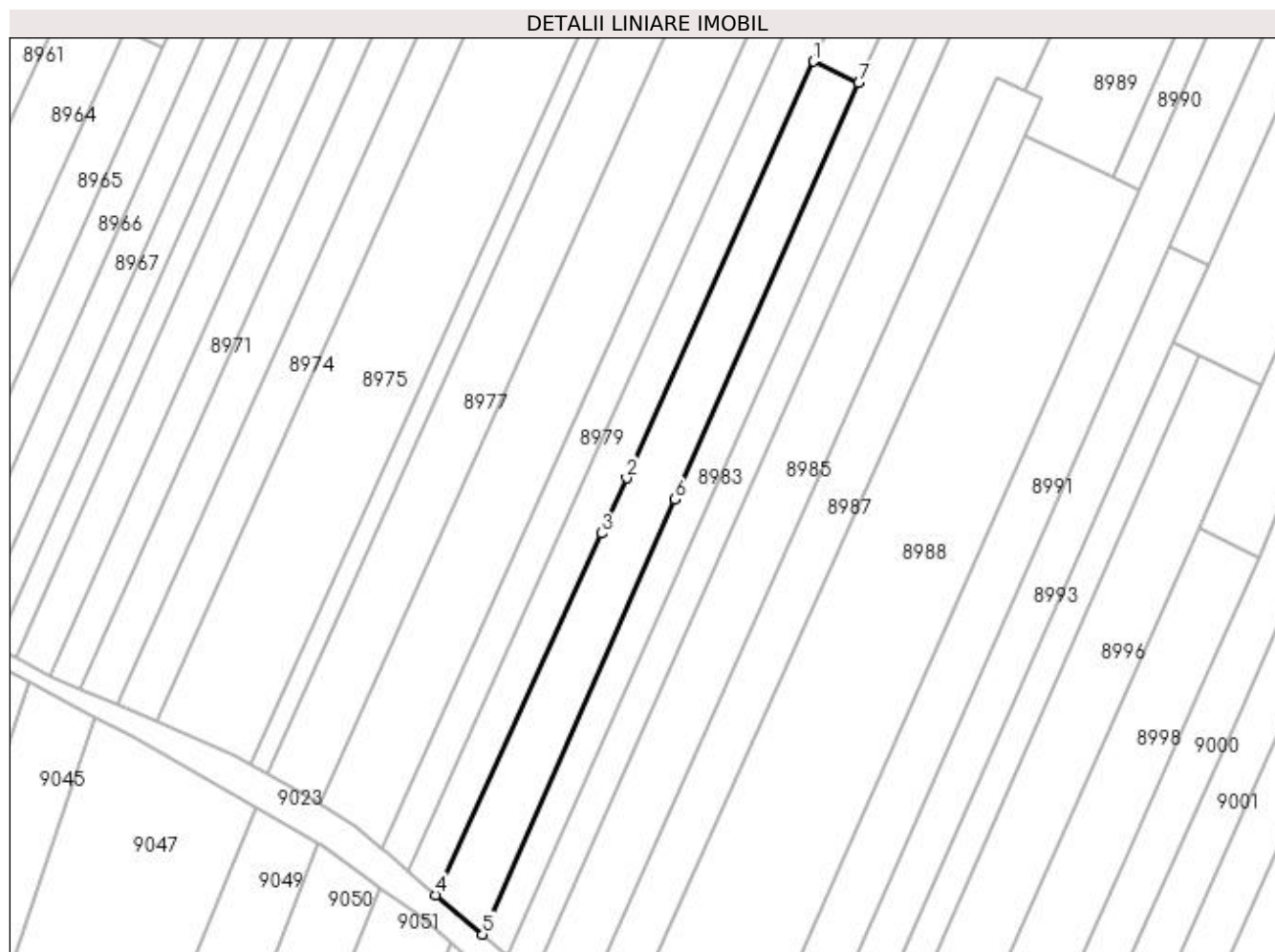
Inscrieri privind dezmembramintele dreptului de proprietate, drepturi reale de garanție și sarcini	Referințe
NU SUNT	

Anexa Nr. 1 La Partea I

Teren

Nr cadastral	Suprafața (mp)*	Observații / Referințe
33674	1.900	

* Suprafața este determinată în planul de proiecție Stereo 70.



Date referitoare la teren

Crt	Categorie folosință	Intra vilan	Suprafața (mp)	Tarla	Parcelă	Nr. topo	Observații / Referințe
1	vie	NU	1.000	210	57	-	
2	arabil	NU	900	210	142	-	

Lungime Segmente

1) Valorile lungimilor segmentelor sunt obținute din proiecție în plan.

Punct început	X / Y	Punct sfârșit	X / Y	Lungime segment (** (m)
1	356.622,739 291.065,856	2	356.586,051 290.984,182	89.536
2	356.586,051 290.984,182	3	356.581,202 290.973,39	11.831
3	356.581,202 290.973,39	4	356.548,531 290.902,466	78.087
4	356.548,531 290.902,466	5	356.557,798 290.894,766	12.049

Punct început	X / Y	Punct sfârșit	X / Y	Lungime segment (** (m)
5	356.557,798 290.894,766	6	356.595,496 290.980,005	93.203
6	356.595,496 290.980,005	7	356.631,589 291.061,616	89.236
7	356.631,589 291.061,616	1	356.622,739 291.065,856	9.813

** Lungimile segmentelor sunt determinate în planul de proiecție Stereo 70 și sunt rotunjite la 1 milimetru.

*** Distanța dintre puncte este formată din segmente cumulate ce sunt mai mici decât valoarea 1 milimetru.

**DATE DESPRE IMOBILUL NR. 8982**

Oficiul de Cadastru și Publicitate Imobiliară DOLJ
Biroul de Cadastru și Publicitate Imobiliară Craiova

A. Partea I. Descrierea imobilului

TEREN Extravilan

Adresa: Jud. Dolj, T210, P58

Nr. Crt	Nr cadastral Nr. topografic	Suprafața* (mp)	Observații / Referințe
A1		2.000	Sector cadastral:14 Teren neimprejmuit;

B. Partea II. Proprietari și acte

Inscrieri privitoare la dreptul de proprietate și alte drepturi reale		Referințe
/		
Act Administrativ nr. TDP 2611-48112, din 14/11/1996 emis de CJSIPT DOLJ;		
B1	Intabulare, drept de PROPRIETATE, dobândit prin Reconstituire, cota actuala 1/1 1) OPRESCU FLOAREA	A1

C. Partea III. SARCINI .

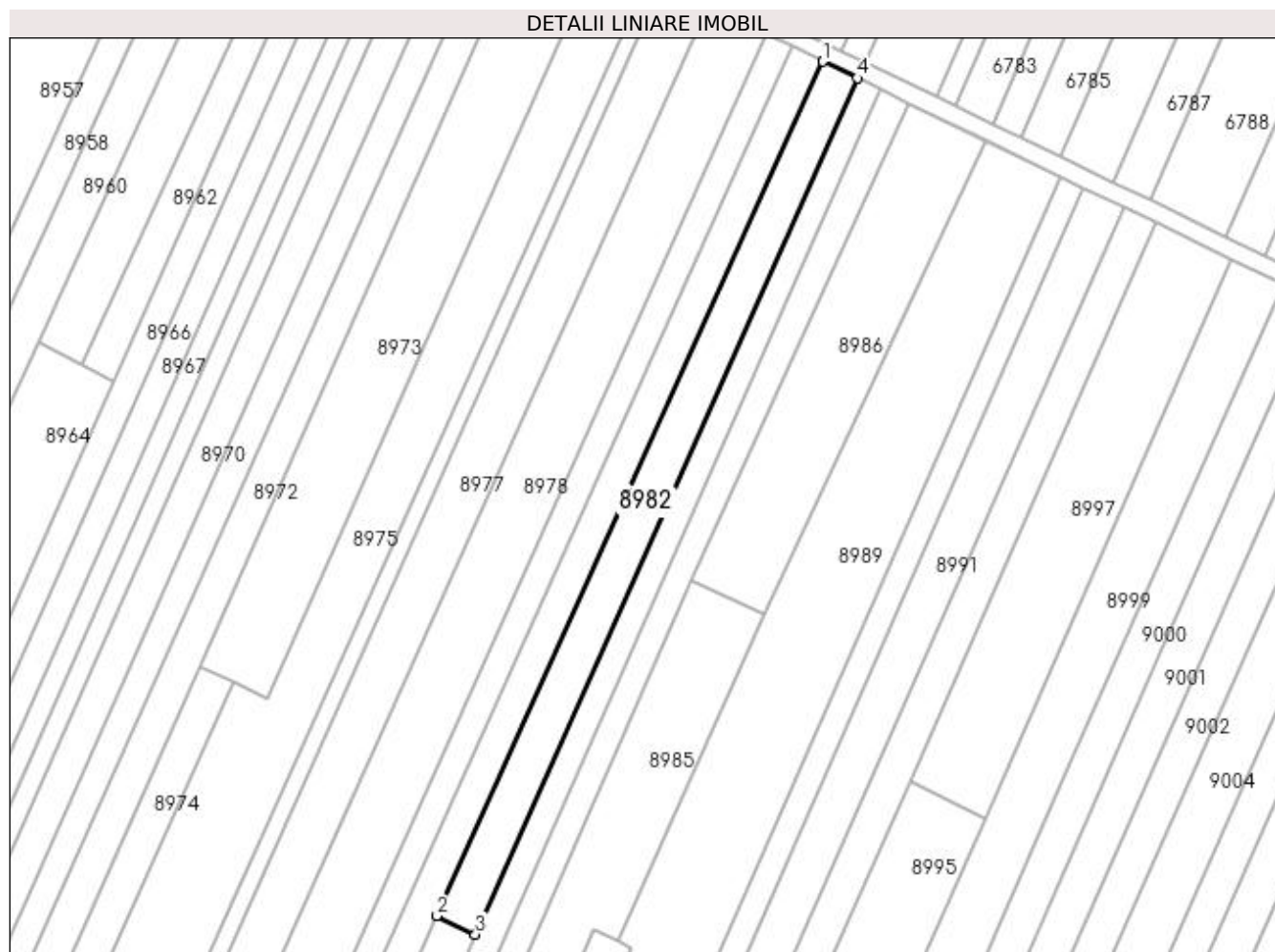
Inscrieri privind dezmembramintele dreptului de proprietate, drepturi reale de garanție și sarcini	Referințe
NU SUNT	

Anexa Nr. 1 La Partea I

Teren

Nr cadastral	Suprafața (mp)*	Observații / Referințe
	2.000	

* Suprafața este determinată în planul de proiecție Stereo 70.



Date referitoare la teren

Crt	Categorie folosință	Intra vilan	Suprafața (mp)	Tarla	Parcelă	Nr. topo	Observații / Referințe
1	arabil	NU	2.000	210	58	-	

Lungime Segmente

1) Valorile lungimilor segmentelor sunt obținute din proiecție în plan.

Punct început	X / Y	Punct sfârșit	X / Y	Lungime segment (** (m)
1	356.711,373 291.261,971	2	356.622,739 291.065,856	215.214
2	356.622,739 291.065,856	3	356.631,589 291.061,616	9.813
3	356.631,589 291.061,616	4	356.719,276 291.258,152	215.21
4	356.719,276 291.258,152	1	356.711,373 291.261,971	8.777

**** Lungimile segmentelor sunt determinate în planul de proiecție Stereo 70 și sunt rotunjite la 1 milimetru.**

***** Distanța dintre puncte este formată din segmente cumulate ce sunt mai mici decât valoarea 1 milimetru.**

**DATE DESPRE IMOBILUL NR. 8983**

Oficiul de Cadastru și Publicitate Imobiliară DOLJ
Biroul de Cadastru și Publicitate Imobiliară Craiova

A. Partea I. Descrierea imobilului

TEREN Extravilan

Adresa: Jud. Dolj, T210, P59

Nr. Crt	Nr cadastral Nr. topografic	Suprafața* (mp)	Observații / Referințe
A1		2.500	Sector cadastral:14 Teren neimprejmuit;

B. Partea II. Proprietari și acte

Inscrieri privitoare la dreptul de proprietate și alte drepturi reale	Referințe
/	
Act Administrativ nr. TDP 3447-44815, din 01/04/1997 emis de CJSIPT DOLJ;	
B1	A1
Intabulare, drept de PROPRIETATE, dobandit prin Reconstituire, cota actuala 1/1 1) OPRESCU ION	

C. Partea III. SARCINI .

Inscrieri privind dezmembramintele dreptului de proprietate, drepturi reale de garanție și sarcini	Referințe
NU SUNT	

Anexa Nr. 1 La Partea I

Teren

Nr cadastral	Suprafața (mp)*	Observații / Referințe
	2.500	

* Suprafața este determinată în planul de proiecție Stereo 70.



Date referitoare la teren

Crt	Categorie folosință	Intra vilan	Suprafața (mp)	Tarla	Parcelă	Nr. topo	Observații / Referințe
1	arabil	NU	2.500	210	59	-	

Lungime Segmente

1) Valorile lungimilor segmentelor sunt obținute din proiecție în plan.

Punct început	X / Y	Punct sfârșit	X / Y	Lungime segment (** (m)
1	356.719,276 291.258,152	2	356.631,589 291.061,616	215.21
2	356.631,589 291.061,616	3	356.595,496 290.980,005	89.236
3	356.595,496 290.980,005	4	356.557,798 290.894,766	93.203
4	356.557,798 290.894,766	5	356.562,779 290.890,627	6.476
5	356.562,779 290.890,627	6	356.724,678 291.255,542	399.217

Punct început	X / Y	Punct sfârșit	X / Y	Lungime segment (** (m)
6	356.724,678 291.255,542	1	356.719,276 291.258,152	5.999

** Lungimile segmentelor sunt determinate în planul de proiecție Stereo 70 și sunt rotunjite la 1 milimetru.

*** Distanța dintre puncte este formată din segmente cumulate ce sunt mai mici decât valoarea 1 milimetru.

**DATE DESPRE IMOBILUL NR. 8984**

Oficiul de Cadastru și Publicitate Imobiliară DOLJ
Biroul de Cadastru și Publicitate Imobiliară Craiova

A. Partea I. Descrierea imobilului

TEREN Extravilan

Adresa: Jud. Dolj, T210, P60

Nr. Crt	Nr cadastral Nr. topografic	Suprafața* (mp)	Observații / Referințe
A1		2.500	Sector cadastral:14 Teren neimprejmuit;

B. Partea II. Proprietari și acte

Inscrieri privitoare la dreptul de proprietate și alte drepturi reale		Referințe
/		
Act Administrativ nr. TDP 3448-44815, din 01/04/1997 emis de CJSIPT DOLJ (CERT DECES NR 018344/14-04-2017);		
B1	Intabulare, drept de PROPRIETATE, dobandit prin Reconstituire, cota actuala 1/1 1) OPRESCU GHEORGHE DEFUNCT:Da	A1

C. Partea III. SARCINI .

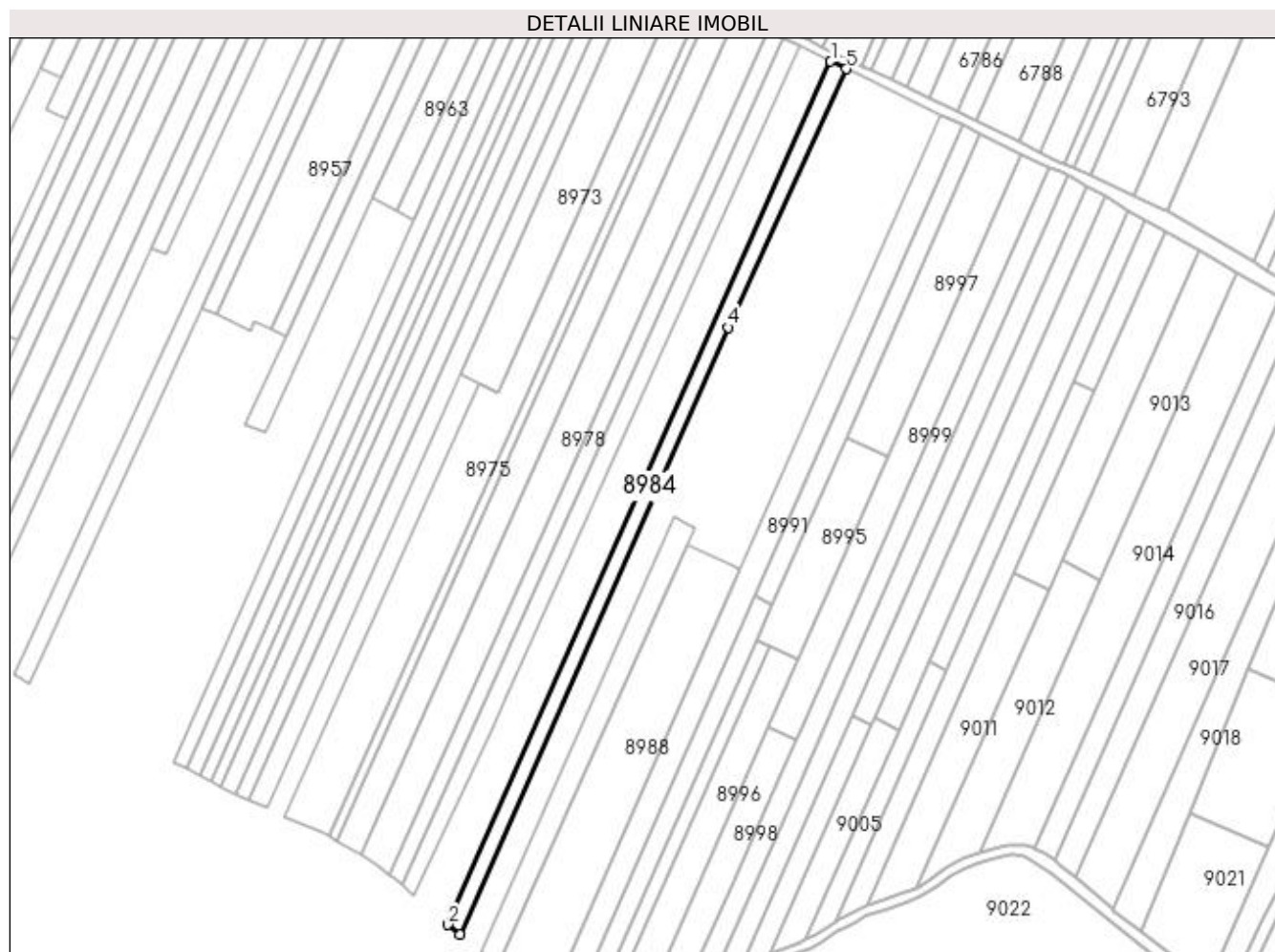
Inscrieri privind dezmembramintele dreptului de proprietate, drepturi reale de garanție și sarcini	Referințe
NU SUNT	

Anexa Nr. 1 La Partea I

Teren

Nr cadastral	Suprafața (mp)*	Observații / Referințe
	2.500	

* Suprafața este determinată în planul de proiecție Stereo 70.



Date referitoare la teren

Crt	Categorie folosință	Intra vilan	Suprafața (mp)	Tarla	Parcelă	Nr. topo	Observații / Referințe
1	arabil	NU	2.500	210	60	-	

Lungime Segmente

1) Valorile lungimilor segmentelor sunt obținute din proiecție în plan.

Punct început	X / Y	Punct sfârșit	X / Y	Lungime segment (** (m)
1	356.724,678 291.255,542	2	356.562,779 290.890,627	399.217
2	356.562,779 290.890,627	3	356.567,763 290.886,485	6.48
3	356.567,763 290.886,485	4	356.681,322 291.143,048	280.571
4	356.681,322 291.143,048	5	356.731,124 291.252,427	120.183
5	356.731,124 291.252,427	1	356.724,678 291.255,542	7.159

**** Lungimile segmentelor sunt determinate în planul de proiecție Stereo 70 și sunt rotunjite la 1 milimetru.**

***** Distanța dintre puncte este formată din segmente cumulate ce sunt mai mici decât valoarea 1 milimetru.**

**DATE DESPRE IMOBILUL NR. 8985**

Oficiul de Cadastru și Publicitate Imobiliară DOLJ
Biroul de Cadastru și Publicitate Imobiliară Craiova

A. Partea I. Descrierea imobilului

TEREN Extravilan

Adresa: Jud. Dolj, T210, P61

Nr. Crt	Nr cadastral Nr. topografic	Suprafața* (mp)	Observații / Referințe
A1		3.800	Sector cadastral:14 Teren neimprejmuit;

B. Partea II. Proprietari și acte

Inscrieri privitoare la dreptul de proprietate și alte drepturi reale	Referințe
/	
Act Administrativ nr. TDP 1515-9619, din 17/04/1995 emis de CJSIPT DOLJ;	
B1	A1
Intabulare, drept de PROPRIETATE, dobandit prin Reconstituire, cota actuala 1/1 1) COJOCARU ADRIAN ION	

C. Partea III. SARCINI .

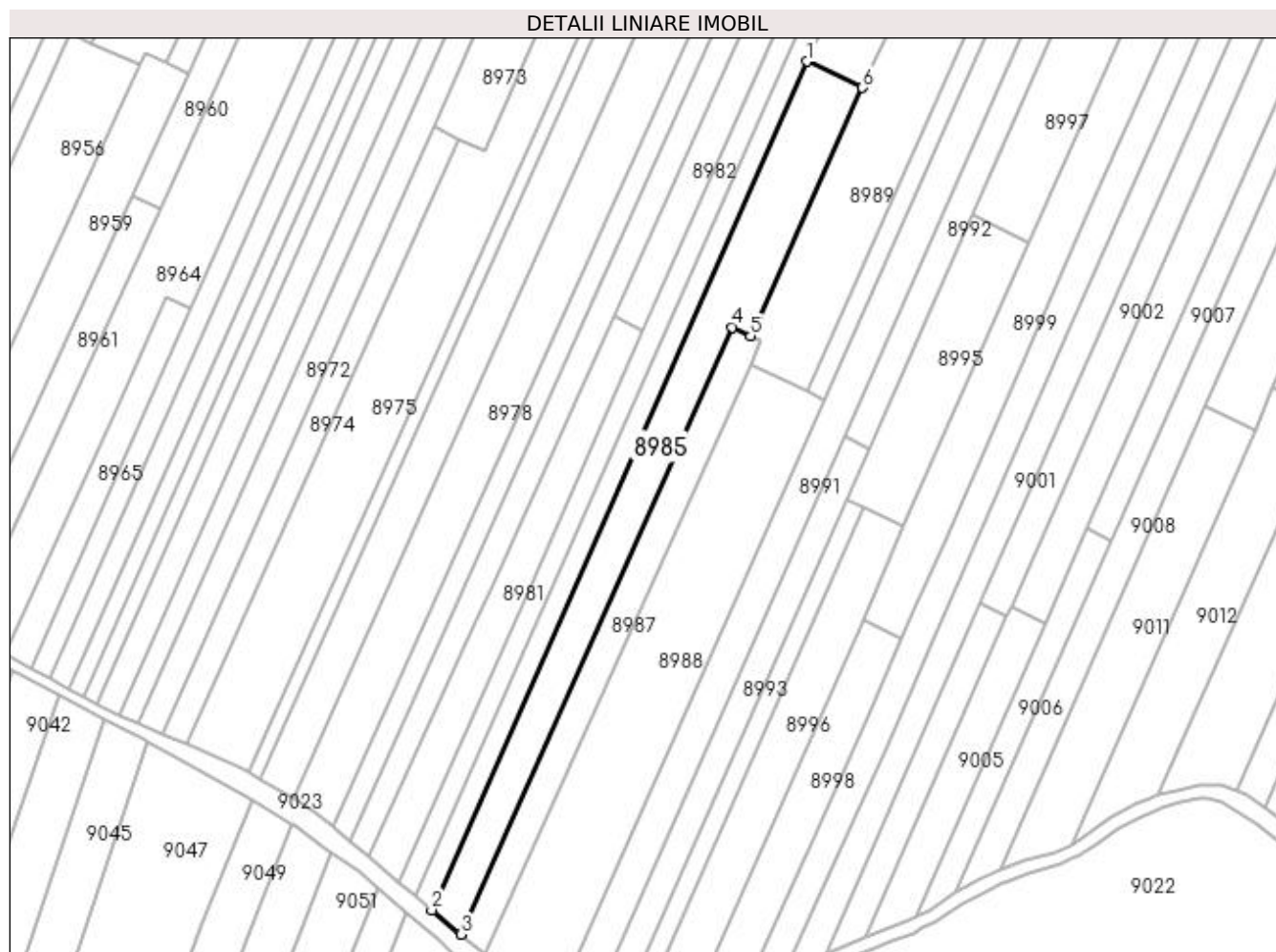
Inscrieri privind dezmembramintele dreptului de proprietate, drepturi reale de garanție și sarcini	Referințe
NU SUNT	

Anexa Nr. 1 La Partea I

Teren

Nr cadastral	Suprafața (mp)*	Observații / Referințe
	3.800	

* Suprafața este determinată în planul de proiecție Stereo 70.



Date referitoare la teren

Crt	Categorie folosință	Intra vilan	Suprafața (mp)	Tarla	Parcelă	Nr. topo	Observații / Referințe
1	arabil	NU	3.800	210	61	-	

Lungime Segmente

1) Valorile lungimilor segmentelor sunt obținute din proiecție în plan.

Punct început	X / Y	Punct sfârșit	X / Y	Lungime segment (** (m)
1	356.681,322 291.143,048	2	356.567,763 290.886,485	280.571
2	356.567,763 290.886,485	3	356.576,652 290.879,099	11.557
3	356.576,652 290.879,099	4	356.658,738 291.062,684	201.101
4	356.658,738 291.062,684	5	356.664,253 291.060,065	6.105
5	356.664,253 291.060,065	6	356.698,094 291.135,082	82.297

Punct început	X / Y	Punct sfârșit	X / Y	Lungime segment (** (m)
6	356.698,094 291.135,082	1	356.681,322 291.143,048	18.568

** Lungimile segmentelor sunt determinate în planul de proiecție Stereo 70 și sunt rotunjite la 1 milimetru.

*** Distanța dintre puncte este formată din segmente cumulate ce sunt mai mici decât valoarea 1 milimetru.

**DATE DESPRE IMOBILUL NR. 8986**

Oficiul de Cadastru și Publicitate Imobiliară DOLJ
Biroul de Cadastru și Publicitate Imobiliară Craiova

A. Partea I. Descrierea imobilului

TEREN Extravilan

Adresa: Jud. Dolj, T210, P62

Nr. Crt	Nr cadastral Nr. topografic	Suprafața* (mp)	Observații / Referințe
A1		2.300	Sector cadastral:14 Teren neimprejmuit;

B. Partea II. Proprietari și acte

Inscrieri privitoare la dreptul de proprietate și alte drepturi reale		Referințe
/		
Act Notarial nr. CM NR 13, din 14/01/2022 emis de NP STOENESCU FLOREA (TDP NR 3060/59421/11-03-1997);		
B1	Intabulare, drept de PROPRIETATE, dobandit prin Succesiune, cota actuala 1/1 1) DASCALU PARASCHIVA 2) NEGOIANU-DASCALU IULIANA-STEFANIA	A1

C. Partea III. SARCINI .

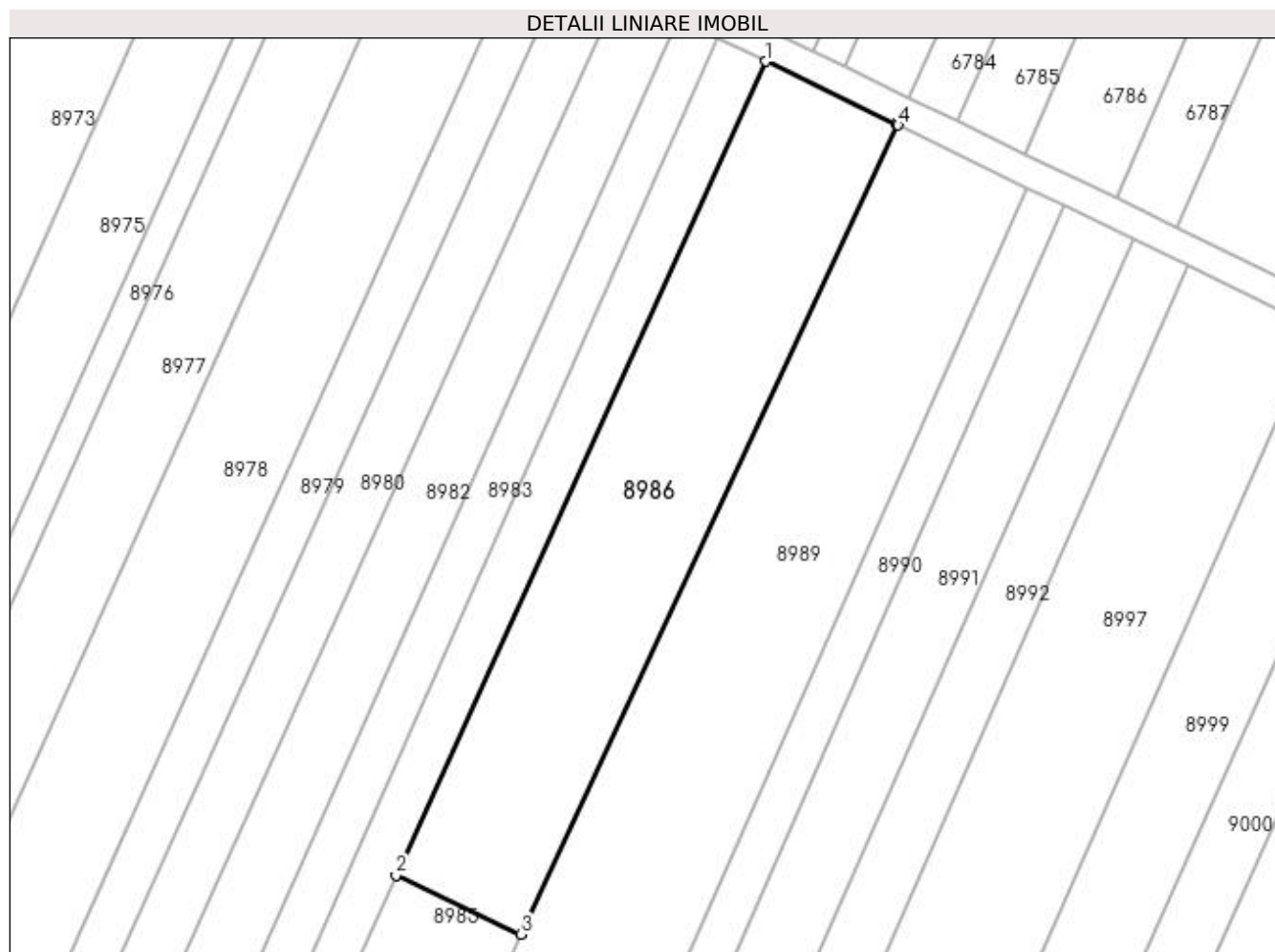
Inscrieri privind dezmembramintele dreptului de proprietate, drepturi reale de garanție și sarcini	Referințe
NU SUNT	

Anexa Nr. 1 La Partea I

Teren

Nr cadastral	Suprafața (mp)*	Observații / Referințe
	2.300	

* Suprafața este determinată în planul de proiecție Stereo 70.



Date referitoare la teren

Crt	Categorie folosință	Intra vilan	Suprafața (mp)	Tarla	Parcelă	Nr. topo	Observații / Referințe
1	arabil	NU	2.300	210	62	-	

Lungime Segmente

1) Valorile lungimilor segmentelor sunt obținute din proiecție în plan.

Punct început	X / Y	Punct sfârșit	X / Y	Lungime segment (** (m)
1	356.731,124 291.252,427	2	356.681,322 291.143,048	120.183
2	356.681,322 291.143,048	3	356.698,094 291.135,082	18.568
3	356.698,094 291.135,082	4	356.748,898 291.243,837	120.036
4	356.748,898 291.243,837	5	356.748,649 291.243,958	0.277
5	356.748,649 291.243,958	1	356.731,124 291.252,427	19.464

**** Lungimile segmentelor sunt determinate în planul de proiecție Stereo 70 și sunt rotunjite la 1 milimetru.**

***** Distanța dintre puncte este formată din segmente cumulate ce sunt mai mici decât valoarea 1 milimetru.**

**DATE DESPRE IMOBILUL NR. 8987**

Oficiul de Cadastru și Publicitate Imobiliară DOLJ
Biroul de Cadastru și Publicitate Imobiliară Craiova

A. Partea I. Descrierea imobilului

TEREN Extravilan

Adresa: Jud. Dolj, T210, P63,125

Nr. Crt	Nr cadastral Nr. topografic	Suprafața* (mp)	Observații / Referințe
A1	39751	1.900	Sector cadastral:14 Teren neimprejmuit;

B. Partea II. Proprietari și acte

Inscrieri privitoare la dreptul de proprietate și alte drepturi reale		Referințe
91304 / 17/05/2022		
Act Notarial nr. Contract de donatie aut. 1083, din 17/05/2022 emis de Vladoianu Teodora;		
B1	Intabulare, drept de PROPRIETATE, dobandit prin Conventie, cota actuala 1/1 1) OPRESCU AURICA	A1

C. Partea III. SARCINI .

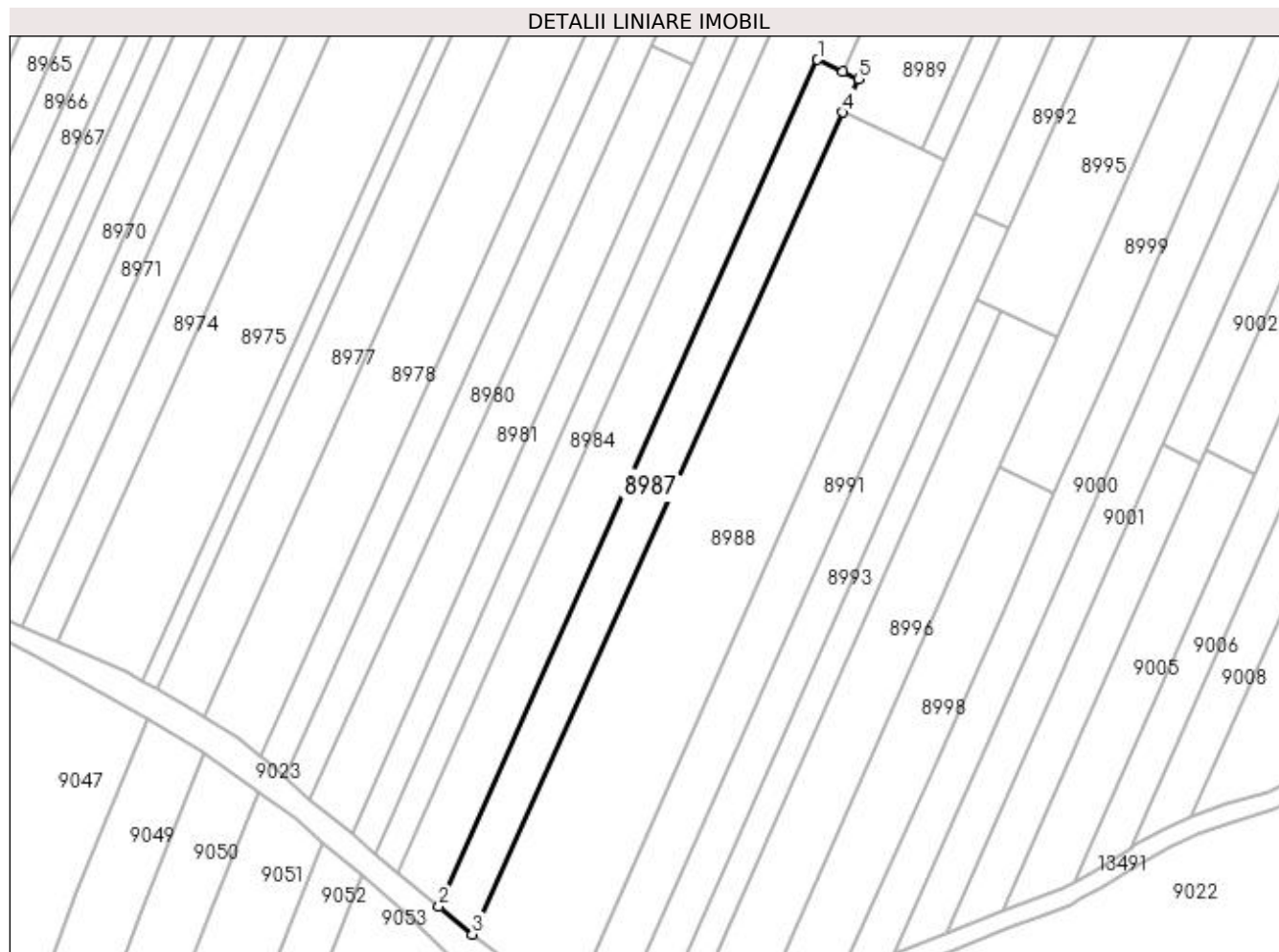
Inscrieri privind dezmembramintele dreptului de proprietate, drepturi reale de garanție și sarcini	Referințe
NU SUNT	

Anexa Nr. 1 La Partea I

Teren

Nr cadastral	Suprafața (mp)*	Observații / Referințe
39751	1.900	

* Suprafața este determinată în planul de proiecție Stereo 70.



Date referitoare la teren

Crt	Categorie folosință	Intravilan	Suprafața (mp)	Tarla	Parcelă	Nr. topo	Observații / Referințe
1	arabil	NU	1.900	210	63,125	-	

Lungime Segmente

1) Valorile lungimilor segmentelor sunt obținute din proiecție în plan.

Punct început	X / Y	Punct sfârșit	X / Y	Lungime segment (** (m)
1	356.658,738 291.062,684	2	356.576,652 290.879,099	201.101
2	356.576,652 290.879,099	3	356.583,885 290.873,089	9.404
3	356.583,885 290.873,089	4	356.664,255 291.051,252	195.452
4	356.664,255 291.051,252	5	356.667,529 291.058,509	7.961
5	356.667,529 291.058,509	6	356.664,253 291.060,065	3.627

Punct început	X / Y	Punct sfârșit	X / Y	Lungime segment (** (m)
6	356.664,253 291.060,065	1	356.658,738 291.062,684	6.105

** Lungimile segmentelor sunt determinate în planul de proiecție Stereo 70 și sunt rotunjite la 1 milimetru.

*** Distanța dintre puncte este formată din segmente cumulate ce sunt mai mici decât valoarea 1 milimetru.

**DATE DESPRE IMOBILUL NR. 8988**

Oficiul de Cadastru și Publicitate Imobiliară DOLJ
Biroul de Cadastru și Publicitate Imobiliară Craiova

A. Partea I. Descrierea imobilului

TEREN Extravilan

Adresa: Jud. Dolj, T210, P64

Nr. Crt	Nr cadastral Nr. topografic	Suprafața* (mp)	Observații / Referințe
A1		5.000	Sector cadastral:14 Teren neimprejmuit;

B. Partea II. Proprietari și acte

Inscrieri privitoare la dreptul de proprietate și alte drepturi reale		Referințe
/		
Act Notarial nr. CM NR 131, din 14/05/2015 emis de NP BUDIANA IONUT RAZVAN (TDP NR 3898-2215/20-07-1998);		
B1	Intabulare, drept de PROPRIETATE, dobandit prin Succesiune, cota actuala 1/1 1) ANDREI GEORGETA	A1

C. Partea III. SARCINI .

Inscrieri privind dezmembramintele dreptului de proprietate, drepturi reale de garanție și sarcini	Referințe
NU SUNT	

Anexa Nr. 1 La Partea I

Teren

Nr cadastral	Suprafața (mp)*	Observații / Referințe
	5.000	

* Suprafața este determinată în planul de proiecție Stereo 70.

DETALII LINIARE IMOBIL



Date referitoare la teren

Crt	Categorie folosință	Intra vilan	Suprafața (mp)	Tarla	Parcelă	Nr. topo	Observații / Referințe
1	arabil	NU	5.000	210	64	-	

Lungime Segmente

1) Valorile lungimilor segmentelor sunt obținute din proiecție în plan.

Punct început	X / Y	Punct sfârșit	X / Y	Lungime segment (** (m)
1	356.664,255 291.051,252	2	356.583,885 290.873,089	195.452
2	356.583,885 290.873,089	3	356.595,424 290.864,236	14.544
3	356.595,424 290.864,236	4	356.604,836 290.856,56	12.145
4	356.604,836 290.856,56	5	356.686,435 291.040,719	201.427
5	356.686,435 291.040,719	6	356.681,295 291.043,16	5.69

Punct început	X / Y	Punct sfârșit	X / Y	Lungime segment (** (m)
6	356.681,295 291.043,16	1	356.664,255 291.051,252	18.864

** Lungimile segmentelor sunt determinate în planul de proiecție Stereo 70 și sunt rotunjite la 1 milimetru.

*** Distanța dintre puncte este formată din segmente cumulate ce sunt mai mici decât valoarea 1 milimetru.

**DATE DESPRE IMOBILUL NR. 8989**

Oficiul de Cadastru și Publicitate Imobiliară DOLJ
Biroul de Cadastru și Publicitate Imobiliară Craiova

A. Partea I. Descrierea imobilului

TEREN Extravilan

Adresa: Jud. Dolj, T210, P64/1

Nr. Crt	Nr cadastral Nr. topografic	Suprafața* (mp)	Observații / Referințe
A1		Din acte: 4.569 Masurata: 4.422	Sector cadastral:14 Teren neimprejmuit;

B. Partea II. Proprietari și acte

Inscrieri privitoare la dreptul de proprietate și alte drepturi reale		Referințe
/		
Act Normativ nr. LEGEA 7, din 13/03/1996 emis de PARLAMENTUL ROMANIEI;		
B1	Inscrierea provizorie, drept de PROPRIETATE, dobandit prin Lege, cota actuala 1/1 1) NEIDENTIFICAT NEIDENTIFICAT, CIF:00000000000000	A1

C. Partea III. SARCINI .

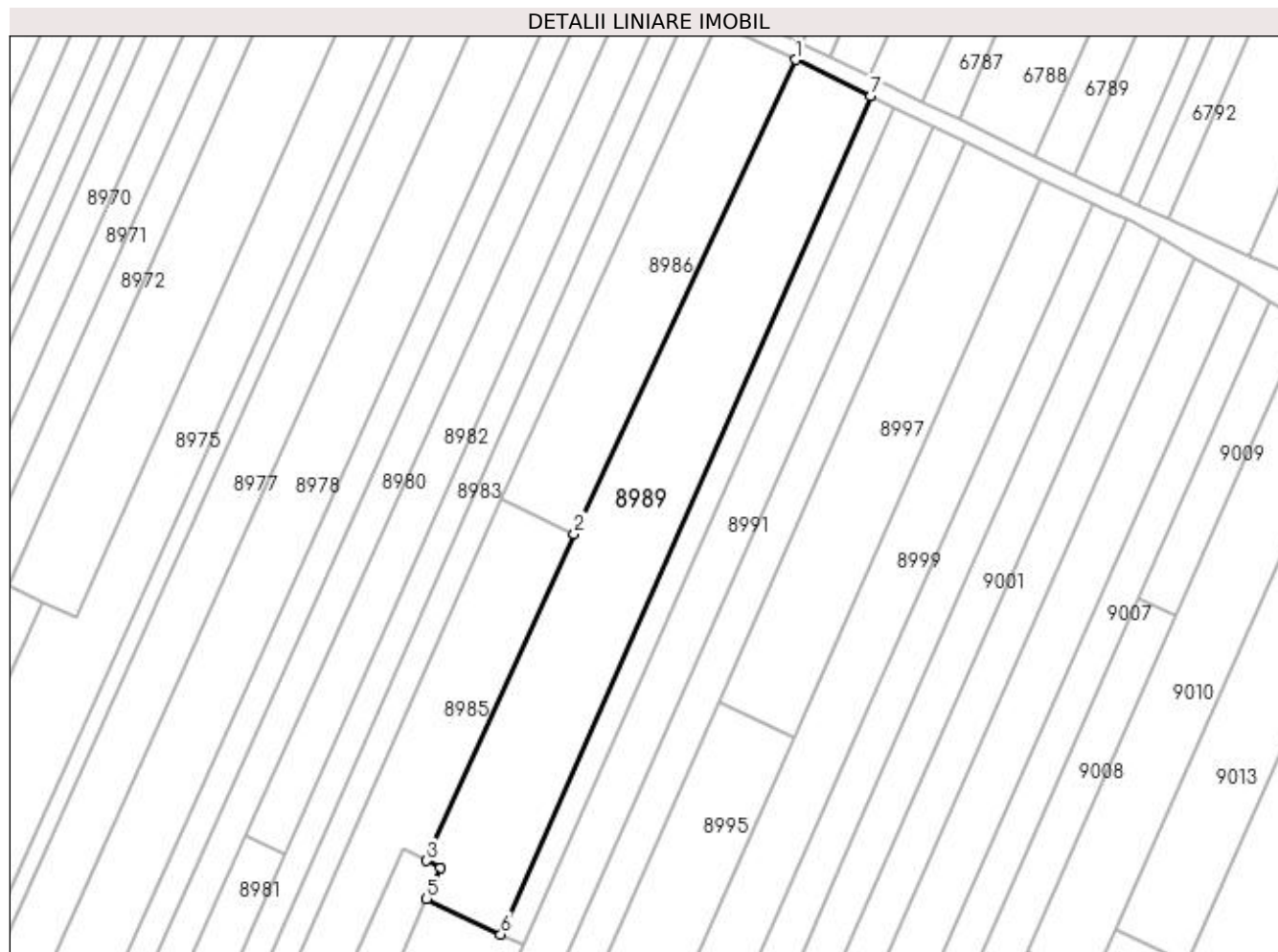
Inscrieri privind dezmembramintele dreptului de proprietate, drepturi reale de garanție și sarcini	Referințe
NU SUNT	

Anexa Nr. 1 La Partea I

Teren

Nr cadastral	Suprafața (mp)*	Observații / Referințe
	Din acte: 4.569 Masurata: 4.422	

* Suprafața este determinată în planul de proiecție Stereo 70.



Date referitoare la teren

Crt	Categorie folosință	Intra vilan	Suprafața (mp)	Tarla	Parcelă	Nr. topo	Observații / Referințe
1	arabil	NU	4.422	210	64/1	-	

Lungime Segmente

1) Valorile lungimilor segmentelor sunt obținute din proiecție în plan.

Punct început	X / Y	Punct sfârșit	X / Y	Lungime segment (** (m)
1	356.748,898 291.243,837	2	356.698,094 291.135,082	120.036
2	356.698,094 291.135,082	3	356.664,253 291.060,065	82.297
3	356.664,253 291.060,065	4	356.667,529 291.058,509	3.627
4	356.667,529 291.058,509	5	356.664,255 291.051,252	7.961
5	356.664,255 291.051,252	6	356.681,295 291.043,16	18.864

Punct început	X / Y	Punct sfârșit	X / Y	Lungime segment (** (m)
6	356.681,295 291.043,16	7	356.766,162 291.235,495	210.226
7	356.766,162 291.235,495	1	356.748,898 291.243,837	19.174

** Lungimile segmentelor sunt determinate în planul de proiecție Stereo 70 și sunt rotunjite la 1 milimetru.

*** Distanța dintre puncte este formată din segmente cumulate ce sunt mai mici decât valoarea 1 milimetru.

**DATE DESPRE IMOBILUL NR. 8990**

Oficiul de Cadastru și Publicitate Imobiliară DOLJ
Biroul de Cadastru și Publicitate Imobiliară Craiova

A. Partea I. Descrierea imobilului

TEREN Extravilan

Adresa: Jud. Dolj, T210, P66

Nr. Crt	Nr cadastral Nr. topografic	Suprafața* (mp)	Observații / Referințe
A1		Din acte: 1.200 Masurata: 1.199	Sector cadastral:14 Teren neimprejmuit;

B. Partea II. Proprietari și acte

Inscrieri privitoare la dreptul de proprietate și alte drepturi reale		Referințe
/		
Act Administrativ nr. TDP 706-9687, din 31/03/1994 emis de CJSIPT DOLJ;		
B1	Intabulare, drept de PROPRIETATE, dobandit prin Reconstituire, cota actuala 1/1 1) ANDREI ION	A1

C. Partea III. SARCINI .

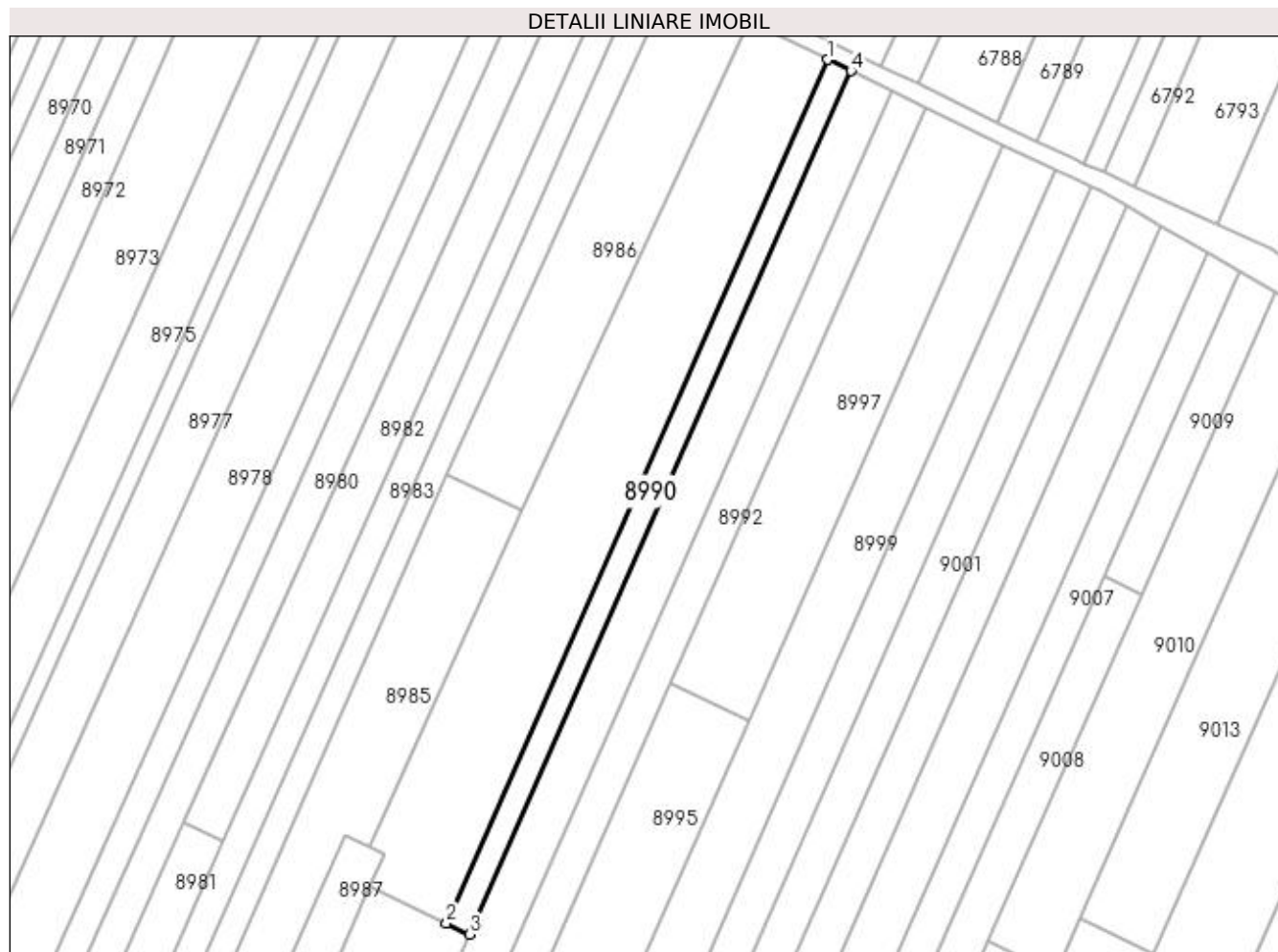
Inscrieri privind dezmembramintele dreptului de proprietate, drepturi reale de garanție și sarcini	Referințe
NU SUNT	

Anexa Nr. 1 La Partea I

Teren

Nr cadastral	Suprafața (mp)*	Observații / Referințe
	Din acte: 1.200 Masurata: 1.199	

* Suprafața este determinată în planul de proiecție Stereo 70.



Date referitoare la teren

Crt	Categorie folosință	Intra vilan	Suprafața (mp)	Tarla	Parcelă	Nr. topo	Observații / Referințe
1	vie	NU	1.199	210	66	-	

Lungime Segmente

1) Valorile lungimilor segmentelor sunt obținute din proiecție în plan.

Punct început	X / Y	Punct sfârșit	X / Y	Lungime segment (** (m)
1	356.766,162 291.235,495	2	356.681,295 291.043,16	210.226
2	356.681,295 291.043,16	3	356.686,435 291.040,719	5.69
3	356.686,435 291.040,719	4	356.771,319 291.233,003	210.187
4	356.771,319 291.233,003	1	356.766,162 291.235,495	5.728

**** Lungimile segmentelor sunt determinate în planul de proiecție Stereo 70 și sunt rotunjite la 1 milimetru.**

***** Distanța dintre puncte este formată din segmente cumulate ce sunt mai mici decât valoarea 1 milimetru.**

**DATE DESPRE IMOBILUL NR. 8991**

Oficiul de Cadastru și Publicitate Imobiliară DOLJ
Biroul de Cadastru și Publicitate Imobiliară Craiova

A. Partea I. Descrierea imobilului

TEREN Extravilan

Adresa: Jud. Dolj, T210, P67, 107

Nr. Crt	Nr cadastral Nr. topografic	Suprafața* (mp)	Observații / Referințe
A1		4.200	Sector cadastral:14 Teren neimprejmuit;

B. Partea II. Proprietari și acte

Inscrieri privitoare la dreptul de proprietate și alte drepturi reale	Referințe
/	
Act Administrativ nr. TDP 3858-2215, din 20/11/1997 emis de CJSIPT DOLJ;	
B1	A1
Intabulare, drept de PROPRIETATE, dobândit prin Reconstituire, cota actuala 1/1 1) DRINCEANU FLOREA	

C. Partea III. SARCINI .

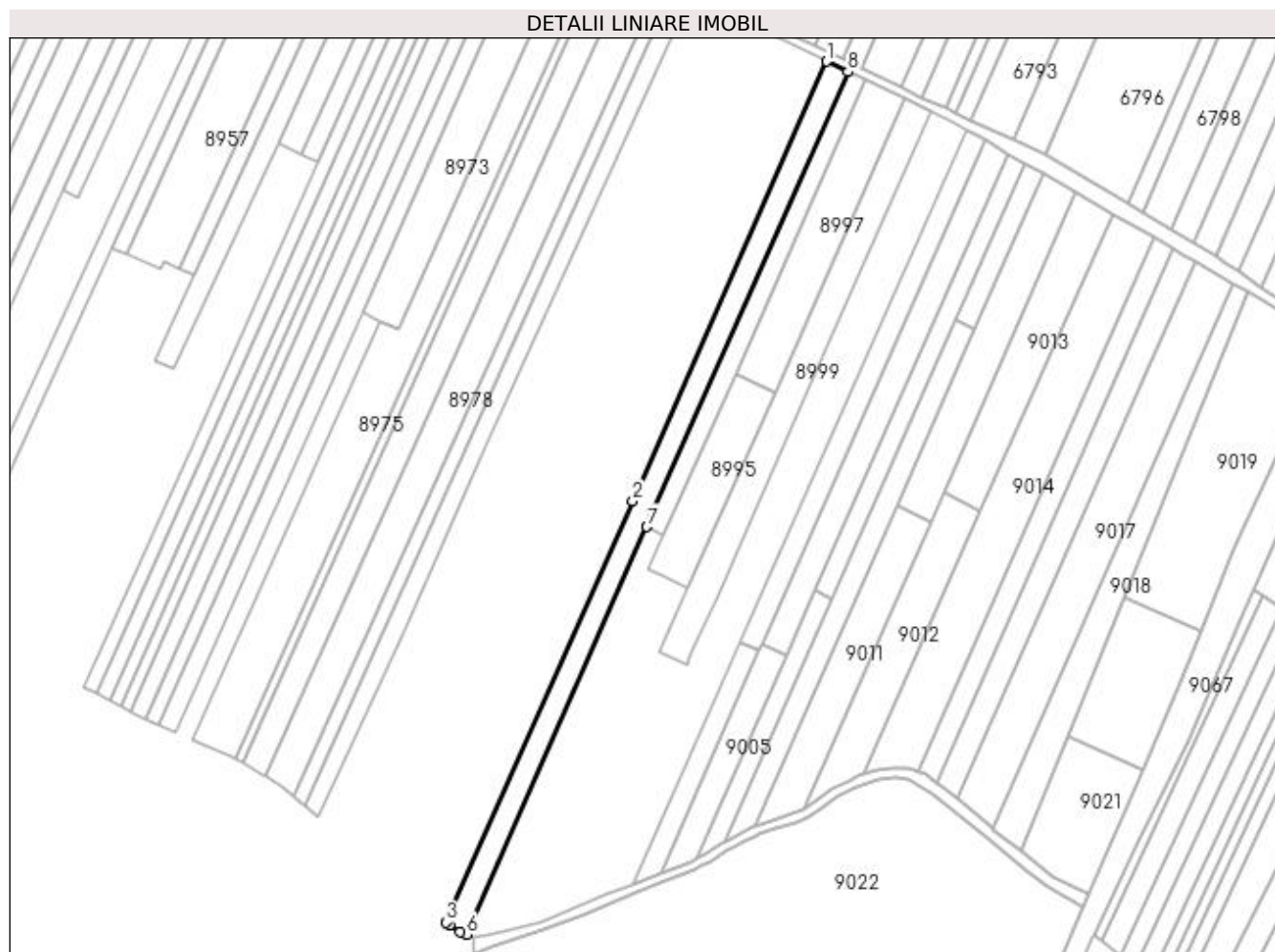
Inscrieri privind dezmembramintele dreptului de proprietate, drepturi reale de garanție și sarcini	Referințe
NU SUNT	

Anexa Nr. 1 La Partea I

Teren

Nr cadastral	Suprafața (mp)*	Observații / Referințe
	4.200	

* Suprafața este determinată în planul de proiecție Stereo 70.



Date referitoare la teren

Crt	Categorie folosință	Intravilan	Suprafața (mp)	Tarla	Parcelă	Nr. topo	Observații / Referințe
1	arabil	NU	2.900	210	67	-	
2	vie	NU	1.300	210	107	-	

Lungime Segmente

1) Valorile lungimilor segmentelor sunt obținute din proiecție în plan.

Punct început	X / Y	Punct sfârșit	X / Y	Lungime segment (** (m)
1	356.771,319 291.233,003	2	356.686,435 291.040,719	210.187
2	356.686,435 291.040,719	3	356.604,836 290.856,56	201.427
3	356.604,836 290.856,56	4	356.606,287 290.855,376	1.873
4	356.606,287 290.855,376	5	356.611,029 290.852,458	5.568

Punct început	X / Y	Punct sfârșit	X / Y	Lungime segment (** (m)
5	356.611,029 290.852,458	6	356.613,606 290.851,25	2.846
6	356.613,606 290.851,25	7	356.692,595 291.029,518	194.984
7	356.692,595 291.029,518	8	356.780,546 291.228,544	217.593
8	356.780,546 291.228,544	1	356.771,319 291.233,003	10.248

** Lungimile segmentelor sunt determinate în planul de proiecție Stereo 70 și sunt rotunjite la 1 milimetru.

*** Distanța dintre puncte este formată din segmente cumulate ce sunt mai mici decât valoarea 1 milimetru.

**DATE DESPRE IMOBILUL NR. 8992**

Oficiul de Cadastru și Publicitate Imobiliară DOLJ
Biroul de Cadastru și Publicitate Imobiliară Craiova

A. Partea I. Descrierea imobilului

TEREN Extravilan

Adresa: Jud. Dolj, T210, P68

Nr. Crt	Nr cadastral Nr. topografic	Suprafața* (mp)	Observații / Referințe
A1		1.800	Sector cadastral:14 Teren neimprejmuit;

B. Partea II. Proprietari și acte

Inscrieri privitoare la dreptul de proprietate și alte drepturi reale		Referințe
/		
Act Notarial nr. PARTAJ NR 937, din 07/05/2019 emis de NP STOENESCU FLOREA (CM NR 151/07-058-2019; TDP NR 1939-9574/09-05-1996);		
B1	Intabulare, drept de PROPRIETATE, dobandit prin lesire Din Indiviziune, cota actuala 1/1 1) CEAUȘU IULIAN	A1

C. Partea III. SARCINI .

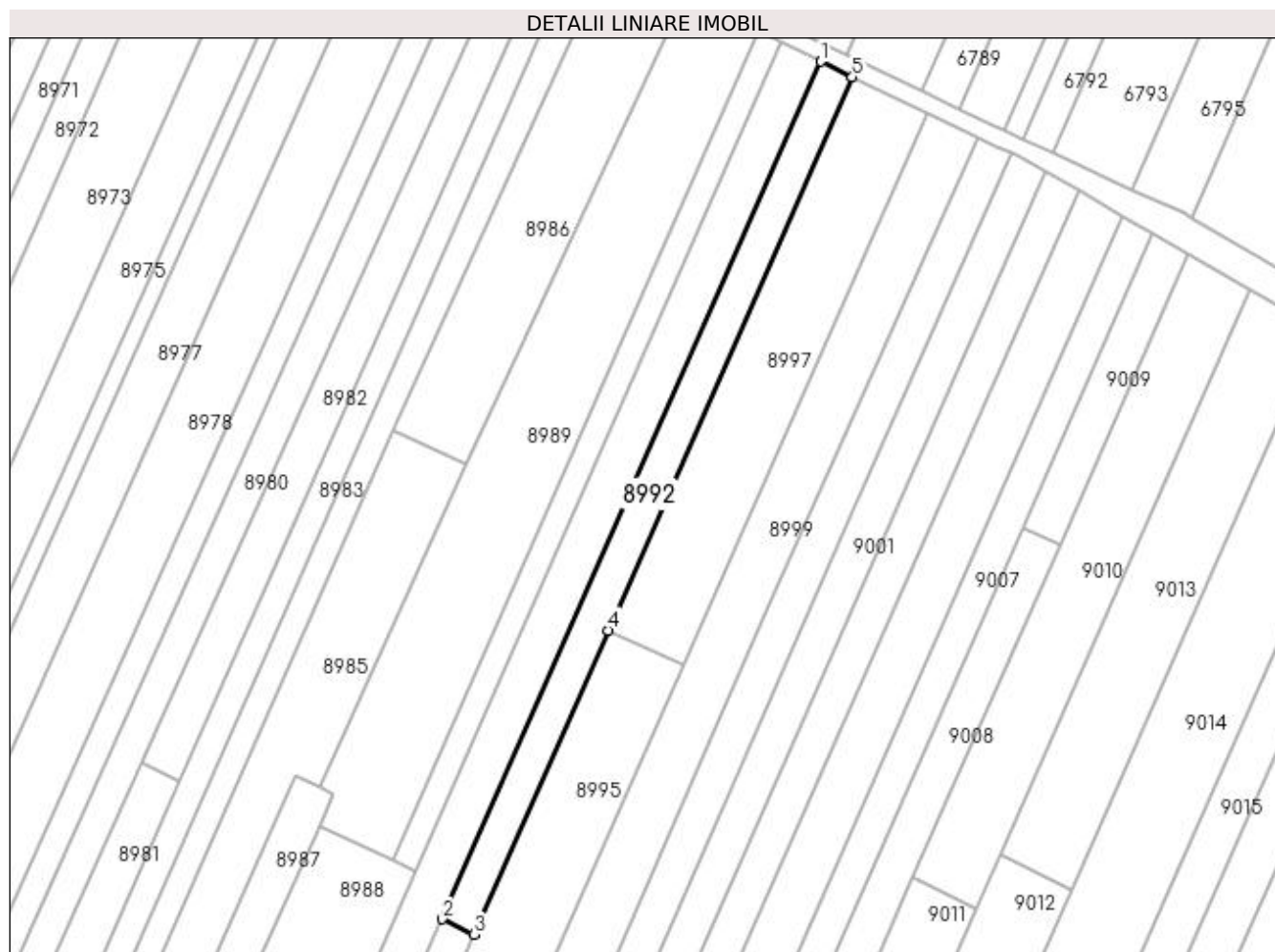
Inscrieri privind dezmembramintele dreptului de proprietate, drepturi reale de garanție și sarcini	Referințe
NU SUNT	

Anexa Nr. 1 La Partea I

Teren

Nr cadastral	Suprafața (mp)*	Observații / Referințe
	1.800	

* Suprafața este determinată în planul de proiecție Stereo 70.



Date referitoare la teren

Crt	Categorie folosință	Intra vilan	Suprafața (mp)	Tarla	Parcelă	Nr. topo	Observații / Referințe
1	arabil	NU	1.800	210	68	-	

Lungime Segmente

1) Valorile lungimilor segmentelor sunt obținute din proiecție în plan.

Punct început	X / Y	Punct sfârșit	X / Y	Lungime segment (** (m)
1	356.780,546 291.228,544	2	356.692,595 291.029,518	217.593
2	356.692,595 291.029,518	3	356.700,05 291.025,978	8.253
3	356.700,05 291.025,978	4	356.731,322 291.096,554	77.194
4	356.731,322 291.096,554	5	356.787,939 291.224,971	140.344
5	356.787,939 291.224,971	1	356.780,546 291.228,544	8.211

**** Lungimile segmentelor sunt determinate în planul de proiecție Stereo 70 și sunt rotunjite la 1 milimetru.**

***** Distanța dintre puncte este formată din segmente cumulate ce sunt mai mici decât valoarea 1 milimetru.**

**DATE DESPRE IMOBILUL NR. 8993**

Oficiul de Cadastru și Publicitate Imobiliară DOLJ
Biroul de Cadastru și Publicitate Imobiliară Craiova

A. Partea I. Descrierea imobilului

TEREN Extravilan

Adresa: Jud. Dolj, T210, P128, 69

Nr. Crt	Nr cadastral Nr. topografic	Suprafața* (mp)	Observații / Referințe
A1		1.600	Sector cadastral:14 Teren neimprejmuit;

B. Partea II. Proprietari și acte

Inscrieri privitoare la dreptul de proprietate și alte drepturi reale	Referințe
/	
Act Administrativ nr. TDP 1932-9574, din 09/05/1996 emis de CJSIPT DOLJ;	
B1	A1
Intabulare, drept de PROPRIETATE, dobândit prin Reconstituire, cota actuala 1/1 1) ROȘU AUREL, LIPSA CNP	

C. Partea III. SARCINI .

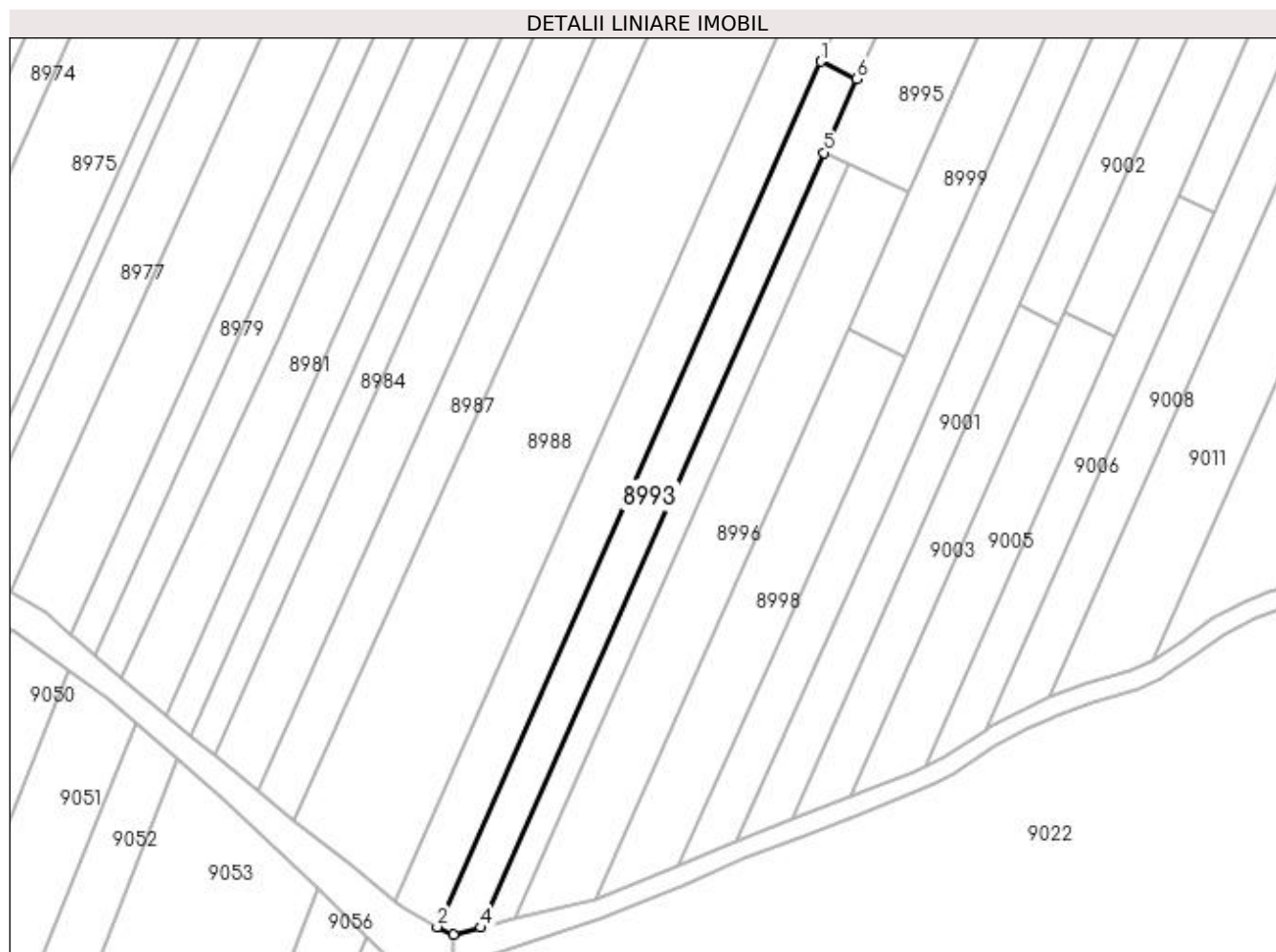
Inscrieri privind dezmembramintele dreptului de proprietate, drepturi reale de garanție și sarcini	Referințe
NU SUNT	

Anexa Nr. 1 La Partea I

Teren

Nr cadastral	Suprafața (mp)*	Observații / Referințe
	1.600	

* Suprafața este determinată în planul de proiecție Stereo 70.



Date referitoare la teren

Crt	Categorie folosință	Intravilan	Suprafața (mp)	Tarla	Parcelă	Nr. topo	Observații / Referințe
1	arabil	NU	1.200	210	128	-	
2	vie	NU	400	210	69	-	

Lungime Segmente

1) Valorile lungimilor segmentelor sunt obținute din proiecție în plan.

Punct început	X / Y	Punct sfârșit	X / Y	Lungime segment (** (m)
1	356.692,595 291.029,518	2	356.613,606 290.851,25	194.984
2	356.613,606 290.851,25	3	356.616,938 290.849,686	3.681
3	356.616,938 290.849,686	4	356.622,556 290.851,085	5.79
4	356.622,556 290.851,085	5	356.693,29 291.010,722	174.606

Punct început	X / Y	Punct sfârșit	X / Y	Lungime segment (** (m)
5	356.693,29 291.010,722	6	356.700,05 291.025,978	16.687
6	356.700,05 291.025,978	1	356.692,595 291.029,518	8.253

** Lungimile segmentelor sunt determinate în planul de proiecție Stereo 70 și sunt rotunjite la 1 milimetru.

*** Distanța dintre puncte este formată din segmente cumulate ce sunt mai mici decât valoarea 1 milimetru.

**DATE DESPRE IMOBILUL NR. 8994**

Oficiul de Cadastru și Publicitate Imobiliară DOLJ
Biroul de Cadastru și Publicitate Imobiliară Craiova

A. Partea I. Descrierea imobilului

TEREN Extravilan

Adresa: Jud. Dolj, T210, P70

Nr. Crt	Nr cadastral Nr. topografic	Suprafața* (mp)	Observații / Referințe
A1		1.000	Sector cadastral:14 Teren neimprejmuit;

B. Partea II. Proprietari și acte

Inscrieri privitoare la dreptul de proprietate și alte drepturi reale		Referințe
/		
Act Administrativ nr. TDP 2026-9686, din 12/04/1996 emis de CJSIPT DOLJ;		
B1	Intabulare, drept de PROPRIETATE, dobândit prin Reconstituire, cota actuala 1/1 1) MITRAN ELENA, LIPSA CNP	A1

C. Partea III. SARCINI .

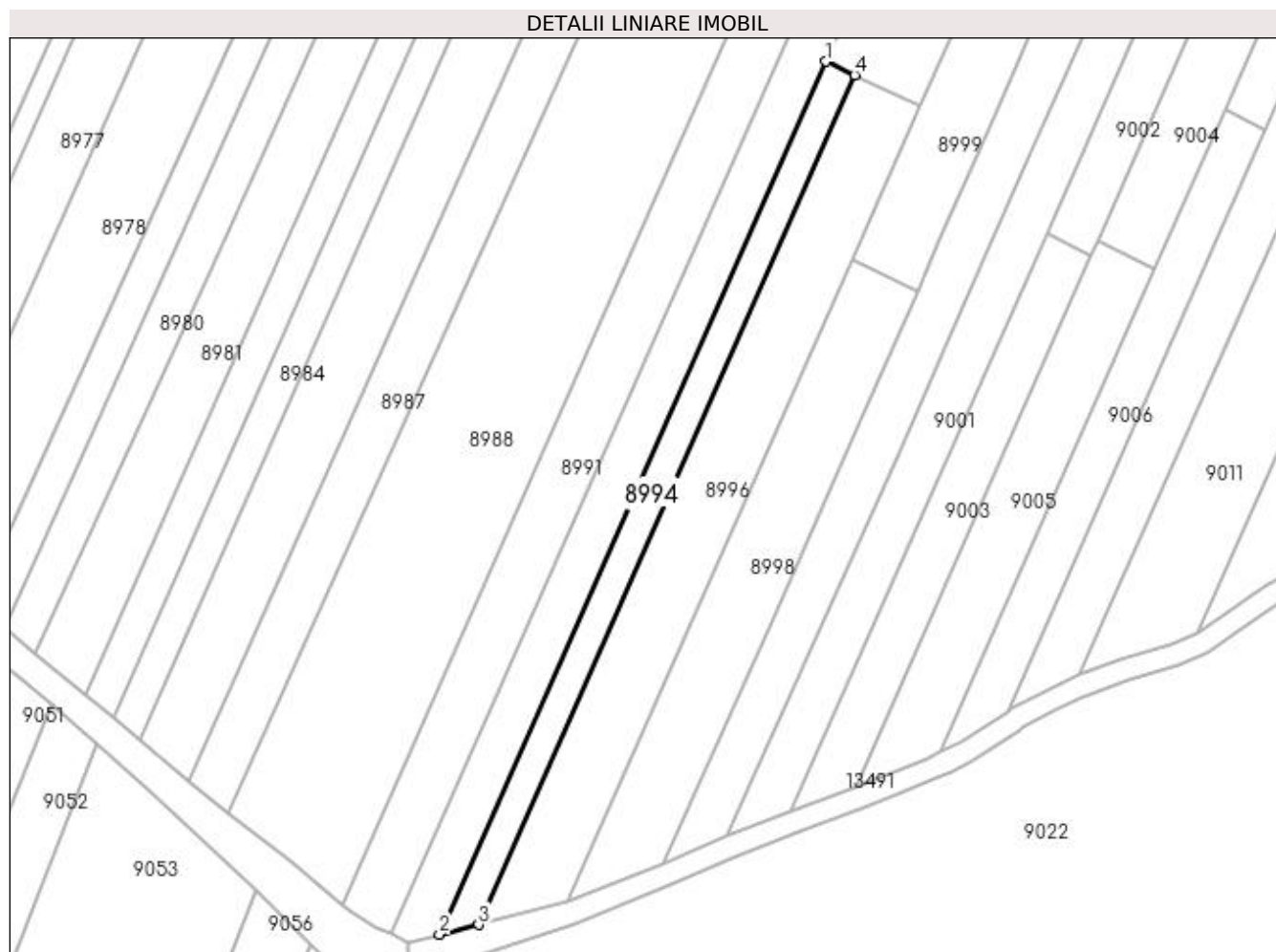
Inscrieri privind dezmembramintele dreptului de proprietate, drepturi reale de garanție și sarcini	Referințe
NU SUNT	

Anexa Nr. 1 La Partea I

Teren

Nr cadastral	Suprafața (mp)*	Observații / Referințe
	1.000	

* Suprafața este determinată în planul de proiecție Stereo 70.



Date referitoare la teren

Crt	Categorie folosință	Intra vilan	Suprafața (mp)	Tarla	Parcelă	Nr. topo	Observații / Referințe
1	vie	NU	1.000	210	70	-	

Lungime Segmente

1) Valorile lungimilor segmentelor sunt obținute din proiecție în plan.

Punct început	X / Y	Punct sfârșit	X / Y	Lungime segment (** (m)
1	356.693,29 291.010,722	2	356.622,556 290.851,085	174.606
2	356.622,556 290.851,085	3	356.629,692 290.852,863	7.354
3	356.629,692 290.852,863	4	356.698,535 291.008,231	169.937
4	356.698,535 291.008,231	1	356.693,29 291.010,722	5.806

**** Lungimile segmentelor sunt determinate în planul de proiecție Stereo 70 și sunt rotunjite la 1 milimetru.**

***** Distanța dintre puncte este formată din segmente cumulate ce sunt mai mici decât valoarea 1 milimetru.**

**DATE DESPRE IMOBILUL NR. 8995**

Oficiul de Cadastru și Publicitate Imobiliară DOLJ
Biroul de Cadastru și Publicitate Imobiliară Craiova

A. Partea I. Descrierea imobilului

TEREN Extravilan

Adresa: Jud. Dolj, T210, P71

Nr. Crt	Nr cadastral Nr. topografic	Suprafața* (mp)	Observații / Referințe
A1		1.800	Sector cadastral:14 Teren neimprejmuit;

B. Partea II. Proprietari și acte

Inscrieri privitoare la dreptul de proprietate și alte drepturi reale		Referințe
/		
Act Administrativ nr. TDP 1737-58840, din 29/11/1995 emis de CJSIPT DOLJ (CERT DECES NR 889449/05-11-2001);		
B1	Intabulare, drept de PROPRIETATE, dobandit prin Reconstituire, cota actuala 1/1 1) FLORI NICOLAE DEFUNCT:Da	A1

C. Partea III. SARCINI .

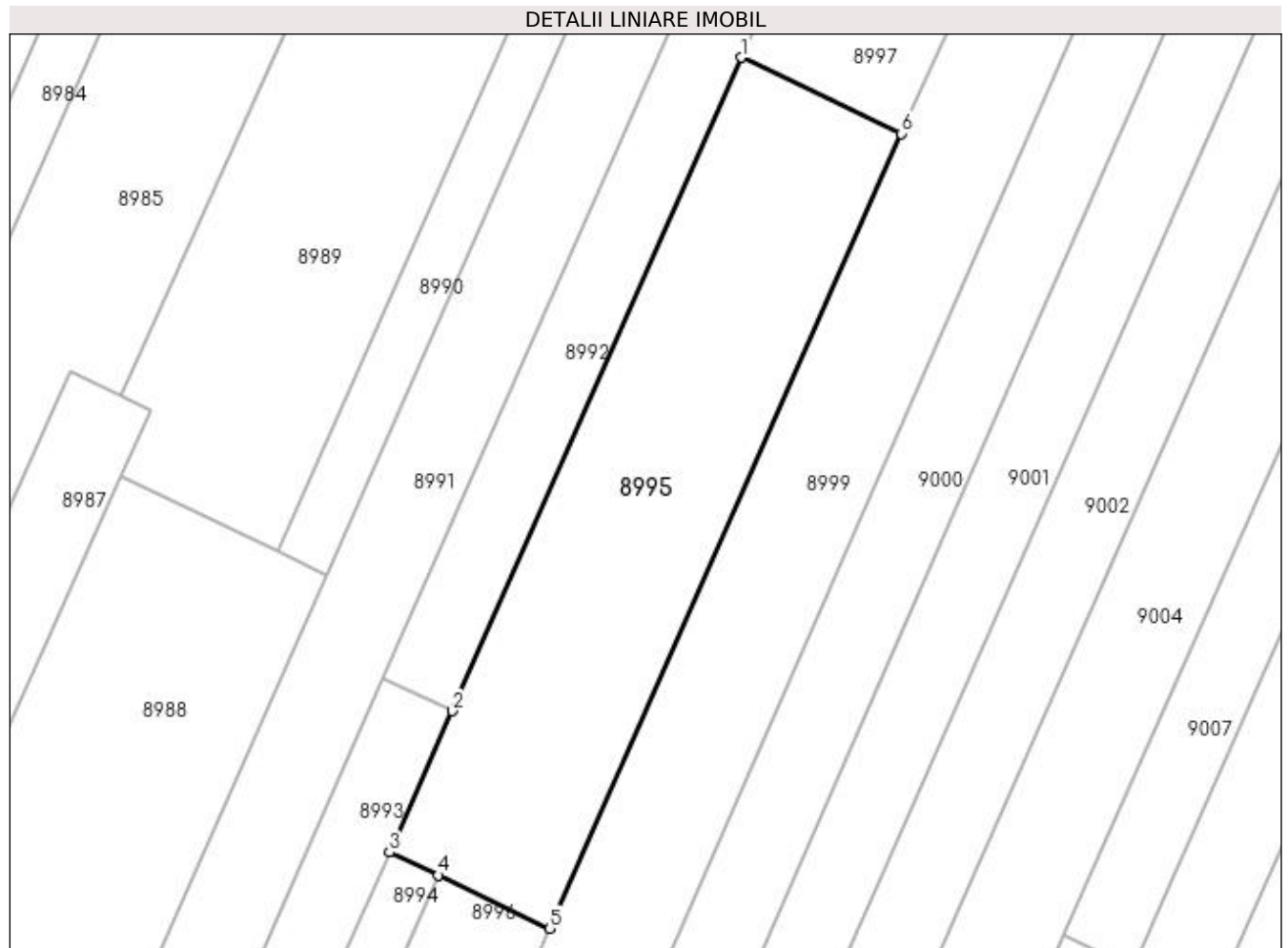
Inscrieri privind dezmembramintele dreptului de proprietate, drepturi reale de garanție și sarcini	Referințe
NU SUNT	

Anexa Nr. 1 La Partea I

Teren

Nr cadastral	Suprafața (mp)*	Observații / Referințe
	1.800	

* Suprafața este determinată în planul de proiecție Stereo 70.



Date referitoare la teren

Crt	Categorie folosință	Intra vilan	Suprafața (mp)	Tarla	Parcelă	Nr. topo	Observații / Referințe
1	vie	NU	1.800	210	71	-	

Lungime Segmente

1) Valorile lungimilor segmentelor sunt obținute din proiecție în plan.

Punct început	X / Y	Punct sfârșit	X / Y	Lungime segment (** (m)
1	356.731,322 291.096,554	2	356.700,05 291.025,978	77.194
2	356.700,05 291.025,978	3	356.693,29 291.010,722	16.687
3	356.693,29 291.010,722	4	356.698,535 291.008,231	5.806
4	356.698,535 291.008,231	5	356.710,616 291.002,494	13.374
5	356.710,616 291.002,494	6	356.748,647 291.088,326	93.88

Punct început	X / Y	Punct sfârșit	X / Y	Lungime segment (** (m)
6	356.748,647 291.088,326	1	356.731,322 291.096,554	19.18

** Lungimile segmentelor sunt determinate în planul de proiecție Stereo 70 și sunt rotunjite la 1 milimetru.

*** Distanța dintre puncte este formată din segmente cumulate ce sunt mai mici decât valoarea 1 milimetru.

**DATE DESPRE IMOBILUL NR. 8996**

Oficiul de Cadastru și Publicitate Imobiliară DOLJ
Biroul de Cadastru și Publicitate Imobiliară Craiova

A. Partea I. Descrierea imobilului

TEREN Extravilan

Adresa: Jud. Dolj, T210, P72

Nr. Crt	Nr cadastral Nr. topografic	Suprafața* (mp)	Observații / Referințe
A1		2.200	Sector cadastral:14 Teren neimprejmuit;

B. Partea II. Proprietari și acte

Inscrieri privitoare la dreptul de proprietate și alte drepturi reale		Referințe
/		
Act Administrativ nr. TDP 2645-48112, din 15/11/1996 emis de CJSIPT DOLJ (CERT DECES NR 592039/02-05-2000);		
B1	Intabulare, drept de PROPRIETATE, dobandit prin Reconstituire, cota actuala 1/1 1) GIUBELAN ANA DEFUNCT:Da	A1

C. Partea III. SARCINI .

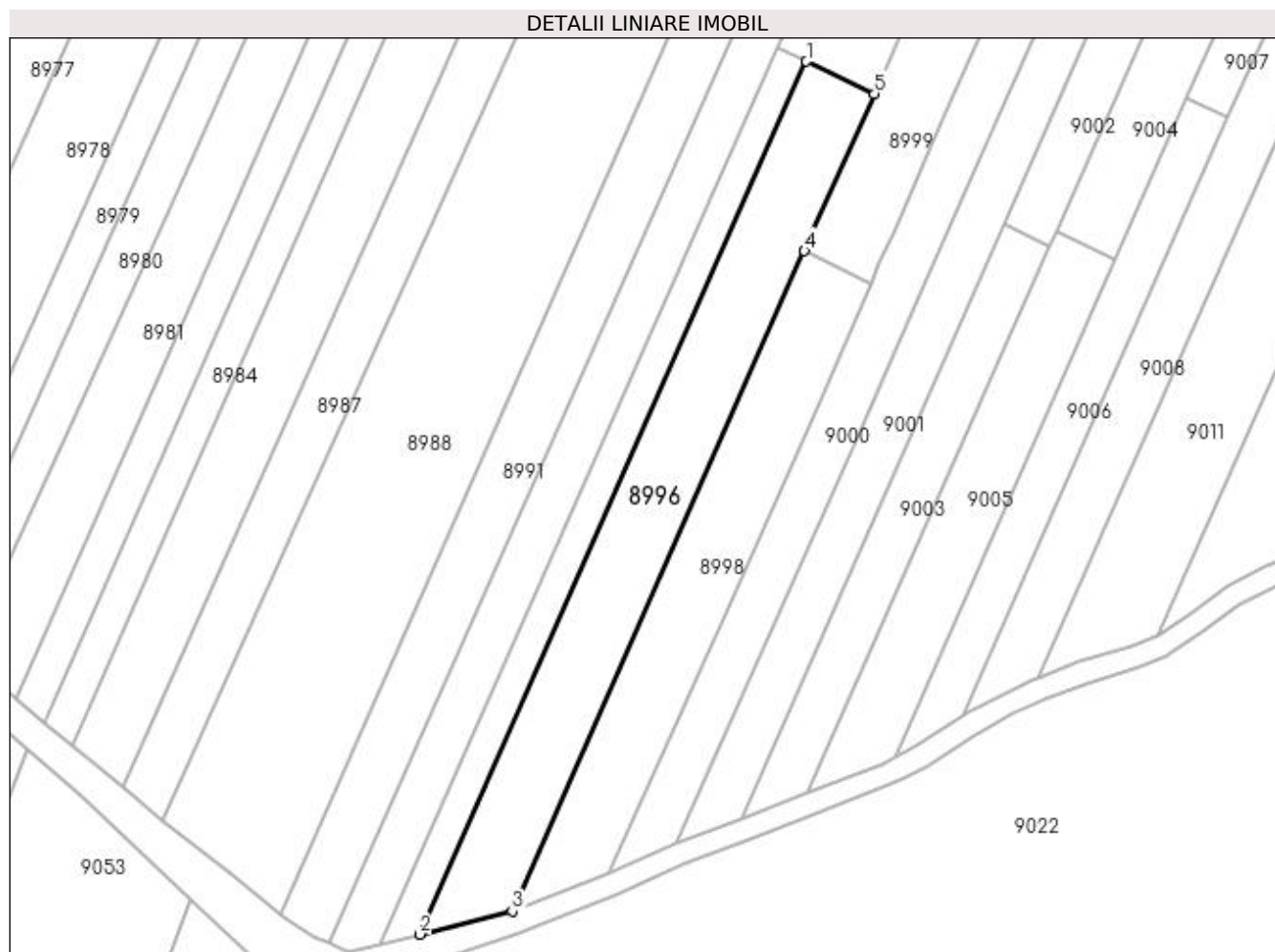
Inscrieri privind dezmembramintele dreptului de proprietate, drepturi reale de garanție și sarcini	Referințe
NU SUNT	

Anexa Nr. 1 La Partea I

Teren

Nr cadastral	Suprafața (mp)*	Observații / Referințe
	2.200	

* Suprafața este determinată în planul de proiecție Stereo 70.



Date referitoare la teren

Crt	Categorie folosință	Intra vilan	Suprafața (mp)	Tarla	Parcelă	Nr. topo	Observații / Referințe
1	vie	NU	2.200	210	72	-	

Lungime Segmente

1) Valorile lungimilor segmentelor sunt obținute din proiecție în plan.

Punct început	X / Y	Punct sfârșit	X / Y	Lungime segment (** (m)
1	356.698,535 291.008,231	2	356.629,692 290.852,863	169.937
2	356.629,692 290.852,863	3	356.646,129 290.856,956	16.939
3	356.646,129 290.856,956	4	356.698,199 290.974,472	128.535
4	356.698,199 290.974,472	5	356.710,616 291.002,494	30.65
5	356.710,616 291.002,494	1	356.698,535 291.008,231	13.374

**** Lungimile segmentelor sunt determinate în planul de proiecție Stereo 70 și sunt rotunjite la 1 milimetru.**

***** Distanța dintre puncte este formată din segmente cumulate ce sunt mai mici decât valoarea 1 milimetru.**

**DATE DESPRE IMOBILUL NR. 8997**

Oficiul de Cadastru și Publicitate Imobiliară DOLJ
Biroul de Cadastru și Publicitate Imobiliară Craiova

A. Partea I. Descrierea imobilului

TEREN Extravilan

Adresa: Jud. Dolj, T210, P73, 129

Nr. Crt	Nr cadastral Nr. topografic	Suprafața* (mp)	Observații / Referințe
A1		2.700	Sector cadastral:14 Teren neimprejmuit;

B. Partea II. Proprietari și acte

Inscrieri privitoare la dreptul de proprietate și alte drepturi reale		Referințe
/		
Act Administrativ nr. TDP 1490-48941, din 13/02/1995 emis de CJSIPT DOLJ;		
B1	Intabulare, drept de PROPRIETATE, dobandit prin Reconstituire, cota actuala 1/1 1) VELICA ECATERINA 2) VELICA GOGU	A1

C. Partea III. SARCINI .

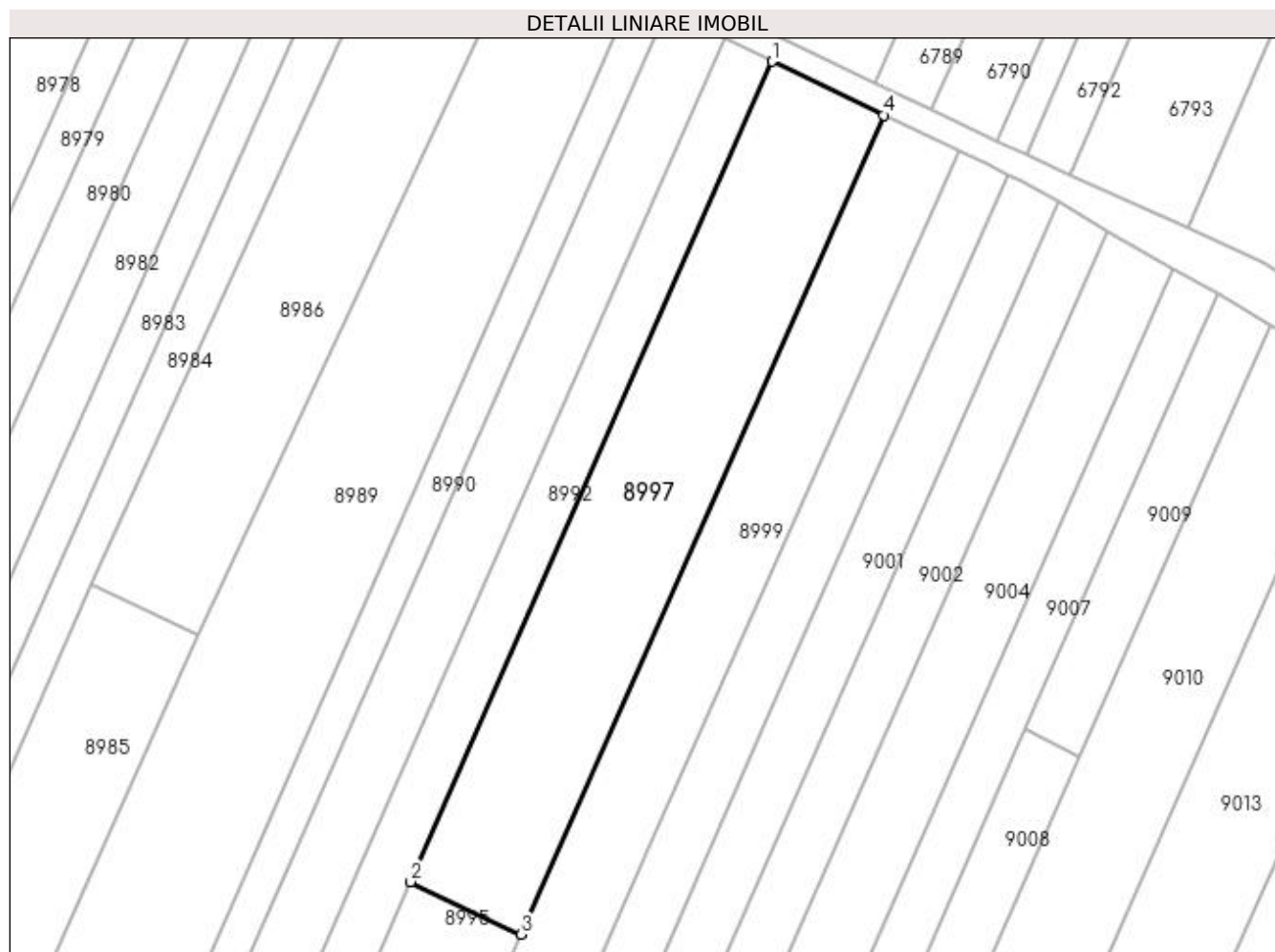
Inscrieri privind dezmembramintele dreptului de proprietate, drepturi reale de garanție și sarcini	Referințe
NU SUNT	

Anexa Nr. 1 La Partea I

Teren

Nr cadastral	Suprafața (mp)*	Observații / Referințe
	2.700	

* Suprafața este determinată în planul de proiecție Stereo 70.



Date referitoare la teren

Crt	Categorie folosință	Intra vilan	Suprafața (mp)	Tarla	Parcelă	Nr. topo	Observații / Referințe
1	arabil	NU	1.200	210	73	-	
2	vie	NU	1.500	210	129	-	

Lungime Segmente

1) Valorile lungimilor segmentelor sunt obținute din proiecție în plan.

Punct început	X / Y	Punct sfârșit	X / Y	Lungime segment (** (m)
1	356.787,939 291.224,971	2	356.731,322 291.096,554	140.344
2	356.731,322 291.096,554	3	356.748,647 291.088,326	19.18
3	356.748,647 291.088,326	4	356.805,344 291.216,561	140.21
4	356.805,344 291.216,561	1	356.787,939 291.224,971	19.33

**** Lungimile segmentelor sunt determinate în planul de proiecție Stereo 70 și sunt rotunjite la 1 milimetru.**

***** Distanța dintre puncte este formată din segmente cumulate ce sunt mai mici decât valoarea 1 milimetru.**

**DATE DESPRE IMOBILUL NR. 8998**

Oficiul de Cadastru și Publicitate Imobiliară DOLJ
Biroul de Cadastru și Publicitate Imobiliară Craiova

A. Partea I. Descrierea imobilului

TEREN Extravilan

Adresa: Jud. Dolj, T210, P129

Nr. Crt	Nr cadastral Nr. topografic	Suprafața* (mp)	Observații / Referințe
A1	36599	1.600	Sector cadastral:14 Teren neimprejmit;

B. Partea II. Proprietari și acte

Inscrieri privitoare la dreptul de proprietate și alte drepturi reale		Referințe
146262 / 05/08/2022		
Act Notarial nr. contract de vanzare aut nr 633, din 29/07/2022 emis de NP TÂRTEA PETRUȚA-DIANA;		
B1	Intabulare, drept de PROPRIETATE, dobândit prin Conventie, cota actuala 1/1 1) BICU LIDIA	A1
B2	Se notează faptul că imobilul face parte din patrimoniul de afecțiune al lui : 1) BICU LIDIA PERSOANA FIZICA AUTORIZATA, CIF:20512960	A1

C. Partea III. SARCINI .

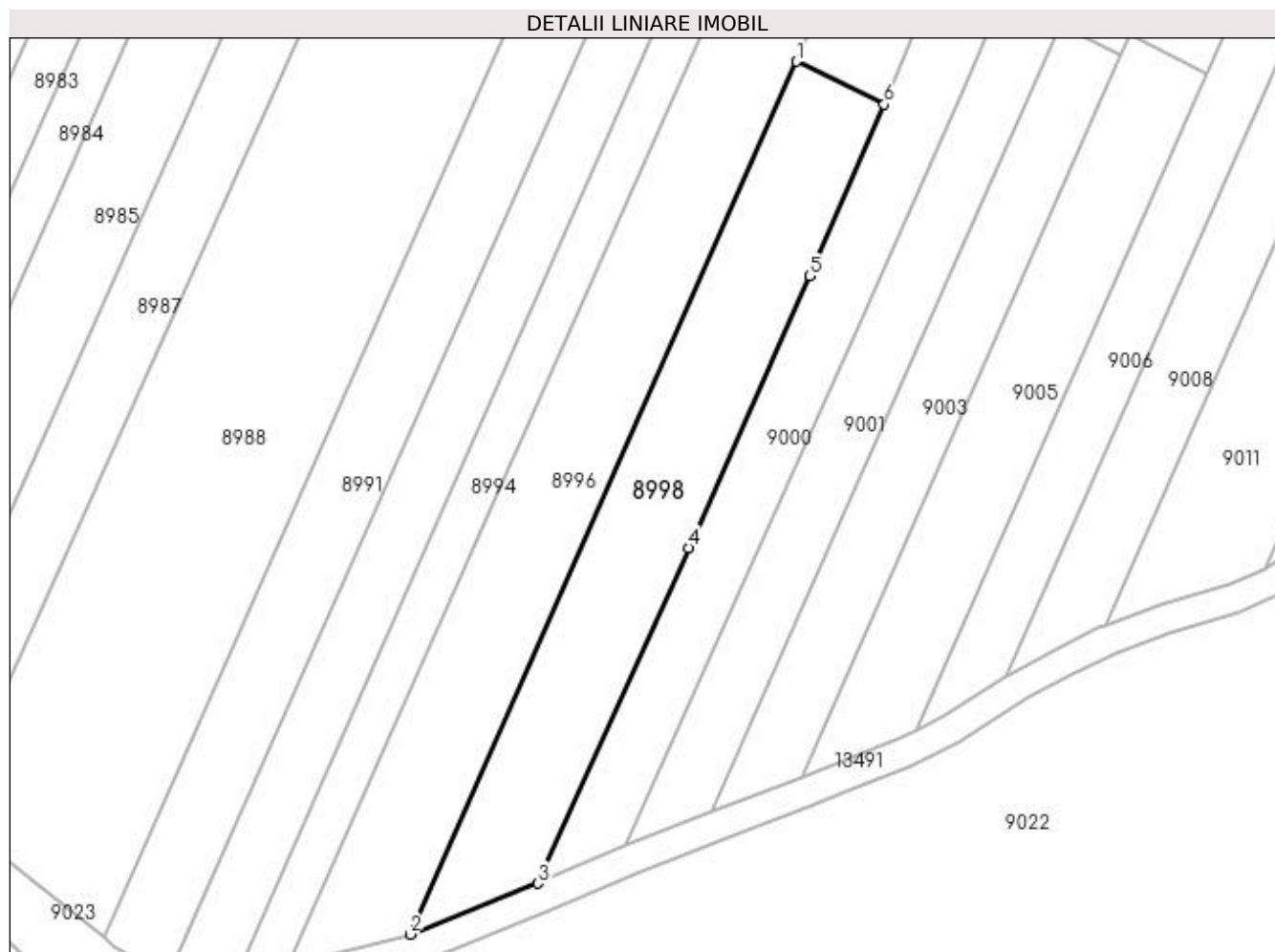
Inscrieri privind dezmembramintele dreptului de proprietate, drepturi reale de garanție și sarcini	Referințe
NU SUNT	

Anexa Nr. 1 La Partea I

Teren

Nr cadastral	Suprafața (mp)*	Observații / Referințe
36599	1.600	

* Suprafața este determinată în planul de proiecție Stereo 70.



Date referitoare la teren

Crt	Categorie folosință	Intra vilan	Suprafața (mp)	Tarla	Parcelă	Nr. topo	Observații / Referințe
1	vie	NU	1.600	210	129	-	

Lungime Segmente

1) Valorile lungimilor segmentelor sunt obținute din proiecție în plan.

Punct început	X / Y	Punct sfârșit	X / Y	Lungime segment (** (m)
1	356.698,199 290.974,472	2	356.646,129 290.856,956	128.535
2	356.646,129 290.856,956	3	356.663,346 290.863,831	18.539
3	356.663,346 290.863,831	4	356.683,624 290.908,985	49.498
4	356.683,624 290.908,985	5	356.699,942 290.945,59	40.077
5	356.699,942 290.945,59	6	356.709,973 290.968,688	25.182

Punct început	X / Y	Punct sfârșit	X / Y	Lungime segment (** (m)
6	356.709,973 290.968,688	1	356.698,199 290.974,472	13.118

** Lungimile segmentelor sunt determinate în planul de proiecție Stereo 70 și sunt rotunjite la 1 milimetru.

*** Distanța dintre puncte este formată din segmente cumulate ce sunt mai mici decât valoarea 1 milimetru.

**DATE DESPRE IMOBILUL NR. 8999**

Oficiul de Cadastru și Publicitate Imobiliară DOLJ
Biroul de Cadastru și Publicitate Imobiliară Craiova

A. Partea I. Descrierea imobilului

TEREN Extravilan

Adresa: Jud. Dolj, T210, P74

Nr. Crt	Nr cadastral Nr. topografic	Suprafața* (mp)	Observații / Referințe
A1	36596	3.400	Sector cadastral:14 Teren neimprejmuit;

B. Partea II. Proprietari și acte

Inscrieri privitoare la dreptul de proprietate și alte drepturi reale		Referințe
146229 / 05/08/2022		
Act Notarial nr. contract de vanzare nr 633, din 29/07/2022 emis de TÂRTEA PETRUȚA-DIANA;		
B1	Intabulare, drept de PROPRIETATE, dobândit prin Conventie, cota actuala 1/1 1) BICU LIDIA	A1
B2	se notează faptul că, urmare a transferului intrapatrimonial, imobilul face parte din patrimoniul de afecțiune al lui : BICU LIDIA PERSOANA FIZICA AUTORIZATA	A1

C. Partea III. SARCINI .

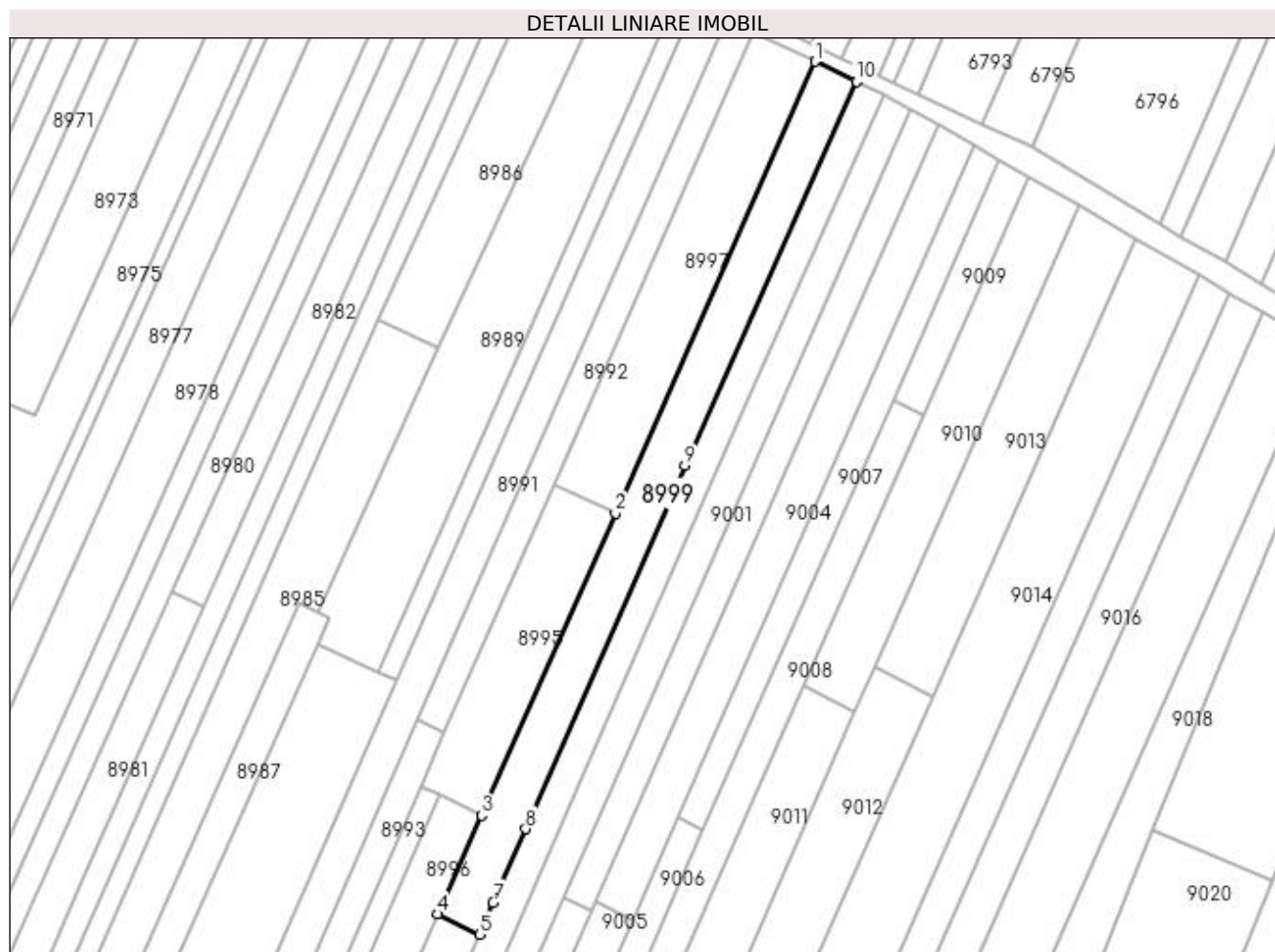
Inscrieri privind dezmembramintele dreptului de proprietate, drepturi reale de garanție și sarcini	Referințe
NU SUNT	

Anexa Nr. 1 La Partea I

Teren

Nr cadastral	Suprafața (mp)*	Observații / Referințe
36596	3.400	

* Suprafața este determinată în planul de proiecție Stereo 70.



Date referitoare la teren

Crt	Categorie folosință	Intra vilan	Suprafața (mp)	Tarla	Parcelă	Nr. topo	Observații / Referințe
1	arabil	NU	3.400	210	74	-	

Lungime Segmente

1) Valorile lungimilor segmentelor sunt obținute din proiecție în plan.

Punct început	X / Y	Punct sfârșit	X / Y	Lungime segment (** (m)
1	356.805,344 291.216,561	2	356.748,647 291.088,326	140.21
2	356.748,647 291.088,326	3	356.710,616 291.002,494	93.88
3	356.710,616 291.002,494	4	356.698,199 290.974,472	30.65
4	356.698,199 290.974,472	5	356.709,973 290.968,688	13.118
5	356.709,973 290.968,688	6	356.711,509 290.972,225	3.856

Punct început	X / Y	Punct sfârșit	X / Y	Lungime segment (** (m)
6	356.711,509 290.972,225	7	356.713,912 290.977,759	6.033
7	356.713,912 290.977,759	8	356.723,188 290.998,628	22.838
8	356.723,188 290.998,628	9	356.768,367 291.101,812	112.641
9	356.768,367 291.101,812	10	356.817,09 291.210,918	119.491
10	356.817,09 291.210,918	1	356.805,344 291.216,561	13.031

** Lungimile segmentelor sunt determinate în planul de proiecție Stereo 70 și sunt rotunjite la 1 milimetru.

*** Distanța dintre puncte este formată din segmente cumulate ce sunt mai mici decât valoarea 1 milimetru.

**DATE DESPRE IMOBILUL NR. 9000**

Oficiul de Cadastru și Publicitate Imobiliară DOLJ
Biroul de Cadastru și Publicitate Imobiliară Craiova

A. Partea I. Descrierea imobilului

TEREN Extravilan

Adresa: Jud. Dolj, T210, P75,130

Nr. Crt	Nr cadastral Nr. topografic	Suprafața* (mp)	Observații / Referințe
A1	31964	3.300	Sector cadastral:14 Teren neimprejmuit;

B. Partea II. Proprietari și acte

Inscrieri privitoare la dreptul de proprietate și alte drepturi reale		Referințe
54543 / 18/05/2015		
Act Administrativ nr. TDP NR. 1934-9574, din 09/05/1996 emis de COMISIA JUDETEANA DOLJ (act notarial nr. CM NR. 11/19-01-2012 emis de BNP STOENESCU FLOREA - CALAFAT;);		
B1	Intabulare, drept de PROPRIETATE, dobandit prin Succesiune, cota actuala 1/1 1) DIHORU PETRE <i>OBSERVATII: DIHORU GHEORGHE</i>	A1

C. Partea III. SARCINI .

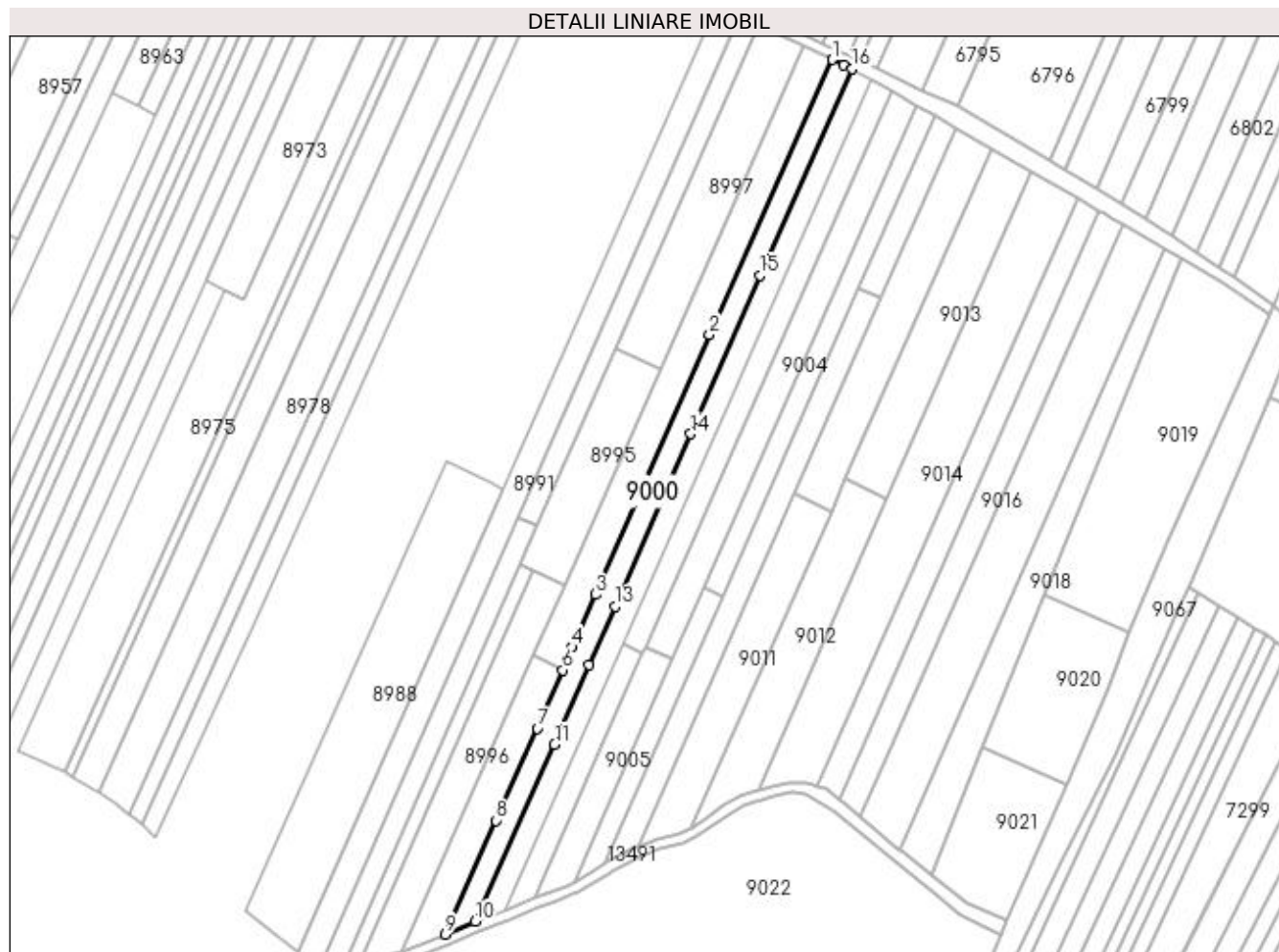
Inscrieri privind dezmembramintele dreptului de proprietate, drepturi reale de garanție și sarcini	Referințe
NU SUNT	

Anexa Nr. 1 La Partea I

Teren

Nr cadastral	Suprafața (mp)*	Observații / Referințe
31964	3.300	

* Suprafața este determinată în planul de proiecție Stereo 70.



Date referitoare la teren

Crt	Categorie folosință	Intra vilan	Suprafața (mp)	Tarla	Parcelă	Nr. topo	Observații / Referințe
1	arabil	NU	2.300	210	75	-	
2	vie	NU	1.000	210	130	-	

Lungime Segmente

1) Valorile lungimilor segmentelor sunt obținute din proiecție în plan.

Punct început	X / Y	Punct sfârșit	X / Y	Lungime segment (** (m)
1	356.817,09 291.210,918	2	356.768,367 291.101,812	119.491
2	356.768,367 291.101,812	3	356.723,188 290.998,628	112.641
3	356.723,188 290.998,628	4	356.713,912 290.977,759	22.838
4	356.713,912 290.977,759	5	356.711,509 290.972,225	6.033

Punct început	X / Y	Punct sfârșit	X / Y	Lungime segment (** (m)
5	356.711,509 290.972,225	6	356.709,973 290.968,688	3.856
6	356.709,973 290.968,688	7	356.699,942 290.945,59	25.182
7	356.699,942 290.945,59	8	356.683,624 290.908,985	40.077
8	356.683,624 290.908,985	9	356.663,346 290.863,831	49.498
9	356.663,346 290.863,831	10	356.675,177 290.868,959	12.895
10	356.675,177 290.868,959	11	356.706,816 290.939,162	77.003
11	356.706,816 290.939,162	12	356.720,501 290.970,607	34.294
12	356.720,501 290.970,607	13	356.730,818 290.993,955	25.526
13	356.730,818 290.993,955	14	356.760,822 291.062,442	74.771
14	356.760,822 291.062,442	15	356.788,401 291.125,27	68.615
15	356.788,401 291.125,27	16	356.824,925 291.207,254	89.752
16	356.824,925 291.207,254	17	356.821,529 291.208,798	3.731
17	356.821,529 291.208,798	1	356.817,09 291.210,918	4.919

** Lungimile segmentelor sunt determinate în planul de proiecție Stereo 70 și sunt rotunjite la 1 milimetru.

*** Distanța dintre puncte este formată din segmente cumulate ce sunt mai mici decât valoarea 1 milimetru.

**DATE DESPRE IMOBILUL NR. 9001**

Oficiul de Cadastru și Publicitate Imobiliară DOLJ
Biroul de Cadastru și Publicitate Imobiliară Craiova

A. Partea I. Descrierea imobilului

TEREN Extravilan

Adresa: Jud. Dolj, T210, P76

Nr. Crt	Nr cadastral Nr. topografic	Suprafața* (mp)	Observații / Referințe
A1		3.200	Sector cadastral:14 Teren neimprejmuit;

B. Partea II. Proprietari și acte

Inscrieri privitoare la dreptul de proprietate și alte drepturi reale		Referințe
/		
Act Administrativ nr. TDP 2590/45413, din 26/02/1997 emis de CJSIPT DOLJ;		
B1	Intabulare, drept de PROPRIETATE, dobândit prin Reconstituire, cota actuala 1/1 1) ETEGAN GHEORGHE	A1

C. Partea III. SARCINI .

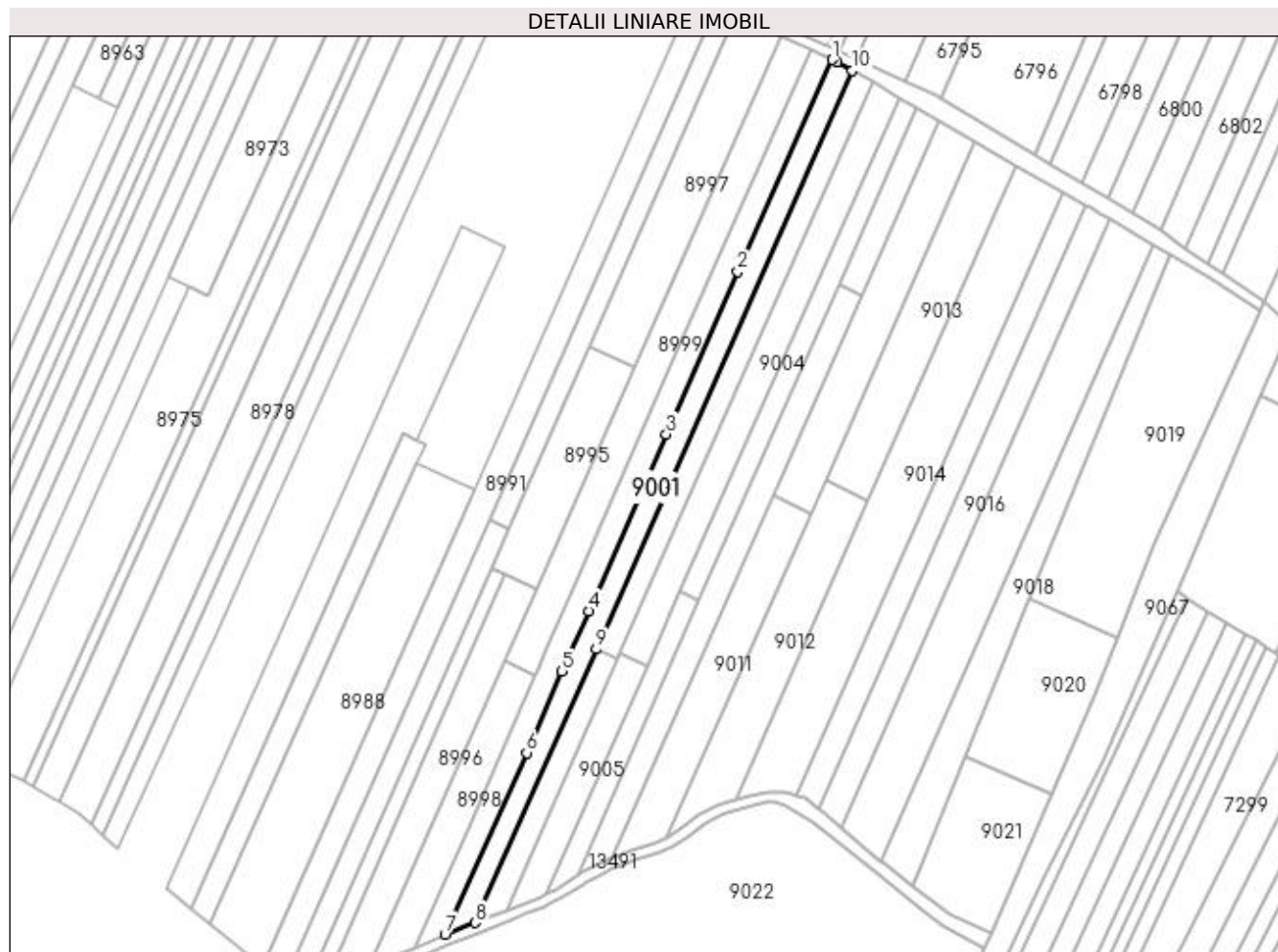
Inscrieri privind dezmembramintele dreptului de proprietate, drepturi reale de garanție și sarcini	Referințe
NU SUNT	

Anexa Nr. 1 La Partea I

Teren

Nr cadastral	Suprafața (mp)*	Observații / Referințe
	3.200	

* Suprafața este determinată în planul de proiecție Stereo 70.



Date referitoare la teren

Crt	Categorie folosință	Intravilan	Suprafața (mp)	Tarla	Parcelă	Nr. topo	Observații / Referințe
1	arabil	NU	3.200	210	76	-	

Lungime Segmente

1) Valorile lungimilor segmentelor sunt obținute din proiecție în plan.

Punct început	X / Y	Punct sfârșit	X / Y	Lungime segment (** (m)
1	356.824,925 291.207,254	2	356.788,401 291.125,27	89.752
2	356.788,401 291.125,27	3	356.760,822 291.062,442	68.615
3	356.760,822 291.062,442	4	356.730,818 290.993,955	74.771
4	356.730,818 290.993,955	5	356.720,501 290.970,607	25.526
5	356.720,501 290.970,607	6	356.706,816 290.939,162	34.294

Punct început	X / Y	Punct sfârșit	X / Y	Lungime segment (** (m)
6	356.706,816 290.939,162	7	356.675,177 290.868,959	77.003
7	356.675,177 290.868,959	8	356.686,856 290.873,447	12.512
8	356.686,856 290.873,447	9	356.733,692 290.979,271	115.725
9	356.733,692 290.979,271	10	356.832,724 291.202,992	244.66
10	356.832,724 291.202,992	11	356.826,864 291.206,373	6.765
11	356.826,864 291.206,373	1	356.824,925 291.207,254	2.13

** Lungimile segmentelor sunt determinate în planul de proiecție Stereo 70 și sunt rotunjite la 1 milimetru.

*** Distanța dintre puncte este formată din segmente cumulate ce sunt mai mici decât valoarea 1 milimetru.

**DATE DESPRE IMOBILUL NR. 9002**

Oficiul de Cadastru și Publicitate Imobiliară DOLJ
Biroul de Cadastru și Publicitate Imobiliară Craiova

A. Partea I. Descrierea imobilului

TEREN Extravilan

Adresa: Jud. Dolj, T210, P131

Nr. Crt	Nr cadastral Nr. topografic	Suprafața* (mp)	Observații / Referințe
A1		2.200	Sector cadastral:14 Teren neimprejmuit;

B. Partea II. Proprietari și acte

Inscrieri privitoare la dreptul de proprietate și alte drepturi reale		Referințe
/		
Act Normativ nr. LEGEA 7, din 13/03/1996 emis de PARLAMENTUL ROMANIEI;		
B1	Inscrierea provizorie, drept de PROPRIETATE, dobandit prin Lege, cota actuala 1/1 1) NEIDENTIFICAT NEIDENTIFICAT, CIF:0000000000000	A1

C. Partea III. SARCINI .

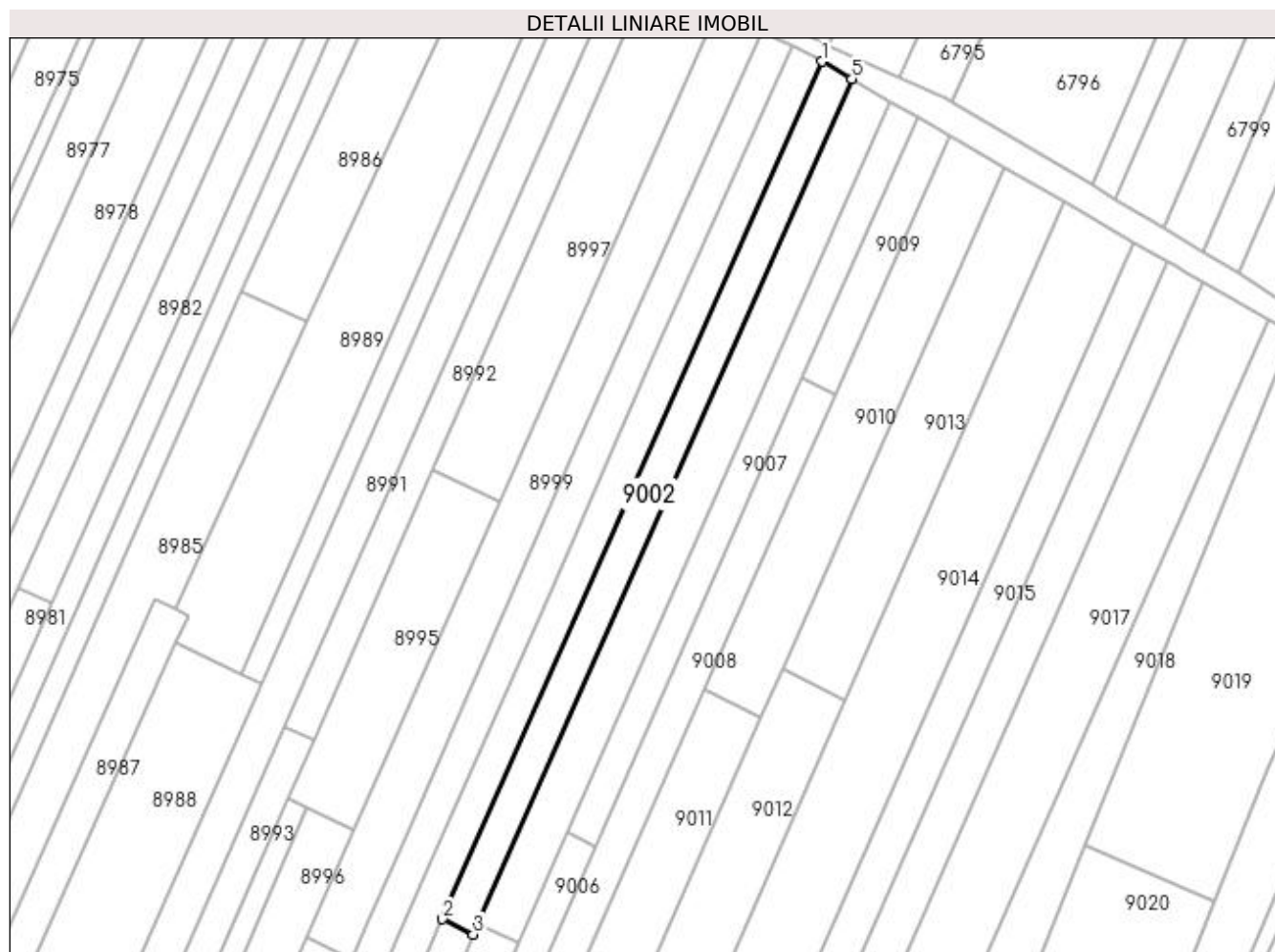
Inscrieri privind dezmembramintele dreptului de proprietate, drepturi reale de garanție și sarcini	Referințe
NU SUNT	

Anexa Nr. 1 La Partea I

Teren

Nr cadastral	Suprafața (mp)*	Observații / Referințe
	2.200	

* Suprafața este determinată în planul de proiecție Stereo 70.



Date referitoare la teren

Crt	Categorie folosință	Intra vilan	Suprafața (mp)	Tarla	Parcelă	Nr. topo	Observații / Referințe
1	arabil	NU	2.200	210	131	-	

Lungime Segmente

1) Valorile lungimilor segmentelor sunt obținute din proiecție în plan.

Punct început	X / Y	Punct sfârșit	X / Y	Lungime segment (** (m)
1	356.832,724 291.202,992	2	356.733,692 290.979,271	244.66
2	356.733,692 290.979,271	3	356.741,772 290.975,271	9.016
3	356.741,772 290.975,271	4	356.743,0 290.978,047	3.035
4	356.743,0 290.978,047	5	356.840,562 291.198,47	241.049
5	356.840,562 291.198,47	1	356.832,724 291.202,992	9.049

**** Lungimile segmentelor sunt determinate în planul de proiecție Stereo 70 și sunt rotunjite la 1 milimetru.**

***** Distanța dintre puncte este formată din segmente cumulate ce sunt mai mici decât valoarea 1 milimetru.**

**DATE DESPRE IMOBILUL NR. 9003**

Oficiul de Cadastru și Publicitate Imobiliară DOLJ
Biroul de Cadastru și Publicitate Imobiliară Craiova

A. Partea I. Descrierea imobilului

TEREN Extravilan

Adresa: Jud. Dolj, T210, P78, 133

Nr. Crt	Nr cadastral Nr. topografic	Suprafața* (mp)	Observații / Referințe
A1		1.000	Sector cadastral:14 Teren neimprejmuit;

B. Partea II. Proprietari și acte

Inscrieri privitoare la dreptul de proprietate și alte drepturi reale		Referințe
/		
Act Administrativ nr. TDP 4479, din 22/02/2006 emis de CJSPT DOLJ;		
B1	Intabulare, drept de PROPRIETATE, dobândit prin Reconstituire, cota actuala 1/1 1) STÂNCĂLIE ECATERINA 2) STÂNCĂLIE CORNEL	A1

C. Partea III. SARCINI .

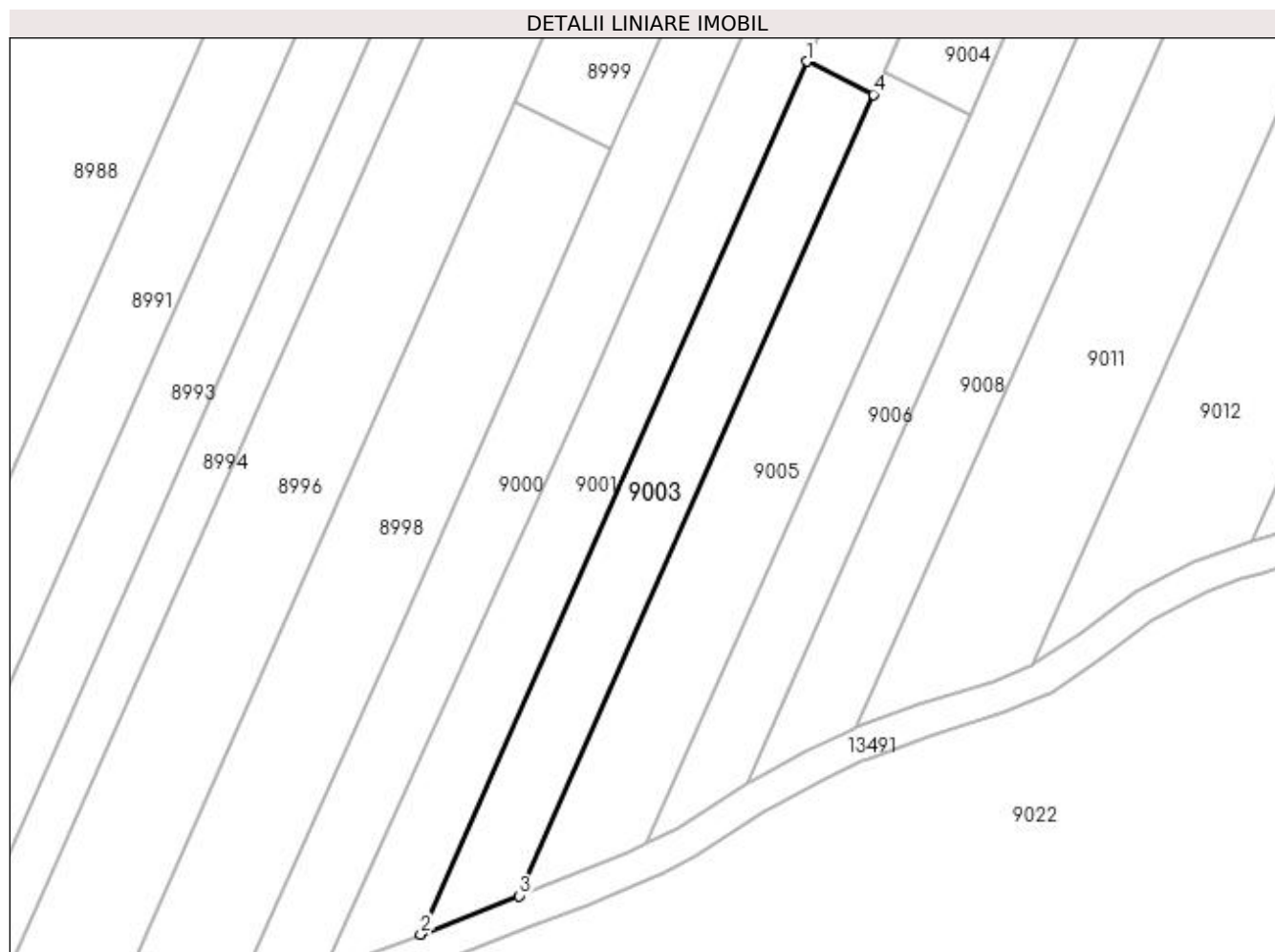
Inscrieri privind dezmembramintele dreptului de proprietate, drepturi reale de garanție și sarcini	Referințe
NU SUNT	

Anexa Nr. 1 La Partea I

Teren

Nr cadastral	Suprafața (mp)*	Observații / Referințe
	1.000	

* Suprafața este determinată în planul de proiecție Stereo 70.



Date referitoare la teren

Crt	Categorie folosință	Intravilan	Suprafața (mp)	Tarla	Parcelă	Nr. topo	Observații / Referințe
1	arabil	NU	200	210	78	-	
2	vie	NU	800	210	133	-	

Lungime Segmente

1) Valorile lungimilor segmentelor sunt obținute din proiecție în plan.

Punct început	X / Y	Punct sfârșit	X / Y	Lungime segment (** (m)
1	356.733,692 290.979,271	2	356.686,856 290.873,447	115.725
2	356.686,856 290.873,447	3	356.698,766 290.878,108	12.79
3	356.698,766 290.878,108	4	356.741,772 290.975,271	106.255
4	356.741,772 290.975,271	1	356.733,692 290.979,271	9.016

**** Lungimile segmentelor sunt determinate în planul de proiecție Stereo 70 și sunt rotunjite la 1 milimetru.**

***** Distanța dintre puncte este formată din segmente cumulate ce sunt mai mici decât valoarea 1 milimetru.**

**DATE DESPRE IMOBILUL NR. 9004**

Oficiul de Cadastru și Publicitate Imobiliară DOLJ
 Biroul de Cadastru și Publicitate Imobiliară Craiova

A. Partea I. Descrierea imobilului

TEREN Extravilan

Adresa: Jud. Dolj, T210, P132, 77

Nr. Crt	Nr cadastral Nr. topografic	Suprafața* (mp)	Observații / Referințe
A1		2.800	Sector cadastral:14 Teren neimprejmuit;

B. Partea II. Proprietari și acte

Inscrieri privitoare la dreptul de proprietate și alte drepturi reale	Referințe
/	
Hotarare Judecatoreasca nr. SC NR. 1449, din 16/06/2014 emis de JUDECATORIA CALAFAT (TDP NR. 1790-58840/13-12-1995);	
B1	Intabulare, drept de PROPRIETATE, dobandit prin Hotarare Judecatoreasca, cota actuala 1/1 1) FLORESCU ION

C. Partea III. SARCINI .

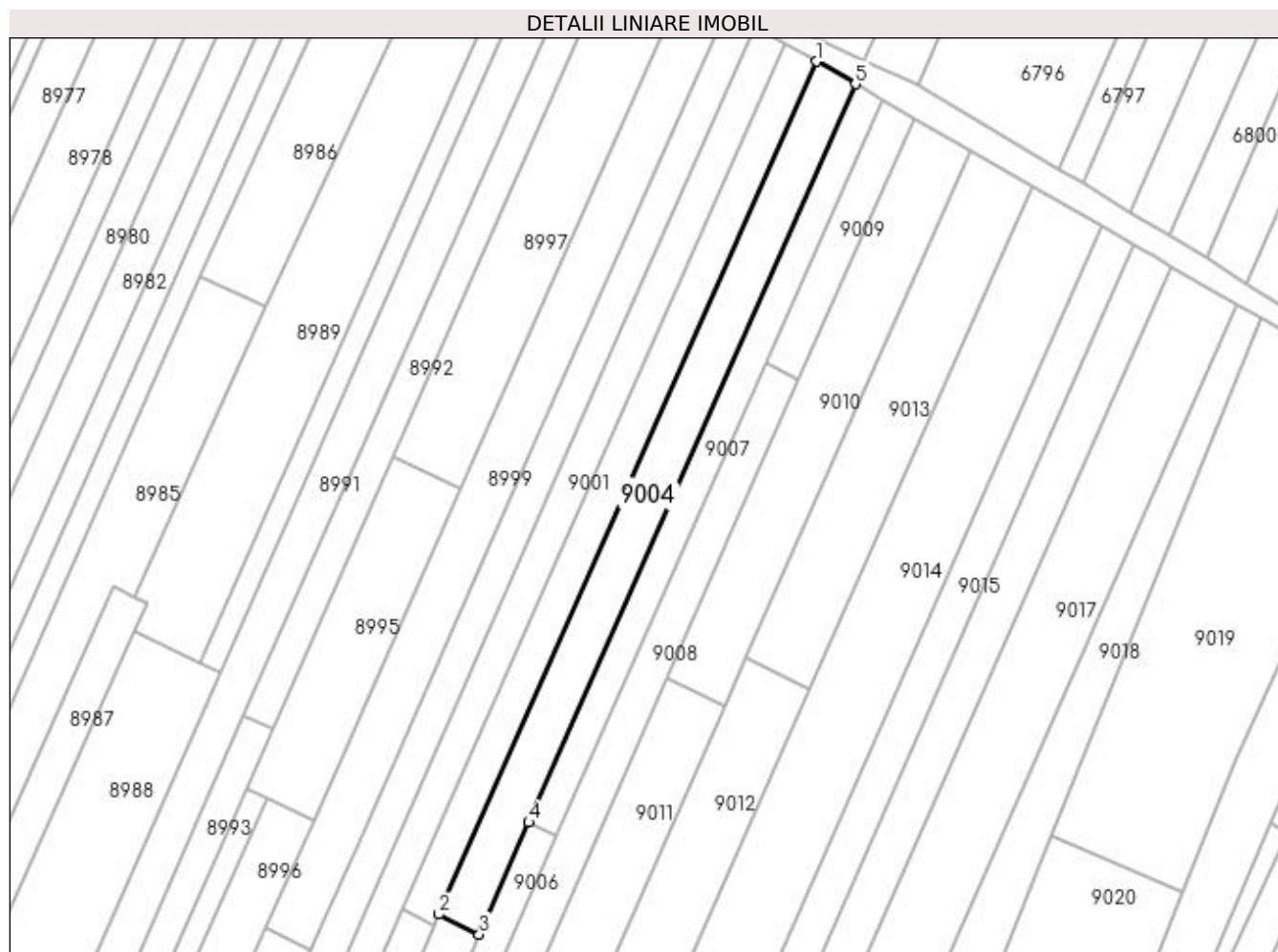
Inscrieri privind dezmembramintele dreptului de proprietate, drepturi reale de garanție și sarcini	Referințe
NU SUNT	

Anexa Nr. 1 La Partea I

Teren

Nr cadastral	Suprafața (mp)*	Observații / Referințe
	2.800	

* Suprafața este determinată în planul de proiecție Stereo 70.



Date referitoare la teren

Crt	Categorie folosință	Intra vilan	Suprafața (mp)	Tarla	Parcelă	Nr. topo	Observații / Referințe
1	vie	NU	1.100	210	132	-	
2	arabil	NU	1.700	210	77	-	

Lungime Segmente

1) Valorile lungimilor segmentelor sunt obținute din proiecție în plan.

Punct început	X / Y	Punct sfârșit	X / Y	Lungime segment (** (m)
1	356.840,562 291.198,47	2	356.743,0 290.978,047	241.049
2	356.743,0 290.978,047	3	356.753,436 290.972,881	11.645
3	356.753,436 290.972,881	4	356.766,241 291.001,81	31.636
4	356.766,241 291.001,81	5	356.850,696 291.192,622	208.667

Punct început	X / Y	Punct sfârșit	X / Y	Lungime segment (** (m)
5	356.850,696 291.192,622	1	356.840,562 291.198,47	11.7

** Lungimile segmentelor sunt determinate în planul de proiecție Stereo 70 și sunt rotunjite la 1 milimetru.

*** Distanța dintre puncte este formată din segmente cumulate ce sunt mai mici decât valoarea 1 milimetru.

**DATE DESPRE IMOBILUL NR. 9005**

Oficiul de Cadastru și Publicitate Imobiliară DOLJ
Biroul de Cadastru și Publicitate Imobiliară Craiova

A. Partea I. Descrierea imobilului

TEREN Extravilan

Adresa: Jud. Dolj, T210, P79, 134

Nr. Crt	Nr cadastral Nr. topografic	Suprafața* (mp)	Observații / Referințe
A1		1.200	Sector cadastral:14 Teren neimprejmuit;

B. Partea II. Proprietari și acte

Inscrieri privitoare la dreptul de proprietate și alte drepturi reale	Referințe
/	
Act Administrativ nr. TDP 2548/45413, din 27/02/1997 emis de CJSIPT DOLJ;	
B1	A1
Intabulare, drept de PROPRIETATE, dobândit prin Reconstituire, cota actuala 1/1 1) TOLAN ALEXANDRINA	

C. Partea III. SARCINI .

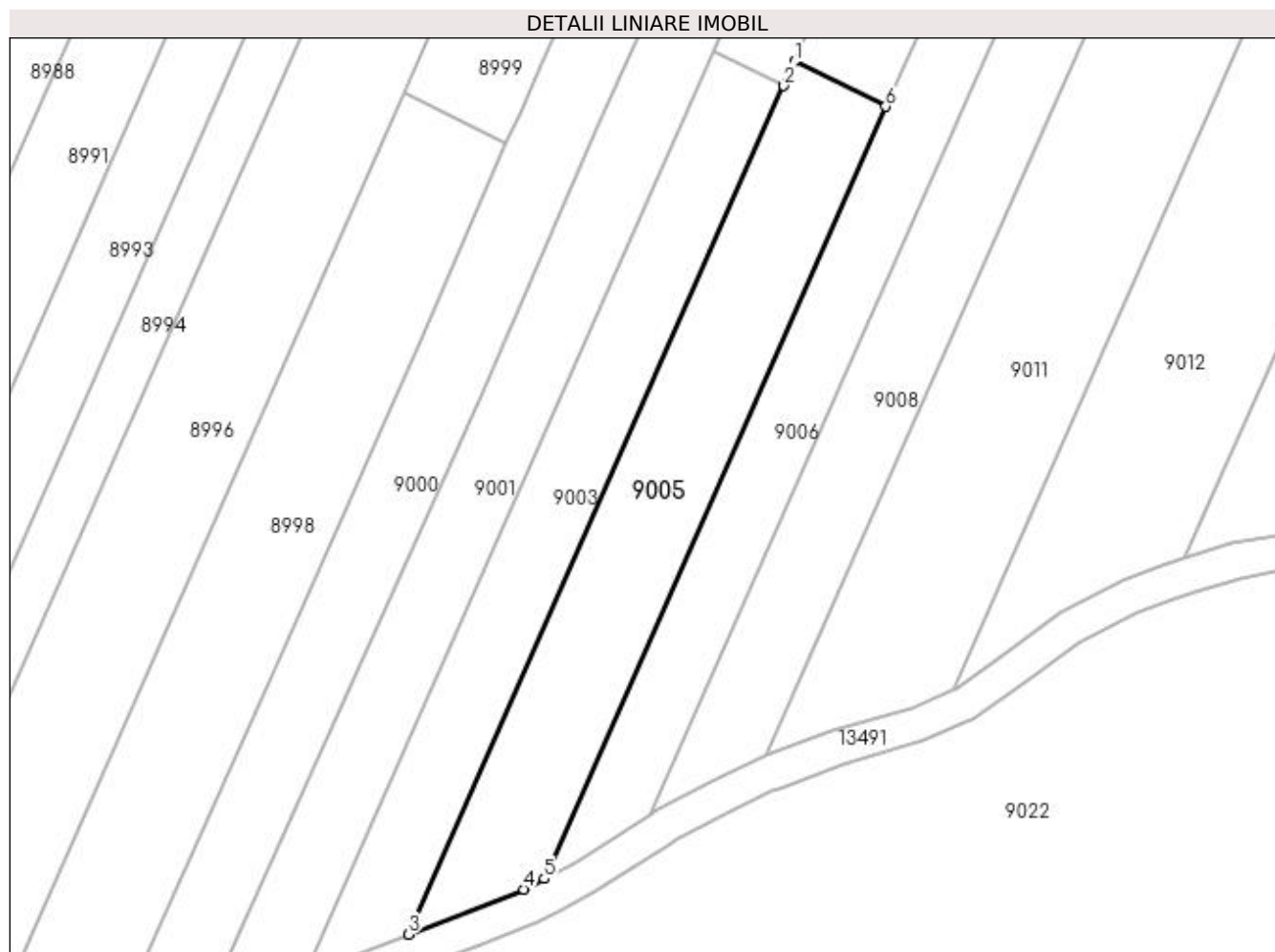
Inscrieri privind dezmembramintele dreptului de proprietate, drepturi reale de garanție și sarcini	Referințe
NU SUNT	

Anexa Nr. 1 La Partea I

Teren

Nr cadastral	Suprafața (mp)*	Observații / Referințe
	1.200	

* Suprafața este determinată în planul de proiecție Stereo 70.



Date referitoare la teren

Crt	Categorie folosință	Intra vilan	Suprafața (mp)	Tarla	Parcelă	Nr. topo	Observații / Referințe
1	arabil	NU	400	210	79	-	
2	vie	NU	800	210	134	-	

Lungime Segmente

1) Valorile lungimilor segmentelor sunt obținute din proiecție în plan.

Punct început	X / Y	Punct sfârșit	X / Y	Lungime segment (** (m)
1	356.743,0 290.978,047	2	356.741,772 290.975,271	3.035
2	356.741,772 290.975,271	3	356.698,766 290.878,108	106.255
3	356.698,766 290.878,108	4	356.711,977 290.883,277	14.186
4	356.711,977 290.883,277	5	356.714,307 290.884,475	2.62

Punct început	X / Y	Punct sfârșit	X / Y	Lungime segment (** (m)
5	356.714,307 290.884,475	6	356.753,436 290.972,881	96.678
6	356.753,436 290.972,881	1	356.743,0 290.978,047	11.645

** Lungimile segmentelor sunt determinate în planul de proiecție Stereo 70 și sunt rotunjite la 1 milimetru.

*** Distanța dintre puncte este formată din segmente cumulate ce sunt mai mici decât valoarea 1 milimetru.

**DATE DESPRE IMOBILUL NR. 9006**

Oficiul de Cadastru și Publicitate Imobiliară DOLJ
Biroul de Cadastru și Publicitate Imobiliară Craiova

A. Partea I. Descrierea imobilului

TEREN Extravilan

Adresa: Jud. Dolj, T210, P80

Nr. Crt	Nr cadastral Nr. topografic	Suprafața* (mp)	Observații / Referințe
A1		1.000	Sector cadastral:14 Teren neimprejmuit;

B. Partea II. Proprietari și acte

Inscrieri privitoare la dreptul de proprietate și alte drepturi reale		Referințe
/		
Act Notarial nr. CM NR 506, din 25/11/2016 emis de NP STOENESCU FLOREA (TDP NR 3098-59421/12-03-1997);		
B1	Intabulare, drept de PROPRIETATE, dobandit prin Succesiune, cota actuala 1/1 1) FLORESCU ION MARIAN	A1

C. Partea III. SARCINI .

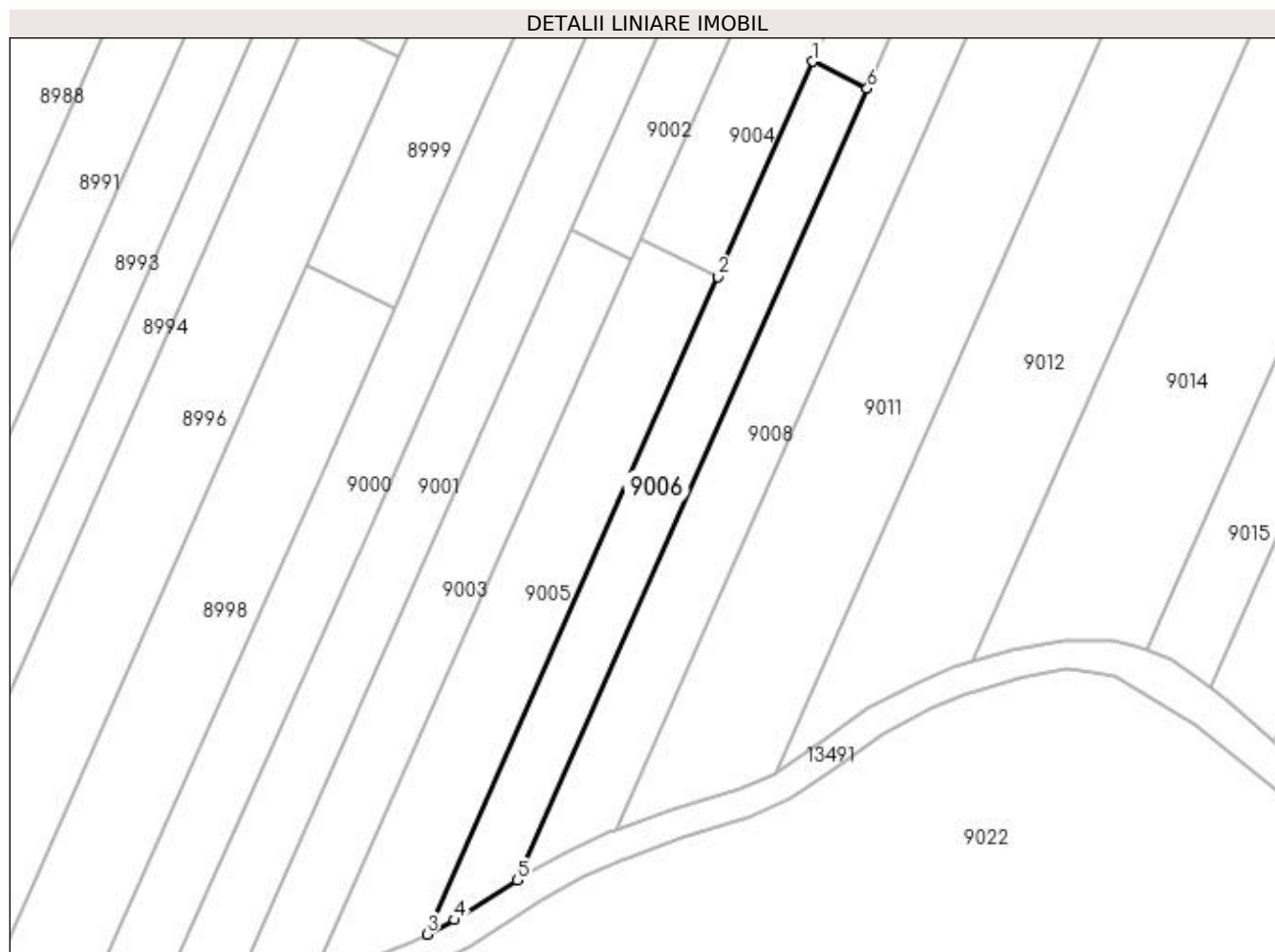
Inscrieri privind dezmembramintele dreptului de proprietate, drepturi reale de garanție și sarcini	Referințe
NU SUNT	

Anexa Nr. 1 La Partea I

Teren

Nr cadastral	Suprafața (mp)*	Observații / Referințe
	1.000	

* Suprafața este determinată în planul de proiecție Stereo 70.



Date referitoare la teren

Crt	Categorie folosință	Intra vilan	Suprafața (mp)	Tarla	Parcelă	Nr. topo	Observații / Referințe
1	vie	NU	1.000	210	80	-	

Lungime Segmente

1) Valorile lungimilor segmentelor sunt obținute din proiecție în plan.

Punct început	X / Y	Punct sfârșit	X / Y	Lungime segment (** (m)
1	356.766,241 291.001,81	2	356.753,436 290.972,881	31.636
2	356.753,436 290.972,881	3	356.714,307 290.884,475	96.678
3	356.714,307 290.884,475	4	356.718,065 290.886,408	4.226
4	356.718,065 290.886,408	5	356.726,448 290.891,752	9.941
5	356.726,448 290.891,752	6	356.773,558 290.998,187	116.395

Punct început	X / Y	Punct sfârșit	X / Y	Lungime segment (** (m)
6	356.773,558 290.998,187	1	356.766,241 291.001,81	8.165

** Lungimile segmentelor sunt determinate în planul de proiecție Stereo 70 și sunt rotunjite la 1 milimetru.

*** Distanța dintre puncte este formată din segmente cumulate ce sunt mai mici decât valoarea 1 milimetru.

**DATE DESPRE IMOBILUL NR. 9007**

Oficiul de Cadastru și Publicitate Imobiliară DOLJ
Biroul de Cadastru și Publicitate Imobiliară Craiova

A. Partea I. Descrierea imobilului

TEREN Extravilan

Adresa: Jud. Dolj, T210, P82

Nr. Crt	Nr cadastral Nr. topografic	Suprafața* (mp)	Observații / Referințe
A1		1.700	Sector cadastral:14 Teren neimprejmuit;

B. Partea II. Proprietari și acte

Inscrieri privitoare la dreptul de proprietate și alte drepturi reale		Referințe
/		
Act Administrativ nr. TDP 2488-43721, din 16/08/1996 emis de CJSIPT DOLJ;		
B1	Intabulare, drept de PROPRIETATE, dobândit prin Reconstituire, cota actuala 1/1 1) ȚENOAICA D 2) GHEORGHE ELENA 3) JUGRAVU ECATERINA	A1

C. Partea III. SARCINI .

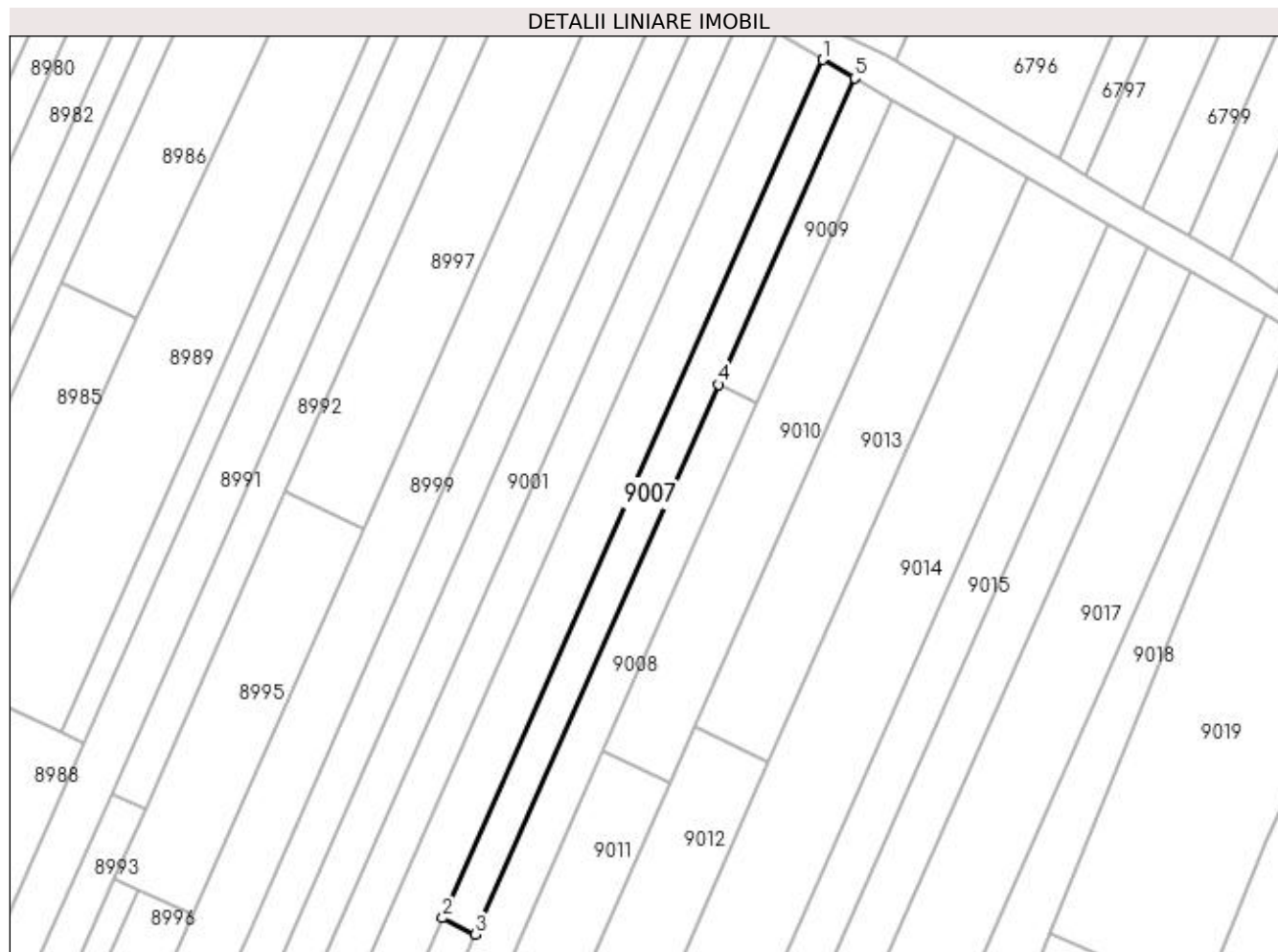
Inscrieri privind dezmembramintele dreptului de proprietate, drepturi reale de garanție și sarcini	Referințe
NU SUNT	

Anexa Nr. 1 La Partea I

Teren

Nr cadastral	Suprafața (mp)*	Observații / Referințe
	1.700	

* Suprafața este determinată în planul de proiecție Stereo 70.



Date referitoare la teren

Crt	Categorie folosință	Intra vilan	Suprafața (mp)	Tarla	Parcelă	Nr. topo	Observații / Referințe
1	vie	NU	1.700	210	82	-	

Lungime Segmente

1) Valorile lungimilor segmentelor sunt obținute din proiecție în plan.

Punct început	X / Y	Punct sfârșit	X / Y	Lungime segment (** (m)
1	356.850,696 291.192,622	2	356.766,241 291.001,81	208.667
2	356.766,241 291.001,81	3	356.773,558 290.998,187	8.165
3	356.773,558 290.998,187	4	356.827,653 291.120,407	133.656
4	356.827,653 291.120,407	5	356.857,802 291.188,523	74.49
5	356.857,802 291.188,523	1	356.850,696 291.192,622	8.203

**** Lungimile segmentelor sunt determinate în planul de proiecție Stereo 70 și sunt rotunjite la 1 milimetru.**

***** Distanța dintre puncte este formată din segmente cumulate ce sunt mai mici decât valoarea 1 milimetru.**

**DATE DESPRE IMOBILUL NR. 9008**

Oficiul de Cadastru și Publicitate Imobiliară DOLJ
Biroul de Cadastru și Publicitate Imobiliară Craiova

A. Partea I. Descrierea imobilului

TEREN Extravilan

Adresa: Jud. Dolj, T210, P81, 135

Nr. Crt	Nr cadastral Nr. topografic	Suprafața* (mp)	Observații / Referințe
A1		2.300	Sector cadastral:14 Teren neimprejmuit;

B. Partea II. Proprietari și acte

Inscrieri privitoare la dreptul de proprietate și alte drepturi reale	Referințe
/	
Act Administrativ nr. TDP 2291-45380, din 21/06/1996 emis de CJSIPT DOLJ;	
B1	A1
Intabulare, drept de PROPRIETATE, dobândit prin Reconstituire, cota actuala 1/1 1) FLORESCU GHEORGHÎA	

C. Partea III. SARCINI .

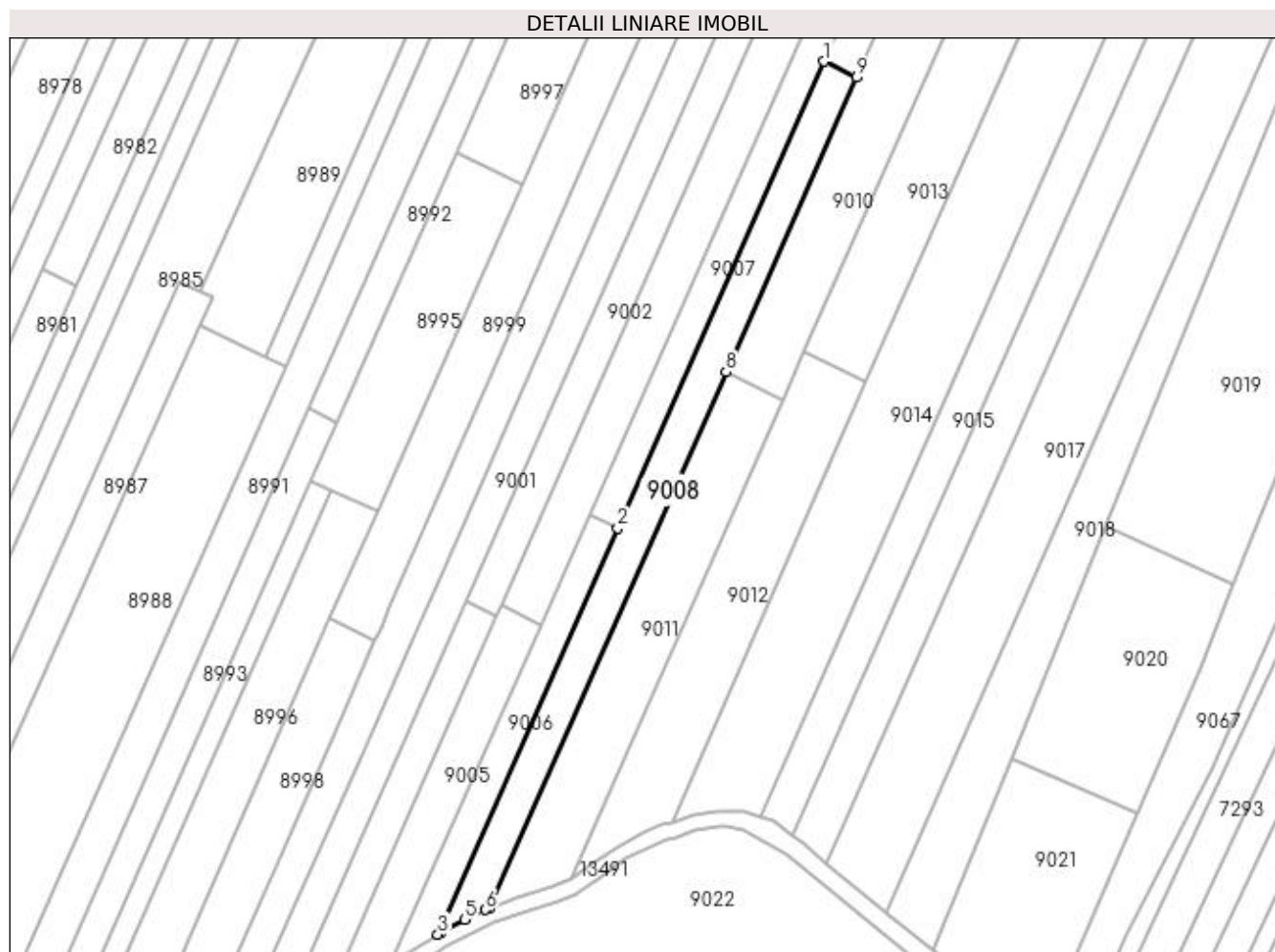
Inscrieri privind dezmembramintele dreptului de proprietate, drepturi reale de garanție și sarcini	Referințe
NU SUNT	

Anexa Nr. 1 La Partea I

Teren

Nr cadastral	Suprafața (mp)*	Observații / Referințe
	2.300	

* Suprafața este determinată în planul de proiecție Stereo 70.



Date referitoare la teren

Crt	Categorie folosință	Intravilan	Suprafața (mp)	Tarla	Parcelă	Nr. topo	Observații / Referințe
1	arabil	NU	900	210	81	-	
2	vie	NU	1.400	210	135	-	

Lungime Segmente

1) Valorile lungimilor segmentelor sunt obținute din proiecție în plan.

Punct început	X / Y	Punct sfârșit	X / Y	Lungime segment (** (m)
1	356.827,653 291.120,407	2	356.773,558 290.998,187	133.656
2	356.773,558 290.998,187	3	356.726,448 290.891,752	116.395
3	356.726,448 290.891,752	4	356.727,341 290.892,322	1.059
4	356.727,341 290.892,322	5	356.733,429 290.895,626	6.927

Punct început	X / Y	Punct sfârșit	X / Y	Lungime segment (** (m)
5	356.733,429 290.895,626	6	356.738,879 290.898,235	6.042
6	356.738,879 290.898,235	7	356.739,787 290.898,576	0.97
7	356.739,787 290.898,576	8	356.801,975 291.039,078	153.649
8	356.801,975 291.039,078	9	356.836,117 291.116,217	84.357
9	356.836,117 291.116,217	1	356.827,653 291.120,407	9.444

** Lungimile segmentelor sunt determinate în planul de proiecție Stereo 70 și sunt rotunjite la 1 milimetru.

*** Distanța dintre puncte este formată din segmente cumulate ce sunt mai mici decât valoarea 1 milimetru.

**DATE DESPRE IMOBILUL NR. 9009**

Oficiul de Cadastru și Publicitate Imobiliară DOLJ
Biroul de Cadastru și Publicitate Imobiliară Craiova

A. Partea I. Descrierea imobilului

TEREN Extravilan

Adresa: Jud. Dolj, T210, P83

Nr. Crt	Nr cadastral Nr. topografic	Suprafața* (mp)	Observații / Referințe
A1		700	Sector cadastral:14 Teren neimprejmuit;

B. Partea II. Proprietari și acte

Inscrieri privitoare la dreptul de proprietate și alte drepturi reale	Referințe
/	
Act Administrativ nr. TDP 2058-9686, din 04/11/1996 emis de CJSIPT DOLJ;	
B1	A1
Intabulare, drept de PROPRIETATE, dobândit prin Reconstituire, cota actuala 1/1 1) EFREM MARIN	

C. Partea III. SARCINI .

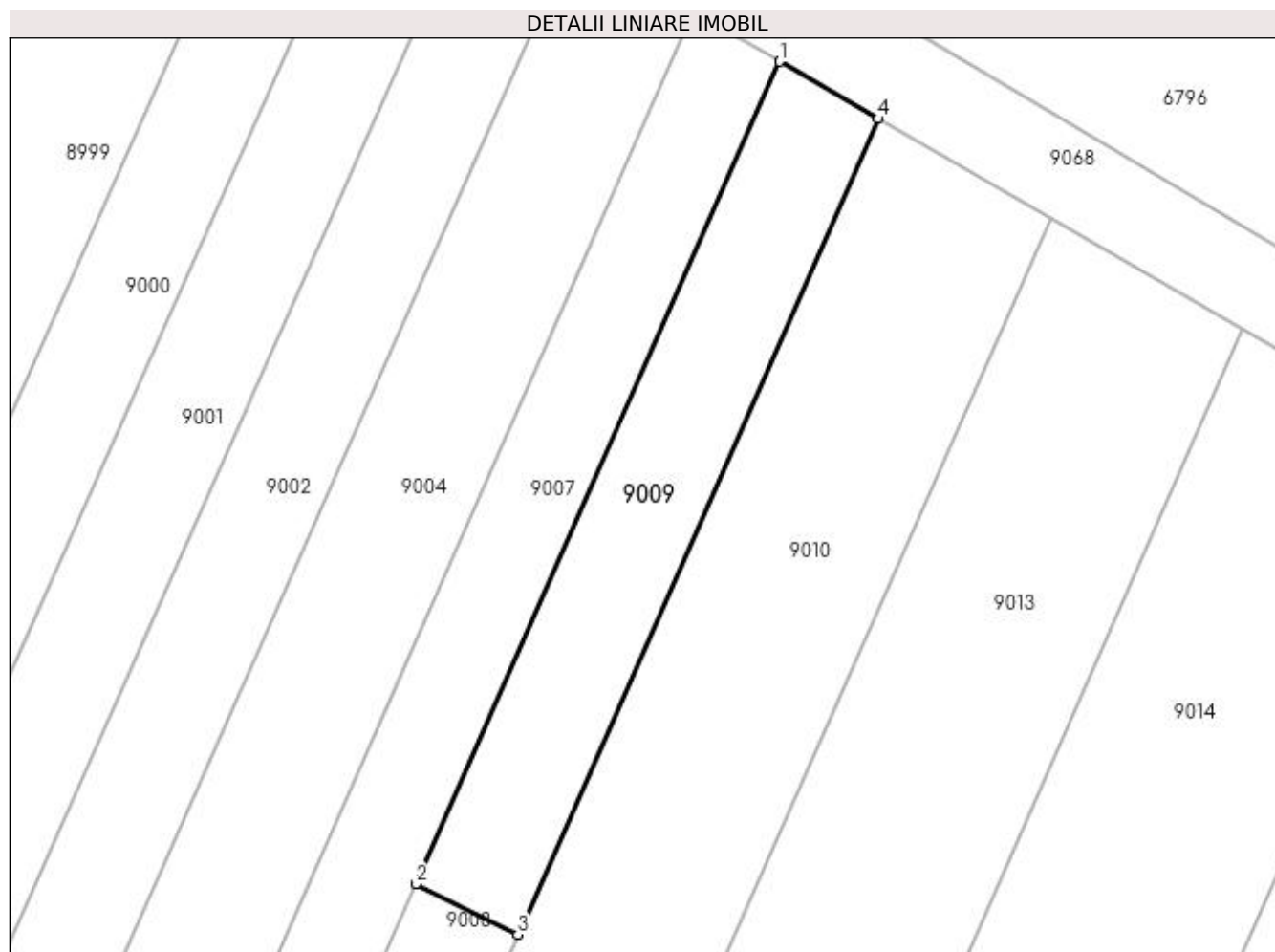
Inscrieri privind dezmembramintele dreptului de proprietate, drepturi reale de garanție și sarcini	Referințe
NU SUNT	

Anexa Nr. 1 La Partea I

Teren

Nr cadastral	Suprafața (mp)*	Observații / Referințe
	700	

* Suprafața este determinată în planul de proiecție Stereo 70.



Date referitoare la teren

Crt	Categorie folosință	Intra vilan	Suprafața (mp)	Tarla	Parcelă	Nr. topo	Observații / Referințe
1	arabil	NU	700	210	83	-	

Lungime Segmente

1) Valorile lungimilor segmentelor sunt obținute din proiecție în plan.

Punct început	X / Y	Punct sfârșit	X / Y	Lungime segment (** (m)
1	356.857,802 291.188,523	2	356.827,653 291.120,407	74.49
2	356.827,653 291.120,407	3	356.836,117 291.116,217	9.444
3	356.836,117 291.116,217	4	356.866,022 291.183,78	73.886
4	356.866,022 291.183,78	1	356.857,802 291.188,523	9.49

**** Lungimile segmentelor sunt determinate în planul de proiecție Stereo 70 și sunt rotunjite la 1 milimetru.**

***** Distanța dintre puncte este formată din segmente cumulate ce sunt mai mici decât valoarea 1 milimetru.**

**DATE DESPRE IMOBILUL NR. 9010**

Oficiul de Cadastru și Publicitate Imobiliară DOLJ
Biroul de Cadastru și Publicitate Imobiliară Craiova

A. Partea I. Descrierea imobilului

TEREN Extravilan

Adresa: Jud. Dolj, T210, P84

Nr. Crt	Nr cadastral Nr. topografic	Suprafața* (mp)	Observații / Referințe
A1		2.600	Sector cadastral:14 Teren neimprejmuit;

B. Partea II. Proprietari și acte

Inscrieri privitoare la dreptul de proprietate și alte drepturi reale		Referințe
/		
Act Administrativ nr. TDP 3501-47919, din 02/04/1997 emis de CJSIPT DOLJ (CERT DECES NR 511252/30-07-2018);		
B1	Intabulare, drept de PROPRIETATE, dobandit prin Reconstituire, cota actuala 1/1 1) GHEONEA ION DEFUNCT:Da	A1

C. Partea III. SARCINI .

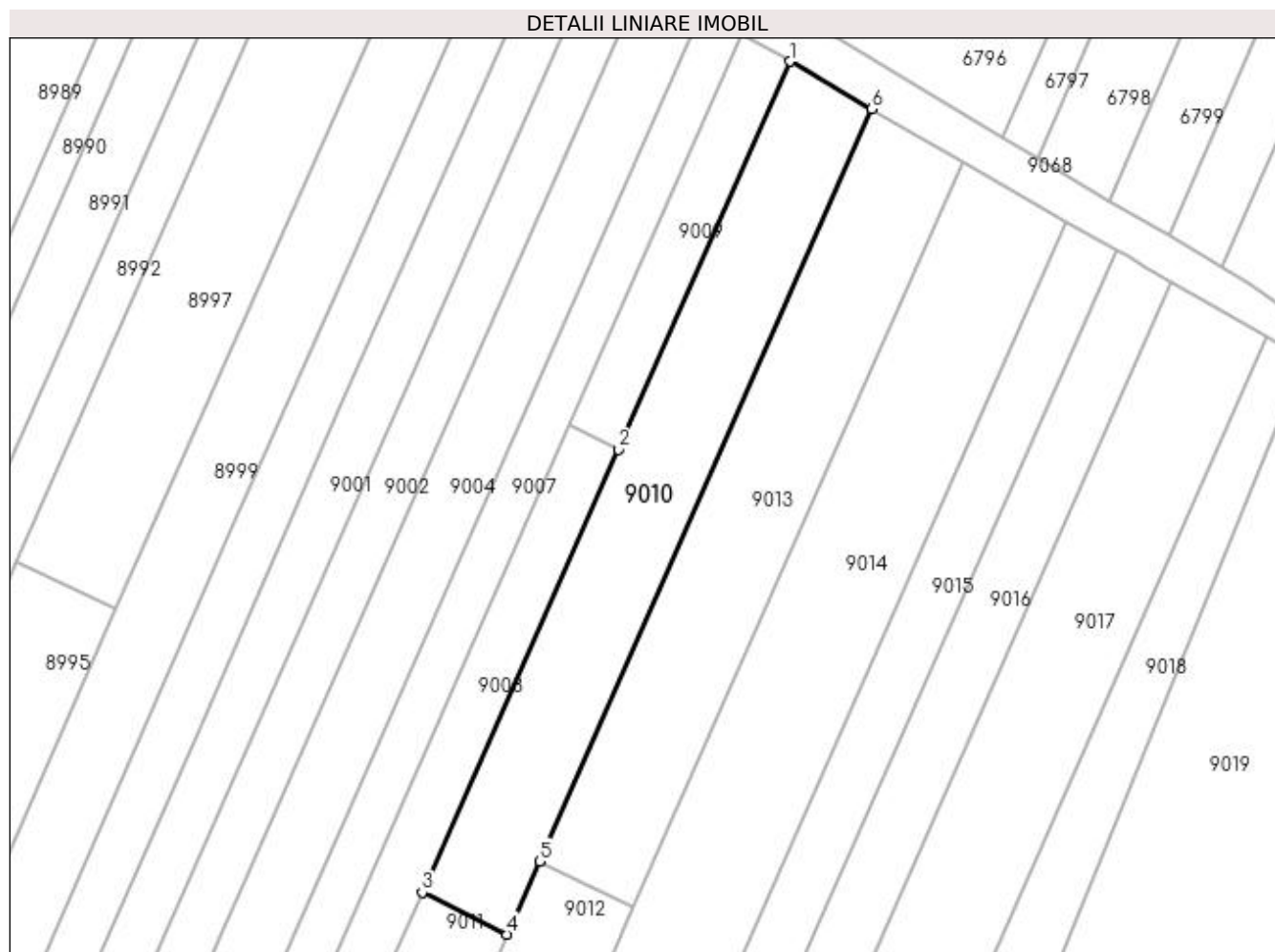
Inscrieri privind dezmembramintele dreptului de proprietate, drepturi reale de garanție și sarcini	Referințe
NU SUNT	

Anexa Nr. 1 La Partea I

Teren

Nr cadastral	Suprafața (mp)*	Observații / Referințe
	2.600	

* Suprafața este determinată în planul de proiecție Stereo 70.



Date referitoare la teren

Crt	Categorie folosință	Intra vilan	Suprafața (mp)	Tarla	Parcelă	Nr. topo	Observații / Referințe
1	vie	NU	2.600	210	84	-	

Lungime Segmente

1) Valorile lungimilor segmentelor sunt obținute din proiecție în plan.

Punct început	X / Y	Punct sfârșit	X / Y	Lungime segment (** (m)
1	356.866,022 291.183,78	2	356.836,117 291.116,217	73.886
2	356.836,117 291.116,217	3	356.801,975 291.039,078	84.357
3	356.801,975 291.039,078	4	356.816,763 291.031,758	16.501
4	356.816,763 291.031,758	5	356.822,394 291.044,481	13.913
5	356.822,394 291.044,481	6	356.880,382 291.175,495	143.273

Punct început	X / Y	Punct sfârșit	X / Y	Lungime segment (** (m)
6	356.880,382 291.175,495	1	356.866,022 291.183,78	16.579

** Lungimile segmentelor sunt determinate în planul de proiecție Stereo 70 și sunt rotunjite la 1 milimetru.

*** Distanța dintre puncte este formată din segmente cumulate ce sunt mai mici decât valoarea 1 milimetru.

**DATE DESPRE IMOBILUL NR. 9011**

Oficiul de Cadastru și Publicitate Imobiliară DOLJ
Biroul de Cadastru și Publicitate Imobiliară Craiova

A. Partea I. Descrierea imobilului

TEREN Extravilan

Adresa: Jud. Dolj, T210, P85

Nr. Crt	Nr cadastral Nr. topografic	Suprafața* (mp)	Observații / Referințe
A1		2.400	Sector cadastral:14 Teren neimprejmuit;

B. Partea II. Proprietari și acte

Inscrieri privitoare la dreptul de proprietate și alte drepturi reale		Referințe
/		
Act Administrativ nr. TDP 3278/48331, din 17/03/1997 emis de CJSIPT DOLJ;		
B1	Intabulare, drept de PROPRIETATE, dobandit prin Reconstituire, cota actuala 1/1 1) DRINCEANU MISU	A1

C. Partea III. SARCINI .

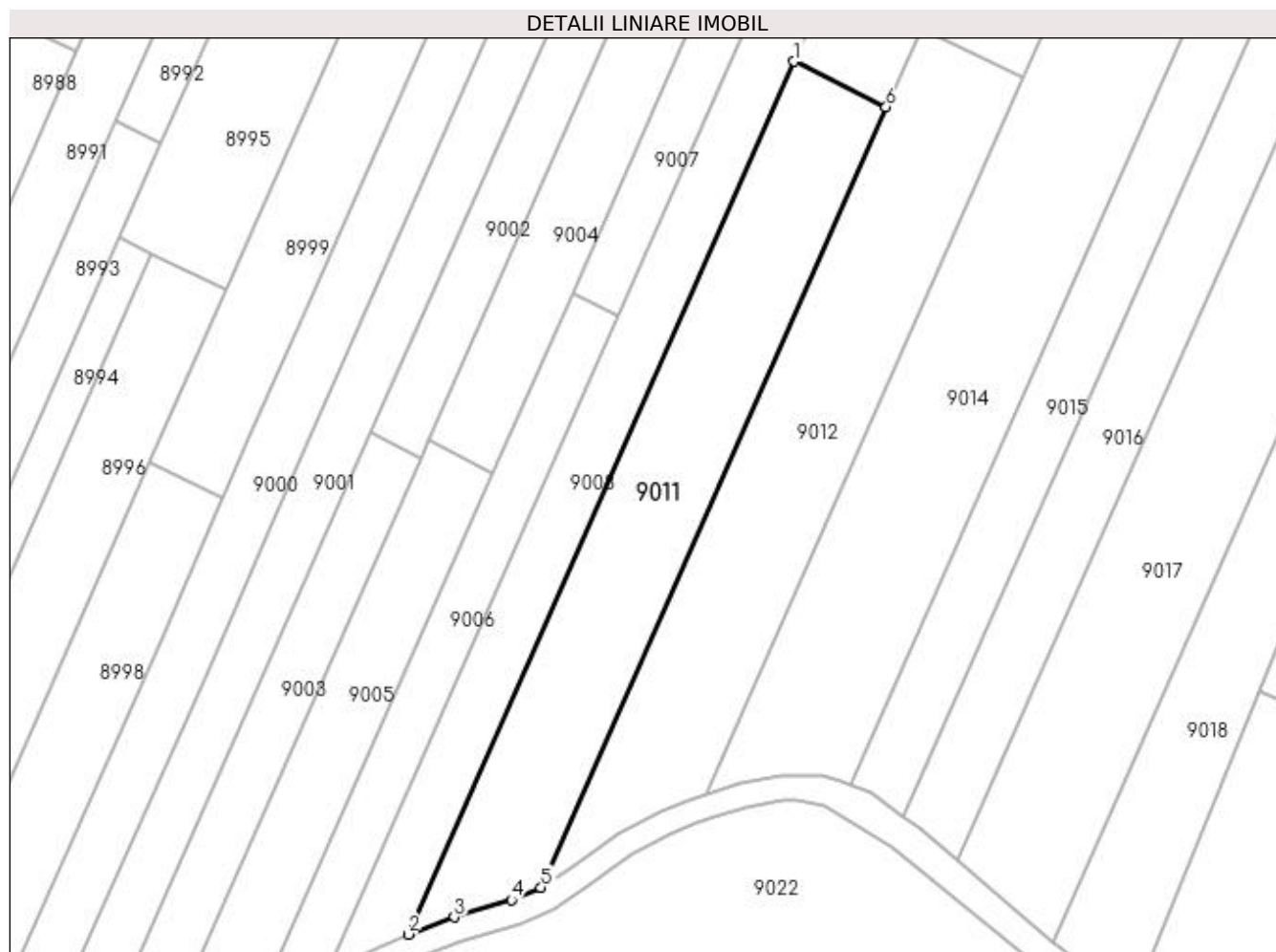
Inscrieri privind dezmembramintele dreptului de proprietate, drepturi reale de garanție și sarcini	Referințe
NU SUNT	

Anexa Nr. 1 La Partea I

Teren

Nr cadastral	Suprafața (mp)*	Observații / Referințe
	2.400	

* Suprafața este determinată în planul de proiecție Stereo 70.



Date referitoare la teren

Crt	Categorie folosință	Intra vilan	Suprafața (mp)	Tarla	Parcelă	Nr. topo	Observații / Referințe
1	vie	NU	2.400	210	85	-	

Lungime Segmente

1) Valorile lungimilor segmentelor sunt obținute din proiecție în plan.

Punct început	X / Y	Punct sfârșit	X / Y	Lungime segment (** (m)
1	356.801,975 291.039,078	2	356.739,787 290.898,576	153.649
2	356.739,787 290.898,576	3	356.747,227 290.901,366	7.946
3	356.747,227 290.901,366	4	356.756,388 290.904,091	9.558
4	356.756,388 290.904,091	5	356.761,166 290.906,147	5.202
5	356.761,166 290.906,147	6	356.816,763 291.031,758	137.365

Punct început	X / Y	Punct sfârșit	X / Y	Lungime segment (** (m)
6	356.816,763 291.031,758	1	356.801,975 291.039,078	16.501

** Lungimile segmentelor sunt determinate în planul de proiecție Stereo 70 și sunt rotunjite la 1 milimetru.

*** Distanța dintre puncte este formată din segmente cumulate ce sunt mai mici decât valoarea 1 milimetru.

**DATE DESPRE IMOBILUL NR. 9012**

Oficiul de Cadastru și Publicitate Imobiliară DOLJ
Biroul de Cadastru și Publicitate Imobiliară Craiova

A. Partea I. Descrierea imobilului

TEREN Extravilan

Adresa: Jud. Dolj, T210, P86

Nr. Crt	Nr cadastral Nr. topografic	Suprafața* (mp)	Observații / Referințe
A1		2.500	Sector cadastral:14 Teren neimprejmuit;

B. Partea II. Proprietari și acte

Inscrieri privitoare la dreptul de proprietate și alte drepturi reale	Referințe
/	
Act Administrativ nr. TDP 3595-47919, din 04/04/1997 emis de CJSIPT DOLJ;	
B1	A1
Intabulare, drept de PROPRIETATE, dobândit prin Reconstituire, cota actuala 1/1	
1) PIȘLEAG GHEORGHE	
2) PIȘLEAG IOANA	
3) ANTONESCU LUCIA	

C. Partea III. SARCINI .

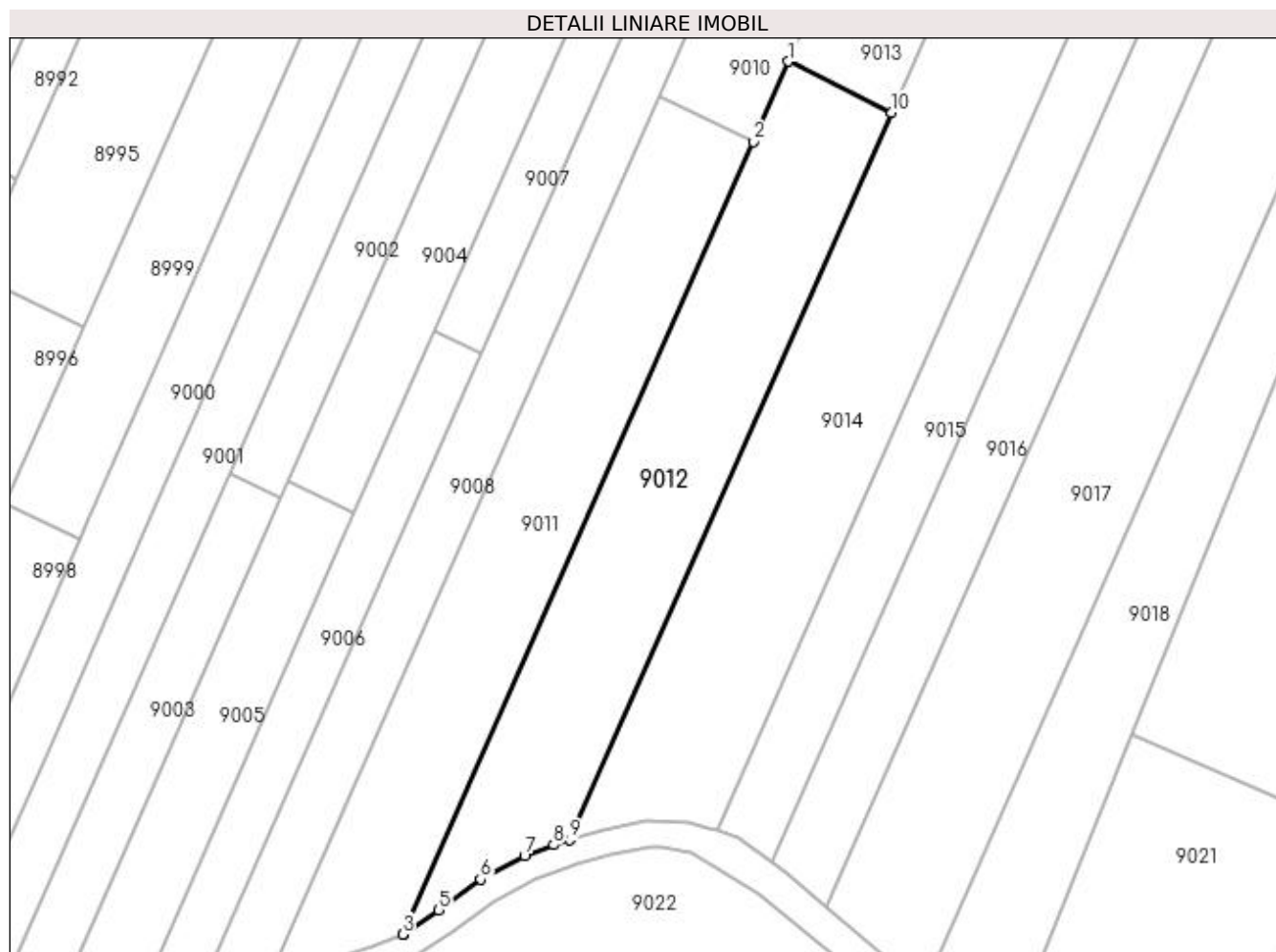
Inscrieri privind dezmembramintele dreptului de proprietate, drepturi reale de garanție și sarcini	Referințe
NU SUNT	

Anexa Nr. 1 La Partea I

Teren

Nr cadastral	Suprafața (mp)*	Observații / Referințe
	2.500	

* Suprafața este determinată în planul de proiecție Stereo 70.



Date referitoare la teren

Crt	Categorie folosință	Intra vilan	Suprafața (mp)	Tarla	Parcelă	Nr. topo	Observații / Referințe
1	vie	NU	2.500	210	86	-	

Lungime Segmente

1) Valorile lungimilor segmentelor sunt obținute din proiecție în plan.

Punct început	X / Y	Punct sfârșit	X / Y	Lungime segment (** (m)
1	356.822,394 291.044,481	2	356.816,763 291.031,758	13.913
2	356.816,763 291.031,758	3	356.761,166 290.906,147	137.365
3	356.761,166 290.906,147	4	356.761,374 290.906,236	0.226
4	356.761,374 290.906,236	5	356.766,882 290.910,005	6.674
5	356.766,882 290.910,005	6	356.773,549 290.914,875	8.256

Punct început	X / Y	Punct sfârșit	X / Y	Lungime segment (** (m)
6	356.773,549 290.914,875	7	356.780,506 290.918,527	7.857
7	356.780,506 290.918,527	8	356.785,087 290.920,325	4.921
8	356.785,087 290.920,325	9	356.787,733 290.921,149	2.771
9	356.787,733 290.921,149	10	356.838,739 291.036,389	126.023
10	356.838,739 291.036,389	1	356.822,394 291.044,481	18.238

** Lungimile segmentelor sunt determinate în planul de proiecție Stereo 70 și sunt rotunjite la 1 milimetru.

*** Distanța dintre puncte este formată din segmente cumulate ce sunt mai mici decât valoarea 1 milimetru.

**DATE DESPRE IMOBILUL NR. 9013**

Oficiul de Cadastru și Publicitate Imobiliară DOLJ
Biroul de Cadastru și Publicitate Imobiliară Craiova

A. Partea I. Descrierea imobilului

TEREN Extravilan

Adresa: Jud. Dolj, T210, P87

Nr. Crt	Nr cadastral Nr. topografic	Suprafața* (mp)	Observații / Referințe
A1		2.600	Sector cadastral:14 Teren neimprejmuit;

B. Partea II. Proprietari și acte

Inscrieri privitoare la dreptul de proprietate și alte drepturi reale	Referințe
/	
Act Administrativ nr. TDP 568-14986, din 21/02/1994 emis de CJSIPT DOLJ;	
B1	A1
Intabulare, drept de PROPRIETATE, dobândit prin Reconstituire, cota actuala 1/1 1) DRĂGHICI ANA	

C. Partea III. SARCINI .

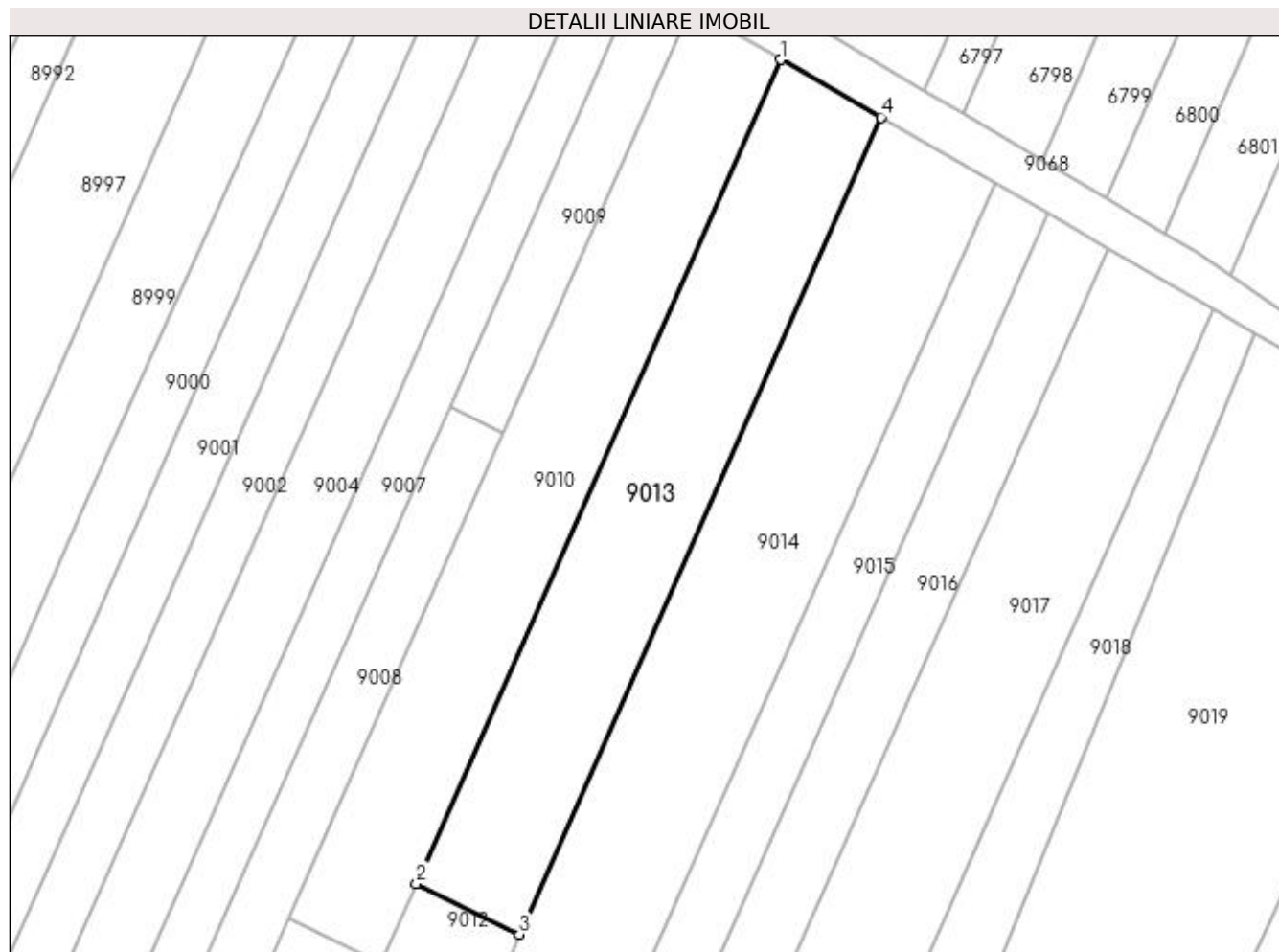
Inscrieri privind dezmembramintele dreptului de proprietate, drepturi reale de garanție și sarcini	Referințe
NU SUNT	

Anexa Nr. 1 La Partea I

Teren

Nr cadastral	Suprafața (mp)*	Observații / Referințe
	2.600	

* Suprafața este determinată în planul de proiecție Stereo 70.



Date referitoare la teren

Crt	Categorie folosință	Intra vilan	Suprafața (mp)	Tarla	Parcelă	Nr. topo	Observații / Referințe
1	vie	NU	2.600	210	87	-	

Lungime Segmente

1) Valorile lungimilor segmentelor sunt obținute din proiecție în plan.

Punct început	X / Y	Punct sfârșit	X / Y	Lungime segment (** (m)
1	356.880,382 291.175,495	2	356.822,394 291.044,481	143.273
2	356.822,394 291.044,481	3	356.838,739 291.036,389	18.238
3	356.838,739 291.036,389	4	356.896,255 291.166,337	142.108
4	356.896,255 291.166,337	1	356.880,382 291.175,495	18.325

**** Lungimile segmentelor sunt determinate în planul de proiecție Stereo 70 și sunt rotunjite la 1 milimetru.**

***** Distanța dintre puncte este formată din segmente cumulate ce sunt mai mici decât valoarea 1 milimetru.**

**DATE DESPRE IMOBILUL NR. 9014**

Oficiul de Cadastru și Publicitate Imobiliară DOLJ
Biroul de Cadastru și Publicitate Imobiliară Craiova

A. Partea I. Descrierea imobilului

TEREN Extravilan

Adresa: Jud. Dolj, T210, P88, 136

Nr. Crt	Nr cadastral Nr. topografic	Suprafața* (mp)	Observații / Referințe
A1		5.400	Sector cadastral:14 Teren neimprejmuit;

B. Partea II. Proprietari și acte

Inscrieri privitoare la dreptul de proprietate și alte drepturi reale	Referințe
/	
Act Administrativ nr. TDP 3764-48431, din 18/04/1997 emis de CJSIPT DOLJ;	
B1	A1
Intabulare, drept de PROPRIETATE, dobândit prin Reconstituire, cota actuala 1/1 1) STÂNCĂLIE GHEORGHE	

C. Partea III. SARCINI .

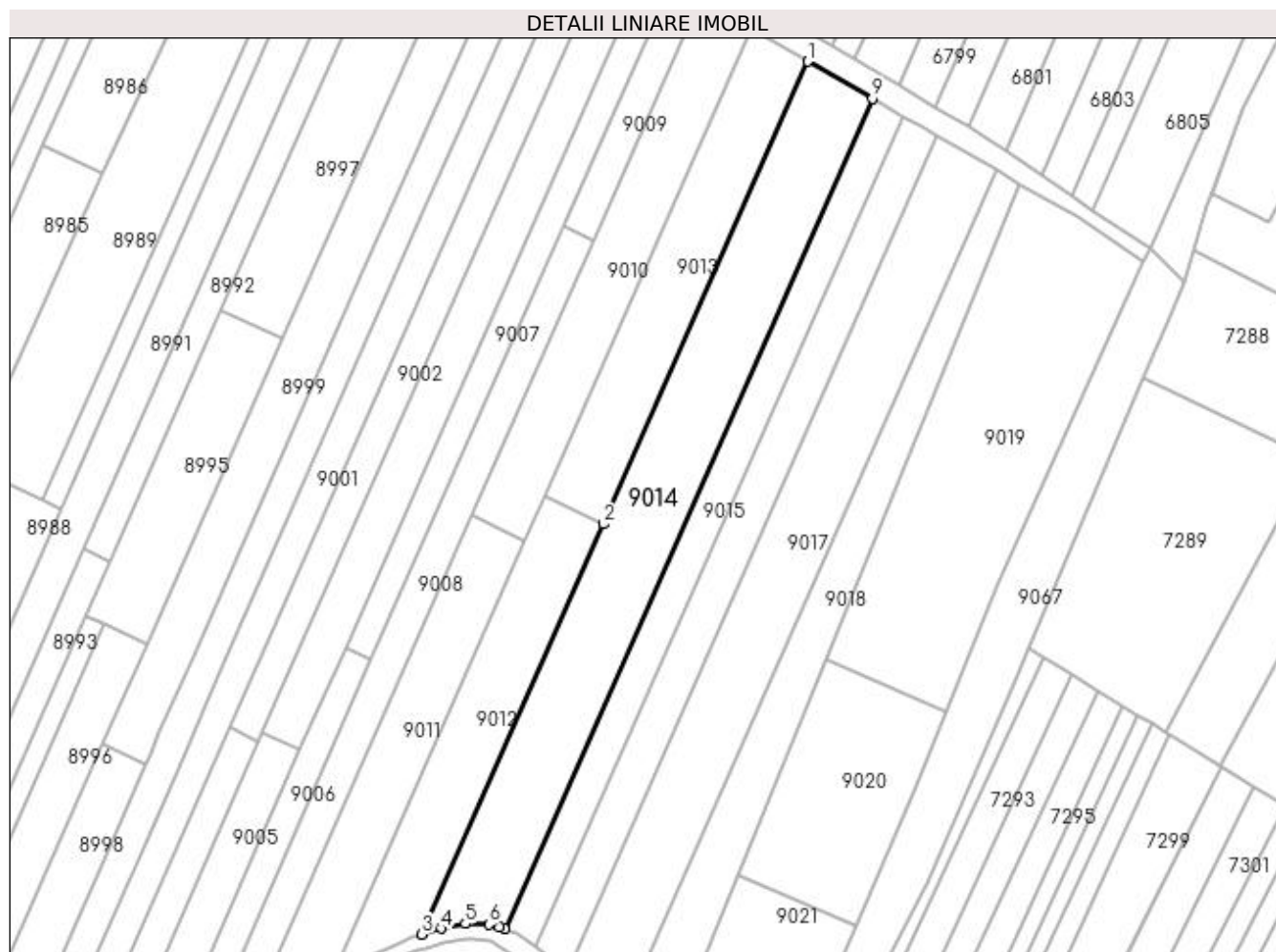
Inscrieri privind dezmembramintele dreptului de proprietate, drepturi reale de garanție și sarcini	Referințe
NU SUNT	

Anexa Nr. 1 La Partea I

Teren

Nr cadastral	Suprafața (mp)*	Observații / Referințe
	5.400	

* Suprafața este determinată în planul de proiecție Stereo 70.



Date referitoare la teren

Crt	Categorie folosință	Intra vilan	Suprafața (mp)	Tarla	Parcelă	Nr. topo	Observații / Referințe
1	arabil	NU	2.900	210	88	-	
2	vie	NU	2.500	210	136	-	

Lungime Segmente

1) Valorile lungimilor segmentelor sunt obținute din proiecție în plan.

Punct început	X / Y	Punct sfârșit	X / Y	Lungime segment (** (m)
1	356.896,255 291.166,337	2	356.838,739 291.036,389	142.108
2	356.838,739 291.036,389	3	356.787,733 290.921,149	126.023
3	356.787,733 290.921,149	4	356.793,087 290.922,818	5.608
4	356.793,087 290.922,818	5	356.799,929 290.924,093	6.96

Punct început	X / Y	Punct sfârșit	X / Y	Lungime segment (** (m)
5	356.799,929 290.924,093	6	356.806,538 290.923,977	6.61
6	356.806,538 290.923,977	7	356.809,611 290.923,108	3.194
7	356.809,611 290.923,108	8	356.811,076 290.922,59	1.554
8	356.811,076 290.922,59	9	356.914,342 291.155,901	255.143
9	356.914,342 291.155,901	1	356.896,255 291.166,337	20.882

** Lungimile segmentelor sunt determinate în planul de proiecție Stereo 70 și sunt rotunjite la 1 milimetru.

*** Distanța dintre puncte este formată din segmente cumulate ce sunt mai mici decât valoarea 1 milimetru.

**DATE DESPRE IMOBILUL NR. 9015**

Oficiul de Cadastru și Publicitate Imobiliară DOLJ
Biroul de Cadastru și Publicitate Imobiliară Craiova

A. Partea I. Descrierea imobilului

TEREN Extravilan

Adresa: Jud. Dolj, T210, P89, 137

Nr. Crt	Nr cadastral Nr. topografic	Suprafața* (mp)	Observații / Referințe
A1		2.500	Sector cadastral:14 Teren neimprejmuit;

B. Partea II. Proprietari și acte

Inscrieri privitoare la dreptul de proprietate și alte drepturi reale	Referințe
/	
Act Administrativ nr. TDP 2186-9700, din 09/07/1996 emis de CJSIPT DOLJ;	
B1	A1
Intabulare, drept de PROPRIETATE, dobândit prin Reconstituire, cota actuala 1/1 1) FILIP MARIN	

C. Partea III. SARCINI .

Inscrieri privind dezmembramintele dreptului de proprietate, drepturi reale de garanție și sarcini	Referințe
NU SUNT	

Punct început	X / Y	Punct sfârșit	X / Y	Lungime segment (** (m)
5	356.922,888 291.150,97	1	356.914,342 291.155,901	9.867

** Lungimile segmentelor sunt determinate în planul de proiecție Stereo 70 și sunt rotunjite la 1 milimetru.

*** Distanța dintre puncte este formată din segmente cumulate ce sunt mai mici decât valoarea 1 milimetru.

**DATE DESPRE IMOBILUL NR. 9016**

Oficiul de Cadastru și Publicitate Imobiliară DOLJ
Biroul de Cadastru și Publicitate Imobiliară Craiova

A. Partea I. Descrierea imobilului

TEREN Extravilan

Adresa: Jud. Dolj, T210, P90

Nr. Crt	Nr cadastral Nr. topografic	Suprafața* (mp)	Observații / Referințe
A1		2.800	Sector cadastral:14 Teren neimprejmuit;

B. Partea II. Proprietari și acte

Inscrieri privitoare la dreptul de proprietate și alte drepturi reale		Referințe
/		
Act Administrativ nr. TDP 1907-9574, din 22/01/1996 emis de CJSIPT DOLJ;		
B1	Intabulare, drept de PROPRIETATE, dobândit prin Reconstituire, cota actuala 1/1 1) MACUCA PAVEL 2) MACIUCA PETRE 3) MACIUCA VICTOR 4) MACIUCA FLOAREA	A1

C. Partea III. SARCINI .

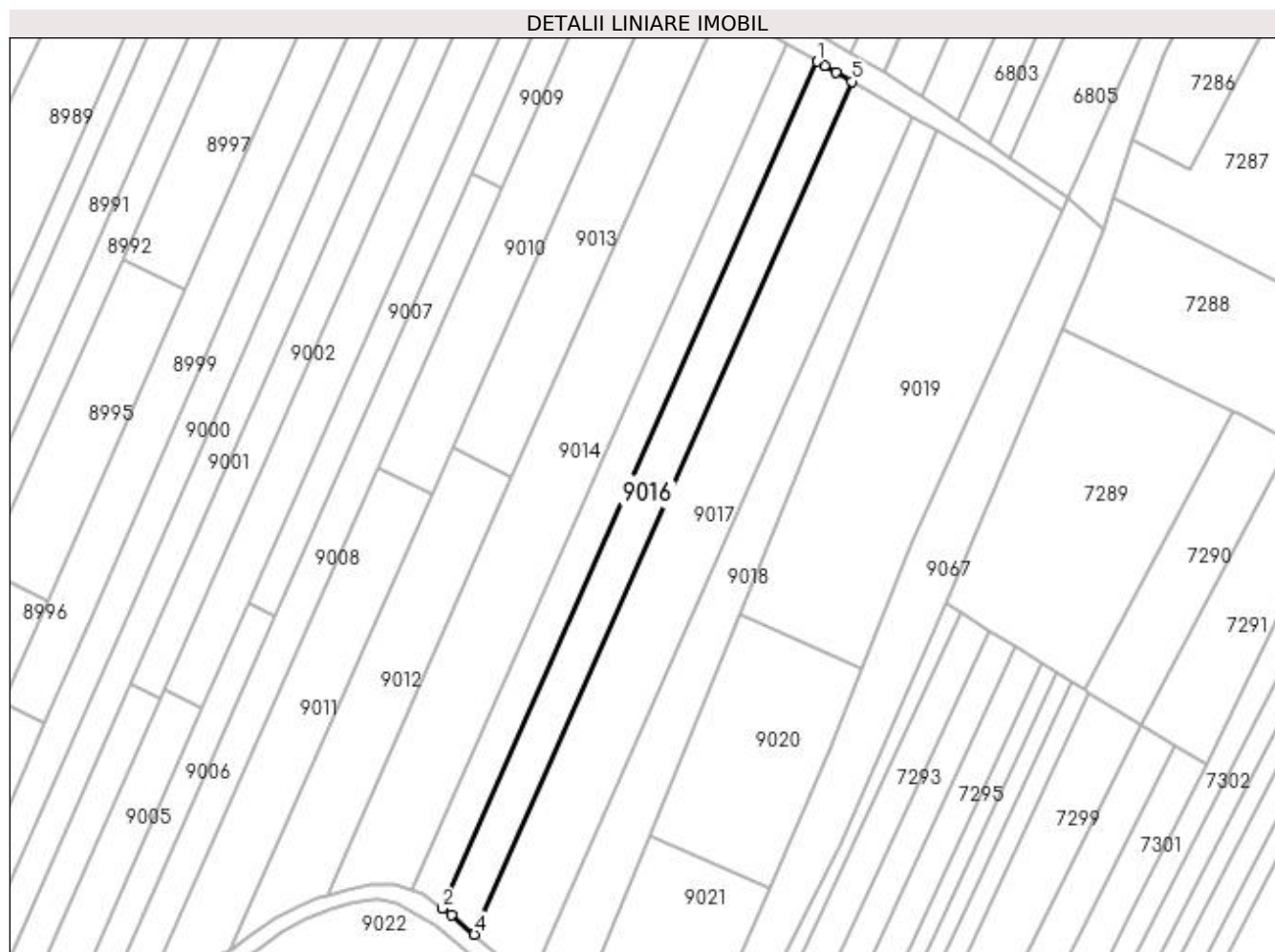
Inscrieri privind dezmembramintele dreptului de proprietate, drepturi reale de garanție și sarcini	Referințe
NU SUNT	

Anexa Nr. 1 La Partea I

Teren

Nr cadastral	Suprafața (mp)*	Observații / Referințe
	2.800	

* Suprafața este determinată în planul de proiecție Stereo 70.



Date referitoare la teren

Crt	Categorie folosință	Intra vilan	Suprafața (mp)	Tarla	Parcelă	Nr. topo	Observații / Referințe
1	arabil	NU	2.800	210	90	-	

Lungime Segmente

1) Valorile lungimilor segmentelor sunt obținute din proiecție în plan.

Punct început	X / Y	Punct sfârșit	X / Y	Lungime segment (** (m)
1	356.922,888 291.150,97	2	356.819,599 290.917,609	255.198
2	356.819,599 290.917,609	3	356.822,076 290.915,802	3.066
3	356.822,076 290.915,802	4	356.828,381 290.910,428	8.284
4	356.828,381 290.910,428	5	356.932,415 291.145,474	257.04
5	356.932,415 291.145,474	6	356.927,994 291.148,024	5.104

Punct început	X / Y	Punct sfârșit	X / Y	Lungime segment (** (m)
6	356.927,994 291.148,024	7	356.924,93 291.149,792	3.538
7	356.924,93 291.149,792	1	356.922,888 291.150,97	2.357

** Lungimile segmentelor sunt determinate în planul de proiecție Stereo 70 și sunt rotunjite la 1 milimetru.

*** Distanța dintre puncte este formată din segmente cumulate ce sunt mai mici decât valoarea 1 milimetru.

**DATE DESPRE IMOBILUL NR. 9017**

Oficiul de Cadastru și Publicitate Imobiliară DOLJ
Biroul de Cadastru și Publicitate Imobiliară Craiova

A. Partea I. Descrierea imobilului

TEREN Extravilan

Adresa: Jud. Dolj, T210, P91, 138

Nr. Crt	Nr cadastral Nr. topografic	Suprafața* (mp)	Observații / Referințe
A1		5.000	Sector cadastral:14 Teren neimprejmuit;

B. Partea II. Proprietari și acte

Inscrieri privitoare la dreptul de proprietate și alte drepturi reale		Referințe
/		
Act Administrativ nr. TDP 2167-9700, din 01/07/1996 emis de CJSIPT DOLJ;		
B1	Intabulare, drept de PROPRIETATE, dobândit prin Reconstituire, cota actuala 1/1 1) STÂNCĂLIE DUMITRU	A1

C. Partea III. SARCINI .

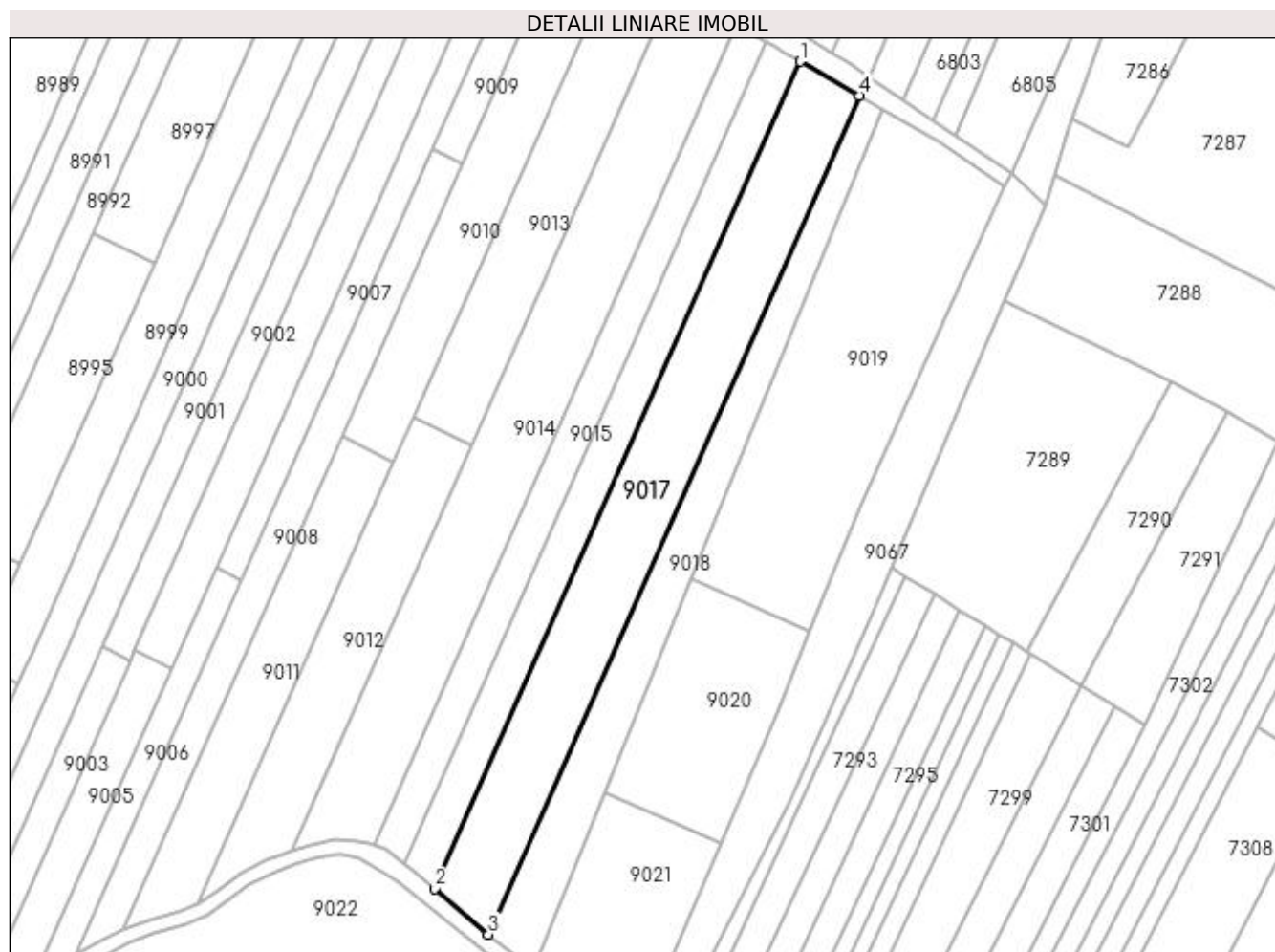
Inscrieri privind dezmembramintele dreptului de proprietate, drepturi reale de garanție și sarcini	Referințe
NU SUNT	

Anexa Nr. 1 La Partea I

Teren

Nr cadastral	Suprafața (mp)*	Observații / Referințe
	5.000	

* Suprafața este determinată în planul de proiecție Stereo 70.



Date referitoare la teren

Crt	Categorie folosință	Intra vilan	Suprafața (mp)	Tarla	Parcelă	Nr. topo	Observații / Referințe
1	arabil	NU	1.300	210	91	-	
2	vie	NU	3.700	210	138	-	

Lungime Segmente

1) Valorile lungimilor segmentelor sunt obținute din proiecție în plan.

Punct început	X / Y	Punct sfârșit	X / Y	Lungime segment (** (m)
1	356.932,415 291.145,474	2	356.828,381 290.910,428	257.04
2	356.828,381 290.910,428	3	356.843,715 290.897,355	20.15
3	356.843,715 290.897,355	4	356.949,239 291.135,767	260.721
4	356.949,239 291.135,767	1	356.932,415 291.145,474	19.424

**** Lungimile segmentelor sunt determinate în planul de proiecție Stereo 70 și sunt rotunjite la 1 milimetru.**

***** Distanța dintre puncte este formată din segmente cumulate ce sunt mai mici decât valoarea 1 milimetru.**

**DATE DESPRE IMOBILUL NR. 9018**

Oficiul de Cadastru și Publicitate Imobiliară DOLJ
Biroul de Cadastru și Publicitate Imobiliară Craiova

A. Partea I. Descrierea imobilului

TEREN Extravilan

Adresa: Jud. Dolj, T210, P139, 92

Nr. Crt	Nr cadastral Nr. topografic	Suprafața* (mp)	Observații / Referințe
A1		3.000	Sector cadastral:14 Teren neimprejmuit;

B. Partea II. Proprietari și acte

Inscrieri privitoare la dreptul de proprietate și alte drepturi reale	Referințe
/	
Act Administrativ nr. TDP 2006-9686, din 11/04/1996 emis de CJSIPT DOLJ;	
B1	A1
Intabulare, drept de PROPRIETATE, dobândit prin Reconstituire, cota actuala 1/1	
1) GHEORGHE PETRE	
2) GHEORGHE GHEORGHE	

C. Partea III. SARCINI .

Inscrieri privind dezmembramintele dreptului de proprietate, drepturi reale de garanție și sarcini	Referințe
NU SUNT	

Anexa Nr. 1 La Partea I

Teren

Nr cadastral	Suprafața (mp)*	Observații / Referințe
	3.000	

* Suprafața este determinată în planul de proiecție Stereo 70.



Date referitoare la teren

Crt	Categorie folosință	Intra vilan	Suprafața (mp)	Tarla	Parcelă	Nr. topo	Observații / Referințe
1	arabil	NU	1.500	210	139	-	
2	vie	NU	1.500	210	92	-	

Lungime Segmente

1) Valorile lungimilor segmentelor sunt obținute din proiecție în plan.

Punct început	X / Y	Punct sfârșit	X / Y	Lungime segment (** (m)
1	356.949,239 291.135,767	2	356.843,715 290.897,355	260.721
2	356.843,715 290.897,355	3	356.844,452 290.896,727	0.968
3	356.844,452 290.896,727	4	356.856,353 290.887,602	14.997
4	356.856,353 290.887,602	5	356.876,77 290.937,822	54.212

Punct început	X / Y	Punct sfârșit	X / Y	Lungime segment (** (m)
5	356.876,77 290.937,822	6	356.901,438 290.998,496	65.497
6	356.901,438 290.998,496	7	356.955,725 291.132,025	144.143
7	356.955,725 291.132,025	1	356.949,239 291.135,767	7.488

** Lungimile segmentelor sunt determinate în planul de proiecție Stereo 70 și sunt rotunjite la 1 milimetru.

*** Distanța dintre puncte este formată din segmente cumulate ce sunt mai mici decât valoarea 1 milimetru.

**DATE DESPRE IMOBILUL NR. 9019**

Oficiul de Cadastru și Publicitate Imobiliară DOLJ
 Biroul de Cadastru și Publicitate Imobiliară Craiova

A. Partea I. Descrierea imobilului

TEREN Extravilan

Adresa: Jud. Dolj, T210, P93, 140

Nr. Crt	Nr cadastral Nr. topografic	Suprafața* (mp)	Observații / Referințe
A1		5.400	Sector cadastral:14 Teren neimprejmuit;

B. Partea II. Proprietari și acte

Inscrieri privitoare la dreptul de proprietate și alte drepturi reale		Referințe
/		
Hotarare Judecatoreasca nr. SC NR. 320, din 12/03/2015 emis de JUDECATORIA CALAFAT (TDP NR. 2008-9686/11-04-1996);		
B1	Intabulare, drept de PROPRIETATE, dobandit prin Hotarare Judecatoreasca, cota actuala 1/1 1) TUFAN MARIAN	A1

C. Partea III. SARCINI .

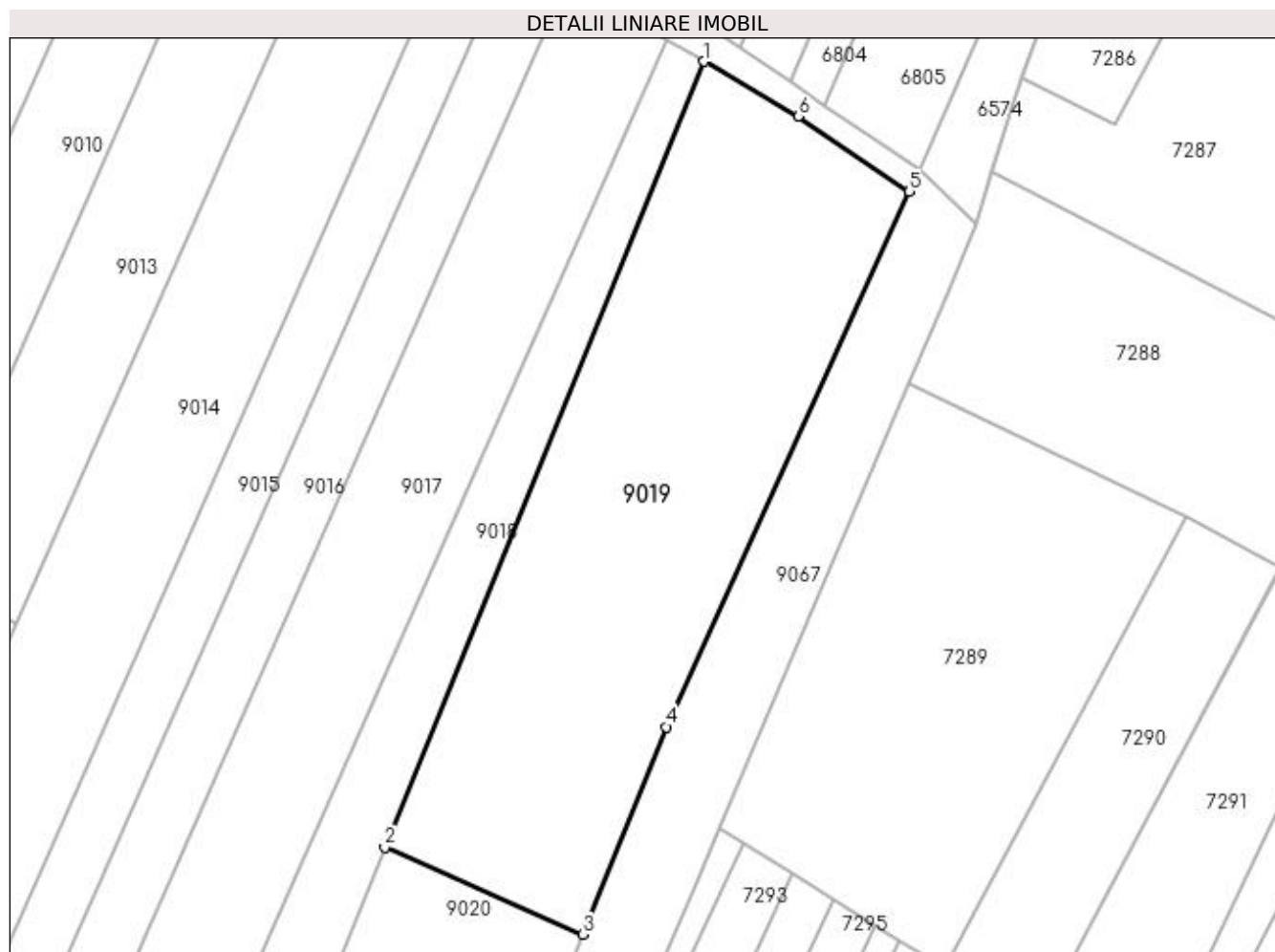
Inscrieri privind dezmembramintele dreptului de proprietate, drepturi reale de garanție și sarcini	Referințe
NU SUNT	

Anexa Nr. 1 La Partea I

Teren

Nr cadastral	Suprafața (mp)*	Observații / Referințe
	5.400	

* Suprafața este determinată în planul de proiecție Stereo 70.



Date referitoare la teren

Crt	Categorie folosință	Intra vilan	Suprafața (mp)	Tarla	Parcelă	Nr. topo	Observații / Referințe
1	arabil	NU	1.400	210	93	-	
2	vie	NU	4.000	210	140	-	

Lungime Segmente

1) Valorile lungimilor segmentelor sunt obținute din proiecție în plan.

Punct început	X / Y	Punct sfârșit	X / Y	Lungime segment (** (m)
1	356.955,725 291.132,025	2	356.901,438 290.998,496	144.143
2	356.901,438 290.998,496	3	356.935,101 290.983,711	36.767
3	356.935,101 290.983,711	4	356.949,31 291.018,952	37.998
4	356.949,31 291.018,952	5	356.990,642 291.109,898	99.897

Punct început	X / Y	Punct sfârșit	X / Y	Lungime segment (** (m)
5	356.990,642 291.109,898	6	356.971,787 291.122,747	22.817
6	356.971,787 291.122,747	1	356.955,725 291.132,025	18.549

** Lungimile segmentelor sunt determinate în planul de proiecție Stereo 70 și sunt rotunjite la 1 milimetru.

*** Distanța dintre puncte este formată din segmente cumulate ce sunt mai mici decât valoarea 1 milimetru.

**DATE DESPRE IMOBILUL NR. 9020**

Oficiul de Cadastru și Publicitate Imobiliară DOLJ
Biroul de Cadastru și Publicitate Imobiliară Craiova

A. Partea I. Descrierea imobilului

TEREN Extravilan

Adresa: Jud. Dolj, T210, P94

Nr. Crt	Nr cadastral Nr. topografic	Suprafața* (mp)	Observații / Referințe
A1		2.400	Sector cadastral:14 Teren neimprejmit;

B. Partea II. Proprietari și acte

Inscrieri privitoare la dreptul de proprietate și alte drepturi reale		Referințe
/		
Act Administrativ nr. TDP 567-14986, din 21/02/1994 emis de CJSIPT DOLJ;		
B1	Intabulare, drept de PROPRIETATE, dobândit prin Reconstituire, cota actuala 1/1 1) CARANDĂ MIHAI, LIPSA CNP 2) VELICA VIOLETA, LIPSA CNP 3) CARANDĂ FLOREA, LIPSA CNP	A1

C. Partea III. SARCINI .

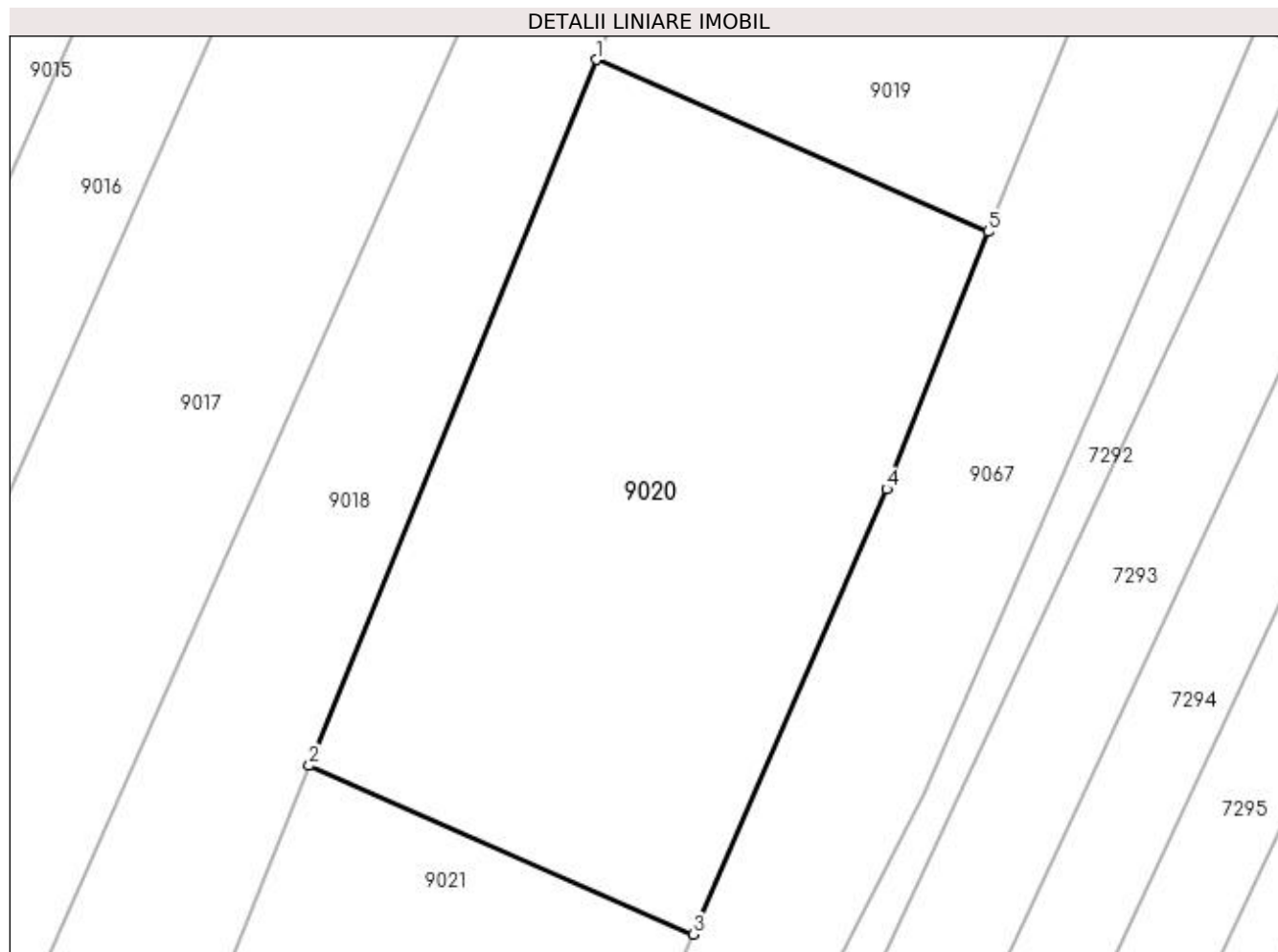
Inscrieri privind dezmembramintele dreptului de proprietate, drepturi reale de garanție și sarcini	Referințe
NU SUNT	

Anexa Nr. 1 La Partea I

Teren

Nr cadastral	Suprafața (mp)*	Observații / Referințe
	2.400	

* Suprafața este determinată în planul de proiecție Stereo 70.



Date referitoare la teren

Crt	Categorie folosință	Intra vilan	Suprafața (mp)	Tarla	Parcelă	Nr. topo	Observații / Referințe
1	vie	NU	2.400	210	94	-	

Lungime Segmente

1) Valorile lungimilor segmentelor sunt obținute din proiecție în plan.

Punct început	X / Y	Punct sfârșit	X / Y	Lungime segment (** (m)
1	356.901,438 290.998,496	2	356.876,77 290.937,822	65.497
2	356.876,77 290.937,822	3	356.909,765 290.923,33	36.037
3	356.909,765 290.923,33	4	356.926,377 290.961,601	41.721
4	356.926,377 290.961,601	5	356.935,101 290.983,711	23.769
5	356.935,101 290.983,711	1	356.901,438 290.998,496	36.767

**** Lungimile segmentelor sunt determinate în planul de proiecție Stereo 70 și sunt rotunjite la 1 milimetru.**

***** Distanța dintre puncte este formată din segmente cumulate ce sunt mai mici decât valoarea 1 milimetru.**

**DATE DESPRE IMOBILUL NR. 9021**

Oficiul de Cadastru și Publicitate Imobiliară DOLJ
Biroul de Cadastru și Publicitate Imobiliară Craiova

A. Partea I. Descrierea imobilului

TEREN Extravilan

Adresa: Jud. Dolj, T210, P141

Nr. Crt	Nr cadastral Nr. topografic	Suprafața* (mp)	Observații / Referințe
A1		2.039	Sector cadastral:14 Teren neimprejmuit;

B. Partea II. Proprietari și acte

Inscrieri privitoare la dreptul de proprietate și alte drepturi reale		Referințe
/		
Act Normativ nr. LEGEA 7, din 13/03/1996 emis de PARLAMENTUL ROMANIEI;		
B1	Inscrierea provizorie, drept de PROPRIETATE, dobandit prin Lege, cota actuala 1/1 1) NEIDENTIFICAT NEIDENTIFICAT, CIF:0000000000000	A1

C. Partea III. SARCINI .

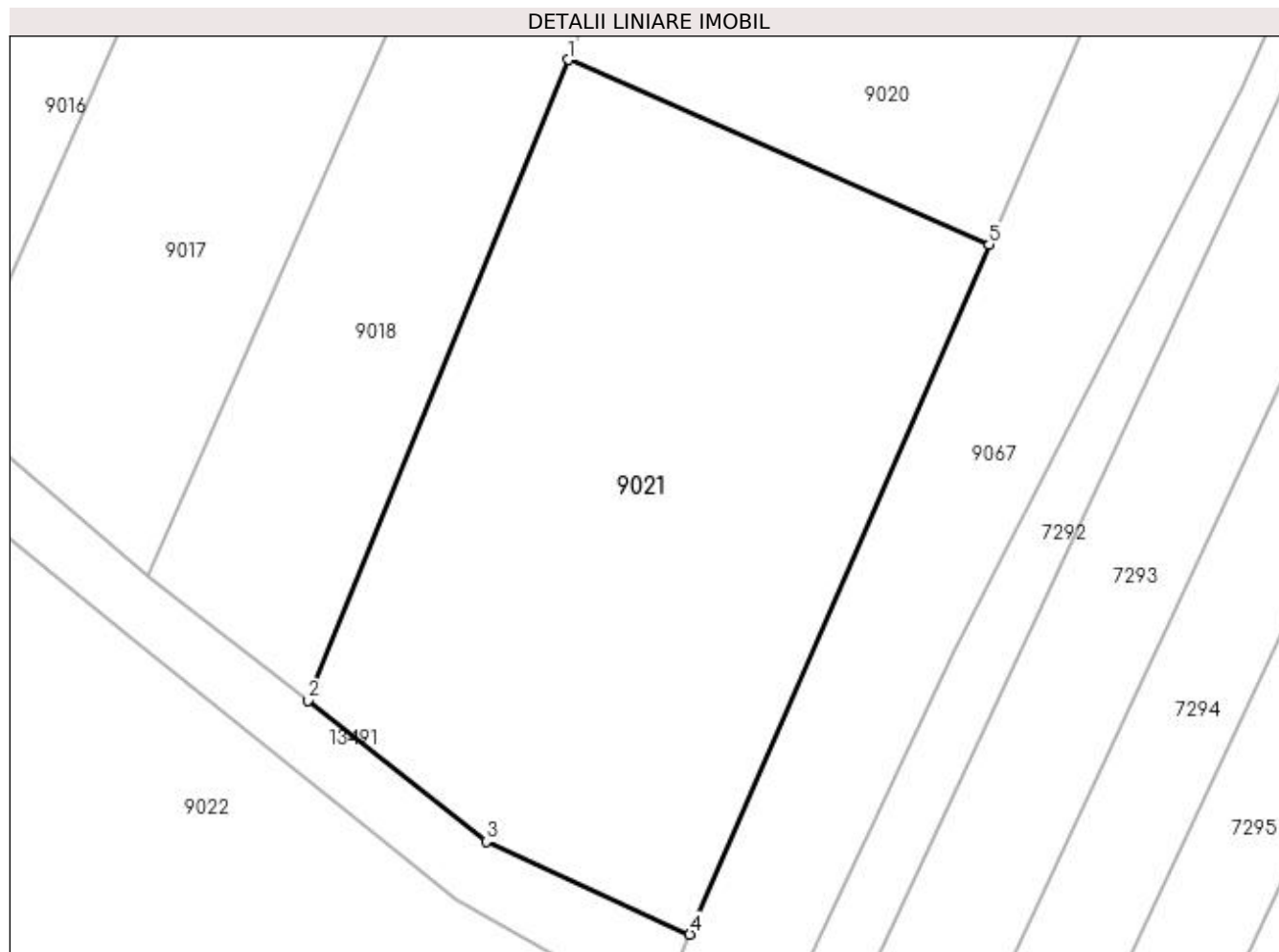
Inscrieri privind dezmembramintele dreptului de proprietate, drepturi reale de garanție și sarcini	Referințe
NU SUNT	

Anexa Nr. 1 La Partea I

Teren

Nr cadastral	Suprafața (mp)*	Observații / Referințe
	2.039	

* Suprafața este determinată în planul de proiecție Stereo 70.



Date referitoare la teren

Crt	Categorie folosință	Intra vilan	Suprafața (mp)	Tarla	Parcelă	Nr. topo	Observații / Referințe
1	arabil	NU	2.039	210	141	-	

Lungime Segmente

1) Valorile lungimilor segmentelor sunt obținute din proiecție în plan.

Punct început	X / Y	Punct sfârșit	X / Y	Lungime segment (** (m)
1	356.876,77 290.937,822	2	356.856,353 290.887,602	54.212
2	356.856,353 290.887,602	3	356.870,317 290.876,537	17.816
3	356.870,317 290.876,537	4	356.886,293 290.869,253	17.558
4	356.886,293 290.869,253	5	356.909,765 290.923,33	58.951
5	356.909,765 290.923,33	1	356.876,77 290.937,822	36.037

**** Lungimile segmentelor sunt determinate în planul de proiecție Stereo 70 și sunt rotunjite la 1 milimetru.**

***** Distanța dintre puncte este formată din segmente cumulate ce sunt mai mici decât valoarea 1 milimetru.**

**DATE DESPRE IMOBILUL NR. 9022**

Oficiul de Cadastru și Publicitate Imobiliară DOLJ
Biroul de Cadastru și Publicitate Imobiliară Craiova

A. Partea I. Descrierea imobilului

TEREN Necunoscut

Adresa: Loc. Motatei, Jud. Dolj, T210, P 95 - Cimitir

Nr. Crt	Nr cadastral Nr. topografic	Suprafața* (mp)	Observații / Referințe
A1		Din acte: 36.000 Masurata: 37.358	Sector cadastral:14 Teren neimprejmuit;

B. Partea II. Proprietari și acte

Inscrieri privitoare la dreptul de proprietate și alte drepturi reale	Referințe
/	
Hotarare Judecatoreasca nr. Sentinta civila Nr. 740, din 05/07/2017 emis de Judecatoria Calafat;	
B1	A1
Intabulare, drept de PROPRIETATE, dobandit prin Hotarare Judecatoreasca, cota actuala 1/1	
1) PAROHIA "SFANTUL NICOLAE" MOTATEI 1, CIF:9999999999999	

C. Partea III. SARCINI .

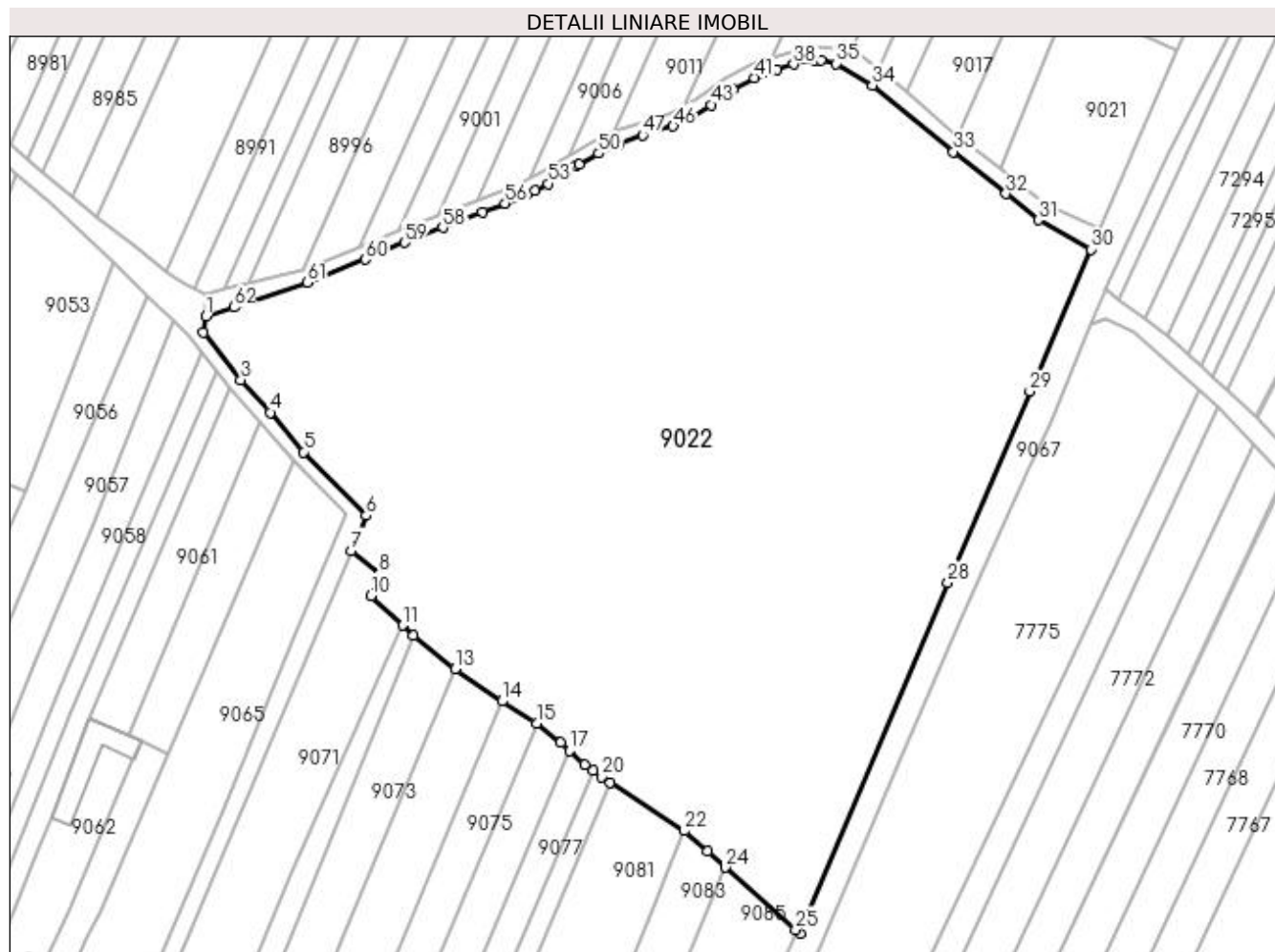
Inscrieri privind dezmembramintele dreptului de proprietate, drepturi reale de garanție și sarcini	Referințe
NU SUNT	

Anexa Nr. 1 La Partea I

Teren

Nr cadastral	Suprafața (mp)*	Observații / Referințe
	Din acte: 36.000 Masurata: 37.358	

* Suprafața este determinată în planul de proiecție Stereo 70.



Date referitoare la teren

Crt	Categorie folosință	Intravilan	Suprafața (mp)	Tarla	Parcelă	Nr. topo	Observații / Referințe
1	curți constructii	DA	34.854	210	95	-	
2	curți constructii	NU	2.504	210	95	-	

Lungime Segmente

1) Valorile lungimilor segmentelor sunt obținute din proiecție în plan.

Punct început	X / Y	Punct sfârșit	X / Y	Lungime segment	Punct început	X / Y	Punct sfârșit	X / Y	Lungime segment	Punct început	X / Y	Punct sfârșit	X / Y	Lungime segment
1	356.616,886 290.842,959	2	356.616,069 290.838,083	4.944	2	356.616,069 290.838,083	3	356.627,381 290.823,802	18.218	3	356.627,381 290.823,802	4	356.636,254 290.813,979	13.237
4	356.636,254 290.813,979	5	356.646,294 290.802,092	15.56	5	356.646,294 290.802,092	6	356.665,24 290.782,895	26.972	6	356.665,24 290.782,895	7	356.660,618 290.772,362	11.502
7	356.660,618 290.772,362	8	356.669,073 290.765,508	10.884	8	356.669,073 290.765,508	9	356.669,183 290.765,42	0.141	9	356.669,183 290.765,42	10	356.666,587 290.758,724	7.182
10	356.666,587 290.758,724	11	356.676,135 290.749,819	13.056	11	356.676,135 290.749,819	12	356.679,417 290.746,758	4.488	12	356.679,417 290.746,758	13	356.691,948 290.736,65	16.1

Punct început	X / Y	Punct sfârșit	X / Y	Lungime segment	Punct început	X / Y	Punct sfârșit	X / Y	Lungime segment	Punct început	X / Y	Punct sfârșit	X / Y	Lungime segment
13	356.691,948 290.736,65	14	356.706,108 290.726,986	17.143	14	356.706,108 290.726,986	15	356.716,549 290.720,341	12.376	15	356.716,549 290.720,341	16	356.723,846 290.714,456	9.374
16	356.723,846 290.714,456	17	356.726,489 290.712,039	3.582	17	356.726,489 290.712,039	18	356.731,042 290.707,876	6.169	18	356.731,042 290.707,876	19	356.733,552 290.706,052	3.103
19	356.733,552 290.706,052	20	356.736,085 290.704,211	3.131	20	356.736,085 290.704,211	21	356.738,68 290.702,522	3.096	21	356.738,68 290.702,522	22	356.761,131 290.687,908	26.788
22	356.761,131 290.687,908	23	356.767,997 290.681,793	9.194	23	356.767,997 290.681,793	24	356.773,487 290.676,903	7.352	24	356.773,487 290.676,903	25	356.794,715 290.658,13	28.338
25	356.794,715 290.658,13	26	356.795,991 290.657,002	1.703	26	356.795,991 290.657,002	27	356.797,628 290.661,174	4.482	27	356.797,628 290.661,174	28	356.840,578 290.762,764	110.296
28	356.840,578 290.762,764	29	356.865,29 290.820,329	62.645	29	356.865,29 290.820,329	30	356.883,694 290.863,199	46.653	30	356.883,694 290.863,199	31	356.867,88 290.871,974	18.085
31	356.867,88 290.871,974	32	356.858,128 290.879,911	12.574	32	356.858,128 290.879,911	33	356.842,244 290.892,603	20.332	33	356.842,244 290.892,603	34	356.817,759 290.912,593	31.609
34	356.817,759 290.912,593	35	356.806,798 290.919,147	12.771	35	356.806,798 290.919,147	36	356.802,272 290.920,052	4.616	36	356.802,272 290.920,052	37	356.800,264 290.920,087	2.008
37	356.800,264 290.920,087	38	356.794,052 290.918,929	6.319	38	356.794,052 290.918,929	39	356.788,922 290.917,33	5.373	39	356.788,922 290.917,33	40	356.786,414 290.916,549	2.627
40	356.786,414 290.916,549	41	356.782,171 290.914,884	4.558	41	356.782,171 290.914,884	42	356.775,67 290.911,471	7.342	42	356.775,67 290.911,471	43	356.769,191 290.906,738	8.024
43	356.769,191 290.906,738	44	356.763,312 290.902,716	7.123	44	356.763,312 290.902,716	45	356.762,747 290.902,473	0.615	45	356.762,747 290.902,473	46	356.757,753 290.900,324	5.437
46	356.757,753 290.900,324	47	356.748,501 290.897,572	9.653	47	356.748,501 290.897,572	48	356.741,191 290.894,831	7.807	48	356.741,191 290.894,831	49	356.740,447 290.894,552	0.795
49	356.740,447 290.894,552	50	356.735,248 290.892,063	5.764	50	356.735,248 290.892,063	51	356.729,373 290.888,873	6.685	51	356.729,373 290.888,873	52	356.728,598 290.888,38	0.919
52	356.728,598 290.888,38	53	356.720,059 290.882,936	10.127	53	356.720,059 290.882,936	54	356.716,136 290.880,918	4.412	54	356.716,136 290.880,918	55	356.713,628 290.879,628	2.82
55	356.713,628 290.879,628	56	356.707,06 290.877,046	7.057	56	356.707,06 290.877,046	57	356.700,221 290.874,382	7.34	57	356.700,221 290.874,382	58	356.688,293 290.869,715	12.809
58	356.688,293 290.869,715	59	356.676,69 290.865,256	12.43	59	356.676,69 290.865,256	60	356.664,883 290.860,138	12.869	60	356.664,883 290.860,138	61	356.647,359 290.853,141	18.869
61	356.647,359 290.853,141	62	356.625,258 290.845,69	23.323	62	356.625,258 290.845,69	1	356.616,886 290.842,959	8.806					

** Lungimile segmentelor sunt determinate în planul de proiecție Stereo 70 și sunt rotunjite la 1 milimetru.

*** Distanța dintre puncte este formată din segmente cumulate ce sunt mai mici decât valoarea 1 milimetru.

**DATE DESPRE IMOBILUL NR. 9023**

Oficiul de Cadastru și Publicitate Imobiliară DOLJ
Biroul de Cadastru și Publicitate Imobiliară Craiova

A. Partea I. Descrierea imobilului

TEREN Extravilan

Adresa: Jud. Dolj, T210, De 211

Nr. Crt	Nr cadastral Nr. topografic	Suprafața* (mp)	Observații / Referințe
A1		Din acte: 4.709 Masurata: 3.312	Sector cadastral:14 Teren neimprejmuit;

B. Partea II. Proprietari și acte

Inscrieri privitoare la dreptul de proprietate și alte drepturi reale		Referințe
/		
Act Normativ nr. LEGEA 7, din 13/03/1996 emis de PARLAMENTUL ROMANIEI;		
B1	Inscrierea provizorie, drept de PROPRIETATE, dobandit prin Lege, cota actuala 1/1 1) NEIDENTIFICAT NEIDENTIFICAT	A1

C. Partea III. SARCINI .

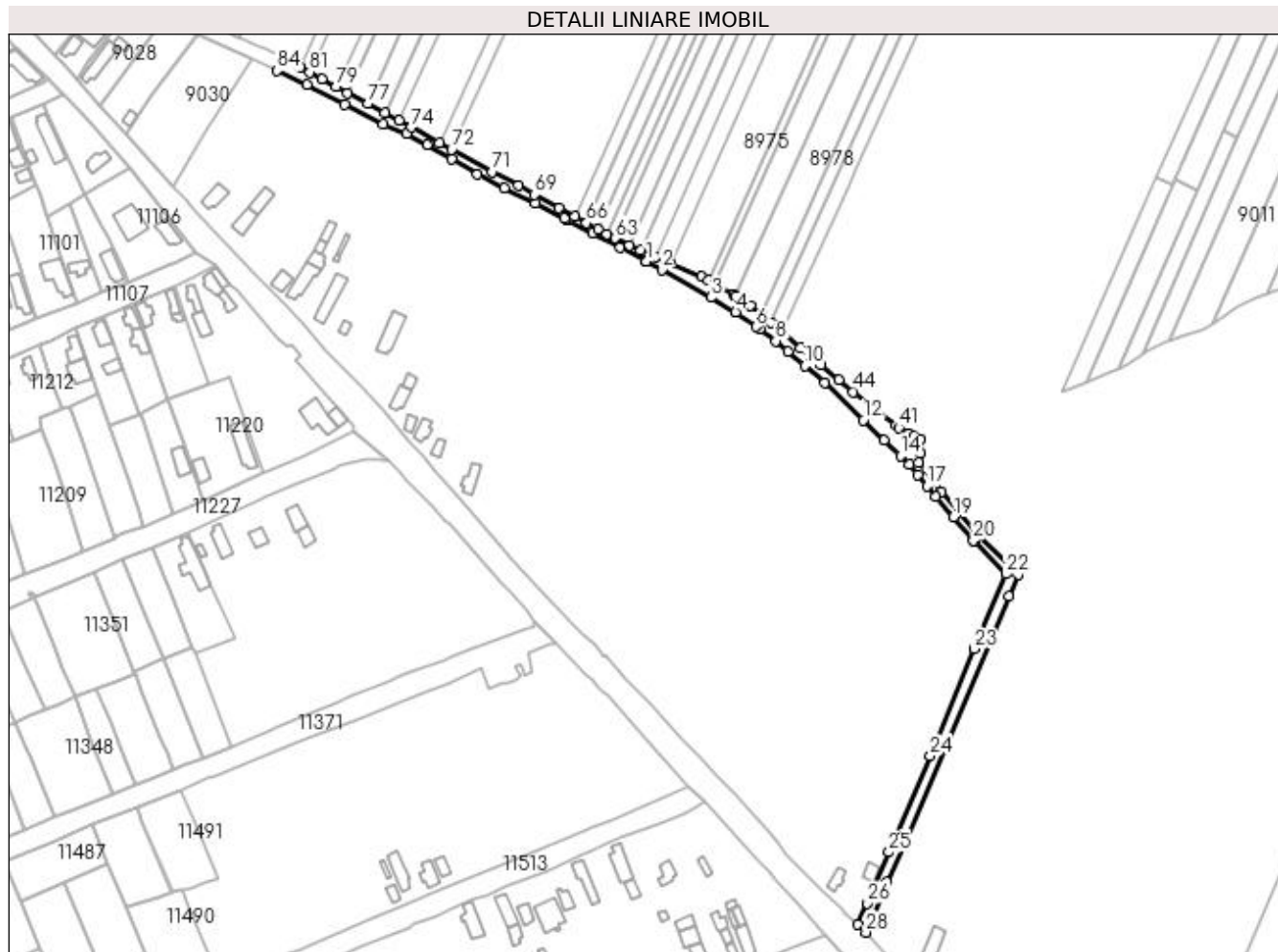
Inscrieri privind dezmembramintele dreptului de proprietate, drepturi reale de garanție și sarcini	Referințe
NU SUNT	

Anexa Nr. 1 La Partea I

Teren

Nr cadastral	Suprafața (mp)*	Observații / Referințe
	Din acte: 4.709 Masurata: 3.312	

* Suprafața este determinată în planul de proiecție Stereo 70.



Date referitoare la teren

Crt	Categorie folosință	Intravilan	Suprafața (mp)	Tarla	Parcelă	Nr. topo	Observații / Referințe
1	drum	NU	3.312	210	De211	-	

Lungime Segmente

1) Valorile lungimilor segmentelor sunt obținute din proiecție în plan.

Punct început	X / Y	Punct sfârșit	X / Y	Lungime segment	Punct început	X / Y	Punct sfârșit	X / Y	Lungime segment	Punct început	X / Y	Punct sfârșit	X / Y	Lungime segment
1	356.481,63 290.937,424	2	356.489,255 290.933,437	8.604	2	356.489,255 290.933,437	3	356.513,461 290.919,715	27.825	3	356.513,461 290.919,715	4	356.525,694 290.912,531	14.186
4	356.525,694 290.912,531	5	356.526,206 290.912,23	0.594	5	356.526,206 290.912,23	6	356.535,907 290.905,201	11.98	6	356.535,907 290.905,201	7	356.537,596 290.903,978	2.085
7	356.537,596 290.903,978	8	356.545,574 290.898,197	9.852	8	356.545,574 290.898,197	9	356.551,515 290.893,082	7.84	9	356.551,515 290.893,082	10	356.559,824 290.885,929	10.964
10	356.559,824 290.885,929	11	356.569,62 290.877,494	12.927	11	356.569,62 290.877,494	12	356.588,88 290.859,042	26.673	12	356.588,88 290.859,042	13	356.599,08 290.849,27	14.126
13	356.599,08 290.849,27	14	356.607,13 290.841,557	11.149	14	356.607,13 290.841,557	15	356.611,598 290.837,277	6.187	15	356.611,598 290.837,277	16	356.615,657 290.832,177	6.518

Punct început	X / Y	Punct sfârșit	X / Y	Lungime segment	Punct început	X / Y	Punct sfârșit	X / Y	Lungime segment	Punct început	X / Y	Punct sfârșit	X / Y	Lungime segment
16	356.615,657 290.832,177	17	356.620,117 290.826,538	7.19	17	356.620,117 290.826,538	18	356.624,325 290.821,218	6.783	18	356.624,325 290.821,218	19	356.633,238 290.811,351	13.297
19	356.633,238 290.811,351	20	356.643,054 290.799,68	15.25	20	356.643,054 290.799,68	21	356.643,447 290.799,282	0.559	21	356.643,447 290.799,282	22	356.659,309 290.783,21	22.581
22	356.659,309 290.783,21	23	356.643,535 290.746,232	40.202	23	356.643,535 290.746,232	24	356.621,803 290.693,432	57.097	24	356.621,803 290.693,432	25	356.601,499 290.645,874	51.711
25	356.601,499 290.645,874	26	356.590,799 290.620,61	27.436	26	356.590,799 290.620,61	27	356.585,769 290.610,239	11.526	27	356.585,769 290.610,239	28	356.590,017 290.606,268	5.815
28	356.590,017 290.606,268	29	356.600,418 290.630,999	26.829	29	356.600,418 290.630,999	30	356.609,593 290.651,349	22.323	30	356.609,593 290.651,349	31	356.660,618 290.772,362	131.33
31	356.660,618 290.772,362	32	356.665,24 290.782,895	11.502	32	356.665,24 290.782,895	33	356.646,294 290.802,092	26.972	33	356.646,294 290.802,092	34	356.636,254 290.813,979	15.56
34	356.636,254 290.813,979	35	356.627,381 290.823,802	13.237	35	356.627,381 290.823,802	36	356.616,069 290.838,083	18.218	36	356.616,069 290.838,083	37	356.616,886 290.842,959	4.944
37	356.616,886 290.842,959	38	356.616,938 290.849,686	6.727	38	356.616,938 290.849,686	39	356.613,606 290.851,25	3.681	39	356.613,606 290.851,25	40	356.611,029 290.852,458	2.846
40	356.611,029 290.852,458	41	356.606,287 290.855,376	5.568	41	356.606,287 290.855,376	42	356.604,836 290.856,56	1.873	42	356.604,836 290.856,56	43	356.595,424 290.864,236	12.145
43	356.595,424 290.864,236	44	356.583,885 290.873,089	14.544	44	356.583,885 290.873,089	45	356.576,652 290.879,099	9.404	45	356.576,652 290.879,099	46	356.567,763 290.886,485	11.557
46	356.567,763 290.886,485	47	356.562,779 290.890,627	6.48	47	356.562,779 290.890,627	48	356.557,798 290.894,766	6.476	48	356.557,798 290.894,766	49	356.548,531 290.902,466	12.049
49	356.548,531 290.902,466	50	356.543,073 290.907,217	7.236	50	356.543,073 290.907,217	51	356.539,099 290.910,676	5.269	51	356.539,099 290.910,676	52	356.538,051 290.911,556	1.368
52	356.538,051 290.911,556	53	356.532,939 290.915,85	6.676	53	356.532,939 290.915,85	54	356.525,725 290.920,332	8.493	54	356.525,725 290.920,332	55	356.524,611 290.921,024	1.311
55	356.524,611 290.921,024	56	356.515,672 290.926,149	10.304	56	356.515,672 290.926,149	57	356.512,31 290.928,076	3.875	57	356.512,31 290.928,076	58	356.509,137 290.929,894	3.657
58	356.509,137 290.929,894	59	356.493,808 290.936,456	16.674	59	356.493,808 290.936,456	60	356.486,025 290.939,788	8.466	60	356.486,025 290.939,788	61	356.478,719 290.942,915	7.947
61	356.478,719 290.942,915	62	356.473,121 290.945,312	6.09	62	356.473,121 290.945,312	63	356.466,311 290.948,889	7.692	63	356.466,311 290.948,889	64	356.462,225 290.951,036	4.616
64	356.462,225 290.951,036	65	356.457,742 290.953,392	5.064	65	356.457,742 290.953,392	66	356.452,102 290.956,457	6.419	66	356.452,102 290.956,457	67	356.446,46 290.959,523	6.421
67	356.446,46 290.959,523	68	356.438,647 290.963,77	8.893	68	356.438,647 290.963,77	69	356.426,434 290.970,407	13.9	69	356.426,434 290.970,407	70	356.418,299 290.974,828	9.259
70	356.418,299 290.974,828	71	356.405,639 290.981,709	14.409	71	356.405,639 290.981,709	72	356.385,51 290.992,648	22.909	72	356.385,51 290.992,648	73	356.379,438 290.996,066	6.968
73	356.379,438 290.996,066	74	356.365,61 291.003,575	15.735	74	356.365,61 291.003,575	75	356.359,486 291.006,901	6.969	75	356.359,486 291.006,901	76	356.352,452 291.010,72	8.004
76	356.352,452 291.010,72	77	356.344,053 291.015,281	9.558	77	356.344,053 291.015,281	78	356.334,288 291.020,584	11.112	78	356.334,288 291.020,584	79	356.328,607 291.023,669	6.465
79	356.328,607 291.023,669	80	356.321,562 291.027,495	8.017	80	356.321,562 291.027,495	81	356.315,423 291.030,829	6.986	81	356.315,423 291.030,829	82	356.310,647 291.033,423	5.435
82	356.310,647 291.033,423	83	356.302,282 291.037,965	9.519	83	356.302,282 291.037,965	84	356.299,334 291.031,68	6.942	84	356.299,334 291.031,68	85	356.314,22 291.024,72	16.433
85	356.314,22 291.024,72	86	356.332,841 291.015,065	20.975	86	356.332,841 291.015,065	87	356.351,835 291.005,362	21.329	87	356.351,835 291.005,362	88	356.363,161 291.000,311	12.401
88	356.363,161 291.000,311	89	356.373,311 290.994,741	11.578	89	356.373,311 290.994,741	90	356.385,394 290.987,96	13.856	90	356.385,394 290.987,96	91	356.398,257 290.980,406	14.917
91	356.398,257 290.980,406	92	356.411,698 290.973,691	15.025	92	356.411,698 290.973,691	93	356.426,951 290.966,052	17.059	93	356.426,951 290.966,052	94	356.441,113 290.958,906	15.863
94	356.441,113 290.958,906	95	356.442,073 290.958,421	1.076	95	356.442,073 290.958,421	96	356.442,945 290.957,981	0.977	96	356.442,945 290.957,981	97	356.455,119 290.951,51	13.787
97	356.455,119 290.951,51	98	356.468,794 290.944,24	15.487	98	356.468,794 290.944,24	99	356.480,961 290.937,773	13.779	99	356.480,961 290.937,773	1	356.481,63 290.937,424	0.755

** Lungimile segmentelor sunt determinate în planul de proiecție Stereo 70 și sunt rotunjite la 1 milimetru.

*** Distanța dintre puncte este formată din segmente cumulate ce sunt mai mici decât valoarea 1 milimetru.

**DATE DESPRE IMOBILUL NR. 9024**

Oficiul de Cadastru și Publicitate Imobiliară DOLJ
Biroul de Cadastru și Publicitate Imobiliară Craiova

A. Partea I. Descrierea imobilului

TEREN Intravilan

Adresa: Loc. Motatei, Str Sfintu Nicolae, Nr. 104, Jud. Dolj, T212, P1

Nr. Crt	Nr cadastral Nr. topografic	Suprafața* (mp)	Observații / Referințe
A1	30198	Din acte: 500 Masurata: 760	Sector cadastral:14 Teren imprejmuit;

Construcții

Crt	Nr cadastral Nr. topografic	Adresa	Observații / Referințe
A1.1		Loc. Motatei, Str Sfintu Nicolae, Nr. 104, Jud. Dolj	Nr. niveluri:1; S. construita la sol:159 mp; S. construita desfasurata:159 mp; LOCUINTA CU 2 DORMITOARE, 2 HOLURI, 2 BUCATARII, BAIE, CAMARA, PATUL, TERASA SI PIVNITA

B. Partea II. Proprietari și acte

Inscrieri privitoare la dreptul de proprietate și alte drepturi reale		Referințe
176992 / 14/08/2019		
Act Notarial nr. contract de intretinere aut. nr. 2488, din 13/08/2019 emis de Budiana Ionut Razvan;		
B1	Intabulare, drept de PROPRIETATE, dobandit prin Conventie, cota actuala 1/1 1) TRIFESCU CRISTINA-MAGDALENA	A1, A1.1

C. Partea III. SARCINI

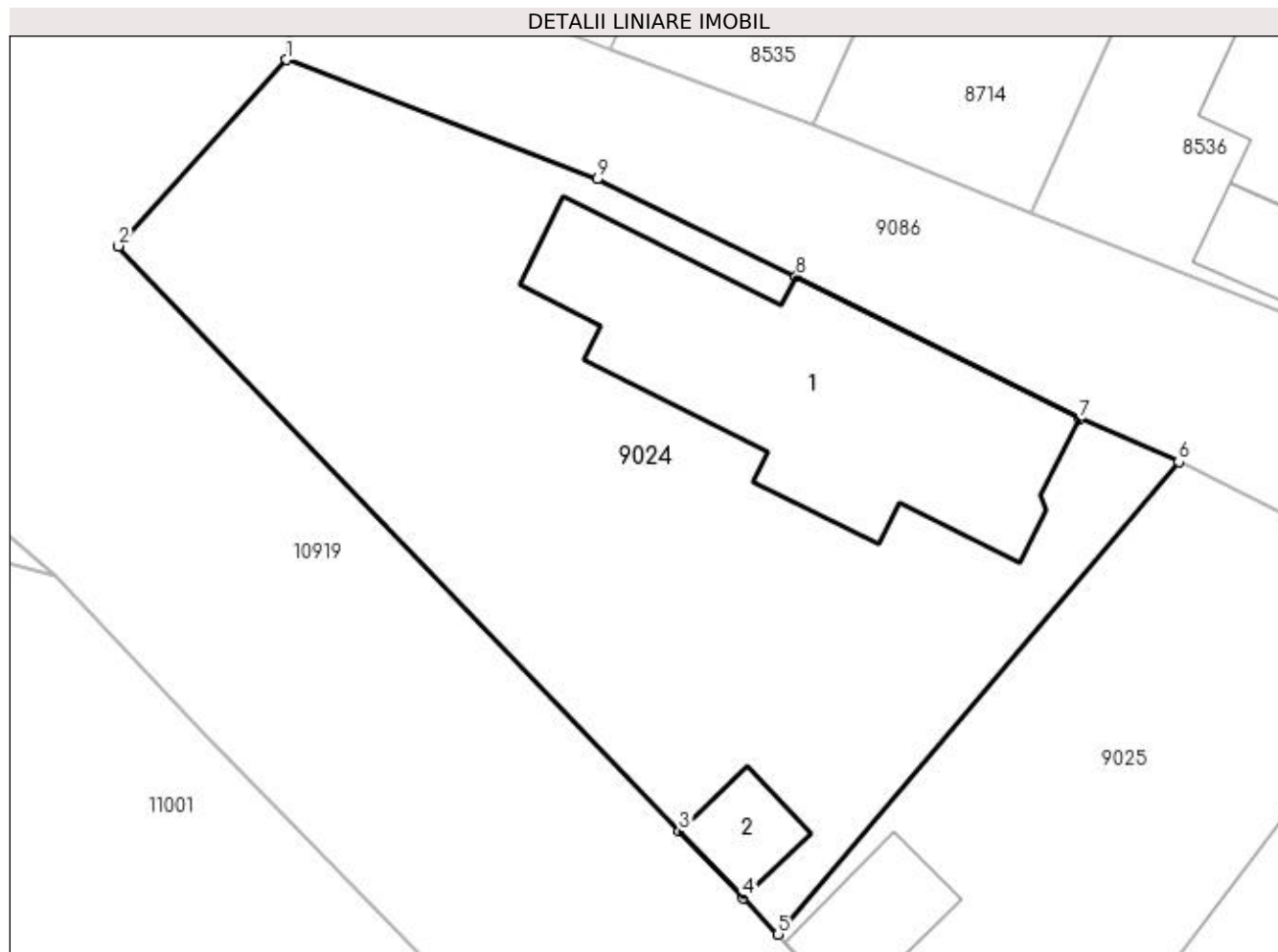
Inscrieri privind dezmembramintele dreptului de proprietate, drepturi reale de garanție și sarcini		Referințe
176992 / 14/08/2019		
Act Notarial nr. contract de intretinere aut. nr. 2488, din 13/08/2019 emis de Budiana Ionut Razvan;		
C1	Intabulare, drept de UZUFRACT VIAGER, cota actuala 1/1 1) CHELU AURELIA	A1, A1.1
C2	Intabulare, drept de IPOTECA LEGALA, Valoare:0 ce are ca obiect plata rentei în bani corespunzătoare întreținerii neexecutate 1) CHELU AURELIA	A1, A1.1

Anexa Nr. 1 La Partea I

Teren

Nr cadastral	Suprafața (mp)*	Observații / Referințe
30198	Din acte: 500 Masurata: 760	

* Suprafața este determinată în planul de proiecție Stereo 70.



Date referitoare la teren

Crt	Categorie folosință	Intra vilan	Suprafața (mp)	Tarla	Parcelă	Nr. topo	Observații / Referințe
1	curți constructii	DA	760	212	1	-	

Date referitoare la construcții

Crt	Număr	Destinație construcție	Supraf. (mp)	Situație juridică	Observații / Referințe
A1.1		construcții de locuințe	159	Cu acte	Nr. niveluri:1; S. construita la sol:159 mp; S. construita desfasurata:159 mp; LOCUINTA CU 2 DORMITOARE, 2 HOLURI, 2 BUCATARII, BAIE, CAMARA, PATUL, TERASA SI PIVNITA
A1.2		construcții anexa	Din acte: 0 Masurata: 16	Fara acte	Nr. niveluri:1; S. construita la sol:16 mp; S. construita desfasurata:16 mp; FARA ACTE

Lungime Segmente

1) Valorile lungimilor segmentelor sunt obținute din proiecție în plan.

Punct început	X / Y	Punct sfârșit	X / Y	Lungime segment (** (m)
1	356.140,39 291.106,968	2	356.133,243 291.099,031	10.681
2	356.133,243 291.099,031	3	356.157,125 291.074,088	34.533

Punct început	X / Y	Punct sfârșit	X / Y	Lungime segment (** (m)
3	356.157,125 291.074,088	4	356.159,853 291.071,259	3.93
4	356.159,853 291.071,259	5	356.161,346 291.069,711	2.151
5	356.161,346 291.069,711	6	356.178,408 291.089,835	26.383
6	356.178,408 291.089,835	7	356.174,189 291.091,673	4.602
7	356.174,189 291.091,673	8	356.162,109 291.097,746	13.521
8	356.162,109 291.097,746	9	356.153,635 291.101,885	9.431
9	356.153,635 291.101,885	1	356.140,39 291.106,968	14.187

** Lungimile segmentelor sunt determinate în planul de proiecție Stereo 70 și sunt rotunjite la 1 milimetru.

*** Distanța dintre puncte este formată din segmente cumulate ce sunt mai mici decât valoarea 1 milimetru.

**DATE DESPRE IMOBILUL NR. 9025**

Oficiul de Cadastru și Publicitate Imobiliară DOLJ
Biroul de Cadastru și Publicitate Imobiliară Craiova

A. Partea I. Descrierea imobilului

TEREN Intravilan

Adresa: Loc. Motatei, Str Sfântul Nicolae, Nr. 102 T212 P2, Jud. Dolj, T212, P2

Nr. Crt	Nr cadastral Nr. topografic	Suprafața* (mp)	Observații / Referințe
A1		Din acte: 500 Masurata: 701	Sector cadastral:14 Teren neimprejmuit;

Construcții

Crt	Nr cadastral Nr. topografic	Adresa	Observații / Referințe
A1.1		Loc. Motatei, Str Sfântul Nicolae, Jud. Dolj	Nr. niveluri:1; S. construita la sol:105 mp; S. construita desfasurata:105 mp; C1-LOCUINTA
A1.2		Loc. Motatei, Str Sfântul Nicolae, Jud. Dolj	Nr. niveluri:1; S. construita la sol:26 mp; S. construita desfasurata:26 mp; C2 - ANEXA

B. Partea II. Proprietari și acte

Inscrieri privitoare la dreptul de proprietate și alte drepturi reale		Referințe
/		
Act Administrativ nr. TDP 3515-47919, din 02/04/1997 emis de CJ DOLJ;		
B1	Intabulare, drept de PROPRIETATE, dobandit prin Reconstituire, cota actuala 1/1 1) CHELU PETRE	A1
Act Normativ nr. LEGEA 7, din 13/03/1996 emis de PARLAMENTUL ROMANIEI ((ART 12;ALIN 14; ART 37 ALIN 2));		
B2	Intabulare, drept de PROPRIETATE, dobandit prin Lege, cota actuala 1/1 1) CHELU PETRE	A1.1, A1.2

C. Partea III. SARCINI .

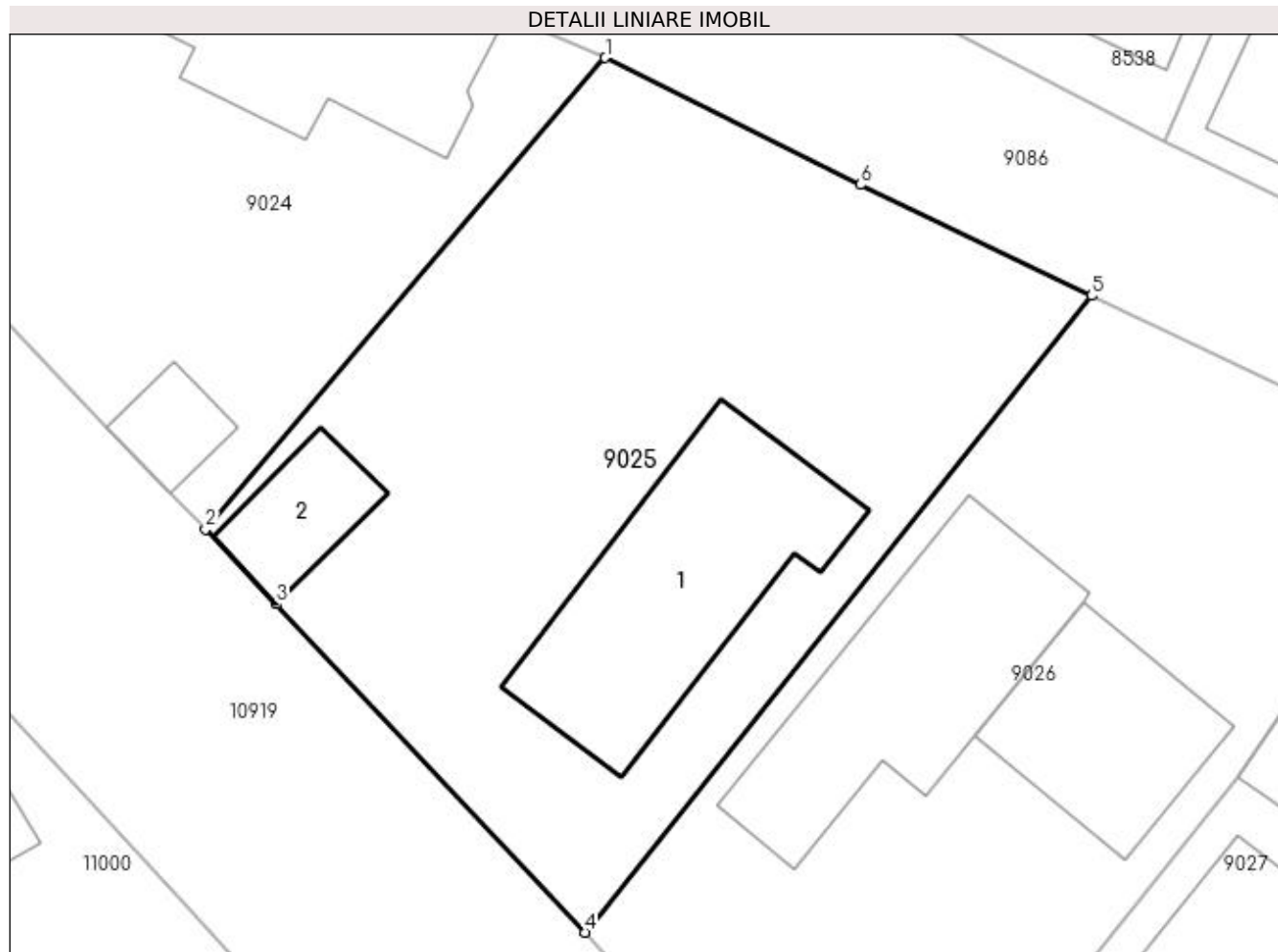
Inscrieri privind dezmembramintele dreptului de proprietate, drepturi reale de garanție și sarcini	Referințe
NU SUNT	

Anexa Nr. 1 La Partea I

Teren

Nr cadastral	Suprafața (mp)*	Observații / Referințe
	Din acte: 500 Masurata: 701	

* Suprafața este determinată în planul de proiecție Stereo 70.



Date referitoare la teren

Crt	Categorie folosință	Intra vilan	Suprafața (mp)	Tarla	Parcelă	Nr. topo	Observații / Referințe
1	curți constructii	DA	701	212	2	-	

Date referitoare la construcții

Crt	Număr	Destinație construcție	Supraf. (mp)	Situație juridică	Observații / Referințe
A1.1		construcții de locuințe	Din acte: 0 Masurata: 105	Cu acte	Nr. niveluri:1; S. construita la sol:105 mp; S. construita desfasurata:105 mp; C1-LOCUINTA
A1.2		construcții anexa	Din acte: 0 Masurata: 26	Cu acte	Nr. niveluri:1; S. construita la sol:26 mp; S. construita desfasurata:26 mp; C2 - ANEXA

Lungime Segmente

1) Valorile lungimilor segmentelor sunt obținute din proiecție în plan.

Punct început	X / Y	Punct sfârșit	X / Y	Lungime segment (** (m)
1	356.178,408 291.089,835	2	356.161,346 291.069,711	26.383
2	356.161,346 291.069,711	3	356.164,349 291.066,519	4.383

Punct început	X / Y	Punct sfârșit	X / Y	Lungime segment (** (m)
3	356.164,349 291.066,519	4	356.177,539 291.052,501	19.248
4	356.177,539 291.052,501	5	356.199,175 291.079,684	34.742
5	356.199,175 291.079,684	6	356.189,3 291.084,415	10.95
6	356.189,3 291.084,415	1	356.178,408 291.089,835	12.166

** Lungimile segmentelor sunt determinate în planul de proiecție Stereo 70 și sunt rotunjite la 1 milimetru.

*** Distanța dintre puncte este formată din segmente cumulate ce sunt mai mici decât valoarea 1 milimetru.

**DATE DESPRE IMOBILUL NR. 9026**

Oficiul de Cadastru și Publicitate Imobiliară DOLJ
Biroul de Cadastru și Publicitate Imobiliară Craiova

A. Partea I. Descrierea imobilului

TEREN Intravilan

Adresa: Loc. Motatei, Str Sfantul Nicolae, Nr. 100 T212 P3, Jud. Dolj, T212, P3

Nr. Crt	Nr cadastral Nr. topografic	Suprafața* (mp)	Observații / Referințe
A1		Din acte: 600 Masurata: 665	Sector cadastral:14 Teren neimprejmit;

Construcții

Crt	Nr cadastral Nr. topografic	Adresa	Observații / Referințe
A1.1		Loc. Motatei, Str Sfantul Nicolae, Jud. Dolj	Nr. niveluri:1; S. construita la sol:100 mp; S. construita desfasurata:100 mp; C1-LOCUINTA
A1.2		Loc. Motatei, Str Sfantul Nicolae, Jud. Dolj	Nr. niveluri:1; S. construita la sol:62 mp; S. construita desfasurata:62 mp; C2-ANEXA

B. Partea II. Proprietari și acte

Inscrieri privitoare la dreptul de proprietate și alte drepturi reale		Referințe
/		
Act Administrativ nr. TDP 1282-59088, din 23/01/1995 emis de CJ DOLJ;		
B1	Intabulare, drept de PROPRIETATE, dobandit prin Reconstituire, cota actuala 1/1 1) EFREM STEFAN	A1
Act Normativ nr. LEGEA 7, din 13/03/1996 emis de PARLAMENTUL ROMANIEI ((ART 12 ALIN 14 ART 37 ALIN 2));		
B2	Intabulare, drept de PROPRIETATE, dobandit prin Lege, cota actuala 1/1 1) EFREM STEFAN	A1.1, A1.2

C. Partea III. SARCINI .

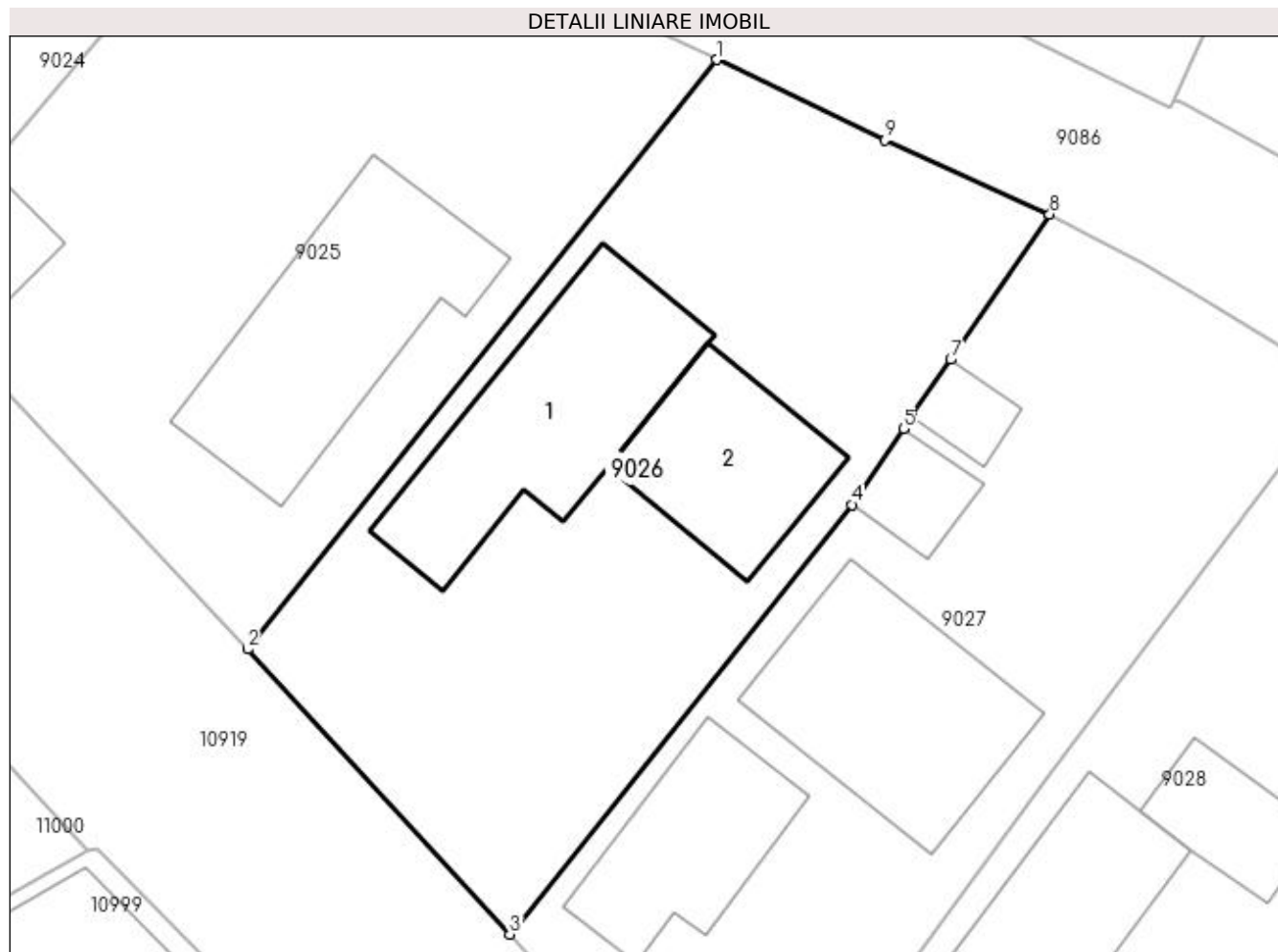
Inscrieri privind dezmembramintele dreptului de proprietate, drepturi reale de garanție și sarcini	Referințe
NU SUNT	

Anexa Nr. 1 La Partea I

Teren

Nr cadastral	Suprafața (mp)*	Observații / Referințe
	Din acte: 600 Masurata: 665	

* Suprafața este determinată în planul de proiecție Stereo 70.



Date referitoare la teren

Crt	Categorie folosință	Intra vilan	Suprafața (mp)	Tarla	Parcelă	Nr. topo	Observații / Referințe
1	curți constructii	DA	665	212	3	-	

Date referitoare la construcții

Crt	Număr	Destinație construcție	Supraf. (mp)	Situație juridică	Observații / Referințe
A1.1		construcții de locuințe	Din acte: 0 Masurata: 100	Cu acte	Nr. niveluri:1; S. construita la sol:100 mp; S. construita desfasurata:100 mp; C1-LOCUINTA
A1.2		construcții anexa	Din acte: 0 Masurata: 62	Cu acte	Nr. niveluri:1; S. construita la sol:62 mp; S. construita desfasurata:62 mp; C2-ANEXA

Lungime Segmente

1) Valorile lungimilor segmentelor sunt obținute din proiecție în plan.

Punct început	X / Y	Punct sfârșit	X / Y	Lungime segment (** (m)
1	356.199,175 291.079,684	2	356.177,539 291.052,501	34.742
2	356.177,539 291.052,501	3	356.189,636 291.039,344	17.873

Punct început	X / Y	Punct sfârșit	X / Y	Lungime segment (** (m)
3	356.189,636 291.039,344	4	356.205,414 291.059,16	25.33
4	356.205,414 291.059,16	5	356.207,797 291.062,654	4.229
5	356.207,797 291.062,654	6	356.208,174 291.063,206	0.668
6	356.208,174 291.063,206	7	356.209,982 291.065,856	3.208
7	356.209,982 291.065,856	8	356.214,548 291.072,55	8.103
8	356.214,548 291.072,55	9	356.206,926 291.075,971	8.355
9	356.206,926 291.075,971	1	356.199,175 291.079,684	8.594

** Lungimile segmentelor sunt determinate în planul de proiecție Stereo 70 și sunt rotunjite la 1 milimetru.

*** Distanța dintre puncte este formată din segmente cumulate ce sunt mai mici decât valoarea 1 milimetru.

**DATE DESPRE IMOBILUL NR. 9027**

Oficiul de Cadastru și Publicitate Imobiliară DOLJ
Biroul de Cadastru și Publicitate Imobiliară Craiova

A. Partea I. Descrierea imobilului

TEREN Intravilan

Adresa: Loc. Motatei, Str Sfantul Nicolae, Nr. 98, Jud. Dolj, T212, P4

Nr. Crt	Nr cadastral Nr. topografic	Suprafața* (mp)	Observații / Referințe
A1	36313	Din acte: 600 Masurata: 669	Sector cadastral:14 Teren imprejmuit;

Construcții

Crt	Nr cadastral Nr. topografic	Adresa	Observații / Referințe
A1.1		Loc. Motatei, Str Sf. Nicolae, Nr. 98, Jud. Dolj, Tarlăua 212, Parcela 4	Nr. niveluri:1; S. construita la sol:60 mp; S. construita desfasurata:60 mp; Locuinta parter construita anul 1970

B. Partea II. Proprietari și acte

Inscrieri privitoare la dreptul de proprietate și alte drepturi reale		Referințe
41381 / 28/02/2020		
Act Notarial nr. CM NR 4, din 14/01/2020 emis de NP STOENESCU FLOREA (act administrativ nr Adeverinta nr 1196 din 18.02.2020, emis de Primaria com Motatei;act administrativ nr TDP NR 3725-48431 din 17.04.1997, emis de CJ DOLJ);		
B1	Intabulare, drept de PROPRIETATE, dobandit prin Succesiune, cota actuala 1/1 1) EFREM COSTINEL MARINICA <i>OBSERVATII: def Efrem Aurelia, Efrem Petre</i>	A1, A1.1

C. Partea III. SARCINI .

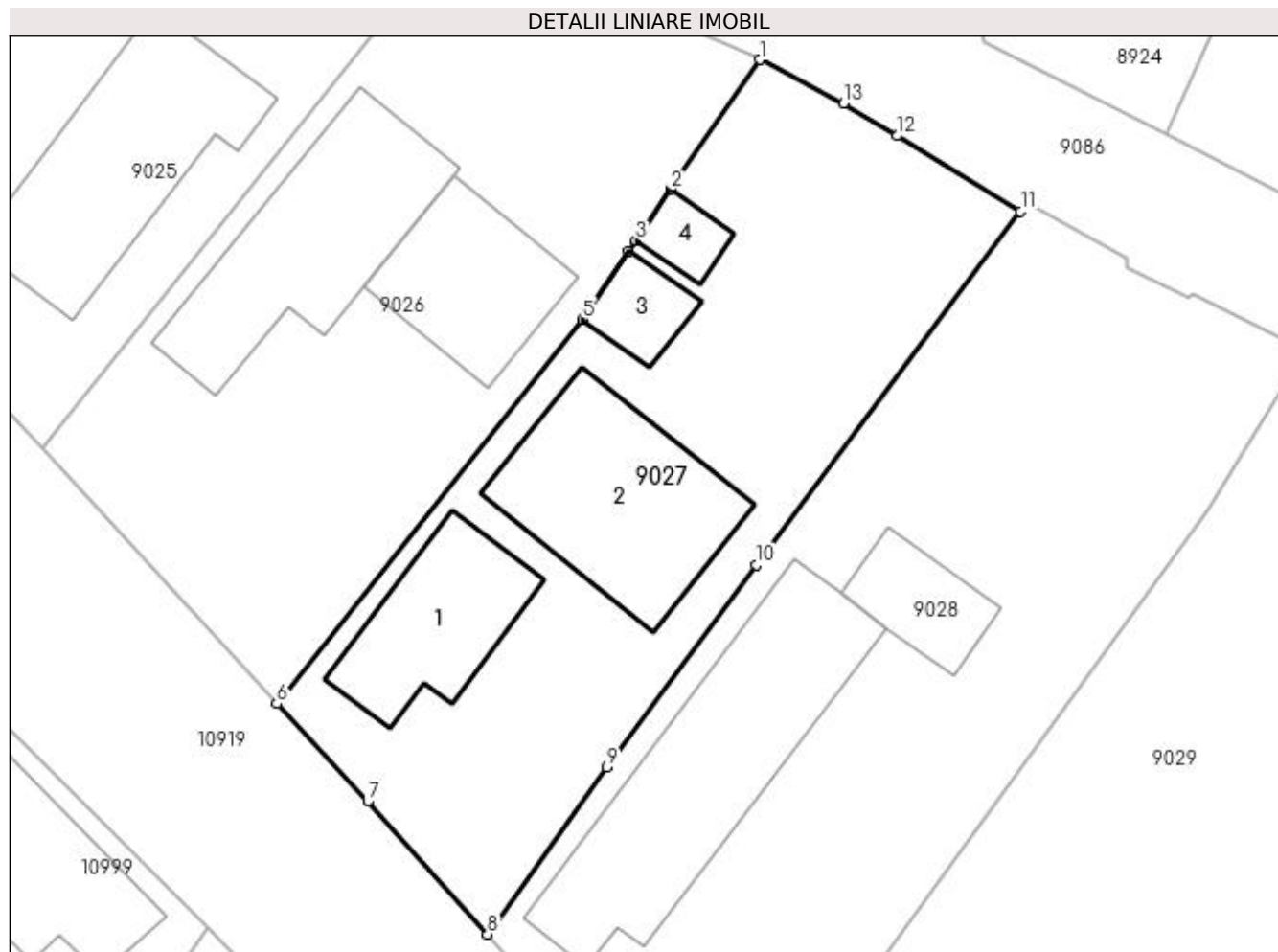
Inscrieri privind dezmembramintele dreptului de proprietate, drepturi reale de garanție și sarcini	Referințe
NU SUNT	

Anexa Nr. 1 La Partea I

Teren

Nr cadastral	Suprafața (mp)*	Observații / Referințe
36313	Din acte: 600 Masurata: 669	

* Suprafața este determinată în planul de proiecție Stereo 70.



Date referitoare la teren

Crt	Categorie folosință	Intra vilan	Suprafața (mp)	Tarla	Parcelă	Nr. topo	Observații / Referințe
1	curți constructii	DA	669	212	4	-	

Date referitoare la construcții

Crt	Număr	Destinație construcție	Supraf. (mp)	Situație juridică	Observații / Referințe
A1.1		construcții de locuințe	60	Cu acte	Nr. niveluri:1; S. construita la sol:60 mp; S. construita desfasurata:60 mp; Locuinta parter construita anul 1970
A1.2		construcții anexa	Din acte: 0 Masurata: 95	Fara acte	Nr. niveluri:1; S. construita la sol:95 mp; S. construita desfasurata:95 mp; Locuinta
A1.3		construcții anexa	Din acte: 0 Masurata: 19	Fara acte	Nr. niveluri:1; S. construita la sol:19 mp; S. construita desfasurata:19 mp; Anexa
A1.4		construcții anexa	Din acte: 0 Masurata: 13	Fara acte	Nr. niveluri:1; S. construita la sol:13 mp; S. construita desfasurata:13 mp; Anexa

Lungime Segmente

1) Valorile lungimilor segmentelor sunt obținute din proiecție în plan.

Punct început	X / Y	Punct sfârșit	X / Y	Lungime segment (** (m)

Punct început	X / Y	Punct sfârșit	X / Y	Lungime segment (** (m)
1	356.214,548 291.072,55	2	356.209,982 291.065,856	8.103
2	356.209,982 291.065,856	3	356.208,174 291.063,206	3.208
3	356.208,174 291.063,206	4	356.207,797 291.062,654	0.668
4	356.207,797 291.062,654	5	356.205,414 291.059,16	4.229
5	356.205,414 291.059,16	6	356.189,636 291.039,344	25.33
6	356.189,636 291.039,344	7	356.194,331 291.034,304	6.888
7	356.194,331 291.034,304	8	356.200,515 291.027,446	9.234
8	356.200,515 291.027,446	9	356.206,675 291.036,055	10.586
9	356.206,675 291.036,055	10	356.214,386 291.046,503	12.985
10	356.214,386 291.046,503	11	356.228,01 291.064,731	22.757
11	356.228,01 291.064,731	12	356.221,646 291.068,62	7.458
12	356.221,646 291.068,62	13	356.218,885 291.070,283	3.223
13	356.218,885 291.070,283	1	356.214,548 291.072,55	4.894

** Lungimile segmentelor sunt determinate în planul de proiecție Stereo 70 și sunt rotunjite la 1 milimetru.

*** Distanța dintre puncte este formată din segmente cumulate ce sunt mai mici decât valoarea 1 milimetru.

**DATE DESPRE IMOBILUL NR. 9028**

Oficiul de Cadastru și Publicitate Imobiliară DOLJ
Biroul de Cadastru și Publicitate Imobiliară Craiova

A. Partea I. Descrierea imobilului

TEREN Intravilan

Adresa: Loc. Motatei, Str Sfantul Nicolae, Nr. 96 T212 P5, Jud. Dolj, T212, P5

Nr. Crt	Nr cadastral Nr. topografic	Suprafața* (mp)	Observații / Referințe
A1		Din acte: 600 Masurata: 848	Sector cadastral:14 Teren neimprejmut;

Construcții

Crt	Nr cadastral Nr. topografic	Adresa	Observații / Referințe
A1.1		Loc. Motatei, Str Sfantul Nicolae, Jud. Dolj	Nr. niveluri:1; S. construita la sol:133 mp; S. construita desfasurata:133 mp; C1-LOCUINTA
A1.2		Loc. Motatei, Str Sfantul Nicolae, Jud. Dolj	Nr. niveluri:1; S. construita la sol:31 mp; S. construita desfasurata:31 mp; C2-ANEXA

B. Partea II. Proprietari și acte

Inscrieri privitoare la dreptul de proprietate și alte drepturi reale		Referințe
/		
Act Administrativ nr. TDP 2180-9700, din 09/07/1996 emis de CJ DOLJ;		
B1	Intabulare, drept de PROPRIETATE, dobandit prin Reconstituire, cota actuala 1/1 1) STOICA GHEORGHE	A1
Act Normativ nr. LEGEA 7, din 13/03/1996 emis de PARLAMENTUL ROMANIEI ((ART 12 ALIN 14 ART 37 ALIN 2));		
B2	Intabulare, drept de PROPRIETATE, dobandit prin Lege, cota actuala 1/1 1) STOICA GHEORGHE	A1.1, A1.2

C. Partea III. SARCINI .

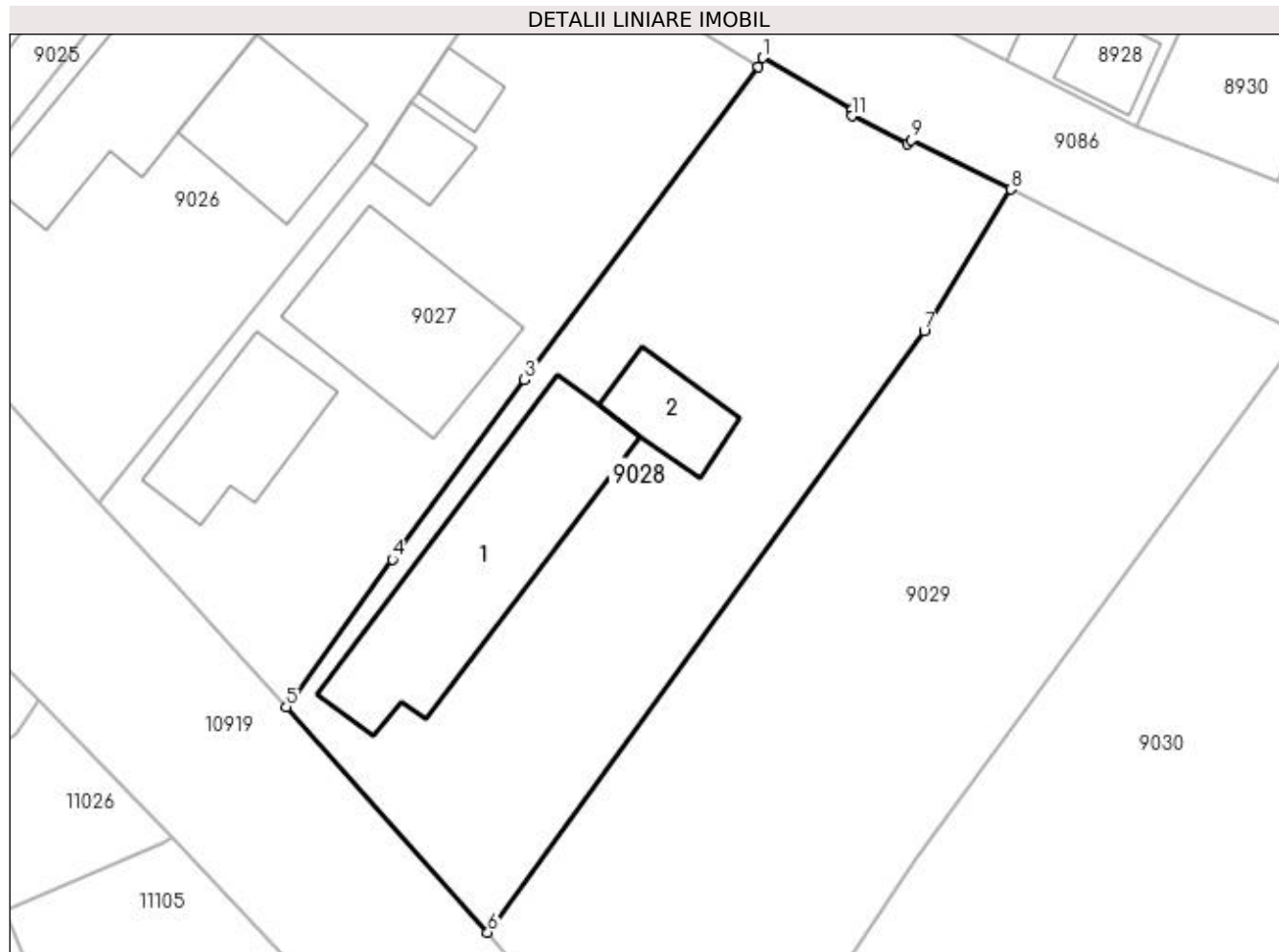
Inscrieri privind dezmembramintele dreptului de proprietate, drepturi reale de garanție și sarcini	Referințe
NU SUNT	

Anexa Nr. 1 La Partea I

Teren

Nr cadastral	Suprafața (mp)*	Observații / Referințe
	Din acte: 600 Masurata: 848	

* Suprafața este determinată în planul de proiecție Stereo 70.



Date referitoare la teren

Crt	Categorie folosință	Intra vilan	Suprafața (mp)	Tarla	Parcelă	Nr. topo	Observații / Referințe
1	curți constructii	DA	848	212	5	-	

Date referitoare la construcții

Crt	Număr	Destinație construcție	Supraf. (mp)	Situație juridică	Observații / Referințe
A1.1		construcții de locuințe	Din acte: 0 Masurata: 133	Cu acte	Nr. niveluri:1; S. construita la sol:133 mp; S. construita desfasurata:133 mp; C1-LOCUINTA
A1.2		construcții anexa	Din acte: 0 Masurata: 31	Cu acte	Nr. niveluri:1; S. construita la sol:31 mp; S. construita desfasurata:31 mp; C2-ANEXA

Lungime Segmente

1) Valorile lungimilor segmentelor sunt obținute din proiecție în plan.

Punct început	X / Y	Punct sfârșit	X / Y	Lungime segment (** (m)
1	356.228,246 291.065,263	2	356.228,01 291.064,731	0.582
2	356.228,01 291.064,731	3	356.214,386 291.046,503	22.757

Punct început	X / Y	Punct sfârșit	X / Y	Lungime segment (** (m)
3	356.214,386 291.046,503	4	356.206,675 291.036,055	12.985
4	356.206,675 291.036,055	5	356.200,515 291.027,446	10.586
5	356.200,515 291.027,446	6	356.212,244 291.014,324	17.6
6	356.212,244 291.014,324	7	356.237,657 291.049,351	43.275
7	356.237,657 291.049,351	8	356.242,717 291.057,602	9.679
8	356.242,717 291.057,602	9	356.236,929 291.060,479	6.464
9	356.236,929 291.060,479	10	356.236,701 291.060,269	0.31
10	356.236,701 291.060,269	11	356.233,45 291.061,863	3.621
11	356.233,45 291.061,863	12	356.233,489 291.062,275	0.414
12	356.233,489 291.062,275	1	356.228,246 291.065,263	6.035

** Lungimile segmentelor sunt determinate în planul de proiecție Stereo 70 și sunt rotunjite la 1 milimetru.

*** Distanța dintre puncte este formată din segmente cumulate ce sunt mai mici decât valoarea 1 milimetru.

**DATE DESPRE IMOBILUL NR. 9029**

Oficiul de Cadastru și Publicitate Imobiliară DOLJ
Biroul de Cadastru și Publicitate Imobiliară Craiova

A. Partea I. Descrierea imobilului

TEREN Intravilan

Adresa: Loc. Motatei, Str Sfantul Nicolae, Nr. 94 T212 P6, Jud. Dolj, T212, P6

Nr. Crt	Nr cadastral Nr. topografic	Suprafața* (mp)	Observații / Referințe
A1		1.017	Sector cadastral:14 Teren neimpregmuit;

Construcții

Crt	Nr cadastral Nr. topografic	Adresa	Observații / Referințe
A1.1		Loc. Motatei, Str Sfantul Nicolae, Jud. Dolj	Nr. niveluri:1; S. construita la sol:33 mp; S. construita desfasurata:33 mp; C1 - ANEXA

B. Partea II. Proprietari și acte

Inscrieri privitoare la dreptul de proprietate și alte drepturi reale		Referințe
/		
Act Administrativ nr. TDP 592-14986, din 21/02/1994 emis de CJ DOLJ;		
B1	Intabulare, drept de PROPRIETATE, dobandit prin Reconstituire, cota actuala 1/1 1) STOICA ION	A1
Act Normativ nr. LEGEA 7, din 13/03/1996 emis de PARLAMENTUL ROMANIEI ((ART 12 ALIN 14 ART 37 ALIN 2));		
B2	Intabulare, drept de PROPRIETATE, dobandit prin Lege, cota actuala 1/1 1) STOICA ION	A1.1

C. Partea III. SARCINI .

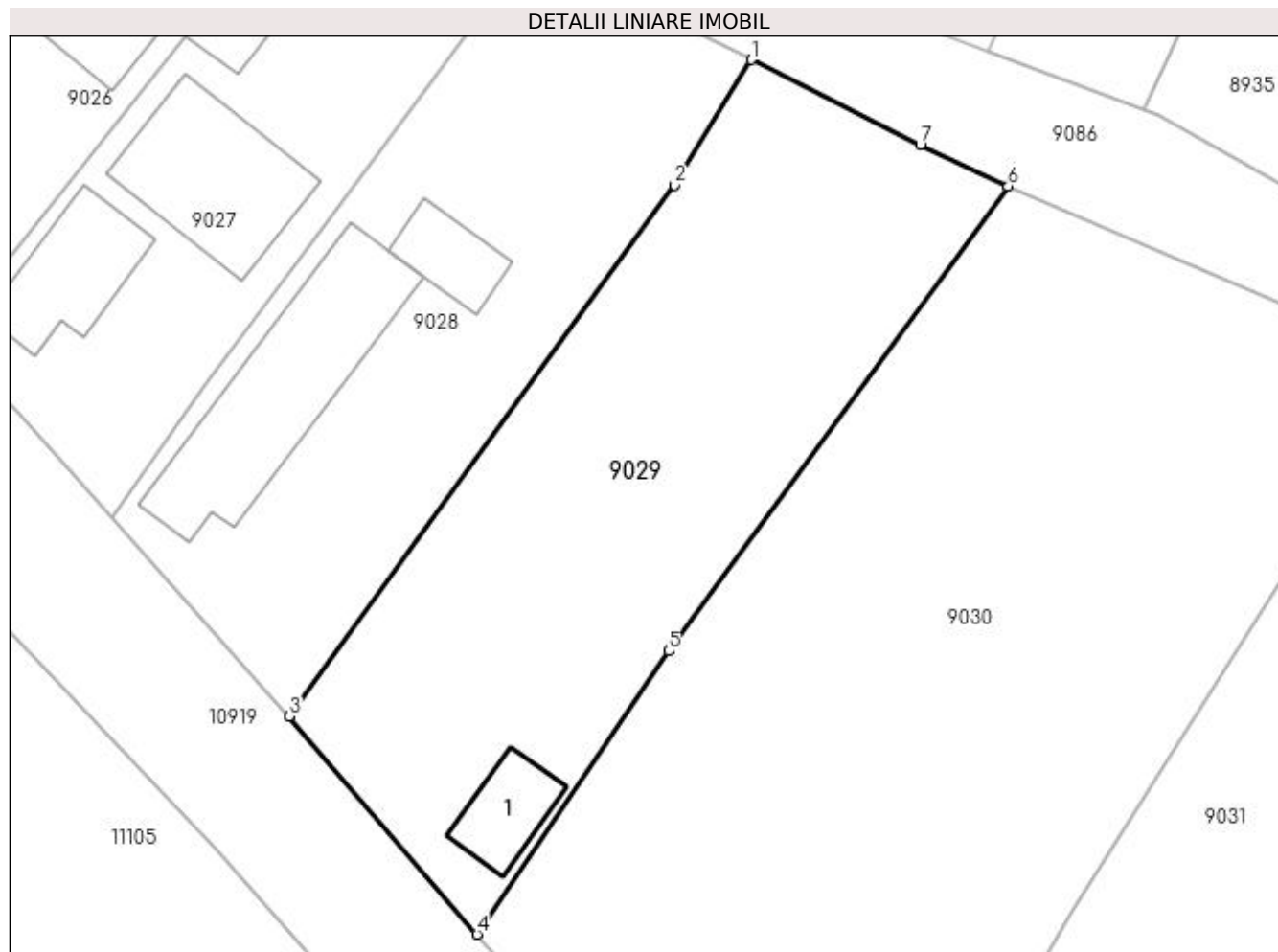
Inscrieri privind dezmembramintele dreptului de proprietate, drepturi reale de garanție și sarcini	Referințe
NU SUNT	

Anexa Nr. 1 La Partea I

Teren

Nr cadastral	Suprafața (mp)*	Observații / Referințe
	1.017	

* Suprafața este determinată în planul de proiecție Stereo 70.



Date referitoare la teren

Crt	Categorie folosință	Intravilan	Suprafața (mp)	Tarla	Parcelă	Nr. topo	Observații / Referințe
1	curți constructii	DA	1.017	212	6	-	

Date referitoare la construcții

Crt	Număr	Destinație construcție	Supraf. (mp)	Situație juridică	Observații / Referințe
A1.1		constructii anexa	Din acte: 0 Masurata: 33	Cu acte	Nr. niveluri:1; S. construita la sol:33 mp; S. construita desfasurata:33 mp; C1 - ANEXA

Lungime Segmente

1) Valorile lungimilor segmentelor sunt obținute din proiecție în plan.

Punct început	X / Y	Punct sfârșit	X / Y	Lungime segment (** (m)
1	356.242,717 291.057,602	2	356.237,657 291.049,351	9.679
2	356.237,657 291.049,351	3	356.212,244 291.014,324	43.275
3	356.212,244 291.014,324	4	356.224,638 290.999,956	18.975
4	356.224,638 290.999,956	5	356.237,254 291.018,633	22.539

Punct început	X / Y	Punct sfârșit	X / Y	Lungime segment (** (m)
5	356.237,254 291.018,633	6	356.259,643 291.049,258	37.936
6	356.259,643 291.049,258	7	356.253,858 291.051,986	6.396
7	356.253,858 291.051,986	1	356.242,717 291.057,602	12.476

** Lungimile segmentelor sunt determinate în planul de proiecție Stereo 70 și sunt rotunjite la 1 milimetru.

*** Distanța dintre puncte este formată din segmente cumulate ce sunt mai mici decât valoarea 1 milimetru.

**DATE DESPRE IMOBILUL NR. 9030**

Oficiul de Cadastru și Publicitate Imobiliară DOLJ
Biroul de Cadastru și Publicitate Imobiliară Craiova

A. Partea I. Descrierea imobilului

TEREN Intravilan

Adresa: Loc. Motatei, Str Sfantul Nicolae, Nr. 92 T212 P53, Jud. Dolj, T212, P53

Nr. Crt	Nr cadastral Nr. topografic	Suprafața* (mp)	Observații / Referințe
A1		2.095	Sector cadastral:14 Teren neimprejmuit;

B. Partea II. Proprietari și acte

Inscrieri privitoare la dreptul de proprietate și alte drepturi reale		Referințe
/		
Act Administrativ nr. TDP 2364-9662, din 01/08/1996 emis de CJ DOLJ;		
B1	Intabulare, drept de PROPRIETATE, dobandit prin Reconstituire, cota actuala 1/1 1) EFREM C-TIN	A1

C. Partea III. SARCINI .

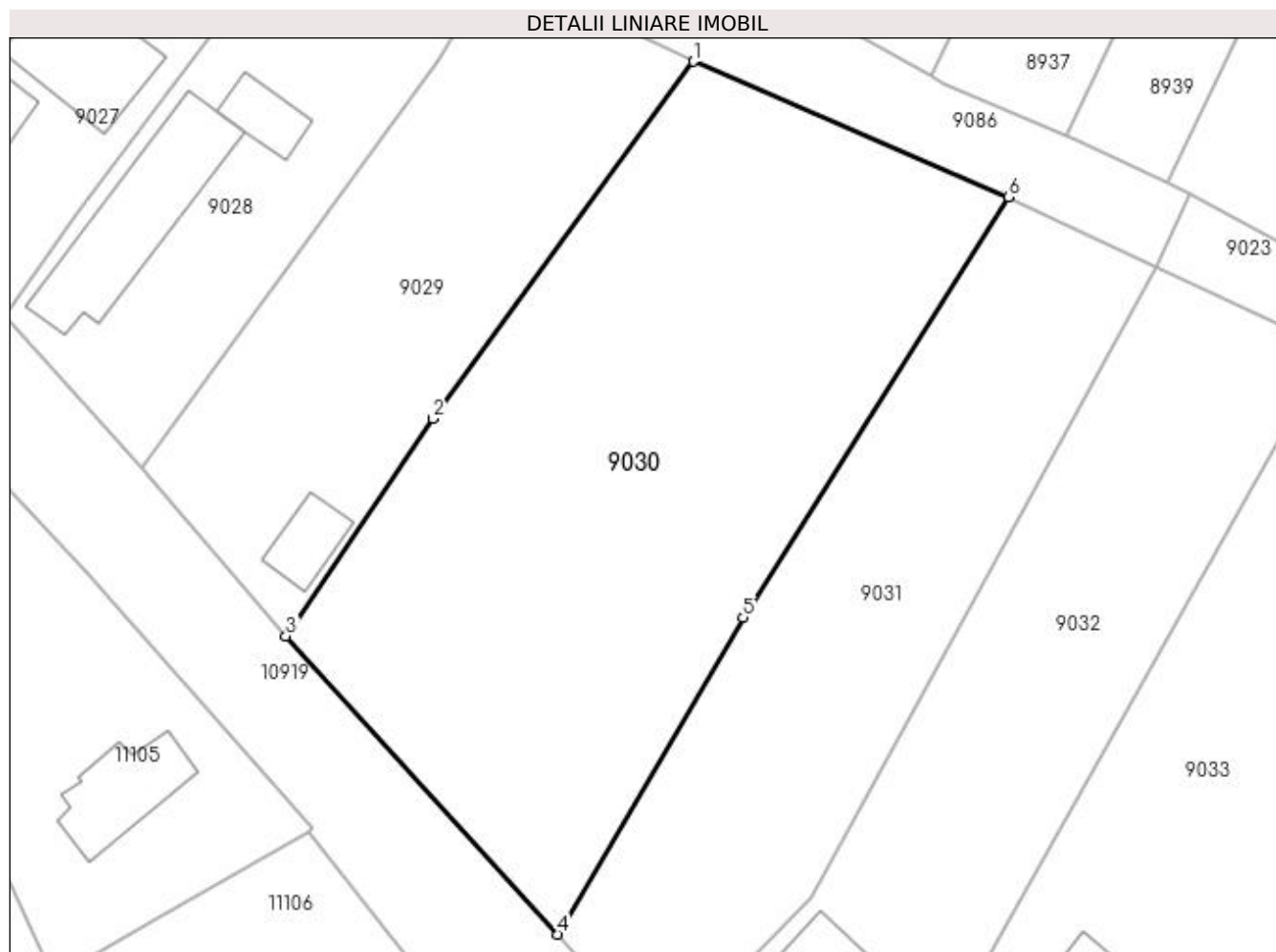
Inscrieri privind dezmembramintele dreptului de proprietate, drepturi reale de garanție și sarcini	Referințe
NU SUNT	

Anexa Nr. 1 La Partea I

Teren

Nr cadastral	Suprafața (mp)*	Observații / Referințe
	2.095	

* Suprafața este determinată în planul de proiecție Stereo 70.



Date referitoare la teren

Crt	Categorie folosință	Intra vilan	Suprafața (mp)	Tarla	Parcelă	Nr. topo	Observații / Referințe
1	arabil	DA	2.095	212	53	-	

Lungime Segmente

1) Valorile lungimilor segmentelor sunt obținute din proiecție în plan.

Punct început	X / Y	Punct sfârșit	X / Y	Lungime segment (** (m)
1	356.259,643 291.049,258	2	356.237,254 291.018,633	37.936
2	356.237,254 291.018,633	3	356.224,638 290.999,956	22.539
3	356.224,638 290.999,956	4	356.247,99 290.974,367	34.643
4	356.247,99 290.974,367	5	356.263,872 291.001,562	31.493
5	356.263,872 291.001,562	6	356.286,643 291.037,63	42.655

Punct început	X / Y	Punct sfârșit	X / Y	Lungime segment (** (m)
6	356.286,643 291.037,63	1	356.259,643 291.049,258	29.397

** Lungimile segmentelor sunt determinate în planul de proiecție Stereo 70 și sunt rotunjite la 1 milimetru.

*** Distanța dintre puncte este formată din segmente cumulate ce sunt mai mici decât valoarea 1 milimetru.

**DATE DESPRE IMOBILUL NR. 9031**

Oficiul de Cadastru și Publicitate Imobiliară DOLJ
Biroul de Cadastru și Publicitate Imobiliară Craiova

A. Partea I. Descrierea imobilului

TEREN Intravilan

Adresa: Loc. Motatei, Str Sfantul Nicolae, Nr. 88 T212 P8, Jud. Dolj, T212, P8

Nr. Crt	Nr cadastral Nr. topografic	Suprafața* (mp)	Observații / Referințe
A1		1.202	Sector cadastral:14 Teren neimprejmuit;

B. Partea II. Proprietari și acte

Inscrieri privitoare la dreptul de proprietate și alte drepturi reale	Referințe
/	
Act Administrativ nr. TDP 3736-48431, din 17/04/1997 emis de CJ DOLJ;	
B1	A1
Intabulare, drept de PROPRIETATE, dobandit prin Reconstituire, cota actuala 1/1 1) LUPU ION	

C. Partea III. SARCINI .

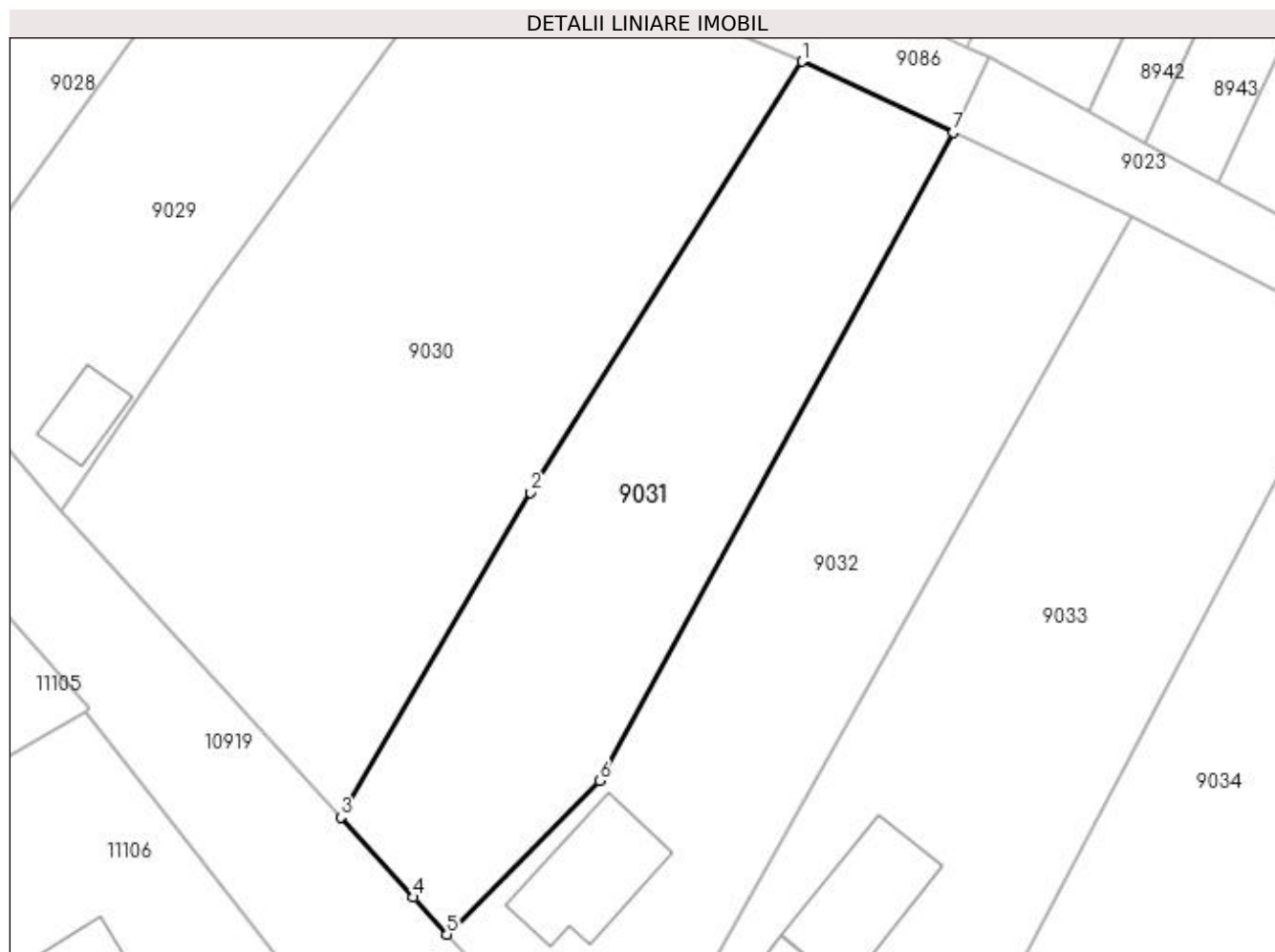
Inscrieri privind dezmembramintele dreptului de proprietate, drepturi reale de garanție și sarcini	Referințe
NU SUNT	

Anexa Nr. 1 La Partea I

Teren

Nr cadastral	Suprafața (mp)*	Observații / Referințe
	1.202	

* Suprafața este determinată în planul de proiecție Stereo 70.



Date referitoare la teren

Crt	Categorie folosință	Intravilan	Suprafața (mp)	Tarla	Parcelă	Nr. topo	Observații / Referințe
1	curți constructii	DA	1.202	212	8	-	

Lungime Segmente

1) Valorile lungimilor segmentelor sunt obținute din proiecție în plan.

Punct început	X / Y	Punct sfârșit	X / Y	Lungime segment (** (m)
1	356.286,643 291.037,63	2	356.263,872 291.001,562	42.655
2	356.263,872 291.001,562	3	356.247,99 290.974,367	31.493
3	356.247,99 290.974,367	4	356.254,109 290.967,662	9.077
4	356.254,109 290.967,662	5	356.256,891 290.964,56	4.167
5	356.256,891 290.964,56	6	356.269,684 290.977,439	18.153

Punct început	X / Y	Punct sfârșit	X / Y	Lungime segment (** (m)
6	356.269,684 290.977,439	7	356.299,334 291.031,68	61.816
7	356.299,334 291.031,68	1	356.286,643 291.037,63	14.017

** Lungimile segmentelor sunt determinate în planul de proiecție Stereo 70 și sunt rotunjite la 1 milimetru.

*** Distanța dintre puncte este formată din segmente cumulate ce sunt mai mici decât valoarea 1 milimetru.

**DATE DESPRE IMOBILUL NR. 9032**

Oficiul de Cadastru și Publicitate Imobiliară DOLJ
Biroul de Cadastru și Publicitate Imobiliară Craiova

A. Partea I. Descrierea imobilului

TEREN Intravilan

Adresa: Loc. Motatei, Jud. Dolj, T212, P9

Nr. Crt	Nr cadastral Nr. topografic	Suprafața* (mp)	Observații / Referințe
A1		1.386	Sector cadastral:14 Teren neimpregmuit;

Construcții

Crt	Nr cadastral Nr. topografic	Adresa	Observații / Referințe
A1.1		Loc. Motatei, Jud. Dolj	Nr. niveluri:1; S. construita la sol:89 mp; S. construita desfasurata:89 mp; C1-LOCUINTA

B. Partea II. Proprietari și acte

Inscrieri privitoare la dreptul de proprietate și alte drepturi reale		Referințe
/		
Act Administrativ nr. TDP 3512-47919, din 02/04/1997 emis de CJ DOLJ;		
B1	Intabulare, drept de PROPRIETATE, dobandit prin Reconstituire, cota actuala 1/1 1) EFREM PETRE	A1
Act Normativ nr. LEGEA 7, din 13/03/1996 emis de PARLAMENTUL ROMANIEI ((ART 12 ALIN 14 ART 37 ALIN 2));		
B2	Intabulare, drept de PROPRIETATE, dobandit prin Lege, cota actuala 1/1 1) EFREM PETRE	A1.1

C. Partea III. SARCINI .

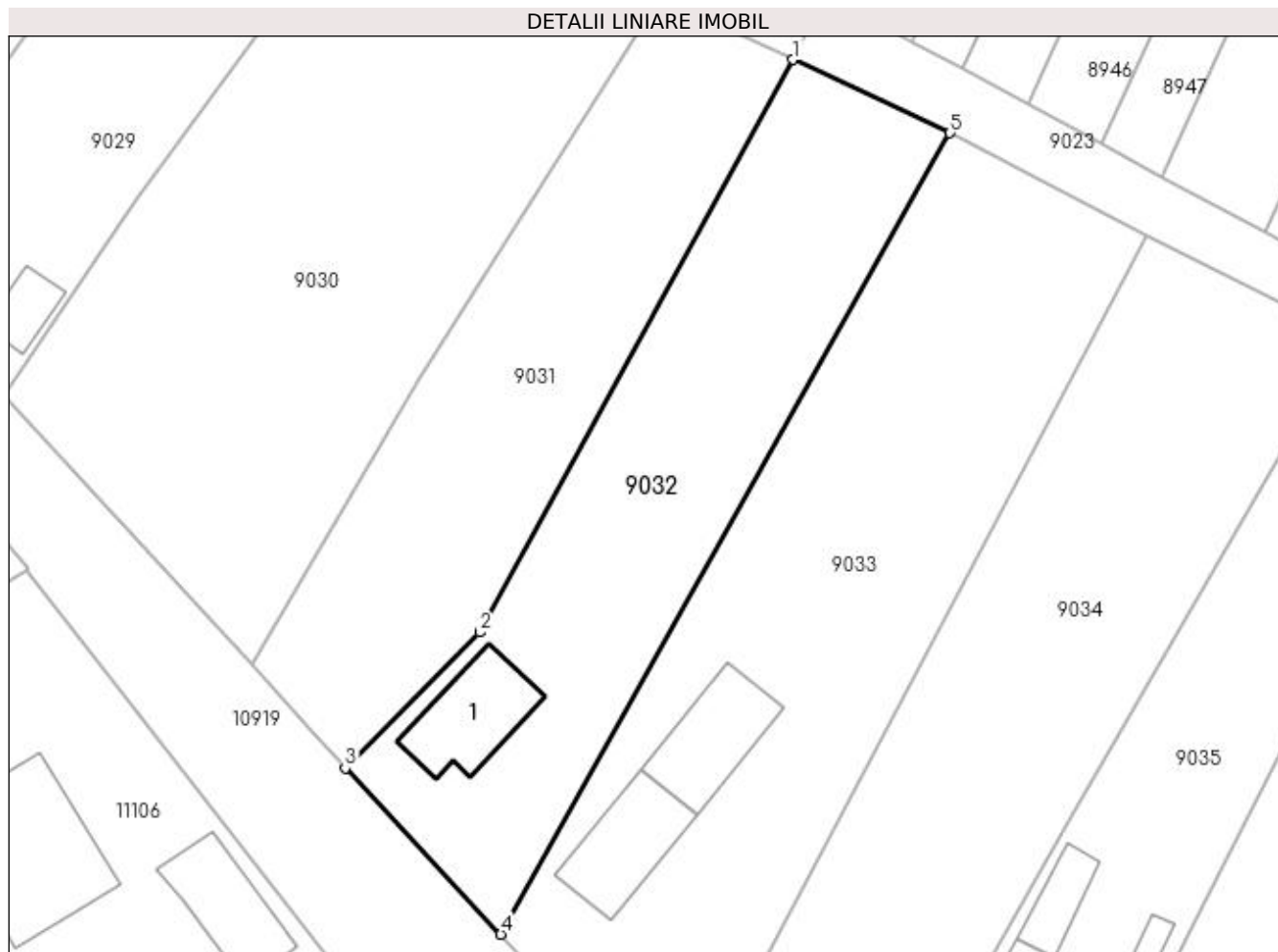
Inscrieri privind dezmembramintele dreptului de proprietate, drepturi reale de garanție și sarcini	Referințe
NU SUNT	

Anexa Nr. 1 La Partea I

Teren

Nr cadastral	Suprafața (mp)*	Observații / Referințe
	1.386	

* Suprafața este determinată în planul de proiecție Stereo 70.



Date referitoare la teren

Crt	Categorie folosință	Intra vilan	Suprafața (mp)	Tarla	Parcelă	Nr. topo	Observații / Referințe
1	curți constructii	DA	1.386	212	9	-	

Date referitoare la construcții

Crt	Număr	Destinație construcție	Supraf. (mp)	Situație juridică	Observații / Referințe
A1.1		construcții de locuințe	Din acte: 0 Masurata: 89	Cu acte	Nr. niveluri:1; S. construita la sol:89 mp; S. construita desfasurata:89 mp; C1-LOCUINTA

Lungime Segmente

1) Valorile lungimilor segmentelor sunt obținute din proiecție în plan.

Punct început	X / Y	Punct sfârșit	X / Y	Lungime segment (** (m)
1	356.299,334 291.031,68	2	356.269,684 290.977,439	61.816
2	356.269,684 290.977,439	3	356.256,891 290.964,56	18.153
3	356.256,891 290.964,56	4	356.271,641 290.948,828	21.565
4	356.271,641 290.948,828	5	356.314,22 291.024,72	87.02

Punct început	X / Y	Punct sfârșit	X / Y	Lungime segment (** (m)
5	356.314,22 291.024,72	1	356.299,334 291.031,68	16.433

** Lungimile segmentelor sunt determinate în planul de proiecție Stereo 70 și sunt rotunjite la 1 milimetru.

*** Distanța dintre puncte este formată din segmente cumulate ce sunt mai mici decât valoarea 1 milimetru.

**DATE DESPRE IMOBILUL NR. 9033**

Oficiul de Cadastru și Publicitate Imobiliară DOLJ
Biroul de Cadastru și Publicitate Imobiliară Craiova

A. Partea I. Descrierea imobilului

TEREN Intravilan

Adresa: Loc. Motatei, Str Sfintu Nicolae, Nr. 86, Jud. Dolj, T212, P9, 55

Nr. Crt	Nr cadastral Nr. topografic	Suprafața* (mp)	Observații / Referințe
A1	30714	Din acte: 1.750 Masurata: 2.013	Sector cadastral:14 Teren neimprijmit;

Construcții

Crt	Nr cadastral Nr. topografic	Adresa	Observații / Referințe
A1.1		Loc. Motatei, Str Sfintu Nicolae, Nr. 86, Jud. Dolj, cvartal 212, parcelele 9 si 55	Nr. niveluri:1; S. construita la sol:88 mp; S. construita desfasurata:88 mp; Locuinta cu sufragerie, dormitor, 2 camere, sala, hol, scara si pivnita.Conform declaratiei proprietarilor si a datelor existente la efectuarea masuratorilor constructia este edificata in anul 1947, fara fundatie, peretii din paianta si este acoperita cu tigla.
A1.2		Loc. Motatei, Str Sfintu Nicolae, Nr. 86, Jud. Dolj, cvartal 212, parcelele 9 si 55	Nr. niveluri:1; S. construita la sol:89 mp; S. construita desfasurata:89 mp; Anexa cu bucatarie, 3 camere si hol. Conform declaratiei proprietarilor si a datelor existente la efectuarea masuratorilor constructia este edificata in anul 1947, fara fundatie, peretii din paianta si este acoperita cu tigla.

B. Partea II. Proprietari și acte

Inscrieri privitoare la dreptul de proprietate și alte drepturi reale	Referințe
17197 / 18/02/2015	
Act Notarial nr. contract de intretinere nr. 302, din 13/02/2015 emis de NP STOENESCU FLOREA;	
B1	A1, A1.1, A1.2
Intabulare, drept de PROPRIETATE, dobandit prin Conventie, cota actuala 1/1	
1) NAGY GABRIELA MIRELA	
2) NAGY ZOLTAN	

C. Partea III. SARCINI

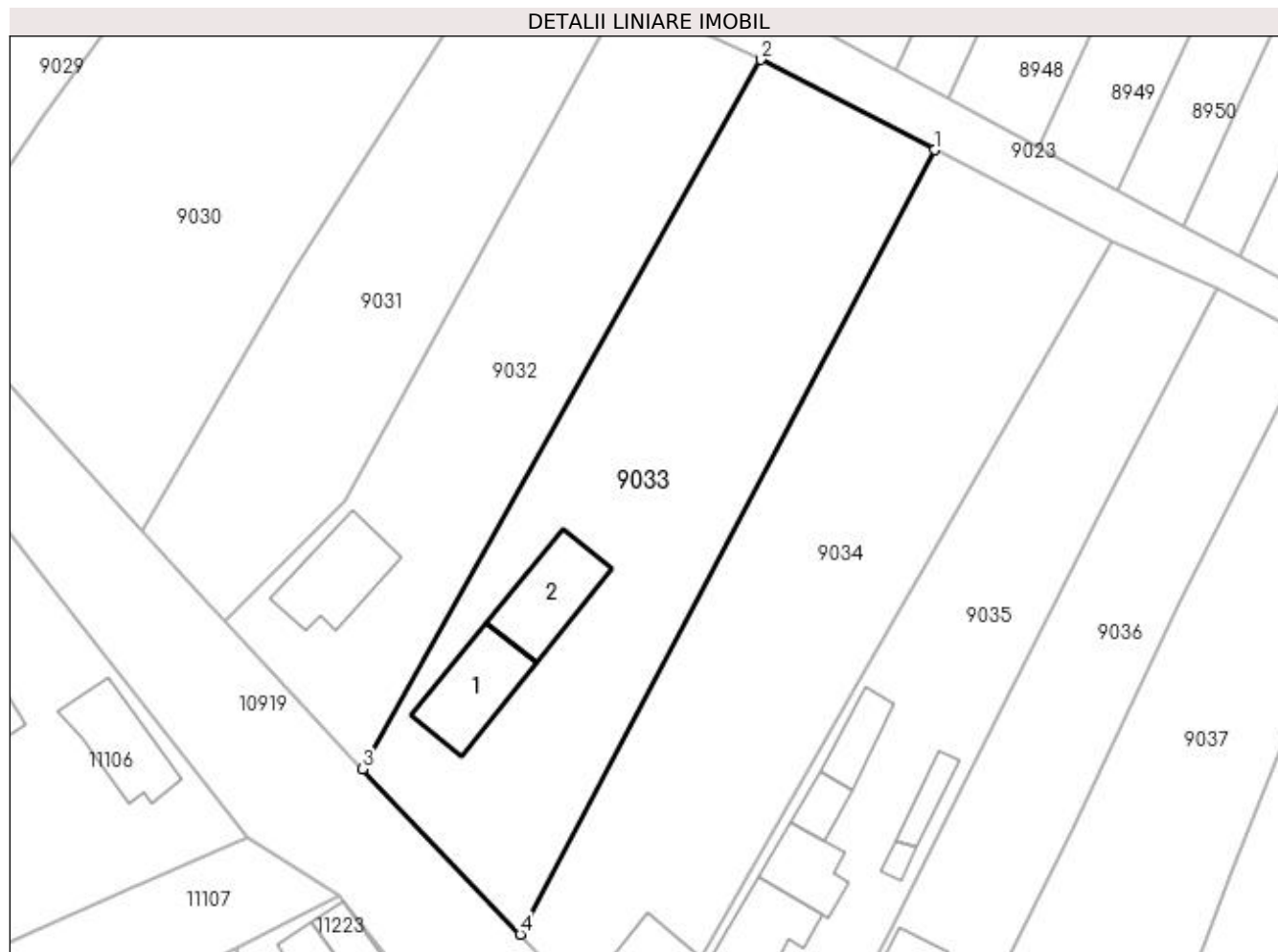
Inscrieri privind dezmembramintele dreptului de proprietate, drepturi reale de garanție și sarcini	Referințe
17197 / 18/02/2015	
Act Notarial nr. contract de intretinere nr. 302, din 13/02/2015 emis de NP STOENESCU FLOREA;	
C1	A1, A1.1, A1.2
Intabulare, drept de IPOTECA LEGALA, Valoare:0 ce are ca obiect plata rentei în bani corespunzătoare întreținerii neexecutate în favoarea creditorului întreținerii	
1) EFREM PETRE	

Anexa Nr. 1 La Partea I

Teren

Nr cadastral	Suprafața (mp)*	Observații / Referințe
30714	Din acte: 1.750 Masurata: 2.013	

* Suprafața este determinată în planul de proiecție Stereo 70.



Date referitoare la teren

Crt	Categorie folosință	Intra vilan	Suprafața (mp)	Tarla	Parcelă	Nr. topo	Observații / Referințe
1	curți constructii	DA	868	212	9,55	-	
2	arabil	DA	1.145	212	9,55	-	

Date referitoare la construcții

Crt	Număr	Destinație construcție	Supraf. (mp)	Situație juridică	Observații / Referințe
A1.1		construcții de locuințe	88	Cu acte	Nr. niveluri:1; S. construita la sol:88 mp; S. construita desfasurata:88 mp; Locuinta cu sufragerie, dormitor, 2 camere, sala, hol, scara si pivnita.Conform declaratiei proprietarilor si a datelor existente la efectuarea masuratorilor constructia este edificata in anul 1947, fara fundatie, peretii din paianta si este acoperita cu tigla.
A1.2		construcții anexa	89	Cu acte	Nr. niveluri:1; S. construita la sol:89 mp; S. construita desfasurata:89 mp; Anexa cu bucatarie, 3 camere si hol.Conform declaratiei proprietarilor si a datelor existente la efectuarea masuratorilor constructia este edificata in anul 1947, fara fundatie, peretii din paianta si este acoperita cu tigla.

Lungime Segmente

1) Valorile lungimilor segmentelor sunt obținute din proiecție în plan.

Punct început	X / Y	Punct sfârșit	X / Y	Lungime segment (** (m)
1	356.332,841 291.015,065	2	356.314,22 291.024,72	20.975
2	356.314,22 291.024,72	3	356.271,641 290.948,828	87.02
3	356.271,641 290.948,828	4	356.288,502 290.931,106	24.461
4	356.288,502 290.931,106	1	356.332,841 291.015,065	94.948

** Lungimile segmentelor sunt determinate în planul de proiecție Stereo 70 și sunt rotunjite la 1 milimetru.

*** Distanța dintre puncte este formată din segmente cumulate ce sunt mai mici decât valoarea 1 milimetru.



DATE DESPRE IMOBILUL NR. 9034

Oficiul de Cadastru și Publicitate Imobiliară DOLJ
Biroul de Cadastru și Publicitate Imobiliară Craiova

A. Partea I. Descrierea imobilului

TEREN Intravilan

Adresa: Loc. Motatei, Jud. Dolj, T212 P9, 55

Nr. Crt	Nr cadastral Nr. topografic	Suprafața* (mp)	Observații / Referințe
A1	30715	Din acte: 1.750 Masurata: 1.924	Sector cadastral:14 Teren neimprejmut;

Construcții

Crt	Nr cadastral Nr. topografic	Adresa	Observații / Referințe
A1.1		Loc. Motatei, Jud. Dolj, T212 P9, 55	Nr. niveluri:1; S. construita la sol:62 mp; S. construita desfasurata:62 mp; Nr. niveluri:1; S. construita la sol:62 mp;\nLocuinta cu sufragerie, dormitor, baie si hol. \nConform declaratiei proprietarilor si a datelor\nexistente la efectuarea masuratorilor\nconstructia este edificata in anul 1947, are\nfundatie din beton, peretii din paianta si este\nacoperita cu tigla si tabla.

B. Partea II. Proprietari și acte

Inscrieri privitoare la dreptul de proprietate și alte drepturi reale		Referințe
/		
Act Notarial nr. CONTRACT DE INTRETINERE CU DEZMEMBRARE 1455, din 28/06/2013 emis de BNP STOENESCU FLOREA;		
B1	Intabulare, drept de PROPRIETATE, dobandit prin Conventie, cota actuala 1/1 1) NAGY GABRIELA MIRELA, LIPSA CNP 2) NAGY ZOLTAN, LIPSA CNP	A1, A1.1

C. Partea III. SARCINI

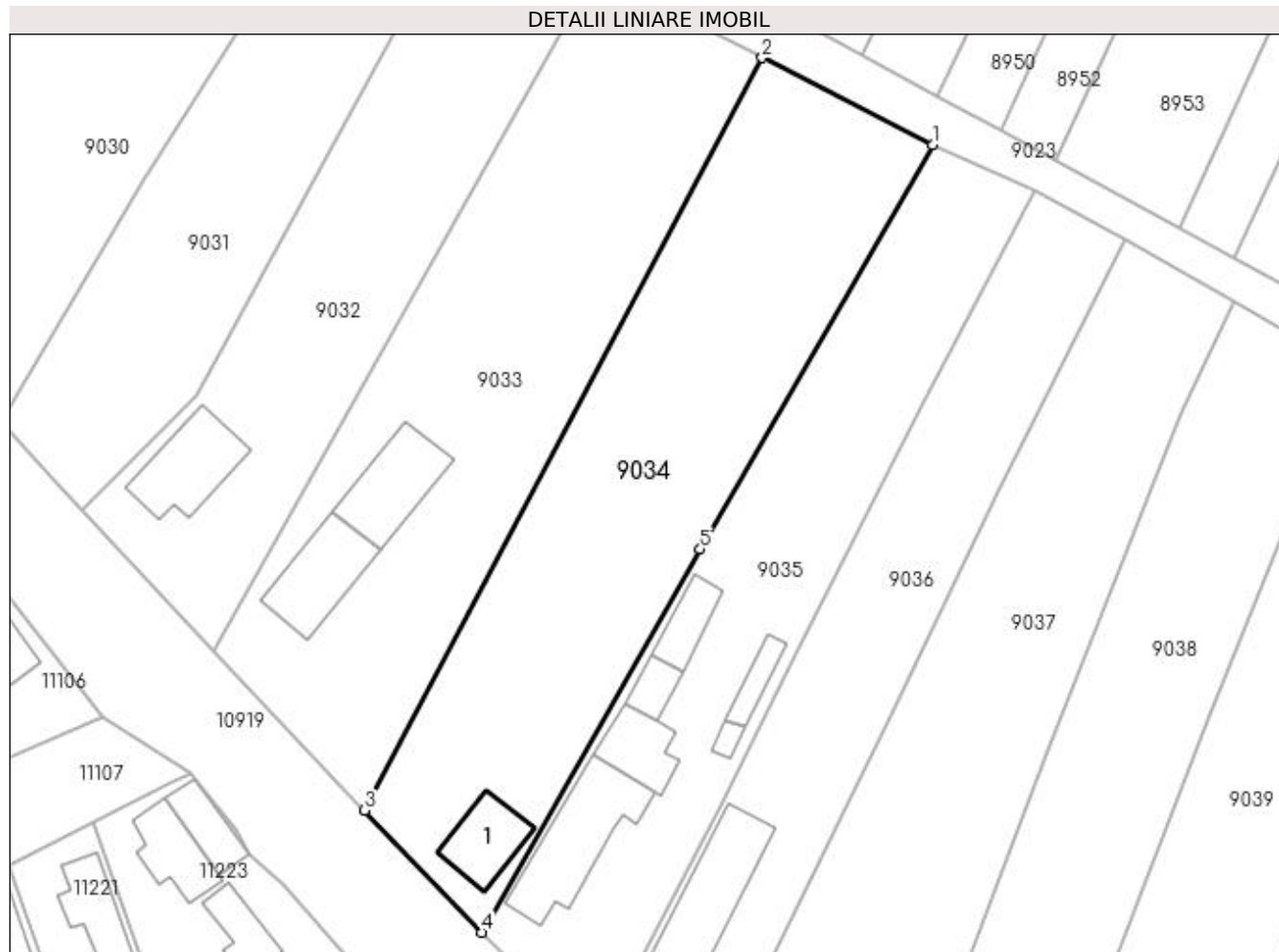
Inscrieri privind dezmembramintele dreptului de proprietate, drepturi reale de garanție și sarcini		Referințe
65544 / 04/07/2013		
Act Notarial nr. CONTRACT DE INTRETINERE CU DEZMEMBRARE AUT NR. 145, din 28/06/2013 emis de BNP STOENESCFU FLOREA;		
C1	Intabulare, drept de IPOTECA LEGALA, Valoare:0 RONse intabulează dreptul de ipoteca legală ce are ca obiect plata rentei în bani corespunzătoare întreținerii neexecutate, dobandit prin Conventie, cota actuala 1/1 1) EFREM PETRE, LIPSA CNP	A1, A1.1

Anexa Nr. 1 La Partea I

Teren

Nr cadastral	Suprafața (mp)*	Observații / Referințe
30715	Din acte: 1.750 Masurata: 1.924	

* Suprafața este determinată în planul de proiecție Stereo 70.



Date referitoare la teren

Crt	Categorie folosință	Intravilan	Suprafața (mp)	Tarla	Parcelă	Nr. topo	Observații / Referințe
1	curți constructii	DA	889	212	9,55	-	
2	arabil	DA	1.035	212	9,55	-	

Date referitoare la construcții

Crt	Număr	Destinație construcție	Supraf. (mp)	Situație juridică	Observații / Referințe
A1.1		construcții de locuințe	Din acte: 0 Masurata: 62	Cu acte	Nr. niveluri:1; S. construita la sol:62 mp; S. construita desfasurata:62 mp; Nr. niveluri:1; S. construita la sol:62 mp;\nLocuinta cu sufragerie, dormitor, baie si hol.\nConform declaratiei proprietarilor si a datelor\ninexistente la efectuarea masuratorilor\nconstrucția este edificata in anul 1947, are\nfundatie din beton, peretii din paianta si este\nacoperita cu tigla si tabla.

Lungime Segmente

1) Valorile lungimilor segmentelor sunt obținute din proiecție în plan.

Punct început	X / Y	Punct sfârșit	X / Y	Lungime segment (** (m)
1	356.351,835 291.005,362	2	356.332,841 291.015,065	21.329
2	356.332,841 291.015,065	3	356.288,502 290.931,106	94.948
3	356.288,502 290.931,106	4	356.301,548 290.917,5	18.85
4	356.301,548 290.917,5	5	356.325,931 290.960,248	49.213
5	356.325,931 290.960,248	1	356.351,835 291.005,362	52.022

** Lungimile segmentelor sunt determinate în planul de proiecție Stereo 70 și sunt rotunjite la 1 milimetru.

*** Distanța dintre puncte este formată din segmente cumulate ce sunt mai mici decât valoarea 1 milimetru.

**DATE DESPRE IMOBILUL NR. 9035**

Oficiul de Cadastru și Publicitate Imobiliară DOLJ
Biroul de Cadastru și Publicitate Imobiliară Craiova

A. Partea I. Descrierea imobilului

TEREN Intravilan

Adresa: Loc. Motatei, Str Sfantul Nicolae, Nr. 84, Jud. Dolj, T212, P10

Nr. Crt	Nr cadastral Nr. topografic	Suprafața* (mp)	Observații / Referințe
A1	34770	1.545	Sector cadastral:14 Teren neimprijmit;

Construcții

Crt	Nr cadastral Nr. topografic	Adresa	Observații / Referințe
A1.1		Loc. Motatei, Str Sf. Nicolae, Nr. 84, Jud. Dolj, (fost T212,P10)	Nr. niveluri:2; S. construita la sol:123 mp; S. construita desfasurata:146 mp; Locuinta - Parter+Beci -din cranturi acoperita cu tigla, construita in anul 1947, cu suprafata construita desfasurata S=146mp.
A1.2		Loc. Motatei, Str Sf. Nicolae, Nr. 84, Jud. Dolj, (fost T212,P10)	Nr. niveluri:1; S. construita la sol:54 mp; S. construita desfasurata:54 mp; Anexa -din cranturi acoperita cu tigla anul constructiei 1947.
A1.3		Loc. Motatei, Str Sf. Nicolae, Nr. 84, Jud. Dolj, (fost T212,P10)	Nr. niveluri:1; S. construita la sol:25 mp; S. construita desfasurata:25 mp; Anexa -din cranturi acoperita cu tigla anul constructiei 1947.

B. Partea II. Proprietari și acte

Inscrieri privitoare la dreptul de proprietate și alte drepturi reale		Referințe
199347 / 24/10/2018		
Act Notarial nr. contract de intretinere aut nr. 2673, din 24/10/2018 emis de Stoenescu Florea;		
B1	Intabulare, drept de PROPRIETATE, dobandit prin Conventie, cota actuala 1/1 1) MĂGĂREAȚĂ-CERGĂ DUMITRU-DĂNUȚ 2) MĂGĂREȚĂ-CERGĂ ANDREEA-LAURA	A1, A1.1, A1.2, A1.3

C. Partea III. SARCINI

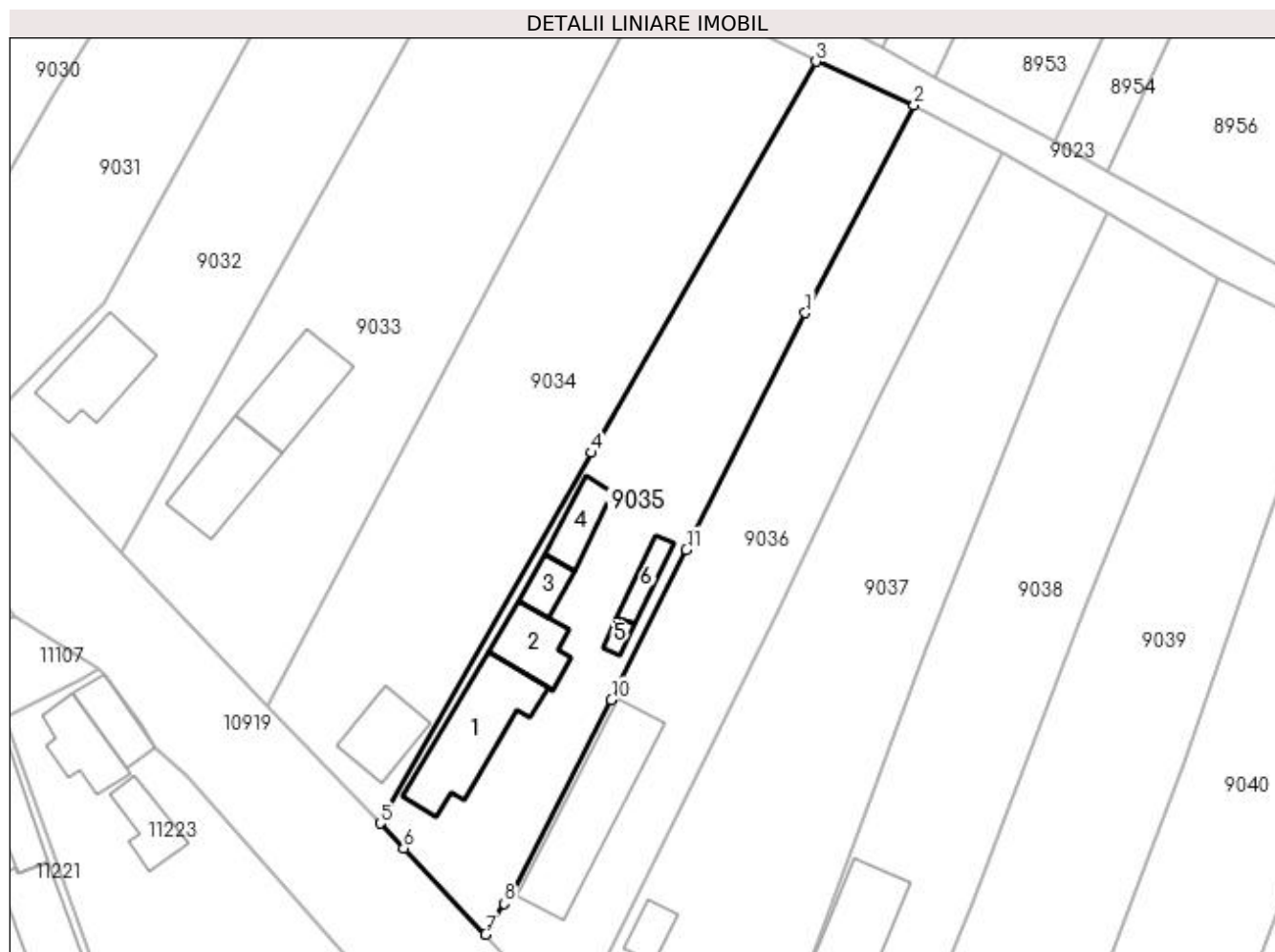
Inscrieri privind dezmembramintele dreptului de proprietate, drepturi reale de garanție și sarcini		Referințe
199347 / 24/10/2018		
Act Notarial nr. contract de intretinere aut nr. 2673, din 24/10/2018 emis de Stoenescu Florea;		
C1	Intabulare, drept de IPOTECA LEGALA, Valoare:0 pentru plata rentei in bani corespunzatoare intretinerii neexecutate 1) MĂGĂREAȚĂ MARIA	A1, A1.1, A1.2, A1.3

Anexa Nr. 1 La Partea I

Teren

Nr cadastral	Suprafața (mp)*	Observații / Referințe
34770	1.545	

* Suprafața este determinată în planul de proiecție Stereo 70.



Date referitoare la teren

Crt	Categorie folosință	Intra vilan	Suprafața (mp)	Tarla	Parcelă	Nr. topo	Observații / Referințe
1	curți construcții	DA	1.545	212	10	-	Imprejmuit: limita conventionala, gard beton, gard plasa sarma, gard de lemn.

Date referitoare la construcții

Crt	Număr	Destinație construcție	Supraf. (mp)	Situație juridică	Observații / Referințe
A1.1		construcții de locuințe	123	Cu acte	Nr. niveluri:2; S. construita la sol:123 mp; S. construita desfasurata:146 mp; Locuinta - Parter+Beci -din cranturi acoperita cu tigla, construita in anul 1947, cu suprafata construita desfasurata S=146mp.
A1.2		construcții anexa	54	Cu acte	Nr. niveluri:1; S. construita la sol:54 mp; S. construita desfasurata:54 mp; Anexa -din cranturi acoperita cu tigla anul constructiei 1947.
A1.3		construcții anexa	25	Cu acte	Nr. niveluri:1; S. construita la sol:25 mp; S. construita desfasurata:25 mp; Anexa -din cranturi acoperita cu tigla anul constructiei 1947.
A1.4		construcții anexa	Din acte: 0 Masurata: 38	Fara acte	Nr. niveluri:1; S. construita la sol:38 mp; S. construita desfasurata:38 mp; Cocina -din caramida acoperita cu tigla -fara acte.
A1.5		construcții anexa	Din acte: 0 Masurata: 9	Fara acte	Nr. niveluri:1; S. construita la sol:9 mp; S. construita desfasurata:9 mp; Magazie -din lemn acoperit cu tabla -fara acte.

Crt	Număr	Destinație construcție	Supraf. (mp)	Situație juridică	Observații / Referințe
A1.6		construcții anexa	Din acte: 0 Masurata: 24	Fara acte	Nr. niveluri:1; S. construita la sol:24 mp; S. construita desfasurata:24 mp; Patul -din lemn, acoperit cu tigla -fara acte.

Lungime Segmente

1) Valorile lungimilor segmentelor sunt obținute din proiecție în plan.

Punct început	X / Y	Punct sfârșit	X / Y	Lungime segment (** (m))
1	356.350,63 290.976,356	2	356.363,161 291.000,311	27.035
2	356.363,161 291.000,311	3	356.351,835 291.005,362	12.401
3	356.351,835 291.005,362	4	356.325,931 290.960,248	52.022
4	356.325,931 290.960,248	5	356.301,548 290.917,5	49.213
5	356.301,548 290.917,5	6	356.304,264 290.914,639	3.945
6	356.304,264 290.914,639	7	356.313,71 290.904,688	13.72
7	356.313,71 290.904,688	8	356.315,893 290.908,231	4.162
8	356.315,893 290.908,231	9	356.316,776 290.909,649	1.67
9	356.316,776 290.909,649	10	356.328,22 290.931,75	24.888
10	356.328,22 290.931,75	11	356.336,895 290.949,049	19.352
11	356.336,895 290.949,049	1	356.350,63 290.976,356	30.567

** Lungimile segmentelor sunt determinate în planul de proiecție Stereo 70 și sunt rotunjite la 1 milimetru.

*** Distanța dintre puncte este formată din segmente cumulate ce sunt mai mici decât valoarea 1 milimetru.

**DATE DESPRE IMOBILUL NR. 9036**

Oficiul de Cadastru și Publicitate Imobiliară DOLJ
Biroul de Cadastru și Publicitate Imobiliară Craiova

A. Partea I. Descrierea imobilului

TEREN Intravilan

Adresa: Loc. Motatei, Str Sfantul Nicolae, Nr. 82 T212 P11, 57, Jud. Dolj, T212, P57, 11

Nr. Crt	Nr cadastral Nr. topografic	Suprafața* (mp)	Observații / Referințe
A1		Din acte: 1.400 Masurata: 1.366	Sector cadastral:14 Teren neimprijmit;

Construcții

Crt	Nr cadastral Nr. topografic	Adresa	Observații / Referințe
A1.1		Loc. Motatei, Str Sfantul Nicolae, Jud. Dolj	Nr. niveluri:2; S. construita la sol:153 mp; S. construita desfasurata:166 mp; C1-LOCUINTA + BECI

B. Partea II. Proprietari și acte

Inscrieri privitoare la dreptul de proprietate și alte drepturi reale		Referințe
/		
Act Notarial nr. CM NR. 1, din 10/01/2013 emis de NP STOENESCU FLOREA (TDP NR. 3043/59421/11-03-1997);		
B1	Intabulare, drept de PROPRIETATE, dobandit prin Reconstituire, cota actuala 1/1 1) POPA GHEORGHE 2) ROSCA LENUTA	A1
Act Normativ nr. LEGEA 7, din 13/03/1996 emis de PARLAMENTUL ROMANIEI ((ART 12 ALIN 14 ART 37 ALIN 2));		
B2	Intabulare, drept de PROPRIETATE, dobandit prin Lege, cota actuala 1/1 1) POPA GHEORGHE 2) ROSCA LENUTA	A1.1

C. Partea III. SARCINI .

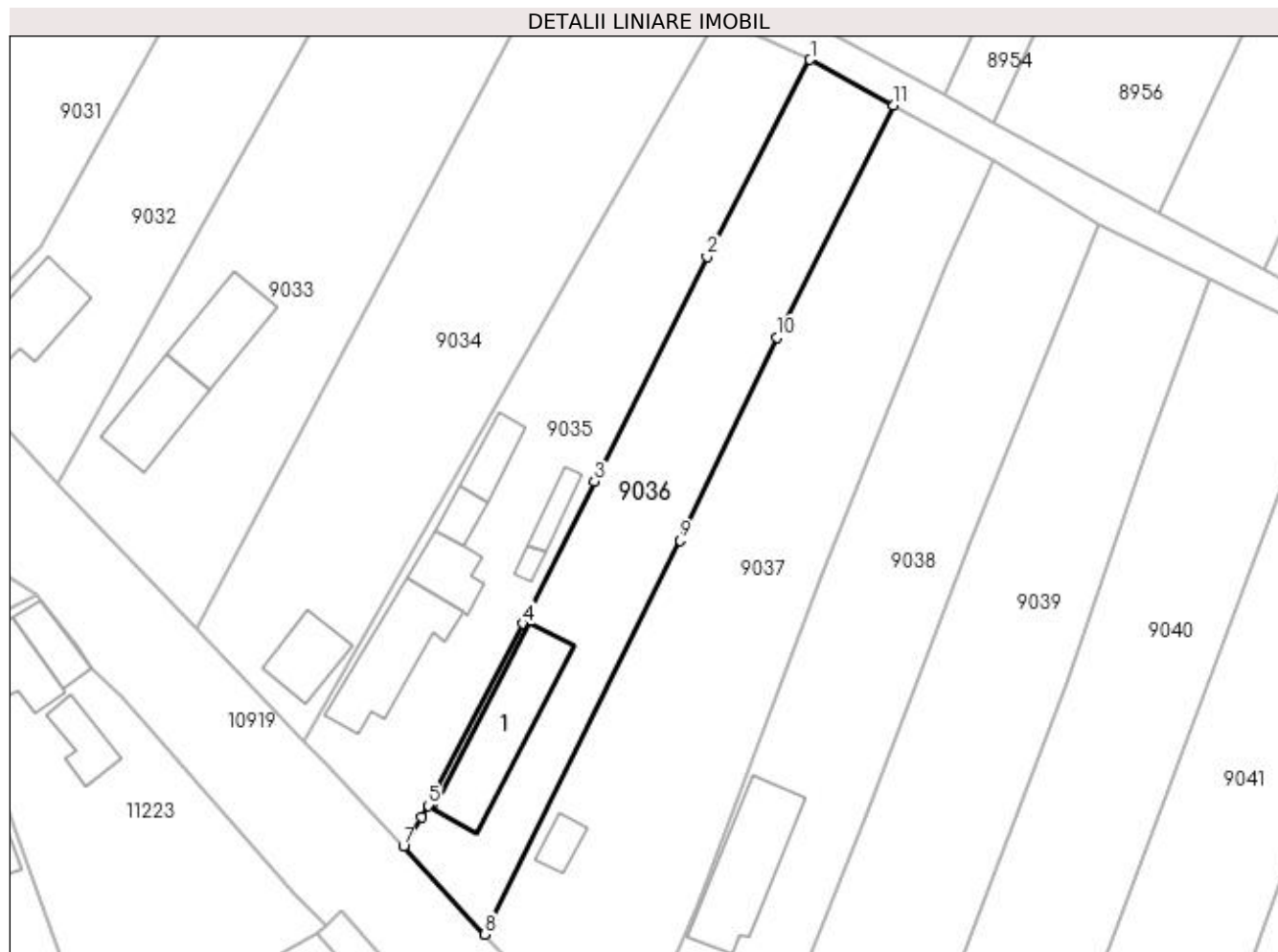
Inscrieri privind dezmembramintele dreptului de proprietate, drepturi reale de garanție și sarcini	Referințe
NU SUNT	

Anexa Nr. 1 La Partea I

Teren

Nr cadastral	Suprafața (mp)*	Observații / Referințe
	Din acte: 1.400 Masurata: 1.366	

* Suprafața este determinată în planul de proiecție Stereo 70.



Date referitoare la teren

Crt	Categorie folosință	Intra vilan	Suprafața (mp)	Tarla	Parcelă	Nr. topo	Observații / Referințe
1	arabil	DA	366	212	57	-	
2	curți construcții	DA	1.000	212	11	-	

Date referitoare la construcții

Crt	Număr	Destinație construcție	Supraf. (mp)	Situație juridică	Observații / Referințe
A1.1		construcții de locuințe	Din acte: 0 Masurata: 153	Cu acte	Nr. niveluri:2; S. construita la sol:153 mp; S. construita desfasurata:166 mp; C1-LOCUINTA + BECI

Lungime Segmente

1) Valorile lungimilor segmentelor sunt obținute din proiecție în plan.

Punct început	X / Y	Punct sfârșit	X / Y	Lungime segment (** (m)
1	356.363,161 291.000,311	2	356.350,63 290.976,356	27.035
2	356.350,63 290.976,356	3	356.336,895 290.949,049	30.567

Punct început	X / Y	Punct sfârșit	X / Y	Lungime segment (** (m)
3	356.336,895 290.949,049	4	356.328,22 290.931,75	19.352
4	356.328,22 290.931,75	5	356.316,776 290.909,649	24.888
5	356.316,776 290.909,649	6	356.315,893 290.908,231	1.67
6	356.315,893 290.908,231	7	356.313,71 290.904,688	4.162
7	356.313,71 290.904,688	8	356.323,62 290.894,0	14.575
8	356.323,62 290.894,0	9	356.347,341 290.941,883	53.437
9	356.347,341 290.941,883	10	356.359,161 290.966,579	27.379
10	356.359,161 290.966,579	11	356.373,311 290.994,741	31.517
11	356.373,311 290.994,741	1	356.363,161 291.000,311	11.578

** Lungimile segmentelor sunt determinate în planul de proiecție Stereo 70 și sunt rotunjite la 1 milimetru.

*** Distanța dintre puncte este formată din segmente cumulate ce sunt mai mici decât valoarea 1 milimetru.

**DATE DESPRE IMOBILUL NR. 9037**

Oficiul de Cadastru și Publicitate Imobiliară DOLJ
Biroul de Cadastru și Publicitate Imobiliară Craiova

A. Partea I. Descrierea imobilului

TEREN Intravilan

Adresa: Loc. Motatei, Str Sfantul Nicolae, Nr. 80 T212 P12, Jud. Dolj, T212, P12

Nr. Crt	Nr cadastral Nr. topografic	Suprafața* (mp)	Observații / Referințe
A1		2.089	Sector cadastral:14 Teren neimpregmuit;

Construcții

Crt	Nr cadastral Nr. topografic	Adresa	Observații / Referințe
A1.1		Loc. Motatei, Str Sfantul Nicolae, Jud. Dolj	Nr. niveluri:1; S. construita la sol:24 mp; S. construita desfasurata:24 mp; C1-ANEXA

B. Partea II. Proprietari și acte

Inscrieri privitoare la dreptul de proprietate și alte drepturi reale		Referințe
/		
Act Administrativ nr. TDP 4331, din 28/02/2003 emis de CJ DOLJ;		
B1	Intabulare, drept de PROPRIETATE, dobandit prin Reconstituire, cota actuala 1/1 1) VASILE STEFAN	A1
Act Normativ nr. LEGEA 7, din 13/03/1996 emis de PARLAMENTUL ROMANIEI ((ART 12 ALIN14 ART37 ALIN 37));		
B2	Intabulare, drept de PROPRIETATE, dobandit prin Lege, cota actuala 1/1 1) VASILE STEFAN	A1.1

C. Partea III. SARCINI .

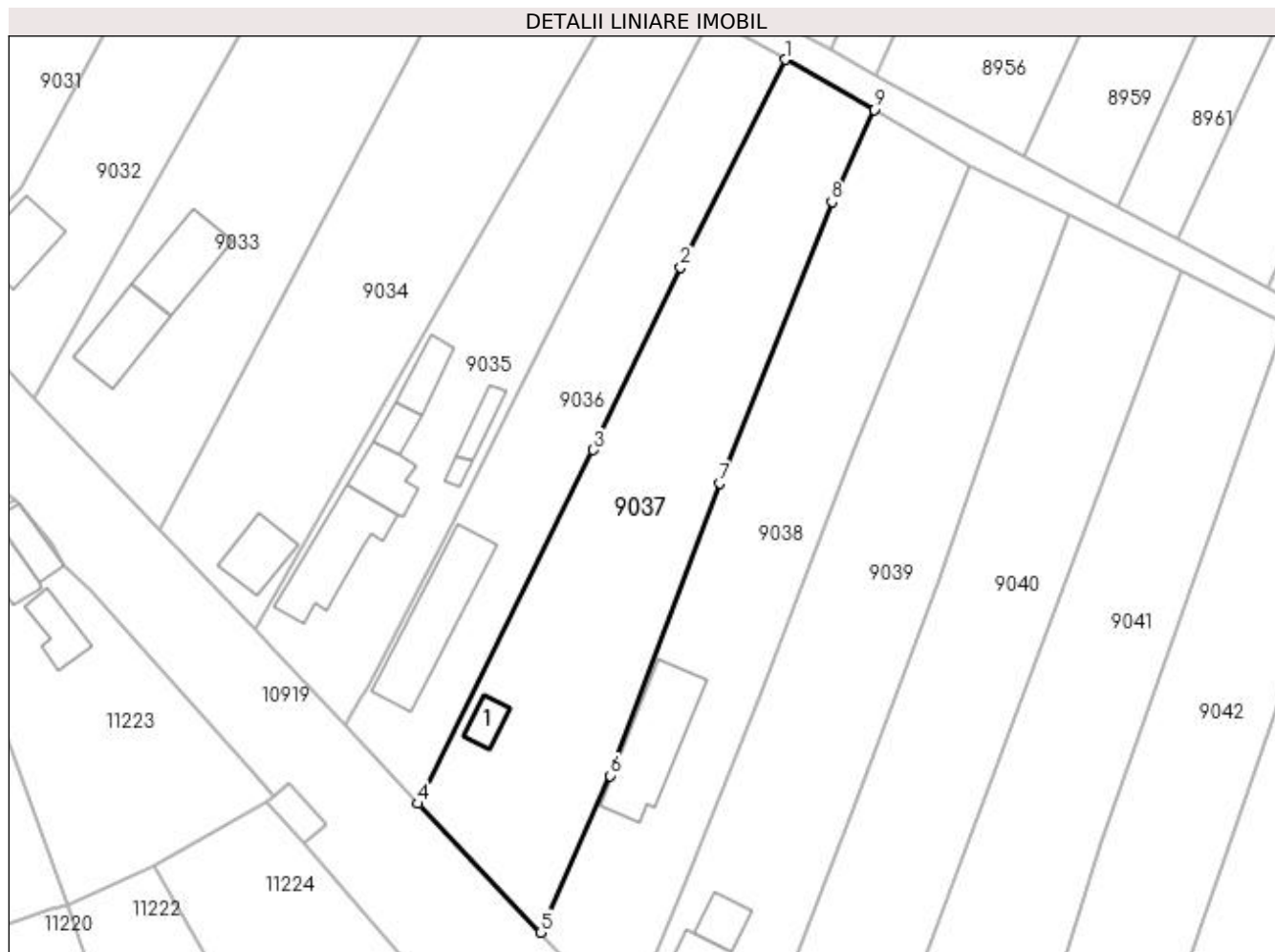
Inscrieri privind dezmembramintele dreptului de proprietate, drepturi reale de garanție și sarcini	Referințe
NU SUNT	

Anexa Nr. 1 La Partea I

Teren

Nr cadastral	Suprafața (mp)*	Observații / Referințe
	2.089	

* Suprafața este determinată în planul de proiecție Stereo 70.



Date referitoare la teren

Crt	Categorie folosință	Intra vilan	Suprafața (mp)	Tarla	Parcelă	Nr. topo	Observații / Referințe
1	arabil	DA	2.089	212	12	-	

Date referitoare la construcții

Crt	Număr	Destinație construcție	Supraf. (mp)	Situație juridică	Observații / Referințe
A1.1		construcții anexa	Din acte: 0 Masurata: 24	Cu acte	Nr. niveluri:1; S. construita la sol:24 mp; S. construita desfasurata:24 mp; C1-ANEXA

Lungime Segmente

1) Valorile lungimilor segmentelor sunt obținute din proiecție în plan.

Punct început	X / Y	Punct sfârșit	X / Y	Lungime segment (** (m)
1	356.373,311 290.994,741	2	356.359,161 290.966,579	31.517
2	356.359,161 290.966,579	3	356.347,341 290.941,883	27.379
3	356.347,341 290.941,883	4	356.323,62 290.894,0	53.437
4	356.323,62 290.894,0	5	356.340,232 290.876,572	24.077

Punct început	X / Y	Punct sfârșit	X / Y	Lungime segment (** (m)
5	356.340,232 290.876,572	6	356.349,676 290.897,775	23.211
6	356.349,676 290.897,775	7	356.364,425 290.937,409	42.289
7	356.364,425 290.937,409	8	356.379,659 290.975,494	41.019
8	356.379,659 290.975,494	9	356.385,394 290.987,96	13.722
9	356.385,394 290.987,96	1	356.373,311 290.994,741	13.856

** Lungimile segmentelor sunt determinate în planul de proiecție Stereo 70 și sunt rotunjite la 1 milimetru.

*** Distanța dintre puncte este formată din segmente cumulate ce sunt mai mici decât valoarea 1 milimetru.

**DATE DESPRE IMOBILUL NR. 9038**

Oficiul de Cadastru și Publicitate Imobiliară DOLJ
Biroul de Cadastru și Publicitate Imobiliară Craiova

A. Partea I. Descrierea imobilului

TEREN Intravilan

Adresa: Loc. Motatei, Str Sfantul Nicolae, Nr. 78 T212 P13, 59, Jud. Dolj, T212, P13, 99

Nr. Crt	Nr cadastral Nr. topografic	Suprafața* (mp)	Observații / Referințe
A1		Din acte: 1.900 Masurata: 1.874	Sector cadastral:14 Teren neimprijmit;

Construcții

Crt	Nr cadastral Nr. topografic	Adresa	Observații / Referințe
A1.1		Loc. Motatei, Str Sfantul Nicolae, Jud. Dolj	Nr. niveluri:1; S. construita la sol:145 mp; S. construita desfasurata:145 mp; C1-LOCUINTA

B. Partea II. Proprietari și acte

Inscrieri privitoare la dreptul de proprietate și alte drepturi reale		Referințe
/		
Act Administrativ nr. TDP 2463-43721, din 13/08/1996 emis de CJ DOLJ;		
B1	Intabulare, drept de PROPRIETATE, dobandit prin Reconstituire, cota actuala 1/1 1) MANDOIU CONSTANTIN	A1
Act Normativ nr. LEGEA 7, din 13/03/1996 emis de PARLAMENTUL ROMANIEI ((ART 12 ALIN14 ART37 ALIN 37));		
B2	Intabulare, drept de PROPRIETATE, dobandit prin Lege, cota actuala 1/1 1) MANDOIU CONSTANTIN	A1.1

C. Partea III. SARCINI .

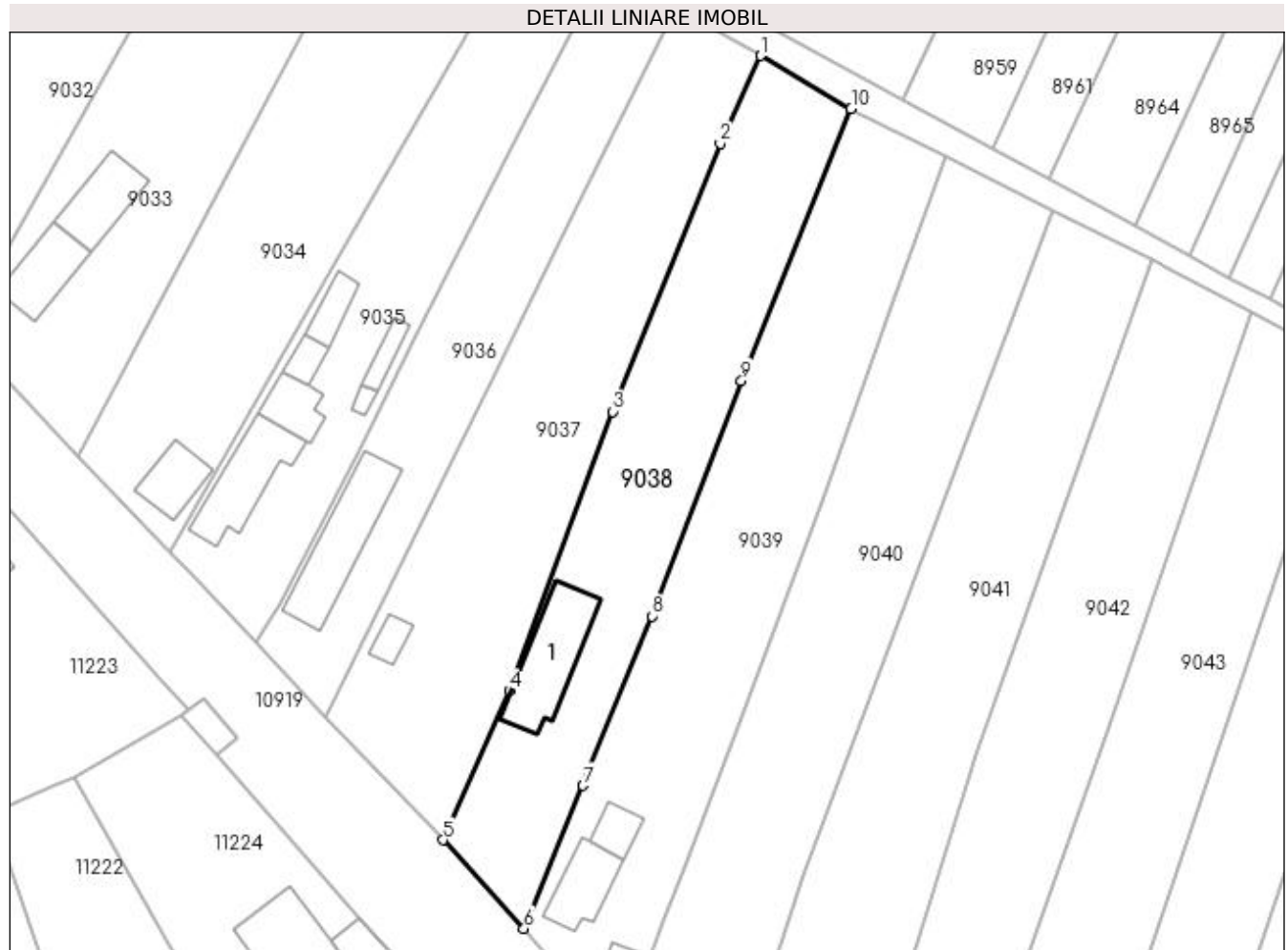
Inscrieri privind dezmembramentele dreptului de proprietate, drepturi reale de garanție și sarcini	Referințe
NU SUNT	

Anexa Nr. 1 La Partea I

Teren

Nr cadastral	Suprafața (mp)*	Observații / Referințe
	Din acte: 1.900 Masurata: 1.874	

* Suprafața este determinată în planul de proiecție Stereo 70.



Date referitoare la teren

Crt	Categorie folosință	Intra vilan	Suprafața (mp)	Tarla	Parcelă	Nr. topo	Observații / Referințe
1	curți constructii	DA	1.000	212	13	-	
2	arabil	DA	874	212	99	-	

Date referitoare la construcții

Crt	Număr	Destinație construcție	Supraf. (mp)	Situație juridică	Observații / Referințe
A1.1		construcții de locuințe	Din acte: 0 Masurata: 145	Cu acte	Nr. niveluri:1; S. construita la sol:145 mp; S. construita desfasurata:145 mp; C1-LOCUINTA

Lungime Segmente

1) Valorile lungimilor segmentelor sunt obținute din proiecție în plan.

Punct început	X / Y	Punct sfârșit	X / Y	Lungime segment (** (m)
1	356.385,394 290.987,96	2	356.379,659 290.975,494	13.722
2	356.379,659 290.975,494	3	356.364,425 290.937,409	41.019

Punct început	X / Y	Punct sfârșit	X / Y	Lungime segment (** (m)
3	356.364,425 290.937,409	4	356.349,676 290.897,775	42.289
4	356.349,676 290.897,775	5	356.340,232 290.876,572	23.211
5	356.340,232 290.876,572	6	356.351,766 290.863,989	17.069
6	356.351,766 290.863,989	7	356.360,177 290.884,308	21.991
7	356.360,177 290.884,308	8	356.369,959 290.908,368	25.973
8	356.369,959 290.908,368	9	356.382,673 290.941,822	35.788
9	356.382,673 290.941,822	10	356.398,257 290.980,406	41.612
10	356.398,257 290.980,406	1	356.385,394 290.987,96	14.917

** Lungimile segmentelor sunt determinate în planul de proiecție Stereo 70 și sunt rotunjite la 1 milimetru.

*** Distanța dintre puncte este formată din segmente cumulate ce sunt mai mici decât valoarea 1 milimetru.

**DATE DESPRE IMOBILUL NR. 9039**

Oficiul de Cadastru și Publicitate Imobiliară DOLJ
Biroul de Cadastru și Publicitate Imobiliară Craiova

A. Partea I. Descrierea imobilului

TEREN Intravilan

Adresa: Loc. Motatei, Str Sfantul Nicolae, Nr. 76 T212 P14, 60, Jud. Dolj, T212, P14, 60

Nr. Crt	Nr cadastral Nr. topografic	Suprafața* (mp)	Observații / Referințe
A1		Din acte: 2.400 Masurata: 2.183	Sector cadastral:14 Teren neimpregmuit;

Construcții

Crt	Nr cadastral Nr. topografic	Adresa	Observații / Referințe
A1.1		Loc. Motatei, Str Sfantul Nicolae, Jud. Dolj	Nr. niveluri:2; S. construita la sol:80 mp; S. construita desfasurata:80 mp; C1-LOCUINTA+BECI
A1.2		Loc. Motatei, Str Sfantul Nicolae, Jud. Dolj	Nr. niveluri:1; S. construita la sol:35 mp; S. construita desfasurata:35 mp; C2-ANEXA
A1.3		Loc. Motatei, Str Sfantul Nicolae, Jud. Dolj	Nr. niveluri:1; S. construita la sol:34 mp; S. construita desfasurata:34 mp; C3-ANEXA

B. Partea II. Proprietari și acte

Inscrieri privitoare la dreptul de proprietate și alte drepturi reale		Referințe
/		
Act Administrativ nr. TDP 3465-44815, din 02/04/1997 emis de CJ DOLJ;		
B1	Intabulare, drept de PROPRIETATE, dobandit prin Reconstituire, cota actuala 1/2 1) POPA ION	A1
Act Administrativ nr. TDP 2605-48112, din 14/11/1996 emis de CJ DOLJ;		
B2	Intabulare, drept de PROPRIETATE, dobandit prin Reconstituire, cota actuala 1/2 1) PATRASCU ANA 2) POPA GHEORGHE 3) POPA AURE 4) L POPA ION	A1
Act Normativ nr. LEGEA7, din 13/03/1996 emis de PARLAMENTUL ROMANIEI ((ART 12 ALIN14 ART37 ALIN 37));		
B3	Intabulare, drept de PROPRIETATE, dobandit prin Lege, cota actuala 1/1 1) POPA ION 2) PATRASCU ANA 3) POPA GHEORGHE 4) POPA AURE 5) L POPA ION	A1.1, A1.2, A1.3

C. Partea III. SARCINI .

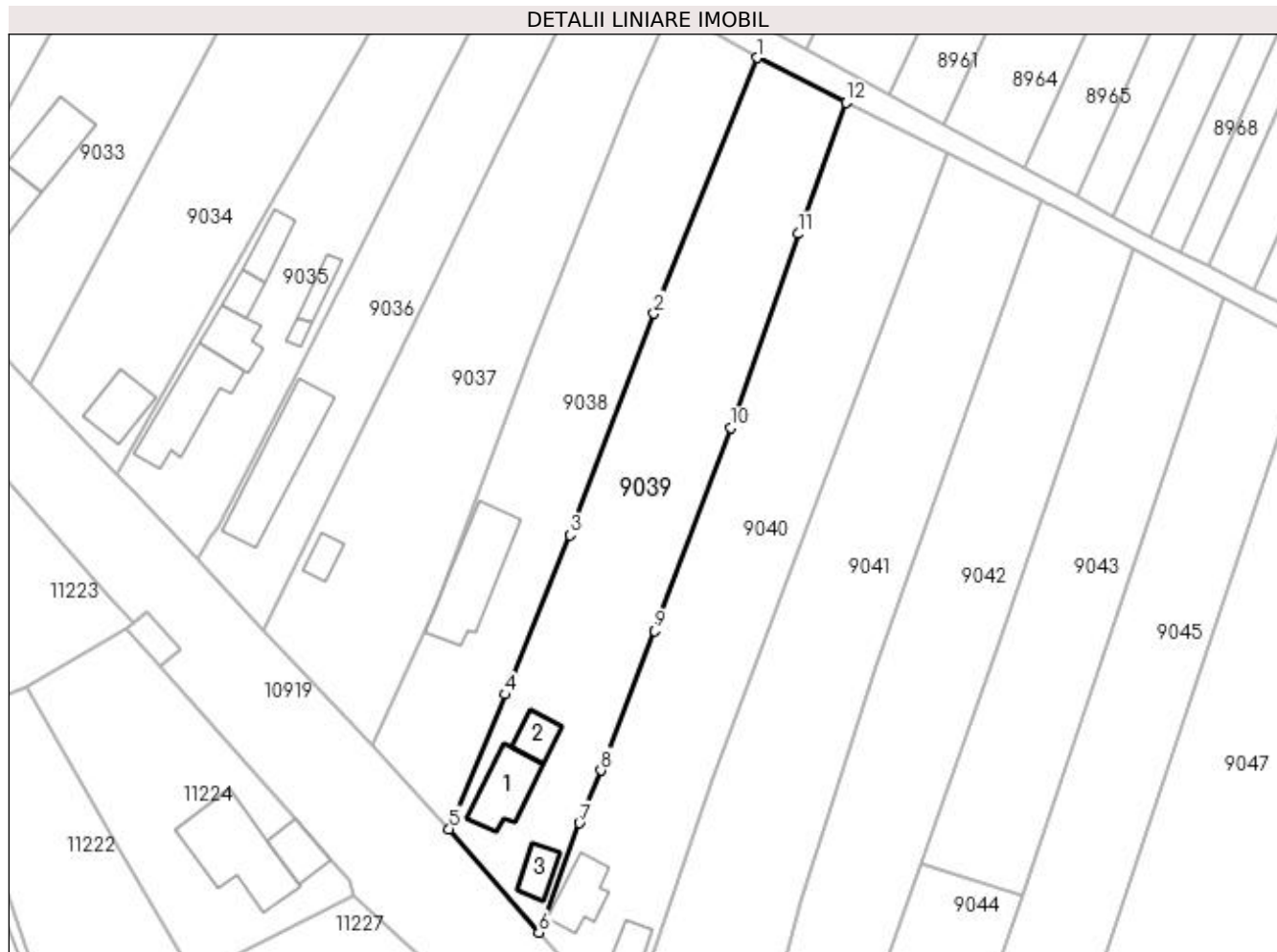
Inscrieri privind dezmembramintele dreptului de proprietate, drepturi reale de garanție și sarcini	Referințe
NU SUNT	

Anexa Nr. 1 La Partea I

Teren

Nr cadastral	Suprafața (mp)*	Observații / Referințe
	Din acte: 2.400 Masurata: 2.183	

* Suprafața este determinată în planul de proiecție Stereo 70.



Date referitoare la teren

Crt	Categorie folosință	Intra vilan	Suprafața (mp)	Tarla	Parcelă	Nr. topo	Observații / Referințe
1	curți constructii	DA	1.000	212	14	-	
2	vie	DA	1.183	212	60	-	

Date referitoare la construcții

Crt	Număr	Destinație construcție	Supraf. (mp)	Situație juridică	Observații / Referințe
A1.1		construcții de locuințe	Din acte: 0 Masurata: 80	Cu acte	Nr. niveluri:2; S. construita la sol:80 mp; S. construita desfasurata:80 mp; C1-LOCUINTA+BECI
A1.2		construcții anexa	Din acte: 0 Masurata: 35	Cu acte	Nr. niveluri:1; S. construita la sol:35 mp; S. construita desfasurata:35 mp; C2-ANEXA
A1.3		construcții anexa	Din acte: 0 Masurata: 34	Cu acte	Nr. niveluri:1; S. construita la sol:34 mp; S. construita desfasurata:34 mp; C3-ANEXA

Lungime Segmente

1) Valorile lungimilor segmentelor sunt obținute din proiecție în plan.

Punct început	X / Y	Punct sfârșit	X / Y	Lungime segment (** (m)

Punct început	X / Y	Punct sfârșit	X / Y	Lungime segment (** (m)
1	356.398,257 290.980,406	2	356.382,673 290.941,822	41.612
2	356.382,673 290.941,822	3	356.369,959 290.908,368	35.788
3	356.369,959 290.908,368	4	356.360,177 290.884,308	25.973
4	356.360,177 290.884,308	5	356.351,766 290.863,989	21.991
5	356.351,766 290.863,989	6	356.365,285 290.848,373	20.655
6	356.365,285 290.848,373	7	356.371,429 290.864,885	17.618
7	356.371,429 290.864,885	8	356.374,684 290.872,831	8.587
8	356.374,684 290.872,831	9	356.382,786 290.893,896	22.569
9	356.382,786 290.893,896	10	356.394,283 290.924,529	32.719
10	356.394,283 290.924,529	11	356.404,468 290.953,85	31.04
11	356.404,468 290.953,85	12	356.411,698 290.973,691	21.117
12	356.411,698 290.973,691	1	356.398,257 290.980,406	15.025

** Lungimile segmentelor sunt determinate în planul de proiecție Stereo 70 și sunt rotunjite la 1 milimetru.

*** Distanța dintre puncte este formată din segmente cumulate ce sunt mai mici decât valoarea 1 milimetru.

**DATE DESPRE IMOBILUL NR. 9040**

Oficiul de Cadastru și Publicitate Imobiliară DOLJ
Biroul de Cadastru și Publicitate Imobiliară Craiova

A. Partea I. Descrierea imobilului

TEREN Intravilan

Adresa: Loc. Motatei, Str Sfantul Nicolae, Nr. 74 T212 P15,61,62, Jud. Dolj, T212, P15,61,62

Nr. Crt	Nr cadastral Nr. topografic	Suprafața* (mp)	Observații / Referințe
A1		Din acte: 2.400 Masurata: 2.265	Sector cadastral:14 Teren neimprejmut;

Construcții

Crt	Nr cadastral Nr. topografic	Adresa	Observații / Referințe
A1.1		Loc. Motatei, Str Sfantul Nicolae, Jud. Dolj	Nr. niveluri:1; S. construita la sol:62 mp; S. construita desfasurata:62 mp; C1- LOCUINTA
A1.2		Loc. Motatei, Str Sfantul Nicolae, Jud. Dolj	Nr. niveluri:1; S. construita la sol:38 mp; S. construita desfasurata:38 mp; C2-ANEXA

B. Partea II. Proprietari și acte

Inscrieri privitoare la dreptul de proprietate și alte drepturi reale		Referințe
/		
Act Administrativ nr. TDP 3090/59421, din 12/03/1997 emis de CJ DOLJ;		
B1	Intabulare, drept de PROPRIETATE, dobandit prin Reconstituire, cota actuala 1/1 1) STOICA GHEORGHE	A1
Act Normativ nr. LEGEA 7, din 13/03/1996 emis de PARLAMENTUL ROMANIEI ((ART 12 ALIN14 ART37 ALIN 37));		
B2	Intabulare, drept de PROPRIETATE, dobandit prin Lege, cota actuala 1/1 1) STOICA GHEORGHE	A1.1, A1.2

C. Partea III. SARCINI .

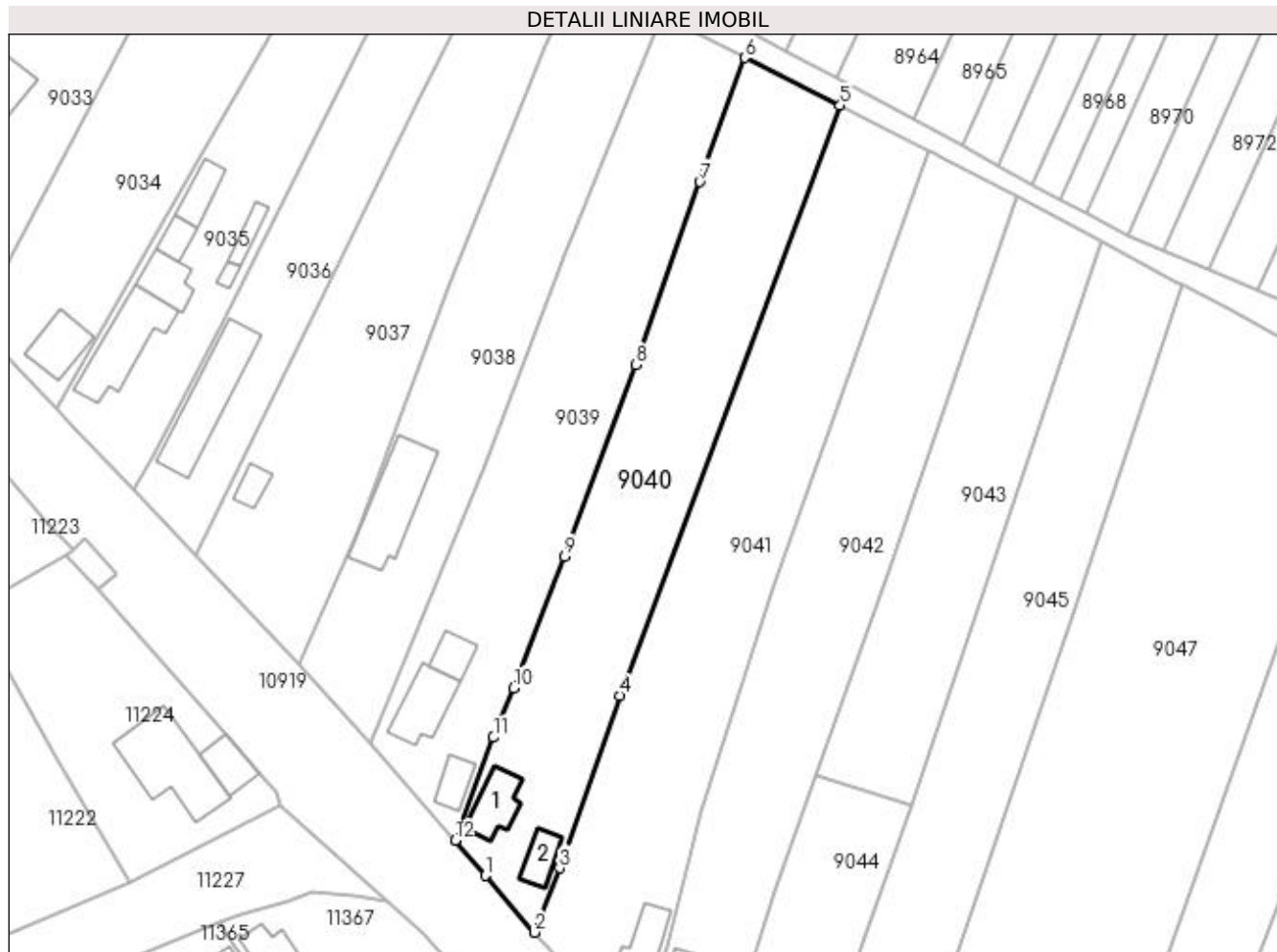
Inscrieri privind dezmembramintele dreptului de proprietate, drepturi reale de garanție și sarcini	Referințe
NU SUNT	

Anexa Nr. 1 La Partea I

Teren

Nr cadastral	Suprafața (mp)*	Observații / Referințe
	Din acte: 2.400 Masurata: 2.265	

* Suprafața este determinată în planul de proiecție Stereo 70.



Date referitoare la teren

Crt	Categorie folosință	Intra vilan	Suprafața (mp)	Tarla	Parcelă	Nr. topo	Observații / Referințe
1	curți constructii	DA	1.000	212	15	-	
2	arabil	DA	900	212	61	-	
3	vie	DA	365	212	62	-	

Date referitoare la construcții

Crt	Număr	Destinație construcție	Supraf. (mp)	Situație juridică	Observații / Referințe
A1.1		construcții de locuințe	Din acte: 0 Masurata: 62	Cu acte	Nr. niveluri:1; S. construita la sol:62 mp; S. construita desfasurata:62 mp; C1- LOCUINTA
A1.2		construcții anexa	Din acte: 0 Masurata: 38	Cu acte	Nr. niveluri:1; S. construita la sol:38 mp; S. construita desfasurata:38 mp; C2-ANEXA

Lungime Segmente

1) Valorile lungimilor segmentelor sunt obținute din proiecție în plan.

Punct început	X / Y	Punct sfârșit	X / Y	Lungime segment (** (m)
1	356.370,134 290.842,772	2	356.378,025 290.833,692	12.03

Punct început	X / Y	Punct sfârșit	X / Y	Lungime segment (** (m)
2	356.378,025 290.833,692	3	356.382,046 290.843,969	11.036
3	356.382,046 290.843,969	4	356.391,606 290.871,584	29.223
4	356.391,606 290.871,584	5	356.426,951 290.966,052	100.864
5	356.426,951 290.966,052	6	356.411,698 290.973,691	17.059
6	356.411,698 290.973,691	7	356.404,468 290.953,85	21.117
7	356.404,468 290.953,85	8	356.394,283 290.924,529	31.04
8	356.394,283 290.924,529	9	356.382,786 290.893,896	32.719
9	356.382,786 290.893,896	10	356.374,684 290.872,831	22.569
10	356.374,684 290.872,831	11	356.371,429 290.864,885	8.587
11	356.371,429 290.864,885	12	356.365,285 290.848,373	17.618
12	356.365,285 290.848,373	1	356.370,134 290.842,772	7.408

** Lungimile segmentelor sunt determinate în planul de proiecție Stereo 70 și sunt rotunjite la 1 milimetru.

*** Distanța dintre puncte este formată din segmente cumulate ce sunt mai mici decât valoarea 1 milimetru.

**DATE DESPRE IMOBILUL NR. 9041**

Oficiul de Cadastru și Publicitate Imobiliară DOLJ
Biroul de Cadastru și Publicitate Imobiliară Craiova

A. Partea I. Descrierea imobilului

TEREN Intravilan

Adresa: Loc. Motatei, Str Sfantul Nicolae, Nr. 72, Jud. Dolj, T212, P16, 60

Nr. Crt	Nr cadastral Nr. topografic	Suprafața* (mp)	Observații / Referințe
A1		Din acte: 2.300 Masurata: 2.558	Sector cadastral:14 Teren neimprejmuit;

Construcții

Crt	Nr cadastral Nr. topografic	Adresa	Observații / Referințe
A1.1		Loc. Motatei, Str Sfantul Nicolae, Jud. Dolj	Nr. niveluri:2; S. construita la sol:78 mp; S. construita desfasurata:91 mp; C1-LOCUINTA+BECI

B. Partea II. Proprietari și acte

Inscrieri privitoare la dreptul de proprietate și alte drepturi reale		Referințe
/		
Act Administrativ nr. TDP 587-14986, din 21/02/1994 emis de CJ DOLJ;		
B1	Intabulare, drept de PROPRIETATE, dobandit prin Reconstituire, cota actuala 1/1 1) OPRAN PETRE, LIPSA CNP	A1
Act Normativ nr. LEGEA 7, din 13/03/1996 emis de PARLAMENTUL ROMANIEI ((ART 12 ALIN14 ART37 ALIN 37));		
B2	Intabulare, drept de PROPRIETATE, dobandit prin Lege, cota actuala 1/1 1) OPRAN PETRE, LIPSA CNP	A1.1

C. Partea III. SARCINI .

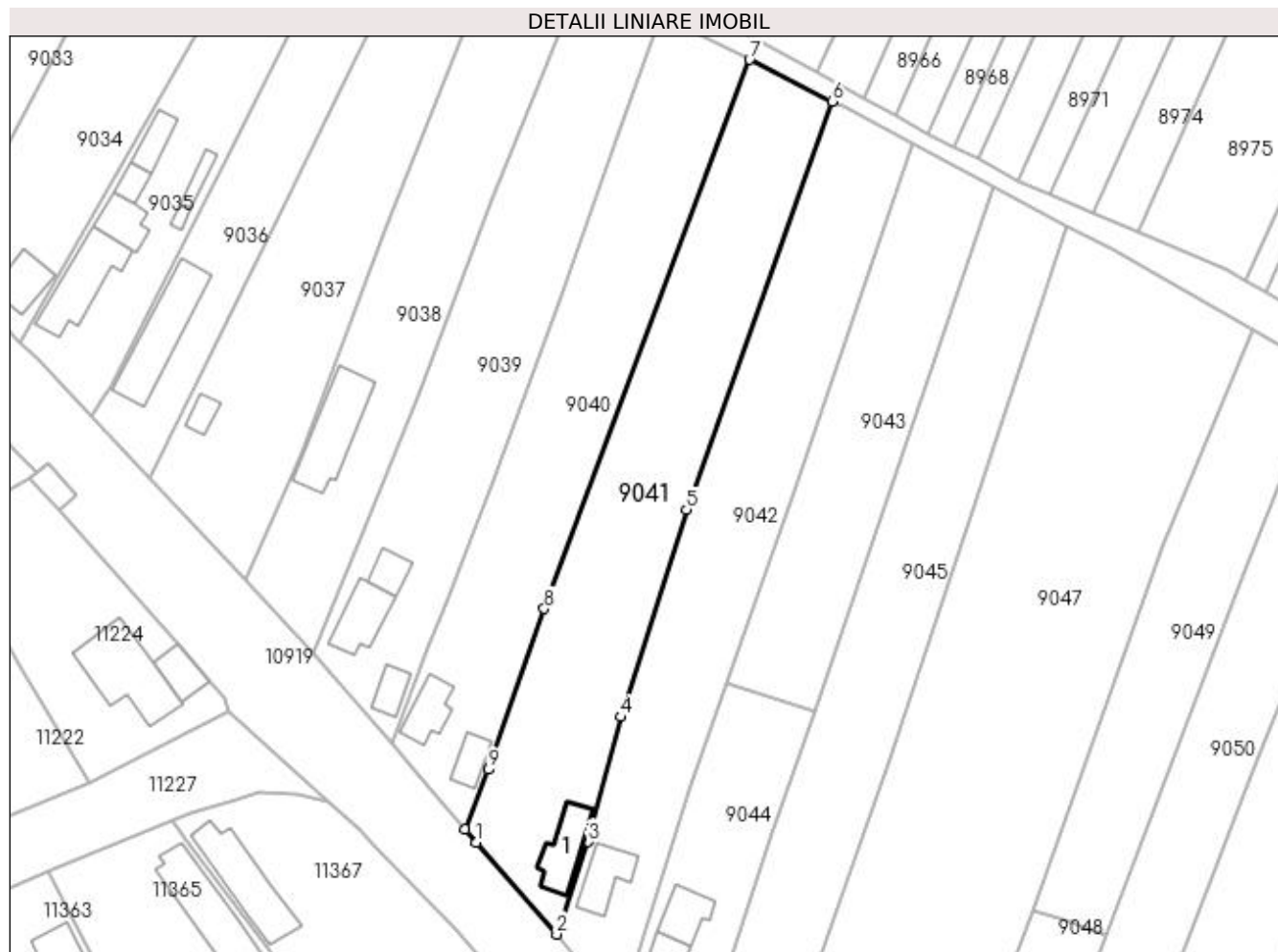
Inscrieri privind dezmembramintele dreptului de proprietate, drepturi reale de garanție și sarcini	Referințe
NU SUNT	

Anexa Nr. 1 La Partea I

Teren

Nr cadastral	Suprafața (mp)*	Observații / Referințe
	Din acte: 2.300	
	Masurata: 2.558	

* Suprafața este determinată în planul de proiecție Stereo 70.



Date referitoare la teren

Crt	Categorie folosință	Intra vilan	Suprafața (mp)	Tarla	Parcelă	Nr. topo	Observații / Referințe
1	arabil	DA	2.000	212	16	-	
2	arabil	DA	558	212	60	-	

Date referitoare la construcții

Crt	Număr	Destinație construcție	Supraf. (mp)	Situație juridică	Observații / Referințe
A1.1		construcții de locuințe	Din acte: 0 Masurata: 78	Cu acte	Nr. niveluri:2; S. construita la sol:78 mp; S. construita desfasurata:91 mp; C1-LOCUINTA+BECI

Lungime Segmente

1) Valorile lungimilor segmentelor sunt obținute din proiecție în plan.

Punct început	X / Y	Punct sfârșit	X / Y	Lungime segment (** (m)
1	356.379,968 290.831,455	2	356.393,745 290.815,602	21.003
2	356.393,745 290.815,602	3	356.399,176 290.831,521	16.82

Punct început	X / Y	Punct sfârșit	X / Y	Lungime segment (** (m)
3	356.399,176 290.831,521	4	356.404,731 290.852,985	22.171
4	356.404,731 290.852,985	5	356.416,107 290.888,649	37.434
5	356.416,107 290.888,649	6	356.441,113 290.958,906	74.574
6	356.441,113 290.958,906	7	356.426,951 290.966,052	15.863
7	356.426,951 290.966,052	8	356.391,606 290.871,584	100.864
8	356.391,606 290.871,584	9	356.382,046 290.843,969	29.223
9	356.382,046 290.843,969	10	356.378,025 290.833,692	11.036
10	356.378,025 290.833,692	1	356.379,968 290.831,455	2.963

** Lungimile segmentelor sunt determinate în planul de proiecție Stereo 70 și sunt rotunjite la 1 milimetru.

*** Distanța dintre puncte este formată din segmente cumulate ce sunt mai mici decât valoarea 1 milimetru.

**DATE DESPRE IMOBILUL NR. 9042**

Oficiul de Cadastru și Publicitate Imobiliară DOLJ
Biroul de Cadastru și Publicitate Imobiliară Craiova

A. Partea I. Descrierea imobilului

TEREN Intravilan

Adresa: Loc. Motatei, Str Sfantul Nicolae, Nr. 70 T212 P17, Jud. Dolj, T212, P17

Nr. Crt	Nr cadastral Nr. topografic	Suprafața* (mp)	Observații / Referințe
A1		2.400	Sector cadastral:14 Teren neimprejmut;

Construcții

Crt	Nr cadastral Nr. topografic	Adresa	Observații / Referințe
A1.1		Loc. Motatei, Str Sfantul Nicolae, Jud. Dolj	Nr. niveluri:1; S. construita la sol:69 mp; S. construita desfasurata:69 mp; C1-LOCUINTA

B. Partea II. Proprietari și acte

Inscrieri privitoare la dreptul de proprietate și alte drepturi reale	Referințe
/	
Act Administrativ nr. TDP 3421-44815, din 01/04/1997 emis de CJ DOLJ;	
B1	Intabulare, drept de PROPRIETATE, dobandit prin Reconstituire, cota actuala 1/1 1) ROȘU CONSTANTIN
Act Normativ nr. LEGEA 7, din 13/03/1996 emis de PARLAMENTUL ROMANIEI ((ART 12 ALIN14 ART37 ALIN 37));	
B2	Intabulare, drept de PROPRIETATE, dobandit prin Lege, cota actuala 1/1 1) ROȘU CONSTANTIN

C. Partea III. SARCINI .

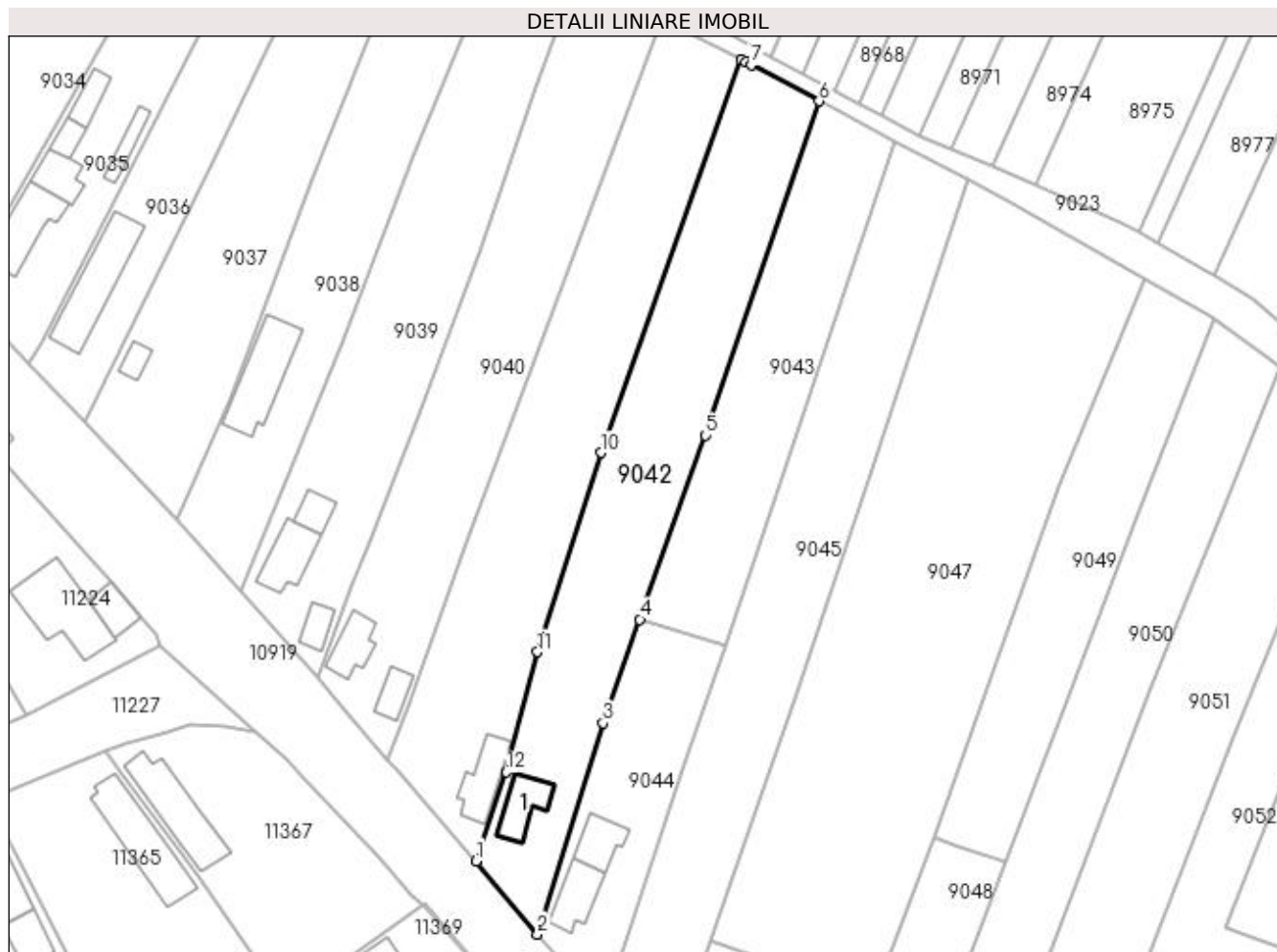
Inscrieri privind dezmembramintele dreptului de proprietate, drepturi reale de garanție și sarcini	Referințe
NU SUNT	

Anexa Nr. 1 La Partea I

Teren

Nr cadastral	Suprafața (mp)*	Observații / Referințe
	2.400	

* Suprafața este determinată în planul de proiecție Stereo 70.



Date referitoare la teren

Crt	Categorie folosință	Intra vilan	Suprafața (mp)	Tarla	Parcelă	Nr. topo	Observații / Referințe
1	curți construcții	DA	500	212	17	-	
2	vie	DA	1.900	212	17	-	

Date referitoare la construcții

Crt	Număr	Destinație construcție	Supraf. (mp)	Situație juridică	Observații / Referințe
A1.1		construcții de locuințe	Din acte: 0 Masurata: 69	Cu acte	Nr. niveluri:1; S. construita la sol:69 mp; S. construita desfasurata:69 mp; C1-LOCUINTA

Lungime Segmente

1) Valorile lungimilor segmentelor sunt obținute din proiecție în plan.

Punct început	X / Y	Punct sfârșit	X / Y	Lungime segment (** (m)
1	356.393,745 290.815,602	2	356.404,7 290.802,488	17.088
2	356.404,7 290.802,488	3	356.416,441 290.840,305	39.598
3	356.416,441 290.840,305	4	356.423,019 290.858,81	19.639

Punct început	X / Y	Punct sfârșit	X / Y	Lungime segment (** (m)
4	356.423,019 290.858,81	5	356.434,732 290.891,762	34.972
5	356.434,732 290.891,762	6	356.455,119 290.951,51	63.13
6	356.455,119 290.951,51	7	356.442,945 290.957,981	13.787
7	356.442,945 290.957,981	8	356.442,073 290.958,421	0.977
8	356.442,073 290.958,421	9	356.441,113 290.958,906	1.076
9	356.441,113 290.958,906	10	356.416,107 290.888,649	74.574
10	356.416,107 290.888,649	11	356.404,731 290.852,985	37.434
11	356.404,731 290.852,985	12	356.399,176 290.831,521	22.171
12	356.399,176 290.831,521	1	356.393,745 290.815,602	16.82

** Lungimile segmentelor sunt determinate în planul de proiecție Stereo 70 și sunt rotunjite la 1 milimetru.

*** Distanța dintre puncte este formată din segmente cumulate ce sunt mai mici decât valoarea 1 milimetru.

**DATE DESPRE IMOBILUL NR. 9043**

Oficiul de Cadastru și Publicitate Imobiliară DOLJ
Biroul de Cadastru și Publicitate Imobiliară Craiova

A. Partea I. Descrierea imobilului

TEREN Intravilan

Adresa: Loc. Motatei, Jud. Dolj, T212, P18

Nr. Crt	Nr cadastral Nr. topografic	Suprafața* (mp)	Observații / Referințe
A1		1.500	Sector cadastral:14 Teren neimprejmuț;

B. Partea II. Proprietari și acte

Inscrieri privitoare la dreptul de proprietate și alte drepturi reale		Referințe
/		
Act Administrativ nr. TDP 962-48636, din 18/10/1994 emis de CJSPT DOLJ (CERT DECES NR 869071/22-04-1997);		
B1	Intabulare, drept de PROPRIETATE, dobandit prin Reconstituire, cota actuala 1/1 1) ICU GHEORGHE DEFUNCT:Da 2) DUMITRESCU VASILICA 3) GIRD FLOAREA	A1

C. Partea III. SARCINI .

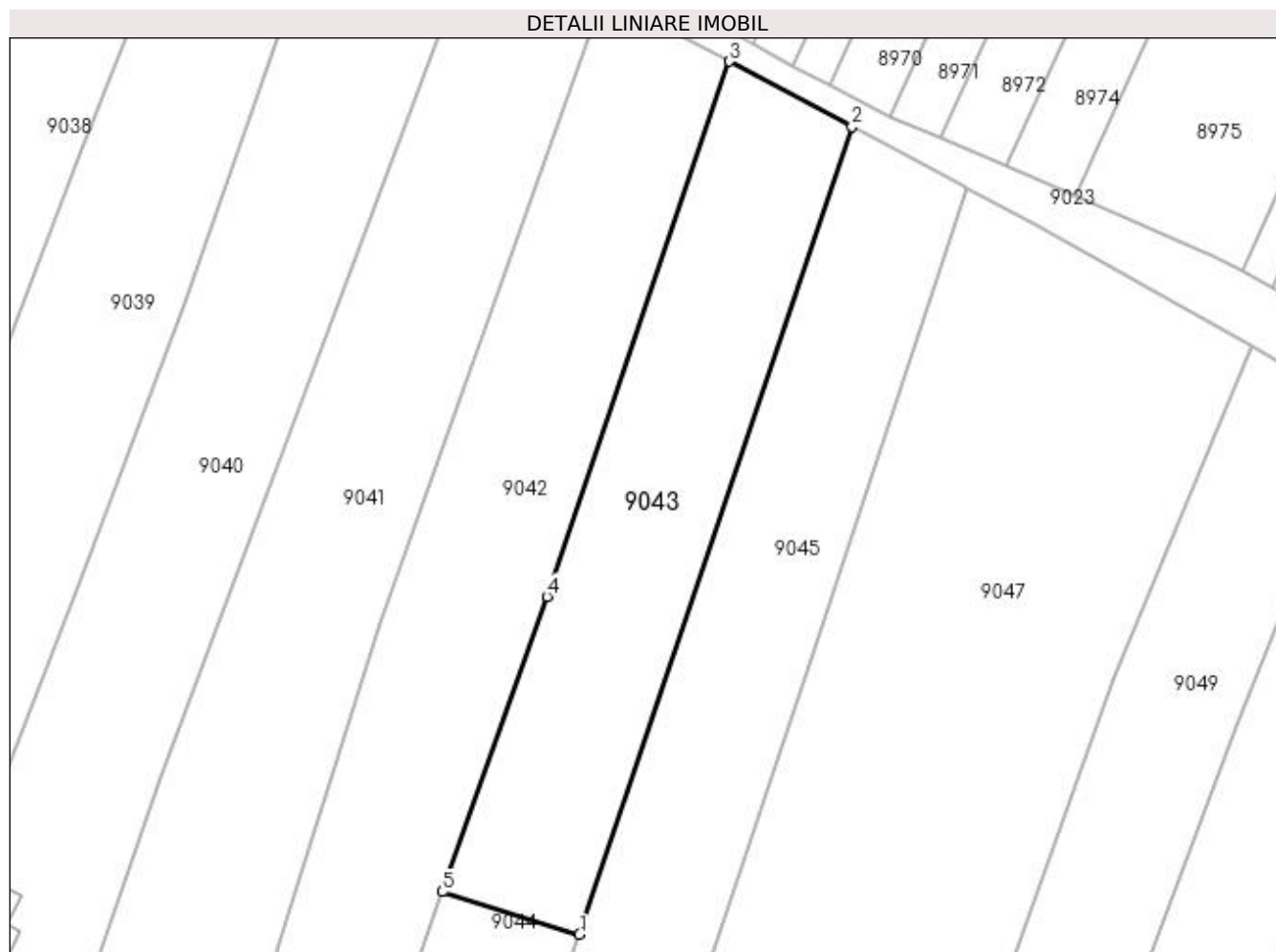
Inscrieri privind dezmembramintele dreptului de proprietate, drepturi reale de garanție și sarcini	Referințe
NU SUNT	

Anexa Nr. 1 La Partea I

Teren

Nr cadastral	Suprafața (mp)*	Observații / Referințe
	1.500	

* Suprafața este determinată în planul de proiecție Stereo 70.



Date referitoare la teren

Crt	Categorie folosință	Intra vilan	Suprafața (mp)	Tarla	Parcelă	Nr. topo	Observații / Referințe
1	arabil	DA	1.500	212	18	-	

Lungime Segmente

1) Valorile lungimilor segmentelor sunt obținute din proiecție în plan.

Punct început	X / Y	Punct sfârșit	X / Y	Lungime segment (** (m)
1	356.438,345 290.854,052	2	356.468,794 290.944,24	95.189
2	356.468,794 290.944,24	3	356.455,119 290.951,51	15.487
3	356.455,119 290.951,51	4	356.434,732 290.891,762	63.13
4	356.434,732 290.891,762	5	356.423,019 290.858,81	34.972
5	356.423,019 290.858,81	1	356.438,345 290.854,052	16.048

**** Lungimile segmentelor sunt determinate în planul de proiecție Stereo 70 și sunt rotunjite la 1 milimetru.**

***** Distanța dintre puncte este formată din segmente cumulate ce sunt mai mici decât valoarea 1 milimetru.**

**DATE DESPRE IMOBILUL NR. 9044**

Oficiul de Cadastru și Publicitate Imobiliară DOLJ
Biroul de Cadastru și Publicitate Imobiliară Craiova

A. Partea I. Descrierea imobilului

TEREN Intravilan

Adresa: Loc. Motatei, Str Sfantul Nicolae, Nr. 68 T212 P19, Jud. Dolj, T212, P19

Nr. Crt	Nr cadastral Nr. topografic	Suprafața* (mp)	Observații / Referințe
A1		1.000	Sector cadastral:14 Teren neimprijmit;

Construcții

Crt	Nr cadastral Nr. topografic	Adresa	Observații / Referințe
A1.1		Loc. Motatei, Str Sfantul Nicolae, Jud. Dolj	Nr. niveluri:2; S. construita la sol:70 mp; S. construita desfasurata:87 mp; C1-LOCUNTA+BECI
A1.2		Loc. Motatei, Str Sfantul Nicolae, Jud. Dolj	Nr. niveluri:1; S. construita la sol:59 mp; S. construita desfasurata:59 mp; C2-ANEXA

B. Partea II. Proprietari și acte

Inscrieri privitoare la dreptul de proprietate și alte drepturi reale		Referințe
/		
Act Notarial nr. CM NR. 243, din 13/03/2006 emis de NP STOENESCU FLOREA (TDP NR. 3461-44815/01-04-1997; CERTIFICAT DE NOTORietate NR. 5825/14-12-2012);		
B1	Intabulare, drept de PROPRIETATE, dobandit prin Reconstituire, cota actuala 1/1 1) URSESCU IONELA	A1
Act Normativ nr. LEGEA 7, din 13/03/1996 emis de PARLAMENTUL ROMANIEI ((ART 12 ALIN14 ART37 ALIN 37));		
B2	Intabulare, drept de PROPRIETATE, dobandit prin Lege, cota actuala 1/1 1) URSESCU IONELA	A1.1, A1.2

C. Partea III. SARCINI .

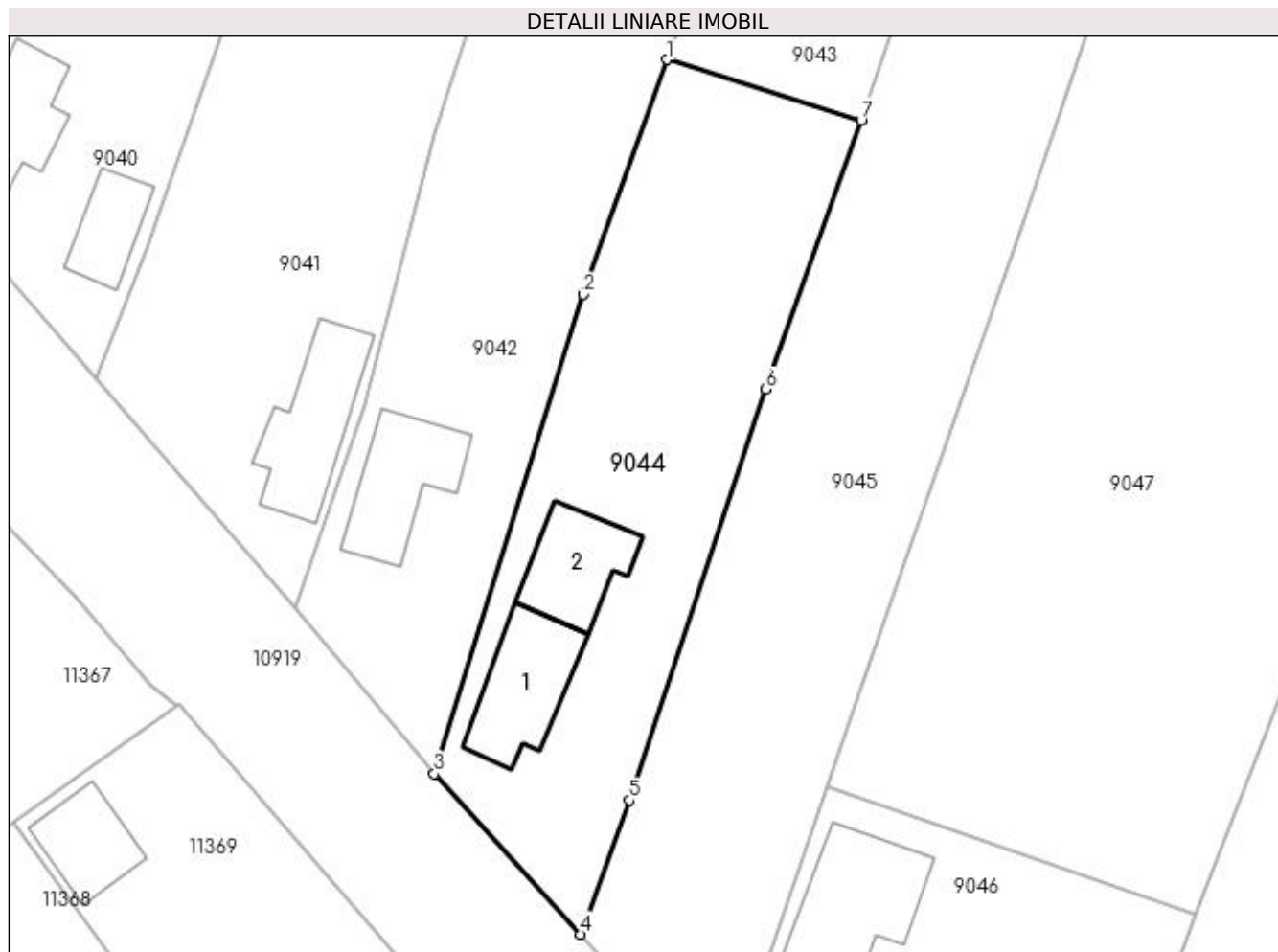
Inscrieri privind dezmembramintele dreptului de proprietate, drepturi reale de garanție și sarcini	Referințe
NU SUNT	

Anexa Nr. 1 La Partea I

Teren

Nr cadastral	Suprafața (mp)*	Observații / Referințe
	1.000	

* Suprafața este determinată în planul de proiecție Stereo 70.



Date referitoare la teren

Crt	Categorie folosință	Intra vilan	Suprafața (mp)	Tarla	Parcelă	Nr. topo	Observații / Referințe
1	curți constructii	DA	1.000	212	19	-	

Date referitoare la construcții

Crt	Număr	Destinație construcție	Supraf. (mp)	Situație juridică	Observații / Referințe
A1.1		construcții de locuințe	Din acte: 0 Masurata: 70	Cu acte	Nr. niveluri:2; S. construita la sol:70 mp; S. construita desfasurata:87 mp; C1-LOCUNTA+BECI
A1.2		construcții anexa	Din acte: 0 Masurata: 59	Cu acte	Nr. niveluri:1; S. construita la sol:59 mp; S. construita desfasurata:59 mp; C2-ANEXA

Lungime Segmente

1) Valorile lungimilor segmentelor sunt obținute din proiecție în plan.

Punct început	X / Y	Punct sfârșit	X / Y	Lungime segment (** (m)
1	356.423,019 290.858,81	2	356.416,441 290.840,305	19.639
2	356.416,441 290.840,305	3	356.404,7 290.802,488	39.598

Punct început	X / Y	Punct sfârșit	X / Y	Lungime segment (** (m)
3	356.404,7 290.802,488	4	356.416,259 290.789,851	17.126
4	356.416,259 290.789,851	5	356.420,084 290.800,42	11.24
5	356.420,084 290.800,42	6	356.430,837 290.832,83	34.147
6	356.430,837 290.832,83	7	356.438,345 290.854,052	22.511
7	356.438,345 290.854,052	1	356.423,019 290.858,81	16.048

** Lungimile segmentelor sunt determinate în planul de proiecție Stereo 70 și sunt rotunjite la 1 milimetru.

*** Distanța dintre puncte este formată din segmente cumulate ce sunt mai mici decât valoarea 1 milimetru.

**DATE DESPRE IMOBILUL NR. 9045**

Oficiul de Cadastru și Publicitate Imobiliară DOLJ
Biroul de Cadastru și Publicitate Imobiliară Craiova

A. Partea I. Descrierea imobilului

TEREN Intravilan

Adresa: Loc. Motatei, Jud. Dolj, T212, P20

Nr. Crt	Nr cadastral Nr. topografic	Suprafața* (mp)	Observații / Referințe
A1		2.423	Sector cadastral:14 Teren neimprejmuit;

B. Partea II. Proprietari și acte

Inscrieri privitoare la dreptul de proprietate și alte drepturi reale	Referințe
/	
Act Administrativ nr. TDP 3791-48431, din 07/07/1997 emis de CJ DOLJ;	
B1	A1
Intabulare, drept de PROPRIETATE, dobândit prin Reconstituire, cota actuala 1/1 1) STOENICĂ NICOLAE	

C. Partea III. SARCINI .

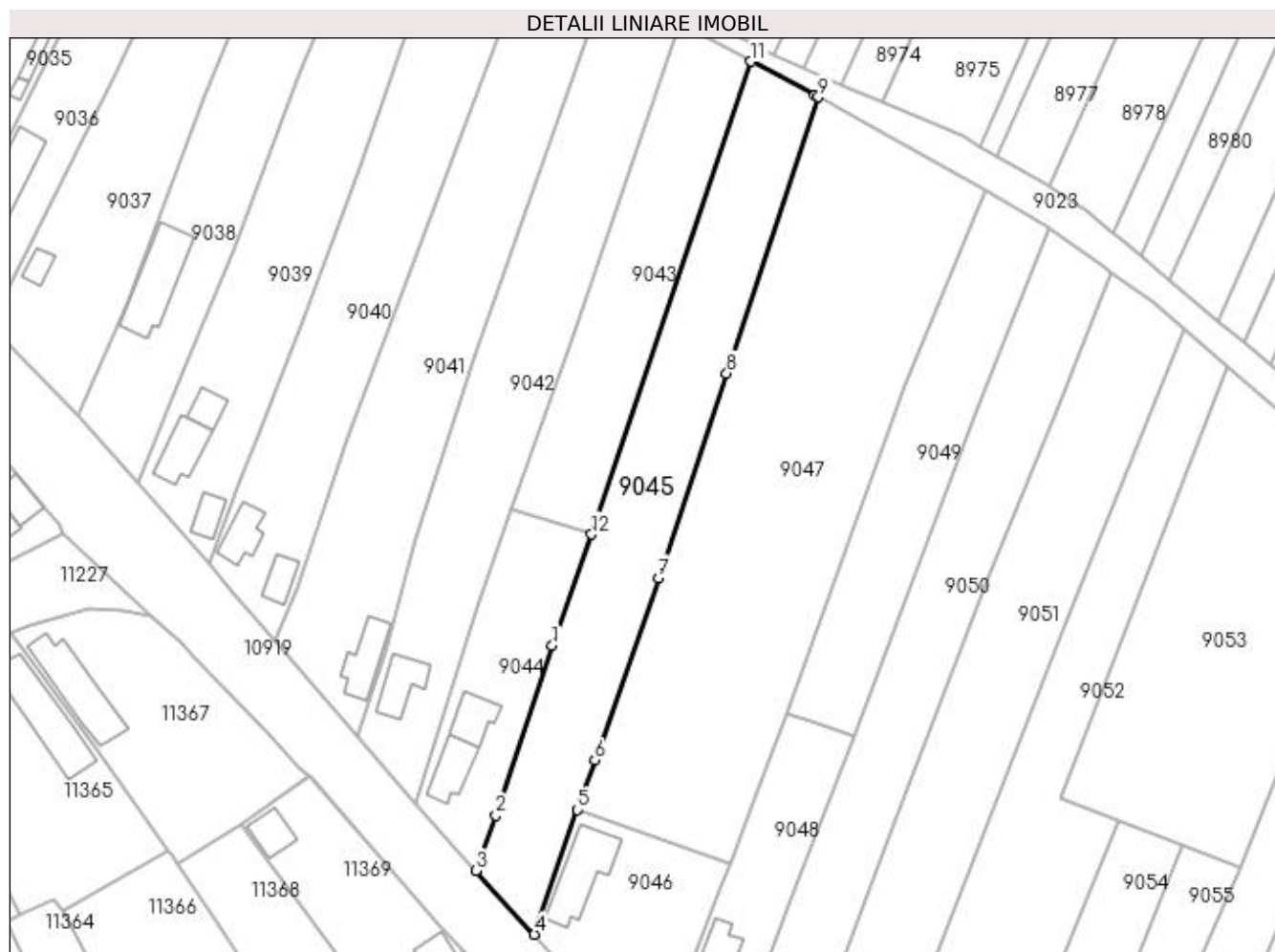
Inscrieri privind dezmembramintele dreptului de proprietate, drepturi reale de garanție și sarcini	Referințe
NU SUNT	

Anexa Nr. 1 La Partea I

Teren

Nr cadastral	Suprafața (mp)*	Observații / Referințe
	2.423	

* Suprafața este determinată în planul de proiecție Stereo 70.



Date referitoare la teren

Crt	Categorie folosință	Intra vilan	Suprafața (mp)	Tarla	Parcelă	Nr. topo	Observații / Referințe
1	vie	DA	2.423	212	20	-	

Lungime Segmente

1) Valorile lungimilor segmentelor sunt obținute din proiecție în plan.

Punct început	X / Y	Punct sfârșit	X / Y	Lungime segment (** (m)
1	356.430,837 290.832,83	2	356.420,084 290.800,42	34.147
2	356.420,084 290.800,42	3	356.416,259 290.789,851	11.24
3	356.416,259 290.789,851	4	356.427,457 290.777,736	16.498
4	356.427,457 290.777,736	5	356.435,686 290.801,501	25.149
5	356.435,686 290.801,501	6	356.438,962 290.810,96	10.01

Punct început	X / Y	Punct sfârșit	X / Y	Lungime segment (** (m)
6	356.438,962 290.810,96	7	356.451,124 290.845,768	36.872
7	356.451,124 290.845,768	8	356.464,149 290.884,747	41.098
8	356.464,149 290.884,747	9	356.481,63 290.937,424	55.502
9	356.481,63 290.937,424	10	356.480,961 290.937,773	0.755
10	356.480,961 290.937,773	11	356.468,794 290.944,24	13.779
11	356.468,794 290.944,24	12	356.438,345 290.854,052	95.189
12	356.438,345 290.854,052	1	356.430,837 290.832,83	22.511

** Lungimile segmentelor sunt determinate în planul de proiecție Stereo 70 și sunt rotunjite la 1 milimetru.

*** Distanța dintre puncte este formată din segmente cumulate ce sunt mai mici decât valoarea 1 milimetru.

**DATE DESPRE IMOBILUL NR. 9046**

Oficiul de Cadastru și Publicitate Imobiliară DOLJ
Biroul de Cadastru și Publicitate Imobiliară Craiova

A. Partea I. Descrierea imobilului

TEREN Intravilan

Adresa: Loc. Motatei, Str Sfantul Nicolae, Nr. 66 T212 P22, Jud. Dolj, T212, P22

Nr. Crt	Nr cadastral Nr. topografic	Suprafața* (mp)	Observații / Referințe
A1		1.000	Sector cadastral:14 Teren neimprijmit;

Construcții

Crt	Nr cadastral Nr. topografic	Adresa	Observații / Referințe
A1.1		Loc. Motatei, Str Sfantul Nicolae, Jud. Dolj	Nr. niveluri:2; S. construita la sol:133 mp; S. construita desfasurata:150 mp; C1-LOCUINTA+BECI
A1.2		Loc. Motatei, Str Sfantul Nicolae, Jud. Dolj	Nr. niveluri:1; S. construita la sol:33 mp; S. construita desfasurata:33 mp; C2-ANEXA

B. Partea II. Proprietari și acte

Inscrieri privitoare la dreptul de proprietate și alte drepturi reale		Referințe
/		
Act Administrativ nr. TDP 2441-43721, din 09/08/1996 emis de CJ DOLJ;		
B1	Intabulare, drept de PROPRIETATE, dobandit prin Reconstituire, cota actuala 1/1 1) DOBRE TEODOR	A1
Act Normativ nr. LEGEA 7, din 13/03/1996 emis de PARLAMENTUL ROMANIEI ((ART 12 ALIN14 ART37 ALIN 37));		
B2	Intabulare, drept de PROPRIETATE, dobandit prin Lege, cota actuala 1/1 1) DOBRE TEODOR	A1.1, A1.2

C. Partea III. SARCINI .

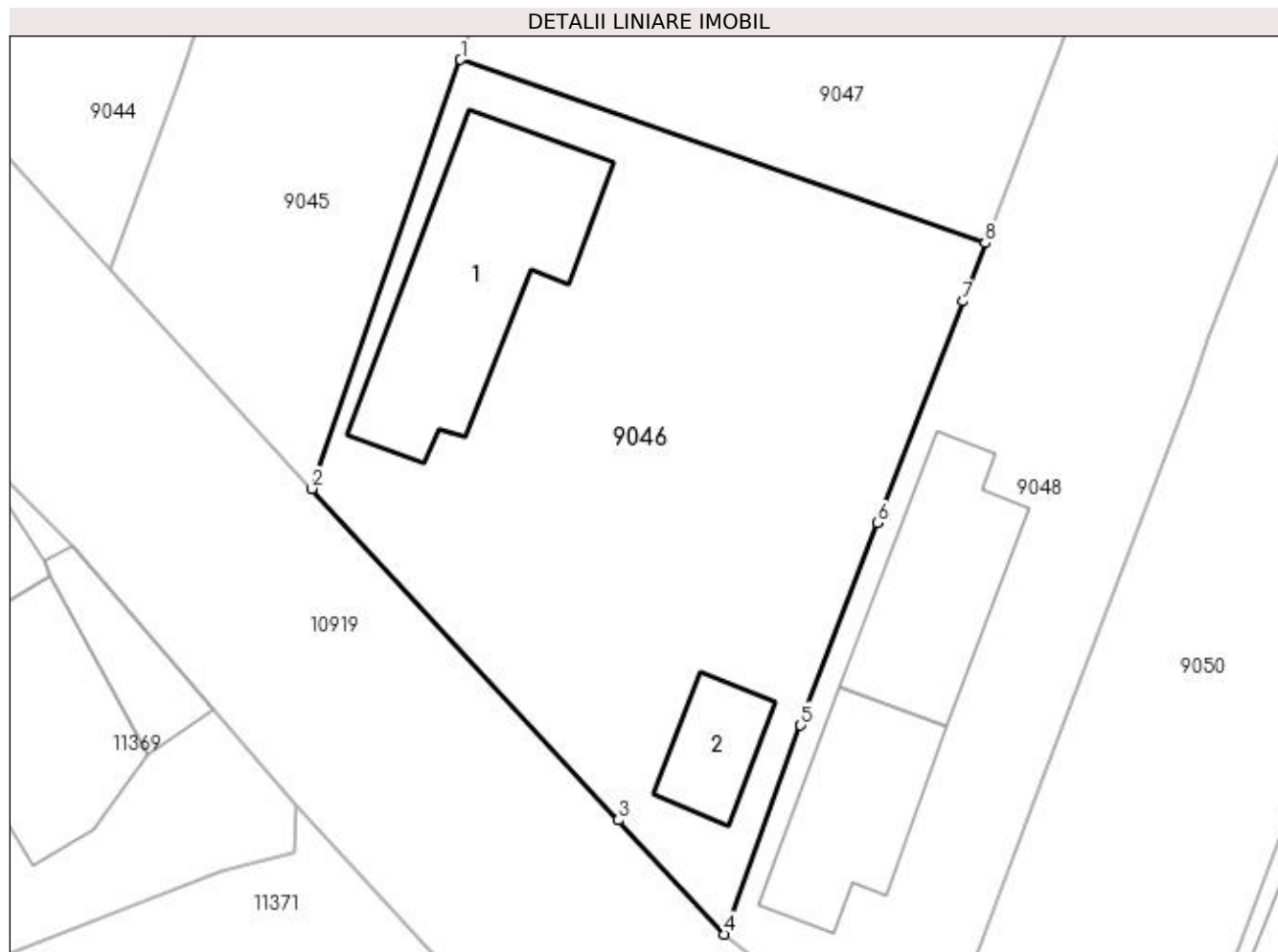
Inscrieri privind dezmembramintele dreptului de proprietate, drepturi reale de garanție și sarcini	Referințe
NU SUNT	

Anexa Nr. 1 La Partea I

Teren

Nr cadastral	Suprafața (mp)*	Observații / Referințe
	1.000	

* Suprafața este determinată în planul de proiecție Stereo 70.



Date referitoare la teren

Crt	Categorie folosință	Intravilan	Suprafața (mp)	Tarla	Parcelă	Nr. topo	Observații / Referințe
1	curți constructii	DA	1.000	212	22	-	

Date referitoare la construcții

Crt	Număr	Destinație construcție	Supraf. (mp)	Situație juridică	Observații / Referințe
A1.1		construcții de locuințe	Din acte: 0 Masurata: 133	Cu acte	Nr. niveluri:2; S. construita la sol:133 mp; S. construita desfasurata:150 mp; C1-LOCUINTA+BECI
A1.2		construcții anexa	Din acte: 0 Masurata: 33	Cu acte	Nr. niveluri:1; S. construita la sol:33 mp; S. construita desfasurata:33 mp; C2-ANEXA

Lungime Segmente

1) Valorile lungimilor segmentelor sunt obținute din proiecție în plan.

Punct început	X / Y	Punct sfârșit	X / Y	Lungime segment (** (m)
1	356.435,686 290.801,501	2	356.427,457 290.777,736	25.149
2	356.427,457 290.777,736	3	356.444,435 290.759,369	25.012

Punct început	X / Y	Punct sfârșit	X / Y	Lungime segment (** (m)
3	356.444,435 290.759,369	4	356.450,312 290.753,052	8.628
4	356.450,312 290.753,052	5	356.454,52 290.764,628	12.317
5	356.454,52 290.764,628	6	356.458,798 290.775,842	12.002
6	356.458,798 290.775,842	7	356.463,506 290.788,112	13.142
7	356.463,506 290.788,112	8	356.464,747 290.791,347	3.465
8	356.464,747 290.791,347	1	356.435,686 290.801,501	30.784

** Lungimile segmentelor sunt determinate în planul de proiecție Stereo 70 și sunt rotunjite la 1 milimetru.

*** Distanța dintre puncte este formată din segmente cumulate ce sunt mai mici decât valoarea 1 milimetru.

**DATE DESPRE IMOBILUL NR. 9047**

Oficiul de Cadastru și Publicitate Imobiliară DOLJ
Biroul de Cadastru și Publicitate Imobiliară Craiova

A. Partea I. Descrierea imobilului

TEREN Intravilan

Adresa: Loc. Motatei, Jud. Dolj, T212, P21

Nr. Crt	Nr cadastral Nr. topografic	Suprafața* (mp)	Observații / Referințe
A1		4.590	Sector cadastral:14 Teren neimprejmuit;

B. Partea II. Proprietari și acte

Inscrieri privitoare la dreptul de proprietate și alte drepturi reale		Referințe
/		
Act Administrativ nr. TDP 2518/45413, din 27/02/1997 emis de CJ DOLJ;		
B1	Intabulare, drept de PROPRIETATE, dobândit prin Reconstituire, cota actuala 1/1 1) BOBOC MARIA 2) BOBOC IONEL	A1

C. Partea III. SARCINI .

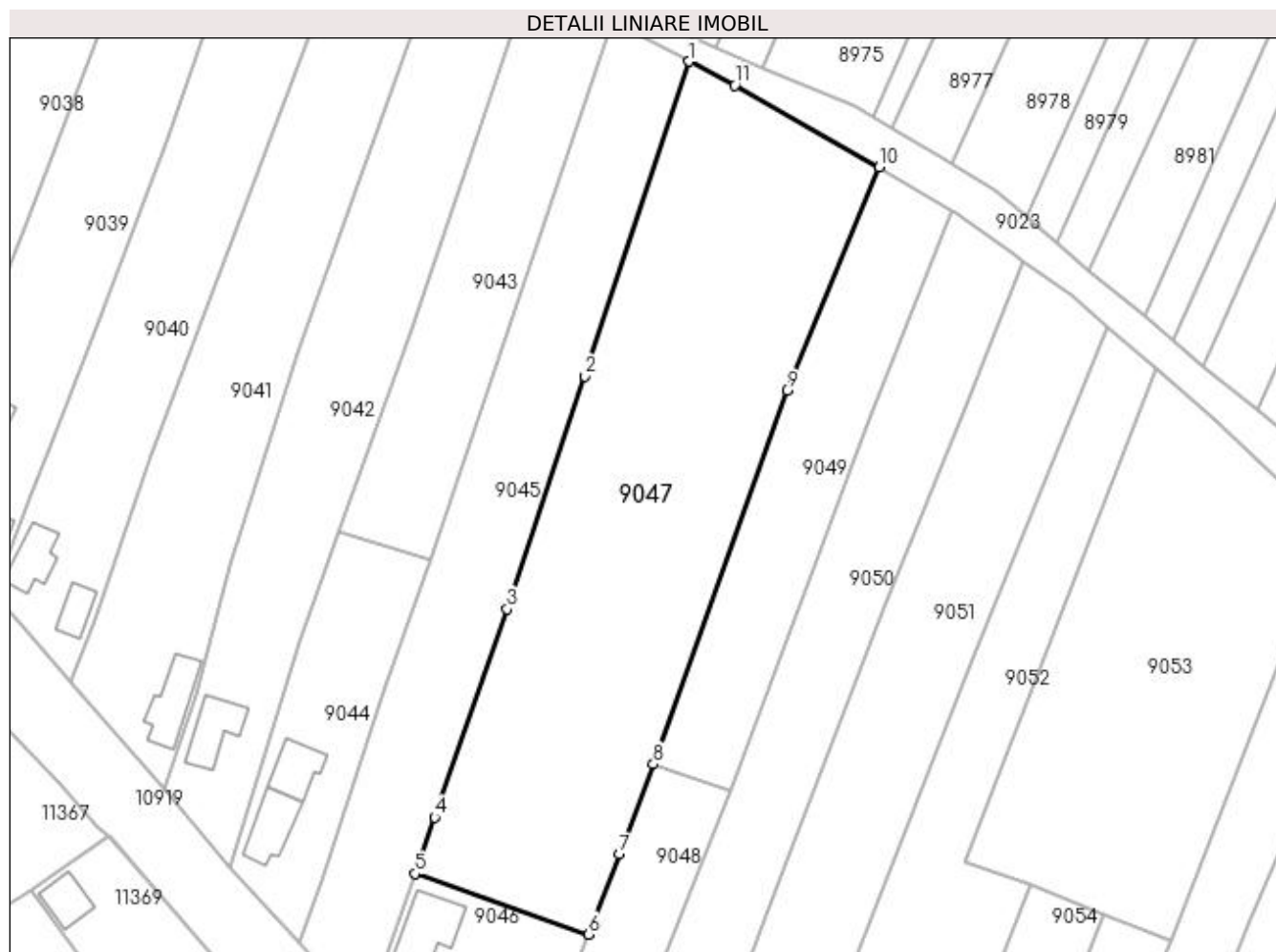
Inscrieri privind dezmembramintele dreptului de proprietate, drepturi reale de garanție și sarcini	Referințe
NU SUNT	

Anexa Nr. 1 La Partea I

Teren

Nr cadastral	Suprafața (mp)*	Observații / Referințe
	4.590	

* Suprafața este determinată în planul de proiecție Stereo 70.



Date referitoare la teren

Crt	Categorie folosință	Intra vilan	Suprafața (mp)	Tarla	Parcelă	Nr. topo	Observații / Referințe
1	arabil	DA	4.590	212	21	-	

Lungime Segmente

1) Valorile lungimilor segmentelor sunt obținute din proiecție în plan.

Punct început	X / Y	Punct sfârșit	X / Y	Lungime segment (** (m)
1	356.481,63 290.937,424	2	356.464,149 290.884,747	55.502
2	356.464,149 290.884,747	3	356.451,124 290.845,768	41.098
3	356.451,124 290.845,768	4	356.438,962 290.810,96	36.872
4	356.438,962 290.810,96	5	356.435,686 290.801,501	10.01
5	356.435,686 290.801,501	6	356.464,747 290.791,347	30.784

Punct început	X / Y	Punct sfârșit	X / Y	Lungime segment (** (m)
6	356.464,747 290.791,347	7	356.469,884 290.804,734	14.339
7	356.469,884 290.804,734	8	356.475,612 290.819,816	16.133
8	356.475,612 290.819,816	9	356.497,974 290.882,355	66.417
9	356.497,974 290.882,355	10	356.513,461 290.919,715	40.443
10	356.513,461 290.919,715	11	356.489,255 290.933,437	27.825
11	356.489,255 290.933,437	1	356.481,63 290.937,424	8.604

** Lungimile segmentelor sunt determinate în planul de proiecție Stereo 70 și sunt rotunjite la 1 milimetru.

*** Distanța dintre puncte este formată din segmente cumulate ce sunt mai mici decât valoarea 1 milimetru.

**DATE DESPRE IMOBILUL NR. 9048**

Oficiul de Cadastru și Publicitate Imobiliară DOLJ
Biroul de Cadastru și Publicitate Imobiliară Craiova

A. Partea I. Descrierea imobilului

TEREN Intravilan

Adresa: Loc. Motatei, Str Sfantul Nicolae, Nr. 64, Jud. Dolj, T212, P23

Nr. Crt	Nr cadastral Nr. topografic	Suprafața* (mp)	Observații / Referințe
A1	37665	1.000	Sector cadastral:14 Teren neimprijmit;

Construcții

Crt	Nr cadastral Nr. topografic	Adresa	Observații / Referințe
A1.1		Loc. Motatei, Str Sf. Nicolae, Nr. 64, Jud. Dolj, Tarlăua 212, Parcela 23	Nr. niveluri:1; S. construita la sol:77 mp; S. construita desfasurata:77 mp; Locuinta parter construita in anul 1968.
A1.2		Loc. Motatei, Str Sf. Nicolae, Nr. 64, Jud. Dolj, Tarlăua 212, Parcela 23	Nr. niveluri:1; S. construita la sol:90 mp; S. construita desfasurata:90 mp; Anexa parter construita in anul 1968.

B. Partea II. Proprietari și acte

Inscrieri privitoare la dreptul de proprietate și alte drepturi reale		Referințe
158044 / 25/06/2021		
Act Notarial nr. Certificat de mostenitor nr. 299, din 15/03/2021 emis de NP Stoenescu Florea (Incheiere rectificare nr. 19, act administrativ nr Titlu de proprietate nr. 1516-9619 din 17.04.1995, emis de Comisia Judeteana Dolj;act administrativ nr Adeverinta nr. 3673 din 18.06.2021, emis de Primaria Motatei;act administrativ nr Certificat fiscal nr. 3668 din 18.06.2021, emis de Primaria Motatei);		
B1	Intabulare, drept de PROPRIETATE, dobandit prin Succesiune, cota actuala 3/8 1) COJOCARU MIRCEA-FLORIAN-SORINEL <i>OBSERVATII: def. Cojocaru Gheorghe</i>	A1
B2	Intabulare, drept de PROPRIETATE, dobandit prin Succesiune, cota actuala 3/16 1) COJOCARU MIRCEA-FLORIAN-SORINEL	A1.1, A1.2
75946 / 27/04/2022		
Act Notarial nr. c donatie aut. nr. 810, din 27/04/2022 emis de Stoenescu Florea;		
B3	Intabulare, drept de PROPRIETATE, dobandit prin Conventie, cota actuala 5/8 1) COJOCARU MIRCEA-FLORIAN-SORINEL	A1
B4	Intabulare, drept de PROPRIETATE, dobandit prin Conventie, cota actuala 13/16 1) COJOCARU MIRCEA-FLORIAN-SORINEL	A1.1, A1.2

C. Partea III. SARCINI .

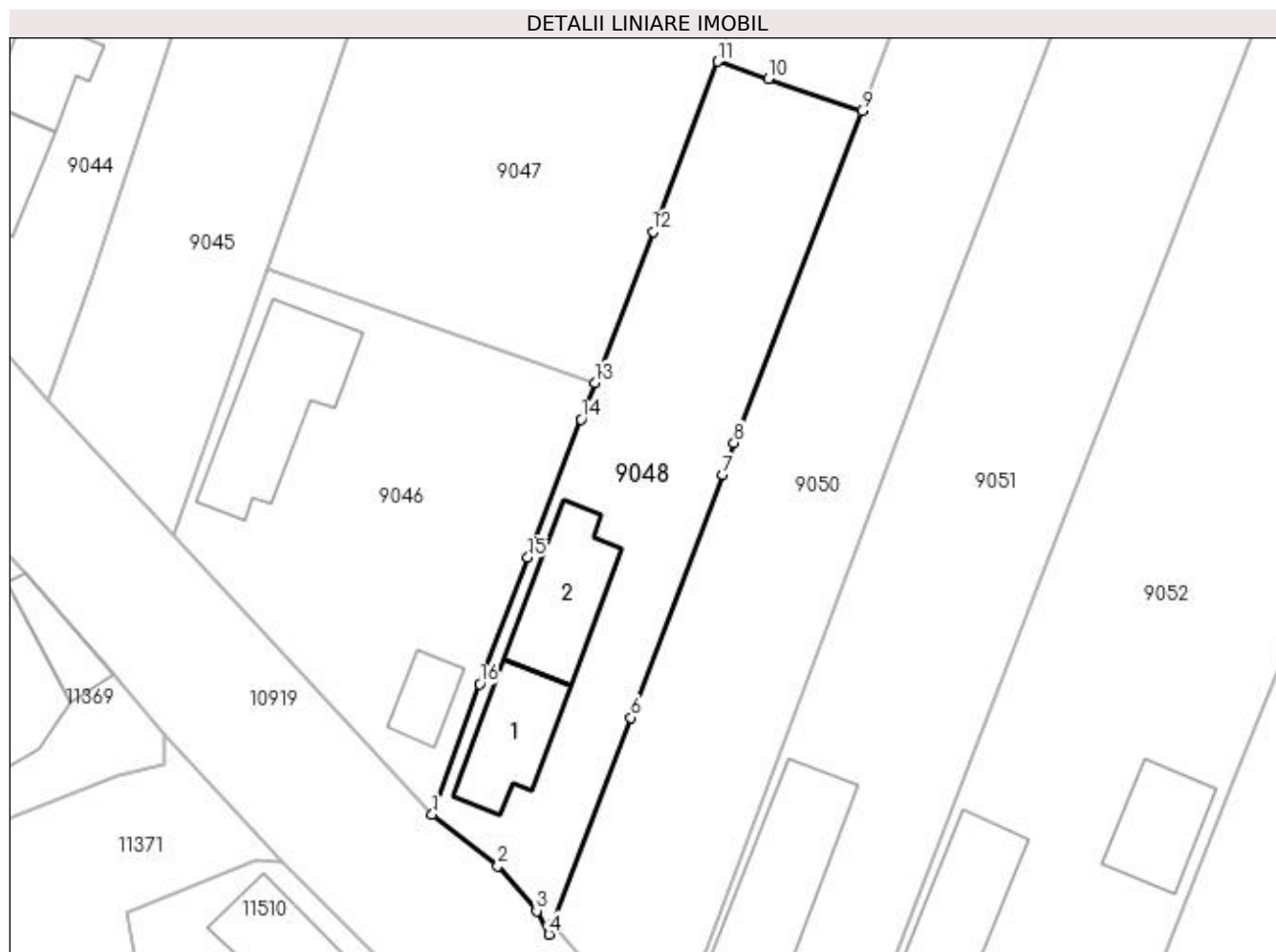
Inscrieri privind dezmembramintele dreptului de proprietate, drepturi reale de garanție și sarcini	Referințe
NU SUNT	

Anexa Nr. 1 La Partea I

Teren

Nr cadastral	Suprafața (mp)*	Observații / Referințe
37665	1.000	

* Suprafața este determinată în planul de proiecție Stereo 70.



Date referitoare la teren

Crt	Categorie folosință	Intra vilan	Suprafața (mp)	Tarla	Parcelă	Nr. topo	Observații / Referințe
1	curți constructii	DA	539	212	23	-	
2	arabil	DA	385	212	23	-	
3	vie	DA	76	212	23	-	

Date referitoare la construcții

Crt	Număr	Destinație construcție	Supraf. (mp)	Situație juridică	Observații / Referințe
A1.1		construcții de locuințe	77	Cu acte	Nr. niveluri:1; S. construita la sol:77 mp; S. construita desfasurata:77 mp; Locuinta parter construita in anul 1968.
A1.2		construcții anexa	90	Cu acte	Nr. niveluri:1; S. construita la sol:90 mp; S. construita desfasurata:90 mp; Anexa parter construita in anul 1968.

Lungime Segmente

1) Valorile lungimilor segmentelor sunt obținute din proiecție în plan.

Punct început	X / Y	Punct sfârșit	X / Y	Lungime segment (** (m))
1	356.450,312 290.753,052	2	356.456,147 290.748,516	7.391

Punct început	X / Y	Punct sfârșit	X / Y	Lungime segment (** (m)
2	356.456,147 290.748,516	3	356.459,569 290.744,53	5.253
3	356.459,569 290.744,53	4	356.460,654 290.742,448	2.348
4	356.460,654 290.742,448	5	356.461,006 290.743,38	0.996
5	356.461,006 290.743,38	6	356.467,909 290.761,65	19.531
6	356.467,909 290.761,65	7	356.476,1 290.783,167	23.023
7	356.476,1 290.783,167	8	356.477,075 290.786,036	3.03
8	356.477,075 290.786,036	9	356.488,428 290.815,434	31.514
9	356.488,428 290.815,434	10	356.480,101 290.818,282	8.801
10	356.480,101 290.818,282	11	356.475,612 290.819,816	4.744
11	356.475,612 290.819,816	12	356.469,884 290.804,734	16.133
12	356.469,884 290.804,734	13	356.464,747 290.791,347	14.339
13	356.464,747 290.791,347	14	356.463,506 290.788,112	3.465
14	356.463,506 290.788,112	15	356.458,798 290.775,842	13.142
15	356.458,798 290.775,842	16	356.454,52 290.764,628	12.002
16	356.454,52 290.764,628	1	356.450,312 290.753,052	12.317

** Lungimile segmentelor sunt determinate în planul de proiecție Stereo 70 și sunt rotunjite la 1 milimetru.

*** Distanța dintre puncte este formată din segmente cumulate ce sunt mai mici decât valoarea 1 milimetru.

**DATE DESPRE IMOBILUL NR. 9049**

Oficiul de Cadastru și Publicitate Imobiliară DOLJ
Biroul de Cadastru și Publicitate Imobiliară Craiova

A. Partea I. Descrierea imobilului

TEREN Intravilan

Adresa: Loc. Motatei, Jud. Dolj, T212, P56

Nr. Crt	Nr cadastral Nr. topografic	Suprafața* (mp)	Observații / Referințe
A1		1.500	Sector cadastral:14 Teren neimpregmuit;

B. Partea II. Proprietari și acte

Inscrieri privitoare la dreptul de proprietate și alte drepturi reale		Referințe
/		
Act Notarial nr. CM NR. 364, din 31/08/2016 emis de NP STOENESCU FLOREA (TDP NR. 1604-58981/20-04-1995);		
B1	Intabulare, drept de PROPRIETATE, dobandit prin Succesiune, cota actuala 1/2 1) COJOCARU MIRCEA-FLORIAN-SORINEL	A1
Act Notarial nr. CM nr. 364, din 31/08/2016 emis de BNP STOENESCU FLOREA (TDP NR. 1604-58981/20-04-1995);		
B2	Intabulare, drept de PROPRIETATE, dobandit prin Succesiune, cota actuala 1/2 1) COLOVAI DANIELA-FLORICA	A1

C. Partea III. SARCINI .

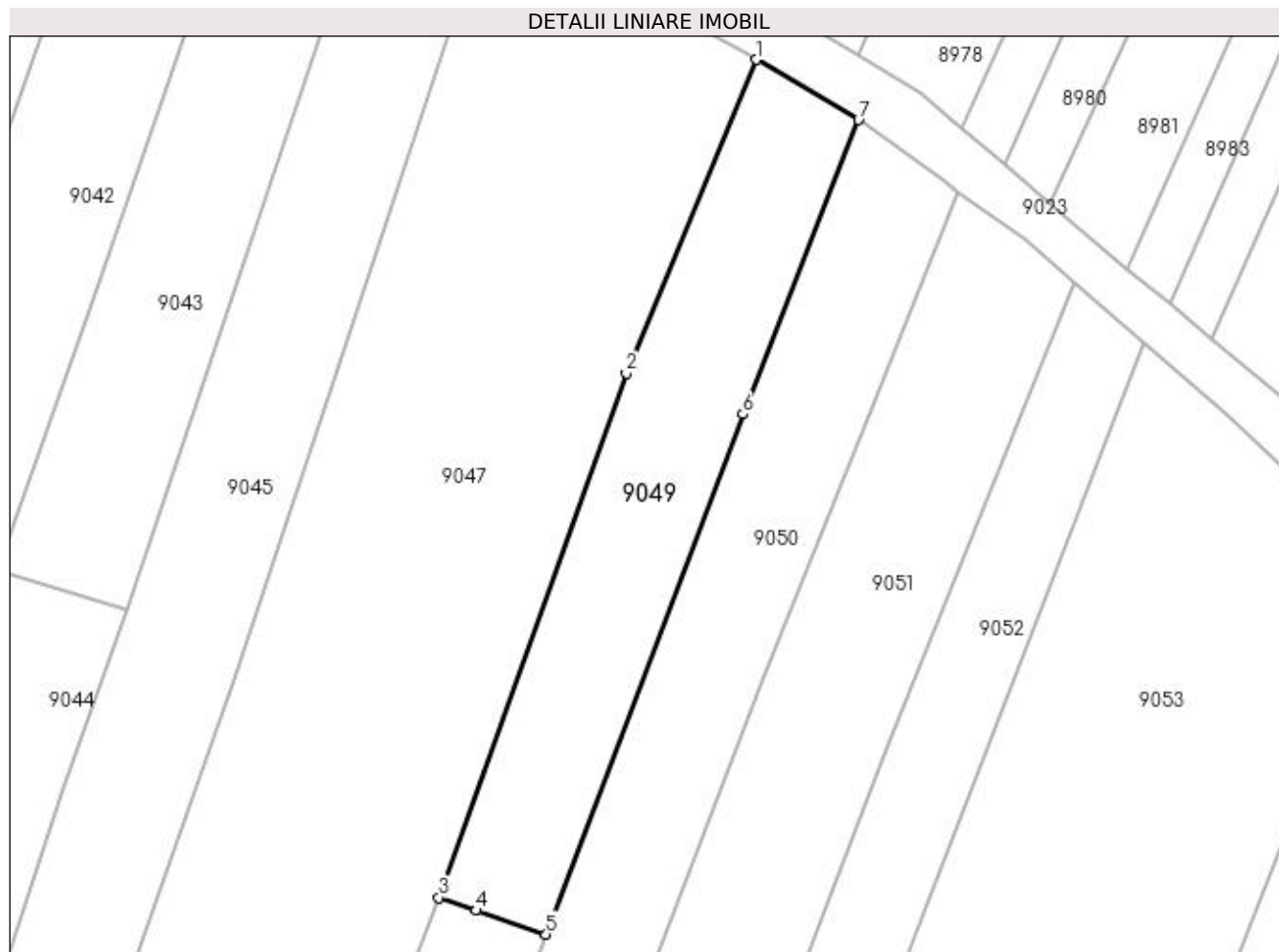
Inscrieri privind dezmembramintele dreptului de proprietate, drepturi reale de garanție și sarcini	Referințe
NU SUNT	

Anexa Nr. 1 La Partea I

Teren

Nr cadastral	Suprafața (mp)*	Observații / Referințe
	1.500	

* Suprafața este determinată în planul de proiecție Stereo 70.



Date referitoare la teren

Crt	Categorie folosință	Intra vilan	Suprafața (mp)	Tarla	Parcelă	Nr. topo	Observații / Referințe
1	arabil	DA	1.500	212	56	-	

Lungime Segmente

1) Valorile lungimilor segmentelor sunt obținute din proiecție în plan.

Punct început	X / Y	Punct sfârșit	X / Y	Lungime segment (** (m)
1	356.513,461 290.919,715	2	356.497,974 290.882,355	40.443
2	356.497,974 290.882,355	3	356.475,612 290.819,816	66.417
3	356.475,612 290.819,816	4	356.480,101 290.818,282	4.744
4	356.480,101 290.818,282	5	356.488,428 290.815,434	8.801
5	356.488,428 290.815,434	6	356.511,878 290.877,453	66.304

Punct început	X / Y	Punct sfârșit	X / Y	Lungime segment (** (m)
6	356.511,878 290.877,453	7	356.525,694 290.912,531	37.701
7	356.525,694 290.912,531	1	356.513,461 290.919,715	14.186

** Lungimile segmentelor sunt determinate în planul de proiecție Stereo 70 și sunt rotunjite la 1 milimetru.

*** Distanța dintre puncte este formată din segmente cumulate ce sunt mai mici decât valoarea 1 milimetru.

**DATE DESPRE IMOBILUL NR. 9050**

Oficiul de Cadastru și Publicitate Imobiliară DOLJ
Biroul de Cadastru și Publicitate Imobiliară Craiova

A. Partea I. Descrierea imobilului

TEREN Intravilan

Adresa: Loc. Motatei, Str Sfantul Nicolae, Nr. 62 T212 P24, 67, 68, Jud. Dolj, T212, P24, 67, 68

Nr. Crt	Nr cadastral Nr. topografic	Suprafața* (mp)	Observații / Referințe
A1		Din acte: 2.500 Masurata: 2.477	Sector cadastral:14 Teren neimprejmuit;

B. Partea II. Proprietari și acte

Inscrieri privitoare la dreptul de proprietate și alte drepturi reale		Referințe
/		
Act Administrativ nr. TDP 3154/59190, din 14/03/1997 emis de CJ DOLJ;		
B1	Intabulare, drept de PROPRIETATE, dobandit prin Reconstituire, cota actuala 1/1 1) POPESCU CONSTANTIN	A1

C. Partea III. SARCINI .

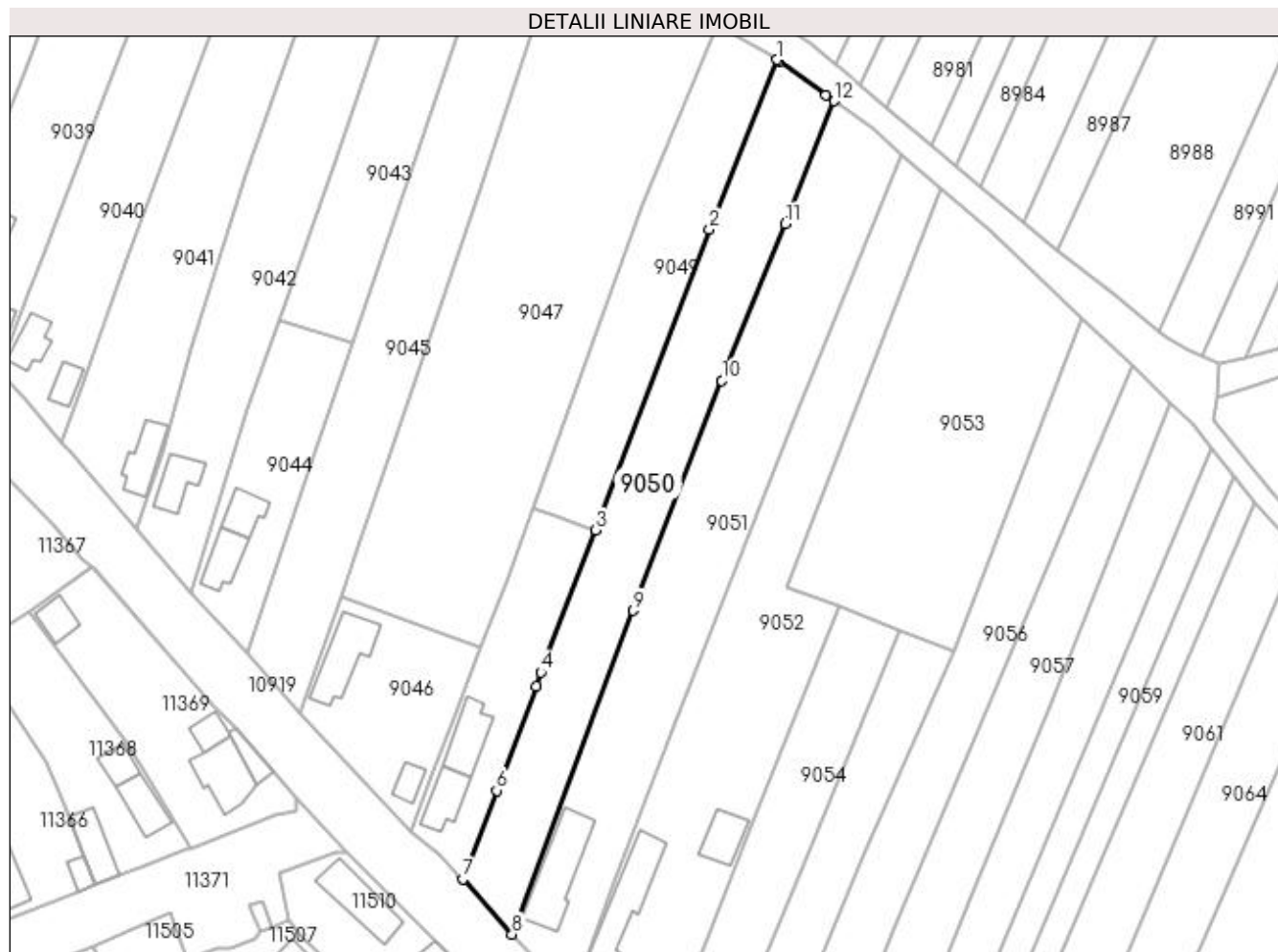
Inscrieri privind dezmembramintele dreptului de proprietate, drepturi reale de garanție și sarcini	Referințe
NU SUNT	

Anexa Nr. 1 La Partea I

Teren

Nr cadastral	Suprafața (mp)*	Observații / Referințe
	Din acte: 2.500 Masurata: 2.477	

* Suprafața este determinată în planul de proiecție Stereo 70.



Date referitoare la teren

Crt	Categorie folosință	Intravilan	Suprafața (mp)	Tarla	Parcelă	Nr. topo	Observații / Referințe
1	arabil	DA	1.000	212	24	-	
2	arabil	DA	1.000	212	67	-	
3	vie	DA	477	212	68	-	

Lungime Segmente

1) Valorile lungimilor segmentelor sunt obținute din proiecție în plan.

Punct început	X / Y	Punct sfârșit	X / Y	Lungime segment (** (m)
1	356.525,694 290.912,531	2	356.511,878 290.877,453	37.701
2	356.511,878 290.877,453	3	356.488,428 290.815,434	66.304
3	356.488,428 290.815,434	4	356.477,075 290.786,036	31.514

Punct început	X / Y	Punct sfârșit	X / Y	Lungime segment (** (m)
4	356.477,075 290.786,036	5	356.476,1 290.783,167	3.03
5	356.476,1 290.783,167	6	356.467,909 290.761,65	23.023
6	356.467,909 290.761,65	7	356.461,006 290.743,38	19.531
7	356.461,006 290.743,38	8	356.471,097 290.731,976	15.228
8	356.471,097 290.731,976	9	356.496,169 290.798,779	71.353
9	356.496,169 290.798,779	10	356.514,434 290.846,286	50.897
10	356.514,434 290.846,286	11	356.527,49 290.878,633	34.882
11	356.527,49 290.878,633	12	356.537,596 290.903,978	27.286
12	356.537,596 290.903,978	13	356.535,907 290.905,201	2.085
13	356.535,907 290.905,201	14	356.526,206 290.912,23	11.98
14	356.526,206 290.912,23	1	356.525,694 290.912,531	0.594

** Lungimile segmentelor sunt determinate în planul de proiecție Stereo 70 și sunt rotunjite la 1 milimetru.

*** Distanța dintre puncte este formată din segmente cumulate ce sunt mai mici decât valoarea 1 milimetru.

**DATE DESPRE IMOBILUL NR. 9051**

Oficiul de Cadastru și Publicitate Imobiliară DOLJ
Biroul de Cadastru și Publicitate Imobiliară Craiova

A. Partea I. Descrierea imobilului

TEREN Intravilan

Adresa: Loc. Motatei, Str Sfantul Nicolae, Nr. 60 T212 P25, 57, 58, Jud. Dolj, T212, P25, 57, 58

Nr. Crt	Nr cadastral Nr. topografic	Suprafața* (mp)	Observații / Referințe
A1		Din acte: 3.100 Masurata: 3.079	Sector cadastral:14 Teren neimpregmuit;

Construcții

Crt	Nr cadastral Nr. topografic	Adresa	Observații / Referințe
A1.1		Loc. Motatei, Str Sfantul Nicolae, Jud. Dolj	Nr. niveluri:1; S. construita la sol:172 mp; S. construita desfasurata:172 mp; C1-LOCUINTA

B. Partea II. Proprietari și acte

Inscrieri privitoare la dreptul de proprietate și alte drepturi reale		Referințe
/		
Act Administrativ nr. TDP 1504-9619, din 18/04/1995 emis de CJ DOLJ;		
B1	Intabulare, drept de PROPRIETATE, dobandit prin Reconstituire, cota actuala 1/1 1) COJOCARU GHEORGHE	A1
Act Normativ nr. LEGEA 7, din 13/03/1996 emis de PARLAMENTUL ROMANIEI ((ART 12 ALIN14 ART37 ALIN 37));		
B2	Intabulare, drept de PROPRIETATE, dobandit prin Lege, cota actuala 1/1 1) COJOCARU GHEORGHE	A1.1

C. Partea III. SARCINI .

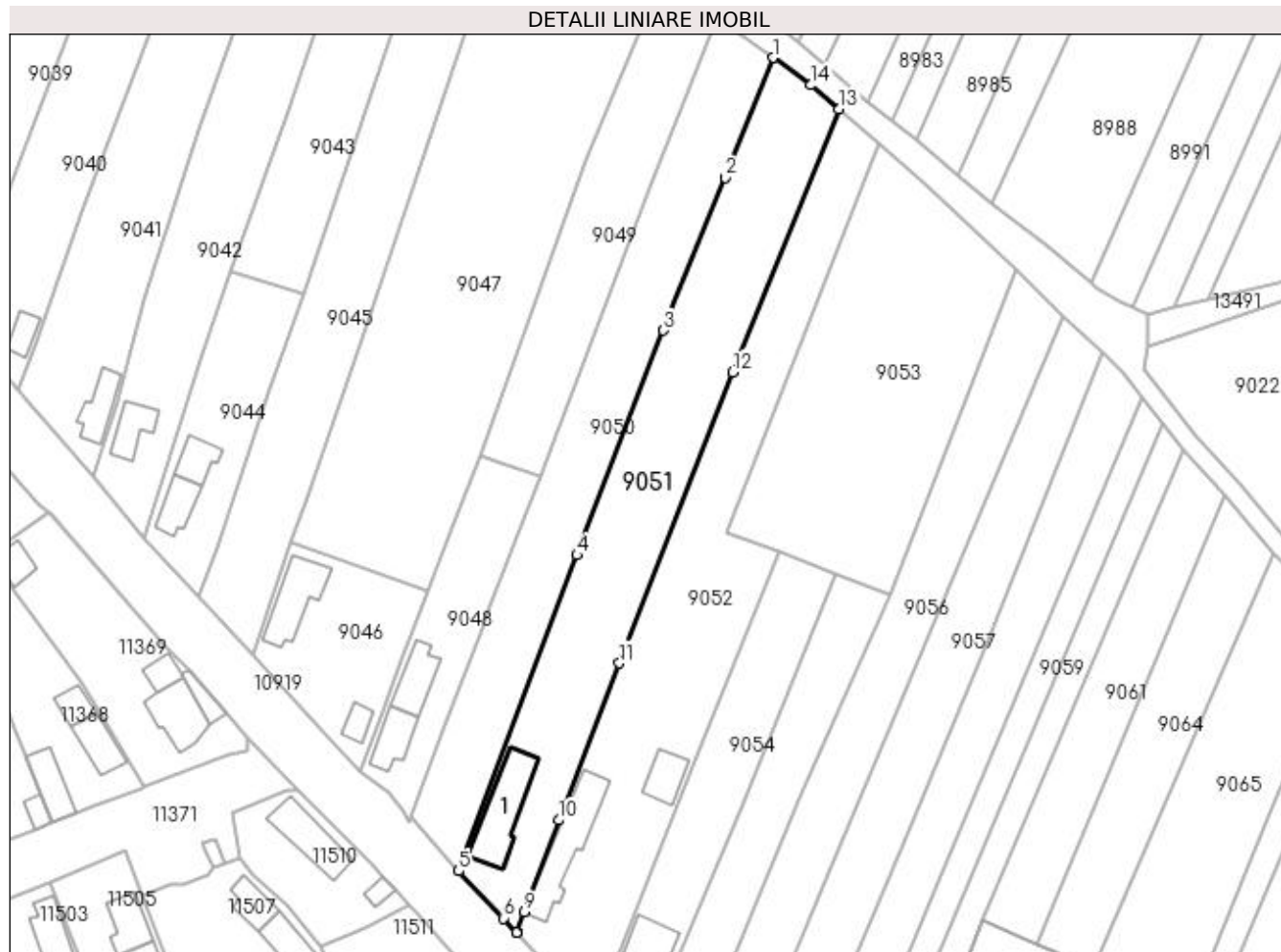
Inscrieri privind dezmembramintele dreptului de proprietate, drepturi reale de garanție și sarcini	Referințe
NU SUNT	

Anexa Nr. 1 La Partea I

Teren

Nr cadastral	Suprafața (mp)*	Observații / Referințe
	Din acte: 3.100 Masurata: 3.079	

* Suprafața este determinată în planul de proiecție Stereo 70.



Date referitoare la teren

Crt	Categorie folosință	Intra vilan	Suprafața (mp)	Tarla	Parcelă	Nr. topo	Observații / Referințe
1	curți construcții	DA	1.300	212	25	-	
2	vie	DA	700	212	57	-	
3	arabil	DA	1.079	212	58	-	

Date referitoare la construcții

Crt	Număr	Destinație construcție	Supraf. (mp)	Situație juridică	Observații / Referințe
A1.1		construcții de locuințe	Din acte: 0 Masurata: 172	Cu acte	Nr. niveluri:1; S. construita la sol:172 mp; S. construita desfasurata:172 mp; C1-LOCUINTA

Lungime Segmente

1) Valorile lungimilor segmentelor sunt obținute din proiecție în plan.

Punct început	X / Y	Punct sfârșit	X / Y	Lungime segment (** (m)
1	356.537,596 290.903,978	2	356.527,49 290.878,633	27.286

Punct început	X / Y	Punct sfârșit	X / Y	Lungime segment (** (m)
2	356.527,49 290.878,633	3	356.514,434 290.846,286	34.882
3	356.514,434 290.846,286	4	356.496,169 290.798,779	50.897
4	356.496,169 290.798,779	5	356.471,097 290.731,976	71.353
5	356.471,097 290.731,976	6	356.480,655 290.721,985	13.827
6	356.480,655 290.721,985	7	356.483,412 290.719,001	4.063
7	356.483,412 290.719,001	8	356.483,467 290.719,129	0.139
8	356.483,467 290.719,129	9	356.485,008 290.723,285	4.432
9	356.485,008 290.723,285	10	356.492,223 290.742,741	20.751
10	356.492,223 290.742,741	11	356.505,104 290.775,906	35.579
11	356.505,104 290.775,906	12	356.529,065 290.837,532	66.12
12	356.529,065 290.837,532	13	356.551,515 290.893,082	59.915
13	356.551,515 290.893,082	14	356.545,574 290.898,197	7.84
14	356.545,574 290.898,197	1	356.537,596 290.903,978	9.852

** Lungimile segmentelor sunt determinate în planul de proiecție Stereo 70 și sunt rotunjite la 1 milimetru.

*** Distanța dintre puncte este formată din segmente cumulate ce sunt mai mici decât valoarea 1 milimetru.

**DATE DESPRE IMOBILUL NR. 9052**

Oficiul de Cadastru și Publicitate Imobiliară DOLJ
Biroul de Cadastru și Publicitate Imobiliară Craiova

A. Partea I. Descrierea imobilului

TEREN Intravilan

Adresa: Loc. Motatei, Str Sfantul Nicolae, Nr. 58 T212 P26, 54,55, Jud. Dolj, T212, 212 ,212, P26,54,55

Nr. Crt	Nr cadastral Nr. topografic	Suprafața* (mp)	Observații / Referințe
A1		Din acte: 3.000 Masurata: 3.215	Sector cadastral:14 Teren neimprejmit;

Construcții

Crt	Nr cadastral Nr. topografic	Adresa	Observații / Referințe
A1.1		Loc. Motatei, Str Sfantul Nicolae, Jud. Dolj	Nr. niveluri:1; S. construita la sol:186 mp; S. construita desfasurata:186 mp; C1-LOCUINTA
A1.2		Loc. Motatei, Str Sfantul Nicolae, Jud. Dolj	Nr. niveluri:1; S. construita la sol:70 mp; S. construita desfasurata:70 mp; C2-ANEXA

B. Partea II. Proprietari și acte

Inscrieri privitoare la dreptul de proprietate și alte drepturi reale		Referințe
/		
Act Administrativ nr. TDP 1503-9619, din 18/04/1995 emis de CJ DOLJ;		
B1	Intabulare, drept de PROPRIETATE, dobandit prin Reconstituire, cota actuala 1/1 1) COJOCARU ION	A1
Act Normativ nr. LEGEA 7, din 13/03/1996 emis de PARLAMENTUL ROMANIEI ((ART 12 ALIN14 ART37 ALIN 37));		
B2	Intabulare, drept de PROPRIETATE, dobandit prin Lege, cota actuala 1/1 1) COJOCARU ION	A1.1, A1.2

C. Partea III. SARCINI .

Inscrieri privind dezmembramintele dreptului de proprietate, drepturi reale de garanție și sarcini	Referințe
NU SUNT	

Anexa Nr. 1 La Partea I

Teren

Nr cadastral	Suprafața (mp)*	Observații / Referințe
	Din acte: 3.000 Masurata: 3.215	

* Suprafața este determinată în planul de proiecție Stereo 70.



Date referitoare la teren

Crt	Categorie folosință	Intra vilan	Suprafața (mp)	Tarla	Parcelă	Nr. topo	Observații / Referințe
1	curți construcții	DA	1.000	212	26	-	
2	arabil	DA	1.300	212	54	-	
3	vie	DA	915	212	55	-	

Date referitoare la construcții

Crt	Număr	Destinație construcție	Supraf. (mp)	Situație juridică	Observații / Referințe
A1.1		construcții de locuințe	Din acte: 0 Masurata: 186	Cu acte	Nr. niveluri:1; S. construita la sol:186 mp; S. construita desfasurata:186 mp; C1-LOCUINTA
A1.2		construcții anexa	Din acte: 0 Masurata: 70	Cu acte	Nr. niveluri:1; S. construita la sol:70 mp; S. construita desfasurata:70 mp; C2-ANEXA

Lungime Segmente

1) Valorile lungimilor segmentelor sunt obținute din proiecție în plan.

Punct început	X / Y	Punct sfârșit	X / Y	Lungime segment (** (m)

Punct început	X / Y	Punct sfârșit	X / Y	Lungime segment (** (m)
1	356.499,431 290.701,665	2	356.505,111 290.715,001	14.495
2	356.505,111 290.715,001	3	356.521,325 290.756,073	44.157
3	356.521,325 290.756,073	4	356.538,798 290.799,563	46.869
4	356.538,798 290.799,563	5	356.527,867 290.803,579	11.645
5	356.527,867 290.803,579	6	356.559,824 290.885,929	88.333
6	356.559,824 290.885,929	7	356.551,515 290.893,082	10.964
7	356.551,515 290.893,082	8	356.529,065 290.837,532	59.915
8	356.529,065 290.837,532	9	356.505,104 290.775,906	66.12
9	356.505,104 290.775,906	10	356.492,223 290.742,741	35.579
10	356.492,223 290.742,741	11	356.485,008 290.723,285	20.751
11	356.485,008 290.723,285	12	356.483,467 290.719,129	4.432
12	356.483,467 290.719,129	13	356.483,412 290.719,001	0.139
13	356.483,412 290.719,001	1	356.499,431 290.701,665	23.604

** Lungimile segmentelor sunt determinate în planul de proiecție Stereo 70 și sunt rotunjite la 1 milimetru.

*** Distanța dintre puncte este formată din segmente cumulate ce sunt mai mici decât valoarea 1 milimetru.

**DATE DESPRE IMOBILUL NR. 9053**

Oficiul de Cadastru și Publicitate Imobiliară DOLJ
Biroul de Cadastru și Publicitate Imobiliară Craiova

A. Partea I. Descrierea imobilului

TEREN Intravilan

Adresa: Loc. Motatei, Jud. Dolj, T212, P27

Nr. Crt	Nr cadastral Nr. topografic	Suprafața* (mp)	Observații / Referințe
A1		2.988	Sector cadastral:14 Teren neimprejmuit;

B. Partea II. Proprietari și acte

Inscrieri privitoare la dreptul de proprietate și alte drepturi reale	Referințe
/	
Act Administrativ nr. 3719-48431, din 17/04/1997 emis de CJ DOLJ;	
B1	A1
Intabulare, drept de PROPRIETATE, dobandit prin Reconstituire, cota actuala 1/1 1) EFREM ANA	

C. Partea III. SARCINI .

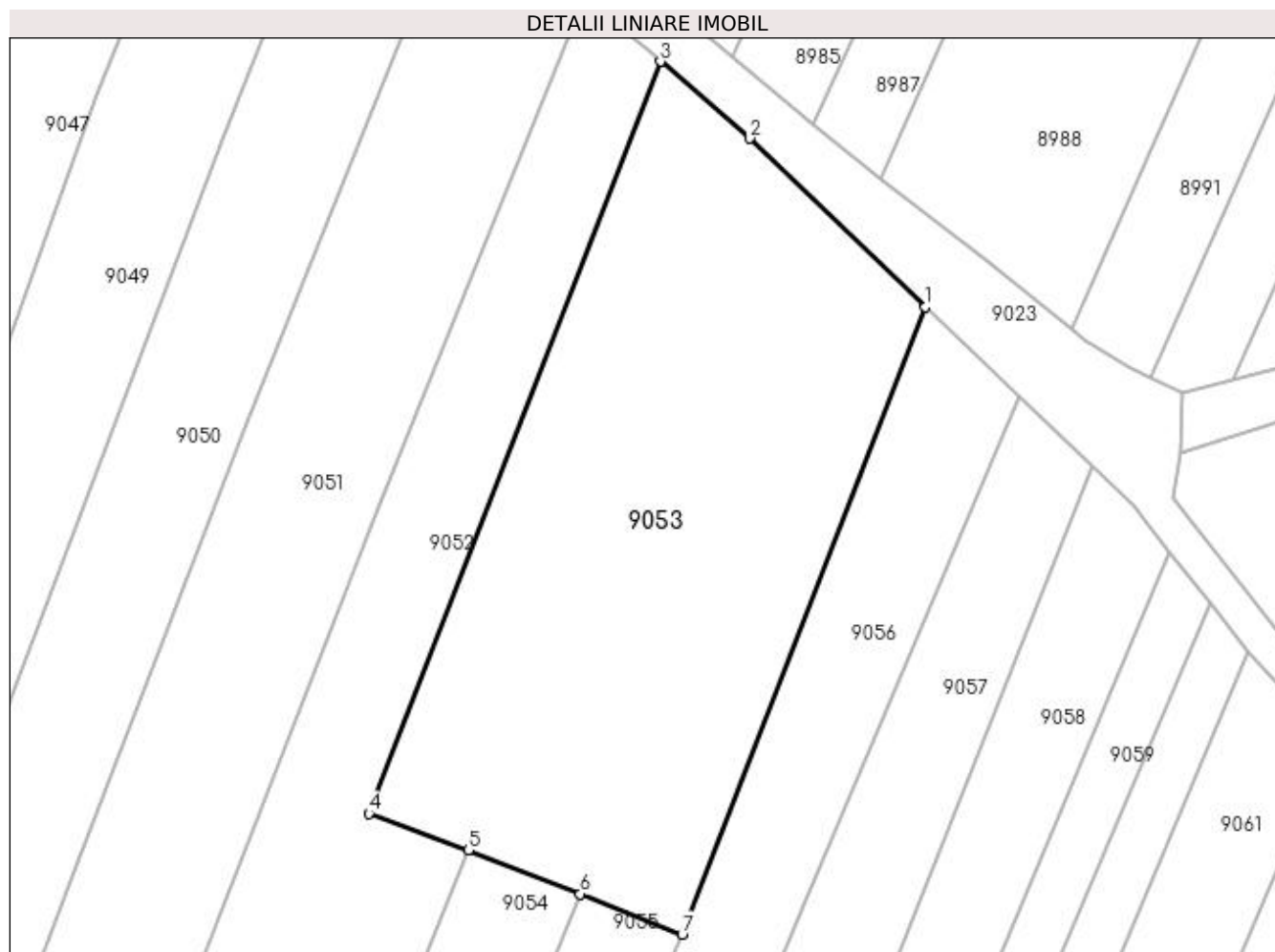
Inscrieri privind dezmembramintele dreptului de proprietate, drepturi reale de garanție și sarcini	Referințe
NU SUNT	

Anexa Nr. 1 La Partea I

Teren

Nr cadastral	Suprafața (mp)*	Observații / Referințe
	2.988	

* Suprafața este determinată în planul de proiecție Stereo 70.



Date referitoare la teren

Crt	Categorie folosință	Intra vilan	Suprafața (mp)	Tarla	Parcelă	Nr. topo	Observații / Referințe
1	vie	DA	2.988	212	27	-	

Lungime Segmente

1) Valorile lungimilor segmentelor sunt obținute din proiecție în plan.

Punct început	X / Y	Punct sfârșit	X / Y	Lungime segment (** (m)
1	356.588,88 290.859,042	2	356.569,62 290.877,494	26.673
2	356.569,62 290.877,494	3	356.559,824 290.885,929	12.927
3	356.559,824 290.885,929	4	356.527,867 290.803,579	88.333
4	356.527,867 290.803,579	5	356.538,798 290.799,563	11.645
5	356.538,798 290.799,563	6	356.551,021 290.794,741	13.14

Punct început	X / Y	Punct sfârșit	X / Y	Lungime segment (** (m)
6	356.551,021 290.794,741	7	356.562,208 290.790,327	12.026
7	356.562,208 290.790,327	1	356.588,88 290.859,042	73.71

** Lungimile segmentelor sunt determinate în planul de proiecție Stereo 70 și sunt rotunjite la 1 milimetru.

*** Distanța dintre puncte este formată din segmente cumulate ce sunt mai mici decât valoarea 1 milimetru.

**DATE DESPRE IMOBILUL NR. 9054**

Oficiul de Cadastru și Publicitate Imobiliară DOLJ
Biroul de Cadastru și Publicitate Imobiliară Craiova

A. Partea I. Descrierea imobilului

TEREN Intravilan

Adresa: Loc. Motatei, Jud. Dolj, T212, P28

Nr. Crt	Nr cadastral Nr. topografic	Suprafața* (mp)	Observații / Referințe
A1		Din acte: 1.500 Masurata: 1.366	Sector cadastral:14 Teren neimprejmuit;

Construcții

Crt	Nr cadastral Nr. topografic	Adresa	Observații / Referințe
A1.1		Loc. Motatei, Jud. Dolj	Nr. niveluri:1; S. construita la sol:85 mp; S. construita desfasurata:85 mp; C1-ANEXA

B. Partea II. Proprietari și acte

Inscrieri privitoare la dreptul de proprietate și alte drepturi reale		Referințe
/		
Act Notarial nr. CM NR 270, din 16/12/2019 emis de NP BUDIANA IONUT RAZVAN (TDP NR 2468-43721/14-08-1996);		
B1	Intabulare, drept de PROPRIETATE, dobandit prin Reconstituire, cota actuala 1/1 1) ROSU LUCIAN	A1
Act Normativ nr. LEGEA 7, din 13/03/1996 emis de PARLAMENTUL ROMANIEI ((ART 12 ALIN14 ART37 ALIN 37));		
B2	Intabulare, drept de PROPRIETATE, dobandit prin Lege, cota actuala 1/1 1) ROSU LUCIAN	A1.1

C. Partea III. SARCINI .

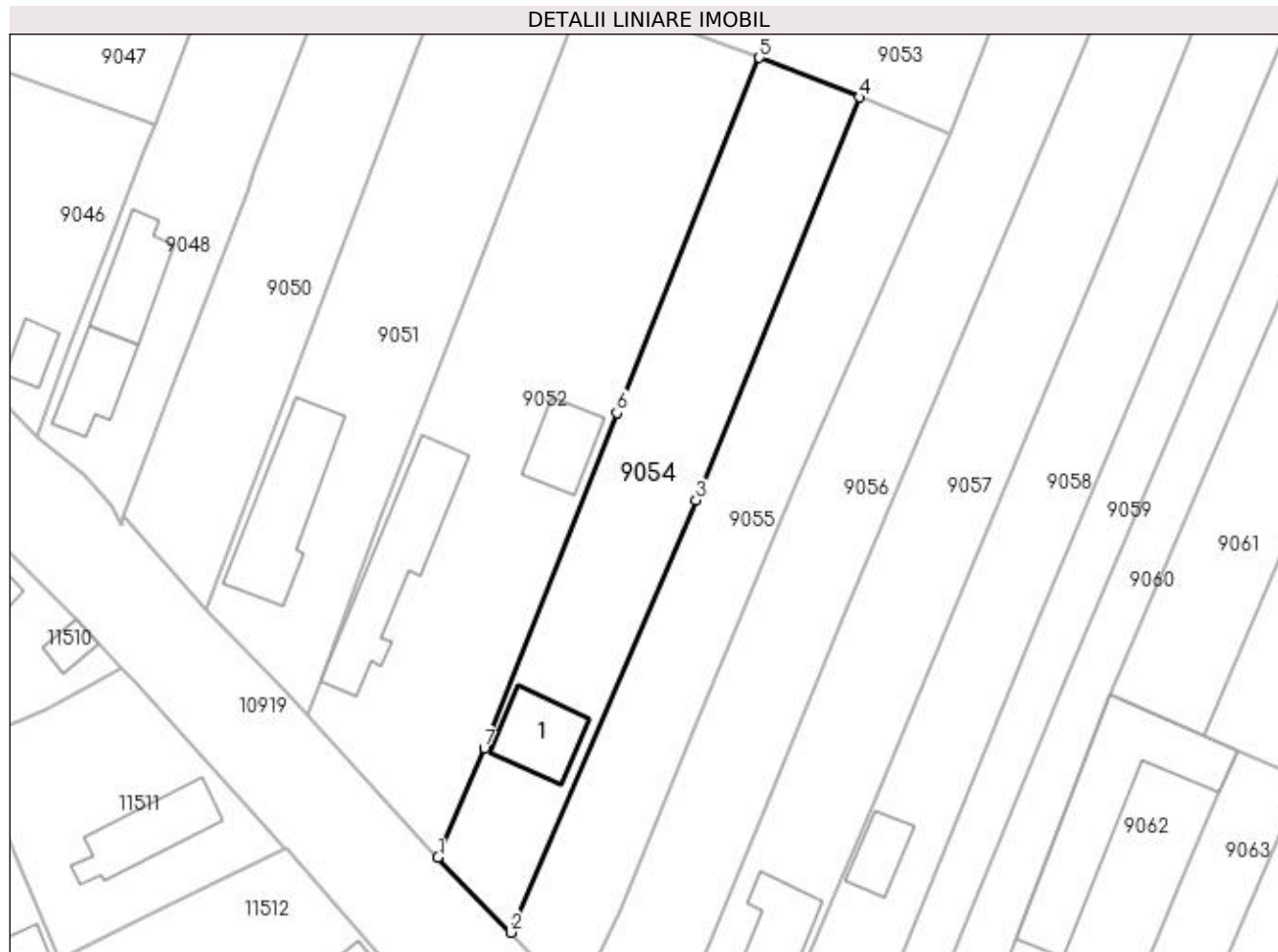
Inscrieri privind dezmembramintele dreptului de proprietate, drepturi reale de garanție și sarcini	Referințe
NU SUNT	

Anexa Nr. 1 La Partea I

Teren

Nr cadastral	Suprafața (mp)*	Observații / Referințe
	Din acte: 1.500 Masurata: 1.366	

* Suprafața este determinată în planul de proiecție Stereo 70.



Date referitoare la teren

Crt	Categorie folosință	Intra vilan	Suprafața (mp)	Tarla	Parcelă	Nr. topo	Observații / Referințe
1	arabil	DA	1.366	212	28	-	

Date referitoare la construcții

Crt	Număr	Destinație construcție	Supraf. (mp)	Situație juridică	Observații / Referințe
A1.1		construcții anexa	Din acte: 0 Masurata: 85	Cu acte	Nr. niveluri:1; S. construita la sol:85 mp; S. construita desfasurata:85 mp; C1-ANEXA

Lungime Segmente

1) Valorile lungimilor segmentelor sunt obținute din proiecție în plan.

Punct început	X / Y	Punct sfârșit	X / Y	Lungime segment (** (m)
1	356.499,431 290.701,665	2	356.508,353 290.692,478	12.806
2	356.508,353 290.692,478	3	356.531,011 290.745,399	57.568
3	356.531,011 290.745,399	4	356.551,021 290.794,741	53.245

Punct început	X / Y	Punct sfârșit	X / Y	Lungime segment (** (m)
4	356.551,021 290.794,741	5	356.538,798 290.799,563	13.14
5	356.538,798 290.799,563	6	356.521,325 290.756,073	46.869
6	356.521,325 290.756,073	7	356.505,111 290.715,001	44.157
7	356.505,111 290.715,001	1	356.499,431 290.701,665	14.495

** Lungimile segmentelor sunt determinate în planul de proiecție Stereo 70 și sunt rotunjite la 1 milimetru.

*** Distanța dintre puncte este formată din segmente cumulate ce sunt mai mici decât valoarea 1 milimetru.

**DATE DESPRE IMOBILUL NR. 9055**

Oficiul de Cadastru și Publicitate Imobiliară DOLJ
Biroul de Cadastru și Publicitate Imobiliară Craiova

A. Partea I. Descrierea imobilului

TEREN Intravilan

Adresa: Loc. Motatei, Jud. Dolj, T212, P29

Nr. Crt	Nr cadastral Nr. topografic	Suprafața* (mp)	Observații / Referințe
A1		Din acte: 1.500 Masurata: 1.255	Sector cadastral:14 Teren neimprejmuit;

B. Partea II. Proprietari și acte

Inscrieri privitoare la dreptul de proprietate și alte drepturi reale		Referințe
/		
Act Notarial nr. CM NR 15, din 31/07/2009 emis de NP BUDIANA IONUT RAZVAN (TDP NR 1750-58840/04-12-1995);		
B1	Intabulare, drept de PROPRIETATE, dobandit prin Succesiune, cota actuala 1/1 1) SANDU TITINA	A1

C. Partea III. SARCINI .

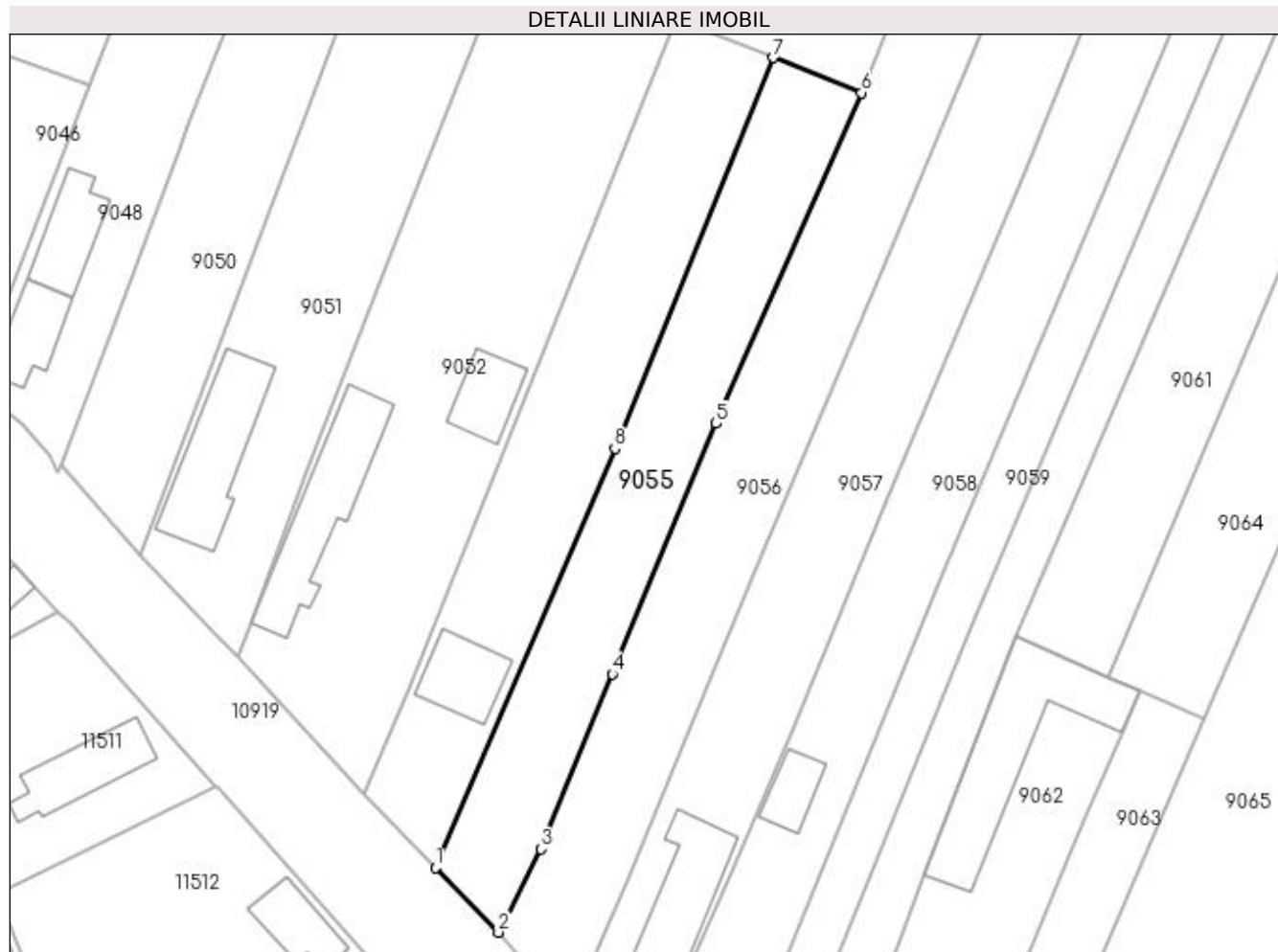
Inscrieri privind dezmembramintele dreptului de proprietate, drepturi reale de garanție și sarcini	Referințe
NU SUNT	

Anexa Nr. 1 La Partea I

Teren

Nr cadastral	Suprafața (mp)*	Observații / Referințe
	Din acte: 1.500 Masurata: 1.255	

* Suprafața este determinată în planul de proiecție Stereo 70.



Date referitoare la teren

Crt	Categorie folosință	Intra vilan	Suprafața (mp)	Tarla	Parcelă	Nr. topo	Observații / Referințe
1	vie	DA	1.255	212	29	-	

Lungime Segmente

1) Valorile lungimilor segmentelor sunt obținute din proiecție în plan.

Punct început	X / Y	Punct sfârșit	X / Y	Lungime segment (** (m)
1	356.508,353 290.692,478	2	356.516,308 290.684,288	11.417
2	356.516,308 290.684,288	3	356.521,698 290.694,807	11.82
3	356.521,698 290.694,807	4	356.530,719 290.716,913	23.876
4	356.530,719 290.716,913	5	356.543,789 290.748,569	34.248
5	356.543,789 290.748,569	6	356.562,208 290.790,327	45.64

Punct început	X / Y	Punct sfârșit	X / Y	Lungime segment (** (m)
6	356.562,208 290.790,327	7	356.551,021 290.794,741	12.026
7	356.551,021 290.794,741	8	356.531,011 290.745,399	53.245
8	356.531,011 290.745,399	1	356.508,353 290.692,478	57.568

** Lungimile segmentelor sunt determinate în planul de proiecție Stereo 70 și sunt rotunjite la 1 milimetru.

*** Distanța dintre puncte este formată din segmente cumulate ce sunt mai mici decât valoarea 1 milimetru.

**DATE DESPRE IMOBILUL NR. 9056**

Oficiul de Cadastru și Publicitate Imobiliară DOLJ
Biroul de Cadastru și Publicitate Imobiliară Craiova

A. Partea I. Descrierea imobilului

TEREN Intravilan

Adresa: Loc. Motatei, Jud. Dolj, T212, P30

Nr. Crt	Nr cadastral Nr. topografic	Suprafața* (mp)	Observații / Referințe
A1		Din acte: 2.400 Masurata: 2.228	Sector cadastral:14 Teren neimprejmuit;

B. Partea II. Proprietari și acte

Inscrieri privitoare la dreptul de proprietate și alte drepturi reale		Referințe
/		
Act Administrativ nr. TDP 3724-48431, din 17/04/1997 emis de CJ DOLJ;		
B1	Intabulare, drept de PROPRIETATE, dobândit prin Reconstituire, cota actuala 1/1 1) FILIPESCU MARIN 2) FIRESCU CONSTANTIN 3) GLIGOR ELENA 4) FIRESCU CRISTIAN 5) FIRESCU MARIAN 6) FILIPESCU PETRE 7) MIREA NECA MIKI	A1

C. Partea III. SARCINI .

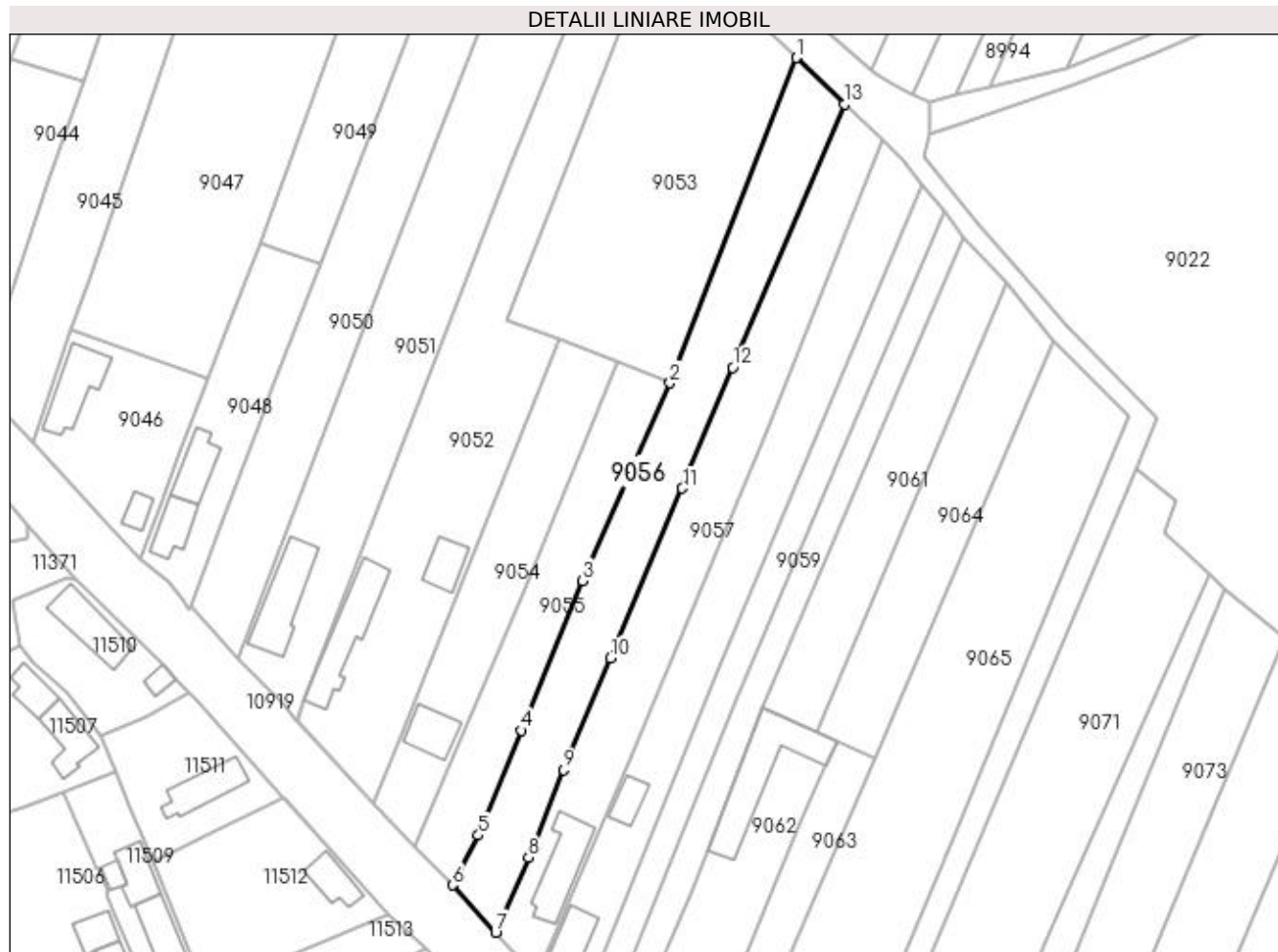
Inscrieri privind dezmembramintele dreptului de proprietate, drepturi reale de garanție și sarcini	Referințe
NU SUNT	

Anexa Nr. 1 La Partea I

Teren

Nr cadastral	Suprafața (mp)*	Observații / Referințe
	Din acte: 2.400 Masurata: 2.228	

* Suprafața este determinată în planul de proiecție Stereo 70.



Date referitoare la teren

Crt	Categorie folosință	Intra vilan	Suprafața (mp)	Tarla	Parcelă	Nr. topo	Observații / Referințe
1	arabil	DA	2.228	212	30	-	

Lungime Segmente

1) Valorile lungimilor segmentelor sunt obținute din proiecție în plan.

Punct început	X / Y	Punct sfârșit	X / Y	Lungime segment (** (m)
1	356.588,88 290.859,042	2	356.562,208 290.790,327	73.71
2	356.562,208 290.790,327	3	356.543,789 290.748,569	45.64
3	356.543,789 290.748,569	4	356.530,719 290.716,913	34.248
4	356.530,719 290.716,913	5	356.521,698 290.694,807	23.876
5	356.521,698 290.694,807	6	356.516,308 290.684,288	11.82

Punct început	X / Y	Punct sfârșit	X / Y	Lungime segment (** (m)
6	356.516,308 290.684,288	7	356.525,376 290.674,269	13.513
7	356.525,376 290.674,269	8	356.532,318 290.690,094	17.281
8	356.532,318 290.690,094	9	356.539,804 290.708,587	19.951
9	356.539,804 290.708,587	10	356.549,612 290.732,214	25.582
10	356.549,612 290.732,214	11	356.564,813 290.768,098	38.971
11	356.564,813 290.768,098	12	356.575,476 290.793,578	27.621
12	356.575,476 290.793,578	13	356.599,08 290.849,27	60.488
13	356.599,08 290.849,27	1	356.588,88 290.859,042	14.126

** Lungimile segmentelor sunt determinate în planul de proiecție Stereo 70 și sunt rotunjite la 1 milimetru.

*** Distanța dintre puncte este formată din segmente cumulate ce sunt mai mici decât valoarea 1 milimetru.

**DATE DESPRE IMOBILUL NR. 9057**

Oficiul de Cadastru și Publicitate Imobiliară DOLJ
Biroul de Cadastru și Publicitate Imobiliară Craiova

A. Partea I. Descrierea imobilului

TEREN Intravilan

Adresa: Loc. Motatei, Jud. Dolj, T212, P72, 73, 31

Nr. Crt	Nr cadastral Nr. topografic	Suprafața* (mp)	Observații / Referințe
A1		Din acte: 2.200 Masurata: 2.218	Sector cadastral:14 Teren neimprejmuit;

Construcții

Crt	Nr cadastral Nr. topografic	Adresa	Observații / Referințe
A1.1		Loc. Motatei, Jud. Dolj	Nr. niveluri:1; S. construita la sol:151 mp; S. construita desfasurata:151 mp; C1-LOCUINTA

B. Partea II. Proprietari și acte

Inscrieri privitoare la dreptul de proprietate și alte drepturi reale		Referințe
/		
Act Administrativ nr. TDP 1932-9574, din 09/05/1996 emis de CJSIPT DOLJ;		
B1	Intabulare, drept de PROPRIETATE, dobandit prin Reconstituire, cota actuala 1/1 1) ROȘU AUREL	A1
Act Normativ nr. LEGEA 7, din 13/03/1996 emis de PARLAMENTUL ROMANIEI ((ART 12 ALIN 14 ART 37 ALIN 2));		
B2	Intabulare, drept de PROPRIETATE, dobandit prin Lege, cota actuala 1/1 1) ROȘU AUREL	A1.1

C. Partea III. SARCINI .

Inscrieri privind dezmembramintele dreptului de proprietate, drepturi reale de garanție și sarcini	Referințe
NU SUNT	

Anexa Nr. 1 La Partea I

Teren

Nr cadastral	Suprafața (mp)*	Observații / Referințe
	Din acte: 2.200 Masurata: 2.218	

* Suprafața este determinată în planul de proiecție Stereo 70.

DETALII LINIARE IMOBIL



Date referitoare la teren

Crt	Categorie folosință	Intravilan	Suprafața (mp)	Tarla	Parcelă	Nr. topo	Observații / Referințe
1	arabil	DA	700	212	72	-	
2	vie	DA	500	212	73	-	
3	curti constructii	DA	1.018	212	31	-	

Date referitoare la construcții

Crt	Număr	Destinație construcție	Supraf. (mp)	Situație juridică	Observații / Referințe
A1.1		construcții de locuințe	Din acte: 0 Masurata: 151	Cu acte	Nr. niveluri:1; S. construita la sol:151 mp; S. construita desfasurata:151 mp; C1-LOCUINTA

Lungime Segmente

1) Valorile lungimilor segmentelor sunt obținute din proiecție în plan.

Punct început	X / Y	Punct sfârșit	X / Y	Lungime segment (** (m)
1	356.599,08 290.849,27	2	356.575,476 290.793,578	60.488

Punct început	X / Y	Punct sfârșit	X / Y	Lungime segment (** (m)
2	356.575,476 290.793,578	3	356.564,813 290.768,098	27.621
3	356.564,813 290.768,098	4	356.549,612 290.732,214	38.971
4	356.549,612 290.732,214	5	356.539,804 290.708,587	25.582
5	356.539,804 290.708,587	6	356.532,318 290.690,094	19.951
6	356.532,318 290.690,094	7	356.525,376 290.674,269	17.281
7	356.525,376 290.674,269	8	356.533,921 290.664,895	12.684
8	356.533,921 290.664,895	9	356.544,823 290.689,91	27.287
9	356.544,823 290.689,91	10	356.553,705 290.710,32	22.259
10	356.553,705 290.710,32	11	356.565,404 290.738,758	30.75
11	356.565,404 290.738,758	12	356.582,658 290.779,865	44.581
12	356.582,658 290.779,865	13	356.607,13 290.841,557	66.369
13	356.607,13 290.841,557	1	356.599,08 290.849,27	11.149

** Lungimile segmentelor sunt determinate în planul de proiecție Stereo 70 și sunt rotunjite la 1 milimetru.

*** Distanța dintre puncte este formată din segmente cumulate ce sunt mai mici decât valoarea 1 milimetru.

**DATE DESPRE IMOBILUL NR. 9058**

Oficiul de Cadastru și Publicitate Imobiliară DOLJ
Biroul de Cadastru și Publicitate Imobiliară Craiova

A. Partea I. Descrierea imobilului

TEREN Intravilan

Adresa: Loc. Motatei, Jud. Dolj, T212, P32

Nr. Crt	Nr cadastral Nr. topografic	Suprafața* (mp)	Observații / Referințe
A1		2.000	Sector cadastral:14 Teren neimprijmit;

Construcții

Crt	Nr cadastral Nr. topografic	Adresa	Observații / Referințe
A1.1		Loc. Motatei, Jud. Dolj	Nr. niveluri:1; S. construita la sol:81 mp; S. construita desfasurata:81 mp; C1-LOCUINTA
A1.2		Loc. Motatei, Jud. Dolj	Nr. niveluri:1; S. construita la sol:49 mp; S. construita desfasurata:49 mp; C2-ANEXA

B. Partea II. Proprietari și acte

Inscrieri privitoare la dreptul de proprietate și alte drepturi reale		Referințe
/		
Hotarare Judecatoreasca nr. SC NR. 1624, din 04/09/2008 emis de JUDECATORIA CALAFAT;		
B1	Intabulare, drept de PROPRIETATE, dobandit prin Hotarare Judecatoreasca, cota actuala 1/1 1) FIRAN GHEORGHE	A1
Act Normativ nr. LEGEA 7, din 13/03/1996 emis de PARLAMENTUL ROMANIEI ((ART 12 ALIN 14 ART 37 ALIN 2));		
B2	Intabulare, drept de PROPRIETATE, dobandit prin Lege, cota actuala 1/1 1) FIRAN GHEORGHE	A1.1, A1.2

C. Partea III. SARCINI .

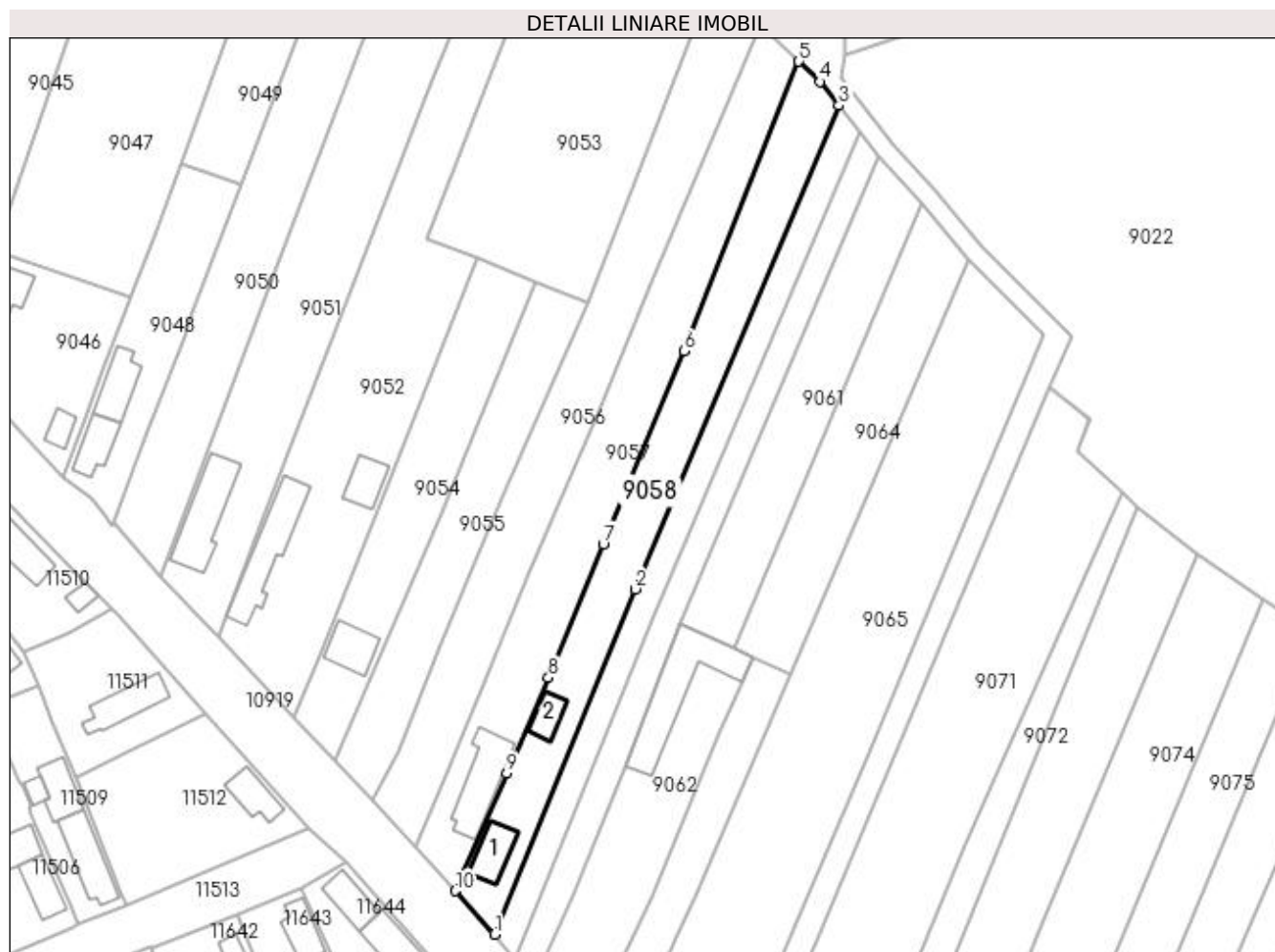
Inscrieri privind dezmembramintele dreptului de proprietate, drepturi reale de garanție și sarcini	Referințe
NU SUNT	

Anexa Nr. 1 La Partea I

Teren

Nr cadastral	Suprafața (mp)*	Observații / Referințe
	2.000	

* Suprafața este determinată în planul de proiecție Stereo 70.



Date referitoare la teren

Crt	Categorie folosință	Intra vilan	Suprafața (mp)	Tarla	Parcelă	Nr. topo	Observații / Referințe
1	arabil	DA	2.000	212	32	-	

Date referitoare la construcții

Crt	Număr	Destinație construcție	Supraf. (mp)	Situație juridică	Observații / Referințe
A1.1		construcții de locuințe	Din acte: 0 Masurata: 81	Cu acte	Nr. niveluri:1; S. construita la sol:81 mp; S. construita desfasurata:81 mp; C1-LOCUINTA
A1.2		construcții anexa	Din acte: 0 Masurata: 49	Cu acte	Nr. niveluri:1; S. construita la sol:49 mp; S. construita desfasurata:49 mp; C2-ANEXA

Lungime Segmente

1) Valorile lungimilor segmentelor sunt obținute din proiecție în plan.

Punct început	X / Y	Punct sfârșit	X / Y	Lungime segment (** (m)
1	356.542,236 290.655,641	2	356.572,245 290.729,178	79.424
2	356.572,245 290.729,178	3	356.615,657 290.832,177	111.774
3	356.615,657 290.832,177	4	356.611,598 290.837,277	6.518

Punct început	X / Y	Punct sfârșit	X / Y	Lungime segment (** (m)
4	356.611,598 290.837,277	5	356.607,13 290.841,557	6.187
5	356.607,13 290.841,557	6	356.582,658 290.779,865	66.369
6	356.582,658 290.779,865	7	356.565,404 290.738,758	44.581
7	356.565,404 290.738,758	8	356.553,705 290.710,32	30.75
8	356.553,705 290.710,32	9	356.544,823 290.689,91	22.259
9	356.544,823 290.689,91	10	356.533,921 290.664,895	27.287
10	356.533,921 290.664,895	1	356.542,236 290.655,641	12.441

** Lungimile segmentelor sunt determinate în planul de proiecție Stereo 70 și sunt rotunjite la 1 milimetru.

*** Distanța dintre puncte este formată din segmente cumulate ce sunt mai mici decât valoarea 1 milimetru.

**DATE DESPRE IMOBILUL NR. 9059**

Oficiul de Cadastru și Publicitate Imobiliară DOLJ
Biroul de Cadastru și Publicitate Imobiliară Craiova

A. Partea I. Descrierea imobilului

TEREN Intravilan

Adresa: Loc. Motatei, Str Sfantul Nicolae, Nr. 46, Jud. Dolj, T212, P33,75

Nr. Crt	Nr cadastral Nr. topografic	Suprafața* (mp)	Observații / Referințe
A1	38116	Din acte: 2.700 Masurata: 1.150	Sector cadastral:14 Teren neimprejmuit;

B. Partea II. Proprietari și acte

Inscrieri privitoare la dreptul de proprietate și alte drepturi reale		Referințe
64754 / 08/04/2022		
Act Notarial nr. cvc aut sub nr 1175, din 06/04/2022 emis de Budiana Ionut Razvan;		
B1	Intabulare, drept de PROPRIETATE, dobandit prin Conventie, cota actuala 1/1 1) FIRAN COSTINEL-DAN 2) FIRAN IONICA	A1

C. Partea III. SARCINI .

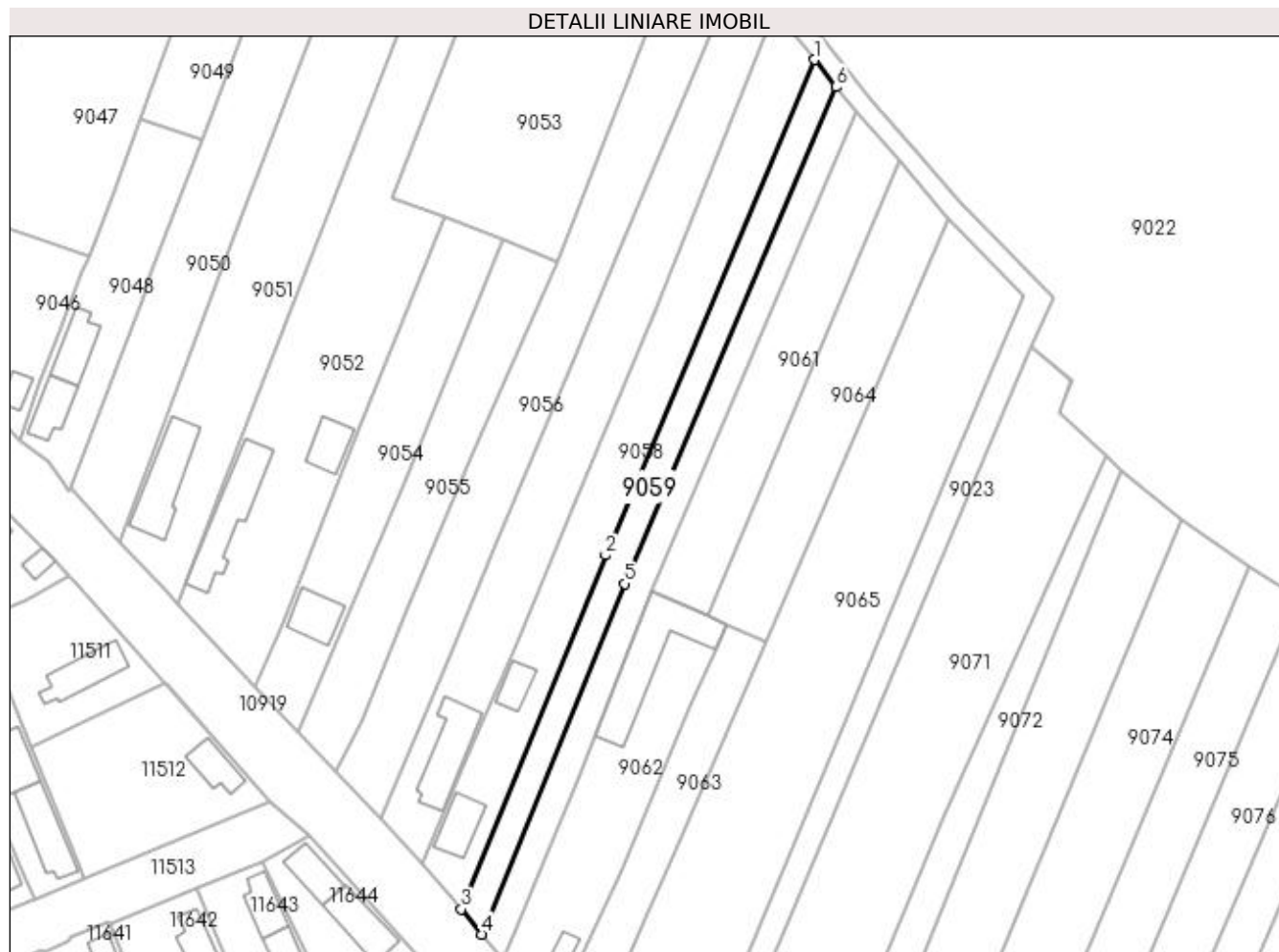
Inscrieri privind dezmembramintele dreptului de proprietate, drepturi reale de garanție și sarcini	Referințe
NU SUNT	

Anexa Nr. 1 La Partea I

Teren

Nr cadastral	Suprafața (mp)*	Observații / Referințe
38116	Din acte: 2.700 Masurata: 1.150	

* Suprafața este determinată în planul de proiecție Stereo 70.



Date referitoare la teren

Crt	Categorie folosință	Intra vilan	Suprafața (mp)	Tarla	Parcelă	Nr. topo	Observații / Referințe
1	arabil	DA	1.150	212	33,75	-	

Lungime Segmente

1) Valorile lungimilor segmentelor sunt obținute din proiecție în plan.

Punct început	X / Y	Punct sfârșit	X / Y	Lungime segment (** (m)
1	356.615,657 290.832,177	2	356.572,245 290.729,178	111.774
2	356.572,245 290.729,178	3	356.542,236 290.655,641	79.424
3	356.542,236 290.655,641	4	356.546,546 290.650,39	6.793
4	356.546,546 290.650,39	5	356.576,14 290.723,258	78.648
5	356.576,14 290.723,258	6	356.620,117 290.826,538	112.253

Punct început	X / Y	Punct sfârșit	X / Y	Lungime segment (** (m)
6	356.620,117 290.826,538	1	356.615,657 290.832,177	7.19

** Lungimile segmentelor sunt determinate în planul de proiecție Stereo 70 și sunt rotunjite la 1 milimetru.

*** Distanța dintre puncte este formată din segmente cumulate ce sunt mai mici decât valoarea 1 milimetru.

**DATE DESPRE IMOBILUL NR. 9060**

Oficiul de Cadastru și Publicitate Imobiliară DOLJ
Biroul de Cadastru și Publicitate Imobiliară Craiova

A. Partea I. Descrierea imobilului

TEREN Intravilan

Adresa: Loc. Motatei, Str Sfantul Nicolae, Nr. 46, Jud. Dolj, T212, P33,75

Nr. Crt	Nr cadastral Nr. topografic	Suprafața* (mp)	Observații / Referințe
A1	38117	Din acte: 1.350 Masurata: 1.150	Sector cadastral:14 Teren neimprejmit;

B. Partea II. Proprietari și acte

Inscrieri privitoare la dreptul de proprietate și alte drepturi reale		Referințe
64732 / 08/04/2022		
Act Notarial nr. act dezmembrare nr. 1174, din 06/04/2022 emis de Budiana Ionut Razvan;		
B1	Se infiinteaza cartea funciara 38117 a imobilului cu numarul cadastral 38117 / UAT Motatei, rezultat din dezmembrarea imobilului cu numarul cadastral 37628 in scris in cartea funciara 37628;	A1
64763 / 08/04/2022		
Act Notarial nr. cvc aut sub nr. 1176, din 06/04/2022 emis de Budiana Ionut Razvan;		
B2	Intabulare, drept de PROPRIETATE, dobandit prin Conventie, cota actuala 1/1 1) GEAMBASU MARIAN GABRIEL 2) GEAMBASU PETRONELA LIDIA	A1

C. Partea III. SARCINI .

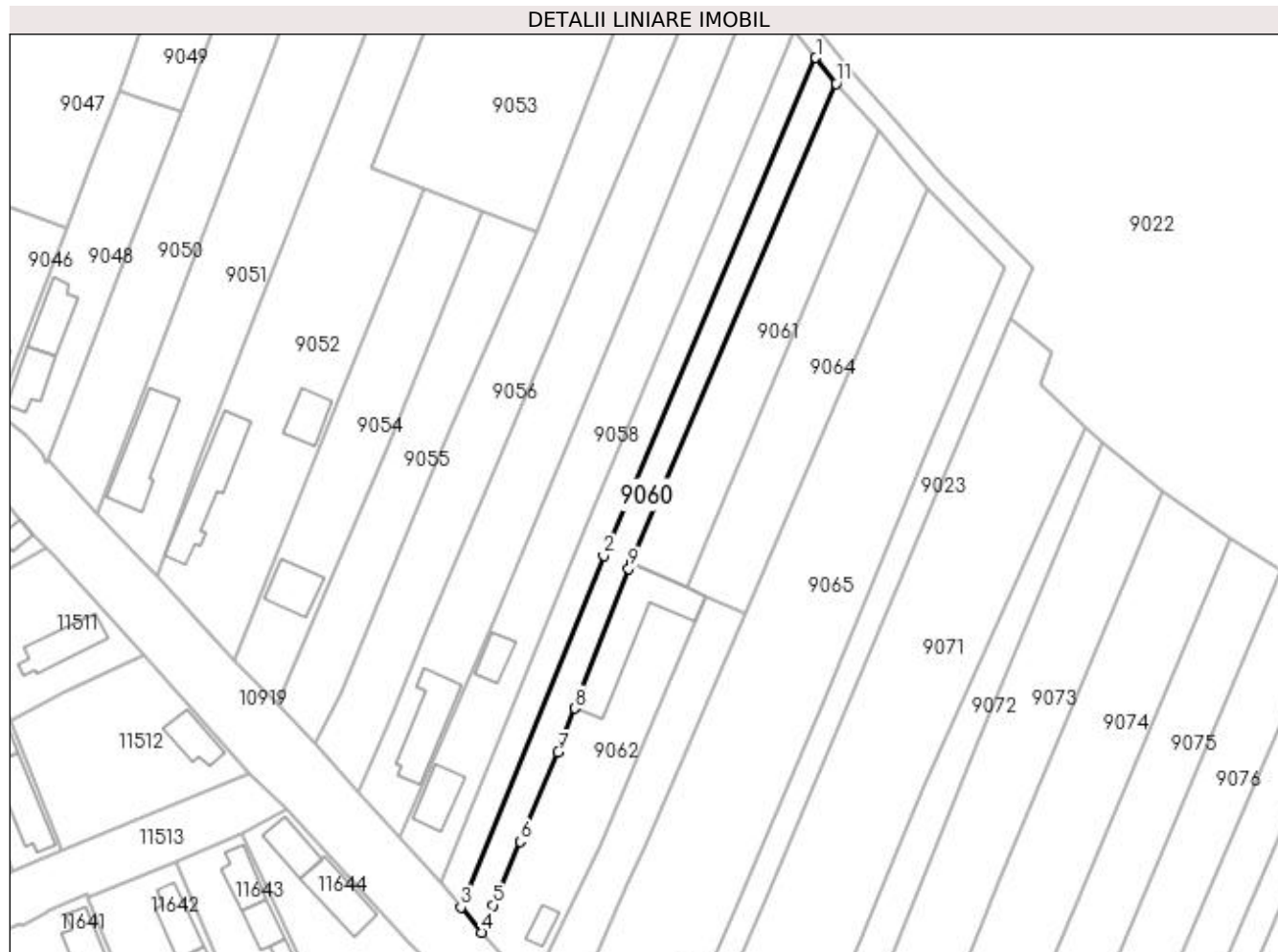
Inscrieri privind dezmembramintele dreptului de proprietate, drepturi reale de garanție și sarcini	Referințe
NU SUNT	

Anexa Nr. 1 La Partea I

Teren

Nr cadastral	Suprafața (mp)*	Observații / Referințe
38117	Din acte: 1.350 Masurata: 1.150	

* Suprafața este determinată în planul de proiecție Stereo 70.



Date referitoare la teren

Crt	Categorie folosință	Intra vilan	Suprafața (mp)	Tarla	Parcelă	Nr. topo	Observații / Referințe
1	arabil	DA	1.150	212	33,75	-	Teren partial imprejmuit cu gard de lemn si gard de plasa sarma.

Lungime Segmente

1) Valorile lungimilor segmentelor sunt obținute din proiecție în plan.

Punct început	X / Y	Punct sfârșit	X / Y	Lungime segment (** (m)
1	356.620,117 290.826,538	2	356.576,14 290.723,258	112.253
2	356.576,14 290.723,258	3	356.546,546 290.650,39	78.648
3	356.546,546 290.650,39	4	356.550,845 290.645,154	6.775
4	356.550,845 290.645,154	5	356.553,16 290.650,793	6.096
5	356.553,16 290.650,793	6	356.558,842 290.663,987	14.365

Punct început	X / Y	Punct sfârșit	X / Y	Lungime segment (** (m)
6	356.558,842 290.663,987	7	356.566,652 290.682,543	20.133
7	356.566,652 290.682,543	8	356.570,158 290.691,629	9.739
8	356.570,158 290.691,629	9	356.581,328 290.720,576	31.027
9	356.581,328 290.720,576	10	356.581,796 290.721,673	1.193
10	356.581,796 290.721,673	11	356.624,325 290.821,218	108.249
11	356.624,325 290.821,218	1	356.620,117 290.826,538	6.783

** Lungimile segmentelor sunt determinate în planul de proiecție Stereo 70 și sunt rotunjite la 1 milimetru.

*** Distanța dintre puncte este formată din segmente cumulate ce sunt mai mici decât valoarea 1 milimetru.

**DATE DESPRE IMOBILUL NR. 9061**

Oficiul de Cadastru și Publicitate Imobiliară DOLJ
Biroul de Cadastru și Publicitate Imobiliară Craiova

A. Partea I. Descrierea imobilului

TEREN Intravilan

Adresa: Loc. Motatei, Str Sfantul Nicolae, Nr. 34, Jud. Dolj, T212, P34

Nr. Crt	Nr cadastral Nr. topografic	Suprafața* (mp)	Observații / Referințe
A1	39750	1.300	Sector cadastral:14 Teren neimprejmuit;

B. Partea II. Proprietari și acte

Inscrieri privitoare la dreptul de proprietate și alte drepturi reale		Referințe
41937 / 09/03/2022		
Act Notarial nr. Contract de vanzare aut nr. 788, din 08/03/2022 emis de Budiana Ionut Razvan (act notarial nr incheiere de completare nr 32 din 08.03.2022, emis de Budiana Ionut Razvan);		
B1	Intabulare, drept de PROPRIETATE, dobandit prin Conventie, cota actuala 1/1 1) GEAMBASU MARIAN GABRIEL 2) GEAMBASU PETRONELA LIDIA	A1

C. Partea III. SARCINI .

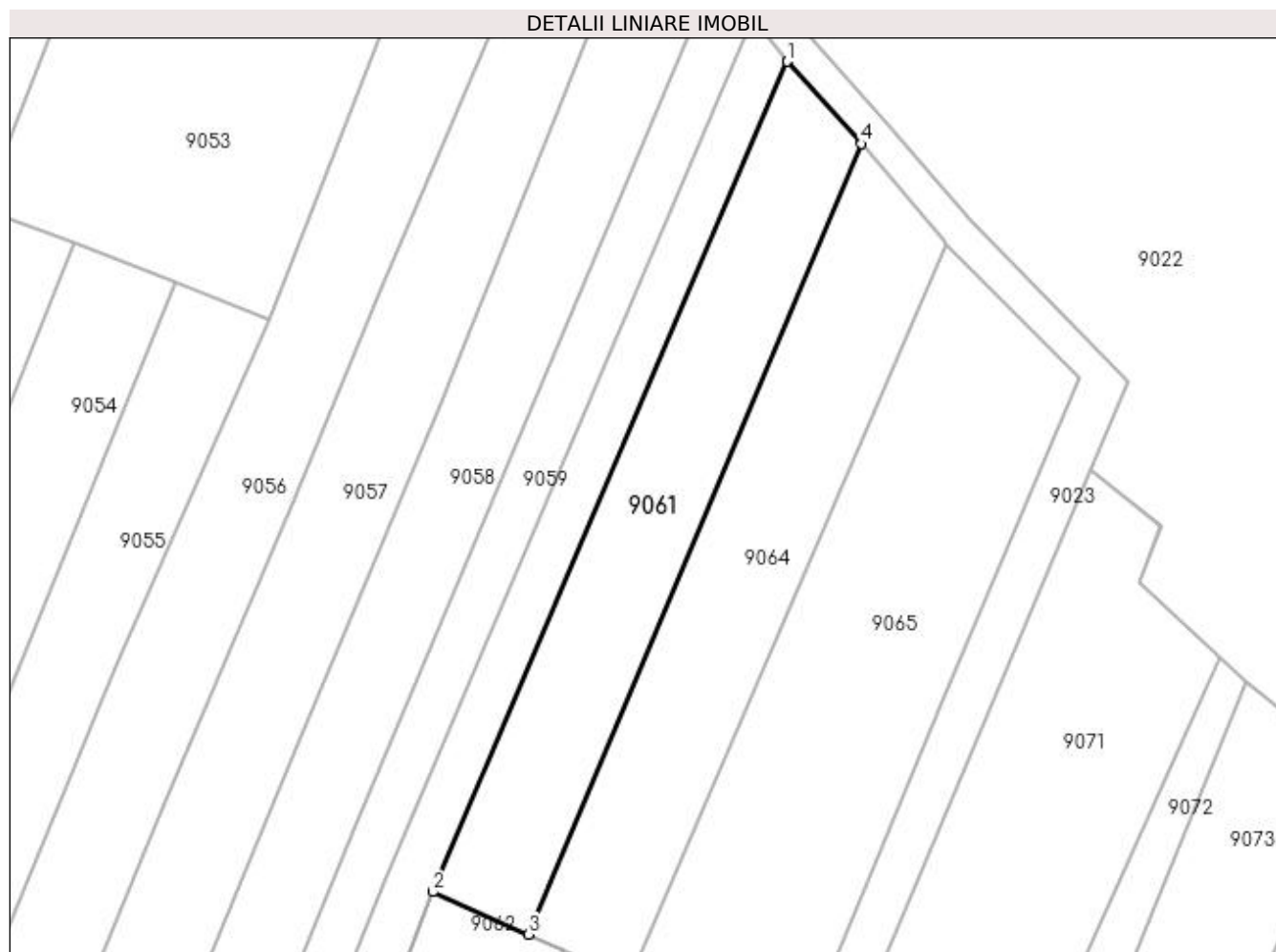
Inscrieri privind dezmembramintele dreptului de proprietate, drepturi reale de garanție și sarcini	Referințe
NU SUNT	

Anexa Nr. 1 La Partea I

Teren

Nr cadastral	Suprafața (mp)*	Observații / Referințe
39750	1.300	

* Suprafața este determinată în planul de proiecție Stereo 70.



Date referitoare la teren

Crt	Categorie folosință	Intra vilan	Suprafața (mp)	Tarla	Parcelă	Nr. topo	Observații / Referințe
1	arabil	DA	1.300	212	34	-	

Lungime Segmente

1) Valorile lungimilor segmentelor sunt obținute din proiecție în plan.

Punct început	X / Y	Punct sfârșit	X / Y	Lungime segment (** (m)
1	356.624,325 290.821,218	2	356.581,796 290.721,673	108.249
2	356.581,796 290.721,673	3	356.593,303 290.716,59	12.58
3	356.593,303 290.716,59	4	356.633,238 290.811,351	102.832
4	356.633,238 290.811,351	1	356.624,325 290.821,218	13.297

**** Lungimile segmentelor sunt determinate în planul de proiecție Stereo 70 și sunt rotunjite la 1 milimetru.**

***** Distanța dintre puncte este formată din segmente cumulate ce sunt mai mici decât valoarea 1 milimetru.**

**DATE DESPRE IMOBILUL NR. 9062**

Oficiul de Cadastru și Publicitate Imobiliară DOLJ
Biroul de Cadastru și Publicitate Imobiliară Craiova

A. Partea I. Descrierea imobilului

TEREN Intravilan

Adresa: Loc. Motatei, Str Sfantul Nicolae, Nr. 44, Jud. Dolj, T212, P35

Nr. Crt	Nr cadastral Nr. topografic	Suprafața* (mp)	Observații / Referințe
A1	31988	Din acte: 1.300 Masurata: 1.347	Sector cadastral:14 Teren neimprejmut;

Construcții

Crt	Nr cadastral Nr. topografic	Adresa	Observații / Referințe
A1.1		Loc. Motatei, Str Sf. Nicolae, Nr. 44, Jud. Dolj, T212,P35	Nr. niveluri:1; S. construita la sol:31 mp; S. construita desfasurata:31 mp; Constructie locuinta construita din chirpici, acoperita cu tigla, compusa din 1 camere, edificata in anul 1964, P.
A1.2		Loc. Motatei, Str Sf. Nicolae, Nr. 44, Jud. Dolj, T212,P35	Nr. niveluri:1; S. construita la sol:264 mp; S. construita desfasurata:264 mp; Casa de locuit

B. Partea II. Proprietari și acte

Inscrieri privitoare la dreptul de proprietate și alte drepturi reale		Referințe
88749 / 29/07/2015		
Act Notarial nr. CONTRACT DE VANZARE CU UZUFRACT AUT NR 2073, din 16/07/2015 emis de BUDIANA IONUT RAZVAN;		
B1	Intabulare, drept de PROPRIETATE, dobandit prin Conventie, cota actuala 1/1 1) GEAMBASU MARIAN GABRIEL 2) GEAMBASU PETRONELA LIDIA	A1, A1.1
/		
Act Normativ nr. legea 7, din 13/03/1996 emis de Parlamentul Romaniei ((art.12, alin.2; art.37, alin.2));		
B2	Intabulare, drept de PROPRIETATE, dobandit prin Lege, cota actuala 1/1 1) GEAMBASU MARIAN GABRIEL 2) GEAMBASU PETRONELA LIDIA	A1.2

C. Partea III. SARCINI .

Inscrieri privind dezmembramintele dreptului de proprietate, drepturi reale de garanție și sarcini	Referințe
NU SUNT	

Anexa Nr. 1 La Partea I

Teren

Nr cadastral	Suprafața (mp)*	Observații / Referințe
31988	Din acte: 1.300 Masurata: 1.347	

* Suprafața este determinată în planul de proiecție Stereo 70.



Date referitoare la teren

Crt	Categorie folosință	Intravilan	Suprafața (mp)	Tarla	Parcelă	Nr. topo	Observații / Referințe
1	curți constructii	DA	1.347	212	35	-	Teren intravilan partial imprejmuit

Date referitoare la construcții

Crt	Număr	Destinație construcție	Supraf. (mp)	Situație juridică	Observații / Referințe
A1.1		construcții de locuințe	31	Cu acte	Nr. niveluri:1; S. construita la sol:31 mp; S. construita desfasurata:31 mp; Constructie locuinta construita din chirpici, acoperita cu tigla, compusa din 1 camere, edificata in anul 1964, P.
A1.2		construcții de locuințe	264	Cu acte	Nr. niveluri:1; S. construita la sol:264 mp; S. construita desfasurata:264 mp; Casa de locuit

Lungime Segmente

1) Valorile lungimilor segmentelor sunt obținute din proiecție în plan.

Punct început	X / Y	Punct sfârșit	X / Y	Lungime segment (** (m)
1	356.581,796 290.721,673	2	356.581,328 290.720,576	1.193

Punct început	X / Y	Punct sfârșit	X / Y	Lungime segment (** (m)
2	356.581,328 290.720,576	3	356.570,158 290.691,629	31.027
3	356.570,158 290.691,629	4	356.566,652 290.682,543	9.739
4	356.566,652 290.682,543	5	356.558,842 290.663,987	20.133
5	356.558,842 290.663,987	6	356.553,16 290.650,793	14.365
6	356.553,16 290.650,793	7	356.550,845 290.645,154	6.096
7	356.550,845 290.645,154	8	356.561,219 290.633,578	15.544
8	356.561,219 290.633,578	9	356.575,668 290.663,412	33.149
9	356.575,668 290.663,412	10	356.590,142 290.698,442	37.902
10	356.590,142 290.698,442	11	356.594,894 290.709,211	11.771
11	356.594,894 290.709,211	12	356.597,459 290.714,754	6.108
12	356.597,459 290.714,754	13	356.593,303 290.716,59	4.543
13	356.593,303 290.716,59	1	356.581,796 290.721,673	12.58

** Lungimile segmentelor sunt determinate în planul de proiecție Stereo 70 și sunt rotunjite la 1 milimetru.

*** Distanța dintre puncte este formată din segmente cumulate ce sunt mai mici decât valoarea 1 milimetru.

**DATE DESPRE IMOBILUL NR. 9063**

Oficiul de Cadastru și Publicitate Imobiliară DOLJ
 Biroul de Cadastru și Publicitate Imobiliară Craiova

A. Partea I. Descrierea imobilului

TEREN Intravilan

Adresa: Loc. Motatei, Jud. Dolj, T212, P36

Nr. Crt	Nr cadastral Nr. topografic	Suprafața* (mp)	Observații / Referințe
A1		800	Sector cadastral:14 Teren neimprejmuit;

B. Partea II. Proprietari și acte

Inscrieri privitoare la dreptul de proprietate și alte drepturi reale		Referințe
/		
Act Administrativ nr. TDP 2013-9686, din 11/04/1996 emis de CJ DOLJ;		
B1	Intabulare, drept de PROPRIETATE, dobandit prin Reconstituire, cota actuala 1/1 1) VELICA DAN	A1

C. Partea III. SARCINI .

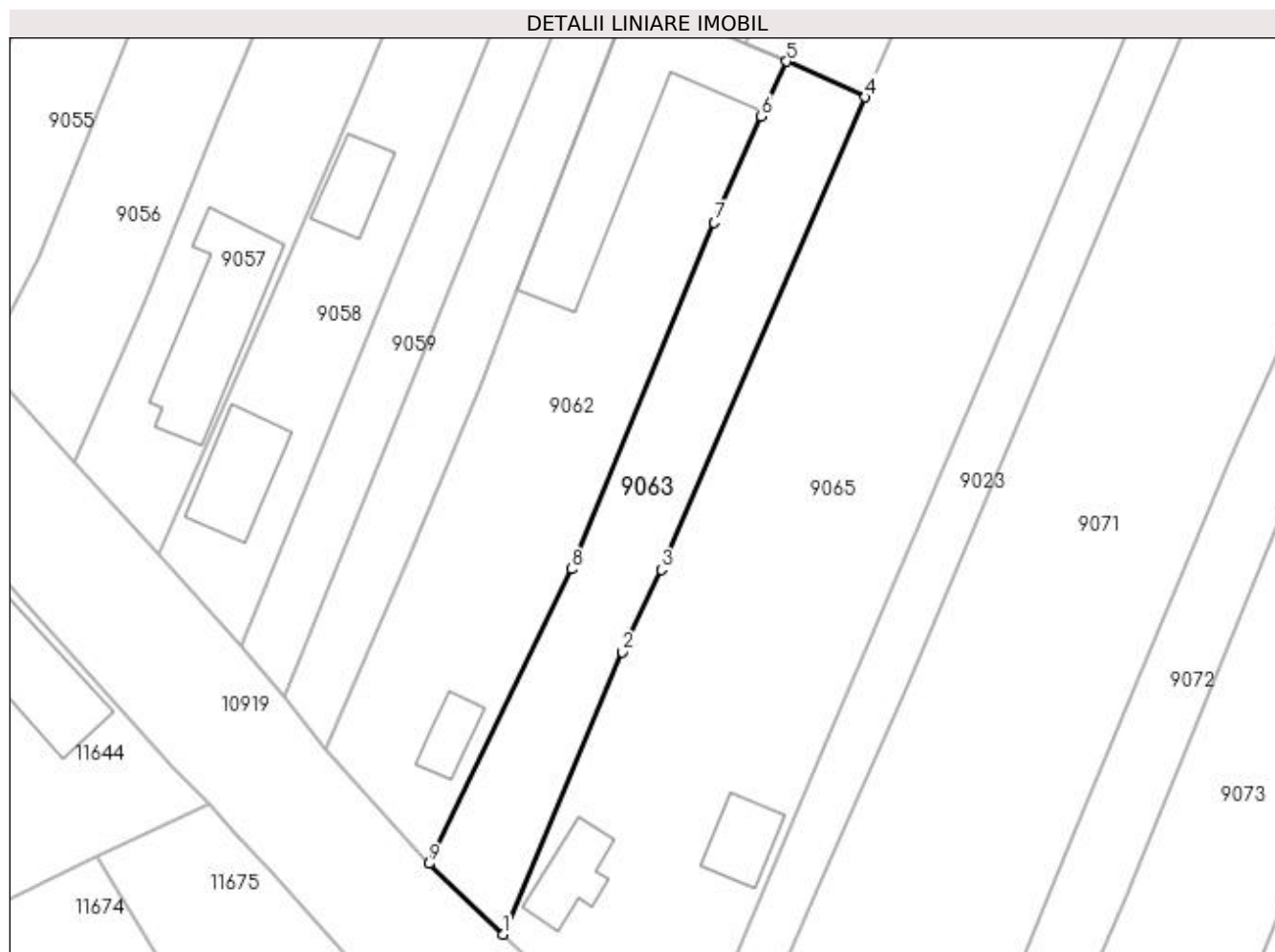
Inscrieri privind dezmembramintele dreptului de proprietate, drepturi reale de garanție și sarcini	Referințe
NU SUNT	

Anexa Nr. 1 La Partea I

Teren

Nr cadastral	Suprafața (mp)*	Observații / Referințe
	800	

* Suprafața este determinată în planul de proiecție Stereo 70.



Date referitoare la teren

Crt	Categorie folosință	Intra vilan	Suprafața (mp)	Tarla	Parcelă	Nr. topo	Observații / Referințe
1	arabil	DA	800	212	36	-	

Lungime Segmente

1) Valorile lungimilor segmentelor sunt obținute din proiecție în plan.

Punct început	X / Y	Punct sfârșit	X / Y	Lungime segment (** (m)
1	356.568,734 290.626,44	2	356.580,81 290.655,013	31.02
2	356.580,81 290.655,013	3	356.584,795 290.663,32	9.213
3	356.584,795 290.663,32	4	356.605,425 290.711,144	52.084
4	356.605,425 290.711,144	5	356.597,459 290.714,754	8.746
5	356.597,459 290.714,754	6	356.594,894 290.709,211	6.108

Punct început	X / Y	Punct sfârșit	X / Y	Lungime segment (** (m)
6	356.594,894 290.709,211	7	356.590,142 290.698,442	11.771
7	356.590,142 290.698,442	8	356.575,668 290.663,412	37.902
8	356.575,668 290.663,412	9	356.561,219 290.633,578	33.149
9	356.561,219 290.633,578	1	356.568,734 290.626,44	10.365

** Lungimile segmentelor sunt determinate în planul de proiecție Stereo 70 și sunt rotunjite la 1 milimetru.

*** Distanța dintre puncte este formată din segmente cumulate ce sunt mai mici decât valoarea 1 milimetru.

**DATE DESPRE IMOBILUL NR. 9064**

Oficiul de Cadastru și Publicitate Imobiliară DOLJ
Biroul de Cadastru și Publicitate Imobiliară Craiova

A. Partea I. Descrierea imobilului

TEREN Intravilan

Adresa: Loc. Motatei, Jud. Dolj, T212, P37

Nr. Crt	Nr cadastral Nr. topografic	Suprafața* (mp)	Observații / Referințe
A1		Din acte: 1.300 Masurata: 1.362	Sector cadastral:14 Teren neimprejmuit;

B. Partea II. Proprietari și acte

Inscrieri privitoare la dreptul de proprietate și alte drepturi reale		Referințe
/		
Act Notarial nr. PARTAJ NR 2535, din 01/11/2019 emis de NP STOENESCU FLOREA (TDP NR 4446/16-08-2004; CM NR 215/09-10-2014);		
B1	Intabulare, drept de PROPRIETATE, dobandit prin lesire Din Indiviziune, cota actuala 1/1 1) SARBU AUREL	A1

C. Partea III. SARCINI .

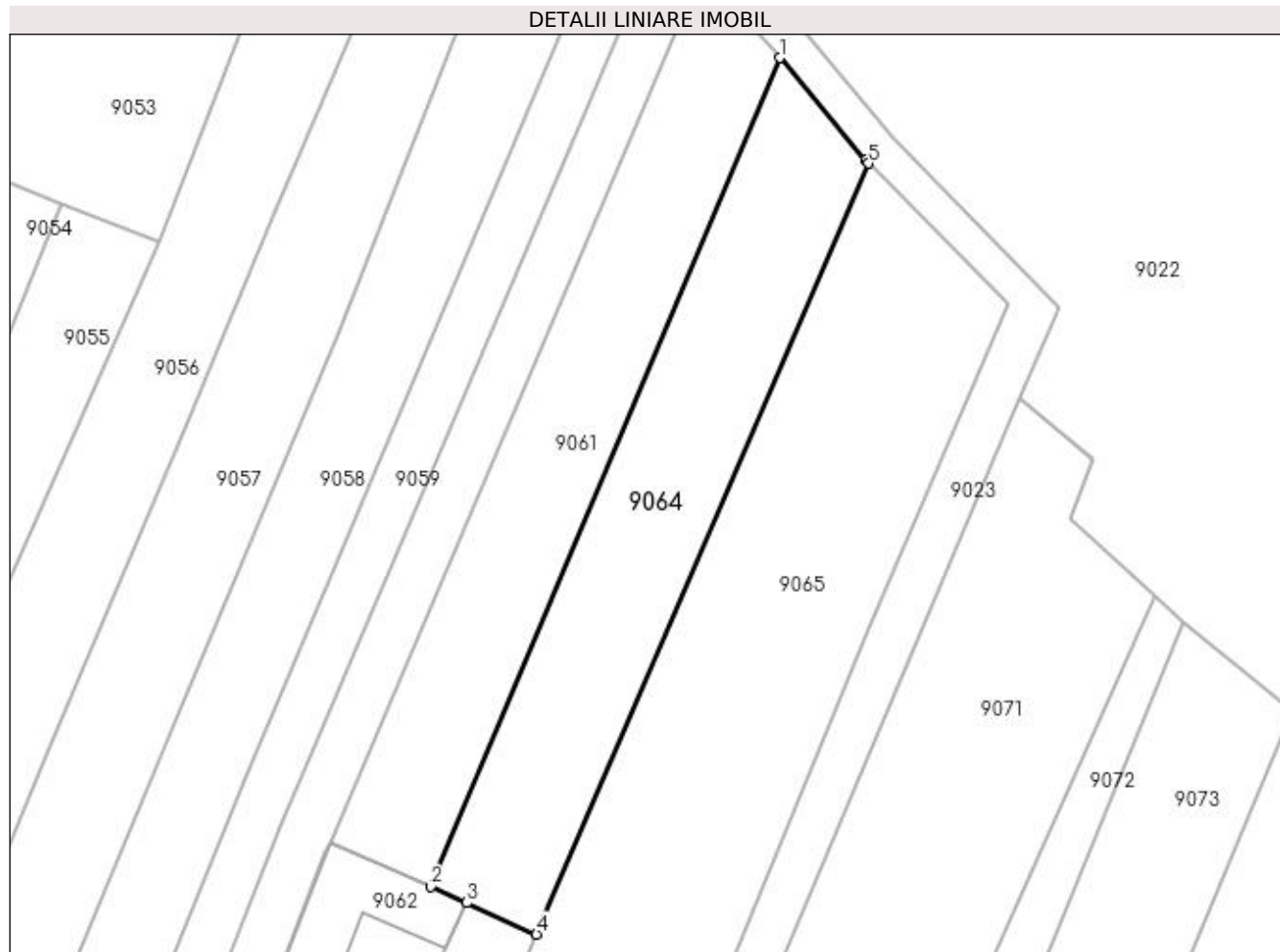
Inscrieri privind dezmembramintele dreptului de proprietate, drepturi reale de garanție și sarcini	Referințe
NU SUNT	

Anexa Nr. 1 La Partea I

Teren

Nr cadastral	Suprafața (mp)*	Observații / Referințe
	Din acte: 1.300 Masurata: 1.362	

* Suprafața este determinată în planul de proiecție Stereo 70.



Date referitoare la teren

Crt	Categorie folosință	Intra vilan	Suprafața (mp)	Tarla	Parcelă	Nr. topo	Observații / Referințe
1	vie	DA	1.362	212	37	-	

Lungime Segmente

1) Valorile lungimilor segmentelor sunt obținute din proiecție în plan.

Punct început	X / Y	Punct sfârșit	X / Y	Lungime segment (** (m)
1	356.633,238 290.811,351	2	356.593,303 290.716,59	102.832
2	356.593,303 290.716,59	3	356.597,459 290.714,754	4.543
3	356.597,459 290.714,754	4	356.605,425 290.711,144	8.746
4	356.605,425 290.711,144	5	356.643,447 290.799,282	95.989
5	356.643,447 290.799,282	6	356.643,054 290.799,68	0.559

Punct început	X / Y	Punct sfârșit	X / Y	Lungime segment (** (m)
6	356.643,054 290.799,68	1	356.633,238 290.811,351	15.25

** Lungimile segmentelor sunt determinate în planul de proiecție Stereo 70 și sunt rotunjite la 1 milimetru.

*** Distanța dintre puncte este formată din segmente cumulate ce sunt mai mici decât valoarea 1 milimetru.

**DATE DESPRE IMOBILUL NR. 9065**

Oficiul de Cadastru și Publicitate Imobiliară DOLJ
Biroul de Cadastru și Publicitate Imobiliară Craiova

A. Partea I. Descrierea imobilului

TEREN Intravilan

Adresa: Loc. Motatei, Jud. Dolj, T212, P76, 77, 38

Nr. Crt	Nr cadastral Nr. topografic	Suprafața* (mp)	Observații / Referințe
A1		4.100	Sector cadastral:14 Teren neimprijmit;

Construcții

Crt	Nr cadastral Nr. topografic	Adresa	Observații / Referințe
A1.1		Loc. Motatei, Jud. Dolj	Nr. niveluri:1; S. construita la sol:53 mp; S. construita desfasurata:53 mp; C1-LOCUINTA
A1.2		Loc. Motatei, Jud. Dolj	Nr. niveluri:1; S. construita la sol:47 mp; S. construita desfasurata:47 mp; C2-ANEXA

B. Partea II. Proprietari și acte

Inscrieri privitoare la dreptul de proprietate și alte drepturi reale		Referințe
/		
Act Notarial nr. CM NR. 38, din 23/02/2021 emis de NP BUDIANA IONUT RAZVAN (TDP NR. 3354-59474/24-03-1997);		
B1	Intabulare, drept de PROPRIETATE, dobandit prin Succesiune, cota actuala 1/1 1) GHEORGHITA VASILICA	A1
Act Normativ nr. LEGEA 7, din 13/03/1996 emis de PARLAMENTUL ROMANIEI ((ART 12 ALIN 14 ART 37 ALIN 2));		
B2	Intabulare, drept de PROPRIETATE, dobandit prin Lege, cota actuala 1/1 1) GHEORGHITA VASILICA	A1.1, A1.2

C. Partea III. SARCINI .

Inscrieri privind dezmembramintele dreptului de proprietate, drepturi reale de garanție și sarcini	Referințe
NU SUNT	

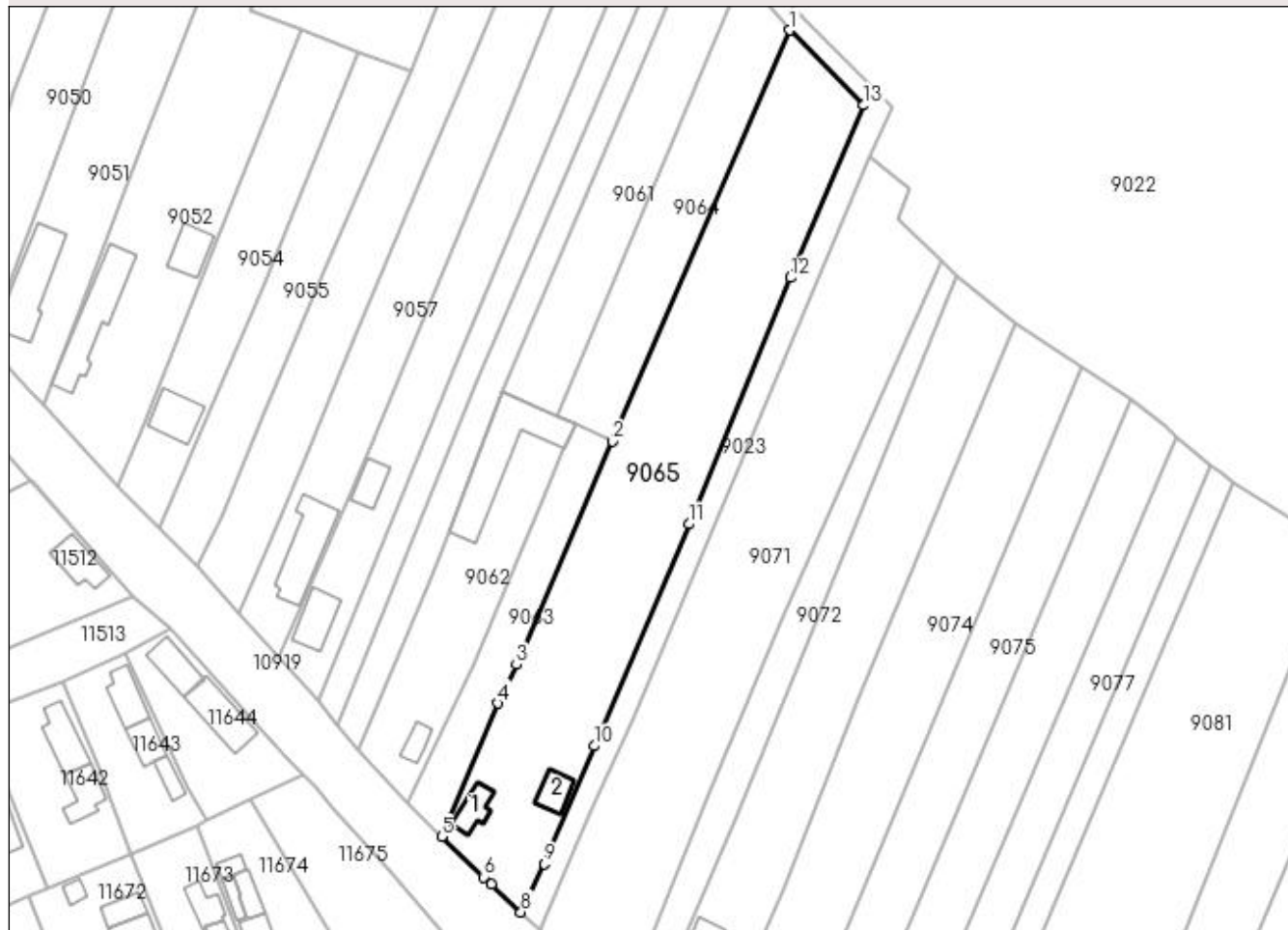
Anexa Nr. 1 La Partea I

Teren

Nr cadastral	Suprafața (mp)*	Observații / Referințe
	4.100	

* Suprafața este determinată în planul de proiecție Stereo 70.

DETALII LINIARE IMOBIL



Date referitoare la teren

Crt	Categorie folosință	Intravilan	Suprafața (mp)	Tarla	Parcelă	Nr. topo	Observații / Referințe
1	arabil	DA	1.400	212	76	-	
2	vie	DA	1.700	212	77	-	
3	curți constructii	DA	1.000	212	38	-	

Date referitoare la construcții

Crt	Număr	Destinație construcție	Supraf. (mp)	Situație juridică	Observații / Referințe
A1.1		construcții de locuințe	Din acte: 0 Masurata: 53	Cu acte	Nr. niveluri:1; S. construita la sol:53 mp; S. construita desfasurata:53 mp; C1-LOCUINTA
A1.2		construcții anexa	Din acte: 0 Masurata: 47	Cu acte	Nr. niveluri:1; S. construita la sol:47 mp; S. construita desfasurata:47 mp; C2-ANEXA

Lungime Segmente

1) Valorile lungimilor segmentelor sunt obținute din proiecție în plan.

Punct început	X / Y	Punct sfârșit	X / Y	Lungime segment (** (m)
1	356.643,447 290.799,282	2	356.605,425 290.711,144	95.989

Punct început	X / Y	Punct sfârșit	X / Y	Lungime segment (** (m)
2	356.605,425 290.711,144	3	356.584,795 290.663,32	52.084
3	356.584,795 290.663,32	4	356.580,81 290.655,013	9.213
4	356.580,81 290.655,013	5	356.568,734 290.626,44	31.02
5	356.568,734 290.626,44	6	356.577,859 290.617,774	12.584
6	356.577,859 290.617,774	7	356.579,477 290.616,271	2.208
7	356.579,477 290.616,271	8	356.585,769 290.610,239	8.716
8	356.585,769 290.610,239	9	356.590,799 290.620,61	11.526
9	356.590,799 290.620,61	10	356.601,499 290.645,874	27.436
10	356.601,499 290.645,874	11	356.621,803 290.693,432	51.711
11	356.621,803 290.693,432	12	356.643,535 290.746,232	57.097
12	356.643,535 290.746,232	13	356.659,309 290.783,21	40.202
13	356.659,309 290.783,21	1	356.643,447 290.799,282	22.581

** Lungimile segmentelor sunt determinate în planul de proiecție Stereo 70 și sunt rotunjite la 1 milimetru.

*** Distanța dintre puncte este formată din segmente cumulate ce sunt mai mici decât valoarea 1 milimetru.

**DATE DESPRE IMOBILUL NR. 9066**

Oficiul de Cadastru și Publicitate Imobiliară DOLJ
Biroul de Cadastru și Publicitate Imobiliară Craiova

A. Partea I. Descrierea imobilului

TEREN Intravilan

Adresa: Loc. Motatei, Jud. Dolj, De431

Nr. Crt	Nr cadastral Nr. topografic	Suprafața* (mp)	Observații / Referințe
A1		1.966	Sector cadastral:14 Teren neimprejmuit;

B. Partea II. Proprietari și acte

Inscrieri privitoare la dreptul de proprietate și alte drepturi reale		Referințe
/		
Act Normativ nr. LEGEA 7, din 13/03/1996 emis de PARLAMENTUL ROMANIEI;		
B1	Inscrierea provizorie, drept de PROPRIETATE, dobandit prin Lege, cota actuala 1/1 1) UAT MOTATEI, NEIDENTIFICAT	A1

C. Partea III. SARCINI .

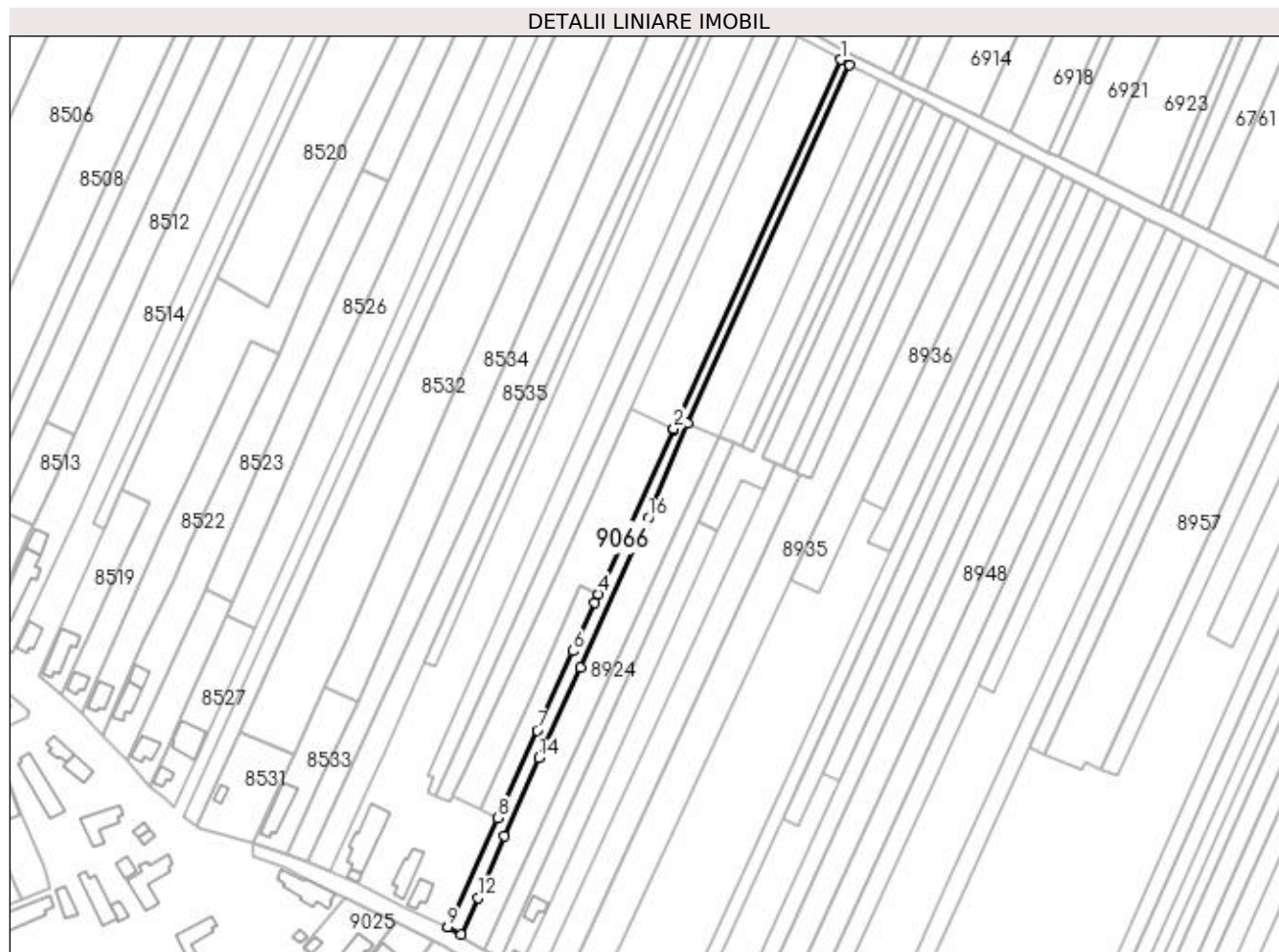
Inscrieri privind dezmembramintele dreptului de proprietate, drepturi reale de garanție și sarcini	Referințe
NU SUNT	

Anexa Nr. 1 La Partea I

Teren

Nr cadastral	Suprafața (mp)*	Observații / Referințe
	1.966	

* Suprafața este determinată în planul de proiecție Stereo 70.



Date referitoare la teren

Crt	Categorie folosință	Intra vilan	Suprafața (mp)	Tarla	Parcelă	Nr. topo	Observații / Referințe
1	drum	DA	1.966	-	De431	-	

Lungime Segmente

1) Valorile lungimilor segmentelor sunt obținute din proiecție în plan.

Punct început	X / Y	Punct sfârșit	X / Y	Lungime segment (** (m)
1	356.380,992 291.432,652	2	356.312,779 291.281,813	165.546
2	356.312,779 291.281,813	3	356.312,569 291.281,35	0.508
3	356.312,569 291.281,35	4	356.282,116 291.214,012	73.904
4	356.282,116 291.214,012	5	356.280,574 291.210,601	3.743
5	356.280,574 291.210,601	6	356.271,606 291.190,771	21.764

Punct început	X / Y	Punct sfârșit	X / Y	Lungime segment (** (m)
6	356.271,606 291.190,771	7	356.256,914 291.158,282	35.657
7	356.256,914 291.158,282	8	356.240,662 291.122,544	39.26
8	356.240,662 291.122,544	9	356.220,254 291.077,836	49.146
9	356.220,254 291.077,836	10	356.220,617 291.077,684	0.394
10	356.220,617 291.077,684	11	356.225,851 291.074,873	5.941
11	356.225,851 291.074,873	12	356.232,728 291.089,823	16.456
12	356.232,728 291.089,823	13	356.243,543 291.114,943	27.349
13	356.243,543 291.114,943	14	356.257,628 291.147,02	35.033
14	356.257,628 291.147,02	15	356.274,84 291.183,994	40.784
15	356.274,84 291.183,994	16	356.302,295 291.245,192	67.074
16	356.302,295 291.245,192	17	356.318,395 291.283,795	41.826
17	356.318,395 291.283,795	18	356.384,815 291.430,665	161.191
18	356.384,815 291.430,665	1	356.380,992 291.432,652	4.309

** Lungimile segmentelor sunt determinate în planul de proiecție Stereo 70 și sunt rotunjite la 1 milimetru.

*** Distanța dintre puncte este formată din segmente cumulate ce sunt mai mici decât valoarea 1 milimetru.

**DATE DESPRE IMOBILUL NR. 9067**

Oficiul de Cadastru și Publicitate Imobiliară DOLJ
Biroul de Cadastru și Publicitate Imobiliară Craiova

A. Partea I. Descrierea imobilului

TEREN Intravilan

Adresa: Loc. Motatei, Jud. Dolj, De199

Nr. Crt	Nr cadastral Nr. topografic	Suprafața* (mp)	Observații / Referințe
A1		7.302	Sector cadastral:14 Teren neimprejmuit;

B. Partea II. Proprietari și acte

Inscrieri privitoare la dreptul de proprietate și alte drepturi reale		Referințe
/		
Act Normativ nr. LEGEA 7, din 13/03/1996 emis de PARLAMENTUL ROMANIEI;		
B1	Inscrierea provizorie, drept de PROPRIETATE, dobandit prin Lege, cota actuala 1/1 1) UAT MOTATEI, NEIDENTIFICAT	A1

C. Partea III. SARCINI .

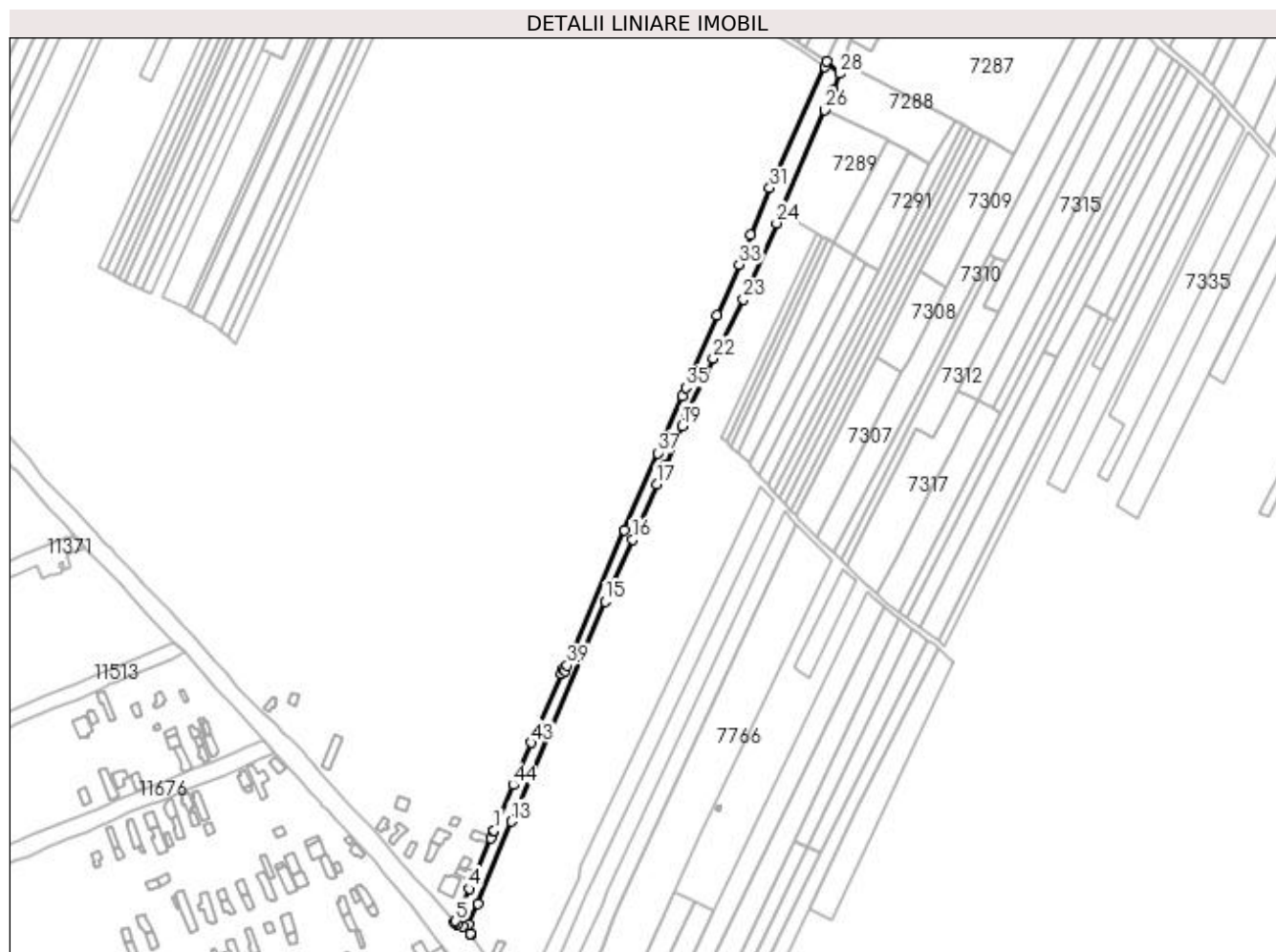
Inscrieri privind dezmembramintele dreptului de proprietate, drepturi reale de garanție și sarcini	Referințe
NU SUNT	

Anexa Nr. 1 La Partea I

Teren

Nr cadastral	Suprafața (mp)*	Observații / Referințe
	7.302	

* Suprafața este determinată în planul de proiecție Stereo 70.



Date referitoare la teren

Crt	Categorie folosință	Intra vilan	Suprafața (mp)	Tarla	Parcelă	Nr. topo	Observații / Referințe
1	drum	DA	7.302	-	De199	-	

Lungime Segmente

1) Valorile lungimilor segmentelor sunt obținute din proiecție în plan.

Punct început	X / Y	Punct sfârșit	X / Y	Lungime segment	Punct început	X / Y	Punct sfârșit	X / Y	Lungime segment	Punct început	X / Y	Punct sfârșit	X / Y	Lungime segment
1	356.742,65 290.537,6	2	356.742,26 290.536,71	0.972	2	356.742,26 290.536,71	3	356.740,31 290.532,0	5.098	3	356.740,31 290.532,0	4	356.724,263 290.493,976	41.27 1
4	356.724,263 290.493,976	5	356.713,95 290.469,95	26.14 6	5	356.713,95 290.469,95	6	356.712,921 290.469,02	1.387	6	356.712,921 290.469,02	7	356.714,831 290.467,534	2.42
7	356.714,831 290.467,534	8	356.719,098 290.465,596	4.686	8	356.719,098 290.465,596	9	356.725,028 290.460,466	7.841	9	356.725,028 290.460,466	10	356.725,504 290.459,784	0.832
10	356.725,504 290.459,784	11	356.723,654 290.467,271	7.712	11	356.723,654 290.467,271	12	356.730,408 290.483,02	17.13 6	12	356.730,408 290.483,02	13	356.755,594 290.544,234	66.19 3
13	356.755,594 290.544,234	14	356.760,617 290.556,442	13.20 1	14	356.760,617 290.556,442	15	356.825,968 290.709,078	166.0 38	15	356.825,968 290.709,078	16	356.846,556 290.755,597	50.87 1
16	356.846,556 290.755,597	17	356.864,8 290.796,819	45.07 9	17	356.864,8 290.796,819	18	356.871,575 290.811,373	16.05 4	18	356.871,575 290.811,373	19	356.883,721 290.840,616	31.66 5

Punct început	X / Y	Punct sfârșit	X / Y	Lungime segment	Punct început	X / Y	Punct sfârșit	X / Y	Lungime segment	Punct început	X / Y	Punct sfârșit	X / Y	Lungime segment
19	356.883,721 290.840,616	20	356.887,523 290.849,859	9.994	20	356.887,523 290.849,859	21	356.888,1 290.851,093	1.362	21	356.888,1 290.851,093	22	356.906,952 290.891,396	44.49 4
22	356.906,952 290.891,396	23	356.929,576 290.935,454	49.52 7	23	356.929,576 290.935,454	24	356.954,427 290.992,521	62.24 3	24	356.954,427 290.992,521	25	356.958,304 291.001,597	9.869
25	356.958,304 291.001,597	26	356.990,603 291.077,215	82.22 7	26	356.990,603 291.077,215	27	356.996,846 291.091,831	15.89 3	27	356.996,846 291.091,831	28	357.001,988 291.104,461	13.63 7
28	357.001,988 291.104,461	29	356.992,315 291.113,622	13.32 3	29	356.992,315 291.113,622	30	356.990,642 291.109,898	4.083	30	356.990,642 291.109,898	31	356.949,31 291.018,952	99.89 7
31	356.949,31 291.018,952	32	356.935,101 290.983,711	37.99 8	32	356.935,101 290.983,711	33	356.926,377 290.961,601	23.76 9	33	356.926,377 290.961,601	34	356.909,765 290.923,33	41.72 1
34	356.909,765 290.923,33	35	356.886,293 290.869,253	58.95 1	35	356.886,293 290.869,253	36	356.883,694 290.863,199	6.588	36	356.883,694 290.863,199	37	356.865,29 290.820,329	46.65 3
37	356.865,29 290.820,329	38	356.840,578 290.762,764	62.64 5	38	356.840,578 290.762,764	39	356.797,628 290.661,174	110.2 96	39	356.797,628 290.661,174	40	356.795,991 290.657,002	4.482
40	356.795,991 290.657,002	41	356.794,715 290.658,13	1.703	41	356.794,715 290.658,13	42	356.793,504 290.654,608	3.724	42	356.793,504 290.654,608	43	356.770,409 290.603,277	56.28 7
43	356.770,409 290.603,277	44	356.757,145 290.571,657	34.28 9	44	356.757,145 290.571,657	1	356.742,65 290.537,6	37.01 3					

** Lungimile segmentelor sunt determinate în planul de proiecție Stereo 70 și sunt rotunjite la 1 milimetru.

*** Distanța dintre puncte este formată din segmente cumulate ce sunt mai mici decât valoarea 1 milimetru.

**DATE DESPRE IMOBILUL NR. 9068**

Oficiul de Cadastru și Publicitate Imobiliară DOLJ
Biroul de Cadastru și Publicitate Imobiliară Craiova

A. Partea I. Descrierea imobilului

TEREN Intravilan

Adresa: Loc. Motatei, Jud. Dolj, De 206

Nr. Crt	Nr cadastral Nr. topografic	Suprafața* (mp)	Observații / Referințe
A1		6.494	Sector cadastral:14 Teren neimprejmuit;

B. Partea II. Proprietari și acte

Inscrieri privitoare la dreptul de proprietate și alte drepturi reale		Referințe
/		
Act Normativ nr. LEGEA 7, din 13/03/1996 emis de PARLAMENTUL ROMANIEI;		
B1	Inscrierea provizorie, drept de PROPRIETATE, dobandit prin Lege, cota actuala 1/1 1) UAT MOTATEI, NEIDENTIFICAT	A1

C. Partea III. SARCINI .

Inscrieri privind dezmembramintele dreptului de proprietate, drepturi reale de garanție și sarcini	Referințe
NU SUNT	

Punct început	X / Y	Punct sfârșit	X / Y	Lungime segment	Punct început	X / Y	Punct sfârșit	X / Y	Lungime segment	Punct început	X / Y	Punct sfârșit	X / Y	Lungime segment
19	356.823,219 291.212,424	20	356.821,199 291.213,342	2.219	20	356.821,199 291.213,342	21	356.812,931 291.217,337	9.183	21	356.812,931 291.217,337	22	356.804,059 291.221,624	9.853
22	356.804,059 291.221,624	23	356.786,466 291.230,126	19.54	23	356.786,466 291.230,126	24	356.778,174 291.234,133	9.209	24	356.778,174 291.234,133	25	356.765,992 291.240,02	13.53
25	356.765,992 291.240,02	26	356.756,882 291.244,422	10.118	26	356.756,882 291.244,422	27	356.750,389 291.247,559	7.211	27	356.750,389 291.247,559	28	356.741,752 291.251,733	9.593
28	356.741,752 291.251,733	29	356.737,452 291.253,811	4.776	29	356.737,452 291.253,811	30	356.721,255 291.261,638	17.989	30	356.721,255 291.261,638	31	356.715,765 291.264,291	6.097
31	356.715,765 291.264,291	32	356.703,192 291.270,367	13.964	32	356.703,192 291.270,367	33	356.698,199 291.272,779	5.545	33	356.698,199 291.272,779	34	356.690,749 291.276,38	8.275
34	356.690,749 291.276,38	35	356.678,433 291.282,331	13.678	35	356.678,433 291.282,331	36	356.677,144 291.282,954	1.432	36	356.677,144 291.282,954	37	356.666,144 291.286,836	11.665
37	356.666,144 291.286,836	38	356.653,924 291.291,149	12.959	38	356.653,924 291.291,149	39	356.653,192 291.291,408	0.776	39	356.653,192 291.291,408	40	356.648,357 291.295,041	6.048
40	356.648,357 291.295,041	41	356.638,457 291.302,482	12.385	41	356.638,457 291.302,482	42	356.625,521 291.312,205	16.183	42	356.625,521 291.312,205	43	356.614,339 291.320,609	13.988
43	356.614,339 291.320,609	44	356.608,703 291.324,845	7.05	44	356.608,703 291.324,845	45	356.602,563 291.327,863	6.842	45	356.602,563 291.327,863	46	356.586,263 291.335,874	18.162
46	356.586,263 291.335,874	47	356.578,982 291.339,452	8.113	47	356.578,982 291.339,452	48	356.573,342 291.342,225	6.285	48	356.573,342 291.342,225	49	356.563,319 291.347,151	11.168
49	356.563,319 291.347,151	50	356.554,151 291.351,656	10.215	50	356.554,151 291.351,656	51	356.531,259 291.362,908	25.508	51	356.531,259 291.362,908	52	356.520,708 291.368,093	11.756
52	356.520,708 291.368,093	53	356.515,883 291.370,465	5.377	53	356.515,883 291.370,465	54	356.512,182 291.371,981	3.999	54	356.512,182 291.371,981	55	356.485,834 291.385,063	29.417
55	356.485,834 291.385,063	56	356.470,343 291.392,754	17.295	56	356.470,343 291.392,754	57	356.466,11 291.394,856	4.726	57	356.466,11 291.394,856	58	356.450,283 291.402,714	17.67
58	356.450,283 291.402,714	59	356.438,094 291.408,766	13.609	59	356.438,094 291.408,766	60	356.416,151 291.419,661	24.499	60	356.416,151 291.419,661	61	356.405,759 291.424,821	11.603
61	356.405,759 291.424,821	62	356.402,233 291.426,571	3.936	62	356.402,233 291.426,571	63	356.382,642 291.436,299	21.873	63	356.382,642 291.436,299	64	356.365,167 291.446,124	20.048
64	356.365,167 291.446,124	65	356.357,058 291.450,683	9.303	65	356.357,058 291.450,683	66	356.356,41 291.451,048	0.744	66	356.356,41 291.451,048	67	356.348,509 291.455,44	9.04
67	356.348,509 291.455,44	68	356.343,405 291.458,276	5.839	68	356.343,405 291.458,276	69	356.337,473 291.461,573	6.787	69	356.337,473 291.461,573	70	356.332,964 291.464,08	5.159
70	356.332,964 291.464,08	71	356.328,241 291.466,705	5.403	71	356.328,241 291.466,705	72	356.326,391 291.467,733	2.116	72	356.326,391 291.467,733	73	356.316,087 291.473,46	11.789
73	356.316,087 291.473,46	74	356.303,048 291.480,707	14.918	74	356.303,048 291.480,707	75	356.290,58 291.487,637	14.264	75	356.290,58 291.487,637	76	356.279,927 291.493,558	12.188
76	356.279,927 291.493,558	77	356.277,638 291.495,106	2.763	77	356.277,638 291.495,106	78	356.272,858 291.498,339	5.771	78	356.272,858 291.498,339	79	356.258,875 291.507,797	16.881
79	356.258,875 291.507,797	80	356.245,872 291.516,592	15.698	80	356.245,872 291.516,592	81	356.243,732 291.517,755	2.436	81	356.243,732 291.517,755	82	356.234,468 291.522,79	10.544
82	356.234,468 291.522,79	83	356.219,527 291.530,91	17.005	83	356.219,527 291.530,91	84	356.211,957 291.535,024	8.616	84	356.211,957 291.535,024	85	356.190,95 291.546,441	23.909
85	356.190,95 291.546,441	86	356.180,423 291.552,162	11.981	86	356.180,423 291.552,162	87	356.179,595 291.552,58	0.928	87	356.179,595 291.552,58	88	356.166,82 291.559,032	14.312
88	356.166,82 291.559,032	89	356.147,247 291.568,916	21.927	89	356.147,247 291.568,916	90	356.138,531 291.573,318	9.765	90	356.138,531 291.573,318	91	356.127,482 291.578,898	12.378
91	356.127,482 291.578,898	92	356.116,859 291.584,263	11.901	92	356.116,859 291.584,263	93	356.114,865 291.585,27	2.234	93	356.114,865 291.585,27	94	356.088,746 291.597,171	28.703
94	356.088,746 291.597,171	95	356.081,127 291.600,643	8.373	95	356.081,127 291.600,643	96	356.073,429 291.604,15	8.459	96	356.073,429 291.604,15	97	356.065,359 291.607,827	8.868
97	356.065,359 291.607,827	98	356.046,631 291.616,612	20.686	98	356.046,631 291.616,612	99	356.040,188 291.619,662	7.128	99	356.040,188 291.619,662	100	356.032,641 291.623,235	8.35
100	356.032,641 291.623,235	101	356.027,581 291.625,631	5.599	101	356.027,581 291.625,631	102	356.020,752 291.629,11	7.664	102	356.020,752 291.629,11	103	356.013,364 291.632,874	8.292
103	356.013,364 291.632,874	104	356.000,36 291.639,667	14.671	104	356.000,36 291.639,667	105	355.994,779 291.641,526	5.882	105	355.994,779 291.641,526	106	355.973,905 291.649,112	22.21
106	355.973,905 291.649,112	107	355.959,004 291.654,527	15.854	107	355.959,004 291.654,527	108	355.951,356 291.658,775	8.749	108	355.951,356 291.658,775	109	355.926,416 291.672,629	28.53
109	355.926,416 291.672,629	110	355.918,775 291.676,303	8.478	110	355.918,775 291.676,303	111	355.861,665 291.703,762	63.368	111	355.861,665 291.703,762	112	355.858,0 291.696,0	8.584
112	355.858,0 291.696,0	113	355.872,46 291.689,91	15.69	113	355.872,46 291.689,91	114	355.901,77 291.676,68	32.158	114	355.901,77 291.676,68	115	355.907,59 291.674,45	6.233
115	355.907,59 291.674,45	116	355.909,81 291.673,46	2.431	116	355.909,81 291.673,46	117	355.924,474 291.669,132	15.289	117	355.924,474 291.669,132	118	355.944,881 291.657,796	23.344

Punct început	X / Y	Punct sfârșit	X / Y	Lungime segment	Punct început	X / Y	Punct sfârșit	X / Y	Lungime segment	Punct început	X / Y	Punct sfârșit	X / Y	Lungime segment
118	355.944,881 291.657,796	119	355.949,665 291.655,139	5.472	119	355.949,665 291.655,139	120	355.957,339 291.650,876	8.779	120	355.957,339 291.650,876	121	355.972,539 291.645,352	16.173
121	355.972,539 291.645,352	122	355.991,338 291.638,52	20.002	122	355.991,338 291.638,52	123	355.993,464 291.637,748	2.262	123	355.993,464 291.637,748	124	355.998,792 291.635,973	5.616
124	355.998,792 291.635,973	125	356.009,436 291.630,413	12.009	125	356.009,436 291.630,413	126	356.016,867 291.624,366	9.58	126	356.016,867 291.624,366	127	356.023,899 291.621,305	7.669
127	356.023,899 291.621,305	128	356.039,703 291.614,631	17.155	128	356.039,703 291.614,631	129	356.050,686 291.609,994	11.922	129	356.050,686 291.609,994	130	356.059,136 291.606,094	9.307
130	356.059,136 291.606,094	131	356.066,531 291.602,682	8.144	131	356.066,531 291.602,682	132	356.071,672 291.600,395	5.627	132	356.071,672 291.600,395	133	356.086,308 291.593,886	16.018
133	356.086,308 291.593,886	134	356.087,087 291.593,531	0.856	134	356.087,087 291.593,531	135	356.113,133 291.581,664	28.622	135	356.113,133 291.581,664	136	356.115,056 291.580,693	2.154
136	356.115,056 291.580,693	137	356.125,679 291.575,328	11.901	137	356.125,679 291.575,328	138	356.136,728 291.569,748	12.378	138	356.136,728 291.569,748	139	356.145,444 291.565,346	9.765
139	356.145,444 291.565,346	140	356.165,017 291.555,461	21.928	140	356.165,017 291.555,461	141	356.177,792 291.549,009	14.312	141	356.177,792 291.549,009	142	356.178,566 291.548,619	0.867
142	356.178,566 291.548,619	143	356.189,04 291.542,927	11.921	143	356.189,04 291.542,927	144	356.199,624 291.537,174	12.046	144	356.199,624 291.537,174	145	356.214,455 291.529,114	16.88
145	356.214,455 291.529,114	146	356.217,617 291.527,395	3.599	146	356.217,617 291.527,395	147	356.235,622 291.517,61	20.492	147	356.235,622 291.517,61	148	356.243,791 291.513,17	9.298
148	356.243,791 291.513,17	149	356.252,628 291.507,193	10.669	149	356.252,628 291.507,193	150	356.262,034 291.500,831	11.356	150	356.262,034 291.500,831	151	356.270,617 291.495,026	10.362
151	356.270,617 291.495,026	152	356.277,831 291.490,147	8.709	152	356.277,831 291.490,147	153	356.278,344 291.489,861	0.587	153	356.278,344 291.489,861	154	356.283,782 291.486,839	6.221
154	356.283,782 291.486,839	155	356.302,404 291.476,489	21.305	155	356.302,404 291.476,489	156	356.313,646 291.470,241	12.862	156	356.313,646 291.470,241	157	356.327,806 291.462,37	16.201
157	356.327,806 291.462,37	158	356.331,02 291.460,583	3.677	158	356.331,02 291.460,583	159	356.334,845 291.458,458	4.376	159	356.334,845 291.458,458	160	356.343,665 291.453,555	10.091
160	356.343,665 291.453,555	161	356.346,565 291.451,943	3.318	161	356.346,565 291.451,943	162	356.349,322 291.450,411	3.154	162	356.349,322 291.450,411	163	356.354,458 291.447,556	5.876
163	356.354,458 291.447,556	164	356.357,276 291.445,972	3.233	164	356.357,276 291.445,972	165	356.363,895 291.442,251	7.593	165	356.363,895 291.442,251	166	356.380,992 291.432,652	19.607
166	356.380,992 291.432,652	167	356.384,815 291.430,665	4.309	167	356.384,815 291.430,665	168	356.396,992 291.424,347	13.718	168	356.396,992 291.424,347	169	356.405,932 291.419,708	10.072
169	356.405,932 291.419,708	170	356.410,962 291.417,098	5.667	170	356.410,962 291.417,098	171	356.414,833 291.415,089	4.361	171	356.414,833 291.415,089	172	356.422,665 291.411,026	8.823
172	356.422,665 291.411,026	173	356.428,267 291.408,119	6.311	173	356.428,267 291.408,119	174	356.433,881 291.405,206	6.325	174	356.433,881 291.405,206	175	356.444,99 291.399,442	12.515
175	356.444,99 291.399,442	176	356.456,214 291.393,618	12.645	176	356.456,214 291.393,618	177	356.464,791 291.389,168	9.663	177	356.464,791 291.389,168	178	356.471,936 291.385,46	8.05
178	356.471,936 291.385,46	179	356.476,755 291.382,96	5.429	179	356.476,755 291.382,96	180	356.482,949 291.379,746	6.978	180	356.482,949 291.379,746	181	356.490,058 291.376,058	8.009
181	356.490,058 291.376,058	182	356.495,788 291.373,084	6.456	182	356.495,788 291.373,084	183	356.505,641 291.367,972	11.1	183	356.505,641 291.367,972	184	356.514,115 291.363,575	9.547
184	356.514,115 291.363,575	185	356.521,212 291.359,893	7.995	185	356.521,212 291.359,893	186	356.527,391 291.356,687	6.961	186	356.527,391 291.356,687	187	356.541,343 291.349,447	15.719
187	356.541,343 291.349,447	188	356.547,514 291.346,245	6.952	188	356.547,514 291.346,245	189	356.553,743 291.343,013	7.018	189	356.553,743 291.343,013	190	356.568,508 291.335,352	16.634
190	356.568,508 291.335,352	191	356.574,89 291.332,041	7.19	191	356.574,89 291.332,041	192	356.581,284 291.328,723	7.204	192	356.581,284 291.328,723	193	356.589,493 291.324,463	9.249
193	356.589,493 291.324,463	194	356.599,674 291.319,18	11.47	194	356.599,674 291.319,18	195	356.605,239 291.316,293	6.269	195	356.605,239 291.316,293	196	356.610,931 291.313,339	6.413
196	356.610,931 291.313,339	197	356.616,621 291.310,387	6.41	197	356.616,621 291.310,387	198	356.620,775 291.308,232	4.68	198	356.620,775 291.308,232	199	356.624,871 291.306,107	4.614
199	356.624,871 291.306,107	200	356.631,697 291.302,565	7.69	200	356.631,697 291.302,565	201	356.636,054 291.299,285	5.454	201	356.636,054 291.299,285	202	356.637,6 291.298,122	1.935
202	356.637,6 291.298,122	203	356.643,704 291.293,535	7.635	203	356.643,704 291.293,535	204	356.646,009 291.291,802	2.884	204	356.646,009 291.291,802	205	356.652,079 291.287,559	7.406
205	356.652,079 291.287,559	206	356.659,217 291.285,039	7.57	206	356.659,217 291.285,039	207	356.670,753 291.280,886	12.261	207	356.670,753 291.280,886	208	356.674,417 291.279,543	3.902
208	356.674,417 291.279,543	209	356.676,871 291.278,643	2.614	209	356.676,871 291.278,643	210	356.685,006 291.274,712	9.035	210	356.685,006 291.274,712	211	356.698,462 291.268,21	14.945
211	356.698,462 291.268,21	212	356.704,224 291.265,426	6.399	212	356.704,224 291.265,426	213	356.711,373 291.261,971	7.94	213	356.711,373 291.261,971	214	356.719,276 291.258,152	8.777
214	356.719,276 291.258,152	215	356.724,678 291.255,542	5.999	215	356.724,678 291.255,542	216	356.731,124 291.252,427	7.159	216	356.731,124 291.252,427	217	356.748,649 291.243,958	19.464

Punct început	X / Y	Punct sfârșit	X / Y	Lungime segment	Punct început	X / Y	Punct sfârșit	X / Y	Lungime segment	Punct început	X / Y	Punct sfârșit	X / Y	Lungime segment
217	356.748,649 291.243,958	218	356.748,898 291.243,837	0.277	218	356.748,898 291.243,837	219	356.766,162 291.235,495	19.174	219	356.766,162 291.235,495	220	356.771,319 291.233,003	5.728
220	356.771,319 291.233,003	221	356.780,546 291.228,544	10.248	221	356.780,546 291.228,544	222	356.787,939 291.224,971	8.211	222	356.787,939 291.224,971	223	356.805,344 291.216,561	19.33
223	356.805,344 291.216,561	224	356.817,09 291.210,918	13.031	224	356.817,09 291.210,918	225	356.821,529 291.208,798	4.919	225	356.821,529 291.208,798	226	356.824,925 291.207,254	3.731
226	356.824,925 291.207,254	227	356.826,864 291.206,373	2.13	227	356.826,864 291.206,373	228	356.832,724 291.202,992	6.765	228	356.832,724 291.202,992	229	356.840,562 291.198,47	9.049
229	356.840,562 291.198,47	230	356.850,696 291.192,622	11.7	230	356.850,696 291.192,622	231	356.857,802 291.188,523	8.203	231	356.857,802 291.188,523	232	356.866,022 291.183,78	9.49
232	356.866,022 291.183,78	233	356.880,382 291.175,495	16.579	233	356.880,382 291.175,495	234	356.896,255 291.166,337	18.325	234	356.896,255 291.166,337	235	356.914,342 291.155,901	20.882
235	356.914,342 291.155,901	236	356.922,888 291.150,97	9.867	236	356.922,888 291.150,97	237	356.924,93 291.149,792	2.357	237	356.924,93 291.149,792	238	356.927,994 291.148,024	3.538
238	356.927,994 291.148,024	239	356.932,415 291.145,474	5.104	239	356.932,415 291.145,474	240	356.949,239 291.135,767	19.424	240	356.949,239 291.135,767	241	356.955,725 291.132,025	7.488
241	356.955,725 291.132,025	1	356.971,787 291.122,747	18.549										

** Lungimile segmentelor sunt determinate în planul de proiecție Stereo 70 și sunt rotunjite la 1 milimetru.

*** Distanța dintre puncte este formată din segmente cumulate ce sunt mai mici decât valoarea 1 milimetru.

**DATE DESPRE IMOBILUL NR. 9070**

Oficiul de Cadastru și Publicitate Imobiliară DOLJ
Biroul de Cadastru și Publicitate Imobiliară Craiova

A. Partea I. Descrierea imobilului

TEREN Intravilan

Adresa: Loc. Motatei, Jud. Dolj, T208, P18

Nr. Crt	Nr cadastral Nr. topografic	Suprafața* (mp)	Observații / Referințe
A1	39731	700	Sector cadastral:14 Teren neimprejmuit;

B. Partea II. Proprietari și acte

Inscrieri privitoare la dreptul de proprietate și alte drepturi reale		Referințe
77846 / 29/04/2022		
Act Notarial nr. CVC nr.1065, din 21/04/2022 emis de Defta Cristian;		
B1	Intabulare, drept de PROPRIETATE, dobândit prin Conventie, cota actuala 1/1 1) DRINCEANU ALIN-FLORIN	A1

C. Partea III. SARCINI .

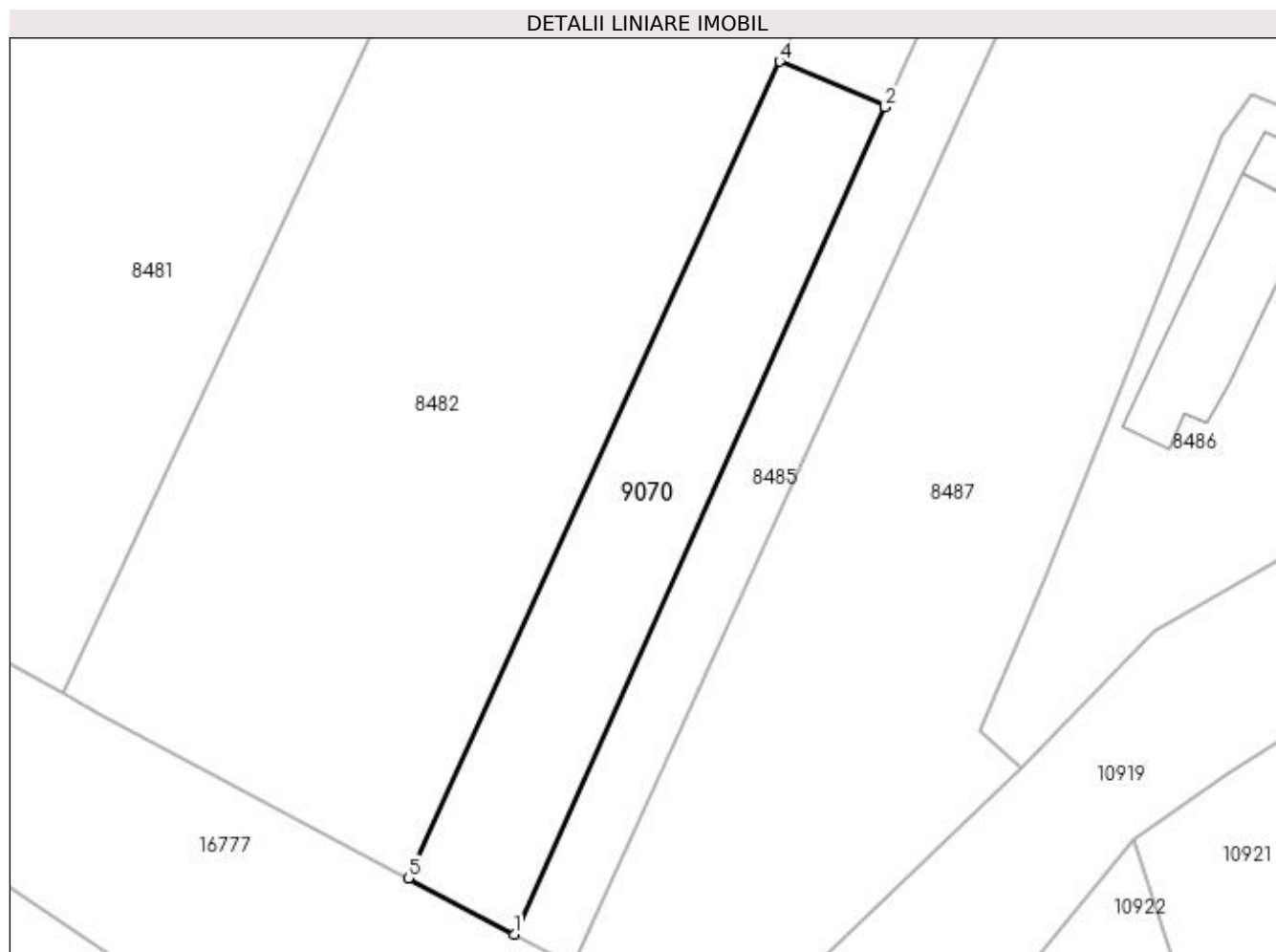
Inscrieri privind dezmembramintele dreptului de proprietate, drepturi reale de garanție și sarcini	Referințe
NU SUNT	

Anexa Nr. 1 La Partea I

Teren

Nr cadastral	Suprafața (mp)*	Observații / Referințe
39731	700	

* Suprafața este determinată în planul de proiecție Stereo 70.



Date referitoare la teren

Crt	Categorie folosință	Intra vilan	Suprafața (mp)	Tarla	Parcelă	Nr. topo	Observații / Referințe
1	vie	DA	700	208	18	-	

Lungime Segmente

1) Valorile lungimilor segmentelor sunt obținute din proiecție în plan.

Punct început	X / Y	Punct sfârșit	X / Y	Lungime segment (** (m)
1	355.784,731 291.305,578	2	355.814,91 291.372,872	73.751
2	355.814,91 291.372,872	3	355.814,966 291.372,997	0.137
3	355.814,966 291.372,997	4	355.806,331 291.376,567	9.344
4	355.806,331 291.376,567	5	355.776,124 291.310,155	72.959
5	355.776,124 291.310,155	1	355.784,731 291.305,578	9.748

**** Lungimile segmentelor sunt determinate în planul de proiecție Stereo 70 și sunt rotunjite la 1 milimetru.**

***** Distanța dintre puncte este formată din segmente cumulate ce sunt mai mici decât valoarea 1 milimetru.**

**DATE DESPRE IMOBILUL NR. 9071**

Oficiul de Cadastru și Publicitate Imobiliară DOLJ
Biroul de Cadastru și Publicitate Imobiliară Craiova

A. Partea I. Descrierea imobilului

TEREN Intravilan

Adresa: Loc. Motatei, Jud. Dolj, T212, P71, 70, 39

Nr. Crt	Nr cadastral Nr. topografic	Suprafața* (mp)	Observații / Referințe
A1		Din acte: 4.100 Masurata: 3.908	Sector cadastral:14 Teren neimprejmuit;

B. Partea II. Proprietari și acte

Inscrieri privitoare la dreptul de proprietate și alte drepturi reale		Referințe
/		
Act Administrativ nr. TDP 348-14968, din 15/12/1993 emis de CJ DOLJ;		
B1	Intabulare, drept de PROPRIETATE, dobandit prin Reconstituire, cota actuala 1/1 1) ETEGAN LIVIU	A1

C. Partea III. SARCINI .

Inscrieri privind dezmembramintele dreptului de proprietate, drepturi reale de garanție și sarcini	Referințe
NU SUNT	

Anexa Nr. 1 La Partea I

Teren

Nr cadastral	Suprafața (mp)*	Observații / Referințe
	Din acte: 4.100 Masurata: 3.908	

* Suprafața este determinată în planul de proiecție Stereo 70.

DETALII LINIARE IMOBIL



Date referitoare la teren

Crt	Categorie folosință	Intravilan	Suprafața (mp)	Tarla	Parcelă	Nr. topo	Observații / Referințe
1	arabil	DA	1.708	212	71	-	
2	vie	DA	1.200	212	70	-	
3	curti constructii	DA	1.000	212	39	-	

Lungime Segmente

1) Valorile lungimilor segmentelor sunt obținute din proiecție în plan.

Punct început	X / Y	Punct sfârșit	X / Y	Lungime segment (** (m)
1	356.676,135 290.749,819	2	356.666,587 290.758,724	13.056
2	356.666,587 290.758,724	3	356.669,183 290.765,42	7.182
3	356.669,183 290.765,42	4	356.669,073 290.765,508	0.141

Punct început	X / Y	Punct sfârșit	X / Y	Lungime segment (** (m)
4	356.669,073 290.765,508	5	356.660,618 290.772,362	10.884
5	356.660,618 290.772,362	6	356.609,593 290.651,349	131.33
6	356.609,593 290.651,349	7	356.600,418 290.630,999	22.323
7	356.600,418 290.630,999	8	356.590,017 290.606,268	26.829
8	356.590,017 290.606,268	9	356.599,094 290.596,468	13.358
9	356.599,094 290.596,468	10	356.602,643 290.592,637	5.222
10	356.602,643 290.592,637	11	356.606,651 290.588,153	6.014
11	356.606,651 290.588,153	12	356.626,545 290.636,677	52.444
12	356.626,545 290.636,677	13	356.642,331 290.674,458	40.946
13	356.642,331 290.674,458	1	356.676,135 290.749,819	82.595

** Lungimile segmentelor sunt determinate în planul de proiecție Stereo 70 și sunt rotunjite la 1 milimetru.

*** Distanța dintre puncte este formată din segmente cumulate ce sunt mai mici decât valoarea 1 milimetru.

**DATE DESPRE IMOBILUL NR. 9072**

Oficiul de Cadastru și Publicitate Imobiliară DOLJ
Biroul de Cadastru și Publicitate Imobiliară Craiova

A. Partea I. Descrierea imobilului

TEREN Intravilan

Adresa: Loc. Motatei, Jud. Dolj, T212, P41

Nr. Crt	Nr cadastral Nr. topografic	Suprafața* (mp)	Observații / Referințe
A1		1.100	Sector cadastral:14 Teren neimprejmuit;

B. Partea II. Proprietari și acte

Inscrieri privitoare la dreptul de proprietate și alte drepturi reale	Referințe
/	
Act Administrativ nr. TDP 3700-59340, din 08/04/1997 emis de CJ DOLJ;	
B1	A1
Intabulare, drept de PROPRIETATE, dobândit prin Reconstituire, cota actuala 1/1 1) PAUN MARIN	

C. Partea III. SARCINI .

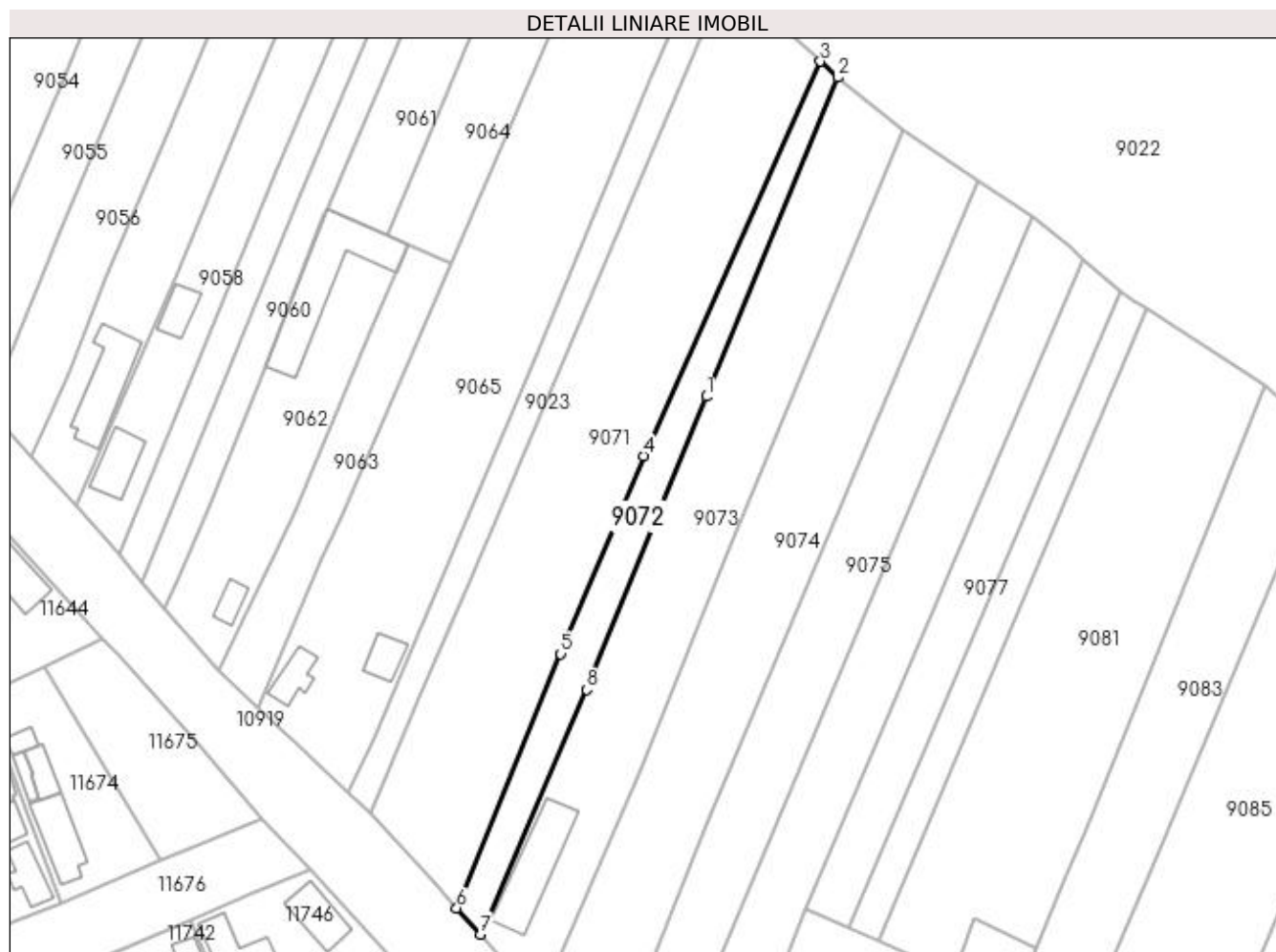
Inscrieri privind dezmembramintele dreptului de proprietate, drepturi reale de garanție și sarcini	Referințe
NU SUNT	

Anexa Nr. 1 La Partea I

Teren

Nr cadastral	Suprafața (mp)*	Observații / Referințe
	1.100	

* Suprafața este determinată în planul de proiecție Stereo 70.



Date referitoare la teren

Crt	Categorie folosință	Intra vilan	Suprafața (mp)	Tarla	Parcelă	Nr. topo	Observații / Referințe
1	arabil	DA	1.100	212	41	-	

Lungime Segmente

1) Valorile lungimilor segmentelor sunt obținute din proiecție în plan.

Punct început	X / Y	Punct sfârșit	X / Y	Lungime segment (** (m)
1	356.654,35 290.685,829	2	356.679,417 290.746,758	65.884
2	356.679,417 290.746,758	3	356.676,135 290.749,819	4.488
3	356.676,135 290.749,819	4	356.642,331 290.674,458	82.595
4	356.642,331 290.674,458	5	356.626,545 290.636,677	40.946
5	356.626,545 290.636,677	6	356.606,651 290.588,153	52.444

Punct început	X / Y	Punct sfârșit	X / Y	Lungime segment (** (m)
6	356.606,651 290.588,153	7	356.611,16 290.583,111	6.764
7	356.611,16 290.583,111	8	356.631,538 290.629,844	50.983
8	356.631,538 290.629,844	1	356.654,35 290.685,829	60.454

** Lungimile segmentelor sunt determinate în planul de proiecție Stereo 70 și sunt rotunjite la 1 milimetru.

*** Distanța dintre puncte este formată din segmente cumulate ce sunt mai mici decât valoarea 1 milimetru.

**DATE DESPRE IMOBILUL NR. 9073**

Oficiul de Cadastru și Publicitate Imobiliară DOLJ
Biroul de Cadastru și Publicitate Imobiliară Craiova

A. Partea I. Descrierea imobilului

TEREN Intravilan

Adresa: Loc. Motatei, Jud. Dolj, T212, P81, 80, 42

Nr. Crt	Nr cadastral Nr. topografic	Suprafața* (mp)	Observații / Referințe
A1		Din acte: 2.900 Masurata: 2.725	Sector cadastral:14 Teren neimprejmuit;

Construcții

Crt	Nr cadastral Nr. topografic	Adresa	Observații / Referințe
A1.1		Loc. Motatei, Jud. Dolj	Nr. niveluri:1; S. construita la sol:173 mp; S. construita desfasurata:173 mp; C1-LOCUINTA

B. Partea II. Proprietari și acte

Inscrieri privitoare la dreptul de proprietate și alte drepturi reale		Referințe
/		
Act Administrativ nr. TDP 3834-2215, din 20/11/1997 emis de CJ DOLJ;		
B1	Intabulare, drept de PROPRIETATE, dobandit prin Reconstituire, cota actuala 1/1 1) IFTODE DUMITRU , LIPSA CNP	A1
Act Normativ nr. LEGEA 7, din 13/03/1996 emis de PARLAMENTUL ROMANIEI ((ART 12 ALIN 14 ART 37 ALIN 2));		
B2	Intabulare, drept de PROPRIETATE, dobandit prin Lege, cota actuala 1/1 1) IFTODE DUMITRU , LIPSA CNP	A1.1

C. Partea III. SARCINI .

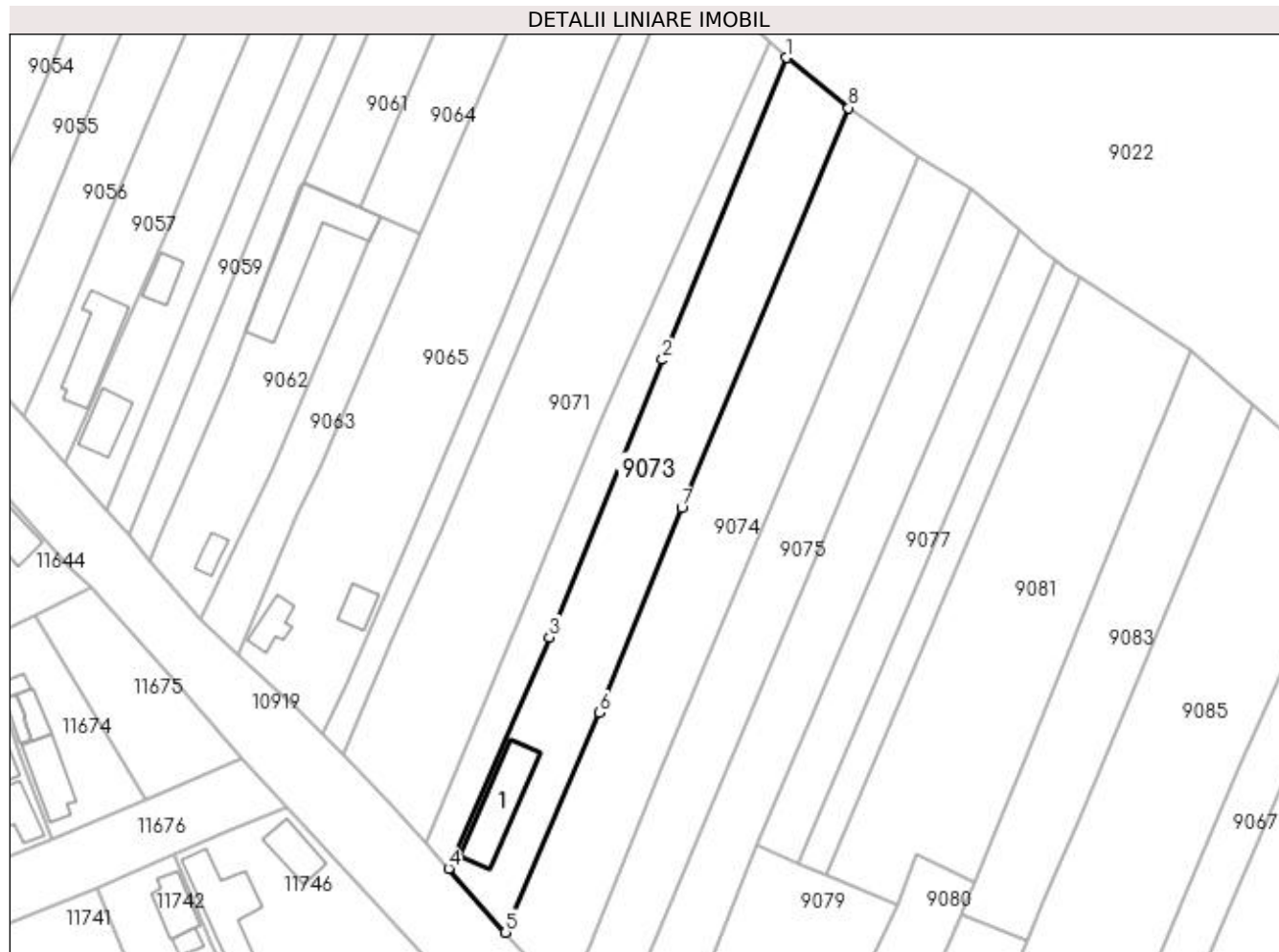
Inscrieri privind dezmembramintele dreptului de proprietate, drepturi reale de garanție și sarcini	Referințe
NU SUNT	

Anexa Nr. 1 La Partea I

Teren

Nr cadastral	Suprafața (mp)*	Observații / Referințe
	Din acte: 2.900 Masurata: 2.725	

* Suprafața este determinată în planul de proiecție Stereo 70.



Date referitoare la teren

Crt	Categorie folosință	Intravilan	Suprafața (mp)	Tarla	Parcelă	Nr. topo	Observații / Referințe
1	arabil	DA	725	212	81	-	
2	vie	DA	1.000	212	80	-	
3	curți construcții	DA	1.000	212	42	-	

Date referitoare la construcții

Crt	Număr	Destinație construcție	Supraf. (mp)	Situație juridică	Observații / Referințe
A1.1		construcții de locuințe	Din acte: 0 Masurata: 173	Cu acte	Nr. niveluri:1; S. construita la sol:173 mp; S. construita desfasurata:173 mp; C1-LOCUINTA

Lungime Segmente

1) Valorile lungimilor segmentelor sunt obținute din proiecție în plan.

Punct început	X / Y	Punct sfârșit	X / Y	Lungime segment (** (m)
1	356.679,417 290.746,758	2	356.654,35 290.685,829	65.884

Punct început	X / Y	Punct sfârșit	X / Y	Lungime segment (** (m)
2	356.654,35 290.685,829	3	356.631,538 290.629,844	60.454
3	356.631,538 290.629,844	4	356.611,16 290.583,111	50.983
4	356.611,16 290.583,111	5	356.622,655 290.570,253	17.247
5	356.622,655 290.570,253	6	356.641,658 290.614,57	48.219
6	356.641,658 290.614,57	7	356.658,231 290.655,874	44.505
7	356.658,231 290.655,874	8	356.691,948 290.736,65	87.531
8	356.691,948 290.736,65	1	356.679,417 290.746,758	16.1

** Lungimile segmentelor sunt determinate în planul de proiecție Stereo 70 și sunt rotunjite la 1 milimetru.

*** Distanța dintre puncte este formată din segmente cumulate ce sunt mai mici decât valoarea 1 milimetru.

**DATE DESPRE IMOBILUL NR. 9074**

Oficiul de Cadastru și Publicitate Imobiliară DOLJ
Biroul de Cadastru și Publicitate Imobiliară Craiova

A. Partea I. Descrierea imobilului

TEREN Intravilan

Adresa: Loc. Motatei, Jud. Dolj, T212, P83, 44

Nr. Crt	Nr cadastral Nr. topografic	Suprafața* (mp)	Observații / Referințe
A1		3.000	Sector cadastral:14 Teren neimprejmuit;

B. Partea II. Proprietari și acte

Inscrieri privitoare la dreptul de proprietate și alte drepturi reale	Referințe
/	
Act Administrativ nr. 2469-43721, din 14/08/1996 emis de CJ DOLJ;	
B1	A1
Intabulare, drept de PROPRIETATE, dobandit prin Reconstituire, cota actuala 1/1 1) BĂDELE MARIN	

C. Partea III. SARCINI .

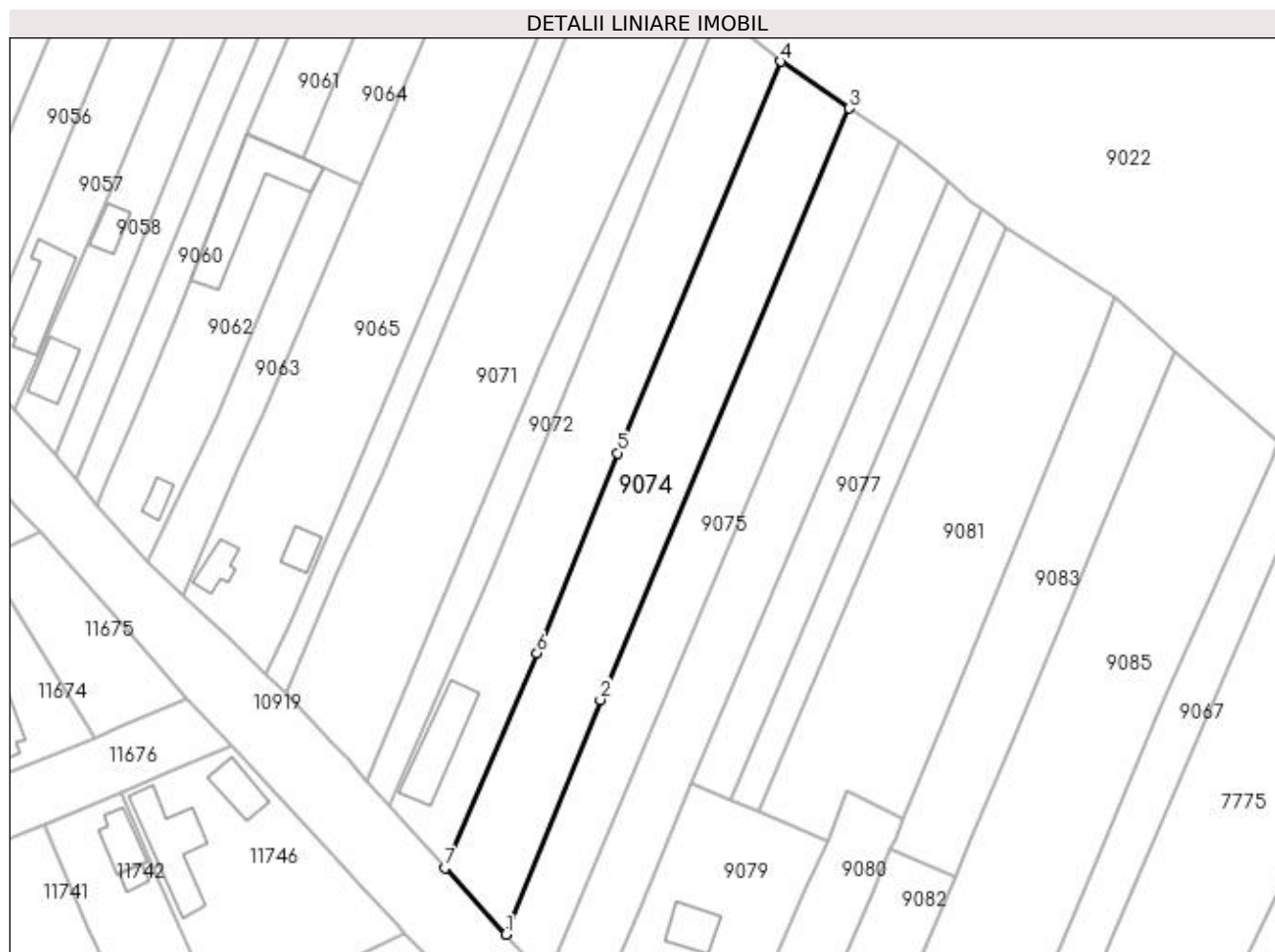
Inscrieri privind dezmembramintele dreptului de proprietate, drepturi reale de garanție și sarcini	Referințe
NU SUNT	

Anexa Nr. 1 La Partea I

Teren

Nr cadastral	Suprafața (mp)*	Observații / Referințe
	3.000	

* Suprafața este determinată în planul de proiecție Stereo 70.



Date referitoare la teren

Crt	Categorie folosință	Intravilan	Suprafața (mp)	Tarla	Parcelă	Nr. topo	Observații / Referințe
1	vie	DA	1.500	212	83	-	
2	vie	DA	1.500	212	44	-	

Lungime Segmente

1) Valorile lungimilor segmentelor sunt obținute din proiecție în plan.

Punct început	X / Y	Punct sfârșit	X / Y	Lungime segment (** (m)
1	356.635,278 290.556,561	2	356.654,739 290.604,94	52.147
2	356.654,739 290.604,94	3	356.706,108 290.726,986	132.416
3	356.706,108 290.726,986	4	356.691,948 290.736,65	17.143
4	356.691,948 290.736,65	5	356.658,231 290.655,874	87.531

Punct început	X / Y	Punct sfârșit	X / Y	Lungime segment (** (m)
5	356.658,231 290.655,874	6	356.641,658 290.614,57	44.505
6	356.641,658 290.614,57	7	356.622,655 290.570,253	48.219
7	356.622,655 290.570,253	1	356.635,278 290.556,561	18.623

** Lungimile segmentelor sunt determinate în planul de proiecție Stereo 70 și sunt rotunjite la 1 milimetru.

*** Distanța dintre puncte este formată din segmente cumulate ce sunt mai mici decât valoarea 1 milimetru.

**DATE DESPRE IMOBILUL NR. 9075**

Oficiul de Cadastru și Publicitate Imobiliară DOLJ
Biroul de Cadastru și Publicitate Imobiliară Craiova

A. Partea I. Descrierea imobilului

TEREN Intravilan

Adresa: Loc. Motatei, Jud. Dolj, T212, P45/1,84/1

Nr. Crt	Nr cadastral Nr. topografic	Suprafața* (mp)	Observații / Referințe
A1	35652	2.250	Sector cadastral:14 Teren neimprejmuit;

B. Partea II. Proprietari și acte

Inscrieri privitoare la dreptul de proprietate și alte drepturi reale		Referințe
35778 / 26/02/2019		
Hotarare Judecatoreasca nr. Sentința civilă Nr.2422/2014, din 02/12/2014 emis de JUDECĂTORIA CALAFAT (din dosar nr 3345/201/2014; act administrativ nr Titlu de proprietate Nr.2055-9686 din 04.11.1996, emis de COMISIA JUDEȚEANĂ DOLJ);		
B1	Intabulare, drept de PROPRIETATE, dobandit prin Hotarare Judecatoreasca, cota actuala 1/1 1) DIHORU PĂTRU	A1

C. Partea III. SARCINI .

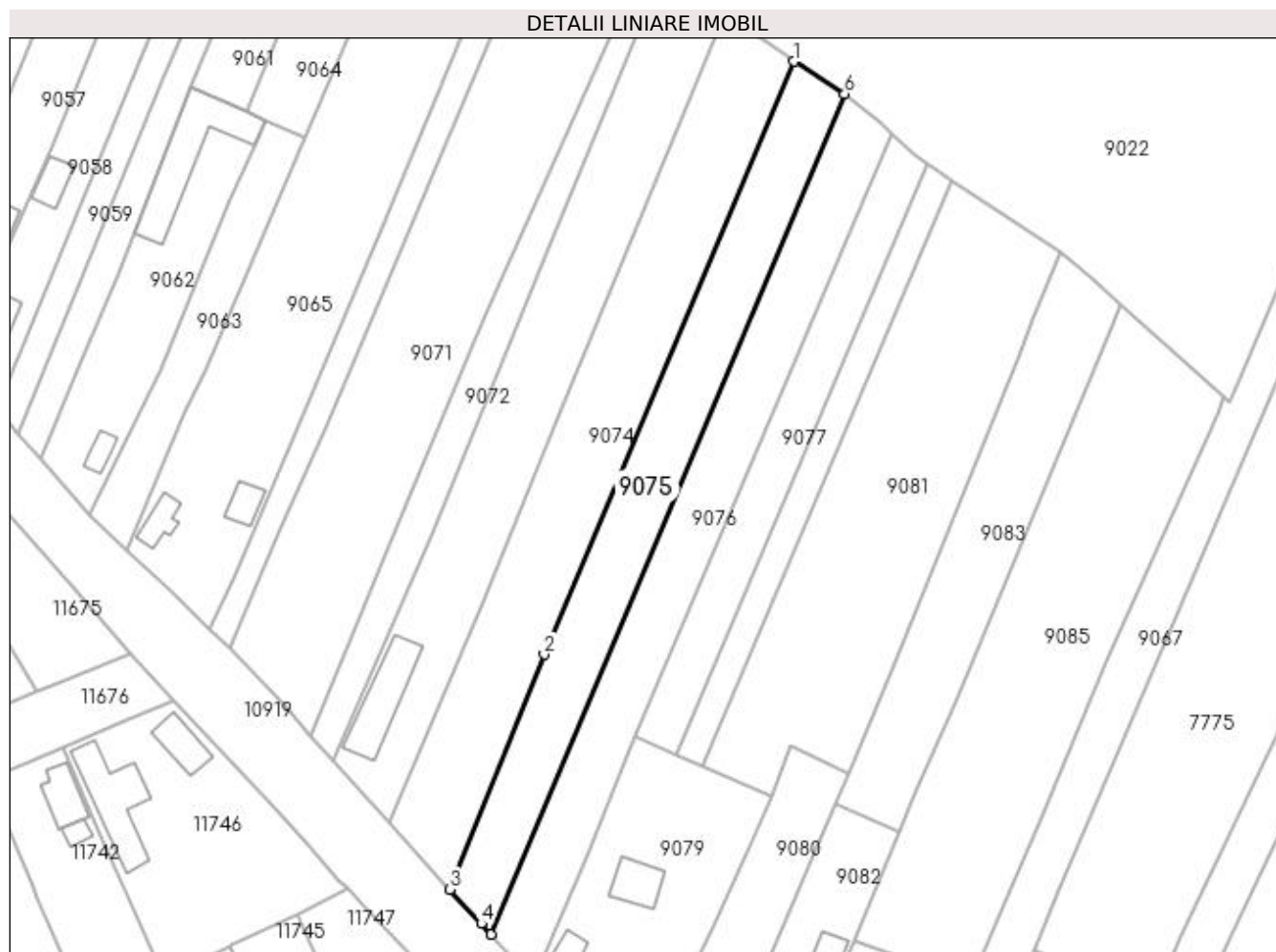
Inscrieri privind dezmembramintele dreptului de proprietate, drepturi reale de garanție și sarcini	Referințe
NU SUNT	

Anexa Nr. 1 La Partea I

Teren

Nr cadastral	Suprafața (mp)*	Observații / Referințe
35652	2.250	

* Suprafața este determinată în planul de proiecție Stereo 70.



Date referitoare la teren

Crt	Categorie folosință	Intravilan	Suprafața (mp)	Tarla	Parcelă	Nr. topo	Observații / Referințe
1	arabil	DA	250	212	45/1	-	
2	arabil	DA	2.000	212	84/1	-	

Lungime Segmente

1) Valorile lungimilor segmentelor sunt obținute din proiecție în plan.

Punct început	X / Y	Punct sfârșit	X / Y	Lungime segment (** (m)
1	356.706,108 290.726,986	2	356.654,739 290.604,94	132.416
2	356.654,739 290.604,94	3	356.635,278 290.556,561	52.147
3	356.635,278 290.556,561	4	356.641,755 290.549,535	9.556
4	356.641,755 290.549,535	5	356.643,767 290.547,332	2.984

Punct început	X / Y	Punct sfârșit	X / Y	Lungime segment (** (m)
5	356.643,767 290.547,332	6	356.716,549 290.720,341	187.695
6	356.716,549 290.720,341	1	356.706,108 290.726,986	12.376

** Lungimile segmentelor sunt determinate în planul de proiecție Stereo 70 și sunt rotunjite la 1 milimetru.

*** Distanța dintre puncte este formată din segmente cumulate ce sunt mai mici decât valoarea 1 milimetru.

**DATE DESPRE IMOBILUL NR. 9076**

Oficiul de Cadastru și Publicitate Imobiliară DOLJ
Biroul de Cadastru și Publicitate Imobiliară Craiova

A. Partea I. Descrierea imobilului

TEREN Intravilan

Adresa: Loc. Motatei, Jud. Dolj, T212, P84, 45

Nr. Crt	Nr cadastral Nr. topografic	Suprafața* (mp)	Observații / Referințe
A1		2.250	Sector cadastral:14 Teren neimprejmuit;

B. Partea II. Proprietari și acte

Inscrieri privitoare la dreptul de proprietate și alte drepturi reale		Referințe
/		
Hotarare Judecatoreasca nr. SC NR 2422, din 02/12/2014 emis de JUDECATORIA CALAFAT (TDP NR 2055-9686/04-11-1996);		
B1	Intabulare, drept de PROPRIETATE, dobandit prin Reconstituire, cota actuala 1/1 1) DIHORU FLOREA	A1

C. Partea III. SARCINI .

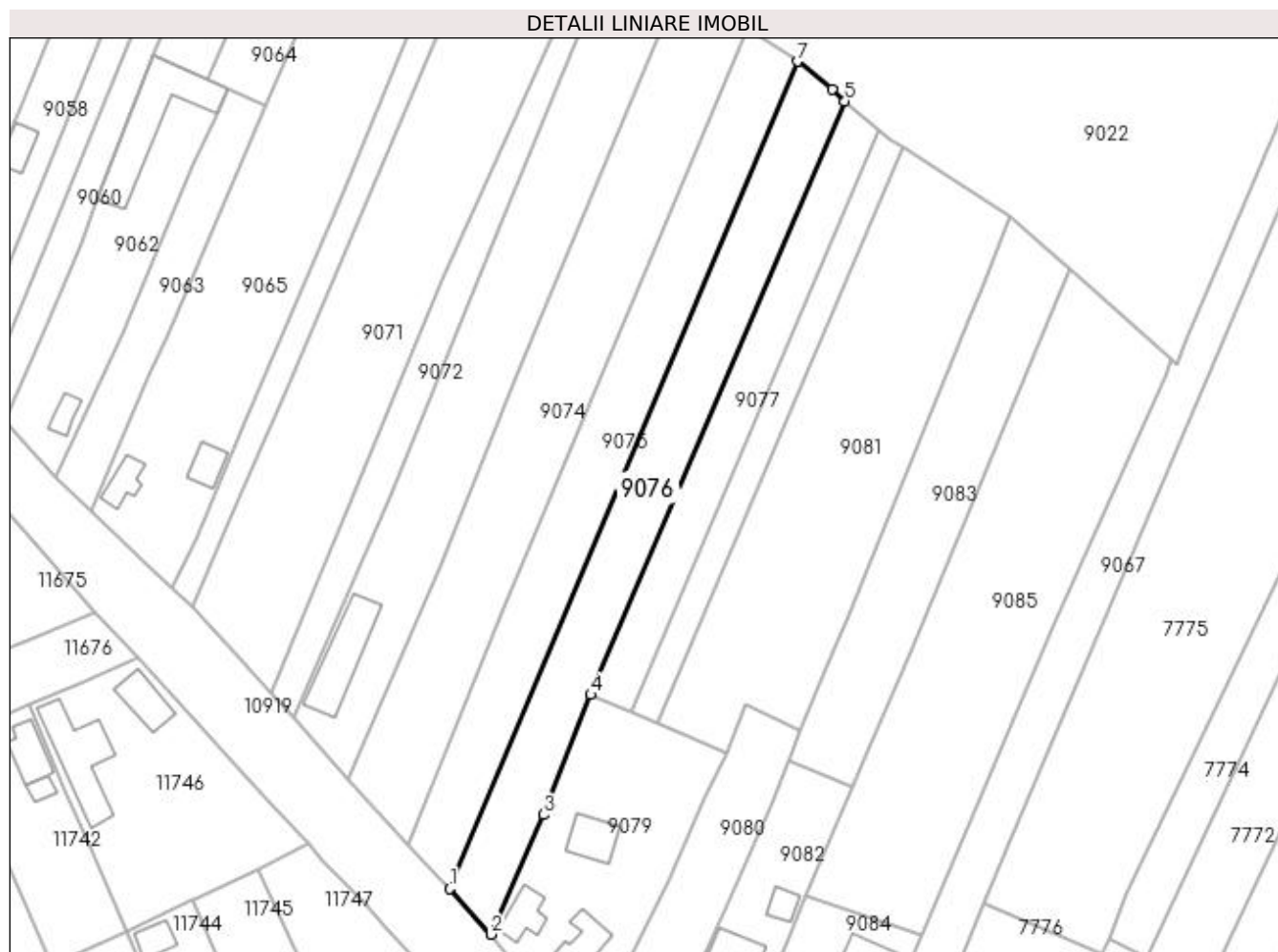
Inscrieri privind dezmembramintele dreptului de proprietate, drepturi reale de garanție și sarcini	Referințe
NU SUNT	

Anexa Nr. 1 La Partea I

Teren

Nr cadastral	Suprafața (mp)*	Observații / Referințe
	2.250	

* Suprafața este determinată în planul de proiecție Stereo 70.



Date referitoare la teren

Crt	Categorie folosință	Intravilan	Suprafața (mp)	Tarla	Parcelă	Nr. topo	Observații / Referințe
1	vie	DA	2.000	212	84	-	
2	arabil	DA	250	212	45	-	

Lungime Segmente

1) Valorile lungimilor segmentelor sunt obținute din proiecție în plan.

Punct început	X / Y	Punct sfârșit	X / Y	Lungime segment (** (m)
1	356.643,767 290.547,332	2	356.652,469 290.537,806	12.902
2	356.652,469 290.537,806	3	356.663,386 290.562,818	27.291
3	356.663,386 290.562,818	4	356.673,347 290.587,929	27.015
4	356.673,347 290.587,929	5	356.726,489 290.712,039	135.009

Punct început	X / Y	Punct sfârșit	X / Y	Lungime segment (** (m)
5	356.726,489 290.712,039	6	356.723,846 290.714,456	3.582
6	356.723,846 290.714,456	7	356.716,549 290.720,341	9.374
7	356.716,549 290.720,341	1	356.643,767 290.547,332	187.695

** Lungimile segmentelor sunt determinate în planul de proiecție Stereo 70 și sunt rotunjite la 1 milimetru.

*** Distanța dintre puncte este formată din segmente cumulate ce sunt mai mici decât valoarea 1 milimetru.

**DATE DESPRE IMOBILUL NR. 9077**

Oficiul de Cadastru și Publicitate Imobiliară DOLJ
Biroul de Cadastru și Publicitate Imobiliară Craiova

A. Partea I. Descrierea imobilului

TEREN Intravilan

Adresa: Loc. Motatei, Jud. Dolj, T212, P46

Nr. Crt	Nr cadastral Nr. topografic	Suprafața* (mp)	Observații / Referințe
A1		1.200	Sector cadastral:14 Teren neimprejmuit;

B. Partea II. Proprietari și acte

Inscrieri privitoare la dreptul de proprietate și alte drepturi reale		Referințe
/		
Act Notarial nr. CM NR 30, din 03/02/2016 emis de NP STOENESCU FLOREA (TDP NR 3931-48351/22-07-1998);		
B1	Intabulare, drept de PROPRIETATE, dobandit prin Succesiune, cota actuala 1/2 1) CEAUSESCU AURELIAN	A1
Act Notarial nr. CM nr. 30, din 03/02/2016 emis de BNP STOENESCU FLOREA (TDP NR 3931-48351/22-07-1998);		
B2	Intabulare, drept de PROPRIETATE, dobandit prin Succesiune, cota actuala 1/2 1) CEAUSESCU CONSTANTIN	A1

C. Partea III. SARCINI .

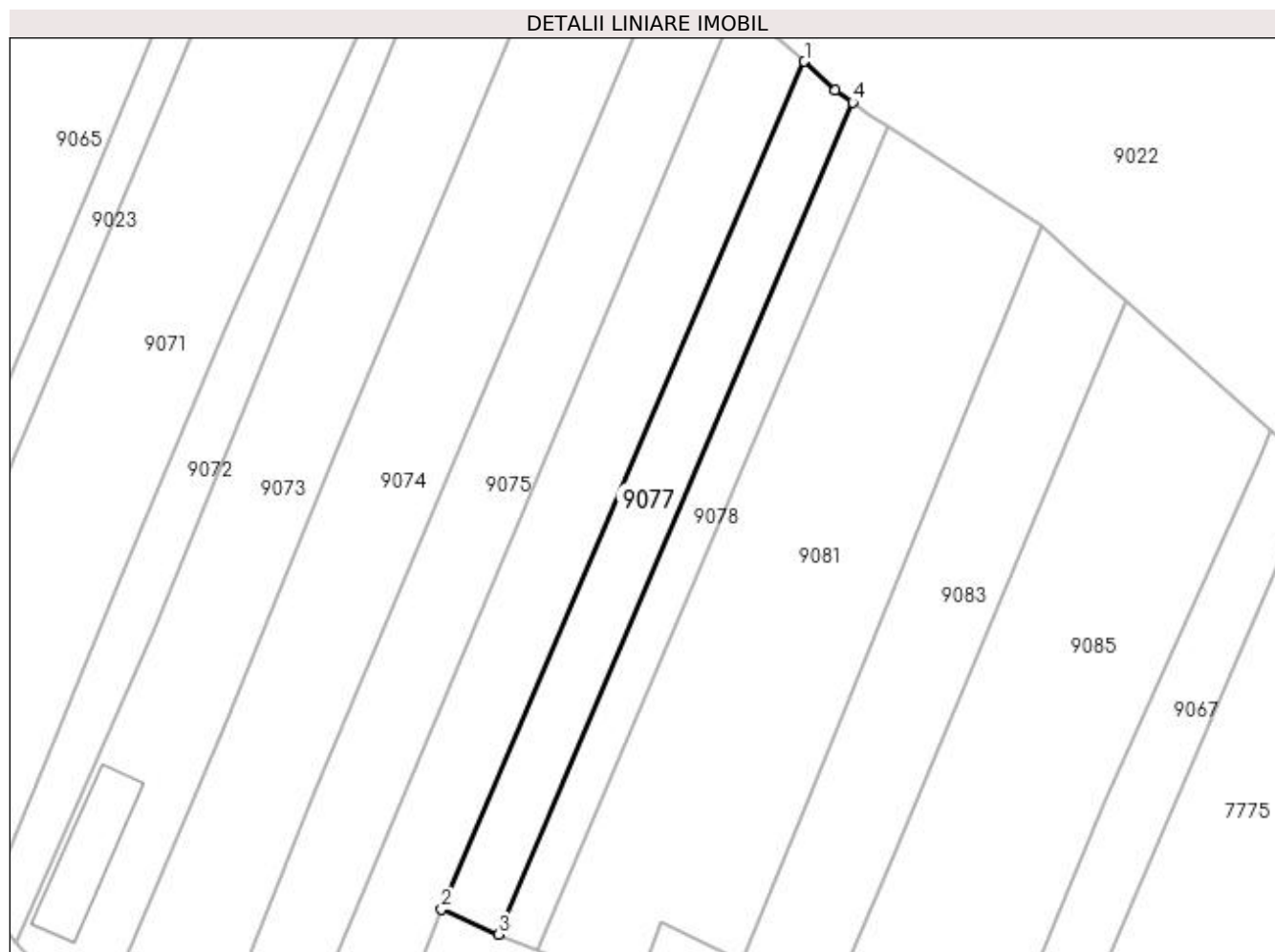
Inscrieri privind dezmembramintele dreptului de proprietate, drepturi reale de garanție și sarcini	Referințe
NU SUNT	

Anexa Nr. 1 La Partea I

Teren

Nr cadastral	Suprafața (mp)*	Observații / Referințe
	1.200	

* Suprafața este determinată în planul de proiecție Stereo 70.



Date referitoare la teren

Crt	Categorie folosință	Intra vilan	Suprafața (mp)	Tarla	Parcelă	Nr. topo	Observații / Referințe
1	arabil	DA	1.200	212	46	-	

Lungime Segmente

1) Valorile lungimilor segmentelor sunt obținute din proiecție în plan.

Punct început	X / Y	Punct sfârșit	X / Y	Lungime segment (** (m)
1	356.726,489 290.712,039	2	356.673,347 290.587,929	135.009
2	356.673,347 290.587,929	3	356.681,714 290.584,283	9.127
3	356.681,714 290.584,283	4	356.733,552 290.706,052	132.344
4	356.733,552 290.706,052	5	356.731,042 290.707,876	3.103
5	356.731,042 290.707,876	1	356.726,489 290.712,039	6.169

**** Lungimile segmentelor sunt determinate în planul de proiecție Stereo 70 și sunt rotunjite la 1 milimetru.**

***** Distanța dintre puncte este formată din segmente cumulate ce sunt mai mici decât valoarea 1 milimetru.**

**DATE DESPRE IMOBILUL NR. 9078**

Oficiul de Cadastru și Publicitate Imobiliară DOLJ
Biroul de Cadastru și Publicitate Imobiliară Craiova

A. Partea I. Descrierea imobilului

TEREN Intravilan

Adresa: Loc. Motatei, Jud. Dolj, T212, P47

Nr. Crt	Nr cadastral Nr. topografic	Suprafața* (mp)	Observații / Referințe
A1		800	Sector cadastral:14 Teren neimprejmuit;

B. Partea II. Proprietari și acte

Inscrieri privitoare la dreptul de proprietate și alte drepturi reale		Referințe
/		
Act Administrativ nr. TDP 352-14968, din 15/12/1993 emis de CJSIPT DOLJ;		
B1	Intabulare, drept de PROPRIETATE, dobândit prin Reconstituire, cota actuala 1/1 1) ETEGAN ION	A1

C. Partea III. SARCINI .

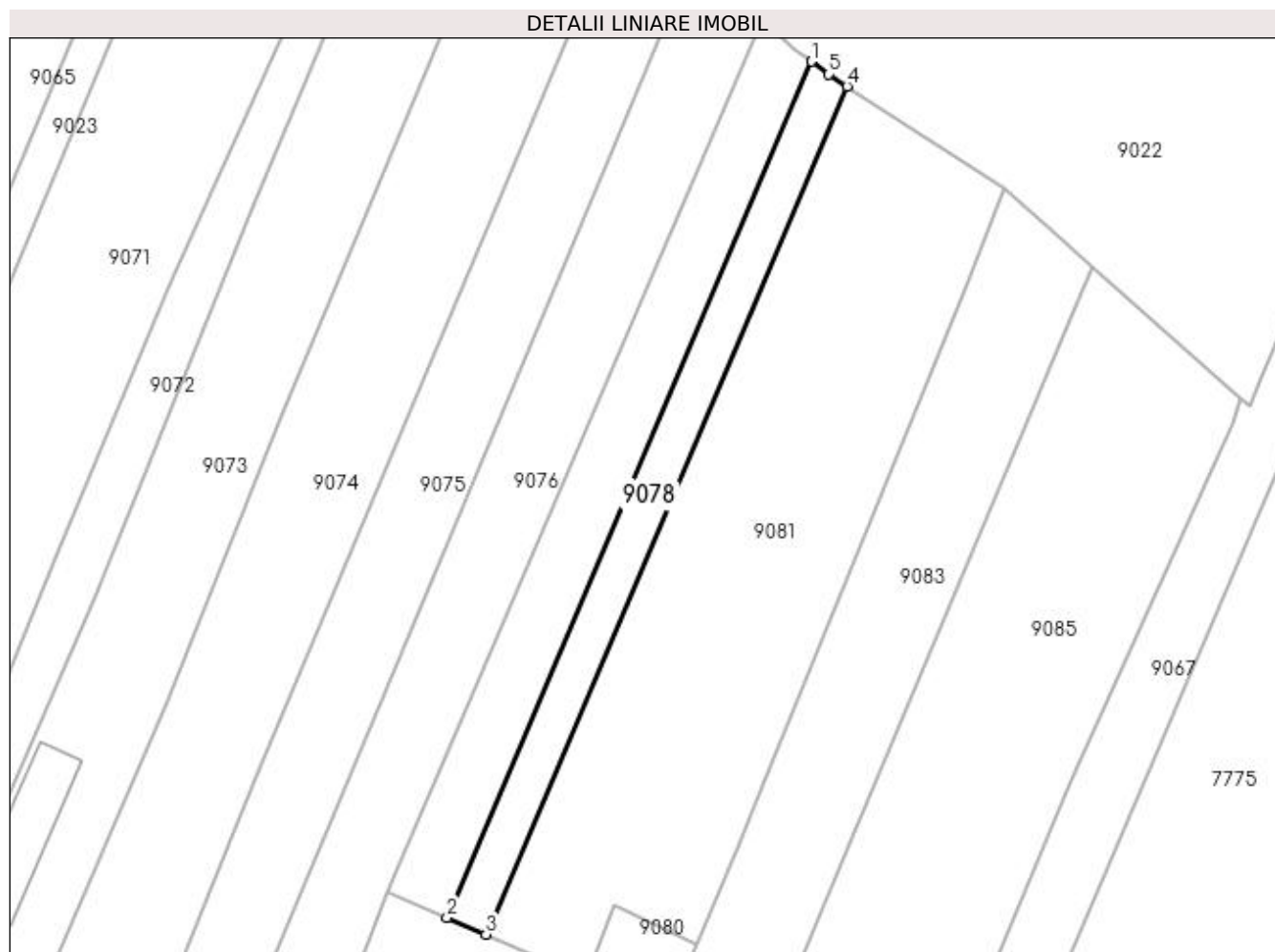
Inscrieri privind dezmembramintele dreptului de proprietate, drepturi reale de garanție și sarcini	Referințe
NU SUNT	

Anexa Nr. 1 La Partea I

Teren

Nr cadastral	Suprafața (mp)*	Observații / Referințe
	800	

* Suprafața este determinată în planul de proiecție Stereo 70.



Date referitoare la teren

Crt	Categorie folosință	Intra vilan	Suprafața (mp)	Tarla	Parcelă	Nr. topo	Observații / Referințe
1	vie	DA	800	212	47	-	

Lungime Segmente

1) Valorile lungimilor segmentelor sunt obținute din proiecție în plan.

Punct început	X / Y	Punct sfârșit	X / Y	Lungime segment (** (m)
1	356.733,552 290.706,052	2	356.681,714 290.584,283	132.344
2	356.681,714 290.584,283	3	356.687,256 290.581,868	6.045
3	356.687,256 290.581,868	4	356.738,68 290.702,522	131.156
4	356.738,68 290.702,522	5	356.736,085 290.704,211	3.096
5	356.736,085 290.704,211	1	356.733,552 290.706,052	3.131

**** Lungimile segmentelor sunt determinate în planul de proiecție Stereo 70 și sunt rotunjite la 1 milimetru.**

***** Distanța dintre puncte este formată din segmente cumulate ce sunt mai mici decât valoarea 1 milimetru.**

**DATE DESPRE IMOBILUL NR. 9079**

Oficiul de Cadastru și Publicitate Imobiliară DOLJ
Biroul de Cadastru și Publicitate Imobiliară Craiova

A. Partea I. Descrierea imobilului

TEREN Intravilan

Adresa: Loc. Motatei, Jud. Dolj, T212, P88, 48

Nr. Crt	Nr cadastral Nr. topografic	Suprafața* (mp)	Observații / Referințe
A1		Din acte: 2.800 Masurata: 1.800	Sector cadastral:14 Teren neimprijmit;

Construcții

Crt	Nr cadastral Nr. topografic	Adresa	Observații / Referințe
A1.1		Loc. Motatei, Jud. Dolj	Nr. niveluri:1; S. construita la sol:66 mp; S. construita desfasurata:66 mp; C1-LOCUINTA
A1.2		Loc. Motatei, Jud. Dolj	Nr. niveluri:1; S. construita la sol:92 mp; S. construita desfasurata:92 mp; C2-ANEXA
A1.3		Loc. Motatei, Jud. Dolj	Nr. niveluri:1; S. construita la sol:79 mp; S. construita desfasurata:79 mp; C3-ANEXA

B. Partea II. Proprietari și acte

Inscrieri privitoare la dreptul de proprietate și alte drepturi reale		Referințe
/		
Act Notarial nr. CM NR. 492, din 21/11/2016 emis de NP STOENESCU FLOREA (TDP NR. 2002-9686/10-04-1996);		
B1	Intabulare, drept de PROPRIETATE, dobandit prin Succesiune, cota actuala 1/1 1) CIOCHINĂ GEORGE	A1
Act Notarial nr. LEGEA 7, din 13/03/1996 emis de PARLAMNETUL ROMANIEI ((ART 12 ALIN 14 ART 37 ALIN 2));		
B2	Intabulare, drept de PROPRIETATE, dobandit prin Lege, cota actuala 1/1 1) CIOCHINĂ GEORGE	A1.1, A1.2, A1.3

C. Partea III. SARCINI .

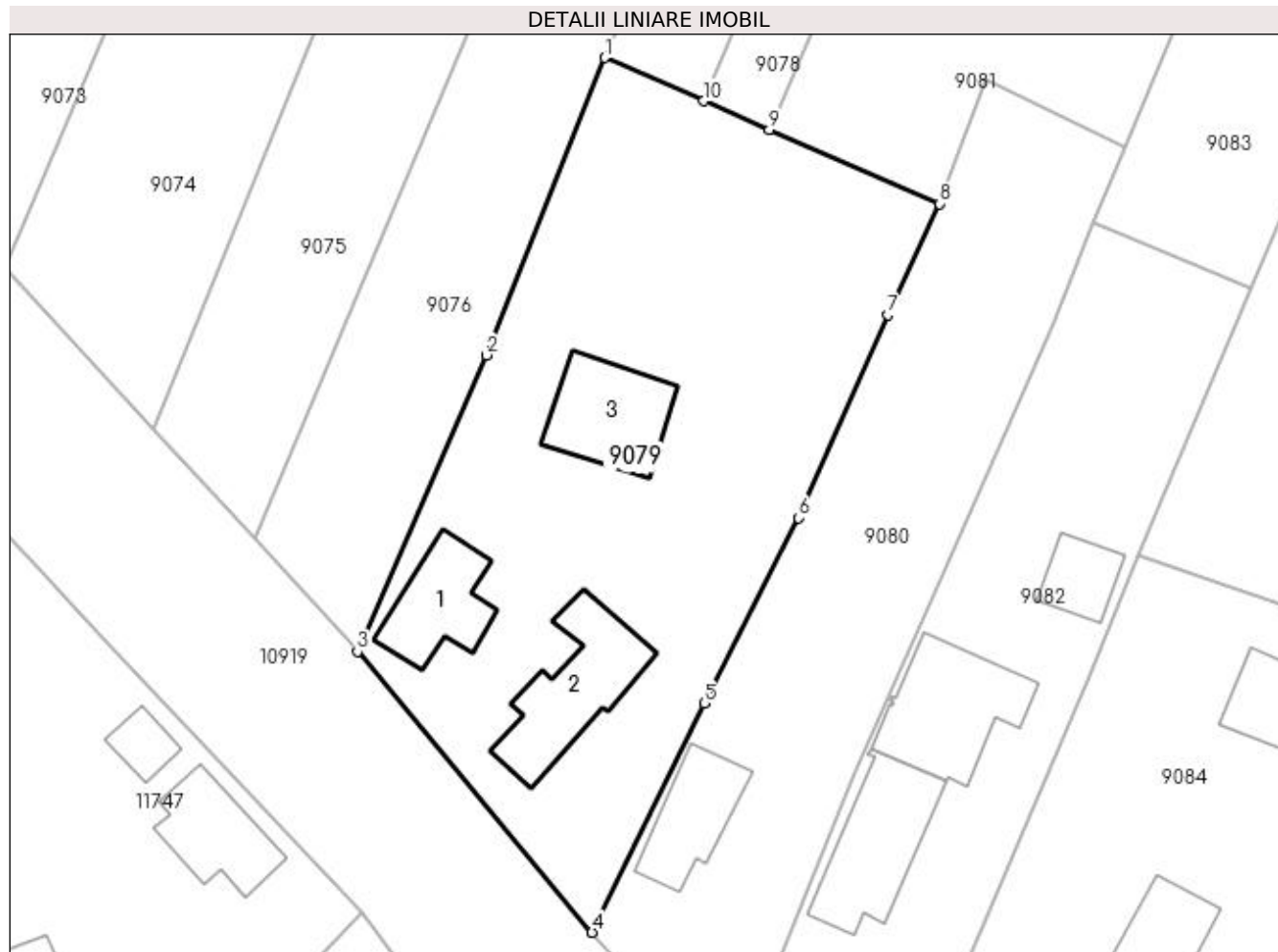
Inscrieri privind dezmembramintele dreptului de proprietate, drepturi reale de garanție și sarcini	Referințe
NU SUNT	

Anexa Nr. 1 La Partea I

Teren

Nr cadastral	Suprafața (mp)*	Observații / Referințe
	Din acte: 2.800 Masurata: 1.800	

* Suprafața este determinată în planul de proiecție Stereo 70.



Date referitoare la teren

Crt	Categorie folosință	Intravilan	Suprafața (mp)	Tarla	Parcelă	Nr. topo	Observații / Referințe
1	curți constructii	DA	1.300	212	88	-	
2	arabil	DA	500	212	48	-	

Date referitoare la construcții

Crt	Număr	Destinație construcție	Supraf. (mp)	Situație juridică	Observații / Referințe
A1.1		construcții de locuințe	Din acte: 0 Masurata: 66	Cu acte	Nr. niveluri:1; S. construita la sol:66 mp; S. construita desfasurata:66 mp; C1-LOCUINTA
A1.2		construcții de locuințe	Din acte: 0 Masurata: 92	Cu acte	Nr. niveluri:1; S. construita la sol:92 mp; S. construita desfasurata:92 mp; C2-ANEXA
A1.3		construcții anexa	Din acte: 0 Masurata: 79	Cu acte	Nr. niveluri:1; S. construita la sol:79 mp; S. construita desfasurata:79 mp; C3-ANEXA

Lungime Segmente

1) Valorile lungimilor segmentelor sunt obținute din proiecție în plan.

Punct început	X / Y	Punct sfârșit	X / Y	Lungime segment (** (m)
1	356.673,347 290.587,929	2	356.663,386 290.562,818	27.015

Punct început	X / Y	Punct sfârșit	X / Y	Lungime segment (** (m)
2	356.663,386 290.562,818	3	356.652,469 290.537,806	27.291
3	356.652,469 290.537,806	4	356.672,285 290.514,09	30.905
4	356.672,285 290.514,09	5	356.681,751 290.533,416	21.52
5	356.681,751 290.533,416	6	356.689,704 290.549,099	17.584
6	356.689,704 290.549,099	7	356.697,267 290.566,235	18.731
7	356.697,267 290.566,235	8	356.701,645 290.575,597	10.335
8	356.701,645 290.575,597	9	356.687,256 290.581,868	15.696
9	356.687,256 290.581,868	10	356.681,714 290.584,283	6.045
10	356.681,714 290.584,283	1	356.673,347 290.587,929	9.127

** Lungimile segmentelor sunt determinate în planul de proiecție Stereo 70 și sunt rotunjite la 1 milimetru.

*** Distanța dintre puncte este formată din segmente cumulate ce sunt mai mici decât valoarea 1 milimetru.

**DATE DESPRE IMOBILUL NR. 9080**

Oficiul de Cadastru și Publicitate Imobiliară DOLJ
Biroul de Cadastru și Publicitate Imobiliară Craiova

A. Partea I. Descrierea imobilului

TEREN Intravilan

Adresa: Loc. Motatei, Jud. Dolj, T212, P88/1

Nr. Crt	Nr cadastral Nr. topografic	Suprafața* (mp)	Observații / Referințe
A1		Din acte: 1.322 Masurata: 1.124	Sector cadastral:14 Teren neimprejmuit;

Construcții

Crt	Nr cadastral Nr. topografic	Adresa	Observații / Referințe
A1.1		Loc. Motatei, Jud. Dolj	Nr. niveluri:1; S. construita la sol:62 mp; S. construita desfasurata:62 mp; C1-LOCUINTA

B. Partea II. Proprietari și acte

Inscrieri privitoare la dreptul de proprietate și alte drepturi reale		Referințe
/		
Act Notarial nr. CVC 1910, din 01/06/1993 emis de Notariat de Stat (CERT DECES NR 277212/30-09-2014);		
B1	Inscrierea provizorie, drept de PROPRIETATE, dobandit prin Lege, cota actuala 1/1 1) ISTRATE ION DEFUNCT:Da 2) ISTRATE FLORICA	A1, A1.1

C. Partea III. SARCINI .

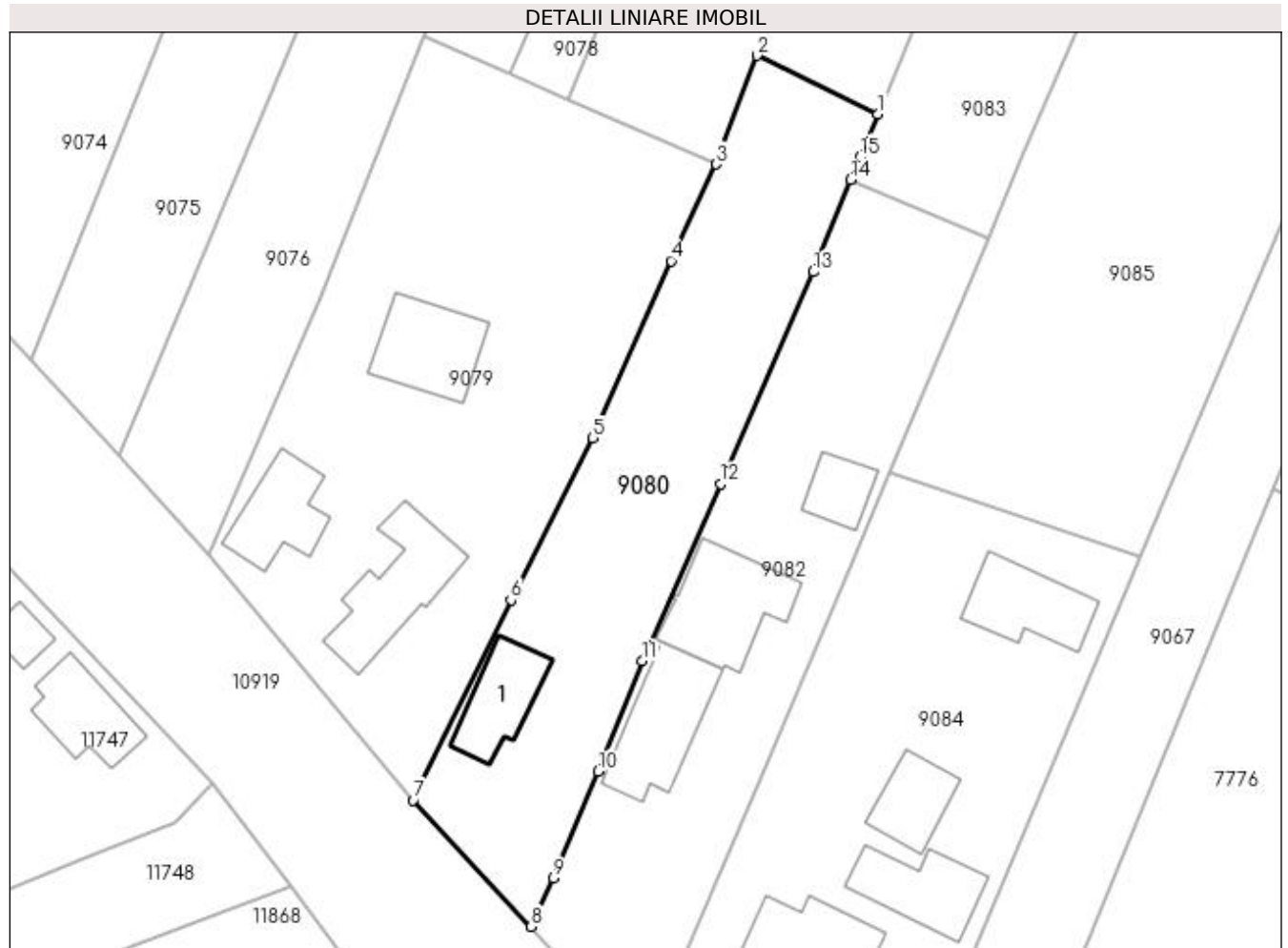
Inscrieri privind dezmembramintele dreptului de proprietate, drepturi reale de garanție și sarcini	Referințe
NU SUNT	

Anexa Nr. 1 La Partea I

Teren

Nr cadastral	Suprafața (mp)*	Observații / Referințe
	Din acte: 1.322 Masurata: 1.124	

* Suprafața este determinată în planul de proiecție Stereo 70.



Date referitoare la teren

Crt	Categorie folosință	Intra vilan	Suprafața (mp)	Tarla	Parcelă	Nr. topo	Observații / Referințe
1	curți constructii	DA	1.124	212	88/1	-	IDENTIC CU T214

Date referitoare la construcții

Crt	Număr	Destinație construcție	Supraf. (mp)	Situație juridică	Observații / Referințe
A1.1		construcții de locuințe	Din acte: 0 Masurata: 62	Cu acte	Nr. niveluri:1; S. construita la sol:62 mp; S. construita desfasurata:62 mp; C1-LOCUINTA

Lungime Segmente

1) Valorile lungimilor segmentelor sunt obținute din proiecție în plan.

Punct început	X / Y	Punct sfârșit	X / Y	Lungime segment (** (m)
1	356.717,278 290.580,447	2	356.705,603 290.586,088	12.966
2	356.705,603 290.586,088	3	356.701,645 290.575,597	11.213
3	356.701,645 290.575,597	4	356.697,267 290.566,235	10.335

Punct început	X / Y	Punct sfârșit	X / Y	Lungime segment (** (m)
4	356.697,267 290.566,235	5	356.689,704 290.549,099	18.731
5	356.689,704 290.549,099	6	356.681,751 290.533,416	17.584
6	356.681,751 290.533,416	7	356.672,285 290.514,09	21.52
7	356.672,285 290.514,09	8	356.683,718 290.501,854	16.746
8	356.683,718 290.501,854	9	356.685,902 290.506,53	5.161
9	356.685,902 290.506,53	10	356.690,213 290.516,866	11.199
10	356.690,213 290.516,866	11	356.694,444 290.527,546	11.488
11	356.694,444 290.527,546	12	356.702,059 290.544,652	18.724
12	356.702,059 290.544,652	13	356.711,043 290.565,187	22.414
13	356.711,043 290.565,187	14	356.714,635 290.574,074	9.585
14	356.714,635 290.574,074	15	356.715,523 290.576,272	2.371
15	356.715,523 290.576,272	1	356.717,278 290.580,447	4.529

** Lungimile segmentelor sunt determinate în planul de proiecție Stereo 70 și sunt rotunjite la 1 milimetru.

*** Distanța dintre puncte este formată din segmente cumulate ce sunt mai mici decât valoarea 1 milimetru.

**DATE DESPRE IMOBILUL NR. 9081**

Oficiul de Cadastru și Publicitate Imobiliară DOLJ
Biroul de Cadastru și Publicitate Imobiliară Craiova

A. Partea I. Descrierea imobilului

TEREN Intravilan

Adresa: Loc. Motatei, Jud. Dolj, T212, P51, 53/1

Nr. Crt	Nr cadastral Nr. topografic	Suprafața* (mp)	Observații / Referințe
A1		3.400	Sector cadastral:14 Teren neimprejmuit;

B. Partea II. Proprietari și acte

Inscrieri privitoare la dreptul de proprietate și alte drepturi reale		Referințe
/		
Act Administrativ nr. 4487, din 27/07/2006 emis de CJ DOLJ;		
B1	Intabulare, drept de PROPRIETATE, dobândit prin Reconstituire, cota actuala 1/1 1) MIHĂILESCU MARIA-MARCELA 2) STĂNESCU GHEORGHE	A1

C. Partea III. SARCINI .

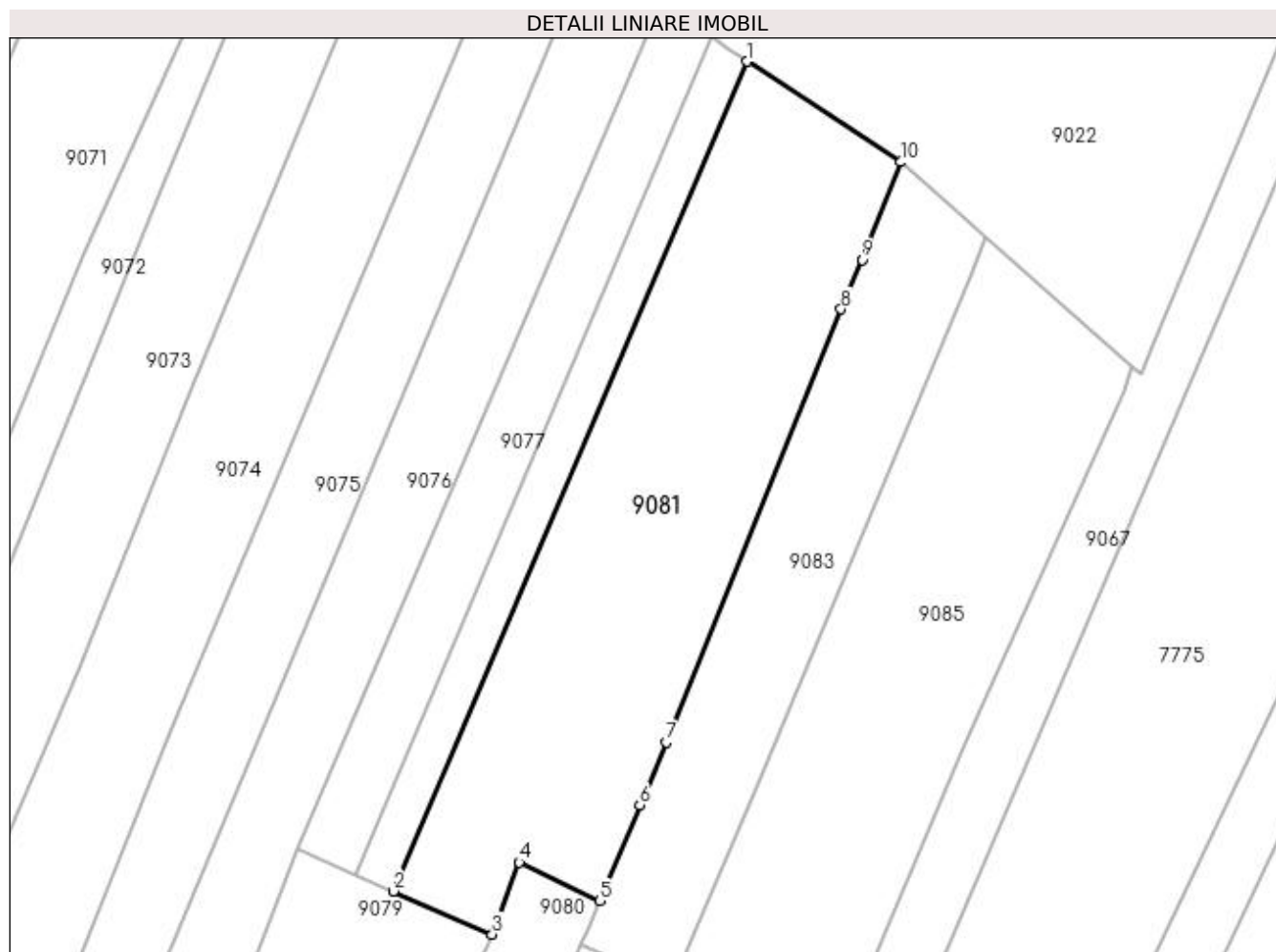
Inscrieri privind dezmembramintele dreptului de proprietate, drepturi reale de garanție și sarcini	Referințe
NU SUNT	

Anexa Nr. 1 La Partea I

Teren

Nr cadastral	Suprafața (mp)*	Observații / Referințe
	3.400	

* Suprafața este determinată în planul de proiecție Stereo 70.



Date referitoare la teren

Crt	Categorie folosință	Intra vilan	Suprafața (mp)	Tarla	Parcelă	Nr. topo	Observații / Referințe
1	vie	DA	1.600	212	51	-	
2	vie	DA	1.800	212	53/1	-	

Lungime Segmente

1) Valorile lungimilor segmentelor sunt obținute din proiecție în plan.

Punct început	X / Y	Punct sfârșit	X / Y	Lungime segment (** (m)
1	356.738,68 290.702,522	2	356.687,256 290.581,868	131.156
2	356.687,256 290.581,868	3	356.701,645 290.575,597	15.696
3	356.701,645 290.575,597	4	356.705,603 290.586,088	11.213
4	356.705,603 290.586,088	5	356.717,278 290.580,447	12.966

Punct început	X / Y	Punct sfârșit	X / Y	Lungime segment (** (m)
5	356.717,278 290.580,447	6	356.723,135 290.594,382	15.116
6	356.723,135 290.594,382	7	356.726,994 290.603,565	9.961
7	356.726,994 290.603,565	8	356.752,399 290.666,49	67.86
8	356.752,399 290.666,49	9	356.755,456 290.673,703	7.834
9	356.755,456 290.673,703	10	356.761,131 290.687,908	15.297
10	356.761,131 290.687,908	1	356.738,68 290.702,522	26.788

** Lungimile segmentelor sunt determinate în planul de proiecție Stereo 70 și sunt rotunjite la 1 milimetru.

*** Distanța dintre puncte este formată din segmente cumulate ce sunt mai mici decât valoarea 1 milimetru.

**DATE DESPRE IMOBILUL NR. 9082**

Oficiul de Cadastru și Publicitate Imobiliară DOLJ
Biroul de Cadastru și Publicitate Imobiliară Craiova

A. Partea I. Descrierea imobilului

TEREN Intravilan

Adresa: Loc. Motatei, Str Sfantul Nicolae, Nr. 20, Jud. Dolj, T212, P50

Nr. Crt	Nr cadastral Nr. topografic	Suprafața* (mp)	Observații / Referințe
A1	36594	1.200	Sector cadastral:14 Teren neimprijmit;

Construcții

Crt	Nr cadastral Nr. topografic	Adresa	Observații / Referințe
A1.1		Loc. Motatei, Str Sf. Nicolae, Nr. 20, Jud. Dolj, fost T 212 P 50	Nr. niveluri:2; S. construita la sol:92 mp; S. construita desfasurata:109 mp; Locuinta -Parter + beci - suprafata desfasurata =109 mp, anul constructiei 1970, cu fundatie din beton, zidarie din caramida, acoperita cu tigla;
A1.2		Loc. Motatei, Str Sf. Nicolae, Nr. 20, Jud. Dolj, fost T 212 P 50	Nr. niveluri:1; S. construita la sol:100 mp; S. construita desfasurata:100 mp; Anexa gospodareasca -Parter - suprafata desfasurata = 100 mp, anul constructiei 1970, constructie cu fundatie din beton, zidarie din chirpici, acoperita cu tigla si tabla;
A1.3		Loc. Motatei, Str Sf. Nicolae, Nr. 20, Jud. Dolj, fost T 212 P 50	Nr. niveluri:1; S. construita la sol:34 mp; S. construita desfasurata:34 mp; Patul si magazie -Parter suprafata desfasurata = 34 mp, anul constructiei 1970 din material lemnos, acoperita cu tigla;

B. Partea II. Proprietari și acte

Inscrieri privitoare la dreptul de proprietate și alte drepturi reale		Referințe
36287 / 12/02/2021		
Act Notarial nr. Contract de intretinere aut 304, din 12/02/2021 emis de Stoenescu Florea;		
B1	Intabulare, drept de PROPRIETATE, dobandit prin Conventie, cota actuala 1/1 1) CARANDĂ TEODOR-ION 2) CARANDĂ VIVIANA SIMONA	A1, A1.1, A1.2, A1.3

C. Partea III. SARCINI

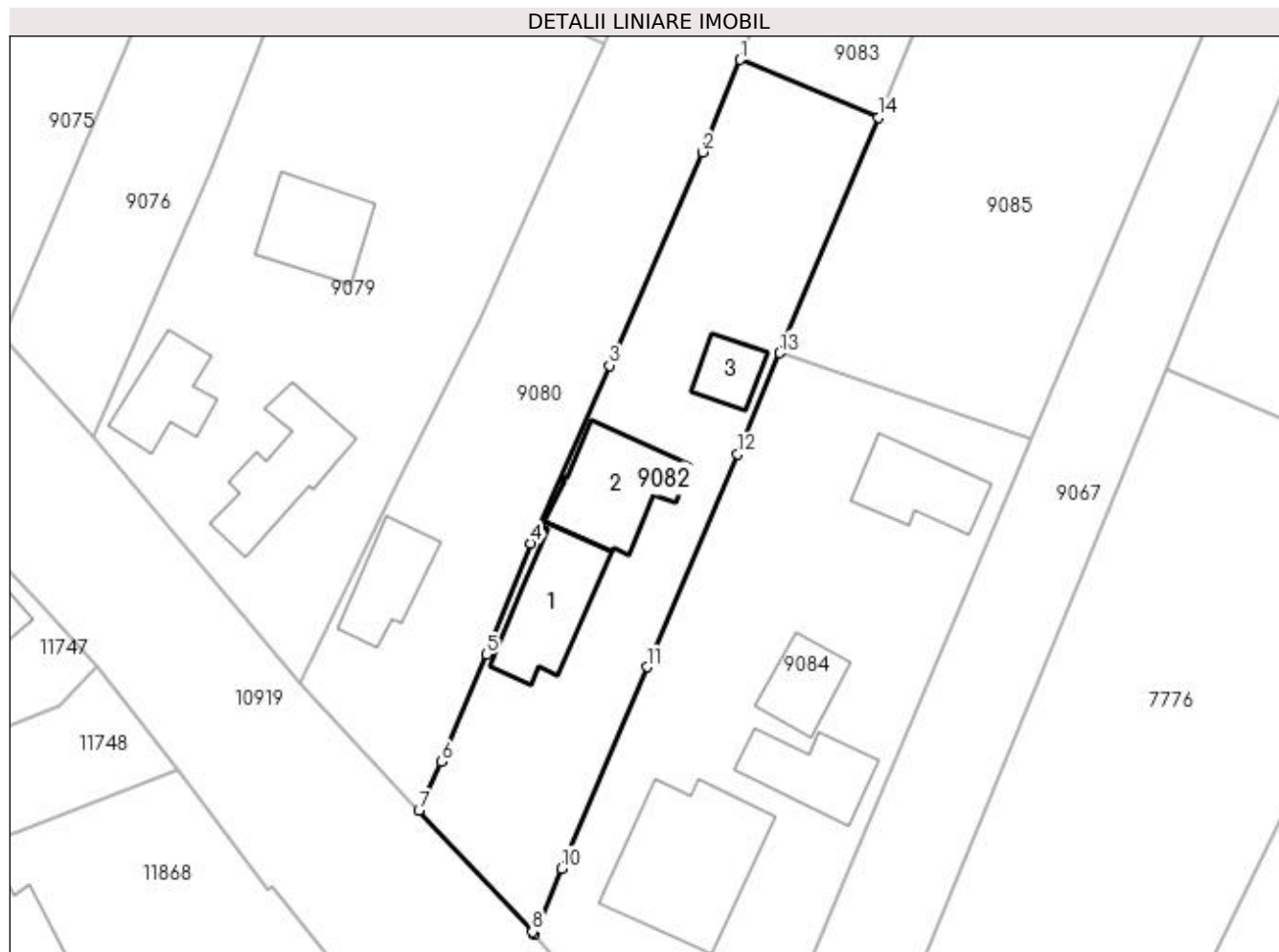
Inscrieri privind dezmembramintele dreptului de proprietate, drepturi reale de garanție și sarcini		Referințe
36287 / 12/02/2021		
Act Notarial nr. Contract de intretinere aut 304, din 12/02/2021 emis de Stoenescu Florea;		
C1	Intabulare, drept de IPOTECA LEGALA, Valoare:0 ce are ca obiect plata rentei in bani corespunzatoare intretinerii neexecutate 1) CARANDĂ MIHAI	A1, A1.1, A1.2, A1.3

Anexa Nr. 1 La Partea I

Teren

Nr cadastral	Suprafața (mp)*	Observații / Referințe
36594	1.200	

* Suprafața este determinată în planul de proiecție Stereo 70.



Date referitoare la teren

Crt	Categorie folosință	Intra vilan	Suprafața (mp)	Tarla	Parcelă	Nr. topo	Observații / Referințe
1	curți construcții	DA	1.200	212	50	-	Imprejmuire: gard de beton, porti metalice, gard de plasa sarma, gard de lemn, limita conventionala

Date referitoare la construcții

Crt	Număr	Destinație construcție	Supraf. (mp)	Situație juridică	Observații / Referințe
A1.1		construcții de locuințe	Din acte: 109 Masurata: 92	Cu acte	Nr. niveluri:2; S. construita la sol:92 mp; S. construita desfasurata:109 mp; Locuinta - Parter + beci - suprafata desfasurata =109 mp, anul constructiei 1970, cu fundatie din beton, zidarie din caramida, acoperita cu tigla;
A1.2		construcții anexa	100	Cu acte	Nr. niveluri:1; S. construita la sol:100 mp; S. construita desfasurata:100 mp; Anexa gospodareasca -Parter - suprafata desfasurata = 100 mp, anul constructiei 1970, constructie cu fundatie din beton, zidarie din chirpici, acoperita cu tigla si tabla;
A1.3		construcții anexa	34	Cu acte	Nr. niveluri:1; S. construita la sol:34 mp; S. construita desfasurata:34 mp; Patul si magazie -Parter suprafata desfasurata = 34 mp, anul constructiei 1970 din material lemnos, acoperita cu tigla;

Lungime Segmente

1) Valorile lungimilor segmentelor sunt obținute din proiecție în plan.

Punct început	X / Y	Punct sfârșit	X / Y	Lungime segment (** (m)
1	356.714,635 290.574,074	2	356.711,043 290.565,187	9.585
2	356.711,043 290.565,187	3	356.702,059 290.544,652	22.414
3	356.702,059 290.544,652	4	356.694,444 290.527,546	18.724
4	356.694,444 290.527,546	5	356.690,213 290.516,866	11.488
5	356.690,213 290.516,866	6	356.685,902 290.506,53	11.199
6	356.685,902 290.506,53	7	356.683,718 290.501,854	5.161
7	356.683,718 290.501,854	8	356.694,631 290.490,175	15.984
8	356.694,631 290.490,175	9	356.694,844 290.489,928	0.326
9	356.694,844 290.489,928	10	356.697,42 290.496,27	6.845
10	356.697,42 290.496,27	11	356.705,692 290.515,658	21.079
11	356.705,692 290.515,658	12	356.714,373 290.536,145	22.25
12	356.714,373 290.536,145	13	356.718,459 290.545,851	10.531
13	356.718,459 290.545,851	14	356.727,937 290.568,484	24.537
14	356.727,937 290.568,484	1	356.714,635 290.574,074	14.429

** Lungimile segmentelor sunt determinate în planul de proiecție Stereo 70 și sunt rotunjite la 1 milimetru.

*** Distanța dintre puncte este formată din segmente cumulate ce sunt mai mici decât valoarea 1 milimetru.

**DATE DESPRE IMOBILUL NR. 9083**

Oficiul de Cadastru și Publicitate Imobiliară DOLJ
Biroul de Cadastru și Publicitate Imobiliară Craiova

A. Partea I. Descrierea imobilului

TEREN Intravilan

Adresa: Loc. Motatei, Str Sfantul Nicolae, Nr. 20 B, Jud. Dolj, T212, P53

Nr. Crt	Nr cadastral Nr. topografic	Suprafața* (mp)	Observații / Referințe
A1	36587	1.800	Sector cadastral:14 Teren neimprejmuit;

B. Partea II. Proprietari și acte

Inscrieri privitoare la dreptul de proprietate și alte drepturi reale		Referințe
36295 / 12/02/2021		
Act Notarial nr. contract de intretinere aut. nr. 304/12.02.2021, din 12/02/2021 emis de Stoenescu Florea;		
B1	Intabulare, drept de PROPRIETATE, dobandit prin Conventie, cota actuala 1/1 1) CARANDĂ TEODOR-ION 2) CARANDĂ VIVIANA SIMONA	A1

C. Partea III. SARCINI

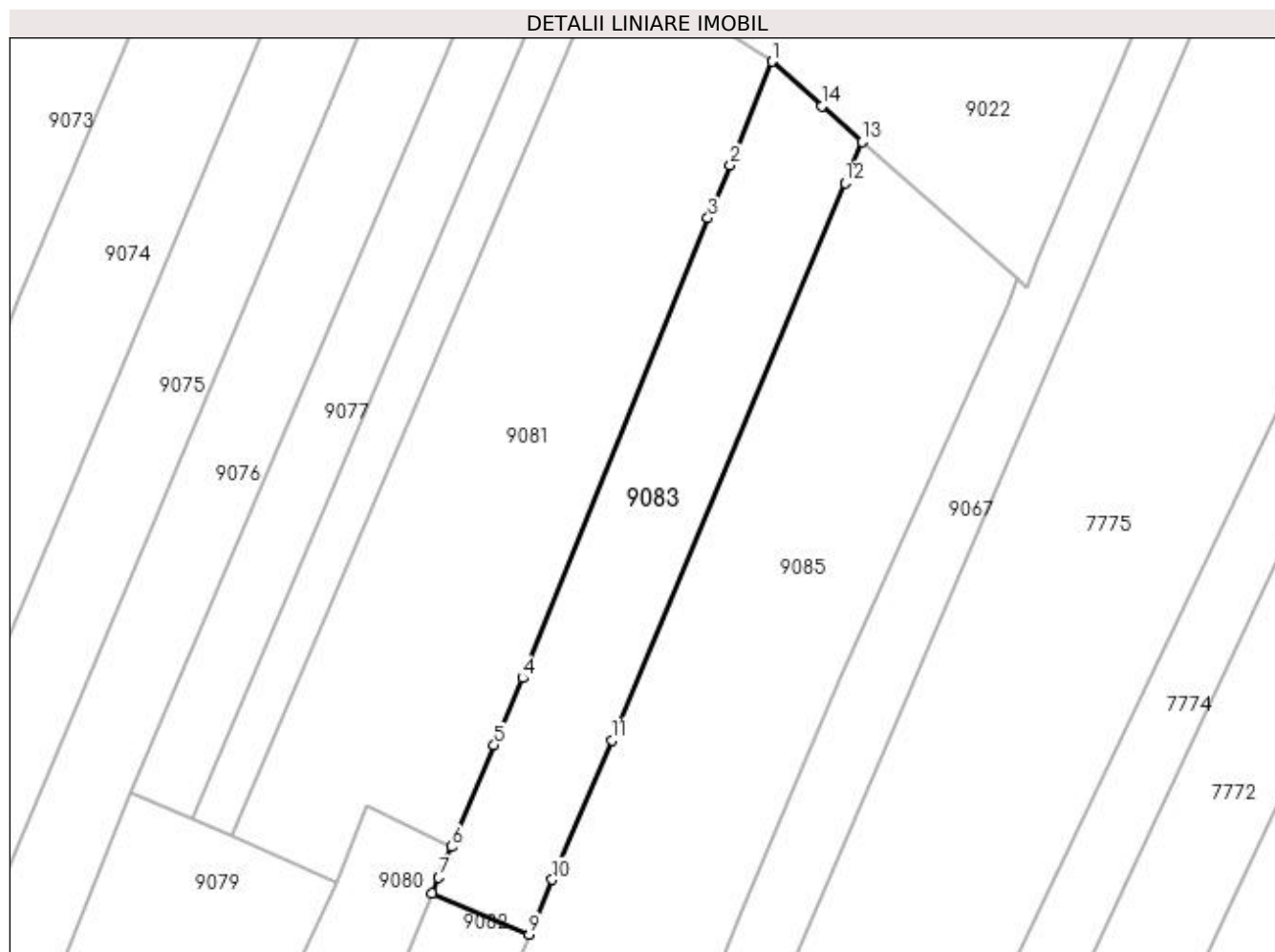
Inscrieri privind dezmembramintele dreptului de proprietate, drepturi reale de garanție și sarcini		Referințe
36295 / 12/02/2021		
Act Notarial nr. contract de intretinere aut. nr. 304/12.02.2021, din 12/02/2021 emis de Stoenescu Florea;		
C1	Intabulare, drept de IPOTECA LEGALA, Valoare:0 1) CARANDĂ MIHAI 2) CARANDĂ MARCICA	A1

Anexa Nr. 1 La Partea I

Teren

Nr cadastral	Suprafața (mp)*	Observații / Referințe
36587	1.800	

* Suprafața este determinată în planul de proiecție Stereo 70.



Date referitoare la teren

Crt	Categorie folosință	Intra vilan	Suprafața (mp)	Tarla	Parcelă	Nr. topo	Observații / Referințe
1	arabil	DA	1.800	212	53	-	

Lungime Segmente

1) Valorile lungimilor segmentelor sunt obținute din proiecție în plan.

Punct început	X / Y	Punct sfârșit	X / Y	Lungime segment (** (m)
1	356.761,131 290.687,908	2	356.755,456 290.673,703	15.297
2	356.755,456 290.673,703	3	356.752,399 290.666,49	7.834
3	356.752,399 290.666,49	4	356.726,994 290.603,565	67.86
4	356.726,994 290.603,565	5	356.723,135 290.594,382	9.961
5	356.723,135 290.594,382	6	356.717,278 290.580,447	15.116

Punct început	X / Y	Punct sfârșit	X / Y	Lungime segment (** (m)
6	356.717,278 290.580,447	7	356.715,523 290.576,272	4.529
7	356.715,523 290.576,272	8	356.714,635 290.574,074	2.371
8	356.714,635 290.574,074	9	356.727,937 290.568,484	14.429
9	356.727,937 290.568,484	10	356.731,078 290.575,985	8.132
10	356.731,078 290.575,985	11	356.739,271 290.595,051	20.752
11	356.739,271 290.595,051	12	356.771,145 290.671,301	82.644
12	356.771,145 290.671,301	13	356.773,487 290.676,903	6.072
13	356.773,487 290.676,903	14	356.767,997 290.681,793	7.352
14	356.767,997 290.681,793	1	356.761,131 290.687,908	9.194

** Lungimile segmentelor sunt determinate în planul de proiecție Stereo 70 și sunt rotunjite la 1 milimetru.

*** Distanța dintre puncte este formată din segmente cumulate ce sunt mai mici decât valoarea 1 milimetru.

**DATE DESPRE IMOBILUL NR. 9084**

Oficiul de Cadastru și Publicitate Imobiliară DOLJ
Biroul de Cadastru și Publicitate Imobiliară Craiova

A. Partea I. Descrierea imobilului

TEREN Intravilan

Nr. CF vechi:517
Nr. cadastral vechi:649

Adresa: Loc. Motatei, Str Sfintu Nicolae, Nr. 18, Jud. Dolj, T212, P52

Nr. Crt	Nr cadastral Nr. topografic	Suprafața* (mp)	Observații / Referințe
A1	31924	Din acte: 1.700 Masurata: 1.732	Sector cadastral:14 Teren neimprejmuit;

Construcții

Crt	Nr cadastral Nr. topografic	Adresa	Observații / Referințe
A1.1		Loc. Motatei, Str Sfintu Nicolae, Nr. 18, Jud. Dolj, T 212 P 52	Nr. niveluri:1; S. construita la sol:169 mp; S. construita desfasurata:169 mp; C 1- casa cu Sc -74 mp.
A1.2		Loc. Motatei, Str Sfintu Nicolae, Nr. 18, Jud. Dolj	Nr. niveluri:1; S. construita la sol:70 mp; S. construita desfasurata:70 mp; C 2- casa cu Sc -91 mp.
A1.3		Loc. Motatei, Str Sfintu Nicolae, Nr. 18, Jud. Dolj	Nr. niveluri:1; S. construita la sol:50 mp; S. construita desfasurata:50 mp; C 4- anexa cu Sc -67 mp.
A1.4		Loc. Motatei, Str Sfintu Nicolae, Nr. 18, Jud. Dolj	Nr. niveluri:1; S. construita la sol:73 mp; S. construita desfasurata:73 mp; C 5-anexa cu Sc -78 mp.

B. Partea II. Proprietari și acte

Inscrieri privitoare la dreptul de proprietate și alte drepturi reale		Referințe
70447 / 31/10/2007		
Act Normativ nr. tdp nr. 3852-2215, din 20/11/1997 emis de CJ Dolj (certificat nr. 6130/2007- Primaria Motatei);		
B1	Intabulare, drept de PROPRIETATE, dobandit prin Lege, cota actuala 1/1 1) POPA ELENA OBSERVATII: (provenita din conversia CF 517)	A1, A1.2, A1.3, A1.4
285455 / 23/12/2019		
Hotarare Judecatoreasca nr. SENTINTA CIVILA NR. 1077, din 13/12/2018 emis de JUDECATORIA CALAFAT (in DOSAR nr. 2091/201/2018);		
B2	Se noteaza existenta sentintei nr. 1077/2018- Judecatoria Calafat in Dosar nr. 2091/201/2018 , reclamant Popa Marian Eugen -parat Popa Elena , avand ca obiect actiune in constatare ,cu privire la imobilul de sub A 1.	A1, A1.1, A1.2, A1.3, A1.4
/		
Act Normativ nr. legea 7, din 13/03/1996 emis de Parlamentul Romaniei ((art.12,alin.14; art.37,alin.2));		
B3	Intabulare, drept de PROPRIETATE, dobandit prin Lege, cota actuala 1/1 1) POPA ELENA	A1.1

C. Partea III. SARCINI .

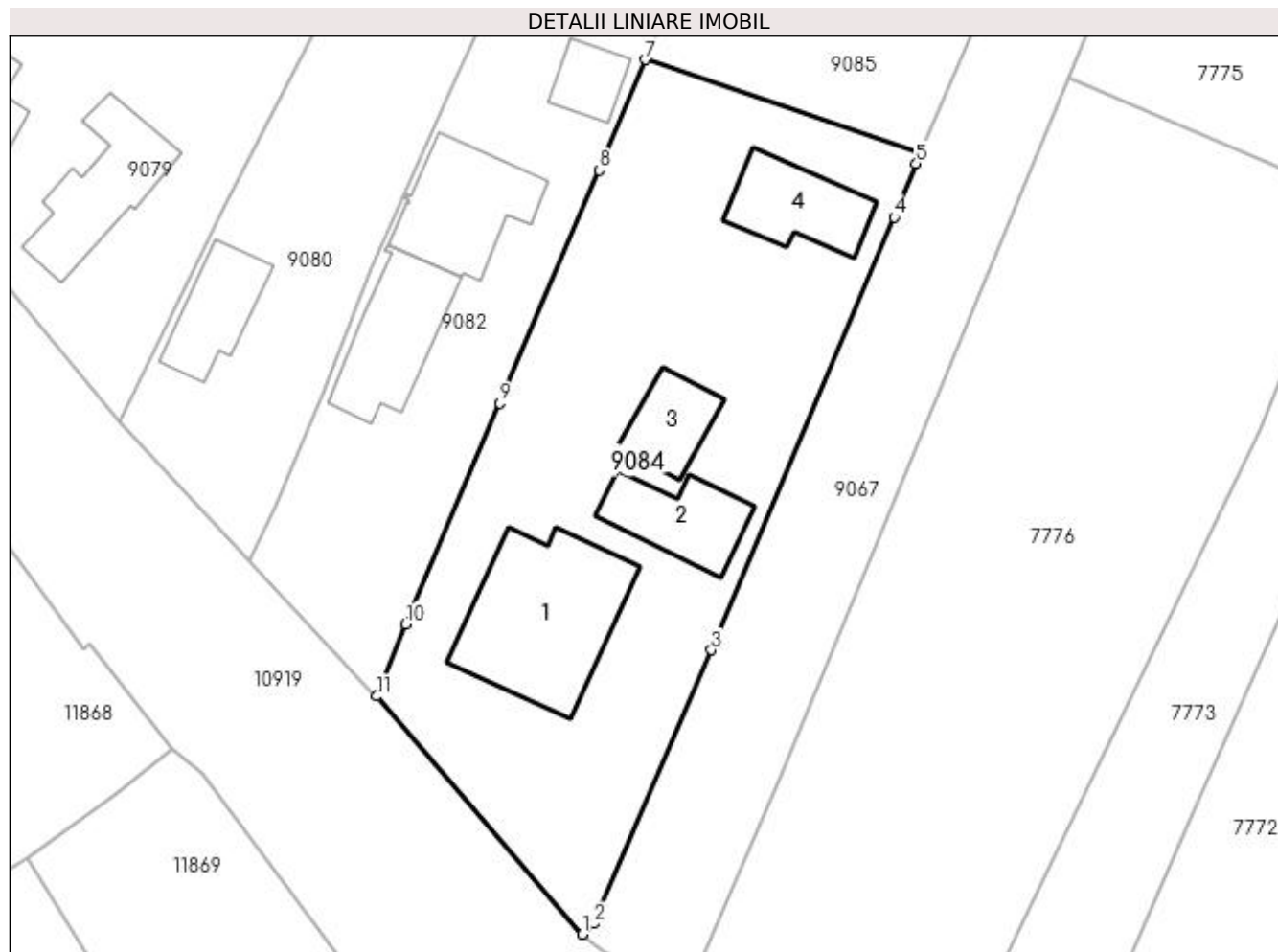
Inscrieri privind dezmembramintele dreptului de proprietate, drepturi reale de garanție și sarcini	Referințe
NU SUNT	

Anexa Nr. 1 La Partea I

Teren

Nr cadastral	Suprafața (mp)*	Observații / Referințe
31924	Din acte: 1.700 Masurata: 1.732	

* Suprafața este determinată în planul de proiecție Stereo 70.



Date referitoare la teren

Crt	Categorie folosință	Intra vilan	Suprafața (mp)	Tarla	Parcelă	Nr. topo	Observații / Referințe
1	curți construcții	DA	1.732	212	52	-	

Date referitoare la construcții

Crt	Număr	Destinație construcție	Supraf. (mp)	Situație juridică	Observații / Referințe
A1.1		construcții de locuințe	169	Cu acte	Nr. niveluri:1; S. construita la sol:169 mp; S. construita desfasurata:169 mp; C 1- casa cu Sc -74 mp.
A1.2		construcții de locuințe	70	Cu acte	Nr. niveluri:1; S. construita la sol:70 mp; S. construita desfasurata:70 mp; C 2- casa cu Sc -91 mp.
A1.3		construcții anexa	50	Cu acte	Nr. niveluri:1; S. construita la sol:50 mp; S. construita desfasurata:50 mp; C 4- anexa cu Sc -67 mp.
A1.4		construcții anexa	73	Cu acte	Nr. niveluri:1; S. construita la sol:73 mp; S. construita desfasurata:73 mp; C 5-anexa cu Sc -78 mp.

Lungime Segmente

1) Valorile lungimilor segmentelor sunt obținute din proiecție în plan.

Punct început	X / Y	Punct sfârșit	X / Y	Lungime segment (** (m)
1	356.712,921 290.469,02	2	356.713,95 290.469,95	1.387
2	356.713,95 290.469,95	3	356.724,263 290.493,976	26.146
3	356.724,263 290.493,976	4	356.740,31 290.532,0	41.271
4	356.740,31 290.532,0	5	356.742,26 290.536,71	5.098
5	356.742,26 290.536,71	6	356.742,65 290.537,6	0.972
6	356.742,65 290.537,6	7	356.718,459 290.545,851	25.559
7	356.718,459 290.545,851	8	356.714,373 290.536,145	10.531
8	356.714,373 290.536,145	9	356.705,692 290.515,658	22.25
9	356.705,692 290.515,658	10	356.697,42 290.496,27	21.079
10	356.697,42 290.496,27	11	356.694,844 290.489,928	6.845
11	356.694,844 290.489,928	1	356.712,921 290.469,02	27.639

** Lungimile segmentelor sunt determinate în planul de proiecție Stereo 70 și sunt rotunjite la 1 milimetru.

*** Distanța dintre puncte este formată din segmente cumulate ce sunt mai mici decât valoarea 1 milimetru.

**DATE DESPRE IMOBILUL NR. 9085**

Oficiul de Cadastru și Publicitate Imobiliară DOLJ
Biroul de Cadastru și Publicitate Imobiliară Craiova

A. Partea I. Descrierea imobilului

TEREN Extravilan

Adresa: Jud. Dolj, T212, P90

Nr. Crt	Nr cadastral Nr. topografic	Suprafața* (mp)	Observații / Referințe
A1		3.549	Sector cadastral:14 Teren neimprejmuit;

B. Partea II. Proprietari și acte

Inscrieri privitoare la dreptul de proprietate și alte drepturi reale	Referințe
/	
Act Administrativ nr. 20459, din 21/03/2018 emis de CJ DOLJ;	
B1	A1
Intabulare, drept de PROPRIETATE, dobandit prin Reconstituire, cota actuala 1/1 1) POPA ELENA	

C. Partea III. SARCINI .

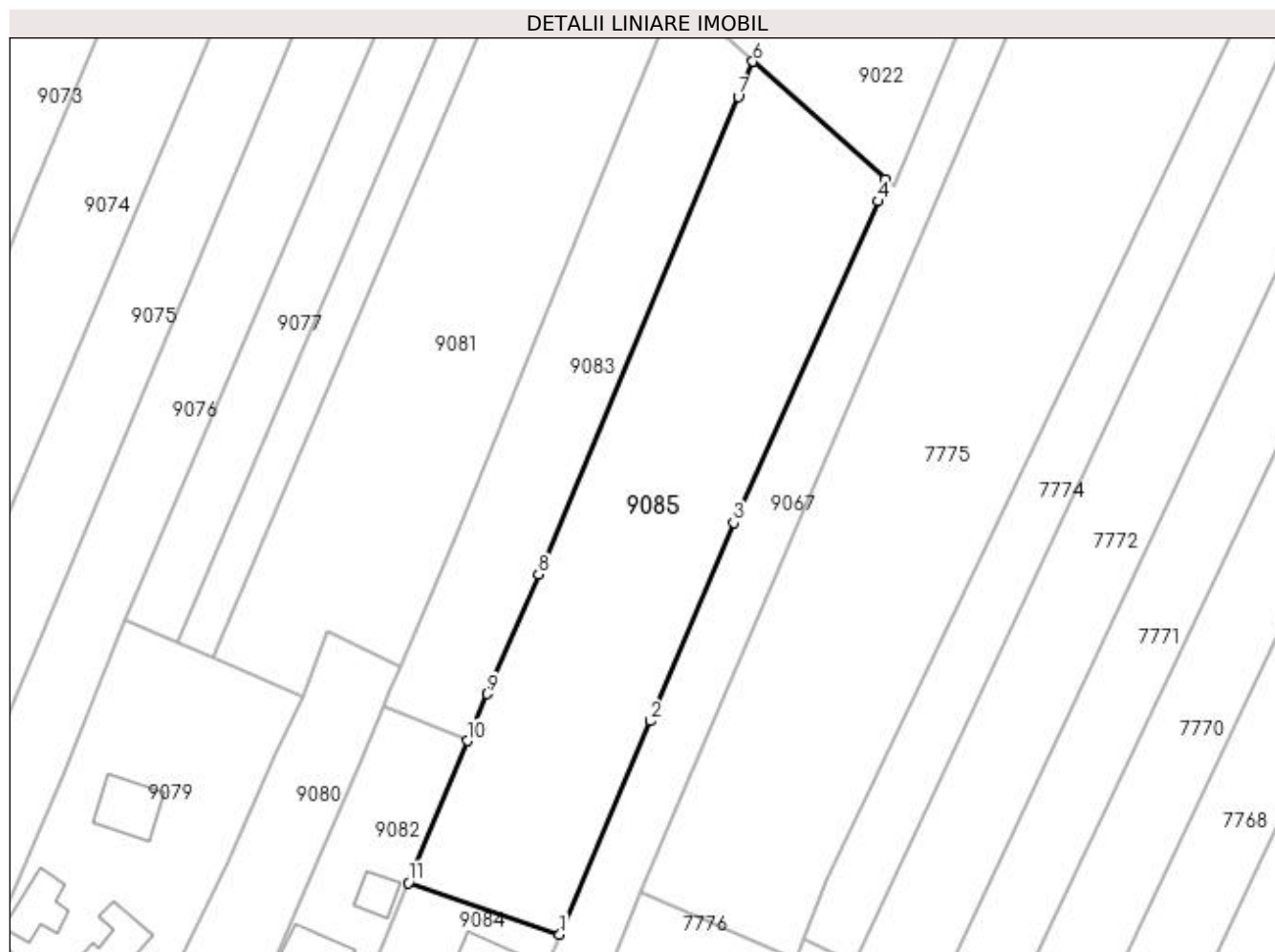
Inscrieri privind dezmembramintele dreptului de proprietate, drepturi reale de garanție și sarcini	Referințe
NU SUNT	

Anexa Nr. 1 La Partea I

Teren

Nr cadastral	Suprafața (mp)*	Observații / Referințe
	3.549	

* Suprafața este determinată în planul de proiecție Stereo 70.



Date referitoare la teren

Crt	Categorie folosință	Intra vilan	Suprafața (mp)	Tarla	Parcelă	Nr. topo	Observații / Referințe
1	arabil	NU	3.549	212	90	-	

Lungime Segmente

1) Valorile lungimilor segmentelor sunt obținute din proiecție în plan.

Punct început	X / Y	Punct sfârșit	X / Y	Lungime segment (** (m)
1	356.742,65 290.537,6	2	356.757,145 290.571,657	37.013
2	356.757,145 290.571,657	3	356.770,409 290.603,277	34.289
3	356.770,409 290.603,277	4	356.793,504 290.654,608	56.287
4	356.793,504 290.654,608	5	356.794,715 290.658,13	3.724
5	356.794,715 290.658,13	6	356.773,487 290.676,903	28.338

Punct început	X / Y	Punct sfârșit	X / Y	Lungime segment (** (m)
6	356.773,487 290.676,903	7	356.771,145 290.671,301	6.072
7	356.771,145 290.671,301	8	356.739,271 290.595,051	82.644
8	356.739,271 290.595,051	9	356.731,078 290.575,985	20.752
9	356.731,078 290.575,985	10	356.727,937 290.568,484	8.132
10	356.727,937 290.568,484	11	356.718,459 290.545,851	24.537
11	356.718,459 290.545,851	1	356.742,65 290.537,6	25.559

** Lungimile segmentelor sunt determinate în planul de proiecție Stereo 70 și sunt rotunjite la 1 milimetru.

*** Distanța dintre puncte este formată din segmente cumulate ce sunt mai mici decât valoarea 1 milimetru.

**DATE DESPRE IMOBILUL NR. 9086**

Oficiul de Cadastru și Publicitate Imobiliară DOLJ
Biroul de Cadastru și Publicitate Imobiliară Craiova

A. Partea I. Descrierea imobilului

TEREN Extravilan

Adresa: Jud. Dolj, T210, Str Intrarea Campului

Nr. Crt	Nr cadastral Nr. topografic	Suprafața* (mp)	Observații / Referințe
A1		Din acte: 1.215 Masurata: 1.226	Sector cadastral:14 Teren neimprejmuit;

B. Partea II. Proprietari și acte

Inscrieri privitoare la dreptul de proprietate și alte drepturi reale		Referințe
/		
Act Normativ nr. LEGEA 7, din 13/03/1996 emis de PARLAMENTUL ROMANIEI;		
B1	Inscrierea provizorie, drept de PROPRIETATE, dobandit prin Lege, cota actuala 1/1 1) NEIDENTIFICAT NEIDENTIFICAT, CIF:0000000000000	A1

C. Partea III. SARCINI .

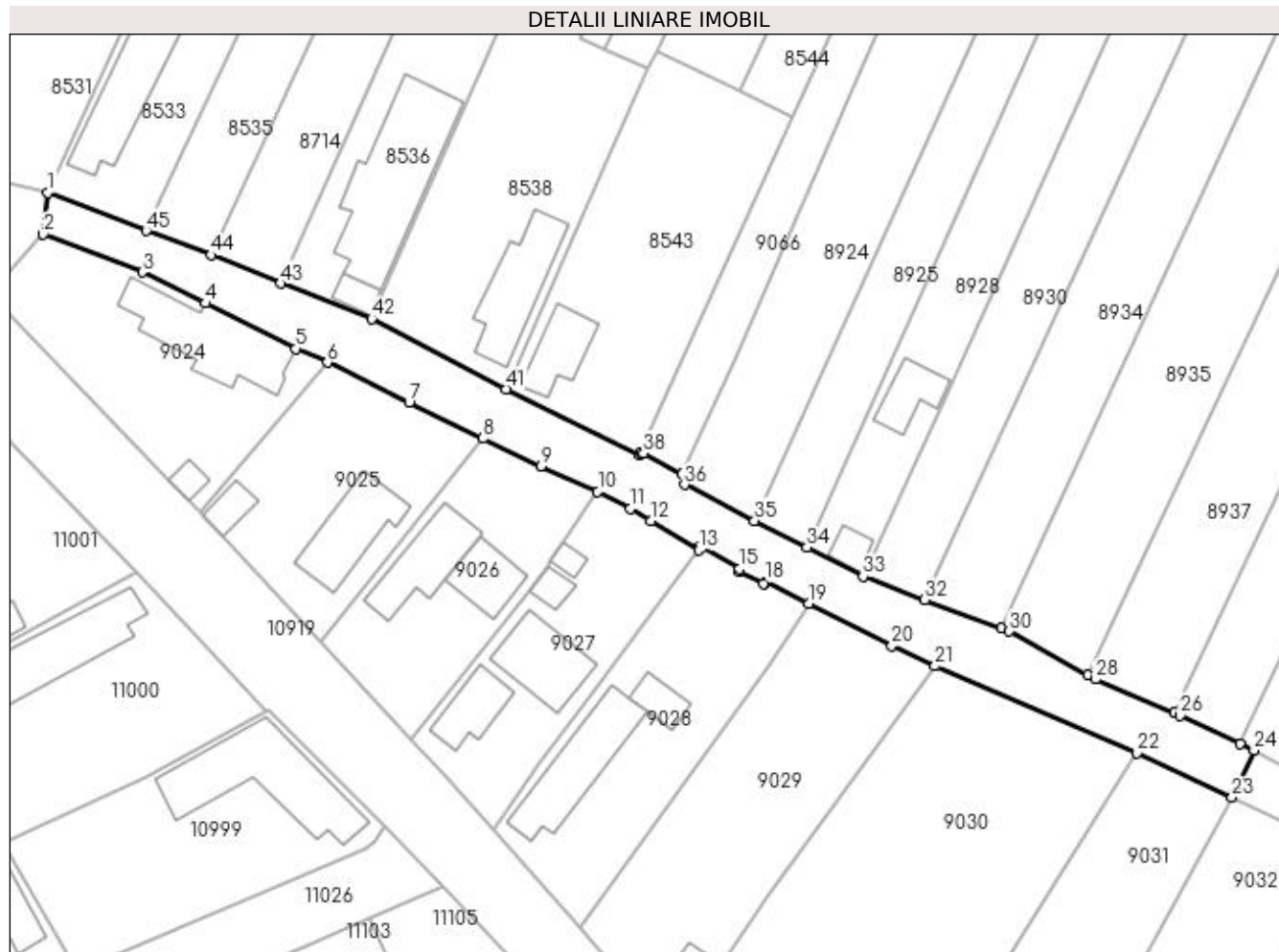
Inscrieri privind dezmembramintele dreptului de proprietate, drepturi reale de garanție și sarcini	Referințe
NU SUNT	

Anexa Nr. 1 La Partea I

Teren

Nr cadastral	Suprafața (mp)*	Observații / Referințe
	Din acte: 1.215 Masurata: 1.226	

* Suprafața este determinată în planul de proiecție Stereo 70.



Date referitoare la teren

Crt	Categorie folosință	Intravilan	Suprafața (mp)	Tarla	Parcelă	Nr. topo	Observații / Referințe
1	drum	NU	1.226	210	StrIntrareaC mpului	-	

Lungime Segmente

1) Valorile lungimilor segmentelor sunt obținute din proiecție în plan.

Punct început	X / Y	Punct sfârșit	X / Y	Lungime segment	Punct început	X / Y	Punct sfârșit	X / Y	Lungime segment	Punct început	X / Y	Punct sfârșit	X / Y	Lungime segment
1	356.140,995 291.112,513	2	356.140,39 291.106,968	5.578	2	356.140,39 291.106,968	3	356.153,635 291.101,885	14.187	3	356.153,635 291.101,885	4	356.162,109 291.097,746	9.431
4	356.162,109 291.097,746	5	356.174,189 291.091,673	13.521	5	356.174,189 291.091,673	6	356.178,408 291.089,835	4.602	6	356.178,408 291.089,835	7	356.189,3 291.084,415	12.166
7	356.189,3 291.084,415	8	356.199,175 291.079,684	10.95	8	356.199,175 291.079,684	9	356.206,926 291.075,971	8.594	9	356.206,926 291.075,971	10	356.214,548 291.072,55	8.355
10	356.214,548 291.072,55	11	356.218,885 291.070,283	4.894	11	356.218,885 291.070,283	12	356.221,646 291.068,62	3.223	12	356.221,646 291.068,62	13	356.228,01 291.064,731	7.458
13	356.228,01 291.064,731	14	356.228,246 291.065,263	0.582	14	356.228,246 291.065,263	15	356.233,489 291.062,275	6.035	15	356.233,489 291.062,275	16	356.233,45 291.061,863	0.414

Punct început	X / Y	Punct sfârșit	X / Y	Lungime segment	Punct început	X / Y	Punct sfârșit	X / Y	Lungime segment	Punct început	X / Y	Punct sfârșit	X / Y	Lungime segment
16	356.233,45 291.061,863	17	356.236,701 291.060,269	3.621	17	356.236,701 291.060,269	18	356.236,929 291.060,479	0.31	18	356.236,929 291.060,479	19	356.242,717 291.057,602	6.464
19	356.242,717 291.057,602	20	356.253,858 291.051,986	12.476	20	356.253,858 291.051,986	21	356.259,643 291.049,258	6.396	21	356.259,643 291.049,258	22	356.286,643 291.037,63	29.397
22	356.286,643 291.037,63	23	356.299,334 291.031,68	14.017	23	356.299,334 291.031,68	24	356.302,282 291.037,965	6.942	24	356.302,282 291.037,965	25	356.300,387 291.038,858	2.095
25	356.300,387 291.038,858	26	356.292,43 291.042,609	8.797	26	356.292,43 291.042,609	27	356.291,64 291.042,947	0.859	27	356.291,64 291.042,947	28	356.281,048 291.047,474	11.519
28	356.281,048 291.047,474	29	356.280,066 291.048,023	1.125	29	356.280,066 291.048,023	30	356.269,583 291.053,879	12.008	30	356.269,583 291.053,879	31	356.268,533 291.054,272	1.121
31	356.268,533 291.054,272	32	356.258,273 291.058,117	10.957	32	356.258,273 291.058,117	33	356.249,985 291.061,222	8.851	33	356.249,985 291.061,222	34	356.242,5 291.065,117	8.438
34	356.242,5 291.065,117	35	356.235,5 291.068,694	7.861	35	356.235,5 291.068,694	36	356.226,135 291.073,479	10.517	36	356.226,135 291.073,479	37	356.225,851 291.074,873	1.423
37	356.225,851 291.074,873	38	356.220,617 291.077,684	5.941	38	356.220,617 291.077,684	39	356.220,254 291.077,836	0.394	39	356.220,254 291.077,836	40	356.220,099 291.077,495	0.375
40	356.220,099 291.077,495	41	356.202,302 291.086,271	19.843	41	356.202,302 291.086,271	42	356.184,293 291.095,665	20.312	42	356.184,293 291.095,665	43	356.172,099 291.100,414	13.086
43	356.172,099 291.100,414	44	356.162,807 291.104,186	10.028	44	356.162,807 291.104,186	45	356.154,161 291.107,433	9.236	45	356.154,161 291.107,433	1	356.140,995 291.112,513	14.112

** Lungimile segmentelor sunt determinate în planul de proiecție Stereo 70 și sunt rotunjite la 1 milimetru.

*** Distanța dintre puncte este formată din segmente cumulate ce sunt mai mici decât valoarea 1 milimetru.

**DATE DESPRE IMOBILUL NR. 13491**

Oficiul de Cadastru și Publicitate Imobiliară DOLJ
Biroul de Cadastru și Publicitate Imobiliară Craiova

A. Partea I. Descrierea imobilului

TEREN Extravilan

Adresa: Jud. Dolj, T210, De 211

Nr. Crt	Nr cadastral Nr. topografic	Suprafața* (mp)	Observații / Referințe
A1		Din acte: 4.709 Masurata: 1.360	Sector cadastral:14 Teren neimprejmuit; Diferenta de suprafata se afla la ID 9023

B. Partea II. Proprietari și acte

Inscrieri privitoare la dreptul de proprietate și alte drepturi reale		Referințe
/		
Act Normativ nr. LEGEA 7, din 13/03/1996 emis de PARLAMENTUL ROMANIEI;		
B1	Inscrierea provizorie, drept de PROPRIETATE, dobandit prin Lege, cota actuala 1/1 1) PROPRIETAR NEIDENTIFICAT, NEIDENTIFICAT	A1

C. Partea III. SARCINI .

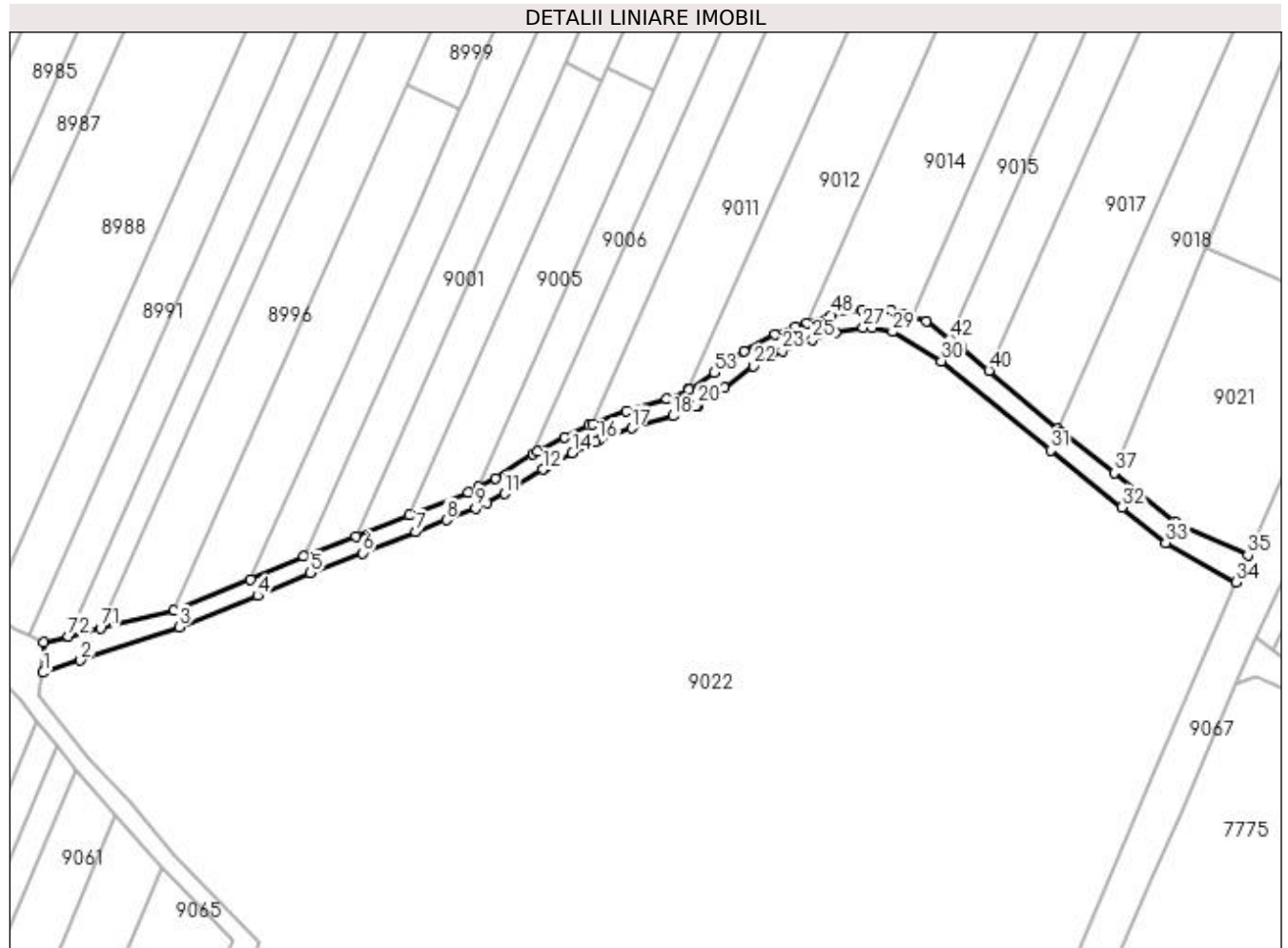
Inscrieri privind dezmembramintele dreptului de proprietate, drepturi reale de garanție și sarcini	Referințe
NU SUNT	

Anexa Nr. 1 La Partea I

Teren

Nr cadastral	Suprafața (mp)*	Observații / Referințe
	Din acte: 4.709 Masurata: 1.360	Diferenta de suprafata se afla la ID 9023

* Suprafața este determinată în planul de proiecție Stereo 70.



Date referitoare la teren

Crt	Categorie folosință	Intra vilan	Suprafața (mp)	Tarla	Parcelă	Nr. topo	Observații / Referințe
1	drum	NU	1.360	210	De211	-	

Lungime Segmente

1) Valorile lungimilor segmentelor sunt obținute din proiecție în plan.

Punct început	X / Y	Punct sfârșit	X / Y	Lungime segment	Punct început	X / Y	Punct sfârșit	X / Y	Lungime segment	Punct început	X / Y	Punct sfârșit	X / Y	Lungime segment
1	356.616,886 290.842,959	2	356.625,258 290.845,69	8.806	2	356.625,258 290.845,69	3	356.647,359 290.853,141	23.32 3	3	356.647,359 290.853,141	4	356.664,883 290.860,138	18.86 9
4	356.664,883 290.860,138	5	356.676,69 290.865,256	12.86 9	5	356.676,69 290.865,256	6	356.688,293 290.869,715	12.43	6	356.688,293 290.869,715	7	356.700,221 290.874,382	12.80 9
7	356.700,221 290.874,382	8	356.707,06 290.877,046	7.34	8	356.707,06 290.877,046	9	356.713,628 290.879,628	7.057	9	356.713,628 290.879,628	10	356.716,136 290.880,918	2.82
10	356.716,136 290.880,918	11	356.720,059 290.882,936	4.412	11	356.720,059 290.882,936	12	356.728,598 290.888,38	10.12 7	12	356.728,598 290.888,38	13	356.729,373 290.888,873	0.919
13	356.729,373 290.888,873	14	356.735,248 290.892,063	6.685	14	356.735,248 290.892,063	15	356.740,447 290.894,552	5.764	15	356.740,447 290.894,552	16	356.741,191 290.894,831	0.795

Punct început	X / Y	Punct sfârșit	X / Y	Lungime segment	Punct început	X / Y	Punct sfârșit	X / Y	Lungime segment	Punct început	X / Y	Punct sfârșit	X / Y	Lungime segment
16	356.741,191 290.894,831	17	356.748,501 290.897,572	7.807	17	356.748,501 290.897,572	18	356.757,753 290.900,324	9.653	18	356.757,753 290.900,324	19	356.762,747 290.902,473	5.437
19	356.762,747 290.902,473	20	356.763,312 290.902,716	0.615	20	356.763,312 290.902,716	21	356.769,191 290.906,738	7.123	21	356.769,191 290.906,738	22	356.775,67 290.911,471	8.024
22	356.775,67 290.911,471	23	356.782,171 290.914,884	7.342	23	356.782,171 290.914,884	24	356.786,414 290.916,549	4.558	24	356.786,414 290.916,549	25	356.788,922 290.917,33	2.627
25	356.788,922 290.917,33	26	356.794,052 290.918,929	5.373	26	356.794,052 290.918,929	27	356.800,264 290.920,087	6.319	27	356.800,264 290.920,087	28	356.802,272 290.920,052	2.008
28	356.802,272 290.920,052	29	356.806,798 290.919,147	4.616	29	356.806,798 290.919,147	30	356.817,759 290.912,593	12.771	30	356.817,759 290.912,593	31	356.842,244 290.892,603	31.609
31	356.842,244 290.892,603	32	356.858,128 290.879,911	20.332	32	356.858,128 290.879,911	33	356.867,88 290.871,974	12.574	33	356.867,88 290.871,974	34	356.883,694 290.863,199	18.085
34	356.883,694 290.863,199	35	356.886,293 290.869,253	6.588	35	356.886,293 290.869,253	36	356.870,317 290.876,537	17.558	36	356.870,317 290.876,537	37	356.856,353 290.887,602	17.816
37	356.856,353 290.887,602	38	356.844,452 290.896,727	14.997	38	356.844,452 290.896,727	39	356.843,715 290.897,355	0.968	39	356.843,715 290.897,355	40	356.828,381 290.910,428	20.15
40	356.828,381 290.910,428	41	356.822,076 290.915,802	8.284	41	356.822,076 290.915,802	42	356.819,599 290.917,609	3.066	42	356.819,599 290.917,609	43	356.814,365 290.921,426	6.478
43	356.814,365 290.921,426	44	356.811,076 290.922,59	3.489	44	356.811,076 290.922,59	45	356.809,611 290.923,108	1.554	45	356.809,611 290.923,108	46	356.806,538 290.923,977	3.194
46	356.806,538 290.923,977	47	356.799,929 290.924,093	6.61	47	356.799,929 290.924,093	48	356.793,087 290.922,818	6.96	48	356.793,087 290.922,818	49	356.787,733 290.921,149	5.608
49	356.787,733 290.921,149	50	356.785,087 290.920,325	2.771	50	356.785,087 290.920,325	51	356.780,506 290.918,527	4.921	51	356.780,506 290.918,527	52	356.773,549 290.914,875	7.857
52	356.773,549 290.914,875	53	356.766,882 290.910,005	8.256	53	356.766,882 290.910,005	54	356.761,374 290.906,236	6.674	54	356.761,374 290.906,236	55	356.761,166 290.906,147	0.226
55	356.761,166 290.906,147	56	356.756,388 290.904,091	5.202	56	356.756,388 290.904,091	57	356.747,227 290.901,366	9.558	57	356.747,227 290.901,366	58	356.739,787 290.898,576	7.946
58	356.739,787 290.898,576	59	356.738,879 290.898,235	0.97	59	356.738,879 290.898,235	60	356.733,429 290.895,626	6.042	60	356.733,429 290.895,626	61	356.727,341 290.892,322	6.927
61	356.727,341 290.892,322	62	356.726,448 290.891,752	1.059	62	356.726,448 290.891,752	63	356.718,065 290.886,408	9.941	63	356.718,065 290.886,408	64	356.714,307 290.884,475	4.226
64	356.714,307 290.884,475	65	356.711,977 290.883,277	2.62	65	356.711,977 290.883,277	66	356.698,766 290.878,108	14.186	66	356.698,766 290.878,108	67	356.686,856 290.873,447	12.79
67	356.686,856 290.873,447	68	356.675,177 290.868,959	12.512	68	356.675,177 290.868,959	69	356.663,346 290.863,831	12.895	69	356.663,346 290.863,831	70	356.646,129 290.856,956	18.539
70	356.646,129 290.856,956	71	356.629,692 290.852,863	16.939	71	356.629,692 290.852,863	72	356.622,556 290.851,085	7.354	72	356.622,556 290.851,085	73	356.616,938 290.849,686	5.79
73	356.616,938 290.849,686	1	356.616,886 290.842,959	6.727										

** Lungimile segmentelor sunt determinate în planul de proiecție Stereo 70 și sunt rotunjite la 1 milimetru.

*** Distanța dintre puncte este formată din segmente cumulate ce sunt mai mici decât valoarea 1 milimetru.

