

**DATE DESPRE IMOBILUL NR. 4932**

Oficiul de Cadastru și Publicitate Imobiliară DOLJ  
Biroul de Cadastru și Publicitate Imobiliară Craiova

**A. Partea I. Descrierea imobilului**

TEREN Extravilan

Adresa: Jud. Dolj, T127, P29

Nr. Crt	Nr cadastral Nr. topografic	Suprafața* (mp)	Observații / Referințe
A1		6.000	Sector cadastral:12 Teren neimprejmuit;

**B. Partea II. Proprietari și acte**

Inscrieri privitoare la dreptul de proprietate și alte drepturi reale	Referințe
/	
Act Administrativ nr. 2625-48112, din 14/11/1996 emis de CJSIPT DOLJ;	
B1	A1
Intabulare, drept de PROPRIETATE, dobândit prin Reconstituire, cota actuala 1/1, cota initiala 1/1 1) ORĂSCU FLOREA	

**C. Partea III. SARCINI .**


Inscrieri privind dezmembramintele dreptului de proprietate, drepturi reale de garanție și sarcini	Referințe
NU SUNT	

## Anexa Nr. 1 La Partea I

## Teren

Nr cadastral	Suprafața (mp)*	Observații / Referințe
	6.000	

\* Suprafața este determinată în planul de proiecție Stereo 70.



## Date referitoare la teren

Crt	Categorie folosință	Intravilan	Suprafața (mp)	Tarla	Parcelă	Nr. topo	Observații / Referințe
1	arabil	NU	6.000	127	29	-	

## Lungime Segmente

1) Valorile lungimilor segmentelor sunt obținute din proiecție în plan.

Punct început	X / Y	Punct sfârșit	X / Y	Lungime segment (** (m)
1	359.238,475 291.686,768	2	359.238,079 291.676,915	9.861
2	359.238,079 291.676,915	3	359.846,069 291.653,494	608.441
3	359.846,069 291.653,494	4	359.846,276 291.657,22	3.732
4	359.846,276 291.657,22	5	359.846,586 291.663,341	6.129
5	359.846,586 291.663,341	1	359.238,475 291.686,768	608.562

**\*\* Lungimile segmentelor sunt determinate în planul de proiecție Stereo 70 și sunt rotunjite la 1 milimetru.**

**\*\*\* Distanța dintre puncte este formată din segmente cumulate ce sunt mai mici decât valoarea 1 milimetru.**





**DATE DESPRE IMOBILUL NR. 4933**

Oficiul de Cadastru și Publicitate Imobiliară DOLJ  
Biroul de Cadastru și Publicitate Imobiliară Craiova

**A. Partea I. Descrierea imobilului**

TEREN Extravilan

Adresa: Jud. Dolj, T127, P30

Nr. Crt	Nr cadastral Nr. topografic	Suprafața* (mp)	Observații / Referințe
A1	32241	2.600	Sector cadastral:12 Teren neimprejmuit;

**B. Partea II. Proprietari și acte**

Inscrieri privitoare la dreptul de proprietate și alte drepturi reale		Referințe
<b>59044 / 27/04/2016</b>		
Act Notarial nr. CONTRACT DE VANZARE-CUMPARARE AUT.NR. 540, din 21/04/2016 emis de NP RIBA IVANCA;		
B1	Intabulare, drept de PROPRIETATE, dobandit prin Conventie, cota actuala 1/1, cota initiala 1/1 1) SOCIETATEA MOTAVEN SRL, CIF:34264040	A1

**C. Partea III. SARCINI .**


Inscrieri privind dezmembramintele dreptului de proprietate, drepturi reale de garanție și sarcini	Referințe
NU SUNT	

## Anexa Nr. 1 La Partea I

## Teren

Nr cadastral	Suprafața (mp)*	Observații / Referințe
32241	2.600	

\* Suprafața este determinată în planul de proiecție Stereo 70.



## Date referitoare la teren

Crt	Categorie folosință	Intra vilan	Suprafața (mp)	Tarla	Parcelă	Nr. topo	Observații / Referințe
1	arabil	NU	2.600	127	30	-	

## Lungime Segmente

1) Valorile lungimilor segmentelor sunt obținute din proiecție în plan.

Punct început	X / Y	Punct sfârșit	X / Y	Lungime segment (** (m)
1	359.238,079 291.676,915	2	359.237,907 291.672,645	4.273
2	359.237,907 291.672,645	3	359.845,832 291.649,226	608.376
3	359.845,832 291.649,226	4	359.846,069 291.653,494	4.275
4	359.846,069 291.653,494	1	359.238,079 291.676,915	608.441

**\*\* Lungimile segmentelor sunt determinate în planul de proiecție Stereo 70 și sunt rotunjite la 1 milimetru.**

**\*\*\* Distanța dintre puncte este formată din segmente cumulate ce sunt mai mici decât valoarea 1 milimetru.**



**DATE DESPRE IMOBILUL NR. 4934**

Oficiul de Cadastru și Publicitate Imobiliară DOLJ  
Biroul de Cadastru și Publicitate Imobiliară Craiova

**A. Partea I. Descrierea imobilului**

TEREN Extravilan

Adresa: Jud. Dolj, T127, P31

Nr. Crt	Nr cadastral Nr. topografic	Suprafața* (mp)	Observații / Referințe
A1	30570	11.500	Sector cadastral:12 Teren neimprejmuit;

**B. Partea II. Proprietari și acte**

Inscrieri privitoare la dreptul de proprietate și alte drepturi reale	Referințe
<b>154379 / 11/12/2015</b>	
Act Notarial nr. CVC NR 1056, din 20/11/2015 emis de RIBA MELTIADÉ;	
B1	A1
Intabulare, drept de PROPRIETATE, dobândit prin Convenție, cota actuala 1/1, cota initiala 1/1 1) SOCIETATEA MOTAVEN SRL	

**C. Partea III. SARCINI .**


Inscrieri privind dezmembramintele dreptului de proprietate, drepturi reale de garanție și sarcini	Referințe
NU SUNT	

## Anexa Nr. 1 La Partea I

## Teren

Nr cadastral	Suprafața (mp)*	Observații / Referințe
30570	11.500	

\* Suprafața este determinată în planul de proiecție Stereo 70.



## Date referitoare la teren

Crt	Categorie folosință	Intra vilan	Suprafața (mp)	Tarla	Parcelă	Nr. topo	Observații / Referințe
1	arabil	NU	11.500	127	31	-	

## Lungime Segmente

1) Valorile lungimilor segmentelor sunt obținute din proiecție în plan.

Punct început	X / Y	Punct sfârșit	X / Y	Lungime segment (** (m)
1	359.237,907 291.672,645	2	359.237,149 291.653,753	18.907
2	359.237,149 291.653,753	3	359.844,729 291.630,347	608.031
3	359.844,729 291.630,347	4	359.845,379 291.641,067	10.74
4	359.845,379 291.641,067	5	359.845,832 291.649,226	8.172
5	359.845,832 291.649,226	1	359.237,907 291.672,645	608.376

**\*\* Lungimile segmentelor sunt determinate în planul de proiecție Stereo 70 și sunt rotunjite la 1 milimetru.**

**\*\*\* Distanța dintre puncte este formată din segmente cumulate ce sunt mai mici decât valoarea 1 milimetru.**





**DATE DESPRE IMOBILUL NR. 4935**

Oficiul de Cadastru și Publicitate Imobiliară DOLJ  
Biroul de Cadastru și Publicitate Imobiliară Craiova

**A. Partea I. Descrierea imobilului**

TEREN Extravilan

Adresa: Jud. Dolj, T127, P32

Nr. Crt	Nr cadastral Nr. topografic	Suprafața* (mp)	Observații / Referințe
A1		2.000	Sector cadastral:12 Teren neimprejmuit;

**B. Partea II. Proprietari și acte**

Inscrieri privitoare la dreptul de proprietate și alte drepturi reale	Referințe
/	
Act Administrativ nr. 3028/59421, din 10/03/1997 emis de CJSIPT DOLJ;	
B1	A1
Intabulare, drept de PROPRIETATE, dobândit prin Reconstituire, cota actuala 1/1, cota initiala 1/1 1) OPREA NICOLAE	

**C. Partea III. SARCINI .**


Inscrieri privind dezmembramintele dreptului de proprietate, drepturi reale de garanție și sarcini	Referințe
NU SUNT	

## Anexa Nr. 1 La Partea I

## Teren

Nr cadastral	Suprafața (mp)*	Observații / Referințe
	2.000	

\* Suprafața este determinată în planul de proiecție Stereo 70.



## Date referitoare la teren

Crt	Categorie folosință	Intra vilan	Suprafața (mp)	Tarla	Parcelă	Nr. topo	Observații / Referințe
1	arabil	NU	2.000	127	32	-	

## Lungime Segmente

1) Valorile lungimilor segmentelor sunt obținute din proiecție în plan.

Punct început	X / Y	Punct sfârșit	X / Y	Lungime segment (** (m)
1	359.237,149 291.653,753	2	359.237,017 291.650,466	3.29
2	359.237,017 291.650,466	3	359.844,53 291.627,063	607.964
3	359.844,53 291.627,063	4	359.844,729 291.630,347	3.29
4	359.844,729 291.630,347	1	359.237,149 291.653,753	608.031

**\*\* Lungimile segmentelor sunt determinate în planul de proiecție Stereo 70 și sunt rotunjite la 1 milimetru.**

**\*\*\* Distanța dintre puncte este formată din segmente cumulate ce sunt mai mici decât valoarea 1 milimetru.**



**DATE DESPRE IMOBILUL NR. 4936**

Oficiul de Cadastru și Publicitate Imobiliară DOLJ  
Biroul de Cadastru și Publicitate Imobiliară Craiova

**A. Partea I. Descrierea imobilului**

TEREN Extravilan

Adresa: Jud. Dolj, T127, P33

Nr. Crt	Nr cadastral Nr. topografic	Suprafața* (mp)	Observații / Referințe
A1		6.800	Sector cadastral:12 Teren neimprejmuit;

**B. Partea II. Proprietari și acte**

Inscrieri privitoare la dreptul de proprietate și alte drepturi reale	Referințe
/	
Act Administrativ nr. 3825-2215, din 27/10/1997 emis de CJSIPT DOLJ;	
B1	A1
Intabulare, drept de PROPRIETATE, dobândit prin Reconstituire, cota actuala 1/1, cota initiala 1/1 1) ONCICĂ GHEORGHE	

**C. Partea III. SARCINI .**

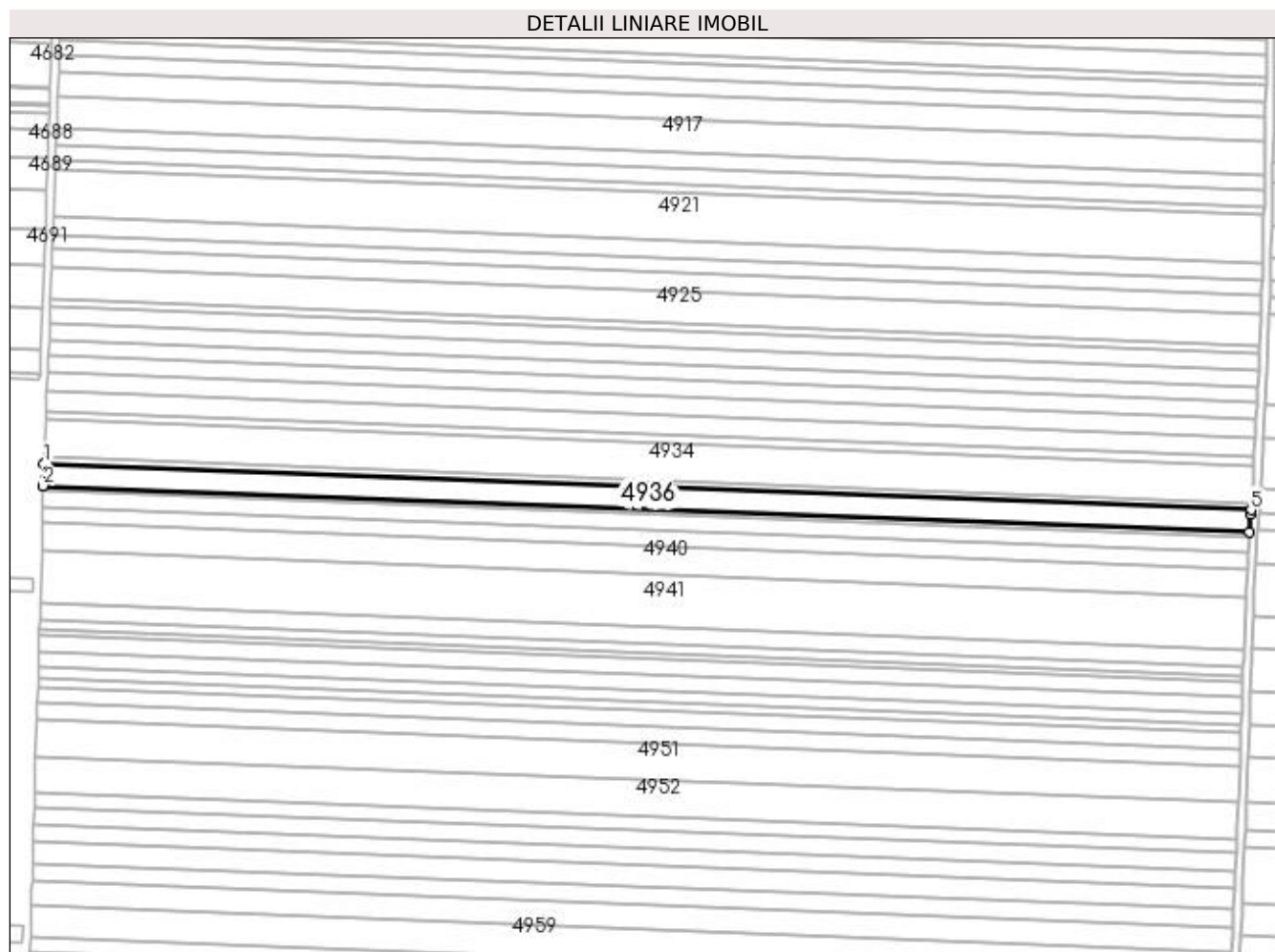
Inscrieri privind dezmembramintele dreptului de proprietate, drepturi reale de garanție și sarcini	Referințe
NU SUNT	

## Anexa Nr. 1 La Partea I

## Teren

Nr cadastral	Suprafața (mp)*	Observații / Referințe
	6.800	

\* Suprafața este determinată în planul de proiecție Stereo 70.



## Date referitoare la teren

Crt	Categorie folosință	Intravilan	Suprafața (mp)	Tarla	Parcelă	Nr. topo	Observații / Referințe
1	arabil	NU	6.800	127	33	-	

## Lungime Segmente

1) Valorile lungimilor segmentelor sunt obținute din proiecție în plan.

Punct început	X / Y	Punct sfârșit	X / Y	Lungime segment (** (m)
1	359.237,017 291.650,466	2	359.236,568 291.639,288	11.187
2	359.236,568 291.639,288	3	359.843,853 291.615,894	607.735
3	359.843,853 291.615,894	4	359.844,399 291.624,903	9.026
4	359.844,399 291.624,903	5	359.844,53 291.627,063	2.164
5	359.844,53 291.627,063	1	359.237,017 291.650,466	607.964

**\*\* Lungimile segmentelor sunt determinate în planul de proiecție Stereo 70 și sunt rotunjite la 1 milimetru.**

**\*\*\* Distanța dintre puncte este formată din segmente cumulate ce sunt mai mici decât valoarea 1 milimetru.**





**DATE DESPRE IMOBILUL NR. 4937**

Oficiul de Cadastru și Publicitate Imobiliară DOLJ  
Biroul de Cadastru și Publicitate Imobiliară Craiova

**A. Partea I. Descrierea imobilului**

TEREN Extravilan

Adresa: Jud. Dolj, T127, P34

Nr. Crt	Nr cadastral Nr. topografic	Suprafața* (mp)	Observații / Referințe
A1	33732	1.400	Sector cadastral:12 Teren neimprejmuit;

**B. Partea II. Proprietari și acte**

Inscrieri privitoare la dreptul de proprietate și alte drepturi reale		Referințe
<b>82551 / 18/04/2018</b>		
Act Notarial nr. CONTRACT DE VANZARE-CUMPARARE AUT NR. 942, din 18/04/2018 emis de STOENESCU FLOREA;		
B1	Intabulare, drept de PROPRIETATE, dobandit prin Conventie, cota actuala 1/1, cota initiala 1/1 1) MARGELU MARGARETA	A1

**C. Partea III. SARCINI .**


Inscrieri privind dezmembramintele dreptului de proprietate, drepturi reale de garanție și sarcini	Referințe
NU SUNT	

## Anexa Nr. 1 La Partea I

## Teren

Nr cadastral	Suprafața (mp)*	Observații / Referințe
33732	1.400	

\* Suprafața este determinată în planul de proiecție Stereo 70.



## Date referitoare la teren

Crt	Categorie folosință	Intra vilan	Suprafața (mp)	Tarla	Parcelă	Nr. topo	Observații / Referințe
1	arabil	NU	1.400	127	34	-	

## Lungime Segmente

1) Valorile lungimilor segmentelor sunt obținute din proiecție în plan.

Punct început	X / Y	Punct sfârșit	X / Y	Lungime segment (** (m)
1	359.236,568 291.639,288	2	359.236,475 291.636,986	2.304
2	359.236,475 291.636,986	3	359.843,714 291.613,593	607.689
3	359.843,714 291.613,593	4	359.843,853 291.615,894	2.305
4	359.843,853 291.615,894	1	359.236,568 291.639,288	607.735

**\*\* Lungimile segmentelor sunt determinate în planul de proiecție Stereo 70 și sunt rotunjite la 1 milimetru.**

**\*\*\* Distanța dintre puncte este formată din segmente cumulate ce sunt mai mici decât valoarea 1 milimetru.**



**DATE DESPRE IMOBILUL NR. 4938**

Oficiul de Cadastru și Publicitate Imobiliară DOLJ  
Biroul de Cadastru și Publicitate Imobiliară Craiova

**A. Partea I. Descrierea imobilului**

TEREN Extravilan

Adresa: Jud. Dolj, T127, P35

Nr. Crt	Nr cadastral Nr. topografic	Suprafața* (mp)	Observații / Referințe
A1	30910	5.000	Sector cadastral:12 Teren neimprejmuit;

**B. Partea II. Proprietari și acte**

Inscrieri privitoare la dreptul de proprietate și alte drepturi reale		Referințe
<b>166 / 04/01/2016</b>		
Act Notarial nr. CVC AUT. NR. 1116, din 15/12/2015 emis de NP RIBA MELTIADE;		
B1	Intabulare, drept de PROPRIETATE, dobândit prin Conventie, cota actuala 1/1, cota initiala 1/1 1) SOCIETATEA MOTAVEN SRL, CIF:34264040	A1

**C. Partea III. SARCINI .**


Inscrieri privind dezmembramintele dreptului de proprietate, drepturi reale de garanție și sarcini	Referințe
NU SUNT	

## Anexa Nr. 1 La Partea I

## Teren

Nr cadastral	Suprafața (mp)*	Observații / Referințe
30910	5.000	

\* Suprafața este determinată în planul de proiecție Stereo 70.



## Date referitoare la teren

Crt	Categorie folosință	Intra vilan	Suprafața (mp)	Tarla	Parcelă	Nr. topo	Observații / Referințe
1	arabil	NU	5.000	127	35	-	

## Lungime Segmente

1) Valorile lungimilor segmentelor sunt obținute din proiecție în plan.

Punct început	X / Y	Punct sfârșit	X / Y	Lungime segment (** (m)
1	359.236,475 291.636,986	2	359.236,145 291.628,764	8.229
2	359.236,145 291.628,764	3	359.843,216 291.605,377	607.521
3	359.843,216 291.605,377	4	359.843,714 291.613,593	8.231
4	359.843,714 291.613,593	1	359.236,475 291.636,986	607.689

**\*\* Lungimile segmentelor sunt determinate în planul de proiecție Stereo 70 și sunt rotunjite la 1 milimetru.**

**\*\*\* Distanța dintre puncte este formată din segmente cumulate ce sunt mai mici decât valoarea 1 milimetru.**





**DATE DESPRE IMOBILUL NR. 4939**

Oficiul de Cadastru și Publicitate Imobiliară DOLJ  
Biroul de Cadastru și Publicitate Imobiliară Craiova

**A. Partea I. Descrierea imobilului**

TEREN Extravilan

Adresa: Jud. Dolj, T127, P36

Nr. Crt	Nr cadastral Nr. topografic	Suprafața* (mp)	Observații / Referințe
A1	32086	5.000	Sector cadastral:12 Teren neimprejmuit;

**B. Partea II. Proprietari și acte**

Inscrieri privitoare la dreptul de proprietate și alte drepturi reale	Referințe
<b>40506 / 22/03/2016</b>	
Act Notarial nr. CVC AUT NR.332, din 18/03/2016 emis de NP RIBA IVANCA;	
B1	A1
Intabulare, drept de PROPRIETATE, dobandit prin Conventie, cota actuala 1/1, cota initiala 1/1 1) SOCIETATEA MOTAVEN SRL, CIF:34264040	

**C. Partea III. SARCINI .**


Inscrieri privind dezmembramintele dreptului de proprietate, drepturi reale de garanție și sarcini	Referințe
NU SUNT	

## Anexa Nr. 1 La Partea I

## Teren

Nr cadastral	Suprafața (mp)*	Observații / Referințe
32086	5.000	

\* Suprafața este determinată în planul de proiecție Stereo 70.



## Date referitoare la teren

Crt	Categorie folosință	Intra vilan	Suprafața (mp)	Tarla	Parcelă	Nr. topo	Observații / Referințe
1	arabil	NU	5.000	127	36	-	

## Lungime Segmente

1) Valorile lungimilor segmentelor sunt obținute din proiecție în plan.

Punct început	X / Y	Punct sfârșit	X / Y	Lungime segment (** (m)
1	359.236,145 291.628,764	2	359.235,815 291.620,539	8.232
2	359.235,815 291.620,539	3	359.842,718 291.597,159	607.353
3	359.842,718 291.597,159	4	359.843,007 291.601,928	4.778
4	359.843,007 291.601,928	5	359.843,216 291.605,377	3.455
5	359.843,216 291.605,377	1	359.236,145 291.628,764	607.521

**\*\* Lungimile segmentelor sunt determinate în planul de proiecție Stereo 70 și sunt rotunjite la 1 milimetru.**

**\*\*\* Distanța dintre puncte este formată din segmente cumulate ce sunt mai mici decât valoarea 1 milimetru.**



**DATE DESPRE IMOBILUL NR. 4940**

Oficiul de Cadastru și Publicitate Imobiliară DOLJ  
Biroul de Cadastru și Publicitate Imobiliară Craiova

**A. Partea I. Descrierea imobilului**

TEREN Extravilan

Adresa: Jud. Dolj, T127, P37

Nr. Crt	Nr cadastral Nr. topografic	Suprafața* (mp)	Observații / Referințe
A1	30562	8.400	Sector cadastral:12 Teren neimprejmuit;

**B. Partea II. Proprietari și acte**

Inscrieri privitoare la dreptul de proprietate și alte drepturi reale	Referințe
<b>103798 / 31/08/2015</b>	
Act Notarial nr. CVC NR 700, din 12/08/2015 emis de NP RIBA MELTIADÉ;	
B1	A1
Intabulare, drept de PROPRIETATE, dobândit prin Convenție, cota actuala 1/1, cota initiala 1/1 1) SOCIETATEA MOTAVEN SRL, CIF:34264040	

**C. Partea III. SARCINI .**


Inscrieri privind dezmembramintele dreptului de proprietate, drepturi reale de garanție și sarcini	Referințe
NU SUNT	

## Anexa Nr. 1 La Partea I

## Teren

Nr cadastral	Suprafața (mp)*	Observații / Referințe
30562	8.400	

\* Suprafața este determinată în planul de proiecție Stereo 70.



## Date referitoare la teren

Crt	Categorie folosință	Intra vilan	Suprafața (mp)	Tarla	Parcelă	Nr. topo	Observații / Referințe
1	arabil	NU	8.400	127	37	-	

## Lungime Segmente

1) Valorile lungimilor segmentelor sunt obținute din proiecție în plan.

Punct început	X / Y	Punct sfârșit	X / Y	Lungime segment (** (m)
1	359.235,815 291.620,539	2	359.235,793 291.619,986	0.553
2	359.235,793 291.619,986	3	359.235,876 291.606,686	13.3
3	359.235,876 291.606,686	4	359.841,934 291.583,339	606.508
4	359.841,934 291.583,339	5	359.842,152 291.587,811	4.477
5	359.842,152 291.587,811	6	359.842,718 291.597,159	9.365

Punct început	X / Y	Punct sfârșit	X / Y	Lungime segment (** (m)
6	359.842,718 291.597,159	1	359.235,815 291.620,539	607.353

\*\* Lungimile segmentelor sunt determinate în planul de proiecție Stereo 70 și sunt rotunjite la 1 milimetru.

\*\*\* Distanța dintre puncte este formată din segmente cumulate ce sunt mai mici decât valoarea 1 milimetru.





**DATE DESPRE IMOBILUL NR. 4941**

Oficiul de Cadastru și Publicitate Imobiliară DOLJ  
Biroul de Cadastru și Publicitate Imobiliară Craiova

**A. Partea I. Descrierea imobilului**

TEREN Extravilan

Adresa: Jud. Dolj, T127, P38

Nr. Crt	Nr cadastral Nr. topografic	Suprafața* (mp)	Observații / Referințe
A1	33733	16.100	Sector cadastral:12 Teren neimprejmuit;

**B. Partea II. Proprietari și acte**

Inscrieri privitoare la dreptul de proprietate și alte drepturi reale	Referințe
<b>134478 / 07/09/2017</b>	
Act Notarial nr. CONTRACT DE VÂNZARE AUT. 1786, din 05/09/2017 emis de BALACI EUGEN;	
B1	A1
Intabulare, drept de PROPRIETATE, dobândit prin Conventie, cota actuala 1/1, cota initiala 1/1 1) SC MOTAVEN SRL, CIF:34264040	

**C. Partea III. SARCINI .**

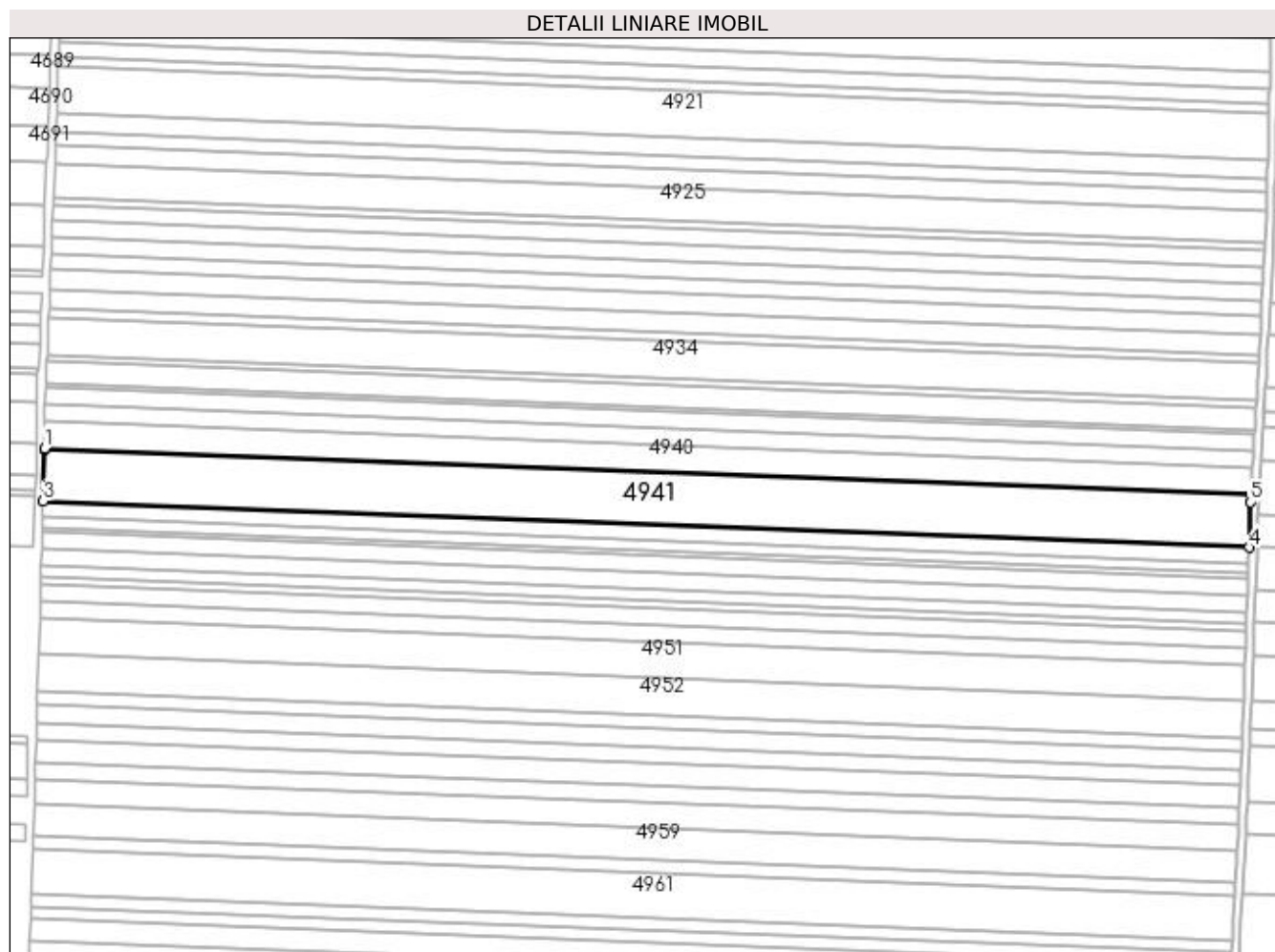
Inscrieri privind dezmembramintele dreptului de proprietate, drepturi reale de garanție și sarcini	Referințe
NU SUNT	

## Anexa Nr. 1 La Partea I

## Teren

Nr cadastral	Suprafața (mp)*	Observații / Referințe
33733	16.100	

\* Suprafața este determinată în planul de proiecție Stereo 70.



## Date referitoare la teren

Crt	Categorie folosință	Intra vilan	Suprafața (mp)	Tarla	Parcelă	Nr. topo	Observații / Referințe
1	arabil	NU	16.100	127	38	-	

## Lungime Segmente

1) Valorile lungimilor segmentelor sunt obținute din proiecție în plan.

Punct început	X / Y	Punct sfârșit	X / Y	Lungime segment (** (m)
1	359.235,876 291.606,686	2	359.235,881 291.605,828	0.858
2	359.235,881 291.605,828	3	359.235,129 291.580,143	25.696
3	359.235,129 291.580,143	4	359.840,938 291.556,805	606.258
4	359.840,938 291.556,805	5	359.841,754 291.579,654	22.864
5	359.841,754 291.579,654	6	359.841,934 291.583,339	3.689

Punct început	X / Y	Punct sfârșit	X / Y	Lungime segment (** (m)
6	359.841,934 291.583,339	1	359.235,876 291.606,686	606.508

\*\* Lungimile segmentelor sunt determinate în planul de proiecție Stereo 70 și sunt rotunjite la 1 milimetru.

\*\*\* Distanța dintre puncte este formată din segmente cumulate ce sunt mai mici decât valoarea 1 milimetru.



**DATE DESPRE IMOBILUL NR. 4942**

Oficiul de Cadastru și Publicitate Imobiliară DOLJ  
Biroul de Cadastru și Publicitate Imobiliară Craiova

**A. Partea I. Descrierea imobilului**

TEREN Extravilan

Adresa: Jud. Dolj, T127, P39

Nr. Crt	Nr cadastral Nr. topografic	Suprafața* (mp)	Observații / Referințe
A1		5.000	Sector cadastral:12 Teren neimprejmuit;

**B. Partea II. Proprietari și acte**

Inscrieri privitoare la dreptul de proprietate și alte drepturi reale		Referințe
/		
Act Administrativ nr. 1729-58840, din 20/07/1995 emis de CJSIPT DOLJ;		
B1	Intabulare, drept de PROPRIETATE, dobândit prin Reconstituire, cota actuala 1/1, cota initiala 1/1 1) DASCALU ELISABETA	A1

**C. Partea III. SARCINI .**


Inscrieri privind dezmembramintele dreptului de proprietate, drepturi reale de garanție și sarcini	Referințe
NU SUNT	

## Anexa Nr. 1 La Partea I

## Teren

Nr cadastral	Suprafața (mp)*	Observații / Referințe
	5.000	

\* Suprafața este determinată în planul de proiecție Stereo 70.



## Date referitoare la teren

Crt	Categorie folosință	Intra vilan	Suprafața (mp)	Tarla	Parcelă	Nr. topo	Observații / Referințe
1	arabil	NU	5.000	127	39	-	

## Lungime Segmente

1) Valorile lungimilor segmentelor sunt obținute din proiecție în plan.

Punct început	X / Y	Punct sfârșit	X / Y	Lungime segment (** (m)
1	359.235,129 291.580,143	2	359.234,887 291.571,898	8.249
2	359.234,887 291.571,898	3	359.840,643 291.548,563	606.205
3	359.840,643 291.548,563	4	359.840,751 291.551,573	3.012
4	359.840,751 291.551,573	5	359.840,938 291.556,805	5.235
5	359.840,938 291.556,805	1	359.235,129 291.580,143	606.258

**\*\* Lungimile segmentelor sunt determinate în planul de proiecție Stereo 70 și sunt rotunjite la 1 milimetru.**

**\*\*\* Distanța dintre puncte este formată din segmente cumulate ce sunt mai mici decât valoarea 1 milimetru.**





**DATE DESPRE IMOBILUL NR. 4943**

Oficiul de Cadastru și Publicitate Imobiliară DOLJ  
Biroul de Cadastru și Publicitate Imobiliară Craiova

**A. Partea I. Descrierea imobilului**

TEREN Extravilan

Adresa: Jud. Dolj, T127, P40

Nr. Crt	Nr cadastral Nr. topografic	Suprafața* (mp)	Observații / Referințe
A1		3.000	Sector cadastral:12 Teren neimprejmuit;

**B. Partea II. Proprietari și acte**

Inscrieri privitoare la dreptul de proprietate și alte drepturi reale	Referințe
/	
Act Administrativ nr. 4002-45410, din 23/04/1999 emis de CJSIPT DOLJ;	
B1	A1
Intabulare, drept de PROPRIETATE, dobândit prin Reconstituire, cota actuala 1/1, cota initiala 1/1 1) PÎRVAN FLOREA	

**C. Partea III. SARCINI .**


Inscrieri privind dezmembramintele dreptului de proprietate, drepturi reale de garanție și sarcini	Referințe
NU SUNT	

## Anexa Nr. 1 La Partea I

## Teren

Nr cadastral	Suprafața (mp)*	Observații / Referințe
	3.000	

\* Suprafața este determinată în planul de proiecție Stereo 70.



## Date referitoare la teren

Crt	Categorie folosință	Intra vilan	Suprafața (mp)	Tarla	Parcelă	Nr. topo	Observații / Referințe
1	arabil	NU	3.000	127	40	-	

## Lungime Segmente

1) Valorile lungimilor segmentelor sunt obținute din proiecție în plan.

Punct început	X / Y	Punct sfârșit	X / Y	Lungime segment (** (m)
1	359.234,887 291.571,898	2	359.234,742 291.566,951	4.949
2	359.234,742 291.566,951	3	359.840,466 291.543,617	606.173
3	359.840,466 291.543,617	4	359.840,643 291.548,563	4.949
4	359.840,643 291.548,563	1	359.234,887 291.571,898	606.205

**\*\* Lungimile segmentelor sunt determinate în planul de proiecție Stereo 70 și sunt rotunjite la 1 milimetru.**

**\*\*\* Distanța dintre puncte este formată din segmente cumulate ce sunt mai mici decât valoarea 1 milimetru.**



**DATE DESPRE IMOBILUL NR. 4944**

Oficiul de Cadastru și Publicitate Imobiliară DOLJ  
Biroul de Cadastru și Publicitate Imobiliară Craiova

**A. Partea I. Descrierea imobilului**

TEREN Extravilan

Adresa: Jud. Dolj, T127, P28/1

Nr. Crt	Nr cadastral Nr. topografic	Suprafața* (mp)	Observații / Referințe
A1		1.500	Sector cadastral:12 Teren neimprejmuit;

**B. Partea II. Proprietari și acte**

Inscrieri privitoare la dreptul de proprietate și alte drepturi reale	Referințe
/	
Act Administrativ nr. 4242-48619, din 14/03/2002 emis de CJSIPT DOLJ;	
B1	A1
Intabulare, drept de PROPRIETATE, dobândit prin Reconstituire, cota actuala 1/1, cota initiala 1/1 1) VOICU MARIN	

**C. Partea III. SARCINI .**


Inscrieri privind dezmembramintele dreptului de proprietate, drepturi reale de garanție și sarcini	Referințe
NU SUNT	

## Anexa Nr. 1 La Partea I

## Teren

Nr cadastral	Suprafața (mp)*	Observații / Referințe
	1.500	

\* Suprafața este determinată în planul de proiecție Stereo 70.



## Date referitoare la teren

Crt	Categorie folosință	Intra vilan	Suprafața (mp)	Tarla	Parcelă	Nr. topo	Observații / Referințe
1	arabil	NU	1.500	127	28/1	-	

## Lungime Segmente

1) Valorile lungimilor segmentelor sunt obținute din proiecție în plan.

Punct început	X / Y	Punct sfârșit	X / Y	Lungime segment (** (m)
1	359.234,742 291.566,951	2	359.234,669 291.564,478	2.474
2	359.234,669 291.564,478	3	359.840,377 291.541,144	606.157
3	359.840,377 291.541,144	4	359.840,466 291.543,617	2.475
4	359.840,466 291.543,617	1	359.234,742 291.566,951	606.173

**\*\* Lungimile segmentelor sunt determinate în planul de proiecție Stereo 70 și sunt rotunjite la 1 milimetru.**

**\*\*\* Distanța dintre puncte este formată din segmente cumulate ce sunt mai mici decât valoarea 1 milimetru.**





**DATE DESPRE IMOBILUL NR. 4945**

Oficiul de Cadastru și Publicitate Imobiliară DOLJ  
Biroul de Cadastru și Publicitate Imobiliară Craiova

**A. Partea I. Descrierea imobilului**

TEREN Extravilan

Adresa: Jud. Dolj, T127, P227

Nr. Crt	Nr cadastral Nr. topografic	Suprafața* (mp)	Observații / Referințe
A1	30553	5.000	Sector cadastral:12 Teren neimprejmuit;

**B. Partea II. Proprietari și acte**

Inscrieri privitoare la dreptul de proprietate și alte drepturi reale	Referințe
<b>103792 / 31/08/2015</b>	
Act Notarial nr. CVC NR 700, din 12/08/2015 emis de NP RIBA MELTIADÉ;	
B1	A1
Intabulare, drept de PROPRIETATE, dobandit prin Conventie, cota actuala 1/1, cota initiala 1/1 1) SOCIETATEA MOTAVEN SRL, CIF:34264040	

**C. Partea III. SARCINI .**

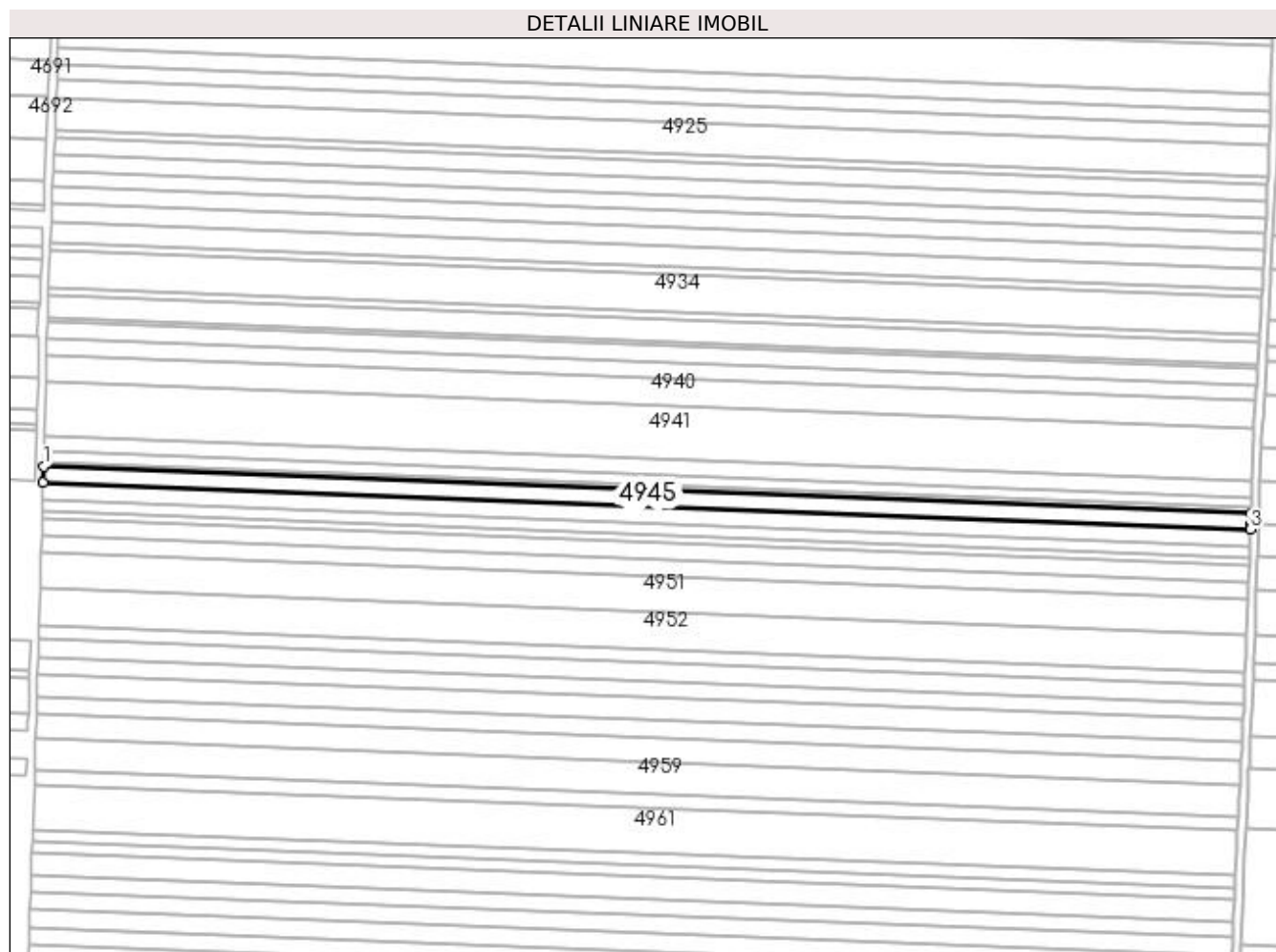
Inscrieri privind dezmembramintele dreptului de proprietate, drepturi reale de garanție și sarcini	Referințe
NU SUNT	

## Anexa Nr. 1 La Partea I

## Teren

Nr cadastral	Suprafața (mp)*	Observații / Referințe
30553	5.000	

\* Suprafața este determinată în planul de proiecție Stereo 70.



## Date referitoare la teren

Crt	Categorie folosință	Intra vilan	Suprafața (mp)	Tarla	Parcelă	Nr. topo	Observații / Referințe
1	arabil	NU	5.000	127	227	-	

## Lungime Segmente

1) Valorile lungimilor segmentelor sunt obținute din proiecție în plan.

Punct început	X / Y	Punct sfârșit	X / Y	Lungime segment (** (m)
1	359.234,669 291.564,478	2	359.234,428 291.556,232	8.25
2	359.234,428 291.556,232	3	359.840,082 291.532,9	606.103
3	359.840,082 291.532,9	4	359.840,17 291.535,34	2.442
4	359.840,17 291.535,34	5	359.840,377 291.541,144	5.808
5	359.840,377 291.541,144	1	359.234,669 291.564,478	606.157

**\*\* Lungimile segmentelor sunt determinate în planul de proiecție Stereo 70 și sunt rotunjite la 1 milimetru.**

**\*\*\* Distanța dintre puncte este formată din segmente cumulate ce sunt mai mici decât valoarea 1 milimetru.**



**DATE DESPRE IMOBILUL NR. 4946**

Oficiul de Cadastru și Publicitate Imobiliară DOLJ  
Biroul de Cadastru și Publicitate Imobiliară Craiova

**A. Partea I. Descrierea imobilului**

TEREN Extravilan

Adresa: Jud. Dolj, T127, P41

Nr. Crt	Nr cadastral Nr. topografic	Suprafața* (mp)	Observații / Referințe
A1		5.000	Sector cadastral:12 Teren neimprejmuit;

**B. Partea II. Proprietari și acte**

Inscrieri privitoare la dreptul de proprietate și alte drepturi reale		Referințe
/		
Act Administrativ nr. 1749-58840, din 04/12/1995 emis de CJSIPT DOLJ (CERT DECES NR 150254/14-11-1998);		
B1	Intabulare, drept de PROPRIETATE, dobandit prin Reconstituire, cota actuala 1/1, cota initiala 1/1 1) GHEONEA PETRE DEFUNCT:Da	A1

**C. Partea III. SARCINI .**


Inscrieri privind dezmembramintele dreptului de proprietate, drepturi reale de garanție și sarcini	Referințe
NU SUNT	

## Anexa Nr. 1 La Partea I

## Teren

Nr cadastral	Suprafața (mp)*	Observații / Referințe
	5.000	

\* Suprafața este determinată în planul de proiecție Stereo 70.



## Date referitoare la teren

Crt	Categorie folosință	Intra vilan	Suprafața (mp)	Tarla	Parcelă	Nr. topo	Observații / Referințe
1	arabil	NU	5.000	127	41	-	

## Lungime Segmente

1) Valorile lungimilor segmentelor sunt obținute din proiecție în plan.

Punct început	X / Y	Punct sfârșit	X / Y	Lungime segment (** (m)
1	359.234,428 291.556,232	2	359.234,186 291.547,985	8.251
2	359.234,186 291.547,985	3	359.839,788 291.524,656	606.051
3	359.839,788 291.524,656	4	359.840,082 291.532,9	8.249
4	359.840,082 291.532,9	1	359.234,428 291.556,232	606.103

**\*\* Lungimile segmentelor sunt determinate în planul de proiecție Stereo 70 și sunt rotunjite la 1 milimetru.**

**\*\*\* Distanța dintre puncte este formată din segmente cumulate ce sunt mai mici decât valoarea 1 milimetru.**





**DATE DESPRE IMOBILUL NR. 4947**

Oficiul de Cadastru și Publicitate Imobiliară DOLJ  
 Biroul de Cadastru și Publicitate Imobiliară Craiova

**A. Partea I. Descrierea imobilului**

TEREN Extravilan

Adresa: Jud. Dolj, T127, P42

Nr. Crt	Nr cadastral Nr. topografic	Suprafața* (mp)	Observații / Referințe
A1	31785	3.400	Sector cadastral:12 Teren neimpregmuit;

**B. Partea II. Proprietari și acte**

Inscrieri privitoare la dreptul de proprietate și alte drepturi reale	Referințe
<b>79634 / 08/07/2015</b>	
Act Notarial nr. CONTRACT DE DONATIE NR 1311, din 02/07/2015 emis de STOENESCU FLOREA;	
B1	A1
Intabulare, drept de PROPRIETATE, dobandit prin Conventie, cota actuala 1/1, cota initiala 1/1	
1) ETEGAN CORNEL DORU	

**C. Partea III. SARCINI .**


Inscrieri privind dezmembramintele dreptului de proprietate, drepturi reale de garanție și sarcini	Referințe
NU SUNT	

## Anexa Nr. 1 La Partea I

## Teren

Nr cadastral	Suprafața (mp)*	Observații / Referințe
31785	3.400	

\* Suprafața este determinată în planul de proiecție Stereo 70.



## Date referitoare la teren

Crt	Categorie folosință	Intra vilan	Suprafața (mp)	Tarla	Parcelă	Nr. topo	Observații / Referințe
1	arabil	NU	3.400	127	42	-	

## Lungime Segmente

1) Valorile lungimilor segmentelor sunt obținute din proiecție în plan.

Punct început	X / Y	Punct sfârșit	X / Y	Lungime segment (** (m)
1	359.234,186 291.547,985	2	359.234,022 291.542,377	5.61
2	359.234,022 291.542,377	3	359.839,587 291.519,049	606.014
3	359.839,587 291.519,049	4	359.839,788 291.524,656	5.611
4	359.839,788 291.524,656	1	359.234,186 291.547,985	606.051

**\*\* Lungimile segmentelor sunt determinate în planul de proiecție Stereo 70 și sunt rotunjite la 1 milimetru.**

**\*\*\* Distanța dintre puncte este formată din segmente cumulate ce sunt mai mici decât valoarea 1 milimetru.**



**DATE DESPRE IMOBILUL NR. 4948**

Oficiul de Cadastru și Publicitate Imobiliară DOLJ  
Biroul de Cadastru și Publicitate Imobiliară Craiova

**A. Partea I. Descrierea imobilului**

TEREN Extravilan

Adresa: Jud. Dolj, T127, P43

Nr. Crt	Nr cadastral Nr. topografic	Suprafața* (mp)	Observații / Referințe
A1		2.600	Sector cadastral:12 Teren neimprejmit;

**B. Partea II. Proprietari și acte**

Inscrieri privitoare la dreptul de proprietate și alte drepturi reale		Referințe
/		
Act Administrativ nr. 2227-45380, din 04/06/1996 emis de CJSIPT DOLJ;		
B1	Intabulare, drept de PROPRIETATE, dobândit prin Reconstituire, cota actuala 1/1, cota initiala 1/1 1) STOICA VASILE 2) STOICA GHEORGHE 3) STOICA ION 4) STOICA CONSTANTIN	A1

**C. Partea III. SARCINI .**


Inscrieri privind dezmembramintele dreptului de proprietate, drepturi reale de garanție și sarcini	Referințe
NU SUNT	

## Anexa Nr. 1 La Partea I

## Teren

Nr cadastral	Suprafața (mp)*	Observații / Referințe
	2.600	

\* Suprafața este determinată în planul de proiecție Stereo 70.



## Date referitoare la teren

Crt	Categorie folosință	Intravilan	Suprafața (mp)	Tarla	Parcelă	Nr. topo	Observații / Referințe
1	arabil	NU	2.600	127	43	-	

## Lungime Segmente

1) Valorile lungimilor segmentelor sunt obținute din proiecție în plan.

Punct început	X / Y	Punct sfârșit	X / Y	Lungime segment (** (m)
1	359.234,022 291.542,377	2	359.233,896 291.538,088	4.291
2	359.233,896 291.538,088	3	359.839,434 291.514,761	605.987
3	359.839,434 291.514,761	4	359.839,578 291.518,775	4.017
4	359.839,578 291.518,775	5	359.839,587 291.519,049	0.274
5	359.839,587 291.519,049	1	359.234,022 291.542,377	606.014

**\*\* Lungimile segmentelor sunt determinate în planul de proiecție Stereo 70 și sunt rotunjite la 1 milimetru.**

**\*\*\* Distanța dintre puncte este formată din segmente cumulate ce sunt mai mici decât valoarea 1 milimetru.**





**DATE DESPRE IMOBILUL NR. 4949**

Oficiul de Cadastru și Publicitate Imobiliară DOLJ  
Biroul de Cadastru și Publicitate Imobiliară Craiova

**A. Partea I. Descrierea imobilului**

TEREN Extravilan

Adresa: Jud. Dolj, T127, P44

Nr. Crt	Nr cadastral Nr. topografic	Suprafața* (mp)	Observații / Referințe
A1		5.000	Sector cadastral:12 Teren neimprejmuit;

**B. Partea II. Proprietari și acte**

Inscrieri privitoare la dreptul de proprietate și alte drepturi reale	Referințe
/	
Act Administrativ nr. 3552-47919, din 03/04/1997 emis de CJSIPT DOLJ;	
B1	A1
Intabulare, drept de PROPRIETATE, dobândit prin Reconstituire, cota actuala 1/1, cota initiala 1/1 1) SIMIONESCU ION	

**C. Partea III. SARCINI .**


Inscrieri privind dezmembramintele dreptului de proprietate, drepturi reale de garanție și sarcini	Referințe
NU SUNT	

## Anexa Nr. 1 La Partea I

## Teren

Nr cadastral	Suprafața (mp)*	Observații / Referințe
	5.000	

\* Suprafața este determinată în planul de proiecție Stereo 70.



## Date referitoare la teren

Crt	Categorie folosință	Intra vilan	Suprafața (mp)	Tarla	Parcelă	Nr. topo	Observații / Referințe
1	arabil	NU	5.000	127	44	-	

## Lungime Segmente

1) Valorile lungimilor segmentelor sunt obținute din proiecție în plan.

Punct început	X / Y	Punct sfârșit	X / Y	Lungime segment (** (m)
1	359.233,896 291.538,088	2	359.233,654 291.529,84	8.252
2	359.233,654 291.529,84	3	359.839,139 291.506,515	605.934
3	359.839,139 291.506,515	4	359.839,434 291.514,761	8.251
4	359.839,434 291.514,761	1	359.233,896 291.538,088	605.987

**\*\* Lungimile segmentelor sunt determinate în planul de proiecție Stereo 70 și sunt rotunjite la 1 milimetru.**

**\*\*\* Distanța dintre puncte este formată din segmente cumulate ce sunt mai mici decât valoarea 1 milimetru.**



**DATE DESPRE IMOBILUL NR. 4950**

Oficiul de Cadastru și Publicitate Imobiliară DOLJ  
Biroul de Cadastru și Publicitate Imobiliară Craiova

**A. Partea I. Descrierea imobilului**

TEREN Extravilan

Adresa: Jud. Dolj, T127, P45

Nr. Crt	Nr cadastral Nr. topografic	Suprafața* (mp)	Observații / Referințe
A1		5.000	Sector cadastral:12 Teren neimprejmit;

**B. Partea II. Proprietari și acte**

Inscrieri privitoare la dreptul de proprietate și alte drepturi reale		Referințe
/		
Act Administrativ nr. 4020-45410, din 08/06/1999 emis de CJSIPT DOLJ;		
B1	Intabulare, drept de PROPRIETATE, dobandit prin Reconstituire, cota actuala 1/1 1) IOVANESCU GHEORGHE, LIPSA CNP 2) ANDREI MARIA, LIPSA CNP 3) IOVAN ELENA, LIPSA CNP 4) PÎRVU ROMAN, LIPSA CNP 5) PÎRVAN IOANA, LIPSA CNP	A1

**C. Partea III. SARCINI .**


Inscrieri privind dezmembramintele dreptului de proprietate, drepturi reale de garanție și sarcini	Referințe
NU SUNT	

## Anexa Nr. 1 La Partea I

## Teren

Nr cadastral	Suprafața (mp)*	Observații / Referințe
	5.000	

\* Suprafața este determinată în planul de proiecție Stereo 70.



## Date referitoare la teren

Crt	Categorie folosință	Intra vilan	Suprafața (mp)	Tarla	Parcelă	Nr. topo	Observații / Referințe
1	arabil	NU	5.000	127	45	-	

## Lungime Segmente

1) Valorile lungimilor segmentelor sunt obținute din proiecție în plan.

Punct început	X / Y	Punct sfârșit	X / Y	Lungime segment (** (m)
1	359.233,654 291.529,84	2	359.233,412 291.521,591	8.253
2	359.233,412 291.521,591	3	359.838,844 291.498,268	605.881
3	359.838,844 291.498,268	4	359.839,139 291.506,515	8.252
4	359.839,139 291.506,515	1	359.233,654 291.529,84	605.934

**\*\* Lungimile segmentelor sunt determinate în planul de proiecție Stereo 70 și sunt rotunjite la 1 milimetru.**

**\*\*\* Distanța dintre puncte este formată din segmente cumulate ce sunt mai mici decât valoarea 1 milimetru.**





**DATE DESPRE IMOBILUL NR. 4951**

Oficiul de Cadastru și Publicitate Imobiliară DOLJ  
Biroul de Cadastru și Publicitate Imobiliară Craiova

**A. Partea I. Descrierea imobilului**

TEREN Extravilan

Adresa: Jud. Dolj, T127, P46

Nr. Crt	Nr cadastral Nr. topografic	Suprafața* (mp)	Observații / Referințe
A1		11.100	Sector cadastral:12 Teren neimprejmuit;

**B. Partea II. Proprietari și acte**

Inscrieri privitoare la dreptul de proprietate și alte drepturi reale		Referințe
/		
Act Administrativ nr. 3398-59474, din 01/04/1997 emis de CJSIPT DOLJ (CERT DECES NR 875501 / 27-05-2019);		
B1	Intabulare, drept de PROPRIETATE, dobandit prin Reconstituire, cota actuala 1/1, cota initiala 1/1 1) PÎRVAN ELISABETA DEFUNCT:Da	A1

**C. Partea III. SARCINI .**

Inscrieri privind dezmembramintele dreptului de proprietate, drepturi reale de garanție și sarcini	Referințe
NU SUNT	


## Anexa Nr. 1 La Partea I

## Teren

Nr cadastral	Suprafața (mp)*	Observații / Referințe
	11.100	

\* Suprafața este determinată în planul de proiecție Stereo 70.

## DETALII LINIARE IMOBIL



## Date referitoare la teren

Crt	Categorie folosință	Intra vilan	Suprafața (mp)	Tarla	Parcelă	Nr. topo	Observații / Referințe
1	arabil	NU	11.100	127	46	-	

## Lungime Segmente

1) Valorile lungimilor segmentelor sunt obținute din proiecție în plan.

Punct început	X / Y	Punct sfârșit	X / Y	Lungime segment (** (m)
1	359.233,412 291.521,591	2	359.232,876 291.503,276	18.323
2	359.232,876 291.503,276	3	359.838,19 291.479,958	605.763
3	359.838,19 291.479,958	4	359.838,844 291.498,268	18.322
4	359.838,844 291.498,268	1	359.233,412 291.521,591	605.881

**\*\* Lungimile segmentelor sunt determinate în planul de proiecție Stereo 70 și sunt rotunjite la 1 milimetru.**

**\*\*\* Distanța dintre puncte este formată din segmente cumulate ce sunt mai mici decât valoarea 1 milimetru.**



**DATE DESPRE IMOBILUL NR. 4952**

Oficiul de Cadastru și Publicitate Imobiliară DOLJ  
Biroul de Cadastru și Publicitate Imobiliară Craiova

**A. Partea I. Descrierea imobilului**

TEREN Extravilan

Adresa: Jud. Dolj, T127, P47

Nr. Crt	Nr cadastral Nr. topografic	Suprafața* (mp)	Observații / Referințe
A1		11.300	Sector cadastral:12 Teren neimprejmuit;

**B. Partea II. Proprietari și acte**

Inscrieri privitoare la dreptul de proprietate și alte drepturi reale	Referințe
/	
Act Administrativ nr. 1749-58840, din 04/12/1995 emis de CJSIPT DOLJ (CERT DECES NR 150254/14-11-1998);	
B1	A1
Intabulare, drept de PROPRIETATE, dobandit prin Reconstituire, cota actuala 1/1, cota initiala 1/1 1) GHEONEA PETRE DEFUNCT:Da	

**C. Partea III. SARCINI .**

Inscrieri privind dezmembramintele dreptului de proprietate, drepturi reale de garanție și sarcini	Referințe
NU SUNT	


## Anexa Nr. 1 La Partea I

## Teren

Nr cadastral	Suprafața (mp)*	Observații / Referințe
	11.300	

\* Suprafața este determinată în planul de proiecție Stereo 70.

## DETALII LINIARE IMOBIL



## Date referitoare la teren

Crt	Categorie folosință	Intra vilan	Suprafața (mp)	Tarla	Parcelă	Nr. topo	Observații / Referințe
1	arabil	NU	11.300	127	47	-	

## Lungime Segmente

1) Valorile lungimilor segmentelor sunt obținute din proiecție în plan.

Punct început	X / Y	Punct sfârșit	X / Y	Lungime segment (** (m)
1	359.232,876 291.503,276	2	359.232,329 291.484,627	18.657
2	359.232,329 291.484,627	3	359.837,453 291.461,316	605.573
3	359.837,453 291.461,316	4	359.837,803 291.469,151	7.843
4	359.837,803 291.469,151	5	359.838,19 291.479,958	10.814
5	359.838,19 291.479,958	1	359.232,876 291.503,276	605.763

**\*\* Lungimile segmentelor sunt determinate în planul de proiecție Stereo 70 și sunt rotunjite la 1 milimetru.**

**\*\*\* Distanța dintre puncte este formată din segmente cumulate ce sunt mai mici decât valoarea 1 milimetru.**





**DATE DESPRE IMOBILUL NR. 4953**

Oficiul de Cadastru și Publicitate Imobiliară DOLJ  
Biroul de Cadastru și Publicitate Imobiliară Craiova

**A. Partea I. Descrierea imobilului**

TEREN Extravilan

Adresa: Jud. Dolj, T127, P48

Nr. Crt	Nr cadastral Nr. topografic	Suprafața* (mp)	Observații / Referințe
A1		4.200	Sector cadastral:12 Teren neimprejmuit;

**B. Partea II. Proprietari și acte**

Inscrieri privitoare la dreptul de proprietate și alte drepturi reale	Referințe
/	
Act Administrativ nr. TDP NR. 1379-58811, din 26/01/1995 emis de CJSIPT DOLJ;	
B1	A1
Intabulare, drept de PROPRIETATE, dobândit prin Reconstituire, cota actuala 1/1, cota initiala 1/1 1) GHEONEA VALENTINA	

**C. Partea III. SARCINI .**


Inscrieri privind dezmembramintele dreptului de proprietate, drepturi reale de garanție și sarcini	Referințe
NU SUNT	

## Anexa Nr. 1 La Partea I

## Teren

Nr cadastral	Suprafața (mp)*	Observații / Referințe
	4.200	

\* Suprafața este determinată în planul de proiecție Stereo 70.



## Date referitoare la teren

Crt	Categorie folosință	Intravilan	Suprafața (mp)	Tarla	Parcelă	Nr. topo	Observații / Referințe
1	arabil	NU	4.200	127	48	-	

## Lungime Segmente

1) Valorile lungimilor segmentelor sunt obținute din proiecție în plan.

Punct început	X / Y	Punct sfârșit	X / Y	Lungime segment (** (m)
1	359.232,329 291.484,627	2	359.232,126 291.477,693	6.937
2	359.232,126 291.477,693	3	359.837,144 291.454,386	605.467
3	359.837,144 291.454,386	4	359.837,41 291.460,346	5.966
4	359.837,41 291.460,346	5	359.837,453 291.461,316	0.971
5	359.837,453 291.461,316	1	359.232,329 291.484,627	605.573

**\*\* Lungimile segmentelor sunt determinate în planul de proiecție Stereo 70 și sunt rotunjite la 1 milimetru.**

**\*\*\* Distanța dintre puncte este formată din segmente cumulate ce sunt mai mici decât valoarea 1 milimetru.**



**DATE DESPRE IMOBILUL NR. 4954**

Oficiul de Cadastru și Publicitate Imobiliară DOLJ  
Biroul de Cadastru și Publicitate Imobiliară Craiova

**A. Partea I. Descrierea imobilului**

TEREN Extravilan

Adresa: Jud. Dolj, T127, P49

Nr. Crt	Nr cadastral Nr. topografic	Suprafața* (mp)	Observații / Referințe
A1		5.400	Sector cadastral:12 Teren neimprejmuit;

**B. Partea II. Proprietari și acte**

Inscrieri privitoare la dreptul de proprietate și alte drepturi reale		Referințe
/		
Act Administrativ nr. 3397-59474, din 01/04/1997 emis de CJSIPT DOLJ;		
B1	Intabulare, drept de PROPRIETATE, dobândit prin Reconstituire, cota actuala 1/1, cota initiala 1/1 1) GEAMBAȘU ȘTEFAN AURELIA	A1

**C. Partea III. SARCINI .**


Inscrieri privind dezmembramintele dreptului de proprietate, drepturi reale de garanție și sarcini	Referințe
NU SUNT	

## Anexa Nr. 1 La Partea I

## Teren

Nr cadastral	Suprafața (mp)*	Observații / Referințe
	5.400	

\* Suprafața este determinată în planul de proiecție Stereo 70.



## Date referitoare la teren

Crt	Categorie folosință	Intra vilan	Suprafața (mp)	Tarla	Parcelă	Nr. topo	Observații / Referințe
1	arabil	NU	5.400	127	49	-	

## Lungime Segmente

1) Valorile lungimilor segmentelor sunt obținute din proiecție în plan.

Punct început	X / Y	Punct sfârșit	X / Y	Lungime segment (** (m)
1	359.232,126 291.477,693	2	359.231,864 291.468,777	8.92
2	359.231,864 291.468,777	3	359.836,747 291.445,475	605.332
3	359.836,747 291.445,475	4	359.837,144 291.454,386	8.92
4	359.837,144 291.454,386	1	359.232,126 291.477,693	605.467

**\*\* Lungimile segmentelor sunt determinate în planul de proiecție Stereo 70 și sunt rotunjite la 1 milimetru.**

**\*\*\* Distanța dintre puncte este formată din segmente cumulate ce sunt mai mici decât valoarea 1 milimetru.**





**DATE DESPRE IMOBILUL NR. 4955**

Oficiul de Cadastru și Publicitate Imobiliară DOLJ  
Biroul de Cadastru și Publicitate Imobiliară Craiova

**A. Partea I. Descrierea imobilului**

TEREN Extravilan

Adresa: Jud. Dolj, T127, P50

Nr. Crt	Nr cadastral Nr. topografic	Suprafața* (mp)	Observații / Referințe
A1		5.000	Sector cadastral:12 Teren neimprejmuit;

**B. Partea II. Proprietari și acte**

Inscrieri privitoare la dreptul de proprietate și alte drepturi reale	Referințe
/	
Act Administrativ nr. 2608-48112, din 14/11/1996 emis de CJSIPT DOLJ;	
B1	A1
Intabulare, drept de PROPRIETATE, dobândit prin Reconstituire, cota actuala 1/1, cota initiala 1/1 1) BULUMACI DUMITRU	

**C. Partea III. SARCINI .**

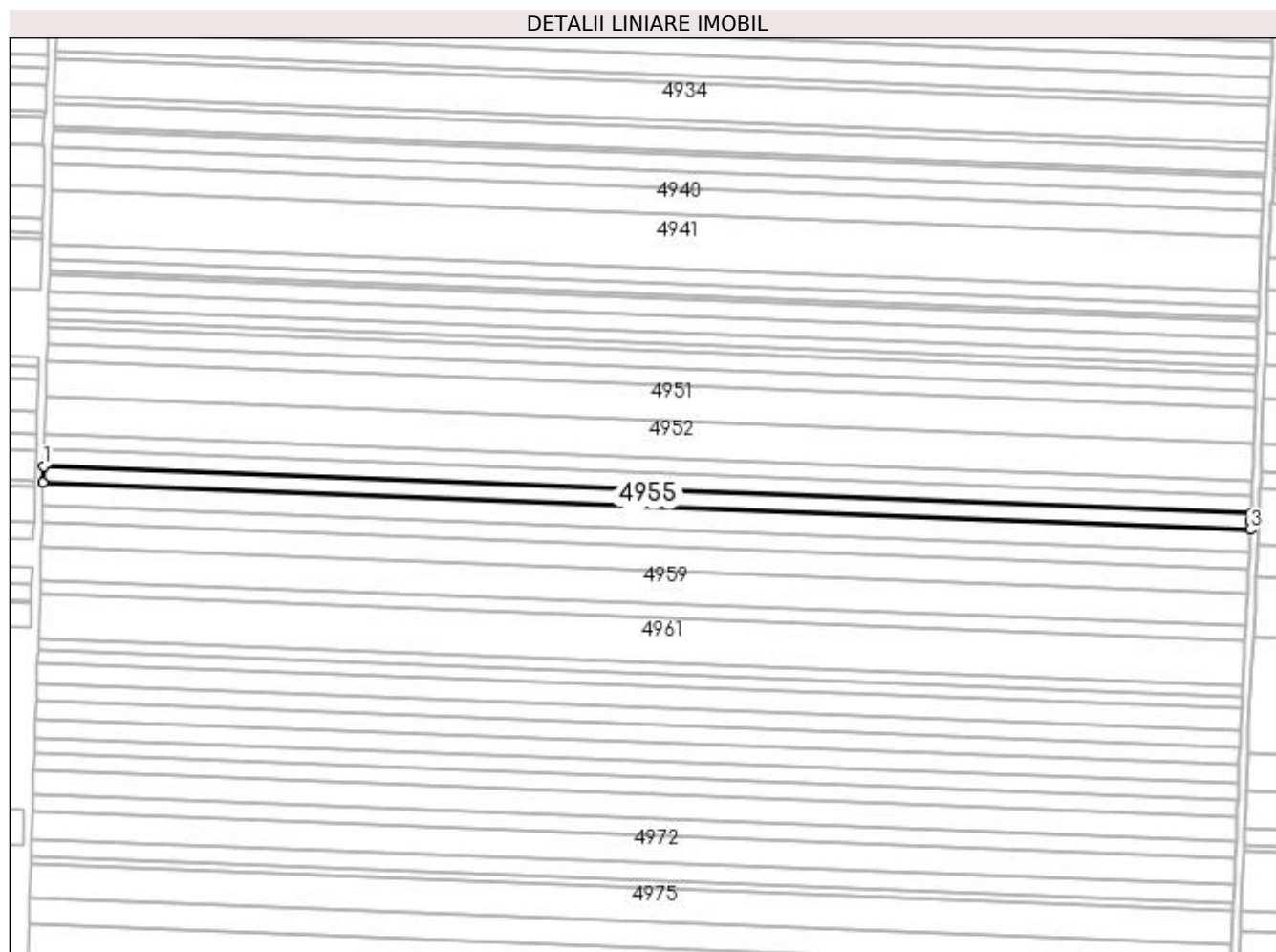
Inscrieri privind dezmembramintele dreptului de proprietate, drepturi reale de garanție și sarcini	Referințe
NU SUNT	

## Anexa Nr. 1 La Partea I

## Teren

Nr cadastral	Suprafața (mp)*	Observații / Referințe
	5.000	

\* Suprafața este determinată în planul de proiecție Stereo 70.



## Date referitoare la teren

Crt	Categorie folosință	Intravilan	Suprafața (mp)	Tarla	Parcelă	Nr. topo	Observații / Referințe
1	arabil	NU	5.000	127	50	-	

## Lungime Segmente

1) Valorile lungimilor segmentelor sunt obținute din proiecție în plan.

Punct început	X / Y	Punct sfârșit	X / Y	Lungime segment (** (m)
1	359.231,864 291.468,777	2	359.231,622 291.460,519	8.262
2	359.231,622 291.460,519	3	359.836,379 291.437,222	605.206
3	359.836,379 291.437,222	4	359.836,578 291.441,689	4.471
4	359.836,578 291.441,689	5	359.836,747 291.445,475	3.79
5	359.836,747 291.445,475	1	359.231,864 291.468,777	605.332

**\*\* Lungimile segmentelor sunt determinate în planul de proiecție Stereo 70 și sunt rotunjite la 1 milimetru.**

**\*\*\* Distanța dintre puncte este formată din segmente cumulate ce sunt mai mici decât valoarea 1 milimetru.**



**DATE DESPRE IMOBILUL NR. 4956**

Oficiul de Cadastru și Publicitate Imobiliară DOLJ  
Biroul de Cadastru și Publicitate Imobiliară Craiova

**A. Partea I. Descrierea imobilului**

TEREN Extravilan

Adresa: Jud. Dolj, T127, P51

Nr. Crt	Nr cadastral Nr. topografic	Suprafața* (mp)	Observații / Referințe
A1	32120	6.800	Sector cadastral:12 Teren neimprejmuit;

**B. Partea II. Proprietari și acte**

Inscrieri privitoare la dreptul de proprietate și alte drepturi reale	Referințe
<b>58532 / 27/04/2016</b>	
Act Notarial nr. CVC AUT NR 543, din 21/04/2016 emis de RIBA IVANCA;	
B1	A1
Intabulare, drept de PROPRIETATE, dobandit prin Conventie, cota actuala 1/1, cota initiala 1/1 1) SOCIETATEA MOTAVEN SRL	

**C. Partea III. SARCINI .**

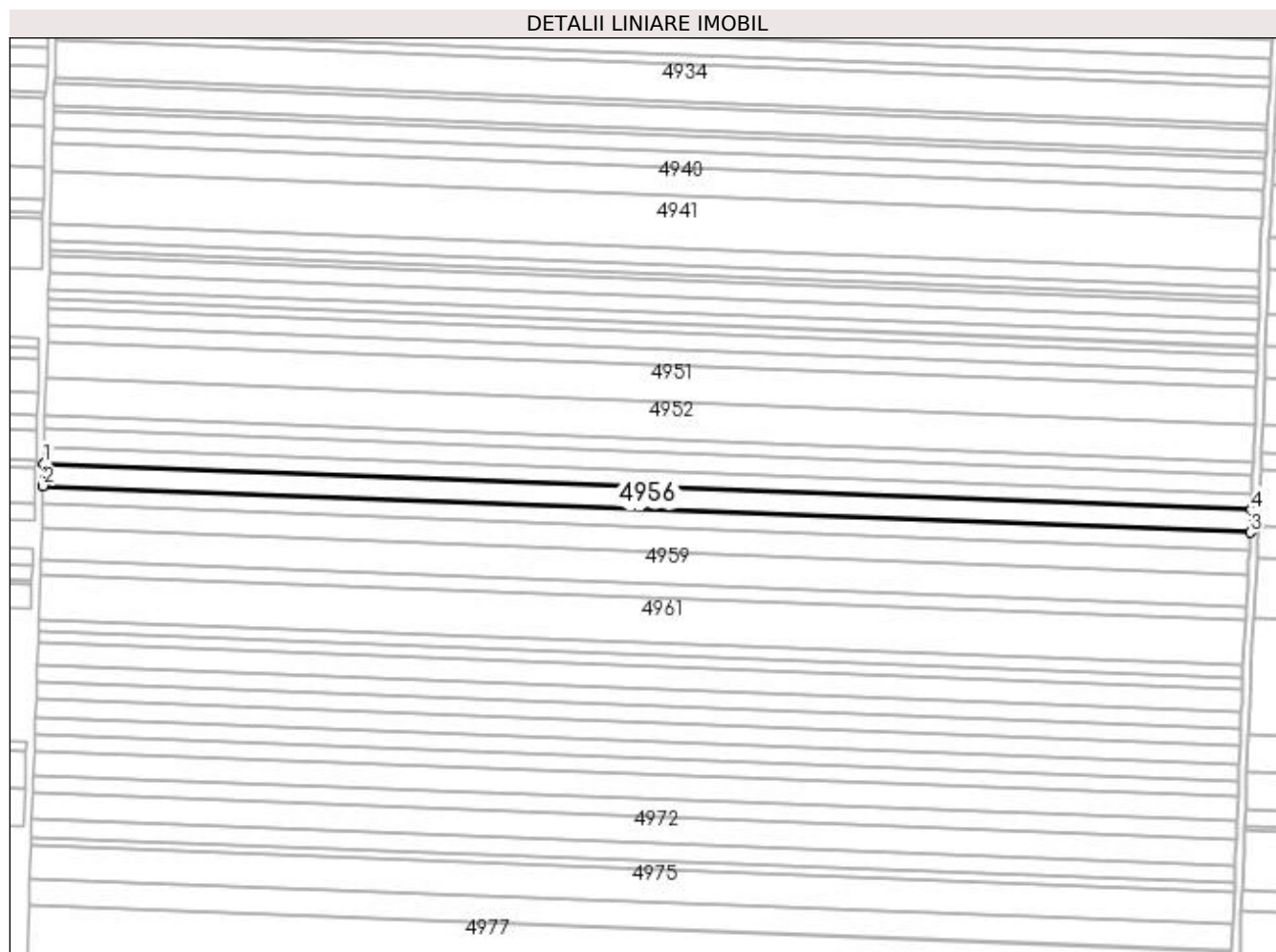
Inscrieri privind dezmembramintele dreptului de proprietate, drepturi reale de garanție și sarcini	Referințe
NU SUNT	

## Anexa Nr. 1 La Partea I

## Teren

Nr cadastral	Suprafața (mp)*	Observații / Referințe
32120	6.800	

\* Suprafața este determinată în planul de proiecție Stereo 70.



## Date referitoare la teren

Crt	Categorie folosință	Intra vilan	Suprafața (mp)	Tarla	Parcelă	Nr. topo	Observații / Referințe
1	arabil	NU	6.800	127	51	-	

## Lungime Segmente

1) Valorile lungimilor segmentelor sunt obținute din proiecție în plan.

Punct început	X / Y	Punct sfârșit	X / Y	Lungime segment (** (m)
1	359.231,622 291.460,519	2	359.231,293 291.449,286	11.238
2	359.231,293 291.449,286	3	359.835,877 291.425,996	605.032
3	359.835,877 291.425,996	4	359.836,379 291.437,222	11.237
4	359.836,379 291.437,222	1	359.231,622 291.460,519	605.206

**\*\* Lungimile segmentelor sunt determinate în planul de proiecție Stereo 70 și sunt rotunjite la 1 milimetru.**

**\*\*\* Distanța dintre puncte este formată din segmente cumulate ce sunt mai mici decât valoarea 1 milimetru.**





**DATE DESPRE IMOBILUL NR. 4957**

Oficiul de Cadastru și Publicitate Imobiliară DOLJ  
Biroul de Cadastru și Publicitate Imobiliară Craiova

**A. Partea I. Descrierea imobilului**

TEREN Extravilan

Adresa: Jud. Dolj, T127, P52

Nr. Crt	Nr cadastral Nr. topografic	Suprafața* (mp)	Observații / Referințe
A1		5.200	Sector cadastral:12 Teren neimprejmuit;

**B. Partea II. Proprietari și acte**

Inscrieri privitoare la dreptul de proprietate și alte drepturi reale		Referințe
/		
Act Administrativ nr. 2608-48112, din 14/11/1996 emis de CJSIPT DOLJ;		
B1	Intabulare, drept de PROPRIETATE, dobandit prin Reconstituire, cota actuala 1/1, cota initiala 1/1 1) BULUMACI DUMITRU	A1

**C. Partea III. SARCINI .**


Inscrieri privind dezmembramintele dreptului de proprietate, drepturi reale de garanție și sarcini	Referințe
NU SUNT	

## Anexa Nr. 1 La Partea I

## Teren

Nr cadastral	Suprafața (mp)*	Observații / Referințe
	5.200	

\* Suprafața este determinată în planul de proiecție Stereo 70.



## Date referitoare la teren

Crt	Categorie folosință	Intra vilan	Suprafața (mp)	Tarla	Parcelă	Nr. topo	Observații / Referințe
1	arabil	NU	5.200	127	52	-	

## Lungime Segmente

1) Valorile lungimilor segmentelor sunt obținute din proiecție în plan.

Punct început	X / Y	Punct sfârșit	X / Y	Lungime segment (** (m)
1	359.231,293 291.449,286	2	359.231,041 291.440,694	8.596
2	359.231,041 291.440,694	3	359.835,494 291.417,409	604.901
3	359.835,494 291.417,409	4	359.835,731 291.422,718	5.314
4	359.835,731 291.422,718	5	359.835,877 291.425,996	3.281
5	359.835,877 291.425,996	1	359.231,293 291.449,286	605.032

**\*\* Lungimile segmentelor sunt determinate în planul de proiecție Stereo 70 și sunt rotunjite la 1 milimetru.**

**\*\*\* Distanța dintre puncte este formată din segmente cumulate ce sunt mai mici decât valoarea 1 milimetru.**



**DATE DESPRE IMOBILUL NR. 4958**

Oficiul de Cadastru și Publicitate Imobiliară DOLJ  
Biroul de Cadastru și Publicitate Imobiliară Craiova

**A. Partea I. Descrierea imobilului**

TEREN Extravilan

Adresa: Jud. Dolj, T127, P53

Nr. Crt	Nr cadastral Nr. topografic	Suprafața* (mp)	Observații / Referințe
A1		7.500	Sector cadastral:12 Teren neimprejmuit; Gresit in TDP T126

**B. Partea II. Proprietari și acte**

Inscrieri privitoare la dreptul de proprietate și alte drepturi reale		Referințe
/		
Act Administrativ nr. 2258-45380, din 18/06/1996 emis de CJSIPT DOLJ;		
B1	Intabulare, drept de PROPRIETATE, dobandit prin Reconstituire, cota actuala 1/1, cota initiala 1/1 1) GEAMBAȘU NICOLAE	A1

**C. Partea III. SARCINI .**

Inscrieri privind dezmembramintele dreptului de proprietate, drepturi reale de garanție și sarcini	Referințe
NU SUNT	


## Anexa Nr. 1 La Partea I

## Teren

Nr cadastral	Suprafața (mp)*	Observații / Referințe
	7.500	Gresit in TDP T126

\* Suprafața este determinată în planul de proiecție Stereo 70.

## DETALII LINIARE IMOBIL



## Date referitoare la teren

Crt	Categorie folosință	Intravilan	Suprafața (mp)	Tarla	Parcelă	Nr. topo	Observații / Referințe
1	arabil	NU	7.500	127	53	-	

## Lungime Segmente

1) Valorile lungimilor segmentelor sunt obținute din proiecție în plan.

Punct început	X / Y	Punct sfârșit	X / Y	Lungime segment (** (m)
1	359.231,041 291.440,694	2	359.230,935 291.437,068	3.628
2	359.230,935 291.437,068	3	359.230,641 291.428,3	8.773
3	359.230,641 291.428,3	4	359.834,942 291.405,021	604.749
4	359.834,942 291.405,021	5	359.835,247 291.411,862	6.848
5	359.835,247 291.411,862	6	359.835,37 291.414,616	2.757

Punct început	X / Y	Punct sfârșit	X / Y	Lungime segment (** (m)
6	359.835,37 291.414,616	7	359.835,494 291.417,409	2.796
7	359.835,494 291.417,409	1	359.231,041 291.440,694	604.901

\*\* Lungimile segmentelor sunt determinate în planul de proiecție Stereo 70 și sunt rotunjite la 1 milimetru.

\*\*\* Distanța dintre puncte este formată din segmente cumulate ce sunt mai mici decât valoarea 1 milimetru.





**DATE DESPRE IMOBILUL NR. 4959**

Oficiul de Cadastru și Publicitate Imobiliară DOLJ  
Biroul de Cadastru și Publicitate Imobiliară Craiova

**A. Partea I. Descrierea imobilului**

TEREN Extravilan

Adresa: Jud. Dolj, T127, P54

Nr. Crt	Nr cadastral Nr. topografic	Suprafața* (mp)	Observații / Referințe
A1	31784	9.800	Sector cadastral:12 Teren neimprejmuit;

**B. Partea II. Proprietari și acte**

Inscrieri privitoare la dreptul de proprietate și alte drepturi reale	Referințe
<b>79629 / 08/07/2015</b>	
Act Notarial nr. CONTRACT DE DONATIE AUT. NR. 1311, din 02/07/2015 emis de NP STOENESCU FLOREA;	
B1	A1
Intabulare, drept de PROPRIETATE, dobandit prin Conventie, cota actuala 1/1 1) ETEGAN CORNEL DORU	

**C. Partea III. SARCINI .**

Inscrieri privind dezmembramintele dreptului de proprietate, drepturi reale de garanție și sarcini	Referințe
NU SUNT	


## Anexa Nr. 1 La Partea I

## Teren

Nr cadastral	Suprafața (mp)*	Observații / Referințe
31784	9.800	

\* Suprafața este determinată în planul de proiecție Stereo 70.

## DETALII LINIARE IMOBIL



## Date referitoare la teren

Crt	Categorie folosință	Intra vilan	Suprafața (mp)	Tarla	Parcelă	Nr. topo	Observații / Referințe
1	arabil	NU	9.800	127	54	-	

## Lungime Segmente

1) Valorile lungimilor segmentelor sunt obținute din proiecție în plan.

Punct început	X / Y	Punct sfârșit	X / Y	Lungime segment (** (m)
1	359.230,641 291.428,3	2	359.230,098 291.412,1	16.209
2	359.230,098 291.412,1	3	359.834,04 291.388,834	604.39
3	359.834,04 291.388,834	4	359.834,626 291.397,948	9.133
4	359.834,626 291.397,948	5	359.834,942 291.405,021	7.08
5	359.834,942 291.405,021	1	359.230,641 291.428,3	604.749

**\*\* Lungimile segmentelor sunt determinate în planul de proiecție Stereo 70 și sunt rotunjite la 1 milimetru.**

**\*\*\* Distanța dintre puncte este formată din segmente cumulate ce sunt mai mici decât valoarea 1 milimetru.**



**DATE DESPRE IMOBILUL NR. 4960**

Oficiul de Cadastru și Publicitate Imobiliară DOLJ  
Biroul de Cadastru și Publicitate Imobiliară Craiova

**A. Partea I. Descrierea imobilului**

TEREN Extravilan

Adresa: Jud. Dolj, T127, P55

Nr. Crt	Nr cadastral Nr. topografic	Suprafața* (mp)	Observații / Referințe
A1		4.200	Sector cadastral:12 Teren neimprejmuit;

**B. Partea II. Proprietari și acte**

Inscrieri privitoare la dreptul de proprietate și alte drepturi reale		Referințe
/		
Act Administrativ nr. 2595/45413, din 27/02/1997 emis de CJSIPT DOLJ;		
B1	Intabulare, drept de PROPRIETATE, dobandit prin Reconstituire, cota actuala 1/1, cota initiala 1/1 1) MARINESCU CONSTANTIN	A1

**C. Partea III. SARCINI .**


Inscrieri privind dezmembramintele dreptului de proprietate, drepturi reale de garanție și sarcini	Referințe
NU SUNT	

## Anexa Nr. 1 La Partea I

## Teren

Nr cadastral	Suprafața (mp)*	Observații / Referințe
	4.200	

\* Suprafața este determinată în planul de proiecție Stereo 70.



## Date referitoare la teren

Crt	Categorie folosință	Intra vilan	Suprafața (mp)	Tarla	Parcelă	Nr. topo	Observații / Referințe
1	arabil	NU	4.200	127	55	-	

## Lungime Segmente

1) Valorile lungimilor segmentelor sunt obținute din proiecție în plan.

Punct început	X / Y	Punct sfârșit	X / Y	Lungime segment (** (m)
1	359.230,098 291.412,1	2	359.229,865 291.405,153	6.951
2	359.229,865 291.405,153	3	359.833,594 291.381,896	604.177
3	359.833,594 291.381,896	4	359.833,6 291.381,995	0.099
4	359.833,6 291.381,995	5	359.834,04 291.388,834	6.853
5	359.834,04 291.388,834	1	359.230,098 291.412,1	604.39

**\*\* Lungimile segmentelor sunt determinate în planul de proiecție Stereo 70 și sunt rotunjite la 1 milimetru.**

**\*\*\* Distanța dintre puncte este formată din segmente cumulate ce sunt mai mici decât valoarea 1 milimetru.**





**DATE DESPRE IMOBILUL NR. 4961**

Oficiul de Cadastru și Publicitate Imobiliară DOLJ  
Biroul de Cadastru și Publicitate Imobiliară Craiova

**A. Partea I. Descrierea imobilului**

TEREN Extravilan

Adresa: Jud. Dolj, T127, P55/1

Nr. Crt	Nr cadastral Nr. topografic	Suprafața* (mp)	Observații / Referințe
A1		13.700	Sector cadastral:12 Teren neimprejmuit;

**B. Partea II. Proprietari și acte**

Inscrieri privitoare la dreptul de proprietate și alte drepturi reale		Referințe
/		
Act Administrativ nr. 4413, din 03/06/2004 emis de CJSIPT DOLJ;		
B1	Intabulare, drept de PROPRIETATE, dobândit prin Reconstituire, cota actuala 1/1, cota initiala 1/1 1) ȚOCA GEORGETA 2) VOINEA ELENA	A1

**C. Partea III. SARCINI .**


Inscrieri privind dezmembramentele dreptului de proprietate, drepturi reale de garanție și sarcini	Referințe
NU SUNT	

## Anexa Nr. 1 La Partea I

## Teren

Nr cadastral	Suprafața (mp)*	Observații / Referințe
	13.700	

\* Suprafața este determinată în planul de proiecție Stereo 70.



## Date referitoare la teren

Crt	Categorie folosință	Intra vilan	Suprafața (mp)	Tarla	Parcelă	Nr. topo	Observații / Referințe
1	arabil	NU	13.700	127	55/1	-	

## Lungime Segmente

1) Valorile lungimilor segmentelor sunt obținute din proiecție în plan.

Punct început	X / Y	Punct sfârșit	X / Y	Lungime segment (** (m)
1	359.229,865 291.405,153	2	359.229,104 291.382,481	22.685
2	359.229,104 291.382,481	3	359.832,453 291.359,238	603.797
3	359.832,453 291.359,238	4	359.832,975 291.371,927	12.7
4	359.832,975 291.371,927	5	359.833,594 291.381,896	9.988
5	359.833,594 291.381,896	1	359.229,865 291.405,153	604.177

**\*\* Lungimile segmentelor sunt determinate în planul de proiecție Stereo 70 și sunt rotunjite la 1 milimetru.**

**\*\*\* Distanța dintre puncte este formată din segmente cumulate ce sunt mai mici decât valoarea 1 milimetru.**



**DATE DESPRE IMOBILUL NR. 4962**

Oficiul de Cadastru și Publicitate Imobiliară DOLJ  
Biroul de Cadastru și Publicitate Imobiliară Craiova

**A. Partea I. Descrierea imobilului**

TEREN Extravilan

Adresa: Jud. Dolj, T127, P56

Nr. Crt	Nr cadastral Nr. topografic	Suprafața* (mp)	Observații / Referințe
A1		3.600	Sector cadastral:12 Teren neimprejmuit;

**B. Partea II. Proprietari și acte**

Inscrieri privitoare la dreptul de proprietate și alte drepturi reale	Referințe
/	
Act Administrativ nr. 2643-48112, din 15/11/1996 emis de CJSIPT DOLJ;	
B1	A1
Intabulare, drept de PROPRIETATE, dobândit prin Reconstituire, cota actuala 1/1, cota initiala 1/1 1) STĂNĂGOI ION	

**C. Partea III. SARCINI .**


Inscrieri privind dezmembramintele dreptului de proprietate, drepturi reale de garanție și sarcini	Referințe
NU SUNT	

## Anexa Nr. 1 La Partea I

## Teren

Nr cadastral	Suprafața (mp)*	Observații / Referințe
	3.600	

\* Suprafața este determinată în planul de proiecție Stereo 70.



## Date referitoare la teren

Crt	Categorie folosință	Intra vilan	Suprafața (mp)	Tarla	Parcelă	Nr. topo	Observații / Referințe
1	arabil	NU	3.600	127	56	-	

## Lungime Segmente

1) Valorile lungimilor segmentelor sunt obținute din proiecție în plan.

Punct început	X / Y	Punct sfârșit	X / Y	Lungime segment (** (m)
1	359.229,104 291.382,481	2	359.228,905 291.376,522	5.962
2	359.228,905 291.376,522	3	359.832,209 291.353,281	603.751
3	359.832,209 291.353,281	4	359.832,453 291.359,238	5.962
4	359.832,453 291.359,238	1	359.229,104 291.382,481	603.797

**\*\* Lungimile segmentelor sunt determinate în planul de proiecție Stereo 70 și sunt rotunjite la 1 milimetru.**

**\*\*\* Distanța dintre puncte este formată din segmente cumulate ce sunt mai mici decât valoarea 1 milimetru.**





**DATE DESPRE IMOBILUL NR. 4963**

Oficiul de Cadastru și Publicitate Imobiliară DOLJ  
 Biroul de Cadastru și Publicitate Imobiliară Craiova

**A. Partea I. Descrierea imobilului**

TEREN Extravilan

Adresa: Jud. Dolj, T127, P57

Nr. Crt	Nr cadastral Nr. topografic	Suprafața* (mp)	Observații / Referințe
A1	33748	3.600	Sector cadastral:12 Teren neimprejmuit;

**B. Partea II. Proprietari și acte**

Inscrieri privitoare la dreptul de proprietate și alte drepturi reale		Referințe
<b>82595 / 18/04/2018</b>		
Act Notarial nr. CONTRACT DE VANZARE-CUMPARARE AUT. NR. 942, din 18/04/2018 emis de NP STOENESCU FLOREA;		
B1	Intabulare, drept de PROPRIETATE, dobandit prin Conventie, cota actuala 1/1, cota initiala 1/1 1) MARGELU MARGARETA	A1

**C. Partea III. SARCINI .**


Inscrieri privind dezmembramintele dreptului de proprietate, drepturi reale de garanție și sarcini	Referințe
NU SUNT	

## Anexa Nr. 1 La Partea I

## Teren

Nr cadastral	Suprafața (mp)*	Observații / Referințe
33748	3.600	

\* Suprafața este determinată în planul de proiecție Stereo 70.



## Date referitoare la teren

Crt	Categorie folosință	Intravilan	Suprafața (mp)	Tarla	Parcelă	Nr. topo	Observații / Referințe
1	arabil	NU	3.600	127	57	-	

## Lungime Segmente

1) Valorile lungimilor segmentelor sunt obținute din proiecție în plan.

Punct început	X / Y	Punct sfârșit	X / Y	Lungime segment (** (m)
1	359.228,905 291.376,522	2	359.228,705 291.370,562	5.963
2	359.228,705 291.370,562	3	359.831,964 291.347,323	603.706
3	359.831,964 291.347,323	4	359.832,209 291.353,281	5.963
4	359.832,209 291.353,281	1	359.228,905 291.376,522	603.751

**\*\* Lungimile segmentelor sunt determinate în planul de proiecție Stereo 70 și sunt rotunjite la 1 milimetru.**

**\*\*\* Distanța dintre puncte este formată din segmente cumulate ce sunt mai mici decât valoarea 1 milimetru.**



**DATE DESPRE IMOBILUL NR. 4964**

Oficiul de Cadastru și Publicitate Imobiliară DOLJ  
Biroul de Cadastru și Publicitate Imobiliară Craiova

**A. Partea I. Descrierea imobilului**

TEREN Extravilan

Adresa: Jud. Dolj, T127, P58

Nr. Crt	Nr cadastral Nr. topografic	Suprafața* (mp)	Observații / Referințe
A1	33591	6.600	Sector cadastral:12 Teren neimprejmuit;

**B. Partea II. Proprietari și acte**

Inscrieri privitoare la dreptul de proprietate și alte drepturi reale	Referințe
<b>124662 / 27/09/2016</b>	
Act Administrativ nr. TDP NR 2235-45380, din 05/06/1996 emis de CJ DOLJ;	
B1	A1
Intabulare, drept de PROPRIETATE, dobândit prin Reconstituire, cota actuala 1/1, cota initiala 1/1	
1) JIANU CONSTANTIN	
2) JIANU ȘTEFAN	

**C. Partea III. SARCINI .**


Inscrieri privind dezmembramentele dreptului de proprietate, drepturi reale de garanție și sarcini	Referințe
NU SUNT	

## Anexa Nr. 1 La Partea I

## Teren

Nr cadastral	Suprafața (mp)*	Observații / Referințe
33591	6.600	

\* Suprafața este determinată în planul de proiecție Stereo 70.



## Date referitoare la teren

Crt	Categorie folosință	Intravilan	Suprafața (mp)	Tarla	Parcelă	Nr. topo	Observații / Referințe
1	arabil	NU	6.600	127	58	-	

## Lungime Segmente

1) Valorile lungimilor segmentelor sunt obținute din proiecție în plan.

Punct început	X / Y	Punct sfârșit	X / Y	Lungime segment (** (m)
1	359.228,705 291.370,562	2	359.228,338 291.359,635	10.933
2	359.228,338 291.359,635	3	359.831,515 291.336,399	603.624
3	359.831,515 291.336,399	4	359.831,643 291.339,53	3.134
4	359.831,643 291.339,53	5	359.831,964 291.347,323	7.8
5	359.831,964 291.347,323	1	359.228,705 291.370,562	603.706

**\*\* Lungimile segmentelor sunt determinate în planul de proiecție Stereo 70 și sunt rotunjite la 1 milimetru.**

**\*\*\* Distanța dintre puncte este formată din segmente cumulate ce sunt mai mici decât valoarea 1 milimetru.**





**DATE DESPRE IMOBILUL NR. 4965**

Oficiul de Cadastru și Publicitate Imobiliară DOLJ  
Biroul de Cadastru și Publicitate Imobiliară Craiova

**A. Partea I. Descrierea imobilului**

TEREN Extravilan

Adresa: Jud. Dolj, T127, P60

Nr. Crt	Nr cadastral Nr. topografic	Suprafața* (mp)	Observații / Referințe
A1		5.000	Sector cadastral:12 Teren neimprejmuit;

**B. Partea II. Proprietari și acte**

Inscrieri privitoare la dreptul de proprietate și alte drepturi reale		Referințe
/		
Act Notarial nr. CM 81, din 11/04/2017 emis de NP BUDIANA IONUT RAZVAN (TDP NR 2263-45380/18-06-1996 CM NR 81/11-04-2017);		
B1	Intabulare, drept de PROPRIETATE, dobandit prin lesire Din Individiziune, cota actuala 1/1, cota initiala 1/1 1) ETEGAN ION	A1

**C. Partea III. SARCINI .**

Inscrieri privind dezmembramintele dreptului de proprietate, drepturi reale de garanție și sarcini	Referințe
NU SUNT	


## Anexa Nr. 1 La Partea I

## Teren

Nr cadastral	Suprafața (mp)*	Observații / Referințe
	5.000	

\* Suprafața este determinată în planul de proiecție Stereo 70.

## DETALII LINIARE IMOBIL



## Date referitoare la teren

Crt	Categorie folosință	Intra vilan	Suprafața (mp)	Tarla	Parcelă	Nr. topo	Observații / Referințe
1	arabil	NU	5.000	127	60	-	

## Lungime Segmente

1) Valorile lungimilor segmentelor sunt obținute din proiecție în plan.

Punct început	X / Y	Punct sfârșit	X / Y	Lungime segment (** (m)
1	359.228,338 291.359,635	2	359.228,061 291.351,356	8.284
2	359.228,061 291.351,356	3	359.831,175 291.328,122	603.561
3	359.831,175 291.328,122	4	359.831,515 291.336,399	8.284
4	359.831,515 291.336,399	1	359.228,338 291.359,635	603.624

**\*\* Lungimile segmentelor sunt determinate în planul de proiecție Stereo 70 și sunt rotunjite la 1 milimetru.**

**\*\*\* Distanța dintre puncte este formată din segmente cumulate ce sunt mai mici decât valoarea 1 milimetru.**



**DATE DESPRE IMOBILUL NR. 4966**

Oficiul de Cadastru și Publicitate Imobiliară DOLJ  
 Biroul de Cadastru și Publicitate Imobiliară Craiova

**A. Partea I. Descrierea imobilului**

TEREN Extravilan

Adresa: Jud. Dolj, T127, P60

Nr. Crt	Nr cadastral Nr. topografic	Suprafața* (mp)	Observații / Referințe
A1	32141	5.300	Sector cadastral:12 Teren neimprejmuit;

**B. Partea II. Proprietari și acte**

Inscrieri privitoare la dreptul de proprietate și alte drepturi reale	Referințe
<b>66175 / 08/04/2019</b>	
Act Notarial nr. CVC NR 411, din 28/03/2019 emis de RIBA IVANCA;	
B1	A1
Intabulare, drept de PROPRIETATE, dobandit prin Conventie, cota actuala 1/1, cota initiala 1/1 1) SC MOTAVEN SRL, CIF:34264040	

**C. Partea III. SARCINI .**

Inscrieri privind dezmembramintele dreptului de proprietate, drepturi reale de garanție și sarcini	Referințe
NU SUNT	


## Anexa Nr. 1 La Partea I

## Teren

Nr cadastral	Suprafața (mp)*	Observații / Referințe
32141	5.300	

\* Suprafața este determinată în planul de proiecție Stereo 70.

## DETALII LINIARE IMOBIL



## Date referitoare la teren

Crt	Categorie folosință	Intra vilan	Suprafața (mp)	Tarla	Parcelă	Nr. topo	Observații / Referințe
1	arabil	NU	5.300	127	60	-	

## Lungime Segmente

1) Valorile lungimilor segmentelor sunt obținute din proiecție în plan.

Punct început	X / Y	Punct sfârșit	X / Y	Lungime segment (** (m)
1	359.228,061 291.351,356	2	359.227,766 291.342,579	8.782
2	359.227,766 291.342,579	3	359.830,814 291.319,348	603.495
3	359.830,814 291.319,348	4	359.830,978 291.323,347	4.002
4	359.830,978 291.323,347	5	359.831,175 291.328,122	4.779
5	359.831,175 291.328,122	1	359.228,061 291.351,356	603.561

**\*\* Lungimile segmentelor sunt determinate în planul de proiecție Stereo 70 și sunt rotunjite la 1 milimetru.**

**\*\*\* Distanța dintre puncte este formată din segmente cumulate ce sunt mai mici decât valoarea 1 milimetru.**





**DATE DESPRE IMOBILUL NR. 4967**

Oficiul de Cadastru și Publicitate Imobiliară DOLJ  
Biroul de Cadastru și Publicitate Imobiliară Craiova

**A. Partea I. Descrierea imobilului**

TEREN Extravilan

Adresa: Jud. Dolj, T127, P61

Nr. Crt	Nr cadastral Nr. topografic	Suprafața* (mp)	Observații / Referințe
A1		5.700	Sector cadastral:12 Teren neimprejmuit;

**B. Partea II. Proprietari și acte**

Inscrieri privitoare la dreptul de proprietate și alte drepturi reale	Referințe
/	
Act Administrativ nr. 3345-59474, din 24/03/1997 emis de CJSIPT DOLJ;	
B1	A1
Intabulare, drept de PROPRIETATE, dobândit prin Reconstituire, cota actuala 1/1, cota initiala 1/1	
1) ROȘIȚOIU LUCREȚIA	
2) PĂUN FLOAREA	
3) VELICA ION	
4) PĂUN MARIN	

**C. Partea III. SARCINI .**

Inscrieri privind dezmembramintele dreptului de proprietate, drepturi reale de garanție și sarcini	Referințe
NU SUNT	


## Anexa Nr. 1 La Partea I

## Teren

Nr cadastral	Suprafața (mp)*	Observații / Referințe
	5.700	

\* Suprafața este determinată în planul de proiecție Stereo 70.

## DETALII LINIARE IMOBIL



## Date referitoare la teren

Crt	Categorie folosință	Intra vilan	Suprafața (mp)	Tarla	Parcelă	Nr. topo	Observații / Referințe
1	arabil	NU	5.700	127	61	-	

## Lungime Segmente

1) Valorile lungimilor segmentelor sunt obținute din proiecție în plan.

Punct început	X / Y	Punct sfârșit	X / Y	Lungime segment (** (m)
1	359.227,766 291.342,579	2	359.227,45 291.333,138	9.446
2	359.227,45 291.333,138	3	359.830,426 291.309,91	603.423
3	359.830,426 291.309,91	4	359.830,814 291.319,348	9.446
4	359.830,814 291.319,348	1	359.227,766 291.342,579	603.495

**\*\* Lungimile segmentelor sunt determinate în planul de proiecție Stereo 70 și sunt rotunjite la 1 milimetru.**

**\*\*\* Distanța dintre puncte este formată din segmente cumulate ce sunt mai mici decât valoarea 1 milimetru.**



**DATE DESPRE IMOBILUL NR. 4968**

Oficiul de Cadastru și Publicitate Imobiliară DOLJ  
 Biroul de Cadastru și Publicitate Imobiliară Craiova

**A. Partea I. Descrierea imobilului**

TEREN Extravilan

Adresa: Jud. Dolj, T127, P62

Nr. Crt	Nr cadastral Nr. topografic	Suprafața* (mp)	Observații / Referințe
A1	33751	5.000	Sector cadastral:12 Teren neimprejmuit;

**B. Partea II. Proprietari și acte**

Inscrieri privitoare la dreptul de proprietate și alte drepturi reale		Referințe
<b>180530 / 26/07/2021</b>		
Act Notarial nr. CONTRACT DE DONATIE AUT SUB NR 1897, din 19/07/2021 emis de GHERGHE ANCA-COSTINA;		
B1	Intabulare, drept de PROPRIETATE, dobandit prin Conventie, cota actuala 1/1, cota initiala 1/1 1) MAZILU CĂTĂLIN-DUMITRU	A1

**C. Partea III. SARCINI .**

Inscrieri privind dezmembramintele dreptului de proprietate, drepturi reale de garanție și sarcini	Referințe
NU SUNT	


## Anexa Nr. 1 La Partea I

## Teren

Nr cadastral	Suprafața (mp)*	Observații / Referințe
33751	5.000	

\* Suprafața este determinată în planul de proiecție Stereo 70.

## DETALII LINIARE IMOBIL



## Date referitoare la teren

Crt	Categorie folosință	Intra vilan	Suprafața (mp)	Tarla	Parcelă	Nr. topo	Observații / Referințe
1	arabil	NU	5.000	127	62	-	

## Lungime Segmente

1) Valorile lungimilor segmentelor sunt obținute din proiecție în plan.

Punct început	X / Y	Punct sfârșit	X / Y	Lungime segment (** (m)
1	359.227,45 291.333,138	2	359.227,172 291.324,856	8.287
2	359.227,172 291.324,856	3	359.830,086 291.301,631	603.361
3	359.830,086 291.301,631	4	359.830,426 291.309,91	8.286
4	359.830,426 291.309,91	1	359.227,45 291.333,138	603.423

**\*\* Lungimile segmentelor sunt determinate în planul de proiecție Stereo 70 și sunt rotunjite la 1 milimetru.**

**\*\*\* Distanța dintre puncte este formată din segmente cumulate ce sunt mai mici decât valoarea 1 milimetru.**





**DATE DESPRE IMOBILUL NR. 4969**

Oficiul de Cadastru și Publicitate Imobiliară DOLJ  
Biroul de Cadastru și Publicitate Imobiliară Craiova

**A. Partea I. Descrierea imobilului**

TEREN Extravilan

Adresa: Jud. Dolj, T127, P63

Nr. Crt	Nr cadastral Nr. topografic	Suprafața* (mp)	Observații / Referințe
A1	32095	4.900	Sector cadastral:12 Teren neimprejmuit;

**B. Partea II. Proprietari și acte**

Inscrieri privitoare la dreptul de proprietate și alte drepturi reale	Referințe
<b>40507 / 22/03/2016</b>	
Act Notarial nr. CVC AUT NR.332, din 18/03/2016 emis de NP RIBA IVANCA;	
B1	A1
Intabulare, drept de PROPRIETATE, dobandit prin Conventie, cota actuala 1/1, cota initiala 1/1 1) SOCIETATEA MOTAVEN SRL, CIF:34264040	

**C. Partea III. SARCINI .**


Inscrieri privind dezmembramintele dreptului de proprietate, drepturi reale de garanție și sarcini	Referințe
NU SUNT	

## Anexa Nr. 1 La Partea I

## Teren

Nr cadastral	Suprafața (mp)*	Observații / Referințe
32095	4.900	

\* Suprafața este determinată în planul de proiecție Stereo 70.



## Date referitoare la teren

Crt	Categorie folosință	Intra vilan	Suprafața (mp)	Tarla	Parcelă	Nr. topo	Observații / Referințe
1	arabil	NU	4.900	127	63	-	

## Lungime Segmente

1) Valorile lungimilor segmentelor sunt obținute din proiecție în plan.

Punct început	X / Y	Punct sfârșit	X / Y	Lungime segment (** (m)
1	359.227,172 291.324,856	2	359.226,9 291.316,739	8.122
2	359.226,9 291.316,739	3	359.829,756 291.293,516	603.303
3	359.829,756 291.293,516	4	359.829,972 291.298,866	5.354
4	359.829,972 291.298,866	5	359.830,086 291.301,631	2.767
5	359.830,086 291.301,631	1	359.227,172 291.324,856	603.361

**\*\* Lungimile segmentelor sunt determinate în planul de proiecție Stereo 70 și sunt rotunjite la 1 milimetru.**

**\*\*\* Distanța dintre puncte este formată din segmente cumulate ce sunt mai mici decât valoarea 1 milimetru.**



**DATE DESPRE IMOBILUL NR. 4970**

Oficiul de Cadastru și Publicitate Imobiliară DOLJ  
Biroul de Cadastru și Publicitate Imobiliară Craiova

**A. Partea I. Descrierea imobilului**

TEREN Extravilan

Adresa: Jud. Dolj, T127, P64

Nr. Crt	Nr cadastral Nr. topografic	Suprafața* (mp)	Observații / Referințe
A1		7.300	Sector cadastral:12 Teren neimprejmit;

**B. Partea II. Proprietari și acte**

Inscrieri privitoare la dreptul de proprietate și alte drepturi reale		Referințe
/		
Act Administrativ nr. 2774-48113, din 21/11/1996 emis de CJSIPT DOLJ;		
B1	Intabulare, drept de PROPRIETATE, dobandit prin Reconstituire, cota actuala 1/1, cota initiala 1/1 1) CATANA GHEORGHİȚA 2) MITRAN MARIA 3) PISLEAG SILVIA	A1

**C. Partea III. SARCINI .**


Inscrieri privind dezmembramintele dreptului de proprietate, drepturi reale de garanție și sarcini	Referințe
NU SUNT	

## Anexa Nr. 1 La Partea I

## Teren

Nr cadastral	Suprafața (mp)*	Observații / Referințe
	7.300	

\* Suprafața este determinată în planul de proiecție Stereo 70.



## Date referitoare la teren

Crt	Categorie folosință	Intra vilan	Suprafața (mp)	Tarla	Parcelă	Nr. topo	Observații / Referințe
1	arabil	NU	7.300	127	64	-	

## Lungime Segmente

1) Valorile lungimilor segmentelor sunt obținute din proiecție în plan.

Punct început	X / Y	Punct sfârșit	X / Y	Lungime segment (** (m)
1	359.226,9 291.316,739	2	359.226,494 291.304,645	12.101
2	359.226,494 291.304,645	3	359.829,267 291.281,425	603.22
3	359.829,267 291.281,425	4	359.829,756 291.293,516	12.101
4	359.829,756 291.293,516	1	359.226,9 291.316,739	603.303

**\*\* Lungimile segmentelor sunt determinate în planul de proiecție Stereo 70 și sunt rotunjite la 1 milimetru.**

**\*\*\* Distanța dintre puncte este formată din segmente cumulate ce sunt mai mici decât valoarea 1 milimetru.**





**DATE DESPRE IMOBILUL NR. 4971**

Oficiul de Cadastru și Publicitate Imobiliară DOLJ  
Biroul de Cadastru și Publicitate Imobiliară Craiova

**A. Partea I. Descrierea imobilului**

TEREN Extravilan

Adresa: Jud. Dolj, T127, P66

Nr. Crt	Nr cadastral Nr. topografic	Suprafața* (mp)	Observații / Referințe
A1	32069	5.300	Sector cadastral:12 Teren neimprejmuit;

**B. Partea II. Proprietari și acte**

Inscrieri privitoare la dreptul de proprietate și alte drepturi reale		Referințe
<b>123683 / 23/09/2016</b>		
Act Notarial nr. CVC AUT. NR. 1104, din 20/09/2016 emis de RIBA IVANCA (CVC);		
B1	Intabulare, drept de PROPRIETATE, dobandit prin Conventie, cota actuala 1/1, cota initiala 1/1 1) SC MOTAVEN SRL, CIF:34264040	A1

**C. Partea III. SARCINI .**


Inscrieri privind dezmembramintele dreptului de proprietate, drepturi reale de garanție și sarcini	Referințe
NU SUNT	

## Anexa Nr. 1 La Partea I

## Teren

Nr cadastral	Suprafața (mp)*	Observații / Referințe
32069	5.300	

\* Suprafața este determinată în planul de proiecție Stereo 70.



## Date referitoare la teren

Crt	Categorie folosință	Intra vilan	Suprafața (mp)	Tarla	Parcelă	Nr. topo	Observații / Referințe
1	arabil	NU	5.300	127	66	-	

## Lungime Segmente

1) Valorile lungimilor segmentelor sunt obținute din proiecție în plan.

Punct început	X / Y	Punct sfârșit	X / Y	Lungime segment (** (m)
1	359.226,494 291.304,645	2	359.226,2 291.295,863	8.787
2	359.226,2 291.295,863	3	359.828,912 291.272,645	603.159
3	359.828,912 291.272,645	4	359.829,267 291.281,425	8.787
4	359.829,267 291.281,425	1	359.226,494 291.304,645	603.22

**\*\* Lungimile segmentelor sunt determinate în planul de proiecție Stereo 70 și sunt rotunjite la 1 milimetru.**

**\*\*\* Distanța dintre puncte este formată din segmente cumulate ce sunt mai mici decât valoarea 1 milimetru.**



**DATE DESPRE IMOBILUL NR. 4972**

Oficiul de Cadastru și Publicitate Imobiliară DOLJ  
Biroul de Cadastru și Publicitate Imobiliară Craiova

**A. Partea I. Descrierea imobilului**

TEREN Extravilan

Adresa: Jud. Dolj, T127, P67

Nr. Crt	Nr cadastral Nr. topografic	Suprafața* (mp)	Observații / Referințe
A1		8.100	Sector cadastral:12 Teren neimprejmuit;

**B. Partea II. Proprietari și acte**

Inscrieri privitoare la dreptul de proprietate și alte drepturi reale	Referințe
/	
Act Administrativ nr. 3916-48351, din 22/07/1998 emis de CJSIPT DOLJ;	
B1	A1
Intabulare, drept de PROPRIETATE, dobândit prin Reconstituire, cota actuala 1/1, cota initiala 1/1 1) JIANU PETRE	

**C. Partea III. SARCINI .**

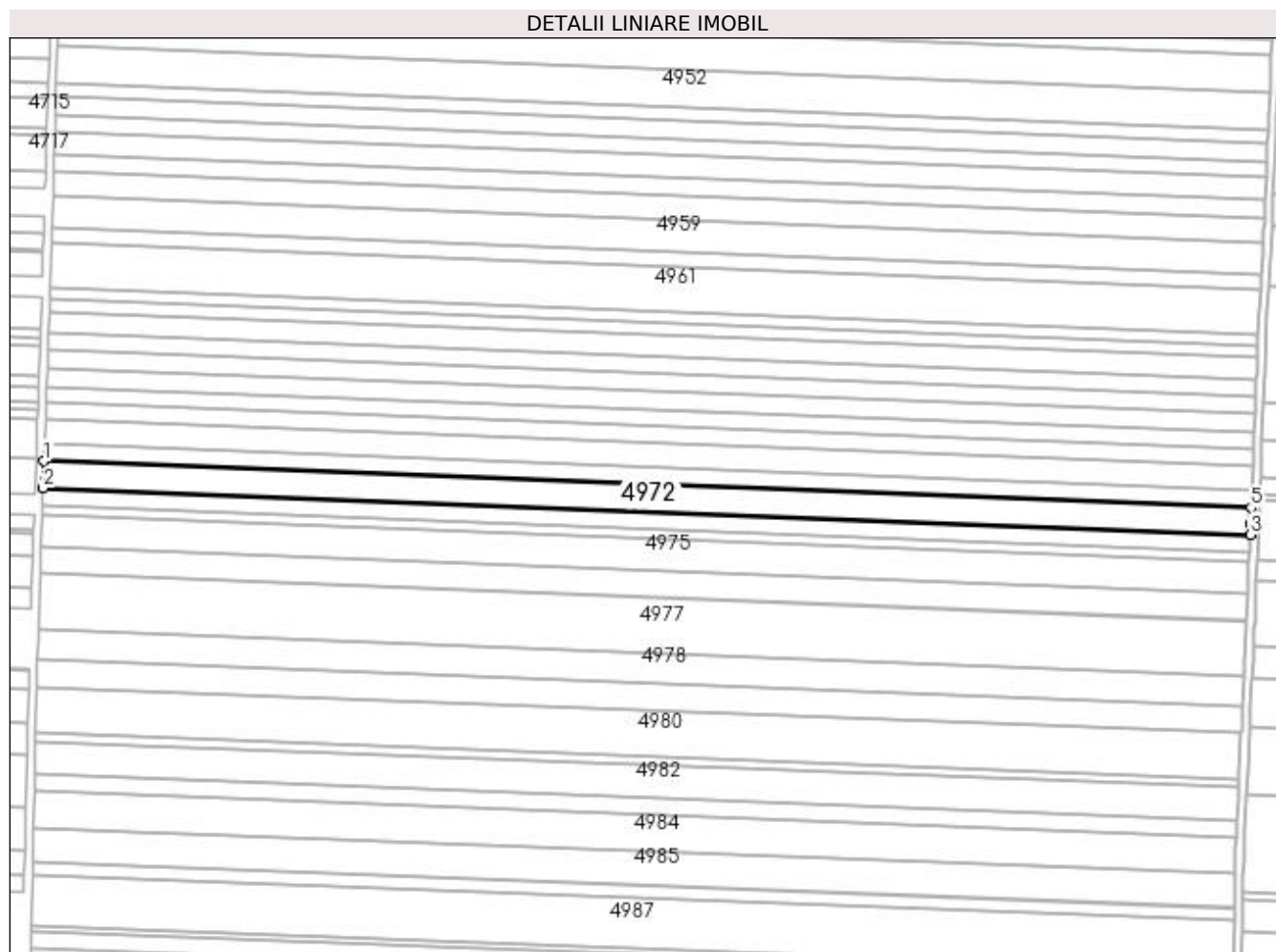
Inscrieri privind dezmembramintele dreptului de proprietate, drepturi reale de garanție și sarcini	Referințe
NU SUNT	

## Anexa Nr. 1 La Partea I

## Teren

Nr cadastral	Suprafața (mp)*	Observații / Referințe
	8.100	

\* Suprafața este determinată în planul de proiecție Stereo 70.



## Date referitoare la teren

Crt	Categorie folosință	Intravilan	Suprafața (mp)	Tarla	Parcelă	Nr. topo	Observații / Referințe
1	arabil	NU	8.100	127	67	-	

## Lungime Segmente

1) Valorile lungimilor segmentelor sunt obținute din proiecție în plan.

Punct început	X / Y	Punct sfârșit	X / Y	Lungime segment (** (m)
1	359.226,2 291.295,863	2	359.225,75 291.282,44	13.431
2	359.225,75 291.282,44	3	359.828,377 291.259,225	603.074
3	359.828,377 291.259,225	4	359.828,594 291.264,782	5.561
4	359.828,594 291.264,782	5	359.828,912 291.272,645	7.869
5	359.828,912 291.272,645	1	359.226,2 291.295,863	603.159

**\*\* Lungimile segmentelor sunt determinate în planul de proiecție Stereo 70 și sunt rotunjite la 1 milimetru.**

**\*\*\* Distanța dintre puncte este formată din segmente cumulate ce sunt mai mici decât valoarea 1 milimetru.**





**DATE DESPRE IMOBILUL NR. 4973**

Oficiul de Cadastru și Publicitate Imobiliară DOLJ  
Biroul de Cadastru și Publicitate Imobiliară Craiova

**A. Partea I. Descrierea imobilului**

TEREN Extravilan

Adresa: Jud. Dolj, T127, P68

Nr. Crt	Nr cadastral Nr. topografic	Suprafața* (mp)	Observații / Referințe
A1	30790	5.400	Sector cadastral:12 Teren neimprejmuit;

**B. Partea II. Proprietari și acte**

Inscrieri privitoare la dreptul de proprietate și alte drepturi reale		Referințe
<b>278 / 04/01/2016</b>		
Act Notarial nr. CONTRACT DE VANZARE -CUMPARARE AUT NR 1114, din 15/12/2015 emis de NP RIBA MELTIADÉ;		
B1	Intabulare, drept de PROPRIETATE, dobandit prin Conventie, cota actuala 1/1 1) MOTAVEN SRL, CIF:34264040	A1

**C. Partea III. SARCINI .**


Inscrieri privind dezmembramintele dreptului de proprietate, drepturi reale de garanție și sarcini	Referințe
NU SUNT	

## Anexa Nr. 1 La Partea I

## Teren

Nr cadastral	Suprafața (mp)*	Observații / Referințe
30790	5.400	

\* Suprafața este determinată în planul de proiecție Stereo 70.



## Date referitoare la teren

Crt	Categorie folosință	Intra vilan	Suprafața (mp)	Tarla	Parcelă	Nr. topo	Observații / Referințe
1	arabil	NU	5.400	127	68	-	

## Lungime Segmente

1) Valorile lungimilor segmentelor sunt obținute din proiecție în plan.

Punct început	X / Y	Punct sfârșit	X / Y	Lungime segment (** (m)
1	359.225,75 291.282,44	2	359.225,619 291.278,537	3.905
2	359.225,619 291.278,537	3	359.225,488 291.274,625	3.914
3	359.225,488 291.274,625	4	359.225,45 291.273,491	1.135
4	359.225,45 291.273,491	5	359.828,027 291.250,278	603.024
5	359.828,027 291.250,278	6	359.828,377 291.259,225	8.954

Punct început	X / Y	Punct sfârșit	X / Y	Lungime segment (** (m)
6	359.828,377 291.259,225	1	359.225,75 291.282,44	603.074

\*\* Lungimile segmentelor sunt determinate în planul de proiecție Stereo 70 și sunt rotunjite la 1 milimetru.

\*\*\* Distanța dintre puncte este formată din segmente cumulate ce sunt mai mici decât valoarea 1 milimetru.



**DATE DESPRE IMOBILUL NR. 4974**

Oficiul de Cadastru și Publicitate Imobiliară DOLJ  
Biroul de Cadastru și Publicitate Imobiliară Craiova

**A. Partea I. Descrierea imobilului**

TEREN Extravilan

Adresa: Jud. Dolj, T127, P69

Nr. Crt	Nr cadastral Nr. topografic	Suprafața* (mp)	Observații / Referințe
A1		2.500	Sector cadastral:12 Teren neimprejmuit;

**B. Partea II. Proprietari și acte**

Inscrieri privitoare la dreptul de proprietate și alte drepturi reale	Referințe
/	
Act Administrativ, din 01/01/1970 emis de CJSIPT DOLJ;	
B1	A1
Intabulare, drept de PROPRIETATE, dobandit prin Reconstituire, cota actuala 1/1, cota initiala 1/1 1) STOENICA ECATERINA	

**C. Partea III. SARCINI .**

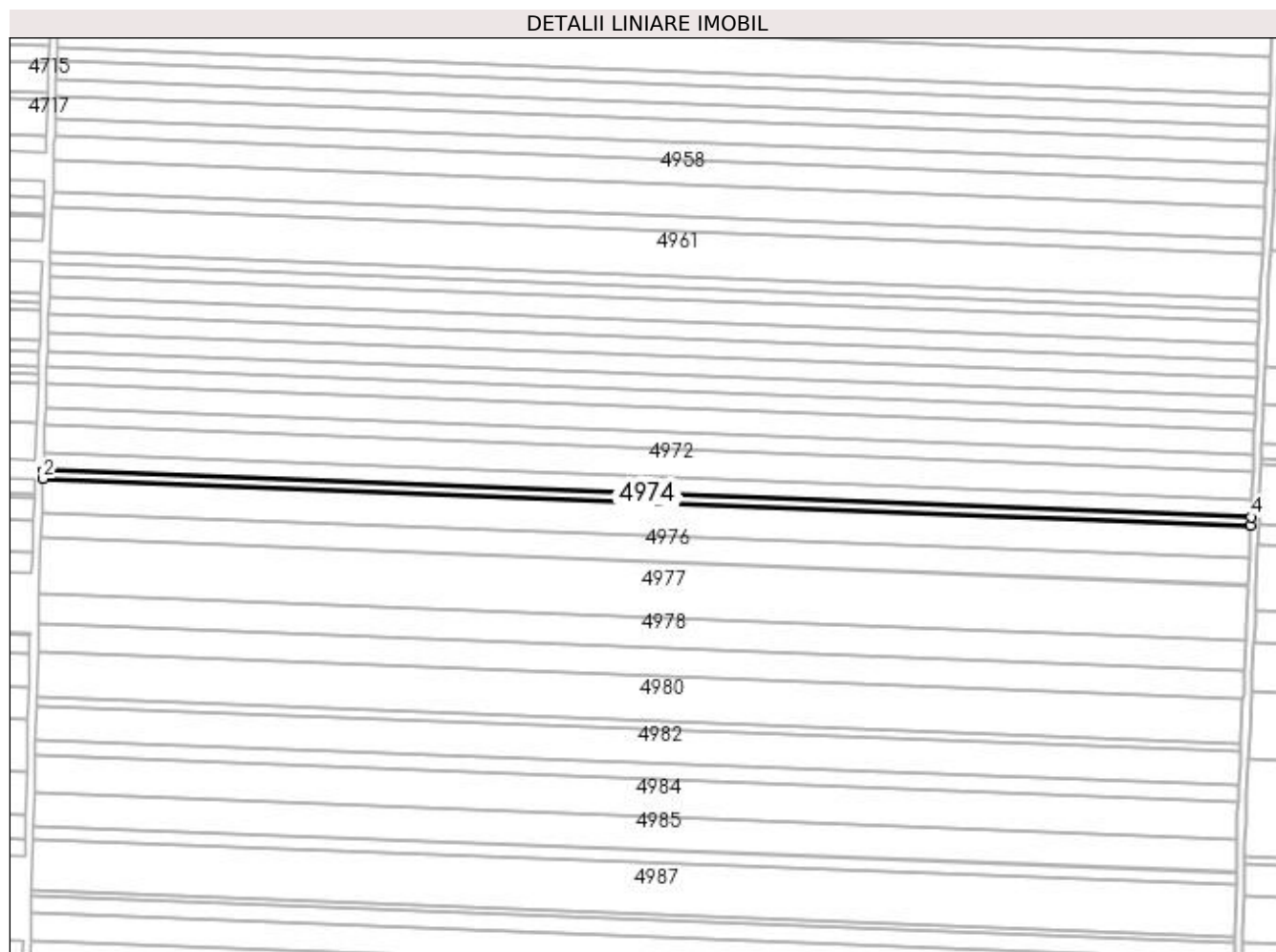
Inscrieri privind dezmembramintele dreptului de proprietate, drepturi reale de garanție și sarcini	Referințe
NU SUNT	

## Anexa Nr. 1 La Partea I

## Teren

Nr cadastral	Suprafața (mp)*	Observații / Referințe
	2.500	

\* Suprafața este determinată în planul de proiecție Stereo 70.



## Date referitoare la teren

Crt	Categorie folosință	Intra vilan	Suprafața (mp)	Tarla	Parcelă	Nr. topo	Observații / Referințe
1	arabil	NU	2.500	127	69	-	

## Lungime Segmente

1) Valorile lungimilor segmentelor sunt obținute din proiecție în plan.

Punct început	X / Y	Punct sfârșit	X / Y	Lungime segment (** (m)
1	359.225,45 291.273,491	2	359.225,311 291.269,347	4.146
2	359.225,311 291.269,347	3	359.827,865 291.246,135	603.001
3	359.827,865 291.246,135	4	359.828,027 291.250,278	4.146
4	359.828,027 291.250,278	1	359.225,45 291.273,491	603.024

**\*\* Lungimile segmentelor sunt determinate în planul de proiecție Stereo 70 și sunt rotunjite la 1 milimetru.**

**\*\*\* Distanța dintre puncte este formată din segmente cumulate ce sunt mai mici decât valoarea 1 milimetru.**





**DATE DESPRE IMOBILUL NR. 4975**

Oficiul de Cadastru și Publicitate Imobiliară DOLJ  
Biroul de Cadastru și Publicitate Imobiliară Craiova

**A. Partea I. Descrierea imobilului**

TEREN Extravilan

Adresa: Jud. Dolj, T127, P70

Nr. Crt	Nr cadastral Nr. topografic	Suprafața* (mp)	Observații / Referințe
A1		10.000	Sector cadastral:12 Teren neimprejmuit;

**B. Partea II. Proprietari și acte**

Inscrieri privitoare la dreptul de proprietate și alte drepturi reale	Referințe
/	
Hotarare Judecatoreasca nr. SC NR. 2089, din 20/10/2014 emis de JUDECATORIA CALAFAT (CERTIFICAT DE DECES NR. 273100/13.09.2010 TDP NR. 2782-48113/21-11-1996);	
B1	Intabulare, drept de PROPRIETATE, dobandit prin Hotarare Judecatoreasca, cota actuala 1/1, cota initiala 1/1
	1) MILITARU DANIEL

**C. Partea III. SARCINI .**

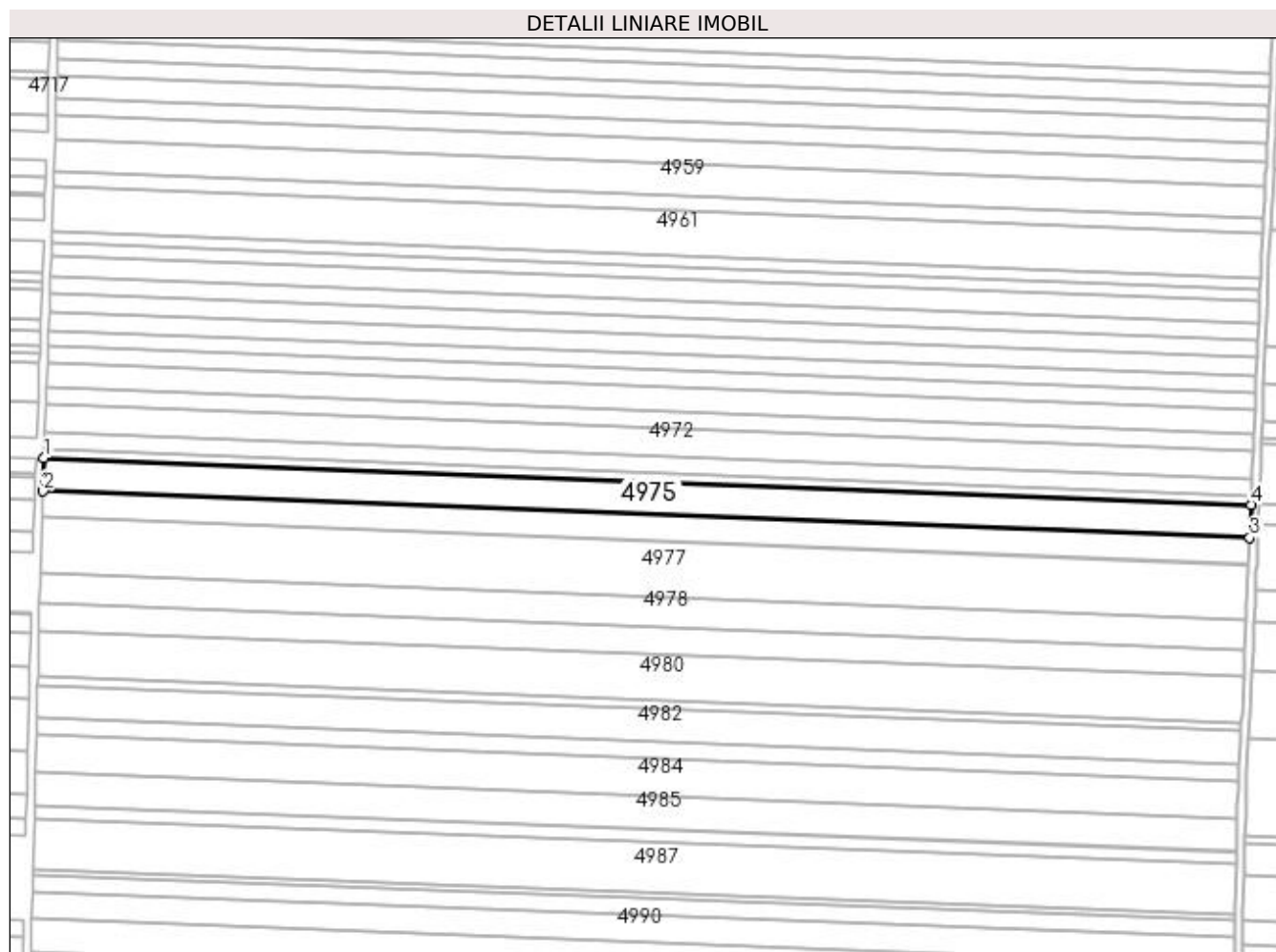
Inscrieri privind dezmembramintele dreptului de proprietate, drepturi reale de garanție și sarcini	Referințe
NU SUNT	

## Anexa Nr. 1 La Partea I

## Teren

Nr cadastral	Suprafața (mp)*	Observații / Referințe
	10.000	

\* Suprafața este determinată în planul de proiecție Stereo 70.



## Date referitoare la teren

Crt	Categorie folosință	Intra vilan	Suprafața (mp)	Tarla	Parcelă	Nr. topo	Observații / Referințe
1	arabil	NU	10.000	127	70	-	

## Lungime Segmente

1) Valorile lungimilor segmentelor sunt obținute din proiecție în plan.

Punct început	X / Y	Punct sfârșit	X / Y	Lungime segment (** (m)
1	359.225,311 291.269,347	2	359.224,755 291.252,771	16.585
2	359.224,755 291.252,771	3	359.827,218 291.229,563	602.91
3	359.827,218 291.229,563	4	359.827,865 291.246,135	16.585
4	359.827,865 291.246,135	1	359.225,311 291.269,347	603.001

**\*\* Lungimile segmentelor sunt determinate în planul de proiecție Stereo 70 și sunt rotunjite la 1 milimetru.**

**\*\*\* Distanța dintre puncte este formată din segmente cumulate ce sunt mai mici decât valoarea 1 milimetru.**



**DATE DESPRE IMOBILUL NR. 4976**

Oficiul de Cadastru și Publicitate Imobiliară DOLJ  
Biroul de Cadastru și Publicitate Imobiliară Craiova

**A. Partea I. Descrierea imobilului**

TEREN Extravilan

Adresa: Jud. Dolj, T127, P71

Nr. Crt	Nr cadastral Nr. topografic	Suprafața* (mp)	Observații / Referințe
A1		7.800	Sector cadastral:12 Teren neimprejmuit;

**B. Partea II. Proprietari și acte**

Inscrieri privitoare la dreptul de proprietate și alte drepturi reale	Referințe
/	
Act Administrativ nr. 3824-2215, din 27/10/1997 emis de CJSIPT DOLJ;	
B1	A1
Intabulare, drept de PROPRIETATE, dobândit prin Reconstituire, cota actuala 1/1, cota initiala 1/1 1) CRĂCIUN VASILE	

**C. Partea III. SARCINI .**

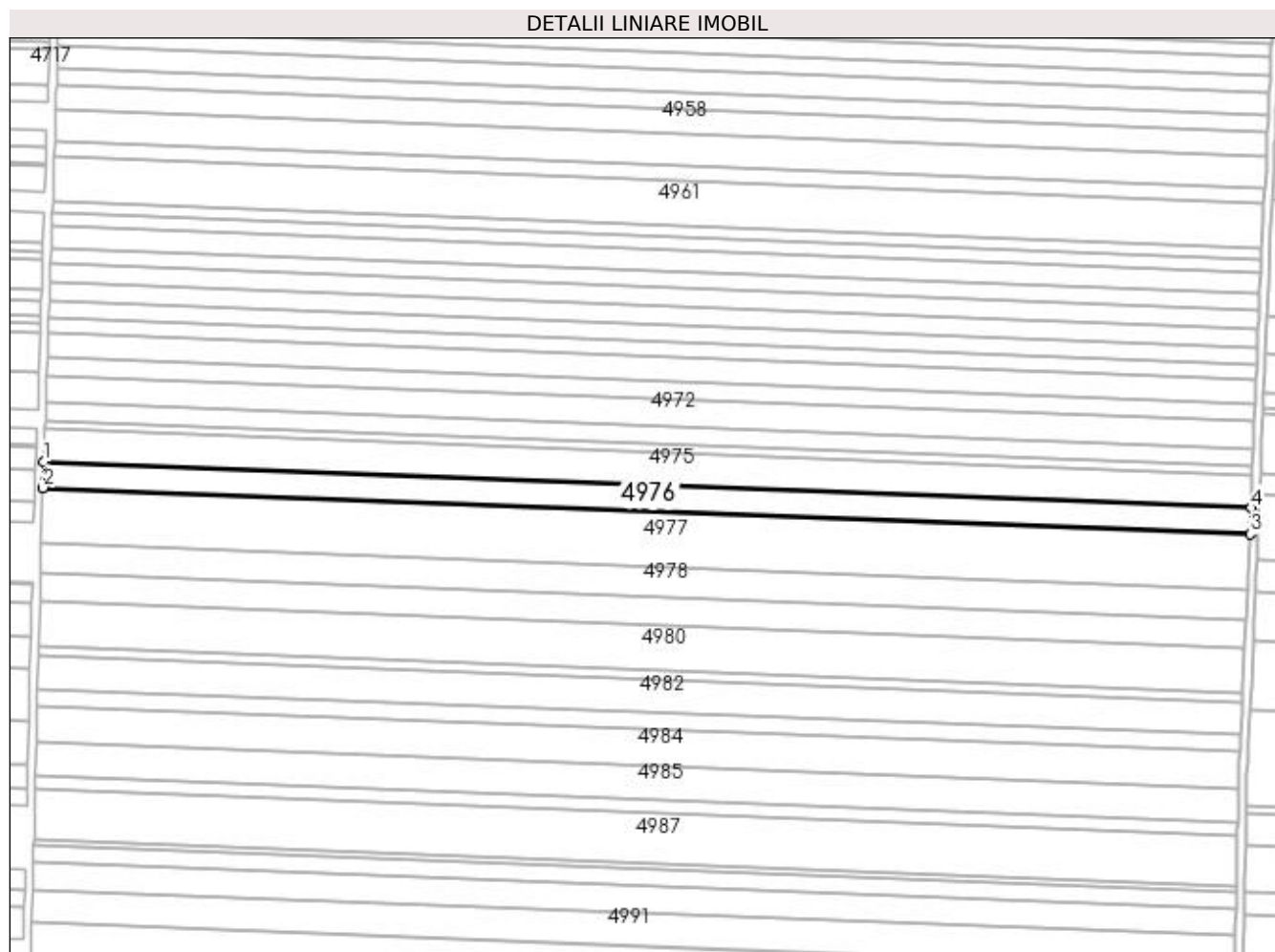
Inscrieri privind dezmembramintele dreptului de proprietate, drepturi reale de garanție și sarcini	Referințe
NU SUNT	

## Anexa Nr. 1 La Partea I

## Teren

Nr cadastral	Suprafața (mp)*	Observații / Referințe
	7.800	

\* Suprafața este determinată în planul de proiecție Stereo 70.



## Date referitoare la teren

Crt	Categorie folosință	Intra vilan	Suprafața (mp)	Tarla	Parcelă	Nr. topo	Observații / Referințe
1	arabil	NU	7.800	127	71	-	

## Lungime Segmente

1) Valorile lungimilor segmentelor sunt obținute din proiecție în plan.

Punct început	X / Y	Punct sfârșit	X / Y	Lungime segment (** (m)
1	359.224,755 291.252,771	2	359.224,321 291.239,84	12.938
2	359.224,321 291.239,84	3	359.826,712 291.216,635	602.838
3	359.826,712 291.216,635	4	359.827,218 291.229,563	12.938
4	359.827,218 291.229,563	1	359.224,755 291.252,771	602.91

**\*\* Lungimile segmentelor sunt determinate în planul de proiecție Stereo 70 și sunt rotunjite la 1 milimetru.**

**\*\*\* Distanța dintre puncte este formată din segmente cumulate ce sunt mai mici decât valoarea 1 milimetru.**





**DATE DESPRE IMOBILUL NR. 4977**

Oficiul de Cadastru și Publicitate Imobiliară DOLJ  
Biroul de Cadastru și Publicitate Imobiliară Craiova

**A. Partea I. Descrierea imobilului**

TEREN Extravilan

Adresa: Jud. Dolj, T127, P72

Nr. Crt	Nr cadastral Nr. topografic	Suprafața* (mp)	Observații / Referințe
A1	31554	16.700	Sector cadastral:12 Teren neimprejmuit;

**B. Partea II. Proprietari și acte**

Inscrieri privitoare la dreptul de proprietate și alte drepturi reale	Referințe
<b>279 / 04/01/2016</b>	
Act Notarial nr. contract de vanzare -cumparare nr 1114, din 15/12/2015 emis de RIBA MELTIADÉ;	
B1	A1
Intabulare, drept de PROPRIETATE, dobandit prin Conventie, cota actuala 1/1, cota initiala 1/1	
1) SOCIETATEA MOTAVEN SRL, CIF:34264040	

**C. Partea III. SARCINI .**


Inscrieri privind dezmembramintele dreptului de proprietate, drepturi reale de garanție și sarcini	Referințe
NU SUNT	

## Anexa Nr. 1 La Partea I

## Teren

Nr cadastral	Suprafața (mp)*	Observații / Referințe
31554	16.700	

\* Suprafața este determinată în planul de proiecție Stereo 70.



## Date referitoare la teren

Crt	Categorie folosință	Intravilan	Suprafața (mp)	Tarla	Parcelă	Nr. topo	Observații / Referințe
1	arabil	NU	16.700	127	72	-	

## Lungime Segmente

1) Valorile lungimilor segmentelor sunt obținute din proiecție în plan.

Punct început	X / Y	Punct sfârșit	X / Y	Lungime segment (** (m)
1	359.224,321 291.239,84	2	359.223,392 291.212,149	27.707
2	359.223,392 291.212,149	3	359.825,523 291.188,953	602.578
3	359.825,523 291.188,953	4	359.825,892 291.196,457	7.513
4	359.825,892 291.196,457	5	359.826,556 291.212,661	16.218
5	359.826,556 291.212,661	6	359.826,69 291.216,065	3.407

Punct început	X / Y	Punct sfârșit	X / Y	Lungime segment (** (m)
6	359.826,69 291.216,065	7	359.826,712 291.216,635	0.57
7	359.826,712 291.216,635	1	359.224,321 291.239,84	602.838

\*\* Lungimile segmentelor sunt determinate în planul de proiecție Stereo 70 și sunt rotunjite la 1 milimetru.

\*\*\* Distanța dintre puncte este formată din segmente cumulate ce sunt mai mici decât valoarea 1 milimetru.



**DATE DESPRE IMOBILUL NR. 4978**

Oficiul de Cadastru și Publicitate Imobiliară DOLJ  
Biroul de Cadastru și Publicitate Imobiliară Craiova

**A. Partea I. Descrierea imobilului**

TEREN Extravilan

Adresa: Jud. Dolj, T127, P73

Nr. Crt	Nr cadastral Nr. topografic	Suprafața* (mp)	Observații / Referințe
A1	30571	9.100	Sector cadastral:12 Teren neimprejmuit;

**B. Partea II. Proprietari și acte**

Inscrieri privitoare la dreptul de proprietate și alte drepturi reale	Referințe
<b>103796 / 31/08/2015</b>	
Act Notarial nr. CVC NR 700, din 12/08/2015 emis de RIBA MELTIADÉ;	
B1	A1
Intabulare, drept de PROPRIETATE, dobândit prin Convenție, cota actuala 1/1, cota initiala 1/1 1) SOCIETATEA MOTAVEN SRL, CIF:34264040	

**C. Partea III. SARCINI .**

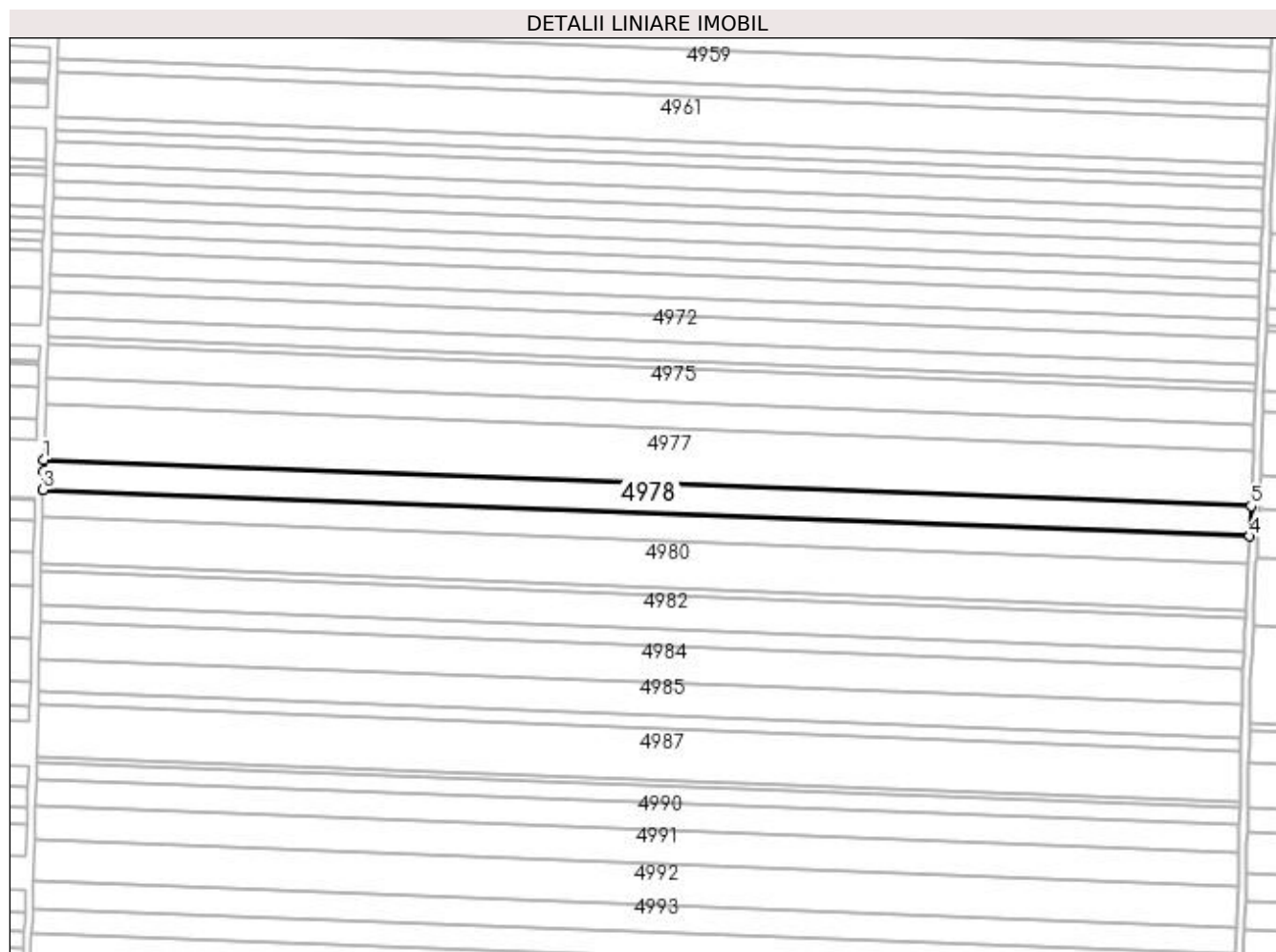
Inscrieri privind dezmembramintele dreptului de proprietate, drepturi reale de garanție și sarcini	Referințe
NU SUNT	

## Anexa Nr. 1 La Partea I

## Teren

Nr cadastral	Suprafața (mp)*	Observații / Referințe
30571	9.100	

\* Suprafața este determinată în planul de proiecție Stereo 70.



## Date referitoare la teren

Crt	Categorie folosință	Intra vilan	Suprafața (mp)	Tarla	Parcelă	Nr. topo	Observații / Referințe
1	arabil	NU	9.100	127	73	-	

## Lungime Segmente

1) Valorile lungimilor segmentelor sunt obținute din proiecție în plan.

Punct început	X / Y	Punct sfârșit	X / Y	Lungime segment (** (m)
1	359.223,392 291.212,149	2	359.223,202 291.206,492	5.66
2	359.223,202 291.206,492	3	359.222,973 291.197,048	9.447
3	359.222,973 291.197,048	4	359.824,782 291.173,865	602.255
4	359.824,782 291.173,865	5	359.825,523 291.188,953	15.106
5	359.825,523 291.188,953	1	359.223,392 291.212,149	602.578

**\*\* Lungimile segmentelor sunt determinate în planul de proiecție Stereo 70 și sunt rotunjite la 1 milimetru.**

**\*\*\* Distanța dintre puncte este formată din segmente cumulate ce sunt mai mici decât valoarea 1 milimetru.**





**DATE DESPRE IMOBILUL NR. 4979**

Oficiul de Cadastru și Publicitate Imobiliară DOLJ  
Biroul de Cadastru și Publicitate Imobiliară Craiova

**A. Partea I. Descrierea imobilului**

TEREN Extravilan

Adresa: Jud. Dolj, T127, P74

Nr. Crt	Nr cadastral Nr. topografic	Suprafața* (mp)	Observații / Referințe
A1		8.300	Sector cadastral:12 Teren neimprejmuit;

**B. Partea II. Proprietari și acte**

Inscrieri privitoare la dreptul de proprietate și alte drepturi reale		Referințe
/		
Act Administrativ nr. 4013-45410, din 23/04/1999 emis de CJSIPT DOLJ;		
B1	Intabulare, drept de PROPRIETATE, dobândit prin Reconstituire, cota actuala 1/1, cota initiala 1/1 1) GEAMBAȘCU CONSTANTIN	A1

**C. Partea III. SARCINI .**

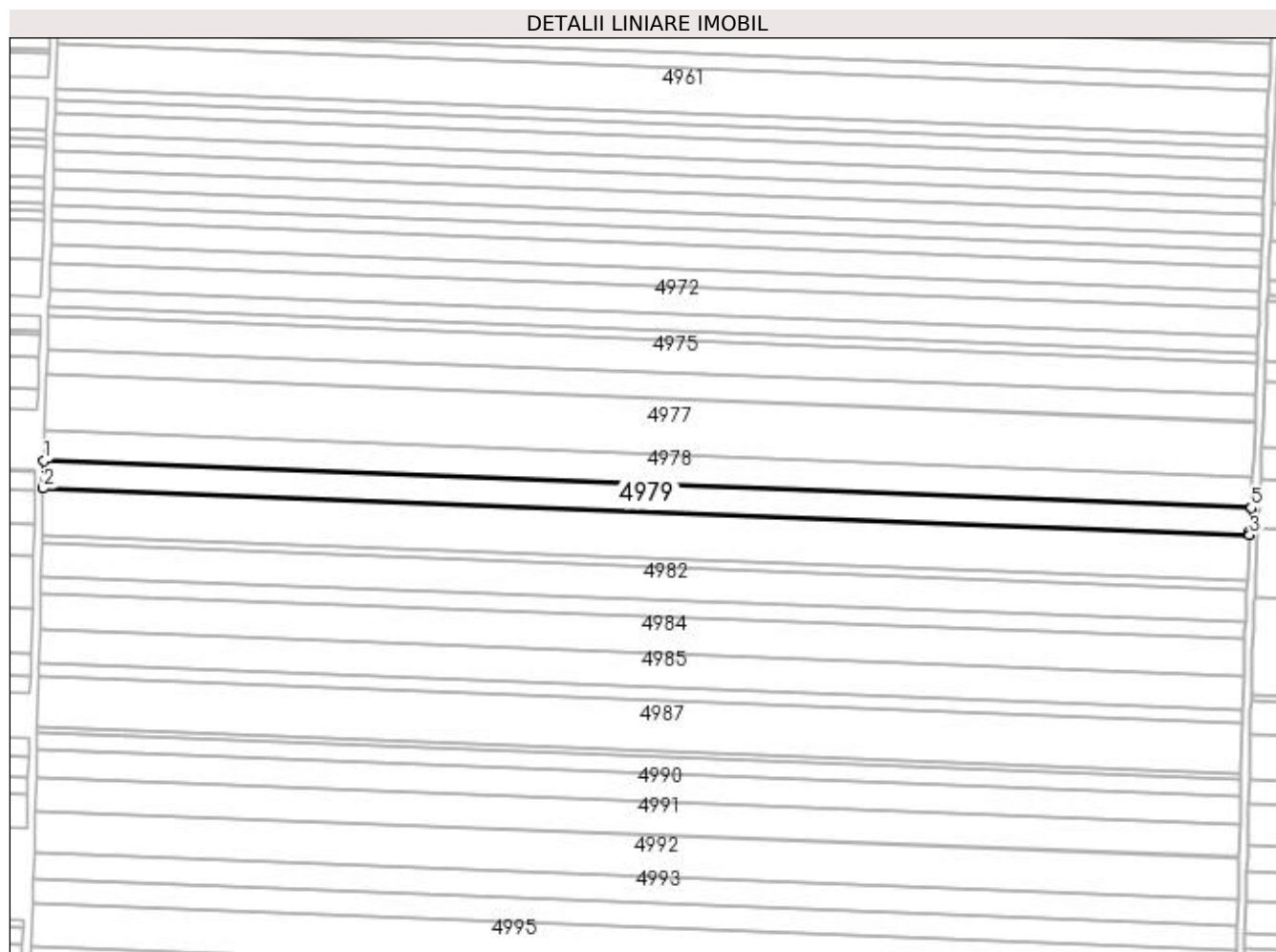
Inscrieri privind dezmembramintele dreptului de proprietate, drepturi reale de garanție și sarcini	Referințe
NU SUNT	

## Anexa Nr. 1 La Partea I

## Teren

Nr cadastral	Suprafața (mp)*	Observații / Referințe
	8.300	

\* Suprafața este determinată în planul de proiecție Stereo 70.



## Date referitoare la teren

Crt	Categorie folosință	Intravilan	Suprafața (mp)	Tarla	Parcelă	Nr. topo	Observații / Referințe
1	arabil	NU	8.300	127	74	-	

## Lungime Segmente

1) Valorile lungimilor segmentelor sunt obținute din proiecție în plan.

Punct început	X / Y	Punct sfârșit	X / Y	Lungime segment (** (m)
1	359.222,973 291.197,048	2	359.222,637 291.183,265	13.787
2	359.222,637 291.183,265	3	359.824,105 291.160,095	601.914
3	359.824,105 291.160,095	4	359.824,188 291.161,781	1.688
4	359.824,188 291.161,781	5	359.824,77 291.173,613	11.846
5	359.824,77 291.173,613	6	359.824,782 291.173,865	0.252

Punct început	X / Y	Punct sfârșit	X / Y	Lungime segment (** (m)
6	359.824,782 291.173,865	1	359.222,973 291.197,048	602.255

\*\* Lungimile segmentelor sunt determinate în planul de proiecție Stereo 70 și sunt rotunjite la 1 milimetru.

\*\*\* Distanța dintre puncte este formată din segmente cumulate ce sunt mai mici decât valoarea 1 milimetru.



**DATE DESPRE IMOBILUL NR. 4980**

Oficiul de Cadastru și Publicitate Imobiliară DOLJ  
Biroul de Cadastru și Publicitate Imobiliară Craiova

**A. Partea I. Descrierea imobilului**

TEREN Extravilan

Adresa: Jud. Dolj, T127, P75

Nr. Crt	Nr cadastral Nr. topografic	Suprafața* (mp)	Observații / Referințe
A1	30795	13.800	Sector cadastral:12 Teren neimprejmuit;

**B. Partea II. Proprietari și acte**

Inscrieri privitoare la dreptul de proprietate și alte drepturi reale	Referințe
<b>154547 / 11/12/2015</b>	
Act Notarial nr. CONTRACT DE VANZARE -CUMPARARE NR 1059, din 20/11/2015 emis de RIBA MELTIADÉ;	
B1	A1
Intabulare, drept de PROPRIETATE, dobândit prin Conventie, cota actuala 1/1, cota initiala 1/1 1) SOCIETATEA MOTAVEN SRL	

**C. Partea III. SARCINI .**


Inscrieri privind dezmembramintele dreptului de proprietate, drepturi reale de garanție și sarcini	Referințe
NU SUNT	

## Anexa Nr. 1 La Partea I

## Teren

Nr cadastral	Suprafața (mp)*	Observații / Referințe
30795	13.800	

\* Suprafața este determinată în planul de proiecție Stereo 70.



## Date referitoare la teren

Crt	Categorie folosință	Intra vilan	Suprafața (mp)	Tarla	Parcelă	Nr. topo	Observații / Referințe
1	arabil	NU	13.800	127	75	-	

## Lungime Segmente

1) Valorile lungimilor segmentelor sunt obținute din proiecție în plan.

Punct început	X / Y	Punct sfârșit	X / Y	Lungime segment (** (m)
1	359.222,637 291.183,265	2	359.222,079 291.160,332	22.94
2	359.222,079 291.160,332	3	359.822,979 291.137,184	601.346
3	359.822,979 291.137,184	4	359.823,153 291.140,724	3.544
4	359.823,153 291.140,724	5	359.824,105 291.160,095	19.394
5	359.824,105 291.160,095	1	359.222,637 291.183,265	601.914

**\*\* Lungimile segmentelor sunt determinate în planul de proiecție Stereo 70 și sunt rotunjite la 1 milimetru.**

**\*\*\* Distanța dintre puncte este formată din segmente cumulate ce sunt mai mici decât valoarea 1 milimetru.**





**DATE DESPRE IMOBILUL NR. 4981**

Oficiul de Cadastru și Publicitate Imobiliară DOLJ  
Biroul de Cadastru și Publicitate Imobiliară Craiova

**A. Partea I. Descrierea imobilului**

TEREN Extravilan

Adresa: Jud. Dolj, T127, P76

Nr. Crt	Nr cadastral Nr. topografic	Suprafața* (mp)	Observații / Referințe
A1		2.500	Sector cadastral:12 Teren neimprejmuit;

**B. Partea II. Proprietari și acte**

Inscrieri privitoare la dreptul de proprietate și alte drepturi reale	Referințe
/	
Act Administrativ nr. 3826-2215, din 27/10/1997 emis de CJSIPT DOLJ;	
B1	A1
Intabulare, drept de PROPRIETATE, dobândit prin Reconstituire, cota actuala 1/1, cota initiala 1/1 1) GHEONEA ION	

**C. Partea III. SARCINI .**

Inscrieri privind dezmembramentele dreptului de proprietate, drepturi reale de garanție și sarcini	Referințe
NU SUNT	


## Anexa Nr. 1 La Partea I

## Teren

Nr cadastral	Suprafața (mp)*	Observații / Referințe
	2.500	

\* Suprafața este determinată în planul de proiecție Stereo 70.

## DETALII LINIARE IMOBIL



## Date referitoare la teren

Crt	Categorie folosință	Intra vilan	Suprafața (mp)	Tarla	Parcelă	Nr. topo	Observații / Referințe
1	arabil	NU	2.500	127	76	-	

## Lungime Segmente

1) Valorile lungimilor segmentelor sunt obținute din proiecție în plan.

Punct început	X / Y	Punct sfârșit	X / Y	Lungime segment (** (m)
1	359.222,079 291.160,332	2	359.221,978 291.156,175	4.158
2	359.221,978 291.156,175	3	359.822,775 291.133,031	601.243
3	359.822,775 291.133,031	4	359.822,979 291.137,184	4.158
4	359.822,979 291.137,184	1	359.222,079 291.160,332	601.346

**\*\* Lungimile segmentelor sunt determinate în planul de proiecție Stereo 70 și sunt rotunjite la 1 milimetru.**

**\*\*\* Distanța dintre puncte este formată din segmente cumulate ce sunt mai mici decât valoarea 1 milimetru.**



**DATE DESPRE IMOBILUL NR. 4982**

Oficiul de Cadastru și Publicitate Imobiliară DOLJ  
Biroul de Cadastru și Publicitate Imobiliară Craiova

**A. Partea I. Descrierea imobilului**

TEREN Extravilan

Adresa: Jud. Dolj, T127, P77

Nr. Crt	Nr cadastral Nr. topografic	Suprafața* (mp)	Observații / Referințe
A1		10.000	Sector cadastral:12 Teren neimprejmuit;

**B. Partea II. Proprietari și acte**

Inscrieri privitoare la dreptul de proprietate și alte drepturi reale	Referințe
/	
Act Administrativ nr. 2425-43721, din 07/08/1996 emis de CJSIPT DOLJ;	
B1	A1
Intabulare, drept de PROPRIETATE, dobândit prin Reconstituire, cota actuala 1/1, cota initiala 1/1 1) SÎRBU DUMITRU	

**C. Partea III. SARCINI .**


Inscrieri privind dezmembramintele dreptului de proprietate, drepturi reale de garanție și sarcini	Referințe
NU SUNT	

## Anexa Nr. 1 La Partea I

## Teren

Nr cadastral	Suprafața (mp)*	Observații / Referințe
	10.000	

\* Suprafața este determinată în planul de proiecție Stereo 70.



## Date referitoare la teren

Crt	Categorie folosință	Intra vilan	Suprafața (mp)	Tarla	Parcelă	Nr. topo	Observații / Referințe
1	arabil	NU	10.000	127	77	-	

## Lungime Segmente

1) Valorile lungimilor segmentelor sunt obținute din proiecție în plan.

Punct început	X / Y	Punct sfârșit	X / Y	Lungime segment (** (m)
1	359.221,978 291.156,175	2	359.221,573 291.139,541	16.639
2	359.221,573 291.139,541	3	359.821,958 291.116,412	600.83
3	359.821,958 291.116,412	4	359.822,493 291.127,293	10.894
4	359.822,493 291.127,293	5	359.822,775 291.133,031	5.745
5	359.822,775 291.133,031	1	359.221,978 291.156,175	601.243

**\*\* Lungimile segmentelor sunt determinate în planul de proiecție Stereo 70 și sunt rotunjite la 1 milimetru.**

**\*\*\* Distanța dintre puncte este formată din segmente cumulate ce sunt mai mici decât valoarea 1 milimetru.**





**DATE DESPRE IMOBILUL NR. 4983**

Oficiul de Cadastru și Publicitate Imobiliară DOLJ  
Biroul de Cadastru și Publicitate Imobiliară Craiova

**A. Partea I. Descrierea imobilului**

TEREN Extravilan

Adresa: Jud. Dolj, T127, P78

Nr. Crt	Nr cadastral Nr. topografic	Suprafața* (mp)	Observații / Referințe
A1		5.000	Sector cadastral:12 Teren neimprejmuit;

**B. Partea II. Proprietari și acte**

Inscrieri privitoare la dreptul de proprietate și alte drepturi reale		Referințe
/		
Act Administrativ nr. 10248, din 24/03/2008 emis de CJSIPT DOLJ;		
B1	Intabulare, drept de PROPRIETATE, dobândit prin Reconstituire, cota actuala 1/1, cota initiala 1/1 1) URZICEANU ECATERINA 2) CERGĂ ANA 3) DASCĂLU FLOAREA	A1

**C. Partea III. SARCINI .**


Inscrieri privind dezmembramintele dreptului de proprietate, drepturi reale de garanție și sarcini	Referințe
NU SUNT	

## Anexa Nr. 1 La Partea I

## Teren

Nr cadastral	Suprafața (mp)*	Observații / Referințe
	5.000	

\* Suprafața este determinată în planul de proiecție Stereo 70.



## Date referitoare la teren

Crt	Categorie folosință	Intravilan	Suprafața (mp)	Tarla	Parcelă	Nr. topo	Observații / Referințe
1	arabil	NU	5.000	127	78	-	

## Lungime Segmente

1) Valorile lungimilor segmentelor sunt obținute din proiecție în plan.

Punct început	X / Y	Punct sfârșit	X / Y	Lungime segment (** (m)
1	359.221,573 291.139,541	2	359.221,37 291.131,219	8.324
2	359.221,37 291.131,219	3	359.821,55 291.108,099	600.625
3	359.821,55 291.108,099	4	359.821,794 291.113,065	4.972
4	359.821,794 291.113,065	5	359.821,958 291.116,412	3.351
5	359.821,958 291.116,412	1	359.221,573 291.139,541	600.83

**\*\* Lungimile segmentelor sunt determinate în planul de proiecție Stereo 70 și sunt rotunjite la 1 milimetru.**

**\*\*\* Distanța dintre puncte este formată din segmente cumulate ce sunt mai mici decât valoarea 1 milimetru.**



**DATE DESPRE IMOBILUL NR. 4984**

Oficiul de Cadastru și Publicitate Imobiliară DOLJ  
Biroul de Cadastru și Publicitate Imobiliară Craiova

**A. Partea I. Descrierea imobilului**

TEREN Extravilan

Adresa: Jud. Dolj, T127, P79

Nr. Crt	Nr cadastral Nr. topografic	Suprafața* (mp)	Observații / Referințe
A1	32131	11.000	Sector cadastral:12 Teren neimprejmuit;

**B. Partea II. Proprietari și acte**

Inscrieri privitoare la dreptul de proprietate și alte drepturi reale	Referințe
<b>40508 / 22/03/2016</b>	
Act Notarial nr. CVC AUT NR.332, din 18/03/2016 emis de NP RIBA IVANCA;	
B1	A1
Intabulare, drept de PROPRIETATE, dobandit prin Conventie, cota actuala 1/1, cota initiala 1/1 1) SOCIETATEA MOTAVEN SRL, CIF:34264040	

**C. Partea III. SARCINI .**

Inscrieri privind dezmembramintele dreptului de proprietate, drepturi reale de garanție și sarcini	Referințe
NU SUNT	


## Anexa Nr. 1 La Partea I

## Teren

Nr cadastral	Suprafața (mp)*	Observații / Referințe
32131	11.000	

\* Suprafața este determinată în planul de proiecție Stereo 70.

## DETALII LINIARE IMOBIL



## Date referitoare la teren

Crt	Categorie folosință	Intravilan	Suprafața (mp)	Tarla	Parcelă	Nr. topo	Observații / Referințe
1	arabil	NU	11.000	127	79	-	

## Lungime Segmente

1) Valorile lungimilor segmentelor sunt obținute din proiecție în plan.

Punct început	X / Y	Punct sfârșit	X / Y	Lungime segment (** (m)
1	359.221,37 291.131,219	2	359.220,925 291.112,906	18.318
2	359.220,925 291.112,906	3	359.821,008 291.089,789	600.528
3	359.821,008 291.089,789	4	359.821,166 291.096,796	7.009
4	359.821,166 291.096,796	5	359.821,312 291.103,263	6.469
5	359.821,312 291.103,263	6	359.821,55 291.108,099	4.842

Punct început	X / Y	Punct sfârșit	X / Y	Lungime segment (** (m)
6	359.821,55 291.108,099	1	359.221,37 291.131,219	600.625

\*\* Lungimile segmentelor sunt determinate în planul de proiecție Stereo 70 și sunt rotunjite la 1 milimetru.

\*\*\* Distanța dintre puncte este formată din segmente cumulate ce sunt mai mici decât valoarea 1 milimetru.





**DATE DESPRE IMOBILUL NR. 4985**

Oficiul de Cadastru și Publicitate Imobiliară DOLJ  
Biroul de Cadastru și Publicitate Imobiliară Craiova

**A. Partea I. Descrierea imobilului**

TEREN Extravilan

Adresa: Jud. Dolj, T127, P80

Nr. Crt	Nr cadastral Nr. topografic	Suprafața* (mp)	Observații / Referințe
A1		10.000	Sector cadastral:12 Teren neimprejmuit;

**B. Partea II. Proprietari și acte**

Inscrieri privitoare la dreptul de proprietate și alte drepturi reale	Referințe
/	
Act Administrativ nr. 2569/45413, din 26/02/1997 emis de CJSIPT DOLJ;	
B1	A1
Intabulare, drept de PROPRIETATE, dobandit prin Reconstituire, cota actuala 1/1, cota initiala 1/1 1) STOENICA MARIA	

**C. Partea III. SARCINI .**

Inscrieri privind dezmembramintele dreptului de proprietate, drepturi reale de garanție și sarcini	Referințe
NU SUNT	


## Anexa Nr. 1 La Partea I

## Teren

Nr cadastral	Suprafața (mp)*	Observații / Referințe
	10.000	

\* Suprafața este determinată în planul de proiecție Stereo 70.

## DETALII LINIARE IMOBIL



## Date referitoare la teren

Crt	Categorie folosință	Intravilan	Suprafața (mp)	Tarla	Parcelă	Nr. topo	Observații / Referințe
1	arabil	NU	10.000	127	80	-	

## Lungime Segmente

1) Valorile lungimilor segmentelor sunt obținute din proiecție în plan.

Punct început	X / Y	Punct sfârșit	X / Y	Lungime segment (** (m)
1	359.220,925 291.112,906	2	359.220,519 291.096,257	16.654
2	359.220,519 291.096,257	3	359.820,633 291.073,139	600.559
3	359.820,633 291.073,139	4	359.820,991 291.089,036	15.901
4	359.820,991 291.089,036	5	359.821,008 291.089,789	0.753
5	359.821,008 291.089,789	1	359.220,925 291.112,906	600.528

**\*\* Lungimile segmentelor sunt determinate în planul de proiecție Stereo 70 și sunt rotunjite la 1 milimetru.**

**\*\*\* Distanța dintre puncte este formată din segmente cumulate ce sunt mai mici decât valoarea 1 milimetru.**



**DATE DESPRE IMOBILUL NR. 4986**

Oficiul de Cadastru și Publicitate Imobiliară DOLJ  
Biroul de Cadastru și Publicitate Imobiliară Craiova

**A. Partea I. Descrierea imobilului**

TEREN Extravilan

Adresa: Jud. Dolj, T127, P81

Nr. Crt	Nr cadastral Nr. topografic	Suprafața* (mp)	Observații / Referințe
A1	33757	3.900	Sector cadastral:12 Teren neimpregmuit;

**B. Partea II. Proprietari și acte**

Inscrieri privitoare la dreptul de proprietate și alte drepturi reale	Referințe
<b>102631 / 04/07/2017</b>	
Hotarare Judecatoreasca nr. SC NR. 923, din 23/04/2009 emis de JUDECATORIA CALAFAT;	
B1	Intabulare, drept de PROPRIETATE, dobandit prin Hotarare Judecatoreasca, cota actuala 1/1 1) ZAMFIR GABRIEL-ANDREI
<b>186992 / 04/12/2017</b>	
Act Notarial nr. Contractul de ipotecă imobiliară aut. 2822, din 29/11/2017 emis de Balaci Eugen;	
B2	se noteaza interdictiile de instrainare si grevare in favoarea lui 1) FRUCT PREST SRL, CIF:9999999999999
<b>177387 / 14/08/2019</b>	
Act Notarial nr. CONTRACT DE IPOTECA IMOBILIARA AUT NR 1441, din 13/08/2019 emis de N.P. Diaconu Laura;	
B3	se noteaza interdictiile de instrainare si grevare 1) FRUCT PREST SRL, CIF:9999999999999

**C. Partea III. SARCINI**


Inscrieri privind dezmembramintele dreptului de proprietate, drepturi reale de garanție și sarcini	Referințe
<b>186992 / 04/12/2017</b>	
Act Notarial nr. ACT NR 2822, din 29/11/2017 emis de BALACI EUGEN;	
C1	Intabulare, drept de IPOTECA, Valoare:180000 LEISI CELELALTE OBLIGATII DE PLATA AFERENTE CREDITULUI, cota actuala 1/1 1) FRUCT PREST SRL, CIF:28383526
<b>177387 / 14/08/2019</b>	
Act Notarial nr. CONTRACT IPOTECA NR 1441, din 13/08/2019 emis de N.P. DIACONU;	
C2	Intabulare, drept de IPOTECA, Valoare:3000000 LEISI CELELALTE OBLIGATII DE PLATA AFERENTE CREDITULUI 1) FRUCT PREST SRL, CIF:28383526
<b>14342 / 28/01/2022</b>	
Act Administrativ nr. Somatie, din 11/01/2022 emis de BEJ TANASIE NELUTU (DOSAR NR 304/E/2021; Hotarare Judecatoreasca nr. incheiere nr 445, din 26/07/2021 emis de Judecatoria Calafat, dosar nr 1721/201/2021; Act Administrativ nr. incheiere, din 30/07/2021 emis de Judecatoria Calafat, dosar nr 1721/201/2021; );	
C3	Se noteaza urmarirea silita a imobilului pentru suma de 64.654,73 lei in favoarea 1) RODBUN GRUP SA, CIF:17723673

## Anexa Nr. 1 La Partea I

## Teren

Nr cadastral	Suprafața (mp)*	Observații / Referințe
33757	3.900	

\* Suprafața este determinată în planul de proiecție Stereo 70.



## Date referitoare la teren

Crt	Categorie folosință	Intravilan	Suprafața (mp)	Tarla	Parcelă	Nr. topo	Observații / Referințe
1	arabil	NU	3.900	127	81	-	

## Lungime Segmente

1) Valorile lungimilor segmentelor sunt obținute din proiecție în plan.

Punct început	X / Y	Punct sfârșit	X / Y	Lungime segment (** (m)
1	359.220,519 291.096,257	2	359.220,361 291.089,765	6.494
2	359.220,361 291.089,765	3	359.820,487 291.066,646	600.571
3	359.820,487 291.066,646	4	359.820,554 291.069,638	2.993
4	359.820,554 291.069,638	5	359.820,627 291.072,87	3.233
5	359.820,627 291.072,87	6	359.820,633 291.073,139	0.269

Punct început	X / Y	Punct sfârșit	X / Y	Lungime segment (** (m)
6	359.820,633 291.073,139	1	359.220,519 291.096,257	600.559

\*\* Lungimile segmentelor sunt determinate în planul de proiecție Stereo 70 și sunt rotunjite la 1 milimetru.

\*\*\* Distanța dintre puncte este formată din segmente cumulate ce sunt mai mici decât valoarea 1 milimetru.





**DATE DESPRE IMOBILUL NR. 4987**

Oficiul de Cadastru și Publicitate Imobiliară DOLJ  
Biroul de Cadastru și Publicitate Imobiliară Craiova

**A. Partea I. Descrierea imobilului**

TEREN Extravilan

Adresa: Jud. Dolj, T127, P82

Nr. Crt	Nr cadastral Nr. topografic	Suprafața* (mp)	Observații / Referințe
A1	33758	15.300	Sector cadastral:12 Teren neimprejmuit;

**B. Partea II. Proprietari și acte**

Inscrieri privitoare la dreptul de proprietate și alte drepturi reale	Referințe
<b>10835 / 23/01/2020</b>	
Act Notarial nr. CONTRACT DE DONATIE AUT NR. 153, din 23/01/2020 emis de NP STOENESCU FLOREA;	
B1	A1
Intabulare, drept de PROPRIETATE, dobândit prin Conventie, cota actuala 1/1, cota initiala 1/1 1) ENACHE MARIEA	

**C. Partea III. SARCINI .**


Inscrieri privind dezmembramintele dreptului de proprietate, drepturi reale de garanție și sarcini	Referințe
NU SUNT	

## Anexa Nr. 1 La Partea I

## Teren

Nr cadastral	Suprafața (mp)*	Observații / Referințe
33758	15.300	

\* Suprafața este determinată în planul de proiecție Stereo 70.



## Date referitoare la teren

Crt	Categorie folosință	Intra vilan	Suprafața (mp)	Tarla	Parcelă	Nr. topo	Observații / Referințe
1	arabil	NU	15.300	127	82	-	

## Lungime Segmente

1) Valorile lungimilor segmentelor sunt obținute din proiecție în plan.

Punct început	X / Y	Punct sfârșit	X / Y	Lungime segment (** (m)
1	359.220,361 291.089,765	2	359.219,741 291.064,295	25.478
2	359.219,741 291.064,295	3	359.819,913 291.041,175	600.617
3	359.819,913 291.041,175	4	359.819,997 291.044,911	3.737
4	359.819,997 291.044,911	5	359.820,487 291.066,646	21.741
5	359.820,487 291.066,646	1	359.220,361 291.089,765	600.571

**\*\* Lungimile segmentelor sunt determinate în planul de proiecție Stereo 70 și sunt rotunjite la 1 milimetru.**

**\*\*\* Distanța dintre puncte este formată din segmente cumulate ce sunt mai mici decât valoarea 1 milimetru.**



**DATE DESPRE IMOBILUL NR. 4988**

Oficiul de Cadastru și Publicitate Imobiliară DOLJ  
Biroul de Cadastru și Publicitate Imobiliară Craiova

**A. Partea I. Descrierea imobilului**

TEREN Extravilan

Adresa: Jud. Dolj, T127, P85

Nr. Crt	Nr cadastral Nr. topografic	Suprafața* (mp)	Observații / Referințe
A1		1.700	Sector cadastral:12 Teren neimprejmuit;

**B. Partea II. Proprietari și acte**

Inscrieri privitoare la dreptul de proprietate și alte drepturi reale	Referințe
/	
Act Administrativ nr. 2627-48112, din 14/11/1996 emis de CJSIPT DOLJ;	
B1	A1
Intabulare, drept de PROPRIETATE, dobândit prin Reconstituire, cota actuala 1/1, cota initiala 1/1	
1) <b>MAGAREAȚĂ STEFAN</b>	

**C. Partea III. SARCINI .**

Inscrieri privind dezmembramintele dreptului de proprietate, drepturi reale de garanție și sarcini	Referințe
NU SUNT	


## Anexa Nr. 1 La Partea I

## Teren

Nr cadastral	Suprafața (mp)*	Observații / Referințe
	1.700	

\* Suprafața este determinată în planul de proiecție Stereo 70.

## DETALII LINIARE IMOBIL



## Date referitoare la teren

Crt	Categorie folosință	Intra vilan	Suprafața (mp)	Tarla	Parcelă	Nr. topo	Observații / Referințe
1	arabil	NU	1.700	127	85	-	

## Lungime Segmente

1) Valorile lungimilor segmentelor sunt obținute din proiecție în plan.

Punct început	X / Y	Punct sfârșit	X / Y	Lungime segment (** (m)
1	359.219,741 291.064,295	2	359.219,673 291.061,465	2.831
2	359.219,673 291.061,465	3	359.819,849 291.038,344	600.621
3	359.819,849 291.038,344	4	359.819,913 291.041,175	2.832
4	359.819,913 291.041,175	1	359.219,741 291.064,295	600.617

**\*\* Lungimile segmentelor sunt determinate în planul de proiecție Stereo 70 și sunt rotunjite la 1 milimetru.**

**\*\*\* Distanța dintre puncte este formată din segmente cumulate ce sunt mai mici decât valoarea 1 milimetru.**





**DATE DESPRE IMOBILUL NR. 4989**

Oficiul de Cadastru și Publicitate Imobiliară DOLJ  
Biroul de Cadastru și Publicitate Imobiliară Craiova

**A. Partea I. Descrierea imobilului**

TEREN Extravilan

Adresa: Jud. Dolj, T127, P84

Nr. Crt	Nr cadastral Nr. topografic	Suprafața* (mp)	Observații / Referințe
A1		5.000	Sector cadastral:12 Teren neimprejmuit;

**B. Partea II. Proprietari și acte**

Inscrieri privitoare la dreptul de proprietate și alte drepturi reale	Referințe
/	
Act Administrativ nr. 3122/59190, din 13/03/1997 emis de CJSIPT DOLJ;	
B1	A1
Intabulare, drept de PROPRIETATE, dobândit prin Reconstituire, cota actuala 1/1, cota initiala 1/1	
1) STANCALIE MARIAN	
2) VISAN ANA	
3) STANCALIE PETRE	

**C. Partea III. SARCINI .**

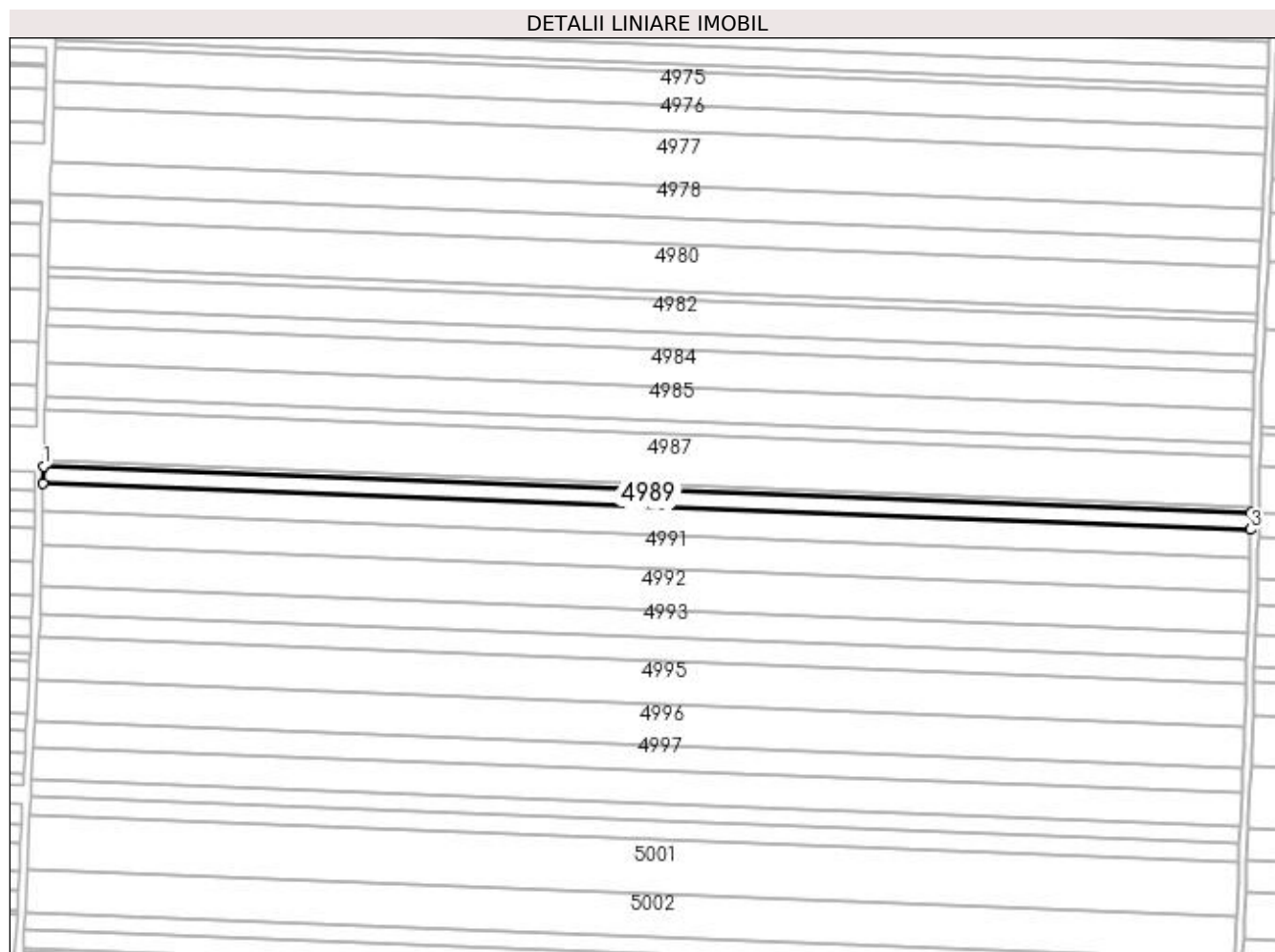
Inscrieri privind dezmembramintele dreptului de proprietate, drepturi reale de garanție și sarcini	Referințe
NU SUNT	

## Anexa Nr. 1 La Partea I

## Teren

Nr cadastral	Suprafața (mp)*	Observații / Referințe
	5.000	

\* Suprafața este determinată în planul de proiecție Stereo 70.



## Date referitoare la teren

Crt	Categorie folosință	Intra vilan	Suprafața (mp)	Tarla	Parcelă	Nr. topo	Observații / Referințe
1	arabil	NU	5.000	127	84	-	

## Lungime Segmente

1) Valorile lungimilor segmentelor sunt obținute din proiecție în plan.

Punct început	X / Y	Punct sfârșit	X / Y	Lungime segment (** (m)
1	359.219,673 291.061,465	2	359.219,47 291.053,142	8.325
2	359.219,47 291.053,142	3	359.819,661 291.030,021	600.636
3	359.819,661 291.030,021	4	359.819,849 291.038,344	8.325
4	359.819,849 291.038,344	1	359.219,673 291.061,465	600.621

**\*\* Lungimile segmentelor sunt determinate în planul de proiecție Stereo 70 și sunt rotunjite la 1 milimetru.**

**\*\*\* Distanța dintre puncte este formată din segmente cumulate ce sunt mai mici decât valoarea 1 milimetru.**



**DATE DESPRE IMOBILUL NR. 4990**

Oficiul de Cadastru și Publicitate Imobiliară DOLJ  
Biroul de Cadastru și Publicitate Imobiliară Craiova

**A. Partea I. Descrierea imobilului**

TEREN Extravilan

Adresa: Jud. Dolj, T127, P85

Nr. Crt	Nr cadastral Nr. topografic	Suprafața* (mp)	Observații / Referințe
A1		8.300	Sector cadastral:12 Teren neimprejmuit;

**B. Partea II. Proprietari și acte**

Inscrieri privitoare la dreptul de proprietate și alte drepturi reale	Referințe
/	
Act Administrativ nr. 2389-9662, din 05/08/1996 emis de CJSIPT DOLJ;	
B1	A1
Intabulare, drept de PROPRIETATE, dobandit prin Reconstituire, cota actuala 1/1 1) CĂPRĂRIN CONSTANTIN, LIPSA CNP	

**C. Partea III. SARCINI .**


Inscrieri privind dezmembramintele dreptului de proprietate, drepturi reale de garanție și sarcini	Referințe
NU SUNT	

## Anexa Nr. 1 La Partea I

## Teren

Nr cadastral	Suprafața (mp)*	Observații / Referințe
	8.300	

\* Suprafața este determinată în planul de proiecție Stereo 70.



## Date referitoare la teren

Crt	Categorie folosință	Intravilan	Suprafața (mp)	Tarla	Parcelă	Nr. topo	Observații / Referințe
1	arabil	NU	8.300	127	85	-	

## Lungime Segmente

1) Valorile lungimilor segmentelor sunt obținute din proiecție în plan.

Punct început	X / Y	Punct sfârșit	X / Y	Lungime segment (** (m)
1	359.219,47 291.053,142	2	359.219,134 291.039,326	13.82
2	359.219,134 291.039,326	3	359.819,341 291.016,205	600.652
3	359.819,341 291.016,205	4	359.819,454 291.020,835	4.631
4	359.819,454 291.020,835	5	359.819,661 291.030,021	9.188
5	359.819,661 291.030,021	1	359.219,47 291.053,142	600.636

**\*\* Lungimile segmentelor sunt determinate în planul de proiecție Stereo 70 și sunt rotunjite la 1 milimetru.**

**\*\*\* Distanța dintre puncte este formată din segmente cumulate ce sunt mai mici decât valoarea 1 milimetru.**





**DATE DESPRE IMOBILUL NR. 4991**

Oficiul de Cadastru și Publicitate Imobiliară DOLJ  
Biroul de Cadastru și Publicitate Imobiliară Craiova

**A. Partea I. Descrierea imobilului**

TEREN Extravilan

Nr. CF vechi:32330  
Nr. cadastral vechi:32330

Adresa: Jud. Dolj, T127, P87

Nr. Crt	Nr cadastral Nr. topografic	Suprafața* (mp)	Observații / Referințe
A1		10.000	Sector cadastral:12 Teren neimprejmuit;

**B. Partea II. Proprietari și acte**

Inscrieri privitoare la dreptul de proprietate și alte drepturi reale		Referințe
/		
Act Administrativ nr. 2606-48112, din 14/11/1996 emis de CJSIPT DOLJ;		
B1	Intabulare, drept de PROPRIETATE, dobândit prin Reconstituire, cota actuala 1/1, cota initiala 1/1 1) ENEA AUREL	A1

**C. Partea III. SARCINI .**


Inscrieri privind dezmembramintele dreptului de proprietate, drepturi reale de garanție și sarcini	Referințe
NU SUNT	

## Anexa Nr. 1 La Partea I

## Teren

Nr cadastral	Suprafața (mp)*	Observații / Referințe
	10.000	

\* Suprafața este determinată în planul de proiecție Stereo 70.



## Date referitoare la teren

Crt	Categorie folosință	Intravilan	Suprafața (mp)	Tarla	Parcelă	Nr. topo	Observații / Referințe
1	arabil	NU	10.000	127	87	-	

## Lungime Segmente

1) Valorile lungimilor segmentelor sunt obținute din proiecție în plan.

Punct început	X / Y	Punct sfârșit	X / Y	Lungime segment (** (m)
1	359.219,134 291.039,326	2	359.218,729 291.022,681	16.65
2	359.218,729 291.022,681	3	359.818,936 290.999,559	600.652
3	359.818,936 290.999,559	4	359.819,341 291.016,205	16.651
4	359.819,341 291.016,205	1	359.219,134 291.039,326	600.652

**\*\* Lungimile segmentelor sunt determinate în planul de proiecție Stereo 70 și sunt rotunjite la 1 milimetru.**

**\*\*\* Distanța dintre puncte este formată din segmente cumulate ce sunt mai mici decât valoarea 1 milimetru.**



**DATE DESPRE IMOBILUL NR. 4992**

Oficiul de Cadastru și Publicitate Imobiliară DOLJ  
Biroul de Cadastru și Publicitate Imobiliară Craiova

**A. Partea I. Descrierea imobilului**

TEREN Extravilan

Adresa: Jud. Dolj, T127, P88

Nr. Crt	Nr cadastral Nr. topografic	Suprafața* (mp)	Observații / Referințe
A1		12.600	Sector cadastral:12 Teren neimprejmuit;

**B. Partea II. Proprietari și acte**

Inscrieri privitoare la dreptul de proprietate și alte drepturi reale	Referințe
/	
Act Administrativ nr. 1743-58840, din 30/11/1995 emis de CJSIPT DOLJ;	
B1	A1
Intabulare, drept de PROPRIETATE, dobândit prin Reconstituire, cota actuala 1/1, cota initiala 1/1 1) CIMPOIERU GHEORGHE	

**C. Partea III. SARCINI .**


Inscrieri privind dezmembramintele dreptului de proprietate, drepturi reale de garanție și sarcini	Referințe
NU SUNT	

## Anexa Nr. 1 La Partea I

## Teren

Nr cadastral	Suprafața (mp)*	Observații / Referințe
	12.600	

\* Suprafața este determinată în planul de proiecție Stereo 70.



## Date referitoare la teren

Crt	Categorie folosință	Intra vilan	Suprafața (mp)	Tarla	Parcelă	Nr. topo	Observații / Referințe
1	arabil	NU	12.600	127	88	-	

## Lungime Segmente

1) Valorile lungimilor segmentelor sunt obținute din proiecție în plan.

Punct început	X / Y	Punct sfârșit	X / Y	Lungime segment (** (m)
1	359.218,729 291.022,681	2	359.218,218 291.001,704	20.983
2	359.218,218 291.001,704	3	359.818,198 290.978,591	600.425
3	359.818,198 290.978,591	4	359.818,38 290.983,708	5.12
4	359.818,38 290.983,708	5	359.818,924 290.999,04	15.342
5	359.818,924 290.999,04	6	359.818,936 290.999,559	0.519

Punct început	X / Y	Punct sfârșit	X / Y	Lungime segment (** (m)
6	359.818,936 290.999,559	1	359.218,729 291.022,681	600.652

\*\* Lungimile segmentelor sunt determinate în planul de proiecție Stereo 70 și sunt rotunjite la 1 milimetru.

\*\*\* Distanța dintre puncte este formată din segmente cumulate ce sunt mai mici decât valoarea 1 milimetru.





**DATE DESPRE IMOBILUL NR. 4993**

Oficiul de Cadastru și Publicitate Imobiliară DOLJ  
Biroul de Cadastru și Publicitate Imobiliară Craiova

**A. Partea I. Descrierea imobilului**

TEREN Extravilan

Adresa: Jud. Dolj, T127, P89

Nr. Crt	Nr cadastral Nr. topografic	Suprafața* (mp)	Observații / Referințe
A1		8.000	Sector cadastral:12 Teren neimprejmuit;

**B. Partea II. Proprietari și acte**

Inscrieri privitoare la dreptul de proprietate și alte drepturi reale		Referințe
/		
Act Administrativ nr. 1941-9574, din 09/05/1996 emis de CJSIPT DOLJ (CERT DECES NR 350713 / 10-12-2005);		
B1	Intabulare, drept de PROPRIETATE, dobandit prin Reconstituire, cota actuala 1/1, cota initiala 1/1 1) PRUNĂ AUREL DEFUNCT:Da	A1

**C. Partea III. SARCINI .**

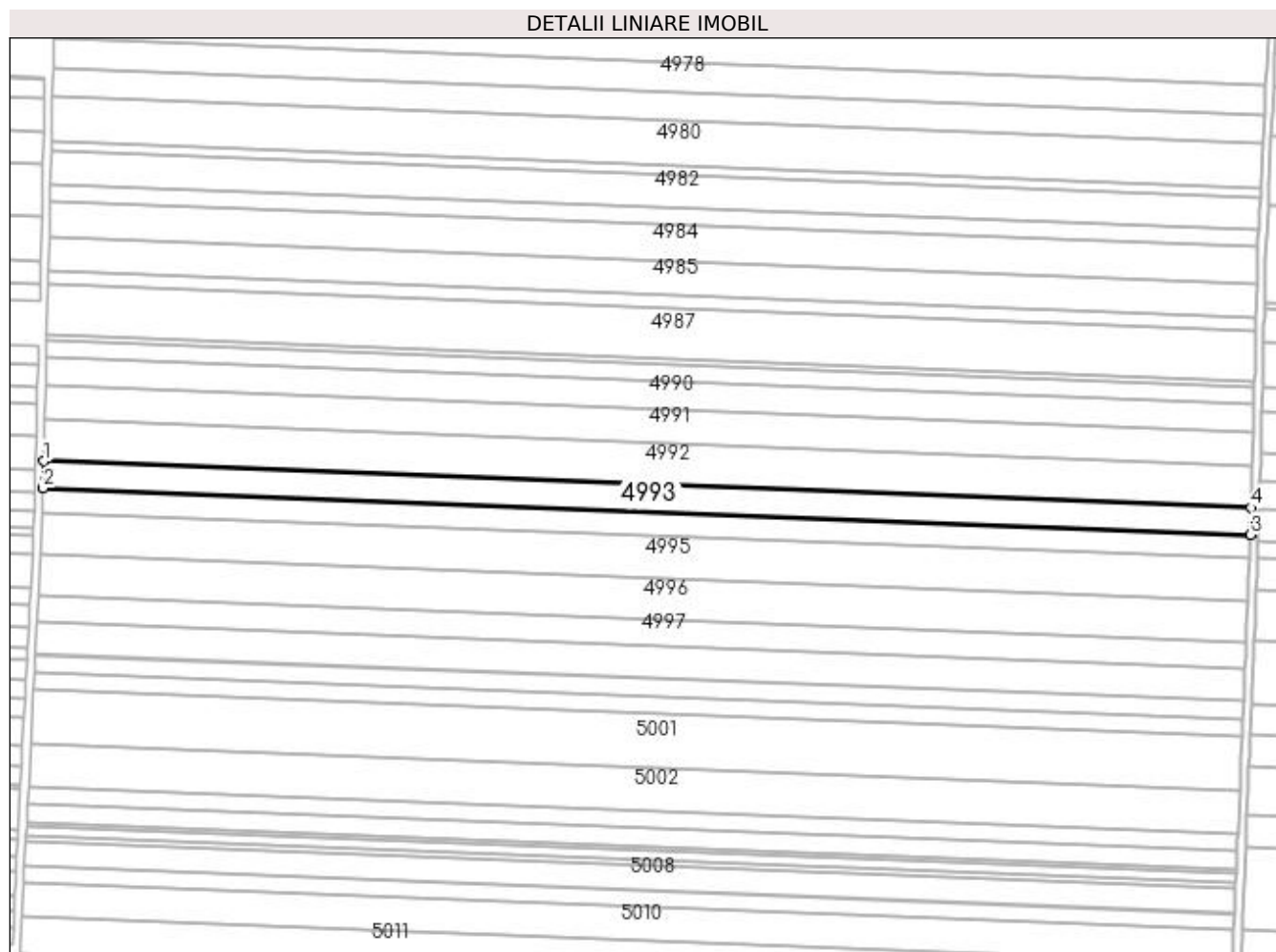
Inscrieri privind dezmembramintele dreptului de proprietate, drepturi reale de garanție și sarcini	Referințe
NU SUNT	

## Anexa Nr. 1 La Partea I

## Teren

Nr cadastral	Suprafața (mp)*	Observații / Referințe
	8.000	

\* Suprafața este determinată în planul de proiecție Stereo 70.



## Date referitoare la teren

Crt	Categorie folosință	Intra vilan	Suprafața (mp)	Tarla	Parcelă	Nr. topo	Observații / Referințe
1	arabil	NU	8.000	127	89	-	

## Lungime Segmente

1) Valorile lungimilor segmentelor sunt obținute din proiecție în plan.

Punct început	X / Y	Punct sfârșit	X / Y	Lungime segment (** (m)
1	359.218,218 291.001,704	2	359.217,894 290.988,381	13.327
2	359.217,894 290.988,381	3	359.817,725 290.965,274	600.276
3	359.817,725 290.965,274	4	359.818,198 290.978,591	13.325
4	359.818,198 290.978,591	1	359.218,218 291.001,704	600.425

**\*\* Lungimile segmentelor sunt determinate în planul de proiecție Stereo 70 și sunt rotunjite la 1 milimetru.**

**\*\*\* Distanța dintre puncte este formată din segmente cumulate ce sunt mai mici decât valoarea 1 milimetru.**



**DATE DESPRE IMOBILUL NR. 4994**

Oficiul de Cadastru și Publicitate Imobiliară DOLJ  
Biroul de Cadastru și Publicitate Imobiliară Craiova

**A. Partea I. Descrierea imobilului**

TEREN Extravilan

Adresa: Jud. Dolj, T127, P90

Nr. Crt	Nr cadastral Nr. topografic	Suprafața* (mp)	Observații / Referințe
A1		7.200	Sector cadastral:12 Teren neimprejmuit;

**B. Partea II. Proprietari și acte**

Inscrieri privitoare la dreptul de proprietate și alte drepturi reale		Referințe
/		
Act Administrativ nr. 3337-59474, din 24/03/1997 emis de CJSIPT DOLJ;		
B1	Intabulare, drept de PROPRIETATE, dobândit prin Reconstituire, cota actuala 1/1, cota initiala 1/1 1) ONCICĂ ȘTEFAN	A1

**C. Partea III. SARCINI .**


Inscrieri privind dezmembramentele dreptului de proprietate, drepturi reale de garanție și sarcini	Referințe
NU SUNT	

## Anexa Nr. 1 La Partea I

## Teren

Nr cadastral	Suprafața (mp)*	Observații / Referințe
	7.200	

\* Suprafața este determinată în planul de proiecție Stereo 70.



## Date referitoare la teren

Crt	Categorie folosință	Intra vilan	Suprafața (mp)	Tarla	Parcelă	Nr. topo	Observații / Referințe
1	arabil	NU	7.200	127	90	-	

## Lungime Segmente

1) Valorile lungimilor segmentelor sunt obținute din proiecție în plan.

Punct început	X / Y	Punct sfârșit	X / Y	Lungime segment (** (m)
1	359.217,894 290.988,381	2	359.217,742 290.982,123	6.26
2	359.217,742 290.982,123	3	359.217,455 290.976,394	5.736
3	359.217,455 290.976,394	4	359.817,299 290.953,286	600.289
4	359.817,299 290.953,286	5	359.817,559 290.960,594	7.313
5	359.817,559 290.960,594	6	359.817,725 290.965,274	4.683

Punct început	X / Y	Punct sfârșit	X / Y	Lungime segment (** (m)
6	359.817,725 290.965,274	1	359.217,894 290.988,381	600.276

\*\* Lungimile segmentelor sunt determinate în planul de proiecție Stereo 70 și sunt rotunjite la 1 milimetru.

\*\*\* Distanța dintre puncte este formată din segmente cumulate ce sunt mai mici decât valoarea 1 milimetru.





**DATE DESPRE IMOBILUL NR. 4995**

Oficiul de Cadastru și Publicitate Imobiliară DOLJ  
Biroul de Cadastru și Publicitate Imobiliară Craiova

**A. Partea I. Descrierea imobilului**

TEREN Extravilan

Adresa: Jud. Dolj, T127, P91

Nr. Crt	Nr cadastral Nr. topografic	Suprafața* (mp)	Observații / Referințe
A1		12.800	Sector cadastral:12 Teren neimprejmuit;

**B. Partea II. Proprietari și acte**

Inscrieri privitoare la dreptul de proprietate și alte drepturi reale		Referințe
/		
Act Administrativ nr. TDP 4482, din 27/02/2006 emis de CJSIPT DOLJ (CERT DECES NR 627927 / 15-11-2018);		
B1	Intabulare, drept de PROPRIETATE, dobandit prin Reconstituire, cota actuala 1/1, cota initiala 1/1 1) PRUNĂ ION	A1

**C. Partea III. SARCINI .**


Inscrieri privind dezmembramintele dreptului de proprietate, drepturi reale de garanție și sarcini	Referințe
NU SUNT	

## Anexa Nr. 1 La Partea I

## Teren

Nr cadastral	Suprafața (mp)*	Observații / Referințe
	12.800	

\* Suprafața este determinată în planul de proiecție Stereo 70.



## Date referitoare la teren

Crt	Categorie folosință	Intravilan	Suprafața (mp)	Tarla	Parcelă	Nr. topo	Observații / Referințe
1	arabil	NU	12.800	127	91	-	

## Lungime Segmente

1) Valorile lungimilor segmentelor sunt obținute din proiecție în plan.

Punct început	X / Y	Punct sfârșit	X / Y	Lungime segment (** (m)
1	359.217,455 290.976,394	2	359.216,388 290.955,102	21.319
2	359.216,388 290.955,102	3	359.816,543 290.931,982	600.6
3	359.816,543 290.931,982	4	359.816,985 290.944,428	12.454
4	359.816,985 290.944,428	5	359.817,299 290.953,286	8.864
5	359.817,299 290.953,286	1	359.217,455 290.976,394	600.289

**\*\* Lungimile segmentelor sunt determinate în planul de proiecție Stereo 70 și sunt rotunjite la 1 milimetru.**

**\*\*\* Distanța dintre puncte este formată din segmente cumulate ce sunt mai mici decât valoarea 1 milimetru.**



**DATE DESPRE IMOBILUL NR. 4996**

Oficiul de Cadastru și Publicitate Imobiliară DOLJ  
Biroul de Cadastru și Publicitate Imobiliară Craiova

**A. Partea I. Descrierea imobilului**

TEREN Extravilan

Adresa: Jud. Dolj, T127, P92

Nr. Crt	Nr cadastral Nr. topografic	Suprafața* (mp)	Observații / Referințe
A1	33766	12.200	Sector cadastral:12 Teren neimprejmuit;

**B. Partea II. Proprietari și acte**

Inscrieri privitoare la dreptul de proprietate și alte drepturi reale		Referințe
<b>165136 / 04/09/2018</b>		
Act Notarial nr. CM nr. 222, din 01/08/2018 emis de BN BUDIANA IONUT RAZVAN (ACT NOTARIAL NR CM NR 53 DIN 16.03.2016; EMIS DE BN BUDIANA IONUT RAZVAN; TDP NR 3020/59421);		
B1	Intabulare, drept de PROPRIETATE, dobandit prin Succesiune, cota actuala 1/1, cota initiala 1/1 1) <b>BUDICĂ TINA</b>	A1
OBSERVATII: DEF BUDICA ION; BUDICA ION ADRIAN; BUDICA GHEORGHE; BUDICA ELENA		

**C. Partea III. SARCINI .**

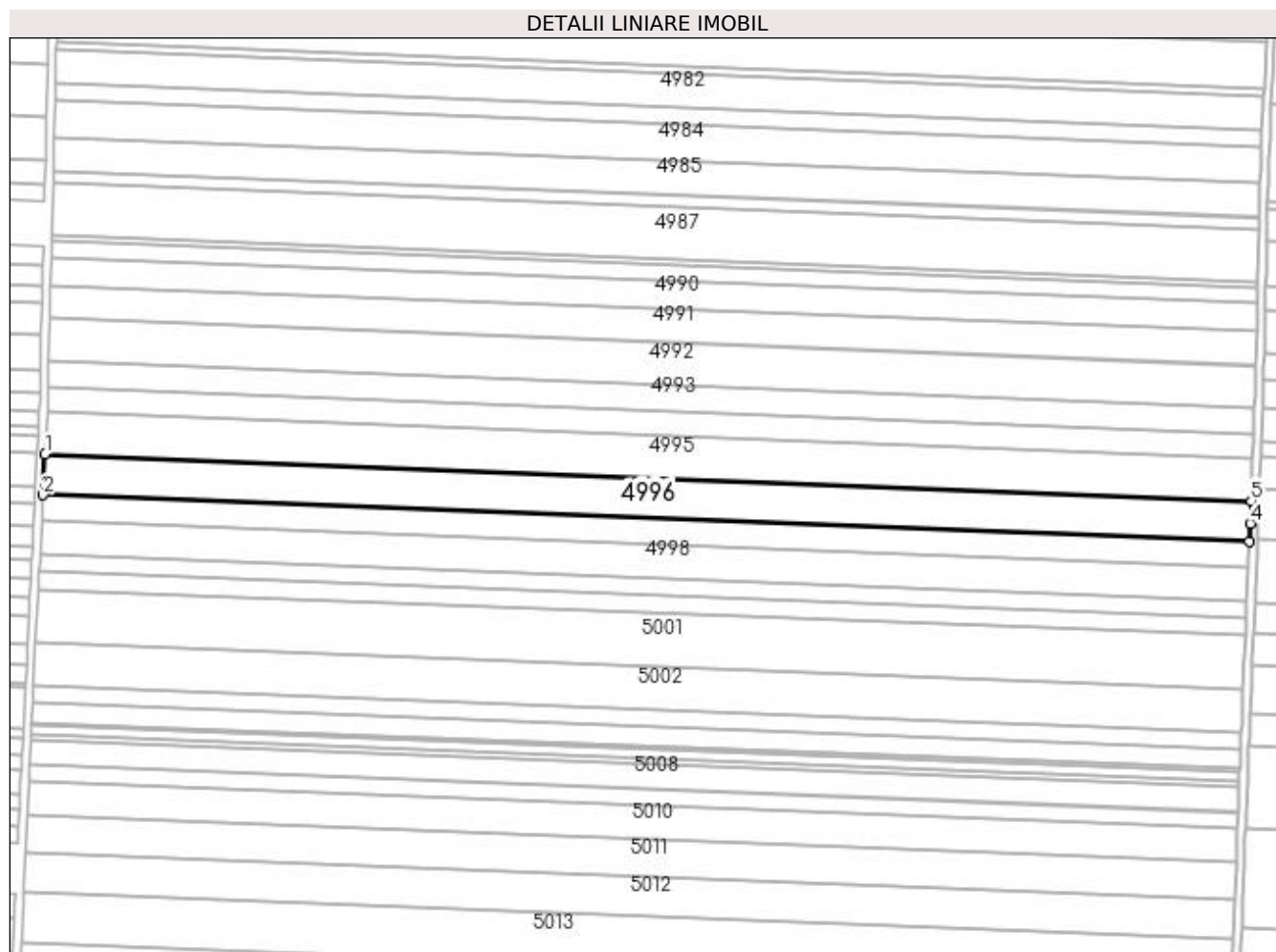
Inscrieri privind dezmembramintele dreptului de proprietate, drepturi reale de garanție și sarcini	Referințe
NU SUNT	

## Anexa Nr. 1 La Partea I

## Teren

Nr cadastral	Suprafața (mp)*	Observații / Referințe
33766	12.200	

\* Suprafața este determinată în planul de proiecție Stereo 70.



## Date referitoare la teren

Crt	Categorie folosință	Intra vilan	Suprafața (mp)	Tarla	Parcelă	Nr. topo	Observații / Referințe
1	arabil	NU	12.200	127	92	-	

## Lungime Segmente

1) Valorile lungimilor segmentelor sunt obținute din proiecție în plan.

Punct început	X / Y	Punct sfârșit	X / Y	Lungime segment (** (m)
1	359.216,388 290.955,102	2	359.215,372 290.934,817	20.31
2	359.215,372 290.934,817	3	359.815,757 290.911,689	600.83
3	359.815,757 290.911,689	4	359.816,143 290.920,716	9.035
4	359.816,143 290.920,716	5	359.816,543 290.931,982	11.273
5	359.816,543 290.931,982	1	359.216,388 290.955,102	600.6

**\*\* Lungimile segmentelor sunt determinate în planul de proiecție Stereo 70 și sunt rotunjite la 1 milimetru.**

**\*\*\* Distanța dintre puncte este formată din segmente cumulate ce sunt mai mici decât valoarea 1 milimetru.**





**DATE DESPRE IMOBILUL NR. 4997**

Oficiul de Cadastru și Publicitate Imobiliară DOLJ  
Biroul de Cadastru și Publicitate Imobiliară Craiova

**A. Partea I. Descrierea imobilului**

TEREN Extravilan

Adresa: Jud. Dolj, T127, P92

Nr. Crt	Nr cadastral Nr. topografic	Suprafața* (mp)	Observații / Referințe
A1		7.600	Sector cadastral:12 Teren neimprejmit;

**B. Partea II. Proprietari și acte**

Inscrieri privitoare la dreptul de proprietate și alte drepturi reale		Referințe
/		
Act Notarial nr. CM NR 256, din 12/08/2015 emis de BUDIANA IONUT RAZVAN (TDP NR 2149-9700/26-07-1996 CERT DECES NR 309419);		
B1	Intabulare, drept de PROPRIETATE, dobandit prin Succesiune, cota actuala 1/1, cota initiala 1/1 1) STĂNĂGOI DUMITRU DEFUNCT:Da	A1

**C. Partea III. SARCINI .**

Inscrieri privind dezmembramintele dreptului de proprietate, drepturi reale de garanție și sarcini	Referințe
NU SUNT	


## Anexa Nr. 1 La Partea I

## Teren

Nr cadastral	Suprafața (mp)*	Observații / Referințe
	7.600	

\* Suprafața este determinată în planul de proiecție Stereo 70.

## DETALII LINIARE IMOBIL



## Date referitoare la teren

Crt	Categorie folosință	Intravilan	Suprafața (mp)	Tarla	Parcelă	Nr. topo	Observații / Referințe
1	arabil	NU	7.600	127	92	-	

## Lungime Segmente

1) Valorile lungimilor segmentelor sunt obținute din proiecție în plan.

Punct început	X / Y	Punct sfârșit	X / Y	Lungime segment (** (m)
1	359.215,372 290.934,817	2	359.214,739 290.922,184	12.649
2	359.214,739 290.922,184	3	359.815,216 290.899,052	600.922
3	359.815,216 290.899,052	4	359.815,444 290.904,376	5.329
4	359.815,444 290.904,376	5	359.815,757 290.911,689	7.32
5	359.815,757 290.911,689	1	359.215,372 290.934,817	600.83

**\*\* Lungimile segmentelor sunt determinate în planul de proiecție Stereo 70 și sunt rotunjite la 1 milimetru.**

**\*\*\* Distanța dintre puncte este formată din segmente cumulate ce sunt mai mici decât valoarea 1 milimetru.**



**DATE DESPRE IMOBILUL NR. 4998**

Oficiul de Cadastru și Publicitate Imobiliară DOLJ  
Biroul de Cadastru și Publicitate Imobiliară Craiova

**A. Partea I. Descrierea imobilului**

TEREN Extravilan

Adresa: Jud. Dolj, T127, P227

Nr. Crt	Nr cadastral Nr. topografic	Suprafața* (mp)	Observații / Referințe
A1		10.000	Sector cadastral:12 Teren neimprejmuit;

**B. Partea II. Proprietari și acte**

Inscrieri privitoare la dreptul de proprietate și alte drepturi reale	Referințe
/	
Act Administrativ nr. 2075-9686, din 05/11/1996 emis de CJSIPT DOLJ;	
B1	A1
Intabulare, drept de PROPRIETATE, dobândit prin Reconstituire, cota actuala 1/1, cota initiala 1/1 1) JIANU ȘTEFAN	

**C. Partea III. SARCINI .**


Inscrieri privind dezmembramintele dreptului de proprietate, drepturi reale de garanție și sarcini	Referințe
NU SUNT	

## Anexa Nr. 1 La Partea I

## Teren

Nr cadastral	Suprafața (mp)*	Observații / Referințe
	10.000	

\* Suprafața este determinată în planul de proiecție Stereo 70.



## Date referitoare la teren

Crt	Categorie folosință	Intra vilan	Suprafața (mp)	Tarla	Parcelă	Nr. topo	Observații / Referințe
1	arabil	NU	10.000	127	227	-	

## Lungime Segmente

1) Valorile lungimilor segmentelor sunt obținute din proiecție în plan.

Punct început	X / Y	Punct sfârșit	X / Y	Lungime segment (** (m)
1	359.214,739 290.922,184	2	359.213,917 290.905,773	16.432
2	359.213,917 290.905,773	3	359.213,907 290.905,565	0.208
3	359.213,907 290.905,565	4	359.814,505 290.882,428	601.043
4	359.814,505 290.882,428	5	359.815,216 290.899,052	16.639
5	359.815,216 290.899,052	1	359.214,739 290.922,184	600.922

**\*\* Lungimile segmentelor sunt determinate în planul de proiecție Stereo 70 și sunt rotunjite la 1 milimetru.**

**\*\*\* Distanța dintre puncte este formată din segmente cumulate ce sunt mai mici decât valoarea 1 milimetru.**





**DATE DESPRE IMOBILUL NR. 4999**

Oficiul de Cadastru și Publicitate Imobiliară DOLJ  
Biroul de Cadastru și Publicitate Imobiliară Craiova

**A. Partea I. Descrierea imobilului**

TEREN Extravilan

Adresa: Jud. Dolj, T127, P94

Nr. Crt	Nr cadastral Nr. topografic	Suprafața* (mp)	Observații / Referințe
A1	33772	5.100	Sector cadastral:12 Teren neimprejmuit;

**B. Partea II. Proprietari și acte**

Inscrieri privitoare la dreptul de proprietate și alte drepturi reale	Referințe
<b>180116 / 22/08/2019</b>	
Act Notarial nr. 2531, din 19/08/2019 emis de BUDIANA IONUT RAZVAN;	
B1	A1
Intabulare, drept de PROPRIETATE, dobandit prin Conventie, cota actuala 1/1, cota initiala 1/1 1) CIOCHINĂ DANIEL-CONSTANTIN	

**C. Partea III. SARCINI .**


Inscrieri privind dezmembramintele dreptului de proprietate, drepturi reale de garanție și sarcini	Referințe
NU SUNT	

## Anexa Nr. 1 La Partea I

## Teren

Nr cadastral	Suprafața (mp)*	Observații / Referințe
33772	5.100	

\* Suprafața este determinată în planul de proiecție Stereo 70.



## Date referitoare la teren

Crt	Categorie folosință	Intra vilan	Suprafața (mp)	Tarla	Parcelă	Nr. topo	Observații / Referințe
1	arabil	NU	5.100	127	94	-	

## Lungime Segmente

1) Valorile lungimilor segmentelor sunt obținute din proiecție în plan.

Punct început	X / Y	Punct sfârșit	X / Y	Lungime segment (** (m)
1	359.213,907 290.905,565	2	359.213,717 290.901,777	3.793
2	359.213,717 290.901,777	3	359.213,482 290.897,09	4.693
3	359.213,482 290.897,09	4	359.814,142 290.873,951	601.106
4	359.814,142 290.873,951	5	359.814,505 290.882,428	8.485
5	359.814,505 290.882,428	1	359.213,907 290.905,565	601.043

**\*\* Lungimile segmentelor sunt determinate în planul de proiecție Stereo 70 și sunt rotunjite la 1 milimetru.**

**\*\*\* Distanța dintre puncte este formată din segmente cumulate ce sunt mai mici decât valoarea 1 milimetru.**



**DATE DESPRE IMOBILUL NR. 5000**

Oficiul de Cadastru și Publicitate Imobiliară DOLJ  
Biroul de Cadastru și Publicitate Imobiliară Craiova

**A. Partea I. Descrierea imobilului**

TEREN Extravilan

Adresa: Jud. Dolj, T127, P95

Nr. Crt	Nr cadastral Nr. topografic	Suprafața* (mp)	Observații / Referințe
A1		5.400	Sector cadastral:12 Teren neimprejmuit;

**B. Partea II. Proprietari și acte**

Inscrieri privitoare la dreptul de proprietate și alte drepturi reale	Referințe
/	
Act Administrativ nr. 3581-47919, din 04/04/1997 emis de CJSIPT DOLJ;	
B1	A1
Intabulare, drept de PROPRIETATE, dobândit prin Reconstituire, cota actuala 1/1, cota initiala 1/1 1) ONCICĂ CONSTANTIN	

**C. Partea III. SARCINI .**


Inscrieri privind dezmembramintele dreptului de proprietate, drepturi reale de garanție și sarcini	Referințe
NU SUNT	

## Anexa Nr. 1 La Partea I

## Teren

Nr cadastral	Suprafața (mp)*	Observații / Referințe
	5.400	

\* Suprafața este determinată în planul de proiecție Stereo 70.



## Date referitoare la teren

Crt	Categorie folosință	Intra vilan	Suprafața (mp)	Tarla	Parcelă	Nr. topo	Observații / Referințe
1	arabil	NU	5.400	127	95	-	

## Lungime Segmente

1) Valorile lungimilor segmentelor sunt obținute din proiecție în plan.

Punct început	X / Y	Punct sfârșit	X / Y	Lungime segment (** (m)
1	359.213,482 290.897,09	2	359.213,033 290.888,117	8.984
2	359.213,033 290.888,117	3	359.813,758 290.864,976	601.171
3	359.813,758 290.864,976	4	359.814,142 290.873,951	8.983
4	359.814,142 290.873,951	1	359.213,482 290.897,09	601.106

**\*\* Lungimile segmentelor sunt determinate în planul de proiecție Stereo 70 și sunt rotunjite la 1 milimetru.**

**\*\*\* Distanța dintre puncte este formată din segmente cumulate ce sunt mai mici decât valoarea 1 milimetru.**





**DATE DESPRE IMOBILUL NR. 5001**

Oficiul de Cadastru și Publicitate Imobiliară DOLJ  
Biroul de Cadastru și Publicitate Imobiliară Craiova

**A. Partea I. Descrierea imobilului**

TEREN Extravilan

Adresa: Jud. Dolj, T127, P229

Nr. Crt	Nr cadastral Nr. topografic	Suprafața* (mp)	Observații / Referințe
A1		16.100	Sector cadastral:12 Teren neimprejmuit;

**B. Partea II. Proprietari și acte**

Inscrieri privitoare la dreptul de proprietate și alte drepturi reale		Referințe
/		
Act Administrativ nr. 2742-48113, din 20/11/1996 emis de CJSIPT DOLJ;		
B1	Intabulare, drept de PROPRIETATE, dobândit prin Reconstituire, cota actuala 1/1, cota initiala 1/1 1) URZICEANU STEFAN	A1

**C. Partea III. SARCINI .**

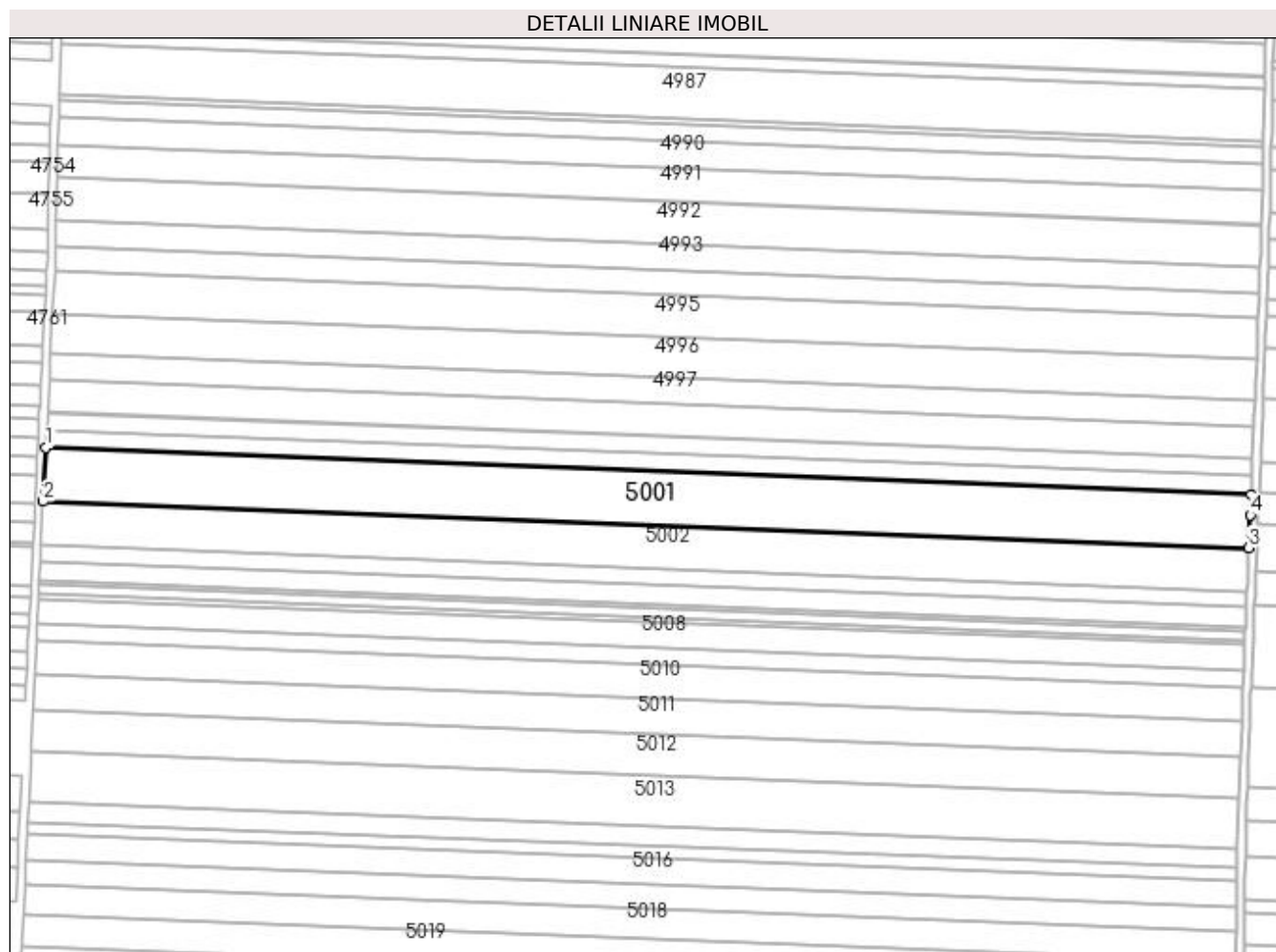
Inscrieri privind dezmembramintele dreptului de proprietate, drepturi reale de garanție și sarcini	Referințe
NU SUNT	

## Anexa Nr. 1 La Partea I

## Teren

Nr cadastral	Suprafața (mp)*	Observații / Referințe
	16.100	

\* Suprafața este determinată în planul de proiecție Stereo 70.



## Date referitoare la teren

Crt	Categorie folosință	Intra vilan	Suprafața (mp)	Tarla	Parcelă	Nr. topo	Observații / Referințe
1	arabil	NU	16.100	127	229	-	

## Lungime Segmente

1) Valorile lungimilor segmentelor sunt obținute din proiecție în plan.

Punct început	X / Y	Punct sfârșit	X / Y	Lungime segment (** (m)
1	359.213,033 290.888,117	2	359.211,693 290.861,372	26.779
2	359.211,693 290.861,372	3	359.812,614 290.838,223	601.367
3	359.812,614 290.838,223	4	359.813,317 290.854,66	16.452
4	359.813,317 290.854,66	5	359.813,758 290.864,976	10.325
5	359.813,758 290.864,976	1	359.213,033 290.888,117	601.171

**\*\* Lungimile segmentelor sunt determinate în planul de proiecție Stereo 70 și sunt rotunjite la 1 milimetru.**

**\*\*\* Distanța dintre puncte este formată din segmente cumulate ce sunt mai mici decât valoarea 1 milimetru.**



**DATE DESPRE IMOBILUL NR. 5002**

Oficiul de Cadastru și Publicitate Imobiliară DOLJ  
Biroul de Cadastru și Publicitate Imobiliară Craiova

**A. Partea I. Descrierea imobilului**

TEREN Extravilan

Adresa: Jud. Dolj, T127, P96

Nr. Crt	Nr cadastral Nr. topografic	Suprafața* (mp)	Observații / Referințe
A1		12.900	Sector cadastral:12 Teren neimprejmuit;

**B. Partea II. Proprietari și acte**

Inscrieri privitoare la dreptul de proprietate și alte drepturi reale	Referințe
/	
Act Administrativ nr. 2804-44901, din 18/11/1996 emis de CJSIPT DOLJ;	
B1	A1
Intabulare, drept de PROPRIETATE, dobândit prin Reconstituire, cota actuala 1/1, cota initiala 1/1 1) URZICEANU ION	

**C. Partea III. SARCINI .**

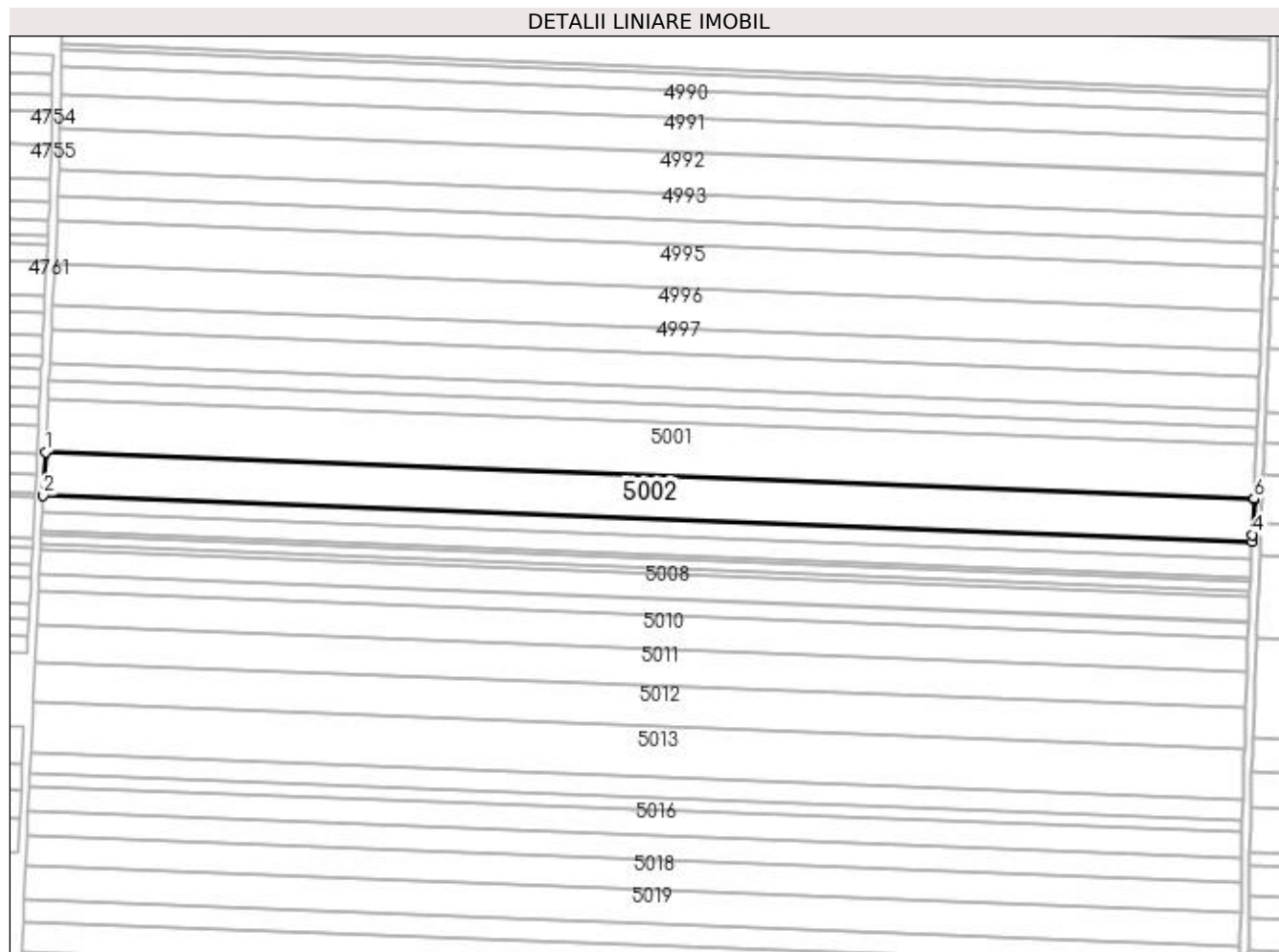
Inscrieri privind dezmembramintele dreptului de proprietate, drepturi reale de garanție și sarcini	Referințe
NU SUNT	

## Anexa Nr. 1 La Partea I

## Teren

Nr cadastral	Suprafața (mp)*	Observații / Referințe
	12.900	

\* Suprafața este determinată în planul de proiecție Stereo 70.



## Date referitoare la teren

Crt	Categorie folosință	Intravilan	Suprafața (mp)	Tarla	Parcelă	Nr. topo	Observații / Referințe
1	arabil	NU	12.900	127	96	-	

## Lungime Segmente

1) Valorile lungimilor segmentelor sunt obținute din proiecție în plan.

Punct început	X / Y	Punct sfârșit	X / Y	Lungime segment (** (m)
1	359.211,693 290.861,372	2	359.210,62 290.839,95	21.449
2	359.210,62 290.839,95	3	359.811,696 290.816,794	601.522
3	359.811,696 290.816,794	4	359.811,85 290.820,379	3.588
4	359.811,85 290.820,379	5	359.812,609 290.838,107	17.744
5	359.812,609 290.838,107	6	359.812,614 290.838,223	0.116

Punct început	X / Y	Punct sfârșit	X / Y	Lungime segment (** (m)
6	359.812,614 290.838,223	1	359.211,693 290.861,372	601.367

\*\* Lungimile segmentelor sunt determinate în planul de proiecție Stereo 70 și sunt rotunjite la 1 milimetru.

\*\*\* Distanța dintre puncte este formată din segmente cumulate ce sunt mai mici decât valoarea 1 milimetru.





**DATE DESPRE IMOBILUL NR. 5003**

Oficiul de Cadastru și Publicitate Imobiliară DOLJ  
 Biroul de Cadastru și Publicitate Imobiliară Craiova

**A. Partea I. Descrierea imobilului**

TEREN Extravilan

Adresa: Jud. Dolj, T127, P97

Nr. Crt	Nr cadastral Nr. topografic	Suprafața* (mp)	Observații / Referințe
A1		5.000	Sector cadastral:12 Teren neimprejmuit;

**B. Partea II. Proprietari și acte**

Inscrieri privitoare la dreptul de proprietate și alte drepturi reale	Referințe
/	
Act Administrativ nr. 1809-59540, din 02/08/1995 emis de CJSIPT DOLJ;	
B1	A1
Intabulare, drept de PROPRIETATE, dobândit prin Reconstituire, cota actuala 1/1, cota initiala 1/1 1) PÎRVAN CONSTANTIN	

**C. Partea III. SARCINI .**


Inscrieri privind dezmembramintele dreptului de proprietate, drepturi reale de garanție și sarcini	Referințe
NU SUNT	

## Anexa Nr. 1 La Partea I

## Teren

Nr cadastral	Suprafața (mp)*	Observații / Referințe
	5.000	

\* Suprafața este determinată în planul de proiecție Stereo 70.



## Date referitoare la teren

Crt	Categorie folosință	Intra vilan	Suprafața (mp)	Tarla	Parcelă	Nr. topo	Observații / Referințe
1	arabil	NU	5.000	127	97	-	

## Lungime Segmente

1) Valorile lungimilor segmentelor sunt obținute din proiecție în plan.

Punct început	X / Y	Punct sfârșit	X / Y	Lungime segment (** (m)
1	359.210,62 290.839,95	2	359.210,204 290.831,648	8.312
2	359.210,204 290.831,648	3	359.811,341 290.808,49	601.583
3	359.811,341 290.808,49	4	359.811,573 290.813,91	5.425
4	359.811,573 290.813,91	5	359.811,696 290.816,794	2.887
5	359.811,696 290.816,794	1	359.210,62 290.839,95	601.522

**\*\* Lungimile segmentelor sunt determinate în planul de proiecție Stereo 70 și sunt rotunjite la 1 milimetru.**

**\*\*\* Distanța dintre puncte este formată din segmente cumulate ce sunt mai mici decât valoarea 1 milimetru.**



**DATE DESPRE IMOBILUL NR. 5004**

Oficiul de Cadastru și Publicitate Imobiliară DOLJ  
Biroul de Cadastru și Publicitate Imobiliară Craiova

**A. Partea I. Descrierea imobilului**

TEREN Extravilan

Adresa: Jud. Dolj, T127, P98

Nr. Crt	Nr cadastral Nr. topografic	Suprafața* (mp)	Observații / Referințe
A1		5.900	Sector cadastral:12 Teren neimprejmit;

**B. Partea II. Proprietari și acte**

Inscrieri privitoare la dreptul de proprietate și alte drepturi reale		Referințe
/		
Act Notarial nr. CM NR 39, din 16/01/2006 emis de FLOREA STOENESCU (TDP NR 2853-44901/20-11-1996);		
B1	Intabulare, drept de PROPRIETATE, dobandit prin Succesiune, cota actuala 1/2, cota initiala 1/2 1) <b>BOTOAGA BEBE</b>	A1
Act Administrativ nr. TDP NR 2853-44901, din 20/11/1996 emis de CJ Dolj;		
B2	Intabulare, drept de PROPRIETATE, dobandit prin Reconstituire, cota actuala 1/2, cota initiala 1/2 1) <b>BOTOAGA FLOREA</b>	A1

**C. Partea III. SARCINI .**


Inscrieri privind dezmembramintele dreptului de proprietate, drepturi reale de garanție și sarcini	Referințe
NU SUNT	

## Anexa Nr. 1 La Partea I

## Teren

Nr cadastral	Suprafața (mp)*	Observații / Referințe
	5.900	

\* Suprafața este determinată în planul de proiecție Stereo 70.



## Date referitoare la teren

Crt	Categorie folosință	Intra vilan	Suprafața (mp)	Tarla	Parcelă	Nr. topo	Observații / Referințe
1	arabil	NU	5.900	127	98	-	

## Lungime Segmente

1) Valorile lungimilor segmentelor sunt obținute din proiecție în plan.

Punct început	X / Y	Punct sfârșit	X / Y	Lungime segment (** (m)
1	359.210,204 290.831,648	2	359.209,713 290.821,852	9.808
2	359.209,713 290.821,852	3	359.810,922 290.798,692	601.655
3	359.810,922 290.798,692	4	359.811,341 290.808,49	9.807
4	359.811,341 290.808,49	1	359.210,204 290.831,648	601.583

**\*\* Lungimile segmentelor sunt determinate în planul de proiecție Stereo 70 și sunt rotunjite la 1 milimetru.**

**\*\*\* Distanța dintre puncte este formată din segmente cumulate ce sunt mai mici decât valoarea 1 milimetru.**





**DATE DESPRE IMOBILUL NR. 5005**

Oficiul de Cadastru și Publicitate Imobiliară DOLJ  
Biroul de Cadastru și Publicitate Imobiliară Craiova

**A. Partea I. Descrierea imobilului**

TEREN Extravilan

Adresa: Jud. Dolj, T127, P99

Nr. Crt	Nr cadastral Nr. topografic	Suprafața* (mp)	Observații / Referințe
A1		1.100	Sector cadastral:12 Teren neimprejmuit;

**B. Partea II. Proprietari și acte**

Inscrieri privitoare la dreptul de proprietate și alte drepturi reale	Referințe
/	
Act Administrativ nr. 3556-47919, din 03/04/1997 emis de CJSIPT DOLJ;	
B1	A1
Intabulare, drept de PROPRIETATE, dobândit prin Reconstituire, cota actuala 1/1, cota initiala 1/1 1) BOȚOAGĂ FLOREA	

**C. Partea III. SARCINI .**


Inscrieri privind dezmembramintele dreptului de proprietate, drepturi reale de garanție și sarcini	Referințe
NU SUNT	

## Anexa Nr. 1 La Partea I

## Teren

Nr cadastral	Suprafața (mp)*	Observații / Referințe
	1.100	

\* Suprafața este determinată în planul de proiecție Stereo 70.



## Date referitoare la teren

Crt	Categorie folosință	Intravilan	Suprafața (mp)	Tarla	Parcelă	Nr. topo	Observații / Referințe
1	arabil	NU	1.100	127	99	-	

## Lungime Segmente

1) Valorile lungimilor segmentelor sunt obținute din proiecție în plan.

Punct început	X / Y	Punct sfârșit	X / Y	Lungime segment (** (m)
1	359.209,713 290.821,852	2	359.209,622 290.820,026	1.828
2	359.209,622 290.820,026	3	359.810,844 290.796,865	601.668
3	359.810,844 290.796,865	4	359.810,922 290.798,692	1.829
4	359.810,922 290.798,692	1	359.209,713 290.821,852	601.655

**\*\* Lungimile segmentelor sunt determinate în planul de proiecție Stereo 70 și sunt rotunjite la 1 milimetru.**

**\*\*\* Distanța dintre puncte este formată din segmente cumulate ce sunt mai mici decât valoarea 1 milimetru.**



**DATE DESPRE IMOBILUL NR. 5006**

Oficiul de Cadastru și Publicitate Imobiliară DOLJ  
Biroul de Cadastru și Publicitate Imobiliară Craiova

**A. Partea I. Descrierea imobilului**

TEREN Extravilan

Adresa: Jud. Dolj, T127, P100

Nr. Crt	Nr cadastral Nr. topografic	Suprafața* (mp)	Observații / Referințe
A1	31016	2.800	Sector cadastral:12 Teren neimprejmuit;

**B. Partea II. Proprietari și acte**

Inscrieri privitoare la dreptul de proprietate și alte drepturi reale	Referințe
<b>167 / 04/01/2016</b>	
Act Notarial nr. CONTRACT DE VANZARE -CUMPARARE NR 1116, din 15/12/2015 emis de NP. RIBA MELTIADE;	
B1	A1
Intabulare, drept de PROPRIETATE, dobandit prin Conventie, cota actuala 1/1, cota initiala 1/1 1) SOCIETATEA MOTAVEN SRL, CIF:34264040	

**C. Partea III. SARCINI .**

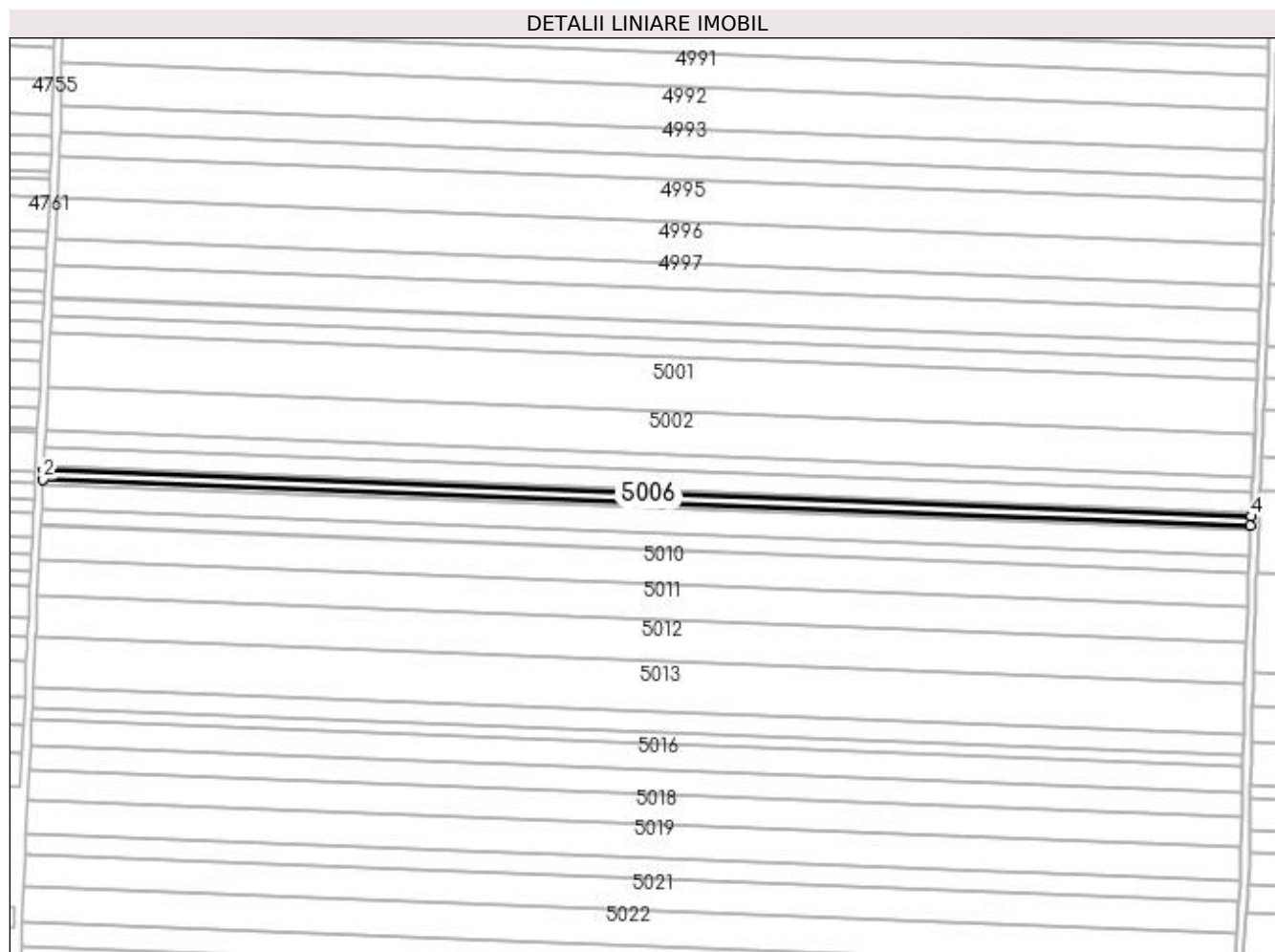
Inscrieri privind dezmembramintele dreptului de proprietate, drepturi reale de garanție și sarcini	Referințe
NU SUNT	

## Anexa Nr. 1 La Partea I

## Teren

Nr cadastral	Suprafața (mp)*	Observații / Referințe
31016	2.800	

\* Suprafața este determinată în planul de proiecție Stereo 70.



## Date referitoare la teren

Crt	Categorie folosință	Intra vilan	Suprafața (mp)	Tarla	Parcelă	Nr. topo	Observații / Referințe
1	arabil	NU	2.800	127	100	-	

## Lungime Segmente

1) Valorile lungimilor segmentelor sunt obținute din proiecție în plan.

Punct început	X / Y	Punct sfârșit	X / Y	Lungime segment (** (m)
1	359.209,622 290.820,026	2	359.209,389 290.815,378	4.654
2	359.209,389 290.815,378	3	359.810,645 290.792,216	601.702
3	359.810,645 290.792,216	4	359.810,844 290.796,865	4.653
4	359.810,844 290.796,865	1	359.209,622 290.820,026	601.668

**\*\* Lungimile segmentelor sunt determinate în planul de proiecție Stereo 70 și sunt rotunjite la 1 milimetru.**

**\*\*\* Distanța dintre puncte este formată din segmente cumulate ce sunt mai mici decât valoarea 1 milimetru.**





**DATE DESPRE IMOBILUL NR. 5007**

Oficiul de Cadastru și Publicitate Imobiliară DOLJ  
Biroul de Cadastru și Publicitate Imobiliară Craiova

**A. Partea I. Descrierea imobilului**

TEREN Extravilan

Adresa: Jud. Dolj, T127, P100

Nr. Crt	Nr cadastral Nr. topografic	Suprafața* (mp)	Observații / Referințe
A1		1.400	Sector cadastral:12 Teren neimprejmuit;

**B. Partea II. Proprietari și acte**

Inscrieri privitoare la dreptul de proprietate și alte drepturi reale	Referințe
/	
Act Administrativ nr. 3340-59474, din 24/03/1997 emis de CJSIPT DOLJ;	
B1	A1
Intabulare, drept de PROPRIETATE, dobândit prin Reconstituire, cota actuala 1/1, cota initiala 1/1	
1) DASCĂLU AURELIA	
2) STOENICĂ D. PETRE	

**C. Partea III. SARCINI .**


Inscrieri privind dezmembramintele dreptului de proprietate, drepturi reale de garanție și sarcini	Referințe
NU SUNT	

## Anexa Nr. 1 La Partea I

## Teren

Nr cadastral	Suprafața (mp)*	Observații / Referințe
	1.400	

\* Suprafața este determinată în planul de proiecție Stereo 70.



## Date referitoare la teren

Crt	Categorie folosință	Intravilan	Suprafața (mp)	Tarla	Parcelă	Nr. topo	Observații / Referințe
1	arabil	NU	1.400	127	100	-	

## Lungime Segmente

1) Valorile lungimilor segmentelor sunt obținute din proiecție în plan.

Punct început	X / Y	Punct sfârșit	X / Y	Lungime segment (** (m)
1	359.209,389 290.815,378	2	359.209,273 290.813,054	2.327
2	359.209,273 290.813,054	3	359.810,546 290.789,891	601.719
3	359.810,546 290.789,891	4	359.810,636 290.791,997	2.108
4	359.810,636 290.791,997	5	359.810,645 290.792,216	0.219
5	359.810,645 290.792,216	1	359.209,389 290.815,378	601.702

**\*\* Lungimile segmentelor sunt determinate în planul de proiecție Stereo 70 și sunt rotunjite la 1 milimetru.**

**\*\*\* Distanța dintre puncte este formată din segmente cumulate ce sunt mai mici decât valoarea 1 milimetru.**



**DATE DESPRE IMOBILUL NR. 5008**

Oficiul de Cadastru și Publicitate Imobiliară DOLJ  
Biroul de Cadastru și Publicitate Imobiliară Craiova

**A. Partea I. Descrierea imobilului**

TEREN Extravilan

Adresa: Jud. Dolj, T127, P101

Nr. Crt	Nr cadastral Nr. topografic	Suprafața* (mp)	Observații / Referințe
A1		7.600	Sector cadastral:12 Teren neimprejmuit;

**B. Partea II. Proprietari și acte**

Inscrieri privitoare la dreptul de proprietate și alte drepturi reale		Referințe
/		
Act Notarial nr. CM NR 108, din 15/02/2018 emis de STOENESCU FLOREA (ACT LICHIDARE NR 367/15-02-2018 TDP NR 3039/59421 / 10-03-1997);		
B1	Intabulare, drept de PROPRIETATE, dobandit prin Succesiune, cota actuala 1/1, cota initiala 1/1 1) JEANU GHEORGHE	A1

**C. Partea III. SARCINI .**


Inscrieri privind dezmembramintele dreptului de proprietate, drepturi reale de garanție și sarcini	Referințe
NU SUNT	

## Anexa Nr. 1 La Partea I

## Teren

Nr cadastral	Suprafața (mp)*	Observații / Referințe
	7.600	

\* Suprafața este determinată în planul de proiecție Stereo 70.



## Date referitoare la teren

Crt	Categorie folosință	Intra vilan	Suprafața (mp)	Tarla	Parcelă	Nr. topo	Observații / Referințe
1	arabil	NU	7.600	127	101	-	

## Lungime Segmente

1) Valorile lungimilor segmentelor sunt obținute din proiecție în plan.

Punct început	X / Y	Punct sfârșit	X / Y	Lungime segment (** (m)
1	359.209,273 290.813,054	2	359.208,641 290.800,44	12.63
2	359.208,641 290.800,44	3	359.810,005 290.777,273	601.81
3	359.810,005 290.777,273	4	359.810,546 290.789,891	12.63
4	359.810,546 290.789,891	1	359.209,273 290.813,054	601.719

**\*\* Lungimile segmentelor sunt determinate în planul de proiecție Stereo 70 și sunt rotunjite la 1 milimetru.**

**\*\*\* Distanța dintre puncte este formată din segmente cumulate ce sunt mai mici decât valoarea 1 milimetru.**





**DATE DESPRE IMOBILUL NR. 5009**

Oficiul de Cadastru și Publicitate Imobiliară DOLJ  
Biroul de Cadastru și Publicitate Imobiliară Craiova

**A. Partea I. Descrierea imobilului**

TEREN Extravilan

Adresa: Jud. Dolj, T127, P102

Nr. Crt	Nr cadastral Nr. topografic	Suprafața* (mp)	Observații / Referințe
A1		5.000	Sector cadastral:12 Teren neimprejmuit;

**B. Partea II. Proprietari și acte**

Inscrieri privitoare la dreptul de proprietate și alte drepturi reale	Referințe
/	
Act Administrativ nr. 2089-9686, din 13/02/1997 emis de CJSIPT DOLJ;	
B1	A1
Intabulare, drept de PROPRIETATE, dobândit prin Reconstituire, cota actuala 1/1, cota initiala 1/1 1) ONCICĂ ANA	

**C. Partea III. SARCINI .**


Inscrieri privind dezmembramintele dreptului de proprietate, drepturi reale de garanție și sarcini	Referințe
NU SUNT	

## Anexa Nr. 1 La Partea I

## Teren

Nr cadastral	Suprafața (mp)*	Observații / Referințe
	5.000	

\* Suprafața este determinată în planul de proiecție Stereo 70.



## Date referitoare la teren

Crt	Categorie folosință	Intra vilan	Suprafața (mp)	Tarla	Parcelă	Nr. topo	Observații / Referințe
1	arabil	NU	5.000	127	102	-	

## Lungime Segmente

1) Valorile lungimilor segmentelor sunt obținute din proiecție în plan.

Punct început	X / Y	Punct sfârșit	X / Y	Lungime segment (** (m)
1	359.208,641 290.800,44	2	359.208,247 290.792,584	7.866
2	359.208,247 290.792,584	3	359.208,226 290.792,142	0.442
3	359.208,226 290.792,142	4	359.809,656 290.768,973	601.876
4	359.809,656 290.768,973	5	359.809,982 290.776,719	7.753
5	359.809,982 290.776,719	6	359.810,005 290.777,273	0.554

Punct început	X / Y	Punct sfârșit	X / Y	Lungime segment (** (m)
6	359.810,005 290.777,273	1	359.208,641 290.800,44	601.81

\*\* Lungimile segmentelor sunt determinate în planul de proiecție Stereo 70 și sunt rotunjite la 1 milimetru.

\*\*\* Distanța dintre puncte este formată din segmente cumulate ce sunt mai mici decât valoarea 1 milimetru.



**DATE DESPRE IMOBILUL NR. 5010**

Oficiul de Cadastru și Publicitate Imobiliară DOLJ  
Biroul de Cadastru și Publicitate Imobiliară Craiova

**A. Partea I. Descrierea imobilului**

TEREN Extravilan

Adresa: Jud. Dolj, T127, P103

Nr. Crt	Nr cadastral Nr. topografic	Suprafața* (mp)	Observații / Referințe
A1		10.000	Sector cadastral:12 Teren neimprejmuit;

**B. Partea II. Proprietari și acte**

Inscrieri privitoare la dreptul de proprietate și alte drepturi reale	Referințe
/	
Act Administrativ nr. TDP NR. 3096-59421, din 12/03/1997 emis de CJ DOLJ;	
B1	A1
Intabulare, drept de PROPRIETATE, dobândit prin Reconstituire, cota actuala 1/1, cota initiala 1/1 1) ENEA FLOREA	

**C. Partea III. SARCINI .**

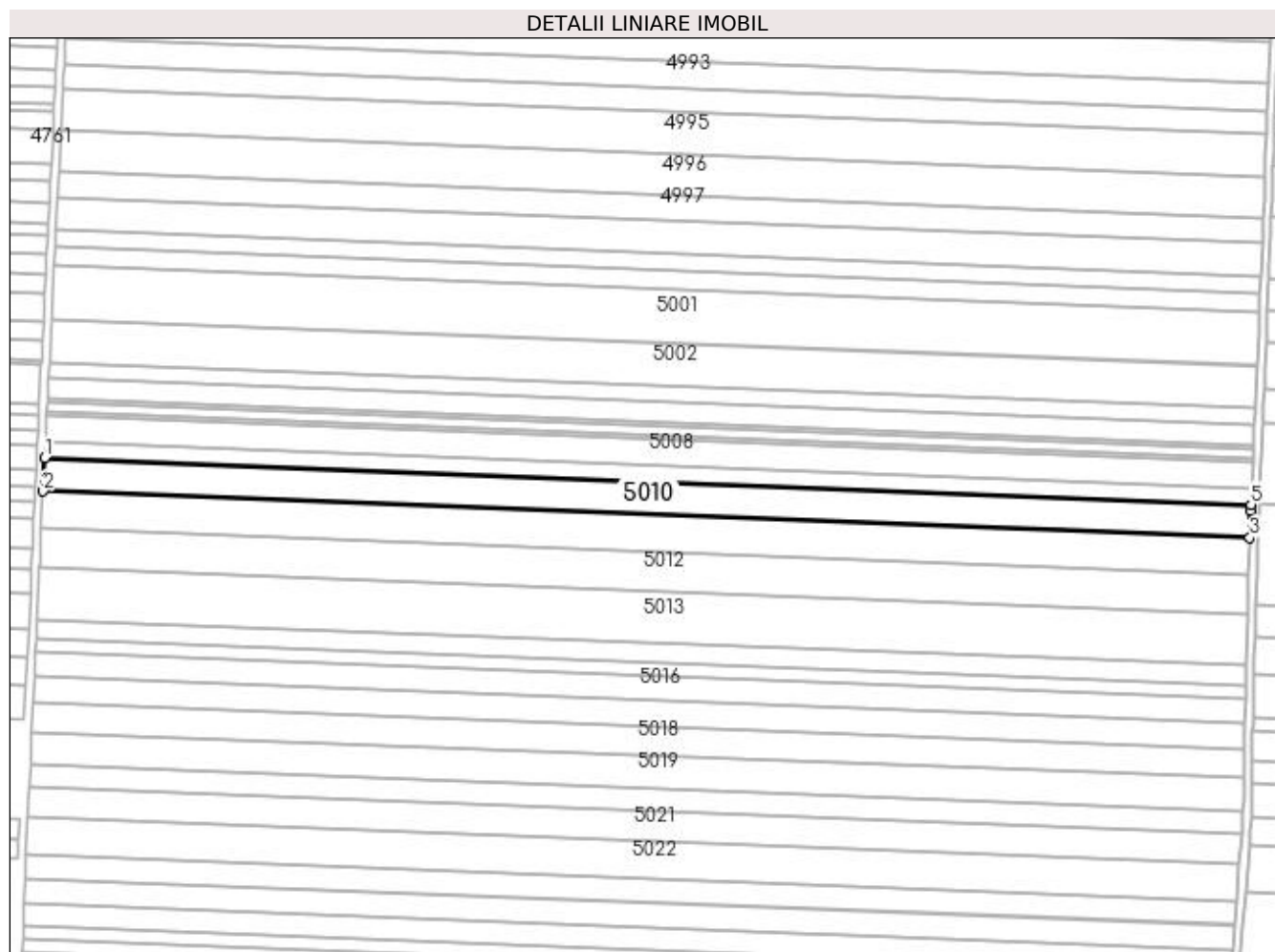
Inscrieri privind dezmembramintele dreptului de proprietate, drepturi reale de garanție și sarcini	Referințe
NU SUNT	

## Anexa Nr. 1 La Partea I

## Teren

Nr cadastral	Suprafața (mp)*	Observații / Referințe
	10.000	

\* Suprafața este determinată în planul de proiecție Stereo 70.



## Date referitoare la teren

Crt	Categorie folosință	Intra vilan	Suprafața (mp)	Tarla	Parcelă	Nr. topo	Observații / Referințe
1	arabil	NU	10.000	127	103	-	

## Lungime Segmente

1) Valorile lungimilor segmentelor sunt obținute din proiecție în plan.

Punct început	X / Y	Punct sfârșit	X / Y	Lungime segment (** (m)
1	359.208,226 290.792,142	2	359.207,442 290.775,547	16.614
2	359.207,442 290.775,547	3	359.809,089 290.752,37	602.093
3	359.809,089 290.752,37	4	359.809,528 290.765,906	13.543
4	359.809,528 290.765,906	5	359.809,656 290.768,973	3.07
5	359.809,656 290.768,973	1	359.208,226 290.792,142	601.876

**\*\* Lungimile segmentelor sunt determinate în planul de proiecție Stereo 70 și sunt rotunjite la 1 milimetru.**

**\*\*\* Distanța dintre puncte este formată din segmente cumulate ce sunt mai mici decât valoarea 1 milimetru.**





**DATE DESPRE IMOBILUL NR. 5011**

Oficiul de Cadastru și Publicitate Imobiliară DOLJ  
Biroul de Cadastru și Publicitate Imobiliară Craiova

**A. Partea I. Descrierea imobilului**

TEREN Extravilan

Adresa: Jud. Dolj, T127, P103

Nr. Crt	Nr cadastral Nr. topografic	Suprafața* (mp)	Observații / Referințe
A1		11.100	Sector cadastral:12 Teren neimprejmuit;

**B. Partea II. Proprietari și acte**

Inscrieri privitoare la dreptul de proprietate și alte drepturi reale		Referințe
/		
Act Administrativ nr. 3948-48351, din 25/08/1998 emis de CJSIPT DOLJ (CERT DECES NR 145038 / 30-10-2004);		
B1	Intabulare, drept de PROPRIETATE, dobandit prin Reconstituire, cota actuala 1/1, cota initiala 1/1 1) GIUBELAN VASILICA 2) GIUBELAN ȘTEFAN DEFUNCT:Da	A1

**C. Partea III. SARCINI .**

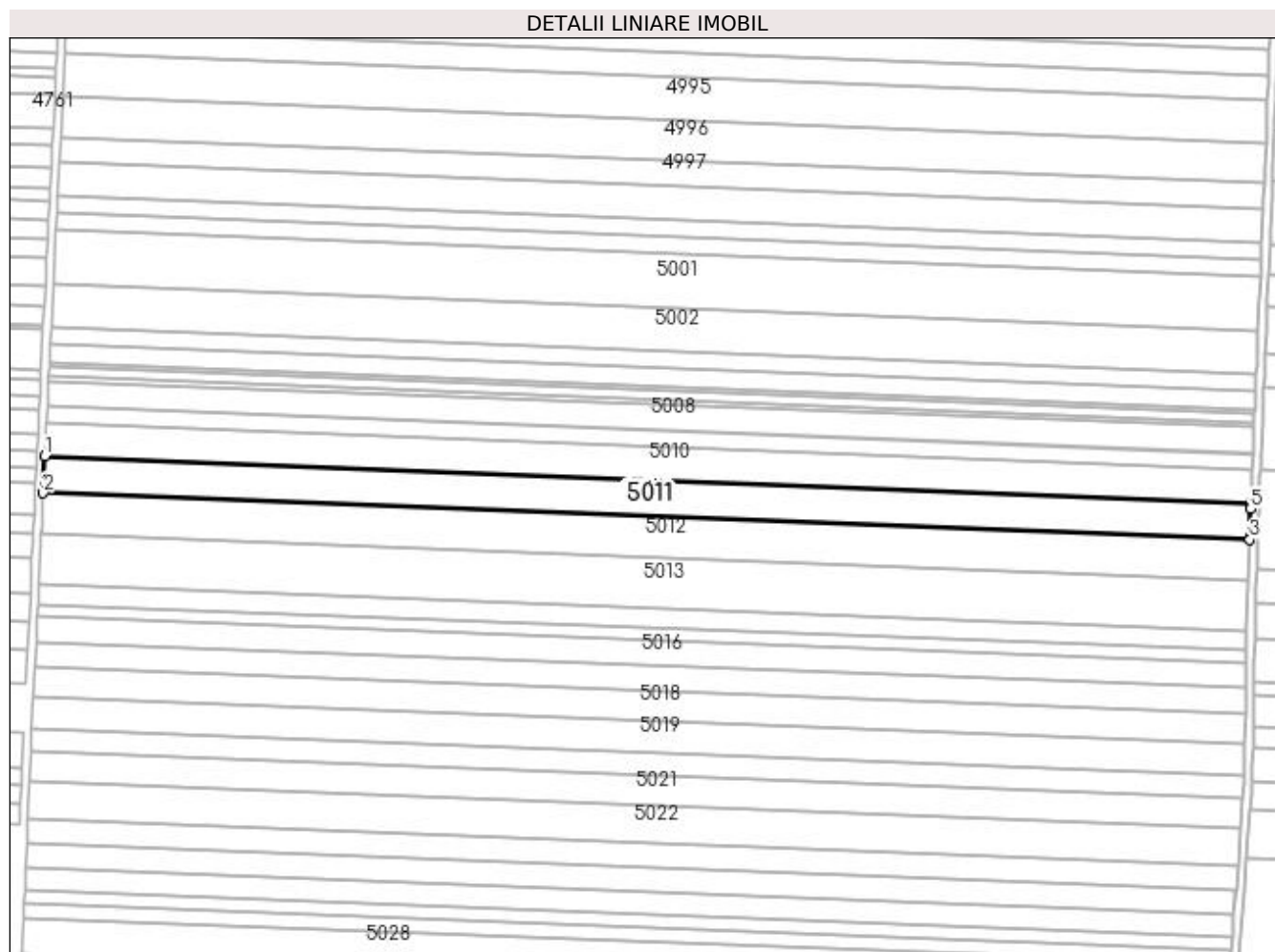
Inscrieri privind dezmembramintele dreptului de proprietate, drepturi reale de garanție și sarcini	Referințe
NU SUNT	

## Anexa Nr. 1 La Partea I

## Teren

Nr cadastral	Suprafața (mp)*	Observații / Referințe
	11.100	

\* Suprafața este determinată în planul de proiecție Stereo 70.



## Date referitoare la teren

Crt	Categorie folosință	Intra vilan	Suprafața (mp)	Tarla	Parcelă	Nr. topo	Observații / Referințe
1	arabil	NU	11.100	127	103	-	

## Lungime Segmente

1) Valorile lungimilor segmentelor sunt obținute din proiecție în plan.

Punct început	X / Y	Punct sfârșit	X / Y	Lungime segment (** (m)
1	359.207,442 290.775,547	2	359.206,572 290.757,136	18.432
2	359.206,572 290.757,136	3	359.808,491 290.733,948	602.365
3	359.808,491 290.733,948	4	359.808,53 290.735,158	1.211
4	359.808,53 290.735,158	5	359.808,989 290.749,279	14.128
5	359.808,989 290.749,279	6	359.809,089 290.752,37	3.093

Punct început	X / Y	Punct sfârșit	X / Y	Lungime segment (** (m)
6	359.809,089 290.752,37	1	359.207,442 290.775,547	602.093

\*\* Lungimile segmentelor sunt determinate în planul de proiecție Stereo 70 și sunt rotunjite la 1 milimetru.

\*\*\* Distanța dintre puncte este formată din segmente cumulate ce sunt mai mici decât valoarea 1 milimetru.



**DATE DESPRE IMOBILUL NR. 5012**

Oficiul de Cadastru și Publicitate Imobiliară DOLJ  
Biroul de Cadastru și Publicitate Imobiliară Craiova

**A. Partea I. Descrierea imobilului**

TEREN Extravilan

Adresa: Jud. Dolj, T127, P104

Nr. Crt	Nr cadastral Nr. topografic	Suprafața* (mp)	Observații / Referințe
A1		12.000	Sector cadastral:12 Teren neimprejmuit;

**B. Partea II. Proprietari și acte**

Inscrieri privitoare la dreptul de proprietate și alte drepturi reale	Referințe
/	
Act Administrativ nr. 1832-59540, din 03/08/1995 emis de CJSIPT DOLJ;	
B1	A1
Intabulare, drept de PROPRIETATE, dobândit prin Reconstituire, cota actuala 1/1, cota initiala 1/1 1) ROGOZ CONSTANTIN	

**C. Partea III. SARCINI .**

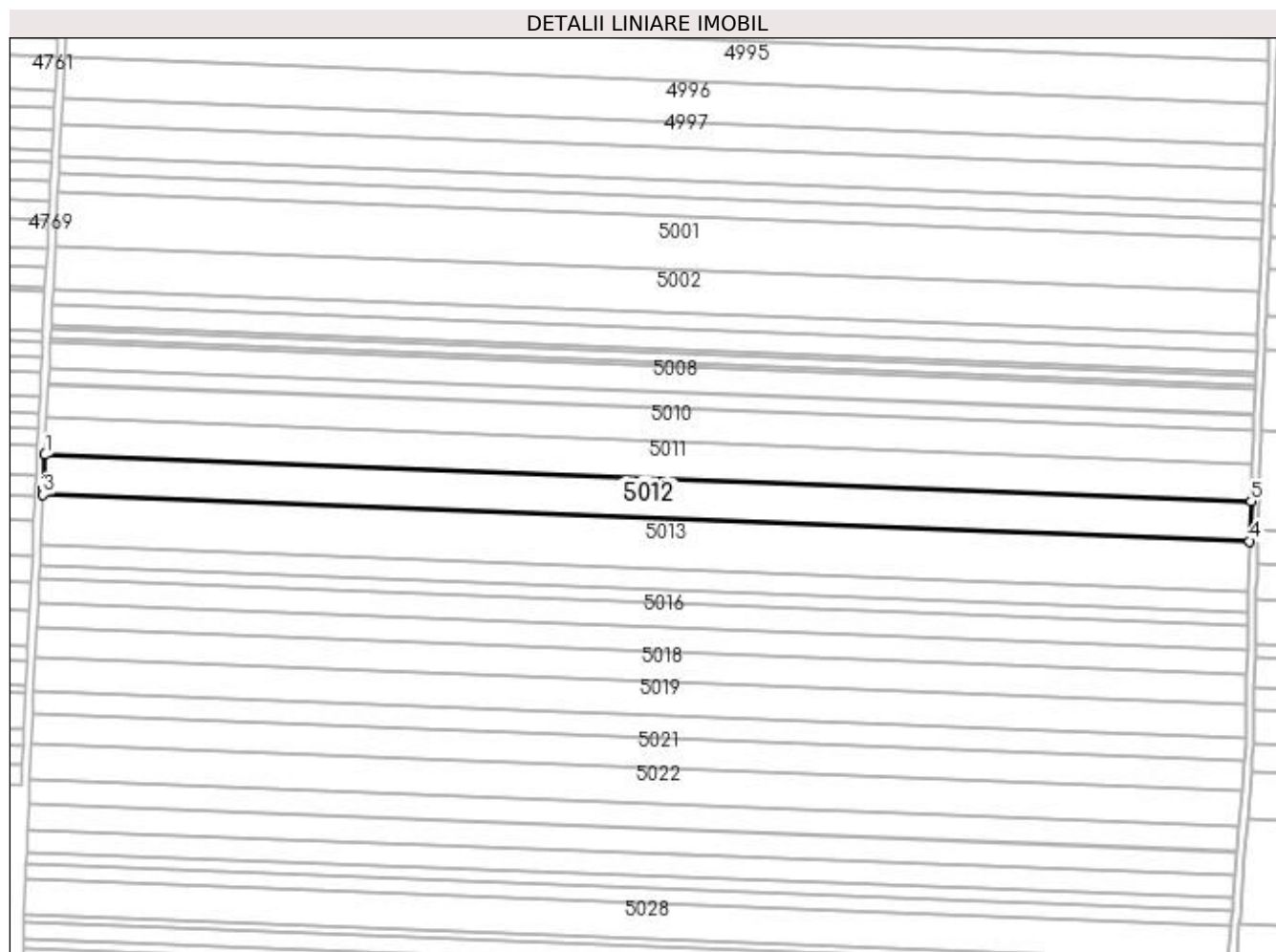
Inscrieri privind dezmembramintele dreptului de proprietate, drepturi reale de garanție și sarcini	Referințe
NU SUNT	

## Anexa Nr. 1 La Partea I

## Teren

Nr cadastral	Suprafața (mp)*	Observații / Referințe
	12.000	

\* Suprafața este determinată în planul de proiecție Stereo 70.



## Date referitoare la teren

Crt	Categorie folosință	Intra vilan	Suprafața (mp)	Tarla	Parcelă	Nr. topo	Observații / Referințe
1	arabil	NU	12.000	127	104	-	

## Lungime Segmente

1) Valorile lungimilor segmentelor sunt obținute din proiecție în plan.

Punct început	X / Y	Punct sfârșit	X / Y	Lungime segment (** (m)
1	359.206,572 290.757,136	2	359.205,753 290.739,809	17.346
2	359.205,753 290.739,809	3	359.205,631 290.737,241	2.571
3	359.205,631 290.737,241	4	359.807,846 290.714,042	602.662
4	359.807,846 290.714,042	5	359.808,491 290.733,948	19.916
5	359.808,491 290.733,948	1	359.206,572 290.757,136	602.365

**\*\* Lungimile segmentelor sunt determinate în planul de proiecție Stereo 70 și sunt rotunjite la 1 milimetru.**

**\*\*\* Distanța dintre puncte este formată din segmente cumulate ce sunt mai mici decât valoarea 1 milimetru.**





**DATE DESPRE IMOBILUL NR. 5013**

Oficiul de Cadastru și Publicitate Imobiliară DOLJ  
Biroul de Cadastru și Publicitate Imobiliară Craiova

**A. Partea I. Descrierea imobilului**

TEREN Extravilan

Adresa: Jud. Dolj, T127, P105

Nr. Crt	Nr cadastral Nr. topografic	Suprafața* (mp)	Observații / Referințe
A1		15.300	Sector cadastral:12 Teren neimprejmit;

**B. Partea II. Proprietari și acte**

Inscrieri privitoare la dreptul de proprietate și alte drepturi reale		Referințe
/		
Act Notarial nr. CM 50, din 15/03/2016 emis de BUDIANA IONUT RAZVAN (CM NR305/08-09-2004 TDP NR 2998-1389/05-03-1997);		
B1	Intabulare, drept de PROPRIETATE, dobandit prin Succesiune, cota actuala 1/4, cota initiala 1/4 1) DILGOCI MARIA	A1
Act Notarial nr. CM nr. 305, din 08/09/2004 emis de BNP STOENESCU FLOREA;		
B2	Intabulare, drept de PROPRIETATE, dobandit prin Succesiune, cota actuala 3/4, cota initiala 3/4 1) DILGOCI MARIA	A1

**C. Partea III. SARCINI .**


Inscrieri privind dezmembramintele dreptului de proprietate, drepturi reale de garanție și sarcini	Referințe
NU SUNT	

## Anexa Nr. 1 La Partea I

## Teren

Nr cadastral	Suprafața (mp)*	Observații / Referințe
	15.300	

\* Suprafața este determinată în planul de proiecție Stereo 70.



## Date referitoare la teren

Crt	Categorie folosință	Intravilan	Suprafața (mp)	Tarla	Parcelă	Nr. topo	Observații / Referințe
1	arabil	NU	15.300	127	105	-	

## Lungime Segmente

1) Valorile lungimilor segmentelor sunt obținute din proiecție în plan.

Punct început	X / Y	Punct sfârșit	X / Y	Lungime segment (** (m)
1	359.205,631 290.737,241	2	359.205,369 290.731,677	5.57
2	359.205,369 290.731,677	3	359.204,433 290.711,889	19.81
3	359.204,433 290.711,889	4	359.807,054 290.688,674	603.068
4	359.807,054 290.688,674	5	359.807,091 290.690,79	2.116
5	359.807,091 290.690,79	6	359.807,759 290.711,375	20.596

Punct început	X / Y	Punct sfârșit	X / Y	Lungime segment (** (m)
6	359.807,759 290.711,375	7	359.807,846 290.714,042	2.668
7	359.807,846 290.714,042	1	359.205,631 290.737,241	602.662

\*\* Lungimile segmentelor sunt determinate în planul de proiecție Stereo 70 și sunt rotunjite la 1 milimetru.

\*\*\* Distanța dintre puncte este formată din segmente cumulate ce sunt mai mici decât valoarea 1 milimetru.



**DATE DESPRE IMOBILUL NR. 5014**

Oficiul de Cadastru și Publicitate Imobiliară DOLJ  
Biroul de Cadastru și Publicitate Imobiliară Craiova

**A. Partea I. Descrierea imobilului**

TEREN Extravilan

Adresa: Jud. Dolj, T127, P106

Nr. Crt	Nr cadastral Nr. topografic	Suprafața* (mp)	Observații / Referințe
A1		6.100	Sector cadastral:12 Teren neimprejmuit;

**B. Partea II. Proprietari și acte**

Inscrieri privitoare la dreptul de proprietate și alte drepturi reale	Referințe
/	
Act Administrativ nr. 10248, din 24/03/2008 emis de CJSIPT DOLJ;	
B1	A1
Intabulare, drept de PROPRIETATE, dobândit prin Reconstituire, cota actuala 1/1, cota initiala 1/1	
1) CERGĂ ANA	
2) DASCĂLU FLOAREA	
3) URZICEANU ECATERINA	

**C. Partea III. SARCINI .**

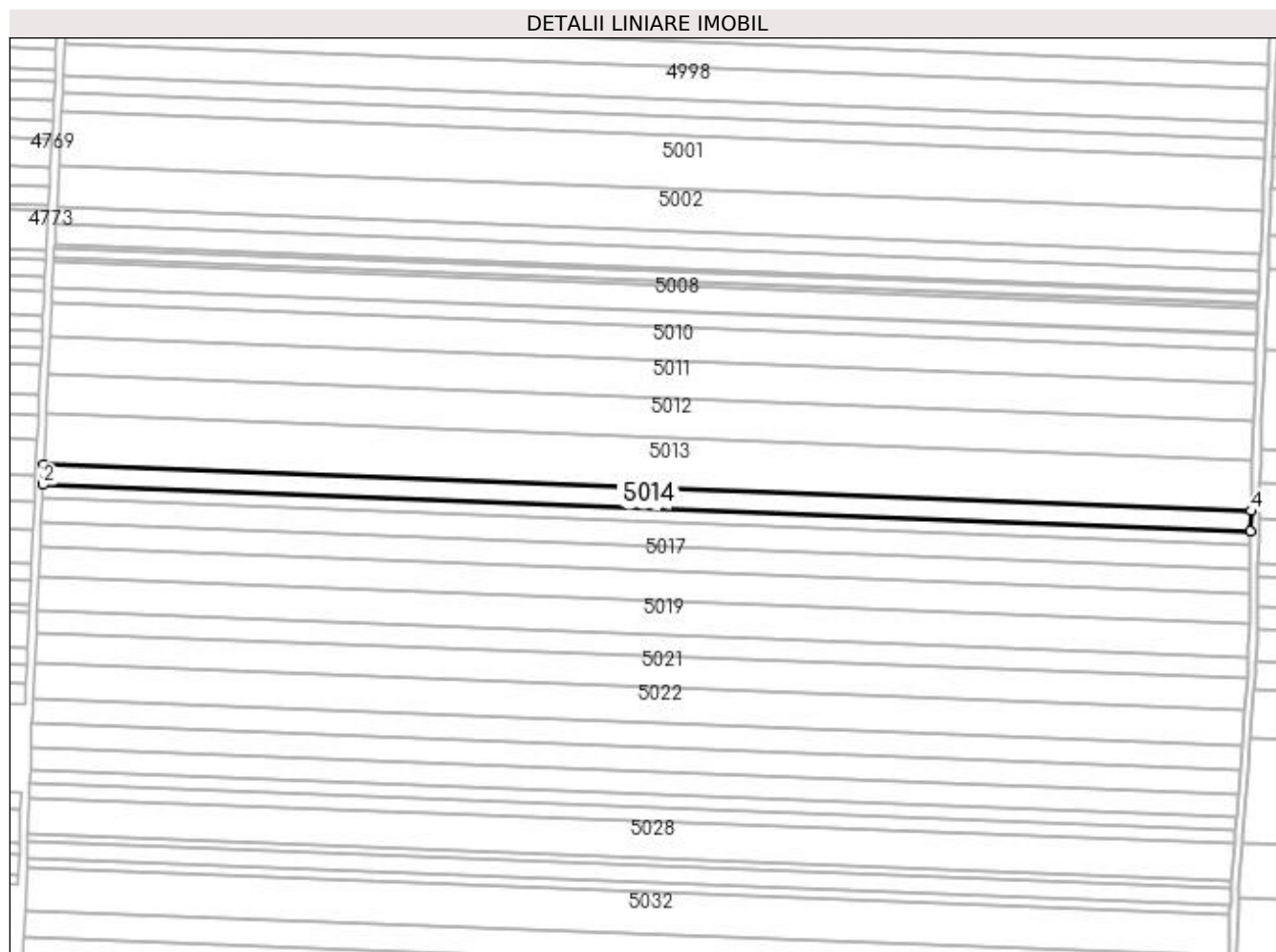
Inscrieri privind dezmembramintele dreptului de proprietate, drepturi reale de garanție și sarcini	Referințe
NU SUNT	

## Anexa Nr. 1 La Partea I

## Teren

Nr cadastral	Suprafața (mp)*	Observații / Referințe
	6.100	

\* Suprafața este determinată în planul de proiecție Stereo 70.



## Date referitoare la teren

Crt	Categorie folosință	Intra vilan	Suprafața (mp)	Tarla	Parcelă	Nr. topo	Observații / Referințe
1	arabil	NU	6.100	127	106	-	

## Lungime Segmente

1) Valorile lungimilor segmentelor sunt obținute din proiecție în plan.

Punct început	X / Y	Punct sfârșit	X / Y	Lungime segment (** (m)
1	359.204,433 290.711,889	2	359.203,956 290.701,787	10.113
2	359.203,956 290.701,787	3	359.806,876 290.678,561	603.367
3	359.806,876 290.678,561	4	359.807,054 290.688,674	10.115
4	359.807,054 290.688,674	1	359.204,433 290.711,889	603.068

**\*\* Lungimile segmentelor sunt determinate în planul de proiecție Stereo 70 și sunt rotunjite la 1 milimetru.**

**\*\*\* Distanța dintre puncte este formată din segmente cumulate ce sunt mai mici decât valoarea 1 milimetru.**





**DATE DESPRE IMOBILUL NR. 5015**

Oficiul de Cadastru și Publicitate Imobiliară DOLJ  
Biroul de Cadastru și Publicitate Imobiliară Craiova

**A. Partea I. Descrierea imobilului**

TEREN Extravilan

Adresa: Jud. Dolj, T127, P107

Nr. Crt	Nr cadastral Nr. topografic	Suprafața* (mp)	Observații / Referințe
A1		3.800	Sector cadastral:12 Teren neimprejmit;

**B. Partea II. Proprietari și acte**

Inscrieri privitoare la dreptul de proprietate și alte drepturi reale	Referințe
/	
Act Administrativ nr. 3580-47919, din 03/04/1997 emis de CJSIPT DOLJ (CERT DECES NR 318874 / 14-02-2012);	
B1 Intabulare, drept de PROPRIETATE, dobandit prin Reconstituire, cota actuala 1/1, cota initiala 1/1 1) FILIP DUMITRU DEFUNCT:Da 2) FILIP ILIE DEFUNCT:Da 3) ȚIGANTELE MARIA DEFUNCT:Da	A1

**C. Partea III. SARCINI .**


Inscrieri privind dezmembramintele dreptului de proprietate, drepturi reale de garanție și sarcini	Referințe
NU SUNT	

## Anexa Nr. 1 La Partea I

## Teren

Nr cadastral	Suprafața (mp)*	Observații / Referințe
	3.800	

\* Suprafața este determinată în planul de proiecție Stereo 70.



## Date referitoare la teren

Crt	Categorie folosință	Intravilan	Suprafața (mp)	Tarla	Parcelă	Nr. topo	Observații / Referințe
1	arabil	NU	3.800	127	107	-	

## Lungime Segmente

1) Valorile lungimilor segmentelor sunt obținute din proiecție în plan.

Punct început	X / Y	Punct sfârșit	X / Y	Lungime segment (** (m)
1	359.203,956 290.701,787	2	359.203,658 290.695,497	6.297
2	359.203,658 290.695,497	3	359.806,765 290.672,263	603.554
3	359.806,765 290.672,263	4	359.806,876 290.678,561	6.299
4	359.806,876 290.678,561	1	359.203,956 290.701,787	603.367

**\*\* Lungimile segmentelor sunt determinate în planul de proiecție Stereo 70 și sunt rotunjite la 1 milimetru.**

**\*\*\* Distanța dintre puncte este formată din segmente cumulate ce sunt mai mici decât valoarea 1 milimetru.**



**DATE DESPRE IMOBILUL NR. 5016**

Oficiul de Cadastru și Publicitate Imobiliară DOLJ  
Biroul de Cadastru și Publicitate Imobiliară Craiova

**A. Partea I. Descrierea imobilului**

TEREN Extravilan

Adresa: Jud. Dolj, T127, P108

Nr. Crt	Nr cadastral Nr. topografic	Suprafața* (mp)	Observații / Referințe
A1		7.500	Sector cadastral:12 Teren neimprejmuit;

**B. Partea II. Proprietari și acte**

Inscrieri privitoare la dreptul de proprietate și alte drepturi reale	Referințe
/	
Act Administrativ nr. 2083-9686, din 06/11/1996 emis de CJSIPT DOLJ;	
B1	A1
Intabulare, drept de PROPRIETATE, dobândit prin Reconstituire, cota actuala 1/1, cota initiala 1/1 1) ȚECA GHEORGHE	

**C. Partea III. SARCINI .**

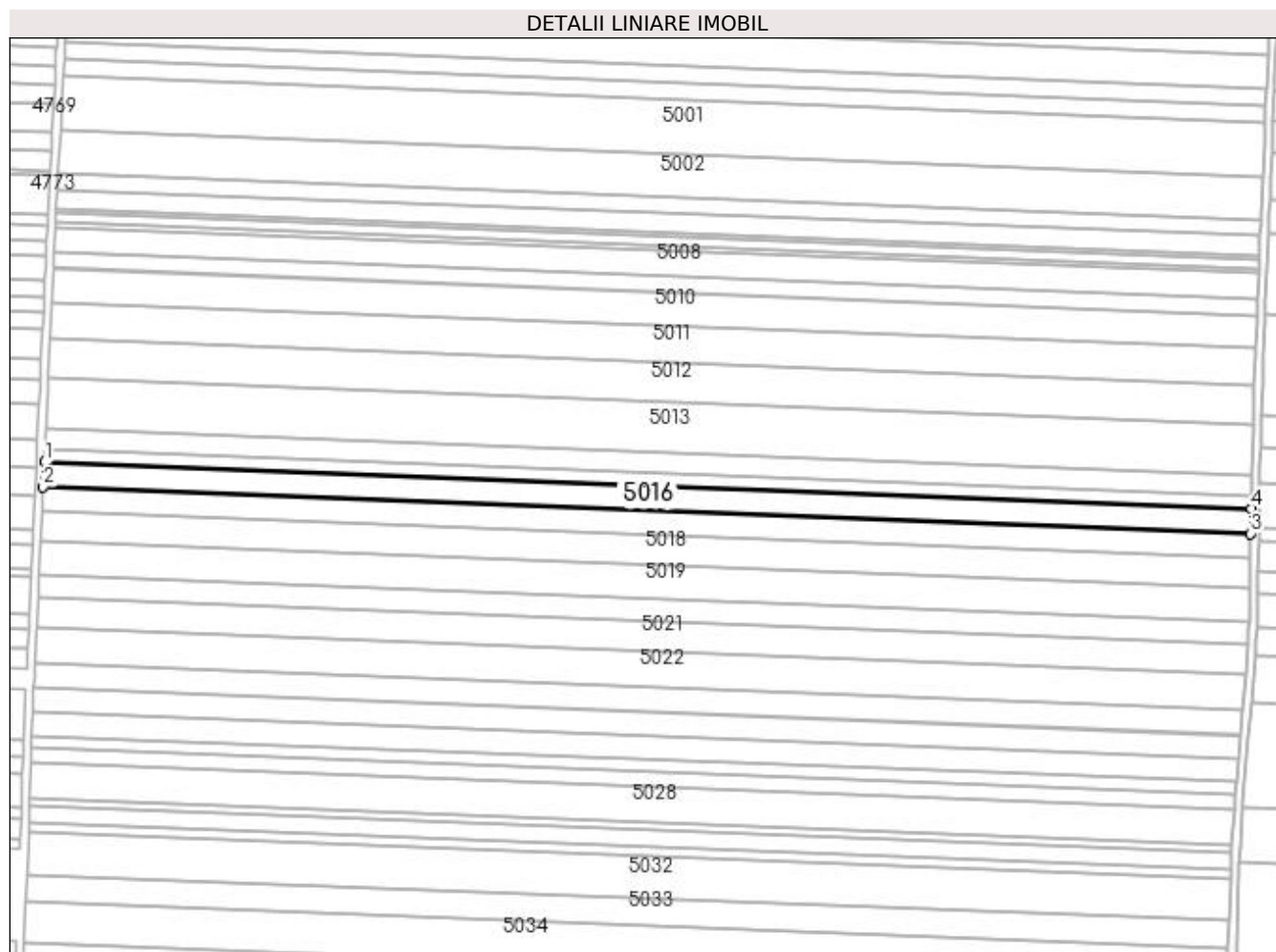
Inscrieri privind dezmembramintele dreptului de proprietate, drepturi reale de garanție și sarcini	Referințe
NU SUNT	

## Anexa Nr. 1 La Partea I

## Teren

Nr cadastral	Suprafața (mp)*	Observații / Referințe
	7.500	

\* Suprafața este determinată în planul de proiecție Stereo 70.



## Date referitoare la teren

Crt	Categorie folosință	Intra vilan	Suprafața (mp)	Tarla	Parcelă	Nr. topo	Observații / Referințe
1	arabil	NU	7.500	127	108	-	

## Lungime Segmente

1) Valorile lungimilor segmentelor sunt obținute din proiecție în plan.

Punct început	X / Y	Punct sfârșit	X / Y	Lungime segment (** (m)
1	359.203,658 290.695,497	2	359.203,072 290.683,087	12.424
2	359.203,072 290.683,087	3	359.806,547 290.659,84	603.923
3	359.806,547 290.659,84	4	359.806,765 290.672,263	12.425
4	359.806,765 290.672,263	1	359.203,658 290.695,497	603.554

**\*\* Lungimile segmentelor sunt determinate în planul de proiecție Stereo 70 și sunt rotunjite la 1 milimetru.**

**\*\*\* Distanța dintre puncte este formată din segmente cumulate ce sunt mai mici decât valoarea 1 milimetru.**





**DATE DESPRE IMOBILUL NR. 5017**

Oficiul de Cadastru și Publicitate Imobiliară DOLJ  
Biroul de Cadastru și Publicitate Imobiliară Craiova

**A. Partea I. Descrierea imobilului**

TEREN Extravilan

Adresa: Jud. Dolj, T127, P109

Nr. Crt	Nr cadastral Nr. topografic	Suprafața* (mp)	Observații / Referințe
A1		7.500	Sector cadastral:12 Teren neimprejmuit;

**B. Partea II. Proprietari și acte**

Inscrieri privitoare la dreptul de proprietate și alte drepturi reale	Referințe
/	
Act Administrativ nr. 2507/45413, din 27/02/1997 emis de CJSIPT DOLJ;	
B1	A1
Intabulare, drept de PROPRIETATE, dobândit prin Reconstituire, cota actuala 1/1, cota initiala 1/1 1) BAZAVAN DUMITRU	

**C. Partea III. SARCINI .**

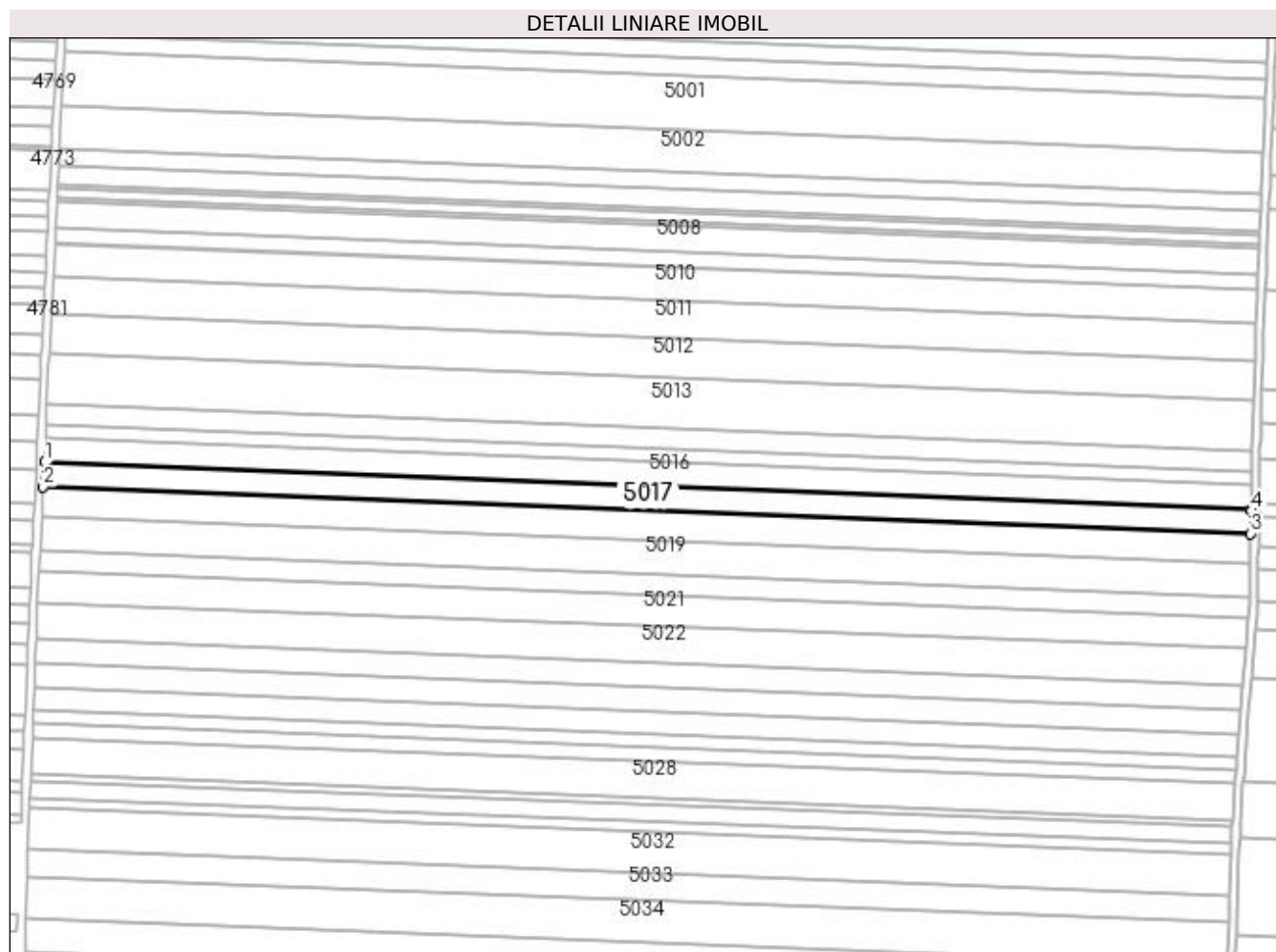
Inscrieri privind dezmembramintele dreptului de proprietate, drepturi reale de garanție și sarcini	Referințe
NU SUNT	

## Anexa Nr. 1 La Partea I

## Teren

Nr cadastral	Suprafața (mp)*	Observații / Referințe
	7.500	

\* Suprafața este determinată în planul de proiecție Stereo 70.



## Date referitoare la teren

Crt	Categorie folosință	Intra vilan	Suprafața (mp)	Tarla	Parcelă	Nr. topo	Observații / Referințe
1	arabil	NU	7.500	127	109	-	

## Lungime Segmente

1) Valorile lungimilor segmentelor sunt obținute din proiecție în plan.

Punct început	X / Y	Punct sfârșit	X / Y	Lungime segment (** (m)
1	359.203,072 290.683,087	2	359.202,485 290.670,686	12.415
2	359.202,485 290.670,686	3	359.806,329 290.647,424	604.292
3	359.806,329 290.647,424	4	359.806,529 290.658,79	11.368
4	359.806,529 290.658,79	5	359.806,547 290.659,84	1.05
5	359.806,547 290.659,84	1	359.203,072 290.683,087	603.923

**\*\* Lungimile segmentelor sunt determinate în planul de proiecție Stereo 70 și sunt rotunjite la 1 milimetru.**

**\*\*\* Distanța dintre puncte este formată din segmente cumulate ce sunt mai mici decât valoarea 1 milimetru.**



**DATE DESPRE IMOBILUL NR. 5018**

Oficiul de Cadastru și Publicitate Imobiliară DOLJ  
Biroul de Cadastru și Publicitate Imobiliară Craiova

**A. Partea I. Descrierea imobilului**

TEREN Extravilan

Adresa: Jud. Dolj, T127, P110

Nr. Crt	Nr cadastral Nr. topografic	Suprafața* (mp)	Observații / Referințe
A1		9.000	Sector cadastral:12 Teren neimprejmuit;

**B. Partea II. Proprietari și acte**

Inscrieri privitoare la dreptul de proprietate și alte drepturi reale	Referințe
/	
Act Administrativ nr. 2400-9662, din 06/08/1996 emis de CJSIPT DOLJ;	
B1	A1
Intabulare, drept de PROPRIETATE, dobândit prin Reconstituire, cota actuala 1/1, cota initiala 1/1 1) STOICA VERGINIA	

**C. Partea III. SARCINI .**


Inscrieri privind dezmembramintele dreptului de proprietate, drepturi reale de garanție și sarcini	Referințe
NU SUNT	

## Anexa Nr. 1 La Partea I

## Teren

Nr cadastral	Suprafața (mp)*	Observații / Referințe
	9.000	

\* Suprafața este determinată în planul de proiecție Stereo 70.



## Date referitoare la teren

Crt	Categorie folosință	Intra vilan	Suprafața (mp)	Tarla	Parcelă	Nr. topo	Observații / Referințe
1	arabil	NU	9.000	127	110	-	

## Lungime Segmente

1) Valorile lungimilor segmentelor sunt obținute din proiecție în plan.

Punct început	X / Y	Punct sfârșit	X / Y	Lungime segment (** (m)
1	359.202,485 290.670,686	2	359.201,782 290.655,814	14.889
2	359.201,782 290.655,814	3	359.806,067 290.632,535	604.733
3	359.806,067 290.632,535	4	359.806,329 290.647,424	14.891
4	359.806,329 290.647,424	1	359.202,485 290.670,686	604.292

**\*\* Lungimile segmentelor sunt determinate în planul de proiecție Stereo 70 și sunt rotunjite la 1 milimetru.**

**\*\*\* Distanța dintre puncte este formată din segmente cumulate ce sunt mai mici decât valoarea 1 milimetru.**





**DATE DESPRE IMOBILUL NR. 5019**

Oficiul de Cadastru și Publicitate Imobiliară DOLJ  
Biroul de Cadastru și Publicitate Imobiliară Craiova

**A. Partea I. Descrierea imobilului**

TEREN Extravilan

Adresa: Jud. Dolj, T127, P111

Nr. Crt	Nr cadastral Nr. topografic	Suprafața* (mp)	Observații / Referințe
A1		10.000	Sector cadastral:12 Teren neimprejmuit;

**B. Partea II. Proprietari și acte**

Inscrieri privitoare la dreptul de proprietate și alte drepturi reale	Referințe
/	
Act Administrativ nr. 2509/45413, din 27/02/1997 emis de CJSIPT DOLJ;	
B1	A1
Intabulare, drept de PROPRIETATE, dobândit prin Reconstituire, cota actuala 1/1, cota initiala 1/1 1) TOLAN ELENA	

**C. Partea III. SARCINI .**


Inscrieri privind dezmembramintele dreptului de proprietate, drepturi reale de garanție și sarcini	Referințe
NU SUNT	

## Anexa Nr. 1 La Partea I

## Teren

Nr cadastral	Suprafața (mp)*	Observații / Referințe
	10.000	

\* Suprafața este determinată în planul de proiecție Stereo 70.



## Date referitoare la teren

Crt	Categorie folosință	Intravilan	Suprafața (mp)	Tarla	Parcelă	Nr. topo	Observații / Referințe
1	arabil	NU	10.000	127	111	-	

## Lungime Segmente

1) Valorile lungimilor segmentelor sunt obținute din proiecție în plan.

Punct început	X / Y	Punct sfârșit	X / Y	Lungime segment (** (m)
1	359.201,782 290.655,814	2	359.201,002 290.639,302	16.53
2	359.201,002 290.639,302	3	359.805,776 290.616,004	605.223
3	359.805,776 290.616,004	4	359.805,88 290.621,906	5.903
4	359.805,88 290.621,906	5	359.806,067 290.632,535	10.631
5	359.806,067 290.632,535	1	359.201,782 290.655,814	604.733

**\*\* Lungimile segmentelor sunt determinate în planul de proiecție Stereo 70 și sunt rotunjite la 1 milimetru.**

**\*\*\* Distanța dintre puncte este formată din segmente cumulate ce sunt mai mici decât valoarea 1 milimetru.**



**DATE DESPRE IMOBILUL NR. 5020**

Oficiul de Cadastru și Publicitate Imobiliară DOLJ  
Biroul de Cadastru și Publicitate Imobiliară Craiova

**A. Partea I. Descrierea imobilului**

TEREN Extravilan

Adresa: Jud. Dolj, T127, P112

Nr. Crt	Nr cadastral Nr. topografic	Suprafața* (mp)	Observații / Referințe
A1		6.700	Sector cadastral:12 Teren neimprejmit;

**B. Partea II. Proprietari și acte**

Inscrieri privitoare la dreptul de proprietate și alte drepturi reale		Referințe
/		
Act Notarial nr. CM NR. 344, din 21/09/2004 emis de NP STOENESCU FLOREA (TDP NR. 2045-9686/01-11-1996);		
B1	Intabulare, drept de PROPRIETATE, dobandit prin Succesiune, cota actuala 1/1, cota initiala 1/1 1) SPĂTĂRELU CRISTINA - ANCA 2) SPATARELU MARIA	A1

**C. Partea III. SARCINI .**


Inscrieri privind dezmembramintele dreptului de proprietate, drepturi reale de garanție și sarcini	Referințe
NU SUNT	

## Anexa Nr. 1 La Partea I

## Teren

Nr cadastral	Suprafața (mp)*	Observații / Referințe
	6.700	

\* Suprafața este determinată în planul de proiecție Stereo 70.



## Date referitoare la teren

Crt	Categorie folosință	Intra vilan	Suprafața (mp)	Tarla	Parcelă	Nr. topo	Observații / Referințe
1	arabil	NU	6.700	127	112	-	

## Lungime Segmente

1) Valorile lungimilor segmentelor sunt obținute din proiecție în plan.

Punct început	X / Y	Punct sfârșit	X / Y	Lungime segment (** (m)
1	359.201,002 290.639,302	2	359.200,479 290.628,244	11.07
2	359.200,479 290.628,244	3	359.805,122 290.604,951	605.091
3	359.805,122 290.604,951	4	359.805,713 290.612,413	7.485
4	359.805,713 290.612,413	5	359.805,776 290.616,004	3.592
5	359.805,776 290.616,004	1	359.201,002 290.639,302	605.223

**\*\* Lungimile segmentelor sunt determinate în planul de proiecție Stereo 70 și sunt rotunjite la 1 milimetru.**

**\*\*\* Distanța dintre puncte este formată din segmente cumulate ce sunt mai mici decât valoarea 1 milimetru.**





**DATE DESPRE IMOBILUL NR. 5021**

Oficiul de Cadastru și Publicitate Imobiliară DOLJ  
Biroul de Cadastru și Publicitate Imobiliară Craiova

**A. Partea I. Descrierea imobilului**

TEREN Extravilan

Adresa: Jud. Dolj, T127, P113

Nr. Crt	Nr cadastral Nr. topografic	Suprafața* (mp)	Observații / Referințe
A1		9.200	Sector cadastral:12 Teren neimprejmuit;

**B. Partea II. Proprietari și acte**

Inscrieri privitoare la dreptul de proprietate și alte drepturi reale	Referințe
/	
Act Administrativ nr. 2386-9662, din 01/01/1970 emis de CJSIPT DOLJ;	
B1	A1
Intabulare, drept de PROPRIETATE, dobandit prin Reconstituire, cota actuala 1/1, cota initiala 1/1 1) BOTOAGA ELISABETA	

**C. Partea III. SARCINI .**

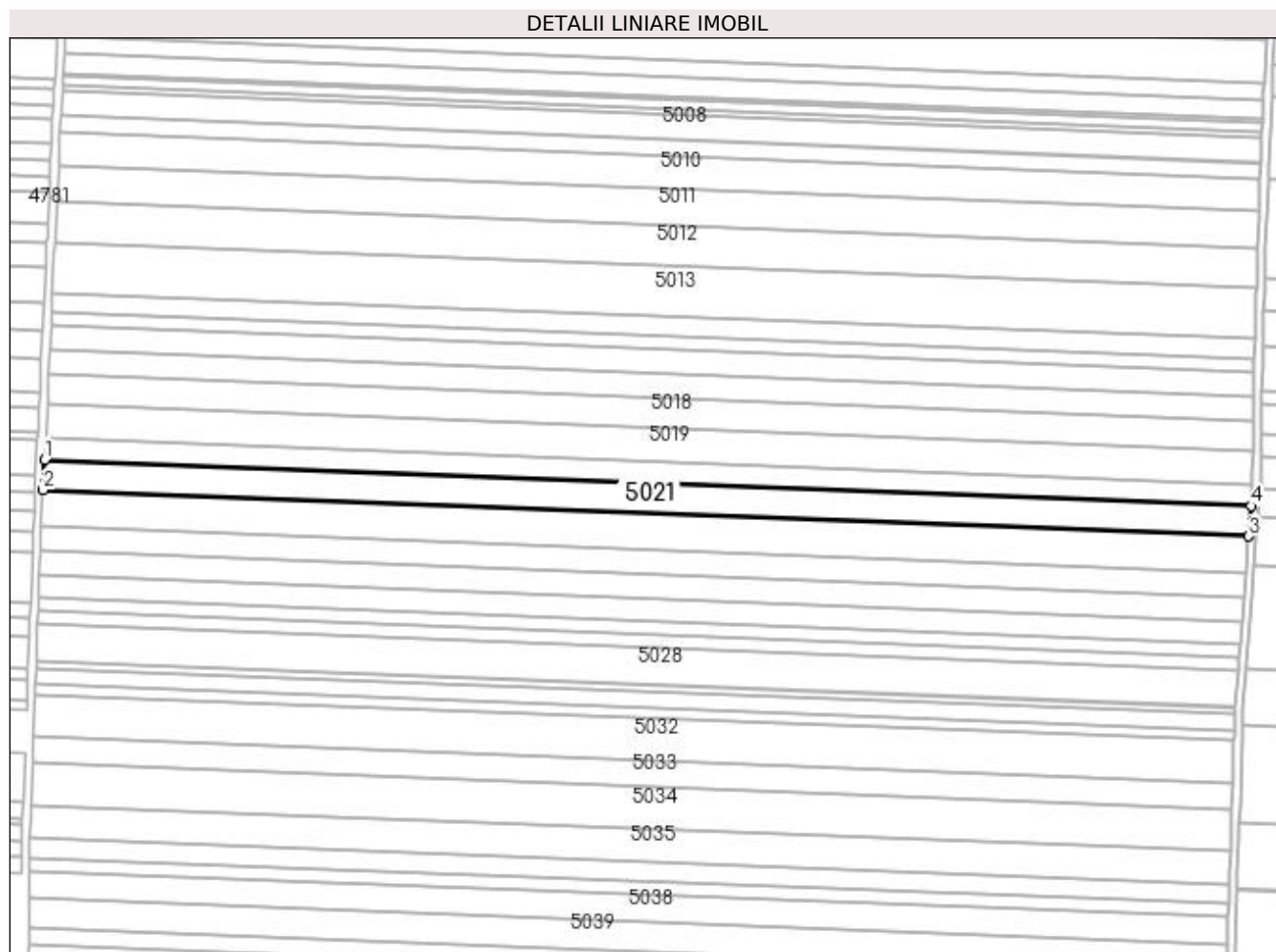
Inscrieri privind dezmembramintele dreptului de proprietate, drepturi reale de garanție și sarcini	Referințe
NU SUNT	

## Anexa Nr. 1 La Partea I

## Teren

Nr cadastral	Suprafața (mp)*	Observații / Referințe
	9.200	

\* Suprafața este determinată în planul de proiecție Stereo 70.



## Date referitoare la teren

Crt	Categorie folosință	Intra vilan	Suprafața (mp)	Tarla	Parcelă	Nr. topo	Observații / Referințe
1	arabil	NU	9.200	127	113	-	

## Lungime Segmente

1) Valorile lungimilor segmentelor sunt obținute din proiecție în plan.

Punct început	X / Y	Punct sfârșit	X / Y	Lungime segment (** (m)
1	359.200,479 290.628,244	2	359.199,761 290.613,05	15.211
2	359.199,761 290.613,05	3	359.803,92 290.589,776	604.607
3	359.803,92 290.589,776	4	359.805,122 290.604,951	15.223
4	359.805,122 290.604,951	1	359.200,479 290.628,244	605.091

**\*\* Lungimile segmentelor sunt determinate în planul de proiecție Stereo 70 și sunt rotunjite la 1 milimetru.**

**\*\*\* Distanța dintre puncte este formată din segmente cumulate ce sunt mai mici decât valoarea 1 milimetru.**



**DATE DESPRE IMOBILUL NR. 5022**

Oficiul de Cadastru și Publicitate Imobiliară DOLJ  
Biroul de Cadastru și Publicitate Imobiliară Craiova

**A. Partea I. Descrierea imobilului**

TEREN Extravilan

Adresa: Jud. Dolj, T127, P114

Nr. Crt	Nr cadastral Nr. topografic	Suprafața* (mp)	Observații / Referințe
A1		11.000	Sector cadastral:12 Teren neimprejmuit;

**B. Partea II. Proprietari și acte**

Inscrieri privitoare la dreptul de proprietate și alte drepturi reale		Referințe
/		
Act Administrativ nr. 2076-9686, din 05/11/1996 emis de CJSIPT DOLJ (CERT DECES NR 875516 / 01-07-2019);		
B1	Intabulare, drept de PROPRIETATE, dobandit prin Reconstituire, cota actuala 1/1, cota initiala 1/1 1) CĂPRĂRIN CONSTANTIN DEFUNCT:Da	A1

**C. Partea III. SARCINI .**


Inscrieri privind dezmembramintele dreptului de proprietate, drepturi reale de garanție și sarcini	Referințe
NU SUNT	

## Anexa Nr. 1 La Partea I

## Teren

Nr cadastral	Suprafața (mp)*	Observații / Referințe
	11.000	

\* Suprafața este determinată în planul de proiecție Stereo 70.



## Date referitoare la teren

Crt	Categorie folosință	Intra vilan	Suprafața (mp)	Tarla	Parcelă	Nr. topo	Observații / Referințe
1	arabil	NU	11.000	127	114	-	

## Lungime Segmente

1) Valorile lungimilor segmentelor sunt obținute din proiecție în plan.

Punct început	X / Y	Punct sfârșit	X / Y	Lungime segment (** (m)
1	359.199,761 290.613,05	2	359.198,901 290.594,867	18.203
2	359.198,901 290.594,867	3	359.802,482 290.571,616	604.029
3	359.802,482 290.571,616	4	359.803,92 290.589,776	18.217
4	359.803,92 290.589,776	1	359.199,761 290.613,05	604.607

**\*\* Lungimile segmentelor sunt determinate în planul de proiecție Stereo 70 și sunt rotunjite la 1 milimetru.**

**\*\*\* Distanța dintre puncte este formată din segmente cumulate ce sunt mai mici decât valoarea 1 milimetru.**





**DATE DESPRE IMOBILUL NR. 5023**

Oficiul de Cadastru și Publicitate Imobiliară DOLJ  
 Biroul de Cadastru și Publicitate Imobiliară Craiova

**A. Partea I. Descrierea imobilului**

TEREN Extravilan

Adresa: Jud. Dolj, T127, P115

Nr. Crt	Nr cadastral Nr. topografic	Suprafața* (mp)	Observații / Referințe
A1		7.300	Sector cadastral:12 Teren neimprejmuit;

**B. Partea II. Proprietari și acte**

Inscrieri privitoare la dreptul de proprietate și alte drepturi reale	Referințe
/	
Act Notarial nr. ACT DE PARTAJ NR. 1337, din 08/05/2017 emis de NP STOENESCU FLOREA (CM NR. 224/08.05.2017 CM NR 47/07.04.2017 TDP NR. 3366-59474/25-03-1997);	
B1	A1
Intabulare, drept de PROPRIETATE, dobandit prin Reconstituire, cota actuala 1/1, cota initiala 1/1 1) CĂPRĂRIN CRISTIAN DUMITRU	

**C. Partea III. SARCINI .**


Inscrieri privind dezmembramintele dreptului de proprietate, drepturi reale de garanție și sarcini	Referințe
NU SUNT	

## Anexa Nr. 1 La Partea I

## Teren

Nr cadastral	Suprafața (mp)*	Observații / Referințe
	7.300	

\* Suprafața este determinată în planul de proiecție Stereo 70.



## Date referitoare la teren

Crt	Categorie folosință	Intra vilan	Suprafața (mp)	Tarla	Parcelă	Nr. topo	Observații / Referințe
1	arabil	NU	7.300	127	115	-	

## Lungime Segmente

1) Valorile lungimilor segmentelor sunt obținute din proiecție în plan.

Punct început	X / Y	Punct sfârșit	X / Y	Lungime segment (** (m)
1	359.198,901 290.594,867	2	359.198,542 290.587,26	7.615
2	359.198,542 290.587,26	3	359.198,377 290.582,789	4.474
3	359.198,377 290.582,789	4	359.801,527 290.559,554	603.597
4	359.801,527 290.559,554	5	359.802,482 290.571,616	12.1
5	359.802,482 290.571,616	1	359.198,901 290.594,867	604.029

**\*\* Lungimile segmentelor sunt determinate în planul de proiecție Stereo 70 și sunt rotunjite la 1 milimetru.**

**\*\*\* Distanța dintre puncte este formată din segmente cumulate ce sunt mai mici decât valoarea 1 milimetru.**



**DATE DESPRE IMOBILUL NR. 5024**

Oficiul de Cadastru și Publicitate Imobiliară DOLJ  
Biroul de Cadastru și Publicitate Imobiliară Craiova

**A. Partea I. Descrierea imobilului**

TEREN Extravilan

Adresa: Jud. Dolj, T127, P116

Nr. Crt	Nr cadastral Nr. topografic	Suprafața* (mp)	Observații / Referințe
A1	33794	7.500	Sector cadastral:12 Teren neimprejmuit;

**B. Partea II. Proprietari și acte**

Inscrieri privitoare la dreptul de proprietate și alte drepturi reale	Referințe
<b>155409 / 12/10/2017</b>	
Act Notarial nr. 3048, din 10/10/2017 emis de BUDIANA IONUT RAZVAN;	
B1	A1
Intabulare, drept de PROPRIETATE, dobandit prin Conventie, cota actuala 1/1, cota initiala 1/1 1) MARGELU MARGARETA	

**C. Partea III. SARCINI .**


Inscrieri privind dezmembramintele dreptului de proprietate, drepturi reale de garanție și sarcini	Referințe
NU SUNT	

## Anexa Nr. 1 La Partea I

## Teren

Nr cadastral	Suprafața (mp)*	Observații / Referințe
33794	7.500	

\* Suprafața este determinată în planul de proiecție Stereo 70.



## Date referitoare la teren

Crt	Categorie folosință	Intravilan	Suprafața (mp)	Tarla	Parcelă	Nr. topo	Observații / Referințe
1	arabil	NU	7.500	127	116	-	

## Lungime Segmente

1) Valorile lungimilor segmentelor sunt obținute din proiecție în plan.

Punct început	X / Y	Punct sfârșit	X / Y	Lungime segment (** (m)
1	359.198,377 290.582,789	2	359.197,919 290.570,366	12.431
2	359.197,919 290.570,366	3	359.800,546 290.547,152	603.074
3	359.800,546 290.547,152	4	359.801,488 290.559,062	11.947
4	359.801,488 290.559,062	5	359.801,527 290.559,554	0.494
5	359.801,527 290.559,554	1	359.198,377 290.582,789	603.597

**\*\* Lungimile segmentelor sunt determinate în planul de proiecție Stereo 70 și sunt rotunjite la 1 milimetru.**

**\*\*\* Distanța dintre puncte este formată din segmente cumulate ce sunt mai mici decât valoarea 1 milimetru.**





**DATE DESPRE IMOBILUL NR. 5025**

Oficiul de Cadastru și Publicitate Imobiliară DOLJ  
Biroul de Cadastru și Publicitate Imobiliară Craiova

**A. Partea I. Descrierea imobilului**

TEREN Extravilan

Adresa: Jud. Dolj, T127, P117

Nr. Crt	Nr cadastral Nr. topografic	Suprafața* (mp)	Observații / Referințe
A1	30566	6.800	Sector cadastral:12 Teren neimprejmuit;

**B. Partea II. Proprietari și acte**

Inscrieri privitoare la dreptul de proprietate și alte drepturi reale	Referințe
<b>103795 / 31/08/2015</b>	
Act Notarial nr. CVC NR 700, din 12/08/2015 emis de NP RIBA MELTIADÉ;	
B1	A1
Intabulare, drept de PROPRIETATE, dobândit prin Conventie, cota actuala 1/1, cota initiala 1/1 1) SOCIETATEA MOTAVEN SRL, CIF:34264040	

**C. Partea III. SARCINI .**


Inscrieri privind dezmembramintele dreptului de proprietate, drepturi reale de garanție și sarcini	Referințe
NU SUNT	

## Anexa Nr. 1 La Partea I

## Teren

Nr cadastral	Suprafața (mp)*	Observații / Referințe
30566	6.800	

\* Suprafața este determinată în planul de proiecție Stereo 70.



## Date referitoare la teren

Crt	Categorie folosință	Intra vilan	Suprafața (mp)	Tarla	Parcelă	Nr. topo	Observații / Referințe
1	arabil	NU	6.800	127	117	-	

## Lungime Segmente

1) Valorile lungimilor segmentelor sunt obținute din proiecție în plan.

Punct început	X / Y	Punct sfârșit	X / Y	Lungime segment (** (m)
1	359.197,919 290.570,366	2	359.197,503 290.559,094	11.28
2	359.197,503 290.559,094	3	359.799,655 290.535,897	602.599
3	359.799,655 290.535,897	4	359.800,546 290.547,152	11.29
4	359.800,546 290.547,152	1	359.197,919 290.570,366	603.074

**\*\* Lungimile segmentelor sunt determinate în planul de proiecție Stereo 70 și sunt rotunjite la 1 milimetru.**

**\*\*\* Distanța dintre puncte este formată din segmente cumulate ce sunt mai mici decât valoarea 1 milimetru.**



**DATE DESPRE IMOBILUL NR. 5026**

Oficiul de Cadastru și Publicitate Imobiliară DOLJ  
Biroul de Cadastru și Publicitate Imobiliară Craiova

**A. Partea I. Descrierea imobilului**

TEREN Extravilan

Adresa: Jud. Dolj, T127, P118

Nr. Crt	Nr cadastral Nr. topografic	Suprafața* (mp)	Observații / Referințe
A1		3.900	Sector cadastral:12 Teren neimprejmuit;

**B. Partea II. Proprietari și acte**

Inscrieri privitoare la dreptul de proprietate și alte drepturi reale	Referințe
/	
Act Administrativ nr. 2394-9662, din 05/08/1996 emis de CJSIPT DOLJ;	
B1	A1
Intabulare, drept de PROPRIETATE, dobândit prin Reconstituire, cota actuala 1/1, cota initiala 1/1 1) DÎLGOCI FLORICA	

**C. Partea III. SARCINI .**


Inscrieri privind dezmembramintele dreptului de proprietate, drepturi reale de garanție și sarcini	Referințe
NU SUNT	

## Anexa Nr. 1 La Partea I

## Teren

Nr cadastral	Suprafața (mp)*	Observații / Referințe
	3.900	

\* Suprafața este determinată în planul de proiecție Stereo 70.



## Date referitoare la teren

Crt	Categorie folosință	Intra vilan	Suprafața (mp)	Tarla	Parcelă	Nr. topo	Observații / Referințe
1	arabil	NU	3.900	127	118	-	

## Lungime Segmente

1) Valorile lungimilor segmentelor sunt obținute din proiecție în plan.

Punct început	X / Y	Punct sfârșit	X / Y	Lungime segment (** (m)
1	359.197,503 290.559,094	2	359.197,265 290.552,625	6.473
2	359.197,265 290.552,625	3	359.799,143 290.529,439	602.324
3	359.799,143 290.529,439	4	359.799,655 290.535,897	6.478
4	359.799,655 290.535,897	1	359.197,503 290.559,094	602.599

**\*\* Lungimile segmentelor sunt determinate în planul de proiecție Stereo 70 și sunt rotunjite la 1 milimetru.**

**\*\*\* Distanța dintre puncte este formată din segmente cumulate ce sunt mai mici decât valoarea 1 milimetru.**





**DATE DESPRE IMOBILUL NR. 5027**

Oficiul de Cadastru și Publicitate Imobiliară DOLJ  
Biroul de Cadastru și Publicitate Imobiliară Craiova

**A. Partea I. Descrierea imobilului**

TEREN Extravilan

Adresa: Jud. Dolj, T127, P119

Nr. Crt	Nr cadastral Nr. topografic	Suprafața* (mp)	Observații / Referințe
A1	30573	4.200	Sector cadastral:12 Teren neimprejmuit;

**B. Partea II. Proprietari și acte**

Inscrieri privitoare la dreptul de proprietate și alte drepturi reale	Referințe
<b>103794 / 31/08/2015</b>	
Act Notarial nr. CVC NR 700, din 12/08/2015 emis de NP RIBA MELTIADÉ;	
B1	A1
Intabulare, drept de PROPRIETATE, dobandit prin Conventie, cota actuala 1/1, cota initiala 1/1 1) SOCIETATEA MOTAVEN SRL, CIF:34264040	

**C. Partea III. SARCINI .**


Inscrieri privind dezmembramintele dreptului de proprietate, drepturi reale de garanție și sarcini	Referințe
NU SUNT	

## Anexa Nr. 1 La Partea I

## Teren

Nr cadastral	Suprafața (mp)*	Observații / Referințe
30573	4.200	

\* Suprafața este determinată în planul de proiecție Stereo 70.



## Date referitoare la teren

Crt	Categorie folosință	Intra vilan	Suprafața (mp)	Tarla	Parcelă	Nr. topo	Observații / Referințe
1	arabil	NU	4.200	127	119	-	

## Lungime Segmente

1) Valorile lungimilor segmentelor sunt obținute din proiecție în plan.

Punct început	X / Y	Punct sfârșit	X / Y	Lungime segment (** (m)
1	359.197,265 290.552,625	2	359.197,008 290.545,655	6.975
2	359.197,008 290.545,655	3	359.798,592 290.522,48	602.03
3	359.798,592 290.522,48	4	359.798,86 290.525,865	3.396
4	359.798,86 290.525,865	5	359.799,143 290.529,439	3.585
5	359.799,143 290.529,439	1	359.197,265 290.552,625	602.324

**\*\* Lungimile segmentelor sunt determinate în planul de proiecție Stereo 70 și sunt rotunjite la 1 milimetru.**

**\*\*\* Distanța dintre puncte este formată din segmente cumulate ce sunt mai mici decât valoarea 1 milimetru.**



**DATE DESPRE IMOBILUL NR. 5028**

Oficiul de Cadastru și Publicitate Imobiliară DOLJ  
Biroul de Cadastru și Publicitate Imobiliară Craiova

**A. Partea I. Descrierea imobilului**

TEREN Extravilan

Adresa: Jud. Dolj, T127, P120

Nr. Crt	Nr cadastral Nr. topografic	Suprafața* (mp)	Observații / Referințe
A1		10.900	Sector cadastral:12 Teren neimprejmit;

**B. Partea II. Proprietari și acte**

Inscrieri privitoare la dreptul de proprietate și alte drepturi reale	Referințe
/	
Hotarare Judecatoreasca nr. SC NR 150, din 07/02/2008 emis de JUDECATORIA CALAFAT;	
B1	A1
Intabulare, drept de PROPRIETATE, dobandit prin Hotarare Judecatoreasca, cota actuala 1/1, cota initiala 1/1	
1) FILIP AUGUSTINA MARINELA	
2) FILIP ANDREI IONUT	
3) FILIP MADALIN MARIAN	
4) FILIP DANIEL FLORIN	

**C. Partea III. SARCINI .**


Inscrieri privind dezmembramintele dreptului de proprietate, drepturi reale de garanție și sarcini	Referințe
NU SUNT	

## Anexa Nr. 1 La Partea I

## Teren

Nr cadastral	Suprafața (mp)*	Observații / Referințe
	10.900	

\* Suprafața este determinată în planul de proiecție Stereo 70.



## Date referitoare la teren

Crt	Categorie folosință	Intra vilan	Suprafața (mp)	Tarla	Parcelă	Nr. topo	Observații / Referințe
1	arabil	NU	10.900	127	120	-	

## Lungime Segmente

1) Valorile lungimilor segmentelor sunt obținute din proiecție în plan.

Punct început	X / Y	Punct sfârșit	X / Y	Lungime segment (** (m)
1	359.197,008 290.545,655	2	359.196,34 290.527,55	18.117
2	359.196,34 290.527,55	3	359.797,161 290.504,405	601.267
3	359.797,161 290.504,405	4	359.798,592 290.522,48	18.132
4	359.798,592 290.522,48	1	359.197,008 290.545,655	602.03

**\*\* Lungimile segmentelor sunt determinate în planul de proiecție Stereo 70 și sunt rotunjite la 1 milimetru.**

**\*\*\* Distanța dintre puncte este formată din segmente cumulate ce sunt mai mici decât valoarea 1 milimetru.**





**DATE DESPRE IMOBILUL NR. 5029**

Oficiul de Cadastru și Publicitate Imobiliară DOLJ  
Biroul de Cadastru și Publicitate Imobiliară Craiova

**A. Partea I. Descrierea imobilului**

TEREN Extravilan

Adresa: Jud. Dolj, T127, P121

Nr. Crt	Nr cadastral Nr. topografic	Suprafața* (mp)	Observații / Referințe
A1	33797	2.200	Sector cadastral:12 Teren neimprejmuit;

**B. Partea II. Proprietari și acte**

Inscrieri privitoare la dreptul de proprietate și alte drepturi reale	Referințe
<b>22703 / 01/02/2021</b>	
Act Notarial nr. CVC AUT 221, din 29/01/2021 emis de BALACI EUGEN;	
B1	A1
Intabulare, drept de PROPRIETATE, dobândit prin Conventie, cota actuala 1/1, cota initiala 1/1 1) SC MOTAVEN SRL, CIF:34264040	

**C. Partea III. SARCINI .**


Inscrieri privind dezmembramintele dreptului de proprietate, drepturi reale de garanție și sarcini	Referințe
NU SUNT	

## Anexa Nr. 1 La Partea I

## Teren

Nr cadastral	Suprafața (mp)*	Observații / Referințe
33797	2.200	

\* Suprafața este determinată în planul de proiecție Stereo 70.



## Date referitoare la teren

Crt	Categorie folosință	Intra vilan	Suprafața (mp)	Tarla	Parcelă	Nr. topo	Observații / Referințe
1	arabil	NU	2.200	127	121	-	

## Lungime Segmente

1) Valorile lungimilor segmentelor sunt obținute din proiecție în plan.

Punct început	X / Y	Punct sfârșit	X / Y	Lungime segment (** (m)
1	359.196,34 290.527,55	2	359.196,205 290.523,894	3.658
2	359.196,205 290.523,894	3	359.797,016 290.500,749	601.257
3	359.797,016 290.500,749	4	359.797,125 290.503,956	3.209
4	359.797,125 290.503,956	5	359.797,161 290.504,405	0.45
5	359.797,161 290.504,405	1	359.196,34 290.527,55	601.267

**\*\* Lungimile segmentelor sunt determinate în planul de proiecție Stereo 70 și sunt rotunjite la 1 milimetru.**

**\*\*\* Distanța dintre puncte este formată din segmente cumulate ce sunt mai mici decât valoarea 1 milimetru.**



**DATE DESPRE IMOBILUL NR. 5030**

Oficiul de Cadastru și Publicitate Imobiliară DOLJ  
Biroul de Cadastru și Publicitate Imobiliară Craiova

**A. Partea I. Descrierea imobilului**

TEREN Extravilan

Adresa: Jud. Dolj, T127, P122

Nr. Crt	Nr cadastral Nr. topografic	Suprafața* (mp)	Observații / Referințe
A1		5.000	Sector cadastral:12 Teren neimprejmuit;

**B. Partea II. Proprietari și acte**

Inscrieri privitoare la dreptul de proprietate și alte drepturi reale	Referințe
/	
Act Administrativ nr. 1398-58811, din 30/01/1995 emis de CJSIPT DOLJ;	
B1	A1
Intabulare, drept de PROPRIETATE, dobândit prin Reconstituire, cota actuala 1/1, cota initiala 1/1 1) MITRACHE ELVIRA	

**C. Partea III. SARCINI .**


Inscrieri privind dezmembramintele dreptului de proprietate, drepturi reale de garanție și sarcini	Referințe
NU SUNT	

## Anexa Nr. 1 La Partea I

## Teren

Nr cadastral	Suprafața (mp)*	Observații / Referințe
	5.000	

\* Suprafața este determinată în planul de proiecție Stereo 70.



## Date referitoare la teren

Crt	Categorie folosință	Intra vilan	Suprafața (mp)	Tarla	Parcelă	Nr. topo	Observații / Referințe
1	arabil	NU	5.000	127	122	-	

## Lungime Segmente

1) Valorile lungimilor segmentelor sunt obținute din proiecție în plan.

Punct început	X / Y	Punct sfârșit	X / Y	Lungime segment (** (m)
1	359.196,205 290.523,894	2	359.195,899 290.515,584	8.316
2	359.195,899 290.515,584	3	359.796,733 290.492,438	601.28
3	359.796,733 290.492,438	4	359.797,016 290.500,749	8.316
4	359.797,016 290.500,749	1	359.196,205 290.523,894	601.257

**\*\* Lungimile segmentelor sunt determinate în planul de proiecție Stereo 70 și sunt rotunjite la 1 milimetru.**

**\*\*\* Distanța dintre puncte este formată din segmente cumulate ce sunt mai mici decât valoarea 1 milimetru.**





**DATE DESPRE IMOBILUL NR. 5031**

Oficiul de Cadastru și Publicitate Imobiliară DOLJ  
Biroul de Cadastru și Publicitate Imobiliară Craiova

**A. Partea I. Descrierea imobilului**

TEREN Extravilan

Adresa: Jud. Dolj, T127, P123

Nr. Crt	Nr cadastral Nr. topografic	Suprafața* (mp)	Observații / Referințe
A1		3.000	Sector cadastral:12 Teren neimprejmuit;

**B. Partea II. Proprietari și acte**

Inscrieri privitoare la dreptul de proprietate și alte drepturi reale	Referințe
/	
Act Administrativ nr. 2387-9662, din 05/08/1996 emis de CJSIPT DOLJ;	
B1	A1
Intabulare, drept de PROPRIETATE, dobândit prin Reconstituire, cota actuala 1/1, cota initiala 1/1 1) DRINCEANU ELISABETA	

**C. Partea III. SARCINI .**


Inscrieri privind dezmembramintele dreptului de proprietate, drepturi reale de garanție și sarcini	Referințe
NU SUNT	

## Anexa Nr. 1 La Partea I

## Teren

Nr cadastral	Suprafața (mp)*	Observații / Referințe
	3.000	

\* Suprafața este determinată în planul de proiecție Stereo 70.



## Date referitoare la teren

Crt	Categorie folosință	Intravilan	Suprafața (mp)	Tarla	Parcelă	Nr. topo	Observații / Referințe
1	arabil	NU	3.000	127	123	-	

## Lungime Segmente

1) Valorile lungimilor segmentelor sunt obținute din proiecție în plan.

Punct început	X / Y	Punct sfârșit	X / Y	Lungime segment (** (m)
1	359.195,899 290.515,584	2	359.195,715 290.510,598	4.989
2	359.195,715 290.510,598	3	359.796,563 290.487,452	601.294
3	359.796,563 290.487,452	4	359.796,652 290.490,083	2.633
4	359.796,652 290.490,083	5	359.796,733 290.492,438	2.356
5	359.796,733 290.492,438	1	359.195,899 290.515,584	601.28

**\*\* Lungimile segmentelor sunt determinate în planul de proiecție Stereo 70 și sunt rotunjite la 1 milimetru.**

**\*\*\* Distanța dintre puncte este formată din segmente cumulate ce sunt mai mici decât valoarea 1 milimetru.**



**DATE DESPRE IMOBILUL NR. 5032**

Oficiul de Cadastru și Publicitate Imobiliară DOLJ  
Biroul de Cadastru și Publicitate Imobiliară Craiova

**A. Partea I. Descrierea imobilului**

TEREN Extravilan

Adresa: Jud. Dolj, T127, P124

Nr. Crt	Nr cadastral Nr. topografic	Suprafața* (mp)	Observații / Referințe
A1		12.600	Sector cadastral:12 Teren neimprejmuit;

**B. Partea II. Proprietari și acte**

Inscrieri privitoare la dreptul de proprietate și alte drepturi reale	Referințe
/	
Act Administrativ nr. 3371-59474, din 25/03/1997 emis de CJSIPT DOLJ;	
B1	A1
Intabulare, drept de PROPRIETATE, dobândit prin Reconstituire, cota actuala 1/1, cota initiala 1/1	
1) GIUBELAN FLOAREA	
2) BURCĂ GHEORGHE	

**C. Partea III. SARCINI .**


Inscrieri privind dezmembramintele dreptului de proprietate, drepturi reale de garanție și sarcini	Referințe
NU SUNT	

## Anexa Nr. 1 La Partea I

## Teren

Nr cadastral	Suprafața (mp)*	Observații / Referințe
	12.600	

\* Suprafața este determinată în planul de proiecție Stereo 70.



## Date referitoare la teren

Crt	Categorie folosință	Intra vilan	Suprafața (mp)	Tarla	Parcelă	Nr. topo	Observații / Referințe
1	arabil	NU	12.600	127	124	-	

## Lungime Segmente

1) Valorile lungimilor segmentelor sunt obținute din proiecție în plan.

Punct început	X / Y	Punct sfârșit	X / Y	Lungime segment (** (m)
1	359.195,715 290.510,598	2	359.194,943 290.489,658	20.954
2	359.194,943 290.489,658	3	359.795,849 290.466,51	601.352
3	359.795,849 290.466,51	4	359.796,563 290.487,452	20.954
4	359.796,563 290.487,452	1	359.195,715 290.510,598	601.294

**\*\* Lungimile segmentelor sunt determinate în planul de proiecție Stereo 70 și sunt rotunjite la 1 milimetru.**

**\*\*\* Distanța dintre puncte este formată din segmente cumulate ce sunt mai mici decât valoarea 1 milimetru.**





**DATE DESPRE IMOBILUL NR. 5033**

Oficiul de Cadastru și Publicitate Imobiliară DOLJ  
Biroul de Cadastru și Publicitate Imobiliară Craiova

**A. Partea I. Descrierea imobilului**

TEREN Extravilan

Adresa: Jud. Dolj, T127, P125

Nr. Crt	Nr cadastral Nr. topografic	Suprafața* (mp)	Observații / Referințe
A1		8.200	Sector cadastral:12 Teren neimprejmuit;

**B. Partea II. Proprietari și acte**

Inscrieri privitoare la dreptul de proprietate și alte drepturi reale	Referințe
/	
Act Notarial nr. CM NR 173, din 31/03/2017 emis de STOENESCU FLOREA (TDP NR 2619-48112/14-11-1996);	
B1	A1
Intabulare, drept de PROPRIETATE, dobândit prin Succesiune, cota actuala 1/1, cota initiala 1/1 1) GOLEA GHEORGHE	

**C. Partea III. SARCINI .**

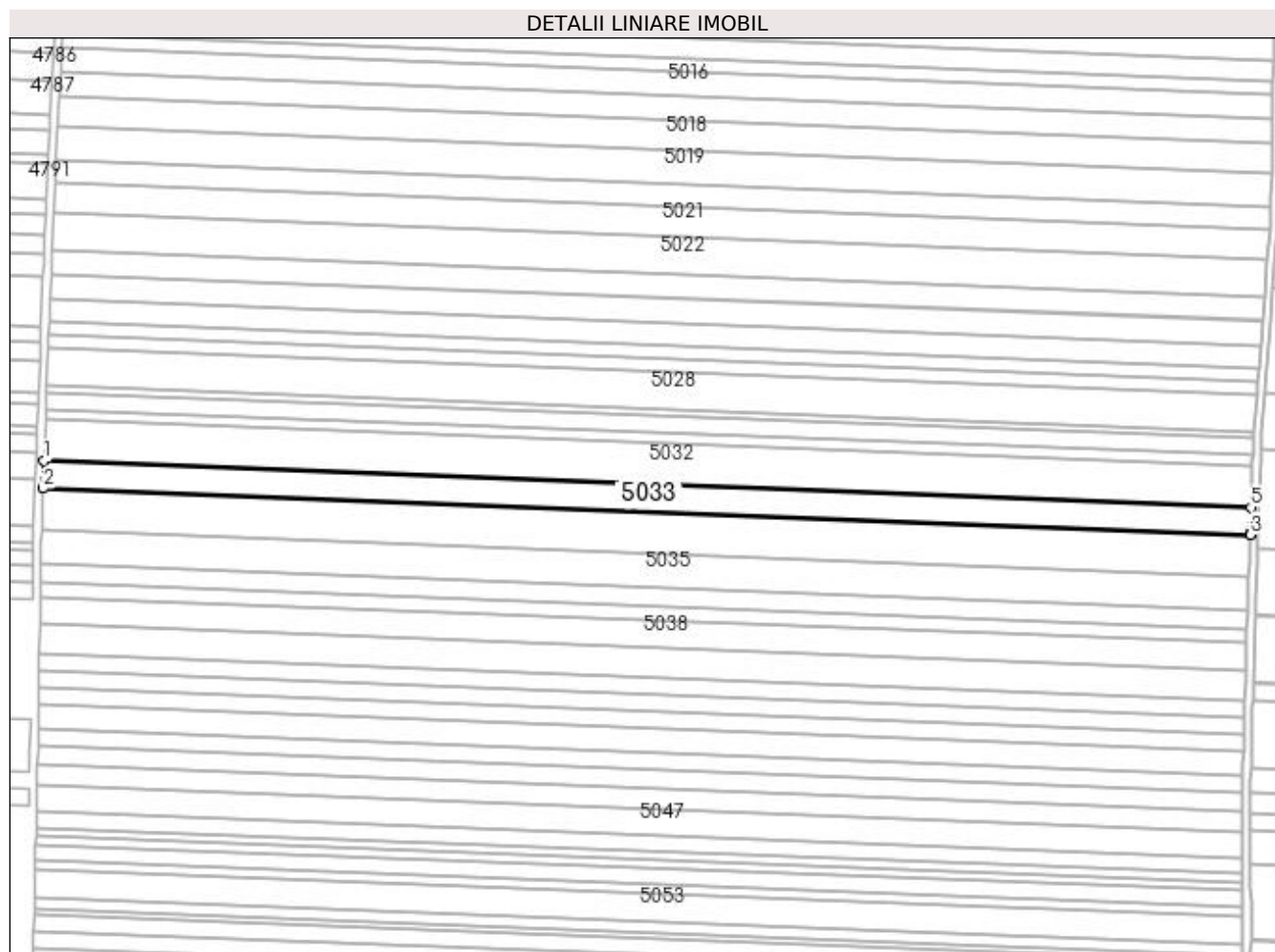
Inscrieri privind dezmembramintele dreptului de proprietate, drepturi reale de garanție și sarcini	Referințe
NU SUNT	

## Anexa Nr. 1 La Partea I

## Teren

Nr cadastral	Suprafața (mp)*	Observații / Referințe
	8.200	

\* Suprafața este determinată în planul de proiecție Stereo 70.



## Date referitoare la teren

Crt	Categorie folosință	Intra vilan	Suprafața (mp)	Tarla	Parcelă	Nr. topo	Observații / Referințe
1	arabil	NU	8.200	127	125	-	

## Lungime Segmente

1) Valorile lungimilor segmentelor sunt obținute din proiecție în plan.

Punct început	X / Y	Punct sfârșit	X / Y	Lungime segment (** (m)
1	359.194,943 290.489,658	2	359.194,441 290.476,032	13.635
2	359.194,441 290.476,032	3	359.795,385 290.452,882	601.39
3	359.795,385 290.452,882	4	359.795,414 290.453,773	0.891
4	359.795,414 290.453,773	5	359.795,849 290.466,51	12.744
5	359.795,849 290.466,51	1	359.194,943 290.489,658	601.352

**\*\* Lungimile segmentelor sunt determinate în planul de proiecție Stereo 70 și sunt rotunjite la 1 milimetru.**

**\*\*\* Distanța dintre puncte este formată din segmente cumulate ce sunt mai mici decât valoarea 1 milimetru.**



**DATE DESPRE IMOBILUL NR. 5034**

Oficiul de Cadastru și Publicitate Imobiliară DOLJ  
Biroul de Cadastru și Publicitate Imobiliară Craiova

**A. Partea I. Descrierea imobilului**

TEREN Extravilan

Adresa: Jud. Dolj, T127, P126

Nr. Crt	Nr cadastral Nr. topografic	Suprafața* (mp)	Observații / Referințe
A1		12.600	Sector cadastral:12 Teren neimprejmuit;

**B. Partea II. Proprietari și acte**

Inscrieri privitoare la dreptul de proprietate și alte drepturi reale	Referințe
/	
Act Administrativ nr. 3031/59421, din 10/03/1997 emis de CJSIPT DOLJ;	
B1	A1
Intabulare, drept de PROPRIETATE, dobândit prin Reconstituire, cota actuala 1/1, cota initiala 1/1 1) GIUBELAN ION	

**C. Partea III. SARCINI .**


Inscrieri privind dezmembramintele dreptului de proprietate, drepturi reale de garanție și sarcini	Referințe
NU SUNT	

## Anexa Nr. 1 La Partea I

## Teren

Nr cadastral	Suprafața (mp)*	Observații / Referințe
	12.600	

\* Suprafața este determinată în planul de proiecție Stereo 70.



## Date referitoare la teren

Crt	Categorie folosință	Intra vilan	Suprafața (mp)	Tarla	Parcelă	Nr. topo	Observații / Referințe
1	arabil	NU	12.600	127	126	-	

## Lungime Segmente

1) Valorile lungimilor segmentelor sunt obținute din proiecție în plan.

Punct început	X / Y	Punct sfârșit	X / Y	Lungime segment (** (m)
1	359.194,441 290.476,032	2	359.193,669 290.455,096	20.95
2	359.193,669 290.455,096	3	359.794,694 290.431,943	601.471
3	359.794,694 290.431,943	4	359.794,914 290.438,64	6.701
4	359.794,914 290.438,64	5	359.795,385 290.452,882	14.25
5	359.795,385 290.452,882	1	359.194,441 290.476,032	601.39

**\*\* Lungimile segmentelor sunt determinate în planul de proiecție Stereo 70 și sunt rotunjite la 1 milimetru.**

**\*\*\* Distanța dintre puncte este formată din segmente cumulate ce sunt mai mici decât valoarea 1 milimetru.**





**DATE DESPRE IMOBILUL NR. 5035**

Oficiul de Cadastru și Publicitate Imobiliară DOLJ  
Biroul de Cadastru și Publicitate Imobiliară Craiova

**A. Partea I. Descrierea imobilului**

TEREN Extravilan

Adresa: Jud. Dolj, T127, P127

Nr. Crt	Nr cadastral Nr. topografic	Suprafața* (mp)	Observații / Referințe
A1		10.000	Sector cadastral:12 Teren neimprejmuit;

**B. Partea II. Proprietari și acte**

Inscrieri privitoare la dreptul de proprietate și alte drepturi reale		Referințe
/		
Act Administrativ nr. TDP 2501/45413, din 27/02/1997 emis de CJSIPT DOLJ (CERT DECES NR 903632/09-02-2022);		
B1	Intabulare, drept de PROPRIETATE, dobandit prin Reconstituire, cota actuala 1/1, cota initiala 1/1 1) FILIP ION DEFUNCT:Da	A1

**C. Partea III. SARCINI .**


Inscrieri privind dezmembramintele dreptului de proprietate, drepturi reale de garanție și sarcini	Referințe
NU SUNT	

## Anexa Nr. 1 La Partea I

## Teren

Nr cadastral	Suprafața (mp)*	Observații / Referințe
	10.000	

\* Suprafața este determinată în planul de proiecție Stereo 70.



## Date referitoare la teren

Crt	Categorie folosință	Intra vilan	Suprafața (mp)	Tarla	Parcelă	Nr. topo	Observații / Referințe
1	arabil	NU	10.000	127	127	-	

## Lungime Segmente

1) Valorile lungimilor segmentelor sunt obținute din proiecție în plan.

Punct început	X / Y	Punct sfârșit	X / Y	Lungime segment (** (m)
1	359.193,669 290.455,096	2	359.193,423 290.448,414	6.687
2	359.193,423 290.448,414	3	359.193,268 290.438,472	9.943
3	359.193,268 290.438,472	4	359.794,147 290.415,325	601.325
4	359.794,147 290.415,325	5	359.794,361 290.421,829	6.508
5	359.794,361 290.421,829	6	359.794,694 290.431,943	10.119

Punct început	X / Y	Punct sfârșit	X / Y	Lungime segment (** (m)
6	359.794,694 290.431,943	1	359.193,669 290.455,096	601.471

\*\* Lungimile segmentelor sunt determinate în planul de proiecție Stereo 70 și sunt rotunjite la 1 milimetru.

\*\*\* Distanța dintre puncte este formată din segmente cumulate ce sunt mai mici decât valoarea 1 milimetru.



**DATE DESPRE IMOBILUL NR. 5036**

Oficiul de Cadastru și Publicitate Imobiliară DOLJ  
Biroul de Cadastru și Publicitate Imobiliară Craiova

**A. Partea I. Descrierea imobilului**

TEREN Extravilan

Adresa: Jud. Dolj, T127, P128

Nr. Crt	Nr cadastral Nr. topografic	Suprafața* (mp)	Observații / Referințe
A1		5.800	Sector cadastral:12 Teren neimprejmuit;

**B. Partea II. Proprietari și acte**

Inscrieri privitoare la dreptul de proprietate și alte drepturi reale		Referințe
/		
Act Administrativ nr. TDP NR 3712-48431, din 17/04/1997 emis de CJSIPT DOLJ (CERT DECES NR 589288 / 26-01-2000);		
B1	Intabulare, drept de PROPRIETATE, dobandit prin Reconstituire, cota actuala 1/1, cota initiala 1/1 1) ETEGAN ION DEFUNCT:Da	A1

**C. Partea III. SARCINI .**


Inscrieri privind dezmembramintele dreptului de proprietate, drepturi reale de garanție și sarcini	Referințe
NU SUNT	

## Anexa Nr. 1 La Partea I

## Teren

Nr cadastral	Suprafața (mp)*	Observații / Referințe
	5.800	

\* Suprafața este determinată în planul de proiecție Stereo 70.



## Date referitoare la teren

Crt	Categorie folosință	Intra vilan	Suprafața (mp)	Tarla	Parcelă	Nr. topo	Observații / Referințe
1	arabil	NU	5.800	127	128	-	

## Lungime Segmente

1) Valorile lungimilor segmentelor sunt obținute din proiecție în plan.

Punct început	X / Y	Punct sfârșit	X / Y	Lungime segment (** (m)
1	359.193,268 290.438,472	2	359.193,119 290.428,824	9.649
2	359.193,119 290.428,824	3	359.793,83 290.405,683	601.157
3	359.793,83 290.405,683	4	359.794,084 290.413,416	7.737
4	359.794,084 290.413,416	5	359.794,147 290.415,325	1.91
5	359.794,147 290.415,325	1	359.193,268 290.438,472	601.325

**\*\* Lungimile segmentelor sunt determinate în planul de proiecție Stereo 70 și sunt rotunjite la 1 milimetru.**

**\*\*\* Distanța dintre puncte este formată din segmente cumulate ce sunt mai mici decât valoarea 1 milimetru.**





**DATE DESPRE IMOBILUL NR. 5037**

Oficiul de Cadastru și Publicitate Imobiliară DOLJ  
Biroul de Cadastru și Publicitate Imobiliară Craiova

**A. Partea I. Descrierea imobilului**

TEREN Extravilan

Adresa: Jud. Dolj, T127, P129

Nr. Crt	Nr cadastral Nr. topografic	Suprafața* (mp)	Observații / Referințe
A1		4.000	Sector cadastral:12 Teren neimprejmuit;

**B. Partea II. Proprietari și acte**

Inscrieri privitoare la dreptul de proprietate și alte drepturi reale	Referințe
/	
Act Administrativ nr. 1540-9619, din 14/04/1995 emis de CJSIPT DOLJ;	
B1	A1
Intabulare, drept de PROPRIETATE, dobândit prin Reconstituire, cota actuala 1/1, cota initiala 1/1 1) ETEGAN LINA	

**C. Partea III. SARCINI .**

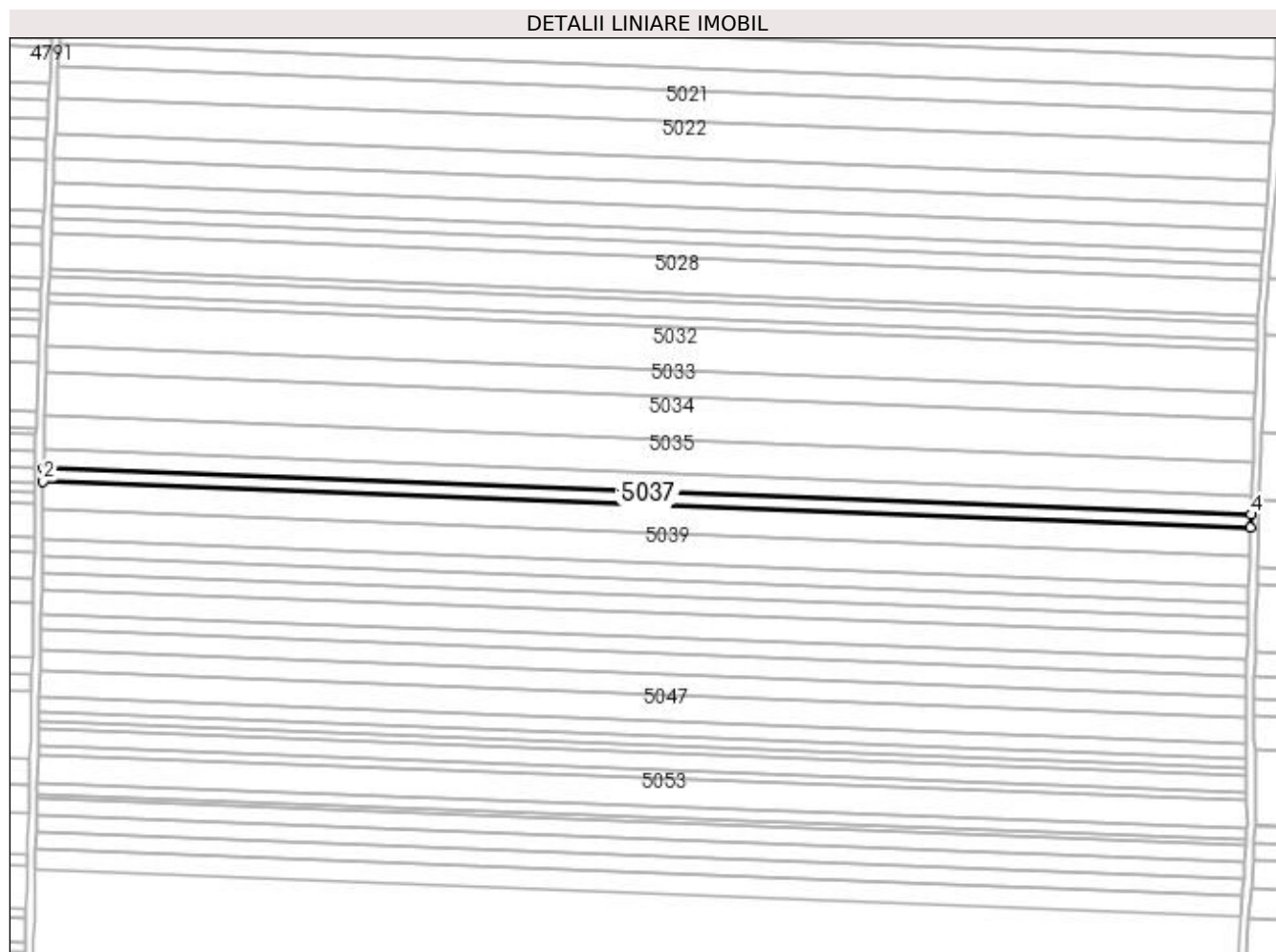
Inscrieri privind dezmembramintele dreptului de proprietate, drepturi reale de garanție și sarcini	Referințe
NU SUNT	

## Anexa Nr. 1 La Partea I

## Teren

Nr cadastral	Suprafața (mp)*	Observații / Referințe
	4.000	

\* Suprafața este determinată în planul de proiecție Stereo 70.



## Date referitoare la teren

Crt	Categorie folosință	Intra vilan	Suprafața (mp)	Tarla	Parcelă	Nr. topo	Observații / Referințe
1	arabil	NU	4.000	127	129	-	

## Lungime Segmente

1) Valorile lungimilor segmentelor sunt obținute din proiecție în plan.

Punct început	X / Y	Punct sfârșit	X / Y	Lungime segment (** (m)
1	359.193,119 290.428,824	2	359.193,015 290.422,169	6.656
2	359.193,015 290.422,169	3	359.793,611 290.399,032	601.041
3	359.793,611 290.399,032	4	359.793,83 290.405,683	6.655
4	359.793,83 290.405,683	1	359.193,119 290.428,824	601.157

**\*\* Lungimile segmentelor sunt determinate în planul de proiecție Stereo 70 și sunt rotunjite la 1 milimetru.**

**\*\*\* Distanța dintre puncte este formată din segmente cumulate ce sunt mai mici decât valoarea 1 milimetru.**



**DATE DESPRE IMOBILUL NR. 5038**

Oficiul de Cadastru și Publicitate Imobiliară DOLJ  
 Biroul de Cadastru și Publicitate Imobiliară Craiova

**A. Partea I. Descrierea imobilului**

TEREN Extravilan

Adresa: Jud. Dolj, T127, P130

Nr. Crt	Nr cadastral Nr. topografic	Suprafața* (mp)	Observații / Referințe
A1		8.300	Sector cadastral:12 Teren neimprejmuit;

**B. Partea II. Proprietari și acte**

Inscrieri privitoare la dreptul de proprietate și alte drepturi reale		Referințe
/		
Act Notarial nr. Partaj voluntar nr. 1136, din 11/04/2017 emis de NP BUDIANA IONUT RAZVAN (TDP NR 2263-45380/18-06-1996 CM NR 81/11-04-2017);		
B1	Intabulare, drept de PROPRIETATE, dobandit prin lesire Din Individiziune, cota actuala 1/1, cota initiala 1/1 1) ETEGAN STEFAN	A1

**C. Partea III. SARCINI .**


Inscrieri privind dezmembramintele dreptului de proprietate, drepturi reale de garanție și sarcini	Referințe
NU SUNT	

## Anexa Nr. 1 La Partea I

## Teren

Nr cadastral	Suprafața (mp)*	Observații / Referințe
	8.300	

\* Suprafața este determinată în planul de proiecție Stereo 70.



## Date referitoare la teren

Crt	Categorie folosință	Intra vilan	Suprafața (mp)	Tarla	Parcelă	Nr. topo	Observații / Referințe
1	arabil	NU	8.300	127	130	-	

## Lungime Segmente

1) Valorile lungimilor segmentelor sunt obținute din proiecție în plan.

Punct început	X / Y	Punct sfârșit	X / Y	Lungime segment (** (m)
1	359.193,015 290.422,169	2	359.192,801 290.408,355	13.816
2	359.192,801 290.408,355	3	359.793,156 290.385,227	600.8
3	359.793,156 290.385,227	4	359.793,611 290.399,032	13.812
4	359.793,611 290.399,032	1	359.193,015 290.422,169	601.041

**\*\* Lungimile segmentelor sunt determinate în planul de proiecție Stereo 70 și sunt rotunjite la 1 milimetru.**

**\*\*\* Distanța dintre puncte este formată din segmente cumulate ce sunt mai mici decât valoarea 1 milimetru.**





**DATE DESPRE IMOBILUL NR. 5039**

Oficiul de Cadastru și Publicitate Imobiliară DOLJ  
Biroul de Cadastru și Publicitate Imobiliară Craiova

**A. Partea I. Descrierea imobilului**

TEREN Extravilan

Adresa: Jud. Dolj, T127, P131

Nr. Crt	Nr cadastral Nr. topografic	Suprafața* (mp)	Observații / Referințe
A1		8.900	Sector cadastral:12 Teren neimprejmuit;

**B. Partea II. Proprietari și acte**

Inscrieri privitoare la dreptul de proprietate și alte drepturi reale	Referințe
/	
Act Administrativ nr. TDP 2260-45380, din 18/06/1996 emis de CJSIPT DOLJ;	
B1	A1
Intabulare, drept de PROPRIETATE, dobândit prin Reconstituire, cota actuala 1/1, cota initiala 1/1	
1) ETEGAN ION	
2) ETEGAN MARIN	

**C. Partea III. SARCINI .**

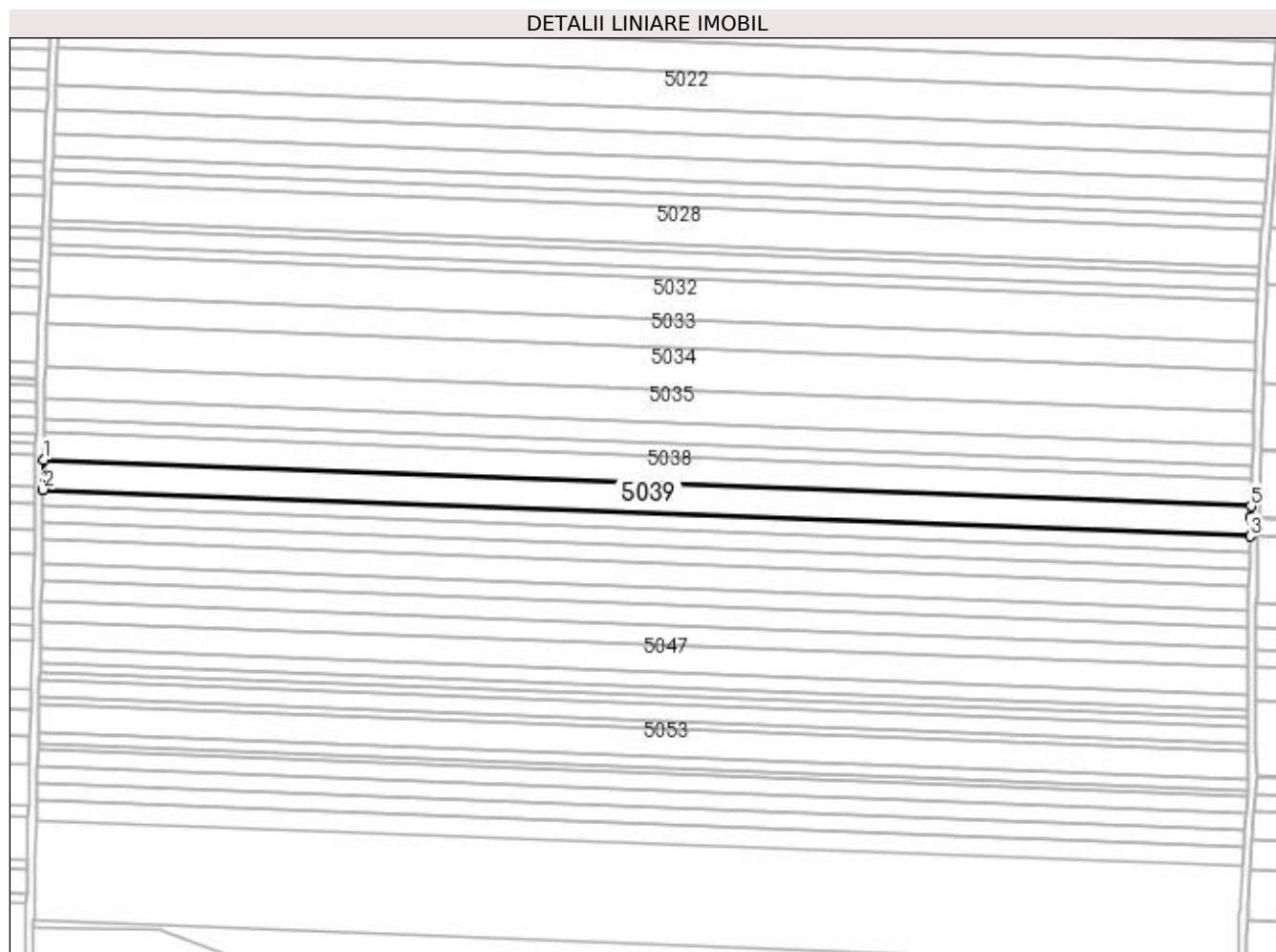
Inscrieri privind dezmembramintele dreptului de proprietate, drepturi reale de garanție și sarcini	Referințe
NU SUNT	

## Anexa Nr. 1 La Partea I

## Teren

Nr cadastral	Suprafața (mp)*	Observații / Referințe
	8.900	

\* Suprafața este determinată în planul de proiecție Stereo 70.



## Date referitoare la teren

Crt	Categorie folosință	Intravilan	Suprafața (mp)	Tarla	Parcelă	Nr. topo	Observații / Referințe
1	arabil	NU	8.900	127	131	-	

## Lungime Segmente

1) Valorile lungimilor segmentelor sunt obținute din proiecție în plan.

Punct început	X / Y	Punct sfârșit	X / Y	Lungime segment (** (m)
1	359.192,801 290.408,355	2	359.192,57 290.393,536	14.821
2	359.192,57 290.393,536	3	359.792,717 290.370,417	600.592
3	359.792,717 290.370,417	4	359.792,976 290.379,756	9.343
4	359.792,976 290.379,756	5	359.793,156 290.385,227	5.474
5	359.793,156 290.385,227	1	359.192,801 290.408,355	600.8

**\*\* Lungimile segmentelor sunt determinate în planul de proiecție Stereo 70 și sunt rotunjite la 1 milimetru.**

**\*\*\* Distanța dintre puncte este formată din segmente cumulate ce sunt mai mici decât valoarea 1 milimetru.**



**DATE DESPRE IMOBILUL NR. 5040**

Oficiul de Cadastru și Publicitate Imobiliară DOLJ  
Biroul de Cadastru și Publicitate Imobiliară Craiova

**A. Partea I. Descrierea imobilului**

TEREN Extravilan

Adresa: Jud. Dolj, T127, P122

Nr. Crt	Nr cadastral Nr. topografic	Suprafața* (mp)	Observații / Referințe
A1	33798	5.000	Sector cadastral:12 Teren neimprejmuit;

**B. Partea II. Proprietari și acte**

Inscrieri privitoare la dreptul de proprietate și alte drepturi reale	Referințe
<b>22727 / 01/02/2021</b>	
Act Notarial nr. CVC AUT 221, din 29/01/2021 emis de BALACI EUGEN;	
B1	A1
Intabulare, drept de PROPRIETATE, dobandit prin Conventie, cota actuala 1/1 1) <b>MOTAVEN SRL</b> , CIF:34264040	

**C. Partea III. SARCINI .**

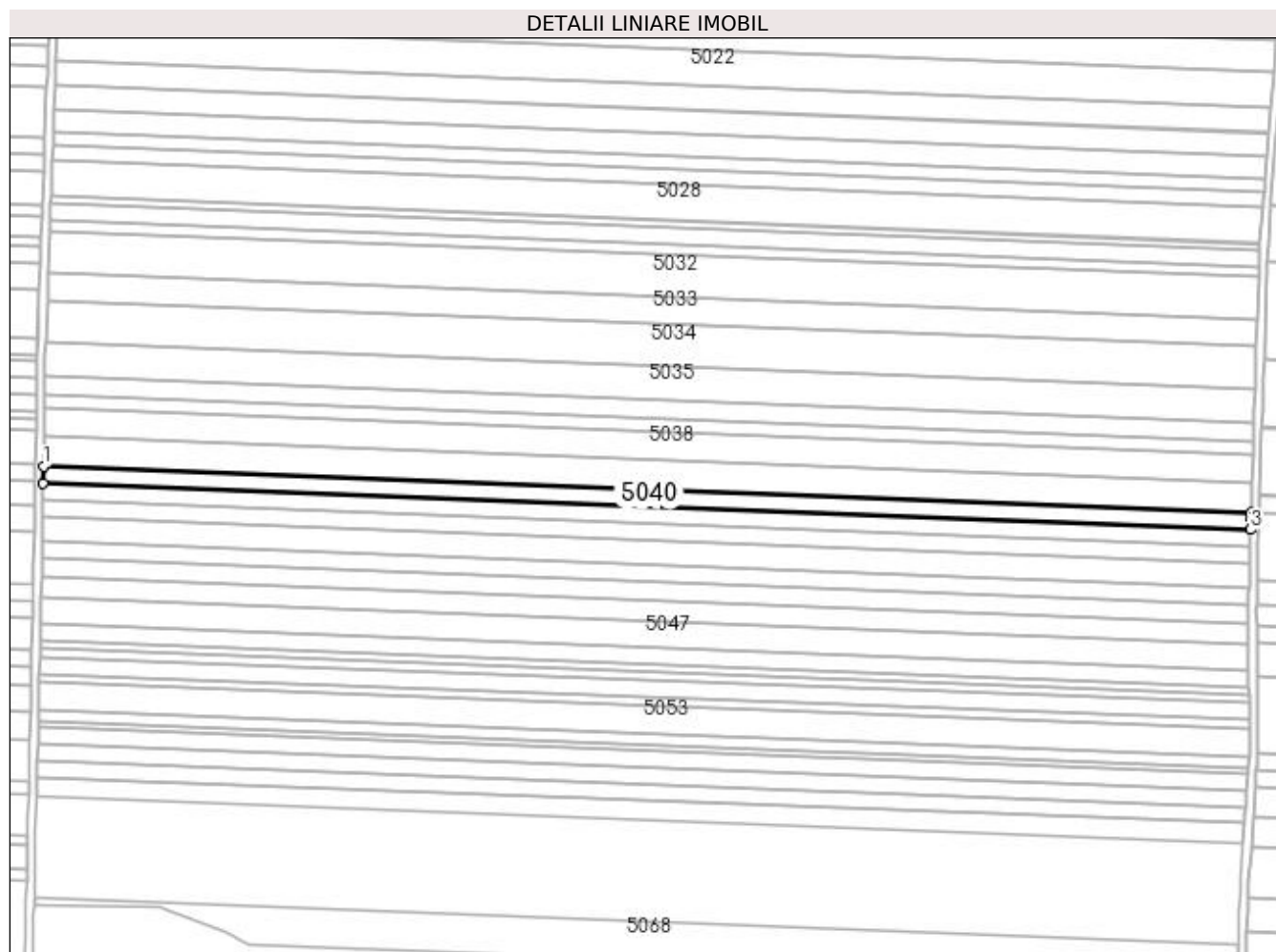
Inscrieri privind dezmembramintele dreptului de proprietate, drepturi reale de garanție și sarcini	Referințe
NU SUNT	

## Anexa Nr. 1 La Partea I

## Teren

Nr cadastral	Suprafața (mp)*	Observații / Referințe
33798	5.000	

\* Suprafața este determinată în planul de proiecție Stereo 70.



## Date referitoare la teren

Crt	Categorie folosință	Intravilan	Suprafața (mp)	Tarla	Parcelă	Nr. topo	Observații / Referințe
1	arabil	NU	5.000	127	122	-	

## Lungime Segmente

1) Valorile lungimilor segmentelor sunt obținute din proiecție în plan.

Punct început	X / Y	Punct sfârșit	X / Y	Lungime segment (** (m)
1	359.192,57 290.393,536	2	359.192,441 290.385,209	8.328
2	359.192,441 290.385,209	3	359.792,487 290.362,094	600.491
3	359.792,487 290.362,094	4	359.792,64 290.367,629	5.537
4	359.792,64 290.367,629	5	359.792,717 290.370,417	2.789
5	359.792,717 290.370,417	1	359.192,57 290.393,536	600.592

**\*\* Lungimile segmentelor sunt determinate în planul de proiecție Stereo 70 și sunt rotunjite la 1 milimetru.**

**\*\*\* Distanța dintre puncte este formată din segmente cumulate ce sunt mai mici decât valoarea 1 milimetru.**





**DATE DESPRE IMOBILUL NR. 5041**

Oficiul de Cadastru și Publicitate Imobiliară DOLJ  
 Biroul de Cadastru și Publicitate Imobiliară Craiova

**A. Partea I. Descrierea imobilului**

TEREN Extravilan

Adresa: Jud. Dolj, T127, P133

Nr. Crt	Nr cadastral Nr. topografic	Suprafața* (mp)	Observații / Referințe
A1		5.000	Sector cadastral:12 Teren neimprejmuit;

**B. Partea II. Proprietari și acte**

Inscrieri privitoare la dreptul de proprietate și alte drepturi reale		Referințe
/		
Act Notarial nr. PARTAJ NR 476, din 10/03/2015 emis de NP STOENESCU FLOREA (TDP NR 3413-44815/01-045-1997);		
B1	Intabulare, drept de PROPRIETATE, dobandit prin Conventie, cota actuala 1/1, cota initiala 1/1 1) POPA IOANA MELANIA	A1

**C. Partea III. SARCINI .**

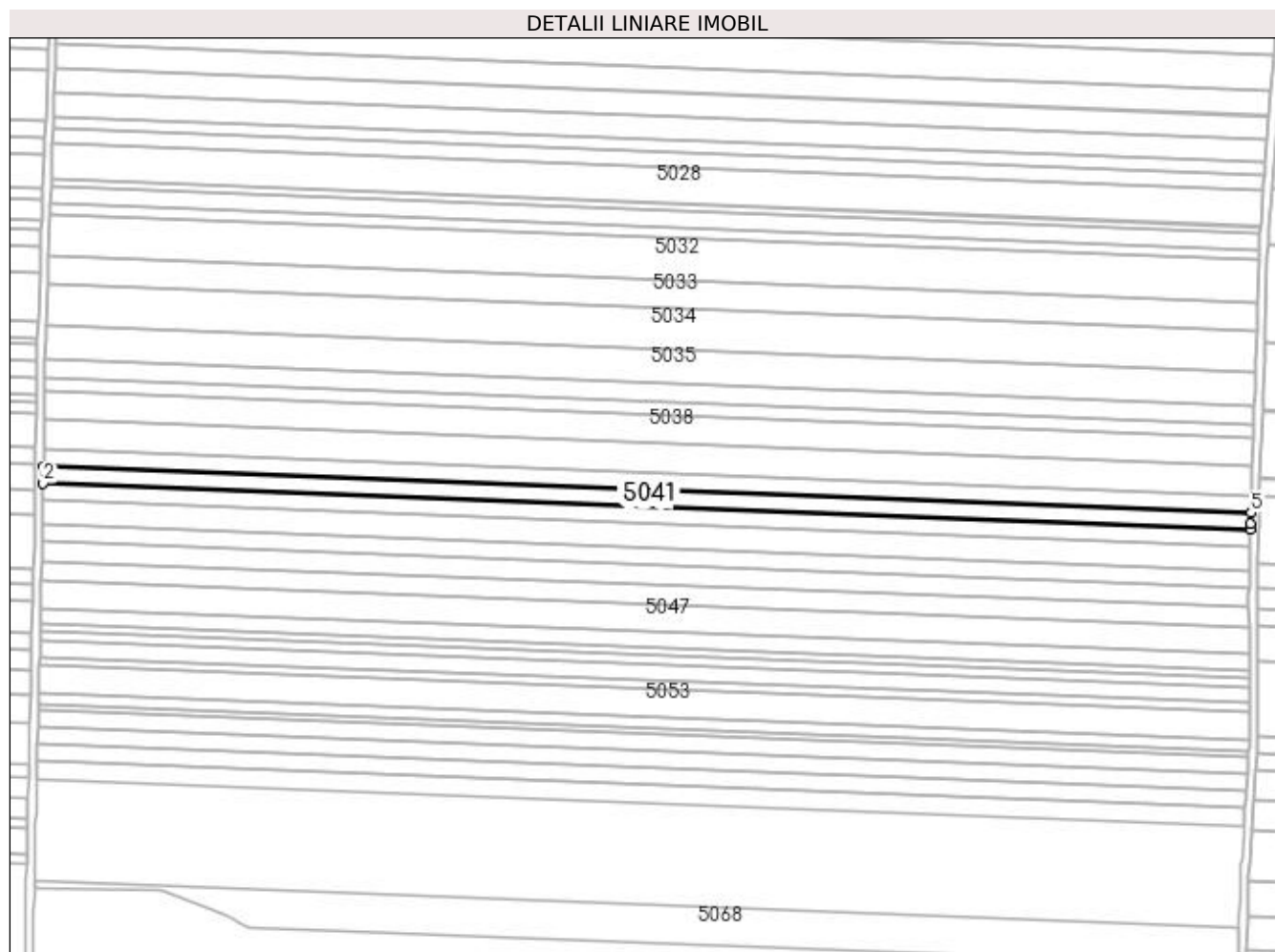
Inscrieri privind dezmembramintele dreptului de proprietate, drepturi reale de garanție și sarcini	Referințe
NU SUNT	

## Anexa Nr. 1 La Partea I

## Teren

Nr cadastral	Suprafața (mp)*	Observații / Referințe
	5.000	

\* Suprafața este determinată în planul de proiecție Stereo 70.



## Date referitoare la teren

Crt	Categorie folosință	Intra vilan	Suprafața (mp)	Tarla	Parcelă	Nr. topo	Observații / Referințe
1	arabil	NU	5.000	127	133	-	

## Lungime Segmente

1) Valorile lungimilor segmentelor sunt obținute din proiecție în plan.

Punct început	X / Y	Punct sfârșit	X / Y	Lungime segment (** (m)
1	359.192,441 290.385,209	2	359.192,312 290.376,881	8.329
2	359.192,312 290.376,881	3	359.792,259 290.353,769	600.392
3	359.792,259 290.353,769	4	359.792,344 290.356,859	3.091
4	359.792,344 290.356,859	5	359.792,487 290.362,094	5.237
5	359.792,487 290.362,094	1	359.192,441 290.385,209	600.491

**\*\* Lungimile segmentelor sunt determinate în planul de proiecție Stereo 70 și sunt rotunjite la 1 milimetru.**

**\*\*\* Distanța dintre puncte este formată din segmente cumulate ce sunt mai mici decât valoarea 1 milimetru.**



**DATE DESPRE IMOBILUL NR. 5042**

Oficiul de Cadastru și Publicitate Imobiliară DOLJ  
Biroul de Cadastru și Publicitate Imobiliară Craiova

**A. Partea I. Descrierea imobilului**

TEREN Extravilan

Adresa: Jud. Dolj, T127, P134

Nr. Crt	Nr cadastral Nr. topografic	Suprafața* (mp)	Observații / Referințe
A1		5.000	Sector cadastral:12 Teren neimprejmuit;

**B. Partea II. Proprietari și acte**

Inscrieri privitoare la dreptul de proprietate și alte drepturi reale		Referințe
/		
Act Administrativ nr. 3019/59421, din 10/03/1997 emis de CJSIPT DOLJ (CERT DECES NR 981023 / 12-01-1998);		
B1	Intabulare, drept de PROPRIETATE, dobandit prin Reconstituire, cota actuala 1/1, cota initiala 1/1 1) CRACIUN MARIN DEFUNCT:Da	A1

**C. Partea III. SARCINI .**


Inscrieri privind dezmembramintele dreptului de proprietate, drepturi reale de garanție și sarcini	Referințe
NU SUNT	

## Anexa Nr. 1 La Partea I

## Teren

Nr cadastral	Suprafața (mp)*	Observații / Referințe
	5.000	

\* Suprafața este determinată în planul de proiecție Stereo 70.



## Date referitoare la teren

Crt	Categorie folosință	Intra vilan	Suprafața (mp)	Tarla	Parcelă	Nr. topo	Observații / Referințe
1	arabil	NU	5.000	127	134	-	

## Lungime Segmente

1) Valorile lungimilor segmentelor sunt obținute din proiecție în plan.

Punct început	X / Y	Punct sfârșit	X / Y	Lungime segment (** (m)
1	359.192,312 290.376,881	2	359.192,182 290.368,551	8.331
2	359.192,182 290.368,551	3	359.792,03 290.345,443	600.293
3	359.792,03 290.345,443	4	359.792,259 290.353,769	8.329
4	359.792,259 290.353,769	1	359.192,312 290.376,881	600.392

**\*\* Lungimile segmentelor sunt determinate în planul de proiecție Stereo 70 și sunt rotunjite la 1 milimetru.**

**\*\*\* Distanța dintre puncte este formată din segmente cumulate ce sunt mai mici decât valoarea 1 milimetru.**





**DATE DESPRE IMOBILUL NR. 5043**

Oficiul de Cadastru și Publicitate Imobiliară DOLJ  
Biroul de Cadastru și Publicitate Imobiliară Craiova

**A. Partea I. Descrierea imobilului**

TEREN Extravilan

Adresa: Jud. Dolj, T127, P135

Nr. Crt	Nr cadastral Nr. topografic	Suprafața* (mp)	Observații / Referințe
A1		7.200	Sector cadastral:12 Teren neimprejmit;

**B. Partea II. Proprietari și acte**

Inscrieri privitoare la dreptul de proprietate și alte drepturi reale	Referințe
/	
Act Administrativ nr. 3521-47919, din 02/04/1997 emis de CJSIPT DOLJ;	
B1	A1
Intabulare, drept de PROPRIETATE, dobândit prin Reconstituire, cota actuala 1/1, cota initiala 1/1	
1) ROȘCAN CONSTANTIN	
2) DUȚĂ EUGENIA	
3) ROȘCAN GHEORGHE	

**C. Partea III. SARCINI .**

Inscrieri privind dezmembramentele dreptului de proprietate, drepturi reale de garanție și sarcini	Referințe
NU SUNT	


## Anexa Nr. 1 La Partea I

## Teren

Nr cadastral	Suprafața (mp)*	Observații / Referințe
	7.200	

\* Suprafața este determinată în planul de proiecție Stereo 70.

## DETALII LINIARE IMOBIL



## Date referitoare la teren

Crt	Categorie folosință	Intra vilan	Suprafața (mp)	Tarla	Parcelă	Nr. topo	Observații / Referințe
1	arabil	NU	7.200	127	135	-	

## Lungime Segmente

1) Valorile lungimilor segmentelor sunt obținute din proiecție în plan.

Punct început	X / Y	Punct sfârșit	X / Y	Lungime segment (** (m)
1	359.192,182 290.368,551	2	359.191,996 290.356,554	11.998
2	359.191,996 290.356,554	3	359.791,7 290.333,451	600.149
3	359.791,7 290.333,451	4	359.791,882 290.340,03	6.582
4	359.791,882 290.340,03	5	359.792,03 290.345,443	5.415
5	359.792,03 290.345,443	1	359.192,182 290.368,551	600.293

**\*\* Lungimile segmentelor sunt determinate în planul de proiecție Stereo 70 și sunt rotunjite la 1 milimetru.**

**\*\*\* Distanța dintre puncte este formată din segmente cumulate ce sunt mai mici decât valoarea 1 milimetru.**



**DATE DESPRE IMOBILUL NR. 5044**

Oficiul de Cadastru și Publicitate Imobiliară DOLJ  
Biroul de Cadastru și Publicitate Imobiliară Craiova

**A. Partea I. Descrierea imobilului**

TEREN Extravilan

Adresa: Jud. Dolj, T127, P136

Nr. Crt	Nr cadastral Nr. topografic	Suprafața* (mp)	Observații / Referințe
A1		5.000	Sector cadastral:12 Teren neimprejmuit;

**B. Partea II. Proprietari și acte**

Inscrieri privitoare la dreptul de proprietate și alte drepturi reale	Referințe
/	
Act Administrativ nr. 2352-9662, din 01/08/1996 emis de CJSIPT DOLJ;	
B1	A1
Intabulare, drept de PROPRIETATE, dobândit prin Reconstituire, cota actuala 1/1, cota initiala 1/1 1) ONCICĂ FLOREA	

**C. Partea III. SARCINI .**

Inscrieri privind dezmembramintele dreptului de proprietate, drepturi reale de garanție și sarcini	Referințe
NU SUNT	


## Anexa Nr. 1 La Partea I

## Teren

Nr cadastral	Suprafața (mp)*	Observații / Referințe
	5.000	

\* Suprafața este determinată în planul de proiecție Stereo 70.

## DETALII LINIARE IMOBIL



## Date referitoare la teren

Crt	Categorie folosință	Intravilan	Suprafața (mp)	Tarla	Parcelă	Nr. topo	Observații / Referințe
1	arabil	NU	5.000	127	136	-	

## Lungime Segmente

1) Valorile lungimilor segmentelor sunt obținute din proiecție în plan.

Punct început	X / Y	Punct sfârșit	X / Y	Lungime segment (** (m)
1	359.191,996 290.356,554	2	359.191,867 290.348,22	8.335
2	359.191,867 290.348,22	3	359.791,471 290.325,122	600.049
3	359.791,471 290.325,122	4	359.791,65 290.331,616	6.496
4	359.791,65 290.331,616	5	359.791,7 290.333,451	1.836
5	359.791,7 290.333,451	1	359.191,996 290.356,554	600.149

**\*\* Lungimile segmentelor sunt determinate în planul de proiecție Stereo 70 și sunt rotunjite la 1 milimetru.**

**\*\*\* Distanța dintre puncte este formată din segmente cumulate ce sunt mai mici decât valoarea 1 milimetru.**





**DATE DESPRE IMOBILUL NR. 5045**

Oficiul de Cadastru și Publicitate Imobiliară DOLJ  
Biroul de Cadastru și Publicitate Imobiliară Craiova

**A. Partea I. Descrierea imobilului**

TEREN Extravilan

Adresa: Jud. Dolj, T127, P227

Nr. Crt	Nr cadastral Nr. topografic	Suprafața* (mp)	Observații / Referințe
A1		6.000	Sector cadastral:12 Teren neimprejmuit;

**B. Partea II. Proprietari și acte**

Inscrieri privitoare la dreptul de proprietate și alte drepturi reale	Referințe
/	
Act Administrativ nr. 2074-9686, din 05/11/1996 emis de CJSIPT DOLJ;	
B1	A1
Intabulare, drept de PROPRIETATE, dobândit prin Reconstituire, cota actuala 1/1, cota initiala 1/1 1) <b>CERGĂ MARIA</b>	

**C. Partea III. SARCINI .**

Inscrieri privind dezmembramintele dreptului de proprietate, drepturi reale de garanție și sarcini	Referințe
NU SUNT	

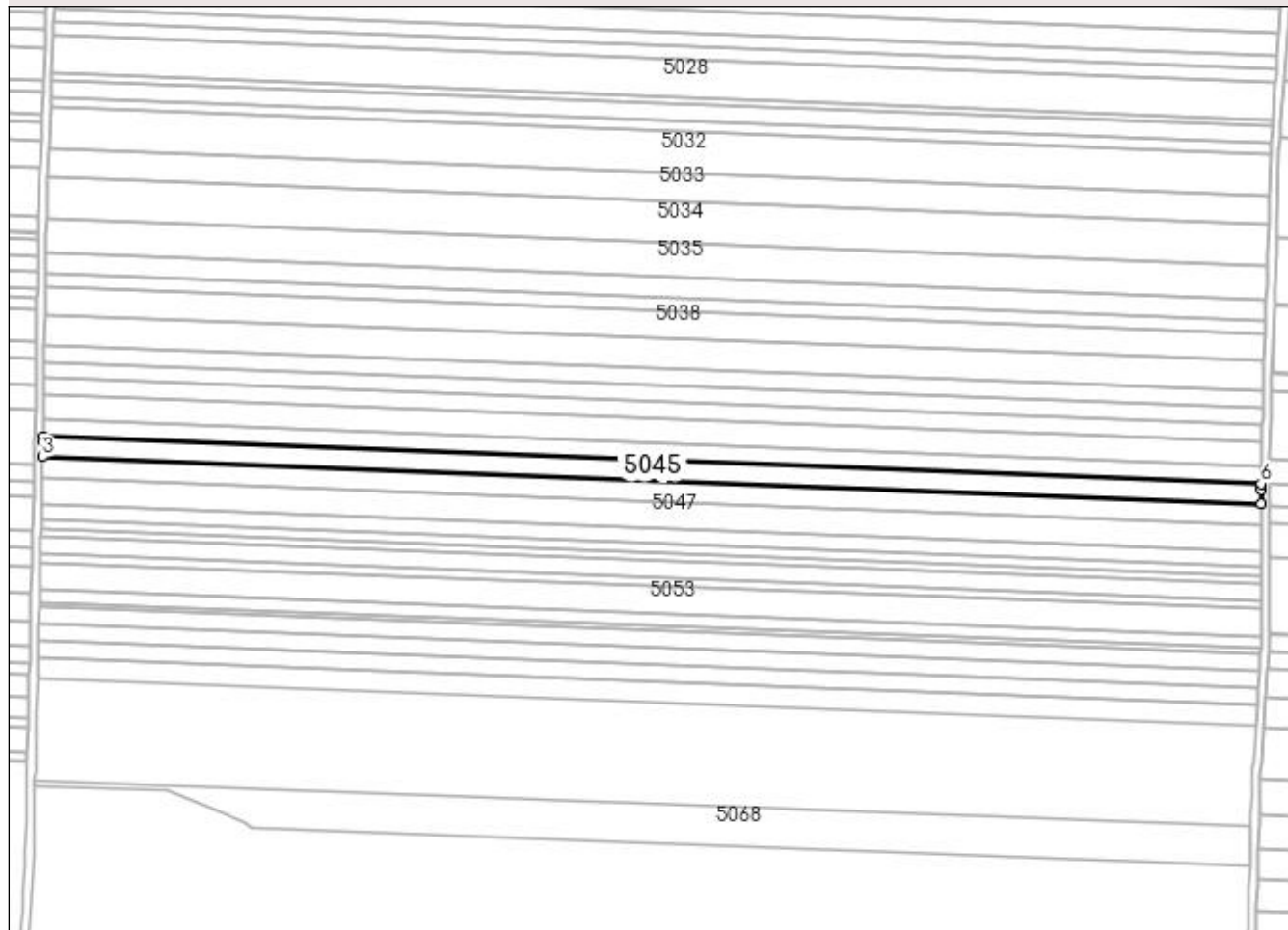
## Anexa Nr. 1 La Partea I

## Teren

Nr cadastral	Suprafața (mp)*	Observații / Referințe
	6.000	

\* Suprafața este determinată în planul de proiecție Stereo 70.

## DETALII LINIARE IMOBIL



## Date referitoare la teren

Crt	Categorie folosință	Intra vilan	Suprafața (mp)	Tarla	Parcelă	Nr. topo	Observații / Referințe
1	arabil	NU	6.000	127	227	-	

## Lungime Segmente

1) Valorile lungimilor segmentelor sunt obținute din proiecție în plan.

Punct început	X / Y	Punct sfârșit	X / Y	Lungime segment (** (m)
1	359.191,867 290.348,22	2	359.191,821 290.345,308	2.912
2	359.191,821 290.345,308	3	359.191,658 290.338,223	7.087
3	359.191,658 290.338,223	4	359.791,44 290.315,117	600.227
4	359.791,44 290.315,117	5	359.791,39 290.322,15	7.033
5	359.791,39 290.322,15	6	359.791,471 290.325,122	2.973

Punct început	X / Y	Punct sfârșit	X / Y	Lungime segment (** (m)
6	359.791,471 290.325,122	1	359.191,867 290.348,22	600.049

\*\* Lungimile segmentelor sunt determinate în planul de proiecție Stereo 70 și sunt rotunjite la 1 milimetru.

\*\*\* Distanța dintre puncte este formată din segmente cumulate ce sunt mai mici decât valoarea 1 milimetru.



**DATE DESPRE IMOBILUL NR. 5046**

Oficiul de Cadastru și Publicitate Imobiliară DOLJ  
Biroul de Cadastru și Publicitate Imobiliară Craiova

**A. Partea I. Descrierea imobilului**

TEREN Extravilan

Adresa: Jud. Dolj, T127, P228

Nr. Crt	Nr cadastral Nr. topografic	Suprafața* (mp)	Observații / Referințe
A1		6.000	Sector cadastral:12 Teren neimprejmuit;

**B. Partea II. Proprietari și acte**

Inscrieri privitoare la dreptul de proprietate și alte drepturi reale	Referințe
/	
Act Administrativ nr. 2784-48113, din 21/11/1996 emis de CJSIPT DOLJ;	
B1	A1
Intabulare, drept de PROPRIETATE, dobandit prin Reconstituire, cota actuala 1/1, cota initiala 1/1 1) CERGĂ FILIP	

**C. Partea III. SARCINI .**

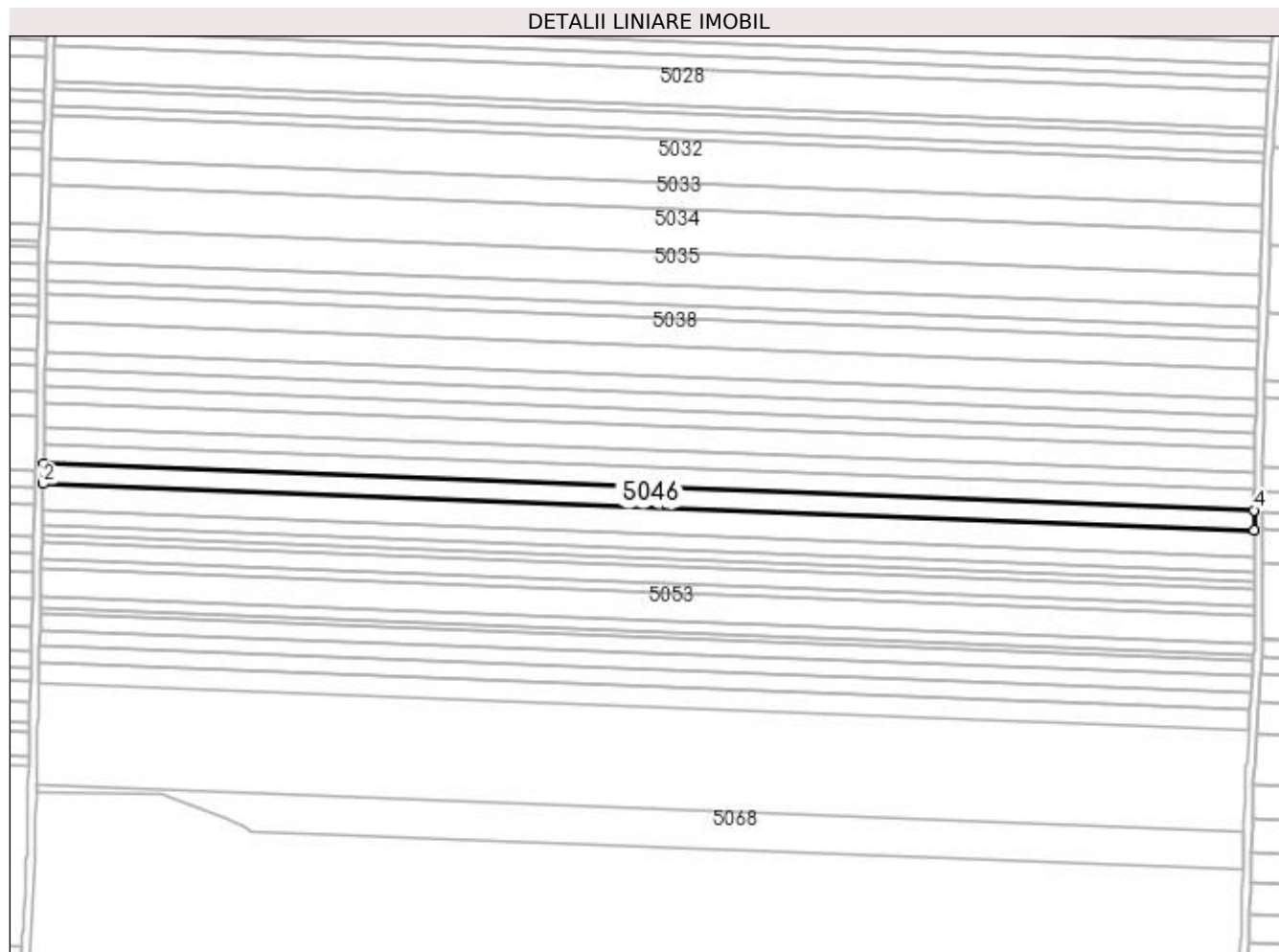
Inscrieri privind dezmembramintele dreptului de proprietate, drepturi reale de garanție și sarcini	Referințe
NU SUNT	

## Anexa Nr. 1 La Partea I

## Teren

Nr cadastral	Suprafața (mp)*	Observații / Referințe
	6.000	

\* Suprafața este determinată în planul de proiecție Stereo 70.



## Date referitoare la teren

Crt	Categorie folosință	Intra vilan	Suprafața (mp)	Tarla	Parcelă	Nr. topo	Observații / Referințe
1	arabil	NU	6.000	127	228	-	

## Lungime Segmente

1) Valorile lungimilor segmentelor sunt obținute din proiecție în plan.

Punct început	X / Y	Punct sfârșit	X / Y	Lungime segment (** (m)
1	359.191,658 290.338,223	2	359.191,427 290.328,231	9.995
2	359.191,427 290.328,231	3	359.791,513 290.305,113	600.531
3	359.791,513 290.305,113	4	359.791,44 290.315,117	10.004
4	359.791,44 290.315,117	1	359.191,658 290.338,223	600.227

**\*\* Lungimile segmentelor sunt determinate în planul de proiecție Stereo 70 și sunt rotunjite la 1 milimetru.**

**\*\*\* Distanța dintre puncte este formată din segmente cumulate ce sunt mai mici decât valoarea 1 milimetru.**





**DATE DESPRE IMOBILUL NR. 5047**

Oficiul de Cadastru și Publicitate Imobiliară DOLJ  
Biroul de Cadastru și Publicitate Imobiliară Craiova

**A. Partea I. Descrierea imobilului**

TEREN Extravilan

Adresa: Jud. Dolj, T127, P137

Nr. Crt	Nr cadastral Nr. topografic	Suprafața* (mp)	Observații / Referințe
A1		8.000	Sector cadastral:12 Teren neimprejmuit;

**B. Partea II. Proprietari și acte**

Inscrieri privitoare la dreptul de proprietate și alte drepturi reale	Referințe
/	
Act Administrativ nr. 2668-48112, din 15/11/1996 emis de CJSIPT DOLJ;	
B1	A1
Intabulare, drept de PROPRIETATE, dobandit prin Reconstituire, cota actuala 1/1 1) <b>CERGĂ GHEORGHE</b> , LIPSA CNP	

**C. Partea III. SARCINI .**

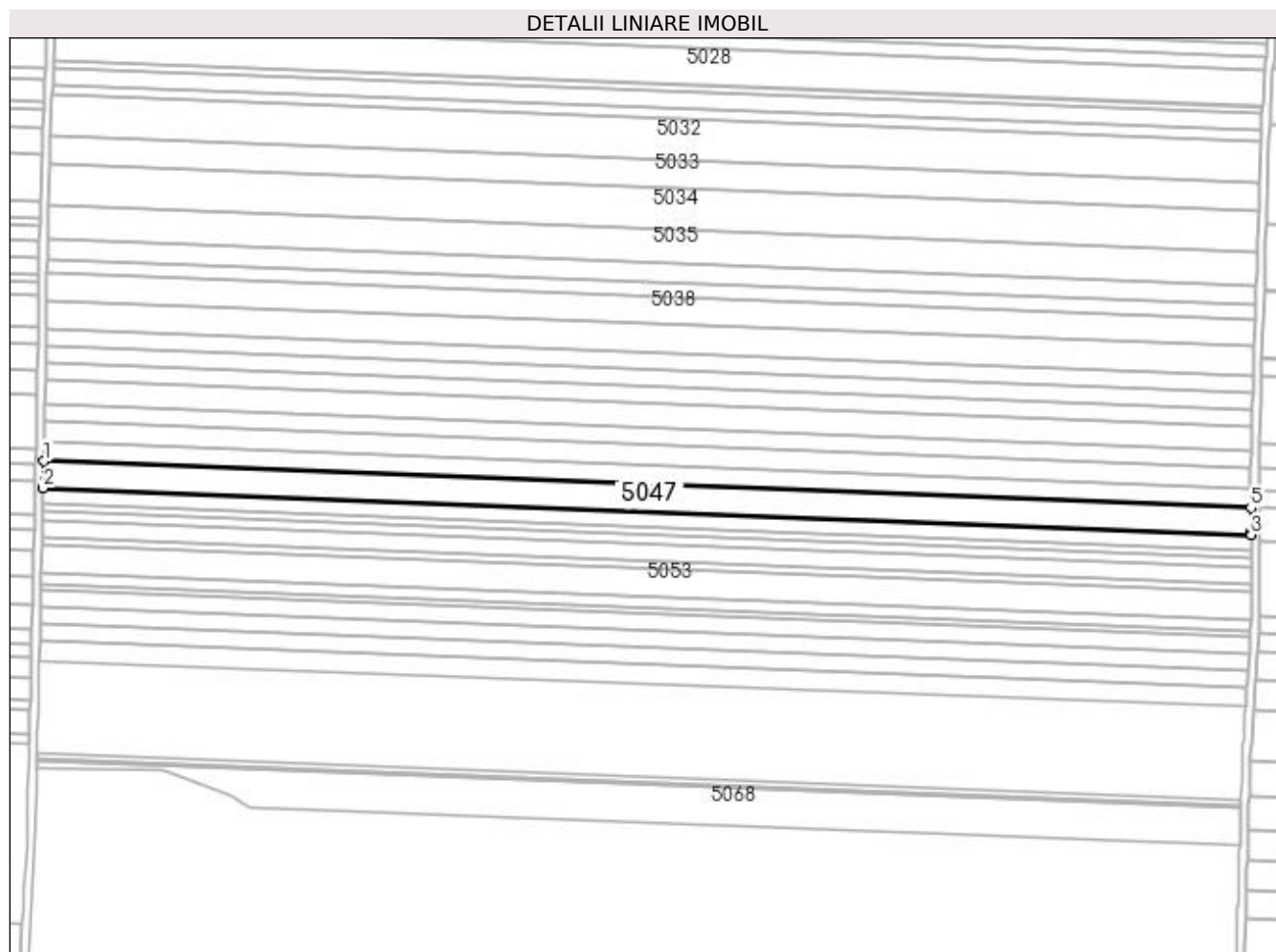
Inscrieri privind dezmembramintele dreptului de proprietate, drepturi reale de garanție și sarcini	Referințe
NU SUNT	

## Anexa Nr. 1 La Partea I

## Teren

Nr cadastral	Suprafața (mp)*	Observații / Referințe
	8.000	

\* Suprafața este determinată în planul de proiecție Stereo 70.



## Date referitoare la teren

Crt	Categorie folosință	Intra vilan	Suprafața (mp)	Tarla	Parcelă	Nr. topo	Observații / Referințe
1	arabil	NU	8.000	127	137	-	

## Lungime Segmente

1) Valorile lungimilor segmentelor sunt obținute din proiecție în plan.

Punct început	X / Y	Punct sfârșit	X / Y	Lungime segment (** (m)
1	359.191,427 290.328,231	2	359.191,12 290.314,915	13.32
2	359.191,12 290.314,915	3	359.791,609 290.291,783	600.934
3	359.791,609 290.291,783	4	359.791,596 290.293,546	1.763
4	359.791,596 290.293,546	5	359.791,513 290.305,113	11.567
5	359.791,513 290.305,113	1	359.191,427 290.328,231	600.531

**\*\* Lungimile segmentelor sunt determinate în planul de proiecție Stereo 70 și sunt rotunjite la 1 milimetru.**

**\*\*\* Distanța dintre puncte este formată din segmente cumulate ce sunt mai mici decât valoarea 1 milimetru.**



**DATE DESPRE IMOBILUL NR. 5048**

Oficiul de Cadastru și Publicitate Imobiliară DOLJ  
Biroul de Cadastru și Publicitate Imobiliară Craiova

**A. Partea I. Descrierea imobilului**

TEREN Extravilan

Adresa: Jud. Dolj, T127, P138

Nr. Crt	Nr cadastral Nr. topografic	Suprafața* (mp)	Observații / Referințe
A1		4.600	Sector cadastral:12 Teren neimprejmuit;

**B. Partea II. Proprietari și acte**

Inscrieri privitoare la dreptul de proprietate și alte drepturi reale	Referințe
/	
Act Administrativ nr. 2835-44901, din 19/11/1996 emis de CJSIPT DOLJ;	
B1	A1
Intabulare, drept de PROPRIETATE, dobândit prin Reconstituire, cota actuala 1/1, cota initiala 1/1 1) CERGĂ ELISABETA	

**C. Partea III. SARCINI .**

Inscrieri privind dezmembramintele dreptului de proprietate, drepturi reale de garanție și sarcini	Referințe
NU SUNT	

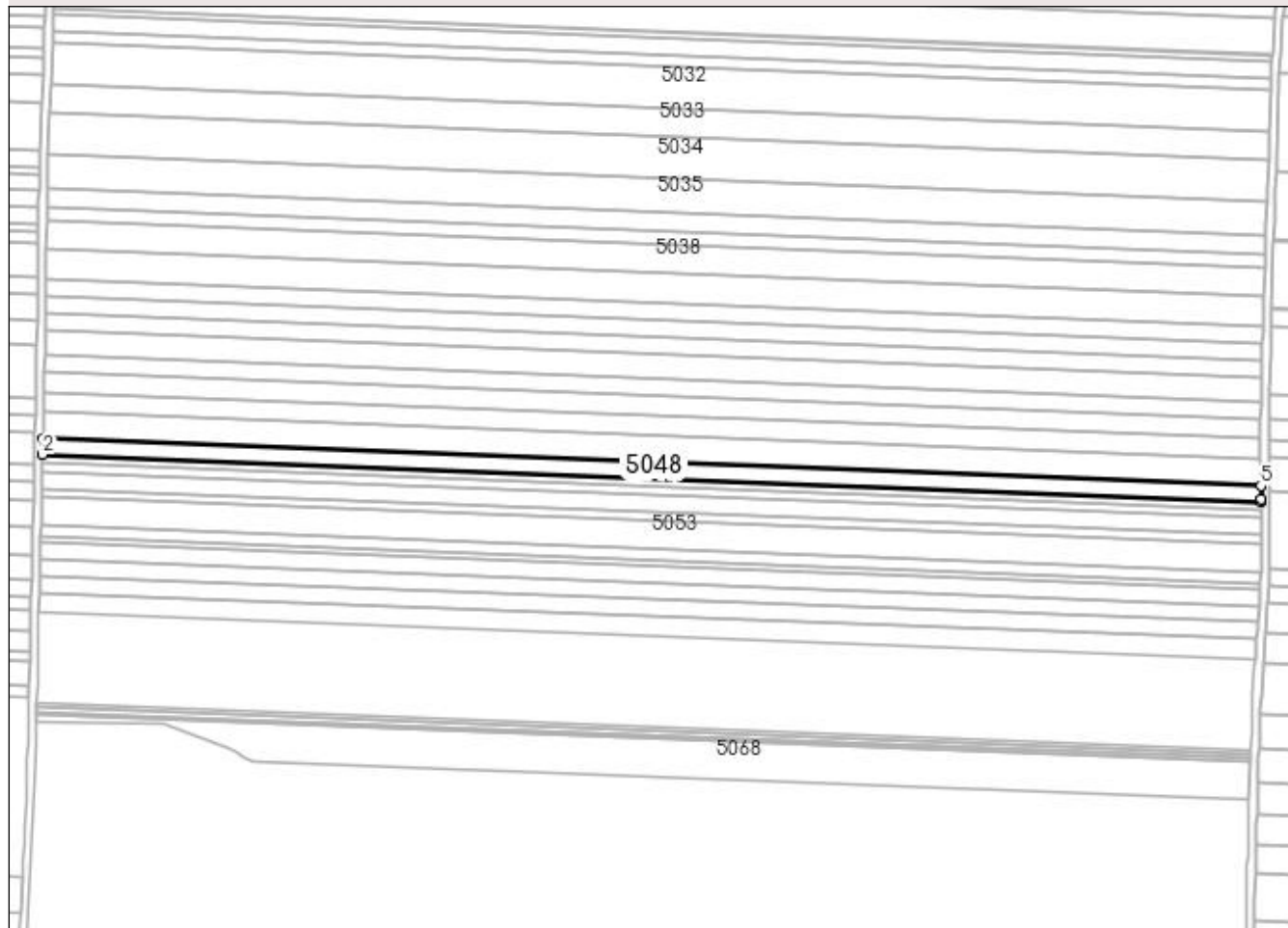
## Anexa Nr. 1 La Partea I

## Teren

Nr cadastral	Suprafața (mp)*	Observații / Referințe
	4.600	

\* Suprafața este determinată în planul de proiecție Stereo 70.

## DETALII LINIARE IMOBIL



## Date referitoare la teren

Crt	Categorie folosință	Intra vilan	Suprafața (mp)	Tarla	Parcelă	Nr. topo	Observații / Referințe
1	arabil	NU	4.600	127	138	-	

## Lungime Segmente

1) Valorile lungimilor segmentelor sunt obținute din proiecție în plan.

Punct început	X / Y	Punct sfârșit	X / Y	Lungime segment (** (m)
1	359.191,12 290.314,915	2	359.190,944 290.307,263	7.654
2	359.190,944 290.307,263	3	359.791,664 290.284,122	601.166
3	359.791,664 290.284,122	4	359.791,657 290.285,103	0.981
4	359.791,657 290.285,103	5	359.791,609 290.291,783	6.68
5	359.791,609 290.291,783	1	359.191,12 290.314,915	600.934

**\*\* Lungimile segmentelor sunt determinate în planul de proiecție Stereo 70 și sunt rotunjite la 1 milimetru.**

**\*\*\* Distanța dintre puncte este formată din segmente cumulate ce sunt mai mici decât valoarea 1 milimetru.**





**DATE DESPRE IMOBILUL NR. 5049**

Oficiul de Cadastru și Publicitate Imobiliară DOLJ  
Biroul de Cadastru și Publicitate Imobiliară Craiova

**A. Partea I. Descrierea imobilului**

TEREN Extravilan

Adresa: Jud. Dolj, T127, P139

Nr. Crt	Nr cadastral Nr. topografic	Suprafața* (mp)	Observații / Referințe
A1		2.500	Sector cadastral:12 Teren neimprejmuit;

**B. Partea II. Proprietari și acte**

Inscrieri privitoare la dreptul de proprietate și alte drepturi reale		Referințe
/		
Act Administrativ nr. 2069-9686, din 05/11/1996 emis de CJSIPT DOLJ (CERT DECES NR 208736 / 14-08-2002);		
B1	Intabulare, drept de PROPRIETATE, dobandit prin Reconstituire, cota actuala 1/1, cota initiala 1/1 1) CĂPRĂRIN ION DEFUNCT:Da 2) GHEONEA ELISABETA 3) CĂPRĂRIN CONSTANTIN	A1

**C. Partea III. SARCINI .**

Inscrieri privind dezmembramintele dreptului de proprietate, drepturi reale de garanție și sarcini	Referințe
NU SUNT	

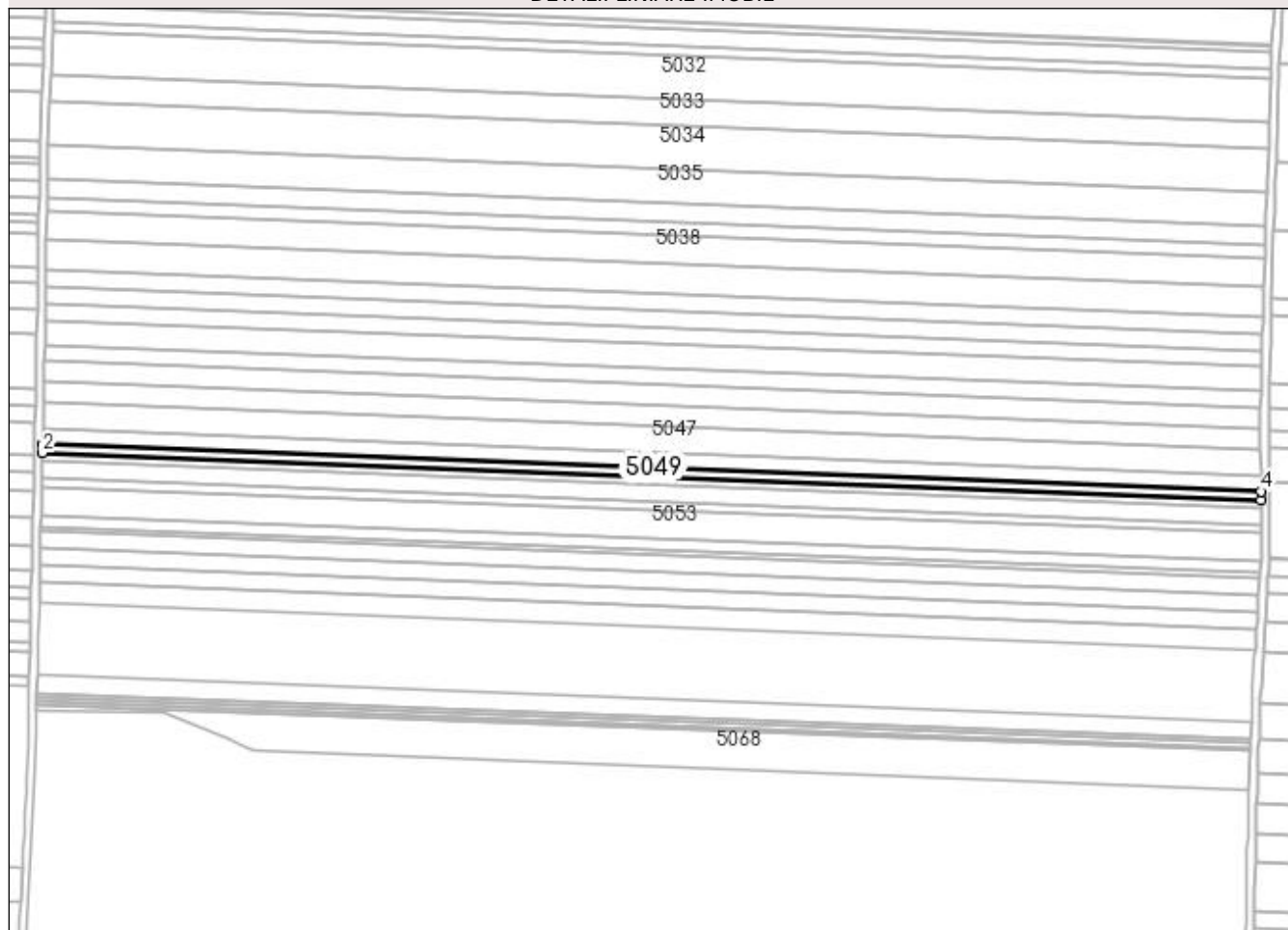
## Anexa Nr. 1 La Partea I

## Teren

Nr cadastral	Suprafața (mp)*	Observații / Referințe
	2.500	

\* Suprafața este determinată în planul de proiecție Stereo 70.

## DETALII LINIARE IMOBIL



## Date referitoare la teren

Crt	Categorie folosință	Intra vilan	Suprafața (mp)	Tarla	Parcelă	Nr. topo	Observații / Referințe
1	arabil	NU	2.500	127	139	-	

## Lungime Segmente

1) Valorile lungimilor segmentelor sunt obținute din proiecție în plan.

Punct început	X / Y	Punct sfârșit	X / Y	Lungime segment (** (m)
1	359.190,944 290.307,263	2	359.190,848 290.303,106	4.158
2	359.190,848 290.303,106	3	359.791,694 290.279,959	601.292
3	359.791,694 290.279,959	4	359.791,664 290.284,122	4.163
4	359.791,664 290.284,122	1	359.190,944 290.307,263	601.166

**\*\* Lungimile segmentelor sunt determinate în planul de proiecție Stereo 70 și sunt rotunjite la 1 milimetru.**

**\*\*\* Distanța dintre puncte este formată din segmente cumulate ce sunt mai mici decât valoarea 1 milimetru.**



**DATE DESPRE IMOBILUL NR. 5050**

Oficiul de Cadastru și Publicitate Imobiliară DOLJ  
Biroul de Cadastru și Publicitate Imobiliară Craiova

**A. Partea I. Descrierea imobilului**

TEREN Extravilan

Adresa: Jud. Dolj, T127, P1400

Nr. Crt	Nr cadastral Nr. topografic	Suprafața* (mp)	Observații / Referințe
A1		2.500	Sector cadastral:12 Teren neimprejmuit;

**B. Partea II. Proprietari și acte**

Inscrieri privitoare la dreptul de proprietate și alte drepturi reale	Referințe
/	
Act Administrativ nr. 2074-9686, din 05/11/1996 emis de CJSIPT DOLJ;	
B1	A1
Intabulare, drept de PROPRIETATE, dobândit prin Reconstituire, cota actuala 1/1, cota initiala 1/1 1) <b>CERGĂ MARIA</b>	

**C. Partea III. SARCINI .**

Inscrieri privind dezmembramintele dreptului de proprietate, drepturi reale de garanție și sarcini	Referințe
NU SUNT	


## Anexa Nr. 1 La Partea I

## Teren

Nr cadastral	Suprafața (mp)*	Observații / Referințe
	2.500	

\* Suprafața este determinată în planul de proiecție Stereo 70.

## DETALII LINIARE IMOBIL



## Date referitoare la teren

Crt	Categorie folosință	Intra vilan	Suprafața (mp)	Tarla	Parcelă	Nr. topo	Observații / Referințe
1	arabil	NU	2.500	127	1400	-	

## Lungime Segmente

1) Valorile lungimilor segmentelor sunt obținute din proiecție în plan.

Punct început	X / Y	Punct sfârșit	X / Y	Lungime segment (** (m)
1	359.190,848 290.303,106	2	359.190,752 290.298,949	4.158
2	359.190,752 290.298,949	3	359.791,724 290.275,798	601.418
3	359.791,724 290.275,798	4	359.791,718 290.276,657	0.859
4	359.791,718 290.276,657	5	359.791,694 290.279,959	3.302
5	359.791,694 290.279,959	1	359.190,848 290.303,106	601.292

**\*\* Lungimile segmentelor sunt determinate în planul de proiecție Stereo 70 și sunt rotunjite la 1 milimetru.**

**\*\*\* Distanța dintre puncte este formată din segmente cumulate ce sunt mai mici decât valoarea 1 milimetru.**





**DATE DESPRE IMOBILUL NR. 5051**

Oficiul de Cadastru și Publicitate Imobiliară DOLJ  
Biroul de Cadastru și Publicitate Imobiliară Craiova

**A. Partea I. Descrierea imobilului**

TEREN Extravilan

Adresa: Jud. Dolj, T127, P141

Nr. Crt	Nr cadastral Nr. topografic	Suprafața* (mp)	Observații / Referințe
A1		5.000	Sector cadastral:12 Teren neimprejmuit;

**B. Partea II. Proprietari și acte**

Inscrieri privitoare la dreptul de proprietate și alte drepturi reale	Referințe
/	
Act Administrativ nr. 3363-59474, din 25/03/1997 emis de CJSIPT DOLJ;	
B1	A1
Intabulare, drept de PROPRIETATE, dobândit prin Reconstituire, cota actuala 1/1, cota initiala 1/1 1) MILITARU IOANA	

**C. Partea III. SARCINI .**

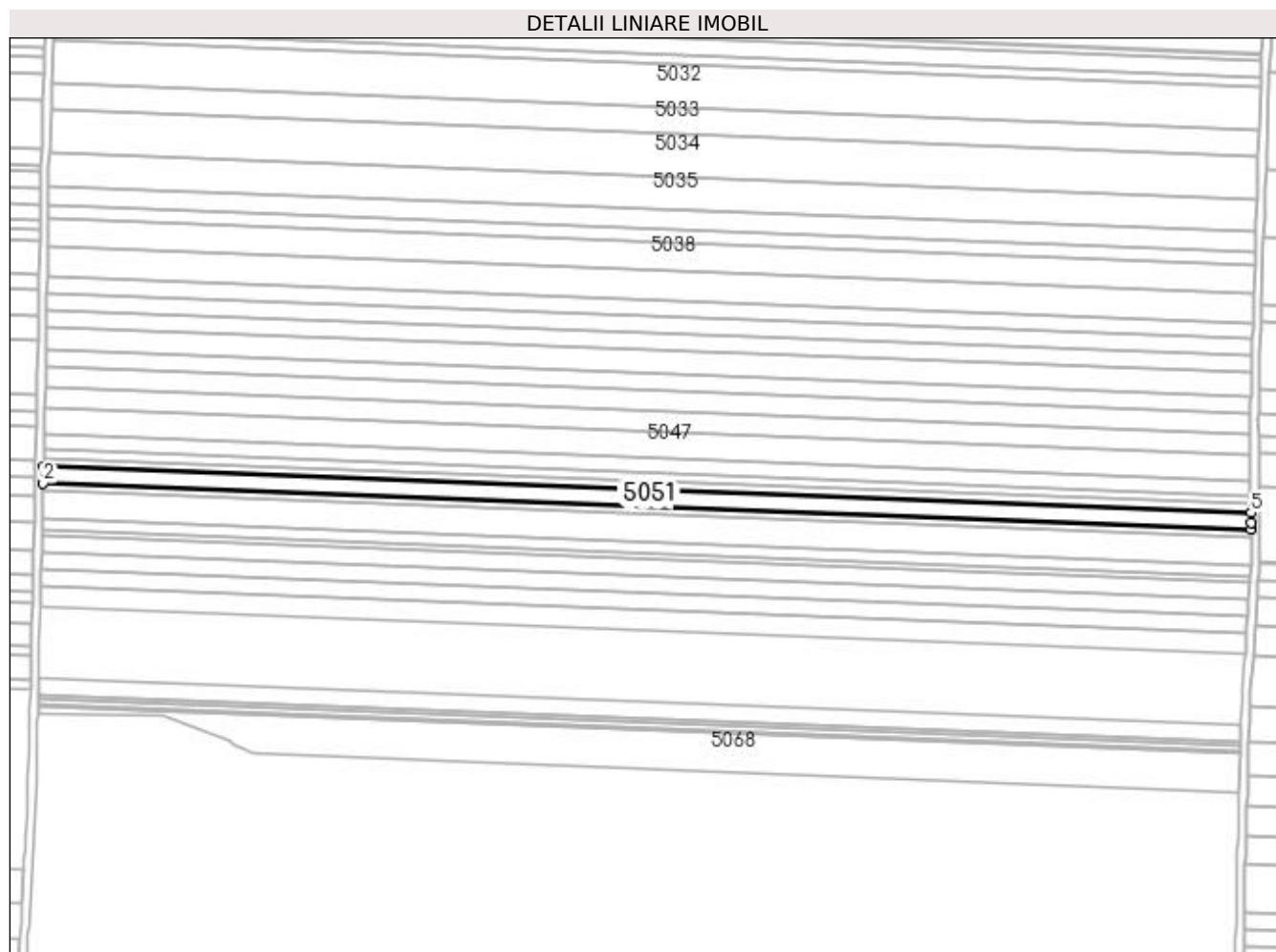
Inscrieri privind dezmembramintele dreptului de proprietate, drepturi reale de garanție și sarcini	Referințe
NU SUNT	

## Anexa Nr. 1 La Partea I

## Teren

Nr cadastral	Suprafața (mp)*	Observații / Referințe
	5.000	

\* Suprafața este determinată în planul de proiecție Stereo 70.



## Date referitoare la teren

Crt	Categorie folosință	Intravilan	Suprafața (mp)	Tarla	Parcelă	Nr. topo	Observații / Referințe
1	arabil	NU	5.000	127	141	-	

## Lungime Segmente

1) Valorile lungimilor segmentelor sunt obținute din proiecție în plan.

Punct început	X / Y	Punct sfârșit	X / Y	Lungime segment (** (m)
1	359.190,752 290.298,949	2	359.190,56 290.290,638	8.313
2	359.190,56 290.290,638	3	359.791,784 290.267,477	601.67
3	359.791,784 290.267,477	4	359.791,759 290.270,902	3.425
4	359.791,759 290.270,902	5	359.791,724 290.275,798	4.896
5	359.791,724 290.275,798	1	359.190,752 290.298,949	601.418

**\*\* Lungimile segmentelor sunt determinate în planul de proiecție Stereo 70 și sunt rotunjite la 1 milimetru.**

**\*\*\* Distanța dintre puncte este formată din segmente cumulate ce sunt mai mici decât valoarea 1 milimetru.**



**DATE DESPRE IMOBILUL NR. 5052**

Oficiul de Cadastru și Publicitate Imobiliară DOLJ  
Biroul de Cadastru și Publicitate Imobiliară Craiova

**A. Partea I. Descrierea imobilului**

TEREN Extravilan

Adresa: Jud. Dolj, T127, P142

Nr. Crt	Nr cadastral Nr. topografic	Suprafața* (mp)	Observații / Referințe
A1		2.500	Sector cadastral:12 Teren neimprejmuit;

**B. Partea II. Proprietari și acte**

Inscrieri privitoare la dreptul de proprietate și alte drepturi reale		Referințe
/		
Act Notarial nr. CM NR 543, din 02/11/2017 emis de NP STOENESCU FLOREA (TDP NR 2165-9700/01-07-1996);		
B1	Intabulare, drept de PROPRIETATE, dobandit prin Succesiune, cota actuala 1/1, cota initiala 1/1 1) MILITARU PARASCHIVA	A1

**C. Partea III. SARCINI .**

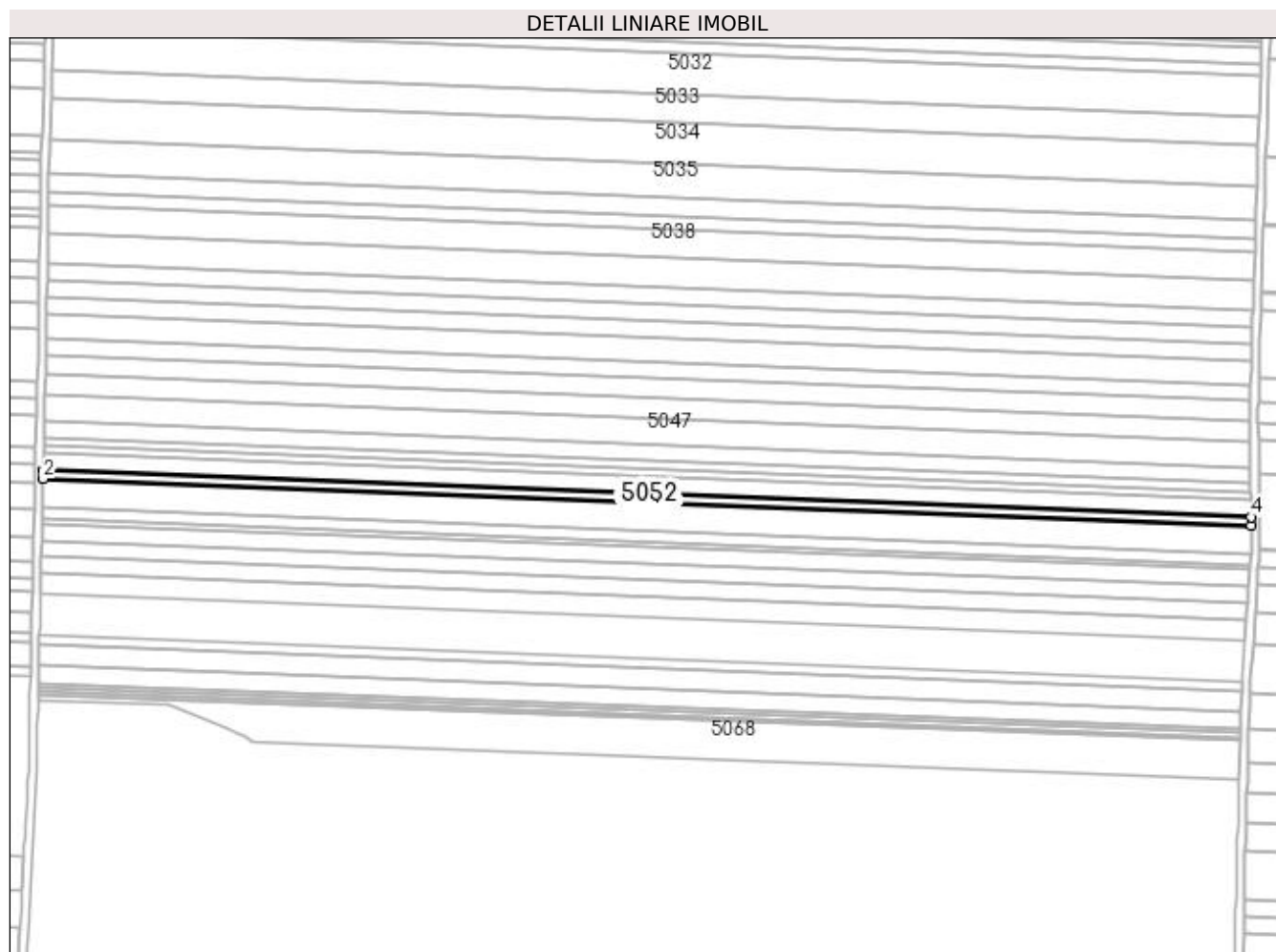
Inscrieri privind dezmembramintele dreptului de proprietate, drepturi reale de garanție și sarcini	Referințe
NU SUNT	

## Anexa Nr. 1 La Partea I

## Teren

Nr cadastral	Suprafața (mp)*	Observații / Referințe
	2.500	

\* Suprafața este determinată în planul de proiecție Stereo 70.



## Date referitoare la teren

Crt	Categorie folosință	Intra vilan	Suprafața (mp)	Tarla	Parcelă	Nr. topo	Observații / Referințe
1	arabil	NU	2.500	127	142	-	

## Lungime Segmente

1) Valorile lungimilor segmentelor sunt obținute din proiecție în plan.

Punct început	X / Y	Punct sfârșit	X / Y	Lungime segment (** (m)
1	359.190,56 290.290,638	2	359.190,464 290.286,484	4.155
2	359.190,464 290.286,484	3	359.791,814 290.263,318	601.796
3	359.791,814 290.263,318	4	359.791,784 290.267,477	4.159
4	359.791,784 290.267,477	1	359.190,56 290.290,638	601.67

**\*\* Lungimile segmentelor sunt determinate în planul de proiecție Stereo 70 și sunt rotunjite la 1 milimetru.**

**\*\*\* Distanța dintre puncte este formată din segmente cumulate ce sunt mai mici decât valoarea 1 milimetru.**





**DATE DESPRE IMOBILUL NR. 5053**

Oficiul de Cadastru și Publicitate Imobiliară DOLJ  
Biroul de Cadastru și Publicitate Imobiliară Craiova

**A. Partea I. Descrierea imobilului**

TEREN Extravilan

Adresa: Jud. Dolj, T127, P143

Nr. Crt	Nr cadastral Nr. topografic	Suprafața* (mp)	Observații / Referințe
A1		8.400	Sector cadastral:12 Teren neimprejmut;

**B. Partea II. Proprietari și acte**

Inscrieri privitoare la dreptul de proprietate și alte drepturi reale		Referințe
/		
Act Administrativ nr. 2069-9686, din 05/11/1996 emis de CJSIPT DOLJ;		
B1	Intabulare, drept de PROPRIETATE, dobândit prin Reconstituire, cota actuala 1/1 1) CĂPRĂRIN ION 2) GHEONEA ELISABETA, LIPSA CNP 3) CĂPRĂRIN CONSTANTIN, LIPSA CNP	A1

**C. Partea III. SARCINI .**

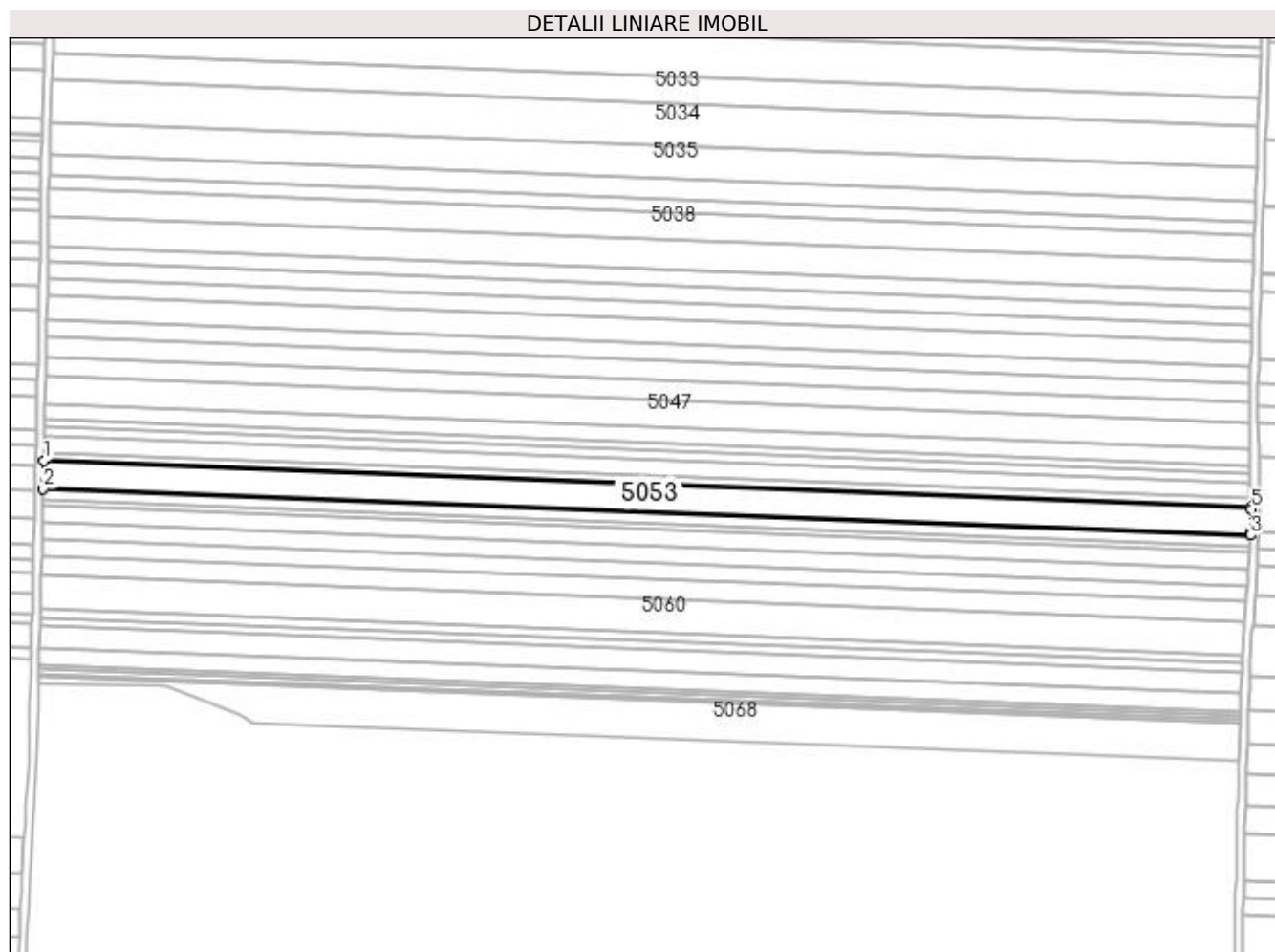
Inscrieri privind dezmembramintele dreptului de proprietate, drepturi reale de garanție și sarcini	Referințe
NU SUNT	

## Anexa Nr. 1 La Partea I

## Teren

Nr cadastral	Suprafața (mp)*	Observații / Referințe
	8.400	

\* Suprafața este determinată în planul de proiecție Stereo 70.



## Date referitoare la teren

Crt	Categorie folosință	Intra vilan	Suprafața (mp)	Tarla	Parcelă	Nr. topo	Observații / Referințe
1	arabil	NU	8.400	127	143	-	

## Lungime Segmente

1) Valorile lungimilor segmentelor sunt obținute din proiecție în plan.

Punct început	X / Y	Punct sfârșit	X / Y	Lungime segment (** (m)
1	359.190,464 290.286,484	2	359.190,143 290.272,533	13.955
2	359.190,143 290.272,533	3	359.791,752 290.249,357	602.055
3	359.791,752 290.249,357	4	359.791,899 290.251,568	2.216
4	359.791,899 290.251,568	5	359.791,821 290.262,288	10.72
5	359.791,821 290.262,288	6	359.791,814 290.263,318	1.03

Punct început	X / Y	Punct sfârșit	X / Y	Lungime segment (** (m)
6	359.791,814 290.263,318	1	359.190,464 290.286,484	601.796

\*\* Lungimile segmentelor sunt determinate în planul de proiecție Stereo 70 și sunt rotunjite la 1 milimetru.

\*\*\* Distanța dintre puncte este formată din segmente cumulate ce sunt mai mici decât valoarea 1 milimetru.



**DATE DESPRE IMOBILUL NR. 5054**

Oficiul de Cadastru și Publicitate Imobiliară DOLJ  
Biroul de Cadastru și Publicitate Imobiliară Craiova

**A. Partea I. Descrierea imobilului**

TEREN Extravilan

Adresa: Jud. Dolj, T127, P144

Nr. Crt	Nr cadastral Nr. topografic	Suprafața* (mp)	Observații / Referințe
A1	33816	3.400	Sector cadastral:12 Teren neimprejmuit;

**B. Partea II. Proprietari și acte**

Inscrieri privitoare la dreptul de proprietate și alte drepturi reale		Referințe
<b>238377 / 24/10/2019</b>		
Act Notarial nr. AUT. 2917, din 23/10/2019 emis de NP BALACI EUGEN;		
B1	Intabulare, drept de PROPRIETATE, dobandit prin Conventie, cota actuala 1/1, cota initiala 1/1 1) SC MOTAVEN SRL, CIF:34264040	A1

**C. Partea III. SARCINI .**

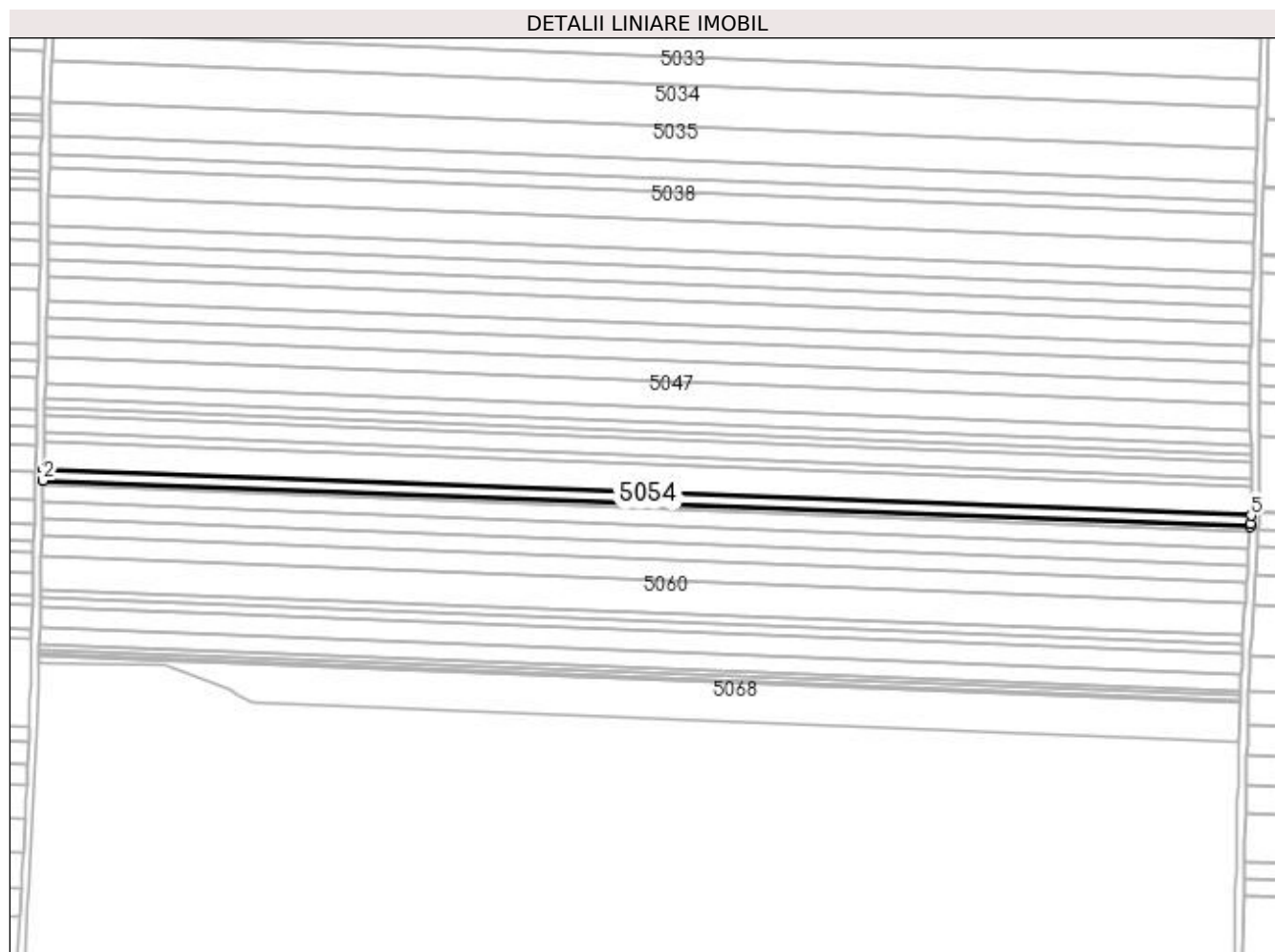
Inscrieri privind dezmembramintele dreptului de proprietate, drepturi reale de garanție și sarcini	Referințe
NU SUNT	

## Anexa Nr. 1 La Partea I

## Teren

Nr cadastral	Suprafața (mp)*	Observații / Referințe
33816	3.400	

\* Suprafața este determinată în planul de proiecție Stereo 70.



## Date referitoare la teren

Crt	Categorie folosință	Intra vilan	Suprafața (mp)	Tarla	Parcelă	Nr. topo	Observații / Referințe
1	arabil	NU	3.400	127	144	-	

## Lungime Segmente

1) Valorile lungimilor segmentelor sunt obținute din proiecție în plan.

Punct început	X / Y	Punct sfârșit	X / Y	Lungime segment (** (m)
1	359.190,143 290.272,533	2	359.190,012 290.266,885	5.65
2	359.190,012 290.266,885	3	359.791,378 290.243,719	601.812
3	359.791,378 290.243,719	4	359.791,475 290.245,179	1.463
4	359.791,475 290.245,179	5	359.791,752 290.249,357	4.187
5	359.791,752 290.249,357	1	359.190,143 290.272,533	602.055

**\*\* Lungimile segmentelor sunt determinate în planul de proiecție Stereo 70 și sunt rotunjite la 1 milimetru.**

**\*\*\* Distanța dintre puncte este formată din segmente cumulate ce sunt mai mici decât valoarea 1 milimetru.**





**DATE DESPRE IMOBILUL NR. 5055**

Oficiul de Cadastru și Publicitate Imobiliară DOLJ  
Biroul de Cadastru și Publicitate Imobiliară Craiova

**A. Partea I. Descrierea imobilului**

TEREN Extravilan

Adresa: Jud. Dolj, T127, P157

Nr. Crt	Nr cadastral Nr. topografic	Suprafața* (mp)	Observații / Referințe
A1	33817	1.600	Sector cadastral:12 Teren neimprejmuit;

**B. Partea II. Proprietari și acte**

Inscrieri privitoare la dreptul de proprietate și alte drepturi reale	Referințe
<b>155672 / 22/06/2021</b>	
Hotarare Judecatoreasca nr. SENTINTA CIVILA NR.358, din 18/04/2018 emis de JUD CALAFAT (ACT ADMINISTRATIV NR TDP NR 3334-59474 DIN 24.03.1997; EMIS DE COMISIA JUDETEANA DOLJ);	
B1	Intabulare, drept de PROPRIETATE, dobandit prin Hotarare Judecatoreasca, cota actuala 1/1, cota initiala 1/1
	A1
1) CĂPRĂRIN GEORGE	

**C. Partea III. SARCINI .**

Inscrieri privind dezmembramintele dreptului de proprietate, drepturi reale de garanție și sarcini	Referințe
NU SUNT	


## Anexa Nr. 1 La Partea I

## Teren

Nr cadastral	Suprafața (mp)*	Observații / Referințe
33817	1.600	

\* Suprafața este determinată în planul de proiecție Stereo 70.

## DETALII LINIARE IMOBIL



## Date referitoare la teren

Crt	Categorie folosință	Intra vilan	Suprafața (mp)	Tarla	Parcelă	Nr. topo	Observații / Referințe
1	arabil	NU	1.600	127	157	-	

## Lungime Segmente

1) Valorile lungimilor segmentelor sunt obținute din proiecție în plan.

Punct început	X / Y	Punct sfârșit	X / Y	Lungime segment (** (m)
1	359.190,012 290.266,885	2	359.189,951 290.264,226	2.66
2	359.189,951 290.264,226	3	359.791,202 290.241,065	601.697
3	359.791,202 290.241,065	4	359.791,378 290.243,719	2.66
4	359.791,378 290.243,719	1	359.190,012 290.266,885	601.812

**\*\* Lungimile segmentelor sunt determinate în planul de proiecție Stereo 70 și sunt rotunjite la 1 milimetru.**

**\*\*\* Distanța dintre puncte este formată din segmente cumulate ce sunt mai mici decât valoarea 1 milimetru.**



**DATE DESPRE IMOBILUL NR. 5056**

Oficiul de Cadastru și Publicitate Imobiliară DOLJ  
Biroul de Cadastru și Publicitate Imobiliară Craiova

**A. Partea I. Descrierea imobilului**

TEREN Extravilan

Adresa: Jud. Dolj, T127, P146

Nr. Crt	Nr cadastral Nr. topografic	Suprafața* (mp)	Observații / Referințe
A1		5.000	Sector cadastral:12 Teren neimprejmuit;

**B. Partea II. Proprietari și acte**

Inscrieri privitoare la dreptul de proprietate și alte drepturi reale	Referințe
/	
Act Administrativ nr. 3704-48431, din 17/04/1997 emis de CJSIPT DOLJ;	
B1	A1
Intabulare, drept de PROPRIETATE, dobândit prin Reconstituire, cota actuala 1/1, cota initiala 1/1	
1) BOȚOAGĂ ȘTEFAN	
2) BOȚOAGĂ ION	
3) ȚIGANTELE MARIA	

**C. Partea III. SARCINI .**

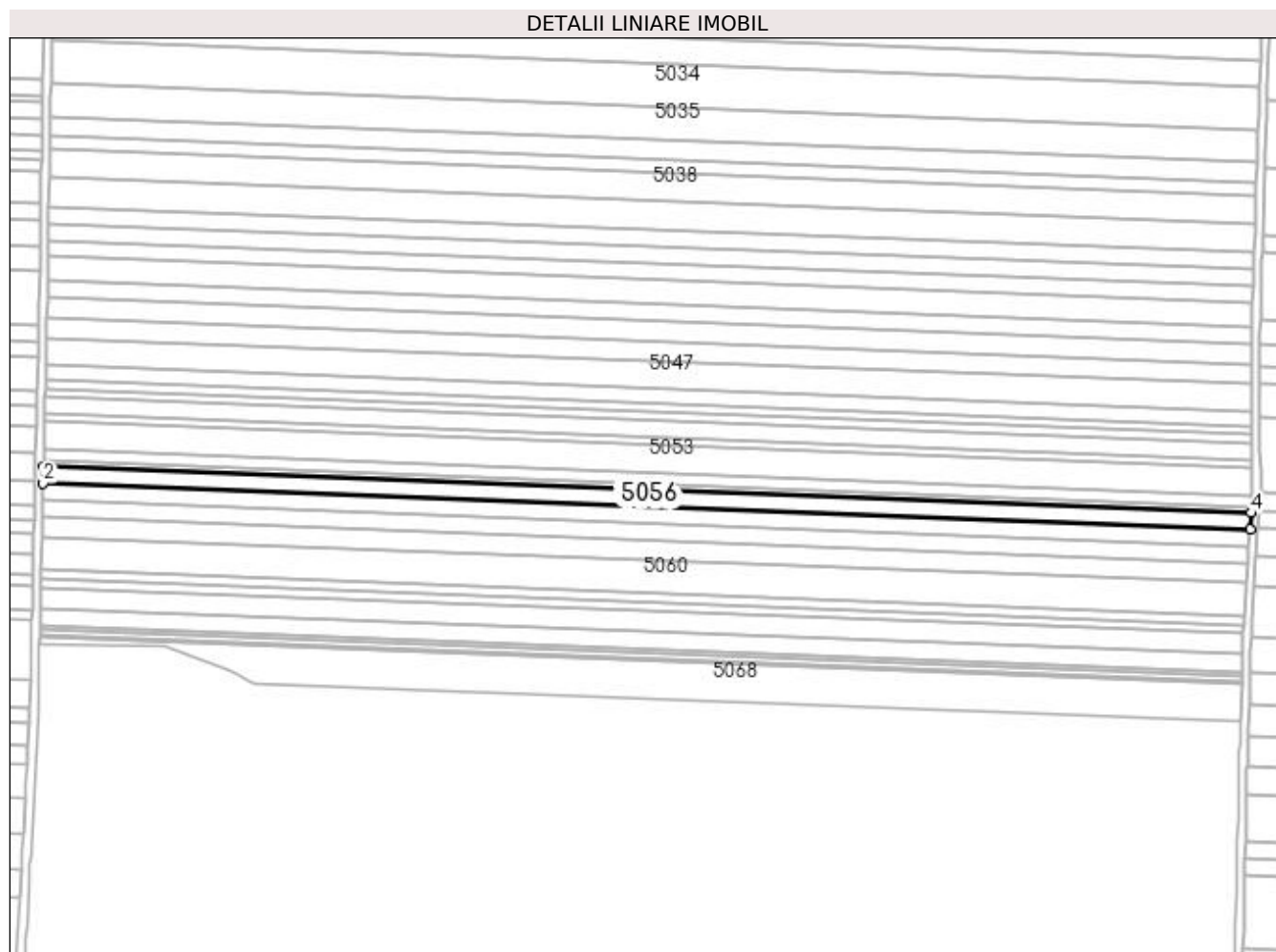
Inscrieri privind dezmembramintele dreptului de proprietate, drepturi reale de garanție și sarcini	Referințe
NU SUNT	

## Anexa Nr. 1 La Partea I

## Teren

Nr cadastral	Suprafața (mp)*	Observații / Referințe
	5.000	

\* Suprafața este determinată în planul de proiecție Stereo 70.



## Date referitoare la teren

Crt	Categorie folosință	Intra vilan	Suprafața (mp)	Tarla	Parcelă	Nr. topo	Observații / Referințe
1	arabil	NU	5.000	127	146	-	

## Lungime Segmente

1) Valorile lungimilor segmentelor sunt obținute din proiecție în plan.

Punct început	X / Y	Punct sfârșit	X / Y	Lungime segment (** (m)
1	359.189,951 290.264,226	2	359.189,759 290.255,915	8.313
2	359.189,759 290.255,915	3	359.790,652 290.232,767	601.339
3	359.790,652 290.232,767	4	359.791,202 290.241,065	8.316
4	359.791,202 290.241,065	1	359.189,951 290.264,226	601.697

**\*\* Lungimile segmentelor sunt determinate în planul de proiecție Stereo 70 și sunt rotunjite la 1 milimetru.**

**\*\*\* Distanța dintre puncte este formată din segmente cumulate ce sunt mai mici decât valoarea 1 milimetru.**





**DATE DESPRE IMOBILUL NR. 5057**

Oficiul de Cadastru și Publicitate Imobiliară DOLJ  
Biroul de Cadastru și Publicitate Imobiliară Craiova

**A. Partea I. Descrierea imobilului**

TEREN Extravilan

Adresa: Jud. Dolj, T127, P226

Nr. Crt	Nr cadastral Nr. topografic	Suprafața* (mp)	Observații / Referințe
A1		5.000	Sector cadastral:12 Teren neimprejmuit;

**B. Partea II. Proprietari și acte**

Inscrieri privitoare la dreptul de proprietate și alte drepturi reale	Referințe
/	
Act Administrativ nr. 1538-9619, din 15/04/1995 emis de CJSIPT DOLJ;	
B1	A1
Intabulare, drept de PROPRIETATE, dobândit prin Reconstituire, cota actuala 1/1, cota initiala 1/1 1) DECA MELANIA	

**C. Partea III. SARCINI .**

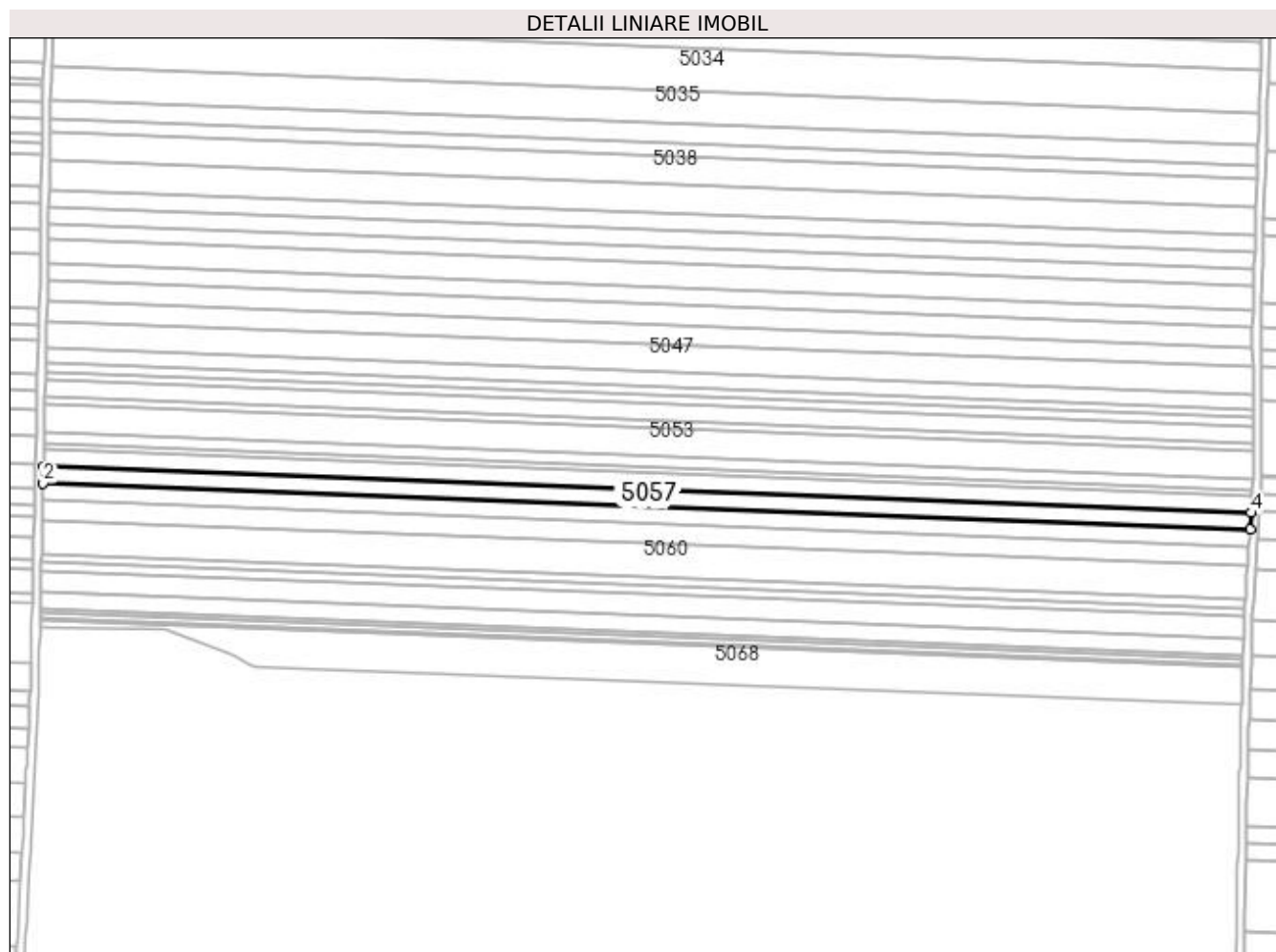
Inscrieri privind dezmembramintele dreptului de proprietate, drepturi reale de garanție și sarcini	Referințe
NU SUNT	

## Anexa Nr. 1 La Partea I

## Teren

Nr cadastral	Suprafața (mp)*	Observații / Referințe
	5.000	

\* Suprafața este determinată în planul de proiecție Stereo 70.



## Date referitoare la teren

Crt	Categorie folosință	Intra vilan	Suprafața (mp)	Tarla	Parcelă	Nr. topo	Observații / Referințe
1	arabil	NU	5.000	127	226	-	

## Lungime Segmente

1) Valorile lungimilor segmentelor sunt obținute din proiecție în plan.

Punct început	X / Y	Punct sfârșit	X / Y	Lungime segment (** (m)
1	359.189,759 290.255,915	2	359.189,567 290.247,599	8.318
2	359.189,567 290.247,599	3	359.790,102 290.224,465	600.98
3	359.790,102 290.224,465	4	359.790,652 290.232,767	8.32
4	359.790,652 290.232,767	1	359.189,759 290.255,915	601.339

**\*\* Lungimile segmentelor sunt determinate în planul de proiecție Stereo 70 și sunt rotunjite la 1 milimetru.**

**\*\*\* Distanța dintre puncte este formată din segmente cumulate ce sunt mai mici decât valoarea 1 milimetru.**



**DATE DESPRE IMOBILUL NR. 5058**

Oficiul de Cadastru și Publicitate Imobiliară DOLJ  
Biroul de Cadastru și Publicitate Imobiliară Craiova

**A. Partea I. Descrierea imobilului**

TEREN Extravilan

Adresa: Jud. Dolj, T127, P226

Nr. Crt	Nr cadastral Nr. topografic	Suprafața* (mp)	Observații / Referințe
A1		5.000	Sector cadastral:12 Teren neimprejmuit;

**B. Partea II. Proprietari și acte**

Inscrieri privitoare la dreptul de proprietate și alte drepturi reale	Referințe
/	
Act Administrativ nr. 3351-59474, din 24/03/1997 emis de CJSIPT DOLJ;	
B1	A1
Intabulare, drept de PROPRIETATE, dobândit prin Reconstituire, cota actuala 1/1, cota initiala 1/1 1) DUȚĂ MARIA	

**C. Partea III. SARCINI .**

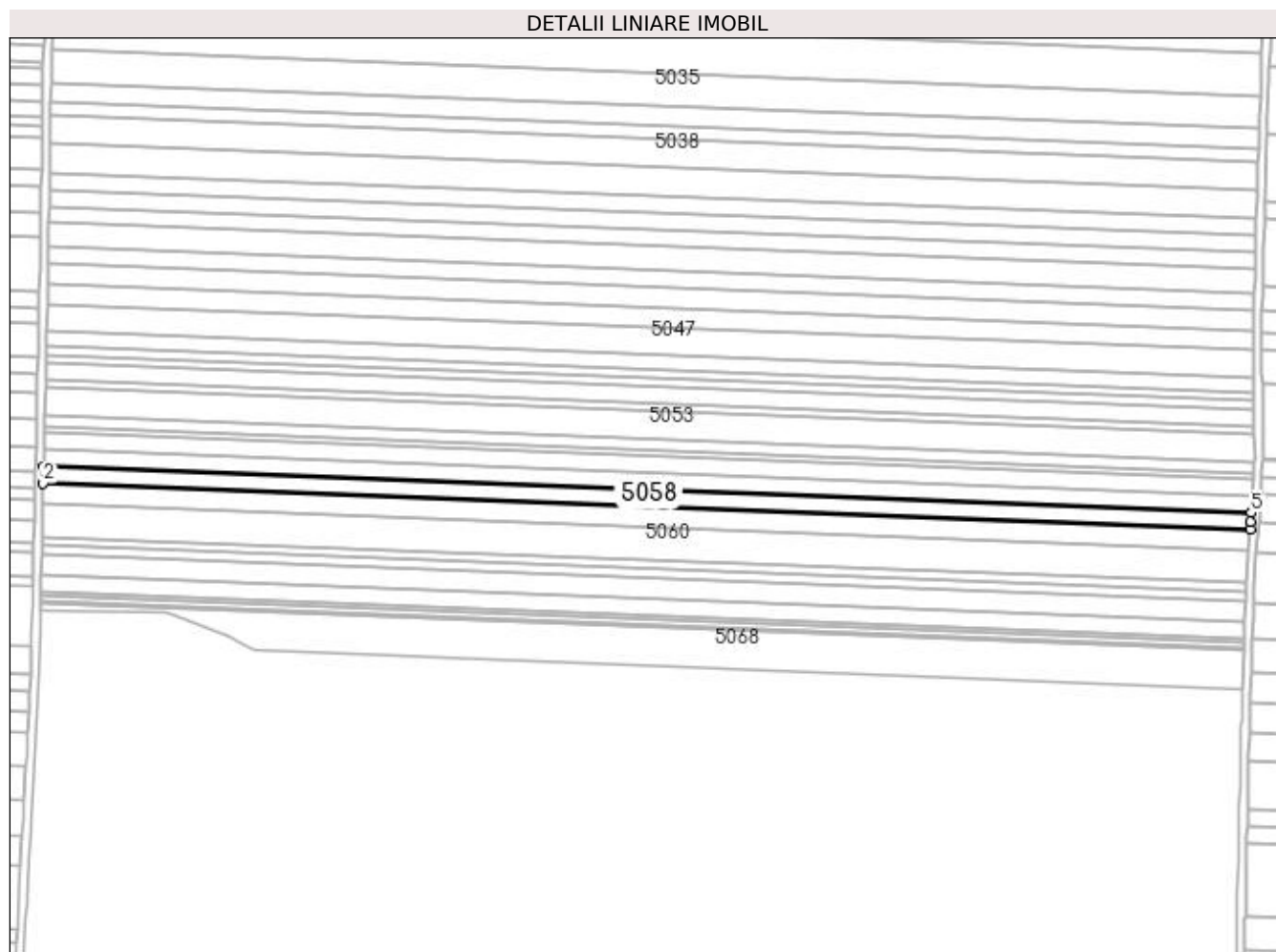
Inscrieri privind dezmembramintele dreptului de proprietate, drepturi reale de garanție și sarcini	Referințe
NU SUNT	

## Anexa Nr. 1 La Partea I

## Teren

Nr cadastral	Suprafața (mp)*	Observații / Referințe
	5.000	

\* Suprafața este determinată în planul de proiecție Stereo 70.



## Date referitoare la teren

Crt	Categorie folosință	Intravilan	Suprafața (mp)	Tarla	Parcelă	Nr. topo	Observații / Referințe
1	arabil	NU	5.000	127	226	-	

## Lungime Segmente

1) Valorile lungimilor segmentelor sunt obținute din proiecție în plan.

Punct început	X / Y	Punct sfârșit	X / Y	Lungime segment (** (m)
1	359.189,567 290.247,599	2	359.189,376 290.239,278	8.323
2	359.189,376 290.239,278	3	359.789,551 290.216,158	600.62
3	359.789,551 290.216,158	4	359.789,8 290.219,912	3.762
4	359.789,8 290.219,912	5	359.790,102 290.224,465	4.563
5	359.790,102 290.224,465	1	359.189,567 290.247,599	600.98

**\*\* Lungimile segmentelor sunt determinate în planul de proiecție Stereo 70 și sunt rotunjite la 1 milimetru.**

**\*\*\* Distanța dintre puncte este formată din segmente cumulate ce sunt mai mici decât valoarea 1 milimetru.**





**DATE DESPRE IMOBILUL NR. 5059**

Oficiul de Cadastru și Publicitate Imobiliară DOLJ  
Biroul de Cadastru și Publicitate Imobiliară Craiova

**A. Partea I. Descrierea imobilului**

TEREN Extravilan

Adresa: Jud. Dolj, T127, P148

Nr. Crt	Nr cadastral Nr. topografic	Suprafața* (mp)	Observații / Referințe
A1		6.000	Sector cadastral:12 Teren neimprejmuit;

**B. Partea II. Proprietari și acte**

Inscrieri privitoare la dreptul de proprietate și alte drepturi reale	Referințe
/	
Act Administrativ nr. 3334-59474, din 24/03/1997 emis de CJSIPT DOLJ;	
B1	A1
Intabulare, drept de PROPRIETATE, dobandit prin Reconstituire, cota actuala 1/1, cota initiala 1/1 1) CĂPRĂRIN CONSTANTIN	

**C. Partea III. SARCINI .**

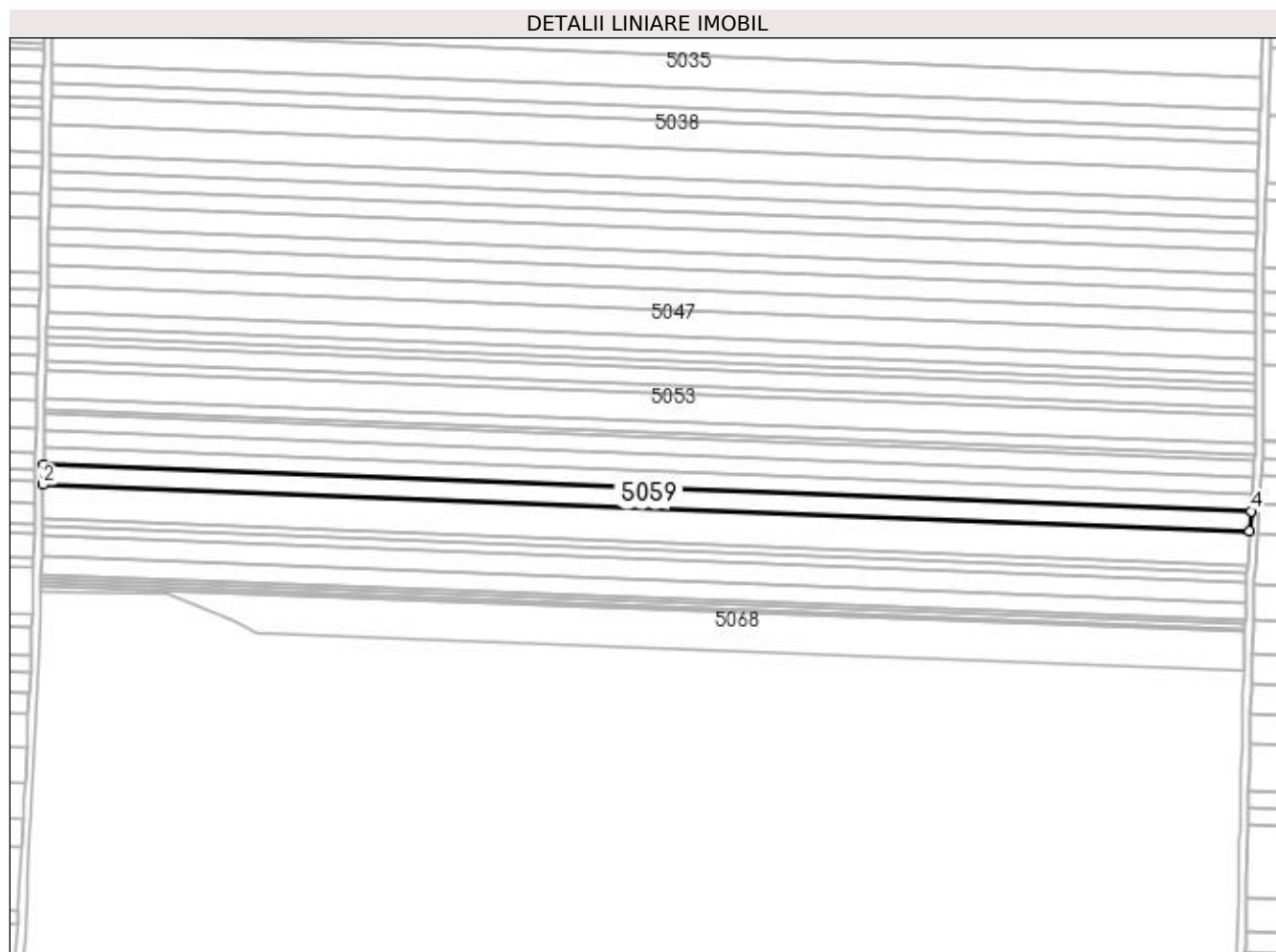
Inscrieri privind dezmembramintele dreptului de proprietate, drepturi reale de garanție și sarcini	Referințe
NU SUNT	

## Anexa Nr. 1 La Partea I

## Teren

Nr cadastral	Suprafața (mp)*	Observații / Referințe
	6.000	

\* Suprafața este determinată în planul de proiecție Stereo 70.



## Date referitoare la teren

Crt	Categorie folosință	Intra vilan	Suprafața (mp)	Tarla	Parcelă	Nr. topo	Observații / Referințe
1	arabil	NU	6.000	127	148	-	

## Lungime Segmente

1) Valorile lungimilor segmentelor sunt obținute din proiecție în plan.

Punct început	X / Y	Punct sfârșit	X / Y	Lungime segment (** (m)
1	359.189,376 290.239,278	2	359.189,145 290.229,286	9.995
2	359.189,145 290.229,286	3	359.788,889 290.206,183	600.189
3	359.788,889 290.206,183	4	359.789,551 290.216,158	9.997
4	359.789,551 290.216,158	1	359.189,376 290.239,278	600.62

**\*\* Lungimile segmentelor sunt determinate în planul de proiecție Stereo 70 și sunt rotunjite la 1 milimetru.**

**\*\*\* Distanța dintre puncte este formată din segmente cumulate ce sunt mai mici decât valoarea 1 milimetru.**



**DATE DESPRE IMOBILUL NR. 5060**

Oficiul de Cadastru și Publicitate Imobiliară DOLJ  
Biroul de Cadastru și Publicitate Imobiliară Craiova

**A. Partea I. Descrierea imobilului**

TEREN Extravilan

Adresa: Jud. Dolj, T127, P149

Nr. Crt	Nr cadastral Nr. topografic	Suprafața* (mp)	Observații / Referințe
A1		10.000	Sector cadastral:12 Teren neimprejmuit;

**B. Partea II. Proprietari și acte**

Inscrieri privitoare la dreptul de proprietate și alte drepturi reale	Referințe
/	
Act Administrativ nr. 2808-44901, din 19/11/1996 emis de CJSIPT DOLJ;	
B1	A1
Intabulare, drept de PROPRIETATE, dobândit prin Reconstituire, cota actuala 1/1, cota initiala 1/1 1) BOȚOAGĂ MARIN	

**C. Partea III. SARCINI .**

Inscrieri privind dezmembramintele dreptului de proprietate, drepturi reale de garanție și sarcini	Referințe
NU SUNT	


## Anexa Nr. 1 La Partea I

## Teren

Nr cadastral	Suprafața (mp)*	Observații / Referințe
	10.000	

\* Suprafața este determinată în planul de proiecție Stereo 70.

## DETALII LINIARE IMOBIL



## Date referitoare la teren

Crt	Categorie folosință	Intravilan	Suprafața (mp)	Tarla	Parcelă	Nr. topo	Observații / Referințe
1	arabil	NU	10.000	127	149	-	

## Lungime Segmente

1) Valorile lungimilor segmentelor sunt obținute din proiecție în plan.

Punct început	X / Y	Punct sfârșit	X / Y	Lungime segment (** (m)
1	359.189,145 290.229,286	2	359.188,761 290.212,618	16.672
2	359.188,761 290.212,618	3	359.787,785 290.189,541	599.468
3	359.787,785 290.189,541	4	359.788,684 290.203,09	13.579
4	359.788,684 290.203,09	5	359.788,889 290.206,183	3.1
5	359.788,889 290.206,183	1	359.189,145 290.229,286	600.189

**\*\* Lungimile segmentelor sunt determinate în planul de proiecție Stereo 70 și sunt rotunjite la 1 milimetru.**

**\*\*\* Distanța dintre puncte este formată din segmente cumulate ce sunt mai mici decât valoarea 1 milimetru.**





**DATE DESPRE IMOBILUL NR. 5061**

Oficiul de Cadastru și Publicitate Imobiliară DOLJ  
Biroul de Cadastru și Publicitate Imobiliară Craiova

**A. Partea I. Descrierea imobilului**

TEREN Extravilan

Adresa: Jud. Dolj, T127, P150

Nr. Crt	Nr cadastral Nr. topografic	Suprafața* (mp)	Observații / Referințe
A1		2.500	Sector cadastral:12 Teren neimprejmuit;

**B. Partea II. Proprietari și acte**

Inscrieri privitoare la dreptul de proprietate și alte drepturi reale	Referințe
/	
Act Administrativ nr. 3704-48431, din 17/04/1997 emis de CJSIPT DOLJ;	
B1	A1
Intabulare, drept de PROPRIETATE, dobândit prin Reconstituire, cota actuala 1/1, cota initiala 1/1	
1) ȚIGANTELE MARIA	
2) BOȚOAGĂ ȘTEFAN	
3) BOȚOAGĂ ION	

**C. Partea III. SARCINI .**

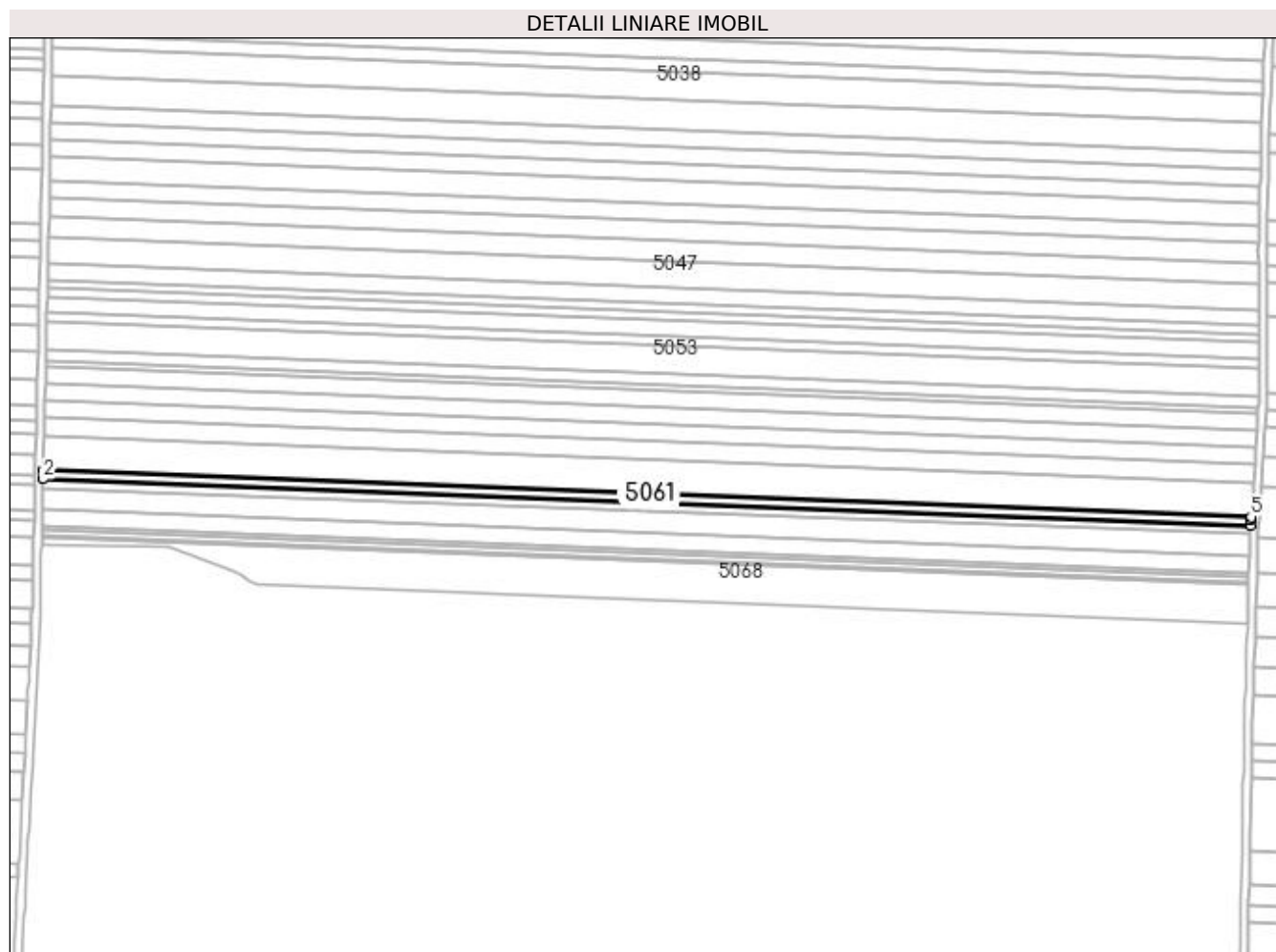
Inscrieri privind dezmembramintele dreptului de proprietate, drepturi reale de garanție și sarcini	Referințe
NU SUNT	

## Anexa Nr. 1 La Partea I

## Teren

Nr cadastral	Suprafața (mp)*	Observații / Referințe
	2.500	

\* Suprafața este determinată în planul de proiecție Stereo 70.



## Date referitoare la teren

Crt	Categorie folosință	Intra vilan	Suprafața (mp)	Tarla	Parcelă	Nr. topo	Observații / Referințe
1	arabil	NU	2.500	127	150	-	

## Lungime Segmente

1) Valorile lungimilor segmentelor sunt obținute din proiecție în plan.

Punct început	X / Y	Punct sfârșit	X / Y	Lungime segment (** (m)
1	359.188,761 290.212,618	2	359.188,664 290.208,447	4.172
2	359.188,664 290.208,447	3	359.787,509 290.185,378	599.289
3	359.787,509 290.185,378	4	359.787,681 290.187,967	2.595
4	359.787,681 290.187,967	5	359.787,785 290.189,541	1.577
5	359.787,785 290.189,541	1	359.188,761 290.212,618	599.468

**\*\* Lungimile segmentelor sunt determinate în planul de proiecție Stereo 70 și sunt rotunjite la 1 milimetru.**

**\*\*\* Distanța dintre puncte este formată din segmente cumulate ce sunt mai mici decât valoarea 1 milimetru.**



**DATE DESPRE IMOBILUL NR. 5062**

Oficiul de Cadastru și Publicitate Imobiliară DOLJ  
Biroul de Cadastru și Publicitate Imobiliară Craiova

**A. Partea I. Descrierea imobilului**

TEREN Extravilan

Adresa: Jud. Dolj, T127, P151

Nr. Crt	Nr cadastral Nr. topografic	Suprafața* (mp)	Observații / Referințe
A1		2.600	Sector cadastral:12 Teren neimprejmuit;

**B. Partea II. Proprietari și acte**

Inscrieri privitoare la dreptul de proprietate și alte drepturi reale		Referințe
/		
Act Notarial nr. ACT PARTAJ NR 2112, din 29/09/2020 emis de BUDIANA IONUT RAZVAN (CM NR 189/04-09-2020);		
B1	Intabulare, drept de PROPRIETATE, dobandit prin Conventie, cota actuala 1/1, cota initiala 1/1 1) MOSI FLORIN	A1

**C. Partea III. SARCINI .**


Inscrieri privind dezmembramintele dreptului de proprietate, drepturi reale de garanție și sarcini	Referințe
NU SUNT	

## Anexa Nr. 1 La Partea I

## Teren

Nr cadastral	Suprafața (mp)*	Observații / Referințe
	2.600	

\* Suprafața este determinată în planul de proiecție Stereo 70.



## Date referitoare la teren

Crt	Categorie folosință	Intra vilan	Suprafața (mp)	Tarla	Parcelă	Nr. topo	Observații / Referințe
1	arabil	NU	2.600	127	151	-	

## Lungime Segmente

1) Valorile lungimilor segmentelor sunt obținute din proiecție în plan.

Punct început	X / Y	Punct sfârșit	X / Y	Lungime segment (** (m)
1	359.188,664 290.208,447	2	359.188,564 290.204,109	4.339
2	359.188,564 290.204,109	3	359.787,271 290.181,045	599.151
3	359.787,271 290.181,045	4	359.787,314 290.182,444	1.4
4	359.787,314 290.182,444	5	359.787,509 290.185,378	2.94
5	359.787,509 290.185,378	1	359.188,664 290.208,447	599.289

**\*\* Lungimile segmentelor sunt determinate în planul de proiecție Stereo 70 și sunt rotunjite la 1 milimetru.**

**\*\*\* Distanța dintre puncte este formată din segmente cumulate ce sunt mai mici decât valoarea 1 milimetru.**





**DATE DESPRE IMOBILUL NR. 5063**

Oficiul de Cadastru și Publicitate Imobiliară DOLJ  
Biroul de Cadastru și Publicitate Imobiliară Craiova

**A. Partea I. Descrierea imobilului**

TEREN Extravilan

Adresa: Jud. Dolj, T127, P152

Nr. Crt	Nr cadastral Nr. topografic	Suprafața* (mp)	Observații / Referințe
A1		6.300	Sector cadastral:12 Teren neimprejmuit;

**B. Partea II. Proprietari și acte**

Inscrieri privitoare la dreptul de proprietate și alte drepturi reale	Referințe
/	
Act Administrativ nr. 2389-9662, din 05/08/1996 emis de CJSIPT DOLJ;	
B1	A1
Intabulare, drept de PROPRIETATE, dobândit prin Reconstituire, cota actuala 1/1, cota initiala 1/1 1) CĂPRĂRIN CONSTANTIN	

**C. Partea III. SARCINI .**

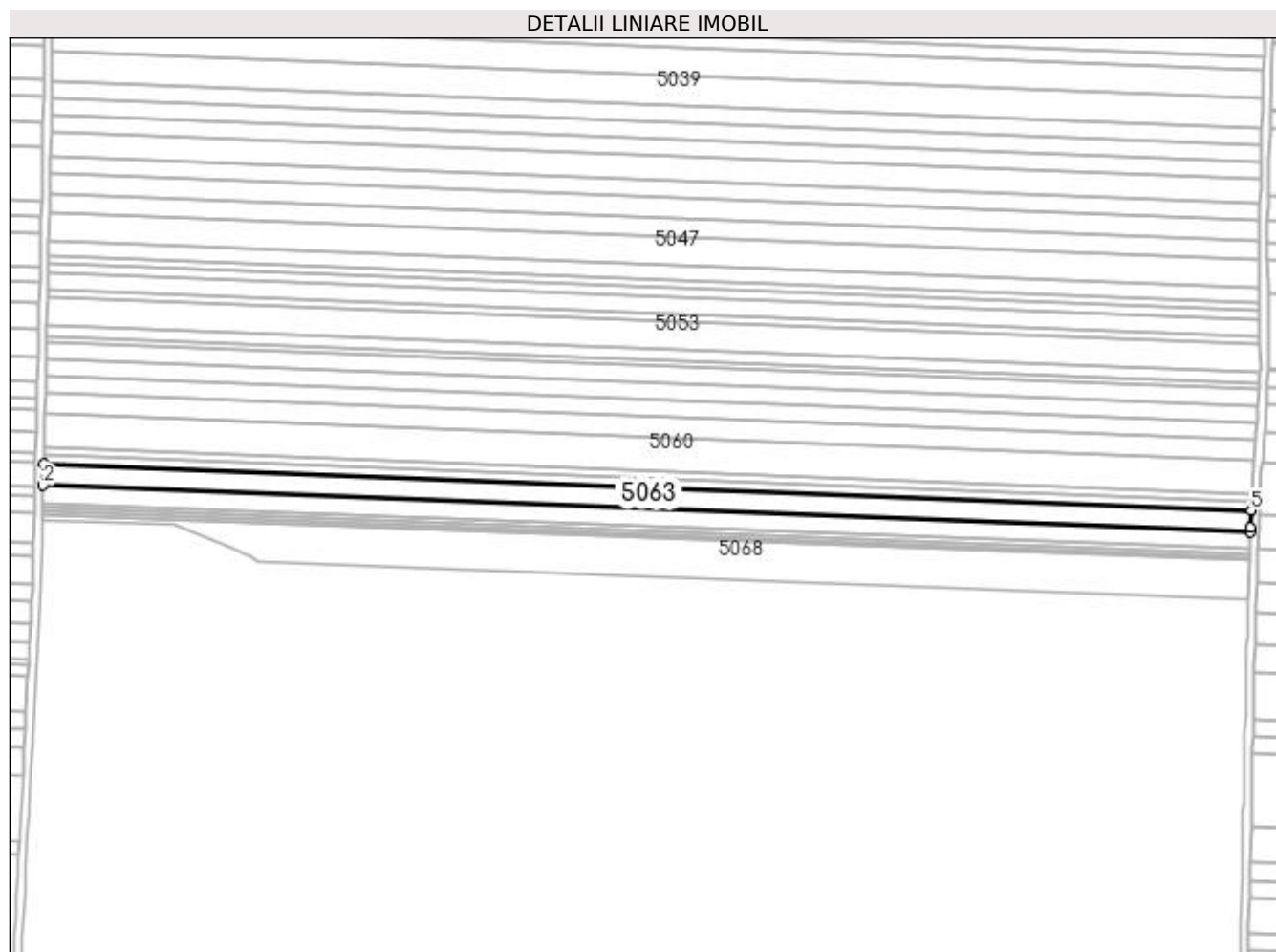
Inscrieri privind dezmembramintele dreptului de proprietate, drepturi reale de garanție și sarcini	Referințe
NU SUNT	

## Anexa Nr. 1 La Partea I

## Teren

Nr cadastral	Suprafața (mp)*	Observații / Referințe
	6.300	

\* Suprafața este determinată în planul de proiecție Stereo 70.



## Date referitoare la teren

Crt	Categorie folosință	Intravilan	Suprafața (mp)	Tarla	Parcelă	Nr. topo	Observații / Referințe
1	arabil	NU	6.300	127	152	-	

## Lungime Segmente

1) Valorile lungimilor segmentelor sunt obținute din proiecție în plan.

Punct început	X / Y	Punct sfârșit	X / Y	Lungime segment (** (m)
1	359.188,564 290.204,109	2	359.188,322 290.193,595	10.517
2	359.188,322 290.193,595	3	359.786,948 290.170,534	599.07
3	359.786,948 290.170,534	4	359.787,015 290.172,699	2.166
4	359.787,015 290.172,699	5	359.787,271 290.181,045	8.35
5	359.787,271 290.181,045	1	359.188,564 290.204,109	599.151

**\*\* Lungimile segmentelor sunt determinate în planul de proiecție Stereo 70 și sunt rotunjite la 1 milimetru.**

**\*\*\* Distanța dintre puncte este formată din segmente cumulate ce sunt mai mici decât valoarea 1 milimetru.**



**DATE DESPRE IMOBILUL NR. 5064**

Oficiul de Cadastru și Publicitate Imobiliară DOLJ  
Biroul de Cadastru și Publicitate Imobiliară Craiova

**A. Partea I. Descrierea imobilului**

TEREN Extravilan

Adresa: Jud. Dolj, T127, P153

Nr. Crt	Nr cadastral Nr. topografic	Suprafața* (mp)	Observații / Referințe
A1		5.200	Sector cadastral:12 Teren neimprejmuit;

**B. Partea II. Proprietari și acte**

Inscrieri privitoare la dreptul de proprietate și alte drepturi reale	Referințe
/	
Act Administrativ nr. 2555/45413, din 26/02/1997 emis de CJSIPT DOLJ;	
B1	A1
Intabulare, drept de PROPRIETATE, dobandit prin Reconstituire, cota actuala 1/1, cota initiala 1/1 1) CERGA CONSTANTA	

**C. Partea III. SARCINI .**


Inscrieri privind dezmembramintele dreptului de proprietate, drepturi reale de garanție și sarcini	Referințe
NU SUNT	

## Anexa Nr. 1 La Partea I

## Teren

Nr cadastral	Suprafața (mp)*	Observații / Referințe
	5.200	

\* Suprafața este determinată în planul de proiecție Stereo 70.



## Date referitoare la teren

Crt	Categorie folosință	Intra vilan	Suprafața (mp)	Tarla	Parcelă	Nr. topo	Observații / Referințe
1	arabil	NU	5.200	127	153	-	

## Lungime Segmente

1) Valorile lungimilor segmentelor sunt obținute din proiecție în plan.

Punct început	X / Y	Punct sfârșit	X / Y	Lungime segment (** (m)
1	359.188,322 290.193,595	2	359.188,122 290.184,915	8.682
2	359.188,122 290.184,915	3	359.786,681 290.161,857	599.003
3	359.786,681 290.161,857	4	359.786,948 290.170,534	8.681
4	359.786,948 290.170,534	1	359.188,322 290.193,595	599.07

**\*\* Lungimile segmentelor sunt determinate în planul de proiecție Stereo 70 și sunt rotunjite la 1 milimetru.**

**\*\*\* Distanța dintre puncte este formată din segmente cumulate ce sunt mai mici decât valoarea 1 milimetru.**





**DATE DESPRE IMOBILUL NR. 5065**

Oficiul de Cadastru și Publicitate Imobiliară DOLJ  
Biroul de Cadastru și Publicitate Imobiliară Craiova

**A. Partea I. Descrierea imobilului**

TEREN Extravilan

Adresa: Jud. Dolj, T127, P157

Nr. Crt	Nr cadastral Nr. topografic	Suprafața* (mp)	Observații / Referințe
A1	33823	1.200	Sector cadastral:12 Teren neimprejmuit;

**B. Partea II. Proprietari și acte**

Inscrieri privitoare la dreptul de proprietate și alte drepturi reale	Referințe
/	
Act Administrativ nr. 3334-59474, din 24/03/1997 emis de CJSIPT DOLJ;	
B1	A1
Intabulare, drept de PROPRIETATE, dobandit prin Reconstituire, cota actuala 1/1, cota initiala 1/1 1) CĂPRĂRIN CONSTANTIN	

**C. Partea III. SARCINI .**

Inscrieri privind dezmembramintele dreptului de proprietate, drepturi reale de garanție și sarcini	Referințe
NU SUNT	


## Anexa Nr. 1 La Partea I

## Teren

Nr cadastral	Suprafața (mp)*	Observații / Referințe
33823	1.200	

\* Suprafața este determinată în planul de proiecție Stereo 70.

## DETALII LINIARE IMOBIL



## Date referitoare la teren

Crt	Categorie folosință	Intra vilan	Suprafața (mp)	Tarla	Parcelă	Nr. topo	Observații / Referințe
1	arabil	NU	1.200	127	157	-	

## Lungime Segmente

1) Valorile lungimilor segmentelor sunt obținute din proiecție în plan.

Punct început	X / Y	Punct sfârșit	X / Y	Lungime segment (** (m)
1	359.188,122 290.184,915	2	359.188,075 290.182,912	2.004
2	359.188,075 290.182,912	3	359.786,619 290.159,855	598.988
3	359.786,619 290.159,855	4	359.786,681 290.161,857	2.003
4	359.786,681 290.161,857	1	359.188,122 290.184,915	599.003

**\*\* Lungimile segmentelor sunt determinate în planul de proiecție Stereo 70 și sunt rotunjite la 1 milimetru.**

**\*\*\* Distanța dintre puncte este formată din segmente cumulate ce sunt mai mici decât valoarea 1 milimetru.**



**DATE DESPRE IMOBILUL NR. 5066**

Oficiul de Cadastru și Publicitate Imobiliară DOLJ  
Biroul de Cadastru și Publicitate Imobiliară Craiova

**A. Partea I. Descrierea imobilului**

TEREN Extravilan

Adresa: Jud. Dolj, T127, P158

Nr. Crt	Nr cadastral Nr. topografic	Suprafața* (mp)	Observații / Referințe
A1		1.500	Sector cadastral:12 Teren neimprejmuit;

**B. Partea II. Proprietari și acte**

Inscrieri privitoare la dreptul de proprietate și alte drepturi reale	Referințe
/	
Act Administrativ nr. 3363-59474, din 25/03/1997 emis de CJSIPT DOLJ;	
B1	A1
Intabulare, drept de PROPRIETATE, dobândit prin Reconstituire, cota actuala 1/1, cota initiala 1/1 1) MILITARU IOANA	

**C. Partea III. SARCINI .**

Inscrieri privind dezmembramintele dreptului de proprietate, drepturi reale de garanție și sarcini	Referințe
NU SUNT	


## Anexa Nr. 1 La Partea I

## Teren

Nr cadastral	Suprafața (mp)*	Observații / Referințe
	1.500	

\* Suprafața este determinată în planul de proiecție Stereo 70.

## DETALII LINIARE IMOBIL



## Date referitoare la teren

Crt	Categorie folosință	Intravilan	Suprafața (mp)	Tarla	Parcelă	Nr. topo	Observații / Referințe
1	arabil	NU	1.500	127	158	-	

## Lungime Segmente

1) Valorile lungimilor segmentelor sunt obținute din proiecție în plan.

Punct început	X / Y	Punct sfârșit	X / Y	Lungime segment (** (m)
1	359.188,075 290.182,912	2	359.188,018 290.180,408	2.505
2	359.188,018 290.180,408	3	359.786,542 290.157,352	598.968
3	359.786,542 290.157,352	4	359.786,58 290.158,577	1.226
4	359.786,58 290.158,577	5	359.786,619 290.159,855	1.279
5	359.786,619 290.159,855	1	359.188,075 290.182,912	598.988

**\*\* Lungimile segmentelor sunt determinate în planul de proiecție Stereo 70 și sunt rotunjite la 1 milimetru.**

**\*\*\* Distanța dintre puncte este formată din segmente cumulate ce sunt mai mici decât valoarea 1 milimetru.**





**DATE DESPRE IMOBILUL NR. 5067**

Oficiul de Cadastru și Publicitate Imobiliară DOLJ  
Biroul de Cadastru și Publicitate Imobiliară Craiova

**A. Partea I. Descrierea imobilului**

TEREN Extravilan

Adresa: Jud. Dolj, T127, P155

Nr. Crt	Nr cadastral Nr. topografic	Suprafața* (mp)	Observații / Referințe
A1		700	Sector cadastral:12 Teren neimprejmuit;

**B. Partea II. Proprietari și acte**

Inscrieri privitoare la dreptul de proprietate și alte drepturi reale	Referințe
/	
Act Administrativ nr. 2808-44901, din 19/11/1996 emis de CJSIPT DOLJ;	
B1	A1
Intabulare, drept de PROPRIETATE, dobândit prin Reconstituire, cota actuala 1/1, cota initiala 1/1 1) BOȚOAGĂ MARIN	

**C. Partea III. SARCINI .**

Inscrieri privind dezmembramintele dreptului de proprietate, drepturi reale de garanție și sarcini	Referințe
NU SUNT	


## Anexa Nr. 1 La Partea I

## Teren

Nr cadastral	Suprafața (mp)*	Observații / Referințe
	700	

\* Suprafața este determinată în planul de proiecție Stereo 70.

## DETALII LINIARE IMOBIL



## Date referitoare la teren

Crt	Categorie folosință	Intra vilan	Suprafața (mp)	Tarla	Parcelă	Nr. topo	Observații / Referințe
1	arabil	NU	700	127	155	-	

## Lungime Segmente

1) Valorile lungimilor segmentelor sunt obținute din proiecție în plan.

Punct început	X / Y	Punct sfârșit	X / Y	Lungime segment (** (m)
1	359.188,018 290.180,408	2	359.187,991 290.179,24	1.168
2	359.187,991 290.179,24	3	359.786,506 290.156,183	598.959
3	359.786,506 290.156,183	4	359.786,542 290.157,352	1.17
4	359.786,542 290.157,352	1	359.188,018 290.180,408	598.968

**\*\* Lungimile segmentelor sunt determinate în planul de proiecție Stereo 70 și sunt rotunjite la 1 milimetru.**

**\*\*\* Distanța dintre puncte este formată din segmente cumulate ce sunt mai mici decât valoarea 1 milimetru.**



**DATE DESPRE IMOBILUL NR. 5068**

Oficiul de Cadastru și Publicitate Imobiliară DOLJ  
Biroul de Cadastru și Publicitate Imobiliară Craiova

**A. Partea I. Descrierea imobilului**

TEREN Extravilan

Adresa: Jud. Dolj, T127, P156

Nr. Crt	Nr cadastral Nr. topografic	Suprafața* (mp)	Observații / Referințe
A1		10.000	Sector cadastral:12 Teren neimprejmuit;

**B. Partea II. Proprietari și acte**

Inscrieri privitoare la dreptul de proprietate și alte drepturi reale		Referințe
/		
Act Notarial nr. CM NR. 244, din 26/06/2015 emis de NP STOENESCU FLOREA (TDP nr.3364-59474/25.03.1997);		
B1	Intabulare, drept de PROPRIETATE, dobandit prin Succesiune, cota actuala 1/1 1) CIOCHINĂ ALEXANDRU, LIPSA CNP	A1

**C. Partea III. SARCINI .**

Inscrieri privind dezmembramintele dreptului de proprietate, drepturi reale de garanție și sarcini	Referințe
NU SUNT	

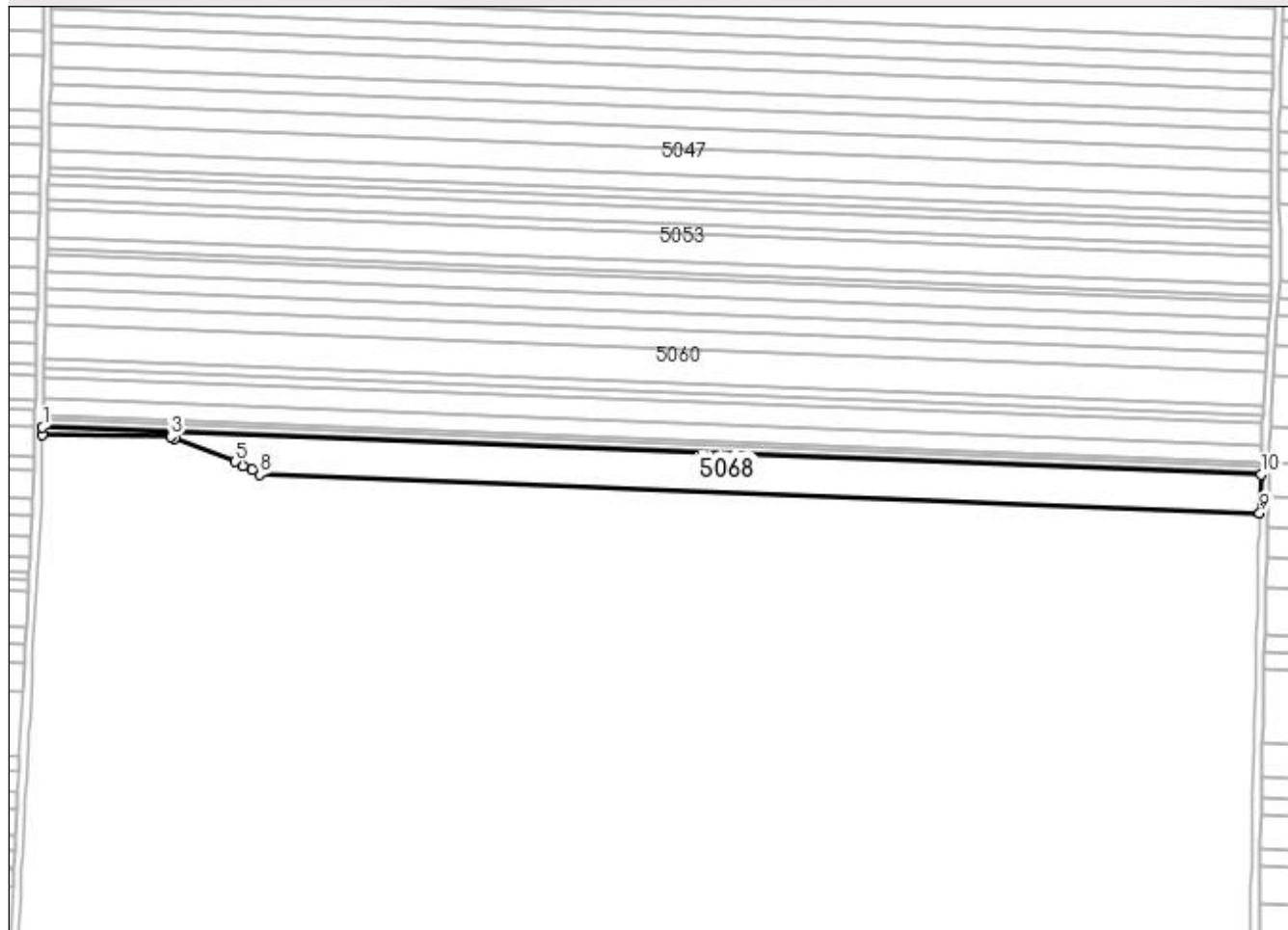
## Anexa Nr. 1 La Partea I

## Teren

Nr cadastral	Suprafața (mp)*	Observații / Referințe
	10.000	

\* Suprafața este determinată în planul de proiecție Stereo 70.

## DETALII LINIARE IMOBIL



## Date referitoare la teren

Crt	Categorie folosință	Intra vilan	Suprafața (mp)	Tarla	Parcelă	Nr. topo	Observații / Referințe
1	arabil	NU	10.000	127	156	-	

## Lungime Segmente

1) Valorile lungimilor segmentelor sunt obținute din proiecție în plan.

Punct început	X / Y	Punct sfârșit	X / Y	Lungime segment (** (m)
1	359.187,991 290.179,24	2	359.187,909 290.175,711	3.53
2	359.187,909 290.175,711	3	359.250,873 290.174,722	62.972
3	359.250,873 290.174,722	4	359.252,979 290.173,909	2.257
4	359.252,979 290.173,909	5	359.282,713 290.162,433	31.872
5	359.282,713 290.162,433	6	359.286,493 290.160,428	4.279

Punct început	X / Y	Punct sfârșit	X / Y	Lungime segment (** (m)
6	359.286,493 290.160,428	7	359.290,74 290.158,177	4.807
7	359.290,74 290.158,177	8	359.294,652 290.156,033	4.461
8	359.294,652 290.156,033	9	359.785,92 290.137,108	491.632
9	359.785,92 290.137,108	10	359.786,506 290.156,183	19.084
10	359.786,506 290.156,183	1	359.187,991 290.179,24	598.959

\*\* Lungimile segmentelor sunt determinate în planul de proiecție Stereo 70 și sunt rotunjite la 1 milimetru.

\*\*\* Distanța dintre puncte este formată din segmente cumulate ce sunt mai mici decât valoarea 1 milimetru.





**DATE DESPRE IMOBILUL NR. 5069**

Oficiul de Cadastru și Publicitate Imobiliară DOLJ  
Biroul de Cadastru și Publicitate Imobiliară Craiova

**A. Partea I. Descrierea imobilului**

TEREN Extravilan

Adresa: Jud. Dolj, T127, P157

Nr. Crt	Nr cadastral Nr. topografic	Suprafața* (mp)	Observații / Referințe
A1		7.100	Sector cadastral:12 Teren neimprejmuit;

**B. Partea II. Proprietari și acte**

Inscrieri privitoare la dreptul de proprietate și alte drepturi reale		Referințe
/		
Act Administrativ nr. 2784-48113, din 21/11/1996 emis de CJSIPT DOLJ;		
B1	Intabulare, drept de PROPRIETATE, dobândit prin Reconstituire, cota actuala 1/1, cota initiala 1/1 1) CERGĂ FILIP	A1

**C. Partea III. SARCINI .**

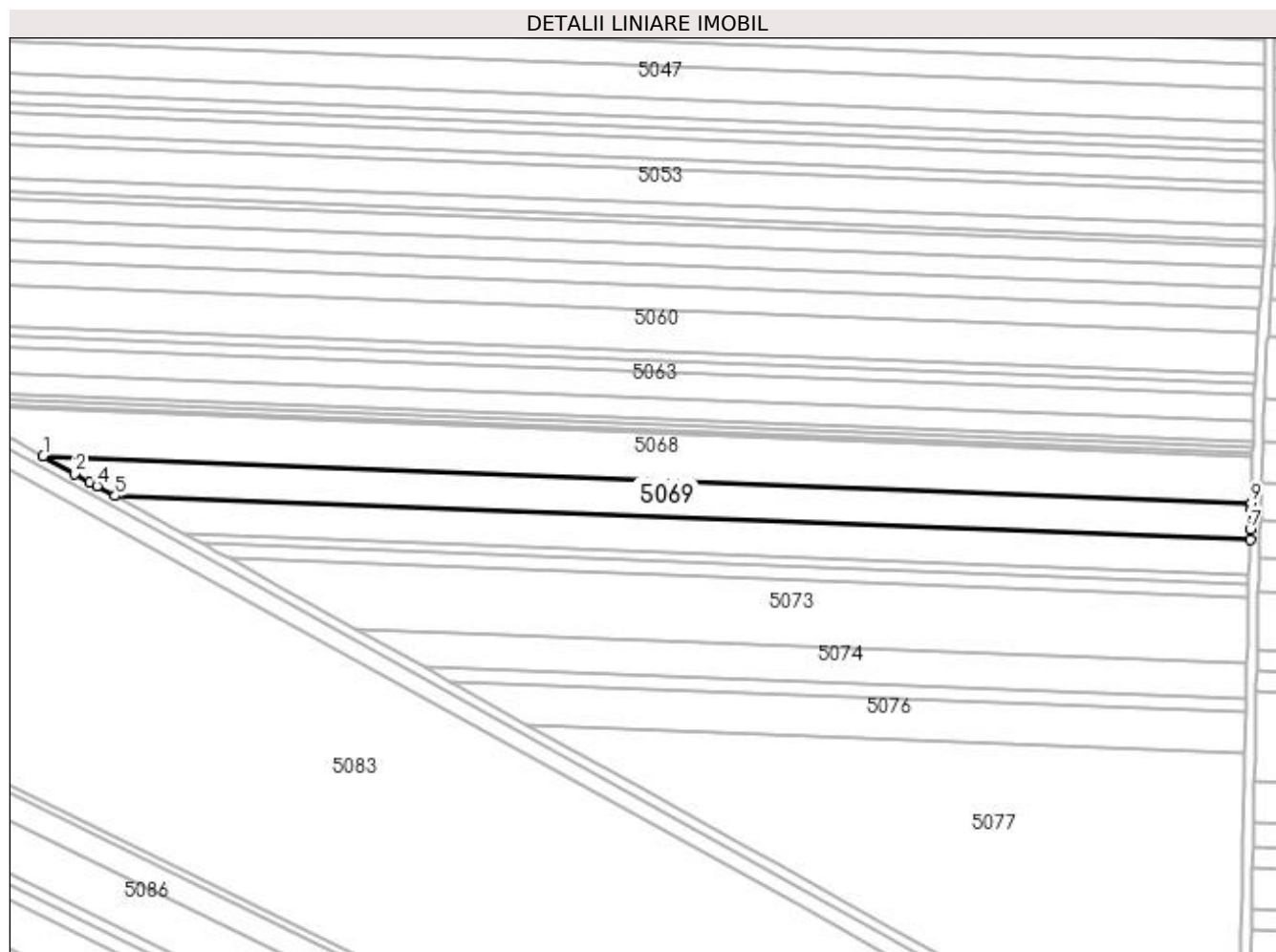
Inscrieri privind dezmembramintele dreptului de proprietate, drepturi reale de garanție și sarcini	Referințe
NU SUNT	

## Anexa Nr. 1 La Partea I

## Teren

Nr cadastral	Suprafața (mp)*	Observații / Referințe
	7.100	

\* Suprafața este determinată în planul de proiecție Stereo 70.



## Date referitoare la teren

Crt	Categorie folosință	Intravilan	Suprafața (mp)	Tarla	Parcelă	Nr. topo	Observații / Referințe
1	arabil	NU	7.100	127	157	-	

## Lungime Segmente

1) Valorile lungimilor segmentelor sunt obținute din proiecție în plan.

Punct început	X / Y	Punct sfârșit	X / Y	Lungime segment (** (m)
1	359.294,652 290.156,033	2	359.307,516 290.148,983	14.669
2	359.307,516 290.148,983	3	359.313,712 290.145,587	7.066
3	359.313,712 290.145,587	4	359.316,632 290.143,987	3.33
4	359.316,632 290.143,987	5	359.323,901 290.140,003	8.289
5	359.323,901 290.140,003	6	359.785,462 290.122,223	461.903

Punct început	X / Y	Punct sfârșit	X / Y	Lungime segment (** (m)
6	359.785,462 290.122,223	7	359.785,593 290.126,472	4.251
7	359.785,593 290.126,472	8	359.785,852 290.134,875	8.407
8	359.785,852 290.134,875	9	359.785,92 290.137,108	2.234
9	359.785,92 290.137,108	1	359.294,652 290.156,033	491.632

\*\* Lungimile segmentelor sunt determinate în planul de proiecție Stereo 70 și sunt rotunjite la 1 milimetru.

\*\*\* Distanța dintre puncte este formată din segmente cumulate ce sunt mai mici decât valoarea 1 milimetru.



**DATE DESPRE IMOBILUL NR. 5070**

Oficiul de Cadastru și Publicitate Imobiliară DOLJ  
Biroul de Cadastru și Publicitate Imobiliară Craiova

**A. Partea I. Descrierea imobilului**

TEREN Extravilan

Adresa: Jud. Dolj, T127, P139

Nr. Crt	Nr cadastral Nr. topografic	Suprafața* (mp)	Observații / Referințe
A1		6.300	Sector cadastral:12 Teren neimprejmuit;

**B. Partea II. Proprietari și acte**

Inscrieri privitoare la dreptul de proprietate și alte drepturi reale	Referințe
/	
Act Notarial nr. ACT DE PARTAJ VOLUNTAR NR. 2669, din 03/10/2016 emis de NP STOENESCU FLOREA (CM NR. 415/03.10.2016 CM NR. 256/27.11.2001 TDP NR. 1553-9619/14-04-1995);	
B1	Intabulare, drept de PROPRIETATE, dobandit prin lesire Din Indiviziune, cota actuala 1/1, cota initiala 1/1 1) DUȚĂ CONSTANTIN

**C. Partea III. SARCINI .**

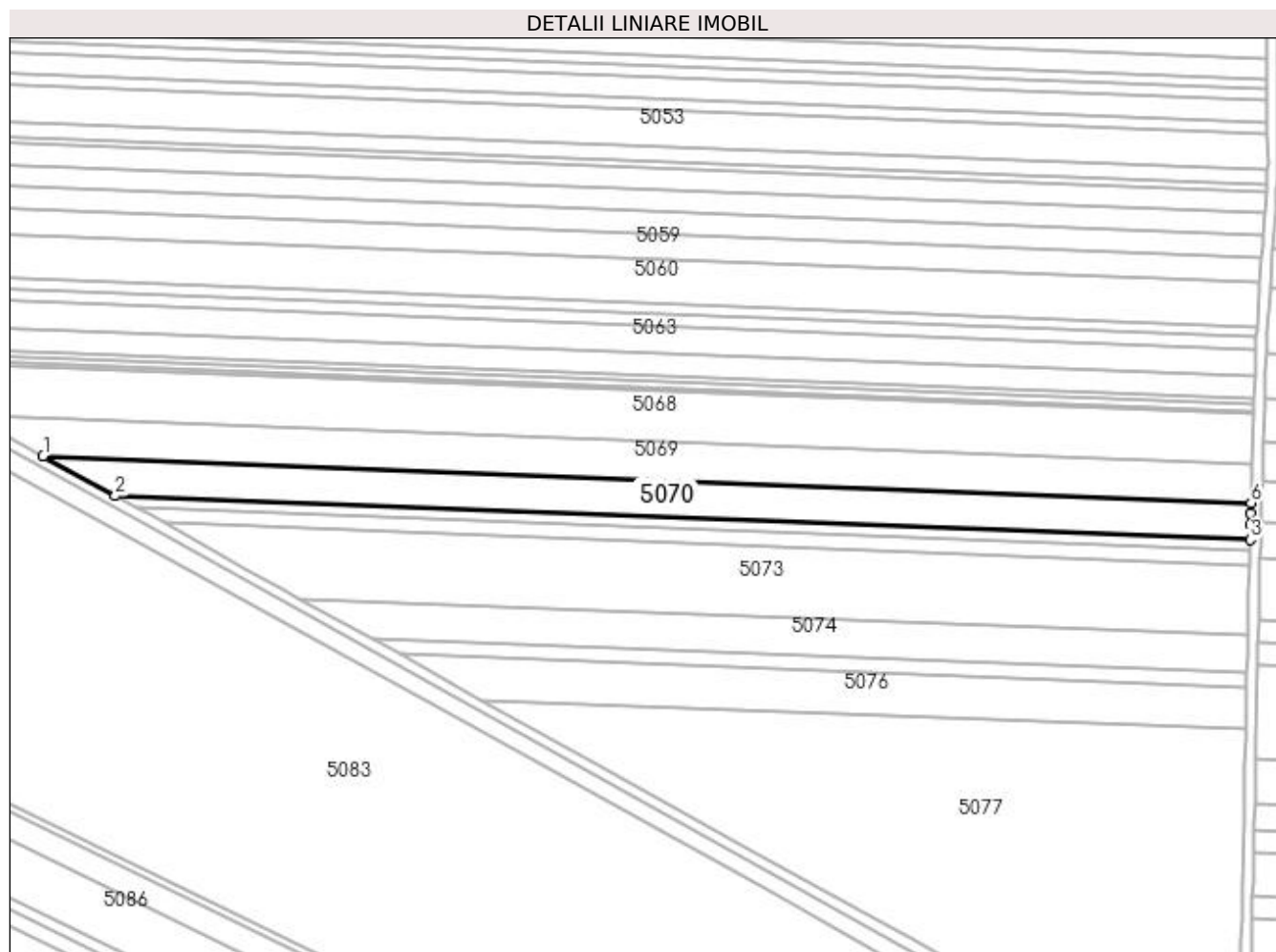
Inscrieri privind dezmembramentele dreptului de proprietate, drepturi reale de garanție și sarcini	Referințe
NU SUNT	

## Anexa Nr. 1 La Partea I

## Teren

Nr cadastral	Suprafața (mp)*	Observații / Referințe
	6.300	

\* Suprafața este determinată în planul de proiecție Stereo 70.



## Date referitoare la teren

Crt	Categorie folosință	Intra vilan	Suprafața (mp)	Tarla	Parcelă	Nr. topo	Observații / Referințe
1	arabil	NU	6.300	127	139	-	

## Lungime Segmente

1) Valorile lungimilor segmentelor sunt obținute din proiecție în plan.

Punct început	X / Y	Punct sfârșit	X / Y	Lungime segment (** (m)
1	359.323,901 290.140,003	2	359.351,53 290.124,862	31.506
2	359.351,53 290.124,862	3	359.785,051 290.108,161	433.843
3	359.785,051 290.108,161	4	359.785,206 290.113,86	5.701
4	359.785,206 290.113,86	5	359.785,335 290.118,069	4.211
5	359.785,335 290.118,069	6	359.785,462 290.122,223	4.156

Punct început	X / Y	Punct sfârșit	X / Y	Lungime segment (** (m)
6	359.785,462 290.122,223	1	359.323,901 290.140,003	461.903

\*\* Lungimile segmentelor sunt determinate în planul de proiecție Stereo 70 și sunt rotunjite la 1 milimetru.

\*\*\* Distanța dintre puncte este formată din segmente cumulate ce sunt mai mici decât valoarea 1 milimetru.





**DATE DESPRE IMOBILUL NR. 5071**

Oficiul de Cadastru și Publicitate Imobiliară DOLJ  
Biroul de Cadastru și Publicitate Imobiliară Craiova

**A. Partea I. Descrierea imobilului**

TEREN Extravilan

Adresa: Jud. Dolj, T127, P158

Nr. Crt	Nr cadastral Nr. topografic	Suprafața* (mp)	Observații / Referințe
A1		1.700	Sector cadastral:12 Teren neimprejmuit;

**B. Partea II. Proprietari și acte**

Inscrieri privitoare la dreptul de proprietate și alte drepturi reale	Referințe
/	
Act Administrativ nr. 2373-9662, din 02/08/1996 emis de CJSIPT DOLJ;	
B1	A1
Intabulare, drept de PROPRIETATE, dobândit prin Reconstituire, cota actuala 1/1, cota initiala 1/1 1) MITROI PARASCHIVA	

**C. Partea III. SARCINI .**

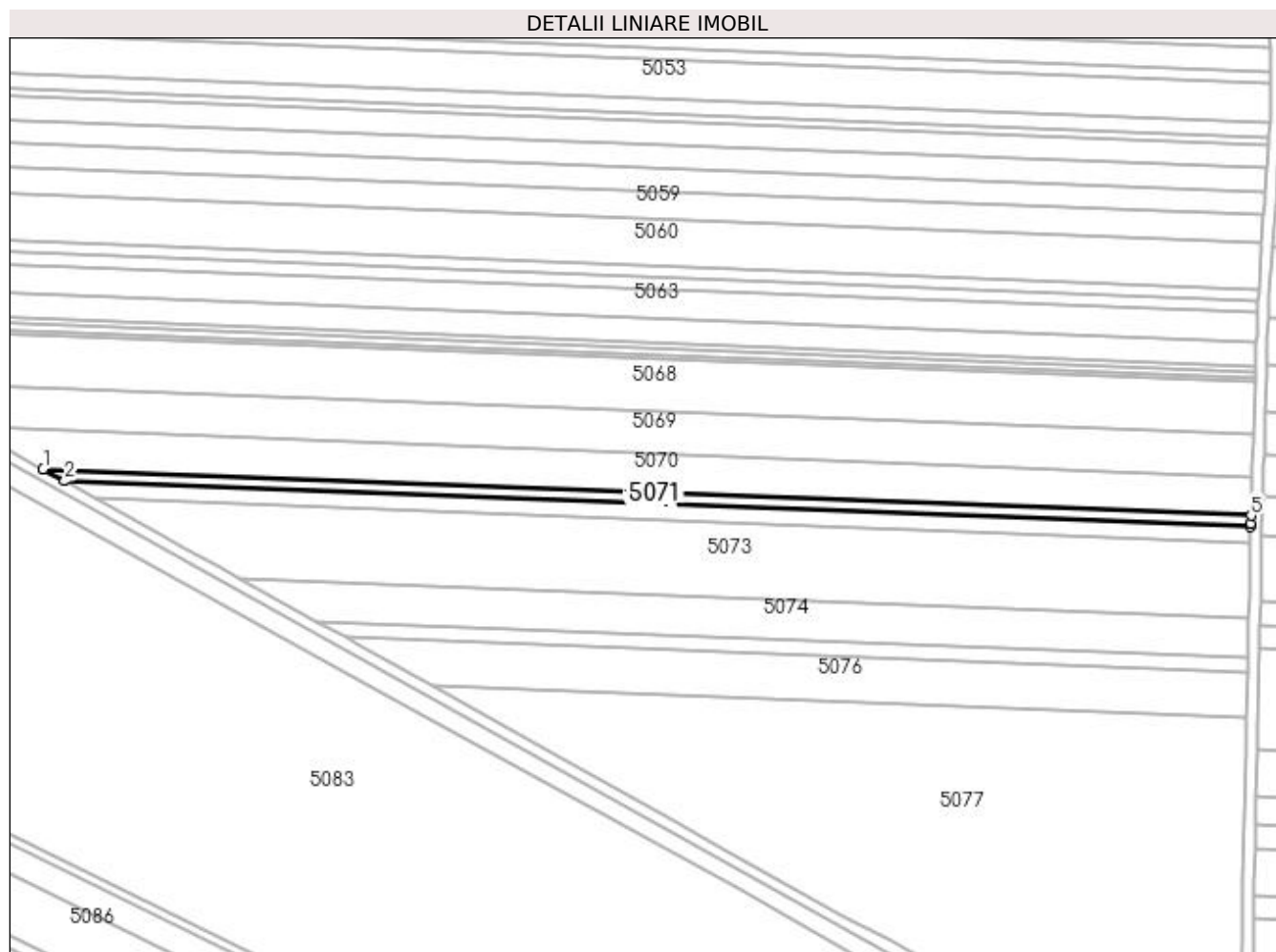
Inscrieri privind dezmembramintele dreptului de proprietate, drepturi reale de garanție și sarcini	Referințe
NU SUNT	

## Anexa Nr. 1 La Partea I

## Teren

Nr cadastral	Suprafața (mp)*	Observații / Referințe
	1.700	

\* Suprafața este determinată în planul de proiecție Stereo 70.



## Date referitoare la teren

Crt	Categorie folosință	Intravilan	Suprafața (mp)	Tarla	Parcelă	Nr. topo	Observații / Referințe
1	arabil	NU	1.700	127	158	-	

## Lungime Segmente

1) Valorile lungimilor segmentelor sunt obținute din proiecție în plan.

Punct început	X / Y	Punct sfârșit	X / Y	Lungime segment (** (m)
1	359.351,53 290.124,862	2	359.359,297 290.120,605	8.857
2	359.359,297 290.120,605	3	359.784,95 290.104,208	425.969
3	359.784,95 290.104,208	4	359.784,977 290.105,438	1.23
4	359.784,977 290.105,438	5	359.785,051 290.108,161	2.724
5	359.785,051 290.108,161	1	359.351,53 290.124,862	433.843

**\*\* Lungimile segmentelor sunt determinate în planul de proiecție Stereo 70 și sunt rotunjite la 1 milimetru.**

**\*\*\* Distanța dintre puncte este formată din segmente cumulate ce sunt mai mici decât valoarea 1 milimetru.**



**DATE DESPRE IMOBILUL NR. 5072**

Oficiul de Cadastru și Publicitate Imobiliară DOLJ  
Biroul de Cadastru și Publicitate Imobiliară Craiova

**A. Partea I. Descrierea imobilului**

TEREN Extravilan

Adresa: Jud. Dolj, T127, P159

Nr. Crt	Nr cadastral Nr. topografic	Suprafața* (mp)	Observații / Referințe
A1	32239	2.400	Sector cadastral:12 Teren neimprejmuit;

**B. Partea II. Proprietari și acte**

Inscrieri privitoare la dreptul de proprietate și alte drepturi reale		Referințe
<b>58681 / 27/04/2016</b>		
Act Notarial nr. CONTRACT DE VANZARE CUMPARARE AUT. NR. 541, din 21/04/2016 emis de NP RIBA IVANCA;		
B1	Intabulare, drept de PROPRIETATE, dobandit prin Conventie, cota actuala 1/1, cota initiala 1/1 1) SOCIETATEA MOTAVEN SRL, CIF:34264040	A1

**C. Partea III. SARCINI .**

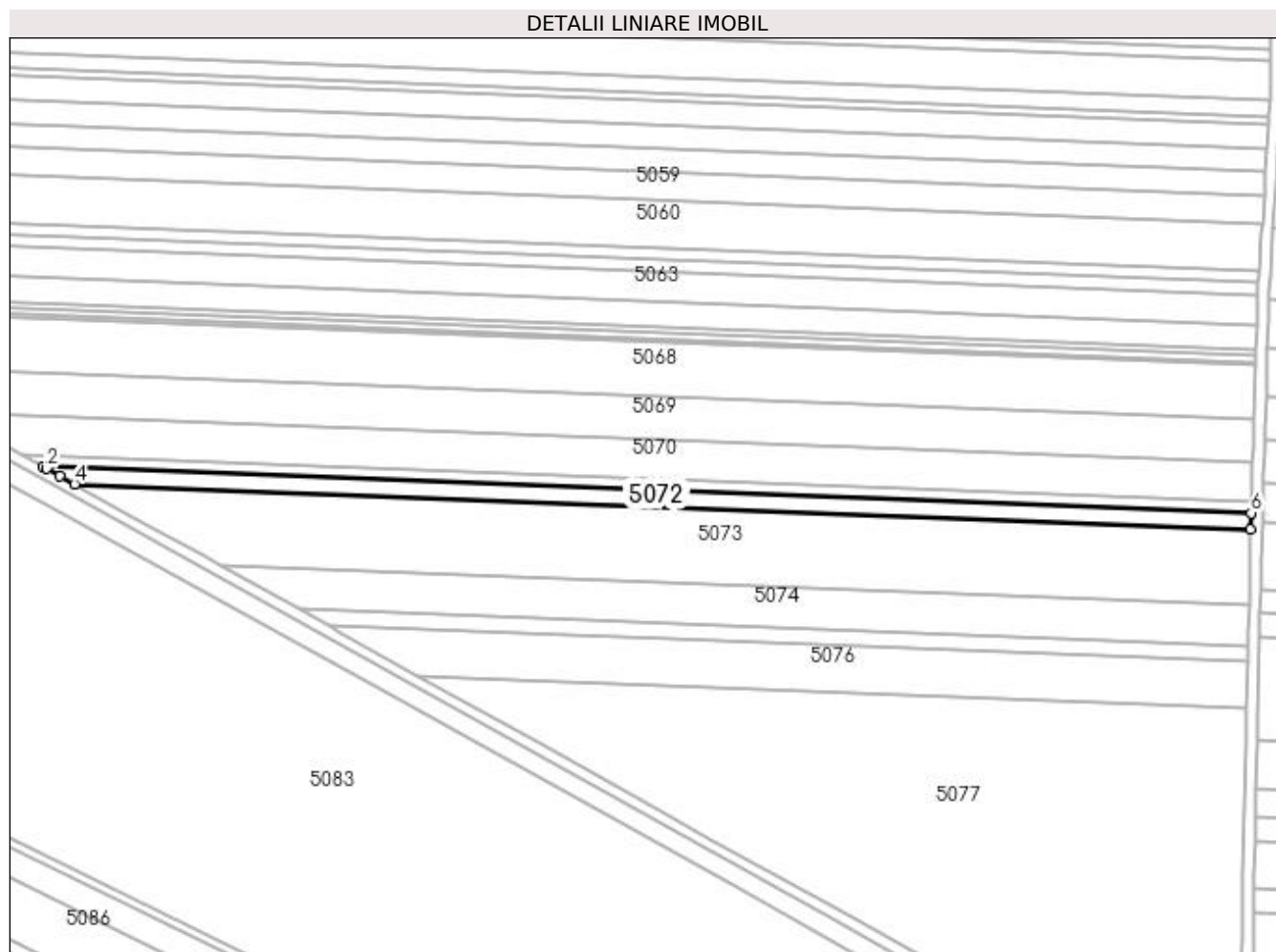
Inscrieri privind dezmembramintele dreptului de proprietate, drepturi reale de garanție și sarcini	Referințe
NU SUNT	

## Anexa Nr. 1 La Partea I

## Teren

Nr cadastral	Suprafața (mp)*	Observații / Referințe
32239	2.400	

\* Suprafața este determinată în planul de proiecție Stereo 70.



## Date referitoare la teren

Crt	Categorie folosință	Intra vilan	Suprafața (mp)	Tarla	Parcelă	Nr. topo	Observații / Referințe
1	arabil	NU	2.400	127	159	-	

## Lungime Segmente

1) Valorile lungimilor segmentelor sunt obținute din proiecție în plan.

Punct început	X / Y	Punct sfârșit	X / Y	Lungime segment (** (m)
1	359.359,297 290.120,605	2	359.360,573 290.119,906	1.455
2	359.360,573 290.119,906	3	359.365,211 290.117,364	5.289
3	359.365,211 290.117,364	4	359.370,406 290.114,463	5.95
4	359.370,406 290.114,463	5	359.784,826 290.098,498	414.727
5	359.784,826 290.098,498	6	359.784,95 290.104,208	5.711

Punct început	X / Y	Punct sfârșit	X / Y	Lungime segment (** (m)
6	359.784,95 290.104,208	1	359.359,297 290.120,605	425.969

\*\* Lungimile segmentelor sunt determinate în planul de proiecție Stereo 70 și sunt rotunjite la 1 milimetru.

\*\*\* Distanța dintre puncte este formată din segmente cumulate ce sunt mai mici decât valoarea 1 milimetru.





**DATE DESPRE IMOBILUL NR. 5073**

Oficiul de Cadastru și Publicitate Imobiliară DOLJ  
Biroul de Cadastru și Publicitate Imobiliară Craiova

**A. Partea I. Descrierea imobilului**

TEREN Extravilan

Adresa: Jud. Dolj, T127, P160

Nr. Crt	Nr cadastral Nr. topografic	Suprafața* (mp)	Observații / Referințe
A1		10.400	Sector cadastral:12 Teren neimprejmuit;

**B. Partea II. Proprietari și acte**

Inscrieri privitoare la dreptul de proprietate și alte drepturi reale	Referințe
/	
Act Administrativ nr. 3163/59190, din 14/03/1997 emis de CJSIPT DOLJ;	
B1	A1
Intabulare, drept de PROPRIETATE, dobandit prin Reconstituire, cota actuala 1/1, cota initiala 1/1 1) BAZAVAN GHEORGHE DEFUNCT:Da	

**C. Partea III. SARCINI .**

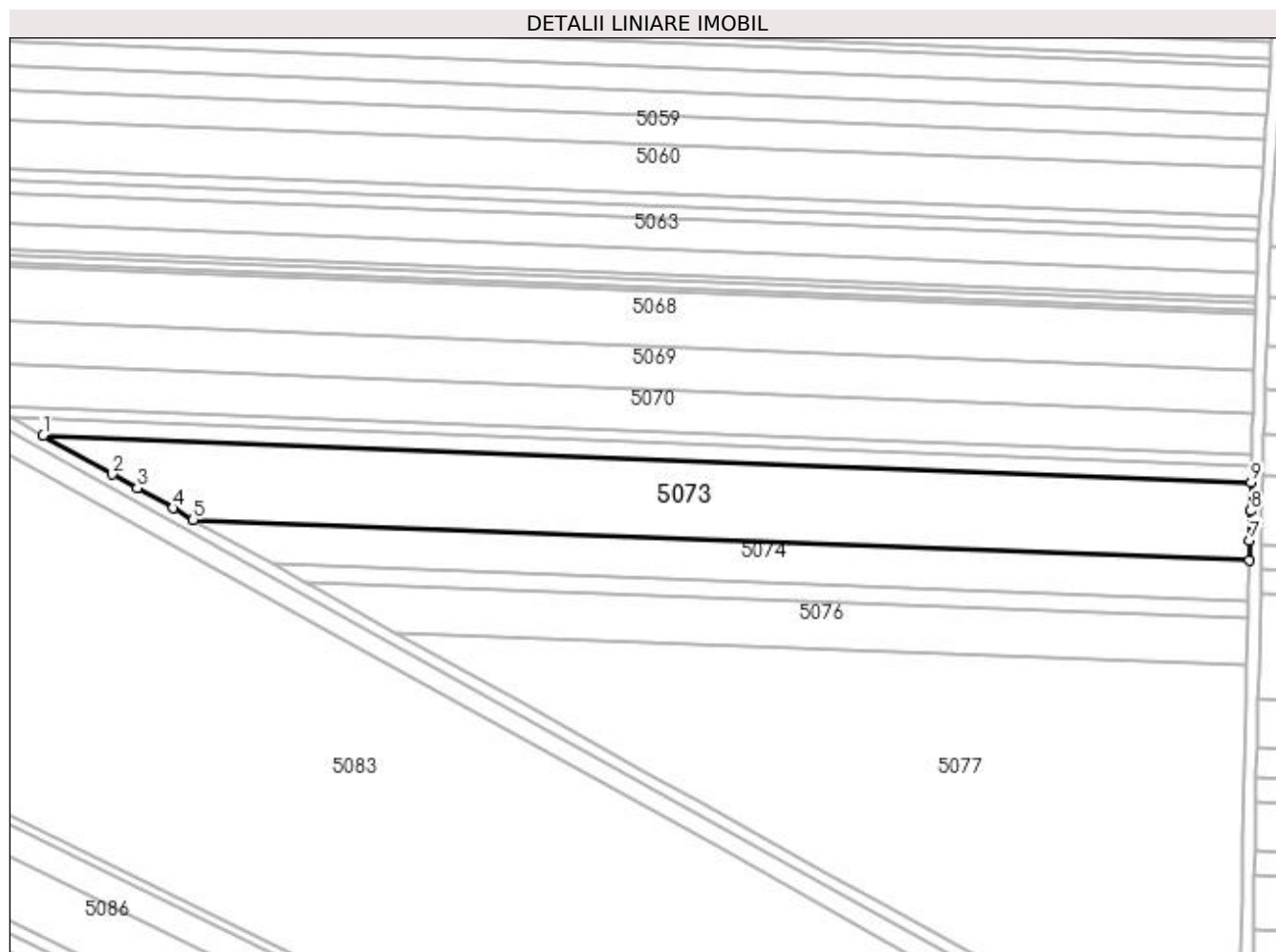
Inscrieri privind dezmembramintele dreptului de proprietate, drepturi reale de garanție și sarcini	Referințe
NU SUNT	

## Anexa Nr. 1 La Partea I

## Teren

Nr cadastral	Suprafața (mp)*	Observații / Referințe
	10.400	

\* Suprafața este determinată în planul de proiecție Stereo 70.



## Date referitoare la teren

Crt	Categorie folosință	Intravilan	Suprafața (mp)	Tarla	Parcelă	Nr. topo	Observații / Referințe
1	arabil	NU	10.400	127	160	-	

## Lungime Segmente

1) Valorile lungimilor segmentelor sunt obținute din proiecție în plan.

Punct început	X / Y	Punct sfârșit	X / Y	Lungime segment (** (m)
1	359.370,406 290.114,463	2	359.394,19 290.101,183	27.24
2	359.394,19 290.101,183	3	359.402,66 290.096,454	9.701
3	359.402,66 290.096,454	4	359.414,945 290.089,594	14.071
4	359.414,945 290.089,594	5	359.421,927 290.085,7	7.994
5	359.421,927 290.085,7	6	359.784,242 290.071,742	362.584

Punct început	X / Y	Punct sfârșit	X / Y	Lungime segment (** (m)
6	359.784,242 290.071,742	7	359.784,391 290.078,553	6.813
7	359.784,391 290.078,553	8	359.784,61 290.088,631	10.08
8	359.784,61 290.088,631	9	359.784,826 290.098,498	9.869
9	359.784,826 290.098,498	1	359.370,406 290.114,463	414.727

\*\* Lungimile segmentelor sunt determinate în planul de proiecție Stereo 70 și sunt rotunjite la 1 milimetru.

\*\*\* Distanța dintre puncte este formată din segmente cumulate ce sunt mai mici decât valoarea 1 milimetru.



**DATE DESPRE IMOBILUL NR. 5074**

Oficiul de Cadastru și Publicitate Imobiliară DOLJ  
Biroul de Cadastru și Publicitate Imobiliară Craiova

**A. Partea I. Descrierea imobilului**

TEREN Extravilan

Adresa: Jud. Dolj, T127, P161

Nr. Crt	Nr cadastral Nr. topografic	Suprafața* (mp)	Observații / Referințe
A1		5.000	Sector cadastral:12 Teren neimprejmuit;

**B. Partea II. Proprietari și acte**

Inscrieri privitoare la dreptul de proprietate și alte drepturi reale		Referințe
/		
Act Administrativ nr. 1395-58811, din 30/01/1995 emis de CJSIPT DOLJ;		
B1	Intabulare, drept de PROPRIETATE, dobândit prin Reconstituire, cota actuala 1/1, cota initiala 1/1 1) DASCALU ELENA MARIETA	A1

**C. Partea III. SARCINI .**

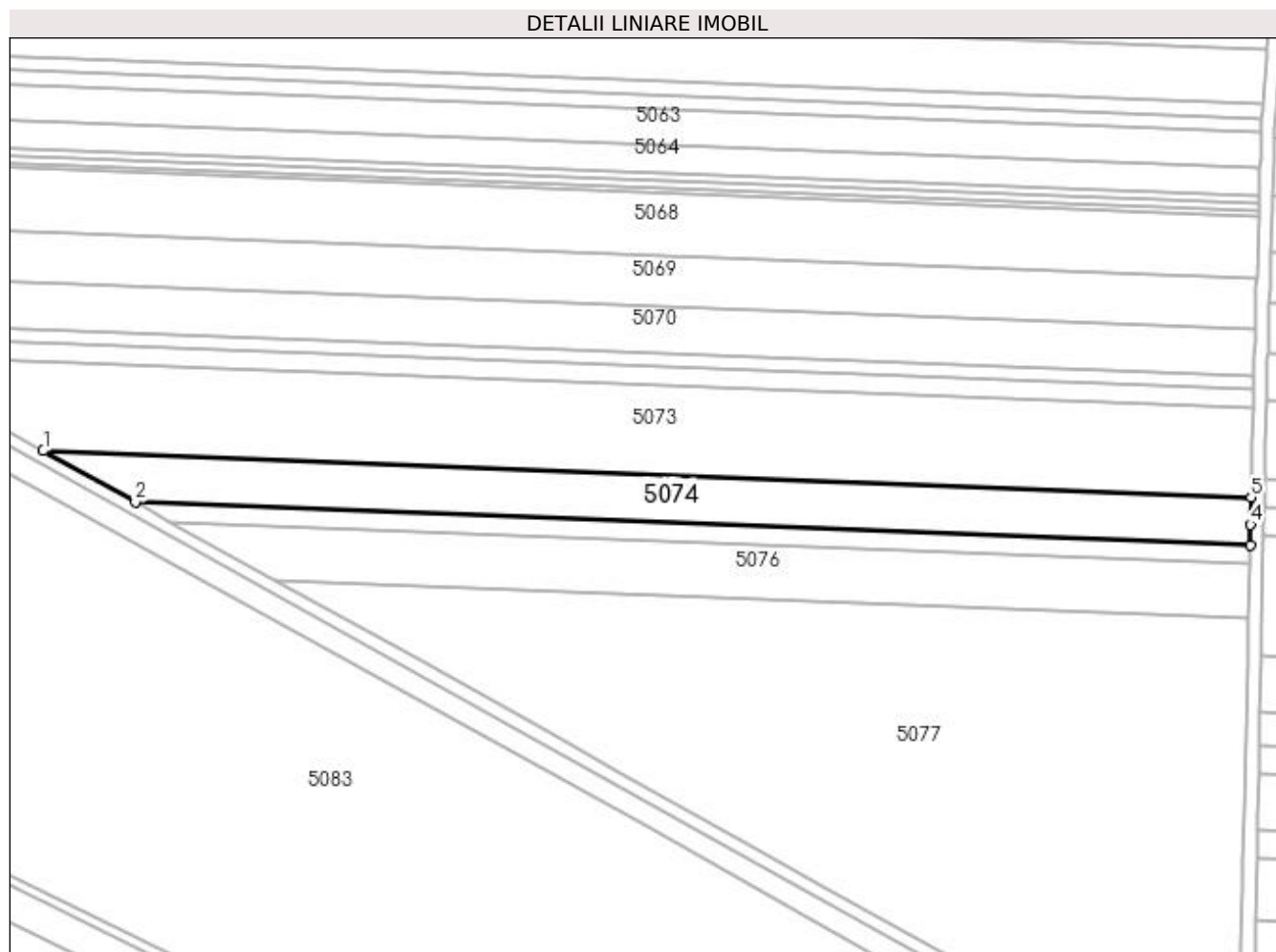
Inscrieri privind dezmembramintele dreptului de proprietate, drepturi reale de garanție și sarcini	Referințe
NU SUNT	

## Anexa Nr. 1 La Partea I

## Teren

Nr cadastral	Suprafața (mp)*	Observații / Referințe
	5.000	

\* Suprafața este determinată în planul de proiecție Stereo 70.



## Date referitoare la teren

Crt	Categorie folosință	Intra vilan	Suprafața (mp)	Tarla	Parcelă	Nr. topo	Observații / Referințe
1	arabil	NU	5.000	127	161	-	

## Lungime Segmente

1) Valorile lungimilor segmentelor sunt obținute din proiecție în plan.

Punct început	X / Y	Punct sfârșit	X / Y	Lungime segment (** (m)
1	359.421,927 290.085,7	2	359.449,574 290.070,281	31.656
2	359.449,574 290.070,281	3	359.783,93 290.057,4	334.604
3	359.783,93 290.057,4	4	359.784,065 290.063,612	6.213
4	359.784,065 290.063,612	5	359.784,242 290.071,742	8.132
5	359.784,242 290.071,742	1	359.421,927 290.085,7	362.584

**\*\* Lungimile segmentelor sunt determinate în planul de proiecție Stereo 70 și sunt rotunjite la 1 milimetru.**

**\*\*\* Distanța dintre puncte este formată din segmente cumulate ce sunt mai mici decât valoarea 1 milimetru.**





**DATE DESPRE IMOBILUL NR. 5075**

Oficiul de Cadastru și Publicitate Imobiliară DOLJ  
Biroul de Cadastru și Publicitate Imobiliară Craiova

**A. Partea I. Descrierea imobilului**

TEREN Extravilan

Adresa: Jud. Dolj, T127, P162

Nr. Crt	Nr cadastral Nr. topografic	Suprafața* (mp)	Observații / Referințe
A1		1.800	Sector cadastral:12 Teren neimprejmuit;

**B. Partea II. Proprietari și acte**

Inscrieri privitoare la dreptul de proprietate și alte drepturi reale		Referințe
/		
Act Notarial nr. CM NR 167, din 30/10/2014 emis de BUDIANA IONUT RAZVAN (TDP NR 1544-9619 / 14-04-1995);		
B1	Intabulare, drept de PROPRIETATE, dobandit prin Succesiune, cota actuala 1/1, cota initiala 1/1 1) DASCALU ION	A1

**C. Partea III. SARCINI .**

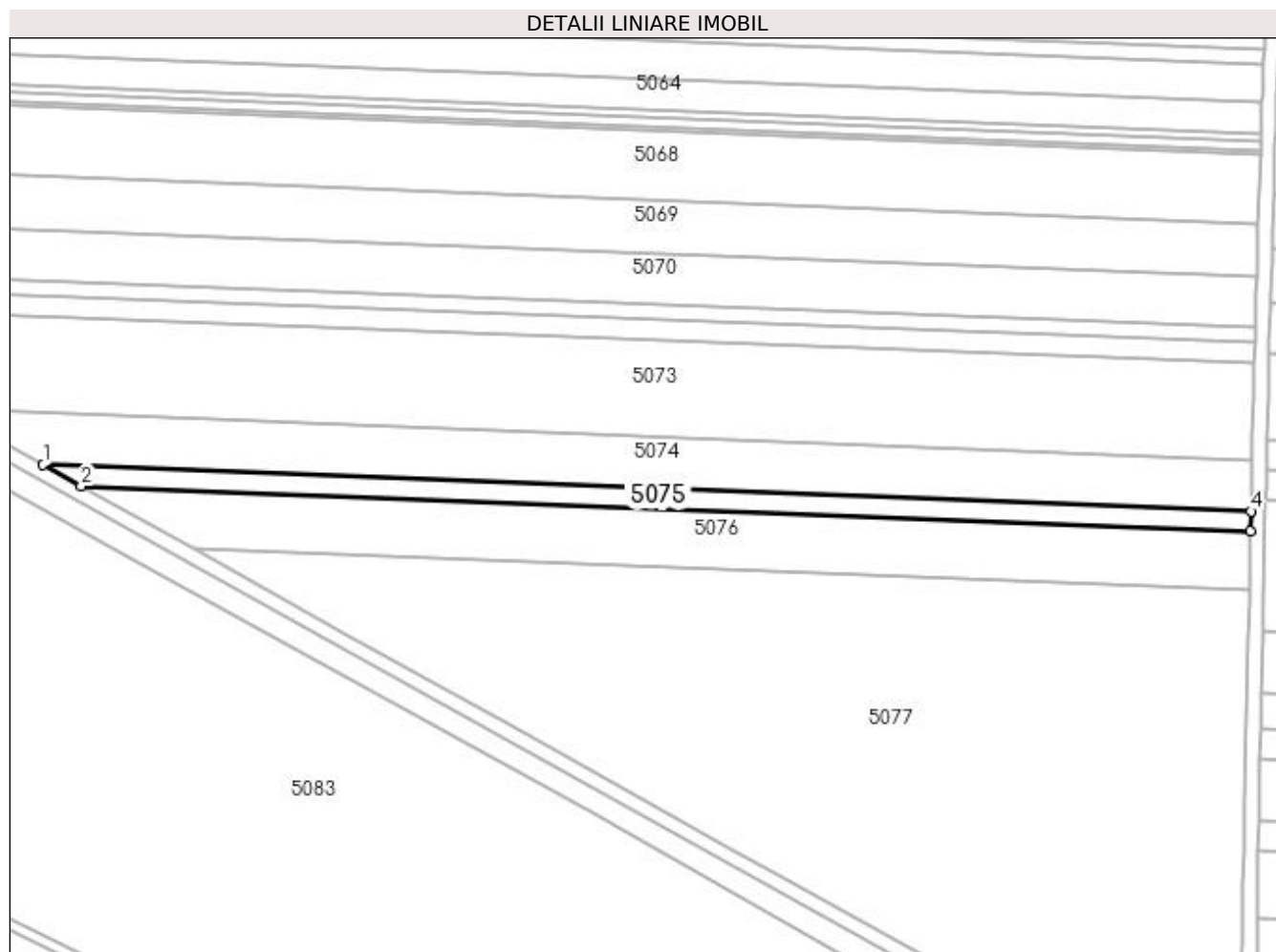
Inscrieri privind dezmembramintele dreptului de proprietate, drepturi reale de garanție și sarcini	Referințe
NU SUNT	

## Anexa Nr. 1 La Partea I

## Teren

Nr cadastral	Suprafața (mp)*	Observații / Referințe
	1.800	

\* Suprafața este determinată în planul de proiecție Stereo 70.



## Date referitoare la teren

Crt	Categorie folosință	Intra vilan	Suprafața (mp)	Tarla	Parcelă	Nr. topo	Observații / Referințe
1	arabil	NU	1.800	127	162	-	

## Lungime Segmente

1) Valorile lungimilor segmentelor sunt obținute din proiecție în plan.

Punct început	X / Y	Punct sfârșit	X / Y	Lungime segment (** (m)
1	359.449,574 290.070,281	2	359.460,111 290.064,404	12.065
2	359.460,111 290.064,404	3	359.783,81 290.051,934	323.939
3	359.783,81 290.051,934	4	359.783,93 290.057,4	5.467
4	359.783,93 290.057,4	1	359.449,574 290.070,281	334.604

**\*\* Lungimile segmentelor sunt determinate în planul de proiecție Stereo 70 și sunt rotunjite la 1 milimetru.**

**\*\*\* Distanța dintre puncte este formată din segmente cumulate ce sunt mai mici decât valoarea 1 milimetru.**



**DATE DESPRE IMOBILUL NR. 5076**

Oficiul de Cadastru și Publicitate Imobiliară DOLJ  
 Biroul de Cadastru și Publicitate Imobiliară Craiova

**A. Partea I. Descrierea imobilului**

TEREN Extravilan

Adresa: Jud. Dolj, T127, P163

Nr. Crt	Nr cadastral Nr. topografic	Suprafața* (mp)	Observații / Referințe
A1		5.000	Sector cadastral:12 Teren neimprejmuit;

**B. Partea II. Proprietari și acte**

Inscrieri privitoare la dreptul de proprietate și alte drepturi reale	Referințe
/	
Act Administrativ nr. 2780-48113, din 21/11/1996 emis de CJSIPT DOLJ;	
B1	A1
Intabulare, drept de PROPRIETATE, dobândit prin Reconstituire, cota actuala 1/1, cota initiala 1/1 1) POPA GHEORGHE	

**C. Partea III. SARCINI .**

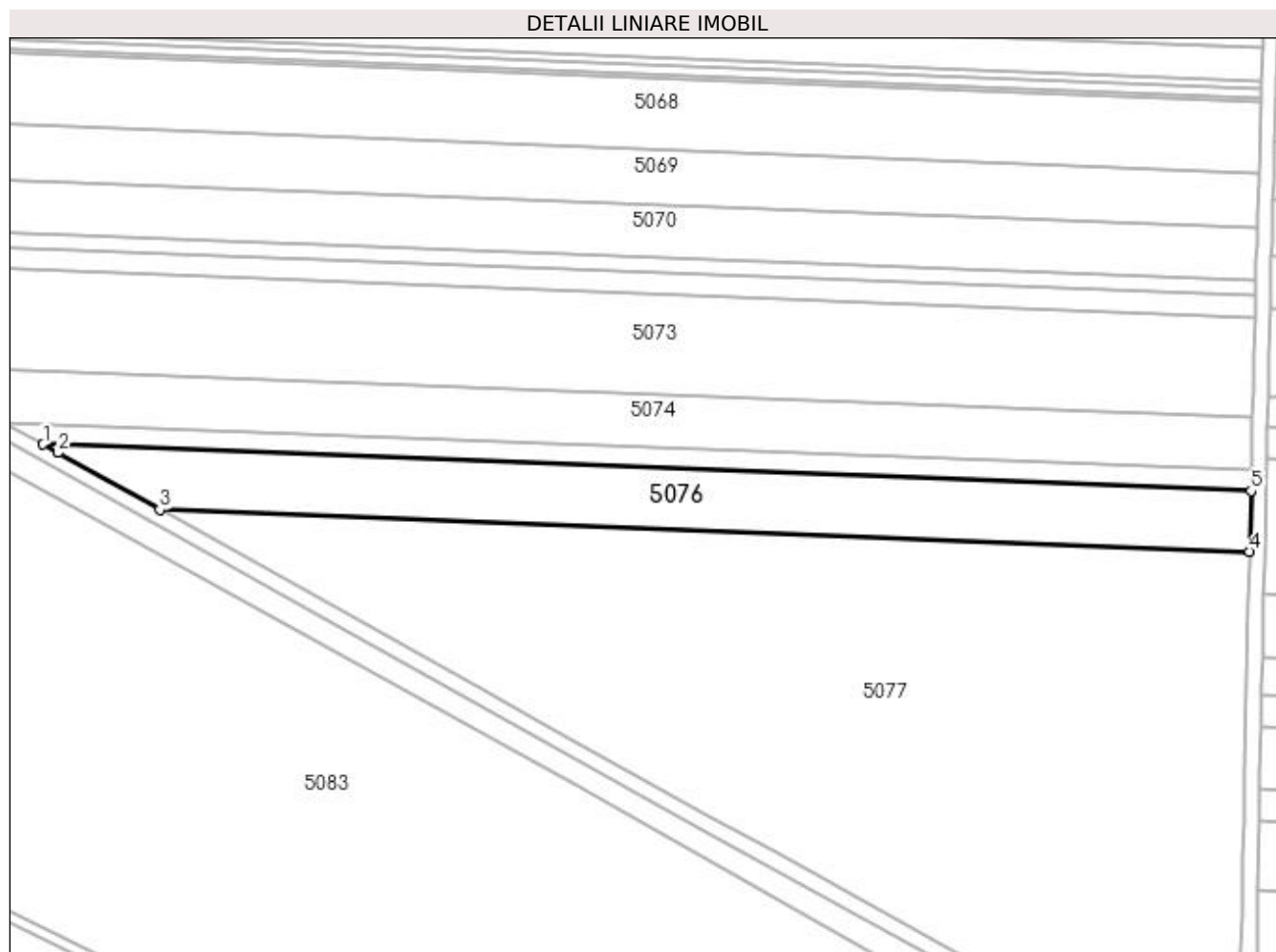
Inscrieri privind dezmembramentele dreptului de proprietate, drepturi reale de garanție și sarcini	Referințe
NU SUNT	

## Anexa Nr. 1 La Partea I

## Teren

Nr cadastral	Suprafața (mp)*	Observații / Referințe
	5.000	

\* Suprafața este determinată în planul de proiecție Stereo 70.



## Date referitoare la teren

Crt	Categorie folosință	Intra vilan	Suprafața (mp)	Tarla	Parcelă	Nr. topo	Observații / Referințe
1	arabil	NU	5.000	127	163	-	

## Lungime Segmente

1) Valorile lungimilor segmentelor sunt obținute din proiecție în plan.

Punct început	X / Y	Punct sfârșit	X / Y	Lungime segment (** (m)
1	359.460,111 290.064,404	2	359.464,113 290.062,172	4.582
2	359.464,113 290.062,172	3	359.491,391 290.046,959	31.233
3	359.491,391 290.046,959	4	359.783,457 290.035,708	292.283
4	359.783,457 290.035,708	5	359.783,81 290.051,934	16.23
5	359.783,81 290.051,934	1	359.460,111 290.064,404	323.939

**\*\* Lungimile segmentelor sunt determinate în planul de proiecție Stereo 70 și sunt rotunjite la 1 milimetru.**

**\*\*\* Distanța dintre puncte este formată din segmente cumulate ce sunt mai mici decât valoarea 1 milimetru.**





**DATE DESPRE IMOBILUL NR. 5077**

Oficiul de Cadastru și Publicitate Imobiliară DOLJ  
 Biroul de Cadastru și Publicitate Imobiliară Craiova

**A. Partea I. Descrierea imobilului**

TEREN Extravilan

Adresa: Jud. Dolj, T127, P164

Nr. Crt	Nr cadastral Nr. topografic	Suprafața* (mp)	Observații / Referințe
A1		21.853	Sector cadastral:12 Teren neimprejmuit;

**B. Partea II. Proprietari și acte**

Inscrieri privitoare la dreptul de proprietate și alte drepturi reale		Referințe
/		
Act Normativ nr. LEGEA 7, din 13/03/1996 emis de GUVERNUL ROMANIEI;		
B1	Inscrierea provizorie, drept de PROPRIETATE, dobandit prin Lege, cota actuala 1/1, cota initiala 1/1 1) NEIDENTIFICAT NEIDENTIFICAT	A1

**C. Partea III. SARCINI .**

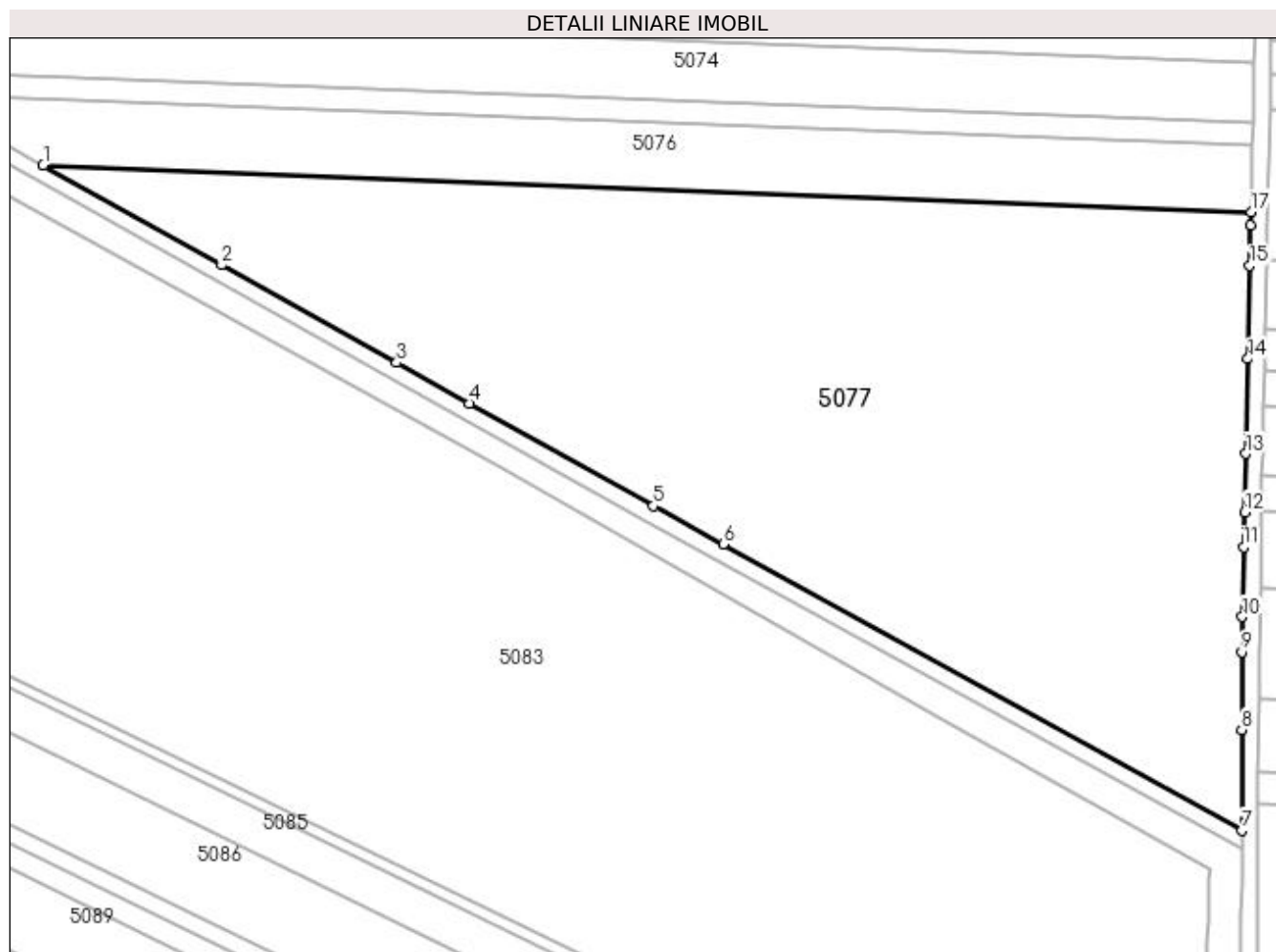
Inscrieri privind dezmembramintele dreptului de proprietate, drepturi reale de garanție și sarcini	Referințe
NU SUNT	

## Anexa Nr. 1 La Partea I

## Teren

Nr cadastral	Suprafața (mp)*	Observații / Referințe
	21.853	

\* Suprafața este determinată în planul de proiecție Stereo 70.



## Date referitoare la teren

Crt	Categorie folosință	Intra vilan	Suprafața (mp)	Tarla	Parcelă	Nr. topo	Observații / Referințe
1	arabil	NU	21.853	127	164	-	

## Lungime Segmente

1) Valorile lungimilor segmentelor sunt obținute din proiecție în plan.

Punct început	X / Y	Punct sfârșit	X / Y	Lungime segment (** (m)
1	359.491,391 290.046,959	2	359.534,55 290.022,89	49.417
2	359.534,55 290.022,89	3	359.576,883 289.999,28	48.472
3	359.576,883 289.999,28	4	359.594,457 289.989,479	20.122
4	359.594,457 289.989,479	5	359.638,898 289.964,694	50.885
5	359.638,898 289.964,694	6	359.655,801 289.955,379	19.3

Punct început	X / Y	Punct sfârșit	X / Y	Lungime segment (** (m)
6	359.655,801 289.955,379	7	359.781,216 289.886,267	143.197
7	359.781,216 289.886,267	8	359.781,201 289.910,6	24.333
8	359.781,201 289.910,6	9	359.781,209 289.929,354	18.754
9	359.781,209 289.929,354	10	359.781,323 289.937,836	8.483
10	359.781,323 289.937,836	11	359.781,691 289.954,719	16.887
11	359.781,691 289.954,719	12	359.781,875 289.963,148	8.431
12	359.781,875 289.963,148	13	359.782,183 289.977,304	14.159
13	359.782,183 289.977,304	14	359.782,683 290.000,207	22.908
14	359.782,683 290.000,207	15	359.783,175 290.022,758	22.556
15	359.783,175 290.022,758	16	359.783,387 290.032,513	9.757
16	359.783,387 290.032,513	17	359.783,457 290.035,708	3.196
17	359.783,457 290.035,708	1	359.491,391 290.046,959	292.283

\*\* Lungimile segmentelor sunt determinate în planul de proiecție Stereo 70 și sunt rotunjite la 1 milimetru.

\*\*\* Distanța dintre puncte este formată din segmente cumulate ce sunt mai mici decât valoarea 1 milimetru.



**DATE DESPRE IMOBILUL NR. 5079**

Oficiul de Cadastru și Publicitate Imobiliară DOLJ  
Biroul de Cadastru și Publicitate Imobiliară Craiova

**A. Partea I. Descrierea imobilului**

TEREN Extravilan

Adresa: Jud. Dolj, T127, De 183/1

Nr. Crt	Nr cadastral Nr. topografic	Suprafața* (mp)	Observații / Referințe
A1		2.666	Sector cadastral:12 Teren neimprejmit;

**B. Partea II. Proprietari și acte**

Inscrieri privitoare la dreptul de proprietate și alte drepturi reale		Referințe
/		
Act Normativ nr. LEGEA 7, din 13/03/1996 emis de GUVERNUL ROMANIEI;		
B1	Inscrierea provizorie, drept de PROPRIETATE, dobandit prin Lege, cota actuala 1/1, cota initiala 1/1 1) NEIDENTIFICAT NEIDENTIFICAT	A1

**C. Partea III. SARCINI .**

Inscrieri privind dezmembramintele dreptului de proprietate, drepturi reale de garanție și sarcini	Referințe
NU SUNT	


## Anexa Nr. 1 La Partea I

## Teren

Nr cadastral	Suprafața (mp)*	Observații / Referințe
	2.666	

\* Suprafața este determinată în planul de proiecție Stereo 70.

## DETALII LINIARE IMOBIL



## Date referitoare la teren

Crt	Categorie folosință	Intra vilan	Suprafața (mp)	Tarla	Parcelă	Nr. topo	Observații / Referințe
1	drum	NU	2.666	127	De 183/1	-	

## Lungime Segmente

1) Valorile lungimilor segmentelor sunt obținute din proiecție în plan.

Punct început	X / Y	Punct sfârșit	X / Y	Lungime segment (** (m)
1	359.187,909 290.175,711	2	359.187,816 290.171,672	4.04
3	359.250,111 290.170,728	4	359.281,907 290.158,456	34.082
5	359.363,276 290.113,864	6	359.636,958 289.961,196	313.384
7	359.781,188 289.881,715	8	359.781,216 289.886,267	4.552
9	359.655,801 289.955,379	10	359.638,898 289.964,694	19.3

Punct început	X / Y	Punct sfârșit	X / Y	Lungime segment (** (m)
2	359.187,816 290.171,672	3	359.250,111 290.170,728	62.302
4	359.281,907 290.158,456	5	359.363,276 290.113,864	92.787
6	359.636,958 289.961,196	7	359.781,188 289.881,715	164.68
8	359.781,216 289.886,267	9	359.655,801 289.955,379	143.197
10	359.638,898 289.964,694	11	359.594,457 289.989,479	50.885

Punct început	X / Y	Punct sfârșit	X / Y	Lungime segment (** (m)
11	359.594,457 289.989,479	12	359.576,883 289.999,28	20.122
13	359.534,55 290.022,89	14	359.491,391 290.046,959	49.417
15	359.464,113 290.062,172	16	359.460,111 290.064,404	4.582
17	359.449,574 290.070,281	18	359.421,927 290.085,7	31.656
19	359.414,945 290.089,594	20	359.402,66 290.096,454	14.071
21	359.394,19 290.101,183	22	359.370,406 290.114,463	27.24
23	359.365,211 290.117,364	24	359.360,573 290.119,906	5.289
25	359.359,297 290.120,605	26	359.351,53 290.124,862	8.857
27	359.323,901 290.140,003	28	359.316,632 290.143,987	8.289
29	359.313,712 290.145,587	30	359.307,516 290.148,983	7.066
31	359.294,652 290.156,033	32	359.290,74 290.158,177	4.461
33	359.286,493 290.160,428	34	359.282,713 290.162,433	4.279
35	359.252,979 290.173,909	36	359.250,873 290.174,722	2.257

Punct început	X / Y	Punct sfârșit	X / Y	Lungime segment (** (m)
12	359.576,883 289.999,28	13	359.534,55 290.022,89	48.472
14	359.491,391 290.046,959	15	359.464,113 290.062,172	31.233
16	359.460,111 290.064,404	17	359.449,574 290.070,281	12.065
18	359.421,927 290.085,7	19	359.414,945 290.089,594	7.994
20	359.402,66 290.096,454	21	359.394,19 290.101,183	9.701
22	359.370,406 290.114,463	23	359.365,211 290.117,364	5.95
24	359.360,573 290.119,906	25	359.359,297 290.120,605	1.455
26	359.351,53 290.124,862	27	359.323,901 290.140,003	31.506
28	359.316,632 290.143,987	29	359.313,712 290.145,587	3.33
30	359.307,516 290.148,983	31	359.294,652 290.156,033	14.669
32	359.290,74 290.158,177	33	359.286,493 290.160,428	4.807
34	359.282,713 290.162,433	35	359.252,979 290.173,909	31.872
36	359.250,873 290.174,722	1	359.187,909 290.175,711	62.972

\*\* Lungimile segmentelor sunt determinate în planul de proiecție Stereo 70 și sunt rotunjite la 1 milimetru.

\*\*\* Distanța dintre puncte este formată din segmente cumulate ce sunt mai mici decât valoarea 1 milimetru.





**DATE DESPRE IMOBILUL NR. 5080**

Oficiul de Cadastru și Publicitate Imobiliară DOLJ  
 Biroul de Cadastru și Publicitate Imobiliară Craiova

**A. Partea I. Descrierea imobilului**

TEREN Extravilan

Adresa: Jud. Dolj, T127, Cn 183/2

Nr. Crt	Nr cadastral Nr. topografic	Suprafața* (mp)	Observații / Referințe
A1		8.000	Sector cadastral:12 Teren neimprejmuit;

**B. Partea II. Proprietari și acte**

Inscrieri privitoare la dreptul de proprietate și alte drepturi reale		Referințe
/		
Act Normativ nr. LEGEA 7, din 13/03/1996 emis de GUVERNUL ROMANIEI;		
B1	Inscrierea provizorie, drept de PROPRIETATE, dobandit prin Lege, cota actuala 1/1, cota initiala 1/1 1) NEIDENTIFICAT NEIDENTIFICAT	A1

**C. Partea III. SARCINI .**

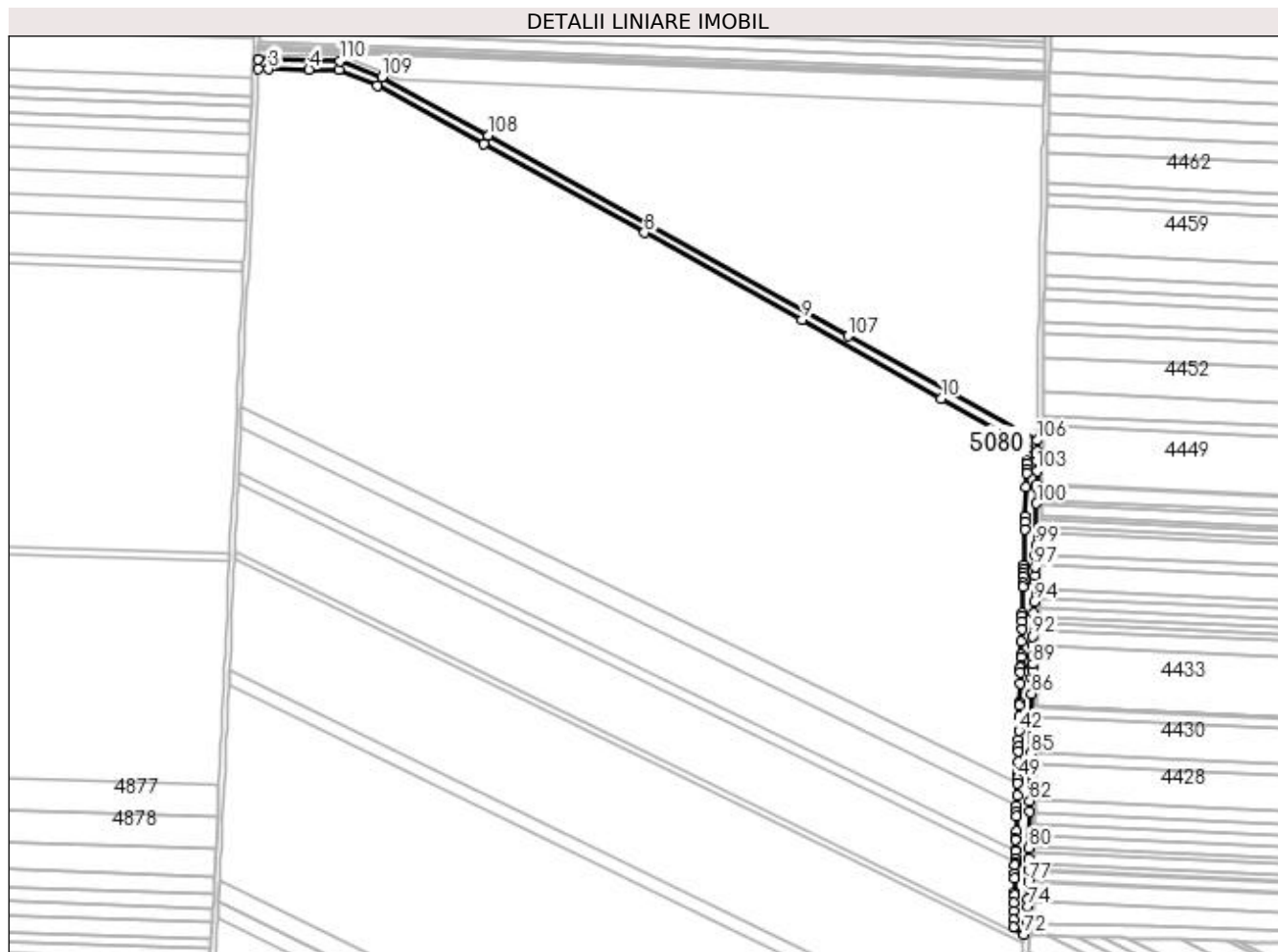
Inscrieri privind dezmembramintele dreptului de proprietate, drepturi reale de garanție și sarcini	Referințe
NU SUNT	

## Anexa Nr. 1 La Partea I

## Teren

Nr cadastral	Suprafața (mp)*	Observații / Referințe
	8.000	

\* Suprafața este determinată în planul de proiecție Stereo 70.



## Date referitoare la teren

Crt	Categorie folosință	Intravilan	Suprafața (mp)	Tarla	Parcelă	Nr. topo	Observații / Referințe
1	ape statatoare	NU	8.000	127	Cn 183/2	-	

## Lungime Segmente

1) Valorile lungimilor segmentelor sunt obținute din proiecție în plan.

Punct început	X / Y	Punct sfârșit	X / Y	Lungime segment	Punct început	X / Y	Punct sfârșit	X / Y	Lungime segment	Punct început	X / Y	Punct sfârșit	X / Y	Lungime segment
1	359.187,816 290.171,672	2	359.187,652 290.164,54	7.134	2	359.187,652 290.164,54	3	359.195,728 290.164,492	8.076	3	359.195,728 290.164,492	4	359.226,47 290.164,299	30.743
4	359.226,47 290.164,299	5	359.249,251 290.164,156	22.781	5	359.249,251 290.164,156	6	359.278,696 290.151,976	31.865	6	359.278,696 290.151,976	7	359.359,735 290.107,321	92.528
7	359.359,735 290.107,321	8	359.481,938 290.039,983	139.528	8	359.481,938 290.039,983	9	359.602,178 289.973,727	137.286	9	359.602,178 289.973,727	10	359.708,101 289.913,7	121.749
10	359.708,101 289.913,7	11	359.773,473 289.876,653	75.14	11	359.773,473 289.876,653	12	359.773,424 289.874,969	1.685	12	359.773,424 289.874,969	13	359.773,3 289.870,761	4.21
13	359.773,3 289.870,761	14	359.773,177 289.866,552	4.211	14	359.773,177 289.866,552	15	359.773,102 289.864,027	2.526	15	359.773,102 289.864,027	16	359.772,979 289.859,819	4.21

Punct început	X / Y	Punct sfârșit	X / Y	Lungime segment	Punct început	X / Y	Punct sfârșit	X / Y	Lungime segment	Punct început	X / Y	Punct sfârșit	X / Y	Lungime segment
16	359.772,979 289.859,819	17	359.772,89 289.856,789	3.031	17	359.772,89 289.856,789	18	359.772,574 289.846,02	10.774	18	359.772,574 289.846,02	19	359.771,938 289.824,327	21.702
19	359.771,938 289.824,327	20	359.771,805 289.819,789	4.54	20	359.771,805 289.819,789	21	359.771,628 289.813,739	6.053	21	359.771,628 289.813,739	22	359.770,829 289.786,533	27.218
22	359.770,829 289.786,533	23	359.770,749 289.783,82	2.714	23	359.770,749 289.783,82	24	359.770,661 289.780,799	3.022	24	359.770,661 289.780,799	25	359.770,583 289.778,142	2.658
25	359.770,583 289.778,142	26	359.770,436 289.773,108	5.036	26	359.770,436 289.773,108	27	359.770,347 289.770,06	3.049	27	359.770,347 289.770,06	28	359.769,772 289.750,469	19.599
28	359.769,772 289.750,469	29	359.769,712 289.748,428	2.042	29	359.769,712 289.748,428	30	359.769,579 289.743,903	4.527	30	359.769,579 289.743,903	31	359.769,402 289.737,871	6.035
31	359.769,402 289.737,871	32	359.769,128 289.728,519	9.356	32	359.769,128 289.728,519	33	359.768,832 289.718,443	10.08	33	359.768,832 289.718,443	34	359.768,784 289.716,798	1.646
34	359.768,784 289.716,798	35	359.768,587 289.710,073	6.728	35	359.768,587 289.710,073	36	359.768,545 289.708,654	1.42	36	359.768,545 289.708,654	37	359.768,442 289.705,05	3.605
37	359.768,442 289.705,05	38	359.768,205 289.696,711	8.342	38	359.768,205 289.696,711	39	359.767,799 289.682,461	14.256	39	359.767,799 289.682,461	40	359.767,728 289.679,982	2.48
40	359.767,728 289.679,982	41	359.767,49 289.671,621	8.364	41	359.767,49 289.671,621	42	359.767,174 289.660,559	11.067	42	359.767,174 289.660,559	43	359.766,975 289.653,57	6.992
43	359.766,975 289.653,57	44	359.766,841 289.648,861	4.711	44	359.766,841 289.648,861	45	359.766,737 289.645,216	3.646	45	359.766,737 289.645,216	46	359.766,499 289.636,863	8.356
46	359.766,499 289.636,863	47	359.766,27 289.628,818	8.048	47	359.766,27 289.628,818	48	359.766,242 289.627,846	0.972	48	359.766,242 289.627,846	49	359.766,147 289.624,506	3.341
49	359.766,147 289.624,506	50	359.766,032 289.620,47	4.038	50	359.766,032 289.620,47	51	359.765,771 289.611,319	9.155	51	359.765,771 289.611,319	52	359.765,556 289.603,78	7.542
52	359.765,556 289.603,78	53	359.765,424 289.599,137	4.645	53	359.765,424 289.599,137	54	359.765,319 289.595,437	3.701	54	359.765,319 289.595,437	55	359.764,996 289.584,125	11.317
55	359.764,996 289.584,125	56	359.764,83 289.578,289	5.838	56	359.764,83 289.578,289	57	359.764,805 289.577,426	0.863	57	359.764,805 289.577,426	58	359.764,593 289.569,953	7.476
58	359.764,593 289.569,953	59	359.764,568 289.569,09	0.863	59	359.764,568 289.569,09	60	359.764,407 289.563,453	5.639	60	359.764,407 289.563,453	61	359.764,33 289.560,756	2.698
61	359.764,33 289.560,756	62	359.764,274 289.558,786	1.971	62	359.764,274 289.558,786	63	359.764,255 289.558,12	0.666	63	359.764,255 289.558,12	64	359.764,074 289.551,758	6.365
64	359.764,074 289.551,758	65	359.763,979 289.548,426	3.333	65	359.763,979 289.548,426	66	359.763,681 289.537,962	10.468	66	359.763,681 289.537,962	67	359.763,604 289.535,268	2.695
67	359.763,604 289.535,268	68	359.763,444 289.529,636	5.634	68	359.763,444 289.529,636	69	359.763,258 289.523,114	6.525	69	359.763,258 289.523,114	70	359.763,074 289.516,651	6.466
70	359.763,074 289.516,651	71	359.762,91 289.510,909	5.744	71	359.762,91 289.510,909	72	359.771,141 289.505,666	9.759	72	359.771,141 289.505,666	73	359.773,978 289.514,925	9.684
73	359.773,978 289.514,925	74	359.774,177 289.527,121	12.198	74	359.774,177 289.527,121	75	359.774,262 289.532,275	5.155	75	359.774,262 289.532,275	76	359.774,402 289.540,86	8.586
76	359.774,402 289.540,86	77	359.774,486 289.546,008	5.149	77	359.774,486 289.546,008	78	359.774,626 289.554,582	8.575	78	359.774,626 289.554,582	79	359.774,766 289.563,149	8.568
79	359.774,766 289.563,149	80	359.774,9 289.571,367	8.219	80	359.774,9 289.571,367	81	359.775,35 289.598,884	27.521	81	359.775,35 289.598,884	82	359.775,489 289.607,415	8.532
82	359.775,489 289.607,415	83	359.775,943 289.635,178	27.767	83	359.775,943 289.635,178	84	359.776,059 289.642,321	7.144	84	359.776,059 289.642,321	85	359.776,076 289.643,34	1.019
85	359.776,076 289.643,34	86	359.776,821 289.688,958	45.624	86	359.776,821 289.688,958	87	359.777,02 289.701,174	12.218	87	359.777,02 289.701,174	88	359.777,171 289.706,78	5.608
88	359.777,171 289.706,78	89	359.777,298 289.711,521	4.743	89	359.777,298 289.711,521	90	359.777,458 289.717,447	5.928	90	359.777,458 289.717,447	91	359.777,686 289.725,91	8.466
91	359.777,686 289.725,91	92	359.777,865 289.732,524	6.616	92	359.777,865 289.732,524	93	359.778,437 289.750,484	17.969	93	359.778,437 289.750,484	94	359.778,702 289.758,783	8.303
94	359.778,702 289.758,783	95	359.779,215 289.774,878	16.103	95	359.779,215 289.774,878	96	359.779,35 289.779,115	4.239	96	359.779,35 289.779,115	97	359.779,544 289.785,216	6.104
97	359.779,544 289.785,216	98	359.779,814 289.793,693	8.481	98	359.779,814 289.793,693	99	359.780,084 289.802,143	8.454	99	359.780,084 289.802,143	100	359.780,667 289.833,839	31.701
100	359.780,667 289.833,839	101	359.780,883 289.845,699	11.862	101	359.780,883 289.845,699	102	359.780,909 289.848,055	2.356	102	359.780,909 289.848,055	103	359.781,023 289.858,555	10.501
103	359.781,023 289.858,555	104	359.781,108 289.866,342	7.787	104	359.781,108 289.866,342	105	359.781,184 289.873,319	6.977	105	359.781,184 289.873,319	106	359.781,188 289.881,715	8.396
106	359.781,188 289.881,715	107	359.636,958 289.961,196	164.68	107	359.636,958 289.961,196	108	359.363,276 290.113,864	313.384	108	359.363,276 290.113,864	109	359.281,907 290.158,456	92.787
109	359.281,907 290.158,456	110	359.250,111 290.170,728	34.082	110	359.250,111 290.170,728	1	359.187,816 290.171,672	62.302					

**\*\* Lungimile segmentelor sunt determinate în planul de proiecție Stereo 70 și sunt rotunjite la 1 milimetru.**

**\*\*\* Distanța dintre puncte este formată din segmente cumulate ce sunt mai mici decât valoarea 1 milimetru.**

**DATE DESPRE IMOBILUL NR. 5081**

Oficiul de Cadastru și Publicitate Imobiliară DOLJ  
Biroul de Cadastru și Publicitate Imobiliară Craiova

**A. Partea I. Descrierea imobilului**

TEREN Extravilan

Adresa: Jud. Dolj, T127, De 183

Nr. Crt	Nr cadastral Nr. topografic	Suprafața* (mp)	Observații / Referințe
A1		11.803	Sector cadastral:12 Teren neimprejmuit;

**B. Partea II. Proprietari și acte**

Inscrieri privitoare la dreptul de proprietate și alte drepturi reale		Referințe
/		
Act Normativ nr. LEGEA 7, din 13/03/1996 emis de GUVERNUL ROMANIEI;		
B1	Inscrierea provizorie, drept de PROPRIETATE, dobandit prin Lege, cota actuala 1/1, cota initiala 1/1 1) NEIDENTIFICAT NEIDENTIFICAT	A1

**C. Partea III. SARCINI .**


Inscrieri privind dezmembramintele dreptului de proprietate, drepturi reale de garanție și sarcini	Referințe
NU SUNT	

## Anexa Nr. 1 La Partea I

## Teren

Nr cadastral	Suprafața (mp)*	Observații / Referințe
	11.803	

\* Suprafața este determinată în planul de proiecție Stereo 70.



## Date referitoare la teren

Crt	Categorie folosință	Intravilan	Suprafața (mp)	Tarla	Parcelă	Nr. topo	Observații / Referințe
1	drum	NU	11.803	127	De 183	-	

## Lungime Segmente

1) Valorile lungimilor segmentelor sunt obținute din proiecție în plan.

Punct început	X / Y	Punct sfârșit	X / Y	Lungime segment	Punct început	X / Y	Punct sfârșit	X / Y	Lungime segment	Punct început	X / Y	Punct sfârșit	X / Y	Lungime segment
1	359.856,113 291.980,794	2	359.855,452 291.975,68	5.157	2	359.855,452 291.975,68	3	359.854,963 291.971,898	3.813	3	359.854,963 291.971,898	4	359.854,959 291.968,706	3.192
4	359.854,959 291.968,706	5	359.854,95 291.960,832	7.874	5	359.854,95 291.960,832	6	359.854,945 291.956,489	4.343	6	359.854,945 291.956,489	7	359.854,93 291.944,115	12.374
7	359.854,93 291.944,115	8	359.854,93 291.943,768	0.347	8	359.854,93 291.943,768	9	359.854,795 291.937,833	5.937	9	359.854,795 291.937,833	10	359.854,691 291.933,24	4.594
10	359.854,691 291.933,24	11	359.854,454 291.922,823	10.42	11	359.854,454 291.922,823	12	359.854,444 291.922,367	0.456	12	359.854,444 291.922,367	13	359.854,256 291.914,132	8.237
13	359.854,256 291.914,132	14	359.854,226 291.912,833	1.299	14	359.854,226 291.912,833	15	359.853,919 291.903,267	9.571	15	359.853,919 291.903,267	16	359.853,654 291.895,036	8.235
16	359.853,654 291.895,036	17	359.853,547 291.891,722	3.316	17	359.853,547 291.891,722	18	359.853,301 291.885,161	6.566	18	359.853,301 291.885,161	19	359.852,992 291.876,932	8.235

Punct început	X / Y	Punct sfârșit	X / Y	Lungime segment	Punct început	X / Y	Punct sfârșit	X / Y	Lungime segment	Punct început	X / Y	Punct sfârșit	X / Y	Lungime segment
19	359.852,992 291.876,932	20	359.852,942 291.875,601	1.332	20	359.852,942 291.875,601	21	359.852,503 291.863,929	11.68	21	359.852,503 291.863,929	22	359.852,499 291.863,826	0.103
22	359.852,499 291.863,826	23	359.852,195 291.855,699	8.133	23	359.852,195 291.855,699	24	359.852,153 291.854,565	1.135	24	359.852,153 291.854,565	25	359.852,08 291.847,417	7.148
25	359.852,08 291.847,417	26	359.852,05 291.844,498	2.919	26	359.852,05 291.844,498	27	359.852,008 291.840,545	3.953	27	359.852,008 291.840,545	28	359.851,925 291.832,642	7.903
28	359.851,925 291.832,642	29	359.851,839 291.824,412	8.23	29	359.851,839 291.824,412	30	359.851,711 291.812,236	12.17 7	30	359.851,711 291.812,236	31	359.851,598 291.801,381	10.85 6
31	359.851,598 291.801,381	32	359.851,464 291.795,795	5.588	32	359.851,464 291.795,795	33	359.851,268 291.787,579	8.218	33	359.851,268 291.787,579	34	359.851,212 291.785,24	2.34
34	359.851,212 291.785,24	35	359.851,072 291.779,365	5.877	35	359.851,072 291.779,365	36	359.850,974 291.775,258	4.108	36	359.850,974 291.775,258	37	359.850,586 291.759,04	16.22 3
37	359.850,586 291.759,04	38	359.850,397 291.751,118	7.924	38	359.850,397 291.751,118	39	359.850,293 291.746,754	4.365	39	359.850,293 291.746,754	40	359.850,162 291.742,253	4.503
40	359.850,162 291.742,253	41	359.850,057 291.738,672	3.583	41	359.850,057 291.738,672	42	359.849,959 291.735,36	3.313	42	359.849,959 291.735,36	43	359.849,68 291.725,841	9.523
43	359.849,68 291.725,841	44	359.849,568 291.722,04	3.803	44	359.849,568 291.722,04	45	359.848,928 291.709,441	12.61 5	45	359.848,928 291.709,441	46	359.848,736 291.705,669	3.777
46	359.848,736 291.705,669	47	359.848,32 291.697,469	8.211	47	359.848,32 291.697,469	48	359.848,206 291.695,228	2.244	48	359.848,206 291.695,228	49	359.847,903 291.689,267	5.969
49	359.847,903 291.689,267	50	359.847,486 291.681,064	8.214	50	359.847,486 291.681,064	51	359.847,384 291.679,05	2.017	51	359.847,384 291.679,05	52	359.847,07 291.672,86	6.198
52	359.847,07 291.672,86	53	359.846,586 291.663,341	9.531	53	359.846,586 291.663,341	54	359.846,276 291.657,22	6.129	54	359.846,276 291.657,22	55	359.846,069 291.653,494	3.732
55	359.846,069 291.653,494	56	359.845,832 291.649,226	4.275	56	359.845,832 291.649,226	57	359.845,379 291.641,067	8.172	57	359.845,379 291.641,067	58	359.844,729 291.630,347	10.74
58	359.844,729 291.630,347	59	359.844,53 291.627,063	3.29	59	359.844,53 291.627,063	60	359.844,399 291.624,903	2.164	60	359.844,399 291.624,903	61	359.843,853 291.615,894	9.026
61	359.843,853 291.615,894	62	359.843,714 291.613,593	2.305	62	359.843,714 291.613,593	63	359.843,216 291.605,377	8.231	63	359.843,216 291.605,377	64	359.843,007 291.601,928	3.455
64	359.843,007 291.601,928	65	359.842,718 291.597,159	4.778	65	359.842,718 291.597,159	66	359.842,152 291.587,811	9.365	66	359.842,152 291.587,811	67	359.841,934 291.583,339	4.477
67	359.841,934 291.583,339	68	359.841,754 291.579,654	3.689	68	359.841,754 291.579,654	69	359.840,938 291.556,805	22.86 4	69	359.840,938 291.556,805	70	359.840,751 291.551,573	5.235
70	359.840,751 291.551,573	71	359.840,643 291.548,563	3.012	71	359.840,643 291.548,563	72	359.840,466 291.543,617	4.949	72	359.840,466 291.543,617	73	359.840,377 291.541,144	2.475
73	359.840,377 291.541,144	74	359.840,17 291.535,34	5.808	74	359.840,17 291.535,34	75	359.840,082 291.532,9	2.442	75	359.840,082 291.532,9	76	359.839,788 291.524,656	8.249
76	359.839,788 291.524,656	77	359.839,587 291.519,049	5.611	77	359.839,587 291.519,049	78	359.839,578 291.518,775	0.274	78	359.839,578 291.518,775	79	359.839,434 291.514,761	4.017
79	359.839,434 291.514,761	80	359.839,139 291.506,515	8.251	80	359.839,139 291.506,515	81	359.838,844 291.498,268	8.252	81	359.838,844 291.498,268	82	359.838,19 291.479,958	18.32 2
82	359.838,19 291.479,958	83	359.837,803 291.469,151	10.81 4	83	359.837,803 291.469,151	84	359.837,453 291.461,316	7.843	84	359.837,453 291.461,316	85	359.837,41 291.460,346	0.971
85	359.837,41 291.460,346	86	359.837,144 291.454,386	5.966	86	359.837,144 291.454,386	87	359.836,747 291.445,475	8.92	87	359.836,747 291.445,475	88	359.836,578 291.441,689	3.79
88	359.836,578 291.441,689	89	359.836,379 291.437,222	4.471	89	359.836,379 291.437,222	90	359.835,877 291.425,996	11.23 7	90	359.835,877 291.425,996	91	359.835,731 291.422,718	3.281
91	359.835,731 291.422,718	92	359.835,494 291.417,409	5.314	92	359.835,494 291.417,409	93	359.835,37 291.414,616	2.796	93	359.835,37 291.414,616	94	359.835,247 291.411,862	2.757
94	359.835,247 291.411,862	95	359.834,942 291.405,021	6.848	95	359.834,942 291.405,021	96	359.834,626 291.397,948	7.08	96	359.834,626 291.397,948	97	359.834,04 291.388,834	9.133
97	359.834,04 291.388,834	98	359.833,6 291.381,995	6.853	98	359.833,6 291.381,995	99	359.833,594 291.381,896	0.099	99	359.833,594 291.381,896	100	359.832,975 291.371,927	9.988
100	359.832,975 291.371,927	101	359.832,453 291.359,238	12.7	101	359.832,453 291.359,238	102	359.832,209 291.353,281	5.962	102	359.832,209 291.353,281	103	359.831,964 291.347,323	5.963
103	359.831,964 291.347,323	104	359.831,643 291.339,53	7.8	104	359.831,643 291.339,53	105	359.831,515 291.336,399	3.134	105	359.831,515 291.336,399	106	359.831,175 291.328,122	8.284
106	359.831,175 291.328,122	107	359.830,978 291.323,347	4.779	107	359.830,978 291.323,347	108	359.830,814 291.319,348	4.002	108	359.830,814 291.319,348	109	359.830,426 291.309,91	9.446
109	359.830,426 291.309,91	110	359.830,086 291.301,631	8.286	110	359.830,086 291.301,631	111	359.829,972 291.298,866	2.767	111	359.829,972 291.298,866	112	359.829,756 291.293,516	5.354
112	359.829,756 291.293,516	113	359.829,267 291.281,425	12.10 1	113	359.829,267 291.281,425	114	359.828,912 291.272,645	8.787	114	359.828,912 291.272,645	115	359.828,594 291.264,782	7.869
115	359.828,594 291.264,782	116	359.828,377 291.259,225	5.561	116	359.828,377 291.259,225	117	359.828,027 291.250,278	8.954	117	359.828,027 291.250,278	118	359.827,865 291.246,135	4.146

Punct început	X / Y	Punct sfârșit	X / Y	Lungime segment	Punct început	X / Y	Punct sfârșit	X / Y	Lungime segment	Punct început	X / Y	Punct sfârșit	X / Y	Lungime segment
118	359.827,865 291.246,135	119	359.827,218 291.229,563	16.585	119	359.827,218 291.229,563	120	359.826,712 291.216,635	12.938	120	359.826,712 291.216,635	121	359.826,69 291.216,065	0.57
121	359.826,69 291.216,065	122	359.826,556 291.212,661	3.407	122	359.826,556 291.212,661	123	359.825,892 291.196,457	16.218	123	359.825,892 291.196,457	124	359.825,523 291.188,953	7.513
124	359.825,523 291.188,953	125	359.824,782 291.173,865	15.106	125	359.824,782 291.173,865	126	359.824,77 291.173,613	0.252	126	359.824,77 291.173,613	127	359.824,188 291.161,781	11.846
127	359.824,188 291.161,781	128	359.824,105 291.160,095	1.688	128	359.824,105 291.160,095	129	359.823,153 291.140,724	19.394	129	359.823,153 291.140,724	130	359.822,979 291.137,184	3.544
130	359.822,979 291.137,184	131	359.822,775 291.133,031	4.158	131	359.822,775 291.133,031	132	359.822,493 291.127,293	5.745	132	359.822,493 291.127,293	133	359.821,958 291.116,412	10.894
133	359.821,958 291.116,412	134	359.821,794 291.113,065	3.351	134	359.821,794 291.113,065	135	359.821,55 291.108,099	4.972	135	359.821,55 291.108,099	136	359.821,312 291.103,263	4.842
136	359.821,312 291.103,263	137	359.821,166 291.096,796	6.469	137	359.821,166 291.096,796	138	359.821,008 291.089,789	7.009	138	359.821,008 291.089,789	139	359.820,991 291.089,036	0.753
139	359.820,991 291.089,036	140	359.820,633 291.073,139	15.901	140	359.820,633 291.073,139	141	359.820,627 291.072,87	0.269	141	359.820,627 291.072,87	142	359.820,554 291.069,638	3.233
142	359.820,554 291.069,638	143	359.820,487 291.066,646	2.993	143	359.820,487 291.066,646	144	359.819,997 291.044,911	21.741	144	359.819,997 291.044,911	145	359.819,913 291.041,175	3.737
145	359.819,913 291.041,175	146	359.819,849 291.038,344	2.832	146	359.819,849 291.038,344	147	359.819,661 291.030,021	8.325	147	359.819,661 291.030,021	148	359.819,454 291.020,835	9.188
148	359.819,454 291.020,835	149	359.819,341 291.016,205	4.631	149	359.819,341 291.016,205	150	359.818,936 290.999,559	16.651	150	359.818,936 290.999,559	151	359.818,924 290.999,04	0.519
151	359.818,924 290.999,04	152	359.818,38 290.983,708	15.342	152	359.818,38 290.983,708	153	359.818,198 290.978,591	5.12	153	359.818,198 290.978,591	154	359.817,725 290.965,274	13.325
154	359.817,725 290.965,274	155	359.817,559 290.960,594	4.683	155	359.817,559 290.960,594	156	359.817,299 290.953,286	7.313	156	359.817,299 290.953,286	157	359.816,985 290.944,428	8.864
157	359.816,985 290.944,428	158	359.816,543 290.931,982	12.454	158	359.816,543 290.931,982	159	359.816,143 290.920,716	11.273	159	359.816,143 290.920,716	160	359.815,757 290.911,689	9.035
160	359.815,757 290.911,689	161	359.815,444 290.904,376	7.32	161	359.815,444 290.904,376	162	359.815,216 290.899,052	5.329	162	359.815,216 290.899,052	163	359.814,505 290.882,428	16.639
163	359.814,505 290.882,428	164	359.814,142 290.873,951	8.485	164	359.814,142 290.873,951	165	359.813,758 290.864,976	8.983	165	359.813,758 290.864,976	166	359.813,317 290.854,66	10.325
166	359.813,317 290.854,66	167	359.812,614 290.838,223	16.452	167	359.812,614 290.838,223	168	359.812,609 290.838,107	0.116	168	359.812,609 290.838,107	169	359.811,85 290.820,379	17.744
169	359.811,85 290.820,379	170	359.811,696 290.816,794	3.588	170	359.811,696 290.816,794	171	359.811,573 290.813,91	2.887	171	359.811,573 290.813,91	172	359.811,341 290.808,49	5.425
172	359.811,341 290.808,49	173	359.810,922 290.798,692	9.807	173	359.810,922 290.798,692	174	359.810,844 290.796,865	1.829	174	359.810,844 290.796,865	175	359.810,645 290.792,216	4.653
175	359.810,645 290.792,216	176	359.810,636 290.791,997	0.219	176	359.810,636 290.791,997	177	359.810,546 290.789,891	2.108	177	359.810,546 290.789,891	178	359.810,005 290.777,273	12.63
178	359.810,005 290.777,273	179	359.809,982 290.776,719	0.554	179	359.809,982 290.776,719	180	359.809,656 290.768,973	7.753	180	359.809,656 290.768,973	181	359.809,528 290.765,906	3.07
181	359.809,528 290.765,906	182	359.809,089 290.752,37	13.543	182	359.809,089 290.752,37	183	359.808,989 290.749,279	3.093	183	359.808,989 290.749,279	184	359.808,53 290.735,158	14.128
184	359.808,53 290.735,158	185	359.808,491 290.733,948	1.211	185	359.808,491 290.733,948	186	359.807,846 290.714,042	19.916	186	359.807,846 290.714,042	187	359.807,759 290.711,375	2.668
187	359.807,759 290.711,375	188	359.807,091 290.690,79	20.596	188	359.807,091 290.690,79	189	359.807,054 290.688,674	2.116	189	359.807,054 290.688,674	190	359.806,876 290.678,561	10.115
190	359.806,876 290.678,561	191	359.806,765 290.672,263	6.299	191	359.806,765 290.672,263	192	359.806,547 290.659,84	12.425	192	359.806,547 290.659,84	193	359.806,529 290.658,79	1.05
193	359.806,529 290.658,79	194	359.806,329 290.647,424	11.368	194	359.806,329 290.647,424	195	359.806,067 290.632,535	14.891	195	359.806,067 290.632,535	196	359.805,88 290.621,906	10.631
196	359.805,88 290.621,906	197	359.805,776 290.616,004	5.903	197	359.805,776 290.616,004	198	359.805,713 290.612,413	3.592	198	359.805,713 290.612,413	199	359.805,122 290.604,951	7.485
199	359.805,122 290.604,951	200	359.803,92 290.589,776	15.223	200	359.803,92 290.589,776	201	359.802,482 290.571,616	18.217	201	359.802,482 290.571,616	202	359.801,527 290.559,554	12.1
202	359.801,527 290.559,554	203	359.801,488 290.559,062	0.494	203	359.801,488 290.559,062	204	359.800,546 290.547,152	11.947	204	359.800,546 290.547,152	205	359.799,655 290.535,897	11.29
205	359.799,655 290.535,897	206	359.799,143 290.529,439	6.478	206	359.799,143 290.529,439	207	359.798,86 290.525,865	3.585	207	359.798,86 290.525,865	208	359.798,592 290.522,48	3.396
208	359.798,592 290.522,48	209	359.797,161 290.504,405	18.132	209	359.797,161 290.504,405	210	359.797,125 290.503,956	0.45	210	359.797,125 290.503,956	211	359.797,016 290.500,749	3.209
211	359.797,016 290.500,749	212	359.796,733 290.492,438	8.316	212	359.796,733 290.492,438	213	359.796,652 290.490,083	2.356	213	359.796,652 290.490,083	214	359.796,563 290.487,452	2.633
214	359.796,563 290.487,452	215	359.795,849 290.466,51	20.954	215	359.795,849 290.466,51	216	359.795,414 290.453,773	12.744	216	359.795,414 290.453,773	217	359.795,385 290.452,882	0.891



Punct început	X / Y	Punct sfârșit	X / Y	Lungime segment	Punct început	X / Y	Punct sfârșit	X / Y	Lungime segment	Punct început	X / Y	Punct sfârșit	X / Y	Lungime segment
217	359.795,385 290.452,882	218	359.794,914 290.438,64	14.25	218	359.794,914 290.438,64	219	359.794,694 290.431,943	6.701	219	359.794,694 290.431,943	220	359.794,361 290.421,829	10.119
220	359.794,361 290.421,829	221	359.794,147 290.415,325	6.508	221	359.794,147 290.415,325	222	359.794,084 290.413,416	1.91	222	359.794,084 290.413,416	223	359.793,83 290.405,683	7.737
223	359.793,83 290.405,683	224	359.793,611 290.399,032	6.655	224	359.793,611 290.399,032	225	359.793,156 290.385,227	13.812	225	359.793,156 290.385,227	226	359.792,976 290.379,756	5.474
226	359.792,976 290.379,756	227	359.792,717 290.370,417	9.343	227	359.792,717 290.370,417	228	359.792,64 290.367,629	2.789	228	359.792,64 290.367,629	229	359.792,487 290.362,094	5.537
229	359.792,487 290.362,094	230	359.792,344 290.356,859	5.237	230	359.792,344 290.356,859	231	359.792,259 290.353,769	3.091	231	359.792,259 290.353,769	232	359.792,03 290.345,443	8.329
232	359.792,03 290.345,443	233	359.791,882 290.340,03	5.415	233	359.791,882 290.340,03	234	359.791,7 290.333,451	6.582	234	359.791,7 290.333,451	235	359.791,65 290.331,616	1.836
235	359.791,65 290.331,616	236	359.791,471 290.325,122	6.496	236	359.791,471 290.325,122	237	359.791,39 290.322,15	2.973	237	359.791,39 290.322,15	238	359.791,44 290.315,117	7.033
238	359.791,44 290.315,117	239	359.791,513 290.305,113	10.004	239	359.791,513 290.305,113	240	359.791,596 290.293,546	11.567	240	359.791,596 290.293,546	241	359.791,609 290.291,783	1.763
241	359.791,609 290.291,783	242	359.791,657 290.285,103	6.68	242	359.791,657 290.285,103	243	359.791,664 290.284,122	0.981	243	359.791,664 290.284,122	244	359.791,694 290.279,959	4.163
244	359.791,694 290.279,959	245	359.791,718 290.276,657	3.302	245	359.791,718 290.276,657	246	359.791,724 290.275,798	0.859	246	359.791,724 290.275,798	247	359.791,759 290.270,902	4.896
247	359.791,759 290.270,902	248	359.791,784 290.267,477	3.425	248	359.791,784 290.267,477	249	359.791,814 290.263,318	4.159	249	359.791,814 290.263,318	250	359.791,821 290.262,288	1.03
250	359.791,821 290.262,288	251	359.791,899 290.251,568	10.72	251	359.791,899 290.251,568	252	359.791,752 290.249,357	2.216	252	359.791,752 290.249,357	253	359.791,475 290.245,179	4.187
253	359.791,475 290.245,179	254	359.791,378 290.243,719	1.463	254	359.791,378 290.243,719	255	359.791,202 290.241,065	2.66	255	359.791,202 290.241,065	256	359.790,652 290.232,767	8.316
256	359.790,652 290.232,767	257	359.790,102 290.224,465	8.32	257	359.790,102 290.224,465	258	359.789,8 290.219,912	4.563	258	359.789,8 290.219,912	259	359.789,551 290.216,158	3.762
259	359.789,551 290.216,158	260	359.788,889 290.206,183	9.997	260	359.788,889 290.206,183	261	359.788,684 290.203,09	3.1	261	359.788,684 290.203,09	262	359.787,785 290.189,541	13.579
262	359.787,785 290.189,541	263	359.787,681 290.187,967	1.577	263	359.787,681 290.187,967	264	359.787,509 290.185,378	2.595	264	359.787,509 290.185,378	265	359.787,314 290.182,444	2.94
265	359.787,314 290.182,444	266	359.787,271 290.181,045	1.4	266	359.787,271 290.181,045	267	359.787,015 290.172,699	8.35	267	359.787,015 290.172,699	268	359.786,948 290.170,534	2.166
268	359.786,948 290.170,534	269	359.786,681 290.161,857	8.681	269	359.786,681 290.161,857	270	359.786,619 290.159,855	2.003	270	359.786,619 290.159,855	271	359.786,58 290.158,577	1.279
271	359.786,58 290.158,577	272	359.786,542 290.157,352	1.226	272	359.786,542 290.157,352	273	359.786,506 290.156,183	1.17	273	359.786,506 290.156,183	274	359.785,92 290.137,108	19.084
274	359.785,92 290.137,108	275	359.785,852 290.134,875	2.234	275	359.785,852 290.134,875	276	359.785,593 290.126,472	8.407	276	359.785,593 290.126,472	277	359.785,462 290.122,223	4.251
277	359.785,462 290.122,223	278	359.785,335 290.118,069	4.156	278	359.785,335 290.118,069	279	359.785,206 290.113,86	4.211	279	359.785,206 290.113,86	280	359.785,051 290.108,161	5.701
280	359.785,051 290.108,161	281	359.784,977 290.105,438	2.724	281	359.784,977 290.105,438	282	359.784,95 290.104,208	1.23	282	359.784,95 290.104,208	283	359.784,826 290.098,498	5.711
283	359.784,826 290.098,498	284	359.784,61 290.088,631	9.869	284	359.784,61 290.088,631	285	359.784,391 290.078,553	10.08	285	359.784,391 290.078,553	286	359.784,242 290.071,742	6.813
286	359.784,242 290.071,742	287	359.784,065 290.063,612	8.132	287	359.784,065 290.063,612	288	359.783,93 290.057,4	6.213	288	359.783,93 290.057,4	289	359.783,81 290.051,934	5.467
289	359.783,81 290.051,934	290	359.783,457 290.035,708	16.23	290	359.783,457 290.035,708	291	359.783,387 290.032,513	3.196	291	359.783,387 290.032,513	292	359.783,175 290.022,758	9.757
292	359.783,175 290.022,758	293	359.782,683 290.000,207	22.556	293	359.782,683 290.000,207	294	359.782,183 289.977,304	22.908	294	359.782,183 289.977,304	295	359.781,875 289.963,148	14.159
295	359.781,875 289.963,148	296	359.781,691 289.954,719	8.431	296	359.781,691 289.954,719	297	359.781,323 289.937,836	16.887	297	359.781,323 289.937,836	298	359.781,209 289.929,354	8.483
298	359.781,209 289.929,354	299	359.781,201 289.910,6	18.754	299	359.781,201 289.910,6	300	359.781,216 289.886,267	24.333	300	359.781,216 289.886,267	301	359.781,188 289.881,715	4.552
301	359.781,188 289.881,715	302	359.781,184 289.873,319	8.396	302	359.781,184 289.873,319	303	359.781,108 289.866,342	6.977	303	359.781,108 289.866,342	304	359.781,023 289.858,555	7.787
304	359.781,023 289.858,555	305	359.780,909 289.848,055	10.501	305	359.780,909 289.848,055	306	359.780,883 289.845,699	2.356	306	359.780,883 289.845,699	307	359.780,667 289.833,839	11.862
307	359.780,667 289.833,839	308	359.780,084 289.802,143	31.701	308	359.780,084 289.802,143	309	359.779,814 289.793,693	8.454	309	359.779,814 289.793,693	310	359.779,544 289.785,216	8.481
310	359.779,544 289.785,216	311	359.779,35 289.779,115	6.104	311	359.779,35 289.779,115	312	359.779,215 289.774,878	4.239	312	359.779,215 289.774,878	313	359.778,702 289.758,783	16.103
313	359.778,702 289.758,783	314	359.778,437 289.750,484	8.303	314	359.778,437 289.750,484	315	359.777,865 289.732,524	17.969	315	359.777,865 289.732,524	316	359.777,686 289.725,91	6.616

Punct început	X / Y	Punct sfârșit	X / Y	Lungime segment	Punct început	X / Y	Punct sfârșit	X / Y	Lungime segment	Punct început	X / Y	Punct sfârșit	X / Y	Lungime segment
316	359.777,686 289.725,91	317	359.777,458 289.717,447	8.466	317	359.777,458 289.717,447	318	359.777,298 289.711,521	5.928	318	359.777,298 289.711,521	319	359.777,171 289.706,78	4.743
319	359.777,171 289.706,78	320	359.777,02 289.701,174	5.608	320	359.777,02 289.701,174	321	359.776,821 289.688,958	12.218	321	359.776,821 289.688,958	322	359.776,076 289.643,34	45.624
322	359.776,076 289.643,34	323	359.776,059 289.642,321	1.019	323	359.776,059 289.642,321	324	359.775,943 289.635,178	7.144	324	359.775,943 289.635,178	325	359.775,489 289.607,415	27.767
325	359.775,489 289.607,415	326	359.775,35 289.598,884	8.532	326	359.775,35 289.598,884	327	359.774,9 289.571,367	27.521	327	359.774,9 289.571,367	328	359.774,766 289.563,149	8.219
328	359.774,766 289.563,149	329	359.774,626 289.554,582	8.568	329	359.774,626 289.554,582	330	359.774,486 289.546,008	8.575	330	359.774,486 289.546,008	331	359.774,402 289.540,86	5.149
331	359.774,402 289.540,86	332	359.774,262 289.532,275	8.586	332	359.774,262 289.532,275	333	359.774,177 289.527,121	5.155	333	359.774,177 289.527,121	334	359.773,978 289.514,925	12.198
334	359.773,978 289.514,925	335	359.771,141 289.505,666	9.684	335	359.771,141 289.505,666	336	359.771,031 289.504,177	1.493	336	359.771,031 289.504,177	337	359.770,663 289.499,197	4.994
337	359.770,663 289.499,197	338	359.770,069 289.491,162	8.057	338	359.770,069 289.491,162	339	359.769,606 289.484,893	6.286	339	359.769,606 289.484,893	340	359.769,273 289.480,391	4.514
340	359.769,273 289.480,391	341	359.769,226 289.479,748	0.645	341	359.769,226 289.479,748	342	359.767,843 289.461,043	18.756	342	359.767,843 289.461,043	343	359.767,789 289.460,281	0.764
343	359.767,789 289.460,281	344	359.767,218 289.452,221	8.08	344	359.767,218 289.452,221	345	359.766,327 289.439,641	12.612	345	359.766,327 289.439,641	346	359.764,657 289.416,079	23.621
346	359.764,657 289.416,079	347	359.764,502 289.413,889	2.195	347	359.764,502 289.413,889	348	359.764,305 289.404,726	9.165	348	359.764,305 289.404,726	349	359.764,078 289.394,221	10.507
349	359.764,078 289.394,221	350	359.764,009 289.393,184	1.039	350	359.764,009 289.393,184	351	359.763,63 289.387,525	5.672	351	359.763,63 289.387,525	352	359.762,981 289.377,813	9.734
352	359.762,981 289.377,813	353	359.762,557 289.371,348	6.479	353	359.762,557 289.371,348	354	359.762,44 289.369,566	1.786	354	359.762,44 289.369,566	355	359.762,025 289.363,254	6.326
355	359.762,025 289.363,254	356	359.761,498 289.355,23	8.041	356	359.761,498 289.355,23	357	359.760,961 289.347,058	8.19	357	359.760,961 289.347,058	358	359.760,666 289.342,554	4.514
358	359.760,666 289.342,554	359	359.760,396 289.338,441	4.122	359	359.760,396 289.338,441	360	359.760,387 289.338,309	0.132	360	359.760,387 289.338,309	361	359.760,336 289.337,539	0.772
361	359.760,336 289.337,539	362	359.758,933 289.326,299	11.327	362	359.758,933 289.326,299	363	359.758,4 289.322,024	4.308	363	359.758,4 289.322,024	364	359.758,204 289.320,455	1.581
364	359.758,204 289.320,455	365	359.757,505 289.314,846	5.652	365	359.757,505 289.314,846	366	359.756,29 289.305,114	9.808	366	359.756,29 289.305,114	367	359.756,093 289.303,531	1.595
367	359.756,093 289.303,531	368	359.755,878 289.301,811	1.733	368	359.755,878 289.301,811	369	359.754,579 289.292,388	9.512	369	359.754,579 289.292,388	370	359.753,094 289.282,784	9.718
370	359.753,094 289.282,784	371	359.752,527 289.279,115	3.713	371	359.752,527 289.279,115	372	359.751,882 289.274,943	4.222	372	359.751,882 289.274,943	373	359.751,482 289.272,362	2.612
373	359.751,482 289.272,362	374	359.750,485 289.258,735	13.663	374	359.750,485 289.258,735	375	359.750,336 289.256,702	2.038	375	359.750,336 289.256,702	376	359.751,082 289.241,736	14.985
376	359.751,082 289.241,736	377	359.751,242 289.238,522	3.218	377	359.751,242 289.238,522	378	359.751,203 289.232,595	5.927	378	359.751,203 289.232,595	379	359.751,2 289.232,09	0.505
379	359.751,2 289.232,09	380	359.751,18 289.229,06	3.03	380	359.751,18 289.229,06	381	359.751,14 289.222,934	6.126	381	359.751,14 289.222,934	382	359.751,054 289.220,495	2.441
382	359.751,054 289.220,495	383	359.751,004 289.219,055	1.441	383	359.751,004 289.219,055	384	359.750,781 289.212,712	6.347	384	359.750,781 289.212,712	385	359.750,593 289.207,322	5.393
385	359.750,593 289.207,322	386	359.750,491 289.204,434	2.89	386	359.750,491 289.204,434	387	359.750,2 289.196,157	8.282	387	359.750,2 289.196,157	388	359.749,856 289.186,357	9.806
388	359.749,856 289.186,357	389	359.749,824 289.185,454	0.904	389	359.749,824 289.185,454	390	359.749,376 289.178,202	7.266	390	359.749,376 289.178,202	391	359.749,242 289.176,028	2.178
391	359.749,242 289.176,028	392	359.748,98 289.171,781	4.255	392	359.748,98 289.171,781	393	359.748,621 289.165,988	5.804	393	359.748,621 289.165,988	394	359.748,48 289.163,708	2.284
394	359.748,48 289.163,708	395	359.748,041 289.156,605	7.117	395	359.748,041 289.156,605	396	359.747,574 289.149,054	7.565	396	359.747,574 289.149,054	397	359.747,537 289.148,452	0.603
397	359.747,537 289.148,452	398	359.747,413 289.146,448	2.008	398	359.747,413 289.146,448	399	359.747,262 289.143,709	2.743	399	359.747,262 289.143,709	400	359.746,236 289.131,258	12.493
400	359.746,236 289.131,258	401	359.744,607 289.111,5	19.825	401	359.744,607 289.111,5	402	359.744,58 289.108,411	3.089	402	359.744,58 289.108,411	403	359.744,433 289.091,725	16.687
403	359.744,433 289.091,725	404	359.744,399 289.087,9	3.825	404	359.744,399 289.087,9	405	359.744,173 289.083,481	4.425	405	359.744,173 289.083,481	406	359.743,92 289.078,524	4.963
406	359.743,92 289.078,524	407	359.743,756 289.075,318	3.21	407	359.743,756 289.075,318	408	359.743,509 289.070,486	4.838	408	359.743,509 289.070,486	409	359.743,506 289.070,421	0.065
409	359.743,506 289.070,421	410	359.743,3 289.066,389	4.037	410	359.743,3 289.066,389	411	359.743,256 289.065,524	0.866	411	359.743,256 289.065,524	412	359.743,242 289.065,257	0.267
412	359.743,242 289.065,257	413	359.741,712 289.060,583	4.918	413	359.741,712 289.060,583	414	359.740,528 289.056,966	3.806	414	359.740,528 289.056,966	415	359.740,07 289.055,567	1.472

Punct început	X / Y	Punct sfârșit	X / Y	Lungime segment	Punct început	X / Y	Punct sfârșit	X / Y	Lungime segment	Punct început	X / Y	Punct sfârșit	X / Y	Lungime segment
415	359.740,07 289.055,567	416	359.737,356 289.047,274	8.726	416	359.737,356 289.047,274	417	359.735,666 289.042,496	5.068	417	359.735,666 289.042,496	418	359.734,396 289.038,904	3.81
418	359.734,396 289.038,904	419	359.738,44 289.037,73	4.211	419	359.738,44 289.037,73	420	359.741,157 289.046,03	8.733	420	359.741,157 289.046,03	421	359.741,259 289.046,342	0.328
421	359.741,259 289.046,342	422	359.741,459 289.046,953	0.643	422	359.741,459 289.046,953	423	359.743,872 289.054,323	7.755	423	359.743,872 289.054,323	424	359.744,07 289.054,928	0.637
424	359.744,07 289.054,928	425	359.744,271 289.055,542	0.646	425	359.744,271 289.055,542	426	359.747,21 289.064,52	9.447	426	359.747,21 289.064,52	427	359.747,295 289.066,185	1.667
427	359.747,295 289.066,185	428	359.747,354 289.067,333	1.15	428	359.747,354 289.067,333	429	359.747,389 289.068,03	0.698	429	359.747,389 289.068,03	430	359.747,504 289.070,282	2.255
430	359.747,504 289.070,282	431	359.747,695 289.074,015	3.738	431	359.747,695 289.074,015	432	359.747,731 289.074,712	0.698	432	359.747,731 289.074,712	433	359.747,912 289.078,254	3.547
433	359.747,912 289.078,254	434	359.747,915 289.078,32	0.066	434	359.747,915 289.078,32	435	359.747,947 289.078,952	0.633	435	359.747,947 289.078,952	436	359.748,336 289.086,573	7.631
436	359.748,336 289.086,573	437	359.748,372 289.087,271	0.699	437	359.748,372 289.087,271	438	359.748,398 289.087,78	0.51	438	359.748,398 289.087,78	439	359.748,475 289.096,539	8.759
439	359.748,475 289.096,539	440	359.748,481 289.097,252	0.713	440	359.748,481 289.097,252	441	359.748,549 289.104,864	7.612	441	359.748,549 289.104,864	442	359.748,555 289.105,575	0.711
442	359.748,555 289.105,575	443	359.748,606 289.111,318	5.743	443	359.748,606 289.111,318	444	359.748,754 289.113,121	1.809	444	359.748,754 289.113,121	445	359.748,811 289.113,808	0.689
445	359.748,811 289.113,808	446	359.749,417 289.121,157	7.374	446	359.749,417 289.121,157	447	359.749,451 289.121,57	0.414	447	359.749,451 289.121,57	448	359.750,08 289.129,199	7.655
448	359.750,08 289.129,199	449	359.750,114 289.129,612	0.414	449	359.750,114 289.129,612	450	359.751,075 289.141,274	11.70 2	450	359.751,075 289.141,274	451	359.751,253 289.143,435	2.168
451	359.751,253 289.143,435	452	359.751,406 289.146,215	2.784	452	359.751,406 289.146,215	453	359.751,529 289.148,205	1.994	453	359.751,529 289.148,205	454	359.751,834 289.153,142	4.946
454	359.751,834 289.153,142	455	359.752,033 289.156,358	3.222	455	359.752,033 289.156,358	456	359.752,338 289.161,283	4.934	456	359.752,338 289.161,283	457	359.752,509 289.164,052	2.774
457	359.752,509 289.164,052	458	359.752,972 289.171,535	7.497	458	359.752,972 289.171,535	459	359.753,013 289.172,197	0.663	459	359.753,013 289.172,197	460	359.753,184 289.174,967	2.775
460	359.753,184 289.174,967	461	359.753,234 289.175,781	0.816	461	359.753,234 289.175,781	462	359.753,446 289.179,204	3.43	462	359.753,446 289.179,204	463	359.753,82 289.185,26	6.068
463	359.753,82 289.185,26	464	359.754,198 289.196,016	10.76 3	464	359.754,198 289.196,016	465	359.754,318 289.199,429	3.415	465	359.754,318 289.199,429	466	359.754,489 289.204,294	4.868
466	359.754,489 289.204,294	467	359.754,608 289.207,682	3.39	467	359.754,608 289.207,682	468	359.754,779 289.212,572	4.893	468	359.754,779 289.212,572	469	359.754,897 289.215,935	3.365
469	359.754,897 289.215,935	470	359.755,052 289.220,354	4.422	470	359.755,052 289.220,354	471	359.755,14 289.222,85	2.498	471	359.755,14 289.222,85	472	359.755,146 289.223,706	0.856
472	359.755,146 289.223,706	473	359.755,2 289.232,066	8.36	473	359.755,2 289.232,066	474	359.755,203 289.232,57	0.504	474	359.755,203 289.232,57	475	359.755,222 289.235,421	2.851
475	359.755,222 289.235,421	476	359.755,243 289.238,608	3.187	476	359.755,243 289.238,608	477	359.755,098 289.241,523	2.919	477	359.755,098 289.241,523	478	359.754,344 289.256,656	15.15 2
478	359.754,344 289.256,656	479	359.754,71 289.261,655	5.012	479	359.754,71 289.261,655	480	359.755,46 289.271,91	10.28 2	480	359.755,46 289.271,91	481	359.755,958 289.275,127	3.255
481	359.755,958 289.275,127	482	359.756,48 289.278,504	3.417	482	359.756,48 289.278,504	483	359.756,972 289.281,685	3.219	483	359.756,972 289.281,685	484	359.758,537 289.291,809	10.24 4
484	359.758,537 289.291,809	485	359.758,869 289.294,219	2.433	485	359.758,869 289.294,219	486	359.759,844 289.301,29	7.138	486	359.759,844 289.301,29	487	359.760,643 289.307,691	6.451
487	359.760,643 289.307,691	488	359.761,474 289.314,351	6.712	488	359.761,474 289.314,351	489	359.761,835 289.317,25	2.921	489	359.761,835 289.317,25	490	359.762,369 289.321,529	4.312
490	359.762,369 289.321,529	491	359.763,469 289.330,338	8.877	491	359.763,469 289.330,338	492	359.764,32 289.337,16	6.875	492	359.764,32 289.337,16	493	359.764,345 289.337,543	0.384
493	359.764,345 289.337,543	494	359.764,387 289.338,179	0.637	494	359.764,387 289.338,179	495	359.764,657 289.342,292	4.122	495	359.764,657 289.342,292	496	359.765,468 289.354,655	12.39
496	359.765,468 289.354,655	497	359.765,489 289.354,968	0.314	497	359.765,489 289.354,968	498	359.765,739 289.358,772	3.812	498	359.765,739 289.358,772	499	359.766,431 289.369,304	10.55 5
499	359.766,431 289.369,304	500	359.766,572 289.371,458	2.159	500	359.766,572 289.371,458	501	359.766,972 289.377,549	6.104	501	359.766,972 289.377,549	502	359.767,524 289.385,797	8.266
502	359.767,524 289.385,797	503	359.768,075 289.394,039	8.26	503	359.768,075 289.394,039	504	359.768,075 289.394,044	0.005	504	359.768,075 289.394,044	505	359.768,438 289.410,883	16.84 3
505	359.768,438 289.410,883	506	359.768,499 289.413,705	2.823	506	359.768,499 289.413,705	507	359.768,887 289.419,173	5.482	507	359.768,887 289.419,173	508	359.769,598 289.429,211	10.06 3
508	359.769,598 289.429,211	509	359.769,925 289.433,82	4.621	509	359.769,925 289.433,82	510	359.770,543 289.442,547	8.749	510	359.770,543 289.442,547	511	359.771,22 289.452,102	9.579
511	359.771,22 289.452,102	512	359.771,833 289.460,754	8.674	512	359.771,833 289.460,754	513	359.773,02 289.476,812	16.10 2	513	359.773,02 289.476,812	514	359.774,189 289.492,636	15.86 7

Punct început	X / Y	Punct sfârșit	X / Y	Lungime segment	Punct început	X / Y	Punct sfârșit	X / Y	Lungime segment	Punct început	X / Y	Punct sfârșit	X / Y	Lungime segment
514	359.774,189 289.492,636	515	359.775,097 289.504,924	12.32 2	515	359.775,097 289.504,924	516	359.777,968 289.514,294	9.8	516	359.777,968 289.514,294	517	359.778,176 289.527,055	12.76 3
517	359.778,176 289.527,055	518	359.778,227 289.530,149	3.094	518	359.778,227 289.530,149	519	359.778,261 289.532,21	2.061	519	359.778,261 289.532,21	520	359.778,401 289.540,795	8.586
520	359.778,401 289.540,795	521	359.778,474 289.545,257	4.463	521	359.778,474 289.545,257	522	359.778,485 289.545,943	0.686	522	359.778,485 289.545,943	523	359.778,614 289.553,832	7.89
523	359.778,614 289.553,832	524	359.778,625 289.554,517	0.685	524	359.778,625 289.554,517	525	359.778,698 289.558,973	4.457	525	359.778,698 289.558,973	526	359.778,765 289.563,084	4.112
526	359.778,765 289.563,084	527	359.778,838 289.567,536	4.453	527	359.778,838 289.567,536	528	359.778,899 289.571,302	3.766	528	359.778,899 289.571,302	529	359.778,921 289.572,671	1.369
529	359.778,921 289.572,671	530	359.779,061 289.581,223	8.553	530	359.779,061 289.581,223	531	359.779,201 289.589,769	8.547	531	359.779,201 289.589,769	532	359.779,335 289.597,966	8.198
532	359.779,335 289.597,966	533	359.779,349 289.598,819	0.853	533	359.779,349 289.598,819	534	359.779,488 289.607,35	8.532	534	359.779,488 289.607,35	535	359.779,496 289.607,862	0.512
535	359.779,496 289.607,862	536	359.779,942 289.635,113	27.25 5	536	359.779,942 289.635,113	537	359.779,945 289.635,283	0.17	537	359.779,945 289.635,283	538	359.780,058 289.642,255	6.973
538	359.780,058 289.642,255	539	359.780,075 289.643,275	1.02	539	359.780,075 289.643,275	540	359.780,083 289.643,785	0.51	540	359.780,083 289.643,785	541	359.780,535 289.671,453	27.67 2
541	359.780,535 289.671,453	542	359.780,651 289.678,57	7.118	542	359.780,651 289.678,57	543	359.780,668 289.679,587	1.017	543	359.780,668 289.679,587	544	359.780,82 289.688,893	9.307
544	359.780,82 289.688,893	545	359.781,019 289.701,087	12.19 6	545	359.781,019 289.701,087	546	359.781,17 289.706,673	5.588	546	359.781,17 289.706,673	547	359.781,297 289.711,413	4.742
547	359.781,297 289.711,413	548	359.781,457 289.717,339	5.928	548	359.781,457 289.717,339	549	359.781,667 289.725,137	7.801	549	359.781,667 289.725,137	550	359.781,685 289.725,802	0.665
550	359.781,685 289.725,802	551	359.781,863 289.732,406	6.606	551	359.781,863 289.732,406	552	359.782,02 289.737,328	4.925	552	359.782,02 289.737,328	553	359.782,198 289.742,916	5.591
553	359.782,198 289.742,916	554	359.782,349 289.747,658	4.744	554	359.782,349 289.747,658	555	359.782,435 289.750,356	2.699	555	359.782,435 289.750,356	556	359.782,538 289.753,586	3.232
556	359.782,538 289.753,586	557	359.782,7 289.758,656	5.073	557	359.782,7 289.758,656	558	359.782,808 289.762,056	3.402	558	359.782,808 289.762,056	559	359.783,019 289.768,663	6.61
559	359.783,019 289.768,663	560	359.783,213 289.774,751	6.091	560	359.783,213 289.774,751	561	359.783,348 289.778,988	4.239	561	359.783,348 289.778,988	562	359.783,542 289.785,089	6.104
562	359.783,542 289.785,089	563	359.783,591 289.786,627	1.539	563	359.783,591 289.786,627	564	359.783,812 289.793,565	6.942	564	359.783,812 289.793,565	565	359.783,856 289.794,933	1.369
565	359.783,856 289.794,933	566	359.784,083 289.802,042	7.113	566	359.784,083 289.802,042	567	359.784,248 289.811,045	9.005	567	359.784,248 289.811,045	568	359.784,326 289.815,287	4.243
568	359.784,326 289.815,287	569	359.784,439 289.821,394	6.108	569	359.784,439 289.821,394	570	359.784,482 289.823,769	2.375	570	359.784,482 289.823,769	571	359.784,638 289.832,251	8.483
571	359.784,638 289.832,251	572	359.784,666 289.833,766	1.515	572	359.784,666 289.833,766	573	359.784,716 289.836,493	2.727	573	359.784,716 289.836,493	574	359.784,883 289.845,641	9.15
574	359.784,883 289.845,641	575	359.784,898 289.847,011	1.37	575	359.784,898 289.847,011	576	359.784,909 289.848,012	1.001	576	359.784,909 289.848,012	577	359.785,023 289.858,511	10.5
577	359.785,023 289.858,511	578	359.785,108 289.866,299	7.788	578	359.785,108 289.866,299	579	359.785,184 289.873,296	6.997	579	359.785,184 289.873,296	580	359.785,189 289.883,898	10.60 2
580	359.785,189 289.883,898	581	359.785,193 289.892,797	8.899	581	359.785,193 289.892,797	582	359.785,197 289.900,586	7.789	582	359.785,197 289.900,586	583	359.785,4 289.918,178	17.59 3
583	359.785,4 289.918,178	584	359.785,536 289.929,954	11.77 7	584	359.785,536 289.929,954	585	359.785,691 289.944,882	14.92 9	585	359.785,691 289.944,882	586	359.785,885 289.963,576	18.69 5
586	359.785,885 289.963,576	587	359.786,069 289.972,003	8.429	587	359.786,069 289.972,003	588	359.786,182 289.977,217	5.215	588	359.786,182 289.977,217	589	359.786,436 289.988,849	11.63 5
589	359.786,436 289.988,849	590	359.786,62 289.997,268	8.421	590	359.786,62 289.997,268	591	359.786,682 290.000,12	2.853	591	359.786,682 290.000,12	592	359.786,84 290.007,368	7.25
592	359.786,84 290.007,368	593	359.787,174 290.022,671	15.30 7	593	359.787,174 290.022,671	594	359.787,207 290.024,194	1.523	594	359.787,207 290.024,194	595	359.787,386 290.032,426	8.234
595	359.787,386 290.032,426	596	359.787,998 290.060,51	28.09 1	596	359.787,998 290.060,51	597	359.788,064 290.063,525	3.016	597	359.788,064 290.063,525	598	359.788,182 290.068,91	5.386
598	359.788,182 290.068,91	599	359.788,365 290.077,31	8.402	599	359.788,365 290.077,31	600	359.788,39 290.078,466	1.156	600	359.788,39 290.078,466	601	359.788,609 290.088,544	10.08
601	359.788,609 290.088,544	602	359.788,881 290.100,993	12.45 2	602	359.788,881 290.100,993	603	359.788,976 290.105,34	4.348	603	359.788,976 290.105,34	604	359.789,204 290.113,744	8.407
604	359.789,204 290.113,744	605	359.789,246 290.115,098	1.355	605	359.789,246 290.115,098	606	359.789,333 290.117,946	2.849	606	359.789,333 290.117,946	607	359.789,591 290.126,349	8.407
607	359.789,591 290.126,349	608	359.789,71 290.130,208	3.861	608	359.789,71 290.130,208	609	359.789,85 290.134,752	4.546	609	359.789,85 290.134,752	610	359.790,175 290.145,319	10.57 2
610	359.790,175 290.145,319	611	359.790,578 290.158,454	13.14 1	611	359.790,578 290.158,454	612	359.790,691 290.162,113	3.661	612	359.790,691 290.162,113	613	359.791,013 290.172,576	10.46 8

Punct început	X / Y	Punct sfârșit	X / Y	Lungime segment	Punct început	X / Y	Punct sfârșit	X / Y	Lungime segment	Punct început	X / Y	Punct sfârșit	X / Y	Lungime segment
613	359.791,013 290.172,576	614	359.791,223 290.179,412	6.839	614	359.791,223 290.179,412	615	359.791,31 290.182,25	2.839	615	359.791,31 290.182,25	616	359.791,672 290.187,702	5.464
616	359.791,672 290.187,702	617	359.792,675 290.202,825	15.156	617	359.792,675 290.202,825	618	359.792,792 290.204,588	1.767	618	359.792,792 290.204,588	619	359.793,791 290.219,647	15.092
619	359.793,791 290.219,647	620	359.793,795 290.219,712	0.065	620	359.793,795 290.219,712	621	359.794,743 290.234,01	14.329	621	359.794,743 290.234,01	622	359.795,301 290.242,426	8.434
622	359.795,301 290.242,426	623	359.795,466 290.244,914	2.493	623	359.795,466 290.244,914	624	359.795,86 290.250,848	5.947	624	359.795,86 290.250,848	625	359.795,9 290.251,45	0.603
625	359.795,9 290.251,45	626	359.795,821 290.262,317	10.867	626	359.795,821 290.262,317	627	359.795,759 290.270,931	8.614	627	359.795,759 290.270,931	628	359.795,718 290.276,686	5.755
628	359.795,718 290.276,686	629	359.795,657 290.285,132	8.446	629	359.795,657 290.285,132	630	359.795,63 290.288,84	3.708	630	359.795,63 290.288,84	631	359.795,596 290.293,575	4.735
631	359.795,596 290.293,575	632	359.795,508 290.305,7	12.125	632	359.795,508 290.305,7	633	359.795,448 290.314,124	8.424	633	359.795,448 290.314,124	634	359.795,39 290.322,11	7.986
634	359.795,39 290.322,11	635	359.795,467 290.324,896	2.787	635	359.795,467 290.324,896	636	359.795,648 290.331,506	6.612	636	359.795,648 290.331,506	637	359.795,799 290.337,0	5.496
637	359.795,799 290.337,0	638	359.795,88 290.339,92	2.921	638	359.795,88 290.339,92	639	359.796,342 290.356,749	16.835	639	359.796,342 290.356,749	640	359.796,638 290.367,519	10.774
640	359.796,638 290.367,519	641	359.796,724 290.370,62	3.102	641	359.796,724 290.370,62	642	359.796,957 290.379,025	8.408	642	359.796,957 290.379,025	643	359.796,974 290.379,635	0.61
643	359.796,974 290.379,635	644	359.798,061 290.412,639	33.022	644	359.798,061 290.412,639	645	359.798,082 290.413,284	0.645	645	359.798,082 290.413,284	646	359.798,359 290.421,697	8.418
646	359.798,359 290.421,697	647	359.798,912 290.438,508	16.82	647	359.798,912 290.438,508	648	359.799,174 290.446,443	7.939	648	359.799,174 290.446,443	649	359.799,412 290.453,639	7.2
649	359.799,412 290.453,639	650	359.800,65 290.489,947	36.329	650	359.800,65 290.489,947	651	359.800,837 290.495,421	5.477	651	359.800,837 290.495,421	652	359.801,12 290.503,73	8.314
652	359.801,12 290.503,73	653	359.802,676 290.523,381	19.713	653	359.802,676 290.523,381	654	359.802,848 290.525,549	2.175	654	359.802,848 290.525,549	655	359.805,476 290.558,746	33.301
655	359.805,476 290.558,746	656	359.806,807 290.575,558	16.865	656	359.806,807 290.575,558	657	359.807,797 290.588,063	12.544	657	359.807,797 290.588,063	658	359.808,685 290.599,28	11.252
658	359.808,685 290.599,28	659	359.809,274 290.606,712	7.455	659	359.809,274 290.606,712	660	359.809,71 290.612,22	5.525	660	359.809,71 290.612,22	661	359.809,731 290.613,405	1.185
661	359.809,731 290.613,405	662	359.809,879 290.621,836	8.432	662	359.809,879 290.621,836	663	359.809,885 290.622,174	0.338	663	359.809,885 290.622,174	664	359.810,024 290.630,082	7.909
664	359.810,024 290.630,082	665	359.810,124 290.635,782	5.701	665	359.810,124 290.635,782	666	359.810,215 290.640,929	5.148	666	359.810,215 290.640,929	667	359.810,485 290.656,289	15.362
667	359.810,485 290.656,289	668	359.810,528 290.658,72	2.431	668	359.810,528 290.658,72	669	359.810,545 290.659,696	0.976	669	359.810,545 290.659,696	670	359.810,6 290.662,8	3.104
670	359.810,6 290.662,8	671	359.810,803 290.674,355	11.557	671	359.810,803 290.674,355	672	359.810,987 290.684,831	10.478	672	359.810,987 290.684,831	673	359.811,09 290.690,69	5.86
673	359.811,09 290.690,69	674	359.811,202 290.694,15	3.462	674	359.811,202 290.694,15	675	359.811,478 290.702,661	8.515	675	359.811,478 290.702,661	676	359.811,757 290.711,245	8.589
676	359.811,757 290.711,245	677	359.811,76 290.711,33	0.085	677	359.811,76 290.711,33	678	359.812,018 290.719,303	7.977	678	359.812,018 290.719,303	679	359.812,528 290.735,028	15.733
679	359.812,528 290.735,028	680	359.812,987 290.749,149	14.128	680	359.812,987 290.749,149	681	359.813,525 290.765,757	16.617	681	359.813,525 290.765,757	682	359.813,667 290.769,152	3.398
682	359.813,667 290.769,152	683	359.813,978 290.776,55	7.405	683	359.813,978 290.776,55	684	359.814,632 290.791,826	15.29	684	359.814,632 290.791,826	685	359.815,402 290.809,83	18.02
685	359.815,402 290.809,83	686	359.815,569 290.813,739	3.913	686	359.815,569 290.813,739	687	359.815,846 290.820,208	6.475	687	359.815,846 290.820,208	688	359.816,112 290.826,414	6.212
688	359.816,112 290.826,414	689	359.816,605 290.837,936	11.533	689	359.816,605 290.837,936	690	359.817,125 290.850,091	12.166	690	359.817,125 290.850,091	691	359.817,313 290.854,489	4.402
691	359.817,313 290.854,489	692	359.817,798 290.865,824	11.345	692	359.817,798 290.865,824	693	359.818,464 290.881,387	15.577	693	359.818,464 290.881,387	694	359.818,755 290.888,198	6.817
694	359.818,755 290.888,198	695	359.819,44 290.904,205	16.022	695	359.819,44 290.904,205	696	359.819,812 290.912,9	8.703	696	359.819,812 290.912,9	697	359.820,14 290.920,56	7.667
697	359.820,14 290.920,56	698	359.820,755 290.937,89	17.341	698	359.820,755 290.937,89	699	359.820,982 290.944,286	6.4	699	359.820,982 290.944,286	700	359.821,329 290.954,056	9.776
700	359.821,329 290.954,056	701	359.821,556 290.960,452	6.4	701	359.821,556 290.960,452	702	359.821,604 290.961,816	1.365	702	359.821,604 290.961,816	703	359.822,179 290.977,98	16.174
703	359.822,179 290.977,98	704	359.822,377 290.983,566	5.59	704	359.822,377 290.983,566	705	359.822,684 290.992,203	8.642	705	359.822,684 290.992,203	706	359.822,922 290.998,92	6.721
706	359.822,922 290.998,92	707	359.823,085 291.005,619	6.701	707	359.823,085 291.005,619	708	359.823,453 291.020,741	15.126	708	359.823,453 291.020,741	709	359.823,586 291.026,629	5.89
709	359.823,586 291.026,629	710	359.823,852 291.038,426	11.8	710	359.823,852 291.038,426	711	359.823,996 291.044,821	6.397	711	359.823,996 291.044,821	712	359.824,365 291.061,214	16.397

Punct început	X / Y	Punct sfârșit	X / Y	Lungime segment	Punct început	X / Y	Punct sfârșit	X / Y	Lungime segment	Punct început	X / Y	Punct sfârșit	X / Y	Lungime segment
712	359.824,365 291.061,214	713	359.824,553 291.069,548	8.336	713	359.824,553 291.069,548	714	359.824,626 291.072,78	3.233	714	359.824,626 291.072,78	715	359.824,729 291.077,376	4.597
715	359.824,729 291.077,376	716	359.824,806 291.080,771	3.396	716	359.824,806 291.080,771	717	359.824,99 291.088,946	8.177	717	359.824,99 291.088,946	718	359.825,165 291.096,706	7.762
718	359.825,165 291.096,706	719	359.825,31 291.103,12	6.416	719	359.825,31 291.103,12	720	359.825,789 291.112,869	9.761	720	359.825,789 291.112,869	721	359.826,488 291.127,097	14.245
721	359.826,488 291.127,097	722	359.826,595 291.129,27	2.176	722	359.826,595 291.129,27	723	359.827,148 291.140,528	11.272	723	359.827,148 291.140,528	724	359.828,183 291.161,585	21.082
724	359.828,183 291.161,585	725	359.828,266 291.163,276	1.693	725	359.828,266 291.163,276	726	359.828,765 291.173,417	10.153	726	359.828,765 291.173,417	727	359.829,469 291.187,753	14.353
727	359.829,469 291.187,753	728	359.829,888 291.196,277	8.534	728	359.829,888 291.196,277	729	359.830,203 291.203,972	7.701	729	359.830,203 291.203,972	730	359.830,553 291.212,501	8.536
730	359.830,553 291.212,501	731	359.830,687 291.215,909	3.411	731	359.830,687 291.215,909	732	359.831,489 291.236,432	20.539	732	359.831,489 291.236,432	733	359.831,883 291.246,501	10.077
733	359.831,883 291.246,501	734	359.832,591 291.264,623	18.136	734	359.832,591 291.264,623	735	359.833,073 291.276,545	11.932	735	359.833,073 291.276,545	736	359.833,185 291.279,304	2.761
736	359.833,185 291.279,304	737	359.833,513 291.287,418	8.121	737	359.833,513 291.287,418	738	359.833,969 291.298,703	11.294	738	359.833,969 291.298,703	739	359.834,285 291.306,395	7.698
739	359.834,285 291.306,395	740	359.834,975 291.323,183	16.802	740	359.834,975 291.323,183	741	359.835,051 291.325,036	1.855	741	359.835,051 291.325,036	742	359.835,64 291.339,366	14.342
742	359.835,64 291.339,366	743	359.836,97 291.371,721	32.382	743	359.836,97 291.371,721	744	359.837,592 291.381,743	10.041	744	359.837,592 291.381,743	745	359.837,695 291.383,337	1.597
745	359.837,695 291.383,337	746	359.838,62 291.397,73	14.423	746	359.838,62 291.397,73	747	359.839,243 291.411,684	13.968	747	359.839,243 291.411,684	748	359.839,316 291.413,315	1.633
748	359.839,316 291.413,315	749	359.839,366 291.414,438	1.124	749	359.839,366 291.414,438	750	359.839,727 291.422,54	8.11	750	359.839,727 291.422,54	751	359.840,04 291.429,541	7.008
751	359.840,04 291.429,541	752	359.840,574 291.441,511	11.982	752	359.840,574 291.441,511	753	359.841,293 291.457,633	16.138	753	359.841,293 291.457,633	754	359.841,406 291.460,168	2.538
754	359.841,406 291.460,168	755	359.841,656 291.465,757	5.595	755	359.841,656 291.465,757	756	359.841,8 291.468,99	3.236	756	359.841,8 291.468,99	757	359.842,19 291.479,898	10.915
757	359.842,19 291.479,898	758	359.843,016 291.502,987	23.104	758	359.843,016 291.502,987	759	359.843,575 291.518,632	15.655	759	359.843,575 291.518,632	760	359.843,597 291.519,251	0.619
760	359.843,597 291.519,251	761	359.844,167 291.535,197	15.956	761	359.844,167 291.535,197	762	359.844,178 291.535,51	0.313	762	359.844,178 291.535,51	763	359.844,748 291.551,43	15.93
763	359.844,748 291.551,43	764	359.844,963 291.557,446	6.02	764	359.844,963 291.557,446	765	359.845,544 291.573,683	16.247	765	359.845,544 291.573,683	766	359.845,751 291.579,485	5.806
766	359.845,751 291.579,485	767	359.846,146 291.587,593	8.118	767	359.846,146 291.587,593	768	359.846,934 291.600,594	13.025	768	359.846,934 291.600,594	769	359.847,0 291.601,686	1.094
769	359.847,0 291.601,686	770	359.847,944 291.617,269	15.612	770	359.847,944 291.617,269	771	359.848,392 291.624,661	7.406	771	359.848,392 291.624,661	772	359.848,434 291.625,359	0.699
772	359.848,434 291.625,359	773	359.849,179 291.637,652	12.316	773	359.849,179 291.637,652	774	359.849,372 291.640,835	3.189	774	359.849,372 291.640,835	775	359.850,27 291.657,008	16.198
775	359.850,27 291.657,008	776	359.850,618 291.663,852	6.853	776	359.850,618 291.663,852	777	359.851,379 291.678,847	15.014	777	359.851,379 291.678,847	778	359.851,439 291.680,03	1.185
778	359.851,439 291.680,03	779	359.852,201 291.695,025	15.014	779	359.852,201 291.695,025	780	359.853,565 291.721,88	26.89	780	359.853,565 291.721,88	781	359.853,69 291.726,14	4.262
781	359.853,69 291.726,14	782	359.853,93 291.734,316	8.18	782	359.853,93 291.734,316	783	359.854,055 291.738,555	4.241	783	359.854,055 291.738,555	784	359.854,17 291.742,489	3.936
784	359.854,17 291.742,489	785	359.854,292 291.746,648	4.161	785	359.854,292 291.746,648	786	359.854,474 291.754,301	7.655	786	359.854,474 291.754,301	787	359.854,585 291.758,945	4.645
787	359.854,585 291.758,945	788	359.854,861 291.770,476	11.534	788	359.854,861 291.770,476	789	359.855,211 291.785,145	14.673	789	359.855,211 291.785,145	790	359.855,367 291.791,66	6.517
790	359.855,367 291.791,66	791	359.855,597 291.801,312	9.655	791	359.855,597 291.801,312	792	359.855,601 291.801,684	0.372	792	359.855,601 291.801,684	793	359.855,759 291.816,723	15.04
793	359.855,759 291.816,723	794	359.856,001 291.839,833	23.111	794	359.856,001 291.839,833	795	359.856,08 291.847,376	7.543	795	359.856,08 291.847,376	796	359.856,113 291.850,655	3.279
796	359.856,113 291.850,655	797	359.856,152 291.854,47	3.815	797	359.856,152 291.854,47	798	359.856,496 291.863,676	9.212	798	359.856,496 291.863,676	799	359.856,625 291.867,11	3.436
799	359.856,625 291.867,11	800	359.856,939 291.875,451	8.347	800	359.856,939 291.875,451	801	359.857,159 291.881,305	5.858	801	359.857,159 291.881,305	802	359.857,292 291.884,854	3.551
802	359.857,292 291.884,854	803	359.857,545 291.891,583	6.734	803	359.857,545 291.891,583	804	359.857,692 291.896,148	4.567	804	359.857,692 291.896,148	805	359.858,225 291.912,723	16.584
805	359.858,225 291.912,723	806	359.858,453 291.922,732	10.012	806	359.858,453 291.922,732	807	359.858,794 291.937,742	15.014	807	359.858,794 291.937,742	808	359.858,93 291.943,72	5.98
808	359.858,93 291.943,72	809	359.858,95 291.960,827	17.107	809	359.858,95 291.960,827	810	359.858,963 291.971,638	10.811	810	359.858,963 291.971,638	811	359.859,419 291.975,167	3.558

Punct început	X / Y	Punct sfârșit	X / Y	Lungime segment	Punct început	X / Y	Punct sfârșit	X / Y	Lungime segment
811	359.859,419 291.975,167	812	359.860,27 291.981,75	6.638	812	359.860,27 291.981,75	1	359.856,113 291.980,794	4.266

\*\* Lungimile segmentelor sunt determinate în planul de proiecție Stereo 70 și sunt rotunjite la 1 milimetru.

\*\*\* Distanța dintre puncte este formată din segmente cumulate ce sunt mai mici decât valoarea 1 milimetru.





**DATE DESPRE IMOBILUL NR. 5082**

Oficiul de Cadastru și Publicitate Imobiliară DOLJ  
Biroul de Cadastru și Publicitate Imobiliară Craiova

**A. Partea I. Descrierea imobilului**

TEREN Extravilan

Adresa: Jud. Dolj, T127, De 184

Nr. Crt	Nr cadastral Nr. topografic	Suprafața* (mp)	Observații / Referințe
A1		Din acte: 10.719 Masurata: 10.720	Sector cadastral:12 Teren neimprejmuit;

**B. Partea II. Proprietari și acte**

Inscrieri privitoare la dreptul de proprietate și alte drepturi reale		Referințe
/		
Act Normativ nr. LEGEA 7, din 13/03/1996 emis de GUVERNUL ROMANIEI;		
B1	Inscrierea provizorie, drept de PROPRIETATE, dobandit prin Lege, cota actuala 1/1, cota initiala 1/1 1) NEIDENTIFICAT NEIDENTIFICAT, LIPSĂ CNP	A1

**C. Partea III. SARCINI .**

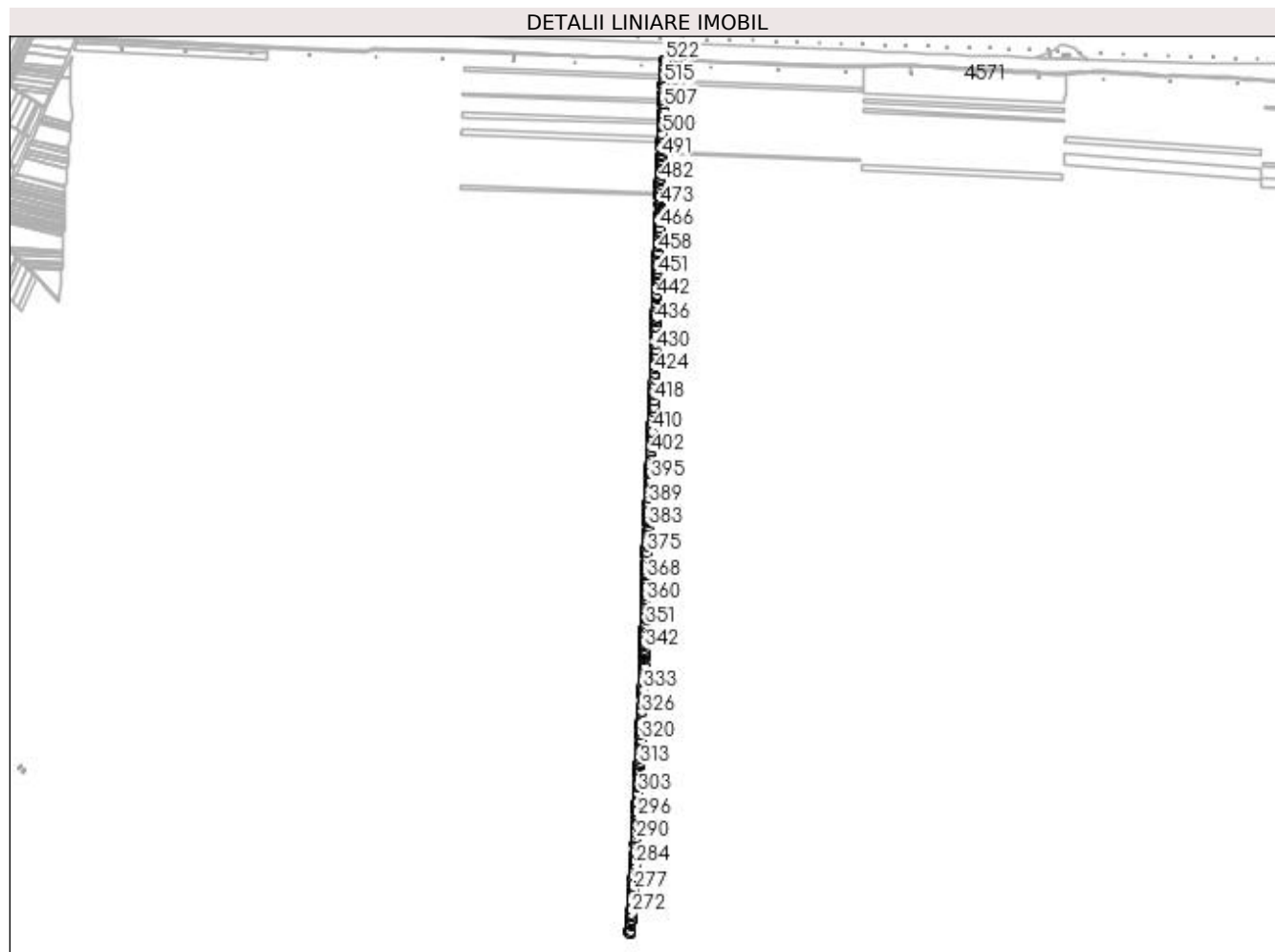
Inscrieri privind dezmembramintele dreptului de proprietate, drepturi reale de garanție și sarcini	Referințe
NU SUNT	

## Anexa Nr. 1 La Partea I

## Teren

Nr cadastral	Suprafața (mp)*	Observații / Referințe
	Din acte: 10.719 Masurata: 10.720	

\* Suprafața este determinată în planul de proiecție Stereo 70.



## Date referitoare la teren

Crt	Categorie folosință	Intravilan	Suprafața (mp)	Tarla	Parcelă	Nr. topo	Observații / Referințe
1	drum	NU	10.720	127	De 184	-	

## Lungime Segmente

1) Valorile lungimilor segmentelor sunt obținute din proiecție în plan.

Punct început	X / Y	Punct sfârșit	X / Y	Lungime segment	Punct început	X / Y	Punct sfârșit	X / Y	Lungime segment	Punct început	X / Y	Punct sfârșit	X / Y	Lungime segment
1	359.245,745 291.999,574	2	359.244,482 291.963,382	36.214	2	359.244,482 291.963,382	3	359.244,454 291.962,567	0.815	3	359.244,454 291.962,567	4	359.244,209 291.955,559	7.012
4	359.244,209 291.955,559	5	359.243,811 291.944,148	11.418	5	359.243,811 291.944,148	6	359.243,436 291.933,387	10.768	6	359.243,436 291.933,387	7	359.243,151 291.925,233	8.159
7	359.243,151 291.925,233	8	359.243,015 291.921,319	3.916	8	359.243,015 291.921,319	9	359.242,144 291.896,362	24.972	9	359.242,144 291.896,362	10	359.241,569 291.879,887	16.485
10	359.241,569 291.879,887	11	359.241,228 291.870,1	9.793	11	359.241,228 291.870,1	12	359.240,943 291.861,943	8.162	12	359.240,943 291.861,943	13	359.240,169 291.839,757	22.199
13	359.240,169 291.839,757	14	359.240,146 291.839,105	0.652	14	359.240,146 291.839,105	15	359.239,862 291.830,948	8.162	15	359.239,862 291.830,948	16	359.239,833 291.830,132	0.817

Punct început	X / Y	Punct sfârșit	X / Y	Lungime segment	Punct început	X / Y	Punct sfârșit	X / Y	Lungime segment	Punct început	X / Y	Punct sfârșit	X / Y	Lungime segment
16	359.239,833 291.830,132	17	359.239,708 291.826,543	3.591	17	359.239,708 291.826,543	18	359.239,423 291.818,386	8.162	18	359.239,423 291.818,386	19	359.238,917 291.803,866	14.529
19	359.238,917 291.803,866	20	359.238,348 291.787,551	16.325	20	359.238,348 291.787,551	21	359.237,67 291.768,135	19.428	21	359.237,67 291.768,135	22	359.237,213 291.755,03	13.113
22	359.237,213 291.755,03	23	359.237,012 291.750,025	5.009	23	359.237,012 291.750,025	24	359.236,16 291.728,815	21.227	24	359.236,16 291.728,815	25	359.235,308 291.707,599	21.233
25	359.235,308 291.707,599	26	359.234,836 291.695,847	11.761	26	359.234,836 291.695,847	27	359.234,725 291.693,072	2.777	27	359.234,725 291.693,072	28	359.234,371 291.684,256	8.823
28	359.234,371 291.684,256	29	359.233,984 291.674,624	9.64	29	359.233,984 291.674,624	30	359.233,734 291.668,419	6.21	30	359.233,734 291.668,419	31	359.233,367 291.659,275	9.151
31	359.233,367 291.659,275	32	359.232,849 291.646,374	12.911	32	359.232,849 291.646,374	33	359.232,738 291.643,597	2.779	33	359.232,738 291.643,597	34	359.232,038 291.643,621	0.7
34	359.232,038 291.643,621	35	359.231,467 291.629,411	14.221	35	359.231,467 291.629,411	36	359.232,167 291.629,387	0.7	36	359.232,167 291.629,387	37	359.231,792 291.620,054	9.341
37	359.231,792 291.620,054	38	359.231,862 291.608,953	11.101	38	359.231,862 291.608,953	39	359.231,881 291.605,874	3.079	39	359.231,881 291.605,874	40	359.231,493 291.592,622	13.258
40	359.231,493 291.592,622	41	359.231,292 291.585,765	6.86	41	359.231,292 291.585,765	42	359.231,205 291.582,827	2.939	42	359.231,205 291.582,827	43	359.230,464 291.557,526	25.312
43	359.230,464 291.557,526	44	359.229,746 291.533,045	24.492	44	359.229,746 291.533,045	45	359.229,469 291.523,58	9.469	45	359.229,469 291.523,58	46	359.229,316 291.518,359	5.223
46	359.229,316 291.518,359	47	359.229,149 291.512,648	5.713	47	359.229,149 291.512,648	48	359.228,67 291.496,332	16.323	48	359.228,67 291.496,332	49	359.228,336 291.484,912	11.425
49	359.228,336 291.484,912	50	359.228,101 291.476,919	7.996	50	359.228,101 291.476,919	51	359.227,661 291.461,912	15.013	51	359.227,661 291.461,912	52	359.227,561 291.458,487	3.426
52	359.227,561 291.458,487	53	359.227,031 291.440,384	18.111	53	359.227,031 291.440,384	54	359.226,937 291.437,194	3.191	54	359.226,937 291.437,194	55	359.226,771 291.432,231	4.966
55	359.226,771 291.432,231	56	359.226,289 291.417,882	14.357	56	359.226,289 291.417,882	57	359.226,016 291.409,73	8.157	57	359.226,016 291.409,73	58	359.225,743 291.401,577	8.158
58	359.225,743 291.401,577	59	359.225,688 291.399,946	1.632	59	359.225,688 291.399,946	60	359.225,278 291.387,718	12.235	60	359.225,278 291.387,718	61	359.224,928 291.377,282	10.442
61	359.224,928 291.377,282	62	359.224,408 291.361,792	15.499	62	359.224,408 291.361,792	63	359.224,266 291.357,553	4.241	63	359.224,266 291.357,553	64	359.224,129 291.353,477	4.078
64	359.224,129 291.353,477	65	359.223,627 291.338,476	15.009	65	359.223,627 291.338,476	66	359.223,435 291.332,77	5.709	66	359.223,435 291.332,77	67	359.223,189 291.325,432	7.342
67	359.223,189 291.325,432	68	359.223,058 291.321,519	3.915	68	359.223,058 291.321,519	69	359.222,894 291.316,628	4.894	69	359.222,894 291.316,628	70	359.222,249 291.297,39	19.249
70	359.222,249 291.297,39	71	359.221,631 291.278,971	18.429	71	359.221,631 291.278,971	72	359.221,621 291.278,671	0.3	72	359.221,621 291.278,671	73	359.221,49 291.274,759	3.914
73	359.221,49 291.274,759	74	359.221,298 291.269,028	5.734	74	359.221,298 291.269,028	75	359.221,041 291.261,369	7.663	75	359.221,041 291.261,369	76	359.220,986 291.259,739	1.631
76	359.220,986 291.259,739	77	359.220,614 291.248,657	11.089	77	359.220,614 291.248,657	78	359.220,068 291.232,363	16.303	78	359.220,068 291.232,363	79	359.219,724 291.222,098	10.271
79	359.219,724 291.222,098	80	359.219,434 291.213,464	8.639	80	359.219,434 291.213,464	81	359.219,204 291.206,608	6.86	81	359.219,204 291.206,608	82	359.218,863 291.192,61	14.002
82	359.218,863 291.192,61	83	359.218,84 291.191,633	0.977	83	359.218,84 291.191,633	84	359.218,602 291.181,86	9.776	84	359.218,602 291.181,86	85	359.218,205 291.165,577	16.288
85	359.218,205 291.165,577	86	359.217,809 291.149,3	16.282	86	359.217,809 291.149,3	87	359.217,176 291.123,269	26.039	87	359.217,176 291.123,269	88	359.216,641 291.101,318	21.958
88	359.216,641 291.101,318	89	359.216,353 291.089,452	11.869	89	359.216,353 291.089,452	90	359.216,155 291.081,327	8.127	90	359.216,155 291.081,327	91	359.215,977 291.074,016	7.313
91	359.215,977 291.074,016	92	359.215,609 291.058,91	15.11	92	359.215,609 291.058,91	93	359.215,376 291.049,329	9.584	93	359.215,376 291.049,329	94	359.215,123 291.038,938	10.394
94	359.215,123 291.038,938	95	359.214,918 291.030,498	8.442	95	359.214,918 291.030,498	96	359.214,523 291.014,27	16.233	96	359.214,523 291.014,27	97	359.214,104 290.997,076	17.199
97	359.214,104 290.997,076	98	359.213,832 290.985,887	11.192	98	359.213,832 290.985,887	99	359.213,744 290.982,272	3.616	99	359.213,744 290.982,272	100	359.213,462 290.976,65	5.629
100	359.213,462 290.976,65	101	359.213,057 290.968,549	8.111	101	359.213,057 290.968,549	102	359.212,854 290.964,498	4.056	102	359.212,854 290.964,498	103	359.212,415 290.955,748	8.761
103	359.212,415 290.955,748	104	359.211,563 290.938,728	17.041	104	359.211,563 290.938,728	105	359.211,14 290.930,297	8.442	105	359.211,14 290.930,297	106	359.210,588 290.919,27	11.041
106	359.210,588 290.919,27	107	359.210,076 290.909,051	10.232	107	359.210,076 290.909,051	108	359.209,922 290.905,973	3.082	108	359.209,922 290.905,973	109	359.209,768 290.902,887	3.09
109	359.209,768 290.902,887	110	359.209,722 290.901,977	0.911	110	359.209,722 290.901,977	111	359.209,296 290.893,476	8.512	111	359.209,296 290.893,476	112	359.208,817 290.883,902	9.586
112	359.208,817 290.883,902	113	359.208,337 290.874,326	9.588	113	359.208,337 290.874,326	114	359.207,629 290.860,202	14.142	114	359.207,629 290.860,202	115	359.207,149 290.850,621	9.593

Punct început	X / Y	Punct sfârșit	X / Y	Lungime segment	Punct început	X / Y	Punct sfârșit	X / Y	Lungime segment	Punct început	X / Y	Punct sfârșit	X / Y	Lungime segment
115	359.207,149 290.850,621	116	359.206,661 290.840,877	9.756	116	359.206,661 290.840,877	117	359.206,564 290.838,928	1.951	117	359.206,564 290.838,928	118	359.205,555 290.818,782	20.171
118	359.205,555 290.818,782	119	359.205,302 290.813,744	5.044	119	359.205,302 290.813,744	120	359.204,895 290.805,618	8.136	120	359.204,895 290.805,618	121	359.204,537 290.798,465	7.162
121	359.204,537 290.798,465	122	359.204,252 290.792,778	5.694	122	359.204,252 290.792,778	123	359.203,944 290.786,271	6.514	123	359.203,944 290.786,271	124	359.203,56 290.778,14	8.14
124	359.203,56 290.778,14	125	359.203,176 290.770,008	8.141	125	359.203,176 290.770,008	126	359.202,791 290.761,875	8.142	126	359.202,791 290.761,875	127	359.202,068 290.746,582	15.31
127	359.202,068 290.746,582	128	359.201,757 290.739,998	6.591	128	359.201,757 290.739,998	129	359.201,607 290.736,819	3.183	129	359.201,607 290.736,819	130	359.201,373 290.731,866	4.959
130	359.201,373 290.731,866	131	359.201,03 290.724,613	7.261	131	359.201,03 290.724,613	132	359.200,184 290.706,704	17.929	132	359.200,184 290.706,704	133	359.199,537 290.693,025	13.694
133	359.199,537 290.693,025	134	359.198,875 290.679,015	14.026	134	359.198,875 290.679,015	135	359.198,073 290.662,069	16.965	135	359.198,073 290.662,069	136	359.197,688 290.653,92	8.158
136	359.197,688 290.653,92	137	359.197,126 290.642,019	11.914	137	359.197,126 290.642,019	138	359.196,933 290.637,943	4.081	138	359.196,933 290.637,943	139	359.196,085 290.620,004	17.959
139	359.196,085 290.620,004	140	359.195,707 290.612,012	8.001	140	359.195,707 290.612,012	141	359.195,244 290.602,223	9.8	141	359.195,244 290.602,223	142	359.194,782 290.592,432	9.802
142	359.194,782 290.592,432	143	359.194,545 290.587,428	5.01	143	359.194,545 290.587,428	144	359.194,332 290.581,658	5.774	144	359.194,332 290.581,658	145	359.193,411 290.556,675	25.0
145	359.193,411 290.556,675	146	359.193,11 290.548,511	8.17	146	359.193,11 290.548,511	147	359.192,785 290.539,693	8.824	147	359.192,785 290.539,693	148	359.192,183 290.523,363	16.341
148	359.192,183 290.523,363	149	359.191,972 290.517,648	5.719	149	359.191,972 290.517,648	150	359.191,587 290.507,196	10.459	150	359.191,587 290.507,196	151	359.191,419 290.502,623	4.576
151	359.191,419 290.502,623	152	359.191,118 290.494,457	8.172	152	359.191,118 290.494,457	153	359.191,106 290.494,131	0.326	153	359.191,106 290.494,131	154	359.190,63 290.481,228	12.912
154	359.190,63 290.481,228	155	359.190,618 290.480,902	0.326	155	359.190,618 290.480,902	156	359.189,745 290.457,219	23.699	156	359.189,745 290.457,219	157	359.189,733 290.456,892	0.327
157	359.189,733 290.456,892	158	359.189,444 290.449,052	7.845	158	359.189,444 290.449,052	159	359.189,432 290.448,726	0.326	159	359.189,432 290.448,726	160	359.189,424 290.448,519	0.207
160	359.189,424 290.448,519	161	359.189,382 290.445,783	2.736	161	359.189,382 290.445,783	162	359.189,377 290.445,457	0.326	162	359.189,377 290.445,457	163	359.189,255 290.437,612	7.846
163	359.189,255 290.437,612	164	359.189,25 290.437,286	0.326	164	359.189,25 290.437,286	165	359.189,096 290.433,591	3.698	165	359.189,096 290.433,591	166	359.189,123 290.429,116	4.476
166	359.189,123 290.429,116	167	359.188,996 290.420,95	8.167	167	359.188,996 290.420,95	168	359.188,932 290.416,867	4.084	168	359.188,932 290.416,867	169	359.188,841 290.410,989	5.879
169	359.188,841 290.410,989	170	359.188,588 290.394,667	16.324	170	359.188,588 290.394,667	171	359.188,461 290.386,509	8.159	171	359.188,461 290.386,509	172	359.188,261 290.373,624	12.887
172	359.188,261 290.373,624	173	359.188,071 290.361,396	12.229	173	359.188,071 290.361,396	174	359.187,822 290.345,385	16.013	174	359.187,822 290.345,385	175	359.187,571 290.334,514	10.874
175	359.187,571 290.334,514	176	359.187,383 290.326,372	8.144	176	359.187,383 290.326,372	177	359.187,196 290.318,232	8.142	177	359.187,196 290.318,232	178	359.186,82 290.301,956	16.28
178	359.186,82 290.301,956	179	359.186,633 290.293,819	8.139	179	359.186,633 290.293,819	180	359.186,411 290.284,22	9.602	180	359.186,411 290.284,22	181	359.186,111 290.271,207	13.016
181	359.186,111 290.271,207	182	359.185,788 290.257,221	13.99	182	359.185,788 290.257,221	183	359.185,507 290.245,028	12.196	183	359.185,507 290.245,028	184	359.185,32 290.236,901	8.129
184	359.185,32 290.236,901	185	359.185,177 290.230,725	6.178	185	359.185,177 290.230,725	186	359.184,937 290.220,325	10.403	186	359.184,937 290.220,325	187	359.184,694 290.209,765	10.563
187	359.184,694 290.209,765	188	359.184,585 290.205,054	4.712	188	359.184,585 290.205,054	189	359.184,304 290.192,873	12.184	189	359.184,304 290.192,873	190	359.184,192 290.188,001	4.873
190	359.184,192 290.188,001	191	359.184,001 290.179,721	8.282	191	359.184,001 290.179,721	192	359.183,664 290.165,111	14.614	192	359.183,664 290.165,111	193	359.183,503 290.158,132	6.981
193	359.183,503 290.158,132	194	359.183,184 290.144,34	13.796	194	359.183,184 290.144,34	195	359.183,128 290.141,891	2.45	195	359.183,128 290.141,891	196	359.182,831 290.136,233	5.666
196	359.182,831 290.136,233	197	359.182,262 290.125,371	10.877	197	359.182,262 290.125,371	198	359.181,752 290.115,641	9.743	198	359.181,752 290.115,641	199	359.181,327 290.107,531	8.121
199	359.181,327 290.107,531	200	359.181,165 290.104,449	3.086	200	359.181,165 290.104,449	201	359.180,868 290.098,77	5.687	201	359.180,868 290.098,77	202	359.179,957 290.081,403	17.391
202	359.179,957 290.081,403	203	359.179,489 290.072,473	8.942	203	359.179,489 290.072,473	204	359.179,021 290.063,541	8.944	204	359.179,021 290.063,541	205	359.178,28 290.049,407	14.153
205	359.178,28 290.049,407	206	359.176,772 290.020,633	28.813	206	359.176,772 290.020,633	207	359.176,601 290.017,38	3.257	207	359.176,601 290.017,38	208	359.176,252 290.010,711	6.678
208	359.176,252 290.010,711	209	359.175,723 290.000,624	10.101	209	359.175,723 290.000,624	210	359.175,237 289.991,347	9.29	210	359.175,237 289.991,347	211	359.174,597 289.979,137	12.227
211	359.174,597 289.979,137	212	359.174,187 289.971,321	7.827	212	359.174,187 289.971,321	213	359.173,76 289.963,176	8.156	213	359.173,76 289.963,176	214	359.173,726 289.962,527	0.65

Punct început	X / Y	Punct sfârșit	X / Y	Lungime segment	Punct început	X / Y	Punct sfârșit	X / Y	Lungime segment	Punct început	X / Y	Punct sfârșit	X / Y	Lungime segment
214	359.173,726 289.962,527	215	359.173,305 289.953,399	9.138	215	359.173,305 289.953,399	216	359.172,471 289.935,306	18.11 2	216	359.172,471 289.935,306	217	359.171,967 289.924,383	10.93 5
217	359.171,967 289.924,383	218	359.170,952 289.902,365	22.04 1	218	359.170,952 289.902,365	219	359.168,156 289.841,713	60.71 6	219	359.168,156 289.841,713	220	359.167,78 289.833,547	8.175
220	359.167,78 289.833,547	221	359.167,268 289.822,438	11.12 1	221	359.167,268 289.822,438	222	359.166,62 289.808,397	14.05 6	222	359.166,62 289.808,397	223	359.166,574 289.807,405	0.993
223	359.166,574 289.807,405	224	359.166,009 289.795,147	12.27 1	224	359.166,009 289.795,147	225	359.165,753 289.789,589	5.564	225	359.165,753 289.789,589	226	359.165,105 289.775,528	14.07 6
226	359.165,105 289.775,528	227	359.164,758 289.768,005	7.531	227	359.164,758 289.768,005	228	359.163,83 289.747,886	20.14	228	359.163,83 289.747,886	229	359.163,046 289.730,867	17.03 7
229	359.163,046 289.730,867	230	359.162,659 289.722,476	8.4	230	359.162,659 289.722,476	231	359.162,442 289.717,773	4.708	231	359.162,442 289.717,773	232	359.162,063 289.709,587	8.195
232	359.162,063 289.709,587	233	359.161,738 289.702,547	7.047	233	359.161,738 289.702,547	234	359.161,359 289.694,358	8.198	234	359.161,359 289.694,358	235	359.160,557 289.676,996	17.38 1
235	359.160,557 289.676,996	236	359.159,679 289.657,989	19.02 7	236	359.159,679 289.657,989	237	359.159,3 289.649,794	8.204	237	359.159,3 289.649,794	238	359.158,663 289.636,025	13.78 4
238	359.158,663 289.636,025	239	359.157,875 289.618,973	17.07	239	359.157,875 289.618,973	240	359.156,776 289.595,189	23.80 9	240	359.156,776 289.595,189	241	359.155,638 289.570,575	24.64
241	359.155,638 289.570,575	242	359.154,682 289.549,891	20.70 6	242	359.154,682 289.549,891	243	359.154,052 289.536,261	13.64 5	243	359.154,052 289.536,261	244	359.153,855 289.531,989	4.277
244	359.153,855 289.531,989	245	359.153,388 289.525,425	6.581	245	359.153,388 289.525,425	246	359.152,606 289.514,421	11.03 2	246	359.152,606 289.514,421	247	359.151,717 289.501,931	12.52 2
247	359.151,717 289.501,931	248	359.151,203 289.494,696	7.253	248	359.151,203 289.494,696	249	359.150,606 289.486,305	8.412	249	359.150,606 289.486,305	250	359.149,471 289.470,335	16.01
250	359.149,471 289.470,335	251	359.148,755 289.460,279	10.08 1	251	359.148,755 289.460,279	252	359.147,757 289.446,245	14.06 9	252	359.147,757 289.446,245	253	359.147,464 289.442,112	4.143
253	359.147,464 289.442,112	254	359.146,97 289.435,165	6.965	254	359.146,97 289.435,165	255	359.146,086 289.422,743	12.45 3	255	359.146,086 289.422,743	256	359.145,85 289.419,427	3.324
256	359.145,85 289.419,427	257	359.144,292 289.397,508	21.97 4	257	359.144,292 289.397,508	258	359.143,12 289.381,027	16.52 3	258	359.143,12 289.381,027	259	359.142,23 289.368,518	12.54 1
259	359.142,23 289.368,518	260	359.141,339 289.355,989	12.56 1	260	359.141,339 289.355,989	261	359.140,161 289.339,42	16.61 1	261	359.140,161 289.339,42	262	359.139,565 289.331,038	8.403
262	359.139,565 289.331,038	263	359.139,203 289.325,951	5.1	263	359.139,203 289.325,951	264	359.143,019 289.323,217	4.694	264	359.143,019 289.323,217	265	359.143,535 289.330,477	7.278
265	359.143,535 289.330,477	266	359.144,692 289.346,749	16.31 3	266	359.144,692 289.346,749	267	359.144,98 289.350,801	4.062	267	359.144,98 289.350,801	268	359.145,372 289.356,303	5.516
268	359.145,372 289.356,303	269	359.145,716 289.361,153	4.862	269	359.145,716 289.361,153	270	359.146,061 289.366,004	4.863	270	359.146,061 289.366,004	271	359.146,636 289.374,091	8.107
271	359.146,636 289.374,091	272	359.147,212 289.382,179	8.108	272	359.147,212 289.382,179	273	359.148,364 289.398,379	16.24 1	273	359.148,364 289.398,379	274	359.149,989 289.421,24	22.91 9
274	359.149,989 289.421,24	275	359.151,257 289.439,07	17.87 5	275	359.151,257 289.439,07	276	359.152,295 289.453,66	14.62 7	276	359.152,295 289.453,66	277	359.152,456 289.455,93	2.276
277	359.152,456 289.455,93	278	359.153,321 289.468,091	12.19 2	278	359.153,321 289.468,091	279	359.153,898 289.476,199	8.129	279	359.153,898 289.476,199	280	359.155,363 289.496,81	20.66 3
280	359.155,363 289.496,81	281	359.156,184 289.508,343	11.56 2	281	359.156,184 289.508,343	282	359.156,877 289.518,097	9.779	282	359.156,877 289.518,097	283	359.157,745 289.530,303	12.23 7
283	359.157,745 289.530,303	284	359.157,848 289.531,755	1.456	284	359.157,848 289.531,755	285	359.158,536 289.546,627	14.88 8	285	359.158,536 289.546,627	286	359.159,299 289.563,143	16.53 4
286	359.159,299 289.563,143	287	359.159,68 289.571,391	8.257	287	359.159,68 289.571,391	288	359.160,684 289.593,106	21.73 8	288	359.160,684 289.593,106	289	359.160,76 289.594,748	1.644
289	359.160,76 289.594,748	290	359.161,495 289.610,662	15.93 1	290	359.161,495 289.610,662	291	359.161,776 289.616,724	6.069	291	359.161,776 289.616,724	292	359.162,35 289.629,162	12.45 1
292	359.162,35 289.629,162	293	359.162,759 289.637,992	8.839	293	359.162,759 289.637,992	294	359.163,514 289.654,337	16.36 2	294	359.163,514 289.654,337	295	359.163,892 289.662,506	8.178
295	359.163,892 289.662,506	296	359.164,646 289.678,839	16.35	296	359.164,646 289.678,839	297	359.164,911 289.684,553	5.72	297	359.164,911 289.684,553	298	359.165,439 289.695,982	11.44 1
298	359.165,439 289.695,982	299	359.165,96 289.707,253	11.28 3	299	359.165,96 289.707,253	300	359.166,655 289.722,292	15.05 5	300	359.166,655 289.722,292	301	359.167,06 289.731,092	8.809
301	359.167,06 289.731,092	302	359.167,647 289.743,82	12.74 2	302	359.167,647 289.743,82	303	359.168,023 289.751,975	8.164	303	359.168,023 289.751,975	304	359.168,933 289.771,698	19.74 4
304	359.168,933 289.771,698	305	359.168,963 289.772,35	0.653	305	359.168,963 289.772,35	306	359.169,173 289.776,911	4.566	306	359.169,173 289.776,911	307	359.169,466 289.783,263	6.359
307	359.169,466 289.783,263	308	359.169,841 289.791,404	8.15	308	359.169,841 289.791,404	309	359.170,074 289.796,45	5.051	309	359.170,074 289.796,45	310	359.170,757 289.811,274	14.84
310	359.170,757 289.811,274	311	359.171,313 289.823,327	12.06 6	311	359.171,313 289.823,327	312	359.171,914 289.836,375	13.06 2	312	359.171,914 289.836,375	313	359.172,067 289.839,679	3.308

Punct început	X / Y	Punct sfârșit	X / Y	Lungime segment	Punct început	X / Y	Punct sfârșit	X / Y	Lungime segment	Punct început	X / Y	Punct sfârșit	X / Y	Lungime segment
313	359.172,067 289.839,679	314	359.172,478 289.848,601	8.931	314	359.172,478 289.848,601	315	359.172,859 289.856,865	8.273	315	359.172,859 289.856,865	316	359.173,24 289.865,131	8.275
316	359.173,24 289.865,131	317	359.174,063 289.882,992	17.88	317	359.174,063 289.882,992	318	359.174,445 289.891,264	8.281	318	359.174,445 289.891,264	319	359.175,208 289.907,815	16.569
319	359.175,208 289.907,815	320	359.175,589 289.916,093	8.287	320	359.175,589 289.916,093	321	359.176,506 289.935,968	19.896	321	359.176,506 289.935,968	322	359.177,041 289.947,568	11.612
322	359.177,041 289.947,568	323	359.177,721 289.962,33	14.778	323	359.177,721 289.962,33	324	359.178,085 289.969,266	6.946	324	359.178,085 289.969,266	325	359.179,255 289.991,599	22.364
325	359.179,255 289.991,599	326	359.179,516 289.996,564	4.972	326	359.179,516 289.996,564	327	359.179,95 290.004,843	8.29	327	359.179,95 290.004,843	328	359.180,957 290.024,059	19.242
328	359.180,957 290.024,059	329	359.181,27 290.030,025	5.974	329	359.181,27 290.030,025	330	359.181,504 290.034,501	4.482	330	359.181,504 290.034,501	331	359.182,626 290.055,896	21.424
331	359.182,626 290.055,896	332	359.183,182 290.066,517	10.636	332	359.183,182 290.066,517	333	359.183,339 290.069,505	2.992	333	359.183,339 290.069,505	334	359.187,126 290.141,74	72.334
334	359.187,126 290.141,74	335	359.187,652 290.164,54	22.806	335	359.187,652 290.164,54	336	359.187,816 290.171,672	7.134	336	359.187,816 290.171,672	337	359.187,909 290.175,711	4.04
337	359.187,909 290.175,711	338	359.187,991 290.179,24	3.53	338	359.187,991 290.179,24	339	359.188,018 290.180,408	1.168	339	359.188,018 290.180,408	340	359.188,075 290.182,912	2.505
340	359.188,075 290.182,912	341	359.188,122 290.184,915	2.004	341	359.188,122 290.184,915	342	359.188,322 290.193,595	8.682	342	359.188,322 290.193,595	343	359.188,564 290.204,109	10.517
343	359.188,564 290.204,109	344	359.188,664 290.208,447	4.339	344	359.188,664 290.208,447	345	359.188,761 290.212,618	4.172	345	359.188,761 290.212,618	346	359.189,145 290.229,286	16.672
346	359.189,145 290.229,286	347	359.189,376 290.239,278	9.995	347	359.189,376 290.239,278	348	359.189,567 290.247,599	8.323	348	359.189,567 290.247,599	349	359.189,759 290.255,915	8.318
349	359.189,759 290.255,915	350	359.189,951 290.264,226	8.313	350	359.189,951 290.264,226	351	359.190,012 290.266,885	2.66	351	359.190,012 290.266,885	352	359.190,143 290.272,533	5.65
352	359.190,143 290.272,533	353	359.190,464 290.286,484	13.955	353	359.190,464 290.286,484	354	359.190,56 290.290,638	4.155	354	359.190,56 290.290,638	355	359.190,752 290.298,949	8.313
355	359.190,752 290.298,949	356	359.190,848 290.303,106	4.158	356	359.190,848 290.303,106	357	359.190,944 290.307,263	4.158	357	359.190,944 290.307,263	358	359.191,12 290.314,915	7.654
358	359.191,12 290.314,915	359	359.191,427 290.328,231	13.32	359	359.191,427 290.328,231	360	359.191,658 290.338,223	9.995	360	359.191,658 290.338,223	361	359.191,821 290.345,308	7.087
361	359.191,821 290.345,308	362	359.191,867 290.348,22	2.912	362	359.191,867 290.348,22	363	359.191,996 290.356,554	8.335	363	359.191,996 290.356,554	364	359.192,182 290.368,551	11.998
364	359.192,182 290.368,551	365	359.192,312 290.376,881	8.331	365	359.192,312 290.376,881	366	359.192,441 290.385,209	8.329	366	359.192,441 290.385,209	367	359.192,57 290.393,536	8.328
367	359.192,57 290.393,536	368	359.192,801 290.408,355	14.821	368	359.192,801 290.408,355	369	359.193,015 290.422,169	13.816	369	359.193,015 290.422,169	370	359.193,119 290.428,824	6.656
370	359.193,119 290.428,824	371	359.193,268 290.438,472	9.649	371	359.193,268 290.438,472	372	359.193,423 290.448,414	9.943	372	359.193,423 290.448,414	373	359.193,669 290.455,096	6.687
373	359.193,669 290.455,096	374	359.194,441 290.476,032	20.95	374	359.194,441 290.476,032	375	359.194,943 290.489,658	13.635	375	359.194,943 290.489,658	376	359.195,715 290.510,598	20.954
376	359.195,715 290.510,598	377	359.195,899 290.515,584	4.989	377	359.195,899 290.515,584	378	359.196,205 290.523,894	8.316	378	359.196,205 290.523,894	379	359.196,34 290.527,55	3.658
379	359.196,34 290.527,55	380	359.197,008 290.545,655	18.117	380	359.197,008 290.545,655	381	359.197,265 290.552,625	6.975	381	359.197,265 290.552,625	382	359.197,503 290.559,094	6.473
382	359.197,503 290.559,094	383	359.197,919 290.570,366	11.28	383	359.197,919 290.570,366	384	359.198,377 290.582,789	12.431	384	359.198,377 290.582,789	385	359.198,542 290.587,26	4.474
385	359.198,542 290.587,26	386	359.198,901 290.594,867	7.615	386	359.198,901 290.594,867	387	359.199,761 290.613,05	18.203	387	359.199,761 290.613,05	388	359.200,479 290.628,244	15.211
388	359.200,479 290.628,244	389	359.201,002 290.639,302	11.07	389	359.201,002 290.639,302	390	359.201,782 290.655,814	16.53	390	359.201,782 290.655,814	391	359.202,485 290.670,686	14.889
391	359.202,485 290.670,686	392	359.203,072 290.683,087	12.415	392	359.203,072 290.683,087	393	359.203,658 290.695,497	12.424	393	359.203,658 290.695,497	394	359.203,956 290.701,787	6.297
394	359.203,956 290.701,787	395	359.204,433 290.711,889	10.113	395	359.204,433 290.711,889	396	359.205,369 290.731,677	19.81	396	359.205,369 290.731,677	397	359.205,631 290.737,241	5.57
397	359.205,631 290.737,241	398	359.205,753 290.739,809	2.571	398	359.205,753 290.739,809	399	359.206,572 290.757,136	17.346	399	359.206,572 290.757,136	400	359.207,442 290.775,547	18.432
400	359.207,442 290.775,547	401	359.208,226 290.792,142	16.614	401	359.208,226 290.792,142	402	359.208,247 290.792,584	0.442	402	359.208,247 290.792,584	403	359.208,641 290.800,44	7.866
403	359.208,641 290.800,44	404	359.209,273 290.813,054	12.63	404	359.209,273 290.813,054	405	359.209,389 290.815,378	2.327	405	359.209,389 290.815,378	406	359.209,622 290.820,026	4.654
406	359.209,622 290.820,026	407	359.209,713 290.821,852	1.828	407	359.209,713 290.821,852	408	359.210,204 290.831,648	9.808	408	359.210,204 290.831,648	409	359.210,62 290.839,95	8.312
409	359.210,62 290.839,95	410	359.211,693 290.861,372	21.449	410	359.211,693 290.861,372	411	359.213,033 290.888,117	26.779	411	359.213,033 290.888,117	412	359.213,482 290.897,09	8.984

Punct început	X / Y	Punct sfârșit	X / Y	Lungime segment	Punct început	X / Y	Punct sfârșit	X / Y	Lungime segment	Punct început	X / Y	Punct sfârșit	X / Y	Lungime segment
412	359.213,482 290.897,09	413	359.213,717 290.901,777	4.693	413	359.213,717 290.901,777	414	359.213,907 290.905,565	3.793	414	359.213,907 290.905,565	415	359.213,917 290.905,773	0.208
415	359.213,917 290.905,773	416	359.214,739 290.922,184	16.432	416	359.214,739 290.922,184	417	359.215,372 290.934,817	12.649	417	359.215,372 290.934,817	418	359.216,388 290.955,102	20.31
418	359.216,388 290.955,102	419	359.217,455 290.976,394	21.319	419	359.217,455 290.976,394	420	359.217,742 290.982,123	5.736	420	359.217,742 290.982,123	421	359.217,894 290.988,381	6.26
421	359.217,894 290.988,381	422	359.218,218 291.001,704	13.327	422	359.218,218 291.001,704	423	359.218,729 291.022,681	20.983	423	359.218,729 291.022,681	424	359.219,134 291.039,326	16.65
424	359.219,134 291.039,326	425	359.219,47 291.053,142	13.82	425	359.219,47 291.053,142	426	359.219,673 291.061,465	8.325	426	359.219,673 291.061,465	427	359.219,741 291.064,295	2.831
427	359.219,741 291.064,295	428	359.220,361 291.089,765	25.478	428	359.220,361 291.089,765	429	359.220,519 291.096,257	6.494	429	359.220,519 291.096,257	430	359.220,925 291.112,906	16.654
430	359.220,925 291.112,906	431	359.221,37 291.131,219	18.318	431	359.221,37 291.131,219	432	359.221,573 291.139,541	8.324	432	359.221,573 291.139,541	433	359.221,978 291.156,175	16.639
433	359.221,978 291.156,175	434	359.222,079 291.160,332	4.158	434	359.222,079 291.160,332	435	359.222,637 291.183,265	22.94	435	359.222,637 291.183,265	436	359.222,973 291.197,048	13.787
436	359.222,973 291.197,048	437	359.223,202 291.206,492	9.447	437	359.223,202 291.206,492	438	359.223,392 291.212,149	5.66	438	359.223,392 291.212,149	439	359.224,321 291.239,84	27.707
439	359.224,321 291.239,84	440	359.224,755 291.252,771	12.938	440	359.224,755 291.252,771	441	359.225,311 291.269,347	16.585	441	359.225,311 291.269,347	442	359.225,45 291.273,491	4.146
442	359.225,45 291.273,491	443	359.225,488 291.274,625	1.135	443	359.225,488 291.274,625	444	359.225,619 291.278,537	3.914	444	359.225,619 291.278,537	445	359.225,75 291.282,44	3.905
445	359.225,75 291.282,44	446	359.226,2 291.295,863	13.431	446	359.226,2 291.295,863	447	359.226,494 291.304,645	8.787	447	359.226,494 291.304,645	448	359.226,9 291.316,739	12.101
448	359.226,9 291.316,739	449	359.227,172 291.324,856	8.122	449	359.227,172 291.324,856	450	359.227,45 291.333,138	8.287	450	359.227,45 291.333,138	451	359.227,766 291.342,579	9.446
451	359.227,766 291.342,579	452	359.228,061 291.351,356	8.782	452	359.228,061 291.351,356	453	359.228,338 291.359,635	8.284	453	359.228,338 291.359,635	454	359.228,705 291.370,562	10.933
454	359.228,705 291.370,562	455	359.228,905 291.376,522	5.963	455	359.228,905 291.376,522	456	359.229,104 291.382,481	5.962	456	359.229,104 291.382,481	457	359.229,865 291.405,153	22.685
457	359.229,865 291.405,153	458	359.230,098 291.412,1	6.951	458	359.230,098 291.412,1	459	359.230,641 291.428,3	16.209	459	359.230,641 291.428,3	460	359.230,935 291.437,068	8.773
460	359.230,935 291.437,068	461	359.231,041 291.440,694	3.628	461	359.231,041 291.440,694	462	359.231,293 291.449,286	8.596	462	359.231,293 291.449,286	463	359.231,622 291.460,519	11.238
463	359.231,622 291.460,519	464	359.231,864 291.468,777	8.262	464	359.231,864 291.468,777	465	359.232,126 291.477,693	8.92	465	359.232,126 291.477,693	466	359.232,329 291.484,627	6.937
466	359.232,329 291.484,627	467	359.232,876 291.503,276	18.657	467	359.232,876 291.503,276	468	359.233,412 291.521,591	18.323	468	359.233,412 291.521,591	469	359.233,654 291.529,84	8.253
469	359.233,654 291.529,84	470	359.233,896 291.538,088	8.252	470	359.233,896 291.538,088	471	359.234,022 291.542,377	4.291	471	359.234,022 291.542,377	472	359.234,186 291.547,985	5.61
472	359.234,186 291.547,985	473	359.234,428 291.556,232	8.251	473	359.234,428 291.556,232	474	359.234,669 291.564,478	8.25	474	359.234,669 291.564,478	475	359.234,742 291.566,951	2.474
475	359.234,742 291.566,951	476	359.234,887 291.571,898	4.949	476	359.234,887 291.571,898	477	359.235,129 291.580,143	8.249	477	359.235,129 291.580,143	478	359.235,881 291.605,828	25.696
478	359.235,881 291.605,828	479	359.235,876 291.606,686	0.858	479	359.235,876 291.606,686	480	359.235,793 291.619,986	13.3	480	359.235,793 291.619,986	481	359.235,815 291.620,539	0.553
481	359.235,815 291.620,539	482	359.236,145 291.628,764	8.232	482	359.236,145 291.628,764	483	359.236,475 291.636,986	8.229	483	359.236,475 291.636,986	484	359.236,568 291.639,288	2.304
484	359.236,568 291.639,288	485	359.237,017 291.650,466	11.187	485	359.237,017 291.650,466	486	359.237,149 291.653,753	3.29	486	359.237,149 291.653,753	487	359.237,907 291.672,645	18.907
487	359.237,907 291.672,645	488	359.238,079 291.676,915	4.273	488	359.238,079 291.676,915	489	359.238,475 291.686,768	9.861	489	359.238,475 291.686,768	490	359.238,857 291.696,29	9.53
490	359.238,857 291.696,29	491	359.239,187 291.704,497	8.214	491	359.239,187 291.704,497	492	359.239,516 291.712,704	8.214	492	359.239,516 291.712,704	493	359.239,846 291.720,909	8.212
493	359.239,846 291.720,909	494	359.240,175 291.729,113	8.211	494	359.240,175 291.729,113	495	359.240,327 291.732,886	3.776	495	359.240,327 291.732,886	496	359.240,986 291.749,29	16.417
496	359.240,986 291.749,29	497	359.241,21 291.754,88	5.594	497	359.241,21 291.754,88	498	359.241,347 291.758,805	3.927	498	359.241,347 291.758,805	499	359.241,588 291.765,697	6.896
499	359.241,588 291.765,697	500	359.241,897 291.774,559	8.867	500	359.241,897 291.774,559	501	359.242,739 291.798,689	24.145	501	359.242,739 291.798,689	502	359.242,882 291.802,794	4.107
502	359.242,882 291.802,794	503	359.243,168 291.811,005	8.216	503	359.243,168 291.811,005	504	359.243,455 291.819,217	8.217	504	359.243,455 291.819,217	505	359.244,028 291.835,646	16.439
505	359.244,028 291.835,646	506	359.244,452 291.847,81	12.171	506	359.244,452 291.847,81	507	359.244,739 291.856,032	8.227	507	359.244,739 291.856,032	508	359.245,015 291.863,928	7.901
508	359.245,015 291.863,928	509	359.245,153 291.867,877	3.951	509	359.245,153 291.867,877	510	359.245,543 291.879,069	11.199	510	359.245,543 291.879,069	511	359.245,83 291.887,3	8.236

Punct început	X / Y	Punct sfârșit	X / Y	Lungime segment	Punct început	X / Y	Punct sfârșit	X / Y	Lungime segment	Punct început	X / Y	Punct sfârșit	X / Y	Lungime segment
511	359.245,83 291.887,3	512	359.246,284 291.900,304	13.01 2	512	359.246,284 291.900,304	513	359.246,571 291.908,534	8.235	513	359.246,571 291.908,534	514	359.246,916 291.918,409	9.881
514	359.246,916 291.918,409	515	359.247,203 291.926,639	8.235	515	359.247,203 291.926,639	516	359.247,582 291.937,503	10.87 1	516	359.247,582 291.937,503	517	359.247,869 291.945,734	8.236
517	359.247,869 291.945,734	518	359.248,248 291.956,602	10.87 5	518	359.248,248 291.956,602	519	359.248,627 291.967,471	10.87 6	519	359.248,627 291.967,471	520	359.249,059 291.979,829	12.36 6
520	359.249,059 291.979,829	521	359.249,484 291.992,03	12.20 8	521	359.249,484 291.992,03	522	359.249,741 291.999,375	7.349	522	359.249,741 291.999,375	1	359.245,745 291.999,574	4.001

\*\* Lungimile segmentelor sunt determinate în planul de proiecție Stereo 70 și sunt rotunjite la 1 milimetru.

\*\*\* Distanța dintre puncte este formată din segmente cumulate ce sunt mai mici decât valoarea 1 milimetru.



**DATE DESPRE IMOBILUL NR. 5083**

Oficiul de Cadastru și Publicitate Imobiliară DOLJ  
Biroul de Cadastru și Publicitate Imobiliară Craiova

**A. Partea I. Descrierea imobilului**

TEREN Extravilan

Adresa: Jud. Dolj, T127, P164/1

Nr. Crt	Nr cadastral Nr. topografic	Suprafața* (mp)	Observații / Referințe
A1		66.317	Sector cadastral:12 Teren neimprejmuit;

**B. Partea II. Proprietari și acte**

Inscrieri privitoare la dreptul de proprietate și alte drepturi reale		Referințe
/		
Act Normativ nr. LEGEA 7, din 13/03/1996 emis de GUVERNUL ROMANIEI;		
B1	Inscrierea provizorie, drept de PROPRIETATE, dobandit prin Lege, cota actuala 1/1, cota initiala 1/1 1) NEIDENTIFICAT NEIDENTIFICAT	A1

**C. Partea III. SARCINI .**

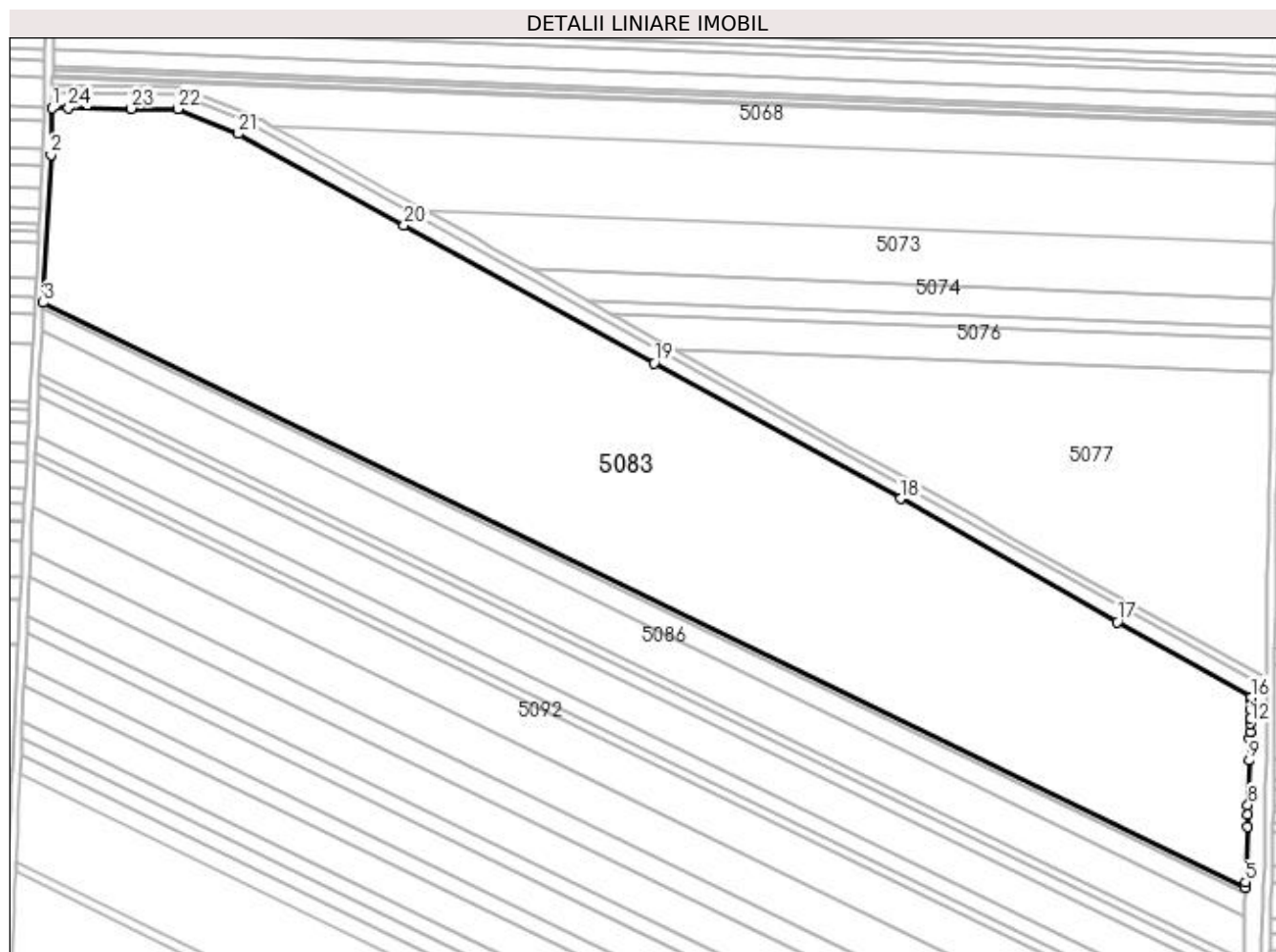
Inscrieri privind dezmembramintele dreptului de proprietate, drepturi reale de garanție și sarcini	Referințe
NU SUNT	

## Anexa Nr. 1 La Partea I

## Teren

Nr cadastral	Suprafața (mp)*	Observații / Referințe
	66.317	

\* Suprafața este determinată în planul de proiecție Stereo 70.



## Date referitoare la teren

Crt	Categorie folosință	Intra vilan	Suprafața (mp)	Tarla	Parcelă	Nr. topo	Observații / Referințe
1	arabil	NU	66.317	127	164/1	-	

## Lungime Segmente

1) Valorile lungimilor segmentelor sunt obținute din proiecție în plan.

Punct început	X / Y	Punct sfârșit	X / Y	Lungime segment (** (m)
1	359.187,652 290.164,54	2	359.187,126 290.141,74	22.806
3	359.183,339 290.069,505	4	359.770,749 289.783,82	653.197
5	359.770,829 289.786,533	6	359.771,628 289.813,739	27.218
7	359.771,805 289.819,789	8	359.771,938 289.824,327	4.54
9	359.772,574 289.846,02	10	359.772,89 289.856,789	10.774

Punct început	X / Y	Punct sfârșit	X / Y	Lungime segment (** (m)
2	359.187,126 290.141,74	3	359.183,339 290.069,505	72.334
4	359.770,749 289.783,82	5	359.770,829 289.786,533	2.714
6	359.771,628 289.813,739	7	359.771,805 289.819,789	6.053
8	359.771,938 289.824,327	9	359.772,574 289.846,02	21.702
10	359.772,89 289.856,789	11	359.772,979 289.859,819	3.031

Punct început	X / Y	Punct sfârșit	X / Y	Lungime segment (** (m)
11	359.772,979 289.859,819	12	359.773,102 289.864,027	4.21
13	359.773,177 289.866,552	14	359.773,3 289.870,761	4.211
15	359.773,424 289.874,969	16	359.773,473 289.876,653	1.685
17	359.708,101 289.913,7	18	359.602,178 289.973,727	121.749
19	359.481,938 290.039,983	20	359.359,735 290.107,321	139.528
21	359.278,696 290.151,976	22	359.249,251 290.164,156	31.865
23	359.226,47 290.164,299	24	359.195,728 290.164,492	30.743

Punct început	X / Y	Punct sfârșit	X / Y	Lungime segment (** (m)
12	359.773,102 289.864,027	13	359.773,177 289.866,552	2.526
14	359.773,3 289.870,761	15	359.773,424 289.874,969	4.21
16	359.773,473 289.876,653	17	359.708,101 289.913,7	75.14
18	359.602,178 289.973,727	19	359.481,938 290.039,983	137.286
20	359.359,735 290.107,321	21	359.278,696 290.151,976	92.528
22	359.249,251 290.164,156	23	359.226,47 290.164,299	22.781
24	359.195,728 290.164,492	1	359.187,652 290.164,54	8.076

\*\* Lungimile segmentelor sunt determinate în planul de proiecție Stereo 70 și sunt rotunjite la 1 milimetru.

\*\*\* Distanța dintre puncte este formată din segmente cumulate ce sunt mai mici decât valoarea 1 milimetru.



**DATE DESPRE IMOBILUL NR. 5084**

Oficiul de Cadastru și Publicitate Imobiliară DOLJ  
Biroul de Cadastru și Publicitate Imobiliară Craiova

**A. Partea I. Descrierea imobilului**

TEREN Extravilan

Adresa: Jud. Dolj, T127, P164

Nr. Crt	Nr cadastral Nr. topografic	Suprafața* (mp)	Observații / Referințe
A1		1.800	Sector cadastral:12 Teren neimpregmuit;

**B. Partea II. Proprietari și acte**

Inscrieri privitoare la dreptul de proprietate și alte drepturi reale	Referințe
/	
Act Administrativ nr. 1531-9619, din 15/04/1995 emis de CJSIPT DOLJ;	
B1	A1
Intabulare, drept de PROPRIETATE, dobândit prin Reconstituire, cota actuala 1/1, cota initiala 1/1 1) DASCĂLU ELENA	

**C. Partea III. SARCINI .**

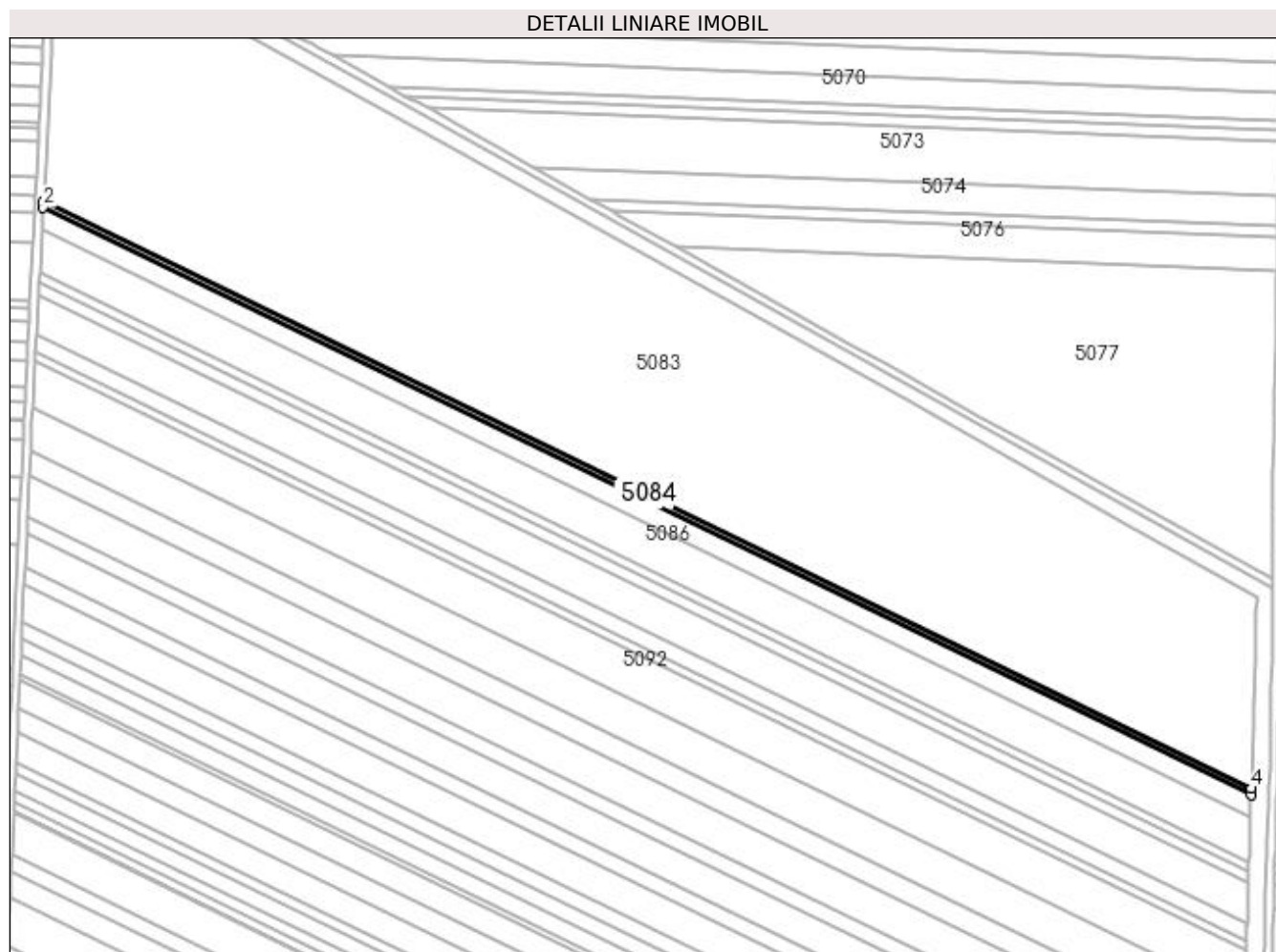
Inscrieri privind dezmembramintele dreptului de proprietate, drepturi reale de garanție și sarcini	Referințe
NU SUNT	

## Anexa Nr. 1 La Partea I

## Teren

Nr cadastral	Suprafața (mp)*	Observații / Referințe
	1.800	

\* Suprafața este determinată în planul de proiecție Stereo 70.



## Date referitoare la teren

Crt	Categorie folosință	Intra vilan	Suprafața (mp)	Tarla	Parcelă	Nr. topo	Observații / Referințe
1	arabil	NU	1.800	127	164	-	

## Lungime Segmente

1) Valorile lungimilor segmentelor sunt obținute din proiecție în plan.

Punct început	X / Y	Punct sfârșit	X / Y	Lungime segment (** (m)
1	359.183,339 290.069,505	2	359.183,182 290.066,517	2.992
2	359.183,182 290.066,517	3	359.770,661 289.780,799	653.274
3	359.770,661 289.780,799	4	359.770,749 289.783,82	3.022
4	359.770,749 289.783,82	1	359.183,339 290.069,505	653.197

**\*\* Lungimile segmentelor sunt determinate în planul de proiecție Stereo 70 și sunt rotunjite la 1 milimetru.**

**\*\*\* Distanța dintre puncte este formată din segmente cumulate ce sunt mai mici decât valoarea 1 milimetru.**





**DATE DESPRE IMOBILUL NR. 5085**

Oficiul de Cadastru și Publicitate Imobiliară DOLJ  
Biroul de Cadastru și Publicitate Imobiliară Craiova

**A. Partea I. Descrierea imobilului**

TEREN Extravilan

Adresa: Jud. Dolj, T127, P165

Nr. Crt	Nr cadastral Nr. topografic	Suprafața* (mp)	Observații / Referințe
A1	30735	6.400	Sector cadastral:12 Teren neimprejmuit;

**B. Partea II. Proprietari și acte**

Inscrieri privitoare la dreptul de proprietate și alte drepturi reale	Referințe
<b>103793 / 31/08/2015</b>	
Act Notarial nr. CVC NR 700, din 12/08/2015 emis de RIBA MELTIADÉ;	
B1	A1
Intabulare, drept de PROPRIETATE, dobandit prin Conventie, cota actuala 1/1, cota initiala 1/1 1) SOCIETATEA MOTAVEN SRL	

**C. Partea III. SARCINI .**

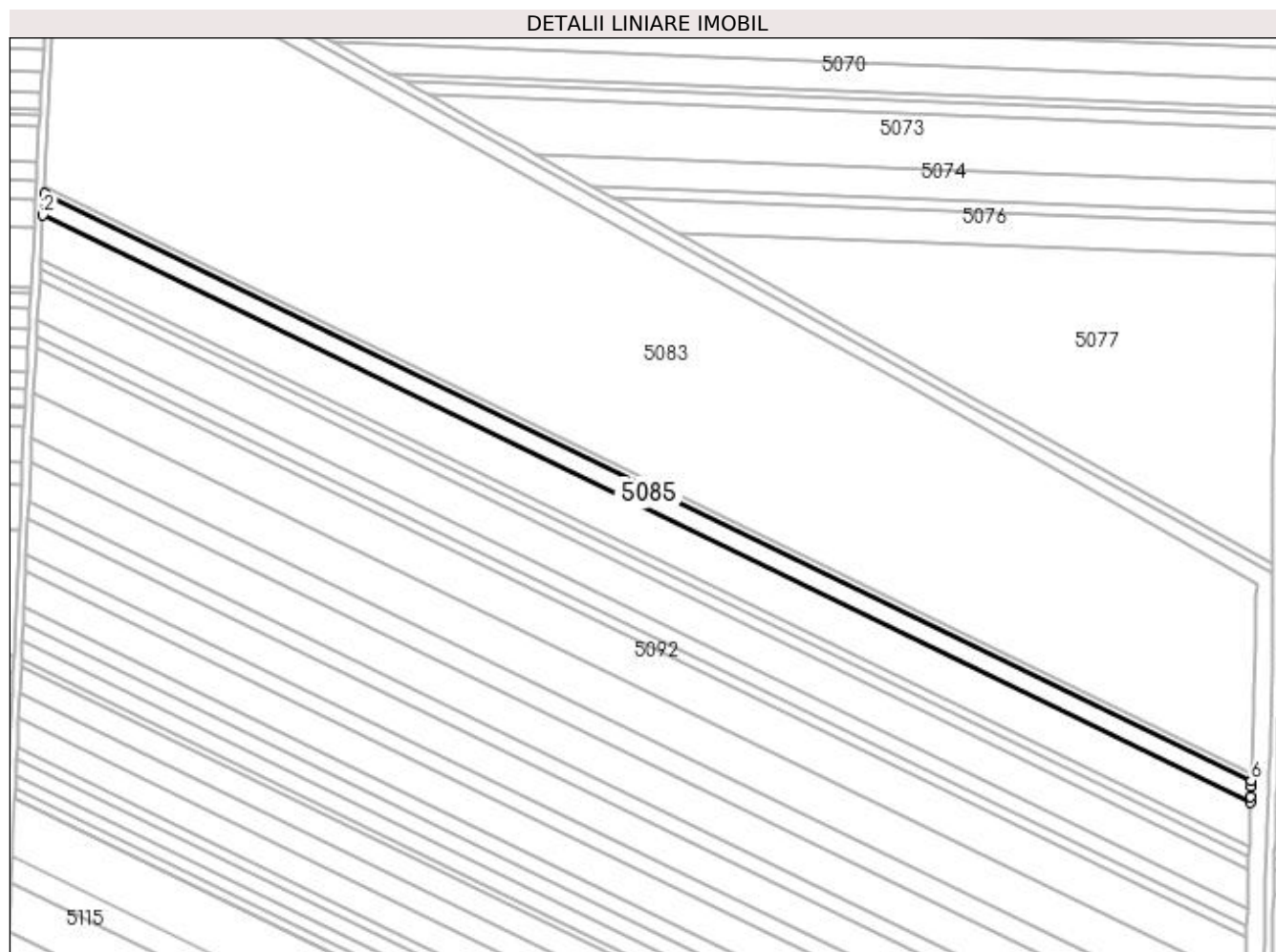
Inscrieri privind dezmembramintele dreptului de proprietate, drepturi reale de garanție și sarcini	Referințe
NU SUNT	

## Anexa Nr. 1 La Partea I

## Teren

Nr cadastral	Suprafața (mp)*	Observații / Referințe
30735	6.400	

\* Suprafața este determinată în planul de proiecție Stereo 70.



## Date referitoare la teren

Crt	Categorie folosință	Intravilan	Suprafața (mp)	Tarla	Parcelă	Nr. topo	Observații / Referințe
1	arabil	NU	6.400	127	165	-	

## Lungime Segmente

1) Valorile lungimilor segmentelor sunt obținute din proiecție în plan.

Punct început	X / Y	Punct sfârșit	X / Y	Lungime segment (** (m)
1	359.183,182 290.066,517	2	359.182,626 290.055,896	10.636
2	359.182,626 290.055,896	3	359.770,347 289.770,06	653.543
3	359.770,347 289.770,06	4	359.770,436 289.773,108	3.049
4	359.770,436 289.773,108	5	359.770,583 289.778,142	5.036
5	359.770,583 289.778,142	6	359.770,661 289.780,799	2.658

Punct început	X / Y	Punct sfârșit	X / Y	Lungime segment (** (m)
6	359.770,661 289.780,799	1	359.183,182 290.066,517	653.274

\*\* Lungimile segmentelor sunt determinate în planul de proiecție Stereo 70 și sunt rotunjite la 1 milimetru.

\*\*\* Distanța dintre puncte este formată din segmente cumulate ce sunt mai mici decât valoarea 1 milimetru.



**DATE DESPRE IMOBILUL NR. 5086**

Oficiul de Cadastru și Publicitate Imobiliară DOLJ  
 Biroul de Cadastru și Publicitate Imobiliară Craiova

**A. Partea I. Descrierea imobilului**

TEREN Extravilan

Adresa: Jud. Dolj, T127, P166

Nr. Crt	Nr cadastral Nr. topografic	Suprafața* (mp)	Observații / Referințe
A1		12.900	Sector cadastral:12 Teren neimprejmuit;

**B. Partea II. Proprietari și acte**

Inscrieri privitoare la dreptul de proprietate și alte drepturi reale	Referințe
/	
Act Notarial nr. CM 206, din 27/09/2013 emis de NP STOENESCU FLOREA (TDP NR 2388-9662/05-08-1996);	
B1	A1
Intabulare, drept de PROPRIETATE, dobandit prin Succesiune, cota actuala 1/1, cota initiala 1/1 1) CĂPRĂRIN GHEORGHE DUMITRU	

**C. Partea III. SARCINI .**

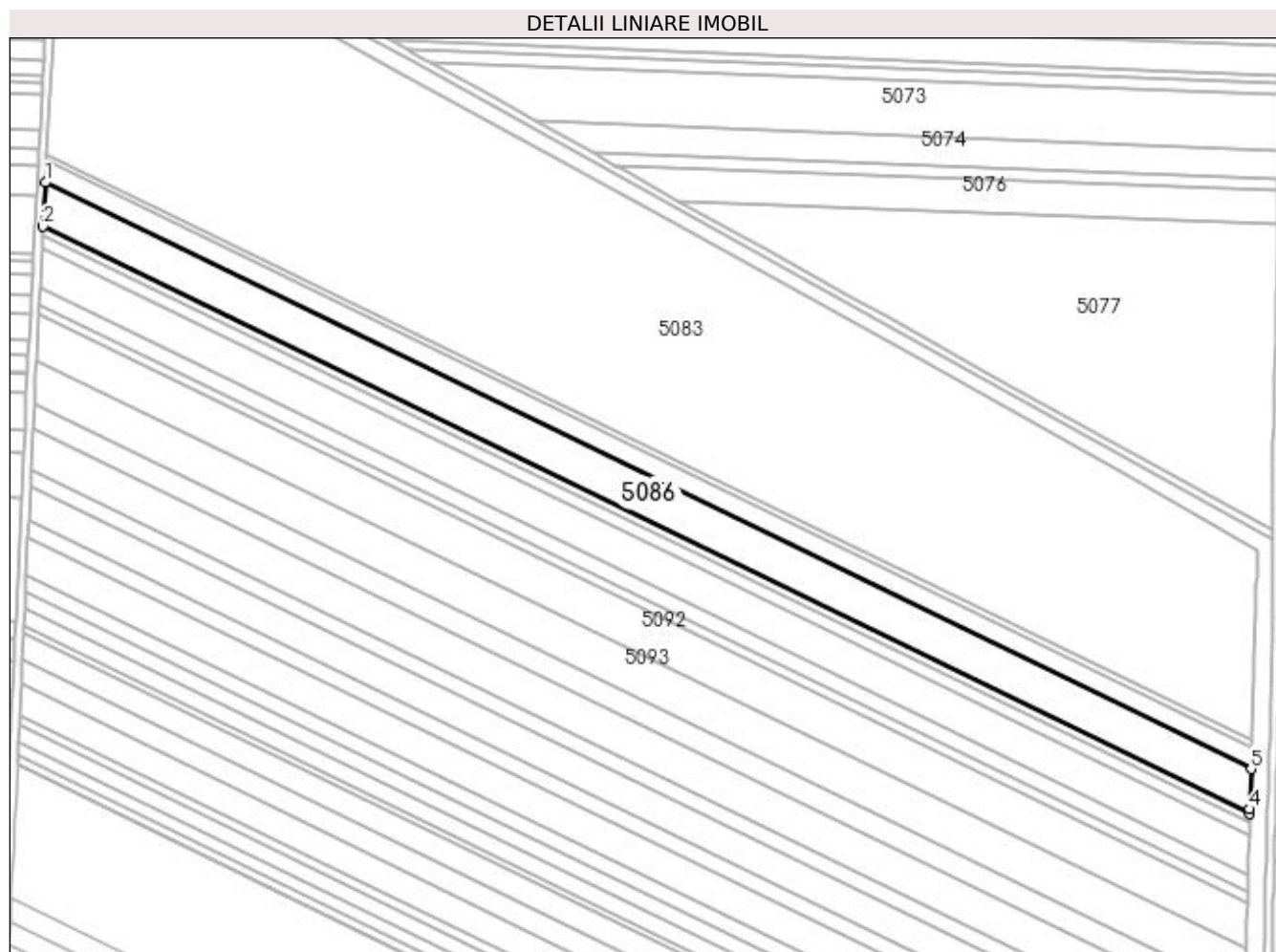
Inscrieri privind dezmembramintele dreptului de proprietate, drepturi reale de garanție și sarcini	Referințe
NU SUNT	

## Anexa Nr. 1 La Partea I

## Teren

Nr cadastral	Suprafața (mp)*	Observații / Referințe
	12.900	

\* Suprafața este determinată în planul de proiecție Stereo 70.



## Date referitoare la teren

Crt	Categorie folosință	Intra vilan	Suprafața (mp)	Tarla	Parcelă	Nr. topo	Observații / Referințe
1	arabil	NU	12.900	127	166	-	

## Lungime Segmente

1) Valorile lungimilor segmentelor sunt obținute din proiecție în plan.

Punct început	X / Y	Punct sfârșit	X / Y	Lungime segment (** (m)
1	359.182,626 290.055,896	2	359.181,504 290.034,501	21.424
2	359.181,504 290.034,501	3	359.769,712 289.748,428	654.084
3	359.769,712 289.748,428	4	359.769,772 289.750,469	2.042
4	359.769,772 289.750,469	5	359.770,347 289.770,06	19.599
5	359.770,347 289.770,06	1	359.182,626 290.055,896	653.543

**\*\* Lungimile segmentelor sunt determinate în planul de proiecție Stereo 70 și sunt rotunjite la 1 milimetru.**

**\*\*\* Distanța dintre puncte este formată din segmente cumulate ce sunt mai mici decât valoarea 1 milimetru.**





**DATE DESPRE IMOBILUL NR. 5087**

Oficiul de Cadastru și Publicitate Imobiliară DOLJ  
Biroul de Cadastru și Publicitate Imobiliară Craiova

**A. Partea I. Descrierea imobilului**

TEREN Extravilan

Adresa: Jud. Dolj, T127, P167

Nr. Crt	Nr cadastral Nr. topografic	Suprafața* (mp)	Observații / Referințe
A1	32110	2.700	Sector cadastral:12 Teren neimprejmuit;

**B. Partea II. Proprietari și acte**

Inscrieri privitoare la dreptul de proprietate și alte drepturi reale	Referințe
<b>40509 / 22/03/2016</b>	
Act Notarial nr. CVC AUT NR.332, din 18/03/2016 emis de NP RIBA IVANCA;	
B1	A1
Intabulare, drept de PROPRIETATE, dobandit prin Conventie, cota actuala 1/1, cota initiala 1/1 1) SOCIETATEA MOTAVEN SRL, CIF:34264040	

**C. Partea III. SARCINI .**

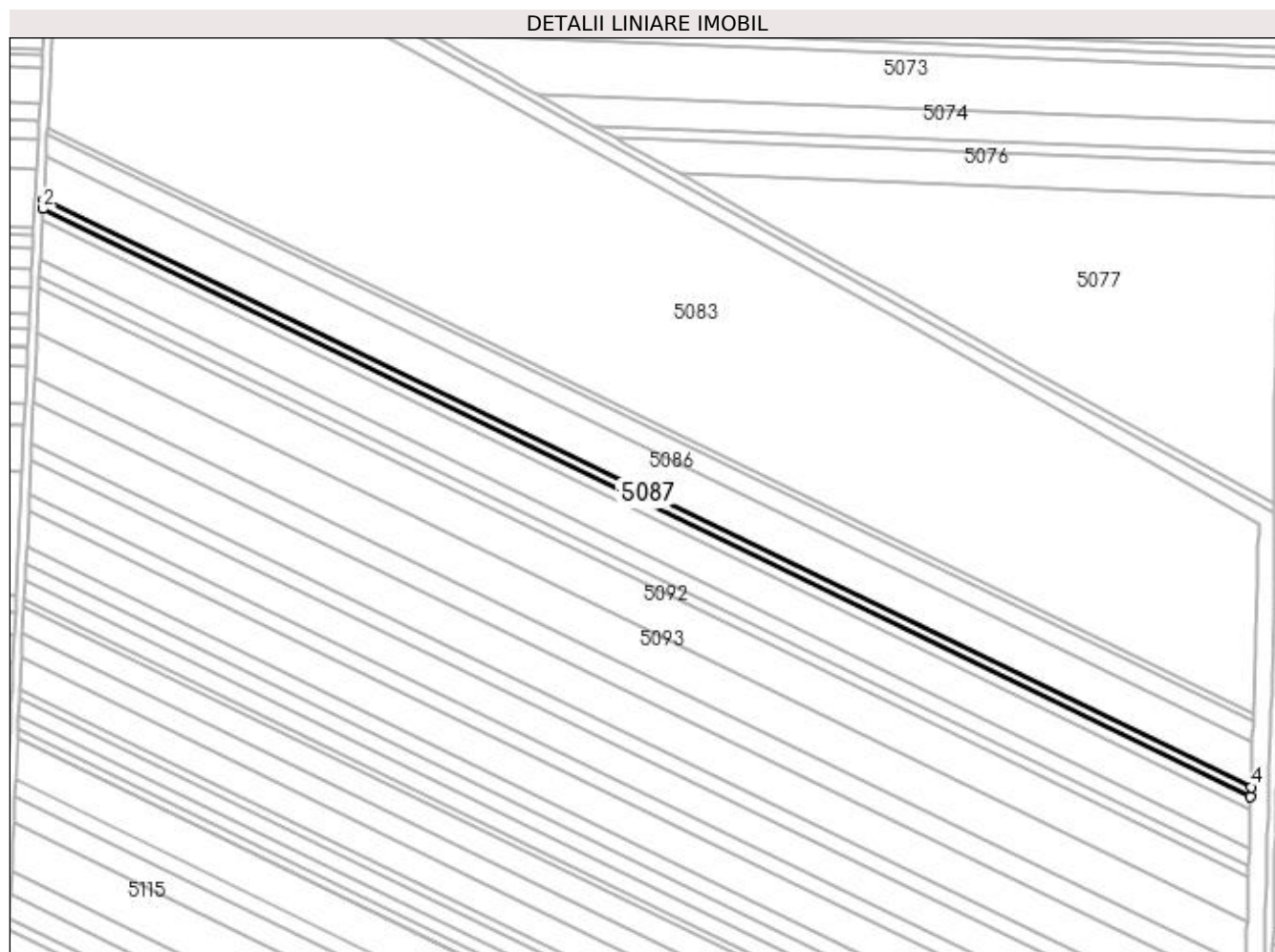
Inscrieri privind dezmembramintele dreptului de proprietate, drepturi reale de garanție și sarcini	Referințe
NU SUNT	

## Anexa Nr. 1 La Partea I

## Teren

Nr cadastral	Suprafața (mp)*	Observații / Referințe
32110	2.700	

\* Suprafața este determinată în planul de proiecție Stereo 70.



## Date referitoare la teren

Crt	Categorie folosință	Intra vilan	Suprafața (mp)	Tarla	Parcelă	Nr. topo	Observații / Referințe
1	arabil	NU	2.700	127	167	-	

## Lungime Segmente

1) Valorile lungimilor segmentelor sunt obținute din proiecție în plan.

Punct început	X / Y	Punct sfârșit	X / Y	Lungime segment (** (m)
1	359.181,504 290.034,501	2	359.181,27 290.030,025	4.482
2	359.181,27 290.030,025	3	359.769,579 289.743,903	654.197
3	359.769,579 289.743,903	4	359.769,712 289.748,428	4.527
4	359.769,712 289.748,428	1	359.181,504 290.034,501	654.084

**\*\* Lungimile segmentelor sunt determinate în planul de proiecție Stereo 70 și sunt rotunjite la 1 milimetru.**

**\*\*\* Distanța dintre puncte este formată din segmente cumulate ce sunt mai mici decât valoarea 1 milimetru.**



**DATE DESPRE IMOBILUL NR. 5088**

Oficiul de Cadastru și Publicitate Imobiliară DOLJ  
Biroul de Cadastru și Publicitate Imobiliară Craiova

**A. Partea I. Descrierea imobilului**

TEREN Extravilan

Adresa: Jud. Dolj, T127, P168

Nr. Crt	Nr cadastral Nr. topografic	Suprafața* (mp)	Observații / Referințe
A1		3.600	Sector cadastral:12 Teren neimprejmuit;

**B. Partea II. Proprietari și acte**

Inscrieri privitoare la dreptul de proprietate și alte drepturi reale		Referințe
/		
Act Notarial nr. CM NR 386, din 15/10/2007 emis de STOENESCU FLOREA (TDP NR 2623-48112 / 14-11-1996);		
B1	Intabulare, drept de PROPRIETATE, dobandit prin Succesiune, cota actuala 1/1, cota initiala 1/1 1) MĂGĂREATĂ FLORICA	A1

**C. Partea III. SARCINI .**

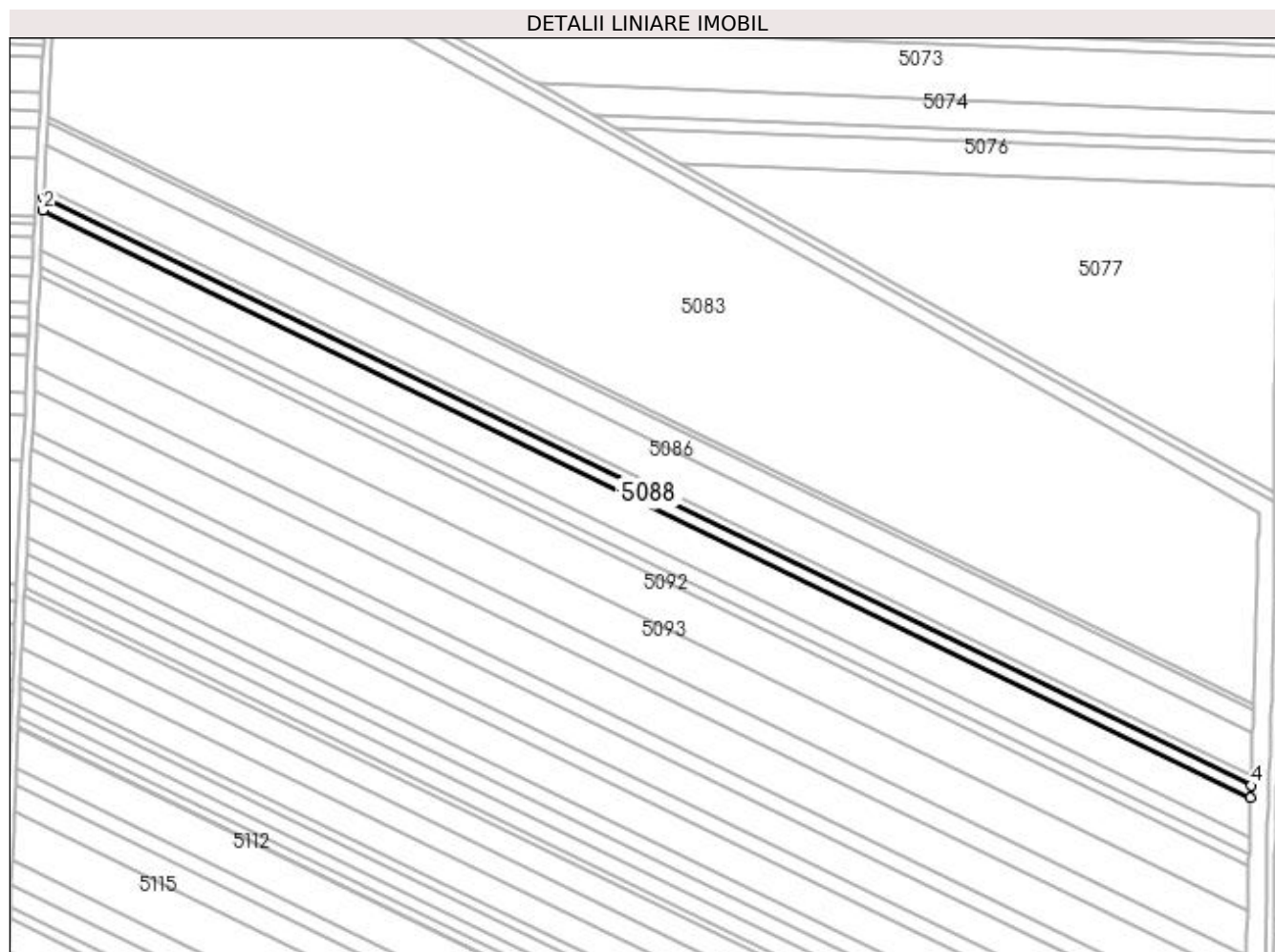
Inscrieri privind dezmembramintele dreptului de proprietate, drepturi reale de garanție și sarcini	Referințe
NU SUNT	

## Anexa Nr. 1 La Partea I

## Teren

Nr cadastral	Suprafața (mp)*	Observații / Referințe
	3.600	

\* Suprafața este determinată în planul de proiecție Stereo 70.



## Date referitoare la teren

Crt	Categorie folosință	Intra vilan	Suprafața (mp)	Tarla	Parcelă	Nr. topo	Observații / Referințe
1	arabil	NU	3.600	127	168	-	

## Lungime Segmente

1) Valorile lungimilor segmentelor sunt obținute din proiecție în plan.

Punct început	X / Y	Punct sfârșit	X / Y	Lungime segment (** (m)
1	359.181,27 290.030,025	2	359.180,957 290.024,059	5.974
2	359.180,957 290.024,059	3	359.769,402 289.737,871	654.348
3	359.769,402 289.737,871	4	359.769,579 289.743,903	6.035
4	359.769,579 289.743,903	1	359.181,27 290.030,025	654.197

**\*\* Lungimile segmentelor sunt determinate în planul de proiecție Stereo 70 și sunt rotunjite la 1 milimetru.**

**\*\*\* Distanța dintre puncte este formată din segmente cumulate ce sunt mai mici decât valoarea 1 milimetru.**





**DATE DESPRE IMOBILUL NR. 5089**

Oficiul de Cadastru și Publicitate Imobiliară DOLJ  
Biroul de Cadastru și Publicitate Imobiliară Craiova

**A. Partea I. Descrierea imobilului**

TEREN Extravilan

Adresa: Jud. Dolj, T127, P169

Nr. Crt	Nr cadastral Nr. topografic	Suprafața* (mp)	Observații / Referințe
A1		11.600	Sector cadastral:12 Teren neimprejmuit;

**B. Partea II. Proprietari și acte**

Inscrieri privitoare la dreptul de proprietate și alte drepturi reale	Referințe
/	
Act Administrativ nr. 1555-9619, din 14/04/1995 emis de CJSIPT DOLJ;	
B1	A1
Intabulare, drept de PROPRIETATE, dobândit prin Reconstituire, cota actuala 1/1, cota initiala 1/1 1) MĂGĂREAȚĂ CONSTANTIN	

**C. Partea III. SARCINI .**


Inscrieri privind dezmembramintele dreptului de proprietate, drepturi reale de garanție și sarcini	Referințe
NU SUNT	

## Anexa Nr. 1 La Partea I

## Teren

Nr cadastral	Suprafața (mp)*	Observații / Referințe
	11.600	

\* Suprafața este determinată în planul de proiecție Stereo 70.



## Date referitoare la teren

Crt	Categorie folosință	Intra vilan	Suprafața (mp)	Tarla	Parcelă	Nr. topo	Observații / Referințe
1	arabil	NU	11.600	127	169	-	

## Lungime Segmente

1) Valorile lungimilor segmentelor sunt obținute din proiecție în plan.

Punct început	X / Y	Punct sfârșit	X / Y	Lungime segment (** (m)
1	359.180,957 290.024,059	2	359.179,95 290.004,843	19.242
2	359.179,95 290.004,843	3	359.768,832 289.718,443	654.834
3	359.768,832 289.718,443	4	359.769,128 289.728,519	10.08
4	359.769,128 289.728,519	5	359.769,402 289.737,871	9.356
5	359.769,402 289.737,871	1	359.180,957 290.024,059	654.348

**\*\* Lungimile segmentelor sunt determinate în planul de proiecție Stereo 70 și sunt rotunjite la 1 milimetru.**

**\*\*\* Distanța dintre puncte este formată din segmente cumulate ce sunt mai mici decât valoarea 1 milimetru.**



**DATE DESPRE IMOBILUL NR. 5090**

Oficiul de Cadastru și Publicitate Imobiliară DOLJ  
Biroul de Cadastru și Publicitate Imobiliară Craiova

**A. Partea I. Descrierea imobilului**

TEREN Extravilan

Adresa: Jud. Dolj, T127, P170

Nr. Crt	Nr cadastral Nr. topografic	Suprafața* (mp)	Observații / Referințe
A1		5.000	Sector cadastral:12 Teren neimprejmuit;

**B. Partea II. Proprietari și acte**

Inscrieri privitoare la dreptul de proprietate și alte drepturi reale	Referințe
/	
Act Administrativ nr. 1830-59540, din 03/08/1995 emis de CJSIPT DOLJ;	
B1	A1
Intabulare, drept de PROPRIETATE, dobândit prin Reconstituire, cota actuala 1/1, cota initiala 1/1 1) TOLAN GHEORGHE	

**C. Partea III. SARCINI .**

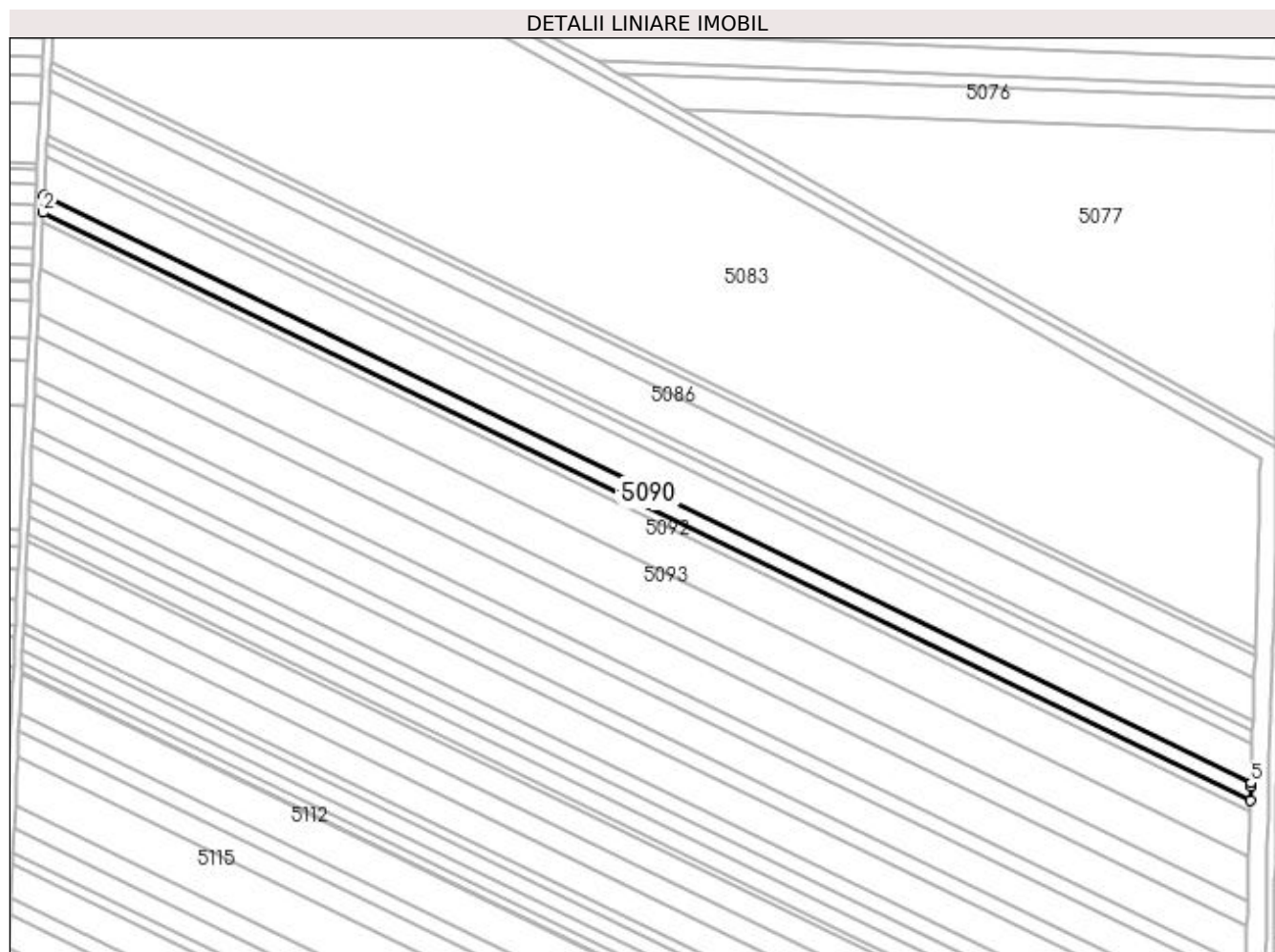
Inscrieri privind dezmembramintele dreptului de proprietate, drepturi reale de garanție și sarcini	Referințe
NU SUNT	

## Anexa Nr. 1 La Partea I

## Teren

Nr cadastral	Suprafața (mp)*	Observații / Referințe
	5.000	

\* Suprafața este determinată în planul de proiecție Stereo 70.



## Date referitoare la teren

Crt	Categorie folosință	Intravilan	Suprafața (mp)	Tarla	Parcelă	Nr. topo	Observații / Referințe
1	arabil	NU	5.000	127	170	-	

## Lungime Segmente

1) Valorile lungimilor segmentelor sunt obținute din proiecție în plan.

Punct început	X / Y	Punct sfârșit	X / Y	Lungime segment (** (m)
1	359.179,95 290.004,843	2	359.179,516 289.996,564	8.29
2	359.179,516 289.996,564	3	359.768,587 289.710,073	655.043
3	359.768,587 289.710,073	4	359.768,784 289.716,798	6.728
4	359.768,784 289.716,798	5	359.768,832 289.718,443	1.646
5	359.768,832 289.718,443	1	359.179,95 290.004,843	654.834

**\*\* Lungimile segmentelor sunt determinate în planul de proiecție Stereo 70 și sunt rotunjite la 1 milimetru.**

**\*\*\* Distanța dintre puncte este formată din segmente cumulate ce sunt mai mici decât valoarea 1 milimetru.**





**DATE DESPRE IMOBILUL NR. 5091**

Oficiul de Cadastru și Publicitate Imobiliară DOLJ  
Biroul de Cadastru și Publicitate Imobiliară Craiova

**A. Partea I. Descrierea imobilului**

TEREN Extravilan

Adresa: Jud. Dolj, T127, P171

Nr. Crt	Nr cadastral Nr. topografic	Suprafața* (mp)	Observații / Referințe
A1		3.000	Sector cadastral:12 Teren neimprejmuit;

**B. Partea II. Proprietari și acte**

Inscrieri privitoare la dreptul de proprietate și alte drepturi reale		Referințe
/		
Act Administrativ nr. 2805-44901, din 18/11/1996 emis de CJSIPT DOLJ (CERT DECES NR 875578 / 10-12-2019);		
B1	Intabulare, drept de PROPRIETATE, dobandit prin Reconstituire, cota actuala 1/1, cota initiala 1/1 1) <b>MAGĂREAȚĂ MARIA</b> 2) <b>MAGĂREAȚĂ DANIEL</b> DEFUNCT:Da	A1

**C. Partea III. SARCINI .**

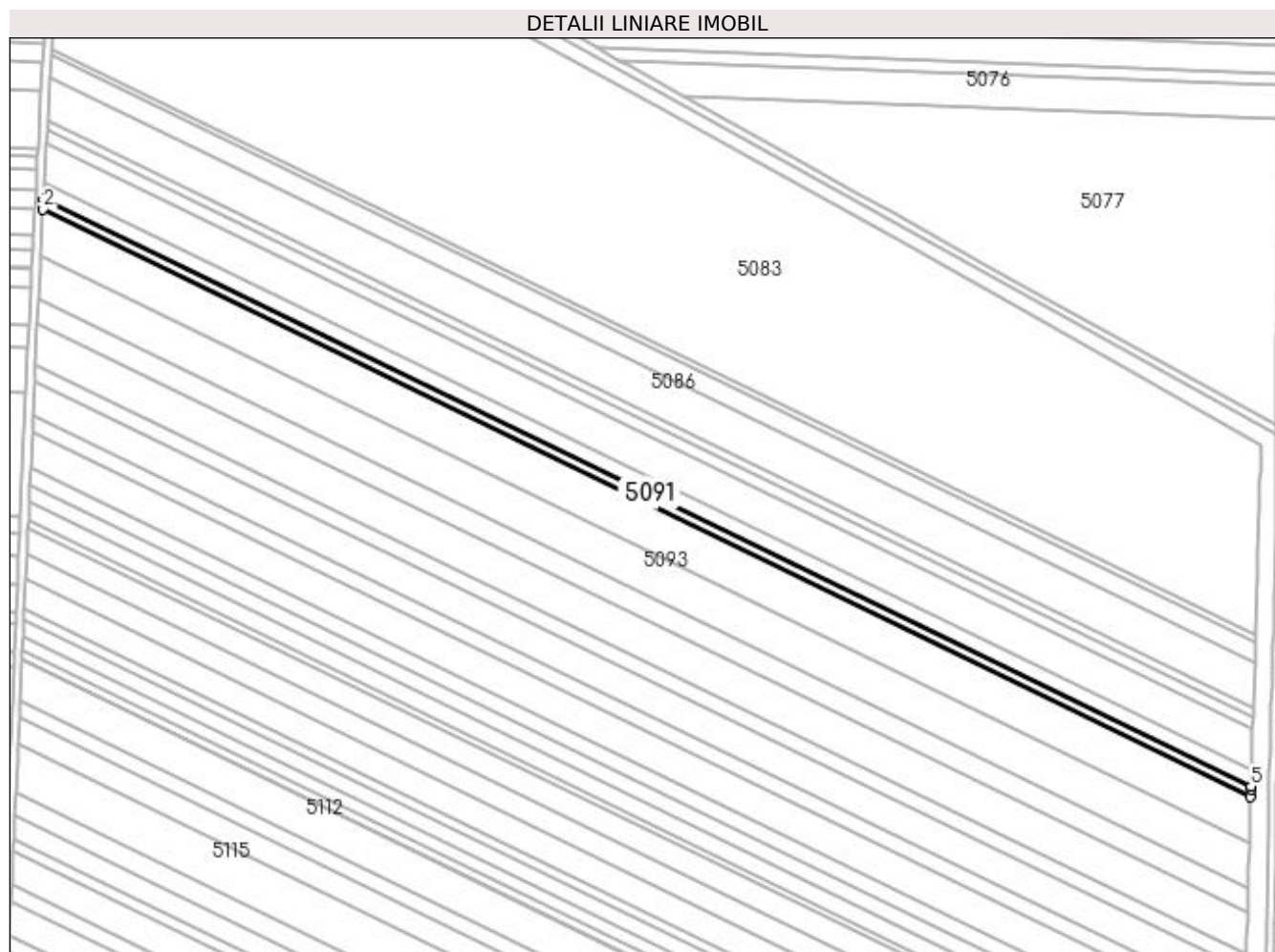
Inscrieri privind dezmembramintele dreptului de proprietate, drepturi reale de garanție și sarcini	Referințe
NU SUNT	

## Anexa Nr. 1 La Partea I

## Teren

Nr cadastral	Suprafața (mp)*	Observații / Referințe
	3.000	

\* Suprafața este determinată în planul de proiecție Stereo 70.



## Date referitoare la teren

Crt	Categorie folosință	Intravilan	Suprafața (mp)	Tarla	Parcelă	Nr. topo	Observații / Referințe
1	arabil	NU	3.000	127	171	-	

## Lungime Segmente

1) Valorile lungimilor segmentelor sunt obținute din proiecție în plan.

Punct început	X / Y	Punct sfârșit	X / Y	Lungime segment (** (m)
1	359.179,516 289.996,564	2	359.179,255 289.991,599	4.972
2	359.179,255 289.991,599	3	359.768,442 289.705,05	655.173
3	359.768,442 289.705,05	4	359.768,545 289.708,654	3.605
4	359.768,545 289.708,654	5	359.768,587 289.710,073	1.42
5	359.768,587 289.710,073	1	359.179,516 289.996,564	655.043

**\*\* Lungimile segmentelor sunt determinate în planul de proiecție Stereo 70 și sunt rotunjite la 1 milimetru.**

**\*\*\* Distanța dintre puncte este formată din segmente cumulate ce sunt mai mici decât valoarea 1 milimetru.**



**DATE DESPRE IMOBILUL NR. 5092**

Oficiul de Cadastru și Publicitate Imobiliară DOLJ  
Biroul de Cadastru și Publicitate Imobiliară Craiova

**A. Partea I. Descrierea imobilului**

TEREN Extravilan

Adresa: Jud. Dolj, T127, P172

Nr. Crt	Nr cadastral Nr. topografic	Suprafața* (mp)	Observații / Referințe
A1		13.500	Sector cadastral:12 Teren neimprejmuit;

**B. Partea II. Proprietari și acte**

Inscrieri privitoare la dreptul de proprietate și alte drepturi reale	Referințe
/	
Act Administrativ nr. 2627-48112, din 14/11/1996 emis de CJSIPT DOLJ;	
B1	A1
Intabulare, drept de PROPRIETATE, dobândit prin Reconstituire, cota actuala 1/1, cota initiala 1/1	
1) <b>MAGAREȚĂ STEFAN</b>	

**C. Partea III. SARCINI .**

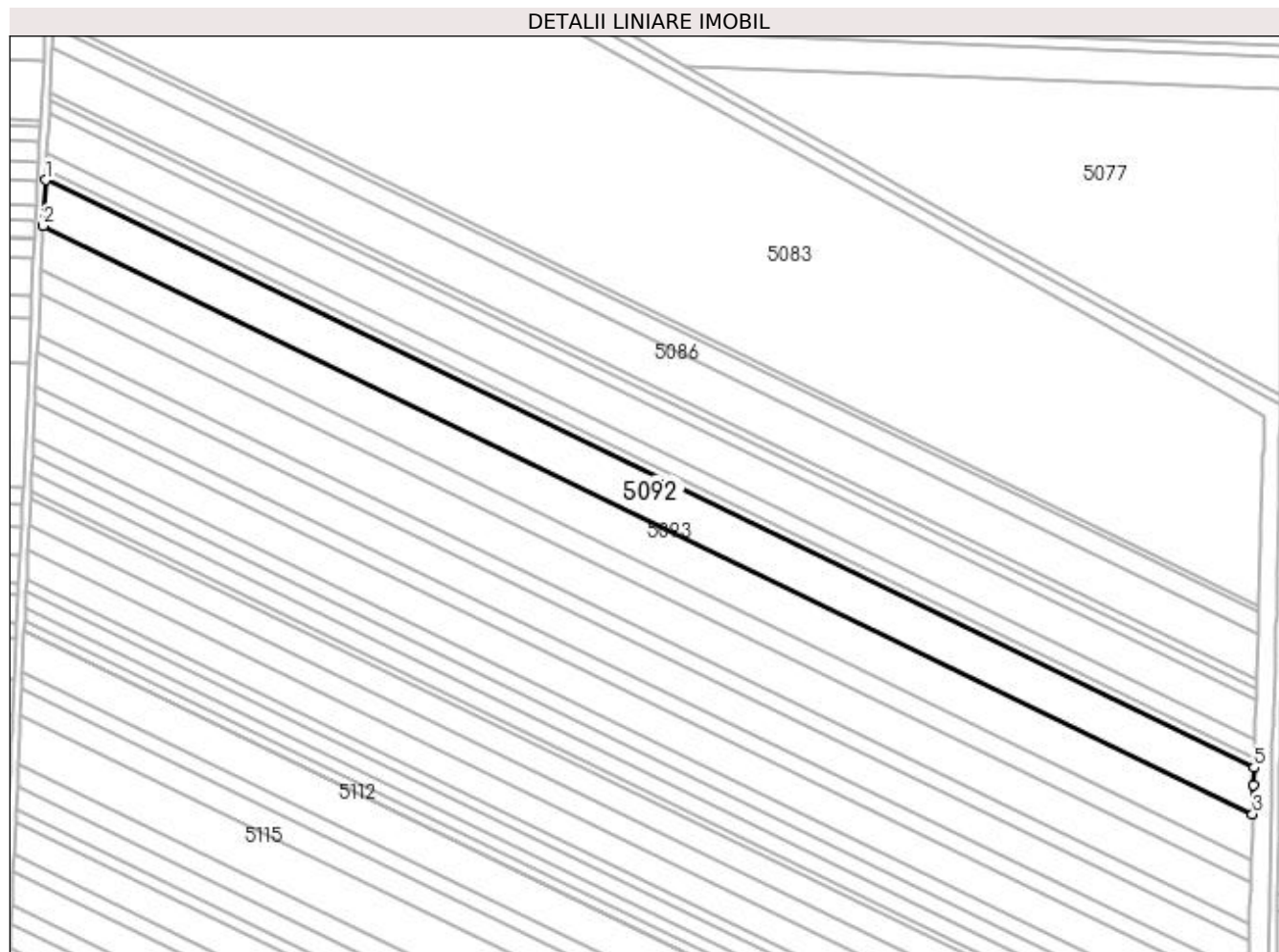
Inscrieri privind dezmembramintele dreptului de proprietate, drepturi reale de garanție și sarcini	Referințe
NU SUNT	

## Anexa Nr. 1 La Partea I

## Teren

Nr cadastral	Suprafața (mp)*	Observații / Referințe
	13.500	

\* Suprafața este determinată în planul de proiecție Stereo 70.



## Date referitoare la teren

Crt	Categorie folosință	Intra vilan	Suprafața (mp)	Tarla	Parcelă	Nr. topo	Observații / Referințe
1	arabil	NU	13.500	127	172	-	

## Lungime Segmente

1) Valorile lungimilor segmentelor sunt obținute din proiecție în plan.

Punct început	X / Y	Punct sfârșit	X / Y	Lungime segment (** (m)
1	359.179,255 289.991,599	2	359.178,085 289.969,266	22.364
2	359.178,085 289.969,266	3	359.767,799 289.682,461	655.759
3	359.767,799 289.682,461	4	359.768,205 289.696,711	14.256
4	359.768,205 289.696,711	5	359.768,442 289.705,05	8.342
5	359.768,442 289.705,05	1	359.179,255 289.991,599	655.173

**\*\* Lungimile segmentelor sunt determinate în planul de proiecție Stereo 70 și sunt rotunjite la 1 milimetru.**

**\*\*\* Distanța dintre puncte este formată din segmente cumulate ce sunt mai mici decât valoarea 1 milimetru.**





**DATE DESPRE IMOBILUL NR. 5093**

Oficiul de Cadastru și Publicitate Imobiliară DOLJ  
 Biroul de Cadastru și Publicitate Imobiliară Craiova

**A. Partea I. Descrierea imobilului**

TEREN Extravilan

Adresa: Jud. Dolj, T127, P173

Nr. Crt	Nr cadastral Nr. topografic	Suprafața* (mp)	Observații / Referințe
A1		13.100	Sector cadastral:12 Teren neimprejmuit;

**B. Partea II. Proprietari și acte**

Inscrieri privitoare la dreptul de proprietate și alte drepturi reale		Referințe
/		
Act Administrativ nr. 1551-9619, din 14/04/1995 emis de CJSIPT DOLJ (CERT DECES NR 039565 / 16-08-1995);		
B1	Intabulare, drept de PROPRIETATE, dobandit prin Reconstituire, cota actuala 1/1, cota initiala 1/1 1) MĂGĂREAȚĂ DUMITRU DEFUNCT:Da	A1

**C. Partea III. SARCINI .**

Inscrieri privind dezmembramintele dreptului de proprietate, drepturi reale de garanție și sarcini	Referințe
NU SUNT	

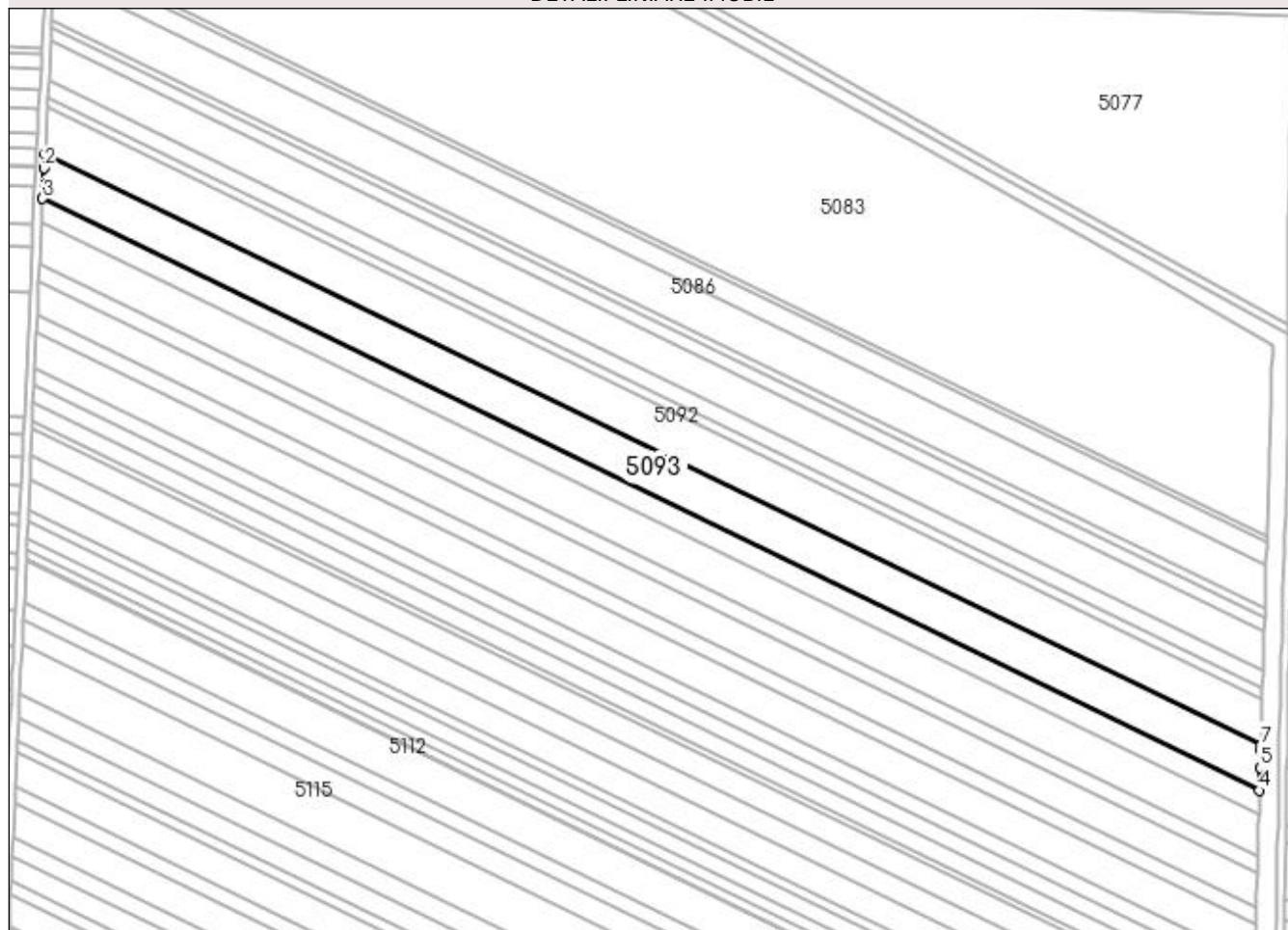
## Anexa Nr. 1 La Partea I

## Teren

Nr cadastral	Suprafața (mp)*	Observații / Referințe
	13.100	

\* Suprafața este determinată în planul de proiecție Stereo 70.

## DETALII LINIARE IMOBIL



## Date referitoare la teren

Crt	Categorie folosință	Intra vilan	Suprafața (mp)	Tarla	Parcelă	Nr. topo	Observații / Referințe
1	arabil	NU	13.100	127	173	-	

## Lungime Segmente

1) Valorile lungimilor segmentelor sunt obținute din proiecție în plan.

Punct început	X / Y	Punct sfârșit	X / Y	Lungime segment (** (m)
1	359.178,085 289.969,266	2	359.177,721 289.962,33	6.946
2	359.177,721 289.962,33	3	359.177,041 289.947,568	14.778
3	359.177,041 289.947,568	4	359.767,174 289.660,559	656.225
4	359.767,174 289.660,559	5	359.767,49 289.671,621	11.067
5	359.767,49 289.671,621	6	359.767,728 289.679,982	8.364

Punct început	X / Y	Punct sfârșit	X / Y	Lungime segment (** (m)
6	359.767,728 289.679,982	7	359.767,799 289.682,461	2.48
7	359.767,799 289.682,461	1	359.178,085 289.969,266	655.759

\*\* Lungimile segmentelor sunt determinate în planul de proiecție Stereo 70 și sunt rotunjite la 1 milimetru.

\*\*\* Distanța dintre puncte este formată din segmente cumulate ce sunt mai mici decât valoarea 1 milimetru.



**DATE DESPRE IMOBILUL NR. 5094**

Oficiul de Cadastru și Publicitate Imobiliară DOLJ  
Biroul de Cadastru și Publicitate Imobiliară Craiova

**A. Partea I. Descrierea imobilului**

TEREN Extravilan

Adresa: Jud. Dolj, T127, P174

Nr. Crt	Nr cadastral Nr. topografic	Suprafața* (mp)	Observații / Referințe
A1		7.000	Sector cadastral:12 Teren neimprejmuit;

**B. Partea II. Proprietari și acte**

Inscrieri privitoare la dreptul de proprietate și alte drepturi reale		Referințe
/		
Act Administrativ nr. 2698-48112, din 18/11/1996 emis de CJSIPT DOLJ;		
B1	Intabulare, drept de PROPRIETATE, dobândit prin Reconstituire, cota actuala 1/1, cota initiala 1/1 1) <b>MAGAREȚĂ GHEORGHE</b>	A1

**C. Partea III. SARCINI .**


Inscrieri privind dezmembramintele dreptului de proprietate, drepturi reale de garanție și sarcini	Referințe
NU SUNT	

## Anexa Nr. 1 La Partea I

## Teren

Nr cadastral	Suprafața (mp)*	Observații / Referințe
	7.000	

\* Suprafața este determinată în planul de proiecție Stereo 70.



## Date referitoare la teren

Crt	Categorie folosință	Intravilan	Suprafața (mp)	Tarla	Parcelă	Nr. topo	Observații / Referințe
1	arabil	NU	7.000	127	174	-	

## Lungime Segmente

1) Valorile lungimilor segmentelor sunt obținute din proiecție în plan.

Punct început	X / Y	Punct sfârșit	X / Y	Lungime segment (** (m)
1	359.177,041 289.947,568	2	359.176,506 289.935,968	11.612
2	359.176,506 289.935,968	3	359.766,841 289.648,861	656.449
3	359.766,841 289.648,861	4	359.766,975 289.653,57	4.711
4	359.766,975 289.653,57	5	359.767,174 289.660,559	6.992
5	359.767,174 289.660,559	1	359.177,041 289.947,568	656.225

**\*\* Lungimile segmentelor sunt determinate în planul de proiecție Stereo 70 și sunt rotunjite la 1 milimetru.**

**\*\*\* Distanța dintre puncte este formată din segmente cumulate ce sunt mai mici decât valoarea 1 milimetru.**





**DATE DESPRE IMOBILUL NR. 5095**

Oficiul de Cadastru și Publicitate Imobiliară DOLJ  
Biroul de Cadastru și Publicitate Imobiliară Craiova

**A. Partea I. Descrierea imobilului**

TEREN Extravilan

Adresa: Jud. Dolj, T127, P175

Nr. Crt	Nr cadastral Nr. topografic	Suprafața* (mp)	Observații / Referințe
A1		12.000	Sector cadastral:12 Teren neimprejmuit;

**B. Partea II. Proprietari și acte**

Inscrieri privitoare la dreptul de proprietate și alte drepturi reale	Referințe
/	
Act Administrativ nr. 3311-59474, din 24/03/1997 emis de CJSIPT DOLJ;	
B1	A1
Intabulare, drept de PROPRIETATE, dobândit prin Reconstituire, cota actuala 1/1, cota initiala 1/1 1) MITROI CONSTANTIN	

**C. Partea III. SARCINI .**

Inscrieri privind dezmembramintele dreptului de proprietate, drepturi reale de garanție și sarcini	Referințe
NU SUNT	


## Anexa Nr. 1 La Partea I

## Teren

Nr cadastral	Suprafața (mp)*	Observații / Referințe
	12.000	

\* Suprafața este determinată în planul de proiecție Stereo 70.

## DETALII LINIARE IMOBIL



## Date referitoare la teren

Crt	Categorie folosință	Intra vilan	Suprafața (mp)	Tarla	Parcelă	Nr. topo	Observații / Referințe
1	arabil	NU	12.000	127	175	-	

## Lungime Segmente

1) Valorile lungimilor segmentelor sunt obținute din proiecție în plan.

Punct început	X / Y	Punct sfârșit	X / Y	Lungime segment (** (m)
1	359.176,506 289.935,968	2	359.175,589 289.916,093	19.896
2	359.175,589 289.916,093	3	359.766,27 289.628,818	656.834
3	359.766,27 289.628,818	4	359.766,499 289.636,863	8.048
4	359.766,499 289.636,863	5	359.766,737 289.645,216	8.356
5	359.766,737 289.645,216	6	359.766,841 289.648,861	3.646

Punct început	X / Y	Punct sfârșit	X / Y	Lungime segment (** (m)
6	359.766,841 289.648,861	1	359.176,506 289.935,968	656.449

\*\* Lungimile segmentelor sunt determinate în planul de proiecție Stereo 70 și sunt rotunjite la 1 milimetru.

\*\*\* Distanța dintre puncte este formată din segmente cumulate ce sunt mai mici decât valoarea 1 milimetru.



**DATE DESPRE IMOBILUL NR. 5096**

Oficiul de Cadastru și Publicitate Imobiliară DOLJ  
Biroul de Cadastru și Publicitate Imobiliară Craiova

**A. Partea I. Descrierea imobilului**

TEREN Extravilan

Adresa: Jud. Dolj, T127, P176

Nr. Crt	Nr cadastral Nr. topografic	Suprafața* (mp)	Observații / Referințe
A1		5.000	Sector cadastral:12 Teren neimprejmuit; Gresit in TDP T128

**B. Partea II. Proprietari și acte**

Inscrieri privitoare la dreptul de proprietate și alte drepturi reale		Referințe
/		
Act Administrativ nr. 2385-9662, din 02/08/1996 emis de CJSIPT DOLJ;		
B1	Intabulare, drept de PROPRIETATE, dobandit prin Reconstituire, cota actuala 1/1, cota initiala 1/1 1) DECĂ PAVEL	A1

**C. Partea III. SARCINI .**

Inscrieri privind dezmembramintele dreptului de proprietate, drepturi reale de garanție și sarcini	Referințe
NU SUNT	

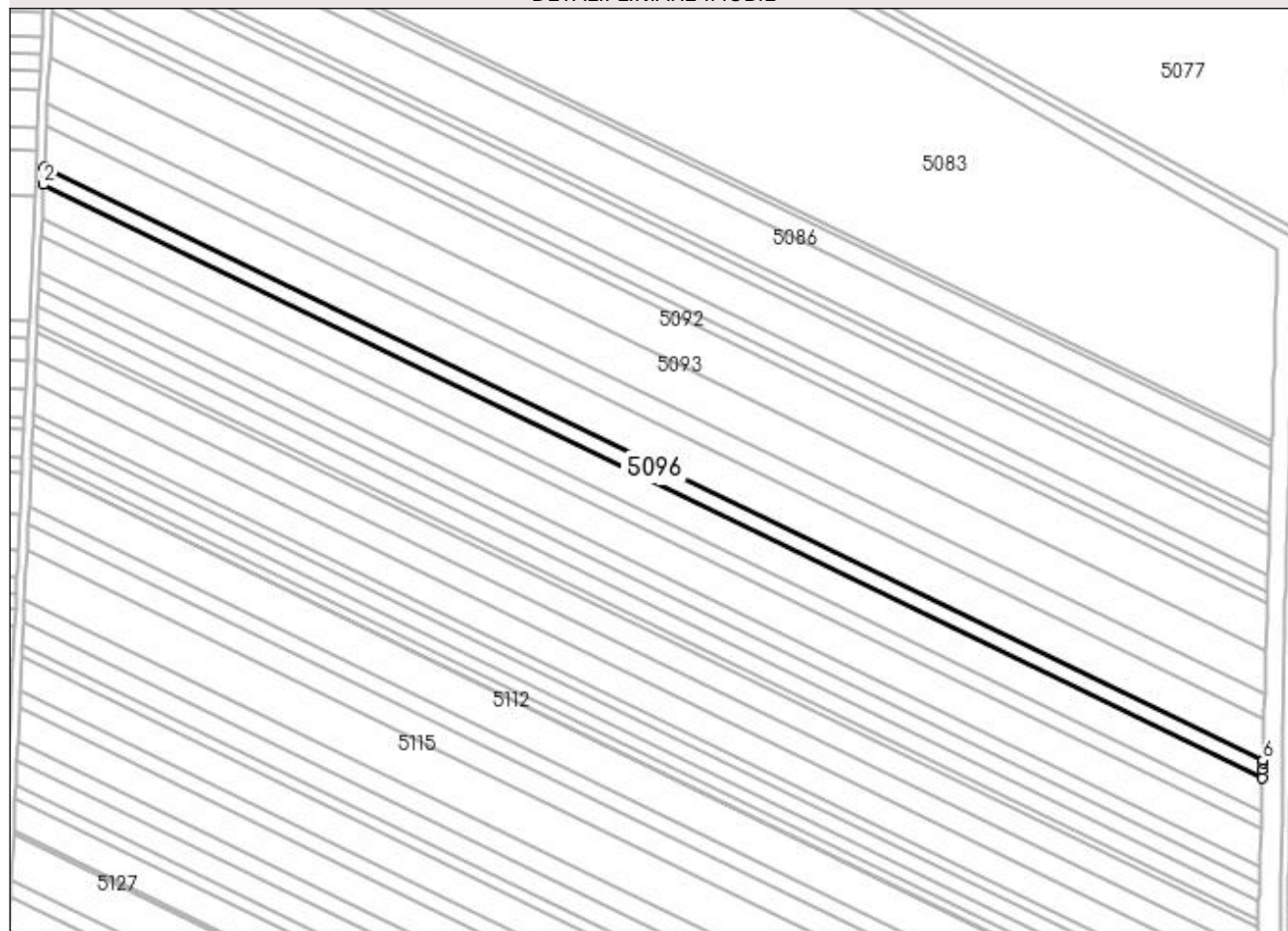
## Anexa Nr. 1 La Partea I

## Teren

Nr cadastral	Suprafața (mp)*	Observații / Referințe
	5.000	Gresit in TDP T128

\* Suprafața este determinată în planul de proiecție Stereo 70.

## DETALII LINIARE IMOBIL



## Date referitoare la teren

Crt	Categorie folosință	Intra vilan	Suprafața (mp)	Tarla	Parcelă	Nr. topo	Observații / Referințe
1	arabil	NU	5.000	127	176	-	

## Lungime Segmente

1) Valorile lungimilor segmentelor sunt obținute din proiecție în plan.

Punct început	X / Y	Punct sfârșit	X / Y	Lungime segment (** (m)
1	359.175,589 289.916,093	2	359.175,208 289.907,815	8.287
2	359.175,208 289.907,815	3	359.766,032 289.620,47	656.993
3	359.766,032 289.620,47	4	359.766,147 289.624,506	4.038
4	359.766,147 289.624,506	5	359.766,242 289.627,846	3.341
5	359.766,242 289.627,846	6	359.766,27 289.628,818	0.972

Punct început	X / Y	Punct sfârșit	X / Y	Lungime segment (** (m)
6	359.766,27 289.628,818	1	359.175,589 289.916,093	656.834

\*\* Lungimile segmentelor sunt determinate în planul de proiecție Stereo 70 și sunt rotunjite la 1 milimetru.

\*\*\* Distanța dintre puncte este formată din segmente cumulate ce sunt mai mici decât valoarea 1 milimetru.





**DATE DESPRE IMOBILUL NR. 5097**

Oficiul de Cadastru și Publicitate Imobiliară DOLJ  
Biroul de Cadastru și Publicitate Imobiliară Craiova

**A. Partea I. Descrierea imobilului**

TEREN Extravilan

Adresa: Jud. Dolj, T127, P177

Nr. Crt	Nr cadastral Nr. topografic	Suprafața* (mp)	Observații / Referințe
A1		10.000	Sector cadastral:12 Teren neimprejmuit;

**B. Partea II. Proprietari și acte**

Inscrieri privitoare la dreptul de proprietate și alte drepturi reale		Referințe
/		
Act Administrativ nr. 1961-9574, din 05/04/1996 emis de CJSIPT DOLJ;		
B1	Intabulare, drept de PROPRIETATE, dobândit prin Reconstituire, cota actuala 1/1 1) ȚENOAICA GRIGORE, LIPSA CNP 2) DASCĂLU ELENA, LIPSA CNP	A1

**C. Partea III. SARCINI .**

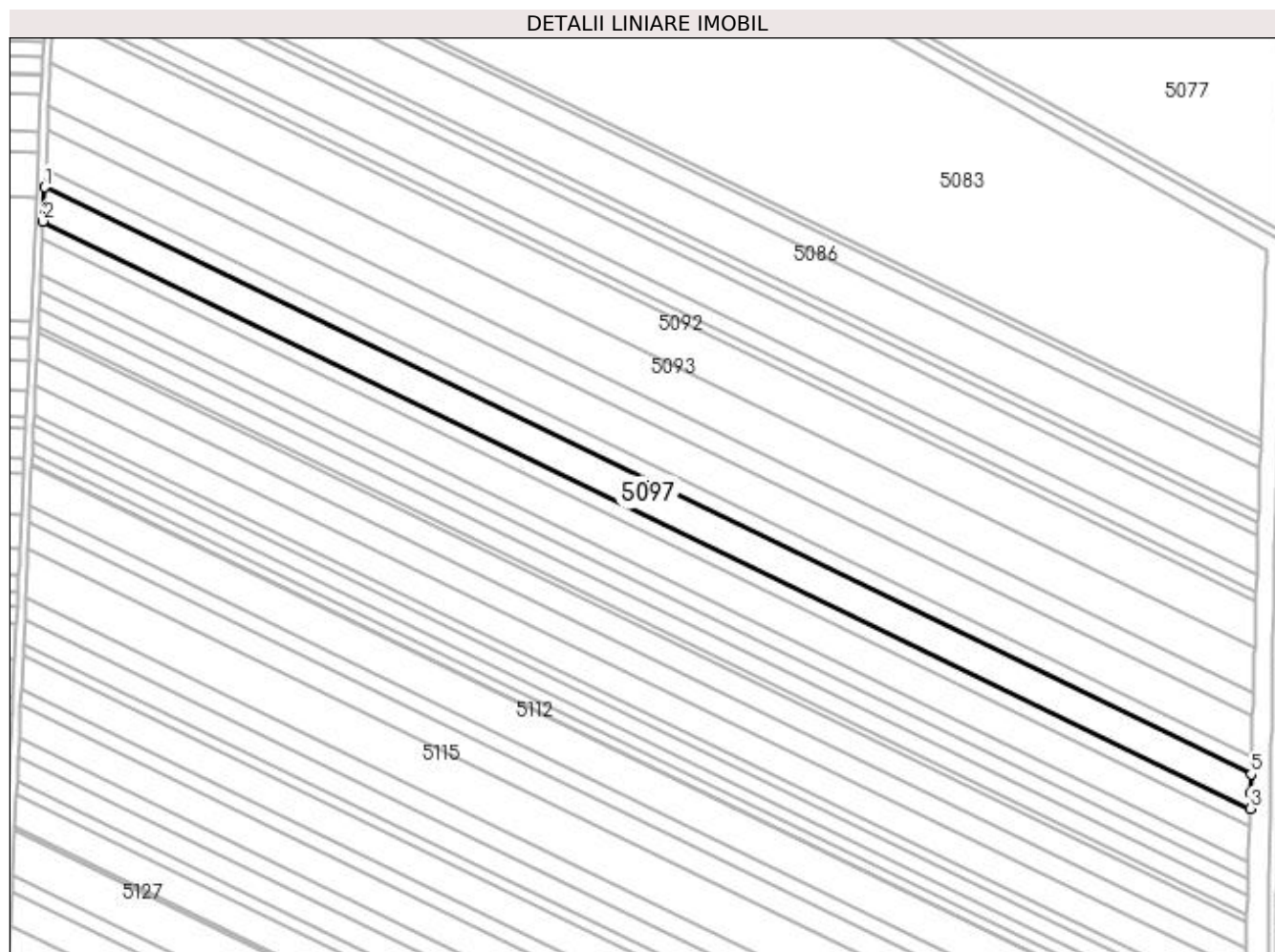
Inscrieri privind dezmembramintele dreptului de proprietate, drepturi reale de garanție și sarcini	Referințe
NU SUNT	

## Anexa Nr. 1 La Partea I

## Teren

Nr cadastral	Suprafața (mp)*	Observații / Referințe
	10.000	

\* Suprafața este determinată în planul de proiecție Stereo 70.



## Date referitoare la teren

Crt	Categorie folosință	Intra vilan	Suprafața (mp)	Tarla	Parcelă	Nr. topo	Observații / Referințe
1	arabil	NU	10.000	127	177	-	

## Lungime Segmente

1) Valorile lungimilor segmentelor sunt obținute din proiecție în plan.

Punct început	X / Y	Punct sfârșit	X / Y	Lungime segment (** (m)
1	359.175,208 289.907,815	2	359.174,445 289.891,264	16.569
2	359.174,445 289.891,264	3	359.765,556 289.603,78	657.312
3	359.765,556 289.603,78	4	359.765,771 289.611,319	7.542
4	359.765,771 289.611,319	5	359.766,032 289.620,47	9.155
5	359.766,032 289.620,47	1	359.175,208 289.907,815	656.993

**\*\* Lungimile segmentelor sunt determinate în planul de proiecție Stereo 70 și sunt rotunjite la 1 milimetru.**

**\*\*\* Distanța dintre puncte este formată din segmente cumulate ce sunt mai mici decât valoarea 1 milimetru.**



**DATE DESPRE IMOBILUL NR. 5098**

Oficiul de Cadastru și Publicitate Imobiliară DOLJ  
Biroul de Cadastru și Publicitate Imobiliară Craiova

**A. Partea I. Descrierea imobilului**

TEREN Extravilan

Adresa: Jud. Dolj, T127, P178

Nr. Crt	Nr cadastral Nr. topografic	Suprafața* (mp)	Observații / Referințe
A1		5.000	Sector cadastral:12 Teren neimprejmuit;

**B. Partea II. Proprietari și acte**

Inscrieri privitoare la dreptul de proprietate și alte drepturi reale		Referințe
/		
Act Administrativ nr. 1393-58811, din 30/01/1995 emis de CJSIPT DOLJ (CERT DECES NR 998701 / 11-09-2013);		
B1	Intabulare, drept de PROPRIETATE, dobandit prin Reconstituire, cota actuala 1/1, cota initiala 1/1 1) DUTA NICOLAE DEFUNCT:Da	A1

**C. Partea III. SARCINI .**

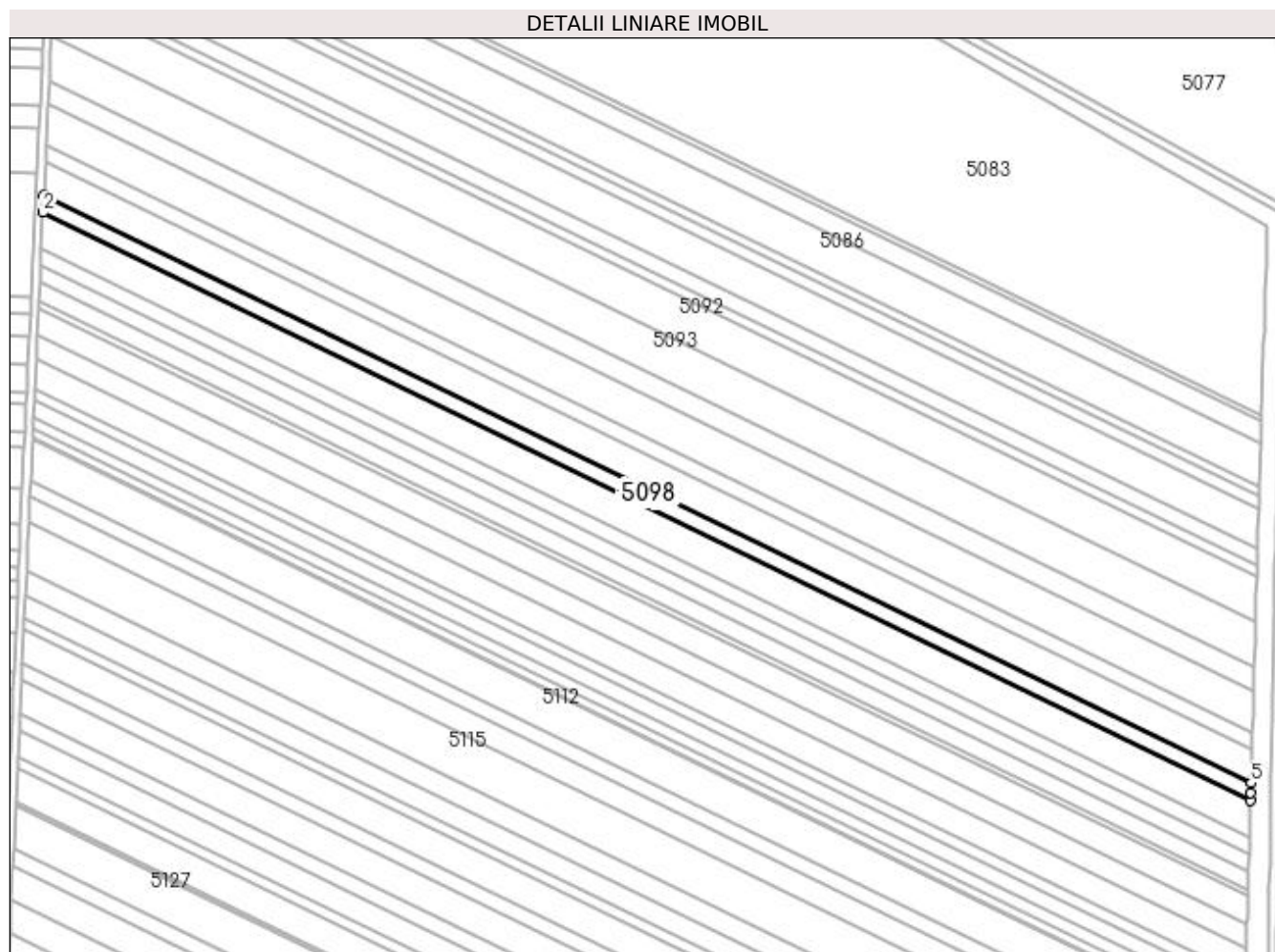
Inscrieri privind dezmembramintele dreptului de proprietate, drepturi reale de garanție și sarcini	Referințe
NU SUNT	

## Anexa Nr. 1 La Partea I

## Teren

Nr cadastral	Suprafața (mp)*	Observații / Referințe
	5.000	

\* Suprafața este determinată în planul de proiecție Stereo 70.



## Date referitoare la teren

Crt	Categorie folosință	Intra vilan	Suprafața (mp)	Tarla	Parcelă	Nr. topo	Observații / Referințe
1	arabil	NU	5.000	127	178	-	

## Lungime Segmente

1) Valorile lungimilor segmentelor sunt obținute din proiecție în plan.

Punct început	X / Y	Punct sfârșit	X / Y	Lungime segment (** (m)
1	359.174,445 289.891,264	2	359.174,063 289.882,992	8.281
2	359.174,063 289.882,992	3	359.765,319 289.595,437	657.474
3	359.765,319 289.595,437	4	359.765,424 289.599,137	3.701
4	359.765,424 289.599,137	5	359.765,556 289.603,78	4.645
5	359.765,556 289.603,78	1	359.174,445 289.891,264	657.312

**\*\* Lungimile segmentelor sunt determinate în planul de proiecție Stereo 70 și sunt rotunjite la 1 milimetru.**

**\*\*\* Distanța dintre puncte este formată din segmente cumulate ce sunt mai mici decât valoarea 1 milimetru.**





**DATE DESPRE IMOBILUL NR. 5099**

Oficiul de Cadastru și Publicitate Imobiliară DOLJ  
Biroul de Cadastru și Publicitate Imobiliară Craiova

**A. Partea I. Descrierea imobilului**

TEREN Extravilan

Adresa: Jud. Dolj, T127, P179

Nr. Crt	Nr cadastral Nr. topografic	Suprafața* (mp)	Observații / Referințe
A1		10.800	Sector cadastral:12 Teren neimprejmuit;

**B. Partea II. Proprietari și acte**

Inscrieri privitoare la dreptul de proprietate și alte drepturi reale	Referințe
/	
Act Administrativ nr. 1991-9574, din 09/04/1996 emis de CJSIPT DOLJ;	
B1	A1
Intabulare, drept de PROPRIETATE, dobândit prin Reconstituire, cota actuala 1/1, cota initiala 1/1 1) BOZGAN MARIN	

**C. Partea III. SARCINI .**


Inscrieri privind dezmembramintele dreptului de proprietate, drepturi reale de garanție și sarcini	Referințe
NU SUNT	

## Anexa Nr. 1 La Partea I

## Teren

Nr cadastral	Suprafața (mp)*	Observații / Referințe
	10.800	

\* Suprafața este determinată în planul de proiecție Stereo 70.



## Date referitoare la teren

Crt	Categorie folosință	Intravilan	Suprafața (mp)	Tarla	Parcelă	Nr. topo	Observații / Referințe
1	arabil	NU	10.800	127	179	-	

## Lungime Segmente

1) Valorile lungimilor segmentelor sunt obținute din proiecție în plan.

Punct început	X / Y	Punct sfârșit	X / Y	Lungime segment (** (m)
1	359.174,063 289.882,992	2	359.173,24 289.865,131	17.88
2	359.173,24 289.865,131	3	359.764,805 289.577,426	657.817
3	359.764,805 289.577,426	4	359.764,83 289.578,289	0.863
4	359.764,83 289.578,289	5	359.764,996 289.584,125	5.838
5	359.764,996 289.584,125	6	359.765,319 289.595,437	11.317

Punct început	X / Y	Punct sfârșit	X / Y	Lungime segment (** (m)
6	359.765,319 289.595,437	1	359.174,063 289.882,992	657.474

\*\* Lungimile segmentelor sunt determinate în planul de proiecție Stereo 70 și sunt rotunjite la 1 milimetru.

\*\*\* Distanța dintre puncte este formată din segmente cumulate ce sunt mai mici decât valoarea 1 milimetru.



**DATE DESPRE IMOBILUL NR. 5100**

Oficiul de Cadastru și Publicitate Imobiliară DOLJ  
Biroul de Cadastru și Publicitate Imobiliară Craiova

**A. Partea I. Descrierea imobilului**

TEREN Extravilan

Adresa: Jud. Dolj, T127, P180

Nr. Crt	Nr cadastral Nr. topografic	Suprafața* (mp)	Observații / Referințe
A1		5.000	Sector cadastral:12 Teren neimprejmuit;

**B. Partea II. Proprietari și acte**

Inscrieri privitoare la dreptul de proprietate și alte drepturi reale		Referințe
/		
Act Administrativ nr. 1397-58811, din 30/01/1995 emis de CJSIPT DOLJ (CERT DECES NR 351121 / 27-02-2021);		
B1	Intabulare, drept de PROPRIETATE, dobandit prin Reconstituire, cota actuala 1/1, cota initiala 1/1 1) DORONDEL ELENA DEFUNCT:Da	A1

**C. Partea III. SARCINI .**

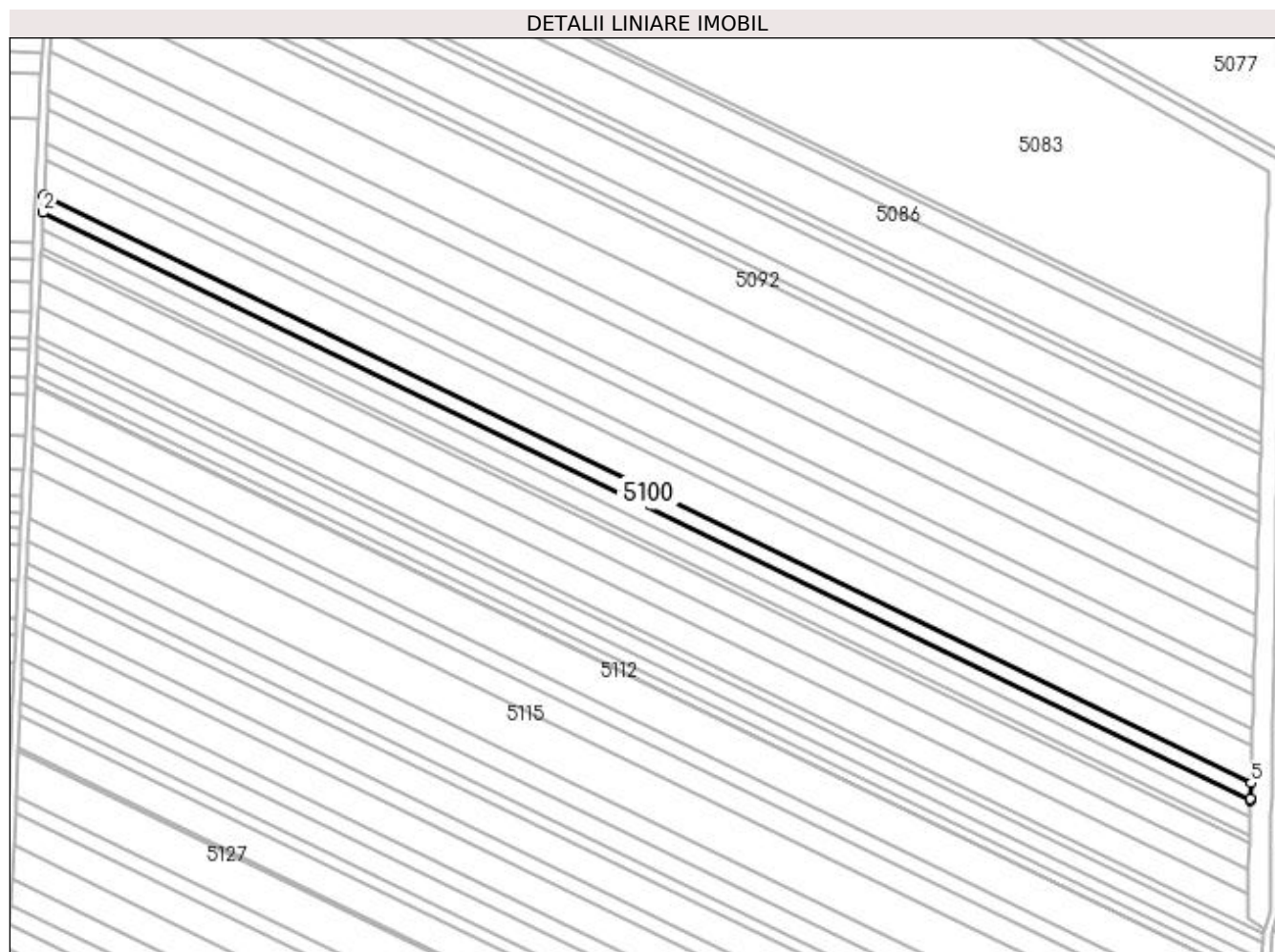
Inscrieri privind dezmembramintele dreptului de proprietate, drepturi reale de garanție și sarcini	Referințe
NU SUNT	

## Anexa Nr. 1 La Partea I

## Teren

Nr cadastral	Suprafața (mp)*	Observații / Referințe
	5.000	

\* Suprafața este determinată în planul de proiecție Stereo 70.



## Date referitoare la teren

Crt	Categorie folosință	Intra vilan	Suprafața (mp)	Tarla	Parcelă	Nr. topo	Observații / Referințe
1	arabil	NU	5.000	127	180	-	

## Lungime Segmente

1) Valorile lungimilor segmentelor sunt obținute din proiecție în plan.

Punct început	X / Y	Punct sfârșit	X / Y	Lungime segment (** (m)
1	359.173,24 289.865,131	2	359.172,859 289.856,865	8.275
2	359.172,859 289.856,865	3	359.764,568 289.569,09	657.977
3	359.764,568 289.569,09	4	359.764,593 289.569,953	0.863
4	359.764,593 289.569,953	5	359.764,805 289.577,426	7.476
5	359.764,805 289.577,426	1	359.173,24 289.865,131	657.817

**\*\* Lungimile segmentelor sunt determinate în planul de proiecție Stereo 70 și sunt rotunjite la 1 milimetru.**

**\*\*\* Distanța dintre puncte este formată din segmente cumulate ce sunt mai mici decât valoarea 1 milimetru.**





**DATE DESPRE IMOBILUL NR. 5101**

Oficiul de Cadastru și Publicitate Imobiliară DOLJ  
Biroul de Cadastru și Publicitate Imobiliară Craiova

**A. Partea I. Descrierea imobilului**

TEREN Extravilan

Adresa: Jud. Dolj, T127, P226

Nr. Crt	Nr cadastral Nr. topografic	Suprafața* (mp)	Observații / Referințe
A1		5.000	Sector cadastral:12 Teren neimprejmuit;

**B. Partea II. Proprietari și acte**

Inscrieri privitoare la dreptul de proprietate și alte drepturi reale	Referințe
/	
Act Administrativ nr. 1536-9619, din 15/04/1995 emis de CJSIPT DOLJ;	
B1	A1
Intabulare, drept de PROPRIETATE, dobândit prin Reconstituire, cota actuala 1/1 1) DORONDEL AUREL, LIPSA CNP	

**C. Partea III. SARCINI .**

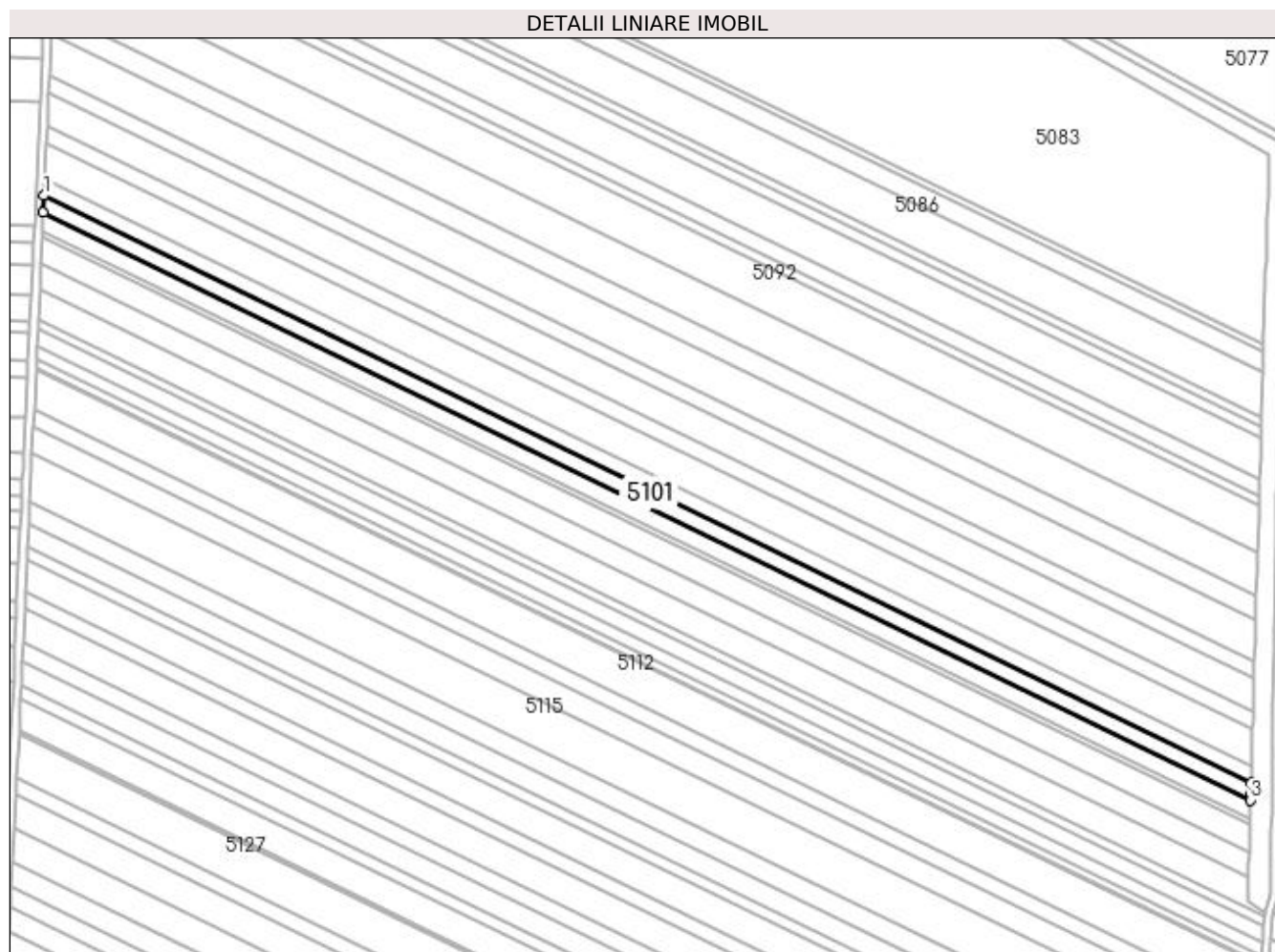
Inscrieri privind dezmembramintele dreptului de proprietate, drepturi reale de garanție și sarcini	Referințe
NU SUNT	

## Anexa Nr. 1 La Partea I

## Teren

Nr cadastral	Suprafața (mp)*	Observații / Referințe
	5.000	

\* Suprafața este determinată în planul de proiecție Stereo 70.



## Date referitoare la teren

Crt	Categorie folosință	Intra vilan	Suprafața (mp)	Tarla	Parcelă	Nr. topo	Observații / Referințe
1	arabil	NU	5.000	127	226	-	

## Lungime Segmente

1) Valorile lungimilor segmentelor sunt obținute din proiecție în plan.

Punct început	X / Y	Punct sfârșit	X / Y	Lungime segment (** (m)
1	359.172,859 289.856,865	2	359.172,478 289.848,601	8.273
2	359.172,478 289.848,601	3	359.764,33 289.560,756	658.136
3	359.764,33 289.560,756	4	359.764,407 289.563,453	2.698
4	359.764,407 289.563,453	5	359.764,568 289.569,09	5.639
5	359.764,568 289.569,09	1	359.172,859 289.856,865	657.977

**\*\* Lungimile segmentelor sunt determinate în planul de proiecție Stereo 70 și sunt rotunjite la 1 milimetru.**

**\*\*\* Distanța dintre puncte este formată din segmente cumulate ce sunt mai mici decât valoarea 1 milimetru.**



**DATE DESPRE IMOBILUL NR. 5102**

Oficiul de Cadastru și Publicitate Imobiliară DOLJ  
Biroul de Cadastru și Publicitate Imobiliară Craiova

**A. Partea I. Descrierea imobilului**

TEREN Extravilan

Adresa: Jud. Dolj, T127, P181

Nr. Crt	Nr cadastral Nr. topografic	Suprafața* (mp)	Observații / Referințe
A1		5.400	Sector cadastral:12 Teren neimprejmuit;

**B. Partea II. Proprietari și acte**

Inscrieri privitoare la dreptul de proprietate și alte drepturi reale	Referințe
/	
Act Administrativ nr. 3750-48431, din 18/04/1997 emis de CJSIPT DOLJ;	
B1	A1
Intabulare, drept de PROPRIETATE, dobândit prin Reconstituire, cota actuala 1/1, cota initiala 1/1 1) DORONDEL CONSTANTIN	

**C. Partea III. SARCINI .**

Inscrieri privind dezmembramintele dreptului de proprietate, drepturi reale de garanție și sarcini	Referințe
NU SUNT	


## Anexa Nr. 1 La Partea I

## Teren

Nr cadastral	Suprafața (mp)*	Observații / Referințe
	5.400	

\* Suprafața este determinată în planul de proiecție Stereo 70.

## DETALII LINIARE IMOBIL



## Date referitoare la teren

Crt	Categorie folosință	Intravilan	Suprafața (mp)	Tarla	Parcelă	Nr. topo	Observații / Referințe
1	arabil	NU	5.400	127	181	-	

## Lungime Segmente

1) Valorile lungimilor segmentelor sunt obținute din proiecție în plan.

Punct început	X / Y	Punct sfârșit	X / Y	Lungime segment (** (m)
1	359.172,478 289.848,601	2	359.172,067 289.839,679	8.931
2	359.172,067 289.839,679	3	359.764,074 289.551,758	658.309
3	359.764,074 289.551,758	4	359.764,255 289.558,12	6.365
4	359.764,255 289.558,12	5	359.764,274 289.558,786	0.666
5	359.764,274 289.558,786	6	359.764,33 289.560,756	1.971

Punct început	X / Y	Punct sfârșit	X / Y	Lungime segment (** (m)
6	359.764,33 289.560,756	1	359.172,478 289.848,601	658.136

\*\* Lungimile segmentelor sunt determinate în planul de proiecție Stereo 70 și sunt rotunjite la 1 milimetru.

\*\*\* Distanța dintre puncte este formată din segmente cumulate ce sunt mai mici decât valoarea 1 milimetru.





**DATE DESPRE IMOBILUL NR. 5103**

Oficiul de Cadastru și Publicitate Imobiliară DOLJ  
Biroul de Cadastru și Publicitate Imobiliară Craiova

**A. Partea I. Descrierea imobilului**

TEREN Extravilan

Adresa: Jud. Dolj, T127, P182

Nr. Crt	Nr cadastral Nr. topografic	Suprafața* (mp)	Observații / Referințe
A1		2.000	Sector cadastral:12 Teren neimprejmuit;

**B. Partea II. Proprietari și acte**

Inscrieri privitoare la dreptul de proprietate și alte drepturi reale	Referințe
/	
Act Administrativ nr. 2127-9700, din 22/07/1996 emis de CJSIPT DOLJ;	
B1	A1
Intabulare, drept de PROPRIETATE, dobândit prin Reconstituire, cota actuala 1/1, cota initiala 1/1 1) BURCĂ CONSTANTIN	

**C. Partea III. SARCINI .**

Inscrieri privind dezmembramintele dreptului de proprietate, drepturi reale de garanție și sarcini	Referințe
NU SUNT	

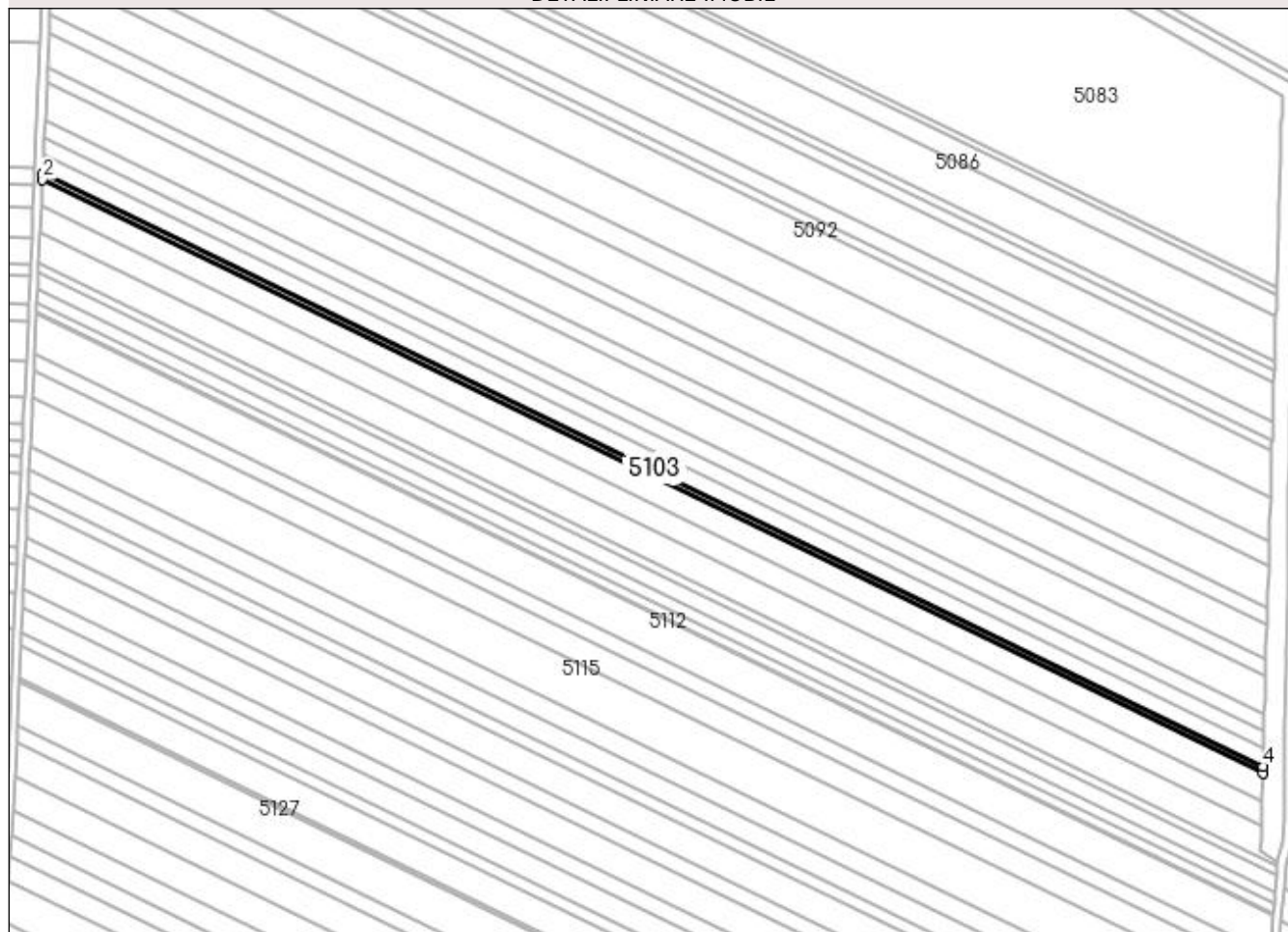
## Anexa Nr. 1 La Partea I

## Teren

Nr cadastral	Suprafața (mp)*	Observații / Referințe
	2.000	

\* Suprafața este determinată în planul de proiecție Stereo 70.

## DETALII LINIARE IMOBIL



## Date referitoare la teren

Crt	Categorie folosință	Intra vilan	Suprafața (mp)	Tarla	Parcelă	Nr. topo	Observații / Referințe
1	arabil	NU	2.000	127	182	-	

## Lungime Segmente

1) Valorile lungimilor segmentelor sunt obținute din proiecție în plan.

Punct început	X / Y	Punct sfârșit	X / Y	Lungime segment (** (m)
1	359.172,067 289.839,679	2	359.171,914 289.836,375	3.308
2	359.171,914 289.836,375	3	359.763,979 289.548,426	658.373
3	359.763,979 289.548,426	4	359.764,074 289.551,758	3.333
4	359.764,074 289.551,758	1	359.172,067 289.839,679	658.309

**\*\* Lungimile segmentelor sunt determinate în planul de proiecție Stereo 70 și sunt rotunjite la 1 milimetru.**

**\*\*\* Distanța dintre puncte este formată din segmente cumulate ce sunt mai mici decât valoarea 1 milimetru.**



**DATE DESPRE IMOBILUL NR. 5104**

Oficiul de Cadastru și Publicitate Imobiliară DOLJ  
Biroul de Cadastru și Publicitate Imobiliară Craiova

**A. Partea I. Descrierea imobilului**

TEREN Extravilan

Adresa: Jud. Dolj, T127, P183

Nr. Crt	Nr cadastral Nr. topografic	Suprafața* (mp)	Observații / Referințe
A1		7.900	Sector cadastral:12 Teren neimprejmuit;

**B. Partea II. Proprietari și acte**

Inscrieri privitoare la dreptul de proprietate și alte drepturi reale		Referințe
/		
Act Administrativ nr. 1998-9574, din 10/04/1996 emis de CJSIPT DOLJ (CERT DECES NR 852607 / 23-02-2009);		
B1	Intabulare, drept de PROPRIETATE, dobandit prin Reconstituire, cota actuala 1/1, cota initiala 1/1 1) ETEGAN CONSTANTIN DEFUNCT:Da	A1

**C. Partea III. SARCINI .**

Inscrieri privind dezmembramintele dreptului de proprietate, drepturi reale de garanție și sarcini	Referințe
NU SUNT	


## Anexa Nr. 1 La Partea I

## Teren

Nr cadastral	Suprafața (mp)*	Observații / Referințe
	7.900	

\* Suprafața este determinată în planul de proiecție Stereo 70.

## DETALII LINIARE IMOBIL



## Date referitoare la teren

Crt	Categorie folosință	Intravilan	Suprafața (mp)	Tarla	Parcelă	Nr. topo	Observații / Referințe
1	arabil	NU	7.900	127	183	-	

## Lungime Segmente

1) Valorile lungimilor segmentelor sunt obținute din proiecție în plan.

Punct început	X / Y	Punct sfârșit	X / Y	Lungime segment (** (m)
1	359.171,914 289.836,375	2	359.171,313 289.823,327	13.062
2	359.171,313 289.823,327	3	359.763,604 289.535,268	658.625
3	359.763,604 289.535,268	4	359.763,681 289.537,962	2.695
4	359.763,681 289.537,962	5	359.763,979 289.548,426	10.468
5	359.763,979 289.548,426	1	359.171,914 289.836,375	658.373

**\*\* Lungimile segmentelor sunt determinate în planul de proiecție Stereo 70 și sunt rotunjite la 1 milimetru.**

**\*\*\* Distanța dintre puncte este formată din segmente cumulate ce sunt mai mici decât valoarea 1 milimetru.**





**DATE DESPRE IMOBILUL NR. 5105**

Oficiul de Cadastru și Publicitate Imobiliară DOLJ  
Biroul de Cadastru și Publicitate Imobiliară Craiova

**A. Partea I. Descrierea imobilului**

TEREN Extravilan

Adresa: Jud. Dolj, T127, P184

Nr. Crt	Nr cadastral Nr. topografic	Suprafața* (mp)	Observații / Referințe
A1		7.300	Sector cadastral:12 Teren neimprejmuit;

**B. Partea II. Proprietari și acte**

Inscrieri privitoare la dreptul de proprietate și alte drepturi reale	Referințe
/	
Act Administrativ nr. 2093-9686, din 13/02/1997 emis de CJSIPT DOLJ;	
B1	A1
Intabulare, drept de PROPRIETATE, dobândit prin Reconstituire, cota actuala 1/1, cota initiala 1/1 1) SUZANA MARIA	

**C. Partea III. SARCINI .**

Inscrieri privind dezmembramintele dreptului de proprietate, drepturi reale de garanție și sarcini	Referințe
NU SUNT	


## Anexa Nr. 1 La Partea I

## Teren

Nr cadastral	Suprafața (mp)*	Observații / Referințe
	7.300	

\* Suprafața este determinată în planul de proiecție Stereo 70.

## DETALII LINIARE IMOBIL



## Date referitoare la teren

Crt	Categorie folosință	Intra vilan	Suprafața (mp)	Tarla	Parcelă	Nr. topo	Observații / Referințe
1	arabil	NU	7.300	127	184	-	

## Lungime Segmente

1) Valorile lungimilor segmentelor sunt obținute din proiecție în plan.

Punct început	X / Y	Punct sfârșit	X / Y	Lungime segment (** (m)
1	359.171,313 289.823,327	2	359.170,757 289.811,274	12.066
2	359.170,757 289.811,274	3	359.763,258 289.523,114	658.858
3	359.763,258 289.523,114	4	359.763,444 289.529,636	6.525
4	359.763,444 289.529,636	5	359.763,604 289.535,268	5.634
5	359.763,604 289.535,268	1	359.171,313 289.823,327	658.625

**\*\* Lungimile segmentelor sunt determinate în planul de proiecție Stereo 70 și sunt rotunjite la 1 milimetru.**

**\*\*\* Distanța dintre puncte este formată din segmente cumulate ce sunt mai mici decât valoarea 1 milimetru.**



**DATE DESPRE IMOBILUL NR. 5106**

Oficiul de Cadastru și Publicitate Imobiliară DOLJ  
Biroul de Cadastru și Publicitate Imobiliară Craiova

**A. Partea I. Descrierea imobilului**

TEREN Extravilan

Adresa: Jud. Dolj, T127, P185

Nr. Crt	Nr cadastral Nr. topografic	Suprafața* (mp)	Observații / Referințe
A1		9.000	Sector cadastral:12 Teren neimprejmuit;

**B. Partea II. Proprietari și acte**

Inscrieri privitoare la dreptul de proprietate și alte drepturi reale		Referințe
/		
Act Administrativ nr. 1836-59540, din 08/08/1995 emis de CJSIPT DOLJ (CERT DECES NR 039562/11-08-1995);		
B1	Intabulare, drept de PROPRIETATE, dobandit prin Reconstituire, cota actuala 1/1, cota initiala 1/1 1) UDREA CONSTANTIN DEFUNCT:Da	A1

**C. Partea III. SARCINI .**

Inscrieri privind dezmembramintele dreptului de proprietate, drepturi reale de garanție și sarcini	Referințe
NU SUNT	

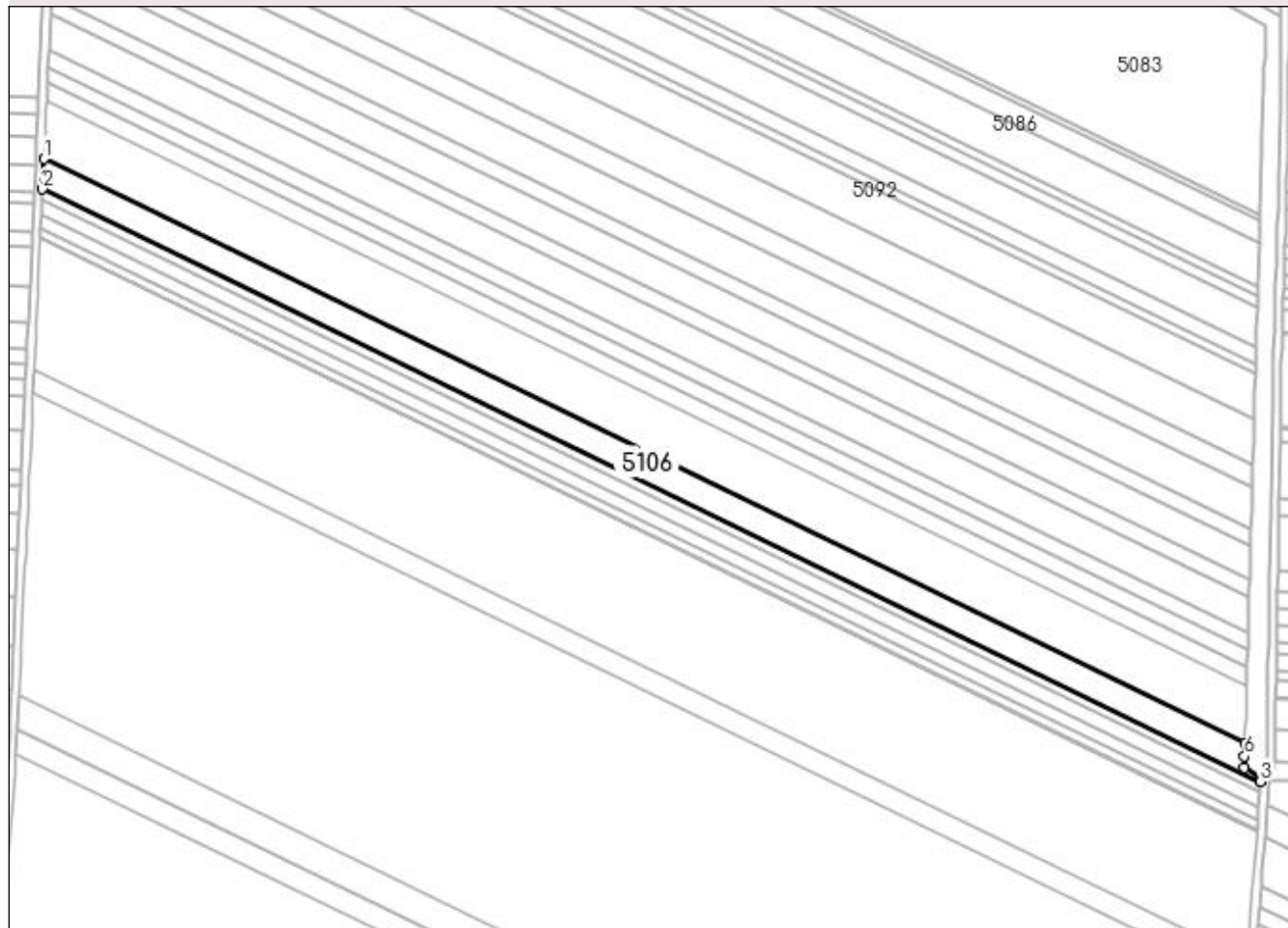
## Anexa Nr. 1 La Partea I

## Teren

Nr cadastral	Suprafața (mp)*	Observații / Referințe
	9.000	

\* Suprafața este determinată în planul de proiecție Stereo 70.

## DETALII LINIARE IMOBIL



## Date referitoare la teren

Crt	Categorie folosință	Intra vilan	Suprafața (mp)	Tarla	Parcelă	Nr. topo	Observații / Referințe
1	arabil	NU	9.000	127	185	-	

## Lungime Segmente

1) Valorile lungimilor segmentelor sunt obținute din proiecție în plan.

Punct început	X / Y	Punct sfârșit	X / Y	Lungime segment (** (m)
1	359.170,757 289.811,274	2	359.170,074 289.796,45	14.84
2	359.170,074 289.796,45	3	359.771,031 289.504,177	668.261
3	359.771,031 289.504,177	4	359.771,141 289.505,666	1.493
4	359.771,141 289.505,666	5	359.762,91 289.510,909	9.759
5	359.762,91 289.510,909	6	359.763,074 289.516,651	5.744

Punct început	X / Y	Punct sfârșit	X / Y	Lungime segment (** (m)
6	359.763,074 289.516,651	7	359.763,258 289.523,114	6.466
7	359.763,258 289.523,114	1	359.170,757 289.811,274	658.858

\*\* Lungimile segmentelor sunt determinate în planul de proiecție Stereo 70 și sunt rotunjite la 1 milimetru.

\*\*\* Distanța dintre puncte este formată din segmente cumulate ce sunt mai mici decât valoarea 1 milimetru.





**DATE DESPRE IMOBILUL NR. 5107**

Oficiul de Cadastru și Publicitate Imobiliară DOLJ  
Biroul de Cadastru și Publicitate Imobiliară Craiova

**A. Partea I. Descrierea imobilului**

TEREN Extravilan

Adresa: Jud. Dolj, T127, P186

Nr. Crt	Nr cadastral Nr. topografic	Suprafața* (mp)	Observații / Referințe
A1		3.100	Sector cadastral:12 Teren neimprejmuit;

**B. Partea II. Proprietari și acte**

Inscrieri privitoare la dreptul de proprietate și alte drepturi reale	Referințe
/	
Act Normativ nr. Legea 7, din 13/03/1996 emis de PARLAMENTUL ROMANIEI;	
B1	A1
Inscrierea provizorie, drept de PROPRIETATE, dobandit prin Reconstituire, cota actuala 1/1 1) NEIDENTIFICAT NEIDENTIFICAT	

**C. Partea III. SARCINI .**

Inscrieri privind dezmembramintele dreptului de proprietate, drepturi reale de garanție și sarcini	Referințe
NU SUNT	

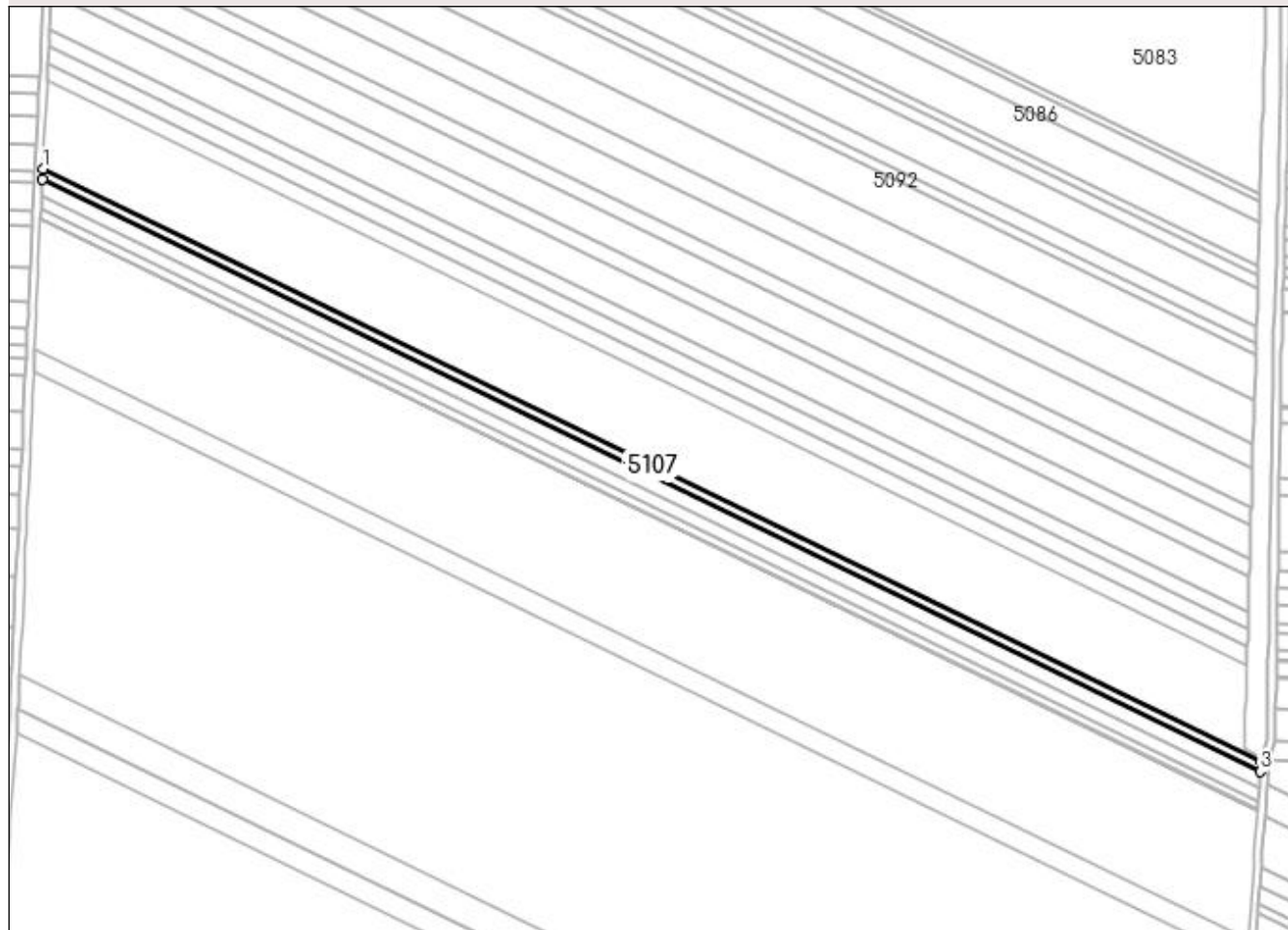
## Anexa Nr. 1 La Partea I

## Teren

Nr cadastral	Suprafața (mp)*	Observații / Referințe
	3.100	

\* Suprafața este determinată în planul de proiecție Stereo 70.

## DETALII LINIARE IMOBIL



## Date referitoare la teren

Crt	Categorie folosință	Intra vilan	Suprafața (mp)	Tarla	Parcelă	Nr. topo	Observații / Referințe
1	arabil	NU	3.100	127	186	-	

## Lungime Segmente

1) Valorile lungimilor segmentelor sunt obținute din proiecție în plan.

Punct început	X / Y	Punct sfârșit	X / Y	Lungime segment (** (m)
1	359.170,074 289.796,45	2	359.169,841 289.791,404	5.051
2	359.169,841 289.791,404	3	359.770,663 289.499,197	668.111
3	359.770,663 289.499,197	4	359.771,031 289.504,177	4.994
4	359.771,031 289.504,177	1	359.170,074 289.796,45	668.261

**\*\* Lungimile segmentelor sunt determinate în planul de proiecție Stereo 70 și sunt rotunjite la 1 milimetru.**

**\*\*\* Distanța dintre puncte este formată din segmente cumulate ce sunt mai mici decât valoarea 1 milimetru.**



**DATE DESPRE IMOBILUL NR. 5108**

Oficiul de Cadastru și Publicitate Imobiliară DOLJ  
Biroul de Cadastru și Publicitate Imobiliară Craiova

**A. Partea I. Descrierea imobilului**

TEREN Extravilan

Adresa: Jud. Dolj, T127, P187

Nr. Crt	Nr cadastral Nr. topografic	Suprafața* (mp)	Observații / Referințe
A1		5.000	Sector cadastral:12 Teren neimprejmuit;

**B. Partea II. Proprietari și acte**

Inscrieri privitoare la dreptul de proprietate și alte drepturi reale	Referințe
/	
Act Administrativ nr. 2167-9700, din 01/07/1996 emis de CJSIPT DOLJ;	
B1	A1
Intabulare, drept de PROPRIETATE, dobândit prin Reconstituire, cota actuala 1/1, cota initiala 1/1 1) STÂNCĂLIE DUMITRU	

**C. Partea III. SARCINI .**

Inscrieri privind dezmembramintele dreptului de proprietate, drepturi reale de garanție și sarcini	Referințe
NU SUNT	

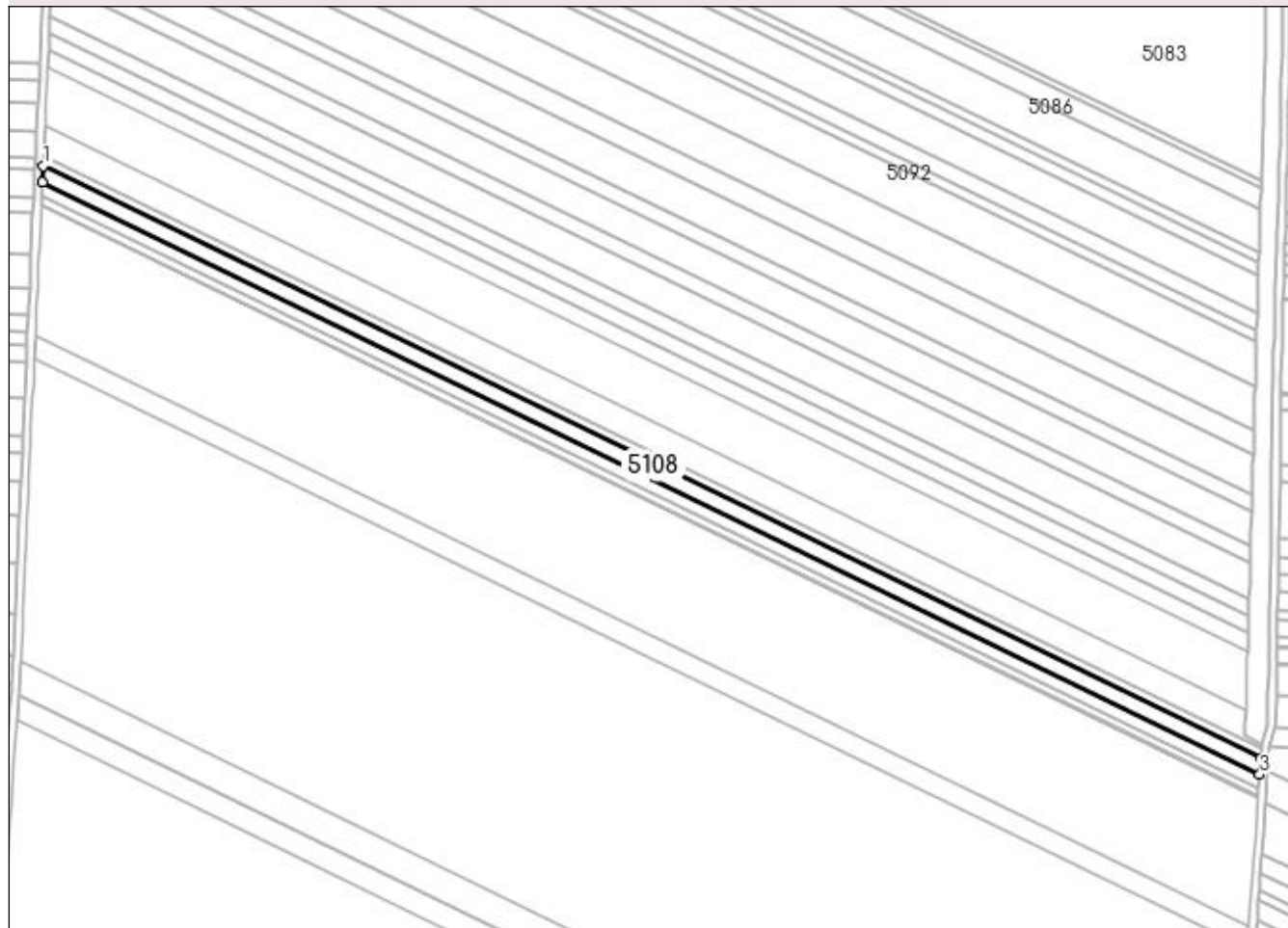
## Anexa Nr. 1 La Partea I

## Teren

Nr cadastral	Suprafața (mp)*	Observații / Referințe
	5.000	

\* Suprafața este determinată în planul de proiecție Stereo 70.

## DETALII LINIARE IMOBIL



## Date referitoare la teren

Crt	Categorie folosință	Intra vilan	Suprafața (mp)	Tarla	Parcelă	Nr. topo	Observații / Referințe
1	arabil	NU	5.000	127	187	-	

## Lungime Segmente

1) Valorile lungimilor segmentelor sunt obținute din proiecție în plan.

Punct început	X / Y	Punct sfârșit	X / Y	Lungime segment (** (m)
1	359.169,841 289.791,404	2	359.169,466 289.783,263	8.15
2	359.169,466 289.783,263	3	359.770,069 289.491,162	667.867
3	359.770,069 289.491,162	4	359.770,663 289.499,197	8.057
4	359.770,663 289.499,197	1	359.169,841 289.791,404	668.111

**\*\* Lungimile segmentelor sunt determinate în planul de proiecție Stereo 70 și sunt rotunjite la 1 milimetru.**

**\*\*\* Distanța dintre puncte este formată din segmente cumulate ce sunt mai mici decât valoarea 1 milimetru.**





**DATE DESPRE IMOBILUL NR. 5109**

Oficiul de Cadastru și Publicitate Imobiliară DOLJ  
Biroul de Cadastru și Publicitate Imobiliară Craiova

**A. Partea I. Descrierea imobilului**

TEREN Extravilan

Adresa: Jud. Dolj, T127, P188

Nr. Crt	Nr cadastral Nr. topografic	Suprafața* (mp)	Observații / Referințe
A1		3.900	Sector cadastral:12 Teren neimprejmuit;

**B. Partea II. Proprietari și acte**

Inscrieri privitoare la dreptul de proprietate și alte drepturi reale	Referințe
/	
Act Administrativ nr. 1794-58840, din 14/12/1995 emis de CJSIPT DOLJ;	
B1	A1
Intabulare, drept de PROPRIETATE, dobândit prin Reconstituire, cota actuala 1/1, cota initiala 1/1 1) TOLAN GHEORGHE	

**C. Partea III. SARCINI .**

Inscrieri privind dezmembramintele dreptului de proprietate, drepturi reale de garanție și sarcini	Referințe
NU SUNT	

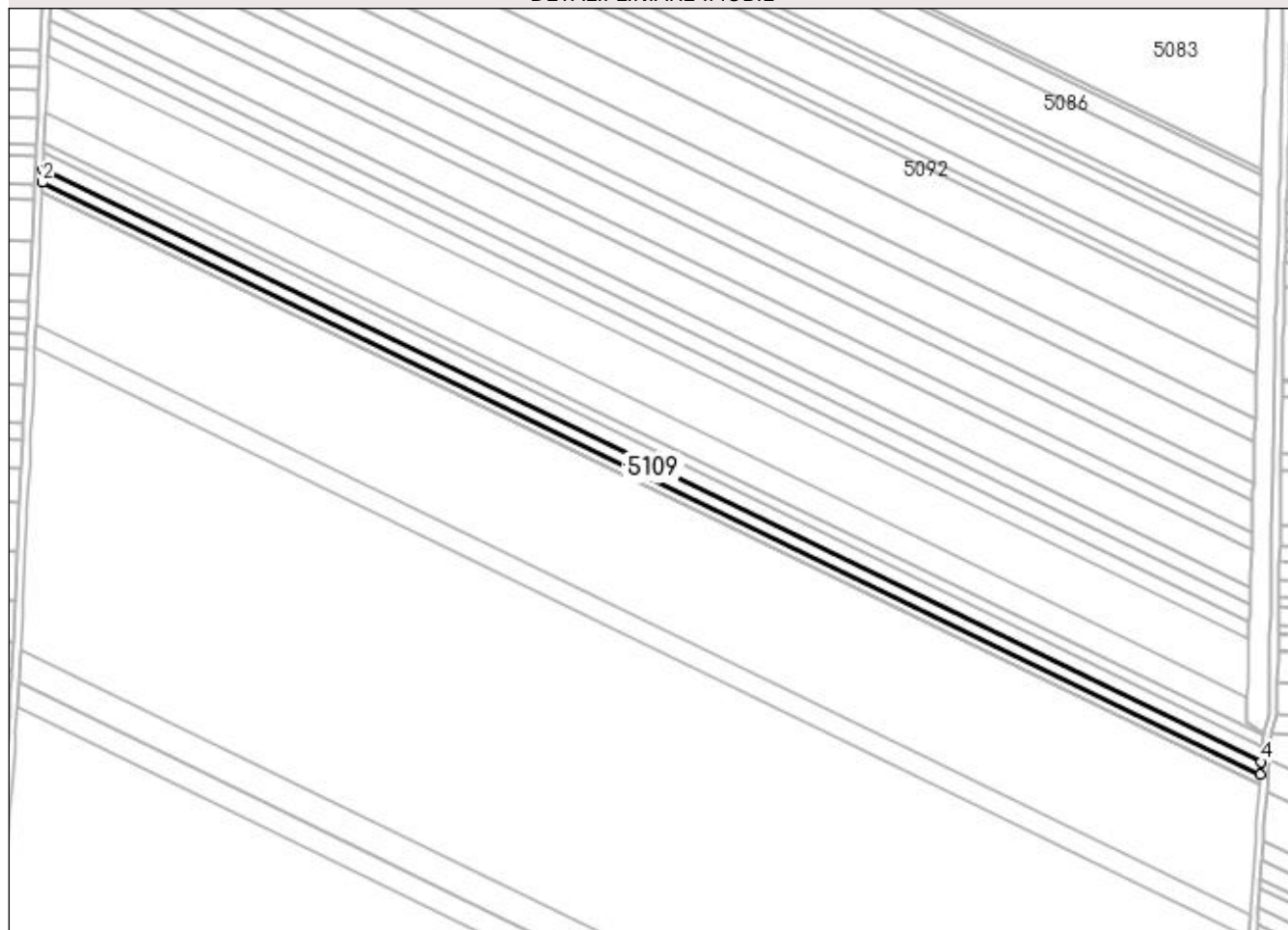
## Anexa Nr. 1 La Partea I

## Teren

Nr cadastral	Suprafața (mp)*	Observații / Referințe
	3.900	

\* Suprafața este determinată în planul de proiecție Stereo 70.

## DETALII LINIARE IMOBIL



## Date referitoare la teren

Crt	Categorie folosință	Intra vilan	Suprafața (mp)	Tarla	Parcelă	Nr. topo	Observații / Referințe
1	arabil	NU	3.900	127	188	-	

## Lungime Segmente

1) Valorile lungimilor segmentelor sunt obținute din proiecție în plan.

Punct început	X / Y	Punct sfârșit	X / Y	Lungime segment (** (m)
1	359.169,466 289.783,263	2	359.169,173 289.776,911	6.359
2	359.169,173 289.776,911	3	359.769,606 289.484,893	667.678
3	359.769,606 289.484,893	4	359.770,069 289.491,162	6.286
4	359.770,069 289.491,162	1	359.169,466 289.783,263	667.867

**\*\* Lungimile segmentelor sunt determinate în planul de proiecție Stereo 70 și sunt rotunjite la 1 milimetru.**

**\*\*\* Distanța dintre puncte este formată din segmente cumulate ce sunt mai mici decât valoarea 1 milimetru.**



**DATE DESPRE IMOBILUL NR. 5110**

Oficiul de Cadastru și Publicitate Imobiliară DOLJ  
Biroul de Cadastru și Publicitate Imobiliară Craiova

**A. Partea I. Descrierea imobilului**

TEREN Extravilan

Adresa: Jud. Dolj, T127, P189

Nr. Crt	Nr cadastral Nr. topografic	Suprafața* (mp)	Observații / Referințe
A1		2.800	Sector cadastral:12 Teren neimprejmuit;

**B. Partea II. Proprietari și acte**

Inscrieri privitoare la dreptul de proprietate și alte drepturi reale	Referințe
/	
Act Administrativ nr. 1987-9574, din 09/04/1996 emis de CJSIPT DOLJ;	
B1	A1
Intabulare, drept de PROPRIETATE, dobândit prin Reconstituire, cota actuala 1/1, cota initiala 1/1 1) UNTARU ROMAN	

**C. Partea III. SARCINI .**

Inscrieri privind dezmembramintele dreptului de proprietate, drepturi reale de garanție și sarcini	Referințe
NU SUNT	

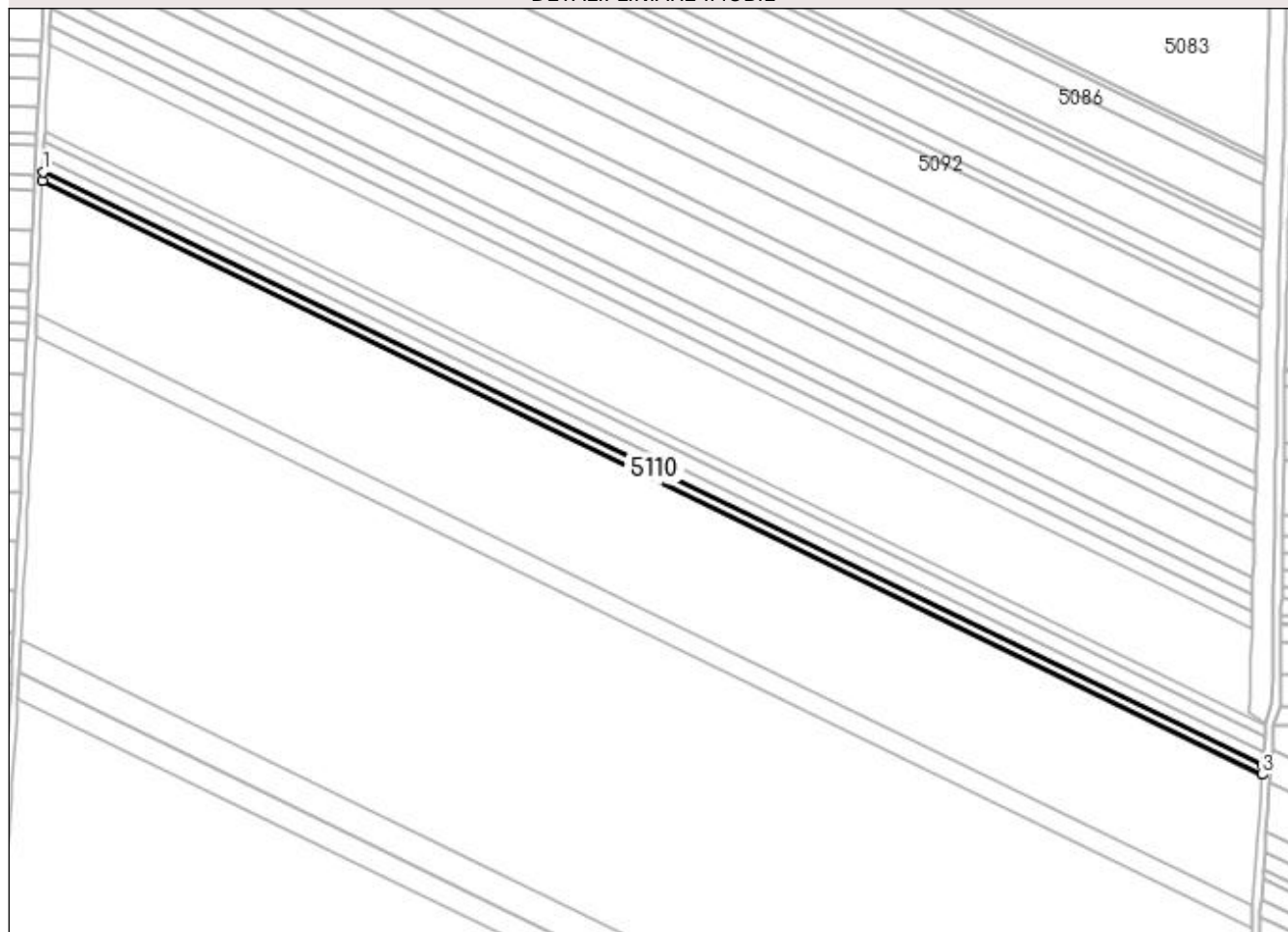
## Anexa Nr. 1 La Partea I

## Teren

Nr cadastral	Suprafața (mp)*	Observații / Referințe
	2.800	

\* Suprafața este determinată în planul de proiecție Stereo 70.

## DETALII LINIARE IMOBIL



## Date referitoare la teren

Crt	Categorie folosință	Intra vilan	Suprafața (mp)	Tarla	Parcelă	Nr. topo	Observații / Referințe
1	arabil	NU	2.800	127	189	-	

## Lungime Segmente

1) Valorile lungimilor segmentelor sunt obținute din proiecție în plan.

Punct început	X / Y	Punct sfârșit	X / Y	Lungime segment (** (m)
1	359.169,173 289.776,911	2	359.168,963 289.772,35	4.566
2	359.168,963 289.772,35	3	359.769,273 289.480,391	667.542
3	359.769,273 289.480,391	4	359.769,606 289.484,893	4.514
4	359.769,606 289.484,893	1	359.169,173 289.776,911	667.678

**\*\* Lungimile segmentelor sunt determinate în planul de proiecție Stereo 70 și sunt rotunjite la 1 milimetru.**

**\*\*\* Distanța dintre puncte este formată din segmente cumulate ce sunt mai mici decât valoarea 1 milimetru.**





**DATE DESPRE IMOBILUL NR. 5111**

Oficiul de Cadastru și Publicitate Imobiliară DOLJ  
Biroul de Cadastru și Publicitate Imobiliară Craiova

**A. Partea I. Descrierea imobilului**

TEREN Extravilan

Adresa: Jud. Dolj, T127, P190

Nr. Crt	Nr cadastral Nr. topografic	Suprafața* (mp)	Observații / Referințe
A1		400	Sector cadastral:12 Teren neimprejmuit;

**B. Partea II. Proprietari și acte**

Inscrieri privitoare la dreptul de proprietate și alte drepturi reale	Referințe
/	
Act Administrativ nr. 2122-9700, din 23/07/1996 emis de CJSIPT DOLJ;	
B1	A1
Intabulare, drept de PROPRIETATE, dobândit prin Reconstituire, cota actuala 1/1, cota initiala 1/1 1) UNTARU GHEORGHE	

**C. Partea III. SARCINI .**

Inscrieri privind dezmembramintele dreptului de proprietate, drepturi reale de garanție și sarcini	Referințe
NU SUNT	


## Anexa Nr. 1 La Partea I

## Teren

Nr cadastral	Suprafața (mp)*	Observații / Referințe
	400	

\* Suprafața este determinată în planul de proiecție Stereo 70.

## DETALII LINIARE IMOBIL



## Date referitoare la teren

Crt	Categorie folosință	Intra vilan	Suprafața (mp)	Tarla	Parcelă	Nr. topo	Observații / Referințe
1	arabil	NU	400	127	190	-	

## Lungime Segmente

1) Valorile lungimilor segmentelor sunt obținute din proiecție în plan.

Punct început	X / Y	Punct sfârșit	X / Y	Lungime segment (** (m)
1	359.168,963 289.772,35	2	359.168,933 289.771,698	0.653
2	359.168,933 289.771,698	3	359.769,226 289.479,748	667.523
3	359.769,226 289.479,748	4	359.769,273 289.480,391	0.645
4	359.769,273 289.480,391	1	359.168,963 289.772,35	667.542

**\*\* Lungimile segmentelor sunt determinate în planul de proiecție Stereo 70 și sunt rotunjite la 1 milimetru.**

**\*\*\* Distanța dintre puncte este formată din segmente cumulate ce sunt mai mici decât valoarea 1 milimetru.**



**DATE DESPRE IMOBILUL NR. 5112**

Oficiul de Cadastru și Publicitate Imobiliară DOLJ  
Biroul de Cadastru și Publicitate Imobiliară Craiova

**A. Partea I. Descrierea imobilului**

TEREN Extravilan

Adresa: Jud. Dolj, T127, P121

Nr. Crt	Nr cadastral Nr. topografic	Suprafața* (mp)	Observații / Referințe
A1		12.100	Sector cadastral:12 Teren neimprejmit;

**B. Partea II. Proprietari și acte**

Inscrieri privitoare la dreptul de proprietate și alte drepturi reale		Referințe
/		
Act Administrativ nr. 2918-1389, din 25/11/1996 emis de CJSIPT DOLJ;		
B1	Intabulare, drept de PROPRIETATE, dobândit prin Reconstituire, cota actuala 1/1, cota initiala 1/1 1) GOLALIU PETRE 2) GOLALIU SERGIU 3) UNTARU ELENA 4) GOLALIU ION 5) PÎRVULESCU VASILE	A1

**C. Partea III. SARCINI .**

Inscrieri privind dezmembramintele dreptului de proprietate, drepturi reale de garanție și sarcini	Referințe
NU SUNT	

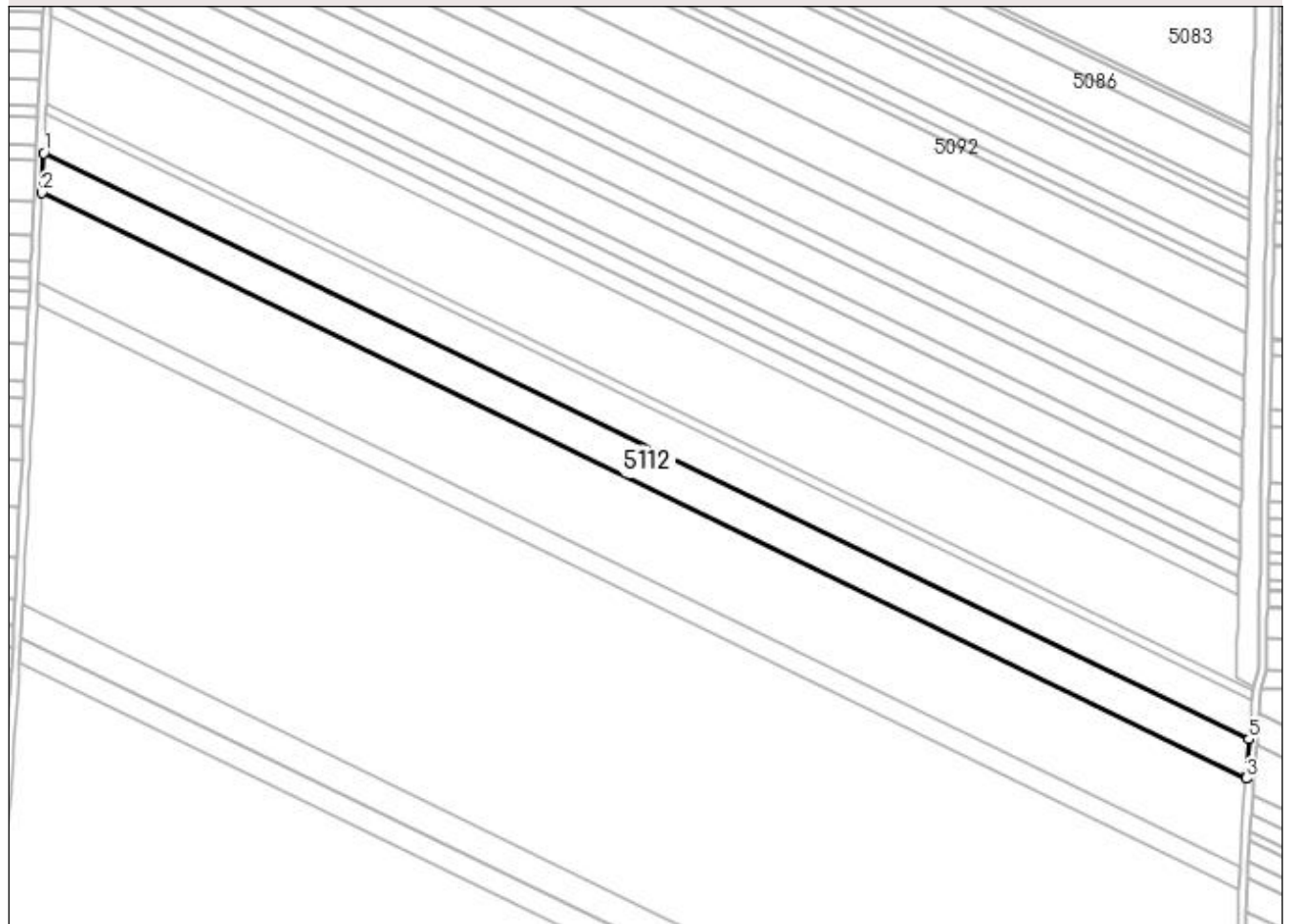
## Anexa Nr. 1 La Partea I

## Teren

Nr cadastral	Suprafața (mp)*	Observații / Referințe
	12.100	

\* Suprafața este determinată în planul de proiecție Stereo 70.

## DETALII LINIARE IMOBIL



## Date referitoare la teren

Crt	Categorie folosință	Intra vilan	Suprafața (mp)	Tarla	Parcelă	Nr. topo	Observații / Referințe
1	arabil	NU	12.100	127	121	-	

## Lungime Segmente

1) Valorile lungimilor segmentelor sunt obținute din proiecție în plan.

Punct început	X / Y	Punct sfârșit	X / Y	Lungime segment (** (m)
1	359.168,933 289.771,698	2	359.168,023 289.751,975	19.744
2	359.168,023 289.751,975	3	359.767,789 289.460,281	666.937
3	359.767,789 289.460,281	4	359.767,843 289.461,043	0.764
4	359.767,843 289.461,043	5	359.769,226 289.479,748	18.756
5	359.769,226 289.479,748	1	359.168,933 289.771,698	667.523

**\*\* Lungimile segmentelor sunt determinate în planul de proiecție Stereo 70 și sunt rotunjite la 1 milimetru.**

**\*\*\* Distanța dintre puncte este formată din segmente cumulate ce sunt mai mici decât valoarea 1 milimetru.**





**DATE DESPRE IMOBILUL NR. 5113**

Oficiul de Cadastru și Publicitate Imobiliară DOLJ  
Biroul de Cadastru și Publicitate Imobiliară Craiova

**A. Partea I. Descrierea imobilului**

TEREN Extravilan

Adresa: Jud. Dolj, T127, P193

Nr. Crt	Nr cadastral Nr. topografic	Suprafața* (mp)	Observații / Referințe
A1	31032	5.000	Sector cadastral:12 Teren neimprejmuit;

**B. Partea II. Proprietari și acte**

Inscrieri privitoare la dreptul de proprietate și alte drepturi reale	Referințe
<b>103809 / 31/08/2015</b>	
Act Notarial nr. CVC NR 700, din 12/08/2015 emis de RIBA MELTIADÉ;	
B1	A1
Intabulare, drept de PROPRIETATE, dobândit prin Convenție, cota actuala 1/1, cota initiala 1/1 1) SOCIETATEA MOTAVEN SRL, CIF:34264040	

**C. Partea III. SARCINI .**

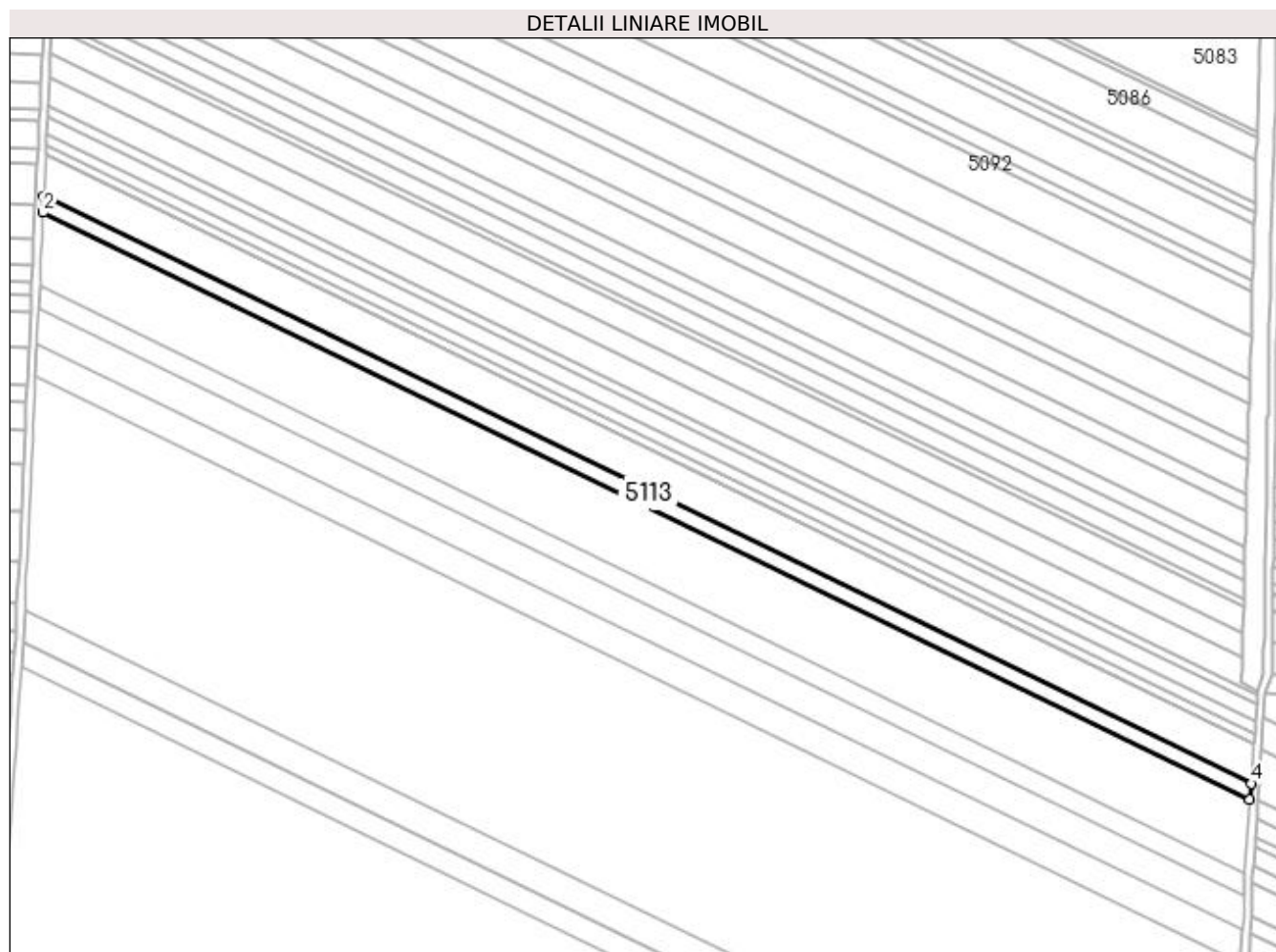
Inscrieri privind dezmembramintele dreptului de proprietate, drepturi reale de garanție și sarcini	Referințe
NU SUNT	

## Anexa Nr. 1 La Partea I

## Teren

Nr cadastral	Suprafața (mp)*	Observații / Referințe
31032	5.000	

\* Suprafața este determinată în planul de proiecție Stereo 70.



## Date referitoare la teren

Crt	Categorie folosință	Intra vilan	Suprafața (mp)	Tarla	Parcelă	Nr. topo	Observații / Referințe
1	arabil	NU	5.000	127	193	-	

## Lungime Segmente

1) Valorile lungimilor segmentelor sunt obținute din proiecție în plan.

Punct început	X / Y	Punct sfârșit	X / Y	Lungime segment (** (m)
1	359.168,023 289.751,975	2	359.167,647 289.743,82	8.164
2	359.167,647 289.743,82	3	359.767,218 289.452,221	666.72
3	359.767,218 289.452,221	4	359.767,789 289.460,281	8.08
4	359.767,789 289.460,281	1	359.168,023 289.751,975	666.937

**\*\* Lungimile segmentelor sunt determinate în planul de proiecție Stereo 70 și sunt rotunjite la 1 milimetru.**

**\*\*\* Distanța dintre puncte este formată din segmente cumulate ce sunt mai mici decât valoarea 1 milimetru.**



**DATE DESPRE IMOBILUL NR. 5114**

Oficiul de Cadastru și Publicitate Imobiliară DOLJ  
Biroul de Cadastru și Publicitate Imobiliară Craiova

**A. Partea I. Descrierea imobilului**

TEREN Extravilan

Adresa: Jud. Dolj, T127, P193

Nr. Crt	Nr cadastral Nr. topografic	Suprafața* (mp)	Observații / Referințe
A1		7.800	Sector cadastral:12 Teren neimprejmuit;

**B. Partea II. Proprietari și acte**

Inscrieri privitoare la dreptul de proprietate și alte drepturi reale	Referințe
/	
Act Notarial nr. ACT PARTAJ NR 3574, din 05/12/2013 emis de BUDIANA IONUT RAZVAN (CM NR 148 / 05-12-2013 TDP NR 1675-58981 / 08-05-1995);	
B1	A1
Intabulare, drept de PROPRIETATE, dobandit prin Conventie, cota actuala 1/1, cota initiala 1/1 1) TIGANTELE DELIA	

**C. Partea III. SARCINI .**

Inscrieri privind dezmembramintele dreptului de proprietate, drepturi reale de garanție și sarcini	Referințe
NU SUNT	


## Anexa Nr. 1 La Partea I

## Teren

Nr cadastral	Suprafața (mp)*	Observații / Referințe
	7.800	

\* Suprafața este determinată în planul de proiecție Stereo 70.

## DETALII LINIARE IMOBIL



## Date referitoare la teren

Crt	Categorie folosință	Intra vilan	Suprafața (mp)	Tarla	Parcelă	Nr. topo	Observații / Referințe
1	arabil	NU	7.800	127	193	-	

## Lungime Segmente

1) Valorile lungimilor segmentelor sunt obținute din proiecție în plan.

Punct început	X / Y	Punct sfârșit	X / Y	Lungime segment (** (m)
1	359.167,647 289.743,82	2	359.167,06 289.731,092	12.742
2	359.167,06 289.731,092	3	359.766,327 289.439,641	666.382
3	359.766,327 289.439,641	4	359.767,218 289.452,221	12.612
4	359.767,218 289.452,221	1	359.167,647 289.743,82	666.72

**\*\* Lungimile segmentelor sunt determinate în planul de proiecție Stereo 70 și sunt rotunjite la 1 milimetru.**

**\*\*\* Distanța dintre puncte este formată din segmente cumulate ce sunt mai mici decât valoarea 1 milimetru.**





**DATE DESPRE IMOBILUL NR. 5115**

Oficiul de Cadastru și Publicitate Imobiliară DOLJ  
Biroul de Cadastru și Publicitate Imobiliară Craiova

**A. Partea I. Descrierea imobilului**

TEREN Extravilan

Adresa: Jud. Dolj, T127, P194

Nr. Crt	Nr cadastral Nr. topografic	Suprafața* (mp)	Observații / Referințe
A1		14.600	Sector cadastral:12 Teren neimprejmuit; Gresit in TDP T126

**B. Partea II. Proprietari și acte**

Inscrieri privitoare la dreptul de proprietate și alte drepturi reale		Referințe
/		
Act Administrativ nr. 2090-9686, din 13/02/1996 emis de CJSIPT DOLJ;		
B1	Intabulare, drept de PROPRIETATE, dobandit prin Reconstituire, cota actuala 1/1, cota initiala 1/1 1) CERGA GHEORGHE	A1

**C. Partea III. SARCINI .**

Inscrieri privind dezmembramintele dreptului de proprietate, drepturi reale de garanție și sarcini	Referințe
NU SUNT	

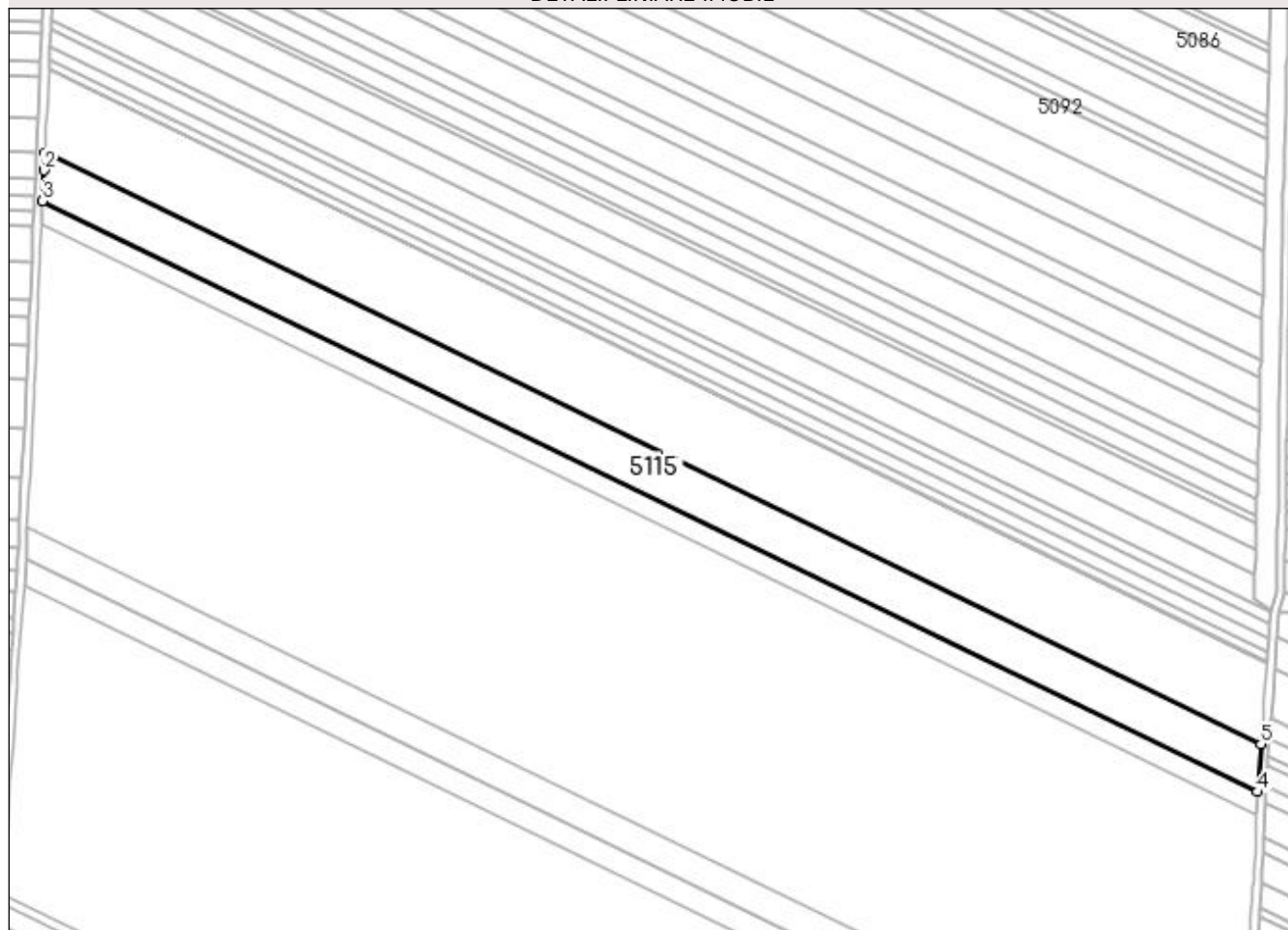
## Anexa Nr. 1 La Partea I

## Teren

Nr cadastral	Suprafața (mp)*	Observații / Referințe
	14.600	Gresit in TDP T126

\* Suprafața este determinată în planul de proiecție Stereo 70.

## DETALII LINIARE IMOBIL



## Date referitoare la teren

Crt	Categorie folosință	Intra vilan	Suprafața (mp)	Tarla	Parcelă	Nr. topo	Observații / Referințe
1	arabil	NU	14.600	127	194	-	

## Lungime Segmente

1) Valorile lungimilor segmentelor sunt obținute din proiecție în plan.

Punct început	X / Y	Punct sfârșit	X / Y	Lungime segment (** (m)
1	359.167,06 289.731,092	2	359.166,655 289.722,292	8.809
2	359.166,655 289.722,292	3	359.165,96 289.707,253	15.055
3	359.165,96 289.707,253	4	359.764,657 289.416,079	665.748
4	359.764,657 289.416,079	5	359.766,327 289.439,641	23.621
5	359.766,327 289.439,641	1	359.167,06 289.731,092	666.382

**\*\* Lungimile segmentelor sunt determinate în planul de proiecție Stereo 70 și sunt rotunjite la 1 milimetru.**

**\*\*\* Distanța dintre puncte este formată din segmente cumulate ce sunt mai mici decât valoarea 1 milimetru.**



**DATE DESPRE IMOBILUL NR. 5116**

Oficiul de Cadastru și Publicitate Imobiliară DOLJ  
Biroul de Cadastru și Publicitate Imobiliară Craiova

**A. Partea I. Descrierea imobilului**

TEREN Extravilan

Adresa: Jud. Dolj, T127, P195

Nr. Crt	Nr cadastral Nr. topografic	Suprafața* (mp)	Observații / Referințe
A1	30755	6.900	Sector cadastral:12 Teren neimprejmuit;

**B. Partea II. Proprietari și acte**

Inscrieri privitoare la dreptul de proprietate și alte drepturi reale		Referințe
<b>280 / 04/01/2016</b>		
Act Notarial nr. CONTRACT DE VANZARE -CUMPARARE AUT NR 1114, din 15/12/2015 emis de NP RIBA MELTIADE;		
B1	Intabulare, drept de PROPRIETATE, dobandit prin Conventie, cota actuala 1/1 1) MOTAVEN SRL, CIF:34264040	A1

**C. Partea III. SARCINI .**


Inscrieri privind dezmembramintele dreptului de proprietate, drepturi reale de garanție și sarcini	Referințe
NU SUNT	

## Anexa Nr. 1 La Partea I

## Teren

Nr cadastral	Suprafața (mp)*	Observații / Referințe
30755	6.900	

\* Suprafața este determinată în planul de proiecție Stereo 70.



## Date referitoare la teren

Crt	Categorie folosință	Intravilan	Suprafața (mp)	Tarla	Parcelă	Nr. topo	Observații / Referințe
1	arabil	NU	6.900	127	195	-	

## Lungime Segmente

1) Valorile lungimilor segmentelor sunt obținute din proiecție în plan.

Punct început	X / Y	Punct sfârșit	X / Y	Lungime segment (** (m)
1	359.165,96 289.707,253	2	359.165,439 289.695,982	11.283
2	359.165,439 289.695,982	3	359.764,305 289.404,726	665.936
3	359.764,305 289.404,726	4	359.764,502 289.413,889	9.165
4	359.764,502 289.413,889	5	359.764,657 289.416,079	2.195
5	359.764,657 289.416,079	1	359.165,96 289.707,253	665.748

**\*\* Lungimile segmentelor sunt determinate în planul de proiecție Stereo 70 și sunt rotunjite la 1 milimetru.**

**\*\*\* Distanța dintre puncte este formată din segmente cumulate ce sunt mai mici decât valoarea 1 milimetru.**





**DATE DESPRE IMOBILUL NR. 5117**

Oficiul de Cadastru și Publicitate Imobiliară DOLJ  
Biroul de Cadastru și Publicitate Imobiliară Craiova

**A. Partea I. Descrierea imobilului**

TEREN Extravilan

Adresa: Jud. Dolj, T127, P196

Nr. Crt	Nr cadastral Nr. topografic	Suprafața* (mp)	Observații / Referințe
A1		7.000	Sector cadastral:12 Teren neimprejmuit;

**B. Partea II. Proprietari și acte**

Inscrieri privitoare la dreptul de proprietate și alte drepturi reale		Referințe
/		
Act Administrativ nr. 4284-46619, din 21/09/2002 emis de CJSIPT DOLJ;		
B1	Intabulare, drept de PROPRIETATE, dobandit prin Reconstituire, cota actuala 1/1, cota initiala 1/1 1) FETICA MARIN 2) CIOCHINA ION	A1

**C. Partea III. SARCINI .**

Inscrieri privind dezmembramintele dreptului de proprietate, drepturi reale de garanție și sarcini	Referințe
NU SUNT	

## Anexa Nr. 1 La Partea I

## Teren

Nr cadastral	Suprafața (mp)*	Observații / Referințe
	7.000	

\* Suprafața este determinată în planul de proiecție Stereo 70.

## DETALII LINIARE IMOBIL



## Date referitoare la teren

Crt	Categorie folosință	Intravilan	Suprafața (mp)	Tarla	Parcelă	Nr. topo	Observații / Referințe
1	arabil	NU	7.000	127	196	-	

## Lungime Segmente

1) Valorile lungimilor segmentelor sunt obținute din proiecție în plan.

Punct început	X / Y	Punct sfârșit	X / Y	Lungime segment (** (m)
1	359.165,439 289.695,982	2	359.164,911 289.684,553	11.441
2	359.164,911 289.684,553	3	359.764,009 289.393,184	666.194
3	359.764,009 289.393,184	4	359.764,078 289.394,221	1.039
4	359.764,078 289.394,221	5	359.764,305 289.404,726	10.507
5	359.764,305 289.404,726	1	359.165,439 289.695,982	665.936

**\*\* Lungimile segmentelor sunt determinate în planul de proiecție Stereo 70 și sunt rotunjite la 1 milimetru.**

**\*\*\* Distanța dintre puncte este formată din segmente cumulate ce sunt mai mici decât valoarea 1 milimetru.**



**DATE DESPRE IMOBILUL NR. 5118**

Oficiul de Cadastru și Publicitate Imobiliară DOLJ  
Biroul de Cadastru și Publicitate Imobiliară Craiova

**A. Partea I. Descrierea imobilului**

TEREN Extravilan

Adresa: Jud. Dolj, T127, P197

Nr. Crt	Nr cadastral Nr. topografic	Suprafața* (mp)	Observații / Referințe
A1		3.500	Sector cadastral:12 Teren neimprejmuit;

**B. Partea II. Proprietari și acte**

Inscrieri privitoare la dreptul de proprietate și alte drepturi reale	Referințe
/	
Act Administrativ nr. 1664-58981, din 08/05/1995 emis de CJSIPT DOLJ;	
B1	A1
Intabulare, drept de PROPRIETATE, dobândit prin Reconstituire, cota actuala 1/1, cota initiala 1/1 1) FETICA DUMITRU	

**C. Partea III. SARCINI .**

Inscrieri privind dezmembramentele dreptului de proprietate, drepturi reale de garanție și sarcini	Referințe
NU SUNT	

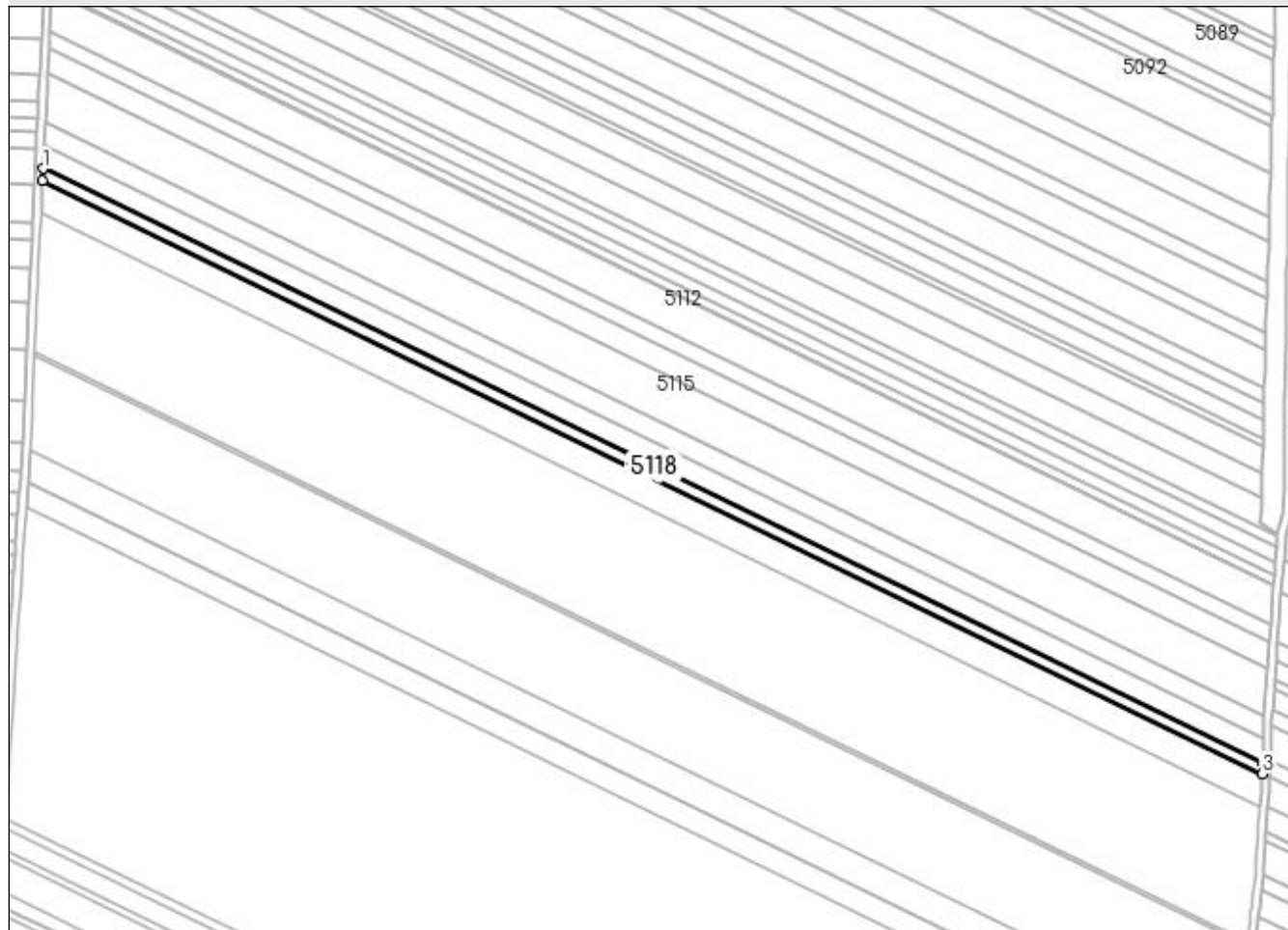
## Anexa Nr. 1 La Partea I

## Teren

Nr cadastral	Suprafața (mp)*	Observații / Referințe
	3.500	

\* Suprafața este determinată în planul de proiecție Stereo 70.

## DETALII LINIARE IMOBIL



## Date referitoare la teren

Crt	Categorie folosință	Intravilan	Suprafața (mp)	Tarla	Parcelă	Nr. topo	Observații / Referințe
1	arabil	NU	3.500	127	197	-	

## Lungime Segmente

1) Valorile lungimilor segmentelor sunt obținute din proiecție în plan.

Punct început	X / Y	Punct sfârșit	X / Y	Lungime segment (** (m)
1	359.164,911 289.684,553	2	359.164,646 289.678,839	5.72
2	359.164,646 289.678,839	3	359.763,63 289.387,525	666.067
3	359.763,63 289.387,525	4	359.764,009 289.393,184	5.672
4	359.764,009 289.393,184	1	359.164,911 289.684,553	666.194

**\*\* Lungimile segmentelor sunt determinate în planul de proiecție Stereo 70 și sunt rotunjite la 1 milimetru.**

**\*\*\* Distanța dintre puncte este formată din segmente cumulate ce sunt mai mici decât valoarea 1 milimetru.**





**DATE DESPRE IMOBILUL NR. 5119**

Oficiul de Cadastru și Publicitate Imobiliară DOLJ  
Biroul de Cadastru și Publicitate Imobiliară Craiova

**A. Partea I. Descrierea imobilului**

TEREN Extravilan

Adresa: Jud. Dolj, T127, P198

Nr. Crt	Nr cadastral Nr. topografic	Suprafața* (mp)	Observații / Referințe
A1		10.000	Sector cadastral:12 Teren neimprejmuit;

**B. Partea II. Proprietari și acte**

Inscrieri privitoare la dreptul de proprietate și alte drepturi reale	Referințe
/	
Act Administrativ nr. 2776-48113, din 21/11/1996 emis de CJSIPT DOLJ;	
B1	A1
Intabulare, drept de PROPRIETATE, dobândit prin Reconstituire, cota actuala 1/1, cota initiala 1/1 1) RAICOVICI ANA	

**C. Partea III. SARCINI .**


Inscrieri privind dezmembramintele dreptului de proprietate, drepturi reale de garanție și sarcini	Referințe
NU SUNT	

## Anexa Nr. 1 La Partea I

## Teren

Nr cadastral	Suprafața (mp)*	Observații / Referințe
	10.000	

\* Suprafața este determinată în planul de proiecție Stereo 70.



## Date referitoare la teren

Crt	Categorie folosință	Intra vilan	Suprafața (mp)	Tarla	Parcelă	Nr. topo	Observații / Referințe
1	arabil	NU	10.000	127	198	-	

## Lungime Segmente

1) Valorile lungimilor segmentelor sunt obținute din proiecție în plan.

Punct început	X / Y	Punct sfârșit	X / Y	Lungime segment (** (m)
1	359.164,646 289.678,839	2	359.163,892 289.662,506	16.35
2	359.163,892 289.662,506	3	359.762,557 289.371,348	665.712
3	359.762,557 289.371,348	4	359.762,981 289.377,813	6.479
4	359.762,981 289.377,813	5	359.763,63 289.387,525	9.734
5	359.763,63 289.387,525	1	359.164,646 289.678,839	666.067

**\*\* Lungimile segmentelor sunt determinate în planul de proiecție Stereo 70 și sunt rotunjite la 1 milimetru.**

**\*\*\* Distanța dintre puncte este formată din segmente cumulate ce sunt mai mici decât valoarea 1 milimetru.**



**DATE DESPRE IMOBILUL NR. 5120**

Oficiul de Cadastru și Publicitate Imobiliară DOLJ  
Biroul de Cadastru și Publicitate Imobiliară Craiova

**A. Partea I. Descrierea imobilului**

TEREN Extravilan

Adresa: Jud. Dolj, T127, P199

Nr. Crt	Nr cadastral Nr. topografic	Suprafața* (mp)	Observații / Referințe
A1		5.000	Sector cadastral:12 Teren neimprejmuit;

**B. Partea II. Proprietari și acte**

Inscrieri privitoare la dreptul de proprietate și alte drepturi reale	Referințe
/	
Act Administrativ nr. 2230-45380, din 04/06/1996 emis de CJSIPT DOLJ;	
B1	A1
Intabulare, drept de PROPRIETATE, dobandit prin Reconstituire, cota actuala 1/1, cota initiala 1/1	
1) CERGĂ GHEORGHE	
2) CERGĂ ION	
3) TALPOȘ CLEMENȚA	
4) CERGĂ FLOAREA	
5) IACOB ELENA	

**C. Partea III. SARCINI .**

Inscrieri privind dezmembramintele dreptului de proprietate, drepturi reale de garanție și sarcini	Referințe
NU SUNT	

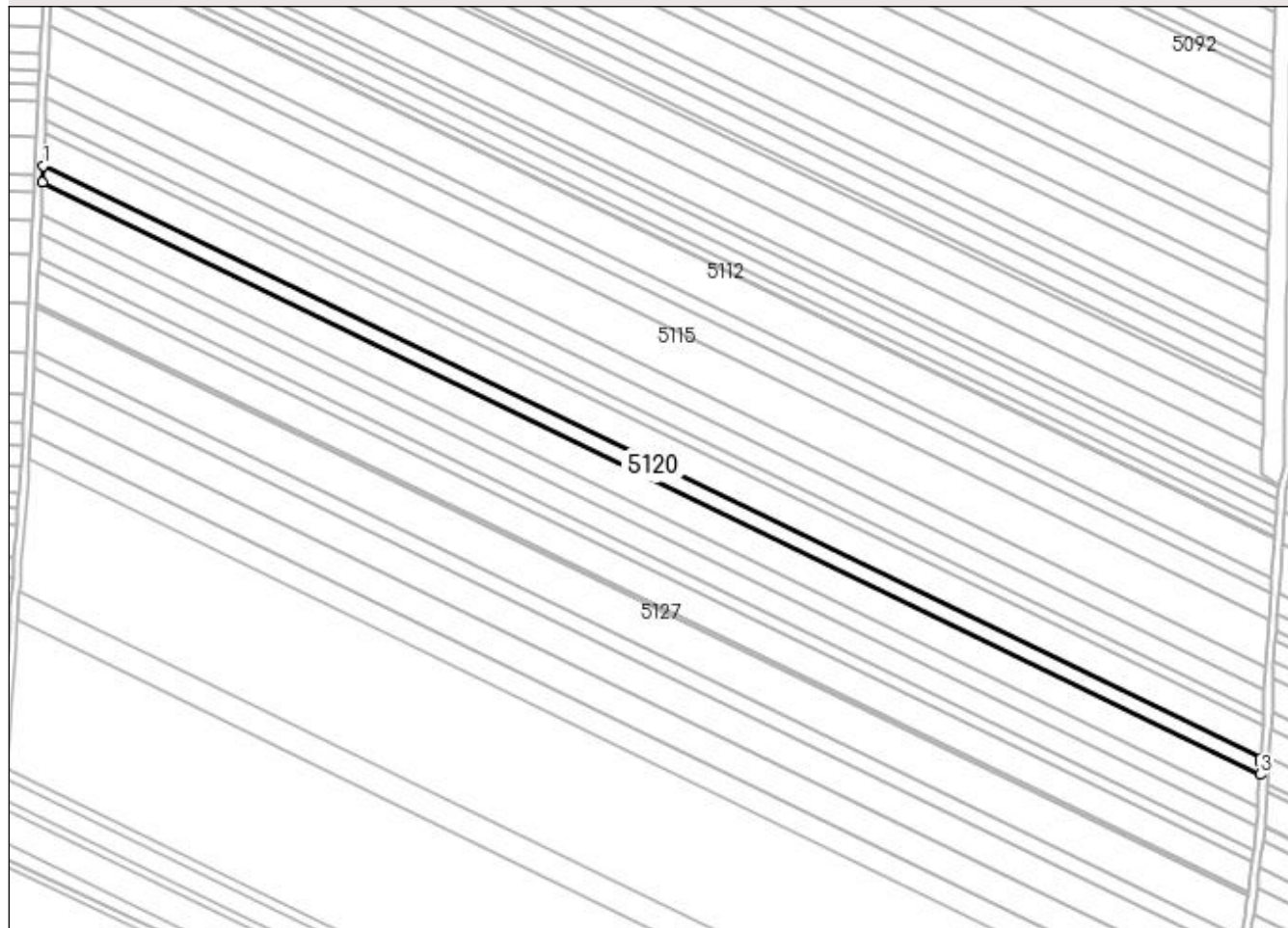
## Anexa Nr. 1 La Partea I

## Teren

Nr cadastral	Suprafața (mp)*	Observații / Referințe
	5.000	

\* Suprafața este determinată în planul de proiecție Stereo 70.

## DETALII LINIARE IMOBIL



## Date referitoare la teren

Crt	Categorie folosință	Intravilan	Suprafața (mp)	Tarla	Parcelă	Nr. topo	Observații / Referințe
1	arabil	NU	5.000	127	199	-	

## Lungime Segmente

1) Valorile lungimilor segmentelor sunt obținute din proiecție în plan.

Punct început	X / Y	Punct sfârșit	X / Y	Lungime segment (** (m)
1	359.163,892 289.662,506	2	359.163,514 289.654,337	8.178
2	359.163,514 289.654,337	3	359.762,025 289.363,254	665.541
3	359.762,025 289.363,254	4	359.762,44 289.369,566	6.326
4	359.762,44 289.369,566	5	359.762,557 289.371,348	1.786
5	359.762,557 289.371,348	1	359.163,892 289.662,506	665.712

**\*\* Lungimile segmentelor sunt determinate în planul de proiecție Stereo 70 și sunt rotunjite la 1 milimetru.**

**\*\*\* Distanța dintre puncte este formată din segmente cumulate ce sunt mai mici decât valoarea 1 milimetru.**





**DATE DESPRE IMOBILUL NR. 5121**

Oficiul de Cadastru și Publicitate Imobiliară DOLJ  
Biroul de Cadastru și Publicitate Imobiliară Craiova

**A. Partea I. Descrierea imobilului**

TEREN Extravilan

Adresa: Jud. Dolj, T127, P200

Nr. Crt	Nr cadastral Nr. topografic	Suprafața* (mp)	Observații / Referințe
A1	33866	10.000	Sector cadastral:12 Teren neimprejmut;

**B. Partea II. Proprietari și acte**

Inscrieri privitoare la dreptul de proprietate și alte drepturi reale	Referințe	
<b>95400 / 10/05/2018</b>		
Act Notarial nr. C.V. AUT. NR. 1544, din 08/05/2018 emis de BUDIANA IONUT RAZVAN;		
B1	Intabulare, drept de PROPRIETATE, dobandit prin Conventie, cota actuala 1/2, cota initiala 1/2 1) <b>VĂTĂMĂNIȚĂ MIRCEA</b>	A1
<b>248949 / 05/11/2019</b>		
Act Notarial nr. CM NR 73, din 02/09/2019 emis de PAPA EUGENIA;		
B2	Intabulare, drept de PROPRIETATE, dobandit prin Succesiune, cota actuala 2/16, cota initiala 2/16 1) <b>VĂTĂMĂNIȚĂ MIRCEA</b>	A1
B3	Intabulare, drept de PROPRIETATE, dobandit prin Succesiune, cota actuala 3/16, cota initiala 3/16 1) <b>VĂTĂMĂNIȚĂ EMAN</b>	A1
B4	Intabulare, drept de PROPRIETATE, dobandit prin Succesiune, cota actuala 3/16, cota initiala 3/16 1) <b>VĂTĂMĂNIȚĂ MARIO-VICTOR</b>	A1

**C. Partea III. SARCINI**

Inscrieri privind dezmembramintele dreptului de proprietate, drepturi reale de garanție și sarcini	Referințe	
<b>83265 / 05/04/2021</b>		
Somatie nr. NR 163010018428208, din 18/12/2009 emis de MF ANAF DGRFP;		
C1	se notează urmărirea silită instituită în condițiile C.proc.fisc. asupra imobilului sub A1 cu privire la cota de 3/16 din imobil; proprietatea coproprietarului-debitor VATAMAN EMAN; pentru suma de 325.lei 1) <b>MF ANAF DGRFP CRAIOVA AJFP DOLJ</b>	A1
Somatie nr. 163010018744047, din 19/03/2010 emis de ANAF-210851-6;		
C2	se notează urmărirea silită instituită în condițiile C.proc.fisc. asupra imobilului sub A1 cu privire la cota de 3/16 din imobil; proprietatea coproprietarului-debitor VATAMAN EMAN; pentru suma de 625.lei 1) <b>MF ANAF DGRFP CRAIOVA AJFP DOLJ</b>	A1
Somatie nr. 163010018997143, din 22/06/2010 emis de ANAF-210851-6;		
C3	se notează urmărirea silită instituită în condițiile C.proc.fisc. asupra imobilului sub A1 cu privire la cota de 3/16 din imobil; proprietatea coproprietarului-debitor VATAMAN EMAN; pentru suma de 500.lei 1) <b>MF ANAF DGRFP CRAIOVA AJFP DOLJ</b>	A1
Somatie nr. 163010019135052, din 05/08/2010 emis de ANAF-210851-6;		
C4	se notează urmărirea silită instituită în condițiile C.proc.fisc. asupra imobilului sub A1 cu privire la cota de 3/16 din imobil; proprietatea coproprietarului-debitor VATAMAN EMAN; pentru suma de 200.lei 1) <b>MF ANAF DGRFP CRAIOVA AJFP DOLJ</b>	A1
Somatie nr. 163010019276135, din 27/09/2010 emis de ANAF-210851-6;		
C5	se notează urmărirea silită instituită în condițiile C.proc.fisc. asupra imobilului sub A1 cu privire la cota de 3/16 din imobil; proprietatea coproprietarului-debitor VATAMAN EMAN; pentru suma de 200.lei 1) <b>MF ANAF DGRFP CRAIOVA AJFP DOLJ</b>	A1
Somatie nr. 163010026827713, din 28/10/2013 emis de ANAF-210851-6;		
C6	se notează urmărirea silită instituită în condițiile C.proc.fisc. asupra	A1

Inscrieri privind dezmembramintele dreptului de proprietate, drepturi reale de garanție și sarcini		Referințe
C6	imobilului sub A1 cu privire la cota de 3/16 din imobil; proprietatea coproprietarului-debitor VATAMAN EMAN; pentru suma de 200.lei 1) <b>MF ANAF DGRFP CRAIOVA AJFP DOLJ</b>	
Somatie nr. 163010027121376, din 04/11/2013 emis de ANAF-210851-6;		
C7	se notează urmărirea silită instituită în condițiile C.proc.fisc. asupra imobilului sub A1 cu privire la cota de 3/16 din imobil; proprietatea coproprietarului-debitor VATAMAN EMAN; pentru suma de 300.lei 1) <b>MF ANAF DGRFP CRAIOVA AJFP DOLJ</b>	A1
Somatie nr. 163010031497575, din 29/01/2015 emis de ANAF-210851-6;		
C8	se notează urmărirea silită instituită în condițiile C.proc.fisc. asupra imobilului sub A1 cu privire la cota de 3/16 din imobil; proprietatea coproprietarului-debitor VATAMAN EMAN; pentru suma de 1300.lei 1) <b>MF ANAF DGRFP CRAIOVA AJFP DOLJ</b>	A1
Somatie nr. 163010034035301, din 28/07/2015 emis de ANAF-210851-6;		
C9	se notează urmărirea silită instituită în condițiile C.proc.fisc. asupra imobilului sub A1 cu privire la cota de 3/16 din imobil; proprietatea coproprietarului-debitor VATAMAN EMAN; pentru suma de 8500.lei 1) <b>MF ANAF DGRFP CRAIOVA AJFP DOLJ</b>	A1
Somatie nr. 163010034460549, din 29/09/2015 emis de ANAF-210851-6;		
C10	se notează urmărirea silită instituită în condițiile C.proc.fisc. asupra imobilului sub A1 cu privire la cota de 3/16 din imobil; proprietatea coproprietarului-debitor VATAMAN EMAN; pentru suma de 200.lei 1) <b>MF ANAF DGRFP CRAIOVA AJFP DOLJ</b>	A1
Somatie nr. 163010036096971, din 28/01/2016 emis de ANAF-210851-6;		
C11	se notează urmărirea silită instituită în condițiile C.proc.fisc. asupra imobilului sub A1 cu privire la cota de 3/16 din imobil; proprietatea coproprietarului-debitor VATAMAN EMAN; pentru suma de 670.lei 1) <b>MF ANAF DGRFP CRAIOVA AJFP DOLJ</b>	A1
Somatie nr. 163010036573121, din 29/02/2016 emis de ANAF-210851-6;		
C12	se notează urmărirea silită instituită în condițiile C.proc.fisc. asupra imobilului sub A1 cu privire la cota de 3/16 din imobil; proprietatea coproprietarului-debitor VATAMAN EMAN; pentru suma de 300.lei 1) <b>MF ANAF DGRFP CRAIOVA AJFP DOLJ</b>	A1
Somatie nr. 163010040027214, din 30/08/2016 emis de ANAF-210851-6;		
C13	se notează urmărirea silită instituită în condițiile C.proc.fisc. asupra imobilului sub A1 cu privire la cota de 3/16 din imobil; proprietatea coproprietarului-debitor VATAMAN EMAN; pentru suma de 70.lei 1) <b>MF ANAF DGRFP CRAIOVA AJFP DOLJ</b>	A1


## Anexa Nr. 1 La Partea I

## Teren

Nr cadastral	Suprafața (mp)*	Observații / Referințe
33866	10.000	

\* Suprafața este determinată în planul de proiecție Stereo 70.

## DETALII LINIARE IMOBIL



## Date referitoare la teren

Crt	Categorie folosință	Intravilan	Suprafața (mp)	Tarla	Parcelă	Nr. topo	Observații / Referințe
1	arabil	NU	10.000	127	200	-	

## Lungime Segmente

1) Valorile lungimilor segmentelor sunt obținute din proiecție în plan.

Punct început	X / Y	Punct sfârșit	X / Y	Lungime segment (** (m)
1	359.163,514 289.654,337	2	359.162,759 289.637,992	16.362
2	359.162,759 289.637,992	3	359.760,961 289.347,058	665.198
3	359.760,961 289.347,058	4	359.761,498 289.355,23	8.19
4	359.761,498 289.355,23	5	359.762,025 289.363,254	8.041
5	359.762,025 289.363,254	1	359.163,514 289.654,337	665.541

**\*\* Lungimile segmentelor sunt determinate în planul de proiecție Stereo 70 și sunt rotunjite la 1 milimetru.**

**\*\*\* Distanța dintre puncte este formată din segmente cumulate ce sunt mai mici decât valoarea 1 milimetru.**

**DATE DESPRE IMOBILUL NR. 5122**

Oficiul de Cadastru și Publicitate Imobiliară DOLJ  
Biroul de Cadastru și Publicitate Imobiliară Craiova

**A. Partea I. Descrierea imobilului**

TEREN Extravilan

Adresa: Jud. Dolj, T127, P201

Nr. Crt	Nr cadastral Nr. topografic	Suprafața* (mp)	Observații / Referințe
A1		5.400	Sector cadastral:12 Teren neimprejmuit;

**B. Partea II. Proprietari și acte**

Inscrieri privitoare la dreptul de proprietate și alte drepturi reale	Referințe
/	
Act Administrativ nr. 3094-59421, din 12/03/1997 emis de CJSIPT DOLJ;	
B1	A1
Intabulare, drept de PROPRIETATE, dobandit prin Reconstituire, cota actuala 1/1, cota initiala 1/1	
1) CERGĂ ION	
2) CERGĂ ȘTEFAN	
3) CERGĂ AUREL	

**C. Partea III. SARCINI .**

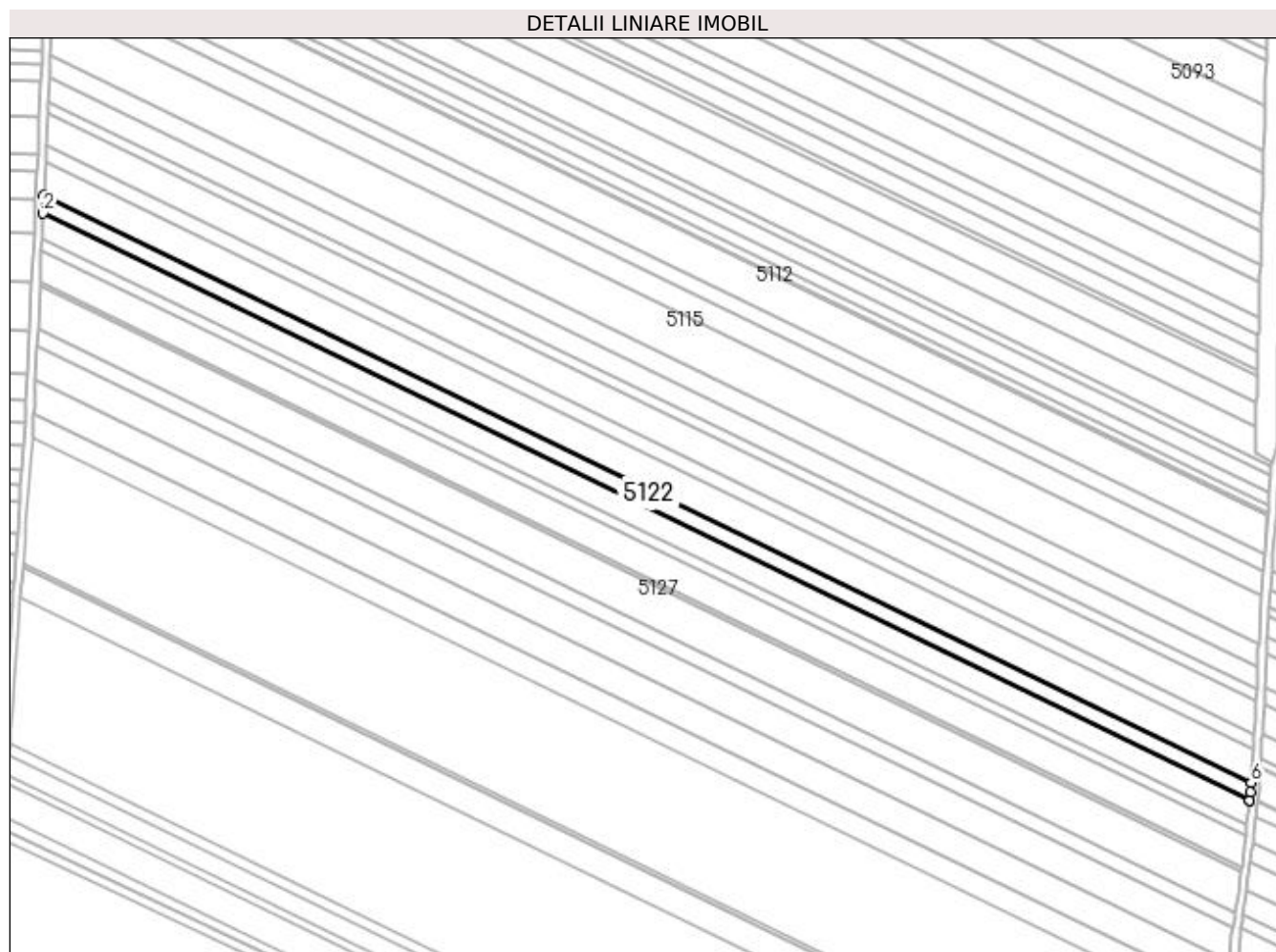
Inscrieri privind dezmembramintele dreptului de proprietate, drepturi reale de garanție și sarcini	Referințe
NU SUNT	

## Anexa Nr. 1 La Partea I

## Teren

Nr cadastral	Suprafața (mp)*	Observații / Referințe
	5.400	

\* Suprafața este determinată în planul de proiecție Stereo 70.



## Date referitoare la teren

Crt	Categorie folosință	Intravilan	Suprafața (mp)	Tarla	Parcelă	Nr. topo	Observații / Referințe
1	arabil	NU	5.400	127	201	-	

## Lungime Segmente

1) Valorile lungimilor segmentelor sunt obținute din proiecție în plan.

Punct început	X / Y	Punct sfârșit	X / Y	Lungime segment (** (m)
1	359.162,759 289.637,992	2	359.162,35 289.629,162	8.839
2	359.162,35 289.629,162	3	359.760,387 289.338,309	665.014
3	359.760,387 289.338,309	4	359.760,396 289.338,441	0.132
4	359.760,396 289.338,441	5	359.760,666 289.342,554	4.122
5	359.760,666 289.342,554	6	359.760,961 289.347,058	4.514

Punct început	X / Y	Punct sfârșit	X / Y	Lungime segment (** (m)
6	359.760,961 289.347,058	1	359.162,759 289.637,992	665.198

\*\* Lungimile segmentelor sunt determinate în planul de proiecție Stereo 70 și sunt rotunjite la 1 milimetru.

\*\*\* Distanța dintre puncte este formată din segmente cumulate ce sunt mai mici decât valoarea 1 milimetru.





**DATE DESPRE IMOBILUL NR. 5123**

Oficiul de Cadastru și Publicitate Imobiliară DOLJ  
Biroul de Cadastru și Publicitate Imobiliară Craiova

**A. Partea I. Descrierea imobilului**

TEREN Extravilan

Adresa: Jud. Dolj, T127, P202

Nr. Crt	Nr cadastral Nr. topografic	Suprafața* (mp)	Observații / Referințe
A1	33868	7.600	Sector cadastral:12 Teren neimprejmuit;

**B. Partea II. Proprietari și acte**

Inscrieri privitoare la dreptul de proprietate și alte drepturi reale		Referințe
<b>72684 / 20/03/2020</b>		
Act Notarial nr. CONTRACT DE VANZARE-CUMPARARE AUT. NR. 548, din 20/03/2020 emis de NP STOENESCU FLOREA;		
B1	Intabulare, drept de PROPRIETATE, dobandit prin Conventie, cota actuala 1/1, cota initiala 1/1 1) COTESCU IONEL-CLEMENT	A1

**C. Partea III. SARCINI .**


Inscrieri privind dezmembramintele dreptului de proprietate, drepturi reale de garanție și sarcini	Referințe
NU SUNT	

## Anexa Nr. 1 La Partea I

## Teren

Nr cadastral	Suprafața (mp)*	Observații / Referințe
33868	7.600	

\* Suprafața este determinată în planul de proiecție Stereo 70.



## Date referitoare la teren

Crt	Categorie folosință	Intra vilan	Suprafața (mp)	Tarla	Parcelă	Nr. topo	Observații / Referințe
1	arabil	NU	7.600	127	202	-	

## Lungime Segmente

1) Valorile lungimilor segmentelor sunt obținute din proiecție în plan.

Punct început	X / Y	Punct sfârșit	X / Y	Lungime segment (** (m)
1	359.162,35 289.629,162	2	359.161,776 289.616,724	12.451
2	359.161,776 289.616,724	3	359.758,933 289.326,299	664.036
3	359.758,933 289.326,299	4	359.760,336 289.337,539	11.327
4	359.760,336 289.337,539	5	359.760,387 289.338,309	0.772
5	359.760,387 289.338,309	1	359.162,35 289.629,162	665.014

**\*\* Lungimile segmentelor sunt determinate în planul de proiecție Stereo 70 și sunt rotunjite la 1 milimetru.**

**\*\*\* Distanța dintre puncte este formată din segmente cumulate ce sunt mai mici decât valoarea 1 milimetru.**



**DATE DESPRE IMOBILUL NR. 5124**

Oficiul de Cadastru și Publicitate Imobiliară DOLJ  
Biroul de Cadastru și Publicitate Imobiliară Craiova

**A. Partea I. Descrierea imobilului**

TEREN Extravilan

Adresa: Jud. Dolj, T127, P203

Nr. Crt	Nr cadastral Nr. topografic	Suprafața* (mp)	Observații / Referințe
A1		3.700	Sector cadastral:12 Teren neimprejmuit;

**B. Partea II. Proprietari și acte**

Inscrieri privitoare la dreptul de proprietate și alte drepturi reale	Referințe
/	
Act Administrativ nr. 2898-44901, din 21/11/1996 emis de CJSIPT DOLJ;	
B1	A1
Intabulare, drept de PROPRIETATE, dobandit prin Reconstituire, cota actuala 1/1, cota initiala 1/1 1) CĂPRĂRIN ION	

**C. Partea III. SARCINI .**

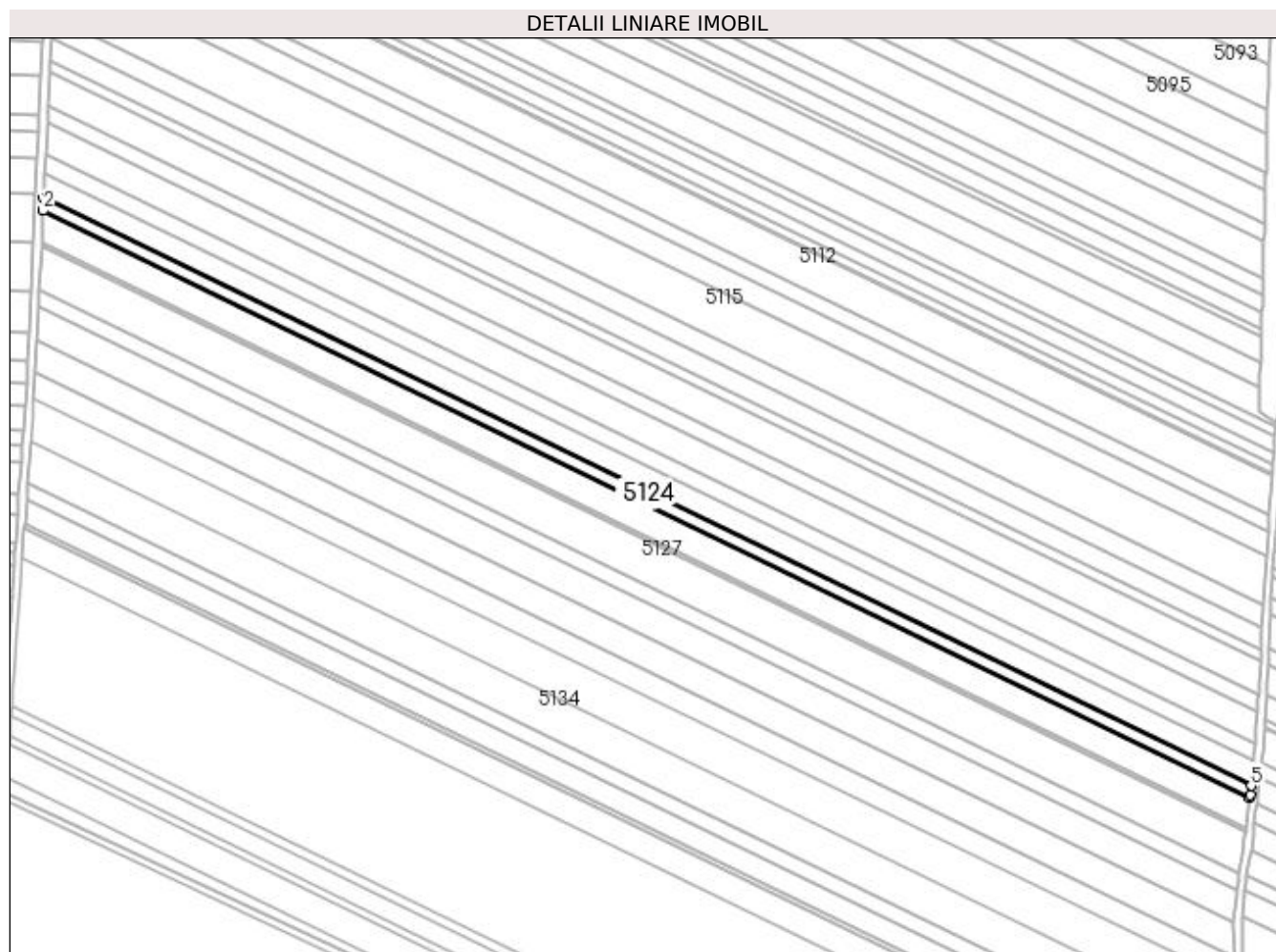
Inscrieri privind dezmembramintele dreptului de proprietate, drepturi reale de garanție și sarcini	Referințe
NU SUNT	

## Anexa Nr. 1 La Partea I

## Teren

Nr cadastral	Suprafața (mp)*	Observații / Referințe
	3.700	

\* Suprafața este determinată în planul de proiecție Stereo 70.



## Date referitoare la teren

Crt	Categorie folosință	Intra vilan	Suprafața (mp)	Tarla	Parcelă	Nr. topo	Observații / Referințe
1	arabil	NU	3.700	127	203	-	

## Lungime Segmente

1) Valorile lungimilor segmentelor sunt obținute din proiecție în plan.

Punct început	X / Y	Punct sfârșit	X / Y	Lungime segment (** (m)
1	359.161,776 289.616,724	2	359.161,495 289.610,662	6.069
2	359.161,495 289.610,662	3	359.758,204 289.320,455	663.537
3	359.758,204 289.320,455	4	359.758,4 289.322,024	1.581
4	359.758,4 289.322,024	5	359.758,933 289.326,299	4.308
5	359.758,933 289.326,299	1	359.161,776 289.616,724	664.036

**\*\* Lungimile segmentelor sunt determinate în planul de proiecție Stereo 70 și sunt rotunjite la 1 milimetru.**

**\*\*\* Distanța dintre puncte este formată din segmente cumulate ce sunt mai mici decât valoarea 1 milimetru.**





**DATE DESPRE IMOBILUL NR. 5125**

Oficiul de Cadastru și Publicitate Imobiliară DOLJ  
Biroul de Cadastru și Publicitate Imobiliară Craiova

**A. Partea I. Descrierea imobilului**

TEREN Extravilan

Adresa: Jud. Dolj, T127, P204

Nr. Crt	Nr cadastral Nr. topografic	Suprafața* (mp)	Observații / Referințe
A1		9.700	Sector cadastral:12 Teren neimprejmuit;

**B. Partea II. Proprietari și acte**

Inscrieri privitoare la dreptul de proprietate și alte drepturi reale	Referințe
/	
Act Administrativ nr. 2537/45413, din 27/02/1997 emis de CJSIPT DOLJ;	
B1	A1
Intabulare, drept de PROPRIETATE, dobândit prin Reconstituire, cota actuala 1/1, cota initiala 1/1 1) ETEGAN STEFAN	

**C. Partea III. SARCINI .**

Inscrieri privind dezmembramintele dreptului de proprietate, drepturi reale de garanție și sarcini	Referințe
NU SUNT	


## Anexa Nr. 1 La Partea I

## Teren

Nr cadastral	Suprafața (mp)*	Observații / Referințe
	9.700	

\* Suprafața este determinată în planul de proiecție Stereo 70.

## DETALII LINIARE IMOBIL



## Date referitoare la teren

Crt	Categorie folosință	Intra vilan	Suprafața (mp)	Tarla	Parcelă	Nr. topo	Observații / Referințe
1	arabil	NU	9.700	127	204	-	

## Lungime Segmente

1) Valorile lungimilor segmentelor sunt obținute din proiecție în plan.

Punct început	X / Y	Punct sfârșit	X / Y	Lungime segment (** (m)
1	359.161,495 289.610,662	2	359.160,76 289.594,748	15.931
2	359.160,76 289.594,748	3	359.756,29 289.305,114	662.226
3	359.756,29 289.305,114	4	359.757,505 289.314,846	9.808
4	359.757,505 289.314,846	5	359.758,204 289.320,455	5.652
5	359.758,204 289.320,455	1	359.161,495 289.610,662	663.537

**\*\* Lungimile segmentelor sunt determinate în planul de proiecție Stereo 70 și sunt rotunjite la 1 milimetru.**

**\*\*\* Distanța dintre puncte este formată din segmente cumulate ce sunt mai mici decât valoarea 1 milimetru.**



**DATE DESPRE IMOBILUL NR. 5126**

Oficiul de Cadastru și Publicitate Imobiliară DOLJ  
Biroul de Cadastru și Publicitate Imobiliară Craiova

**A. Partea I. Descrierea imobilului**

TEREN Extravilan

Adresa: Jud. Dolj, T127, P205

Nr. Crt	Nr cadastral Nr. topografic	Suprafața* (mp)	Observații / Referințe
A1		1.000	Sector cadastral:12 Teren neimprejmuit;

**B. Partea II. Proprietari și acte**

Inscrieri privitoare la dreptul de proprietate și alte drepturi reale		Referințe
/		
Act Administrativ nr. 2810-44901, din 19/11/1996 emis de CJSIPT DOLJ (CERT DECES NR 039757 / 12-03-2008);		
B1	Intabulare, drept de PROPRIETATE, dobandit prin Reconstituire, cota actuala 1/1, cota initiala 1/1 1) <b>CERGĂ GRIGORE DEFUNCT</b> :Da	A1

**C. Partea III. SARCINI .**

Inscrieri privind dezmembramintele dreptului de proprietate, drepturi reale de garanție și sarcini	Referințe
NU SUNT	

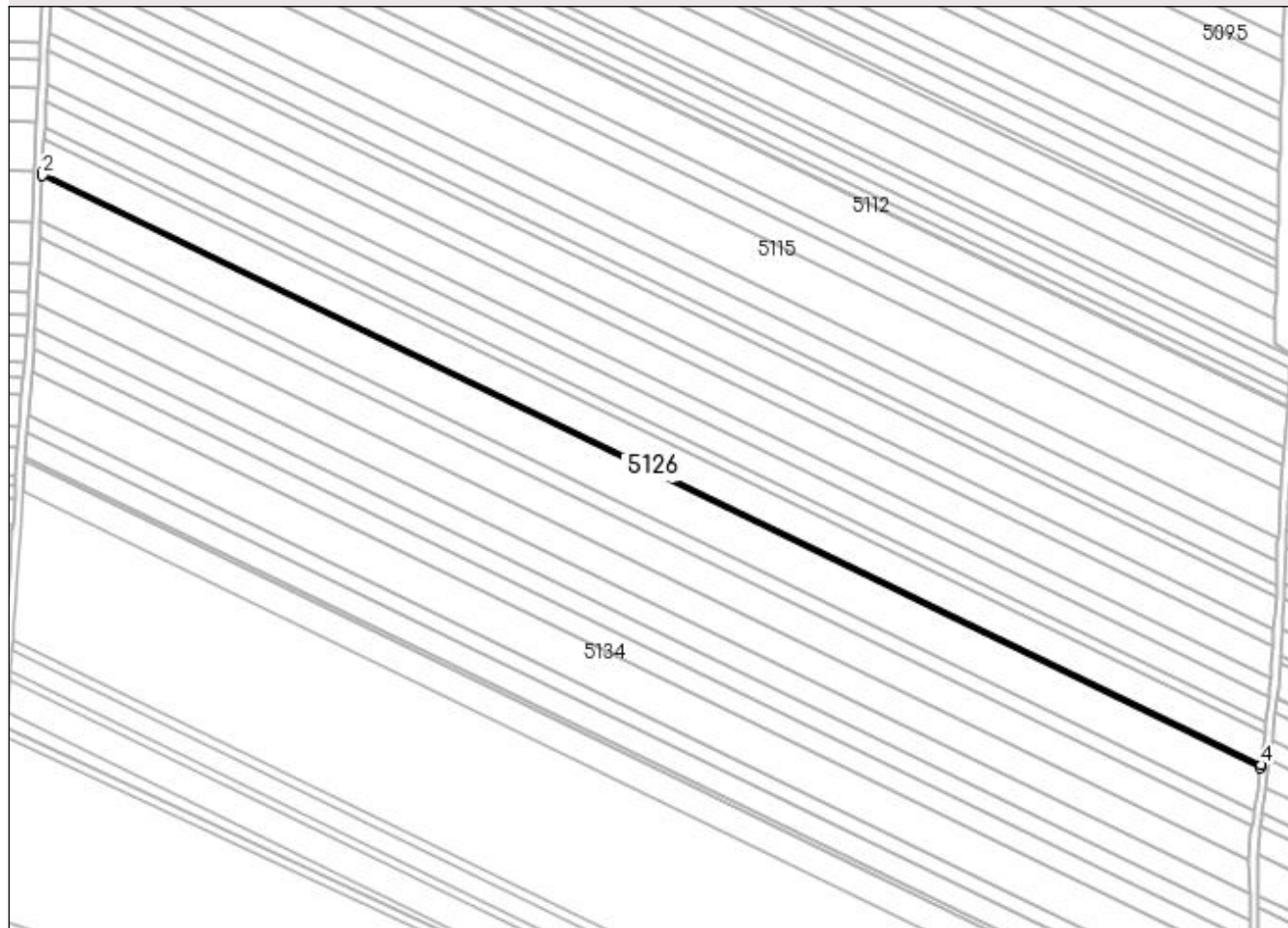
## Anexa Nr. 1 La Partea I

## Teren

Nr cadastral	Suprafața (mp)*	Observații / Referințe
	1.000	

\* Suprafața este determinată în planul de proiecție Stereo 70.

## DETALII LINIARE IMOBIL



## Date referitoare la teren

Crt	Categorie folosință	Intravilan	Suprafața (mp)	Tarla	Parcelă	Nr. topo	Observații / Referințe
1	arabil	NU	1.000	127	205	-	

## Lungime Segmente

1) Valorile lungimilor segmentelor sunt obținute din proiecție în plan.

Punct început	X / Y	Punct sfârșit	X / Y	Lungime segment (** (m)
1	359.160,76 289.594,748	2	359.160,684 289.593,106	1.644
2	359.160,684 289.593,106	3	359.756,093 289.303,531	662.092
3	359.756,093 289.303,531	4	359.756,29 289.305,114	1.595
4	359.756,29 289.305,114	1	359.160,76 289.594,748	662.226

**\*\* Lungimile segmentelor sunt determinate în planul de proiecție Stereo 70 și sunt rotunjite la 1 milimetru.**

**\*\*\* Distanța dintre puncte este formată din segmente cumulate ce sunt mai mici decât valoarea 1 milimetru.**





**DATE DESPRE IMOBILUL NR. 5127**

Oficiul de Cadastru și Publicitate Imobiliară DOLJ  
 Biroul de Cadastru și Publicitate Imobiliară Craiova

**A. Partea I. Descrierea imobilului**

TEREN Extravilan

Adresa: Jud. Dolj, T127, P206

Nr. Crt	Nr cadastral Nr. topografic	Suprafața* (mp)	Observații / Referințe
A1	33872	13.200	Sector cadastral:12 Teren neimprejmuit;

**B. Partea II. Proprietari și acte**

Inscrieri privitoare la dreptul de proprietate și alte drepturi reale	Referințe
<b>171650 / 14/09/2018</b>	
Act Notarial nr. 1590, din 10/09/2018 emis de DINCA ALINA CAMELIA;	
B1	A1
Intabulare, drept de PROPRIETATE, dobandit prin Conventie, cota actuala 1/1, cota initiala 1/1	
1) FLORESCU ELENA-CARMINA	
2) FLORESCU ION	

**C. Partea III. SARCINI .**

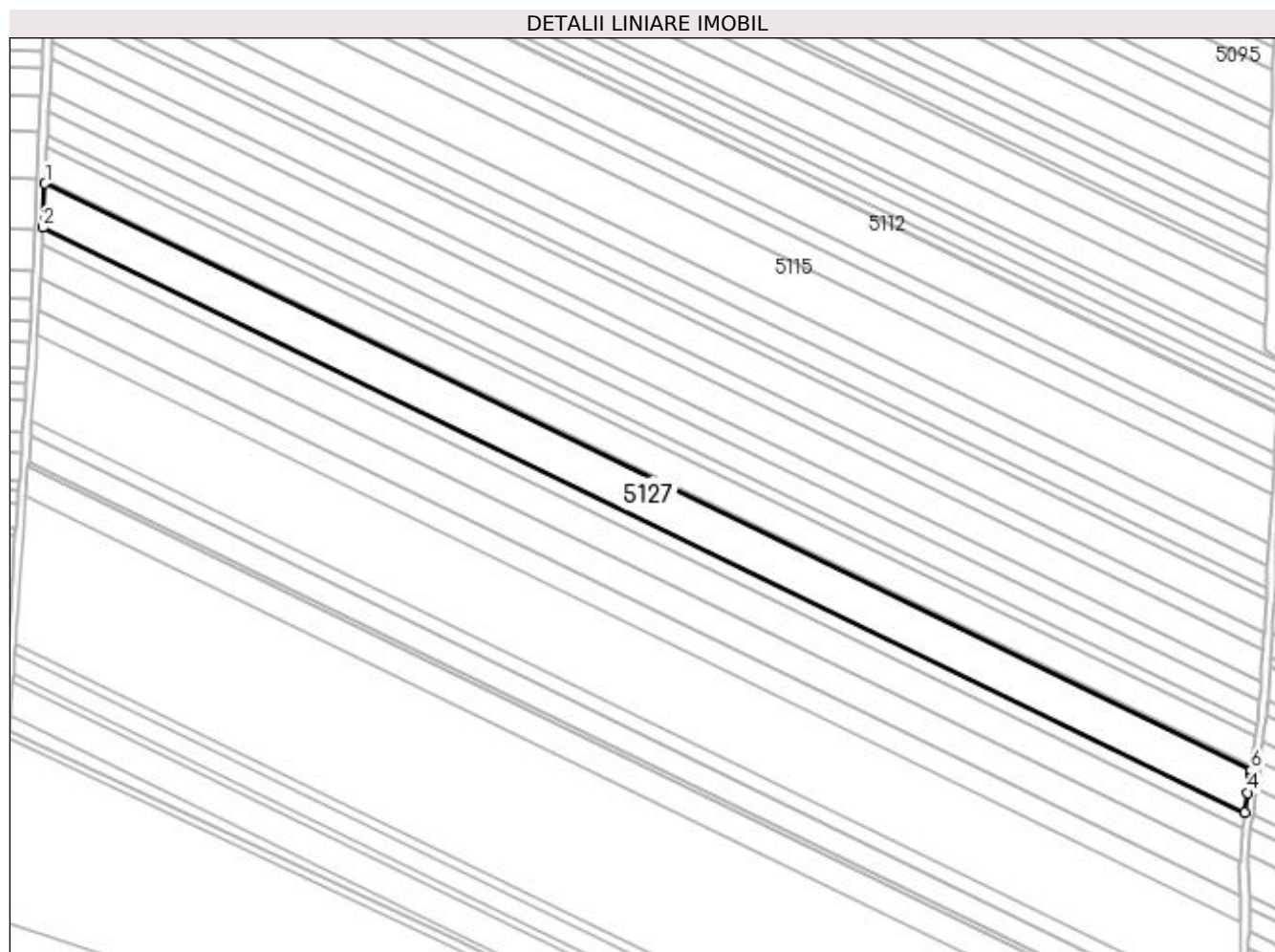
Inscrieri privind dezmembramintele dreptului de proprietate, drepturi reale de garanție și sarcini	Referințe
NU SUNT	

## Anexa Nr. 1 La Partea I

## Teren

Nr cadastral	Suprafața (mp)*	Observații / Referințe
33872	13.200	

\* Suprafața este determinată în planul de proiecție Stereo 70.



## Date referitoare la teren

Crt	Categorie folosință	Intravilan	Suprafața (mp)	Tarla	Parcelă	Nr. topo	Observații / Referințe
1	arabil	NU	13.200	127	206	-	

## Lungime Segmente

1) Valorile lungimilor segmentelor sunt obținute din proiecție în plan.

Punct început	X / Y	Punct sfârșit	X / Y	Lungime segment (** (m)
1	359.160,684 289.593,106	2	359.159,68 289.571,391	21.738
2	359.159,68 289.571,391	3	359.753,094 289.282,784	659.874
3	359.753,094 289.282,784	4	359.754,579 289.292,388	9.718
4	359.754,579 289.292,388	5	359.755,878 289.301,811	9.512
5	359.755,878 289.301,811	6	359.756,093 289.303,531	1.733

Punct început	X / Y	Punct sfârșit	X / Y	Lungime segment (** (m)
6	359.756,093 289.303,531	1	359.160,684 289.593,106	662.092

\*\* Lungimile segmentelor sunt determinate în planul de proiecție Stereo 70 și sunt rotunjite la 1 milimetru.

\*\*\* Distanța dintre puncte este formată din segmente cumulate ce sunt mai mici decât valoarea 1 milimetru.



**DATE DESPRE IMOBILUL NR. 5128**

Oficiul de Cadastru și Publicitate Imobiliară DOLJ  
Biroul de Cadastru și Publicitate Imobiliară Craiova

**A. Partea I. Descrierea imobilului**

TEREN Extravilan

Adresa: Jud. Dolj, T127, P209

Nr. Crt	Nr cadastral Nr. topografic	Suprafața* (mp)	Observații / Referințe
A1		5.000	Sector cadastral:12 Teren neimprejmuit;

**B. Partea II. Proprietari și acte**

Inscrieri privitoare la dreptul de proprietate și alte drepturi reale		Referințe
/		
Act Administrativ nr. 3549-47919, din 03/04/1997 emis de CJSIPT DOLJ (CERT DECES NR 509825 / 02-08-1996);		
B1	Intabulare, drept de PROPRIETATE, dobandit prin Reconstituire, cota actuala 1/1, cota initiala 1/1 1) GIUBELAN FLOAREA DEFUNCT:Da	A1

**C. Partea III. SARCINI .**

Inscrieri privind dezmembramintele dreptului de proprietate, drepturi reale de garanție și sarcini	Referințe
NU SUNT	

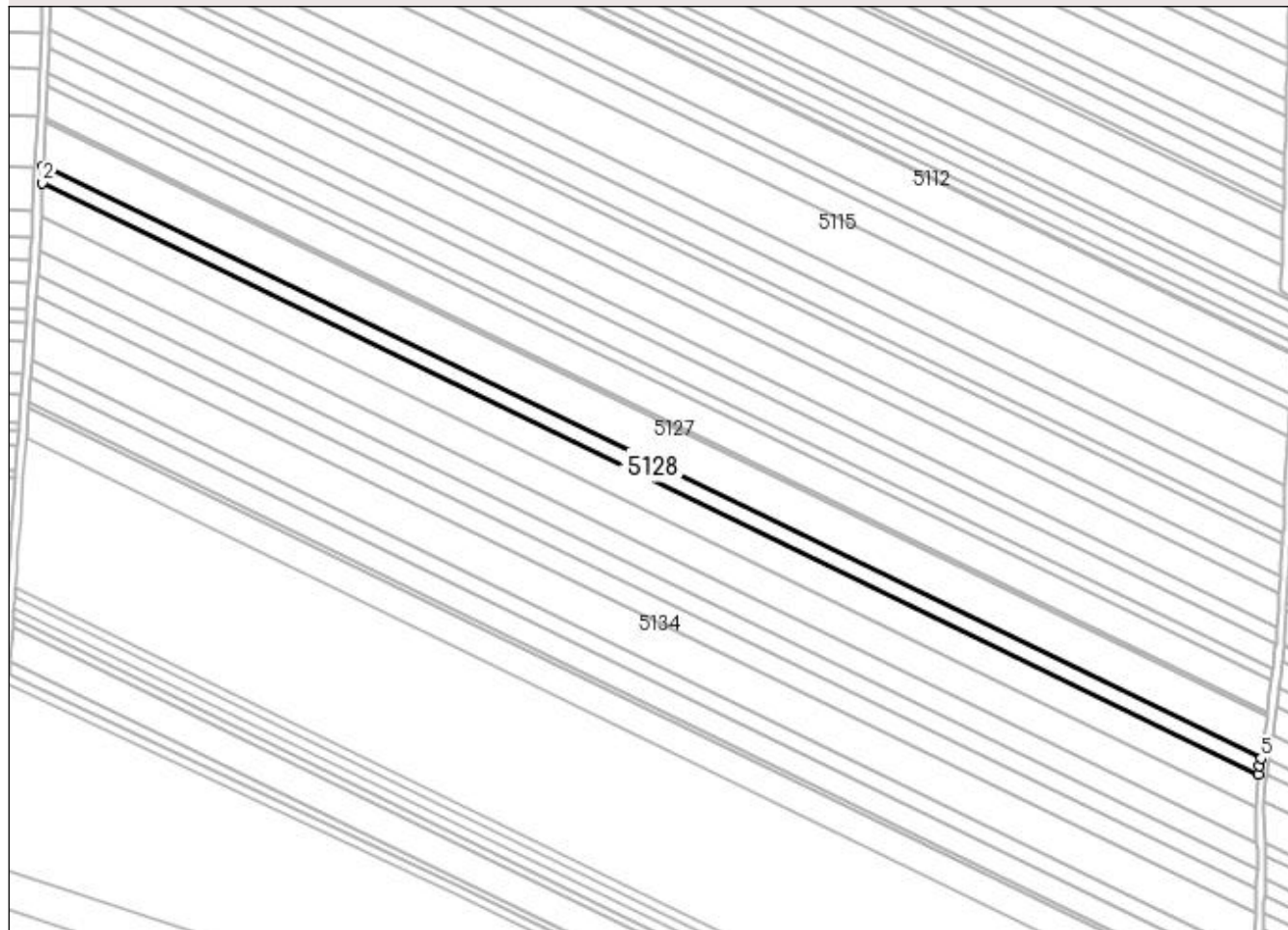
## Anexa Nr. 1 La Partea I

## Teren

Nr cadastral	Suprafața (mp)*	Observații / Referințe
	5.000	

\* Suprafața este determinată în planul de proiecție Stereo 70.

## DETALII LINIARE IMOBIL



## Date referitoare la teren

Crt	Categorie folosință	Intravilan	Suprafața (mp)	Tarla	Parcelă	Nr. topo	Observații / Referințe
1	arabil	NU	5.000	127	209	-	

## Lungime Segmente

1) Valorile lungimilor segmentelor sunt obținute din proiecție în plan.

Punct început	X / Y	Punct sfârșit	X / Y	Lungime segment (** (m)
1	359.159,68 289.571,391	2	359.159,299 289.563,143	8.257
2	359.159,299 289.563,143	3	359.751,882 289.274,943	658.949
3	359.751,882 289.274,943	4	359.752,527 289.279,115	4.222
4	359.752,527 289.279,115	5	359.753,094 289.282,784	3.713
5	359.753,094 289.282,784	1	359.159,68 289.571,391	659.874

**\*\* Lungimile segmentelor sunt determinate în planul de proiecție Stereo 70 și sunt rotunjite la 1 milimetru.**

**\*\*\* Distanța dintre puncte este formată din segmente cumulate ce sunt mai mici decât valoarea 1 milimetru.**





**DATE DESPRE IMOBILUL NR. 5129**

Oficiul de Cadastru și Publicitate Imobiliară DOLJ  
Biroul de Cadastru și Publicitate Imobiliară Craiova

**A. Partea I. Descrierea imobilului**

TEREN Extravilan

Adresa: Jud. Dolj, T127, P210

Nr. Crt	Nr cadastral Nr. topografic	Suprafața* (mp)	Observații / Referințe
A1		10.000	Sector cadastral:12 Teren neimprejmuit;

**B. Partea II. Proprietari și acte**

Inscrieri privitoare la dreptul de proprietate și alte drepturi reale	Referințe
/	
Act Administrativ, din 01/01/1970 emis de CJSIPT DOLJ;	
B1	A1
Intabulare, drept de PROPRIETATE, dobandit prin Reconstituire, cota actuala 1/1, cota initiala 1/1 1) GIUBELAN FLOAREA	

**C. Partea III. SARCINI .**

Inscrieri privind dezmembramintele dreptului de proprietate, drepturi reale de garanție și sarcini	Referințe
NU SUNT	


## Anexa Nr. 1 La Partea I

## Teren

Nr cadastral	Suprafața (mp)*	Observații / Referințe
	10.000	

\* Suprafața este determinată în planul de proiecție Stereo 70.

## DETALII LINIARE IMOBIL



## Date referitoare la teren

Crt	Categorie folosință	Intra vilan	Suprafața (mp)	Tarla	Parcelă	Nr. topo	Observații / Referințe
1	arabil	NU	10.000	127	210	-	

## Lungime Segmente

1) Valorile lungimilor segmentelor sunt obținute din proiecție în plan.

Punct început	X / Y	Punct sfârșit	X / Y	Lungime segment (** (m)
1	359.159,299 289.563,143	2	359.158,536 289.546,627	16.534
2	359.158,536 289.546,627	3	359.750,485 289.258,735	658.244
3	359.750,485 289.258,735	4	359.751,482 289.272,362	13.663
4	359.751,482 289.272,362	5	359.751,882 289.274,943	2.612
5	359.751,882 289.274,943	1	359.159,299 289.563,143	658.949

**\*\* Lungimile segmentelor sunt determinate în planul de proiecție Stereo 70 și sunt rotunjite la 1 milimetru.**

**\*\*\* Distanța dintre puncte este formată din segmente cumulate ce sunt mai mici decât valoarea 1 milimetru.**



**DATE DESPRE IMOBILUL NR. 5130**

Oficiul de Cadastru și Publicitate Imobiliară DOLJ  
Biroul de Cadastru și Publicitate Imobiliară Craiova

**A. Partea I. Descrierea imobilului**

TEREN Extravilan

Adresa: Jud. Dolj, T127, P211

Nr. Crt	Nr cadastral Nr. topografic	Suprafața* (mp)	Observații / Referințe
A1		9.900	Sector cadastral:12 Teren neimprejmuit;

**B. Partea II. Proprietari și acte**

Inscrieri privitoare la dreptul de proprietate și alte drepturi reale	Referințe
/	
Act Administrativ nr. 1674-58981, din 08/05/1995 emis de CJSIPT DOLJ;	
B1	A1
Intabulare, drept de PROPRIETATE, dobandit prin Reconstituire, cota actuala 1/1 1) ORĂSCU MIRCEA, LIPSA CNP	

**C. Partea III. SARCINI .**

Inscrieri privind dezmembramintele dreptului de proprietate, drepturi reale de garanție și sarcini	Referințe
NU SUNT	


## Anexa Nr. 1 La Partea I

## Teren

Nr cadastral	Suprafața (mp)*	Observații / Referințe
	9.900	

\* Suprafața este determinată în planul de proiecție Stereo 70.

## DETALII LINIARE IMOBIL



## Date referitoare la teren

Crt	Categorie folosință	Intra vilan	Suprafața (mp)	Tarla	Parcelă	Nr. topo	Observații / Referințe
1	arabil	NU	9.900	127	211	-	

## Lungime Segmente

1) Valorile lungimilor segmentelor sunt obținute din proiecție în plan.

Punct început	X / Y	Punct sfârșit	X / Y	Lungime segment (** (m)
1	359.158,536 289.546,627	2	359.157,848 289.531,755	14.888
2	359.157,848 289.531,755	3	359.157,745 289.530,303	1.456
3	359.157,745 289.530,303	4	359.751,082 289.241,736	659.788
4	359.751,082 289.241,736	5	359.750,336 289.256,702	14.985
5	359.750,336 289.256,702	6	359.750,485 289.258,735	2.038

Punct început	X / Y	Punct sfârșit	X / Y	Lungime segment (** (m)
6	359.750,485 289.258,735	1	359.158,536 289.546,627	658.244

\*\* Lungimile segmentelor sunt determinate în planul de proiecție Stereo 70 și sunt rotunjite la 1 milimetru.

\*\*\* Distanța dintre puncte este formată din segmente cumulate ce sunt mai mici decât valoarea 1 milimetru.





**DATE DESPRE IMOBILUL NR. 5131**

Oficiul de Cadastru și Publicitate Imobiliară DOLJ  
Biroul de Cadastru și Publicitate Imobiliară Craiova

**A. Partea I. Descrierea imobilului**

TEREN Extravilan

Adresa: Jud. Dolj, T127, P212

Nr. Crt	Nr cadastral Nr. topografic	Suprafața* (mp)	Observații / Referințe
A1		7.500	Sector cadastral:12 Teren neimprejmuit;

**B. Partea II. Proprietari și acte**

Inscrieri privitoare la dreptul de proprietate și alte drepturi reale	Referințe
/	
Act Administrativ nr. 1988-9574, din 09/04/1996 emis de CJSIPT DOLJ;	
B1	A1
Intabulare, drept de PROPRIETATE, dobândit prin Reconstituire, cota actuala 1/1 1) DUDĂU DUMITRU, LIPSA CNP	

**C. Partea III. SARCINI .**

Inscrieri privind dezmembramintele dreptului de proprietate, drepturi reale de garanție și sarcini	Referințe
NU SUNT	

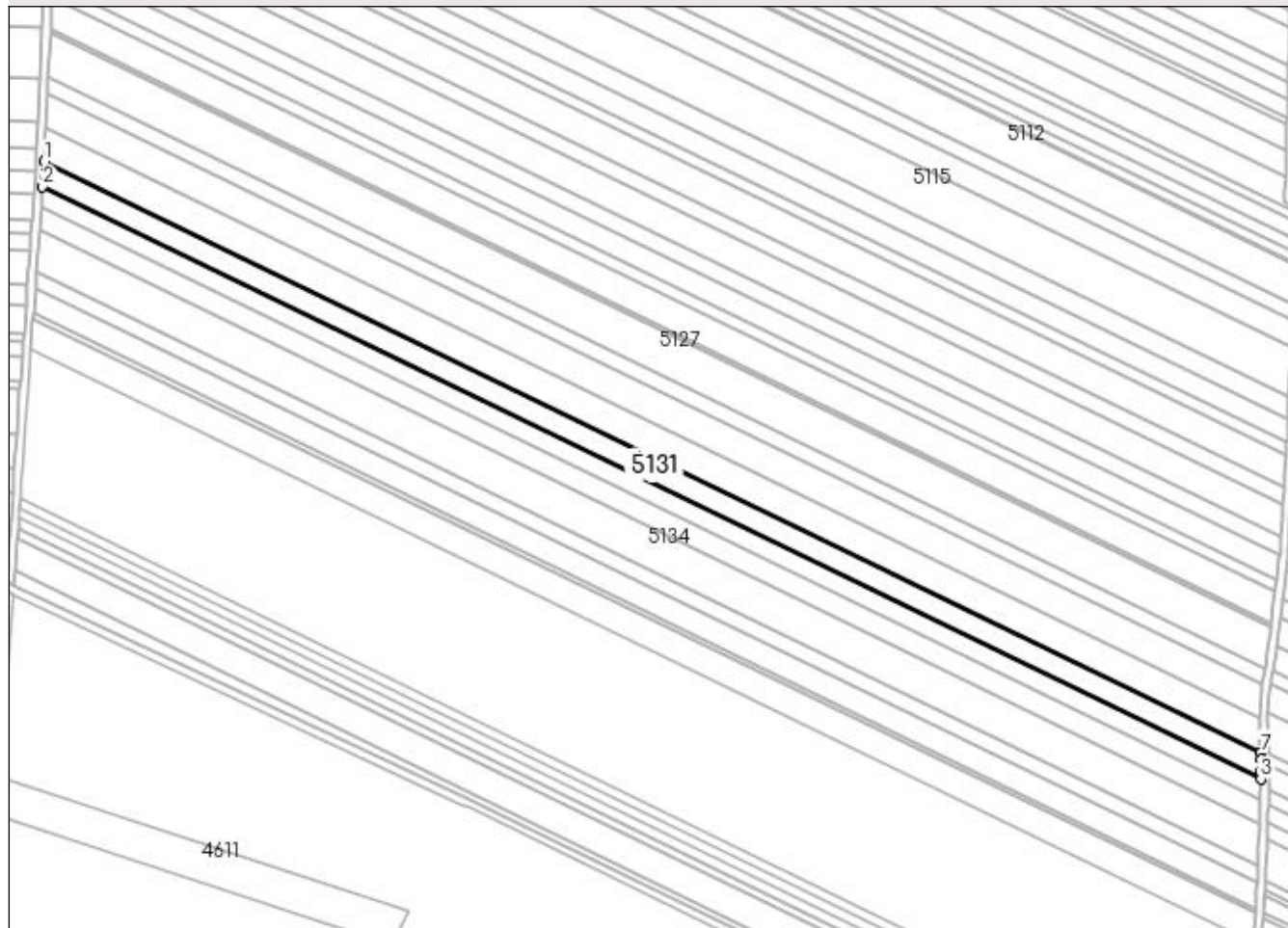
## Anexa Nr. 1 La Partea I

## Teren

Nr cadastral	Suprafața (mp)*	Observații / Referințe
	7.500	

\* Suprafața este determinată în planul de proiecție Stereo 70.

## DETALII LINIARE IMOBIL



## Date referitoare la teren

Crt	Categorie folosință	Intra vilan	Suprafața (mp)	Tarla	Parcelă	Nr. topo	Observații / Referințe
1	arabil	NU	7.500	127	212	-	

## Lungime Segmente

1) Valorile lungimilor segmentelor sunt obținute din proiecție în plan.

Punct început	X / Y	Punct sfârșit	X / Y	Lungime segment (** (m)
1	359.157,745 289.530,303	2	359.156,877 289.518,097	12.237
2	359.156,877 289.518,097	3	359.751,18 289.229,06	660.862
3	359.751,18 289.229,06	4	359.751,2 289.232,09	3.03
4	359.751,2 289.232,09	5	359.751,203 289.232,595	0.505
5	359.751,203 289.232,595	6	359.751,242 289.238,522	5.927

Punct început	X / Y	Punct sfârșit	X / Y	Lungime segment (** (m)
6	359.751,242 289.238,522	7	359.751,082 289.241,736	3.218
7	359.751,082 289.241,736	1	359.157,745 289.530,303	659.788

\*\* Lungimile segmentelor sunt determinate în planul de proiecție Stereo 70 și sunt rotunjite la 1 milimetru.

\*\*\* Distanța dintre puncte este formată din segmente cumulate ce sunt mai mici decât valoarea 1 milimetru.



**DATE DESPRE IMOBILUL NR. 5132**

Oficiul de Cadastru și Publicitate Imobiliară DOLJ  
Biroul de Cadastru și Publicitate Imobiliară Craiova

**A. Partea I. Descrierea imobilului**

TEREN Extravilan

Adresa: Jud. Dolj, T127, P213

Nr. Crt	Nr cadastral Nr. topografic	Suprafața* (mp)	Observații / Referințe
A1		6.000	Sector cadastral:12 Teren neimprejmuit; gresit in TDP T126

**B. Partea II. Proprietari și acte**

Inscrieri privitoare la dreptul de proprietate și alte drepturi reale		Referințe
/		
Act Administrativ nr. 2120-9700, din 23/07/1996 emis de CJSIPT DOLJ;		
B1	Intabulare, drept de PROPRIETATE, dobandit prin Reconstituire, cota actuala 1/1, cota initiala 1/1 1) PATRAȘCU ION	A1

**C. Partea III. SARCINI .**

Inscrieri privind dezmembramintele dreptului de proprietate, drepturi reale de garanție și sarcini	Referințe
NU SUNT	

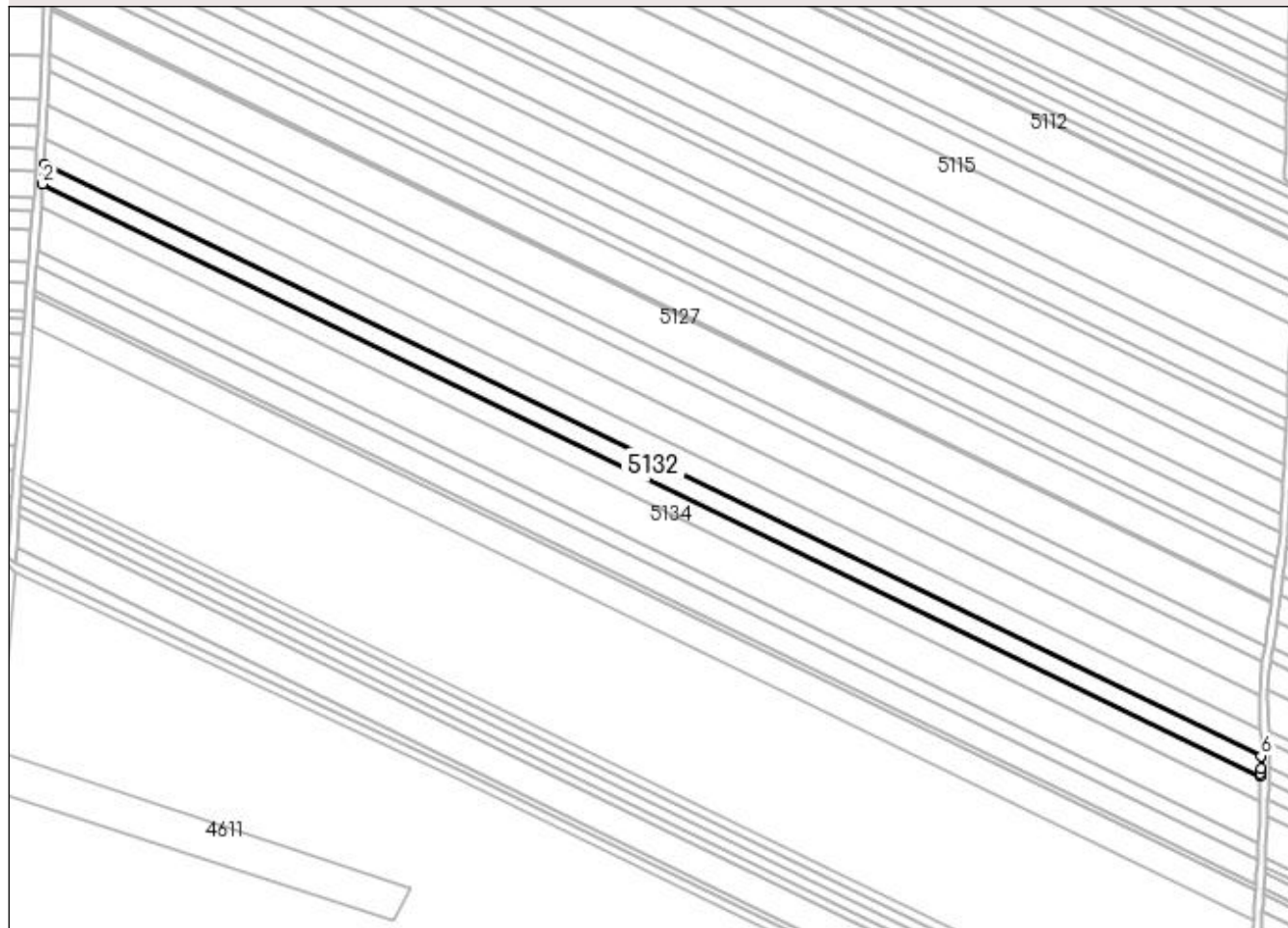
## Anexa Nr. 1 La Partea I

## Teren

Nr cadastral	Suprafața (mp)*	Observații / Referințe
	6.000	gresit in TDP T126

\* Suprafața este determinată în planul de proiecție Stereo 70.

## DETALII LINIARE IMOBIL



## Date referitoare la teren

Crt	Categorie folosință	Intra vilan	Suprafața (mp)	Tarla	Parcelă	Nr. topo	Observații / Referințe
1	arabil	NU	6.000	127	213	-	

## Lungime Segmente

1) Valorile lungimilor segmentelor sunt obținute din proiecție în plan.

Punct început	X / Y	Punct sfârșit	X / Y	Lungime segment (** (m)
1	359.156,877 289.518,097	2	359.156,184 289.508,343	9.779
2	359.156,184 289.508,343	3	359.751,004 289.219,055	661.437
3	359.751,004 289.219,055	4	359.751,054 289.220,495	1.441
4	359.751,054 289.220,495	5	359.751,14 289.222,934	2.441
5	359.751,14 289.222,934	6	359.751,18 289.229,06	6.126

Punct început	X / Y	Punct sfârșit	X / Y	Lungime segment (** (m)
6	359.751,18 289.229,06	1	359.156,877 289.518,097	660.862

\*\* Lungimile segmentelor sunt determinate în planul de proiecție Stereo 70 și sunt rotunjite la 1 milimetru.

\*\*\* Distanța dintre puncte este formată din segmente cumulate ce sunt mai mici decât valoarea 1 milimetru.





**DATE DESPRE IMOBILUL NR. 5133**

Oficiul de Cadastru și Publicitate Imobiliară DOLJ  
Biroul de Cadastru și Publicitate Imobiliară Craiova

**A. Partea I. Descrierea imobilului**

TEREN Extravilan

Adresa: Jud. Dolj, T127, P214

Nr. Crt	Nr cadastral Nr. topografic	Suprafața* (mp)	Observații / Referințe
A1		7.100	Sector cadastral:12 Teren neimprejmuit;

**B. Partea II. Proprietari și acte**

Inscrieri privitoare la dreptul de proprietate și alte drepturi reale	Referințe
/	
Act Administrativ, din 01/01/1970 emis de CJSIPT DOLJ;	
B1	A1
Intabulare, drept de PROPRIETATE, dobandit prin Reconstituire, cota actuala 1/1, cota initiala 1/1 1) BOTOAGA GHEORGHE	

**C. Partea III. SARCINI .**

Inscrieri privind dezmembramintele dreptului de proprietate, drepturi reale de garanție și sarcini	Referințe
NU SUNT	

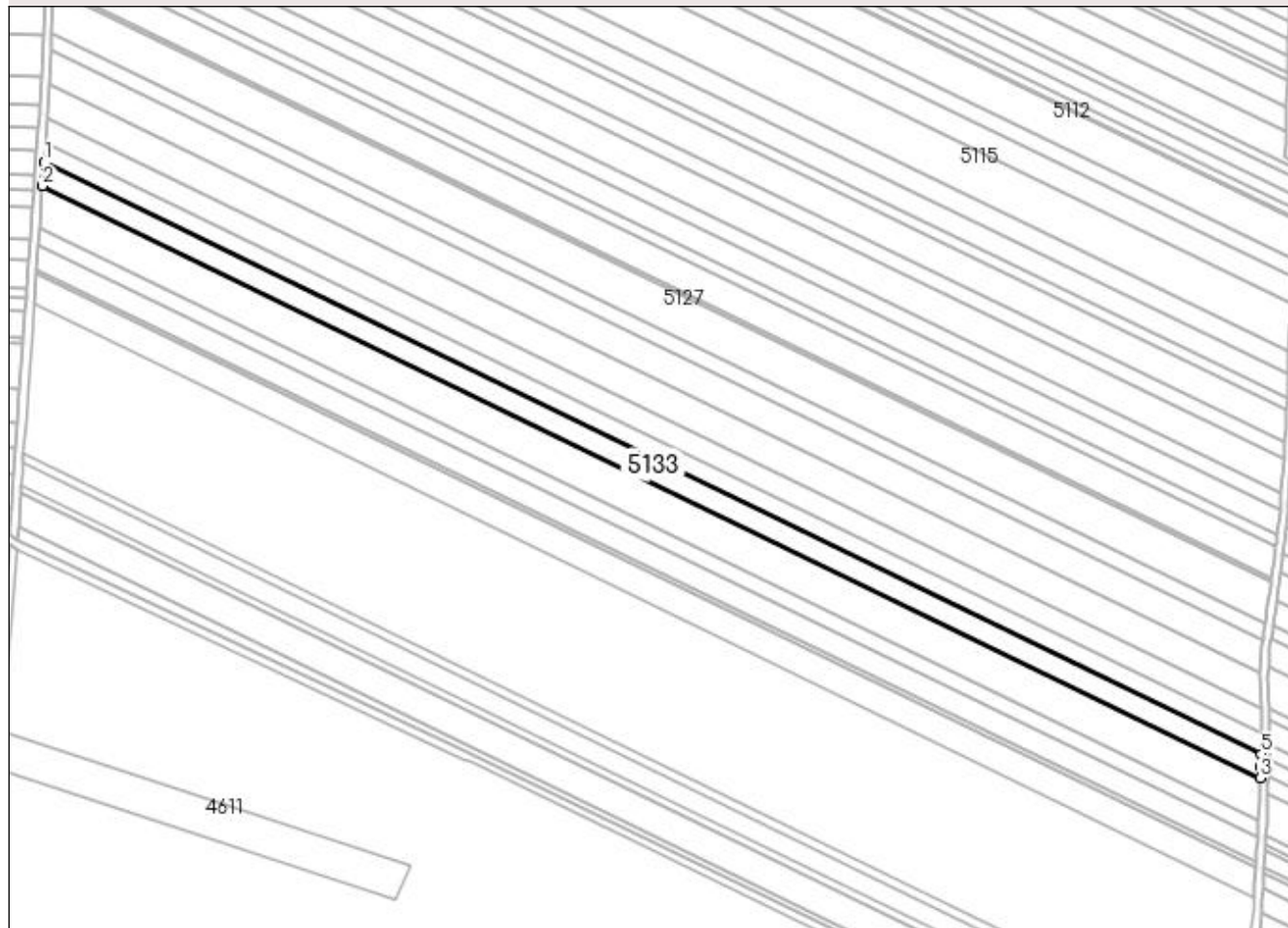
## Anexa Nr. 1 La Partea I

## Teren

Nr cadastral	Suprafața (mp)*	Observații / Referințe
	7.100	

\* Suprafața este determinată în planul de proiecție Stereo 70.

## DETALII LINIARE IMOBIL



## Date referitoare la teren

Crt	Categorie folosință	Intra vilan	Suprafața (mp)	Tarla	Parcelă	Nr. topo	Observații / Referințe
1	arabil	NU	7.100	127	214	-	

## Lungime Segmente

1) Valorile lungimilor segmentelor sunt obținute din proiecție în plan.

Punct început	X / Y	Punct sfârșit	X / Y	Lungime segment (** (m)
1	359.156,184 289.508,343	2	359.155,363 289.496,81	11.562
2	359.155,363 289.496,81	3	359.750,593 289.207,322	661.893
3	359.750,593 289.207,322	4	359.750,781 289.212,712	5.393
4	359.750,781 289.212,712	5	359.751,004 289.219,055	6.347
5	359.751,004 289.219,055	1	359.156,184 289.508,343	661.437

**\*\* Lungimile segmentelor sunt determinate în planul de proiecție Stereo 70 și sunt rotunjite la 1 milimetru.**

**\*\*\* Distanța dintre puncte este formată din segmente cumulate ce sunt mai mici decât valoarea 1 milimetru.**



**DATE DESPRE IMOBILUL NR. 5134**

Oficiul de Cadastru și Publicitate Imobiliară DOLJ  
Biroul de Cadastru și Publicitate Imobiliară Craiova

**A. Partea I. Descrierea imobilului**

TEREN Extravilan

Adresa: Jud. Dolj, T127, P215

Nr. Crt	Nr cadastral Nr. topografic	Suprafața* (mp)	Observații / Referințe
A1		12.700	Sector cadastral:12 Teren neimprejmuit;

**B. Partea II. Proprietari și acte**

Inscrieri privitoare la dreptul de proprietate și alte drepturi reale	Referințe
/	
Hotarare Judecatoreasca nr. SC 537, din 28/04/2015 emis de JUDECATORIA CALAFAT (TDP NR 2778-48113/21-11-1996);	
B1	Intabulare, drept de PROPRIETATE, dobandit prin Hotarare Judecatoreasca, cota actuala 1/1, cota initiala 1/1 1) RAICOVICI PETRICA

**C. Partea III. SARCINI .**

Inscrieri privind dezmembramintele dreptului de proprietate, drepturi reale de garanție și sarcini	Referințe
NU SUNT	

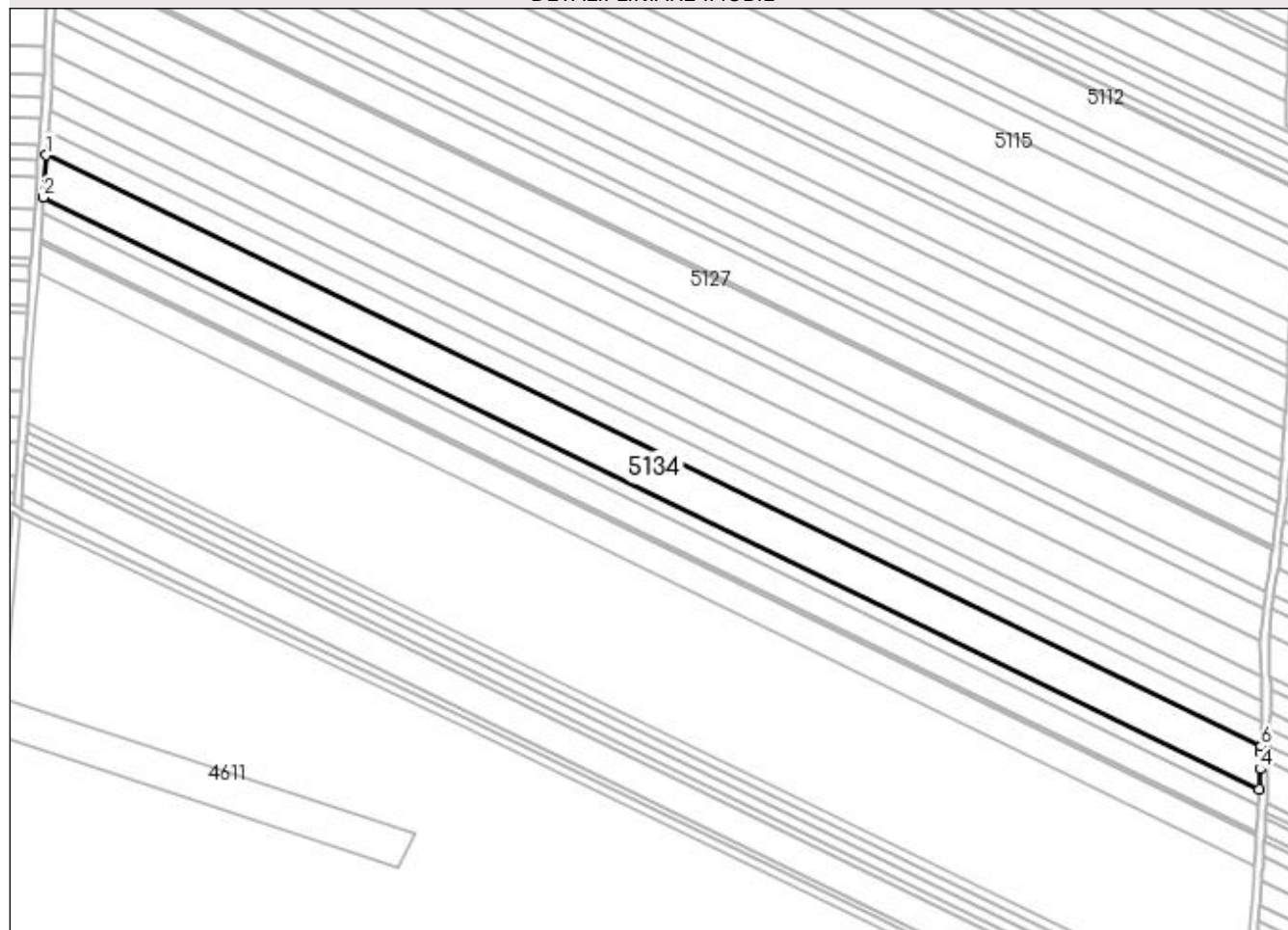
## Anexa Nr. 1 La Partea I

## Teren

Nr cadastral	Suprafața (mp)*	Observații / Referințe
	12.700	

\* Suprafața este determinată în planul de proiecție Stereo 70.

## DETALII LINIARE IMOBIL



## Date referitoare la teren

Crt	Categorie folosință	Intra vilan	Suprafața (mp)	Tarla	Parcelă	Nr. topo	Observații / Referințe
1	arabil	NU	12.700	127	215	-	

## Lungime Segmente

1) Valorile lungimilor segmentelor sunt obținute din proiecție în plan.

Punct început	X / Y	Punct sfârșit	X / Y	Lungime segment (** (m)
1	359.155,363 289.496,81	2	359.153,898 289.476,199	20.663
2	359.153,898 289.476,199	3	359.749,856 289.186,357	662.702
3	359.749,856 289.186,357	4	359.750,2 289.196,157	9.806
4	359.750,2 289.196,157	5	359.750,491 289.204,434	8.282
5	359.750,491 289.204,434	6	359.750,593 289.207,322	2.89

Punct început	X / Y	Punct sfârșit	X / Y	Lungime segment (** (m)
6	359.750,593 289.207,322	1	359.155,363 289.496,81	661.893

\*\* Lungimile segmentelor sunt determinate în planul de proiecție Stereo 70 și sunt rotunjite la 1 milimetru.

\*\*\* Distanța dintre puncte este formată din segmente cumulate ce sunt mai mici decât valoarea 1 milimetru.





**DATE DESPRE IMOBILUL NR. 5135**

Oficiul de Cadastru și Publicitate Imobiliară DOLJ  
Biroul de Cadastru și Publicitate Imobiliară Craiova

**A. Partea I. Descrierea imobilului**

TEREN Extravilan

Adresa: Jud. Dolj, T127, P216

Nr. Crt	Nr cadastral Nr. topografic	Suprafața* (mp)	Observații / Referințe
A1	33876	5.000	Sector cadastral:12 Teren neimprejmuit;

**B. Partea II. Proprietari și acte**

Inscrieri privitoare la dreptul de proprietate și alte drepturi reale		Referințe
<b>74615 / 27/03/2020</b>		
Act Notarial nr. CONTRACT DE ÎNTREȚINERE AUT NR 873, din 26/03/2020 emis de NP BUDIANA IONUT RAZVAN;		
B1	Intabulare, drept de PROPRIETATE, dobandit prin Conventie, cota actuala 1/1, cota initiala 1/1 1) RAICOVICI ANA-MARIA 2) RAICOVICI CORNEL-GHEORGHE	A1

**C. Partea III. SARCINI**

Inscrieri privind dezmembramintele dreptului de proprietate, drepturi reale de garanție și sarcini		Referințe
<b>74615 / 27/03/2020</b>		
Act Notarial nr. CONTRACT DE ÎNTREȚINERE AUT NR 873, din 26/03/2020 emis de NP BUDIANA IONUT RAZVAN;		
C1	Intabulare, drept de IPOTECA LEGALA, Valoare:0 CE ARE CA OBIECT PLATA RENTEI ÎN BANI CORESPUNZĂTOARE ÎNTREȚINERII NEEEXECUTATE 1) RAICOVICI DUMITRU	A1

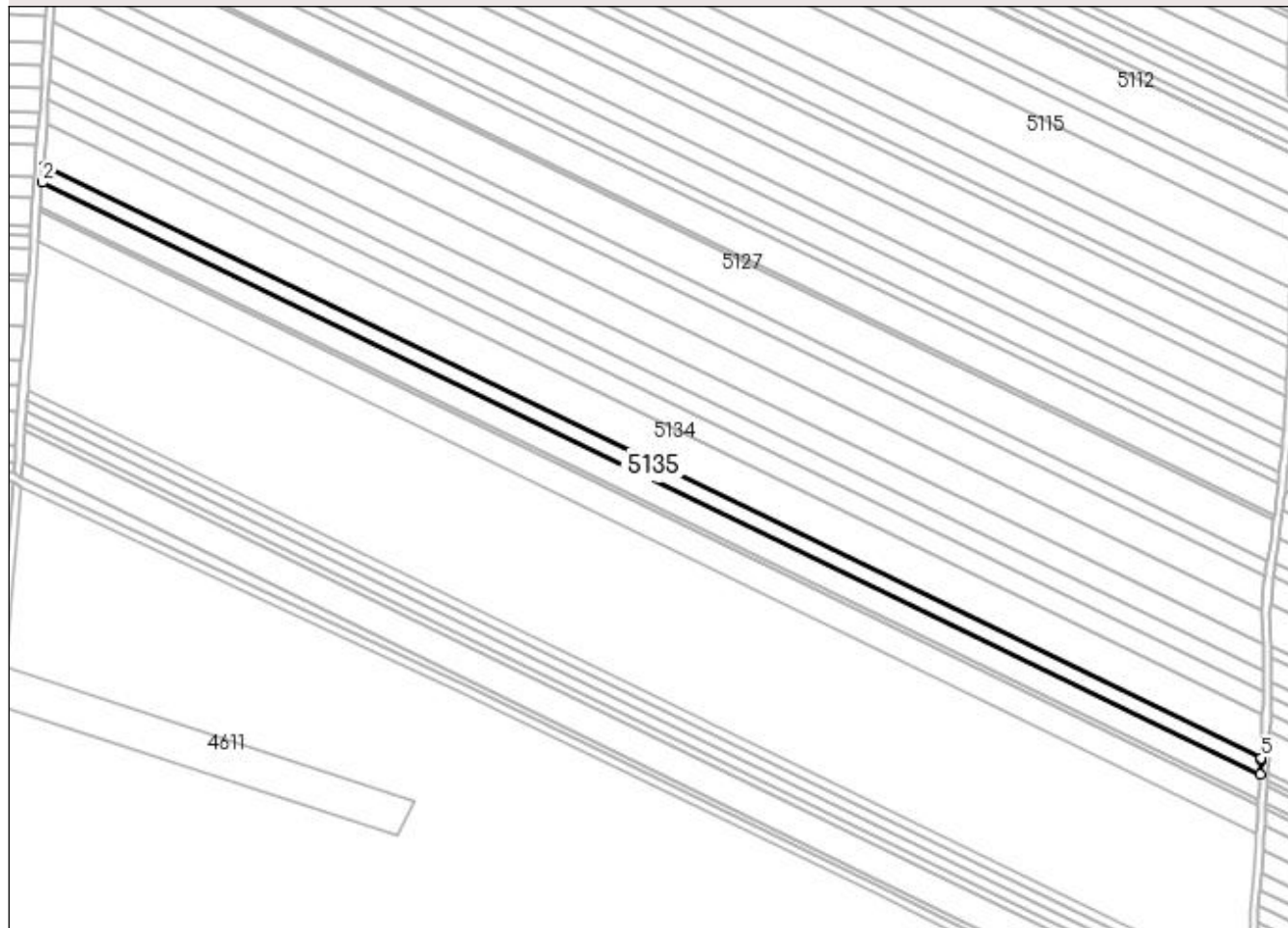
## Anexa Nr. 1 La Partea I

## Teren

Nr cadastral	Suprafața (mp)*	Observații / Referințe
33876	5.000	

\* Suprafața este determinată în planul de proiecție Stereo 70.

## DETALII LINIARE IMOBIL



## Date referitoare la teren

Crt	Categorie folosință	Intra vilan	Suprafața (mp)	Tarla	Parcelă	Nr. topo	Observații / Referințe
1	arabil	NU	5.000	127	216	-	

## Lungime Segmente

1) Valorile lungimilor segmentelor sunt obținute din proiecție în plan.

Punct început	X / Y	Punct sfârșit	X / Y	Lungime segment (** (m)
1	359.153,898 289.476,199	2	359.153,321 289.468,091	8.129
2	359.153,321 289.468,091	3	359.749,376 289.178,202	662.81
3	359.749,376 289.178,202	4	359.749,824 289.185,454	7.266
4	359.749,824 289.185,454	5	359.749,856 289.186,357	0.904
5	359.749,856 289.186,357	1	359.153,898 289.476,199	662.702

**\*\* Lungimile segmentelor sunt determinate în planul de proiecție Stereo 70 și sunt rotunjite la 1 milimetru.**

**\*\*\* Distanța dintre puncte este formată din segmente cumulate ce sunt mai mici decât valoarea 1 milimetru.**



**DATE DESPRE IMOBILUL NR. 5136**

Oficiul de Cadastru și Publicitate Imobiliară DOLJ  
Biroul de Cadastru și Publicitate Imobiliară Craiova

**A. Partea I. Descrierea imobilului**

TEREN Extravilan

Adresa: Jud. Dolj, T127, P218

Nr. Crt	Nr cadastral Nr. topografic	Suprafața* (mp)	Observații / Referințe
A1		7.500	Sector cadastral:12 Teren neimprejmuit; Eronat in TDP T126

**B. Partea II. Proprietari și acte**

Inscrieri privitoare la dreptul de proprietate și alte drepturi reale		Referințe
/		
Act Administrativ nr. 2183-9700, din 09/07/1997 emis de CJSIPT DOLJ;		
B1	Intabulare, drept de PROPRIETATE, dobandit prin Reconstituire, cota actuala 1/1, cota initiala 1/1 1) CIOCHINA VASILICA	A1

**C. Partea III. SARCINI .**

Inscrieri privind dezmembramintele dreptului de proprietate, drepturi reale de garanție și sarcini	Referințe
NU SUNT	

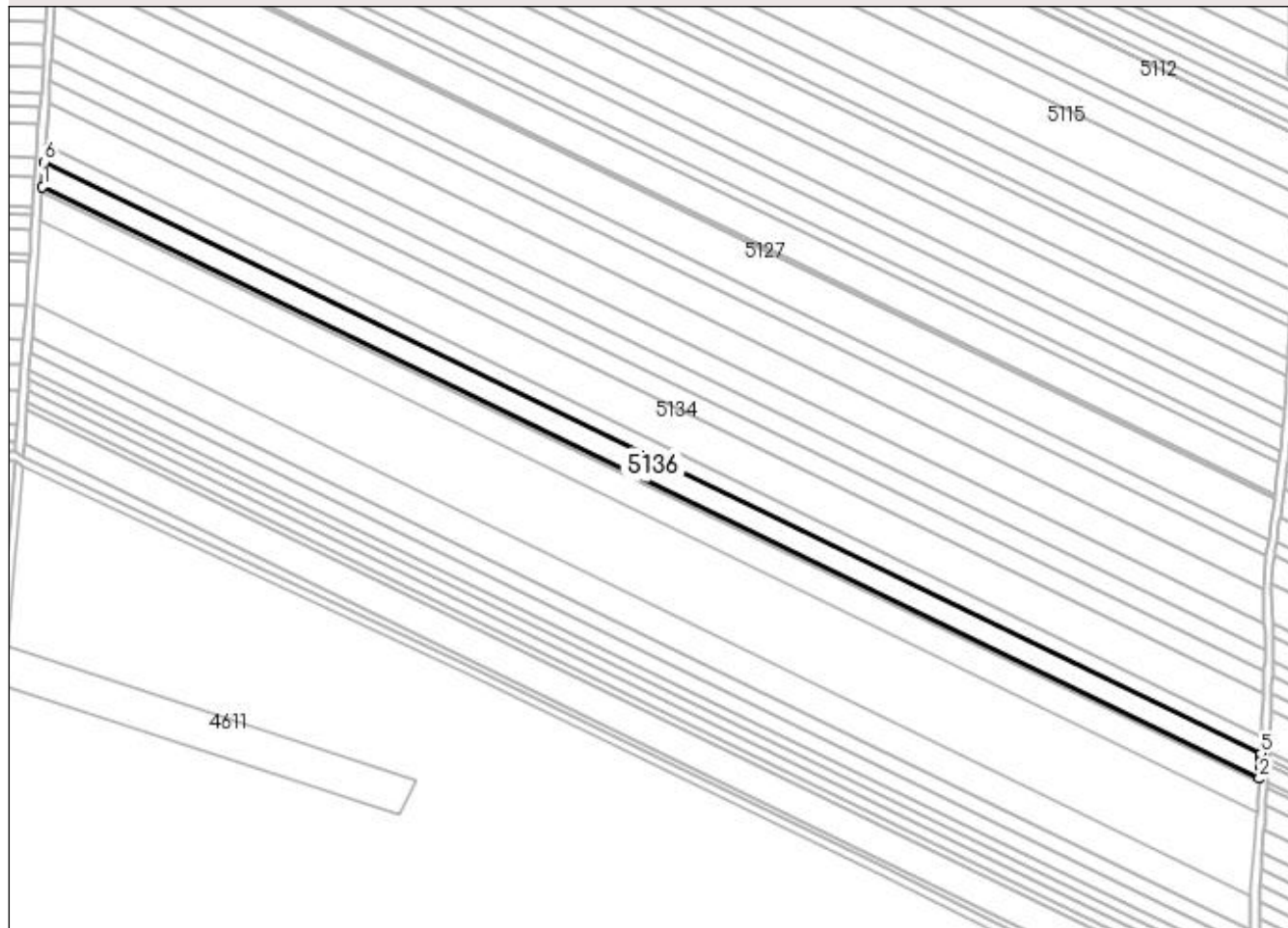
## Anexa Nr. 1 La Partea I

## Teren

Nr cadastral	Suprafața (mp)*	Observații / Referințe
	7.500	Eronat in TDP T126

\* Suprafața este determinată în planul de proiecție Stereo 70.

## DETALII LINIARE IMOBIL



## Date referitoare la teren

Crt	Categorie folosință	Intra vilan	Suprafața (mp)	Tarla	Parcelă	Nr. topo	Observații / Referințe
1	arabil	NU	7.500	127	218	-	Gresit inscris in TDP T126

## Lungime Segmente

1) Valorile lungimilor segmentelor sunt obținute din proiecție în plan.

Punct început	X / Y	Punct sfârșit	X / Y	Lungime segment (** (m)
1	359.152,456 289.455,93	2	359.748,621 289.165,988	662.932
2	359.748,621 289.165,988	3	359.748,98 289.171,781	5.804
3	359.748,98 289.171,781	4	359.749,242 289.176,028	4.255
4	359.749,242 289.176,028	5	359.749,376 289.178,202	2.178
5	359.749,376 289.178,202	6	359.153,321 289.468,091	662.81

Punct început	X / Y	Punct sfârșit	X / Y	Lungime segment (** (m)
6	359.153,321 289.468,091	1	359.152,456 289.455,93	12.192

\*\* Lungimile segmentelor sunt determinate în planul de proiecție Stereo 70 și sunt rotunjite la 1 milimetru.

\*\*\* Distanța dintre puncte este formată din segmente cumulate ce sunt mai mici decât valoarea 1 milimetru.





**DATE DESPRE IMOBILUL NR. 5137**

Oficiul de Cadastru și Publicitate Imobiliară DOLJ  
Biroul de Cadastru și Publicitate Imobiliară Craiova

**A. Partea I. Descrierea imobilului**

TEREN Extravilan

Adresa: Jud. Dolj, T127, P219

Nr. Crt	Nr cadastral Nr. topografic	Suprafața* (mp)	Observații / Referințe
A1		9.000	Sector cadastral:12 Teren neimprejmuit;

**B. Partea II. Proprietari și acte**

Inscrieri privitoare la dreptul de proprietate și alte drepturi reale		Referințe
/		
Act Administrativ nr. 1998-9574, din 10/04/1996 emis de CJSIPT DOLJ (CERT DECES NR 852607 / 23-02-2009);		
B1	Intabulare, drept de PROPRIETATE, dobandit prin Reconstituire, cota actuala 1/1, cota initiala 1/1 1) ETEGAN CONSTANTIN DEFUNCT:Da	A1

**C. Partea III. SARCINI .**

Inscrieri privind dezmembramintele dreptului de proprietate, drepturi reale de garanție și sarcini	Referințe
NU SUNT	

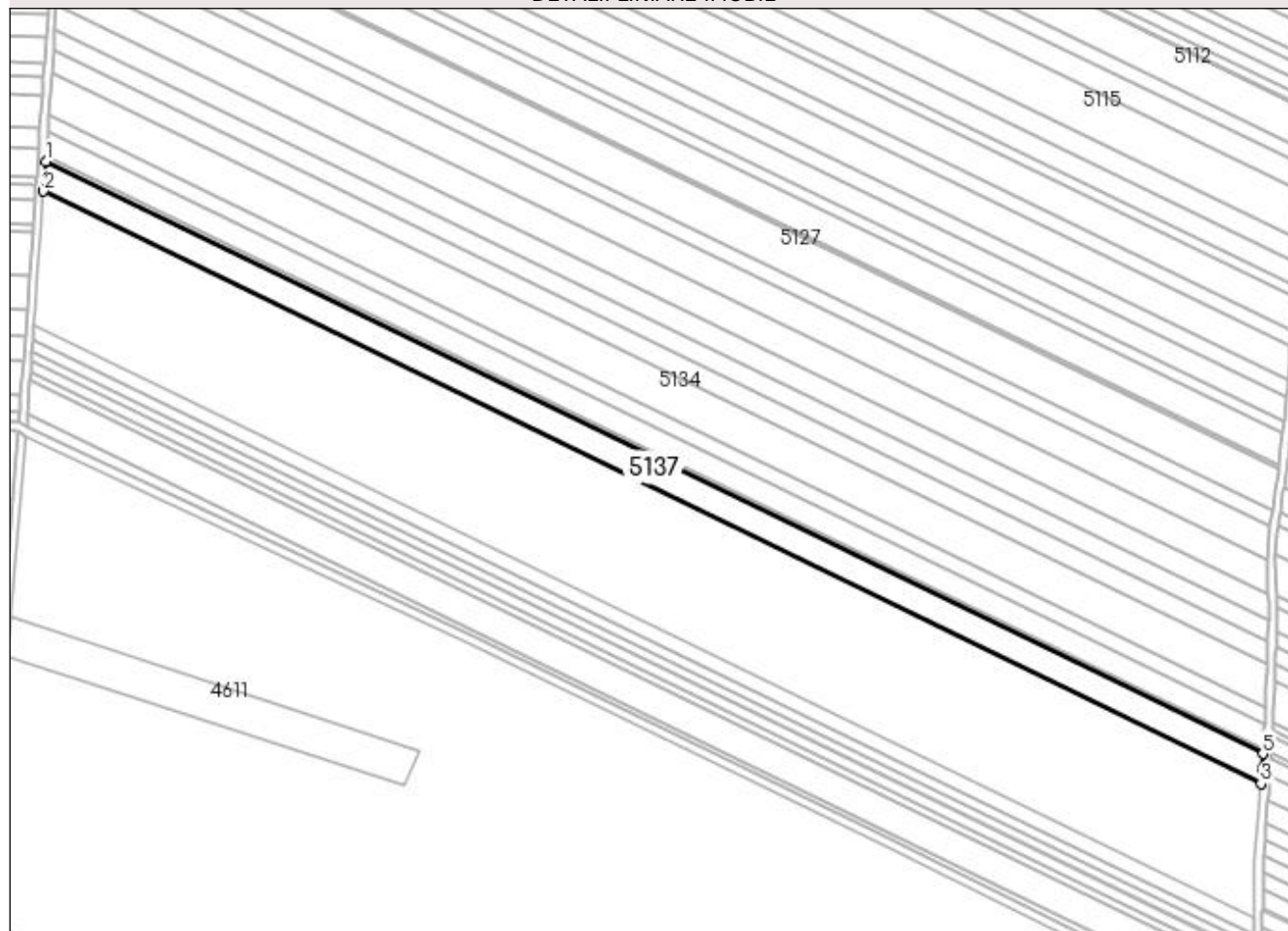
## Anexa Nr. 1 La Partea I

## Teren

Nr cadastral	Suprafața (mp)*	Observații / Referințe
	9.000	

\* Suprafața este determinată în planul de proiecție Stereo 70.

## DETALII LINIARE IMOBIL



## Date referitoare la teren

Crt	Categorie folosință	Intra vilan	Suprafața (mp)	Tarla	Parcelă	Nr. topo	Observații / Referințe
1	arabil	NU	9.000	127	219	-	

## Lungime Segmente

1) Valorile lungimilor segmentelor sunt obținute din proiecție în plan.

Punct început	X / Y	Punct sfârșit	X / Y	Lungime segment (** (m)
1	359.152,295 289.453,66	2	359.151,257 289.439,07	14.627
2	359.151,257 289.439,07	3	359.747,574 289.149,054	663.101
3	359.747,574 289.149,054	4	359.748,041 289.156,605	7.565
4	359.748,041 289.156,605	5	359.748,48 289.163,708	7.117
5	359.748,48 289.163,708	1	359.152,295 289.453,66	662.955

**\*\* Lungimile segmentelor sunt determinate în planul de proiecție Stereo 70 și sunt rotunjite la 1 milimetru.**

**\*\*\* Distanța dintre puncte este formată din segmente cumulate ce sunt mai mici decât valoarea 1 milimetru.**



**DATE DESPRE IMOBILUL NR. 5138**

Oficiul de Cadastru și Publicitate Imobiliară DOLJ  
Biroul de Cadastru și Publicitate Imobiliară Craiova

**A. Partea I. Descrierea imobilului**

TEREN Extravilan

Adresa: Jud. Dolj, T127, P220

Nr. Crt	Nr cadastral Nr. topografic	Suprafața* (mp)	Observații / Referințe
A1		11.000	Sector cadastral:12 Teren neimprejmit;

**B. Partea II. Proprietari și acte**

Inscrieri privitoare la dreptul de proprietate și alte drepturi reale	Referințe
/	
Act Administrativ nr. 1719-58840, din 22/06/1995 emis de CJSIPT DOLJ (CERT DECES NR 276256/15-09-2014);	
B1	A1
Intabulare, drept de PROPRIETATE, dobandit prin Reconstituire, cota actuala 1/1, cota initiala 1/1	
1) GIUBELAN STEFAN DEFUNCT:Da	
2) GIUBELAN DUMITRU DEFUNCT:Da	
3) GIUBELAN GRIGORE DEFUNCT:Da	

**C. Partea III. SARCINI .**

Inscrieri privind dezmembramintele dreptului de proprietate, drepturi reale de garanție și sarcini	Referințe
NU SUNT	

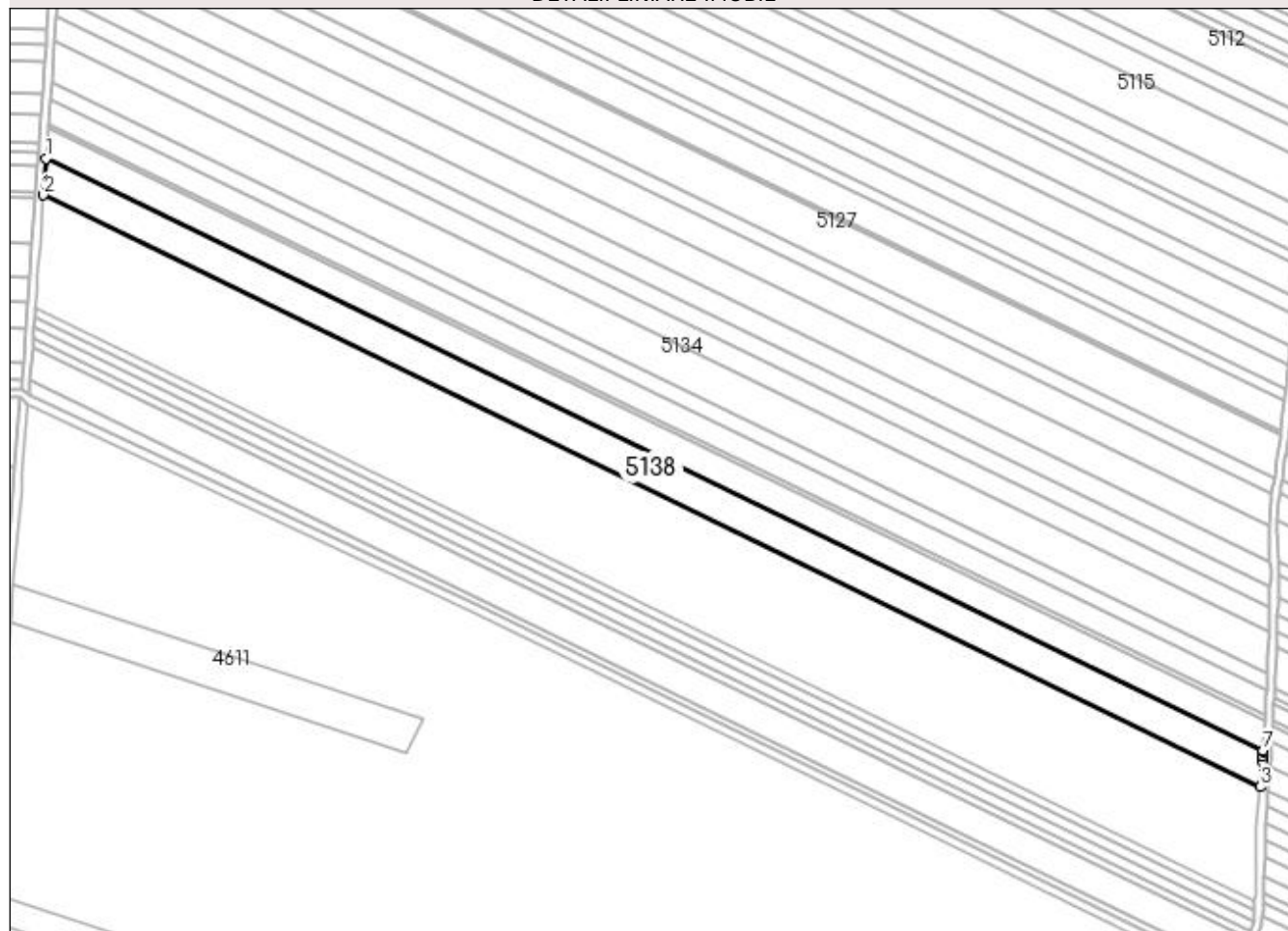
## Anexa Nr. 1 La Partea I

## Teren

Nr cadastral	Suprafața (mp)*	Observații / Referințe
	11.000	

\* Suprafața este determinată în planul de proiecție Stereo 70.

## DETALII LINIARE IMOBIL



## Date referitoare la teren

Crt	Categorie folosință	Intravilan	Suprafața (mp)	Tarla	Parcelă	Nr. topo	Observații / Referințe
1	arabil	NU	11.000	127	220	-	

## Lungime Segmente

1) Valorile lungimilor segmentelor sunt obținute din proiecție în plan.

Punct început	X / Y	Punct sfârșit	X / Y	Lungime segment (** (m)
1	359.151,257 289.439,07	2	359.149,989 289.421,24	17.875
2	359.149,989 289.421,24	3	359.746,236 289.131,258	663.023
3	359.746,236 289.131,258	4	359.747,262 289.143,709	12.493
4	359.747,262 289.143,709	5	359.747,413 289.146,448	2.743
5	359.747,413 289.146,448	6	359.747,537 289.148,452	2.008

Punct început	X / Y	Punct sfârșit	X / Y	Lungime segment (** (m)
6	359.747,537 289.148,452	7	359.747,574 289.149,054	0.603
7	359.747,574 289.149,054	1	359.151,257 289.439,07	663.101

\*\* Lungimile segmentelor sunt determinate în planul de proiecție Stereo 70 și sunt rotunjite la 1 milimetru.

\*\*\* Distanța dintre puncte este formată din segmente cumulate ce sunt mai mici decât valoarea 1 milimetru.





**DATE DESPRE IMOBILUL NR. 5139**

Oficiul de Cadastru și Publicitate Imobiliară DOLJ  
Biroul de Cadastru și Publicitate Imobiliară Craiova

**A. Partea I. Descrierea imobilului**

TEREN Extravilan

Adresa: Jud. Dolj, T127, P221

Nr. Crt	Nr cadastral Nr. topografic	Suprafața* (mp)	Observații / Referințe
A1		14.100	Sector cadastral:12 Teren neimprejmuit;

**B. Partea II. Proprietari și acte**

Inscrieri privitoare la dreptul de proprietate și alte drepturi reale		Referințe
/		
Act Administrativ nr. 3549-47919, din 03/04/1997 emis de CJSIPT DOLJ (CERT DECES NR 509825 / 02-08-1996);		
B1	Intabulare, drept de PROPRIETATE, dobandit prin Reconstituire, cota actuala 1/1, cota initiala 1/1 1) GIUBELAN FLOAREA DEFUNCT:Da	A1

**C. Partea III. SARCINI .**

Inscrieri privind dezmembramintele dreptului de proprietate, drepturi reale de garanție și sarcini	Referințe
NU SUNT	

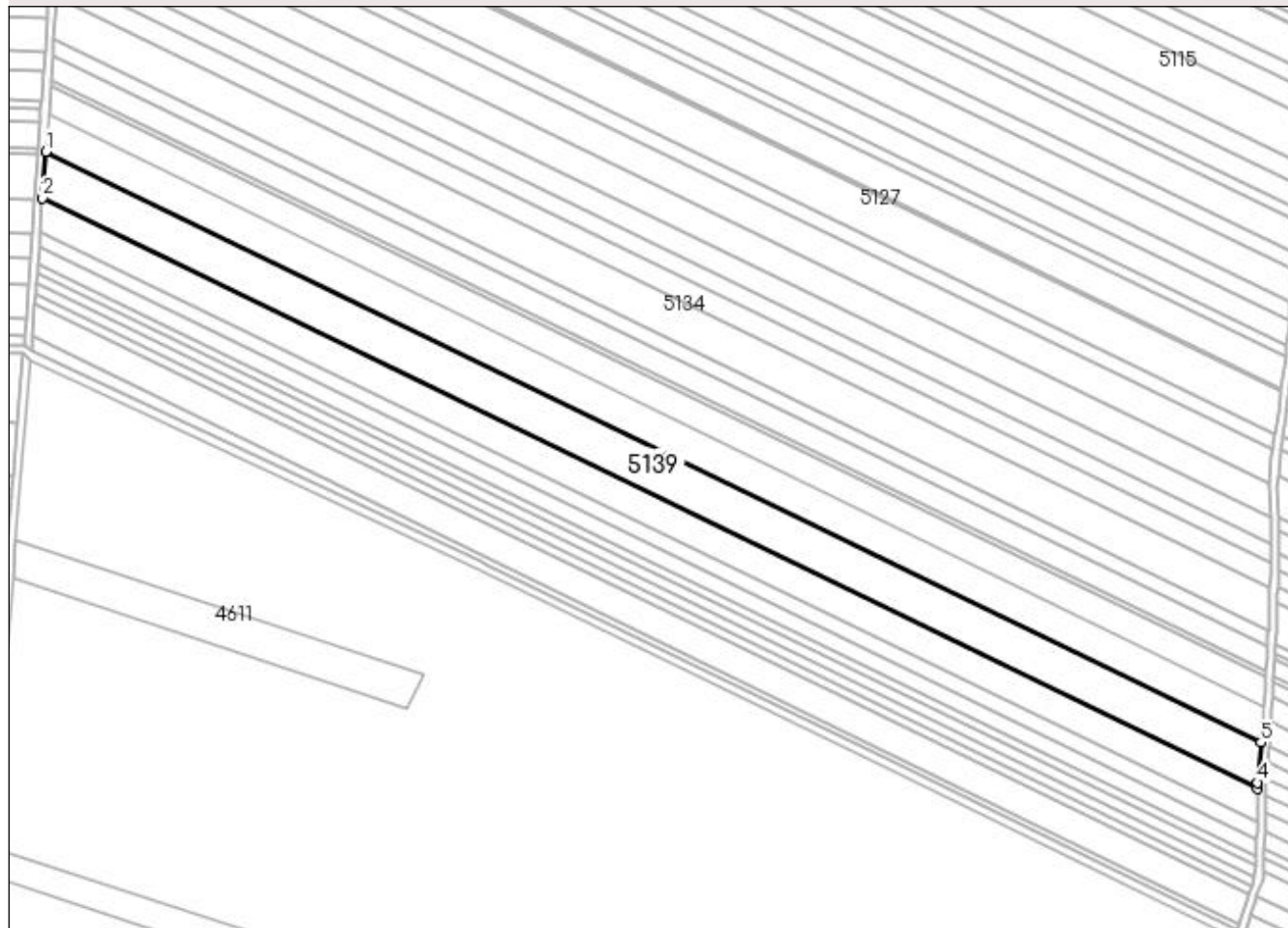
## Anexa Nr. 1 La Partea I

## Teren

Nr cadastral	Suprafața (mp)*	Observații / Referințe
	14.100	

\* Suprafața este determinată în planul de proiecție Stereo 70.

## DETALII LINIARE IMOBIL



## Date referitoare la teren

Crt	Categorie folosință	Intra vilan	Suprafața (mp)	Tarla	Parcelă	Nr. topo	Observații / Referințe
1	arabil	NU	14.100	127	221	-	

## Lungime Segmente

1) Valorile lungimilor segmentelor sunt obținute din proiecție în plan.

Punct început	X / Y	Punct sfârșit	X / Y	Lungime segment (** (m)
1	359.149,989 289.421,24	2	359.148,364 289.398,379	22.919
2	359.148,364 289.398,379	3	359.744,58 289.108,411	662.989
3	359.744,58 289.108,411	4	359.744,607 289.111,5	3.089
4	359.744,607 289.111,5	5	359.746,236 289.131,258	19.825
5	359.746,236 289.131,258	1	359.149,989 289.421,24	663.023

**\*\* Lungimile segmentelor sunt determinate în planul de proiecție Stereo 70 și sunt rotunjite la 1 milimetru.**

**\*\*\* Distanța dintre puncte este formată din segmente cumulate ce sunt mai mici decât valoarea 1 milimetru.**



**DATE DESPRE IMOBILUL NR. 5140**

Oficiul de Cadastru și Publicitate Imobiliară DOLJ  
Biroul de Cadastru și Publicitate Imobiliară Craiova

**A. Partea I. Descrierea imobilului**

TEREN Extravilan

Adresa: Jud. Dolj, T127, P223

Nr. Crt	Nr cadastral Nr. topografic	Suprafața* (mp)	Observații / Referințe
A1		10.000	Sector cadastral:12 Teren neimprejmuit;

**B. Partea II. Proprietari și acte**

Inscrieri privitoare la dreptul de proprietate și alte drepturi reale	Referințe
/	
Act Administrativ nr. 1665-58981, din 08/05/1995 emis de CJSIPT DOLJ;	
B1	A1
Intabulare, drept de PROPRIETATE, dobândit prin Reconstituire, cota actuala 1/1, cota initiala 1/1 1) ETEGAN ION	

**C. Partea III. SARCINI .**

Inscrieri privind dezmembramintele dreptului de proprietate, drepturi reale de garanție și sarcini	Referințe
NU SUNT	

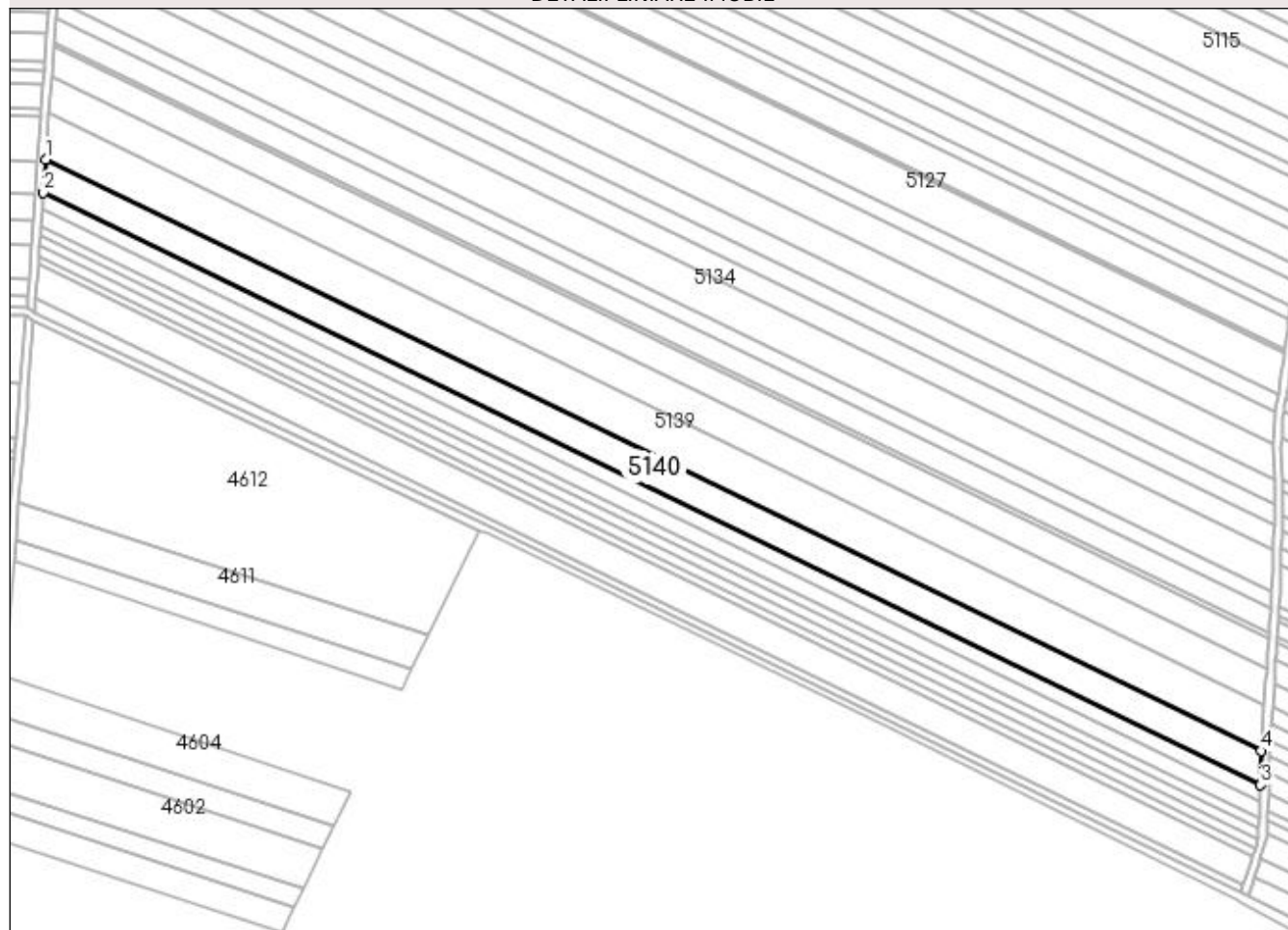
## Anexa Nr. 1 La Partea I

## Teren

Nr cadastral	Suprafața (mp)*	Observații / Referințe
	10.000	

\* Suprafața este determinată în planul de proiecție Stereo 70.

## DETALII LINIARE IMOBIL



## Date referitoare la teren

Crt	Categorie folosință	Intravilan	Suprafața (mp)	Tarla	Parcelă	Nr. topo	Observații / Referințe
1	arabil	NU	10.000	127	223	-	

## Lungime Segmente

1) Valorile lungimilor segmentelor sunt obținute din proiecție în plan.

Punct început	X / Y	Punct sfârșit	X / Y	Lungime segment (** (m)
1	359.148,364 289.398,379	2	359.147,212 289.382,179	16.241
2	359.147,212 289.382,179	3	359.744,433 289.091,725	664.106
3	359.744,433 289.091,725	4	359.744,58 289.108,411	16.687
4	359.744,58 289.108,411	1	359.148,364 289.398,379	662.989

**\*\* Lungimile segmentelor sunt determinate în planul de proiecție Stereo 70 și sunt rotunjite la 1 milimetru.**

**\*\*\* Distanța dintre puncte este formată din segmente cumulate ce sunt mai mici decât valoarea 1 milimetru.**





**DATE DESPRE IMOBILUL NR. 5141**

Oficiul de Cadastru și Publicitate Imobiliară DOLJ  
Biroul de Cadastru și Publicitate Imobiliară Craiova

**A. Partea I. Descrierea imobilului**

TEREN Extravilan

Adresa: Jud. Dolj, T127, P224

Nr. Crt	Nr cadastral Nr. topografic	Suprafața* (mp)	Observații / Referințe
A1		5.000	Sector cadastral:12 Teren neimprejmuit;

**B. Partea II. Proprietari și acte**

Inscrieri privitoare la dreptul de proprietate și alte drepturi reale	Referințe
/	
Act Administrativ nr. 1525-9619, din 14/04/1995 emis de CJSIPT DOLJ;	
B1	A1
Intabulare, drept de PROPRIETATE, dobândit prin Reconstituire, cota actuala 1/1, cota initiala 1/1 1) MĂGĂREAȚĂ PAULINA	

**C. Partea III. SARCINI .**

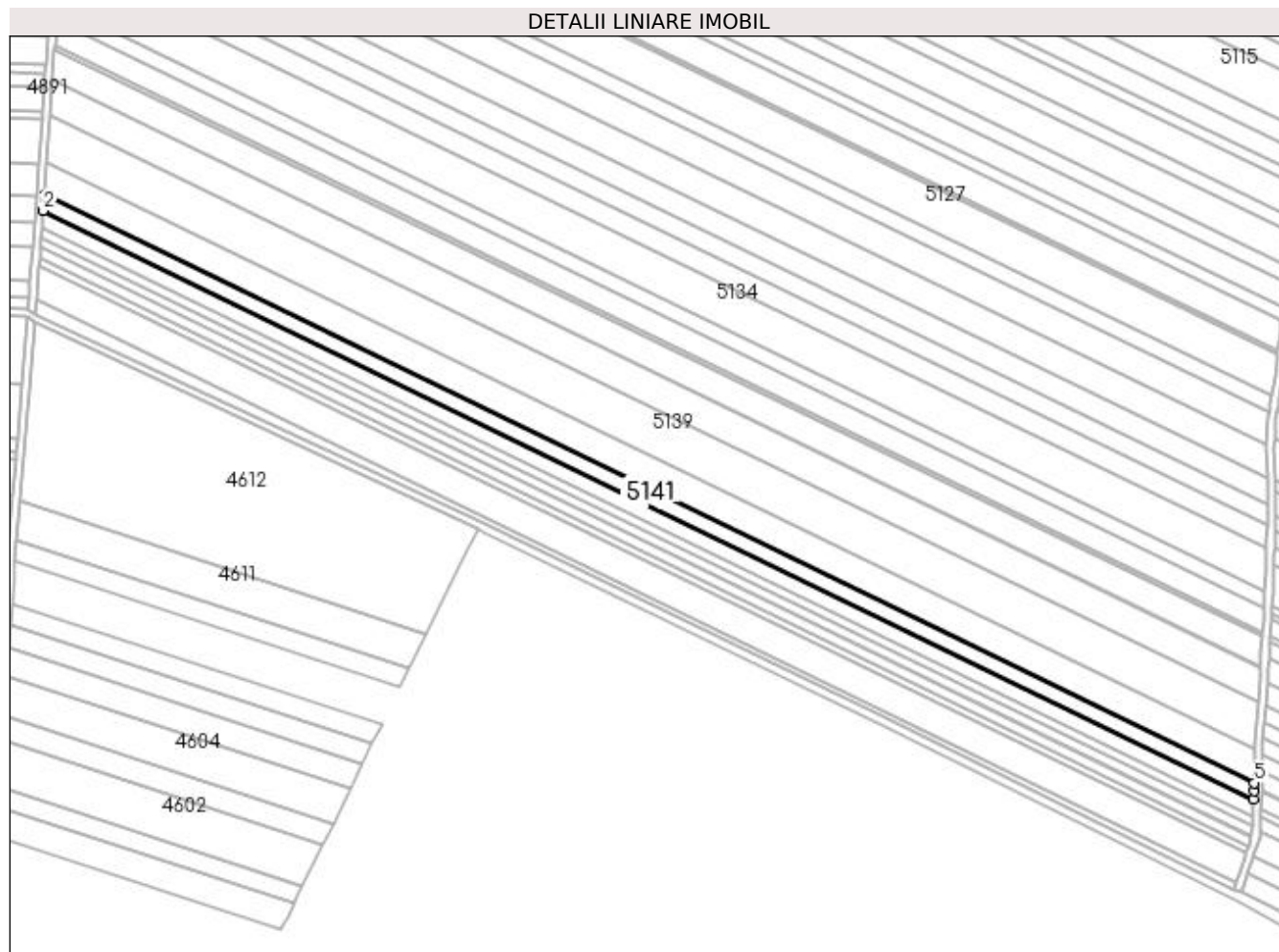
Inscrieri privind dezmembramintele dreptului de proprietate, drepturi reale de garanție și sarcini	Referințe
NU SUNT	

## Anexa Nr. 1 La Partea I

## Teren

Nr cadastral	Suprafața (mp)*	Observații / Referințe
	5.000	

\* Suprafața este determinată în planul de proiecție Stereo 70.



## Date referitoare la teren

Crt	Categorie folosință	Intra vilan	Suprafața (mp)	Tarla	Parcelă	Nr. topo	Observații / Referințe
1	arabil	NU	5.000	127	224	-	

## Lungime Segmente

1) Valorile lungimilor segmentelor sunt obținute din proiecție în plan.

Punct început	X / Y	Punct sfârșit	X / Y	Lungime segment (** (m)
1	359.147,212 289.382,179	2	359.146,636 289.374,091	8.108
2	359.146,636 289.374,091	3	359.744,173 289.083,481	664.458
3	359.744,173 289.083,481	4	359.744,399 289.087,9	4.425
4	359.744,399 289.087,9	5	359.744,433 289.091,725	3.825
5	359.744,433 289.091,725	1	359.147,212 289.382,179	664.106

**\*\* Lungimile segmentelor sunt determinate în planul de proiecție Stereo 70 și sunt rotunjite la 1 milimetru.**

**\*\*\* Distanța dintre puncte este formată din segmente cumulate ce sunt mai mici decât valoarea 1 milimetru.**



**DATE DESPRE IMOBILUL NR. 5142**

Oficiul de Cadastru și Publicitate Imobiliară DOLJ  
Biroul de Cadastru și Publicitate Imobiliară Craiova

**A. Partea I. Descrierea imobilului**

TEREN Extravilan

Adresa: Jud. Dolj, T127, P225

Nr. Crt	Nr cadastral Nr. topografic	Suprafața* (mp)	Observații / Referințe
A1		5.000	Sector cadastral:12 Teren neimprejmuit;

**B. Partea II. Proprietari și acte**

Inscrieri privitoare la dreptul de proprietate și alte drepturi reale	Referințe
/	
Act Administrativ nr. 1537-9619, din 15/04/1995 emis de CJSIPT DOLJ;	
B1	A1
Intabulare, drept de PROPRIETATE, dobandit prin Reconstituire, cota actuala 1/1, cota initiala 1/1 1) MĂGĂREAȚĂ FLORICA	

**C. Partea III. SARCINI .**

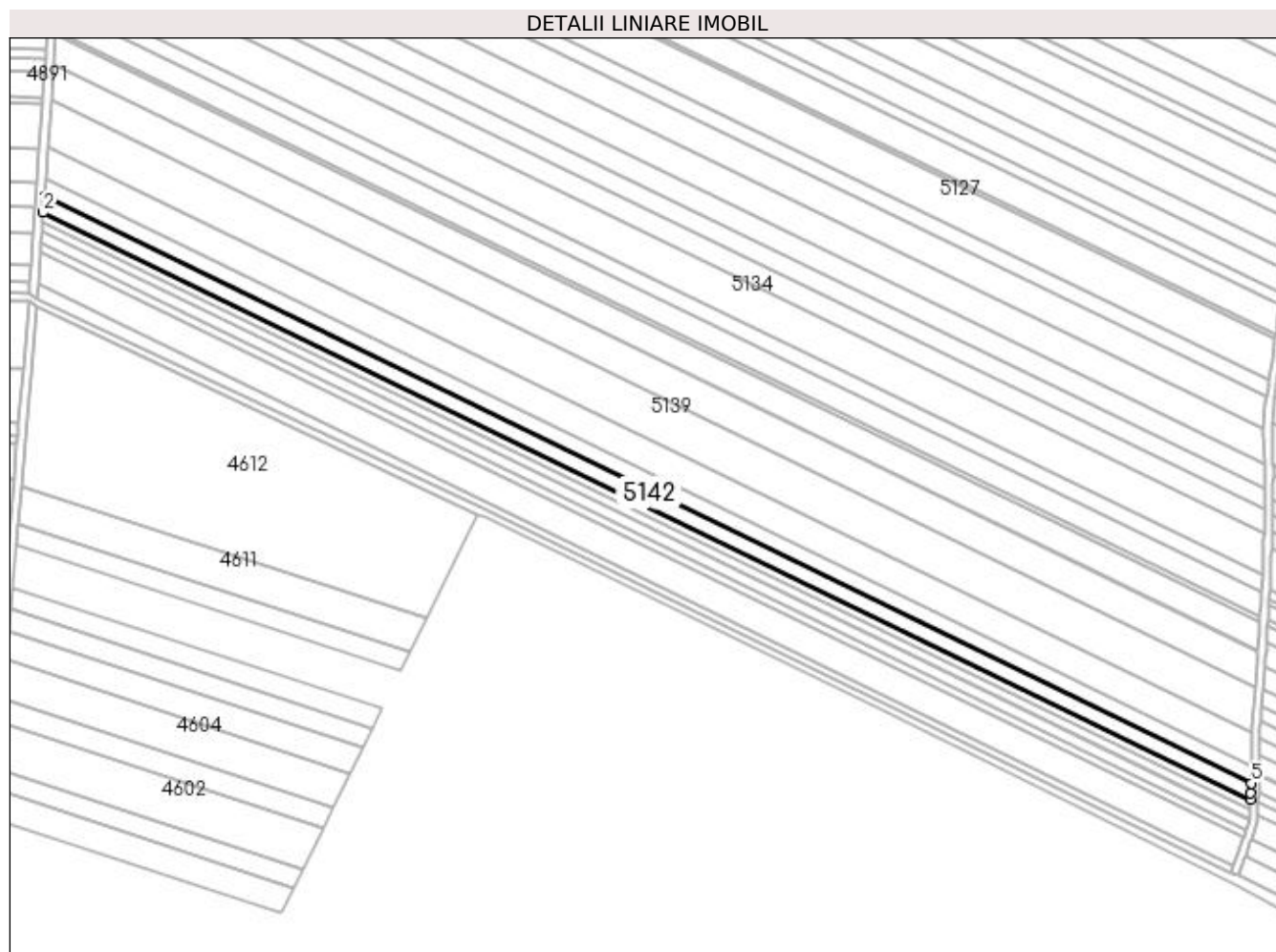
Inscrieri privind dezmembramintele dreptului de proprietate, drepturi reale de garanție și sarcini	Referințe
NU SUNT	

## Anexa Nr. 1 La Partea I

## Teren

Nr cadastral	Suprafața (mp)*	Observații / Referințe
	5.000	

\* Suprafața este determinată în planul de proiecție Stereo 70.



## Date referitoare la teren

Crt	Categorie folosință	Intra vilan	Suprafața (mp)	Tarla	Parcelă	Nr. topo	Observații / Referințe
1	arabil	NU	5.000	127	225	-	

## Lungime Segmente

1) Valorile lungimilor segmentelor sunt obținute din proiecție în plan.

Punct început	X / Y	Punct sfârșit	X / Y	Lungime segment (** (m)
1	359.146,636 289.374,091	2	359.146,061 289.366,004	8.107
2	359.146,061 289.366,004	3	359.743,756 289.075,318	664.633
3	359.743,756 289.075,318	4	359.743,92 289.078,524	3.21
4	359.743,92 289.078,524	5	359.744,173 289.083,481	4.963
5	359.744,173 289.083,481	1	359.146,636 289.374,091	664.458

**\*\* Lungimile segmentelor sunt determinate în planul de proiecție Stereo 70 și sunt rotunjite la 1 milimetru.**

**\*\*\* Distanța dintre puncte este formată din segmente cumulate ce sunt mai mici decât valoarea 1 milimetru.**





**DATE DESPRE IMOBILUL NR. 5143**

Oficiul de Cadastru și Publicitate Imobiliară DOLJ  
Biroul de Cadastru și Publicitate Imobiliară Craiova

**A. Partea I. Descrierea imobilului**

TEREN Extravilan

Adresa: Jud. Dolj, T127, P225

Nr. Crt	Nr cadastral Nr. topografic	Suprafața* (mp)	Observații / Referințe
A1		3.000	Sector cadastral:12 Teren neimprejmuit;

**B. Partea II. Proprietari și acte**

Inscrieri privitoare la dreptul de proprietate și alte drepturi reale		Referințe
/		
Act Administrativ nr. 3019/59421, din 10/03/1997 emis de CJSIPT DOLJ (CERT DECES NR 981023 / 12-01-1998);		
B1	Intabulare, drept de PROPRIETATE, dobandit prin Reconstituire, cota actuala 1/1 1) CRACIUN MARIN, LIPSA CNP DEFUNCT:Da	A1

**C. Partea III. SARCINI .**

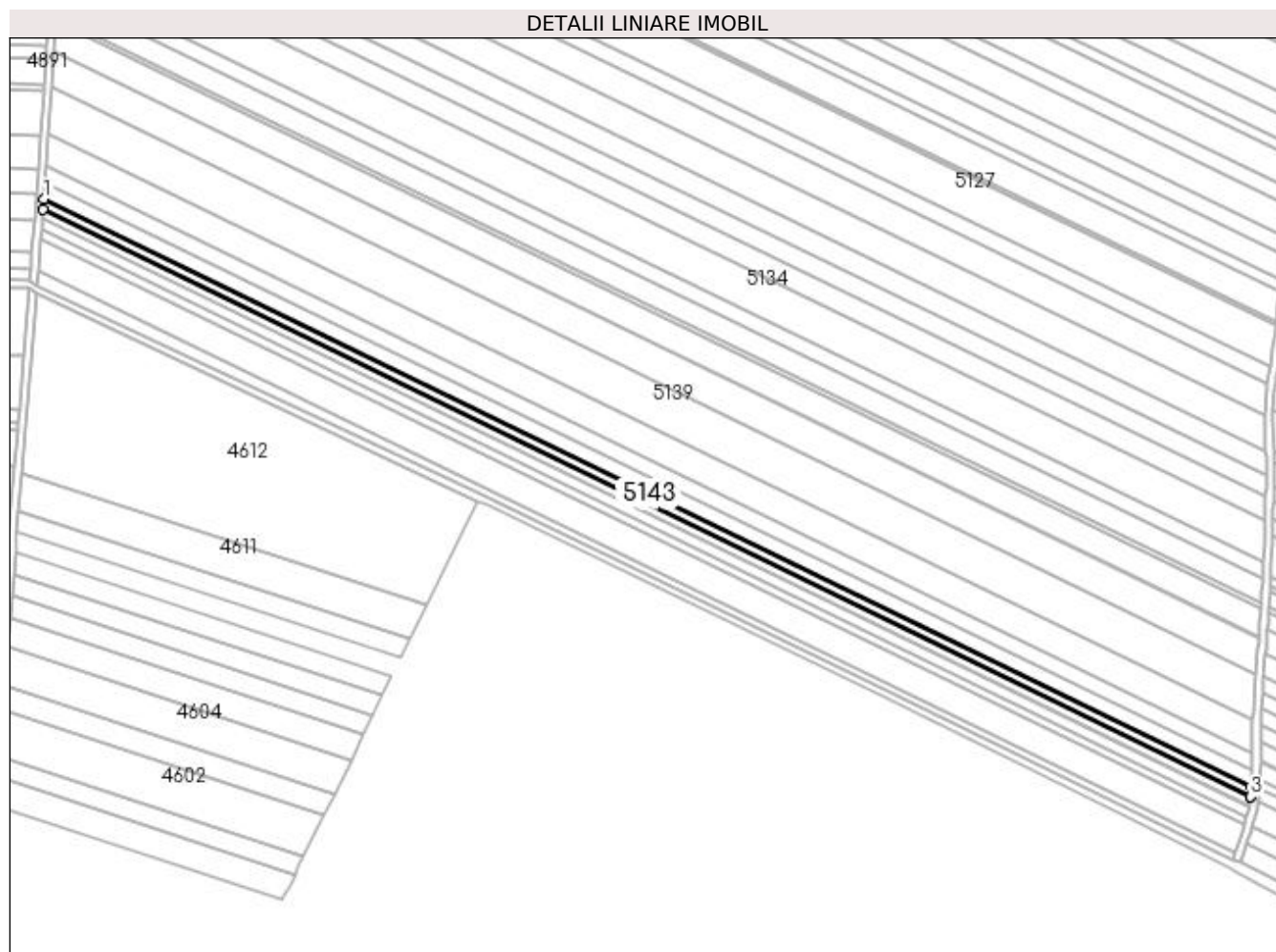
Inscrieri privind dezmembramintele dreptului de proprietate, drepturi reale de garanție și sarcini	Referințe
NU SUNT	

## Anexa Nr. 1 La Partea I

## Teren

Nr cadastral	Suprafața (mp)*	Observații / Referințe
	3.000	

\* Suprafața este determinată în planul de proiecție Stereo 70.



## Date referitoare la teren

Crt	Categorie folosință	Intra vilan	Suprafața (mp)	Tarla	Parcelă	Nr. topo	Observații / Referințe
1	arabil	NU	3.000	127	225	-	

## Lungime Segmente

1) Valorile lungimilor segmentelor sunt obținute din proiecție în plan.

Punct început	X / Y	Punct sfârșit	X / Y	Lungime segment (** (m)
1	359.146,061 289.366,004	2	359.145,716 289.361,153	4.863
2	359.145,716 289.361,153	3	359.743,506 289.070,421	664.739
3	359.743,506 289.070,421	4	359.743,509 289.070,486	0.065
4	359.743,509 289.070,486	5	359.743,756 289.075,318	4.838
5	359.743,756 289.075,318	1	359.146,061 289.366,004	664.633

**\*\* Lungimile segmentelor sunt determinate în planul de proiecție Stereo 70 și sunt rotunjite la 1 milimetru.**

**\*\*\* Distanța dintre puncte este formată din segmente cumulate ce sunt mai mici decât valoarea 1 milimetru.**



**DATE DESPRE IMOBILUL NR. 5144**

Oficiul de Cadastru și Publicitate Imobiliară DOLJ  
Biroul de Cadastru și Publicitate Imobiliară Craiova

**A. Partea I. Descrierea imobilului**

TEREN Extravilan

Adresa: Jud. Dolj, T127, P227

Nr. Crt	Nr cadastral Nr. topografic	Suprafața* (mp)	Observații / Referințe
A1		3.000	Sector cadastral:12 Teren neimprejmuit;

**B. Partea II. Proprietari și acte**

Inscrieri privitoare la dreptul de proprietate și alte drepturi reale		Referințe
/		
Act Administrativ nr. 1916-9574, din 09/05/1996 emis de CJSIPT DOLJ (CERT DECES NR 675891 / 16-11-2015);		
B1	Intabulare, drept de PROPRIETATE, dobandit prin Reconstituire, cota actuala 1/1, cota initiala 1/1 1) GEAMBAȘU ION DEFUNCT:Da	A1

**C. Partea III. SARCINI .**

Inscrieri privind dezmembramintele dreptului de proprietate, drepturi reale de garanție și sarcini	Referințe
NU SUNT	

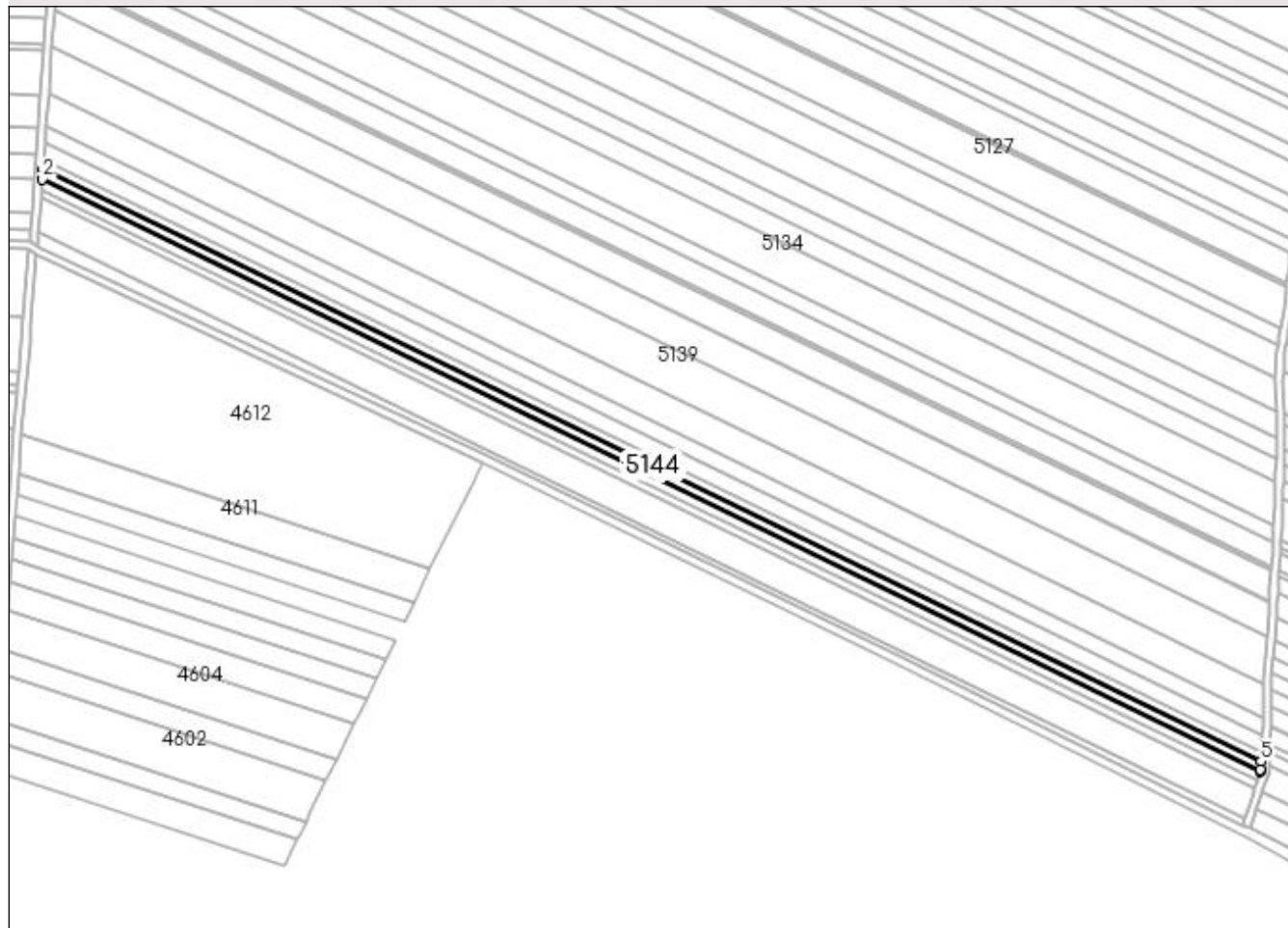
## Anexa Nr. 1 La Partea I

## Teren

Nr cadastral	Suprafața (mp)*	Observații / Referințe
	3.000	

\* Suprafața este determinată în planul de proiecție Stereo 70.

## DETALII LINIARE IMOBIL



## Date referitoare la teren

Crt	Categorie folosință	Intravilan	Suprafața (mp)	Tarla	Parcelă	Nr. topo	Observații / Referințe
1	arabil	NU	3.000	127	227	-	

## Lungime Segmente

1) Valorile lungimilor segmentelor sunt obținute din proiecție în plan.

Punct început	X / Y	Punct sfârșit	X / Y	Lungime segment (** (m)
1	359.145,716 289.361,153	2	359.145,372 289.356,303	4.862
2	359.145,372 289.356,303	3	359.743,256 289.065,524	664.844
3	359.743,256 289.065,524	4	359.743,3 289.066,389	0.866
4	359.743,3 289.066,389	5	359.743,506 289.070,421	4.037
5	359.743,506 289.070,421	1	359.145,716 289.361,153	664.739

**\*\* Lungimile segmentelor sunt determinate în planul de proiecție Stereo 70 și sunt rotunjite la 1 milimetru.**

**\*\*\* Distanța dintre puncte este formată din segmente cumulate ce sunt mai mici decât valoarea 1 milimetru.**





**DATE DESPRE IMOBILUL NR. 5145**

Oficiul de Cadastru și Publicitate Imobiliară DOLJ  
Biroul de Cadastru și Publicitate Imobiliară Craiova

**A. Partea I. Descrierea imobilului**

TEREN Extravilan

Adresa: Jud. Dolj, T127, P228

Nr. Crt	Nr cadastral Nr. topografic	Suprafața* (mp)	Observații / Referințe
A1		3.400	Sector cadastral:12 Teren neimprejmuit;

**B. Partea II. Proprietari și acte**

Inscrieri privitoare la dreptul de proprietate și alte drepturi reale	Referințe
/	
Act Administrativ nr. 1833-59540, din 07/08/1995 emis de CJSIPT DOLJ;	
B1	A1
Intabulare, drept de PROPRIETATE, dobândit prin Reconstituire, cota actuala 1/1, cota initiala 1/1 1) TOLAN GHEORGHE	

**C. Partea III. SARCINI .**

Inscrieri privind dezmembramintele dreptului de proprietate, drepturi reale de garanție și sarcini	Referințe
NU SUNT	

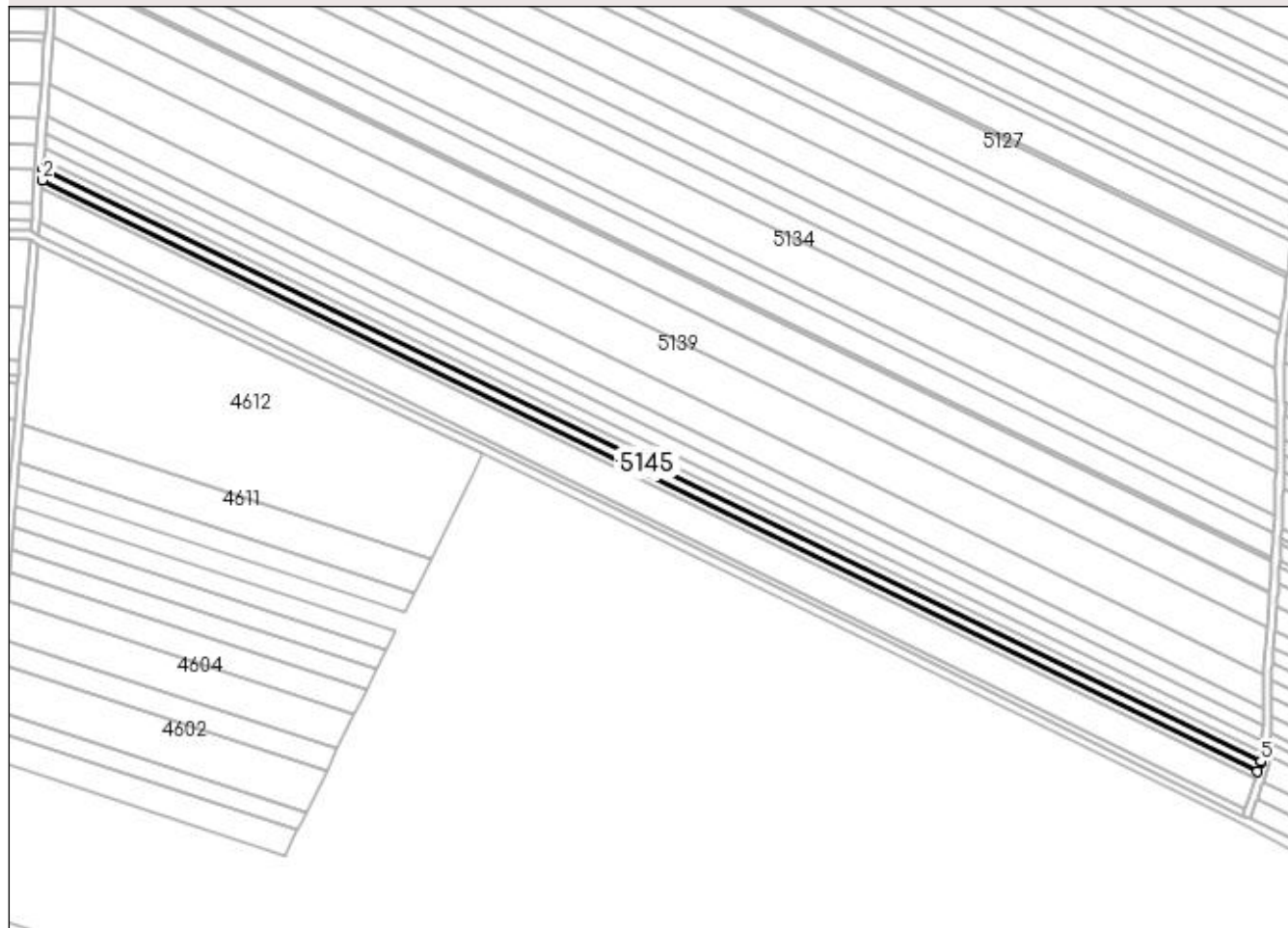
## Anexa Nr. 1 La Partea I

## Teren

Nr cadastral	Suprafața (mp)*	Observații / Referințe
	3.400	

\* Suprafața este determinată în planul de proiecție Stereo 70.

## DETALII LINIARE IMOBIL



## Date referitoare la teren

Crt	Categorie folosință	Intra vilan	Suprafața (mp)	Tarla	Parcelă	Nr. topo	Observații / Referințe
1	arabil	NU	3.400	127	228	-	

## Lungime Segmente

1) Valorile lungimilor segmentelor sunt obținute din proiecție în plan.

Punct început	X / Y	Punct sfârșit	X / Y	Lungime segment (** (m)
1	359.145,372 289.356,303	2	359.144,98 289.350,801	5.516
2	359.144,98 289.350,801	3	359.741,712 289.060,583	663.563
3	359.741,712 289.060,583	4	359.743,242 289.065,257	4.918
4	359.743,242 289.065,257	5	359.743,256 289.065,524	0.267
5	359.743,256 289.065,524	1	359.145,372 289.356,303	664.844

**\*\* Lungimile segmentelor sunt determinate în planul de proiecție Stereo 70 și sunt rotunjite la 1 milimetru.**

**\*\*\* Distanța dintre puncte este formată din segmente cumulate ce sunt mai mici decât valoarea 1 milimetru.**



**DATE DESPRE IMOBILUL NR. 5146**

Oficiul de Cadastru și Publicitate Imobiliară DOLJ  
Biroul de Cadastru și Publicitate Imobiliară Craiova

**A. Partea I. Descrierea imobilului**

TEREN Extravilan

Adresa: Jud. Dolj, T127, P229

Nr. Crt	Nr cadastral Nr. topografic	Suprafața* (mp)	Observații / Referințe
A1		2.500	Sector cadastral:12 Teren neimprejmuit;

**B. Partea II. Proprietari și acte**

Inscrieri privitoare la dreptul de proprietate și alte drepturi reale	Referințe
/	
Act Administrativ nr. TDP NR. 3375-59474, din 25/03/1997 emis de CJSIPT DOLJ;	
B1	A1
Intabulare, drept de PROPRIETATE, dobândit prin Reconstituire, cota actuala 1/1 1) GIUBELAN DUMITRU, LIPSA CNP	

**C. Partea III. SARCINI .**

Inscrieri privind dezmembramintele dreptului de proprietate, drepturi reale de garanție și sarcini	Referințe
NU SUNT	

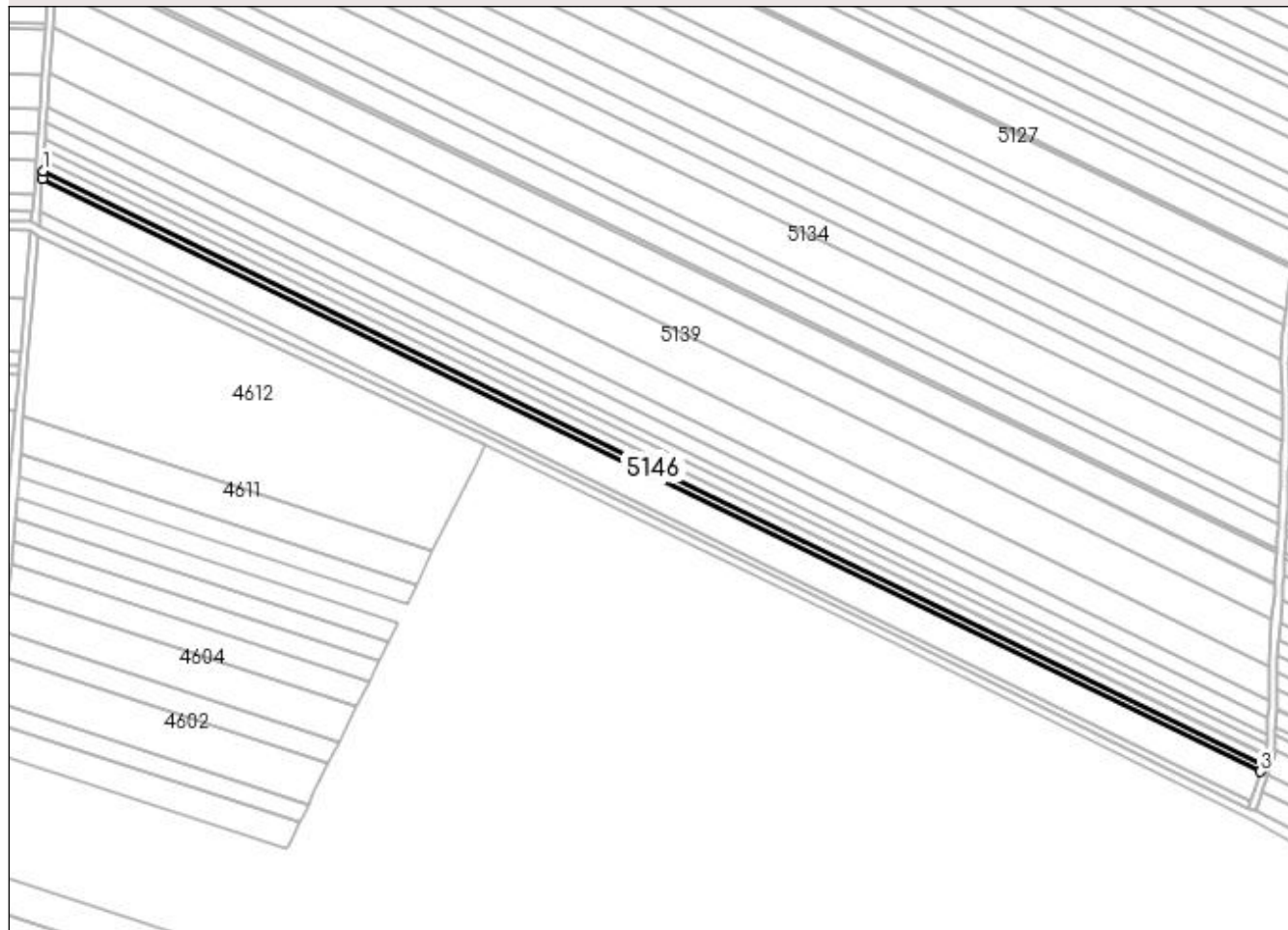
## Anexa Nr. 1 La Partea I

## Teren

Nr cadastral	Suprafața (mp)*	Observații / Referințe
	2.500	

\* Suprafața este determinată în planul de proiecție Stereo 70.

## DETALII LINIARE IMOBIL



## Date referitoare la teren

Crt	Categorie folosință	Intra vilan	Suprafața (mp)	Tarla	Parcelă	Nr. topo	Observații / Referințe
1	arabil	NU	2.500	127	229	-	

## Lungime Segmente

1) Valorile lungimilor segmentelor sunt obținute din proiecție în plan.

Punct început	X / Y	Punct sfârșit	X / Y	Lungime segment (** (m)
1	359.144,98 289.350,801	2	359.144,692 289.346,749	4.062
2	359.144,692 289.346,749	3	359.740,528 289.056,966	662.567
3	359.740,528 289.056,966	4	359.741,712 289.060,583	3.806
4	359.741,712 289.060,583	1	359.144,98 289.350,801	663.563

**\*\* Lungimile segmentelor sunt determinate în planul de proiecție Stereo 70 și sunt rotunjite la 1 milimetru.**

**\*\*\* Distanța dintre puncte este formată din segmente cumulate ce sunt mai mici decât valoarea 1 milimetru.**





**DATE DESPRE IMOBILUL NR. 5147**

Oficiul de Cadastru și Publicitate Imobiliară DOLJ  
Biroul de Cadastru și Publicitate Imobiliară Craiova

**A. Partea I. Descrierea imobilului**

TEREN Extravilan

Adresa: Jud. Dolj, T127, P230

Nr. Crt	Nr cadastral Nr. topografic	Suprafața* (mp)	Observații / Referințe
A1		10.000	Sector cadastral:12 Teren neimprejmuit;

**B. Partea II. Proprietari și acte**

Inscrieri privitoare la dreptul de proprietate și alte drepturi reale	Referințe
/	
Act Administrativ nr. 2133-9700, din 26/07/1996 emis de CJSIPT DOLJ;	
B1	A1
Intabulare, drept de PROPRIETATE, dobândit prin Reconstituire, cota actuala 1/1, cota initiala 1/1 1) ONCICĂ VASILE	

**C. Partea III. SARCINI .**

Inscrieri privind dezmembramintele dreptului de proprietate, drepturi reale de garanție și sarcini	Referințe
NU SUNT	

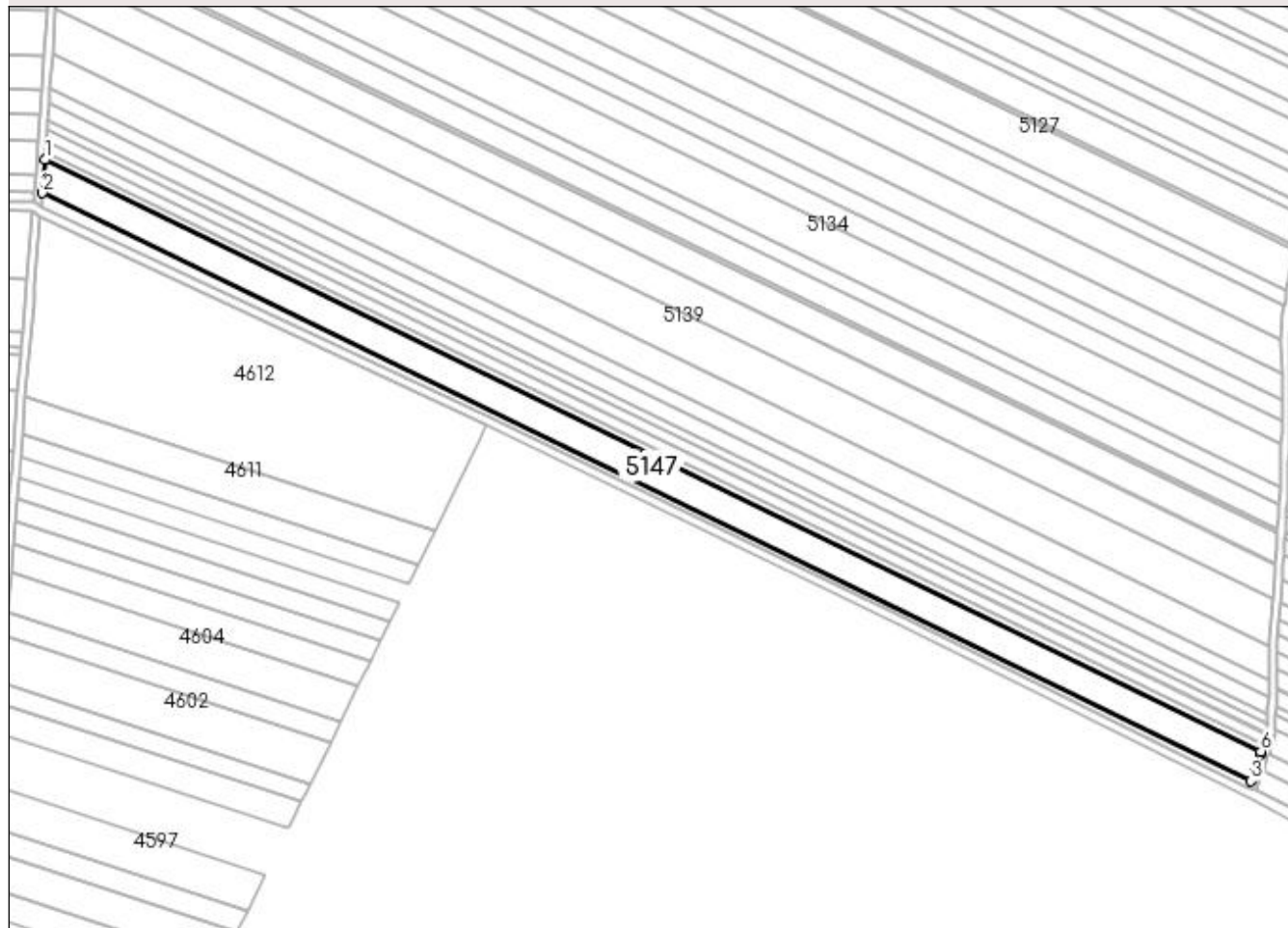
## Anexa Nr. 1 La Partea I

## Teren

Nr cadastral	Suprafața (mp)*	Observații / Referințe
	10.000	

\* Suprafața este determinată în planul de proiecție Stereo 70.

## DETALII LINIARE IMOBIL



## Date referitoare la teren

Crt	Categorie folosință	Intra vilan	Suprafața (mp)	Tarla	Parcelă	Nr. topo	Observații / Referințe
1	arabil	NU	10.000	127	230	-	

## Lungime Segmente

1) Valorile lungimilor segmentelor sunt obținute din proiecție în plan.

Punct început	X / Y	Punct sfârșit	X / Y	Lungime segment (** (m)
1	359.144,692 289.346,749	2	359.143,535 289.330,477	16.313
2	359.143,535 289.330,477	3	359.735,666 289.042,496	658.447
3	359.735,666 289.042,496	4	359.737,356 289.047,274	5.068
4	359.737,356 289.047,274	5	359.740,07 289.055,567	8.726
5	359.740,07 289.055,567	6	359.740,528 289.056,966	1.472

Punct început	X / Y	Punct sfârșit	X / Y	Lungime segment (** (m)
6	359.740,528 289.056,966	1	359.144,692 289.346,749	662.567

\*\* Lungimile segmentelor sunt determinate în planul de proiecție Stereo 70 și sunt rotunjite la 1 milimetru.

\*\*\* Distanța dintre puncte este formată din segmente cumulate ce sunt mai mici decât valoarea 1 milimetru.



**DATE DESPRE IMOBILUL NR. 5148**

Oficiul de Cadastru și Publicitate Imobiliară DOLJ  
Biroul de Cadastru și Publicitate Imobiliară Craiova

**A. Partea I. Descrierea imobilului**

TEREN Extravilan

Adresa: Jud. Dolj, T127, P240

Nr. Crt	Nr cadastral Nr. topografic	Suprafața* (mp)	Observații / Referințe
A1		2.500	Sector cadastral:12 Teren neimprejmuit;

**B. Partea II. Proprietari și acte**

Inscrieri privitoare la dreptul de proprietate și alte drepturi reale	Referințe
/	
Act Administrativ nr. 3884-2215, din 11/06/1998 emis de CJSIPT DOLJ;	
B1	A1
Intabulare, drept de PROPRIETATE, dobândit prin Reconstituire, cota actuala 1/1, cota initiala 1/1 1) STĂNOI ION	

**C. Partea III. SARCINI .**

Inscrieri privind dezmembramintele dreptului de proprietate, drepturi reale de garanție și sarcini	Referințe
NU SUNT	

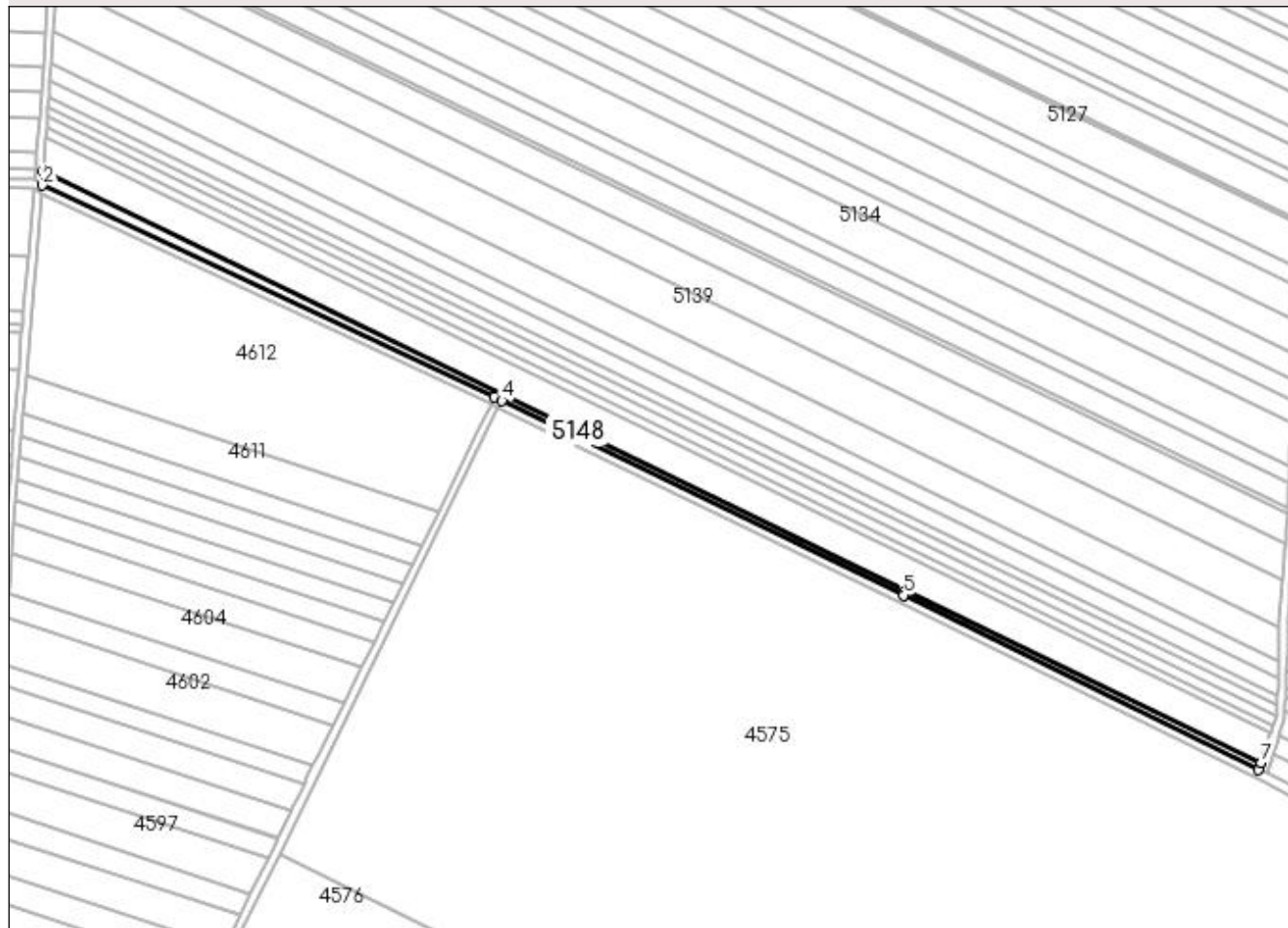
## Anexa Nr. 1 La Partea I

## Teren

Nr cadastral	Suprafața (mp)*	Observații / Referințe
	2.500	

\* Suprafața este determinată în planul de proiecție Stereo 70.

## DETALII LINIARE IMOBIL



## Date referitoare la teren

Crt	Categorie folosință	Intra vilan	Suprafața (mp)	Tarla	Parcelă	Nr. topo	Observații / Referințe
1	arabil	NU	2.500	127	240	-	

## Lungime Segmente

1) Valorile lungimilor segmentelor sunt obținute din proiecție în plan.

Punct început	X / Y	Punct sfârșit	X / Y	Lungime segment (** (m)
1	359.143,535 289.330,477	2	359.143,019 289.323,217	7.278
2	359.143,019 289.323,217	3	359.362,857 289.220,324	242.726
3	359.362,857 289.220,324	4	359.366,503 289.218,612	4.028
4	359.366,503 289.218,612	5	359.561,753 289.123,926	216.998
5	359.561,753 289.123,926	6	359.734,396 289.038,904	192.443

Punct început	X / Y	Punct sfârșit	X / Y	Lungime segment (** (m)
6	359.734,396 289.038,904	7	359.735,666 289.042,496	3.81
7	359.735,666 289.042,496	1	359.143,535 289.330,477	658.447

\*\* Lungimile segmentelor sunt determinate în planul de proiecție Stereo 70 și sunt rotunjite la 1 milimetru.

\*\*\* Distanța dintre puncte este formată din segmente cumulate ce sunt mai mici decât valoarea 1 milimetru.





**DATE DESPRE IMOBILUL NR. 5150**

Oficiul de Cadastru și Publicitate Imobiliară DOLJ  
Biroul de Cadastru și Publicitate Imobiliară Craiova

**A. Partea I. Descrierea imobilului**

TEREN Extravilan

Adresa: Jud. Dolj, T120

Nr. Crt	Nr cadastral Nr. topografic	Suprafața* (mp)	Observații / Referințe
A1		2	Sector cadastral:12 Teren neimprejmuit;

**B. Partea II. Proprietari și acte**

Inscrieri privitoare la dreptul de proprietate și alte drepturi reale		Referințe
/		
Act Normativ nr. LEGEA 7, din 13/03/1996 emis de GUVERNUL ROMANIEI;		
B1	Inscrierea provizorie, drept de PROPRIETATE, dobandit prin Lege, cota actuala 1/1, cota initiala 1/1 1) NEIDENTIFICAT NEIDENTIFICAT	A1

**C. Partea III. SARCINI .**

Inscrieri privind dezmembramintele dreptului de proprietate, drepturi reale de garanție și sarcini	Referințe
NU SUNT	

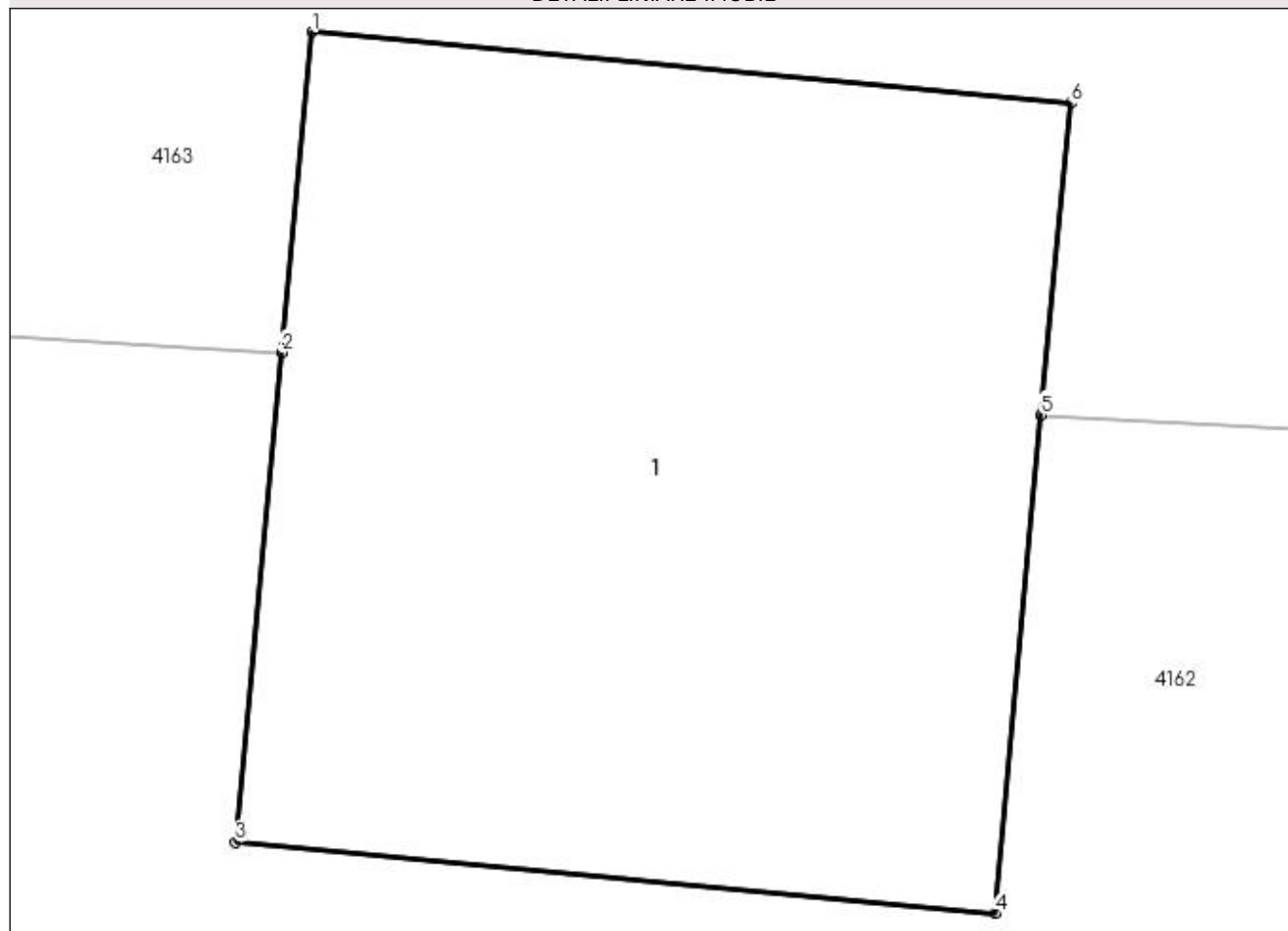
## Anexa Nr. 1 La Partea I

## Teren

Nr cadastral	Suprafața (mp)*	Observații / Referințe
	2	

\* Suprafața este determinată în planul de proiecție Stereo 70.

## DETALII LINIARE IMOBIL



## Date referitoare la teren

Crt	Categorie folosință	Intra vilan	Suprafața (mp)	Tarla	Parcelă	Nr. topo	Observații / Referințe
1	arabil	NU	2	120	-	-	

## Date referitoare la construcții

Crt	Număr	Destinație construcție	Supraf. (mp)	Situație juridică	Observații / Referințe
A1.1		construcții industriale și edilitare	2	Fara acte	Nr. niveluri:1; S. construita la sol:2 mp; S. construita desfasurata:2 mp; STALP

## Lungime Segmente

1) Valorile lungimilor segmentelor sunt obținute din proiecție în plan.

Punct început	X / Y	Punct sfârșit	X / Y	Lungime segment (** (m)
1	361.406,496 291.913,414	2	361.406,436 291.912,784	0.633
2	361.406,436 291.912,784	3	361.406,346 291.911,821	0.967
3	361.406,346 291.911,821	4	361.407,84 291.911,681	1.501

Punct început	X / Y	Punct sfârșit	X / Y	Lungime segment (** (m)
4	361.407,84 291.911,681	5	361.407,931 291.912,661	0.984
5	361.407,931 291.912,661	6	361.407,989 291.913,274	0.616
6	361.407,989 291.913,274	1	361.406,496 291.913,414	1.5

\*\* Lungimile segmentelor sunt determinate în planul de proiecție Stereo 70 și sunt rotunjite la 1 milimetru.

\*\*\* Distanța dintre puncte este formată din segmente cumulate ce sunt mai mici decât valoarea 1 milimetru.



**DATE DESPRE IMOBILUL NR. 5151**

Oficiul de Cadastru și Publicitate Imobiliară DOLJ  
Biroul de Cadastru și Publicitate Imobiliară Craiova

**A. Partea I. Descrierea imobilului**

TEREN Extravilan

Adresa: Jud. Dolj, T120

Nr. Crt	Nr cadastral Nr. topografic	Suprafața* (mp)	Observații / Referințe
A1		2	Sector cadastral:12 Teren neimprejmuit;

**B. Partea II. Proprietari și acte**

Inscrieri privitoare la dreptul de proprietate și alte drepturi reale		Referințe
/		
Act Normativ nr. LEGEA 7, din 13/03/1996 emis de GUVERNUL ROMANIEI;		
B1	Inscrierea provizorie, drept de PROPRIETATE, dobandit prin Lege, cota actuala 1/1, cota initiala 1/1 1) NEIDENTIFICAT NEIDENTIFICAT	A1

**C. Partea III. SARCINI .**

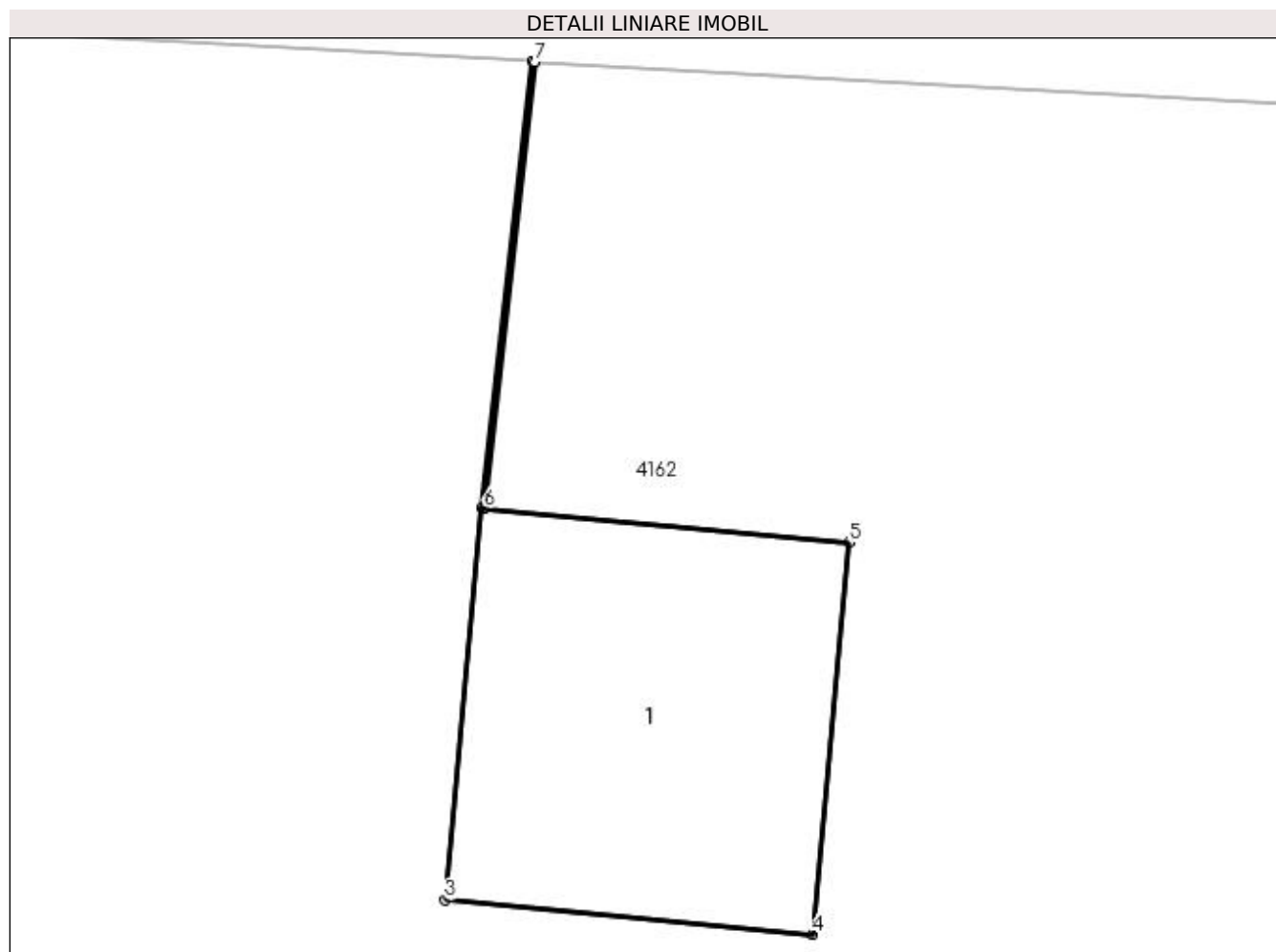
Inscrieri privind dezmembramintele dreptului de proprietate, drepturi reale de garanție și sarcini	Referințe
NU SUNT	

## Anexa Nr. 1 La Partea I

## Teren

Nr cadastral	Suprafața (mp)*	Observații / Referințe
	2	

\* Suprafața este determinată în planul de proiecție Stereo 70.



## Date referitoare la teren

Crt	Categorie folosință	Intra vilan	Suprafața (mp)	Tarla	Parcelă	Nr. topo	Observații / Referințe
1	arabil	NU	2	120	-	-	

## Date referitoare la construcții

Crt	Număr	Destinație construcție	Supraf. (mp)	Situație juridică	Observații / Referințe
A1.1		construcții industriale și edilitare	2	Fara acte	Nr. niveluri:1; S. construita la sol:2 mp; S. construita desfasurata:2 mp; STALP

## Lungime Segmente

1) Valorile lungimilor segmentelor sunt obținute din proiecție în plan.

Punct început	X / Y	Punct sfârșit	X / Y	Lungime segment (** (m)
1	361.207,452 291.924,012	2	361.207,247 291.922,197	1.827
2	361.207,247 291.922,197	3	361.207,097 291.920,604	1.6
3	361.207,097 291.920,604	4	361.208,591 291.920,464	1.501

Punct început	X / Y	Punct sfârșit	X / Y	Lungime segment (** (m)
4	361.208,591 291.920,464	5	361.208,74 291.922,057	1.6
5	361.208,74 291.922,057	6	361.207,257 291.922,196	1.489
6	361.207,257 291.922,196	7	361.207,462 291.924,011	1.827
7	361.207,462 291.924,011	1	361.207,452 291.924,012	0.01

\*\* Lungimile segmentelor sunt determinate în planul de proiecție Stereo 70 și sunt rotunjite la 1 milimetru.

\*\*\* Distanța dintre puncte este formată din segmente cumulate ce sunt mai mici decât valoarea 1 milimetru.





**DATE DESPRE IMOBILUL NR. 5152**

Oficiul de Cadastru și Publicitate Imobiliară DOLJ  
Biroul de Cadastru și Publicitate Imobiliară Craiova

**A. Partea I. Descrierea imobilului**

TEREN Extravilan

Adresa: Jud. Dolj, T122

Nr. Crt	Nr cadastral Nr. topografic	Suprafața* (mp)	Observații / Referințe
A1		2	Sector cadastral:12 Teren neimprejmuit;

**B. Partea II. Proprietari și acte**

Inscrieri privitoare la dreptul de proprietate și alte drepturi reale		Referințe
/		
Act Normativ nr. LEGEA 7, din 13/03/1996 emis de GUVERNUL ROMANIEI;		
B1	Inscrierea provizorie, drept de PROPRIETATE, dobandit prin Lege, cota actuala 1/1, cota initiala 1/1 1) NEIDENTIFICAT NEIDENTIFICAT	A1

**C. Partea III. SARCINI .**

Inscrieri privind dezmembramintele dreptului de proprietate, drepturi reale de garanție și sarcini	Referințe
NU SUNT	

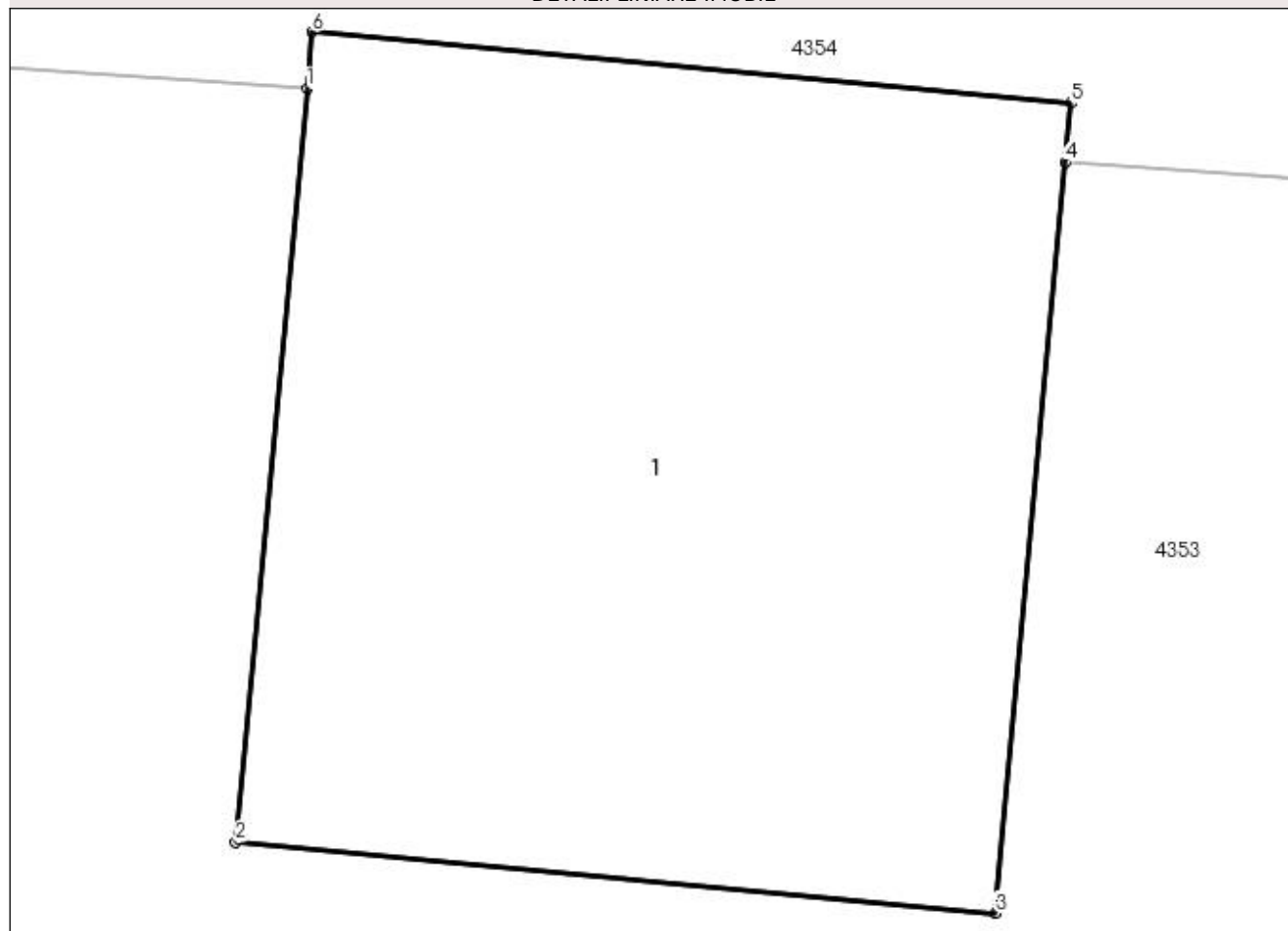
## Anexa Nr. 1 La Partea I

## Teren

Nr cadastral	Suprafața (mp)*	Observații / Referințe
	2	

\* Suprafața este determinată în planul de proiecție Stereo 70.

## DETALII LINIARE IMOBIL



## Date referitoare la teren

Crt	Categorie folosință	Intra vilan	Suprafața (mp)	Tarla	Parcelă	Nr. topo	Observații / Referințe
1	arabil	NU	2	122	-	-	

## Date referitoare la construcții

Crt	Număr	Destinație construcție	Supraf. (mp)	Situație juridică	Observații / Referințe
A1.1		construcții industriale și edilitare	2	Fara acte	Nr. niveluri:1; S. construita la sol:2 mp; S. construita desfasurata:2 mp; STALP

## Lungime Segmente

1) Valorile lungimilor segmentelor sunt obținute din proiecție în plan.

Punct început	X / Y	Punct sfârșit	X / Y	Lungime segment (** (m)
1	360.594,242 291.942,492	2	360.594,102 291.941,01	1.489
2	360.594,102 291.941,01	3	360.595,596 291.940,87	1.501
3	360.595,596 291.940,87	4	360.595,734 291.942,347	1.483

Punct început	X / Y	Punct sfârșit	X / Y	Lungime segment (** (m)
4	360.595,734 291.942,347	5	360.595,745 291.942,463	0.117
5	360.595,745 291.942,463	6	360.594,252 291.942,603	1.5
6	360.594,252 291.942,603	1	360.594,242 291.942,492	0.111

\*\* Lungimile segmentelor sunt determinate în planul de proiecție Stereo 70 și sunt rotunjite la 1 milimetru.

\*\*\* Distanța dintre puncte este formată din segmente cumulate ce sunt mai mici decât valoarea 1 milimetru.



**DATE DESPRE IMOBILUL NR. 5153**

Oficiul de Cadastru și Publicitate Imobiliară DOLJ  
Biroul de Cadastru și Publicitate Imobiliară Craiova

**A. Partea I. Descrierea imobilului**

TEREN Extravilan

Adresa: Jud. Dolj, T127

Nr. Crt	Nr cadastral Nr. topografic	Suprafața* (mp)	Observații / Referințe
A1		2	Sector cadastral:12 Teren neimprejmuit;

**B. Partea II. Proprietari și acte**

Inscrieri privitoare la dreptul de proprietate și alte drepturi reale		Referințe
/		
Act Normativ nr. LEGEA 7, din 13/03/1996 emis de GUVERNUL ROMANIEI;		
B1	Inscrierea provizorie, drept de PROPRIETATE, dobandit prin Lege, cota actuala 1/1, cota initiala 1/1 1) NEIDENTIFICAT NEIDENTIFICAT	A1

**C. Partea III. SARCINI .**

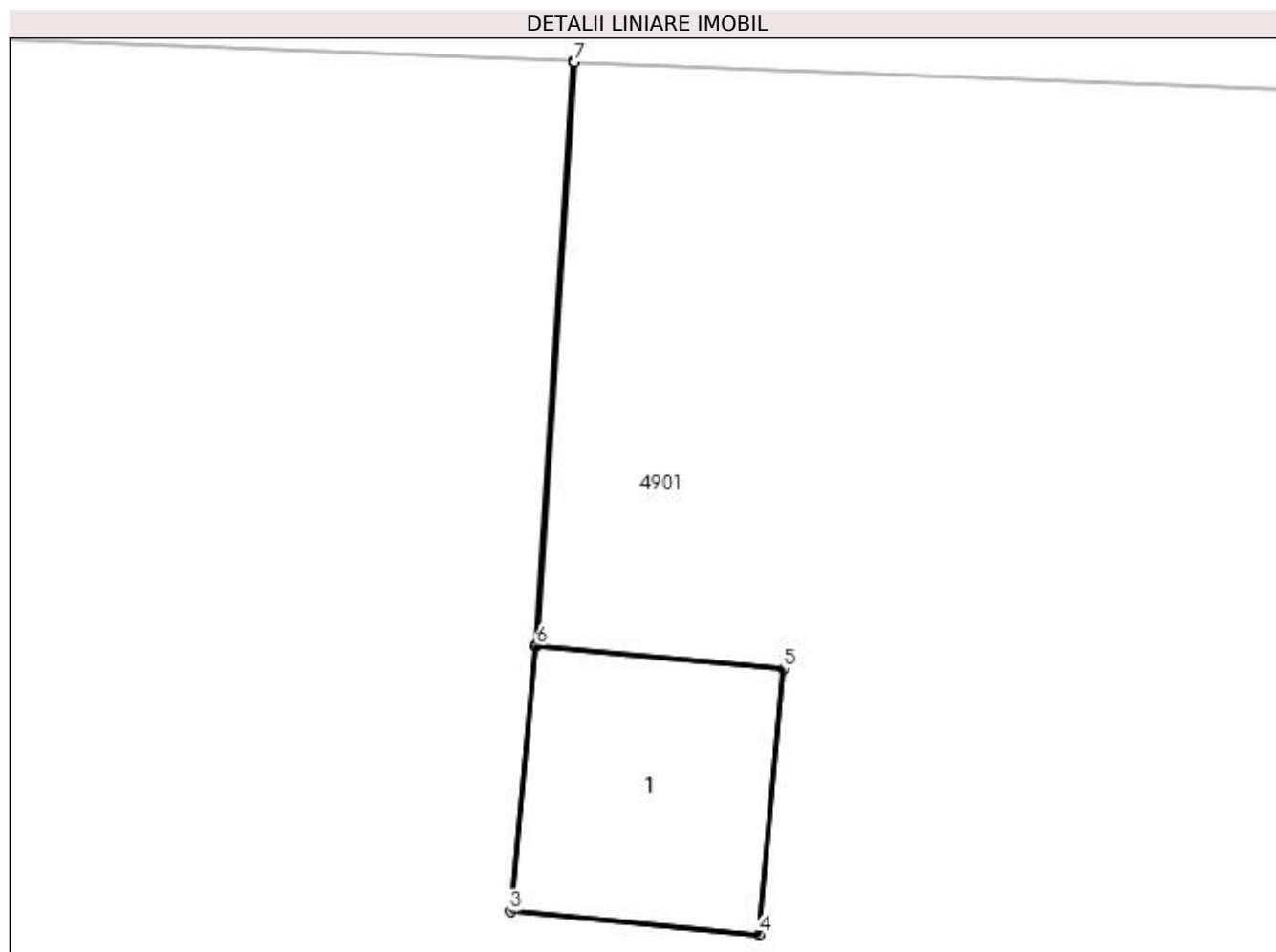
Inscrieri privind dezmembramintele dreptului de proprietate, drepturi reale de garanție și sarcini	Referințe
NU SUNT	

## Anexa Nr. 1 La Partea I

## Teren

Nr cadastral	Suprafața (mp)*	Observații / Referințe
	2	

\* Suprafața este determinată în planul de proiecție Stereo 70.



## Date referitoare la teren

Crt	Categorie folosință	Intra vilan	Suprafața (mp)	Tarla	Parcelă	Nr. topo	Observații / Referințe
1	arabil	NU	2	127	-	-	

## Date referitoare la construcții

Crt	Număr	Destinație construcție	Supraf. (mp)	Situație juridică	Observații / Referințe
A1.1		construcții industriale și edilitare	2	Fara acte	Nr. niveluri:1; S. construita la sol:2 mp; STALP

## Lungime Segmente

1) Valorile lungimilor segmentelor sunt obținute din proiecție în plan.

Punct început	X / Y	Punct sfârșit	X / Y	Lungime segment (** (m)
1	359.801,874 291.970,751	2	359.801,646 291.967,247	3.511
2	359.801,646 291.967,247	3	359.801,496 291.965,654	1.6
3	359.801,496 291.965,654	4	359.802,99 291.965,514	1.501

Punct început	X / Y	Punct sfârșit	X / Y	Lungime segment (** (m)
4	359.802,99 291.965,514	5	359.803,139 291.967,107	1.6
5	359.803,139 291.967,107	6	359.801,655 291.967,247	1.491
6	359.801,655 291.967,247	7	359.801,884 291.970,75	3.51
7	359.801,884 291.970,75	1	359.801,874 291.970,751	0.01

\*\* Lungimile segmentelor sunt determinate în planul de proiecție Stereo 70 și sunt rotunjite la 1 milimetru.

\*\*\* Distanța dintre puncte este formată din segmente cumulate ce sunt mai mici decât valoarea 1 milimetru.





**DATE DESPRE IMOBILUL NR. 5154**

Oficiul de Cadastru și Publicitate Imobiliară DOLJ  
 Biroul de Cadastru și Publicitate Imobiliară Craiova

**A. Partea I. Descrierea imobilului**

TEREN Extravilan

Adresa: Jud. Dolj, T127

Nr. Crt	Nr cadastral Nr. topografic	Suprafața* (mp)	Observații / Referințe
A1		2	Sector cadastral:12 Teren neimprejmuit;

**B. Partea II. Proprietari și acte**

Inscrieri privitoare la dreptul de proprietate și alte drepturi reale		Referințe
/		
Act Normativ nr. LEGEA 7, din 13/03/1996 emis de GUVERNUL ROMANIEI;		
B1	Inscrierea provizorie, drept de PROPRIETATE, dobandit prin Lege, cota actuala 1/1, cota initiala 1/1 1) NEIDENTIFICAT NEIDENTIFICAT	A1

**C. Partea III. SARCINI .**

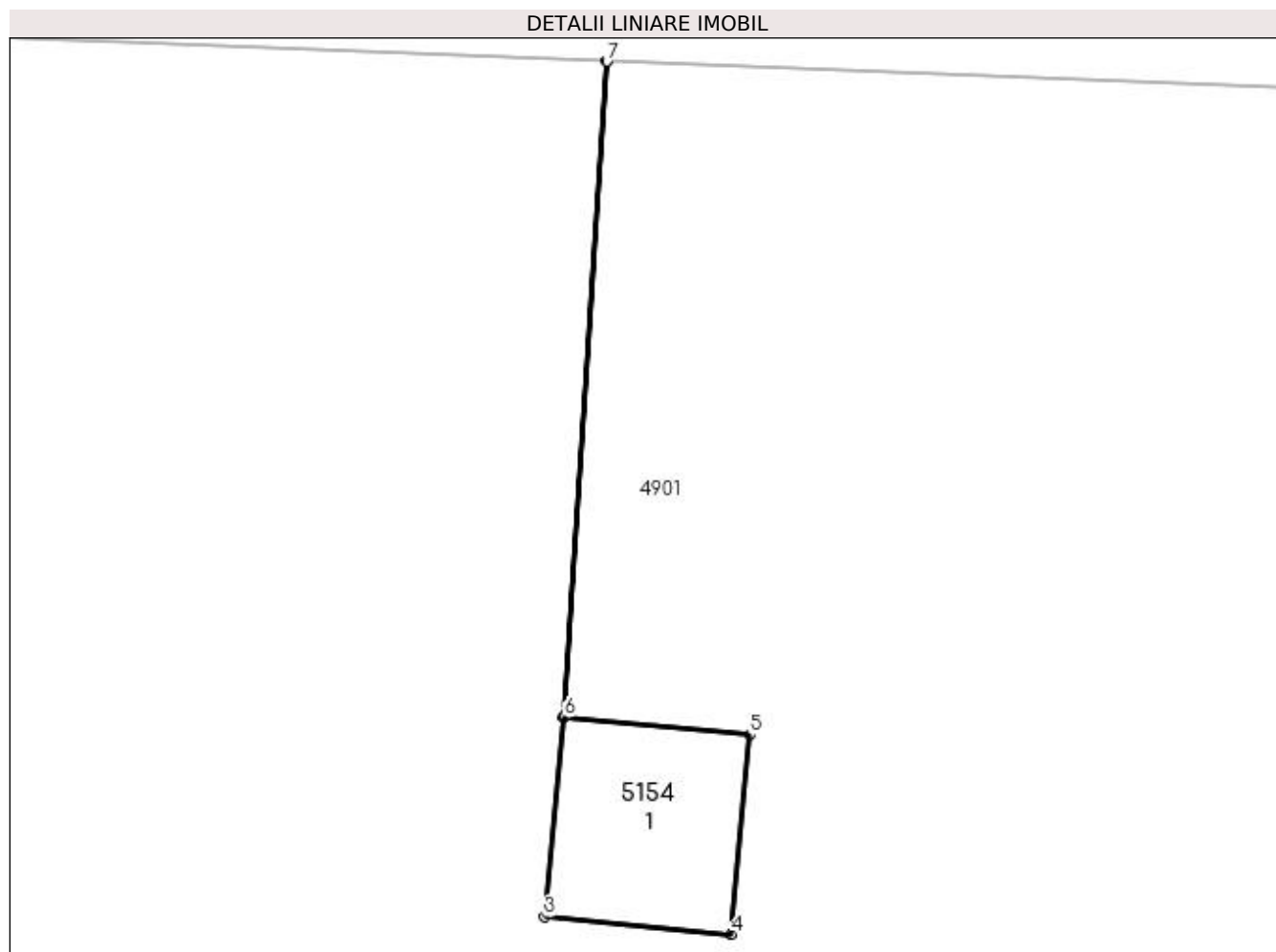
Inscrieri privind dezmembramintele dreptului de proprietate, drepturi reale de garanție și sarcini	Referințe
NU SUNT	

## Anexa Nr. 1 La Partea I

## Teren

Nr cadastral	Suprafața (mp)*	Observații / Referințe
	2	

\* Suprafața este determinată în planul de proiecție Stereo 70.



## Date referitoare la teren

Crt	Categorie folosință	Intravilan	Suprafața (mp)	Tarla	Parcelă	Nr. topo	Observații / Referințe
1	arabil	NU	2	127	-	-	

## Date referitoare la construcții

Crt	Număr	Destinație construcție	Supraf. (mp)	Situație juridică	Observații / Referințe
A1.1		construcții industriale și edilitare	2	Fara acte	Nr. niveluri:1; S. construita la sol:2 mp; STALP

## Lungime Segmente

1) Valorile lungimilor segmentelor sunt obținute din proiecție în plan.

Punct început	X / Y	Punct sfârșit	X / Y	Lungime segment (** (m)
1	359.597,245 291.978,634	2	359.596,903 291.973,394	5.251
2	359.596,903 291.973,394	3	359.596,753 291.971,801	1.6
3	359.596,753 291.971,801	4	359.598,247 291.971,661	1.501

Punct început	X / Y	Punct sfârșit	X / Y	Lungime segment (** (m)
4	359.598,247 291.971,661	5	359.598,396 291.973,254	1.6
5	359.598,396 291.973,254	6	359.596,913 291.973,394	1.49
6	359.596,913 291.973,394	7	359.597,255 291.978,633	5.25
7	359.597,255 291.978,633	1	359.597,245 291.978,634	0.01

\*\* Lungimile segmentelor sunt determinate în planul de proiecție Stereo 70 și sunt rotunjite la 1 milimetru.

\*\*\* Distanța dintre puncte este formată din segmente cumulate ce sunt mai mici decât valoarea 1 milimetru.



**DATE DESPRE IMOBILUL NR. 5155**

Oficiul de Cadastru și Publicitate Imobiliară DOLJ  
Biroul de Cadastru și Publicitate Imobiliară Craiova

**A. Partea I. Descrierea imobilului**

TEREN Extravilan

Adresa: Jud. Dolj, T127

Nr. Crt	Nr cadastral Nr. topografic	Suprafața* (mp)	Observații / Referințe
A1		2	Sector cadastral:12 Teren neimprejmuit;

**B. Partea II. Proprietari și acte**

Inscrieri privitoare la dreptul de proprietate și alte drepturi reale		Referințe
/		
Act Normativ nr. LEGEA 7, din 13/03/1996 emis de GUVERNUL ROMANIEI;		
B1	Inscrierea provizorie, drept de PROPRIETATE, dobandit prin Lege, cota actuala 1/1, cota initiala 1/1 1) NEIDENTIFICAT NEIDENTIFICAT	A1

**C. Partea III. SARCINI .**

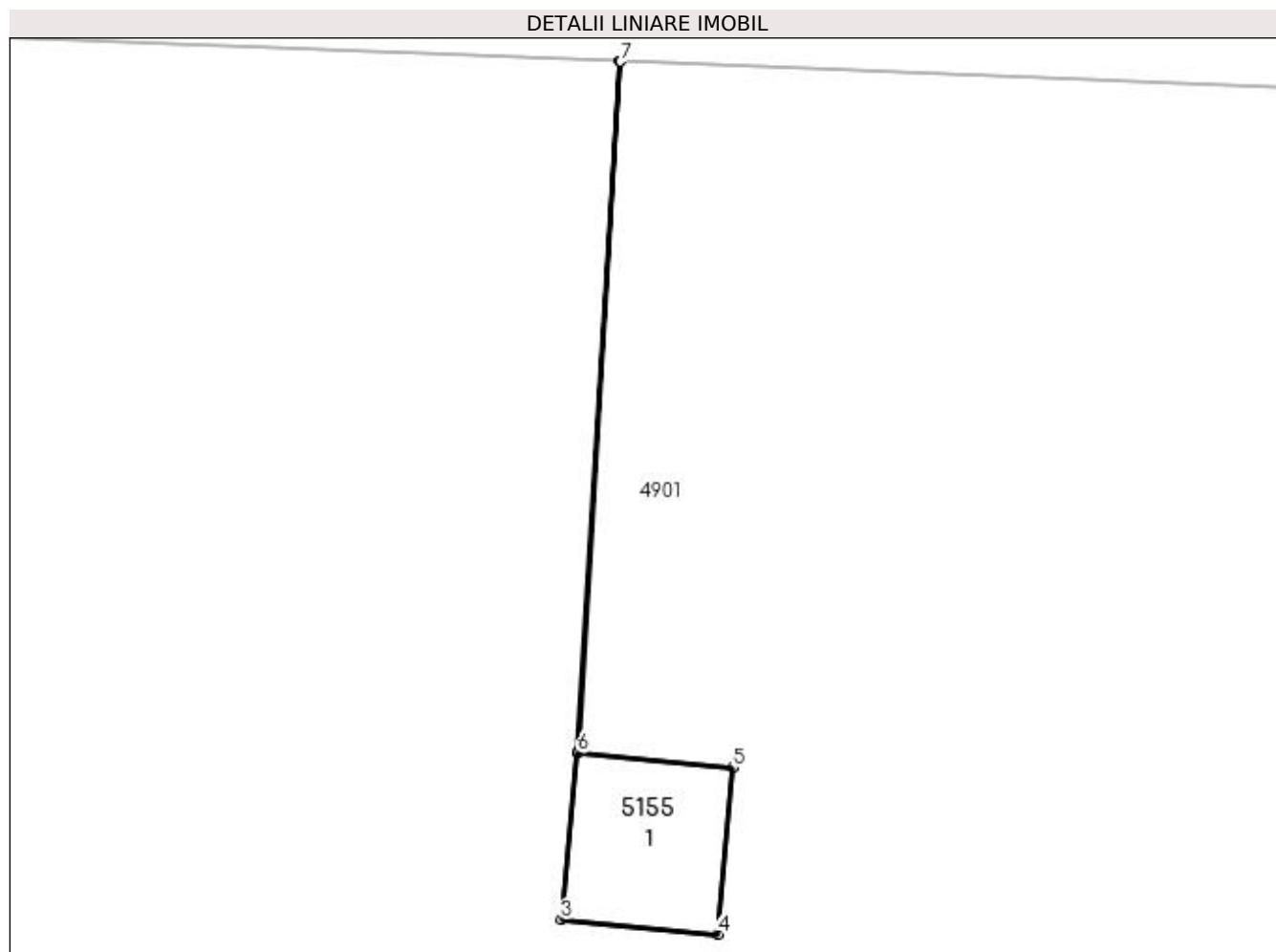
Inscrieri privind dezmembramintele dreptului de proprietate, drepturi reale de garanție și sarcini	Referințe
NU SUNT	

## Anexa Nr. 1 La Partea I

## Teren

Nr cadastral	Suprafața (mp)*	Observații / Referințe
	2	

\* Suprafața este determinată în planul de proiecție Stereo 70.



## Date referitoare la teren

Crt	Categorie folosință	Intra vilan	Suprafața (mp)	Tarla	Parcelă	Nr. topo	Observații / Referințe
1	arabil	NU	2	127	-	-	

## Date referitoare la construcții

Crt	Număr	Destinație construcție	Supraf. (mp)	Situație juridică	Observații / Referințe
A1.1		construcții industriale și edilitare	2	Fara acte	Nr. niveluri:1; S. construita la sol:2 mp; STALP

## Lungime Segmente

1) Valorile lungimilor segmentelor sunt obținute din proiecție în plan.

Punct început	X / Y	Punct sfârșit	X / Y	Lungime segment (** (m)
1	359.390,464 291.986,599	2	359.390,054 291.979,999	6.613
2	359.390,054 291.979,999	3	359.389,904 291.978,406	1.6
3	359.389,904 291.978,406	4	359.391,398 291.978,266	1.501

Punct început	X / Y	Punct sfârșit	X / Y	Lungime segment (** (m)
4	359.391,398 291.978,266	5	359.391,547 291.979,859	1.6
5	359.391,547 291.979,859	6	359.390,064 291.979,998	1.489
6	359.390,064 291.979,998	7	359.390,474 291.986,599	6.614
7	359.390,474 291.986,599	1	359.390,464 291.986,599	0.01

\*\* Lungimile segmentelor sunt determinate în planul de proiecție Stereo 70 și sunt rotunjite la 1 milimetru.

\*\*\* Distanța dintre puncte este formată din segmente cumulate ce sunt mai mici decât valoarea 1 milimetru.





**DATE DESPRE IMOBILUL NR. 5156**

Oficiul de Cadastru și Publicitate Imobiliară DOLJ  
Biroul de Cadastru și Publicitate Imobiliară Craiova

**A. Partea I. Descrierea imobilului**

TEREN Extravilan

Adresa: Jud. Dolj, T122

Nr. Crt	Nr cadastral Nr. topografic	Suprafața* (mp)	Observații / Referințe
A1		2	Sector cadastral:12 Teren neimprejmuit;

**B. Partea II. Proprietari și acte**

Inscrieri privitoare la dreptul de proprietate și alte drepturi reale		Referințe
/		
Act Normativ nr. LEGEA 7, din 13/03/1996 emis de GUVERNUL ROMANIEI;		
B1	Inscrierea provizorie, drept de PROPRIETATE, dobandit prin Lege, cota actuala 1/1, cota initiala 1/1 1) NEIDENTIFICAT NEIDENTIFICAT	A1

**C. Partea III. SARCINI .**

Inscrieri privind dezmembramintele dreptului de proprietate, drepturi reale de garanție și sarcini	Referințe
NU SUNT	

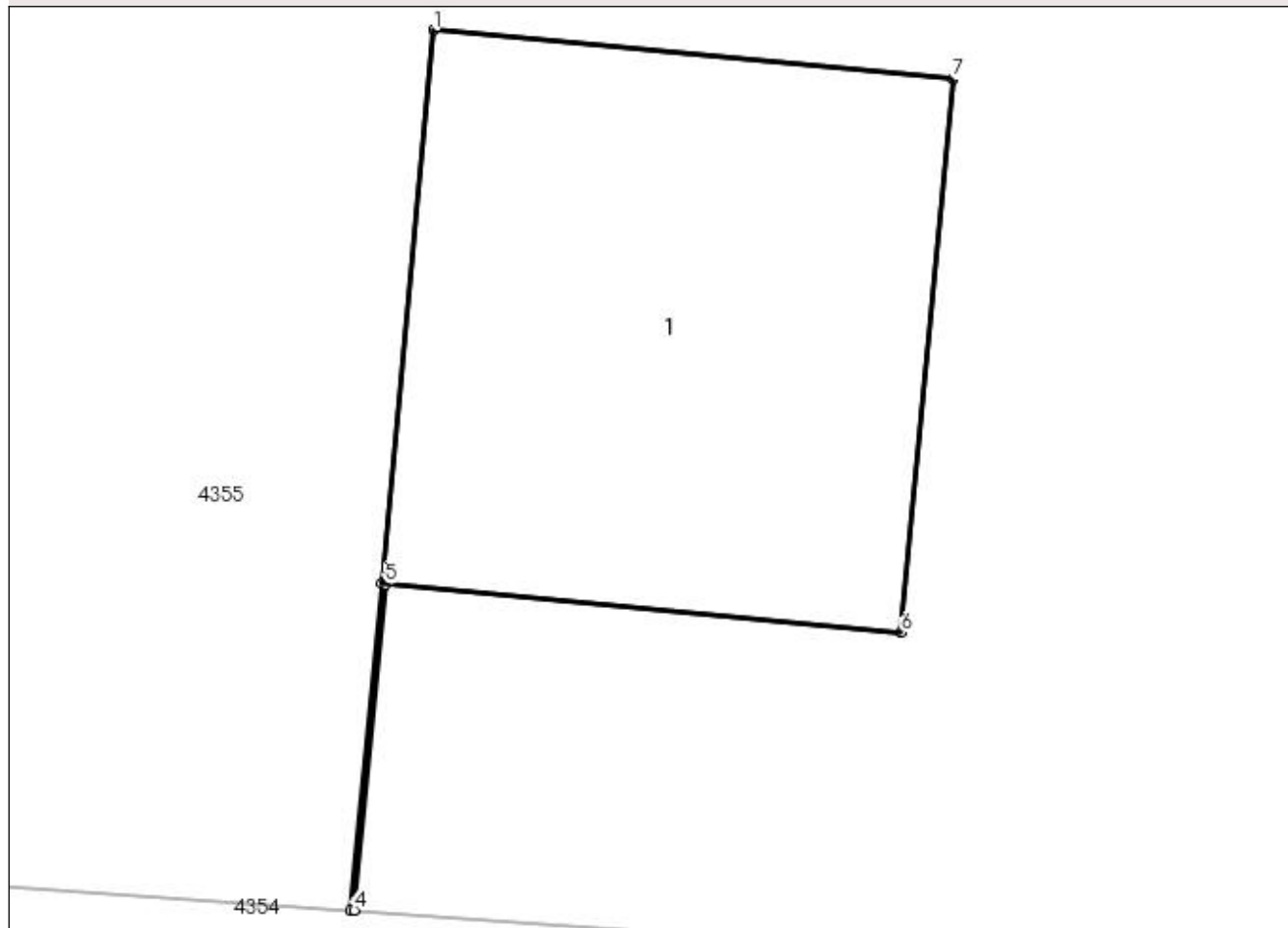
## Anexa Nr. 1 La Partea I

## Teren

Nr cadastral	Suprafața (mp)*	Observații / Referințe
	2	

\* Suprafața este determinată în planul de proiecție Stereo 70.

## DETALII LINIARE IMOBIL



## Date referitoare la teren

Crt	Categorie folosință	Intra vilan	Suprafața (mp)	Tarla	Parcelă	Nr. topo	Observații / Referințe
1	arabil	NU	2	122	-	-	

## Date referitoare la construcții

Crt	Număr	Destinație construcție	Supraf. (mp)	Situație juridică	Observații / Referințe
A1.1		construcții industriale și edilitare	2	Fara acte	Nr. niveluri:1; S. construita la sol:2 mp; S. construita desfasurata:2 mp; STALP

## Lungime Segmente

1) Valorile lungimilor segmentelor sunt obținute din proiecție în plan.

Punct început	X / Y	Punct sfârșit	X / Y	Lungime segment (** (m)
1	360.799,775 291.936,418	2	360.799,625 291.934,825	1.6
2	360.799,625 291.934,825	3	360.799,536 291.933,885	0.944
3	360.799,536 291.933,885	4	360.799,546 291.933,885	0.01

Punct început	X / Y	Punct sfârșit	X / Y	Lungime segment (** (m)
4	360.799,546 291.933,885	5	360.799,635 291.934,824	0.943
5	360.799,635 291.934,824	6	360.801,119 291.934,685	1.49
6	360.801,119 291.934,685	7	360.801,268 291.936,278	1.6
7	360.801,268 291.936,278	1	360.799,775 291.936,418	1.5

\*\* Lungimile segmentelor sunt determinate în planul de proiecție Stereo 70 și sunt rotunjite la 1 milimetru.

\*\*\* Distanța dintre puncte este formată din segmente cumulate ce sunt mai mici decât valoarea 1 milimetru.



**DATE DESPRE IMOBILUL NR. 5157**

Oficiul de Cadastru și Publicitate Imobiliară DOLJ  
Biroul de Cadastru și Publicitate Imobiliară Craiova

**A. Partea I. Descrierea imobilului**

TEREN Extravilan

Adresa: Jud. Dolj, "LEA 110 kV Cetate-Galicea", Stalp nr. 77

Nr. Crt	Nr cadastral Nr. topografic	Suprafața* (mp)	Observații / Referințe
A1	32930	Din acte: 694 Masurata: 2	Sector cadastral:12 Teren neimprijmit;

**B. Partea II. Proprietari și acte**

Inscrieri privitoare la dreptul de proprietate și alte drepturi reale		Referințe
<b>52831 / 14/04/2016</b>		
Act Administrativ nr. Decret nr 170, din 23/03/1973 emis de PRESEDINTELE CONSILIULUI DE STAT;		
B1	Intabulare, drept de PROPRIETATE, dobandit prin Lege, cota actuala 1/1 1) STATUL ROMAN- DOMENIUL PUBLIC, CIF:999999999999, lipsa CUI	A1
Act Administrativ nr. contract de concesiune nr 6, din 20/06/2005 emis de MIN. EC. SI COMERT SI FDFEE ELECTRICA OLTENIA (certificat inregistrare mentiuni nr 14227/2007,incheiere nr 2008/14.03.2007 ORC Tribunal Dolj,Hotararea adunarii generale a actionarilor SC de Distributie si Furnizare a Energiei Electrice Oltenia SA aut 641/2007 NP Andrei Aurel Jean);		
B2	Intabulare, drept de CONCESIUNE, dobandit prin Conventie, cota actuala 1/1 1) SC CEZ DISTRIBUTIE SA, CIF:14491102	A1

**C. Partea III. SARCINI .**

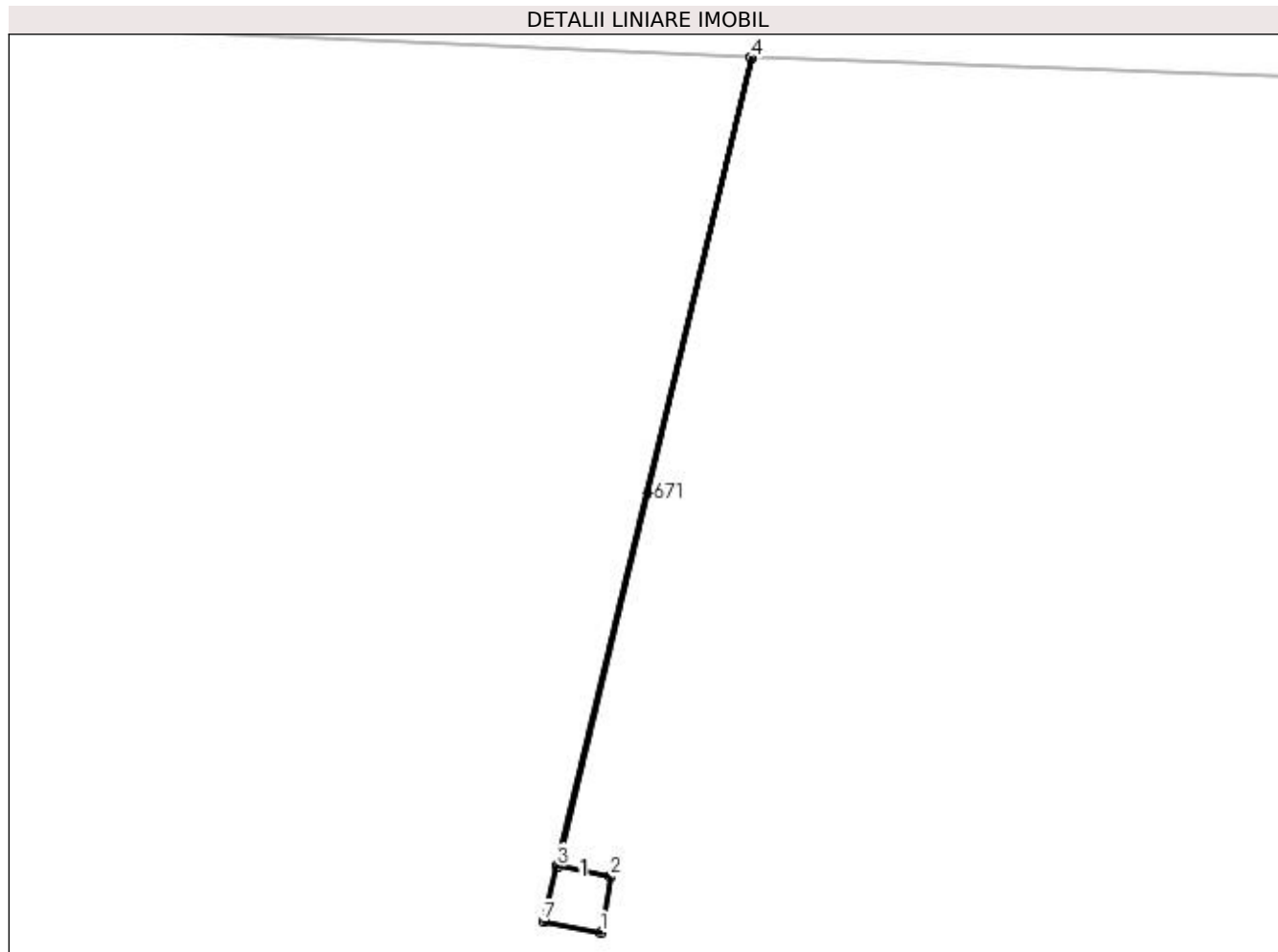
Inscrieri privind dezmembramintele dreptului de proprietate, drepturi reale de garanție și sarcini	Referințe
NU SUNT	

## Anexa Nr. 1 La Partea I

## Teren

Nr cadastral	Suprafața (mp)*	Observații / Referințe
32930	Din acte: 694 Masurata: 2	

\* Suprafața este determinată în planul de proiecție Stereo 70.



## Date referitoare la teren

Crt	Categorie folosință	Intra vilan	Suprafața (mp)	Tarla	Parcelă	Nr. topo	Observații / Referințe
1	curți constructii	NU	2	128	-	-	TEREN PE CARE ESTE AMPLASAT STALPUL NR.77 "LEA 110 kV Cetate-Galicea"

## Date referitoare la construcții

Crt	Număr	Destinație construcție	Supraf. (mp)	Situație juridică	Observații / Referințe
A1.1		construcții industriale și edilitare	Din acte: 0 Masurata: 2	Fara acte	Nr. niveluri:1; S. construita la sol:2 mp; S. construita desfasurata:2 mp; - Stalp nr.77 "LEA 110 kV Cetate-Galicea" \n- Constructie de beton\n- An constructie 1974

## Lungime Segmente

1) Valorile lungimilor segmentelor sunt obținute din proiecție în plan.

Punct început	X / Y	Punct sfârșit	X / Y	Lungime segment (** (m)
1	358.784,941 291.996,221	2	358.785,201 291.997,654	1.456
2	358.785,201 291.997,654	3	358.783,831 291.997,921	1.396

Punct început	X / Y	Punct sfârșit	X / Y	Lungime segment (** (m)
3	358.783,831 291.997,921	4	358.788,822 292.018,681	21.352
4	358.788,822 292.018,681	5	358.788,808 292.018,682	0.014
5	358.788,808 292.018,682	6	358.783,813 291.997,926	21.349
6	358.783,813 291.997,926	7	358.783,465 291.996,501	1.467
7	358.783,465 291.996,501	1	358.784,941 291.996,221	1.502

\*\* Lungimile segmentelor sunt determinate în planul de proiecție Stereo 70 și sunt rotunjite la 1 milimetru.

\*\*\* Distanța dintre puncte este formată din segmente cumulate ce sunt mai mici decât valoarea 1 milimetru.





**DATE DESPRE IMOBILUL NR. 5158**

Oficiul de Cadastru și Publicitate Imobiliară DOLJ  
Biroul de Cadastru și Publicitate Imobiliară Craiova

**A. Partea I. Descrierea imobilului**

TEREN Extravilan

Nr. CF vechi:32943

Nr. cadastral vechi:32943

Adresa: Jud. Dolj

Nr. Crt	Nr cadastral Nr. topografic	Suprafața* (mp)	Observații / Referințe
A1		2	Sector cadastral:12 Teren neimprejmuit;

**B. Partea II. Proprietari și acte**

Inscrieri privitoare la dreptul de proprietate și alte drepturi reale		Referințe
/		
Act Normativ nr. LEGEA 7, din 13/03/1996 emis de GUVERNUL ROMANIEI;		
B1	Inscrierea provizorie, drept de PROPRIETATE, dobandit prin Lege, cota actuala 1/1, cota initiala 1/1 1) NEIDENTIFICAT NEIDENTIFICAT	A1

**C. Partea III. SARCINI .**

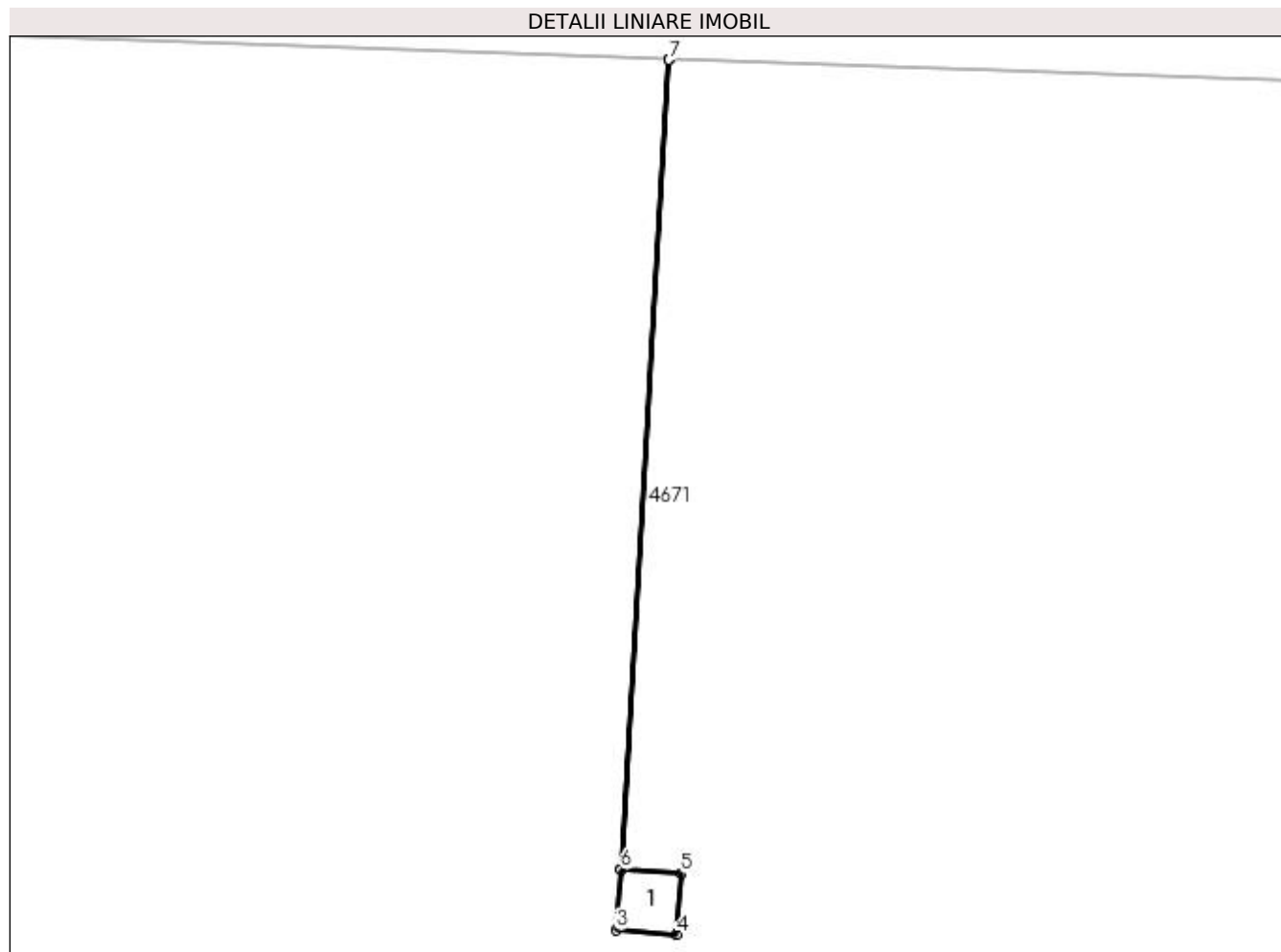
Inscrieri privind dezmembramintele dreptului de proprietate, drepturi reale de garanție și sarcini	Referințe
NU SUNT	

## Anexa Nr. 1 La Partea I

## Teren

Nr cadastral	Suprafața (mp)*	Observații / Referințe
	2	

\* Suprafața este determinată în planul de proiecție Stereo 70.



## Date referitoare la teren

Crt	Categorie folosință	Intra vilan	Suprafața (mp)	Tarla	Parcelă	Nr. topo	Observații / Referințe
1	arabil	NU	2	-	-	-	

## Date referitoare la construcții

Crt	Număr	Destinație construcție	Supraf. (mp)	Situație juridică	Observații / Referințe
A1.1		construcții industriale și edilitare	2	Fara acte	Nr. niveluri:1; S. construita la sol:2 mp; S. construita desfasurata:2 mp; STALP

## Lungime Segmente

1) Valorile lungimilor segmentelor sunt obținute din proiecție în plan.

Punct început	X / Y	Punct sfârșit	X / Y	Lungime segment (** (m)
1	358.973,495 292.011,965	2	358.972,306 291.991,994	20.006
2	358.972,306 291.991,994	3	358.972,197 291.990,498	1.5
3	358.972,197 291.990,498	4	358.973,693 291.990,39	1.5

Punct început	X / Y	Punct sfârșit	X / Y	Lungime segment (** (m)
4	358.973,693 291.990,39	5	358.973,802 291.991,886	1.5
5	358.973,802 291.991,886	6	358.972,316 291.991,993	1.49
6	358.972,316 291.991,993	7	358.973,505 292.011,965	20.007
7	358.973,505 292.011,965	1	358.973,495 292.011,965	0.01

\*\* Lungimile segmentelor sunt determinate în planul de proiecție Stereo 70 și sunt rotunjite la 1 milimetru.

\*\*\* Distanța dintre puncte este formată din segmente cumulate ce sunt mai mici decât valoarea 1 milimetru.



**DATE DESPRE IMOBILUL NR. 5159**

Oficiul de Cadastru și Publicitate Imobiliară DOLJ  
Biroul de Cadastru și Publicitate Imobiliară Craiova

**A. Partea I. Descrierea imobilului**

TEREN Extravilan

Nr. CF vechi:32944  
Nr. cadastral vechi:32944

Adresa: Jud. Dolj

Nr. Crt	Nr cadastral Nr. topografic	Suprafața* (mp)	Observații / Referințe
A1		2	Sector cadastral:12 Teren neimprejmuit;

**B. Partea II. Proprietari și acte**

Inscrieri privitoare la dreptul de proprietate și alte drepturi reale		Referințe
/		
Act Normativ nr. LEGEA 7, din 13/03/1996 emis de GUVERNUL ROMANIEI;		
B1	Inscrierea provizorie, drept de PROPRIETATE, dobandit prin Lege, cota actuala 1/1, cota initiala 1/1 1) NEIDENTIFICAT NEIDENTIFICAT	A1

**C. Partea III. SARCINI .**

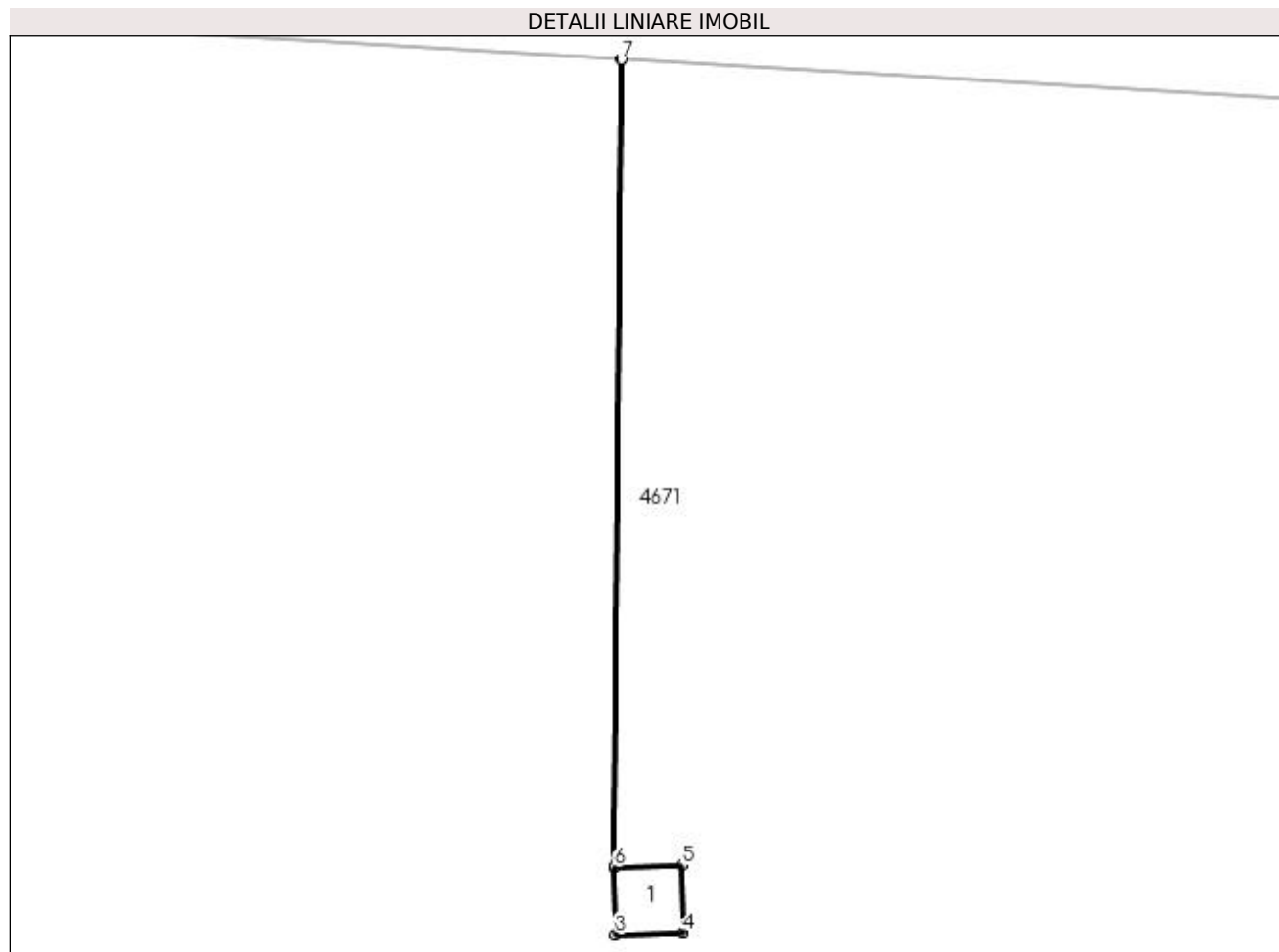
Inscrieri privind dezmembramintele dreptului de proprietate, drepturi reale de garanție și sarcini	Referințe
NU SUNT	

## Anexa Nr. 1 La Partea I

## Teren

Nr cadastral	Suprafața (mp)*	Observații / Referințe
	2	

\* Suprafața este determinată în planul de proiecție Stereo 70.



## Date referitoare la teren

Crt	Categorie folosință	Intra vilan	Suprafața (mp)	Tarla	Parcelă	Nr. topo	Observații / Referințe
1	arabil	NU	2	-	-	-	

## Date referitoare la construcții

Crt	Număr	Destinație construcție	Supraf. (mp)	Situație juridică	Observații / Referințe
A1.1		construcții industriale și edilitare	2	Fara acte	Nr. niveluri:1; S. construita la sol:2 mp; STALP

## Lungime Segmente

1) Valorile lungimilor segmentelor sunt obținute din proiecție în plan.

Punct început	X / Y	Punct sfârșit	X / Y	Lungime segment (** (m)
1	359.174,585 292.003,731	2	359.174,428 291.985,862	17.87
2	359.174,428 291.985,862	3	359.174,464 291.984,366	1.496
3	359.174,464 291.984,366	4	359.175,964 291.984,4	1.5

Punct început	X / Y	Punct sfârșit	X / Y	Lungime segment (** (m)
4	359.175,964 291.984,4	5	359.175,927 291.985,899	1.499
5	359.175,927 291.985,899	6	359.174,438 291.985,862	1.489
6	359.174,438 291.985,862	7	359.174,595 292.003,731	17.87
7	359.174,595 292.003,731	1	359.174,585 292.003,731	0.01

\*\* Lungimile segmentelor sunt determinate în planul de proiecție Stereo 70 și sunt rotunjite la 1 milimetru.

\*\*\* Distanța dintre puncte este formată din segmente cumulate ce sunt mai mici decât valoarea 1 milimetru.





**DATE DESPRE IMOBILUL NR. 5160**

Oficiul de Cadastru și Publicitate Imobiliară DOLJ  
Biroul de Cadastru și Publicitate Imobiliară Craiova

**A. Partea I. Descrierea imobilului**

TEREN Extravilan

Nr. CF vechi:32934  
Nr. cadastral vechi:32934

Adresa: Jud. Dolj

Nr. Crt	Nr cadastral Nr. topografic	Suprafața* (mp)	Observații / Referințe
A1		13	Sector cadastral:12 Teren neimprejmuit;

**B. Partea II. Proprietari și acte**

Inscrieri privitoare la dreptul de proprietate și alte drepturi reale		Referințe
/		
Act Normativ nr. LEGEA 7, din 13/03/1996 emis de GUVERNUL ROMANIEI;		
B1	Inscrierea provizorie, drept de PROPRIETATE, dobandit prin Lege, cota actuala 1/1, cota initiala 1/1 1) NEIDENTIFICAT NEIDENTIFICAT	A1

**C. Partea III. SARCINI .**

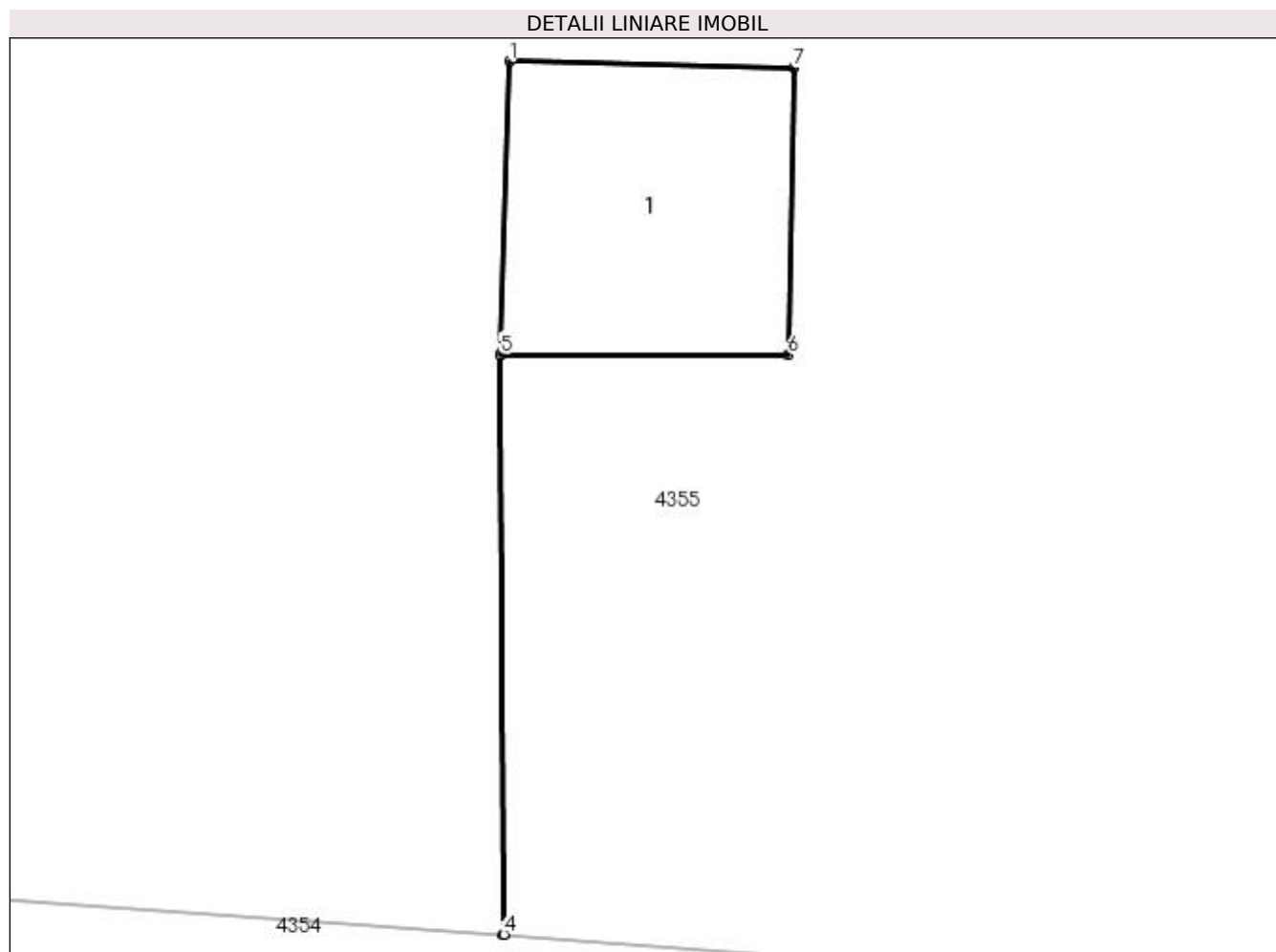
Inscrieri privind dezmembramintele dreptului de proprietate, drepturi reale de garanție și sarcini	Referințe
NU SUNT	

## Anexa Nr. 1 La Partea I

## Teren

Nr cadastral	Suprafața (mp)*	Observații / Referințe
	13	

\* Suprafața este determinată în planul de proiecție Stereo 70.



## Date referitoare la teren

Crt	Categorie folosință	Intravilan	Suprafața (mp)	Tarla	Parcelă	Nr. topo	Observații / Referințe
1	arabil	NU	13	-	-	-	

## Date referitoare la construcții

Crt	Număr	Destinație construcție	Supraf. (mp)	Situație juridică	Observații / Referințe
A1.1		construcții industriale și edilitare	13	Fara acte	Nr. niveluri:1; S. construita la sol:13 mp; STALP

## Lungime Segmente

1) Valorile lungimilor segmentelor sunt obținute din proiecție în plan.

Punct început	X / Y	Punct sfârșit	X / Y	Lungime segment (** (m)
1	361.005,863 291.930,523	2	361.005,74 291.926,809	3.716
2	361.005,74 291.926,809	3	361.005,781 291.919,458	7.351
3	361.005,781 291.919,458	4	361.005,791 291.919,457	0.01

Punct început	X / Y	Punct sfârșit	X / Y	Lungime segment (** (m)
4	361.005,791 291.919,457	5	361.005,75 291.926,809	7.352
5	361.005,75 291.926,809	6	361.009,397 291.926,802	3.647
6	361.009,397 291.926,802	7	361.009,473 291.930,442	3.641
7	361.009,473 291.930,442	1	361.005,863 291.930,523	3.611

\*\* Lungimile segmentelor sunt determinate în planul de proiecție Stereo 70 și sunt rotunjite la 1 milimetru.

\*\*\* Distanța dintre puncte este formată din segmente cumulate ce sunt mai mici decât valoarea 1 milimetru.



**DATE DESPRE IMOBILUL NR. 5161**

Oficiul de Cadastru și Publicitate Imobiliară DOLJ  
Biroul de Cadastru și Publicitate Imobiliară Craiova

**A. Partea I. Descrierea imobilului**

TEREN Extravilan

Adresa: Jud. Dolj, T120

Nr. Crt	Nr cadastral Nr. topografic	Suprafața* (mp)	Observații / Referințe
A1		2	Sector cadastral:12 Teren neimprejmuit;

**B. Partea II. Proprietari și acte**

Inscrieri privitoare la dreptul de proprietate și alte drepturi reale		Referințe
/		
Act Normativ nr. LEGEA 7, din 13/03/1996 emis de GUVERNUL ROMANIEI;		
B1	Inscrierea provizorie, drept de PROPRIETATE, dobandit prin Lege, cota actuala 1/1, cota initiala 1/1 1) NEIDENTIFICAT NEIDENTIFICAT	A1

**C. Partea III. SARCINI .**

Inscrieri privind dezmembramintele dreptului de proprietate, drepturi reale de garanție și sarcini	Referințe
NU SUNT	

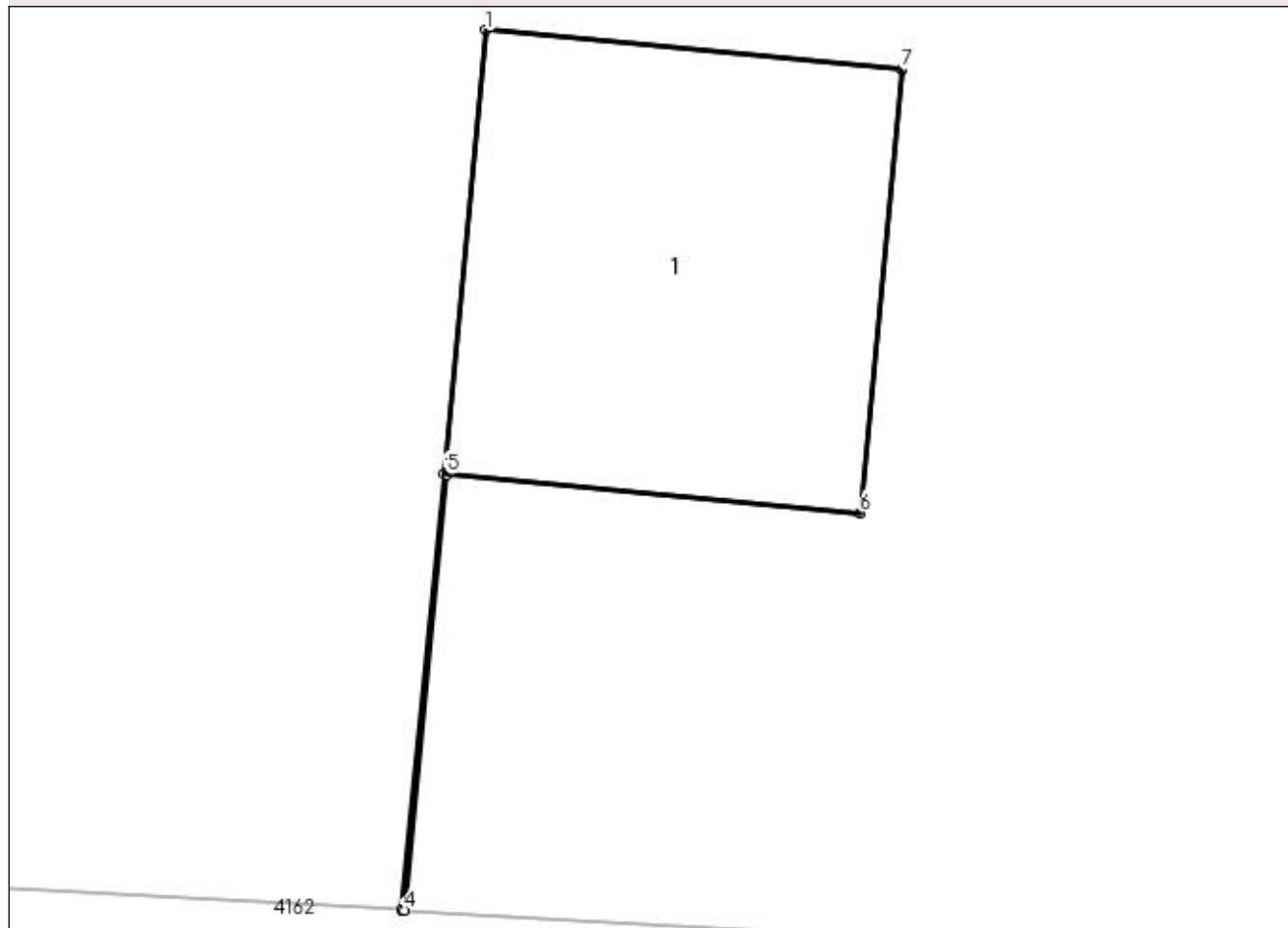
## Anexa Nr. 1 La Partea I

## Teren

Nr cadastral	Suprafața (mp)*	Observații / Referințe
	2	

\* Suprafața este determinată în planul de proiecție Stereo 70.

## DETALII LINIARE IMOBIL



## Date referitoare la teren

Crt	Categorie folosință	Intra vilan	Suprafața (mp)	Tarla	Parcelă	Nr. topo	Observații / Referințe
1	arabil	NU	2	120	-	-	

## Date referitoare la construcții

Crt	Număr	Destinație construcție	Supraf. (mp)	Situație juridică	Observații / Referințe
A1.1		construcții industriale și edilitare	2	Fara acte	Nr. niveluri:1; S. construita la sol:2 mp; S. construita desfasurata:2 mp; STALP

## Lungime Segmente

1) Valorile lungimilor segmentelor sunt obținute din proiecție în plan.

Punct început	X / Y	Punct sfârșit	X / Y	Lungime segment (** (m)
1	361.601,182 291.904,895	2	361.601,032 291.903,302	1.6
2	361.601,032 291.903,302	3	361.600,881 291.901,736	1.573
3	361.600,881 291.901,736	4	361.600,891 291.901,735	0.01

Punct început	X / Y	Punct sfârșit	X / Y	Lungime segment (** (m)
4	361.600,891 291.901,735	5	361.601,042 291.903,301	1.573
5	361.601,042 291.903,301	6	361.602,526 291.903,162	1.49
6	361.602,526 291.903,162	7	361.602,675 291.904,755	1.6
7	361.602,675 291.904,755	1	361.601,182 291.904,895	1.5

\*\* Lungimile segmentelor sunt determinate în planul de proiecție Stereo 70 și sunt rotunjite la 1 milimetru.

\*\*\* Distanța dintre puncte este formată din segmente cumulate ce sunt mai mici decât valoarea 1 milimetru.





**DATE DESPRE IMOBILUL NR. 5162**

Oficiul de Cadastru și Publicitate Imobiliară DOLJ  
Biroul de Cadastru și Publicitate Imobiliară Craiova

**A. Partea I. Descrierea imobilului**

TEREN Extravilan

Adresa: Jud. Dolj, De 187

Nr. Crt	Nr cadastral Nr. topografic	Suprafața* (mp)	Observații / Referințe
A1		13.599	Sector cadastral:12 Teren neimprejmuit;

**B. Partea II. Proprietari și acte**

Inscrieri privitoare la dreptul de proprietate și alte drepturi reale		Referințe
/		
Act Normativ nr. LEGEA 7, din 13/03/1996 emis de GUVERNUL ROMANIEI;		
B1	Inscrierea provizorie, drept de PROPRIETATE, dobandit prin Lege, cota actuala 1/1 1) NEIDENTIFICAT NEIDENTIFICAT	A1

**C. Partea III. SARCINI .**

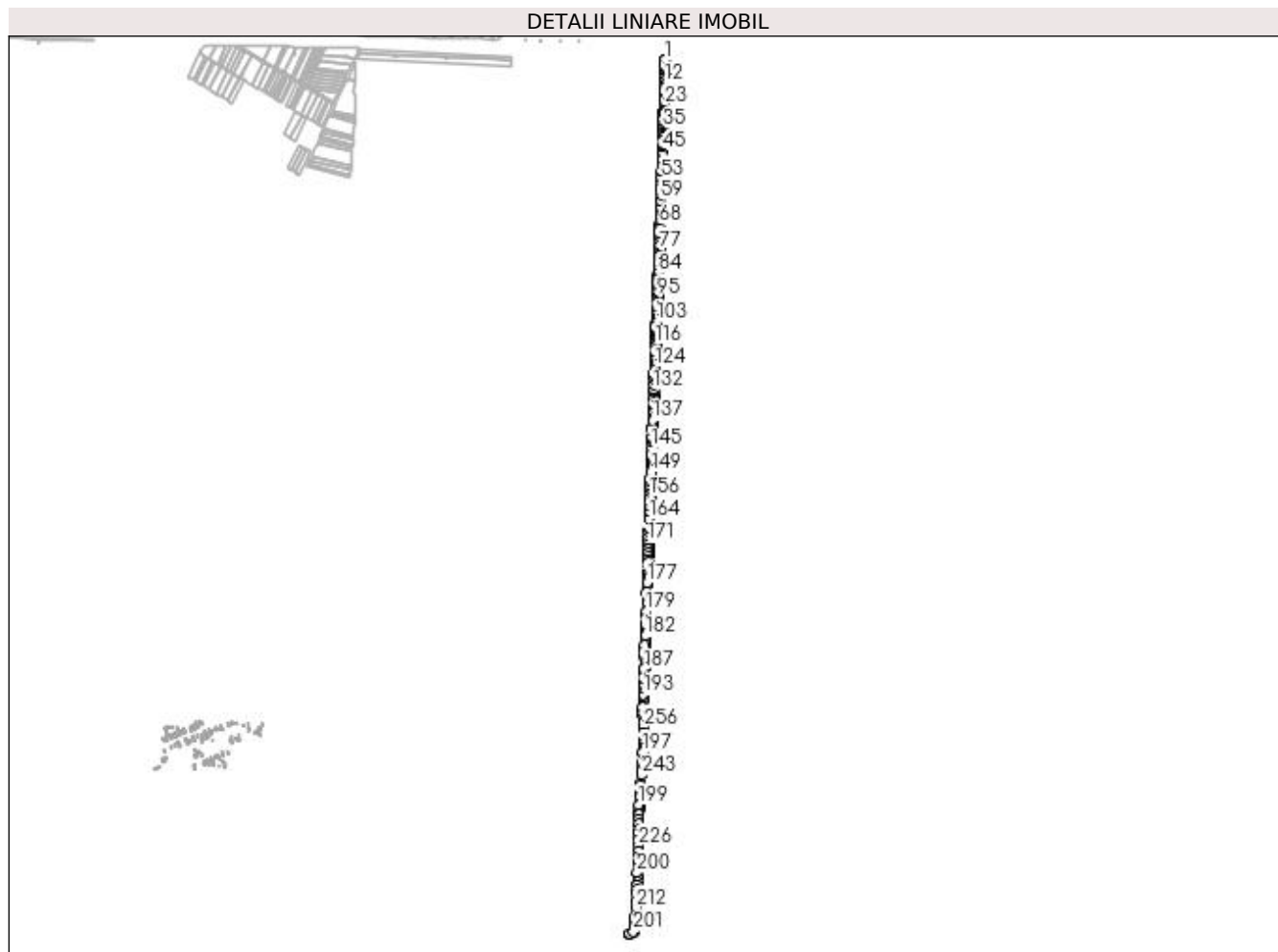
Inscrieri privind dezmembramintele dreptului de proprietate, drepturi reale de garanție și sarcini	Referințe
NU SUNT	

## Anexa Nr. 1 La Partea I

## Teren

Nr cadastral	Suprafața (mp)*	Observații / Referințe
	13.599	

\* Suprafața este determinată în planul de proiecție Stereo 70.



## Date referitoare la teren

Crt	Categorie folosință	Intra vilan	Suprafața (mp)	Tarla	Parcelă	Nr. topo	Observații / Referințe
1	drum	NU	13.599	-	De,187	-	

## Lungime Segmente

1) Valorile lungimilor segmentelor sunt obținute din proiecție în plan.

Punct început	X / Y	Punct sfârșit	X / Y	Lungime segment	Punct început	X / Y	Punct sfârșit	X / Y	Lungime segment	Punct început	X / Y	Punct sfârșit	X / Y	Lungime segment
1	358.629,472 292.025,565	2	358.629,435 292.024,469	1.097	2	358.629,069 292.013,616	3	358.629,069 292.013,616	10.859	3	358.629,069 292.013,616	4	358.628,787 292.005,237	8.384
4	358.628,787 292.005,237	5	358.628,504 291.996,857	8.385	5	358.628,504 291.996,857	6	358.628,369 291.992,843	4.016	6	358.628,369 291.992,843	7	358.628,223 291.988,494	4.351
7	358.628,223 291.988,494	8	358.628,087 291.984,48	4.016	8	358.628,087 291.984,48	9	358.627,523 291.967,755	16.735	9	358.627,523 291.967,755	10	358.627,106 291.955,378	12.384
10	358.627,106 291.955,378	11	358.626,824 291.947,015	8.368	11	358.626,824 291.947,015	12	358.626,542 291.938,652	8.368	12	358.626,542 291.938,652	13	358.626,26 291.930,289	8.368
13	358.626,26 291.930,289	14	358.626,125 291.926,275	4.016	14	358.626,125 291.926,275	15	358.625,843 291.917,913	8.367	15	358.625,843 291.917,913	16	358.625,561 291.909,55	8.368
16	358.625,561 291.909,55	17	358.625,279 291.901,187	8.368	17	358.625,279 291.901,187	18	358.624,997 291.892,824	8.368	18	358.624,997 291.892,824	19	358.624,715 291.884,461	8.368

Punct început	X / Y	Punct sfârșit	X / Y	Lungime segment	Punct început	X / Y	Punct sfârșit	X / Y	Lungime segment	Punct început	X / Y	Punct sfârșit	X / Y	Lungime segment
19	358.624,715 291.884,461	20	358.624,433 291.876,098	8.368	20	358.624,433 291.876,098	21	358.624,151 291.867,736	8.367	21	358.624,151 291.867,736	22	358.623,869 291.859,373	8.368
22	358.623,869 291.859,373	23	358.623,588 291.851,01	8.368	23	358.623,588 291.851,01	24	358.623,306 291.842,648	8.367	24	358.623,306 291.842,648	25	358.623,024 291.834,285	8.368
25	358.623,024 291.834,285	26	358.622,888 291.830,271	4.016	26	358.622,888 291.830,271	27	358.622,753 291.826,257	4.016	27	358.622,753 291.826,257	28	358.622,618 291.822,242	4.017
28	358.622,618 291.822,242	29	358.622,336 291.813,88	8.367	29	358.622,336 291.813,88	30	358.622,054 291.805,517	8.368	30	358.622,054 291.805,517	31	358.621,49 291.788,791	16.736
31	358.621,49 291.788,791	32	358.621,355 291.784,777	4.016	32	358.621,355 291.784,777	33	358.621,073 291.776,414	8.368	33	358.621,073 291.776,414	34	358.620,791 291.768,052	8.367
34	358.620,791 291.768,052	35	358.620,509 291.759,689	8.368	35	358.620,509 291.759,689	36	358.620,227 291.751,326	8.368	36	358.620,227 291.751,326	37	358.619,945 291.742,963	8.368
37	358.619,945 291.742,963	38	358.619,663 291.734,601	8.367	38	358.619,663 291.734,601	39	358.619,381 291.726,238	8.368	39	358.619,381 291.726,238	40	358.619,099 291.717,875	8.368
40	358.619,099 291.717,875	41	358.618,817 291.709,512	8.368	41	358.618,817 291.709,512	42	358.618,535 291.701,149	8.368	42	358.618,535 291.701,149	43	358.618,389 291.696,8	4.351
43	358.618,389 291.696,8	44	358.618,107 291.688,437	8.368	44	358.618,107 291.688,437	45	358.617,543 291.671,712	16.735	45	358.617,543 291.671,712	46	358.617,402 291.667,521	4.193
46	358.617,402 291.667,521	47	358.617,26 291.663,331	4.192	47	358.617,26 291.663,331	48	358.617,119 291.659,141	4.192	48	358.617,119 291.659,141	49	358.617,091 291.658,303	0.838
49	358.617,091 291.658,303	50	358.616,95 291.654,114	4.191	50	358.616,95 291.654,114	51	358.616,808 291.649,924	4.192	51	358.616,808 291.649,924	52	358.614,956 291.594,981	54.974
52	358.614,956 291.594,981	53	358.614,008 291.566,855	28.142	53	358.614,008 291.566,855	54	358.613,63 291.555,641	11.22	54	358.613,63 291.555,641	55	358.612,857 291.532,716	22.938
55	358.612,857 291.532,716	56	358.612,84 291.532,214	0.502	56	358.612,84 291.532,214	57	358.612,293 291.515,987	16.236	57	358.612,293 291.515,987	58	358.611,859 291.503,108	12.886
58	358.611,859 291.503,108	59	358.611,081 291.480,032	23.089	59	358.611,081 291.480,032	60	358.610,275 291.456,128	23.918	60	358.610,275 291.456,128	61	358.610,168 291.452,952	3.178
61	358.610,168 291.452,952	62	358.609,745 291.440,419	12.54	62	358.609,745 291.440,419	63	358.609,492 291.432,9	7.523	63	358.609,492 291.432,9	64	358.609,21 291.424,546	8.359
64	358.609,21 291.424,546	65	358.608,585 291.406,004	18.553	65	358.608,585 291.406,004	66	358.608,484 291.402,998	3.008	66	358.608,484 291.402,998	67	358.608,202 291.394,647	8.356
67	358.608,202 291.394,647	68	358.607,921 291.386,298	8.354	68	358.607,921 291.386,298	69	358.607,724 291.380,453	5.848	69	358.607,724 291.380,453	70	358.607,442 291.372,105	8.353
70	358.607,442 291.372,105	71	358.607,121 291.362,59	9.52	71	358.607,121 291.362,59	72	358.606,84 291.354,244	8.351	72	358.606,84 291.354,244	73	358.606,44 291.342,395	11.856
73	358.606,44 291.342,395	74	358.605,968 291.328,378	14.025	74	358.605,968 291.328,378	75	358.605,338 291.309,693	18.696	75	358.605,338 291.309,693	76	358.605,045 291.302,188	7.511
76	358.605,045 291.302,188	77	358.604,557 291.289,681	12.517	77	358.604,557 291.289,681	78	358.603,905 291.273,005	16.689	78	358.603,905 291.273,005	79	358.603,417 291.260,499	12.516
79	358.603,417 291.260,499	80	358.603,222 291.255,497	5.006	80	358.603,222 291.255,497	81	358.602,896 291.247,161	8.342	81	358.602,896 291.247,161	82	358.602,245 291.230,488	16.686
82	358.602,245 291.230,488	83	358.601,399 291.208,816	21.689	83	358.601,399 291.208,816	84	358.600,976 291.197,981	10.843	84	358.600,976 291.197,981	85	358.600,949 291.197,314	0.668
85	358.600,949 291.197,314	86	358.600,787 291.193,147	4.17	86	358.600,787 291.193,147	87	358.600,188 291.177,812	15.347	87	358.600,188 291.177,812	88	358.599,7 291.165,311	12.511
88	358.599,7 291.165,311	89	358.599,374 291.156,978	8.339	89	358.599,374 291.156,978	90	358.599,049 291.148,645	8.339	90	358.599,049 291.148,645	91	358.598,398 291.131,98	16.678
91	358.598,398 291.131,98	92	358.598,248 291.128,147	3.836	92	358.598,248 291.128,147	93	358.598,217 291.127,354	0.794	93	358.598,217 291.127,354	94	358.597,925 291.119,815	7.545
94	358.597,925 291.119,815	95	358.597,452 291.107,652	12.172	95	358.597,452 291.107,652	96	358.596,805 291.090,99	16.675	96	358.596,805 291.090,99	97	358.596,494 291.082,992	8.004
97	358.596,494 291.082,992	98	358.596,009 291.070,497	12.504	98	358.596,009 291.070,497	99	358.595,361 291.053,838	16.672	99	358.595,361 291.053,838	100	358.595,103 291.047,175	6.668
100	358.595,103 291.047,175	101	358.594,779 291.038,846	8.335	101	358.594,779 291.038,846	102	358.594,216 291.024,355	14.502	102	358.594,216 291.024,355	103	358.593,731 291.011,864	12.5
103	358.593,731 291.011,864	104	358.593,446 291.004,536	7.334	104	358.593,446 291.004,536	105	358.593,168 290.997,375	7.166	105	358.593,168 290.997,375	106	358.592,916 290.990,88	6.5
106	358.592,916 290.990,88	107	358.592,689 290.985,051	5.833	107	358.592,689 290.985,051	108	358.592,43 290.978,39	6.666	108	358.592,43 290.978,39	109	358.592,32 290.975,56	2.832
109	358.592,32 290.975,56	110	358.592,159 290.971,397	4.166	110	358.592,159 290.971,397	111	358.591,835 290.963,071	8.332	111	358.591,835 290.963,071	112	358.591,531 290.955,245	7.832
112	358.591,531 290.955,245	113	358.591,376 290.951,249	3.999	113	358.591,376 290.951,249	114	358.591,053 290.942,924	8.331	114	358.591,053 290.942,924	115	358.590,406 290.926,276	16.661
115	358.590,406 290.926,276	116	358.590,341 290.924,611	1.666	116	358.590,341 290.924,611	117	358.589,371 290.899,641	24.989	117	358.589,371 290.899,641	118	358.589,145 290.893,815	5.83

Punct început	X / Y	Punct sfârșit	X / Y	Lungime segment	Punct început	X / Y	Punct sfârșit	X / Y	Lungime segment	Punct început	X / Y	Punct sfârșit	X / Y	Lungime segment
118	358.589,145 290.893,815	119	358.588,614 290.880,166	13.659	119	358.588,614 290.880,166	120	358.588,298 290.872,01	8.162	120	358.588,298 290.872,01	121	358.588,026 290.865,02	6.995
121	358.588,026 290.865,02	122	358.587,703 290.856,699	8.327	122	358.587,703 290.856,699	123	358.587,27 290.845,549	11.158	123	358.587,27 290.845,549	124	358.586,875 290.835,398	10.159
124	358.586,875 290.835,398	125	358.586,634 290.829,182	6.221	125	358.586,634 290.829,182	126	358.586,371 290.821,752	7.435	126	358.586,371 290.821,752	127	358.585,994 290.811,102	10.657
127	358.585,994 290.811,102	128	358.585,553 290.798,624	12.486	128	358.585,553 290.798,624	129	358.585,217 290.789,141	9.489	129	358.585,217 290.789,141	130	358.584,393 290.765,855	23.301
130	358.584,393 290.765,855	131	358.583,805 290.749,225	16.64	131	358.583,805 290.749,225	132	358.583,687 290.745,899	3.328	132	358.583,687 290.745,899	133	358.583,393 290.737,586	8.318
133	358.583,393 290.737,586	134	358.582,752 290.719,465	18.132	134	358.582,752 290.719,465	135	358.582,164 290.702,843	16.632	135	358.582,164 290.702,843	136	358.581,764 290.691,543	11.307
136	358.581,764 290.691,543	137	358.579,542 290.628,747	62.835	137	358.579,542 290.628,747	138	358.579,396 290.624,595	4.155	138	358.579,396 290.624,595	139	358.579,249 290.620,444	4.154
139	358.579,249 290.620,444	140	358.578,567 290.601,183	19.273	140	358.578,567 290.601,183	141	358.578,227 290.591,554	9.635	141	358.578,227 290.591,554	142	358.577,211 290.562,839	28.733
142	358.577,211 290.562,839	143	358.576,917 290.554,542	8.302	143	358.576,917 290.554,542	144	358.576,624 290.546,245	8.302	144	358.576,624 290.546,245	145	358.575,743 290.521,36	24.901
145	358.575,743 290.521,36	146	358.574,963 290.499,3	22.074	146	358.574,963 290.499,3	147	358.574,652 290.490,51	8.796	147	358.574,652 290.490,51	148	358.574,358 290.482,219	8.296
148	358.574,358 290.482,219	149	358.572,505 290.429,836	52.416	149	358.572,505 290.429,836	150	358.571,837 290.410,946	18.902	150	358.571,837 290.410,946	151	358.571,526 290.402,165	8.787
151	358.571,526 290.402,165	152	358.571,151 290.391,562	10.61	152	358.571,151 290.391,562	153	358.570,664 290.377,814	13.757	153	358.570,664 290.377,814	154	358.570,266 290.366,549	11.272
154	358.570,266 290.366,549	155	358.569,74 290.351,695	14.863	155	358.569,74 290.351,695	156	358.569,122 290.334,212	17.494	156	358.569,122 290.334,212	157	358.568,807 290.325,324	8.894
157	358.568,807 290.325,324	158	358.568,691 290.322,05	3.276	158	358.568,691 290.322,05	159	358.568,414 290.314,039	8.016	159	358.568,414 290.314,039	160	358.567,81 290.296,609	17.44
160	358.567,81 290.296,609	161	358.567,152 290.277,631	18.989	161	358.567,152 290.277,631	162	358.567,017 290.273,752	3.881	162	358.567,017 290.273,752	163	358.566,152 290.248,805	24.962
163	358.566,152 290.248,805	164	358.566,088 290.246,957	1.849	164	358.566,088 290.246,957	165	358.565,676 290.235,077	11.887	165	358.565,676 290.235,077	166	358.564,964 290.214,539	20.55
166	358.564,964 290.214,539	167	358.564,941 290.213,874	0.665	167	358.564,941 290.213,874	168	358.564,385 290.197,822	16.062	168	358.564,385 290.197,822	169	358.563,806 290.181,109	16.723
169	358.563,806 290.181,109	170	358.563,33 290.167,379	13.738	170	358.563,33 290.167,379	171	358.562,888 290.154,651	12.736	171	358.562,888 290.154,651	172	358.562,43 290.141,43	13.229
172	358.562,43 290.141,43	173	358.561,805 290.123,397	18.044	173	358.561,805 290.123,397	174	358.561,655 290.119,085	4.315	174	358.561,655 290.119,085	175	358.561,106 290.103,251	15.844
175	358.561,106 290.103,251	176	358.560,624 290.089,248	14.011	176	358.560,624 290.089,248	177	358.557,561 290.000,405	88.896	177	358.557,561 290.000,405	178	358.556,21 290.961,219	39.209
178	358.556,21 289.961,219	179	358.553,695 289.888,251	73.011	179	358.553,695 289.888,251	180	358.553,225 289.874,605	13.654	180	358.553,225 289.874,605	181	358.551,95 289.837,634	36.993
181	358.551,95 289.837,634	182	358.550,412 289.793,019	44.642	182	358.550,412 289.793,019	183	358.549,278 289.760,114	32.925	183	358.549,278 289.760,114	184	358.548,723 289.744,015	16.109
184	358.548,723 289.744,015	185	358.547,95 289.721,584	22.444	185	358.547,95 289.721,584	186	358.547,639 289.712,561	9.028	186	358.547,639 289.712,561	187	358.546,023 289.665,692	46.897
187	358.546,023 289.665,692	188	358.545,745 289.657,614	8.083	188	358.545,745 289.657,614	189	358.544,926 289.633,864	23.764	189	358.544,926 289.633,864	190	358.544,852 289.631,713	2.152
190	358.544,852 289.631,713	191	358.544,03 289.607,875	23.852	191	358.544,03 289.607,875	192	358.543,583 289.594,904	12.979	192	358.543,583 289.594,904	193	358.542,618 289.566,922	27.999
193	358.542,618 289.566,922	194	358.540,915 289.517,514	49.437	194	358.540,915 289.517,514	195	358.540,285 289.499,234	18.291	195	358.540,285 289.499,234	196	358.539,973 289.490,174	9.065
196	358.539,973 289.490,174	197	358.540,877 289.343,961	146.216	197	358.540,877 289.343,961	198	358.540,575 289.340,142	3.831	198	358.540,575 289.340,142	199	358.524,413 289.139,664	201.28
199	358.524,413 289.139,664	200	358.518,873 288.876,393	263.329	200	358.518,873 288.876,393	201	358.505,897 288.649,113	227.65	201	358.505,897 288.649,113	202	358.488,073 288.641,213	19.496
202	358.488,073 288.641,213	203	358.490,95 288.638,113	4.229	203	358.490,95 288.638,113	204	358.509,751 288.646,446	20.565	204	358.509,751 288.646,446	205	358.509,801 288.647,317	0.872
205	358.509,801 288.647,317	206	358.510,31 288.656,23	8.928	206	358.510,31 288.656,23	207	358.511,066 288.669,484	13.276	207	358.511,066 288.669,484	208	358.512,172 288.688,854	19.402
208	358.512,172 288.688,854	209	358.512,822 288.700,237	11.402	209	358.512,822 288.700,237	210	358.513,096 288.705,037	4.808	210	358.513,096 288.705,037	211	358.513,583 288.713,565	8.542
211	358.513,583 288.713,565	212	358.515,14 288.740,829	27.308	212	358.515,14 288.740,829	213	358.516,69 288.767,981	27.196	213	358.516,69 288.767,981	214	358.518,123 288.793,078	25.138
214	358.518,123 288.793,078	215	358.519,283 288.813,403	20.358	215	358.519,283 288.813,403	216	358.520,226 288.829,918	16.542	216	358.520,226 288.829,918	217	358.520,834 288.840,56	10.659

Punct început	X / Y	Punct sfârșit	X / Y	Lungime segment	Punct început	X / Y	Punct sfârșit	X / Y	Lungime segment	Punct început	X / Y	Punct sfârșit	X / Y	Lungime segment
217	358.520,834 288.840,56	218	358.522,111 288.862,921	22.397	218	358.522,111 288.862,921	219	358.522,871 288.876,237	13.338	219	358.522,871 288.876,237	220	358.522,93 288.879,037	2.801
220	358.522,93 288.879,037	221	358.523,305 288.896,856	17.823	221	358.523,305 288.896,856	222	358.523,729 288.917,027	20.175	222	358.523,729 288.917,027	223	358.523,95 288.927,527	10.502
223	358.523,95 288.927,527	224	358.524,214 288.940,05	12.526	224	358.524,214 288.940,05	225	358.524,626 288.959,663	19.617	225	358.524,626 288.959,663	226	358.525,078 288.981,109	21.451
226	358.525,078 288.981,109	227	358.525,578 289.004,903	23.799	227	358.525,578 289.004,903	228	358.526,111 289.030,203	25.306	228	358.526,111 289.030,203	229	358.526,402 289.044,028	13.828
229	358.526,402 289.044,028	230	358.526,856 289.065,601	21.578	230	358.526,856 289.065,601	231	358.527,256 289.084,638	19.041	231	358.527,256 289.084,638	232	358.527,61 289.101,478	16.844
232	358.527,61 289.101,478	233	358.527,965 289.118,313	16.839	233	358.527,965 289.118,313	234	358.528,018 289.120,838	2.526	234	358.528,018 289.120,838	235	358.528,202 289.129,589	8.753
235	358.528,202 289.129,589	236	358.528,41 289.139,461	9.874	236	358.528,41 289.139,461	237	358.528,834 289.144,723	5.279	237	358.528,834 289.144,723	238	358.531,001 289.171,604	26.968
238	358.531,001 289.171,604	239	358.532,491 289.190,083	18.539	239	358.532,491 289.190,083	240	358.533,845 289.206,881	16.852	240	358.533,845 289.206,881	241	358.534,305 289.212,592	5.729
241	358.534,305 289.212,592	242	358.535,253 289.224,349	11.795	242	358.535,253 289.224,349	243	358.537,649 289.254,075	29.822	243	358.537,649 289.254,075	244	358.539,071 289.271,707	17.689
244	358.539,071 289.271,707	245	358.539,382 289.275,569	3.875	245	358.539,382 289.275,569	246	358.539,924 289.282,286	6.739	246	358.539,924 289.282,286	247	358.542,049 289.308,646	26.446
247	358.542,049 289.308,646	248	358.544,562 289.339,823	31.278	248	358.544,562 289.339,823	249	358.544,878 289.343,815	4.004	249	358.544,878 289.343,815	250	358.544,83 289.351,568	7.753
250	358.544,83 289.351,568	251	358.544,778 289.359,972	8.404	251	358.544,778 289.359,972	252	358.544,675 289.376,586	16.614	252	358.544,675 289.376,586	253	358.544,598 289.389,148	12.562
253	358.544,598 289.389,148	254	358.544,52 289.401,69	12.542	254	358.544,52 289.401,69	255	358.544,418 289.418,215	16.525	255	358.544,418 289.418,215	256	358.544,282 289.440,193	21.978
256	358.544,282 289.440,193	257	358.544,261 289.443,518	3.325	257	358.544,261 289.443,518	258	358.544,184 289.455,973	12.455	258	358.544,184 289.455,973	259	358.544,141 289.462,939	6.966
259	358.544,141 289.462,939	260	358.544,116 289.467,082	4.143	260	358.544,116 289.467,082	261	358.544,029 289.481,154	14.072	261	358.544,029 289.481,154	262	358.543,966 289.491,237	10.083
262	358.543,966 289.491,237	263	358.543,95 289.493,851	2.614	263	358.543,95 289.493,851	264	358.544,414 289.507,231	13.388	264	358.544,414 289.507,231	265	358.544,706 289.515,632	8.406
265	358.544,706 289.515,632	266	358.544,957 289.522,876	7.248	266	358.544,957 289.522,876	267	358.545,392 289.535,382	12.514	267	358.545,392 289.535,382	268	358.545,774 289.546,399	11.024
268	358.545,774 289.546,399	269	358.546,15 289.557,245	10.853	269	358.546,15 289.557,245	270	358.546,624 289.570,881	13.644	270	358.546,624 289.570,881	271	358.547,342 289.591,573	20.704
271	358.547,342 289.591,573	272	358.548,197 289.616,197	24.639	272	358.548,197 289.616,197	273	358.549,047 289.639,989	23.807	273	358.549,047 289.639,989	274	358.549,657 289.657,047	17.069
274	358.549,657 289.657,047	275	358.550,149 289.670,822	13.784	275	358.550,149 289.670,822	276	358.550,442 289.679,019	8.202	276	358.550,442 289.679,019	277	358.551,122 289.698,033	19.026
277	358.551,122 289.698,033	278	358.551,637 289.712,423	14.399	278	358.551,637 289.712,423	279	358.551,739 289.715,402	2.981	279	358.551,739 289.715,402	280	358.552,022 289.723,594	8.197
280	358.552,022 289.723,594	281	358.552,264 289.730,637	7.047	281	358.552,264 289.730,637	282	358.552,547 289.738,826	8.194	282	358.552,547 289.738,826	283	358.552,998 289.751,926	13.108
283	358.552,998 289.751,926	284	358.553,585 289.768,951	17.035	284	358.553,585 289.768,951	285	358.554,279 289.789,079	20.14	285	358.554,279 289.789,079	286	358.554,538 289.796,604	7.529
286	358.554,538 289.796,604	287	358.555,023 289.810,671	14.075	287	358.555,023 289.810,671	288	358.555,215 289.816,231	5.563	288	358.555,215 289.816,231	289	358.555,638 289.828,494	12.27
289	358.555,638 289.828,494	290	358.555,672 289.829,487	0.994	290	358.555,672 289.829,487	291	358.556,156 289.843,533	14.054	291	358.556,156 289.843,533	292	358.556,539 289.854,646	11.12
292	358.556,539 289.854,646	293	358.556,821 289.862,816	8.175	293	358.556,821 289.862,816	294	358.558,913 289.923,492	60.712	294	358.558,913 289.923,492	295	358.559,672 289.945,519	22.04
295	358.559,672 289.945,519	296	358.560,049 289.956,447	10.935	296	358.560,049 289.956,447	297	358.560,672 289.974,547	18.111	297	358.560,672 289.974,547	298	358.561,01 289.984,328	9.787
298	358.561,01 289.984,328	299	358.561,291 289.992,477	8.154	299	358.561,291 289.992,477	300	358.561,56 290.000,299	7.827	300	358.561,56 290.000,299	301	358.561,981 290.012,516	12.224
301	358.561,981 290.012,516	302	358.562,301 290.021,799	9.289	302	358.562,301 290.021,799	303	358.562,649 290.031,892	10.099	303	358.562,649 290.031,892	304	358.562,879 290.038,566	6.678
304	358.562,879 290.038,566	305	358.562,991 290.041,821	3.257	305	358.562,991 290.041,821	306	358.563,984 290.070,612	28.808	306	358.563,984 290.070,612	307	358.564,471 290.084,755	14.151
307	358.564,471 290.084,755	308	358.564,622 290.089,11	4.358	308	358.564,622 290.089,11	309	358.564,782 290.093,692	4.585	309	358.564,782 290.093,692	310	358.565,096 290.102,628	8.942
310	358.565,096 290.102,628	311	358.565,706 290.120,005	17.388	311	358.565,706 290.120,005	312	358.565,905 290.125,687	5.685	312	358.565,905 290.125,687	313	358.566,014 290.128,771	3.086
313	358.566,014 290.128,771	314	358.566,299 290.136,886	8.12	314	358.566,299 290.136,886	315	358.566,64 290.146,622	9.742	315	358.566,64 290.146,622	316	358.567,022 290.157,491	10.876

Punct început	X / Y	Punct sfârșit	X / Y	Lungime segment	Punct început	X / Y	Punct sfârșit	X / Y	Lungime segment	Punct început	X / Y	Punct sfârșit	X / Y	Lungime segment
316	358.567,022 290.157,491	317	358.567,306 290.165,599	8.113	317	358.567,306 290.165,599	318	358.567,79 290.179,386	13.795	318	358.567,79 290.179,386	319	358.568,035 290.186,362	6.98
319	358.568,035 290.186,362	320	358.568,548 290.200,966	14.613	320	358.568,548 290.200,966	321	358.568,838 290.209,243	8.282	321	358.568,838 290.209,243	322	358.569,009 290.214,112	4.872
322	358.569,009 290.214,112	323	358.569,436 290.226,288	12.183	323	358.569,436 290.226,288	324	358.569,602 290.230,997	4.712	324	358.569,602 290.230,997	325	358.569,972 290.241,553	10.562
325	358.569,972 290.241,553	326	358.570,337 290.251,948	10.401	326	358.570,337 290.251,948	327	358.570,554 290.258,122	6.178	327	358.570,554 290.258,122	328	358.570,839 290.266,246	8.129
328	358.570,839 290.266,246	329	358.571,267 290.278,434	12.196	329	358.571,267 290.278,434	330	358.571,757 290.292,414	13.989	330	358.571,757 290.292,414	331	358.572,214 290.305,422	13.016
331	358.572,214 290.305,422	332	358.572,551 290.315,017	9.601	332	358.572,551 290.315,017	333	358.572,836 290.323,15	8.138	333	358.572,836 290.323,15	334	358.573,407 290.339,42	16.28
334	358.573,407 290.339,42	335	358.573,693 290.347,557	8.142	335	358.573,693 290.347,557	336	358.573,979 290.355,695	8.143	336	358.573,979 290.355,695	337	358.574,922 290.382,562	26.884
337	358.574,922 290.382,562	338	358.575,35 290.394,781	12.226	338	358.575,35 290.394,781	339	358.575,802 290.407,658	12.885	339	358.575,802 290.407,658	340	358.576,088 290.415,81	8.157
340	358.576,088 290.415,81	341	358.576,661 290.432,121	16.321	341	358.576,661 290.432,121	342	358.576,867 290.437,995	5.878	342	358.576,867 290.437,995	343	358.577,01 290.442,075	4.083
343	358.577,01 290.442,075	344	358.577,297 290.450,236	8.166	344	358.577,297 290.450,236	345	358.577,584 290.458,4	8.169	345	358.577,584 290.458,4	346	358.577,595 290.458,726	0.326
346	358.577,595 290.458,726	347	358.577,87 290.466,565	7.844	347	358.577,87 290.466,565	348	358.577,881 290.466,892	0.327	348	358.577,881 290.466,892	349	358.577,984 290.469,832	2.942
349	358.577,984 290.469,832	350	358.577,996 290.470,159	0.327	350	358.577,996 290.470,159	351	358.578,272 290.477,999	7.845	351	358.578,272 290.477,999	352	358.578,283 290.478,326	0.327
352	358.578,283 290.478,326	353	358.579,115 290.502,01	23.699	353	358.579,115 290.502,01	354	358.579,126 290.502,337	0.327	354	358.579,126 290.502,337	355	358.579,579 290.515,24	12.911
355	358.579,579 290.515,24	356	358.579,59 290.515,567	0.327	356	358.579,59 290.515,567	357	358.579,876 290.523,733	8.171	357	358.579,876 290.523,733	358	358.580,037 290.528,306	4.576
358	358.580,037 290.528,306	359	358.580,404 290.538,759	10.459	359	358.580,404 290.538,759	360	358.580,604 290.544,475	5.719	360	358.580,604 290.544,475	361	358.581,178 290.560,805	16.34
361	358.581,178 290.560,805	362	358.581,487 290.569,624	8.824	362	358.581,487 290.569,624	363	358.581,774 290.577,789	8.17	363	358.581,774 290.577,789	364	358.582,651 290.602,772	24.998
364	358.582,651 290.602,772	365	358.583,029 290.613,549	10.784	365	358.583,029 290.613,549	366	358.583,373 290.623,344	9.801	366	358.583,373 290.623,344	367	358.583,716 290.633,137	9.799
367	358.583,716 290.633,137	368	358.583,997 290.641,133	8.001	368	358.583,997 290.641,133	369	358.584,627 290.659,08	17.958	369	358.584,627 290.659,08	370	358.584,77 290.663,157	4.08
370	358.584,77 290.663,157	371	358.585,188 290.675,063	11.913	371	358.585,188 290.675,063	372	358.585,474 290.683,216	8.158	372	358.585,474 290.683,216	373	358.585,761 290.691,402	8.191
373	358.585,761 290.691,402	374	358.586,072 290.700,169	8.773	374	358.586,072 290.700,169	375	358.586,567 290.714,184	14.024	375	358.586,567 290.714,184	376	358.587,052 290.727,869	13.694
376	358.587,052 290.727,869	377	358.587,685 290.745,785	17.927	377	358.587,685 290.745,785	378	358.588,117 290.757,996	12.219	378	358.588,117 290.757,996	379	358.588,39 290.765,714	7.723
379	358.588,39 290.765,714	380	358.588,469 290.767,764	2.052	380	358.588,469 290.767,764	381	358.589,052 290.783,061	15.308	381	358.589,052 290.783,061	382	358.589,362 290.791,197	8.142
382	358.589,362 290.791,197	383	358.589,673 290.799,331	8.14	383	358.589,673 290.799,331	384	358.589,983 290.807,465	8.14	384	358.589,983 290.807,465	385	358.590,448 290.819,663	12.207
385	358.590,448 290.819,663	386	358.590,721 290.826,819	7.161	386	358.590,721 290.826,819	387	358.591,031 290.834,948	8.135	387	358.591,031 290.834,948	388	358.591,223 290.839,988	5.044
388	358.591,223 290.839,988	389	358.591,992 290.860,142	20.169	389	358.591,992 290.860,142	390	358.592,066 290.862,092	1.951	390	358.592,066 290.862,092	391	358.592,438 290.871,841	9.756
391	358.592,438 290.871,841	392	358.592,804 290.881,425	9.591	392	358.592,804 290.881,425	393	358.593,343 290.895,555	14.14	393	358.593,343 290.895,555	394	358.593,708 290.905,135	9.587
394	358.593,708 290.905,135	395	358.594,073 290.914,714	9.586	395	358.594,073 290.914,714	396	358.594,432 290.924,128	9.421	396	358.594,432 290.924,128	397	358.594,668 290.930,295	6.172
397	358.594,668 290.930,295	398	358.595,058 290.940,517	10.229	398	358.595,058 290.940,517	399	358.595,478 290.951,549	11.04	399	358.595,478 290.951,549	400	358.595,8 290.959,984	8.441
400	358.595,8 290.959,984	401	358.596,449 290.977,01	17.038	401	358.596,449 290.977,01	402	358.596,783 290.985,765	8.761	402	358.596,783 290.985,765	403	358.596,938 290.989,817	4.055
403	358.596,938 290.989,817	404	358.597,247 290.997,921	8.11	404	358.597,247 290.997,921	405	358.597,599 291.007,159	9.245	405	358.597,599 291.007,159	406	358.598,026 291.018,342	11.191
406	358.598,026 291.018,342	407	358.598,681 291.035,529	17.199	407	358.598,681 291.035,529	408	358.599,3 291.051,748	16.231	408	358.599,3 291.051,748	409	358.599,622 291.060,185	8.443
409	358.599,622 291.060,185	410	358.600,018 291.070,57	10.393	410	358.600,018 291.070,57	411	358.600,209 291.075,589	5.023	411	358.600,209 291.075,589	412	358.600,384 291.080,147	4.561
412	358.600,384 291.080,147	413	358.600,963 291.095,246	15.11	413	358.600,963 291.095,246	414	358.601,243 291.102,554	7.313	414	358.601,243 291.102,554	415	358.601,555 291.110,675	8.127

Punct început	X / Y	Punct sfârșit	X / Y	Lungime segment	Punct început	X / Y	Punct sfârșit	X / Y	Lungime segment	Punct început	X / Y	Punct sfârșit	X / Y	Lungime segment
415	358.601,555 291.110,675	416	358.602,01 291.122,534	11.868	416	358.602,01 291.122,534	417	358.602,851 291.144,475	21.957	417	358.602,851 291.144,475	418	358.603,849 291.170,493	26.037
418	358.603,849 291.170,493	419	358.604,473 291.186,763	16.282	419	358.604,473 291.186,763	420	358.605,098 291.203,038	16.287	420	358.605,098 291.203,038	421	358.605,472 291.212,806	9.775
421	358.605,472 291.212,806	422	358.605,51 291.213,783	0.978	422	358.605,51 291.213,783	423	358.606,309 291.234,629	20.861	423	358.606,309 291.234,629	424	358.606,641 291.243,262	8.639
424	358.606,641 291.243,262	425	358.607,034 291.253,524	10.27	425	358.607,034 291.253,524	426	358.607,659 291.269,816	16.304	426	358.607,659 291.269,816	427	358.608,147 291.282,525	12.718
427	358.608,147 291.282,525	428	358.608,44 291.290,184	7.665	428	358.608,44 291.290,184	429	358.608,822 291.300,125	9.948	429	358.608,822 291.300,125	430	358.609,528 291.318,541	18.43
430	358.609,528 291.318,541	431	358.610,266 291.337,775	19.248	431	358.610,266 291.337,775	432	358.610,437 291.342,252	4.48	432	358.610,437 291.342,252	433	358.610,451 291.342,666	0.414
433	358.610,451 291.342,666	434	358.610,583 291.346,579	3.915	434	358.610,583 291.346,579	435	358.610,831 291.353,916	7.341	435	358.610,831 291.353,916	436	358.611,023 291.359,623	5.71
436	358.611,023 291.359,623	437	358.611,529 291.374,623	15.009	437	358.611,529 291.374,623	438	358.611,666 291.378,7	4.079	438	358.611,666 291.378,7	439	358.611,809 291.382,939	4.241
439	358.611,809 291.382,939	440	358.612,331 291.398,429	15.499	440	358.612,331 291.398,429	441	358.612,683 291.408,864	10.441	441	358.612,683 291.408,864	442	358.613,096 291.421,093	12.236
442	358.613,096 291.421,093	443	358.613,15 291.422,723	1.631	443	358.613,15 291.422,723	444	358.613,425 291.430,876	8.158	444	358.613,425 291.430,876	445	358.613,7 291.439,028	8.157
445	358.613,7 291.439,028	446	358.614,184 291.453,377	14.357	446	358.614,184 291.453,377	447	358.614,459 291.461,53	8.158	447	358.614,459 291.461,53	448	358.615,069 291.479,63	18.11
448	358.615,069 291.479,63	449	358.615,185 291.483,055	3.427	449	358.615,185 291.483,055	450	358.615,69 291.498,059	15.012	450	358.615,69 291.498,059	451	358.615,96 291.506,051	7.997
451	358.615,96 291.506,051	452	358.616,345 291.517,469	11.424	452	358.616,345 291.517,469	453	358.616,895 291.533,782	16.322	453	358.616,895 291.533,782	454	358.617,087 291.539,492	5.713
454	358.617,087 291.539,492	455	358.617,263 291.544,713	5.224	455	358.617,263 291.544,713	456	358.617,582 291.554,177	9.469	456	358.617,582 291.554,177	457	358.618,408 291.578,653	24.49
457	358.618,408 291.578,653	458	358.619,26 291.603,951	25.312	458	358.619,26 291.603,951	459	358.619,359 291.606,889	2.94	459	358.619,359 291.606,889	460	358.619,591 291.613,745	6.86
460	358.619,591 291.613,745	461	358.620,141 291.630,069	16.333	461	358.620,141 291.630,069	462	358.620,164 291.630,759	0.69	462	358.620,164 291.630,759	463	358.620,829 291.650,49	19.742
463	358.620,829 291.650,49	464	358.621,309 291.664,703	14.221	464	358.621,309 291.664,703	465	358.621,402 291.667,48	2.779	465	358.621,402 291.667,48	466	358.621,837 291.680,385	12.912
466	358.621,837 291.680,385	467	358.622,146 291.689,531	9.151	467	358.622,146 291.689,531	468	358.622,355 291.695,737	6.21	468	358.622,355 291.695,737	469	358.622,68 291.705,371	9.639
469	358.622,68 291.705,371	470	358.622,977 291.714,189	8.823	470	358.622,977 291.714,189	471	358.623,07 291.716,965	2.778	471	358.623,07 291.716,965	472	358.623,467 291.728,719	11.761
472	358.623,467 291.728,719	473	358.624,182 291.749,94	21.233	473	358.624,182 291.749,94	474	358.624,897 291.771,155	21.227	474	358.624,897 291.771,155	475	358.625,508 291.789,267	18.122
475	358.625,508 291.789,267	476	358.626,163 291.808,683	19.427	476	358.626,163 291.808,683	477	358.626,713 291.824,999	16.325	477	358.626,713 291.824,999	478	358.627,202 291.839,519	14.528
478	358.627,202 291.839,519	479	358.627,477 291.847,677	8.163	479	358.627,477 291.847,677	480	358.627,598 291.851,266	3.591	480	358.627,598 291.851,266	481	358.627,626 291.852,082	0.816
481	358.627,626 291.852,082	482	358.627,901 291.860,239	8.162	482	358.627,901 291.860,239	483	358.627,923 291.860,891	0.652	483	358.627,923 291.860,891	484	358.628,671 291.883,078	22.2
484	358.628,671 291.883,078	485	358.628,946 291.891,235	8.162	485	358.628,946 291.891,235	486	358.629,276 291.901,023	9.794	486	358.629,276 291.901,023	487	358.629,831 291.917,499	16.485
487	358.629,831 291.917,499	488	358.630,672 291.942,457	24.972	488	358.630,672 291.942,457	489	358.630,673 291.942,478	0.021	489	358.630,673 291.942,478	490	358.630,754 291.946,373	3.896
490	358.630,754 291.946,373	491	358.630,922 291.954,531	8.16	491	358.630,922 291.954,531	492	358.631,144 291.965,297	10.768	492	358.631,144 291.965,297	493	358.631,38 291.976,713	11.418
493	358.631,38 291.976,713	494	358.631,682 291.983,72	7.014	494	358.631,682 291.983,72	495	358.631,717 291.984,534	0.815	495	358.631,717 291.984,534	496	358.633,48 292.025,418	40.922
496	358.633,48 292.025,418	1	358.629,472 292.025,565	4.011										

\*\* Lungimile segmentelor sunt determinate în planul de proiecție Stereo 70 și sunt rotunjite la 1 milimetru.

\*\*\* Distanța dintre puncte este formată din segmente cumulate ce sunt mai mici decât valoarea 1 milimetru.





**DATE DESPRE IMOBILUL NR. 5164**

Oficiul de Cadastru și Publicitate Imobiliară DOLJ  
Biroul de Cadastru și Publicitate Imobiliară Craiova

**A. Partea I. Descrierea imobilului**

TEREN Extravilan

Adresa: Jud. Dolj, T122, P25

Nr. Crt	Nr cadastral Nr. topografic	Suprafața* (mp)	Observații / Referințe
A1		Din acte: 2.500 Masurata: 2.482	Sector cadastral:12 Teren neimprejmuit;

**B. Partea II. Proprietari și acte**

Inscrieri privitoare la dreptul de proprietate și alte drepturi reale		Referințe
/		
Hotarare Judecatoreasca nr. SENTINTA CIVILA NR. 806, din 09/05/2016 emis de JUDECATORIA CALAFAT;		
B1	Intabulare, drept de PROPRIETATE, dobandit prin lesire Din Indiviziune, cota actuala 1/1, cota initiala 1/1 1) VELICA CRISTINA	A1

**C. Partea III. SARCINI .**

Inscrieri privind dezmembramintele dreptului de proprietate, drepturi reale de garanție și sarcini	Referințe
NU SUNT	

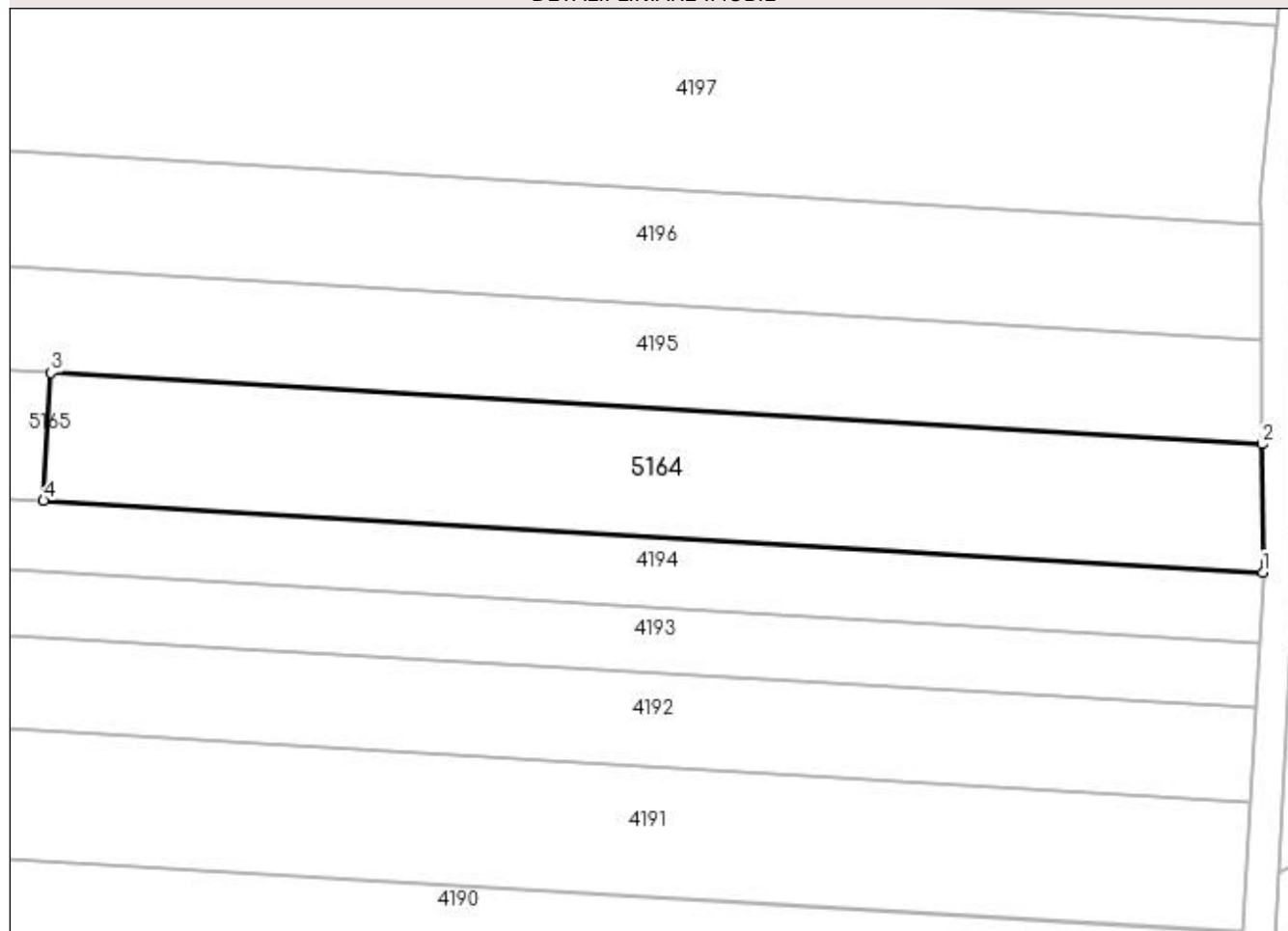
## Anexa Nr. 1 La Partea I

## Teren

Nr cadastral	Suprafața (mp)*	Observații / Referințe
	Din acte: 2.500 Masurata: 2.482	

\* Suprafața este determinată în planul de proiecție Stereo 70.

## DETALII LINIARE IMOBIL



## Date referitoare la teren

Crt	Categorie folosință	Intra vilan	Suprafața (mp)	Tarla	Parcelă	Nr. topo	Observații / Referințe
1	arabil	NU	2.482	122	25	-	

## Lungime Segmente

1) Valorile lungimilor segmentelor sunt obținute din proiecție în plan.

Punct început	X / Y	Punct sfârșit	X / Y	Lungime segment (** (m)
1	360.993,774 289.162,19	2	360.993,678 289.178,375	16.185
2	360.993,678 289.178,375	3	360.840,794 289.187,375	153.149
3	360.840,794 289.187,375	4	360.839,845 289.171,252	16.151
4	360.839,845 289.171,252	1	360.993,774 289.162,19	154.196

**\*\* Lungimile segmentelor sunt determinate în planul de proiecție Stereo 70 și sunt rotunjite la 1 milimetru.**

**\*\*\* Distanța dintre puncte este formată din segmente cumulate ce sunt mai mici decât valoarea 1 milimetru.**



**DATE DESPRE IMOBILUL NR. 5165**

Oficiul de Cadastru și Publicitate Imobiliară DOLJ  
 Biroul de Cadastru și Publicitate Imobiliară Craiova

**A. Partea I. Descrierea imobilului**

TEREN Extravilan

Adresa: Jud. Dolj, T122, P25

Nr. Crt	Nr cadastral Nr. topografic	Suprafața* (mp)	Observații / Referințe
A1		Din acte: 2.500 Masurata: 2.482	Sector cadastral:12 Teren neimprejmuit;

**B. Partea II. Proprietari și acte**

Inscrieri privitoare la dreptul de proprietate și alte drepturi reale		Referințe
/		
Hotarare Judecatoreasca nr. SENTINTA CIVILA NR. 806, din 09/05/2016 emis de JUDECATORIA CALAFAT;		
B1	Intabulare, drept de PROPRIETATE, dobandit prin lesire Din Indiviziune, cota actuala 1/1, cota initiala 1/1 1) SOLOMON SILVIA	A1

**C. Partea III. SARCINI .**

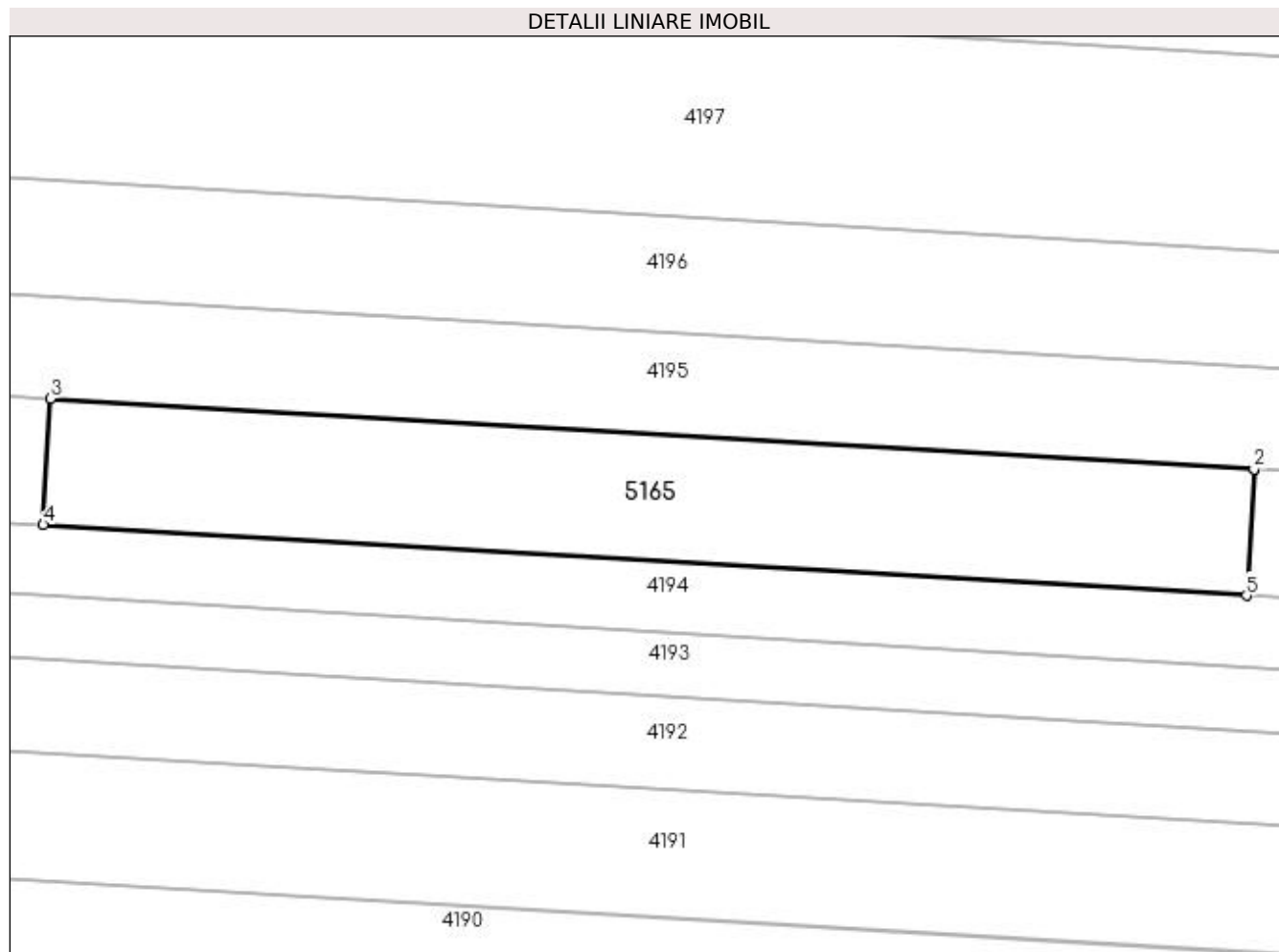
Inscrieri privind dezmembramintele dreptului de proprietate, drepturi reale de garanție și sarcini	Referințe
NU SUNT	

## Anexa Nr. 1 La Partea I

## Teren

Nr cadastral	Suprafața (mp)*	Observații / Referințe
	Din acte: 2.500 Masurata: 2.482	

\* Suprafața este determinată în planul de proiecție Stereo 70.



## Date referitoare la teren

Crt	Categorie folosință	Intra vilan	Suprafața (mp)	Tarla	Parcelă	Nr. topo	Observații / Referințe
1	arabil	NU	2.482	122	25	-	

## Lungime Segmente

1) Valorile lungimilor segmentelor sunt obținute din proiecție în plan.

Punct început	X / Y	Punct sfârșit	X / Y	Lungime segment (** (m)
1	360.840,794 289.187,375	2	360.840,778 289.187,376	0.016
2	360.840,778 289.187,376	3	360.687,379 289.196,406	153.665
3	360.687,379 289.196,406	4	360.686,446 289.180,282	16.151
4	360.686,446 289.180,282	5	360.839,845 289.171,252	153.665
5	360.839,845 289.171,252	1	360.840,794 289.187,375	16.151

**\*\* Lungimile segmentelor sunt determinate în planul de proiecție Stereo 70 și sunt rotunjite la 1 milimetru.**

**\*\*\* Distanța dintre puncte este formată din segmente cumulate ce sunt mai mici decât valoarea 1 milimetru.**





**DATE DESPRE IMOBILUL NR. 16741**

Oficiul de Cadastru și Publicitate Imobiliară DOLJ  
Biroul de Cadastru și Publicitate Imobiliară Craiova

**A. Partea I. Descrierea imobilului**

TEREN Extravilan

Adresa: Jud. Dolj, T128, P59

Nr. Crt	Nr cadastral Nr. topografic	Suprafața* (mp)	Observații / Referințe
A1		2.500	Sector cadastral:12 Teren neimprejmuit; Diferenta de suprafata fata de TDP se afla la ID 4727

**B. Partea II. Proprietari și acte**

Inscrieri privitoare la dreptul de proprietate și alte drepturi reale		Referințe
/		
Act Administrativ nr. 567-14986, din 21/02/1994 emis de CJSIPT DOLJ;		
B1	Intabulare, drept de PROPRIETATE, dobândit prin Reconstituire, cota actuala 1/1, cota initiala 1/1 1) VELICA VIOLETA, LIPSĂ CNP 2) CARANDĂ MIHAI, LIPSĂ CNP 3) CARANDĂ FLOREA, LIPSĂ CNP	A1

**C. Partea III. SARCINI .**

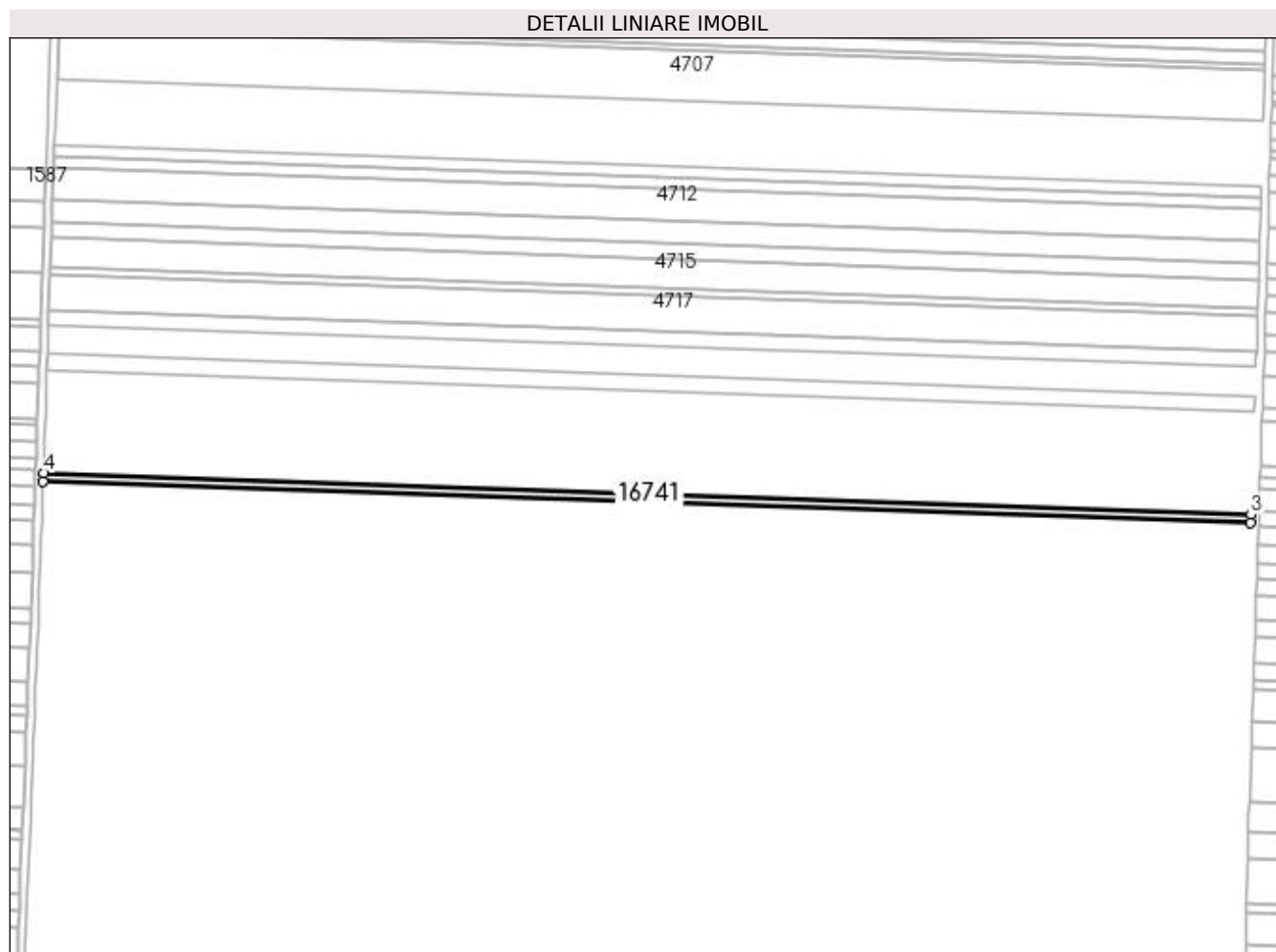
Inscrieri privind dezmembramintele dreptului de proprietate, drepturi reale de garanție și sarcini	Referințe
NU SUNT	

## Anexa Nr. 1 La Partea I

## Teren

Nr cadastral	Suprafața (mp)*	Observații / Referințe
	2.500	Diferenta de suprafata fata de TDP se afla la ID 4727

\* Suprafața este determinată în planul de proiecție Stereo 70.



## Date referitoare la teren

Crt	Categorie folosință	Intra vilan	Suprafața (mp)	Tarla	Parcelă	Nr. topo	Observații / Referințe
1	arabil	NU	2.500	128	59	-	

## Lungime Segmente

1) Valorile lungimilor segmentelor sunt obținute din proiecție în plan.

Punct început	X / Y	Punct sfârșit	X / Y	Lungime segment (** (m)
1	358.611,529 291.374,623	2	359.224,129 291.353,477	612.965
2	359.224,129 291.353,477	3	359.224,266 291.357,553	4.078
3	359.224,266 291.357,553	4	358.611,666 291.378,7	612.965
4	358.611,666 291.378,7	1	358.611,529 291.374,623	4.079

**\*\* Lungimile segmentelor sunt determinate în planul de proiecție Stereo 70 și sunt rotunjite la 1 milimetru.**

**\*\*\* Distanța dintre puncte este formată din segmente cumulate ce sunt mai mici decât valoarea 1 milimetru.**



**DATE DESPRE IMOBILUL NR. 16742**

Oficiul de Cadastru și Publicitate Imobiliară DOLJ  
 Biroul de Cadastru și Publicitate Imobiliară Craiova

**A. Partea I. Descrierea imobilului**

TEREN Extravilan

Adresa: Jud. Dolj, T128, P148

Nr. Crt	Nr cadastral Nr. topografic	Suprafața* (mp)	Observații / Referințe
A1	39825	5.000	Sector cadastral:12 Teren neimprejmuit;

**B. Partea II. Proprietari și acte**

Inscrieri privitoare la dreptul de proprietate și alte drepturi reale	Referințe
<b>246194 / 12/12/2022</b>	
Act Notarial nr. CVC NR. 1882, din 09/12/2022 emis de DRAGANCEA OFELIA;	
B1	A1
Intabulare, drept de PROPRIETATE, dobandit prin Conventie, cota actuala 1/1, cota initiala 1/1 1) <b>MOTAVEN SRL</b> , CIF:34264040	

**C. Partea III. SARCINI .**


Inscrieri privind dezmembramintele dreptului de proprietate, drepturi reale de garanție și sarcini	Referințe
NU SUNT	

## Anexa Nr. 1 La Partea I

## Teren

Nr cadastral	Suprafața (mp)*	Observații / Referințe
39825	5.000	

\* Suprafața este determinată în planul de proiecție Stereo 70.



## Date referitoare la teren

Crt	Categorie folosință	Intra vilan	Suprafața (mp)	Tarla	Parcelă	Nr. topo	Observații / Referințe
1	arabil	NU	5.000	128	148	-	

## Lungime Segmente

1) Valorile lungimilor segmentelor sunt obținute din proiecție în plan.

Punct început	X / Y	Punct sfârșit	X / Y	Lungime segment (** (m)
1	359.187,196 290.318,232	2	359.187,383 290.326,372	8.142
2	359.187,383 290.326,372	3	358.573,693 290.347,557	614.056
3	358.573,693 290.347,557	4	358.573,407 290.339,42	8.142
4	358.573,407 290.339,42	1	359.187,196 290.318,232	614.155

**\*\* Lungimile segmentelor sunt determinate în planul de proiecție Stereo 70 și sunt rotunjite la 1 milimetru.**

**\*\*\* Distanța dintre puncte este formată din segmente cumulate ce sunt mai mici decât valoarea 1 milimetru.**





**DATE DESPRE IMOBILUL NR. 16756**

Oficiul de Cadastru și Publicitate Imobiliară DOLJ  
Biroul de Cadastru și Publicitate Imobiliară Craiova

**A. Partea I. Descrierea imobilului**

TEREN Extravilan

Adresa: Jud. Dolj, T127, P216/1

Nr. Crt	Nr cadastral Nr. topografic	Suprafața* (mp)	Observații / Referințe
A1		1.400	Sector cadastral:12 Teren neimprejmuit; Eronat in TDP T117

**B. Partea II. Proprietari și acte**

Inscrieri privitoare la dreptul de proprietate și alte drepturi reale		Referințe
/		
Act Administrativ nr. 4338, din 27/03/2003 emis de CJSIPT DOLJ;		
B1	Intabulare, drept de PROPRIETATE, dobandit prin Reconstituire, cota actuala 1/1, cota initiala 1/1 1) RAICOVICI GHEORGHE	A1

**C. Partea III. SARCINI .**

Inscrieri privind dezmembramintele dreptului de proprietate, drepturi reale de garanție și sarcini	Referințe
NU SUNT	

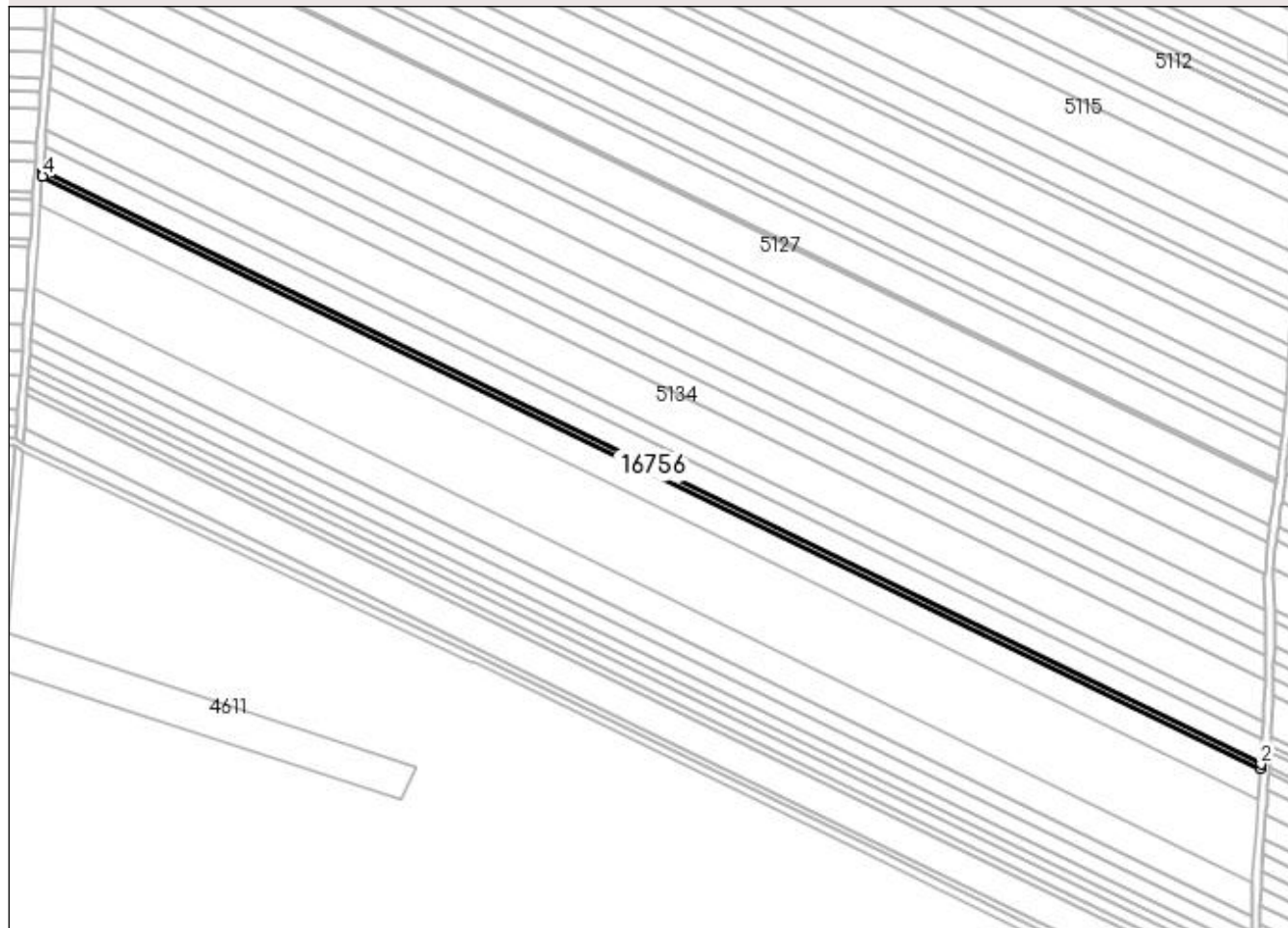
## Anexa Nr. 1 La Partea I

## Teren

Nr cadastral	Suprafața (mp)*	Observații / Referințe
	1.400	Eronat in TDP T117

\* Suprafața este determinată în planul de proiecție Stereo 70.

## DETALII LINIARE IMOBIL



## Date referitoare la teren

Crt	Categorie folosință	Intra vilan	Suprafața (mp)	Tarla	Parcelă	Nr. topo	Observații / Referințe
1	arabil	NU	1.400	127	216/1	-	Gresit inscris in TDP T117

## Lungime Segmente

1) Valorile lungimilor segmentelor sunt obținute din proiecție în plan.

Punct început	X / Y	Punct sfârșit	X / Y	Lungime segment (** (m)
1	359.748,48 289.163,708	2	359.748,621 289.165,988	2.284
2	359.748,621 289.165,988	3	359.152,456 289.455,93	662.932
3	359.152,456 289.455,93	4	359.152,295 289.453,66	2.276
4	359.152,295 289.453,66	1	359.748,48 289.163,708	662.955

**\*\* Lungimile segmentelor sunt determinate în planul de proiecție Stereo 70 și sunt rotunjite la 1 milimetru.**

**\*\*\* Distanța dintre puncte este formată din segmente cumulate ce sunt mai mici decât valoarea 1 milimetru.**



**DATE DESPRE IMOBILUL NR. 16774**

Oficiul de Cadastru și Publicitate Imobiliară DOLJ  
Biroul de Cadastru și Publicitate Imobiliară Craiova

**A. Partea I. Descrierea imobilului**

TEREN Extravilan

Adresa: Jud. Dolj, T120, P44

Nr. Crt	Nr cadastral Nr. topografic	Suprafața* (mp)	Observații / Referințe
A1		9.460	Sector cadastral:12 Teren neimpregmuit;

**B. Partea II. Proprietari și acte**

Inscrieri privitoare la dreptul de proprietate și alte drepturi reale	Referințe
/	
Hotarare Judecatoreasca nr. SC NR 1439, din 04/07/2008 emis de JUDECATORIA CALAFAT (TDP NR 2532/45413 / 27-02-1997);	
B1	A1
Intabulare, drept de PROPRIETATE, dobandit prin Hotarare Judecatoreasca, cota actuala 1/1, cota initiala 1/1	
1) COMAN MIHAI	
2) COMAN GRIGORE	
3) COMAN EMILIAN	
4) GIUBELAN FLOAREA	

**C. Partea III. SARCINI .**

Inscrieri privind dezmembramintele dreptului de proprietate, drepturi reale de garanție și sarcini	Referințe
NU SUNT	


## Anexa Nr. 1 La Partea I

## Teren

Nr cadastral	Suprafața (mp)*	Observații / Referințe
	9.460	

\* Suprafața este determinată în planul de proiecție Stereo 70.

## DETALII LINIARE IMOBIL



## Date referitoare la teren

Crt	Categorie folosință	Intra vilan	Suprafața (mp)	Tarla	Parcelă	Nr. topo	Observații / Referințe
1	arabil	NU	9.460	120	44	-	

## Lungime Segmente

1) Valorile lungimilor segmentelor sunt obținute din proiecție în plan.

Punct început	X / Y	Punct sfârșit	X / Y	Lungime segment (** (m)
1	361.036,866 289.679,331	2	361.597,052 289.647,613	561.083
2	361.597,052 289.647,613	3	361.598,087 289.664,427	16.846
3	361.598,087 289.664,427	4	361.036,948 289.696,199	562.038
4	361.036,948 289.696,199	1	361.036,866 289.679,331	16.868

**\*\* Lungimile segmentelor sunt determinate în planul de proiecție Stereo 70 și sunt rotunjite la 1 milimetru.**

**\*\*\* Distanța dintre puncte este formată din segmente cumulate ce sunt mai mici decât valoarea 1 milimetru.**





**DATE DESPRE IMOBILUL NR. 16775**

Oficiul de Cadastru și Publicitate Imobiliară DOLJ  
Biroul de Cadastru și Publicitate Imobiliară Craiova

**A. Partea I. Descrierea imobilului**

TEREN Extravilan

Adresa: Jud. Dolj, T128, P66

Nr. Crt	Nr cadastral Nr. topografic	Suprafața* (mp)	Observații / Referințe
A1		1.000	Sector cadastral:12 Teren neimprejmuit;

**B. Partea II. Proprietari și acte**

Inscrieri privitoare la dreptul de proprietate și alte drepturi reale	Referințe
/	
Act Administrativ nr. TDP nr. 1511-9619, din 17/04/1995 emis de CJ DOLJ;	
B1	A1
Intabulare, drept de PROPRIETATE, dobândit prin Reconstituire, cota actuala 1/1, cota initiala 1/1	
1) RĂDOI GHEORGHE	

**C. Partea III. SARCINI .**

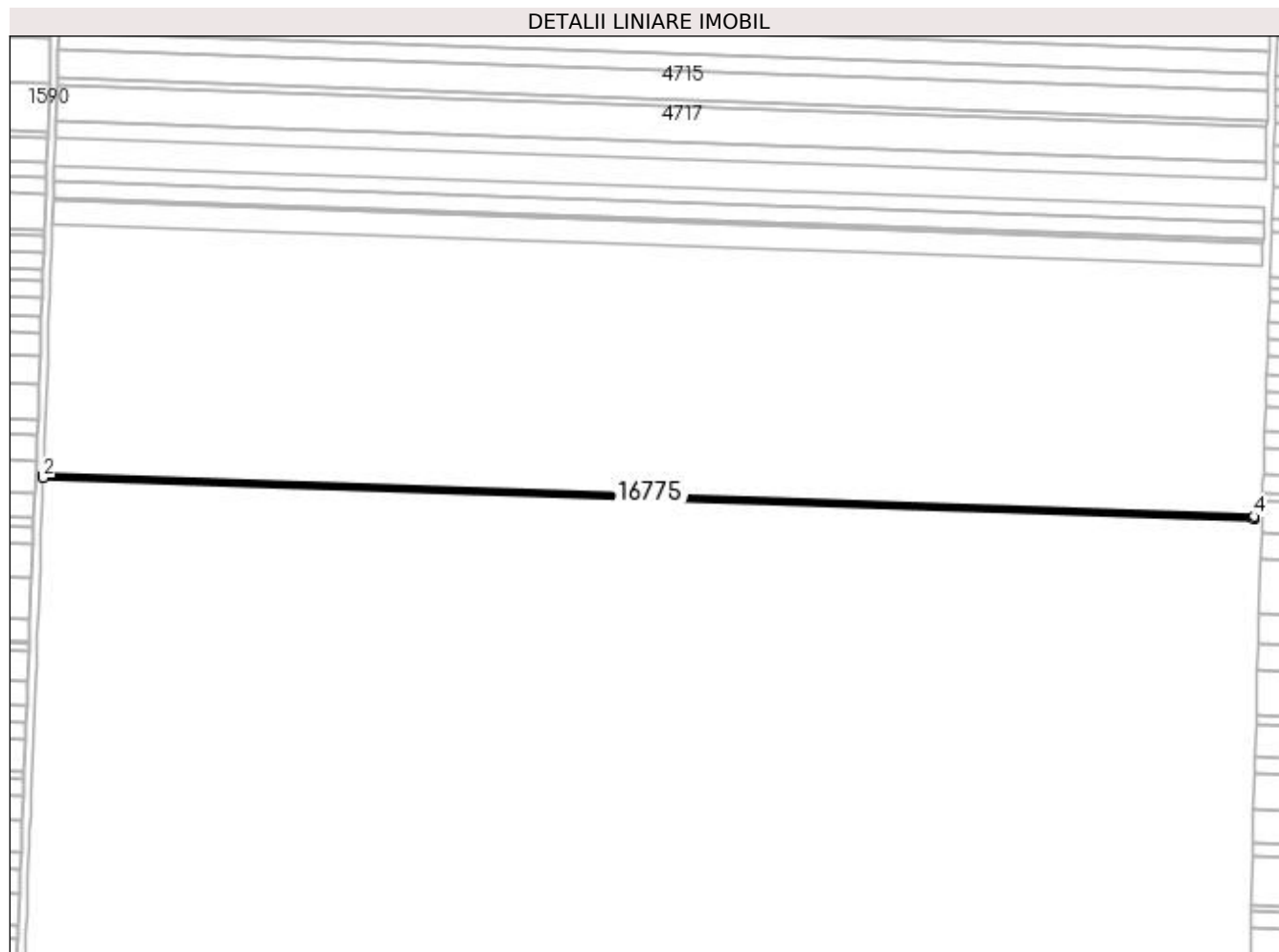
Inscrieri privind dezmembramintele dreptului de proprietate, drepturi reale de garanție și sarcini	Referințe
NU SUNT	

## Anexa Nr. 1 La Partea I

## Teren

Nr cadastral	Suprafața (mp)*	Observații / Referințe
	1.000	

\* Suprafața este determinată în planul de proiecție Stereo 70.



## Date referitoare la teren

Crt	Categorie folosință	Intra vilan	Suprafața (mp)	Tarla	Parcelă	Nr. topo	Observații / Referințe
1	arabil	NU	1.000	128	66	-	

## Lungime Segmente

1) Valorile lungimilor segmentelor sunt obținute din proiecție în plan.

Punct început	X / Y	Punct sfârșit	X / Y	Lungime segment (** (m)
1	358.608,147 291.282,525	2	358.608,084 291.280,896	1.63
2	358.608,084 291.280,896	3	359.220,986 291.259,739	613.267
3	359.220,986 291.259,739	4	359.221,041 291.261,369	1.631
4	359.221,041 291.261,369	1	358.608,147 291.282,525	613.259

**\*\* Lungimile segmentelor sunt determinate în planul de proiecție Stereo 70 și sunt rotunjite la 1 milimetru.**

**\*\*\* Distanța dintre puncte este formată din segmente cumulate ce sunt mai mici decât valoarea 1 milimetru.**

