

**DATE DESPRE IMOBILUL NR. 5749**

Oficiul de Cadastru și Publicitate Imobiliară DOLJ
Biroul de Cadastru și Publicitate Imobiliară Craiova

A. Partea I. Descrierea imobilului

TEREN Extravilan

Adresa: Jud. Dolj, De 344

Nr. Crt	Nr cadastral Nr. topografic	Suprafața* (mp)	Observații / Referințe
A1		8.052	Sector cadastral:36 Teren neimprejmuit;

B. Partea II. Proprietari și acte

Inscrieri privitoare la dreptul de proprietate și alte drepturi reale		Referințe
/		
Act Normativ nr. LEGEA 7, din 13/03/1996 emis de PARLAMENTUL ROMANIEI;		
B1	Inscrierea provizorie, drept de PROPRIETATE, dobandit prin Lege, cota actuala 1/1, cota initiala 1/1 1) PROPRIETAR NEIDENTIFICAT, PROPRIETAR NEIDENTIFICAT	A1

C. Partea III. SARCINI .

Inscrieri privind dezmembramintele dreptului de proprietate, drepturi reale de garanție și sarcini	Referințe
NU SUNT	

Anexa Nr. 1 La Partea I

Teren

Nr cadastral	Suprafața (mp)*	Observații / Referințe
	8.052	

* Suprafața este determinată în planul de proiecție Stereo 70.



Date referitoare la teren

Crt	Categorie folosință	Intra vilan	Suprafața (mp)	Tarla	Parcelă	Nr. topo	Observații / Referințe
1	drum	NU	8.052	-	De 344	-	

Lungime Segmente

1) Valorile lungimilor segmentelor sunt obținute din proiecție în plan.

Punct început	X / Y	Punct sfârșit	X / Y	Lungime segment	Punct început	X / Y	Punct sfârșit	X / Y	Lungime segment	Punct început	X / Y	Punct sfârșit	X / Y	Lungime segment
1	357.127,955 285.929,308	2	357.126,242 285.909,979	19.405	2	357.126,242 285.909,979	3	357.126,042 285.907,721	2.267	3	357.126,042 285.907,721	4	357.125,715 285.904,028	3.707
4	357.125,715 285.904,028	5	357.125,584 285.902,558	1.476	5	357.125,584 285.902,558	6	357.124,375 285.888,968	13.644	6	357.124,375 285.888,968	7	357.124,248 285.887,539	1.435
7	357.124,248 285.887,539	8	357.123,603 285.880,263	7.305	8	357.123,603 285.880,263	9	357.123,36 285.877,512	2.762	9	357.123,36 285.877,512	10	357.121,364 285.854,995	22.605
10	357.121,364 285.854,995	11	357.119,926 285.838,762	16.297	11	357.119,926 285.838,762	12	357.118,889 285.827,057	11.751	12	357.118,889 285.827,057	13	357.118,514 285.822,827	4.247
13	357.118,514 285.822,827	14	357.117,951 285.816,478	6.374	14	357.117,951 285.816,478	15	357.117,425 285.810,538	5.963	15	357.117,425 285.810,538	16	357.116,751 285.802,952	7.616
16	357.116,751 285.802,952	17	357.116,655 285.801,868	1.088	17	357.116,655 285.801,868	18	357.116,346 285.794,788	7.087	18	357.116,346 285.794,788	19	357.115,969 285.786,133	8.663

Punct început	X / Y	Punct sfârșit	X / Y	Lungime segment	Punct început	X / Y	Punct sfârșit	X / Y	Lungime segment	Punct început	X / Y	Punct sfârșit	X / Y	Lungime segment
19	357.115,969 285.786,133	20	357.115,429 285.773,722	12.423	20	357.115,429 285.773,722	21	357.115,073 285.765,557	8.173	21	357.115,073 285.765,557	22	357.114,746 285.758,045	7.519
22	357.114,746 285.758,045	23	357.113,557 285.730,773	27.298	23	357.113,557 285.730,773	24	357.113,095 285.720,158	10.625	24	357.113,095 285.720,158	25	357.113,009 285.718,198	1.962
25	357.113,009 285.718,198	26	357.111,103 285.674,432	43.807	26	357.111,103 285.674,432	27	357.110,405 285.658,427	16.02	27	357.110,405 285.658,427	28	357.110,042 285.650,098	8.337
28	357.110,042 285.650,098	29	357.109,822 285.645,035	5.068	29	357.109,822 285.645,035	30	357.109,409 285.635,563	9.481	30	357.109,409 285.635,563	31	357.108,854 285.622,817	12.758
31	357.108,854 285.622,817	32	357.108,312 285.610,389	12.44	32	357.108,312 285.610,389	33	357.107,692 285.596,152	14.25	33	357.107,692 285.596,152	34	357.107,449 285.590,584	5.573
34	357.107,449 285.590,584	35	357.107,128 285.583,216	7.375	35	357.107,128 285.583,216	36	357.106,348 285.565,838	17.395	36	357.106,348 285.565,838	37	357.105,391 285.544,504	21.355
37	357.105,391 285.544,504	38	357.105,133 285.538,755	5.755	38	357.105,133 285.538,755	39	357.104,998 285.535,752	3.006	39	357.104,998 285.535,752	40	357.104,949 285.534,648	1.105
40	357.104,949 285.534,648	41	357.104,618 285.527,182	7.473	41	357.104,618 285.527,182	42	357.104,362 285.521,337	5.851	42	357.104,362 285.521,337	43	357.104,291 285.519,693	1.646
43	357.104,291 285.519,693	44	357.103,903 285.510,816	8.885	44	357.103,903 285.510,816	45	357.103,543 285.502,594	8.23	45	357.103,543 285.502,594	46	357.102,825 285.486,145	16.465
46	357.102,825 285.486,145	47	357.102,616 285.481,373	4.777	47	357.102,616 285.481,373	48	357.102,242 285.472,816	8.565	48	357.102,242 285.472,816	49	357.102,07 285.468,865	3.955
49	357.102,07 285.468,865	50	357.101,71 285.460,634	8.239	50	357.101,71 285.460,634	51	357.101,558 285.457,152	3.485	51	357.101,558 285.457,152	52	357.100,724 285.438,4	18.771
52	357.100,724 285.438,4	53	357.100,313 285.429,174	9.235	53	357.100,313 285.429,174	54	357.100,308 285.429,052	0.122	54	357.100,308 285.429,052	55	357.099,586 285.412,692	16.376
55	357.099,586 285.412,692	56	357.099,339 285.407,088	5.609	56	357.099,339 285.407,088	57	357.099,158 285.402,967	4.125	57	357.099,158 285.402,967	58	357.097,921 285.374,932	28.062
58	357.097,921 285.374,932	59	357.097,608 285.367,822	7.117	59	357.097,608 285.367,822	60	357.097,381 285.362,718	5.109	60	357.097,381 285.362,718	61	357.097,256 285.359,911	2.81
61	357.097,256 285.359,911	62	357.096,968 285.353,412	6.505	62	357.096,968 285.353,412	63	357.096,839 285.350,496	2.919	63	357.096,839 285.350,496	64	357.096,598 285.345,043	5.458
64	357.096,598 285.345,043	65	357.096,401 285.340,58	4.467	65	357.096,401 285.340,58	66	357.096,021 285.331,982	8.606	66	357.096,021 285.331,982	67	357.095,428 285.318,574	13.421
67	357.095,428 285.318,574	68	357.095,225 285.313,78	4.798	68	357.095,225 285.313,78	69	357.095,118 285.311,263	2.519	69	357.095,118 285.311,263	70	357.094,606 285.299,371	11.903
70	357.094,606 285.299,371	71	357.094,235 285.290,754	8.625	71	357.094,235 285.290,754	72	357.093,664 285.277,489	13.277	72	357.093,664 285.277,489	73	357.093,206 285.266,87	10.629
73	357.093,206 285.266,87	74	357.093,106 285.264,546	2.326	74	357.093,106 285.264,546	75	357.092,792 285.257,244	7.309	75	357.092,792 285.257,244	76	357.092,438 285.249,033	8.219
76	357.092,438 285.249,033	77	357.092,387 285.246,788	2.246	77	357.092,387 285.246,788	78	357.092,008 285.230,192	16.6	78	357.092,008 285.230,192	79	357.091,788 285.220,571	9.624
79	357.091,788 285.220,571	80	357.091,686 285.216,094	4.478	80	357.091,686 285.216,094	81	357.091,531 285.209,297	6.799	81	357.091,531 285.209,297	82	357.091,523 285.208,965	0.332
82	357.091,523 285.208,965	83	357.091,289 285.198,69	10.278	83	357.091,289 285.198,69	84	357.091,268 285.197,802	0.888	84	357.091,268 285.197,802	85	357.091,208 285.195,473	2.33
85	357.091,208 285.195,473	86	357.090,919 285.183,013	12.463	86	357.090,919 285.183,013	87	357.090,731 285.174,843	8.172	87	357.090,731 285.174,843	88	357.090,629 285.170,394	4.45
88	357.090,629 285.170,394	89	357.090,544 285.166,568	3.827	89	357.090,544 285.166,568	90	357.090,519 285.165,414	1.154	90	357.090,519 285.165,414	91	357.090,492 285.164,251	1.163
91	357.090,492 285.164,251	92	357.090,209 285.151,846	12.408	92	357.090,209 285.151,846	93	357.090,159 285.149,643	2.204	93	357.090,159 285.149,643	94	357.089,924 285.139,281	10.365
94	357.089,924 285.139,281	95	357.089,812 285.134,323	4.959	95	357.089,812 285.134,323	96	357.089,458 285.118,629	15.698	96	357.089,458 285.118,629	97	357.089,388 285.115,531	3.099
97	357.089,388 285.115,531	98	357.088,035 285.100,155	15.435	98	357.088,035 285.100,155	99	357.087,28 285.091,572	8.616	99	357.087,28 285.091,572	100	357.086,524 285.082,982	8.623
100	357.086,524 285.082,982	101	357.086,088 285.078,023	4.978	101	357.086,088 285.078,023	102	357.085,005 285.065,718	12.353	102	357.085,005 285.065,718	103	357.084,777 285.063,132	2.596
103	357.084,777 285.063,132	104	357.083,655 285.050,375	12.806	104	357.083,655 285.050,375	105	357.083,057 285.043,576	6.825	105	357.083,057 285.043,576	106	357.082,298 285.034,947	8.662
106	357.082,298 285.034,947	107	357.081,517 285.026,073	8.908	107	357.081,517 285.026,073	108	357.080,888 285.009,797	16.288	108	357.080,888 285.009,797	109	357.080,488 284.999,617	10.188
109	357.080,488 284.999,617	110	357.080,329 284.995,522	4.098	110	357.080,329 284.995,522	111	357.079,958 284.985,958	9.571	111	357.079,958 284.985,958	112	357.079,828 284.982,579	3.381
112	357.079,828 284.982,579	113	357.079,574 284.975,711	6.873	113	357.079,574 284.975,711	114	357.079,242 284.966,719	8.998	114	357.079,242 284.966,719	115	357.078,965 284.959,225	7.499
115	357.078,965 284.959,225	116	357.078,618 284.949,829	9.402	116	357.078,618 284.949,829	117	357.078,589 284.949,065	0.765	117	357.078,589 284.949,065	118	357.078,265 284.940,403	8.668

Punct început	X / Y	Punct sfârșit	X / Y	Lungime segment	Punct început	X / Y	Punct sfârșit	X / Y	Lungime segment	Punct început	X / Y	Punct sfârșit	X / Y	Lungime segment
118	357.078,265 284.940,403	119	357.078,148 284.937,288	3.117	119	357.078,148 284.937,288	120	357.078,079 284.935,447	1.842	120	357.078,079 284.935,447	121	357.077,952 284.932,074	3.375
121	357.077,952 284.932,074	122	357.077,225 284.912,753	19.335	122	357.077,225 284.912,753	123	357.077,037 284.907,757	5.0	123	357.077,037 284.907,757	124	357.076,724 284.899,431	8.332
124	357.076,724 284.899,431	125	357.076,254 284.886,945	12.495	125	357.076,254 284.886,945	126	357.075,578 284.868,97	17.988	126	357.075,578 284.868,97	127	357.075,288 284.861,268	7.707
127	357.075,288 284.861,268	128	357.075,265 284.860,65	0.618	128	357.075,265 284.860,65	129	357.074,732 284.846,509	14.151	129	357.074,732 284.846,509	130	357.074,168 284.831,549	14.971
130	357.074,168 284.831,549	131	357.074,149 284.831,041	0.508	131	357.074,149 284.831,041	132	357.073,479 284.813,178	17.876	132	357.073,479 284.813,178	133	357.072,919 284.804,841	8.356
133	357.072,919 284.804,841	134	357.072,787 284.801,449	3.395	134	357.072,787 284.801,449	135	357.072,271 284.788,172	13.287	135	357.072,271 284.788,172	136	357.072,075 284.783,16	5.016
136	357.072,075 284.783,16	137	357.071,75 284.774,849	8.317	137	357.071,75 284.774,849	138	357.071,324 284.763,984	10.873	138	357.071,324 284.763,984	139	357.071,106 284.758,231	5.757
139	357.071,106 284.758,231	140	357.071,008 284.755,65	2.583	140	357.071,008 284.755,65	141	357.070,65 284.745,441	10.215	141	357.070,65 284.745,441	142	357.070,253 284.734,152	11.296
142	357.070,253 284.734,152	143	357.069,962 284.725,853	8.304	143	357.069,962 284.725,853	144	357.069,394 284.709,692	16.171	144	357.069,394 284.709,692	145	357.069,356 284.708,602	1.091
145	357.069,356 284.708,602	146	357.069,241 284.705,367	3.237	146	357.069,241 284.705,367	147	357.068,875 284.695,008	10.365	147	357.068,875 284.695,008	148	357.068,027 284.670,989	24.034
148	357.068,027 284.670,989	149	357.067,501 284.656,091	14.907	149	357.067,501 284.656,091	150	357.067,35 284.651,789	4.305	150	357.067,35 284.651,789	151	357.067,018 284.642,401	9.394
151	357.067,018 284.642,401	152	357.066,731 284.634,092	8.314	152	357.066,731 284.634,092	153	357.066,668 284.632,281	1.812	153	357.066,668 284.632,281	154	357.066,399 284.624,669	7.617
154	357.066,399 284.624,669	155	357.066,1 284.616,242	8.432	155	357.066,1 284.616,242	156	357.065,515 284.599,725	16.527	156	357.065,515 284.599,725	157	357.065,488 284.598,961	0.764
157	357.065,488 284.598,961	158	357.065,158 284.589,521	9.446	158	357.065,158 284.589,521	159	357.065,146 284.589,16	0.361	159	357.065,146 284.589,16	160	357.064,793 284.579,094	10.072
160	357.064,793 284.579,094	161	357.064,578 284.572,961	6.137	161	357.064,578 284.572,961	162	357.063,626 284.545,956	27.022	162	357.063,626 284.545,956	163	357.063,295 284.536,566	9.396
163	357.063,295 284.536,566	164	357.062,715 284.520,101	16.475	164	357.062,715 284.520,101	165	357.062,698 284.519,622	0.479	165	357.062,698 284.519,622	166	357.062,471 284.512,528	7.098
166	357.062,471 284.512,528	167	357.062,208 284.504,296	8.236	167	357.062,208 284.504,296	168	357.062,168 284.503,065	1.232	168	357.062,168 284.503,065	169	357.061,922 284.495,241	7.828
169	357.061,922 284.495,241	170	357.061,908 284.494,795	0.446	170	357.061,908 284.494,795	171	357.061,258 284.474,144	20.661	171	357.061,258 284.474,144	172	357.061,144 284.470,543	3.603
172	357.061,144 284.470,543	173	357.061,029 284.466,92	3.625	173	357.061,029 284.466,92	174	357.060,768 284.458,687	8.237	174	357.060,768 284.458,687	175	357.060,506 284.450,454	8.237
175	357.060,506 284.450,454	176	357.060,245 284.442,22	8.238	176	357.060,245 284.442,22	177	357.059,592 284.421,635	20.595	177	357.059,592 284.421,635	178	357.059,33 284.413,401	8.238
178	357.059,33 284.413,401	179	357.059,069 284.405,166	8.239	179	357.059,069 284.405,166	180	357.058,898 284.399,794	5.375	180	357.058,898 284.399,794	181	357.058,807 284.396,932	2.863
181	357.058,807 284.396,932	182	357.058,535 284.388,367	8.569	182	357.058,535 284.388,367	183	357.058,388 284.383,765	4.604	183	357.058,388 284.383,765	184	357.058,276 284.380,132	3.635
184	357.058,276 284.380,132	185	357.058,108 284.374,674	5.461	185	357.058,108 284.374,674	186	357.057,921 284.368,931	5.746	186	357.057,921 284.368,931	187	357.057,838 284.366,414	2.518
187	357.057,838 284.366,414	188	357.057,777 284.364,484	1.931	188	357.057,777 284.364,484	189	357.057,646 284.360,366	4.12	189	357.057,646 284.360,366	190	357.057,418 284.353,195	7.175
190	357.057,418 284.353,195	191	357.057,257 284.348,012	5.185	191	357.057,257 284.348,012	192	357.057,162 284.344,935	3.078	192	357.057,162 284.344,935	193	357.056,983 284.339,281	5.657
193	357.056,983 284.339,281	194	357.056,853 284.335,163	4.12	194	357.056,853 284.335,163	195	357.056,724 284.331,045	4.12	195	357.056,724 284.331,045	196	357.056,588 284.326,754	4.293
196	357.056,588 284.326,754	197	357.056,318 284.318,485	8.273	197	357.056,318 284.318,485	198	357.056,219 284.315,069	3.417	198	357.056,219 284.315,069	199	357.055,858 284.302,717	12.357
199	357.055,858 284.302,717	200	357.055,789 284.300,328	2.39	200	357.055,789 284.300,328	201	357.055,745 284.293,657	6.671	201	357.055,745 284.293,657	202	357.055,729 284.291,08	2.577
202	357.055,729 284.291,08	203	357.055,693 284.285,423	5.657	203	357.055,693 284.285,423	204	357.055,649 284.278,252	7.171	204	357.055,649 284.278,252	205	357.055,4 284.272,26	5.997
205	357.055,4 284.272,26	206	357.055,059 284.264,038	8.229	206	357.055,059 284.264,038	207	357.054,858 284.259,185	4.857	207	357.054,858 284.259,185	208	357.054,651 284.254,171	5.018
208	357.054,651 284.254,171	209	357.054,518 284.250,935	3.239	209	357.054,518 284.250,935	210	357.054,316 284.245,948	4.991	210	357.054,316 284.245,948	211	357.053,982 284.237,727	8.228
211	357.053,982 284.237,727	212	357.053,248 284.219,649	18.093	212	357.053,248 284.219,649	213	357.052,875 284.210,45	9.207	213	357.052,875 284.210,45	214	357.052,388 284.198,456	12.004
214	357.052,388 284.198,456	215	357.052,109 284.191,404	7.058	215	357.052,109 284.191,404	216	357.051,898 284.186,077	5.331	216	357.051,898 284.186,077	217	357.051,61 284.178,768	7.315

Punct început	X / Y	Punct sfârșit	X / Y	Lungime segment	Punct început	X / Y	Punct sfârșit	X / Y	Lungime segment	Punct început	X / Y	Punct sfârșit	X / Y	Lungime segment
217	357.051,61 284.178,768	218	357.051,286 284.170,566	8.208	218	357.051,286 284.170,566	219	357.050,911 284.161,054	9.519	219	357.050,911 284.161,054	220	357.050,413 284.148,432	12.632
220	357.050,413 284.148,432	221	357.049,766 284.132,048	16.397	221	357.049,766 284.132,048	222	357.049,23 284.118,456	13.603	222	357.049,23 284.118,456	223	357.049,048 284.113,847	4.613
223	357.049,048 284.113,847	224	357.048,749 284.106,18	7.673	224	357.048,749 284.106,18	225	357.048,618 284.102,827	3.356	225	357.048,618 284.102,827	226	357.048,105 284.089,82	13.017
226	357.048,105 284.089,82	227	357.047,461 284.073,47	16.363	227	357.047,461 284.073,47	228	357.047,139 284.065,299	8.177	228	357.047,139 284.065,299	229	357.046,85 284.057,947	7.358
229	357.046,85 284.057,947	230	357.046,768 284.055,876	2.073	230	357.046,768 284.055,876	231	357.046,649 284.052,883	2.995	231	357.046,649 284.052,883	232	357.046,248 284.042,761	10.13
232	357.046,248 284.042,761	233	357.045,618 284.026,897	15.877	233	357.045,618 284.026,897	234	357.044,778 284.005,457	21.456	234	357.044,778 284.005,457	235	357.044,569 284.000,185	5.276
235	357.044,569 284.000,185	236	357.044,375 283.995,291	4.898	236	357.044,375 283.995,291	237	357.043,818 283.981,227	14.075	237	357.043,818 283.981,227	238	357.043,498 283.973,047	8.186
238	357.043,498 283.973,047	239	357.043,239 283.966,412	6.64	239	357.043,239 283.966,412	240	357.042,858 283.956,677	9.742	240	357.042,858 283.956,677	241	357.042,397 283.945,034	11.652
241	357.042,397 283.945,034	242	357.041,718 283.927,867	17.18	242	357.041,718 283.927,867	243	357.041,443 283.920,878	6.994	243	357.041,443 283.920,878	244	357.041,122 283.912,717	8.167
244	357.041,122 283.912,717	245	357.040,48 283.896,392	16.338	245	357.040,48 283.896,392	246	357.040,288 283.891,497	4.899	246	357.040,288 283.891,497	247	357.039,347 283.867,655	23.861
247	357.039,347 283.867,655	248	357.038,878 283.855,787	11.877	248	357.038,878 283.855,787	249	357.038,038 283.834,486	21.318	249	357.038,038 283.834,486	250	357.037,916 283.831,406	3.082
250	357.037,916 283.831,406	251	357.037,388 283.818,096	13.32	251	357.037,388 283.818,096	252	357.037,128 283.811,548	6.553	252	357.037,128 283.811,548	253	357.036,948 283.806,787	4.764
253	357.036,948 283.806,787	254	357.036,517 283.795,827	10.968	254	357.036,517 283.795,827	255	357.036,368 283.792,036	3.794	255	357.036,368 283.792,036	256	357.036,038 283.783,847	8.196
256	357.036,038 283.783,847	257	357.035,676 283.774,62	9.234	257	357.035,676 283.774,62	258	357.035,588 283.772,377	2.245	258	357.035,588 283.772,377	259	357.035,353 283.766,465	5.917
259	357.035,353 283.766,465	260	357.035,095 283.759,941	6.529	260	357.035,095 283.759,941	261	357.034,938 283.755,989	3.955	261	357.034,938 283.755,989	262	357.034,896 283.755,212	0.778
262	357.034,896 283.755,212	263	357.034,107 283.740,541	14.692	263	357.034,107 283.740,541	264	357.033,846 283.735,684	4.864	264	357.033,846 283.735,684	265	357.033,549 283.732,392	3.305
265	357.033,549 283.732,392	266	357.032,077 283.716,099	16.359	266	357.032,077 283.716,099	267	357.031,895 283.714,088	2.019	267	357.031,895 283.714,088	268	357.031,105 283.705,144	8.979
268	357.031,105 283.705,144	269	357.031,07 283.704,685	0.46	269	357.031,07 283.704,685	270	357.029,846 283.688,779	15.953	270	357.029,846 283.688,779	271	357.029,812 283.688,362	0.418
271	357.029,812 283.688,362	272	357.028,192 283.668,099	20.328	272	357.028,192 283.668,099	273	357.026,464 283.646,502	21.666	273	357.026,464 283.646,502	274	357.026,194 283.643,118	3.395
274	357.026,194 283.643,118	275	357.025,14 283.630,12	13.041	275	357.025,14 283.630,12	276	357.024,085 283.617,111	13.052	276	357.024,085 283.617,111	277	357.023,49 283.606,661	10.467
277	357.023,49 283.606,661	278	357.021,712 283.575,453	31.259	278	357.021,712 283.575,453	279	357.020,982 283.562,635	12.839	279	357.020,982 283.562,635	280	357.020,701 283.557,704	4.939
280	357.020,701 283.557,704	281	357.020,518 283.554,495	3.214	281	357.020,518 283.554,495	282	357.019,678 283.534,036	20.476	282	357.019,678 283.534,036	283	357.019,638 283.533,035	1.002
283	357.019,638 283.533,035	284	357.019,217 283.522,635	10.409	284	357.019,217 283.522,635	285	357.018,405 283.512,651	10.017	285	357.018,405 283.512,651	286	357.017,736 283.504,431	8.247
286	357.017,736 283.504,431	287	357.017,685 283.503,815	0.618	287	357.017,685 283.503,815	288	357.016,81 283.493,081	10.77	288	357.016,81 283.493,081	289	357.014,888 283.469,534	23.625
289	357.014,888 283.469,534	290	357.009,245 283.400,375	69.389	290	357.009,245 283.400,375	291	357.007,307 283.376,62	23.834	291	357.007,307 283.376,62	292	357.006,46 283.366,233	10.421
292	357.006,46 283.366,233	293	357.006,122 283.362,088	4.159	293	357.006,122 283.362,088	294	357.000,359 283.291,433	70.89	294	357.000,359 283.291,433	295	356.998,188 283.264,825	26.696
295	356.998,188 283.264,825	296	356.997,655 283.258,295	6.552	296	356.997,655 283.258,295	297	357.000,654 283.258,151	3.002	297	357.000,654 283.258,151	298	357.000,701 283.258,728	0.579
298	357.000,701 283.258,728	299	357.001,104 283.263,668	4.956	299	357.001,104 283.263,668	300	357.002,379 283.279,303	15.687	300	357.002,379 283.279,303	301	357.002,956 283.286,375	7.095
301	357.002,956 283.286,375	302	357.005,81 283.321,359	35.1	302	357.005,81 283.321,359	303	357.007,174 283.338,088	16.785	303	357.007,174 283.338,088	304	357.008,217 283.350,867	12.821
304	357.008,217 283.350,867	305	357.009,552 283.367,235	16.422	305	357.009,552 283.367,235	306	357.010,298 283.376,376	9.171	306	357.010,298 283.376,376	307	357.010,579 283.379,826	3.461
307	357.010,579 283.379,826	308	357.011,645 283.392,898	13.115	308	357.011,645 283.392,898	309	357.012,236 283.400,131	7.257	309	357.012,236 283.400,131	310	357.012,977 283.409,223	9.122
310	357.012,977 283.409,223	311	357.020,676 283.503,571	94.662	311	357.020,676 283.503,571	312	357.022,212 283.522,453	18.944	312	357.022,212 283.522,453	313	357.022,676 283.533,914	11.47
313	357.022,676 283.533,914	314	357.023,514 283.554,348	20.451	314	357.023,514 283.554,348	315	357.024,528 283.572,144	17.825	315	357.024,528 283.572,144	316	357.025,983 283.597,683	25.58

Punct început	X / Y	Punct sfârșit	X / Y	Lungime segment	Punct început	X / Y	Punct sfârșit	X / Y	Lungime segment	Punct început	X / Y	Punct sfârșit	X / Y	Lungime segment
316	357.025,983 283.597,683	317	357.026,252 283.602,398	4.723	317	357.026,252 283.602,398	318	357.027,078 283.616,904	14.529	318	357.027,078 283.616,904	319	357.027,286 283.619,465	2.569
319	357.027,286 283.619,465	320	357.027,944 283.627,588	8.15	320	357.027,944 283.627,588	321	357.029,184 283.642,877	15.339	321	357.029,184 283.642,877	322	357.029,261 283.643,836	0.962
322	357.029,261 283.643,836	323	357.030,561 283.660,087	16.303	323	357.030,561 283.660,087	324	357.031,341 283.669,839	9.783	324	357.031,341 283.669,839	325	357.032,837 283.688,544	18.765
325	357.032,837 283.688,544	326	357.033,211 283.693,412	4.882	326	357.033,211 283.693,412	327	357.034,095 283.704,897	11.519	327	357.034,095 283.704,897	328	357.034,883 283.713,821	8.959
328	357.034,883 283.713,821	329	357.035,478 283.720,403	6.609	329	357.035,478 283.720,403	330	357.036,839 283.735,469	15.127	330	357.036,839 283.735,469	331	357.036,877 283.736,182	0.714
331	357.036,877 283.736,182	332	357.037,315 283.744,326	8.156	332	357.037,315 283.744,326	333	357.037,464 283.747,096	2.774	333	357.037,464 283.747,096	334	357.037,823 283.753,777	6.691
334	357.037,823 283.753,777	335	357.037,935 283.755,849	2.075	335	357.037,935 283.755,849	336	357.038,176 283.761,928	6.084	336	357.038,176 283.761,928	337	357.038,441 283.768,613	6.69
337	357.038,441 283.768,613	338	357.038,586 283.772,258	3.648	338	357.038,586 283.772,258	339	357.038,743 283.776,276	4.021	339	357.038,743 283.776,276	340	357.039,036 283.783,728	7.458
340	357.039,036 283.783,728	341	357.039,222 283.788,344	4.62	341	357.039,222 283.788,344	342	357.039,366 283.791,917	3.576	342	357.039,366 283.791,917	343	357.039,385 283.792,421	0.504
343	357.039,385 283.792,421	344	357.039,946 283.806,672	14.262	344	357.039,946 283.806,672	345	357.040,126 283.811,432	4.763	345	357.040,126 283.811,432	346	357.040,323 283.816,399	4.971
346	357.040,323 283.816,399	347	357.040,386 283.817,977	1.579	347	357.040,386 283.817,977	348	357.041,036 283.834,368	16.404	348	357.041,036 283.834,368	349	357.041,614 283.849,031	14.674
349	357.041,614 283.849,031	350	357.041,876 283.855,668	6.642	350	357.041,876 283.855,668	351	357.041,936 283.857,191	1.524	351	357.041,936 283.857,191	352	357.042,258 283.865,351	8.166
352	357.042,258 283.865,351	353	357.042,58 283.873,512	8.167	353	357.042,58 283.873,512	354	357.043,064 283.885,755	12.253	354	357.043,064 283.885,755	355	357.043,286 283.891,379	5.628
355	357.043,286 283.891,379	356	357.043,386 283.893,918	2.541	356	357.043,386 283.893,918	357	357.044,027 283.910,246	16.341	357	357.044,027 283.910,246	358	357.044,67 283.926,577	16.344
358	357.044,67 283.926,577	359	357.044,716 283.927,749	1.173	359	357.044,716 283.927,749	360	357.045,395 283.944,915	17.179	360	357.045,395 283.944,915	361	357.045,639 283.951,078	6.168
361	357.045,639 283.951,078	362	357.045,856 283.956,559	5.485	362	357.045,856 283.956,559	363	357.046,235 283.966,271	9.719	363	357.046,235 283.966,271	364	357.046,496 283.972,93	6.664
364	357.046,496 283.972,93	365	357.046,555 283.974,441	1.512	365	357.046,555 283.974,441	366	357.046,816 283.981,11	6.674	366	357.046,816 283.981,11	367	357.047,199 283.990,782	9.68
367	357.047,199 283.990,782	368	357.047,373 283.995,172	4.393	368	357.047,373 283.995,172	369	357.047,776 284.005,339	10.175	369	357.047,776 284.005,339	370	357.048,616 284.026,779	21.456
370	357.048,616 284.026,779	371	357.049,133 284.039,823	13.054	371	357.049,133 284.039,823	372	357.049,245 284.042,642	2.821	372	357.049,245 284.042,642	373	357.049,458 284.047,998	5.36
373	357.049,458 284.047,998	374	357.049,766 284.055,758	7.766	374	357.049,766 284.055,758	375	357.050,104 284.064,352	8.601	375	357.050,104 284.064,352	376	357.051,071 284.088,888	24.555
376	357.051,071 284.088,888	377	357.051,196 284.092,05	3.164	377	357.051,196 284.092,05	378	357.051,616 284.102,709	10.667	378	357.051,616 284.102,709	379	357.051,902 284.110,048	7.345
379	357.051,902 284.110,048	380	357.051,979 284.112,011	1.965	380	357.051,979 284.112,011	381	357.052,046 284.113,73	1.72	381	357.052,046 284.113,73	382	357.052,228 284.118,338	4.612
382	357.052,228 284.118,338	383	357.052,482 284.124,775	6.442	383	357.052,482 284.124,775	384	357.053,437 284.148,999	24.243	384	357.053,437 284.148,999	385	357.054,316 284.171,264	22.282
385	357.054,316 284.171,264	386	357.054,896 284.185,958	14.705	386	357.054,896 284.185,958	387	357.054,962 284.187,639	1.682	387	357.054,962 284.187,639	388	357.055,286 284.195,827	8.194
388	357.055,286 284.195,827	389	357.055,386 284.198,336	2.511	389	357.055,386 284.198,336	390	357.055,948 284.212,206	13.881	390	357.055,948 284.212,206	391	357.056,115 284.216,301	4.098
391	357.056,115 284.216,301	392	357.056,613 284.228,588	12.297	392	357.056,613 284.228,588	393	357.057,278 284.244,974	16.399	393	357.057,278 284.244,974	394	357.057,515 284.250,814	5.845
394	357.057,515 284.250,814	395	357.057,649 284.254,047	3.236	395	357.057,649 284.254,047	396	357.057,855 284.259,061	5.018	396	357.057,855 284.259,061	397	357.057,951 284.261,364	2.305
397	357.057,951 284.261,364	398	357.058,057 284.263,914	2.552	398	357.058,057 284.263,914	399	357.058,631 284.277,758	13.856	399	357.058,631 284.277,758	400	357.058,648 284.278,181	0.423
400	357.058,648 284.278,181	401	357.058,729 284.291,061	12.88	401	357.058,729 284.291,061	402	357.058,745 284.293,638	2.577	402	357.058,745 284.293,638	403	357.058,749 284.294,161	0.523
403	357.058,749 284.294,161	404	357.058,788 284.300,275	6.114	404	357.058,788 284.300,275	405	357.059,088 284.310,551	10.28	405	357.059,088 284.310,551	406	357.059,317 284.318,392	7.844
406	357.059,317 284.318,392	407	357.059,414 284.321,365	2.975	407	357.059,414 284.321,365	408	357.059,587 284.326,658	5.296	408	357.059,587 284.326,658	409	357.059,725 284.331,032	4.376
409	357.059,725 284.331,032	410	357.060,148 284.344,467	13.442	410	357.060,148 284.344,467	411	357.060,16 284.344,841	0.374	411	357.060,16 284.344,841	412	357.060,403 284.352,66	7.823
412	357.060,403 284.352,66	413	357.060,417 284.353,102	0.442	413	357.060,417 284.353,102	414	357.060,645 284.360,271	7.173	414	357.060,645 284.360,271	415	357.060,837 284.366,318	6.05

Punct început	X / Y	Punct sfârșit	X / Y	Lungime segment	Punct început	X / Y	Punct sfârșit	X / Y	Lungime segment	Punct început	X / Y	Punct sfârșit	X / Y	Lungime segment
415	357.060,837 284.366,318	416	357.061,107 284.374,579	8.265	416	357.061,107 284.374,579	417	357.061,189 284.377,236	2.658	417	357.061,189 284.377,236	418	357.061,387 284.383,671	6.438
418	357.061,387 284.383,671	419	357.061,443 284.385,428	1.758	419	357.061,443 284.385,428	420	357.061,897 284.399,699	14.278	420	357.061,897 284.399,699	421	357.062,031 284.403,943	4.246
421	357.062,031 284.403,943	422	357.062,239 284.410,497	6.557	422	357.062,239 284.410,497	423	357.062,687 284.424,588	14.098	423	357.062,687 284.424,588	424	357.063,061 284.436,385	11.803
424	357.063,061 284.436,385	425	357.063,706 284.456,702	20.327	425	357.063,706 284.456,702	426	357.064,164 284.471,121	14.426	426	357.064,164 284.471,121	427	357.064,257 284.474,05	2.93
427	357.064,257 284.474,05	428	357.064,68 284.487,506	13.463	428	357.064,68 284.487,506	429	357.064,907 284.494,7	7.198	429	357.064,907 284.494,7	430	357.065,167 284.502,97	8.274
430	357.065,167 284.502,97	431	357.065,196 284.503,891	0.921	431	357.065,196 284.503,891	432	357.065,206 284.504,2	0.309	432	357.065,206 284.504,2	433	357.065,697 284.519,522	15.33
433	357.065,697 284.519,522	434	357.066,012 284.528,468	8.952	434	357.066,012 284.528,468	435	357.066,589 284.544,856	16.398	435	357.066,589 284.544,856	436	357.067,283 284.564,523	19.679
436	357.067,283 284.564,523	437	357.067,576 284.572,856	8.338	437	357.067,576 284.572,856	438	357.067,767 284.578,29	5.437	438	357.067,767 284.578,29	439	357.068,054 284.586,484	8.199
439	357.068,054 284.586,484	440	357.068,156 284.589,416	2.934	440	357.068,156 284.589,416	441	357.068,34 284.594,678	5.265	441	357.068,34 284.594,678	442	357.068,486 284.598,856	4.181
442	357.068,486 284.598,856	443	357.068,513 284.599,619	0.763	443	357.068,513 284.599,619	444	357.068,629 284.602,877	3.26	444	357.068,629 284.602,877	445	357.068,772 284.606,923	4.049
445	357.068,772 284.606,923	446	357.068,774 284.606,966	0.043	446	357.068,774 284.606,966	447	357.069,063 284.615,116	8.155	447	357.069,063 284.615,116	448	357.069,064 284.615,158	0.042
448	357.069,064 284.615,158	449	357.069,353 284.623,311	8.158	449	357.069,353 284.623,311	450	357.069,354 284.623,351	0.04	450	357.069,354 284.623,351	451	357.069,666 284.632,176	8.831
451	357.069,666 284.632,176	452	357.069,927 284.639,695	7.524	452	357.069,927 284.639,695	453	357.069,928 284.639,734	0.039	453	357.069,928 284.639,734	454	357.070,016 284.642,298	2.566
454	357.070,016 284.642,298	455	357.070,272 284.649,525	7.232	455	357.070,272 284.649,525	456	357.070,273 284.649,564	0.039	456	357.070,273 284.649,564	457	357.070,348 284.651,683	2.12
457	357.070,348 284.651,683	458	357.070,85 284.665,91	14.236	458	357.070,85 284.665,91	459	357.070,851 284.665,947	0.037	459	357.070,851 284.665,947	460	357.071,141 284.674,14	8.198
460	357.071,141 284.674,14	461	357.071,43 284.682,33	8.195	461	357.071,43 284.682,33	462	357.071,73 284.690,85	8.525	462	357.071,73 284.690,85	463	357.072,02 284.699,041	8.196
463	357.072,02 284.699,041	464	357.072,239 284.705,261	6.224	464	357.072,239 284.705,261	465	357.072,309 284.707,233	1.973	465	357.072,309 284.707,233	466	357.072,392 284.709,586	2.354
466	357.072,392 284.709,586	467	357.074,006 284.755,54	45.982	467	357.074,006 284.755,54	468	357.074,038 284.756,381	0.842	468	357.074,038 284.756,381	469	357.074,322 284.763,869	7.493
469	357.074,322 284.763,869	470	357.075,269 284.788,055	24.205	470	357.075,269 284.788,055	471	357.075,907 284.804,479	16.436	471	357.075,907 284.804,479	472	357.075,915 284.804,682	0.203
472	357.075,915 284.804,682	473	357.076,45 284.812,645	7.981	473	357.076,45 284.812,645	474	357.076,475 284.813,021	0.377	474	357.076,475 284.813,021	475	357.077,0 284.827,023	14.012
475	357.077,0 284.827,023	476	357.077,154 284.831,106	4.086	476	357.077,154 284.831,106	477	357.077,166 284.831,436	0.33	477	357.077,166 284.831,436	478	357.077,769 284.847,43	16.005
478	357.077,769 284.847,43	479	357.078,286 284.861,156	13.736	479	357.078,286 284.861,156	480	357.078,616 284.869,938	8.788	480	357.078,616 284.869,938	481	357.079,076 284.882,161	12.232
481	357.079,076 284.882,161	482	357.079,689 284.898,449	16.3	482	357.079,689 284.898,449	483	357.080,301 284.914,724	16.287	483	357.080,301 284.914,724	484	357.080,913 284.930,987	16.275
484	357.080,913 284.930,987	485	357.081,146 284.937,176	6.193	485	357.081,146 284.937,176	486	357.081,616 284.949,717	12.55	486	357.081,616 284.949,717	487	357.081,62 284.949,838	0.121
487	357.081,62 284.949,838	488	357.081,874 284.956,713	6.88	488	357.081,874 284.956,713	489	357.082,774 284.981,058	24.362	489	357.082,774 284.981,058	490	357.082,826 284.982,466	1.409
490	357.082,826 284.982,466	491	357.082,956 284.985,842	3.379	491	357.082,956 284.985,842	492	357.083,085 284.989,167	3.328	492	357.083,085 284.989,167	493	357.083,327 284.995,406	6.244
493	357.083,327 284.995,406	494	357.083,486 284.999,501	4.098	494	357.083,486 284.999,501	495	357.083,886 285.009,68	10.187	495	357.083,886 285.009,68	496	357.084,345 285.021,573	11.902
496	357.084,345 285.021,573	497	357.084,512 285.025,883	4.313	497	357.084,512 285.025,883	498	357.085,357 285.035,487	9.641	498	357.085,357 285.035,487	499	357.086,168 285.044,709	9.258
499	357.086,168 285.044,709	500	357.086,595 285.049,564	4.874	500	357.086,595 285.049,564	501	357.087,663 285.061,706	12.189	501	357.087,663 285.061,706	502	357.087,993 285.065,455	3.763
502	357.087,993 285.065,455	503	357.089,089 285.077,903	12.496	503	357.089,089 285.077,903	504	357.092,013 285.111,138	33.363	504	357.092,013 285.111,138	505	357.092,385 285.115,365	4.243
505	357.092,385 285.115,365	506	357.092,656 285.127,385	12.023	506	357.092,656 285.127,385	507	357.093,158 285.149,576	22.197	507	357.093,158 285.149,576	508	357.093,208 285.151,777	2.202
508	357.093,208 285.151,777	509	357.093,491 285.164,184	12.41	509	357.093,491 285.164,184	510	357.093,543 285.166,501	2.318	510	357.093,543 285.166,501	511	357.093,578 285.168,071	1.57
511	357.093,578 285.168,071	512	357.093,628 285.170,328	2.258	512	357.093,628 285.170,328	513	357.093,73 285.174,774	4.447	513	357.093,73 285.174,774	514	357.093,763 285.176,217	1.443

Punct început	X / Y	Punct sfârșit	X / Y	Lungime segment	Punct început	X / Y	Punct sfârșit	X / Y	Lungime segment	Punct început	X / Y	Punct sfârșit	X / Y	Lungime segment
514	357.093,763 285.176,217	515	357.093,918 285.182,944	6.729	515	357.093,918 285.182,944	516	357.094,141 285.192,518	9.577	516	357.094,141 285.192,518	517	357.094,208 285.195,399	2.882
517	357.094,208 285.195,399	518	357.094,268 285.197,729	2.331	518	357.094,268 285.197,729	519	357.094,335 285.200,673	2.945	519	357.094,335 285.200,673	520	357.094,521 285.208,832	8.161
520	357.094,521 285.208,832	521	357.094,707 285.216,993	8.163	521	357.094,707 285.216,993	522	357.095,437 285.248,934	31.949	522	357.095,437 285.248,934	523	357.096,802 285.280,639	31.734
523	357.096,802 285.280,639	524	357.096,929 285.283,581	2.945	524	357.096,929 285.283,581	525	357.098,115 285.311,135	27.58	525	357.098,115 285.311,135	526	357.098,14 285.311,712	0.578
526	357.098,14 285.311,712	527	357.098,425 285.318,444	6.738	527	357.098,425 285.318,444	528	357.098,489 285.319,896	1.453	528	357.098,489 285.319,896	529	357.099,965 285.353,279	33.416
529	357.099,965 285.353,279	530	357.100,253 285.359,778	6.505	530	357.100,253 285.359,778	531	357.100,605 285.367,689	7.919	531	357.100,605 285.367,689	532	357.101,707 285.392,677	25.012
532	357.101,707 285.392,677	533	357.102,821 285.417,938	25.286	533	357.102,821 285.417,938	534	357.103,305 285.428,92	10.993	534	357.103,305 285.428,92	535	357.103,31 285.429,04	0.12
535	357.103,31 285.429,04	536	357.103,546 285.434,342	5.307	536	357.103,546 285.434,342	537	357.104,312 285.451,568	17.243	537	357.104,312 285.451,568	538	357.104,555 285.457,02	5.457
538	357.104,555 285.457,02	539	357.105,75 285.484,381	27.387	539	357.105,75 285.484,381	540	357.106,288 285.496,687	12.318	540	357.106,288 285.496,687	541	357.107,005 285.513,095	16.424
541	357.107,005 285.513,095	542	357.107,615 285.527,051	13.969	542	357.107,615 285.527,051	543	357.107,946 285.534,515	7.471	543	357.107,946 285.534,515	544	357.107,995 285.535,619	1.105
544	357.107,995 285.535,619	545	357.108,13 285.538,621	3.005	545	357.108,13 285.538,621	546	357.108,457 285.545,925	7.311	546	357.108,457 285.545,925	547	357.108,826 285.554,14	8.223
547	357.108,826 285.554,14	548	357.109,38 285.566,468	12.34	548	357.109,38 285.566,468	549	357.110,126 285.583,084	16.633	549	357.110,126 285.583,084	550	357.110,298 285.587,033	3.953
550	357.110,298 285.587,033	551	357.110,836 285.599,382	12.361	551	357.110,836 285.599,382	552	357.111,374 285.611,738	12.368	552	357.111,374 285.611,738	553	357.111,913 285.624,102	12.376
553	357.111,913 285.624,102	554	357.112,272 285.632,348	8.254	554	357.112,272 285.632,348	555	357.112,631 285.640,598	8.258	555	357.112,631 285.640,598	556	357.112,991 285.648,85	8.26
556	357.112,991 285.648,85	557	357.114,07 285.673,628	24.801	557	357.114,07 285.673,628	558	357.115,151 285.698,436	24.832	558	357.115,151 285.698,436	559	357.116,096 285.720,123	21.708
559	357.116,096 285.720,123	560	357.117,726 285.757,532	37.444	560	357.117,726 285.757,532	561	357.119,649 285.801,67	44.18	561	357.119,649 285.801,67	562	357.120,413 285.810,273	8.637
562	357.120,413 285.810,273	563	357.120,87 285.815,43	5.177	563	357.120,87 285.815,43	564	357.123,514 285.845,262	29.949	564	357.123,514 285.845,262	565	357.126,256 285.876,204	31.063
565	357.126,256 285.876,204	566	357.127,363 285.888,703	12.548	566	357.127,363 285.888,703	567	357.128,572 285.902,292	13.643	567	357.128,572 285.902,292	568	357.128,703 285.903,762	1.476
568	357.128,703 285.903,762	569	357.129,221 285.909,607	5.868	569	357.129,221 285.909,607	570	357.131,033 285.930,052	20.525	570	357.131,033 285.930,052	571	357.131,449 285.934,752	4.718
571	357.131,449 285.934,752	572	357.131,68 285.937,32	2.578	572	357.131,68 285.937,32	573	357.128,885 285.939,798	3.735	573	357.128,885 285.939,798	1	357.127,955 285.929,308	10.531

** Lungimile segmentelor sunt determinate în planul de proiecție Stereo 70 și sunt rotunjite la 1 milimetru.

*** Distanța dintre puncte este formată din segmente cumulate ce sunt mai mici decât valoarea 1 milimetru.

**DATE DESPRE IMOBILUL NR. 5750**

Oficiul de Cadastru și Publicitate Imobiliară DOLJ
Biroul de Cadastru și Publicitate Imobiliară Craiova

A. Partea I. Descrierea imobilului

TEREN Extravilan

Adresa: Jud. Dolj, T343, P1/2

Nr. Crt	Nr cadastral Nr. topografic	Suprafața* (mp)	Observații / Referințe
A1		3.197	Sector cadastral:36 Teren neimprejmuit;

B. Partea II. Proprietari și acte

Inscrieri privitoare la dreptul de proprietate și alte drepturi reale		Referințe
/		
Act Normativ nr. LEGEA 7, din 13/03/1996 emis de PARLAMENTUL ROMANIEI;		
B1	Inscrierea provizorie, drept de PROPRIETATE, dobandit prin Lege, cota actuala 1/1, cota initiala 1/1 1) PROPRIETAR NEIDENTIFICAT, PROPRIETAR NEIDENTIFICAT	A1

C. Partea III. SARCINI .

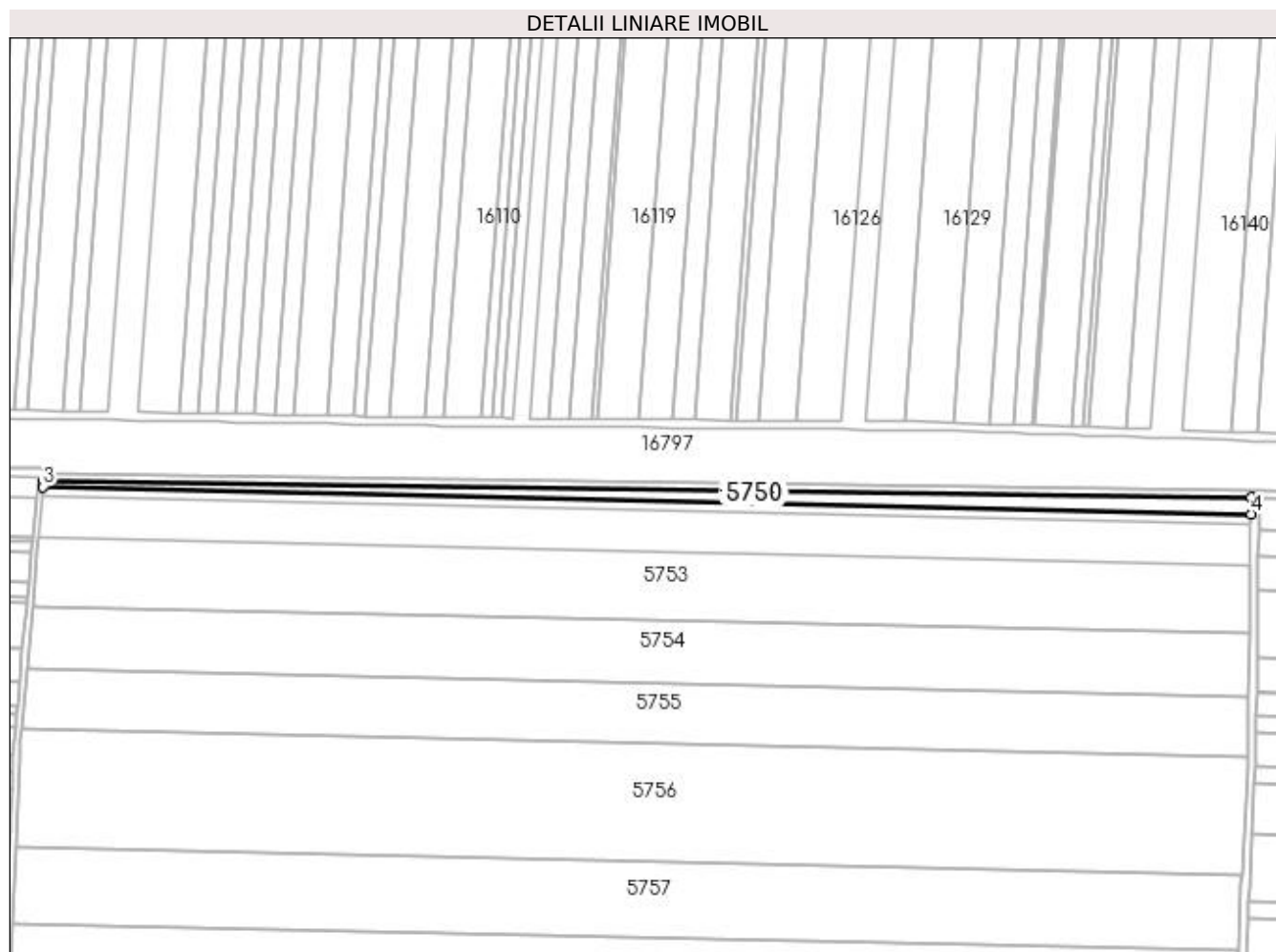
Inscrieri privind dezmembramintele dreptului de proprietate, drepturi reale de garanție și sarcini	Referințe
NU SUNT	

Anexa Nr. 1 La Partea I

Teren

Nr cadastral	Suprafața (mp)*	Observații / Referințe
	3.197	

* Suprafața este determinată în planul de proiecție Stereo 70.



Date referitoare la teren

Crt	Categorie folosință	Intra vilan	Suprafața (mp)	Tarla	Parcelă	Nr. topo	Observații / Referințe
1	arabil	NU	3.197	343	1/2	-	

Lungime Segmente

1) Valorile lungimilor segmentelor sunt obținute din proiecție în plan.

Punct început	X / Y	Punct sfârșit	X / Y	Lungime segment (** (m)
1	357.725,994 285.929,443	2	357.131,68 285.937,32	594.366
2	357.131,68 285.937,32	3	357.131,449 285.934,752	2.578
3	357.131,449 285.934,752	4	357.725,907 285.921,261	594.611
4	357.725,907 285.921,261	1	357.725,994 285.929,443	8.182

**** Lungimile segmentelor sunt determinate în planul de proiecție Stereo 70 și sunt rotunjite la 1 milimetru.**

***** Distanța dintre puncte este formată din segmente cumulate ce sunt mai mici decât valoarea 1 milimetru.**

**DATE DESPRE IMOBILUL NR. 5751**

Oficiul de Cadastru și Publicitate Imobiliară DOLJ
Biroul de Cadastru și Publicitate Imobiliară Craiova

A. Partea I. Descrierea imobilului

TEREN Extravilan

Nr. CF vechi:556

Nr. cadastral vechi:682

Adresa: Jud. Dolj, T343, P1

Nr. Crt	Nr cadastral Nr. topografic	Suprafața* (mp)	Observații / Referințe
A1	31875	Din acte: 2.800 Masurata: 2.801	Sector cadastral:36 Teren neimprejmuit;

B. Partea II. Proprietari și acte

Inscrieri privitoare la dreptul de proprietate și alte drepturi reale		Referințe
181 / 04/01/2016		
Act Notarial nr. CVC nr 1117, din 15/12/2015 emis de RIBA MELTIADÉ;		
B1	Intabulare, drept de PROPRIETATE, dobandit prin Conventie, cota actuala 1/1, cota initiala 1/1 1) SOCIETATEA MOTAVEN SRL, CIF:34264040	A1

C. Partea III. SARCINI .

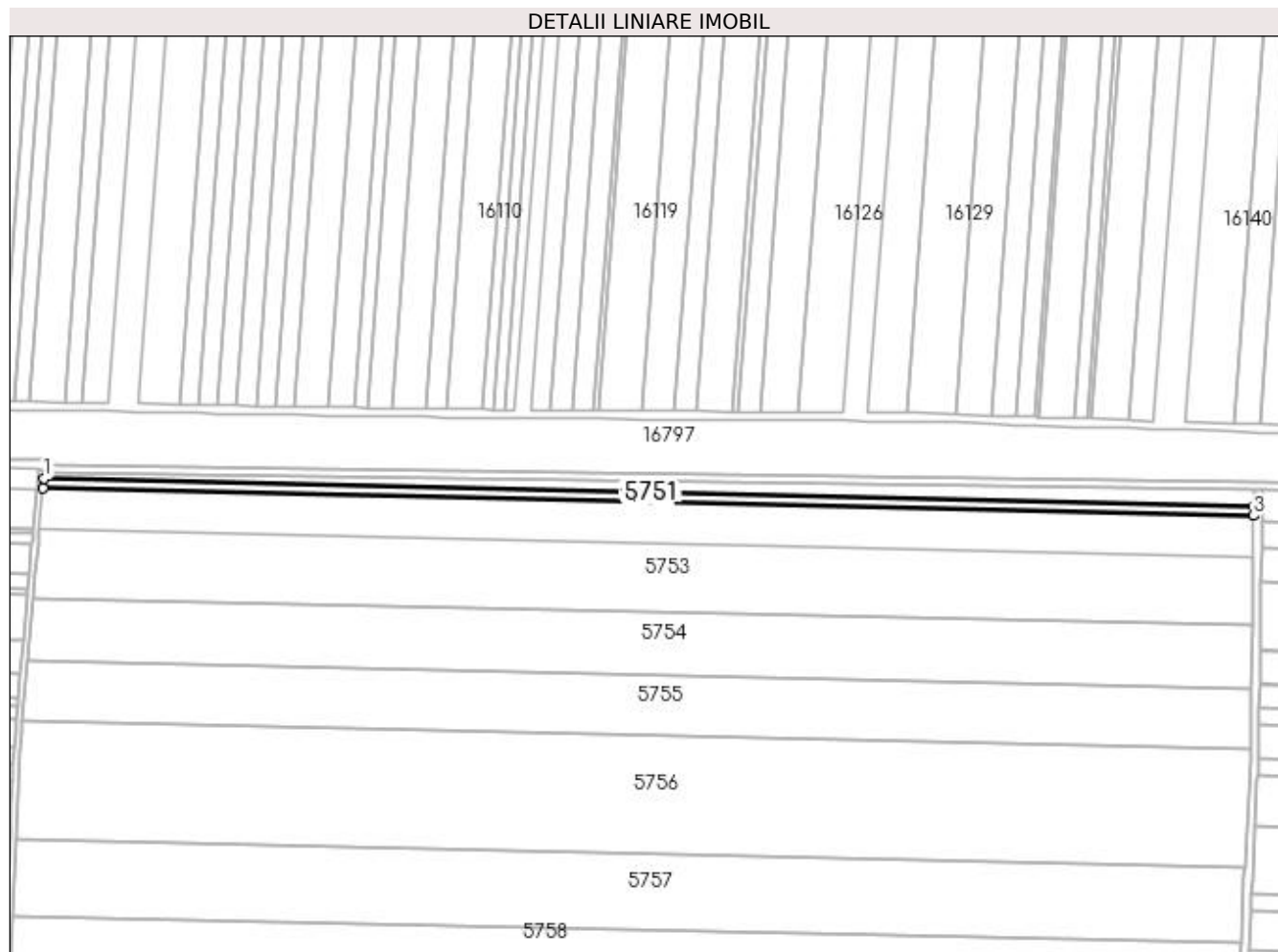
Inscrieri privind dezmembramintele dreptului de proprietate, drepturi reale de garanție și sarcini	Referințe
NU SUNT	

Anexa Nr. 1 La Partea I

Teren

Nr cadastral	Suprafața (mp)*	Observații / Referințe
31875	Din acte: 2.800 Masurata: 2.801	

* Suprafața este determinată în planul de proiecție Stereo 70.



Date referitoare la teren

Crt	Categorie folosință	Intra vilan	Suprafața (mp)	Tarla	Parcelă	Nr. topo	Observații / Referințe
1	arabil	NU	2.801	343	1	-	

Lungime Segmente

1) Valorile lungimilor segmentelor sunt obținute din proiecție în plan.

Punct început	X / Y	Punct sfârșit	X / Y	Lungime segment (** (m)
1	357.131,449 285.934,752	2	357.131,033 285.930,052	4.718
2	357.131,033 285.930,052	3	357.725,808 285.916,552	594.928
3	357.725,808 285.916,552	4	357.725,907 285.921,261	4.71
4	357.725,907 285.921,261	1	357.131,449 285.934,752	594.611

**** Lungimile segmentelor sunt determinate în planul de proiecție Stereo 70 și sunt rotunjite la 1 milimetru.**

***** Distanța dintre puncte este formată din segmente cumulate ce sunt mai mici decât valoarea 1 milimetru.**

**DATE DESPRE IMOBILUL NR. 5752**

Oficiul de Cadastru și Publicitate Imobiliară DOLJ
Biroul de Cadastru și Publicitate Imobiliară Craiova

A. Partea I. Descrierea imobilului

TEREN Extravilan

Nr. CF vechi:536

Nr. cadastral vechi:670

Adresa: Jud. Dolj, T343, P1/1

Nr. Crt	Nr cadastral Nr. topografic	Suprafața* (mp)	Observații / Referințe
A1	31811	12.200	Sector cadastral:36 Teren neimprejmuit;

B. Partea II. Proprietari și acte

Inscrieri privitoare la dreptul de proprietate și alte drepturi reale		Referințe
184 / 04/01/2016		
Act Notarial nr. CVC nr 1117, din 15/12/2015 emis de NP RIBA MELTIADÉ;		
B1	Intabulare, drept de PROPRIETATE, dobândit prin Convenție, cota actuala 1/1 1) SOCIETATEA MOTAVEN SRL, CIF:34264040	A1

C. Partea III. SARCINI .

Inscrieri privind dezmembramentele dreptului de proprietate, drepturi reale de garanție și sarcini	Referințe
NU SUNT	

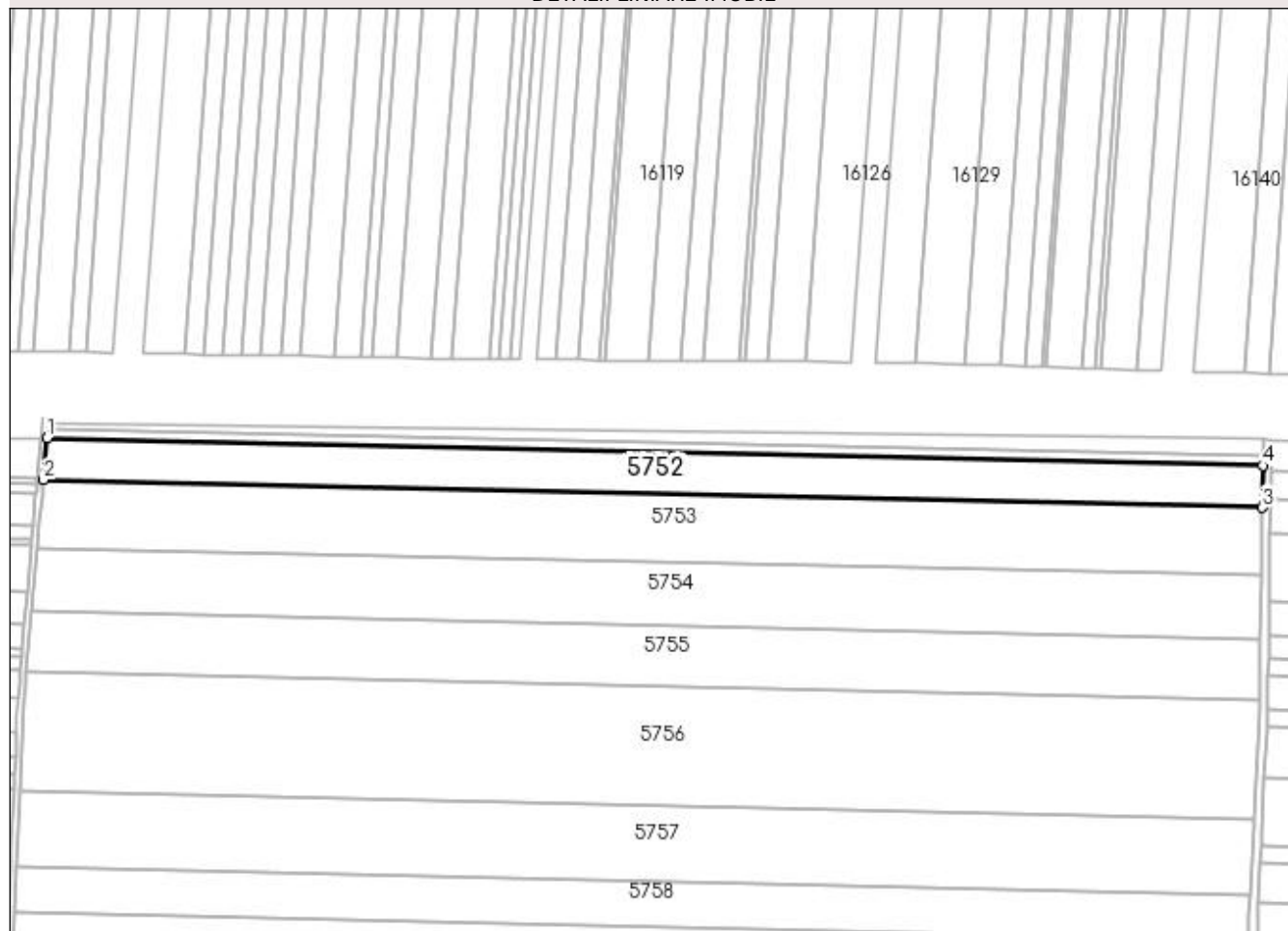
Anexa Nr. 1 La Partea I

Teren

Nr cadastral	Suprafața (mp)*	Observații / Referințe
31811	12.200	

* Suprafața este determinată în planul de proiecție Stereo 70.

DETALII LINIARE IMOBIL



Date referitoare la teren

Crt	Categorie folosință	Intra vilan	Suprafața (mp)	Tarla	Parcelă	Nr. topo	Observații / Referințe
1	arabil	NU	12.200	343	1/1	-	

Lungime Segmente

1) Valorile lungimilor segmentelor sunt obținute din proiecție în plan.

Punct început	X / Y	Punct sfârșit	X / Y	Lungime segment (** (m)
1	357.131,033 285.930,052	2	357.129,221 285.909,607	20.525
2	357.129,221 285.909,607	3	357.725,512 285.896,073	596.445
3	357.725,512 285.896,073	4	357.725,808 285.916,552	20.481
4	357.725,808 285.916,552	1	357.131,033 285.930,052	594.928

**** Lungimile segmentelor sunt determinate în planul de proiecție Stereo 70 și sunt rotunjite la 1 milimetru.**

***** Distanța dintre puncte este formată din segmente cumulate ce sunt mai mici decât valoarea 1 milimetru.**

**DATE DESPRE IMOBILUL NR. 5753**

Oficiul de Cadastru și Publicitate Imobiliară DOLJ
Biroul de Cadastru și Publicitate Imobiliară Craiova

A. Partea I. Descrierea imobilului

TEREN Extravilan

Adresa: Jud. Dolj, T343, P2

Nr. Crt	Nr cadastral Nr. topografic	Suprafața* (mp)	Observații / Referințe
A1		20.000	Sector cadastral:36 Teren neimprejmuit;

B. Partea II. Proprietari și acte

Inscrieri privitoare la dreptul de proprietate și alte drepturi reale		Referințe
/		
Act Notarial nr. CM NR. 19, din 17/01/2011 emis de NP STOENESCU FLOREA (TDP NR. 2162-9700/01-07-1996);		
B1	Intabulare, drept de PROPRIETATE, dobandit prin Succesiune, cota actuala 1/1, cota initiala 1/1 1) COADĂ GEORGETA	A1

C. Partea III. SARCINI .

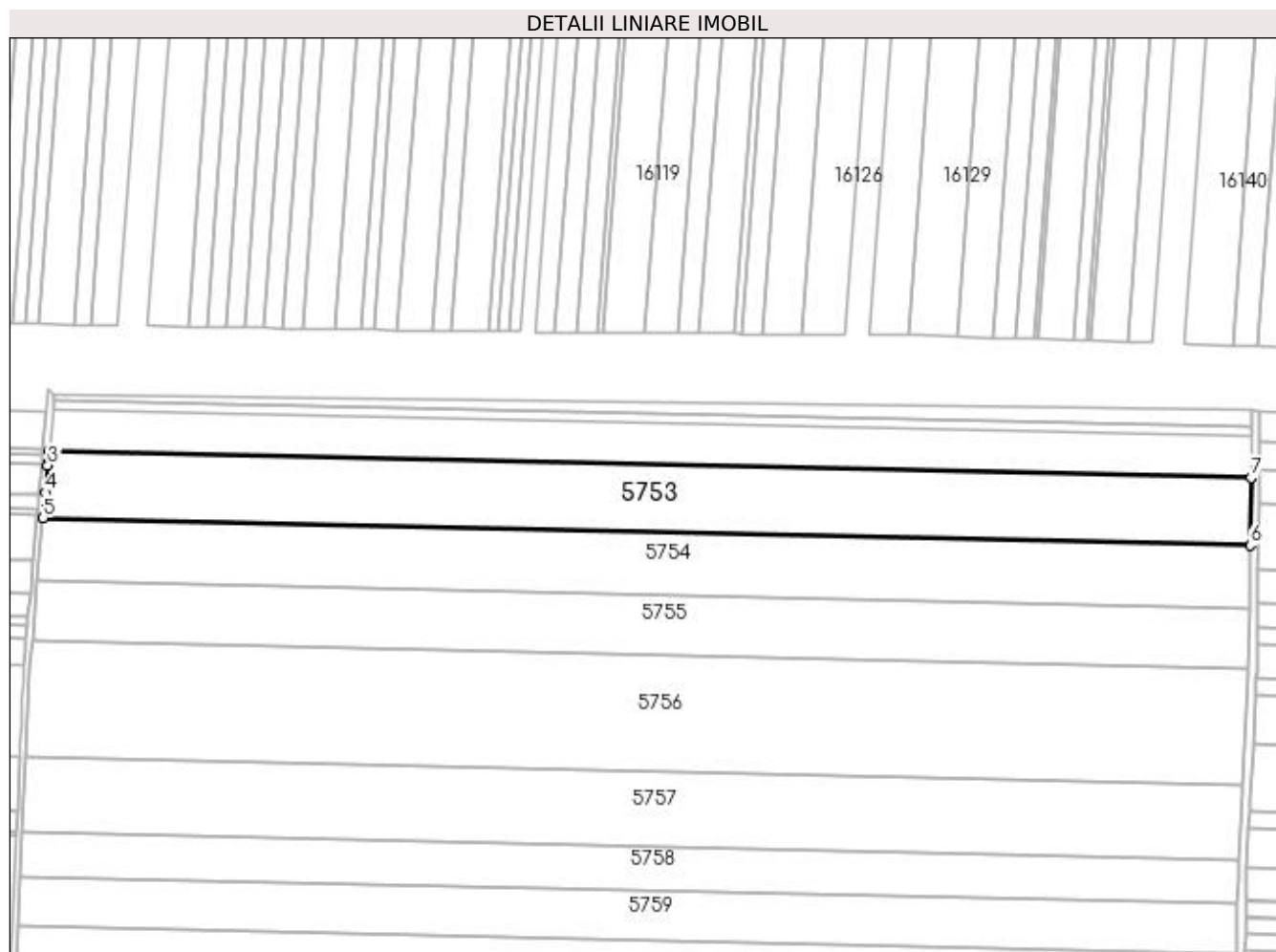
Inscrieri privind dezmembramintele dreptului de proprietate, drepturi reale de garanție și sarcini	Referințe
NU SUNT	

Anexa Nr. 1 La Partea I

Teren

Nr cadastral	Suprafața (mp)*	Observații / Referințe
	20.000	

* Suprafața este determinată în planul de proiecție Stereo 70.



Date referitoare la teren

Crt	Categorie folosință	Intra vilan	Suprafața (mp)	Tarla	Parcelă	Nr. topo	Observații / Referințe
1	arabil	NU	20.000	343	2	-	

Lungime Segmente

1) Valorile lungimilor segmentelor sunt obținute din proiecție în plan.

Punct început	X / Y	Punct sfârșit	X / Y	Lungime segment (** (m)
1	357.129,221 285.909,607	2	357.128,703 285.903,762	5.868
2	357.128,703 285.903,762	3	357.128,572 285.902,292	1.476
3	357.128,572 285.902,292	4	357.127,363 285.888,703	13.643
4	357.127,363 285.888,703	5	357.126,256 285.876,204	12.548
5	357.126,256 285.876,204	6	357.725,029 285.862,613	598.927

Punct început	X / Y	Punct sfârșit	X / Y	Lungime segment (** (m)
6	357.725,029 285.862,613	7	357.725,512 285.896,073	33.463
7	357.725,512 285.896,073	1	357.129,221 285.909,607	596.445

** Lungimile segmentelor sunt determinate în planul de proiecție Stereo 70 și sunt rotunjite la 1 milimetru.

*** Distanța dintre puncte este formată din segmente cumulate ce sunt mai mici decât valoarea 1 milimetru.

**DATE DESPRE IMOBILUL NR. 5754**

Oficiul de Cadastru și Publicitate Imobiliară DOLJ
Biroul de Cadastru și Publicitate Imobiliară Craiova

A. Partea I. Descrierea imobilului

TEREN Extravilan

Adresa: Jud. Dolj, T343, P3

Nr. Crt	Nr cadastral Nr. topografic	Suprafața* (mp)	Observații / Referințe
A1		18.600	Sector cadastral:36 Teren neimprejmut;

B. Partea II. Proprietari și acte

Inscrieri privitoare la dreptul de proprietate și alte drepturi reale		Referințe
/		
Act Notarial nr. ACT DE PARTAJ VOLUNTAR NR. 900, din 07/04/2016 emis de NP STOENESCU FLOREA (CM NR. 182/07.04.2016; TDP NR. 1791-58840/13-12-1995);		
B1	Intabulare, drept de PROPRIETATE, dobandit prin lesire Din Individiziune, cota actuala 1/1, cota initiala 1/1 1) GOLFITA ELENA 2) DASCALU EUGENIA 3) PAVALAN IRINA - DANIELA	A1

C. Partea III. SARCINI .

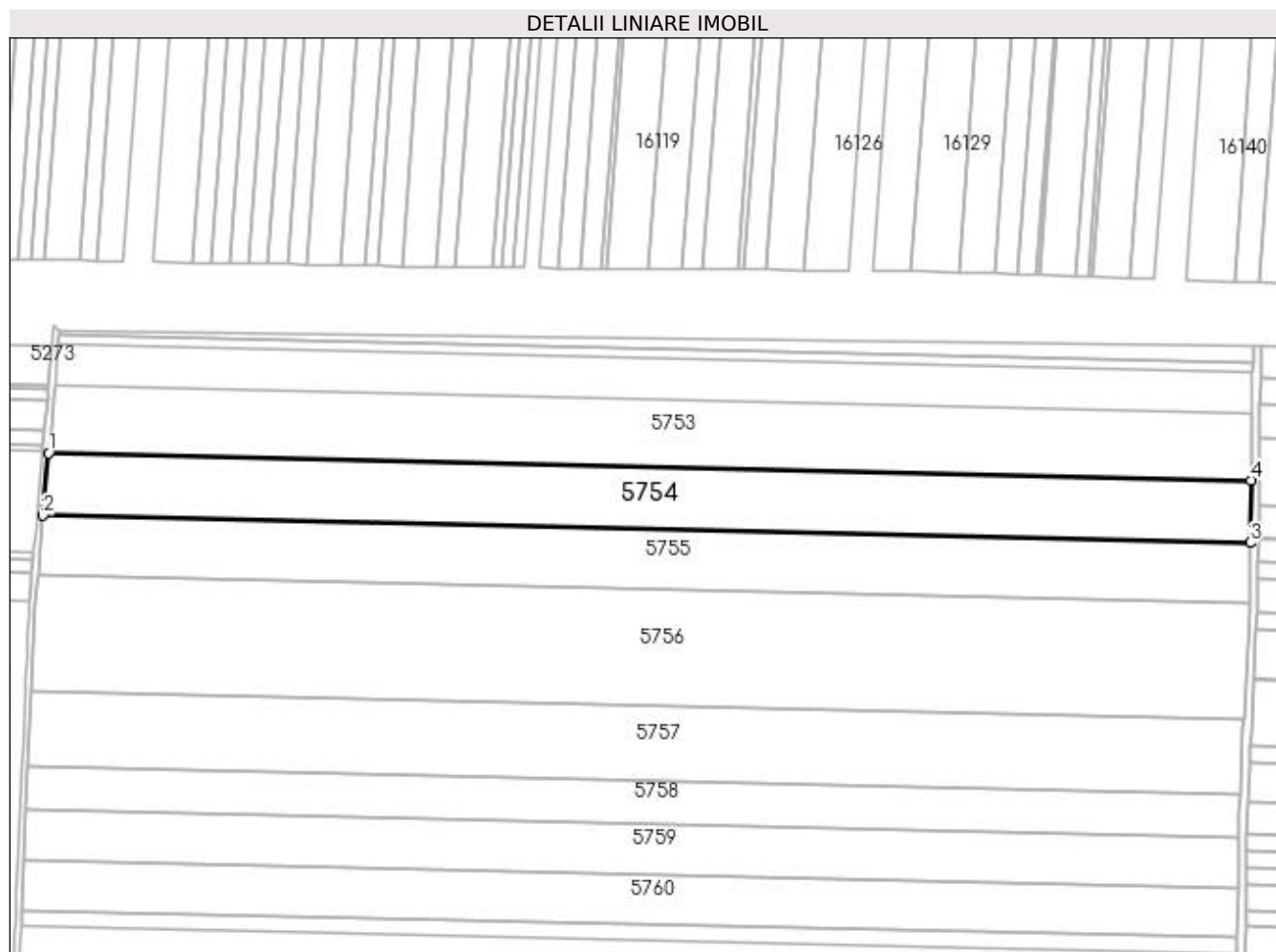
Inscrieri privind dezmembramintele dreptului de proprietate, drepturi reale de garanție și sarcini	Referințe
NU SUNT	

Anexa Nr. 1 La Partea I

Teren

Nr cadastral	Suprafața (mp)*	Observații / Referințe
	18.600	

* Suprafața este determinată în planul de proiecție Stereo 70.



Date referitoare la teren

Crt	Categorie folosință	Intra vilan	Suprafața (mp)	Tarla	Parcelă	Nr. topo	Observații / Referințe
1	arabil	NU	18.600	343	3	-	

Lungime Segmente

1) Valorile lungimilor segmentelor sunt obținute din proiecție în plan.

Punct început	X / Y	Punct sfârșit	X / Y	Lungime segment (** (m)
1	357.126,256 285.876,204	2	357.123,514 285.845,262	31.063
2	357.123,514 285.845,262	3	357.724,581 285.831,619	601.222
3	357.724,581 285.831,619	4	357.725,029 285.862,613	30.997
4	357.725,029 285.862,613	1	357.126,256 285.876,204	598.927

**** Lungimile segmentelor sunt determinate în planul de proiecție Stereo 70 și sunt rotunjite la 1 milimetru.**

***** Distanța dintre puncte este formată din segmente cumulate ce sunt mai mici decât valoarea 1 milimetru.**

**DATE DESPRE IMOBILUL NR. 5755**

Oficiul de Cadastru și Publicitate Imobiliară DOLJ
Biroul de Cadastru și Publicitate Imobiliară Craiova

A. Partea I. Descrierea imobilului

TEREN Extravilan

Adresa: Jud. Dolj, T343, P4

Nr. Crt	Nr cadastral Nr. topografic	Suprafața* (mp)	Observații / Referințe
A1		18.000	Sector cadastral:36 Teren neimprejmuit;

B. Partea II. Proprietari și acte

Inscrieri privitoare la dreptul de proprietate și alte drepturi reale		Referințe
/		
Act Administrativ nr. TDP NR. 3000-1389, din 05/03/1997 emis de CJSIPT DOLJ;		
B1	Intabulare, drept de PROPRIETATE, dobândit prin Reconstituire, cota actuala 1/1, cota initiala 1/1 1) DÎLGOCI MARIN	A1

C. Partea III. SARCINI .

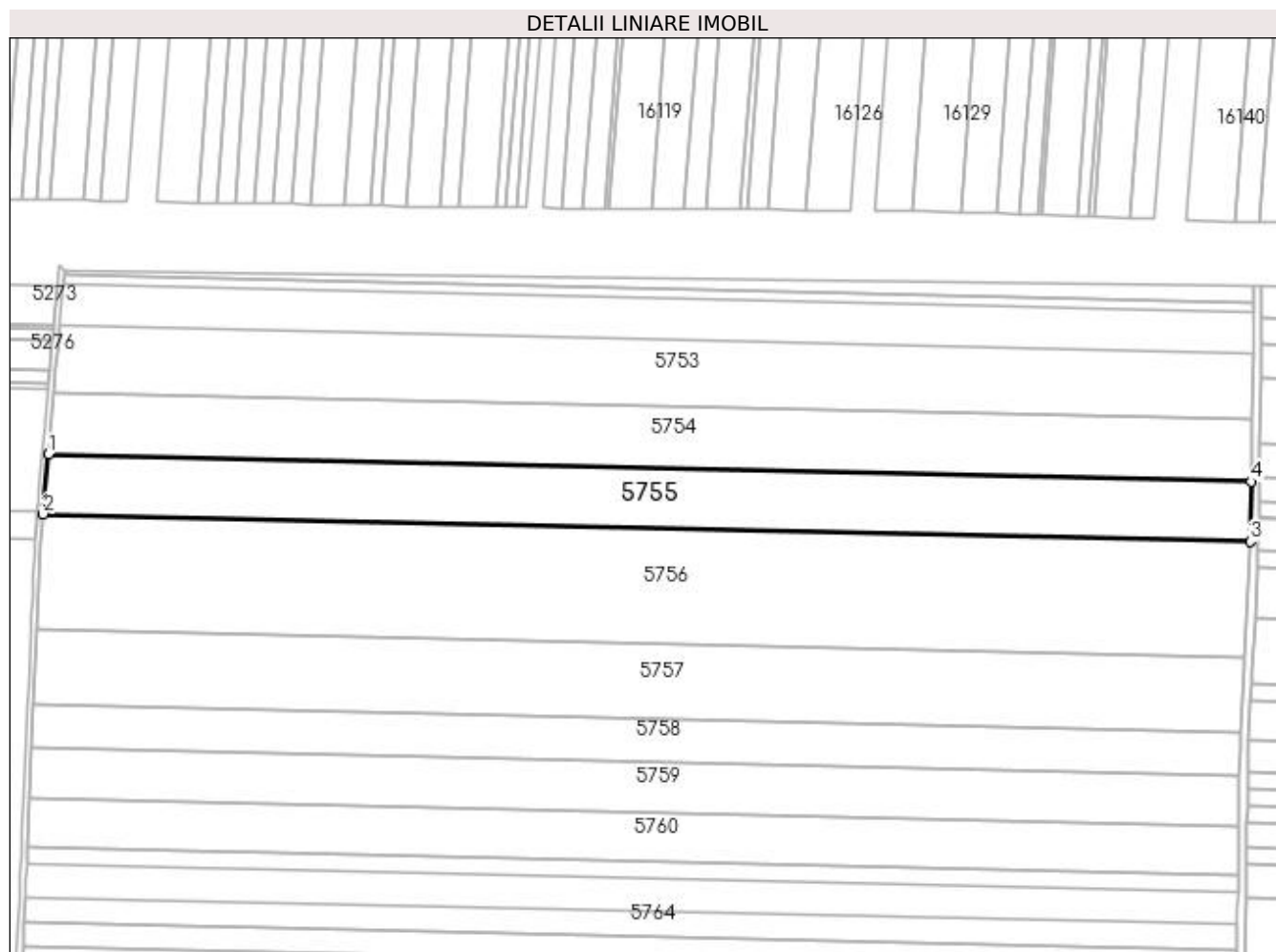
Inscrieri privind dezmembramintele dreptului de proprietate, drepturi reale de garanție și sarcini	Referințe
NU SUNT	

Anexa Nr. 1 La Partea I

Teren

Nr cadastral	Suprafața (mp)*	Observații / Referințe
	18.000	

* Suprafața este determinată în planul de proiecție Stereo 70.



Date referitoare la teren

Crt	Categorie folosință	Intra vilan	Suprafața (mp)	Tarla	Parcelă	Nr. topo	Observații / Referințe
1	arabil	NU	18.000	343	4	-	

Lungime Segmente

1) Valorile lungimilor segmentelor sunt obținute din proiecție în plan.

Punct început	X / Y	Punct sfârșit	X / Y	Lungime segment (** (m)
1	357.123,514 285.845,262	2	357.120,87 285.815,43	29.949
2	357.120,87 285.815,43	3	357.724,15 285.801,737	603.435
3	357.724,15 285.801,737	4	357.724,581 285.831,619	29.885
4	357.724,581 285.831,619	1	357.123,514 285.845,262	601.222

**** Lungimile segmentelor sunt determinate în planul de proiecție Stereo 70 și sunt rotunjite la 1 milimetru.**

***** Distanța dintre puncte este formată din segmente cumulate ce sunt mai mici decât valoarea 1 milimetru.**

**DATE DESPRE IMOBILUL NR. 5756**

Oficiul de Cadastru și Publicitate Imobiliară DOLJ
Biroul de Cadastru și Publicitate Imobiliară Craiova

A. Partea I. Descrierea imobilului

TEREN Extravilan

Nr. CF vechi:327
Nr. cadastral vechi:485

Adresa: Jud. Dolj, T345, P5

Nr. Crt	Nr cadastral Nr. topografic	Suprafata* (mp)	Observatii / Referinta
A1	35895	35.000	Sector cadastral:36 Teren neimprejmuit;

B. Partea II. Proprietari și acte

Inscrieri privitoare la dreptul de proprietate și alte drepturi reale		Referințe
14783 / 17/03/2006		
Act Notarial nr. 174, din 01/01/2006 emis de NP Belu Aurel;		
B1	Intabulare, drept de PROPRIETATE, dobandit prin Conventie, cota actuala 1/1, cota initiala 1/1 1) IOVAN REMUS 2) IOVAN LIDIA MIHAELA	A1

C. Partea III. SARCINI .

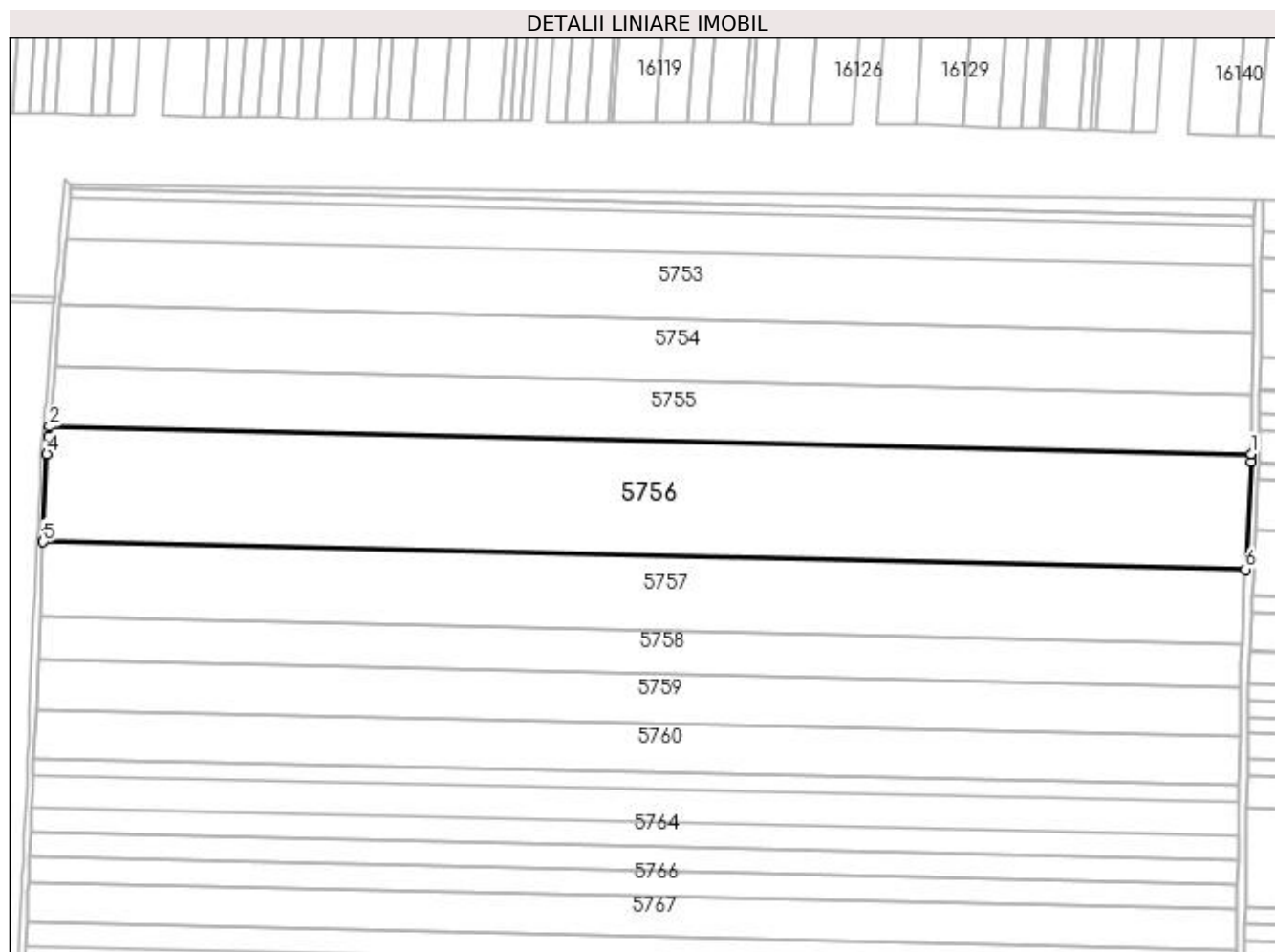
Inscrieri privind dezmembramintele dreptului de proprietate, drepturi reale de garanție și sarcini	Referințe
NU SUNT	

Anexa Nr. 1 La Partea I

Teren

Nr cadastral	Suprafața (mp)*	Observații / Referințe
35895	35.000	

* Suprafața este determinată în planul de proiecție Stereo 70.



Date referitoare la teren

Crt	Categorie folosință	Intra vilan	Suprafața (mp)	Tarla	Parcelă	Nr. topo	Observații / Referințe
1	arabil	NU	35.000	345	5	-	

Lungime Segmente

1) Valorile lungimilor segmentelor sunt obținute din proiecție în plan.

Punct început	X / Y	Punct sfârșit	X / Y	Lungime segment (** (m)
1	357.724,15 285.801,737	2	357.120,87 285.815,43	603.435
2	357.120,87 285.815,43	3	357.120,413 285.810,273	5.177
3	357.120,413 285.810,273	4	357.119,649 285.801,67	8.637
4	357.119,649 285.801,67	5	357.117,726 285.757,532	44.18
5	357.117,726 285.757,532	6	357.721,377 285.743,831	603.806

Punct început	X / Y	Punct sfârșit	X / Y	Lungime segment (** (m)
6	357.721,377 285.743,831	7	357.724,09 285.797,601	53.838
7	357.724,09 285.797,601	1	357.724,15 285.801,737	4.136

** Lungimile segmentelor sunt determinate în planul de proiecție Stereo 70 și sunt rotunjite la 1 milimetru.

*** Distanța dintre puncte este formată din segmente cumulate ce sunt mai mici decât valoarea 1 milimetru.

**DATE DESPRE IMOBILUL NR. 5757**

Oficiul de Cadastru și Publicitate Imobiliară DOLJ
Biroul de Cadastru și Publicitate Imobiliară Craiova

A. Partea I. Descrierea imobilului

TEREN Extravilan

Adresa: Jud. Dolj, T343, P6

Nr. Crt	Nr cadastral Nr. topografic	Suprafața* (mp)	Observații / Referințe
A1		22.600	Sector cadastral:36 Teren neimprejmuit;

B. Partea II. Proprietari și acte

Inscrieri privitoare la dreptul de proprietate și alte drepturi reale	Referințe
/	
Act Administrativ nr. TDP NR. 2891-44901, din 21/11/1996 emis de CJSIPT DOLJ;	
B1	A1
Intabulare, drept de PROPRIETATE, dobândit prin Reconstituire, cota actuala 1/1, cota initiala 1/1	
1) DUȚĂ EUGENIA	
2) JIANU CONSTANTIN	

C. Partea III. SARCINI .


Inscrieri privind dezmembramintele dreptului de proprietate, drepturi reale de garanție și sarcini	Referințe
NU SUNT	

Anexa Nr. 1 La Partea I

Teren

Nr cadastral	Suprafața (mp)*	Observații / Referințe
	22.600	

* Suprafața este determinată în planul de proiecție Stereo 70.



Date referitoare la teren

Crt	Categorie folosință	Intra vilan	Suprafața (mp)	Tarla	Parcelă	Nr. topo	Observații / Referințe
1	arabil	NU	22.600	343	6	-	

Lungime Segmente

1) Valorile lungimilor segmentelor sunt obținute din proiecție în plan.

Punct început	X / Y	Punct sfârșit	X / Y	Lungime segment (** (m)
1	357.117,726 285.757,532	2	357.116,096 285.720,123	37.444
2	357.116,096 285.720,123	3	357.719,489 285.706,427	603.548
3	357.719,489 285.706,427	4	357.721,17 285.739,731	33.346
4	357.721,17 285.739,731	5	357.721,377 285.743,831	4.105
5	357.721,377 285.743,831	1	357.117,726 285.757,532	603.806

**** Lungimile segmentelor sunt determinate în planul de proiecție Stereo 70 și sunt rotunjite la 1 milimetru.**

***** Distanța dintre puncte este formată din segmente cumulate ce sunt mai mici decât valoarea 1 milimetru.**

**DATE DESPRE IMOBILUL NR. 5758**

Oficiul de Cadastru și Publicitate Imobiliară DOLJ
Biroul de Cadastru și Publicitate Imobiliară Craiova

A. Partea I. Descrierea imobilului

TEREN Extravilan

Adresa: Jud. Dolj, T343, P7

Nr. Crt	Nr cadastral Nr. topografic	Suprafața* (mp)	Observații / Referințe
A1		13.100	Sector cadastral:36 Teren neimprejmuit;

B. Partea II. Proprietari și acte

Inscrieri privitoare la dreptul de proprietate și alte drepturi reale	Referințe
/	
Act Administrativ nr. TDP NR. 3395-59474, din 01/04/1997 emis de CJSIPT DOLJ;	
B1	A1
Intabulare, drept de PROPRIETATE, dobândit prin Reconstituire, cota actuala 1/1, cota initiala 1/1 1) DUȚĂ FLOAREA	

C. Partea III. SARCINI .


Inscrieri privind dezmembramintele dreptului de proprietate, drepturi reale de garanție și sarcini	Referințe
NU SUNT	

Anexa Nr. 1 La Partea I

Teren

Nr cadastral	Suprafața (mp)*	Observații / Referințe
	13.100	

* Suprafața este determinată în planul de proiecție Stereo 70.



Date referitoare la teren

Crt	Categorie folosință	Intra vilan	Suprafața (mp)	Tarla	Parcelă	Nr. topo	Observații / Referințe
1	arabil	NU	13.100	343	7	-	

Lungime Segmente

1) Valorile lungimilor segmentelor sunt obținute din proiecție în plan.

Punct început	X / Y	Punct sfârșit	X / Y	Lungime segment (** (m)
1	357.719,489 285.706,427	2	357.116,096 285.720,123	603.548
2	357.116,096 285.720,123	3	357.115,151 285.698,436	21.708
3	357.115,151 285.698,436	4	357.718,857 285.684,733	603.861
4	357.718,857 285.684,733	5	357.719,047 285.697,669	12.937
5	357.719,047 285.697,669	1	357.719,489 285.706,427	8.769

**** Lungimile segmentelor sunt determinate în planul de proiecție Stereo 70 și sunt rotunjite la 1 milimetru.**

***** Distanța dintre puncte este formată din segmente cumulate ce sunt mai mici decât valoarea 1 milimetru.**

**DATE DESPRE IMOBILUL NR. 5759**

Oficiul de Cadastru și Publicitate Imobiliară DOLJ
Biroul de Cadastru și Publicitate Imobiliară Craiova

A. Partea I. Descrierea imobilului

TEREN Extravilan

Adresa: Jud. Dolj, T343, P8

Nr. Crt	Nr cadastral Nr. topografic	Suprafața* (mp)	Observații / Referințe
A1		15.000	Sector cadastral:36 Teren neimprejmuit;

B. Partea II. Proprietari și acte

Inscrieri privitoare la dreptul de proprietate și alte drepturi reale	Referințe
/	
Act Administrativ nr. TDP NR. 3591-47919, din 04/04/1997 emis de CJSIPT DOLJ;	
B1	A1
Intabulare, drept de PROPRIETATE, dobândit prin Reconstituire, cota actuala 1/1, cota initiala 1/1 1) GIUBELAN MARIN	

C. Partea III. SARCINI .


Inscrieri privind dezmembramintele dreptului de proprietate, drepturi reale de garanție și sarcini	Referințe
NU SUNT	

Anexa Nr. 1 La Partea I

Teren

Nr cadastral	Suprafața (mp)*	Observații / Referințe
	15.000	

* Suprafața este determinată în planul de proiecție Stereo 70.



Date referitoare la teren

Crt	Categorie folosință	Intra vilan	Suprafața (mp)	Tarla	Parcelă	Nr. topo	Observații / Referințe
1	arabil	NU	15.000	343	8	-	

Lungime Segmente

1) Valorile lungimilor segmentelor sunt obținute din proiecție în plan.

Punct început	X / Y	Punct sfârșit	X / Y	Lungime segment (** (m)
1	357.115,151 285.698,436	2	357.114,07 285.673,628	24.832
2	357.114,07 285.673,628	3	357.718,491 285.659,91	604.577
3	357.718,491 285.659,91	4	357.718,857 285.684,733	24.826
4	357.718,857 285.684,733	1	357.115,151 285.698,436	603.861

**** Lungimile segmentelor sunt determinate în planul de proiecție Stereo 70 și sunt rotunjite la 1 milimetru.**

***** Distanța dintre puncte este formată din segmente cumulate ce sunt mai mici decât valoarea 1 milimetru.**

**DATE DESPRE IMOBILUL NR. 5760**

Oficiul de Cadastru și Publicitate Imobiliară DOLJ
Biroul de Cadastru și Publicitate Imobiliară Craiova

A. Partea I. Descrierea imobilului

TEREN Extravilan

Adresa: Jud. Dolj, T343, P8

Nr. Crt	Nr cadastral Nr. topografic	Suprafața* (mp)	Observații / Referințe
A1	32841	15.000	Sector cadastral:36 Teren neimprejmuit;

B. Partea II. Proprietari și acte

Inscrieri privitoare la dreptul de proprietate și alte drepturi reale	Referințe
58908 / 27/04/2016	
Act Notarial nr. CVC nr 1251, din 21/04/2016 emis de BUDIANA IONUT RAZVAN;	
B1	A1
Intabulare, drept de PROPRIETATE, dobandit prin Conventie, cota actuala 1/1, cota initiala 1/1 1) MAGAREATA ADINA FLORENTINA	

C. Partea III. SARCINI .

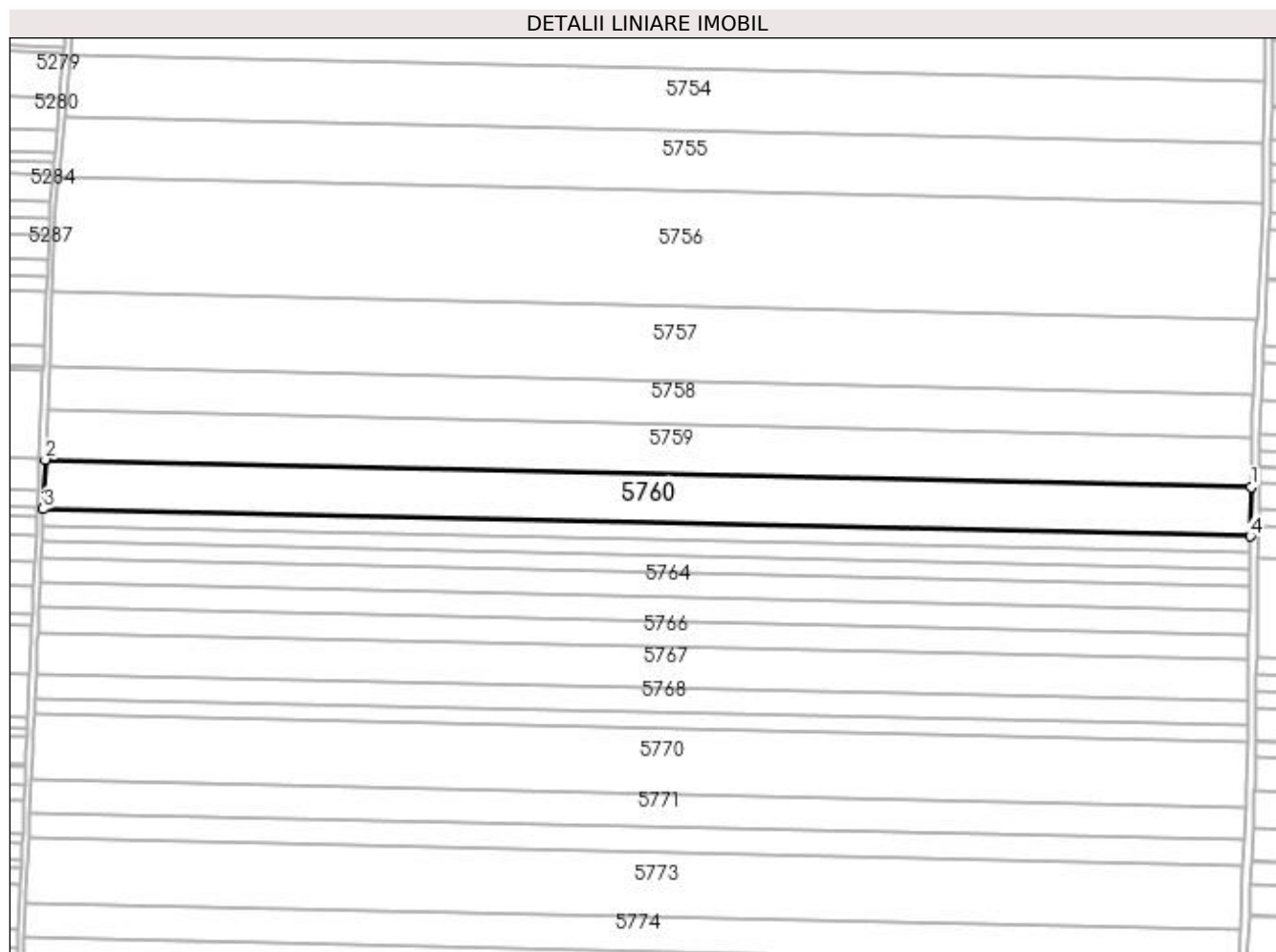
Inscrieri privind dezmembramintele dreptului de proprietate, drepturi reale de garanție și sarcini	Referințe
NU SUNT	

Anexa Nr. 1 La Partea I

Teren

Nr cadastral	Suprafața (mp)*	Observații / Referințe
32841	15.000	

* Suprafața este determinată în planul de proiecție Stereo 70.



Date referitoare la teren

Crt	Categorie folosință	Intra vilan	Suprafața (mp)	Tarla	Parcelă	Nr. topo	Observații / Referințe
1	arabil	NU	15.000	343	8	-	

Lungime Segmente

1) Valorile lungimilor segmentelor sunt obținute din proiecție în plan.

Punct început	X / Y	Punct sfârșit	X / Y	Lungime segment (** (m)
1	357.718,491 285.659,91	2	357.114,07 285.673,628	604.577
2	357.114,07 285.673,628	3	357.112,991 285.648,85	24.801
3	357.112,991 285.648,85	4	357.718,126 285.635,116	605.291
4	357.718,126 285.635,116	1	357.718,491 285.659,91	24.797

**** Lungimile segmentelor sunt determinate în planul de proiecție Stereo 70 și sunt rotunjite la 1 milimetru.**

***** Distanța dintre puncte este formată din segmente cumulate ce sunt mai mici decât valoarea 1 milimetru.**

**DATE DESPRE IMOBILUL NR. 5761**

Oficiul de Cadastru și Publicitate Imobiliară DOLJ
Biroul de Cadastru și Publicitate Imobiliară Craiova

A. Partea I. Descrierea imobilului

TEREN Extravilan

Adresa: Jud. Dolj, T343, P9

Nr. Crt	Nr cadastral Nr. topografic	Suprafața* (mp)	Observații / Referințe
A1	33678	5.000	Sector cadastral:36 Teren neimprejmit;

B. Partea II. Proprietari și acte

Inscrieri privitoare la dreptul de proprietate și alte drepturi reale		Referințe
28366 / 03/03/2017		
Act Notarial nr. contract de vanzare-cumparare cu dezmembrare aut nr. 610 din data de 03.03.2017, din 03/03/2017 emis de Stoenescu Florea;		
B1	Se infiinteaza cartea funciara 33678 a imobilului cu numarul cadastral 33678/Motatei, rezultat din dezmembrarea imobilului cu numarul cadastral 33603 inscris in cartea funciara 33603;	A1
Act Administrativ nr. TDP NR 2235-45380, din 05/06/1996 emis de CJ DOLJ;		
B2	Intabulare, drept de PROPRIETATE, dobandit prin Reconstituire, cota actuala 1/1, cota initiala 1/1 1) JIANU CONSTANTIN 2) JIANU ȘTEFAN	A1
<i>OBSERVATII: pozitie transcrisa din CF 33603/Motatei, inscrisa prin incheierea nr. 124658 din 27/09/2016;</i>		

C. Partea III. SARCINI .

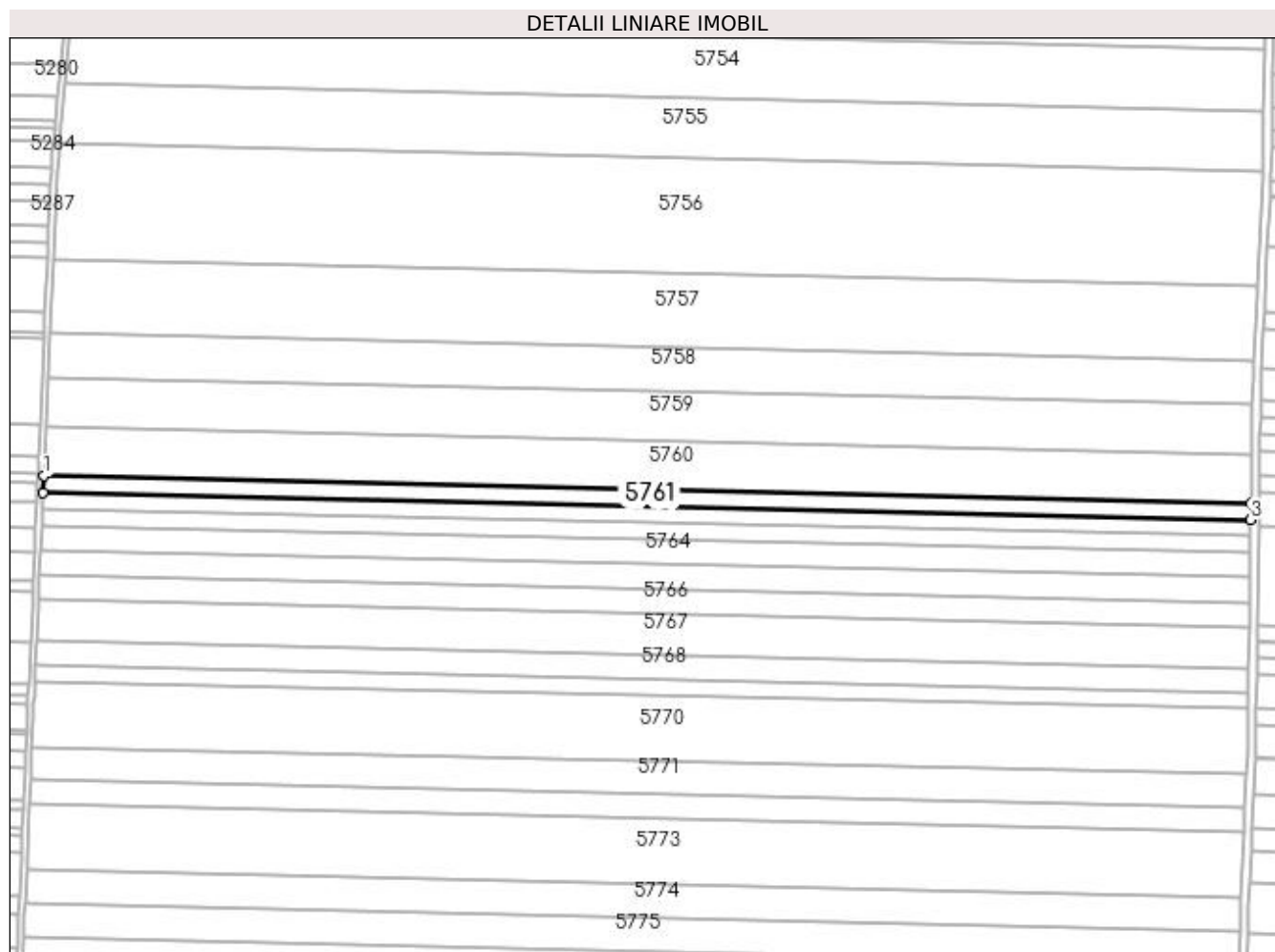
Inscrieri privind dezmembramintele dreptului de proprietate, drepturi reale de garanție și sarcini	Referințe
NU SUNT	

Anexa Nr. 1 La Partea I

Teren

Nr cadastral	Suprafața (mp)*	Observații / Referințe
33678	5.000	

* Suprafața este determinată în planul de proiecție Stereo 70.



Date referitoare la teren

Crt	Categorie folosință	Intra vilan	Suprafața (mp)	Tarla	Parcelă	Nr. topo	Observații / Referințe
1	arabil	NU	5.000	343	9	-	

Lungime Segmente

1) Valorile lungimilor segmentelor sunt obținute din proiecție în plan.

Punct început	X / Y	Punct sfârșit	X / Y	Lungime segment (** (m)
1	357.112,991 285.648,85	2	357.112,631 285.640,598	8.26
2	357.112,631 285.640,598	3	357.718,004 285.626,857	605.529
3	357.718,004 285.626,857	4	357.718,126 285.635,116	8.26
4	357.718,126 285.635,116	1	357.112,991 285.648,85	605.291

**** Lungimile segmentelor sunt determinate în planul de proiecție Stereo 70 și sunt rotunjite la 1 milimetru.**

***** Distanța dintre puncte este formată din segmente cumulate ce sunt mai mici decât valoarea 1 milimetru.**

**DATE DESPRE IMOBILUL NR. 5762**

Oficiul de Cadastru și Publicitate Imobiliară DOLJ
Biroul de Cadastru și Publicitate Imobiliară Craiova

A. Partea I. Descrierea imobilului

TEREN Extravilan

Adresa: Jud. Dolj, T343, P9

Nr. Crt	Nr cadastral Nr. topografic	Suprafața* (mp)	Observații / Referințe
A1	33679	5.000	Sector cadastral:36 Teren neimprejmuit;

B. Partea II. Proprietari și acte

Inscrieri privitoare la dreptul de proprietate și alte drepturi reale		Referințe
28366 / 03/03/2017		
Act Notarial nr. contract de vanzare-cumparare cu dezmembrare aut nr. 610 din data de 03.03.2017, din 03/03/2017 emis de Stoenescu Florea;		
B1	Se infiinteaza cartea funciara 33679 a imobilului cu numarul cadastral 33679/Motatei, rezultat din dezmembrarea imobilului cu numarul cadastral 33603 inscris in cartea funciara 33603;	A1
28402 / 03/03/2017		
Act Notarial nr. contract de vanzare-cumparare aut nr. 612, din 03/03/2017 emis de NP Stoenescu Florea;		
B2	Intabulare, drept de PROPRIETATE, dobandit prin Conventie, cota actuala 1/1, cota initiala 1/1	A1
	1) ETEGAN CORNEL DORU 2) ETEGAN DANIELA-IOANA	

C. Partea III. SARCINI .


Inscrieri privind dezmembramintele dreptului de proprietate, drepturi reale de garanție și sarcini	Referințe
NU SUNT	

Anexa Nr. 1 La Partea I

Teren

Nr cadastral	Suprafața (mp)*	Observații / Referințe
33679	5.000	

* Suprafața este determinată în planul de proiecție Stereo 70.



Date referitoare la teren

Crt	Categorie folosință	Intra vilan	Suprafața (mp)	Tarla	Parcelă	Nr. topo	Observații / Referințe
1	arabil	NU	5.000	343	9	-	

Lungime Segmente

1) Valorile lungimilor segmentelor sunt obținute din proiecție în plan.

Punct început	X / Y	Punct sfârșit	X / Y	Lungime segment (** (m)
1	357.112,631 285.640,598	2	357.112,272 285.632,348	8.258
2	357.112,272 285.632,348	3	357.717,883 285.618,602	605.767
3	357.717,883 285.618,602	4	357.718,004 285.626,857	8.256
4	357.718,004 285.626,857	1	357.112,631 285.640,598	605.529

**** Lungimile segmentelor sunt determinate în planul de proiecție Stereo 70 și sunt rotunjite la 1 milimetru.**

***** Distanța dintre puncte este formată din segmente cumulate ce sunt mai mici decât valoarea 1 milimetru.**

**DATE DESPRE IMOBILUL NR. 5763**

Oficiul de Cadastru și Publicitate Imobiliară DOLJ
Biroul de Cadastru și Publicitate Imobiliară Craiova

A. Partea I. Descrierea imobilului

TEREN Extravilan

Adresa: Jud. Dolj, T343, P9

Nr. Crt	Nr cadastral Nr. topografic	Suprafața* (mp)	Observații / Referințe
A1	33680	5.000	Sector cadastral:36 Teren neimprejmit;

B. Partea II. Proprietari și acte

Inscrieri privitoare la dreptul de proprietate și alte drepturi reale		Referințe
28366 / 03/03/2017		
Act Notarial nr. contract de vanzare-cumparare cu dezmembrare aut nr. 610 din data de 03.03.2017, din 03/03/2017 emis de Stoenescu Florea;		
B1	Se infiinteaza cartea funciara 33680 a imobilului cu numarul cadastral 33680/Motatei, rezultat din dezmembrarea imobilului cu numarul cadastral 33603 inscris in cartea funciara 33603;	A1
B2	Intabulare, drept de PROPRIETATE, dobandit prin Conventie, cota actuala 1/1, cota initiala 1/1 1) ONCICĂ IONUȚ-BEBE	A1

C. Partea III. SARCINI .

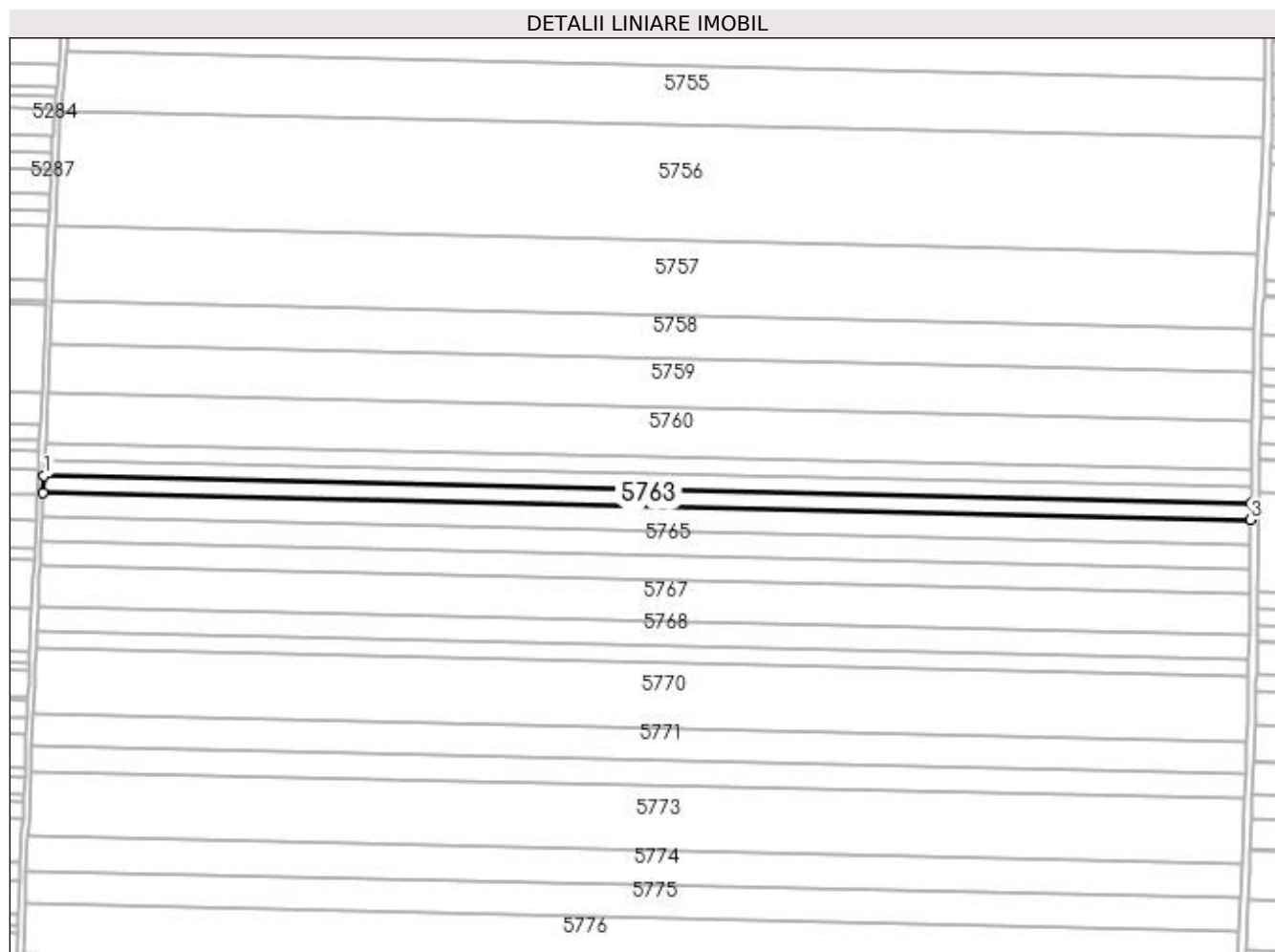
Inscrieri privind dezmembramintele dreptului de proprietate, drepturi reale de garanție și sarcini	Referințe
NU SUNT	

Anexa Nr. 1 La Partea I

Teren

Nr cadastral	Suprafața (mp)*	Observații / Referințe
33680	5.000	

* Suprafața este determinată în planul de proiecție Stereo 70.



Date referitoare la teren

Crt	Categorie folosință	Intra vilan	Suprafața (mp)	Tarla	Parcelă	Nr. topo	Observații / Referințe
1	arabil	NU	5.000	343	9	-	

Lungime Segmente

1) Valorile lungimilor segmentelor sunt obținute din proiecție în plan.

Punct început	X / Y	Punct sfârșit	X / Y	Lungime segment (** (m)
1	357.112,272 285.632,348	2	357.111,913 285.624,102	8.254
2	357.111,913 285.624,102	3	357.717,761 285.610,351	606.004
3	357.717,761 285.610,351	4	357.717,883 285.618,602	8.252
4	357.717,883 285.618,602	1	357.112,272 285.632,348	605.767

**** Lungimile segmentelor sunt determinate în planul de proiecție Stereo 70 și sunt rotunjite la 1 milimetru.**

***** Distanța dintre puncte este formată din segmente cumulate ce sunt mai mici decât valoarea 1 milimetru.**

**DATE DESPRE IMOBILUL NR. 5764**

Oficiul de Cadastru și Publicitate Imobiliară DOLJ
Biroul de Cadastru și Publicitate Imobiliară Craiova

A. Partea I. Descrierea imobilului

TEREN Extravilan

Adresa: Jud. Dolj, T343, P10

Nr. Crt	Nr cadastral Nr. topografic	Suprafața* (mp)	Observații / Referințe
A1	33589	7.500	Sector cadastral:36 Teren neimprejmuit;

B. Partea II. Proprietari și acte

Inscrieri privitoare la dreptul de proprietate și alte drepturi reale	Referințe
6655 / 20/01/2017	
Act Notarial nr. CVC aut nr. 162, din 20/01/2017 emis de Stoenescu Florea;	
B1	A1
Intabulare, drept de PROPRIETATE, dobandit prin Conventie, cota actuala 1/1, cota initiala 1/1 1) ONCICĂ IONUȚ-BEBE	

C. Partea III. SARCINI .


Inscrieri privind dezmembramintele dreptului de proprietate, drepturi reale de garanție și sarcini	Referințe
NU SUNT	

Anexa Nr. 1 La Partea I

Teren

Nr cadastral	Suprafața (mp)*	Observații / Referințe
33589	7.500	

* Suprafața este determinată în planul de proiecție Stereo 70.



Date referitoare la teren

Crt	Categorie folosință	Intra vilan	Suprafața (mp)	Tarla	Parcelă	Nr. topo	Observații / Referințe
1	arabil	NU	7.500	343	10	-	

Lungime Segmente

1) Valorile lungimilor segmentelor sunt obținute din proiecție în plan.

Punct început	X / Y	Punct sfârșit	X / Y	Lungime segment (** (m)
1	357.111,913 285.624,102	2	357.111,374 285.611,738	12.376
2	357.111,374 285.611,738	3	357.717,579 285.597,979	606.361
3	357.717,579 285.597,979	4	357.717,761 285.610,351	12.373
4	357.717,761 285.610,351	1	357.111,913 285.624,102	606.004

**** Lungimile segmentelor sunt determinate în planul de proiecție Stereo 70 și sunt rotunjite la 1 milimetru.**

***** Distanța dintre puncte este formată din segmente cumulate ce sunt mai mici decât valoarea 1 milimetru.**

**DATE DESPRE IMOBILUL NR. 5765**

Oficiul de Cadastru și Publicitate Imobiliară DOLJ
Biroul de Cadastru și Publicitate Imobiliară Craiova

A. Partea I. Descrierea imobilului

TEREN Extravilan

Adresa: Jud. Dolj, T343, P11

Nr. Crt	Nr cadastral Nr. topografic	Suprafața* (mp)	Observații / Referințe
A1	32048	7.500	Sector cadastral:36 Teren neimprejmuit;

B. Partea II. Proprietari și acte

Inscrieri privitoare la dreptul de proprietate și alte drepturi reale	Referințe
58974 / 27/04/2016	
Act Notarial nr. CVC.nr. 546, din 21/04/2016 emis de NP Riba Ivanca;	
B1	A1
Intabulare, drept de PROPRIETATE, dobandit prin Conventie, cota actuala 1/1, cota initiala 1/1 1) SOCIETATEA MOTAVEN SRL, CIF:34264040	

C. Partea III. SARCINI .

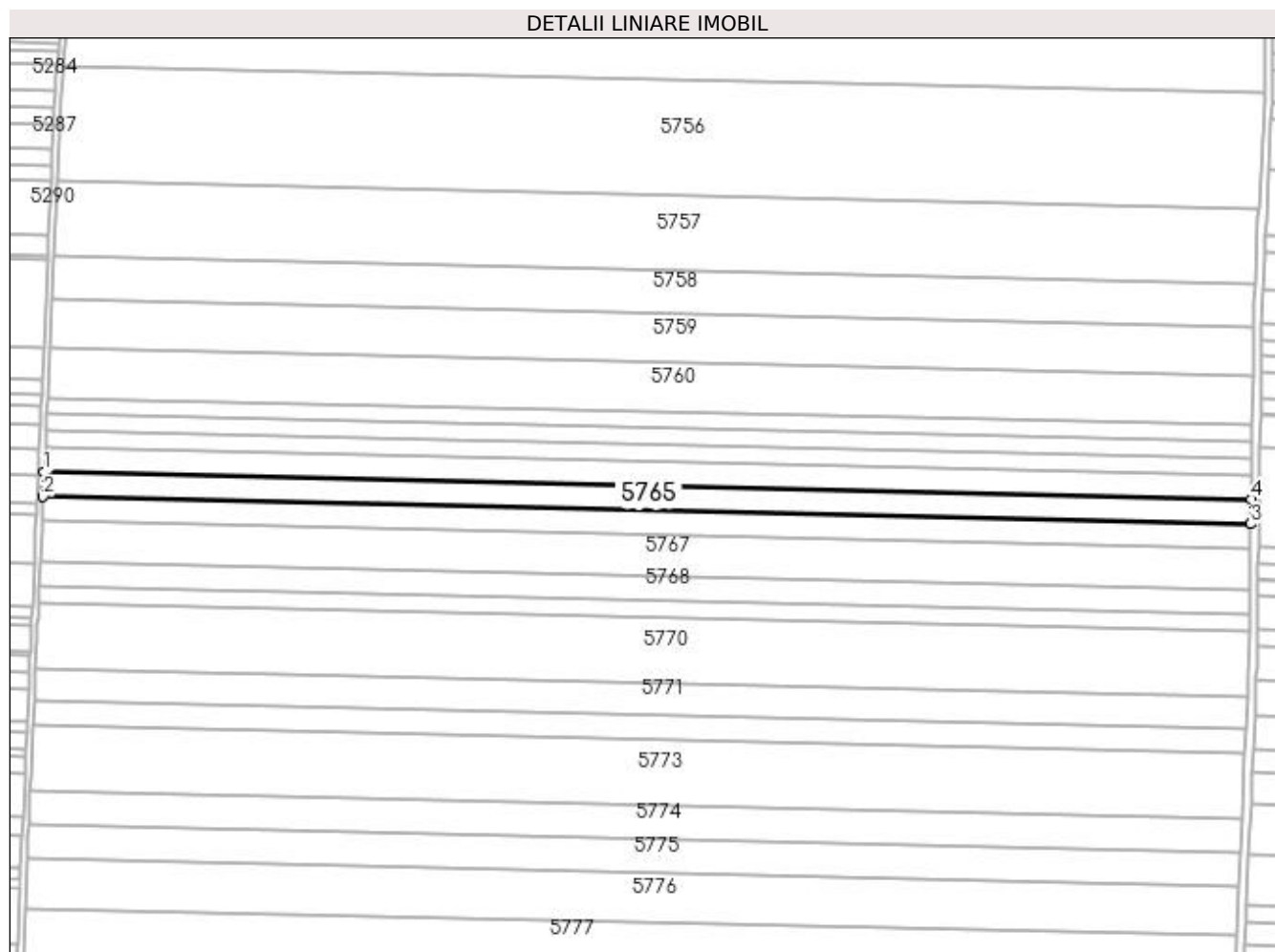
Inscrieri privind dezmembramintele dreptului de proprietate, drepturi reale de garanție și sarcini	Referințe
NU SUNT	

Anexa Nr. 1 La Partea I

Teren

Nr cadastral	Suprafața (mp)*	Observații / Referințe
32048	7.500	

* Suprafața este determinată în planul de proiecție Stereo 70.



Date referitoare la teren

Crt	Categorie folosință	Intra vilan	Suprafața (mp)	Tarla	Parcelă	Nr. topo	Observații / Referințe
1	arabil	NU	7.500	343	11	-	

Lungime Segmente

1) Valorile lungimilor segmentelor sunt obținute din proiecție în plan.

Punct început	X / Y	Punct sfârșit	X / Y	Lungime segment (** (m)
1	357.111,374 285.611,738	2	357.110,836 285.599,382	12.368
2	357.110,836 285.599,382	3	357.717,397 285.585,615	606.717
3	357.717,397 285.585,615	4	357.717,579 285.597,979	12.365
4	357.717,579 285.597,979	1	357.111,374 285.611,738	606.361

**** Lungimile segmentelor sunt determinate în planul de proiecție Stereo 70 și sunt rotunjite la 1 milimetru.**

***** Distanța dintre puncte este formată din segmente cumulate ce sunt mai mici decât valoarea 1 milimetru.**

**DATE DESPRE IMOBILUL NR. 5766**

Oficiul de Cadastru și Publicitate Imobiliară DOLJ
Biroul de Cadastru și Publicitate Imobiliară Craiova

A. Partea I. Descrierea imobilului

TEREN Extravilan

Adresa: Jud. Dolj, T343, P11

Nr. Crt	Nr cadastral Nr. topografic	Suprafața* (mp)	Observații / Referințe
A1	32300	7.500	Sector cadastral:36 Teren neimprejmuit;

B. Partea II. Proprietari și acte

Inscrieri privitoare la dreptul de proprietate și alte drepturi reale	Referințe
283431 / 19/12/2019	
Act Notarial nr. 1655, din 11/12/2019 emis de NP Riba Ivanca;	
B1	A1
Intabulare, drept de PROPRIETATE, dobândit prin Conventie, cota actuala 1/1, cota initiala 1/1 1) SC MOTAVEN SRL, CIF:34264040	

C. Partea III. SARCINI .

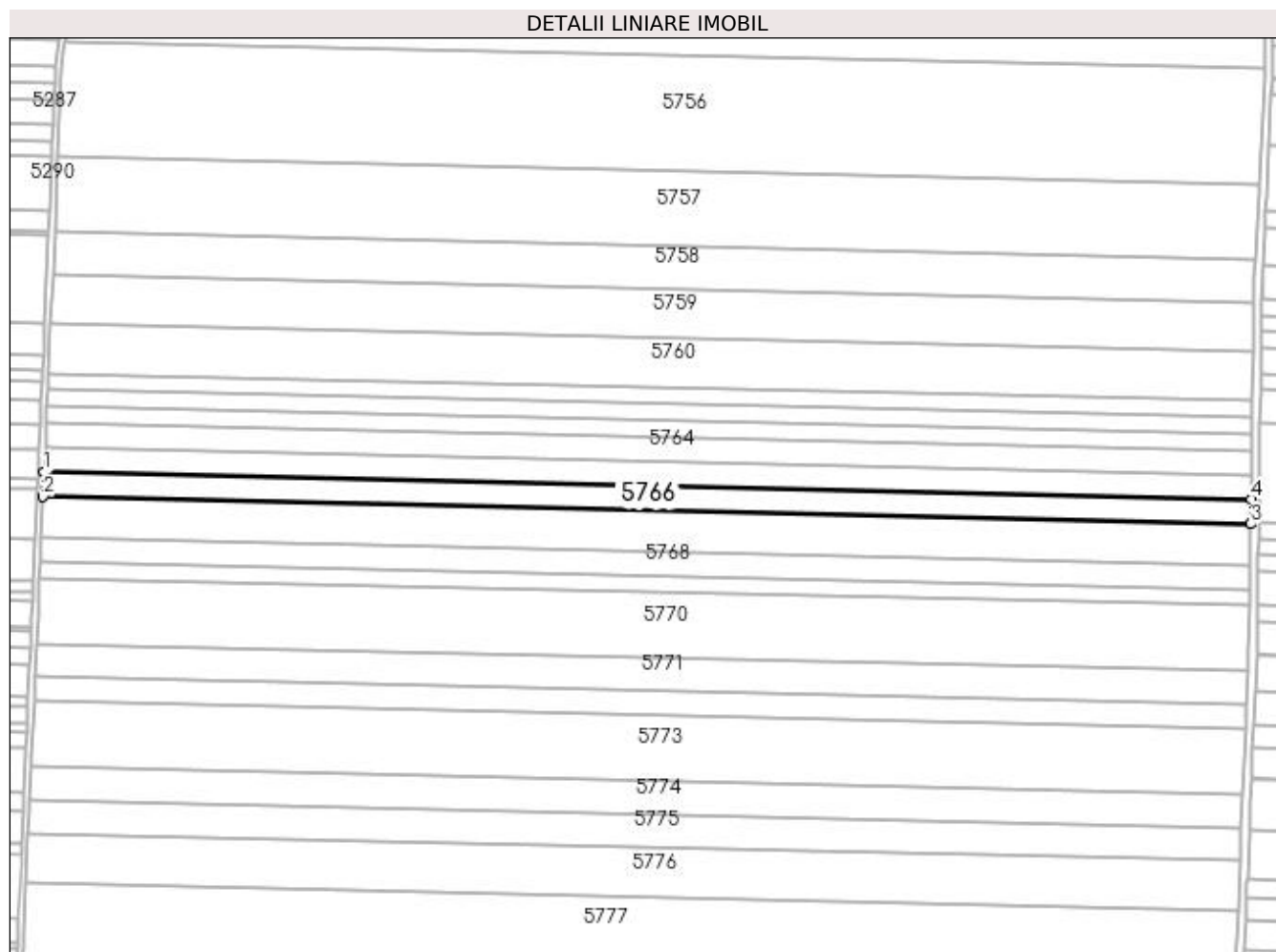
Inscrieri privind dezmembramintele dreptului de proprietate, drepturi reale de garanție și sarcini	Referințe
NU SUNT	

Anexa Nr. 1 La Partea I

Teren

Nr cadastral	Suprafața (mp)*	Observații / Referințe
32300	7.500	

* Suprafața este determinată în planul de proiecție Stereo 70.



Date referitoare la teren

Crt	Categorie folosință	Intra vilan	Suprafața (mp)	Tarla	Parcelă	Nr. topo	Observații / Referințe
1	arabil	NU	7.500	343	11	-	

Lungime Segmente

1) Valorile lungimilor segmentelor sunt obținute din proiecție în plan.

Punct început	X / Y	Punct sfârșit	X / Y	Lungime segment (** (m)
1	357.110,836 285.599,382	2	357.110,298 285.587,033	12.361
2	357.110,298 285.587,033	3	357.717,215 285.573,258	607.073
3	357.717,215 285.573,258	4	357.717,397 285.585,615	12.358
4	357.717,397 285.585,615	1	357.110,836 285.599,382	606.717

**** Lungimile segmentelor sunt determinate în planul de proiecție Stereo 70 și sunt rotunjite la 1 milimetru.**

***** Distanța dintre puncte este formată din segmente cumulate ce sunt mai mici decât valoarea 1 milimetru.**

**DATE DESPRE IMOBILUL NR. 5767**

Oficiul de Cadastru și Publicitate Imobiliară DOLJ
Biroul de Cadastru și Publicitate Imobiliară Craiova

A. Partea I. Descrierea imobilului

TEREN Extravilan

Adresa: Jud. Dolj, T343, P12

Nr. Crt	Nr cadastral Nr. topografic	Suprafața* (mp)	Observații / Referințe
A1	32080	12.500	Sector cadastral:36 Teren neimprejmuit;

B. Partea II. Proprietari și acte

Inscrieri privitoare la dreptul de proprietate și alte drepturi reale	Referințe
90340 / 09/06/2017	
Act Notarial nr. CVC. aut. 728, din 29/05/2017 emis de Riba Ivanca;	
B1	A1
Intabulare, drept de PROPRIETATE, dobandit prin Conventie, cota actuala 1/1, cota initiala 1/1 1) SC MOTAVEN SRL, CIF:34264040	

C. Partea III. SARCINI .

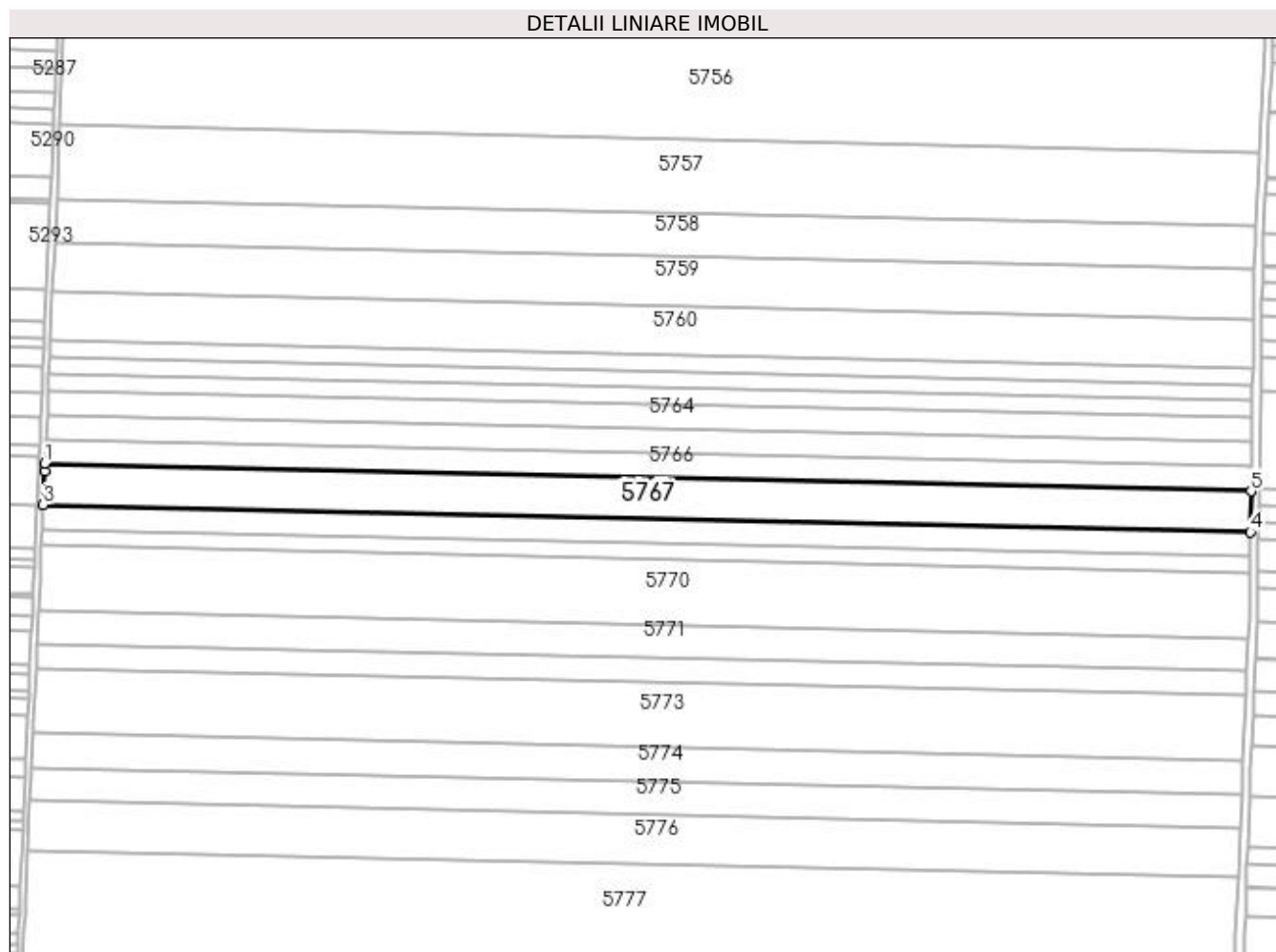
Inscrieri privind dezmembramintele dreptului de proprietate, drepturi reale de garanție și sarcini	Referințe
NU SUNT	

Anexa Nr. 1 La Partea I

Teren

Nr cadastral	Suprafața (mp)*	Observații / Referințe
32080	12.500	

* Suprafața este determinată în planul de proiecție Stereo 70.



Date referitoare la teren

Crt	Categorie folosință	Intra vilan	Suprafața (mp)	Tarla	Parcelă	Nr. topo	Observații / Referințe
1	arabil	NU	12.500	343	12	-	

Lungime Segmente

1) Valorile lungimilor segmentelor sunt obținute din proiecție în plan.

Punct început	X / Y	Punct sfârșit	X / Y	Lungime segment (** (m)
1	357.110,298 285.587,033	2	357.110,126 285.583,084	3.953
2	357.110,126 285.583,084	3	357.109,38 285.566,468	16.633
3	357.109,38 285.566,468	4	357.716,912 285.552,679	607.688
4	357.716,912 285.552,679	5	357.717,215 285.573,258	20.581
5	357.717,215 285.573,258	1	357.110,298 285.587,033	607.073

**** Lungimile segmentelor sunt determinate în planul de proiecție Stereo 70 și sunt rotunjite la 1 milimetru.**

***** Distanța dintre puncte este formată din segmente cumulate ce sunt mai mici decât valoarea 1 milimetru.**

**DATE DESPRE IMOBILUL NR. 5768**

Oficiul de Cadastru și Publicitate Imobiliară DOLJ
Biroul de Cadastru și Publicitate Imobiliară Craiova

A. Partea I. Descrierea imobilului

TEREN Extravilan

Adresa: Jud. Dolj, T343, P13

Nr. Crt	Nr cadastral Nr. topografic	Suprafața* (mp)	Observații / Referințe
A1	30789	7.500	Sector cadastral:36 Teren neimprejmuit;

B. Partea II. Proprietari și acte

Inscrieri privitoare la dreptul de proprietate și alte drepturi reale	Referințe
147 / 04/01/2016	
Act Notarial nr. CVC nr 1115, din 15/12/2015 emis de RIBA MELTIADÉ;	
B1	A1
Intabulare, drept de PROPRIETATE, dobândit prin Convenție, cota actuala 1/1, cota initiala 1/1	
1) SOCIETATEA MOTAVEN SRL, CIF:34264040	

C. Partea III. SARCINI .


Inscrieri privind dezmembramintele dreptului de proprietate, drepturi reale de garanție și sarcini	Referințe
NU SUNT	

Anexa Nr. 1 La Partea I

Teren

Nr cadastral	Suprafața (mp)*	Observații / Referințe
30789	7.500	

* Suprafața este determinată în planul de proiecție Stereo 70.



Date referitoare la teren

Crt	Categorie folosință	Intra vilan	Suprafața (mp)	Tarla	Parcelă	Nr. topo	Observații / Referințe
1	arabil	NU	7.500	343	13	-	

Lungime Segmente

1) Valorile lungimilor segmentelor sunt obținute din proiecție în plan.

Punct început	X / Y	Punct sfârșit	X / Y	Lungime segment (** (m)
1	357.109,38 285.566,468	2	357.108,826 285.554,14	12.34
2	357.108,826 285.554,14	3	357.716,73 285.540,342	608.061
3	357.716,73 285.540,342	4	357.716,912 285.552,679	12.338
4	357.716,912 285.552,679	1	357.109,38 285.566,468	607.688

**** Lungimile segmentelor sunt determinate în planul de proiecție Stereo 70 și sunt rotunjite la 1 milimetru.**

***** Distanța dintre puncte este formată din segmente cumulate ce sunt mai mici decât valoarea 1 milimetru.**

**DATE DESPRE IMOBILUL NR. 5769**

Oficiul de Cadastru și Publicitate Imobiliară DOLJ
Biroul de Cadastru și Publicitate Imobiliară Craiova

A. Partea I. Descrierea imobilului

TEREN Extravilan

Adresa: Jud. Dolj, T343, P14

Nr. Crt	Nr cadastral Nr. topografic	Suprafața* (mp)	Observații / Referințe
A1		5.000	Sector cadastral:36 Teren neimprejmuit;

B. Partea II. Proprietari și acte

Inscrieri privitoare la dreptul de proprietate și alte drepturi reale		Referințe
/		
Act Administrativ nr. TDP NR. 3330-57474, din 24/03/1997 emis de CJSIPT DOLJ;		
B1	Intabulare, drept de PROPRIETATE, dobândit prin Reconstituire, cota actuala 1/1, cota initiala 1/1 1) URZICEANU HARALAMBIE 2) URZICEANU ION 3) URZICEANU GHEORGHE	A1

C. Partea III. SARCINI .


Inscrieri privind dezmembramintele dreptului de proprietate, drepturi reale de garanție și sarcini	Referințe
NU SUNT	

Anexa Nr. 1 La Partea I

Teren

Nr cadastral	Suprafața (mp)*	Observații / Referințe
	5.000	

* Suprafața este determinată în planul de proiecție Stereo 70.



Date referitoare la teren

Crt	Categorie folosință	Intra vilan	Suprafața (mp)	Tarla	Parcelă	Nr. topo	Observații / Referințe
1	arabil	NU	5.000	343	14	-	

Lungime Segmente

1) Valorile lungimilor segmentelor sunt obținute din proiecție în plan.

Punct început	X / Y	Punct sfârșit	X / Y	Lungime segment (** (m)
1	357.108,826 285.554,14	2	357.108,457 285.545,925	8.223
2	357.108,457 285.545,925	3	357.716,609 285.532,122	608.309
3	357.716,609 285.532,122	4	357.716,73 285.540,342	8.221
4	357.716,73 285.540,342	1	357.108,826 285.554,14	608.061

**** Lungimile segmentelor sunt determinate în planul de proiecție Stereo 70 și sunt rotunjite la 1 milimetru.**

***** Distanța dintre puncte este formată din segmente cumulate ce sunt mai mici decât valoarea 1 milimetru.**

**DATE DESPRE IMOBILUL NR. 5770**

Oficiul de Cadastru și Publicitate Imobiliară DOLJ
Biroul de Cadastru și Publicitate Imobiliară Craiova

A. Partea I. Descrierea imobilului

TEREN Extravilan

Adresa: Jud. Dolj, T343, P16

Nr. Crt	Nr cadastral Nr. topografic	Suprafața* (mp)	Observații / Referințe
A1	30722	20.000	Sector cadastral:36 Teren neimprejmuit;

B. Partea II. Proprietari și acte

Inscrieri privitoare la dreptul de proprietate și alte drepturi reale	Referințe
173 / 04/01/2016	
Act Notarial nr. CVC nr 1116, din 15/12/2015 emis de RIBA MELTIADÉ;	
B1	A1
Intabulare, drept de PROPRIETATE, dobândit prin Convenție, cota actuala 1/1, cota initiala 1/1 1) SOCIETATEA MOTAVEN SRL, CIF:34264040	

C. Partea III. SARCINI .


Inscrieri privind dezmembramintele dreptului de proprietate, drepturi reale de garanție și sarcini	Referințe
NU SUNT	

Anexa Nr. 1 La Partea I

Teren

Nr cadastral	Suprafața (mp)*	Observații / Referințe
30722	20.000	

* Suprafața este determinată în planul de proiecție Stereo 70.



Date referitoare la teren

Crt	Categorie folosință	Intravilan	Suprafața (mp)	Tarla	Parcelă	Nr. topo	Observații / Referințe
1	arabil	NU	20.000	343	16	-	

Lungime Segmente

1) Valorile lungimilor segmentelor sunt obținute din proiecție în plan.

Punct început	X / Y	Punct sfârșit	X / Y	Lungime segment (** (m)
1	357.108,457 285.545,925	2	357.108,13 285.538,621	7.311
2	357.108,13 285.538,621	3	357.107,995 285.535,619	3.005
3	357.107,995 285.535,619	4	357.107,946 285.534,515	1.105
4	357.107,946 285.534,515	5	357.107,615 285.527,051	7.471
5	357.107,615 285.527,051	6	357.107,005 285.513,095	13.969

Punct început	X / Y	Punct sfârșit	X / Y	Lungime segment (** (m)
6	357.107,005 285.513,095	7	357.715,842 285.499,276	608.994
7	357.715,842 285.499,276	8	357.716,277 285.509,577	10.31
8	357.716,277 285.509,577	9	357.716,609 285.532,122	22.547
9	357.716,609 285.532,122	1	357.108,457 285.545,925	608.309

** Lungimile segmentelor sunt determinate în planul de proiecție Stereo 70 și sunt rotunjite la 1 milimetru.

*** Distanța dintre puncte este formată din segmente cumulate ce sunt mai mici decât valoarea 1 milimetru.

**DATE DESPRE IMOBILUL NR. 5771**

Oficiul de Cadastru și Publicitate Imobiliară DOLJ
Biroul de Cadastru și Publicitate Imobiliară Craiova

A. Partea I. Descrierea imobilului

TEREN Extravilan

Adresa: Jud. Dolj, T343, P17

Nr. Crt	Nr cadastral Nr. topografic	Suprafața* (mp)	Observații / Referințe
A1		10.000	Sector cadastral:36 Teren neimprejmuit;

B. Partea II. Proprietari și acte

Inscrieri privitoare la dreptul de proprietate și alte drepturi reale	Referințe
/	
Act Notarial nr. CM 337, din 22/10/2015 emis de NP BUDIANA IONUT RAZVAN (TDP 3573-47919/03-04-1997);	
B1	A1
Intabulare, drept de PROPRIETATE, dobandit prin Succesiune, cota actuala 1/1, cota initiala 1/1 1) BUZATU ADRIAN	

C. Partea III. SARCINI .


Inscrieri privind dezmembramintele dreptului de proprietate, drepturi reale de garanție și sarcini	Referințe
NU SUNT	

Anexa Nr. 1 La Partea I

Teren

Nr cadastral	Suprafața (mp)*	Observații / Referințe
	10.000	

* Suprafața este determinată în planul de proiecție Stereo 70.



Date referitoare la teren

Crt	Categorie folosință	Intra vilan	Suprafața (mp)	Tarla	Parcelă	Nr. topo	Observații / Referințe
1	arabil	NU	10.000	343	17	-	

Lungime Segmente

1) Valorile lungimilor segmentelor sunt obținute din proiecție în plan.

Punct început	X / Y	Punct sfârșit	X / Y	Lungime segment (** (m)
1	357.107,005 285.513,095	2	357.106,288 285.496,687	16.424
2	357.106,288 285.496,687	3	357.715,149 285.482,868	609.018
3	357.715,149 285.482,868	4	357.715,842 285.499,276	16.423
4	357.715,842 285.499,276	1	357.107,005 285.513,095	608.994

**** Lungimile segmentelor sunt determinate în planul de proiecție Stereo 70 și sunt rotunjite la 1 milimetru.**

***** Distanța dintre puncte este formată din segmente cumulate ce sunt mai mici decât valoarea 1 milimetru.**

**DATE DESPRE IMOBILUL NR. 5772**

Oficiul de Cadastru și Publicitate Imobiliară DOLJ
Biroul de Cadastru și Publicitate Imobiliară Craiova

A. Partea I. Descrierea imobilului

TEREN Extravilan

Adresa: Jud. Dolj, T343, P18

Nr. Crt	Nr cadastral Nr. topografic	Suprafața* (mp)	Observații / Referințe
A1		7.500	Sector cadastral:36 Teren neimprejmuit;

B. Partea II. Proprietari și acte

Inscrieri privitoare la dreptul de proprietate și alte drepturi reale	Referințe
/	
Act Administrativ nr. TDP NR. 2598/45413, din 27/02/1997 emis de CJSIPT DOLJ;	
B1	A1
Intabulare, drept de PROPRIETATE, dobândit prin Reconstituire, cota actuala 1/1, cota initiala 1/1 1) BUZATU DUMITRU	

C. Partea III. SARCINI .


Inscrieri privind dezmembramintele dreptului de proprietate, drepturi reale de garanție și sarcini	Referințe
NU SUNT	

Anexa Nr. 1 La Partea I

Teren

Nr cadastral	Suprafața (mp)*	Observații / Referințe
	7.500	

* Suprafața este determinată în planul de proiecție Stereo 70.



Date referitoare la teren

Crt	Categorie folosință	Intra vilan	Suprafața (mp)	Tarla	Parcelă	Nr. topo	Observații / Referințe
1	arabil	NU	7.500	343	18	-	

Lungime Segmente

1) Valorile lungimilor segmentelor sunt obținute din proiecție în plan.

Punct început	X / Y	Punct sfârșit	X / Y	Lungime segment (** (m)
1	357.106,288 285.496,687	2	357.105,75 285.484,381	12.318
2	357.105,75 285.484,381	3	357.714,629 285.470,562	609.036
3	357.714,629 285.470,562	4	357.715,149 285.482,868	12.317
4	357.715,149 285.482,868	1	357.106,288 285.496,687	609.018

**** Lungimile segmentelor sunt determinate în planul de proiecție Stereo 70 și sunt rotunjite la 1 milimetru.**

***** Distanța dintre puncte este formată din segmente cumulate ce sunt mai mici decât valoarea 1 milimetru.**

**DATE DESPRE IMOBILUL NR. 5773**

Oficiul de Cadastru și Publicitate Imobiliară DOLJ
Biroul de Cadastru și Publicitate Imobiliară Craiova

A. Partea I. Descrierea imobilului

TEREN Extravilan

Adresa: Jud. Dolj, T343, P19

Nr. Crt	Nr cadastral Nr. topografic	Suprafața* (mp)	Observații / Referințe
A1		20.000	Sector cadastral:36 Teren neimprejmuit;

B. Partea II. Proprietari și acte

Inscrieri privitoare la dreptul de proprietate și alte drepturi reale	Referințe
/	
Act Administrativ nr. TDP NR. 2743-48113, din 20/11/1996 emis de CJSIPT DOLJ;	
B1	A1
Intabulare, drept de PROPRIETATE, dobândit prin Reconstituire, cota actuala 1/1, cota initiala 1/1 1) COMAN DUMITRU	

C. Partea III. SARCINI .


Inscrieri privind dezmembramintele dreptului de proprietate, drepturi reale de garanție și sarcini	Referințe
NU SUNT	

Anexa Nr. 1 La Partea I

Teren

Nr cadastral	Suprafața (mp)*	Observații / Referințe
	20.000	

* Suprafața este determinată în planul de proiecție Stereo 70.



Date referitoare la teren

Crt	Categorie folosință	Intra vilan	Suprafața (mp)	Tarla	Parcelă	Nr. topo	Observații / Referințe
1	arabil	NU	20.000	343	19	-	

Lungime Segmente

1) Valorile lungimilor segmentelor sunt obținute din proiecție în plan.

Punct început	X / Y	Punct sfârșit	X / Y	Lungime segment (** (m)
1	357.105,75 285.484,381	2	357.104,555 285.457,02	27.387
2	357.104,555 285.457,02	3	357.104,312 285.451,568	5.457
3	357.104,312 285.451,568	4	357.713,242 285.437,747	609.087
4	357.713,242 285.437,747	5	357.714,629 285.470,562	32.844
5	357.714,629 285.470,562	1	357.105,75 285.484,381	609.036

**** Lungimile segmentelor sunt determinate în planul de proiecție Stereo 70 și sunt rotunjite la 1 milimetru.**

***** Distanța dintre puncte este formată din segmente cumulate ce sunt mai mici decât valoarea 1 milimetru.**

**DATE DESPRE IMOBILUL NR. 5774**

Oficiul de Cadastru și Publicitate Imobiliară DOLJ
Biroul de Cadastru și Publicitate Imobiliară Craiova

A. Partea I. Descrierea imobilului

TEREN Extravilan

Adresa: Jud. Dolj, T343, P20

Nr. Crt	Nr cadastral Nr. topografic	Suprafața* (mp)	Observații / Referințe
A1		10.500	Sector cadastral:36 Teren neimprejmuit;

B. Partea II. Proprietari și acte

Inscrieri privitoare la dreptul de proprietate și alte drepturi reale	Referințe
/	
Act Administrativ nr. TDP NR. 2762-48113, din 21/11/1996 emis de CJSIPT DOLJ;	
B1	A1
Intabulare, drept de PROPRIETATE, dobândit prin Reconstituire, cota actuala 1/1, cota initiala 1/1 1) COMAN DUMITRU	

C. Partea III. SARCINI .


Inscrieri privind dezmembramintele dreptului de proprietate, drepturi reale de garanție și sarcini	Referințe
NU SUNT	

Anexa Nr. 1 La Partea I

Teren

Nr cadastral	Suprafața (mp)*	Observații / Referințe
	10.500	

* Suprafața este determinată în planul de proiecție Stereo 70.



Date referitoare la teren

Crt	Categorie folosință	Intravilan	Suprafața (mp)	Tarla	Parcelă	Nr. topo	Observații / Referințe
1	arabil	NU	10.500	343	20	-	

Lungime Segmente

1) Valorile lungimilor segmentelor sunt obținute din proiecție în plan.

Punct început	X / Y	Punct sfârșit	X / Y	Lungime segment (** (m)
1	357.104,312 285.451,568	2	357.103,546 285.434,342	17.243
2	357.103,546 285.434,342	3	357.712,514 285.420,521	609.125
3	357.712,514 285.420,521	4	357.713,242 285.437,747	17.241
4	357.713,242 285.437,747	1	357.104,312 285.451,568	609.087

**** Lungimile segmentelor sunt determinate în planul de proiecție Stereo 70 și sunt rotunjite la 1 milimetru.**

***** Distanța dintre puncte este formată din segmente cumulate ce sunt mai mici decât valoarea 1 milimetru.**

**DATE DESPRE IMOBILUL NR. 5775**

Oficiul de Cadastru și Publicitate Imobiliară DOLJ
Biroul de Cadastru și Publicitate Imobiliară Craiova

A. Partea I. Descrierea imobilului

TEREN Extravilan

Adresa: Jud. Dolj, T343, P21

Nr. Crt	Nr cadastral Nr. topografic	Suprafața* (mp)	Observații / Referințe
A1		10.000	Sector cadastral:36 Teren neimprejmuit;

B. Partea II. Proprietari și acte

Inscrieri privitoare la dreptul de proprietate și alte drepturi reale	Referințe
/	
Act Administrativ nr. TDP NR. 2565/45413, din 26/02/1997 emis de CJSIPT DOLJ;	
B1	A1
Intabulare, drept de PROPRIETATE, dobândit prin Reconstituire, cota actuala 1/1, cota initiala 1/1	
1) PIRVU ION	
2) BUCATEA ELENA	

C. Partea III. SARCINI .


Inscrieri privind dezmembramintele dreptului de proprietate, drepturi reale de garanție și sarcini	Referințe
NU SUNT	

Anexa Nr. 1 La Partea I

Teren

Nr cadastral	Suprafața (mp)*	Observații / Referințe
	10.000	

* Suprafața este determinată în planul de proiecție Stereo 70.



Date referitoare la teren

Crt	Categorie folosință	Intra vilan	Suprafața (mp)	Tarla	Parcelă	Nr. topo	Observații / Referințe
1	arabil	NU	10.000	343	21	-	

Lungime Segmente

1) Valorile lungimilor segmentelor sunt obținute din proiecție în plan.

Punct început	X / Y	Punct sfârșit	X / Y	Lungime segment (** (m)
1	357.103,546 285.434,342	2	357.103,31 285.429,04	5.307
2	357.103,31 285.429,04	3	357.103,305 285.428,92	0.12
3	357.103,305 285.428,92	4	357.102,821 285.417,938	10.993
4	357.102,821 285.417,938	5	357.711,821 285.404,116	609.157
5	357.711,821 285.404,116	6	357.712,514 285.420,521	16.42

Punct început	X / Y	Punct sfârșit	X / Y	Lungime segment (** (m)
6	357.712,514 285.420,521	1	357.103,546 285.434,342	609.125

** Lungimile segmentelor sunt determinate în planul de proiecție Stereo 70 și sunt rotunjite la 1 milimetru.

*** Distanța dintre puncte este formată din segmente cumulate ce sunt mai mici decât valoarea 1 milimetru.

**DATE DESPRE IMOBILUL NR. 5776**

Oficiul de Cadastru și Publicitate Imobiliară DOLJ
Biroul de Cadastru și Publicitate Imobiliară Craiova

A. Partea I. Descrierea imobilului

TEREN Extravilan

Adresa: Jud. Dolj, T343, P23/1

Nr. Crt	Nr cadastral Nr. topografic	Suprafața* (mp)	Observații / Referințe
A1		15.400	Sector cadastral:36 Teren neimprejmuit;

B. Partea II. Proprietari și acte

Inscrieri privitoare la dreptul de proprietate și alte drepturi reale	Referințe
/	
Act Administrativ nr. TDP NR. 13343, din 12/05/2009 emis de CJSIPT DOLJ;	
B1	A1
Intabulare, drept de PROPRIETATE, dobandit prin Reconstituire, cota actuala 1/1, cota initiala 1/1 1) ALEXANDRESCU EMANUEL	

C. Partea III. SARCINI .

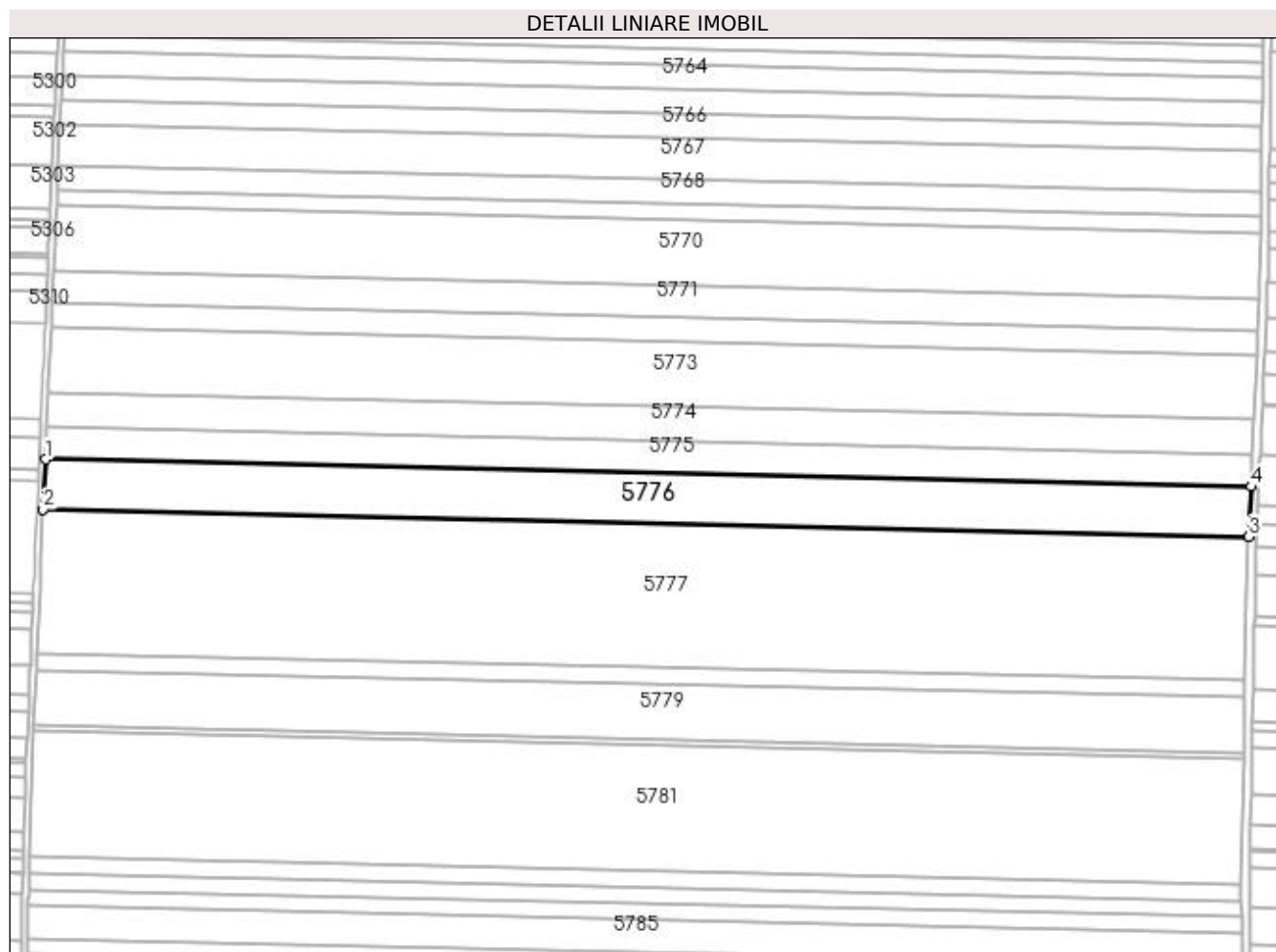
Inscrieri privind dezmembramintele dreptului de proprietate, drepturi reale de garanție și sarcini	Referințe
NU SUNT	

Anexa Nr. 1 La Partea I

Teren

Nr cadastral	Suprafața (mp)*	Observații / Referințe
	15.400	

* Suprafața este determinată în planul de proiecție Stereo 70.



Date referitoare la teren

Crt	Categorie folosință	Intra vilan	Suprafața (mp)	Tarla	Parcelă	Nr. topo	Observații / Referințe
1	arabil	NU	15.400	343	23/1	-	

Lungime Segmente

1) Valorile lungimilor segmentelor sunt obținute din proiecție în plan.

Punct început	X / Y	Punct sfârșit	X / Y	Lungime segment (** (m)
1	357.102,821 285.417,938	2	357.101,707 285.392,677	25.286
2	357.101,707 285.392,677	3	357.710,754 285.378,854	609.204
3	357.710,754 285.378,854	4	357.711,821 285.404,116	25.285
4	357.711,821 285.404,116	1	357.102,821 285.417,938	609.157

**** Lungimile segmentelor sunt determinate în planul de proiecție Stereo 70 și sunt rotunjite la 1 milimetru.**

***** Distanța dintre puncte este formată din segmente cumulate ce sunt mai mici decât valoarea 1 milimetru.**

**DATE DESPRE IMOBILUL NR. 5777**

Oficiul de Cadastru și Publicitate Imobiliară DOLJ
Biroul de Cadastru și Publicitate Imobiliară Craiova

A. Partea I. Descrierea imobilului

TEREN Extravilan

Adresa: Jud. Dolj, T343, P23

Nr. Crt	Nr cadastral Nr. topografic	Suprafața* (mp)	Observații / Referințe
A1		44.400	Sector cadastral:36 Teren neimprejmuit;

B. Partea II. Proprietari și acte

Inscrieri privitoare la dreptul de proprietate și alte drepturi reale		Referințe
/		
Act Administrativ nr. TDP 2168-9700, din 02/07/1996 emis de CJSPT DOLJ (CERT DECES NR 351133/22-03-2021);		
B1	Intabulare, drept de PROPRIETATE, dobandit prin Reconstituire, cota actuala 1/1, cota initiala 1/1 1) CHISĂR CONSTANTIN DEFUNCT:Da	A1

C. Partea III. SARCINI .


Inscrieri privind dezmembramintele dreptului de proprietate, drepturi reale de garanție și sarcini	Referințe
NU SUNT	

Anexa Nr. 1 La Partea I

Teren

Nr cadastral	Suprafața (mp)*	Observații / Referințe
	44.400	

* Suprafața este determinată în planul de proiecție Stereo 70.



Date referitoare la teren

Crt	Categorie folosință	Intravilan	Suprafața (mp)	Tarla	Parcelă	Nr. topo	Observații / Referințe
1	arabil	NU	44.400	343	23	-	

Lungime Segmente

1) Valorile lungimilor segmentelor sunt obținute din proiecție în plan.

Punct început	X / Y	Punct sfârșit	X / Y	Lungime segment (** (m)
1	357.101,707 285.392,677	2	357.100,605 285.367,689	25.012
2	357.100,605 285.367,689	3	357.100,253 285.359,778	7.919
3	357.100,253 285.359,778	4	357.099,965 285.353,279	6.505
4	357.099,965 285.353,279	5	357.098,489 285.319,896	33.416
5	357.098,489 285.319,896	6	357.708,747 285.306,045	610.415

Punct început	X / Y	Punct sfârșit	X / Y	Lungime segment (** (m)
6	357.708,747 285.306,045	7	357.709,526 285.349,791	43.753
7	357.709,526 285.349,791	8	357.710,754 285.378,854	29.089
8	357.710,754 285.378,854	1	357.101,707 285.392,677	609.204

** Lungimile segmentelor sunt determinate în planul de proiecție Stereo 70 și sunt rotunjite la 1 milimetru.

*** Distanța dintre puncte este formată din segmente cumulate ce sunt mai mici decât valoarea 1 milimetru.

**DATE DESPRE IMOBILUL NR. 5778**

Oficiul de Cadastru și Publicitate Imobiliară DOLJ
Biroul de Cadastru și Publicitate Imobiliară Craiova

A. Partea I. Descrierea imobilului

TEREN Extravilan

Adresa: Jud. Dolj, T343, P24

Nr. Crt	Nr cadastral Nr. topografic	Suprafața* (mp)	Observații / Referințe
A1	32308	5.000	Sector cadastral:36 Teren neimprejmuit;

B. Partea II. Proprietari și acte

Inscrieri privitoare la dreptul de proprietate și alte drepturi reale	Referințe
58677 / 27/04/2016	
Act Notarial nr. CVC aut nr 539, din 21/04/2016 emis de NP Riba Ivanca;	
B1	A1
Intabulare, drept de PROPRIETATE, dobandit prin Conventie, cota actuala 1/1, cota initiala 1/1 1) SOCIETATEA MOTAVEN SRL, CIF:34264040	

C. Partea III. SARCINI .


Inscrieri privind dezmembramintele dreptului de proprietate, drepturi reale de garanție și sarcini	Referințe
NU SUNT	

Anexa Nr. 1 La Partea I

Teren

Nr cadastral	Suprafața (mp)*	Observații / Referințe
32308	5.000	

* Suprafața este determinată în planul de proiecție Stereo 70.



Date referitoare la teren

Crt	Categorie folosință	Intra vilan	Suprafața (mp)	Tarla	Parcelă	Nr. topo	Observații / Referințe
1	arabil	NU	5.000	343	24	-	

Lungime Segmente

1) Valorile lungimilor segmentelor sunt obținute din proiecție în plan.

Punct început	X / Y	Punct sfârșit	X / Y	Lungime segment (** (m)
1	357.098,489 285.319,896	2	357.098,425 285.318,444	1.453
2	357.098,425 285.318,444	3	357.098,14 285.311,712	6.738
3	357.098,14 285.311,712	4	357.708,601 285.297,857	610.618
4	357.708,601 285.297,857	5	357.708,747 285.306,045	8.189
5	357.708,747 285.306,045	1	357.098,489 285.319,896	610.415

**** Lungimile segmentelor sunt determinate în planul de proiecție Stereo 70 și sunt rotunjite la 1 milimetru.**

***** Distanța dintre puncte este formată din segmente cumulate ce sunt mai mici decât valoarea 1 milimetru.**

**DATE DESPRE IMOBILUL NR. 5779**

Oficiul de Cadastru și Publicitate Imobiliară DOLJ
Biroul de Cadastru și Publicitate Imobiliară Craiova

A. Partea I. Descrierea imobilului

TEREN Extravilan

Nr. CF vechi:657

Nr. cadastral vechi:789

Adresa: Jud. Dolj, T343, P134/1

Nr. Crt	Nr cadastral Nr. topografic	Suprafața* (mp)	Observații / Referințe
A1	30623	17.200	Sector cadastral:36 Teren neimprejmuit;

B. Partea II. Proprietari și acte

Inscrieri privitoare la dreptul de proprietate și alte drepturi reale		Referințe
195 / 04/01/2016		
Act Notarial nr. CVC NR 1121, din 15/12/2015 emis de NP RIBA MELTIADE;		
B1	Intabulare, drept de PROPRIETATE, dobandit prin Conventie, cota actuala 1/1, cota initiala 1/1 1) SOCIETATEA MOTAVEN SRL, CIF:34264040	A1

C. Partea III. SARCINI .

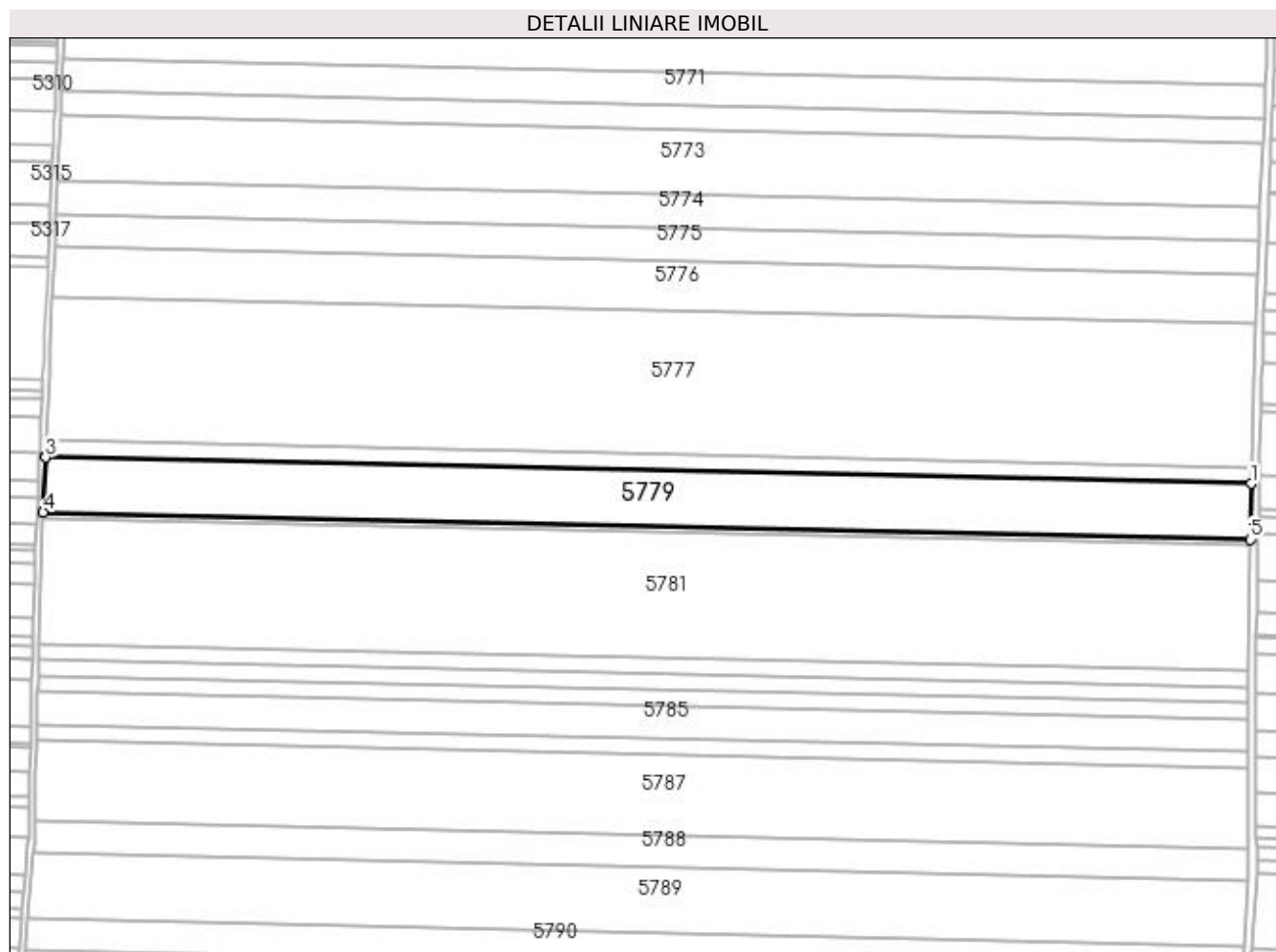
Inscrieri privind dezmembramintele dreptului de proprietate, drepturi reale de garanție și sarcini	Referințe
NU SUNT	

Anexa Nr. 1 La Partea I

Teren

Nr cadastral	Suprafața (mp)*	Observații / Referințe
30623	17.200	

* Suprafața este determinată în planul de proiecție Stereo 70.



Date referitoare la teren

Crt	Categorie folosință	Intra vilan	Suprafața (mp)	Tarla	Parcelă	Nr. topo	Observații / Referințe
1	arabil	NU	17.200	343	134/1	-	

Lungime Segmente

1) Valorile lungimilor segmentelor sunt obținute din proiecție în plan.

Punct început	X / Y	Punct sfârșit	X / Y	Lungime segment (** (m)
1	357.708,601 285.297,857	2	357.098,14 285.311,712	610.618
2	357.098,14 285.311,712	3	357.098,115 285.311,135	0.578
3	357.098,115 285.311,135	4	357.096,929 285.283,581	27.58
4	357.096,929 285.283,581	5	357.708,1 285.269,709	611.328
5	357.708,1 285.269,709	1	357.708,601 285.297,857	28.152

**** Lungimile segmentelor sunt determinate în planul de proiecție Stereo 70 și sunt rotunjite la 1 milimetru.**

***** Distanța dintre puncte este formată din segmente cumulate ce sunt mai mici decât valoarea 1 milimetru.**

**DATE DESPRE IMOBILUL NR. 5780**

Oficiul de Cadastru și Publicitate Imobiliară DOLJ
 Biroul de Cadastru și Publicitate Imobiliară Craiova

A. Partea I. Descrierea imobilului

TEREN Extravilan

Adresa: Jud. Dolj, T343, P134

Nr. Crt	Nr cadastral Nr. topografic	Suprafața* (mp)	Observații / Referințe
A1	30037	1.800	Sector cadastral:36 Teren neimprejmuit;

B. Partea II. Proprietari și acte

Inscrieri privitoare la dreptul de proprietate și alte drepturi reale	Referințe
191 / 04/01/2016	
Act Notarial nr. CVC NR 1121, din 15/12/2015 emis de RIBA MELTIADÉ;	
B1	A1
Intabulare, drept de PROPRIETATE, dobândit prin Convenție, cota actuala 1/1, cota initiala 1/1 1) SOCIETATEA MOTAVEN SRL, CIF:34264040	

C. Partea III. SARCINI .

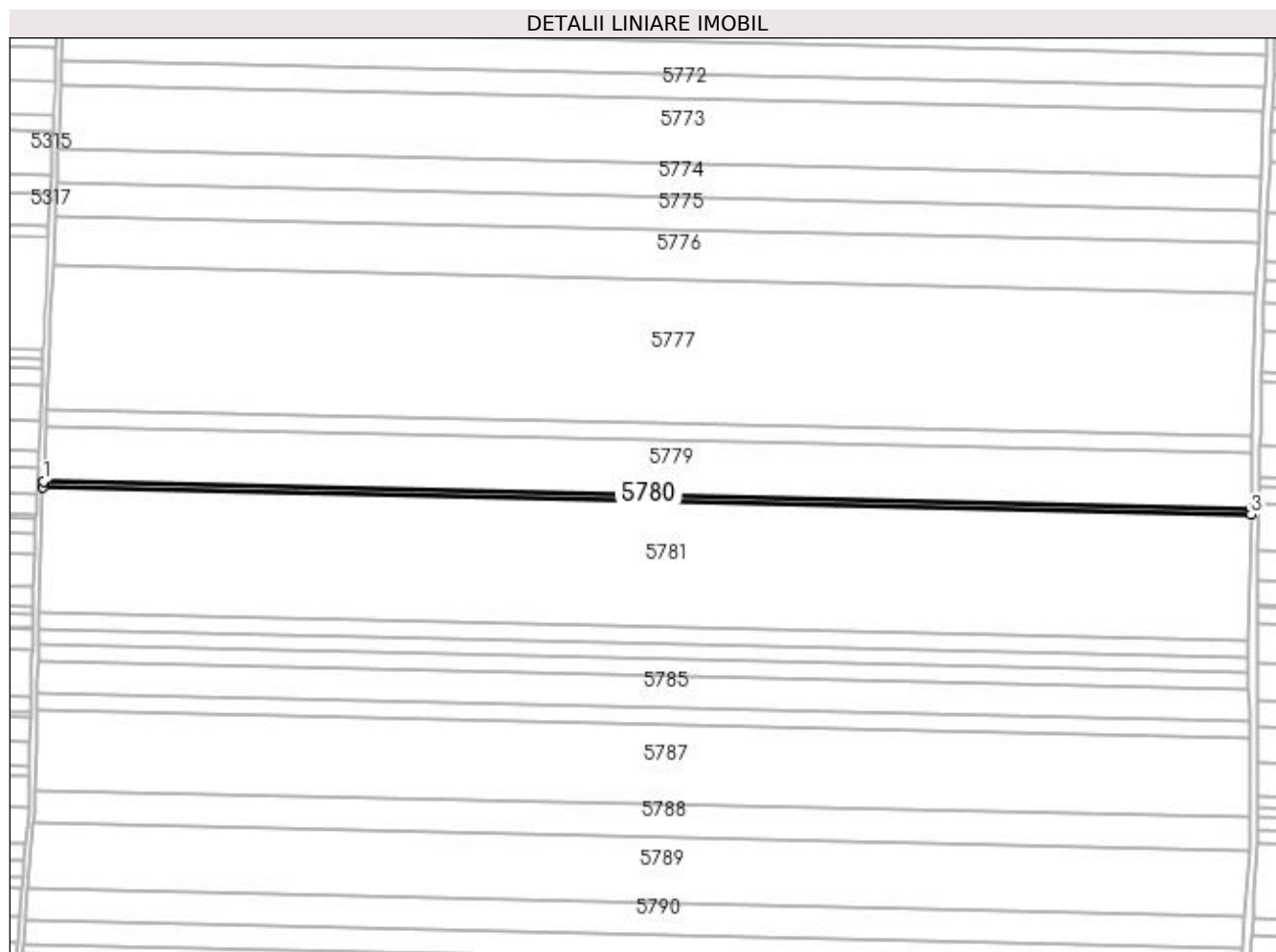
Inscrieri privind dezmembramintele dreptului de proprietate, drepturi reale de garanție și sarcini	Referințe
NU SUNT	

Anexa Nr. 1 La Partea I

Teren

Nr cadastral	Suprafața (mp)*	Observații / Referințe
30037	1.800	

* Suprafața este determinată în planul de proiecție Stereo 70.



Date referitoare la teren

Crt	Categorie folosință	Intra vilan	Suprafața (mp)	Tarla	Parcelă	Nr. topo	Observații / Referințe
1	arabil	NU	1.800	343	134	-	T343 P 134

Lungime Segmente

1) Valorile lungimilor segmentelor sunt obținute din proiecție în plan.

Punct început	X / Y	Punct sfârșit	X / Y	Lungime segment (** (m)
1	357.096,929 285.283,581	2	357.096,802 285.280,639	2.945
2	357.096,802 285.280,639	3	357.708,048 285.266,765	611.403
3	357.708,048 285.266,765	4	357.708,1 285.269,709	2.944
4	357.708,1 285.269,709	1	357.096,929 285.283,581	611.328

**** Lungimile segmentelor sunt determinate în planul de proiecție Stereo 70 și sunt rotunjite la 1 milimetru.**

***** Distanța dintre puncte este formată din segmente cumulate ce sunt mai mici decât valoarea 1 milimetru.**

**DATE DESPRE IMOBILUL NR. 5781**

Oficiul de Cadastru și Publicitate Imobiliară DOLJ
Biroul de Cadastru și Publicitate Imobiliară Craiova

A. Partea I. Descrierea imobilului

TEREN Extravilan

Adresa: Jud. Dolj, T343, P25/1

Nr. Crt	Nr cadastral Nr. topografic	Suprafața* (mp)	Observații / Referințe
A1		38.972	Sector cadastral:36 Teren neimprejmuit;

B. Partea II. Proprietari și acte

Inscrieri privitoare la dreptul de proprietate și alte drepturi reale		Referințe
/		
Act Normativ nr. LEGEA 7, din 13/03/1996 emis de PARLAMENTUL ROMANIEI;		
B1	Inscrierea provizorie, drept de PROPRIETATE, dobandit prin Lege, cota actuala 1/1 1) NEIDENTIFICAT NEIDENTIFICAT, CIF:0000000000000	A1

C. Partea III. SARCINI .


Inscrieri privind dezmembramintele dreptului de proprietate, drepturi reale de garanție și sarcini	Referințe
NU SUNT	

Anexa Nr. 1 La Partea I

Teren

Nr cadastral	Suprafața (mp)*	Observații / Referințe
	38.972	

* Suprafața este determinată în planul de proiecție Stereo 70.



Date referitoare la teren

Crt	Categorie folosință	Intra vilan	Suprafața (mp)	Tarla	Parcelă	Nr. topo	Observații / Referințe
1	arabil	NU	38.972	343	25/1	-	

Lungime Segmente

1) Valorile lungimilor segmentelor sunt obținute din proiecție în plan.

Punct început	X / Y	Punct sfârșit	X / Y	Lungime segment (** (m)
1	357.096,802 285.280,639	2	357.095,437 285.248,934	31.734
2	357.095,437 285.248,934	3	357.094,707 285.216,993	31.949
3	357.094,707 285.216,993	4	357.706,915 285.203,102	612.366
4	357.706,915 285.203,102	5	357.706,915 285.203,121	0.019
5	357.706,915 285.203,121	6	357.708,048 285.266,765	63.654

Punct început	X / Y	Punct sfârșit	X / Y	Lungime segment (** (m)
6	357.708,048 285.266,765	1	357.096,802 285.280,639	611.403

** Lungimile segmentelor sunt determinate în planul de proiecție Stereo 70 și sunt rotunjite la 1 milimetru.

*** Distanța dintre puncte este formată din segmente cumulate ce sunt mai mici decât valoarea 1 milimetru.

**DATE DESPRE IMOBILUL NR. 5782**

Oficiul de Cadastru și Publicitate Imobiliară DOLJ
Biroul de Cadastru și Publicitate Imobiliară Craiova

A. Partea I. Descrierea imobilului

TEREN Extravilan

Nr. CF vechi:617
Nr. cadastral vechi:747

Adresa: Jud. Dolj, T343, P25

Nr. Crt	Nr cadastral Nr. topografic	Suprafața* (mp)	Observații / Referințe
A1	31814	Din acte: 5.000 Masurata: 5.001	Sector cadastral:36 Teren neimprejmuit;

B. Partea II. Proprietari și acte

Inscrieri privitoare la dreptul de proprietate și alte drepturi reale		Referințe
128937 / 20/10/2015		
Act Notarial nr. CVC NR 773, din 11/09/2015 emis de NP RIBA MELTIADÉ;		
B1	Intabulare, drept de PROPRIETATE, dobandit prin Conventie, cota actuala 1/1, cota initiala 1/1 1) SOCIETATEA MOTAVEN SRL, CIF:34264040	A1

C. Partea III. SARCINI .


Inscrieri privind dezmembramintele dreptului de proprietate, drepturi reale de garanție și sarcini	Referințe
NU SUNT	

Anexa Nr. 1 La Partea I

Teren

Nr cadastral	Suprafața (mp)*	Observații / Referințe
31814	Din acte: 5.000 Masurata: 5.001	

* Suprafața este determinată în planul de proiecție Stereo 70.



Date referitoare la teren

Crt	Categorie folosință	Intra vilan	Suprafața (mp)	Tarla	Parcelă	Nr. topo	Observații / Referințe
1	arabil	NU	5.001	343	25	-	

Lungime Segmente

1) Valorile lungimilor segmentelor sunt obținute din proiecție în plan.

Punct început	X / Y	Punct sfârșit	X / Y	Lungime segment (** (m)
1	357.094,707 285.216,993	2	357.094,521 285.208,832	8.163
2	357.094,521 285.208,832	3	357.706,957 285.194,931	612.594
3	357.706,957 285.194,931	4	357.706,915 285.203,102	8.171
4	357.706,915 285.203,102	1	357.094,707 285.216,993	612.366

**** Lungimile segmentelor sunt determinate în planul de proiecție Stereo 70 și sunt rotunjite la 1 milimetru.**

***** Distanța dintre puncte este formată din segmente cumulate ce sunt mai mici decât valoarea 1 milimetru.**

**DATE DESPRE IMOBILUL NR. 5783**

Oficiul de Cadastru și Publicitate Imobiliară DOLJ
Biroul de Cadastru și Publicitate Imobiliară Craiova

A. Partea I. Descrierea imobilului

TEREN Extravilan

Nr. CF vechi:533

Nr. cadastral vechi:668

Adresa: Jud. Dolj, T343, P26

Nr. Crt	Nr cadastral Nr. topografic	Suprafața* (mp)	Observații / Referințe
A1	31817	5.000	Sector cadastral:36 Teren neimprejmuit;

B. Partea II. Proprietari și acte

Inscrieri privitoare la dreptul de proprietate și alte drepturi reale		Referințe
182 / 04/01/2016		
Act Notarial nr. CVC nr 1117, din 15/12/2015 emis de NP RIBA MELTIADE;		
B1	Intabulare, drept de PROPRIETATE, dobandit prin Conventie, cota actuala 1/1, cota initiala 1/1 1) SOCIETATEA MOTAVEN SRL, CIF:34264040	A1

C. Partea III. SARCINI .

Inscrieri privind dezmembramintele dreptului de proprietate, drepturi reale de garanție și sarcini	Referințe
NU SUNT	


Anexa Nr. 1 La Partea I

Teren

Nr cadastral	Suprafața (mp)*	Observații / Referințe
31817	5.000	

* Suprafața este determinată în planul de proiecție Stereo 70.

DETALII LINIARE IMOBIL



Date referitoare la teren

Crt	Categorie folosință	Intra vilan	Suprafața (mp)	Tarla	Parcelă	Nr. topo	Observații / Referințe
1	arabil	NU	5.000	343	26	-	

Lungime Segmente

1) Valorile lungimilor segmentelor sunt obținute din proiecție în plan.

Punct început	X / Y	Punct sfârșit	X / Y	Lungime segment (** (m)
1	357.094,521 285.208,832	2	357.094,335 285.200,673	8.161
2	357.094,335 285.200,673	3	357.706,998 285.186,768	612.821
3	357.706,998 285.186,768	4	357.706,957 285.194,931	8.163
4	357.706,957 285.194,931	1	357.094,521 285.208,832	612.594

**** Lungimile segmentelor sunt determinate în planul de proiecție Stereo 70 și sunt rotunjite la 1 milimetru.**

***** Distanța dintre puncte este formată din segmente cumulate ce sunt mai mici decât valoarea 1 milimetru.**

**DATE DESPRE IMOBILUL NR. 5784**

Oficiul de Cadastru și Publicitate Imobiliară DOLJ
Biroul de Cadastru și Publicitate Imobiliară Craiova

A. Partea I. Descrierea imobilului

TEREN Extravilan

Adresa: Jud. Dolj, T343, P27

Nr. Crt	Nr cadastral Nr. topografic	Suprafața* (mp)	Observații / Referințe
A1	30033	5.000	Sector cadastral:36 Teren neimprejmuit;

B. Partea II. Proprietari și acte

Inscrieri privitoare la dreptul de proprietate și alte drepturi reale		Referințe
128938 / 20/10/2015		
Act Notarial nr. CVC NR 773, din 11/09/2015 emis de NP RIBA MELTIADÉ;		
B1	Intabulare, drept de PROPRIETATE, dobândit prin Conventie, cota actuala 1/1, cota initiala 1/1 1) SOCIETATEA MOTAVEN SRL, CIF:34264040	A1

C. Partea III. SARCINI .

Inscrieri privind dezmembramintele dreptului de proprietate, drepturi reale de garanție și sarcini	Referințe
NU SUNT	


Anexa Nr. 1 La Partea I

Teren

Nr cadastral	Suprafața (mp)*	Observații / Referințe
30033	5.000	

* Suprafața este determinată în planul de proiecție Stereo 70.

DETALII LINIARE IMOBIL



Date referitoare la teren

Crt	Categorie folosință	Intra vilan	Suprafața (mp)	Tarla	Parcelă	Nr. topo	Observații / Referințe
1	arabil	NU	5.000	343	27	-	T 343 P 27

Lungime Segmente

1) Valorile lungimilor segmentelor sunt obținute din proiecție în plan.

Punct început	X / Y	Punct sfârșit	X / Y	Lungime segment (** (m)
1	357.094,335 285.200,673	2	357.094,268 285.197,729	2.945
2	357.094,268 285.197,729	3	357.094,208 285.195,399	2.331
3	357.094,208 285.195,399	4	357.094,141 285.192,518	2.882
4	357.094,141 285.192,518	5	357.707,039 285.178,607	613.056
5	357.707,039 285.178,607	6	357.706,998 285.186,768	8.161

Punct început	X / Y	Punct sfârșit	X / Y	Lungime segment (** (m)
6	357.706,998 285.186,768	1	357.094,335 285.200,673	612.821

** Lungimile segmentelor sunt determinate în planul de proiecție Stereo 70 și sunt rotunjite la 1 milimetru.

*** Distanța dintre puncte este formată din segmente cumulate ce sunt mai mici decât valoarea 1 milimetru.

**DATE DESPRE IMOBILUL NR. 5785**

Oficiul de Cadastru și Publicitate Imobiliară DOLJ
Biroul de Cadastru și Publicitate Imobiliară Craiova

A. Partea I. Descrierea imobilului

TEREN Extravilan

Adresa: Jud. Dolj, T343, P28

Nr. Crt	Nr cadastral Nr. topografic	Suprafața* (mp)	Observații / Referințe
A1	30540	10.000	Sector cadastral:36 Teren neimprejmuit;

B. Partea II. Proprietari și acte

Inscrieri privitoare la dreptul de proprietate și alte drepturi reale		Referințe
130184 / 22/10/2015		
Act Notarial nr. CVC NR 774, din 11/09/2015 emis de NP RIBA MELTIADÉ;		
B1	Intabulare, drept de PROPRIETATE, dobândit prin Convenție, cota actuala 1/1, cota initiala 1/1 1) SOCIETATEA MOTAVEN SRL, CIF:34264040	A1

C. Partea III. SARCINI .


Inscrieri privind dezmembramintele dreptului de proprietate, drepturi reale de garanție și sarcini	Referințe
NU SUNT	

Anexa Nr. 1 La Partea I

Teren

Nr cadastral	Suprafața (mp)*	Observații / Referințe
30540	10.000	

* Suprafața este determinată în planul de proiecție Stereo 70.



Date referitoare la teren

Crt	Categorie folosință	Intra vilan	Suprafața (mp)	Tarla	Parcelă	Nr. topo	Observații / Referințe
1	arabil	NU	10.000	343	28	-	

Lungime Segmente

1) Valorile lungimilor segmentelor sunt obținute din proiecție în plan.

Punct început	X / Y	Punct sfârșit	X / Y	Lungime segment (** (m)
1	357.707,039 285.178,607	2	357.094,141 285.192,518	613.056
2	357.094,141 285.192,518	3	357.093,918 285.182,944	9.577
3	357.093,918 285.182,944	4	357.093,763 285.176,217	6.729
4	357.093,763 285.176,217	5	357.707,465 285.162,292	613.86
5	357.707,465 285.162,292	6	357.707,141 285.167,94	5.657

Punct început	X / Y	Punct sfârșit	X / Y	Lungime segment (** (m)
6	357.707,141 285.167,94	1	357.707,039 285.178,607	10.667

** Lungimile segmentelor sunt determinate în planul de proiecție Stereo 70 și sunt rotunjite la 1 milimetru.

*** Distanța dintre puncte este formată din segmente cumulate ce sunt mai mici decât valoarea 1 milimetru.

**DATE DESPRE IMOBILUL NR. 5786**

Oficiul de Cadastru și Publicitate Imobiliară DOLJ
Biroul de Cadastru și Publicitate Imobiliară Craiova

A. Partea I. Descrierea imobilului

TEREN Extravilan

Nr. CF vechi:462

Nr. cadastral vechi:620

Adresa: Jud. Dolj, T343, P29

Nr. Crt	Nr cadastral Nr. topografic	Suprafața* (mp)	Observații / Referințe
A1	31911	Din acte: 5.000 Masurata: 5.004	Sector cadastral:36 Teren neimprejmuit;

B. Partea II. Proprietari și acte

Inscrieri privitoare la dreptul de proprietate și alte drepturi reale		Referințe
200 / 04/01/2016		
Act Notarial nr. CVC NR 1122, din 15/12/2015 emis de NP RIBA MELTIADÉ;		
B1	Intabulare, drept de PROPRIETATE, dobandit prin Conventie, cota actuala 1/1, cota initiala 1/1 1) SOCIETATEA MOTAVEN SRL, CIF:34264040	A1

C. Partea III. SARCINI .

Inscrieri privind dezmembramintele dreptului de proprietate, drepturi reale de garanție și sarcini	Referințe
NU SUNT	

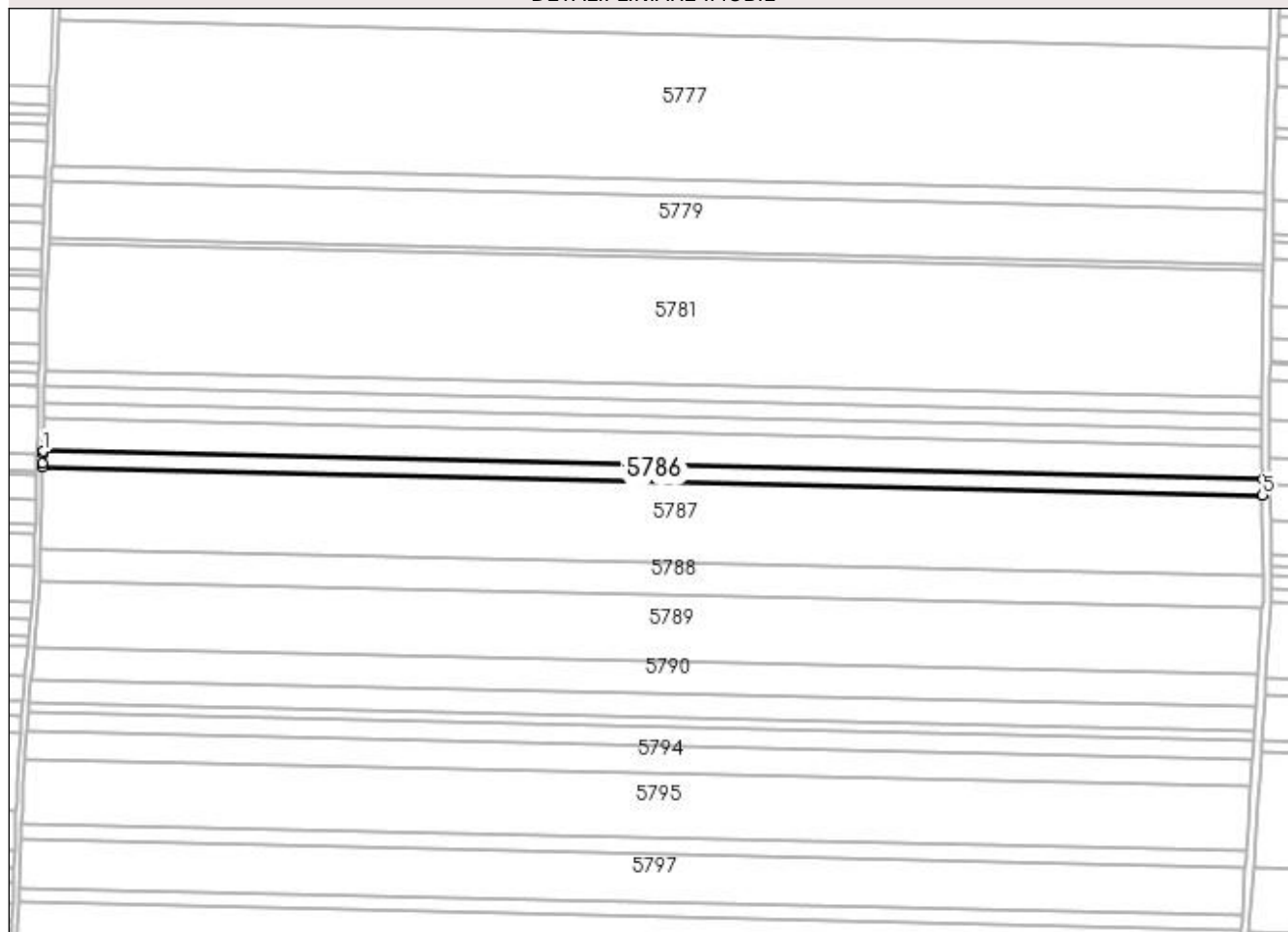
Anexa Nr. 1 La Partea I

Teren

Nr cadastral	Suprafața (mp)*	Observații / Referințe
31911	Din acte: 5.000 Masurata: 5.004	

* Suprafața este determinată în planul de proiecție Stereo 70.

DETALII LINIARE IMOBIL



Date referitoare la teren

Crt	Categorie folosință	Intra vilan	Suprafața (mp)	Tarla	Parcelă	Nr. topo	Observații / Referințe
1	arabil	NU	5.004	343	29	-	

Lungime Segmente

1) Valorile lungimilor segmentelor sunt obținute din proiecție în plan.

Punct început	X / Y	Punct sfârșit	X / Y	Lungime segment (** (m)
1	357.093,763 285.176,217	2	357.093,73 285.174,774	1.443
2	357.093,73 285.174,774	3	357.093,628 285.170,328	4.447
3	357.093,628 285.170,328	4	357.093,578 285.168,071	2.258
4	357.093,578 285.168,071	5	357.707,342 285.154,138	613.922
5	357.707,342 285.154,138	6	357.707,465 285.162,292	8.155

Punct început	X / Y	Punct sfârșit	X / Y	Lungime segment (** (m)
6	357.707,465 285.162,292	1	357.093,763 285.176,217	613.86

** Lungimile segmentelor sunt determinate în planul de proiecție Stereo 70 și sunt rotunjite la 1 milimetru.

*** Distanța dintre puncte este formată din segmente cumulate ce sunt mai mici decât valoarea 1 milimetru.

**DATE DESPRE IMOBILUL NR. 5787**

Oficiul de Cadastru și Publicitate Imobiliară DOLJ
Biroul de Cadastru și Publicitate Imobiliară Craiova

A. Partea I. Descrierea imobilului

TEREN Extravilan

Adresa: Jud. Dolj, T343, P20

Nr. Crt	Nr cadastral Nr. topografic	Suprafața* (mp)	Observații / Referințe
A1	31042	25.000	Sector cadastral:36 Teren neimprejmuit;

B. Partea II. Proprietari și acte

Inscrieri privitoare la dreptul de proprietate și alte drepturi reale	Referințe
148 / 04/01/2016	
Act Notarial nr. CVC nr 1115, din 15/12/2015 emis de NP RIBA MELTIADÉ;	
B1	A1
Intabulare, drept de PROPRIETATE, dobândit prin Convenție, cota actuala 1/1, cota initiala 1/1	
1) SOCIETATEA MOTAVEN SRL, CIF:34264040	

C. Partea III. SARCINI .

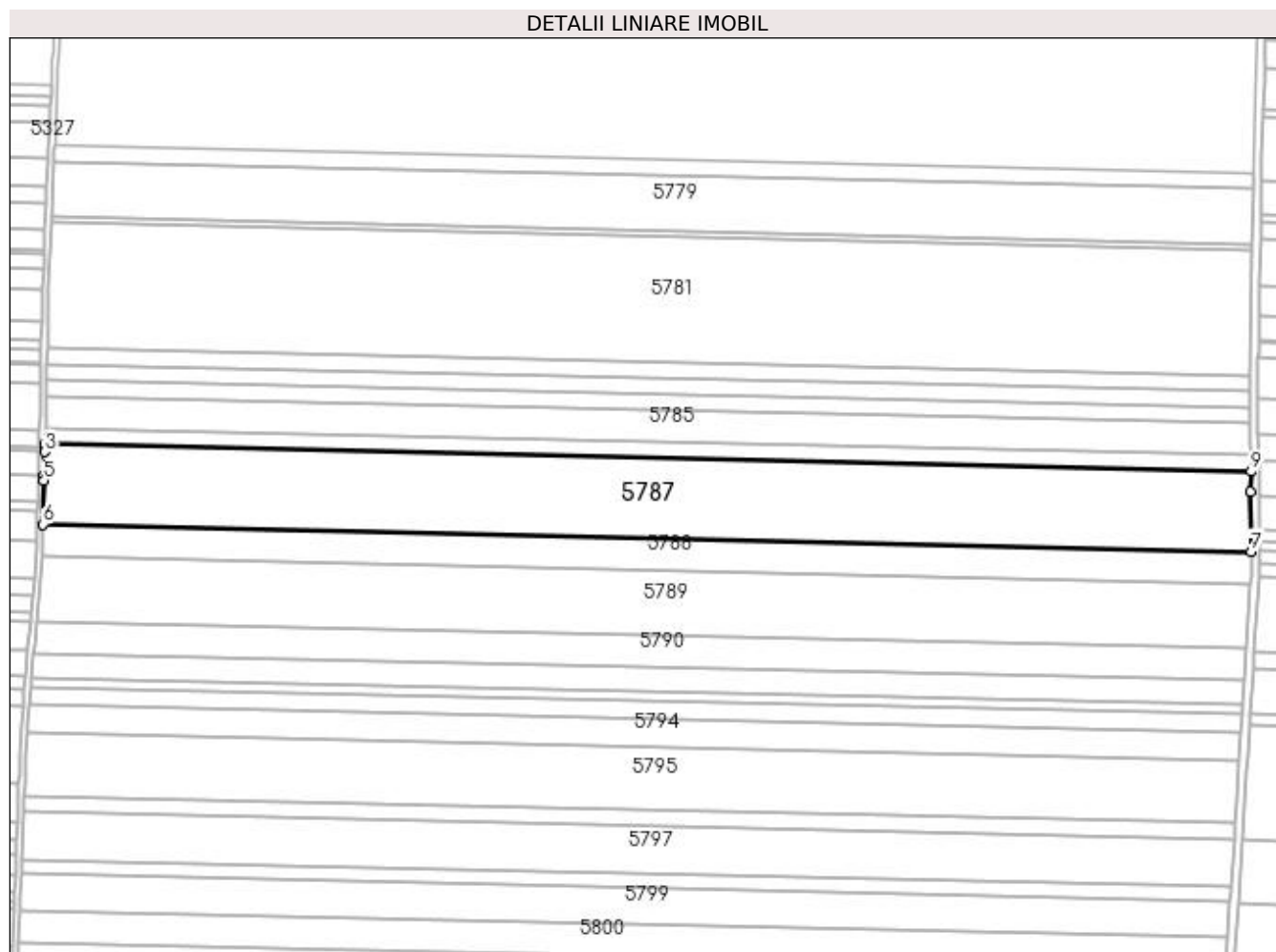
Inscrieri privind dezmembramintele dreptului de proprietate, drepturi reale de garanție și sarcini	Referințe
NU SUNT	

Anexa Nr. 1 La Partea I

Teren

Nr cadastral	Suprafața (mp)*	Observații / Referințe
31042	25.000	

* Suprafața este determinată în planul de proiecție Stereo 70.



Date referitoare la teren

Crt	Categorie folosință	Intra vilan	Suprafața (mp)	Tarla	Parcelă	Nr. topo	Observații / Referințe
1	arabil	NU	25.000	343	20	-	

Lungime Segmente

1) Valorile lungimilor segmentelor sunt obținute din proiecție în plan.

Punct început	X / Y	Punct sfârșit	X / Y	Lungime segment (** (m)
1	357.093,578 285.168,071	2	357.093,543 285.166,501	1.57
2	357.093,543 285.166,501	3	357.093,491 285.164,184	2.318
3	357.093,491 285.164,184	4	357.093,208 285.151,777	12.41
4	357.093,208 285.151,777	5	357.093,158 285.149,576	2.202
5	357.093,158 285.149,576	6	357.092,656 285.127,385	22.197

Punct început	X / Y	Punct sfârșit	X / Y	Lungime segment (** (m)
6	357.092,656 285.127,385	7	357.707,371 285.113,433	614.873
7	357.707,371 285.113,433	8	357.707,216 285.143,949	30.516
8	357.707,216 285.143,949	9	357.707,342 285.154,138	10.19
9	357.707,342 285.154,138	1	357.093,578 285.168,071	613.922

** Lungimile segmentelor sunt determinate în planul de proiecție Stereo 70 și sunt rotunjite la 1 milimetru.

*** Distanța dintre puncte este formată din segmente cumulate ce sunt mai mici decât valoarea 1 milimetru.

**DATE DESPRE IMOBILUL NR. 5788**

Oficiul de Cadastru și Publicitate Imobiliară DOLJ
Biroul de Cadastru și Publicitate Imobiliară Craiova

A. Partea I. Descrierea imobilului

TEREN Extravilan

Adresa: Jud. Dolj, T343, P31

Nr. Crt	Nr cadastral Nr. topografic	Suprafața* (mp)	Observații / Referințe
A1		10.000	Sector cadastral:36 Teren neimprejmuit;

B. Partea II. Proprietari și acte

Inscrieri privitoare la dreptul de proprietate și alte drepturi reale		Referințe
/		
Act Notarial nr. PARTAJ NR 1214, din 18/06/2015 emis de NP STOENESCU FLOREA (TDP NR 2628-48112/14-11-1996; CM NR 233/18*06-2015);		
B1	Intabulare, drept de PROPRIETATE, dobandit prin lesire Din Individiziune, cota actuala 1/1, cota initiala 1/1 1) CAPRARIN ELENA	A1

C. Partea III. SARCINI .


Inscrieri privind dezmembramintele dreptului de proprietate, drepturi reale de garanție și sarcini	Referințe
NU SUNT	

Anexa Nr. 1 La Partea I

Teren

Nr cadastral	Suprafața (mp)*	Observații / Referințe
	10.000	

* Suprafața este determinată în planul de proiecție Stereo 70.



Date referitoare la teren

Crt	Categorie folosință	Intra vilan	Suprafața (mp)	Tarla	Parcelă	Nr. topo	Observații / Referințe
1	arabil	NU	10.000	343	31	-	

Lungime Segmente

1) Valorile lungimilor segmentelor sunt obținute din proiecție în plan.

Punct început	X / Y	Punct sfârșit	X / Y	Lungime segment (** (m)
1	357.092,656 285.127,385	2	357.092,385 285.115,365	12.023
2	357.092,385 285.115,365	3	357.092,013 285.111,138	4.243
3	357.092,013 285.111,138	4	357.707,221 285.097,175	615.366
4	357.707,221 285.097,175	5	357.707,437 285.100,492	3.324
5	357.707,437 285.100,492	6	357.707,371 285.113,433	12.941

Punct început	X / Y	Punct sfârșit	X / Y	Lungime segment (** (m)
6	357.707,371 285.113,433	1	357.092,656 285.127,385	614.873

** Lungimile segmentelor sunt determinate în planul de proiecție Stereo 70 și sunt rotunjite la 1 milimetru.

*** Distanța dintre puncte este formată din segmente cumulate ce sunt mai mici decât valoarea 1 milimetru.

**DATE DESPRE IMOBILUL NR. 5789**

Oficiul de Cadastru și Publicitate Imobiliară DOLJ
Biroul de Cadastru și Publicitate Imobiliară Craiova

A. Partea I. Descrierea imobilului

TEREN Extravilan

Adresa: Jud. Dolj, T343, P32

Nr. Crt	Nr cadastral Nr. topografic	Suprafața* (mp)	Observații / Referințe
A1		20.500	Sector cadastral:36 Teren neimprejmuit;

B. Partea II. Proprietari și acte

Inscrieri privitoare la dreptul de proprietate și alte drepturi reale	Referințe
/	
Act Notarial nr. CM 233, din 18/06/2015 emis de NP STOENESCU FLOREA (TDP NR 2631-48112/14-11-1996);	
B1	A1
Intabulare, drept de PROPRIETATE, dobandit prin Succesiune, cota actuala 1/1, cota initiala 1/1 1) CĂPRARIN STEFAN	

C. Partea III. SARCINI .


Inscrieri privind dezmembramintele dreptului de proprietate, drepturi reale de garanție și sarcini	Referințe
NU SUNT	

Anexa Nr. 1 La Partea I

Teren

Nr cadastral	Suprafața (mp)*	Observații / Referințe
	20.500	

* Suprafața este determinată în planul de proiecție Stereo 70.



Date referitoare la teren

Crt	Categorie folosință	Intra vilan	Suprafața (mp)	Tarla	Parcelă	Nr. topo	Observații / Referințe
1	arabil	NU	20.500	343	32	-	

Lungime Segmente

1) Valorile lungimilor segmentelor sunt obținute din proiecție în plan.

Punct început	X / Y	Punct sfârșit	X / Y	Lungime segment (** (m)
1	357.092,013 285.111,138	2	357.089,089 285.077,903	33.363
2	357.089,089 285.077,903	3	357.705,058 285.063,922	616.128
3	357.705,058 285.063,922	4	357.707,221 285.097,175	33.323
4	357.707,221 285.097,175	1	357.092,013 285.111,138	615.366

**** Lungimile segmentelor sunt determinate în planul de proiecție Stereo 70 și sunt rotunjite la 1 milimetru.**

***** Distanța dintre puncte este formată din segmente cumulate ce sunt mai mici decât valoarea 1 milimetru.**

**DATE DESPRE IMOBILUL NR. 5790**

Oficiul de Cadastru și Publicitate Imobiliară DOLJ
Biroul de Cadastru și Publicitate Imobiliară Craiova

A. Partea I. Descrierea imobilului

TEREN Extravilan

Adresa: Jud. Dolj, T343, P33

Nr. Crt	Nr cadastral Nr. topografic	Suprafața* (mp)	Observații / Referințe
A1		10.000	Sector cadastral:36 Teren neimprejmuit;

B. Partea II. Proprietari și acte

Inscrieri privitoare la dreptul de proprietate și alte drepturi reale		Referințe
/		
Act Notarial nr. CM NR 77, din 02/03/2004 emis de NP STOENESCU FLOREA (TDP NR 3745-48431/17-04-1997);		
B1	Intabulare, drept de PROPRIETATE, dobandit prin Succesiune, cota actuala 1/1, cota initiala 1/1 1) CAPRARIN ELENA	A1

C. Partea III. SARCINI .


Inscrieri privind dezmembramintele dreptului de proprietate, drepturi reale de garanție și sarcini	Referințe
NU SUNT	

Anexa Nr. 1 La Partea I

Teren

Nr cadastral	Suprafața (mp)*	Observații / Referințe
	10.000	

* Suprafața este determinată în planul de proiecție Stereo 70.



Date referitoare la teren

Crt	Categorie folosință	Intra vilan	Suprafața (mp)	Tarla	Parcelă	Nr. topo	Observații / Referințe
1	arabil	NU	10.000	343	33	-	

Lungime Segmente

1) Valorile lungimilor segmentelor sunt obținute din proiecție în plan.

Punct început	X / Y	Punct sfârșit	X / Y	Lungime segment (** (m)
1	357.089,089 285.077,903	2	357.087,993 285.065,455	12.496
2	357.087,993 285.065,455	3	357.087,663 285.061,706	3.763
3	357.087,663 285.061,706	4	357.704,004 285.047,717	616.5
4	357.704,004 285.047,717	5	357.705,058 285.063,922	16.239
5	357.705,058 285.063,922	1	357.089,089 285.077,903	616.128

**** Lungimile segmentelor sunt determinate în planul de proiecție Stereo 70 și sunt rotunjite la 1 milimetru.**

***** Distanța dintre puncte este formată din segmente cumulate ce sunt mai mici decât valoarea 1 milimetru.**

**DATE DESPRE IMOBILUL NR. 5791**

Oficiul de Cadastru și Publicitate Imobiliară DOLJ
Biroul de Cadastru și Publicitate Imobiliară Craiova

A. Partea I. Descrierea imobilului

TEREN Extravilan

Adresa: Jud. Dolj, T343, P34

Nr. Crt	Nr cadastral Nr. topografic	Suprafața* (mp)	Observații / Referințe
A1		7.500	Sector cadastral:36 Teren neimprejmuit;

B. Partea II. Proprietari și acte

Inscrieri privitoare la dreptul de proprietate și alte drepturi reale	Referințe
/	
Act Administrativ nr. TDP NR. 3337-59474, din 24/03/1997 emis de CJSIPT DOLJ;	
B1	A1
Intabulare, drept de PROPRIETATE, dobândit prin Reconstituire, cota actuala 1/1, cota initiala 1/1 1) ONCICĂ ȘTEFAN	

C. Partea III. SARCINI .


Inscrieri privind dezmembramintele dreptului de proprietate, drepturi reale de garanție și sarcini	Referințe
NU SUNT	

Anexa Nr. 1 La Partea I

Teren

Nr cadastral	Suprafața (mp)*	Observații / Referințe
	7.500	

* Suprafața este determinată în planul de proiecție Stereo 70.



Date referitoare la teren

Crt	Categorie folosință	Intravilan	Suprafața (mp)	Tarla	Parcelă	Nr. topo	Observații / Referințe
1	arabil	NU	7.500	343	34	-	

Lungime Segmente

1) Valorile lungimilor segmentelor sunt obținute din proiecție în plan.

Punct început	X / Y	Punct sfârșit	X / Y	Lungime segment (** (m)
1	357.087,663 285.061,706	2	357.086,595 285.049,564	12.189
2	357.086,595 285.049,564	3	357.703,173 285.035,57	616.737
3	357.703,173 285.035,57	4	357.704,004 285.047,717	12.175
4	357.704,004 285.047,717	1	357.087,663 285.061,706	616.5

**** Lungimile segmentelor sunt determinate în planul de proiecție Stereo 70 și sunt rotunjite la 1 milimetru.**

***** Distanța dintre puncte este formată din segmente cumulate ce sunt mai mici decât valoarea 1 milimetru.**

**DATE DESPRE IMOBILUL NR. 5792**

Oficiul de Cadastru și Publicitate Imobiliară DOLJ
Biroul de Cadastru și Publicitate Imobiliară Craiova

A. Partea I. Descrierea imobilului

TEREN Extravilan

Nr. CF vechi:701bis
Nr. cadastral vechi:836

Adresa: Jud. Dolj, T343, P35

Nr. Crt	Nr cadastral Nr. topografic	Suprafața* (mp)	Observații / Referințe
A1	30647	Din acte: 3.000 Masurata: 3.002	Sector cadastral:36 Teren neimprejmuit;

B. Partea II. Proprietari și acte

Inscrieri privitoare la dreptul de proprietate și alte drepturi reale		Referințe
128939 / 20/10/2015		
Act Notarial nr. CVC NR 773, din 11/09/2015 emis de NP RIBA MELTIADÉ;		
B1	Intabulare, drept de PROPRIETATE, dobandit prin Conventie, cota actuala 1/1, cota initiala 1/1 1) SOCIETATEA MOTAVEN SRL, CIF:34264040	A1

C. Partea III. SARCINI .


Inscrieri privind dezmembramintele dreptului de proprietate, drepturi reale de garanție și sarcini	Referințe
NU SUNT	

Anexa Nr. 1 La Partea I

Teren

Nr cadastral	Suprafața (mp)*	Observații / Referințe
30647	Din acte: 3.000 Masurata: 3.002	

* Suprafața este determinată în planul de proiecție Stereo 70.



Date referitoare la teren

Crt	Categorie folosință	Intra vilan	Suprafața (mp)	Tarla	Parcelă	Nr. topo	Observații / Referințe
1	arabil	NU	3.002	343	35	-	

Lungime Segmente

1) Valorile lungimilor segmentelor sunt obținute din proiecție în plan.

Punct început	X / Y	Punct sfârșit	X / Y	Lungime segment (** (m)
1	357.086,595 285.049,564	2	357.086,168 285.044,709	4.874
2	357.086,168 285.044,709	3	357.702,675 285.030,707	616.666
3	357.702,675 285.030,707	4	357.703,173 285.035,57	4.888
4	357.703,173 285.035,57	1	357.086,595 285.049,564	616.737

**** Lungimile segmentelor sunt determinate în planul de proiecție Stereo 70 și sunt rotunjite la 1 milimetru.**

***** Distanța dintre puncte este formată din segmente cumulate ce sunt mai mici decât valoarea 1 milimetru.**

**DATE DESPRE IMOBILUL NR. 5793**

Oficiul de Cadastru și Publicitate Imobiliară DOLJ
Biroul de Cadastru și Publicitate Imobiliară Craiova

A. Partea I. Descrierea imobilului

TEREN Extravilan

Nr. CF vechi:633

Nr. cadastral vechi:736

Adresa: Jud. Dolj, T343, P36

Nr. Crt	Nr cadastral Nr. topografic	Suprafața* (mp)	Observații / Referințe
A1	31824	Din acte: 5.700 Masurata: 5.696	Sector cadastral:36 Teren neimprejmuit;

B. Partea II. Proprietari și acte

Inscrieri privitoare la dreptul de proprietate și alte drepturi reale		Referințe
128940 / 20/10/2015		
Act Notarial nr. CVC NR 773, din 11/09/2015 emis de NP RIBA MELTIADÉ;		
B1	Intabulare, drept de PROPRIETATE, dobandit prin Conventie, cota actuala 1/1, cota initiala 1/1 1) SOCIETATEA MOTAVEN SRL, CIF:34264040	A1

C. Partea III. SARCINI .


Inscrieri privind dezmembramintele dreptului de proprietate, drepturi reale de garanție și sarcini	Referințe
NU SUNT	

Anexa Nr. 1 La Partea I

Teren

Nr cadastral	Suprafața (mp)*	Observații / Referințe
31824	Din acte: 5.700 Masurata: 5.696	

* Suprafața este determinată în planul de proiecție Stereo 70.



Date referitoare la teren

Crt	Categorie folosință	Intra vilan	Suprafața (mp)	Tarla	Parcelă	Nr. topo	Observații / Referințe
1	arabil	NU	5.696	343	36	-	

Lungime Segmente

1) Valorile lungimilor segmentelor sunt obținute din proiecție în plan.

Punct început	X / Y	Punct sfârșit	X / Y	Lungime segment (** (m)
1	357.702,675 285.030,707	2	357.086,168 285.044,709	616.666
2	357.086,168 285.044,709	3	357.085,357 285.035,487	9.258
3	357.085,357 285.035,487	4	357.702,297 285.021,484	617.099
4	357.702,297 285.021,484	1	357.702,675 285.030,707	9.231

**** Lungimile segmentelor sunt determinate în planul de proiecție Stereo 70 și sunt rotunjite la 1 milimetru.**

***** Distanța dintre puncte este formată din segmente cumulate ce sunt mai mici decât valoarea 1 milimetru.**

**DATE DESPRE IMOBILUL NR. 5794**

Oficiul de Cadastru și Publicitate Imobiliară DOLJ
Biroul de Cadastru și Publicitate Imobiliară Craiova

A. Partea I. Descrierea imobilului

TEREN Extravilan

Nr. CF vechi:641

Nr. cadastral vechi:775

Adresa: Jud. Dolj, T343, P38

Nr. Crt	Nr cadastral Nr. topografic	Suprafața* (mp)	Observații / Referințe
A1	31815	8.600	Sector cadastral:36 Teren neimprejmuit;

B. Partea II. Proprietari și acte

Inscrieri privitoare la dreptul de proprietate și alte drepturi reale		Referințe
189 / 04/01/2016		
Act Notarial nr. CVC NR 1120, din 15/12/2015 emis de NP RIBA MELTIADE;		
B1	Intabulare, drept de PROPRIETATE, dobandit prin Conventie, cota actuala 1/1, cota initiala 1/1 1) SOCIETATEA MOTAVEN SRL, CIF:34264040	A1

C. Partea III. SARCINI .


Inscrieri privind dezmembramintele dreptului de proprietate, drepturi reale de garanție și sarcini	Referințe
NU SUNT	

Anexa Nr. 1 La Partea I

Teren

Nr cadastral	Suprafața (mp)*	Observații / Referințe
31815	8.600	

* Suprafața este determinată în planul de proiecție Stereo 70.



Date referitoare la teren

Crt	Categorie folosință	Intra vilan	Suprafața (mp)	Tarla	Parcelă	Nr. topo	Observații / Referințe
1	arabil	NU	8.600	343	38	-	

Lungime Segmente

1) Valorile lungimilor segmentelor sunt obținute din proiecție în plan.

Punct început	X / Y	Punct sfârșit	X / Y	Lungime segment (** (m)
1	357.085,357 285.035,487	2	357.084,512 285.025,883	9.641
2	357.084,512 285.025,883	3	357.084,345 285.021,573	4.313
3	357.084,345 285.021,573	4	357.701,392 285.007,568	617.206
4	357.701,392 285.007,568	5	357.702,297 285.021,484	13.945
5	357.702,297 285.021,484	1	357.085,357 285.035,487	617.099

**** Lungimile segmentelor sunt determinate în planul de proiecție Stereo 70 și sunt rotunjite la 1 milimetru.**

***** Distanța dintre puncte este formată din segmente cumulate ce sunt mai mici decât valoarea 1 milimetru.**

**DATE DESPRE IMOBILUL NR. 5795**

Oficiul de Cadastru și Publicitate Imobiliară DOLJ
Biroul de Cadastru și Publicitate Imobiliară Craiova

A. Partea I. Descrierea imobilului

TEREN Extravilan

Nr. CF vechi:357
Nr. cadastral vechi:498

Adresa: Jud. Dolj, T343, P39

Nr. Crt	Nr cadastral Nr. topografic	Suprafața* (mp)	Observații / Referințe
A1	31794	20.000	Sector cadastral:36 Teren neimprejmuit;

B. Partea II. Proprietari și acte

Inscrieri privitoare la dreptul de proprietate și alte drepturi reale		Referințe
128941 / 20/10/2015		
Act Notarial nr. CVC NR 773, din 11/09/2015 emis de NP RIBA MELTIADÉ;		
B1	Intabulare, drept de PROPRIETATE, dobândit prin Convenție, cota actuala 1/1, cota initiala 1/1 1) SOCIETATEA MOTAVEN SRL, CIF:34264040	A1

C. Partea III. SARCINI .

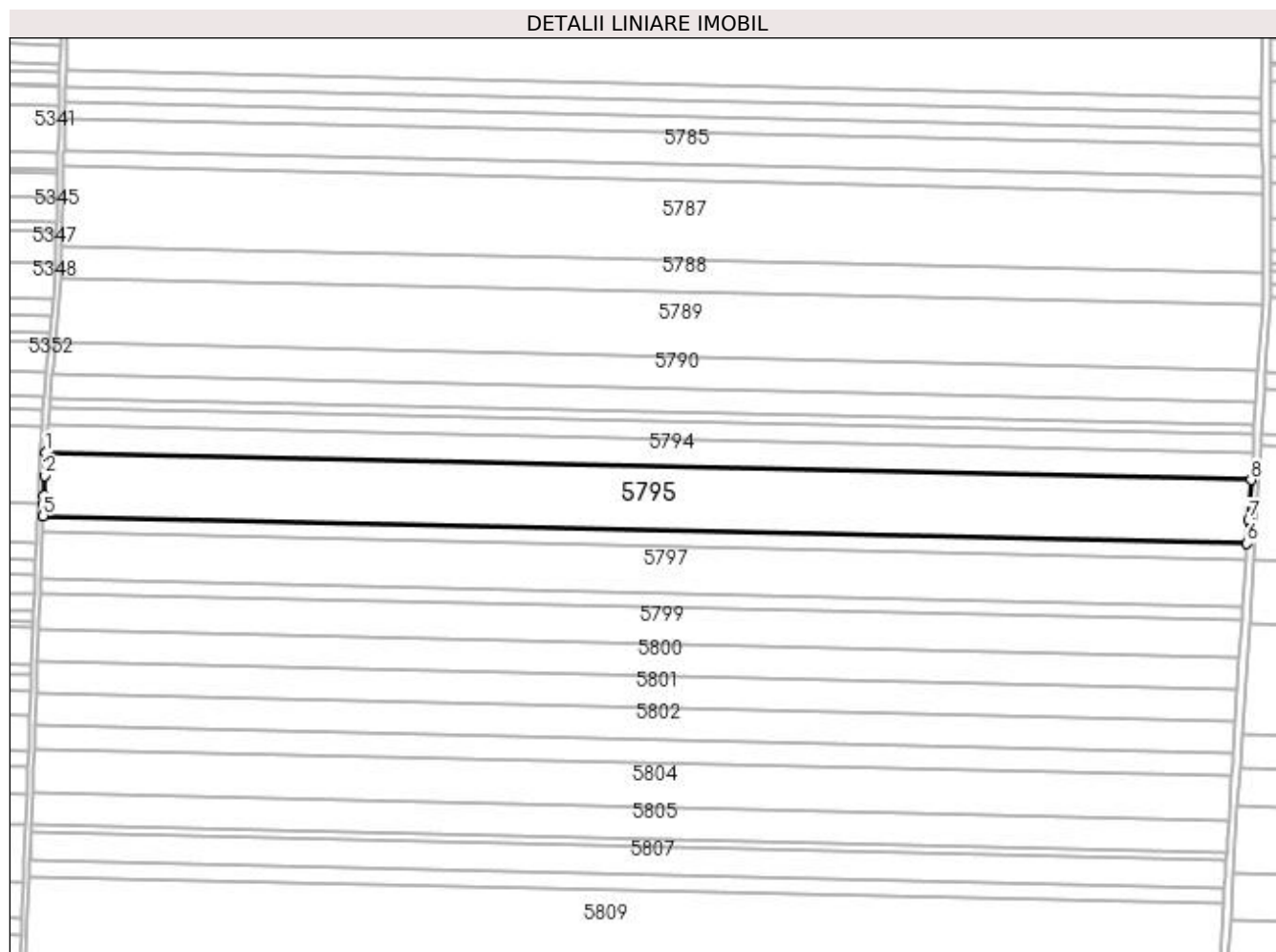
Inscrieri privind dezmembramentele dreptului de proprietate, drepturi reale de garanție și sarcini	Referințe
NU SUNT	

Anexa Nr. 1 La Partea I

Teren

Nr cadastral	Suprafața (mp)*	Observații / Referințe
31794	20.000	

* Suprafața este determinată în planul de proiecție Stereo 70.



Date referitoare la teren

Crt	Categorie folosință	Intravilan	Suprafața (mp)	Tarla	Parcelă	Nr. topo	Observații / Referințe
1	arabil	NU	20.000	343	39	-	

Lungime Segmente

1) Valorile lungimilor segmentelor sunt obținute din proiecție în plan.

Punct început	X / Y	Punct sfârșit	X / Y	Lungime segment (** (m)
1	357.084,345 285.021,573	2	357.083,886 285.009,68	11.902
2	357.083,886 285.009,68	3	357.083,486 284.999,501	10.187
3	357.083,486 284.999,501	4	357.083,327 284.995,406	4.098
4	357.083,327 284.995,406	5	357.083,085 284.989,167	6.244
5	357.083,085 284.989,167	6	357.699,277 284.975,181	616.351

Punct început	X / Y	Punct sfârșit	X / Y	Lungime segment (** (m)
6	357.699,277 284.975,181	7	357.700,048 284.986,916	11.76
7	357.700,048 284.986,916	8	357.701,392 285.007,568	20.696
8	357.701,392 285.007,568	1	357.084,345 285.021,573	617.206

** Lungimile segmentelor sunt determinate în planul de proiecție Stereo 70 și sunt rotunjite la 1 milimetru.

*** Distanța dintre puncte este formată din segmente cumulate ce sunt mai mici decât valoarea 1 milimetru.

**DATE DESPRE IMOBILUL NR. 5796**

Oficiul de Cadastru și Publicitate Imobiliară DOLJ
Biroul de Cadastru și Publicitate Imobiliară Craiova

A. Partea I. Descrierea imobilului

TEREN Extravilan

Nr. CF vechi:673

Nr. cadastral vechi:776

Adresa: Jud. Dolj, T343, P40

Nr. Crt	Nr cadastral Nr. topografic	Suprafața* (mp)	Observații / Referințe
A1	30639	Din acte: 5.000 Masurata: 4.999	Sector cadastral:36 Teren neimprejmuit;

B. Partea II. Proprietari și acte

Inscrieri privitoare la dreptul de proprietate și alte drepturi reale		Referințe
126731 / 15/10/2015		
Act Notarial nr. CVC NR 770, din 11/09/2015 emis de NP RIBA MELTIADÉ;		
B1	Intabulare, drept de PROPRIETATE, dobandit prin Conventie, cota actuala 1/1, cota initiala 1/1 1) SOCIETATEA MOTAVEN SRL, CIF:34264040	A1

C. Partea III. SARCINI .


Inscrieri privind dezmembramintele dreptului de proprietate, drepturi reale de garanție și sarcini	Referințe
NU SUNT	

Anexa Nr. 1 La Partea I

Teren

Nr cadastral	Suprafața (mp)*	Observații / Referințe
30639	Din acte: 5.000 Masurata: 4.999	

* Suprafața este determinată în planul de proiecție Stereo 70.



Date referitoare la teren

Crt	Categorie folosință	Intra vilan	Suprafața (mp)	Tarla	Parcelă	Nr. topo	Observații / Referințe
1	arabil	NU	4.999	343	40	-	

Lungime Segmente

1) Valorile lungimilor segmentelor sunt obținute din proiecție în plan.

Punct început	X / Y	Punct sfârșit	X / Y	Lungime segment (** (m)
1	357.083,085 284.989,167	2	357.082,956 284.985,842	3.328
2	357.082,956 284.985,842	3	357.082,826 284.982,466	3.379
3	357.082,826 284.982,466	4	357.082,774 284.981,058	1.409
4	357.082,774 284.981,058	5	357.698,748 284.967,077	616.133
5	357.698,748 284.967,077	6	357.698,815 284.971,785	4.708

Punct început	X / Y	Punct sfârșit	X / Y	Lungime segment (** (m)
6	357.698,815 284.971,785	7	357.699,277 284.975,181	3.427
7	357.699,277 284.975,181	1	357.083,085 284.989,167	616.351

** Lungimile segmentelor sunt determinate în planul de proiecție Stereo 70 și sunt rotunjite la 1 milimetru.

*** Distanța dintre puncte este formată din segmente cumulate ce sunt mai mici decât valoarea 1 milimetru.

**DATE DESPRE IMOBILUL NR. 5797**

Oficiul de Cadastru și Publicitate Imobiliară DOLJ
Biroul de Cadastru și Publicitate Imobiliară Craiova

A. Partea I. Descrierea imobilului

TEREN Extravilan

Adresa: Jud. Dolj, T343, P40

Nr. Crt	Nr cadastral Nr. topografic	Suprafața* (mp)	Observații / Referințe
A1	30932	15.000	Sector cadastral:36 Teren neimprejmuit;

B. Partea II. Proprietari și acte

Inscrieri privitoare la dreptul de proprietate și alte drepturi reale		Referințe
130194 / 22/10/2015		
Act Notarial nr. CVC NR 774, din 11/09/2015 emis de NP RIBA MELTIADÉ;		
B1	Intabulare, drept de PROPRIETATE, dobândit prin Convenție, cota actuala 1/1, cota initiala 1/1 1) SOCIETATEA MOTAVEN SRL, CIF:34264040	A1

C. Partea III. SARCINI .


Inscrieri privind dezmembramintele dreptului de proprietate, drepturi reale de garanție și sarcini	Referințe
NU SUNT	

Anexa Nr. 1 La Partea I

Teren

Nr cadastral	Suprafața (mp)*	Observații / Referințe
30932	15.000	

* Suprafața este determinată în planul de proiecție Stereo 70.



Date referitoare la teren

Crt	Categorie folosință	Intra vilan	Suprafața (mp)	Tarla	Parcelă	Nr. topo	Observații / Referințe
1	arabil	NU	15.000	343	40	-	

Lungime Segmente

1) Valorile lungimilor segmentelor sunt obținute din proiecție în plan.

Punct început	X / Y	Punct sfârșit	X / Y	Lungime segment (** (m)
1	357.082,774 284.981,058	2	357.081,874 284.956,713	24.362
2	357.081,874 284.956,713	3	357.697,164 284.942,748	615.448
3	357.697,164 284.942,748	4	357.698,748 284.967,077	24.381
4	357.698,748 284.967,077	1	357.082,774 284.981,058	616.133

**** Lungimile segmentelor sunt determinate în planul de proiecție Stereo 70 și sunt rotunjite la 1 milimetru.**

***** Distanța dintre puncte este formată din segmente cumulate ce sunt mai mici decât valoarea 1 milimetru.**

**DATE DESPRE IMOBILUL NR. 5798**

Oficiul de Cadastru și Publicitate Imobiliară DOLJ
Biroul de Cadastru și Publicitate Imobiliară Craiova

A. Partea I. Descrierea imobilului

TEREN Extravilan

Adresa: Jud. Dolj, T343, P40/1

Nr. Crt	Nr cadastral Nr. topografic	Suprafața* (mp)	Observații / Referințe
A1		4.233	Sector cadastral:36 Teren neimprejmuit;

B. Partea II. Proprietari și acte

Inscrieri privitoare la dreptul de proprietate și alte drepturi reale		Referințe
/		
Act Normativ nr. LEGEA 7, din 13/03/1996 emis de PARLAMENTUL ROMANIEI;		
B1	Inscrierea provizorie, drept de PROPRIETATE, dobandit prin Lege, cota actuala 1/1, cota initiala 1/1	A1
1) PROPRIETAR NEIDENTIFICAT, PROPRIETAR NEIDENTIFICAT		

C. Partea III. SARCINI .


Inscrieri privind dezmembramintele dreptului de proprietate, drepturi reale de garanție și sarcini	Referințe
NU SUNT	

Anexa Nr. 1 La Partea I

Teren

Nr cadastral	Suprafața (mp)*	Observații / Referințe
	4.233	

* Suprafața este determinată în planul de proiecție Stereo 70.



Date referitoare la teren

Crt	Categorie folosință	Intra vilan	Suprafața (mp)	Tarla	Parcelă	Nr. topo	Observații / Referințe
1	arabil	NU	4.233	343	40/1	-	

Lungime Segmente

1) Valorile lungimilor segmentelor sunt obținute din proiecție în plan.

Punct început	X / Y	Punct sfârșit	X / Y	Lungime segment (** (m)
1	357.081,874 284.956,713	2	357.081,62 284.949,838	6.88
2	357.081,62 284.949,838	3	357.696,717 284.935,877	615.255
3	357.696,717 284.935,877	4	357.697,03 284.940,689	4.822
4	357.697,03 284.940,689	5	357.697,164 284.942,748	2.063
5	357.697,164 284.942,748	1	357.081,874 284.956,713	615.448

**** Lungimile segmentelor sunt determinate în planul de proiecție Stereo 70 și sunt rotunjite la 1 milimetru.**

***** Distanța dintre puncte este formată din segmente cumulate ce sunt mai mici decât valoarea 1 milimetru.**

**DATE DESPRE IMOBILUL NR. 5799**

Oficiul de Cadastru și Publicitate Imobiliară DOLJ
Biroul de Cadastru și Publicitate Imobiliară Craiova

A. Partea I. Descrierea imobilului

TEREN Extravilan

Nr. CF vechi:708

Nr. cadastral vechi:834

Adresa: Jud. Dolj, T343, P41

Nr. Crt	Nr cadastral Nr. topografic	Suprafața* (mp)	Observații / Referințe
A1	30650	11.600	Sector cadastral:36 Teren neimprejmuit;

B. Partea II. Proprietari și acte

Inscrieri privitoare la dreptul de proprietate și alte drepturi reale		Referințe
130185 / 22/10/2015		
Act Notarial nr. CVC NR 774, din 11/09/2015 emis de NP RIBA MELTIADÉ;		
B1	Intabulare, drept de PROPRIETATE, dobândit prin Conventie, cota actuala 1/1 1) SOCIETATEA MOTAVEN SRL, CIF:34264040	A1

C. Partea III. SARCINI .


Inscrieri privind dezmembramentele dreptului de proprietate, drepturi reale de garanție și sarcini	Referințe
NU SUNT	

Anexa Nr. 1 La Partea I

Teren

Nr cadastral	Suprafața (mp)*	Observații / Referințe
30650	11.600	

* Suprafața este determinată în planul de proiecție Stereo 70.



Date referitoare la teren

Crt	Categorie folosință	Intra vilan	Suprafața (mp)	Tarla	Parcelă	Nr. topo	Observații / Referințe
1	arabil	NU	11.600	343	41	-	

Lungime Segmente

1) Valorile lungimilor segmentelor sunt obținute din proiecție în plan.

Punct început	X / Y	Punct sfârșit	X / Y	Lungime segment (** (m)
1	357.081,62 284.949,838	2	357.081,616 284.949,717	0.121
2	357.081,616 284.949,717	3	357.081,146 284.937,176	12.55
3	357.081,146 284.937,176	4	357.080,913 284.930,987	6.193
4	357.080,913 284.930,987	5	357.695,49 284.917,038	614.735
5	357.695,49 284.917,038	6	357.696,717 284.935,877	18.879

Punct început	X / Y	Punct sfârșit	X / Y	Lungime segment (** (m)
6	357.696,717 284.935,877	1	357.081,62 284.949,838	615.255

** Lungimile segmentelor sunt determinate în planul de proiecție Stereo 70 și sunt rotunjite la 1 milimetru.

*** Distanța dintre puncte este formată din segmente cumulate ce sunt mai mici decât valoarea 1 milimetru.

**DATE DESPRE IMOBILUL NR. 5800**

Oficiul de Cadastru și Publicitate Imobiliară DOLJ
 Biroul de Cadastru și Publicitate Imobiliară Craiova

A. Partea I. Descrierea imobilului

TEREN Extravilan

Adresa: Jud. Dolj, T343, P42

Nr. Crt	Nr cadastral Nr. topografic	Suprafața* (mp)	Observații / Referințe
A1		10.000	Sector cadastral:36 Teren neimprejmuit;

B. Partea II. Proprietari și acte

Inscrieri privitoare la dreptul de proprietate și alte drepturi reale	Referințe
/	
Act Administrativ nr. TDP NR. 2770-48113, din 21/11/1996 emis de CJSIPT DOLJ;	
B1	A1
Intabulare, drept de PROPRIETATE, dobândit prin Reconstituire, cota actuala 1/1, cota initiala 1/1 1) CERGĂ MARIA	

C. Partea III. SARCINI .


Inscrieri privind dezmembramintele dreptului de proprietate, drepturi reale de garanție și sarcini	Referințe
NU SUNT	

Anexa Nr. 1 La Partea I

Teren

Nr cadastral	Suprafața (mp)*	Observații / Referințe
	10.000	

* Suprafața este determinată în planul de proiecție Stereo 70.



Date referitoare la teren

Crt	Categorie folosință	Intra vilan	Suprafața (mp)	Tarla	Parcelă	Nr. topo	Observații / Referințe
1	arabil	NU	10.000	343	42	-	

Lungime Segmente

1) Valorile lungimilor segmentelor sunt obținute din proiecție în plan.

Punct început	X / Y	Punct sfârșit	X / Y	Lungime segment (** (m)
1	357.080,913 284.930,987	2	357.080,301 284.914,724	16.275
2	357.080,301 284.914,724	3	357.694,431 284.900,785	614.288
3	357.694,431 284.900,785	4	357.695,49 284.917,038	16.287
4	357.695,49 284.917,038	1	357.080,913 284.930,987	614.735

**** Lungimile segmentelor sunt determinate în planul de proiecție Stereo 70 și sunt rotunjite la 1 milimetru.**

***** Distanța dintre puncte este formată din segmente cumulate ce sunt mai mici decât valoarea 1 milimetru.**

**DATE DESPRE IMOBILUL NR. 5801**

Oficiul de Cadastru și Publicitate Imobiliară DOLJ
Biroul de Cadastru și Publicitate Imobiliară Craiova

A. Partea I. Descrierea imobilului

TEREN Extravilan

Adresa: Jud. Dolj, T343, P43

Nr. Crt	Nr cadastral Nr. topografic	Suprafața* (mp)	Observații / Referințe
A1	32123	10.000	Sector cadastral:36 Teren neimprejmuit;

B. Partea II. Proprietari și acte

Inscrieri privitoare la dreptul de proprietate și alte drepturi reale	Referințe
40583 / 22/03/2016	
Act Notarial nr. Contract de Vanzare Cumparare aut. nr. 333, din 18/03/2016 emis de NP Riba Ivanca;	
B1	A1
Intabulare, drept de PROPRIETATE, dobandit prin Conventie, cota actuala 1/1, cota initiala 1/1	
1) SOCIETATEA MOTAVEN SRL, CIF:34264040	

C. Partea III. SARCINI .


Inscrieri privind dezmembramintele dreptului de proprietate, drepturi reale de garanție și sarcini	Referințe
NU SUNT	

Anexa Nr. 1 La Partea I

Teren

Nr cadastral	Suprafața (mp)*	Observații / Referințe
32123	10.000	

* Suprafața este determinată în planul de proiecție Stereo 70.



Date referitoare la teren

Crt	Categorie folosință	Intra vilan	Suprafața (mp)	Tarla	Parcelă	Nr. topo	Observații / Referințe
1	arabil	NU	10.000	343	43	-	

Lungime Segmente

1) Valorile lungimilor segmentelor sunt obținute din proiecție în plan.

Punct început	X / Y	Punct sfârșit	X / Y	Lungime segment (** (m)
1	357.080,301 284.914,724	2	357.079,689 284.898,449	16.287
2	357.079,689 284.898,449	3	357.693,372 284.884,52	613.841
3	357.693,372 284.884,52	4	357.694,431 284.900,785	16.299
4	357.694,431 284.900,785	1	357.080,301 284.914,724	614.288

**** Lungimile segmentelor sunt determinate în planul de proiecție Stereo 70 și sunt rotunjite la 1 milimetru.**

***** Distanța dintre puncte este formată din segmente cumulate ce sunt mai mici decât valoarea 1 milimetru.**

**DATE DESPRE IMOBILUL NR. 5802**

Oficiul de Cadastru și Publicitate Imobiliară DOLJ
Biroul de Cadastru și Publicitate Imobiliară Craiova

A. Partea I. Descrierea imobilului

TEREN Extravilan

Adresa: Jud. Dolj, T343, P44

Nr. Crt	Nr cadastral Nr. topografic	Suprafața* (mp)	Observații / Referințe
A1	31955	10.000	Sector cadastral:36 Teren neimprejmuit;

B. Partea II. Proprietari și acte

Inscrieri privitoare la dreptul de proprietate și alte drepturi reale	Referințe
58678 / 27/04/2016	
Act Notarial nr. CVC nr 539, din 21/04/2016 emis de NP Riba Ivanca;	
B1	A1
Intabulare, drept de PROPRIETATE, dobândit prin Conventie, cota actuala 1/1, cota initiala 1/1 1) SOCIETATEA MOTAVEN SRL, CIF:34264040	

C. Partea III. SARCINI .


Inscrieri privind dezmembramintele dreptului de proprietate, drepturi reale de garanție și sarcini	Referințe
NU SUNT	

Anexa Nr. 1 La Partea I

Teren

Nr cadastral	Suprafața (mp)*	Observații / Referințe
31955	10.000	

* Suprafața este determinată în planul de proiecție Stereo 70.



Date referitoare la teren

Crt	Categorie folosință	Intra vilan	Suprafața (mp)	Tarla	Parcelă	Nr. topo	Observații / Referințe
1	arabil	NU	10.000	343	44	-	

Lungime Segmente

1) Valorile lungimilor segmentelor sunt obținute din proiecție în plan.

Punct început	X / Y	Punct sfârșit	X / Y	Lungime segment (** (m)
1	357.079,689 284.898,449	2	357.079,076 284.882,161	16.3
2	357.079,076 284.882,161	3	357.692,312 284.868,243	613.394
3	357.692,312 284.868,243	4	357.693,372 284.884,52	16.311
4	357.693,372 284.884,52	1	357.079,689 284.898,449	613.841

**** Lungimile segmentelor sunt determinate în planul de proiecție Stereo 70 și sunt rotunjite la 1 milimetru.**

***** Distanța dintre puncte este formată din segmente cumulate ce sunt mai mici decât valoarea 1 milimetru.**

**DATE DESPRE IMOBILUL NR. 5803**

Oficiul de Cadastru și Publicitate Imobiliară DOLJ
Biroul de Cadastru și Publicitate Imobiliară Craiova

A. Partea I. Descrierea imobilului

TEREN Extravilan

Nr. CF vechi:485

Nr. cadastral vechi:624

Adresa: Jud. Dolj, T343, P45

Nr. Crt	Nr cadastral Nr. topografic	Suprafața* (mp)	Observații / Referințe
A1	31793	Din acte: 7.500 Masurata: 7.501	Sector cadastral:36 Teren neimprejmuit;

B. Partea II. Proprietari și acte

Inscrieri privitoare la dreptul de proprietate și alte drepturi reale		Referințe
131283 / 23/10/2015		
Act Notarial nr. CVC NR 771, din 11/09/2015 emis de NP RIBA MELTIADÉ;		
B1	Intabulare, drept de PROPRIETATE, dobandit prin Conventie, cota actuala 1/1, cota initiala 1/1 1) SOCIETATEA MOTAVEN SRL, CIF:34264040	A1

C. Partea III. SARCINI .


Inscrieri privind dezmembramintele dreptului de proprietate, drepturi reale de garanție și sarcini	Referințe
NU SUNT	

Anexa Nr. 1 La Partea I

Teren

Nr cadastral	Suprafața (mp)*	Observații / Referințe
31793	Din acte: 7.500 Masurata: 7.501	

* Suprafața este determinată în planul de proiecție Stereo 70.



Date referitoare la teren

Crt	Categorie folosință	Intra vilan	Suprafața (mp)	Tarla	Parcelă	Nr. topo	Observații / Referințe
1	arabil	NU	7.501	343	45	-	

Lungime Segmente

1) Valorile lungimilor segmentelor sunt obținute din proiecție în plan.

Punct început	X / Y	Punct sfârșit	X / Y	Lungime segment (** (m)
1	357.079,076 284.882,161	2	357.078,616 284.869,938	12.232
2	357.078,616 284.869,938	3	357.691,517 284.856,027	613.059
3	357.691,517 284.856,027	4	357.692,056 284.862,359	6.355
4	357.692,056 284.862,359	5	357.692,312 284.868,243	5.89
5	357.692,312 284.868,243	1	357.079,076 284.882,161	613.394

**** Lungimile segmentelor sunt determinate în planul de proiecție Stereo 70 și sunt rotunjite la 1 milimetru.**

***** Distanța dintre puncte este formată din segmente cumulate ce sunt mai mici decât valoarea 1 milimetru.**

**DATE DESPRE IMOBILUL NR. 5804**

Oficiul de Cadastru și Publicitate Imobiliară DOLJ
Biroul de Cadastru și Publicitate Imobiliară Craiova

A. Partea I. Descrierea imobilului

TEREN Extravilan

Adresa: Jud. Dolj, T343, P46

Nr. Crt	Nr cadastral Nr. topografic	Suprafața* (mp)	Observații / Referințe
A1	30222	13.800	Sector cadastral:36 Teren neimprejmit;

B. Partea II. Proprietari și acte

Inscrieri privitoare la dreptul de proprietate și alte drepturi reale	Referințe
128945 / 20/10/2015	
Act Notarial nr. CVC NR 773, din 11/09/2015 emis de NP RIBA MELTIADÉ;	
B1	A1
Intabulare, drept de PROPRIETATE, dobândit prin Convenție, cota actuala 1/1, cota initiala 1/1	
1) SOCIETATEA MOTAVEN SRL, CIF:34264040	

C. Partea III. SARCINI .


Inscrieri privind dezmembramintele dreptului de proprietate, drepturi reale de garanție și sarcini	Referințe
NU SUNT	

Anexa Nr. 1 La Partea I

Teren

Nr cadastral	Suprafața (mp)*	Observații / Referințe
30222	13.800	

* Suprafața este determinată în planul de proiecție Stereo 70.



Date referitoare la teren

Crt	Categorie folosință	Intra vilan	Suprafața (mp)	Tarla	Parcelă	Nr. topo	Observații / Referințe
1	arabil	NU	13.800	343	46	-	

Lungime Segmente

1) Valorile lungimilor segmentelor sunt obținute din proiecție în plan.

Punct început	X / Y	Punct sfârșit	X / Y	Lungime segment (** (m)
1	357.691,517 284.856,027	2	357.078,616 284.869,938	613.059
2	357.078,616 284.869,938	3	357.078,286 284.861,156	8.788
3	357.078,286 284.861,156	4	357.077,769 284.847,43	13.736
4	357.077,769 284.847,43	5	357.690,052 284.833,533	612.441
5	357.690,052 284.833,533	1	357.691,517 284.856,027	22.542

**** Lungimile segmentelor sunt determinate în planul de proiecție Stereo 70 și sunt rotunjite la 1 milimetru.**

***** Distanța dintre puncte este formată din segmente cumulate ce sunt mai mici decât valoarea 1 milimetru.**

**DATE DESPRE IMOBILUL NR. 5805**

Oficiul de Cadastru și Publicitate Imobiliară DOLJ
Biroul de Cadastru și Publicitate Imobiliară Craiova

A. Partea I. Descrierea imobilului

TEREN Extravilan

Nr. CF vechi:340

Nr. cadastral vechi:493

Adresa: Jud. Dolj, T343, P48

Nr. Crt	Nr cadastral Nr. topografic	Suprafața* (mp)	Observații / Referințe
A1	31806	10.000	Sector cadastral:36 Teren neimprejmuit;

B. Partea II. Proprietari și acte

Inscrieri privitoare la dreptul de proprietate și alte drepturi reale		Referințe
131284 / 23/10/2015		
Act Notarial nr. CVC NR 771, din 11/09/2015 emis de NP RIBA MELTIADÉ;		
B1	Intabulare, drept de PROPRIETATE, dobândit prin Convenție, cota actuala 1/1, cota initiala 1/1 1) MOTAVEN SRL , CIF:34264040	A1

C. Partea III. SARCINI .


Inscrieri privind dezmembramintele dreptului de proprietate, drepturi reale de garanție și sarcini	Referințe
NU SUNT	

Anexa Nr. 1 La Partea I

Teren

Nr cadastral	Suprafața (mp)*	Observații / Referințe
31806	10.000	

* Suprafața este determinată în planul de proiecție Stereo 70.



Date referitoare la teren

Crt	Categorie folosință	Intra vilan	Suprafața (mp)	Tarla	Parcelă	Nr. topo	Observații / Referințe
1	arabil	NU	10.000	343	48	-	

Lungime Segmente

1) Valorile lungimilor segmentelor sunt obținute din proiecție în plan.

Punct început	X / Y	Punct sfârșit	X / Y	Lungime segment (** (m)
1	357.690,052 284.833,533	2	357.077,769 284.847,43	612.441
2	357.077,769 284.847,43	3	357.077,166 284.831,436	16.005
3	357.077,166 284.831,436	4	357.077,154 284.831,106	0.33
4	357.077,154 284.831,106	5	357.688,991 284.817,219	611.995
5	357.688,991 284.817,219	6	357.689,479 284.824,74	7.537

Punct început	X / Y	Punct sfârșit	X / Y	Lungime segment (** (m)
6	357.689,479 284.824,74	1	357.690,052 284.833,533	8.812

** Lungimile segmentelor sunt determinate în planul de proiecție Stereo 70 și sunt rotunjite la 1 milimetru.

*** Distanța dintre puncte este formată din segmente cumulate ce sunt mai mici decât valoarea 1 milimetru.

**DATE DESPRE IMOBILUL NR. 5806**

Oficiul de Cadastru și Publicitate Imobiliară DOLJ
Biroul de Cadastru și Publicitate Imobiliară Craiova

A. Partea I. Descrierea imobilului

TEREN Extravilan

Nr. CF vechi:628

Nr. cadastral vechi:741

Adresa: Jud. Dolj, T343, P48/1

Nr. Crt	Nr cadastral Nr. topografic	Suprafața* (mp)	Observații / Referințe
A1	31910	2.500	Sector cadastral:36 Teren neimprejmuit;

B. Partea II. Proprietari și acte

Inscrieri privitoare la dreptul de proprietate și alte drepturi reale		Referințe
196 / 04/01/2016		
Act Notarial nr. CVC NR 1122, din 15/12/2015 emis de NP RIBA MELTIADE;		
B1	Intabulare, drept de PROPRIETATE, dobandit prin Conventie, cota actuala 1/1, cota initiala 1/1 1) SOCIETATEA MOTAVEN SRL, CIF:34264040	A1

C. Partea III. SARCINI .


Inscrieri privind dezmembramintele dreptului de proprietate, drepturi reale de garanție și sarcini	Referințe
NU SUNT	

Anexa Nr. 1 La Partea I

Teren

Nr cadastral	Suprafața (mp)*	Observații / Referințe
31910	2.500	

* Suprafața este determinată în planul de proiecție Stereo 70.



Date referitoare la teren

Crt	Categorie folosință	Intra vilan	Suprafața (mp)	Tarla	Parcelă	Nr. topo	Observații / Referințe
1	arabil	NU	2.500	343	48/1	-	

Lungime Segmente

1) Valorile lungimilor segmentelor sunt obținute din proiecție în plan.

Punct început	X / Y	Punct sfârșit	X / Y	Lungime segment (** (m)
1	357.077,154 284.831,106	2	357.077,0 284.827,023	4.086
2	357.077,0 284.827,023	3	357.688,726 284.813,139	611.884
3	357.688,726 284.813,139	4	357.688,991 284.817,219	4.089
4	357.688,991 284.817,219	1	357.077,154 284.831,106	611.995

**** Lungimile segmentelor sunt determinate în planul de proiecție Stereo 70 și sunt rotunjite la 1 milimetru.**

***** Distanța dintre puncte este formată din segmente cumulate ce sunt mai mici decât valoarea 1 milimetru.**

**DATE DESPRE IMOBILUL NR. 5807**

Oficiul de Cadastru și Publicitate Imobiliară DOLJ
Biroul de Cadastru și Publicitate Imobiliară Craiova

A. Partea I. Descrierea imobilului

TEREN Extravilan

Nr. CF vechi:351

Nr. cadastral vechi:499

Adresa: Jud. Dolj, T343, P50

Nr. Crt	Nr cadastral Nr. topografic	Suprafața* (mp)	Observații / Referințe
A1	32002	8.800	Sector cadastral:36 Teren neimprejmuit;

B. Partea II. Proprietari și acte

Inscrieri privitoare la dreptul de proprietate și alte drepturi reale		Referințe
151949 / 08/12/2015		
Act Notarial nr. CVC nr. 1267, din 20/11/2015 emis de NP RIBA IVANCA;		
B1	Intabulare, drept de PROPRIETATE, dobândit prin Convenție, cota actuala 1/1, cota initiala 1/1 1) SOCIETATEA MOTAVEN SRL, CIF:34264040	A1

C. Partea III. SARCINI .


Inscrieri privind dezmembramintele dreptului de proprietate, drepturi reale de garanție și sarcini	Referințe
NU SUNT	

Anexa Nr. 1 La Partea I

Teren

Nr cadastral	Suprafața (mp)*	Observații / Referințe
32002	8.800	

* Suprafața este determinată în planul de proiecție Stereo 70.



Date referitoare la teren

Crt	Categorie folosință	Intravilan	Suprafața (mp)	Tarla	Parcelă	Nr. topo	Observații / Referințe
1	arabil	NU	8.800	343	50	-	

Lungime Segmente

1) Valorile lungimilor segmentelor sunt obținute din proiecție în plan.

Punct început	X / Y	Punct sfârșit	X / Y	Lungime segment (** (m)
1	357.077,0 284.827,023	2	357.076,475 284.813,021	14.012
2	357.076,475 284.813,021	3	357.076,45 284.812,645	0.377
3	357.076,45 284.812,645	4	357.687,787 284.798,77	611.494
4	357.687,787 284.798,77	5	357.688,15 284.804,35	5.592
5	357.688,15 284.804,35	6	357.688,42 284.808,43	4.089

Punct început	X / Y	Punct sfârșit	X / Y	Lungime segment (** (m)
6	357.688,42 284.808,43	7	357.688,726 284.813,139	4.719
7	357.688,726 284.813,139	1	357.077,0 284.827,023	611.884

** Lungimile segmentelor sunt determinate în planul de proiecție Stereo 70 și sunt rotunjite la 1 milimetru.

*** Distanța dintre puncte este formată din segmente cumulate ce sunt mai mici decât valoarea 1 milimetru.

**DATE DESPRE IMOBILUL NR. 5808**

Oficiul de Cadastru și Publicitate Imobiliară DOLJ
Biroul de Cadastru și Publicitate Imobiliară Craiova

A. Partea I. Descrierea imobilului

TEREN Extravilan

Nr. CF vechi:579

Nr. cadastral vechi:700

Adresa: Jud. Dolj, T343, P50/1

Nr. Crt	Nr cadastral Nr. topografic	Suprafața* (mp)	Observații / Referințe
A1	31931	5.000	Sector cadastral:36 Teren neimprejmuit;

B. Partea II. Proprietari și acte

Inscrieri privitoare la dreptul de proprietate și alte drepturi reale		Referințe
162058 / 31/12/2015		
Act Notarial nr. CVC nr 1118, din 15/12/2015 emis de RIBA MELTIADE;		
B1	Intabulare, drept de PROPRIETATE, dobandit prin Conventie, cota actuala 1/1, cota initiala 1/1 1) SOCIETATEA MOTAVEN SRL, CIF:34264040	A1

C. Partea III. SARCINI .


Inscrieri privind dezmembramintele dreptului de proprietate, drepturi reale de garanție și sarcini	Referințe
NU SUNT	

Anexa Nr. 1 La Partea I

Teren

Nr cadastral	Suprafața (mp)*	Observații / Referințe
31931	5.000	

* Suprafața este determinată în planul de proiecție Stereo 70.



Date referitoare la teren

Crt	Categorie folosință	Intra vilan	Suprafața (mp)	Tarla	Parcelă	Nr. topo	Observații / Referințe
1	arabil	NU	5.000	343	50/1	-	

Lungime Segmente

1) Valorile lungimilor segmentelor sunt obținute din proiecție în plan.

Punct început	X / Y	Punct sfârșit	X / Y	Lungime segment (** (m)
1	357.076,45 284.812,645	2	357.075,915 284.804,682	7.981
2	357.075,915 284.804,682	3	357.075,907 284.804,479	0.203
3	357.075,907 284.804,479	4	357.687,256 284.790,603	611.506
4	357.687,256 284.790,603	5	357.687,787 284.798,77	8.184
5	357.687,787 284.798,77	1	357.076,45 284.812,645	611.494

**** Lungimile segmentelor sunt determinate în planul de proiecție Stereo 70 și sunt rotunjite la 1 milimetru.**

***** Distanța dintre puncte este formată din segmente cumulate ce sunt mai mici decât valoarea 1 milimetru.**

**DATE DESPRE IMOBILUL NR. 5809**

Oficiul de Cadastru și Publicitate Imobiliară DOLJ
Biroul de Cadastru și Publicitate Imobiliară Craiova

A. Partea I. Descrierea imobilului

TEREN Extravilan

Adresa: Jud. Dolj, T343, P52

Nr. Crt	Nr cadastral Nr. topografic	Suprafața* (mp)	Observații / Referințe
A1		29.400	Sector cadastral:36 Teren neimprejmuit;

B. Partea II. Proprietari și acte

Inscrieri privitoare la dreptul de proprietate și alte drepturi reale	Referințe
/	
Act Administrativ nr. TDP NR 3127/59190, din 13/03/1997 emis de CJ DOLJ;	
B1	A1
Intabulare, drept de PROPRIETATE, dobandit prin Reconstituire, cota actuala 1/1, cota initiala 1/1 1) GEANA DUMITRU	

C. Partea III. SARCINI .

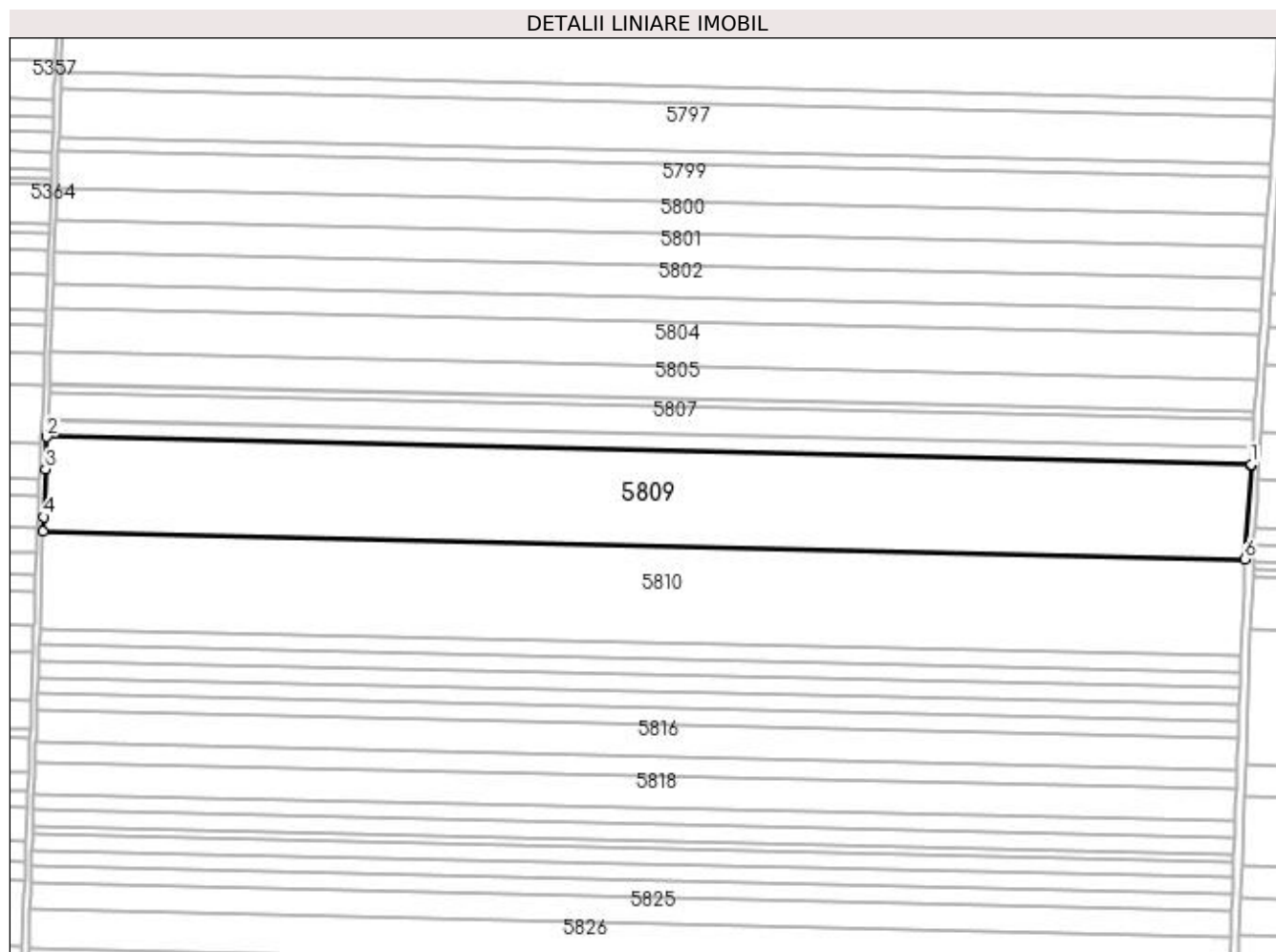
Inscrieri privind dezmembramintele dreptului de proprietate, drepturi reale de garanție și sarcini	Referințe
NU SUNT	

Anexa Nr. 1 La Partea I

Teren

Nr cadastral	Suprafața (mp)*	Observații / Referințe
	29.400	

* Suprafața este determinată în planul de proiecție Stereo 70.



Date referitoare la teren

Crt	Categorie folosință	Intra vilan	Suprafața (mp)	Tarla	Parcelă	Nr. topo	Observații / Referințe
1	arabil	NU	29.400	343	52	-	

Lungime Segmente

1) Valorile lungimilor segmentelor sunt obținute din proiecție în plan.

Punct început	X / Y	Punct sfârșit	X / Y	Lungime segment (** (m)
1	357.687,256 284.790,603	2	357.075,907 284.804,479	611.506
2	357.075,907 284.804,479	3	357.075,269 284.788,055	16.436
3	357.075,269 284.788,055	4	357.074,322 284.763,869	24.205
4	357.074,322 284.763,869	5	357.074,038 284.756,381	7.493
5	357.074,038 284.756,381	6	357.684,125 284.742,534	610.244

Punct început	X / Y	Punct sfârșit	X / Y	Lungime segment (** (m)
6	357.684,125 284.742,534	7	357.687,216 284.789,99	47.557
7	357.687,216 284.789,99	1	357.687,256 284.790,603	0.614

** Lungimile segmentelor sunt determinate în planul de proiecție Stereo 70 și sunt rotunjite la 1 milimetru.

*** Distanța dintre puncte este formată din segmente cumulate ce sunt mai mici decât valoarea 1 milimetru.

**DATE DESPRE IMOBILUL NR. 5810**

Oficiul de Cadastru și Publicitate Imobiliară DOLJ
Biroul de Cadastru și Publicitate Imobiliară Craiova

A. Partea I. Descrierea imobilului

TEREN Extravilan

Nr. CF vechi:580

Nr. cadastral vechi:707

Adresa: Jud. Dolj, T343, P52

Nr. Crt	Nr cadastral Nr. topografic	Suprafața* (mp)	Observații / Referințe
A1	31810	Din acte: 30.000 Masurata: 30.001	Sector cadastral:36 Teren neimprejmuit;

B. Partea II. Proprietari și acte

Inscrieri privitoare la dreptul de proprietate și alte drepturi reale		Referințe
131285 / 23/10/2015		
Act Notarial nr. CVC NR 771, din 11/09/2015 emis de NB RIBA MELTIADÉ;		
B1	Intabulare, drept de PROPRIETATE, dobandit prin Conventie, cota actuala 1/1, cota initiala 1/1 1) SOCIETATEA MOTAVEN SRL, CIF:34264040	A1

C. Partea III. SARCINI .


Inscrieri privind dezmembramintele dreptului de proprietate, drepturi reale de garanție și sarcini	Referințe
NU SUNT	

Anexa Nr. 1 La Partea I

Teren

Nr cadastral	Suprafața (mp)*	Observații / Referințe
31810	Din acte: 30.000 Masurata: 30.001	

* Suprafața este determinată în planul de proiecție Stereo 70.



Date referitoare la teren

Crt	Categorie folosință	Intra vilan	Suprafața (mp)	Tarla	Parcelă	Nr. topo	Observații / Referințe
1	arabil	NU	30.001	343	52	-	

Lungime Segmente

1) Valorile lungimilor segmentelor sunt obținute din proiecție în plan.

Punct început	X / Y	Punct sfârșit	X / Y	Lungime segment (** (m)
1	357.074,038 284.756,381	2	357.074,006 284.755,54	0.842
2	357.074,006 284.755,54	3	357.072,392 284.709,586	45.982
3	357.072,392 284.709,586	4	357.072,309 284.707,233	2.354
4	357.072,309 284.707,233	5	357.682,201 284.693,401	610.049

Punct început	X / Y	Punct sfârșit	X / Y	Lungime segment (** (m)
5	357.682,201 284.693,401	6	357.683,456 284.724,953	31.577
6	357.683,456 284.724,953	7	357.684,125 284.742,534	17.594
7	357.684,125 284.742,534	1	357.074,038 284.756,381	610.244

** Lungimile segmentelor sunt determinate în planul de proiecție Stereo 70 și sunt rotunjite la 1 milimetru.

*** Distanța dintre puncte este formată din segmente cumulate ce sunt mai mici decât valoarea 1 milimetru.

**DATE DESPRE IMOBILUL NR. 5811**

Oficiul de Cadastru și Publicitate Imobiliară DOLJ
Biroul de Cadastru și Publicitate Imobiliară Craiova

A. Partea I. Descrierea imobilului

TEREN Extravilan

Nr. CF vechi:480

Nr. cadastral vechi:609

Adresa: Jud. Dolj, T343, P53

Nr. Crt	Nr cadastral Nr. topografic	Suprafața* (mp)	Observații / Referințe
A1	31912	Din acte: 5.000 Masurata: 5.003	Sector cadastral:36 Teren neimprejmuit;

B. Partea II. Proprietari și acte

Inscrieri privitoare la dreptul de proprietate și alte drepturi reale		Referințe
199 / 04/01/2016		
Act Administrativ nr. CVC NR 1122, din 15/12/2015 emis de NP RIBA MELTIADÉ;		
B1	Intabulare, drept de PROPRIETATE, dobandit prin Conventie, cota actuala 1/1, cota initiala 1/1 1) SOCIETATEA MOTAVEN SRL, CIF:34264040	A1

C. Partea III. SARCINI .


Inscrieri privind dezmembramintele dreptului de proprietate, drepturi reale de garanție și sarcini	Referințe
NU SUNT	

Anexa Nr. 1 La Partea I

Teren

Nr cadastral	Suprafața (mp)*	Observații / Referințe
31912	Din acte: 5.000 Masurata: 5.003	

* Suprafața este determinată în planul de proiecție Stereo 70.



Date referitoare la teren

Crt	Categorie folosință	Intra vilan	Suprafața (mp)	Tarla	Parcelă	Nr. topo	Observații / Referințe
1	arabil	NU	5.003	343	53	-	

Lungime Segmente

1) Valorile lungimilor segmentelor sunt obținute din proiecție în plan.

Punct început	X / Y	Punct sfârșit	X / Y	Lungime segment (** (m)
1	357.072,309 284.707,233	2	357.072,239 284.705,261	1.973
2	357.072,239 284.705,261	3	357.072,02 284.699,041	6.224
3	357.072,02 284.699,041	4	357.681,912 284.685,199	610.049
4	357.681,912 284.685,199	5	357.682,201 284.693,401	8.207
5	357.682,201 284.693,401	1	357.072,309 284.707,233	610.049

**** Lungimile segmentelor sunt determinate în planul de proiecție Stereo 70 și sunt rotunjite la 1 milimetru.**

***** Distanța dintre puncte este formată din segmente cumulate ce sunt mai mici decât valoarea 1 milimetru.**

**DATE DESPRE IMOBILUL NR. 5812**

Oficiul de Cadastru și Publicitate Imobiliară DOLJ
Biroul de Cadastru și Publicitate Imobiliară Craiova

A. Partea I. Descrierea imobilului

TEREN Extravilan

Adresa: Jud. Dolj, T343, P121/1

Nr. Crt	Nr cadastral Nr. topografic	Suprafața* (mp)	Observații / Referințe
A1	30506	5.000	Sector cadastral:36 Teren neimprejmuit;

B. Partea II. Proprietari și acte

Inscrieri privitoare la dreptul de proprietate și alte drepturi reale		Referințe
133574 / 28/10/2015		
Act Notarial nr. CVC NR 840, din 25/09/2015 emis de NP RIBA MELTIADÉ;		
B1	Intabulare, drept de PROPRIETATE, dobândit prin Conventie, cota actuala 1/1 1) SOCIETATEA MOTAVEN SRL, CIF:34264040	A1

C. Partea III. SARCINI .


Inscrieri privind dezmembramintele dreptului de proprietate, drepturi reale de garanție și sarcini	Referințe
NU SUNT	

Anexa Nr. 1 La Partea I

Teren

Nr cadastral	Suprafața (mp)*	Observații / Referințe
30506	5.000	

* Suprafața este determinată în planul de proiecție Stereo 70.



Date referitoare la teren

Crt	Categorie folosință	Intravilan	Suprafața (mp)	Tarla	Parcelă	Nr. topo	Observații / Referințe
1	arabil	NU	5.000	343	121/1	-	

Lungime Segmente

1) Valorile lungimilor segmentelor sunt obținute din proiecție în plan.

Punct început	X / Y	Punct sfârșit	X / Y	Lungime segment (** (m)
1	357.072,02 284.699,041	2	357.071,73 284.690,85	8.196
2	357.071,73 284.690,85	3	357.681,624 284.677,007	610.051
3	357.681,624 284.677,007	4	357.681,891 284.684,605	7.603
4	357.681,891 284.684,605	5	357.681,912 284.685,199	0.594
5	357.681,912 284.685,199	1	357.072,02 284.699,041	610.049

**** Lungimile segmentelor sunt determinate în planul de proiecție Stereo 70 și sunt rotunjite la 1 milimetru.**

***** Distanța dintre puncte este formată din segmente cumulate ce sunt mai mici decât valoarea 1 milimetru.**

**DATE DESPRE IMOBILUL NR. 5813**

Oficiul de Cadastru și Publicitate Imobiliară DOLJ
Biroul de Cadastru și Publicitate Imobiliară Craiova

A. Partea I. Descrierea imobilului

TEREN Extravilan

Adresa: Jud. Dolj, T343, P54

Nr. Crt	Nr cadastral Nr. topografic	Suprafața* (mp)	Observații / Referințe
A1		5.200	Sector cadastral:36 Teren neimprejmuit;

B. Partea II. Proprietari și acte

Inscrieri privitoare la dreptul de proprietate și alte drepturi reale		Referințe
/		
Act Administrativ nr. TDP NR 3126/59190, din 13/03/1997 emis de CJSIPT DOLJ (CERT DECES NR 903647/23-09-2002);		
B1	Intabulare, drept de PROPRIETATE, dobandit prin Reconstituire, cota actuala 1/1, cota initiala 1/1 1) ORASCU PETRE DEFUNCT:Da	A1

C. Partea III. SARCINI .

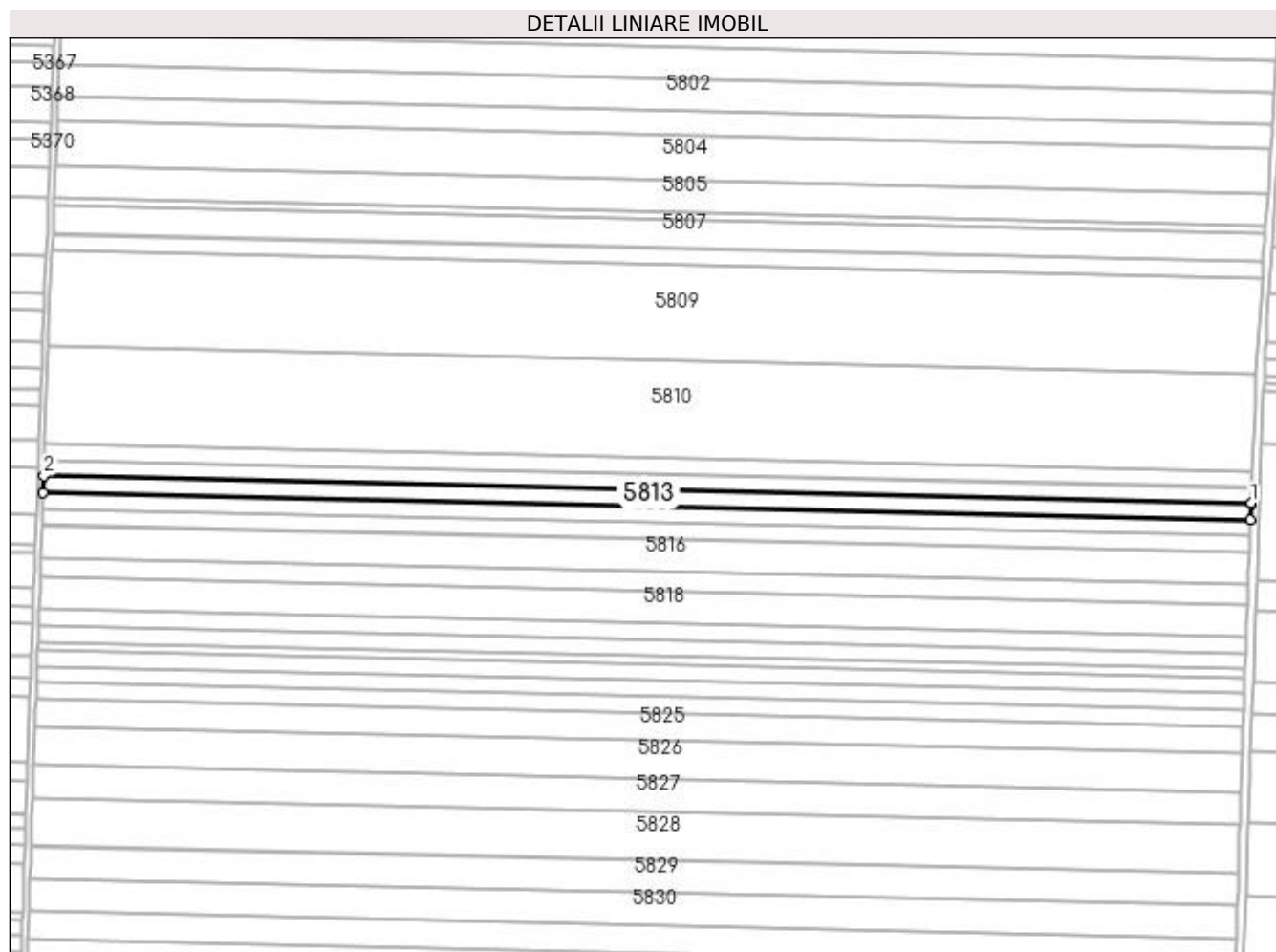
Inscrieri privind dezmembramintele dreptului de proprietate, drepturi reale de garanție și sarcini	Referințe
NU SUNT	

Anexa Nr. 1 La Partea I

Teren

Nr cadastral	Suprafața (mp)*	Observații / Referințe
	5.200	

* Suprafața este determinată în planul de proiecție Stereo 70.



Date referitoare la teren

Crt	Categorie folosință	Intravilan	Suprafața (mp)	Tarla	Parcelă	Nr. topo	Observații / Referințe
1	arabil	NU	5.200	343	54	-	

Lungime Segmente

1) Valorile lungimilor segmentelor sunt obținute din proiecție în plan.

Punct început	X / Y	Punct sfârșit	X / Y	Lungime segment (** (m)
1	357.681,624 284.677,007	2	357.071,73 284.690,85	610.051
2	357.071,73 284.690,85	3	357.071,43 284.682,33	8.525
3	357.071,43 284.682,33	4	357.681,324 284.668,488	610.051
4	357.681,324 284.668,488	5	357.681,603 284.676,414	7.931
5	357.681,603 284.676,414	1	357.681,624 284.677,007	0.593

**** Lungimile segmentelor sunt determinate în planul de proiecție Stereo 70 și sunt rotunjite la 1 milimetru.**

***** Distanța dintre puncte este formată din segmente cumulate ce sunt mai mici decât valoarea 1 milimetru.**

**DATE DESPRE IMOBILUL NR. 5814**

Oficiul de Cadastru și Publicitate Imobiliară DOLJ
Biroul de Cadastru și Publicitate Imobiliară Craiova

A. Partea I. Descrierea imobilului

TEREN Extravilan

Nr. CF vechi:481

Nr. cadastral vechi:615

Adresa: Jud. Dolj, T343, P55

Nr. Crt	Nr cadastral Nr. topografic	Suprafața* (mp)	Observații / Referințe
A1	31819	Din acte: 5.000 Masurata: 4.999	Sector cadastral:36 Teren neimprejmuit;

B. Partea II. Proprietari și acte

Inscrieri privitoare la dreptul de proprietate și alte drepturi reale		Referințe
131286 / 23/10/2015		
Act Notarial nr. CVC NR 771, din 11/09/2015 emis de NP RIBA MELTIADÉ;		
B1	Intabulare, drept de PROPRIETATE, dobandit prin Conventie, cota actuala 1/1, cota initiala 1/1 1) SOCIETATEA MOTAVEN SRL, CIF:34264040	A1

C. Partea III. SARCINI .


Inscrieri privind dezmembramintele dreptului de proprietate, drepturi reale de garanție și sarcini	Referințe
NU SUNT	

Anexa Nr. 1 La Partea I

Teren

Nr cadastral	Suprafața (mp)*	Observații / Referințe
31819	Din acte: 5.000 Masurata: 4.999	

* Suprafața este determinată în planul de proiecție Stereo 70.



Date referitoare la teren

Crt	Categorie folosință	Intra vilan	Suprafața (mp)	Tarla	Parcelă	Nr. topo	Observații / Referințe
1	arabil	NU	4.999	343	55	-	

Lungime Segmente

1) Valorile lungimilor segmentelor sunt obținute din proiecție în plan.

Punct început	X / Y	Punct sfârșit	X / Y	Lungime segment (** (m)
1	357.071,43 284.682,33	2	357.071,141 284.674,14	8.195
2	357.071,141 284.674,14	3	357.681,035 284.660,298	610.051
3	357.681,035 284.660,298	4	357.681,324 284.668,488	8.195
4	357.681,324 284.668,488	1	357.071,43 284.682,33	610.051

**** Lungimile segmentelor sunt determinate în planul de proiecție Stereo 70 și sunt rotunjite la 1 milimetru.**

***** Distanța dintre puncte este formată din segmente cumulate ce sunt mai mici decât valoarea 1 milimetru.**

**DATE DESPRE IMOBILUL NR. 5815**

Oficiul de Cadastru și Publicitate Imobiliară DOLJ
Biroul de Cadastru și Publicitate Imobiliară Craiova

A. Partea I. Descrierea imobilului

TEREN Extravilan

Nr. CF vechi:103
Nr. cadastral vechi:73

Adresa: Jud. Dolj, T343, P55

Nr. Crt	Nr cadastral Nr. topografic	Suprafața* (mp)	Observații / Referințe
A1	35815	Din acte: 5.000 Masurata: 5.024	Sector cadastral:36 Teren neimprejmuit;

B. Partea II. Proprietari și acte

Inscrieri privitoare la dreptul de proprietate și alte drepturi reale		Referințe
951 / 06/12/2001		
Act Notarial nr. 2759, din 06/12/2001 emis de BNP Stoenescu Florea;		
B1	Intabulare, drept de PROPRIETATE, dobandit prin Conventie, cota actuala 1/1, cota initiala 1/1 1) DUTA ALEXANDRU 2) DUTA EMILIA	A1

C. Partea III. SARCINI .


Inscrieri privind dezmembramintele dreptului de proprietate, drepturi reale de garanție și sarcini	Referințe
NU SUNT	

Anexa Nr. 1 La Partea I

Teren

Nr cadastral	Suprafața (mp)*	Observații / Referințe
35815	Din acte: 5.000 Masurata: 5.024	

* Suprafața este determinată în planul de proiecție Stereo 70.



Date referitoare la teren

Crt	Categorie folosință	Intra vilan	Suprafața (mp)	Tarla	Parcelă	Nr. topo	Observații / Referințe
1	arabil	NU	5.024	343	55	-	

Lungime Segmente

1) Valorile lungimilor segmentelor sunt obținute din proiecție în plan.

Punct început	X / Y	Punct sfârșit	X / Y	Lungime segment (** (m)
1	357.071,141 284.674,14	2	357.070,851 284.665,947	8.198
2	357.070,851 284.665,947	3	357.070,85 284.665,91	0.037
3	357.070,85 284.665,91	4	357.680,745 284.652,067	610.052
4	357.680,745 284.652,067	5	357.680,747 284.652,104	0.037
5	357.680,747 284.652,104	6	357.681,035 284.660,298	8.199

Punct început	X / Y	Punct sfârșit	X / Y	Lungime segment (** (m)
6	357.681,035 284.660,298	1	357.071,141 284.674,14	610.051

** Lungimile segmentelor sunt determinate în planul de proiecție Stereo 70 și sunt rotunjite la 1 milimetru.

*** Distanța dintre puncte este formată din segmente cumulate ce sunt mai mici decât valoarea 1 milimetru.

**DATE DESPRE IMOBILUL NR. 5816**

Oficiul de Cadastru și Publicitate Imobiliară DOLJ
Biroul de Cadastru și Publicitate Imobiliară Craiova

A. Partea I. Descrierea imobilului

TEREN Extravilan

Nr. CF vechi:566

Nr. cadastral vechi:701

Adresa: Jud. Dolj, T343, P56

Nr. Crt	Nr cadastral Nr. topografic	Suprafața* (mp)	Observații / Referințe
A1	31821	Din acte: 10.000 Masurata: 10.001	Sector cadastral:36 Teren neimprejmuit;

B. Partea II. Proprietari și acte

Inscrieri privitoare la dreptul de proprietate și alte drepturi reale		Referințe
131287 / 23/10/2015		
Act Notarial nr. CVC NR 771, din 11/09/2015 emis de NP RIBA MELTIADÉ;		
B1	Intabulare, drept de PROPRIETATE, dobandit prin Conventie, cota actuala 1/1, cota initiala 1/1 1) SOCIETATEA MOTAVEN SRL, CIF:34264040	A1

C. Partea III. SARCINI .


Inscrieri privind dezmembramintele dreptului de proprietate, drepturi reale de garanție și sarcini	Referințe
NU SUNT	

Anexa Nr. 1 La Partea I

Teren

Nr cadastral	Suprafața (mp)*	Observații / Referințe
31821	Din acte: 10.000 Masurata: 10.001	

* Suprafața este determinată în planul de proiecție Stereo 70.



Date referitoare la teren

Crt	Categorie folosință	Intra vilan	Suprafața (mp)	Tarla	Parcelă	Nr. topo	Observații / Referințe
1	arabil	NU	10.001	343	56	-	

Lungime Segmente

1) Valorile lungimilor segmentelor sunt obținute din proiecție în plan.

Punct început	X / Y	Punct sfârșit	X / Y	Lungime segment (** (m)
1	357.070,85 284.665,91	2	357.070,348 284.651,683	14.236
2	357.070,348 284.651,683	3	357.070,273 284.649,564	2.12
3	357.070,273 284.649,564	4	357.070,272 284.649,525	0.039
4	357.070,272 284.649,525	5	357.680,167 284.635,682	610.052

Punct început	X / Y	Punct sfârșit	X / Y	Lungime segment (** (m)
5	357.680,167 284.635,682	6	357.680,169 284.635,721	0.039
6	357.680,169 284.635,721	7	357.680,437 284.643,32	7.604
7	357.680,437 284.643,32	8	357.680,745 284.652,067	8.752
8	357.680,745 284.652,067	1	357.070,85 284.665,91	610.052

** Lungimile segmentelor sunt determinate în planul de proiecție Stereo 70 și sunt rotunjite la 1 milimetru.

*** Distanța dintre puncte este formată din segmente cumulate ce sunt mai mici decât valoarea 1 milimetru.

**DATE DESPRE IMOBILUL NR. 5817**

Oficiul de Cadastru și Publicitate Imobiliară DOLJ
Biroul de Cadastru și Publicitate Imobiliară Craiova

A. Partea I. Descrierea imobilului

TEREN Extravilan

Nr. CF vechi:356

Nr. cadastral vechi:500

Adresa: Jud. Dolj, T343, P57

Nr. Crt	Nr cadastral Nr. topografic	Suprafața* (mp)	Observații / Referințe
A1	31802	6.000	Sector cadastral:36 Teren neimprejmuit;

B. Partea II. Proprietari și acte

Inscrieri privitoare la dreptul de proprietate și alte drepturi reale		Referințe
131288 / 23/10/2015		
Act Notarial nr. CVC NR 771, din 11/09/2015 emis de RIBA MELTIADÉ;		
B1	Intabulare, drept de PROPRIETATE, dobandit prin Conventie, cota actuala 1/1, cota initiala 1/1 1) SOCIETATEA MOTAVEN SRL, CIF:34264040	A1

C. Partea III. SARCINI .


Inscrieri privind dezmembramintele dreptului de proprietate, drepturi reale de garanție și sarcini	Referințe
NU SUNT	

Anexa Nr. 1 La Partea I

Teren

Nr cadastral	Suprafața (mp)*	Observații / Referințe
31802	6.000	

* Suprafața este determinată în planul de proiecție Stereo 70.



Date referitoare la teren

Crt	Categorie folosință	Intravilan	Suprafața (mp)	Tarla	Parcelă	Nr. topo	Observații / Referințe
1	arabil	NU	6.000	343	57	-	

Lungime Segmente

1) Valorile lungimilor segmentelor sunt obținute din proiecție în plan.

Punct început	X / Y	Punct sfârșit	X / Y	Lungime segment (** (m)
1	357.070,272 284.649,525	2	357.070,016 284.642,298	7.232
2	357.070,016 284.642,298	3	357.069,928 284.639,734	2.566
3	357.069,928 284.639,734	4	357.069,927 284.639,695	0.039
4	357.069,927 284.639,695	5	357.679,821 284.625,852	610.051
5	357.679,821 284.625,852	6	357.679,822 284.625,891	0.039

Punct început	X / Y	Punct sfârșit	X / Y	Lungime segment (** (m)
6	357.679,822 284.625,891	7	357.680,09 284.633,49	7.604
7	357.680,09 284.633,49	8	357.680,167 284.635,682	2.193
8	357.680,167 284.635,682	1	357.070,272 284.649,525	610.052

** Lungimile segmentelor sunt determinate în planul de proiecție Stereo 70 și sunt rotunjite la 1 milimetru.

*** Distanța dintre puncte este formată din segmente cumulate ce sunt mai mici decât valoarea 1 milimetru.

**DATE DESPRE IMOBILUL NR. 5818**

Oficiul de Cadastru și Publicitate Imobiliară DOLJ
Biroul de Cadastru și Publicitate Imobiliară Craiova

A. Partea I. Descrierea imobilului

TEREN Extravilan

Nr. CF vechi:341

Nr. cadastral vechi:501

Adresa: Jud. Dolj, T343, P58

Nr. Crt	Nr cadastral Nr. topografic	Suprafața* (mp)	Observații / Referințe
A1	31808	10.000	Sector cadastral:36 Teren neimprejmuit;

B. Partea II. Proprietari și acte

Inscrieri privitoare la dreptul de proprietate și alte drepturi reale		Referințe
130186 / 22/10/2015		
Act Notarial nr. CVC NR 774, din 11/09/2015 emis de NP RIBA MELTIADÉ;		
B1	Intabulare, drept de PROPRIETATE, dobândit prin Convenție, cota actuala 1/1, cota initiala 1/1 1) SOCIETATEA MOTAVEN SRL, CIF:34264040	A1

C. Partea III. SARCINI .


Inscrieri privind dezmembramintele dreptului de proprietate, drepturi reale de garanție și sarcini	Referințe
NU SUNT	

Anexa Nr. 1 La Partea I

Teren

Nr cadastral	Suprafața (mp)*	Observații / Referințe
31808	10.000	

* Suprafața este determinată în planul de proiecție Stereo 70.



Date referitoare la teren

Crt	Categorie folosință	Intra vilan	Suprafața (mp)	Tarla	Parcelă	Nr. topo	Observații / Referințe
1	arabil	NU	10.000	343	58	-	

Lungime Segmente

1) Valorile lungimilor segmentelor sunt obținute din proiecție în plan.

Punct început	X / Y	Punct sfârșit	X / Y	Lungime segment (** (m)
1	357.069,927 284.639,695	2	357.069,666 284.632,176	7.524
2	357.069,666 284.632,176	3	357.069,354 284.623,351	8.831
3	357.069,354 284.623,351	4	357.069,353 284.623,311	0.04
4	357.069,353 284.623,311	5	357.679,216 284.609,469	610.02
5	357.679,216 284.609,469	6	357.679,217 284.609,509	0.04

Punct început	X / Y	Punct sfârșit	X / Y	Lungime segment (** (m)
6	357.679,217 284.609,509	7	357.679,513 284.617,106	7.603
7	357.679,513 284.617,106	8	357.679,821 284.625,852	8.751
8	357.679,821 284.625,852	1	357.069,927 284.639,695	610.051

** Lungimile segmentelor sunt determinate în planul de proiecție Stereo 70 și sunt rotunjite la 1 milimetru.

*** Distanța dintre puncte este formată din segmente cumulate ce sunt mai mici decât valoarea 1 milimetru.

**DATE DESPRE IMOBILUL NR. 5819**

Oficiul de Cadastru și Publicitate Imobiliară DOLJ
Biroul de Cadastru și Publicitate Imobiliară Craiova

A. Partea I. Descrierea imobilului

TEREN Extravilan

Nr. CF vechi:674

Nr. cadastral vechi:778

Adresa: Jud. Dolj, T343, P59

Nr. Crt	Nr cadastral Nr. topografic	Suprafața* (mp)	Observații / Referințe
A1	30640	Din acte: 5.000 Masurata: 5.002	Sector cadastral:36 Teren neimprejmuit;

B. Partea II. Proprietari și acte

Inscrieri privitoare la dreptul de proprietate și alte drepturi reale		Referințe
130187 / 22/10/2015		
Act Notarial nr. CVC NR 774, din 11/09/2015 emis de NP RIBA MELTIADÉ;		
B1	Intabulare, drept de PROPRIETATE, dobandit prin Conventie, cota actuala 1/1, cota initiala 1/1 1) SOCIETATEA MOTAVEN SRL, CIF:34264040	A1

C. Partea III. SARCINI .


Inscrieri privind dezmembramintele dreptului de proprietate, drepturi reale de garanție și sarcini	Referințe
NU SUNT	

Anexa Nr. 1 La Partea I

Teren

Nr cadastral	Suprafața (mp)*	Observații / Referințe
30640	Din acte: 5.000 Masurata: 5.002	

* Suprafața este determinată în planul de proiecție Stereo 70.



Date referitoare la teren

Crt	Categorie folosință	Intra vilan	Suprafața (mp)	Tarla	Parcelă	Nr. topo	Observații / Referințe
1	arabil	NU	5.002	343	59	-	

Lungime Segmente

1) Valorile lungimilor segmentelor sunt obținute din proiecție în plan.

Punct început	X / Y	Punct sfârșit	X / Y	Lungime segment (** (m)
1	357.069,353 284.623,311	2	357.069,064 284.615,158	8.158
2	357.069,064 284.615,158	3	357.069,063 284.615,116	0.042
3	357.069,063 284.615,116	4	357.678,896 284.601,274	609.99
4	357.678,896 284.601,274	5	357.678,898 284.601,317	0.043
5	357.678,898 284.601,317	6	357.679,216 284.609,469	8.158

Punct început	X / Y	Punct sfârșit	X / Y	Lungime segment (** (m)
6	357.679,216 284.609,469	1	357.069,353 284.623,311	610.02

** Lungimile segmentelor sunt determinate în planul de proiecție Stereo 70 și sunt rotunjite la 1 milimetru.

*** Distanța dintre puncte este formată din segmente cumulate ce sunt mai mici decât valoarea 1 milimetru.

**DATE DESPRE IMOBILUL NR. 5820**

Oficiul de Cadastru și Publicitate Imobiliară DOLJ
Biroul de Cadastru și Publicitate Imobiliară Craiova

A. Partea I. Descrierea imobilului

TEREN Extravilan

Adresa: Jud. Dolj, T343, P60

Nr. Crt	Nr cadastral Nr. topografic	Suprafața* (mp)	Observații / Referințe
A1	30513	5.000	Sector cadastral:36 Teren neimprejmuit;

B. Partea II. Proprietari și acte

Inscrieri privitoare la dreptul de proprietate și alte drepturi reale	Referințe
128946 / 20/10/2015	
Act Notarial nr. CVC NR 773, din 11/09/2015 emis de RIBA MELTIADÉ;	
B1	A1
Intabulare, drept de PROPRIETATE, dobândit prin Convenție, cota actuala 1/1, cota initiala 1/1 1) SOCIETATEA MOTAVEN SRL, CIF:34264040	

C. Partea III. SARCINI .


Inscrieri privind dezmembramintele dreptului de proprietate, drepturi reale de garanție și sarcini	Referințe
NU SUNT	

Anexa Nr. 1 La Partea I

Teren

Nr cadastral	Suprafața (mp)*	Observații / Referințe
30513	5.000	

* Suprafața este determinată în planul de proiecție Stereo 70.



Date referitoare la teren

Crt	Categorie folosință	Intravilan	Suprafața (mp)	Tarla	Parcelă	Nr. topo	Observații / Referințe
1	arabil	NU	5.000	343	60	-	

Lungime Segmente

1) Valorile lungimilor segmentelor sunt obținute din proiecție în plan.

Punct început	X / Y	Punct sfârșit	X / Y	Lungime segment (** (m)
1	357.069,063 284.615,116	2	357.068,774 284.606,966	8.155
2	357.068,774 284.606,966	3	357.068,772 284.606,923	0.043
3	357.068,772 284.606,923	4	357.678,577 284.593,082	609.962
4	357.678,577 284.593,082	5	357.678,579 284.593,125	0.043
5	357.678,579 284.593,125	6	357.678,896 284.601,274	8.155

Punct început	X / Y	Punct sfârșit	X / Y	Lungime segment (** (m)
6	357.678,896 284.601,274	1	357.069,063 284.615,116	609.99

** Lungimile segmentelor sunt determinate în planul de proiecție Stereo 70 și sunt rotunjite la 1 milimetru.

*** Distanța dintre puncte este formată din segmente cumulate ce sunt mai mici decât valoarea 1 milimetru.

**DATE DESPRE IMOBILUL NR. 5821**

Oficiul de Cadastru și Publicitate Imobiliară DOLJ
Biroul de Cadastru și Publicitate Imobiliară Craiova

A. Partea I. Descrierea imobilului

TEREN Extravilan

Adresa: Jud. Dolj, T343, P60/1

Nr. Crt	Nr cadastral Nr. topografic	Suprafața* (mp)	Observații / Referințe
A1		2.471	Sector cadastral:36 Teren neimprejmuit;

B. Partea II. Proprietari și acte

Inscrieri privitoare la dreptul de proprietate și alte drepturi reale		Referințe
/		
Act Normativ nr. LEGEA 7, din 13/03/1996 emis de PARLAMENTUL ROMANIEI;		
B1	Inscrierea provizorie, drept de PROPRIETATE, dobandit prin Lege, cota actuala 1/1, cota initiala 1/1 1) PROPRIETAR NEIDENTIFICAT, PROPRIETAR NEIDENTIFICAT	A1

C. Partea III. SARCINI .


Inscrieri privind dezmembramintele dreptului de proprietate, drepturi reale de garanție și sarcini	Referințe
NU SUNT	

Anexa Nr. 1 La Partea I

Teren

Nr cadastral	Suprafața (mp)*	Observații / Referințe
	2.471	

* Suprafața este determinată în planul de proiecție Stereo 70.



Date referitoare la teren

Crt	Categorie folosință	Intra vilan	Suprafața (mp)	Tarla	Parcelă	Nr. topo	Observații / Referințe
1	arabil	NU	2.471	343	60/1	-	

Lungime Segmente

1) Valorile lungimilor segmentelor sunt obținute din proiecție în plan.

Punct început	X / Y	Punct sfârșit	X / Y	Lungime segment (** (m)
1	357.068,772 284.606,923	2	357.068,629 284.602,877	4.049
2	357.068,629 284.602,877	3	357.678,419 284.589,031	609.947
3	357.678,419 284.589,031	4	357.678,577 284.593,082	4.054
4	357.678,577 284.593,082	1	357.068,772 284.606,923	609.962

**** Lungimile segmentelor sunt determinate în planul de proiecție Stereo 70 și sunt rotunjite la 1 milimetru.**

***** Distanța dintre puncte este formată din segmente cumulate ce sunt mai mici decât valoarea 1 milimetru.**

**DATE DESPRE IMOBILUL NR. 5822**

Oficiul de Cadastru și Publicitate Imobiliară DOLJ
Biroul de Cadastru și Publicitate Imobiliară Craiova

A. Partea I. Descrierea imobilului

TEREN Extravilan

Nr. CF vechi:353
Nr. cadastral vechi:507

Adresa: Jud. Dolj, T343, P61

Nr. Crt	Nr cadastral Nr. topografic	Suprafața* (mp)	Observații / Referințe
A1	31795	5.000	Sector cadastral:36 Teren neimprejmuit;

B. Partea II. Proprietari și acte

Inscrieri privitoare la dreptul de proprietate și alte drepturi reale		Referințe
131289 / 23/10/2015		
Act Notarial nr. CVC NR 771, din 11/09/2015 emis de TIBA MELTIADÉ;		
B1	Intabulare, drept de PROPRIETATE, dobândit prin Convenție, cota actuala 1/1, cota initiala 1/1 1) SOCIETATEA MOTAVEN, CIF:34264040	A1

C. Partea III. SARCINI .

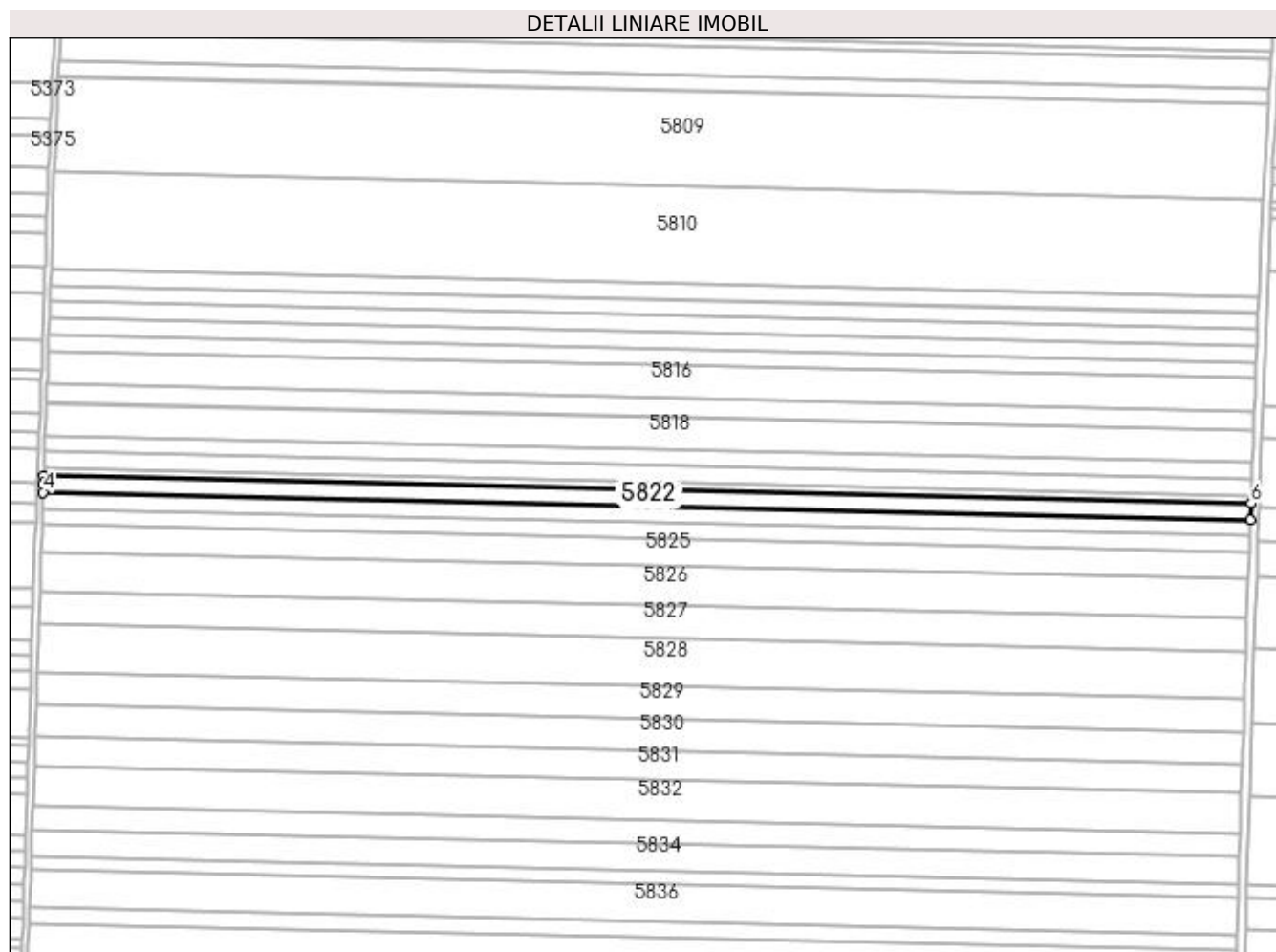
Inscrieri privind dezmembramintele dreptului de proprietate, drepturi reale de garanție și sarcini	Referințe
NU SUNT	

Anexa Nr. 1 La Partea I

Teren

Nr cadastral	Suprafața (mp)*	Observații / Referințe
31795	5.000	

* Suprafața este determinată în planul de proiecție Stereo 70.



Date referitoare la teren

Crt	Categorie folosință	Intravilan	Suprafața (mp)	Tarla	Parcelă	Nr. topo	Observații / Referințe
1	arabil	NU	5.000	343	61	-	

Lungime Segmente

1) Valorile lungimilor segmentelor sunt obținute din proiecție în plan.

Punct început	X / Y	Punct sfârșit	X / Y	Lungime segment (** (m)
1	357.068,629 284.602,877	2	357.068,513 284.599,619	3.26
2	357.068,513 284.599,619	3	357.068,486 284.598,856	0.763
3	357.068,486 284.598,856	4	357.068,34 284.594,678	4.181
4	357.068,34 284.594,678	5	357.678,1 284.580,844	609.917
5	357.678,1 284.580,844	6	357.678,419 284.589,031	8.193

Punct început	X / Y	Punct sfârșit	X / Y	Lungime segment (** (m)
6	357.678,419 284.589,031	1	357.068,629 284.602,877	609.947

** Lungimile segmentelor sunt determinate în planul de proiecție Stereo 70 și sunt rotunjite la 1 milimetru.

*** Distanța dintre puncte este formată din segmente cumulate ce sunt mai mici decât valoarea 1 milimetru.

**DATE DESPRE IMOBILUL NR. 5823**

Oficiul de Cadastru și Publicitate Imobiliară DOLJ
Biroul de Cadastru și Publicitate Imobiliară Craiova

A. Partea I. Descrierea imobilului

TEREN Extravilan

Nr. CF vechi:678

Nr. cadastral vechi:814

Adresa: Jud. Dolj, T343, P62

Nr. Crt	Nr cadastral Nr. topografic	Suprafața* (mp)	Observații / Referințe
A1	30644	Din acte: 5.000 Masurata: 5.002	Sector cadastral:36 Teren neimprejmuit;

B. Partea II. Proprietari și acte

Inscrieri privitoare la dreptul de proprietate și alte drepturi reale		Referințe
130188 / 22/10/2015		
Act Notarial nr. CVC NR 774, din 11/09/2015 emis de NP RIBA MELTIADÉ;		
B1	Intabulare, drept de PROPRIETATE, dobandit prin Conventie, cota actuala 1/1, cota initiala 1/1 1) SOCIETATEA MOTAVEN SRL, CIF:34264040	A1

C. Partea III. SARCINI .


Inscrieri privind dezmembramintele dreptului de proprietate, drepturi reale de garanție și sarcini	Referințe
NU SUNT	

Anexa Nr. 1 La Partea I

Teren

Nr cadastral	Suprafața (mp)*	Observații / Referințe
30644	Din acte: 5.000 Masurata: 5.002	

* Suprafața este determinată în planul de proiecție Stereo 70.



Date referitoare la teren

Crt	Categorie folosință	Intra vilan	Suprafața (mp)	Tarla	Parcelă	Nr. topo	Observații / Referințe
1	arabil	NU	5.002	343	62	-	

Lungime Segmente

1) Valorile lungimilor segmentelor sunt obținute din proiecție în plan.

Punct început	X / Y	Punct sfârșit	X / Y	Lungime segment (** (m)
1	357.068,34 284.594,678	2	357.068,156 284.589,416	5.265
2	357.068,156 284.589,416	3	357.068,054 284.586,484	2.934
3	357.068,054 284.586,484	4	357.677,781 284.572,645	609.884
4	357.677,781 284.572,645	5	357.678,1 284.580,844	8.205
5	357.678,1 284.580,844	1	357.068,34 284.594,678	609.917

**** Lungimile segmentelor sunt determinate în planul de proiecție Stereo 70 și sunt rotunjite la 1 milimetru.**

***** Distanța dintre puncte este formată din segmente cumulate ce sunt mai mici decât valoarea 1 milimetru.**

**DATE DESPRE IMOBILUL NR. 5824**

Oficiul de Cadastru și Publicitate Imobiliară DOLJ
Biroul de Cadastru și Publicitate Imobiliară Craiova

A. Partea I. Descrierea imobilului

TEREN Extravilan

Nr. CF vechi:714

Nr. cadastral vechi:847

Adresa: Jud. Dolj, T343, P63

Nr. Crt	Nr cadastral Nr. topografic	Suprafața* (mp)	Observații / Referințe
A1	30665	5.000	Sector cadastral:36 Teren neimprejmuit;

B. Partea II. Proprietari și acte

Inscrieri privitoare la dreptul de proprietate și alte drepturi reale		Referințe
131290 / 23/10/2015		
Act Notarial nr. CVC NR 771, din 11/09/2015 emis de NP RIBA MELTIADÉ;		
B1	Intabulare, drept de PROPRIETATE, dobândit prin Convenție, cota actuala 1/1, cota initiala 1/1 1) SOCIETATEA MOTAVEN SRL, CIF:34264040	A1

C. Partea III. SARCINI .


Inscrieri privind dezmembramintele dreptului de proprietate, drepturi reale de garanție și sarcini	Referințe
NU SUNT	

Anexa Nr. 1 La Partea I

Teren

Nr cadastral	Suprafața (mp)*	Observații / Referințe
30665	5.000	

* Suprafața este determinată în planul de proiecție Stereo 70.



Date referitoare la teren

Crt	Categorie folosință	Intra vilan	Suprafața (mp)	Tarla	Parcelă	Nr. topo	Observații / Referințe
1	arabil	NU	5.000	343	63	-	

Lungime Segmente

1) Valorile lungimilor segmentelor sunt obținute din proiecție în plan.

Punct început	X / Y	Punct sfârșit	X / Y	Lungime segment (** (m)
1	357.068,054 284.586,484	2	357.067,767 284.578,29	8.199
2	357.067,767 284.578,29	3	357.677,462 284.564,452	609.852
3	357.677,462 284.564,452	4	357.677,781 284.572,645	8.199
4	357.677,781 284.572,645	1	357.068,054 284.586,484	609.884

**** Lungimile segmentelor sunt determinate în planul de proiecție Stereo 70 și sunt rotunjite la 1 milimetru.**

***** Distanța dintre puncte este formată din segmente cumulate ce sunt mai mici decât valoarea 1 milimetru.**

**DATE DESPRE IMOBILUL NR. 5825**

Oficiul de Cadastru și Publicitate Imobiliară DOLJ
Biroul de Cadastru și Publicitate Imobiliară Craiova

A. Partea I. Descrierea imobilului

TEREN Extravilan

Adresa: Jud. Dolj, T343, P64

Nr. Crt	Nr cadastral Nr. topografic	Suprafața* (mp)	Observații / Referințe
A1		8.400	Sector cadastral:36 Teren neimprejmuit;

B. Partea II. Proprietari și acte

Inscrieri privitoare la dreptul de proprietate și alte drepturi reale	Referințe
/	
Act Administrativ nr. TDP NR. 4392, din 03/06/2004 emis de CJSIPT DOLJ;	
B1	A1
Intabulare, drept de PROPRIETATE, dobandit prin Reconstituire, cota actuala 1/1, cota initiala 1/1 1) ONCICĂ GHEORGHE	

C. Partea III. SARCINI .


Inscrieri privind dezmembramintele dreptului de proprietate, drepturi reale de garanție și sarcini	Referințe
NU SUNT	

Anexa Nr. 1 La Partea I

Teren

Nr cadastral	Suprafața (mp)*	Observații / Referințe
	8.400	

* Suprafața este determinată în planul de proiecție Stereo 70.



Date referitoare la teren

Crt	Categorie folosință	Intra vilan	Suprafața (mp)	Tarla	Parcelă	Nr. topo	Observații / Referințe
1	arabil	NU	8.400	343	64	-	

Lungime Segmente

1) Valorile lungimilor segmentelor sunt obținute din proiecție în plan.

Punct început	X / Y	Punct sfârșit	X / Y	Lungime segment (** (m)
1	357.067,767 284.578,29	2	357.067,576 284.572,856	5.437
2	357.067,576 284.572,856	3	357.067,283 284.564,523	8.338
3	357.067,283 284.564,523	4	357.676,932 284.550,686	609.806
4	357.676,932 284.550,686	5	357.676,992 284.552,392	1.707
5	357.676,992 284.552,392	6	357.677,462 284.564,452	12.069

Punct început	X / Y	Punct sfârșit	X / Y	Lungime segment (** (m)
6	357.677,462 284.564,452	1	357.067,767 284.578,29	609.852

** Lungimile segmentelor sunt determinate în planul de proiecție Stereo 70 și sunt rotunjite la 1 milimetru.

*** Distanța dintre puncte este formată din segmente cumulate ce sunt mai mici decât valoarea 1 milimetru.

**DATE DESPRE IMOBILUL NR. 5826**

Oficiul de Cadastru și Publicitate Imobiliară DOLJ
Biroul de Cadastru și Publicitate Imobiliară Craiova

A. Partea I. Descrierea imobilului

TEREN Extravilan

Nr. CF vechi:622

Nr. cadastral vechi:739

Adresa: Jud. Dolj, T343, P65

Nr. Crt	Nr cadastral Nr. topografic	Suprafața* (mp)	Observații / Referințe
A1	31816	12.000	Sector cadastral:36 Teren neimprejmuit;

B. Partea II. Proprietari și acte

Inscrieri privitoare la dreptul de proprietate și alte drepturi reale		Referințe
131291 / 23/10/2015		
Act Notarial nr. CVC NR 771, din 11/09/2015 emis de NP RIBA MELTIADÉ;		
B1	Intabulare, drept de PROPRIETATE, dobândit prin Convenție, cota actuala 1/1, cota initiala 1/1 1) SOCIETATEA MOTAVEN SRL, CIF:34264040	A1

C. Partea III. SARCINI .


Inscrieri privind dezmembramentele dreptului de proprietate, drepturi reale de garanție și sarcini	Referințe
NU SUNT	

Anexa Nr. 1 La Partea I

Teren

Nr cadastral	Suprafața (mp)*	Observații / Referințe
31816	12.000	

* Suprafața este determinată în planul de proiecție Stereo 70.



Date referitoare la teren

Crt	Categorie folosință	Intra vilan	Suprafața (mp)	Tarla	Parcelă	Nr. topo	Observații / Referințe
1	arabil	NU	12.000	343	65	-	

Lungime Segmente

1) Valorile lungimilor segmentelor sunt obținute din proiecție în plan.

Punct început	X / Y	Punct sfârșit	X / Y	Lungime segment (** (m)
1	357.067,283 284.564,523	2	357.066,589 284.544,856	19.679
2	357.066,589 284.544,856	3	357.676,239 284.531,018	609.807
3	357.676,239 284.531,018	4	357.676,932 284.550,686	19.68
4	357.676,932 284.550,686	1	357.067,283 284.564,523	609.806

**** Lungimile segmentelor sunt determinate în planul de proiecție Stereo 70 și sunt rotunjite la 1 milimetru.**

***** Distanța dintre puncte este formată din segmente cumulate ce sunt mai mici decât valoarea 1 milimetru.**

**DATE DESPRE IMOBILUL NR. 5827**

Oficiul de Cadastru și Publicitate Imobiliară DOLJ
Biroul de Cadastru și Publicitate Imobiliară Craiova

A. Partea I. Descrierea imobilului

TEREN Extravilan

Adresa: Jud. Dolj, T343, P66

Nr. Crt	Nr cadastral Nr. topografic	Suprafața* (mp)	Observații / Referințe
A1	32747	10.000	Sector cadastral:36 Teren neimprejmuit;

B. Partea II. Proprietari și acte

Inscrieri privitoare la dreptul de proprietate și alte drepturi reale	Referințe
283432 / 19/12/2019	
Act Notarial nr. CVC NR 1655, din 11/12/2019 emis de NP Riba Ivanca;	
B1	A1
Intabulare, drept de PROPRIETATE, dobândit prin Conventie, cota actuala 1/1, cota initiala 1/1 1) SC MOTAVEN SRL, CIF:34264040	

C. Partea III. SARCINI .

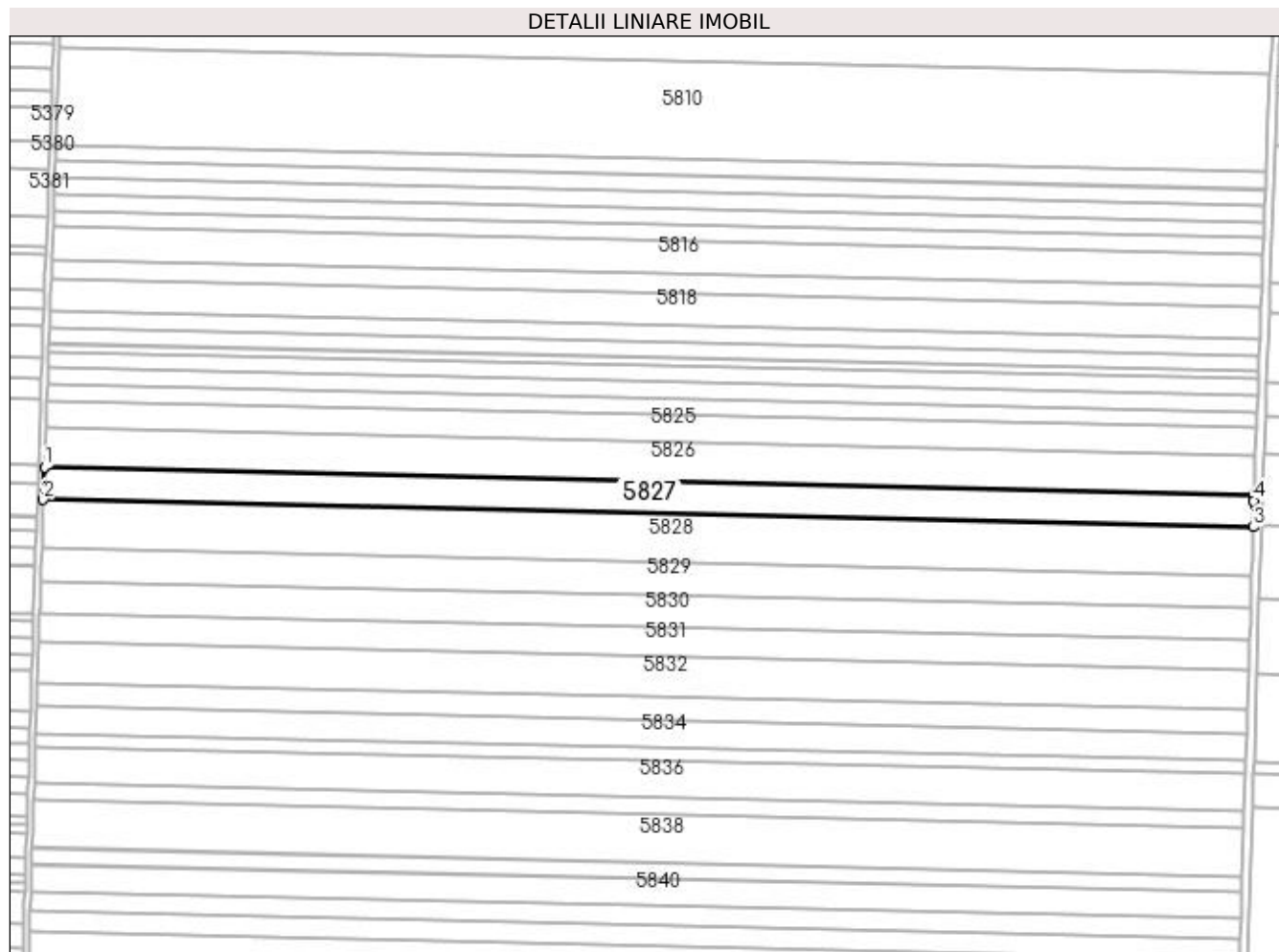
Inscrieri privind dezmembramintele dreptului de proprietate, drepturi reale de garanție și sarcini	Referințe
NU SUNT	

Anexa Nr. 1 La Partea I

Teren

Nr cadastral	Suprafața (mp)*	Observații / Referințe
32747	10.000	

* Suprafața este determinată în planul de proiecție Stereo 70.



Date referitoare la teren

Crt	Categorie folosință	Intra vilan	Suprafața (mp)	Tarla	Parcelă	Nr. topo	Observații / Referințe
1	arabil	NU	10.000	343	66	-	

Lungime Segmente

1) Valorile lungimilor segmentelor sunt obținute din proiecție în plan.

Punct început	X / Y	Punct sfârșit	X / Y	Lungime segment (** (m)
1	357.066,589 284.544,856	2	357.066,012 284.528,468	16.398
2	357.066,012 284.528,468	3	357.675,855 284.514,626	610.0
3	357.675,855 284.514,626	4	357.676,126 284.527,817	13.194
4	357.676,126 284.527,817	5	357.676,239 284.531,018	3.203
5	357.676,239 284.531,018	1	357.066,589 284.544,856	609.807

**** Lungimile segmentelor sunt determinate în planul de proiecție Stereo 70 și sunt rotunjite la 1 milimetru.**

***** Distanța dintre puncte este formată din segmente cumulate ce sunt mai mici decât valoarea 1 milimetru.**

**DATE DESPRE IMOBILUL NR. 5828**

Oficiul de Cadastru și Publicitate Imobiliară DOLJ
Biroul de Cadastru și Publicitate Imobiliară Craiova

A. Partea I. Descrierea imobilului

TEREN Extravilan

Nr. CF vechi:527

Nr. cadastral vechi:667

Adresa: Jud. Dolj, T343, P66

Nr. Crt	Nr cadastral Nr. topografic	Suprafața* (mp)	Observații / Referințe
A1	30892	15.000	Sector cadastral:36 Teren neimprejmuit;

B. Partea II. Proprietari și acte

Inscrieri privitoare la dreptul de proprietate și alte drepturi reale		Referințe
128947 / 20/10/2015		
Act Notarial nr. CVC NR 773, din 11/09/2015 emis de RIBA MELTIADÉ;		
B1	Intabulare, drept de PROPRIETATE, dobândit prin Convenție, cota actuala 1/1, cota initiala 1/1 1) SOCIETATEA MOTAVEN SRL, CIF:34264040	A1

C. Partea III. SARCINI .

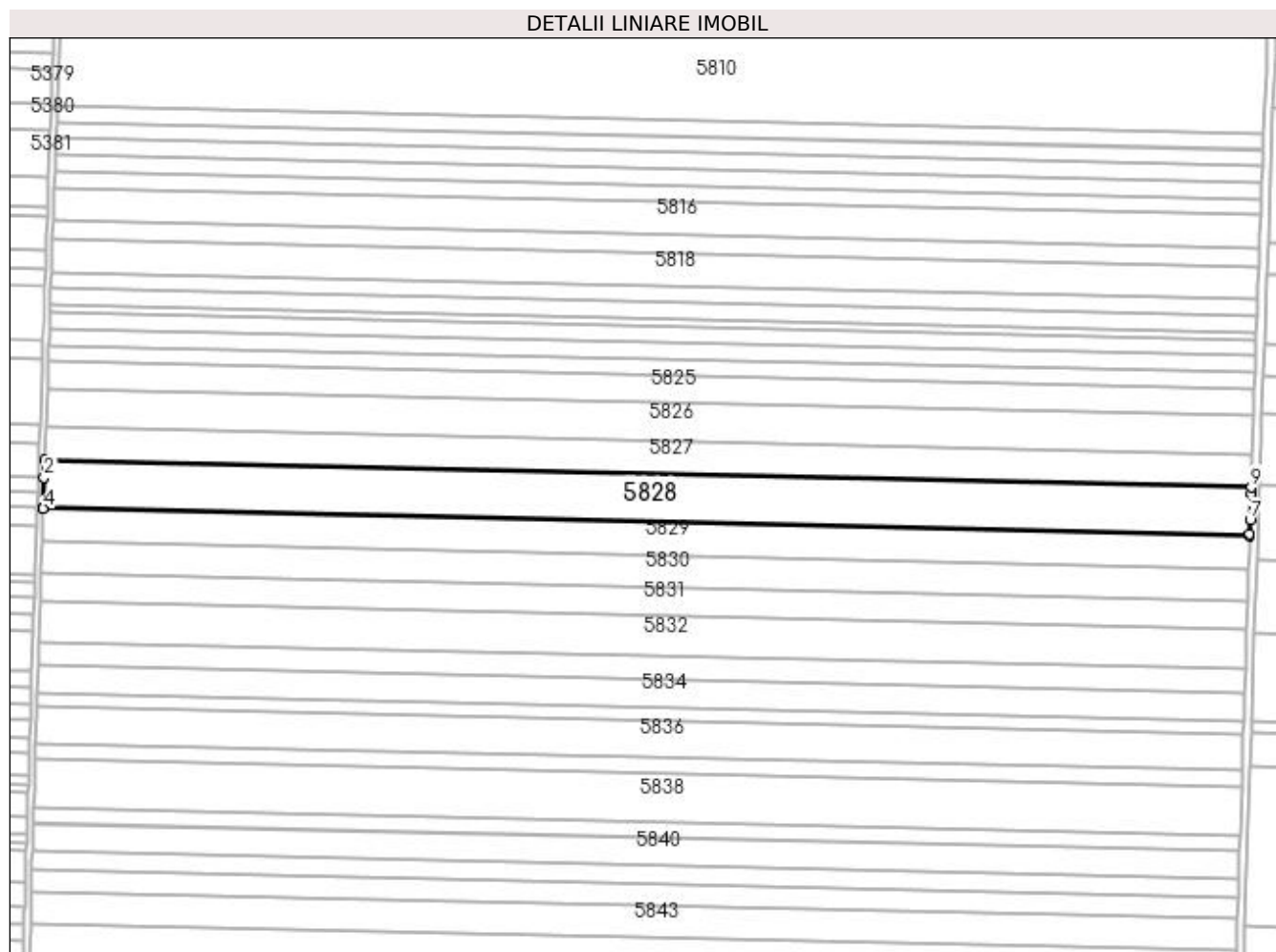
Inscrieri privind dezmembramintele dreptului de proprietate, drepturi reale de garanție și sarcini	Referințe
NU SUNT	

Anexa Nr. 1 La Partea I

Teren

Nr cadastral	Suprafața (mp)*	Observații / Referințe
30892	15.000	

* Suprafața este determinată în planul de proiecție Stereo 70.



Date referitoare la teren

Crt	Categorie folosință	Intra vilan	Suprafața (mp)	Tarla	Parcelă	Nr. topo	Observații / Referințe
1	arabil	NU	15.000	343	66	-	

Lungime Segmente

1) Valorile lungimilor segmentelor sunt obținute din proiecție în plan.

Punct început	X / Y	Punct sfârșit	X / Y	Lungime segment (** (m)
1	357.066,012 284.528,468	2	357.065,697 284.519,522	8.952
2	357.065,697 284.519,522	3	357.065,206 284.504,2	15.33
3	357.065,206 284.504,2	4	357.065,196 284.503,891	0.309
4	357.065,196 284.503,891	5	357.675,066 284.490,049	610.027
5	357.675,066 284.490,049	6	357.675,1 284.491,118	1.07

Punct început	X / Y	Punct sfârșit	X / Y	Lungime segment (** (m)
6	357.675,1 284.491,118	7	357.675,318 284.498,047	6.932
7	357.675,318 284.498,047	8	357.675,79 284.511,434	13.395
8	357.675,79 284.511,434	9	357.675,855 284.514,626	3.193
9	357.675,855 284.514,626	1	357.066,012 284.528,468	610.0

** Lungimile segmentelor sunt determinate în planul de proiecție Stereo 70 și sunt rotunjite la 1 milimetru.

*** Distanța dintre puncte este formată din segmente cumulate ce sunt mai mici decât valoarea 1 milimetru.

**DATE DESPRE IMOBILUL NR. 5829**

Oficiul de Cadastru și Publicitate Imobiliară DOLJ
Biroul de Cadastru și Publicitate Imobiliară Craiova

A. Partea I. Descrierea imobilului

TEREN Extravilan

Nr. CF vechi:630

Nr. cadastral vechi:737

Adresa: Jud. Dolj, T343, P67

Nr. Crt	Nr cadastral Nr. topografic	Suprafața* (mp)	Observații / Referințe
A1	31812	Din acte: 10.000 Masurata: 10.001	Sector cadastral:36 Teren neimprejmuit;

B. Partea II. Proprietari și acte

Inscrieri privitoare la dreptul de proprietate și alte drepturi reale		Referințe
130191 / 22/10/2015		
Act Notarial nr. CVC NR 774, din 11/09/2015 emis de NP RIBA MELTIADÉ;		
B1	Intabulare, drept de PROPRIETATE, dobandit prin Conventie, cota actuala 1/1, cota initiala 1/1 1) SOCIETATEA MOTAVEN SRL, CIF:34264040	A1

C. Partea III. SARCINI .


Inscrieri privind dezmembramintele dreptului de proprietate, drepturi reale de garanție și sarcini	Referințe
NU SUNT	

Anexa Nr. 1 La Partea I

Teren

Nr cadastral	Suprafața (mp)*	Observații / Referințe
31812	Din acte: 10.000 Masurata: 10.001	

* Suprafața este determinată în planul de proiecție Stereo 70.



Date referitoare la teren

Crt	Categorie folosință	Intra vilan	Suprafața (mp)	Tarla	Parcelă	Nr. topo	Observații / Referințe
1	arabil	NU	10.001	343	67	-	

Lungime Segmente

1) Valorile lungimilor segmentelor sunt obținute din proiecție în plan.

Punct început	X / Y	Punct sfârșit	X / Y	Lungime segment (** (m)
1	357.065,196 284.503,891	2	357.065,167 284.502,97	0.921
2	357.065,167 284.502,97	3	357.064,907 284.494,7	8.274
3	357.064,907 284.494,7	4	357.064,68 284.487,506	7.198
4	357.064,68 284.487,506	5	357.674,551 284.473,664	610.028

Punct început	X / Y	Punct sfârșit	X / Y	Lungime segment (** (m)
5	357.674,551 284.473,664	6	357.674,913 284.481,626	7.97
6	357.674,913 284.481,626	7	357.675,066 284.490,049	8.424
7	357.675,066 284.490,049	1	357.065,196 284.503,891	610.027

** Lungimile segmentelor sunt determinate în planul de proiecție Stereo 70 și sunt rotunjite la 1 milimetru.

*** Distanța dintre puncte este formată din segmente cumulate ce sunt mai mici decât valoarea 1 milimetru.

**DATE DESPRE IMOBILUL NR. 5830**

Oficiul de Cadastru și Publicitate Imobiliară DOLJ
Biroul de Cadastru și Publicitate Imobiliară Craiova

A. Partea I. Descrierea imobilului

TEREN Extravilan

Adresa: Jud. Dolj, T343, P68

Nr. Crt	Nr cadastral Nr. topografic	Suprafața* (mp)	Observații / Referințe
A1		10.000	Sector cadastral:36 Teren neimprejmuit;

B. Partea II. Proprietari și acte

Inscrieri privitoare la dreptul de proprietate și alte drepturi reale	Referințe
/	
Act Administrativ nr. TDP NR. 4176-47911, din 12/01/2001 emis de CJSIPT DOLJ;	
B1	A1
Intabulare, drept de PROPRIETATE, dobândit prin Reconstituire, cota actuala 1/1, cota initiala 1/1 1) CERGĂ VASILE	

C. Partea III. SARCINI .


Inscrieri privind dezmembramintele dreptului de proprietate, drepturi reale de garanție și sarcini	Referințe
NU SUNT	

Anexa Nr. 1 La Partea I

Teren

Nr cadastral	Suprafața (mp)*	Observații / Referințe
	10.000	

* Suprafața este determinată în planul de proiecție Stereo 70.



Date referitoare la teren

Crt	Categorie folosință	Intra vilan	Suprafața (mp)	Tarla	Parcelă	Nr. topo	Observații / Referințe
1	arabil	NU	10.000	343	68	-	

Lungime Segmente

1) Valorile lungimilor segmentelor sunt obținute din proiecție în plan.

Punct început	X / Y	Punct sfârșit	X / Y	Lungime segment (** (m)
1	357.064,68 284.487,506	2	357.064,257 284.474,05	13.463
2	357.064,257 284.474,05	3	357.064,164 284.471,121	2.93
3	357.064,164 284.471,121	4	357.674,035 284.457,279	610.028
4	357.674,035 284.457,279	5	357.674,285 284.465,229	7.954
5	357.674,285 284.465,229	6	357.674,551 284.473,664	8.439

Punct început	X / Y	Punct sfârșit	X / Y	Lungime segment (** (m)
6	357.674,551 284.473,664	1	357.064,68 284.487,506	610.028

** Lungimile segmentelor sunt determinate în planul de proiecție Stereo 70 și sunt rotunjite la 1 milimetru.

*** Distanța dintre puncte este formată din segmente cumulate ce sunt mai mici decât valoarea 1 milimetru.

**DATE DESPRE IMOBILUL NR. 5831**

Oficiul de Cadastru și Publicitate Imobiliară DOLJ
 Biroul de Cadastru și Publicitate Imobiliară Craiova

A. Partea I. Descrierea imobilului

TEREN Extravilan

Adresa: Jud. Dolj, T343, P68/1

Nr. Crt	Nr cadastral Nr. topografic	Suprafața* (mp)	Observații / Referințe
A1		8.800	Sector cadastral:36 Teren neimprejmuit;

B. Partea II. Proprietari și acte

Inscrieri privitoare la dreptul de proprietate și alte drepturi reale		Referințe
/		
Act Normativ nr. LEGEA 7, din 13/03/1996 emis de PARLAMENTUL ROMANIEI;		
B1	Inscrierea provizorie, drept de PROPRIETATE, dobandit prin Lege, cota actuala 1/1, cota initiala 1/1 1) PROPRIETAR NEIDENTIFICAT, PROPRIETAR NEIDENTIFICAT	A1

C. Partea III. SARCINI .


Inscrieri privind dezmembramintele dreptului de proprietate, drepturi reale de garanție și sarcini	Referințe
NU SUNT	

Anexa Nr. 1 La Partea I

Teren

Nr cadastral	Suprafața (mp)*	Observații / Referințe
	8.800	

* Suprafața este determinată în planul de proiecție Stereo 70.



Date referitoare la teren

Crt	Categorie folosință	Intra vilan	Suprafața (mp)	Tarla	Parcelă	Nr. topo	Observații / Referințe
1	arabil	NU	8.800	343	68/1	-	

Lungime Segmente

1) Valorile lungimilor segmentelor sunt obținute din proiecție în plan.

Punct început	X / Y	Punct sfârșit	X / Y	Lungime segment (** (m)
1	357.064,164 284.471,121	2	357.063,706 284.456,702	14.426
2	357.063,706 284.456,702	3	357.673,581 284.442,86	610.032
3	357.673,581 284.442,86	4	357.674,035 284.457,279	14.426
4	357.674,035 284.457,279	1	357.064,164 284.471,121	610.028

**** Lungimile segmentelor sunt determinate în planul de proiecție Stereo 70 și sunt rotunjite la 1 milimetru.**

***** Distanța dintre puncte este formată din segmente cumulate ce sunt mai mici decât valoarea 1 milimetru.**

**DATE DESPRE IMOBILUL NR. 5832**

Oficiul de Cadastru și Publicitate Imobiliară DOLJ
Biroul de Cadastru și Publicitate Imobiliară Craiova

A. Partea I. Descrierea imobilului

TEREN Extravilan

Nr. CF vechi:343

Nr. cadastral vechi:494

Adresa: Jud. Dolj, T343, P69

Nr. Crt	Nr cadastral Nr. topografic	Suprafața* (mp)	Observații / Referințe
A1	31805	12.400	Sector cadastral:36 Teren neimprejmuit;

B. Partea II. Proprietari și acte

Inscrieri privitoare la dreptul de proprietate și alte drepturi reale		Referințe
131292 / 23/10/2015		
Act Notarial nr. CVC NR 771, din 11/09/2015 emis de NP RIBA MELTIADÉ;		
B1	Intabulare, drept de PROPRIETATE, dobândit prin Convenție, cota actuala 1/1, cota initiala 1/1 1) SOCIETATEA MOTAVEN SRL, CIF:34264040	A1

C. Partea III. SARCINI .


Inscrieri privind dezmembramintele dreptului de proprietate, drepturi reale de garanție și sarcini	Referințe
NU SUNT	

Anexa Nr. 1 La Partea I

Teren

Nr cadastral	Suprafața (mp)*	Observații / Referințe
31805	12.400	

* Suprafața este determinată în planul de proiecție Stereo 70.



Date referitoare la teren

Crt	Categorie folosință	Intra vilan	Suprafața (mp)	Tarla	Parcelă	Nr. topo	Observații / Referințe
1	arabil	NU	12.400	343	69	-	

Lungime Segmente

1) Valorile lungimilor segmentelor sunt obținute din proiecție în plan.

Punct început	X / Y	Punct sfârșit	X / Y	Lungime segment (** (m)
1	357.063,706 284.456,702	2	357.063,061 284.436,385	20.327
2	357.063,061 284.436,385	3	357.672,941 284.422,542	610.037
3	357.672,941 284.422,542	4	357.673,581 284.442,86	20.328
4	357.673,581 284.442,86	1	357.063,706 284.456,702	610.032

**** Lungimile segmentelor sunt determinate în planul de proiecție Stereo 70 și sunt rotunjite la 1 milimetru.**

***** Distanța dintre puncte este formată din segmente cumulate ce sunt mai mici decât valoarea 1 milimetru.**

**DATE DESPRE IMOBILUL NR. 5833**

Oficiul de Cadastru și Publicitate Imobiliară DOLJ
Biroul de Cadastru și Publicitate Imobiliară Craiova

A. Partea I. Descrierea imobilului

TEREN Extravilan

Nr. CF vechi:577

Nr. cadastral vechi:697

Adresa: Jud. Dolj, T343, P70

Nr. Crt	Nr cadastral Nr. topografic	Suprafața* (mp)	Observații / Referințe
A1	31822	Din acte: 7.200 Masurata: 7.198	Sector cadastral:36 Teren neimprejmuit;

B. Partea II. Proprietari și acte

Inscrieri privitoare la dreptul de proprietate și alte drepturi reale	Referințe
131293 / 23/10/2015	
Act Notarial nr. cvc nr 771, din 11/09/2015 emis de np Riba Meltiade;	
B1	A1
Intabulare, drept de PROPRIETATE, dobandit prin Conventie, cota actuala 1/1, cota initiala 1/1	
1) SOCIETATEA MOTAVEN SRL, CIF:34264040	

C. Partea III. SARCINI .


Inscrieri privind dezmembramintele dreptului de proprietate, drepturi reale de garanție și sarcini	Referințe
NU SUNT	

Anexa Nr. 1 La Partea I

Teren

Nr cadastral	Suprafața (mp)*	Observații / Referințe
31822	Din acte: 7.200 Masurata: 7.198	

* Suprafața este determinată în planul de proiecție Stereo 70.



Date referitoare la teren

Crt	Categorie folosință	Intra vilan	Suprafața (mp)	Tarla	Parcelă	Nr. topo	Observații / Referințe
1	arabil	NU	7.198	343	70	-	

Lungime Segmente

1) Valorile lungimilor segmentelor sunt obținute din proiecție în plan.

Punct început	X / Y	Punct sfârșit	X / Y	Lungime segment (** (m)
1	357.063,061 284.436,385	2	357.062,687 284.424,588	11.803
2	357.062,687 284.424,588	3	357.672,57 284.410,75	610.04
3	357.672,57 284.410,75	4	357.672,941 284.422,542	11.798
4	357.672,941 284.422,542	1	357.063,061 284.436,385	610.037

**** Lungimile segmentelor sunt determinate în planul de proiecție Stereo 70 și sunt rotunjite la 1 milimetru.**

***** Distanța dintre puncte este formată din segmente cumulate ce sunt mai mici decât valoarea 1 milimetru.**

**DATE DESPRE IMOBILUL NR. 5834**

Oficiul de Cadastru și Publicitate Imobiliară DOLJ
Biroul de Cadastru și Publicitate Imobiliară Craiova

A. Partea I. Descrierea imobilului

TEREN Extravilan

Nr. CF vechi:574

Nr. cadastral vechi:686

Adresa: Jud. Dolj, T343, P71

Nr. Crt	Nr cadastral Nr. topografic	Suprafața* (mp)	Observații / Referințe
A1	31846	Din acte: 8.600 Masurata: 8.602	Sector cadastral:36 Teren neimprejmuit;

B. Partea II. Proprietari și acte

Inscrieri privitoare la dreptul de proprietate și alte drepturi reale		Referințe
131294 / 23/10/2015		
Act Notarial nr. CVC NR 771, din 11/09/2015 emis de NP RIBA MELTIADÉ;		
B1	Intabulare, drept de PROPRIETATE, dobandit prin Conventie, cota actuala 1/1, cota initiala 1/1 1) SOCIETATEA MOTAVEN SRL, CIF:34264040	A1

C. Partea III. SARCINI .


Inscrieri privind dezmembramintele dreptului de proprietate, drepturi reale de garanție și sarcini	Referințe
NU SUNT	

Anexa Nr. 1 La Partea I

Teren

Nr cadastral	Suprafața (mp)*	Observații / Referințe
31846	Din acte: 8.600 Masurata: 8.602	

* Suprafața este determinată în planul de proiecție Stereo 70.



Date referitoare la teren

Crt	Categorie folosință	Intra vilan	Suprafața (mp)	Tarla	Parcelă	Nr. topo	Observații / Referințe
1	arabil	NU	8.602	343	71	-	

Lungime Segmente

1) Valorile lungimilor segmentelor sunt obținute din proiecție în plan.

Punct început	X / Y	Punct sfârșit	X / Y	Lungime segment (** (m)
1	357.062,687 284.424,588	2	357.062,239 284.410,497	14.098
2	357.062,239 284.410,497	3	357.672,127 284.396,654	610.045
3	357.672,127 284.396,654	4	357.672,57 284.410,75	14.103
4	357.672,57 284.410,75	1	357.062,687 284.424,588	610.04

**** Lungimile segmentelor sunt determinate în planul de proiecție Stereo 70 și sunt rotunjite la 1 milimetru.**

***** Distanța dintre puncte este formată din segmente cumulate ce sunt mai mici decât valoarea 1 milimetru.**

**DATE DESPRE IMOBILUL NR. 5835**

Oficiul de Cadastru și Publicitate Imobiliară DOLJ
Biroul de Cadastru și Publicitate Imobiliară Craiova

A. Partea I. Descrierea imobilului

TEREN Extravilan

Adresa: Jud. Dolj, T343, P72

Nr. Crt	Nr cadastral Nr. topografic	Suprafața* (mp)	Observații / Referințe
A1		4.000	Sector cadastral:36 Teren neimprejmuit;

B. Partea II. Proprietari și acte

Inscrieri privitoare la dreptul de proprietate și alte drepturi reale	Referințe
/	
Act Administrativ nr. TDP NR. 3594-47919, din 04/04/1997 emis de CJSIPT DOLJ;	
B1	A1
Intabulare, drept de PROPRIETATE, dobândit prin Reconstituire, cota actuala 1/1, cota initiala 1/1	
1) PUNGĂ EUGENIA	
2) BĂLOI MARIA	

C. Partea III. SARCINI .


Inscrieri privind dezmembramentele dreptului de proprietate, drepturi reale de garanție și sarcini	Referințe
NU SUNT	

Anexa Nr. 1 La Partea I

Teren

Nr cadastral	Suprafața (mp)*	Observații / Referințe
	4.000	

* Suprafața este determinată în planul de proiecție Stereo 70.



Date referitoare la teren

Crt	Categorie folosință	Intra vilan	Suprafața (mp)	Tarla	Parcelă	Nr. topo	Observații / Referințe
1	arabil	NU	4.000	343	72	-	

Lungime Segmente

1) Valorile lungimilor segmentelor sunt obținute din proiecție în plan.

Punct început	X / Y	Punct sfârșit	X / Y	Lungime segment (** (m)
1	357.062,239 284.410,497	2	357.062,031 284.403,943	6.557
2	357.062,031 284.403,943	3	357.671,92 284.390,1	610.046
3	357.671,92 284.390,1	4	357.672,127 284.396,654	6.557
4	357.672,127 284.396,654	1	357.062,239 284.410,497	610.045

**** Lungimile segmentelor sunt determinate în planul de proiecție Stereo 70 și sunt rotunjite la 1 milimetru.**

***** Distanța dintre puncte este formată din segmente cumulate ce sunt mai mici decât valoarea 1 milimetru.**

**DATE DESPRE IMOBILUL NR. 5836**

Oficiul de Cadastru și Publicitate Imobiliară DOLJ
Biroul de Cadastru și Publicitate Imobiliară Craiova

A. Partea I. Descrierea imobilului

TEREN Extravilan

Adresa: Jud. Dolj, T343, P83/1

Nr. Crt	Nr cadastral Nr. topografic	Suprafața* (mp)	Observații / Referințe
A1	30509	11.300	Sector cadastral:36 Teren neimprejmuit;

B. Partea II. Proprietari și acte

Inscrieri privitoare la dreptul de proprietate și alte drepturi reale	Referințe
129036 / 20/10/2015	
Act Notarial nr. CVC NR 772, din 11/09/2015 emis de NP RIBA MELTIADÉ;	
B1	A1
Intabulare, drept de PROPRIETATE, dobândit prin Convenție, cota actuala 1/1, cota initiala 1/1 1) SOCIETATEA MOTAVEN SRL, CIF:34264040	

C. Partea III. SARCINI .

Inscrieri privind dezmembramintele dreptului de proprietate, drepturi reale de garanție și sarcini	Referințe
NU SUNT	


Anexa Nr. 1 La Partea I

Teren

Nr cadastral	Suprafața (mp)*	Observații / Referințe
30509	11.300	

* Suprafața este determinată în planul de proiecție Stereo 70.

DETALII LINIARE IMOBIL



Date referitoare la teren

Crt	Categorie folosință	Intra vilan	Suprafața (mp)	Tarla	Parcelă	Nr. topo	Observații / Referințe
1	arabil	NU	11.300	343	83/1	-	

Lungime Segmente

1) Valorile lungimilor segmentelor sunt obținute din proiecție în plan.

Punct început	X / Y	Punct sfârșit	X / Y	Lungime segment (** (m)
1	357.671,92 284.390,1	2	357.062,031 284.403,943	610.046
2	357.062,031 284.403,943	3	357.061,897 284.399,699	4.246
3	357.061,897 284.399,699	4	357.061,443 284.385,428	14.278
4	357.061,443 284.385,428	5	357.671,338 284.371,586	610.052
5	357.671,338 284.371,586	1	357.671,92 284.390,1	18.523

**** Lungimile segmentelor sunt determinate în planul de proiecție Stereo 70 și sunt rotunjite la 1 milimetru.**

***** Distanța dintre puncte este formată din segmente cumulate ce sunt mai mici decât valoarea 1 milimetru.**

**DATE DESPRE IMOBILUL NR. 5837**

Oficiul de Cadastru și Publicitate Imobiliară DOLJ
Biroul de Cadastru și Publicitate Imobiliară Craiova

A. Partea I. Descrierea imobilului

TEREN Extravilan

Adresa: Jud. Dolj, T343, P74

Nr. Crt	Nr cadastral Nr. topografic	Suprafața* (mp)	Observații / Referințe
A1	32145	5.000	Sector cadastral:36 Teren neimprejmuit;

B. Partea II. Proprietari și acte

Inscrieri privitoare la dreptul de proprietate și alte drepturi reale	Referințe
58975 / 27/04/2016	
Act Notarial nr. Contract de vanzare-cumparare aut.nr. 546, din 21/04/2016 emis de NP Riba Ivanca;	
B1	A1
Intabulare, drept de PROPRIETATE, dobandit prin Conventie, cota actuala 1/1, cota initiala 1/1 1) SOCIETATEA MOTAVEN SRL, CIF:34264040	

C. Partea III. SARCINI .

Inscrieri privind dezmembramintele dreptului de proprietate, drepturi reale de garanție și sarcini	Referințe
NU SUNT	


Anexa Nr. 1 La Partea I

Teren

Nr cadastral	Suprafața (mp)*	Observații / Referințe
32145	5.000	

* Suprafața este determinată în planul de proiecție Stereo 70.

DETALII LINIARE IMOBIL



Date referitoare la teren

Crt	Categorie folosință	Intra vilan	Suprafața (mp)	Tarla	Parcelă	Nr. topo	Observații / Referințe
1	arabil	NU	5.000	343	74	-	

Lungime Segmente

1) Valorile lungimilor segmentelor sunt obținute din proiecție în plan.

Punct început	X / Y	Punct sfârșit	X / Y	Lungime segment (** (m)
1	357.061,443 284.385,428	2	357.061,387 284.383,671	1.758
2	357.061,387 284.383,671	3	357.061,189 284.377,236	6.438
3	357.061,189 284.377,236	4	357.671,08 284.363,393	610.048
4	357.671,08 284.363,393	5	357.671,338 284.371,586	8.197
5	357.671,338 284.371,586	1	357.061,443 284.385,428	610.052

**** Lungimile segmentelor sunt determinate în planul de proiecție Stereo 70 și sunt rotunjite la 1 milimetru.**

***** Distanța dintre puncte este formată din segmente cumulate ce sunt mai mici decât valoarea 1 milimetru.**

**DATE DESPRE IMOBILUL NR. 5838**

Oficiul de Cadastru și Publicitate Imobiliară DOLJ
Biroul de Cadastru și Publicitate Imobiliară Craiova

A. Partea I. Descrierea imobilului

TEREN Extravilan

Adresa: Jud. Dolj, T343, P74

Nr. Crt	Nr cadastral Nr. topografic	Suprafața* (mp)	Observații / Referințe
A1	32130	15.000	Sector cadastral:36 Teren neimprejmuit;

B. Partea II. Proprietari și acte

Inscrieri privitoare la dreptul de proprietate și alte drepturi reale	Referințe
58976 / 27/04/2016	
Act Notarial nr. Contract de vanzare-cumparare aut.nr. 546, din 21/04/2016 emis de NP Riba Ivanca;	
B1	A1
Intabulare, drept de PROPRIETATE, dobandit prin Conventie, cota actuala 1/1, cota initiala 1/1 1) SOCIETATEA MOTAVEN SRL, CIF:34264040	

C. Partea III. SARCINI .


Inscrieri privind dezmembramintele dreptului de proprietate, drepturi reale de garanție și sarcini	Referințe
NU SUNT	

Anexa Nr. 1 La Partea I

Teren

Nr cadastral	Suprafața (mp)*	Observații / Referințe
32130	15.000	

* Suprafața este determinată în planul de proiecție Stereo 70.



Date referitoare la teren

Crt	Categorie folosință	Intra vilan	Suprafața (mp)	Tarla	Parcelă	Nr. topo	Observații / Referințe
1	arabil	NU	15.000	343	74	-	

Lungime Segmente

1) Valorile lungimilor segmentelor sunt obținute din proiecție în plan.

Punct început	X / Y	Punct sfârșit	X / Y	Lungime segment (** (m)
1	357.061,189 284.377,236	2	357.061,107 284.374,579	2.658
2	357.061,107 284.374,579	3	357.060,837 284.366,318	8.265
3	357.060,837 284.366,318	4	357.060,645 284.360,271	6.05
4	357.060,645 284.360,271	5	357.060,417 284.353,102	7.173
5	357.060,417 284.353,102	6	357.060,403 284.352,66	0.442

Punct început	X / Y	Punct sfârșit	X / Y	Lungime segment (** (m)
6	357.060,403 284.352,66	7	357.670,306 284.338,817	610.06
7	357.670,306 284.338,817	8	357.671,08 284.363,393	24.588
8	357.671,08 284.363,393	1	357.061,189 284.377,236	610.048

** Lungimile segmentelor sunt determinate în planul de proiecție Stereo 70 și sunt rotunjite la 1 milimetru.

*** Distanța dintre puncte este formată din segmente cumulate ce sunt mai mici decât valoarea 1 milimetru.

**DATE DESPRE IMOBILUL NR. 5839**

Oficiul de Cadastru și Publicitate Imobiliară DOLJ
Biroul de Cadastru și Publicitate Imobiliară Craiova

A. Partea I. Descrierea imobilului

TEREN Extravilan

Adresa: Jud. Dolj, T343, P74

Nr. Crt	Nr cadastral Nr. topografic	Suprafața* (mp)	Observații / Referințe
A1	30791	5.000	Sector cadastral:36 Teren neimprejmuit;

B. Partea II. Proprietari și acte

Inscrieri privitoare la dreptul de proprietate și alte drepturi reale	Referințe
131295 / 23/10/2015	
Act Notarial nr. CVC NR 771, din 11/09/2015 emis de RIBA MELTIADÉ;	
B1	A1
Intabulare, drept de PROPRIETATE, dobândit prin Convenție, cota actuala 1/1, cota initiala 1/1	
1) SOCIETATEA MOTAVEN SRL, CIF:34264040	

C. Partea III. SARCINI .


Inscrieri privind dezmembramintele dreptului de proprietate, drepturi reale de garanție și sarcini	Referințe
NU SUNT	

Anexa Nr. 1 La Partea I

Teren

Nr cadastral	Suprafața (mp)*	Observații / Referințe
30791	5.000	

* Suprafața este determinată în planul de proiecție Stereo 70.



Date referitoare la teren

Crt	Categorie folosință	Intra vilan	Suprafața (mp)	Tarla	Parcelă	Nr. topo	Observații / Referințe
1	arabil	NU	5.000	343	74	-	

Lungime Segmente

1) Valorile lungimilor segmentelor sunt obținute din proiecție în plan.

Punct început	X / Y	Punct sfârșit	X / Y	Lungime segment (** (m)
1	357.060,403 284.352,66	2	357.060,16 284.344,841	7.823
2	357.060,16 284.344,841	3	357.060,148 284.344,467	0.374
3	357.060,148 284.344,467	4	357.670,048 284.330,624	610.057
4	357.670,048 284.330,624	5	357.670,306 284.338,817	8.197
5	357.670,306 284.338,817	1	357.060,403 284.352,66	610.06

**** Lungimile segmentelor sunt determinate în planul de proiecție Stereo 70 și sunt rotunjite la 1 milimetru.**

***** Distanța dintre puncte este formată din segmente cumulate ce sunt mai mici decât valoarea 1 milimetru.**

**DATE DESPRE IMOBILUL NR. 5840**

Oficiul de Cadastru și Publicitate Imobiliară DOLJ
Biroul de Cadastru și Publicitate Imobiliară Craiova

A. Partea I. Descrierea imobilului

TEREN Extravilan

Nr. CF vechi:531

Nr. cadastral vechi:659

Adresa: Jud. Dolj, T343, P76

Nr. Crt	Nr cadastral Nr. topografic	Suprafața* (mp)	Observații / Referințe
A1	31833	8.200	Sector cadastral:36 Teren neimprejmuit;

B. Partea II. Proprietari și acte

Inscrieri privitoare la dreptul de proprietate și alte drepturi reale		Referințe
131296 / 23/10/2015		
Act Notarial nr. CVC NR 771, din 11/09/2015 emis de BNP RIBA MELTIADÉ;		
B1	Intabulare, drept de PROPRIETATE, dobândit prin Convenție, cota actuala 1/1, cota initiala 1/1 1) SOCIETATEA MOTAVEN SRL, CIF:34264040	A1

C. Partea III. SARCINI .


Inscrieri privind dezmembramintele dreptului de proprietate, drepturi reale de garanție și sarcini	Referințe
NU SUNT	

Anexa Nr. 1 La Partea I

Teren

Nr cadastral	Suprafața (mp)*	Observații / Referințe
31833	8.200	

* Suprafața este determinată în planul de proiecție Stereo 70.



Date referitoare la teren

Crt	Categorie folosință	Intra vilan	Suprafața (mp)	Tarla	Parcelă	Nr. topo	Observații / Referințe
1	arabil	NU	8.200	343	76	-	

Lungime Segmente

1) Valorile lungimilor segmentelor sunt obținute din proiecție în plan.

Punct început	X / Y	Punct sfârșit	X / Y	Lungime segment (** (m)
1	357.060,148 284.344,467	2	357.059,725 284.331,032	13.442
2	357.059,725 284.331,032	3	357.669,626 284.317,189	610.058
3	357.669,626 284.317,189	4	357.670,048 284.330,624	13.442
4	357.670,048 284.330,624	1	357.060,148 284.344,467	610.057

**** Lungimile segmentelor sunt determinate în planul de proiecție Stereo 70 și sunt rotunjite la 1 milimetru.**

***** Distanța dintre puncte este formată din segmente cumulate ce sunt mai mici decât valoarea 1 milimetru.**

**DATE DESPRE IMOBILUL NR. 5841**

Oficiul de Cadastru și Publicitate Imobiliară DOLJ
Biroul de Cadastru și Publicitate Imobiliară Craiova

A. Partea I. Descrierea imobilului

TEREN Extravilan

Nr. CF vechi:487

Nr. cadastral vechi:623

Adresa: Jud. Dolj, T343, P77

Nr. Crt	Nr cadastral Nr. topografic	Suprafața* (mp)	Observații / Referințe
A1	31796	5.900	Sector cadastral:36 Teren neimprejmuit;

B. Partea II. Proprietari și acte

Inscrieri privitoare la dreptul de proprietate și alte drepturi reale		Referințe
131297 / 23/10/2015		
Act Notarial nr. CVC NR 771, din 11/09/2015 emis de NP RIBA MELTIADÉ;		
B1	Intabulare, drept de PROPRIETATE, dobândit prin Convenție, cota actuala 1/1, cota initiala 1/1 1) SOCIETATEA MOTAVEN SRL, CIF:34264040	A1

C. Partea III. SARCINI .

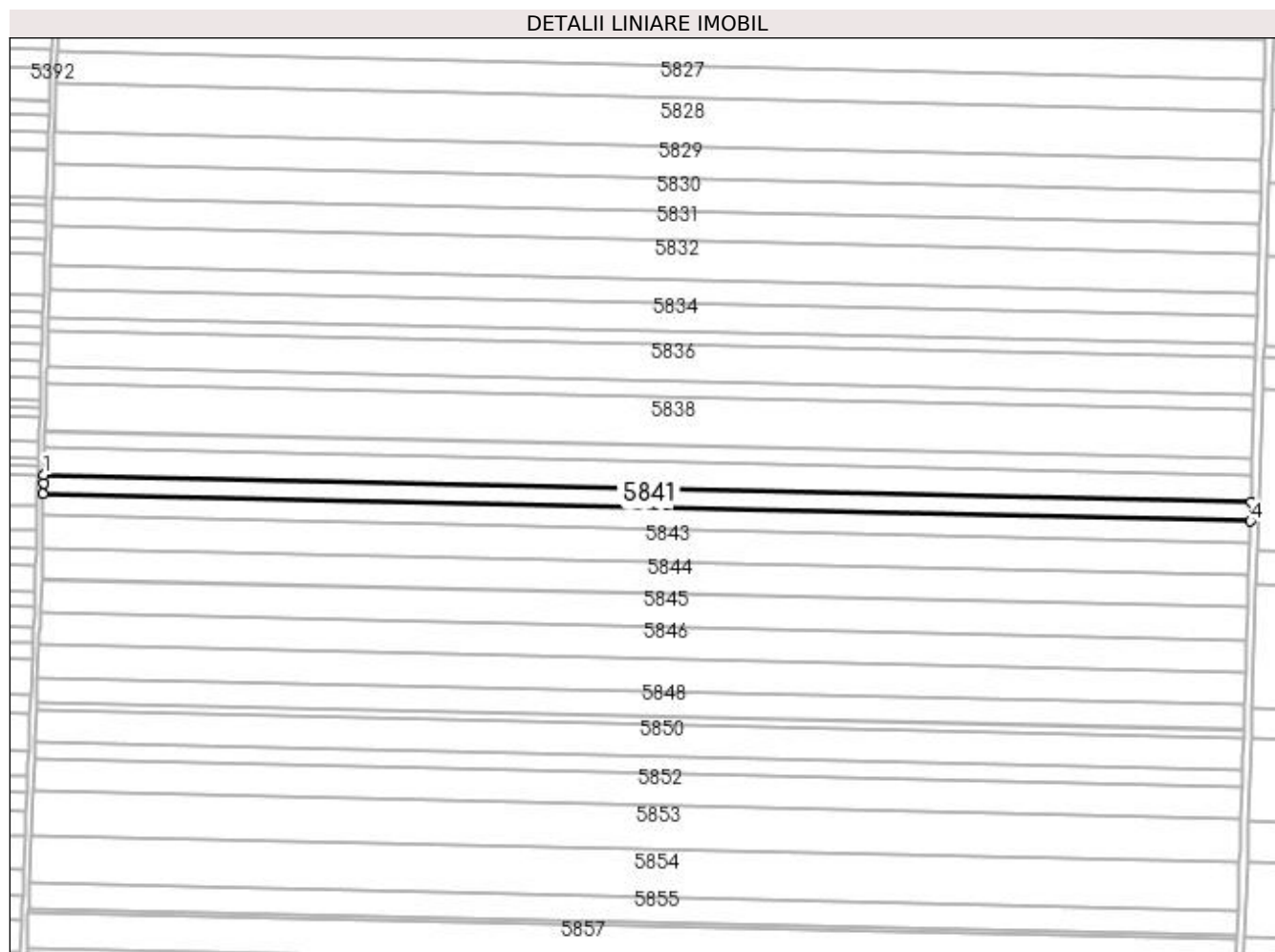
Inscrieri privind dezmembramentele dreptului de proprietate, drepturi reale de garanție și sarcini	Referințe
NU SUNT	

Anexa Nr. 1 La Partea I

Teren

Nr cadastral	Suprafața (mp)*	Observații / Referințe
31796	5.900	

* Suprafața este determinată în planul de proiecție Stereo 70.



Date referitoare la teren

Crt	Categorie folosință	Intravilan	Suprafața (mp)	Tarla	Parcelă	Nr. topo	Observații / Referințe
1	arabil	NU	5.900	343	77	-	

Lungime Segmente

1) Valorile lungimilor segmentelor sunt obținute din proiecție în plan.

Punct început	X / Y	Punct sfârșit	X / Y	Lungime segment (** (m)
1	357.059,725 284.331,032	2	357.059,587 284.326,658	4.376
2	357.059,587 284.326,658	3	357.059,414 284.321,365	5.296
3	357.059,414 284.321,365	4	357.669,321 284.307,522	610.064
4	357.669,321 284.307,522	5	357.669,626 284.317,189	9.672
5	357.669,626 284.317,189	1	357.059,725 284.331,032	610.058

**** Lungimile segmentelor sunt determinate în planul de proiecție Stereo 70 și sunt rotunjite la 1 milimetru.**

***** Distanța dintre puncte este formată din segmente cumulate ce sunt mai mici decât valoarea 1 milimetru.**

**DATE DESPRE IMOBILUL NR. 5842**

Oficiul de Cadastru și Publicitate Imobiliară DOLJ
Biroul de Cadastru și Publicitate Imobiliară Craiova

A. Partea I. Descrierea imobilului

TEREN Extravilan

Nr. CF vechi:636

Nr. cadastral vechi:738

Adresa: Jud. Dolj, T343, P77/1

Nr. Crt	Nr cadastral Nr. topografic	Suprafața* (mp)	Observații / Referințe
A1	31836	6.600	Sector cadastral:36 Teren neimprejmuit;

B. Partea II. Proprietari și acte

Inscrieri privitoare la dreptul de proprietate și alte drepturi reale		Referințe
129035 / 20/10/2015		
Act Notarial nr. CVC NR 772, din 11/09/2015 emis de NP RIBA MELTIADÉ;		
B1	Intabulare, drept de PROPRIETATE, dobândit prin Convenție, cota actuala 1/1, cota initiala 1/1 1) SOCIETATEA MOTAVEN SRL, CIF:34264040	A1

C. Partea III. SARCINI .


Inscrieri privind dezmembramentele dreptului de proprietate, drepturi reale de garanție și sarcini	Referințe
NU SUNT	

Anexa Nr. 1 La Partea I

Teren

Nr cadastral	Suprafața (mp)*	Observații / Referințe
31836	6.600	

* Suprafața este determinată în planul de proiecție Stereo 70.



Date referitoare la teren

Crt	Categorie folosință	Intra vilan	Suprafața (mp)	Tarla	Parcelă	Nr. topo	Observații / Referințe
1	arabil	NU	6.600	343	77/1	-	

Lungime Segmente

1) Valorile lungimilor segmentelor sunt obținute din proiecție în plan.

Punct început	X / Y	Punct sfârșit	X / Y	Lungime segment (** (m)
1	357.059,414 284.321,365	2	357.059,317 284.318,392	2.975
2	357.059,317 284.318,392	3	357.059,088 284.310,551	7.844
3	357.059,088 284.310,551	4	357.668,981 284.296,709	610.05
4	357.668,981 284.296,709	5	357.669,321 284.307,522	10.818
5	357.669,321 284.307,522	1	357.059,414 284.321,365	610.064

**** Lungimile segmentelor sunt determinate în planul de proiecție Stereo 70 și sunt rotunjite la 1 milimetru.**

***** Distanța dintre puncte este formată din segmente cumulate ce sunt mai mici decât valoarea 1 milimetru.**

**DATE DESPRE IMOBILUL NR. 5843**

Oficiul de Cadastru și Publicitate Imobiliară DOLJ
Biroul de Cadastru și Publicitate Imobiliară Craiova

A. Partea I. Descrierea imobilului

TEREN Extravilan

Nr. CF vechi:614

Nr. cadastral vechi:743

Adresa: Jud. Dolj, T343, P78

Nr. Crt	Nr cadastral Nr. topografic	Suprafața* (mp)	Observații / Referințe
A1	31862	10.000	Sector cadastral:36 Teren neimprejmuit;

B. Partea II. Proprietari și acte

Inscrieri privitoare la dreptul de proprietate și alte drepturi reale		Referințe
131298 / 23/10/2015		
Act Notarial nr. CVC NR 771, din 11/09/2015 emis de NP RIBA MELTIADÉ;		
B1	Intabulare, drept de PROPRIETATE, dobândit prin Convenție, cota actuala 1/1, cota initiala 1/1 1) SOCIETATEA MOTAVEN SRL, CIF:34264040	A1

C. Partea III. SARCINI .


Inscrieri privind dezmembramintele dreptului de proprietate, drepturi reale de garanție și sarcini	Referințe
NU SUNT	

Anexa Nr. 1 La Partea I

Teren

Nr cadastral	Suprafața (mp)*	Observații / Referințe
31862	10.000	

* Suprafața este determinată în planul de proiecție Stereo 70.



Date referitoare la teren

Crt	Categorie folosință	Intra vilan	Suprafața (mp)	Tarla	Parcelă	Nr. topo	Observații / Referințe
1	arabil	NU	10.000	343	78	-	

Lungime Segmente

1) Valorile lungimilor segmentelor sunt obținute din proiecție în plan.

Punct început	X / Y	Punct sfârșit	X / Y	Lungime segment (** (m)
1	357.668,981 284.296,709	2	357.059,088 284.310,551	610.05
2	357.059,088 284.310,551	3	357.058,788 284.300,275	10.28
3	357.058,788 284.300,275	4	357.058,749 284.294,161	6.114
4	357.058,749 284.294,161	5	357.668,465 284.280,323	609.873
5	357.668,465 284.280,323	1	357.668,981 284.296,709	16.394

**** Lungimile segmentelor sunt determinate în planul de proiecție Stereo 70 și sunt rotunjite la 1 milimetru.**

***** Distanța dintre puncte este formată din segmente cumulate ce sunt mai mici decât valoarea 1 milimetru.**

**DATE DESPRE IMOBILUL NR. 5844**

Oficiul de Cadastru și Publicitate Imobiliară DOLJ
Biroul de Cadastru și Publicitate Imobiliară Craiova

A. Partea I. Descrierea imobilului

TEREN Extravilan

Adresa: Jud. Dolj, T343, P122

Nr. Crt	Nr cadastral Nr. topografic	Suprafața* (mp)	Observații / Referințe
A1		10.000	Sector cadastral:36 Teren neimprejmuit;

B. Partea II. Proprietari și acte

Inscrieri privitoare la dreptul de proprietate și alte drepturi reale	Referințe
/	
Act Administrativ nr. TDP NR. 1837-59540, din 08/08/1995 emis de CJSIPT DOLJ;	
B1	A1
Intabulare, drept de PROPRIETATE, dobândit prin Reconstituire, cota actuala 1/1, cota initiala 1/1 1) CIMPOIERU PETRE	

C. Partea III. SARCINI .

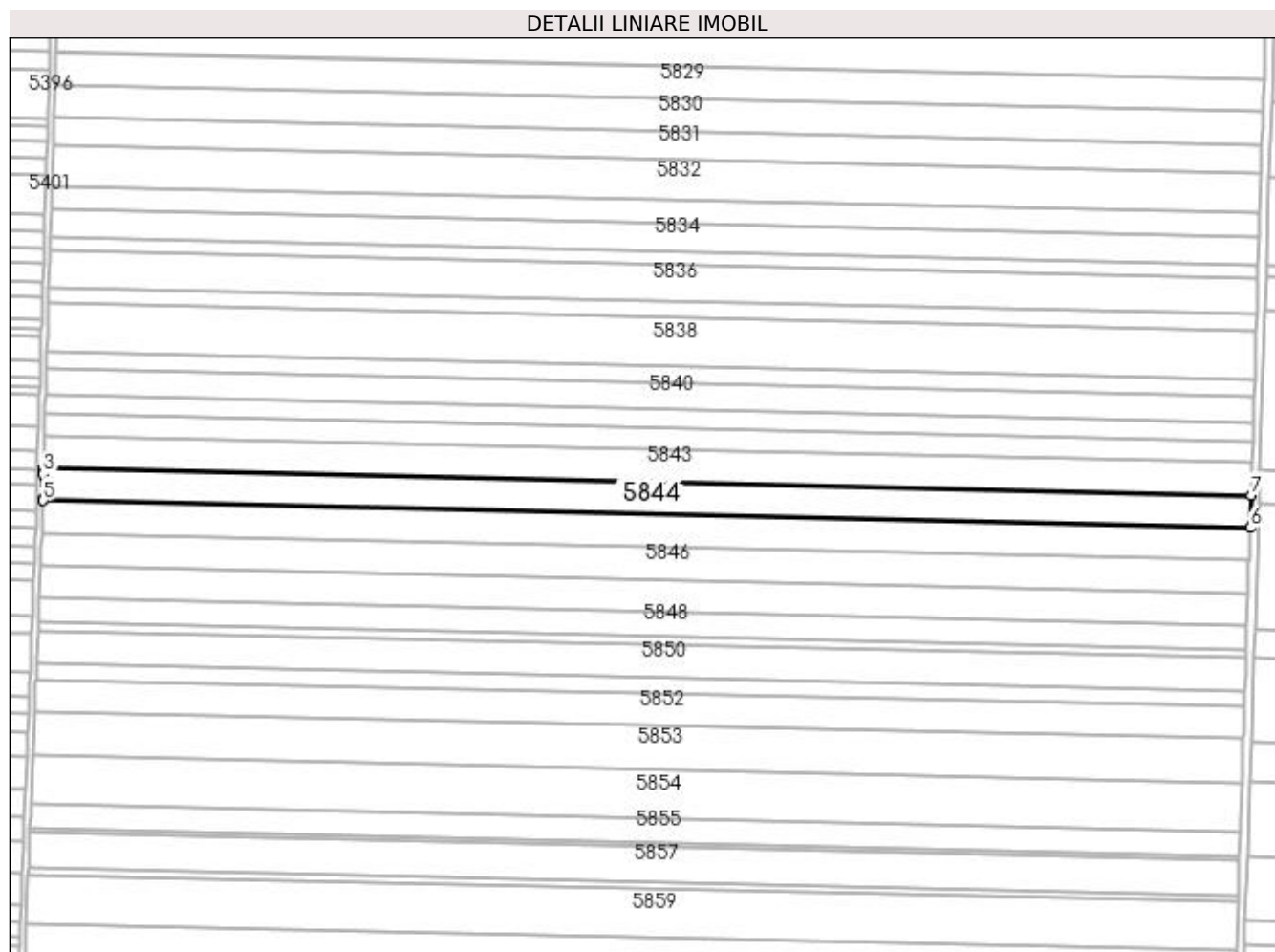
Inscrieri privind dezmembramintele dreptului de proprietate, drepturi reale de garanție și sarcini	Referințe
NU SUNT	

Anexa Nr. 1 La Partea I

Teren

Nr cadastral	Suprafața (mp)*	Observații / Referințe
	10.000	

* Suprafața este determinată în planul de proiecție Stereo 70.



Date referitoare la teren

Crt	Categorie folosință	Intra vilan	Suprafața (mp)	Tarla	Parcelă	Nr. topo	Observații / Referințe
1	arabil	NU	10.000	343	122	-	

Lungime Segmente

1) Valorile lungimilor segmentelor sunt obținute din proiecție în plan.

Punct început	X / Y	Punct sfârșit	X / Y	Lungime segment (** (m)
1	357.058,749 284.294,161	2	357.058,745 284.293,638	0.523
2	357.058,745 284.293,638	3	357.058,729 284.291,061	2.577
3	357.058,729 284.291,061	4	357.058,648 284.278,181	12.88
4	357.058,648 284.278,181	5	357.058,631 284.277,758	0.423
5	357.058,631 284.277,758	6	357.667,949 284.263,928	609.475

Punct început	X / Y	Punct sfârșit	X / Y	Lungime segment (** (m)
6	357.667,949 284.263,928	7	357.668,465 284.280,323	16.403
7	357.668,465 284.280,323	1	357.058,749 284.294,161	609.873

** Lungimile segmentelor sunt determinate în planul de proiecție Stereo 70 și sunt rotunjite la 1 milimetru.

*** Distanța dintre puncte este formată din segmente cumulate ce sunt mai mici decât valoarea 1 milimetru.

**DATE DESPRE IMOBILUL NR. 5845**

Oficiul de Cadastru și Publicitate Imobiliară DOLJ
Biroul de Cadastru și Publicitate Imobiliară Craiova

A. Partea I. Descrierea imobilului

TEREN Extravilan

Adresa: Jud. Dolj, T343, P79

Nr. Crt	Nr cadastral Nr. topografic	Suprafața* (mp)	Observații / Referințe
A1		10.000	Sector cadastral:36 Teren neimprejmuit;

B. Partea II. Proprietari și acte

Inscrieri privitoare la dreptul de proprietate și alte drepturi reale		Referințe
/		
Act Administrativ nr. TDP NR. 1912-9574, din 09/05/1996 emis de CJSIPT DOLJ (CERTIFICAT DE DECES NR. 279961/19.12.2002);		
B1	Intabulare, drept de PROPRIETATE, dobandit prin Reconstituire, cota actuala 1/1, cota initiala 1/1 1) GIURCĂ GHEORGHE DEFUNCT:Da	A1

C. Partea III. SARCINI .


Inscrieri privind dezmembramintele dreptului de proprietate, drepturi reale de garanție și sarcini	Referințe
NU SUNT	

Anexa Nr. 1 La Partea I

Teren

Nr cadastral	Suprafața (mp)*	Observații / Referințe
	10.000	

* Suprafața este determinată în planul de proiecție Stereo 70.



Date referitoare la teren

Crt	Categorie folosință	Intra vilan	Suprafața (mp)	Tarla	Parcelă	Nr. topo	Observații / Referințe
1	arabil	NU	10.000	343	79	-	

Lungime Segmente

1) Valorile lungimilor segmentelor sunt obținute din proiecție în plan.

Punct început	X / Y	Punct sfârșit	X / Y	Lungime segment (** (m)
1	357.058,631 284.277,758	2	357.058,057 284.263,914	13.856
2	357.058,057 284.263,914	3	357.057,951 284.261,364	2.552
3	357.057,951 284.261,364	4	357.667,433 284.247,53	609.639
4	357.667,433 284.247,53	5	357.667,916 284.262,873	15.351
5	357.667,916 284.262,873	6	357.667,949 284.263,928	1.056

Punct început	X / Y	Punct sfârșit	X / Y	Lungime segment (** (m)
6	357.667,949 284.263,928	1	357.058,631 284.277,758	609.475

** Lungimile segmentelor sunt determinate în planul de proiecție Stereo 70 și sunt rotunjite la 1 milimetru.

*** Distanța dintre puncte este formată din segmente cumulate ce sunt mai mici decât valoarea 1 milimetru.

**DATE DESPRE IMOBILUL NR. 5846**

Oficiul de Cadastru și Publicitate Imobiliară DOLJ
Biroul de Cadastru și Publicitate Imobiliară Craiova

A. Partea I. Descrierea imobilului

TEREN Extravilan

Nr. CF vechi:573

Nr. cadastral vechi:695

Adresa: Jud. Dolj, T343, P79

Nr. Crt	Nr cadastral Nr. topografic	Suprafața* (mp)	Observații / Referințe
A1	31842	10.000	Sector cadastral:36 Teren neimprejmuit;

B. Partea II. Proprietari și acte

Inscrieri privitoare la dreptul de proprietate și alte drepturi reale		Referințe
131299 / 23/10/2015		
Act Notarial nr. CVC NR 771, din 11/09/2015 emis de NP RIBA MELTIADÉ;		
B1	Intabulare, drept de PROPRIETATE, dobândit prin Convenție, cota actuala 1/1, cota initiala 1/1 1) SOCIETATEA MOTAVEN SRL, CIF:34264040	A1

C. Partea III. SARCINI .


Inscrieri privind dezmembramentele dreptului de proprietate, drepturi reale de garanție și sarcini	Referințe
NU SUNT	

Anexa Nr. 1 La Partea I

Teren

Nr cadastral	Suprafața (mp)*	Observații / Referințe
31842	10.000	

* Suprafața este determinată în planul de proiecție Stereo 70.



Date referitoare la teren

Crt	Categorie folosință	Intra vilan	Suprafața (mp)	Tarla	Parcelă	Nr. topo	Observații / Referințe
1	arabil	NU	10.000	343	79	-	

Lungime Segmente

1) Valorile lungimilor segmentelor sunt obținute din proiecție în plan.

Punct început	X / Y	Punct sfârșit	X / Y	Lungime segment (** (m)
1	357.057,951 284.261,364	2	357.057,855 284.259,061	2.305
2	357.057,855 284.259,061	3	357.057,649 284.254,047	5.018
3	357.057,649 284.254,047	4	357.057,515 284.250,814	3.236
4	357.057,515 284.250,814	5	357.057,278 284.244,974	5.845
5	357.057,278 284.244,974	6	357.666,917 284.231,137	609.796

Punct început	X / Y	Punct sfârșit	X / Y	Lungime segment (** (m)
6	357.666,917 284.231,137	7	357.667,4 284.246,475	15.346
7	357.667,4 284.246,475	8	357.667,433 284.247,53	1.056
8	357.667,433 284.247,53	1	357.057,951 284.261,364	609.639

** Lungimile segmentelor sunt determinate în planul de proiecție Stereo 70 și sunt rotunjite la 1 milimetru.

*** Distanța dintre puncte este formată din segmente cumulate ce sunt mai mici decât valoarea 1 milimetru.

**DATE DESPRE IMOBILUL NR. 5847**

Oficiul de Cadastru și Publicitate Imobiliară DOLJ
Biroul de Cadastru și Publicitate Imobiliară Craiova

A. Partea I. Descrierea imobilului

TEREN Extravilan

Adresa: Jud. Dolj, T343, P80

Nr. Crt	Nr cadastral Nr. topografic	Suprafața* (mp)	Observații / Referințe
A1		10.000	Sector cadastral:36 Teren neimprejmuit;

B. Partea II. Proprietari și acte

Inscrieri privitoare la dreptul de proprietate și alte drepturi reale		Referințe
/		
Act Administrativ nr. 2172-9700, din 02/07/1996 emis de CJSIPT DOLJ (CERT DECES NR 869348 / 16-06-2007);		
B1	Intabulare, drept de PROPRIETATE, dobandit prin Reconstituire, cota actuala 1/1, cota initiala 1/1 1) CATANĂ STEFAN DEFUNCT:Da	A1

C. Partea III. SARCINI .


Inscrieri privind dezmembramintele dreptului de proprietate, drepturi reale de garanție și sarcini	Referințe
NU SUNT	

Anexa Nr. 1 La Partea I

Teren

Nr cadastral	Suprafața (mp)*	Observații / Referințe
	10.000	

* Suprafața este determinată în planul de proiecție Stereo 70.



Date referitoare la teren

Crt	Categorie folosință	Intra vilan	Suprafața (mp)	Tarla	Parcelă	Nr. topo	Observații / Referințe
1	arabil	NU	10.000	343	80	-	

Lungime Segmente

1) Valorile lungimilor segmentelor sunt obținute din proiecție în plan.

Punct început	X / Y	Punct sfârșit	X / Y	Lungime segment (** (m)
1	357.666,917 284.231,137	2	357.057,278 284.244,974	609.796
2	357.057,278 284.244,974	3	357.056,613 284.228,588	16.399
3	357.056,613 284.228,588	4	357.666,401 284.214,747	609.945
4	357.666,401 284.214,747	1	357.666,917 284.231,137	16.398

**** Lungimile segmentelor sunt determinate în planul de proiecție Stereo 70 și sunt rotunjite la 1 milimetru.**

***** Distanța dintre puncte este formată din segmente cumulate ce sunt mai mici decât valoarea 1 milimetru.**

**DATE DESPRE IMOBILUL NR. 5848**

Oficiul de Cadastru și Publicitate Imobiliară DOLJ
Biroul de Cadastru și Publicitate Imobiliară Craiova

A. Partea I. Descrierea imobilului

TEREN Extravilan

Adresa: Jud. Dolj, T343, P81

Nr. Crt	Nr cadastral Nr. topografic	Suprafața* (mp)	Observații / Referințe
A1		7.500	Sector cadastral:36 Teren neimprejmuit;

B. Partea II. Proprietari și acte

Inscrieri privitoare la dreptul de proprietate și alte drepturi reale		Referințe
/		
Act Administrativ nr. TDP NR. 2064-9686, din 04/11/1996 emis de CJSIPT DOLJ;		
B1	Intabulare, drept de PROPRIETATE, dobandit prin Reconstituire, cota actuala 1/1, cota initiala 1/1 1) DORONDEL PETRE	A1

C. Partea III. SARCINI .


Inscrieri privind dezmembramintele dreptului de proprietate, drepturi reale de garanție și sarcini	Referințe
NU SUNT	

Anexa Nr. 1 La Partea I

Teren

Nr cadastral	Suprafața (mp)*	Observații / Referințe
	7.500	

* Suprafața este determinată în planul de proiecție Stereo 70.



Date referitoare la teren

Crt	Categorie folosință	Intra vilan	Suprafața (mp)	Tarla	Parcelă	Nr. topo	Observații / Referințe
1	arabil	NU	7.500	343	81	-	

Lungime Segmente

1) Valorile lungimilor segmentelor sunt obținute din proiecție în plan.

Punct început	X / Y	Punct sfârșit	X / Y	Lungime segment (** (m)
1	357.056,613 284.228,588	2	357.056,115 284.216,301	12.297
2	357.056,115 284.216,301	3	357.666,015 284.202,458	610.057
3	357.666,015 284.202,458	4	357.666,401 284.214,747	12.295
4	357.666,401 284.214,747	1	357.056,613 284.228,588	609.945

**** Lungimile segmentelor sunt determinate în planul de proiecție Stereo 70 și sunt rotunjite la 1 milimetru.**

***** Distanța dintre puncte este formată din segmente cumulate ce sunt mai mici decât valoarea 1 milimetru.**

**DATE DESPRE IMOBILUL NR. 5849**

Oficiul de Cadastru și Publicitate Imobiliară DOLJ
Biroul de Cadastru și Publicitate Imobiliară Craiova

A. Partea I. Descrierea imobilului

TEREN Extravilan

Nr. CF vechi:656

Nr. cadastral vechi:777

Adresa: Jud. Dolj, T343, P126/1

Nr. Crt	Nr cadastral Nr. topografic	Suprafața* (mp)	Observații / Referințe
A1	30622	2.500	Sector cadastral:36 Teren neimprejmuit;

B. Partea II. Proprietari și acte

Inscrieri privitoare la dreptul de proprietate și alte drepturi reale		Referințe
133522 / 28/10/2015		
Act Notarial nr. CVC NR 839, din 25/09/2015 emis de NP RIBA MELTIADÉ;		
B1	Intabulare, drept de PROPRIETATE, dobandit prin Construire, cota actuala 1/1 1) SOCIETATEA MOTAVEN SRL, CIF:34264040	A1

C. Partea III. SARCINI .

Inscrieri privind dezmembramintele dreptului de proprietate, drepturi reale de garanție și sarcini	Referințe
NU SUNT	


Anexa Nr. 1 La Partea I

Teren

Nr cadastral	Suprafața (mp)*	Observații / Referințe
30622	2.500	

* Suprafața este determinată în planul de proiecție Stereo 70.

DETALII LINIARE IMOBIL



Date referitoare la teren

Crt	Categorie folosință	Intra vilan	Suprafața (mp)	Tarla	Parcelă	Nr. topo	Observații / Referințe
1	arabil	NU	2.500	343	126/1	-	

Lungime Segmente

1) Valorile lungimilor segmentelor sunt obținute din proiecție în plan.

Punct început	X / Y	Punct sfârșit	X / Y	Lungime segment (** (m)
1	357.056,115 284.216,301	2	357.055,948 284.212,206	4.098
2	357.055,948 284.212,206	3	357.665,88 284.198,362	610.089
3	357.665,88 284.198,362	4	357.666,002 284.202,06	3.7
4	357.666,002 284.202,06	5	357.666,015 284.202,458	0.398
5	357.666,015 284.202,458	1	357.056,115 284.216,301	610.057

**** Lungimile segmentelor sunt determinate în planul de proiecție Stereo 70 și sunt rotunjite la 1 milimetru.**

***** Distanța dintre puncte este formată din segmente cumulate ce sunt mai mici decât valoarea 1 milimetru.**

**DATE DESPRE IMOBILUL NR. 5850**

Oficiul de Cadastru și Publicitate Imobiliară DOLJ
Biroul de Cadastru și Publicitate Imobiliară Craiova

A. Partea I. Descrierea imobilului

TEREN Extravilan

Nr. CF vechi:568

Nr. cadastral vechi:692

Adresa: Jud. Dolj, T343, P82

Nr. Crt	Nr cadastral Nr. topografic	Suprafața* (mp)	Observații / Referințe
A1	31839	10.000	Sector cadastral:36 Teren neimprejmuit;

B. Partea II. Proprietari și acte

Inscrieri privitoare la dreptul de proprietate și alte drepturi reale		Referințe
131300 / 23/10/2015		
Act Notarial nr. CVC NR 771, din 11/09/2015 emis de NP RIBA MELTIADÉ;		
B1	Intabulare, drept de PROPRIETATE, dobândit prin Expropriere, cota actuala 1/1, cota initiala 1/1 1) SOCIETATEA MOTAVEN SRL, CIF:34264040	A1

C. Partea III. SARCINI .


Inscrieri privind dezmembramintele dreptului de proprietate, drepturi reale de garanție și sarcini	Referințe
NU SUNT	

Anexa Nr. 1 La Partea I

Teren

Nr cadastral	Suprafața (mp)*	Observații / Referințe
31839	10.000	

* Suprafața este determinată în planul de proiecție Stereo 70.



Date referitoare la teren

Crt	Categorie folosință	Intravilan	Suprafața (mp)	Tarla	Parcelă	Nr. topo	Observații / Referințe
1	arabil	NU	10.000	343	82	-	

Lungime Segmente

1) Valorile lungimilor segmentelor sunt obținute din proiecție în plan.

Punct început	X / Y	Punct sfârșit	X / Y	Lungime segment (** (m)
1	357.055,948 284.212,206	2	357.055,386 284.198,336	13.881
2	357.055,386 284.198,336	3	357.055,286 284.195,827	2.511
3	357.055,286 284.195,827	4	357.665,337 284.181,981	610.208
4	357.665,337 284.181,981	5	357.665,579 284.189,281	7.304
5	357.665,579 284.189,281	6	357.665,88 284.198,362	9.086

Punct început	X / Y	Punct sfârșit	X / Y	Lungime segment (** (m)
6	357.665,88 284.198,362	1	357.055,948 284.212,206	610.089

** Lungimile segmentelor sunt determinate în planul de proiecție Stereo 70 și sunt rotunjite la 1 milimetru.

*** Distanța dintre puncte este formată din segmente cumulate ce sunt mai mici decât valoarea 1 milimetru.

**DATE DESPRE IMOBILUL NR. 5851**

Oficiul de Cadastru și Publicitate Imobiliară DOLJ
 Biroul de Cadastru și Publicitate Imobiliară Craiova

A. Partea I. Descrierea imobilului

TEREN Extravilan

Nr. CF vechi:578

Nr. cadastral vechi:699

Adresa: Jud. Dolj, T343, P83

Nr. Crt	Nr cadastral Nr. topografic	Suprafața* (mp)	Observații / Referințe
A1	31909	Din acte: 5.000 Masurata: 5.003	Sector cadastral:36 Teren neimprejmuit;

B. Partea II. Proprietari și acte

Inscrieri privitoare la dreptul de proprietate și alte drepturi reale		Referințe
198 / 04/01/2016		
Act Notarial nr. CVC NR 1122, din 15/12/2015 emis de NP RIBA MELTIADÉ;		
B1	Intabulare, drept de PROPRIETATE, dobandit prin Conventie, cota actuala 1/1, cota initiala 1/1 1) SOCIETATEA MOTAVEN SRL, CIF:34264040	A1

C. Partea III. SARCINI .


Inscrieri privind dezmembramintele dreptului de proprietate, drepturi reale de garanție și sarcini	Referințe
NU SUNT	

Anexa Nr. 1 La Partea I

Teren

Nr cadastral	Suprafața (mp)*	Observații / Referințe
31909	Din acte: 5.000 Masurata: 5.003	

* Suprafața este determinată în planul de proiecție Stereo 70.



Date referitoare la teren

Crt	Categorie folosință	Intra vilan	Suprafața (mp)	Tarla	Parcelă	Nr. topo	Observații / Referințe
1	arabil	NU	5.003	343	83	-	

Lungime Segmente

1) Valorile lungimilor segmentelor sunt obținute din proiecție în plan.

Punct început	X / Y	Punct sfârșit	X / Y	Lungime segment (** (m)
1	357.055,286 284.195,827	2	357.054,962 284.187,639	8.194
2	357.054,962 284.187,639	3	357.665,066 284.173,786	610.261
3	357.665,066 284.173,786	4	357.665,509 284.177,667	3.906
4	357.665,509 284.177,667	5	357.665,337 284.181,981	4.317
5	357.665,337 284.181,981	1	357.055,286 284.195,827	610.208

**** Lungimile segmentelor sunt determinate în planul de proiecție Stereo 70 și sunt rotunjite la 1 milimetru.**

***** Distanța dintre puncte este formată din segmente cumulate ce sunt mai mici decât valoarea 1 milimetru.**

**DATE DESPRE IMOBILUL NR. 5852**

Oficiul de Cadastru și Publicitate Imobiliară DOLJ
Biroul de Cadastru și Publicitate Imobiliară Craiova

A. Partea I. Descrierea imobilului

TEREN Extravilan

Nr. CF vechi:342

Nr. cadastral vechi:502

Adresa: Jud. Dolj, T343, P84

Nr. Crt	Nr cadastral Nr. topografic	Suprafața* (mp)	Observații / Referințe
A1	31844	Din acte: 10.000 Masurata: 10.001	Sector cadastral:36 Teren neimprejmuit;

B. Partea II. Proprietari și acte

Inscrieri privitoare la dreptul de proprietate și alte drepturi reale		Referințe
131301 / 23/10/2015		
Act Notarial nr. CVC NR 771, din 11/09/2015 emis de RIBA MELTIADÉ;		
B1	Intabulare, drept de PROPRIETATE, dobandit prin Conventie, cota actuala 1/1, cota initiala 1/1 1) SOCIETATEA MOTAVEN SRL, CIF:34264040	A1

C. Partea III. SARCINI .


Inscrieri privind dezmembramintele dreptului de proprietate, drepturi reale de garanție și sarcini	Referințe
NU SUNT	

Anexa Nr. 1 La Partea I

Teren

Nr cadastral	Suprafața (mp)*	Observații / Referințe
31844	Din acte: 10.000 Masurata: 10.001	

* Suprafața este determinată în planul de proiecție Stereo 70.



Date referitoare la teren

Crt	Categorie folosință	Intra vilan	Suprafața (mp)	Tarla	Parcelă	Nr. topo	Observații / Referințe
1	arabil	NU	10.001	343	84	-	

Lungime Segmente

1) Valorile lungimilor segmentelor sunt obținute din proiecție în plan.

Punct început	X / Y	Punct sfârșit	X / Y	Lungime segment (** (m)
1	357.665,066 284.173,786	2	357.054,962 284.187,639	610.261
2	357.054,962 284.187,639	3	357.054,896 284.185,958	1.682
3	357.054,896 284.185,958	4	357.054,316 284.171,264	14.705
4	357.054,316 284.171,264	5	357.664,524 284.157,407	610.365

Punct început	X / Y	Punct sfârșit	X / Y	Lungime segment (** (m)
5	357.664,524 284.157,407	6	357.664,596 284.159,579	2.173
6	357.664,596 284.159,579	1	357.665,066 284.173,786	14.215

** Lungimile segmentelor sunt determinate în planul de proiecție Stereo 70 și sunt rotunjite la 1 milimetru.

*** Distanța dintre puncte este formată din segmente cumulate ce sunt mai mici decât valoarea 1 milimetru.

**DATE DESPRE IMOBILUL NR. 5853**

Oficiul de Cadastru și Publicitate Imobiliară DOLJ
Biroul de Cadastru și Publicitate Imobiliară Craiova

A. Partea I. Descrierea imobilului

TEREN Extravilan

Nr. CF vechi:534

Nr. cadastral vechi:658

Adresa: Jud. Dolj, T343, P84/1

Nr. Crt	Nr cadastral Nr. topografic	Suprafața* (mp)	Observații / Referințe
A1	31837	Din acte: 13.600 Masurata: 13.598	Sector cadastral:36 Teren neimprejmuit;

B. Partea II. Proprietari și acte

Inscrieri privitoare la dreptul de proprietate și alte drepturi reale		Referințe
154513 / 11/12/2015		
Act Notarial nr. CVC NR 1059, din 20/11/2015 emis de NP RIBA MELTIADE;		
B1	Intabulare, drept de PROPRIETATE, dobandit prin Conventie, cota actuala 1/1, cota initiala 1/1 1) SOCIETATEA MOTAVEN SRL, CIF:34264040	A1

C. Partea III. SARCINI .


Inscrieri privind dezmembramintele dreptului de proprietate, drepturi reale de garanție și sarcini	Referințe
NU SUNT	

Anexa Nr. 1 La Partea I

Teren

Nr cadastral	Suprafața (mp)*	Observații / Referințe
31837	Din acte: 13.600 Masurata: 13.598	

* Suprafața este determinată în planul de proiecție Stereo 70.



Date referitoare la teren

Crt	Categorie folosință	Intravilan	Suprafața (mp)	Tarla	Parcelă	Nr. topo	Observații / Referințe
1	arabil	NU	13.598	343	84/1	-	

Lungime Segmente

1) Valorile lungimilor segmentelor sunt obținute din proiecție în plan.

Punct început	X / Y	Punct sfârșit	X / Y	Lungime segment (** (m)
1	357.054,316 284.171,264	2	357.053,437 284.148,999	22.282
2	357.053,437 284.148,999	3	357.663,786 284.135,146	610.506
3	357.663,786 284.135,146	4	357.663,999 284.141,566	6.424
4	357.663,999 284.141,566	5	357.664,524 284.157,407	15.85

Punct început	X / Y	Punct sfârșit	X / Y	Lungime segment (** (m)
5	357.664,524 284.157,407	1	357.054,316 284.171,264	610.365

** Lungimile segmentelor sunt determinate în planul de proiecție Stereo 70 și sunt rotunjite la 1 milimetru.

*** Distanța dintre puncte este formată din segmente cumulate ce sunt mai mici decât valoarea 1 milimetru.

**DATE DESPRE IMOBILUL NR. 5854**

Oficiul de Cadastru și Publicitate Imobiliară DOLJ
Biroul de Cadastru și Publicitate Imobiliară Craiova

A. Partea I. Descrierea imobilului

TEREN Extravilan

Adresa: Jud. Dolj, T343, P85

Nr. Crt	Nr cadastral Nr. topografic	Suprafața* (mp)	Observații / Referințe
A1		14.800	Sector cadastral:36 Teren neimprejmuit;

B. Partea II. Proprietari și acte

Inscrieri privitoare la dreptul de proprietate și alte drepturi reale	Referințe
/	
Act Administrativ nr. TDP NR. 3575-47919, din 03/04/1997 emis de CJSIPT DOLJ;	
B1	A1
Intabulare, drept de PROPRIETATE, dobândit prin Reconstituire, cota actuala 1/1, cota initiala 1/1 1) CĂPRĂRIN NICOLAE	

C. Partea III. SARCINI .

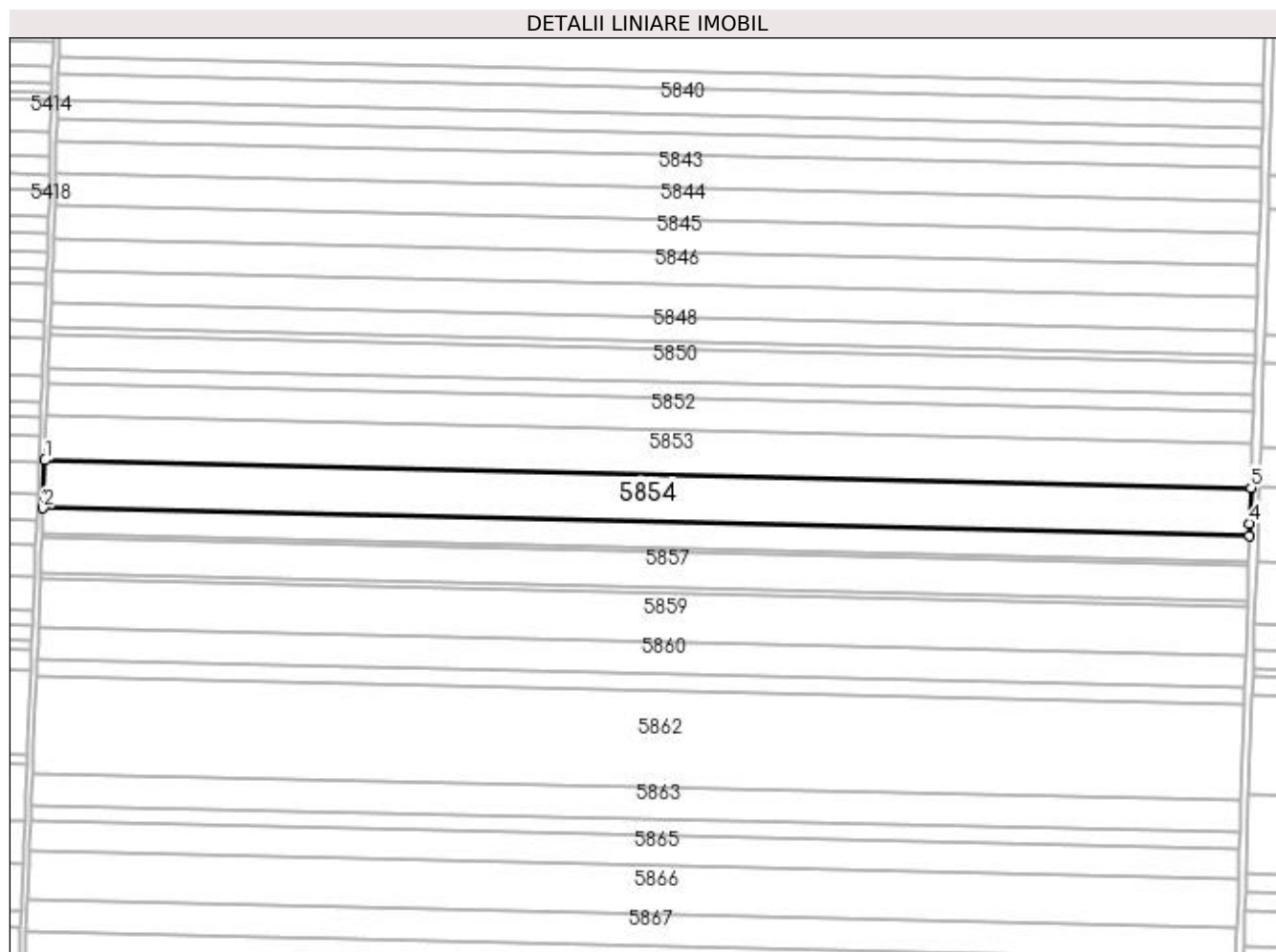
Inscrieri privind dezmembramintele dreptului de proprietate, drepturi reale de garanție și sarcini	Referințe
NU SUNT	

Anexa Nr. 1 La Partea I

Teren

Nr cadastral	Suprafața (mp)*	Observații / Referințe
	14.800	

* Suprafața este determinată în planul de proiecție Stereo 70.



Date referitoare la teren

Crt	Categorie folosință	Intra vilan	Suprafața (mp)	Tarla	Parcelă	Nr. topo	Observații / Referințe
1	arabil	NU	14.800	343	85	-	

Lungime Segmente

1) Valorile lungimilor segmentelor sunt obținute din proiecție în plan.

Punct început	X / Y	Punct sfârșit	X / Y	Lungime segment (** (m)
1	357.053,437 284.148,999	2	357.052,482 284.124,775	24.243
2	357.052,482 284.124,775	3	357.662,984 284.110,919	610.659
3	357.662,984 284.110,919	4	357.663,186 284.117,007	6.091
4	357.663,186 284.117,007	5	357.663,786 284.135,146	18.149
5	357.663,786 284.135,146	1	357.053,437 284.148,999	610.506

**** Lungimile segmentelor sunt determinate în planul de proiecție Stereo 70 și sunt rotunjite la 1 milimetru.**

***** Distanța dintre puncte este formată din segmente cumulate ce sunt mai mici decât valoarea 1 milimetru.**

**DATE DESPRE IMOBILUL NR. 5855**

Oficiul de Cadastru și Publicitate Imobiliară DOLJ
Biroul de Cadastru și Publicitate Imobiliară Craiova

A. Partea I. Descrierea imobilului

TEREN Extravilan

Nr. CF vechi:484

Nr. cadastral vechi:622

Adresa: Jud. Dolj, T343, P86

Nr. Crt	Nr cadastral Nr. topografic	Suprafața* (mp)	Observații / Referințe
A1	31863	7.800	Sector cadastral:36 Teren neimprejmuit;

B. Partea II. Proprietari și acte

Inscrieri privitoare la dreptul de proprietate și alte drepturi reale		Referințe
131302 / 23/10/2015		
Act Notarial nr. CVC NR 771, din 11/09/2015 emis de NP RIBA MELTIADÉ;		
B1	Intabulare, drept de PROPRIETATE, dobândit prin Convenție, cota actuala 1/1, cota initiala 1/1 1) SOCIETATEA MOTAVEN SRL, CIF:34264040	A1

C. Partea III. SARCINI .


Inscrieri privind dezmembramentele dreptului de proprietate, drepturi reale de garanție și sarcini	Referințe
NU SUNT	

Anexa Nr. 1 La Partea I

Teren

Nr cadastral	Suprafața (mp)*	Observații / Referințe
31863	7.800	

* Suprafața este determinată în planul de proiecție Stereo 70.



Date referitoare la teren

Crt	Categorie folosință	Intra vilan	Suprafața (mp)	Tarla	Parcelă	Nr. topo	Observații / Referințe
1	arabil	NU	7.800	343	86	-	

Lungime Segmente

1) Valorile lungimilor segmentelor sunt obținute din proiecție în plan.

Punct început	X / Y	Punct sfârșit	X / Y	Lungime segment (** (m)
1	357.662,984 284.110,919	2	357.052,482 284.124,775	610.659
2	357.052,482 284.124,775	3	357.052,228 284.118,338	6.442
3	357.052,228 284.118,338	4	357.052,046 284.113,73	4.612
4	357.052,046 284.113,73	5	357.051,979 284.112,011	1.72
5	357.051,979 284.112,011	6	357.662,562 284.098,153	610.74

Punct început	X / Y	Punct sfârșit	X / Y	Lungime segment (** (m)
6	357.662,562 284.098,153	1	357.662,984 284.110,919	12.773

** Lungimile segmentelor sunt determinate în planul de proiecție Stereo 70 și sunt rotunjite la 1 milimetru.

*** Distanța dintre puncte este formată din segmente cumulate ce sunt mai mici decât valoarea 1 milimetru.

**DATE DESPRE IMOBILUL NR. 5856**

Oficiul de Cadastru și Publicitate Imobiliară DOLJ
Biroul de Cadastru și Publicitate Imobiliară Craiova

A. Partea I. Descrierea imobilului

TEREN Extravilan

Nr. CF vechi:682

Nr. cadastral vechi:818

Adresa: Jud. Dolj, T343, P87

Nr. Crt	Nr cadastral Nr. topografic	Suprafața* (mp)	Observații / Referințe
A1	30652	1.200	Sector cadastral:36 Teren neimprejmuit;

B. Partea II. Proprietari și acte

Inscrieri privitoare la dreptul de proprietate și alte drepturi reale		Referințe
131303 / 23/10/2015		
Act Notarial nr. 771, din 11/09/2015 emis de NP RIBA MELTIADE;		
B1	Intabulare, drept de PROPRIETATE, dobândit prin Convenție, cota actuala 1/1, cota initiala 1/1 1) SOCIETATEA MOTAVEN SRL, CIF:34264040	A1

C. Partea III. SARCINI .


Inscrieri privind dezmembramintele dreptului de proprietate, drepturi reale de garanție și sarcini	Referințe
NU SUNT	

Anexa Nr. 1 La Partea I

Teren

Nr cadastral	Suprafața (mp)*	Observații / Referințe
30652	1.200	

* Suprafața este determinată în planul de proiecție Stereo 70.



Date referitoare la teren

Crt	Categorie folosință	Intra vilan	Suprafața (mp)	Tarla	Parcelă	Nr. topo	Observații / Referințe
1	arabil	NU	1.200	343	87	-	

Lungime Segmente

1) Valorile lungimilor segmentelor sunt obținute din proiecție în plan.

Punct început	X / Y	Punct sfârșit	X / Y	Lungime segment (** (m)
1	357.051,979 284.112,011	2	357.051,902 284.110,048	1.965
2	357.051,902 284.110,048	3	357.662,497 284.096,189	610.752
3	357.662,497 284.096,189	4	357.662,562 284.098,153	1.965
4	357.662,562 284.098,153	1	357.051,979 284.112,011	610.74

**** Lungimile segmentelor sunt determinate în planul de proiecție Stereo 70 și sunt rotunjite la 1 milimetru.**

***** Distanța dintre puncte este formată din segmente cumulate ce sunt mai mici decât valoarea 1 milimetru.**

**DATE DESPRE IMOBILUL NR. 5857**

Oficiul de Cadastru și Publicitate Imobiliară DOLJ
Biroul de Cadastru și Publicitate Imobiliară Craiova

A. Partea I. Descrierea imobilului

TEREN Extravilan

Adresa: Jud. Dolj, T343, P88

Nr. Crt	Nr cadastral Nr. topografic	Suprafața* (mp)	Observații / Referințe
A1	30031	11.000	Sector cadastral:36 Teren neimprejmuit;

B. Partea II. Proprietari și acte

Inscrieri privitoare la dreptul de proprietate și alte drepturi reale	Referințe
131304 / 23/10/2015	
Act Notarial nr. CVC NR 771, din 11/09/2015 emis de NP RIBA MELTIADÉ;	
B1	A1
Intabulare, drept de PROPRIETATE, dobândit prin Convenție, cota actuala 1/1, cota initiala 1/1 1) SOCIETATEA MOTAVEN SRL, CIF:34264040	

C. Partea III. SARCINI .


Inscrieri privind dezmembramintele dreptului de proprietate, drepturi reale de garanție și sarcini	Referințe
NU SUNT	

Anexa Nr. 1 La Partea I

Teren

Nr cadastral	Suprafața (mp)*	Observații / Referințe
30031	11.000	

* Suprafața este determinată în planul de proiecție Stereo 70.



Date referitoare la teren

Crt	Categorie folosință	Intra vilan	Suprafața (mp)	Tarla	Parcelă	Nr. topo	Observații / Referințe
1	arabil	NU	11.000	343	88	-	

Lungime Segmente

1) Valorile lungimilor segmentelor sunt obținute din proiecție în plan.

Punct început	X / Y	Punct sfârșit	X / Y	Lungime segment (** (m)
1	357.051,902 284.110,048	2	357.051,616 284.102,709	7.345
2	357.051,616 284.102,709	3	357.051,196 284.092,05	10.667
3	357.051,196 284.092,05	4	357.661,901 284.078,189	610.862
4	357.661,901 284.078,189	5	357.662,497 284.096,189	18.01
5	357.662,497 284.096,189	1	357.051,902 284.110,048	610.752

**** Lungimile segmentelor sunt determinate în planul de proiecție Stereo 70 și sunt rotunjite la 1 milimetru.**

***** Distanța dintre puncte este formată din segmente cumulate ce sunt mai mici decât valoarea 1 milimetru.**

**DATE DESPRE IMOBILUL NR. 5858**

Oficiul de Cadastru și Publicitate Imobiliară DOLJ
Biroul de Cadastru și Publicitate Imobiliară Craiova

A. Partea I. Descrierea imobilului

TEREN Extravilan

Adresa: Jud. Dolj, T343, P87/1

Nr. Crt	Nr cadastral Nr. topografic	Suprafața* (mp)	Observații / Referințe
A1		1.933	Sector cadastral:36 Teren neimprejmuit;

B. Partea II. Proprietari și acte

Inscrieri privitoare la dreptul de proprietate și alte drepturi reale		Referințe
/		
Act Normativ nr. LEGEA 7, din 13/03/1996 emis de PARLAMENTUL ROMANIEI;		
B1	Inscrierea provizorie, drept de PROPRIETATE, dobandit prin Lege, cota actuala 1/1, cota initiala 1/1 1) PROPRIETAR NEIDENTIFICAT, PROPRIETAR NEIDENTIFICAT	A1

C. Partea III. SARCINI .


Inscrieri privind dezmembramintele dreptului de proprietate, drepturi reale de garanție și sarcini	Referințe
NU SUNT	

Anexa Nr. 1 La Partea I

Teren

Nr cadastral	Suprafața (mp)*	Observații / Referințe
	1.933	

* Suprafața este determinată în planul de proiecție Stereo 70.



Date referitoare la teren

Crt	Categorie folosință	Intra vilan	Suprafața (mp)	Tarla	Parcelă	Nr. topo	Observații / Referințe
1	arabil	NU	1.933	343	87/1	-	

Lungime Segmente

1) Valorile lungimilor segmentelor sunt obținute din proiecție în plan.

Punct început	X / Y	Punct sfârșit	X / Y	Lungime segment (** (m)
1	357.051,196 284.092,05	2	357.051,071 284.088,888	3.164
2	357.051,071 284.088,888	3	357.661,796 284.075,026	610.882
3	357.661,796 284.075,026	4	357.661,901 284.078,189	3.165
4	357.661,901 284.078,189	1	357.051,196 284.092,05	610.862

**** Lungimile segmentelor sunt determinate în planul de proiecție Stereo 70 și sunt rotunjite la 1 milimetru.**

***** Distanța dintre puncte este formată din segmente cumulate ce sunt mai mici decât valoarea 1 milimetru.**

**DATE DESPRE IMOBILUL NR. 5859**

Oficiul de Cadastru și Publicitate Imobiliară DOLJ
Biroul de Cadastru și Publicitate Imobiliară Craiova

A. Partea I. Descrierea imobilului

TEREN Extravilan

Adresa: Jud. Dolj, T343, P89

Nr. Crt	Nr cadastral Nr. topografic	Suprafața* (mp)	Observații / Referințe
A1	30032	15.000	Sector cadastral:36 Teren neimprejmuit;

B. Partea II. Proprietari și acte

Inscrieri privitoare la dreptul de proprietate și alte drepturi reale	Referințe
131305 / 23/10/2015	
Act Notarial nr. CVC NR. 771, din 11/09/2015 emis de NP RIBA MELTIADÉ;	
B1	A1
Intabulare, drept de PROPRIETATE, dobândit prin Convenție, cota actuala 1/1, cota initiala 1/1 1) SOCIETATEA MOTAVEN SRL, CIF:34264040	

C. Partea III. SARCINI .

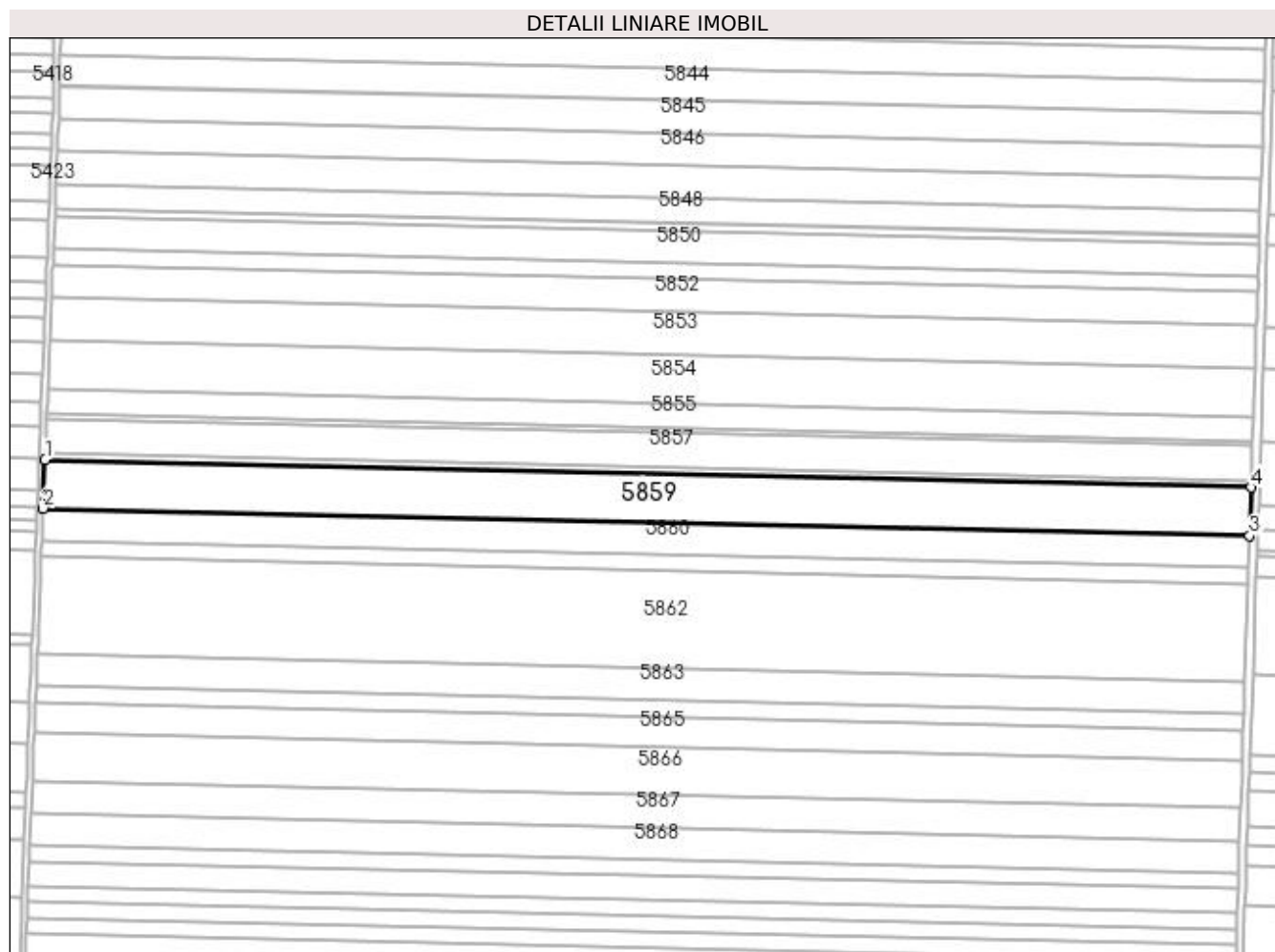
Inscrieri privind dezmembramintele dreptului de proprietate, drepturi reale de garanție și sarcini	Referințe
NU SUNT	

Anexa Nr. 1 La Partea I

Teren

Nr cadastral	Suprafața (mp)*	Observații / Referințe
30032	15.000	

* Suprafața este determinată în planul de proiecție Stereo 70.



Date referitoare la teren

Crt	Categorie folosință	Intra vilan	Suprafața (mp)	Tarla	Parcelă	Nr. topo	Observații / Referințe
1	arabil	NU	15.000	343	89	-	T 343 P89

Lungime Segmente

1) Valorile lungimilor segmentelor sunt obținute din proiecție în plan.

Punct început	X / Y	Punct sfârșit	X / Y	Lungime segment (** (m)
1	357.051,071 284.088,888	2	357.050,104 284.064,352	24.555
2	357.050,104 284.064,352	3	357.660,984 284.050,487	611.037
3	357.660,984 284.050,487	4	357.661,796 284.075,026	24.552
4	357.661,796 284.075,026	1	357.051,071 284.088,888	610.882

**** Lungimile segmentelor sunt determinate în planul de proiecție Stereo 70 și sunt rotunjite la 1 milimetru.**

***** Distanța dintre puncte este formată din segmente cumulate ce sunt mai mici decât valoarea 1 milimetru.**

**DATE DESPRE IMOBILUL NR. 5860**

Oficiul de Cadastru și Publicitate Imobiliară DOLJ
Biroul de Cadastru și Publicitate Imobiliară Craiova

A. Partea I. Descrierea imobilului

TEREN Extravilan

Nr. CF vechi:475

Nr. cadastral vechi:617

Adresa: Jud. Dolj, T343, P90

Nr. Crt	Nr cadastral Nr. topografic	Suprafața* (mp)	Observații / Referințe
A1	31838	10.000	Sector cadastral:36 Teren neimprejmuit;

B. Partea II. Proprietari și acte

Inscrieri privitoare la dreptul de proprietate și alte drepturi reale		Referințe
131306 / 23/10/2015		
Act Notarial nr. CVC NR 771, din 11/09/2015 emis de NP RIBA MELTIADÉ;		
B1	Intabulare, drept de PROPRIETATE, dobândit prin Convenție, cota actuala 1/1, cota initiala 1/1 1) SOCIETATEA MOTAVEN SRL, CIF:34264040	A1

C. Partea III. SARCINI .


Inscrieri privind dezmembramintele dreptului de proprietate, drepturi reale de garanție și sarcini	Referințe
NU SUNT	

Anexa Nr. 1 La Partea I

Teren

Nr cadastral	Suprafața (mp)*	Observații / Referințe
31838	10.000	

* Suprafața este determinată în planul de proiecție Stereo 70.



Date referitoare la teren

Crt	Categorie folosință	Intravilan	Suprafața (mp)	Tarla	Parcelă	Nr. topo	Observații / Referințe
1	arabil	NU	10.000	343	90	-	

Lungime Segmente

1) Valorile lungimilor segmentelor sunt obținute din proiecție în plan.

Punct început	X / Y	Punct sfârșit	X / Y	Lungime segment (** (m)
1	357.050,104 284.064,352	2	357.049,766 284.055,758	8.601
2	357.049,766 284.055,758	3	357.049,458 284.047,998	7.766
3	357.049,458 284.047,998	4	357.660,442 284.034,131	611.141
4	357.660,442 284.034,131	5	357.660,984 284.050,487	16.365
5	357.660,984 284.050,487	1	357.050,104 284.064,352	611.037

**** Lungimile segmentelor sunt determinate în planul de proiecție Stereo 70 și sunt rotunjite la 1 milimetru.**

***** Distanța dintre puncte este formată din segmente cumulate ce sunt mai mici decât valoarea 1 milimetru.**

**DATE DESPRE IMOBILUL NR. 5861**

Oficiul de Cadastru și Publicitate Imobiliară DOLJ
Biroul de Cadastru și Publicitate Imobiliară Craiova

A. Partea I. Descrierea imobilului

TEREN Extravilan

Adresa: Jud. Dolj, T343, P91

Nr. Crt	Nr cadastral Nr. topografic	Suprafața* (mp)	Observații / Referințe
A1	30048	5.000	Sector cadastral:36 Teren neimprejmuit;

B. Partea II. Proprietari și acte

Inscrieri privitoare la dreptul de proprietate și alte drepturi reale		Referințe
131307 / 23/10/2015		
Act Notarial nr. CVC NR 771, din 11/09/2015 emis de NP RIBA MELTIADÉ;		
B1	Intabulare, drept de PROPRIETATE, dobândit prin Conventie, cota actuala 1/1, cota initiala 1/1 1) SOCIETATEA MOTAVEN SRL, CIF:34264040	A1

C. Partea III. SARCINI .


Inscrieri privind dezmembramintele dreptului de proprietate, drepturi reale de garanție și sarcini	Referințe
NU SUNT	

Anexa Nr. 1 La Partea I

Teren

Nr cadastral	Suprafața (mp)*	Observații / Referințe
30048	5.000	

* Suprafața este determinată în planul de proiecție Stereo 70.



Date referitoare la teren

Crt	Categorie folosință	Intra vilan	Suprafața (mp)	Tarla	Parcelă	Nr. topo	Observații / Referințe
1	arabil	NU	5.000	343	91	-	

Lungime Segmente

1) Valorile lungimilor segmentelor sunt obținute din proiecție în plan.

Punct început	X / Y	Punct sfârșit	X / Y	Lungime segment (** (m)
1	357.049,458 284.047,998	2	357.049,245 284.042,642	5.36
2	357.049,245 284.042,642	3	357.049,133 284.039,823	2.821
3	357.049,133 284.039,823	4	357.660,171 284.025,954	611.195
4	357.660,171 284.025,954	5	357.660,442 284.034,131	8.181
5	357.660,442 284.034,131	1	357.049,458 284.047,998	611.141

**** Lungimile segmentelor sunt determinate în planul de proiecție Stereo 70 și sunt rotunjite la 1 milimetru.**

***** Distanța dintre puncte este formată din segmente cumulate ce sunt mai mici decât valoarea 1 milimetru.**

**DATE DESPRE IMOBILUL NR. 5862**

Oficiul de Cadastru și Publicitate Imobiliară DOLJ
Biroul de Cadastru și Publicitate Imobiliară Craiova

A. Partea I. Descrierea imobilului

TEREN Extravilan

Adresa: Jud. Dolj, T343, P92

Nr. Crt	Nr cadastral Nr. topografic	Suprafața* (mp)	Observații / Referințe
A1		30.000	Sector cadastral:36 Teren neimprejmuit;

B. Partea II. Proprietari și acte

Inscrieri privitoare la dreptul de proprietate și alte drepturi reale		Referințe
/		
Act Normativ nr. LEGEA 7, din 13/03/1996 emis de PARLAMENTUL ROMANIEI;		
B1	Inscrierea provizorie, drept de PROPRIETATE, dobandit prin Lege, cota actuala 1/1 1) NEIDENTIFICAT NEIDENTIFICAT, CIF:0000000000000	A1

C. Partea III. SARCINI .


Inscrieri privind dezmembramintele dreptului de proprietate, drepturi reale de garanție și sarcini	Referințe
NU SUNT	

Anexa Nr. 1 La Partea I

Teren

Nr cadastral	Suprafața (mp)*	Observații / Referințe
	30.000	

* Suprafața este determinată în planul de proiecție Stereo 70.



Date referitoare la teren

Crt	Categorie folosință	Intra vilan	Suprafața (mp)	Tarla	Parcelă	Nr. topo	Observații / Referințe
1	arabil	NU	30.000	343	92	-	

Lungime Segmente

1) Valorile lungimilor segmentelor sunt obținute din proiecție în plan.

Punct început	X / Y	Punct sfârșit	X / Y	Lungime segment (** (m)
1	357.049,133 284.039,823	2	357.048,616 284.026,779	13.054
2	357.048,616 284.026,779	3	357.047,776 284.005,339	21.456
3	357.047,776 284.005,339	4	357.047,373 283.995,172	10.175
4	357.047,373 283.995,172	5	357.047,199 283.990,782	4.393
5	357.047,199 283.990,782	6	357.658,547 283.976,907	611.505

Punct început	X / Y	Punct sfârșit	X / Y	Lungime segment (** (m)
6	357.658,547 283.976,907	7	357.660,171 284.025,954	49.074
7	357.660,171 284.025,954	1	357.049,133 284.039,823	611.195

** Lungimile segmentelor sunt determinate în planul de proiecție Stereo 70 și sunt rotunjite la 1 milimetru.

*** Distanța dintre puncte este formată din segmente cumulate ce sunt mai mici decât valoarea 1 milimetru.

**DATE DESPRE IMOBILUL NR. 5863**

Oficiul de Cadastru și Publicitate Imobiliară DOLJ
Biroul de Cadastru și Publicitate Imobiliară Craiova

A. Partea I. Descrierea imobilului

TEREN Extravilan

Nr. CF vechi:497 bis
Nr. cadastral vechi:632

Adresa: Jud. Dolj, T343, P93

Nr. Crt	Nr cadastral Nr. topografic	Suprafața* (mp)	Observații / Referințe
A1	31856	10.000	Sector cadastral:36 Teren neimprejmuit;

B. Partea II. Proprietari și acte

Inscrieri privitoare la dreptul de proprietate și alte drepturi reale		Referințe
131314 / 23/10/2015		
Act Notarial nr. CVC NR 771, din 11/09/2015 emis de NP RIBA MELTIADÉ;		
B1	Intabulare, drept de PROPRIETATE, dobândit prin Convenție, cota actuala 1/1, cota initiala 1/1 1) SOCIETATEA MOTAVEN SRL, CIF:34264040	A1

C. Partea III. SARCINI .


Inscrieri privind dezmembramintele dreptului de proprietate, drepturi reale de garanție și sarcini	Referințe
NU SUNT	

Anexa Nr. 1 La Partea I

Teren

Nr cadastral	Suprafața (mp)*	Observații / Referințe
31856	10.000	

* Suprafața este determinată în planul de proiecție Stereo 70.



Date referitoare la teren

Crt	Categorie folosință	Intra vilan	Suprafața (mp)	Tarla	Parcelă	Nr. topo	Observații / Referințe
1	arabil	NU	10.000	343	93	-	

Lungime Segmente

1) Valorile lungimilor segmentelor sunt obținute din proiecție în plan.

Punct început	X / Y	Punct sfârșit	X / Y	Lungime segment (** (m)
1	357.047,199 283.990,782	2	357.046,816 283.981,11	9.68
2	357.046,816 283.981,11	3	357.046,555 283.974,441	6.674
3	357.046,555 283.974,441	4	357.658,006 283.960,563	611.608
4	357.658,006 283.960,563	5	357.658,079 283.962,759	2.197
5	357.658,079 283.962,759	6	357.658,547 283.976,907	14.156

Punct început	X / Y	Punct sfârșit	X / Y	Lungime segment (** (m)
6	357.658,547 283.976,907	1	357.047,199 283.990,782	611.505

** Lungimile segmentelor sunt determinate în planul de proiecție Stereo 70 și sunt rotunjite la 1 milimetru.

*** Distanța dintre puncte este formată din segmente cumulate ce sunt mai mici decât valoarea 1 milimetru.

**DATE DESPRE IMOBILUL NR. 5864**

Oficiul de Cadastru și Publicitate Imobiliară DOLJ
Biroul de Cadastru și Publicitate Imobiliară Craiova

A. Partea I. Descrierea imobilului

TEREN Extravilan

Nr. CF vechi:461

Nr. cadastral vechi:616

Adresa: Jud. Dolj, T343, P94

Nr. Crt	Nr cadastral Nr. topografic	Suprafața* (mp)	Observații / Referințe
A1	31804	5.000	Sector cadastral:36 Teren neimprejmuit;

B. Partea II. Proprietari și acte

Inscrieri privitoare la dreptul de proprietate și alte drepturi reale		Referințe
130192 / 22/10/2015		
Act Notarial nr. CVC NR 774, din 25/06/2015 emis de RIBA MELTIADÉ;		
B1	Intabulare, drept de PROPRIETATE, dobândit prin Convenție, cota actuala 1/1, cota initiala 1/1 1) SOCIETATEA MOTAVEN SRL, CIF:34264040	A1

C. Partea III. SARCINI .


Inscrieri privind dezmembramintele dreptului de proprietate, drepturi reale de garanție și sarcini	Referințe
NU SUNT	

Anexa Nr. 1 La Partea I

Teren

Nr cadastral	Suprafața (mp)*	Observații / Referințe
31804	5.000	

* Suprafața este determinată în planul de proiecție Stereo 70.



Date referitoare la teren

Crt	Categorie folosință	Intravilan	Suprafața (mp)	Tarla	Parcelă	Nr. topo	Observații / Referințe
1	arabil	NU	5.000	343	94	-	

Lungime Segmente

1) Valorile lungimilor segmentelor sunt obținute din proiecție în plan.

Punct început	X / Y	Punct sfârșit	X / Y	Lungime segment (** (m)
1	357.046,555 283.974,441	2	357.046,496 283.972,93	1.512
2	357.046,496 283.972,93	3	357.046,235 283.966,271	6.664
3	357.046,235 283.966,271	4	357.657,736 283.952,392	611.658
4	357.657,736 283.952,392	5	357.658,006 283.960,563	8.175
5	357.658,006 283.960,563	1	357.046,555 283.974,441	611.608

**** Lungimile segmentelor sunt determinate în planul de proiecție Stereo 70 și sunt rotunjite la 1 milimetru.**

***** Distanța dintre puncte este formată din segmente cumulate ce sunt mai mici decât valoarea 1 milimetru.**

**DATE DESPRE IMOBILUL NR. 5865**

Oficiul de Cadastru și Publicitate Imobiliară DOLJ
Biroul de Cadastru și Publicitate Imobiliară Craiova

A. Partea I. Descrierea imobilului

TEREN Extravilan

Adresa: Jud. Dolj, T343, P95

Nr. Crt	Nr cadastral Nr. topografic	Suprafața* (mp)	Observații / Referințe
A1		9.300	Sector cadastral:36 Teren neimprejmuit;

B. Partea II. Proprietari și acte

Inscrieri privitoare la dreptul de proprietate și alte drepturi reale		Referințe
/		
Act Administrativ nr. TDP NR. 3047/59421, din 11/03/1997 emis de CJSIPT DOLJ;		
B1	Intabulare, drept de PROPRIETATE, dobândit prin Reconstituire, cota actuala 1/1, cota initiala 1/1 1) MILITARU IOANA 2) MILITARU MIRCEA 3) IZDRITA EUGENIA 4) IACOB LUCIA 5) ACHIMESCU EUGENIA 6) MILITARU CONSTANTIN	A1

C. Partea III. SARCINI .


Inscrieri privind dezmembramintele dreptului de proprietate, drepturi reale de garanție și sarcini	Referințe
NU SUNT	

Anexa Nr. 1 La Partea I

Teren

Nr cadastral	Suprafața (mp)*	Observații / Referințe
	9.300	

* Suprafața este determinată în planul de proiecție Stereo 70.



Date referitoare la teren

Crt	Categorie folosință	Intra vilan	Suprafața (mp)	Tarla	Parcelă	Nr. topo	Observații / Referințe
1	arabil	NU	9.300	343	95	-	

Lungime Segmente

1) Valorile lungimilor segmentelor sunt obținute din proiecție în plan.

Punct început	X / Y	Punct sfârșit	X / Y	Lungime segment (** (m)
1	357.046,235 283.966,271	2	357.045,856 283.956,559	9.719
2	357.045,856 283.956,559	3	357.045,639 283.951,078	5.485
3	357.045,639 283.951,078	4	357.657,233 283.937,196	611.752
4	357.657,233 283.937,196	5	357.657,268 283.938,246	1.051
5	357.657,268 283.938,246	6	357.657,538 283.946,416	8.174

Punct început	X / Y	Punct sfârșit	X / Y	Lungime segment (** (m)
6	357.657,538 283.946,416	7	357.657,736 283.952,392	5.979
7	357.657,736 283.952,392	1	357.046,235 283.966,271	611.658

** Lungimile segmentelor sunt determinate în planul de proiecție Stereo 70 și sunt rotunjite la 1 milimetru.

*** Distanța dintre puncte este formată din segmente cumulate ce sunt mai mici decât valoarea 1 milimetru.

**DATE DESPRE IMOBILUL NR. 5866**

Oficiul de Cadastru și Publicitate Imobiliară DOLJ
Biroul de Cadastru și Publicitate Imobiliară Craiova

A. Partea I. Descrierea imobilului

TEREN Extravilan

Nr. CF vechi:473

Nr. cadastral vechi:612

Adresa: Jud. Dolj, T343, P96

Nr. Crt	Nr cadastral Nr. topografic	Suprafața* (mp)	Observații / Referințe
A1	31843	Din acte: 15.000 Masurata: 15.003	Sector cadastral:36 Teren neimprejmuit;

B. Partea II. Proprietari și acte

Inscrieri privitoare la dreptul de proprietate și alte drepturi reale		Referințe
154512 / 11/12/2015		
Act Notarial nr. CVC nr 1059, din 20/11/2015 emis de NP RIBA MELTIADÉ;		
B1	Intabulare, drept de PROPRIETATE, dobandit prin Conventie, cota actuala 1/1, cota initiala 1/1 1) SOCIETATEA MOTAVEN SRL, CIF:34264040	A1

C. Partea III. SARCINI .


Inscrieri privind dezmembramintele dreptului de proprietate, drepturi reale de garanție și sarcini	Referințe
NU SUNT	

Anexa Nr. 1 La Partea I

Teren

Nr cadastral	Suprafața (mp)*	Observații / Referințe
31843	Din acte: 15.000 Masurata: 15.003	

* Suprafața este determinată în planul de proiecție Stereo 70.



Date referitoare la teren

Crt	Categorie folosință	Intravilan	Suprafața (mp)	Tarla	Parcelă	Nr. topo	Observații / Referințe
1	arabil	NU	15.003	343	96	-	

Lungime Segmente

1) Valorile lungimilor segmentelor sunt obținute din proiecție în plan.

Punct început	X / Y	Punct sfârșit	X / Y	Lungime segment (** (m)
1	357.045,639 283.951,078	2	357.045,395 283.944,915	6.168
2	357.045,395 283.944,915	3	357.044,716 283.927,749	17.179
3	357.044,716 283.927,749	4	357.044,67 283.926,577	1.173
4	357.044,67 283.926,577	5	357.656,422 283.912,692	611.91

Punct început	X / Y	Punct sfârșit	X / Y	Lungime segment (** (m)
5	357.656,422 283.912,692	6	357.657,088 283.925,94	13.265
6	357.657,088 283.925,94	7	357.657,233 283.937,196	11.257
7	357.657,233 283.937,196	1	357.045,639 283.951,078	611.752

** Lungimile segmentelor sunt determinate în planul de proiecție Stereo 70 și sunt rotunjite la 1 milimetru.

*** Distanța dintre puncte este formată din segmente cumulate ce sunt mai mici decât valoarea 1 milimetru.

**DATE DESPRE IMOBILUL NR. 5867**

Oficiul de Cadastru și Publicitate Imobiliară DOLJ
Biroul de Cadastru și Publicitate Imobiliară Craiova

A. Partea I. Descrierea imobilului

TEREN Extravilan

Adresa: Jud. Dolj, T343, P99

Nr. Crt	Nr cadastral Nr. topografic	Suprafața* (mp)	Observații / Referințe
A1	33708	10.000	Sector cadastral:36 Teren neimprejmuit;

B. Partea II. Proprietari și acte

Inscrieri privitoare la dreptul de proprietate și alte drepturi reale	Referințe
283433 / 19/12/2019	
Act Notarial nr. CVC NR 1655, din 11/12/2019 emis de NP Riba Ivanca;	
B1	A1
Intabulare, drept de PROPRIETATE, dobandit prin Conventie, cota actuala 1/1, cota initiala 1/1 1) SC MOTAVEN SRL, CIF:34264040	

C. Partea III. SARCINI .


Inscrieri privind dezmembramintele dreptului de proprietate, drepturi reale de garanție și sarcini	Referințe
NU SUNT	

Anexa Nr. 1 La Partea I

Teren

Nr cadastral	Suprafața (mp)*	Observații / Referințe
33708	10.000	

* Suprafața este determinată în planul de proiecție Stereo 70.



Date referitoare la teren

Crt	Categorie folosință	Intra vilan	Suprafața (mp)	Tarla	Parcelă	Nr. topo	Observații / Referințe
1	arabil	NU	10.000	343	99	-	

Lungime Segmente

1) Valorile lungimilor segmentelor sunt obținute din proiecție în plan.

Punct început	X / Y	Punct sfârșit	X / Y	Lungime segment (** (m)
1	357.044,67 283.926,577	2	357.044,027 283.910,246	16.344
2	357.044,027 283.910,246	3	357.655,881 283.896,359	612.012
3	357.655,881 283.896,359	4	357.656,422 283.912,692	16.342
4	357.656,422 283.912,692	1	357.044,67 283.926,577	611.91

**** Lungimile segmentelor sunt determinate în planul de proiecție Stereo 70 și sunt rotunjite la 1 milimetru.**

***** Distanța dintre puncte este formată din segmente cumulate ce sunt mai mici decât valoarea 1 milimetru.**

**DATE DESPRE IMOBILUL NR. 5868**

Oficiul de Cadastru și Publicitate Imobiliară DOLJ
Biroul de Cadastru și Publicitate Imobiliară Craiova

A. Partea I. Descrierea imobilului

TEREN Extravilan

Nr. CF vechi:482

Nr. cadastral vechi:621

Adresa: Jud. Dolj, T343, P100

Nr. Crt	Nr cadastral Nr. topografic	Suprafața* (mp)	Observații / Referințe
A1	31800	10.000	Sector cadastral:36 Teren neimprejmuit;

B. Partea II. Proprietari și acte

Inscrieri privitoare la dreptul de proprietate și alte drepturi reale		Referințe
129031 / 20/10/2015		
Act Notarial nr. CVC NR 772, din 11/09/2015 emis de NP RIBA MELTIADÉ;		
B1	Intabulare, drept de PROPRIETATE, dobândit prin Convenție, cota actuala 1/1, cota initiala 1/1 1) SOCIETATEA MOTAVEN SRL, CIF:34264040	A1

C. Partea III. SARCINI .

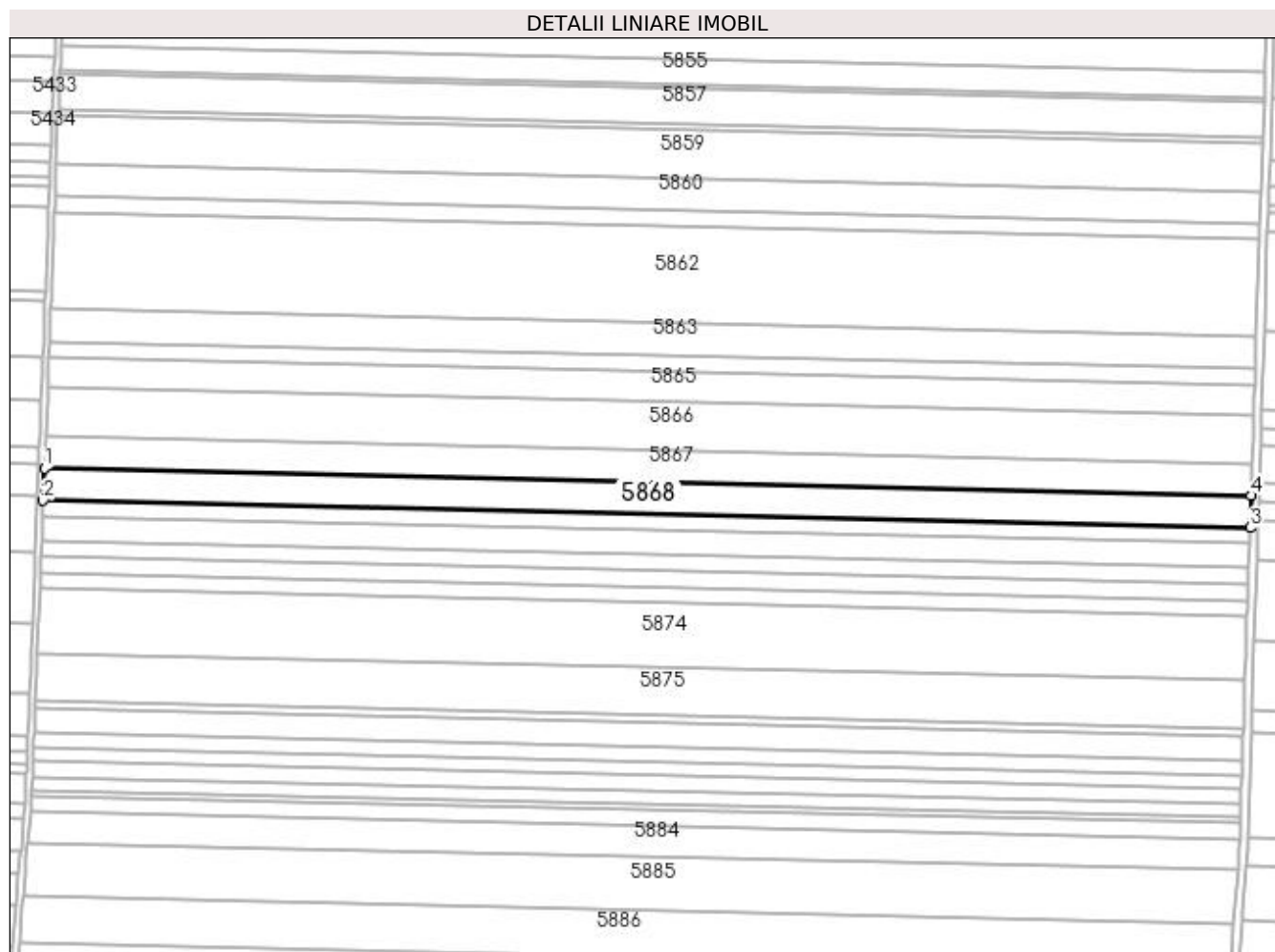
Inscrieri privind dezmembramintele dreptului de proprietate, drepturi reale de garanție și sarcini	Referințe
NU SUNT	

Anexa Nr. 1 La Partea I

Teren

Nr cadastral	Suprafața (mp)*	Observații / Referințe
31800	10.000	

* Suprafața este determinată în planul de proiecție Stereo 70.



Date referitoare la teren

Crt	Categorie folosință	Intra vilan	Suprafața (mp)	Tarla	Parcelă	Nr. topo	Observații / Referințe
1	arabil	NU	10.000	343	100	-	

Lungime Segmente

1) Valorile lungimilor segmentelor sunt obținute din proiecție în plan.

Punct început	X / Y	Punct sfârșit	X / Y	Lungime segment (** (m)
1	357.044,027 283.910,246	2	357.043,386 283.893,918	16.341
2	357.043,386 283.893,918	3	357.655,341 283.880,029	612.113
3	357.655,341 283.880,029	4	357.655,881 283.896,359	16.339
4	357.655,881 283.896,359	1	357.044,027 283.910,246	612.012

**** Lungimile segmentelor sunt determinate în planul de proiecție Stereo 70 și sunt rotunjite la 1 milimetru.**

***** Distanța dintre puncte este formată din segmente cumulate ce sunt mai mici decât valoarea 1 milimetru.**

**DATE DESPRE IMOBILUL NR. 5869**

Oficiul de Cadastru și Publicitate Imobiliară DOLJ
Biroul de Cadastru și Publicitate Imobiliară Craiova

A. Partea I. Descrierea imobilului

TEREN Extravilan

Nr. CF vechi:354

Nr. cadastral vechi:503

Adresa: Jud. Dolj, T343, P101

Nr. Crt	Nr cadastral Nr. topografic	Suprafața* (mp)	Observații / Referințe
A1	31801	5.000	Sector cadastral:36 Teren neimprejmuit;

B. Partea II. Proprietari și acte

Inscrieri privitoare la dreptul de proprietate și alte drepturi reale		Referințe
129032 / 20/10/2015		
Act Notarial nr. CVC NR 772, din 11/09/2015 emis de NP RIBA MELTIADÉ;		
B1	Intabulare, drept de PROPRIETATE, dobândit prin Convenție, cota actuala 1/1, cota initiala 1/1 1) SOCIETATEA MOTAVEN SRL, CIF:34264040	A1

C. Partea III. SARCINI .

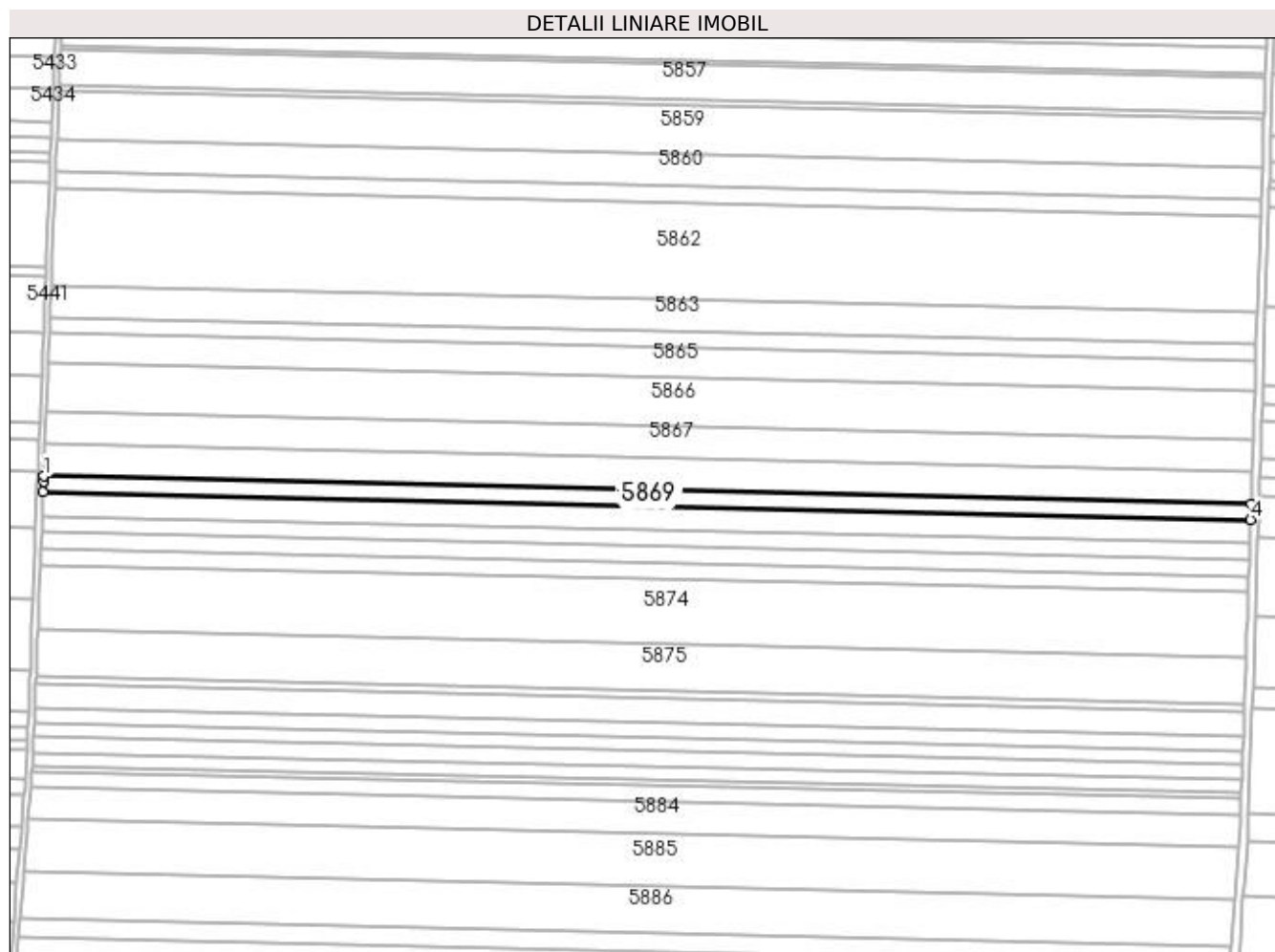
Inscrieri privind dezmembramentele dreptului de proprietate, drepturi reale de garanție și sarcini	Referințe
NU SUNT	

Anexa Nr. 1 La Partea I

Teren

Nr cadastral	Suprafața (mp)*	Observații / Referințe
31801	5.000	

* Suprafața este determinată în planul de proiecție Stereo 70.



Date referitoare la teren

Crt	Categorie folosință	Intra vilan	Suprafața (mp)	Tarla	Parcelă	Nr. topo	Observații / Referințe
1	arabil	NU	5.000	343	101	-	

Lungime Segmente

1) Valorile lungimilor segmentelor sunt obținute din proiecție în plan.

Punct început	X / Y	Punct sfârșit	X / Y	Lungime segment (** (m)
1	357.043,386 283.893,918	2	357.043,286 283.891,379	2.541
2	357.043,286 283.891,379	3	357.043,064 283.885,755	5.628
3	357.043,064 283.885,755	4	357.655,07 283.871,865	612.164
4	357.655,07 283.871,865	5	357.655,341 283.880,029	8.168
5	357.655,341 283.880,029	1	357.043,386 283.893,918	612.113

**** Lungimile segmentelor sunt determinate în planul de proiecție Stereo 70 și sunt rotunjite la 1 milimetru.**

***** Distanța dintre puncte este formată din segmente cumulate ce sunt mai mici decât valoarea 1 milimetru.**

**DATE DESPRE IMOBILUL NR. 5870**

Oficiul de Cadastru și Publicitate Imobiliară DOLJ
Biroul de Cadastru și Publicitate Imobiliară Craiova

A. Partea I. Descrierea imobilului

TEREN Extravilan

Nr. CF vechi:467

Nr. cadastral vechi:618

Adresa: Jud. Dolj, T343, P102

Nr. Crt	Nr cadastral Nr. topografic	Suprafața* (mp)	Observații / Referințe
A1	31797	7.500	Sector cadastral:36 Teren neimprejmuit;

B. Partea II. Proprietari și acte

Inscrieri privitoare la dreptul de proprietate și alte drepturi reale		Referințe
129033 / 20/10/2015		
Act Notarial nr. CVC NR 772, din 11/09/2015 emis de NP RIBA MELTIADÉ;		
B1	Intabulare, drept de PROPRIETATE, dobândit prin Convenție, cota actuala 1/1, cota initiala 1/1 1) SOCIETATEA MOTAVEN SRL, CIF:34264040	A1

C. Partea III. SARCINI .


Inscrieri privind dezmembramentele dreptului de proprietate, drepturi reale de garanție și sarcini	Referințe
NU SUNT	

Anexa Nr. 1 La Partea I

Teren

Nr cadastral	Suprafața (mp)*	Observații / Referințe
31797	7.500	

* Suprafața este determinată în planul de proiecție Stereo 70.



Date referitoare la teren

Crt	Categorie folosință	Intra vilan	Suprafața (mp)	Tarla	Parcelă	Nr. topo	Observații / Referințe
1	arabil	NU	7.500	343	102	-	

Lungime Segmente

1) Valorile lungimilor segmentelor sunt obținute din proiecție în plan.

Punct început	X / Y	Punct sfârșit	X / Y	Lungime segment (** (m)
1	357.043,064 283.885,755	2	357.042,58 283.873,512	12.253
2	357.042,58 283.873,512	3	357.654,665 283.859,62	612.243
3	357.654,665 283.859,62	4	357.655,07 283.871,865	12.252
4	357.655,07 283.871,865	1	357.043,064 283.885,755	612.164

**** Lungimile segmentelor sunt determinate în planul de proiecție Stereo 70 și sunt rotunjite la 1 milimetru.**

***** Distanța dintre puncte este formată din segmente cumulate ce sunt mai mici decât valoarea 1 milimetru.**

**DATE DESPRE IMOBILUL NR. 5871**

Oficiul de Cadastru și Publicitate Imobiliară DOLJ
Biroul de Cadastru și Publicitate Imobiliară Craiova

A. Partea I. Descrierea imobilului

TEREN Extravilan

Adresa: Jud. Dolj, T343, P103

Nr. Crt	Nr cadastral Nr. topografic	Suprafața* (mp)	Observații / Referințe
A1	30930	5.000	Sector cadastral:36 Teren neimprejmuit;

B. Partea II. Proprietari și acte

Inscrieri privitoare la dreptul de proprietate și alte drepturi reale	Referințe
133514 / 28/10/2015	
Act Notarial nr. CVC NR 839, din 25/09/2015 emis de NP RIBA MELTIADÉ;	
B1	A1
Intabulare, drept de PROPRIETATE, dobândit prin Convenție, cota actuala 1/1, cota initiala 1/1 1) SOCIETATEA MOTAVEN SRL, CIF:34264040	

C. Partea III. SARCINI .


Inscrieri privind dezmembramintele dreptului de proprietate, drepturi reale de garanție și sarcini	Referințe
NU SUNT	

Anexa Nr. 1 La Partea I

Teren

Nr cadastral	Suprafața (mp)*	Observații / Referințe
30930	5.000	

* Suprafața este determinată în planul de proiecție Stereo 70.



Date referitoare la teren

Crt	Categorie folosință	Intra vilan	Suprafața (mp)	Tarla	Parcelă	Nr. topo	Observații / Referințe
1	arabil	NU	5.000	343	103	-	

Lungime Segmente

1) Valorile lungimilor segmentelor sunt obținute din proiecție în plan.

Punct început	X / Y	Punct sfârșit	X / Y	Lungime segment (** (m)
1	357.042,58 283.873,512	2	357.042,258 283.865,351	8.167
2	357.042,258 283.865,351	3	357.654,394 283.851,458	612.294
3	357.654,394 283.851,458	4	357.654,665 283.859,62	8.166
4	357.654,665 283.859,62	1	357.042,58 283.873,512	612.243

**** Lungimile segmentelor sunt determinate în planul de proiecție Stereo 70 și sunt rotunjite la 1 milimetru.**

***** Distanța dintre puncte este formată din segmente cumulate ce sunt mai mici decât valoarea 1 milimetru.**

**DATE DESPRE IMOBILUL NR. 5872**

Oficiul de Cadastru și Publicitate Imobiliară DOLJ
Biroul de Cadastru și Publicitate Imobiliară Craiova

A. Partea I. Descrierea imobilului

TEREN Extravilan

Nr. CF vechi:489
Nr. cadastral vechi:606

Adresa: Jud. Dolj, T343, P104

Nr. Crt	Nr cadastral Nr. topografic	Suprafața* (mp)	Observații / Referințe
A1	31798	Din acte: 5.000 Masurata: 4.999	Sector cadastral:36 Teren neimprejmit;

B. Partea II. Proprietari și acte

Inscrieri privitoare la dreptul de proprietate și alte drepturi reale		Referințe
133515 / 28/10/2015		
Act Notarial nr. CVC NR 839, din 25/09/2015 emis de NP RIBA MELTIADE;		
B1	Intabulare, drept de PROPRIETATE, dobandit prin Conventie, cota actuala 1/1, cota initiala 1/1 1) SOCIETATEA MOTAVEN SRL, CIF:34264040	A1

C. Partea III. SARCINI

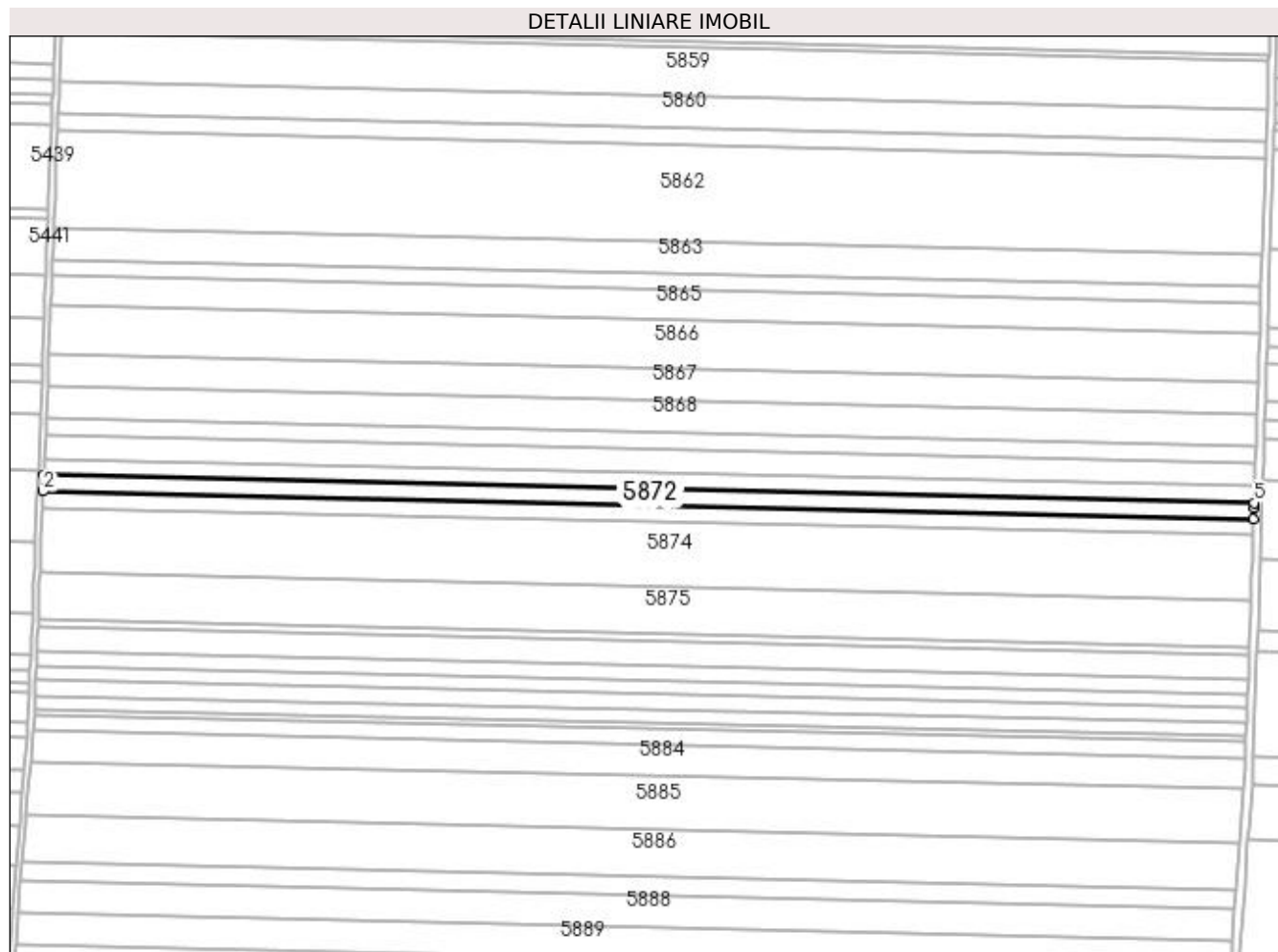
Inscrieri privind dezmembramintele dreptului de proprietate, drepturi reale de garanție și sarcini		Referințe
133515 / 28/10/2015		
Act Notarial nr. CVC NR 839, din 25/09/2015 emis de RIBA MELTIADE;		
C1	Intabulare, drept de IPOTECA LEGALA, Valoare:31847.4 EURrest pret 1) STANCU MIHAI BOGDAN 2) STANCU MIHAELA CORINA	A1

Anexa Nr. 1 La Partea I

Teren

Nr cadastral	Suprafața (mp)*	Observații / Referințe
31798	Din acte: 5.000 Masurata: 4.999	

* Suprafața este determinată în planul de proiecție Stereo 70.



Date referitoare la teren

Crt	Categorie folosință	Intra vilan	Suprafața (mp)	Tarla	Parcelă	Nr. topo	Observații / Referințe
1	arabil	NU	4.999	343	104	-	

Lungime Segmente

1) Valorile lungimilor segmentelor sunt obținute din proiecție în plan.

Punct început	X / Y	Punct sfârșit	X / Y	Lungime segment (** (m)
1	357.042,258 283.865,351	2	357.041,936 283.857,191	8.166
2	357.041,936 283.857,191	3	357.654,124 283.843,299	612.346
3	357.654,124 283.843,299	4	357.654,31 283.848,908	5.612
4	357.654,31 283.848,908	5	357.654,394 283.851,458	2.551
5	357.654,394 283.851,458	1	357.042,258 283.865,351	612.294

**** Lungimile segmentelor sunt determinate în planul de proiecție Stereo 70 și sunt rotunjite la 1 milimetru.**

***** Distanța dintre puncte este formată din segmente cumulate ce sunt mai mici decât valoarea 1 milimetru.**

**DATE DESPRE IMOBILUL NR. 5873**

Oficiul de Cadastru și Publicitate Imobiliară DOLJ
Biroul de Cadastru și Publicitate Imobiliară Craiova

A. Partea I. Descrierea imobilului

TEREN Extravilan

Nr. CF vechi:535

Nr. cadastral vechi:671

Adresa: Jud. Dolj, T343, P105

Nr. Crt	Nr cadastral Nr. topografic	Suprafața* (mp)	Observații / Referințe
A1	31853	Din acte: 5.000 Masurata: 5.002	Sector cadastral:36 Teren neimprejmuit;

B. Partea II. Proprietari și acte

Inscrieri privitoare la dreptul de proprietate și alte drepturi reale		Referințe
133516 / 28/10/2015		
Act Notarial nr. CVC NR 839, din 25/09/2015 emis de NP RIBA MELTIADÉ;		
B1	Intabulare, drept de PROPRIETATE, dobandit prin Conventie, cota actuala 1/1, cota initiala 1/1 1) SOCIETATEA MOTAVEN SRL, CIF:34264040	A1

C. Partea III. SARCINI .

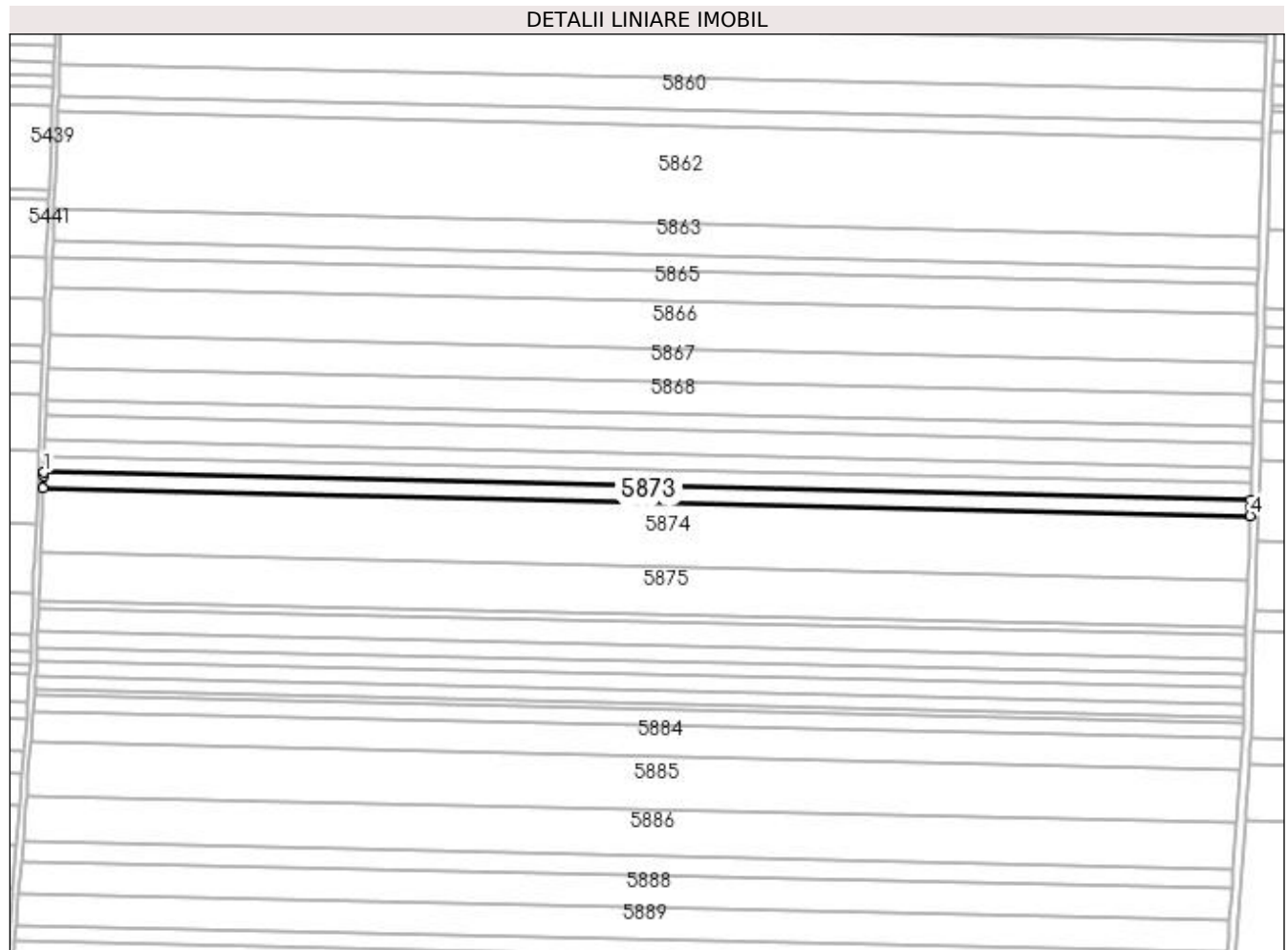
Inscrieri privind dezmembramintele dreptului de proprietate, drepturi reale de garanție și sarcini	Referințe
NU SUNT	

Anexa Nr. 1 La Partea I

Teren

Nr cadastral	Suprafața (mp)*	Observații / Referințe
31853	Din acte: 5.000 Masurata: 5.002	

* Suprafața este determinată în planul de proiecție Stereo 70.



Date referitoare la teren

Crt	Categorie folosință	Intra vilan	Suprafața (mp)	Tarla	Parcelă	Nr. topo	Observații / Referințe
1	arabil	NU	5.002	343	105	-	

Lungime Segmente

1) Valorile lungimilor segmentelor sunt obținute din proiecție în plan.

Punct început	X / Y	Punct sfârșit	X / Y	Lungime segment (** (m)
1	357.041,936 283.857,191	2	357.041,876 283.855,668	1.524
2	357.041,876 283.855,668	3	357.041,614 283.849,031	6.642
3	357.041,614 283.849,031	4	357.653,854 283.835,135	612.398
4	357.653,854 283.835,135	5	357.654,136 283.839,088	3.963
5	357.654,136 283.839,088	6	357.654,124 283.843,299	4.211

Punct început	X / Y	Punct sfârșit	X / Y	Lungime segment (** (m)
6	357.654,124 283.843,299	1	357.041,936 283.857,191	612.346

** Lungimile segmentelor sunt determinate în planul de proiecție Stereo 70 și sunt rotunjite la 1 milimetru.

*** Distanța dintre puncte este formată din segmente cumulate ce sunt mai mici decât valoarea 1 milimetru.

**DATE DESPRE IMOBILUL NR. 5874**

Oficiul de Cadastru și Publicitate Imobiliară DOLJ
Biroul de Cadastru și Publicitate Imobiliară Craiova

A. Partea I. Descrierea imobilului

TEREN Extravilan

Adresa: Jud. Dolj, T343, P106

Nr. Crt	Nr cadastral Nr. topografic	Suprafața* (mp)	Observații / Referințe
A1	31048	20.000	Sector cadastral:36 Teren neimprejmuit;

B. Partea II. Proprietari și acte

Inscrieri privitoare la dreptul de proprietate și alte drepturi reale	Referințe
149 / 04/01/2016	
Act Notarial nr. CVC nr 1115, din 15/12/2015 emis de RIBA MELTIADE;	
B1	A1
Intabulare, drept de PROPRIETATE, dobandit prin Conventie, cota actuala 1/1, cota initiala 1/1 1) SOCIETATEA MOTAVEN SRL, CIF:34264040	

C. Partea III. SARCINI .


Inscrieri privind dezmembramintele dreptului de proprietate, drepturi reale de garanție și sarcini	Referințe
NU SUNT	

Anexa Nr. 1 La Partea I

Teren

Nr cadastral	Suprafața (mp)*	Observații / Referințe
31048	20.000	

* Suprafața este determinată în planul de proiecție Stereo 70.



Date referitoare la teren

Crt	Categorie folosință	Intravilan	Suprafața (mp)	Tarla	Parcelă	Nr. topo	Observații / Referințe
1	arabil	NU	20.000	343	106	-	

Lungime Segmente

1) Valorile lungimilor segmentelor sunt obținute din proiecție în plan.

Punct început	X / Y	Punct sfârșit	X / Y	Lungime segment (** (m)
1	357.041,614 283.849,031	2	357.041,036 283.834,368	14.674
2	357.041,036 283.834,368	3	357.040,386 283.817,977	16.404
3	357.040,386 283.817,977	4	357.040,323 283.816,399	1.579
4	357.040,323 283.816,399	5	357.652,773 283.802,498	612.608
5	357.652,773 283.802,498	6	357.652,851 283.804,841	2.344

Punct început	X / Y	Punct sfârșit	X / Y	Lungime segment (** (m)
6	357.652,851 283.804,841	7	357.653,165 283.814,305	9.469
7	357.653,165 283.814,305	8	357.653,435 283.822,465	8.164
8	357.653,435 283.822,465	9	357.653,656 283.829,157	6.696
9	357.653,656 283.829,157	10	357.653,854 283.835,135	5.981
10	357.653,854 283.835,135	1	357.041,614 283.849,031	612.398

** Lungimile segmentelor sunt determinate în planul de proiecție Stereo 70 și sunt rotunjite la 1 milimetru.

*** Distanța dintre puncte este formată din segmente cumulate ce sunt mai mici decât valoarea 1 milimetru.

**DATE DESPRE IMOBILUL NR. 5875**

Oficiul de Cadastru și Publicitate Imobiliară DOLJ
 Biroul de Cadastru și Publicitate Imobiliară Craiova

A. Partea I. Descrierea imobilului

TEREN Extravilan

Adresa: Jud. Dolj, T343, P107

Nr. Crt	Nr cadastral Nr. topografic	Suprafața* (mp)	Observații / Referințe
A1		14.700	Sector cadastral:36 Teren neimprejmuit;

B. Partea II. Proprietari și acte

Inscrieri privitoare la dreptul de proprietate și alte drepturi reale		Referințe
/		
Act Administrativ nr. TDP NR. 2301-9662, din 29/06/1996 emis de CJSIPT DOLJ;		
B1	Intabulare, drept de PROPRIETATE, dobândit prin Reconstituire, cota actuala 1/1, cota initiala 1/1 1) PLEȘOIANU AURELIA	A1

C. Partea III. SARCINI .


Inscrieri privind dezmembramintele dreptului de proprietate, drepturi reale de garanție și sarcini	Referințe
NU SUNT	

Anexa Nr. 1 La Partea I

Teren

Nr cadastral	Suprafața (mp)*	Observații / Referințe
	14.700	

* Suprafața este determinată în planul de proiecție Stereo 70.



Date referitoare la teren

Crt	Categorie folosință	Intravilan	Suprafața (mp)	Tarla	Parcelă	Nr. topo	Observații / Referințe
1	arabil	NU	14.700	343	107	-	

Lungime Segmente

1) Valorile lungimilor segmentelor sunt obținute din proiecție în plan.

Punct început	X / Y	Punct sfârșit	X / Y	Lungime segment (** (m)
1	357.040,323 283.816,399	2	357.040,126 283.811,432	4.971
2	357.040,126 283.811,432	3	357.039,946 283.806,672	4.763
3	357.039,946 283.806,672	4	357.039,385 283.792,421	14.262
4	357.039,385 283.792,421	5	357.651,979 283.778,517	612.752
5	357.651,979 283.778,517	6	357.652,057 283.780,858	2.342

Punct început	X / Y	Punct sfârșit	X / Y	Lungime segment (** (m)
6	357.652,057 283.780,858	7	357.652,581 283.796,683	15.834
7	357.652,581 283.796,683	8	357.652,773 283.802,498	5.818
8	357.652,773 283.802,498	1	357.040,323 283.816,399	612.608

** Lungimile segmentelor sunt determinate în planul de proiecție Stereo 70 și sunt rotunjite la 1 milimetru.

*** Distanța dintre puncte este formată din segmente cumulate ce sunt mai mici decât valoarea 1 milimetru.

**DATE DESPRE IMOBILUL NR. 5876**

Oficiul de Cadastru și Publicitate Imobiliară DOLJ
 Biroul de Cadastru și Publicitate Imobiliară Craiova

A. Partea I. Descrierea imobilului

TEREN Extravilan

Adresa: Jud. Dolj, T343, P108

Nr. Crt	Nr cadastral Nr. topografic	Suprafața* (mp)	Observații / Referințe
A1		2.500	Sector cadastral:36 Teren neimprejmuit;

B. Partea II. Proprietari și acte

Inscrieri privitoare la dreptul de proprietate și alte drepturi reale	Referințe
/	
Act Administrativ nr. TDP NR. 20084, din 26/06/2017 emis de CJSIPT DOLJ;	
B1	A1
Intabulare, drept de PROPRIETATE, dobandit prin Reconstituire, cota actuala 1/1, cota initiala 1/1 1) PLEȘOIANU MARIOARA-LIDI	

C. Partea III. SARCINI .


Inscrieri privind dezmembramintele dreptului de proprietate, drepturi reale de garanție și sarcini	Referințe
NU SUNT	

Anexa Nr. 1 La Partea I

Teren

Nr cadastral	Suprafața (mp)*	Observații / Referințe
	2.500	

* Suprafața este determinată în planul de proiecție Stereo 70.



Date referitoare la teren

Crt	Categorie folosință	Intravilan	Suprafața (mp)	Tarla	Parcelă	Nr. topo	Observații / Referințe
1	arabil	NU	2.500	343	108	-	

Lungime Segmente

1) Valorile lungimilor segmentelor sunt obținute din proiecție în plan.

Punct început	X / Y	Punct sfârșit	X / Y	Lungime segment (** (m)
1	357.039,385 283.792,421	2	357.039,366 283.791,917	0.504
2	357.039,366 283.791,917	3	357.039,222 283.788,344	3.576
3	357.039,222 283.788,344	4	357.651,844 283.774,439	612.78
4	357.651,844 283.774,439	5	357.651,979 283.778,517	4.08
5	357.651,979 283.778,517	1	357.039,385 283.792,421	612.752

**** Lungimile segmentelor sunt determinate în planul de proiecție Stereo 70 și sunt rotunjite la 1 milimetru.**

***** Distanța dintre puncte este formată din segmente cumulate ce sunt mai mici decât valoarea 1 milimetru.**

**DATE DESPRE IMOBILUL NR. 5877**

Oficiul de Cadastru și Publicitate Imobiliară DOLJ
Biroul de Cadastru și Publicitate Imobiliară Craiova

A. Partea I. Descrierea imobilului

TEREN Extravilan

Nr. CF vechi:632

Nr. cadastral vechi:745

Adresa: Jud. Dolj, T343, P109

Nr. Crt	Nr cadastral Nr. topografic	Suprafața* (mp)	Observații / Referințe
A1	31831	Din acte: 7.400 Masurata: 7.401	Sector cadastral:36 Teren neimprejmuit;

B. Partea II. Proprietari și acte

Inscrieri privitoare la dreptul de proprietate și alte drepturi reale		Referințe
133517 / 28/10/2015		
Act Notarial nr. CVC NR 839, din 25/09/2015 emis de NP RIBA MELTIADÉ;		
B1	Intabulare, drept de PROPRIETATE, dobandit prin Conventie, cota actuala 1/1, cota initiala 1/1 1) SOCIETATEA MOTAVEN SRL, CIF:34264040	A1

C. Partea III. SARCINI .


Inscrieri privind dezmembramintele dreptului de proprietate, drepturi reale de garanție și sarcini	Referințe
NU SUNT	

Anexa Nr. 1 La Partea I

Teren

Nr cadastral	Suprafața (mp)*	Observații / Referințe
31831	Din acte: 7.400 Masurata: 7.401	

* Suprafața este determinată în planul de proiecție Stereo 70.



Date referitoare la teren

Crt	Categorie folosință	Intra vilan	Suprafața (mp)	Tarla	Parcelă	Nr. topo	Observații / Referințe
1	arabil	NU	7.401	343	109	-	

Lungime Segmente

1) Valorile lungimilor segmentelor sunt obținute din proiecție în plan.

Punct început	X / Y	Punct sfârșit	X / Y	Lungime segment (** (m)
1	357.039,222 283.788,344	2	357.039,036 283.783,728	4.62
2	357.039,036 283.783,728	3	357.038,743 283.776,276	7.458
3	357.038,743 283.776,276	4	357.651,445 283.762,37	612.86
4	357.651,445 283.762,37	5	357.651,743 283.768,401	6.038
5	357.651,743 283.768,401	6	357.651,844 283.774,439	6.039

Punct început	X / Y	Punct sfârșit	X / Y	Lungime segment (** (m)
6	357.651,844 283.774,439	1	357.039,222 283.788,344	612.78

** Lungimile segmentelor sunt determinate în planul de proiecție Stereo 70 și sunt rotunjite la 1 milimetru.

*** Distanța dintre puncte este formată din segmente cumulate ce sunt mai mici decât valoarea 1 milimetru.

**DATE DESPRE IMOBILUL NR. 5878**

Oficiul de Cadastru și Publicitate Imobiliară DOLJ
Biroul de Cadastru și Publicitate Imobiliară Craiova

A. Partea I. Descrierea imobilului

TEREN Extravilan

Nr. CF vechi:350

Nr. cadastral vechi:512

Adresa: Jud. Dolj, T343, P111

Nr. Crt	Nr cadastral Nr. topografic	Suprafața* (mp)	Observații / Referințe
A1	31830	4.700	Sector cadastral:36 Teren neimprejmuit;

B. Partea II. Proprietari și acte

Inscrieri privitoare la dreptul de proprietate și alte drepturi reale		Referințe
133573 / 28/10/2015		
Act Notarial nr. CVC NR 840, din 25/09/2015 emis de NP RIBA MELTIADÉ;		
B1	Intabulare, drept de PROPRIETATE, dobândit prin Convenție, cota actuala 1/1, cota initiala 1/1 1) SOCIETATEA MOTAVEN SRL, CIF:34264040	A1

C. Partea III. SARCINI .


Inscrieri privind dezmembramintele dreptului de proprietate, drepturi reale de garanție și sarcini	Referințe
NU SUNT	

Anexa Nr. 1 La Partea I

Teren

Nr cadastral	Suprafața (mp)*	Observații / Referințe
31830	4.700	

* Suprafața este determinată în planul de proiecție Stereo 70.



Date referitoare la teren

Crt	Categorie folosință	Intra vilan	Suprafața (mp)	Tarla	Parcelă	Nr. topo	Observații / Referințe
1	arabil	NU	4.700	343	111	-	

Lungime Segmente

1) Valorile lungimilor segmentelor sunt obținute din proiecție în plan.

Punct început	X / Y	Punct sfârșit	X / Y	Lungime segment (** (m)
1	357.038,743 283.776,276	2	357.038,586 283.772,258	4.021
2	357.038,586 283.772,258	3	357.038,441 283.768,613	3.648
3	357.038,441 283.768,613	4	357.651,191 283.754,705	612.908
4	357.651,191 283.754,705	5	357.651,445 283.762,37	7.669
5	357.651,445 283.762,37	1	357.038,743 283.776,276	612.86

**** Lungimile segmentelor sunt determinate în planul de proiecție Stereo 70 și sunt rotunjite la 1 milimetru.**

***** Distanța dintre puncte este formată din segmente cumulate ce sunt mai mici decât valoarea 1 milimetru.**

**DATE DESPRE IMOBILUL NR. 5879**

Oficiul de Cadastru și Publicitate Imobiliară DOLJ
Biroul de Cadastru și Publicitate Imobiliară Craiova

A. Partea I. Descrierea imobilului

TEREN Extravilan

Nr. CF vechi:355

Nr. cadastral vechi:504

Adresa: Jud. Dolj, T343, P112

Nr. Crt	Nr cadastral Nr. topografic	Suprafața* (mp)	Observații / Referințe
A1	31809	4.100	Sector cadastral:36 Teren neimprejmuit;

B. Partea II. Proprietari și acte

Inscrieri privitoare la dreptul de proprietate și alte drepturi reale		Referințe
133518 / 28/10/2015		
Act Notarial nr. CVC NR 839, din 25/09/2015 emis de NP RIBA MELTIADÉ;		
B1	Intabulare, drept de PROPRIETATE, dobândit prin Convenție, cota actuala 1/1, cota initiala 1/1 1) SOCIETATEA MOTAVEN SRL, CIF:34264040	A1

C. Partea III. SARCINI .


Inscrieri privind dezmembramentele dreptului de proprietate, drepturi reale de garanție și sarcini	Referințe
NU SUNT	

Anexa Nr. 1 La Partea I

Teren

Nr cadastral	Suprafața (mp)*	Observații / Referințe
31809	4.100	

* Suprafața este determinată în planul de proiecție Stereo 70.



Date referitoare la teren

Crt	Categorie folosință	Intra vilan	Suprafața (mp)	Tarla	Parcelă	Nr. topo	Observații / Referințe
1	arabil	NU	4.100	343	112	-	

Lungime Segmente

1) Valorile lungimilor segmentelor sunt obținute din proiecție în plan.

Punct început	X / Y	Punct sfârșit	X / Y	Lungime segment (** (m)
1	357.038,441 283.768,613	2	357.038,176 283.761,928	6.69
2	357.038,176 283.761,928	3	357.650,969 283.748,019	612.951
3	357.650,969 283.748,019	4	357.651,16 283.753,782	5.766
4	357.651,16 283.753,782	5	357.651,191 283.754,705	0.924
5	357.651,191 283.754,705	1	357.038,441 283.768,613	612.908

**** Lungimile segmentelor sunt determinate în planul de proiecție Stereo 70 și sunt rotunjite la 1 milimetru.**

***** Distanța dintre puncte este formată din segmente cumulate ce sunt mai mici decât valoarea 1 milimetru.**

**DATE DESPRE IMOBILUL NR. 5880**

Oficiul de Cadastru și Publicitate Imobiliară DOLJ
Biroul de Cadastru și Publicitate Imobiliară Craiova

A. Partea I. Descrierea imobilului

TEREN Extravilan

Nr. CF vechi:634

Nr. cadastral vechi:746

Adresa: Jud. Dolj, T343, P114

Nr. Crt	Nr cadastral Nr. topografic	Suprafața* (mp)	Observații / Referințe
A1	31823	Din acte: 5.000 Masurata: 5.001	Sector cadastral:36 Teren neimprejmuit;

B. Partea II. Proprietari și acte

Inscrieri privitoare la dreptul de proprietate și alte drepturi reale		Referințe
133599 / 28/10/2015		
Act Notarial nr. CVC NR 841, din 25/09/2015 emis de NP RIBA MELTIADÉ;		
B1	Intabulare, drept de PROPRIETATE, dobandit prin Conventie, cota actuala 1/1, cota initiala 1/1 1) SOCIETATEA MOTAVEN SRL, CIF:34264040	A1

C. Partea III. SARCINI .

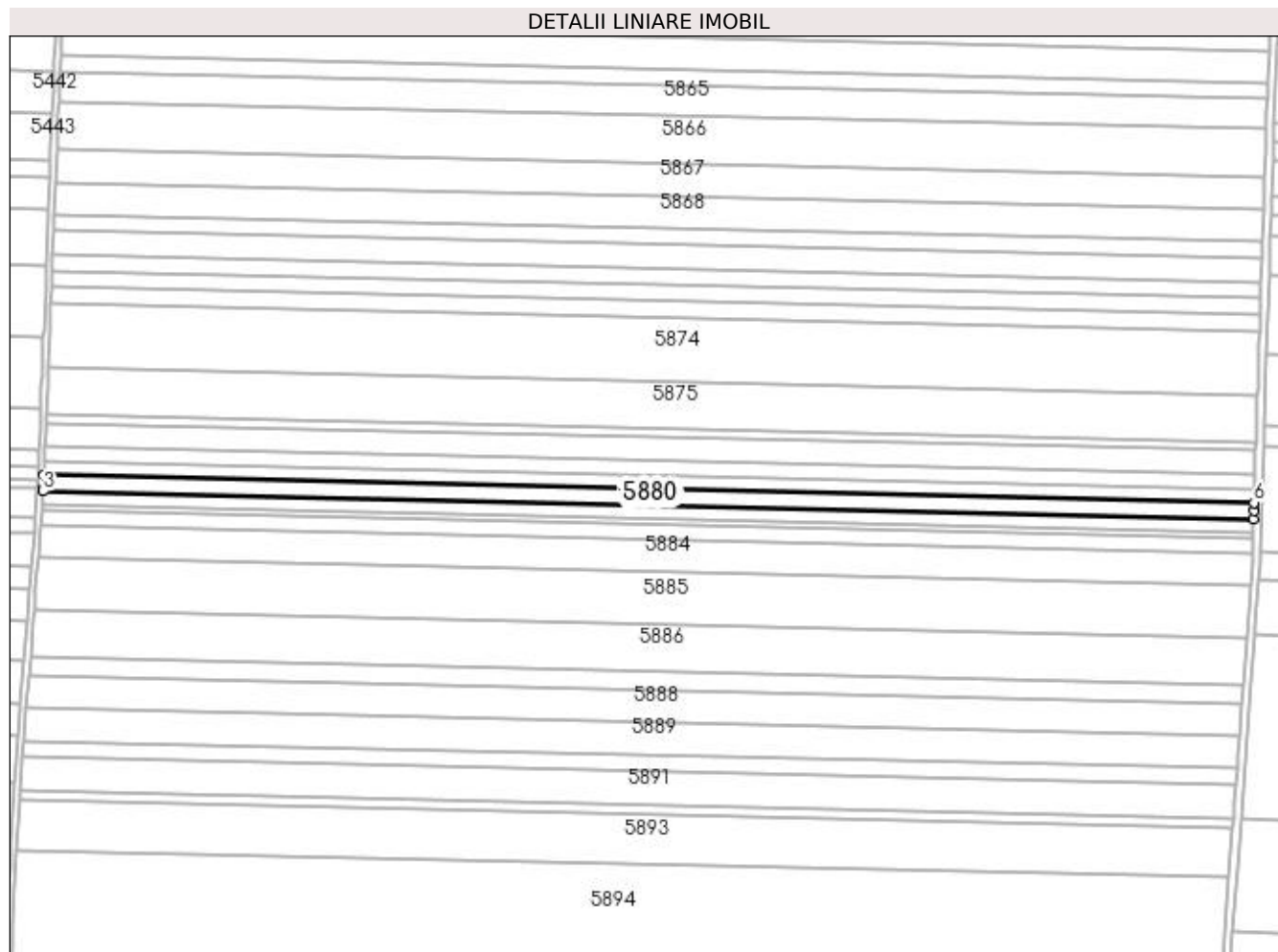
Inscrieri privind dezmembramintele dreptului de proprietate, drepturi reale de garanție și sarcini	Referințe
NU SUNT	

Anexa Nr. 1 La Partea I

Teren

Nr cadastral	Suprafața (mp)*	Observații / Referințe
31823	Din acte: 5.000 Masurata: 5.001	

* Suprafața este determinată în planul de proiecție Stereo 70.



Date referitoare la teren

Crt	Categorie folosință	Intra vilan	Suprafața (mp)	Tarla	Parcelă	Nr. topo	Observații / Referințe
1	arabil	NU	5.001	343	114	-	

Lungime Segmente

1) Valorile lungimilor segmentelor sunt obținute din proiecție în plan.

Punct început	X / Y	Punct sfârșit	X / Y	Lungime segment (** (m)
1	357.038,176 283.761,928	2	357.037,935 283.755,849	6.084
2	357.037,935 283.755,849	3	357.037,823 283.753,777	2.075
3	357.037,823 283.753,777	4	357.650,699 283.739,866	613.034
4	357.650,699 283.739,866	5	357.650,994 283.743,952	4.097
5	357.650,994 283.743,952	6	357.650,969 283.748,019	4.067

Punct început	X / Y	Punct sfârșit	X / Y	Lungime segment (** (m)
6	357.650,969 283.748,019	1	357.038,176 283.761,928	612.951

** Lungimile segmentelor sunt determinate în planul de proiecție Stereo 70 și sunt rotunjite la 1 milimetru.

*** Distanța dintre puncte este formată din segmente cumulate ce sunt mai mici decât valoarea 1 milimetru.

**DATE DESPRE IMOBILUL NR. 5881**

Oficiul de Cadastru și Publicitate Imobiliară DOLJ
Biroul de Cadastru și Publicitate Imobiliară Craiova

A. Partea I. Descrierea imobilului

TEREN Extravilan

Adresa: Jud. Dolj, T343, P115

Nr. Crt	Nr cadastral Nr. topografic	Suprafața* (mp)	Observații / Referințe
A1		4.100	Sector cadastral:36 Teren neimprejmuit;

B. Partea II. Proprietari și acte

Inscrieri privitoare la dreptul de proprietate și alte drepturi reale		Referințe
/		
Act Administrativ nr. TDP NR. 3359-59474, din 25/03/1997 emis de CJSIPT DOLJ;		
B1	Intabulare, drept de PROPRIETATE, dobândit prin Reconstituire, cota actuala 1/1, cota initiala 1/1 1) STĂNUCĂ CONSTANTIN	A1

C. Partea III. SARCINI .

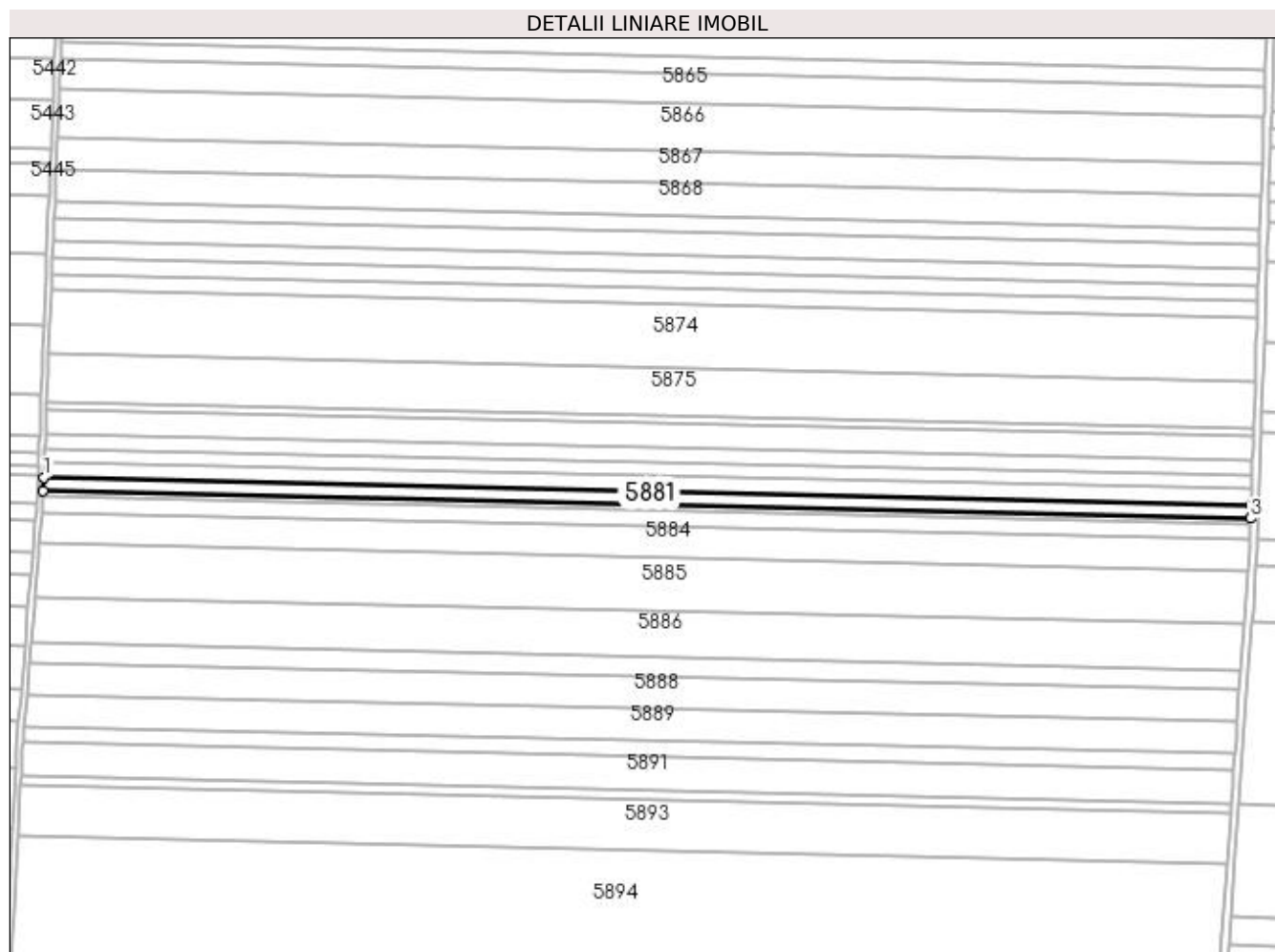
Inscrieri privind dezmembramintele dreptului de proprietate, drepturi reale de garanție și sarcini	Referințe
NU SUNT	

Anexa Nr. 1 La Partea I

Teren

Nr cadastral	Suprafața (mp)*	Observații / Referințe
	4.100	

* Suprafața este determinată în planul de proiecție Stereo 70.



Date referitoare la teren

Crt	Categorie folosință	Intra vilan	Suprafața (mp)	Tarla	Parcelă	Nr. topo	Observații / Referințe
1	arabil	NU	4.100	343	115	-	

Lungime Segmente

1) Valorile lungimilor segmentelor sunt obținute din proiecție în plan.

Punct început	X / Y	Punct sfârșit	X / Y	Lungime segment (** (m)
1	357.037,823 283.753,777	2	357.037,464 283.747,096	6.691
2	357.037,464 283.747,096	3	357.650,478 283.733,182	613.172
3	357.650,478 283.733,182	4	357.650,699 283.739,866	6.688
4	357.650,699 283.739,866	1	357.037,823 283.753,777	613.034

**** Lungimile segmentelor sunt determinate în planul de proiecție Stereo 70 și sunt rotunjite la 1 milimetru.**

***** Distanța dintre puncte este formată din segmente cumulate ce sunt mai mici decât valoarea 1 milimetru.**

**DATE DESPRE IMOBILUL NR. 5882**

Oficiul de Cadastru și Publicitate Imobiliară DOLJ
Biroul de Cadastru și Publicitate Imobiliară Craiova

A. Partea I. Descrierea imobilului

TEREN Extravilan

Nr. CF vechi:658

Nr. cadastral vechi:771

Adresa: Jud. Dolj, T343, P117

Nr. Crt	Nr cadastral Nr. topografic	Suprafața* (mp)	Observații / Referințe
A1	30624	Din acte: 1.700 Masurata: 1.701	Sector cadastral:36 Teren neimprejmuit;

B. Partea II. Proprietari și acte

Inscrieri privitoare la dreptul de proprietate și alte drepturi reale		Referințe
183 / 04/01/2016		
Act Notarial nr. CVC nr 1117, din 15/12/2015 emis de RIBA MELTIADE;		
B1	Intabulare, drept de PROPRIETATE, dobandit prin Conventie, cota actuala 1/1, cota initiala 1/1 1) SOCIETATEA MOTAVEN SRL, CIF:34264040	A1

C. Partea III. SARCINI .


Inscrieri privind dezmembramintele dreptului de proprietate, drepturi reale de garanție și sarcini	Referințe
NU SUNT	

Anexa Nr. 1 La Partea I

Teren

Nr cadastral	Suprafața (mp)*	Observații / Referințe
30624	Din acte: 1.700 Masurata: 1.701	

* Suprafața este determinată în planul de proiecție Stereo 70.



Date referitoare la teren

Crt	Categorie folosință	Intra vilan	Suprafața (mp)	Tarla	Parcelă	Nr. topo	Observații / Referințe
1	arabil	NU	1.701	343	117	-	

Lungime Segmente

1) Valorile lungimilor segmentelor sunt obținute din proiecție în plan.

Punct început	X / Y	Punct sfârșit	X / Y	Lungime segment (** (m)
1	357.037,464 283.747,096	2	357.037,315 283.744,326	2.774
2	357.037,315 283.744,326	3	357.650,386 283.730,409	613.229
3	357.650,386 283.730,409	4	357.650,478 283.733,182	2.775
4	357.650,478 283.733,182	1	357.037,464 283.747,096	613.172

**** Lungimile segmentelor sunt determinate în planul de proiecție Stereo 70 și sunt rotunjite la 1 milimetru.**

***** Distanța dintre puncte este formată din segmente cumulate ce sunt mai mici decât valoarea 1 milimetru.**

**DATE DESPRE IMOBILUL NR. 5883**

Oficiul de Cadastru și Publicitate Imobiliară DOLJ
Biroul de Cadastru și Publicitate Imobiliară Craiova

A. Partea I. Descrierea imobilului

TEREN Extravilan

Nr. CF vechi:526
Nr. cadastral vechi:664

Adresa: Jud. Dolj, T343, P118

Nr. Crt	Nr cadastral Nr. topografic	Suprafața* (mp)	Observații / Referințe
A1	31907	5.000	Sector cadastral:36 Teren neimprejmuit;

B. Partea II. Proprietari și acte

Inscrieri privitoare la dreptul de proprietate și alte drepturi reale		Referințe
197 / 04/01/2016		
Act Notarial nr. CVC NR 1122, din 15/12/2015 emis de NP RIBA MELTIADE;		
B1	Intabulare, drept de PROPRIETATE, dobândit prin Conventie, cota actuala 1/1 1) SOCIETATEA MOTAVEN SRL, CIF:34264040	A1

C. Partea III. SARCINI .


Inscrieri privind dezmembramintele dreptului de proprietate, drepturi reale de garanție și sarcini	Referințe
NU SUNT	

Anexa Nr. 1 La Partea I

Teren

Nr cadastral	Suprafața (mp)*	Observații / Referințe
31907	5.000	

* Suprafața este determinată în planul de proiecție Stereo 70.



Date referitoare la teren

Crt	Categorie folosință	Intra vilan	Suprafața (mp)	Tarla	Parcelă	Nr. topo	Observații / Referințe
1	arabil	NU	5.000	343	118	-	

Lungime Segmente

1) Valorile lungimilor segmentelor sunt obținute din proiecție în plan.

Punct început	X / Y	Punct sfârșit	X / Y	Lungime segment (** (m)
1	357.037,315 283.744,326	2	357.036,877 283.736,182	8.156
2	357.036,877 283.736,182	3	357.650,117 283.722,263	613.398
3	357.650,117 283.722,263	4	357.650,352 283.726,132	3.876
4	357.650,352 283.726,132	5	357.650,386 283.730,409	4.277
5	357.650,386 283.730,409	1	357.037,315 283.744,326	613.229

**** Lungimile segmentelor sunt determinate în planul de proiecție Stereo 70 și sunt rotunjite la 1 milimetru.**

***** Distanța dintre puncte este formată din segmente cumulate ce sunt mai mici decât valoarea 1 milimetru.**

**DATE DESPRE IMOBILUL NR. 5884**

Oficiul de Cadastru și Publicitate Imobiliară DOLJ
Biroul de Cadastru și Publicitate Imobiliară Craiova

A. Partea I. Descrierea imobilului

TEREN Extravilan

Adresa: Jud. Dolj, T343, P119

Nr. Crt	Nr cadastral Nr. topografic	Suprafața* (mp)	Observații / Referințe
A1	30301	9.700	Sector cadastral:36 Teren neimprejmuit;

B. Partea II. Proprietari și acte

Inscrieri privitoare la dreptul de proprietate și alte drepturi reale		Referințe
133519 / 28/10/2015		
Act Notarial nr. cvc nr 839, din 25/09/2015 emis de NP RIBA MELTIADE;		
B1	Intabulare, drept de PROPRIETATE, dobandit prin Conventie, cota actuala 1/1, cota initiala 1/1 1) SOCIETATEA MOTAVEN SRL, CIF:34264040	A1

C. Partea III. SARCINI .

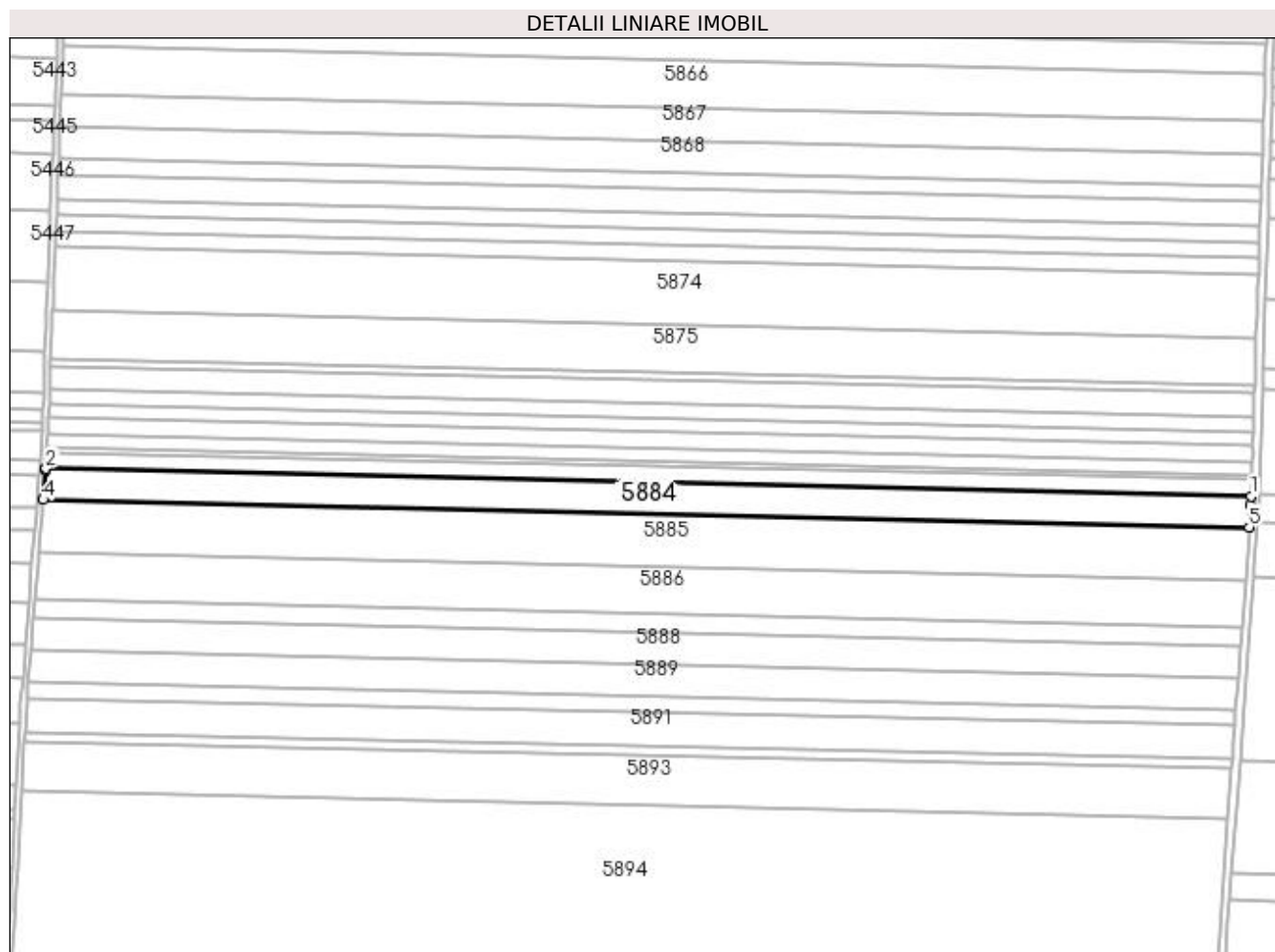
Inscrieri privind dezmembramintele dreptului de proprietate, drepturi reale de garanție și sarcini	Referințe
NU SUNT	

Anexa Nr. 1 La Partea I

Teren

Nr cadastral	Suprafața (mp)*	Observații / Referințe
30301	9.700	

* Suprafața este determinată în planul de proiecție Stereo 70.



Date referitoare la teren

Crt	Categorie folosință	Intra vilan	Suprafața (mp)	Tarla	Parcelă	Nr. topo	Observații / Referințe
1	arabil	NU	9.700	343	119	-	

Lungime Segmente

1) Valorile lungimilor segmentelor sunt obținute din proiecție în plan.

Punct început	X / Y	Punct sfârșit	X / Y	Lungime segment (** (m)
1	357.650,117 283.722,263	2	357.036,877 283.736,182	613.398
2	357.036,877 283.736,182	3	357.036,839 283.735,469	0.714
3	357.036,839 283.735,469	4	357.035,478 283.720,403	15.127
4	357.035,478 283.720,403	5	357.649,142 283.706,474	613.822
5	357.649,142 283.706,474	6	357.649,967 283.717,729	11.285

Punct început	X / Y	Punct sfârșit	X / Y	Lungime segment (** (m)
6	357.649,967 283.717,729	1	357.650,117 283.722,263	4.536

** Lungimile segmentelor sunt determinate în planul de proiecție Stereo 70 și sunt rotunjite la 1 milimetru.

*** Distanța dintre puncte este formată din segmente cumulate ce sunt mai mici decât valoarea 1 milimetru.

**DATE DESPRE IMOBILUL NR. 5885**

Oficiul de Cadastru și Publicitate Imobiliară DOLJ
Biroul de Cadastru și Publicitate Imobiliară Craiova

A. Partea I. Descrierea imobilului

TEREN Extravilan

Adresa: Jud. Dolj, T343, P120

Nr. Crt	Nr cadastral Nr. topografic	Suprafața* (mp)	Observații / Referințe
A1	30021	16.600	Sector cadastral:36 Teren neimprejmuit;

B. Partea II. Proprietari și acte

Inscrieri privitoare la dreptul de proprietate și alte drepturi reale	Referințe
16197 / 12/03/2010	
Hotarare Judecatoreasca nr. SC NR 617, din 17/03/2009 emis de JUDECTAORIA CALAFAT;	
B1	Intabulare, drept de PROPRIETATE, dobandit prin Hotarare Judecatoreasca, cota actuala 1/1, cota initiala 1/1 1) DUTA MARIAN
	A1

C. Partea III. SARCINI .


Inscrieri privind dezmembramintele dreptului de proprietate, drepturi reale de garanție și sarcini	Referințe
NU SUNT	

Anexa Nr. 1 La Partea I

Teren

Nr cadastral	Suprafața (mp)*	Observații / Referințe
30021	16.600	

* Suprafața este determinată în planul de proiecție Stereo 70.



Date referitoare la teren

Crt	Categorie folosință	Intra vilan	Suprafața (mp)	Tarla	Parcelă	Nr. topo	Observații / Referințe
1	arabil	NU	16.600	343	120	-	

Lungime Segmente

1) Valorile lungimilor segmentelor sunt obținute din proiecție în plan.

Punct început	X / Y	Punct sfârșit	X / Y	Lungime segment (** (m)
1	357.035,478 283.720,403	2	357.034,883 283.713,821	6.609
2	357.034,883 283.713,821	3	357.034,095 283.704,897	8.959
3	357.034,095 283.704,897	4	357.033,211 283.693,412	11.519
4	357.033,211 283.693,412	5	357.647,164 283.679,477	614.111
5	357.647,164 283.679,477	6	357.649,142 283.706,474	27.069

Punct început	X / Y	Punct sfârșit	X / Y	Lungime segment (** (m)
6	357.649,142 283.706,474	1	357.035,478 283.720,403	613.822

** Lungimile segmentelor sunt determinate în planul de proiecție Stereo 70 și sunt rotunjite la 1 milimetru.

*** Distanța dintre puncte este formată din segmente cumulate ce sunt mai mici decât valoarea 1 milimetru.

**DATE DESPRE IMOBILUL NR. 5886**

Oficiul de Cadastru și Publicitate Imobiliară DOLJ
Biroul de Cadastru și Publicitate Imobiliară Craiova

A. Partea I. Descrierea imobilului

TEREN Extravilan

Adresa: Jud. Dolj, T343, P121

Nr. Crt	Nr cadastral Nr. topografic	Suprafața* (mp)	Observații / Referințe
A1	30011	14.500	Sector cadastral:36 Teren neimprejmuit;

B. Partea II. Proprietari și acte

Inscrieri privitoare la dreptul de proprietate și alte drepturi reale	Referințe
16249 / 12/03/2010	
Hotarare Judecatoreasca nr. SC NR 617, din 17/03/2009 emis de JUDECATORIA CALAFAT;	
B1	Intabulare, drept de PROPRIETATE, dobandit prin Hotarare Judecatoreasca, cota actuala 1/1, cota initiala 1/1 1) DUTA MARIAN
	A1

C. Partea III. SARCINI .


Inscrieri privind dezmembramintele dreptului de proprietate, drepturi reale de garanție și sarcini	Referințe
NU SUNT	

Anexa Nr. 1 La Partea I

Teren

Nr cadastral	Suprafața (mp)*	Observații / Referințe
30011	14.500	

* Suprafața este determinată în planul de proiecție Stereo 70.



Date referitoare la teren

Crt	Categorie folosință	Intra vilan	Suprafața (mp)	Tarla	Parcelă	Nr. topo	Observații / Referințe
1	arabil	NU	14.500	343	121	-	

Lungime Segmente

1) Valorile lungimilor segmentelor sunt obținute din proiecție în plan.

Punct început	X / Y	Punct sfârșit	X / Y	Lungime segment (** (m)
1	357.647,164 283.679,477	2	357.033,211 283.693,412	614.111
2	357.033,211 283.693,412	3	357.032,837 283.688,544	4.882
3	357.032,837 283.688,544	4	357.031,341 283.669,839	18.765
4	357.031,341 283.669,839	5	357.645,437 283.655,901	614.254
5	357.645,437 283.655,901	1	357.647,164 283.679,477	23.639

**** Lungimile segmentelor sunt determinate în planul de proiecție Stereo 70 și sunt rotunjite la 1 milimetru.**

***** Distanța dintre puncte este formată din segmente cumulate ce sunt mai mici decât valoarea 1 milimetru.**

**DATE DESPRE IMOBILUL NR. 5887**

Oficiul de Cadastru și Publicitate Imobiliară DOLJ
 Biroul de Cadastru și Publicitate Imobiliară Craiova

A. Partea I. Descrierea imobilului

TEREN Extravilan

Adresa: Jud. Dolj, T343, P123

Nr. Crt	Nr cadastral Nr. topografic	Suprafața* (mp)	Observații / Referințe
A1	31545	6.000	Sector cadastral:36 Teren neimprejmuit;

B. Partea II. Proprietari și acte

Inscrieri privitoare la dreptul de proprietate și alte drepturi reale	Referințe
174 / 04/01/2016	
Act Notarial nr. CVC nr 1116, din 15/12/2015 emis de NP RIBA MELTIADÉ;	
B1	A1
Intabulare, drept de PROPRIETATE, dobândit prin Convenție, cota actuala 1/1, cota initiala 1/1 1) SOCIETATEA MOTAVEN SRL, CIF:34264040	

C. Partea III. SARCINI .


Inscrieri privind dezmembramintele dreptului de proprietate, drepturi reale de garanție și sarcini	Referințe
NU SUNT	

Anexa Nr. 1 La Partea I

Teren

Nr cadastral	Suprafața (mp)*	Observații / Referințe
31545	6.000	

* Suprafața este determinată în planul de proiecție Stereo 70.



Date referitoare la teren

Crt	Categorie folosință	Intra vilan	Suprafața (mp)	Tarla	Parcelă	Nr. topo	Observații / Referințe
1	arabil	NU	6.000	343	123	-	

Lungime Segmente

1) Valorile lungimilor segmentelor sunt obținute din proiecție în plan.

Punct început	X / Y	Punct sfârșit	X / Y	Lungime segment (** (m)
1	357.031,341 283.669,839	2	357.030,561 283.660,087	9.783
2	357.030,561 283.660,087	3	357.644,722 283.646,147	614.319
3	357.644,722 283.646,147	4	357.645,437 283.655,901	9.78
4	357.645,437 283.655,901	1	357.031,341 283.669,839	614.254

**** Lungimile segmentelor sunt determinate în planul de proiecție Stereo 70 și sunt rotunjite la 1 milimetru.**

***** Distanța dintre puncte este formată din segmente cumulate ce sunt mai mici decât valoarea 1 milimetru.**

**DATE DESPRE IMOBILUL NR. 5888**

Oficiul de Cadastru și Publicitate Imobiliară DOLJ
Biroul de Cadastru și Publicitate Imobiliară Craiova

A. Partea I. Descrierea imobilului

TEREN Extravilan

Nr. CF vechi:524

Nr. cadastral vechi:660

Adresa: Jud. Dolj, T343, P125

Nr. Crt	Nr cadastral Nr. topografic	Suprafața* (mp)	Observații / Referințe
A1	31864	10.000	Sector cadastral:36 Teren neimprejmuit;

B. Partea II. Proprietari și acte

Inscrieri privitoare la dreptul de proprietate și alte drepturi reale		Referințe
133520 / 28/10/2015		
Act Notarial nr. CVC NR 839, din 25/09/2015 emis de NP RIBA MELTIADÉ;		
B1	Intabulare, drept de PROPRIETATE, dobândit prin Convenție, cota actuala 1/1, cota initiala 1/1 1) SOCIETATEA MOTAVEN SRL, CIF:34264040	A1

C. Partea III. SARCINI .


Inscrieri privind dezmembramintele dreptului de proprietate, drepturi reale de garanție și sarcini	Referințe
NU SUNT	

Anexa Nr. 1 La Partea I

Teren

Nr cadastral	Suprafața (mp)*	Observații / Referințe
31864	10.000	

* Suprafața este determinată în planul de proiecție Stereo 70.



Date referitoare la teren

Crt	Categorie folosință	Intra vilan	Suprafața (mp)	Tarla	Parcelă	Nr. topo	Observații / Referințe
1	arabil	NU	10.000	343	125	-	

Lungime Segmente

1) Valorile lungimilor segmentelor sunt obținute din proiecție în plan.

Punct început	X / Y	Punct sfârșit	X / Y	Lungime segment (** (m)
1	357.030,561 283.660,087	2	357.029,261 283.643,836	16.303
2	357.029,261 283.643,836	3	357.643,531 283.629,894	614.428
3	357.643,531 283.629,894	4	357.644,722 283.646,147	16.297
4	357.644,722 283.646,147	1	357.030,561 283.660,087	614.319

**** Lungimile segmentelor sunt determinate în planul de proiecție Stereo 70 și sunt rotunjite la 1 milimetru.**

***** Distanța dintre puncte este formată din segmente cumulate ce sunt mai mici decât valoarea 1 milimetru.**

**DATE DESPRE IMOBILUL NR. 5889**

Oficiul de Cadastru și Publicitate Imobiliară DOLJ
Biroul de Cadastru și Publicitate Imobiliară Craiova

A. Partea I. Descrierea imobilului

TEREN Extravilan

Nr. CF vechi:476

Nr. cadastral vechi:607

Adresa: Jud. Dolj, T343, P126

Nr. Crt	Nr cadastral Nr. topografic	Suprafața* (mp)	Observații / Referințe
A1	31829	Din acte: 10.000 Masurata: 10.001	Sector cadastral:36 Teren neimprejmuit;

B. Partea II. Proprietari și acte

Inscrieri privitoare la dreptul de proprietate și alte drepturi reale		Referințe
130193 / 22/10/2015		
Act Notarial nr. CVC NR 774, din 11/09/2015 emis de NP RIBA MELTIADÉ;		
B1	Intabulare, drept de PROPRIETATE, dobandit prin Conventie, cota actuala 1/1, cota initiala 1/1 1) SOCIETATEA MOTAVEN SRL, CIF:34264040	A1

C. Partea III. SARCINI .


Inscrieri privind dezmembramintele dreptului de proprietate, drepturi reale de garanție și sarcini	Referințe
NU SUNT	

Anexa Nr. 1 La Partea I

Teren

Nr cadastral	Suprafața (mp)*	Observații / Referințe
31829	Din acte: 10.000 Masurata: 10.001	

* Suprafața este determinată în planul de proiecție Stereo 70.



Date referitoare la teren

Crt	Categorie folosință	Intra vilan	Suprafața (mp)	Tarla	Parcelă	Nr. topo	Observații / Referințe
1	arabil	NU	10.001	343	126	-	

Lungime Segmente

1) Valorile lungimilor segmentelor sunt obținute din proiecție în plan.

Punct început	X / Y	Punct sfârșit	X / Y	Lungime segment (** (m)
1	357.643,531 283.629,894	2	357.029,261 283.643,836	614.428
2	357.029,261 283.643,836	3	357.029,184 283.642,877	0.962
3	357.029,184 283.642,877	4	357.027,944 283.627,588	15.339
4	357.027,944 283.627,588	5	357.642,341 283.613,643	614.555

Punct început	X / Y	Punct sfârșit	X / Y	Lungime segment (** (m)
5	357.642,341 283.613,643	6	357.643,006 283.620,891	7.278
6	357.643,006 283.620,891	1	357.643,531 283.629,894	9.018

** Lungimile segmentelor sunt determinate în planul de proiecție Stereo 70 și sunt rotunjite la 1 milimetru.

*** Distanța dintre puncte este formată din segmente cumulate ce sunt mai mici decât valoarea 1 milimetru.

**DATE DESPRE IMOBILUL NR. 5890**

Oficiul de Cadastru și Publicitate Imobiliară DOLJ
Biroul de Cadastru și Publicitate Imobiliară Craiova

A. Partea I. Descrierea imobilului

TEREN Extravilan

Adresa: Jud. Dolj, T343, P127

Nr. Crt	Nr cadastral Nr. topografic	Suprafața* (mp)	Observații / Referințe
A1	32055	5.000	Sector cadastral:36 Teren neimprejmuit;

B. Partea II. Proprietari și acte

Inscrieri privitoare la dreptul de proprietate și alte drepturi reale	Referințe
58977 / 27/04/2016	
Act Notarial nr. CVC nr. 546, din 27/04/2016 emis de NP Riba Ivanca;	
B1	A1
Intabulare, drept de PROPRIETATE, dobandit prin Conventie, cota actuala 1/1, cota initiala 1/1 1) SOCIETATEA MOTAVEN SRL, CIF:34264040	

C. Partea III. SARCINI .

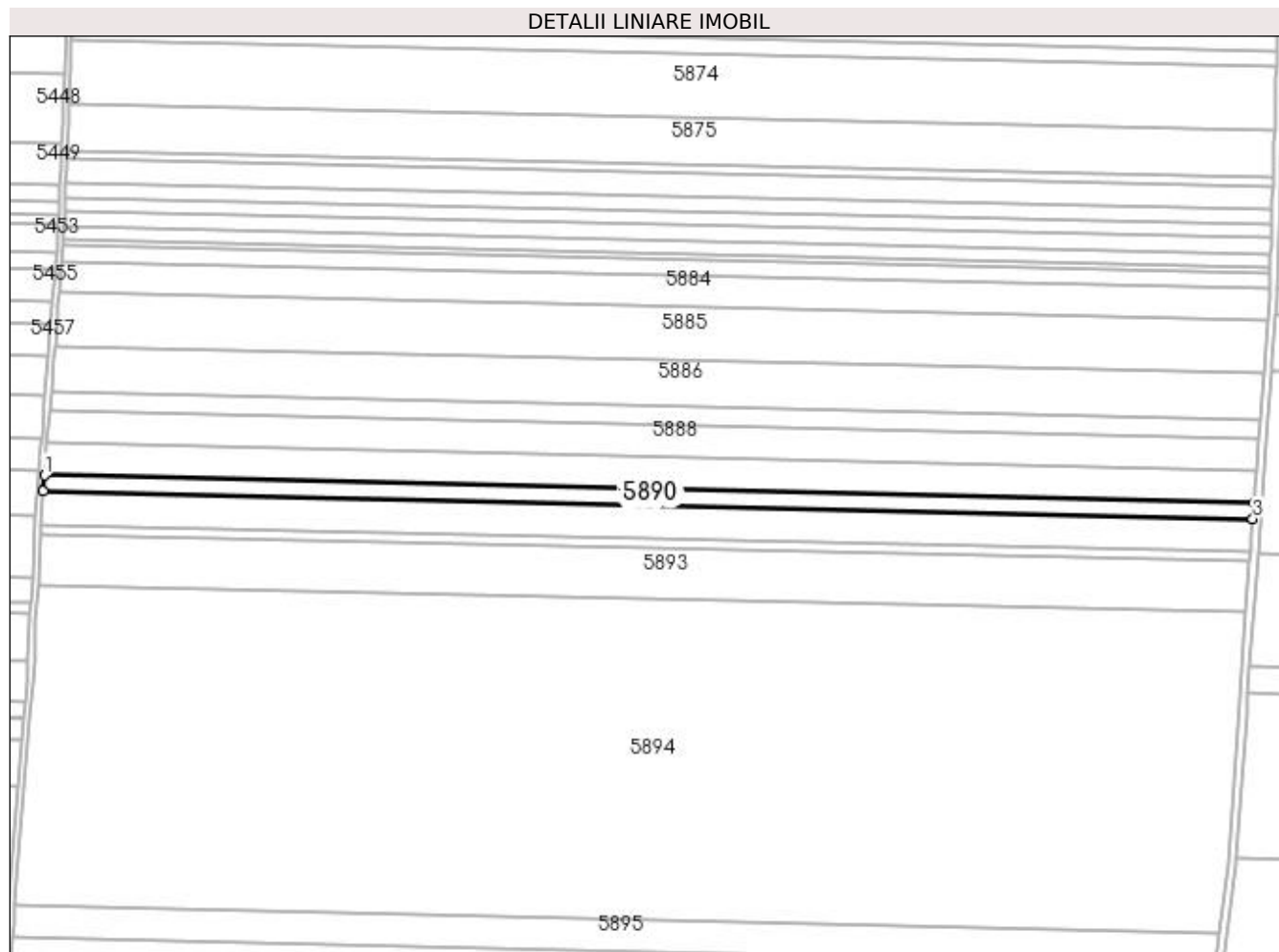
Inscrieri privind dezmembramintele dreptului de proprietate, drepturi reale de garanție și sarcini	Referințe
NU SUNT	

Anexa Nr. 1 La Partea I

Teren

Nr cadastral	Suprafața (mp)*	Observații / Referințe
32055	5.000	

* Suprafața este determinată în planul de proiecție Stereo 70.



Date referitoare la teren

Crt	Categorie folosință	Intra vilan	Suprafața (mp)	Tarla	Parcelă	Nr. topo	Observații / Referințe
1	arabil	NU	5.000	343	127	-	

Lungime Segmente

1) Valorile lungimilor segmentelor sunt obținute din proiecție în plan.

Punct început	X / Y	Punct sfârșit	X / Y	Lungime segment (** (m)
1	357.027,944 283.627,588	2	357.027,286 283.619,465	8.15
2	357.027,286 283.619,465	3	357.641,745 283.605,519	614.617
3	357.641,745 283.605,519	4	357.642,341 283.613,643	8.146
4	357.642,341 283.613,643	1	357.027,944 283.627,588	614.555

**** Lungimile segmentelor sunt determinate în planul de proiecție Stereo 70 și sunt rotunjite la 1 milimetru.**

***** Distanța dintre puncte este formată din segmente cumulate ce sunt mai mici decât valoarea 1 milimetru.**

**DATE DESPRE IMOBILUL NR. 5891**

Oficiul de Cadastru și Publicitate Imobiliară DOLJ
Biroul de Cadastru și Publicitate Imobiliară Craiova

A. Partea I. Descrierea imobilului

TEREN Extravilan

Nr. CF vechi:532

Nr. cadastral vechi:665

Adresa: Jud. Dolj, T343, P128

Nr. Crt	Nr cadastral Nr. topografic	Suprafața* (mp)	Observații / Referințe
A1	31849	Din acte: 10.500 Masurata: 10.501	Sector cadastral:36 Teren neimprejmuit;

B. Partea II. Proprietari și acte

Inscrieri privitoare la dreptul de proprietate și alte drepturi reale		Referințe
133521 / 28/10/2015		
Act Notarial nr. CVC NR 839, din 25/09/2015 emis de NP RIBA MELTIADÉ;		
B1	Intabulare, drept de PROPRIETATE, dobandit prin Conventie, cota actuala 1/1, cota initiala 1/1 1) SOCIETATEA MOTAVEN SRL, CIF:34264040	A1

C. Partea III. SARCINI .


Inscrieri privind dezmembramintele dreptului de proprietate, drepturi reale de garanție și sarcini	Referințe
NU SUNT	

Anexa Nr. 1 La Partea I

Teren

Nr cadastral	Suprafața (mp)*	Observații / Referințe
31849	Din acte: 10.500 Masurata: 10.501	

* Suprafața este determinată în planul de proiecție Stereo 70.



Date referitoare la teren

Crt	Categorie folosință	Intra vilan	Suprafața (mp)	Tarla	Parcelă	Nr. topo	Observații / Referințe
1	arabil	NU	10.501	343	128	-	

Lungime Segmente

1) Valorile lungimilor segmentelor sunt obținute din proiecție în plan.

Punct început	X / Y	Punct sfârșit	X / Y	Lungime segment (** (m)
1	357.641,745 283.605,519	2	357.027,286 283.619,465	614.617
2	357.027,286 283.619,465	3	357.027,078 283.616,904	2.569
3	357.027,078 283.616,904	4	357.026,252 283.602,398	14.529
4	357.026,252 283.602,398	5	357.640,496 283.588,457	614.402

Punct început	X / Y	Punct sfârșit	X / Y	Lungime segment (** (m)
5	357.640,496 283.588,457	6	357.641,215 283.596,987	8.56
6	357.641,215 283.596,987	1	357.641,745 283.605,519	8.548

** Lungimile segmentelor sunt determinate în planul de proiecție Stereo 70 și sunt rotunjite la 1 milimetru.

*** Distanța dintre puncte este formată din segmente cumulate ce sunt mai mici decât valoarea 1 milimetru.

**DATE DESPRE IMOBILUL NR. 5892**

Oficiul de Cadastru și Publicitate Imobiliară DOLJ
Biroul de Cadastru și Publicitate Imobiliară Craiova

A. Partea I. Descrierea imobilului

TEREN Extravilan

Adresa: Jud. Dolj, T343, P128

Nr. Crt	Nr cadastral Nr. topografic	Suprafața* (mp)	Observații / Referințe
A1		2.900	Sector cadastral:36 Teren neimprejmuit;

B. Partea II. Proprietari și acte

Inscrieri privitoare la dreptul de proprietate și alte drepturi reale	Referințe
/	
Act Notarial nr. CM 509, din 15/08/2006 emis de NOTAR PUBLIC STOENESCU FLOREA;	
B1	A1
Intabulare, drept de PROPRIETATE, dobândit prin Succesiune, cota actuala 1/1, cota initiala 1/1 1) PUNGA COSTINEL	

C. Partea III. SARCINI .

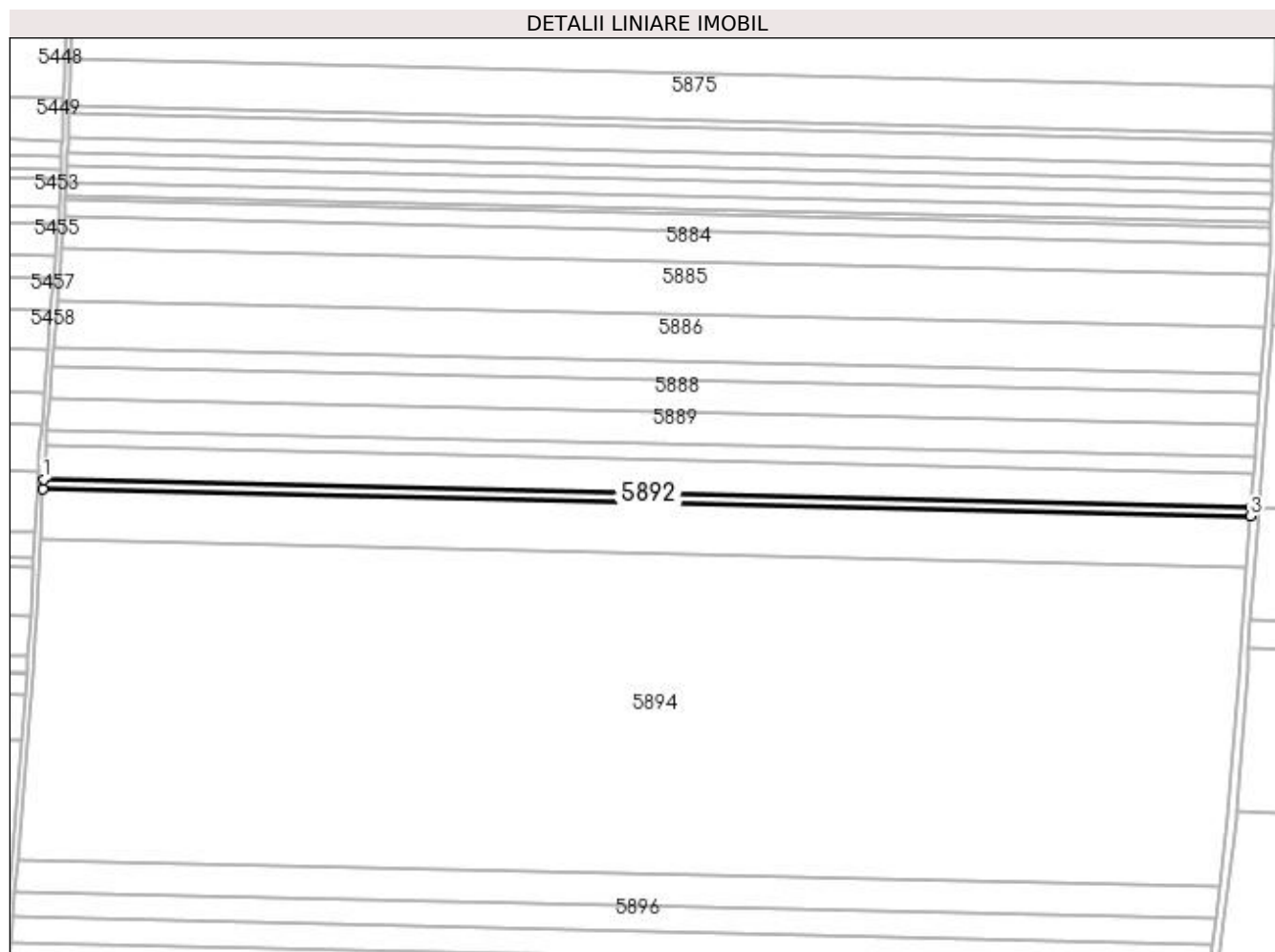
Inscrieri privind dezmembramintele dreptului de proprietate, drepturi reale de garanție și sarcini	Referințe
NU SUNT	

Anexa Nr. 1 La Partea I

Teren

Nr cadastral	Suprafața (mp)*	Observații / Referințe
	2.900	

* Suprafața este determinată în planul de proiecție Stereo 70.



Date referitoare la teren

Crt	Categorie folosință	Intra vilan	Suprafața (mp)	Tarla	Parcelă	Nr. topo	Observații / Referințe
1	arabil	NU	2.900	343	128	-	

Lungime Segmente

1) Valorile lungimilor segmentelor sunt obținute din proiecție în plan.

Punct început	X / Y	Punct sfârșit	X / Y	Lungime segment (** (m)
1	357.026,252 283.602,398	2	357.025,983 283.597,683	4.723
2	357.025,983 283.597,683	3	357.640,15 283.583,743	614.325
3	357.640,15 283.583,743	4	357.640,496 283.588,457	4.727
4	357.640,496 283.588,457	1	357.026,252 283.602,398	614.402

**** Lungimile segmentelor sunt determinate în planul de proiecție Stereo 70 și sunt rotunjite la 1 milimetru.**

***** Distanța dintre puncte este formată din segmente cumulate ce sunt mai mici decât valoarea 1 milimetru.**

**DATE DESPRE IMOBILUL NR. 5893**

Oficiul de Cadastru și Publicitate Imobiliară DOLJ
Biroul de Cadastru și Publicitate Imobiliară Craiova

A. Partea I. Descrierea imobilului

TEREN Extravilan

Nr. CF vechi:638

Nr. cadastral vechi:772

Adresa: Jud. Dolj, T343, P129

Nr. Crt	Nr cadastral Nr. topografic	Suprafața* (mp)	Observații / Referințe
A1	31835	15.700	Sector cadastral:36 Teren neimprejmuit;

B. Partea II. Proprietari și acte

Inscrieri privitoare la dreptul de proprietate și alte drepturi reale		Referințe
123361 / 23/09/2016		
Act Notarial nr. CVC NR 1103, din 20/09/2016 emis de Riba Ivanca;		
B1	Intabulare, drept de PROPRIETATE, dobândit prin Conventie, cota actuala 1/1, cota initiala 1/1 1) SC MOTAVEN SRL, CIF:34264040	A1

C. Partea III. SARCINI .


Inscrieri privind dezmembramintele dreptului de proprietate, drepturi reale de garanție și sarcini	Referințe
NU SUNT	

Anexa Nr. 1 La Partea I

Teren

Nr cadastral	Suprafața (mp)*	Observații / Referințe
31835	15.700	

* Suprafața este determinată în planul de proiecție Stereo 70.



Date referitoare la teren

Crt	Categorie folosință	Intra vilan	Suprafața (mp)	Tarla	Parcelă	Nr. topo	Observații / Referințe
1	arabil	NU	15.700	343	129	-	

Lungime Segmente

1) Valorile lungimilor segmentelor sunt obținute din proiecție în plan.

Punct început	X / Y	Punct sfârșit	X / Y	Lungime segment (** (m)
1	357.025,983 283.597,683	2	357.024,528 283.572,144	25.58
2	357.024,528 283.572,144	3	357.638,28 283.558,214	613.91
3	357.638,28 283.558,214	4	357.640,15 283.583,743	25.597
4	357.640,15 283.583,743	1	357.025,983 283.597,683	614.325

**** Lungimile segmentelor sunt determinate în planul de proiecție Stereo 70 și sunt rotunjite la 1 milimetru.**

***** Distanța dintre puncte este formată din segmente cumulate ce sunt mai mici decât valoarea 1 milimetru.**

**DATE DESPRE IMOBILUL NR. 5894**

Oficiul de Cadastru și Publicitate Imobiliară DOLJ
Biroul de Cadastru și Publicitate Imobiliară Craiova

A. Partea I. Descrierea imobilului

TEREN Extravilan

Nr. CF vechi:289

Nr. cadastral vechi:456

Adresa: Jud. Dolj, T343, P131

Nr. Crt	Nr cadastral Nr. topografic	Suprafața* (mp)	Observații / Referințe
A1	30209	100.000	Sector cadastral:36 Teren neimprejmuit;

B. Partea II. Proprietari și acte

Inscrieri privitoare la dreptul de proprietate și alte drepturi reale		Referințe
104173 / 01/09/2015		
Act Notarial nr. CVC nr. 698, din 12/08/2015 emis de NP RIBA MELTIADE;		
B1	Intabulare, drept de PROPRIETATE, dobandit prin Conventie, cota actuala 1/1, cota initiala 1/1 1) SOCIETATEA MOTAVEN SRL, CIF:34264040	A1

C. Partea III. SARCINI .


Inscrieri privind dezmembramintele dreptului de proprietate, drepturi reale de garanție și sarcini	Referințe
NU SUNT	

Anexa Nr. 1 La Partea I

Teren

Nr cadastral	Suprafața (mp)*	Observații / Referințe
30209	100.000	

* Suprafața este determinată în planul de proiecție Stereo 70.



Date referitoare la teren

Crt	Categorie folosință	Intra vilan	Suprafața (mp)	Tarla	Parcelă	Nr. topo	Observații / Referințe
1	arabil	NU	100.000	343	131	-	

Lungime Segmente

1) Valorile lungimilor segmentelor sunt obținute din proiecție în plan.

Punct început	X / Y	Punct sfârșit	X / Y	Lungime segment (** (m)
1	357.024,528 283.572,144	2	357.023,514 283.554,348	17.825
2	357.023,514 283.554,348	3	357.022,676 283.533,914	20.451
3	357.022,676 283.533,914	4	357.022,212 283.522,453	11.47
4	357.022,212 283.522,453	5	357.020,676 283.503,571	18.944
5	357.020,676 283.503,571	6	357.012,977 283.409,223	94.662

Punct început	X / Y	Punct sfârșit	X / Y	Lungime segment (** (m)
6	357.012,977 283.409,223	7	357.624,716 283.395,339	611.897
7	357.624,716 283.395,339	8	357.628,918 283.430,411	35.323
8	357.628,918 283.430,411	9	357.633,951 283.499,119	68.892
9	357.633,951 283.499,119	10	357.638,28 283.558,214	59.253
10	357.638,28 283.558,214	1	357.024,528 283.572,144	613.91

** Lungimile segmentelor sunt determinate în planul de proiecție Stereo 70 și sunt rotunjite la 1 milimetru.

*** Distanța dintre puncte este formată din segmente cumulate ce sunt mai mici decât valoarea 1 milimetru.

**DATE DESPRE IMOBILUL NR. 5895**

Oficiul de Cadastru și Publicitate Imobiliară DOLJ
 Biroul de Cadastru și Publicitate Imobiliară Craiova

A. Partea I. Descrierea imobilului

TEREN Extravilan

Adresa: Jud. Dolj, T343, P132

Nr. Crt	Nr cadastral Nr. topografic	Suprafața* (mp)	Observații / Referințe
A1	30373	10.000	Sector cadastral:36 Teren neimprejmuit;

B. Partea II. Proprietari și acte

Inscrieri privitoare la dreptul de proprietate și alte drepturi reale	Referințe
133603 / 28/10/2015	
Act Notarial nr. CVC NR 841, din 25/09/2015 emis de NP RIBA MELTIADÉ;	
B1	A1
Intabulare, drept de PROPRIETATE, dobandit prin Conventie, cota actuala 1/1, cota initiala 1/1 1) SOCIETATEA MOTAVEN SRL, CIF:34264040	

C. Partea III. SARCINI .

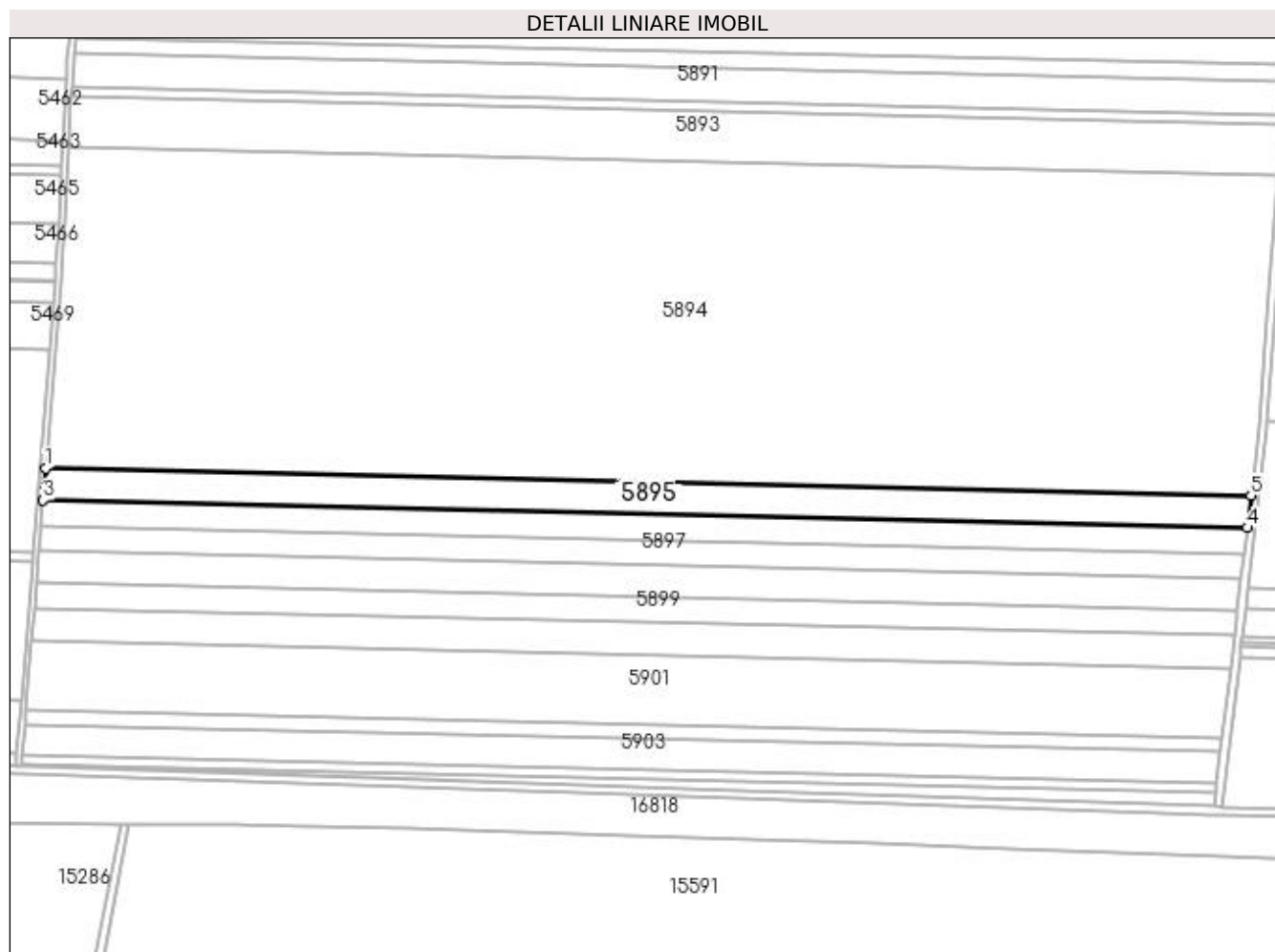
Inscrieri privind dezmembramintele dreptului de proprietate, drepturi reale de garanție și sarcini	Referințe
NU SUNT	

Anexa Nr. 1 La Partea I

Teren

Nr cadastral	Suprafața (mp)*	Observații / Referințe
30373	10.000	

* Suprafața este determinată în planul de proiecție Stereo 70.



Date referitoare la teren

Crt	Categorie folosință	Intra vilan	Suprafața (mp)	Tarla	Parcelă	Nr. topo	Observații / Referințe
1	arabil	NU	10.000	343	132	-	

Lungime Segmente

1) Valorile lungimilor segmentelor sunt obținute din proiecție în plan.

Punct început	X / Y	Punct sfârșit	X / Y	Lungime segment (** (m)
1	357.012,977 283.409,223	2	357.012,236 283.400,131	9.122
2	357.012,236 283.400,131	3	357.011,645 283.392,898	7.257
3	357.011,645 283.392,898	4	357.622,762 283.379,028	611.274
4	357.622,762 283.379,028	5	357.624,716 283.395,339	16.428
5	357.624,716 283.395,339	1	357.012,977 283.409,223	611.897

**** Lungimile segmentelor sunt determinate în planul de proiecție Stereo 70 și sunt rotunjite la 1 milimetru.**

***** Distanța dintre puncte este formată din segmente cumulate ce sunt mai mici decât valoarea 1 milimetru.**

**DATE DESPRE IMOBILUL NR. 5896**

Oficiul de Cadastru și Publicitate Imobiliară DOLJ
Biroul de Cadastru și Publicitate Imobiliară Craiova

A. Partea I. Descrierea imobilului

TEREN Extravilan

Nr. CF vechi:667

Nr. cadastral vechi:808

Adresa: Jud. Dolj, T343, P133

Nr. Crt	Nr cadastral Nr. topografic	Suprafața* (mp)	Observații / Referințe
A1	30633	8.000	Sector cadastral:36 Teren neimprejmuit;

B. Partea II. Proprietari și acte

Inscrieri privitoare la dreptul de proprietate și alte drepturi reale		Referințe
129034 / 20/10/2015		
Act Notarial nr. CVC NR 722, din 11/09/2015 emis de NP RIBA MELTIADÉ;		
B1	Intabulare, drept de PROPRIETATE, dobândit prin Convenție, cota actuala 1/1, cota initiala 1/1 1) SOCIETATEA MOTAVEN SRL, CIF:34264040	A1

C. Partea III. SARCINI .

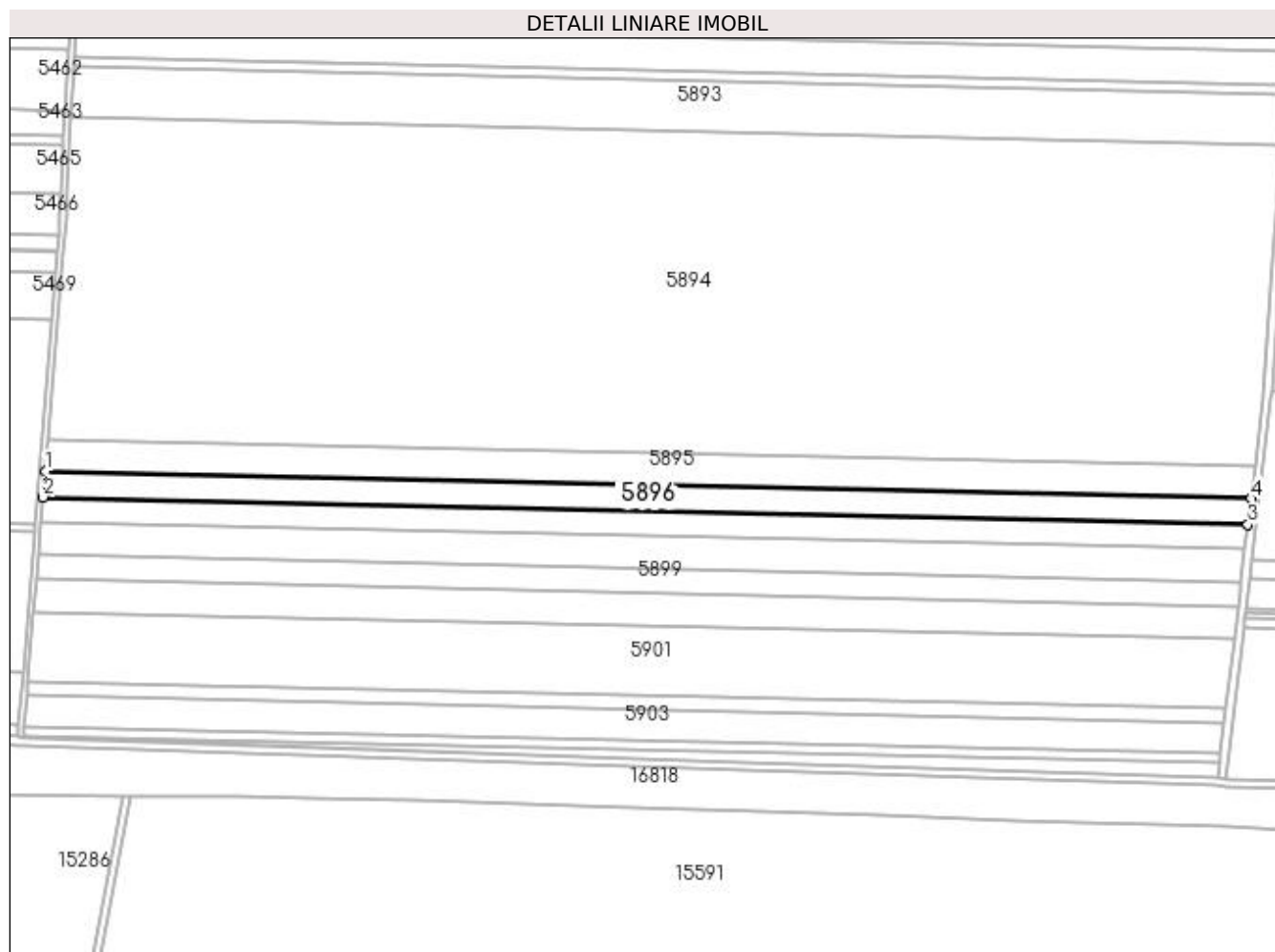
Inscrieri privind dezmembramintele dreptului de proprietate, drepturi reale de garanție și sarcini	Referințe
NU SUNT	

Anexa Nr. 1 La Partea I

Teren

Nr cadastral	Suprafața (mp)*	Observații / Referințe
30633	8.000	

* Suprafața este determinată în planul de proiecție Stereo 70.



Date referitoare la teren

Crt	Categorie folosință	Intra vilan	Suprafața (mp)	Tarla	Parcelă	Nr. topo	Observații / Referințe
1	arabil	NU	8.000	343	133	-	

Lungime Segmente

1) Valorile lungimilor segmentelor sunt obținute din proiecție în plan.

Punct început	X / Y	Punct sfârșit	X / Y	Lungime segment (** (m)
1	357.011,645 283.392,898	2	357.010,579 283.379,826	13.115
2	357.010,579 283.379,826	3	357.621,197 283.365,967	610.775
3	357.621,197 283.365,967	4	357.622,762 283.379,028	13.154
4	357.622,762 283.379,028	1	357.011,645 283.392,898	611.274

**** Lungimile segmentelor sunt determinate în planul de proiecție Stereo 70 și sunt rotunjite la 1 milimetru.**

***** Distanța dintre puncte este formată din segmente cumulate ce sunt mai mici decât valoarea 1 milimetru.**

**DATE DESPRE IMOBILUL NR. 5897**

Oficiul de Cadastru și Publicitate Imobiliară DOLJ
Biroul de Cadastru și Publicitate Imobiliară Craiova

A. Partea I. Descrierea imobilului

TEREN Extravilan

Adresa: Jud. Dolj, T343, P133/7

Nr. Crt	Nr cadastral Nr. topografic	Suprafața* (mp)	Observații / Referințe
A1	30375	7.700	Sector cadastral:36 Teren neimprejmuit;

B. Partea II. Proprietari și acte

Inscrieri privitoare la dreptul de proprietate și alte drepturi reale	Referințe
133523 / 28/10/2015	
Act Notarial nr. CVC NR 839, din 25/09/2015 emis de RIBA MELTIADÉ;	
B1	A1
Intabulare, drept de PROPRIETATE, dobândit prin Conventie, cota actuala 1/1 1) SOCIETATEA MOTAVEN SRL, CIF:34264040	

C. Partea III. SARCINI .

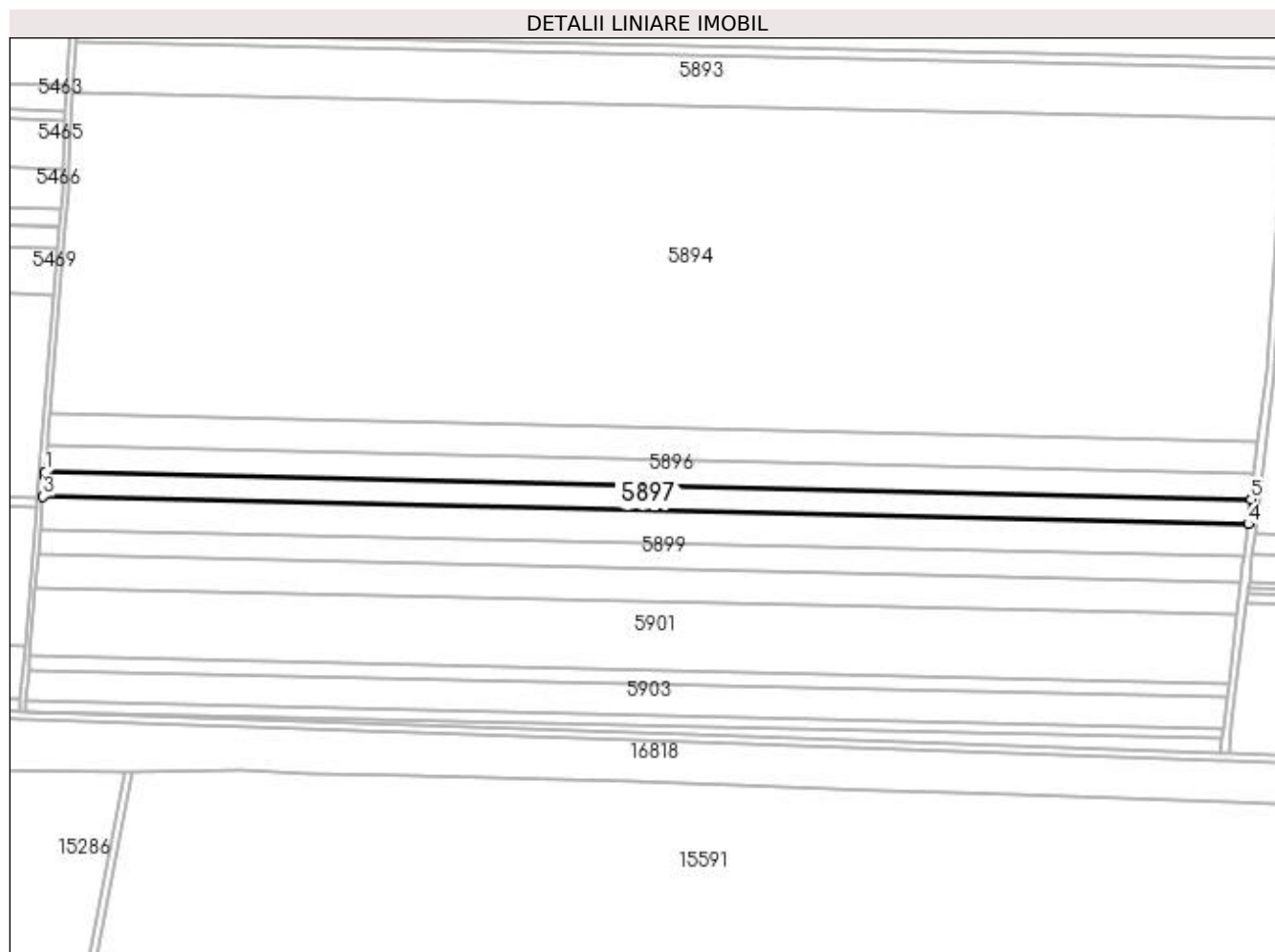
Inscrieri privind dezmembramintele dreptului de proprietate, drepturi reale de garanție și sarcini	Referințe
NU SUNT	

Anexa Nr. 1 La Partea I

Teren

Nr cadastral	Suprafața (mp)*	Observații / Referințe
30375	7.700	

* Suprafața este determinată în planul de proiecție Stereo 70.



Date referitoare la teren

Crt	Categorie folosință	Intra vilan	Suprafața (mp)	Tarla	Parcelă	Nr. topo	Observații / Referințe
1	arabil	NU	7.700	343	133/7	-	

Lungime Segmente

1) Valorile lungimilor segmentelor sunt obținute din proiecție în plan.

Punct început	X / Y	Punct sfârșit	X / Y	Lungime segment (** (m)
1	357.010,579 283.379,826	2	357.010,298 283.376,376	3.461
2	357.010,298 283.376,376	3	357.009,552 283.367,235	9.171
3	357.009,552 283.367,235	4	357.619,69 283.353,386	610.295
4	357.619,69 283.353,386	5	357.621,197 283.365,967	12.671
5	357.621,197 283.365,967	1	357.010,579 283.379,826	610.775

**** Lungimile segmentelor sunt determinate în planul de proiecție Stereo 70 și sunt rotunjite la 1 milimetru.**

***** Distanța dintre puncte este formată din segmente cumulate ce sunt mai mici decât valoarea 1 milimetru.**

**DATE DESPRE IMOBILUL NR. 5898**

Oficiul de Cadastru și Publicitate Imobiliară DOLJ
 Biroul de Cadastru și Publicitate Imobiliară Craiova

A. Partea I. Descrierea imobilului

TEREN Extravilan

Adresa: Jud. Dolj, T343, P133/6

Nr. Crt	Nr cadastral Nr. topografic	Suprafața* (mp)	Observații / Referințe
A1	31748	10.000	Sector cadastral:36 Teren neimprejmuit;

B. Partea II. Proprietari și acte

Inscrieri privitoare la dreptul de proprietate și alte drepturi reale	Referințe
186 / 04/01/2016	
Act Notarial nr. CVC nr. 1117, din 15/12/2015 emis de NP RIBA MELTIADÉ;	
B1	A1
Intabulare, drept de PROPRIETATE, dobândit prin Convenție, cota actuala 1/1, cota initiala 1/1	
1) SOCIETATEA MOTAVEN SRL, CIF:34264040	

C. Partea III. SARCINI .

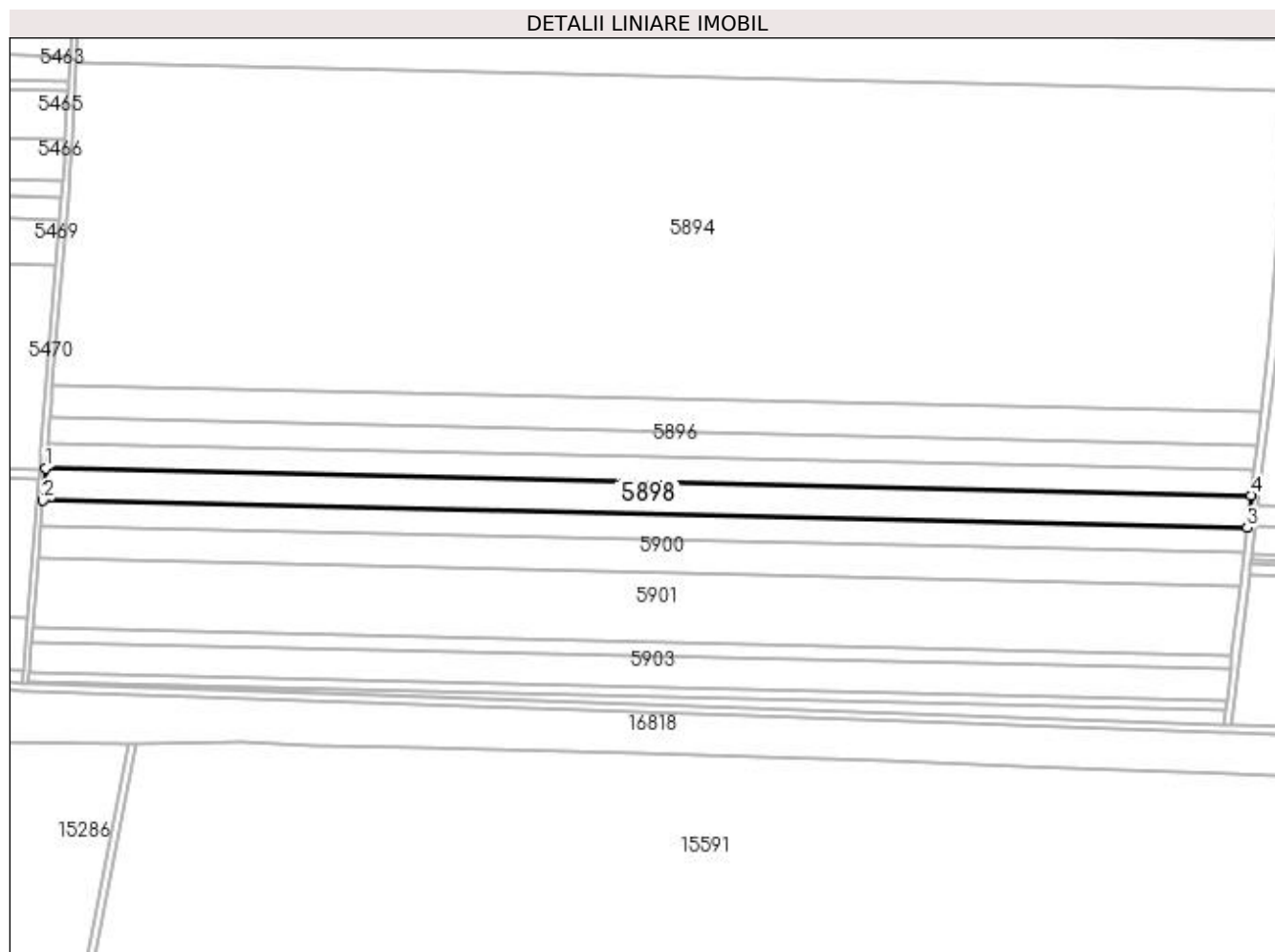
Inscrieri privind dezmembramintele dreptului de proprietate, drepturi reale de garanție și sarcini	Referințe
NU SUNT	

Anexa Nr. 1 La Partea I

Teren

Nr cadastral	Suprafața (mp)*	Observații / Referințe
31748	10.000	

* Suprafața este determinată în planul de proiecție Stereo 70.



Date referitoare la teren

Crt	Categorie folosință	Intra vilan	Suprafața (mp)	Tarla	Parcelă	Nr. topo	Observații / Referințe
1	arabil	NU	10.000	343	133/6	-	

Lungime Segmente

1) Valorile lungimilor segmentelor sunt obținute din proiecție în plan.

Punct început	X / Y	Punct sfârșit	X / Y	Lungime segment (** (m)
1	357.009,552 283.367,235	2	357.008,217 283.350,867	16.422
2	357.008,217 283.350,867	3	357.617,731 283.337,033	609.671
3	357.617,731 283.337,033	4	357.619,69 283.353,386	16.47
4	357.619,69 283.353,386	1	357.009,552 283.367,235	610.295

**** Lungimile segmentelor sunt determinate în planul de proiecție Stereo 70 și sunt rotunjite la 1 milimetru.**

***** Distanța dintre puncte este formată din segmente cumulate ce sunt mai mici decât valoarea 1 milimetru.**

**DATE DESPRE IMOBILUL NR. 5899**

Oficiul de Cadastru și Publicitate Imobiliară DOLJ
Biroul de Cadastru și Publicitate Imobiliară Craiova

A. Partea I. Descrierea imobilului

TEREN Extravilan

Adresa: Jud. Dolj, T343, P133

Nr. Crt	Nr cadastral Nr. topografic	Suprafața* (mp)	Observații / Referințe
A1		7.800	Sector cadastral:36 Teren neimprejmuit;

B. Partea II. Proprietari și acte

Inscrieri privitoare la dreptul de proprietate și alte drepturi reale		Referințe
/		
Act Administrativ nr. TDP NR. 3504-47919, din 02/04/1997 emis de CJSIPT DOLJ;		
B1	Intabulare, drept de PROPRIETATE, dobândit prin Reconstituire, cota actuala 1/1, cota initiala 1/1 1) ODAGIU MARIA 2) PÎRVULESCU FLOREA	A1

C. Partea III. SARCINI .

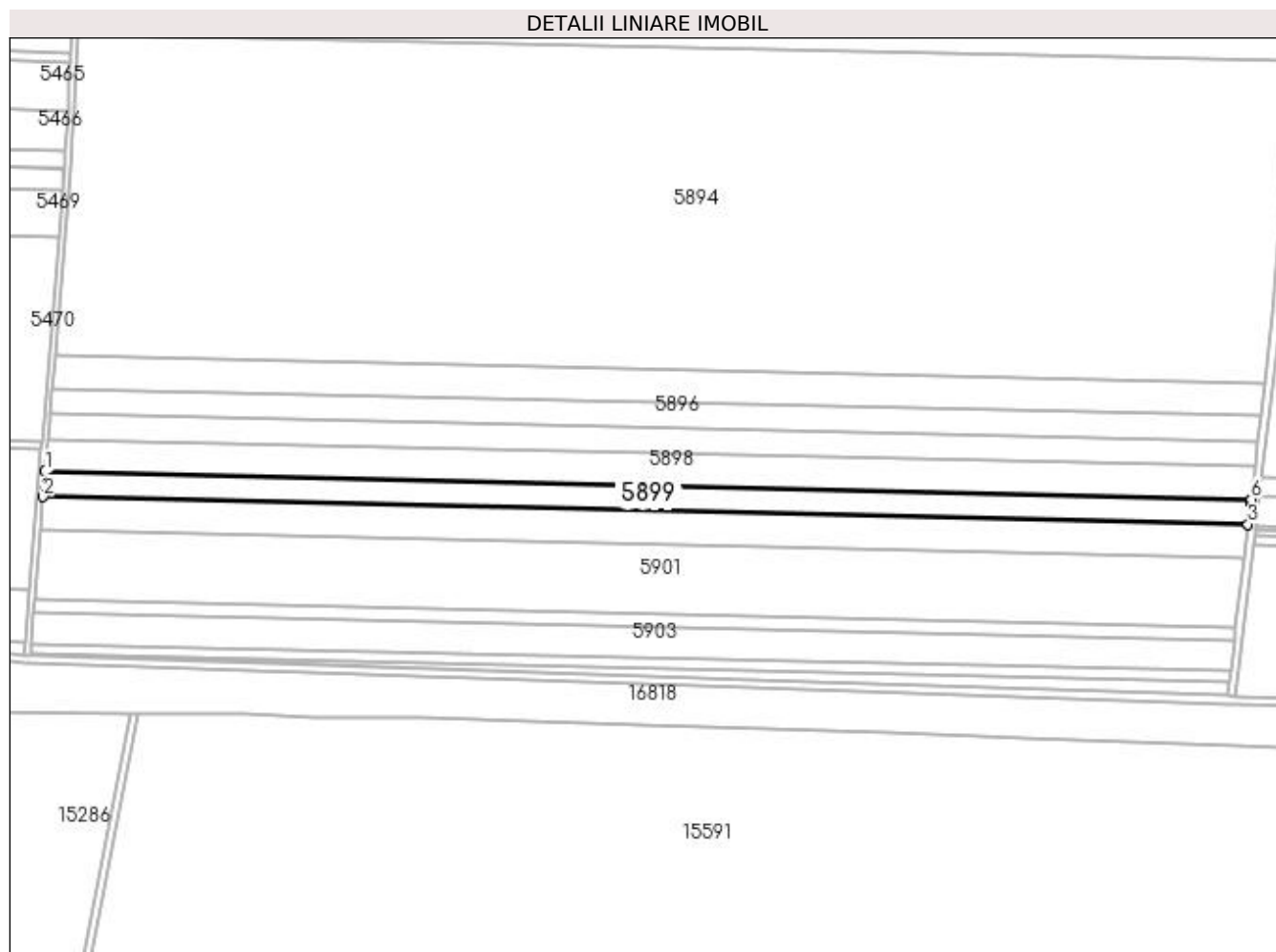
Inscrieri privind dezmembramentele dreptului de proprietate, drepturi reale de garanție și sarcini	Referințe
NU SUNT	

Anexa Nr. 1 La Partea I

Teren

Nr cadastral	Suprafața (mp)*	Observații / Referințe
	7.800	

* Suprafața este determinată în planul de proiecție Stereo 70.



Date referitoare la teren

Crt	Categorie folosință	Intra vilan	Suprafața (mp)	Tarla	Parcelă	Nr. topo	Observații / Referințe
1	arabil	NU	7.800	343	133	-	

Lungime Segmente

1) Valorile lungimilor segmentelor sunt obținute din proiecție în plan.

Punct început	X / Y	Punct sfârșit	X / Y	Lungime segment (** (m)
1	357.008,217 283.350,867	2	357.007,174 283.338,088	12.821
2	357.007,174 283.338,088	3	357.616,201 283.324,265	609.184
3	357.616,201 283.324,265	4	357.617,266 283.333,157	8.956
4	357.617,266 283.333,157	5	357.617,619 283.336,101	2.965
5	357.617,619 283.336,101	6	357.617,731 283.337,033	0.939

Punct început	X / Y	Punct sfârșit	X / Y	Lungime segment (** (m)
6	357.617,731 283.337,033	1	357.008,217 283.350,867	609.671

** Lungimile segmentelor sunt determinate în planul de proiecție Stereo 70 și sunt rotunjite la 1 milimetru.

*** Distanța dintre puncte este formată din segmente cumulate ce sunt mai mici decât valoarea 1 milimetru.

**DATE DESPRE IMOBILUL NR. 5900**

Oficiul de Cadastru și Publicitate Imobiliară DOLJ
Biroul de Cadastru și Publicitate Imobiliară Craiova

A. Partea I. Descrierea imobilului

TEREN Extravilan

Adresa: Jud. Dolj, T343, P133

Nr. Crt	Nr cadastral Nr. topografic	Suprafața* (mp)	Observații / Referințe
A1		10.162	Sector cadastral:36 Teren neimprejmuț;

B. Partea II. Proprietari și acte

Inscrieri privitoare la dreptul de proprietate și alte drepturi reale		Referințe
/		
Act Normativ nr. LEGEA 7, din 13/03/1996 emis de PARLAMENTUL ROMANIEI;		
B1	Inscrierea provizorie, drept de PROPRIETATE, dobandit prin Lege, cota actuala 1/1, cota initiala 1/1 1) PROPRIETAR NEIDENTIFICAT, PROPRIETAR NEIDENTIFICAT	A1

C. Partea III. SARCINI .

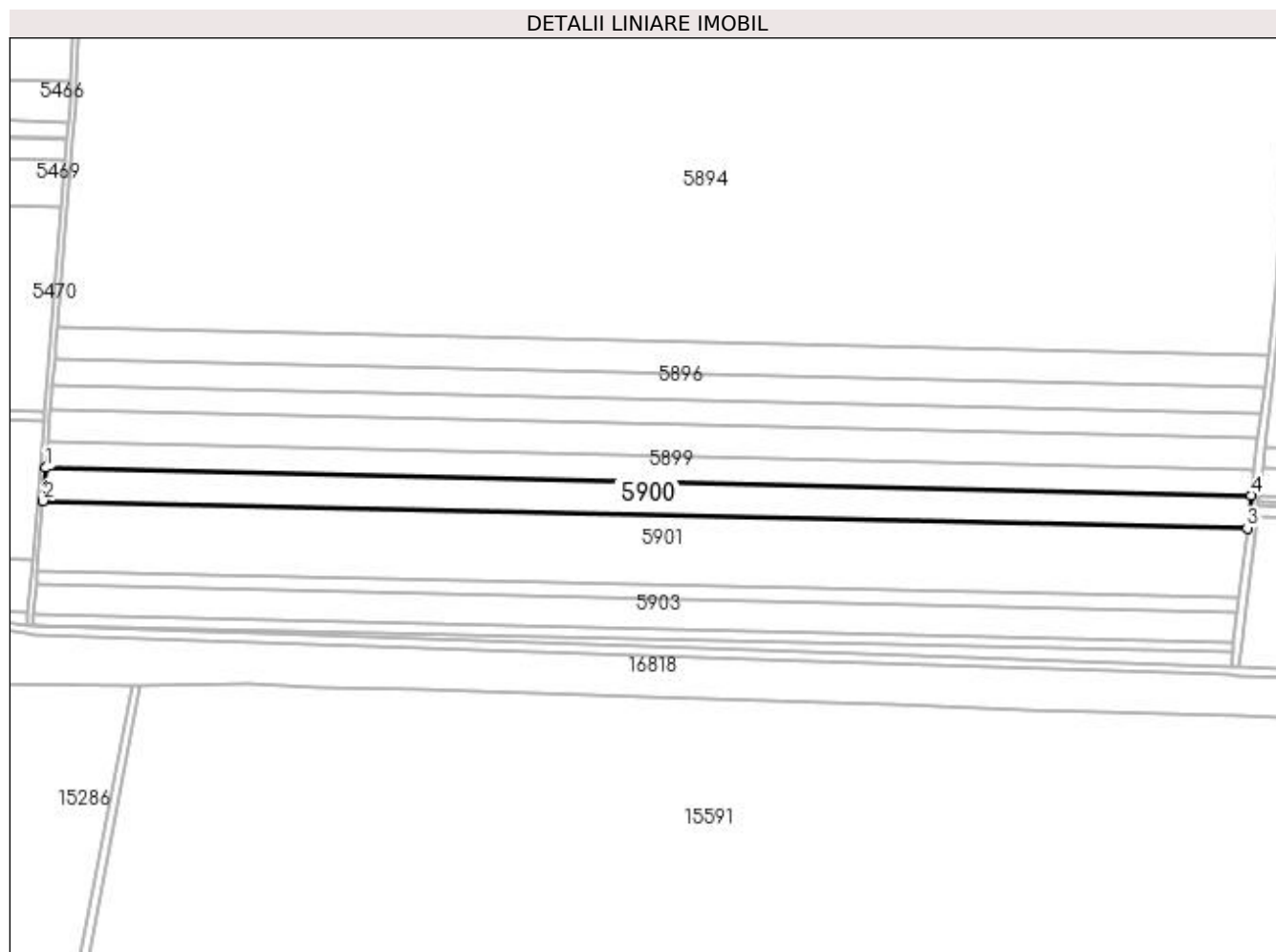
Inscrieri privind dezmembramintele dreptului de proprietate, drepturi reale de garanție și sarcini	Referințe
NU SUNT	

Anexa Nr. 1 La Partea I

Teren

Nr cadastral	Suprafața (mp)*	Observații / Referințe
	10.162	

* Suprafața este determinată în planul de proiecție Stereo 70.



Date referitoare la teren

Crt	Categorie folosință	Intra vilan	Suprafața (mp)	Tarla	Parcelă	Nr. topo	Observații / Referințe
1	arabil	NU	10.162	343	133	-	

Lungime Segmente

1) Valorile lungimilor segmentelor sunt obținute din proiecție în plan.

Punct început	X / Y	Punct sfârșit	X / Y	Lungime segment (** (m)
1	357.007,174 283.338,088	2	357.005,81 283.321,359	16.785
2	357.005,81 283.321,359	3	357.614,213 283.307,68	608.557
3	357.614,213 283.307,68	4	357.616,201 283.324,265	16.704
4	357.616,201 283.324,265	1	357.007,174 283.338,088	609.184

**** Lungimile segmentelor sunt determinate în planul de proiecție Stereo 70 și sunt rotunjite la 1 milimetru.**

***** Distanța dintre puncte este formată din segmente cumulate ce sunt mai mici decât valoarea 1 milimetru.**

**DATE DESPRE IMOBILUL NR. 5901**

Oficiul de Cadastru și Publicitate Imobiliară DOLJ
Biroul de Cadastru și Publicitate Imobiliară Craiova

A. Partea I. Descrierea imobilului

TEREN Extravilan

Nr. CF vechi:790

Nr. cadastral vechi:274

Adresa: Jud. Dolj, T343, P133

Nr. Crt	Nr cadastral Nr. topografic	Suprafața* (mp)	Observații / Referințe
A1	30438	Din acte: 21.300 Masurata: 21.339	Sector cadastral:36 Teren neimprejmuit;

B. Partea II. Proprietari și acte

Inscrieri privitoare la dreptul de proprietate și alte drepturi reale		Referințe
185 / 04/01/2016		
Act Notarial nr. CVC nr 1117, din 15/12/2015 emis de NP RIBA MELTIADÉ;		
B1	Intabulare, drept de PROPRIETATE, dobandit prin Conventie, cota actuala 1/1, cota initiala 1/1 1) SOCIETATEA MOTAVEN SRL, CIF:34264040	A1

C. Partea III. SARCINI .

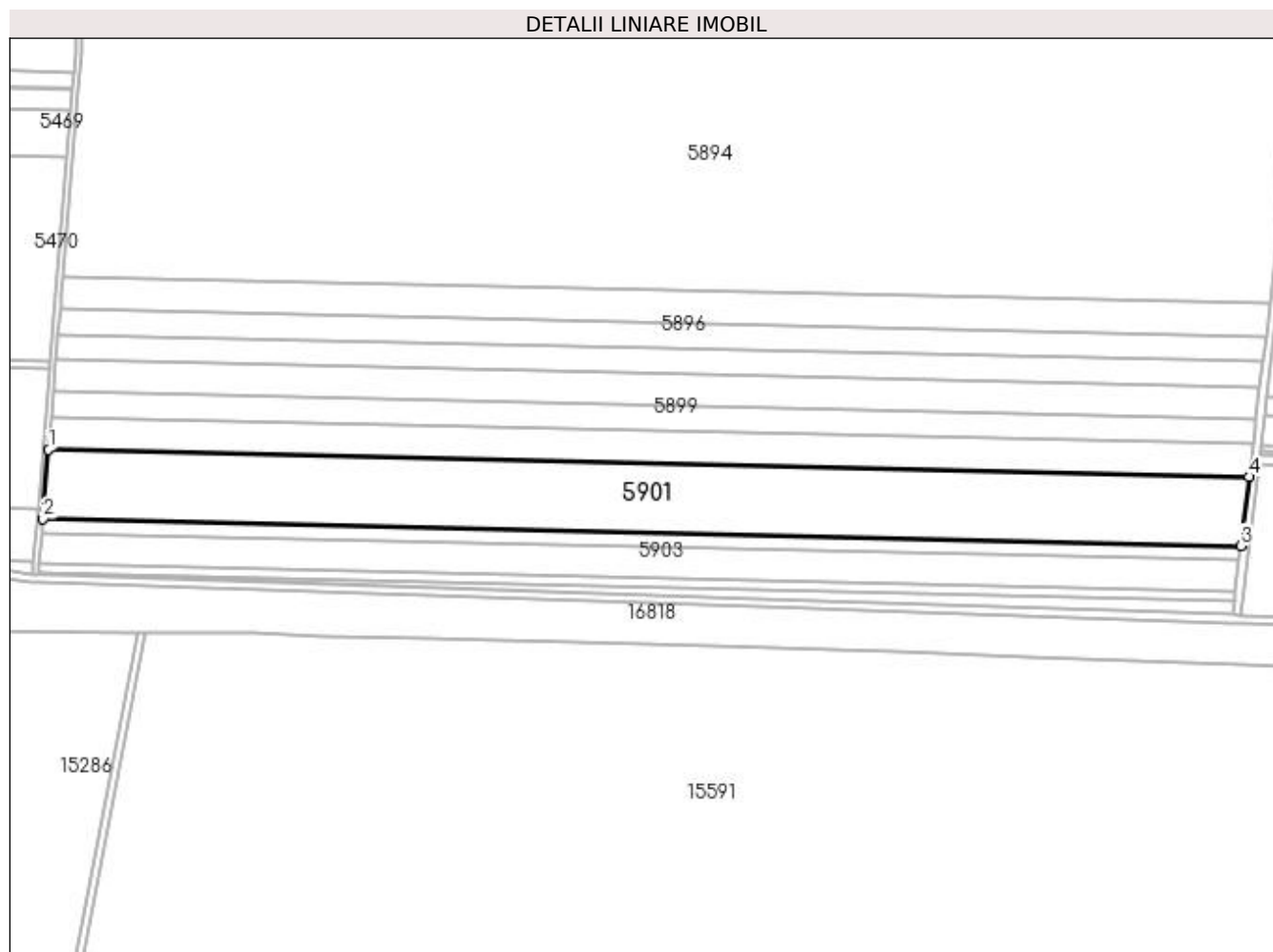
Inscrieri privind dezmembramintele dreptului de proprietate, drepturi reale de garanție și sarcini	Referințe
NU SUNT	

Anexa Nr. 1 La Partea I

Teren

Nr cadastral	Suprafața (mp)*	Observații / Referințe
30438	Din acte: 21.300 Masurata: 21.339	

* Suprafața este determinată în planul de proiecție Stereo 70.



Date referitoare la teren

Crt	Categorie folosință	Intra vilan	Suprafața (mp)	Tarla	Parcelă	Nr. topo	Observații / Referințe
1	arabil	NU	21.339	343	133	-	

Lungime Segmente

1) Valorile lungimilor segmentelor sunt obținute din proiecție în plan.

Punct început	X / Y	Punct sfârșit	X / Y	Lungime segment (** (m)
1	357.005,81 283.321,359	2	357.002,956 283.286,375	35.1
2	357.002,956 283.286,375	3	357.610,01 283.272,597	607.21
3	357.610,01 283.272,597	4	357.614,213 283.307,68	35.334
4	357.614,213 283.307,68	1	357.005,81 283.321,359	608.557

**** Lungimile segmentelor sunt determinate în planul de proiecție Stereo 70 și sunt rotunjite la 1 milimetru.**

***** Distanța dintre puncte este formată din segmente cumulate ce sunt mai mici decât valoarea 1 milimetru.**

**DATE DESPRE IMOBILUL NR. 5902**

Oficiul de Cadastru și Publicitate Imobiliară DOLJ
Biroul de Cadastru și Publicitate Imobiliară Craiova

A. Partea I. Descrierea imobilului

TEREN Extravilan

Adresa: Jud. Dolj, T343, P140

Nr. Crt	Nr cadastral Nr. topografic	Suprafața* (mp)	Observații / Referințe
A1	36129	4.300	Sector cadastral:36 Teren neimprejmuit;

B. Partea II. Proprietari și acte

Inscrieri privitoare la dreptul de proprietate și alte drepturi reale	Referințe
123545 / 23/06/2020	
Act Notarial nr. contract de v-c aut nr 1236, din 19/06/2020 emis de NP Balaci Eugen;	
B1	A1
Intabulare, drept de PROPRIETATE, dobândit prin Conventie, cota actuala 1/1, cota initiala 1/1 1) SC MOTAVEN SRL, CIF:34264040	

C. Partea III. SARCINI .

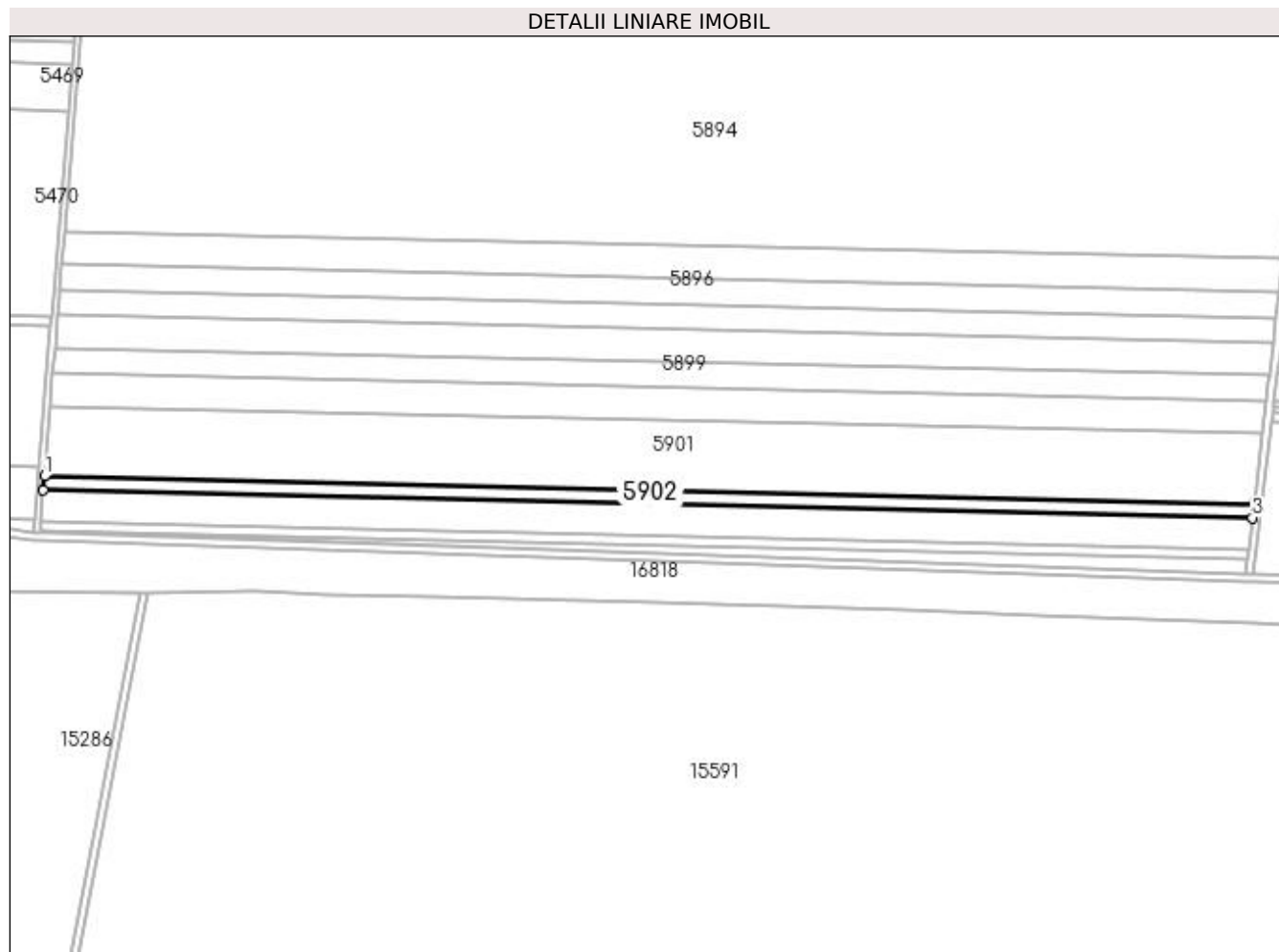
Inscrieri privind dezmembramintele dreptului de proprietate, drepturi reale de garanție și sarcini	Referințe
NU SUNT	

Anexa Nr. 1 La Partea I

Teren

Nr cadastral	Suprafața (mp)*	Observații / Referințe
36129	4.300	

* Suprafața este determinată în planul de proiecție Stereo 70.



Date referitoare la teren

Crt	Categorie folosință	Intra vilan	Suprafața (mp)	Tarla	Parcelă	Nr. topo	Observații / Referințe
1	arabil	NU	4.300	343	140	-	

Lungime Segmente

1) Valorile lungimilor segmentelor sunt obținute din proiecție în plan.

Punct început	X / Y	Punct sfârșit	X / Y	Lungime segment (** (m)
1	357.002,956 283.286,375	2	357.002,379 283.279,303	7.095
2	357.002,379 283.279,303	3	357.609,164 283.265,531	606.941
3	357.609,164 283.265,531	4	357.610,01 283.272,597	7.116
4	357.610,01 283.272,597	1	357.002,956 283.286,375	607.21

**** Lungimile segmentelor sunt determinate în planul de proiecție Stereo 70 și sunt rotunjite la 1 milimetru.**

***** Distanța dintre puncte este formată din segmente cumulate ce sunt mai mici decât valoarea 1 milimetru.**

**DATE DESPRE IMOBILUL NR. 5903**

Oficiul de Cadastru și Publicitate Imobiliară DOLJ
Biroul de Cadastru și Publicitate Imobiliară Craiova

A. Partea I. Descrierea imobilului

TEREN Extravilan

Adresa: Jud. Dolj, T343, P141

Nr. Crt	Nr cadastral Nr. topografic	Suprafața* (mp)	Observații / Referințe
A1	36180	9.500	Sector cadastral:36 Teren neimprejmuit;

B. Partea II. Proprietari și acte

Inscrieri privitoare la dreptul de proprietate și alte drepturi reale	Referințe
123560 / 23/06/2020	
Act Notarial nr. contract de vanzare aut nr 1236, din 19/06/2020 emis de NP Balaci Eugen;	
B1	A1
Intabulare, drept de PROPRIETATE, dobandit prin Conventie, cota actuala 1/1, cota initiala 1/1 1) SC MOTAVEN SRL, CIF:34264040	

C. Partea III. SARCINI .

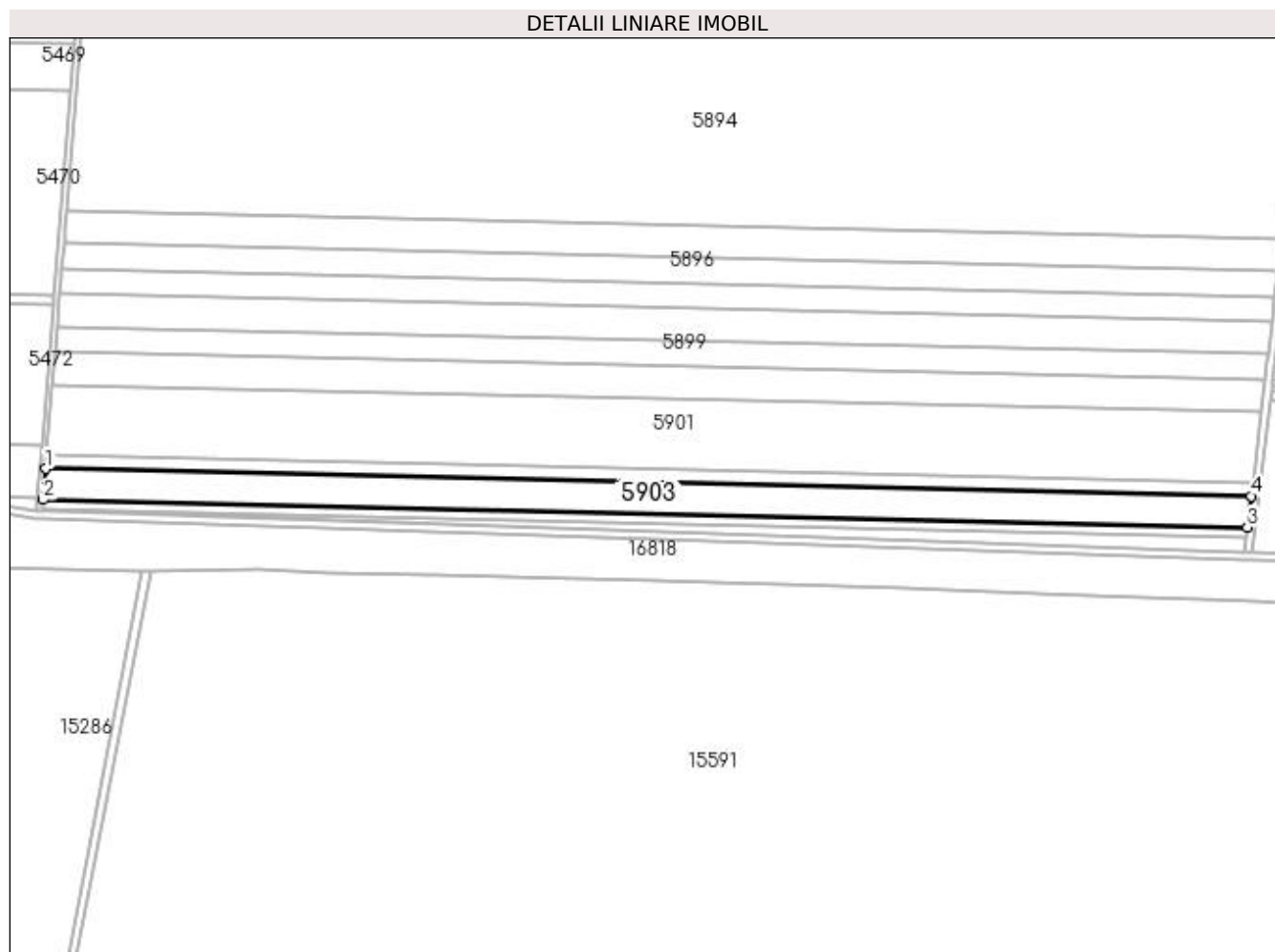
Inscrieri privind dezmembramintele dreptului de proprietate, drepturi reale de garanție și sarcini	Referințe
NU SUNT	

Anexa Nr. 1 La Partea I

Teren

Nr cadastral	Suprafața (mp)*	Observații / Referințe
36180	9.500	

* Suprafața este determinată în planul de proiecție Stereo 70.



Date referitoare la teren

Crt	Categorie folosință	Intra vilan	Suprafața (mp)	Tarla	Parcelă	Nr. topo	Observații / Referințe
1	arabil	NU	9.500	343	141	-	

Lungime Segmente

1) Valorile lungimilor segmentelor sunt obținute din proiecție în plan.

Punct început	X / Y	Punct sfârșit	X / Y	Lungime segment (** (m)
1	357.002,379 283.279,303	2	357.001,104 283.263,668	15.687
2	357.001,104 283.263,668	3	357.607,292 283.249,91	606.344
3	357.607,292 283.249,91	4	357.609,164 283.265,531	15.733
4	357.609,164 283.265,531	1	357.002,379 283.279,303	606.941

**** Lungimile segmentelor sunt determinate în planul de proiecție Stereo 70 și sunt rotunjite la 1 milimetru.**

***** Distanța dintre puncte este formată din segmente cumulate ce sunt mai mici decât valoarea 1 milimetru.**

**DATE DESPRE IMOBILUL NR. 5904**

Oficiul de Cadastru și Publicitate Imobiliară DOLJ
Biroul de Cadastru și Publicitate Imobiliară Craiova

A. Partea I. Descrierea imobilului

TEREN Extravilan

Adresa: Jud. Dolj, T343, P179

Nr. Crt	Nr cadastral Nr. topografic	Suprafața* (mp)	Observații / Referințe
A1	31043	3.000	Sector cadastral:36 Teren neimprejmuit;

B. Partea II. Proprietari și acte

Inscrieri privitoare la dreptul de proprietate și alte drepturi reale	Referințe
151950 / 08/12/2015	
Act Notarial nr. CVC NR.1267, din 20/11/2015 emis de NP RIBA IVANCA;	
B1	A1
Intabulare, drept de PROPRIETATE, dobandit prin Conventie, cota actuala 1/1, cota initiala 1/1 1) SOCIETATEA MOTAVEN SRL, CIF:34264040	

C. Partea III. SARCINI .

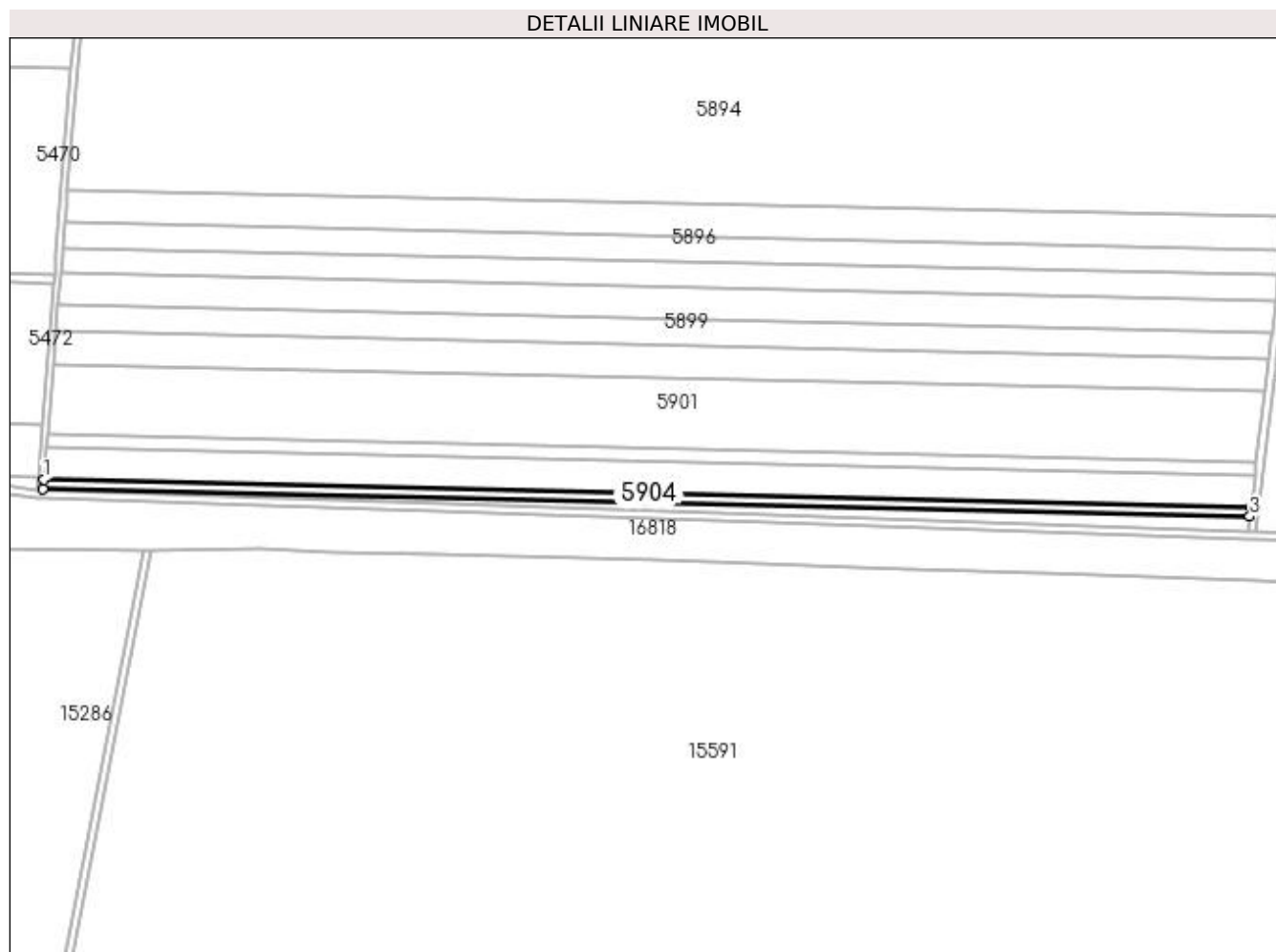
Inscrieri privind dezmembramintele dreptului de proprietate, drepturi reale de garanție și sarcini	Referințe
NU SUNT	

Anexa Nr. 1 La Partea I

Teren

Nr cadastral	Suprafața (mp)*	Observații / Referințe
31043	3.000	

* Suprafața este determinată în planul de proiecție Stereo 70.



Date referitoare la teren

Crt	Categorie folosință	Intra vilan	Suprafața (mp)	Tarla	Parcelă	Nr. topo	Observații / Referințe
1	arabil	NU	3.000	343	179	-	

Lungime Segmente

1) Valorile lungimilor segmentelor sunt obținute din proiecție în plan.

Punct început	X / Y	Punct sfârșit	X / Y	Lungime segment (** (m)
1	357.001,104 283.263,668	2	357.000,701 283.258,728	4.956
2	357.000,701 283.258,728	3	357.606,701 283.244,973	606.156
3	357.606,701 283.244,973	4	357.607,292 283.249,91	4.972
4	357.607,292 283.249,91	1	357.001,104 283.263,668	606.344

**** Lungimile segmentelor sunt determinate în planul de proiecție Stereo 70 și sunt rotunjite la 1 milimetru.**

***** Distanța dintre puncte este formată din segmente cumulate ce sunt mai mici decât valoarea 1 milimetru.**

**DATE DESPRE IMOBILUL NR. 5905**

Oficiul de Cadastru și Publicitate Imobiliară DOLJ
Biroul de Cadastru și Publicitate Imobiliară Craiova

A. Partea I. Descrierea imobilului

TEREN Extravilan

Adresa: Jud. Dolj, T343, P136

Nr. Crt	Nr cadastral Nr. topografic	Suprafața* (mp)	Observații / Referințe
A1		2.396	Sector cadastral:36 Teren neimprejmuit;

B. Partea II. Proprietari și acte

Inscrieri privitoare la dreptul de proprietate și alte drepturi reale		Referințe
/		
Act Normativ nr. LEGEA 7, din 13/03/1996 emis de PARLAMENTUL ROMANIEI;		
B1	Inscrierea provizorie, drept de PROPRIETATE, dobandit prin Lege, cota actuala 1/1 1) NEIDENTIFICAT NEIDENTIFICAT, CIF:0000000000000	A1

C. Partea III. SARCINI .

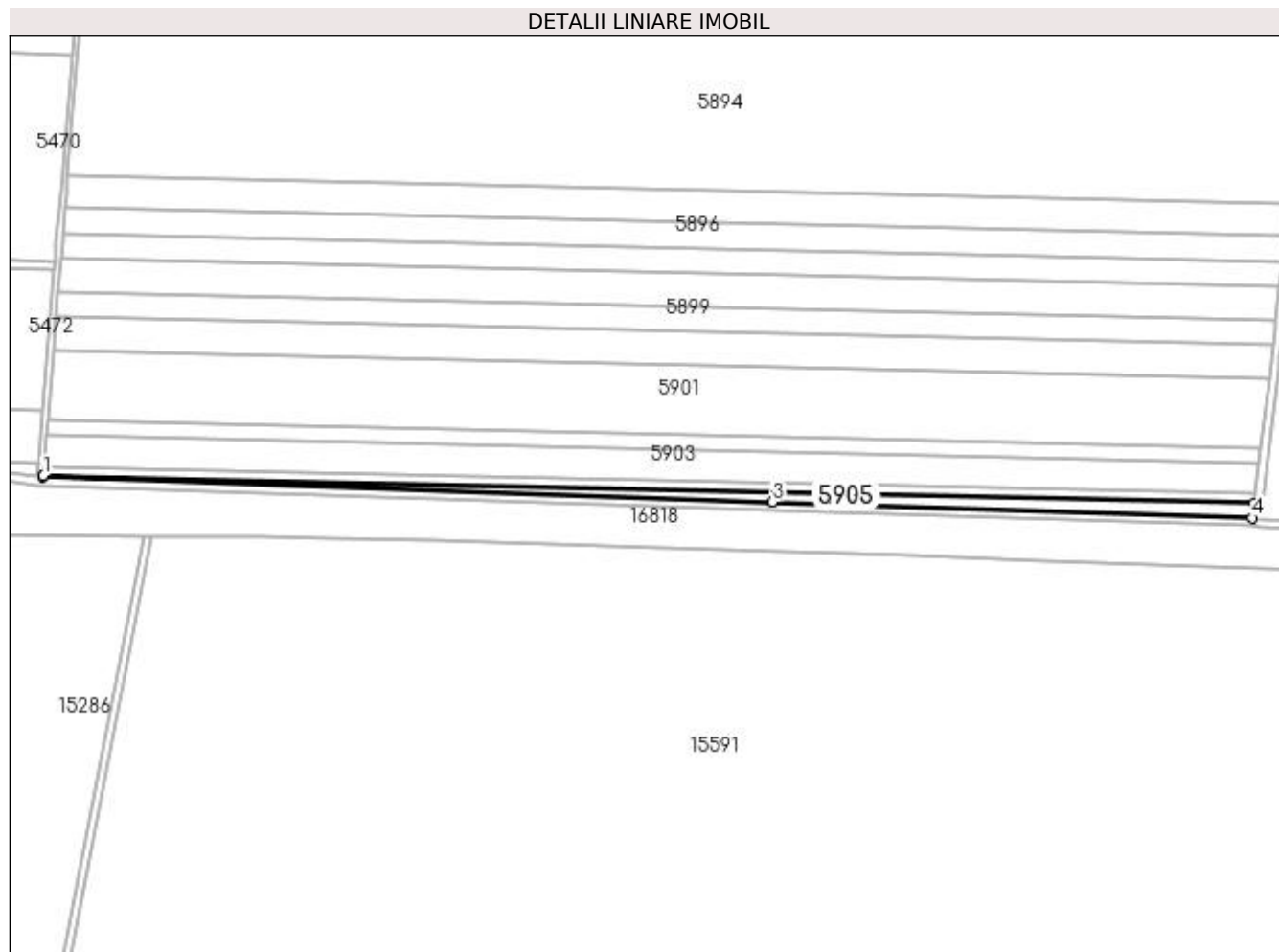
Inscrieri privind dezmembramintele dreptului de proprietate, drepturi reale de garanție și sarcini	Referințe
NU SUNT	

Anexa Nr. 1 La Partea I

Teren

Nr cadastral	Suprafața (mp)*	Observații / Referințe
	2.396	

* Suprafața este determinată în planul de proiecție Stereo 70.



Date referitoare la teren

Crt	Categorie folosință	Intravilan	Suprafața (mp)	Tarla	Parcelă	Nr. topo	Observații / Referințe
1	arabil	NU	2.396	343	136	-	

Lungime Segmente

1) Valorile lungimilor segmentelor sunt obținute din proiecție în plan.

Punct început	X / Y	Punct sfârșit	X / Y	Lungime segment (** (m)
1	357.000,701 283.258,728	2	357.000,654 283.258,151	0.579
2	357.000,654 283.258,151	3	357.365,656 283.245,792	365.211
3	357.365,656 283.245,792	4	357.605,825 283.237,666	240.306
4	357.605,825 283.237,666	5	357.606,701 283.244,973	7.359
5	357.606,701 283.244,973	1	357.000,701 283.258,728	606.156

**** Lungimile segmentelor sunt determinate în planul de proiecție Stereo 70 și sunt rotunjite la 1 milimetru.**

***** Distanța dintre puncte este formată din segmente cumulate ce sunt mai mici decât valoarea 1 milimetru.**

**DATE DESPRE IMOBILUL NR. 5906**

Oficiul de Cadastru și Publicitate Imobiliară DOLJ
Biroul de Cadastru și Publicitate Imobiliară Craiova

A. Partea I. Descrierea imobilului

TEREN Extravilan

Adresa: Jud. Dolj, De 342

Nr. Crt	Nr cadastral Nr. topografic	Suprafața* (mp)	Observații / Referințe
A1		10.882	Sector cadastral:36 Teren neimprejmuit;

B. Partea II. Proprietari și acte

Inscrieri privitoare la dreptul de proprietate și alte drepturi reale		Referințe
/		
Act Normativ nr. LEGEA 7, din 13/03/1996 emis de PARLAMENTUL ROMANIEI;		
B1	Inscrierea provizorie, drept de PROPRIETATE, dobandit prin Lege, cota actuala 1/1, cota initiala 1/1 1) PROPRIETAR NEIDENTIFICAT, PROPRIETAR NEIDENTIFICAT	A1

C. Partea III. SARCINI .

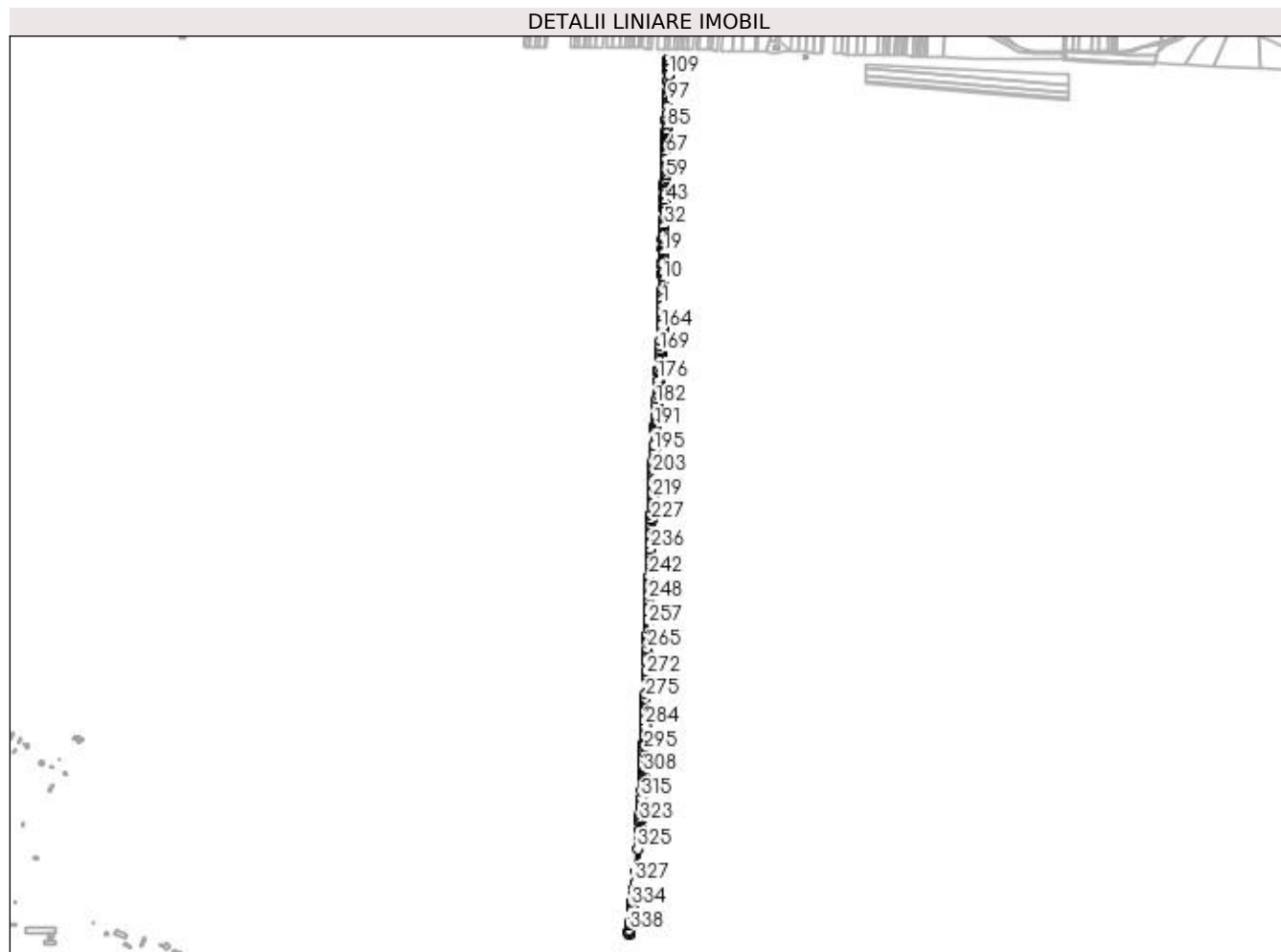
Inscrieri privind dezmembramintele dreptului de proprietate, drepturi reale de garanție și sarcini	Referințe
NU SUNT	

Anexa Nr. 1 La Partea I

Teren

Nr cadastral	Suprafața (mp)*	Observații / Referințe
	10.882	

* Suprafața este determinată în planul de proiecție Stereo 70.



Date referitoare la teren

Crt	Categorie folosință	Intravilan	Suprafața (mp)	Tarla	Parcelă	Nr. topo	Observații / Referințe
1	drum	NU	10.882	-	De 342	-	

Lungime Segmente

1) Valorile lungimilor segmentelor sunt obținute din proiecție în plan.

Punct început	X / Y	Punct sfârșit	X / Y	Lungime segment	Punct început	X / Y	Punct sfârșit	X / Y	Lungime segment	Punct început	X / Y	Punct sfârșit	X / Y	Lungime segment
1	357.711,067 285.173,001	2	357.710,973 285.191,649	18.648	2	357.710,973 285.191,649	3	357.710,915 285.203,096	11.447	3	357.710,915 285.203,096	4	357.711,075 285.211,939	8.844
4	357.711,075 285.211,939	5	357.711,11 285.213,88	1.941	5	357.711,11 285.213,88	6	357.711,22 285.220,042	6.163	6	357.711,22 285.220,042	7	357.711,238 285.221,054	1.012
7	357.711,238 285.221,054	8	357.711,454 285.233,196	12.144	8	357.711,454 285.233,196	9	357.711,47 285.234,11	0.914	9	357.711,47 285.234,11	10	357.711,727 285.248,692	14.584
10	357.711,727 285.248,692	11	357.711,783 285.251,865	3.173	11	357.711,783 285.251,865	12	357.712,154 285.272,737	20.875	12	357.712,154 285.272,737	13	357.712,304 285.281,132	8.396
13	357.712,304 285.281,132	14	357.712,378 285.285,328	4.197	14	357.712,378 285.285,328	15	357.712,677 285.302,092	16.767	15	357.712,677 285.302,092	16	357.712,677 285.302,105	0.013
16	357.712,677 285.302,105	17	357.712,77 285.307,34	5.236	17	357.712,77 285.307,34	18	357.712,92 285.315,71	8.371	18	357.712,92 285.315,71	19	357.713,522 285.334,222	18.522

Punct început	X / Y	Punct sfârșit	X / Y	Lungime segment	Punct început	X / Y	Punct sfârșit	X / Y	Lungime segment	Punct început	X / Y	Punct sfârșit	X / Y	Lungime segment
19	357.713,522 285.334,222	20	357.713,651 285.338,196	3.976	20	357.713,651 285.338,196	21	357.713,655 285.338,4	0.204	21	357.713,655 285.338,4	22	357.713,963 285.352,183	13.786
22	357.713,963 285.352,183	23	357.714,287 285.359,287	7.111	23	357.714,287 285.359,287	24	357.714,385 285.361,427	2.142	24	357.714,385 285.361,427	25	357.714,555 285.373,998	12.572
25	357.714,555 285.373,998	26	357.714,557 285.374,123	0.125	26	357.714,557 285.374,123	27	357.715,032 285.385,354	11.241	27	357.715,032 285.385,354	28	357.715,037 285.385,479	0.125
28	357.715,037 285.385,479	29	357.715,347 285.392,809	7.337	29	357.715,347 285.392,809	30	357.715,42 285.394,541	1.734	30	357.715,42 285.394,541	31	357.715,425 285.394,664	0.123
31	357.715,425 285.394,664	32	357.716,406 285.417,867	23.224	32	357.716,406 285.417,867	33	357.716,487 285.419,767	1.902	33	357.716,487 285.419,767	34	357.716,492 285.419,89	0.123
34	357.716,492 285.419,89	35	357.717,08 285.433,74	13.862	35	357.717,08 285.433,74	36	357.717,545 285.444,835	11.105	36	357.717,545 285.444,835	37	357.717,55 285.444,959	0.124
37	357.717,55 285.444,959	38	357.717,57 285.445,44	0.481	38	357.717,57 285.445,44	39	357.718,216 285.460,717	15.291	39	357.718,216 285.460,717	40	357.718,221 285.460,84	0.123
40	357.718,221 285.460,84	41	357.718,711 285.472,42	11.59	41	357.718,711 285.472,42	42	357.718,716 285.472,545	0.125	42	357.718,716 285.472,545	43	357.719,417 285.489,144	16.614
43	357.719,417 285.489,144	44	357.719,422 285.489,269	0.125	44	357.719,422 285.489,269	45	357.720,194 285.507,526	18.273	45	357.720,194 285.507,526	46	357.720,199 285.507,655	0.129
46	357.720,199 285.507,655	47	357.720,276 285.509,466	1.813	47	357.720,276 285.509,466	48	357.720,33 285.512,72	3.254	48	357.720,33 285.512,72	49	357.720,502 285.524,24	11.521
49	357.720,502 285.524,24	50	357.720,504 285.524,364	0.124	50	357.720,504 285.524,364	51	357.720,58 285.529,42	5.057	51	357.720,58 285.529,42	52	357.720,626 285.532,586	3.166
52	357.720,626 285.532,586	53	357.720,628 285.532,709	0.123	53	357.720,628 285.532,709	54	357.720,85 285.547,75	15.043	54	357.720,85 285.547,75	55	357.720,872 285.549,257	1.507
55	357.720,872 285.549,257	56	357.720,874 285.549,381	0.124	56	357.720,874 285.549,381	57	357.720,997 285.557,583	8.203	57	357.720,997 285.557,583	58	357.720,999 285.557,706	0.123
58	357.720,999 285.557,706	59	357.721,1 285.564,4	6.695	59	357.721,1 285.564,4	60	357.721,123 285.565,899	1.499	60	357.721,123 285.565,899	61	357.721,125 285.566,026	0.127
61	357.721,125 285.566,026	62	357.721,249 285.574,212	8.187	62	357.721,249 285.574,212	63	357.721,251 285.574,339	0.127	63	357.721,251 285.574,339	64	357.721,98 285.622,45	48.117
64	357.721,98 285.622,45	65	357.722,003 285.623,973	1.523	65	357.722,003 285.623,973	66	357.722,005 285.624,099	0.126	66	357.722,005 285.624,099	67	357.722,23 285.639,0	14.903
67	357.722,23 285.639,0	68	357.722,254 285.640,525	1.525	68	357.722,254 285.640,525	69	357.722,256 285.640,649	0.124	69	357.722,256 285.640,649	70	357.722,481 285.648,793	8.147
70	357.722,481 285.648,793	71	357.722,484 285.648,912	0.119	71	357.722,484 285.648,912	72	357.722,55 285.660,01	11.098	72	357.722,55 285.660,01	73	357.722,572 285.661,538	1.528
73	357.722,572 285.661,538	74	357.722,574 285.661,664	0.126	74	357.722,574 285.661,664	75	357.722,67 285.668,28	6.617	75	357.722,67 285.668,28	76	357.722,694 285.669,81	1.53
76	357.722,694 285.669,81	77	357.722,696 285.669,936	0.126	77	357.722,696 285.669,936	78	357.722,8 285.676,55	6.615	78	357.722,8 285.676,55	79	357.722,799 285.678,083	1.533
79	357.722,799 285.678,083	80	357.722,799 285.678,209	0.126	80	357.722,799 285.678,209	81	357.722,949 285.686,353	8.145	81	357.722,949 285.686,353	82	357.722,954 285.686,586	0.233
82	357.722,954 285.686,586	83	357.723,216 285.702,892	16.308	83	357.723,216 285.702,892	84	357.723,218 285.703,012	0.12	84	357.723,218 285.703,012	85	357.724,3 285.720,51	17.531
85	357.724,3 285.720,51	86	357.724,392 285.722,392	1.884	86	357.724,392 285.722,392	87	357.724,398 285.722,511	0.119	87	357.724,398 285.722,511	88	357.724,797 285.730,664	8.163
88	357.724,797 285.730,664	89	357.724,803 285.730,784	0.12	89	357.724,803 285.730,784	90	357.725,11 285.737,05	6.274	90	357.725,11 285.737,05	91	357.726,357 285.762,268	25.249
91	357.726,357 285.762,268	92	357.726,432 285.763,786	1.52	92	357.726,432 285.763,786	93	357.726,438 285.763,906	0.12	93	357.726,438 285.763,906	94	357.727,586 285.787,152	23.274
94	357.727,586 285.787,152	95	357.727,661 285.788,668	1.518	95	357.727,661 285.788,668	96	357.727,667 285.788,788	0.12	96	357.727,667 285.788,788	97	357.728,07 285.796,971	8.193
97	357.728,07 285.796,971	98	357.728,076 285.797,091	0.12	98	357.728,076 285.797,091	99	357.728,216 285.799,921	2.833	99	357.728,216 285.799,921	100	357.728,404 285.813,598	13.678
100	357.728,404 285.813,598	101	357.728,406 285.813,721	0.123	101	357.728,406 285.813,721	102	357.728,519 285.821,915	8.195	102	357.728,519 285.821,915	103	357.728,521 285.822,039	0.124
103	357.728,521 285.822,039	104	357.728,681 285.833,727	11.689	104	357.728,681 285.833,727	105	357.728,683 285.833,851	0.124	105	357.728,683 285.833,851	106	357.728,89 285.848,85	15.0
106	357.728,89 285.848,85	107	357.728,91 285.850,365	1.515	107	357.728,91 285.850,365	108	357.728,912 285.850,489	0.124	108	357.728,912 285.850,489	109	357.729,34 285.882,14	31.654
109	357.729,34 285.882,14	110	357.729,356 285.883,653	1.513	110	357.729,356 285.883,653	111	357.729,357 285.883,771	0.118	111	357.729,357 285.883,771	112	357.729,513 285.898,533	14.763
112	357.729,513 285.898,533	113	357.729,547 285.900,418	1.885	113	357.729,547 285.900,418	114	357.729,76 285.912,1	11.684	114	357.729,76 285.912,1	115	357.729,782 285.913,733	1.633
115	357.729,782 285.913,733	116	357.729,99 285.929,23	15.498	116	357.729,99 285.929,23	117	357.725,994 285.929,443	4.002	117	357.725,994 285.929,443	118	357.725,907 285.921,261	8.182

Punct început	X / Y	Punct sfârșit	X / Y	Lungime segment	Punct început	X / Y	Punct sfârșit	X / Y	Lungime segment	Punct început	X / Y	Punct sfârșit	X / Y	Lungime segment
118	357.725,907 285.921,261	119	357.725,808 285.916,552	4.71	119	357.725,808 285.916,552	120	357.725,512 285.896,073	20.48 1	120	357.725,512 285.896,073	121	357.725,029 285.862,613	33.46 3
121	357.725,029 285.862,613	122	357.724,581 285.831,619	30.99 7	122	357.724,581 285.831,619	123	357.724,15 285.801,737	29.88 5	123	357.724,15 285.801,737	124	357.724,09 285.797,601	4.136
124	357.724,09 285.797,601	125	357.721,377 285.743,831	53.83 8	125	357.721,377 285.743,831	126	357.721,17 285.739,731	4.105	126	357.721,17 285.739,731	127	357.719,489 285.706,427	33.34 6
127	357.719,489 285.706,427	128	357.719,047 285.697,669	8.769	128	357.719,047 285.697,669	129	357.718,857 285.684,733	12.93 7	129	357.718,857 285.684,733	130	357.718,491 285.659,91	24.82 6
130	357.718,491 285.659,91	131	357.718,126 285.635,116	24.79 7	131	357.718,126 285.635,116	132	357.718,004 285.626,857	8.26	132	357.718,004 285.626,857	133	357.717,883 285.618,602	8.256
133	357.717,883 285.618,602	134	357.717,761 285.610,351	8.252	134	357.717,761 285.610,351	135	357.717,579 285.597,979	12.37 3	135	357.717,579 285.597,979	136	357.717,397 285.585,615	12.36 5
136	357.717,397 285.585,615	137	357.717,215 285.573,258	12.35 8	137	357.717,215 285.573,258	138	357.716,912 285.552,679	20.58 1	138	357.716,912 285.552,679	139	357.716,73 285.540,342	12.33 8
139	357.716,73 285.540,342	140	357.716,609 285.532,122	8.221	140	357.716,609 285.532,122	141	357.716,277 285.509,577	22.54 7	141	357.716,277 285.509,577	142	357.715,842 285.499,276	10.31
142	357.715,842 285.499,276	143	357.715,149 285.482,868	16.42 3	143	357.715,149 285.482,868	144	357.714,629 285.470,562	12.31 7	144	357.714,629 285.470,562	145	357.713,242 285.437,747	32.84 4
145	357.713,242 285.437,747	146	357.712,514 285.420,521	17.24 1	146	357.712,514 285.420,521	147	357.711,821 285.404,116	16.42	147	357.711,821 285.404,116	148	357.710,754 285.378,854	25.28 5
148	357.710,754 285.378,854	149	357.709,526 285.349,791	29.08 9	149	357.709,526 285.349,791	150	357.708,747 285.306,045	43.75 3	150	357.708,747 285.306,045	151	357.708,601 285.297,857	8.189
151	357.708,601 285.297,857	152	357.708,1 285.269,709	28.15 2	152	357.708,1 285.269,709	153	357.708,048 285.266,765	2.944	153	357.708,048 285.266,765	154	357.706,915 285.203,121	63.65 4
154	357.706,915 285.203,121	155	357.706,915 285.203,102	0.019	155	357.706,915 285.203,102	156	357.706,957 285.194,931	8.171	156	357.706,957 285.194,931	157	357.706,998 285.186,768	8.163
157	357.706,998 285.186,768	158	357.707,039 285.178,607	8.161	158	357.707,039 285.178,607	159	357.707,141 285.167,94	10.66 7	159	357.707,141 285.167,94	160	357.707,465 285.162,292	5.657
160	357.707,465 285.162,292	161	357.707,342 285.154,138	8.155	161	357.707,342 285.154,138	162	357.707,216 285.143,949	10.19	162	357.707,216 285.143,949	163	357.707,371 285.113,433	30.51 6
163	357.707,371 285.113,433	164	357.707,437 285.100,492	12.94 1	164	357.707,437 285.100,492	165	357.707,221 285.097,175	3.324	165	357.707,221 285.097,175	166	357.705,058 285.063,922	33.32 3
166	357.705,058 285.063,922	167	357.704,004 285.047,717	16.23 9	167	357.704,004 285.047,717	168	357.703,173 285.035,57	12.17 5	168	357.703,173 285.035,57	169	357.702,675 285.030,707	4.888
169	357.702,675 285.030,707	170	357.702,297 285.021,484	9.231	170	357.702,297 285.021,484	171	357.701,392 285.007,568	13.94 5	171	357.701,392 285.007,568	172	357.700,048 284.986,916	20.69 6
172	357.700,048 284.986,916	173	357.699,277 284.975,181	11.76	173	357.699,277 284.975,181	174	357.698,815 284.971,785	3.427	174	357.698,815 284.971,785	175	357.698,748 284.967,077	4.708
175	357.698,748 284.967,077	176	357.697,164 284.942,748	24.38 1	176	357.697,164 284.942,748	177	357.697,03 284.940,689	2.063	177	357.697,03 284.940,689	178	357.696,717 284.935,877	4.822
178	357.696,717 284.935,877	179	357.695,49 284.917,038	18.87 9	179	357.695,49 284.917,038	180	357.694,431 284.900,785	16.28 7	180	357.694,431 284.900,785	181	357.693,372 284.884,52	16.29 9
181	357.693,372 284.884,52	182	357.692,312 284.868,243	16.31 1	182	357.692,312 284.868,243	183	357.692,056 284.862,359	5.89	183	357.692,056 284.862,359	184	357.691,517 284.856,027	6.355
184	357.691,517 284.856,027	185	357.690,052 284.833,533	22.54 2	185	357.690,052 284.833,533	186	357.689,479 284.824,74	8.812	186	357.689,479 284.824,74	187	357.688,991 284.817,219	7.537
187	357.688,991 284.817,219	188	357.688,726 284.813,139	4.089	188	357.688,726 284.813,139	189	357.688,42 284.808,43	4.719	189	357.688,42 284.808,43	190	357.688,15 284.804,35	4.089
190	357.688,15 284.804,35	191	357.687,787 284.798,77	5.592	191	357.687,787 284.798,77	192	357.687,256 284.790,603	8.184	192	357.687,256 284.790,603	193	357.687,216 284.789,99	0.614
193	357.687,216 284.789,99	194	357.684,125 284.742,534	47.55 7	194	357.684,125 284.742,534	195	357.683,456 284.724,953	17.59 4	195	357.683,456 284.724,953	196	357.682,201 284.693,401	31.57 7
196	357.682,201 284.693,401	197	357.681,912 284.685,199	8.207	197	357.681,912 284.685,199	198	357.681,891 284.684,605	0.594	198	357.681,891 284.684,605	199	357.681,624 284.677,007	7.603
199	357.681,624 284.677,007	200	357.681,603 284.676,414	0.593	200	357.681,603 284.676,414	201	357.681,324 284.668,488	7.931	201	357.681,324 284.668,488	202	357.681,035 284.660,298	8.195
202	357.681,035 284.660,298	203	357.680,747 284.652,104	8.199	203	357.680,747 284.652,104	204	357.680,745 284.652,067	0.037	204	357.680,745 284.652,067	205	357.680,437 284.643,32	8.752
205	357.680,437 284.643,32	206	357.680,169 284.635,721	7.604	206	357.680,169 284.635,721	207	357.680,167 284.635,682	0.039	207	357.680,167 284.635,682	208	357.680,09 284.633,49	2.193
208	357.680,09 284.633,49	209	357.679,822 284.625,891	7.604	209	357.679,822 284.625,891	210	357.679,821 284.625,852	0.039	210	357.679,821 284.625,852	211	357.679,513 284.617,106	8.751
211	357.679,513 284.617,106	212	357.679,217 284.609,509	7.603	212	357.679,217 284.609,509	213	357.679,216 284.609,469	0.04	213	357.679,216 284.609,469	214	357.678,898 284.601,317	8.158
214	357.678,898 284.601,317	215	357.678,896 284.601,274	0.043	215	357.678,896 284.601,274	216	357.678,579 284.593,125	8.155	216	357.678,579 284.593,125	217	357.678,577 284.593,082	0.043

Punct început	X / Y	Punct sfârșit	X / Y	Lungime segment	Punct început	X / Y	Punct sfârșit	X / Y	Lungime segment	Punct început	X / Y	Punct sfârșit	X / Y	Lungime segment
217	357.678,577 284.593,082	218	357.678,419 284.589,031	4.054	218	357.678,419 284.589,031	219	357.678,1 284.580,844	8.193	219	357.678,1 284.580,844	220	357.677,781 284.572,645	8.205
220	357.677,781 284.572,645	221	357.677,462 284.564,452	8.199	221	357.677,462 284.564,452	222	357.676,992 284.552,392	12.069	222	357.676,992 284.552,392	223	357.676,932 284.550,686	1.707
223	357.676,932 284.550,686	224	357.676,239 284.531,018	19.68	224	357.676,239 284.531,018	225	357.676,126 284.527,817	3.203	225	357.676,126 284.527,817	226	357.675,855 284.514,626	13.194
226	357.675,855 284.514,626	227	357.675,79 284.511,434	3.193	227	357.675,79 284.511,434	228	357.675,318 284.498,047	13.395	228	357.675,318 284.498,047	229	357.675,1 284.491,118	6.932
229	357.675,1 284.491,118	230	357.675,066 284.490,049	1.07	230	357.675,066 284.490,049	231	357.674,913 284.481,626	8.424	231	357.674,913 284.481,626	232	357.674,551 284.473,664	7.97
232	357.674,551 284.473,664	233	357.674,285 284.465,229	8.439	233	357.674,285 284.465,229	234	357.674,035 284.457,279	7.954	234	357.674,035 284.457,279	235	357.673,581 284.442,86	14.426
235	357.673,581 284.442,86	236	357.672,941 284.422,542	20.328	236	357.672,941 284.422,542	237	357.672,57 284.410,75	11.798	237	357.672,57 284.410,75	238	357.672,127 284.396,654	14.103
238	357.672,127 284.396,654	239	357.671,92 284.390,1	6.557	239	357.671,92 284.390,1	240	357.671,338 284.371,586	18.523	240	357.671,338 284.371,586	241	357.671,08 284.363,393	8.197
241	357.671,08 284.363,393	242	357.670,306 284.338,817	24.588	242	357.670,306 284.338,817	243	357.670,048 284.330,624	8.197	243	357.670,048 284.330,624	244	357.669,626 284.317,189	13.442
244	357.669,626 284.317,189	245	357.669,321 284.307,522	9.672	245	357.669,321 284.307,522	246	357.668,981 284.296,709	10.818	246	357.668,981 284.296,709	247	357.668,465 284.280,323	16.394
247	357.668,465 284.280,323	248	357.667,949 284.263,928	16.403	248	357.667,949 284.263,928	249	357.667,916 284.262,873	1.056	249	357.667,916 284.262,873	250	357.667,433 284.247,53	15.351
250	357.667,433 284.247,53	251	357.667,4 284.246,475	1.056	251	357.667,4 284.246,475	252	357.666,917 284.231,137	15.346	252	357.666,917 284.231,137	253	357.666,401 284.214,747	16.398
253	357.666,401 284.214,747	254	357.666,015 284.202,458	12.295	254	357.666,015 284.202,458	255	357.666,002 284.202,06	0.398	255	357.666,002 284.202,06	256	357.665,88 284.198,362	3.7
256	357.665,88 284.198,362	257	357.665,579 284.189,281	9.086	257	357.665,579 284.189,281	258	357.665,337 284.181,981	7.304	258	357.665,337 284.181,981	259	357.665,509 284.177,667	4.317
259	357.665,509 284.177,667	260	357.665,066 284.173,786	3.906	260	357.665,066 284.173,786	261	357.664,596 284.159,579	14.215	261	357.664,596 284.159,579	262	357.664,524 284.157,407	2.173
262	357.664,524 284.157,407	263	357.663,999 284.141,566	15.85	263	357.663,999 284.141,566	264	357.663,786 284.135,146	6.424	264	357.663,786 284.135,146	265	357.663,186 284.117,007	18.149
265	357.663,186 284.117,007	266	357.662,984 284.110,919	6.091	266	357.662,984 284.110,919	267	357.662,562 284.098,153	12.773	267	357.662,562 284.098,153	268	357.662,497 284.096,189	1.965
268	357.662,497 284.096,189	269	357.661,901 284.078,189	18.01	269	357.661,901 284.078,189	270	357.661,796 284.075,026	3.165	270	357.661,796 284.075,026	271	357.660,984 284.050,487	24.552
271	357.660,984 284.050,487	272	357.660,442 284.034,131	16.365	272	357.660,442 284.034,131	273	357.660,171 284.025,954	8.181	273	357.660,171 284.025,954	274	357.658,547 283.976,907	49.074
274	357.658,547 283.976,907	275	357.658,079 283.962,759	14.156	275	357.658,079 283.962,759	276	357.658,006 283.960,563	2.197	276	357.658,006 283.960,563	277	357.657,736 283.952,392	8.175
277	357.657,736 283.952,392	278	357.657,538 283.946,416	5.979	278	357.657,538 283.946,416	279	357.657,268 283.938,246	8.174	279	357.657,268 283.938,246	280	357.657,233 283.937,196	1.051
280	357.657,233 283.937,196	281	357.657,088 283.925,94	11.257	281	357.657,088 283.925,94	282	357.656,422 283.912,692	13.265	282	357.656,422 283.912,692	283	357.655,881 283.896,359	16.342
283	357.655,881 283.896,359	284	357.655,341 283.880,029	16.339	284	357.655,341 283.880,029	285	357.655,07 283.871,865	8.168	285	357.655,07 283.871,865	286	357.654,665 283.859,62	12.252
286	357.654,665 283.859,62	287	357.654,394 283.851,458	8.166	287	357.654,394 283.851,458	288	357.654,31 283.848,908	2.551	288	357.654,31 283.848,908	289	357.654,124 283.843,299	5.612
289	357.654,124 283.843,299	290	357.654,136 283.839,088	4.211	290	357.654,136 283.839,088	291	357.653,854 283.835,135	3.963	291	357.653,854 283.835,135	292	357.653,656 283.829,157	5.981
292	357.653,656 283.829,157	293	357.653,435 283.822,465	6.696	293	357.653,435 283.822,465	294	357.653,165 283.814,305	8.164	294	357.653,165 283.814,305	295	357.652,851 283.804,841	9.469
295	357.652,851 283.804,841	296	357.652,773 283.802,498	2.344	296	357.652,773 283.802,498	297	357.652,581 283.796,683	5.818	297	357.652,581 283.796,683	298	357.652,057 283.780,858	15.834
298	357.652,057 283.780,858	299	357.651,979 283.778,517	2.342	299	357.651,979 283.778,517	300	357.651,844 283.774,439	4.08	300	357.651,844 283.774,439	301	357.651,743 283.768,401	6.039
301	357.651,743 283.768,401	302	357.651,445 283.762,37	6.038	302	357.651,445 283.762,37	303	357.651,191 283.754,705	7.669	303	357.651,191 283.754,705	304	357.651,16 283.753,782	0.924
304	357.651,16 283.753,782	305	357.650,969 283.748,019	5.766	305	357.650,969 283.748,019	306	357.650,994 283.743,952	4.067	306	357.650,994 283.743,952	307	357.650,699 283.739,866	4.097
307	357.650,699 283.739,866	308	357.650,478 283.733,182	6.688	308	357.650,478 283.733,182	309	357.650,386 283.730,409	2.775	309	357.650,386 283.730,409	310	357.650,352 283.726,132	4.277
310	357.650,352 283.726,132	311	357.650,117 283.722,263	3.876	311	357.650,117 283.722,263	312	357.649,967 283.717,729	4.536	312	357.649,967 283.717,729	313	357.649,142 283.706,474	11.285
313	357.649,142 283.706,474	314	357.647,164 283.679,477	27.069	314	357.647,164 283.679,477	315	357.645,437 283.655,901	23.639	315	357.645,437 283.655,901	316	357.644,722 283.646,147	9.78

Punct început	X / Y	Punct sfârșit	X / Y	Lungime segment	Punct început	X / Y	Punct sfârșit	X / Y	Lungime segment	Punct început	X / Y	Punct sfârșit	X / Y	Lungime segment
316	357.644,722 283.646,147	317	357.643,531 283.629,894	16.297	317	357.643,531 283.629,894	318	357.643,006 283.620,891	9.018	318	357.643,006 283.620,891	319	357.642,341 283.613,643	7.278
319	357.642,341 283.613,643	320	357.641,745 283.605,519	8.146	320	357.641,745 283.605,519	321	357.641,215 283.596,987	8.548	321	357.641,215 283.596,987	322	357.640,496 283.588,457	8.56
322	357.640,496 283.588,457	323	357.640,15 283.583,743	4.727	323	357.640,15 283.583,743	324	357.638,28 283.558,214	25.597	324	357.638,28 283.558,214	325	357.633,951 283.499,119	59.253
325	357.633,951 283.499,119	326	357.628,918 283.430,411	68.892	326	357.628,918 283.430,411	327	357.624,716 283.395,339	35.323	327	357.624,716 283.395,339	328	357.622,762 283.379,028	16.428
328	357.622,762 283.379,028	329	357.621,197 283.365,967	13.154	329	357.621,197 283.365,967	330	357.619,69 283.353,386	12.671	330	357.619,69 283.353,386	331	357.617,731 283.337,033	16.47
331	357.617,731 283.337,033	332	357.617,619 283.336,101	0.939	332	357.617,619 283.336,101	333	357.617,266 283.333,157	2.965	333	357.617,266 283.333,157	334	357.616,201 283.324,265	8.956
334	357.616,201 283.324,265	335	357.614,213 283.307,68	16.704	335	357.614,213 283.307,68	336	357.610,01 283.272,597	35.334	336	357.610,01 283.272,597	337	357.609,164 283.265,531	7.116
337	357.609,164 283.265,531	338	357.607,292 283.249,91	15.733	338	357.607,292 283.249,91	339	357.606,701 283.244,973	4.972	339	357.606,701 283.244,973	340	357.605,825 283.237,666	7.359
340	357.605,825 283.237,666	341	357.609,797 283.237,19	4.0	341	357.609,797 283.237,19	342	357.611,483 283.251,268	14.179	342	357.611,483 283.251,268	343	357.613,445 283.267,647	16.496
343	357.613,445 283.267,647	344	357.618,95 283.313,592	46.274	344	357.618,95 283.313,592	345	357.619,554 283.318,634	5.078	345	357.619,554 283.318,634	346	357.619,856 283.321,153	2.537
346	357.619,856 283.321,153	347	357.620,157 283.323,671	2.536	347	357.620,157 283.323,671	348	357.621,916 283.338,349	14.783	348	357.621,916 283.338,349	349	357.623,117 283.348,377	10.1
349	357.623,117 283.348,377	350	357.632,9 283.430,027	82.234	350	357.632,9 283.430,027	351	357.633,159 283.433,563	3.545	351	357.633,159 283.433,563	352	357.638,5 283.506,4	73.033
352	357.638,5 283.506,4	353	357.639,267 283.516,869	10.497	353	357.639,267 283.516,869	354	357.640,293 283.530,877	14.046	354	357.640,293 283.530,877	355	357.642,7 283.563,74	32.951
355	357.642,7 283.563,74	356	357.644,467 283.587,87	24.195	356	357.644,467 283.587,87	357	357.649,55 283.657,3	69.616	357	357.649,55 283.657,3	358	357.651,284 283.680,95	23.713
358	357.651,284 283.680,95	359	357.651,63 283.685,67	4.733	359	357.651,63 283.685,67	360	357.653,352 283.709,18	23.573	360	357.653,352 283.709,18	361	357.653,962 283.717,517	8.359
361	357.653,962 283.717,517	362	357.654,139 283.722,864	5.35	362	357.654,139 283.722,864	363	357.655,917 283.776,534	53.699	363	357.655,917 283.776,534	364	357.656,272 283.787,269	10.741
364	357.656,272 283.787,269	365	357.657,45 283.822,83	35.581	365	357.657,45 283.822,83	366	357.658,791 283.863,315	40.507	366	357.658,791 283.863,315	367	357.659,05 283.871,15	7.839
367	357.659,05 283.871,15	368	357.659,36 283.880,57	9.425	368	357.659,36 283.880,57	369	357.659,459 283.883,572	3.004	369	357.659,459 283.883,572	370	357.659,793 283.893,66	10.094
370	357.659,793 283.893,66	371	357.660,104 283.903,028	9.373	371	357.660,104 283.903,028	372	357.660,716 283.921,525	18.507	372	357.660,716 283.921,525	373	357.661,021 283.930,74	9.22
373	357.661,021 283.930,74	374	357.661,325 283.939,927	9.192	374	357.661,325 283.939,927	375	357.662,656 283.980,111	40.206	375	357.662,656 283.980,111	376	357.664,312 284.030,129	50.045
376	357.664,312 284.030,129	377	357.664,644 284.040,142	10.019	377	357.664,644 284.040,142	378	357.664,754 284.043,482	3.342	378	357.664,754 284.043,482	379	357.665,084 284.053,454	9.977
379	357.665,084 284.053,454	380	357.665,499 284.065,992	12.545	380	357.665,499 284.065,992	381	357.666,557 284.097,918	31.944	381	357.666,557 284.097,918	382	357.667,806 284.135,659	37.762
382	357.667,806 284.135,659	383	357.668,477 284.155,916	20.268	383	357.668,477 284.155,916	384	357.669,877 284.198,186	42.293	384	357.669,877 284.198,186	385	357.669,983 284.201,402	3.218
385	357.669,983 284.201,402	386	357.670,35 284.212,917	11.521	386	357.670,35 284.212,917	387	357.672,364 284.276,017	63.132	387	357.672,364 284.276,017	388	357.672,901 284.292,827	16.819
388	357.672,901 284.292,827	389	357.675,487 284.373,866	81.08	389	357.675,487 284.373,866	390	357.676,018 284.390,525	16.667	390	357.676,018 284.390,525	391	357.676,208 284.396,476	5.954
391	357.676,208 284.396,476	392	357.677,63 284.441,027	44.574	392	357.677,63 284.441,027	393	357.678,822 284.478,392	37.384	393	357.678,822 284.478,392	394	357.680,013 284.515,694	37.321
394	357.680,013 284.515,694	395	357.680,71 284.537,54	21.857	395	357.680,71 284.537,54	396	357.681,219 284.551,918	14.387	396	357.681,219 284.551,918	397	357.681,876 284.570,517	18.611
397	357.681,876 284.570,517	398	357.681,99 284.573,73	3.215	398	357.681,99 284.573,73	399	357.682,509 284.587,243	13.523	399	357.682,509 284.587,243	400	357.683,866 284.622,526	35.309
400	357.683,866 284.622,526	401	357.684,463 284.638,056	15.541	401	357.684,463 284.638,056	402	357.687,104 284.706,771	68.766	402	357.687,104 284.706,771	403	357.688,13 284.733,453	26.702
403	357.688,13 284.733,453	404	357.688,286 284.737,506	4.056	404	357.688,286 284.737,506	405	357.688,441 284.741,56	4.057	405	357.688,441 284.741,56	406	357.688,766 284.750,005	8.451
406	357.688,766 284.750,005	407	357.688,961 284.755,075	5.074	407	357.688,961 284.755,075	408	357.689,181 284.758,447	3.379	408	357.689,181 284.758,447	409	357.689,49 284.763,18	4.743
409	357.689,49 284.763,18	410	357.690,04 284.771,63	8.468	410	357.690,04 284.771,63	411	357.690,754 284.782,61	11.003	411	357.690,754 284.782,61	412	357.692,329 284.806,83	24.271
412	357.692,329 284.806,83	413	357.694,538 284.840,8	34.042	413	357.694,538 284.840,8	414	357.695,811 284.860,382	19.623	414	357.695,811 284.860,382	415	357.696,919 284.877,423	17.077

Punct început	X / Y	Punct sfârșit	X / Y	Lungime segment	Punct început	X / Y	Punct sfârșit	X / Y	Lungime segment	Punct început	X / Y	Punct sfârșit	X / Y	Lungime segment
415	357.696,919 284.877,423	416	357.700,632 284.934,531	57.229	416	357.700,632 284.934,531	417	357.702,739 284.966,934	32.471	417	357.702,739 284.966,934	418	357.705,028 285.001,7	34.839
418	357.705,028 285.001,7	419	357.705,57 285.010,4	8.719	419	357.705,57 285.010,4	420	357.706,535 285.025,115	14.747	420	357.706,535 285.025,115	421	357.706,916 285.030,917	5.814
421	357.706,916 285.030,917	422	357.708,39 285.053,389	22.52	422	357.708,39 285.053,389	423	357.708,405 285.053,617	0.228	423	357.708,405 285.053,617	424	357.708,964 285.062,323	8.724
424	357.708,964 285.062,323	425	357.709,848 285.076,093	13.798	425	357.709,848 285.076,093	426	357.711,437 285.100,512	24.471	426	357.711,437 285.100,512	427	357.711,436 285.100,737	0.225
427	357.711,436 285.100,737	428	357.711,402 285.107,408	6.671	428	357.711,402 285.107,408	429	357.711,369 285.114,075	6.667	429	357.711,369 285.114,075	430	357.711,348 285.118,346	4.271
430	357.711,348 285.118,346	431	357.711,316 285.124,664	6.318	431	357.711,316 285.124,664	432	357.711,29 285.129,89	5.226	432	357.711,29 285.129,89	433	357.711,25 285.136,53	6.64
433	357.711,25 285.136,53	434	357.711,23 285.140,79	4.26	434	357.711,23 285.140,79	435	357.711,225 285.141,715	0.925	435	357.711,225 285.141,715	436	357.711,134 285.159,753	18.038
436	357.711,134 285.159,753	1	357.711,067 285.173,001	13.248										

** Lungimile segmentelor sunt determinate în planul de proiecție Stereo 70 și sunt rotunjite la 1 milimetru.

*** Distanța dintre puncte este formată din segmente cumulate ce sunt mai mici decât valoarea 1 milimetru.

**DATE DESPRE IMOBILUL NR. 5907**

Oficiul de Cadastru și Publicitate Imobiliară DOLJ
Biroul de Cadastru și Publicitate Imobiliară Craiova

A. Partea I. Descrierea imobilului

TEREN Extravilan

Nr. CF vechi:571

Nr. cadastral vechi:694

Adresa: Jud. Dolj, T341, P1

Nr. Crt	Nr cadastral Nr. topografic	Suprafața* (mp)	Observații / Referințe
A1	31908	Din acte: 10.000 Masurata: 9.999	Sector cadastral:36 Teren neimprejmuit;

B. Partea II. Proprietari și acte

Inscrieri privitoare la dreptul de proprietate și alte drepturi reale		Referințe
201 / 04/01/2016		
Act Notarial nr. CVC NR. 1122, din 11/12/2015 emis de RIBA MELTIADE;		
B1	Intabulare, drept de PROPRIETATE, dobandit prin Conventie, cota actuala 1/1, cota initiala 1/1 1) SOCIETATEA MOTAVEN SRL, CIF:34264040	A1

C. Partea III. SARCINI .

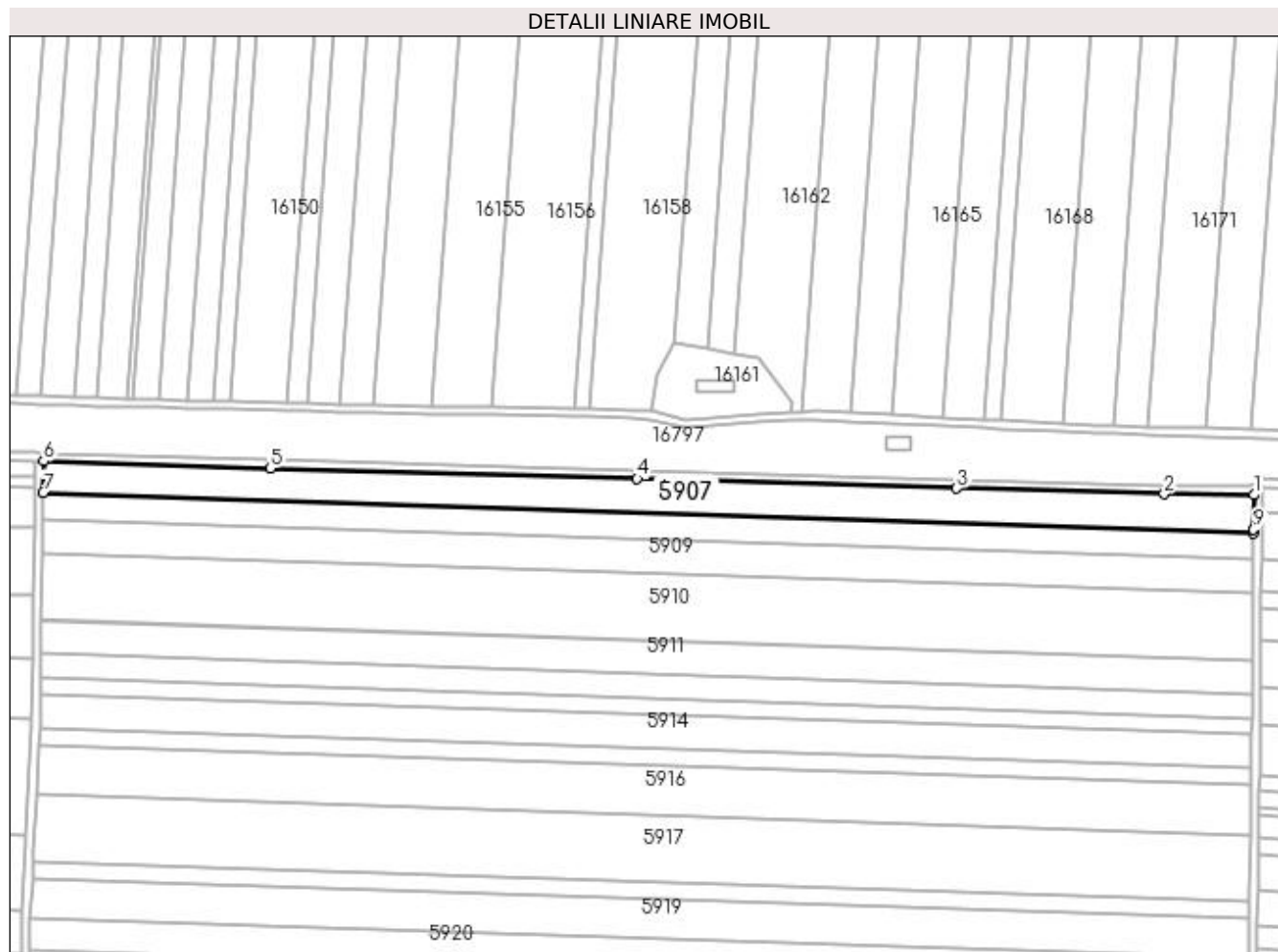
Inscrieri privind dezmembramintele dreptului de proprietate, drepturi reale de garanție și sarcini	Referințe
NU SUNT	

Anexa Nr. 1 La Partea I

Teren

Nr cadastral	Suprafața (mp)*	Observații / Referințe
31908	Din acte: 10.000 Masurata: 9.999	

* Suprafața este determinată în planul de proiecție Stereo 70.



Date referitoare la teren

Crt	Categorie folosință	Intra vilan	Suprafața (mp)	Tarla	Parcelă	Nr. topo	Observații / Referințe
1	arabil	NU	9.999	341	1	-	

Lungime Segmente

1) Valorile lungimilor segmentelor sunt obținute din proiecție în plan.

Punct început	X / Y	Punct sfârșit	X / Y	Lungime segment (** (m)
1	358.330,36 285.912,46	2	358.285,83 285.912,92	44.532
2	358.285,83 285.912,92	3	358.182,96 285.915,76	102.909
3	358.182,96 285.915,76	4	358.024,4 285.920,51	158.631
4	358.024,4 285.920,51	5	357.842,4 285.925,8	182.077
5	357.842,4 285.925,8	6	357.729,99 285.929,23	112.462

Punct început	X / Y	Punct sfârșit	X / Y	Lungime segment (** (m)
6	357.729,99 285.929,23	7	357.729,782 285.913,733	15.498
7	357.729,782 285.913,733	8	358.330,196 285.893,687	600.749
8	358.330,196 285.893,687	9	358.330,21 285.895,32	1.633
9	358.330,21 285.895,32	1	358.330,36 285.912,46	17.141

** Lungimile segmentelor sunt determinate în planul de proiecție Stereo 70 și sunt rotunjite la 1 milimetru.

*** Distanța dintre puncte este formată din segmente cumulate ce sunt mai mici decât valoarea 1 milimetru.

**DATE DESPRE IMOBILUL NR. 5908**

Oficiul de Cadastru și Publicitate Imobiliară DOLJ
Biroul de Cadastru și Publicitate Imobiliară Craiova

A. Partea I. Descrierea imobilului

TEREN Extravilan

Adresa: Jud. Dolj, T341, P2

Nr. Crt	Nr cadastral Nr. topografic	Suprafața* (mp)	Observații / Referințe
A1		8.000	Sector cadastral:36 Teren neimprejmuit;

B. Partea II. Proprietari și acte

Inscrieri privitoare la dreptul de proprietate și alte drepturi reale		Referințe
/		
Act Administrativ nr. TDP 2501/45413, din 27/02/1997 emis de CJSIPT DOLJ;		
B1	Intabulare, drept de PROPRIETATE, dobandit prin Reconstituire, cota actuala 1/1 1) FILIP ION	A1

C. Partea III. SARCINI .

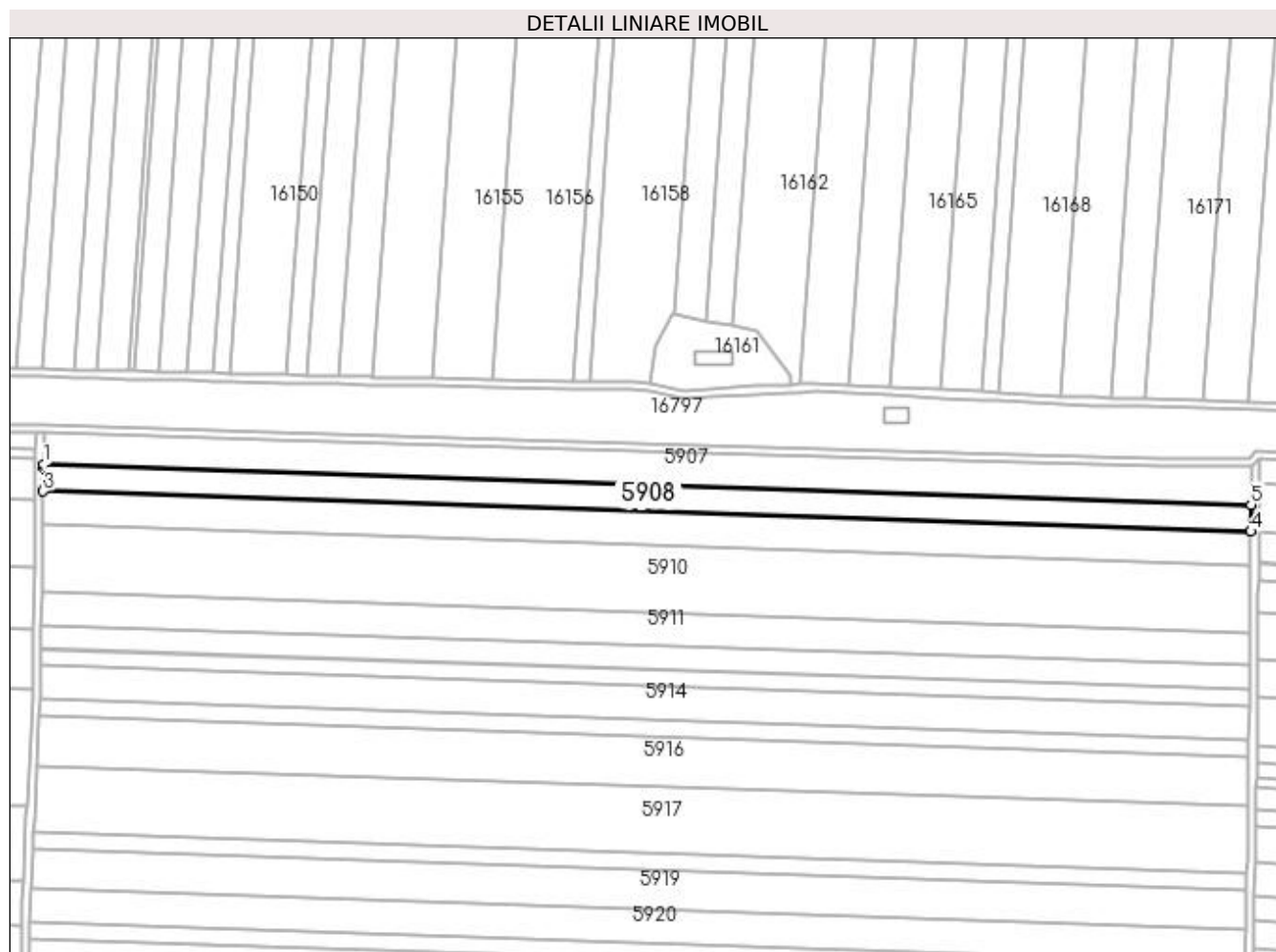
Inscrieri privind dezmembramintele dreptului de proprietate, drepturi reale de garanție și sarcini	Referințe
NU SUNT	

Anexa Nr. 1 La Partea I

Teren

Nr cadastral	Suprafața (mp)*	Observații / Referințe
	8.000	

* Suprafața este determinată în planul de proiecție Stereo 70.



Date referitoare la teren

Crt	Categorie folosință	Intra vilan	Suprafața (mp)	Tarla	Parcelă	Nr. topo	Observații / Referințe
1	arabil	NU	8.000	341	2	-	

Lungime Segmente

1) Valorile lungimilor segmentelor sunt obținute din proiecție în plan.

Punct început	X / Y	Punct sfârșit	X / Y	Lungime segment (** (m)
1	357.729,782 285.913,733	2	357.729,76 285.912,1	1.633
2	357.729,76 285.912,1	3	357.729,547 285.900,418	11.684
3	357.729,547 285.900,418	4	358.330,078 285.880,369	600.866
4	358.330,078 285.880,369	5	358.330,196 285.893,687	13.319
5	358.330,196 285.893,687	1	357.729,782 285.913,733	600.749

**** Lungimile segmentelor sunt determinate în planul de proiecție Stereo 70 și sunt rotunjite la 1 milimetru.**

***** Distanța dintre puncte este formată din segmente cumulate ce sunt mai mici decât valoarea 1 milimetru.**

**DATE DESPRE IMOBILUL NR. 5909**

Oficiul de Cadastru și Publicitate Imobiliară DOLJ
Biroul de Cadastru și Publicitate Imobiliară Craiova

A. Partea I. Descrierea imobilului

TEREN Extravilan

Nr. cadastral vechi:105

Adresa: Jud. Dolj, T341, P3

Nr. Crt	Nr cadastral Nr. topografic	Suprafața* (mp)	Observații / Referințe
A1	30775	Din acte: 10.000 Masurata: 10.072	Sector cadastral:36 Teren neimprejmuit;

B. Partea II. Proprietari și acte

Inscrieri privitoare la dreptul de proprietate și alte drepturi reale		Referințe
126710 / 15/10/2015		
Act Notarial nr. CVC NR 770, din 11/09/2015 emis de RIBA MELTIADÉ;		
B1	Intabulare, drept de PROPRIETATE, dobandit prin Conventie, cota actuala 1/1, cota initiala 1/1 1) SOCIETATEA MOTAVEN SRL, CIF:34264040	A1

C. Partea III. SARCINI .

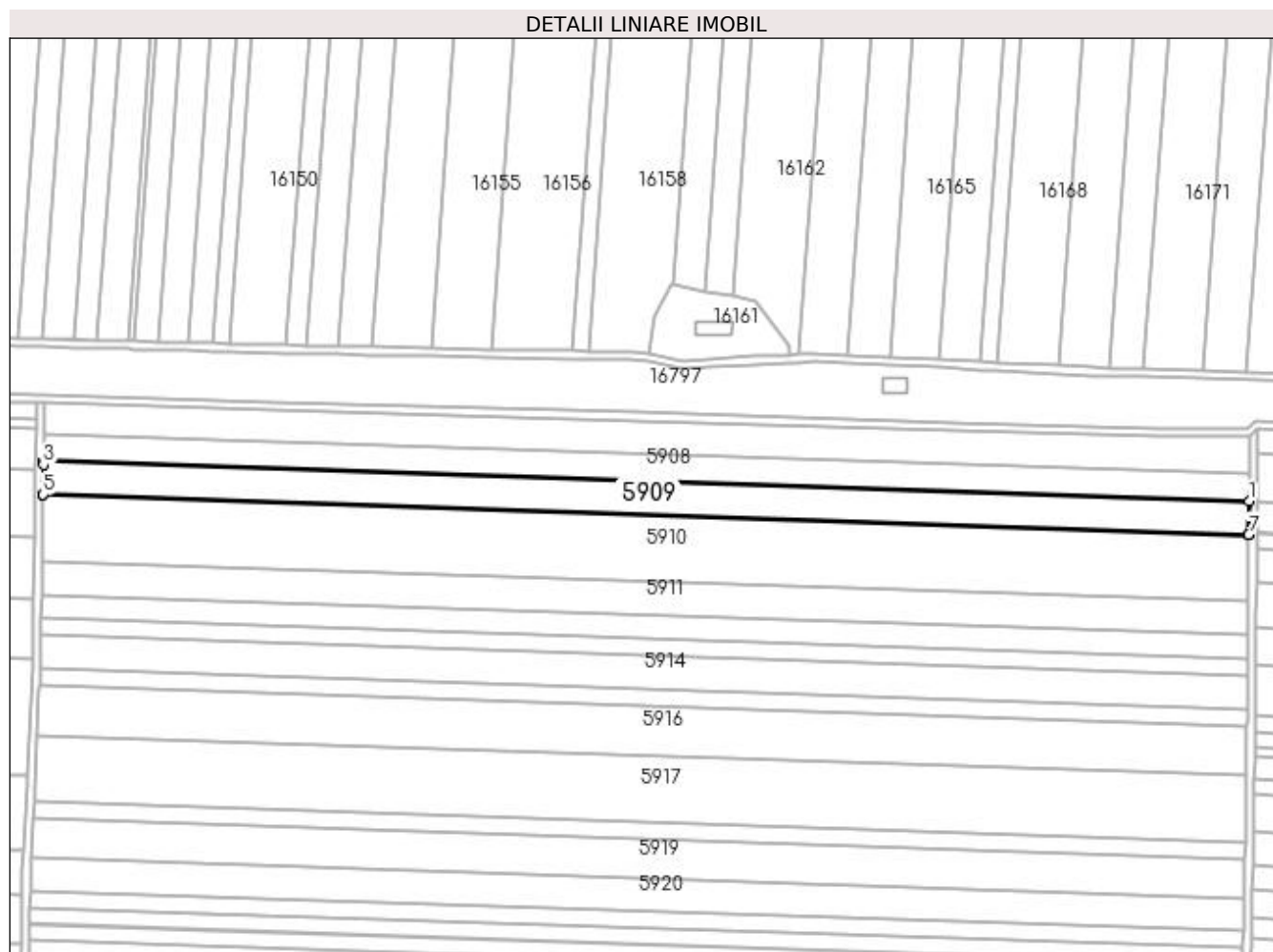
Inscrieri privind dezmembramintele dreptului de proprietate, drepturi reale de garanție și sarcini	Referințe
NU SUNT	

Anexa Nr. 1 La Partea I

Teren

Nr cadastral	Suprafața (mp)*	Observații / Referințe
30775	Din acte: 10.000 Masurata: 10.072	

* Suprafața este determinată în planul de proiecție Stereo 70.



Date referitoare la teren

Crt	Categorie folosință	Intra vilan	Suprafața (mp)	Tarla	Parcelă	Nr. topo	Observații / Referințe
1	arabil	NU	10.072	341	3	-	

Lungime Segmente

1) Valorile lungimilor segmentelor sunt obținute din proiecție în plan.

Punct început	X / Y	Punct sfârșit	X / Y	Lungime segment (** (m)
1	358.330,078 285.880,369	2	357.729,547 285.900,418	600.866
2	357.729,547 285.900,418	3	357.729,513 285.898,533	1.885
3	357.729,513 285.898,533	4	357.729,357 285.883,771	14.763
4	357.729,357 285.883,771	5	357.729,356 285.883,653	0.118

Punct început	X / Y	Punct sfârșit	X / Y	Lungime segment (** (m)
5	357.729,356 285.883,653	6	358.329,929 285.863,603	600.908
6	358.329,929 285.863,603	7	358.329,93 285.863,721	0.118
7	358.329,93 285.863,721	1	358.330,078 285.880,369	16.649

** Lungimile segmentelor sunt determinate în planul de proiecție Stereo 70 și sunt rotunjite la 1 milimetru.

*** Distanța dintre puncte este formată din segmente cumulate ce sunt mai mici decât valoarea 1 milimetru.

**DATE DESPRE IMOBILUL NR. 5910**

Oficiul de Cadastru și Publicitate Imobiliară DOLJ
Biroul de Cadastru și Publicitate Imobiliară Craiova

A. Partea I. Descrierea imobilului

TEREN Extravilan

Nr. CF vechi:581

Nr. cadastral vechi:703

Adresa: Jud. Dolj, T341, P4

Nr. Crt	Nr cadastral Nr. topografic	Suprafața* (mp)	Observații / Referințe
A1	31825	Din acte: 20.000 Masurata: 20.003	Sector cadastral:36 Teren neimprejmuit;

B. Partea II. Proprietari și acte

Inscrieri privitoare la dreptul de proprietate și alte drepturi reale		Referințe
154550 / 11/12/2015		
Act Notarial nr. CVC nr 1059, din 20/11/2015 emis de NP RIBA MELTIADÉ;		
B1	Intabulare, drept de PROPRIETATE, dobandit prin Conventie, cota actuala 1/1, cota initiala 1/1 1) SOCIETATEA MOTAVEN SRL, CIF:34264040	A1

C. Partea III. SARCINI .

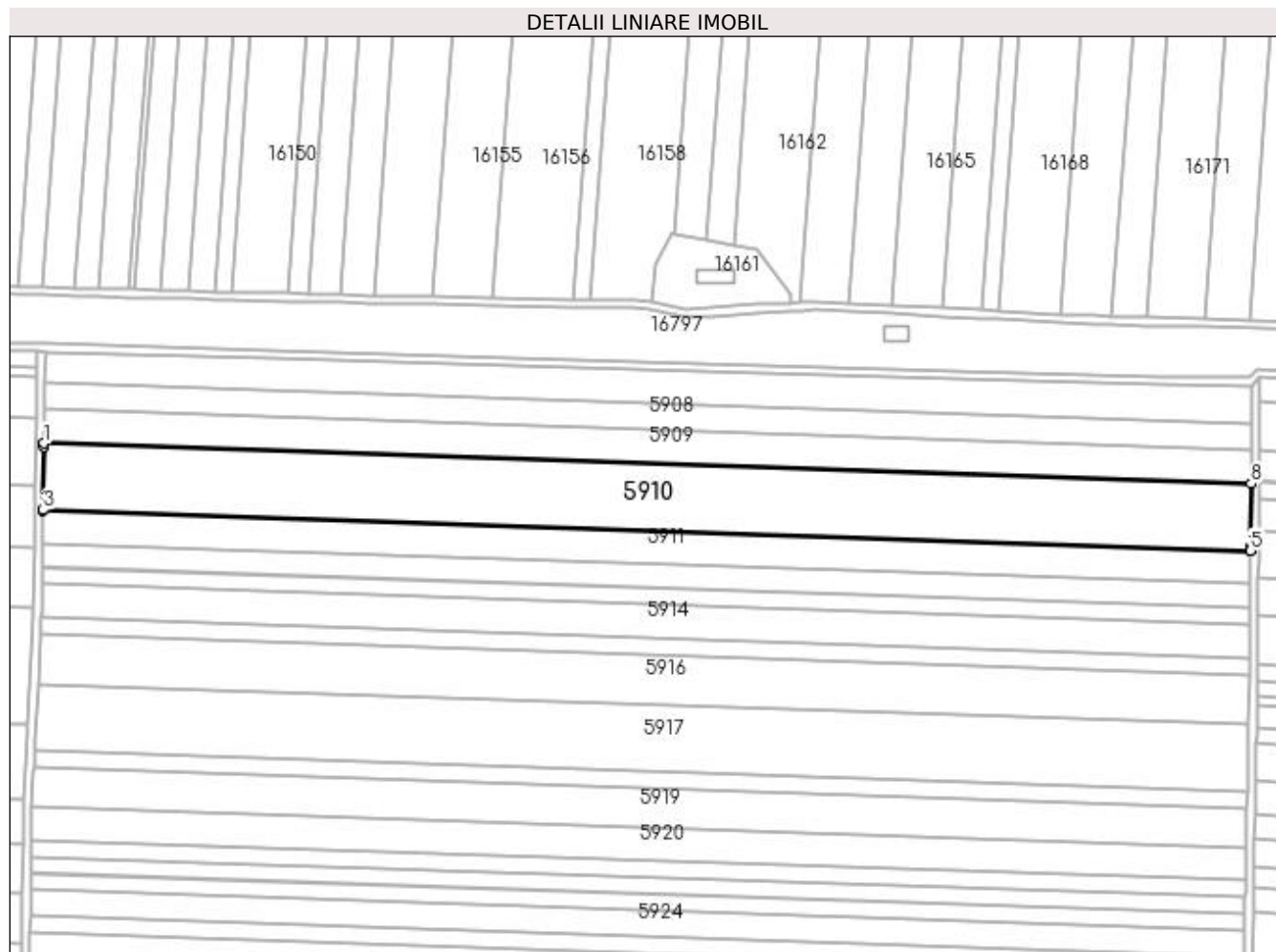
Inscrieri privind dezmembramintele dreptului de proprietate, drepturi reale de garanție și sarcini	Referințe
NU SUNT	

Anexa Nr. 1 La Partea I

Teren

Nr cadastral	Suprafața (mp)*	Observații / Referințe
31825	Din acte: 20.000 Masurata: 20.003	

* Suprafața este determinată în planul de proiecție Stereo 70.



Date referitoare la teren

Crt	Categorie folosință	Intra vilan	Suprafața (mp)	Tarla	Parcelă	Nr. topo	Observații / Referințe
1	arabil	NU	20.003	341	4	-	

Lungime Segmente

1) Valorile lungimilor segmentelor sunt obținute din proiecție în plan.

Punct început	X / Y	Punct sfârșit	X / Y	Lungime segment (** (m)
1	357.729,356 285.883,653	2	357.729,34 285.882,14	1.513
2	357.729,34 285.882,14	3	357.728,912 285.850,489	31.654
3	357.728,912 285.850,489	4	357.728,91 285.850,365	0.124
4	357.728,91 285.850,365	5	358.329,633 285.830,311	601.058

Punct început	X / Y	Punct sfârșit	X / Y	Lungime segment (** (m)
5	358.329,633 285.830,311	6	358.329,634 285.830,434	0.123
6	358.329,634 285.830,434	7	358.329,65 285.832,07	1.636
7	358.329,65 285.832,07	8	358.329,929 285.863,603	31.534
8	358.329,929 285.863,603	1	357.729,356 285.883,653	600.908

** Lungimile segmentelor sunt determinate în planul de proiecție Stereo 70 și sunt rotunjite la 1 milimetru.

*** Distanța dintre puncte este formată din segmente cumulate ce sunt mai mici decât valoarea 1 milimetru.

**DATE DESPRE IMOBILUL NR. 5911**

Oficiul de Cadastru și Publicitate Imobiliară DOLJ
Biroul de Cadastru și Publicitate Imobiliară Craiova

A. Partea I. Descrierea imobilului

TEREN Extravilan

Adresa: Jud. Dolj, T341, P5

Nr. Crt	Nr cadastral Nr. topografic	Suprafața* (mp)	Observații / Referințe
A1		10.000	Sector cadastral:36 Teren neimprejmuit;

B. Partea II. Proprietari și acte

Inscrieri privitoare la dreptul de proprietate și alte drepturi reale		Referințe
/		
Act Notarial nr. PARTAJ NR 1214, din 18/06/2015 emis de NP STOENESCU FLOREA (TDP NR 2628-48112/14-11-1996; CM NR 233/18*06-2015);		
B1	Intabulare, drept de PROPRIETATE, dobandit prin lesire Din Individiziune, cota actuala 1/1, cota initiala 1/1 1) CAPRARIN ELENA	A1

C. Partea III. SARCINI .

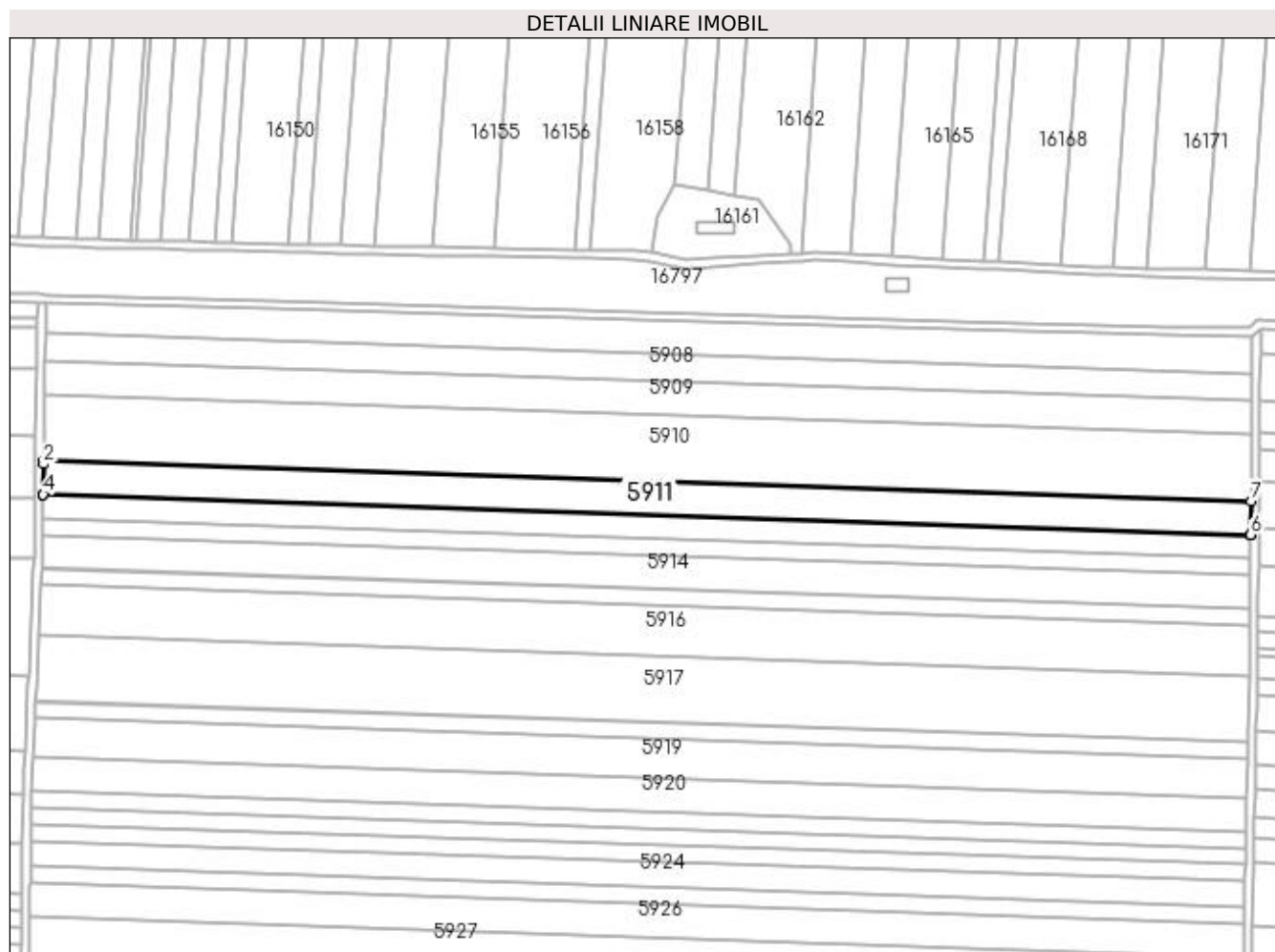
Inscrieri privind dezmembramintele dreptului de proprietate, drepturi reale de garanție și sarcini	Referințe
NU SUNT	

Anexa Nr. 1 La Partea I

Teren

Nr cadastral	Suprafața (mp)*	Observații / Referințe
	10.000	

* Suprafața este determinată în planul de proiecție Stereo 70.



Date referitoare la teren

Crt	Categorie folosință	Intra vilan	Suprafața (mp)	Tarla	Parcelă	Nr. topo	Observații / Referințe
1	arabil	NU	10.000	341	5	-	

Lungime Segmente

1) Valorile lungimilor segmentelor sunt obținute din proiecție în plan.

Punct început	X / Y	Punct sfârșit	X / Y	Lungime segment (** (m)
1	357.728,91 285.850,365	2	357.728,89 285.848,85	1.515
2	357.728,89 285.848,85	3	357.728,683 285.833,851	15.0
3	357.728,683 285.833,851	4	357.728,681 285.833,727	0.124
4	357.728,681 285.833,727	5	358.329,471 285.813,67	601.125
5	358.329,471 285.813,67	6	358.329,472 285.813,793	0.123

Punct început	X / Y	Punct sfârșit	X / Y	Lungime segment (** (m)
6	358.329,472 285.813,793	7	358.329,633 285.830,311	16.519
7	358.329,633 285.830,311	1	357.728,91 285.850,365	601.058

** Lungimile segmentelor sunt determinate în planul de proiecție Stereo 70 și sunt rotunjite la 1 milimetru.

*** Distanța dintre puncte este formată din segmente cumulate ce sunt mai mici decât valoarea 1 milimetru.

**DATE DESPRE IMOBILUL NR. 5912**

Oficiul de Cadastru și Publicitate Imobiliară DOLJ
Biroul de Cadastru și Publicitate Imobiliară Craiova

A. Partea I. Descrierea imobilului

TEREN Extravilan

Adresa: Jud. Dolj, T341, P6

Nr. Crt	Nr cadastral Nr. topografic	Suprafața* (mp)	Observații / Referințe
A1		7.100	Sector cadastral:36 Teren neimprejmuit;

B. Partea II. Proprietari și acte

Inscrieri privitoare la dreptul de proprietate și alte drepturi reale	Referințe
/	
Act Notarial nr. CM 206, din 27/09/2013 emis de NP STOENESCU FLOREA (TDP NR 2388-9662/05-08-1996);	
B1	A1
Intabulare, drept de PROPRIETATE, dobandit prin Succesiune, cota actuala 1/1, cota initiala 1/1 1) CĂPRĂRIN GHEORGHE DUMITRU	

C. Partea III. SARCINI .

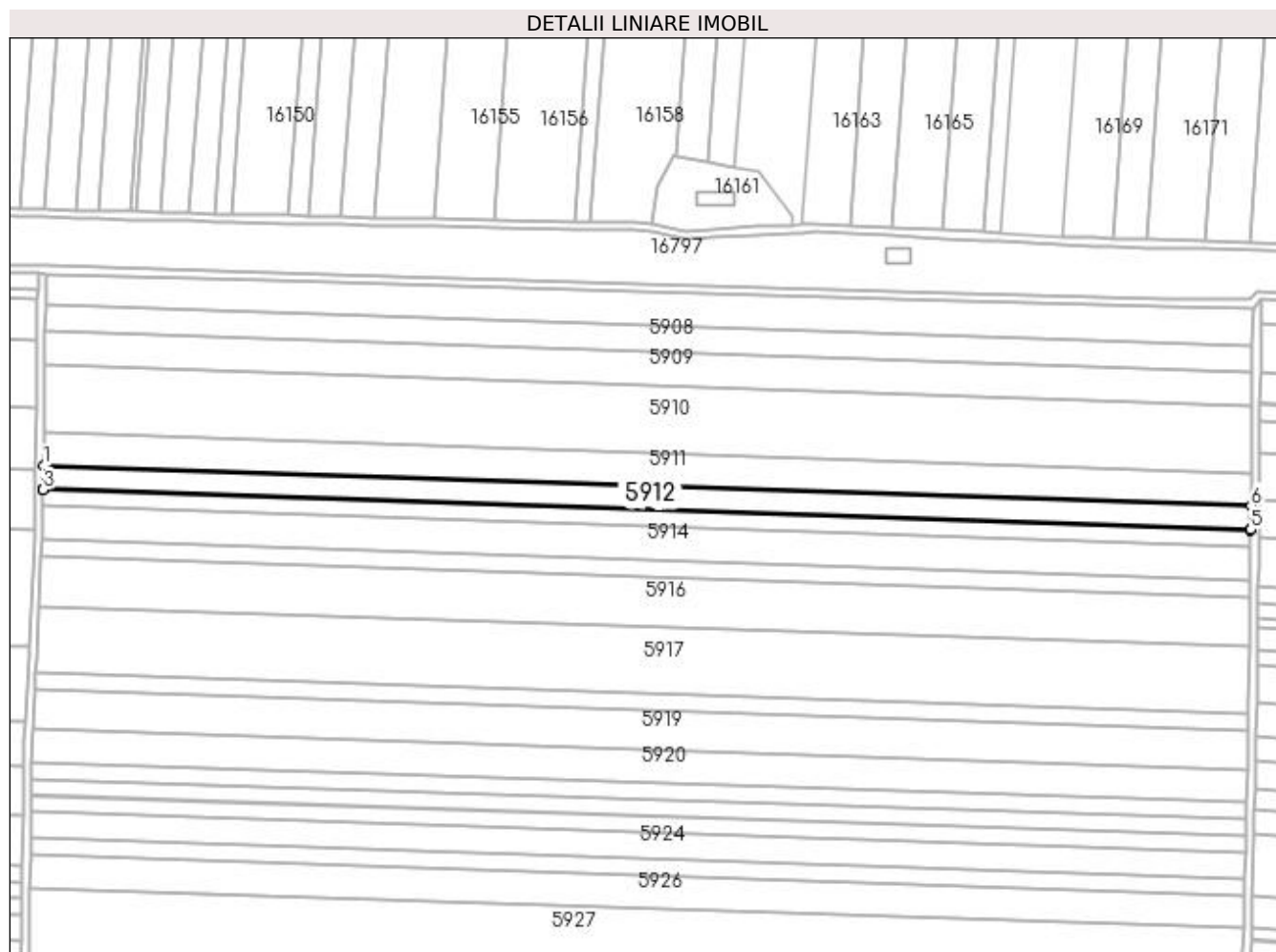
Inscrieri privind dezmembramintele dreptului de proprietate, drepturi reale de garanție și sarcini	Referințe
NU SUNT	

Anexa Nr. 1 La Partea I

Teren

Nr cadastral	Suprafața (mp)*	Observații / Referințe
	7.100	

* Suprafața este determinată în planul de proiecție Stereo 70.



Date referitoare la teren

Crt	Categorie folosință	Intra vilan	Suprafața (mp)	Tarla	Parcelă	Nr. topo	Observații / Referințe
1	arabil	NU	7.100	341	6	-	

Lungime Segmente

1) Valorile lungimilor segmentelor sunt obținute din proiecție în plan.

Punct început	X / Y	Punct sfârșit	X / Y	Lungime segment (** (m)
1	357.728,681 285.833,727	2	357.728,521 285.822,039	11.689
2	357.728,521 285.822,039	3	357.728,519 285.821,915	0.124
3	357.728,519 285.821,915	4	358.329,356 285.801,857	601.172
4	358.329,356 285.801,857	5	358.329,357 285.801,98	0.123
5	358.329,357 285.801,98	6	358.329,471 285.813,67	11.691

Punct început	X / Y	Punct sfârșit	X / Y	Lungime segment (** (m)
6	358.329,471 285.813,67	1	357.728,681 285.833,727	601.125

** Lungimile segmentelor sunt determinate în planul de proiecție Stereo 70 și sunt rotunjite la 1 milimetru.

*** Distanța dintre puncte este formată din segmente cumulate ce sunt mai mici decât valoarea 1 milimetru.

**DATE DESPRE IMOBILUL NR. 5913**

Oficiul de Cadastru și Publicitate Imobiliară DOLJ
Biroul de Cadastru și Publicitate Imobiliară Craiova

A. Partea I. Descrierea imobilului

TEREN Extravilan

Adresa: Jud. Dolj, T341, P7

Nr. Crt	Nr cadastral Nr. topografic	Suprafața* (mp)	Observații / Referințe
A1	31968	5.000	Sector cadastral:36 Teren neimprejmuit;

B. Partea II. Proprietari și acte

Inscrieri privitoare la dreptul de proprietate și alte drepturi reale	Referințe
58676 / 27/04/2016	
Act Notarial nr. CVC nr 539, din 21/04/2016 emis de NP Riba Ivanca;	
B1	A1
Intabulare, drept de PROPRIETATE, dobandit prin Conventie, cota actuala 1/1, cota initiala 1/1 1) SOCIETATEA MOTAVEN SRL, CIF:34264040	

C. Partea III. SARCINI .

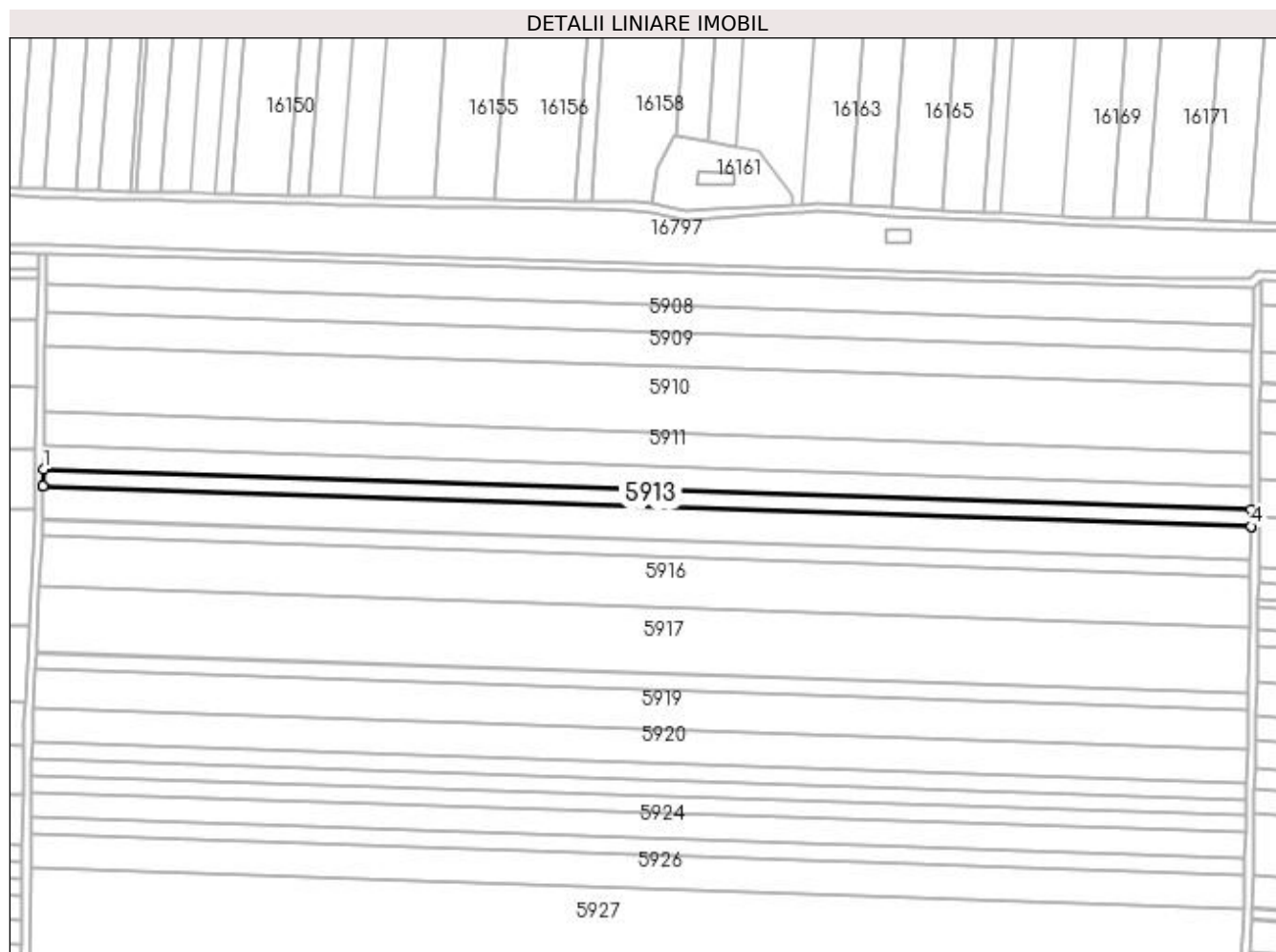
Inscrieri privind dezmembramintele dreptului de proprietate, drepturi reale de garanție și sarcini	Referințe
NU SUNT	

Anexa Nr. 1 La Partea I

Teren

Nr cadastral	Suprafața (mp)*	Observații / Referințe
31968	5.000	

* Suprafața este determinată în planul de proiecție Stereo 70.



Date referitoare la teren

Crt	Categorie folosință	Intravilan	Suprafața (mp)	Tarla	Parcelă	Nr. topo	Observații / Referințe
1	arabil	NU	5.000	341	7	-	

Lungime Segmente

1) Valorile lungimilor segmentelor sunt obținute din proiecție în plan.

Punct început	X / Y	Punct sfârșit	X / Y	Lungime segment (** (m)
1	357.728,519 285.821,915	2	357.728,406 285.813,721	8.195
2	357.728,406 285.813,721	3	357.728,404 285.813,598	0.123
3	357.728,404 285.813,598	4	358.329,275 285.793,538	601.206
4	358.329,275 285.793,538	5	358.329,276 285.793,661	0.123
5	358.329,276 285.793,661	6	358.329,356 285.801,857	8.196

Punct început	X / Y	Punct sfârșit	X / Y	Lungime segment (** (m)
6	358.329,356 285.801,857	1	357.728,519 285.821,915	601.172

** Lungimile segmentelor sunt determinate în planul de proiecție Stereo 70 și sunt rotunjite la 1 milimetru.

*** Distanța dintre puncte este formată din segmente cumulate ce sunt mai mici decât valoarea 1 milimetru.

**DATE DESPRE IMOBILUL NR. 5914**

Oficiul de Cadastru și Publicitate Imobiliară DOLJ
Biroul de Cadastru și Publicitate Imobiliară Craiova

A. Partea I. Descrierea imobilului

TEREN Extravilan

Nr. CF vechi:488

Nr. cadastral vechi:614

Adresa: Jud. Dolj, T341, P8

Nr. Crt	Nr cadastral Nr. topografic	Suprafața* (mp)	Observații / Referințe
A1	31865	Din acte: 10.000 Masurata: 9.998	Sector cadastral:36 Teren neimprejmuit;

B. Partea II. Proprietari și acte

Inscrieri privitoare la dreptul de proprietate și alte drepturi reale		Referințe
126711 / 15/10/2015		
Act Notarial nr. CVC NR 770, din 11/09/2015 emis de RIBA MELTIADÉ;		
B1	Intabulare, drept de PROPRIETATE, dobandit prin Conventie, cota actuala 1/1, cota initiala 1/1 1) SOCIETATEA MOTAVEN SRL, CIF:34264040	A1

C. Partea III. SARCINI .

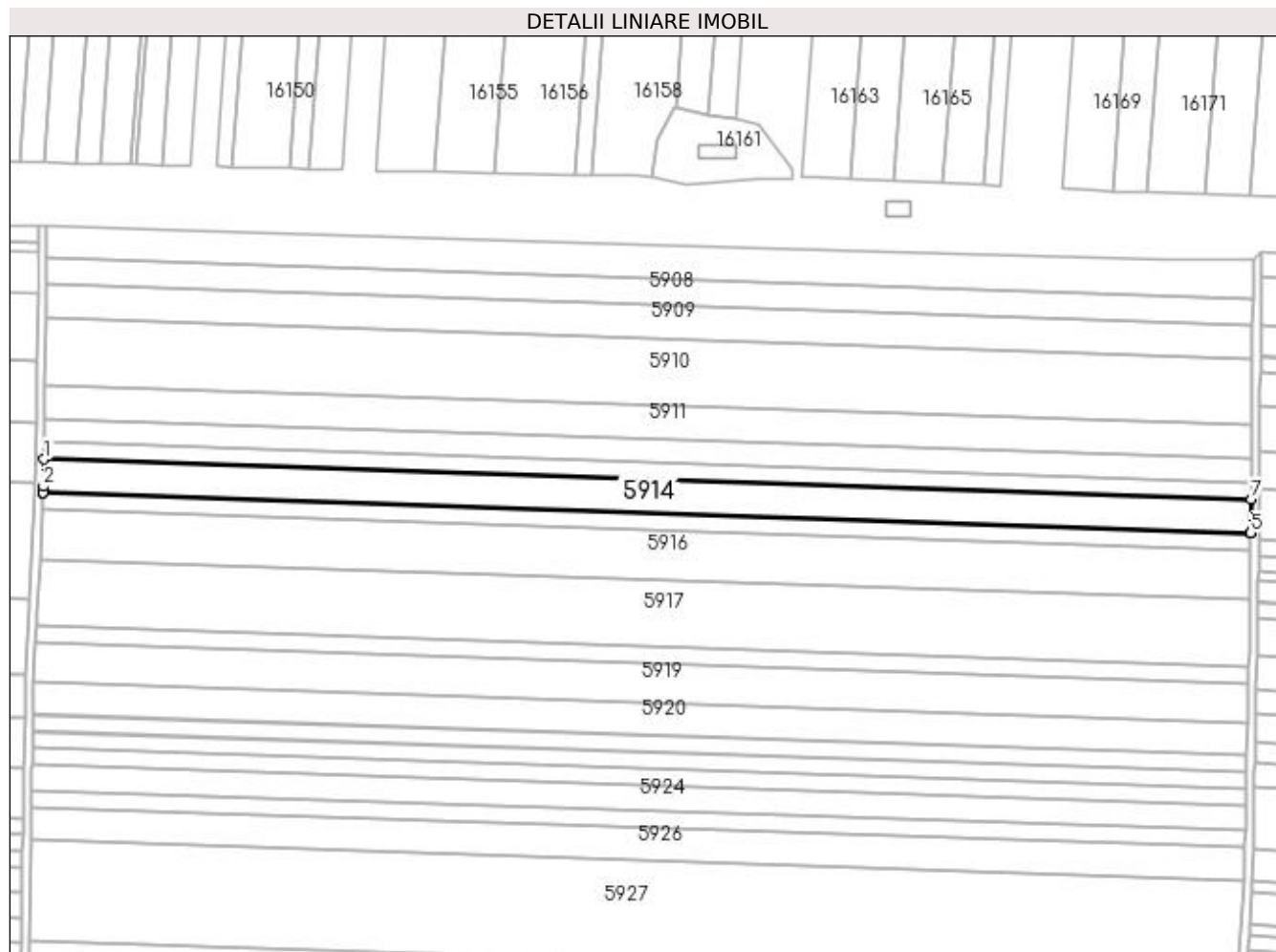
Inscrieri privind dezmembramintele dreptului de proprietate, drepturi reale de garanție și sarcini	Referințe
NU SUNT	

Anexa Nr. 1 La Partea I

Teren

Nr cadastral	Suprafața (mp)*	Observații / Referințe
31865	Din acte: 10.000 Masurata: 9.998	

* Suprafața este determinată în planul de proiecție Stereo 70.



Date referitoare la teren

Crt	Categorie folosință	Intra vilan	Suprafața (mp)	Tarla	Parcelă	Nr. topo	Observații / Referințe
1	arabil	NU	9.998	341	8	-	

Lungime Segmente

1) Valorile lungimilor segmentelor sunt obținute din proiecție în plan.

Punct început	X / Y	Punct sfârșit	X / Y	Lungime segment (** (m)
1	357.728,404 285.813,598	2	357.728,216 285.799,921	13.678
2	357.728,216 285.799,921	3	357.728,076 285.797,091	2.833
3	357.728,076 285.797,091	4	357.728,07 285.796,971	0.12
4	357.728,07 285.796,971	5	358.329,113 285.776,905	601.378
5	358.329,113 285.776,905	6	358.329,114 285.777,025	0.12

Punct început	X / Y	Punct sfârșit	X / Y	Lungime segment (** (m)
6	358.329,114 285.777,025	7	358.329,275 285.793,538	16.514
7	358.329,275 285.793,538	1	357.728,404 285.813,598	601.206

** Lungimile segmentelor sunt determinate în planul de proiecție Stereo 70 și sunt rotunjite la 1 milimetru.

*** Distanța dintre puncte este formată din segmente cumulate ce sunt mai mici decât valoarea 1 milimetru.

**DATE DESPRE IMOBILUL NR. 5915**

Oficiul de Cadastru și Publicitate Imobiliară DOLJ
Biroul de Cadastru și Publicitate Imobiliară Craiova

A. Partea I. Descrierea imobilului

TEREN Extravilan

Adresa: Jud. Dolj, T341, P9

Nr. Crt	Nr cadastral Nr. topografic	Suprafața* (mp)	Observații / Referințe
A1	32121	5.000	Sector cadastral:36 Teren neimpregmuit;

B. Partea II. Proprietari și acte

Inscrieri privitoare la dreptul de proprietate și alte drepturi reale	Referințe
40579 / 22/03/2016	
Act Notarial nr. CVC NR. 333, din 18/03/2016 emis de NP Riba Ivanca;	
B1	A1
Intabulare, drept de PROPRIETATE, dobândit prin Conventie, cota actuala 1/1, cota initiala 1/1 1) SOCIETATEA MOTAVEN SRL, CIF:34264040	

C. Partea III. SARCINI .

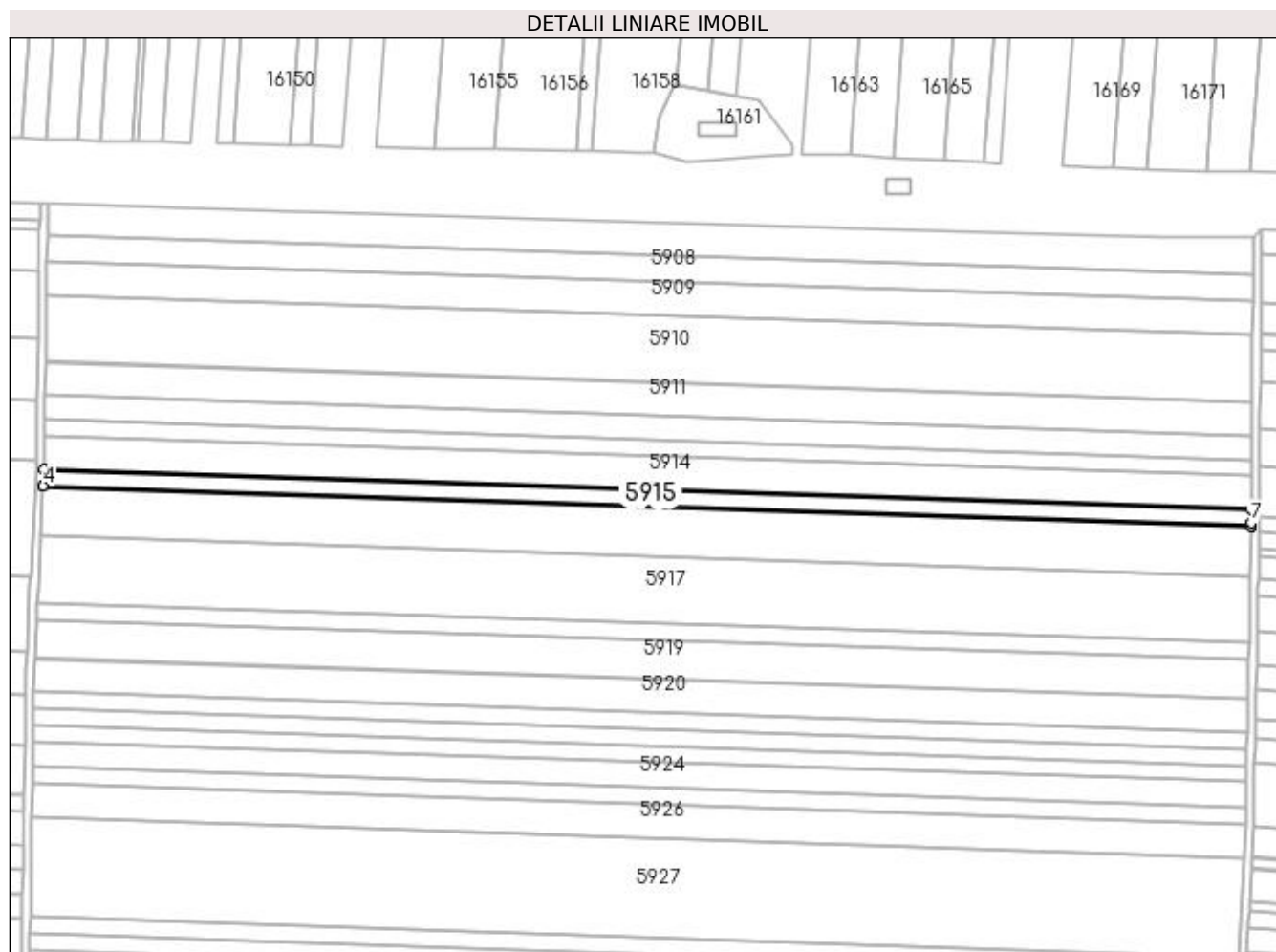
Inscrieri privind dezmembramintele dreptului de proprietate, drepturi reale de garanție și sarcini	Referințe
NU SUNT	

Anexa Nr. 1 La Partea I

Teren

Nr cadastral	Suprafața (mp)*	Observații / Referințe
32121	5.000	

* Suprafața este determinată în planul de proiecție Stereo 70.



Date referitoare la teren

Crt	Categorie folosință	Intra vilan	Suprafața (mp)	Tarla	Parcelă	Nr. topo	Observații / Referințe
1	arabil	NU	5.000	341	9	-	

Lungime Segmente

1) Valorile lungimilor segmentelor sunt obținute din proiecție în plan.

Punct început	X / Y	Punct sfârșit	X / Y	Lungime segment (** (m)
1	358.329,113 285.776,905	2	357.728,07 285.796,971	601.378
2	357.728,07 285.796,971	3	357.727,667 285.788,788	8.193
3	357.727,667 285.788,788	4	357.727,661 285.788,668	0.12
4	357.727,661 285.788,668	5	358.329,032 285.768,591	601.706
5	358.329,032 285.768,591	6	358.329,033 285.768,711	0.12

Punct început	X / Y	Punct sfârșit	X / Y	Lungime segment (** (m)
6	358.329,033 285.768,711	7	358.329,049 285.770,351	1.64
7	358.329,049 285.770,351	1	358.329,113 285.776,905	6.554

** Lungimile segmentelor sunt determinate în planul de proiecție Stereo 70 și sunt rotunjite la 1 milimetru.

*** Distanța dintre puncte este formată din segmente cumulate ce sunt mai mici decât valoarea 1 milimetru.

**DATE DESPRE IMOBILUL NR. 5916**

Oficiul de Cadastru și Publicitate Imobiliară DOLJ
Biroul de Cadastru și Publicitate Imobiliară Craiova

A. Partea I. Descrierea imobilului

TEREN Extravilan

Adresa: Jud. Dolj, T341, P10

Nr. Crt	Nr cadastral Nr. topografic	Suprafața* (mp)	Observații / Referințe
A1	30933	15.000	Sector cadastral:36 Teren neimprejmuit;

B. Partea II. Proprietari și acte

Inscrieri privitoare la dreptul de proprietate și alte drepturi reale		Referințe
128936 / 20/10/2015		
Act Notarial nr. cvc nr 773, din 11/09/2015 emis de Riba Meltiade;		
B1	Intabulare, drept de PROPRIETATE, dobandit prin Conventie, cota actuala 1/1, cota initiala 1/1 1) SOCIETATEA MOTAVEN SRL, CIF:34264040	A1

C. Partea III. SARCINI .

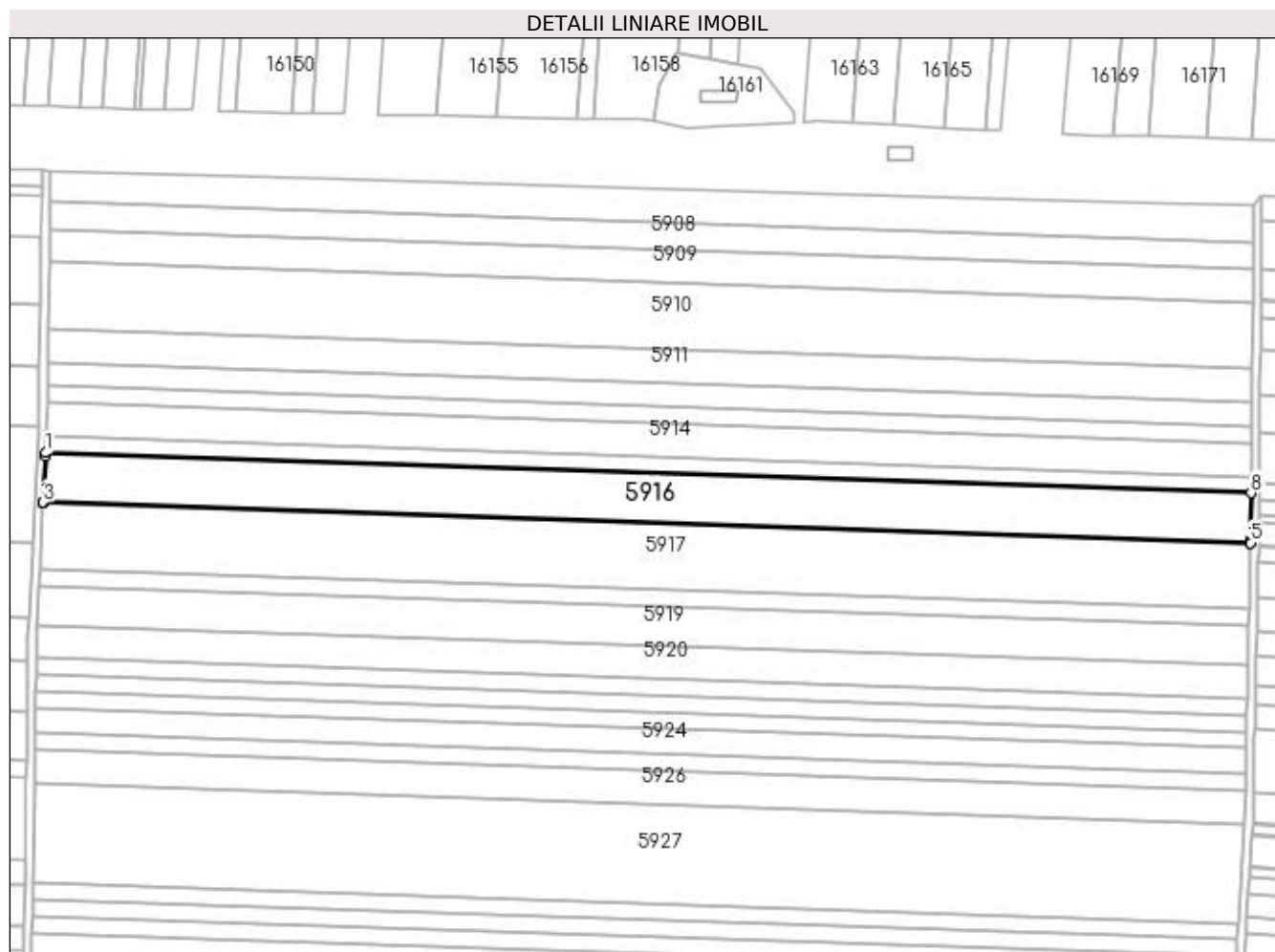
Inscrieri privind dezmembramintele dreptului de proprietate, drepturi reale de garanție și sarcini	Referințe
NU SUNT	

Anexa Nr. 1 La Partea I

Teren

Nr cadastral	Suprafața (mp)*	Observații / Referințe
30933	15.000	

* Suprafața este determinată în planul de proiecție Stereo 70.



Date referitoare la teren

Crt	Categorie folosință	Intravilan	Suprafața (mp)	Tarla	Parcelă	Nr. topo	Observații / Referințe
1	arabil	NU	15.000	341	10	-	

Lungime Segmente

1) Valorile lungimilor segmentelor sunt obținute din proiecție în plan.

Punct început	X / Y	Punct sfârșit	X / Y	Lungime segment (** (m)
1	357.727,661 285.788,668	2	357.727,586 285.787,152	1.518
2	357.727,586 285.787,152	3	357.726,438 285.763,906	23.274
3	357.726,438 285.763,906	4	357.726,432 285.763,786	0.12
4	357.726,432 285.763,786	5	358.328,769 285.743,678	602.673
5	358.328,769 285.743,678	6	358.328,771 285.743,797	0.119

Punct început	X / Y	Punct sfârșit	X / Y	Lungime segment (** (m)
6	358.328,771 285.743,797	7	358.328,802 285.745,439	1.642
7	358.328,802 285.745,439	8	358.329,032 285.768,591	23.153
8	358.329,032 285.768,591	1	357.727,661 285.788,668	601.706

** Lungimile segmentelor sunt determinate în planul de proiecție Stereo 70 și sunt rotunjite la 1 milimetru.

*** Distanța dintre puncte este formată din segmente cumulate ce sunt mai mici decât valoarea 1 milimetru.

**DATE DESPRE IMOBILUL NR. 5917**

Oficiul de Cadastru și Publicitate Imobiliară DOLJ
 Biroul de Cadastru și Publicitate Imobiliară Craiova

A. Partea I. Descrierea imobilului

TEREN Extravilan

Adresa: Jud. Dolj, T341, P11

Nr. Crt	Nr cadastral Nr. topografic	Suprafața* (mp)	Observații / Referințe
A1	32179	20.000	Sector cadastral:36 Teren neimprejmuit;

B. Partea II. Proprietari și acte

Inscrieri privitoare la dreptul de proprietate și alte drepturi reale	Referințe
283392 / 19/12/2019	
Act Notarial nr. CVC aut. nr. 1654, din 11/12/2019 emis de NP Riba Ivanca;	
B1	A1
Intabulare, drept de PROPRIETATE, dobandit prin Conventie, cota actuala 1/1, cota initiala 1/1 1) SC MOTAVEN SRL, CIF:34264040	

C. Partea III. SARCINI .

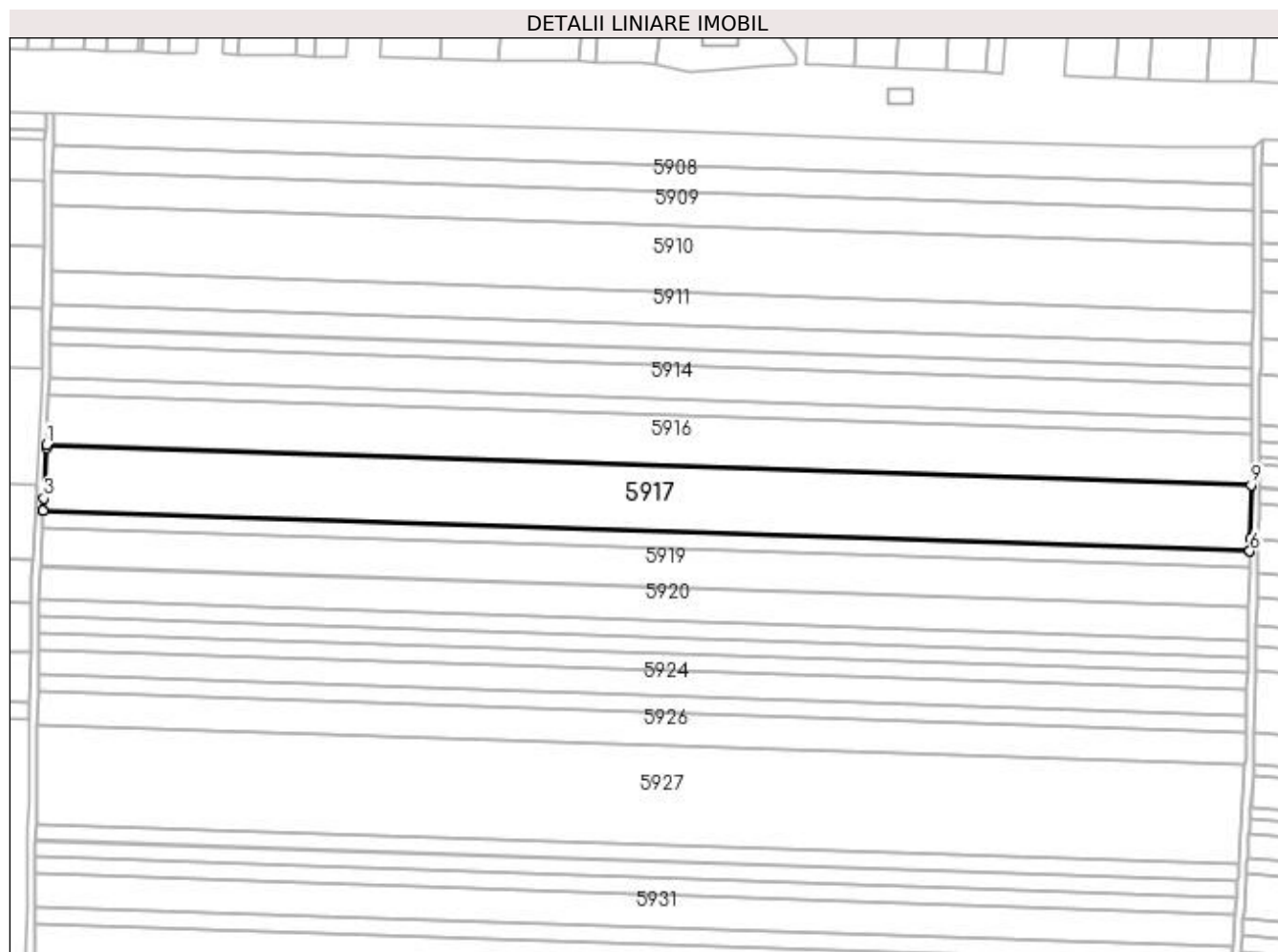
Inscrieri privind dezmembramintele dreptului de proprietate, drepturi reale de garanție și sarcini	Referințe
NU SUNT	

Anexa Nr. 1 La Partea I

Teren

Nr cadastral	Suprafața (mp)*	Observații / Referințe
32179	20.000	

* Suprafața este determinată în planul de proiecție Stereo 70.



Date referitoare la teren

Crt	Categorie folosință	Intra vilan	Suprafața (mp)	Tarla	Parcelă	Nr. topo	Observații / Referințe
1	arabil	NU	20.000	341	11	-	

Lungime Segmente

1) Valorile lungimilor segmentelor sunt obținute din proiecție în plan.

Punct început	X / Y	Punct sfârșit	X / Y	Lungime segment (** (m)
1	357.726,432 285.763,786	2	357.726,357 285.762,268	1.52
2	357.726,357 285.762,268	3	357.725,11 285.737,05	25.249
3	357.725,11 285.737,05	4	357.724,803 285.730,784	6.274
4	357.724,803 285.730,784	5	357.724,797 285.730,664	0.12
5	357.724,797 285.730,664	6	358.328,12 285.710,523	603.659

Punct început	X / Y	Punct sfârșit	X / Y	Lungime segment (** (m)
6	358.328,12 285.710,523	7	358.328,123 285.710,642	0.119
7	358.328,123 285.710,642	8	358.328,25 285.716,63	5.989
8	358.328,25 285.716,63	9	358.328,769 285.743,678	27.053
9	358.328,769 285.743,678	1	357.726,432 285.763,786	602.673

** Lungimile segmentelor sunt determinate în planul de proiecție Stereo 70 și sunt rotunjite la 1 milimetru.

*** Distanța dintre puncte este formată din segmente cumulate ce sunt mai mici decât valoarea 1 milimetru.

**DATE DESPRE IMOBILUL NR. 5918**

Oficiul de Cadastru și Publicitate Imobiliară DOLJ
Biroul de Cadastru și Publicitate Imobiliară Craiova

A. Partea I. Descrierea imobilului

TEREN Extravilan

Adresa: Jud. Dolj, T341, P12

Nr. Crt	Nr cadastral Nr. topografic	Suprafața* (mp)	Observații / Referințe
A1	32244	5.000	Sector cadastral:36 Teren neimprejmuit;

B. Partea II. Proprietari și acte

Inscrieri privitoare la dreptul de proprietate și alte drepturi reale	Referințe
283393 / 19/12/2019	
Act Notarial nr. CVC aut. nr. 1654, din 11/12/2019 emis de NP Riba Ivanca;	
B1	A1
Intabulare, drept de PROPRIETATE, dobandit prin Conventie, cota actuala 1/1, cota initiala 1/1 1) SC MOTAVEN SRL, CIF:34264040	

C. Partea III. SARCINI .


Inscrieri privind dezmembramintele dreptului de proprietate, drepturi reale de garanție și sarcini	Referințe
NU SUNT	

Anexa Nr. 1 La Partea I

Teren

Nr cadastral	Suprafața (mp)*	Observații / Referințe
32244	5.000	

* Suprafața este determinată în planul de proiecție Stereo 70.



Date referitoare la teren

Crt	Categorie folosință	Intravilan	Suprafața (mp)	Tarla	Parcelă	Nr. topo	Observații / Referințe
1	arabil	NU	5.000	341	12	-	

Lungime Segmente

1) Valorile lungimilor segmentelor sunt obținute din proiecție în plan.

Punct început	X / Y	Punct sfârșit	X / Y	Lungime segment (** (m)
1	357.724,797 285.730,664	2	357.724,398 285.722,511	8.163
2	357.724,398 285.722,511	3	357.724,392 285.722,392	0.119
3	357.724,392 285.722,392	4	358.327,946 285.702,243	603.89
4	358.327,946 285.702,243	5	358.327,948 285.702,362	0.119
5	358.327,948 285.702,362	6	358.328,12 285.710,523	8.163

Punct început	X / Y	Punct sfârșit	X / Y	Lungime segment (** (m)
6	358.328,12 285.710,523	1	357.724,797 285.730,664	603.659

** Lungimile segmentelor sunt determinate în planul de proiecție Stereo 70 și sunt rotunjite la 1 milimetru.

*** Distanța dintre puncte este formată din segmente cumulate ce sunt mai mici decât valoarea 1 milimetru.

**DATE DESPRE IMOBILUL NR. 5919**

Oficiul de Cadastru și Publicitate Imobiliară DOLJ
Biroul de Cadastru și Publicitate Imobiliară Craiova

A. Partea I. Descrierea imobilului

TEREN Extravilan

Adresa: Jud. Dolj, T341, P13

Nr. Crt	Nr cadastral Nr. topografic	Suprafața* (mp)	Observații / Referințe
A1		11.800	Sector cadastral:36 Teren neimprejmuit;

B. Partea II. Proprietari și acte

Inscrieri privitoare la dreptul de proprietate și alte drepturi reale	Referințe
/	
Act Administrativ nr. TDP NR. 1983-9574, din 09/04/1996 emis de CJSIPT DOLJ;	
B1	A1
Intabulare, drept de PROPRIETATE, dobândit prin Reconstituire, cota actuala 1/1, cota initiala 1/1 1) FILIPESCU MARIN	

C. Partea III. SARCINI .

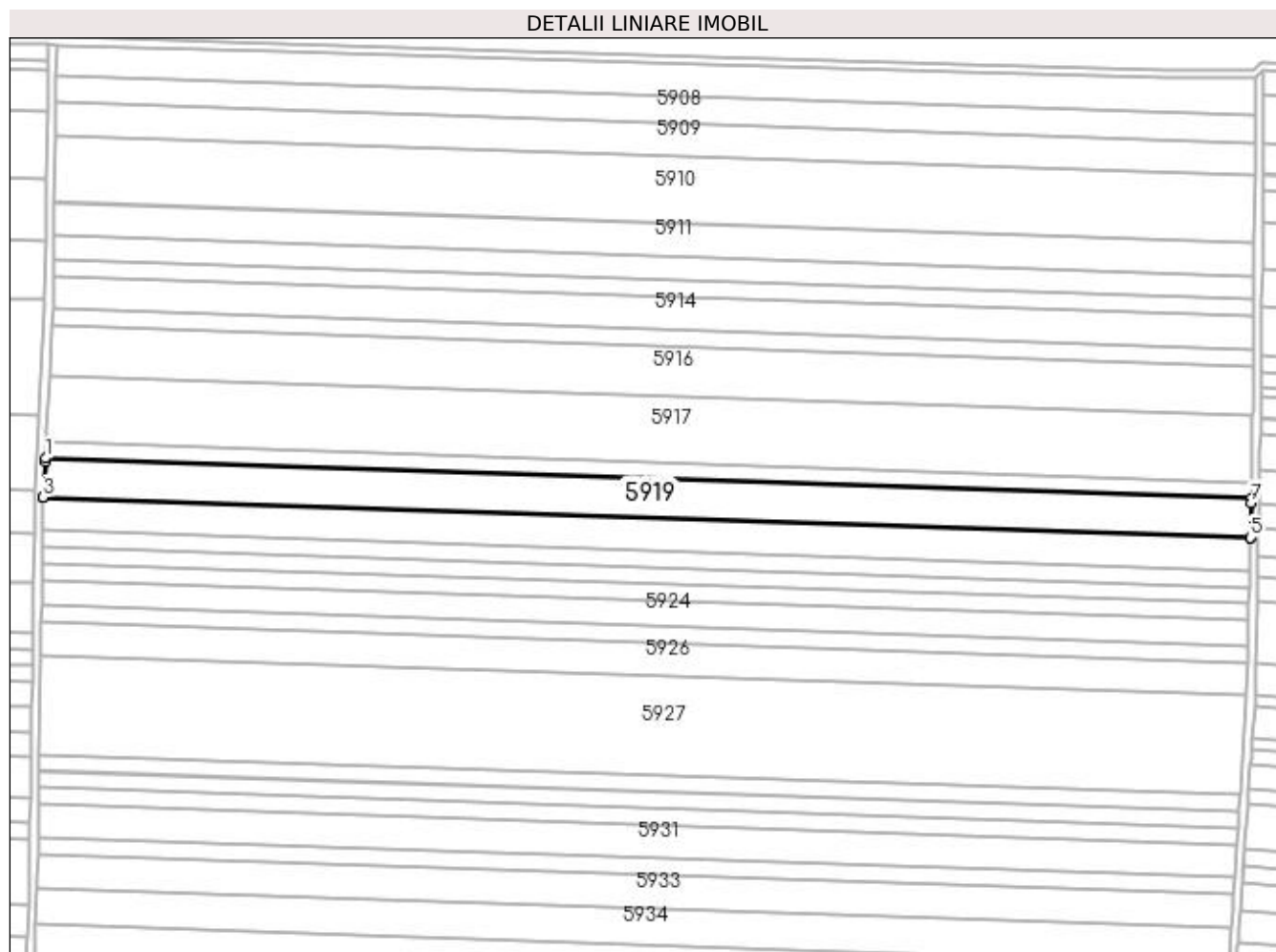
Inscrieri privind dezmembramintele dreptului de proprietate, drepturi reale de garanție și sarcini	Referințe
NU SUNT	

Anexa Nr. 1 La Partea I

Teren

Nr cadastral	Suprafața (mp)*	Observații / Referințe
	11.800	

* Suprafața este determinată în planul de proiecție Stereo 70.



Date referitoare la teren

Crt	Categorie folosință	Intravilan	Suprafața (mp)	Tarla	Parcelă	Nr. topo	Observații / Referințe
1	arabil	NU	11.800	341	13	-	

Lungime Segmente

1) Valorile lungimilor segmentelor sunt obținute din proiecție în plan.

Punct început	X / Y	Punct sfârșit	X / Y	Lungime segment (** (m)
1	357.724,392 285.722,392	2	357.724,3 285.720,51	1.884
2	357.724,3 285.720,51	3	357.723,218 285.703,012	17.531
3	357.723,218 285.703,012	4	357.723,216 285.702,892	0.12
4	357.723,216 285.702,892	5	358.327,534 285.682,718	604.655
5	358.327,534 285.682,718	6	358.327,537 285.682,837	0.119

Punct început	X / Y	Punct sfârșit	X / Y	Lungime segment (** (m)
6	358.327,537 285.682,837	7	358.327,9 285.700,07	17.237
7	358.327,9 285.700,07	8	358.327,946 285.702,243	2.173
8	358.327,946 285.702,243	1	357.724,392 285.722,392	603.89

** Lungimile segmentelor sunt determinate în planul de proiecție Stereo 70 și sunt rotunjite la 1 milimetru.

*** Distanța dintre puncte este formată din segmente cumulate ce sunt mai mici decât valoarea 1 milimetru.

**DATE DESPRE IMOBILUL NR. 5920**

Oficiul de Cadastru și Publicitate Imobiliară DOLJ
Biroul de Cadastru și Publicitate Imobiliară Craiova

A. Partea I. Descrierea imobilului

TEREN Extravilan

Adresa: Jud. Dolj, T341, P14

Nr. Crt	Nr cadastral Nr. topografic	Suprafața* (mp)	Observații / Referințe
A1		10.000	Sector cadastral:36 Teren neimprejmuit;

B. Partea II. Proprietari și acte

Inscrieri privitoare la dreptul de proprietate și alte drepturi reale		Referințe
/		
Act Administrativ nr. TDP NR. 2509/45413, din 27/02/1997 emis de CJSIPT DOLJ;		
B1	Intabulare, drept de PROPRIETATE, dobândit prin Reconstituire, cota actuala 1/1, cota initiala 1/1 1) TOLAN ELENA	A1

C. Partea III. SARCINI .


Inscrieri privind dezmembramintele dreptului de proprietate, drepturi reale de garanție și sarcini	Referințe
NU SUNT	

Anexa Nr. 1 La Partea I

Teren

Nr cadastral	Suprafața (mp)*	Observații / Referințe
	10.000	

* Suprafața este determinată în planul de proiecție Stereo 70.



Date referitoare la teren

Crt	Categorie folosință	Intra vilan	Suprafața (mp)	Tarla	Parcelă	Nr. topo	Observații / Referințe
1	arabil	NU	10.000	341	14	-	

Lungime Segmente

1) Valorile lungimilor segmentelor sunt obținute din proiecție în plan.

Punct început	X / Y	Punct sfârșit	X / Y	Lungime segment (** (m)
1	357.723,216 285.702,892	2	357.722,954 285.686,586	16.308
2	357.722,954 285.686,586	3	357.722,949 285.686,353	0.233
3	357.722,949 285.686,353	4	358.327,187 285.666,181	604.575
4	358.327,187 285.666,181	5	358.327,19 285.666,305	0.124
5	358.327,19 285.666,305	6	358.327,534 285.682,718	16.417

Punct început	X / Y	Punct sfârșit	X / Y	Lungime segment (** (m)
6	358.327,534 285.682,718	1	357.723,216 285.702,892	604.655

** Lungimile segmentelor sunt determinate în planul de proiecție Stereo 70 și sunt rotunjite la 1 milimetru.

*** Distanța dintre puncte este formată din segmente cumulate ce sunt mai mici decât valoarea 1 milimetru.

**DATE DESPRE IMOBILUL NR. 5921**

Oficiul de Cadastru și Publicitate Imobiliară DOLJ
Biroul de Cadastru și Publicitate Imobiliară Craiova

A. Partea I. Descrierea imobilului

TEREN Extravilan

Adresa: Jud. Dolj, T341, P15

Nr. Crt	Nr cadastral Nr. topografic	Suprafața* (mp)	Observații / Referințe
A1		5.000	Sector cadastral:36 Teren neimprejmuit;

B. Partea II. Proprietari și acte

Inscrieri privitoare la dreptul de proprietate și alte drepturi reale	Referințe
/	
Act Administrativ nr. TDP NR 3371-59474, din 25/03/1997 emis de CJSIPT DOLJ;	
B1	A1
Intabulare, drept de PROPRIETATE, dobândit prin Reconstituire, cota actuala 1/1, cota initiala 1/1	
1) BURCĂ GHEORGHE	
2) GIUBELAN FLOAREA	

C. Partea III. SARCINI .


Inscrieri privind dezmembramintele dreptului de proprietate, drepturi reale de garanție și sarcini	Referințe
NU SUNT	

Anexa Nr. 1 La Partea I

Teren

Nr cadastral	Suprafața (mp)*	Observații / Referințe
	5.000	

* Suprafața este determinată în planul de proiecție Stereo 70.



Date referitoare la teren

Crt	Categorie folosință	Intravilan	Suprafața (mp)	Tarla	Parcelă	Nr. topo	Observații / Referințe
1	arabil	NU	5.000	341	15	-	

Lungime Segmente

1) Valorile lungimilor segmentelor sunt obținute din proiecție în plan.

Punct început	X / Y	Punct sfârșit	X / Y	Lungime segment (** (m)
1	357.722,949 285.686,353	2	357.722,799 285.678,209	8.145
2	357.722,799 285.678,209	3	357.722,799 285.678,083	0.126
3	357.722,799 285.678,083	4	358.327,013 285.657,911	604.551
4	358.327,013 285.657,911	5	358.327,016 285.658,037	0.126
5	358.327,016 285.658,037	6	358.327,05 285.659,67	1.633

Punct început	X / Y	Punct sfârşit	X / Y	Lungime segment (** (m)
6	358.327,05 285.659,67	7	358.327,187 285.666,181	6.512
7	358.327,187 285.666,181	1	357.722,949 285.686,353	604.575

** Lungimile segmentelor sunt determinate în planul de proiecţie Stereo 70 şi sunt rotunjite la 1 milimetru.

*** Distanţa dintre puncte este formată din segmente cumulate ce sunt mai mici decât valoarea 1 milimetru.

**DATE DESPRE IMOBILUL NR. 5922**

Oficiul de Cadastru și Publicitate Imobiliară DOLJ
Biroul de Cadastru și Publicitate Imobiliară Craiova

A. Partea I. Descrierea imobilului

TEREN Extravilan

Nr. CF vechi:569

Nr. cadastral vechi:706

Adresa: Jud. Dolj, T341, P16

Nr. Crt	Nr cadastral Nr. topografic	Suprafața* (mp)	Observații / Referințe
A1	31832	5.000	Sector cadastral:36 Teren neimprejmuit;

B. Partea II. Proprietari și acte

Inscrieri privitoare la dreptul de proprietate și alte drepturi reale		Referințe
126715 / 15/10/2015		
Act Notarial nr. CVC NR 770, din 11/09/2015 emis de NP RIBA MELTIADÉ;		
B1	Intabulare, drept de PROPRIETATE, dobândit prin Convenție, cota actuala 1/1, cota initiala 1/1 1) SOCIETATEA MOTAVEN SRL, CIF:34264040	A1

C. Partea III. SARCINI .


Inscrieri privind dezmembramentele dreptului de proprietate, drepturi reale de garanție și sarcini	Referințe
NU SUNT	

Anexa Nr. 1 La Partea I

Teren

Nr cadastral	Suprafața (mp)*	Observații / Referințe
31832	5.000	

* Suprafața este determinată în planul de proiecție Stereo 70.



Date referitoare la teren

Crt	Categorie folosință	Intra vilan	Suprafața (mp)	Tarla	Parcelă	Nr. topo	Observații / Referințe
1	arabil	NU	5.000	341	16	-	

Lungime Segmente

1) Valorile lungimilor segmentelor sunt obținute din proiecție în plan.

Punct început	X / Y	Punct sfârșit	X / Y	Lungime segment (** (m)
1	357.722,799 285.678,083	2	357.722,8 285.676,55	1.533
2	357.722,8 285.676,55	3	357.722,696 285.669,936	6.615
3	357.722,696 285.669,936	4	357.722,694 285.669,81	0.126
4	357.722,694 285.669,81	5	358.326,843 285.649,641	604.486
5	358.326,843 285.649,641	6	358.326,846 285.649,767	0.126

Punct început	X / Y	Punct sfârșit	X / Y	Lungime segment (** (m)
6	358.326,846 285.649,767	7	358.327,013 285.657,911	8.146
7	358.327,013 285.657,911	1	357.722,799 285.678,083	604.551

** Lungimile segmentelor sunt determinate în planul de proiecție Stereo 70 și sunt rotunjite la 1 milimetru.

*** Distanța dintre puncte este formată din segmente cumulate ce sunt mai mici decât valoarea 1 milimetru.

**DATE DESPRE IMOBILUL NR. 5923**

Oficiul de Cadastru și Publicitate Imobiliară DOLJ
Biroul de Cadastru și Publicitate Imobiliară Craiova

A. Partea I. Descrierea imobilului

TEREN Extravilan

Adresa: Jud. Dolj, T341, P17

Nr. Crt	Nr cadastral Nr. topografic	Suprafața* (mp)	Observații / Referințe
A1		5.000	Sector cadastral:36 Teren neimprejmuit;

B. Partea II. Proprietari și acte

Inscrieri privitoare la dreptul de proprietate și alte drepturi reale		Referințe
/		
Act Administrativ nr. TDP NR. 2400-9662, din 06/08/1996 emis de CJSIPT DOLJ;		
B1	Intabulare, drept de PROPRIETATE, dobândit prin Reconstituire, cota actuala 1/1, cota initiala 1/1 1) STOICA VERGINIA	A1

C. Partea III. SARCINI .

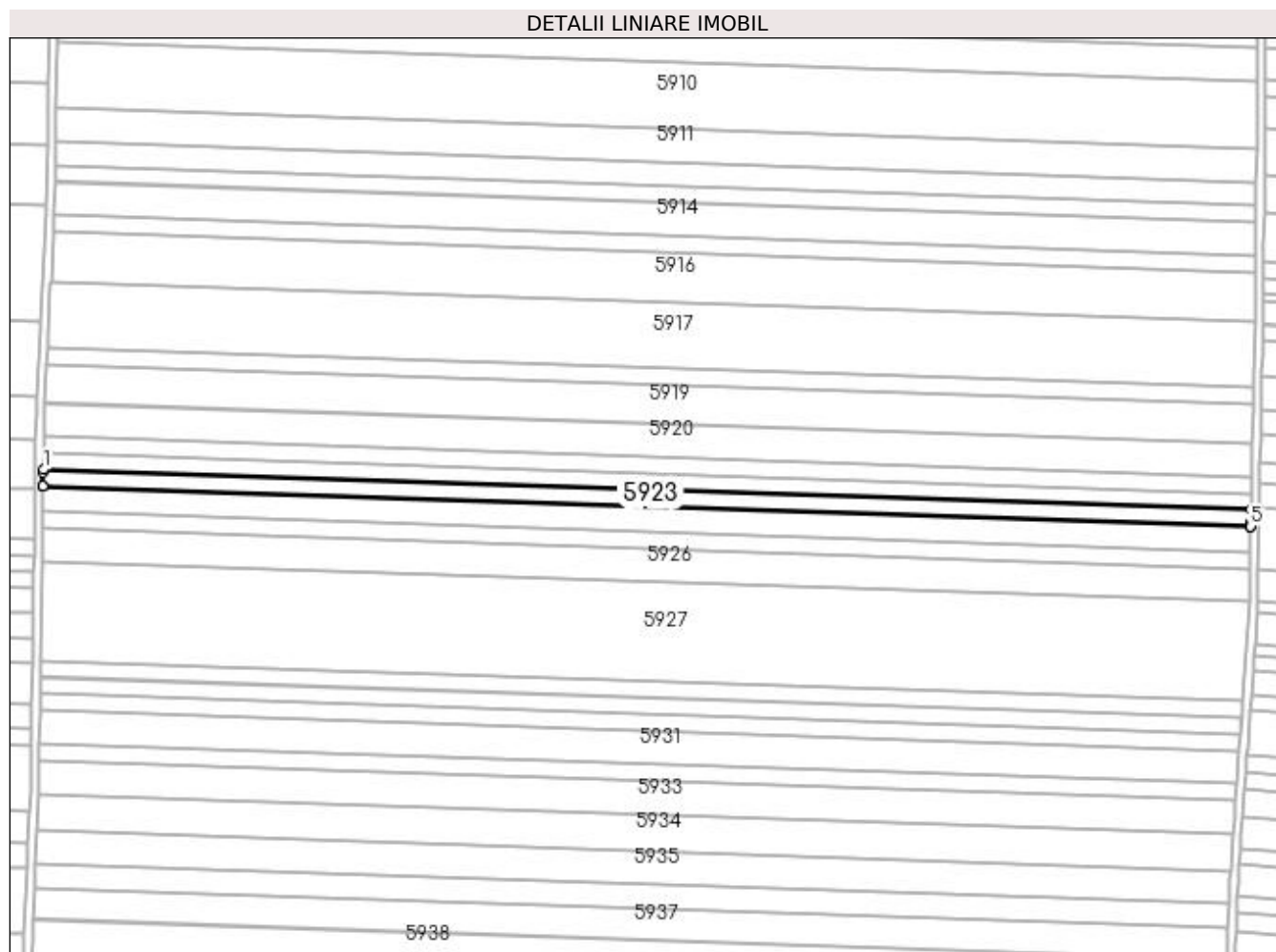
Inscrieri privind dezmembramintele dreptului de proprietate, drepturi reale de garanție și sarcini	Referințe
NU SUNT	

Anexa Nr. 1 La Partea I

Teren

Nr cadastral	Suprafața (mp)*	Observații / Referințe
	5.000	

* Suprafața este determinată în planul de proiecție Stereo 70.



Date referitoare la teren

Crt	Categorie folosință	Intravilan	Suprafața (mp)	Tarla	Parcelă	Nr. topo	Observații / Referințe
1	arabil	NU	5.000	341	17	-	

Lungime Segmente

1) Valorile lungimilor segmentelor sunt obținute din proiecție în plan.

Punct început	X / Y	Punct sfârșit	X / Y	Lungime segment (** (m)
1	357.722,694 285.669,81	2	357.722,67 285.668,28	1.53
2	357.722,67 285.668,28	3	357.722,574 285.661,664	6.617
3	357.722,574 285.661,664	4	357.722,572 285.661,538	0.126
4	357.722,572 285.661,538	5	358.326,672 285.641,371	604.437
5	358.326,672 285.641,371	6	358.326,675 285.641,496	0.125

Punct început	X / Y	Punct sfârșit	X / Y	Lungime segment (** (m)
6	358.326,675 285.641,496	7	358.326,71 285.643,13	1.634
7	358.326,71 285.643,13	8	358.326,843 285.649,641	6.512
8	358.326,843 285.649,641	1	357.722,694 285.669,81	604.486

** Lungimile segmentelor sunt determinate în planul de proiecție Stereo 70 și sunt rotunjite la 1 milimetru.

*** Distanța dintre puncte este formată din segmente cumulate ce sunt mai mici decât valoarea 1 milimetru.

**DATE DESPRE IMOBILUL NR. 5924**

Oficiul de Cadastru și Publicitate Imobiliară DOLJ
Biroul de Cadastru și Publicitate Imobiliară Craiova

A. Partea I. Descrierea imobilului

TEREN Extravilan

Nr. CF vechi:570

Nr. cadastral vechi:691

Adresa: Jud. Dolj, T341, P18

Nr. Crt	Nr cadastral Nr. topografic	Suprafața* (mp)	Observații / Referințe
A1	31850	7.700	Sector cadastral:36 Teren neimprejmuit;

B. Partea II. Proprietari și acte

Inscrieri privitoare la dreptul de proprietate și alte drepturi reale		Referințe
126716 / 15/10/2015		
Act Notarial nr. CVC NR 770, din 11/09/2015 emis de NP RIBA MELTIADÉ;		
B1	Intabulare, drept de PROPRIETATE, dobândit prin Convenție, cota actuala 1/1, cota initiala 1/1 1) SOCIETATEA MOTAVEN SRL, CIF:34264040	A1

C. Partea III. SARCINI .


Inscrieri privind dezmembramintele dreptului de proprietate, drepturi reale de garanție și sarcini	Referințe
NU SUNT	

Anexa Nr. 1 La Partea I

Teren

Nr cadastral	Suprafața (mp)*	Observații / Referințe
31850	7.700	

* Suprafața este determinată în planul de proiecție Stereo 70.



Date referitoare la teren

Crt	Categorie folosință	Intra vilan	Suprafața (mp)	Tarla	Parcelă	Nr. topo	Observații / Referințe
1	arabil	NU	7.700	341	18	-	

Lungime Segmente

1) Valorile lungimilor segmentelor sunt obținute din proiecție în plan.

Punct început	X / Y	Punct sfârșit	X / Y	Lungime segment (** (m)
1	357.722,572 285.661,538	2	357.722,55 285.660,01	1.528
2	357.722,55 285.660,01	3	357.722,484 285.648,912	11.098
3	357.722,484 285.648,912	4	357.722,481 285.648,793	0.119
4	357.722,481 285.648,793	5	358.326,401 285.628,632	604.256
5	358.326,401 285.628,632	6	358.326,404 285.628,758	0.126

Punct început	X / Y	Punct sfârșit	X / Y	Lungime segment (** (m)
6	358.326,404 285.628,758	7	358.326,44 285.630,39	1.632
7	358.326,44 285.630,39	8	358.326,672 285.641,371	10.983
8	358.326,672 285.641,371	1	357.722,572 285.661,538	604.437

** Lungimile segmentelor sunt determinate în planul de proiecție Stereo 70 și sunt rotunjite la 1 milimetru.

*** Distanța dintre puncte este formată din segmente cumulate ce sunt mai mici decât valoarea 1 milimetru.

**DATE DESPRE IMOBILUL NR. 5925**

Oficiul de Cadastru și Publicitate Imobiliară DOLJ
Biroul de Cadastru și Publicitate Imobiliară Craiova

A. Partea I. Descrierea imobilului

TEREN Extravilan

Nr. CF vechi:558

Nr. cadastral vechi:696

Adresa: Jud. Dolj, T341, P19

Nr. Crt	Nr cadastral Nr. topografic	Suprafața* (mp)	Observații / Referințe
A1	30913	Din acte: 5.000 Masurata: 4.998	Sector cadastral:36 Teren neimprejmuit;

B. Partea II. Proprietari și acte

Inscrieri privitoare la dreptul de proprietate și alte drepturi reale		Referințe
126717 / 15/10/2015		
Act Notarial nr. CVC NR 770, din 11/09/2015 emis de NP RIBA MELTIADÉ;		
B1	Intabulare, drept de PROPRIETATE, dobandit prin Conventie, cota actuala 1/1, cota initiala 1/1 1) SOCIETATEA MOTAVEN SRL, CIF:34264040	A1

C. Partea III. SARCINI .

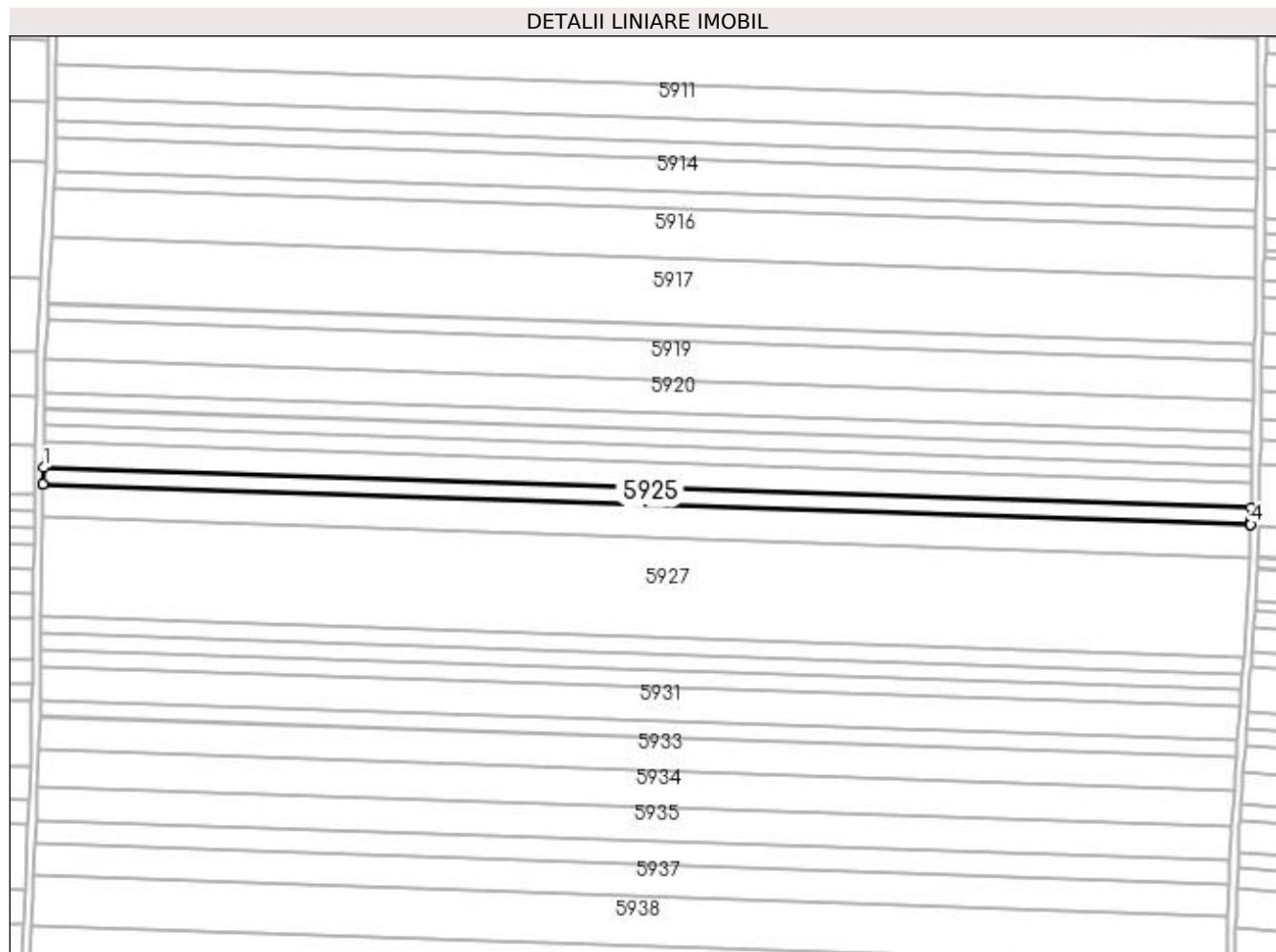
Inscrieri privind dezmembramintele dreptului de proprietate, drepturi reale de garanție și sarcini	Referințe
NU SUNT	

Anexa Nr. 1 La Partea I

Teren

Nr cadastral	Suprafața (mp)*	Observații / Referințe
30913	Din acte: 5.000 Masurata: 4.998	

* Suprafața este determinată în planul de proiecție Stereo 70.



Date referitoare la teren

Crt	Categorie folosință	Intra vilan	Suprafața (mp)	Tarla	Parcelă	Nr. topo	Observații / Referințe
1	arabil	NU	4.998	341	19	-	

Lungime Segmente

1) Valorile lungimilor segmentelor sunt obținute din proiecție în plan.

Punct început	X / Y	Punct sfârșit	X / Y	Lungime segment (** (m)
1	357.722,481 285.648,793	2	357.722,256 285.640,649	8.147
2	357.722,256 285.640,649	3	357.722,254 285.640,525	0.124
3	357.722,254 285.640,525	4	358.326,223 285.620,362	604.305
4	358.326,223 285.620,362	5	358.326,226 285.620,486	0.124
5	358.326,226 285.620,486	6	358.326,26 285.622,12	1.634

Punct început	X / Y	Punct sfârșit	X / Y	Lungime segment (** (m)
6	358.326,26 285.622,12	7	358.326,401 285.628,632	6.514
7	358.326,401 285.628,632	1	357.722,481 285.648,793	604.256

** Lungimile segmentelor sunt determinate în planul de proiecție Stereo 70 și sunt rotunjite la 1 milimetru.

*** Distanța dintre puncte este formată din segmente cumulate ce sunt mai mici decât valoarea 1 milimetru.

**DATE DESPRE IMOBILUL NR. 5926**

Oficiul de Cadastru și Publicitate Imobiliară DOLJ
Biroul de Cadastru și Publicitate Imobiliară Craiova

A. Partea I. Descrierea imobilului

TEREN Extravilan

Nr. CF vechi:661

Nr. cadastral vechi:780

Adresa: Jud. Dolj, T341, P20

Nr. Crt	Nr cadastral Nr. topografic	Suprafața* (mp)	Observații / Referințe
A1	30627	Din acte: 10.000 Masurata: 10.001	Sector cadastral:36 Teren neimprejmuit;

B. Partea II. Proprietari și acte

Inscrieri privitoare la dreptul de proprietate și alte drepturi reale		Referințe
134199 / 29/10/2015		
Act Notarial nr. CVC NR 836, din 25/09/2015 emis de NP RIBA MELTIADÉ;		
B1	Intabulare, drept de PROPRIETATE, dobandit prin Conventie, cota actuala 1/1, cota initiala 1/1 1) SOCIETATEA MOTAVEN SRL, CIF:34264040	A1

C. Partea III. SARCINI .

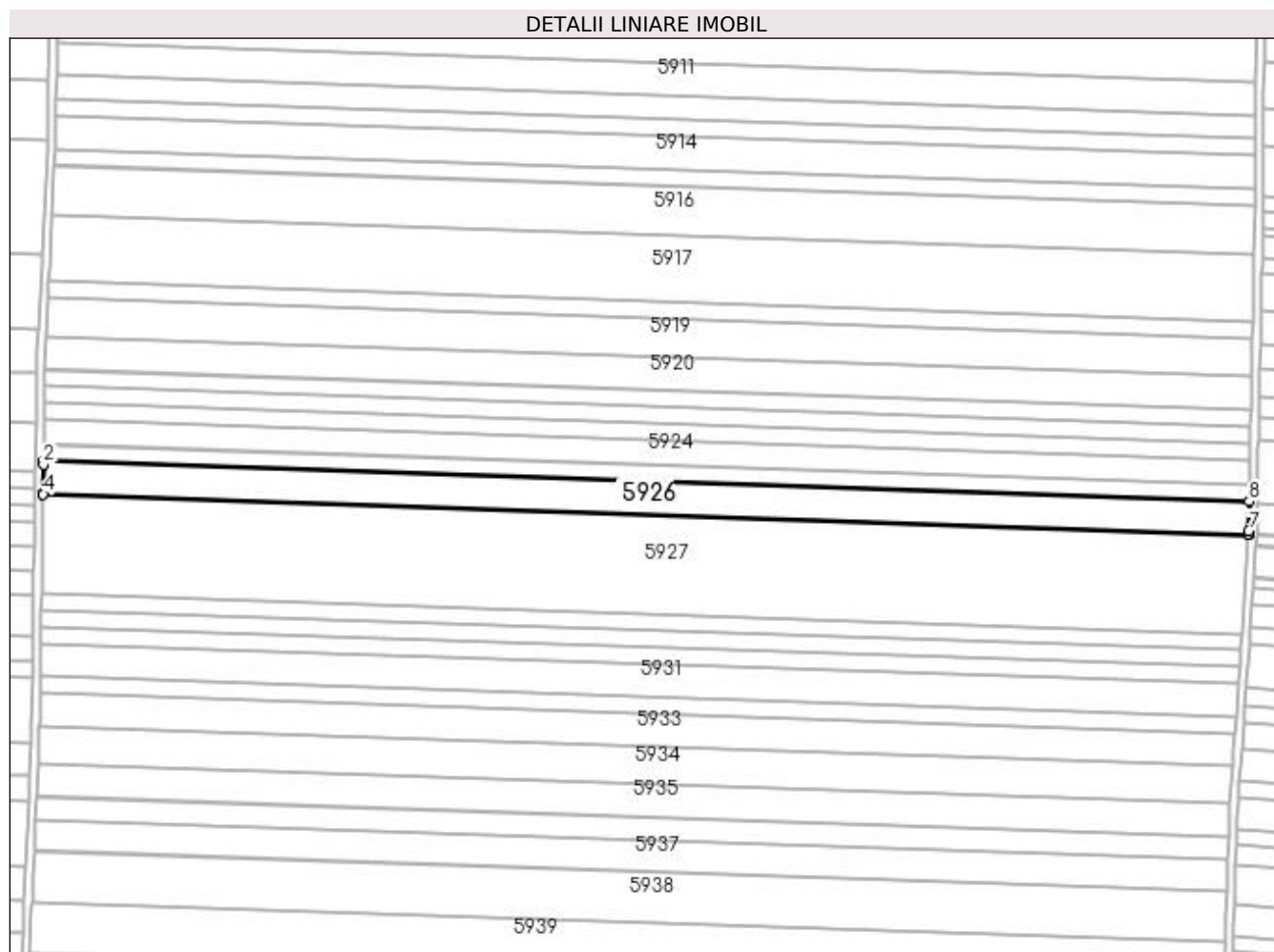
Inscrieri privind dezmembramintele dreptului de proprietate, drepturi reale de garanție și sarcini	Referințe
NU SUNT	

Anexa Nr. 1 La Partea I

Teren

Nr cadastral	Suprafața (mp)*	Observații / Referințe
30627	Din acte: 10.000 Masurata: 10.001	

* Suprafața este determinată în planul de proiecție Stereo 70.



Date referitoare la teren

Crt	Categorie folosință	Intra vilan	Suprafața (mp)	Tarla	Parcelă	Nr. topo	Observații / Referințe
1	arabil	NU	10.001	341	20	-	

Lungime Segmente

1) Valorile lungimilor segmentelor sunt obținute din proiecție în plan.

Punct început	X / Y	Punct sfârșit	X / Y	Lungime segment (** (m)
1	357.722,254 285.640,525	2	357.722,23 285.639,0	1.525
2	357.722,23 285.639,0	3	357.722,005 285.624,099	14.903
3	357.722,005 285.624,099	4	357.722,003 285.623,973	0.126
4	357.722,003 285.623,973	5	358.325,807 285.603,816	604.14

Punct început	X / Y	Punct sfârșit	X / Y	Lungime segment (** (m)
5	358.325,807 285.603,816	6	358.325,815 285.603,941	0.125
6	358.325,815 285.603,941	7	358.325,92 285.605,57	1.632
7	358.325,92 285.605,57	8	358.326,223 285.620,362	14.795
8	358.326,223 285.620,362	1	357.722,254 285.640,525	604.305

** Lungimile segmentelor sunt determinate în planul de proiecție Stereo 70 și sunt rotunjite la 1 milimetru.

*** Distanța dintre puncte este formată din segmente cumulate ce sunt mai mici decât valoarea 1 milimetru.

**DATE DESPRE IMOBILUL NR. 5927**

Oficiul de Cadastru și Publicitate Imobiliară DOLJ
Biroul de Cadastru și Publicitate Imobiliară Craiova

A. Partea I. Descrierea imobilului

TEREN Extravilan

Adresa: Jud. Dolj, T341, P21

Nr. Crt	Nr cadastral Nr. topografic	Suprafața* (mp)	Observații / Referințe
A1	30413	30.000	Sector cadastral:36 Teren neimprejmuit;

B. Partea II. Proprietari și acte

Inscrieri privitoare la dreptul de proprietate și alte drepturi reale	Referințe
171 / 04/01/2016	
Act Notarial nr. CVC nr 1116, din 15/12/2015 emis de RIBA MELTIADÉ;	
B1	A1
Intabulare, drept de PROPRIETATE, dobândit prin Conventie, cota actuala 1/1, cota initiala 1/1 1) SOCIETATEA MOTAVEN SRL, CIF:34264040	

C. Partea III. SARCINI .


Inscrieri privind dezmembramintele dreptului de proprietate, drepturi reale de garanție și sarcini	Referințe
NU SUNT	

Anexa Nr. 1 La Partea I

Teren

Nr cadastral	Suprafața (mp)*	Observații / Referințe
30413	30.000	

* Suprafața este determinată în planul de proiecție Stereo 70.



Date referitoare la teren

Crt	Categorie folosință	Intra vilan	Suprafața (mp)	Tarla	Parcelă	Nr. topo	Observații / Referințe
1	arabil	NU	30.000	341	21	-	

Lungime Segmente

1) Valorile lungimilor segmentelor sunt obținute din proiecție în plan.

Punct început	X / Y	Punct sfârșit	X / Y	Lungime segment (** (m)
1	357.722,003 285.623,973	2	357.721,98 285.622,45	1.523
2	357.721,98 285.622,45	3	357.721,251 285.574,339	48.117
3	357.721,251 285.574,339	4	357.721,249 285.574,212	0.127
4	357.721,249 285.574,212	5	358.322,601 285.554,137	601.687
5	358.322,601 285.554,137	6	358.322,609 285.554,263	0.126

Punct început	X / Y	Punct sfârșit	X / Y	Lungime segment (** (m)
6	358.322,609 285.554,263	7	358.325,807 285.603,816	49.656
7	358.325,807 285.603,816	1	357.722,003 285.623,973	604.14

** Lungimile segmentelor sunt determinate în planul de proiecție Stereo 70 și sunt rotunjite la 1 milimetru.

*** Distanța dintre puncte este formată din segmente cumulate ce sunt mai mici decât valoarea 1 milimetru.

**DATE DESPRE IMOBILUL NR. 5928**

Oficiul de Cadastru și Publicitate Imobiliară DOLJ
Biroul de Cadastru și Publicitate Imobiliară Craiova

A. Partea I. Descrierea imobilului

TEREN Extravilan

Adresa: Jud. Dolj, T341, P22

Nr. Crt	Nr cadastral Nr. topografic	Suprafața* (mp)	Observații / Referințe
A1	30740	5.000	Sector cadastral:36 Teren neimprejmuit;

B. Partea II. Proprietari și acte

Inscrieri privitoare la dreptul de proprietate și alte drepturi reale	Referințe
126718 / 15/10/2015	
Act Notarial nr. CVC NR 770, din 11/09/2015 emis de NP RIBA MELTIADÉ;	
B1	A1
Intabulare, drept de PROPRIETATE, dobândit prin Convenție, cota actuala 1/1, cota initiala 1/1 1) SOCIETATEA MOTAVEN SRL, CIF:34264040	

C. Partea III. SARCINI .


Inscrieri privind dezmembramintele dreptului de proprietate, drepturi reale de garanție și sarcini	Referințe
NU SUNT	

Anexa Nr. 1 La Partea I

Teren

Nr cadastral	Suprafața (mp)*	Observații / Referințe
30740	5.000	

* Suprafața este determinată în planul de proiecție Stereo 70.



Date referitoare la teren

Crt	Categorie folosință	Intravilan	Suprafața (mp)	Tarla	Parcelă	Nr. topo	Observații / Referințe
1	arabil	NU	5.000	341	22	-	

Lungime Segmente

1) Valorile lungimilor segmentelor sunt obținute din proiecție în plan.

Punct început	X / Y	Punct sfârșit	X / Y	Lungime segment (** (m)
1	357.721,249 285.574,212	2	357.721,125 285.566,026	8.187
2	357.721,125 285.566,026	3	357.721,123 285.565,899	0.127
3	357.721,123 285.565,899	4	358.322,054 285.545,838	601.266
4	358.322,054 285.545,838	5	358.322,063 285.545,964	0.126
5	358.322,063 285.545,964	6	358.322,18 285.547,61	1.65

Punct început	X / Y	Punct sfârșit	X / Y	Lungime segment (** (m)
6	358.322,18 285.547,61	7	358.322,601 285.554,137	6.541
7	358.322,601 285.554,137	1	357.721,249 285.574,212	601.687

** Lungimile segmentelor sunt determinate în planul de proiecție Stereo 70 și sunt rotunjite la 1 milimetru.

*** Distanța dintre puncte este formată din segmente cumulate ce sunt mai mici decât valoarea 1 milimetru.

**DATE DESPRE IMOBILUL NR. 5929**

Oficiul de Cadastru și Publicitate Imobiliară DOLJ
Biroul de Cadastru și Publicitate Imobiliară Craiova

A. Partea I. Descrierea imobilului

TEREN Extravilan

Adresa: Jud. Dolj, T341, P23

Nr. Crt	Nr cadastral Nr. topografic	Suprafața* (mp)	Observații / Referințe
A1	32088	Din acte: 5.000 Masurata: 4.998	Sector cadastral:36 Teren neimprejmuit;

B. Partea II. Proprietari și acte

Inscrieri privitoare la dreptul de proprietate și alte drepturi reale		Referințe
40580 / 22/03/2016		
Act Notarial nr. CVC. nr. 333, din 18/03/2016 emis de NP Riba Ivanca;		
B1	Intabulare, drept de PROPRIETATE, dobandit prin Conventie, cota actuala 1/1, cota initiala 1/1 1) SOCIETATEA MOTAVEN SRL, CIF:34264040	A1

C. Partea III. SARCINI .


Inscrieri privind dezmembramintele dreptului de proprietate, drepturi reale de garanție și sarcini	Referințe
NU SUNT	

Anexa Nr. 1 La Partea I

Teren

Nr cadastral	Suprafața (mp)*	Observații / Referințe
32088	Din acte: 5.000 Masurata: 4.998	

* Suprafața este determinată în planul de proiecție Stereo 70.



Date referitoare la teren

Crt	Categorie folosință	Intra vilan	Suprafața (mp)	Tarla	Parcelă	Nr. topo	Observații / Referințe
1	arabil	NU	4.998	341	23	-	

Lungime Segmente

1) Valorile lungimilor segmentelor sunt obținute din proiecție în plan.

Punct început	X / Y	Punct sfârșit	X / Y	Lungime segment (** (m)
1	358.322,054 285.545,838	2	357.721,123 285.565,899	601.266
2	357.721,123 285.565,899	3	357.721,1 285.564,4	1.499
3	357.721,1 285.564,4	4	357.720,999 285.557,706	6.695
4	357.720,999 285.557,706	5	357.720,997 285.557,583	0.123
5	357.720,997 285.557,583	6	358.321,465 285.537,537	600.803

Punct început	X / Y	Punct sfârșit	X / Y	Lungime segment (** (m)
6	358.321,465 285.537,537	7	358.321,474 285.537,66	0.123
7	358.321,474 285.537,66	1	358.322,054 285.545,838	8.199

** Lungimile segmentelor sunt determinate în planul de proiecție Stereo 70 și sunt rotunjite la 1 milimetru.

*** Distanța dintre puncte este formată din segmente cumulate ce sunt mai mici decât valoarea 1 milimetru.

**DATE DESPRE IMOBILUL NR. 5930**

Oficiul de Cadastru și Publicitate Imobiliară DOLJ
Biroul de Cadastru și Publicitate Imobiliară Craiova

A. Partea I. Descrierea imobilului

TEREN Extravilan

Adresa: Jud. Dolj, T341, P24

Nr. Crt	Nr cadastral Nr. topografic	Suprafața* (mp)	Observații / Referințe
A1		5.000	Sector cadastral:36 Teren neimprejmuit;

B. Partea II. Proprietari și acte

Inscrieri privitoare la dreptul de proprietate și alte drepturi reale		Referințe
/		
Act Administrativ nr. TDP NR. 2133-9700, din 26/07/1996 emis de CJSIPT DOLJ;		
B1	Intabulare, drept de PROPRIETATE, dobândit prin Reconstituire, cota actuala 1/1, cota initiala 1/1 1) ONCICĂ VASILE	A1

C. Partea III. SARCINI .

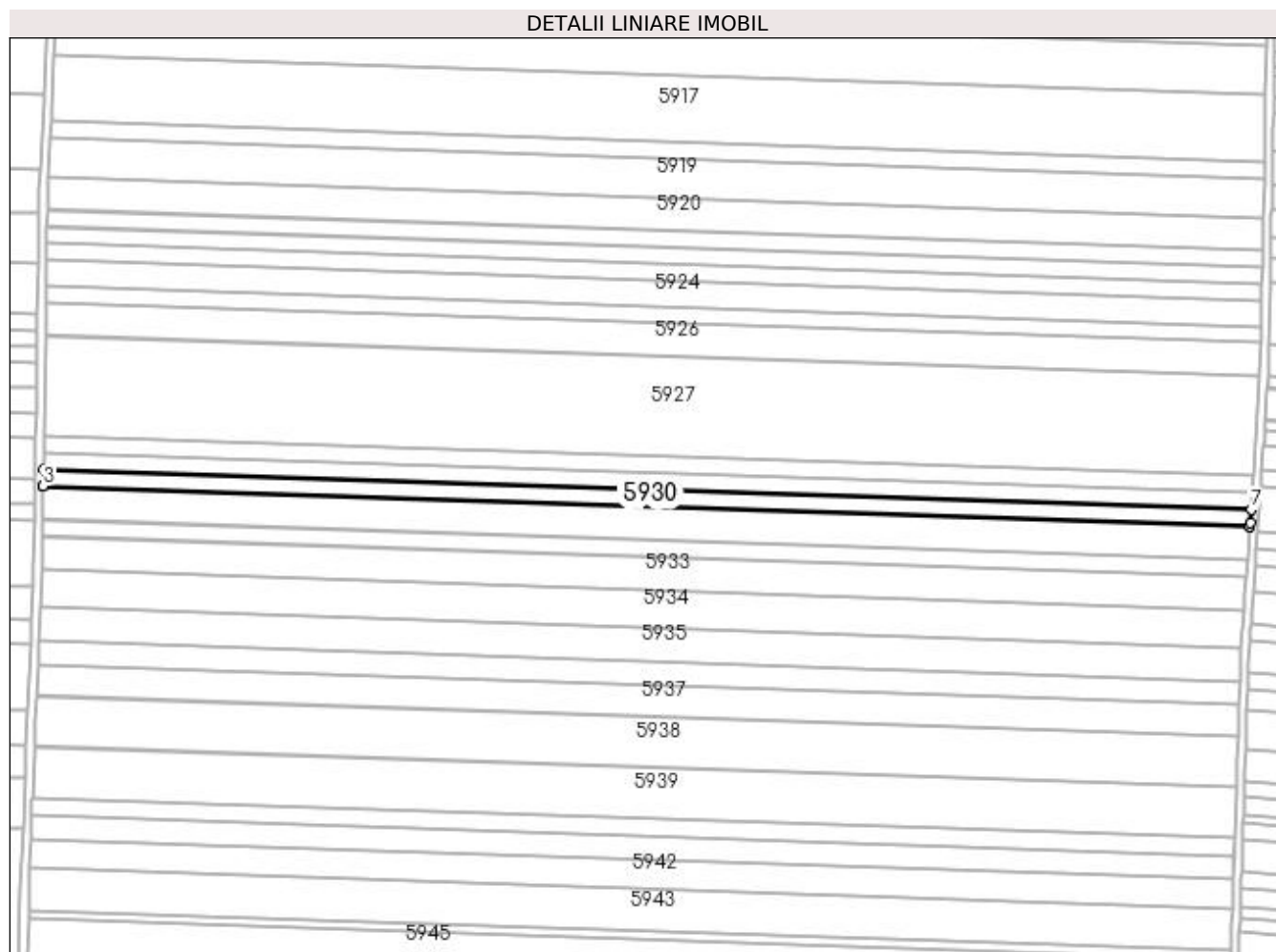
Inscrieri privind dezmembramintele dreptului de proprietate, drepturi reale de garanție și sarcini	Referințe
NU SUNT	

Anexa Nr. 1 La Partea I

Teren

Nr cadastral	Suprafața (mp)*	Observații / Referințe
	5.000	

* Suprafața este determinată în planul de proiecție Stereo 70.



Date referitoare la teren

Crt	Categorie folosință	Intra vilan	Suprafața (mp)	Tarla	Parcelă	Nr. topo	Observații / Referințe
1	arabil	NU	5.000	341	24	-	

Lungime Segmente

1) Valorile lungimilor segmentelor sunt obținute din proiecție în plan.

Punct început	X / Y	Punct sfârșit	X / Y	Lungime segment (** (m)
1	357.720,997 285.557,583	2	357.720,874 285.549,381	8.203
2	357.720,874 285.549,381	3	357.720,872 285.549,257	0.124
3	357.720,872 285.549,257	4	358.320,874 285.529,227	600.336
4	358.320,874 285.529,227	5	358.320,883 285.529,349	0.122
5	358.320,883 285.529,349	6	358.321,0 285.530,99	1.645

Punct început	X / Y	Punct sfârșit	X / Y	Lungime segment (** (m)
6	358.321,0 285.530,99	7	358.321,465 285.537,537	6.563
7	358.321,465 285.537,537	1	357.720,997 285.557,583	600.803

** Lungimile segmentelor sunt determinate în planul de proiecție Stereo 70 și sunt rotunjite la 1 milimetru.

*** Distanța dintre puncte este formată din segmente cumulate ce sunt mai mici decât valoarea 1 milimetru.

**DATE DESPRE IMOBILUL NR. 5931**

Oficiul de Cadastru și Publicitate Imobiliară DOLJ
Biroul de Cadastru și Publicitate Imobiliară Craiova

A. Partea I. Descrierea imobilului

TEREN Extravilan

Adresa: Jud. Dolj, T341, P25

Nr. Crt	Nr cadastral Nr. topografic	Suprafața* (mp)	Observații / Referințe
A1	30256	10.000	Sector cadastral:36 Teren neimprejmuit;

B. Partea II. Proprietari și acte

Inscrieri privitoare la dreptul de proprietate și alte drepturi reale	Referințe
126719 / 15/10/2015	
Act Notarial nr. CVC NR 770, din 11/09/2015 emis de RIBA MELTIADÉ;	
B1	A1
Intabulare, drept de PROPRIETATE, dobândit prin Convenție, cota actuala 1/1, cota initiala 1/1 1) SOCIETATEA MOTAVEN SRL, CIF:34264040	

C. Partea III. SARCINI .

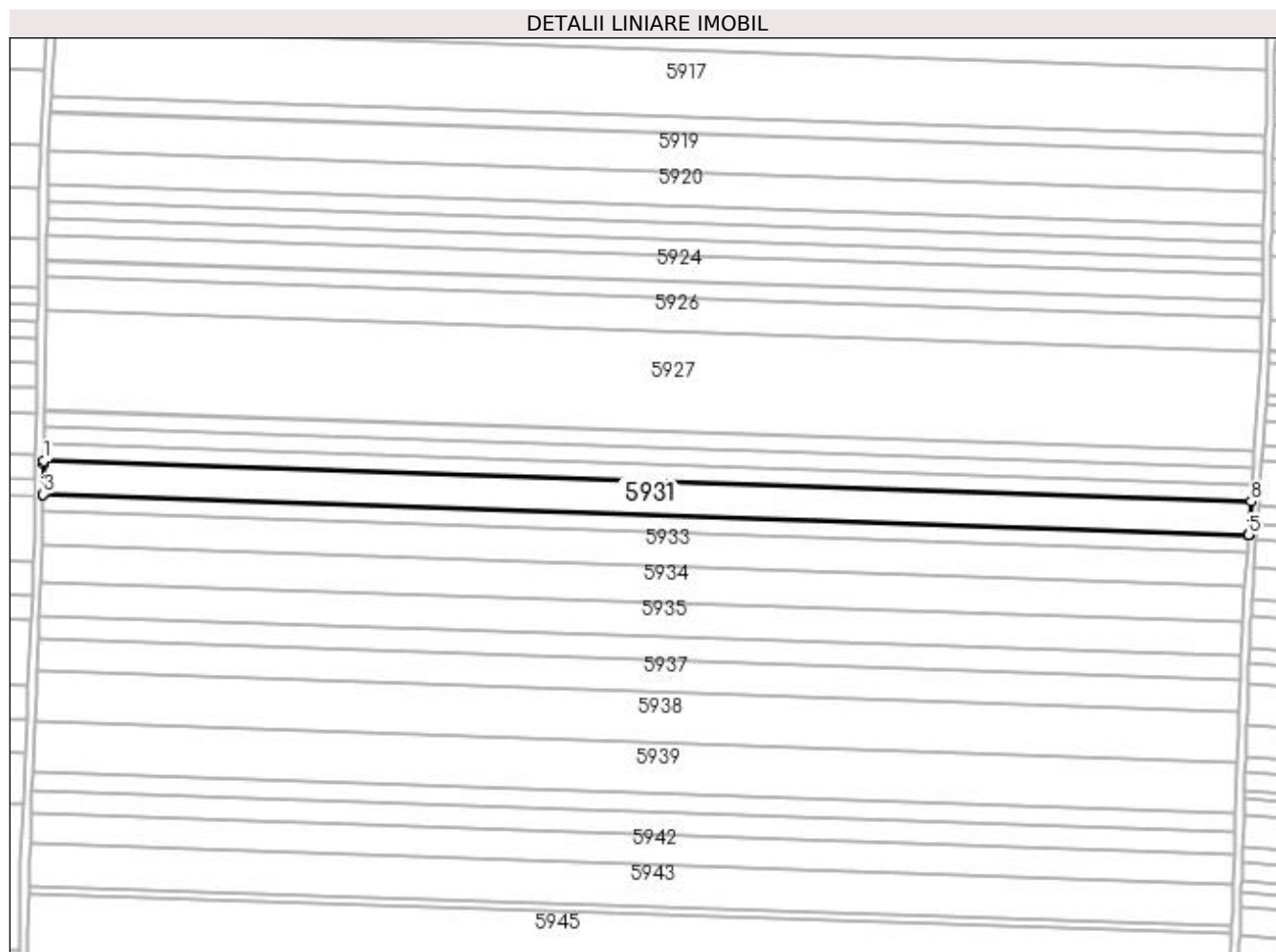
Inscrieri privind dezmembramintele dreptului de proprietate, drepturi reale de garanție și sarcini	Referințe
NU SUNT	

Anexa Nr. 1 La Partea I

Teren

Nr cadastral	Suprafața (mp)*	Observații / Referințe
30256	10.000	

* Suprafața este determinată în planul de proiecție Stereo 70.



Date referitoare la teren

Crt	Categorie folosință	Intra vilan	Suprafața (mp)	Tarla	Parcelă	Nr. topo	Observații / Referințe
1	arabil	NU	10.000	341	25	-	

Lungime Segmente

1) Valorile lungimilor segmentelor sunt obținute din proiecție în plan.

Punct început	X / Y	Punct sfârșit	X / Y	Lungime segment (** (m)
1	357.720,872 285.549,257	2	357.720,85 285.547,75	1.507
2	357.720,85 285.547,75	3	357.720,628 285.532,709	15.043
3	357.720,628 285.532,709	4	357.720,626 285.532,586	0.123
4	357.720,626 285.532,586	5	358.319,683 285.512,587	599.391
5	358.319,683 285.512,587	6	358.319,69 285.512,68	0.093

Punct început	X / Y	Punct sfârșit	X / Y	Lungime segment (** (m)
6	358.319,69 285.512,68	7	358.319,692 285.512,71	0.03
7	358.319,692 285.512,71	8	358.320,874 285.529,227	16.559
8	358.320,874 285.529,227	1	357.720,872 285.549,257	600.336

** Lungimile segmentelor sunt determinate în planul de proiecție Stereo 70 și sunt rotunjite la 1 milimetru.

*** Distanța dintre puncte este formată din segmente cumulate ce sunt mai mici decât valoarea 1 milimetru.

**DATE DESPRE IMOBILUL NR. 5932**

Oficiul de Cadastru și Publicitate Imobiliară DOLJ
 Biroul de Cadastru și Publicitate Imobiliară Craiova

A. Partea I. Descrierea imobilului

TEREN Extravilan

Adresa: Jud. Dolj, T341, P26/1

Nr. Crt	Nr cadastral Nr. topografic	Suprafața* (mp)	Observații / Referințe
A1		5.000	Sector cadastral:36 Teren neimprejmuit;

B. Partea II. Proprietari și acte

Inscrieri privitoare la dreptul de proprietate și alte drepturi reale	Referințe
/	
Act Administrativ nr. TDP NR. 4465, din 02/08/2005 emis de CJSIPT DOLJ;	
B1	A1
Intabulare, drept de PROPRIETATE, dobandit prin Reconstituire, cota actuala 1/1, cota initiala 1/1 1) ONCICĂ MARIN	

C. Partea III. SARCINI .

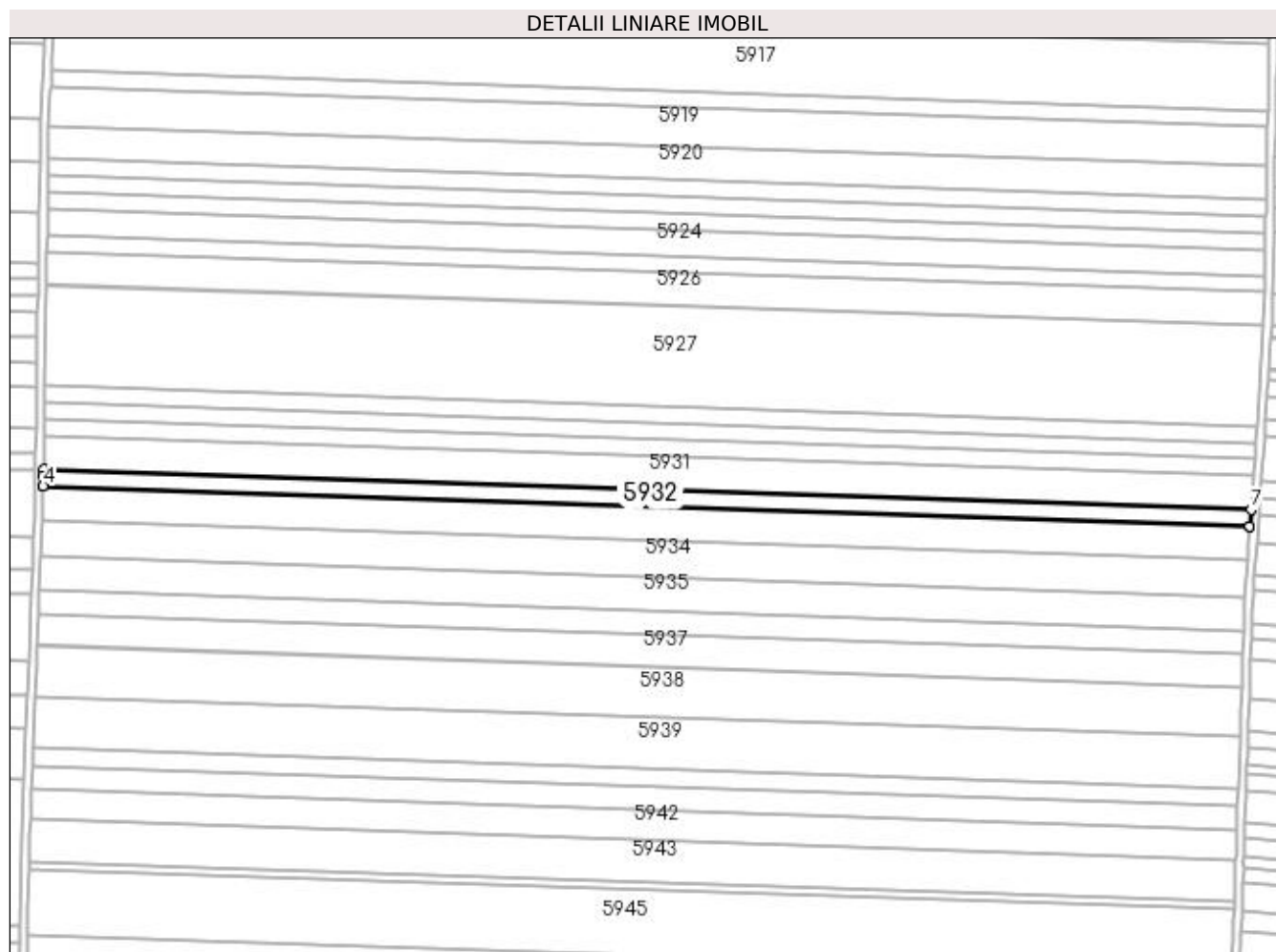
Inscrieri privind dezmembramintele dreptului de proprietate, drepturi reale de garanție și sarcini	Referințe
NU SUNT	

Anexa Nr. 1 La Partea I

Teren

Nr cadastral	Suprafața (mp)*	Observații / Referințe
	5.000	

* Suprafața este determinată în planul de proiecție Stereo 70.



Date referitoare la teren

Crt	Categorie folosință	Intra vilan	Suprafața (mp)	Tarla	Parcelă	Nr. topo	Observații / Referințe
1	arabil	NU	5.000	341	26/1	-	

Lungime Segmente

1) Valorile lungimilor segmentelor sunt obținute din proiecție în plan.

Punct început	X / Y	Punct sfârșit	X / Y	Lungime segment (** (m)
1	357.720,626 285.532,586	2	357.720,58 285.529,42	3.166
2	357.720,58 285.529,42	3	357.720,504 285.524,364	5.057
3	357.720,504 285.524,364	4	357.720,502 285.524,24	0.124
4	357.720,502 285.524,24	5	358.319,088 285.504,257	598.919
5	358.319,088 285.504,257	6	358.319,097 285.504,38	0.123

Punct început	X / Y	Punct sfârșit	X / Y	Lungime segment (** (m)
6	358.319,097 285.504,38	7	358.319,683 285.512,587	8.228
7	358.319,683 285.512,587	1	357.720,626 285.532,586	599.391

** Lungimile segmentelor sunt determinate în planul de proiecție Stereo 70 și sunt rotunjite la 1 milimetru.

*** Distanța dintre puncte este formată din segmente cumulate ce sunt mai mici decât valoarea 1 milimetru.

**DATE DESPRE IMOBILUL NR. 5933**

Oficiul de Cadastru și Publicitate Imobiliară DOLJ
Biroul de Cadastru și Publicitate Imobiliară Craiova

A. Partea I. Descrierea imobilului

TEREN Extravilan

Nr. CF vechi:563

Nr. cadastral vechi:698

Adresa: Jud. Dolj, T341, P27

Nr. Crt	Nr cadastral Nr. topografic	Suprafața* (mp)	Observații / Referințe
A1	31848	Din acte: 10.000 Masurata: 10.003	Sector cadastral:36 Teren neimprejmuit;

B. Partea II. Proprietari și acte

Inscrieri privitoare la dreptul de proprietate și alte drepturi reale		Referințe
126721 / 15/10/2015		
Act Notarial nr. CVC NR 770, din 11/09/2015 emis de RIBA MELTIADE;		
B1	Intabulare, drept de PROPRIETATE, dobandit prin Conventie, cota actuala 1/1, cota initiala 1/1 1) SOCIETATEA MOTAVEN SRL, CIF:34264040	A1

C. Partea III. SARCINI .


Inscrieri privind dezmembramintele dreptului de proprietate, drepturi reale de garanție și sarcini	Referințe
NU SUNT	

Anexa Nr. 1 La Partea I

Teren

Nr cadastral	Suprafața (mp)*	Observații / Referințe
31848	Din acte: 10.000 Masurata: 10.003	

* Suprafața este determinată în planul de proiecție Stereo 70.



Date referitoare la teren

Crt	Categorie folosință	Intra vilan	Suprafața (mp)	Tarla	Parcelă	Nr. topo	Observații / Referințe
1	arabil	NU	10.003	341	27	-	

Lungime Segmente

1) Valorile lungimilor segmentelor sunt obținute din proiecție în plan.

Punct început	X / Y	Punct sfârșit	X / Y	Lungime segment (** (m)
1	358.319,088 285.504,257	2	357.720,502 285.524,24	598.919
2	357.720,502 285.524,24	3	357.720,33 285.512,72	11.521
3	357.720,33 285.512,72	4	357.720,276 285.509,466	3.254
4	357.720,276 285.509,466	5	357.720,199 285.507,655	1.813

Punct început	X / Y	Punct sfârșit	X / Y	Lungime segment (** (m)
5	357.720,199 285.507,655	6	357.720,194 285.507,526	0.129
6	357.720,194 285.507,526	7	358.317,897 285.487,573	598.036
7	358.317,897 285.487,573	8	358.317,906 285.487,701	0.128
8	358.317,906 285.487,701	9	358.318,5 285.496,01	8.33
9	358.318,5 285.496,01	1	358.319,088 285.504,257	8.268

** Lungimile segmentelor sunt determinate în planul de proiecție Stereo 70 și sunt rotunjite la 1 milimetru.

*** Distanța dintre puncte este formată din segmente cumulate ce sunt mai mici decât valoarea 1 milimetru.

**DATE DESPRE IMOBILUL NR. 5934**

Oficiul de Cadastru și Publicitate Imobiliară DOLJ
Biroul de Cadastru și Publicitate Imobiliară Craiova

A. Partea I. Descrierea imobilului

TEREN Extravilan

Adresa: Jud. Dolj, T341, P28/1

Nr. Crt	Nr cadastral Nr. topografic	Suprafața* (mp)	Observații / Referințe
A1	32133	Din acte: 11.000 Masurata: 10.998	Sector cadastral:36 Teren neimprejmuit;

B. Partea II. Proprietari și acte

Inscrieri privitoare la dreptul de proprietate și alte drepturi reale		Referințe
40582 / 22/03/2016		
Act Notarial nr. CVC nr. 333, din 18/03/2016 emis de NP Riba Ivanca;		
B1	Intabulare, drept de PROPRIETATE, dobandit prin Conventie, cota actuala 1/1, cota initiala 1/1 1) SOCIETATEA MOTAVEN SRL, CIF:34264040	A1

C. Partea III. SARCINI .


Inscrieri privind dezmembramintele dreptului de proprietate, drepturi reale de garanție și sarcini	Referințe
NU SUNT	

Anexa Nr. 1 La Partea I

Teren

Nr cadastral	Suprafața (mp)*	Observații / Referințe
32133	Din acte: 11.000 Masurata: 10.998	

* Suprafața este determinată în planul de proiecție Stereo 70.



Date referitoare la teren

Crt	Categorie folosință	Intra vilan	Suprafața (mp)	Tarla	Parcelă	Nr. topo	Observații / Referințe
1	arabil	NU	10.998	341	28/1	-	

Lungime Segmente

1) Valorile lungimilor segmentelor sunt obținute din proiecție în plan.

Punct început	X / Y	Punct sfârșit	X / Y	Lungime segment (** (m)
1	357.720,194 285.507,526	2	357.719,422 285.489,269	18.273
2	357.719,422 285.489,269	3	357.719,417 285.489,144	0.125
3	357.719,417 285.489,144	4	358.316,583 285.469,208	597.499
4	358.316,583 285.469,208	5	358.316,592 285.469,333	0.125

Punct început	X / Y	Punct sfârșit	X / Y	Lungime segment (** (m)
5	358.316,592 285.469,333	6	358.317,897 285.487,573	18.287
6	358.317,897 285.487,573	1	357.720,194 285.507,526	598.036

** Lungimile segmentelor sunt determinate în planul de proiecție Stereo 70 și sunt rotunjite la 1 milimetru.

*** Distanța dintre puncte este formată din segmente cumulate ce sunt mai mici decât valoarea 1 milimetru.

**DATE DESPRE IMOBILUL NR. 5935**

Oficiul de Cadastru și Publicitate Imobiliară DOLJ
Biroul de Cadastru și Publicitate Imobiliară Craiova

A. Partea I. Descrierea imobilului

TEREN Extravilan

Nr. CF vechi:567

Nr. cadastral vechi:689

Adresa: Jud. Dolj, T341, P29

Nr. Crt	Nr cadastral Nr. topografic	Suprafața* (mp)	Observații / Referințe
A1	31827	10.000	Sector cadastral:36 Teren neimprejmuit;

B. Partea II. Proprietari și acte

Inscrieri privitoare la dreptul de proprietate și alte drepturi reale		Referințe
126723 / 15/10/2015		
Act Notarial nr. CVC NR 770, din 11/09/2015 emis de NP RIBA MELTIADÉ;		
B1	Intabulare, drept de PROPRIETATE, dobândit prin Convenție, cota actuala 1/1, cota initiala 1/1 1) SOCIETATEA MOTAVEN SRL, CIF:34264040	A1

C. Partea III. SARCINI .


Inscrieri privind dezmembramintele dreptului de proprietate, drepturi reale de garanție și sarcini	Referințe
NU SUNT	

Anexa Nr. 1 La Partea I

Teren

Nr cadastral	Suprafața (mp)*	Observații / Referințe
31827	10.000	

* Suprafața este determinată în planul de proiecție Stereo 70.



Date referitoare la teren

Crt	Categorie folosință	Intra vilan	Suprafața (mp)	Tarla	Parcelă	Nr. topo	Observații / Referințe
1	arabil	NU	10.000	341	29	-	

Lungime Segmente

1) Valorile lungimilor segmentelor sunt obținute din proiecție în plan.

Punct început	X / Y	Punct sfârșit	X / Y	Lungime segment (** (m)
1	357.719,417 285.489,144	2	357.718,716 285.472,545	16.614
2	357.718,716 285.472,545	3	357.718,711 285.472,42	0.125
3	357.718,711 285.472,42	4	358.315,87 285.452,484	597.492
4	358.315,87 285.452,484	5	358.315,874 285.452,609	0.125
5	358.315,874 285.452,609	6	358.316,293 285.465,156	12.554

Punct început	X / Y	Punct sfârșit	X / Y	Lungime segment (** (m)
6	358.316,293 285.465,156	7	358.316,583 285.469,208	4.062
7	358.316,583 285.469,208	1	357.719,417 285.489,144	597.499

** Lungimile segmentelor sunt determinate în planul de proiecție Stereo 70 și sunt rotunjite la 1 milimetru.

*** Distanța dintre puncte este formată din segmente cumulate ce sunt mai mici decât valoarea 1 milimetru.

**DATE DESPRE IMOBILUL NR. 5936**

Oficiul de Cadastru și Publicitate Imobiliară DOLJ
Biroul de Cadastru și Publicitate Imobiliară Craiova

A. Partea I. Descrierea imobilului

TEREN Extravilan

Nr. CF vechi:496

Nr. cadastral vechi:619

Adresa: Jud. Dolj, T341, P30

Nr. Crt	Nr cadastral Nr. topografic	Suprafața* (mp)	Observații / Referințe
A1	31792	Din acte: 7.000 Masurata: 6.999	Sector cadastral:36 Teren neimprejmuit;

B. Partea II. Proprietari și acte

Inscrieri privitoare la dreptul de proprietate și alte drepturi reale		Referințe
126724 / 15/10/2015		
Act Notarial nr. CVC NR 770, din 11/09/2015 emis de RIBA MELTIADÉ;		
B1	Intabulare, drept de PROPRIETATE, dobandit prin Conventie, cota actuala 1/1, cota initiala 1/1 1) SOCIETATEA MOTAVEN SRL, CIF:34264040	A1

C. Partea III. SARCINI .

Inscrieri privind dezmembramintele dreptului de proprietate, drepturi reale de garanție și sarcini	Referințe
NU SUNT	


Anexa Nr. 1 La Partea I

Teren

Nr cadastral	Suprafața (mp)*	Observații / Referințe
31792	Din acte: 7.000 Masurata: 6.999	

* Suprafața este determinată în planul de proiecție Stereo 70.

DETALII LINIARE IMOBIL



Date referitoare la teren

Crt	Categorie folosință	Intra vilan	Suprafața (mp)	Tarla	Parcelă	Nr. topo	Observații / Referințe
1	arabil	NU	6.999	341	30	-	

Lungime Segmente

1) Valorile lungimilor segmentelor sunt obținute din proiecție în plan.

Punct început	X / Y	Punct sfârșit	X / Y	Lungime segment (** (m)
1	357.718,711 285.472,42	2	357.718,221 285.460,84	11.59
2	357.718,221 285.460,84	3	357.718,216 285.460,717	0.123
3	357.718,216 285.460,717	4	358.315,48 285.440,778	597.597
4	358.315,48 285.440,778	5	358.315,484 285.440,901	0.123
5	358.315,484 285.440,901	6	358.315,87 285.452,484	11.589

Punct început	X / Y	Punct sfârșit	X / Y	Lungime segment (** (m)
6	358.315,87 285.452,484	1	357.718,711 285.472,42	597.492

** Lungimile segmentelor sunt determinate în planul de proiecție Stereo 70 și sunt rotunjite la 1 milimetru.

*** Distanța dintre puncte este formată din segmente cumulate ce sunt mai mici decât valoarea 1 milimetru.

**DATE DESPRE IMOBILUL NR. 5937**

Oficiul de Cadastru și Publicitate Imobiliară DOLJ
Biroul de Cadastru și Publicitate Imobiliară Craiova

A. Partea I. Descrierea imobilului

TEREN Extravilan

Adresa: Jud. Dolj, T341, P31

Nr. Crt	Nr cadastral Nr. topografic	Suprafața* (mp)	Observații / Referințe
A1		9.500	Sector cadastral:36 Teren neimprejmuit;

B. Partea II. Proprietari și acte

Inscrieri privitoare la dreptul de proprietate și alte drepturi reale	Referințe
/	
Act Administrativ nr. TDP NR. 3387-59474, din 26/03/1997 emis de CJSIPT DOLJ;	
B1	A1
Intabulare, drept de PROPRIETATE, dobândit prin Reconstituire, cota actuala 1/1, cota initiala 1/1	
1) ROȘCAN GHEORGHE	
2) CIOCHINĂ ALEXANDRU	

C. Partea III. SARCINI .

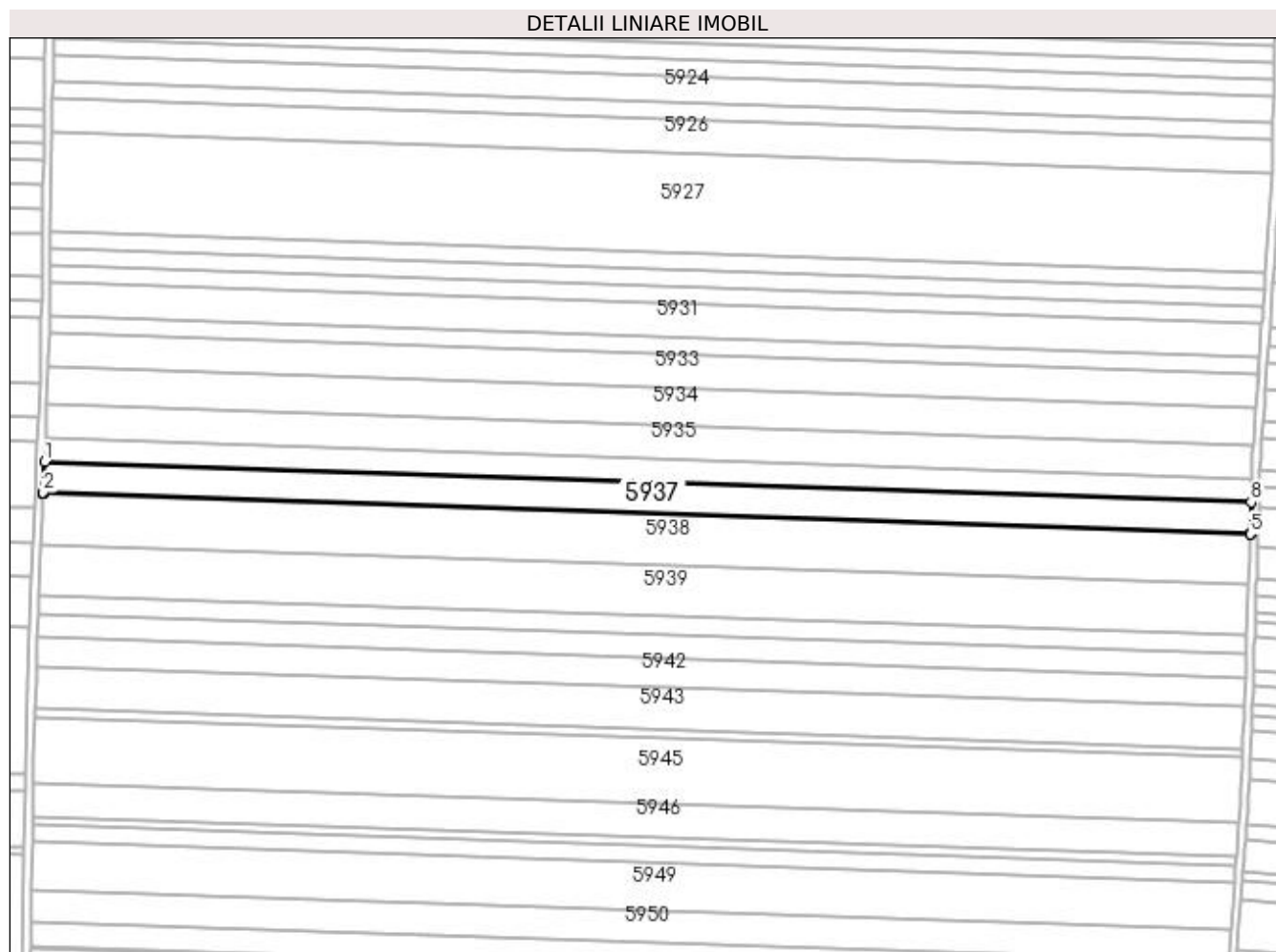
Inscrieri privind dezmembramentele dreptului de proprietate, drepturi reale de garanție și sarcini	Referințe
NU SUNT	

Anexa Nr. 1 La Partea I

Teren

Nr cadastral	Suprafața (mp)*	Observații / Referințe
	9.500	

* Suprafața este determinată în planul de proiecție Stereo 70.



Date referitoare la teren

Crt	Categorie folosință	Intra vilan	Suprafața (mp)	Tarla	Parcelă	Nr. topo	Observații / Referințe
1	arabil	NU	9.500	341	31	-	

Lungime Segmente

1) Valorile lungimilor segmentelor sunt obținute din proiecție în plan.

Punct început	X / Y	Punct sfârșit	X / Y	Lungime segment (** (m)
1	357.718,216 285.460,717	2	357.717,57 285.445,44	15.291
2	357.717,57 285.445,44	3	357.717,55 285.444,959	0.481
3	357.717,55 285.444,959	4	357.717,545 285.444,835	0.124
4	357.717,545 285.444,835	5	358.314,95 285.424,892	597.738
5	358.314,95 285.424,892	6	358.314,954 285.425,015	0.123

Punct început	X / Y	Punct sfârșit	X / Y	Lungime segment (** (m)
6	358.314,954 285.425,015	7	358.314,96 285.425,21	0.195
7	358.314,96 285.425,21	8	358.315,48 285.440,778	15.577
8	358.315,48 285.440,778	1	357.718,216 285.460,717	597.597

** Lungimile segmentelor sunt determinate în planul de proiecție Stereo 70 și sunt rotunjite la 1 milimetru.

*** Distanța dintre puncte este formată din segmente cumulate ce sunt mai mici decât valoarea 1 milimetru.

**DATE DESPRE IMOBILUL NR. 5938**

Oficiul de Cadastru și Publicitate Imobiliară DOLJ
Biroul de Cadastru și Publicitate Imobiliară Craiova

A. Partea I. Descrierea imobilului

TEREN Extravilan

Nr. CF vechi:417

Nr. cadastral vechi:513

Adresa: Jud. Dolj, T341, P32

Nr. Crt	Nr cadastral Nr. topografic	Suprafața* (mp)	Observații / Referințe
A1	31790	15.000	Sector cadastral:36 Teren neimprejmuit;

B. Partea II. Proprietari și acte

Inscrieri privitoare la dreptul de proprietate și alte drepturi reale		Referințe
5122 / 18/01/2016		
Act Notarial nr. CVC NR 770, din 11/09/2015 emis de NP RIBA MELTIADÉ;		
B1	Intabulare, drept de PROPRIETATE, dobândit prin Convenție, cota actuala 1/1, cota initiala 1/1 1) SOCIETATEA MOTAVEN SRL, CIF:34264040	A1

C. Partea III. SARCINI .

Inscrieri privind dezmembramintele dreptului de proprietate, drepturi reale de garanție și sarcini	Referințe
NU SUNT	


Anexa Nr. 1 La Partea I

Teren

Nr cadastral	Suprafața (mp)*	Observații / Referințe
31790	15.000	

* Suprafața este determinată în planul de proiecție Stereo 70.

DETALII LINIARE IMOBIL



Date referitoare la teren

Crt	Categorie folosință	Intra vilan	Suprafața (mp)	Tarla	Parcelă	Nr. topo	Observații / Referințe
1	arabil	NU	15.000	341	32	-	

Lungime Segmente

1) Valorile lungimilor segmentelor sunt obținute din proiecție în plan.

Punct început	X / Y	Punct sfârșit	X / Y	Lungime segment (** (m)
1	357.717,545 285.444,835	2	357.717,08 285.433,74	11.105
2	357.717,08 285.433,74	3	357.716,492 285.419,89	13.862
3	357.716,492 285.419,89	4	357.716,487 285.419,767	0.123
4	357.716,487 285.419,767	5	358.314,12 285.399,816	597.966
5	358.314,12 285.399,816	6	358.314,124 285.399,939	0.123

Punct început	X / Y	Punct sfârșit	X / Y	Lungime segment (** (m)
6	358.314,124 285.399,939	7	358.314,58 285.413,51	13.579
7	358.314,58 285.413,51	8	358.314,95 285.424,892	11.388
8	358.314,95 285.424,892	1	357.717,545 285.444,835	597.738

** Lungimile segmentelor sunt determinate în planul de proiecție Stereo 70 și sunt rotunjite la 1 milimetru.

*** Distanța dintre puncte este formată din segmente cumulate ce sunt mai mici decât valoarea 1 milimetru.

**DATE DESPRE IMOBILUL NR. 5939**

Oficiul de Cadastru și Publicitate Imobiliară DOLJ
Biroul de Cadastru și Publicitate Imobiliară Craiova

A. Partea I. Descrierea imobilului

TEREN Extravilan

Adresa: Jud. Dolj, T341, P33

Nr. Crt	Nr cadastral Nr. topografic	Suprafața* (mp)	Observații / Referințe
A1		15.100	Sector cadastral:36 Teren neimprejmuit;

B. Partea II. Proprietari și acte

Inscrieri privitoare la dreptul de proprietate și alte drepturi reale		Referințe
/		
Act Notarial nr. CM 521, din 24/08/2006 emis de STOENESCU FLOREA (TDO NR 2251-45380/07-06-1996; CERT DECES NR 431365/06-08-2021);		
B1	Intabulare, drept de PROPRIETATE, dobandit prin Succesiune, cota actuala 1/1, cota initiala 1/1 1) TOLAN CONSTANTIN DEFUNCT:Da	A1

C. Partea III. SARCINI .


Inscrieri privind dezmembramintele dreptului de proprietate, drepturi reale de garanție și sarcini	Referințe
NU SUNT	

Anexa Nr. 1 La Partea I

Teren

Nr cadastral	Suprafața (mp)*	Observații / Referințe
	15.100	

* Suprafața este determinată în planul de proiecție Stereo 70.



Date referitoare la teren

Crt	Categorie folosință	Intra vilan	Suprafața (mp)	Tarla	Parcelă	Nr. topo	Observații / Referințe
1	arabil	NU	15.100	341	33	-	

Lungime Segmente

1) Valorile lungimilor segmentelor sunt obținute din proiecție în plan.

Punct început	X / Y	Punct sfârșit	X / Y	Lungime segment (** (m)
1	357.716,487 285.419,767	2	357.716,406 285.417,867	1.902
2	357.716,406 285.417,867	3	357.715,425 285.394,664	23.224
3	357.715,425 285.394,664	4	357.715,42 285.394,541	0.123
4	357.715,42 285.394,541	5	358.313,281 285.374,582	598.194
5	358.313,281 285.374,582	6	358.313,285 285.374,705	0.123

Punct început	X / Y	Punct sfârșit	X / Y	Lungime segment (** (m)
6	358.313,285 285.374,705	7	358.314,047 285.397,631	22.939
7	358.314,047 285.397,631	8	358.314,12 285.399,816	2.186
8	358.314,12 285.399,816	1	357.716,487 285.419,767	597.966

** Lungimile segmentelor sunt determinate în planul de proiecție Stereo 70 și sunt rotunjite la 1 milimetru.

*** Distanța dintre puncte este formată din segmente cumulate ce sunt mai mici decât valoarea 1 milimetru.

**DATE DESPRE IMOBILUL NR. 5940**

Oficiul de Cadastru și Publicitate Imobiliară DOLJ
Biroul de Cadastru și Publicitate Imobiliară Craiova

A. Partea I. Descrierea imobilului

TEREN Extravilan

Nr. CF vechi:465

Nr. cadastral vechi:613

Adresa: Jud. Dolj, T341, P34

Nr. Crt	Nr cadastral Nr. topografic	Suprafața* (mp)	Observații / Referințe
A1	31791	Din acte: 5.500 Masurata: 5.501	Sector cadastral:36 Teren neimprejmuit;

B. Partea II. Proprietari și acte

Inscrieri privitoare la dreptul de proprietate și alte drepturi reale		Referințe
126725 / 15/10/2015		
Act Notarial nr. CVC NR 770, din 11/09/2015 emis de RIBA MELTIADÉ;		
B1	Intabulare, drept de PROPRIETATE, dobandit prin Conventie, cota actuala 1/1, cota initiala 1/1 1) SOCIETATEA MOTAVEN SRL, CIF:34264040	A1

C. Partea III. SARCINI .


Inscrieri privind dezmembramintele dreptului de proprietate, drepturi reale de garanție și sarcini	Referințe
NU SUNT	

Anexa Nr. 1 La Partea I

Teren

Nr cadastral	Suprafața (mp)*	Observații / Referințe
31791	Din acte: 5.500 Masurata: 5.501	

* Suprafața este determinată în planul de proiecție Stereo 70.



Date referitoare la teren

Crt	Categorie folosință	Intra vilan	Suprafața (mp)	Tarla	Parcelă	Nr. topo	Observații / Referințe
1	arabil	NU	5.501	341	34	-	

Lungime Segmente

1) Valorile lungimilor segmentelor sunt obținute din proiecție în plan.

Punct început	X / Y	Punct sfârșit	X / Y	Lungime segment (** (m)
1	357.715,42 285.394,541	2	357.715,347 285.392,809	1.734
2	357.715,347 285.392,809	3	357.715,037 285.385,479	7.337
3	357.715,037 285.385,479	4	357.715,032 285.385,354	0.125
4	357.715,032 285.385,354	5	358.312,976 285.365,392	598.277
5	358.312,976 285.365,392	6	358.312,98 285.365,516	0.124

Punct început	X / Y	Punct sfârșit	X / Y	Lungime segment (** (m)
6	358.312,98 285.365,516	7	358.313,281 285.374,582	9.071
7	358.313,281 285.374,582	1	357.715,42 285.394,541	598.194

** Lungimile segmentelor sunt determinate în planul de proiecție Stereo 70 și sunt rotunjite la 1 milimetru.

*** Distanța dintre puncte este formată din segmente cumulate ce sunt mai mici decât valoarea 1 milimetru.

**DATE DESPRE IMOBILUL NR. 5941**

Oficiul de Cadastru și Publicitate Imobiliară DOLJ
Biroul de Cadastru și Publicitate Imobiliară Craiova

A. Partea I. Descrierea imobilului

TEREN Extravilan

Adresa: Jud. Dolj, T341, P35

Nr. Crt	Nr cadastral Nr. topografic	Suprafața* (mp)	Observații / Referințe
A1		6.800	Sector cadastral:36 Teren neimprejmuit;

B. Partea II. Proprietari și acte

Inscrieri privitoare la dreptul de proprietate și alte drepturi reale		Referințe
/		
Act Administrativ nr. TDP NR. 3019/59421, din 10/03/1997 emis de CJSIPT DOLJ (CERT DECES NR 981023 / 12-01-1998);		
B1	Intabulare, drept de PROPRIETATE, dobandit prin Reconstituire, cota actuala 1/1, cota initiala 1/1 1) CRACIUN MARIN DEFUNCT:Da	A1

C. Partea III. SARCINI .


Inscrieri privind dezmembramintele dreptului de proprietate, drepturi reale de garanție și sarcini	Referințe
NU SUNT	

Anexa Nr. 1 La Partea I

Teren

Nr cadastral	Suprafața (mp)*	Observații / Referințe
	6.800	

* Suprafața este determinată în planul de proiecție Stereo 70.



Date referitoare la teren

Crt	Categorie folosință	Intravilan	Suprafața (mp)	Tarla	Parcelă	Nr. topo	Observații / Referințe
1	arabil	NU	6.800	341	35	-	

Lungime Segmente

1) Valorile lungimilor segmentelor sunt obținute din proiecție în plan.

Punct început	X / Y	Punct sfârșit	X / Y	Lungime segment (** (m)
1	357.715,032 285.385,354	2	357.714,557 285.374,123	11.241
2	357.714,557 285.374,123	3	357.714,555 285.373,998	0.125
3	357.714,555 285.373,998	4	358.312,598 285.354,033	598.376
4	358.312,598 285.354,033	5	358.312,602 285.354,158	0.125
5	358.312,602 285.354,158	6	358.312,976 285.365,392	11.24

Punct început	X / Y	Punct sfârșit	X / Y	Lungime segment (** (m)
6	358.312,976 285.365,392	1	357.715,032 285.385,354	598.277

** Lungimile segmentelor sunt determinate în planul de proiecție Stereo 70 și sunt rotunjite la 1 milimetru.

*** Distanța dintre puncte este formată din segmente cumulate ce sunt mai mici decât valoarea 1 milimetru.

**DATE DESPRE IMOBILUL NR. 5942**

Oficiul de Cadastru și Publicitate Imobiliară DOLJ
Biroul de Cadastru și Publicitate Imobiliară Craiova

A. Partea I. Descrierea imobilului

TEREN Extravilan

Adresa: Jud. Dolj, T341, P36/1

Nr. Crt	Nr cadastral Nr. topografic	Suprafața* (mp)	Observații / Referințe
A1	32886	Din acte: 8.900 Masurata: 8.801	Sector cadastral:36 Teren neimprejmuit;

B. Partea II. Proprietari și acte

Inscrieri privitoare la dreptul de proprietate și alte drepturi reale		Referințe
283429 / 19/12/2019		
Act Notarial nr. CVC NR 1655, din 11/12/2019 emis de NP Riba Ivanca;		
B1	Intabulare, drept de PROPRIETATE, dobandit prin Conventie, cota actuala 1/1, cota initiala 1/1 1) SC MOTAVEN SRL, CIF:34264040	A1

C. Partea III. SARCINI .

Inscrieri privind dezmembramintele dreptului de proprietate, drepturi reale de garanție și sarcini	Referințe
NU SUNT	


Anexa Nr. 1 La Partea I

Teren

Nr cadastral	Suprafața (mp)*	Observații / Referințe
32886	Din acte: 8.900 Masurata: 8.801	

* Suprafața este determinată în planul de proiecție Stereo 70.

DETALII LINIARE IMOBIL



Date referitoare la teren

Crt	Categorie folosință	Intra vilan	Suprafața (mp)	Tarla	Parcelă	Nr. topo	Observații / Referințe
1	arabil	NU	8.801	341	36/1	-	

Lungime Segmente

1) Valorile lungimilor segmentelor sunt obținute din proiecție în plan.

Punct început	X / Y	Punct sfârșit	X / Y	Lungime segment (** (m)
1	357.714,555 285.373,998	2	357.714,385 285.361,427	12.572
2	357.714,385 285.361,427	3	357.714,287 285.359,287	2.142
3	357.714,287 285.359,287	4	358.312,108 285.339,33	598.154
4	358.312,108 285.339,33	5	358.312,17 285.341,16	1.831
5	358.312,17 285.341,16	6	358.312,598 285.354,033	12.88

Punct început	X / Y	Punct sfârșit	X / Y	Lungime segment (** (m)
6	358.312,598 285.354,033	1	357.714,555 285.373,998	598.376

** Lungimile segmentelor sunt determinate în planul de proiecție Stereo 70 și sunt rotunjite la 1 milimetru.

*** Distanța dintre puncte este formată din segmente cumulate ce sunt mai mici decât valoarea 1 milimetru.

**DATE DESPRE IMOBILUL NR. 5943**

Oficiul de Cadastru și Publicitate Imobiliară DOLJ
Biroul de Cadastru și Publicitate Imobiliară Craiova

A. Partea I. Descrierea imobilului

TEREN Extravilan

Adresa: Jud. Dolj, T341, P37

Nr. Crt	Nr cadastral Nr. topografic	Suprafața* (mp)	Observații / Referințe
A1		12.500	Sector cadastral:36 Teren neimprejmit;

B. Partea II. Proprietari și acte

Inscrieri privitoare la dreptul de proprietate și alte drepturi reale	Referințe
/	
Act Administrativ nr. TDP NR. 2365-9662, din 01/08/1996 emis de CJSIPT DOLJ;	
B1	A1
Intabulare, drept de PROPRIETATE, dobandit prin Reconstituire, cota actuala 1/1, cota initiala 1/1	
1) COADĂ IOANA	
2) DORONDEL GHEORGHE	
3) DORONDEL NICOLAE	

C. Partea III. SARCINI .


Inscrieri privind dezmembramintele dreptului de proprietate, drepturi reale de garanție și sarcini	Referințe
NU SUNT	

Anexa Nr. 1 La Partea I

Teren

Nr cadastral	Suprafața (mp)*	Observații / Referințe
	12.500	

* Suprafața este determinată în planul de proiecție Stereo 70.



Date referitoare la teren

Crt	Categorie folosință	Intra vilan	Suprafața (mp)	Tarla	Parcelă	Nr. topo	Observații / Referințe
1	arabil	NU	12.500	341	37	-	

Lungime Segmente

1) Valorile lungimilor segmentelor sunt obținute din proiecție în plan.

Punct început	X / Y	Punct sfârșit	X / Y	Lungime segment (** (m)
1	357.714,287 285.359,287	2	357.713,963 285.352,183	7.111
2	357.713,963 285.352,183	3	357.713,655 285.338,4	13.786
3	357.713,655 285.338,4	4	358.311,413 285.318,444	598.091
4	358.311,413 285.318,444	5	358.311,623 285.324,76	6.319
5	358.311,623 285.324,76	6	358.311,86 285.331,98	7.224

Punct început	X / Y	Punct sfârșit	X / Y	Lungime segment (** (m)
6	358.311,86 285.331,98	7	358.312,107 285.339,294	7.318
7	358.312,107 285.339,294	8	358.312,108 285.339,33	0.036
8	358.312,108 285.339,33	1	357.714,287 285.359,287	598.154

** Lungimile segmentelor sunt determinate în planul de proiecție Stereo 70 și sunt rotunjite la 1 milimetru.

*** Distanța dintre puncte este formată din segmente cumulate ce sunt mai mici decât valoarea 1 milimetru.

**DATE DESPRE IMOBILUL NR. 5944**

Oficiul de Cadastru și Publicitate Imobiliară DOLJ
 Biroul de Cadastru și Publicitate Imobiliară Craiova

A. Partea I. Descrierea imobilului

TEREN Extravilan

Adresa: Jud. Dolj, T341, P38

Nr. Crt	Nr cadastral Nr. topografic	Suprafața* (mp)	Observații / Referințe
A1	30811	2.500	Sector cadastral:36 Teren neimprejmuit;

B. Partea II. Proprietari și acte

Inscrieri privitoare la dreptul de proprietate și alte drepturi reale	Referințe
126727 / 15/10/2015	
Actiune In Instanta nr. CVC NR 770, din 11/09/2015 emis de NP RBA MELTIADÉ;	
B1	A1
Intabulare, drept de PROPRIETATE, dobandit prin Conventie, cota actuala 1/1, cota initiala 1/1 1) SOCIETATEA MOTAVEN SRL, CIF:34264040	

C. Partea III. SARCINI .


Inscrieri privind dezmembramintele dreptului de proprietate, drepturi reale de garanție și sarcini	Referințe
NU SUNT	

Anexa Nr. 1 La Partea I

Teren

Nr cadastral	Suprafața (mp)*	Observații / Referințe
30811	2.500	

* Suprafața este determinată în planul de proiecție Stereo 70.



Date referitoare la teren

Crt	Categorie folosință	Intra vilan	Suprafața (mp)	Tarla	Parcelă	Nr. topo	Observații / Referințe
1	arabil	NU	2.500	341	38	-	

Lungime Segmente

1) Valorile lungimilor segmentelor sunt obținute din proiecție în plan.

Punct început	X / Y	Punct sfârșit	X / Y	Lungime segment (** (m)
1	357.713,655 285.338,4	2	357.713,651 285.338,196	0.204
2	357.713,651 285.338,196	3	357.713,522 285.334,222	3.976
3	357.713,522 285.334,222	4	358.311,275 285.314,266	598.086
4	358.311,275 285.314,266	5	358.311,412 285.318,421	4.157
5	358.311,412 285.318,421	6	358.311,413 285.318,444	0.023

Punct început	X / Y	Punct sfârșit	X / Y	Lungime segment (** (m)
6	358.311,413 285.318,444	1	357.713,655 285.338,4	598.091

** Lungimile segmentelor sunt determinate în planul de proiecție Stereo 70 și sunt rotunjite la 1 milimetru.

*** Distanța dintre puncte este formată din segmente cumulate ce sunt mai mici decât valoarea 1 milimetru.

**DATE DESPRE IMOBILUL NR. 5945**

Oficiul de Cadastru și Publicitate Imobiliară DOLJ
Biroul de Cadastru și Publicitate Imobiliară Craiova

A. Partea I. Descrierea imobilului

TEREN Extravilan

Adresa: Jud. Dolj, T341, P39

Nr. Crt	Nr cadastral Nr. topografic	Suprafața* (mp)	Observații / Referințe
A1	30545	19.200	Sector cadastral:36 Teren neimprejmuit;

B. Partea II. Proprietari și acte

Inscrieri privitoare la dreptul de proprietate și alte drepturi reale	Referințe
151947 / 08/12/2015	
Act Notarial nr. CVC nr. 1267, din 20/11/2015 emis de NP RIBA IVANCA;	
B1	A1
Intabulare, drept de PROPRIETATE, dobandit prin Conventie, cota actuala 1/1, cota initiala 1/1 1) SOCIETATEA MOTAVEN SRL, CIF:34264040	

C. Partea III. SARCINI .

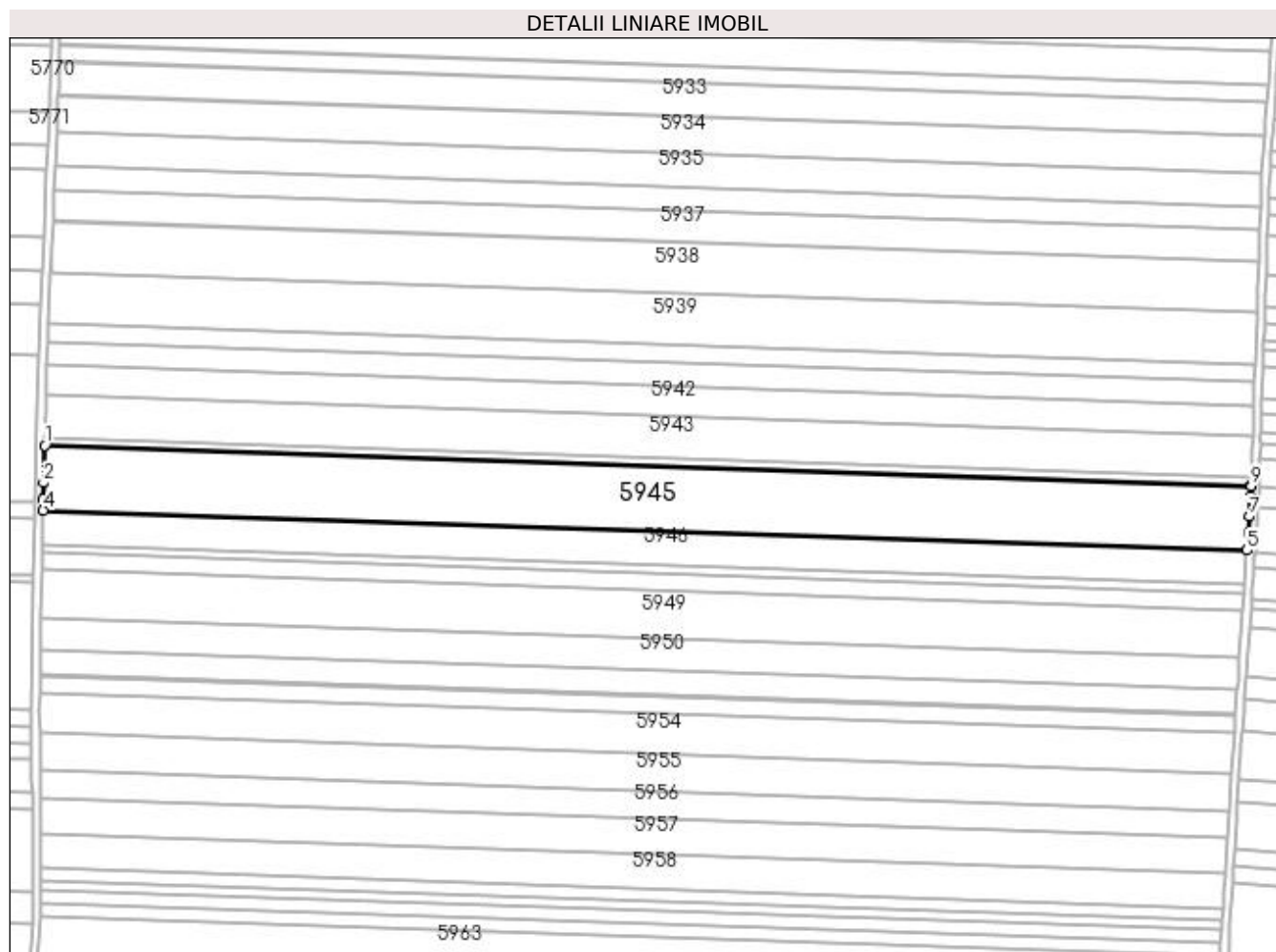
Inscrieri privind dezmembramintele dreptului de proprietate, drepturi reale de garanție și sarcini	Referințe
NU SUNT	

Anexa Nr. 1 La Partea I

Teren

Nr cadastral	Suprafața (mp)*	Observații / Referințe
30545	19.200	

* Suprafața este determinată în planul de proiecție Stereo 70.



Date referitoare la teren

Crt	Categorie folosință	Intra vilan	Suprafața (mp)	Tarla	Parcelă	Nr. topo	Observații / Referințe
1	arabil	NU	19.200	341	39	-	

Lungime Segmente

1) Valorile lungimilor segmentelor sunt obținute din proiecție în plan.

Punct început	X / Y	Punct sfârșit	X / Y	Lungime segment (** (m)
1	357.713,522 285.334,222	2	357.712,92 285.315,71	18.522
2	357.712,92 285.315,71	3	357.712,77 285.307,34	8.371
3	357.712,77 285.307,34	4	357.712,677 285.302,105	5.236
4	357.712,677 285.302,105	5	358.309,226 285.282,19	596.881
5	358.309,226 285.282,19	6	358.309,82 285.290,66	8.491

Punct început	X / Y	Punct sfârșit	X / Y	Lungime segment (** (m)
6	358.309,82 285.290,66	7	358.310,41 285.299,01	8.371
7	358.310,41 285.299,01	8	358.311,089 285.308,684	9.698
8	358.311,089 285.308,684	9	358.311,274 285.314,246	5.565
9	358.311,274 285.314,246	10	358.311,275 285.314,266	0.02
10	358.311,275 285.314,266	1	357.713,522 285.334,222	598.086

** Lungimile segmentelor sunt determinate în planul de proiecție Stereo 70 și sunt rotunjite la 1 milimetru.

*** Distanța dintre puncte este formată din segmente cumulate ce sunt mai mici decât valoarea 1 milimetru.

**DATE DESPRE IMOBILUL NR. 5946**

Oficiul de Cadastru și Publicitate Imobiliară DOLJ
Biroul de Cadastru și Publicitate Imobiliară Craiova

A. Partea I. Descrierea imobilului

TEREN Extravilan

Nr. CF vechi:525

Nr. cadastral vechi:666

Adresa: Jud. Dolj, T341, P40

Nr. Crt	Nr cadastral Nr. topografic	Suprafața* (mp)	Observații / Referințe
A1	31851	Din acte: 10.000 Masurata: 10.007	Sector cadastral:36 Teren neimprejmuit;

B. Partea II. Proprietari și acte

Inscrieri privitoare la dreptul de proprietate și alte drepturi reale		Referințe
126728 / 15/10/2015		
Act Notarial nr. CVC NR 770, din 11/09/2015 emis de RIBA MELTIADÉ;		
B1	Intabulare, drept de PROPRIETATE, dobandit prin Construire, cota actuala 1/1, cota initiala 1/1 1) SOCIETATEA MOTAVEN SRL, CIF:34264040	A1

C. Partea III. SARCINI .


Inscrieri privind dezmembramintele dreptului de proprietate, drepturi reale de garanție și sarcini	Referințe
NU SUNT	

Anexa Nr. 1 La Partea I

Teren

Nr cadastral	Suprafața (mp)*	Observații / Referințe
31851	Din acte: 10.000 Masurata: 10.007	

* Suprafața este determinată în planul de proiecție Stereo 70.



Date referitoare la teren

Crt	Categorie folosință	Intra vilan	Suprafața (mp)	Tarla	Parcelă	Nr. topo	Observații / Referințe
1	arabil	NU	10.007	341	40	-	

Lungime Segmente

1) Valorile lungimilor segmentelor sunt obținute din proiecție în plan.

Punct început	X / Y	Punct sfârșit	X / Y	Lungime segment (** (m)
1	357.712,677 285.302,105	2	357.712,677 285.302,092	0.013
2	357.712,677 285.302,092	3	357.712,378 285.285,328	16.767
3	357.712,378 285.285,328	4	358.308,051 285.265,441	596.005
4	358.308,051 285.265,441	5	358.309,225 285.282,177	16.777

Punct început	X / Y	Punct sfârșit	X / Y	Lungime segment (** (m)
5	358.309,225 285.282,177	6	358.309,226 285.282,19	0.013
6	358.309,226 285.282,19	1	357.712,677 285.302,105	596.881

** Lungimile segmentelor sunt determinate în planul de proiecție Stereo 70 și sunt rotunjite la 1 milimetru.

*** Distanța dintre puncte este formată din segmente cumulate ce sunt mai mici decât valoarea 1 milimetru.

**DATE DESPRE IMOBILUL NR. 5947**

Oficiul de Cadastru și Publicitate Imobiliară DOLJ
Biroul de Cadastru și Publicitate Imobiliară Craiova

A. Partea I. Descrierea imobilului

TEREN Extravilan

Adresa: Jud. Dolj, T341, P41

Nr. Crt	Nr cadastral Nr. topografic	Suprafața* (mp)	Observații / Referințe
A1		2.500	Sector cadastral:36 Teren neimpregmuit;

B. Partea II. Proprietari și acte

Inscrieri privitoare la dreptul de proprietate și alte drepturi reale		Referințe
/		
Act Administrativ nr. TDP NR. 3047/59421, din 11/03/1997 emis de CJSIPT DOLJ;		
B1	Intabulare, drept de PROPRIETATE, dobândit prin Reconstituire, cota actuala 1/1, cota initiala 1/1 1) IZDRITA EUGENIA 2) MILITARU CONSTANTIN 3) MILITARU IOANA 4) MILITARU MIRCEA 5) ACHIMESCU EUGENIA 6) IACOB LUCIA	A1

C. Partea III. SARCINI .


Inscrieri privind dezmembramintele dreptului de proprietate, drepturi reale de garanție și sarcini	Referințe
NU SUNT	

Anexa Nr. 1 La Partea I

Teren

Nr cadastral	Suprafața (mp)*	Observații / Referințe
	2.500	

* Suprafața este determinată în planul de proiecție Stereo 70.



Date referitoare la teren

Crt	Categorie folosință	Intra vilan	Suprafața (mp)	Tarla	Parcelă	Nr. topo	Observații / Referințe
1	arabil	NU	2.500	341	41	-	

Lungime Segmente

1) Valorile lungimilor segmentelor sunt obținute din proiecție în plan.

Punct început	X / Y	Punct sfârșit	X / Y	Lungime segment (** (m)
1	357.712,378 285.285,328	2	357.712,304 285.281,132	4.197
2	357.712,304 285.281,132	3	358.307,757 285.261,253	595.785
3	358.307,757 285.261,253	4	358.308,051 285.265,441	4.198
4	358.308,051 285.265,441	1	357.712,378 285.285,328	596.005

**** Lungimile segmentelor sunt determinate în planul de proiecție Stereo 70 și sunt rotunjite la 1 milimetru.**

***** Distanța dintre puncte este formată din segmente cumulate ce sunt mai mici decât valoarea 1 milimetru.**

**DATE DESPRE IMOBILUL NR. 5948**

Oficiul de Cadastru și Publicitate Imobiliară DOLJ
Biroul de Cadastru și Publicitate Imobiliară Craiova

A. Partea I. Descrierea imobilului

TEREN Extravilan

Nr. CF vechi:562

Nr. cadastral vechi:693

Adresa: Jud. Dolj, T341, P42

Nr. Crt	Nr cadastral Nr. topografic	Suprafața* (mp)	Observații / Referințe
A1	31866	5.000	Sector cadastral:36 Teren neimprejmuit;

B. Partea II. Proprietari și acte

Inscrieri privitoare la dreptul de proprietate și alte drepturi reale		Referințe
126729 / 15/10/2015		
Act Notarial nr. CVC NR 770, din 11/09/2015 emis de RIBA MELTIDE;		
B1	Intabulare, drept de PROPRIETATE, dobandit prin Conventie, cota actuala 1/1, cota initiala 1/1 1) SOCIETATEA MOTAVEN SRL, CIF:34264040	A1

C. Partea III. SARCINI .


Inscrieri privind dezmembramintele dreptului de proprietate, drepturi reale de garanție și sarcini	Referințe
NU SUNT	

Anexa Nr. 1 La Partea I

Teren

Nr cadastral	Suprafața (mp)*	Observații / Referințe
31866	5.000	

* Suprafața este determinată în planul de proiecție Stereo 70.



Date referitoare la teren

Crt	Categorie folosință	Intra vilan	Suprafața (mp)	Tarla	Parcelă	Nr. topo	Observații / Referințe
1	arabil	NU	5.000	341	42	-	

Lungime Segmente

1) Valorile lungimilor segmentelor sunt obținute din proiecție în plan.

Punct început	X / Y	Punct sfârșit	X / Y	Lungime segment (** (m)
1	357.712,304 285.281,132	2	357.712,154 285.272,737	8.396
2	357.712,154 285.272,737	3	358.307,169 285.252,872	595.347
3	358.307,169 285.252,872	4	358.307,757 285.261,253	8.402
4	358.307,757 285.261,253	1	357.712,304 285.281,132	595.785

**** Lungimile segmentelor sunt determinate în planul de proiecție Stereo 70 și sunt rotunjite la 1 milimetru.**

***** Distanța dintre puncte este formată din segmente cumulate ce sunt mai mici decât valoarea 1 milimetru.**

**DATE DESPRE IMOBILUL NR. 5949**

Oficiul de Cadastru și Publicitate Imobiliară DOLJ
Biroul de Cadastru și Publicitate Imobiliară Craiova

A. Partea I. Descrierea imobilului

TEREN Extravilan

Adresa: Jud. Dolj, T341, P43

Nr. Crt	Nr cadastral Nr. topografic	Suprafața* (mp)	Observații / Referințe
A1		14.300	Sector cadastral:36 Teren neimprejmuit;

B. Partea II. Proprietari și acte

Inscrieri privitoare la dreptul de proprietate și alte drepturi reale		Referințe
/		
Act Notarial nr. CVC NR. 888, din 18/08/2009 emis de NP GABRIELA GIURCAN (TDP NR. 2413-43721/06-08-1996);		
B1	Intabulare, drept de PROPRIETATE, dobandit prin Conventie, cota actuala 1/1, cota initiala 1/1 1) BANU GABI 2) BANU IRINA MIRELA	A1

C. Partea III. SARCINI .


Inscrieri privind dezmembramintele dreptului de proprietate, drepturi reale de garanție și sarcini	Referințe
NU SUNT	

Anexa Nr. 1 La Partea I

Teren

Nr cadastral	Suprafața (mp)*	Observații / Referințe
	14.300	

* Suprafața este determinată în planul de proiecție Stereo 70.



Date referitoare la teren

Crt	Categorie folosință	Intra vilan	Suprafața (mp)	Tarla	Parcelă	Nr. topo	Observații / Referințe
1	arabil	NU	14.300	341	43	-	

Lungime Segmente

1) Valorile lungimilor segmentelor sunt obținute din proiecție în plan.

Punct început	X / Y	Punct sfârșit	X / Y	Lungime segment (** (m)
1	357.712,154 285.272,737	2	357.711,783 285.251,865	20.875
2	357.711,783 285.251,865	3	357.711,727 285.248,692	3.173
3	357.711,727 285.248,692	4	358.305,485 285.228,87	594.089
4	358.305,485 285.228,87	5	358.307,169 285.252,872	24.061
5	358.307,169 285.252,872	1	357.712,154 285.272,737	595.347

**** Lungimile segmentelor sunt determinate în planul de proiecție Stereo 70 și sunt rotunjite la 1 milimetru.**

***** Distanța dintre puncte este formată din segmente cumulate ce sunt mai mici decât valoarea 1 milimetru.**

**DATE DESPRE IMOBILUL NR. 5950**

Oficiul de Cadastru și Publicitate Imobiliară DOLJ
Biroul de Cadastru și Publicitate Imobiliară Craiova

A. Partea I. Descrierea imobilului

TEREN Extravilan

Adresa: Jud. Dolj, T341, P45

Nr. Crt	Nr cadastral Nr. topografic	Suprafața* (mp)	Observații / Referințe
A1		9.200	Sector cadastral:36 Teren neimprejmuit;

B. Partea II. Proprietari și acte

Inscrieri privitoare la dreptul de proprietate și alte drepturi reale	Referințe
/	
Act Administrativ nr. 3371-59474, din 25/03/1997 emis de CJSIPT DOLJ;	
B1	A1
Intabulare, drept de PROPRIETATE, dobandit prin Reconstituire, cota actuala 1/1, cota initiala 1/1	
1) BURCĂ GHEORGHE	
2) GIUBELAN FLOAREA	

C. Partea III. SARCINI .


Inscrieri privind dezmembramintele dreptului de proprietate, drepturi reale de garanție și sarcini	Referințe
NU SUNT	

Anexa Nr. 1 La Partea I

Teren

Nr cadastral	Suprafața (mp)*	Observații / Referințe
	9.200	

* Suprafața este determinată în planul de proiecție Stereo 70.



Date referitoare la teren

Crt	Categorie folosință	Intravilan	Suprafața (mp)	Tarla	Parcelă	Nr. topo	Observații / Referințe
1	arabil	NU	9.200	341	45	-	

Lungime Segmente

1) Valorile lungimilor segmentelor sunt obținute din proiecție în plan.

Punct început	X / Y	Punct sfârșit	X / Y	Lungime segment (** (m)
1	357.711,727 285.248,692	2	357.711,47 285.234,11	14.584
2	357.711,47 285.234,11	3	357.711,454 285.233,196	0.914
3	357.711,454 285.233,196	4	358.304,399 285.213,401	593.275
4	358.304,399 285.213,401	5	358.304,69 285.217,54	4.149
5	358.304,69 285.217,54	6	358.305,485 285.228,87	11.358

Punct început	X / Y	Punct sfârșit	X / Y	Lungime segment (** (m)
6	358.305,485 285.228,87	1	357.711,727 285.248,692	594.089

** Lungimile segmentelor sunt determinate în planul de proiecție Stereo 70 și sunt rotunjite la 1 milimetru.

*** Distanța dintre puncte este formată din segmente cumulate ce sunt mai mici decât valoarea 1 milimetru.

**DATE DESPRE IMOBILUL NR. 5951**

Oficiul de Cadastru și Publicitate Imobiliară DOLJ
Biroul de Cadastru și Publicitate Imobiliară Craiova

A. Partea I. Descrierea imobilului

TEREN Extravilan

Adresa: Jud. Dolj, T341, P46

Nr. Crt	Nr cadastral Nr. topografic	Suprafața* (mp)	Observații / Referințe
A1		7.200	Sector cadastral:36 Teren neimprejmuit;

B. Partea II. Proprietari și acte

Inscrieri privitoare la dreptul de proprietate și alte drepturi reale	Referințe
/	
Act Notarial nr. CM NR 247, din 19/08/2019 emis de STOENESCU FLOREA (TDP NR 2401-43721/06-08-1996);	
B1	A1
Intabulare, drept de PROPRIETATE, dobandit prin Succesiune, cota actuala 1/1, cota initiala 1/1 1) ONCICA EUGENIA	

C. Partea III. SARCINI .

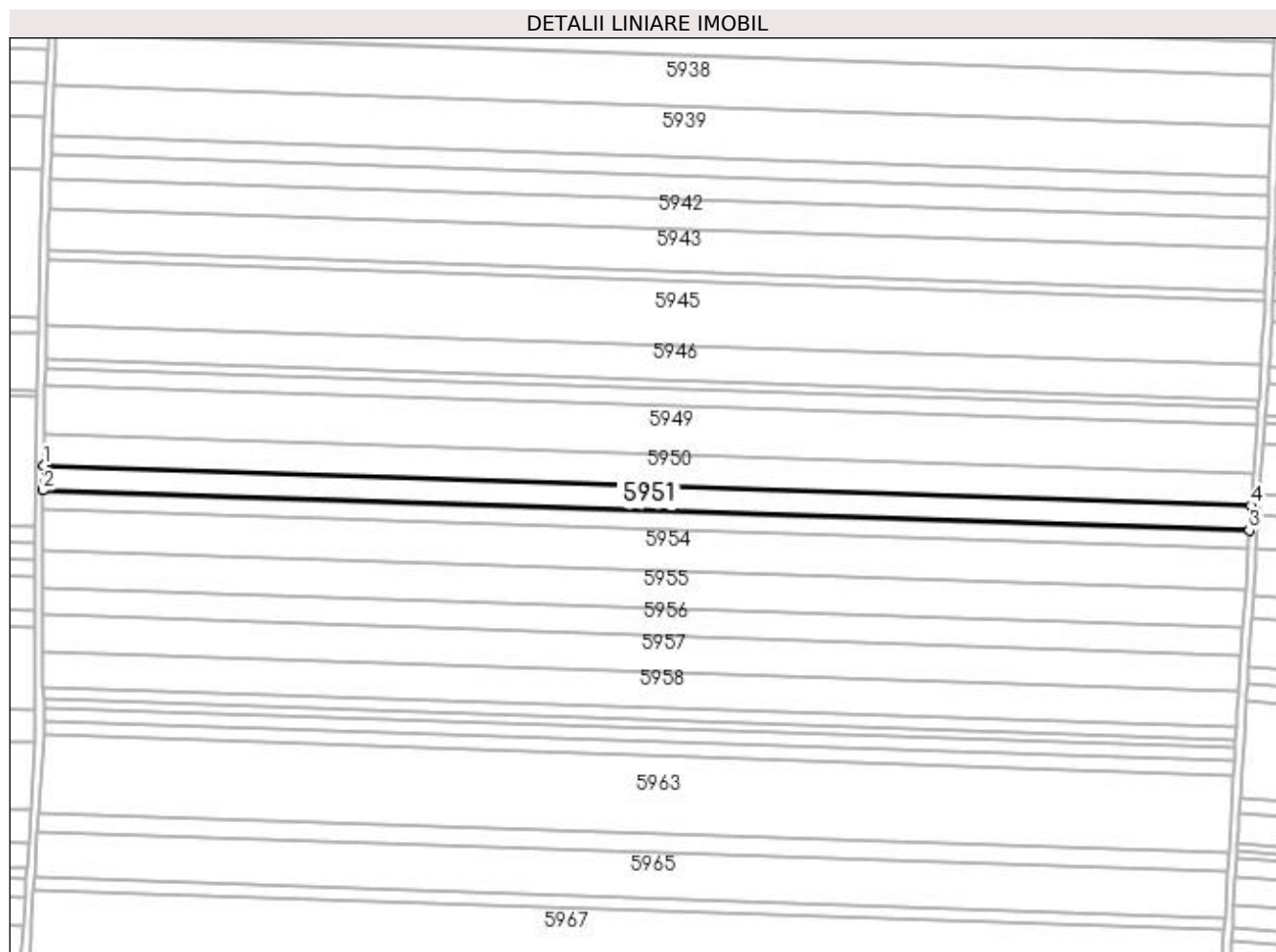
Inscrieri privind dezmembramintele dreptului de proprietate, drepturi reale de garanție și sarcini	Referințe
NU SUNT	

Anexa Nr. 1 La Partea I

Teren

Nr cadastral	Suprafața (mp)*	Observații / Referințe
	7.200	

* Suprafața este determinată în planul de proiecție Stereo 70.



Date referitoare la teren

Crt	Categorie folosință	Intravilan	Suprafața (mp)	Tarla	Parcelă	Nr. topo	Observații / Referințe
1	arabil	NU	7.200	341	46	-	

Lungime Segmente

1) Valorile lungimilor segmentelor sunt obținute din proiecție în plan.

Punct început	X / Y	Punct sfârșit	X / Y	Lungime segment (** (m)
1	357.711,454 285.233,196	2	357.711,238 285.221,054	12.144
2	357.711,238 285.221,054	3	358.303,547 285.201,28	592.639
3	358.303,547 285.201,28	4	358.304,399 285.213,401	12.151
4	358.304,399 285.213,401	1	357.711,454 285.233,196	593.275

**** Lungimile segmentelor sunt determinate în planul de proiecție Stereo 70 și sunt rotunjite la 1 milimetru.**

***** Distanța dintre puncte este formată din segmente cumulate ce sunt mai mici decât valoarea 1 milimetru.**

**DATE DESPRE IMOBILUL NR. 5952**

Oficiul de Cadastru și Publicitate Imobiliară DOLJ
Biroul de Cadastru și Publicitate Imobiliară Craiova

A. Partea I. Descrierea imobilului

TEREN Extravilan

Adresa: Jud. Dolj, T341, P58

Nr. Crt	Nr cadastral Nr. topografic	Suprafața* (mp)	Observații / Referințe
A1		600	Sector cadastral:36 Teren neimprejmuit;

B. Partea II. Proprietari și acte

Inscrieri privitoare la dreptul de proprietate și alte drepturi reale	Referințe
/	
Act Notarial nr. CM NR 247, din 19/08/2019 emis de STOENESCU FLOREA (TDP NR 2401-43721/06-08-1996);	
B1	A1
Intabulare, drept de PROPRIETATE, dobandit prin Succesiune, cota actuala 1/1, cota initiala 1/1 1) ONCICA EUGENIA	

C. Partea III. SARCINI .


Inscrieri privind dezmembramintele dreptului de proprietate, drepturi reale de garanție și sarcini	Referințe
NU SUNT	

Anexa Nr. 1 La Partea I

Teren

Nr cadastral	Suprafața (mp)*	Observații / Referințe
	600	

* Suprafața este determinată în planul de proiecție Stereo 70.



Date referitoare la teren

Crt	Categorie folosință	Intra vilan	Suprafața (mp)	Tarla	Parcelă	Nr. topo	Observații / Referințe
1	arabil	NU	600	341	58	-	

Lungime Segmente

1) Valorile lungimilor segmentelor sunt obținute din proiecție în plan.

Punct început	X / Y	Punct sfârșit	X / Y	Lungime segment (** (m)
1	357.711,238 285.221,054	2	357.711,22 285.220,042	1.012
2	357.711,22 285.220,042	3	358.303,476 285.200,27	592.586
3	358.303,476 285.200,27	4	358.303,547 285.201,28	1.012
4	358.303,547 285.201,28	1	357.711,238 285.221,054	592.639

**** Lungimile segmentelor sunt determinate în planul de proiecție Stereo 70 și sunt rotunjite la 1 milimetru.**

***** Distanța dintre puncte este formată din segmente cumulate ce sunt mai mici decât valoarea 1 milimetru.**

**DATE DESPRE IMOBILUL NR. 5953**

Oficiul de Cadastru și Publicitate Imobiliară DOLJ
Biroul de Cadastru și Publicitate Imobiliară Craiova

A. Partea I. Descrierea imobilului

TEREN Extravilan

Adresa: Jud. Dolj, T341, P47

Nr. Crt	Nr cadastral Nr. topografic	Suprafața* (mp)	Observații / Referințe
A1		4.800	Sector cadastral:36 Teren neimprejmuit;

B. Partea II. Proprietari și acte

Inscrieri privitoare la dreptul de proprietate și alte drepturi reale		Referințe
/		
Act Administrativ nr. TDP NR. 2394-9662, din 05/08/1996 emis de CJSIPT DOLJ;		
B1	Intabulare, drept de PROPRIETATE, dobândit prin Reconstituire, cota actuala 1/1, cota initiala 1/1 1) DÎLGOCI FLORICA	A1

C. Partea III. SARCINI .


Inscrieri privind dezmembramintele dreptului de proprietate, drepturi reale de garanție și sarcini	Referințe
NU SUNT	

Anexa Nr. 1 La Partea I

Teren

Nr cadastral	Suprafața (mp)*	Observații / Referințe
	4.800	

* Suprafața este determinată în planul de proiecție Stereo 70.



Date referitoare la teren

Crt	Categorie folosință	Intravilan	Suprafața (mp)	Tarla	Parcelă	Nr. topo	Observații / Referințe
1	arabil	NU	4.800	341	47	-	

Lungime Segmente

1) Valorile lungimilor segmentelor sunt obținute din proiecție în plan.

Punct început	X / Y	Punct sfârșit	X / Y	Lungime segment (** (m)
1	357.711,22 285.220,042	2	357.711,11 285.213,88	6.163
2	357.711,11 285.213,88	3	357.711,075 285.211,939	1.941
3	357.711,075 285.211,939	4	358.302,933 285.192,18	592.188
4	358.302,933 285.192,18	5	358.303,27 285.197,34	5.171
5	358.303,27 285.197,34	6	358.303,476 285.200,27	2.937

Punct început	X / Y	Punct sfârșit	X / Y	Lungime segment (** (m)
6	358.303,476 285.200,27	1	357.711,22 285.220,042	592.586

** Lungimile segmentelor sunt determinate în planul de proiecție Stereo 70 și sunt rotunjite la 1 milimetru.

*** Distanța dintre puncte este formată din segmente cumulate ce sunt mai mici decât valoarea 1 milimetru.

**DATE DESPRE IMOBILUL NR. 5954**

Oficiul de Cadastru și Publicitate Imobiliară DOLJ
Biroul de Cadastru și Publicitate Imobiliară Craiova

A. Partea I. Descrierea imobilului

TEREN Extravilan

Nr. CF vechi:559

Nr. cadastral vechi:687

Adresa: Jud. Dolj, T341, P48

Nr. Crt	Nr cadastral Nr. topografic	Suprafața* (mp)	Observații / Referințe
A1	31916	12.000	Sector cadastral:36 Teren neimprejmuit;

B. Partea II. Proprietari și acte

Inscrieri privitoare la dreptul de proprietate și alte drepturi reale		Referințe
1 / 21/12/2015		
Act Notarial nr. CVC NR 1123, din 15/12/2015 emis de RIBA MELTIADÉ;		
B1	Intabulare, drept de PROPRIETATE, dobândit prin Convenție, cota actuala 1/1, cota initiala 1/1 1) SOCIETATEA MOTAVEN SRL, CIF:34264040	A1

C. Partea III. SARCINI .


Inscrieri privind dezmembramentele dreptului de proprietate, drepturi reale de garanție și sarcini	Referințe
NU SUNT	

Anexa Nr. 1 La Partea I

Teren

Nr cadastral	Suprafața (mp)*	Observații / Referințe
31916	12.000	

* Suprafața este determinată în planul de proiecție Stereo 70.



Date referitoare la teren

Crt	Categorie folosință	Intra vilan	Suprafața (mp)	Tarla	Parcelă	Nr. topo	Observații / Referințe
1	arabil	NU	12.000	341	48	-	

Lungime Segmente

1) Valorile lungimilor segmentelor sunt obținute din proiecție în plan.

Punct început	X / Y	Punct sfârșit	X / Y	Lungime segment (** (m)
1	357.711,075 285.211,939	2	357.710,915 285.203,096	8.844
2	357.710,915 285.203,096	3	357.710,973 285.191,649	11.447
3	357.710,973 285.191,649	4	358.301,609 285.171,93	590.965
4	358.301,609 285.171,93	5	358.302,933 285.192,18	20.293
5	358.302,933 285.192,18	1	357.711,075 285.211,939	592.188

**** Lungimile segmentelor sunt determinate în planul de proiecție Stereo 70 și sunt rotunjite la 1 milimetru.**

***** Distanța dintre puncte este formată din segmente cumulate ce sunt mai mici decât valoarea 1 milimetru.**

**DATE DESPRE IMOBILUL NR. 5955**

Oficiul de Cadastru și Publicitate Imobiliară DOLJ
Biroul de Cadastru și Publicitate Imobiliară Craiova

A. Partea I. Descrierea imobilului

TEREN Extravilan

Adresa: Jud. Dolj, T341, P49

Nr. Crt	Nr cadastral Nr. topografic	Suprafața* (mp)	Observații / Referințe
A1	32100	11.000	Sector cadastral:36 Teren neimprejmuit;

B. Partea II. Proprietari și acte

Inscrieri privitoare la dreptul de proprietate și alte drepturi reale	Referințe
40581 / 22/03/2016	
Act Notarial nr. CVC nr. 333, din 18/03/2016 emis de NP Riba Ivanca;	
B1	A1
Intabulare, drept de PROPRIETATE, dobandit prin Conventie, cota actuala 1/1, cota initiala 1/1	
1) SOCIETATEA MOTAVEN SRL, CIF:34264040	

C. Partea III. SARCINI .

Inscrieri privind dezmembramintele dreptului de proprietate, drepturi reale de garanție și sarcini	Referințe
NU SUNT	


Anexa Nr. 1 La Partea I

Teren

Nr cadastral	Suprafața (mp)*	Observații / Referințe
32100	11.000	

* Suprafața este determinată în planul de proiecție Stereo 70.

DETALII LINIARE IMOBIL



Date referitoare la teren

Crt	Categorie folosință	Intra vilan	Suprafața (mp)	Tarla	Parcelă	Nr. topo	Observații / Referințe
1	arabil	NU	11.000	341	49	-	

Lungime Segmente

1) Valorile lungimilor segmentelor sunt obținute din proiecție în plan.

Punct început	X / Y	Punct sfârșit	X / Y	Lungime segment (** (m)
1	357.710,973 285.191,649	2	357.711,067 285.173,001	18.648
2	357.711,067 285.173,001	3	358.300,392 285.153,326	589.653
3	358.300,392 285.153,326	4	358.301,609 285.171,93	18.644
4	358.301,609 285.171,93	1	357.710,973 285.191,649	590.965

**** Lungimile segmentelor sunt determinate în planul de proiecție Stereo 70 și sunt rotunjite la 1 milimetru.**

***** Distanța dintre puncte este formată din segmente cumulate ce sunt mai mici decât valoarea 1 milimetru.**

**DATE DESPRE IMOBILUL NR. 5956**

Oficiul de Cadastru și Publicitate Imobiliară DOLJ
Biroul de Cadastru și Publicitate Imobiliară Craiova

A. Partea I. Descrierea imobilului

TEREN Extravilan

Adresa: Jud. Dolj, T341, P50

Nr. Crt	Nr cadastral Nr. topografic	Suprafața* (mp)	Observații / Referințe
A1		7.800	Sector cadastral:36 Teren neimprejmuit;

B. Partea II. Proprietari și acte

Inscrieri privitoare la dreptul de proprietate și alte drepturi reale	Referințe
/	
Act Administrativ nr. TDP NR. 2133-9700, din 26/07/1996 emis de CJSIPT DOLJ;	
B1	A1
Intabulare, drept de PROPRIETATE, dobândit prin Reconstituire, cota actuala 1/1, cota initiala 1/1 1) ONCICĂ VASILE	

C. Partea III. SARCINI .

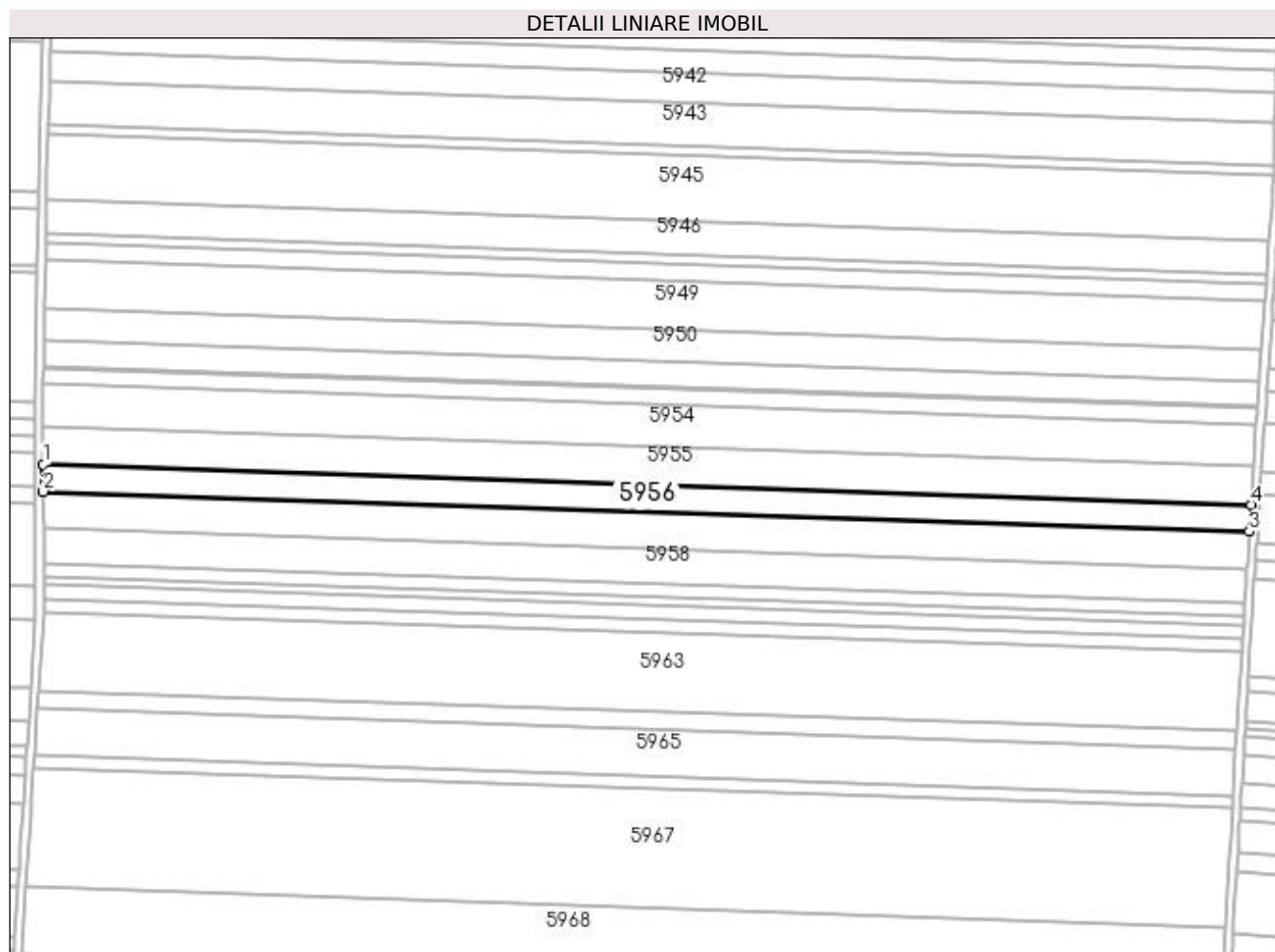
Inscrieri privind dezmembramintele dreptului de proprietate, drepturi reale de garanție și sarcini	Referințe
NU SUNT	

Anexa Nr. 1 La Partea I

Teren

Nr cadastral	Suprafața (mp)*	Observații / Referințe
	7.800	

* Suprafața este determinată în planul de proiecție Stereo 70.



Date referitoare la teren

Crt	Categorie folosință	Intra vilan	Suprafața (mp)	Tarla	Parcelă	Nr. topo	Observații / Referințe
1	arabil	NU	7.800	341	50	-	

Lungime Segmente

1) Valorile lungimilor segmentelor sunt obținute din proiecție în plan.

Punct început	X / Y	Punct sfârșit	X / Y	Lungime segment (** (m)
1	357.711,067 285.173,001	2	357.711,134 285.159,753	13.248
2	357.711,134 285.159,753	3	358.299,528 285.140,109	588.722
3	358.299,528 285.140,109	4	358.300,392 285.153,326	13.245
4	358.300,392 285.153,326	1	357.711,067 285.173,001	589.653

**** Lungimile segmentelor sunt determinate în planul de proiecție Stereo 70 și sunt rotunjite la 1 milimetru.**

***** Distanța dintre puncte este formată din segmente cumulate ce sunt mai mici decât valoarea 1 milimetru.**

**DATE DESPRE IMOBILUL NR. 5957**

Oficiul de Cadastru și Publicitate Imobiliară DOLJ
Biroul de Cadastru și Publicitate Imobiliară Craiova

A. Partea I. Descrierea imobilului

TEREN Extravilan

Adresa: Jud. Dolj, T341, P51

Nr. Crt	Nr cadastral Nr. topografic	Suprafața* (mp)	Observații / Referințe
A1		10.600	Sector cadastral:36 Teren neimprejmuit;

B. Partea II. Proprietari și acte

Inscrieri privitoare la dreptul de proprietate și alte drepturi reale		Referințe
/		
Act Notarial nr. CM NR 295/17-12-2014, din 17/03/1997 emis de NP STOENESCU FLOREA (TDP NR 3275/48331/17-03-1997);		
B1	Intabulare, drept de PROPRIETATE, dobandit prin Reconstituire, cota actuala 1/1, cota initiala 1/1 1) ROGOZ ION	A1

C. Partea III. SARCINI .


Inscrieri privind dezmembramintele dreptului de proprietate, drepturi reale de garanție și sarcini	Referințe
NU SUNT	

Anexa Nr. 1 La Partea I

Teren

Nr cadastral	Suprafața (mp)*	Observații / Referințe
	10.600	

* Suprafața este determinată în planul de proiecție Stereo 70.



Date referitoare la teren

Crt	Categorie folosință	Intra vilan	Suprafața (mp)	Tarla	Parcelă	Nr. topo	Observații / Referințe
1	arabil	NU	10.600	341	51	-	

Lungime Segmente

1) Valorile lungimilor segmentelor sunt obținute din proiecție în plan.

Punct început	X / Y	Punct sfârșit	X / Y	Lungime segment (** (m)
1	357.711,134 285.159,753	2	357.711,225 285.141,715	18.038
2	357.711,225 285.141,715	3	358.298,361 285.122,114	587.463
3	358.298,361 285.122,114	4	358.298,5 285.124,39	2.28
4	358.298,5 285.124,39	5	358.299,528 285.140,109	15.753
5	358.299,528 285.140,109	1	357.711,134 285.159,753	588.722

**** Lungimile segmentelor sunt determinate în planul de proiecție Stereo 70 și sunt rotunjite la 1 milimetru.**

***** Distanța dintre puncte este formată din segmente cumulate ce sunt mai mici decât valoarea 1 milimetru.**

**DATE DESPRE IMOBILUL NR. 5958**

Oficiul de Cadastru și Publicitate Imobiliară DOLJ
Biroul de Cadastru și Publicitate Imobiliară Craiova

A. Partea I. Descrierea imobilului

TEREN Extravilan

Adresa: Jud. Dolj, T341, P52

Nr. Crt	Nr cadastral Nr. topografic	Suprafața* (mp)	Observații / Referințe
A1	30384	10.000	Sector cadastral:36 Teren neimprejmuit;

B. Partea II. Proprietari și acte

Inscrieri privitoare la dreptul de proprietate și alte drepturi reale	Referințe
134201 / 29/10/2015	
Act Notarial nr. CVC NR 836, din 25/09/2015 emis de NP RIBA MELTIADÉ;	
B1	A1
Intabulare, drept de PROPRIETATE, dobândit prin Convenție, cota actuala 1/1, cota initiala 1/1 1) SOCIETATEA MOTAVEN SRL, CIF:34264040	

C. Partea III. SARCINI .

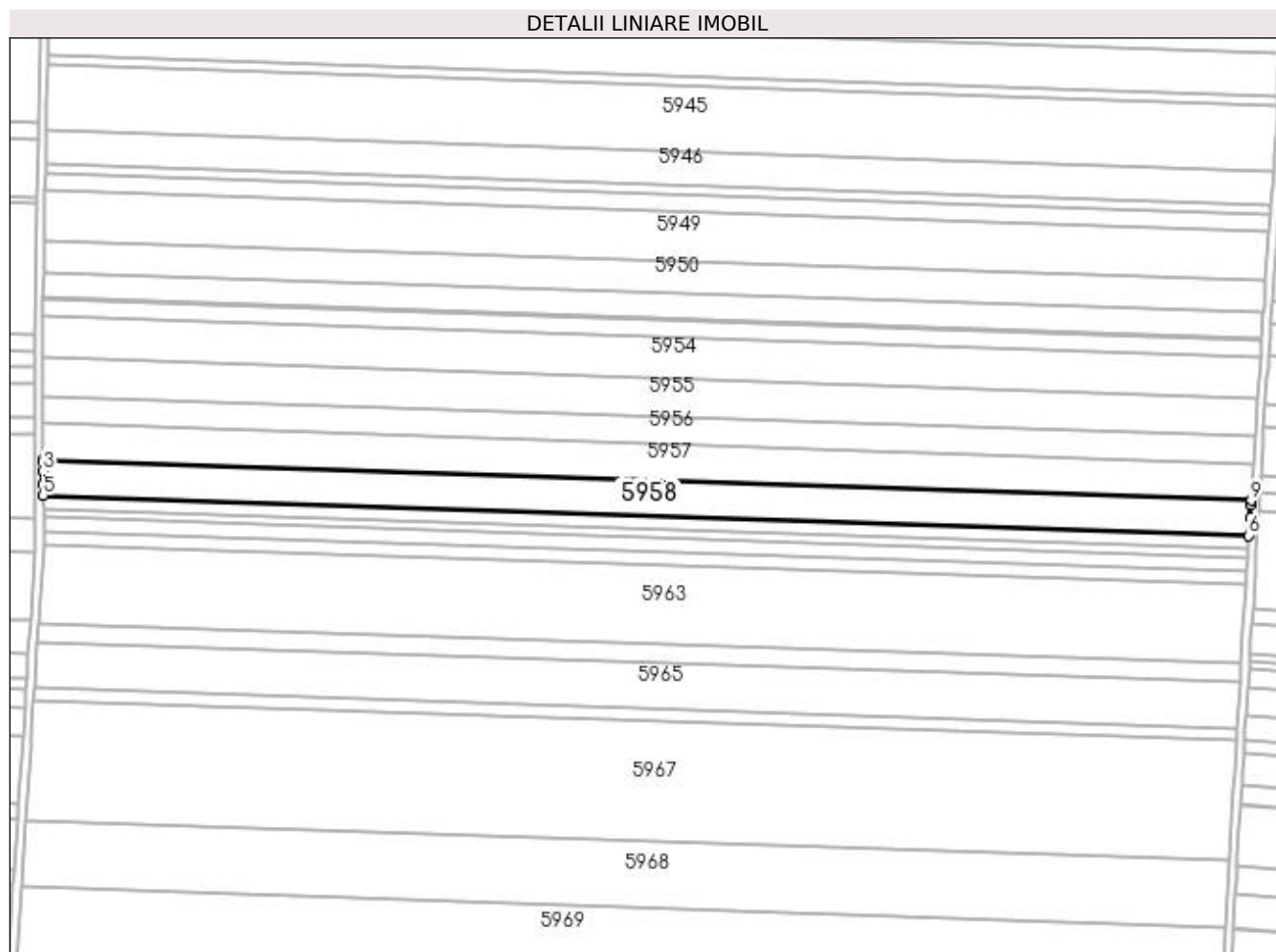
Inscrieri privind dezmembramintele dreptului de proprietate, drepturi reale de garanție și sarcini	Referințe
NU SUNT	

Anexa Nr. 1 La Partea I

Teren

Nr cadastral	Suprafața (mp)*	Observații / Referințe
30384	10.000	

* Suprafața este determinată în planul de proiecție Stereo 70.



Date referitoare la teren

Crt	Categorie folosință	Intra vilan	Suprafața (mp)	Tarla	Parcelă	Nr. topo	Observații / Referințe
1	arabil	NU	10.000	341	52	-	

Lungime Segmente

1) Valorile lungimilor segmentelor sunt obținute din proiecție în plan.

Punct început	X / Y	Punct sfârșit	X / Y	Lungime segment (** (m)
1	357.711,225 285.141,715	2	357.711,23 285.140,79	0.925
2	357.711,23 285.140,79	3	357.711,25 285.136,53	4.26
3	357.711,25 285.136,53	4	357.711,29 285.129,89	6.64
4	357.711,29 285.129,89	5	357.711,316 285.124,664	5.226
5	357.711,316 285.124,664	6	358.297,316 285.105,1	586.326

Punct început	X / Y	Punct sfârșit	X / Y	Lungime segment (** (m)
6	358.297,316 285.105,1	7	358.297,83 285.113,5	8.416
7	358.297,83 285.113,5	8	358.298,24 285.120,14	6.653
8	358.298,24 285.120,14	9	358.298,361 285.122,114	1.978
9	358.298,361 285.122,114	1	357.711,225 285.141,715	587.463

** Lungimile segmentelor sunt determinate în planul de proiecție Stereo 70 și sunt rotunjite la 1 milimetru.

*** Distanța dintre puncte este formată din segmente cumulate ce sunt mai mici decât valoarea 1 milimetru.

**DATE DESPRE IMOBILUL NR. 5959**

Oficiul de Cadastru și Publicitate Imobiliară DOLJ
Biroul de Cadastru și Publicitate Imobiliară Craiova

A. Partea I. Descrierea imobilului

TEREN Extravilan

Adresa: Jud. Dolj, T341, P53

Nr. Crt	Nr cadastral Nr. topografic	Suprafața* (mp)	Observații / Referințe
A1		3.700	Sector cadastral:36 Teren neimprejmuit;

B. Partea II. Proprietari și acte

Inscrieri privitoare la dreptul de proprietate și alte drepturi reale	Referințe
/	
Act Administrativ nr. TDP 2163-9700, din 01/07/1996 emis de CJSIPT DOLJ;	
B1	A1
Intabulare, drept de PROPRIETATE, dobândit prin Reconstituire, cota actuala 1/1	
1) GHEONEA MARIN	
2) CĂPRĂRIN MARIA, LIPSA CNP	

C. Partea III. SARCINI .

Inscrieri privind dezmembramintele dreptului de proprietate, drepturi reale de garanție și sarcini	Referințe
NU SUNT	


Anexa Nr. 1 La Partea I

Teren

Nr cadastral	Suprafața (mp)*	Observații / Referințe
	3.700	

* Suprafața este determinată în planul de proiecție Stereo 70.

DETALII LINIARE IMOBIL



Date referitoare la teren

Crt	Categorie folosință	Intra vilan	Suprafața (mp)	Tarla	Parcelă	Nr. topo	Observații / Referințe
1	arabil	NU	3.700	341	53	-	

Lungime Segmente

1) Valorile lungimilor segmentelor sunt obținute din proiecție în plan.

Punct început	X / Y	Punct sfârșit	X / Y	Lungime segment (** (m)
1	357.711,316 285.124,664	2	357.711,348 285.118,346	6.318
2	357.711,348 285.118,346	3	358.296,931 285.098,797	585.909
3	358.296,931 285.098,797	4	358.297,316 285.105,1	6.315
4	358.297,316 285.105,1	1	357.711,316 285.124,664	586.326

**** Lungimile segmentelor sunt determinate în planul de proiecție Stereo 70 și sunt rotunjite la 1 milimetru.**

***** Distanța dintre puncte este formată din segmente cumulate ce sunt mai mici decât valoarea 1 milimetru.**

**DATE DESPRE IMOBILUL NR. 5960**

Oficiul de Cadastru și Publicitate Imobiliară DOLJ
Biroul de Cadastru și Publicitate Imobiliară Craiova

A. Partea I. Descrierea imobilului

TEREN Extravilan

Nr. CF vechi:576

Nr. cadastral vechi:705

Adresa: Jud. Dolj, T341, P54

Nr. Crt	Nr cadastral Nr. topografic	Suprafața* (mp)	Observații / Referințe
A1	31818	2.500	Sector cadastral:36 Teren neimprejmuit;

B. Partea II. Proprietari și acte

Inscrieri privitoare la dreptul de proprietate și alte drepturi reale		Referințe
134202 / 29/10/2015		
Act Notarial nr. CVC NR 836, din 25/09/2015 emis de NP RIBA MELTIADÉ;		
B1	Intabulare, drept de PROPRIETATE, dobândit prin Convenție, cota actuala 1/1, cota initiala 1/1 1) SOCIETATEA MOTAVEN SRL, CIF:34264040	A1

C. Partea III. SARCINI .


Inscrieri privind dezmembramintele dreptului de proprietate, drepturi reale de garanție și sarcini	Referințe
NU SUNT	

Anexa Nr. 1 La Partea I

Teren

Nr cadastral	Suprafața (mp)*	Observații / Referințe
31818	2.500	

* Suprafața este determinată în planul de proiecție Stereo 70.



Date referitoare la teren

Crt	Categorie folosință	Intra vilan	Suprafața (mp)	Tarla	Parcelă	Nr. topo	Observații / Referințe
1	arabil	NU	2.500	341	54	-	

Lungime Segmente

1) Valorile lungimilor segmentelor sunt obținute din proiecție în plan.

Punct început	X / Y	Punct sfârșit	X / Y	Lungime segment (** (m)
1	357.711,348 285.118,346	2	357.711,369 285.114,075	4.271
2	357.711,369 285.114,075	3	358.296,67 285.094,535	585.627
3	358.296,67 285.094,535	4	358.296,931 285.098,797	4.27
4	358.296,931 285.098,797	1	357.711,348 285.118,346	585.909

**** Lungimile segmentelor sunt determinate în planul de proiecție Stereo 70 și sunt rotunjite la 1 milimetru.**

***** Distanța dintre puncte este formată din segmente cumulate ce sunt mai mici decât valoarea 1 milimetru.**

**DATE DESPRE IMOBILUL NR. 5961**

Oficiul de Cadastru și Publicitate Imobiliară DOLJ
Biroul de Cadastru și Publicitate Imobiliară Craiova

A. Partea I. Descrierea imobilului

TEREN Extravilan

Adresa: Jud. Dolj, T341, P54

Nr. Crt	Nr cadastral Nr. topografic	Suprafața* (mp)	Observații / Referințe
A1		3.900	Sector cadastral:36 Teren neimprejmuit;

B. Partea II. Proprietari și acte

Inscrieri privitoare la dreptul de proprietate și alte drepturi reale	Referințe
/	
Act Administrativ nr. TDP NR. 2208-45380, din 29/05/1996 emis de CJSIPT DOLJ;	
B1	A1
Intabulare, drept de PROPRIETATE, dobândit prin Reconstituire, cota actuala 1/1, cota initiala 1/1 1) CATARAMĂ ECATERINA	

C. Partea III. SARCINI .


Inscrieri privind dezmembramintele dreptului de proprietate, drepturi reale de garanție și sarcini	Referințe
NU SUNT	

Anexa Nr. 1 La Partea I

Teren

Nr cadastral	Suprafața (mp)*	Observații / Referințe
	3.900	

* Suprafața este determinată în planul de proiecție Stereo 70.



Date referitoare la teren

Crt	Categorie folosință	Intra vilan	Suprafața (mp)	Tarla	Parcelă	Nr. topo	Observații / Referințe
1	arabil	NU	3.900	341	54	-	

Lungime Segmente

1) Valorile lungimilor segmentelor sunt obținute din proiecție în plan.

Punct început	X / Y	Punct sfârșit	X / Y	Lungime segment (** (m)
1	357.711,369 285.114,075	2	357.711,402 285.107,408	6.667
2	357.711,402 285.107,408	3	358.296,263 285.087,883	585.187
3	358.296,263 285.087,883	4	358.296,67 285.094,535	6.664
4	358.296,67 285.094,535	1	357.711,369 285.114,075	585.627

**** Lungimile segmentelor sunt determinate în planul de proiecție Stereo 70 și sunt rotunjite la 1 milimetru.**

***** Distanța dintre puncte este formată din segmente cumulate ce sunt mai mici decât valoarea 1 milimetru.**

**DATE DESPRE IMOBILUL NR. 5962**

Oficiul de Cadastru și Publicitate Imobiliară DOLJ
Biroul de Cadastru și Publicitate Imobiliară Craiova

A. Partea I. Descrierea imobilului

TEREN Extravilan

Nr. CF vechi:557

Nr. cadastral vechi:688

Adresa: Jud. Dolj, T341, P55

Nr. Crt	Nr cadastral Nr. topografic	Suprafața* (mp)	Observații / Referințe
A1	31861	3.900	Sector cadastral:36 Teren neimprejmuit;

B. Partea II. Proprietari și acte

Inscrieri privitoare la dreptul de proprietate și alte drepturi reale		Referințe
134203 / 29/10/2015		
Act Notarial nr. CVC NR 836, din 25/09/2015 emis de NP RIBA MELTIADÉ;		
B1	Intabulare, drept de PROPRIETATE, dobândit prin Convenție, cota actuala 1/1, cota initiala 1/1 1) SOCIETATEA MOTAVEN SRL, CIF:34264040	A1

C. Partea III. SARCINI .


Inscrieri privind dezmembramintele dreptului de proprietate, drepturi reale de garanție și sarcini	Referințe
NU SUNT	

Anexa Nr. 1 La Partea I

Teren

Nr cadastral	Suprafața (mp)*	Observații / Referințe
31861	3.900	

* Suprafața este determinată în planul de proiecție Stereo 70.



Date referitoare la teren

Crt	Categorie folosință	Intra vilan	Suprafața (mp)	Tarla	Parcelă	Nr. topo	Observații / Referințe
1	arabil	NU	3.900	341	55	-	

Lungime Segmente

1) Valorile lungimilor segmentelor sunt obținute din proiecție în plan.

Punct început	X / Y	Punct sfârșit	X / Y	Lungime segment (** (m)
1	358.296,263 285.087,883	2	357.711,402 285.107,408	585.187
2	357.711,402 285.107,408	3	357.711,436 285.100,737	6.671
3	357.711,436 285.100,737	4	358.295,856 285.081,226	584.746
4	358.295,856 285.081,226	1	358.296,263 285.087,883	6.669

**** Lungimile segmentelor sunt determinate în planul de proiecție Stereo 70 și sunt rotunjite la 1 milimetru.**

***** Distanța dintre puncte este formată din segmente cumulate ce sunt mai mici decât valoarea 1 milimetru.**

**DATE DESPRE IMOBILUL NR. 5963**

Oficiul de Cadastru și Publicitate Imobiliară DOLJ
 Biroul de Cadastru și Publicitate Imobiliară Craiova

A. Partea I. Descrierea imobilului

TEREN Extravilan

Adresa: Jud. Dolj, T341, P55

Nr. Crt	Nr cadastral Nr. topografic	Suprafața* (mp)	Observații / Referințe
A1		22.500	Sector cadastral:36 Teren neimprejmuit; Restul de suprafata inscrisa in TDP se regaseste la ID 5962

B. Partea II. Proprietari și acte

Inscrieri privitoare la dreptul de proprietate și alte drepturi reale		Referințe
/		
Act Administrativ nr. TDP NR. 2982-1389, din 08/01/1997 emis de CJSIPT DOLJ (CERTIFICAT DE DECES NR. 852592/27.01.2009);		
B1	Intabulare, drept de PROPRIETATE, dobandit prin Reconstituire, cota actuala 1/1, cota initiala 1/1 1) CRĂCIUNOIU MARIN DEFUNCT:Da	A1

C. Partea III. SARCINI .

Inscrieri privind dezmembramintele dreptului de proprietate, drepturi reale de garanție și sarcini	Referințe
NU SUNT	


Anexa Nr. 1 La Partea I

Teren

Nr cadastral	Suprafața (mp)*	Observații / Referințe
	22.500	Restul de suprafata inscrisa in TDP se regaseste la ID 5962

* Suprafața este determinată în planul de proiecție Stereo 70.

DETALII LINIARE IMOBIL



Date referitoare la teren

Crt	Categorie folosință	Intra vilan	Suprafața (mp)	Tarla	Parcelă	Nr. topo	Observații / Referințe
1	arabil	NU	22.500	341	55	-	

Lungime Segmente

1) Valorile lungimilor segmentelor sunt obținute din proiecție în plan.

Punct început	X / Y	Punct sfârșit	X / Y	Lungime segment (** (m)
1	357.711,436 285.100,737	2	357.711,437 285.100,512	0.225
2	357.711,437 285.100,512	3	357.709,848 285.076,093	24.471
3	357.709,848 285.076,093	4	357.708,964 285.062,323	13.798
4	357.708,964 285.062,323	5	358.293,505 285.042,808	584.867
5	358.293,505 285.042,808	6	358.294,543 285.059,76	16.984

Punct început	X / Y	Punct sfârșit	X / Y	Lungime segment (** (m)
6	358.294,543 285.059,76	7	358.295,856 285.081,226	21.506
7	358.295,856 285.081,226	1	357.711,436 285.100,737	584.746

** Lungimile segmentelor sunt determinate în planul de proiecție Stereo 70 și sunt rotunjite la 1 milimetru.

*** Distanța dintre puncte este formată din segmente cumulate ce sunt mai mici decât valoarea 1 milimetru.

**DATE DESPRE IMOBILUL NR. 5964**

Oficiul de Cadastru și Publicitate Imobiliară DOLJ
Biroul de Cadastru și Publicitate Imobiliară Craiova

A. Partea I. Descrierea imobilului

TEREN Extravilan

Nr. CF vechi:474

Nr. cadastral vechi:608

Adresa: Jud. Dolj, T341, P56

Nr. Crt	Nr cadastral Nr. topografic	Suprafața* (mp)	Observații / Referințe
A1	31960	5.100	Sector cadastral:36 Teren neimprejmuit;

B. Partea II. Proprietari și acte

Inscrieri privitoare la dreptul de proprietate și alte drepturi reale		Referințe
180 / 04/01/2016		
Act Notarial nr. CVC nr 1117, din 15/12/2015 emis de NP RIBA MELTIADE;		
B1	Intabulare, drept de PROPRIETATE, dobandit prin Conventie, cota actuala 1/1, cota initiala 1/1 1) SOCIETATEA MOTAVEN SRL, CIF:34264040	A1

C. Partea III. SARCINI .


Inscrieri privind dezmembramintele dreptului de proprietate, drepturi reale de garanție și sarcini	Referințe
NU SUNT	

Anexa Nr. 1 La Partea I

Teren

Nr cadastral	Suprafața (mp)*	Observații / Referințe
31960	5.100	

* Suprafața este determinată în planul de proiecție Stereo 70.



Date referitoare la teren

Crt	Categorie folosință	Intra vilan	Suprafața (mp)	Tarla	Parcelă	Nr. topo	Observații / Referințe
1	arabil	NU	5.100	341	56	-	

Lungime Segmente

1) Valorile lungimilor segmentelor sunt obținute din proiecție în plan.

Punct început	X / Y	Punct sfârșit	X / Y	Lungime segment (** (m)
1	358.293,505 285.042,808	2	357.708,964 285.062,323	584.867
2	357.708,964 285.062,323	3	357.708,405 285.053,617	8.724
3	357.708,405 285.053,617	4	358.292,972 285.034,102	584.893
4	358.292,972 285.034,102	1	358.293,505 285.042,808	8.722

**** Lungimile segmentelor sunt determinate în planul de proiecție Stereo 70 și sunt rotunjite la 1 milimetru.**

***** Distanța dintre puncte este formată din segmente cumulate ce sunt mai mici decât valoarea 1 milimetru.**

**DATE DESPRE IMOBILUL NR. 5965**

Oficiul de Cadastru și Publicitate Imobiliară DOLJ
Biroul de Cadastru și Publicitate Imobiliară Craiova

A. Partea I. Descrierea imobilului

TEREN Extravilan

Nr. CF vechi:677

Nr. cadastral vechi:810

Adresa: Jud. Dolj, T341, P57

Nr. Crt	Nr cadastral Nr. topografic	Suprafața* (mp)	Observații / Referințe
A1	30643	13.300	Sector cadastral:36 Teren neimprejmuit;

B. Partea II. Proprietari și acte

Inscrieri privitoare la dreptul de proprietate și alte drepturi reale		Referințe
154510 / 11/12/2015		
Act Notarial nr. CVC nr 1059, din 20/11/2015 emis de NP RIBA MELTIADE;		
B1	Intabulare, drept de PROPRIETATE, dobândit prin Conventie, cota actuala 1/1, cota initiala 1/1 1) SOCIETATEA MOTAVEN SRL, CIF:34264040	A1

C. Partea III. SARCINI .

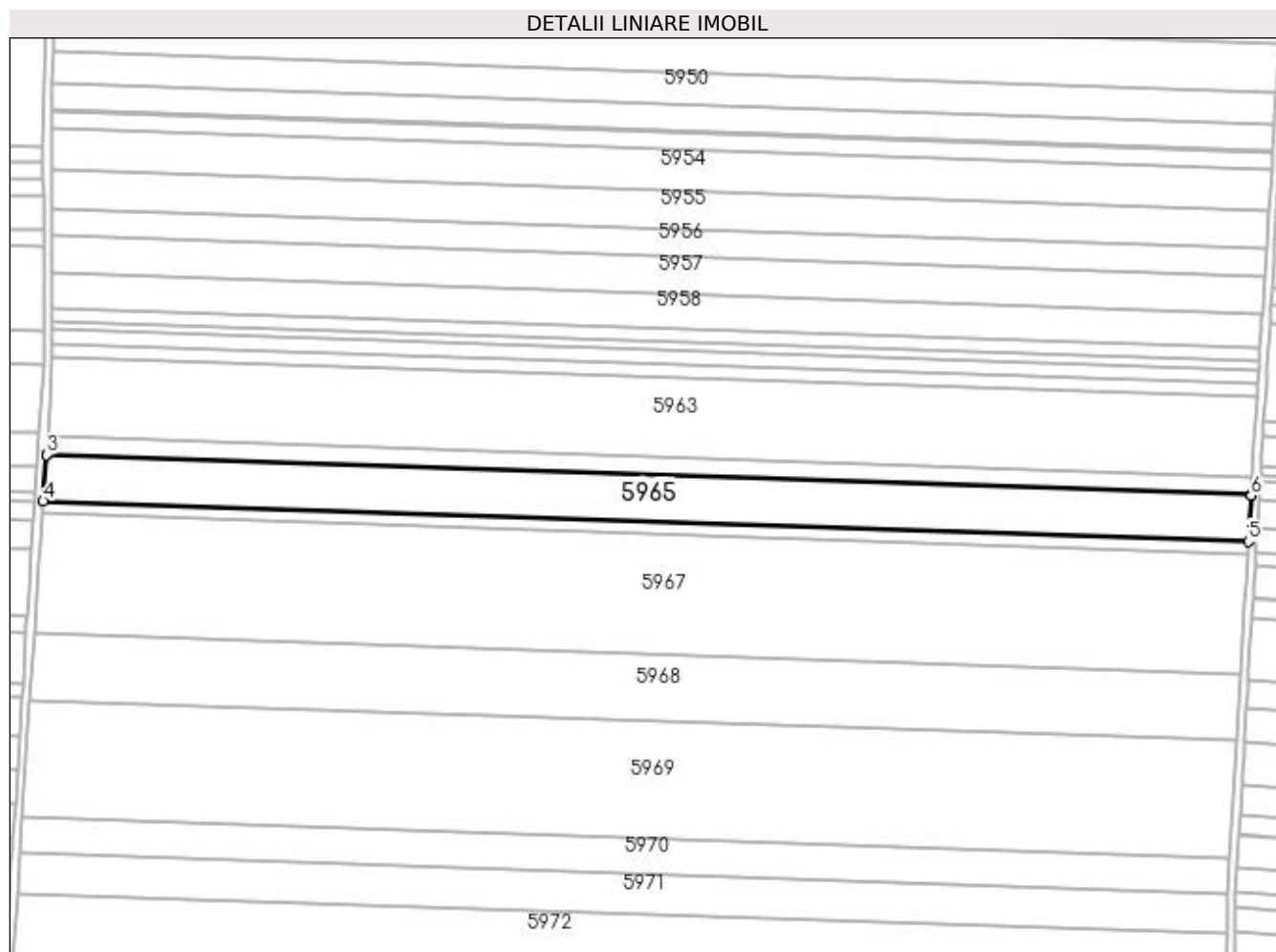
Inscrieri privind dezmembramintele dreptului de proprietate, drepturi reale de garanție și sarcini	Referințe
NU SUNT	

Anexa Nr. 1 La Partea I

Teren

Nr cadastral	Suprafața (mp)*	Observații / Referințe
30643	13.300	

* Suprafața este determinată în planul de proiecție Stereo 70.



Date referitoare la teren

Crt	Categorie folosință	Intra vilan	Suprafața (mp)	Tarla	Parcelă	Nr. topo	Observații / Referințe
1	arabil	NU	13.300	341	57	-	

Lungime Segmente

1) Valorile lungimilor segmentelor sunt obținute din proiecție în plan.

Punct început	X / Y	Punct sfârșit	X / Y	Lungime segment (** (m)
1	358.292,972 285.034,102	2	357.708,405 285.053,617	584.893
2	357.708,405 285.053,617	3	357.708,39 285.053,389	0.228
3	357.708,39 285.053,389	4	357.706,916 285.030,917	22.52
4	357.706,916 285.030,917	5	358.291,583 285.011,398	584.993
5	358.291,583 285.011,398	6	358.292,94 285.033,571	22.214

Punct început	X / Y	Punct sfârșit	X / Y	Lungime segment (** (m)
6	358.292,94 285.033,571	1	358.292,972 285.034,102	0.532

** Lungimile segmentelor sunt determinate în planul de proiecție Stereo 70 și sunt rotunjite la 1 milimetru.

*** Distanța dintre puncte este formată din segmente cumulate ce sunt mai mici decât valoarea 1 milimetru.

**DATE DESPRE IMOBILUL NR. 5966**

Oficiul de Cadastru și Publicitate Imobiliară DOLJ
 Biroul de Cadastru și Publicitate Imobiliară Craiova

A. Partea I. Descrierea imobilului

TEREN Extravilan

Adresa: Jud. Dolj, T341, P58

Nr. Crt	Nr cadastral Nr. topografic	Suprafața* (mp)	Observații / Referințe
A1	30544	3.400	Sector cadastral:36 Teren neimprejmuit;

B. Partea II. Proprietari și acte

Inscrieri privitoare la dreptul de proprietate și alte drepturi reale	Referințe
151948 / 08/12/2015	
Act Notarial nr. CVC AUT NR.1267, din 20/11/2015 emis de NP RIBA IVANCA;	
B1	A1
Intabulare, drept de PROPRIETATE, dobandit prin Conventie, cota actuala 1/1, cota initiala 1/1	
1) SOCIETATEA MOTAVEN SRL, CIF:34264040	

C. Partea III. SARCINI .

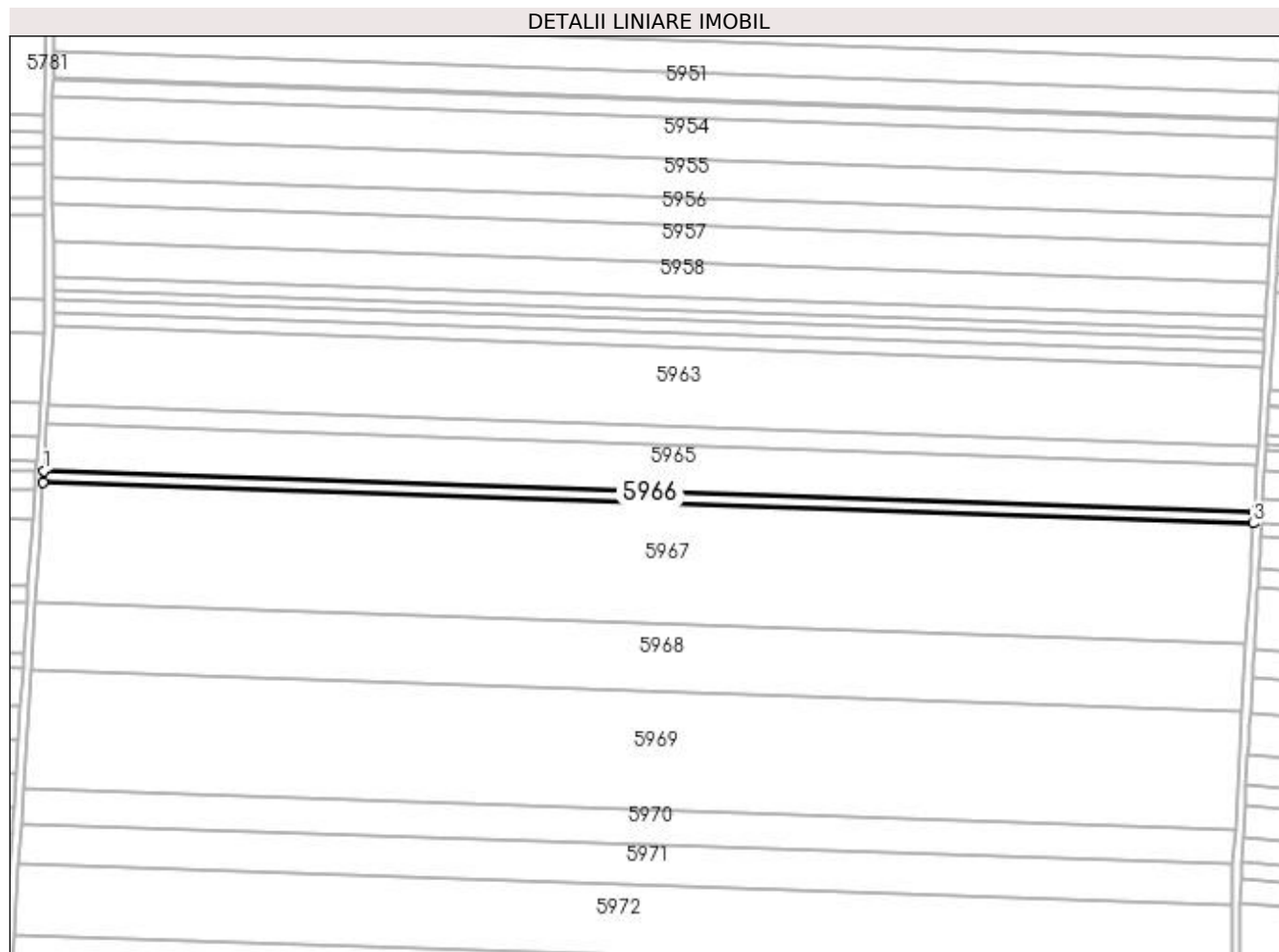
Inscrieri privind dezmembramintele dreptului de proprietate, drepturi reale de garanție și sarcini	Referințe
NU SUNT	

Anexa Nr. 1 La Partea I

Teren

Nr cadastral	Suprafața (mp)*	Observații / Referințe
30544	3.400	

* Suprafața este determinată în planul de proiecție Stereo 70.



Date referitoare la teren

Crt	Categorie folosință	Intra vilan	Suprafața (mp)	Tarla	Parcelă	Nr. topo	Observații / Referințe
1	arabil	NU	3.400	341	58	-	

Lungime Segmente

1) Valorile lungimilor segmentelor sunt obținute din proiecție în plan.

Punct început	X / Y	Punct sfârșit	X / Y	Lungime segment (** (m)
1	357.706,916 285.030,917	2	357.706,535 285.025,115	5.814
2	357.706,535 285.025,115	3	358.291,228 285.005,595	585.019
3	358.291,228 285.005,595	4	358.291,583 285.011,398	5.814
4	358.291,583 285.011,398	1	357.706,916 285.030,917	584.993

**** Lungimile segmentelor sunt determinate în planul de proiecție Stereo 70 și sunt rotunjite la 1 milimetru.**

***** Distanța dintre puncte este formată din segmente cumulate ce sunt mai mici decât valoarea 1 milimetru.**

**DATE DESPRE IMOBILUL NR. 5967**

Oficiul de Cadastru și Publicitate Imobiliară DOLJ
Biroul de Cadastru și Publicitate Imobiliară Craiova

A. Partea I. Descrierea imobilului

TEREN Extravilan

Adresa: Jud. Dolj, T341, P1

Nr. Crt	Nr cadastral Nr. topografic	Suprafața* (mp)	Observații / Referințe
A1		34.100	Sector cadastral:36 Teren neimprejmuit;

B. Partea II. Proprietari și acte

Inscrieri privitoare la dreptul de proprietate și alte drepturi reale	Referințe
/	
Act Administrativ nr. TDP NR. 3003/59421, din 07/03/1997 emis de CJSIPT DOLJ;	
B1	A1
Intabulare, drept de PROPRIETATE, dobândit prin Reconstituire, cota actuala 1/1, cota initiala 1/1 1) URZICEANU GHEORGHE	

C. Partea III. SARCINI .


Inscrieri privind dezmembramintele dreptului de proprietate, drepturi reale de garanție și sarcini	Referințe
NU SUNT	

Anexa Nr. 1 La Partea I

Teren

Nr cadastral	Suprafața (mp)*	Observații / Referințe
	34.100	

* Suprafața este determinată în planul de proiecție Stereo 70.



Date referitoare la teren

Crt	Categorie folosință	Intra vilan	Suprafața (mp)	Tarla	Parcelă	Nr. topo	Observații / Referințe
1	arabil	NU	34.100	341	1	-	

Lungime Segmente

1) Valorile lungimilor segmentelor sunt obținute din proiecție în plan.

Punct început	X / Y	Punct sfârșit	X / Y	Lungime segment (** (m)
1	357.706,535 285.025,115	2	357.705,57 285.010,4	14.747
2	357.705,57 285.010,4	3	357.705,0 285.001,7	8.719
3	357.705,0 285.001,7	4	357.702,739 284.966,934	34.839
4	357.702,739 284.966,934	5	358.287,734 284.947,404	585.321
5	358.287,734 284.947,404	6	358.289,78 284.981,9	34.557

Punct început	X / Y	Punct sfârșit	X / Y	Lungime segment (** (m)
6	358.289,78 284.981,9	7	358.290,31 284.990,6	8.716
7	358.290,31 284.990,6	8	358.291,228 285.005,595	15.023
8	358.291,228 285.005,595	1	357.706,535 285.025,115	585.019

** Lungimile segmentelor sunt determinate în planul de proiecție Stereo 70 și sunt rotunjite la 1 milimetru.

*** Distanța dintre puncte este formată din segmente cumulate ce sunt mai mici decât valoarea 1 milimetru.

**DATE DESPRE IMOBILUL NR. 5968**

Oficiul de Cadastru și Publicitate Imobiliară DOLJ
 Biroul de Cadastru și Publicitate Imobiliară Craiova

A. Partea I. Descrierea imobilului

TEREN Extravilan

Adresa: Jud. Dolj, T341, P2

Nr. Crt	Nr cadastral Nr. topografic	Suprafața* (mp)	Observații / Referințe
A1	30756	19.000	Sector cadastral:36 Teren neimprejmuit;

B. Partea II. Proprietari și acte

Inscrieri privitoare la dreptul de proprietate și alte drepturi reale	Referințe
126709 / 15/10/2015	
Act Notarial nr. CVC NR 770, din 11/09/2015 emis de NP RIBA MELTIADÉ;	
B1	A1
Intabulare, drept de PROPRIETATE, dobândit prin Convenție, cota actuala 1/1, cota initiala 1/1 1) SOCIETATEA MOTAVEN SRL, CIF:34264040	

C. Partea III. SARCINI .

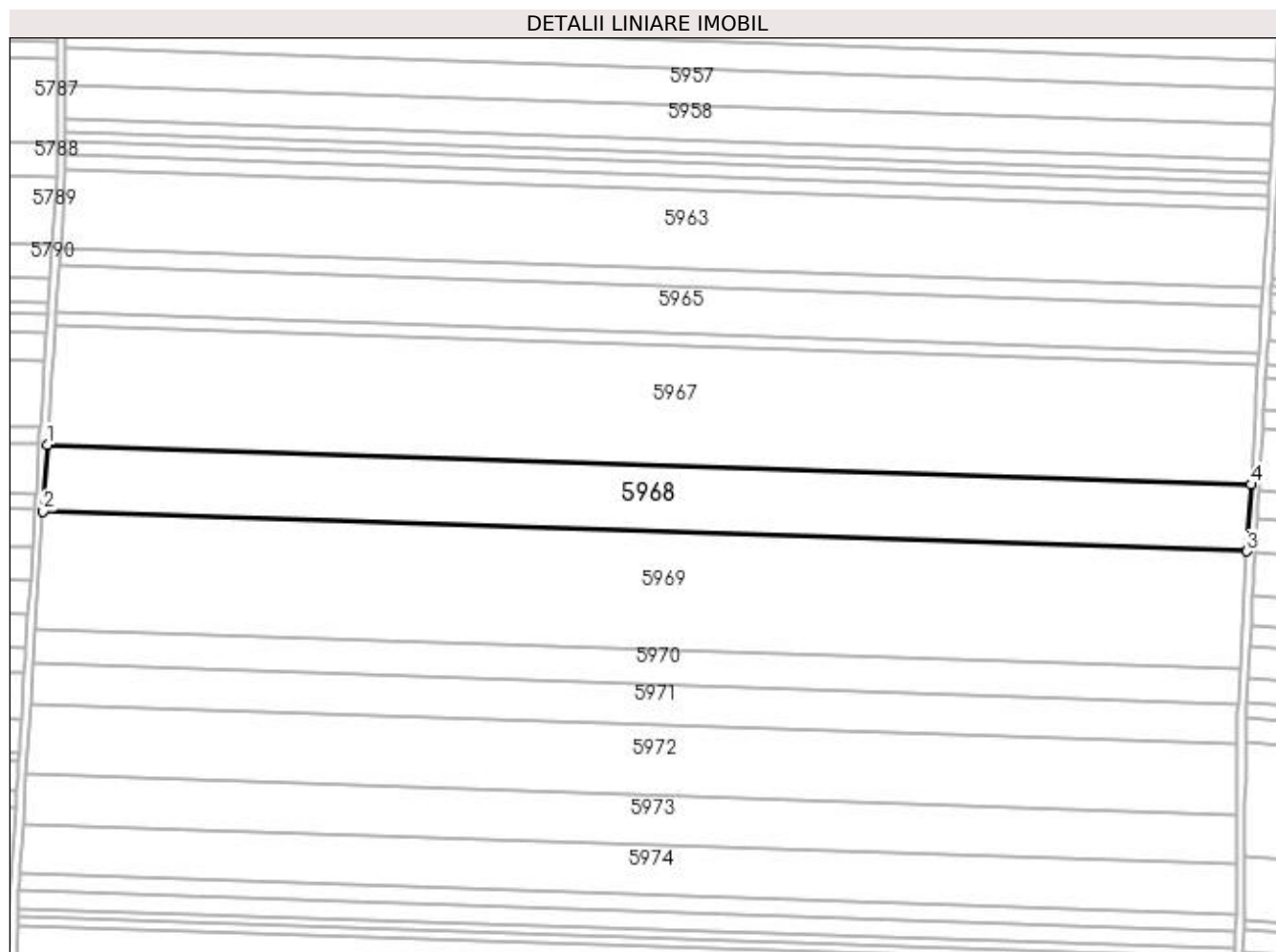
Inscrieri privind dezmembramintele dreptului de proprietate, drepturi reale de garanție și sarcini	Referințe
NU SUNT	

Anexa Nr. 1 La Partea I

Teren

Nr cadastral	Suprafața (mp)*	Observații / Referințe
30756	19.000	

* Suprafața este determinată în planul de proiecție Stereo 70.



Date referitoare la teren

Crt	Categorie folosință	Intra vilan	Suprafața (mp)	Tarla	Parcelă	Nr. topo	Observații / Referințe
1	arabil	NU	19.000	341	2	-	

Lungime Segmente

1) Valorile lungimilor segmentelor sunt obținute din proiecție în plan.

Punct început	X / Y	Punct sfârșit	X / Y	Lungime segment (** (m)
1	357.702,739 284.966,934	2	357.700,632 284.934,531	32.471
2	357.700,632 284.934,531	3	358.285,813 284.914,995	585.507
3	358.285,813 284.914,995	4	358.287,734 284.947,404	32.466
4	358.287,734 284.947,404	1	357.702,739 284.966,934	585.321

**** Lungimile segmentelor sunt determinate în planul de proiecție Stereo 70 și sunt rotunjite la 1 milimetru.**

***** Distanța dintre puncte este formată din segmente cumulate ce sunt mai mici decât valoarea 1 milimetru.**

**DATE DESPRE IMOBILUL NR. 5969**

Oficiul de Cadastru și Publicitate Imobiliară DOLJ
Biroul de Cadastru și Publicitate Imobiliară Craiova

A. Partea I. Descrierea imobilului

TEREN Extravilan

Adresa: Jud. Dolj, T341, P4/1

Nr. Crt	Nr cadastral Nr. topografic	Suprafața* (mp)	Observații / Referințe
A1	30372	33.500	Sector cadastral:36 Teren neimprejmuit;

B. Partea II. Proprietari și acte

Inscrieri privitoare la dreptul de proprietate și alte drepturi reale		Referințe
162056 / 31/12/2015		
Act Notarial nr. Declaratie 676, din 02/04/2015 emis de NP OFELIA DRAGANCEA (CVC aut. nr. 1118/15.12.2015 NP Riba M);		
B1	Intabulare, drept de PROPRIETATE, dobandit prin Conventie, cota actuala 1/1, cota initiala 1/1 1) SOCIETATEA MOTAVEN SRL, CIF:34264040	A1

C. Partea III. SARCINI .

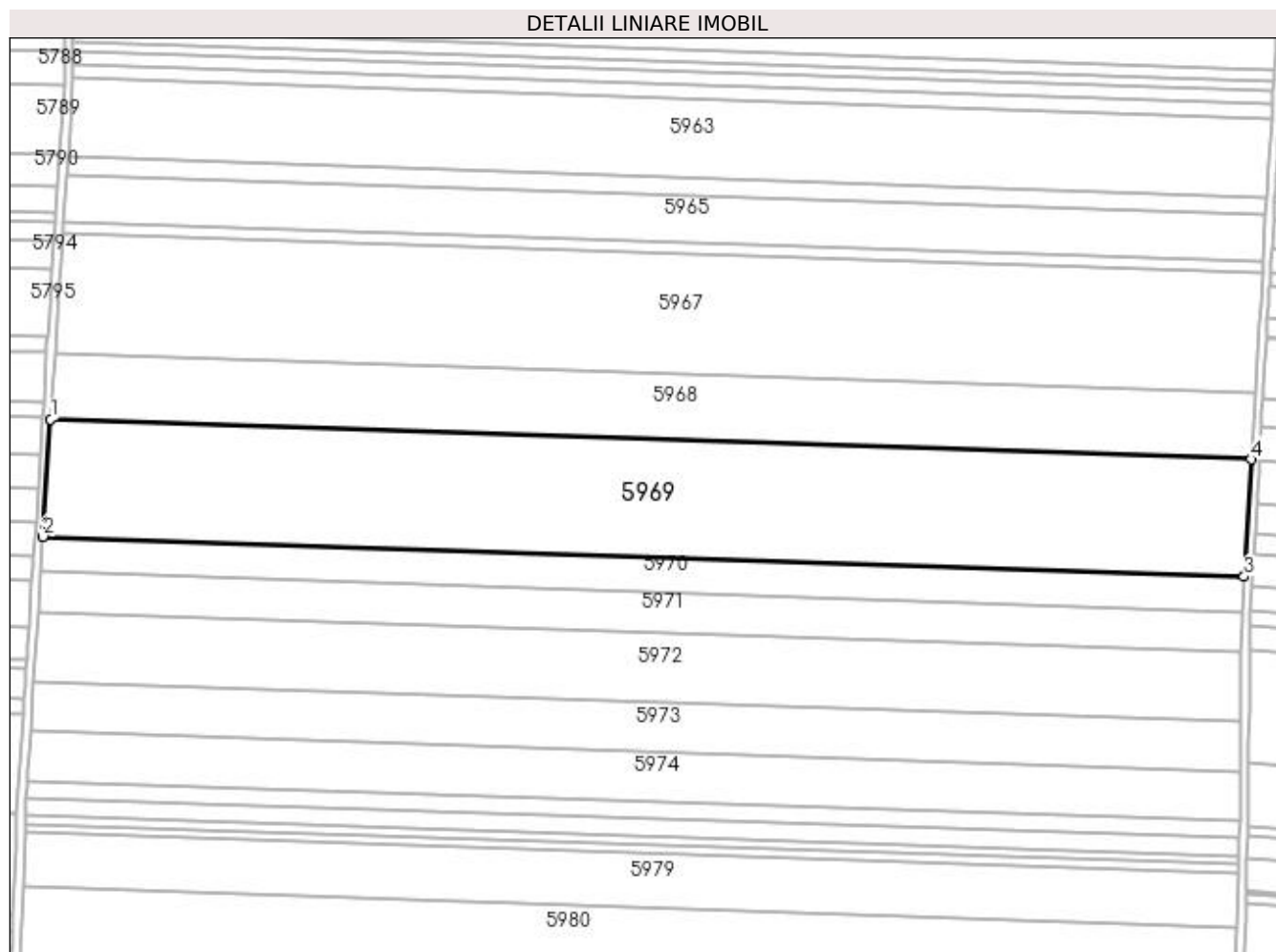
Inscrieri privind dezmembramintele dreptului de proprietate, drepturi reale de garanție și sarcini	Referințe
NU SUNT	

Anexa Nr. 1 La Partea I

Teren

Nr cadastral	Suprafața (mp)*	Observații / Referințe
30372	33.500	

* Suprafața este determinată în planul de proiecție Stereo 70.



Date referitoare la teren

Crt	Categorie folosință	Intra vilan	Suprafața (mp)	Tarla	Parcelă	Nr. topo	Observații / Referințe
1	arabil	NU	33.500	341	4/1	-	

Lungime Segmente

1) Valorile lungimilor segmentelor sunt obținute din proiecție în plan.

Punct început	X / Y	Punct sfârșit	X / Y	Lungime segment (** (m)
1	357.700,632 284.934,531	2	357.696,919 284.877,423	57.229
2	357.696,919 284.877,423	3	358.282,426 284.857,876	585.833
3	358.282,426 284.857,876	4	358.285,813 284.914,995	57.219
4	358.285,813 284.914,995	1	357.700,632 284.934,531	585.507

**** Lungimile segmentelor sunt determinate în planul de proiecție Stereo 70 și sunt rotunjite la 1 milimetru.**

***** Distanța dintre puncte este formată din segmente cumulate ce sunt mai mici decât valoarea 1 milimetru.**

**DATE DESPRE IMOBILUL NR. 5970**

Oficiul de Cadastru și Publicitate Imobiliară DOLJ
Biroul de Cadastru și Publicitate Imobiliară Craiova

A. Partea I. Descrierea imobilului

TEREN Extravilan

Adresa: Jud. Dolj, T341, P5

Nr. Crt	Nr cadastral Nr. topografic	Suprafața* (mp)	Observații / Referințe
A1		10.000	Sector cadastral:36 Teren neimprejmuit;

B. Partea II. Proprietari și acte

Inscrieri privitoare la dreptul de proprietate și alte drepturi reale	Referințe
/	
Act Administrativ nr. TDP NR. 2108-9700, din 24/07/1996 emis de CJSIPT DOLJ;	
B1	A1
Intabulare, drept de PROPRIETATE, dobândit prin Reconstituire, cota actuala 1/1, cota initiala 1/1 1) CĂPRĂRIN MIHAI	

C. Partea III. SARCINI .


Inscrieri privind dezmembramintele dreptului de proprietate, drepturi reale de garanție și sarcini	Referințe
NU SUNT	

Anexa Nr. 1 La Partea I

Teren

Nr cadastral	Suprafața (mp)*	Observații / Referințe
	10.000	

* Suprafața este determinată în planul de proiecție Stereo 70.



Date referitoare la teren

Crt	Categorie folosință	Intra vilan	Suprafața (mp)	Tarla	Parcelă	Nr. topo	Observații / Referințe
1	arabil	NU	10.000	341	5	-	

Lungime Segmente

1) Valorile lungimilor segmentelor sunt obținute din proiecție în plan.

Punct început	X / Y	Punct sfârșit	X / Y	Lungime segment (** (m)
1	357.696,919 284.877,423	2	357.695,811 284.860,382	17.077
2	357.695,811 284.860,382	3	358.281,415 284.840,832	585.93
3	358.281,415 284.840,832	4	358.282,426 284.857,876	17.074
4	358.282,426 284.857,876	1	357.696,919 284.877,423	585.833

**** Lungimile segmentelor sunt determinate în planul de proiecție Stereo 70 și sunt rotunjite la 1 milimetru.**

***** Distanța dintre puncte este formată din segmente cumulate ce sunt mai mici decât valoarea 1 milimetru.**

**DATE DESPRE IMOBILUL NR. 5971**

Oficiul de Cadastru și Publicitate Imobiliară DOLJ
Biroul de Cadastru și Publicitate Imobiliară Craiova

A. Partea I. Descrierea imobilului

TEREN Extravilan

Adresa: Jud. Dolj, T341, P6

Nr. Crt	Nr cadastral Nr. topografic	Suprafața* (mp)	Observații / Referințe
A1		11.500	Sector cadastral:36 Teren neimprejmit;

B. Partea II. Proprietari și acte

Inscrieri privitoare la dreptul de proprietate și alte drepturi reale	Referințe
/	
Act Administrativ nr. TDP NR 1670-58981, din 08/05/1995 emis de CJSIPT DOLJ;	
B1	A1
Intabulare, drept de PROPRIETATE, dobândit prin Reconstituire, cota actuala 1/1, cota initiala 1/1	
1) DRAGHICI GEORGETA	
2) BUCATEA MARIA	
3) MORARU DOINA	

C. Partea III. SARCINI .

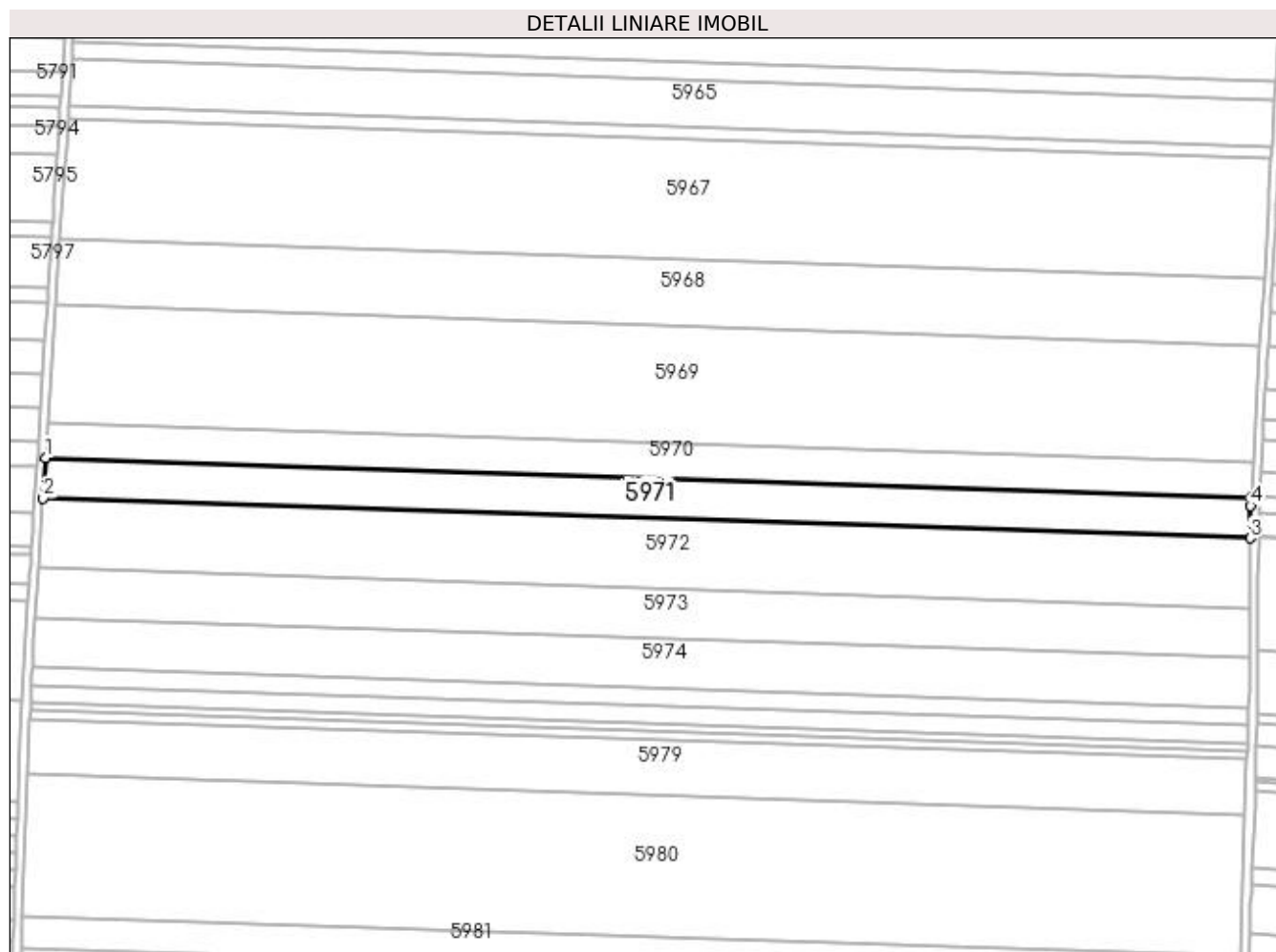
Inscrieri privind dezmembramintele dreptului de proprietate, drepturi reale de garanție și sarcini	Referințe
NU SUNT	

Anexa Nr. 1 La Partea I

Teren

Nr cadastral	Suprafața (mp)*	Observații / Referințe
	11.500	

* Suprafața este determinată în planul de proiecție Stereo 70.



Date referitoare la teren

Crt	Categorie folosință	Intra vilan	Suprafața (mp)	Tarla	Parcelă	Nr. topo	Observații / Referințe
1	arabil	NU	11.500	341	6	-	

Lungime Segmente

1) Valorile lungimilor segmentelor sunt obținute din proiecție în plan.

Punct început	X / Y	Punct sfârșit	X / Y	Lungime segment (** (m)
1	357.695,811 284.860,382	2	357.694,538 284.840,8	19.623
2	357.694,538 284.840,8	3	358.281,059 284.821,219	586.848
3	358.281,059 284.821,219	4	358.281,188 284.837,006	15.788
4	358.281,188 284.837,006	5	358.281,415 284.840,832	3.833
5	358.281,415 284.840,832	1	357.695,811 284.860,382	585.93

**** Lungimile segmentelor sunt determinate în planul de proiecție Stereo 70 și sunt rotunjite la 1 milimetru.**

***** Distanța dintre puncte este formată din segmente cumulate ce sunt mai mici decât valoarea 1 milimetru.**

**DATE DESPRE IMOBILUL NR. 5972**

Oficiul de Cadastru și Publicitate Imobiliară DOLJ
 Biroul de Cadastru și Publicitate Imobiliară Craiova

A. Partea I. Descrierea imobilului

TEREN Extravilan

Adresa: Jud. Dolj, T341, P7

Nr. Crt	Nr cadastral Nr. topografic	Suprafața* (mp)	Observații / Referințe
A1		20.000	Sector cadastral:36 Teren neimprejmuit;

B. Partea II. Proprietari și acte

Inscrieri privitoare la dreptul de proprietate și alte drepturi reale		Referințe
/		
Act Notarial nr. PARTAJ NR 1653/20-12-2010, din 20/12/2010 emis de PATRAU GHEORGHE (TDP NR 3897-2215 / 20-07-1998);		
B1	Intabulare, drept de PROPRIETATE, dobandit prin lesire Din Indiviziune, cota actuala 1/1, cota initiala 1/1 1) MANCIU IRINA	A1

C. Partea III. SARCINI .

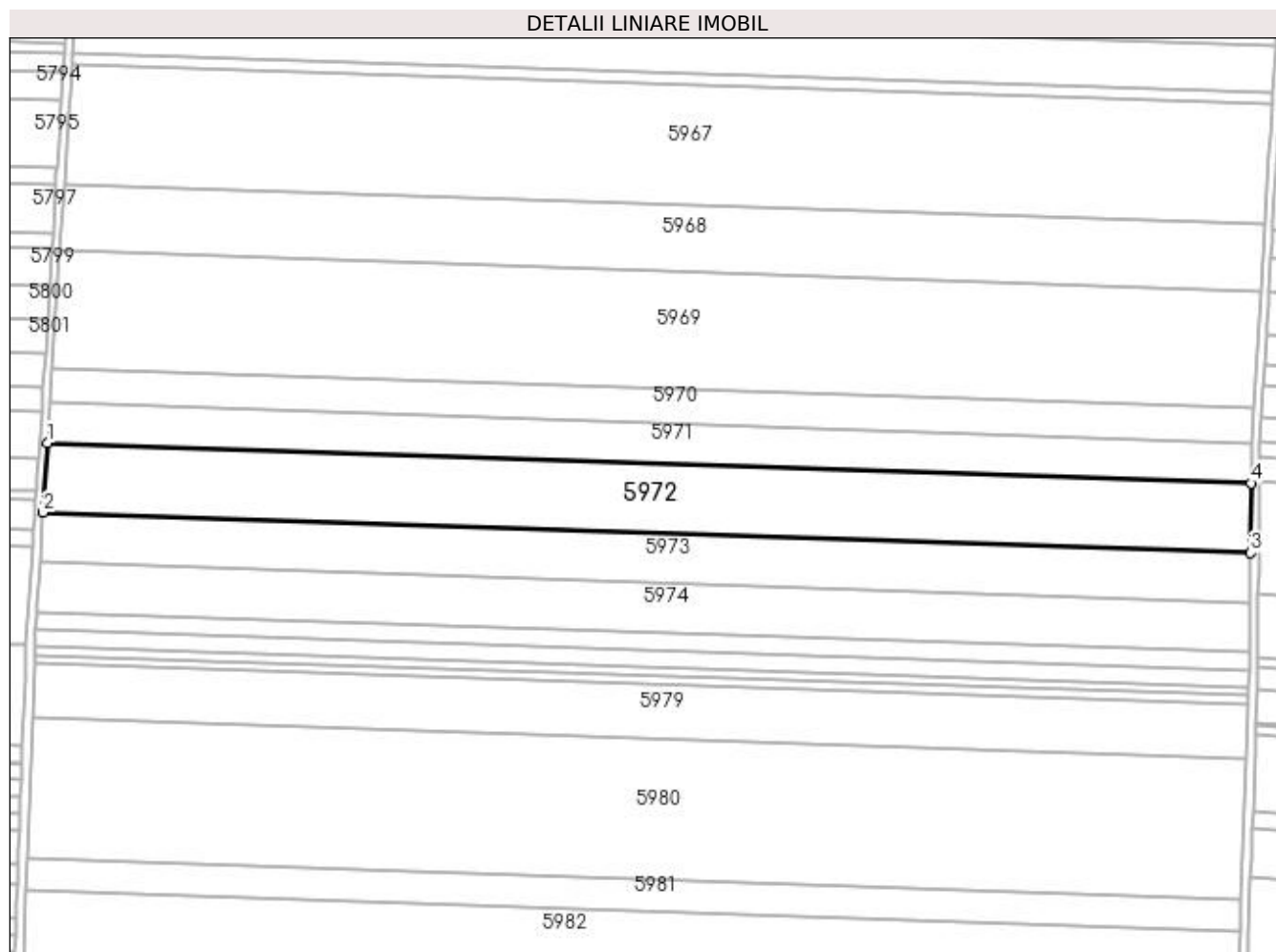
Inscrieri privind dezmembramintele dreptului de proprietate, drepturi reale de garanție și sarcini	Referințe
NU SUNT	

Anexa Nr. 1 La Partea I

Teren

Nr cadastral	Suprafața (mp)*	Observații / Referințe
	20.000	

* Suprafața este determinată în planul de proiecție Stereo 70.



Date referitoare la teren

Crt	Categorie folosință	Intra vilan	Suprafața (mp)	Tarla	Parcelă	Nr. topo	Observații / Referințe
1	arabil	NU	20.000	341	7	-	

Lungime Segmente

1) Valorile lungimilor segmentelor sunt obținute din proiecție în plan.

Punct început	X / Y	Punct sfârșit	X / Y	Lungime segment (** (m)
1	357.694,538 284.840,8	2	357.692,329 284.806,83	34.042
2	357.692,329 284.806,83	3	358.280,782 284.787,185	588.781
3	358.280,782 284.787,185	4	358.281,059 284.821,219	34.035
4	358.281,059 284.821,219	1	357.694,538 284.840,8	586.848

**** Lungimile segmentelor sunt determinate în planul de proiecție Stereo 70 și sunt rotunjite la 1 milimetru.**

***** Distanța dintre puncte este formată din segmente cumulate ce sunt mai mici decât valoarea 1 milimetru.**

**DATE DESPRE IMOBILUL NR. 5973**

Oficiul de Cadastru și Publicitate Imobiliară DOLJ
 Biroul de Cadastru și Publicitate Imobiliară Craiova

A. Partea I. Descrierea imobilului

TEREN Extravilan

Adresa: Jud. Dolj, T341, P8/1

Nr. Crt	Nr cadastral Nr. topografic	Suprafața* (mp)	Observații / Referințe
A1	30381	14.300	Sector cadastral:36 Teren neimprejmuit;

B. Partea II. Proprietari și acte

Inscrieri privitoare la dreptul de proprietate și alte drepturi reale	Referințe
158997 / 21/12/2015	
Act Notarial nr. CVC NR 1123, din 15/12/2015 emis de RIBA METIADE;	
B1	A1
Intabulare, drept de PROPRIETATE, dobandit prin Conventie, cota actuala 1/1, cota initiala 1/1 1) SOCIETATEA MOTAVEN SRL, CIF:34264040	

C. Partea III. SARCINI .


Inscrieri privind dezmembramintele dreptului de proprietate, drepturi reale de garanție și sarcini	Referințe
NU SUNT	

Anexa Nr. 1 La Partea I

Teren

Nr cadastral	Suprafața (mp)*	Observații / Referințe
30381	14.300	

* Suprafața este determinată în planul de proiecție Stereo 70.



Date referitoare la teren

Crt	Categorie folosință	Intra vilan	Suprafața (mp)	Tarla	Parcelă	Nr. topo	Observații / Referințe
1	arabil	NU	14.300	341	8/1	-	

Lungime Segmente

1) Valorile lungimilor segmentelor sunt obținute din proiecție în plan.

Punct început	X / Y	Punct sfârșit	X / Y	Lungime segment (** (m)
1	357.692,329 284.806,83	2	357.690,754 284.782,61	24.271
2	357.690,754 284.782,61	3	358.280,584 284.762,919	590.159
3	358.280,584 284.762,919	4	358.280,782 284.787,185	24.267
4	358.280,782 284.787,185	1	357.692,329 284.806,83	588.781

**** Lungimile segmentelor sunt determinate în planul de proiecție Stereo 70 și sunt rotunjite la 1 milimetru.**

***** Distanța dintre puncte este formată din segmente cumulate ce sunt mai mici decât valoarea 1 milimetru.**

**DATE DESPRE IMOBILUL NR. 5974**

Oficiul de Cadastru și Publicitate Imobiliară DOLJ
Biroul de Cadastru și Publicitate Imobiliară Craiova

A. Partea I. Descrierea imobilului

TEREN Extravilan

Adresa: Jud. Dolj, T341, P9

Nr. Crt	Nr cadastral Nr. topografic	Suprafața* (mp)	Observații / Referințe
A1	30180	14.300	Sector cadastral:36 Teren neimprejmuit;

B. Partea II. Proprietari și acte

Inscrieri privitoare la dreptul de proprietate și alte drepturi reale	Referințe
126712 / 15/10/2015	
Act Notarial nr. CVC NR 770, din 11/09/2015 emis de NP RIBA MELTIADÉ;	
B1	A1
Intabulare, drept de PROPRIETATE, dobândit prin Conventie, cota actuala 1/1, cota initiala 1/1 1) SOCIETATEA MOTAVEN SRL, CIF:34264040	

C. Partea III. SARCINI .

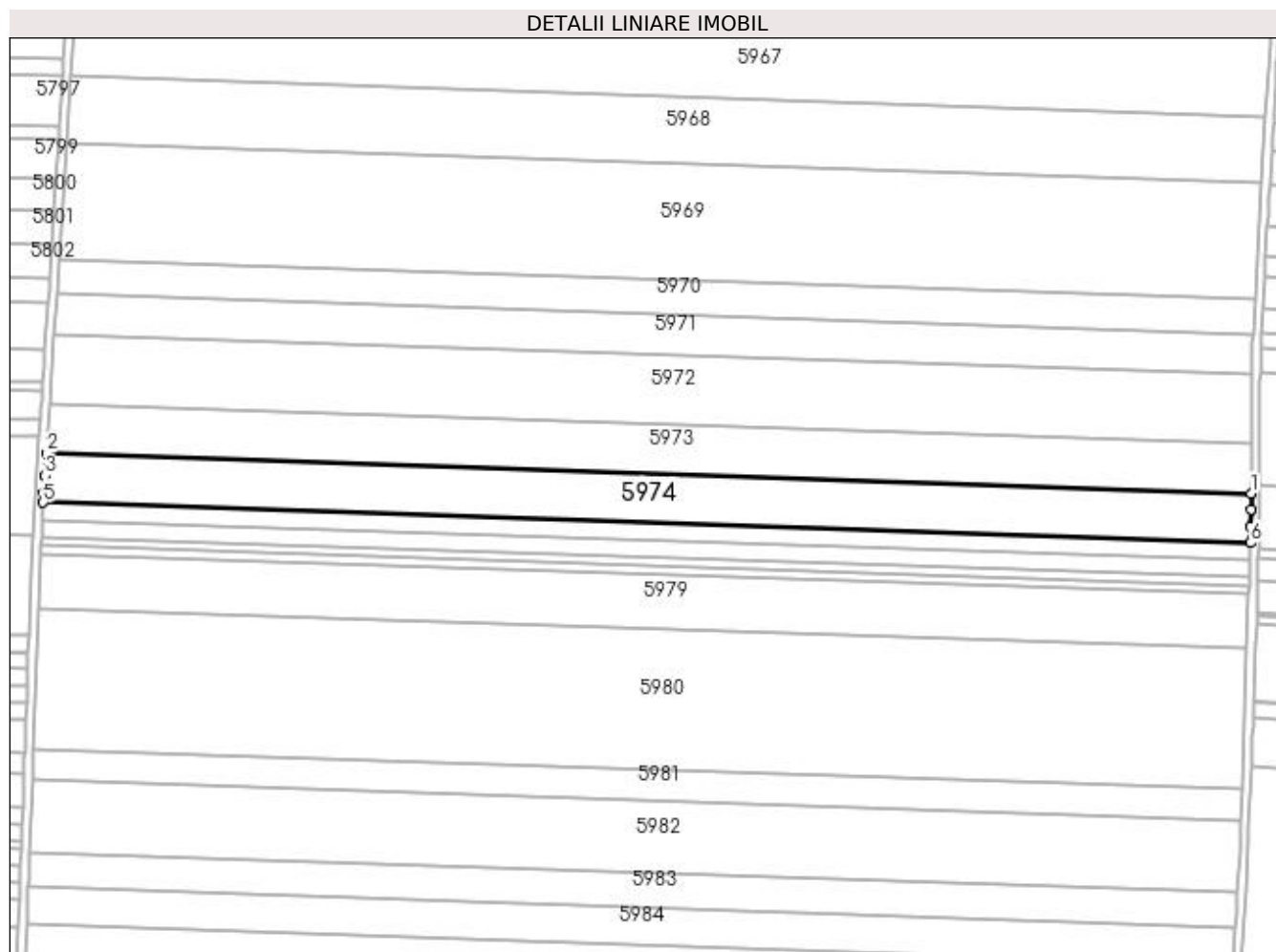
Inscrieri privind dezmembramintele dreptului de proprietate, drepturi reale de garanție și sarcini	Referințe
NU SUNT	

Anexa Nr. 1 La Partea I

Teren

Nr cadastral	Suprafața (mp)*	Observații / Referințe
30180	14.300	

* Suprafața este determinată în planul de proiecție Stereo 70.



Date referitoare la teren

Crt	Categorie folosință	Intra vilan	Suprafața (mp)	Tarla	Parcelă	Nr. topo	Observații / Referințe
1	arabil	NU	14.300	341	9	-	

Lungime Segmente

1) Valorile lungimilor segmentelor sunt obținute din proiecție în plan.

Punct început	X / Y	Punct sfârșit	X / Y	Lungime segment (** (m)
1	358.280,584 284.762,919	2	357.690,754 284.782,61	590.159
2	357.690,754 284.782,61	3	357.690,04 284.771,63	11.003
3	357.690,04 284.771,63	4	357.689,49 284.763,18	8.468
4	357.689,49 284.763,18	5	357.689,181 284.758,447	4.743
5	357.689,181 284.758,447	6	358.280,381 284.738,71	591.529

Punct început	X / Y	Punct sfârșit	X / Y	Lungime segment (** (m)
6	358.280,381 284.738,71	7	358.280,45 284.746,67	7.96
7	358.280,45 284.746,67	8	358.280,52 284.755,13	8.46
8	358.280,52 284.755,13	1	358.280,584 284.762,919	7.789

** Lungimile segmentelor sunt determinate în planul de proiecție Stereo 70 și sunt rotunjite la 1 milimetru.

*** Distanța dintre puncte este formată din segmente cumulate ce sunt mai mici decât valoarea 1 milimetru.

**DATE DESPRE IMOBILUL NR. 5975**

Oficiul de Cadastru și Publicitate Imobiliară DOLJ
 Biroul de Cadastru și Publicitate Imobiliară Craiova

A. Partea I. Descrierea imobilului

TEREN Extravilan

Adresa: Jud. Dolj, T341, P10

Nr. Crt	Nr cadastral Nr. topografic	Suprafața* (mp)	Observații / Referințe
A1	32171	5.000	Sector cadastral:36 Teren neimprejmuit;

B. Partea II. Proprietari și acte

Inscrieri privitoare la dreptul de proprietate și alte drepturi reale	Referințe
90339 / 09/06/2017	
Act Notarial nr. CVC. aut. 728, din 28/05/2017 emis de Riba Ivanca;	
B1	A1
Intabulare, drept de PROPRIETATE, dobandit prin Conventie, cota actuala 1/1, cota initiala 1/1 1) SC MOTAVEN SRL, CIF:34264040	

C. Partea III. SARCINI .

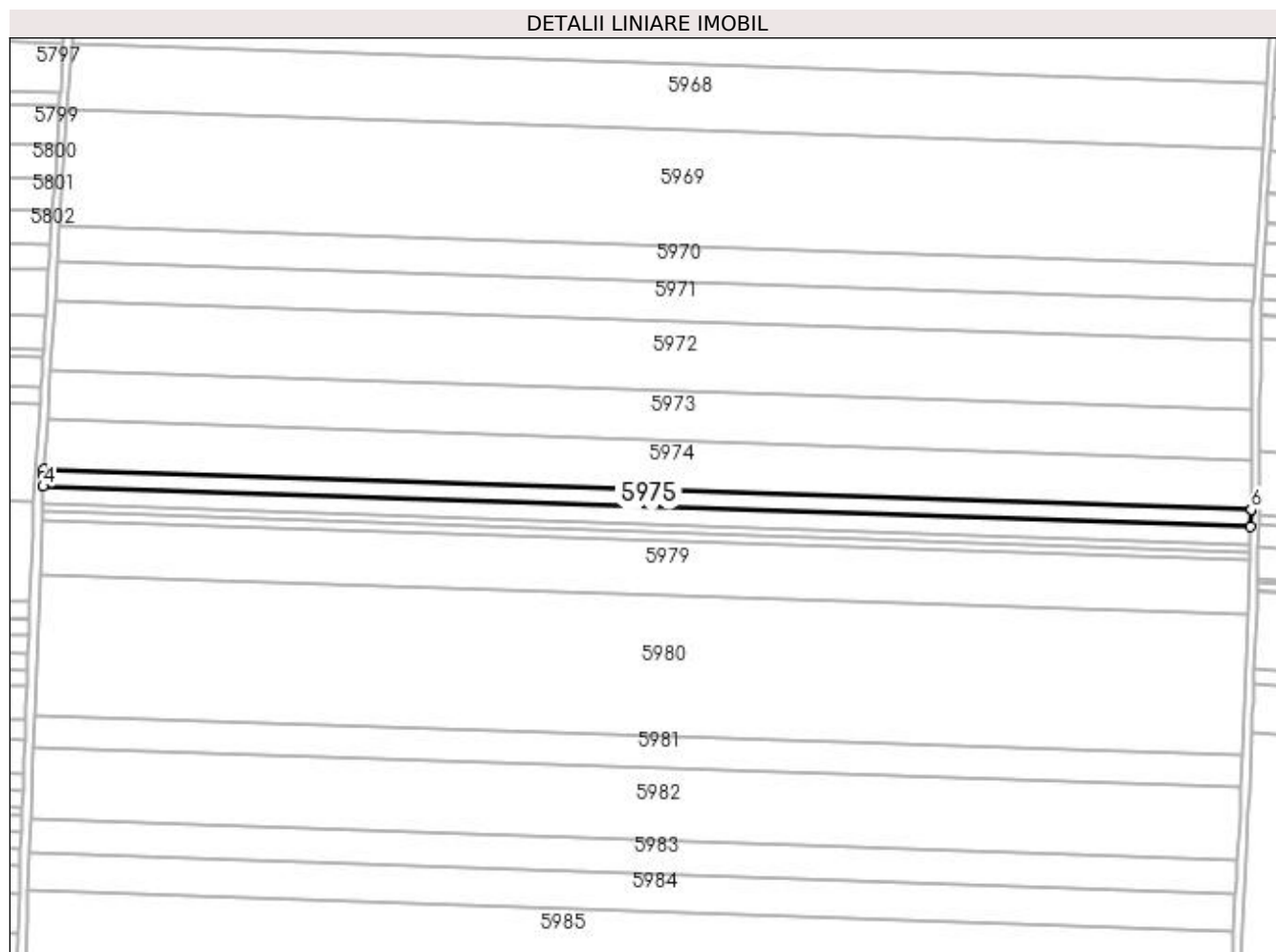
Inscrieri privind dezmembramintele dreptului de proprietate, drepturi reale de garanție și sarcini	Referințe
NU SUNT	

Anexa Nr. 1 La Partea I

Teren

Nr cadastral	Suprafața (mp)*	Observații / Referințe
32171	5.000	

* Suprafața este determinată în planul de proiecție Stereo 70.



Date referitoare la teren

Crt	Categorie folosință	Intra vilan	Suprafața (mp)	Tarla	Parcelă	Nr. topo	Observații / Referințe
1	arabil	NU	5.000	341	10	-	

Lungime Segmente

1) Valorile lungimilor segmentelor sunt obținute din proiecție în plan.

Punct început	X / Y	Punct sfârșit	X / Y	Lungime segment (** (m)
1	358.280,381 284.738,71	2	357.689,181 284.758,447	591.529
2	357.689,181 284.758,447	3	357.688,961 284.755,075	3.379
3	357.688,961 284.755,075	4	357.688,766 284.750,005	5.074
4	357.688,766 284.750,005	5	358.280,085 284.730,264	591.648
5	358.280,085 284.730,264	6	358.280,38 284.738,554	8.295

Punct început	X / Y	Punct sfârșit	X / Y	Lungime segment (** (m)
6	358.280,38 284.738,554	1	358.280,381 284.738,71	0.156

** Lungimile segmentelor sunt determinate în planul de proiecție Stereo 70 și sunt rotunjite la 1 milimetru.

*** Distanța dintre puncte este formată din segmente cumulate ce sunt mai mici decât valoarea 1 milimetru.

**DATE DESPRE IMOBILUL NR. 5976**

Oficiul de Cadastru și Publicitate Imobiliară DOLJ
Biroul de Cadastru și Publicitate Imobiliară Craiova

A. Partea I. Descrierea imobilului

TEREN Extravilan

Nr. CF vechi:642

Nr. cadastral vechi:781

Adresa: Jud. Dolj, T341, P10

Nr. Crt	Nr cadastral Nr. topografic	Suprafața* (mp)	Observații / Referințe
A1	31841	5.000	Sector cadastral:36 Teren neimprejmuit;

B. Partea II. Proprietari și acte

Inscrieri privitoare la dreptul de proprietate și alte drepturi reale		Referințe
126713 / 15/10/2015		
Act Notarial nr. CVC NR 770, din 11/09/2015 emis de NP RIBA MELTIADÉ;		
B1	Intabulare, drept de PROPRIETATE, dobândit prin Convenție, cota actuala 1/1, cota initiala 1/1 1) SOCIETATEA MOTAVEN SRL, CIF:34264040	A1

C. Partea III. SARCINI .

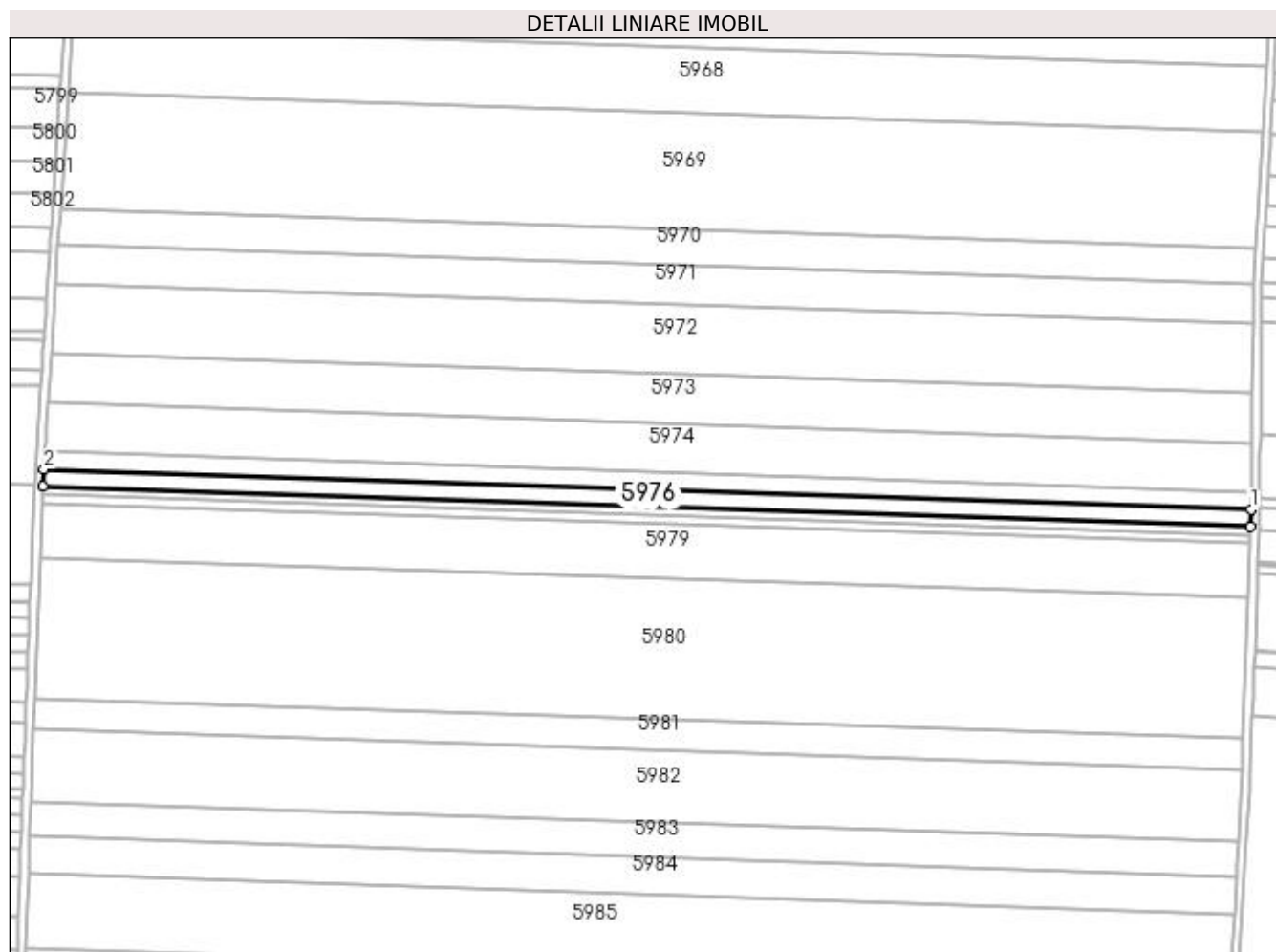
Inscrieri privind dezmembramintele dreptului de proprietate, drepturi reale de garanție și sarcini	Referințe
NU SUNT	

Anexa Nr. 1 La Partea I

Teren

Nr cadastral	Suprafața (mp)*	Observații / Referințe
31841	5.000	

* Suprafața este determinată în planul de proiecție Stereo 70.



Date referitoare la teren

Crt	Categorie folosință	Intra vilan	Suprafața (mp)	Tarla	Parcelă	Nr. topo	Observații / Referințe
1	arabil	NU	5.000	341	10	-	

Lungime Segmente

1) Valorile lungimilor segmentelor sunt obținute din proiecție în plan.

Punct început	X / Y	Punct sfârșit	X / Y	Lungime segment (** (m)
1	358.280,085 284.730,264	2	357.688,766 284.750,005	591.648
2	357.688,766 284.750,005	3	357.688,441 284.741,56	8.451
3	357.688,441 284.741,56	4	358.279,784 284.721,818	591.672
4	358.279,784 284.721,818	1	358.280,085 284.730,264	8.451

**** Lungimile segmentelor sunt determinate în planul de proiecție Stereo 70 și sunt rotunjite la 1 milimetru.**

***** Distanța dintre puncte este formată din segmente cumulate ce sunt mai mici decât valoarea 1 milimetru.**

**DATE DESPRE IMOBILUL NR. 5977**

Oficiul de Cadastru și Publicitate Imobiliară DOLJ
Biroul de Cadastru și Publicitate Imobiliară Craiova

A. Partea I. Descrierea imobilului

TEREN Extravilan

Adresa: Jud. Dolj, T341, P11

Nr. Crt	Nr cadastral Nr. topografic	Suprafața* (mp)	Observații / Referințe
A1	30860	2.400	Sector cadastral:36 Teren neimprejmuit;

B. Partea II. Proprietari și acte

Inscrieri privitoare la dreptul de proprietate și alte drepturi reale	Referințe
151946 / 08/12/2015	
Act Notarial nr. cvc aut nr 1267, din 20/11/2015 emis de RIBA IVANCA;	
B1	A1
Intabulare, drept de PROPRIETATE, dobândit prin Conventie, cota actuala 1/1, cota initiala 1/1 1) SOCIETATEA MOTAVEN SRL, CIF:34264040	

C. Partea III. SARCINI .

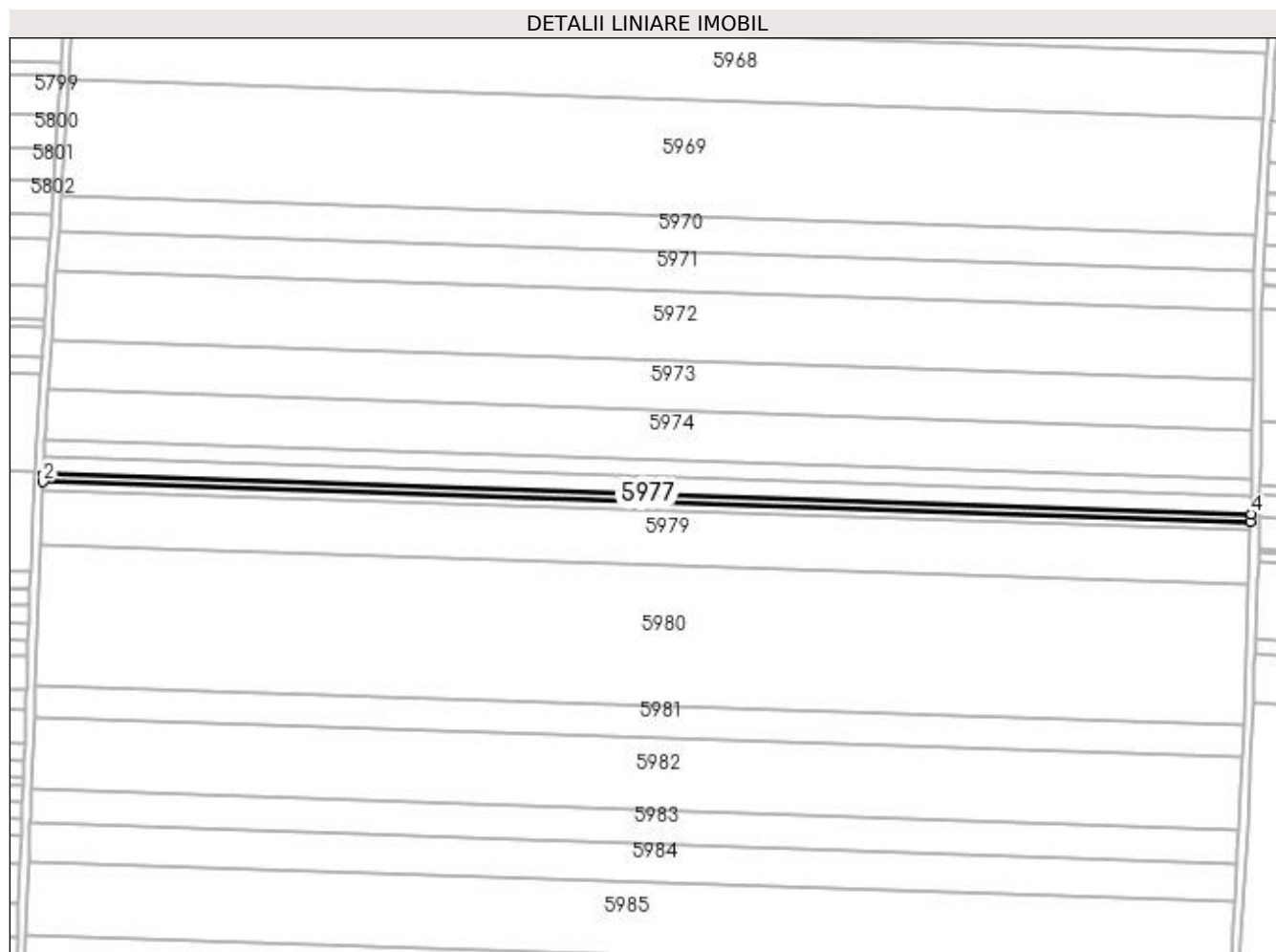
Inscrieri privind dezmembramintele dreptului de proprietate, drepturi reale de garanție și sarcini	Referințe
NU SUNT	

Anexa Nr. 1 La Partea I

Teren

Nr cadastral	Suprafața (mp)*	Observații / Referințe
30860	2.400	

* Suprafața este determinată în planul de proiecție Stereo 70.



Date referitoare la teren

Crt	Categorie folosință	Intra vilan	Suprafața (mp)	Tarla	Parcelă	Nr. topo	Observații / Referințe
1	arabil	NU	2.400	341	11	-	

Lungime Segmente

1) Valorile lungimilor segmentelor sunt obținute din proiecție în plan.

Punct început	X / Y	Punct sfârșit	X / Y	Lungime segment (** (m)
1	357.688,441 284.741,56	2	357.688,286 284.737,506	4.057
2	357.688,286 284.737,506	3	358.279,639 284.717,764	591.682
3	358.279,639 284.717,764	4	358.279,784 284.721,818	4.057
4	358.279,784 284.721,818	1	357.688,441 284.741,56	591.672

**** Lungimile segmentelor sunt determinate în planul de proiecție Stereo 70 și sunt rotunjite la 1 milimetru.**

***** Distanța dintre puncte este formată din segmente cumulate ce sunt mai mici decât valoarea 1 milimetru.**

**DATE DESPRE IMOBILUL NR. 5978**

Oficiul de Cadastru și Publicitate Imobiliară DOLJ
Biroul de Cadastru și Publicitate Imobiliară Craiova

A. Partea I. Descrierea imobilului

TEREN Extravilan

Nr. CF vechi:676

Nr. cadastral vechi:819

Adresa: Jud. Dolj, T341, P11

Nr. Crt	Nr cadastral Nr. topografic	Suprafața* (mp)	Observații / Referințe
A1	30642	2.400	Sector cadastral:36 Teren neimprejmuit;

B. Partea II. Proprietari și acte

Inscrieri privitoare la dreptul de proprietate și alte drepturi reale		Referințe
126714 / 15/10/2015		
Act Notarial nr. CVC NR 770, din 11/09/2015 emis de NP RIBA MELTIADÉ;		
B1	Intabulare, drept de PROPRIETATE, dobândit prin Convenție, cota actuala 1/1, cota initiala 1/1 1) SOCIETATEA MOTAVEN SRL, CIF:34264040	A1

C. Partea III. SARCINI .


Inscrieri privind dezmembramintele dreptului de proprietate, drepturi reale de garanție și sarcini	Referințe
NU SUNT	

Anexa Nr. 1 La Partea I

Teren

Nr cadastral	Suprafața (mp)*	Observații / Referințe
30642	2.400	

* Suprafața este determinată în planul de proiecție Stereo 70.



Date referitoare la teren

Crt	Categorie folosință	Intra vilan	Suprafața (mp)	Tarla	Parcelă	Nr. topo	Observații / Referințe
1	arabil	NU	2.400	341	11	-	

Lungime Segmente

1) Valorile lungimilor segmentelor sunt obținute din proiecție în plan.

Punct început	X / Y	Punct sfârșit	X / Y	Lungime segment (** (m)
1	358.279,639 284.717,764	2	357.688,286 284.737,506	591.682
2	357.688,286 284.737,506	3	357.688,13 284.733,453	4.056
3	357.688,13 284.733,453	4	358.279,495 284.713,711	591.694
4	358.279,495 284.713,711	1	358.279,639 284.717,764	4.056

**** Lungimile segmentelor sunt determinate în planul de proiecție Stereo 70 și sunt rotunjite la 1 milimetru.**

***** Distanța dintre puncte este formată din segmente cumulate ce sunt mai mici decât valoarea 1 milimetru.**

**DATE DESPRE IMOBILUL NR. 5979**

Oficiul de Cadastru și Publicitate Imobiliară DOLJ
Biroul de Cadastru și Publicitate Imobiliară Craiova

A. Partea I. Descrierea imobilului

TEREN Extravilan

Adresa: Jud. Dolj, T341, P12

Nr. Crt	Nr cadastral Nr. topografic	Suprafața* (mp)	Observații / Referințe
A1	30946	15.800	Sector cadastral:36 Teren neimprejmuit;

B. Partea II. Proprietari și acte

Inscrieri privitoare la dreptul de proprietate și alte drepturi reale	Referințe
130183 / 22/10/2015	
Act Notarial nr. CVC NR 774, din 11/09/2015 emis de NP RIBA MELTIADÉ;	
B1	A1
Intabulare, drept de PROPRIETATE, dobândit prin Convenție, cota actuala 1/1, cota initiala 1/1	
1) SOCIETATEA MOTAVEN SRL, CIF:34264040	

C. Partea III. SARCINI .

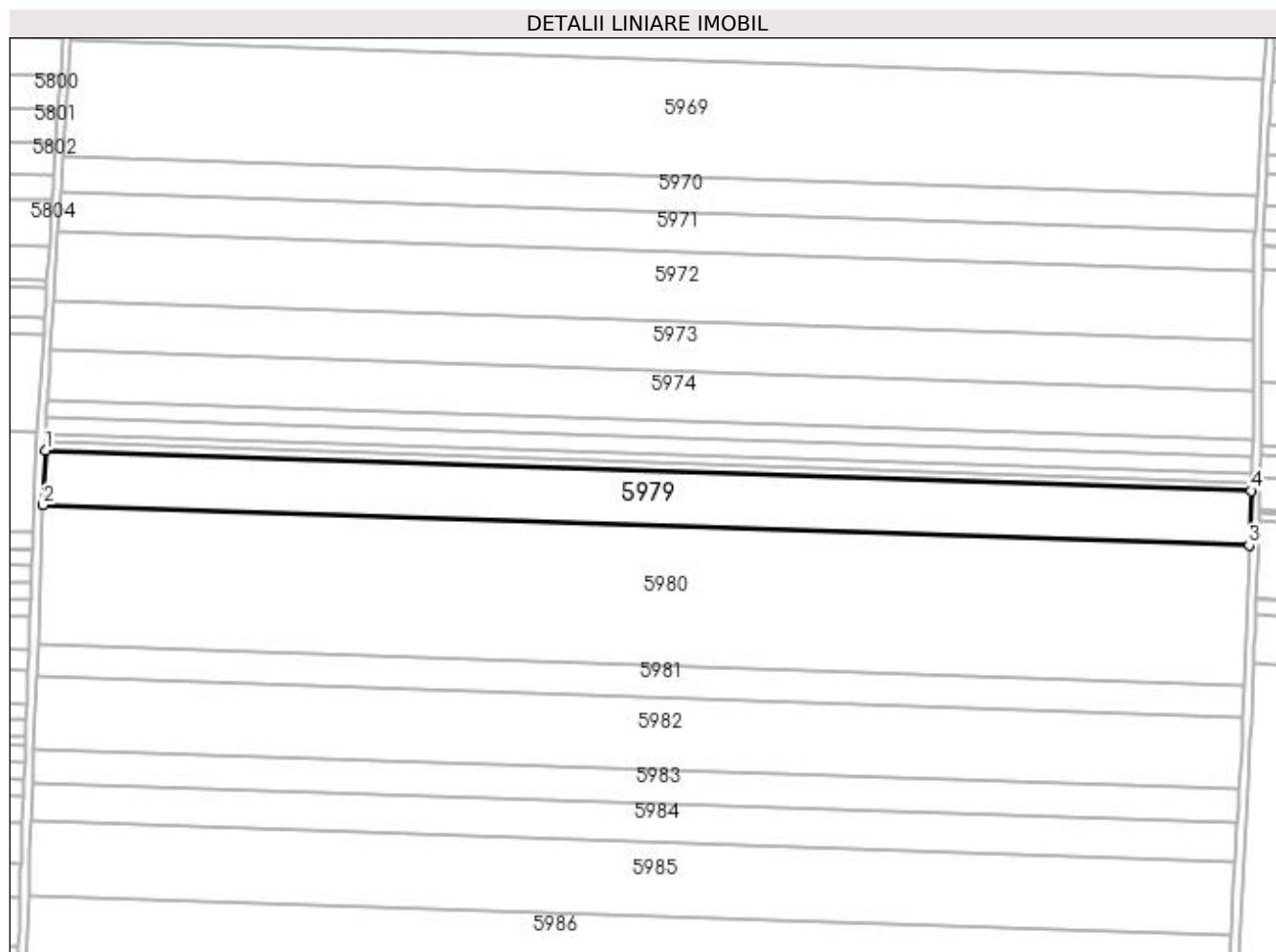
Inscrieri privind dezmembramintele dreptului de proprietate, drepturi reale de garanție și sarcini	Referințe
NU SUNT	

Anexa Nr. 1 La Partea I

Teren

Nr cadastral	Suprafața (mp)*	Observații / Referințe
30946	15.800	

* Suprafața este determinată în planul de proiecție Stereo 70.



Date referitoare la teren

Crt	Categorie folosință	Intra vilan	Suprafața (mp)	Tarla	Parcelă	Nr. topo	Observații / Referințe
1	arabil	NU	15.800	341	12	-	

Lungime Segmente

1) Valorile lungimilor segmentelor sunt obținute din proiecție în plan.

Punct început	X / Y	Punct sfârșit	X / Y	Lungime segment (** (m)
1	357.688,13 284.733,453	2	357.687,104 284.706,771	26.702
2	357.687,104 284.706,771	3	358.278,544 284.687,026	591.769
3	358.278,544 284.687,026	4	358.279,495 284.713,711	26.702
4	358.279,495 284.713,711	1	357.688,13 284.733,453	591.694

**** Lungimile segmentelor sunt determinate în planul de proiecție Stereo 70 și sunt rotunjite la 1 milimetru.**

***** Distanța dintre puncte este formată din segmente cumulate ce sunt mai mici decât valoarea 1 milimetru.**

**DATE DESPRE IMOBILUL NR. 5980**

Oficiul de Cadastru și Publicitate Imobiliară DOLJ
Biroul de Cadastru și Publicitate Imobiliară Craiova

A. Partea I. Descrierea imobilului

TEREN Extravilan

Adresa: Jud. Dolj, T341, P13

Nr. Crt	Nr cadastral Nr. topografic	Suprafața* (mp)	Observații / Referințe
A1		40.700	Sector cadastral:36 Teren neimprejmuit;

B. Partea II. Proprietari și acte

Inscrieri privitoare la dreptul de proprietate și alte drepturi reale		Referințe
/		
Act Administrativ nr. TDP NR. 3979-48351, din 06/10/1998 emis de CJSIPT DOLJ;		
B1	Intabulare, drept de PROPRIETATE, dobândit prin Reconstituire, cota actuala 1/1, cota initiala 1/1 1) ȘTEFAN MARIA	A1

C. Partea III. SARCINI .

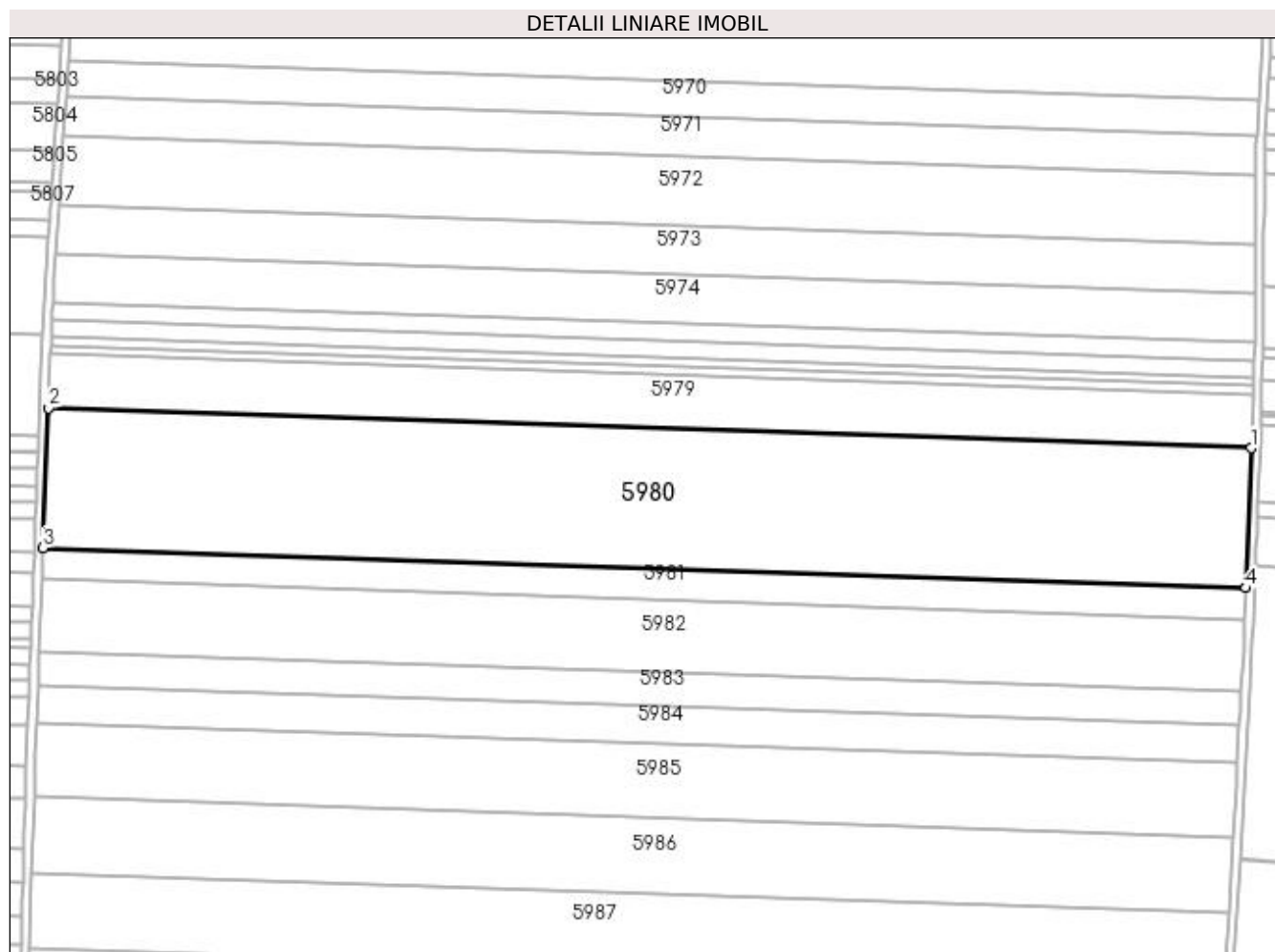
Inscrieri privind dezmembramintele dreptului de proprietate, drepturi reale de garanție și sarcini	Referințe
NU SUNT	

Anexa Nr. 1 La Partea I

Teren

Nr cadastral	Suprafața (mp)*	Observații / Referințe
	40.700	

* Suprafața este determinată în planul de proiecție Stereo 70.



Date referitoare la teren

Crt	Categorie folosință	Intra vilan	Suprafața (mp)	Tarla	Parcelă	Nr. topo	Observații / Referințe
1	arabil	NU	40.700	341	13	-	

Lungime Segmente

1) Valorile lungimilor segmentelor sunt obținute din proiecție în plan.

Punct început	X / Y	Punct sfârșit	X / Y	Lungime segment (** (m)
1	358.278,544 284.687,026	2	357.687,104 284.706,771	591.769
2	357.687,104 284.706,771	3	357.684,463 284.638,056	68.766
3	357.684,463 284.638,056	4	358.276,096 284.618,304	591.963
4	358.276,096 284.618,304	1	358.278,544 284.687,026	68.766

**** Lungimile segmentelor sunt determinate în planul de proiecție Stereo 70 și sunt rotunjite la 1 milimetru.**

***** Distanța dintre puncte este formată din segmente cumulate ce sunt mai mici decât valoarea 1 milimetru.**

**DATE DESPRE IMOBILUL NR. 5981**

Oficiul de Cadastru și Publicitate Imobiliară DOLJ
Biroul de Cadastru și Publicitate Imobiliară Craiova

A. Partea I. Descrierea imobilului

TEREN Extravilan

Adresa: Jud. Dolj, T341, P14

Nr. Crt	Nr cadastral Nr. topografic	Suprafața* (mp)	Observații / Referințe
A1		9.200	Sector cadastral:36 Teren neimprejmuit;

B. Partea II. Proprietari și acte

Inscrieri privitoare la dreptul de proprietate și alte drepturi reale	Referințe
/	
Act Administrativ nr. TDP 10321, din 16/04/2008 emis de CJSIPT DOLJ;	
B1	A1
Intabulare, drept de PROPRIETATE, dobândit prin Reconstituire, cota actuala 1/1, cota initiala 1/1 1) STANCU ILEANA	

C. Partea III. SARCINI .

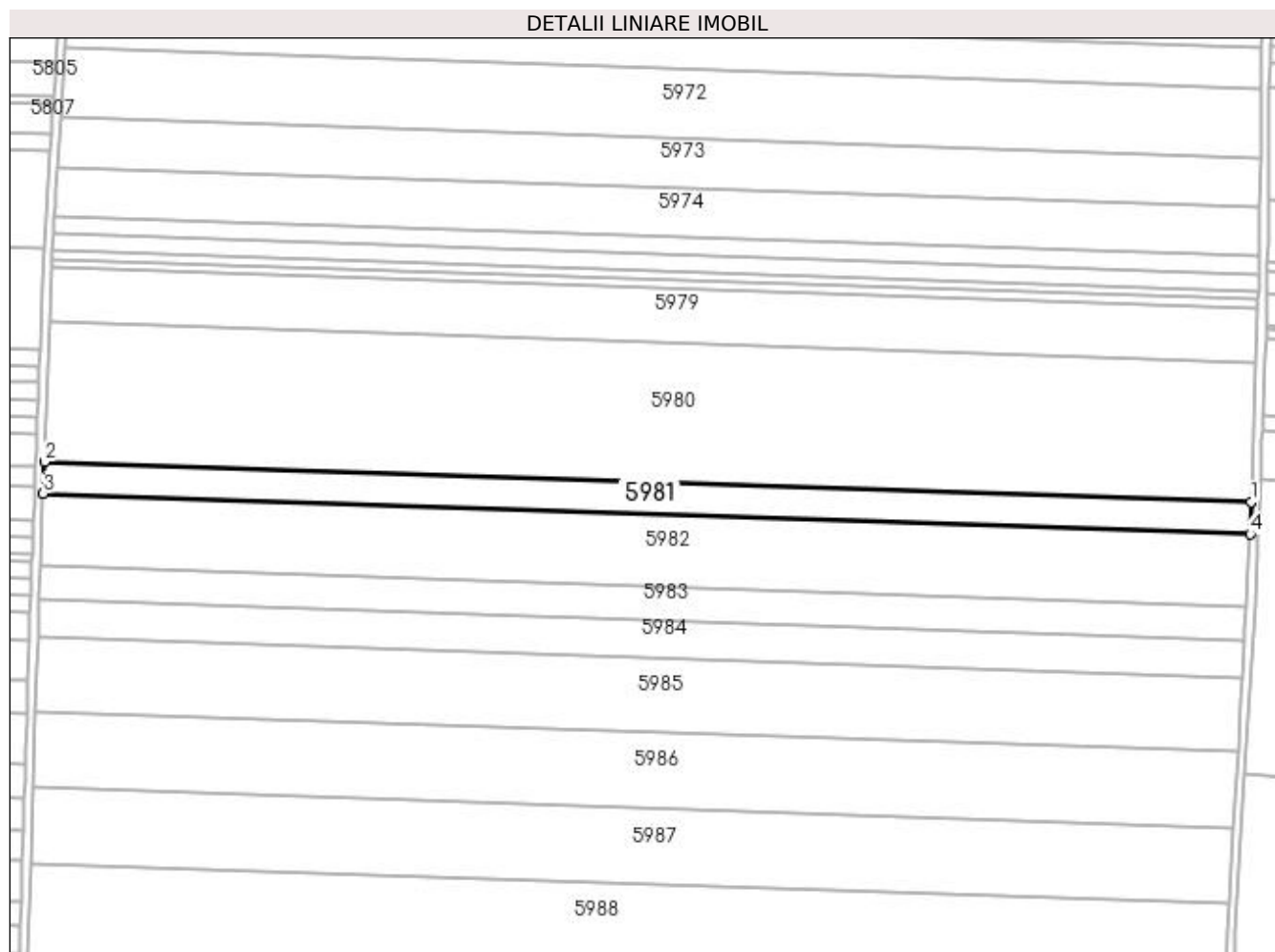
Inscrieri privind dezmembramintele dreptului de proprietate, drepturi reale de garanție și sarcini	Referințe
NU SUNT	

Anexa Nr. 1 La Partea I

Teren

Nr cadastral	Suprafața (mp)*	Observații / Referințe
	9.200	

* Suprafața este determinată în planul de proiecție Stereo 70.



Date referitoare la teren

Crt	Categorie folosință	Intra vilan	Suprafața (mp)	Tarla	Parcelă	Nr. topo	Observații / Referințe
1	arabil	NU	9.200	341	14	-	

Lungime Segmente

1) Valorile lungimilor segmentelor sunt obținute din proiecție în plan.

Punct început	X / Y	Punct sfârșit	X / Y	Lungime segment (** (m)
1	358.276,096 284.618,304	2	357.684,463 284.638,056	591.963
2	357.684,463 284.638,056	3	357.683,866 284.622,526	15.541
3	357.683,866 284.622,526	4	358.275,543 284.602,773	592.007
4	358.275,543 284.602,773	1	358.276,096 284.618,304	15.541

**** Lungimile segmentelor sunt determinate în planul de proiecție Stereo 70 și sunt rotunjite la 1 milimetru.**

***** Distanța dintre puncte este formată din segmente cumulate ce sunt mai mici decât valoarea 1 milimetru.**

**DATE DESPRE IMOBILUL NR. 5982**

Oficiul de Cadastru și Publicitate Imobiliară DOLJ
Biroul de Cadastru și Publicitate Imobiliară Craiova

A. Partea I. Descrierea imobilului

TEREN Extravilan

Adresa: Jud. Dolj, T341, P15

Nr. Crt	Nr cadastral Nr. topografic	Suprafața* (mp)	Observații / Referințe
A1		20.900	Sector cadastral:36 Teren neimprejmuit;

B. Partea II. Proprietari și acte

Inscrieri privitoare la dreptul de proprietate și alte drepturi reale		Referințe
/		
Act Notarial nr. CM NR 148, din 17/04/2007 emis de NP STOENESCU FLOREA (CERT DECES NR 569520/07-05-2013; CERT DECES NR 501011/22-03-1996; TDP NR 1589-9619/18-04-1995);		
B1	Intabulare, drept de PROPRIETATE, dobandit prin Succesiune, cota actuala 1/1, cota initiala 1/1	A1
	1) PADUREANU STEFAN 2) PADUREANU ALECSANDRU DEFUNCT:Da 3) AURSEI MARIA DEFUNCT:Da	

C. Partea III. SARCINI .

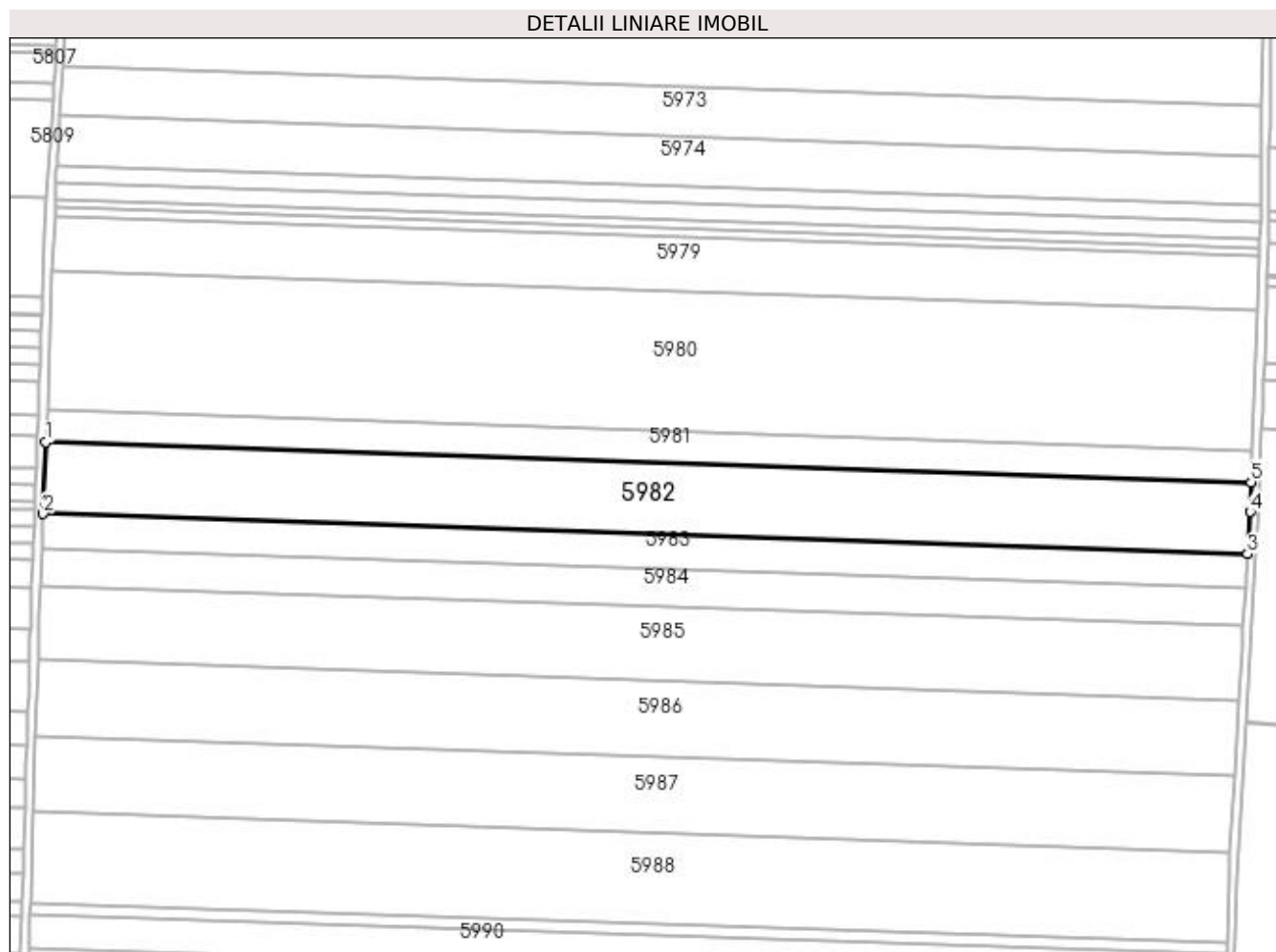
Inscrieri privind dezmembramintele dreptului de proprietate, drepturi reale de garanție și sarcini	Referințe
NU SUNT	

Anexa Nr. 1 La Partea I

Teren

Nr cadastral	Suprafața (mp)*	Observații / Referințe
	20.900	

* Suprafața este determinată în planul de proiecție Stereo 70.



Date referitoare la teren

Crt	Categorie folosință	Intra vilan	Suprafața (mp)	Tarla	Parcelă	Nr. topo	Observații / Referințe
1	arabil	NU	20.900	341	15	-	

Lungime Segmente

1) Valorile lungimilor segmentelor sunt obținute din proiecție în plan.

Punct început	X / Y	Punct sfârșit	X / Y	Lungime segment (** (m)
1	357.683,866 284.622,526	2	357.682,509 284.587,243	35.309
2	357.682,509 284.587,243	3	358.273,819 284.567,502	591.639
3	358.273,819 284.567,502	4	358.275,025 284.588,246	20.779
4	358.275,025 284.588,246	5	358.275,543 284.602,773	14.536
5	358.275,543 284.602,773	1	357.683,866 284.622,526	592.007

**** Lungimile segmentelor sunt determinate în planul de proiecție Stereo 70 și sunt rotunjite la 1 milimetru.**

***** Distanța dintre puncte este formată din segmente cumulate ce sunt mai mici decât valoarea 1 milimetru.**

**DATE DESPRE IMOBILUL NR. 5983**

Oficiul de Cadastru și Publicitate Imobiliară DOLJ
Biroul de Cadastru și Publicitate Imobiliară Craiova

A. Partea I. Descrierea imobilului

TEREN Extravilan

Adresa: Jud. Dolj, T341, P16

Nr. Crt	Nr cadastral Nr. topografic	Suprafața* (mp)	Observații / Referințe
A1		9.900	Sector cadastral:36 Teren neimprejmuit;

B. Partea II. Proprietari și acte

Inscrieri privitoare la dreptul de proprietate și alte drepturi reale	Referințe
/	
Act Administrativ nr. TDP NR. 1602-58981, din 20/04/1995 emis de CJSIPT DOLJ;	
B1	A1
Intabulare, drept de PROPRIETATE, dobândit prin Reconstituire, cota actuala 1/1, cota initiala 1/1 1) DESEANU VASILICA	

C. Partea III. SARCINI .


Inscrieri privind dezmembramintele dreptului de proprietate, drepturi reale de garanție și sarcini	Referințe
NU SUNT	

Anexa Nr. 1 La Partea I

Teren

Nr cadastral	Suprafața (mp)*	Observații / Referințe
	9.900	

* Suprafața este determinată în planul de proiecție Stereo 70.



Date referitoare la teren

Crt	Categorie folosință	Intra vilan	Suprafața (mp)	Tarla	Parcelă	Nr. topo	Observații / Referințe
1	arabil	NU	9.900	341	16	-	

Lungime Segmente

1) Valorile lungimilor segmentelor sunt obținute din proiecție în plan.

Punct început	X / Y	Punct sfârșit	X / Y	Lungime segment (** (m)
1	357.682,509 284.587,243	2	357.681,99 284.573,73	13.523
2	357.681,99 284.573,73	3	357.681,876 284.570,517	3.215
3	357.681,876 284.570,517	4	358.272,845 284.550,787	591.298
4	358.272,845 284.550,787	5	358.273,22 284.557,21	6.434
5	358.273,22 284.557,21	6	358.273,819 284.567,502	10.309

Punct început	X / Y	Punct sfârșit	X / Y	Lungime segment (** (m)
6	358.273,819 284.567,502	1	357.682,509 284.587,243	591.639

** Lungimile segmentelor sunt determinate în planul de proiecție Stereo 70 și sunt rotunjite la 1 milimetru.

*** Distanța dintre puncte este formată din segmente cumulate ce sunt mai mici decât valoarea 1 milimetru.

**DATE DESPRE IMOBILUL NR. 5984**

Oficiul de Cadastru și Publicitate Imobiliară DOLJ
Biroul de Cadastru și Publicitate Imobiliară Craiova

A. Partea I. Descrierea imobilului

TEREN Extravilan

Adresa: Jud. Dolj, T341, P17

Nr. Crt	Nr cadastral Nr. topografic	Suprafața* (mp)	Observații / Referințe
A1		11.000	Sector cadastral:36 Teren neimprejmuit;

B. Partea II. Proprietari și acte

Inscrieri privitoare la dreptul de proprietate și alte drepturi reale	Referințe
/	
Act Administrativ nr. TDP 2196-9700, din 11/07/1996 emis de CJSIPT DOLJ;	
B1	A1
Intabulare, drept de PROPRIETATE, dobândit prin Reconstituire, cota actuala 1/1, cota initiala 1/1 1) VASILESCU ELENA	

C. Partea III. SARCINI .

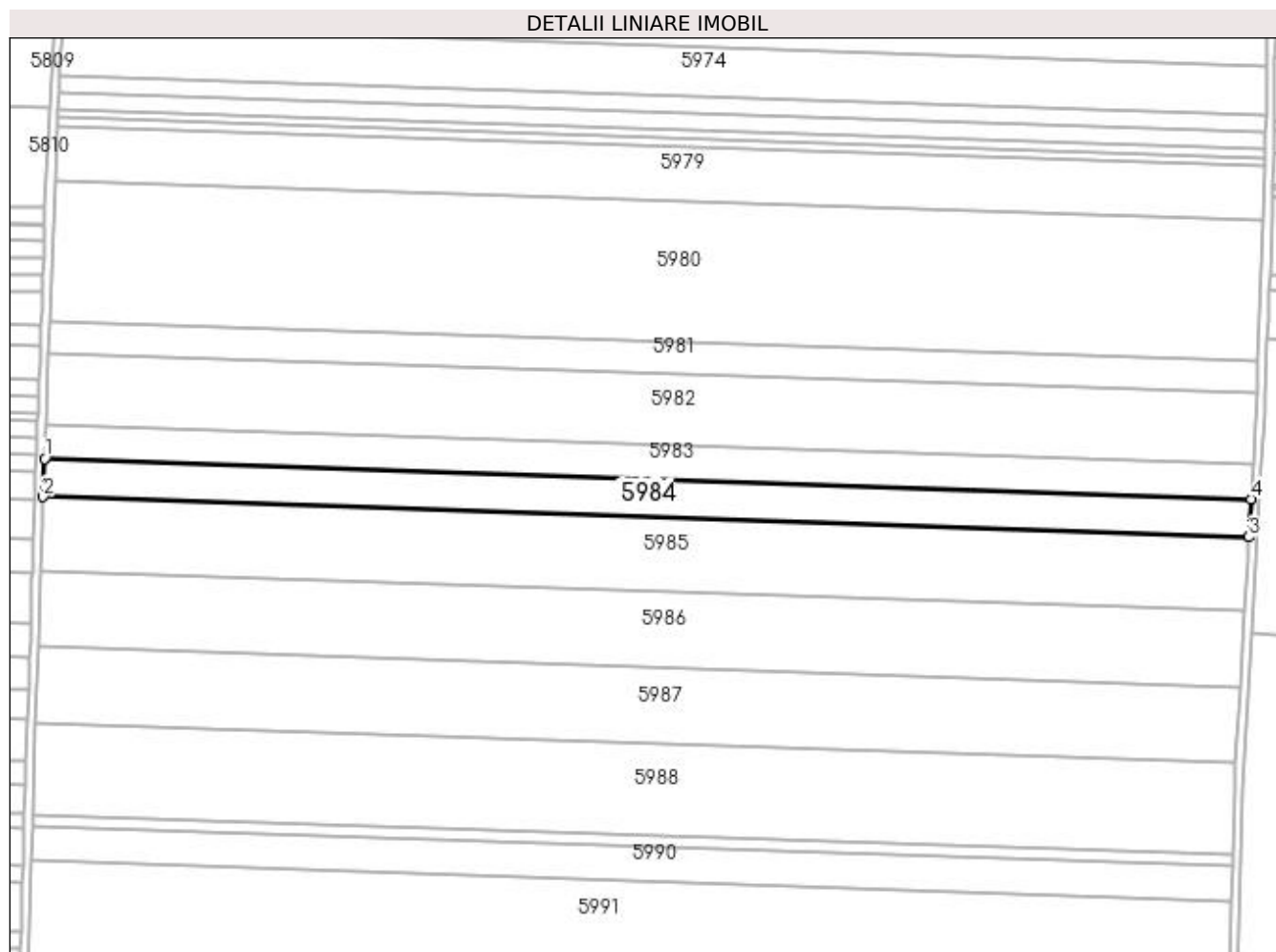
Inscrieri privind dezmembramintele dreptului de proprietate, drepturi reale de garanție și sarcini	Referințe
NU SUNT	

Anexa Nr. 1 La Partea I

Teren

Nr cadastral	Suprafața (mp)*	Observații / Referințe
	11.000	

* Suprafața este determinată în planul de proiecție Stereo 70.



Date referitoare la teren

Crt	Categorie folosință	Intra vilan	Suprafața (mp)	Tarla	Parcelă	Nr. topo	Observații / Referințe
1	arabil	NU	11.000	341	17	-	

Lungime Segmente

1) Valorile lungimilor segmentelor sunt obținute din proiecție în plan.

Punct început	X / Y	Punct sfârșit	X / Y	Lungime segment (** (m)
1	357.681,876 284.570,517	2	357.681,219 284.551,918	18.611
2	357.681,219 284.551,918	3	358.271,761 284.532,203	590.871
3	358.271,761 284.532,203	4	358.272,845 284.550,787	18.616
4	358.272,845 284.550,787	1	357.681,876 284.570,517	591.298

**** Lungimile segmentelor sunt determinate în planul de proiecție Stereo 70 și sunt rotunjite la 1 milimetru.**

***** Distanța dintre puncte este formată din segmente cumulate ce sunt mai mici decât valoarea 1 milimetru.**

**DATE DESPRE IMOBILUL NR. 5985**

Oficiul de Cadastru și Publicitate Imobiliară DOLJ
Biroul de Cadastru și Publicitate Imobiliară Craiova

A. Partea I. Descrierea imobilului

TEREN Extravilan

Nr. CF vechi:561

Nr. cadastral vechi:708

Adresa: Jud. Dolj, T341, P18/1

Nr. Crt	Nr cadastral Nr. topografic	Suprafața* (mp)	Observații / Referințe
A1	31828	21.400	Sector cadastral:36 Teren neimprejmuit;

B. Partea II. Proprietari și acte

Inscrieri privitoare la dreptul de proprietate și alte drepturi reale		Referințe
154511 / 11/12/2015		
Act Notarial nr. CVC nr 1059, din 20/11/2015 emis de RIBA MELTIADE;		
B1	Intabulare, drept de PROPRIETATE, dobandit prin Construire, cota actuala 1/1, cota initiala 1/1 1) SOCIETATEA MOTAVEN SRL, CIF:34264040	A1

C. Partea III. SARCINI .


Inscrieri privind dezmembramintele dreptului de proprietate, drepturi reale de garanție și sarcini	Referințe
NU SUNT	

Anexa Nr. 1 La Partea I

Teren

Nr cadastral	Suprafața (mp)*	Observații / Referințe
31828	21.400	

* Suprafața este determinată în planul de proiecție Stereo 70.



Date referitoare la teren

Crt	Categorie folosință	Intra vilan	Suprafața (mp)	Tarla	Parcelă	Nr. topo	Observații / Referințe
1	arabil	NU	21.400	341	18/1	-	

Lungime Segmente

1) Valorile lungimilor segmentelor sunt obținute din proiecție în plan.

Punct început	X / Y	Punct sfârșit	X / Y	Lungime segment (** (m)
1	358.271,761 284.532,203	2	357.681,219 284.551,918	590.871
2	357.681,219 284.551,918	3	357.680,71 284.537,54	14.387
3	357.680,71 284.537,54	4	357.680,013 284.515,694	21.857
4	357.680,013 284.515,694	5	358.269,651 284.496,009	589.966
5	358.269,651 284.496,009	6	358.271,11 284.521,05	25.083

Punct început	X / Y	Punct sfârșit	X / Y	Lungime segment (** (m)
6	358.271,11 284.521,05	1	358.271,761 284.532,203	11.172

** Lungimile segmentelor sunt determinate în planul de proiecție Stereo 70 și sunt rotunjite la 1 milimetru.

*** Distanța dintre puncte este formată din segmente cumulate ce sunt mai mici decât valoarea 1 milimetru.

**DATE DESPRE IMOBILUL NR. 5986**

Oficiul de Cadastru și Publicitate Imobiliară DOLJ
Biroul de Cadastru și Publicitate Imobiliară Craiova

A. Partea I. Descrierea imobilului

TEREN Extravilan

Adresa: Jud. Dolj, T341, P19

Nr. Crt	Nr cadastral Nr. topografic	Suprafața* (mp)	Observații / Referințe
A1	31767	22.000	Sector cadastral:36 Teren neimprejmuit;

B. Partea II. Proprietari și acte

Inscrieri privitoare la dreptul de proprietate și alte drepturi reale		Referințe
154551 / 11/12/2015		
Act Notarial nr. CVC NR 1059, din 20/11/2015 emis de NP RIBA MELTIADÉ;		
B1	Intabulare, drept de PROPRIETATE, dobândit prin Conventie, cota actuala 1/1 1) SOCIETATEA MOTAVEN SRL, CIF:34264040	A1

C. Partea III. SARCINI .

Inscrieri privind dezmembramintele dreptului de proprietate, drepturi reale de garanție și sarcini	Referințe
NU SUNT	


Anexa Nr. 1 La Partea I

Teren

Nr cadastral	Suprafața (mp)*	Observații / Referințe
31767	22.000	

* Suprafața este determinată în planul de proiecție Stereo 70.

DETALII LINIARE IMOBIL



Date referitoare la teren

Crt	Categorie folosință	Intra vilan	Suprafața (mp)	Tarla	Parcelă	Nr. topo	Observații / Referințe
1	arabil	NU	22.000	341	19	-	

Lungime Segmente

1) Valorile lungimilor segmentelor sunt obținute din proiecție în plan.

Punct început	X / Y	Punct sfârșit	X / Y	Lungime segment (** (m)
1	357.680,013 284.515,694	2	357.678,822 284.478,392	37.321
2	357.678,822 284.478,392	3	358.267,48 284.458,74	588.986
3	358.267,48 284.458,74	4	358.269,651 284.496,009	37.332
4	358.269,651 284.496,009	1	357.680,013 284.515,694	589.966

**** Lungimile segmentelor sunt determinate în planul de proiecție Stereo 70 și sunt rotunjite la 1 milimetru.**

***** Distanța dintre puncte este formată din segmente cumulate ce sunt mai mici decât valoarea 1 milimetru.**

**DATE DESPRE IMOBILUL NR. 5987**

Oficiul de Cadastru și Publicitate Imobiliară DOLJ
Biroul de Cadastru și Publicitate Imobiliară Craiova

A. Partea I. Descrierea imobilului

TEREN Extravilan

Adresa: Jud. Dolj, T341, P19

Nr. Crt	Nr cadastral Nr. topografic	Suprafața* (mp)	Observații / Referințe
A1	32107	22.000	Sector cadastral:36 Teren neimprejmuit; Corect pozitionat in T341, eronat scris T341/1 in TDP.

B. Partea II. Proprietari și acte

Inscrieri privitoare la dreptul de proprietate și alte drepturi reale		Referințe
58973 / 27/04/2016		
Act Notarial nr. CVC.nr.546, din 21/04/2016 emis de NP Riba Ivanca;		
B1	Intabulare, drept de PROPRIETATE, dobandit prin Conventie, cota actuala 1/1, cota initiala 1/1 1) SOCIETATEA MOTAVEN SRL, CIF:34264040	A1

C. Partea III. SARCINI .

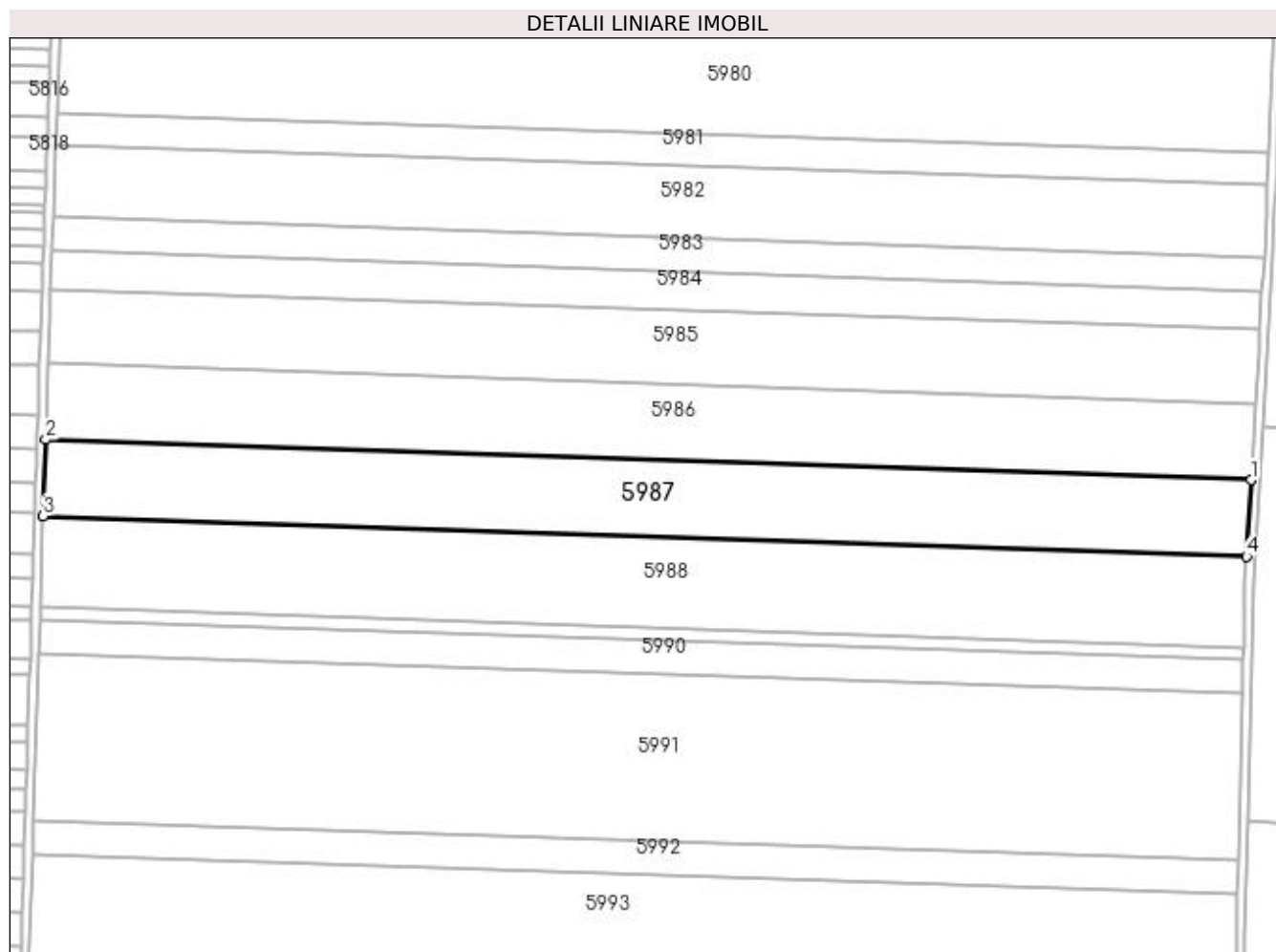
Inscrieri privind dezmembramintele dreptului de proprietate, drepturi reale de garanție și sarcini	Referințe
NU SUNT	

Anexa Nr. 1 La Partea I

Teren

Nr cadastral	Suprafața (mp)*	Observații / Referințe
32107	22.000	Corect pozitionat in T341, eronat scris T341/1 in TDP.

* Suprafața este determinată in planul de proiecție Stereo 70.



Date referitoare la teren

Crt	Categorie folosință	Intra vilan	Suprafața (mp)	Tarla	Parcelă	Nr. topo	Observații / Referințe
1	arabil	NU	22.000	341	19	-	

Lungime Segmente

1) Valorile lungimilor segmentelor sunt obținute din proiecție în plan.

Punct început	X / Y	Punct sfârșit	X / Y	Lungime segment (** (m)
1	358.267,48 284.458,74	2	357.678,822 284.478,392	588.986
2	357.678,822 284.478,392	3	357.677,63 284.441,027	37.384
3	357.677,63 284.441,027	4	358.265,305 284.421,408	588.002
4	358.265,305 284.421,408	1	358.267,48 284.458,74	37.395

**** Lungimile segmentelor sunt determinate în planul de proiecție Stereo 70 și sunt rotunjite la 1 milimetru.**

***** Distanța dintre puncte este formată din segmente cumulate ce sunt mai mici decât valoarea 1 milimetru.**

**DATE DESPRE IMOBILUL NR. 5988**

Oficiul de Cadastru și Publicitate Imobiliară DOLJ
Biroul de Cadastru și Publicitate Imobiliară Craiova

A. Partea I. Descrierea imobilului

TEREN Extravilan

Adresa: Jud. Dolj, T341, P20

Nr. Crt	Nr cadastral Nr. topografic	Suprafața* (mp)	Observații / Referințe
A1		26.200	Sector cadastral:36 Teren neimprejmuit;

B. Partea II. Proprietari și acte

Inscrieri privitoare la dreptul de proprietate și alte drepturi reale	Referințe
/	
Act Administrativ nr. TDP NR. 2528/45413, din 27/02/1997 emis de CJSIPT DOLJ;	
B1	A1
Intabulare, drept de PROPRIETATE, dobândit prin Reconstituire, cota actuala 1/1, cota initiala 1/1 1) URZICEANU ANA	

C. Partea III. SARCINI .


Inscrieri privind dezmembramintele dreptului de proprietate, drepturi reale de garanție și sarcini	Referințe
NU SUNT	

Anexa Nr. 1 La Partea I

Teren

Nr cadastral	Suprafața (mp)*	Observații / Referințe
	26.200	

* Suprafața este determinată în planul de proiecție Stereo 70.



Date referitoare la teren

Crt	Categorie folosință	Intra vilan	Suprafața (mp)	Tarla	Parcelă	Nr. topo	Observații / Referințe
1	arabil	NU	26.200	341	20	-	

Lungime Segmente

1) Valorile lungimilor segmentelor sunt obținute din proiecție în plan.

Punct început	X / Y	Punct sfârșit	X / Y	Lungime segment (** (m)
1	357.677,63 284.441,027	2	357.676,208 284.396,476	44.574
2	357.676,208 284.396,476	3	358.263,757 284.376,861	587.876
3	358.263,757 284.376,861	4	358.264,549 284.408,433	31.582
4	358.264,549 284.408,433	5	358.265,305 284.421,408	12.997
5	358.265,305 284.421,408	1	357.677,63 284.441,027	588.002

**** Lungimile segmentelor sunt determinate în planul de proiecție Stereo 70 și sunt rotunjite la 1 milimetru.**

***** Distanța dintre puncte este formată din segmente cumulate ce sunt mai mici decât valoarea 1 milimetru.**

**DATE DESPRE IMOBILUL NR. 5989**

Oficiul de Cadastru și Publicitate Imobiliară DOLJ
Biroul de Cadastru și Publicitate Imobiliară Craiova

A. Partea I. Descrierea imobilului

TEREN Extravilan

Adresa: Jud. Dolj, T341, P21

Nr. Crt	Nr cadastral Nr. topografic	Suprafața* (mp)	Observații / Referințe
A1		3.500	Sector cadastral:36 Teren neimprejmuit;

B. Partea II. Proprietari și acte

Inscrieri privitoare la dreptul de proprietate și alte drepturi reale	Referințe
/	
Act Administrativ nr. TDP NR. 3895-2215, din 20/07/1998 emis de CJSIPT DOLJ;	
B1	A1
Intabulare, drept de PROPRIETATE, dobândit prin Reconstituire, cota actuala 1/1, cota initiala 1/1 1) TUDOR VICTOR	

C. Partea III. SARCINI .

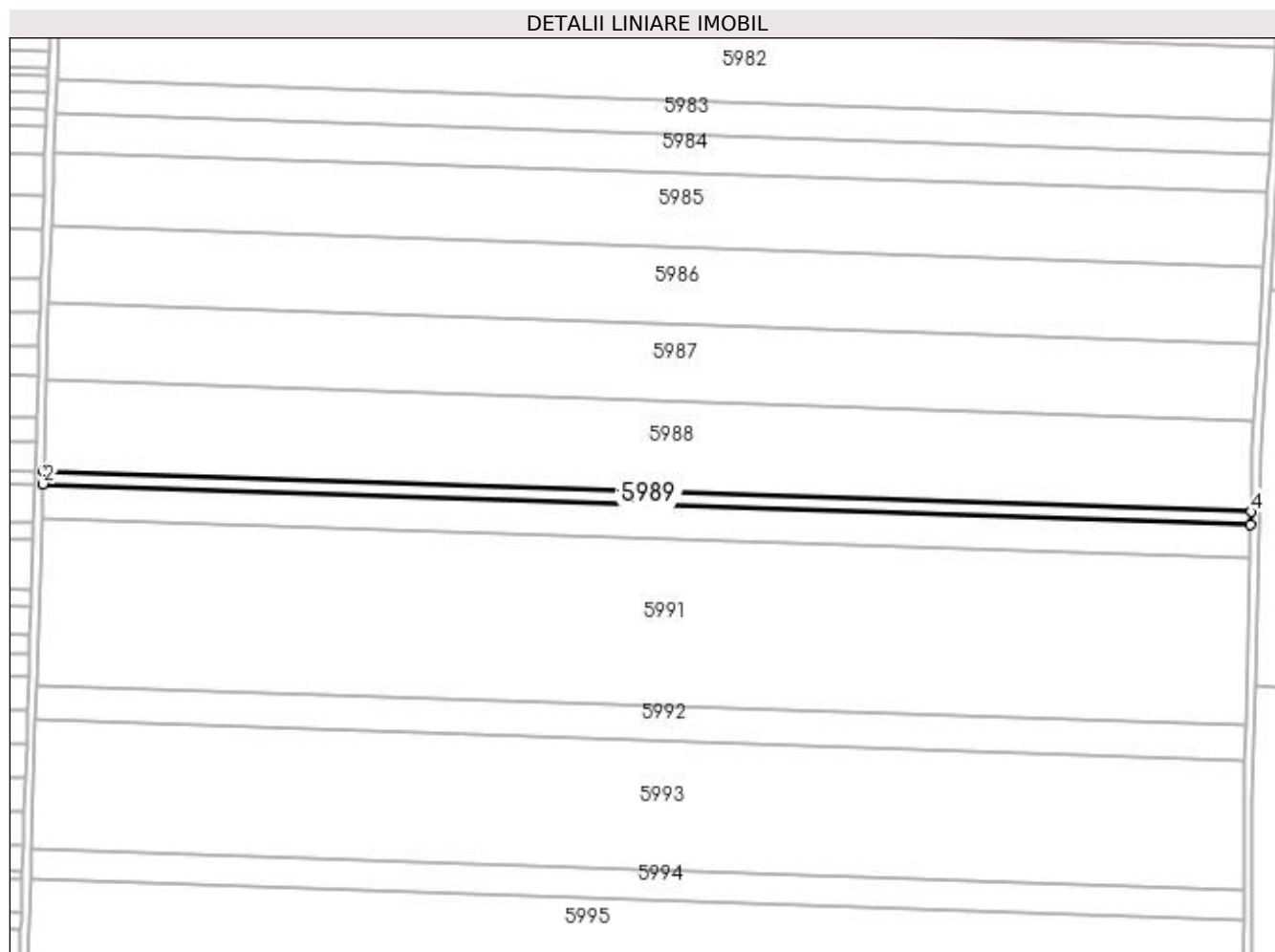
Inscrieri privind dezmembramintele dreptului de proprietate, drepturi reale de garanție și sarcini	Referințe
NU SUNT	

Anexa Nr. 1 La Partea I

Teren

Nr cadastral	Suprafața (mp)*	Observații / Referințe
	3.500	

* Suprafața este determinată în planul de proiecție Stereo 70.



Date referitoare la teren

Crt	Categorie folosință	Intra vilan	Suprafața (mp)	Tarla	Parcelă	Nr. topo	Observații / Referințe
1	arabil	NU	3.500	341	21	-	IDENTIC CU T339

Lungime Segmente

1) Valorile lungimilor segmentelor sunt obținute din proiecție în plan.

Punct început	X / Y	Punct sfârșit	X / Y	Lungime segment (** (m)
1	357.676,208 284.396,476	2	357.676,018 284.390,525	5.954
2	357.676,018 284.390,525	3	358.263,607 284.370,909	587.916
3	358.263,607 284.370,909	4	358.263,757 284.376,861	5.954
4	358.263,757 284.376,861	1	357.676,208 284.396,476	587.876

**** Lungimile segmentelor sunt determinate în planul de proiecție Stereo 70 și sunt rotunjite la 1 milimetru.**

***** Distanța dintre puncte este formată din segmente cumulate ce sunt mai mici decât valoarea 1 milimetru.**

**DATE DESPRE IMOBILUL NR. 5990**

Oficiul de Cadastru și Publicitate Imobiliară DOLJ
Biroul de Cadastru și Publicitate Imobiliară Craiova

A. Partea I. Descrierea imobilului

TEREN Extravilan

Adresa: Jud. Dolj, T341, P22

Nr. Crt	Nr cadastral Nr. topografic	Suprafața* (mp)	Observații / Referințe
A1		9.800	Sector cadastral:36 Teren neimprejmuit;

B. Partea II. Proprietari și acte

Inscrieri privitoare la dreptul de proprietate și alte drepturi reale	Referințe
/	
Act Administrativ nr. TDP NR. 3547-47919, din 03/04/1997 emis de CJSIPT DOLJ;	
B1	A1
Intabulare, drept de PROPRIETATE, dobândit prin Reconstituire, cota actuala 1/1, cota initiala 1/1 1) PÎRVULESCU FLOREA	

C. Partea III. SARCINI .


Inscrieri privind dezmembramintele dreptului de proprietate, drepturi reale de garanție și sarcini	Referințe
NU SUNT	

Anexa Nr. 1 La Partea I

Teren

Nr cadastral	Suprafața (mp)*	Observații / Referințe
	9.800	

* Suprafața este determinată în planul de proiecție Stereo 70.



Date referitoare la teren

Crt	Categorie folosință	Intra vilan	Suprafața (mp)	Tarla	Parcelă	Nr. topo	Observații / Referințe
1	arabil	NU	9.800	341	22	-	

Lungime Segmente

1) Valorile lungimilor segmentelor sunt obținute din proiecție în plan.

Punct început	X / Y	Punct sfârșit	X / Y	Lungime segment (** (m)
1	358.263,607 284.370,909	2	357.676,018 284.390,525	587.916
2	357.676,018 284.390,525	3	357.675,487 284.373,866	16.667
3	357.675,487 284.373,866	4	358.263,189 284.354,246	588.029
4	358.263,189 284.354,246	1	358.263,607 284.370,909	16.668

**** Lungimile segmentelor sunt determinate în planul de proiecție Stereo 70 și sunt rotunjite la 1 milimetru.**

***** Distanța dintre puncte este formată din segmente cumulate ce sunt mai mici decât valoarea 1 milimetru.**

**DATE DESPRE IMOBILUL NR. 5991**

Oficiul de Cadastru și Publicitate Imobiliară DOLJ
Biroul de Cadastru și Publicitate Imobiliară Craiova

A. Partea I. Descrierea imobilului

TEREN Extravilan

Adresa: Jud. Dolj, T341, P23

Nr. Crt	Nr cadastral Nr. topografic	Suprafața* (mp)	Observații / Referințe
A1		47.700	Sector cadastral:36 Teren neimprejmit;

B. Partea II. Proprietari și acte

Inscrieri privitoare la dreptul de proprietate și alte drepturi reale		Referințe
/		
Act Administrativ nr. TDP NR. 2518/45413, din 27/02/1997 emis de CJSIPT DOLJ;		
B1	Intabulare, drept de PROPRIETATE, dobandit prin Reconstituire, cota actuala 1/1, cota initiala 1/1 1) BOBOC IONEL 2) BOBOC MARIA	A1

C. Partea III. SARCINI .

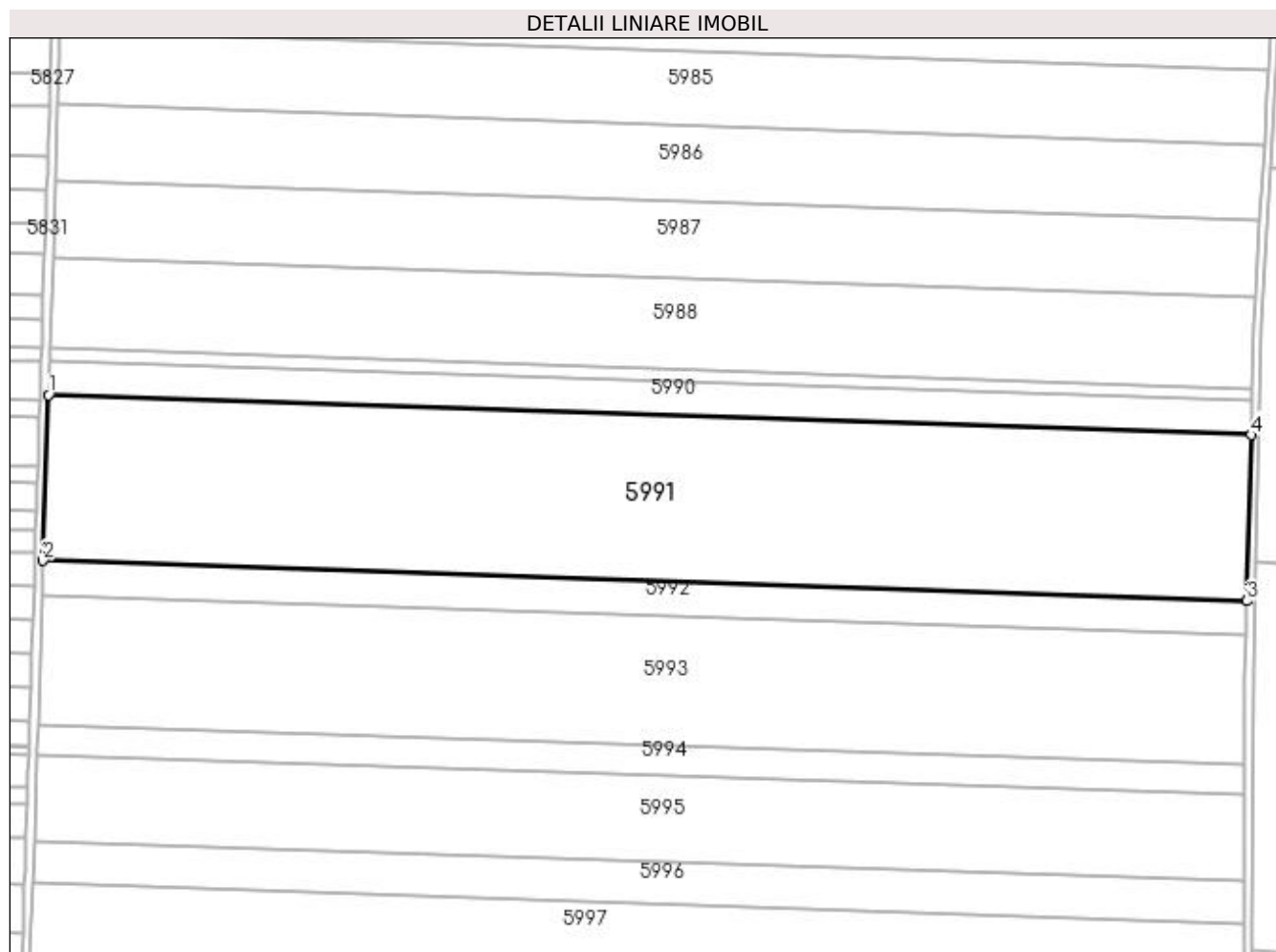
Inscrieri privind dezmembramintele dreptului de proprietate, drepturi reale de garanție și sarcini	Referințe
NU SUNT	

Anexa Nr. 1 La Partea I

Teren

Nr cadastral	Suprafața (mp)*	Observații / Referințe
	47.700	

* Suprafața este determinată în planul de proiecție Stereo 70.



Date referitoare la teren

Crt	Categorie folosință	Intra vilan	Suprafața (mp)	Tarla	Parcelă	Nr. topo	Observații / Referințe
1	arabil	NU	47.700	341	23	-	

Lungime Segmente

1) Valorile lungimilor segmentelor sunt obținute din proiecție în plan.

Punct început	X / Y	Punct sfârșit	X / Y	Lungime segment (** (m)
1	357.675,487 284.373,866	2	357.672,901 284.292,827	81.08
2	357.672,901 284.292,827	3	358.261,155 284.273,188	588.582
3	358.261,155 284.273,188	4	358.263,189 284.354,246	81.084
4	358.263,189 284.354,246	1	357.675,487 284.373,866	588.029

**** Lungimile segmentelor sunt determinate în planul de proiecție Stereo 70 și sunt rotunjite la 1 milimetru.**

***** Distanța dintre puncte este formată din segmente cumulate ce sunt mai mici decât valoarea 1 milimetru.**

**DATE DESPRE IMOBILUL NR. 5992**

Oficiul de Cadastru și Publicitate Imobiliară DOLJ
Biroul de Cadastru și Publicitate Imobiliară Craiova

A. Partea I. Descrierea imobilului

TEREN Extravilan

Adresa: Jud. Dolj, T341, P24

Nr. Crt	Nr cadastral Nr. topografic	Suprafața* (mp)	Observații / Referințe
A1	36239	9.900	Sector cadastral:36 Teren neimprejmuit;

B. Partea II. Proprietari și acte

Inscrieri privitoare la dreptul de proprietate și alte drepturi reale		Referințe
123587 / 23/06/2020		
Act Administrativ nr. CVC NR 1239, din 19/06/2020 emis de Balaci Eugen;		
B1	Intabulare, drept de PROPRIETATE, dobândit prin Conventie, cota actuala 1/1, cota initiala 1/1 1) SC MOTAVEN SRL, CIF:34264040	A1

C. Partea III. SARCINI .

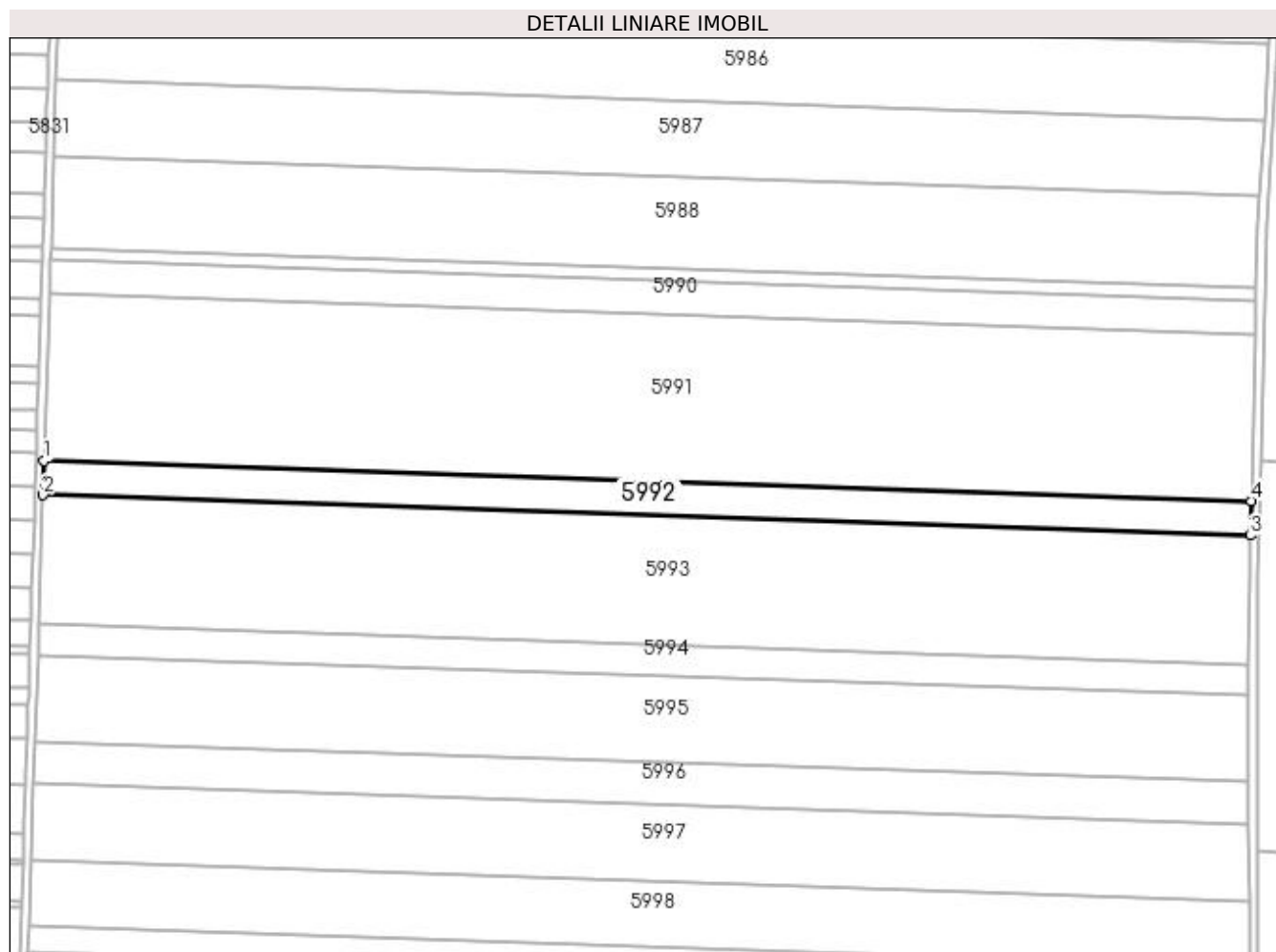
Inscrieri privind dezmembramintele dreptului de proprietate, drepturi reale de garanție și sarcini	Referințe
NU SUNT	

Anexa Nr. 1 La Partea I

Teren

Nr cadastral	Suprafața (mp)*	Observații / Referințe
36239	9.900	

* Suprafața este determinată în planul de proiecție Stereo 70.



Date referitoare la teren

Crt	Categorie folosință	Intra vilan	Suprafața (mp)	Tarla	Parcelă	Nr. topo	Observații / Referințe
1	arabil	NU	9.900	341	24	-	

Lungime Segmente

1) Valorile lungimilor segmentelor sunt obținute din proiecție în plan.

Punct început	X / Y	Punct sfârșit	X / Y	Lungime segment (** (m)
1	357.672,901 284.292,827	2	357.672,364 284.276,017	16.819
2	357.672,364 284.276,017	3	358.260,733 284.256,375	588.697
3	358.260,733 284.256,375	4	358.261,155 284.273,188	16.818
4	358.261,155 284.273,188	1	357.672,901 284.292,827	588.582

**** Lungimile segmentelor sunt determinate în planul de proiecție Stereo 70 și sunt rotunjite la 1 milimetru.**

***** Distanța dintre puncte este formată din segmente cumulate ce sunt mai mici decât valoarea 1 milimetru.**

**DATE DESPRE IMOBILUL NR. 5993**

Oficiul de Cadastru și Publicitate Imobiliară DOLJ
Biroul de Cadastru și Publicitate Imobiliară Craiova

A. Partea I. Descrierea imobilului

TEREN Extravilan

Adresa: Jud. Dolj, T341, P25

Nr. Crt	Nr cadastral Nr. topografic	Suprafața* (mp)	Observații / Referințe
A1		37.200	Sector cadastral:36 Teren neimprejmuit;

B. Partea II. Proprietari și acte

Inscrieri privitoare la dreptul de proprietate și alte drepturi reale	Referințe
/	
Act Administrativ nr. TDP NR. 4030-45410, din 04/01/2000 emis de CJSIPT DOLJ;	
B1	A1
Intabulare, drept de PROPRIETATE, dobândit prin Reconstituire, cota actuala 1/1, cota initiala 1/1 1) TUFAN MIRCEA	

C. Partea III. SARCINI .

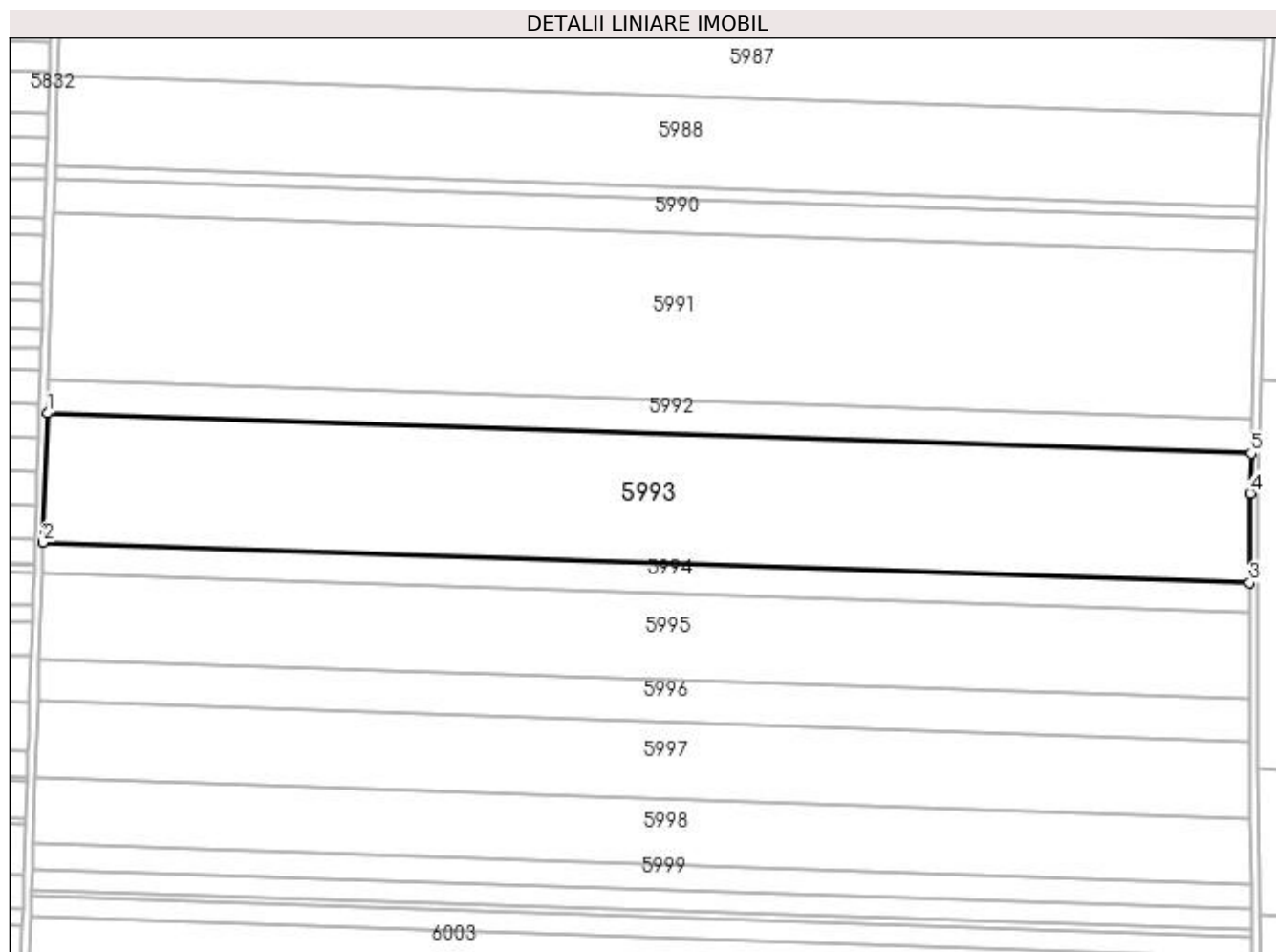
Inscrieri privind dezmembramintele dreptului de proprietate, drepturi reale de garanție și sarcini	Referințe
NU SUNT	

Anexa Nr. 1 La Partea I

Teren

Nr cadastral	Suprafața (mp)*	Observații / Referințe
	37.200	

* Suprafața este determinată în planul de proiecție Stereo 70.



Date referitoare la teren

Crt	Categorie folosință	Intra vilan	Suprafața (mp)	Tarla	Parcelă	Nr. topo	Observații / Referințe
1	arabil	NU	37.200	341	25	-	IDENTIC CU T34

Lungime Segmente

1) Valorile lungimilor segmentelor sunt obținute din proiecție în plan.

Punct început	X / Y	Punct sfârșit	X / Y	Lungime segment (** (m)
1	357.672,364 284.276,017	2	357.670,35 284.212,917	63.132
2	357.670,35 284.212,917	3	358.260,093 284.193,228	590.072
3	358.260,093 284.193,228	4	358.260,242 284.236,816	43.588
4	358.260,242 284.236,816	5	358.260,733 284.256,375	19.565
5	358.260,733 284.256,375	1	357.672,364 284.276,017	588.697

**** Lungimile segmentelor sunt determinate în planul de proiecție Stereo 70 și sunt rotunjite la 1 milimetru.**

***** Distanța dintre puncte este formată din segmente cumulate ce sunt mai mici decât valoarea 1 milimetru.**

**DATE DESPRE IMOBILUL NR. 5994**

Oficiul de Cadastru și Publicitate Imobiliară DOLJ
Biroul de Cadastru și Publicitate Imobiliară Craiova

A. Partea I. Descrierea imobilului

TEREN Extravilan

Adresa: Jud. Dolj, T341, P26

Nr. Crt	Nr cadastral Nr. topografic	Suprafața* (mp)	Observații / Referințe
A1		8.700	Sector cadastral:36 Teren neimprejmuit;

B. Partea II. Proprietari și acte

Inscrieri privitoare la dreptul de proprietate și alte drepturi reale	Referințe
/	
Act Administrativ nr. TDP NR. 2105-9700, din 25/07/1996 emis de CJSIPT DOLJ;	
B1	A1
Intabulare, drept de PROPRIETATE, dobândit prin Reconstituire, cota actuala 1/1, cota initiala 1/1 1) AGAPIE ANA	

C. Partea III. SARCINI .

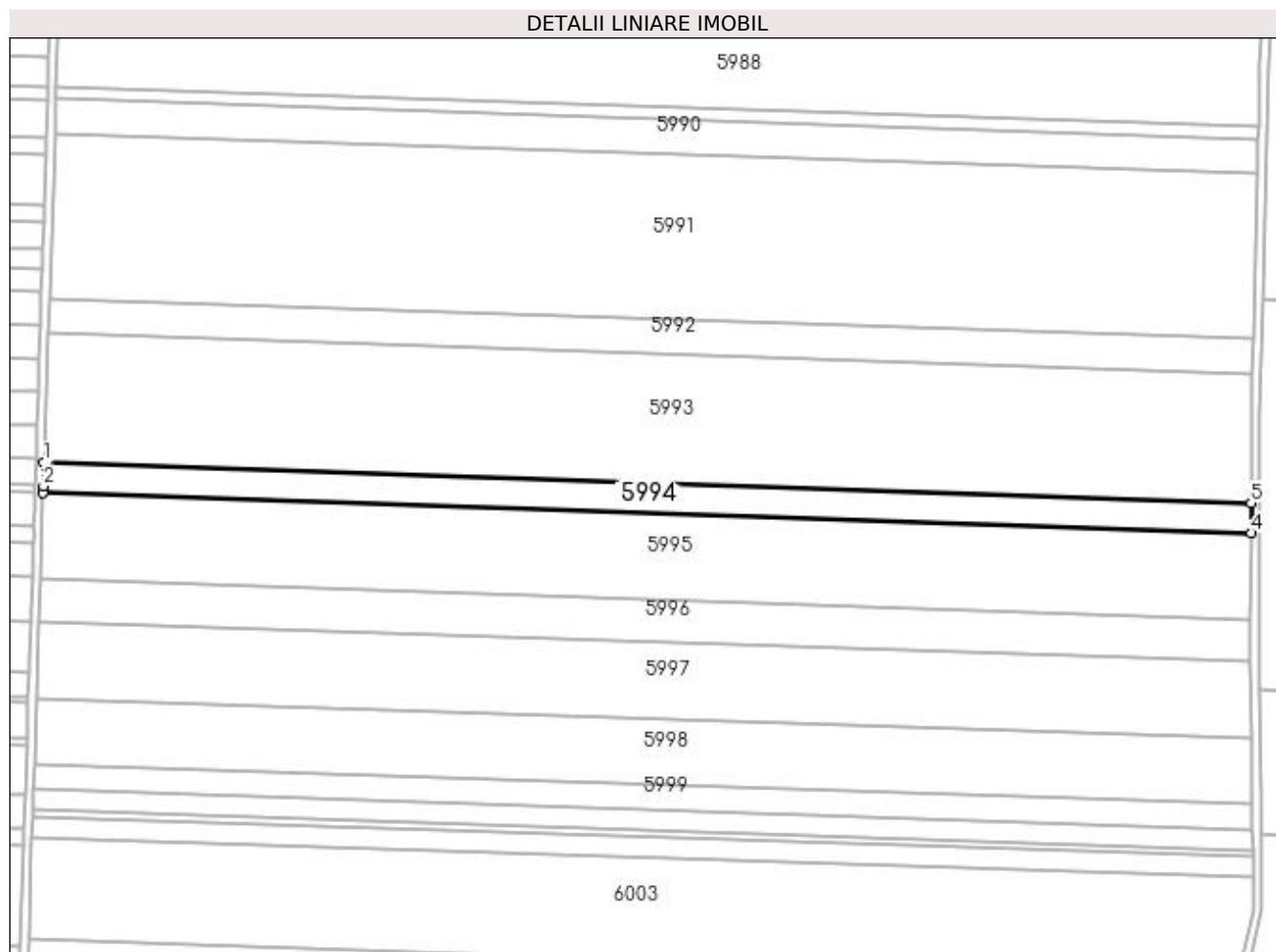
Inscrieri privind dezmembramintele dreptului de proprietate, drepturi reale de garanție și sarcini	Referințe
NU SUNT	

Anexa Nr. 1 La Partea I

Teren

Nr cadastral	Suprafața (mp)*	Observații / Referințe
	8.700	

* Suprafața este determinată în planul de proiecție Stereo 70.



Date referitoare la teren

Crt	Categorie folosință	Intra vilan	Suprafața (mp)	Tarla	Parcelă	Nr. topo	Observații / Referințe
1	arabil	NU	8.700	341	26	-	

Lungime Segmente

1) Valorile lungimilor segmentelor sunt obținute din proiecție în plan.

Punct început	X / Y	Punct sfârșit	X / Y	Lungime segment (** (m)
1	357.670,35 284.212,917	2	357.669,983 284.201,402	11.521
2	357.669,983 284.201,402	3	357.669,877 284.198,186	3.218
3	357.669,877 284.198,186	4	358.260,042 284.178,483	590.494
4	358.260,042 284.178,483	5	358.260,093 284.193,228	14.745
5	358.260,093 284.193,228	1	357.670,35 284.212,917	590.072

**** Lungimile segmentelor sunt determinate în planul de proiecție Stereo 70 și sunt rotunjite la 1 milimetru.**

***** Distanța dintre puncte este formată din segmente cumulate ce sunt mai mici decât valoarea 1 milimetru.**

**DATE DESPRE IMOBILUL NR. 5995**

Oficiul de Cadastru și Publicitate Imobiliară DOLJ
 Biroul de Cadastru și Publicitate Imobiliară Craiova

A. Partea I. Descrierea imobilului

TEREN Extravilan

Adresa: Jud. Dolj, T341, P27

Nr. Crt	Nr cadastral Nr. topografic	Suprafața* (mp)	Observații / Referințe
A1	30808	25.000	Sector cadastral:36 Teren neimprejmuit;

B. Partea II. Proprietari și acte

Inscrieri privitoare la dreptul de proprietate și alte drepturi reale	Referințe
126720 / 15/10/2015	
Act Notarial nr. CVC NR 770, din 11/09/2015 emis de NP RIBA MELTIADÉ;	
B1	A1
Intabulare, drept de PROPRIETATE, dobândit prin Convenție, cota actuala 1/1, cota initiala 1/1 1) SOCIETATEA MOTAVEN SRL, CIF:34264040	

C. Partea III. SARCINI .

Inscrieri privind dezmembramintele dreptului de proprietate, drepturi reale de garanție și sarcini	Referințe
NU SUNT	

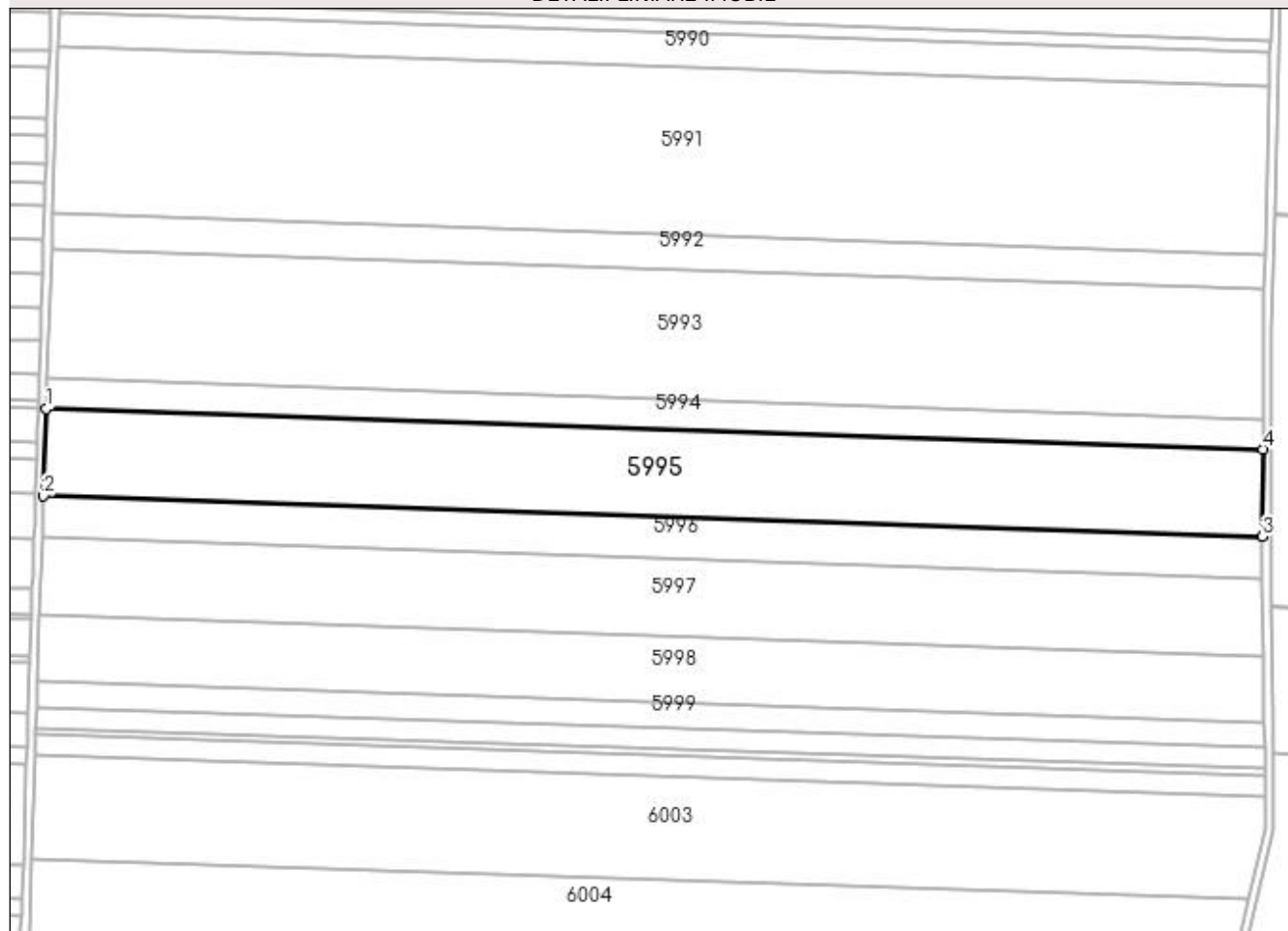
Anexa Nr. 1 La Partea I

Teren

Nr cadastral	Suprafața (mp)*	Observații / Referințe
30808	25.000	

* Suprafața este determinată în planul de proiecție Stereo 70.

DETALII LINIARE IMOBIL



Date referitoare la teren

Crt	Categorie folosință	Intra vilan	Suprafața (mp)	Tarla	Parcelă	Nr. topo	Observații / Referințe
1	arabil	NU	25.000	341	27	-	

Lungime Segmente

1) Valorile lungimilor segmentelor sunt obținute din proiecție în plan.

Punct început	X / Y	Punct sfârșit	X / Y	Lungime segment (** (m)
1	357.669,877 284.198,186	2	357.668,477 284.155,916	42.293
2	357.668,477 284.155,916	3	358.259,897 284.136,172	591.749
3	358.259,897 284.136,172	4	358.260,042 284.178,483	42.311
4	358.260,042 284.178,483	1	357.669,877 284.198,186	590.494

**** Lungimile segmentelor sunt determinate în planul de proiecție Stereo 70 și sunt rotunjite la 1 milimetru.**

***** Distanța dintre puncte este formată din segmente cumulate ce sunt mai mici decât valoarea 1 milimetru.**

**DATE DESPRE IMOBILUL NR. 5996**

Oficiul de Cadastru și Publicitate Imobiliară DOLJ
 Biroul de Cadastru și Publicitate Imobiliară Craiova

A. Partea I. Descrierea imobilului

TEREN Extravilan

Adresa: Jud. Dolj, T341, P28

Nr. Crt	Nr cadastral Nr. topografic	Suprafața* (mp)	Observații / Referințe
A1	30508	12.000	Sector cadastral:36 Teren neimprejmuit;

B. Partea II. Proprietari și acte

Inscrieri privitoare la dreptul de proprietate și alte drepturi reale	Referințe
126722 / 15/10/2015	
Act Notarial nr. CVC NR 770, din 11/09/2015 emis de NB RIBA MELTIADÉ;	
B1	A1
Intabulare, drept de PROPRIETATE, dobândit prin Conventie, cota actuala 1/1, cota initiala 1/1 1) SOCIETATEA MOTAVEN SRL, CIF:34264040	

C. Partea III. SARCINI .

Inscrieri privind dezmembramintele dreptului de proprietate, drepturi reale de garanție și sarcini	Referințe
NU SUNT	


Anexa Nr. 1 La Partea I

Teren

Nr cadastral	Suprafața (mp)*	Observații / Referințe
30508	12.000	

* Suprafața este determinată în planul de proiecție Stereo 70.

DETALII LINIARE IMOBIL



Date referitoare la teren

Crt	Categorie folosință	Intra vilan	Suprafața (mp)	Tarla	Parcelă	Nr. topo	Observații / Referințe
1	arabil	NU	12.000	341	28	-	

Lungime Segmente

1) Valorile lungimilor segmentelor sunt obținute din proiecție în plan.

Punct început	X / Y	Punct sfârșit	X / Y	Lungime segment (** (m)
1	357.668,477 284.155,916	2	357.667,806 284.135,659	20.268
2	357.667,806 284.135,659	3	358.259,827 284.115,895	592.351
3	358.259,827 284.115,895	4	358.259,897 284.136,172	20.277
4	358.259,897 284.136,172	1	357.668,477 284.155,916	591.749

**** Lungimile segmentelor sunt determinate în planul de proiecție Stereo 70 și sunt rotunjite la 1 milimetru.**

***** Distanța dintre puncte este formată din segmente cumulate ce sunt mai mici decât valoarea 1 milimetru.**

**DATE DESPRE IMOBILUL NR. 5997**

Oficiul de Cadastru și Publicitate Imobiliară DOLJ
Biroul de Cadastru și Publicitate Imobiliară Craiova

A. Partea I. Descrierea imobilului

TEREN Extravilan

Adresa: Jud. Dolj, T341, P29

Nr. Crt	Nr cadastral Nr. topografic	Suprafața* (mp)	Observații / Referințe
A1	33641	22.400	Sector cadastral:36 Teren neimprejmuit;

B. Partea II. Proprietari și acte

Inscrieri privitoare la dreptul de proprietate și alte drepturi reale	Referințe
198066 / 19/12/2017	
Act Notarial nr. CVC nr 1795, din 15/12/2017 emis de NP Riba Ivanca;	
B1	A1
Intabulare, drept de PROPRIETATE, dobandit prin Conventie, cota actuala 1/1, cota initiala 1/1 1) SC MOTAVEN SRL, CIF:34264040	

C. Partea III. SARCINI .

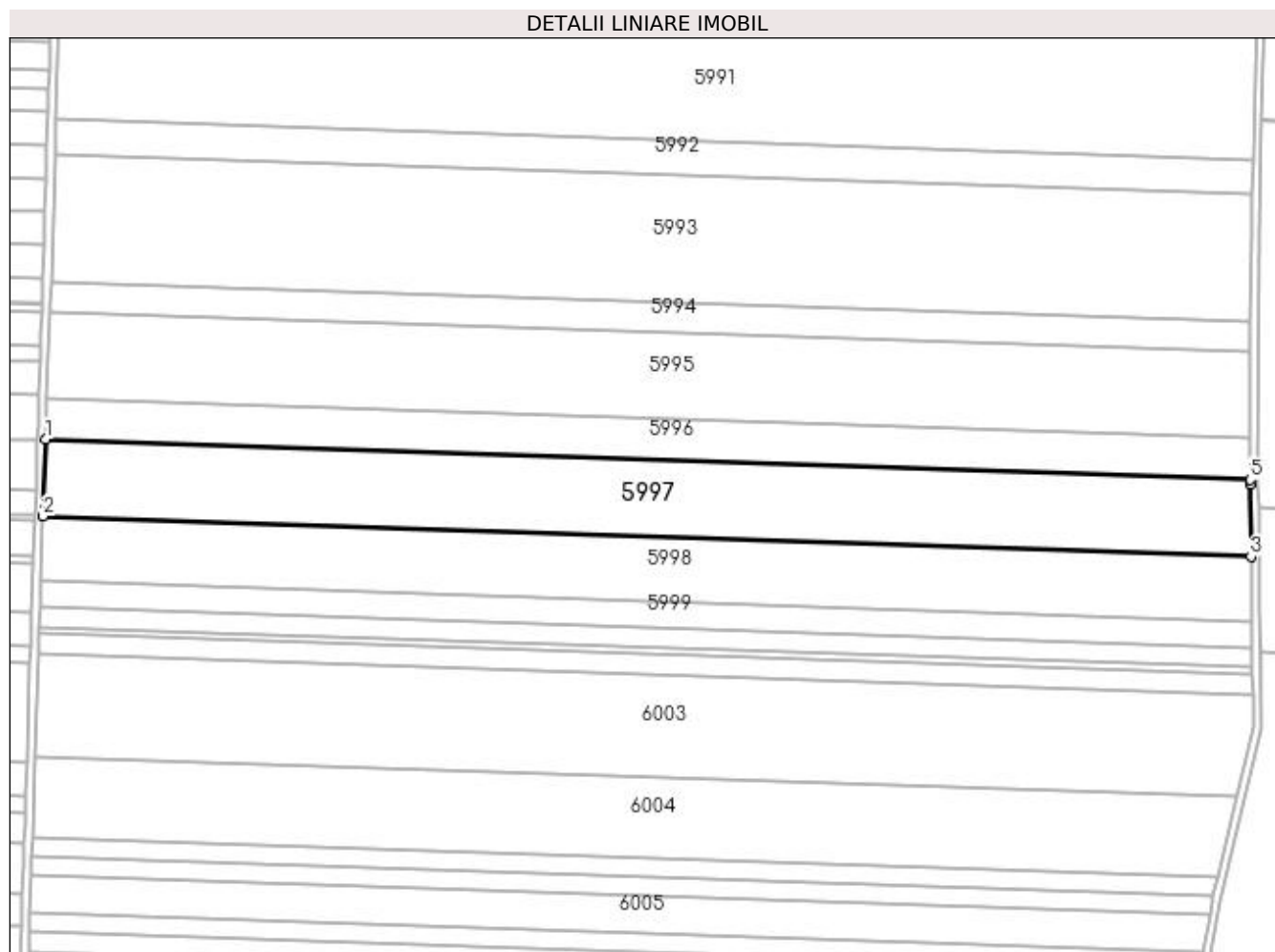
Inscrieri privind dezmembramintele dreptului de proprietate, drepturi reale de garanție și sarcini	Referințe
NU SUNT	

Anexa Nr. 1 La Partea I

Teren

Nr cadastral	Suprafața (mp)*	Observații / Referințe
33641	22.400	

* Suprafața este determinată în planul de proiecție Stereo 70.



Date referitoare la teren

Crt	Categorie folosință	Intra vilan	Suprafața (mp)	Tarla	Parcelă	Nr. topo	Observații / Referințe
1	arabil	NU	22.400	341	29	-	

Lungime Segmente

1) Valorile lungimilor segmentelor sunt obținute din proiecție în plan.

Punct început	X / Y	Punct sfârșit	X / Y	Lungime segment (** (m)
1	357.667,806 284.135,659	2	357.666,557 284.097,918	37.762
2	357.666,557 284.097,918	3	358.260,292 284.078,096	594.066
3	358.260,292 284.078,096	4	358.259,82 284.113,738	35.645
4	358.259,82 284.113,738	5	358.259,827 284.115,895	2.157
5	358.259,827 284.115,895	1	357.667,806 284.135,659	592.351

**** Lungimile segmentelor sunt determinate în planul de proiecție Stereo 70 și sunt rotunjite la 1 milimetru.**

***** Distanța dintre puncte este formată din segmente cumulate ce sunt mai mici decât valoarea 1 milimetru.**

**DATE DESPRE IMOBILUL NR. 5998**

Oficiul de Cadastru și Publicitate Imobiliară DOLJ
Biroul de Cadastru și Publicitate Imobiliară Craiova

A. Partea I. Descrierea imobilului

TEREN Extravilan

Adresa: Jud. Dolj, T341, P30

Nr. Crt	Nr cadastral Nr. topografic	Suprafața* (mp)	Observații / Referințe
A1		19.000	Sector cadastral:36 Teren neimprejmuit;

B. Partea II. Proprietari și acte

Inscrieri privitoare la dreptul de proprietate și alte drepturi reale	Referințe
/	
Act Administrativ nr. TDP NR. 1591-9619, din 18/04/1995 emis de CJSIPT DOLJ;	
B1	A1
Intabulare, drept de PROPRIETATE, dobândit prin Reconstituire, cota actuala 1/1, cota initiala 1/1 1) MÎRZAN LEONTINA	

C. Partea III. SARCINI .

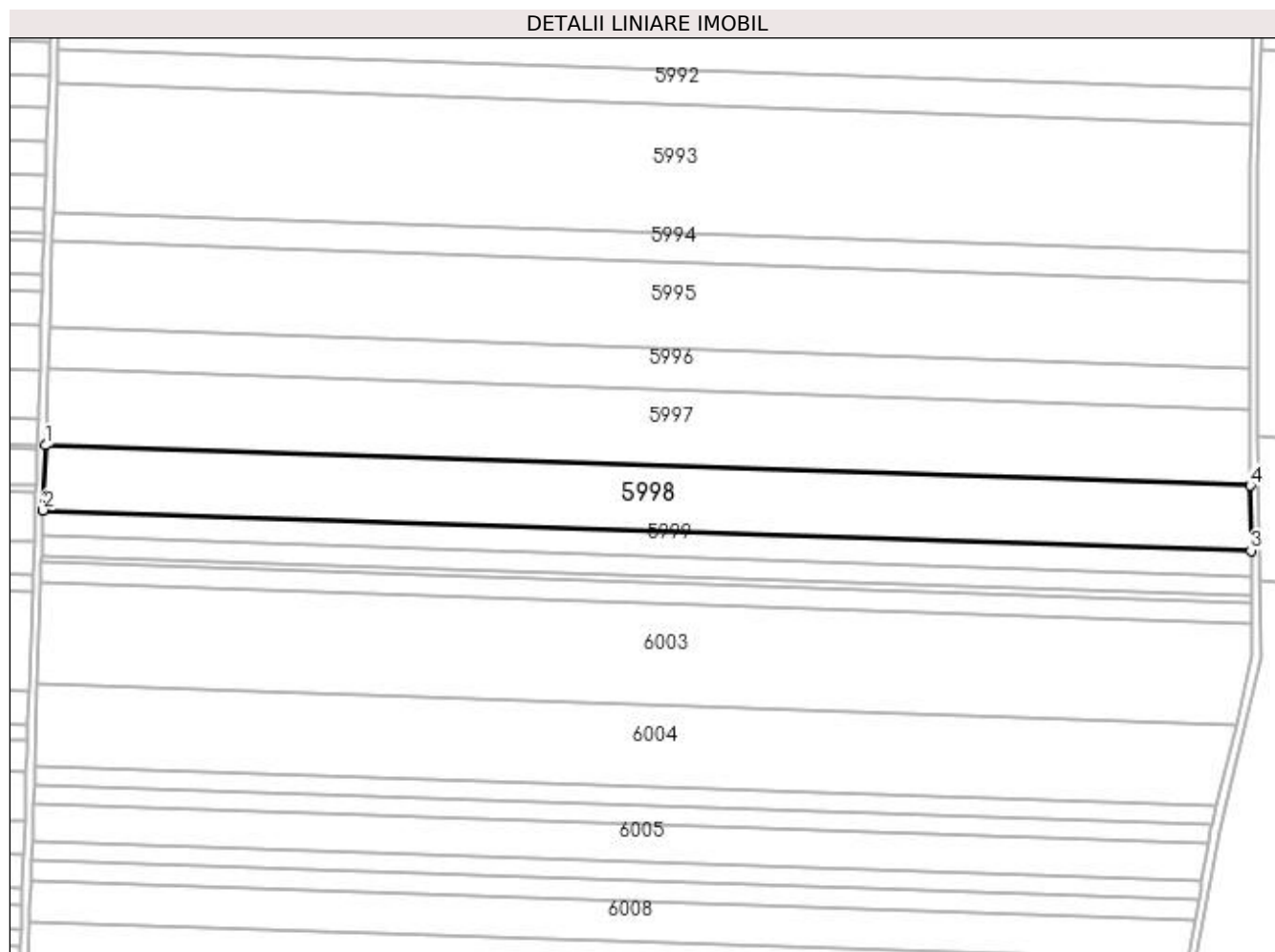
Inscrieri privind dezmembramintele dreptului de proprietate, drepturi reale de garanție și sarcini	Referințe
NU SUNT	

Anexa Nr. 1 La Partea I

Teren

Nr cadastral	Suprafața (mp)*	Observații / Referințe
	19.000	

* Suprafața este determinată în planul de proiecție Stereo 70.



Date referitoare la teren

Crt	Categorie folosință	Intra vilan	Suprafața (mp)	Tarla	Parcelă	Nr. topo	Observații / Referințe
1	arabil	NU	19.000	341	30	-	

Lungime Segmente

1) Valorile lungimilor segmentelor sunt obținute din proiecție în plan.

Punct început	X / Y	Punct sfârșit	X / Y	Lungime segment (** (m)
1	357.666,557 284.097,918	2	357.665,499 284.065,992	31.944
2	357.665,499 284.065,992	3	358.260,715 284.046,121	595.548
3	358.260,715 284.046,121	4	358.260,292 284.078,096	31.978
4	358.260,292 284.078,096	1	357.666,557 284.097,918	594.066

**** Lungimile segmentelor sunt determinate în planul de proiecție Stereo 70 și sunt rotunjite la 1 milimetru.**

***** Distanța dintre puncte este formată din segmente cumulate ce sunt mai mici decât valoarea 1 milimetru.**

**DATE DESPRE IMOBILUL NR. 5999**

Oficiul de Cadastru și Publicitate Imobiliară DOLJ
Biroul de Cadastru și Publicitate Imobiliară Craiova

A. Partea I. Descrierea imobilului

TEREN Extravilan

Adresa: Jud. Dolj, T341, P32

Nr. Crt	Nr cadastral Nr. topografic	Suprafața* (mp)	Observații / Referințe
A1	36688	7.475	Sector cadastral:36 Teren neimprijmit;

B. Partea II. Proprietari și acte

Inscrieri privitoare la dreptul de proprietate și alte drepturi reale		Referințe
41043 / 19/02/2021		
Act Notarial nr. CM 197, din 11/09/2020 emis de NP GHERGHE ANCA COSTINA (hotarare judecatoreasca nr SC 1086 din 22.06.2007, emis de JUDECATORIA CALAFAT dosar 308/201/2007;act administrativ nr TDP 2110-9700 din 24.07.1996, emis de COMISIA JUDETEANA DOLJ;act administrativ nr Certificat fiscal 604 din 27.01.2021, emis de PRIMARIA MOTATEI);		
B1	Intabulare, drept de PROPRIETATE, dobandit prin Succesiune, cota actuala 1/1, cota initiala 1/1 1) DALGOCI NICOLAE PUIU	A1

C. Partea III. SARCINI .

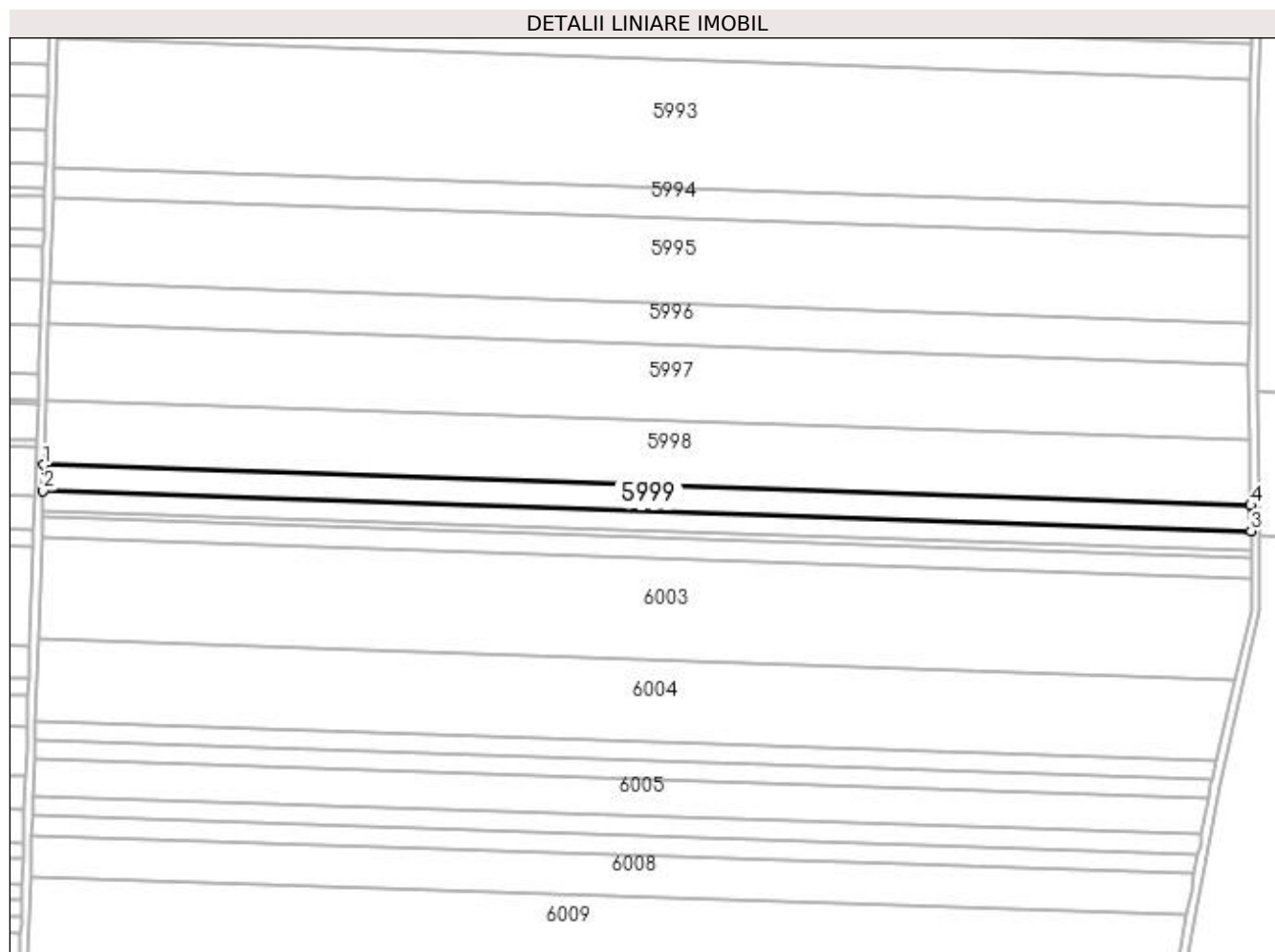
Inscrieri privind dezmembramintele dreptului de proprietate, drepturi reale de garanție și sarcini	Referințe
NU SUNT	

Anexa Nr. 1 La Partea I

Teren

Nr cadastral	Suprafața (mp)*	Observații / Referințe
36688	7.475	

* Suprafața este determinată în planul de proiecție Stereo 70.



Date referitoare la teren

Crt	Categorie folosință	Intra vilan	Suprafața (mp)	Tarla	Parcelă	Nr. topo	Observații / Referințe
1	arabil	NU	7.475	341	32	-	

Lungime Segmente

1) Valorile lungimilor segmentelor sunt obținute din proiecție în plan.

Punct început	X / Y	Punct sfârșit	X / Y	Lungime segment (** (m)
1	357.665,499 284.065,992	2	357.665,084 284.053,454	12.545
2	357.665,084 284.053,454	3	358.260,882 284.033,563	596.13
3	358.260,882 284.033,563	4	358.260,715 284.046,121	12.559
4	358.260,715 284.046,121	1	357.665,499 284.065,992	595.548

**** Lungimile segmentelor sunt determinate în planul de proiecție Stereo 70 și sunt rotunjite la 1 milimetru.**

***** Distanța dintre puncte este formată din segmente cumulate ce sunt mai mici decât valoarea 1 milimetru.**

**DATE DESPRE IMOBILUL NR. 6000**

Oficiul de Cadastru și Publicitate Imobiliară DOLJ
Biroul de Cadastru și Publicitate Imobiliară Craiova

A. Partea I. Descrierea imobilului

TEREN Extravilan

Adresa: Jud. Dolj, T341, P32/1

Nr. Crt	Nr cadastral Nr. topografic	Suprafața* (mp)	Observații / Referințe
A1	30387	5.950	Sector cadastral:36 Teren neimprejmuit;

B. Partea II. Proprietari și acte

Inscrieri privitoare la dreptul de proprietate și alte drepturi reale	Referințe
137641 / 05/11/2015	
Act Notarial nr. CVC NR 928, din 19/10/2015 emis de NP RIBA MELTIADÉ;	
B1	A1
Intabulare, drept de PROPRIETATE, dobândit prin Convenție, cota actuala 1/1, cota initiala 1/1 1) SOCIETATEA MOTAVEN SRL, CIF:34264040	

C. Partea III. SARCINI .

Inscrieri privind dezmembramentele dreptului de proprietate, drepturi reale de garanție și sarcini	Referințe
NU SUNT	

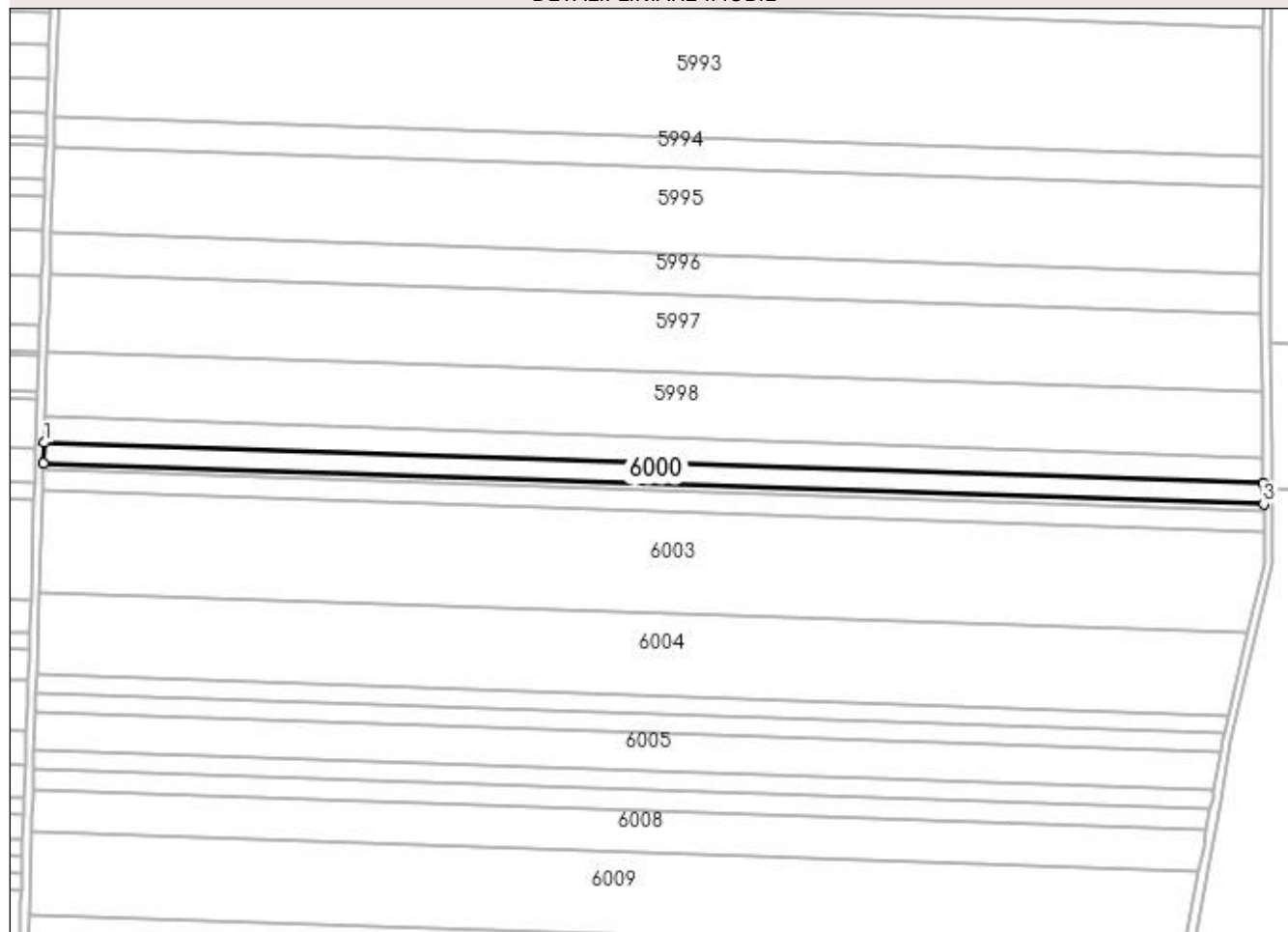
Anexa Nr. 1 La Partea I

Teren

Nr cadastral	Suprafața (mp)*	Observații / Referințe
30387	5.950	

* Suprafața este determinată în planul de proiecție Stereo 70.

DETALII LINIARE IMOBIL



Date referitoare la teren

Crt	Categorie folosință	Intra vilan	Suprafața (mp)	Tarla	Parcelă	Nr. topo	Observații / Referințe
1	arabil	NU	5.950	341	32/1	-	

Lungime Segmente

1) Valorile lungimilor segmentelor sunt obținute din proiecție în plan.

Punct început	X / Y	Punct sfârșit	X / Y	Lungime segment (** (m)
1	357.665,084 284.053,454	2	357.664,754 284.043,482	9.977
2	357.664,754 284.043,482	3	358.261,014 284.023,576	596.592
3	358.261,014 284.023,576	4	358.260,882 284.033,563	9.988
4	358.260,882 284.033,563	1	357.665,084 284.053,454	596.13

**** Lungimile segmentelor sunt determinate în planul de proiecție Stereo 70 și sunt rotunjite la 1 milimetru.**

***** Distanța dintre puncte este formată din segmente cumulate ce sunt mai mici decât valoarea 1 milimetru.**

**DATE DESPRE IMOBILUL NR. 6001**

Oficiul de Cadastru și Publicitate Imobiliară DOLJ
Biroul de Cadastru și Publicitate Imobiliară Craiova

A. Partea I. Descrierea imobilului

TEREN Extravilan

Adresa: Jud. Dolj, T341, P32/2

Nr. Crt	Nr cadastral Nr. topografic	Suprafața* (mp)	Observații / Referințe
A1	30382	1.994	Sector cadastral:36 Teren neimprejmuit;

B. Partea II. Proprietari și acte

Inscrieri privitoare la dreptul de proprietate și alte drepturi reale	Referințe
137283 / 04/11/2015	
Act Notarial nr. CVC NR 925, din 19/10/2015 emis de NP RIBA MELTIADÉ;	
B1	A1
Intabulare, drept de PROPRIETATE, dobândit prin Convenție, cota actuala 1/1, cota initiala 1/1 1) SOCIETATEA MOTAVEN SRL, CIF:34264040	

C. Partea III. SARCINI .

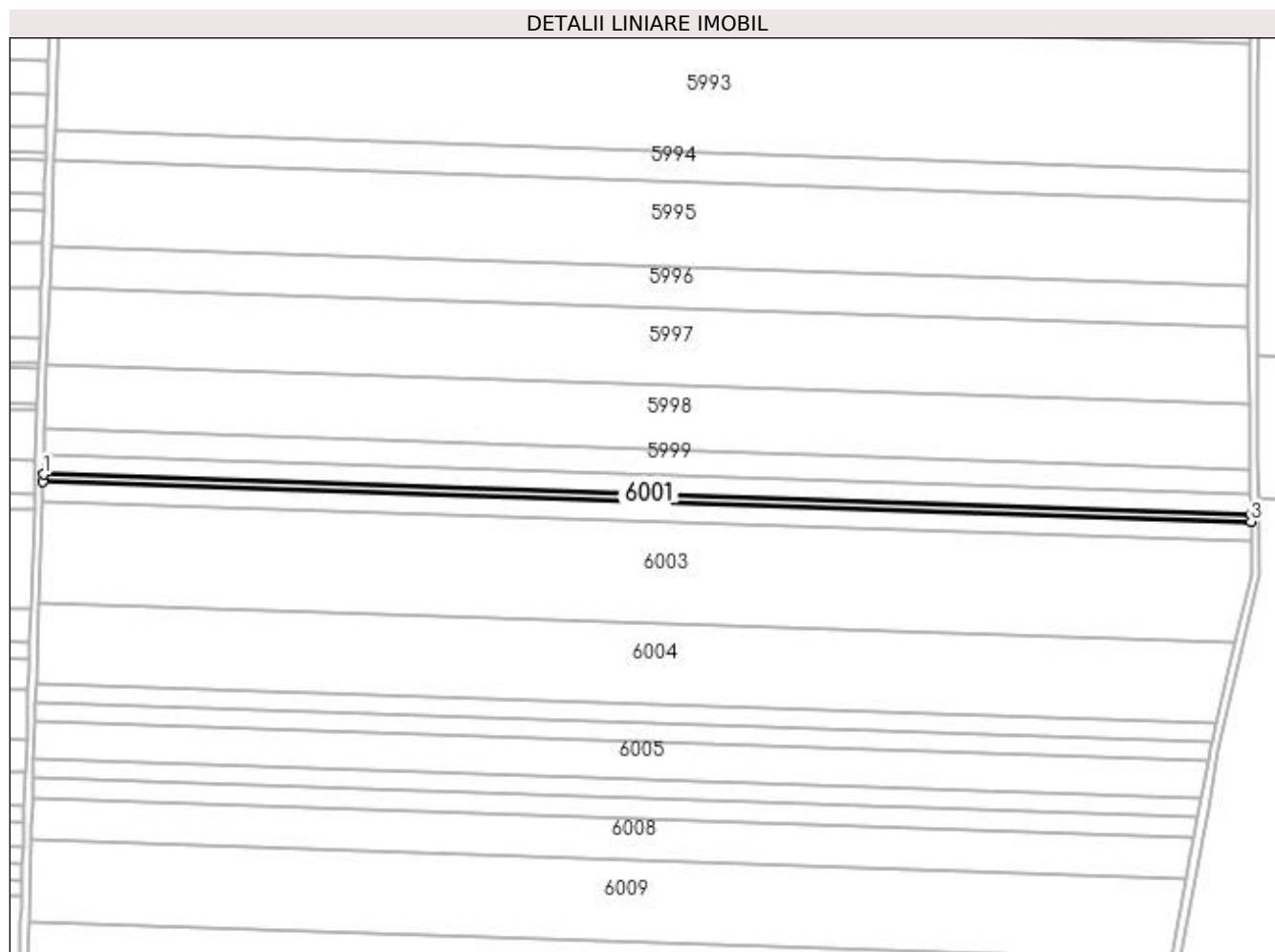
Inscrieri privind dezmembramentele dreptului de proprietate, drepturi reale de garanție și sarcini	Referințe
NU SUNT	

Anexa Nr. 1 La Partea I

Teren

Nr cadastral	Suprafața (mp)*	Observații / Referințe
30382	1.994	

* Suprafața este determinată în planul de proiecție Stereo 70.



Date referitoare la teren

Crt	Categorie folosință	Intra vilan	Suprafața (mp)	Tarla	Parcelă	Nr. topo	Observații / Referințe
1	arabil	NU	1.994	341	32/2	-	

Lungime Segmente

1) Valorile lungimilor segmentelor sunt obținute din proiecție în plan.

Punct început	X / Y	Punct sfârșit	X / Y	Lungime segment (** (m)
1	357.664,754 284.043,482	2	357.664,644 284.040,142	3.342
2	357.664,644 284.040,142	3	358.261,058 284.020,231	596.746
3	358.261,058 284.020,231	4	358.261,014 284.023,576	3.345
4	358.261,014 284.023,576	1	357.664,754 284.043,482	596.592

**** Lungimile segmentelor sunt determinate în planul de proiecție Stereo 70 și sunt rotunjite la 1 milimetru.**

***** Distanța dintre puncte este formată din segmente cumulate ce sunt mai mici decât valoarea 1 milimetru.**

**DATE DESPRE IMOBILUL NR. 6002**

Oficiul de Cadastru și Publicitate Imobiliară DOLJ
Biroul de Cadastru și Publicitate Imobiliară Craiova

A. Partea I. Descrierea imobilului

TEREN Extravilan

Adresa: Jud. Dolj, T341, P32/3

Nr. Crt	Nr cadastral Nr. topografic	Suprafața* (mp)	Observații / Referințe
A1	30388	5.981	Sector cadastral:36 Teren neimprejmuit;

B. Partea II. Proprietari și acte

Inscrieri privitoare la dreptul de proprietate și alte drepturi reale	Referințe
137284 / 04/11/2015	
Act Notarial nr. CVC NR 925, din 19/10/2015 emis de NP RIBA MELTIADÉ;	
B1	A1
Intabulare, drept de PROPRIETATE, dobândit prin Convenție, cota actuala 1/1, cota initiala 1/1 1) SOCIETATEA MOTAVEN SRL, CIF:34264040	

C. Partea III. SARCINI .

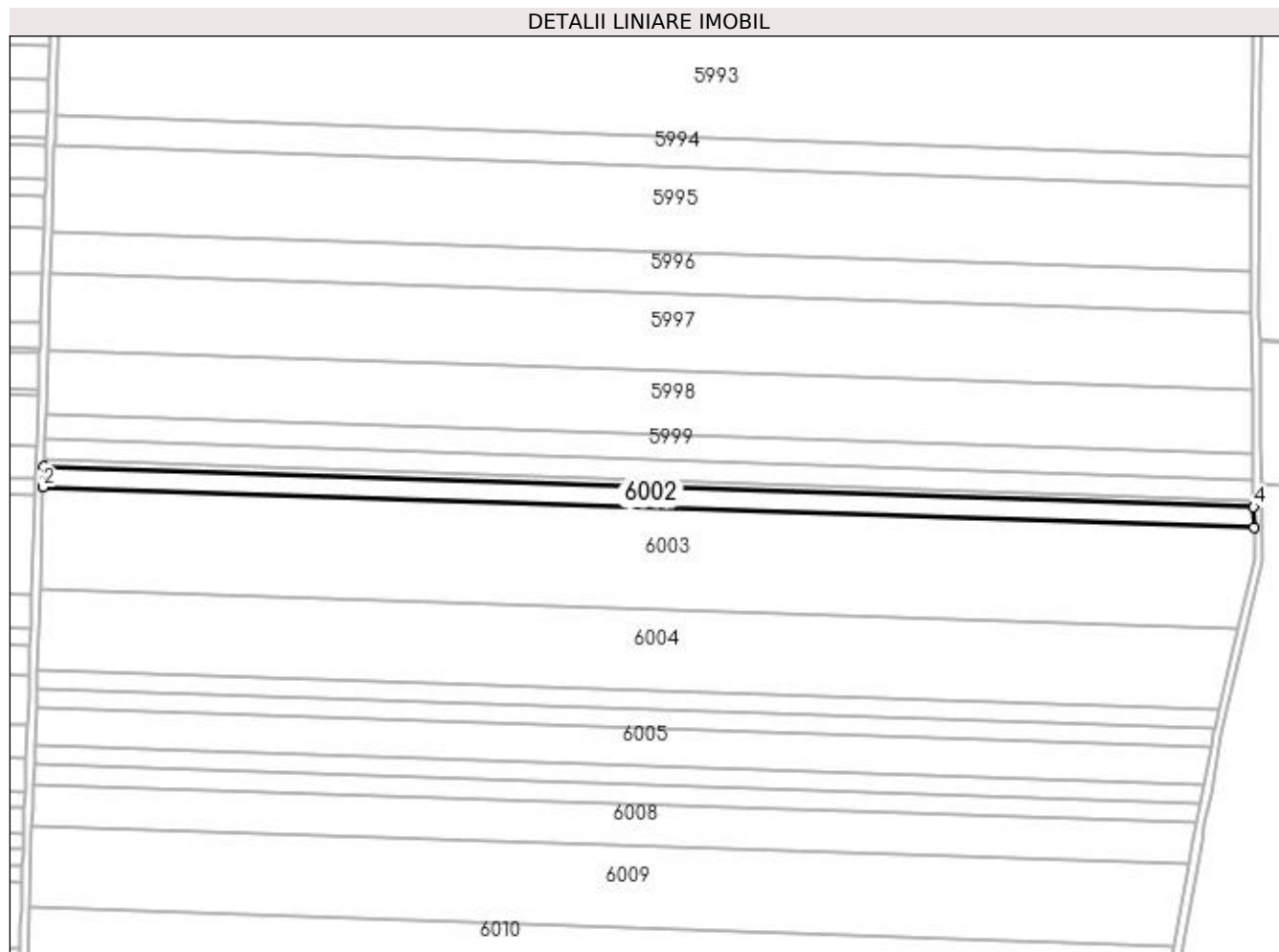
Inscrieri privind dezmembramentele dreptului de proprietate, drepturi reale de garanție și sarcini	Referințe
NU SUNT	

Anexa Nr. 1 La Partea I

Teren

Nr cadastral	Suprafața (mp)*	Observații / Referințe
30388	5.981	

* Suprafața este determinată în planul de proiecție Stereo 70.



Date referitoare la teren

Crt	Categorie folosință	Intra vilan	Suprafața (mp)	Tarla	Parcelă	Nr. topo	Observații / Referințe
1	arabil	NU	5.981	341	32/3	-	

Lungime Segmente

1) Valorile lungimilor segmentelor sunt obținute din proiecție în plan.

Punct început	X / Y	Punct sfârșit	X / Y	Lungime segment (** (m)
1	357.664,644 284.040,142	2	357.664,312 284.030,129	10.019
2	357.664,312 284.030,129	3	358.261,191 284.010,202	597.212
3	358.261,191 284.010,202	4	358.261,058 284.020,231	10.03
4	358.261,058 284.020,231	1	357.664,644 284.040,142	596.746

**** Lungimile segmentelor sunt determinate în planul de proiecție Stereo 70 și sunt rotunjite la 1 milimetru.**

***** Distanța dintre puncte este formată din segmente cumulate ce sunt mai mici decât valoarea 1 milimetru.**

**DATE DESPRE IMOBILUL NR. 6003**

Oficiul de Cadastru și Publicitate Imobiliară DOLJ
Biroul de Cadastru și Publicitate Imobiliară Craiova

A. Partea I. Descrierea imobilului

TEREN Extravilan

Adresa: Jud. Dolj, T341, P32

Nr. Crt	Nr cadastral Nr. topografic	Suprafața* (mp)	Observații / Referințe
A1		29.800	Sector cadastral:36 Teren neimprejmuit;

B. Partea II. Proprietari și acte

Inscrieri privitoare la dreptul de proprietate și alte drepturi reale		Referințe
/		
Act Administrativ nr. TDP NR. 1587-9619, din 18/04/1995 emis de CJSIPT DOLJ;		
B1	Intabulare, drept de PROPRIETATE, dobândit prin Reconstituire, cota actuala 1/1, cota initiala 1/1 1) GIUBELAN DUMITRU	A1

C. Partea III. SARCINI .


Inscrieri privind dezmembramintele dreptului de proprietate, drepturi reale de garanție și sarcini	Referințe
NU SUNT	

Anexa Nr. 1 La Partea I

Teren

Nr cadastral	Suprafața (mp)*	Observații / Referințe
	29.800	

* Suprafața este determinată în planul de proiecție Stereo 70.



Date referitoare la teren

Crt	Categorie folosință	Intra vilan	Suprafața (mp)	Tarla	Parcelă	Nr. topo	Observații / Referințe
1	arabil	NU	29.800	341	32	-	

Lungime Segmente

1) Valorile lungimilor segmentelor sunt obținute din proiecție în plan.

Punct început	X / Y	Punct sfârșit	X / Y	Lungime segment (** (m)
1	357.664,312 284.030,129	2	357.662,656 283.980,111	50.045
2	357.662,656 283.980,111	3	358.253,364 283.960,391	591.037
3	358.253,364 283.960,391	4	358.261,401 283.994,335	34.882
4	358.261,401 283.994,335	5	358.261,191 284.010,202	15.868
5	358.261,191 284.010,202	1	357.664,312 284.030,129	597.212

**** Lungimile segmentelor sunt determinate în planul de proiecție Stereo 70 și sunt rotunjite la 1 milimetru.**

***** Distanța dintre puncte este formată din segmente cumulate ce sunt mai mici decât valoarea 1 milimetru.**

**DATE DESPRE IMOBILUL NR. 6004**

Oficiul de Cadastru și Publicitate Imobiliară DOLJ
Biroul de Cadastru și Publicitate Imobiliară Craiova

A. Partea I. Descrierea imobilului

TEREN Extravilan

Adresa: Jud. Dolj, T341, P33

Nr. Crt	Nr cadastral Nr. topografic	Suprafața* (mp)	Observații / Referințe
A1		23.600	Sector cadastral:36 Teren neimprejmuit;

B. Partea II. Proprietari și acte

Inscrieri privitoare la dreptul de proprietate și alte drepturi reale	Referințe
/	
Act Administrativ nr. TDP NR. 2106-9700, din 25/07/1996 emis de CJSIPT DOLJ;	
B1	A1
Intabulare, drept de PROPRIETATE, dobândit prin Reconstituire, cota actuala 1/1, cota initiala 1/1 1) MITRICEL ION	

C. Partea III. SARCINI .

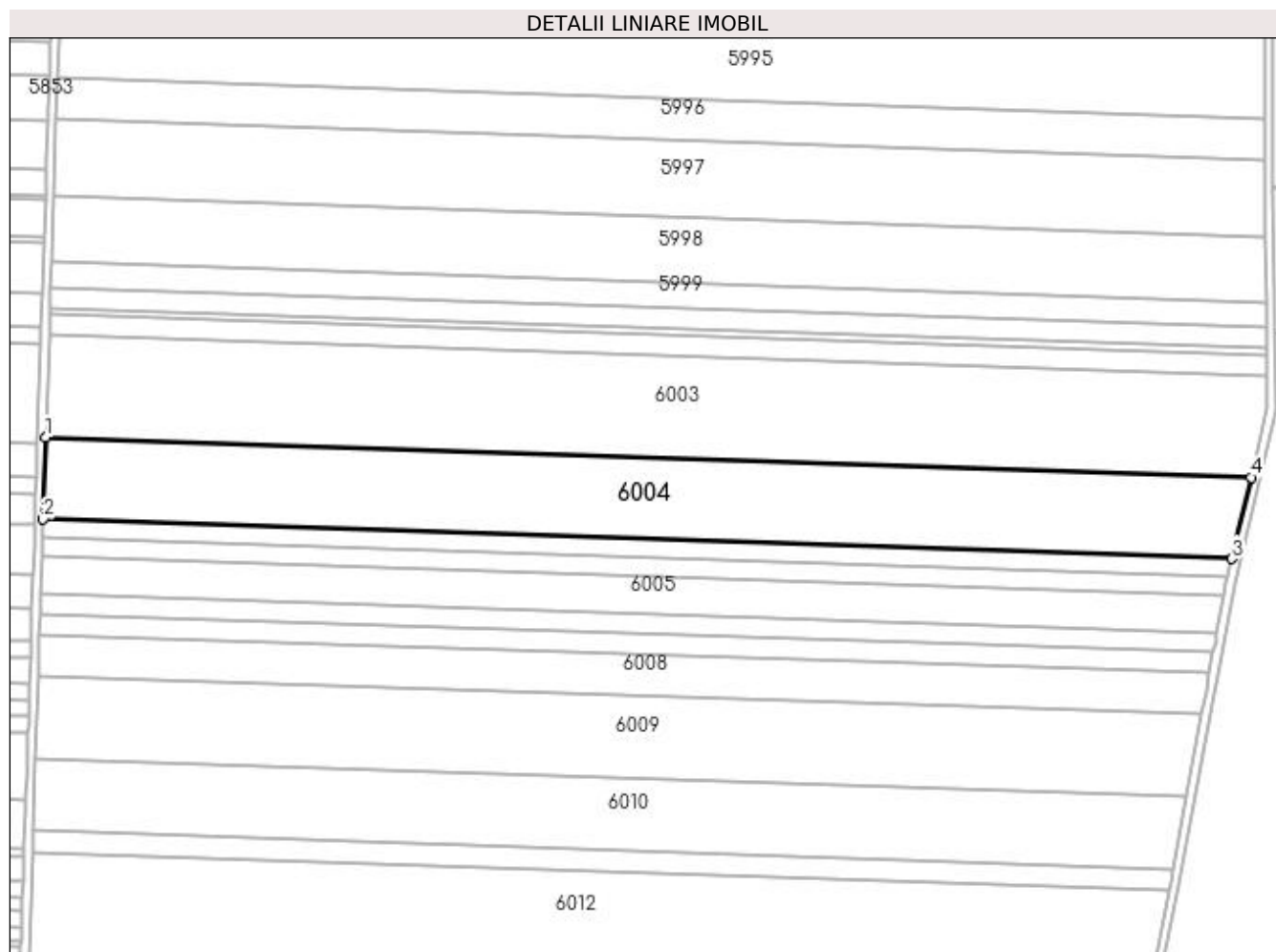
Inscrieri privind dezmembramintele dreptului de proprietate, drepturi reale de garanție și sarcini	Referințe
NU SUNT	

Anexa Nr. 1 La Partea I

Teren

Nr cadastral	Suprafața (mp)*	Observații / Referințe
	23.600	

* Suprafața este determinată în planul de proiecție Stereo 70.



Date referitoare la teren

Crt	Categorie folosință	Intra vilan	Suprafața (mp)	Tarla	Parcelă	Nr. topo	Observații / Referințe
1	arabil	NU	23.600	341	33	-	

Lungime Segmente

1) Valorile lungimilor segmentelor sunt obținute din proiecție în plan.

Punct început	X / Y	Punct sfârșit	X / Y	Lungime segment (** (m)
1	357.662,656 283.980,111	2	357.661,325 283.939,927	40.206
2	357.661,325 283.939,927	3	358.243,914 283.920,478	582.914
3	358.243,914 283.920,478	4	358.253,364 283.960,391	41.016
4	358.253,364 283.960,391	1	357.662,656 283.980,111	591.037

**** Lungimile segmentelor sunt determinate în planul de proiecție Stereo 70 și sunt rotunjite la 1 milimetru.**

***** Distanța dintre puncte este formată din segmente cumulate ce sunt mai mici decât valoarea 1 milimetru.**

**DATE DESPRE IMOBILUL NR. 6005**

Oficiul de Cadastru și Publicitate Imobiliară DOLJ
 Biroul de Cadastru și Publicitate Imobiliară Craiova

A. Partea I. Descrierea imobilului

TEREN Extravilan

Adresa: Jud. Dolj, T341, P34

Nr. Crt	Nr cadastral Nr. topografic	Suprafața* (mp)	Observații / Referințe
A1	32393	10.700	Sector cadastral:36 Teren neimprejmuit;

B. Partea II. Proprietari și acte

Inscrieri privitoare la dreptul de proprietate și alte drepturi reale	Referințe
283394 / 19/12/2019	
Act Notarial nr. CVC nr. 1654, din 11/12/2019 emis de NP Riba Ivanca;	
B1	A1
Intabulare, drept de PROPRIETATE, dobandit prin Conventie, cota actuala 1/1, cota initiala 1/1 1) SC MOTAVEN SRL, CIF:34264040	

C. Partea III. SARCINI .

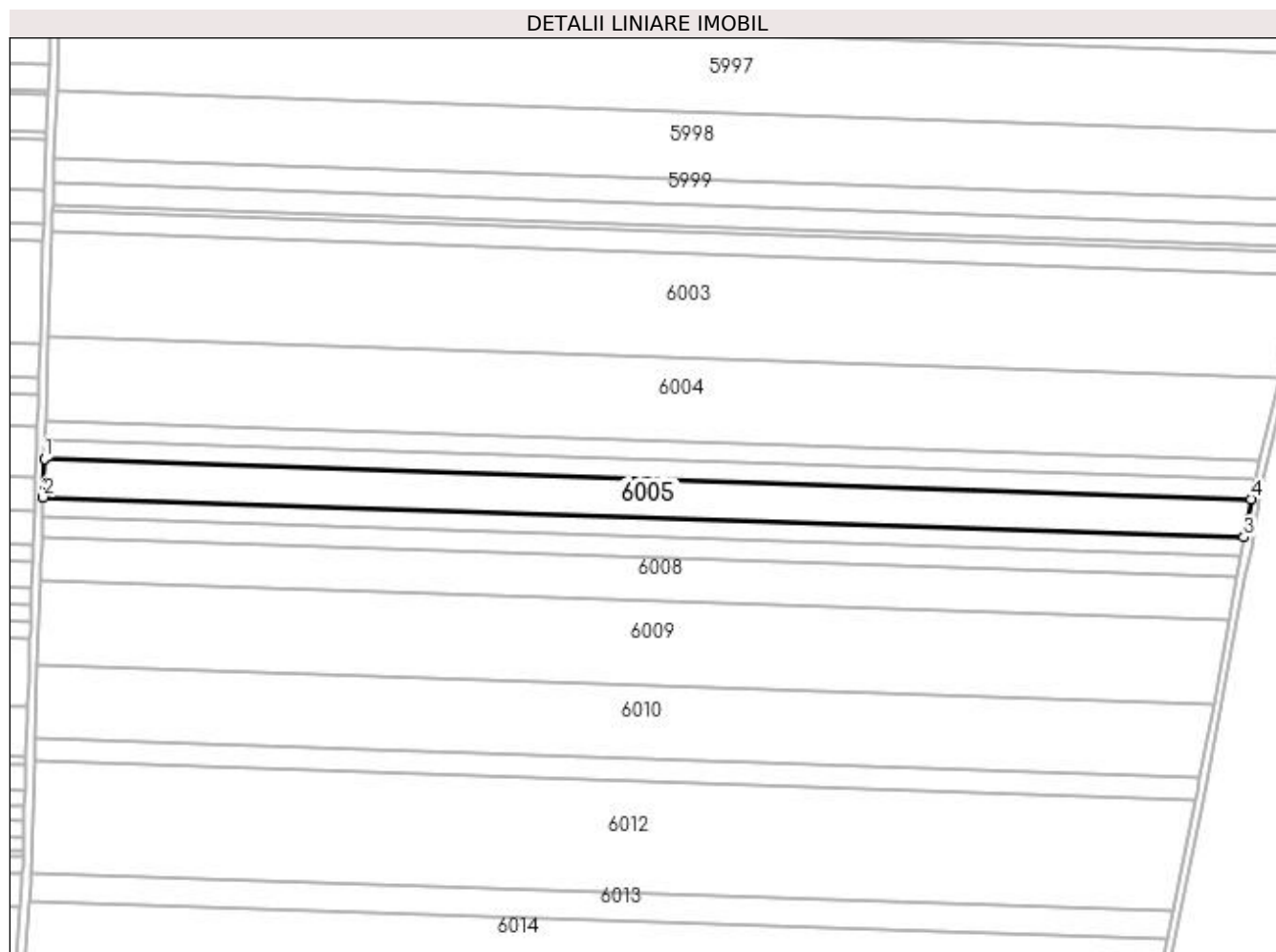
Inscrieri privind dezmembramintele dreptului de proprietate, drepturi reale de garanție și sarcini	Referințe
NU SUNT	

Anexa Nr. 1 La Partea I

Teren

Nr cadastral	Suprafața (mp)*	Observații / Referințe
32393	10.700	

* Suprafața este determinată în planul de proiecție Stereo 70.



Date referitoare la teren

Crt	Categorie folosință	Intra vilan	Suprafața (mp)	Tarla	Parcelă	Nr. topo	Observații / Referințe
1	arabil	NU	10.700	341	34	-	

Lungime Segmente

1) Valorile lungimilor segmentelor sunt obținute din proiecție în plan.

Punct început	X / Y	Punct sfârșit	X / Y	Lungime segment (** (m)
1	357.660,716 283.921,525	2	357.660,104 283.903,028	18.507
2	357.660,104 283.903,028	3	358.236,565 283.883,783	576.782
3	358.236,565 283.883,783	4	358.239,947 283.902,187	18.712
4	358.239,947 283.902,187	1	357.660,716 283.921,525	579.554

**** Lungimile segmentelor sunt determinate în planul de proiecție Stereo 70 și sunt rotunjite la 1 milimetru.**

***** Distanța dintre puncte este formată din segmente cumulate ce sunt mai mici decât valoarea 1 milimetru.**

**DATE DESPRE IMOBILUL NR. 6006**

Oficiul de Cadastru și Publicitate Imobiliară DOLJ
Biroul de Cadastru și Publicitate Imobiliară Craiova

A. Partea I. Descrierea imobilului

TEREN Extravilan

Nr. CF vechi:572

Nr. cadastral vechi:704

Adresa: Jud. Dolj, T341, P35/1

Nr. Crt	Nr cadastral Nr. topografic	Suprafața* (mp)	Observații / Referințe
A1	31826	Din acte: 5.400 Masurata: 5.401	Sector cadastral:36 Teren neimprejmuit;

B. Partea II. Proprietari și acte

Inscrieri privitoare la dreptul de proprietate și alte drepturi reale		Referințe
126730 / 15/10/2015		
Act Notarial nr. CVC NR 770, din 11/09/2015 emis de RIBA MELTIADÉ;		
B1	Intabulare, drept de PROPRIETATE, dobandit prin Conventie, cota actuala 1/1, cota initiala 1/1 1) SOCIETATEA MOTAVEN SRL, CIF:34264040	A1

C. Partea III. SARCINI .

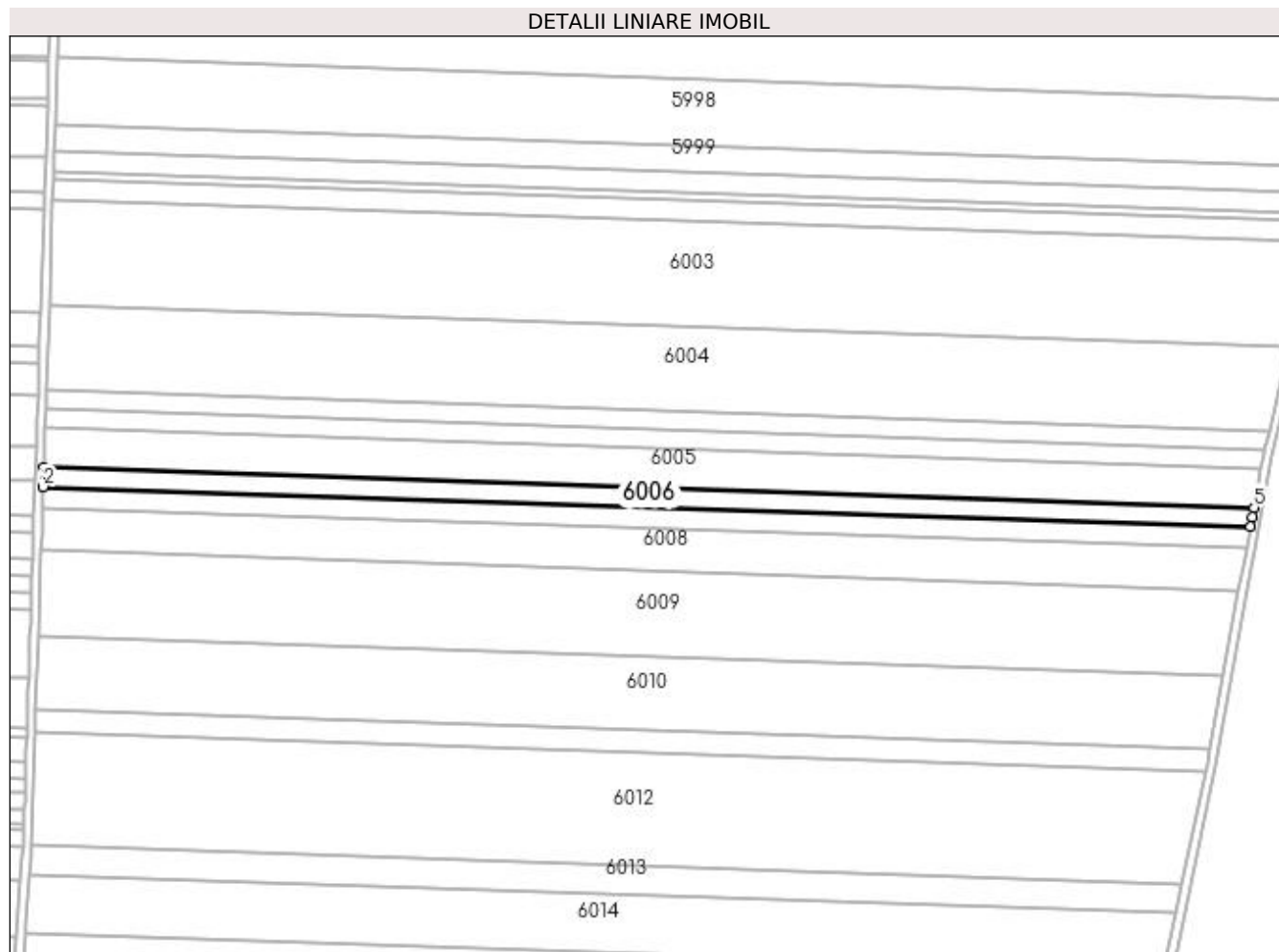
Inscrieri privind dezmembramintele dreptului de proprietate, drepturi reale de garanție și sarcini	Referințe
NU SUNT	

Anexa Nr. 1 La Partea I

Teren

Nr cadastral	Suprafața (mp)*	Observații / Referințe
31826	Din acte: 5.400 Masurata: 5.401	

* Suprafața este determinată în planul de proiecție Stereo 70.



Date referitoare la teren

Crt	Categorie folosință	Intra vilan	Suprafața (mp)	Tarla	Parcelă	Nr. topo	Observații / Referințe
1	arabil	NU	5.401	341	35/1	-	

Lungime Segmente

1) Valorile lungimilor segmentelor sunt obținute din proiecție în plan.

Punct început	X / Y	Punct sfârșit	X / Y	Lungime segment (** (m)
1	357.660,104 283.903,028	2	357.659,793 283.893,66	9.373
2	357.659,793 283.893,66	3	358.234,852 283.874,461	575.379
3	358.234,852 283.874,461	4	358.235,933 283.879,104	4.767
4	358.235,933 283.879,104	5	358.236,565 283.883,783	4.721
5	358.236,565 283.883,783	1	357.660,104 283.903,028	576.782

**** Lungimile segmentelor sunt determinate în planul de proiecție Stereo 70 și sunt rotunjite la 1 milimetru.**

***** Distanța dintre puncte este formată din segmente cumulate ce sunt mai mici decât valoarea 1 milimetru.**

**DATE DESPRE IMOBILUL NR. 6007**

Oficiul de Cadastru și Publicitate Imobiliară DOLJ
Biroul de Cadastru și Publicitate Imobiliară Craiova

A. Partea I. Descrierea imobilului

TEREN Extravilan

Nr. CF vechi:472

Nr. cadastral vechi:194

Adresa: Jud. Dolj, T341, P36

Nr. Crt	Nr cadastral Nr. topografic	Suprafața* (mp)	Observații / Referințe
A1	30121	5.800	Sector cadastral:36 Teren neimprejmuit;

B. Partea II. Proprietari și acte

Inscrieri privitoare la dreptul de proprietate și alte drepturi reale		Referințe
126726 / 15/10/2015		
Act Notarial nr. CVC NR 2306, din 11/09/2015 emis de RIBA MELTIADÉ;		
B1	Intabulare, drept de PROPRIETATE, dobândit prin Convenție, cota actuala 1/1, cota initiala 1/1 1) SOCIETATEA MOTAVEN SRL, CIF:34264040	A1

C. Partea III. SARCINI .

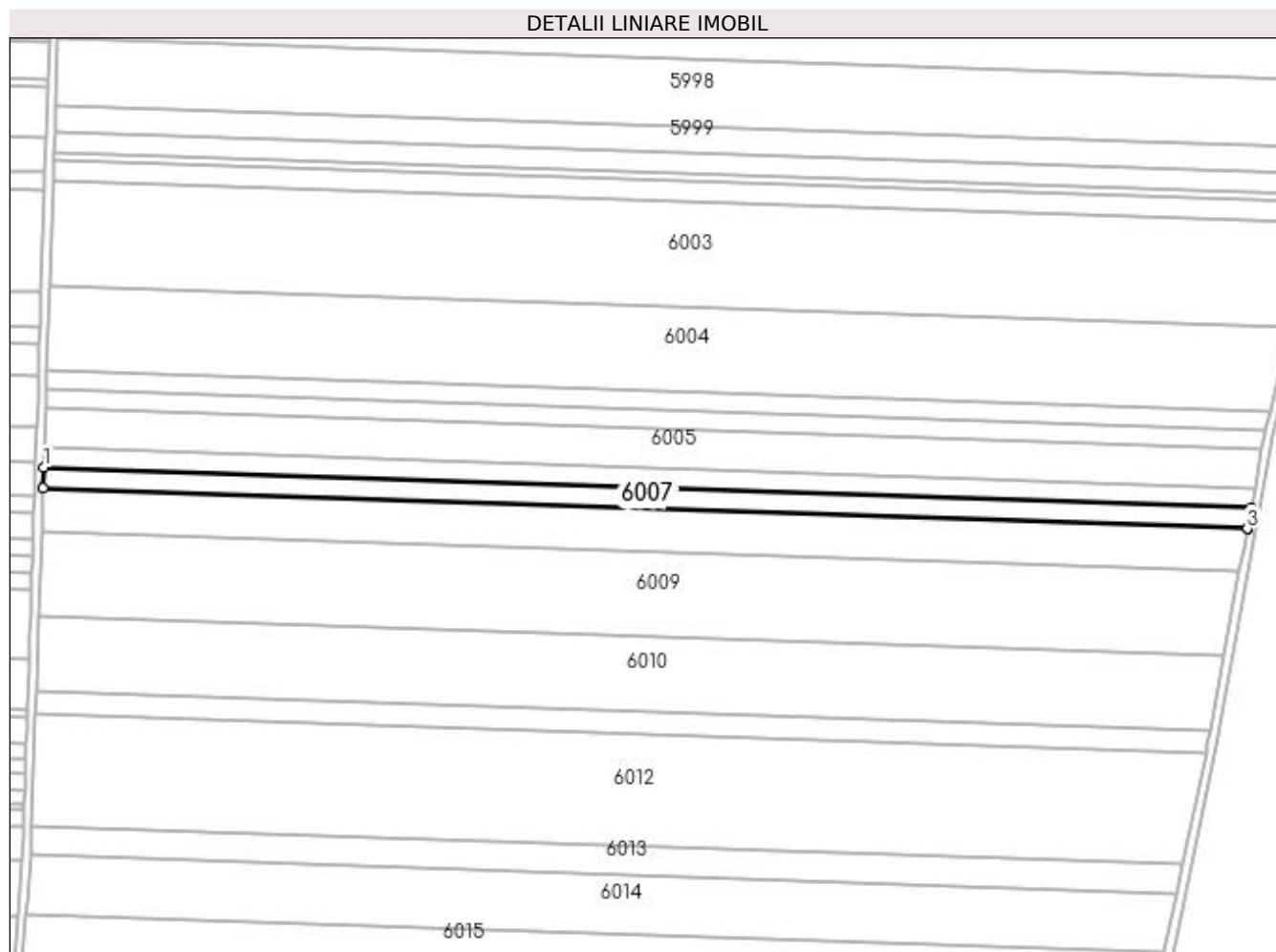
Inscrieri privind dezmembramentele dreptului de proprietate, drepturi reale de garanție și sarcini	Referințe
NU SUNT	

Anexa Nr. 1 La Partea I

Teren

Nr cadastral	Suprafața (mp)*	Observații / Referințe
30121	5.800	

* Suprafața este determinată în planul de proiecție Stereo 70.



Date referitoare la teren

Crt	Categorie folosință	Intra vilan	Suprafața (mp)	Tarla	Parcelă	Nr. topo	Observații / Referințe
1	arabil	NU	5.800	341	36	-	

Lungime Segmente

1) Valorile lungimilor segmentelor sunt obținute din proiecție în plan.

Punct început	X / Y	Punct sfârșit	X / Y	Lungime segment (** (m)
1	357.659,793 283.893,66	2	357.659,459 283.883,572	10.094
2	357.659,459 283.883,572	3	358.233,007 283.864,424	573.868
3	358.233,007 283.864,424	4	358.233,03 283.864,55	0.128
4	358.233,03 283.864,55	5	358.234,852 283.874,461	10.077
5	358.234,852 283.874,461	1	357.659,793 283.893,66	575.379

**** Lungimile segmentelor sunt determinate în planul de proiecție Stereo 70 și sunt rotunjite la 1 milimetru.**

***** Distanța dintre puncte este formată din segmente cumulate ce sunt mai mici decât valoarea 1 milimetru.**

**DATE DESPRE IMOBILUL NR. 6008**

Oficiul de Cadastru și Publicitate Imobiliară DOLJ
Biroul de Cadastru și Publicitate Imobiliară Craiova

A. Partea I. Descrierea imobilului

TEREN Extravilan

Nr. CF vechi:469

Nr. cadastral vechi:192

Adresa: Jud. Dolj, T341, P37

Nr. Crt	Nr cadastral Nr. topografic	Suprafața* (mp)	Observații / Referințe
A1	30122	11.600	Sector cadastral:36 Teren neimprejmuit;

B. Partea II. Proprietari și acte

Inscrieri privitoare la dreptul de proprietate și alte drepturi reale		Referințe
154509 / 11/12/2015		
Act Notarial nr. CVC nr 1059, din 20/11/2015 emis de RIBA MELTIADE;		
B1	Intabulare, drept de PROPRIETATE, dobandit prin Conventie, cota actuala 1/1, cota initiala 1/1 1) SOCIETATEA MOTAVEN SRL, CIF:34264040	A1

C. Partea III. SARCINI .

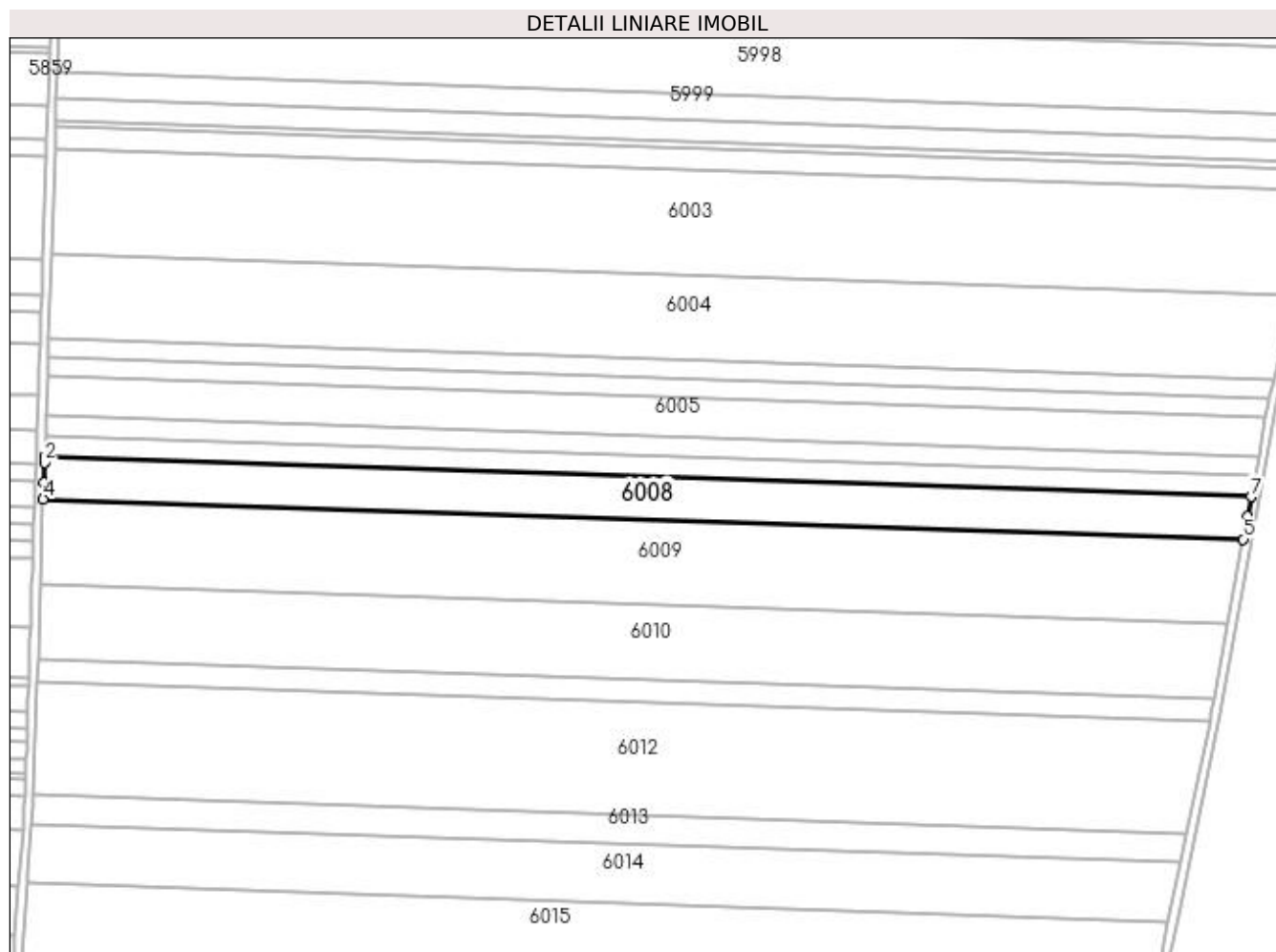
Inscrieri privind dezmembramintele dreptului de proprietate, drepturi reale de garanție și sarcini	Referințe
NU SUNT	

Anexa Nr. 1 La Partea I

Teren

Nr cadastral	Suprafața (mp)*	Observații / Referințe
30122	11.600	

* Suprafața este determinată în planul de proiecție Stereo 70.



Date referitoare la teren

Crt	Categorie folosință	Intravilan	Suprafața (mp)	Tarla	Parcelă	Nr. topo	Observații / Referințe
1	altele	NU	11.600	341	37	-	

Lungime Segmente

1) Valorile lungimilor segmentelor sunt obținute din proiecție în plan.

Punct început	X / Y	Punct sfârșit	X / Y	Lungime segment (** (m)
1	357.659,459 283.883,572	2	357.659,36 283.880,57	3.004
2	357.659,36 283.880,57	3	357.659,05 283.871,15	9.425
3	357.659,05 283.871,15	4	357.658,791 283.863,315	7.839
4	357.658,791 283.863,315	5	358.229,306 283.844,269	570.833
5	358.229,306 283.844,269	6	358.231,31 283.855,17	11.084

Punct început	X / Y	Punct sfârșit	X / Y	Lungime segment (** (m)
6	358.231,31 283.855,17	7	358.233,007 283.864,424	9.408
7	358.233,007 283.864,424	1	357.659,459 283.883,572	573.868

** Lungimile segmentelor sunt determinate în planul de proiecție Stereo 70 și sunt rotunjite la 1 milimetru.

*** Distanța dintre puncte este formată din segmente cumulate ce sunt mai mici decât valoarea 1 milimetru.

**DATE DESPRE IMOBILUL NR. 6009**

Oficiul de Cadastru și Publicitate Imobiliară DOLJ
Biroul de Cadastru și Publicitate Imobiliară Craiova

A. Partea I. Descrierea imobilului

TEREN Extravilan

Adresa: Jud. Dolj, T341, P38

Nr. Crt	Nr cadastral Nr. topografic	Suprafața* (mp)	Observații / Referințe
A1		23.000	Sector cadastral:36 Teren neimprejmuit;

B. Partea II. Proprietari și acte

Inscrieri privitoare la dreptul de proprietate și alte drepturi reale	Referințe
/	
Act Administrativ nr. TDP NR. 2381-9662, din 02/08/1996 emis de CJSIPT DOLJ;	
B1	A1
Intabulare, drept de PROPRIETATE, dobandit prin Reconstituire, cota actuala 1/1, cota initiala 1/1 1) DUȚĂ ELISABETA	

C. Partea III. SARCINI .

Inscrieri privind dezmembramintele dreptului de proprietate, drepturi reale de garanție și sarcini	Referințe
NU SUNT	


Anexa Nr. 1 La Partea I

Teren

Nr cadastral	Suprafața (mp)*	Observații / Referințe
	23.000	

* Suprafața este determinată în planul de proiecție Stereo 70.

DETALII LINIARE IMOBIL



Date referitoare la teren

Crt	Categorie folosință	Intra vilan	Suprafața (mp)	Tarla	Parcelă	Nr. topo	Observații / Referințe
1	arabil	NU	23.000	341	38	-	

Lungime Segmente

1) Valorile lungimilor segmentelor sunt obținute din proiecție în plan.

Punct început	X / Y	Punct sfârșit	X / Y	Lungime segment (** (m)
1	358.229,306 283.844,269	2	357.658,791 283.863,315	570.833
2	357.658,791 283.863,315	3	357.657,45 283.822,83	40.507
3	357.657,45 283.822,83	4	358.221,902 283.803,986	564.766
4	358.221,902 283.803,986	1	358.229,306 283.844,269	40.958

**** Lungimile segmentelor sunt determinate în planul de proiecție Stereo 70 și sunt rotunjite la 1 milimetru.**

***** Distanța dintre puncte este formată din segmente cumulate ce sunt mai mici decât valoarea 1 milimetru.**

**DATE DESPRE IMOBILUL NR. 6010**

Oficiul de Cadastru și Publicitate Imobiliară DOLJ
Biroul de Cadastru și Publicitate Imobiliară Craiova

A. Partea I. Descrierea imobilului

TEREN Extravilan

Adresa: Jud. Dolj, T341, P39

Nr. Crt	Nr cadastral Nr. topografic	Suprafața* (mp)	Observații / Referințe
A1	32896	20.000	Sector cadastral:36 Teren neimprejmuit;

B. Partea II. Proprietari și acte

Inscrieri privitoare la dreptul de proprietate și alte drepturi reale		Referințe
62991 / 09/05/2016		
Act Notarial nr. cvc nr 938, din 05/05/2016 emis de Balaci Eugen;		
B1	Intabulare, drept de PROPRIETATE, dobandit prin Conventie, cota actuala 1/1, cota initiala 1/1 1) SOCIETATEA MOTAVEN SRL, CIF:34264040	A1

C. Partea III. SARCINI .


Inscrieri privind dezmembramintele dreptului de proprietate, drepturi reale de garanție și sarcini	Referințe
NU SUNT	

Anexa Nr. 1 La Partea I

Teren

Nr cadastral	Suprafața (mp)*	Observații / Referințe
32896	20.000	

* Suprafața este determinată în planul de proiecție Stereo 70.



Date referitoare la teren

Crt	Categorie folosință	Intra vilan	Suprafața (mp)	Tarla	Parcelă	Nr. topo	Observații / Referințe
1	arabil	NU	20.000	341	39	-	

Lungime Segmente

1) Valorile lungimilor segmentelor sunt obținute din proiecție în plan.

Punct început	X / Y	Punct sfârșit	X / Y	Lungime segment (** (m)
1	357.657,45 283.822,83	2	357.656,272 283.787,269	35.581
2	357.656,272 283.787,269	3	358.215,398 283.768,603	559.437
3	358.215,398 283.768,603	4	358.221,902 283.803,986	35.976
4	358.221,902 283.803,986	1	357.657,45 283.822,83	564.766

**** Lungimile segmentelor sunt determinate în planul de proiecție Stereo 70 și sunt rotunjite la 1 milimetru.**

***** Distanța dintre puncte este formată din segmente cumulate ce sunt mai mici decât valoarea 1 milimetru.**

**DATE DESPRE IMOBILUL NR. 6011**

Oficiul de Cadastru și Publicitate Imobiliară DOLJ
Biroul de Cadastru și Publicitate Imobiliară Craiova

A. Partea I. Descrierea imobilului

TEREN Extravilan

Adresa: Jud. Dolj, T341, P40

Nr. Crt	Nr cadastral Nr. topografic	Suprafața* (mp)	Observații / Referințe
A1		6.000	Sector cadastral:36 Teren neimprejmuit;

B. Partea II. Proprietari și acte

Inscrieri privitoare la dreptul de proprietate și alte drepturi reale	Referințe
/	
Act Administrativ nr. TDP NR. 3567-47919, din 03/04/1997 emis de CJSIPT DOLJ;	
B1	A1
Intabulare, drept de PROPRIETATE, dobandit prin Reconstituire, cota actuala 1/1, cota initiala 1/1 1) EFREM ION	

C. Partea III. SARCINI .

Inscrieri privind dezmembramintele dreptului de proprietate, drepturi reale de garanție și sarcini	Referințe
NU SUNT	

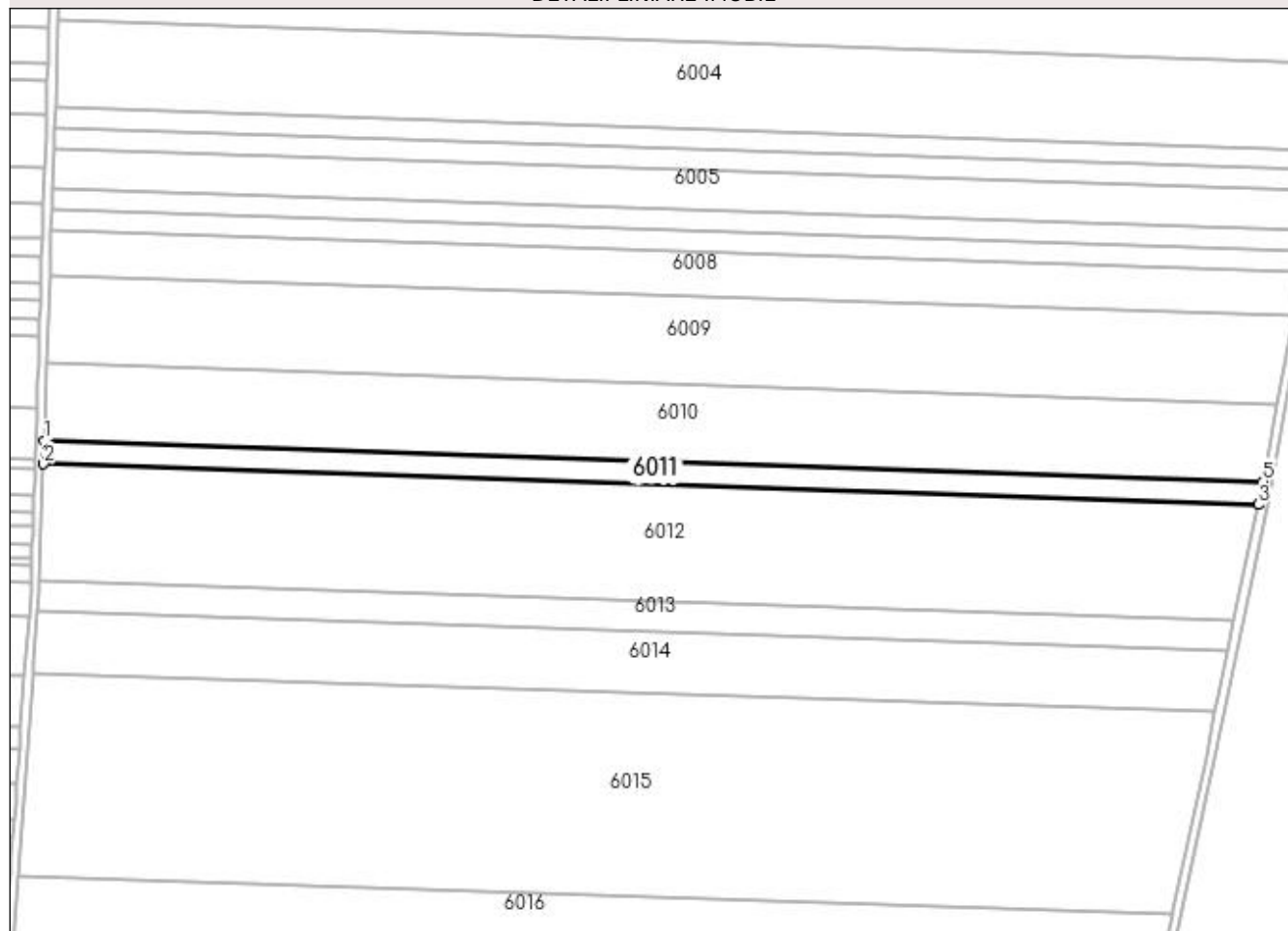
Anexa Nr. 1 La Partea I

Teren

Nr cadastral	Suprafața (mp)*	Observații / Referințe
	6.000	

* Suprafața este determinată în planul de proiecție Stereo 70.

DETALII LINIARE IMOBIL



Date referitoare la teren

Crt	Categorie folosință	Intra vilan	Suprafața (mp)	Tarla	Parcelă	Nr. topo	Observații / Referințe
1	arabil	NU	6.000	341	40	-	

Lungime Segmente

1) Valorile lungimilor segmentelor sunt obținute din proiecție în plan.

Punct început	X / Y	Punct sfârșit	X / Y	Lungime segment (** (m)
1	357.656,272 283.787,269	2	357.655,917 283.776,534	10.741
2	357.655,917 283.776,534	3	358.213,344 283.757,925	557.738
3	358.213,344 283.757,925	4	358.214,135 283.761,73	3.886
4	358.214,135 283.761,73	5	358.215,398 283.768,603	6.988
5	358.215,398 283.768,603	1	357.656,272 283.787,269	559.437

**** Lungimile segmentelor sunt determinate în planul de proiecție Stereo 70 și sunt rotunjite la 1 milimetru.**

***** Distanța dintre puncte este formată din segmente cumulate ce sunt mai mici decât valoarea 1 milimetru.**

**DATE DESPRE IMOBILUL NR. 6012**

Oficiul de Cadastru și Publicitate Imobiliară DOLJ
Biroul de Cadastru și Publicitate Imobiliară Craiova

A. Partea I. Descrierea imobilului

TEREN Extravilan

Adresa: Jud. Dolj, T341, P41

Nr. Crt	Nr cadastral Nr. topografic	Suprafața* (mp)	Observații / Referințe
A1	30378	29.700	Sector cadastral:36 Teren neimprejmuit;

B. Partea II. Proprietari și acte

Inscrieri privitoare la dreptul de proprietate și alte drepturi reale	Referințe
134200 / 29/10/2015	
Act Notarial nr. CVC NR. 836, din 25/09/2015 emis de RIBA MELTIADÉ;	
B1	A1
Intabulare, drept de PROPRIETATE, dobândit prin Convenție, cota actuala 1/1, cota initiala 1/1	
1) SOCIETATEA MOTAVEN SRL, CIF:34264040	

C. Partea III. SARCINI .

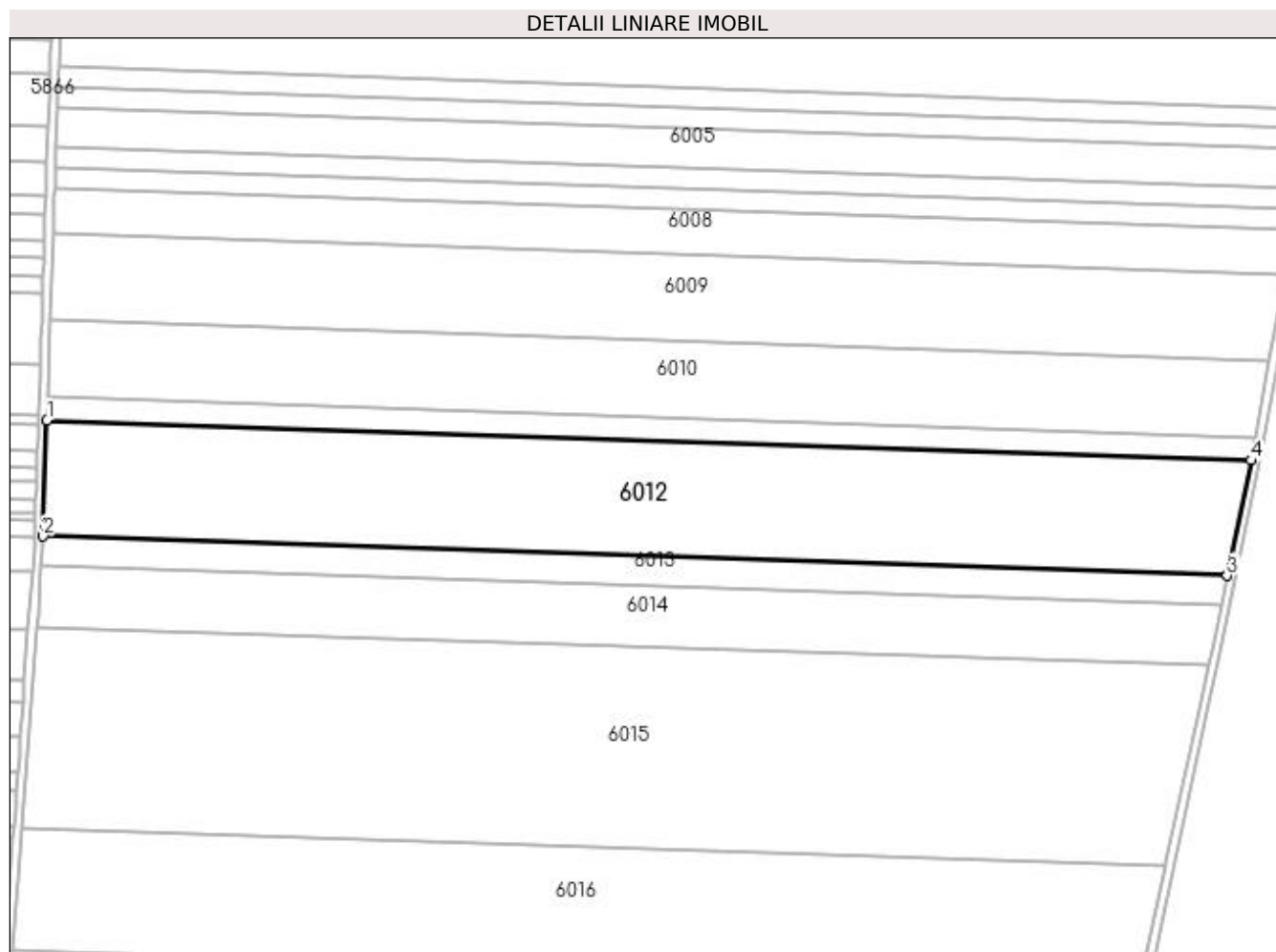
Inscrieri privind dezmembramintele dreptului de proprietate, drepturi reale de garanție și sarcini	Referințe
NU SUNT	

Anexa Nr. 1 La Partea I

Teren

Nr cadastral	Suprafața (mp)*	Observații / Referințe
30378	29.700	

* Suprafața este determinată în planul de proiecție Stereo 70.



Date referitoare la teren

Crt	Categorie folosință	Intra vilan	Suprafața (mp)	Tarla	Parcelă	Nr. topo	Observații / Referințe
1	arabil	NU	29.700	341	41	-	

Lungime Segmente

1) Valorile lungimilor segmentelor sunt obținute din proiecție în plan.

Punct început	X / Y	Punct sfârșit	X / Y	Lungime segment (** (m)
1	357.655,917 283.776,534	2	357.654,139 283.722,864	53.699
2	357.654,139 283.722,864	3	358.202,253 283.704,566	548.419
3	358.202,253 283.704,566	4	358.213,344 283.757,925	54.499
4	358.213,344 283.757,925	1	357.655,917 283.776,534	557.738

**** Lungimile segmentelor sunt determinate în planul de proiecție Stereo 70 și sunt rotunjite la 1 milimetru.**

***** Distanța dintre puncte este formată din segmente cumulate ce sunt mai mici decât valoarea 1 milimetru.**

**DATE DESPRE IMOBILUL NR. 6013**

Oficiul de Cadastru și Publicitate Imobiliară DOLJ
 Biroul de Cadastru și Publicitate Imobiliară Craiova

A. Partea I. Descrierea imobilului

TEREN Extravilan

Adresa: Jud. Dolj, T341, P42

Nr. Crt	Nr cadastral Nr. topografic	Suprafața* (mp)	Observații / Referințe
A1		7.500	Sector cadastral:36 Teren neimprejmuit;

B. Partea II. Proprietari și acte

Inscrieri privitoare la dreptul de proprietate și alte drepturi reale		Referințe
/		
Act Notarial nr. CM NR 108, din 15/02/2018 emis de STOENESCU FLOREA (ACT LICHIDARE NR 367/15-02-2018; TDP NR 3039/59421 / 10-03-1997);		
B1	Intabulare, drept de PROPRIETATE, dobandit prin Succesiune, cota actuala 1/1, cota initiala 1/1 1) JEANU GHEORGHE	A1

C. Partea III. SARCINI .

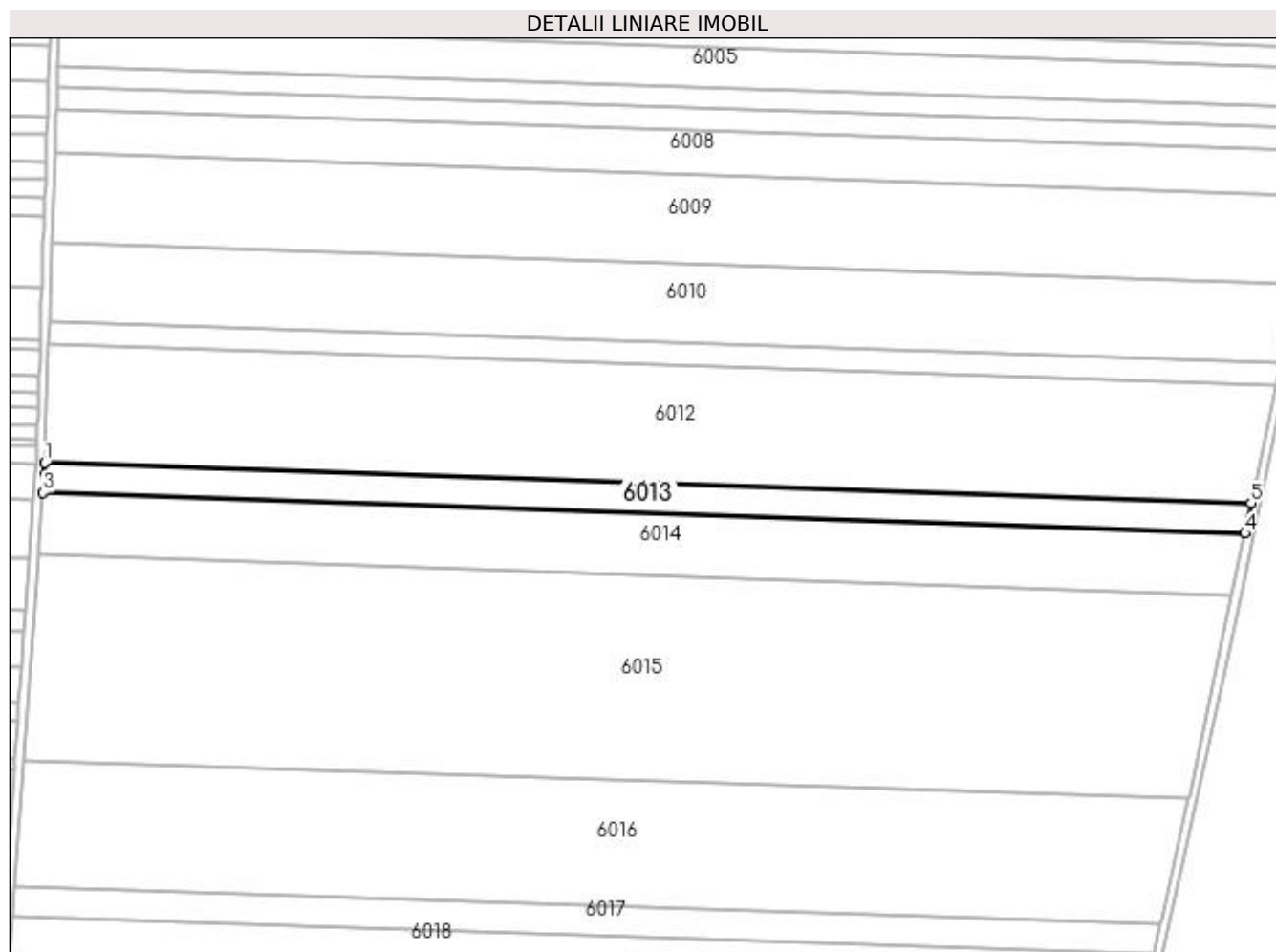
Inscrieri privind dezmembramintele dreptului de proprietate, drepturi reale de garanție și sarcini	Referințe
NU SUNT	

Anexa Nr. 1 La Partea I

Teren

Nr cadastral	Suprafața (mp)*	Observații / Referințe
	7.500	

* Suprafața este determinată în planul de proiecție Stereo 70.



Date referitoare la teren

Crt	Categorie folosință	Intra vilan	Suprafața (mp)	Tarla	Parcelă	Nr. topo	Observații / Referințe
1	arabil	NU	7.500	341	42	-	

Lungime Segmente

1) Valorile lungimilor segmentelor sunt obținute din proiecție în plan.

Punct început	X / Y	Punct sfârșit	X / Y	Lungime segment (** (m)
1	357.654,139 283.722,864	2	357.653,962 283.717,517	5.35
2	357.653,962 283.717,517	3	357.653,352 283.709,18	8.359
3	357.653,352 283.709,18	4	358.199,423 283.690,95	546.375
4	358.199,423 283.690,95	5	358.202,253 283.704,566	13.907
5	358.202,253 283.704,566	1	357.654,139 283.722,864	548.419

**** Lungimile segmentelor sunt determinate în planul de proiecție Stereo 70 și sunt rotunjite la 1 milimetru.**

***** Distanța dintre puncte este formată din segmente cumulate ce sunt mai mici decât valoarea 1 milimetru.**

**DATE DESPRE IMOBILUL NR. 6014**

Oficiul de Cadastru și Publicitate Imobiliară DOLJ
Biroul de Cadastru și Publicitate Imobiliară Craiova

A. Partea I. Descrierea imobilului

TEREN Extravilan

Nr. CF vechi:631

Nr. cadastral vechi:748

Adresa: Jud. Dolj, T341, P43/1

Nr. Crt	Nr cadastral Nr. topografic	Suprafața* (mp)	Observații / Referințe
A1	31878	15.400	Sector cadastral:36 Teren neimprejmuit;

B. Partea II. Proprietari și acte

Inscrieri privitoare la dreptul de proprietate și alte drepturi reale		Referințe
162055 / 31/12/2015		
Act Notarial nr. CVC nr 1118, din 15/12/2015 emis de NP RIBA MELTIADÉ;		
B1	Intabulare, drept de PROPRIETATE, dobandit prin Conventie, cota actuala 1/1, cota initiala 1/1 1) SOCIETATEA MOTAVEN SRL, CIF:34264040	A1

C. Partea III. SARCINI .

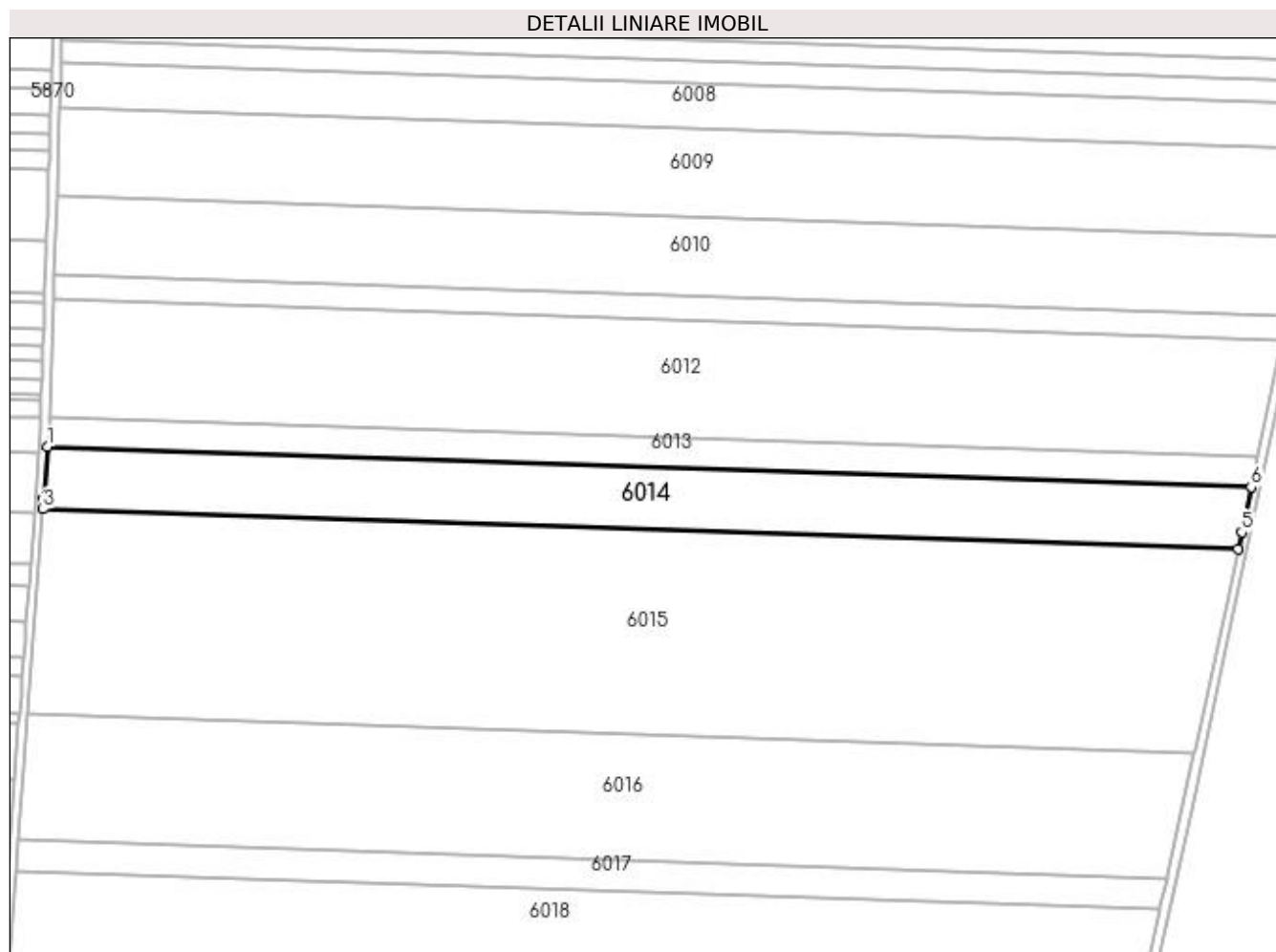
Inscrieri privind dezmembramintele dreptului de proprietate, drepturi reale de garanție și sarcini	Referințe
NU SUNT	

Anexa Nr. 1 La Partea I

Teren

Nr cadastral	Suprafața (mp)*	Observații / Referințe
31878	15.400	

* Suprafața este determinată în planul de proiecție Stereo 70.



Date referitoare la teren

Crt	Categorie folosință	Intra vilan	Suprafața (mp)	Tarla	Parcelă	Nr. topo	Observații / Referințe
1	arabil	NU	15.400	341	43/1	-	

Lungime Segmente

1) Valorile lungimilor segmentelor sunt obținute din proiecție în plan.

Punct început	X / Y	Punct sfârșit	X / Y	Lungime segment (** (m)
1	357.653,352 283.709,18	2	357.651,63 283.685,67	23.573
2	357.651,63 283.685,67	3	357.651,284 283.680,95	4.733
3	357.651,284 283.680,95	4	358.193,583 283.662,845	542.601
4	358.193,583 283.662,845	5	358.195,17 283.670,49	7.808
5	358.195,17 283.670,49	6	358.199,423 283.690,95	20.897

Punct început	X / Y	Punct sfârșit	X / Y	Lungime segment (** (m)
6	358.199,423 283.690,95	1	357.653,352 283.709,18	546.375

** Lungimile segmentelor sunt determinate în planul de proiecție Stereo 70 și sunt rotunjite la 1 milimetru.

*** Distanța dintre puncte este formată din segmente cumulate ce sunt mai mici decât valoarea 1 milimetru.

**DATE DESPRE IMOBILUL NR. 6015**

Oficiul de Cadastru și Publicitate Imobiliară DOLJ
Biroul de Cadastru și Publicitate Imobiliară Craiova

A. Partea I. Descrierea imobilului

TEREN Extravilan

Nr. cadastral vechi:373

Adresa: Jud. Dolj, T341, P43

Nr. Crt	Nr cadastral Nr. topografic	Suprafața* (mp)	Observații / Referințe
A1	30459	50.000	Sector cadastral:36 Teren neimprejmuit;

B. Partea II. Proprietari și acte

Inscrieri privitoare la dreptul de proprietate și alte drepturi reale	Referințe
55819 / 05/07/2012	
Act Notarial nr. act notarial nr. 35, din 18/03/2003 emis de NP UNGUREANU OLIMPIA (act notarial nr. 506/20-02-1998 emis de NP SARBU VICTORIA;TDP NR. 3692-59340 DIN 06.04.1997;);	
B1	Intabulare, drept de PROPRIETATE, dobandit prin Conventie, cota actuala 1/2, cota initiala 1/2
	1) VULPE CONSTANTA
	<i>OBSERVATII: Def Cioroianu Maria dec 2000</i>
Act Notarial nr. act notarial nr. 35, din 18/03/2003 emis de NP UNGUREANU OLIMPIA (act notarial nr. 506/20-02-1998 emis de NP SARBU VICTORIA;TDP NR. 3692-59340 DIN 06.04.1997;);	
B2	Intabulare, drept de PROPRIETATE, dobandit prin Conventie, cota actuala 1/2, cota initiala 1/2
	1) CIOROIANU ION MARIN

C. Partea III. SARCINI .

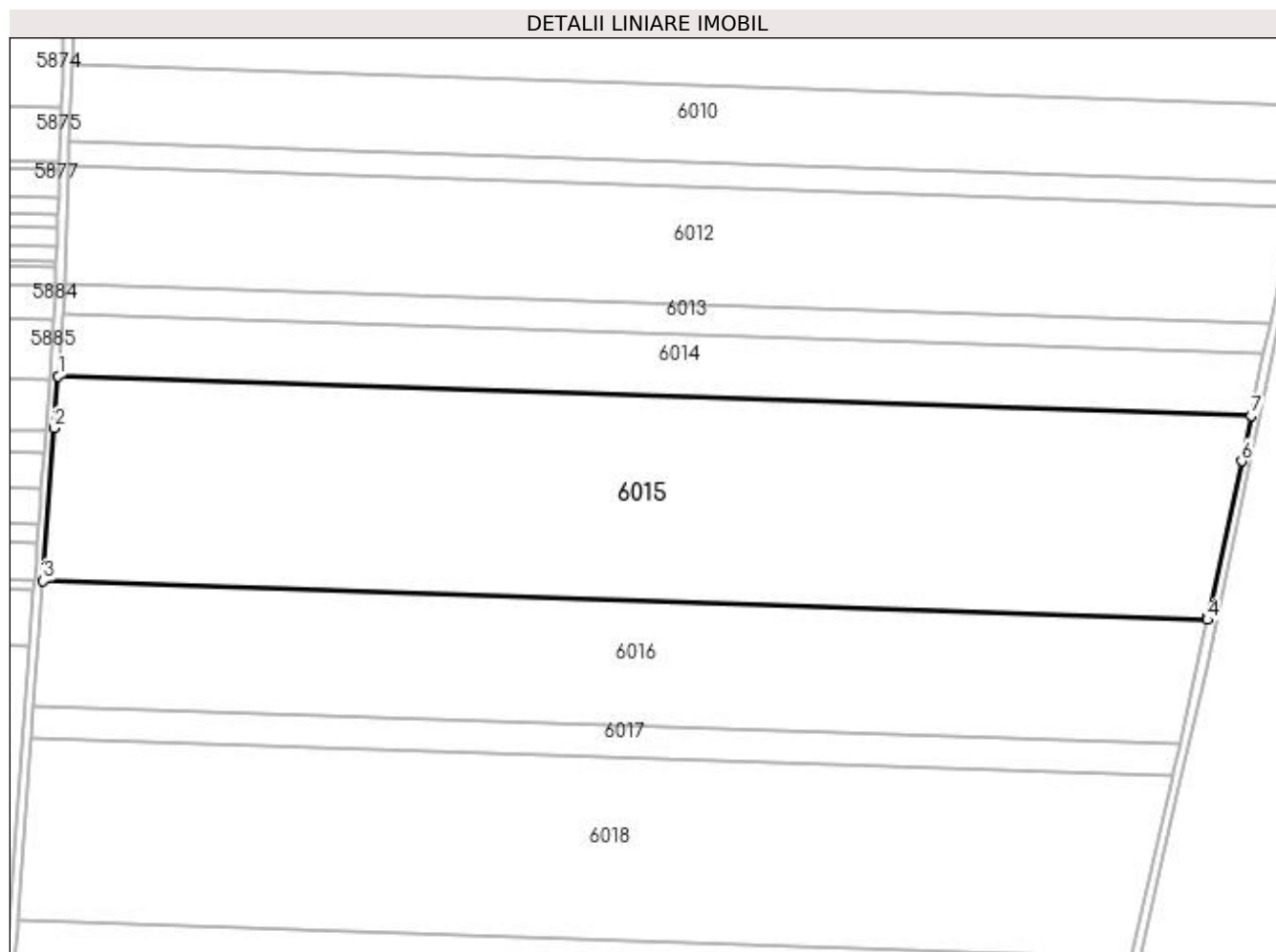
Inscrieri privind dezmembramintele dreptului de proprietate, drepturi reale de garanție și sarcini	Referințe
NU SUNT	

Anexa Nr. 1 La Partea I

Teren

Nr cadastral	Suprafața (mp)*	Observații / Referințe
30459	50.000	

* Suprafața este determinată în planul de proiecție Stereo 70.



Date referitoare la teren

Crt	Categorie folosință	Intra vilan	Suprafața (mp)	Tarla	Parcelă	Nr. topo	Observații / Referințe
1	arabil	NU	50.000	341	43	-	

Lungime Segmente

1) Valorile lungimilor segmentelor sunt obținute din proiecție în plan.

Punct început	X / Y	Punct sfârșit	X / Y	Lungime segment (** (m)
1	357.651,284 283.680,95	2	357.649,55 283.657,3	23.713
2	357.649,55 283.657,3	3	357.644,467 283.587,87	69.616
3	357.644,467 283.587,87	4	358.173,757 283.570,2	529.585
4	358.173,757 283.570,2	5	358.174,092 283.571,709	1.546
5	358.174,092 283.571,709	6	358.189,3 283.642,22	72.132

Punct început	X / Y	Punct sfârșit	X / Y	Lungime segment (** (m)
6	358.189,3 283.642,22	7	358.193,583 283.662,845	21.065
7	358.193,583 283.662,845	1	357.651,284 283.680,95	542.601

** Lungimile segmentelor sunt determinate în planul de proiecție Stereo 70 și sunt rotunjite la 1 milimetru.

*** Distanța dintre puncte este formată din segmente cumulate ce sunt mai mici decât valoarea 1 milimetru.

**DATE DESPRE IMOBILUL NR. 6016**

Oficiul de Cadastru și Publicitate Imobiliară DOLJ
Biroul de Cadastru și Publicitate Imobiliară Craiova

A. Partea I. Descrierea imobilului

TEREN Extravilan

Nr. CF vechi:575
Nr. cadastral vechi:702

Adresa: Jud. Dolj, T341, P44

Nr. Crt	Nr cadastral Nr. topografic	Suprafața* (mp)	Observații / Referințe
A1	31867	30.000	Sector cadastral:36 Teren neimprejmuit;

B. Partea II. Proprietari și acte

Inscrieri privitoare la dreptul de proprietate și alte drepturi reale		Referințe
123360 / 23/09/2016		
Act Notarial nr. CVC NR 1103, din 20/09/2016 emis de Riba Ivanca;		
B1	Intabulare, drept de PROPRIETATE, dobandit prin Conventie, cota actuala 1/1, cota initiala 1/1 1) SC MOTAVEN SRL, CIF:34264040	A1

C. Partea III. SARCINI .

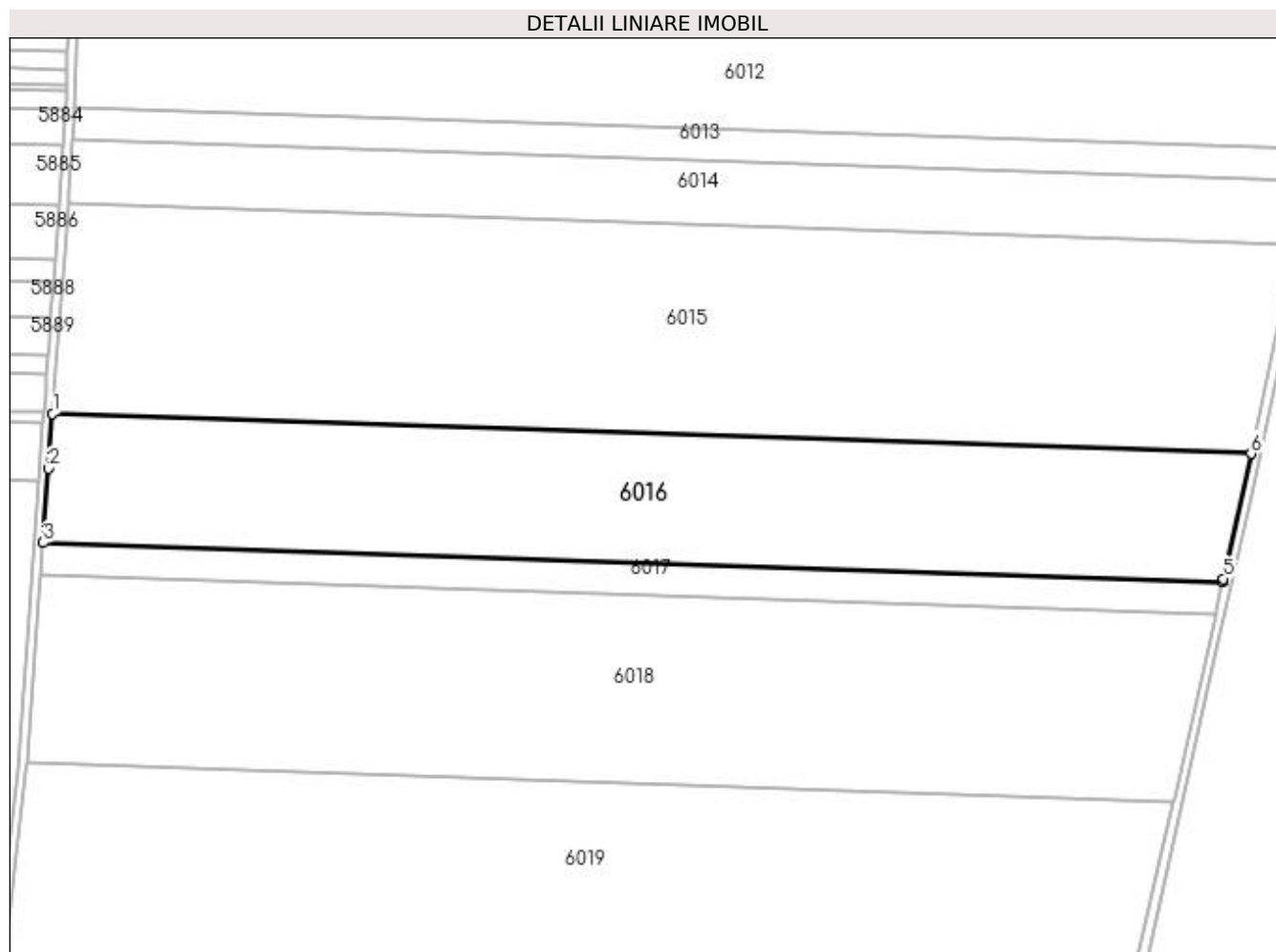
Inscrieri privind dezmembramintele dreptului de proprietate, drepturi reale de garanție și sarcini	Referințe
NU SUNT	

Anexa Nr. 1 La Partea I

Teren

Nr cadastral	Suprafața (mp)*	Observații / Referințe
31867	30.000	

* Suprafața este determinată în planul de proiecție Stereo 70.



Date referitoare la teren

Crt	Categorie folosință	Intra vilan	Suprafața (mp)	Tarla	Parcelă	Nr. topo	Observații / Referințe
1	arabil	NU	30.000	341	44	-	

Lungime Segmente

1) Valorile lungimilor segmentelor sunt obținute din proiecție în plan.

Punct început	X / Y	Punct sfârșit	X / Y	Lungime segment (** (m)
1	357.644,467 283.587,87	2	357.642,7 283.563,74	24.195
2	357.642,7 283.563,74	3	357.640,293 283.530,877	32.951
3	357.640,293 283.530,877	4	358.161,194 283.513,487	521.191
4	358.161,194 283.513,487	5	358.161,541 283.515,028	1.58
5	358.161,541 283.515,028	6	358.173,757 283.570,2	56.508

Punct început	X / Y	Punct sfârșit	X / Y	Lungime segment (** (m)
6	358.173,757 283.570,2	1	357.644,467 283.587,87	529.585

** Lungimile segmentelor sunt determinate în planul de proiecție Stereo 70 și sunt rotunjite la 1 milimetru.

*** Distanța dintre puncte este formată din segmente cumulate ce sunt mai mici decât valoarea 1 milimetru.

**DATE DESPRE IMOBILUL NR. 6017**

Oficiul de Cadastru și Publicitate Imobiliară DOLJ
Biroul de Cadastru și Publicitate Imobiliară Craiova

A. Partea I. Descrierea imobilului

TEREN Extravilan

Adresa: Jud. Dolj, T341, P45

Nr. Crt	Nr cadastral Nr. topografic	Suprafața* (mp)	Observații / Referințe
A1	30314	7.300	Sector cadastral:36 Teren neimprejmuit;

B. Partea II. Proprietari și acte

Inscrieri privitoare la dreptul de proprietate și alte drepturi reale	Referințe
133572 / 28/10/2015	
Act Notarial nr. CVC NR 840, din 25/09/2015 emis de RIBA MELTIADÉ;	
B1	A1
Intabulare, drept de PROPRIETATE, dobândit prin Conventie, cota actuala 1/1, cota initiala 1/1 1) SOCIETATEA MOTAVEN SRL, CIF:34264040	

C. Partea III. SARCINI .

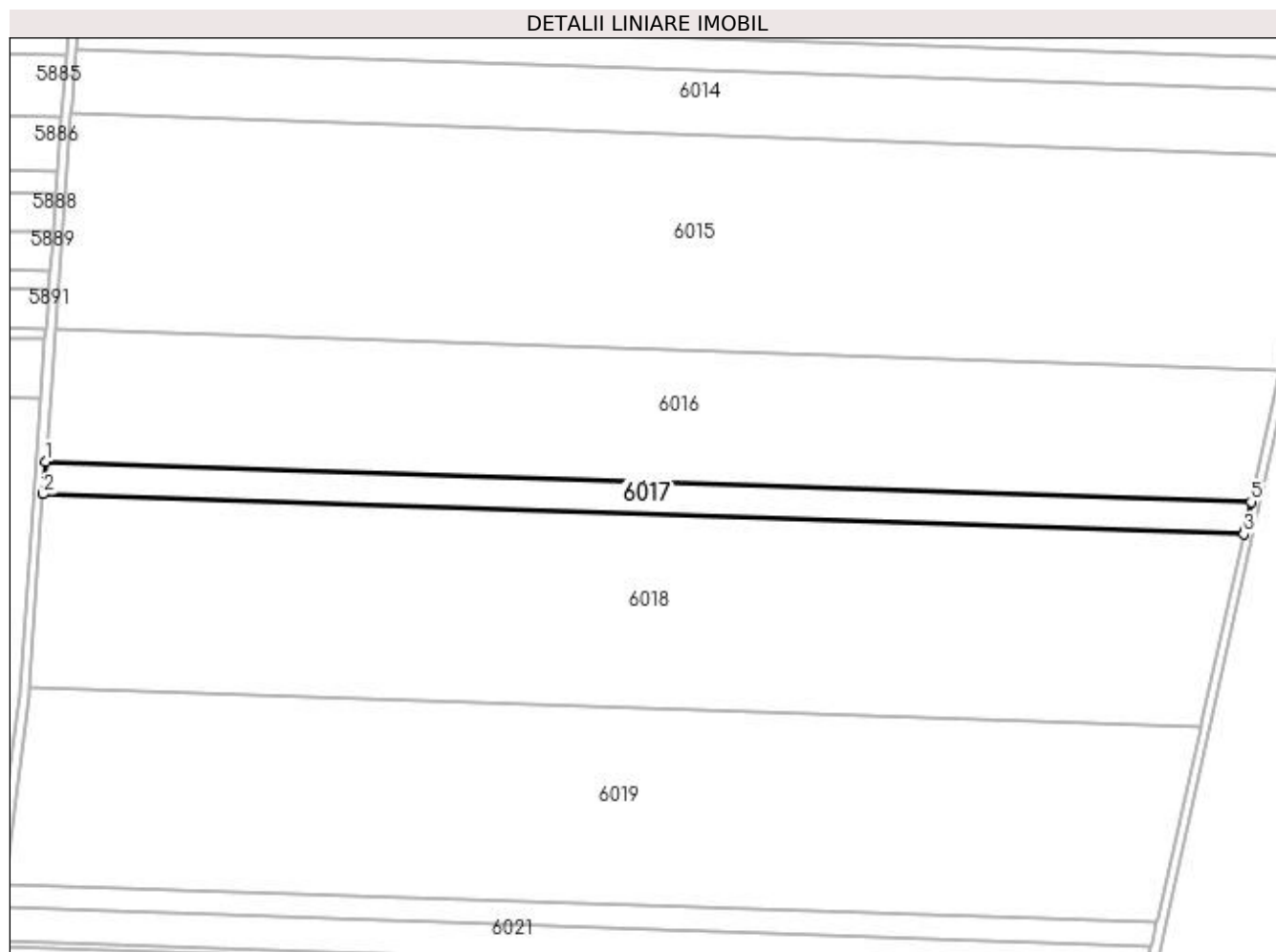
Inscrieri privind dezmembramintele dreptului de proprietate, drepturi reale de garanție și sarcini	Referințe
NU SUNT	

Anexa Nr. 1 La Partea I

Teren

Nr cadastral	Suprafața (mp)*	Observații / Referințe
30314	7.300	

* Suprafața este determinată în planul de proiecție Stereo 70.



Date referitoare la teren

Crt	Categorie folosință	Intra vilan	Suprafața (mp)	Tarla	Parcelă	Nr. topo	Observații / Referințe
1	arabil	NU	7.300	341	45	-	

Lungime Segmente

1) Valorile lungimilor segmentelor sunt obținute din proiecție în plan.

Punct început	X / Y	Punct sfârșit	X / Y	Lungime segment (** (m)
1	357.640,293 283.530,877	2	357.639,267 283.516,869	14.046
2	357.639,267 283.516,869	3	358.158,054 283.499,549	519.076
3	358.158,054 283.499,549	4	358.158,401 283.501,089	1.579
4	358.158,401 283.501,089	5	358.161,194 283.513,487	12.709
5	358.161,194 283.513,487	1	357.640,293 283.530,877	521.191

**** Lungimile segmentelor sunt determinate în planul de proiecție Stereo 70 și sunt rotunjite la 1 milimetru.**

***** Distanța dintre puncte este formată din segmente cumulate ce sunt mai mici decât valoarea 1 milimetru.**

**DATE DESPRE IMOBILUL NR. 6018**

Oficiul de Cadastru și Publicitate Imobiliară DOLJ
Biroul de Cadastru și Publicitate Imobiliară Craiova

A. Partea I. Descrierea imobilului

TEREN Extravilan

Adresa: Jud. Dolj, T341, P46

Nr. Crt	Nr cadastral Nr. topografic	Suprafața* (mp)	Observații / Referințe
A1		42.800	Sector cadastral:36 Teren neimprejmuit;

B. Partea II. Proprietari și acte

Inscrieri privitoare la dreptul de proprietate și alte drepturi reale	Referințe
/	
Act Administrativ nr. TDP NR. 4300-48619, din 21/09/2002 emis de CJSIPT DOLJ;	
B1	A1
Intabulare, drept de PROPRIETATE, dobândit prin Reconstituire, cota actuala 1/1, cota initiala 1/1 1) CORCOVEANU GHEORGHE	

C. Partea III. SARCINI .

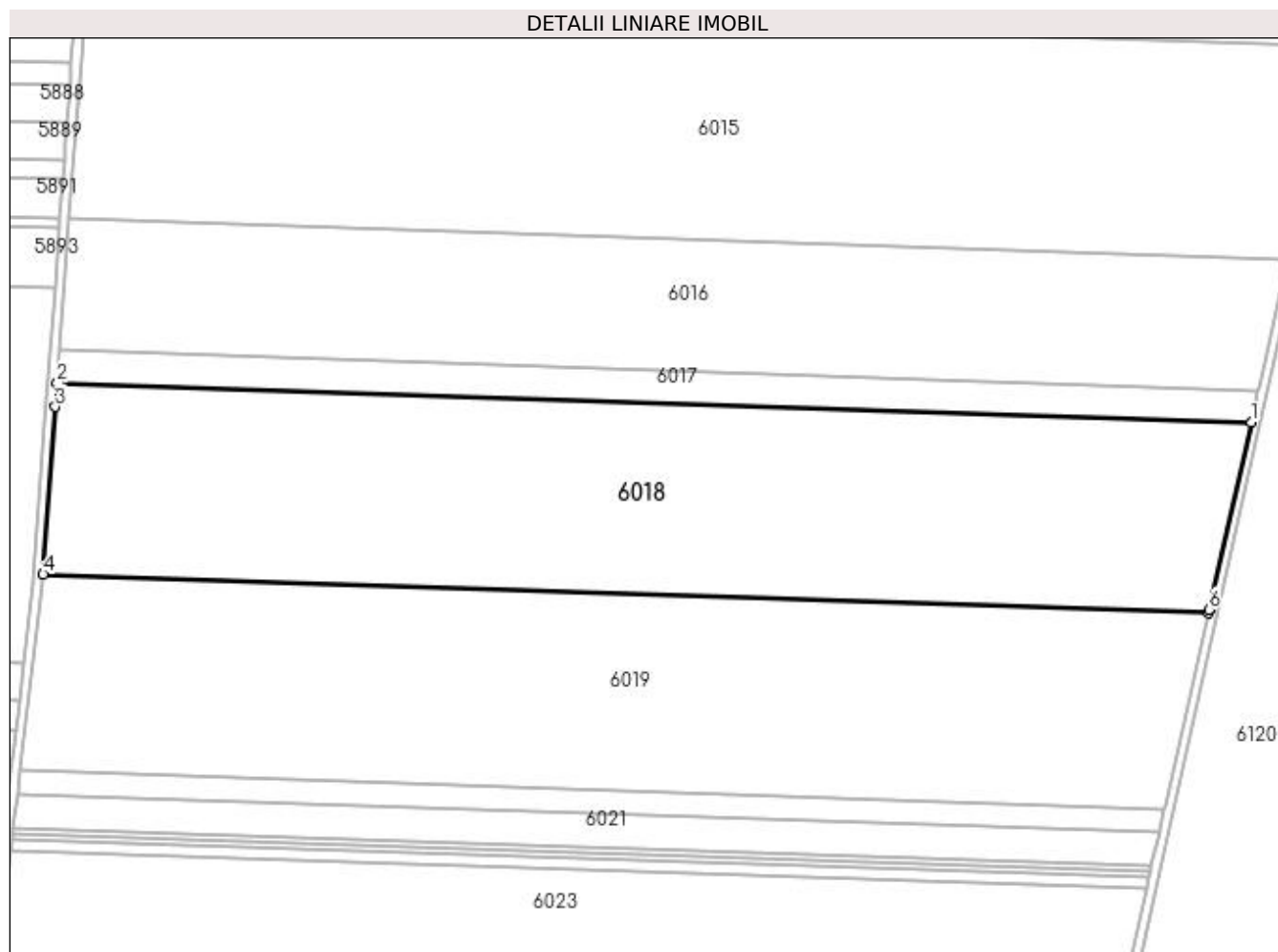
Inscrieri privind dezmembramintele dreptului de proprietate, drepturi reale de garanție și sarcini	Referințe
NU SUNT	

Anexa Nr. 1 La Partea I

Teren

Nr cadastral	Suprafața (mp)*	Observații / Referințe
	42.800	

* Suprafața este determinată în planul de proiecție Stereo 70.



Date referitoare la teren

Crt	Categorie folosință	Intra vilan	Suprafața (mp)	Tarla	Parcelă	Nr. topo	Observații / Referințe
1	arabil	NU	42.800	341	46	-	

Lungime Segmente

1) Valorile lungimilor segmentelor sunt obținute din proiecție în plan.

Punct început	X / Y	Punct sfârșit	X / Y	Lungime segment (** (m)
1	358.158,054 283.499,549	2	357.639,267 283.516,869	519.076
2	357.639,267 283.516,869	3	357.638,5 283.506,4	10.497
3	357.638,5 283.506,4	4	357.633,159 283.433,563	73.033
4	357.633,159 283.433,563	5	358.139,398 283.416,662	506.521
5	358.139,398 283.416,662	6	358.139,753 283.418,239	1.616

Punct început	X / Y	Punct sfârșit	X / Y	Lungime segment (** (m)
6	358.139,753 283.418,239	1	358.158,054 283.499,549	83.344

** Lungimile segmentelor sunt determinate în planul de proiecție Stereo 70 și sunt rotunjite la 1 milimetru.

*** Distanța dintre puncte este formată din segmente cumulate ce sunt mai mici decât valoarea 1 milimetru.

**DATE DESPRE IMOBILUL NR. 6019**

Oficiul de Cadastru și Publicitate Imobiliară DOLJ
Biroul de Cadastru și Publicitate Imobiliară Craiova

A. Partea I. Descrierea imobilului

TEREN Extravilan

Adresa: Jud. Dolj, T341, P47

Nr. Crt	Nr cadastral Nr. topografic	Suprafața* (mp)	Observații / Referințe
A1	31720	42.900	Sector cadastral:36 Teren neimprejmuit;

B. Partea II. Proprietari și acte

Inscrieri privitoare la dreptul de proprietate și alte drepturi reale	Referințe
172 / 04/01/2016	
Act Notarial nr. CVC nr 1116, din 15/12/2015 emis de NP RIBA MELTIADÉ;	
B1	A1
Intabulare, drept de PROPRIETATE, dobândit prin Convenție, cota actuala 1/1, cota initiala 1/1	
1) SOCIETATEA MOTAVEN SRL, CIF:34264040	

C. Partea III. SARCINI .

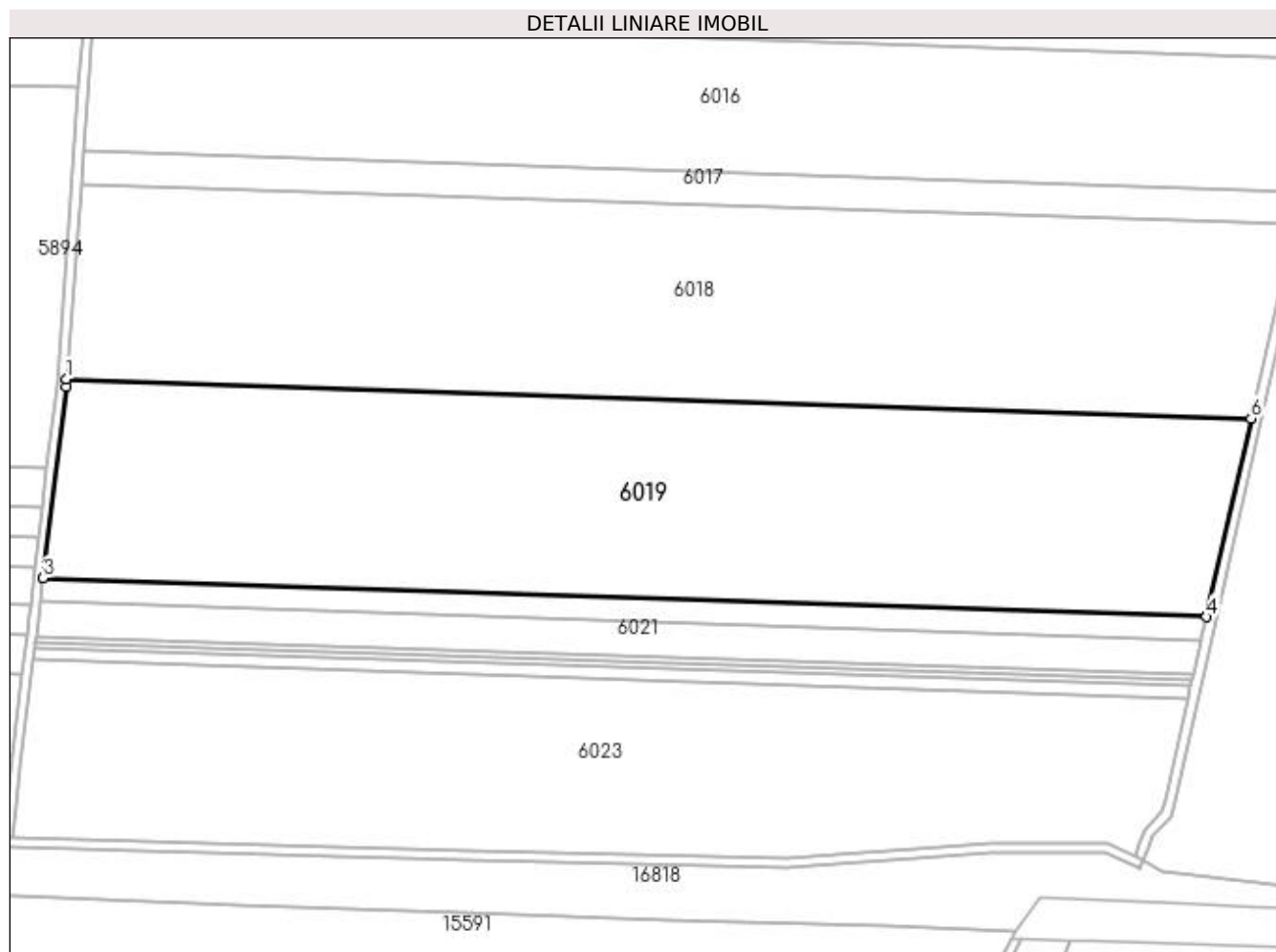
Inscrieri privind dezmembramintele dreptului de proprietate, drepturi reale de garanție și sarcini	Referințe
NU SUNT	

Anexa Nr. 1 La Partea I

Teren

Nr cadastral	Suprafața (mp)*	Observații / Referințe
31720	42.900	

* Suprafața este determinată în planul de proiecție Stereo 70.



Date referitoare la teren

Crt	Categorie folosință	Intra vilan	Suprafața (mp)	Tarla	Parcelă	Nr. topo	Observații / Referințe
1	arabil	NU	42.900	341	47	-	

Lungime Segmente

1) Valorile lungimilor segmentelor sunt obținute din proiecție în plan.

Punct început	X / Y	Punct sfârșit	X / Y	Lungime segment (** (m)
1	357.633,159 283.433,563	2	357.632,9 283.430,027	3.545
2	357.632,9 283.430,027	3	357.623,117 283.348,377	82.234
3	357.623,117 283.348,377	4	358.120,294 283.331,779	497.454
4	358.120,294 283.331,779	5	358.120,658 283.333,392	1.654
5	358.120,658 283.333,392	6	358.139,398 283.416,662	85.353

Punct început	X / Y	Punct sfârșit	X / Y	Lungime segment (** (m)
6	358.139,398 283.416,662	1	357.633,159 283.433,563	506.521

** Lungimile segmentelor sunt determinate în planul de proiecție Stereo 70 și sunt rotunjite la 1 milimetru.

*** Distanța dintre puncte este formată din segmente cumulate ce sunt mai mici decât valoarea 1 milimetru.

**DATE DESPRE IMOBILUL NR. 6020**

Oficiul de Cadastru și Publicitate Imobiliară DOLJ
Biroul de Cadastru și Publicitate Imobiliară Craiova

A. Partea I. Descrierea imobilului

TEREN Extravilan

Adresa: Jud. Dolj, T341, P48

Nr. Crt	Nr cadastral Nr. topografic	Suprafața* (mp)	Observații / Referințe
A1		5.000	Sector cadastral:36 Teren neimprejmuit;

B. Partea II. Proprietari și acte

Inscrieri privitoare la dreptul de proprietate și alte drepturi reale	Referințe
/	
Act Administrativ nr. TDP NR. 3869-2215, din 11/06/1998 emis de CJSIPT DOLJ;	
B1	A1
Intabulare, drept de PROPRIETATE, dobândit prin Reconstituire, cota actuala 1/1, cota initiala 1/1 1) PETRESCU ELENA	

C. Partea III. SARCINI .

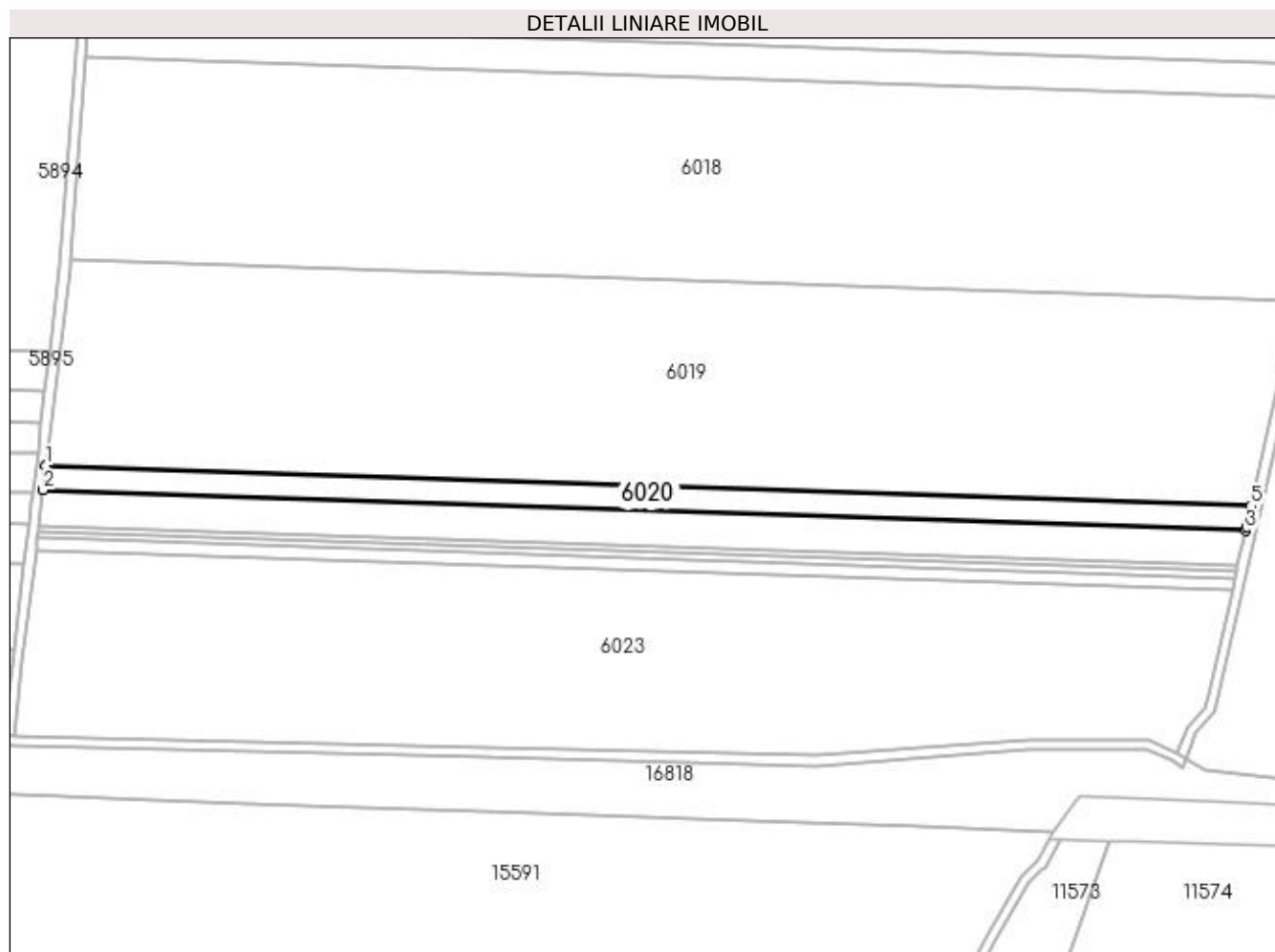
Inscrieri privind dezmembramintele dreptului de proprietate, drepturi reale de garanție și sarcini	Referințe
NU SUNT	

Anexa Nr. 1 La Partea I

Teren

Nr cadastral	Suprafața (mp)*	Observații / Referințe
	5.000	

* Suprafața este determinată în planul de proiecție Stereo 70.



Date referitoare la teren

Crt	Categorie folosință	Intra vilan	Suprafața (mp)	Tarla	Parcelă	Nr. topo	Observații / Referințe
1	arabil	NU	5.000	341	48	-	

Lungime Segmente

1) Valorile lungimilor segmentelor sunt obținute din proiecție în plan.

Punct început	X / Y	Punct sfârșit	X / Y	Lungime segment (** (m)
1	357.623,117 283.348,377	2	357.621,916 283.338,349	10.1
2	357.621,916 283.338,349	3	358.118,045 283.321,786	496.405
3	358.118,045 283.321,786	4	358.118,409 283.323,404	1.658
4	358.118,409 283.323,404	5	358.120,294 283.331,779	8.585
5	358.120,294 283.331,779	1	357.623,117 283.348,377	497.454

**** Lungimile segmentelor sunt determinate în planul de proiecție Stereo 70 și sunt rotunjite la 1 milimetru.**

***** Distanța dintre puncte este formată din segmente cumulate ce sunt mai mici decât valoarea 1 milimetru.**

**DATE DESPRE IMOBILUL NR. 6021**

Oficiul de Cadastru și Publicitate Imobiliară DOLJ
Biroul de Cadastru și Publicitate Imobiliară Craiova

A. Partea I. Descrierea imobilului

TEREN Extravilan

Adresa: Jud. Dolj, T341, P49

Nr. Crt	Nr cadastral Nr. topografic	Suprafața* (mp)	Observații / Referințe
A1		7.300	Sector cadastral:36 Teren neimprejmuit;

B. Partea II. Proprietari și acte

Inscrieri privitoare la dreptul de proprietate și alte drepturi reale	Referințe
/	
Act Administrativ nr. TDP NR. 3504-47919, din 02/04/1997 emis de CJSIPT DOLJ;	
B1	A1
Intabulare, drept de PROPRIETATE, dobândit prin Reconstituire, cota actuala 1/1, cota initiala 1/1	
1) ODAGIU MARIA	
2) PÎRVULESCU FLOREA	

C. Partea III. SARCINI .

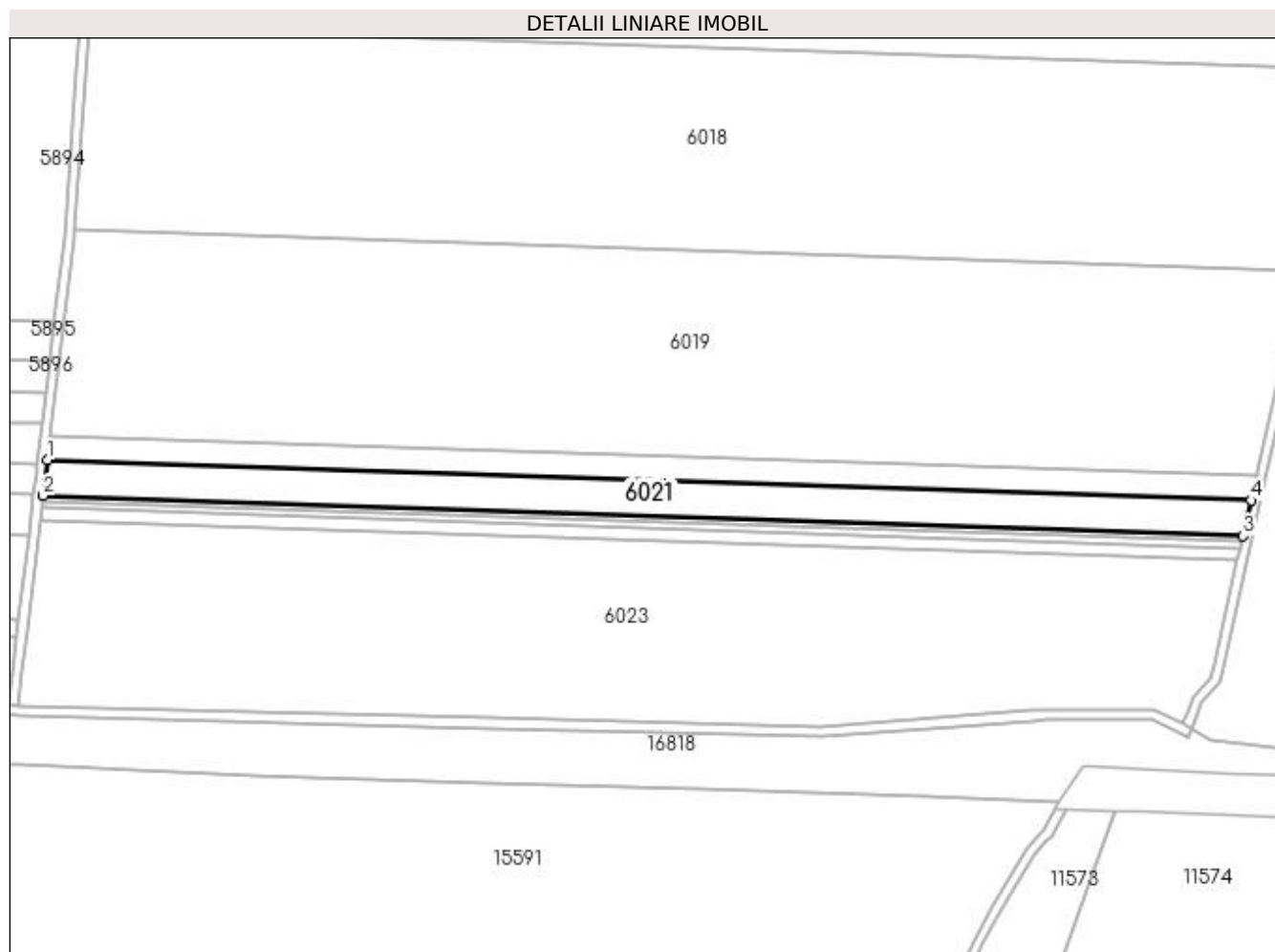
Inscrieri privind dezmembramintele dreptului de proprietate, drepturi reale de garanție și sarcini	Referințe
NU SUNT	

Anexa Nr. 1 La Partea I

Teren

Nr cadastral	Suprafața (mp)*	Observații / Referințe
	7.300	

* Suprafața este determinată în planul de proiecție Stereo 70.



Date referitoare la teren

Crt	Categorie folosință	Intra vilan	Suprafața (mp)	Tarla	Parcelă	Nr. topo	Observații / Referințe
1	arabil	NU	7.300	341	49	-	

Lungime Segmente

1) Valorile lungimilor segmentelor sunt obținute din proiecție în plan.

Punct început	X / Y	Punct sfârșit	X / Y	Lungime segment (** (m)
1	357.621,916 283.338,349	2	357.620,157 283.323,671	14.783
2	357.620,157 283.323,671	3	358.114,753 283.307,16	494.872
3	358.114,753 283.307,16	4	358.118,045 283.321,786	14.992
4	358.118,045 283.321,786	1	357.621,916 283.338,349	496.405

**** Lungimile segmentelor sunt determinate în planul de proiecție Stereo 70 și sunt rotunjite la 1 milimetru.**

***** Distanța dintre puncte este formată din segmente cumulate ce sunt mai mici decât valoarea 1 milimetru.**

**DATE DESPRE IMOBILUL NR. 6022**

Oficiul de Cadastru și Publicitate Imobiliară DOLJ
Biroul de Cadastru și Publicitate Imobiliară Craiova

A. Partea I. Descrierea imobilului

TEREN Extravilan

Adresa: Jud. Dolj, T341, P51

Nr. Crt	Nr cadastral Nr. topografic	Suprafața* (mp)	Observații / Referințe
A1	32650	2.500	Sector cadastral:36 Teren neimprejmuit;

B. Partea II. Proprietari și acte

Inscrieri privitoare la dreptul de proprietate și alte drepturi reale	Referințe
283395 / 19/12/2019	
Act Notarial nr. CVC nr. 1654, din 11/12/2019 emis de NP Riba Ivanca;	
B1	A1
Intabulare, drept de PROPRIETATE, dobândit prin Conventie, cota actuala 1/1, cota initiala 1/1 1) SC MOTAVEN SRL, CIF:34264040	

C. Partea III. SARCINI .

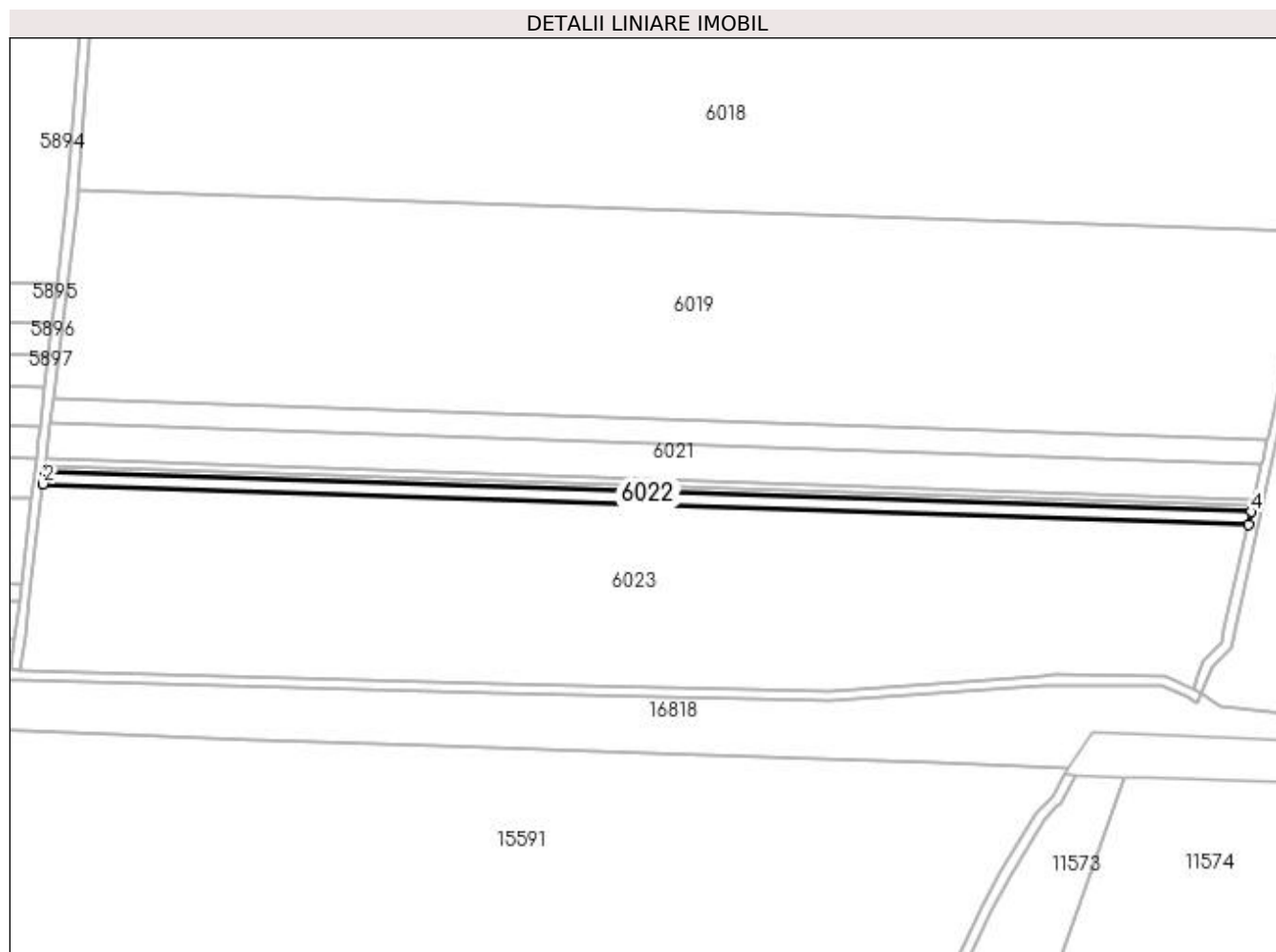
Inscrieri privind dezmembramintele dreptului de proprietate, drepturi reale de garanție și sarcini	Referințe
NU SUNT	

Anexa Nr. 1 La Partea I

Teren

Nr cadastral	Suprafața (mp)*	Observații / Referințe
32650	2.500	

* Suprafața este determinată în planul de proiecție Stereo 70.



Date referitoare la teren

Crt	Categorie folosință	Intra vilan	Suprafața (mp)	Tarla	Parcelă	Nr. topo	Observații / Referințe
1	arabil	NU	2.500	341	51	-	

Lungime Segmente

1) Valorile lungimilor segmentelor sunt obținute din proiecție în plan.

Punct început	X / Y	Punct sfârșit	X / Y	Lungime segment (** (m)
1	357.619,554 283.318,634	2	357.618,95 283.313,592	5.078
2	357.618,95 283.313,592	3	358.112,492 283.297,115	493.817
3	358.112,492 283.297,115	4	358.113,623 283.302,14	5.151
4	358.113,623 283.302,14	1	357.619,554 283.318,634	494.344

**** Lungimile segmentelor sunt determinate în planul de proiecție Stereo 70 și sunt rotunjite la 1 milimetru.**

***** Distanța dintre puncte este formată din segmente cumulate ce sunt mai mici decât valoarea 1 milimetru.**

**DATE DESPRE IMOBILUL NR. 6023**

Oficiul de Cadastru și Publicitate Imobiliară DOLJ
Biroul de Cadastru și Publicitate Imobiliară Craiova

A. Partea I. Descrierea imobilului

TEREN Extravilan

Adresa: Jud. Dolj, T341, P52

Nr. Crt	Nr cadastral Nr. topografic	Suprafața* (mp)	Observații / Referințe
A1		35.587	Sector cadastral:36 Teren neimprejmuit;

B. Partea II. Proprietari și acte

Inscrieri privitoare la dreptul de proprietate și alte drepturi reale		Referințe
/		
Act Normativ nr. LEGEA 7, din 13/03/1996 emis de PARLAMENTUL ROMANIEI;		
B1	Inscrierea provizorie, drept de PROPRIETATE, dobandit prin Lege, cota actuala 1/1, cota initiala 1/1 1) PROPRIETAR NEIDENTIFICAT, PROPRIETAR NEIDENTIFICAT	A1

C. Partea III. SARCINI .

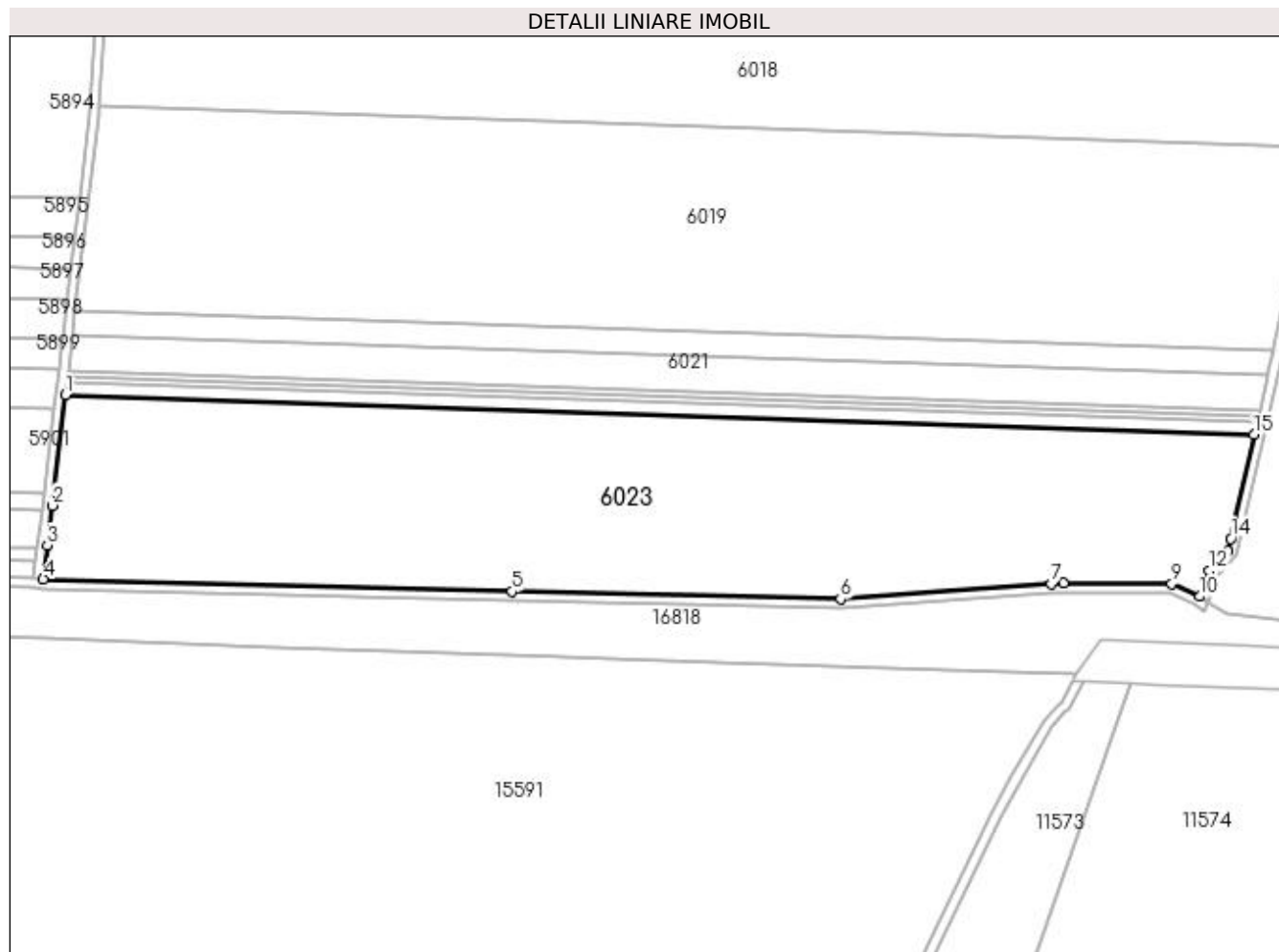
Inscrieri privind dezmembramintele dreptului de proprietate, drepturi reale de garanție și sarcini	Referințe
NU SUNT	

Anexa Nr. 1 La Partea I

Teren

Nr cadastral	Suprafața (mp)*	Observații / Referințe
	35.587	

* Suprafața este determinată în planul de proiecție Stereo 70.



Date referitoare la teren

Crt	Categorie folosință	Intra vilan	Suprafața (mp)	Tarla	Parcelă	Nr. topo	Observații / Referințe
1	arabil	NU	35.587	341	52	-	

Lungime Segmente

1) Valorile lungimilor segmentelor sunt obținute din proiecție în plan.

Punct început	X / Y	Punct sfârșit	X / Y	Lungime segment (** (m)
1	357.618,95 283.313,592	2	357.613,445 283.267,647	46.274
2	357.613,445 283.267,647	3	357.611,483 283.251,268	16.496
3	357.611,483 283.251,268	4	357.609,797 283.237,19	14.179
4	357.609,797 283.237,19	5	357.804,429 283.232,039	194.7
5	357.804,429 283.232,039	6	357.940,896 283.228,809	136.505

Punct început	X / Y	Punct sfârșit	X / Y	Lungime segment (** (m)
6	357.940,896 283.228,809	7	358.028,29 283.235,043	87.616
7	358.028,29 283.235,043	8	358.033,503 283.235,415	5.226
8	358.033,503 283.235,415	9	358.078,323 283.235,156	44.821
9	358.078,323 283.235,156	10	358.089,897 283.229,912	12.707
10	358.089,897 283.229,912	11	358.091,862 283.235,003	5.457
11	358.091,862 283.235,003	12	358.094,061 283.240,703	6.109
12	358.094,061 283.240,703	13	358.101,594 283.248,7	10.986
13	358.101,594 283.248,7	14	358.102,782 283.253,978	5.41
14	358.102,782 283.253,978	15	358.112,492 283.297,115	44.216
15	358.112,492 283.297,115	1	357.618,95 283.313,592	493.817

** Lungimile segmentelor sunt determinate în planul de proiecție Stereo 70 și sunt rotunjite la 1 milimetru.

*** Distanța dintre puncte este formată din segmente cumulate ce sunt mai mici decât valoarea 1 milimetru.

**DATE DESPRE IMOBILUL NR. 6024**

Oficiul de Cadastru și Publicitate Imobiliară DOLJ
Biroul de Cadastru și Publicitate Imobiliară Craiova

A. Partea I. Descrierea imobilului

TEREN Extravilan

Adresa: Jud. Dolj, De 340

Nr. Crt	Nr cadastral Nr. topografic	Suprafața* (mp)	Observații / Referințe
A1		10.880	Sector cadastral:36 Teren neimprejmuit;

B. Partea II. Proprietari și acte

Inscrieri privitoare la dreptul de proprietate și alte drepturi reale		Referințe
/		
Act Normativ nr. LEGEA 7, din 13/03/1996 emis de PARLAMENTUL ROMANIEI;		
B1	Inscrierea provizorie, drept de PROPRIETATE, dobandit prin Lege, cota actuala 1/1, cota initiala 1/1 1) PROPRIETAR NEIDENTIFICAT, PROPRIETAR NEIDENTIFICAT	A1

C. Partea III. SARCINI .


Inscrieri privind dezmembramintele dreptului de proprietate, drepturi reale de garanție și sarcini	Referințe
NU SUNT	

Anexa Nr. 1 La Partea I

Teren

Nr cadastral	Suprafața (mp)*	Observații / Referințe
	10.880	

* Suprafața este determinată în planul de proiecție Stereo 70.



Date referitoare la teren

Crt	Categorie folosință	Intravilan	Suprafața (mp)	Tarla	Parcelă	Nr. topo	Observații / Referințe
1	drum	NU	10.880	-	De 340	-	

Lungime Segmente

1) Valorile lungimilor segmentelor sunt obținute din proiecție în plan.

Punct început	X / Y	Punct sfârșit	X / Y	Lungime segment	Punct început	X / Y	Punct sfârșit	X / Y	Lungime segment	Punct început	X / Y	Punct sfârșit	X / Y	Lungime segment
1	358.300,179 285.086,348	2	358.300,859 285.097,441	11.114	2	358.300,859 285.097,441	3	358.302,105 285.117,364	19.962	3	358.302,105 285.117,364	4	358.302,315 285.121,225	3.867
4	358.302,315 285.121,225	5	358.302,611 285.126,047	4.831	5	358.302,611 285.126,047	6	358.302,986 285.132,172	6.136	6	358.302,986 285.132,172	7	358.303,114 285.134,261	2.093
7	358.303,114 285.134,261	8	358.303,958 285.148,042	13.807	8	358.303,958 285.148,042	9	358.304,6 285.157,964	9.943	9	358.304,6 285.157,964	10	358.305,315 285.169,029	11.088
10	358.305,315 285.169,029	11	358.305,539 285.172,493	3.471	11	358.305,539 285.172,493	12	358.306,231 285.182,342	9.873	12	358.306,231 285.182,342	13	358.306,509 285.186,315	3.983
13	358.306,509 285.186,315	14	358.306,961 285.192,748	6.449	14	358.306,961 285.192,748	15	358.307,625 285.202,212	9.487	15	358.307,625 285.202,212	16	358.308,071 285.208,572	6.376
16	358.308,071 285.208,572	17	358.308,183 285.210,164	1.596	17	358.308,183 285.210,164	18	358.308,838 285.219,497	9.356	18	358.308,838 285.219,497	19	358.309,759 285.232,605	13.14

Punct început	X / Y	Punct sfârșit	X / Y	Lungime segment	Punct început	X / Y	Punct sfârșit	X / Y	Lungime segment	Punct început	X / Y	Punct sfârșit	X / Y	Lungime segment
19	358.309,759 285.232,605	20	358.310,441 285.242,322	9.741	20	358.310,441 285.242,322	21	358.310,552 285.243,899	1.581	21	358.310,552 285.243,899	22	358.311,241 285.253,73	9.855
22	358.311,241 285.253,73	23	358.311,436 285.256,509	2.786	23	358.311,436 285.256,509	24	358.311,519 285.257,695	1.189	24	358.311,519 285.257,695	25	358.311,94 285.263,686	6.006
25	358.311,94 285.263,686	26	358.312,332 285.269,27	5.598	26	358.312,332 285.269,27	27	358.312,633 285.273,563	4.304	27	358.312,633 285.273,563	28	358.312,982 285.278,528	4.977
28	358.312,982 285.278,528	29	358.313,191 285.281,501	2.98	29	358.313,191 285.281,501	30	358.313,542 285.286,513	5.024	30	358.313,542 285.286,513	31	358.314,28 285.295,977	9.493
31	358.314,28 285.295,977	32	358.314,751 285.303,92	7.957	32	358.314,751 285.303,92	33	358.315,151 285.310,492	6.584	33	358.315,151 285.310,492	34	358.315,255 285.313,612	3.122
34	358.315,255 285.313,612	35	358.315,727 285.327,8	14.196	35	358.315,727 285.327,8	36	358.315,897 285.332,909	5.112	36	358.315,897 285.332,909	37	358.315,965 285.334,971	2.063
37	358.315,965 285.334,971	38	358.315,797 285.337,825	2.859	38	358.315,797 285.337,825	39	358.316,15 285.340,544	2.742	39	358.316,15 285.340,544	40	358.316,333 285.346,038	5.497
40	358.316,333 285.346,038	41	358.316,458 285.349,784	3.748	41	358.316,458 285.349,784	42	358.316,599 285.354,044	4.262	42	358.316,599 285.354,044	43	358.316,722 285.357,748	3.706
43	358.316,722 285.357,748	44	358.317,132 285.370,054	12.313	44	358.317,132 285.370,054	45	358.317,253 285.373,671	3.619	45	358.317,253 285.373,671	46	358.317,517 285.381,63	7.963
46	358.317,517 285.381,63	47	358.317,66 285.385,927	4.299	47	358.317,66 285.385,927	48	358.317,798 285.390,066	4.141	48	358.317,798 285.390,066	49	358.317,951 285.394,68	4.617
49	358.317,951 285.394,68	50	358.318,138 285.400,312	5.635	50	358.318,138 285.400,312	51	358.318,216 285.402,634	2.323	51	358.318,216 285.402,634	52	358.318,405 285.408,316	5.685
52	358.318,405 285.408,316	53	358.318,745 285.418,539	10.229	53	358.318,745 285.418,539	54	358.318,937 285.424,324	5.788	54	358.318,937 285.424,324	55	358.319,208 285.432,488	8.168
55	358.319,208 285.432,488	56	358.319,405 285.438,412	5.927	56	358.319,405 285.438,412	57	358.319,741 285.448,495	10.089	57	358.319,741 285.448,495	58	358.319,744 285.448,583	0.088
58	358.319,744 285.448,583	59	358.320,008 285.456,528	7.949	59	358.320,008 285.456,528	60	358.320,199 285.462,26	5.735	60	358.320,199 285.462,26	61	358.320,668 285.470,258	8.012
61	358.320,668 285.470,258	62	358.320,821 285.472,395	2.142	62	358.320,821 285.472,395	63	358.321,262 285.478,575	6.196	63	358.321,262 285.478,575	64	358.321,398 285.480,476	1.906
64	358.321,398 285.480,476	65	358.321,891 285.487,376	6.918	65	358.321,891 285.487,376	66	358.322,531 285.496,331	8.978	66	358.322,531 285.496,331	67	358.323,493 285.509,801	13.504
67	358.323,493 285.509,801	68	358.323,506 285.509,975	0.174	68	358.323,506 285.509,975	69	358.324,066 285.517,817	7.862	69	358.324,066 285.517,817	70	358.324,096 285.518,229	0.413
70	358.324,096 285.518,229	71	358.324,72 285.526,962	8.755	71	358.324,72 285.526,962	72	358.324,926 285.529,848	2.893	72	358.324,926 285.529,848	73	358.326,188 285.547,507	17.704
73	358.326,188 285.547,507	74	358.326,309 285.549,206	1.703	74	358.326,309 285.549,206	75	358.326,31 285.549,214	0.008	75	358.326,31 285.549,214	76	358.326,762 285.555,539	6.341
76	358.326,762 285.555,539	77	358.326,878 285.557,164	1.629	77	358.326,878 285.557,164	78	358.327,731 285.569,101	11.967	78	358.327,731 285.569,101	79	358.327,91 285.571,609	2.514
79	358.327,91 285.571,609	80	358.328,267 285.576,592	4.996	80	358.328,267 285.576,592	81	358.328,301 285.577,064	0.473	81	358.328,301 285.577,064	82	358.328,653 285.582,004	4.953
82	358.328,653 285.582,004	83	358.328,68 285.582,381	0.378	83	358.328,68 285.582,381	84	358.329,734 285.597,953	15.608	84	358.329,734 285.597,953	85	358.329,769 285.598,468	0.516
85	358.329,769 285.598,468	86	358.329,879 285.603,717	5.25	86	358.329,879 285.603,717	87	358.329,887 285.604,108	0.391	87	358.329,887 285.604,108	88	358.330,215 285.619,737	15.632
88	358.330,215 285.619,737	89	358.330,799 285.647,567	27.836	89	358.330,799 285.647,567	90	358.330,87 285.650,958	3.392	90	358.330,87 285.650,958	91	358.331,011 285.657,696	6.739
91	358.331,011 285.657,696	92	358.331,121 285.662,963	5.268	92	358.331,121 285.662,963	93	358.331,311 285.671,996	9.035	93	358.331,311 285.671,996	94	358.331,333 285.673,045	1.049
94	358.331,333 285.673,045	95	358.331,564 285.684,041	10.998	95	358.331,564 285.684,041	96	358.331,632 285.687,287	3.247	96	358.331,632 285.687,287	97	358.331,884 285.699,286	12.002
97	358.331,884 285.699,286	98	358.331,921 285.701,052	1.766	98	358.331,921 285.701,052	99	358.332,24 285.716,241	15.192	99	358.332,24 285.716,241	100	358.332,301 285.719,173	2.933
100	358.332,301 285.719,173	101	358.332,469 285.727,186	8.015	101	358.332,469 285.727,186	102	358.332,618 285.734,313	7.129	102	358.332,618 285.734,313	103	358.332,707 285.738,56	4.248
103	358.332,707 285.738,56	104	358.332,769 285.742,309	3.75	104	358.332,769 285.742,309	105	358.332,773 285.742,565	0.256	105	358.332,773 285.742,565	106	358.332,853 285.750,572	8.007
106	358.332,853 285.750,572	107	358.332,884 285.753,669	3.097	107	358.332,884 285.753,669	108	358.332,923 285.757,668	3.999	108	358.332,923 285.757,668	109	358.332,932 285.758,575	0.907
109	358.332,932 285.758,575	110	358.333,002 285.765,664	7.089	110	358.333,002 285.765,664	111	358.333,082 285.773,659	7.995	111	358.333,082 285.773,659	112	358.333,18 285.783,52	9.861
112	358.333,18 285.783,52	113	358.333,329 285.798,593	15.074	113	358.333,329 285.798,593	114	358.333,365 285.802,203	3.61	114	358.333,365 285.802,203	115	358.333,513 285.817,285	15.083
115	358.333,513 285.817,285	116	358.333,592 285.825,328	8.043	116	358.333,592 285.825,328	117	358.333,724 285.840,442	15.115	117	358.333,724 285.840,442	118	358.333,731 285.841,258	0.816

Punct început	X / Y	Punct sfârșit	X / Y	Lungime segment	Punct început	X / Y	Punct sfârșit	X / Y	Lungime segment	Punct început	X / Y	Punct sfârșit	X / Y	Lungime segment
118	358.333,731 285.841,258	119	358.333,801 285.849,218	7.96	119	358.333,801 285.849,218	120	358.333,864 285.856,405	7.187	120	358.333,864 285.856,405	121	358.333,934 285.864,385	7.98
121	358.333,934 285.864,385	122	358.333,941 285.865,129	0.744	122	358.333,941 285.865,129	123	358.334,074 285.880,344	15.216	123	358.334,074 285.880,344	124	358.334,15 285.888,978	8.634
124	358.334,15 285.888,978	125	358.334,284 285.904,278	15.301	125	358.334,284 285.904,278	126	358.334,391 285.916,42	12.142	126	358.334,391 285.916,42	127	358.330,36 285.912,46	5.651
127	358.330,36 285.912,46	128	358.330,21 285.895,32	17.141	128	358.330,21 285.895,32	129	358.330,196 285.893,687	1.633	129	358.330,196 285.893,687	130	358.330,078 285.880,369	13.319
130	358.330,078 285.880,369	131	358.329,93 285.863,721	16.649	131	358.329,93 285.863,721	132	358.329,929 285.863,603	0.118	132	358.329,929 285.863,603	133	358.329,65 285.832,07	31.534
133	358.329,65 285.832,07	134	358.329,634 285.830,434	1.636	134	358.329,634 285.830,434	135	358.329,633 285.830,311	0.123	135	358.329,633 285.830,311	136	358.329,472 285.813,793	16.519
136	358.329,472 285.813,793	137	358.329,471 285.813,67	0.123	137	358.329,471 285.813,67	138	358.329,357 285.801,98	11.691	138	358.329,357 285.801,98	139	358.329,356 285.801,857	0.123
139	358.329,356 285.801,857	140	358.329,276 285.793,661	8.196	140	358.329,276 285.793,661	141	358.329,275 285.793,538	0.123	141	358.329,275 285.793,538	142	358.329,114 285.777,025	16.514
142	358.329,114 285.777,025	143	358.329,113 285.776,905	0.12	143	358.329,113 285.776,905	144	358.329,049 285.770,351	6.554	144	358.329,049 285.770,351	145	358.329,033 285.768,711	1.64
145	358.329,033 285.768,711	146	358.329,032 285.768,591	0.12	146	358.329,032 285.768,591	147	358.328,802 285.745,439	23.153	147	358.328,802 285.745,439	148	358.328,771 285.743,797	1.642
148	358.328,771 285.743,797	149	358.328,769 285.743,678	0.119	149	358.328,769 285.743,678	150	358.328,25 285.716,63	27.053	150	358.328,25 285.716,63	151	358.328,123 285.710,642	5.989
151	358.328,123 285.710,642	152	358.328,12 285.710,523	0.119	152	358.328,12 285.710,523	153	358.327,948 285.702,362	8.163	153	358.327,948 285.702,362	154	358.327,946 285.702,243	0.119
154	358.327,946 285.702,243	155	358.327,9 285.700,07	2.173	155	358.327,9 285.700,07	156	358.327,537 285.682,837	17.237	156	358.327,537 285.682,837	157	358.327,534 285.682,718	0.119
157	358.327,534 285.682,718	158	358.327,19 285.666,305	16.417	158	358.327,19 285.666,305	159	358.327,187 285.666,181	0.124	159	358.327,187 285.666,181	160	358.327,05 285.659,67	6.512
160	358.327,05 285.659,67	161	358.327,016 285.658,037	1.633	161	358.327,016 285.658,037	162	358.327,013 285.657,911	0.126	162	358.327,013 285.657,911	163	358.326,846 285.649,767	8.146
163	358.326,846 285.649,767	164	358.326,843 285.649,641	0.126	164	358.326,843 285.649,641	165	358.326,71 285.643,13	6.512	165	358.326,71 285.643,13	166	358.326,675 285.641,496	1.634
166	358.326,675 285.641,496	167	358.326,672 285.641,371	0.125	167	358.326,672 285.641,371	168	358.326,44 285.630,39	10.983	168	358.326,44 285.630,39	169	358.326,404 285.628,758	1.632
169	358.326,404 285.628,758	170	358.326,401 285.628,632	0.126	170	358.326,401 285.628,632	171	358.326,26 285.622,12	6.514	171	358.326,26 285.622,12	172	358.326,226 285.620,486	1.634
172	358.326,226 285.620,486	173	358.326,223 285.620,362	0.124	173	358.326,223 285.620,362	174	358.325,92 285.605,57	14.795	174	358.325,92 285.605,57	175	358.325,815 285.603,941	1.632
175	358.325,815 285.603,941	176	358.325,807 285.603,816	0.125	176	358.325,807 285.603,816	177	358.322,609 285.554,263	49.656	177	358.322,609 285.554,263	178	358.322,601 285.524,137	0.126
178	358.322,601 285.554,137	179	358.322,18 285.547,61	6.541	179	358.322,18 285.547,61	180	358.322,063 285.545,964	1.65	180	358.322,063 285.545,964	181	358.322,054 285.545,838	0.126
181	358.322,054 285.545,838	182	358.321,474 285.537,66	8.199	182	358.321,474 285.537,66	183	358.321,465 285.537,537	0.123	183	358.321,465 285.537,537	184	358.321,0 285.530,99	6.563
184	358.321,0 285.530,99	185	358.320,883 285.529,349	1.645	185	358.320,883 285.529,349	186	358.320,874 285.529,227	0.122	186	358.320,874 285.529,227	187	358.319,692 285.512,71	16.559
187	358.319,692 285.512,71	188	358.319,69 285.512,68	0.03	188	358.319,69 285.512,68	189	358.319,683 285.512,587	0.093	189	358.319,683 285.512,587	190	358.319,097 285.504,38	8.228
190	358.319,097 285.504,38	191	358.319,088 285.504,257	0.123	191	358.319,088 285.504,257	192	358.318,5 285.496,01	8.268	192	358.318,5 285.496,01	193	358.317,906 285.487,701	8.33
193	358.317,906 285.487,701	194	358.317,897 285.487,573	0.128	194	358.317,897 285.487,573	195	358.316,592 285.469,333	18.287	195	358.316,592 285.469,333	196	358.316,583 285.469,208	0.125
196	358.316,583 285.469,208	197	358.316,293 285.465,156	4.062	197	358.316,293 285.465,156	198	358.315,874 285.452,609	12.554	198	358.315,874 285.452,609	199	358.315,87 285.452,484	0.125
199	358.315,87 285.452,484	200	358.315,484 285.440,901	11.589	200	358.315,484 285.440,901	201	358.315,48 285.440,778	0.123	201	358.315,48 285.440,778	202	358.314,96 285.425,21	15.577
202	358.314,96 285.425,21	203	358.314,954 285.425,015	0.195	203	358.314,954 285.425,015	204	358.314,95 285.424,892	0.123	204	358.314,95 285.424,892	205	358.314,58 285.413,51	11.388
205	358.314,58 285.413,51	206	358.314,124 285.399,939	13.579	206	358.314,124 285.399,939	207	358.314,12 285.399,816	0.123	207	358.314,12 285.399,816	208	358.314,047 285.397,631	2.186
208	358.314,047 285.397,631	209	358.313,285 285.374,705	22.939	209	358.313,285 285.374,705	210	358.313,281 285.374,582	0.123	210	358.313,281 285.374,582	211	358.312,98 285.365,516	9.071
211	358.312,98 285.365,516	212	358.312,976 285.365,392	0.124	212	358.312,976 285.365,392	213	358.312,602 285.354,158	11.24	213	358.312,602 285.354,158	214	358.312,598 285.354,033	0.125
214	358.312,598 285.354,033	215	358.312,17 285.341,16	12.88	215	358.312,17 285.341,16	216	358.312,108 285.339,33	1.831	216	358.312,108 285.339,33	217	358.312,107 285.339,294	0.036

Punct început	X / Y	Punct sfârșit	X / Y	Lungime segment	Punct început	X / Y	Punct sfârșit	X / Y	Lungime segment	Punct început	X / Y	Punct sfârșit	X / Y	Lungime segment
217	358.312,107 285.339,294	218	358.311,86 285.331,98	7.318	218	358.311,86 285.331,98	219	358.311,623 285.324,76	7.224	219	358.311,623 285.324,76	220	358.311,413 285.318,444	6.319
220	358.311,413 285.318,444	221	358.311,412 285.318,421	0.023	221	358.311,412 285.318,421	222	358.311,275 285.314,266	4.157	222	358.311,275 285.314,266	223	358.311,274 285.314,246	0.02
223	358.311,274 285.314,246	224	358.311,089 285.308,684	5.565	224	358.311,089 285.308,684	225	358.310,41 285.299,01	9.698	225	358.310,41 285.299,01	226	358.309,82 285.290,66	8.371
226	358.309,82 285.290,66	227	358.309,226 285.282,19	8.491	227	358.309,226 285.282,19	228	358.309,225 285.282,177	0.013	228	358.309,225 285.282,177	229	358.308,051 285.265,441	16.77 7
229	358.308,051 285.265,441	230	358.307,757 285.261,253	4.198	230	358.307,757 285.261,253	231	358.307,169 285.252,872	8.402	231	358.307,169 285.252,872	232	358.305,485 285.228,87	24.06 1
232	358.305,485 285.228,87	233	358.304,69 285.217,54	11.35 8	233	358.304,69 285.217,54	234	358.304,399 285.213,401	4.149	234	358.304,399 285.213,401	235	358.303,547 285.201,28	12.15 1
235	358.303,547 285.201,28	236	358.303,476 285.200,27	1.012	236	358.303,476 285.200,27	237	358.303,27 285.197,34	2.937	237	358.303,27 285.197,34	238	358.302,933 285.192,18	5.171
238	358.302,933 285.192,18	239	358.301,609 285.171,93	20.29 3	239	358.301,609 285.171,93	240	358.300,392 285.153,326	18.64 4	240	358.300,392 285.153,326	241	358.299,528 285.140,109	13.24 5
241	358.299,528 285.140,109	242	358.298,5 285.124,39	15.75 3	242	358.298,5 285.124,39	243	358.298,361 285.122,114	2.28	243	358.298,361 285.122,114	244	358.298,24 285.120,14	1.978
244	358.298,24 285.120,14	245	358.297,83 285.113,5	6.653	245	358.297,83 285.113,5	246	358.297,316 285.105,1	8.416	246	358.297,316 285.105,1	247	358.296,931 285.098,797	6.315
247	358.296,931 285.098,797	248	358.296,67 285.094,535	4.27	248	358.296,67 285.094,535	249	358.296,263 285.087,883	6.664	249	358.296,263 285.087,883	250	358.295,856 285.081,226	6.669
250	358.295,856 285.081,226	251	358.294,543 285.059,76	21.50 6	251	358.294,543 285.059,76	252	358.293,505 285.042,808	16.98 4	252	358.293,505 285.042,808	253	358.292,972 285.034,102	8.722
253	358.292,972 285.034,102	254	358.292,94 285.033,571	0.532	254	358.292,94 285.033,571	255	358.291,583 285.011,398	22.21 4	255	358.291,583 285.011,398	256	358.291,228 285.005,595	5.814
256	358.291,228 285.005,595	257	358.290,31 284.990,6	15.02 3	257	358.290,31 284.990,6	258	358.289,78 284.981,9	8.716	258	358.289,78 284.981,9	259	358.287,734 284.947,404	34.55 7
259	358.287,734 284.947,404	260	358.285,813 284.914,995	32.46 6	260	358.285,813 284.914,995	261	358.282,426 284.857,876	57.21 9	261	358.282,426 284.857,876	262	358.281,415 284.840,832	17.07 4
262	358.281,415 284.840,832	263	358.281,188 284.837,006	3.833	263	358.281,188 284.837,006	264	358.281,059 284.821,219	15.78 8	264	358.281,059 284.821,219	265	358.280,782 284.787,185	34.03 5
265	358.280,782 284.787,185	266	358.280,584 284.762,919	24.26 7	266	358.280,584 284.762,919	267	358.280,52 284.755,13	7.789	267	358.280,52 284.755,13	268	358.280,45 284.746,67	8.46
268	358.280,45 284.746,67	269	358.280,381 284.738,71	7.96	269	358.280,381 284.738,71	270	358.280,38 284.738,554	0.156	270	358.280,38 284.738,554	271	358.280,085 284.730,264	8.295
271	358.280,085 284.730,264	272	358.279,784 284.721,818	8.451	272	358.279,784 284.721,818	273	358.279,639 284.717,764	4.057	273	358.279,639 284.717,764	274	358.279,495 284.713,711	4.056
274	358.279,495 284.713,711	275	358.278,544 284.687,026	26.70 2	275	358.278,544 284.687,026	276	358.276,096 284.618,304	68.76 6	276	358.276,096 284.618,304	277	358.275,543 284.602,773	15.54 1
277	358.275,543 284.602,773	278	358.275,025 284.588,246	14.53 6	278	358.275,025 284.588,246	279	358.273,819 284.567,502	20.77 9	279	358.273,819 284.567,502	280	358.273,22 284.557,21	10.30 9
280	358.273,22 284.557,21	281	358.272,845 284.550,787	6.434	281	358.272,845 284.550,787	282	358.271,761 284.532,203	18.61 6	282	358.271,761 284.532,203	283	358.271,11 284.521,05	11.17 2
283	358.271,11 284.521,05	284	358.269,651 284.496,009	25.08 3	284	358.269,651 284.496,009	285	358.267,48 284.458,74	37.33 2	285	358.267,48 284.458,74	286	358.265,305 284.421,408	37.39 5
286	358.265,305 284.421,408	287	358.264,549 284.408,433	12.99 7	287	358.264,549 284.408,433	288	358.263,757 284.376,861	31.58 2	288	358.263,757 284.376,861	289	358.263,607 284.370,909	5.954
289	358.263,607 284.370,909	290	358.263,189 284.354,246	16.66 8	290	358.263,189 284.354,246	291	358.261,155 284.273,188	81.08 4	291	358.261,155 284.273,188	292	358.260,733 284.256,375	16.81 8
292	358.260,733 284.256,375	293	358.260,242 284.236,816	19.56 5	293	358.260,242 284.236,816	294	358.260,093 284.193,228	43.58 8	294	358.260,093 284.193,228	295	358.260,042 284.178,483	14.74 5
295	358.260,042 284.178,483	296	358.259,897 284.136,172	42.31 1	296	358.259,897 284.136,172	297	358.259,827 284.115,895	20.27 7	297	358.259,827 284.115,895	298	358.259,82 284.113,738	2.157
298	358.259,82 284.113,738	299	358.260,292 284.078,096	35.64 5	299	358.260,292 284.078,096	300	358.260,715 284.046,121	31.97 8	300	358.260,715 284.046,121	301	358.260,882 284.033,563	12.55 9
301	358.260,882 284.033,563	302	358.261,014 284.023,576	9.988	302	358.261,014 284.023,576	303	358.261,058 284.020,231	3.345	303	358.261,058 284.020,231	304	358.261,191 284.010,202	10.03
304	358.261,191 284.010,202	305	358.261,401 283.994,335	15.86 8	305	358.261,401 283.994,335	306	358.253,364 283.960,391	34.88 2	306	358.253,364 283.960,391	307	358.243,914 283.920,478	41.01 6
307	358.243,914 283.920,478	308	358.241,753 283.911,352	9.378	308	358.241,753 283.911,352	309	358.241,209 283.909,055	2.361	309	358.241,209 283.909,055	310	358.239,947 283.902,187	6.983
310	358.239,947 283.902,187	311	358.236,565 283.883,783	18.71 2	311	358.236,565 283.883,783	312	358.235,933 283.879,104	4.721	312	358.235,933 283.879,104	313	358.234,852 283.874,461	4.767
313	358.234,852 283.874,461	314	358.233,03 283.864,55	10.07 7	314	358.233,03 283.864,55	315	358.233,007 283.864,424	0.128	315	358.233,007 283.864,424	316	358.231,31 283.855,17	9.408

Punct început	X / Y	Punct sfârșit	X / Y	Lungime segment	Punct început	X / Y	Punct sfârșit	X / Y	Lungime segment	Punct început	X / Y	Punct sfârșit	X / Y	Lungime segment
316	358.231,31 283.855,17	317	358.229,306 283.844,269	11.084	317	358.229,306 283.844,269	318	358.221,902 283.803,986	40.958	318	358.221,902 283.803,986	319	358.215,398 283.768,603	35.976
319	358.215,398 283.768,603	320	358.214,135 283.761,73	6.988	320	358.214,135 283.761,73	321	358.213,344 283.757,925	3.886	321	358.213,344 283.757,925	322	358.202,253 283.704,566	54.499
322	358.202,253 283.704,566	323	358.199,423 283.690,95	13.907	323	358.199,423 283.690,95	324	358.195,17 283.670,49	20.897	324	358.195,17 283.670,49	325	358.193,583 283.662,845	7.808
325	358.193,583 283.662,845	326	358.189,3 283.642,22	21.065	326	358.189,3 283.642,22	327	358.174,092 283.571,709	72.132	327	358.174,092 283.571,709	328	358.173,757 283.570,2	1.546
328	358.173,757 283.570,2	329	358.161,541 283.515,028	56.508	329	358.161,541 283.515,028	330	358.161,194 283.513,487	1.58	330	358.161,194 283.513,487	331	358.158,401 283.501,089	12.709
331	358.158,401 283.501,089	332	358.158,054 283.499,549	1.579	332	358.158,054 283.499,549	333	358.139,753 283.418,239	83.344	333	358.139,753 283.418,239	334	358.139,398 283.416,662	1.616
334	358.139,398 283.416,662	335	358.120,658 283.333,392	85.353	335	358.120,658 283.333,392	336	358.120,294 283.331,779	1.654	336	358.120,294 283.331,779	337	358.118,409 283.323,404	8.585
337	358.118,409 283.323,404	338	358.118,045 283.321,786	1.658	338	358.118,045 283.321,786	339	358.114,753 283.307,16	14.992	339	358.114,753 283.307,16	340	358.114,188 283.304,65	2.573
340	358.114,188 283.304,65	341	358.113,623 283.302,14	2.573	341	358.113,623 283.302,14	342	358.112,492 283.297,115	5.151	342	358.112,492 283.297,115	343	358.102,782 283.253,978	44.216
343	358.102,782 283.253,978	344	358.101,594 283.248,7	5.41	344	358.101,594 283.248,7	345	358.094,061 283.240,703	10.986	345	358.094,061 283.240,703	346	358.091,862 283.235,003	6.109
346	358.091,862 283.235,003	347	358.089,897 283.229,912	5.457	347	358.089,897 283.229,912	348	358.093,352 283.227,755	4.073	348	358.093,352 283.227,755	349	358.095,594 283.233,563	6.226
349	358.095,594 283.233,563	350	358.097,511 283.238,531	5.325	350	358.097,511 283.238,531	351	358.105,256 283.246,754	11.296	351	358.105,256 283.246,754	352	358.106,684 283.253,1	6.505
352	358.106,684 283.253,1	353	358.124,136 283.330,632	79.472	353	358.124,136 283.330,632	354	358.160,242 283.491,062	164.443	354	358.160,242 283.491,062	355	358.173,106 283.548,169	58.538
355	358.173,106 283.548,169	356	358.193,213 283.641,392	95.367	356	358.193,213 283.641,392	357	358.199,086 283.669,677	28.888	357	358.199,086 283.669,677	358	358.218,061 283.760,961	93.235
358	358.218,061 283.760,961	359	358.235,244 283.854,448	95.053	359	358.235,244 283.854,448	360	358.236,964 283.863,829	9.537	360	358.236,964 283.863,829	361	358.239,895 283.878,458	14.92
361	358.239,895 283.878,458	362	358.245,125 283.908,232	30.23	362	358.245,125 283.908,232	363	358.265,407 283.993,894	88.03	363	358.265,407 283.993,894	364	358.264,652 284.050,915	57.026
364	358.264,652 284.050,915	365	358.263,972 284.102,297	51.386	365	358.263,972 284.102,297	366	358.263,968 284.102,59	0.293	366	358.263,968 284.102,59	367	358.263,82 284.113,758	11.169
367	358.263,82 284.113,758	368	358.264,242 284.236,759	123.002	368	358.264,242 284.236,759	369	358.265,64 284.292,463	55.722	369	358.265,64 284.292,463	370	358.265,645 284.292,678	0.215
370	358.265,645 284.292,678	371	358.268,546 284.408,266	115.624	371	358.268,546 284.408,266	372	358.273,014 284.484,958	76.822	372	358.273,014 284.484,958	373	358.273,024 284.485,125	0.167
373	358.273,024 284.485,125	374	358.277,873 284.568,36	83.376	374	358.277,873 284.568,36	375	358.279,197 284.592,392	24.068	375	358.279,197 284.592,392	376	358.279,521 284.600,322	7.937
376	358.279,521 284.600,322	377	358.280,703 284.629,267	28.969	377	358.280,703 284.629,267	378	358.280,707 284.629,371	0.104	378	358.280,707 284.629,371	379	358.281,075 284.638,397	9.033
379	358.281,075 284.638,397	380	358.281,314 284.644,266	5.874	380	358.281,314 284.644,266	381	358.281,502 284.648,867	4.605	381	358.281,502 284.648,867	382	358.281,673 284.653,065	4.201
382	358.281,673 284.653,065	383	358.281,677 284.653,167	0.102	383	358.281,677 284.653,167	384	358.281,955 284.659,97	6.809	384	358.281,955 284.659,97	385	358.281,995 284.660,945	0.976
385	358.281,995 284.660,945	386	358.281,999 284.661,048	0.103	386	358.281,999 284.661,048	387	358.283,18 284.690,11	29.086	387	358.283,18 284.690,11	388	358.283,377 284.698,786	8.678
388	358.283,377 284.698,786	389	358.283,379 284.698,888	0.102	389	358.283,379 284.698,888	390	358.283,477 284.703,205	4.318	390	358.283,477 284.703,205	391	358.283,479 284.703,307	0.102
391	358.283,479 284.703,307	392	358.283,509 284.704,625	1.318	392	358.283,509 284.704,625	393	358.283,511 284.704,727	0.102	393	358.283,511 284.704,727	394	358.283,867 284.720,402	15.679
394	358.283,867 284.720,402	395	358.283,869 284.720,504	0.102	395	358.283,869 284.720,504	396	358.284,117 284.731,442	10.941	396	358.284,117 284.731,442	397	358.284,119 284.731,545	0.103
397	358.284,119 284.731,545	398	358.284,221 284.736,015	4.471	398	358.284,221 284.736,015	399	358.284,223 284.736,118	0.103	399	358.284,223 284.736,118	400	358.284,438 284.745,619	9.503
400	358.284,438 284.745,619	401	358.284,535 284.757,501	11.882	401	358.284,535 284.757,501	402	358.284,6 284.765,419	7.918	402	358.284,6 284.765,419	403	358.284,612 284.766,93	1.511
403	358.284,612 284.766,93	404	358.284,613 284.767,032	0.102	404	358.284,613 284.767,032	405	358.284,698 284.777,288	10.256	405	358.284,698 284.777,288	406	358.284,828 284.793,101	15.814
406	358.284,828 284.793,101	407	358.284,908 284.802,899	9.798	407	358.284,908 284.802,899	408	358.285,03 284.817,743	14.845	408	358.285,03 284.817,743	409	358.285,082 284.822,075	4.332
409	358.285,082 284.822,075	410	358.285,083 284.822,156	0.081	410	358.285,083 284.822,156	411	358.285,224 284.833,868	11.713	411	358.285,224 284.833,868	412	358.285,225 284.833,949	0.081
412	358.285,225 284.833,949	413	358.285,278 284.838,407	4.458	413	358.285,278 284.838,407	414	358.285,473 284.841,715	3.314	414	358.285,473 284.841,715	415	358.285,478 284.841,796	0.081

Punct început	X / Y	Punct sfârșit	X / Y	Lungime segment	Punct început	X / Y	Punct sfârșit	X / Y	Lungime segment	Punct început	X / Y	Punct sfârșit	X / Y	Lungime segment
415	358.285,478 284.841,796	416	358.286,168 284.853,466	11.69	416	358.286,168 284.853,466	417	358.286,173 284.853,544	0.078	417	358.286,173 284.853,544	418	358.286,265 284.855,098	1.557
418	358.286,265 284.855,098	419	358.287,075 284.868,802	13.728	419	358.287,075 284.868,802	420	358.287,095 284.869,134	0.333	420	358.287,095 284.869,134	421	358.287,1 284.869,216	0.082
421	358.287,1 284.869,216	422	358.287,669 284.878,858	9.659	422	358.287,669 284.878,858	423	358.287,674 284.878,938	0.08	423	358.287,674 284.878,938	424	358.288,542 284.893,604	14.692
424	358.288,542 284.893,604	425	358.288,547 284.893,684	0.08	425	358.288,547 284.893,684	426	358.288,846 284.898,747	5.072	426	358.288,846 284.898,747	427	358.289,406 284.908,208	9.478
427	358.289,406 284.908,208	428	358.289,758 284.914,167	5.969	428	358.289,758 284.914,167	429	358.289,763 284.914,247	0.08	429	358.289,763 284.914,247	430	358.289,854 284.915,778	1.534
430	358.289,854 284.915,778	431	358.290,743 284.930,815	15.063	431	358.290,743 284.930,815	432	358.290,748 284.930,895	0.08	432	358.290,748 284.930,895	433	358.290,787 284.931,554	0.66
433	358.290,787 284.931,554	434	358.291,16 284.937,867	6.324	434	358.291,16 284.937,867	435	358.291,551 284.944,484	6.629	435	358.291,551 284.944,484	436	358.291,556 284.944,564	0.08
436	358.291,556 284.944,564	437	358.291,86 284.949,705	5.15	437	358.291,86 284.949,705	438	358.292,673 284.963,441	13.76	438	358.292,673 284.963,441	439	358.293,224 284.972,76	9.335
439	358.293,224 284.972,76	440	358.293,321 284.974,355	1.598	440	358.293,321 284.974,355	441	358.293,326 284.974,433	0.078	441	358.293,326 284.974,433	442	358.293,416 284.975,919	1.489
442	358.293,416 284.975,919	443	358.293,898 284.983,793	7.889	443	358.293,898 284.983,793	444	358.293,903 284.983,87	0.077	444	358.293,903 284.983,87	445	358.294,408 284.990,385	6.535
445	358.294,408 284.990,385	446	358.294,781 284.998,198	7.822	446	358.294,781 284.998,198	447	358.294,867 284.999,602	1.407	447	358.294,867 284.999,602	448	358.295,253 285.005,898	6.308
448	358.295,253 285.005,898	449	358.295,297 285.011,686	5.788	449	358.295,297 285.011,686	450	358.295,976 285.017,705	6.057	450	358.295,976 285.017,705	451	358.296,815 285.031,406	13.727
451	358.296,815 285.031,406	452	358.297,384 285.040,701	9.312	452	358.297,384 285.040,701	453	358.297,577 285.043,852	3.157	453	358.297,577 285.043,852	454	358.297,687 285.045,648	1.799
454	358.297,687 285.045,648	455	358.297,818 285.047,792	2.148	455	358.297,818 285.047,792	456	358.298,22 285.054,354	6.574	456	358.298,22 285.054,354	457	358.298,696 285.062,136	7.797
457	358.298,696 285.062,136	458	358.298,724 285.062,587	0.452	458	358.298,724 285.062,587	459	358.299,179 285.070,02	7.447	459	358.299,179 285.070,02	1	358.300,179 285.086,348	16.359

** Lungimile segmentelor sunt determinate în planul de proiecție Stereo 70 și sunt rotunjite la 1 milimetru.

*** Distanța dintre puncte este formată din segmente cumulate ce sunt mai mici decât valoarea 1 milimetru.

**DATE DESPRE IMOBILUL NR. 6025**

Oficiul de Cadastru și Publicitate Imobiliară DOLJ
Biroul de Cadastru și Publicitate Imobiliară Craiova

A. Partea I. Descrierea imobilului

TEREN Extravilan

Adresa: Jud. Dolj, T339, P1

Nr. Crt	Nr cadastral Nr. topografic	Suprafața* (mp)	Observații / Referințe
A1		13.600	Sector cadastral:36 Teren neimprejmuit;

B. Partea II. Proprietari și acte

Inscrieri privitoare la dreptul de proprietate și alte drepturi reale		Referințe
/		
Act Administrativ nr. TDP NR 3916-48351, din 22/07/1998 emis de CJSIPT DOLJ (CERT DECES NR 5302/06.10.1991);		
B1	Intabulare, drept de PROPRIETATE, dobandit prin Reconstituire, cota actuala 1/1, cota initiala 1/1 1) JIANU PETRE DEFUNCT:Da	A1

C. Partea III. SARCINI .

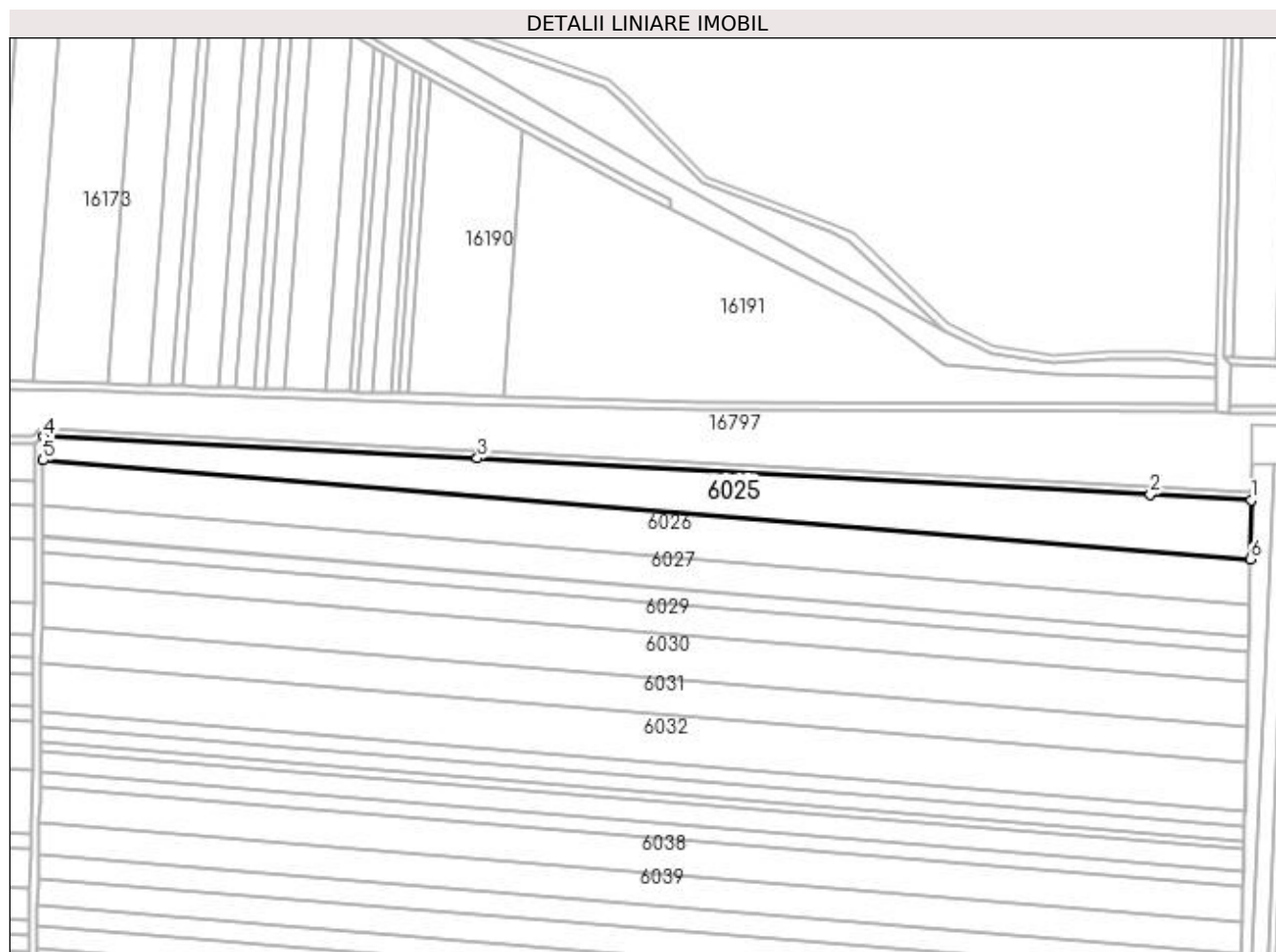
Inscrieri privind dezmembramintele dreptului de proprietate, drepturi reale de garanție și sarcini	Referințe
NU SUNT	

Anexa Nr. 1 La Partea I

Teren

Nr cadastral	Suprafața (mp)*	Observații / Referințe
	13.600	

* Suprafața este determinată în planul de proiecție Stereo 70.



Date referitoare la teren

Crt	Categorie folosință	Intravilan	Suprafața (mp)	Tarla	Parcelă	Nr. topo	Observații / Referințe
1	arabil	NU	13.600	339	1	-	

Lungime Segmente

1) Valorile lungimilor segmentelor sunt obținute din proiecție în plan.

Punct început	X / Y	Punct sfârșit	X / Y	Lungime segment (** (m)
1	358.961,068 285.883,49	2	358.908,831 285.886,319	52.314
2	358.908,831 285.886,319	3	358.559,58 285.905,237	349.763
3	358.559,58 285.905,237	4	358.334,391 285.916,42	225.467
4	358.334,391 285.916,42	5	358.334,284 285.904,278	12.142
5	358.334,284 285.904,278	6	358.960,625 285.852,904	628.444

Punct început	X / Y	Punct sfârșit	X / Y	Lungime segment (** (m)
6	358.960,625 285.852,904	1	358.961,068 285.883,49	30.589

** Lungimile segmentelor sunt determinate în planul de proiecție Stereo 70 și sunt rotunjite la 1 milimetru.

*** Distanța dintre puncte este formată din segmente cumulate ce sunt mai mici decât valoarea 1 milimetru.

**DATE DESPRE IMOBILUL NR. 6026**

Oficiul de Cadastru și Publicitate Imobiliară DOLJ
Biroul de Cadastru și Publicitate Imobiliară Craiova

A. Partea I. Descrierea imobilului

TEREN Extravilan

Adresa: Jud. Dolj, T339, P2

Nr. Crt	Nr cadastral Nr. topografic	Suprafața* (mp)	Observații / Referințe
A1		15.000	Sector cadastral:36 Teren neimprejmut;

B. Partea II. Proprietari și acte

Inscrieri privitoare la dreptul de proprietate și alte drepturi reale	Referințe
/	
Act Administrativ nr. TDP NR. 10248, din 24/03/2008 emis de CJSIPT DOLJ;	
B1	A1
Intabulare, drept de PROPRIETATE, dobândit prin Reconstituire, cota actuala 1/1, cota initiala 1/1	
1) CERGĂ ANA	
2) URZICEANU ECATERINA	
3) DASCĂLU FLOAREA	

C. Partea III. SARCINI .

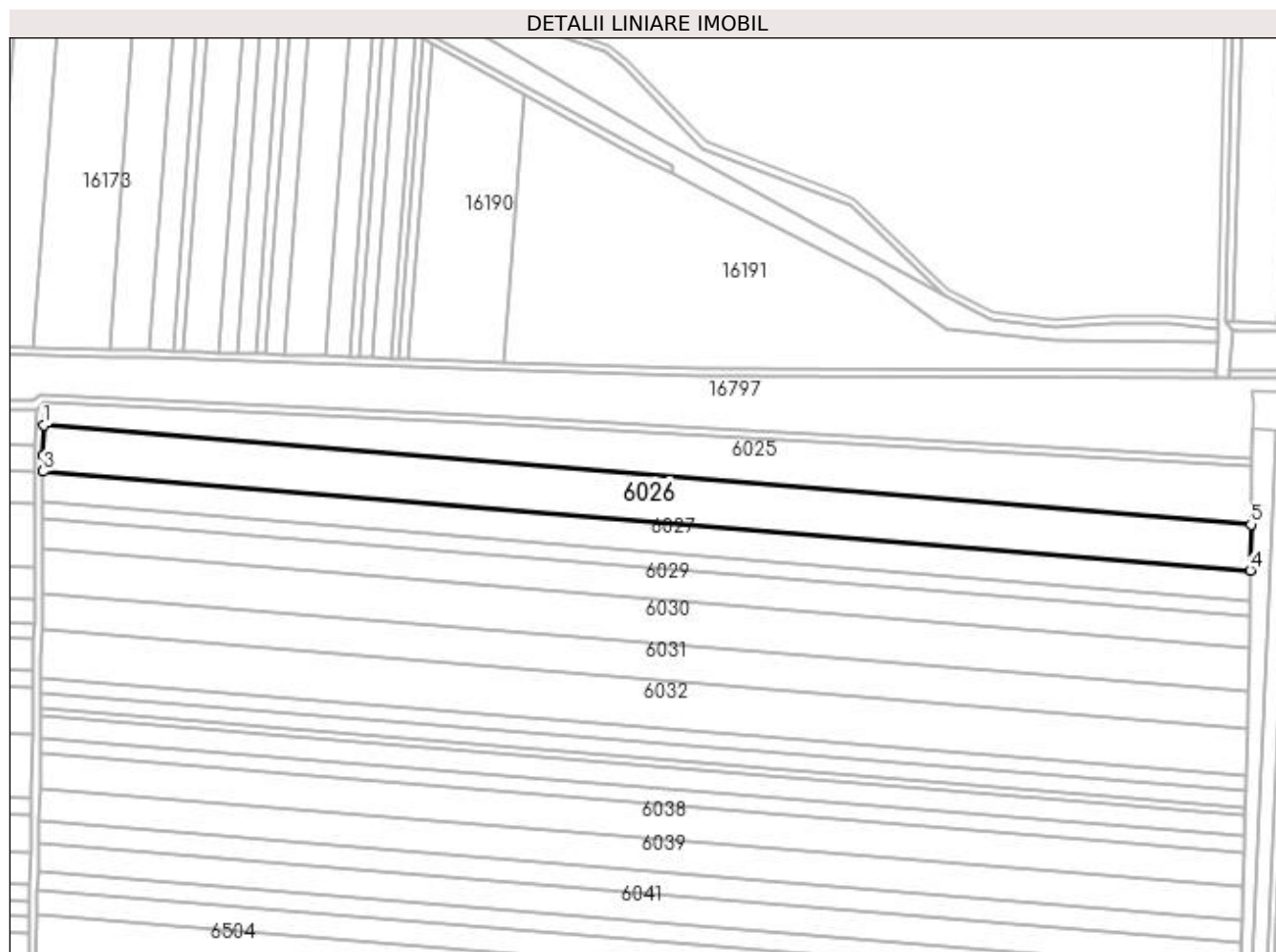
Inscrieri privind dezmembramintele dreptului de proprietate, drepturi reale de garanție și sarcini	Referințe
NU SUNT	

Anexa Nr. 1 La Partea I

Teren

Nr cadastral	Suprafața (mp)*	Observații / Referințe
	15.000	

* Suprafața este determinată în planul de proiecție Stereo 70.



Date referitoare la teren

Crt	Categorie folosință	Intra vilan	Suprafața (mp)	Tarla	Parcelă	Nr. topo	Observații / Referințe
1	arabil	NU	15.000	339	2	-	

Lungime Segmente

1) Valorile lungimilor segmentelor sunt obținute din proiecție în plan.

Punct început	X / Y	Punct sfârșit	X / Y	Lungime segment (** (m)
1	358.334,284 285.904,278	2	358.334,15 285.888,978	15.301
2	358.334,15 285.888,978	3	358.334,074 285.880,344	8.634
3	358.334,074 285.880,344	4	358.960,279 285.828,981	628.308
4	358.960,279 285.828,981	5	358.960,625 285.852,904	23.926
5	358.960,625 285.852,904	1	358.334,284 285.904,278	628.444

**** Lungimile segmentelor sunt determinate în planul de proiecție Stereo 70 și sunt rotunjite la 1 milimetru.**

***** Distanța dintre puncte este formată din segmente cumulate ce sunt mai mici decât valoarea 1 milimetru.**

**DATE DESPRE IMOBILUL NR. 6027**

Oficiul de Cadastru și Publicitate Imobiliară DOLJ
Biroul de Cadastru și Publicitate Imobiliară Craiova

A. Partea I. Descrierea imobilului

TEREN Extravilan

Nr. CF vechi:445
Nr. cadastral vechi:600

Adresa: Jud. Dolj, T339, P3

Nr. Crt	Nr cadastral Nr. topografic	Suprafața* (mp)	Observații / Referințe
A1	35921	10.000	Sector cadastral:36 Teren neimprejmuit;

B. Partea II. Proprietari și acte

Inscrieri privitoare la dreptul de proprietate și alte drepturi reale		Referințe
5375 / 26/01/2007		
Act Administrativ nr. TDP 2396-9662/1996, din 01/01/1996 emis de Comisia Judeteana Dolj;		
B1	Intabulare, drept de PROPRIETATE, dobândit prin Reconstituire, cota actuala 1/1, cota initiala 1/1	A1
	1) GOGONEA ELENA 2) BUCATEA ECATERINA 3) GIUBELAN GEORGETA	

C. Partea III. SARCINI .

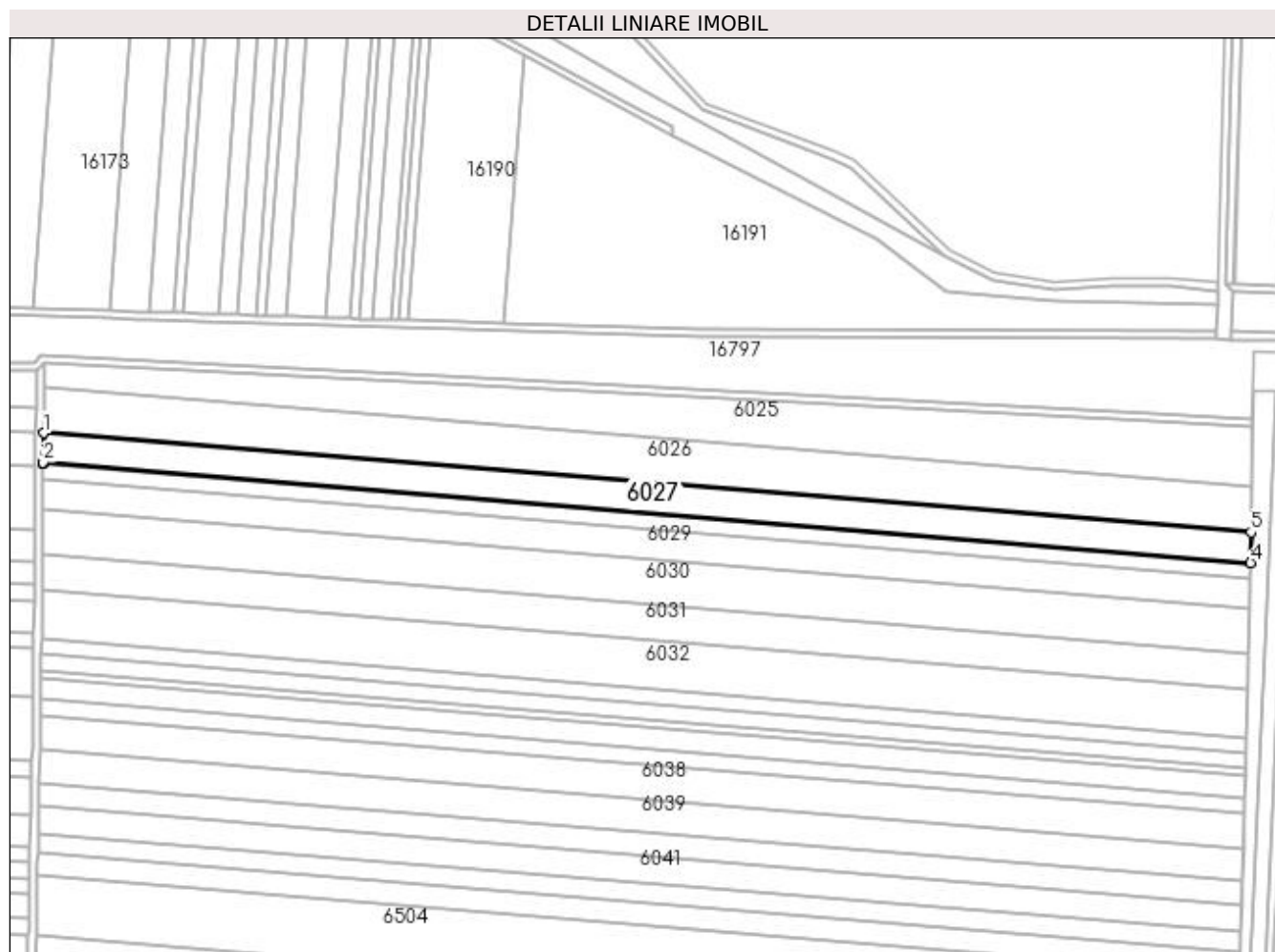
Inscrieri privind dezmembramintele dreptului de proprietate, drepturi reale de garanție și sarcini	Referințe
NU SUNT	

Anexa Nr. 1 La Partea I

Teren

Nr cadastral	Suprafața (mp)*	Observații / Referințe
35921	10.000	

* Suprafața este determinată în planul de proiecție Stereo 70.



Date referitoare la teren

Crt	Categorie folosință	Intra vilan	Suprafața (mp)	Tarla	Parcelă	Nr. topo	Observații / Referințe
1	arabil	NU	10.000	339	3	-	

Lungime Segmente

1) Valorile lungimilor segmentelor sunt obținute din proiecție în plan.

Punct început	X / Y	Punct sfârșit	X / Y	Lungime segment (** (m)
1	358.334,074 285.880,344	2	358.333,941 285.865,129	15.216
2	358.333,941 285.865,129	3	358.333,934 285.864,385	0.744
3	358.333,934 285.864,385	4	358.960,047 285.813,03	628.216
4	358.960,047 285.813,03	5	358.960,279 285.828,981	15.953
5	358.960,279 285.828,981	1	358.334,074 285.880,344	628.308

**** Lungimile segmentelor sunt determinate în planul de proiecție Stereo 70 și sunt rotunjite la 1 milimetru.**

***** Distanța dintre puncte este formată din segmente cumulate ce sunt mai mici decât valoarea 1 milimetru.**

**DATE DESPRE IMOBILUL NR. 6028**

Oficiul de Cadastru și Publicitate Imobiliară DOLJ
Biroul de Cadastru și Publicitate Imobiliară Craiova

A. Partea I. Descrierea imobilului

TEREN Extravilan

Adresa: Jud. Dolj, T339, P4

Nr. Crt	Nr cadastral Nr. topografic	Suprafața* (mp)	Observații / Referințe
A1		5.000	Sector cadastral:36 Teren neimprejmit;

B. Partea II. Proprietari și acte

Inscrieri privitoare la dreptul de proprietate și alte drepturi reale		Referințe
/		
Act Administrativ nr. TDP NR. 3948-48351, din 25/08/1998 emis de CJSIPT DOLJ;		
B1	Intabulare, drept de PROPRIETATE, dobândit prin Reconstituire, cota actuala 1/1, cota initiala 1/1 1) GIUBELAN VASILICA 2) GIUBELAN ȘTEFAN	A1

C. Partea III. SARCINI .

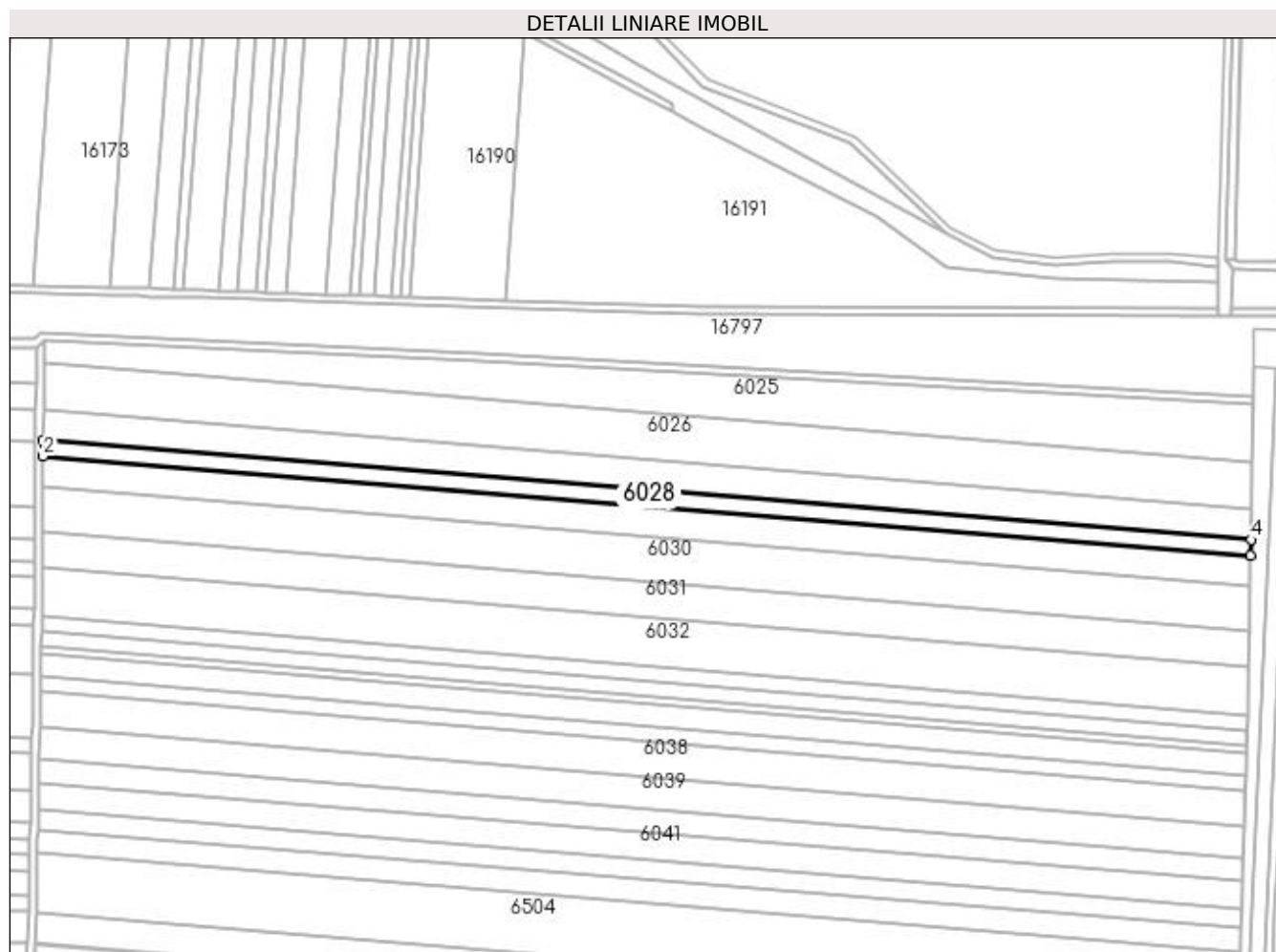
Inscrieri privind dezmembramintele dreptului de proprietate, drepturi reale de garanție și sarcini	Referințe
NU SUNT	

Anexa Nr. 1 La Partea I

Teren

Nr cadastral	Suprafața (mp)*	Observații / Referințe
	5.000	

* Suprafața este determinată în planul de proiecție Stereo 70.



Date referitoare la teren

Crt	Categorie folosință	Intra vilan	Suprafața (mp)	Tarla	Parcelă	Nr. topo	Observații / Referințe
1	arabil	NU	5.000	339	4	-	

Lungime Segmente

1) Valorile lungimilor segmentelor sunt obținute din proiecție în plan.

Punct început	X / Y	Punct sfârșit	X / Y	Lungime segment (** (m)
1	358.333,934 285.864,385	2	358.333,864 285.856,405	7.98
2	358.333,864 285.856,405	3	358.959,932 285.805,053	628.17
3	358.959,932 285.805,053	4	358.960,047 285.813,03	7.978
4	358.960,047 285.813,03	1	358.333,934 285.864,385	628.216

**** Lungimile segmentelor sunt determinate în planul de proiecție Stereo 70 și sunt rotunjite la 1 milimetru.**

***** Distanța dintre puncte este formată din segmente cumulate ce sunt mai mici decât valoarea 1 milimetru.**

**DATE DESPRE IMOBILUL NR. 6029**

Oficiul de Cadastru și Publicitate Imobiliară DOLJ
Biroul de Cadastru și Publicitate Imobiliară Craiova

A. Partea I. Descrierea imobilului

TEREN Extravilan

Adresa: Jud. Dolj, T339, P5

Nr. Crt	Nr cadastral Nr. topografic	Suprafața* (mp)	Observații / Referințe
A1		10.000	Sector cadastral:36 Teren neimprejmuit;

B. Partea II. Proprietari și acte

Inscrieri privitoare la dreptul de proprietate și alte drepturi reale		Referințe
/		
Act Notarial nr. CM NR 108, din 15/02/2018 emis de STOENESCU FLOREA (ACT LICHIDARE NR 367/15-02-2018; TDP NR 3039/59421 / 10-03-1997);		
B1	Intabulare, drept de PROPRIETATE, dobandit prin Succesiune, cota actuala 1/1, cota initiala 1/1 1) JEANU GHEORGHE	A1

C. Partea III. SARCINI .

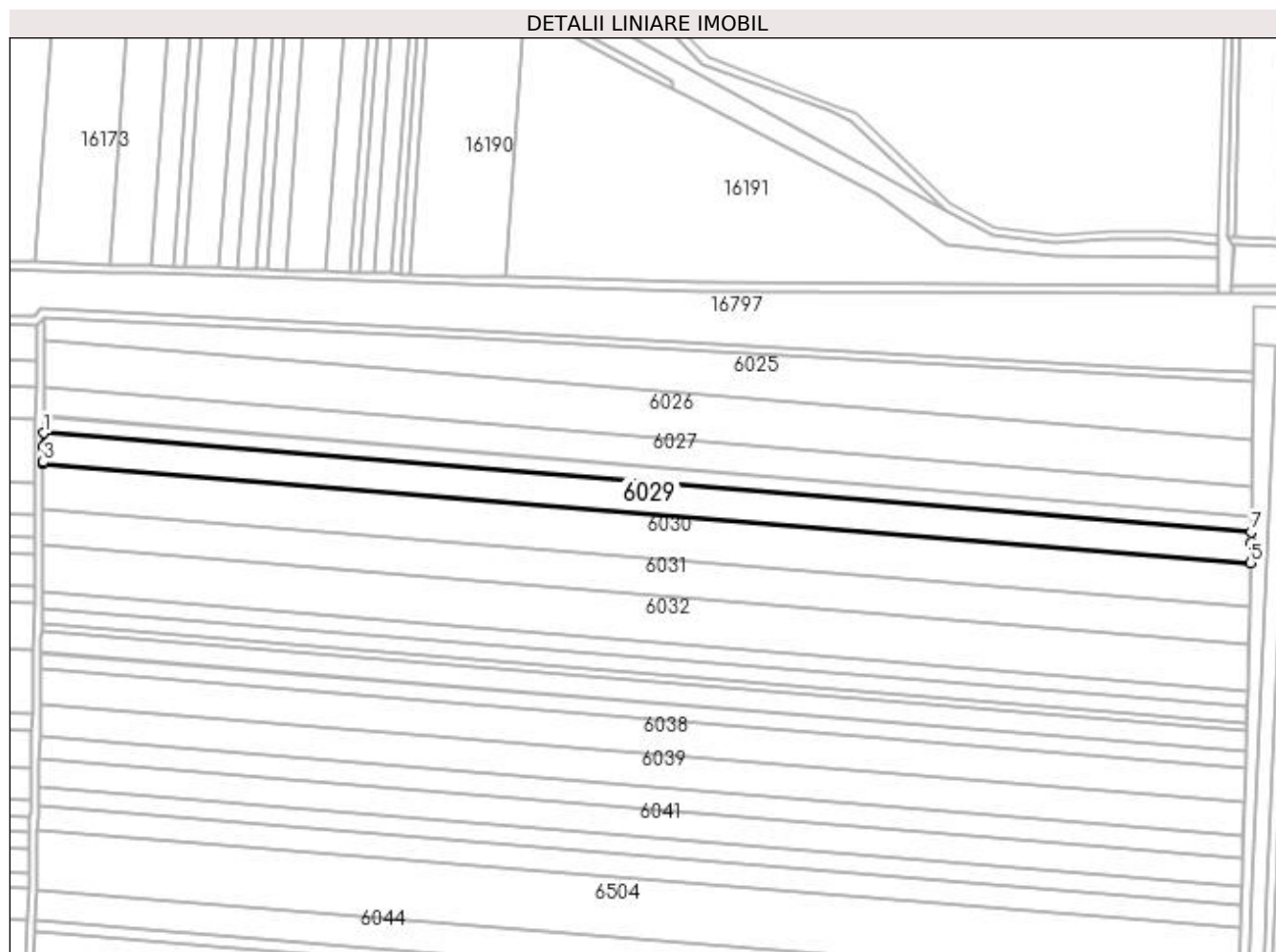
Inscrieri privind dezmembramintele dreptului de proprietate, drepturi reale de garanție și sarcini	Referințe
NU SUNT	

Anexa Nr. 1 La Partea I

Teren

Nr cadastral	Suprafața (mp)*	Observații / Referințe
	10.000	

* Suprafața este determinată în planul de proiecție Stereo 70.



Date referitoare la teren

Crt	Categorie folosință	Intra vilan	Suprafața (mp)	Tarla	Parcelă	Nr. topo	Observații / Referințe
1	arabil	NU	10.000	339	5	-	

Lungime Segmente

1) Valorile lungimilor segmentelor sunt obținute din proiecție în plan.

Punct început	X / Y	Punct sfârșit	X / Y	Lungime segment (** (m)
1	358.333,864 285.856,405	2	358.333,801 285.849,218	7.187
2	358.333,801 285.849,218	3	358.333,731 285.841,258	7.96
3	358.333,731 285.841,258	4	358.333,724 285.840,442	0.816
4	358.333,724 285.840,442	5	358.959,606 285.789,105	627.984
5	358.959,606 285.789,105	6	358.959,857 285.799,884	10.782

Punct început	X / Y	Punct sfârșit	X / Y	Lungime segment (** (m)
6	358.959,857 285.799,884	7	358.959,932 285.805,053	5.17
7	358.959,932 285.805,053	1	358.333,864 285.856,405	628.17

** Lungimile segmentelor sunt determinate în planul de proiecție Stereo 70 și sunt rotunjite la 1 milimetru.

*** Distanța dintre puncte este formată din segmente cumulate ce sunt mai mici decât valoarea 1 milimetru.

**DATE DESPRE IMOBILUL NR. 6030**

Oficiul de Cadastru și Publicitate Imobiliară DOLJ
Biroul de Cadastru și Publicitate Imobiliară Craiova

A. Partea I. Descrierea imobilului

TEREN Extravilan

Adresa: Jud. Dolj, T339, P6

Nr. Crt	Nr cadastral Nr. topografic	Suprafața* (mp)	Observații / Referințe
A1	33626	14.500	Sector cadastral:36 Teren neimprejmuit;

B. Partea II. Proprietari și acte

Inscrieri privitoare la dreptul de proprietate și alte drepturi reale	Referințe
137542 / 21/10/2016	
Hotarare Judecatoreasca nr. SC nr. 2222, din 26/11/2012 emis de JUDECATORIA CALAFAT;	
B1	A1
Intabulare, drept de PROPRIETATE, dobandit prin Hotarare Judecatoreasca, cota actuala 1/1, cota initiala 1/1 1) SC RODESCO AGRICULTURE SRL, CIF:14149496	

C. Partea III. SARCINI .

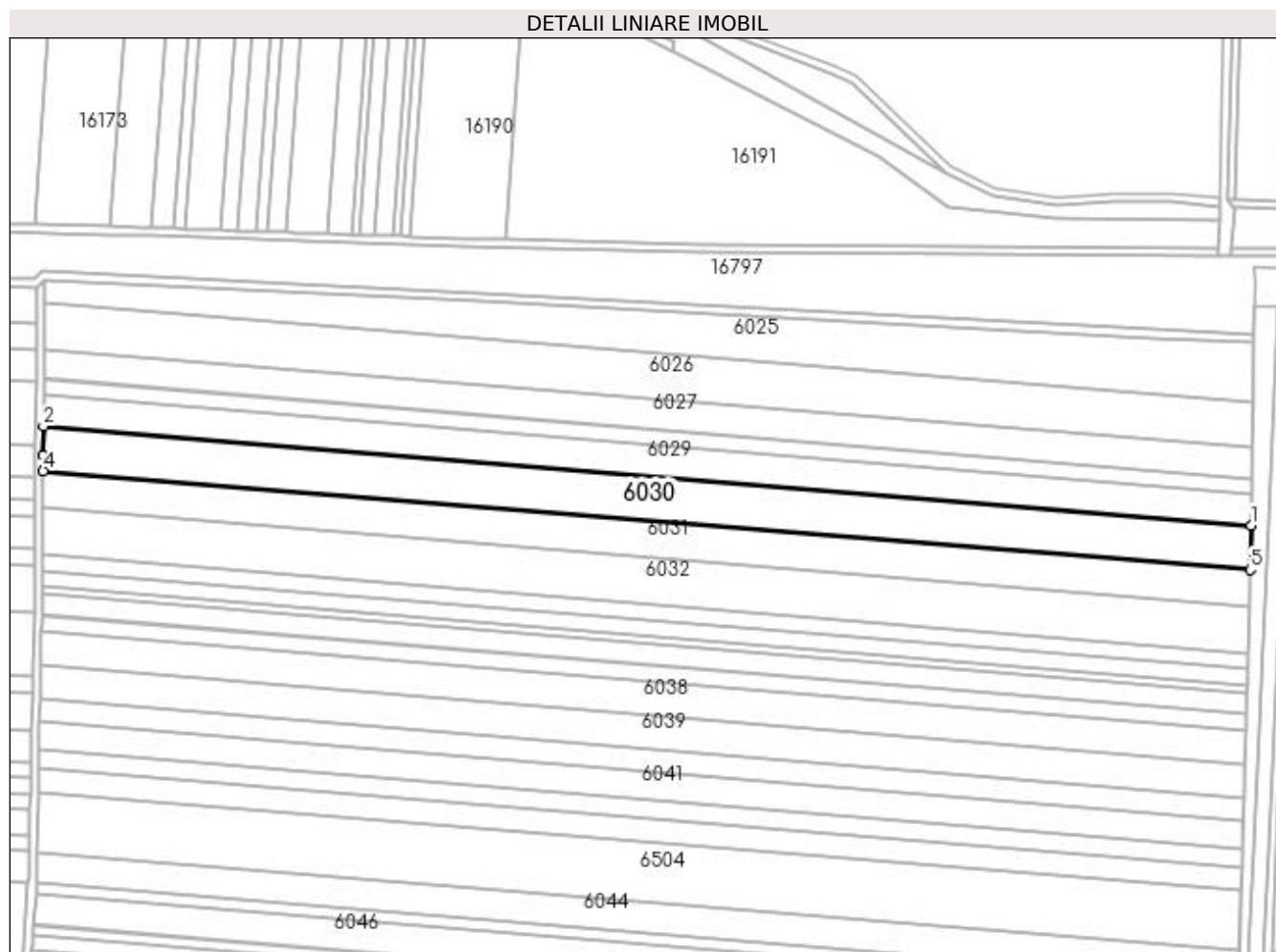
Inscrieri privind dezmembramintele dreptului de proprietate, drepturi reale de garanție și sarcini	Referințe
NU SUNT	

Anexa Nr. 1 La Partea I

Teren

Nr cadastral	Suprafața (mp)*	Observații / Referințe
33626	14.500	

* Suprafața este determinată în planul de proiecție Stereo 70.



Date referitoare la teren

Crt	Categorie folosință	Intra vilan	Suprafața (mp)	Tarla	Parcelă	Nr. topo	Observații / Referințe
1	arabil	NU	14.500	339	6	-	

Lungime Segmente

1) Valorile lungimilor segmentelor sunt obținute din proiecție în plan.

Punct început	X / Y	Punct sfârșit	X / Y	Lungime segment (** (m)
1	358.959,606 285.789,105	2	358.333,724 285.840,442	627.984
2	358.333,724 285.840,442	3	358.333,592 285.825,328	15.115
3	358.333,592 285.825,328	4	358.333,513 285.817,285	8.043
4	358.333,513 285.817,285	5	358.959,068 285.765,976	627.656
5	358.959,068 285.765,976	1	358.959,606 285.789,105	23.135

**** Lungimile segmentelor sunt determinate în planul de proiecție Stereo 70 și sunt rotunjite la 1 milimetru.**

***** Distanța dintre puncte este formată din segmente cumulate ce sunt mai mici decât valoarea 1 milimetru.**

**DATE DESPRE IMOBILUL NR. 6031**

Oficiul de Cadastru și Publicitate Imobiliară DOLJ
Biroul de Cadastru și Publicitate Imobiliară Craiova

A. Partea I. Descrierea imobilului

TEREN Extravilan

Adresa: Jud. Dolj, T339, P8

Nr. Crt	Nr cadastral Nr. topografic	Suprafața* (mp)	Observații / Referințe
A1		11.700	Sector cadastral:36 Teren neimprejmuit;

B. Partea II. Proprietari și acte

Inscrieri privitoare la dreptul de proprietate și alte drepturi reale		Referințe
/		
Act Administrativ nr. TDP 2353-9662, din 01/08/1996 emis de CJSIPT DOLJ;		
B1	Intabulare, drept de PROPRIETATE, dobândit prin Reconstituire, cota actuala 1/1, cota initiala 1/1 1) STĂNĂGOI ȘTEFAN	A1

C. Partea III. SARCINI .

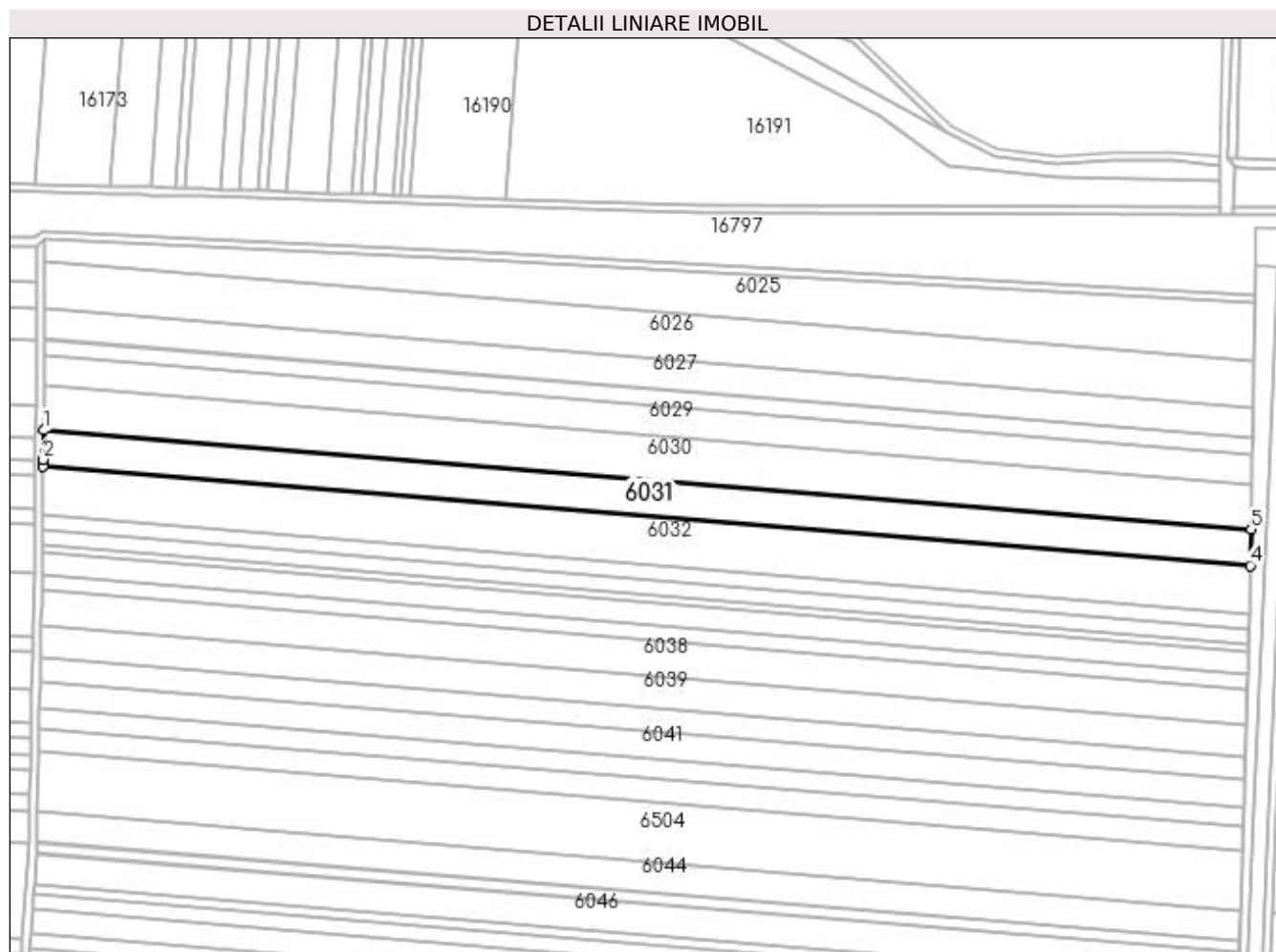
Inscrieri privind dezmembramintele dreptului de proprietate, drepturi reale de garanție și sarcini	Referințe
NU SUNT	

Anexa Nr. 1 La Partea I

Teren

Nr cadastral	Suprafața (mp)*	Observații / Referințe
	11.700	

* Suprafața este determinată în planul de proiecție Stereo 70.



Date referitoare la teren

Crt	Categorie folosință	Intravilan	Suprafața (mp)	Tarla	Parcelă	Nr. topo	Observații / Referințe
1	arabil	NU	11.700	339	8	-	

Lungime Segmente

1) Valorile lungimilor segmentelor sunt obținute din proiecție în plan.

Punct început	X / Y	Punct sfârșit	X / Y	Lungime segment (** (m)
1	358.333,513 285.817,285	2	358.333,365 285.802,203	15.083
2	358.333,365 285.802,203	3	358.333,329 285.798,593	3.61
3	358.333,329 285.798,593	4	358.958,634 285.747,304	627.405
4	358.958,634 285.747,304	5	358.959,068 285.765,976	18.677
5	358.959,068 285.765,976	1	358.333,513 285.817,285	627.656

**** Lungimile segmentelor sunt determinate în planul de proiecție Stereo 70 și sunt rotunjite la 1 milimetru.**

***** Distanța dintre puncte este formată din segmente cumulate ce sunt mai mici decât valoarea 1 milimetru.**

**DATE DESPRE IMOBILUL NR. 6032**

Oficiul de Cadastru și Publicitate Imobiliară DOLJ
Biroul de Cadastru și Publicitate Imobiliară Craiova

A. Partea I. Descrierea imobilului

TEREN Extravilan

Adresa: Jud. Dolj, T339, P9

Nr. Crt	Nr cadastral Nr. topografic	Suprafața* (mp)	Observații / Referințe
A1	34875	15.600	Sector cadastral:36 Teren neimprejmuit;

B. Partea II. Proprietari și acte

Inscrieri privitoare la dreptul de proprietate și alte drepturi reale		Referințe
170568 / 12/09/2018		
Act Notarial nr. CM NR.222, din 01/08/2018 emis de BN BUDIANA IONUT RAZVAN (act administrativ nr TDP NR.3020/59421 din 10.03.1997, emis de Comisia Judeteana DOLJ;act notarial nr CM NR.53 din 16.03.2016, emis de BN BUDIANA IONUT RAZVAN);		
B1	Intabulare, drept de PROPRIETATE, dobandit prin Succesiune, cota actuala 1/1, cota initiala 1/1 1) BUDICĂ TINA	A1

C. Partea III. SARCINI .

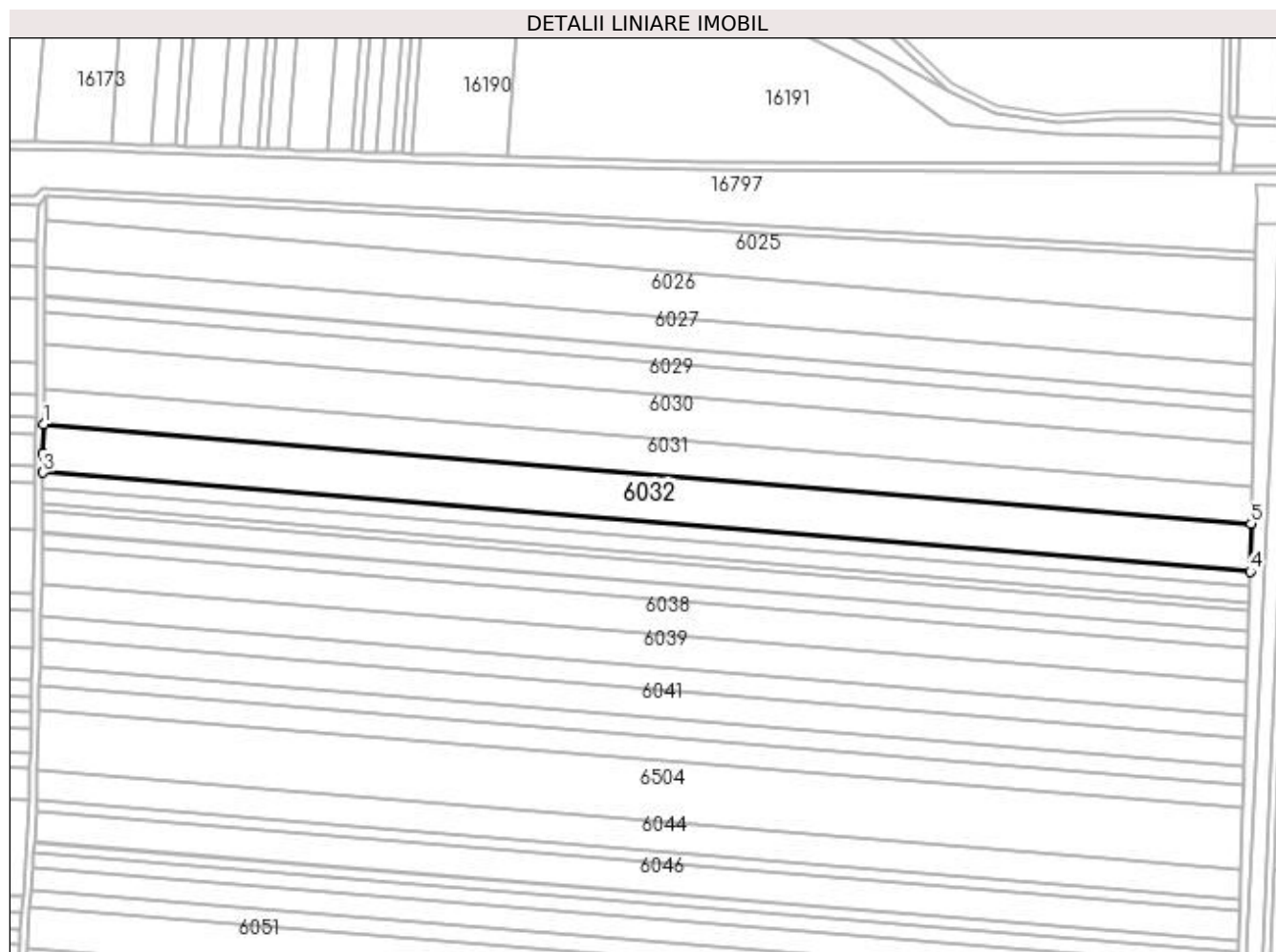
Inscrieri privind dezmembramintele dreptului de proprietate, drepturi reale de garanție și sarcini	Referințe
NU SUNT	

Anexa Nr. 1 La Partea I

Teren

Nr cadastral	Suprafața (mp)*	Observații / Referințe
34875	15.600	

* Suprafața este determinată în planul de proiecție Stereo 70.



Date referitoare la teren

Crt	Categorie folosință	Intra vilan	Suprafața (mp)	Tarla	Parcelă	Nr. topo	Observații / Referințe
1	arabil	NU	15.600	339	9	-	

Lungime Segmente

1) Valorile lungimilor segmentelor sunt obținute din proiecție în plan.

Punct început	X / Y	Punct sfârșit	X / Y	Lungime segment (** (m)
1	358.333,329 285.798,593	2	358.333,18 285.783,52	15.074
2	358.333,18 285.783,52	3	358.333,082 285.773,659	9.861
3	358.333,082 285.773,659	4	358.958,054 285.722,397	627.071
4	358.958,054 285.722,397	5	358.958,634 285.747,304	24.914
5	358.958,634 285.747,304	1	358.333,329 285.798,593	627.405

**** Lungimile segmentelor sunt determinate în planul de proiecție Stereo 70 și sunt rotunjite la 1 milimetru.**

***** Distanța dintre puncte este formată din segmente cumulate ce sunt mai mici decât valoarea 1 milimetru.**

**DATE DESPRE IMOBILUL NR. 6033**

Oficiul de Cadastru și Publicitate Imobiliară DOLJ
 Biroul de Cadastru și Publicitate Imobiliară Craiova

A. Partea I. Descrierea imobilului

TEREN Extravilan

Adresa: Jud. Dolj, T339, P10

Nr. Crt	Nr cadastral Nr. topografic	Suprafața* (mp)	Observații / Referințe
A1	32112	5.000	Sector cadastral:36 Teren neimprejmuit;

B. Partea II. Proprietari și acte

Inscrieri privitoare la dreptul de proprietate și alte drepturi reale	Referințe
82179 / 30/05/2017	
Act Notarial nr. CVC NR 1385, din 30/05/2017 emis de NP Sorop Alexandru Oliviu;	
B1	A1
Intabulare, drept de PROPRIETATE, dobandit prin Conventie, cota actuala 1/1, cota initiala 1/1 1) SC RODESCO AGRICULTURE SRL, CIF:14149496	

C. Partea III. SARCINI .


Inscrieri privind dezmembramintele dreptului de proprietate, drepturi reale de garanție și sarcini	Referințe
NU SUNT	

Anexa Nr. 1 La Partea I

Teren

Nr cadastral	Suprafața (mp)*	Observații / Referințe
32112	5.000	

* Suprafața este determinată în planul de proiecție Stereo 70.



Date referitoare la teren

Crt	Categorie folosință	Intra vilan	Suprafața (mp)	Tarla	Parcelă	Nr. topo	Observații / Referințe
1	arabil	NU	5.000	339	10	-	

Lungime Segmente

1) Valorile lungimilor segmentelor sunt obținute din proiecție în plan.

Punct început	X / Y	Punct sfârșit	X / Y	Lungime segment (** (m)
1	358.333,082 285.773,659	2	358.333,002 285.765,664	7.995
2	358.333,002 285.765,664	3	358.957,834 285.714,414	626.93
3	358.957,834 285.714,414	4	358.958,007 285.720,36	5.949
4	358.958,007 285.720,36	5	358.958,054 285.722,397	2.038
5	358.958,054 285.722,397	1	358.333,082 285.773,659	627.071

**** Lungimile segmentelor sunt determinate în planul de proiecție Stereo 70 și sunt rotunjite la 1 milimetru.**

***** Distanța dintre puncte este formată din segmente cumulate ce sunt mai mici decât valoarea 1 milimetru.**

**DATE DESPRE IMOBILUL NR. 6034**

Oficiul de Cadastru și Publicitate Imobiliară DOLJ
Biroul de Cadastru și Publicitate Imobiliară Craiova

A. Partea I. Descrierea imobilului

TEREN Extravilan

Nr. CF vechi:457
Nr. cadastral vechi:604

Adresa: Jud. Dolj, T339, P11

Nr. Crt	Nr cadastral Nr. topografic	Suprafața* (mp)	Observații / Referințe
A1	35845	5.000	Sector cadastral:36 Teren neimprejmuit;

B. Partea II. Proprietari și acte

Inscrieri privitoare la dreptul de proprietate și alte drepturi reale		Referințe
11794 / 22/02/2008		
Act Notarial nr. CVC 172, din 01/01/2008 emis de BNp Giurcan;		
B1	Intabulare, drept de PROPRIETATE, dobandit prin Conventie, cota actuala 1/1, cota initiala 1/1 1) SC RODESCO AGRICULTURE SRL, CIF:14149496	A1

C. Partea III. SARCINI .

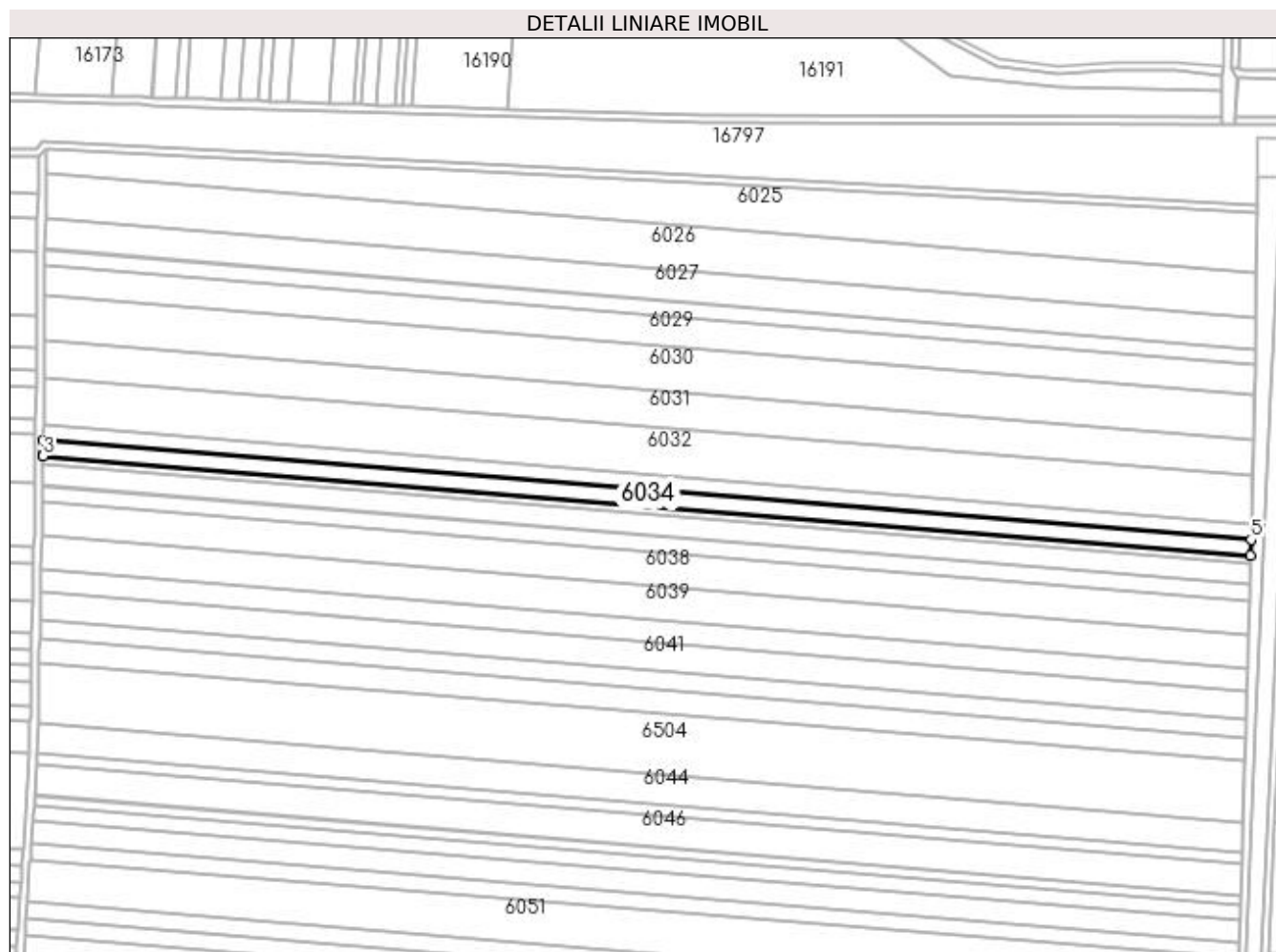
Inscrieri privind dezmembramintele dreptului de proprietate, drepturi reale de garanție și sarcini	Referințe
NU SUNT	

Anexa Nr. 1 La Partea I

Teren

Nr cadastral	Suprafața (mp)*	Observații / Referințe
35845	5.000	

* Suprafața este determinată în planul de proiecție Stereo 70.



Date referitoare la teren

Crt	Categorie folosință	Intra vilan	Suprafața (mp)	Tarla	Parcelă	Nr. topo	Observații / Referințe
1	arabil	NU	5.000	339	11	-	

Lungime Segmente

1) Valorile lungimilor segmentelor sunt obținute din proiecție în plan.

Punct început	X / Y	Punct sfârșit	X / Y	Lungime segment (** (m)
1	358.333,002 285.765,664	2	358.332,932 285.758,575	7.089
2	358.332,932 285.758,575	3	358.332,923 285.757,668	0.907
3	358.332,923 285.757,668	4	358.957,601 285.706,43	626.776
4	358.957,601 285.706,43	5	358.957,834 285.714,414	7.987
5	358.957,834 285.714,414	1	358.333,002 285.765,664	626.93

**** Lungimile segmentelor sunt determinate în planul de proiecție Stereo 70 și sunt rotunjite la 1 milimetru.**

***** Distanța dintre puncte este formată din segmente cumulate ce sunt mai mici decât valoarea 1 milimetru.**

**DATE DESPRE IMOBILUL NR. 6035**

Oficiul de Cadastru și Publicitate Imobiliară DOLJ
Biroul de Cadastru și Publicitate Imobiliară Craiova

A. Partea I. Descrierea imobilului

TEREN Extravilan

Adresa: Jud. Dolj, T339, P12

Nr. Crt	Nr cadastral Nr. topografic	Suprafața* (mp)	Observații / Referințe
A1		2.500	Sector cadastral:36 Teren neimprejmuit;

B. Partea II. Proprietari și acte

Inscrieri privitoare la dreptul de proprietate și alte drepturi reale	Referințe
/	
Act Administrativ nr. TDP NR. 1983-9574, din 09/04/1996 emis de CJSIPT DOLJ;	
B1	A1
Intabulare, drept de PROPRIETATE, dobândit prin Reconstituire, cota actuala 1/1, cota initiala 1/1 1) FILIPESCU MARIN	

C. Partea III. SARCINI .

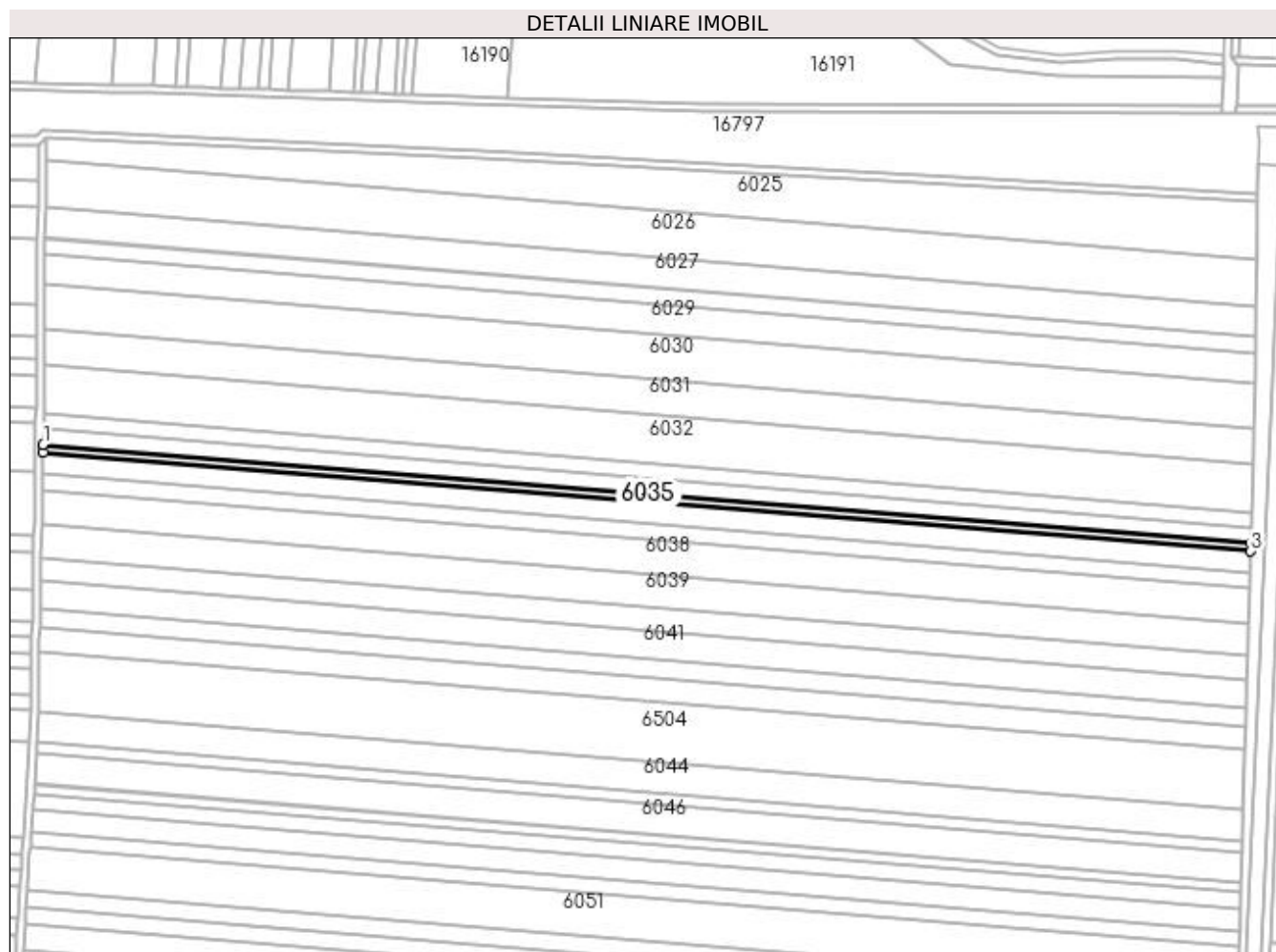
Inscrieri privind dezmembramintele dreptului de proprietate, drepturi reale de garanție și sarcini	Referințe
NU SUNT	

Anexa Nr. 1 La Partea I

Teren

Nr cadastral	Suprafața (mp)*	Observații / Referințe
	2.500	

* Suprafața este determinată în planul de proiecție Stereo 70.



Date referitoare la teren

Crt	Categorie folosință	Intra vilan	Suprafața (mp)	Tarla	Parcelă	Nr. topo	Observații / Referințe
1	arabil	NU	2.500	339	12	-	

Lungime Segmente

1) Valorile lungimilor segmentelor sunt obținute din proiecție în plan.

Punct început	X / Y	Punct sfârșit	X / Y	Lungime segment (** (m)
1	358.332,923 285.757,668	2	358.332,884 285.753,669	3.999
2	358.332,884 285.753,669	3	358.957,485 285.702,437	626.699
3	358.957,485 285.702,437	4	358.957,601 285.706,43	3.995
4	358.957,601 285.706,43	1	358.332,923 285.757,668	626.776

**** Lungimile segmentelor sunt determinate în planul de proiecție Stereo 70 și sunt rotunjite la 1 milimetru.**

***** Distanța dintre puncte este formată din segmente cumulate ce sunt mai mici decât valoarea 1 milimetru.**

**DATE DESPRE IMOBILUL NR. 6036**

Oficiul de Cadastru și Publicitate Imobiliară DOLJ
Biroul de Cadastru și Publicitate Imobiliară Craiova

A. Partea I. Descrierea imobilului

TEREN Extravilan

Adresa: Jud. Dolj, T339, P13

Nr. Crt	Nr cadastral Nr. topografic	Suprafața* (mp)	Observații / Referințe
A1	33579	7.100	Sector cadastral:36 Teren neimprejmuit;

B. Partea II. Proprietari și acte

Inscrieri privitoare la dreptul de proprietate și alte drepturi reale	Referințe
115538 / 06/09/2016	
Hotarare Judecatoreasca nr. SC 524, din 05/04/2012 emis de JUDECATORIA CALAFAT;	
B1	A1
Intabulare, drept de PROPRIETATE, dobandit prin Hotarare Judecatoreasca, cota actuala 1/1, cota initiala 1/1 1) SC RODESCO AGRICULTURE SRL, CIF:14149496	

C. Partea III. SARCINI .


Inscrieri privind dezmembramintele dreptului de proprietate, drepturi reale de garanție și sarcini	Referințe
NU SUNT	

Anexa Nr. 1 La Partea I

Teren

Nr cadastral	Suprafața (mp)*	Observații / Referințe
33579	7.100	

* Suprafața este determinată în planul de proiecție Stereo 70.



Date referitoare la teren

Crt	Categorie folosință	Intra vilan	Suprafața (mp)	Tarla	Parcelă	Nr. topo	Observații / Referințe
1	arabil	NU	7.100	339	13	-	

Lungime Segmente

1) Valorile lungimilor segmentelor sunt obținute din proiecție în plan.

Punct început	X / Y	Punct sfârșit	X / Y	Lungime segment (** (m)
1	358.332,884 285.753,669	2	358.332,853 285.750,572	3.097
2	358.332,853 285.750,572	3	358.332,773 285.742,565	8.007
3	358.332,773 285.742,565	4	358.332,769 285.742,309	0.256
4	358.332,769 285.742,309	5	358.957,155 285.691,095	626.483
5	358.957,155 285.691,095	6	358.957,485 285.702,437	11.347

Punct început	X / Y	Punct sfârșit	X / Y	Lungime segment (** (m)
6	358.957,485 285.702,437	1	358.332,884 285.753,669	626.699

** Lungimile segmentelor sunt determinate în planul de proiecție Stereo 70 și sunt rotunjite la 1 milimetru.

*** Distanța dintre puncte este formată din segmente cumulate ce sunt mai mici decât valoarea 1 milimetru.

**DATE DESPRE IMOBILUL NR. 6037**

Oficiul de Cadastru și Publicitate Imobiliară DOLJ
Biroul de Cadastru și Publicitate Imobiliară Craiova

A. Partea I. Descrierea imobilului

TEREN Extravilan

Adresa: Jud. Dolj, T339, P14

Nr. Crt	Nr cadastral Nr. topografic	Suprafața* (mp)	Observații / Referințe
A1		5.000	Sector cadastral:36 Teren neimprejmuit;

B. Partea II. Proprietari și acte

Inscrieri privitoare la dreptul de proprietate și alte drepturi reale		Referințe
/		
Act Notarial nr. CM 50, din 15/03/2016 emis de BUDIANA IONUT RAZVAN (CM NR305/08-09-2004; TDP NR 2998-1389/05-03-1997);		
B1	Intabulare, drept de PROPRIETATE, dobandit prin Succesiune, cota actuala 1/1, cota initiala 1/1 1) DILGOCI MARIA	A1

C. Partea III. SARCINI .

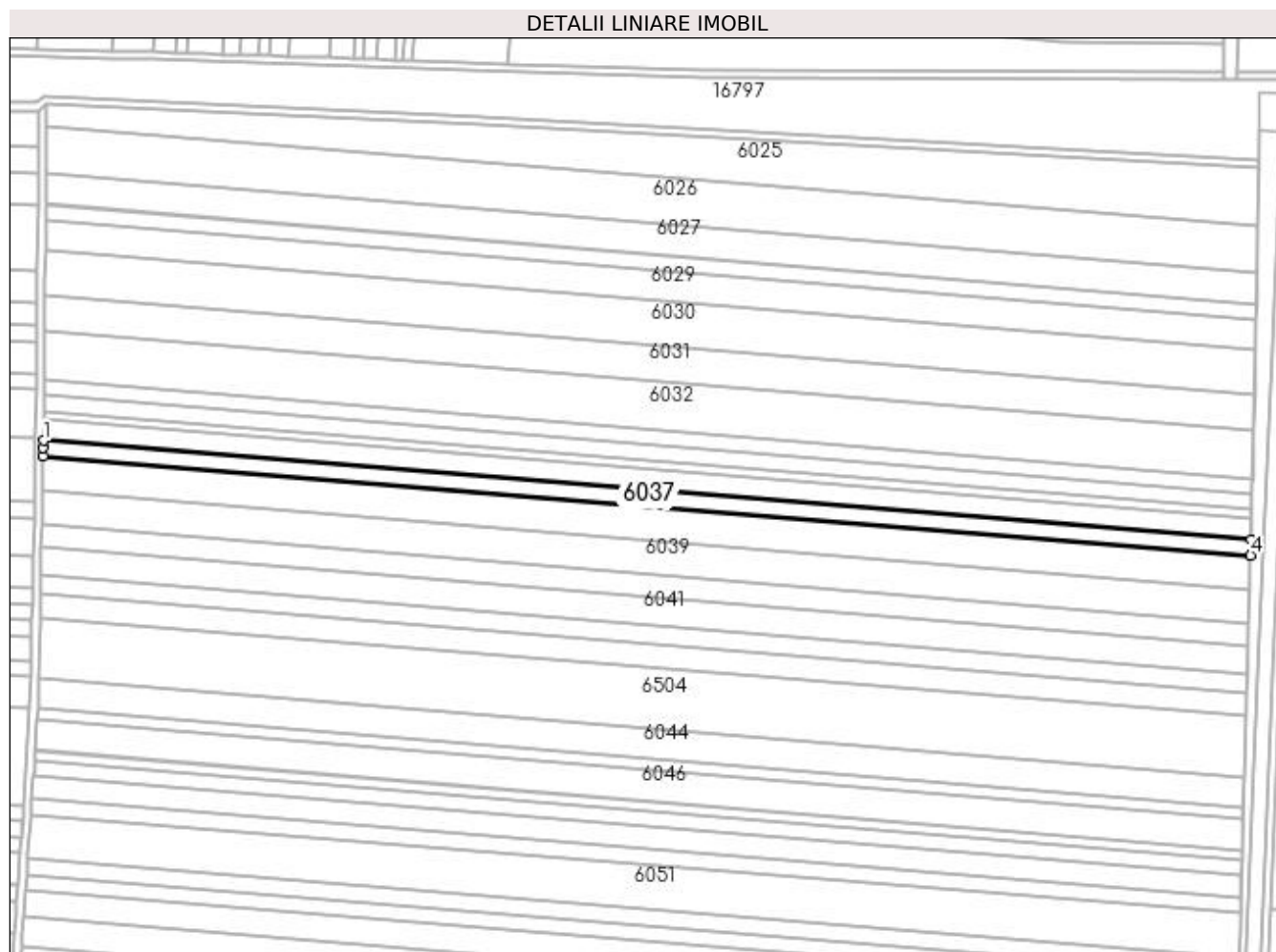
Inscrieri privind dezmembramintele dreptului de proprietate, drepturi reale de garanție și sarcini	Referințe
NU SUNT	

Anexa Nr. 1 La Partea I

Teren

Nr cadastral	Suprafața (mp)*	Observații / Referințe
	5.000	

* Suprafața este determinată în planul de proiecție Stereo 70.



Date referitoare la teren

Crt	Categorie folosință	Intra vilan	Suprafața (mp)	Tarla	Parcelă	Nr. topo	Observații / Referințe
1	arabil	NU	5.000	339	14	-	

Lungime Segmente

1) Valorile lungimilor segmentelor sunt obținute din proiecție în plan.

Punct început	X / Y	Punct sfârșit	X / Y	Lungime segment (** (m)
1	358.332,769 285.742,309	2	358.332,707 285.738,56	3.75
2	358.332,707 285.738,56	3	358.332,618 285.734,313	4.248
3	358.332,618 285.734,313	4	358.956,922 285.683,106	626.401
4	358.956,922 285.683,106	5	358.957,155 285.691,095	7.992
5	358.957,155 285.691,095	1	358.332,769 285.742,309	626.483

**** Lungimile segmentelor sunt determinate în planul de proiecție Stereo 70 și sunt rotunjite la 1 milimetru.**

***** Distanța dintre puncte este formată din segmente cumulate ce sunt mai mici decât valoarea 1 milimetru.**

**DATE DESPRE IMOBILUL NR. 6038**

Oficiul de Cadastru și Publicitate Imobiliară DOLJ
Biroul de Cadastru și Publicitate Imobiliară Craiova

A. Partea I. Descrierea imobilului

TEREN Extravilan

Adresa: Jud. Dolj, T339, P15

Nr. Crt	Nr cadastral Nr. topografic	Suprafața* (mp)	Observații / Referințe
A1	34219	11.300	Sector cadastral:36 Teren neimprejmuit;

B. Partea II. Proprietari și acte

Inscrieri privitoare la dreptul de proprietate și alte drepturi reale	Referințe
49462 / 27/02/2018	
Act Notarial nr. CVC NR 564, din 26/02/2018 emis de NP Sorop Alexandru Oliviu;	
B1	A1
Intabulare, drept de PROPRIETATE, dobandit prin Conventie, cota actuala 1/1, cota initiala 1/1 1) SC RODESCO AGRICULTURE SRL, CIF:14149496	

C. Partea III. SARCINI .


Inscrieri privind dezmembramintele dreptului de proprietate, drepturi reale de garanție și sarcini	Referințe
NU SUNT	

Anexa Nr. 1 La Partea I

Teren

Nr cadastral	Suprafața (mp)*	Observații / Referințe
34219	11.300	

* Suprafața este determinată în planul de proiecție Stereo 70.



Date referitoare la teren

Crt	Categorie folosință	Intravilan	Suprafața (mp)	Tarla	Parcelă	Nr. topo	Observații / Referințe
1	arabil	NU	11.300	339	15	-	

Lungime Segmente

1) Valorile lungimilor segmentelor sunt obținute din proiecție în plan.

Punct început	X / Y	Punct sfârșit	X / Y	Lungime segment (** (m)
1	358.332,618 285.734,313	2	358.332,469 285.727,186	7.129
2	358.332,469 285.727,186	3	358.332,301 285.719,173	8.015
3	358.332,301 285.719,173	4	358.332,24 285.716,241	2.933
4	358.332,24 285.716,241	5	358.956,396 285.665,047	626.252
5	358.956,396 285.665,047	6	358.956,922 285.683,106	18.067

Punct început	X / Y	Punct sfârșit	X / Y	Lungime segment (** (m)
6	358.956,922 285.683,106	1	358.332,618 285.734,313	626.401

** Lungimile segmentelor sunt determinate în planul de proiecție Stereo 70 și sunt rotunjite la 1 milimetru.

*** Distanța dintre puncte este formată din segmente cumulate ce sunt mai mici decât valoarea 1 milimetru.

**DATE DESPRE IMOBILUL NR. 6039**

Oficiul de Cadastru și Publicitate Imobiliară DOLJ
Biroul de Cadastru și Publicitate Imobiliară Craiova

A. Partea I. Descrierea imobilului

TEREN Extravilan

Nr. CF vechi:399

Nr. cadastral vechi:551

Adresa: Jud. Dolj, T339, P16

Nr. Crt	Nr cadastral Nr. topografic	Suprafața* (mp)	Observații / Referințe
A1	35901	10.600	Sector cadastral:36 Teren neimprejmuit;

B. Partea II. Proprietari și acte

Inscrieri privitoare la dreptul de proprietate și alte drepturi reale		Referințe
43572 / 12/10/2006		
Act Notarial nr. CVC NR 937, din 07/05/2004 emis de NP Giurcan Gabriela;		
B1	Intabulare, drept de PROPRIETATE, dobandit prin Conventie, cota actuala 1/1, cota initiala 1/1 1) S.C RODESCO AGRICULTURE SRL, CIF:14149496	A1

C. Partea III. SARCINI .

Inscrieri privind dezmembramintele dreptului de proprietate, drepturi reale de garanție și sarcini	Referințe
NU SUNT	


Anexa Nr. 1 La Partea I

Teren

Nr cadastral	Suprafața (mp)*	Observații / Referințe
35901	10.600	

* Suprafața este determinată în planul de proiecție Stereo 70.

DETALII LINIARE IMOBIL



Date referitoare la teren

Crt	Categorie folosință	Intra vilan	Suprafața (mp)	Tarla	Parcelă	Nr. topo	Observații / Referințe
1	arabil	NU	10.600	339	16	-	

Lungime Segmente

1) Valorile lungimilor segmentelor sunt obținute din proiecție în plan.

Punct început	X / Y	Punct sfârșit	X / Y	Lungime segment (** (m)
1	358.332,24 285.716,241	2	358.331,921 285.701,052	15.192
2	358.331,921 285.701,052	3	358.331,884 285.699,286	1.766
3	358.331,884 285.699,286	4	358.955,903 285.648,102	626.115
4	358.955,903 285.648,102	5	358.956,396 285.665,047	16.952
5	358.956,396 285.665,047	1	358.332,24 285.716,241	626.252

**** Lungimile segmentelor sunt determinate în planul de proiecție Stereo 70 și sunt rotunjite la 1 milimetru.**

***** Distanța dintre puncte este formată din segmente cumulate ce sunt mai mici decât valoarea 1 milimetru.**

**DATE DESPRE IMOBILUL NR. 6040**

Oficiul de Cadastru și Publicitate Imobiliară DOLJ
Biroul de Cadastru și Publicitate Imobiliară Craiova

A. Partea I. Descrierea imobilului

TEREN Extravilan

Adresa: Jud. Dolj, T339, P17

Nr. Crt	Nr cadastral Nr. topografic	Suprafața* (mp)	Observații / Referințe
A1		7.500	Sector cadastral:36 Teren neimprejmuit;

B. Partea II. Proprietari și acte

Inscrieri privitoare la dreptul de proprietate și alte drepturi reale		Referințe
/		
Act Administrativ nr. TDP NR 2163-9700, din 01/07/1996 emis de CJSIPT DOLJ (CERT DECES NR 273118 / 02-03-2005);		
B1	Intabulare, drept de PROPRIETATE, dobandit prin Reconstituire, cota actuala 1/1, cota initiala 1/1 1) GHEONEA MARIN DEFUNCT:Da 2) CĂPRĂRIN MARIA	A1

C. Partea III. SARCINI .

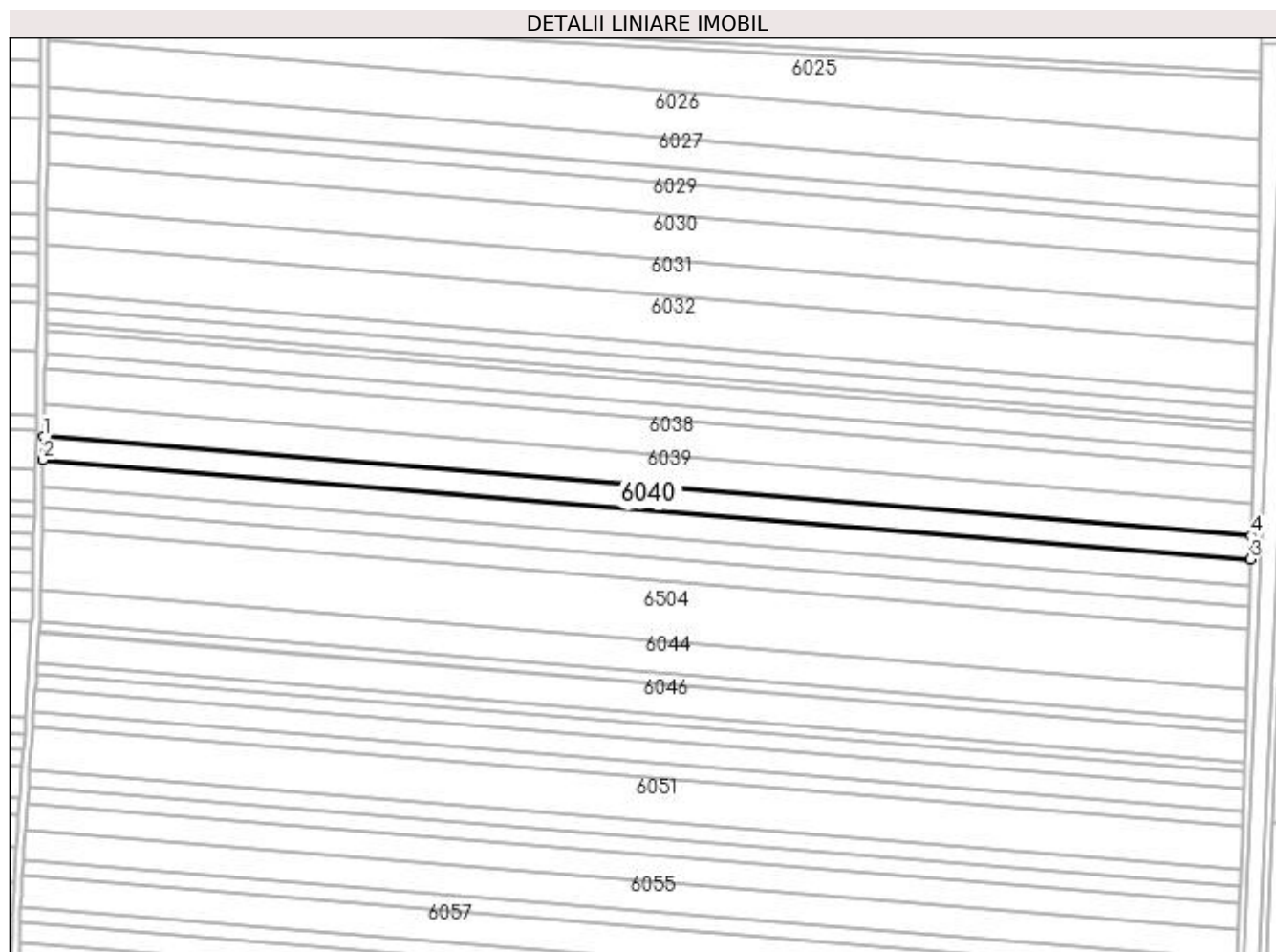
Inscrieri privind dezmembramintele dreptului de proprietate, drepturi reale de garanție și sarcini	Referințe
NU SUNT	

Anexa Nr. 1 La Partea I

Teren

Nr cadastral	Suprafața (mp)*	Observații / Referințe
	7.500	

* Suprafața este determinată în planul de proiecție Stereo 70.



Date referitoare la teren

Crt	Categorie folosință	Intra vilan	Suprafața (mp)	Tarla	Parcelă	Nr. topo	Observații / Referințe
1	arabil	NU	7.500	339	17	-	

Lungime Segmente

1) Valorile lungimilor segmentelor sunt obținute din proiecție în plan.

Punct început	X / Y	Punct sfârșit	X / Y	Lungime segment (** (m)
1	358.331,884 285.699,286	2	358.331,632 285.687,287	12.002
2	358.331,632 285.687,287	3	358.955,554 285.636,111	626.017
3	358.955,554 285.636,111	4	358.955,903 285.648,102	11.996
4	358.955,903 285.648,102	1	358.331,884 285.699,286	626.115

**** Lungimile segmentelor sunt determinate în planul de proiecție Stereo 70 și sunt rotunjite la 1 milimetru.**

***** Distanța dintre puncte este formată din segmente cumulate ce sunt mai mici decât valoarea 1 milimetru.**

**DATE DESPRE IMOBILUL NR. 6041**

Oficiul de Cadastru și Publicitate Imobiliară DOLJ
Biroul de Cadastru și Publicitate Imobiliară Craiova

A. Partea I. Descrierea imobilului

TEREN Extravilan

Adresa: Jud. Dolj, T339, P18

Nr. Crt	Nr cadastral Nr. topografic	Suprafața* (mp)	Observații / Referințe
A1		8.900	Sector cadastral:36 Teren neimprejmuit;

B. Partea II. Proprietari și acte

Inscrieri privitoare la dreptul de proprietate și alte drepturi reale	Referințe
/	
Act Administrativ nr. TDP NR. 2509/45413, din 27/02/1997 emis de CJSIPT DOLJ;	
B1	A1
Intabulare, drept de PROPRIETATE, dobândit prin Reconstituire, cota actuala 1/1, cota initiala 1/1 1) TOLAN ELENA	

C. Partea III. SARCINI .


Inscrieri privind dezmembramentele dreptului de proprietate, drepturi reale de garanție și sarcini	Referințe
NU SUNT	

Anexa Nr. 1 La Partea I

Teren

Nr cadastral	Suprafața (mp)*	Observații / Referințe
	8.900	

* Suprafața este determinată în planul de proiecție Stereo 70.



Date referitoare la teren

Crt	Categorie folosință	Intra vilan	Suprafața (mp)	Tarla	Parcelă	Nr. topo	Observații / Referințe
1	arabil	NU	8.900	339	18	-	

Lungime Segmente

1) Valorile lungimilor segmentelor sunt obținute din proiecție în plan.

Punct început	X / Y	Punct sfârșit	X / Y	Lungime segment (** (m)
1	358.331,632 285.687,287	2	358.331,564 285.684,041	3.247
2	358.331,564 285.684,041	3	358.331,333 285.673,045	10.998
3	358.331,333 285.673,045	4	358.955,139 285.621,879	625.901
4	358.955,139 285.621,879	5	358.955,554 285.636,111	14.238
5	358.955,554 285.636,111	1	358.331,632 285.687,287	626.017

**** Lungimile segmentelor sunt determinate în planul de proiecție Stereo 70 și sunt rotunjite la 1 milimetru.**

***** Distanța dintre puncte este formată din segmente cumulate ce sunt mai mici decât valoarea 1 milimetru.**

**DATE DESPRE IMOBILUL NR. 6042**

Oficiul de Cadastru și Publicitate Imobiliară DOLJ
Biroul de Cadastru și Publicitate Imobiliară Craiova

A. Partea I. Descrierea imobilului

TEREN Extravilan

Nr. CF vechi:398

Nr. cadastral vechi:550

Adresa: Jud. Dolj, T339, P19

Nr. Crt	Nr cadastral Nr. topografic	Suprafața* (mp)	Observații / Referințe
A1	35900	6.300	Sector cadastral:36 Teren neimprejmuit;

B. Partea II. Proprietari și acte

Inscrieri privitoare la dreptul de proprietate și alte drepturi reale		Referințe
43578 / 12/10/2006		
Act Notarial nr. CVC 1022/2004, din 01/01/2004 emis de NP Giurcan Gabriela;		
B1	Intabulare, drept de PROPRIETATE, dobandit prin Conventie, cota actuala 1/1, cota initiala 1/1 1) SC RODESCO AGRICULTURE SRL, CIF:14149496	A1

C. Partea III. SARCINI .

Inscrieri privind dezmembramintele dreptului de proprietate, drepturi reale de garanție și sarcini	Referințe
NU SUNT	


Anexa Nr. 1 La Partea I

Teren

Nr cadastral	Suprafața (mp)*	Observații / Referințe
35900	6.300	

* Suprafața este determinată în planul de proiecție Stereo 70.

DETALII LINIARE IMOBIL



Date referitoare la teren

Crt	Categorie folosință	Intra vilan	Suprafața (mp)	Tarla	Parcelă	Nr. topo	Observații / Referințe
1	arabil	NU	6.300	339	19	-	T339 P19

Lungime Segmente

1) Valorile lungimilor segmentelor sunt obținute din proiecție în plan.

Punct început	X / Y	Punct sfârșit	X / Y	Lungime segment (** (m)
1	358.331,333 285.673,045	2	358.331,311 285.671,996	1.049
2	358.331,311 285.671,996	3	358.331,121 285.662,963	9.035
3	358.331,121 285.662,963	4	358.954,846 285.611,803	625.82
4	358.954,846 285.611,803	5	358.955,139 285.621,879	10.08
5	358.955,139 285.621,879	1	358.331,333 285.673,045	625.901

**** Lungimile segmentelor sunt determinate în planul de proiecție Stereo 70 și sunt rotunjite la 1 milimetru.**

***** Distanța dintre puncte este formată din segmente cumulate ce sunt mai mici decât valoarea 1 milimetru.**

**DATE DESPRE IMOBILUL NR. 6043**

Oficiul de Cadastru și Publicitate Imobiliară DOLJ
Biroul de Cadastru și Publicitate Imobiliară Craiova

A. Partea I. Descrierea imobilului

TEREN Extravilan

Adresa: Jud. Dolj, T339, P20

Nr. Crt	Nr cadastral Nr. topografic	Suprafața* (mp)	Observații / Referințe
A1	34213	7.500	Sector cadastral:36 Teren neimprejmuit;

B. Partea II. Proprietari și acte

Inscrieri privitoare la dreptul de proprietate și alte drepturi reale	Referințe
52852 / 02/03/2018	
Act Notarial nr. CONTRACT DE VANZARE AUT NR 610, din 02/03/2018 emis de NP Sorop Alexandru Oliviu;	
B1	A1
Intabulare, drept de PROPRIETATE, dobandit prin Conventie, cota actuala 1/1, cota initiala 1/1 1) SC RODESCO AGRICULTURE SRL, CIF:14149496	

C. Partea III. SARCINI .

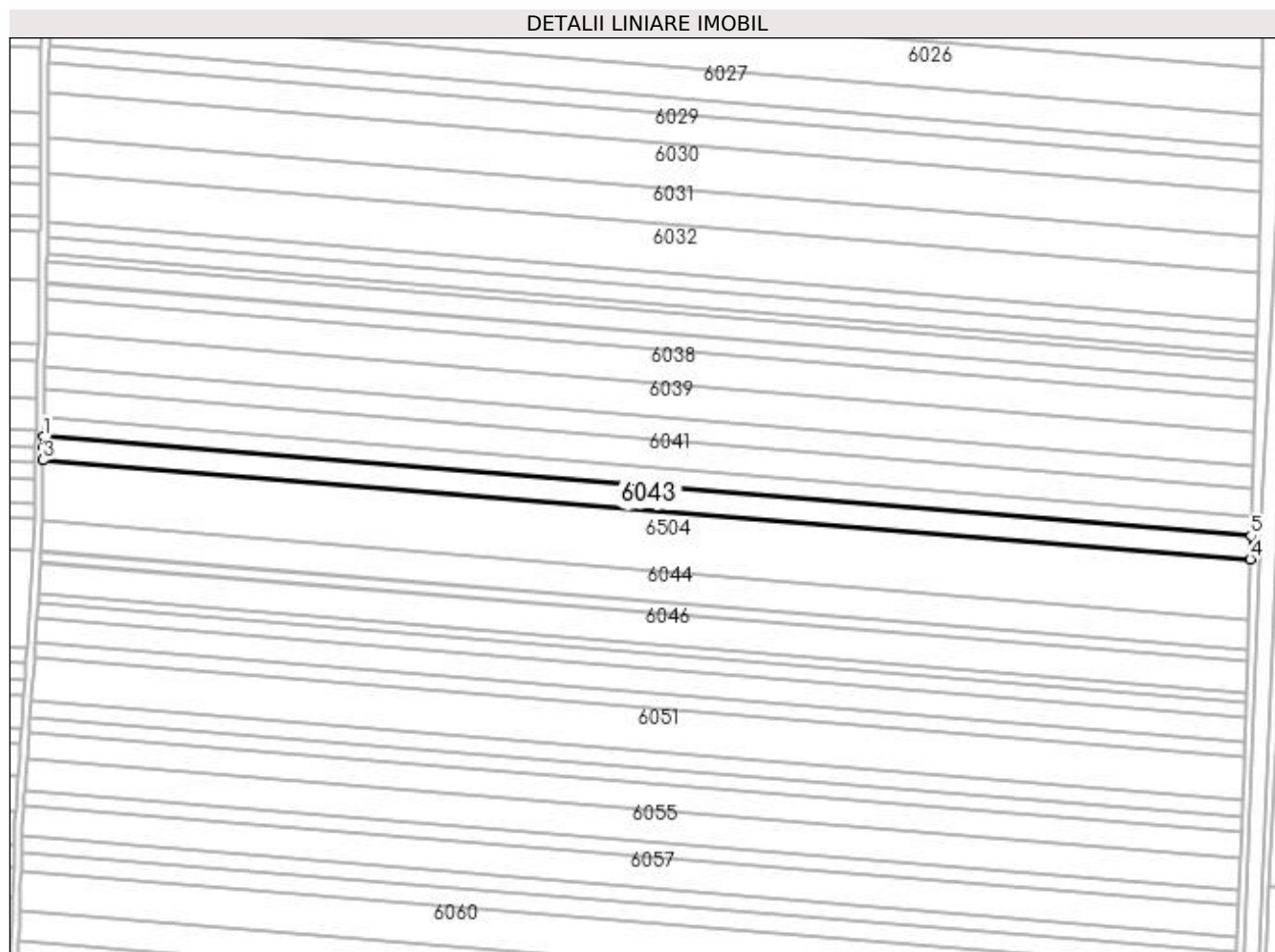
Inscrieri privind dezmembramintele dreptului de proprietate, drepturi reale de garanție și sarcini	Referințe
NU SUNT	

Anexa Nr. 1 La Partea I

Teren

Nr cadastral	Suprafața (mp)*	Observații / Referințe
34213	7.500	

* Suprafața este determinată în planul de proiecție Stereo 70.



Date referitoare la teren

Crt	Categorie folosință	Intravilan	Suprafața (mp)	Tarla	Parcelă	Nr. topo	Observații / Referințe
1	arabil	NU	7.500	339	20	-	

Lungime Segmente

1) Valorile lungimilor segmentelor sunt obținute din proiecție în plan.

Punct început	X / Y	Punct sfârșit	X / Y	Lungime segment (** (m)
1	358.331,121 285.662,963	2	358.331,011 285.657,696	5.268
2	358.331,011 285.657,696	3	358.330,87 285.650,958	6.739
3	358.330,87 285.650,958	4	358.954,497 285.599,806	625.721
4	358.954,497 285.599,806	5	358.954,846 285.611,803	12.002
5	358.954,846 285.611,803	1	358.331,121 285.662,963	625.82

**** Lungimile segmentelor sunt determinate în planul de proiecție Stereo 70 și sunt rotunjite la 1 milimetru.**

***** Distanța dintre puncte este formată din segmente cumulate ce sunt mai mici decât valoarea 1 milimetru.**

**DATE DESPRE IMOBILUL NR. 6044**

Oficiul de Cadastru și Publicitate Imobiliară DOLJ
Biroul de Cadastru și Publicitate Imobiliară Craiova

A. Partea I. Descrierea imobilului

TEREN Extravilan

Nr. CF vechi:409

Nr. cadastral vechi:574

Adresa: Jud. Dolj, T339, P21

Nr. Crt	Nr cadastral Nr. topografic	Suprafața* (mp)	Observații / Referințe
A1	35906	Din acte: 10.000 Masurata: 10.002	Sector cadastral:36 Teren neimprejmuit;

B. Partea II. Proprietari și acte

Inscrieri privitoare la dreptul de proprietate și alte drepturi reale		Referințe
46872 / 31/10/2006		
Act Notarial nr. CVC NR. 2177/2004, din 01/01/2004 emis de NP Giurcan G.;		
B1	Intabulare, drept de PROPRIETATE, dobandit prin Conventie, cota actuala 1/1, cota initiala 1/1 1) SC RODESCO AGRICULTURE SRL, CIF:14149496	A1

C. Partea III. SARCINI .


Inscrieri privind dezmembramintele dreptului de proprietate, drepturi reale de garanție și sarcini	Referințe
NU SUNT	

Anexa Nr. 1 La Partea I

Teren

Nr cadastral	Suprafața (mp)*	Observații / Referințe
35906	Din acte: 10.000 Masurata: 10.002	

* Suprafața este determinată în planul de proiecție Stereo 70.



Date referitoare la teren

Crt	Categorie folosință	Intra vilan	Suprafața (mp)	Tarla	Parcelă	Nr. topo	Observații / Referințe
1	arabil	NU	10.002	339	21	-	

Lungime Segmente

1) Valorile lungimilor segmentelor sunt obținute din proiecție în plan.

Punct început	X / Y	Punct sfârșit	X / Y	Lungime segment (** (m)
1	358.330,215 285.619,737	2	358.329,887 285.604,108	15.632
2	358.329,887 285.604,108	3	358.329,879 285.603,717	0.391
3	358.329,879 285.603,717	4	358.953,122 285.552,597	625.336
4	358.953,122 285.552,597	5	358.953,588 285.568,606	16.016

Punct început	X / Y	Punct sfârșit	X / Y	Lungime segment (** (m)
5	358.953,588 285.568,606	1	358.330,215 285.619,737	625.466

** Lungimile segmentelor sunt determinate în planul de proiecție Stereo 70 și sunt rotunjite la 1 milimetru.

*** Distanța dintre puncte este formată din segmente cumulate ce sunt mai mici decât valoarea 1 milimetru.

**DATE DESPRE IMOBILUL NR. 6045**

Oficiul de Cadastru și Publicitate Imobiliară DOLJ
 Biroul de Cadastru și Publicitate Imobiliară Craiova

A. Partea I. Descrierea imobilului

TEREN Extravilan

Adresa: Jud. Dolj, T339, P22

Nr. Crt	Nr cadastral Nr. topografic	Suprafața* (mp)	Observații / Referințe
A1	34623	3.600	Sector cadastral:36 Teren neimprejmuit;

B. Partea II. Proprietari și acte

Inscrieri privitoare la dreptul de proprietate și alte drepturi reale	Referințe
129183 / 10/07/2018	
Act Notarial nr. CVC AUT NR. 2170, din 10/07/2018 emis de NP Sorop Alexandru Ovidiu;	
B1	A1
Intabulare, drept de PROPRIETATE, dobandit prin Conventie, cota actuala 1/1, cota initiala 1/1 1) SC RODESCO AGRICULTURE SRL, CIF:14149496	

C. Partea III. SARCINI .

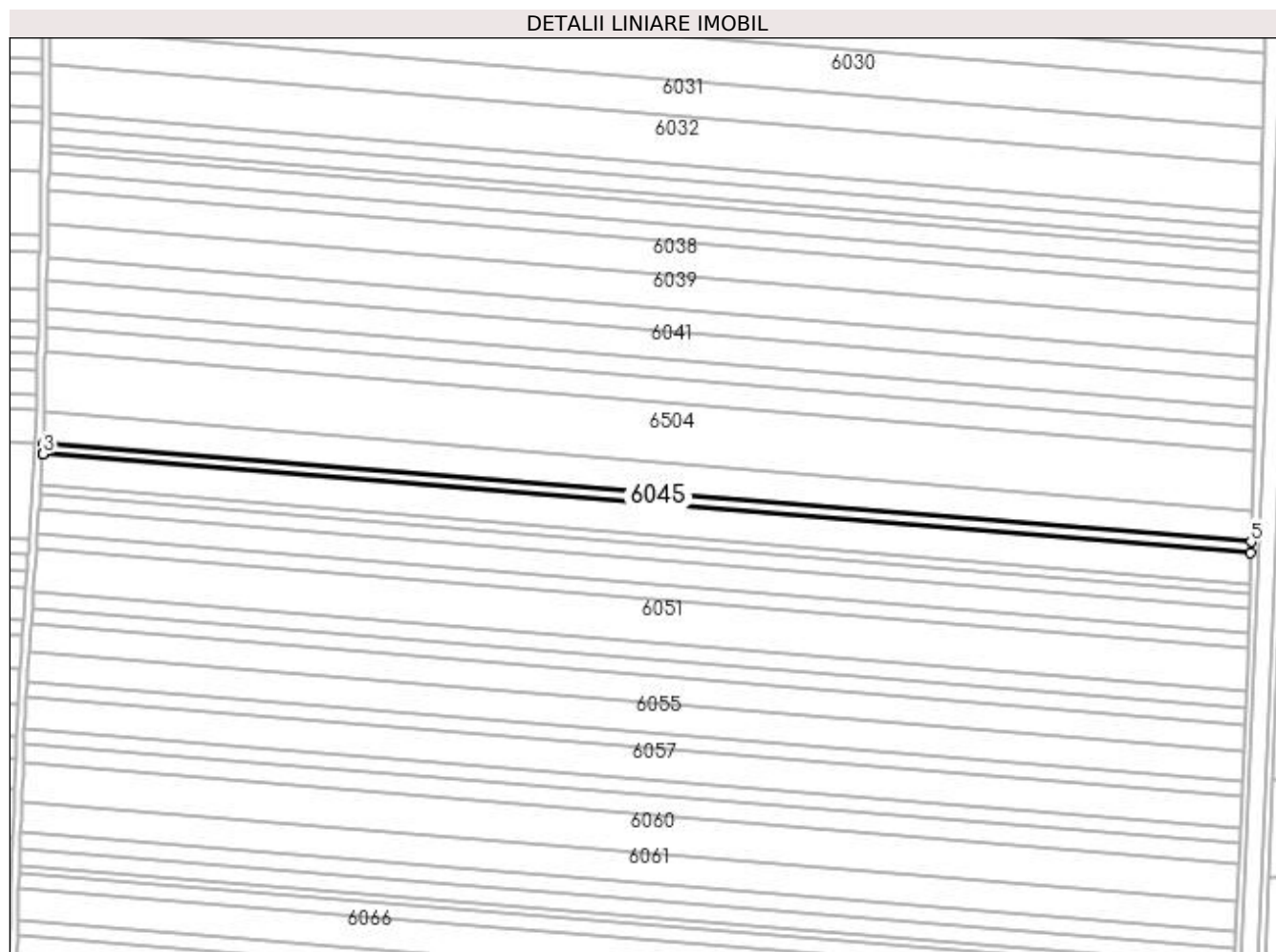
Inscrieri privind dezmembramintele dreptului de proprietate, drepturi reale de garanție și sarcini	Referințe
NU SUNT	

Anexa Nr. 1 La Partea I

Teren

Nr cadastral	Suprafața (mp)*	Observații / Referințe
34623	3.600	

* Suprafața este determinată în planul de proiecție Stereo 70.



Date referitoare la teren

Crt	Categorie folosință	Intra vilan	Suprafața (mp)	Tarla	Parcelă	Nr. topo	Observații / Referințe
1	arabil	NU	3.600	339	22	-	

Lungime Segmente

1) Valorile lungimilor segmentelor sunt obținute din proiecție în plan.

Punct început	X / Y	Punct sfârșit	X / Y	Lungime segment (** (m)
1	358.329,879 285.603,717	2	358.329,769 285.598,468	5.25
2	358.329,769 285.598,468	3	358.329,734 285.597,953	0.516
3	358.329,734 285.597,953	4	358.952,954 285.546,835	625.313
4	358.952,954 285.546,835	5	358.953,122 285.552,597	5.764
5	358.953,122 285.552,597	1	358.329,879 285.603,717	625.336

**** Lungimile segmentelor sunt determinate în planul de proiecție Stereo 70 și sunt rotunjite la 1 milimetru.**

***** Distanța dintre puncte este formată din segmente cumulate ce sunt mai mici decât valoarea 1 milimetru.**

**DATE DESPRE IMOBILUL NR. 6046**

Oficiul de Cadastru și Publicitate Imobiliară DOLJ
Biroul de Cadastru și Publicitate Imobiliară Craiova

A. Partea I. Descrierea imobilului

TEREN Extravilan

Nr. CF vechi:384
Nr. cadastral vechi:552

Adresa: Jud. Dolj, T339, P22

Nr. Crt	Nr cadastral Nr. topografic	Suprafața* (mp)	Observații / Referințe
A1	35955	10.000	Sector cadastral:36 Teren neimprejmuit;

B. Partea II. Proprietari și acte

Inscrieri privitoare la dreptul de proprietate și alte drepturi reale		Referințe
43754 / 13/10/2006		
Act Notarial nr. CVC NR 1235, din 12/10/2006 emis de NP GIURCAN G;		
B1	Intabulare, drept de PROPRIETATE, dobandit prin Conventie, cota actuala 1/1, cota initiala 1/1 1) SC RODESCO AGRICULTURE SRL, CIF:14149496	A1

C. Partea III. SARCINI .

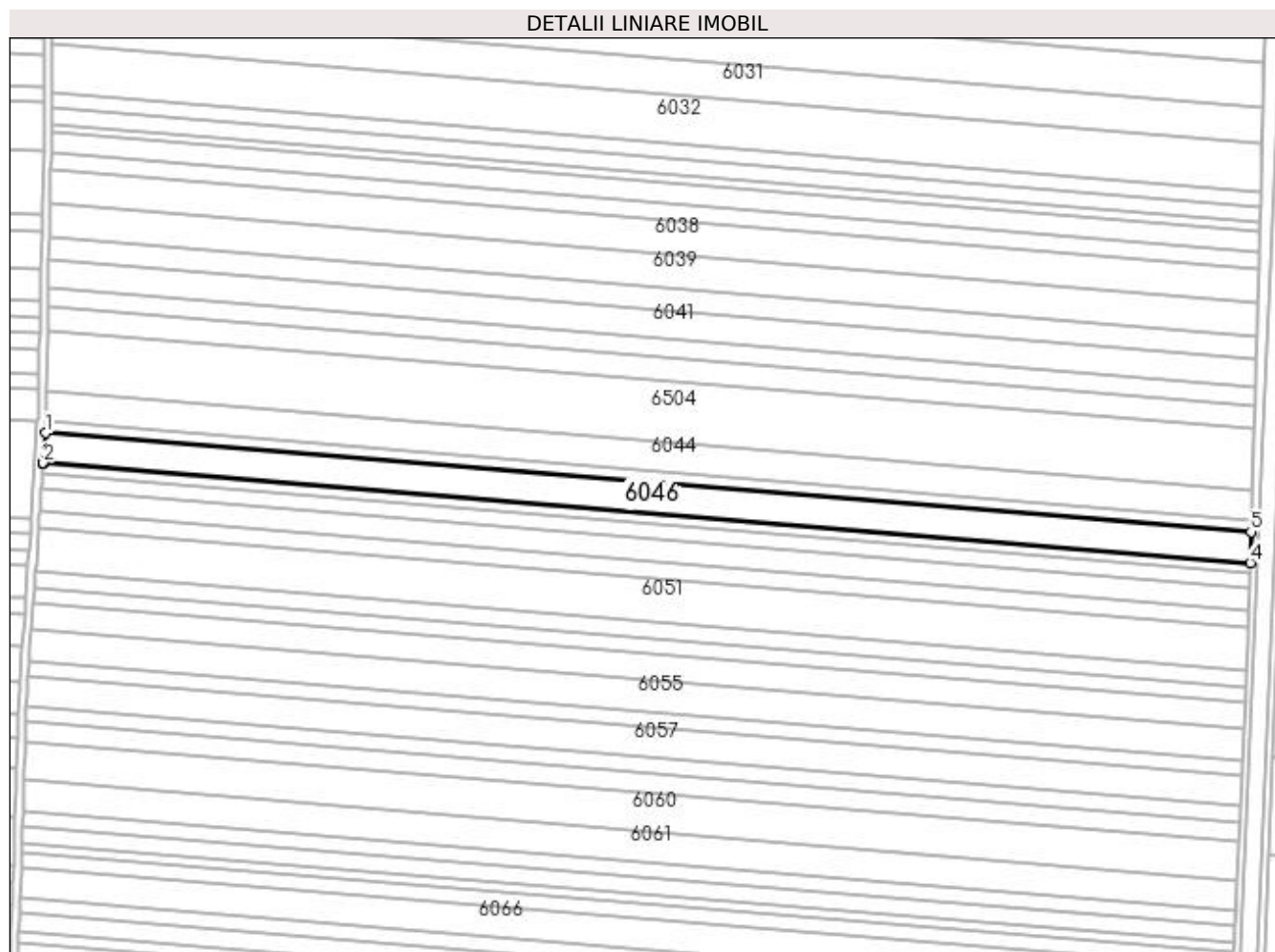
Inscrieri privind dezmembramintele dreptului de proprietate, drepturi reale de garanție și sarcini	Referințe
NU SUNT	

Anexa Nr. 1 La Partea I

Teren

Nr cadastral	Suprafața (mp)*	Observații / Referințe
35955	10.000	

* Suprafața este determinată în planul de proiecție Stereo 70.



Date referitoare la teren

Crt	Categorie folosință	Intra vilan	Suprafața (mp)	Tarla	Parcelă	Nr. topo	Observații / Referințe
1	arabil	NU	10.000	339	22	-	

Lungime Segmente

1) Valorile lungimilor segmentelor sunt obținute din proiecție în plan.

Punct început	X / Y	Punct sfârșit	X / Y	Lungime segment (** (m)
1	358.329,734 285.597,953	2	358.328,68 285.582,381	15.608
2	358.328,68 285.582,381	3	358.328,653 285.582,004	0.378
3	358.328,653 285.582,004	4	358.952,488 285.530,835	625.93
4	358.952,488 285.530,835	5	358.952,954 285.546,835	16.007
5	358.952,954 285.546,835	1	358.329,734 285.597,953	625.313

**** Lungimile segmentelor sunt determinate în planul de proiecție Stereo 70 și sunt rotunjite la 1 milimetru.**

***** Distanța dintre puncte este formată din segmente cumulate ce sunt mai mici decât valoarea 1 milimetru.**

**DATE DESPRE IMOBILUL NR. 6047**

Oficiul de Cadastru și Publicitate Imobiliară DOLJ
Biroul de Cadastru și Publicitate Imobiliară Craiova

A. Partea I. Descrierea imobilului

TEREN Extravilan

Adresa: Jud. Dolj, T339, P22

Nr. Crt	Nr cadastral Nr. topografic	Suprafața* (mp)	Observații / Referințe
A1	33585	3.100	Sector cadastral:36 Teren neimprejmuit;

B. Partea II. Proprietari și acte

Inscrieri privitoare la dreptul de proprietate și alte drepturi reale	Referințe
118842 / 13/09/2016	
Hotarare Judecatoreasca nr. SC NR. 1836, din 22/10/2013 emis de JUDECATORIA CALAFAT;	
B1	A1
Intabulare, drept de PROPRIETATE, dobandit prin Hotarare Judecatoreasca, cota actuala 1/1, cota initiala 1/1 1) SC RODESCO AGRICULTURE SRL, CIF:14149496	

C. Partea III. SARCINI .

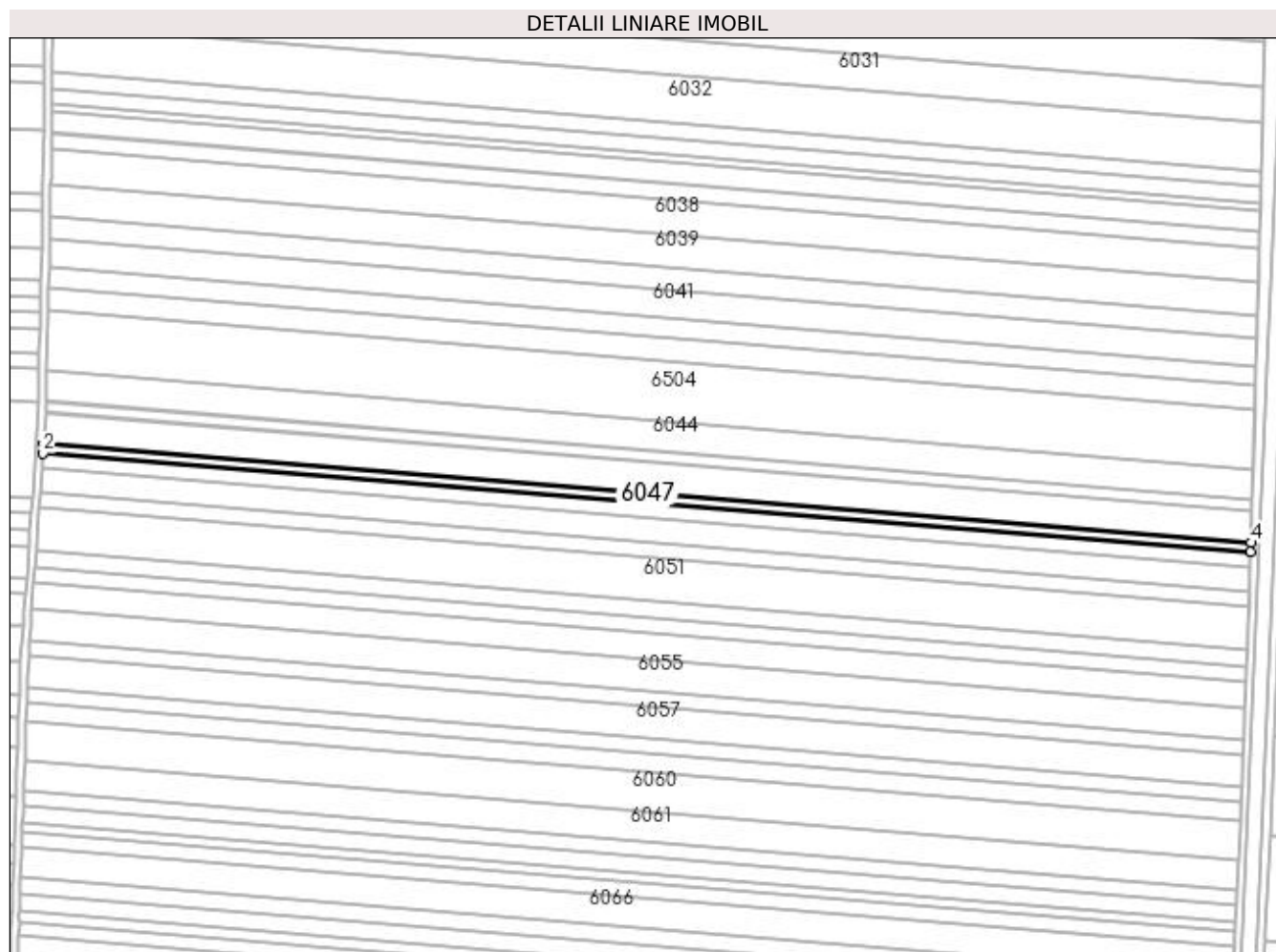
Inscrieri privind dezmembramintele dreptului de proprietate, drepturi reale de garanție și sarcini	Referințe
NU SUNT	

Anexa Nr. 1 La Partea I

Teren

Nr cadastral	Suprafața (mp)*	Observații / Referințe
33585	3.100	

* Suprafața este determinată în planul de proiecție Stereo 70.



Date referitoare la teren

Crt	Categorie folosință	Intra vilan	Suprafața (mp)	Tarla	Parcelă	Nr. topo	Observații / Referințe
1	arabil	NU	3.100	339	22	-	

Lungime Segmente

1) Valorile lungimilor segmentelor sunt obținute din proiecție în plan.

Punct început	X / Y	Punct sfârșit	X / Y	Lungime segment (** (m)
1	358.328,653 285.582,004	2	358.328,301 285.577,064	4.953
2	358.328,301 285.577,064	3	358.952,344 285.525,879	626.139
3	358.952,344 285.525,879	4	358.952,488 285.530,835	4.958
4	358.952,488 285.530,835	1	358.328,653 285.582,004	625.93

**** Lungimile segmentelor sunt determinate în planul de proiecție Stereo 70 și sunt rotunjite la 1 milimetru.**

***** Distanța dintre puncte este formată din segmente cumulate ce sunt mai mici decât valoarea 1 milimetru.**

**DATE DESPRE IMOBILUL NR. 6048**

Oficiul de Cadastru și Publicitate Imobiliară DOLJ
Biroul de Cadastru și Publicitate Imobiliară Craiova

A. Partea I. Descrierea imobilului

TEREN Extravilan

Adresa: Jud. Dolj, T339, P23

Nr. Crt	Nr cadastral Nr. topografic	Suprafața* (mp)	Observații / Referințe
A1	33686	5.000	Sector cadastral:36 Teren neimprejmuit;

B. Partea II. Proprietari și acte

Inscrieri privitoare la dreptul de proprietate și alte drepturi reale	Referințe
129180 / 10/07/2018	
Act Notarial nr. CVC NR 2170, din 10/07/2018 emis de NP Sorop Alexandru Oliviu;	
B1	A1
Intabulare, drept de PROPRIETATE, dobandit prin Conventie, cota actuala 1/1, cota initiala 1/1 1) RODESCO AGRICULTURE SRL, CIF:14149496	

C. Partea III. SARCINI .

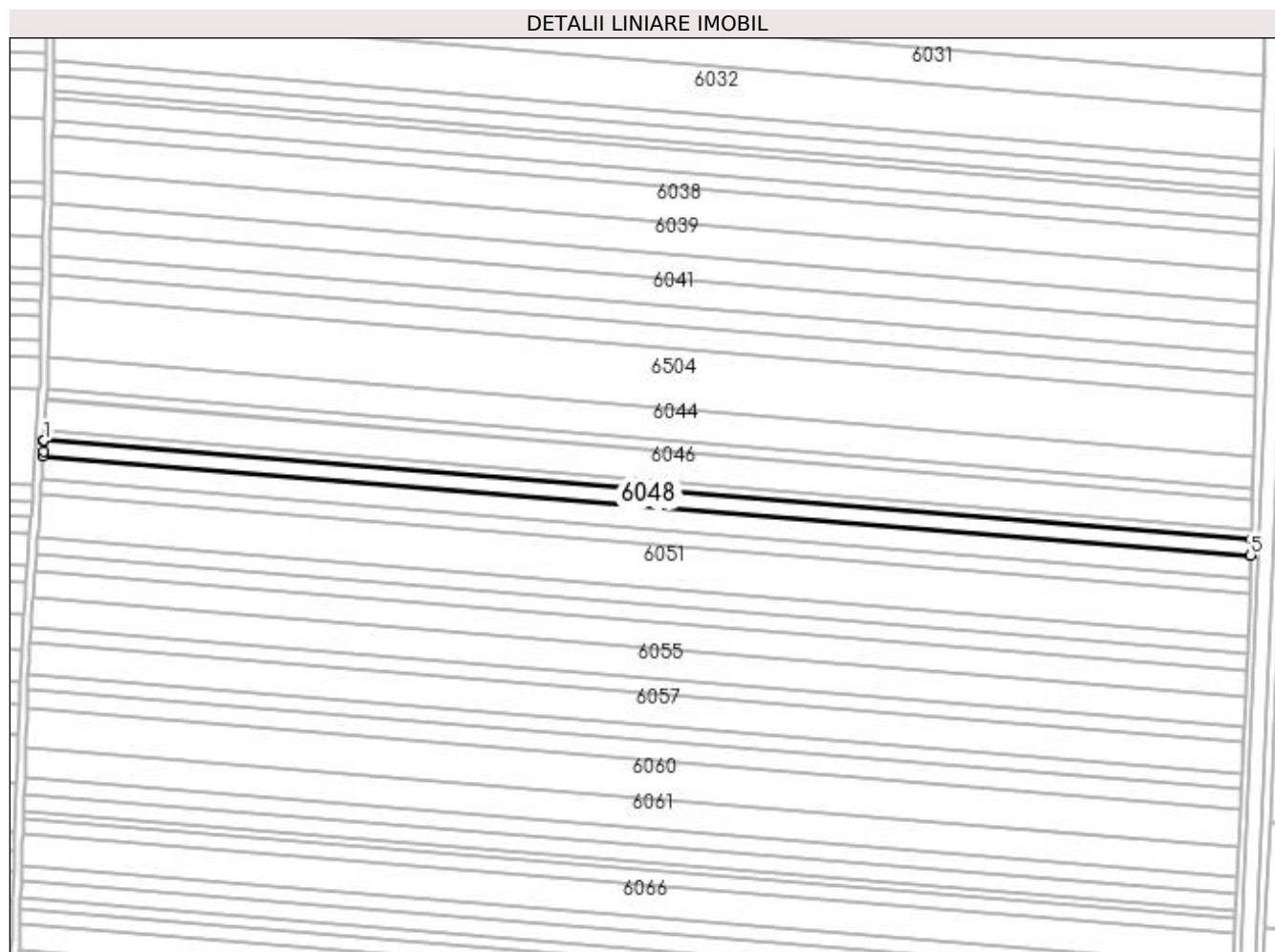
Inscrieri privind dezmembramintele dreptului de proprietate, drepturi reale de garanție și sarcini	Referințe
NU SUNT	

Anexa Nr. 1 La Partea I

Teren

Nr cadastral	Suprafața (mp)*	Observații / Referințe
33686	5.000	

* Suprafața este determinată în planul de proiecție Stereo 70.



Date referitoare la teren

Crt	Categorie folosință	Intra vilan	Suprafața (mp)	Tarla	Parcelă	Nr. topo	Observații / Referințe
1	arabil	NU	5.000	339	23	-	

Lungime Segmente

1) Valorile lungimilor segmentelor sunt obținute din proiecție în plan.

Punct început	X / Y	Punct sfârșit	X / Y	Lungime segment (** (m)
1	358.328,301 285.577,064	2	358.328,267 285.576,592	0.473
2	358.328,267 285.576,592	3	358.327,91 285.571,609	4.996
3	358.327,91 285.571,609	4	358.327,731 285.569,101	2.514
4	358.327,731 285.569,101	5	358.952,111 285.517,887	626.477
5	358.952,111 285.517,887	6	358.952,344 285.525,879	7.995

Punct început	X / Y	Punct sfârșit	X / Y	Lungime segment (** (m)
6	358.952,344 285.525,879	1	358.328,301 285.577,064	626.139

** Lungimile segmentelor sunt determinate în planul de proiecție Stereo 70 și sunt rotunjite la 1 milimetru.

*** Distanța dintre puncte este formată din segmente cumulate ce sunt mai mici decât valoarea 1 milimetru.

**DATE DESPRE IMOBILUL NR. 6049**

Oficiul de Cadastru și Publicitate Imobiliară DOLJ
Biroul de Cadastru și Publicitate Imobiliară Craiova

A. Partea I. Descrierea imobilului

TEREN Extravilan

Adresa: Jud. Dolj, T339, P25

Nr. Crt	Nr cadastral Nr. topografic	Suprafața* (mp)	Observații / Referințe
A1		7.500	Sector cadastral:36 Teren neimprejmuit;

B. Partea II. Proprietari și acte

Inscrieri privitoare la dreptul de proprietate și alte drepturi reale	Referințe
/	
Act Administrativ nr. TDP NR. 2400-9662, din 06/08/1996 emis de CJSIPT DOLJ;	
B1	A1
Intabulare, drept de PROPRIETATE, dobândit prin Reconstituire, cota actuala 1/1, cota initiala 1/1 1) STOICA VERGINIA	

C. Partea III. SARCINI .


Inscrieri privind dezmembramintele dreptului de proprietate, drepturi reale de garanție și sarcini	Referințe
NU SUNT	

Anexa Nr. 1 La Partea I

Teren

Nr cadastral	Suprafața (mp)*	Observații / Referințe
	7.500	

* Suprafața este determinată în planul de proiecție Stereo 70.



Date referitoare la teren

Crt	Categorie folosință	Intra vilan	Suprafața (mp)	Tarla	Parcelă	Nr. topo	Observații / Referințe
1	arabil	NU	7.500	339	25	-	

Lungime Segmente

1) Valorile lungimilor segmentelor sunt obținute din proiecție în plan.

Punct început	X / Y	Punct sfârșit	X / Y	Lungime segment (** (m)
1	358.327,731 285.569,101	2	358.326,878 285.557,164	11.967
2	358.326,878 285.557,164	3	358.951,762 285.505,909	626.983
3	358.951,762 285.505,909	4	358.952,111 285.517,887	11.983
4	358.952,111 285.517,887	1	358.327,731 285.569,101	626.477

**** Lungimile segmentelor sunt determinate în planul de proiecție Stereo 70 și sunt rotunjite la 1 milimetru.**

***** Distanța dintre puncte este formată din segmente cumulate ce sunt mai mici decât valoarea 1 milimetru.**

**DATE DESPRE IMOBILUL NR. 6050**

Oficiul de Cadastru și Publicitate Imobiliară DOLJ
Biroul de Cadastru și Publicitate Imobiliară Craiova

A. Partea I. Descrierea imobilului

TEREN Extravilan

Nr. CF vechi:448

Nr. cadastral vechi:602

Adresa: Jud. Dolj, T339, P26

Nr. Crt	Nr cadastral Nr. topografic	Suprafața* (mp)	Observații / Referințe
A1	35923	Din acte: 5.000 Masurata: 5.003	Sector cadastral:36 Teren neimprejmuit;

B. Partea II. Proprietari și acte

Inscrieri privitoare la dreptul de proprietate și alte drepturi reale		Referințe
31928 / 04/06/2007		
Act Notarial nr. CVC NR 592, din 01/01/2007 emis de NP Giurcan G.;		
B1	Intabulare, drept de PROPRIETATE, dobandit prin Conventie, cota actuala 1/1, cota initiala 1/1 1) SC RODESCO AGRICULTURE SRL, CIF:14149496	A1

C. Partea III. SARCINI .

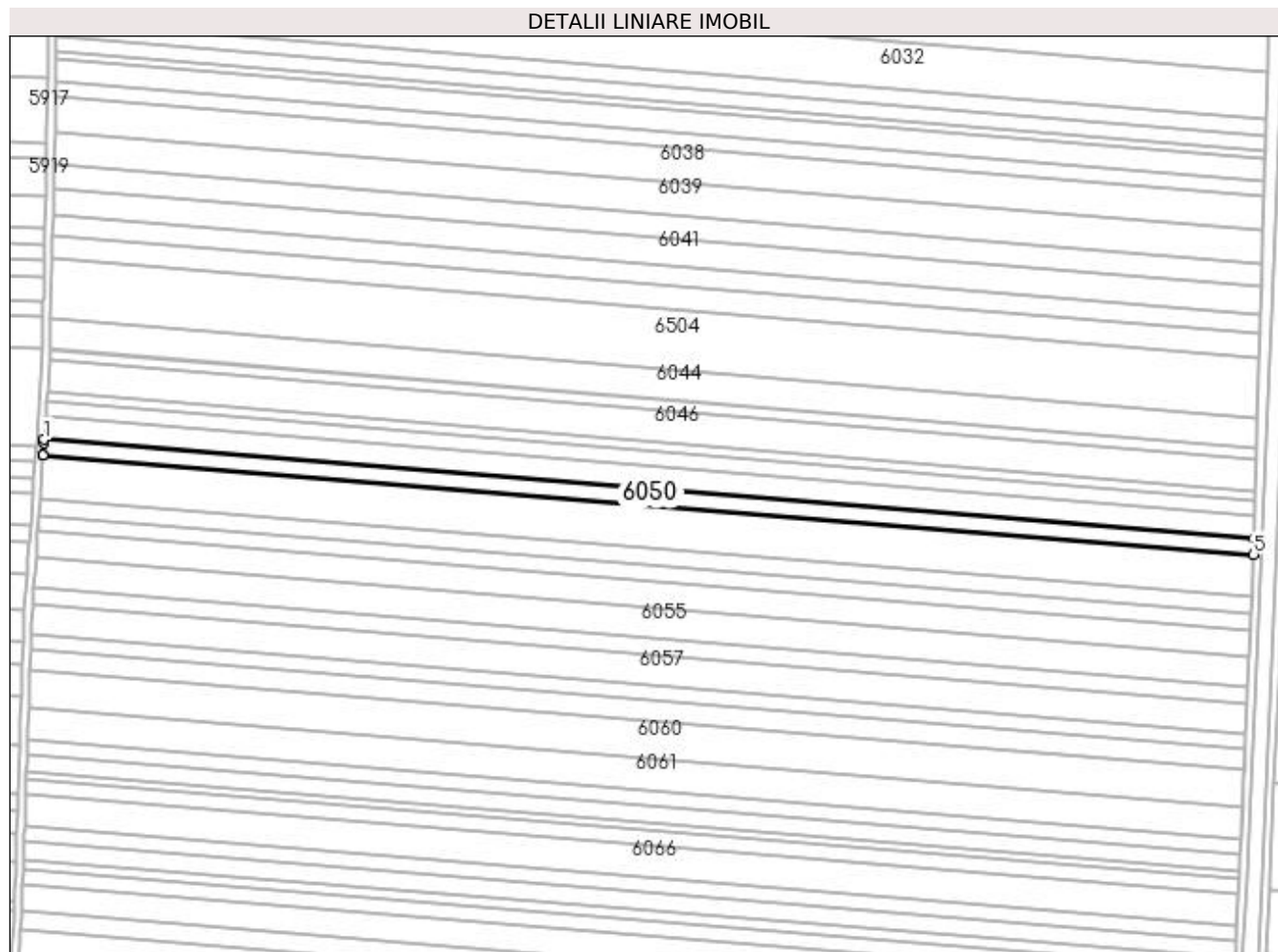
Inscrieri privind dezmembramintele dreptului de proprietate, drepturi reale de garanție și sarcini	Referințe
NU SUNT	

Anexa Nr. 1 La Partea I

Teren

Nr cadastral	Suprafața (mp)*	Observații / Referințe
35923	Din acte: 5.000 Masurata: 5.003	

* Suprafața este determinată în planul de proiecție Stereo 70.



Date referitoare la teren

Crt	Categorie folosință	Intra vilan	Suprafața (mp)	Tarla	Parcelă	Nr. topo	Observații / Referințe
1	arabil	NU	5.003	339	26	-	

Lungime Segmente

1) Valorile lungimilor segmentelor sunt obținute din proiecție în plan.

Punct început	X / Y	Punct sfârșit	X / Y	Lungime segment (** (m)
1	358.326,878 285.557,164	2	358.326,762 285.555,539	1.629
2	358.326,762 285.555,539	3	358.326,31 285.549,214	6.341
3	358.326,31 285.549,214	4	358.326,309 285.549,206	0.008
4	358.326,309 285.549,206	5	358.951,53 285.497,924	627.321
5	358.951,53 285.497,924	6	358.951,762 285.505,909	7.988

Punct început	X / Y	Punct sfârșit	X / Y	Lungime segment (** (m)
6	358.951,762 285.505,909	1	358.326,878 285.557,164	626.983

** Lungimile segmentelor sunt determinate în planul de proiecție Stereo 70 și sunt rotunjite la 1 milimetru.

*** Distanța dintre puncte este formată din segmente cumulate ce sunt mai mici decât valoarea 1 milimetru.

**DATE DESPRE IMOBILUL NR. 6051**

Oficiul de Cadastru și Publicitate Imobiliară DOLJ
Biroul de Cadastru și Publicitate Imobiliară Craiova

A. Partea I. Descrierea imobilului

TEREN Extravilan

Nr. CF vechi:385

Nr. cadastral vechi:553

Adresa: Jud. Dolj, T339, P27

Nr. Crt	Nr cadastral Nr. topografic	Suprafața* (mp)	Observații / Referințe
A1	35956	Din acte: 14.000 Masurata: 13.998	Sector cadastral:36 Teren neimprejmuit;

B. Partea II. Proprietari și acte

Inscrieri privitoare la dreptul de proprietate și alte drepturi reale		Referințe
43755 / 13/10/2006		
Act Notarial nr. CvC aut nr. 9157, din 12/10/2006 emis de NP TUDOR MARINELA DANIELA;		
B1	Intabulare, drept de PROPRIETATE, dobandit prin Conventie, cota actuala 1/1, cota initiala 1/1 1) SC RODESCO AGRICULTURE SRL, CIF:14149496	A1

C. Partea III. SARCINI .


Inscrieri privind dezmembramintele dreptului de proprietate, drepturi reale de garanție și sarcini	Referințe
NU SUNT	

Anexa Nr. 1 La Partea I

Teren

Nr cadastral	Suprafața (mp)*	Observații / Referințe
35956	Din acte: 14.000 Masurata: 13.998	

* Suprafața este determinată în planul de proiecție Stereo 70.



Date referitoare la teren

Crt	Categorie folosință	Intravilan	Suprafața (mp)	Tarla	Parcelă	Nr. topo	Observații / Referințe
1	arabil	NU	13.998	339	27	-	

Lungime Segmente

1) Valorile lungimilor segmentelor sunt obținute din proiecție în plan.

Punct început	X / Y	Punct sfârșit	X / Y	Lungime segment (** (m)
1	358.326,309 285.549,206	2	358.326,188 285.547,507	1.703
2	358.326,188 285.547,507	3	358.324,926 285.529,848	17.704
3	358.324,926 285.529,848	4	358.324,72 285.526,962	2.893
4	358.324,72 285.526,962	5	358.950,689 285.475,619	628.071

Punct început	X / Y	Punct sfârșit	X / Y	Lungime segment (** (m)
5	358.950,689 285.475,619	6	358.951,274 285.489,135	13.529
6	358.951,274 285.489,135	7	358.951,53 285.497,924	8.793
7	358.951,53 285.497,924	1	358.326,309 285.549,206	627.321

** Lungimile segmentelor sunt determinate în planul de proiecție Stereo 70 și sunt rotunjite la 1 milimetru.

*** Distanța dintre puncte este formată din segmente cumulate ce sunt mai mici decât valoarea 1 milimetru.

**DATE DESPRE IMOBILUL NR. 6052**

Oficiul de Cadastru și Publicitate Imobiliară DOLJ
Biroul de Cadastru și Publicitate Imobiliară Craiova

A. Partea I. Descrierea imobilului

TEREN Extravilan

Adresa: Jud. Dolj, T339, P28

Nr. Crt	Nr cadastral Nr. topografic	Suprafața* (mp)	Observații / Referințe
A1		5.500	Sector cadastral:36 Teren neimprejmuit;

B. Partea II. Proprietari și acte

Inscrieri privitoare la dreptul de proprietate și alte drepturi reale	Referințe
/	
Act Administrativ nr. TDP NR. 2382-9662, din 02/08/1996 emis de CJSIPT DOLJ;	
B1	A1
Intabulare, drept de PROPRIETATE, dobândit prin Reconstituire, cota actuala 1/1, cota initiala 1/1 1) DECA PAVEL	

C. Partea III. SARCINI .


Inscrieri privind dezmembramintele dreptului de proprietate, drepturi reale de garanție și sarcini	Referințe
NU SUNT	

Anexa Nr. 1 La Partea I

Teren

Nr cadastral	Suprafața (mp)*	Observații / Referințe
	5.500	

* Suprafața este determinată în planul de proiecție Stereo 70.



Date referitoare la teren

Crt	Categorie folosință	Intra vilan	Suprafața (mp)	Tarla	Parcelă	Nr. topo	Observații / Referințe
1	arabil	NU	5.500	339	28	-	

Lungime Segmente

1) Valorile lungimilor segmentelor sunt obținute din proiecție în plan.

Punct început	X / Y	Punct sfârșit	X / Y	Lungime segment (** (m)
1	358.324,096 285.518,229	2	358.950,311 285.466,865	628.318
2	358.950,311 285.466,865	3	358.950,689 285.475,619	8.762
3	358.950,689 285.475,619	4	358.324,72 285.526,962	628.071
4	358.324,72 285.526,962	1	358.324,096 285.518,229	8.755

**** Lungimile segmentelor sunt determinate în planul de proiecție Stereo 70 și sunt rotunjite la 1 milimetru.**

***** Distanța dintre puncte este formată din segmente cumulate ce sunt mai mici decât valoarea 1 milimetru.**

**DATE DESPRE IMOBILUL NR. 6053**

Oficiul de Cadastru și Publicitate Imobiliară DOLJ
Biroul de Cadastru și Publicitate Imobiliară Craiova

A. Partea I. Descrierea imobilului

TEREN Extravilan

Adresa: Jud. Dolj, T339, P29

Nr. Crt	Nr cadastral Nr. topografic	Suprafața* (mp)	Observații / Referințe
A1	30236	5.200	Sector cadastral:36 Teren neimprejmuit;

B. Partea II. Proprietari și acte

Inscrieri privitoare la dreptul de proprietate și alte drepturi reale		Referințe
44200 / 27/06/2011		
Act Notarial nr. CVC NR 179, din 23/02/2010 emis de BNP GABRIELA GIURCAN;		
B1	Intabulare, drept de PROPRIETATE, dobândit prin Conventie, cota actuala 1/1, cota initiala 1/1 1) SC RODESCO AGRICULTURE SRL, CIF:14149496	A1

C. Partea III. SARCINI .

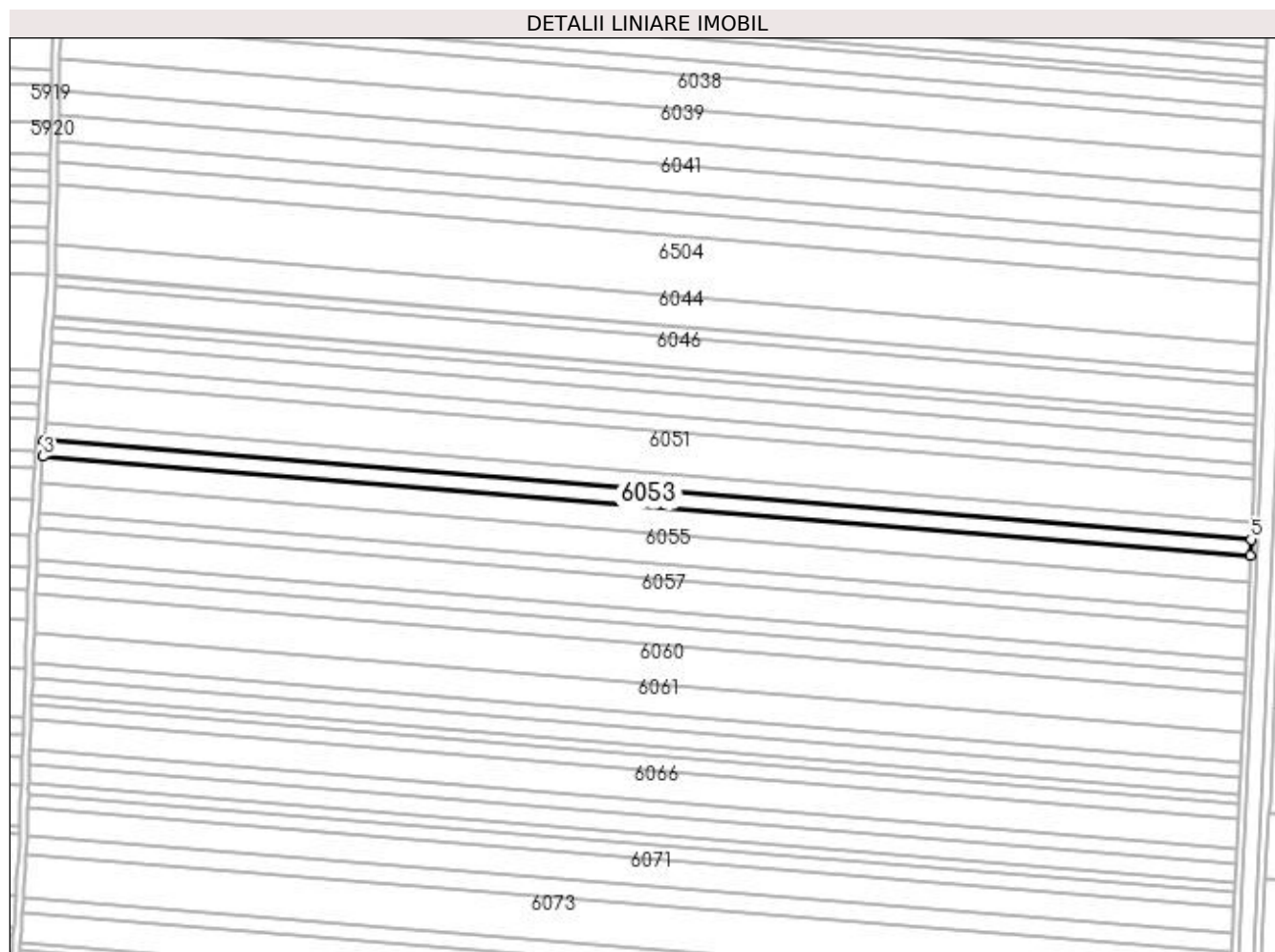
Inscrieri privind dezmembramintele dreptului de proprietate, drepturi reale de garanție și sarcini	Referințe
NU SUNT	

Anexa Nr. 1 La Partea I

Teren

Nr cadastral	Suprafața (mp)*	Observații / Referințe
30236	5.200	

* Suprafața este determinată în planul de proiecție Stereo 70.



Date referitoare la teren

Crt	Categorie folosință	Intravilan	Suprafața (mp)	Tarla	Parcelă	Nr. topo	Observații / Referințe
1	arabil	NU	5.200	339	29	-	

Lungime Segmente

1) Valorile lungimilor segmentelor sunt obținute din proiecție în plan.

Punct început	X / Y	Punct sfârșit	X / Y	Lungime segment (** (m)
1	358.324,096 285.518,229	2	358.324,066 285.517,817	0.413
2	358.324,066 285.517,817	3	358.323,506 285.509,975	7.862
3	358.323,506 285.509,975	4	358.949,953 285.458,592	628.551
4	358.949,953 285.458,592	5	358.950,311 285.466,865	8.281
5	358.950,311 285.466,865	1	358.324,096 285.518,229	628.318

**** Lungimile segmentelor sunt determinate în planul de proiecție Stereo 70 și sunt rotunjite la 1 milimetru.**

***** Distanța dintre puncte este formată din segmente cumulate ce sunt mai mici decât valoarea 1 milimetru.**

**DATE DESPRE IMOBILUL NR. 6054**

Oficiul de Cadastru și Publicitate Imobiliară DOLJ
Biroul de Cadastru și Publicitate Imobiliară Craiova

A. Partea I. Descrierea imobilului

TEREN Extravilan

Adresa: Jud. Dolj, T339, P30

Nr. Crt	Nr cadastral Nr. topografic	Suprafața* (mp)	Observații / Referințe
A1		8.600	Sector cadastral:36 Teren neimprejmuit;

B. Partea II. Proprietari și acte

Inscrieri privitoare la dreptul de proprietate și alte drepturi reale		Referințe
/		
Act Administrativ nr. TDP NR 2836-44901, din 19/11/1996 emis de CJSIPT DOLJ (CERT DECES 109215/10-03-2011);		
B1	Intabulare, drept de PROPRIETATE, dobandit prin Reconstituire, cota actuala 1/1, cota initiala 1/1 1) VELICA CRISTINA 2) STĂNOI ANETA 3) SOLOM SILVIA 4) BĂILEȘTEANU CONSTANTIN DEFUNCT:Da	A1

C. Partea III. SARCINI .

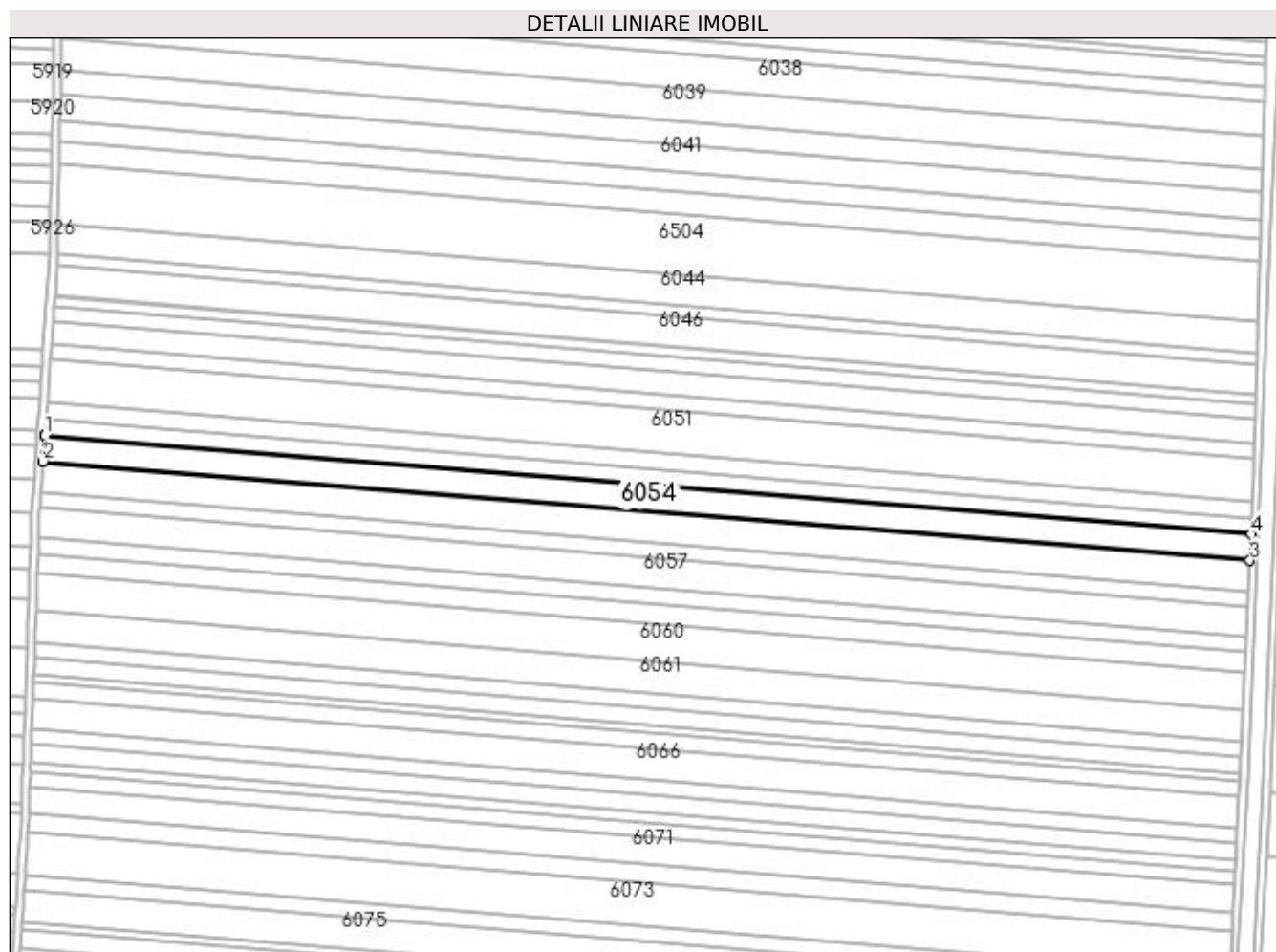
Inscrieri privind dezmembramintele dreptului de proprietate, drepturi reale de garanție și sarcini	Referințe
NU SUNT	

Anexa Nr. 1 La Partea I

Teren

Nr cadastral	Suprafața (mp)*	Observații / Referințe
	8.600	

* Suprafața este determinată în planul de proiecție Stereo 70.



Date referitoare la teren

Crt	Categorie folosință	Intravilan	Suprafața (mp)	Tarla	Parcelă	Nr. topo	Observații / Referințe
1	arabil	NU	8.600	339	30	-	

Lungime Segmente

1) Valorile lungimilor segmentelor sunt obținute din proiecție în plan.

Punct început	X / Y	Punct sfârșit	X / Y	Lungime segment (** (m)
1	358.323,493 285.509,801	2	358.322,531 285.496,331	13.504
2	358.322,531 285.496,331	3	358.949,361 285.444,917	628.935
3	358.949,361 285.444,917	4	358.949,953 285.458,592	13.688
4	358.949,953 285.458,592	5	358.323,506 285.509,975	628.551
5	358.323,506 285.509,975	1	358.323,493 285.509,801	0.174

**** Lungimile segmentelor sunt determinate în planul de proiecție Stereo 70 și sunt rotunjite la 1 milimetru.**

***** Distanța dintre puncte este formată din segmente cumulate ce sunt mai mici decât valoarea 1 milimetru.**

**DATE DESPRE IMOBILUL NR. 6055**

Oficiul de Cadastru și Publicitate Imobiliară DOLJ
Biroul de Cadastru și Publicitate Imobiliară Craiova

A. Partea I. Descrierea imobilului

TEREN Extravilan

Adresa: Jud. Dolj, T339, P31

Nr. Crt	Nr cadastral Nr. topografic	Suprafața* (mp)	Observații / Referințe
A1		10.000	Sector cadastral:36 Teren neimprejmuit;

B. Partea II. Proprietari și acte

Inscrieri privitoare la dreptul de proprietate și alte drepturi reale	Referințe
/	
Hotarare Judecatoreasca nr. SC NR. 1654, din 23/11/2010 emis de JUDECATORIA CALAFAT (TDP NR 1981-9574 /08.04. 1996);	
B1	Intabulare, drept de PROPRIETATE, dobandit prin Hotarare Judecatoreasca, cota actuala 1/1, cota initiala 1/1 1) SC RODESCO AGRICULTURE SRL

C. Partea III. SARCINI .


Inscrieri privind dezmembramintele dreptului de proprietate, drepturi reale de garanție și sarcini	Referințe
NU SUNT	

Anexa Nr. 1 La Partea I

Teren

Nr cadastral	Suprafața (mp)*	Observații / Referințe
	10.000	

* Suprafața este determinată în planul de proiecție Stereo 70.



Date referitoare la teren

Crt	Categorie folosință	Intravilan	Suprafața (mp)	Tarla	Parcelă	Nr. topo	Observații / Referințe
1	arabil	NU	10.000	339	31	-	

Lungime Segmente

1) Valorile lungimilor segmentelor sunt obținute din proiecție în plan.

Punct început	X / Y	Punct sfârșit	X / Y	Lungime segment (** (m)
1	358.322,531 285.496,331	2	358.321,891 285.487,376	8.978
2	358.321,891 285.487,376	3	358.321,398 285.480,476	6.918
3	358.321,398 285.480,476	4	358.948,674 285.429,025	629.383
4	358.948,674 285.429,025	5	358.949,361 285.444,917	15.907
5	358.949,361 285.444,917	1	358.322,531 285.496,331	628.935

**** Lungimile segmentelor sunt determinate în planul de proiecție Stereo 70 și sunt rotunjite la 1 milimetru.**

***** Distanța dintre puncte este formată din segmente cumulate ce sunt mai mici decât valoarea 1 milimetru.**

**DATE DESPRE IMOBILUL NR. 6056**

Oficiul de Cadastru și Publicitate Imobiliară DOLJ
Biroul de Cadastru și Publicitate Imobiliară Craiova

A. Partea I. Descrierea imobilului

TEREN Extravilan

Adresa: Jud. Dolj, T339, P32

Nr. Crt	Nr cadastral Nr. topografic	Suprafața* (mp)	Observații / Referințe
A1		5.100	Sector cadastral:36 Teren neimprejmuit;

B. Partea II. Proprietari și acte

Inscrieri privitoare la dreptul de proprietate și alte drepturi reale	Referințe
/	
Act Administrativ nr. TDP NR. 3766-48431, din 18/04/1997 emis de CJSIPT DOLJ;	
B1	A1
Intabulare, drept de PROPRIETATE, dobândit prin Reconstituire, cota actuala 1/1, cota initiala 1/1 1) MAGAREȚĂ ANA	

C. Partea III. SARCINI .


Inscrieri privind dezmembramintele dreptului de proprietate, drepturi reale de garanție și sarcini	Referințe
NU SUNT	

Anexa Nr. 1 La Partea I

Teren

Nr cadastral	Suprafața (mp)*	Observații / Referințe
	5.100	

* Suprafața este determinată în planul de proiecție Stereo 70.



Date referitoare la teren

Crt	Categorie folosință	Intra vilan	Suprafața (mp)	Tarla	Parcelă	Nr. topo	Observații / Referințe
1	arabil	NU	5.100	339	32	-	

Lungime Segmente

1) Valorile lungimilor segmentelor sunt obținute din proiecție în plan.

Punct început	X / Y	Punct sfârșit	X / Y	Lungime segment (** (m)
1	358.321,398 285.480,476	2	358.321,262 285.478,575	1.906
2	358.321,262 285.478,575	3	358.320,821 285.472,395	6.196
3	358.320,821 285.472,395	4	358.948,323 285.420,925	629.609
4	358.948,323 285.420,925	5	358.948,674 285.429,025	8.108
5	358.948,674 285.429,025	1	358.321,398 285.480,476	629.383

**** Lungimile segmentelor sunt determinate în planul de proiecție Stereo 70 și sunt rotunjite la 1 milimetru.**

***** Distanța dintre puncte este formată din segmente cumulate ce sunt mai mici decât valoarea 1 milimetru.**

**DATE DESPRE IMOBILUL NR. 6057**

Oficiul de Cadastru și Publicitate Imobiliară DOLJ
Biroul de Cadastru și Publicitate Imobiliară Craiova

A. Partea I. Descrierea imobilului

TEREN Extravilan

Adresa: Jud. Dolj, T339, P33

Nr. Crt	Nr cadastral Nr. topografic	Suprafața* (mp)	Observații / Referințe
A1		10.000	Sector cadastral:36 Teren neimprejmuit;

B. Partea II. Proprietari și acte

Inscrieri privitoare la dreptul de proprietate și alte drepturi reale		Referințe
/		
Act Notarial nr. CM 521, din 24/08/2006 emis de STOENESCU FLOREA (TDO NR 2251-45380/07-06-1996; CERT DECES NR 431365/06-08-2021);		
B1	Intabulare, drept de PROPRIETATE, dobandit prin Succesiune, cota actuala 1/1, cota initiala 1/1 1) TOLAN CONSTANTIN DEFUNCT:Da	A1

C. Partea III. SARCINI .


Inscrieri privind dezmembramintele dreptului de proprietate, drepturi reale de garanție și sarcini	Referințe
NU SUNT	

Anexa Nr. 1 La Partea I

Teren

Nr cadastral	Suprafața (mp)*	Observații / Referințe
	10.000	

* Suprafața este determinată în planul de proiecție Stereo 70.



Date referitoare la teren

Crt	Categorie folosință	Intra vilan	Suprafața (mp)	Tarla	Parcelă	Nr. topo	Observații / Referințe
1	arabil	NU	10.000	339	33	-	

Lungime Segmente

1) Valorile lungimilor segmentelor sunt obținute din proiecție în plan.

Punct început	X / Y	Punct sfârșit	X / Y	Lungime segment (** (m)
1	358.320,821 285.472,395	2	358.320,668 285.470,258	2.142
2	358.320,668 285.470,258	3	358.320,199 285.462,26	8.012
3	358.320,199 285.462,26	4	358.320,008 285.456,528	5.735
4	358.320,008 285.456,528	5	358.947,636 285.405,049	629.736
5	358.947,636 285.405,049	6	358.948,323 285.420,925	15.891

Punct început	X / Y	Punct sfârșit	X / Y	Lungime segment (** (m)
6	358.948,323 285.420,925	1	358.320,821 285.472,395	629.609

** Lungimile segmentelor sunt determinate în planul de proiecție Stereo 70 și sunt rotunjite la 1 milimetru.

*** Distanța dintre puncte este formată din segmente cumulate ce sunt mai mici decât valoarea 1 milimetru.

**DATE DESPRE IMOBILUL NR. 6058**

Oficiul de Cadastru și Publicitate Imobiliară DOLJ
Biroul de Cadastru și Publicitate Imobiliară Craiova

A. Partea I. Descrierea imobilului

TEREN Extravilan

Adresa: Jud. Dolj, T339, P34

Nr. Crt	Nr cadastral Nr. topografic	Suprafața* (mp)	Observații / Referințe
A1		5.000	Sector cadastral:36 Teren neimprejmuit;

B. Partea II. Proprietari și acte

Inscrieri privitoare la dreptul de proprietate și alte drepturi reale	Referințe
/	
Act Administrativ nr. TDP NR. 3960-48351, din 08/09/1998 emis de CJSIPT DOLJ;	
B1	A1
Intabulare, drept de PROPRIETATE, dobândit prin Reconstituire, cota actuala 1/1, cota initiala 1/1 1) BOȚOAGĂ CRISTINA	

C. Partea III. SARCINI .


Inscrieri privind dezmembramintele dreptului de proprietate, drepturi reale de garanție și sarcini	Referințe
NU SUNT	

Anexa Nr. 1 La Partea I

Teren

Nr cadastral	Suprafața (mp)*	Observații / Referințe
	5.000	

* Suprafața este determinată în planul de proiecție Stereo 70.



Date referitoare la teren

Crt	Categorie folosință	Intra vilan	Suprafața (mp)	Tarla	Parcelă	Nr. topo	Observații / Referințe
1	arabil	NU	5.000	339	34	-	

Lungime Segmente

1) Valorile lungimilor segmentelor sunt obținute din proiecție în plan.

Punct început	X / Y	Punct sfârșit	X / Y	Lungime segment (** (m)
1	358.319,744 285.448,583	2	358.947,293 285.397,11	629.656
2	358.947,293 285.397,11	3	358.947,636 285.405,049	7.946
3	358.947,636 285.405,049	4	358.320,008 285.456,528	629.736
4	358.320,008 285.456,528	1	358.319,744 285.448,583	7.949

**** Lungimile segmentelor sunt determinate în planul de proiecție Stereo 70 și sunt rotunjite la 1 milimetru.**

***** Distanța dintre puncte este formată din segmente cumulate ce sunt mai mici decât valoarea 1 milimetru.**

**DATE DESPRE IMOBILUL NR. 6059**

Oficiul de Cadastru și Publicitate Imobiliară DOLJ
 Biroul de Cadastru și Publicitate Imobiliară Craiova

A. Partea I. Descrierea imobilului

TEREN Extravilan

Adresa: Jud. Dolj, T339, P35

Nr. Crt	Nr cadastral Nr. topografic	Suprafața* (mp)	Observații / Referințe
A1	30749	6.400	Sector cadastral:36 Teren neimprejmuit;

B. Partea II. Proprietari și acte

Inscrieri privitoare la dreptul de proprietate și alte drepturi reale	Referințe
190 / 04/01/2016	
Act Notarial nr. CVC 1120, din 15/12/2015 emis de NP RIBA MELTIADÉ;	
B1	A1
Intabulare, drept de PROPRIETATE, dobândit prin Convenție, cota actuala 1/1, cota initiala 1/1 1) SOCIETATEA MOTAVEN SRL, CIF:34264040	

C. Partea III. SARCINI .


Inscrieri privind dezmembramintele dreptului de proprietate, drepturi reale de garanție și sarcini	Referințe
NU SUNT	

Anexa Nr. 1 La Partea I

Teren

Nr cadastral	Suprafața (mp)*	Observații / Referințe
30749	6.400	

* Suprafața este determinată în planul de proiecție Stereo 70.



Date referitoare la teren

Crt	Categorie folosință	Intra vilan	Suprafața (mp)	Tarla	Parcelă	Nr. topo	Observații / Referințe
1	arabil	NU	6.400	339	35	-	

Lungime Segmente

1) Valorile lungimilor segmentelor sunt obținute din proiecție în plan.

Punct început	X / Y	Punct sfârșit	X / Y	Lungime segment (** (m)
1	358.319,741 285.448,495	2	358.319,405 285.438,412	10.089
2	358.319,405 285.438,412	3	358.946,853 285.386,947	629.555
3	358.946,853 285.386,947	4	358.947,293 285.397,11	10.173
4	358.947,293 285.397,11	5	358.319,744 285.448,583	629.656
5	358.319,744 285.448,583	1	358.319,741 285.448,495	0.088

**** Lungimile segmentelor sunt determinate în planul de proiecție Stereo 70 și sunt rotunjite la 1 milimetru.**

***** Distanța dintre puncte este formată din segmente cumulate ce sunt mai mici decât valoarea 1 milimetru.**

**DATE DESPRE IMOBILUL NR. 6060**

Oficiul de Cadastru și Publicitate Imobiliară DOLJ
Biroul de Cadastru și Publicitate Imobiliară Craiova

A. Partea I. Descrierea imobilului

TEREN Extravilan

Adresa: Jud. Dolj, T339, P37

Nr. Crt	Nr cadastral Nr. topografic	Suprafața* (mp)	Observații / Referințe
A1	30027	12.500	Sector cadastral:36 Teren neimprejmuit;

B. Partea II. Proprietari și acte

Inscrieri privitoare la dreptul de proprietate și alte drepturi reale	Referințe
134197 / 29/10/2015	
Act Notarial nr. CVC NR 836, din 25/09/2015 emis de NP RIBA MELTIADÉ;	
B1	A1
Intabulare, drept de PROPRIETATE, dobândit prin Convenție, cota actuala 1/1, cota initiala 1/1 1) SOCIETATEA MOTAVEN SRL, CIF:34264040	

C. Partea III. SARCINI .


Inscrieri privind dezmembramintele dreptului de proprietate, drepturi reale de garanție și sarcini	Referințe
NU SUNT	

Anexa Nr. 1 La Partea I

Teren

Nr cadastral	Suprafața (mp)*	Observații / Referințe
30027	12.500	

* Suprafața este determinată în planul de proiecție Stereo 70.



Date referitoare la teren

Crt	Categorie folosință	Intra vilan	Suprafața (mp)	Tarla	Parcelă	Nr. topo	Observații / Referințe
1	arabil	NU	12.500	339	37	-	

Lungime Segmente

1) Valorile lungimilor segmentelor sunt obținute din proiecție în plan.

Punct început	X / Y	Punct sfârșit	X / Y	Lungime segment (** (m)
1	358.319,405 285.438,412	2	358.319,208 285.432,488	5.927
2	358.319,208 285.432,488	3	358.318,937 285.424,324	8.168
3	358.318,937 285.424,324	4	358.318,745 285.418,539	5.788
4	358.318,745 285.418,539	5	358.945,896 285.367,099	629.257
5	358.945,896 285.367,099	6	358.946,716 285.383,79	16.711

Punct început	X / Y	Punct sfârșit	X / Y	Lungime segment (** (m)
6	358.946,716 285.383,79	7	358.946,853 285.386,947	3.16
7	358.946,853 285.386,947	1	358.319,405 285.438,412	629.555

** Lungimile segmentelor sunt determinate în planul de proiecție Stereo 70 și sunt rotunjite la 1 milimetru.

*** Distanța dintre puncte este formată din segmente cumulate ce sunt mai mici decât valoarea 1 milimetru.

**DATE DESPRE IMOBILUL NR. 6061**

Oficiul de Cadastru și Publicitate Imobiliară DOLJ
Biroul de Cadastru și Publicitate Imobiliară Craiova

A. Partea I. Descrierea imobilului

TEREN Extravilan

Adresa: Jud. Dolj, T339, P37

Nr. Crt	Nr cadastral Nr. topografic	Suprafața* (mp)	Observații / Referințe
A1	30689	10.000	Sector cadastral:36 Teren neimprejmuit;

B. Partea II. Proprietari și acte

Inscrieri privitoare la dreptul de proprietate și alte drepturi reale		Referințe
12918 / 13/02/2013		
Hotarare Judecatoreasca nr. SC NR 1767, din 04/10/2012 emis de Judecatoria Calafat (Dosar nr. 2040/201/2012);		
B1	Intabulare, drept de PROPRIETATE, dobandit prin Hotarare Judecatoreasca, cota actuala 1/1, cota initiala 1/1 1) SC RODESCO AGRICULTURE SRL, CIF:14149496 <i>OBSERVATII: prop. ant. Cerga Elena</i>	A1
B2	in baza art. 26 indice 1 din Ordinul 634/2006 modificat prin Ordinul 415/2009 se noteaza mentiunea „imobil inregistrat in planul cadastral fara localizare certa datorita lipsei planului parcelar”	A1

C. Partea III. SARCINI .


Inscrieri privind dezmembramintele dreptului de proprietate, drepturi reale de garanție și sarcini	Referințe
NU SUNT	

Anexa Nr. 1 La Partea I

Teren

Nr cadastral	Suprafața (mp)*	Observații / Referințe
30689	10.000	

* Suprafața este determinată în planul de proiecție Stereo 70.



Date referitoare la teren

Crt	Categorie folosință	Intravilan	Suprafața (mp)	Tarla	Parcelă	Nr. topo	Observații / Referințe
1	arabil	NU	10.000	339	37	-	

Lungime Segmente

1) Valorile lungimilor segmentelor sunt obținute din proiecție în plan.

Punct început	X / Y	Punct sfârșit	X / Y	Lungime segment (** (m)
1	358.318,745 285.418,539	2	358.318,405 285.408,316	10.229
2	358.318,405 285.408,316	3	358.318,216 285.402,634	5.685
3	358.318,216 285.402,634	4	358.945,114 285.351,214	629.003
4	358.945,114 285.351,214	5	358.945,896 285.367,099	15.904
5	358.945,896 285.367,099	1	358.318,745 285.418,539	629.257

**** Lungimile segmentelor sunt determinate în planul de proiecție Stereo 70 și sunt rotunjite la 1 milimetru.**

***** Distanța dintre puncte este formată din segmente cumulate ce sunt mai mici decât valoarea 1 milimetru.**

**DATE DESPRE IMOBILUL NR. 6062**

Oficiul de Cadastru și Publicitate Imobiliară DOLJ
Biroul de Cadastru și Publicitate Imobiliară Craiova

A. Partea I. Descrierea imobilului

TEREN Extravilan

Adresa: Jud. Dolj, T339, P38

Nr. Crt	Nr cadastral Nr. topografic	Suprafața* (mp)	Observații / Referințe
A1		5.000	Sector cadastral:36 Teren neimprejmuit;

B. Partea II. Proprietari și acte

Inscrieri privitoare la dreptul de proprietate și alte drepturi reale	Referințe
/	
Act Administrativ nr. TDP NR. 2808-44901, din 19/11/1996 emis de CJSIPT DOLJ;	
B1	A1
Intabulare, drept de PROPRIETATE, dobândit prin Reconstituire, cota actuala 1/1, cota initiala 1/1 1) BOȚOAGĂ MARIN	

C. Partea III. SARCINI .

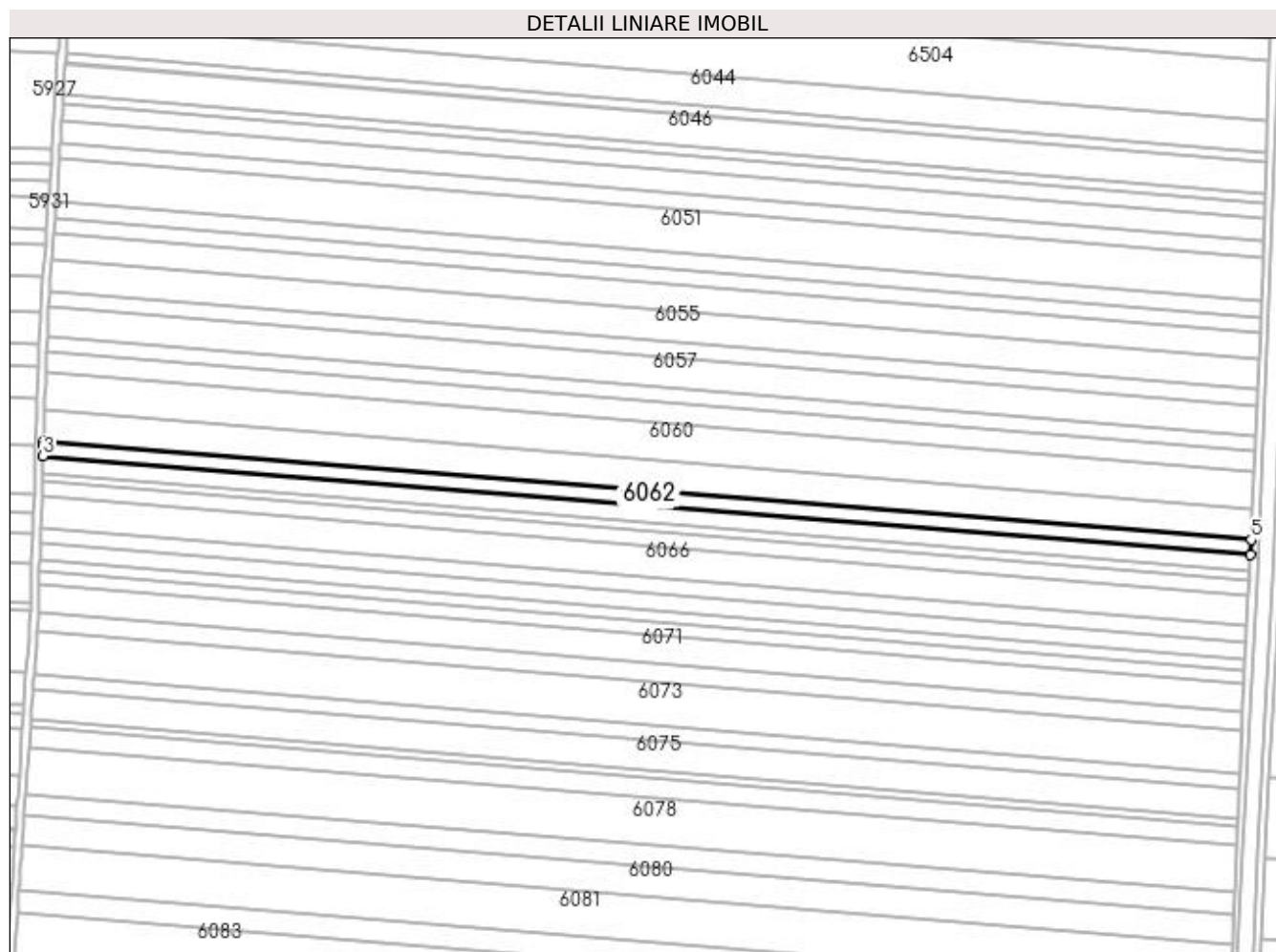
Inscrieri privind dezmembramintele dreptului de proprietate, drepturi reale de garanție și sarcini	Referințe
NU SUNT	

Anexa Nr. 1 La Partea I

Teren

Nr cadastral	Suprafața (mp)*	Observații / Referințe
	5.000	

* Suprafața este determinată în planul de proiecție Stereo 70.



Date referitoare la teren

Crt	Categorie folosință	Intravilan	Suprafața (mp)	Tarla	Parcelă	Nr. topo	Observații / Referințe
1	arabil	NU	5.000	339	38	-	

Lungime Segmente

1) Valorile lungimilor segmentelor sunt obținute din proiecție în plan.

Punct început	X / Y	Punct sfârșit	X / Y	Lungime segment (** (m)
1	358.318,216 285.402,634	2	358.318,138 285.400,312	2.323
2	358.318,138 285.400,312	3	358.317,951 285.394,68	5.635
3	358.317,951 285.394,68	4	358.944,723 285.343,27	628.877
4	358.944,723 285.343,27	5	358.945,114 285.351,214	7.954
5	358.945,114 285.351,214	1	358.318,216 285.402,634	629.003

**** Lungimile segmentelor sunt determinate în planul de proiecție Stereo 70 și sunt rotunjite la 1 milimetru.**

***** Distanța dintre puncte este formată din segmente cumulate ce sunt mai mici decât valoarea 1 milimetru.**

**DATE DESPRE IMOBILUL NR. 6063**

Oficiul de Cadastru și Publicitate Imobiliară DOLJ
Biroul de Cadastru și Publicitate Imobiliară Craiova

A. Partea I. Descrierea imobilului

TEREN Extravilan

Adresa: Jud. Dolj, T339, P39

Nr. Crt	Nr cadastral Nr. topografic	Suprafața* (mp)	Observații / Referințe
A1		5.500	Sector cadastral:36 Teren neimprejmuit;

B. Partea II. Proprietari și acte

Inscrieri privitoare la dreptul de proprietate și alte drepturi reale	Referințe
/	
Act Administrativ nr. TDP NR. 3704-48431, din 17/04/1997 emis de CJSIPT DOLJ;	
B1	A1
Intabulare, drept de PROPRIETATE, dobândit prin Reconstituire, cota actuala 1/1, cota initiala 1/1	
1) BOȚOAGĂ ION	
2) ȚIGANTELE MARIA	
3) BOȚOAGĂ ȘTEFAN	

C. Partea III. SARCINI .

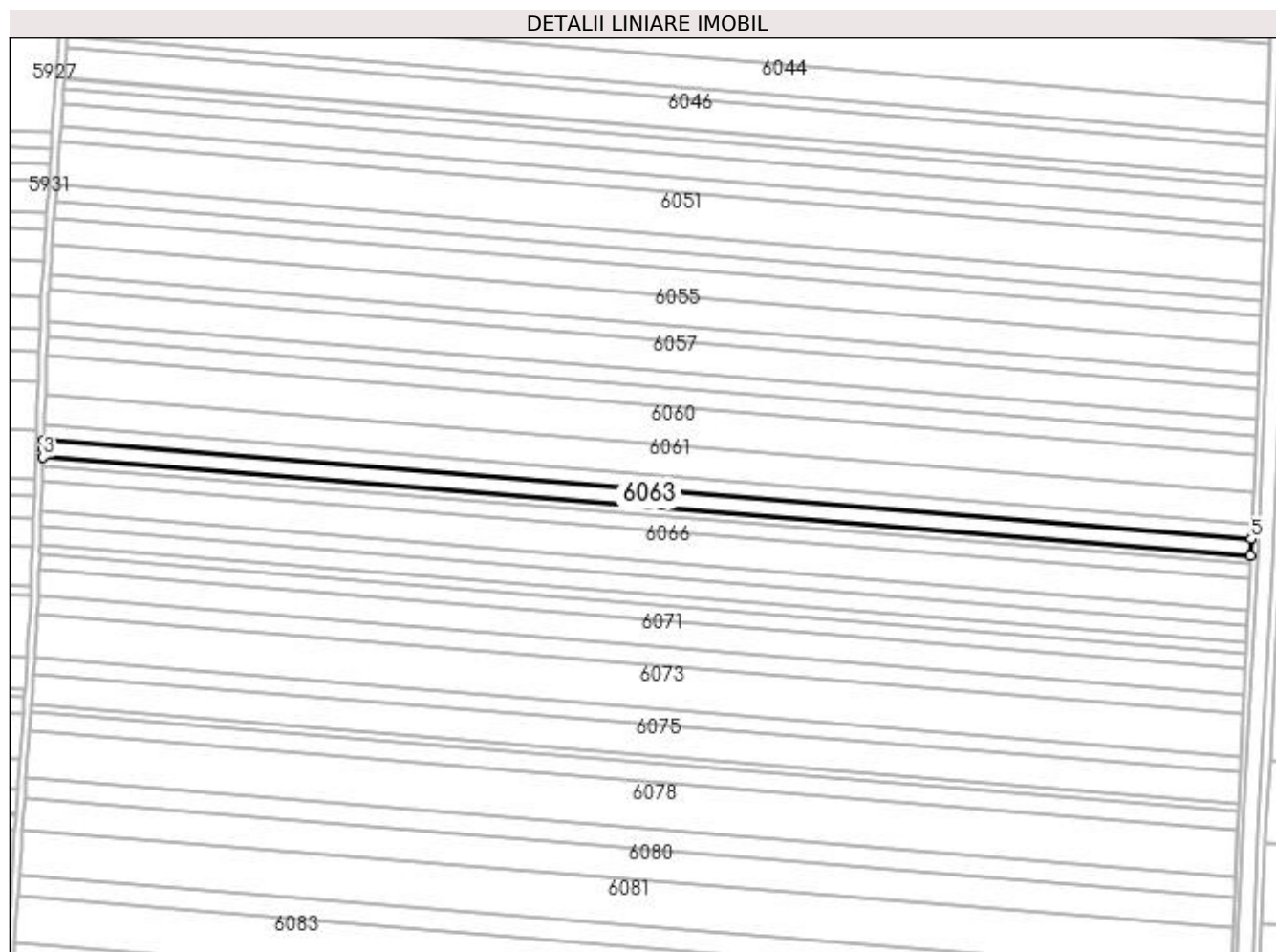
Inscrieri privind dezmembramintele dreptului de proprietate, drepturi reale de garanție și sarcini	Referințe
NU SUNT	

Anexa Nr. 1 La Partea I

Teren

Nr cadastral	Suprafața (mp)*	Observații / Referințe
	5.500	

* Suprafața este determinată în planul de proiecție Stereo 70.



Date referitoare la teren

Crt	Categorie folosință	Intravilan	Suprafața (mp)	Tarla	Parcelă	Nr. topo	Observații / Referințe
1	arabil	NU	5.500	339	39	-	

Lungime Segmente

1) Valorile lungimilor segmentelor sunt obținute din proiecție în plan.

Punct început	X / Y	Punct sfârșit	X / Y	Lungime segment (** (m)
1	358.317,951 285.394,68	2	358.317,798 285.390,066	4.617
2	358.317,798 285.390,066	3	358.317,66 285.385,927	4.141
3	358.317,66 285.385,927	4	358.944,293 285.334,529	628.737
4	358.944,293 285.334,529	5	358.944,723 285.343,27	8.752
5	358.944,723 285.343,27	1	358.317,951 285.394,68	628.877

**** Lungimile segmentelor sunt determinate în planul de proiecție Stereo 70 și sunt rotunjite la 1 milimetru.**

***** Distanța dintre puncte este formată din segmente cumulate ce sunt mai mici decât valoarea 1 milimetru.**

**DATE DESPRE IMOBILUL NR. 6064**

Oficiul de Cadastru și Publicitate Imobiliară DOLJ
Biroul de Cadastru și Publicitate Imobiliară Craiova

A. Partea I. Descrierea imobilului

TEREN Extravilan

Adresa: Jud. Dolj, T339, P41

Nr. Crt	Nr cadastral Nr. topografic	Suprafața* (mp)	Observații / Referințe
A1		2.700	Sector cadastral:36 Teren neimprejmuit;

B. Partea II. Proprietari și acte

Inscrieri privitoare la dreptul de proprietate și alte drepturi reale	Referințe
/	
Act Administrativ nr. TDP NR 2403-43721, din 06/08/1996 emis de CJSIPT DOLJ (CERT DECES NR 003713 / 12-09-2010);	
B1	A1
Intabulare, drept de PROPRIETATE, dobandit prin Reconstituire, cota actuala 1/1, cota initiala 1/1 1) DECĂ MARGARETA DEFUNCT:Da	

C. Partea III. SARCINI .

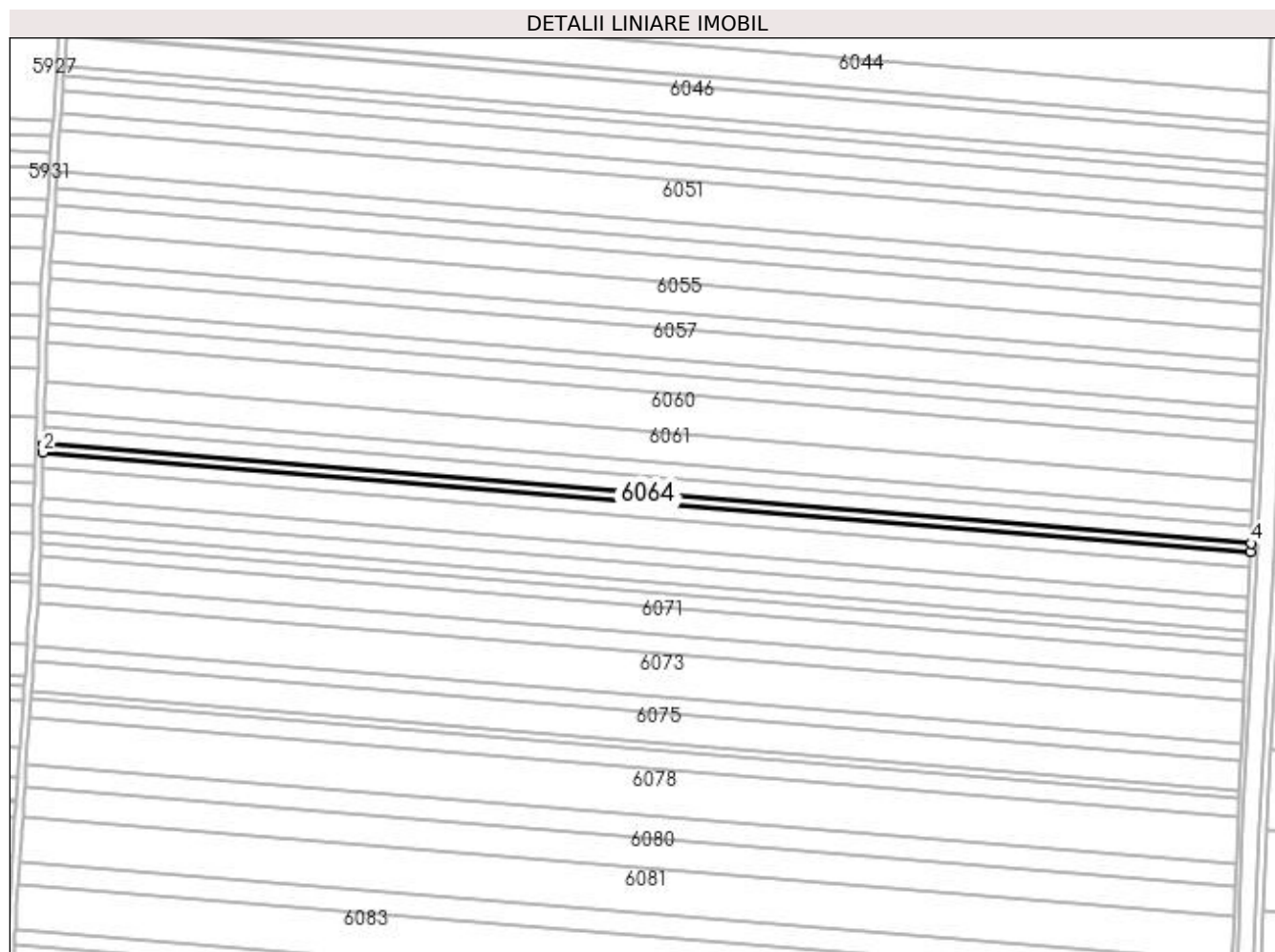
Inscrieri privind dezmembramintele dreptului de proprietate, drepturi reale de garanție și sarcini	Referințe
NU SUNT	

Anexa Nr. 1 La Partea I

Teren

Nr cadastral	Suprafața (mp)*	Observații / Referințe
	2.700	

* Suprafața este determinată în planul de proiecție Stereo 70.



Date referitoare la teren

Crt	Categorie folosință	Intra vilan	Suprafața (mp)	Tarla	Parcelă	Nr. topo	Observații / Referințe
1	arabil	NU	2.700	339	41	-	

Lungime Segmente

1) Valorile lungimilor segmentelor sunt obținute din proiecție în plan.

Punct început	X / Y	Punct sfârșit	X / Y	Lungime segment (** (m)
1	358.317,66 285.385,927	2	358.317,517 285.381,63	4.299
2	358.317,517 285.381,63	3	358.944,082 285.330,238	628.669
3	358.944,082 285.330,238	4	358.944,293 285.334,529	4.296
4	358.944,293 285.334,529	1	358.317,66 285.385,927	628.737

**** Lungimile segmentelor sunt determinate în planul de proiecție Stereo 70 și sunt rotunjite la 1 milimetru.**

***** Distanța dintre puncte este formată din segmente cumulate ce sunt mai mici decât valoarea 1 milimetru.**

**DATE DESPRE IMOBILUL NR. 6065**

Oficiul de Cadastru și Publicitate Imobiliară DOLJ
Biroul de Cadastru și Publicitate Imobiliară Craiova

A. Partea I. Descrierea imobilului

TEREN Extravilan

Adresa: Jud. Dolj, T339, P43

Nr. Crt	Nr cadastral Nr. topografic	Suprafața* (mp)	Observații / Referințe
A1		5.000	Sector cadastral:36 Teren neimprejmuit;

B. Partea II. Proprietari și acte

Inscrieri privitoare la dreptul de proprietate și alte drepturi reale		Referințe
/		
Act Administrativ nr. TDP NR. 3047/59421, din 11/03/1997 emis de CJSIPT DOLJ;		
B1	Intabulare, drept de PROPRIETATE, dobândit prin Reconstituire, cota actuala 1/1, cota initiala 1/1 1) IZDRITA EUGENIA 2) ACHIMESCU EUGENIA 3) MILITARU MIRCEA 4) MILITARU CONSTANTIN 5) MILITARU IOANA 6) IACOB LUCIA	A1

C. Partea III. SARCINI .

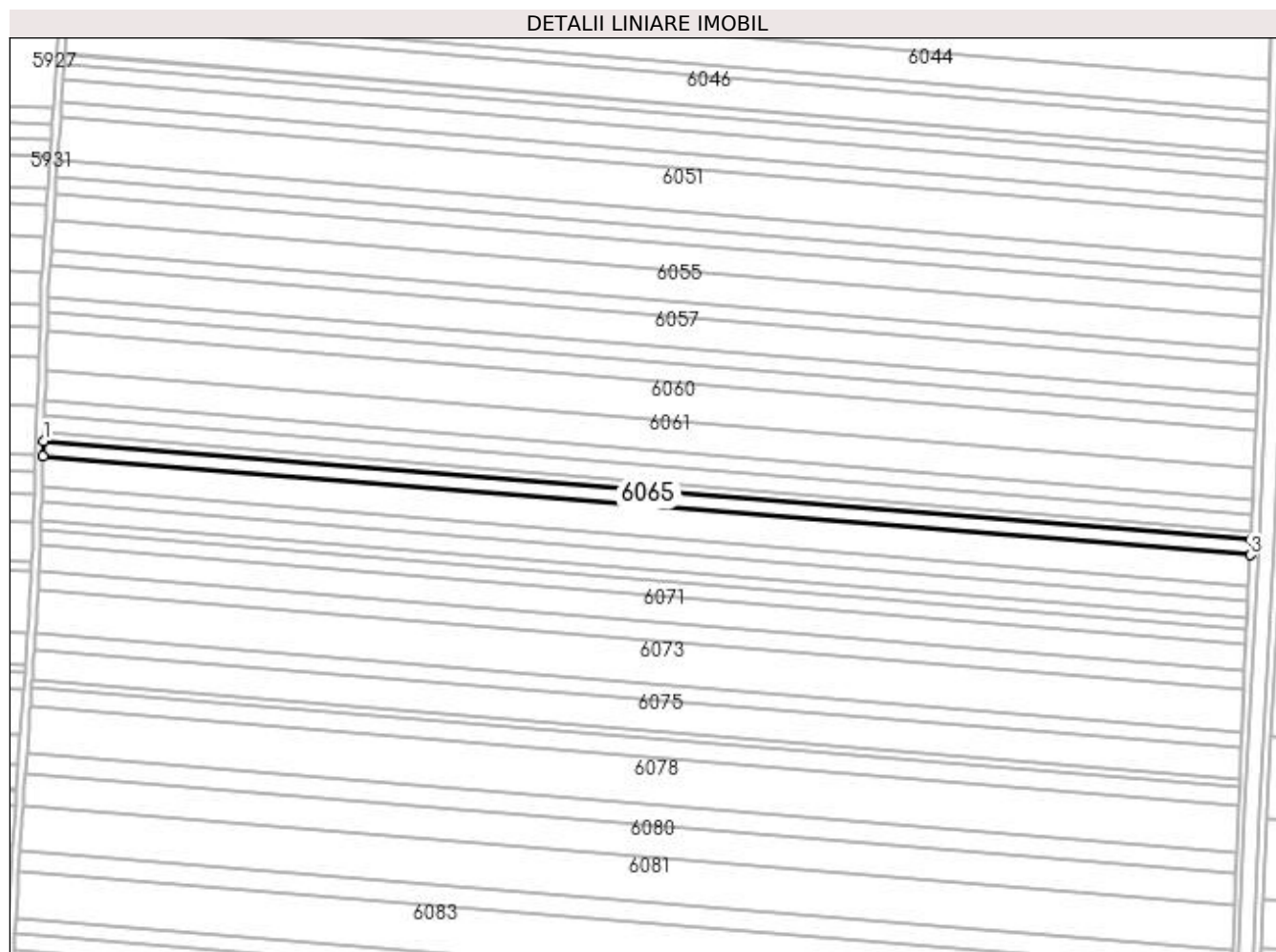
Inscrieri privind dezmembramintele dreptului de proprietate, drepturi reale de garanție și sarcini	Referințe
NU SUNT	

Anexa Nr. 1 La Partea I

Teren

Nr cadastral	Suprafața (mp)*	Observații / Referințe
	5.000	

* Suprafața este determinată în planul de proiecție Stereo 70.



Date referitoare la teren

Crt	Categorie folosință	Intra vilan	Suprafața (mp)	Tarla	Parcelă	Nr. topo	Observații / Referințe
1	arabil	NU	5.000	339	43	-	

Lungime Segmente

1) Valorile lungimilor segmentelor sunt obținute din proiecție în plan.

Punct început	X / Y	Punct sfârșit	X / Y	Lungime segment (** (m)
1	358.317,517 285.381,63	2	358.317,253 285.373,671	7.963
2	358.317,253 285.373,671	3	358.943,691 285.322,289	628.542
3	358.943,691 285.322,289	4	358.944,082 285.330,238	7.959
4	358.944,082 285.330,238	1	358.317,517 285.381,63	628.669

**** Lungimile segmentelor sunt determinate în planul de proiecție Stereo 70 și sunt rotunjite la 1 milimetru.**

***** Distanța dintre puncte este formată din segmente cumulate ce sunt mai mici decât valoarea 1 milimetru.**

**DATE DESPRE IMOBILUL NR. 6066**

Oficiul de Cadastru și Publicitate Imobiliară DOLJ
Biroul de Cadastru și Publicitate Imobiliară Craiova

A. Partea I. Descrierea imobilului

TEREN Extravilan

Adresa: Jud. Dolj, T339, P44

Nr. Crt	Nr cadastral Nr. topografic	Suprafața* (mp)	Observații / Referințe
A1		10.000	Sector cadastral:36 Teren neimpregmuit;

B. Partea II. Proprietari și acte

Inscrieri privitoare la dreptul de proprietate și alte drepturi reale	Referințe
/	
Act Administrativ nr. TDP NR. 2074-9686, din 05/11/1996 emis de CJSIPT DOLJ;	
B1	A1
Intabulare, drept de PROPRIETATE, dobândit prin Reconstituire, cota actuala 1/1, cota initiala 1/1 1) CERGĂ MARIA	

C. Partea III. SARCINI .


Inscrieri privind dezmembramintele dreptului de proprietate, drepturi reale de garanție și sarcini	Referințe
NU SUNT	

Anexa Nr. 1 La Partea I

Teren

Nr cadastral	Suprafața (mp)*	Observații / Referințe
	10.000	

* Suprafața este determinată în planul de proiecție Stereo 70.



Date referitoare la teren

Crt	Categorie folosință	Intra vilan	Suprafața (mp)	Tarla	Parcelă	Nr. topo	Observații / Referințe
1	arabil	NU	10.000	339	44	-	

Lungime Segmente

1) Valorile lungimilor segmentelor sunt obținute din proiecție în plan.

Punct început	X / Y	Punct sfârșit	X / Y	Lungime segment (** (m)
1	358.317,253 285.373,671	2	358.317,132 285.370,054	3.619
2	358.317,132 285.370,054	3	358.316,722 285.357,748	12.313
3	358.316,722 285.357,748	4	358.942,909 285.306,386	628.29
4	358.942,909 285.306,386	5	358.943,691 285.322,289	15.922
5	358.943,691 285.322,289	1	358.317,253 285.373,671	628.542

**** Lungimile segmentelor sunt determinate în planul de proiecție Stereo 70 și sunt rotunjite la 1 milimetru.**

***** Distanța dintre puncte este formată din segmente cumulate ce sunt mai mici decât valoarea 1 milimetru.**

**DATE DESPRE IMOBILUL NR. 6067**

Oficiul de Cadastru și Publicitate Imobiliară DOLJ
Biroul de Cadastru și Publicitate Imobiliară Craiova

A. Partea I. Descrierea imobilului

TEREN Extravilan

Adresa: Jud. Dolj, T339, P45

Nr. Crt	Nr cadastral Nr. topografic	Suprafața* (mp)	Observații / Referințe
A1		5.000	Sector cadastral:36 Teren neimprejmuit;

B. Partea II. Proprietari și acte

Inscrieri privitoare la dreptul de proprietate și alte drepturi reale		Referințe
/		
Act Administrativ nr. TDP 2668-48112, din 15/11/1996 emis de CJSIPT DOLJ (CERT DECES NR 207924 / 05-05-2002);		
B1	Intabulare, drept de PROPRIETATE, dobandit prin Reconstituire, cota actuala 1/1, cota initiala 1/1 1) CERGĂ GHEORGHE DEFUNCT:Da	A1

C. Partea III. SARCINI .

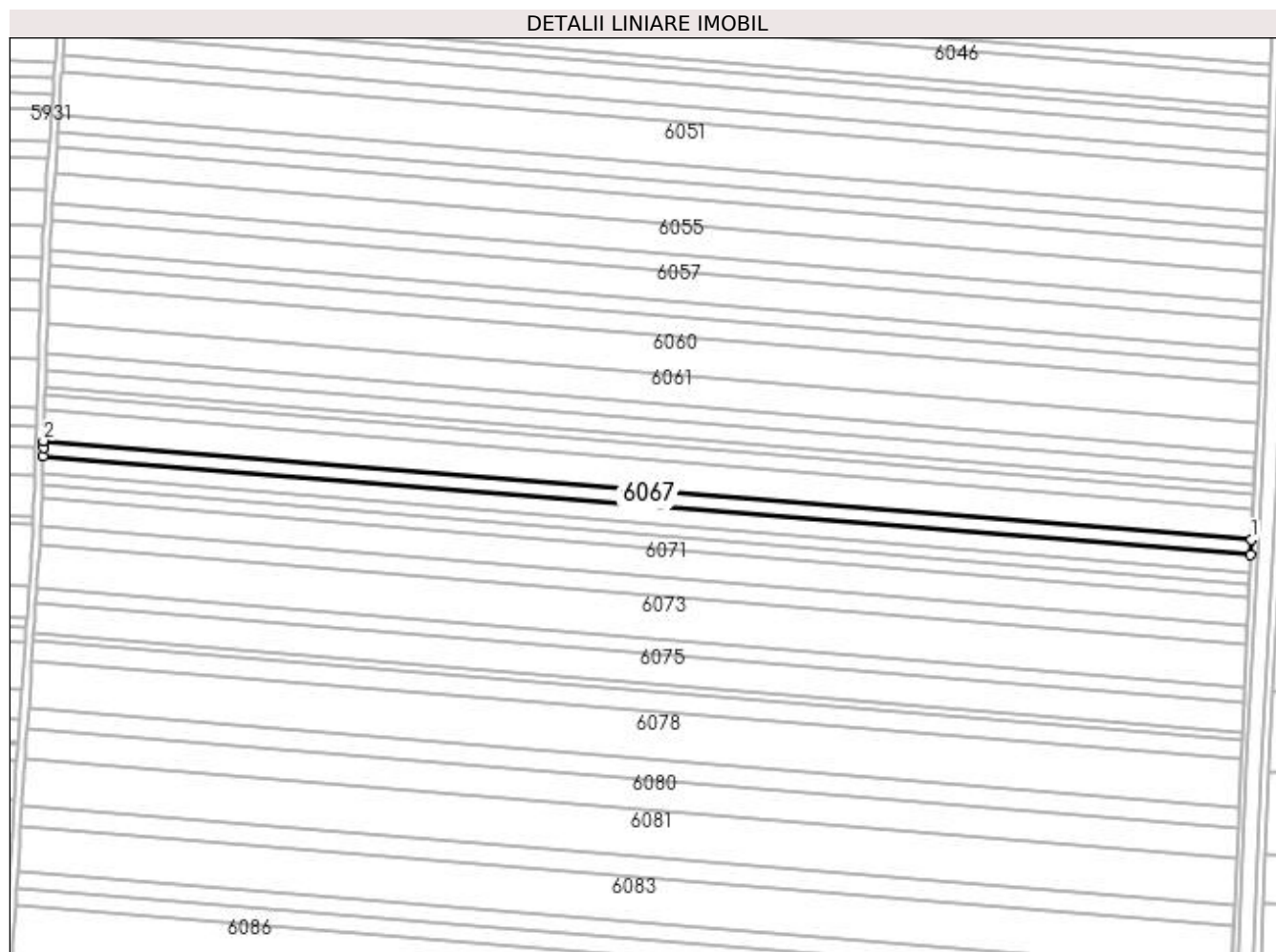
Inscrieri privind dezmembramintele dreptului de proprietate, drepturi reale de garanție și sarcini	Referințe
NU SUNT	

Anexa Nr. 1 La Partea I

Teren

Nr cadastral	Suprafața (mp)*	Observații / Referințe
	5.000	

* Suprafața este determinată în planul de proiecție Stereo 70.



Date referitoare la teren

Crt	Categorie folosință	Intra vilan	Suprafața (mp)	Tarla	Parcelă	Nr. topo	Observații / Referințe
1	arabil	NU	5.000	339	45	-	

Lungime Segmente

1) Valorile lungimilor segmentelor sunt obținute din proiecție în plan.

Punct început	X / Y	Punct sfârșit	X / Y	Lungime segment (** (m)
1	358.942,909 285.306,386	2	358.316,722 285.357,748	628.29
2	358.316,722 285.357,748	3	358.316,599 285.354,044	3.706
3	358.316,599 285.354,044	4	358.316,458 285.349,784	4.262
4	358.316,458 285.349,784	5	358.942,518 285.298,433	628.162
5	358.942,518 285.298,433	1	358.942,909 285.306,386	7.963

**** Lungimile segmentelor sunt determinate în planul de proiecție Stereo 70 și sunt rotunjite la 1 milimetru.**

***** Distanța dintre puncte este formată din segmente cumulate ce sunt mai mici decât valoarea 1 milimetru.**

**DATE DESPRE IMOBILUL NR. 6068**

Oficiul de Cadastru și Publicitate Imobiliară DOLJ
Biroul de Cadastru și Publicitate Imobiliară Craiova

A. Partea I. Descrierea imobilului

TEREN Extravilan

Adresa: Jud. Dolj, T339, P46

Nr. Crt	Nr cadastral Nr. topografic	Suprafața* (mp)	Observații / Referințe
A1		5.800	Sector cadastral:36 Teren neimprejmuit;

B. Partea II. Proprietari și acte

Inscrieri privitoare la dreptul de proprietate și alte drepturi reale		Referințe
/		
Act Administrativ nr. TDP NR. 3521-47919, din 02/04/1997 emis de CJSIPT DOLJ;		
B1	Intabulare, drept de PROPRIETATE, dobândit prin Reconstituire, cota actuala 1/1, cota initiala 1/1 1) ROȘCAN GHEORGHE 2) ROȘCAN CONSTANTIN 3) DUȚĂ EUGENIA	A1

C. Partea III. SARCINI .

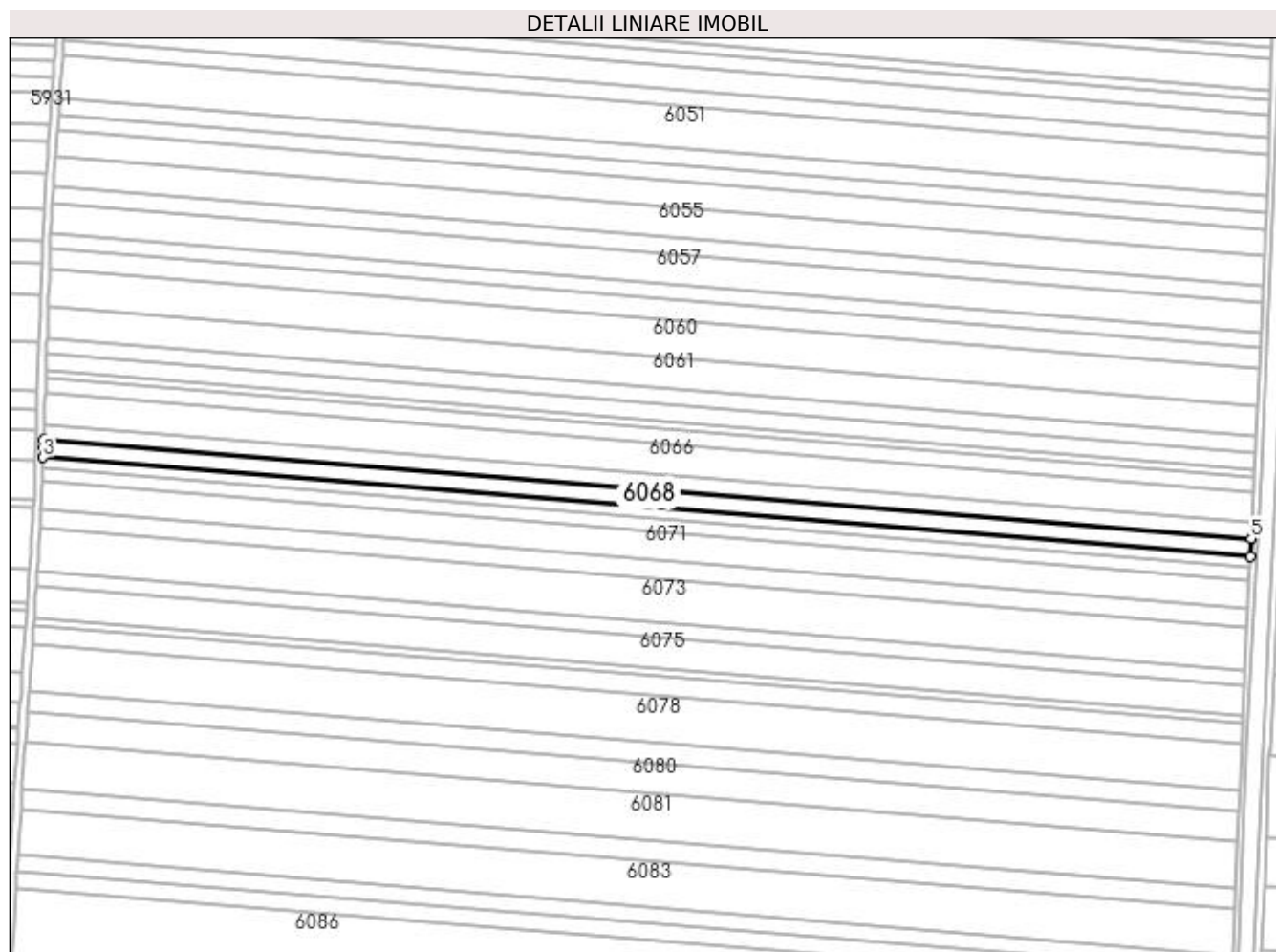
Inscrieri privind dezmembramintele dreptului de proprietate, drepturi reale de garanție și sarcini	Referințe
NU SUNT	

Anexa Nr. 1 La Partea I

Teren

Nr cadastral	Suprafața (mp)*	Observații / Referințe
	5.800	

* Suprafața este determinată în planul de proiecție Stereo 70.



Date referitoare la teren

Crt	Categorie folosință	Intra vilan	Suprafața (mp)	Tarla	Parcelă	Nr. topo	Observații / Referințe
1	arabil	NU	5.800	339	46	-	

Lungime Segmente

1) Valorile lungimilor segmentelor sunt obținute din proiecție în plan.

Punct început	X / Y	Punct sfârșit	X / Y	Lungime segment (** (m)
1	358.316,458 285.349,784	2	358.316,333 285.346,038	3.748
2	358.316,333 285.346,038	3	358.316,15 285.340,544	5.497
3	358.316,15 285.340,544	4	358.942,064 285.289,205	628.016
4	358.942,064 285.289,205	5	358.942,518 285.298,433	9.239
5	358.942,518 285.298,433	1	358.316,458 285.349,784	628.162

**** Lungimile segmentelor sunt determinate în planul de proiecție Stereo 70 și sunt rotunjite la 1 milimetru.**

***** Distanța dintre puncte este formată din segmente cumulate ce sunt mai mici decât valoarea 1 milimetru.**

**DATE DESPRE IMOBILUL NR. 6069**

Oficiul de Cadastru și Publicitate Imobiliară DOLJ
Biroul de Cadastru și Publicitate Imobiliară Craiova

A. Partea I. Descrierea imobilului

TEREN Extravilan

Nr. CF vechi:464

Nr. cadastral vechi:597

Adresa: Jud. Dolj, T339, P47

Nr. Crt	Nr cadastral Nr. topografic	Suprafața* (mp)	Observații / Referințe
A1	35857	Din acte: 3.500 Masurata: 3.498	Sector cadastral:36 Teren neimprejmuit;

B. Partea II. Proprietari și acte

Inscrieri privitoare la dreptul de proprietate și alte drepturi reale		Referințe
78993 / 03/12/2007		
Act Notarial nr. CVC NR 1566, din 30/11/2007 emis de BNP Gabriela Giurcan;		
B1	Intabulare, drept de PROPRIETATE, dobandit prin Conventie, cota actuala 1/1, cota initiala 1/1 1) SC RODESCO AGRICULTURE SRL, CIF:14149496	A1

C. Partea III. SARCINI .

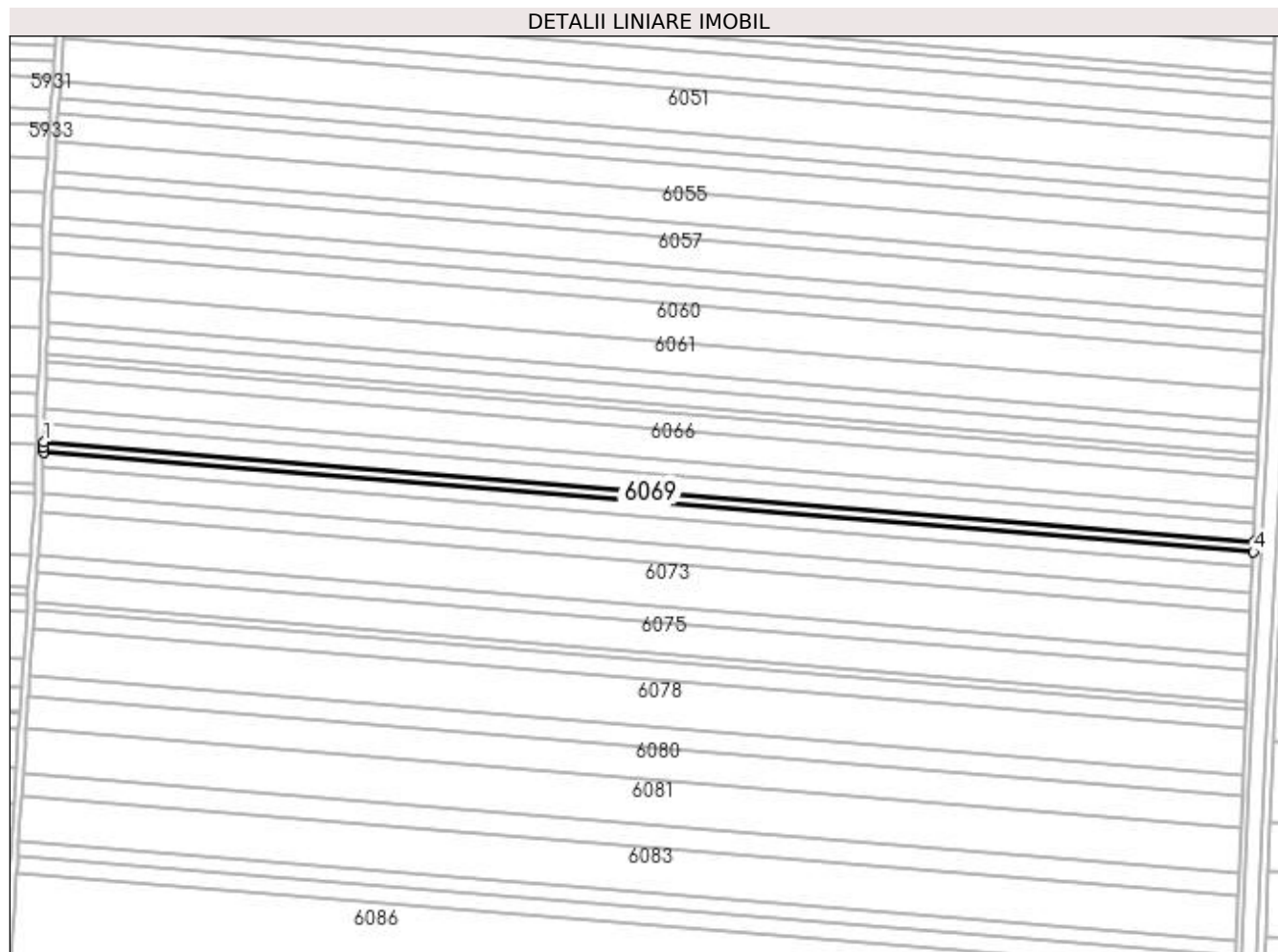
Inscrieri privind dezmembramintele dreptului de proprietate, drepturi reale de garanție și sarcini	Referințe
NU SUNT	

Anexa Nr. 1 La Partea I

Teren

Nr cadastral	Suprafața (mp)*	Observații / Referințe
35857	Din acte: 3.500 Masurata: 3.498	

* Suprafața este determinată în planul de proiecție Stereo 70.



Date referitoare la teren

Crt	Categorie folosință	Intra vilan	Suprafața (mp)	Tarla	Parcelă	Nr. topo	Observații / Referințe
1	arabil	NU	3.498	339	47	-	

Lungime Segmente

1) Valorile lungimilor segmentelor sunt obținute din proiecție în plan.

Punct început	X / Y	Punct sfârșit	X / Y	Lungime segment (** (m)
1	358.316,15 285.340,544	2	358.315,797 285.337,825	2.742
2	358.315,797 285.337,825	3	358.315,965 285.334,971	2.859
3	358.315,965 285.334,971	4	358.941,79 285.283,64	627.927
4	358.941,79 285.283,64	5	358.942,064 285.289,205	5.572
5	358.942,064 285.289,205	1	358.316,15 285.340,544	628.016

**** Lungimile segmentelor sunt determinate în planul de proiecție Stereo 70 și sunt rotunjite la 1 milimetru.**

***** Distanța dintre puncte este formată din segmente cumulate ce sunt mai mici decât valoarea 1 milimetru.**

**DATE DESPRE IMOBILUL NR. 6070**

Oficiul de Cadastru și Publicitate Imobiliară DOLJ
Biroul de Cadastru și Publicitate Imobiliară Craiova

A. Partea I. Descrierea imobilului

TEREN Extravilan

Adresa: Jud. Dolj, T339, P48

Nr. Crt	Nr cadastral Nr. topografic	Suprafața* (mp)	Observații / Referințe
A1	30028	4.500	Sector cadastral:36 Teren neimprejmuit;

B. Partea II. Proprietari și acte

Inscrieri privitoare la dreptul de proprietate și alte drepturi reale	Referințe
17508 / 17/03/2010	
Hotarare Judecatoreasca nr. SC NR. 2300, din 04/11/2008 emis de JUDECATORIA CALAFAT;	
B1	Intabulare, drept de PROPRIETATE, dobandit prin Hotarare Judecatoreasca, cota actuala 1/1, cota initiala 1/1 1) IOVAN REMUS
	A1

C. Partea III. SARCINI .

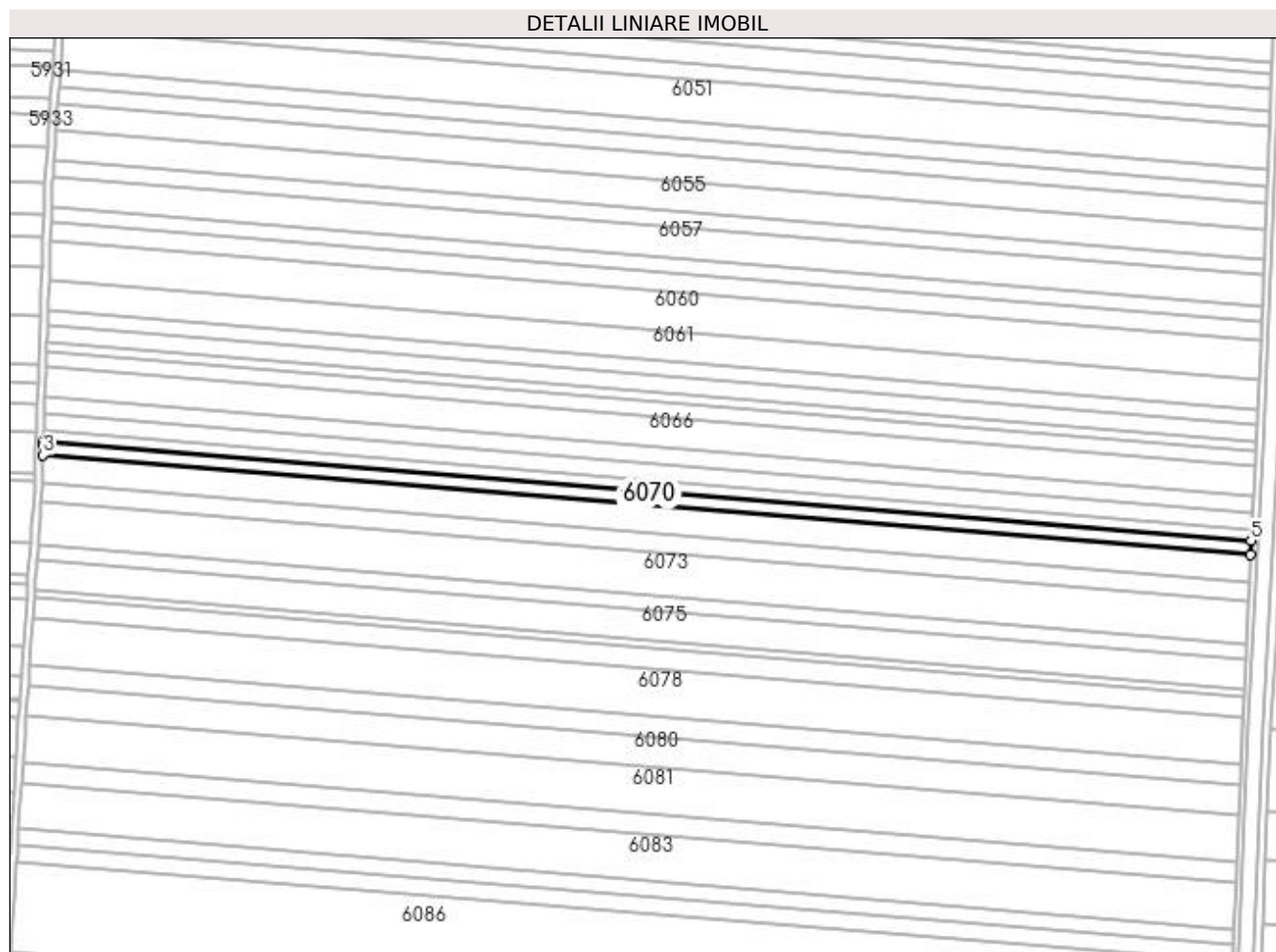
Inscrieri privind dezmembramintele dreptului de proprietate, drepturi reale de garanție și sarcini	Referințe
NU SUNT	

Anexa Nr. 1 La Partea I

Teren

Nr cadastral	Suprafața (mp)*	Observații / Referințe
30028	4.500	

* Suprafața este determinată în planul de proiecție Stereo 70.



Date referitoare la teren

Crt	Categorie folosință	Intra vilan	Suprafața (mp)	Tarla	Parcelă	Nr. topo	Observații / Referințe
1	arabil	NU	4.500	339	48	-	

Lungime Segmente

1) Valorile lungimilor segmentelor sunt obținute din proiecție în plan.

Punct început	X / Y	Punct sfârșit	X / Y	Lungime segment (** (m)
1	358.315,965 285.334,971	2	358.315,897 285.332,909	2.063
2	358.315,897 285.332,909	3	358.315,727 285.327,8	5.112
3	358.315,727 285.327,8	4	358.941,438 285.276,477	627.812
4	358.941,438 285.276,477	5	358.941,79 285.283,64	7.172
5	358.941,79 285.283,64	1	358.315,965 285.334,971	627.927

**** Lungimile segmentelor sunt determinate în planul de proiecție Stereo 70 și sunt rotunjite la 1 milimetru.**

***** Distanța dintre puncte este formată din segmente cumulate ce sunt mai mici decât valoarea 1 milimetru.**

**DATE DESPRE IMOBILUL NR. 6071**

Oficiul de Cadastru și Publicitate Imobiliară DOLJ
Biroul de Cadastru și Publicitate Imobiliară Craiova

A. Partea I. Descrierea imobilului

TEREN Extravilan

Adresa: Jud. Dolj, T339, P49

Nr. Crt	Nr cadastral Nr. topografic	Suprafața* (mp)	Observații / Referințe
A1	34218	8.900	Sector cadastral:36 Teren neimprejmuit;

B. Partea II. Proprietari și acte

Inscrieri privitoare la dreptul de proprietate și alte drepturi reale		Referințe
49456 / 27/02/2018		
Act Notarial nr. CVC NR 565, din 26/02/2018 emis de NP Sorop Alexandru Oliviu;		
B1	Intabulare, drept de PROPRIETATE, dobandit prin Conventie, cota actuala 1/1, cota initiala 1/1 1) SC RODESCO AGRICULTURE SRL, CIF:14149496	A1

C. Partea III. SARCINI .


Inscrieri privind dezmembramintele dreptului de proprietate, drepturi reale de garanție și sarcini	Referințe
NU SUNT	

Anexa Nr. 1 La Partea I

Teren

Nr cadastral	Suprafața (mp)*	Observații / Referințe
34218	8.900	

* Suprafața este determinată în planul de proiecție Stereo 70.



Date referitoare la teren

Crt	Categorie folosință	Intravilan	Suprafața (mp)	Tarla	Parcelă	Nr. topo	Observații / Referințe
1	arabil	NU	8.900	339	49	-	

Lungime Segmente

1) Valorile lungimilor segmentelor sunt obținute din proiecție în plan.

Punct început	X / Y	Punct sfârșit	X / Y	Lungime segment (** (m)
1	358.315,727 285.327,8	2	358.315,255 285.313,612	14.196
2	358.315,255 285.313,612	3	358.940,764 285.262,306	627.61
3	358.940,764 285.262,306	4	358.940,943 285.266,424	4.122
4	358.940,943 285.266,424	5	358.941,438 285.276,477	10.065
5	358.941,438 285.276,477	1	358.315,727 285.327,8	627.812

**** Lungimile segmentelor sunt determinate în planul de proiecție Stereo 70 și sunt rotunjite la 1 milimetru.**

***** Distanța dintre puncte este formată din segmente cumulate ce sunt mai mici decât valoarea 1 milimetru.**

**DATE DESPRE IMOBILUL NR. 6072**

Oficiul de Cadastru și Publicitate Imobiliară DOLJ
Biroul de Cadastru și Publicitate Imobiliară Craiova

A. Partea I. Descrierea imobilului

TEREN Extravilan

Nr. CF vechi:447

Nr. cadastral vechi:596

Adresa: Jud. Dolj, T339, P50

Nr. Crt	Nr cadastral Nr. topografic	Suprafața* (mp)	Observații / Referințe
A1	35922	Din acte: 6.100 Masurata: 6.095	Sector cadastral:36 Teren neimprejmuit;

B. Partea II. Proprietari și acte

Inscrieri privitoare la dreptul de proprietate și alte drepturi reale		Referințe
31926 / 04/06/2007		
Act Notarial nr. CVC NR 582, din 29/05/2007 emis de NP Giurcan Gabriela;		
B1	Intabulare, drept de PROPRIETATE, dobandit prin Conventie, cota actuala 1/1, cota initiala 1/1 1) SC RODESCO AGRICULTURE SRL, CIF:14149496	A1

C. Partea III. SARCINI .

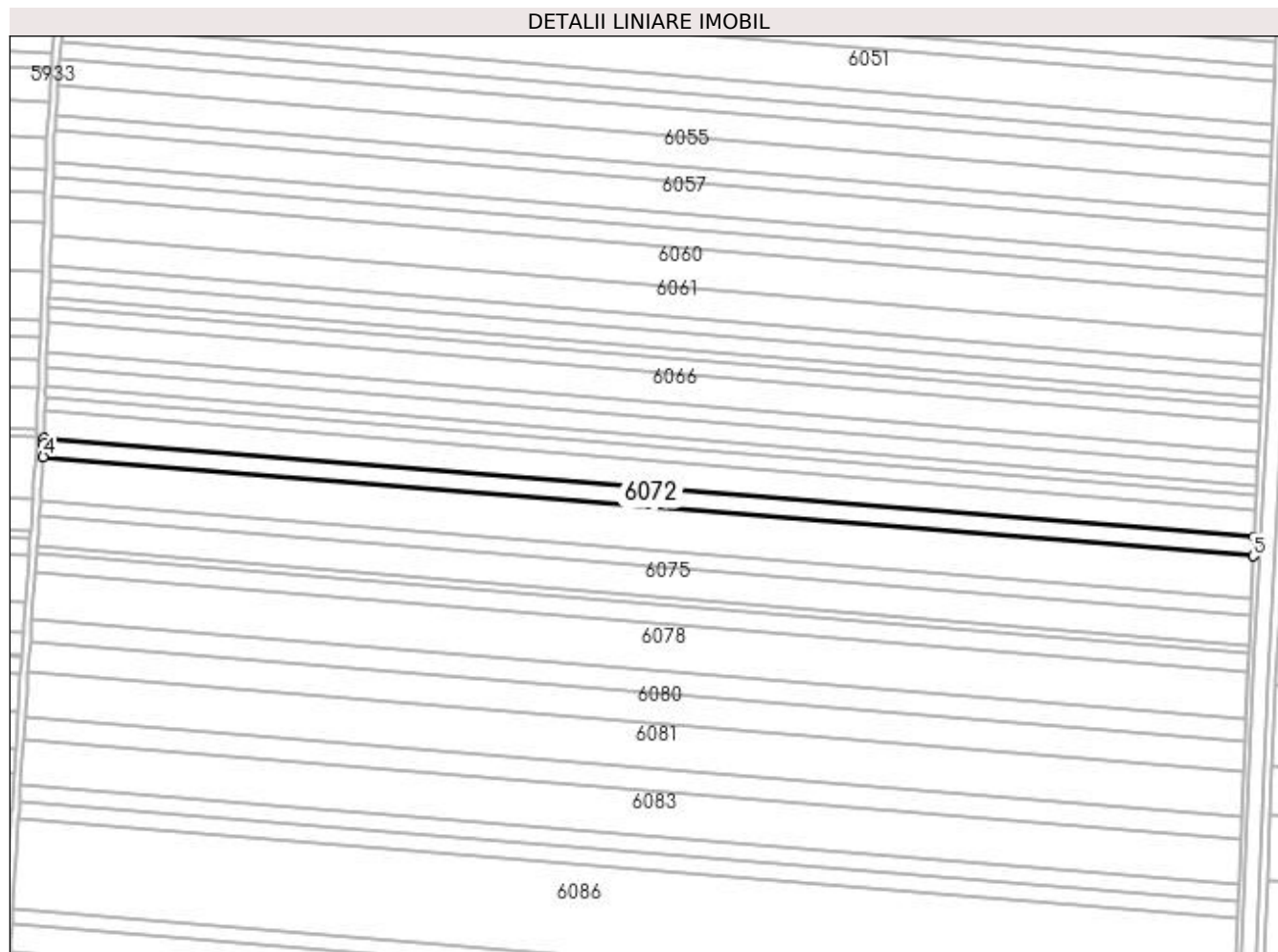
Inscrieri privind dezmembramintele dreptului de proprietate, drepturi reale de garanție și sarcini	Referințe
NU SUNT	

Anexa Nr. 1 La Partea I

Teren

Nr cadastral	Suprafața (mp)*	Observații / Referințe
35922	Din acte: 6.100 Masurata: 6.095	

* Suprafața este determinată în planul de proiecție Stereo 70.



Date referitoare la teren

Crt	Categorie folosință	Intra vilan	Suprafața (mp)	Tarla	Parcelă	Nr. topo	Observații / Referințe
1	arabil	NU	6.095	339	50	-	

Lungime Segmente

1) Valorile lungimilor segmentelor sunt obținute din proiecție în plan.

Punct început	X / Y	Punct sfârșit	X / Y	Lungime segment (** (m)
1	358.940,764 285.262,306	2	358.315,255 285.313,612	627.61
2	358.315,255 285.313,612	3	358.315,151 285.310,492	3.122
3	358.315,151 285.310,492	4	358.314,751 285.303,917	6.587
4	358.314,751 285.303,917	5	358.940,341 285.252,589	627.692
5	358.940,341 285.252,589	1	358.940,764 285.262,306	9.726

**** Lungimile segmentelor sunt determinate în planul de proiecție Stereo 70 și sunt rotunjite la 1 milimetru.**

***** Distanța dintre puncte este formată din segmente cumulate ce sunt mai mici decât valoarea 1 milimetru.**

**DATE DESPRE IMOBILUL NR. 6073**

Oficiul de Cadastru și Publicitate Imobiliară DOLJ
Biroul de Cadastru și Publicitate Imobiliară Craiova

A. Partea I. Descrierea imobilului

TEREN Extravilan

Nr. CF vechi:466

Nr. cadastral vechi:611

Adresa: Jud. Dolj, T339, P51

Nr. Crt	Nr cadastral Nr. topografic	Suprafata* (mp)	Observatii / Referinte
A1	35860	Din acte: 14.100 Masurata: 14.104	Sector cadastral:36 Teren neimprejmuit;

B. Partea II. Proprietari și acte

Inscrieri privitoare la dreptul de proprietate și alte drepturi reale		Referințe
79004 / 03/12/2007		
Act Notarial nr. CVC NR 1567, din 01/01/2007 emis de BNP G Giurcan;		
B1	Intabulare, drept de PROPRIETATE, dobandit prin Conventie, cota actuala 1/1, cota initiala 1/1 1) SC RODESCO AGRICULTURE SRL, CIF:14149496	A1

C. Partea III. SARCINI .


Inscrieri privind dezmembramintele dreptului de proprietate, drepturi reale de garanție și sarcini	Referințe
NU SUNT	

Anexa Nr. 1 La Partea I

Teren

Nr cadastral	Suprafața (mp)*	Observații / Referințe
35860	Din acte: 14.100 Masurata: 14.104	

* Suprafața este determinată în planul de proiecție Stereo 70.



Date referitoare la teren

Crt	Categorie folosință	Intra vilan	Suprafața (mp)	Tarla	Parcelă	Nr. topo	Observații / Referințe
1	arabil	NU	14.104	339	51	-	

Lungime Segmente

1) Valorile lungimilor segmentelor sunt obținute din proiecție în plan.

Punct început	X / Y	Punct sfârșit	X / Y	Lungime segment (** (m)
1	358.314,751 285.303,917	2	358.314,28 285.295,977	7.954
2	358.314,28 285.295,977	3	358.313,542 285.286,513	9.493
3	358.313,542 285.286,513	4	358.313,191 285.281,501	5.024
4	358.313,191 285.281,501	5	358.939,363 285.230,141	628.275

Punct început	X / Y	Punct sfârșit	X / Y	Lungime segment (** (m)
5	358.939,363 285.230,141	6	358.940,341 285.252,589	22.469
6	358.940,341 285.252,589	1	358.314,751 285.303,917	627.692

** Lungimile segmentelor sunt determinate în planul de proiecție Stereo 70 și sunt rotunjite la 1 milimetru.

*** Distanța dintre puncte este formată din segmente cumulate ce sunt mai mici decât valoarea 1 milimetru.

**DATE DESPRE IMOBILUL NR. 6074**

Oficiul de Cadastru și Publicitate Imobiliară DOLJ
Biroul de Cadastru și Publicitate Imobiliară Craiova

A. Partea I. Descrierea imobilului

TEREN Extravilan

Nr. CF vechi:615
Nr. cadastral vechi:732

Adresa: Jud. Dolj, T339, P54

Nr. Crt	Nr cadastral Nr. topografic	Suprafața* (mp)	Observații / Referințe
A1	31923	5.000	Sector cadastral:36 Teren neimprejmuit;

B. Partea II. Proprietari și acte

Inscrieri privitoare la dreptul de proprietate și alte drepturi reale		Referințe
3729 / 28/01/2009		
Act Notarial nr. CVC NR 57, din 01/01/2009 emis de NP GABRIELA GIURCAN;		
B1	Intabulare, drept de PROPRIETATE, dobandit prin Conventie, cota actuala 1/1, cota initiala 1/1	A1
	1) SC RODESCO AGRICULTURE SRL , CIF:14149496	
	<i>OBSERVATII: (provenita din conversia CF 615)</i>	

C. Partea III. SARCINI .

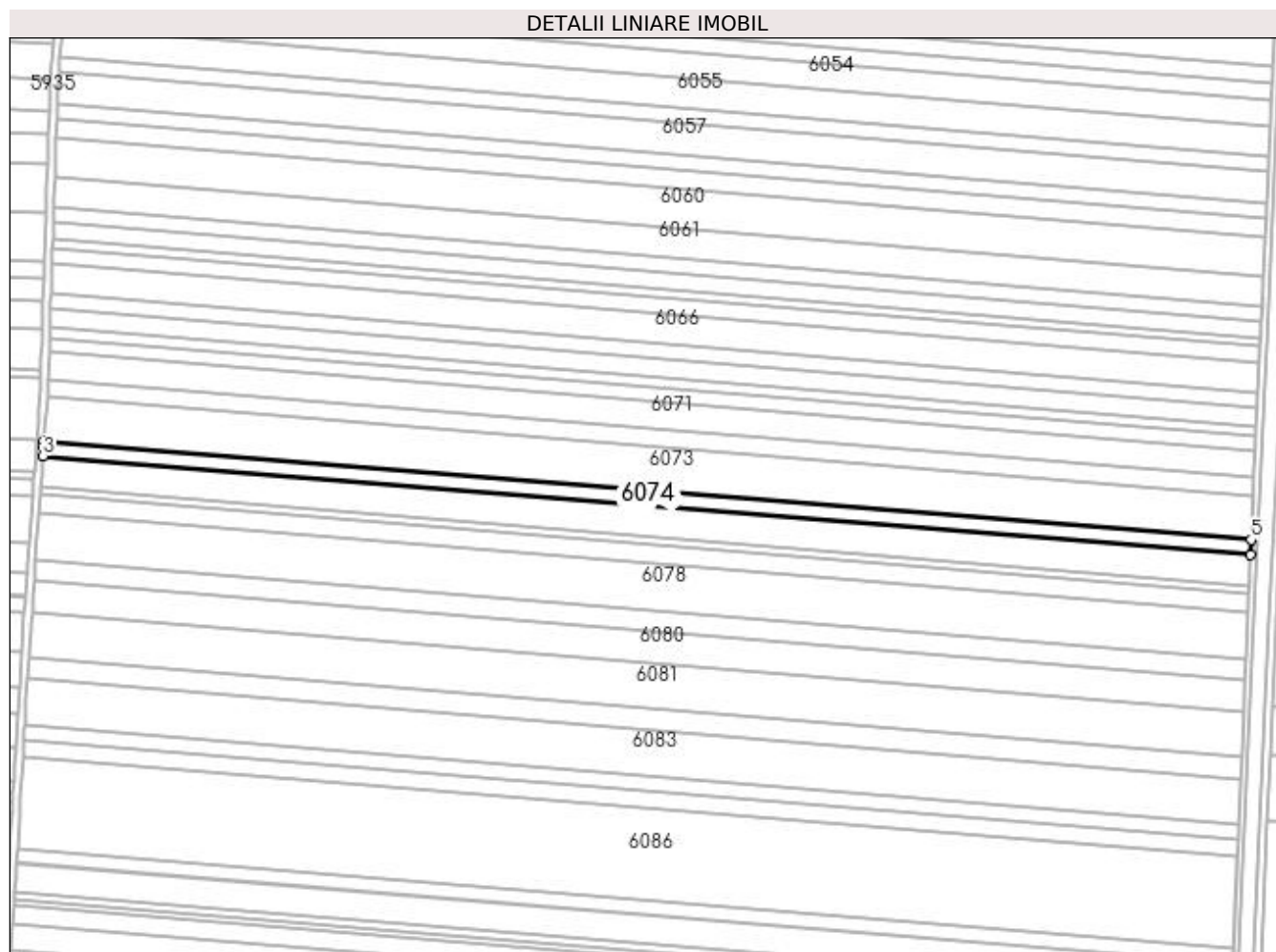
Inscrieri privind dezmembramintele dreptului de proprietate, drepturi reale de garanție și sarcini	Referințe
NU SUNT	

Anexa Nr. 1 La Partea I

Teren

Nr cadastral	Suprafața (mp)*	Observații / Referințe
31923	5.000	

* Suprafața este determinată în planul de proiecție Stereo 70.



Date referitoare la teren

Crt	Categorie folosință	Intravilan	Suprafața (mp)	Tarla	Parcelă	Nr. topo	Observații / Referințe
1	arabil	NU	5.000	339	54	-	

Lungime Segmente

1) Valorile lungimilor segmentelor sunt obținute din proiecție în plan.

Punct început	X / Y	Punct sfârșit	X / Y	Lungime segment (** (m)
1	358.313,191 285.281,501	2	358.312,982 285.278,528	2.98
2	358.312,982 285.278,528	3	358.312,633 285.273,563	4.977
3	358.312,633 285.273,563	4	358.939,016 285.222,186	628.486
4	358.939,016 285.222,186	5	358.939,363 285.230,141	7.963
5	358.939,363 285.230,141	1	358.313,191 285.281,501	628.275

**** Lungimile segmentelor sunt determinate în planul de proiecție Stereo 70 și sunt rotunjite la 1 milimetru.**

***** Distanța dintre puncte este formată din segmente cumulate ce sunt mai mici decât valoarea 1 milimetru.**

**DATE DESPRE IMOBILUL NR. 6075**

Oficiul de Cadastru și Publicitate Imobiliară DOLJ
Biroul de Cadastru și Publicitate Imobiliară Craiova

A. Partea I. Descrierea imobilului

TEREN Extravilan

Adresa: Jud. Dolj, T339, P55

Nr. Crt	Nr cadastral Nr. topografic	Suprafața* (mp)	Observații / Referințe
A1		10.000	Sector cadastral:36 Teren neimprejmuit;

B. Partea II. Proprietari și acte

Inscrieri privitoare la dreptul de proprietate și alte drepturi reale	Referințe
/	
Act Administrativ nr. TDP 2384-9662, din 02/08/1996 emis de CJSIPT DOLJ;	
B1	A1
Intabulare, drept de PROPRIETATE, dobândit prin Reconstituire, cota actuala 1/1, cota initiala 1/1 1) JIANU ION DEFUNCT:Da	

C. Partea III. SARCINI .


Inscrieri privind dezmembramintele dreptului de proprietate, drepturi reale de garanție și sarcini	Referințe
NU SUNT	

Anexa Nr. 1 La Partea I

Teren

Nr cadastral	Suprafața (mp)*	Observații / Referințe
	10.000	

* Suprafața este determinată în planul de proiecție Stereo 70.



Date referitoare la teren

Crt	Categorie folosință	Intra vilan	Suprafața (mp)	Tarla	Parcelă	Nr. topo	Observații / Referințe
1	arabil	NU	10.000	339	55	-	

Lungime Segmente

1) Valorile lungimilor segmentelor sunt obținute din proiecție în plan.

Punct început	X / Y	Punct sfârșit	X / Y	Lungime segment (** (m)
1	358.312,633 285.273,563	2	358.312,332 285.269,27	4.304
2	358.312,332 285.269,27	3	358.311,94 285.263,686	5.598
3	358.311,94 285.263,686	4	358.311,519 285.257,695	6.006
4	358.311,519 285.257,695	5	358.938,323 285.206,283	628.909
5	358.938,323 285.206,283	6	358.939,016 285.222,186	15.918

Punct început	X / Y	Punct sfârșit	X / Y	Lungime segment (** (m)
6	358.939,016 285.222,186	1	358.312,633 285.273,563	628.486

** Lungimile segmentelor sunt determinate în planul de proiecție Stereo 70 și sunt rotunjite la 1 milimetru.

*** Distanța dintre puncte este formată din segmente cumulate ce sunt mai mici decât valoarea 1 milimetru.

**DATE DESPRE IMOBILUL NR. 6076**

Oficiul de Cadastru și Publicitate Imobiliară DOLJ
Biroul de Cadastru și Publicitate Imobiliară Craiova

A. Partea I. Descrierea imobilului

TEREN Extravilan

Adresa: Jud. Dolj, T339, P56

Nr. Crt	Nr cadastral Nr. topografic	Suprafața* (mp)	Observații / Referințe
A1		2.500	Sector cadastral:36 Teren neimprejmuit;

B. Partea II. Proprietari și acte

Inscrieri privitoare la dreptul de proprietate și alte drepturi reale		Referințe
/		
Act Administrativ nr. TDP 2214-45380, din 30/05/1996 emis de CJSIPT DOLJ;		
B1	Intabulare, drept de PROPRIETATE, dobandit prin Reconstituire, cota actuala 1/1, cota initiala 1/1 1) BOZGAN ANICA DEFUNCT:Da	A1

C. Partea III. SARCINI .

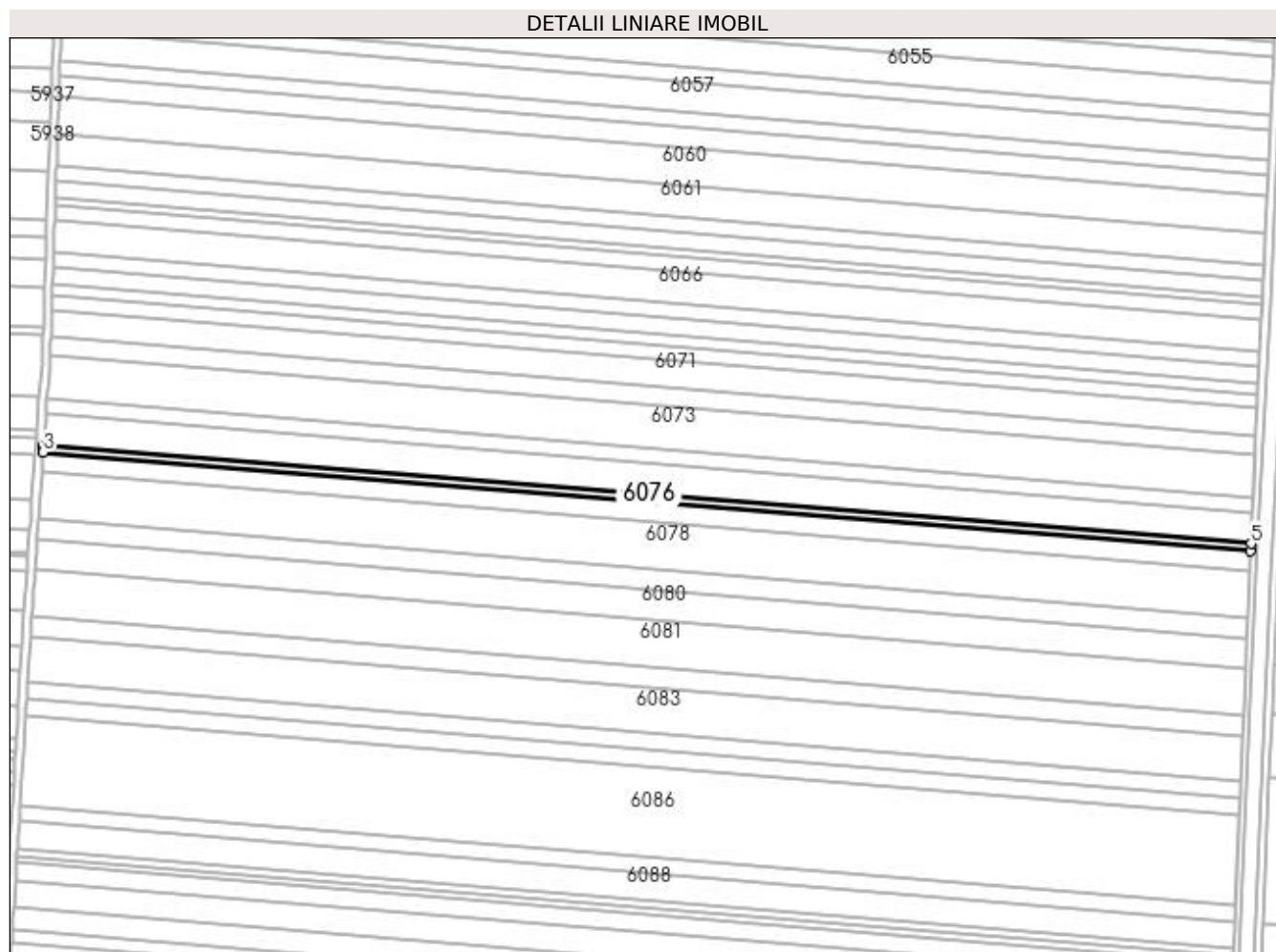
Inscrieri privind dezmembramintele dreptului de proprietate, drepturi reale de garanție și sarcini	Referințe
NU SUNT	

Anexa Nr. 1 La Partea I

Teren

Nr cadastral	Suprafața (mp)*	Observații / Referințe
	2.500	

* Suprafața este determinată în planul de proiecție Stereo 70.



Date referitoare la teren

Crt	Categorie folosință	Intra vilan	Suprafața (mp)	Tarla	Parcelă	Nr. topo	Observații / Referințe
1	arabil	NU	2.500	339	56	-	

Lungime Segmente

1) Valorile lungimilor segmentelor sunt obținute din proiecție în plan.

Punct început	X / Y	Punct sfârșit	X / Y	Lungime segment (** (m)
1	358.311,519 285.257,695	2	358.311,436 285.256,509	1.189
2	358.311,436 285.256,509	3	358.311,241 285.253,73	2.786
3	358.311,241 285.253,73	4	358.938,15 285.202,309	629.014
4	358.938,15 285.202,309	5	358.938,323 285.206,283	3.978
5	358.938,323 285.206,283	1	358.311,519 285.257,695	628.909

**** Lungimile segmentelor sunt determinate în planul de proiecție Stereo 70 și sunt rotunjite la 1 milimetru.**

***** Distanța dintre puncte este formată din segmente cumulate ce sunt mai mici decât valoarea 1 milimetru.**

**DATE DESPRE IMOBILUL NR. 6077**

Oficiul de Cadastru și Publicitate Imobiliară DOLJ
Biroul de Cadastru și Publicitate Imobiliară Craiova

A. Partea I. Descrierea imobilului

TEREN Extravilan

Adresa: Jud. Dolj, T339, P57

Nr. Crt	Nr cadastral Nr. topografic	Suprafața* (mp)	Observații / Referințe
A1		6.200	Sector cadastral:36 Teren neimprejmuit;

B. Partea II. Proprietari și acte

Inscrieri privitoare la dreptul de proprietate și alte drepturi reale	Referințe
/	
Act Administrativ nr. TDP NR. 3813-2215, din 01/09/1997 emis de CJSIPT DOLJ;	
B1	A1
Intabulare, drept de PROPRIETATE, dobândit prin Reconstituire, cota actuala 1/1, cota initiala 1/1 1) PIȘLEAG ION	

C. Partea III. SARCINI .

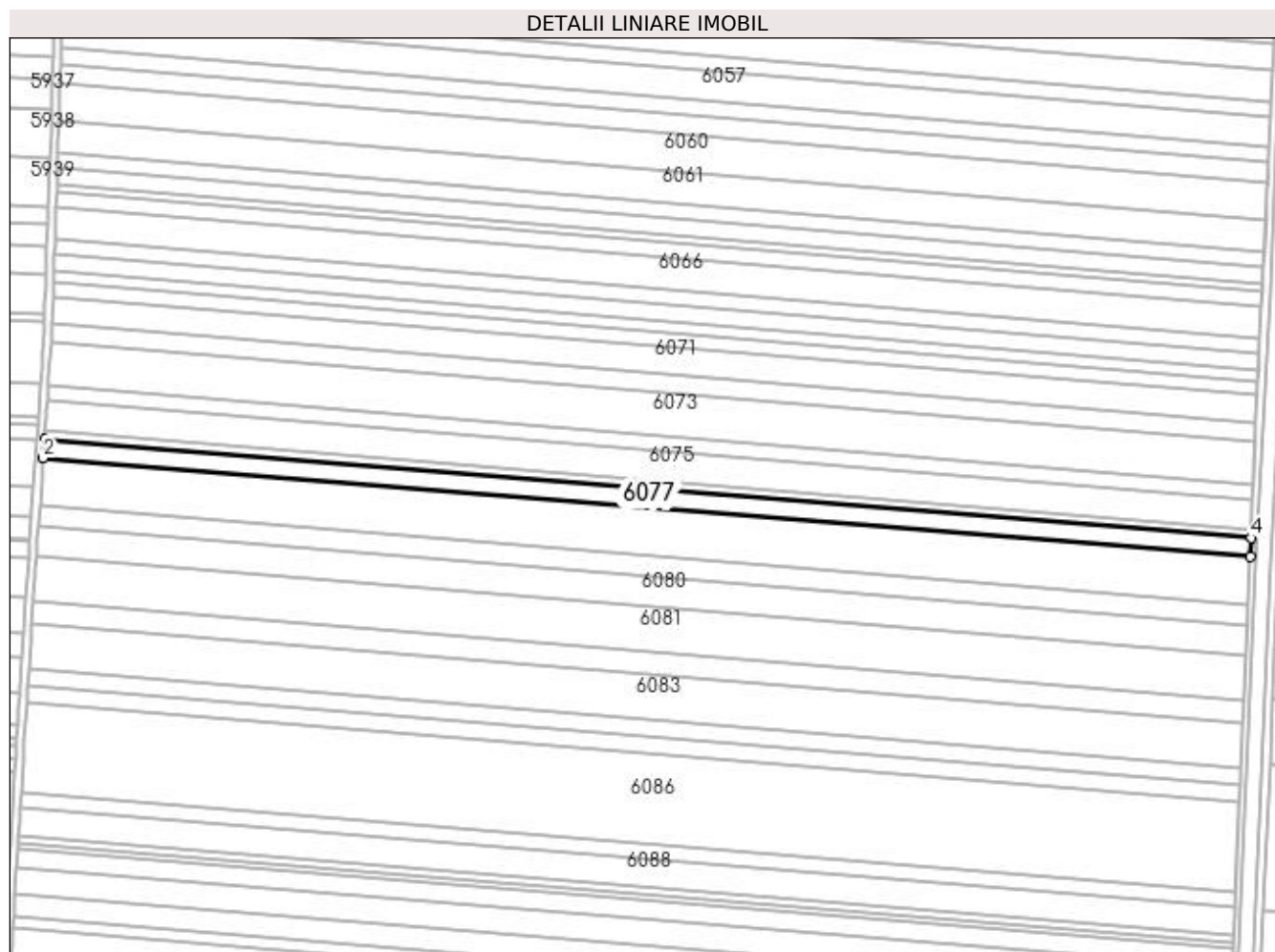
Inscrieri privind dezmembramintele dreptului de proprietate, drepturi reale de garanție și sarcini	Referințe
NU SUNT	

Anexa Nr. 1 La Partea I

Teren

Nr cadastral	Suprafața (mp)*	Observații / Referințe
	6.200	

* Suprafața este determinată în planul de proiecție Stereo 70.



Date referitoare la teren

Crt	Categorie folosință	Intra vilan	Suprafața (mp)	Tarla	Parcelă	Nr. topo	Observații / Referințe
1	arabil	NU	6.200	339	57	-	

Lungime Segmente

1) Valorile lungimilor segmentelor sunt obținute din proiecție în plan.

Punct început	X / Y	Punct sfârșit	X / Y	Lungime segment (** (m)
1	358.311,241 285.253,73	2	358.310,552 285.243,899	9.855
2	358.310,552 285.243,899	3	358.937,721 285.192,457	629.275
3	358.937,721 285.192,457	4	358.938,15 285.202,309	9.861
4	358.938,15 285.202,309	1	358.311,241 285.253,73	629.014

**** Lungimile segmentelor sunt determinate în planul de proiecție Stereo 70 și sunt rotunjite la 1 milimetru.**

***** Distanța dintre puncte este formată din segmente cumulate ce sunt mai mici decât valoarea 1 milimetru.**

**DATE DESPRE IMOBILUL NR. 6078**

Oficiul de Cadastru și Publicitate Imobiliară DOLJ
Biroul de Cadastru și Publicitate Imobiliară Craiova

A. Partea I. Descrierea imobilului

TEREN Extravilan

Adresa: Jud. Dolj, T339, P58

Nr. Crt	Nr cadastral Nr. topografic	Suprafața* (mp)	Observații / Referințe
A1	30232	15.400	Sector cadastral:36 Teren neimprejmit;

B. Partea II. Proprietari și acte

Inscrieri privitoare la dreptul de proprietate și alte drepturi reale		Referințe
44203 / 27/06/2011		
Hotarare Judecatoreasca nr. sentinta civila NR 1752, din 10/12/2010 emis de Judecatoria Calafat (Dosar 2941/201/2010 Judecatoria Calafat; TDP 2109-9700 DIN 24.07.1996);		
B1	Intabulare, drept de PROPRIETATEproprietate, dobandit prin Hotarare Judecatoreasca, cota actuala 1/1, cota initiala 1/1 1) SC RODESCO AGRICULTURE SRL , CIF:14149496	A1
Act Administrativ nr. 2109-9700, din 24/07/1996 emis de CJ Dolj (sentinta civila 1752/10.12.2010 Dosar 2941/201/2010 Judecatoria Calafat);		
B2	Se noteaza mentiunea „imobil inregistrat in planul cadastral fara localizare certa datorita lipsei planului parcelar”	A1

C. Partea III. SARCINI .

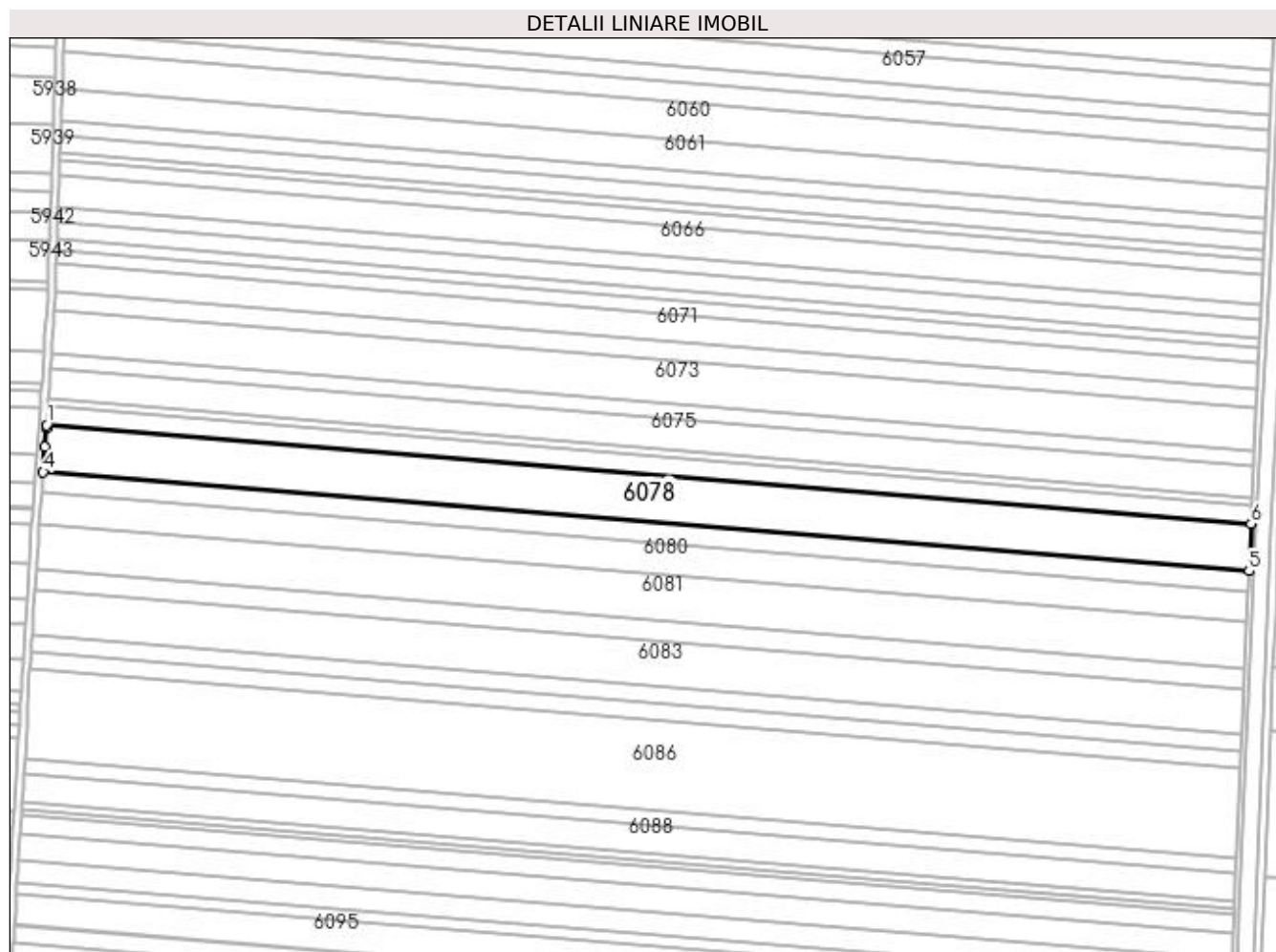
Inscrieri privind dezmembramintele dreptului de proprietate, drepturi reale de garanție și sarcini	Referințe
NU SUNT	

Anexa Nr. 1 La Partea I

Teren

Nr cadastral	Suprafața (mp)*	Observații / Referințe
30232	15.400	

* Suprafața este determinată în planul de proiecție Stereo 70.



Date referitoare la teren

Crt	Categorie folosință	Intra vilan	Suprafața (mp)	Tarla	Parcelă	Nr. topo	Observații / Referințe
1	arabil	NU	15.400	339	58	-	

Lungime Segmente

1) Valorile lungimilor segmentelor sunt obținute din proiecție în plan.

Punct început	X / Y	Punct sfârșit	X / Y	Lungime segment (** (m)
1	358.310,552 285.243,899	2	358.310,441 285.242,322	1.581
2	358.310,441 285.242,322	3	358.309,759 285.232,605	9.741
3	358.309,759 285.232,605	4	358.308,838 285.219,497	13.14
4	358.308,838 285.219,497	5	358.936,655 285.168,002	629.925
5	358.936,655 285.168,002	6	358.937,721 285.192,457	24.478

Punct început	X / Y	Punct sfârșit	X / Y	Lungime segment (** (m)
6	358.937,721 285.192,457	1	358.310,552 285.243,899	629.275

** Lungimile segmentelor sunt determinate în planul de proiecție Stereo 70 și sunt rotunjite la 1 milimetru.

*** Distanța dintre puncte este formată din segmente cumulate ce sunt mai mici decât valoarea 1 milimetru.

**DATE DESPRE IMOBILUL NR. 6079**

Oficiul de Cadastru și Publicitate Imobiliară DOLJ
Biroul de Cadastru și Publicitate Imobiliară Craiova

A. Partea I. Descrierea imobilului

TEREN Extravilan

Nr. CF vechi:400

Nr. cadastral vechi:556

Adresa: Jud. Dolj, T339, P60

Nr. Crt	Nr cadastral Nr. topografic	Suprafața* (mp)	Observații / Referințe
A1	35903	6.900	Sector cadastral:36 Teren neimprejmuit;

B. Partea II. Proprietari și acte

Inscrieri privitoare la dreptul de proprietate și alte drepturi reale		Referințe
43737 / 13/10/2006		
Act Notarial nr. CVC NR 1236, din 01/01/2004 emis de NP Giircan Gabriela;		
B1	Intabulare, drept de PROPRIETATE, dobandit prin Conventie, cota actuala 1/1, cota initiala 1/1 1) SC RODESCO AGRICULTURE SRL, CIF:14149496	A1

C. Partea III. SARCINI .


Inscrieri privind dezmembramintele dreptului de proprietate, drepturi reale de garanție și sarcini	Referințe
NU SUNT	

Anexa Nr. 1 La Partea I

Teren

Nr cadastral	Suprafața (mp)*	Observații / Referințe
35903	6.900	

* Suprafața este determinată în planul de proiecție Stereo 70.



Date referitoare la teren

Crt	Categorie folosință	Intra vilan	Suprafața (mp)	Tarla	Parcelă	Nr. topo	Observații / Referințe
1	arabil	NU	6.900	339	60	-	

Lungime Segmente

1) Valorile lungimilor segmentelor sunt obținute din proiecție în plan.

Punct început	X / Y	Punct sfârșit	X / Y	Lungime segment (** (m)
1	358.308,838 285.219,497	2	358.308,183 285.210,164	9.356
2	358.308,183 285.210,164	3	358.308,071 285.208,572	1.596
3	358.308,071 285.208,572	4	358.936,178 285.157,053	630.216
4	358.936,178 285.157,053	5	358.936,655 285.168,002	10.959
5	358.936,655 285.168,002	1	358.308,838 285.219,497	629.925

**** Lungimile segmentelor sunt determinate în planul de proiecție Stereo 70 și sunt rotunjite la 1 milimetru.**

***** Distanța dintre puncte este formată din segmente cumulate ce sunt mai mici decât valoarea 1 milimetru.**

**DATE DESPRE IMOBILUL NR. 6080**

Oficiul de Cadastru și Publicitate Imobiliară DOLJ
Biroul de Cadastru și Publicitate Imobiliară Craiova

A. Partea I. Descrierea imobilului

TEREN Extravilan

Adresa: Jud. Dolj, T339, P60

Nr. Crt	Nr cadastral Nr. topografic	Suprafața* (mp)	Observații / Referințe
A1		10.000	Sector cadastral:36 Teren neimprejmuit;

B. Partea II. Proprietari și acte

Inscrieri privitoare la dreptul de proprietate și alte drepturi reale		Referințe
/		
Act Administrativ nr. TDP 2391-9662, din 05/08/1996 emis de CJSIPT DOLJ (CERTIFICAT DE DECES NR 772087 / 09-09-1993);		
B1	Intabulare, drept de PROPRIETATE, dobandit prin Reconstituire, cota actuala 1/1, cota initiala 1/1 1) MITRAN FLOAREA DEFUNCT:Da	A1

C. Partea III. SARCINI .


Inscrieri privind dezmembramintele dreptului de proprietate, drepturi reale de garanție și sarcini	Referințe
NU SUNT	

Anexa Nr. 1 La Partea I

Teren

Nr cadastral	Suprafața (mp)*	Observații / Referințe
	10.000	

* Suprafața este determinată în planul de proiecție Stereo 70.



Date referitoare la teren

Crt	Categorie folosință	Intra vilan	Suprafața (mp)	Tarla	Parcelă	Nr. topo	Observații / Referințe
1	arabil	NU	10.000	339	60	-	

Lungime Segmente

1) Valorile lungimilor segmentelor sunt obținute din proiecție în plan.

Punct început	X / Y	Punct sfârșit	X / Y	Lungime segment (** (m)
1	358.308,071 285.208,572	2	358.307,625 285.202,212	6.376
2	358.307,625 285.202,212	3	358.306,961 285.192,748	9.487
3	358.306,961 285.192,748	4	358.935,488 285.141,194	630.638
4	358.935,488 285.141,194	5	358.936,178 285.157,053	15.874
5	358.936,178 285.157,053	1	358.308,071 285.208,572	630.216

**** Lungimile segmentelor sunt determinate în planul de proiecție Stereo 70 și sunt rotunjite la 1 milimetru.**

***** Distanța dintre puncte este formată din segmente cumulate ce sunt mai mici decât valoarea 1 milimetru.**

**DATE DESPRE IMOBILUL NR. 6081**

Oficiul de Cadastru și Publicitate Imobiliară DOLJ
Biroul de Cadastru și Publicitate Imobiliară Craiova

A. Partea I. Descrierea imobilului

TEREN Extravilan

Adresa: Jud. Dolj, T339, P61

Nr. Crt	Nr cadastral Nr. topografic	Suprafața* (mp)	Observații / Referințe
A1		15.000	Sector cadastral:36 Teren neimprejmuit;

B. Partea II. Proprietari și acte

Inscrieri privitoare la dreptul de proprietate și alte drepturi reale		Referințe
/		
Act Administrativ nr. TDP NR. 4465, din 02/08/2005 emis de CJSIPT DOLJ;		
B1	Intabulare, drept de PROPRIETATE, dobandit prin Reconstituire, cota actuala 1/1, cota initiala 1/1 1) ONCICĂ MARIN	A1

C. Partea III. SARCINI .


Inscrieri privind dezmembramintele dreptului de proprietate, drepturi reale de garanție și sarcini	Referințe
NU SUNT	

Anexa Nr. 1 La Partea I

Teren

Nr cadastral	Suprafața (mp)*	Observații / Referințe
	15.000	

* Suprafața este determinată în planul de proiecție Stereo 70.



Date referitoare la teren

Crt	Categorie folosință	Intravilan	Suprafața (mp)	Tarla	Parcelă	Nr. topo	Observații / Referințe
1	arabil	NU	15.000	339	61	-	

Lungime Segmente

1) Valorile lungimilor segmentelor sunt obținute din proiecție în plan.

Punct început	X / Y	Punct sfârșit	X / Y	Lungime segment (** (m)
1	358.306,961 285.192,748	2	358.306,509 285.186,315	6.449
2	358.306,509 285.186,315	3	358.306,231 285.182,342	3.983
3	358.306,231 285.182,342	4	358.305,539 285.172,493	9.873
4	358.305,539 285.172,493	5	358.305,315 285.169,029	3.471
5	358.305,315 285.169,029	6	358.934,452 285.117,426	631.25

Punct început	X / Y	Punct sfârșit	X / Y	Lungime segment (** (m)
6	358.934,452 285.117,426	7	358.935,488 285.141,194	23.791
7	358.935,488 285.141,194	1	358.306,961 285.192,748	630.638

** Lungimile segmentelor sunt determinate în planul de proiecție Stereo 70 și sunt rotunjite la 1 milimetru.

*** Distanța dintre puncte este formată din segmente cumulate ce sunt mai mici decât valoarea 1 milimetru.

**DATE DESPRE IMOBILUL NR. 6082**

Oficiul de Cadastru și Publicitate Imobiliară DOLJ
Biroul de Cadastru și Publicitate Imobiliară Craiova

A. Partea I. Descrierea imobilului

TEREN Extravilan

Adresa: Jud. Dolj, T339, P62

Nr. Crt	Nr cadastral Nr. topografic	Suprafața* (mp)	Observații / Referințe
A1		7.000	Sector cadastral:36 Teren neimprejmuit;

B. Partea II. Proprietari și acte

Inscrieri privitoare la dreptul de proprietate și alte drepturi reale	Referințe
/	
Act Administrativ nr. TDP NR. 2669-48112, din 15/11/1996 emis de CJSIPT DOLJ;	
B1	A1
Intabulare, drept de PROPRIETATE, dobândit prin Reconstituire, cota actuala 1/1, cota initiala 1/1 1) UNIANU ION	

C. Partea III. SARCINI .

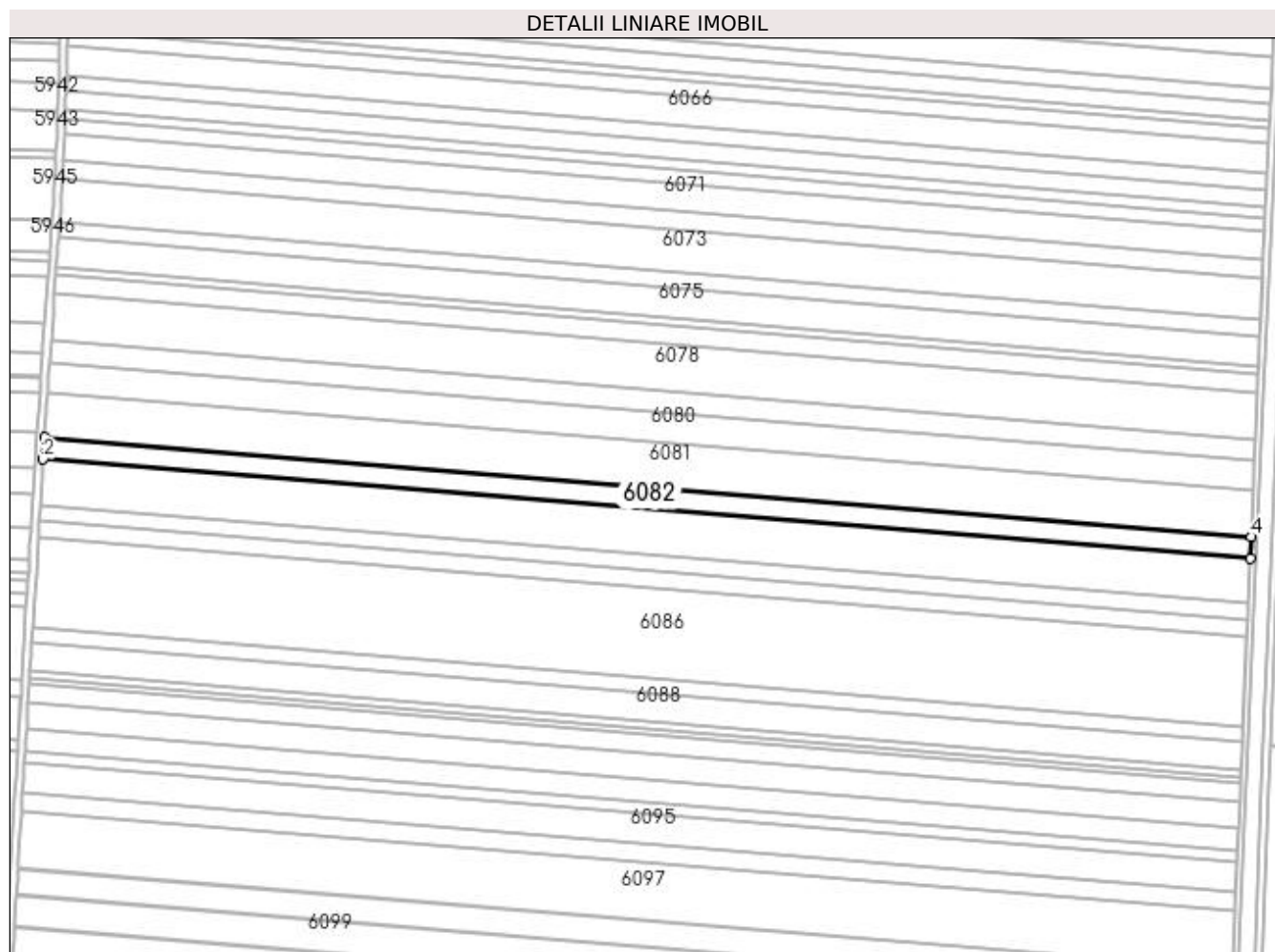
Inscrieri privind dezmembramintele dreptului de proprietate, drepturi reale de garanție și sarcini	Referințe
NU SUNT	

Anexa Nr. 1 La Partea I

Teren

Nr cadastral	Suprafața (mp)*	Observații / Referințe
	7.000	

* Suprafața este determinată în planul de proiecție Stereo 70.



Date referitoare la teren

Crt	Categorie folosință	Intra vilan	Suprafața (mp)	Tarla	Parcelă	Nr. topo	Observații / Referințe
1	arabil	NU	7.000	339	62	-	

Lungime Segmente

1) Valorile lungimilor segmentelor sunt obținute din proiecție în plan.

Punct început	X / Y	Punct sfârșit	X / Y	Lungime segment (** (m)
1	358.305,315 285.169,029	2	358.304,6 285.157,964	11.088
2	358.304,6 285.157,964	3	358.933,969 285.106,341	631.483
3	358.933,969 285.106,341	4	358.934,452 285.117,426	11.096
4	358.934,452 285.117,426	1	358.305,315 285.169,029	631.25

**** Lungimile segmentelor sunt determinate în planul de proiecție Stereo 70 și sunt rotunjite la 1 milimetru.**

***** Distanța dintre puncte este formată din segmente cumulate ce sunt mai mici decât valoarea 1 milimetru.**

**DATE DESPRE IMOBILUL NR. 6083**

Oficiul de Cadastru și Publicitate Imobiliară DOLJ
Biroul de Cadastru și Publicitate Imobiliară Craiova

A. Partea I. Descrierea imobilului

TEREN Extravilan

Adresa: Jud. Dolj, T339, P63

Nr. Crt	Nr cadastral Nr. topografic	Suprafața* (mp)	Observații / Referințe
A1		15.000	Sector cadastral:36 Teren neimprejmuit;

B. Partea II. Proprietari și acte

Inscrieri privitoare la dreptul de proprietate și alte drepturi reale		Referințe
/		
Act Administrativ nr. TDP NR. 2608-48112, din 14/11/1996 emis de CJSIPT DOLJ;		
B1	Intabulare, drept de PROPRIETATE, dobândit prin Reconstituire, cota actuala 1/1, cota initiala 1/1 1) BULUMACI DUMITRU	A1

C. Partea III. SARCINI .


Inscrieri privind dezmembramintele dreptului de proprietate, drepturi reale de garanție și sarcini	Referințe
NU SUNT	

Anexa Nr. 1 La Partea I

Teren

Nr cadastral	Suprafața (mp)*	Observații / Referințe
	15.000	

* Suprafața este determinată în planul de proiecție Stereo 70.



Date referitoare la teren

Crt	Categorie folosință	Intra vilan	Suprafața (mp)	Tarla	Parcelă	Nr. topo	Observații / Referințe
1	arabil	NU	15.000	339	63	-	

Lungime Segmente

1) Valorile lungimilor segmentelor sunt obținute din proiecție în plan.

Punct început	X / Y	Punct sfârșit	X / Y	Lungime segment (** (m)
1	358.304,6 285.157,964	2	358.303,958 285.148,042	9.943
2	358.303,958 285.148,042	3	358.303,114 285.134,261	13.807
3	358.303,114 285.134,261	4	358.932,935 285.082,601	631.936
4	358.932,935 285.082,601	5	358.933,969 285.106,341	23.763
5	358.933,969 285.106,341	1	358.304,6 285.157,964	631.483

**** Lungimile segmentelor sunt determinate în planul de proiecție Stereo 70 și sunt rotunjite la 1 milimetru.**

***** Distanța dintre puncte este formată din segmente cumulate ce sunt mai mici decât valoarea 1 milimetru.**

**DATE DESPRE IMOBILUL NR. 6084**

Oficiul de Cadastru și Publicitate Imobiliară DOLJ
Biroul de Cadastru și Publicitate Imobiliară Craiova

A. Partea I. Descrierea imobilului

TEREN Extravilan

Adresa: Jud. Dolj, T339, P64

Nr. Crt	Nr cadastral Nr. topografic	Suprafața* (mp)	Observații / Referințe
A1	30721	5.200	Sector cadastral:36 Teren neimpregmuit;

B. Partea II. Proprietari și acte

Inscrieri privitoare la dreptul de proprietate și alte drepturi reale		Referințe
21257 / 11/03/2013		
Act Normativ nr. TDP 2258-45380, din 18/06/1996 emis de CJ Dolj;		
B1	in baza art. 26 indice 1 din Ordinul 634/2006 modificat prin Ordinul 415/2009 se noteaza mentiunea „imobil inregistrat in planul cadastral fara localizare certa datorita lipsei planului parcelar”	A1
46226 / 16/05/2013		
Act Notarial nr. CVC aut nr 1117, din 15/05/2013 emis de BNP Sorop Alexandru Oliviu;		
B2	Intabulare, drept de PROPRIETATE, dobandit prin Conventie, cota actuala 1/1, cota initiala 1/1 1) SC RODESCO AGRICULTURE SRL, CIF:14149496	A1

C. Partea III. SARCINI .


Inscrieri privind dezmembramintele dreptului de proprietate, drepturi reale de garanție și sarcini	Referințe
NU SUNT	

Anexa Nr. 1 La Partea I

Teren

Nr cadastral	Suprafața (mp)*	Observații / Referințe
30721	5.200	

* Suprafața este determinată în planul de proiecție Stereo 70.



Date referitoare la teren

Crt	Categorie folosință	Intravilan	Suprafața (mp)	Tarla	Parcelă	Nr. topo	Observații / Referințe
1	arabil	NU	5.200	339	64	-	

Lungime Segmente

1) Valorile lungimilor segmentelor sunt obținute din proiecție în plan.

Punct început	X / Y	Punct sfârșit	X / Y	Lungime segment (** (m)
1	358.303,114 285.134,261	2	358.302,986 285.132,172	2.093
2	358.302,986 285.132,172	3	358.302,611 285.126,047	6.136
3	358.302,611 285.126,047	4	358.932,576 285.074,375	632.081
4	358.932,576 285.074,375	5	358.932,935 285.082,601	8.234
5	358.932,935 285.082,601	1	358.303,114 285.134,261	631.936

**** Lungimile segmentelor sunt determinate în planul de proiecție Stereo 70 și sunt rotunjite la 1 milimetru.**

***** Distanța dintre puncte este formată din segmente cumulate ce sunt mai mici decât valoarea 1 milimetru.**

**DATE DESPRE IMOBILUL NR. 6085**

Oficiul de Cadastru și Publicitate Imobiliară DOLJ
Biroul de Cadastru și Publicitate Imobiliară Craiova

A. Partea I. Descrierea imobilului

TEREN Extravilan

Nr. CF vechi:684

Nr. cadastral vechi:807

Adresa: Jud. Dolj, T339, P66

Nr. Crt	Nr cadastral Nr. topografic	Suprafața* (mp)	Observații / Referințe
A1	30654	Din acte: 5.500 Masurata: 5.498	Sector cadastral:36 Teren neimprejmuit;

B. Partea II. Proprietari și acte

Inscrieri privitoare la dreptul de proprietate și alte drepturi reale		Referințe
134198 / 29/10/2015		
Act Notarial nr. CVC NR. 836, din 25/09/2015 emis de NP RIBA MELTIADÉ;		
B1	Intabulare, drept de PROPRIETATE, dobandit prin Conventie, cota actuala 1/1, cota initiala 1/1 1) SOCIETATEA MOTAVEN SRL, CIF:34264040	A1

C. Partea III. SARCINI .


Inscrieri privind dezmembramintele dreptului de proprietate, drepturi reale de garanție și sarcini	Referințe
NU SUNT	

Anexa Nr. 1 La Partea I

Teren

Nr cadastral	Suprafața (mp)*	Observații / Referințe
30654	Din acte: 5.500 Masurata: 5.498	

* Suprafața este determinată în planul de proiecție Stereo 70.



Date referitoare la teren

Crt	Categorie folosință	Intra vilan	Suprafața (mp)	Tarla	Parcelă	Nr. topo	Observații / Referințe
1	arabil	NU	5.498	339	66	-	

Lungime Segmente

1) Valorile lungimilor segmentelor sunt obținute din proiecție în plan.

Punct început	X / Y	Punct sfârșit	X / Y	Lungime segment (** (m)
1	358.302,611 285.126,047	2	358.302,315 285.121,225	4.831
2	358.302,315 285.121,225	3	358.302,105 285.117,364	3.867
3	358.302,105 285.117,364	4	358.932,198 285.065,677	632.209
4	358.932,198 285.065,677	5	358.932,576 285.074,375	8.706
5	358.932,576 285.074,375	1	358.302,611 285.126,047	632.081

**** Lungimile segmentelor sunt determinate în planul de proiecție Stereo 70 și sunt rotunjite la 1 milimetru.**

***** Distanța dintre puncte este formată din segmente cumulate ce sunt mai mici decât valoarea 1 milimetru.**

**DATE DESPRE IMOBILUL NR. 6086**

Oficiul de Cadastru și Publicitate Imobiliară DOLJ
Biroul de Cadastru și Publicitate Imobiliară Craiova

A. Partea I. Descrierea imobilului

TEREN Extravilan

Nr. CF vechi:497

Nr. cadastral vechi:603

Adresa: Jud. Dolj, T339, P67

Nr. Crt	Nr cadastral Nr. topografic	Suprafața* (mp)	Observații / Referințe
A1	31803	Din acte: 30.000 Masurata: 30.001	Sector cadastral:36 Teren neimprejmuit;

B. Partea II. Proprietari și acte

Inscrieri privitoare la dreptul de proprietate și alte drepturi reale		Referințe
5397 / 26/01/2007		
Act Administrativ nr. 2396-9662, din 01/01/1996 emis de Comisia Judeteana Dolj;		
B1	Intabulare, drept de PROPRIETATE, dobandit prin Reconstituire, cota actuala 1/1, cota initiala 1/1 1) BUCATA ECATERINA 2) GOGONEA ELENA 3) GIUBELAN GEORGETA <i>OBSERVATII: (provenita din conversia CF 497)</i>	A1

C. Partea III. SARCINI .

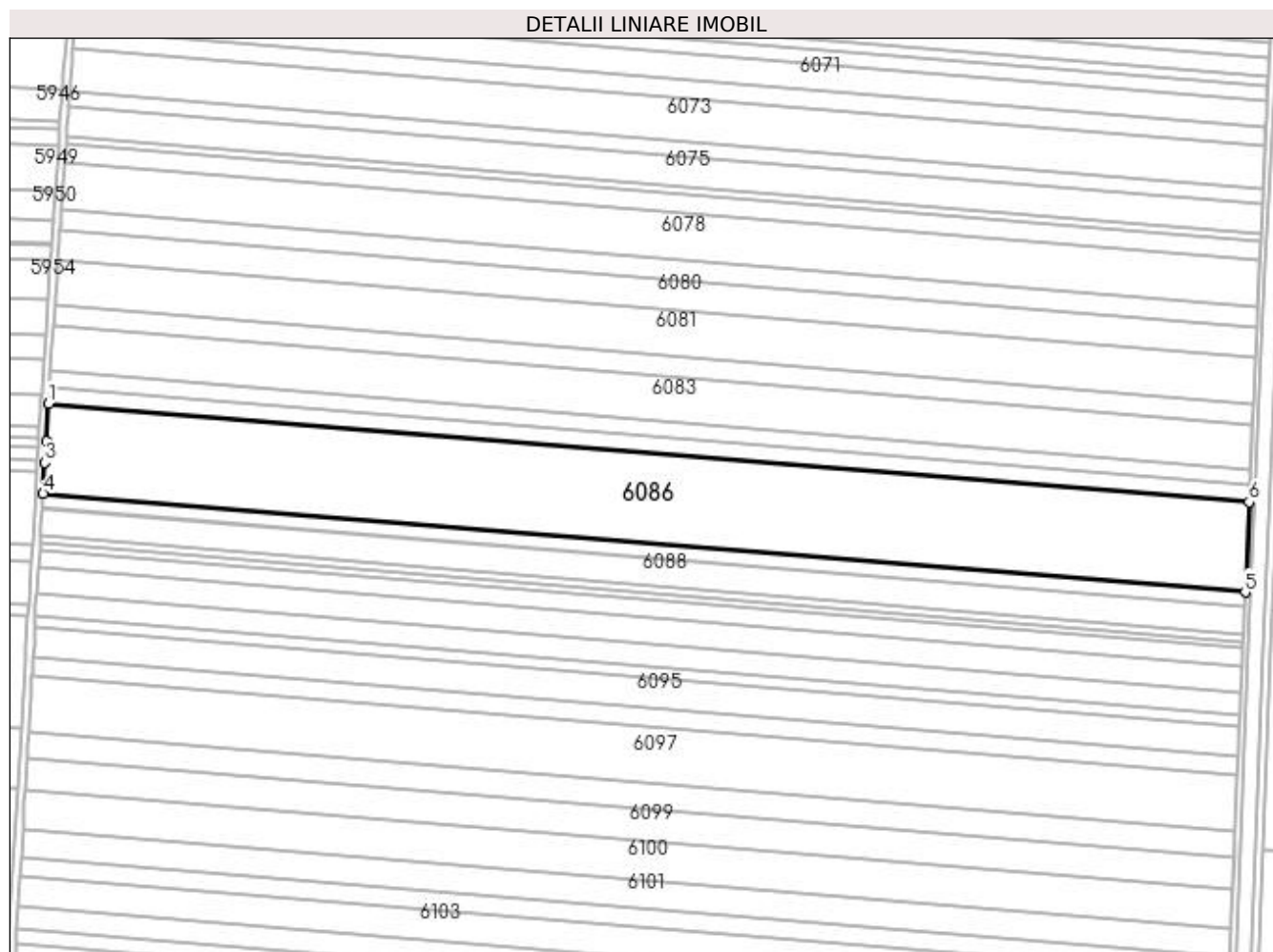
Inscrieri privind dezmembramintele dreptului de proprietate, drepturi reale de garanție și sarcini	Referințe
NU SUNT	

Anexa Nr. 1 La Partea I

Teren

Nr cadastral	Suprafața (mp)*	Observații / Referințe
31803	Din acte: 30.000 Masurata: 30.001	

* Suprafața este determinată în planul de proiecție Stereo 70.



Date referitoare la teren

Crt	Categorie folosință	Intra vilan	Suprafața (mp)	Tarla	Parcelă	Nr. topo	Observații / Referințe
1	arabil	NU	30.001	339	67	-	

Lungime Segmente

1) Valorile lungimilor segmentelor sunt obținute din proiecție în plan.

Punct început	X / Y	Punct sfârșit	X / Y	Lungime segment (** (m)
1	358.302,105 285.117,364	2	358.300,859 285.097,441	19.962
2	358.300,859 285.097,441	3	358.300,179 285.086,348	11.114
3	358.300,179 285.086,348	4	358.299,179 285.070,02	16.359
4	358.299,179 285.070,02	5	358.930,132 285.018,268	633.072

Punct început	X / Y	Punct sfârșit	X / Y	Lungime segment (** (m)
5	358.930,132 285.018,268	6	358.932,198 285.065,677	47.454
6	358.932,198 285.065,677	1	358.302,105 285.117,364	632.209

** Lungimile segmentelor sunt determinate în planul de proiecție Stereo 70 și sunt rotunjite la 1 milimetru.

*** Distanța dintre puncte este formată din segmente cumulate ce sunt mai mici decât valoarea 1 milimetru.

**DATE DESPRE IMOBILUL NR. 6087**

Oficiul de Cadastru și Publicitate Imobiliară DOLJ
Biroul de Cadastru și Publicitate Imobiliară Craiova

A. Partea I. Descrierea imobilului

TEREN Extravilan

Adresa: Jud. Dolj, T339, P68

Nr. Crt	Nr cadastral Nr. topografic	Suprafața* (mp)	Observații / Referințe
A1	33580	5.000	Sector cadastral:36 Teren neimprejmuit;

B. Partea II. Proprietari și acte

Inscrieri privitoare la dreptul de proprietate și alte drepturi reale	Referințe
115536 / 06/09/2016	
Hotarare Judecatoreasca nr. SC NR 314, din 15/02/2013 emis de Judecatoria Calafat;	
B1	Intabulare, drept de PROPRIETATE, dobandit prin Hotarare Judecatoreasca, cota actuala 1/1, cota initiala 1/1 1) SC RODESCO AGRICULTURE SRL, CIF:14149496
	A1

C. Partea III. SARCINI .


Inscrieri privind dezmembramintele dreptului de proprietate, drepturi reale de garanție și sarcini	Referințe
NU SUNT	

Anexa Nr. 1 La Partea I

Teren

Nr cadastral	Suprafața (mp)*	Observații / Referințe
33580	5.000	

* Suprafața este determinată în planul de proiecție Stereo 70.



Date referitoare la teren

Crt	Categorie folosință	Intra vilan	Suprafața (mp)	Tarla	Parcelă	Nr. topo	Observații / Referințe
1	arabil	NU	5.000	339	68	68A	T339 P68

Lungime Segmente

1) Valorile lungimilor segmentelor sunt obținute din proiecție în plan.

Punct început	X / Y	Punct sfârșit	X / Y	Lungime segment (** (m)
1	358.299,179 285.070,02	2	358.298,724 285.062,587	7.447
2	358.298,724 285.062,587	3	358.298,696 285.062,136	0.452
3	358.298,696 285.062,136	4	358.929,788 285.010,372	633.211
4	358.929,788 285.010,372	5	358.930,132 285.018,268	7.903
5	358.930,132 285.018,268	1	358.299,179 285.070,02	633.072

**** Lungimile segmentelor sunt determinate în planul de proiecție Stereo 70 și sunt rotunjite la 1 milimetru.**

***** Distanța dintre puncte este formată din segmente cumulate ce sunt mai mici decât valoarea 1 milimetru.**

**DATE DESPRE IMOBILUL NR. 6088**

Oficiul de Cadastru și Publicitate Imobiliară DOLJ
Biroul de Cadastru și Publicitate Imobiliară Craiova

A. Partea I. Descrierea imobilului

TEREN Extravilan

Adresa: Jud. Dolj, T339, P69

Nr. Crt	Nr cadastral Nr. topografic	Suprafața* (mp)	Observații / Referințe
A1		9.100	Sector cadastral:36 Teren neimprejmuit;

B. Partea II. Proprietari și acte

Inscrieri privitoare la dreptul de proprietate și alte drepturi reale		Referințe
/		
Act Administrativ nr. TDP 2551/45413, din 26/02/1997 emis de CJSIPT DOLJ (CERT DECES NR 001430/11-12-2013);		
B1	Intabulare, drept de PROPRIETATE, dobandit prin Reconstituire, cota actuala 1/1, cota initiala 1/1 1) NICOLAE MARIN DEFUNCT:Da	A1

C. Partea III. SARCINI .


Inscrieri privind dezmembramintele dreptului de proprietate, drepturi reale de garanție și sarcini	Referințe
NU SUNT	

Anexa Nr. 1 La Partea I

Teren

Nr cadastral	Suprafața (mp)*	Observații / Referințe
	9.100	

* Suprafața este determinată în planul de proiecție Stereo 70.



Date referitoare la teren

Crt	Categorie folosință	Intravilan	Suprafața (mp)	Tarla	Parcelă	Nr. topo	Observații / Referințe
1	arabil	NU	9.100	339	69	-	

Lungime Segmente

1) Valorile lungimilor segmentelor sunt obținute din proiecție în plan.

Punct început	X / Y	Punct sfârșit	X / Y	Lungime segment (** (m)
1	358.298,696 285.062,136	2	358.298,22 285.054,354	7.797
2	358.298,22 285.054,354	3	358.297,818 285.047,792	6.574
3	358.297,818 285.047,792	4	358.929,178 284.996,006	633.48
4	358.929,178 284.996,006	5	358.929,592 285.005,871	9.874
5	358.929,592 285.005,871	6	358.929,788 285.010,372	4.505

Punct început	X / Y	Punct sfârșit	X / Y	Lungime segment (** (m)
6	358.929,788 285.010,372	1	358.298,696 285.062,136	633.211

** Lungimile segmentelor sunt determinate în planul de proiecție Stereo 70 și sunt rotunjite la 1 milimetru.

*** Distanța dintre puncte este formată din segmente cumulate ce sunt mai mici decât valoarea 1 milimetru.

**DATE DESPRE IMOBILUL NR. 6089**

Oficiul de Cadastru și Publicitate Imobiliară DOLJ
Biroul de Cadastru și Publicitate Imobiliară Craiova

A. Partea I. Descrierea imobilului

TEREN Extravilan

Adresa: Jud. Dolj, T339, P70

Nr. Crt	Nr cadastral Nr. topografic	Suprafața* (mp)	Observații / Referințe
A1		2.500	Sector cadastral:36 Teren neimprejmuit;

B. Partea II. Proprietari și acte

Inscrieri privitoare la dreptul de proprietate și alte drepturi reale	Referințe
/	
Act Administrativ nr. TDP NR. 20458, din 21/03/2018 emis de CJSIPT DOLJ;	
B1	A1
Intabulare, drept de PROPRIETATE, dobândit prin Reconstituire, cota actuala 1/1, cota initiala 1/1	
1) STÂNCĂLIE IOANA	
2) ENEA ANA	

C. Partea III. SARCINI .

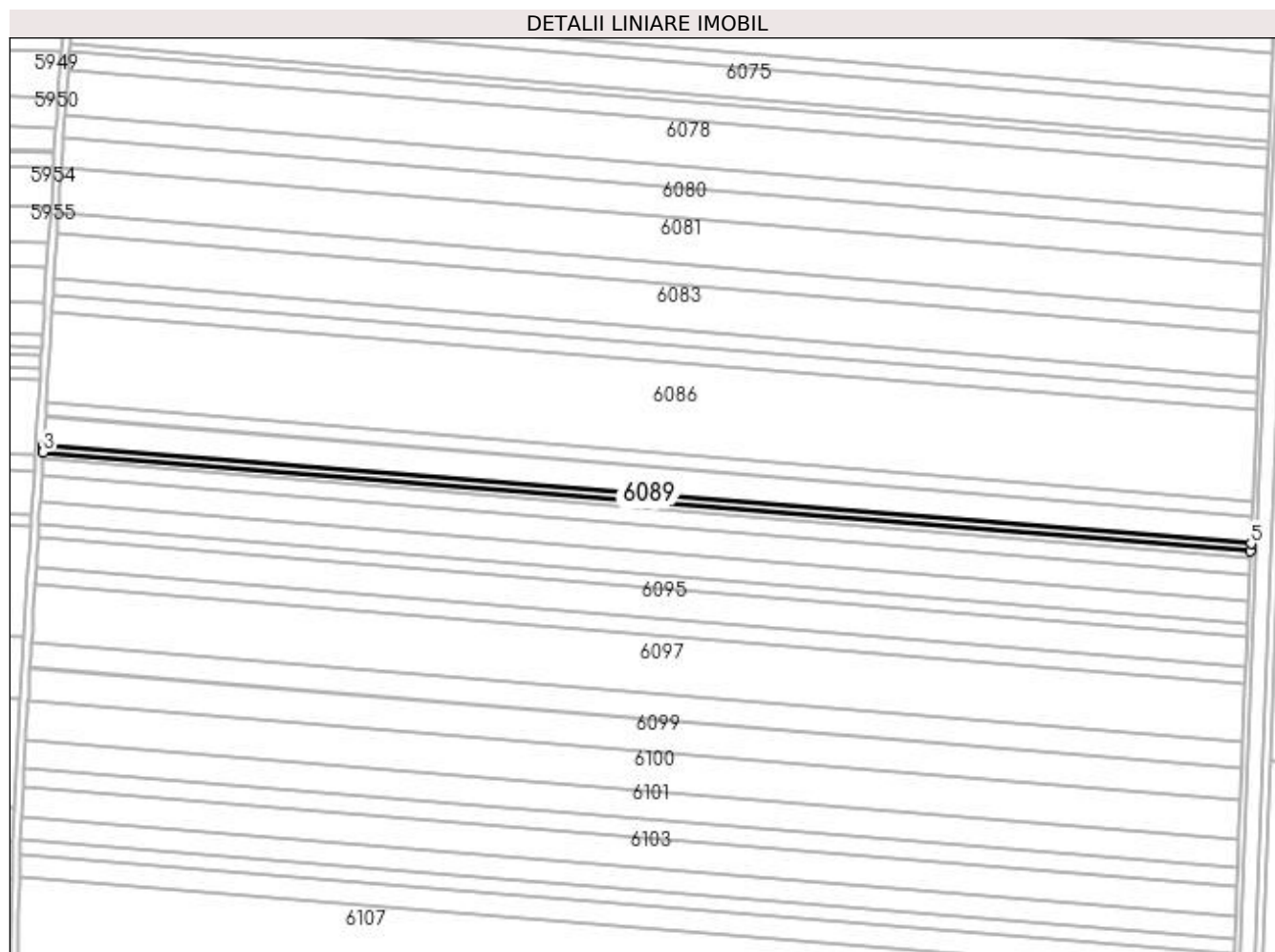
Inscrieri privind dezmembramintele dreptului de proprietate, drepturi reale de garanție și sarcini	Referințe
NU SUNT	

Anexa Nr. 1 La Partea I

Teren

Nr cadastral	Suprafața (mp)*	Observații / Referințe
	2.500	

* Suprafața este determinată în planul de proiecție Stereo 70.



Date referitoare la teren

Crt	Categorie folosință	Intra vilan	Suprafața (mp)	Tarla	Parcelă	Nr. topo	Observații / Referințe
1	arabil	NU	2.500	339	70	-	

Lungime Segmente

1) Valorile lungimilor segmentelor sunt obținute din proiecție în plan.

Punct început	X / Y	Punct sfârșit	X / Y	Lungime segment (** (m)
1	358.297,818 285.047,792	2	358.297,687 285.045,648	2.148
2	358.297,687 285.045,648	3	358.297,577 285.043,852	1.799
3	358.297,577 285.043,852	4	358.929,012 284.992,06	633.555
4	358.929,012 284.992,06	5	358.929,178 284.996,006	3.949
5	358.929,178 284.996,006	1	358.297,818 285.047,792	633.48

**** Lungimile segmentelor sunt determinate în planul de proiecție Stereo 70 și sunt rotunjite la 1 milimetru.**

***** Distanța dintre puncte este formată din segmente cumulate ce sunt mai mici decât valoarea 1 milimetru.**

**DATE DESPRE IMOBILUL NR. 6090**

Oficiul de Cadastru și Publicitate Imobiliară DOLJ
Biroul de Cadastru și Publicitate Imobiliară Craiova

A. Partea I. Descrierea imobilului

TEREN Extravilan

Nr. CF vechi:386

Nr. cadastral vechi:554

Adresa: Jud. Dolj, T339, P71

Nr. Crt	Nr cadastral Nr. topografic	Suprafața* (mp)	Observații / Referințe
A1	35957	2.000	Sector cadastral:36 Teren neimprejmuit;

B. Partea II. Proprietari și acte

Inscrieri privitoare la dreptul de proprietate și alte drepturi reale		Referințe
43756 / 13/10/2006		
Act Notarial nr. CVC 1959, din 12/10/2006 emis de NP TUDOR MARINELA DANIELA;		
B1	Intabulare, drept de PROPRIETATE, dobandit prin Conventie, cota actuala 1/1, cota initiala 1/1 1) SC RODESCO AGRICULTURE SRL, CIF:14149496	A1

C. Partea III. SARCINI .

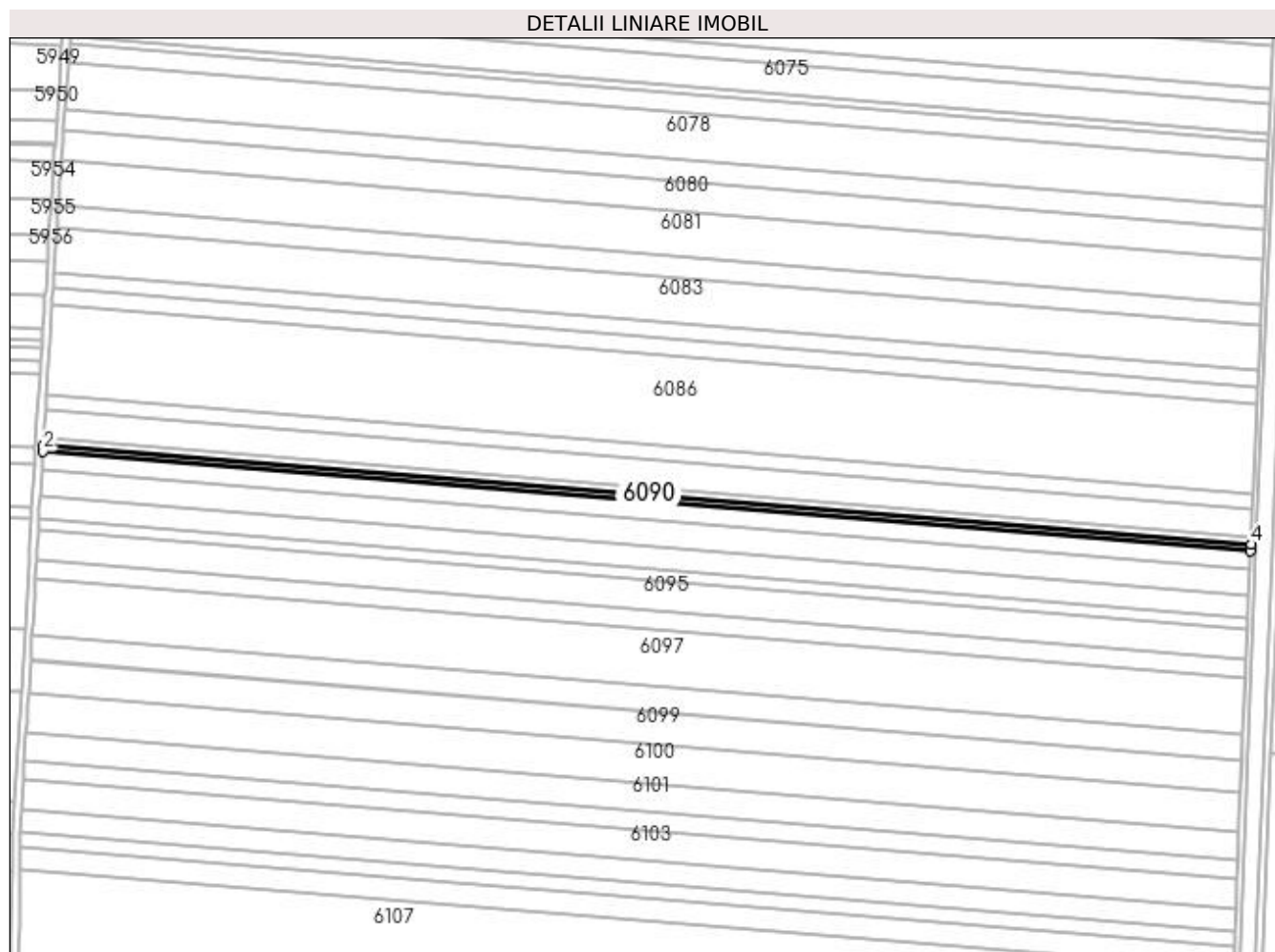
Inscrieri privind dezmembramintele dreptului de proprietate, drepturi reale de garanție și sarcini	Referințe
NU SUNT	

Anexa Nr. 1 La Partea I

Teren

Nr cadastral	Suprafața (mp)*	Observații / Referințe
35957	2.000	

* Suprafața este determinată în planul de proiecție Stereo 70.



Date referitoare la teren

Crt	Categorie folosință	Intra vilan	Suprafața (mp)	Tarla	Parcelă	Nr. topo	Observații / Referințe
1	arabil	NU	2.000	339	71	-	

Lungime Segmente

1) Valorile lungimilor segmentelor sunt obținute din proiecție în plan.

Punct început	X / Y	Punct sfârșit	X / Y	Lungime segment (** (m)
1	358.297,577 285.043,852	2	358.297,384 285.040,701	3.157
2	358.297,384 285.040,701	3	358.928,879 284.988,904	633.616
3	358.928,879 284.988,904	4	358.929,012 284.992,06	3.159
4	358.929,012 284.992,06	1	358.297,577 285.043,852	633.555

**** Lungimile segmentelor sunt determinate în planul de proiecție Stereo 70 și sunt rotunjite la 1 milimetru.**

***** Distanța dintre puncte este formată din segmente cumulate ce sunt mai mici decât valoarea 1 milimetru.**

**DATE DESPRE IMOBILUL NR. 6091**

Oficiul de Cadastru și Publicitate Imobiliară DOLJ
Biroul de Cadastru și Publicitate Imobiliară Craiova

A. Partea I. Descrierea imobilului

TEREN Extravilan

Adresa: Jud. Dolj, T339, P72

Nr. Crt	Nr cadastral Nr. topografic	Suprafața* (mp)	Observații / Referințe
A1		5.900	Sector cadastral:36 Teren neimprejmuit;

B. Partea II. Proprietari și acte

Inscrieri privitoare la dreptul de proprietate și alte drepturi reale	Referințe
/	
Act Administrativ nr. TDP 2384-9662, din 02/08/1996 emis de CJSIPT DOLJ;	
B1	A1
Intabulare, drept de PROPRIETATE, dobândit prin Reconstituire, cota actuala 1/1, cota initiala 1/1 1) JIANU ION DEFUNCT:Da	

C. Partea III. SARCINI .


Inscrieri privind dezmembramintele dreptului de proprietate, drepturi reale de garanție și sarcini	Referințe
NU SUNT	

Anexa Nr. 1 La Partea I

Teren

Nr cadastral	Suprafața (mp)*	Observații / Referințe
	5.900	

* Suprafața este determinată în planul de proiecție Stereo 70.



Date referitoare la teren

Crt	Categorie folosință	Intra vilan	Suprafața (mp)	Tarla	Parcelă	Nr. topo	Observații / Referințe
1	arabil	NU	5.900	339	72	-	

Lungime Segmente

1) Valorile lungimilor segmentelor sunt obținute din proiecție în plan.

Punct început	X / Y	Punct sfârșit	X / Y	Lungime segment (** (m)
1	358.297,384 285.040,701	2	358.296,815 285.031,406	9.312
2	358.296,815 285.031,406	3	358.928,489 284.979,594	633.795
3	358.928,489 284.979,594	4	358.928,879 284.988,904	9.318
4	358.928,879 284.988,904	1	358.297,384 285.040,701	633.616

**** Lungimile segmentelor sunt determinate în planul de proiecție Stereo 70 și sunt rotunjite la 1 milimetru.**

***** Distanța dintre puncte este formată din segmente cumulate ce sunt mai mici decât valoarea 1 milimetru.**

**DATE DESPRE IMOBILUL NR. 6092**

Oficiul de Cadastru și Publicitate Imobiliară DOLJ
Biroul de Cadastru și Publicitate Imobiliară Craiova

A. Partea I. Descrierea imobilului

TEREN Extravilan

Adresa: Jud. Dolj, T339, P73

Nr. Crt	Nr cadastral Nr. topografic	Suprafața* (mp)	Observații / Referințe
A1		8.700	Sector cadastral:36 Teren neimprejmuit;

B. Partea II. Proprietari și acte

Inscrieri privitoare la dreptul de proprietate și alte drepturi reale	Referințe
/	
Act Administrativ nr. TDP NR. 3507-47919, din 02/04/1997 emis de CJSIPT DOLJ;	
B1	A1
Intabulare, drept de PROPRIETATE, dobândit prin Reconstituire, cota actuala 1/1, cota initiala 1/1 1) MIRI ȘTEFAN	

C. Partea III. SARCINI .

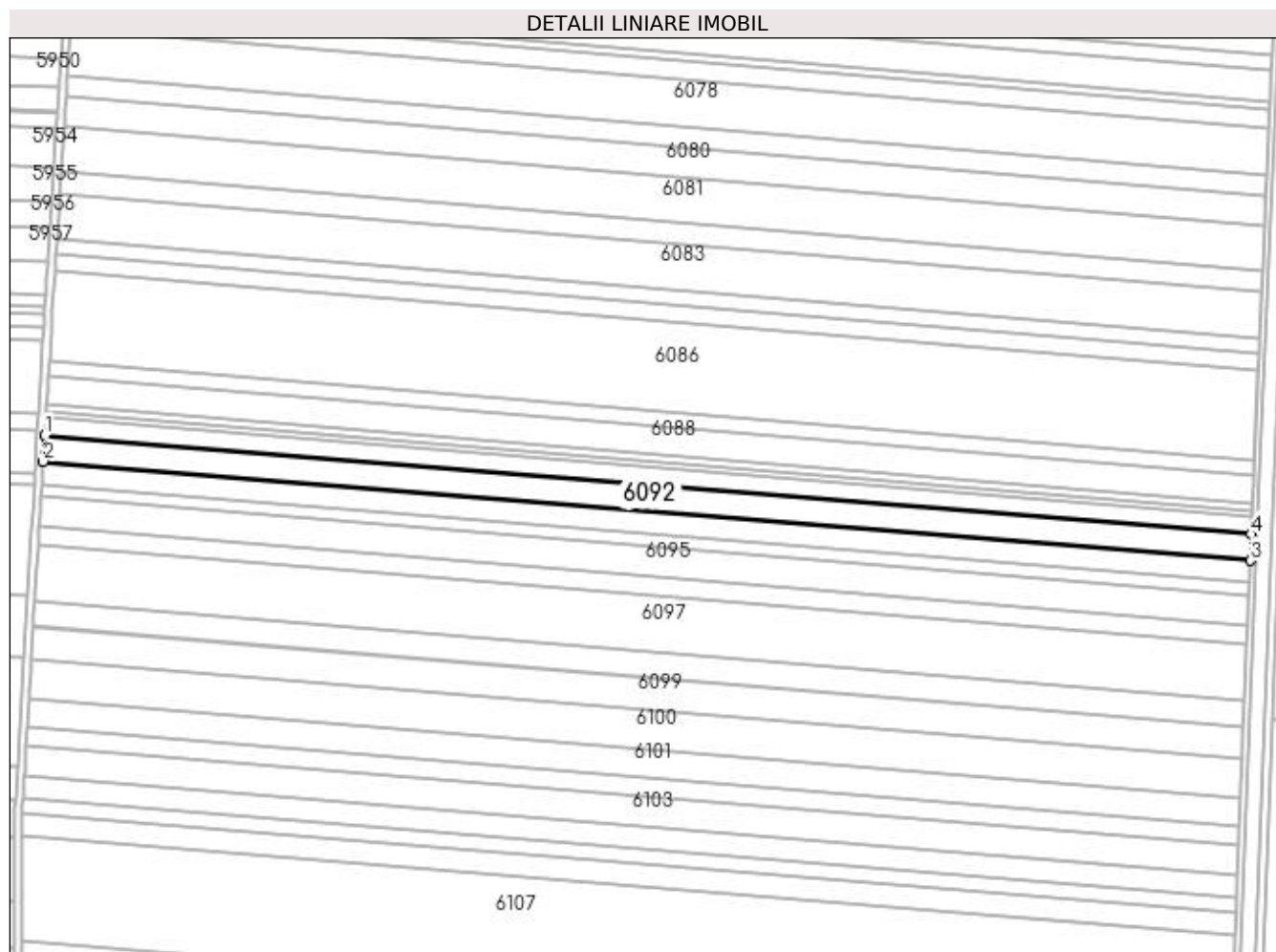
Inscrieri privind dezmembramintele dreptului de proprietate, drepturi reale de garanție și sarcini	Referințe
NU SUNT	

Anexa Nr. 1 La Partea I

Teren

Nr cadastral	Suprafața (mp)*	Observații / Referințe
	8.700	

* Suprafața este determinată în planul de proiecție Stereo 70.



Date referitoare la teren

Crt	Categorie folosință	Intra vilan	Suprafața (mp)	Tarla	Parcelă	Nr. topo	Observații / Referințe
1	arabil	NU	8.700	339	73	-	

Lungime Segmente

1) Valorile lungimilor segmentelor sunt obținute din proiecție în plan.

Punct început	X / Y	Punct sfârșit	X / Y	Lungime segment (** (m)
1	358.296,815 285.031,406	2	358.295,976 285.017,705	13.727
2	358.295,976 285.017,705	3	358.927,912 284.965,872	634.058
3	358.927,912 284.965,872	4	358.928,489 284.979,594	13.734
4	358.928,489 284.979,594	1	358.296,815 285.031,406	633.795

**** Lungimile segmentelor sunt determinate în planul de proiecție Stereo 70 și sunt rotunjite la 1 milimetru.**

***** Distanța dintre puncte este formată din segmente cumulate ce sunt mai mici decât valoarea 1 milimetru.**

**DATE DESPRE IMOBILUL NR. 6093**

Oficiul de Cadastru și Publicitate Imobiliară DOLJ
Biroul de Cadastru și Publicitate Imobiliară Craiova

A. Partea I. Descrierea imobilului

TEREN Extravilan

Nr. CF vechi:387

Nr. cadastral vechi:555

Adresa: Jud. Dolj, T339, P74

Nr. Crt	Nr cadastral Nr. topografic	Suprafața* (mp)	Observații / Referințe
A1	35958	Din acte: 7.500 Masurata: 7.502	Sector cadastral:36 Teren neimprejmuit;

B. Partea II. Proprietari și acte

Inscrieri privitoare la dreptul de proprietate și alte drepturi reale		Referințe
43757 / 13/10/2006		
Act Notarial nr. CVC NR 1405, din 01/01/2004 emis de NP GIURCAN GABRIELA;		
B1	Intabulare, drept de PROPRIETATE, dobandit prin Conventie, cota actuala 1/1, cota initiala 1/1 1) SC RODESCO AGRICULTURE SRL, CIF:14149496	A1

C. Partea III. SARCINI .

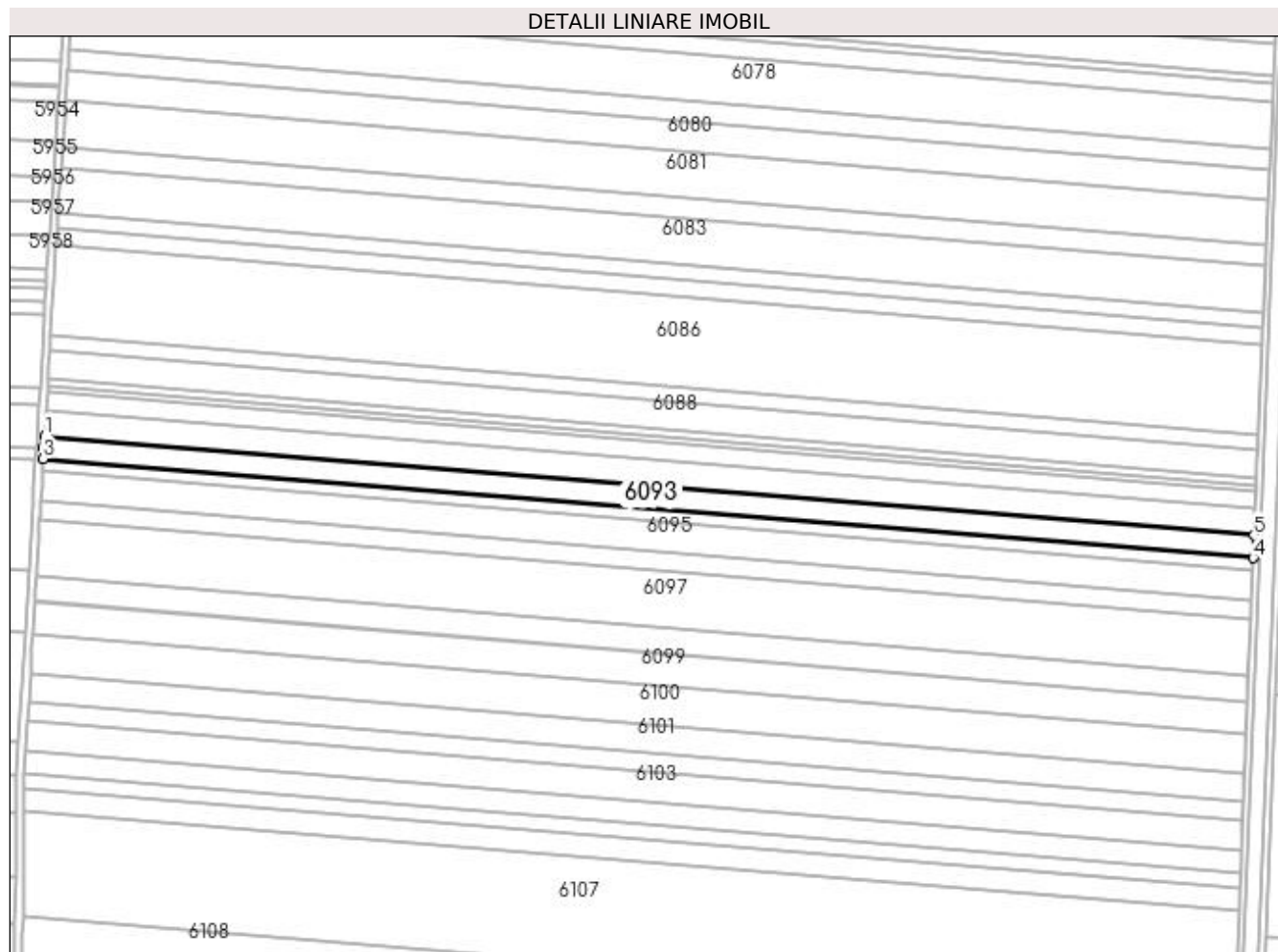
Inscrieri privind dezmembramintele dreptului de proprietate, drepturi reale de garanție și sarcini	Referințe
NU SUNT	

Anexa Nr. 1 La Partea I

Teren

Nr cadastral	Suprafața (mp)*	Observații / Referințe
35958	Din acte: 7.500 Masurata: 7.502	

* Suprafața este determinată în planul de proiecție Stereo 70.



Date referitoare la teren

Crt	Categorie folosință	Intra vilan	Suprafața (mp)	Tarla	Parcelă	Nr. topo	Observații / Referințe
1	arabil	NU	7.502	339	74	-	

Lungime Segmente

1) Valorile lungimilor segmentelor sunt obținute din proiecție în plan.

Punct început	X / Y	Punct sfârșit	X / Y	Lungime segment (** (m)
1	358.295,976 285.017,705	2	358.295,297 285.011,686	6.057
2	358.295,297 285.011,686	3	358.295,253 285.005,898	5.788
3	358.295,253 285.005,898	4	358.927,416 284.954,046	634.286
4	358.927,416 284.954,046	5	358.927,912 284.965,872	11.836
5	358.927,912 284.965,872	1	358.295,976 285.017,705	634.058

**** Lungimile segmentelor sunt determinate în planul de proiecție Stereo 70 și sunt rotunjite la 1 milimetru.**

***** Distanța dintre puncte este formată din segmente cumulate ce sunt mai mici decât valoarea 1 milimetru.**

**DATE DESPRE IMOBILUL NR. 6094**

Oficiul de Cadastru și Publicitate Imobiliară DOLJ
Biroul de Cadastru și Publicitate Imobiliară Craiova

A. Partea I. Descrierea imobilului

TEREN Extravilan

Adresa: Jud. Dolj, T339, P75

Nr. Crt	Nr cadastral Nr. topografic	Suprafața* (mp)	Observații / Referințe
A1		4.000	Sector cadastral:36 Teren neimprejmuit;

B. Partea II. Proprietari și acte

Inscrieri privitoare la dreptul de proprietate și alte drepturi reale	Referințe
/	
Act Administrativ nr. TDP NR. 3548-47919, din 03/04/1997 emis de CJSIPT DOLJ;	
B1	A1
Intabulare, drept de PROPRIETATE, dobândit prin Reconstituire, cota actuala 1/1, cota initiala 1/1 1) MIRI DUMITRU	

C. Partea III. SARCINI .


Inscrieri privind dezmembramintele dreptului de proprietate, drepturi reale de garanție și sarcini	Referințe
NU SUNT	

Anexa Nr. 1 La Partea I

Teren

Nr cadastral	Suprafața (mp)*	Observații / Referințe
	4.000	

* Suprafața este determinată în planul de proiecție Stereo 70.



Date referitoare la teren

Crt	Categorie folosință	Intra vilan	Suprafața (mp)	Tarla	Parcelă	Nr. topo	Observații / Referințe
1	arabil	NU	4.000	339	75	-	IDENTIC CU T332

Lungime Segmente

1) Valorile lungimilor segmentelor sunt obținute din proiecție în plan.

Punct început	X / Y	Punct sfârșit	X / Y	Lungime segment (** (m)
1	358.295,253 285.005,898	2	358.294,867 284.999,602	6.308
2	358.294,867 284.999,602	3	358.927,151 284.947,741	634.407
3	358.927,151 284.947,741	4	358.927,416 284.954,046	6.311
4	358.927,416 284.954,046	1	358.295,253 285.005,898	634.286

**** Lungimile segmentelor sunt determinate în planul de proiecție Stereo 70 și sunt rotunjite la 1 milimetru.**

***** Distanța dintre puncte este formată din segmente cumulate ce sunt mai mici decât valoarea 1 milimetru.**

**DATE DESPRE IMOBILUL NR. 6095**

Oficiul de Cadastru și Publicitate Imobiliară DOLJ
 Biroul de Cadastru și Publicitate Imobiliară Craiova

A. Partea I. Descrierea imobilului

TEREN Extravilan

Nr. CF vechi:97
 Nr. cadastral vechi:96

Adresa: Jud. Dolj, T339, P76

Nr. Crt	Nr cadastral Nr. topografic	Suprafața* (mp)	Observații / Referințe
A1	35840	Din acte: 10.000 Masurata: 10.048	Sector cadastral:36 Teren neimprejmuit;

B. Partea II. Proprietari și acte

Inscrieri privitoare la dreptul de proprietate și alte drepturi reale		Referințe
914 / 27/11/2001		
Act Notarial nr. CvC nr. 1689, din 26/06/2001 emis de BNP Gageatu Ilie;		
B1	Intabulare, drept de PROPRIETATE, dobandit prin Conventie, cota actuala 1/1, cota initiala 1/1 1) BOZGAN MARIN 2) BOZGAN RUSANDA	A1

C. Partea III. SARCINI .

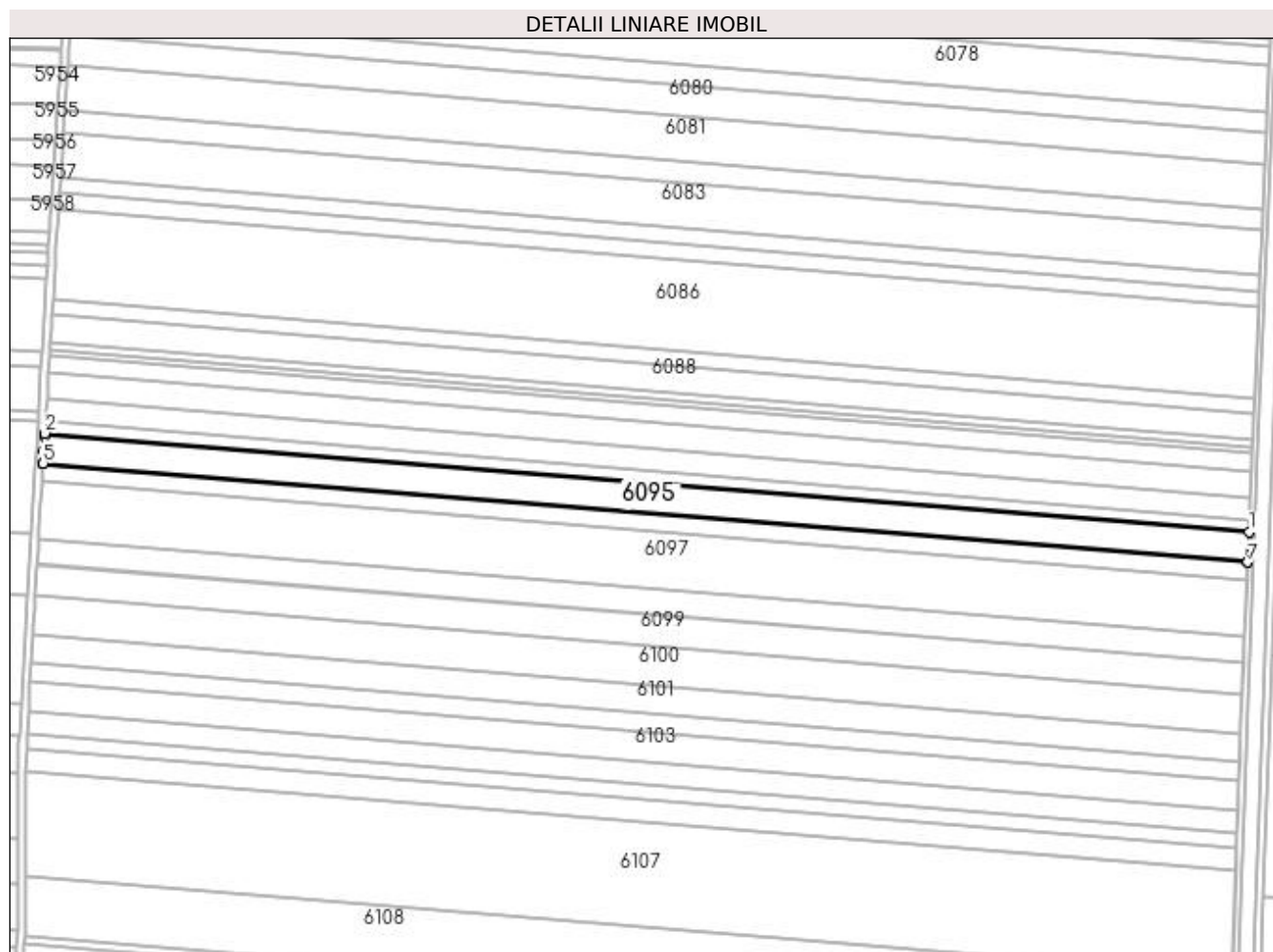
Inscrieri privind dezmembramintele dreptului de proprietate, drepturi reale de garanție și sarcini	Referințe
NU SUNT	

Anexa Nr. 1 La Partea I

Teren

Nr cadastral	Suprafața (mp)*	Observații / Referințe
35840	Din acte: 10.000 Masurata: 10.048	

* Suprafața este determinată în planul de proiecție Stereo 70.



Date referitoare la teren

Crt	Categorie folosință	Intra vilan	Suprafața (mp)	Tarla	Parcelă	Nr. topo	Observații / Referințe
1	arabil	NU	10.048	339	76	-	

Lungime Segmente

1) Valorile lungimilor segmentelor sunt obținute din proiecție în plan.

Punct început	X / Y	Punct sfârșit	X / Y	Lungime segment (** (m)
1	358.927,151 284.947,741	2	358.294,867 284.999,602	634.407
2	358.294,867 284.999,602	3	358.294,781 284.998,198	1.407
3	358.294,781 284.998,198	4	358.294,408 284.990,385	7.822
4	358.294,408 284.990,385	5	358.293,903 284.983,87	6.534

Punct început	X / Y	Punct sfârșit	X / Y	Lungime segment (** (m)
5	358.293,903 284.983,87	6	358.293,898 284.983,793	0.077
6	358.293,898 284.983,793	7	358.926,486 284.931,906	634.712
7	358.926,486 284.931,906	8	358.926,489 284.931,983	0.077
8	358.926,489 284.931,983	1	358.927,151 284.947,741	15.772

** Lungimile segmentelor sunt determinate în planul de proiecție Stereo 70 și sunt rotunjite la 1 milimetru.

*** Distanța dintre puncte este formată din segmente cumulate ce sunt mai mici decât valoarea 1 milimetru.

**DATE DESPRE IMOBILUL NR. 6096**

Oficiul de Cadastru și Publicitate Imobiliară DOLJ
Biroul de Cadastru și Publicitate Imobiliară Craiova

A. Partea I. Descrierea imobilului

TEREN Extravilan

Nr. CF vechi:388

Nr. cadastral vechi:557

Adresa: Jud. Dolj, T339, P78

Nr. Crt	Nr cadastral Nr. topografic	Suprafața* (mp)	Observații / Referințe
A1	35959	Din acte: 6.000 Masurata: 6.001	Sector cadastral:36 Teren neimprejmuit;

B. Partea II. Proprietari și acte

Inscrieri privitoare la dreptul de proprietate și alte drepturi reale		Referințe
43758 / 13/10/2006		
Act Notarial nr. CVC NR 1944, din 01/01/2005 emis de NP TUDOR MARINELA DANIELA;		
B1	Intabulare, drept de PROPRIETATE, dobandit prin Conventie, cota actuala 1/1, cota initiala 1/1 1) SC RODESCO AGRICULTURE SRL, CIF:14149496	A1

C. Partea III. SARCINI .

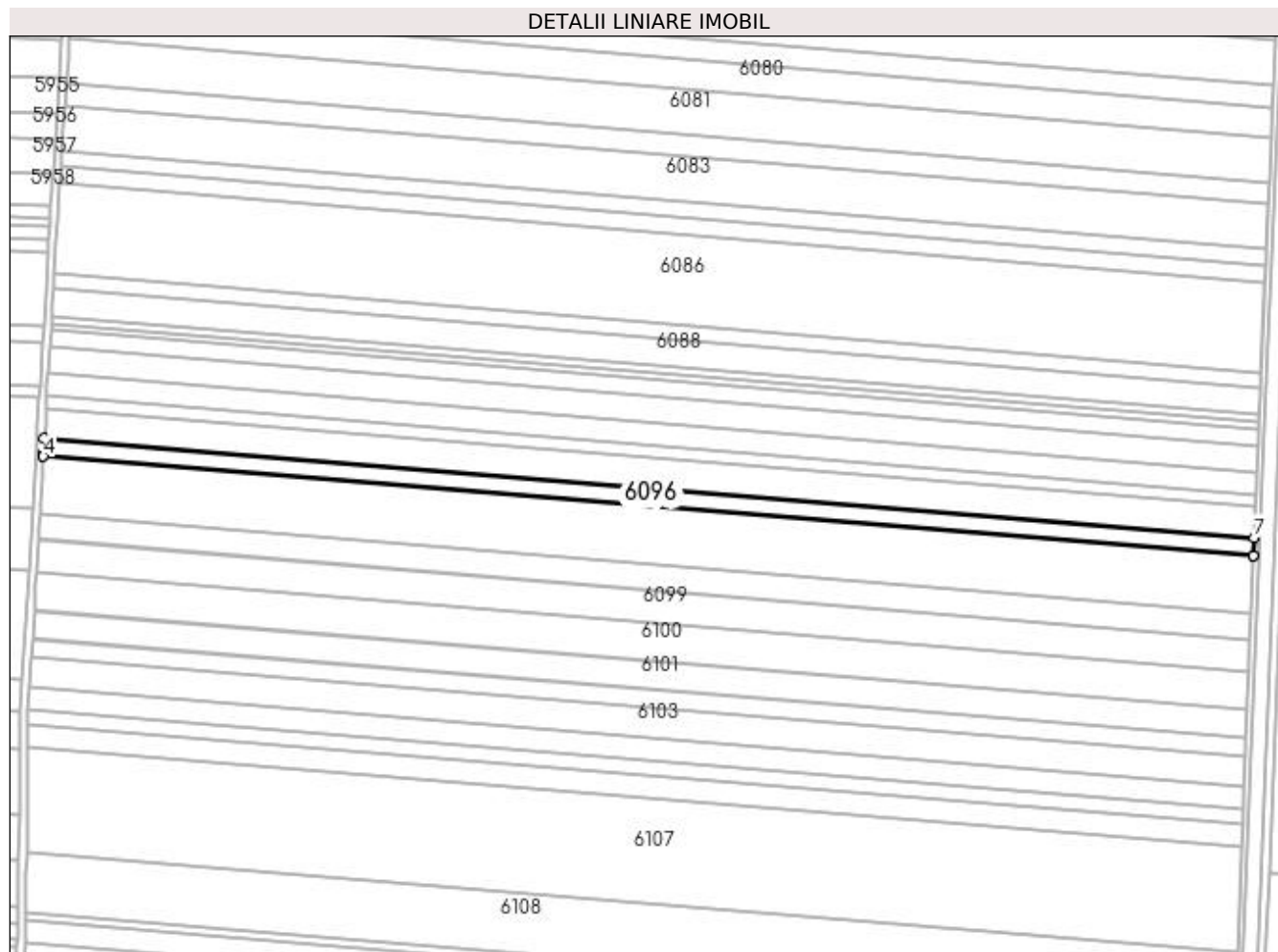
Inscrieri privind dezmembramintele dreptului de proprietate, drepturi reale de garanție și sarcini	Referințe
NU SUNT	

Anexa Nr. 1 La Partea I

Teren

Nr cadastral	Suprafața (mp)*	Observații / Referințe
35959	Din acte: 6.000 Masurata: 6.001	

* Suprafața este determinată în planul de proiecție Stereo 70.



Date referitoare la teren

Crt	Categorie folosință	Intra vilan	Suprafața (mp)	Tarla	Parcelă	Nr. topo	Observații / Referințe
1	arabil	NU	6.001	339	78	-	

Lungime Segmente

1) Valorile lungimilor segmentelor sunt obținute din proiecție în plan.

Punct început	X / Y	Punct sfârșit	X / Y	Lungime segment (** (m)
1	358.293,898 284.983,793	2	358.293,416 284.975,919	7.889
2	358.293,416 284.975,919	3	358.293,326 284.974,433	1.489
3	358.293,326 284.974,433	4	358.293,321 284.974,355	0.078
4	358.293,321 284.974,355	5	358.926,089 284.922,454	634.893
5	358.926,089 284.922,454	6	358.926,092 284.922,532	0.078

Punct început	X / Y	Punct sfârșit	X / Y	Lungime segment (** (m)
6	358.926,092 284.922,532	7	358.926,486 284.931,906	9.382
7	358.926,486 284.931,906	1	358.293,898 284.983,793	634.712

** Lungimile segmentelor sunt determinate în planul de proiecție Stereo 70 și sunt rotunjite la 1 milimetru.

*** Distanța dintre puncte este formată din segmente cumulate ce sunt mai mici decât valoarea 1 milimetru.

**DATE DESPRE IMOBILUL NR. 6097**

Oficiul de Cadastru și Publicitate Imobiliară DOLJ
Biroul de Cadastru și Publicitate Imobiliară Craiova

A. Partea I. Descrierea imobilului

TEREN Extravilan

Nr. CF vechi:389

Nr. cadastral vechi:558

Adresa: Jud. Dolj, T339, P79

Nr. Crt	Nr cadastral Nr. topografic	Suprafața* (mp)	Observații / Referințe
A1	35960	Din acte: 19.000 Masurata: 19.001	Sector cadastral:36 Teren neimprejmuit;

B. Partea II. Proprietari și acte

Inscrieri privitoare la dreptul de proprietate și alte drepturi reale		Referințe
43759 / 13/10/2006		
Act Notarial nr. CVC NR 1172, din 01/01/2004 emis de NP GIURCAN GABRIELA;		
B1	Intabulare, drept de PROPRIETATE, dobandit prin Conventie, cota actuala 1/1, cota initiala 1/1 1) SC RODESCO AGRICULTURE SRL, CIF:14149496	A1

C. Partea III. SARCINI .


Inscrieri privind dezmembramintele dreptului de proprietate, drepturi reale de garanție și sarcini	Referințe
NU SUNT	

Anexa Nr. 1 La Partea I

Teren

Nr cadastral	Suprafața (mp)*	Observații / Referințe
35960	Din acte: 19.000 Masurata: 19.001	

* Suprafața este determinată în planul de proiecție Stereo 70.



Date referitoare la teren

Crt	Categorie folosință	Intra vilan	Suprafața (mp)	Tarla	Parcelă	Nr. topo	Observații / Referințe
1	arabil	NU	19.001	339	79	-	

Lungime Segmente

1) Valorile lungimilor segmentelor sunt obținute din proiecție în plan.

Punct început	X / Y	Punct sfârșit	X / Y	Lungime segment (** (m)
1	358.293,321 284.974,355	2	358.293,224 284.972,76	1.598
2	358.293,224 284.972,76	3	358.292,673 284.963,441	9.335
3	358.292,673 284.963,441	4	358.291,86 284.949,705	13.76
4	358.291,86 284.949,705	5	358.291,556 284.944,564	5.15

Punct început	X / Y	Punct sfârșit	X / Y	Lungime segment (** (m)
5	358.291,556 284.944,564	6	358.291,551 284.944,484	0.08
6	358.291,551 284.944,484	7	358.924,833 284.892,541	635.409
7	358.924,833 284.892,541	8	358.924,836 284.892,621	0.08
8	358.924,836 284.892,621	9	358.926,089 284.922,454	29.859
9	358.926,089 284.922,454	1	358.293,321 284.974,355	634.893

** Lungimile segmentelor sunt determinate în planul de proiecție Stereo 70 și sunt rotunjite la 1 milimetru.

*** Distanța dintre puncte este formată din segmente cumulate ce sunt mai mici decât valoarea 1 milimetru.

**DATE DESPRE IMOBILUL NR. 6098**

Oficiul de Cadastru și Publicitate Imobiliară DOLJ
Biroul de Cadastru și Publicitate Imobiliară Craiova

A. Partea I. Descrierea imobilului

TEREN Extravilan

Adresa: Jud. Dolj, T339, P80

Nr. Crt	Nr cadastral Nr. topografic	Suprafața* (mp)	Observații / Referințe
A1		8.700	Sector cadastral:36 Teren neimprejmuit;

B. Partea II. Proprietari și acte

Inscrieri privitoare la dreptul de proprietate și alte drepturi reale	Referințe
/	
Act Administrativ nr. TDP NR. 3352-59474, din 24/03/1997 emis de CJSIPT DOLJ;	
B1	A1
Intabulare, drept de PROPRIETATE, dobândit prin Reconstituire, cota actuala 1/1, cota initiala 1/1	
1) DASCĂLU CONSTANTIN DEFUNCT:Da	
2) DASCĂLU AURICA	
3) ASCUNSEANU GEORGETA	

C. Partea III. SARCINI .


Inscrieri privind dezmembramintele dreptului de proprietate, drepturi reale de garanție și sarcini	Referințe
NU SUNT	

Anexa Nr. 1 La Partea I

Teren

Nr cadastral	Suprafața (mp)*	Observații / Referințe
	8.700	

* Suprafața este determinată în planul de proiecție Stereo 70.



Date referitoare la teren

Crt	Categorie folosință	Intra vilan	Suprafața (mp)	Tarla	Parcelă	Nr. topo	Observații / Referințe
1	arabil	NU	8.700	339	80	-	

Lungime Segmente

1) Valorile lungimilor segmentelor sunt obținute din proiecție în plan.

Punct început	X / Y	Punct sfârșit	X / Y	Lungime segment (** (m)
1	358.291,551 284.944,484	2	358.291,16 284.937,867	6.629
2	358.291,16 284.937,867	3	358.290,787 284.931,554	6.324
3	358.290,787 284.931,554	4	358.290,748 284.930,895	0.66
4	358.290,748 284.930,895	5	358.290,743 284.930,815	0.08
5	358.290,743 284.930,815	6	358.924,258 284.878,852	635.643

Punct început	X / Y	Punct sfârșit	X / Y	Lungime segment (** (m)
6	358.924,258 284.878,852	7	358.924,261 284.878,932	0.08
7	358.924,261 284.878,932	8	358.924,833 284.892,541	13.621
8	358.924,833 284.892,541	1	358.291,551 284.944,484	635.409

** Lungimile segmentelor sunt determinate în planul de proiecție Stereo 70 și sunt rotunjite la 1 milimetru.

*** Distanța dintre puncte este formată din segmente cumulate ce sunt mai mici decât valoarea 1 milimetru.

**DATE DESPRE IMOBILUL NR. 6099**

Oficiul de Cadastru și Publicitate Imobiliară DOLJ
Biroul de Cadastru și Publicitate Imobiliară Craiova

A. Partea I. Descrierea imobilului

TEREN Extravilan

Nr. CF vechi:687

Nr. cadastral vechi:812

Adresa: Jud. Dolj, T339, P81

Nr. Crt	Nr cadastral Nr. topografic	Suprafața* (mp)	Observații / Referințe
A1	30657	10.600	Sector cadastral:36 Teren neimprejmuit;

B. Partea II. Proprietari și acte

Inscrieri privitoare la dreptul de proprietate și alte drepturi reale		Referințe
126708 / 15/10/2015		
Act Notarial nr. CVC NR 770, din 11/09/2015 emis de RIBA MELTIADÉ;		
B1	Intabulare, drept de PROPRIETATE, dobândit prin Convenție, cota actuala 1/1, cota initiala 1/1 1) SOCIETATEA MOTAVEN SRL, CIF:34264040	A1

C. Partea III. SARCINI .

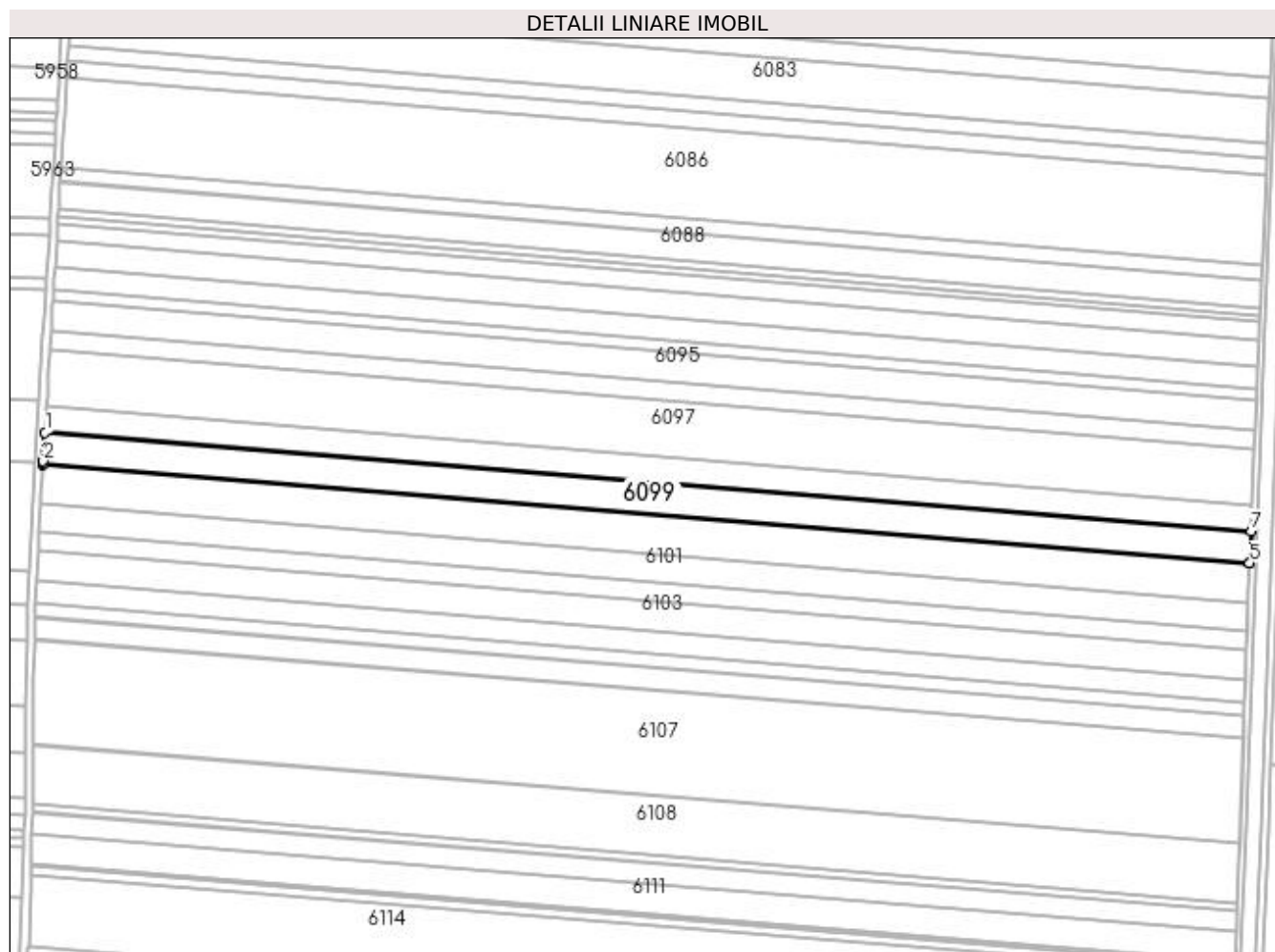
Inscrieri privind dezmembramentele dreptului de proprietate, drepturi reale de garanție și sarcini	Referințe
NU SUNT	

Anexa Nr. 1 La Partea I

Teren

Nr cadastral	Suprafața (mp)*	Observații / Referințe
30657	10.600	

* Suprafața este determinată în planul de proiecție Stereo 70.



Date referitoare la teren

Crt	Categorie folosință	Intra vilan	Suprafața (mp)	Tarla	Parcelă	Nr. topo	Observații / Referințe
1	arabil	NU	10.600	339	81	-	

Lungime Segmente

1) Valorile lungimilor segmentelor sunt obținute din proiecție în plan.

Punct început	X / Y	Punct sfârșit	X / Y	Lungime segment (** (m)
1	358.290,743 284.930,815	2	358.289,854 284.915,778	15.063
2	358.289,854 284.915,778	3	358.289,763 284.914,247	1.534
3	358.289,763 284.914,247	4	358.289,758 284.914,167	0.08
4	358.289,758 284.914,167	5	358.923,558 284.862,181	635.928
5	358.923,558 284.862,181	6	358.923,561 284.862,262	0.081

Punct început	X / Y	Punct sfârșit	X / Y	Lungime segment (** (m)
6	358.923,561 284.862,262	7	358.924,258 284.878,852	16.605
7	358.924,258 284.878,852	1	358.290,743 284.930,815	635.643

** Lungimile segmentelor sunt determinate în planul de proiecție Stereo 70 și sunt rotunjite la 1 milimetru.

*** Distanța dintre puncte este formată din segmente cumulate ce sunt mai mici decât valoarea 1 milimetru.

**DATE DESPRE IMOBILUL NR. 6100**

Oficiul de Cadastru și Publicitate Imobiliară DOLJ
Biroul de Cadastru și Publicitate Imobiliară Craiova

A. Partea I. Descrierea imobilului

TEREN Extravilan

Nr. CF vechi:390

Nr. cadastral vechi:559

Adresa: Jud. Dolj, T339, P82

Nr. Crt	Nr cadastral Nr. topografic	Suprafața* (mp)	Observații / Referințe
A1	35961	13.100	Sector cadastral:36 Teren neimprejmuit;

B. Partea II. Proprietari și acte

Inscrieri privitoare la dreptul de proprietate și alte drepturi reale		Referințe
43760 / 13/10/2006		
Act Notarial nr. CVC NR 938, din 01/01/2004 emis de NP GIURCAN G;		
B1	Intabulare, drept de PROPRIETATE, dobandit prin Conventie, cota actuala 1/1, cota initiala 1/1 1) SC RODESCO AGRICULTURE SRL, CIF:14149496	A1

C. Partea III. SARCINI .

Inscrieri privind dezmembramintele dreptului de proprietate, drepturi reale de garanție și sarcini	Referințe
NU SUNT	


Anexa Nr. 1 La Partea I

Teren

Nr cadastral	Suprafața (mp)*	Observații / Referințe
35961	13.100	

* Suprafața este determinată în planul de proiecție Stereo 70.

DETALII LINIARE IMOBIL



Date referitoare la teren

Crt	Categorie folosință	Intra vilan	Suprafața (mp)	Tarla	Parcelă	Nr. topo	Observații / Referințe
1	arabil	NU	13.100	339	82	-	

Lungime Segmente

1) Valorile lungimilor segmentelor sunt obținute din proiecție în plan.

Punct început	X / Y	Punct sfârșit	X / Y	Lungime segment (** (m)
1	358.289,758 284.914,167	2	358.289,406 284.908,208	5.969
2	358.289,406 284.908,208	3	358.288,846 284.898,747	9.478
3	358.288,846 284.898,747	4	358.288,547 284.893,684	5.072
4	358.288,547 284.893,684	5	358.288,542 284.893,604	0.08
5	358.288,542 284.893,604	6	358.922,743 284.841,585	636.331

Punct început	X / Y	Punct sfârșit	X / Y	Lungime segment (** (m)
6	358.922,743 284.841,585	7	358.922,746 284.841,665	0.08
7	358.922,746 284.841,665	8	358.922,974 284.848,293	6.632
8	358.922,974 284.848,293	9	358.923,558 284.862,181	13.9
9	358.923,558 284.862,181	1	358.289,758 284.914,167	635.928

** Lungimile segmentelor sunt determinate în planul de proiecție Stereo 70 și sunt rotunjite la 1 milimetru.

*** Distanța dintre puncte este formată din segmente cumulate ce sunt mai mici decât valoarea 1 milimetru.

**DATE DESPRE IMOBILUL NR. 6101**

Oficiul de Cadastru și Publicitate Imobiliară DOLJ
Biroul de Cadastru și Publicitate Imobiliară Craiova

A. Partea I. Descrierea imobilului

TEREN Extravilan

Nr. CF vechi:391

Nr. cadastral vechi:560

Adresa: Jud. Dolj, T339, P83

Nr. Crt	Nr cadastral Nr. topografic	Suprafața* (mp)	Observații / Referințe
A1	35962	9.400	Sector cadastral:36 Teren neimprejmuit;

B. Partea II. Proprietari și acte

Inscrieri privitoare la dreptul de proprietate și alte drepturi reale		Referințe
43761 / 13/10/2006		
Act Notarial nr. CVC NR 9120, din 01/01/2004 emis de NP TUDOR MARINELA DANIELA;		
B1	Intabulare, drept de PROPRIETATE, dobandit prin Conventie, cota actuala 1/1, cota initiala 1/1 1) SC RODESCO AGRICULTURE SRL, CIF:14149496	A1

C. Partea III. SARCINI .

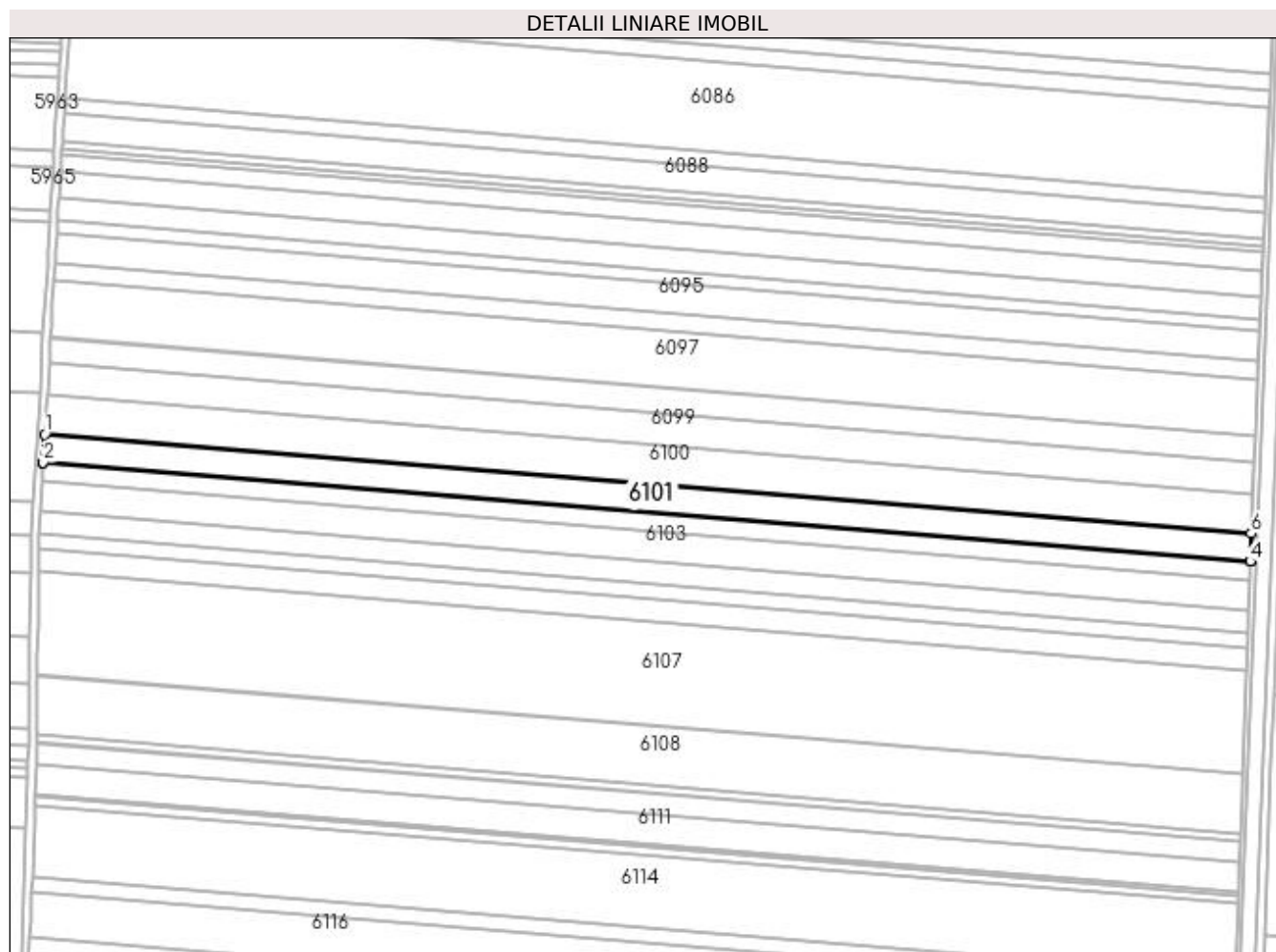
Inscrieri privind dezmembramintele dreptului de proprietate, drepturi reale de garanție și sarcini	Referințe
NU SUNT	

Anexa Nr. 1 La Partea I

Teren

Nr cadastral	Suprafața (mp)*	Observații / Referințe
35962	9.400	

* Suprafața este determinată în planul de proiecție Stereo 70.



Date referitoare la teren

Crt	Categorie folosință	Intra vilan	Suprafața (mp)	Tarla	Parcelă	Nr. topo	Observații / Referințe
1	arabil	NU	9.400	339	83	-	

Lungime Segmente

1) Valorile lungimilor segmentelor sunt obținute din proiecție în plan.

Punct început	X / Y	Punct sfârșit	X / Y	Lungime segment (** (m)
1	358.288,542 284.893,604	2	358.287,674 284.878,938	14.692
2	358.287,674 284.878,938	3	358.287,669 284.878,858	0.08
3	358.287,669 284.878,858	4	358.922,233 284.826,809	636.695
4	358.922,233 284.826,809	5	358.922,236 284.826,89	0.081
5	358.922,236 284.826,89	6	358.922,743 284.841,585	14.704

Punct început	X / Y	Punct sfârșit	X / Y	Lungime segment (** (m)
6	358.922,743 284.841,585	1	358.288,542 284.893,604	636.331

** Lungimile segmentelor sunt determinate în planul de proiecție Stereo 70 și sunt rotunjite la 1 milimetru.

*** Distanța dintre puncte este formată din segmente cumulate ce sunt mai mici decât valoarea 1 milimetru.

**DATE DESPRE IMOBILUL NR. 6102**

Oficiul de Cadastru și Publicitate Imobiliară DOLJ
Biroul de Cadastru și Publicitate Imobiliară Craiova

A. Partea I. Descrierea imobilului

TEREN Extravilan

Nr. CF vechi:392

Nr. cadastral vechi:561

Adresa: Jud. Dolj, T339, P84

Nr. Crt	Nr cadastral Nr. topografic	Suprafața* (mp)	Observații / Referințe
A1	35963	Din acte: 6.200 Masurata: 6.202	Sector cadastral:36 Teren neimprejmuit;

B. Partea II. Proprietari și acte

Inscrieri privitoare la dreptul de proprietate și alte drepturi reale		Referințe
43762 / 13/10/2006		
Act Notarial nr. CVC NR 1023, din 01/01/2004 emis de NP GIURCAN G;		
B1	Intabulare, drept de PROPRIETATE, dobandit prin Conventie, cota actuala 1/1, cota initiala 1/1 1) SC RODESCO AGRICULTURE SRL, CIF:14149496	A1

C. Partea III. SARCINI .

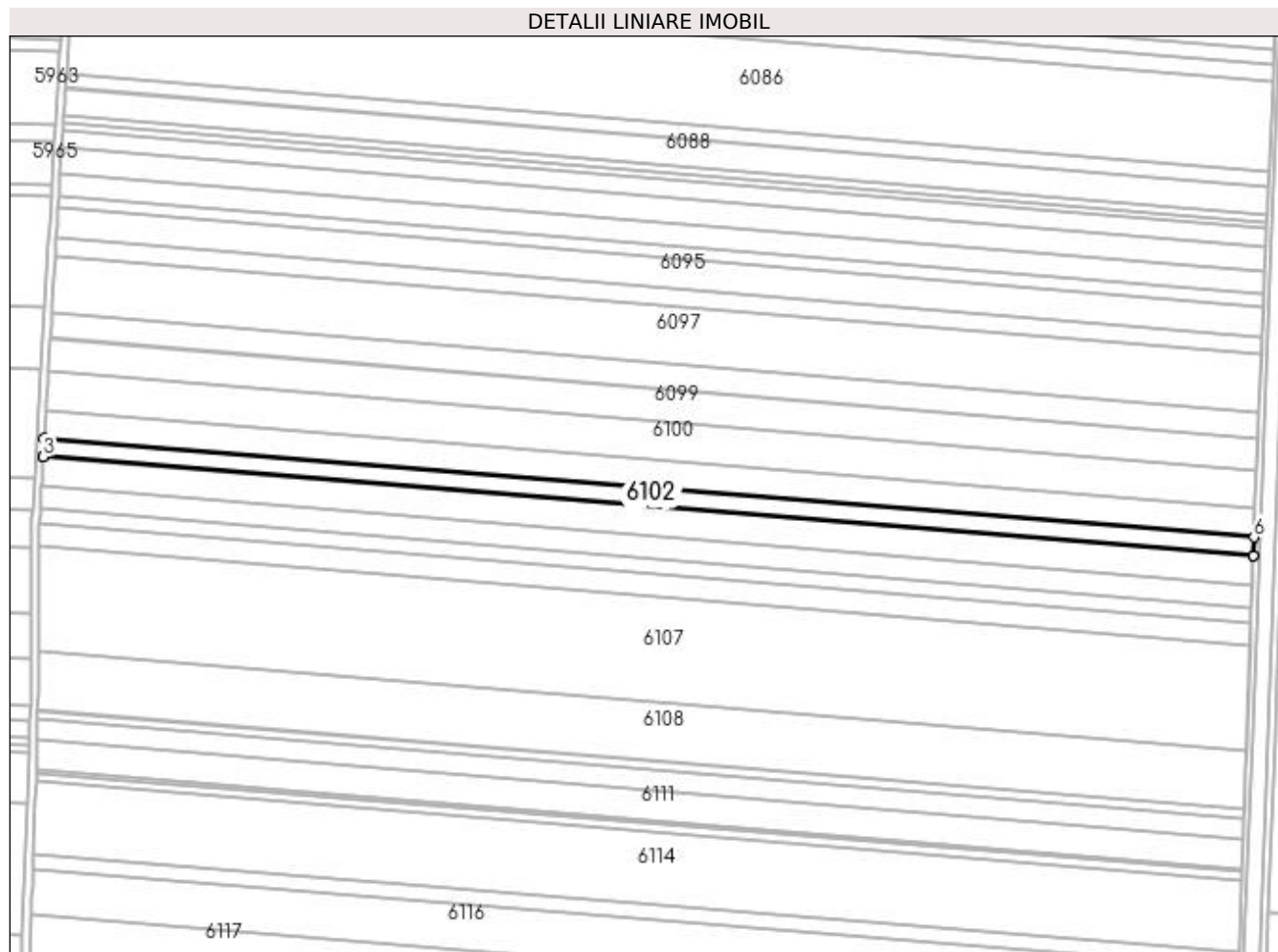
Inscrieri privind dezmembramintele dreptului de proprietate, drepturi reale de garanție și sarcini	Referințe
NU SUNT	

Anexa Nr. 1 La Partea I

Teren

Nr cadastral	Suprafața (mp)*	Observații / Referințe
35963	Din acte: 6.200 Masurata: 6.202	

* Suprafața este determinată în planul de proiecție Stereo 70.



Date referitoare la teren

Crt	Categorie folosință	Intra vilan	Suprafața (mp)	Tarla	Parcelă	Nr. topo	Observații / Referințe
1	arabil	NU	6.202	339	84	-	

Lungime Segmente

1) Valorile lungimilor segmentelor sunt obținute din proiecție în plan.

Punct început	X / Y	Punct sfârșit	X / Y	Lungime segment (** (m)
1	358.287,669 284.878,858	2	358.287,1 284.869,216	9.659
2	358.287,1 284.869,216	3	358.287,095 284.869,134	0.082
3	358.287,095 284.869,134	4	358.921,897 284.817,065	636.934
4	358.921,897 284.817,065	5	358.921,9 284.817,149	0.084
5	358.921,9 284.817,149	6	358.922,233 284.826,809	9.666

Punct început	X / Y	Punct sfârșit	X / Y	Lungime segment (** (m)
6	358.922,233 284.826,809	1	358.287,669 284.878,858	636.695

** Lungimile segmentelor sunt determinate în planul de proiecție Stereo 70 și sunt rotunjite la 1 milimetru.

*** Distanța dintre puncte este formată din segmente cumulate ce sunt mai mici decât valoarea 1 milimetru.

**DATE DESPRE IMOBILUL NR. 6103**

Oficiul de Cadastru și Publicitate Imobiliară DOLJ
Biroul de Cadastru și Publicitate Imobiliară Craiova

A. Partea I. Descrierea imobilului

TEREN Extravilan

Nr. CF vechi:393

Nr. cadastral vechi:562

Adresa: Jud. Dolj, T339, P85

Nr. Crt	Nr cadastral Nr. topografic	Suprafața* (mp)	Observații / Referințe
A1	35964	Din acte: 10.000 Masurata: 9.997	Sector cadastral:36 Teren neimprejmuit;

B. Partea II. Proprietari și acte

Inscrieri privitoare la dreptul de proprietate și alte drepturi reale		Referințe
43763 / 13/10/2006		
Act Notarial nr. CVC NR 1102, din 01/01/2004 emis de NP GIURCAN G;		
B1	Intabulare, drept de PROPRIETATE, dobandit prin Conventie, cota actuala 1/1, cota initiala 1/1 1) SC RODESCO AGRICULTURE SRL, CIF:14149496	A1

C. Partea III. SARCINI .


Inscrieri privind dezmembramintele dreptului de proprietate, drepturi reale de garanție și sarcini	Referințe
NU SUNT	

Anexa Nr. 1 La Partea I

Teren

Nr cadastral	Suprafața (mp)*	Observații / Referințe
35964	Din acte: 10.000 Masurata: 9.997	

* Suprafața este determinată în planul de proiecție Stereo 70.



Date referitoare la teren

Crt	Categorie folosință	Intra vilan	Suprafața (mp)	Tarla	Parcelă	Nr. topo	Observații / Referințe
1	arabil	NU	9.997	339	85	-	

Lungime Segmente

1) Valorile lungimilor segmentelor sunt obținute din proiecție în plan.

Punct început	X / Y	Punct sfârșit	X / Y	Lungime segment (** (m)
1	358.287,095 284.869,134	2	358.287,075 284.868,802	0.333
2	358.287,075 284.868,802	3	358.286,265 284.855,098	13.728
3	358.286,265 284.855,098	4	358.286,173 284.853,544	1.557
4	358.286,173 284.853,544	5	358.286,168 284.853,466	0.078
5	358.286,168 284.853,466	6	358.921,356 284.801,366	637.321

Punct început	X / Y	Punct sfârșit	X / Y	Lungime segment (** (m)
6	358.921,356 284.801,366	7	358.921,359 284.801,445	0.079
7	358.921,359 284.801,445	8	358.921,897 284.817,065	15.629
8	358.921,897 284.817,065	1	358.287,095 284.869,134	636.934

** Lungimile segmentelor sunt determinate în planul de proiecție Stereo 70 și sunt rotunjite la 1 milimetru.

*** Distanța dintre puncte este formată din segmente cumulate ce sunt mai mici decât valoarea 1 milimetru.

**DATE DESPRE IMOBILUL NR. 6104**

Oficiul de Cadastru și Publicitate Imobiliară DOLJ
Biroul de Cadastru și Publicitate Imobiliară Craiova

A. Partea I. Descrierea imobilului

TEREN Extravilan

Nr. CF vechi:394

Nr. cadastral vechi:563

Adresa: Jud. Dolj, T339, P86

Nr. Crt	Nr cadastral Nr. topografic	Suprafața* (mp)	Observații / Referințe
A1	35965	Din acte: 7.500 Masurata: 7.502	Sector cadastral:36 Teren neimprejmuit;

B. Partea II. Proprietari și acte

Inscrieri privitoare la dreptul de proprietate și alte drepturi reale		Referințe
43764 / 13/10/2006		
Act Notarial nr. CVC NR 1024, din 01/01/2004 emis de NP GIURCAN G;		
B1	Intabulare, drept de PROPRIETATE, dobandit prin Conventie, cota actuala 1/1, cota initiala 1/1 1) SC RODESCO AGRICULTURE SRL, CIF:14149496	A1

C. Partea III. SARCINI .


Inscrieri privind dezmembramintele dreptului de proprietate, drepturi reale de garanție și sarcini	Referințe
NU SUNT	

Anexa Nr. 1 La Partea I

Teren

Nr cadastral	Suprafața (mp)*	Observații / Referințe
35965	Din acte: 7.500 Masurata: 7.502	

* Suprafața este determinată în planul de proiecție Stereo 70.



Date referitoare la teren

Crt	Categorie folosință	Intra vilan	Suprafața (mp)	Tarla	Parcelă	Nr. topo	Observații / Referințe
1	arabil	NU	7.502	339	86	-	

Lungime Segmente

1) Valorile lungimilor segmentelor sunt obținute din proiecție în plan.

Punct început	X / Y	Punct sfârșit	X / Y	Lungime segment (** (m)
1	358.286,168 284.853,466	2	358.285,478 284.841,796	11.69
2	358.285,478 284.841,796	3	358.285,473 284.841,715	0.081
3	358.285,473 284.841,715	4	358.920,95 284.789,591	637.611
4	358.920,95 284.789,591	5	358.920,953 284.789,673	0.082
5	358.920,953 284.789,673	6	358.921,356 284.801,366	11.7

Punct început	X / Y	Punct sfârșit	X / Y	Lungime segment (** (m)
6	358.921,356 284.801,366	1	358.286,168 284.853,466	637.321

** Lungimile segmentelor sunt determinate în planul de proiecție Stereo 70 și sunt rotunjite la 1 milimetru.

*** Distanța dintre puncte este formată din segmente cumulate ce sunt mai mici decât valoarea 1 milimetru.

**DATE DESPRE IMOBILUL NR. 6105**

Oficiul de Cadastru și Publicitate Imobiliară DOLJ
Biroul de Cadastru și Publicitate Imobiliară Craiova

A. Partea I. Descrierea imobilului

TEREN Extravilan

Adresa: Jud. Dolj, T339, P87

Nr. Crt	Nr cadastral Nr. topografic	Suprafața* (mp)	Observații / Referințe
A1	31761	5.000	Sector cadastral:36 Teren neimprejmuit;

B. Partea II. Proprietari și acte

Inscrieri privitoare la dreptul de proprietate și alte drepturi reale		Referințe
41674 / 17/04/2015		
Act Notarial nr. CVct nr 756, din 16/04/2015 emis de NP Sorop Alexandru Oliviu;		
B1	Intabulare, drept de PROPRIETATE, dobandit prin Conventie, cota actuala 1/1, cota initiala 1/1 1) SC RODESCO AGRICULTURE SRL, CIF:14149496	A1

C. Partea III. SARCINI .

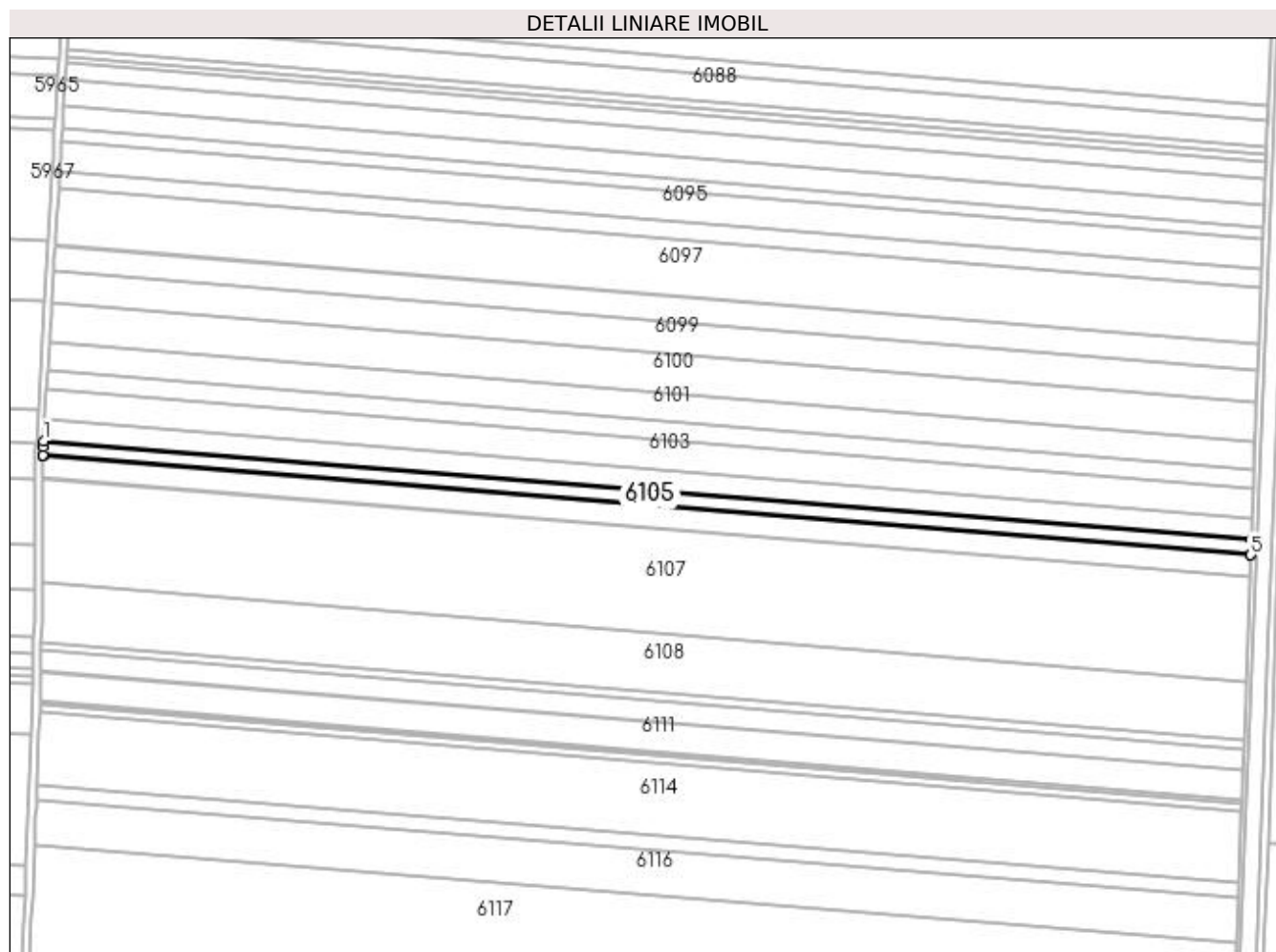
Inscrieri privind dezmembramintele dreptului de proprietate, drepturi reale de garanție și sarcini	Referințe
NU SUNT	

Anexa Nr. 1 La Partea I

Teren

Nr cadastral	Suprafața (mp)*	Observații / Referințe
31761	5.000	

* Suprafața este determinată în planul de proiecție Stereo 70.



Date referitoare la teren

Crt	Categorie folosință	Intra vilan	Suprafața (mp)	Tarla	Parcelă	Nr. topo	Observații / Referințe
1	arabil	NU	5.000	339	87	-	

Lungime Segmente

1) Valorile lungimilor segmentelor sunt obținute din proiecție în plan.

Punct început	X / Y	Punct sfârșit	X / Y	Lungime segment (** (m)
1	358.285,473 284.841,715	2	358.285,278 284.838,407	3.314
2	358.285,278 284.838,407	3	358.285,225 284.833,949	4.458
3	358.285,225 284.833,949	4	358.285,224 284.833,868	0.081
4	358.285,224 284.833,868	5	358.920,679 284.781,746	637.589
5	358.920,679 284.781,746	6	358.920,682 284.781,828	0.082

Punct început	X / Y	Punct sfârșit	X / Y	Lungime segment (** (m)
6	358.920,682 284.781,828	7	358.920,95 284.789,591	7.768
7	358.920,95 284.789,591	1	358.285,473 284.841,715	637.611

** Lungimile segmentelor sunt determinate în planul de proiecție Stereo 70 și sunt rotunjite la 1 milimetru.

*** Distanța dintre puncte este formată din segmente cumulate ce sunt mai mici decât valoarea 1 milimetru.

**DATE DESPRE IMOBILUL NR. 6106**

Oficiul de Cadastru și Publicitate Imobiliară DOLJ
Biroul de Cadastru și Publicitate Imobiliară Craiova

A. Partea I. Descrierea imobilului

TEREN Extravilan

Nr. CF vechi:395
Nr. cadastral vechi:564

Adresa: Jud. Dolj, T339, P88

Nr. Crt	Nr cadastral Nr. topografic	Suprafața* (mp)	Observații / Referințe
A1	35966	7.500	Sector cadastral:36 Teren neimprejmuit;

B. Partea II. Proprietari și acte

Inscrieri privitoare la dreptul de proprietate și alte drepturi reale		Referințe
43765 / 13/10/2006		
Act Notarial nr. CVC NR 1025, din 01/01/2004 emis de NP GIURCAN G;		
B1	Intabulare, drept de PROPRIETATE, dobandit prin Conventie, cota actuala 1/1, cota initiala 1/1 1) SC RODESCO AGRICULTURE SRL, CIF:14149496	A1

C. Partea III. SARCINI .

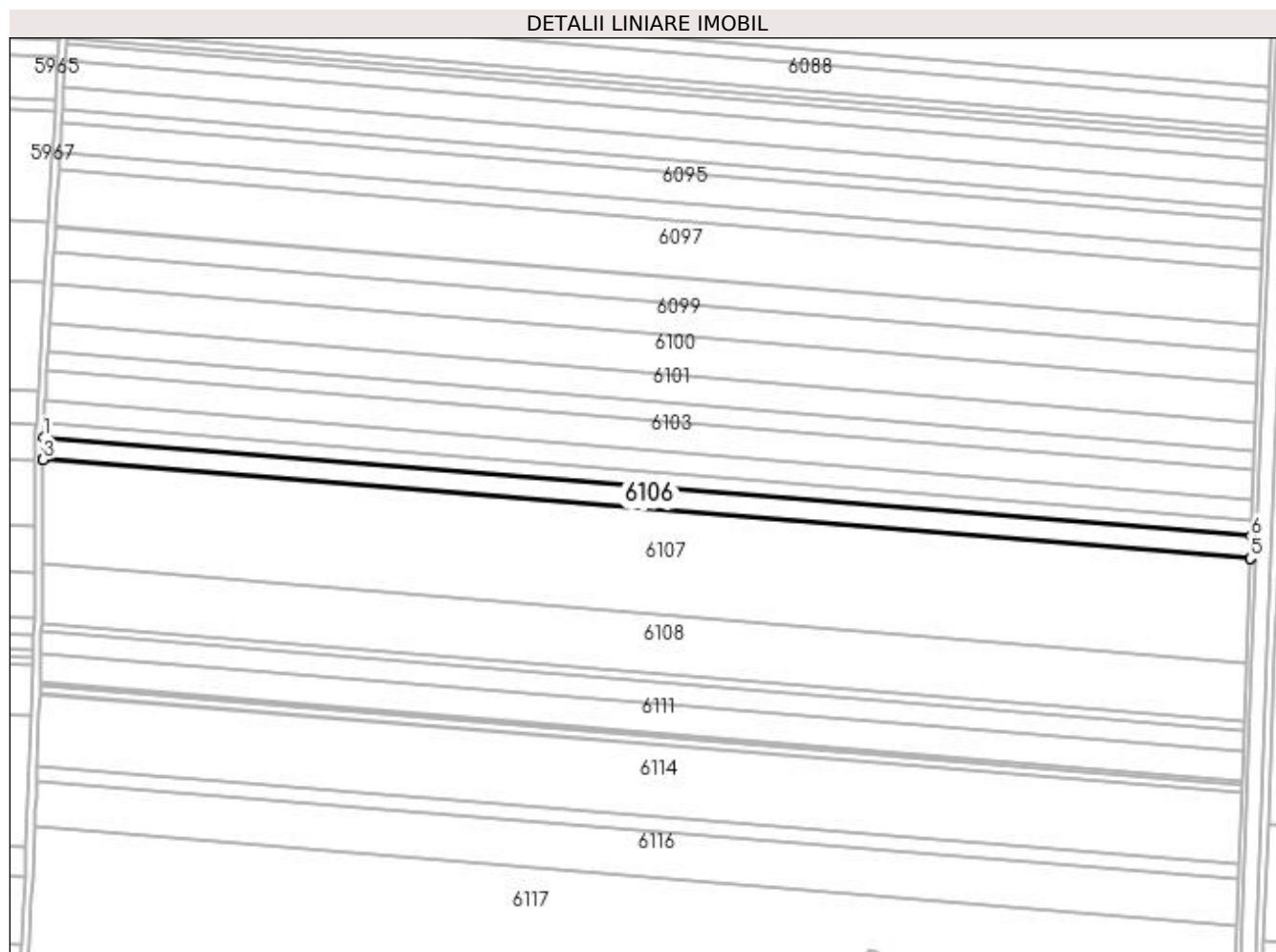
Inscrieri privind dezmembramintele dreptului de proprietate, drepturi reale de garanție și sarcini	Referințe
NU SUNT	

Anexa Nr. 1 La Partea I

Teren

Nr cadastral	Suprafața (mp)*	Observații / Referințe
35966	7.500	

* Suprafața este determinată în planul de proiecție Stereo 70.



Date referitoare la teren

Crt	Categorie folosință	Intra vilan	Suprafața (mp)	Tarla	Parcelă	Nr. topo	Observații / Referințe
1	arabil	NU	7.500	339	88	-	

Lungime Segmente

1) Valorile lungimilor segmentelor sunt obținute din proiecție în plan.

Punct început	X / Y	Punct sfârșit	X / Y	Lungime segment (** (m)
1	358.285,224 284.833,868	2	358.285,083 284.822,156	11.713
2	358.285,083 284.822,156	3	358.285,082 284.822,075	0.081
3	358.285,082 284.822,075	4	358.920,273 284.769,974	637.324
4	358.920,273 284.769,974	5	358.920,276 284.770,056	0.082
5	358.920,276 284.770,056	6	358.920,679 284.781,746	11.697

Punct început	X / Y	Punct sfârșit	X / Y	Lungime segment (** (m)
6	358.920,679 284.781,746	1	358.285,224 284.833,868	637.589

** Lungimile segmentelor sunt determinate în planul de proiecție Stereo 70 și sunt rotunjite la 1 milimetru.

*** Distanța dintre puncte este formată din segmente cumulate ce sunt mai mici decât valoarea 1 milimetru.

**DATE DESPRE IMOBILUL NR. 6107**

Oficiul de Cadastru și Publicitate Imobiliară DOLJ
Biroul de Cadastru și Publicitate Imobiliară Craiova

A. Partea I. Descrierea imobilului

TEREN Extravilan

Nr. CF vechi:668

Nr. cadastral vechi:788

Adresa: Jud. Dolj, T339, P89

Nr. Crt	Nr cadastral Nr. topografic	Suprafața* (mp)	Observații / Referințe
A1	30634	Din acte: 35.000 Masurata: 35.013	Sector cadastral:36 Teren neimprejmuit;

B. Partea II. Proprietari și acte

Inscrieri privitoare la dreptul de proprietate și alte drepturi reale		Referințe
154549 / 11/12/2015		
Act Notarial nr. CVC nr 1059, din 20/11/2015 emis de RIBA MELTIADE;		
B1	Intabulare, drept de PROPRIETATE, dobandit prin Conventie, cota actuala 1/1, cota initiala 1/1 1) SOCIETATEA MOTAVEN SRL, CIF:14149496	A1

C. Partea III. SARCINI .

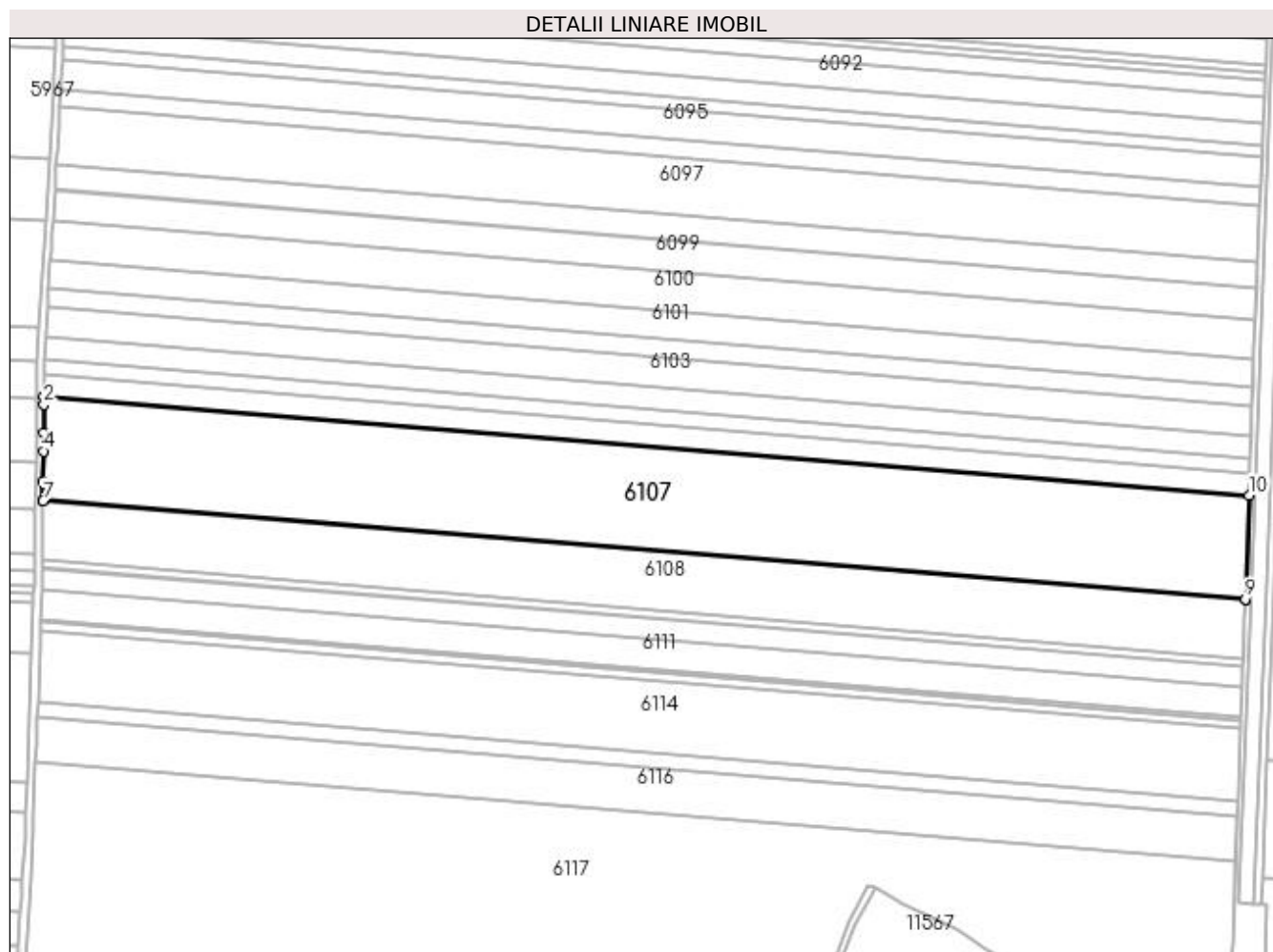
Inscrieri privind dezmembramintele dreptului de proprietate, drepturi reale de garanție și sarcini	Referințe
NU SUNT	

Anexa Nr. 1 La Partea I

Teren

Nr cadastral	Suprafața (mp)*	Observații / Referințe
30634	Din acte: 35.000 Masurata: 35.013	

* Suprafața este determinată în planul de proiecție Stereo 70.



Date referitoare la teren

Crt	Categorie folosință	Intra vilan	Suprafața (mp)	Tarla	Parcelă	Nr. topo	Observații / Referințe
1	arabil	NU	35.013	339	89	-	

Lungime Segmente

1) Valorile lungimilor segmentelor sunt obținute din proiecție în plan.

Punct început	X / Y	Punct sfârșit	X / Y	Lungime segment (** (m)
1	358.285,082 284.822,075	2	358.285,03 284.817,743	4.332
2	358.285,03 284.817,743	3	358.284,908 284.802,899	14.845
3	358.284,908 284.802,899	4	358.284,828 284.793,101	9.798
4	358.284,828 284.793,101	5	358.284,698 284.777,288	15.814

Punct început	X / Y	Punct sfârșit	X / Y	Lungime segment (** (m)
5	358.284,698 284.777,288	6	358.284,613 284.767,032	10.256
6	358.284,613 284.767,032	7	358.284,612 284.766,93	0.102
7	358.284,612 284.766,93	8	358.918,375 284.714,947	635.891
8	358.918,375 284.714,947	9	358.918,379 284.715,049	0.102
9	358.918,379 284.715,049	10	358.920,273 284.769,974	54.958
10	358.920,273 284.769,974	1	358.285,082 284.822,075	637.324

** Lungimile segmentelor sunt determinate în planul de proiecție Stereo 70 și sunt rotunjite la 1 milimetru.

*** Distanța dintre puncte este formată din segmente cumulate ce sunt mai mici decât valoarea 1 milimetru.

**DATE DESPRE IMOBILUL NR. 6108**

Oficiul de Cadastru și Publicitate Imobiliară DOLJ
Biroul de Cadastru și Publicitate Imobiliară Craiova

A. Partea I. Descrierea imobilului

TEREN Extravilan

Adresa: Jud. Dolj, T339, P90

Nr. Crt	Nr cadastral Nr. topografic	Suprafața* (mp)	Observații / Referințe
A1		19.600	Sector cadastral:36 Teren neimprejmuit;

B. Partea II. Proprietari și acte

Inscrieri privitoare la dreptul de proprietate și alte drepturi reale	Referințe
/	
Act Administrativ nr. TDP NR. 4264-48619, din 28/06/2002 emis de CJSIPT DOLJ;	
B1	A1
Intabulare, drept de PROPRIETATE, dobândit prin Reconstituire, cota actuala 1/1, cota initiala 1/1 1) STÂNCĂLIE EUGEN ȘTEFAN	

C. Partea III. SARCINI .

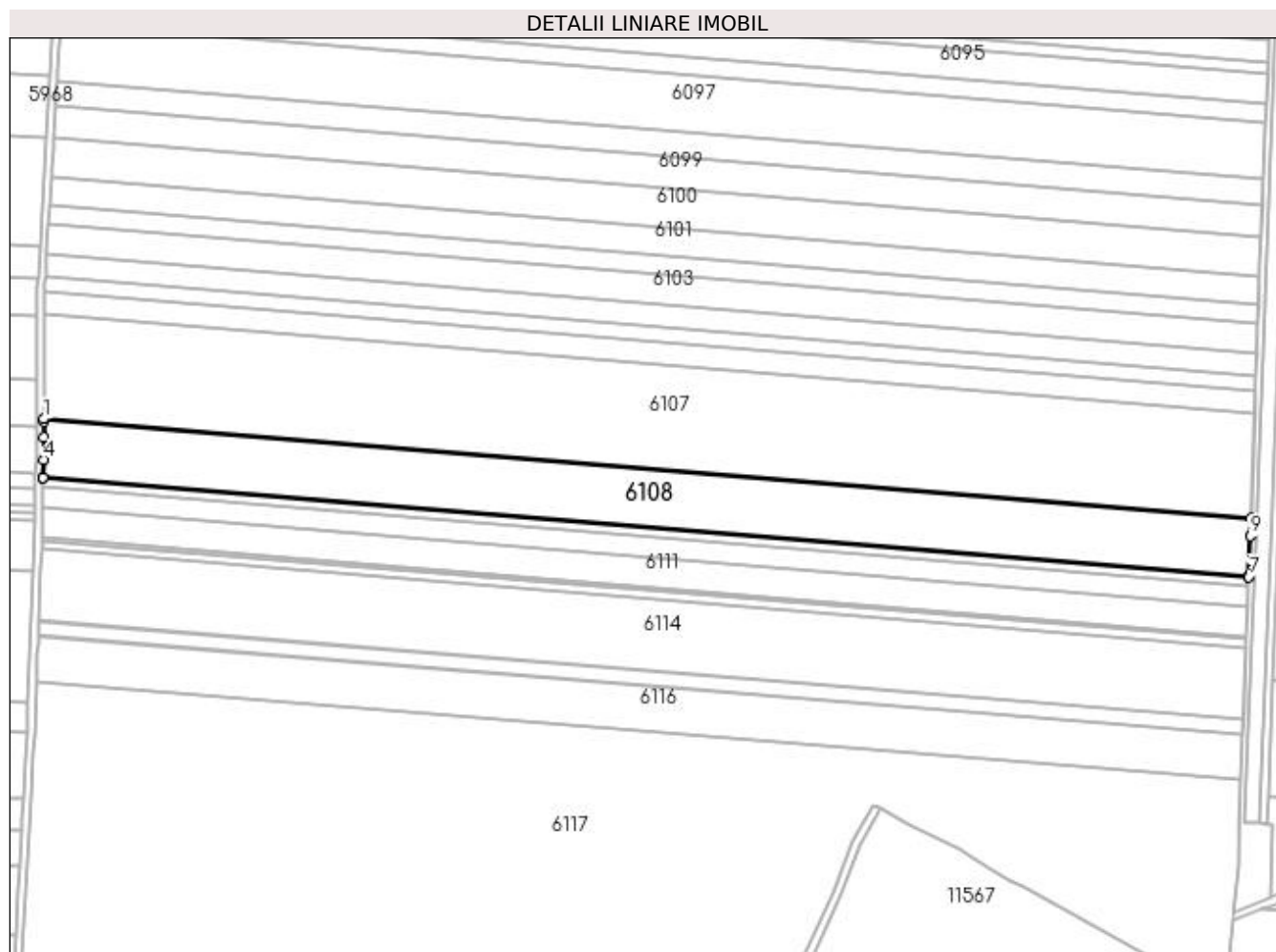
Inscrieri privind dezmembramintele dreptului de proprietate, drepturi reale de garanție și sarcini	Referințe
NU SUNT	

Anexa Nr. 1 La Partea I

Teren

Nr cadastral	Suprafața (mp)*	Observații / Referințe
	19.600	

* Suprafața este determinată în planul de proiecție Stereo 70.



Date referitoare la teren

Crt	Categorie folosință	Intra vilan	Suprafața (mp)	Tarla	Parcelă	Nr. topo	Observații / Referințe
1	arabil	NU	19.600	339	90	-	

Lungime Segmente

1) Valorile lungimilor segmentelor sunt obținute din proiecție în plan.

Punct început	X / Y	Punct sfârșit	X / Y	Lungime segment (** (m)
1	358.284,612 284.766,93	2	358.284,6 284.765,419	1.511
2	358.284,6 284.765,419	3	358.284,535 284.757,501	7.918
3	358.284,535 284.757,501	4	358.284,438 284.745,619	11.882
4	358.284,438 284.745,619	5	358.284,223 284.736,118	9.503
5	358.284,223 284.736,118	6	358.284,221 284.736,015	0.103

Punct început	X / Y	Punct sfârșit	X / Y	Lungime segment (** (m)
6	358.284,221 284.736,015	7	358.917,233 284.684,094	635.138
7	358.917,233 284.684,094	8	358.917,237 284.684,196	0.102
8	358.917,237 284.684,196	9	358.918,054 284.705,624	21.444
9	358.918,054 284.705,624	10	358.918,375 284.714,947	9.329
10	358.918,375 284.714,947	1	358.284,612 284.766,93	635.891

** Lungimile segmentelor sunt determinate în planul de proiecție Stereo 70 și sunt rotunjite la 1 milimetru.

*** Distanța dintre puncte este formată din segmente cumulate ce sunt mai mici decât valoarea 1 milimetru.

**DATE DESPRE IMOBILUL NR. 6109**

Oficiul de Cadastru și Publicitate Imobiliară DOLJ
Biroul de Cadastru și Publicitate Imobiliară Craiova

A. Partea I. Descrierea imobilului

TEREN Extravilan

Nr. CF vechi:396

Nr. cadastral vechi:565

Adresa: Jud. Dolj, T339, P94

Nr. Crt	Nr cadastral Nr. topografic	Suprafața* (mp)	Observații / Referințe
A1	30959	2.900	Sector cadastral:36 Teren neimprejmuit;

B. Partea II. Proprietari și acte

Inscrieri privitoare la dreptul de proprietate și alte drepturi reale		Referințe
43766 / 13/10/2006		
Act Notarial nr. CVC nr. 1234, din 01/01/2004 emis de NP Giurcan Gabriela;		
B1	Intabulare, drept de PROPRIETATE, dobandit prin Conventie, cota actuala 1/1, cota initiala 1/1	A1
	1) SC RODESCO AGRICULTURE SRL , CIF:14149496	
	<i>OBSERVATII: (provenita din conversia CF 396)</i>	

C. Partea III. SARCINI .

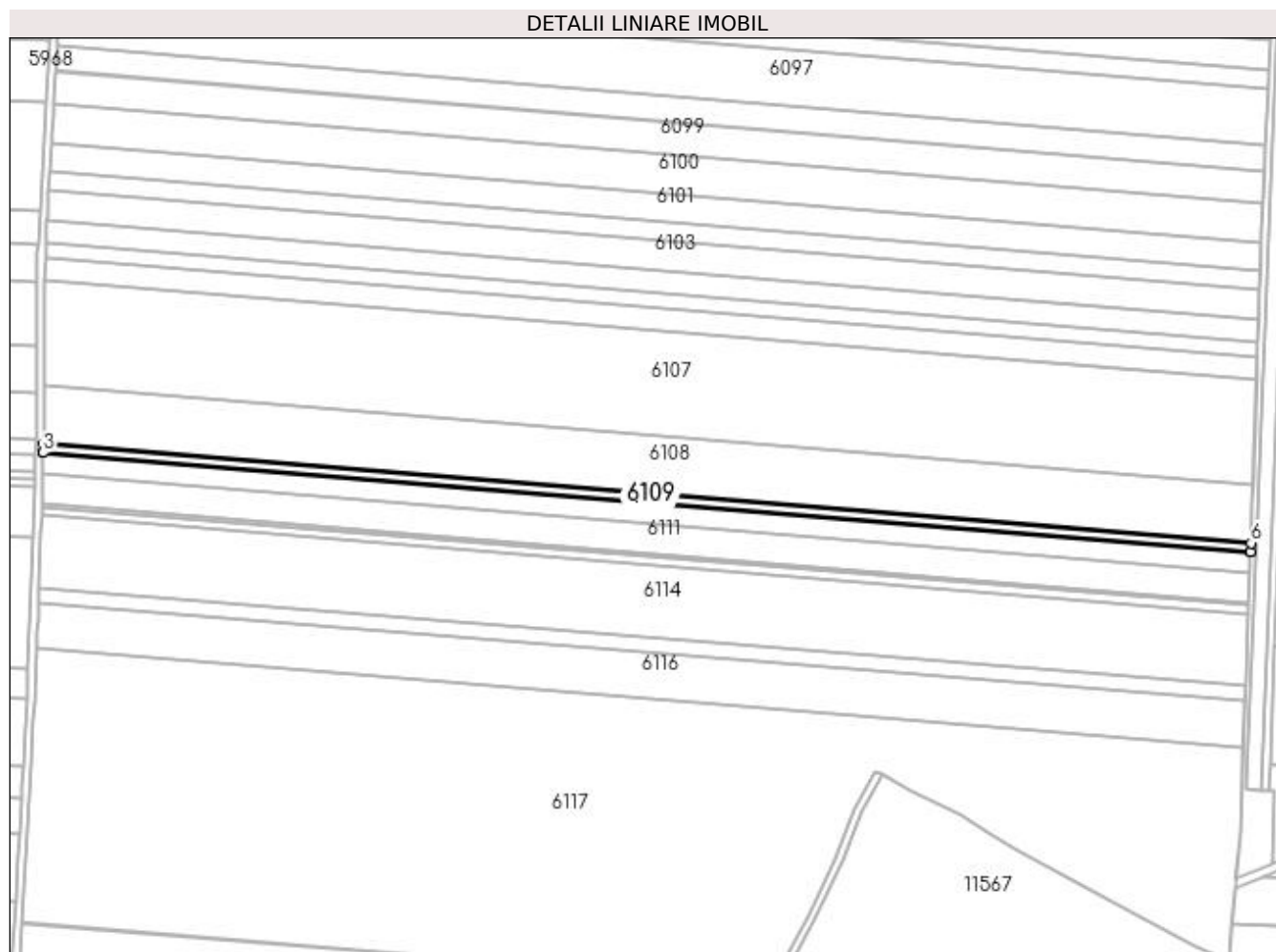
Inscrieri privind dezmembramintele dreptului de proprietate, drepturi reale de garanție și sarcini	Referințe
NU SUNT	

Anexa Nr. 1 La Partea I

Teren

Nr cadastral	Suprafața (mp)*	Observații / Referințe
30959	2.900	

* Suprafața este determinată în planul de proiecție Stereo 70.



Date referitoare la teren

Crt	Categorie folosință	Intra vilan	Suprafața (mp)	Tarla	Parcelă	Nr. topo	Observații / Referințe
1	arabil	NU	2.900	339	94	-	

Lungime Segmente

1) Valorile lungimilor segmentelor sunt obținute din proiecție în plan.

Punct început	X / Y	Punct sfârșit	X / Y	Lungime segment (** (m)
1	358.284,221 284.736,015	2	358.284,119 284.731,545	4.471
2	358.284,119 284.731,545	3	358.284,117 284.731,442	0.103
3	358.284,117 284.731,442	4	358.917,059 284.679,527	635.068
4	358.917,059 284.679,527	5	358.917,063 284.679,629	0.102
5	358.917,063 284.679,629	6	358.917,233 284.684,094	4.468

Punct început	X / Y	Punct sfârșit	X / Y	Lungime segment (** (m)
6	358.917,233 284.684,094	1	358.284,221 284.736,015	635.138

** Lungimile segmentelor sunt determinate în planul de proiecție Stereo 70 și sunt rotunjite la 1 milimetru.

*** Distanța dintre puncte este formată din segmente cumulate ce sunt mai mici decât valoarea 1 milimetru.

**DATE DESPRE IMOBILUL NR. 6110**

Oficiul de Cadastru și Publicitate Imobiliară DOLJ
Biroul de Cadastru și Publicitate Imobiliară Craiova

A. Partea I. Descrierea imobilului

TEREN Extravilan

Adresa: Jud. Dolj, T339, P94

Nr. Crt	Nr cadastral Nr. topografic	Suprafața* (mp)	Observații / Referințe
A1		7.000	Sector cadastral:36 Teren neimprejmuit;

B. Partea II. Proprietari și acte

Inscrieri privitoare la dreptul de proprietate și alte drepturi reale	Referințe
/	
Act Administrativ nr. TDP NR. 2352-9662, din 01/08/1996 emis de CJSIPT DOLJ;	
B1	A1
Intabulare, drept de PROPRIETATE, dobandit prin Reconstituire, cota actuala 1/1, cota initiala 1/1 1) ONCICĂ FLOREA	

C. Partea III. SARCINI .

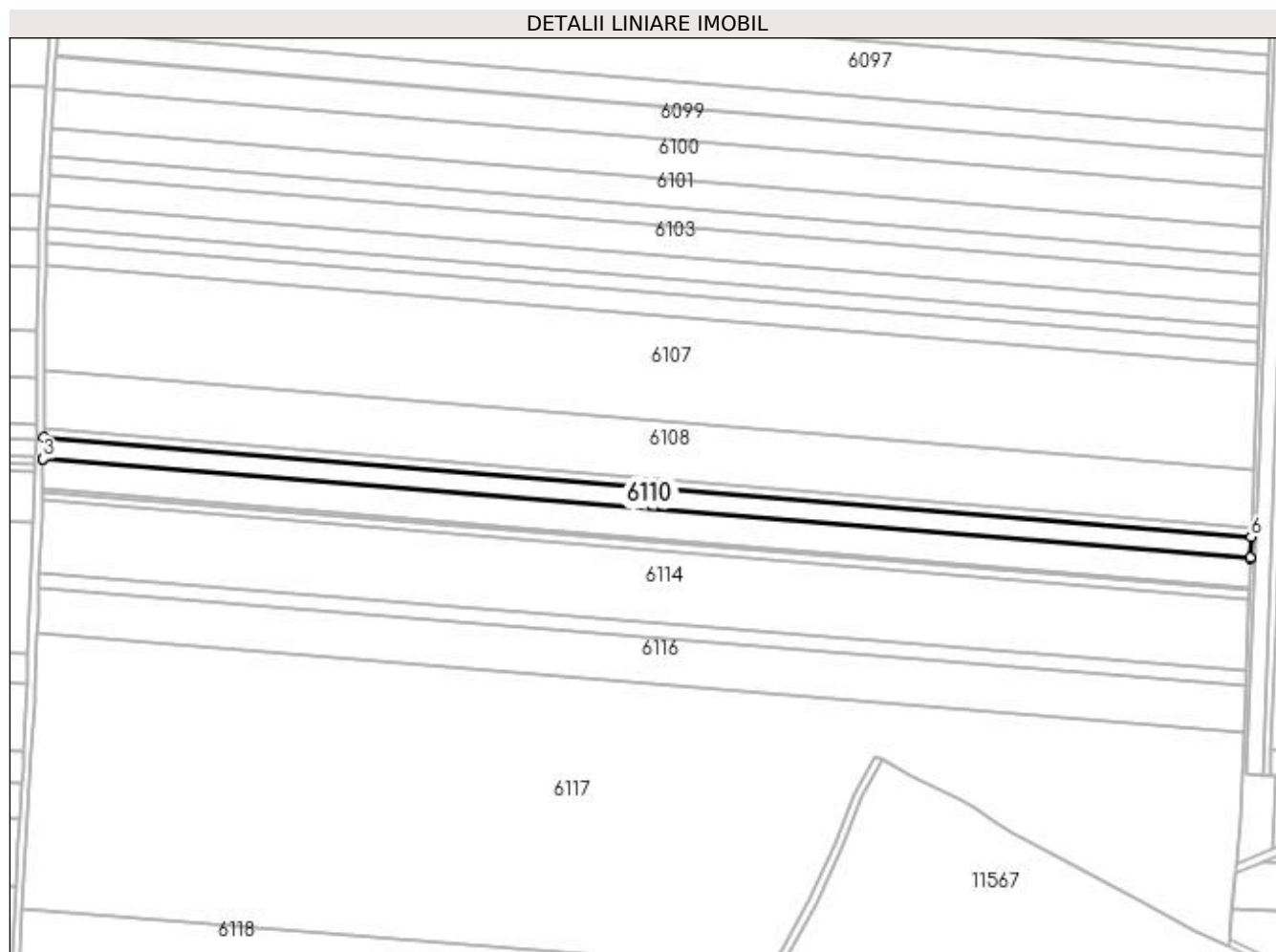
Inscrieri privind dezmembramintele dreptului de proprietate, drepturi reale de garanție și sarcini	Referințe
NU SUNT	

Anexa Nr. 1 La Partea I

Teren

Nr cadastral	Suprafața (mp)*	Observații / Referințe
	7.000	

* Suprafața este determinată în planul de proiecție Stereo 70.



Date referitoare la teren

Crt	Categorie folosință	Intra vilan	Suprafața (mp)	Tarla	Parcelă	Nr. topo	Observații / Referințe
1	arabil	NU	7.000	339	94	-	

Lungime Segmente

1) Valorile lungimilor segmentelor sunt obținute din proiecție în plan.

Punct început	X / Y	Punct sfârșit	X / Y	Lungime segment (** (m)
1	358.284,117 284.731,442	2	358.283,869 284.720,504	10.941
2	358.283,869 284.720,504	3	358.283,867 284.720,402	0.102
3	358.283,867 284.720,402	4	358.916,639 284.668,5	634.897
4	358.916,639 284.668,5	5	358.916,643 284.668,602	0.102
5	358.916,643 284.668,602	6	358.917,059 284.679,527	10.933

Punct început	X / Y	Punct sfârșit	X / Y	Lungime segment (** (m)
6	358.917,059 284.679,527	1	358.284,117 284.731,442	635.068

** Lungimile segmentelor sunt determinate în planul de proiecție Stereo 70 și sunt rotunjite la 1 milimetru.

*** Distanța dintre puncte este formată din segmente cumulate ce sunt mai mici decât valoarea 1 milimetru.

**DATE DESPRE IMOBILUL NR. 6111**

Oficiul de Cadastru și Publicitate Imobiliară DOLJ
Biroul de Cadastru și Publicitate Imobiliară Craiova

A. Partea I. Descrierea imobilului

TEREN Extravilan

Adresa: Jud. Dolj, T339, P94

Nr. Crt	Nr cadastral Nr. topografic	Suprafața* (mp)	Observații / Referințe
A1		10.000	Sector cadastral:36 Teren neimprejmuit;

B. Partea II. Proprietari și acte

Inscrieri privitoare la dreptul de proprietate și alte drepturi reale	Referințe
/	
Hotarare Judecatoreasca nr. SC NR. 1964, din 30/10/2014 emis de JUDECATORIA CALAFAT (TDP NR. 3678-59340/08-04-1997);	
B1	Intabulare, drept de PROPRIETATE, dobandit prin Hotarare Judecatoreasca, cota actuala 1/1, cota initiala 1/1 1) SC RODESCO AGRICULTURE SRL

C. Partea III. SARCINI .

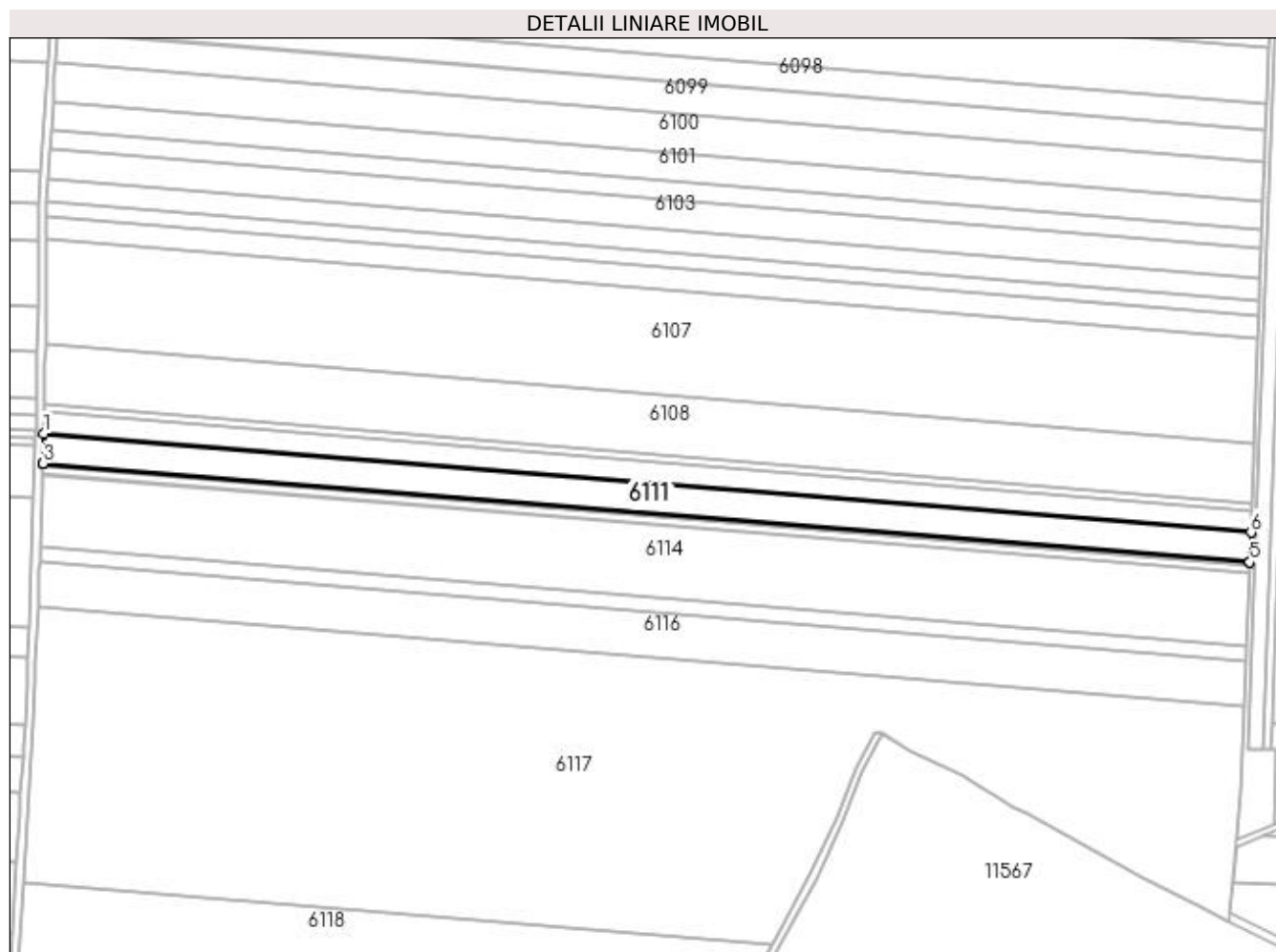
Inscrieri privind dezmembramintele dreptului de proprietate, drepturi reale de garanție și sarcini	Referințe
NU SUNT	

Anexa Nr. 1 La Partea I

Teren

Nr cadastral	Suprafața (mp)*	Observații / Referințe
	10.000	

* Suprafața este determinată în planul de proiecție Stereo 70.



Date referitoare la teren

Crt	Categorie folosință	Intra vilan	Suprafața (mp)	Tarla	Parcelă	Nr. topo	Observații / Referințe
1	arabil	NU	10.000	339	94	-	

Lungime Segmente

1) Valorile lungimilor segmentelor sunt obținute din proiecție în plan.

Punct început	X / Y	Punct sfârșit	X / Y	Lungime segment (** (m)
1	358.283,867 284.720,402	2	358.283,511 284.704,727	15.679
2	358.283,511 284.704,727	3	358.283,509 284.704,625	0.102
3	358.283,509 284.704,625	4	358.916,039 284.652,743	634.654
4	358.916,039 284.652,743	5	358.916,043 284.652,845	0.102
5	358.916,043 284.652,845	6	358.916,639 284.668,5	15.666

Punct început	X / Y	Punct sfârșit	X / Y	Lungime segment (** (m)
6	358.916,639 284.668,5	1	358.283,867 284.720,402	634.897

** Lungimile segmentelor sunt determinate în planul de proiecție Stereo 70 și sunt rotunjite la 1 milimetru.

*** Distanța dintre puncte este formată din segmente cumulate ce sunt mai mici decât valoarea 1 milimetru.

**DATE DESPRE IMOBILUL NR. 6112**

Oficiul de Cadastru și Publicitate Imobiliară DOLJ
Biroul de Cadastru și Publicitate Imobiliară Craiova

A. Partea I. Descrierea imobilului

TEREN Extravilan

Adresa: Jud. Dolj, T339, P95

Nr. Crt	Nr cadastral Nr. topografic	Suprafața* (mp)	Observații / Referințe
A1		900	Sector cadastral:36 Teren neimprejmuit;

B. Partea II. Proprietari și acte

Inscrieri privitoare la dreptul de proprietate și alte drepturi reale	Referințe
/	
Act Administrativ nr. TDP NR. 2629-48112, din 14/11/1996 emis de CJSIPT DOLJ;	
B1	A1
Intabulare, drept de PROPRIETATE, dobândit prin Reconstituire, cota actuala 1/1, cota initiala 1/1 1) BOȚOAGĂ CONSTANTIN	

C. Partea III. SARCINI .

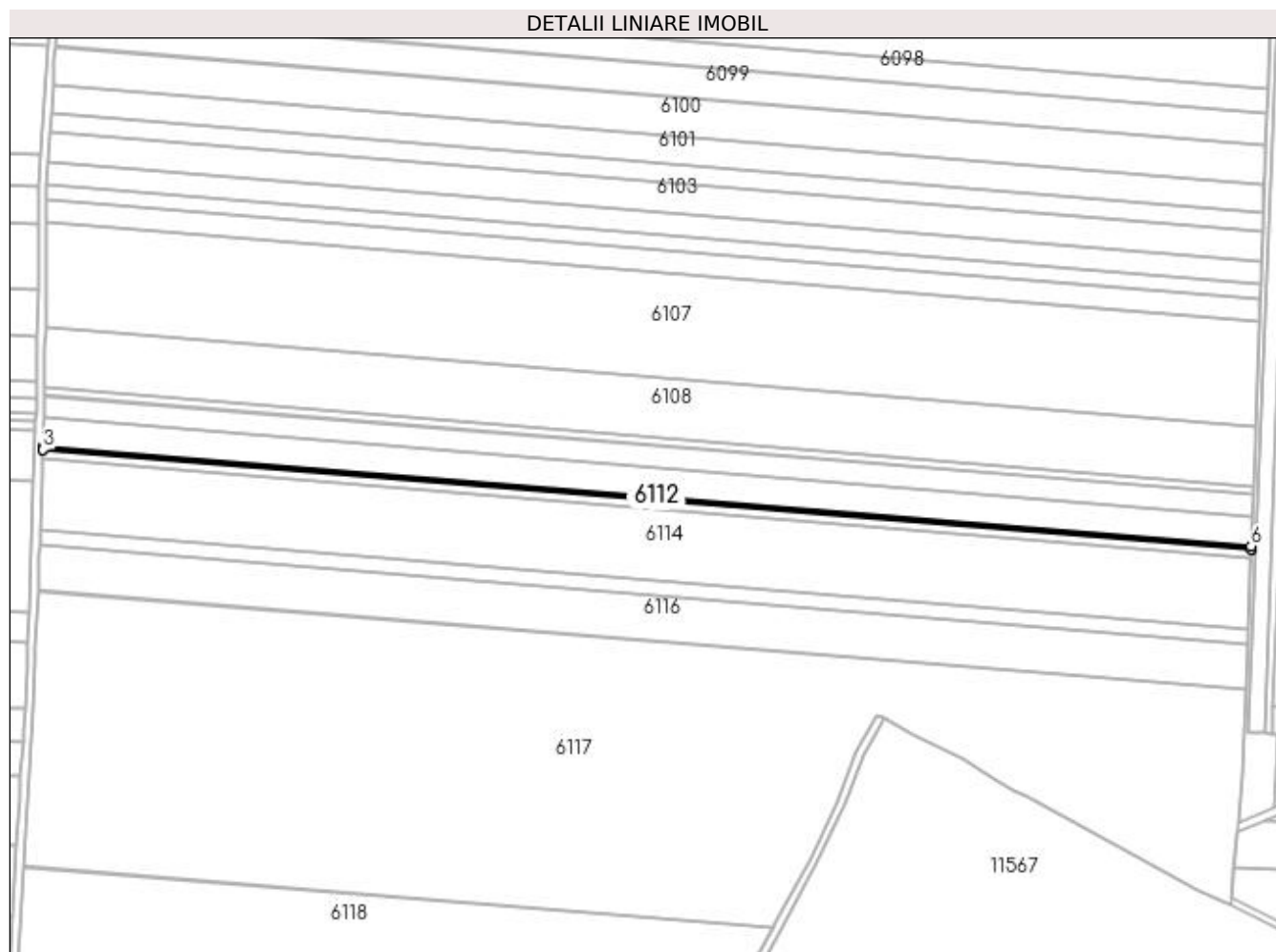
Inscrieri privind dezmembramintele dreptului de proprietate, drepturi reale de garanție și sarcini	Referințe
NU SUNT	

Anexa Nr. 1 La Partea I

Teren

Nr cadastral	Suprafața (mp)*	Observații / Referințe
	900	

* Suprafața este determinată în planul de proiecție Stereo 70.



Date referitoare la teren

Crt	Categorie folosință	Intravilan	Suprafața (mp)	Tarla	Parcelă	Nr. topo	Observații / Referințe
1	arabil	NU	900	339	95	-	

Lungime Segmente

1) Valorile lungimilor segmentelor sunt obținute din proiecție în plan.

Punct început	X / Y	Punct sfârșit	X / Y	Lungime segment (** (m)
1	358.283,509 284.704,625	2	358.283,479 284.703,307	1.318
2	358.283,479 284.703,307	3	358.283,477 284.703,205	0.102
3	358.283,477 284.703,205	4	358.915,985 284.651,324	634.632
4	358.915,985 284.651,324	5	358.915,989 284.651,427	0.103
5	358.915,989 284.651,427	6	358.916,039 284.652,743	1.317

Punct început	X / Y	Punct sfârșit	X / Y	Lungime segment (** (m)
6	358.916,039 284.652,743	1	358.283,509 284.704,625	634.654

** Lungimile segmentelor sunt determinate în planul de proiecție Stereo 70 și sunt rotunjite la 1 milimetru.

*** Distanța dintre puncte este formată din segmente cumulate ce sunt mai mici decât valoarea 1 milimetru.

**DATE DESPRE IMOBILUL NR. 6113**

Oficiul de Cadastru și Publicitate Imobiliară DOLJ
Biroul de Cadastru și Publicitate Imobiliară Craiova

A. Partea I. Descrierea imobilului

TEREN Extravilan

Adresa: Jud. Dolj, T339, P95

Nr. Crt	Nr cadastral Nr. topografic	Suprafața* (mp)	Observații / Referințe
A1		2.800	Sector cadastral:36 Teren neimprejmit;

B. Partea II. Proprietari și acte

Inscrieri privitoare la dreptul de proprietate și alte drepturi reale		Referințe
/		
Act Administrativ nr. TDP NR 3580-47919, din 03/04/1997 emis de CJSIPT DOLJ (CERT DECES NR 318874 / 14-02-2012);		
B1	Intabulare, drept de PROPRIETATE, dobandit prin Reconstituire, cota actuala 1/1, cota initiala 1/1 1) FILIP DUMITRU DEFUNCT:Da 2) FILIP ILIE DEFUNCT:Da 3) ȚIGANTELE MARIA DEFUNCT:Da	A1

C. Partea III. SARCINI .

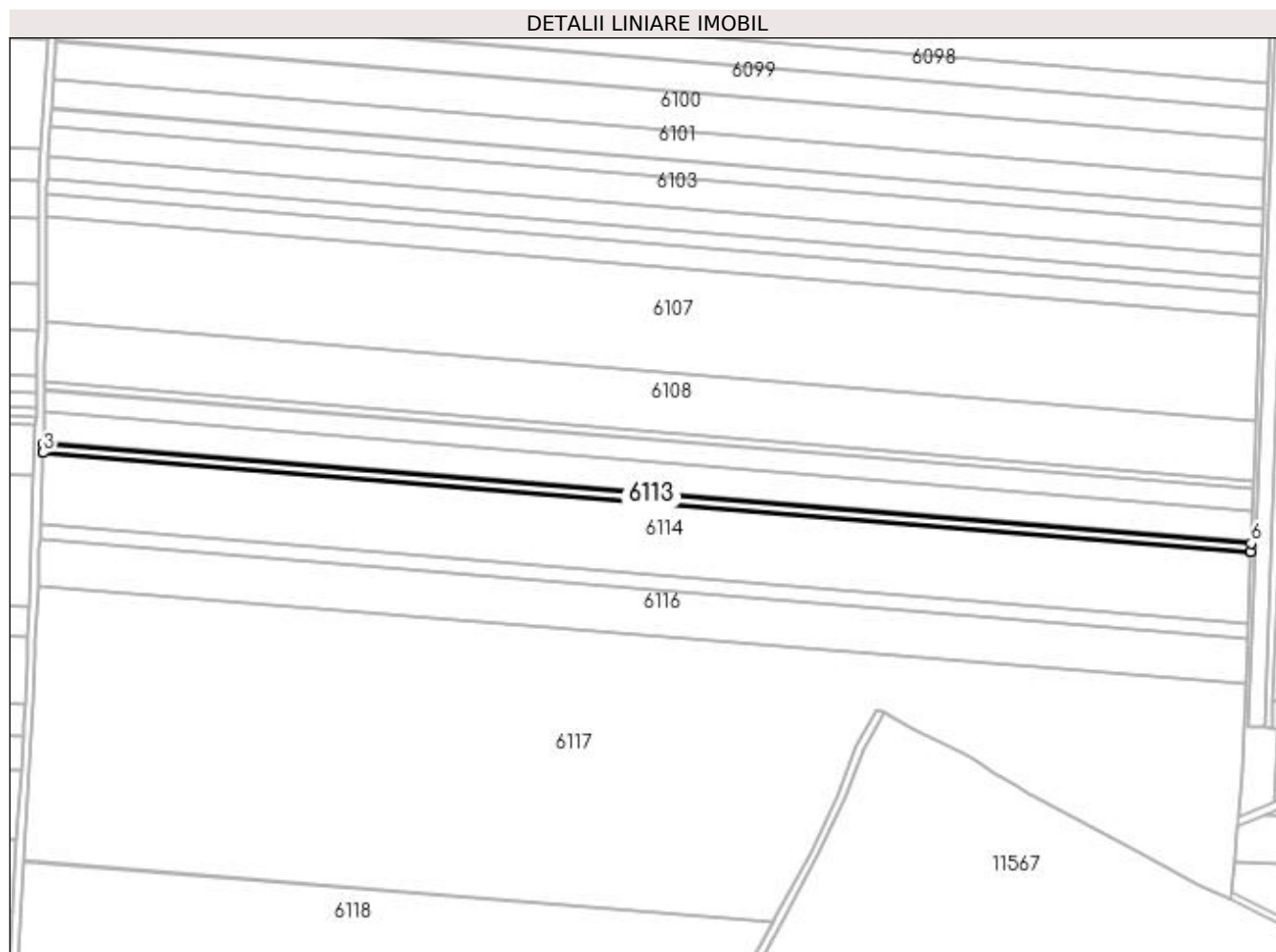
Inscrieri privind dezmembramintele dreptului de proprietate, drepturi reale de garanție și sarcini	Referințe
NU SUNT	

Anexa Nr. 1 La Partea I

Teren

Nr cadastral	Suprafața (mp)*	Observații / Referințe
	2.800	

* Suprafața este determinată în planul de proiecție Stereo 70.



Date referitoare la teren

Crt	Categorie folosință	Intra vilan	Suprafața (mp)	Tarla	Parcelă	Nr. topo	Observații / Referințe
1	arabil	NU	2.800	339	95	-	

Lungime Segmente

1) Valorile lungimilor segmentelor sunt obținute din proiecție în plan.

Punct început	X / Y	Punct sfârșit	X / Y	Lungime segment (** (m)
1	358.283,477 284.703,205	2	358.283,379 284.698,888	4.318
2	358.283,379 284.698,888	3	358.283,377 284.698,786	0.102
3	358.283,377 284.698,786	4	358.915,817 284.646,911	634.564
4	358.915,817 284.646,911	5	358.915,821 284.647,014	0.103
5	358.915,821 284.647,014	6	358.915,985 284.651,324	4.313

Punct început	X / Y	Punct sfârșit	X / Y	Lungime segment (** (m)
6	358.915,985 284.651,324	1	358.283,477 284.703,205	634.632

** Lungimile segmentelor sunt determinate în planul de proiecție Stereo 70 și sunt rotunjite la 1 milimetru.

*** Distanța dintre puncte este formată din segmente cumulate ce sunt mai mici decât valoarea 1 milimetru.

**DATE DESPRE IMOBILUL NR. 6114**

Oficiul de Cadastru și Publicitate Imobiliară DOLJ
Biroul de Cadastru și Publicitate Imobiliară Craiova

A. Partea I. Descrierea imobilului

TEREN Extravilan

Adresa: Jud. Dolj, T339, P2

Nr. Crt	Nr cadastral Nr. topografic	Suprafața* (mp)	Observații / Referințe
A1	33565	24.000	Sector cadastral:36 Teren neimprejmuit;

B. Partea II. Proprietari și acte

Inscrieri privitoare la dreptul de proprietate și alte drepturi reale	Referințe
104510 / 10/08/2016	
Hotarare Judecatoreasca nr. sentinta civila nr 1619, din 24/09/2013 emis de JUDECATORIA CALAFAT dosar nr 2573/201/2013;	
B1	A1
Intabulare, drept de PROPRIETATE, dobandit prin Hotarare Judecatoreasca, cota actuala 1/1, cota initiala 1/1 1) SC RODESCO AGRICULTURE SRL, CIF:14149496	

C. Partea III. SARCINI .

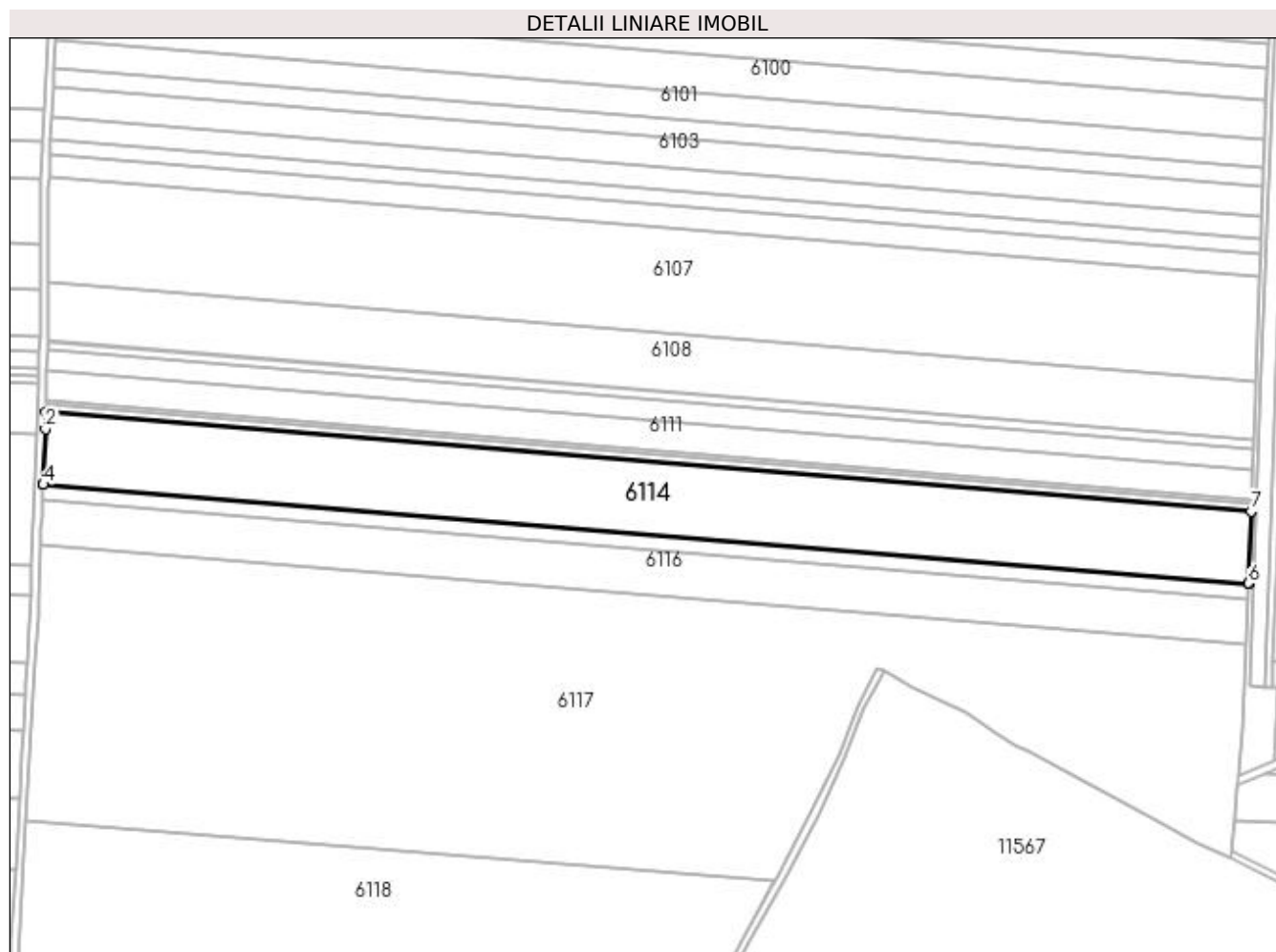
Inscrieri privind dezmembramintele dreptului de proprietate, drepturi reale de garanție și sarcini	Referințe
NU SUNT	

Anexa Nr. 1 La Partea I

Teren

Nr cadastral	Suprafața (mp)*	Observații / Referințe
33565	24.000	

* Suprafața este determinată în planul de proiecție Stereo 70.



Date referitoare la teren

Crt	Categorie folosință	Intra vilan	Suprafața (mp)	Tarla	Parcelă	Nr. topo	Observații / Referințe
1	arabil	NU	24.000	339	2	-	

Lungime Segmente

1) Valorile lungimilor segmentelor sunt obținute din proiecție în plan.

Punct început	X / Y	Punct sfârșit	X / Y	Lungime segment (** (m)
1	358.283,377 284.698,786	2	358.283,18 284.690,11	8.678
2	358.283,18 284.690,11	3	358.281,999 284.661,048	29.086
3	358.281,999 284.661,048	4	358.281,995 284.660,945	0.103
4	358.281,995 284.660,945	5	358.914,375 284.609,076	634.504
5	358.914,375 284.609,076	6	358.914,379 284.609,178	0.102

Punct început	X / Y	Punct sfârșit	X / Y	Lungime segment (** (m)
6	358.914,379 284.609,178	7	358.915,817 284.646,911	37.76
7	358.915,817 284.646,911	1	358.283,377 284.698,786	634.564

** Lungimile segmentelor sunt determinate în planul de proiecție Stereo 70 și sunt rotunjite la 1 milimetru.

*** Distanța dintre puncte este formată din segmente cumulate ce sunt mai mici decât valoarea 1 milimetru.

**DATE DESPRE IMOBILUL NR. 6115**

Oficiul de Cadastru și Publicitate Imobiliară DOLJ
Biroul de Cadastru și Publicitate Imobiliară Craiova

A. Partea I. Descrierea imobilului

TEREN Extravilan

Adresa: Jud. Dolj, T339, P97

Nr. Crt	Nr cadastral Nr. topografic	Suprafața* (mp)	Observații / Referințe
A1		5.000	Sector cadastral:36 Teren neimprejmuit;

B. Partea II. Proprietari și acte

Inscrieri privitoare la dreptul de proprietate și alte drepturi reale	Referințe
/	
Act Administrativ nr. TDP NR. 3827-2215, din 27/10/1997 emis de CJSIPT DOLJ;	
B1	A1
Intabulare, drept de PROPRIETATE, dobândit prin Reconstituire, cota actuala 1/1, cota initiala 1/1 1) GIUBELAN AURELIA	

C. Partea III. SARCINI .

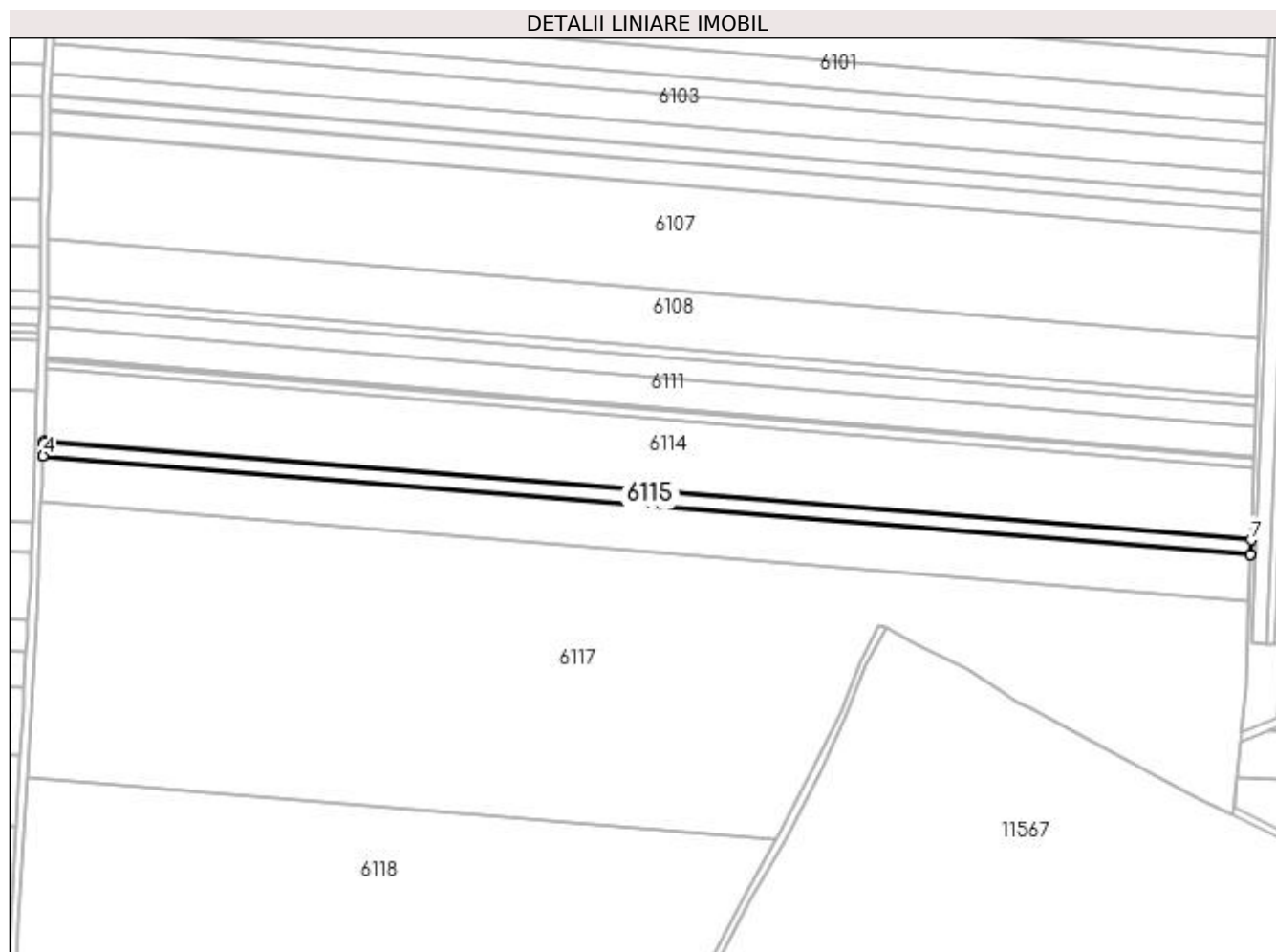
Inscrieri privind dezmembramintele dreptului de proprietate, drepturi reale de garanție și sarcini	Referințe
NU SUNT	

Anexa Nr. 1 La Partea I

Teren

Nr cadastral	Suprafața (mp)*	Observații / Referințe
	5.000	

* Suprafața este determinată în planul de proiecție Stereo 70.



Date referitoare la teren

Crt	Categorie folosință	Intra vilan	Suprafața (mp)	Tarla	Parcelă	Nr. topo	Observații / Referințe
1	arabil	NU	5.000	339	97	-	

Lungime Segmente

1) Valorile lungimilor segmentelor sunt obținute din proiecție în plan.

Punct început	X / Y	Punct sfârșit	X / Y	Lungime segment (** (m)
1	358.281,995 284.660,945	2	358.281,955 284.659,97	0.976
2	358.281,955 284.659,97	3	358.281,677 284.653,167	6.809
3	358.281,677 284.653,167	4	358.281,673 284.653,065	0.102
4	358.281,673 284.653,065	5	358.914,075 284.601,194	634.526
5	358.914,075 284.601,194	6	358.914,079 284.601,296	0.102

Punct început	X / Y	Punct sfârșit	X / Y	Lungime segment (** (m)
6	358.914,079 284.601,296	7	358.914,375 284.609,076	7.786
7	358.914,375 284.609,076	1	358.281,995 284.660,945	634.504

** Lungimile segmentelor sunt determinate în planul de proiecție Stereo 70 și sunt rotunjite la 1 milimetru.

*** Distanța dintre puncte este formată din segmente cumulate ce sunt mai mici decât valoarea 1 milimetru.

**DATE DESPRE IMOBILUL NR. 6116**

Oficiul de Cadastru și Publicitate Imobiliară DOLJ
Biroul de Cadastru și Publicitate Imobiliară Craiova

A. Partea I. Descrierea imobilului

TEREN Extravilan

Nr. CF vechi:397

Nr. cadastral vechi:566

Adresa: Jud. Dolj, T339, P98

Nr. Crt	Nr cadastral Nr. topografic	Suprafața* (mp)	Observații / Referințe
A1	35898	Din acte: 15.100 Masurata: 15.101	Sector cadastral:36 Teren neimprejmuit;

B. Partea II. Proprietari și acte

Inscrieri privitoare la dreptul de proprietate și alte drepturi reale		Referințe
43767 / 13/10/2006		
Act Notarial nr. CVC NR 1296, din 01/01/2004 emis de NP Giurcan Gabriela;		
B1	Intabulare, drept de PROPRIETATE, dobandit prin Conventie, cota actuala 1/1, cota initiala 1/1 1) S.C RODESCO AGRICULTURE SRL, CIF:14149496	A1

C. Partea III. SARCINI .

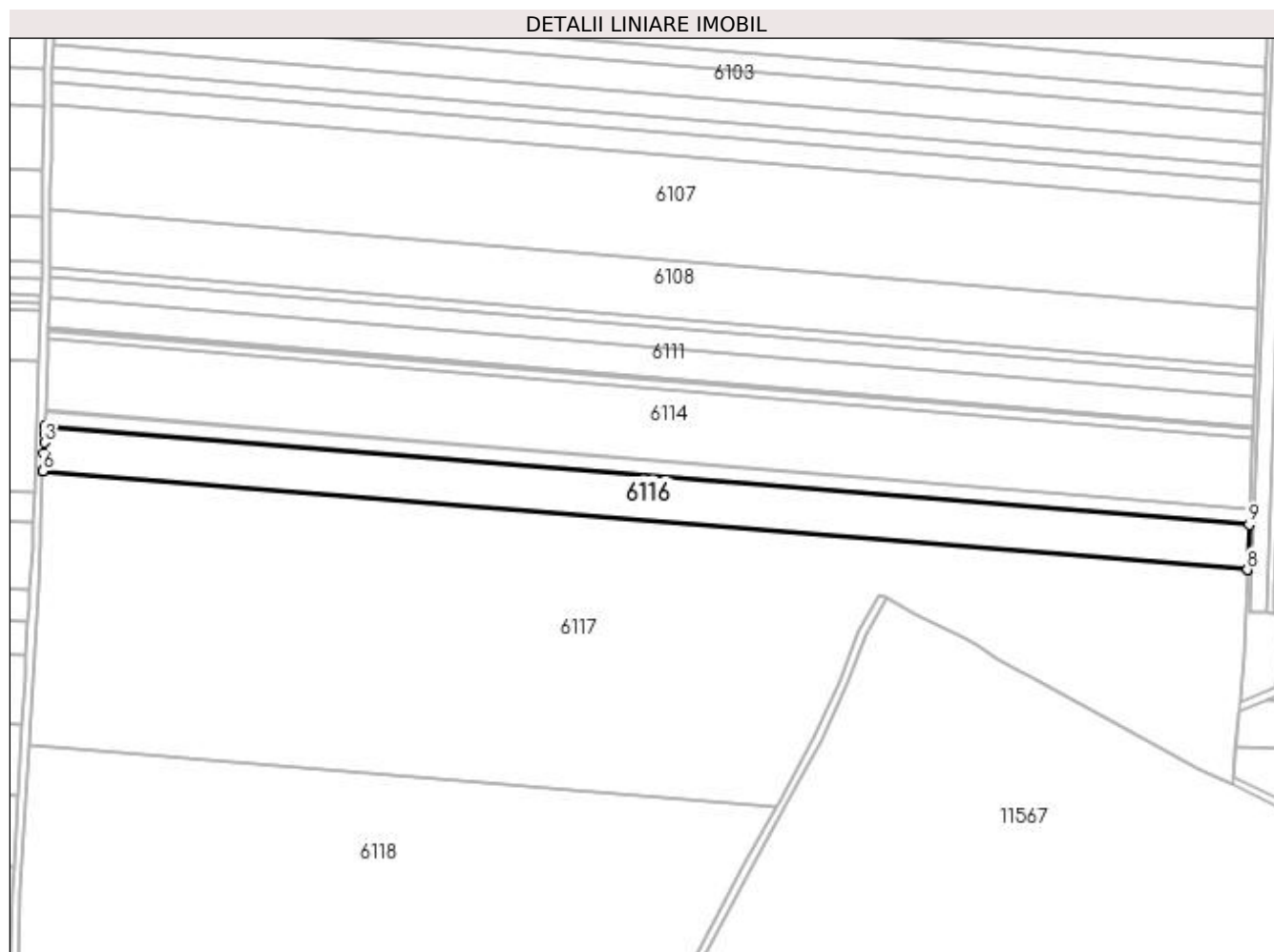
Inscrieri privind dezmembramintele dreptului de proprietate, drepturi reale de garanție și sarcini	Referințe
NU SUNT	

Anexa Nr. 1 La Partea I

Teren

Nr cadastral	Suprafața (mp)*	Observații / Referințe
35898	Din acte: 15.100 Masurata: 15.101	

* Suprafața este determinată în planul de proiecție Stereo 70.



Date referitoare la teren

Crt	Categorie folosință	Intra vilan	Suprafața (mp)	Tarla	Parcelă	Nr. topo	Observații / Referințe
1	arabil	NU	15.101	339	98	-	

Lungime Segmente

1) Valorile lungimilor segmentelor sunt obținute din proiecție în plan.

Punct început	X / Y	Punct sfârșit	X / Y	Lungime segment (** (m)
1	358.281,673 284.653,065	2	358.281,502 284.648,867	4.201
2	358.281,502 284.648,867	3	358.281,314 284.644,266	4.605
3	358.281,314 284.644,266	4	358.281,075 284.638,397	5.874
4	358.281,075 284.638,397	5	358.280,707 284.629,371	9.033

Punct început	X / Y	Punct sfârșit	X / Y	Lungime segment (** (m)
5	358.280,707 284.629,371	6	358.280,703 284.629,267	0.104
6	358.280,703 284.629,267	7	358.913,168 284.577,391	634.589
7	358.913,168 284.577,391	8	358.913,172 284.577,495	0.104
8	358.913,172 284.577,495	9	358.914,075 284.601,194	23.716
9	358.914,075 284.601,194	1	358.281,673 284.653,065	634.526

** Lungimile segmentelor sunt determinate în planul de proiecție Stereo 70 și sunt rotunjite la 1 milimetru.

*** Distanța dintre puncte este formată din segmente cumulate ce sunt mai mici decât valoarea 1 milimetru.

**DATE DESPRE IMOBILUL NR. 6117**

Oficiul de Cadastru și Publicitate Imobiliară DOLJ
Biroul de Cadastru și Publicitate Imobiliară Craiova

A. Partea I. Descrierea imobilului

TEREN Extravilan

Adresa: Jud. Dolj, T339, P98/1

Nr. Crt	Nr cadastral Nr. topografic	Suprafața* (mp)	Observații / Referințe
A1	34260	74.900	Sector cadastral:36 Teren neimprejmuit;

B. Partea II. Proprietari și acte

Inscrieri privitoare la dreptul de proprietate și alte drepturi reale	Referințe
134162 / 06/09/2017	
Act Notarial nr. CVC nr 543, din 01/06/2010 emis de BNP SOROP ALEXANDRU-OLIVIU;	
B1	Intabulare, drept de PROPRIETATE, dobandit prin Conventie, cota actuala 1/2 1) RODESCO AGRICULTURE SRL , CIF:14149496
126029 / 25/06/2020	
Act Notarial nr. CVC NR 1957, din 25/06/2020 emis de NP Sorop Alexandru Oliviu;	
B2	Intabulare, drept de PROPRIETATE, dobandit prin Conventie, cota actuala 1/2 1) RODESCO AGRICULTURE SRL , CIF:14149496

C. Partea III. SARCINI

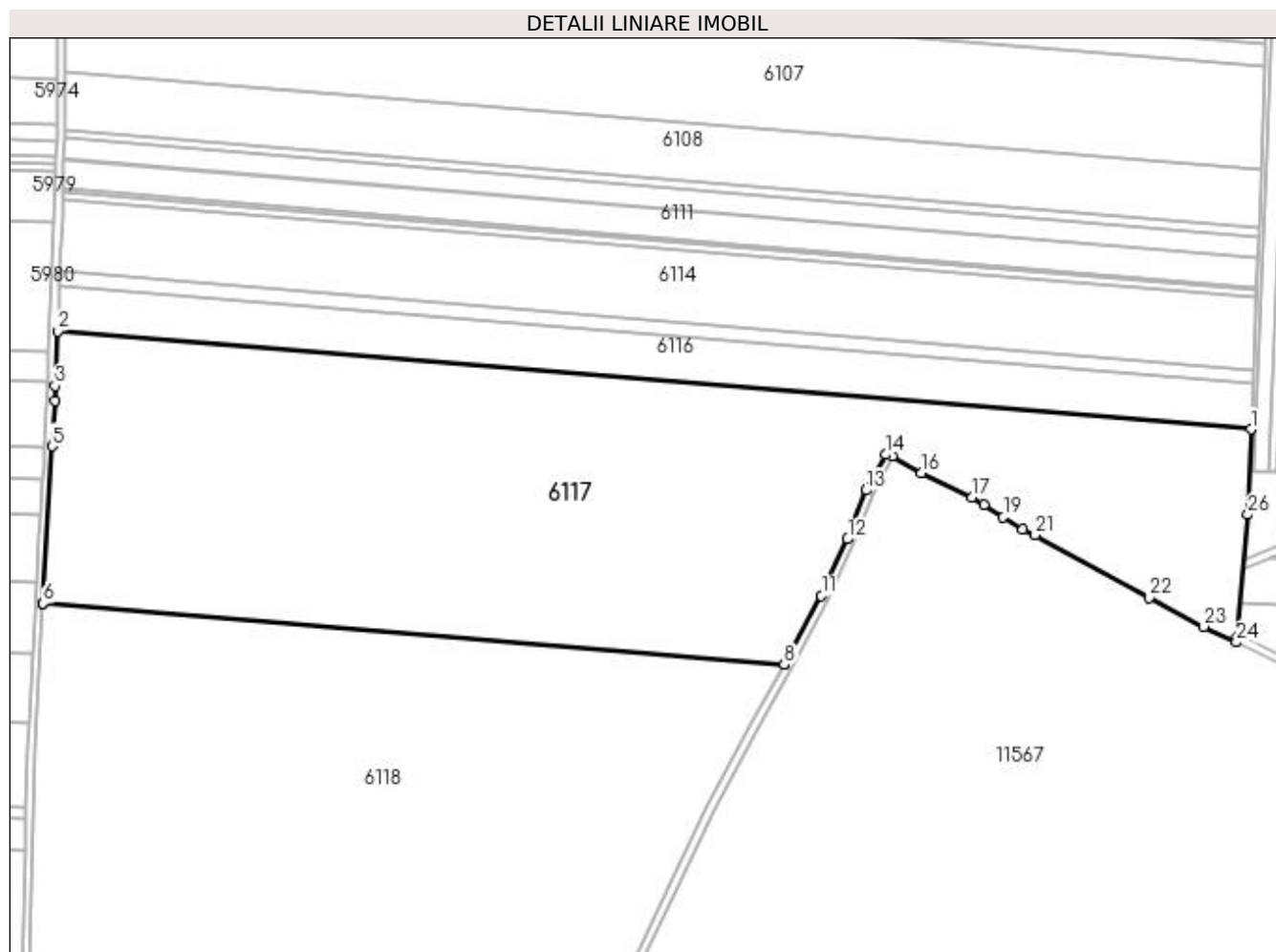
Inscrieri privind dezmembramintele dreptului de proprietate, drepturi reale de garanție și sarcini	Referințe
163115 / 02/09/2022	
Act Notarial nr. CONTRACT SUPERFICIE NR. 569, din 26/08/2022 emis de NP DIACONU LAURA;	
C1	Intabulare, drept de SUPERFICIE pentru o perioada de 24 de luni 1) QENERGY HOPE S.R.L. , CIF:45868769

Anexa Nr. 1 La Partea I

Teren

Nr cadastral	Suprafața (mp)*	Observații / Referințe
34260	74.900	

* Suprafața este determinată în planul de proiecție Stereo 70.



Date referitoare la teren

Crt	Categorie folosință	Intra vilan	Suprafața (mp)	Tarla	Parcelă	Nr. topo	Observații / Referințe
1	arabil	NU	74.900	339	98/1	-	

Lungime Segmente

1) Valorile lungimilor segmentelor sunt obținute din proiecție în plan.

Punct început	X / Y	Punct sfârșit	X / Y	Lungime segment (** (m)
1	358.913,168 284.577,391	2	358.280,703 284.629,267	634.589
3	358.279,521 284.600,322	4	358.279,197 284.592,392	7.937
5	358.277,873 284.568,36	6	358.273,024 284.485,125	83.376
7	358.273,014 284.484,958	8	358.665,666 284.452,752	393.971
9	358.665,754 284.452,912	10	358.667,246 284.455,621	3.093

Punct început	X / Y	Punct sfârșit	X / Y	Lungime segment (** (m)
2	358.280,703 284.629,267	3	358.279,521 284.600,322	28.969
4	358.279,197 284.592,392	5	358.277,873 284.568,36	24.068
6	358.273,024 284.485,125	7	358.273,014 284.484,958	0.167
8	358.665,666 284.452,752	9	358.665,754 284.452,912	0.183
10	358.667,246 284.455,621	11	358.685,415 284.489,163	38.147

Punct început	X / Y	Punct sfârșit	X / Y	Lungime segment (** (m)	Punct început	X / Y	Punct sfârșit	X / Y	Lungime segment (** (m)
11	358.685,415 284.489,163	12	358.699,391 284.519,212	33.14	12	358.699,391 284.519,212	13	358.709,175 284.545,069	27.646
13	358.709,175 284.545,069	14	358.719,657 284.563,936	21.583	14	358.719,657 284.563,936	15	358.723,151 284.563,238	3.563
15	358.723,151 284.563,238	16	358.738,525 284.554,153	17.858	16	358.738,525 284.554,153	17	358.765,462 284.541,326	29.835
17	358.765,462 284.541,326	18	358.771,584 284.537,406	7.269	18	358.771,584 284.537,406	19	358.781,789 284.530,815	12.148
19	358.781,789 284.530,815	20	358.792,157 284.524,468	12.156	20	358.792,157 284.524,468	21	358.798,77 284.521,331	7.319
21	358.798,77 284.521,331	22	358.859,118 284.488,188	68.85	22	358.859,118 284.488,188	23	358.888,134 284.472,919	32.788
23	358.888,134 284.472,919	24	358.905,368 284.464,631	19.123	24	358.905,368 284.464,631	25	358.905,375 284.466,893	2.262
25	358.905,375 284.466,893	26	358.911,445 284.532,174	65.563	26	358.911,445 284.532,174	1	358.913,168 284.577,391	45.25

** Lungimile segmentelor sunt determinate în planul de proiecție Stereo 70 și sunt rotunjite la 1 milimetru.

*** Distanța dintre puncte este formată din segmente cumulate ce sunt mai mici decât valoarea 1 milimetru.

**DATE DESPRE IMOBILUL NR. 6118**

Oficiul de Cadastru și Publicitate Imobiliară DOLJ
Biroul de Cadastru și Publicitate Imobiliară Craiova

A. Partea I. Descrierea imobilului

TEREN Extravilan

Adresa: Jud. Dolj, T339, P99

Nr. Crt	Nr cadastral Nr. topografic	Suprafața* (mp)	Observații / Referințe
A1	33598	67.400	Sector cadastral:36 Teren neimprejmit;

B. Partea II. Proprietari și acte

Inscrieri privitoare la dreptul de proprietate și alte drepturi reale		Referințe
82188 / 30/05/2017		
Act Notarial nr. CVC NR 1384, din 30/05/2017 emis de NP Sorop Alexandru Oliviu;		
B1	Intabulare, drept de PROPRIETATE, dobandit prin Conventie, cota actuala 1/1 1) SC RODESCO AGRICULTURE SRL, CIF:14149496	A1

C. Partea III. SARCINI

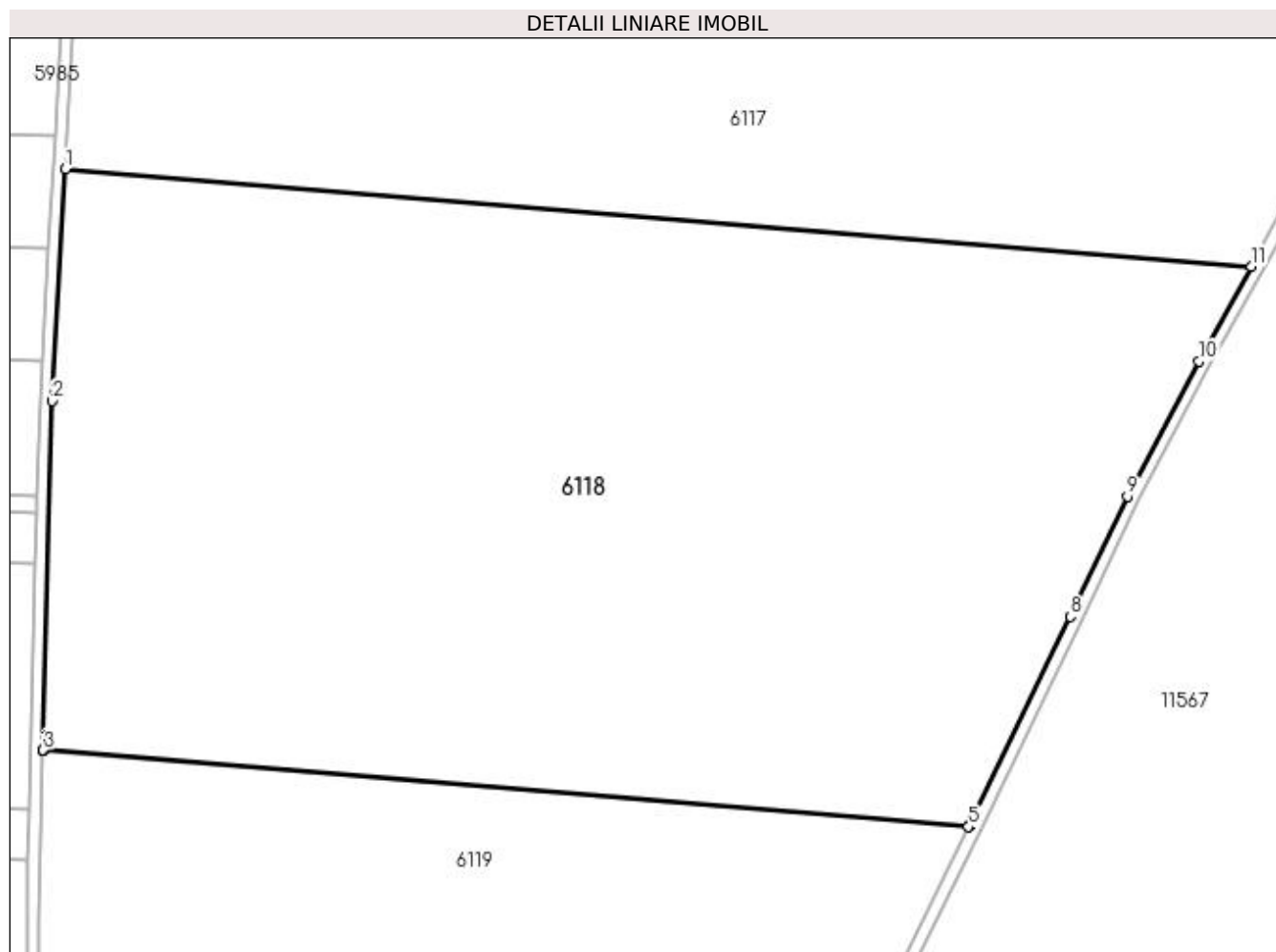
Inscrieri privind dezmembramintele dreptului de proprietate, drepturi reale de garanție și sarcini		Referințe
163112 / 02/09/2022		
Act Notarial nr. Contract de superficie nr. 569, din 26/08/2022 emis de DIACONU LAURA;		
C1	Intabulare, drept de SUPERFICIE pe o perioada de 24 de luni 1) QENERGY HOPE S.R.L., CIF:45868769	A1

Anexa Nr. 1 La Partea I

Teren

Nr cadastral	Suprafața (mp)*	Observații / Referințe
33598	67.400	

* Suprafața este determinată în planul de proiecție Stereo 70.



Date referitoare la teren

Crt	Categorie folosință	Intra vilan	Suprafața (mp)	Tarla	Parcelă	Nr. topo	Observații / Referințe
1	arabil	NU	67.400	339	99	-	

Lungime Segmente

1) Valorile lungimilor segmentelor sunt obținute din proiecție în plan.

Punct început	X / Y	Punct sfârșit	X / Y	Lungime segment (** (m)
1	358.273,014 284.484,958	2	358.268,546 284.408,266	76.822
2	358.268,546 284.408,266	3	358.265,645 284.292,678	115.624
3	358.265,645 284.292,678	4	358.265,64 284.292,463	0.215
4	358.265,64 284.292,463	5	358.572,054 284.267,33	307.443
5	358.572,054 284.267,33	6	358.572,157 284.267,537	0.231

Punct început	X / Y	Punct sfârșit	X / Y	Lungime segment (** (m)
6	358.572,157 284.267,537	7	358.572,207 284.267,639	0.114
7	358.572,207 284.267,639	8	358.605,751 284.336,822	76.886
8	358.605,751 284.336,822	9	358.624,619 284.376,655	44.076
9	358.624,619 284.376,655	10	358.648,378 284.421,378	50.642
10	358.648,378 284.421,378	11	358.665,666 284.452,752	35.822
11	358.665,666 284.452,752	1	358.273,014 284.484,958	393.971

** Lungimile segmentelor sunt determinate în planul de proiecție Stereo 70 și sunt rotunjite la 1 milimetru.

*** Distanța dintre puncte este formată din segmente cumulate ce sunt mai mici decât valoarea 1 milimetru.

**DATE DESPRE IMOBILUL NR. 6119**

Oficiul de Cadastru și Publicitate Imobiliară DOLJ
Biroul de Cadastru și Publicitate Imobiliară Craiova

A. Partea I. Descrierea imobilului

TEREN Extravilan

Adresa: Jud. Dolj, T339, P100

Nr. Crt	Nr cadastral Nr. topografic	Suprafața* (mp)	Observații / Referințe
A1		50.000	Sector cadastral:36 Teren neimprejmuit;

B. Partea II. Proprietari și acte

Inscrieri privitoare la dreptul de proprietate și alte drepturi reale	Referințe
/	
Act Administrativ nr. TDP NR. 14279, din 18/11/2009 emis de CJSIPT DOLJ;	
B1	A1
Intabulare, drept de PROPRIETATE, dobândit prin Reconstituire, cota actuala 1/1, cota initiala 1/1 1) TALPEȘ CONSTANTIN ALEXANDRU	

C. Partea III. SARCINI .

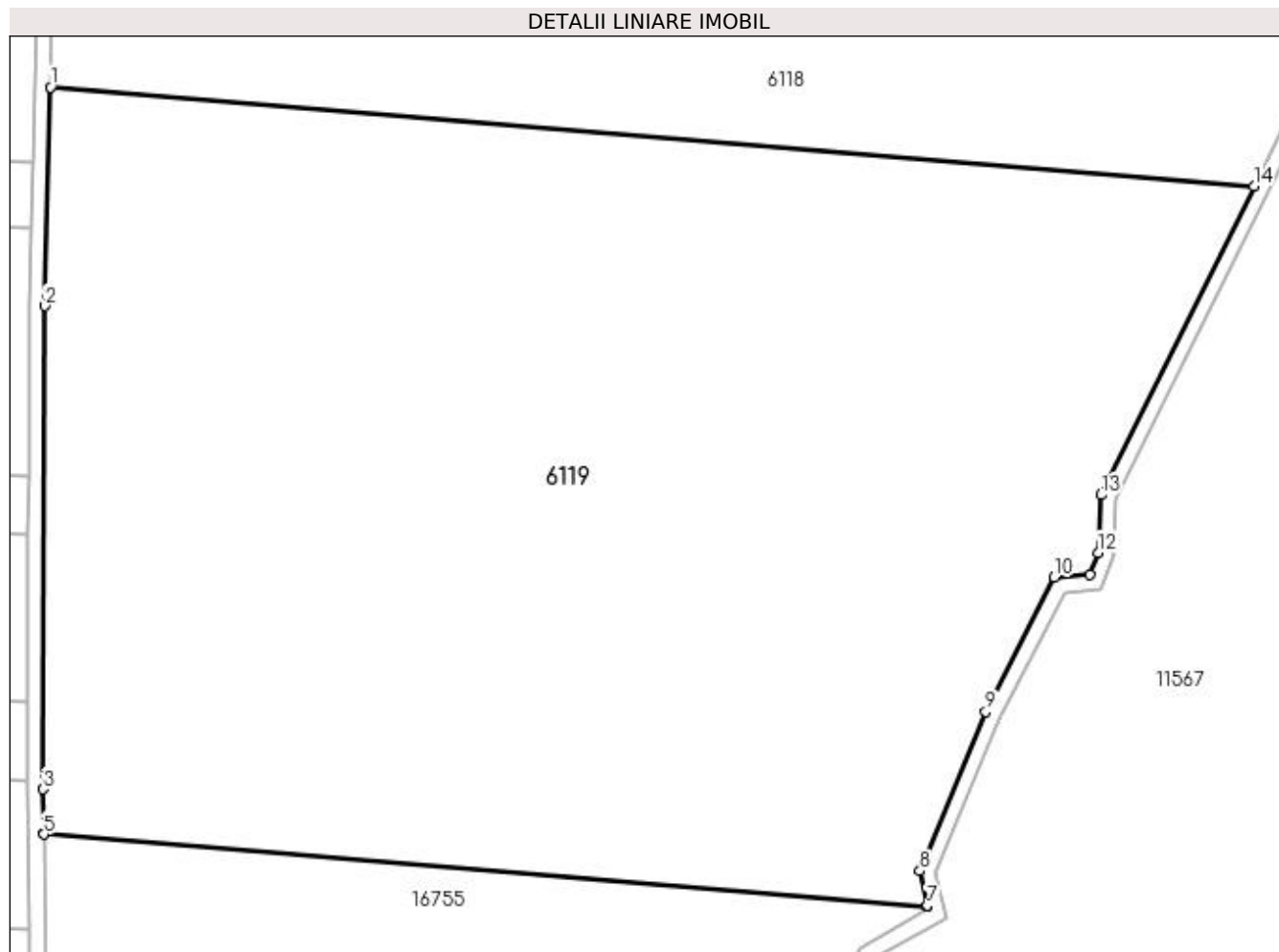
Inscrieri privind dezmembramintele dreptului de proprietate, drepturi reale de garanție și sarcini	Referințe
NU SUNT	

Anexa Nr. 1 La Partea I

Teren

Nr cadastral	Suprafața (mp)*	Observații / Referințe
	50.000	

* Suprafața este determinată în planul de proiecție Stereo 70.



Date referitoare la teren

Crt	Categorie folosință	Intra vilan	Suprafața (mp)	Tarla	Parcelă	Nr. topo	Observații / Referințe
1	arabil	NU	50.000	339	100	-	

Lungime Segmente

1) Valorile lungimilor segmentelor sunt obținute din proiecție în plan.

Punct început	X / Y	Punct sfârșit	X / Y	Lungime segment (** (m)
1	358.265,64 284.292,463	2	358.264,242 284.236,759	55.722
2	358.264,242 284.236,759	3	358.263,82 284.113,758	123.002
3	358.263,82 284.113,758	4	358.263,968 284.102,59	11.169
4	358.263,968 284.102,59	5	358.263,972 284.102,297	0.293
5	358.263,972 284.102,297	6	358.488,9 284.083,848	225.683

Punct început	X / Y	Punct sfârșit	X / Y	Lungime segment (** (m)
6	358.488,9 284.083,848	7	358.488,836 284.084,146	0.305
7	358.488,836 284.084,146	8	358.486,952 284.092,936	8.99
8	358.486,952 284.092,936	9	358.503,724 284.133,468	43.865
9	358.503,724 284.133,468	10	358.521,194 284.167,709	38.44
10	358.521,194 284.167,709	11	358.530,278 284.168,408	9.111
11	358.530,278 284.168,408	12	358.532,375 284.173,999	5.971
12	358.532,375 284.173,999	13	358.533,074 284.188,674	14.692
13	358.533,074 284.188,674	14	358.572,054 284.267,33	87.785
14	358.572,054 284.267,33	1	358.265,64 284.292,463	307.443

** Lungimile segmentelor sunt determinate în planul de proiecție Stereo 70 și sunt rotunjite la 1 milimetru.

*** Distanța dintre puncte este formată din segmente cumulate ce sunt mai mici decât valoarea 1 milimetru.

**DATE DESPRE IMOBILUL NR. 6120**

Oficiul de Cadastru și Publicitate Imobiliară DOLJ
Biroul de Cadastru și Publicitate Imobiliară Craiova

A. Partea I. Descrierea imobilului

TEREN Extravilan

Adresa: Jud. Dolj, T339, P101

Nr. Crt	Nr cadastral Nr. topografic	Suprafața* (mp)	Observații / Referințe
A1		104.233	Sector cadastral:36 Teren neimprejmuit;

B. Partea II. Proprietari și acte

Inscrieri privitoare la dreptul de proprietate și alte drepturi reale		Referințe
/		
Act Normativ nr. LEGEA 7, din 13/03/1996 emis de PARLAMENTUL ROMANIEI;		
B1	Inscrierea provizorie, drept de PROPRIETATE, dobandit prin Lege, cota actuala 1/1, cota initiala 1/1	A1
1) PROPRIETAR NEIDENTIFICAT, PROPRIETAR NEIDENTIFICAT		

C. Partea III. SARCINI .

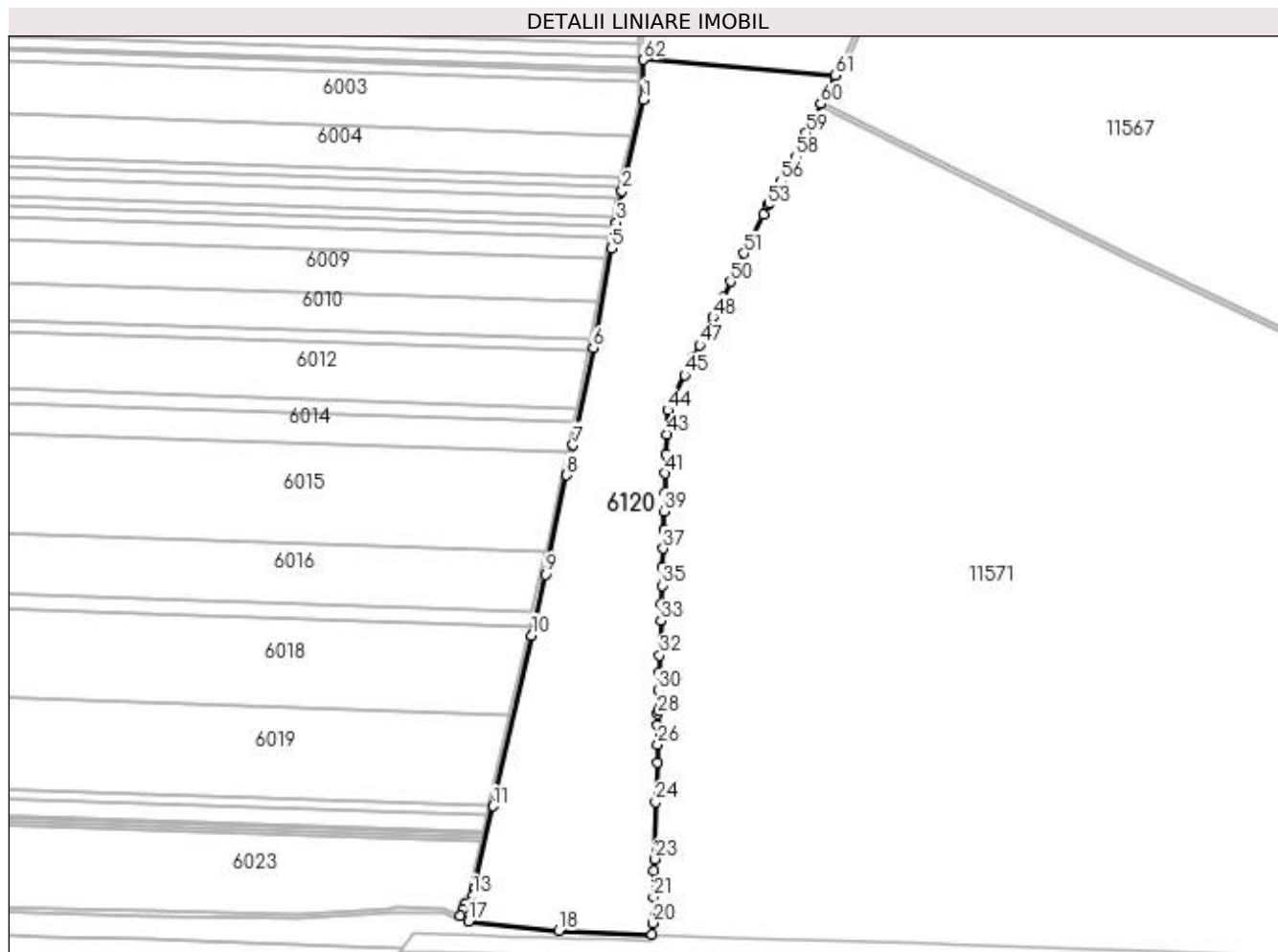
Inscrieri privind dezmembramintele dreptului de proprietate, drepturi reale de garanție și sarcini	Referințe
NU SUNT	

Anexa Nr. 1 La Partea I

Teren

Nr cadastral	Suprafața (mp)*	Observații / Referințe
	104.233	

* Suprafața este determinată în planul de proiecție Stereo 70.



Date referitoare la teren

Crt	Categorie folosință	Intra vilan	Suprafața (mp)	Tarla	Parcelă	Nr. topo	Observații / Referințe
1	arabil	NU	104.233	339	101	-	

Lungime Segmente

1) Valorile lungimilor segmentelor sunt obținute din proiecție în plan.

Punct început	X / Y	Punct sfârșit	X / Y	Lungime segment	Punct început	X / Y	Punct sfârșit	X / Y	Lungime segment	Punct început	X / Y	Punct sfârșit	X / Y	Lungime segment
1	358.265,407 283.993,894	2	358.245,125 283.908,232	88.03	2	358.245,125 283.908,232	3	358.239,895 283.878,458	30.23	3	358.239,895 283.878,458	4	358.236,964 283.863,829	14.92
4	358.236,964 283.863,829	5	358.235,244 283.854,448	9.537	5	358.235,244 283.854,448	6	358.218,061 283.760,961	95.05 3	6	358.218,061 283.760,961	7	358.199,086 283.669,677	93.23 5
7	358.199,086 283.669,677	8	358.193,213 283.641,392	28.88 8	8	358.193,213 283.641,392	9	358.173,106 283.548,169	95.36 7	9	358.173,106 283.548,169	10	358.160,242 283.491,062	58.53 8
10	358.160,242 283.491,062	11	358.124,136 283.330,632	164.4 43	11	358.124,136 283.330,632	12	358.106,684 283.253,1	79.47 2	12	358.106,684 283.253,1	13	358.105,256 283.246,754	6.505
13	358.105,256 283.246,754	14	358.097,511 283.238,531	11.29 6	14	358.097,511 283.238,531	15	358.095,594 283.233,563	5.325	15	358.095,594 283.233,563	16	358.093,352 283.227,755	6.226
16	358.093,352 283.227,755	17	358.101,193 283.222,858	9.245	17	358.101,193 283.222,858	18	358.185,497 283.213,524	84.81 9	18	358.185,497 283.213,524	19	358.273,206 283.210,368	87.76 6

Punct început	X / Y	Punct sfârșit	X / Y	Lungime segment	Punct început	X / Y	Punct sfârșit	X / Y	Lungime segment	Punct început	X / Y	Punct sfârșit	X / Y	Lungime segment
19	358.273,206 283.210,368	20	358.273,85 283.221,032	10.68 3	20	358.273,85 283.221,032	21	358.274,781 283.245,219	24.20 5	21	358.274,781 283.245,219	22	358.275,177 283.270,023	24.80 7
22	358.275,177 283.270,023	23	358.276,093 283.280,983	10.99 8	23	358.276,093 283.280,983	24	358.276,768 283.334,378	53.39 9	24	358.276,768 283.334,378	25	358.278,101 283.371,93	37.57 6
25	358.278,101 283.371,93	26	358.278,681 283.388,253	16.33 3	26	358.278,681 283.388,253	27	358.278,58 283.406,472	18.21 9	27	358.278,58 283.406,472	28	358.278,615 283.417,228	10.75 6
28	358.278,615 283.417,228	29	358.279,321 283.421,248	4.082	29	358.279,321 283.421,248	30	358.279,569 283.439,198	17.95 2	30	358.279,569 283.439,198	31	358.279,957 283.456,16	16.96 6
31	358.279,957 283.456,16	32	358.280,628 283.472,206	16.06	32	358.280,628 283.472,206	33	358.281,688 283.504,58	32.39 1	33	358.281,688 283.504,58	34	358.282,288 283.521,049	16.48
34	358.282,288 283.521,049	35	358.282,888 283.537,8	16.76 2	35	358.282,888 283.537,8	36	358.283,277 283.555,115	17.31 9	36	358.283,277 283.555,115	37	358.283,877 283.572,571	17.46 6
37	358.283,877 283.572,571	38	358.284,407 283.590,098	17.53 5	38	358.284,407 283.590,098	39	358.284,442 283.607,625	17.52 7	39	358.284,442 283.607,625	40	358.285,325 283.625,082	17.47 9
40	358.285,325 283.625,082	41	358.285,925 283.643,172	18.1	41	358.285,925 283.643,172	42	358.286,596 283.661,194	18.03 4	42	358.286,596 283.661,194	43	358.286,949 283.680,021	18.83
43	358.286,949 283.680,021	44	358.287,932 283.702,542	22.54 2	44	358.287,932 283.702,542	45	358.303,888 283.735,479	36.59 8	45	358.303,888 283.735,479	46	358.311,709 283.751,625	17.94
46	358.311,709 283.751,625	47	358.317,852 283.763,497	13.36 7	47	358.317,852 283.763,497	48	358.330,571 283.789,562	29.00 3	48	358.330,571 283.789,562	49	358.339,876 283.808,348	20.96 4
49	358.339,876 283.808,348	50	358.346,99 283.823,089	16.36 8	50	358.346,99 283.823,089	51	358.359,54 283.849,627	29.35 6	51	358.359,54 283.849,627	52	358.377,735 283.885,918	40.59 7
52	358.377,735 283.885,918	53	358.382,006 283.894,729	9.792	53	358.382,006 283.894,729	54	358.383,131 283.896,934	2.475	54	358.383,131 283.896,934	55	358.387,611 283.904,924	9.16
55	358.387,611 283.904,924	56	358.394,176 283.916,892	13.65	56	358.394,176 283.916,892	57	358.400,741 283.929,311	14.04 7	57	358.400,741 283.929,311	58	358.408,034 283.940,192	13.09 9
58	358.408,034 283.940,192	59	358.418,281 283.962,514	24.56 2	59	358.418,281 283.962,514	60	358.431,788 283.989,841	30.48 3	60	358.431,788 283.989,841	61	358.445,044 284.016,662	29.91 8
61	358.445,044 284.016,662	62	358.264,91 284.031,437	180.7 39	62	358.264,91 284.031,437	1	358.265,407 283.993,894	37.54 6					

** Lungimile segmentelor sunt determinate în planul de proiecție Stereo 70 și sunt rotunjite la 1 milimetru.

*** Distanța dintre puncte este formată din segmente cumulate ce sunt mai mici decât valoarea 1 milimetru.

**DATE DESPRE IMOBILUL NR. 6500**

Oficiul de Cadastru și Publicitate Imobiliară DOLJ
Biroul de Cadastru și Publicitate Imobiliară Craiova

A. Partea I. Descrierea imobilului

TEREN Extravilan

Adresa: Jud. Dolj, T341, P34

Nr. Crt	Nr cadastral Nr. topografic	Suprafața* (mp)	Observații / Referințe
A1		5.350	Sector cadastral:36 Teren neimprejmuit;

B. Partea II. Proprietari și acte

Inscrieri privitoare la dreptul de proprietate și alte drepturi reale		Referințe
/		
Hotarare Judecatoreasca nr. SC NR. 1932, din 25/09/2014 emis de JUDECATORIA CALAFAT (TDP NR. 1590-9619 / 18-04-1995);		
B1	Intabulare, drept de PROPRIETATE, dobandit prin Hotarare Judecatoreasca, cota actuala 1/1, cota initiala 1/1 1) IGNAT ELENA MADALINA	A1

C. Partea III. SARCINI .

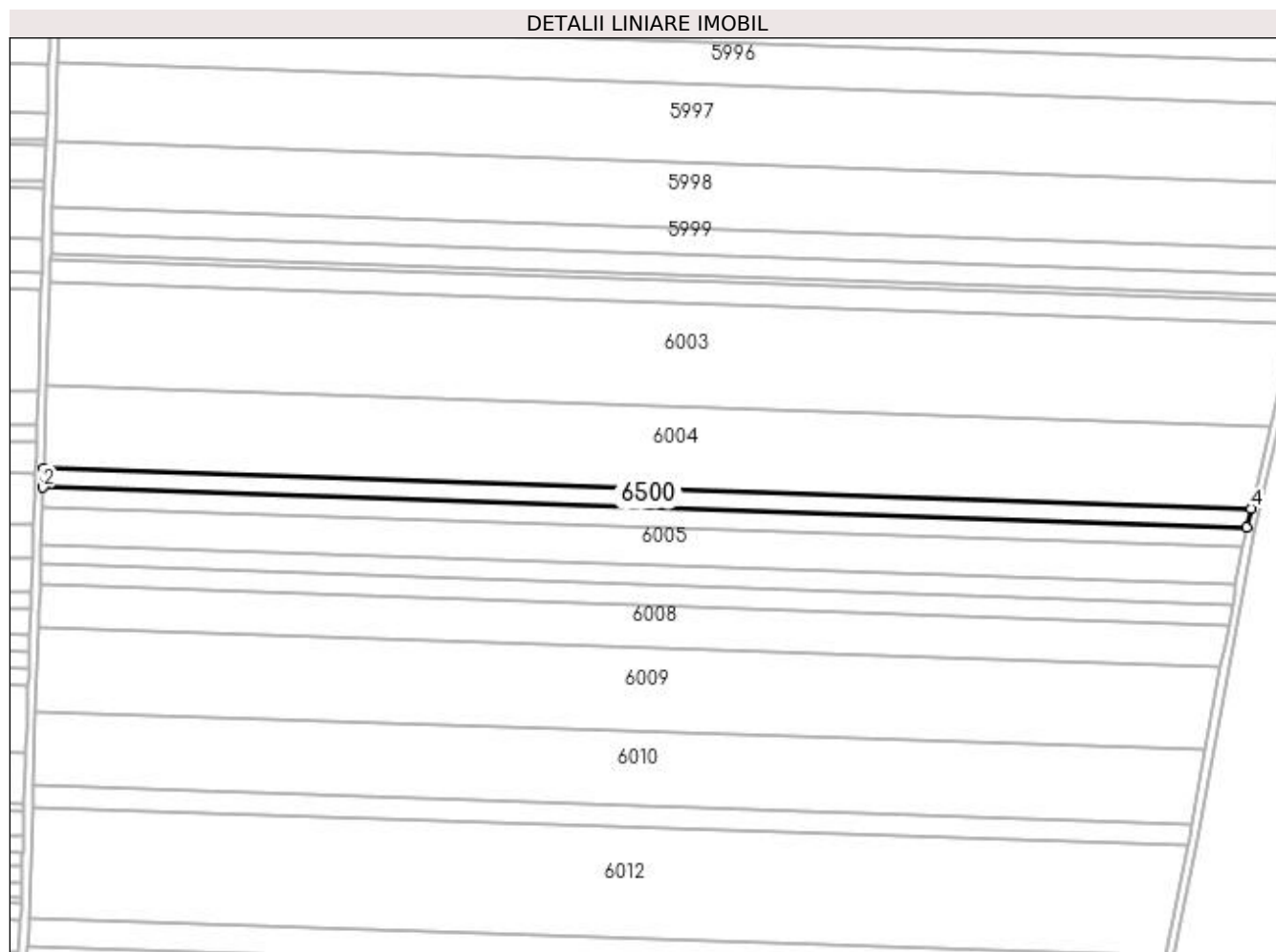
Inscrieri privind dezmembramintele dreptului de proprietate, drepturi reale de garanție și sarcini	Referințe
NU SUNT	

Anexa Nr. 1 La Partea I

Teren

Nr cadastral	Suprafața (mp)*	Observații / Referințe
	5.350	

* Suprafața este determinată în planul de proiecție Stereo 70.



Date referitoare la teren

Crt	Categorie folosință	Intra vilan	Suprafața (mp)	Tarla	Parcelă	Nr. topo	Observații / Referințe
1	arabil	NU	5.350	341	34	-	

Lungime Segmente

1) Valorile lungimilor segmentelor sunt obținute din proiecție în plan.

Punct început	X / Y	Punct sfârșit	X / Y	Lungime segment (** (m)
1	357.661,325 283.939,927	2	357.661,021 283.930,74	9.192
2	357.661,021 283.930,74	3	358.241,753 283.911,352	581.056
3	358.241,753 283.911,352	4	358.243,914 283.920,478	9.378
4	358.243,914 283.920,478	1	357.661,325 283.939,927	582.914

**** Lungimile segmentelor sunt determinate în planul de proiecție Stereo 70 și sunt rotunjite la 1 milimetru.**

***** Distanța dintre puncte este formată din segmente cumulate ce sunt mai mici decât valoarea 1 milimetru.**

**DATE DESPRE IMOBILUL NR. 6501**

Oficiul de Cadastru și Publicitate Imobiliară DOLJ
 Biroul de Cadastru și Publicitate Imobiliară Craiova

A. Partea I. Descrierea imobilului

TEREN Extravilan

Adresa: Jud. Dolj, T341, P34

Nr. Crt	Nr cadastral Nr. topografic	Suprafața* (mp)	Observații / Referințe
A1		5.350	Sector cadastral:36 Teren neimprejmuit;

B. Partea II. Proprietari și acte

Inscrieri privitoare la dreptul de proprietate și alte drepturi reale		Referințe
/		
Hotarare Judecatoreasca nr. SC NR. 1932, din 25/09/2014 emis de JUDECATORIA CALAFAT (TDP NR. 1590-9619 / 18-04-1995);		
B1	Intabulare, drept de PROPRIETATE, dobandit prin Hotarare Judecatoreasca, cota actuala 1/1, cota initiala 1/1 1) IGNAT GABRIELA ANCA	A1

C. Partea III. SARCINI .

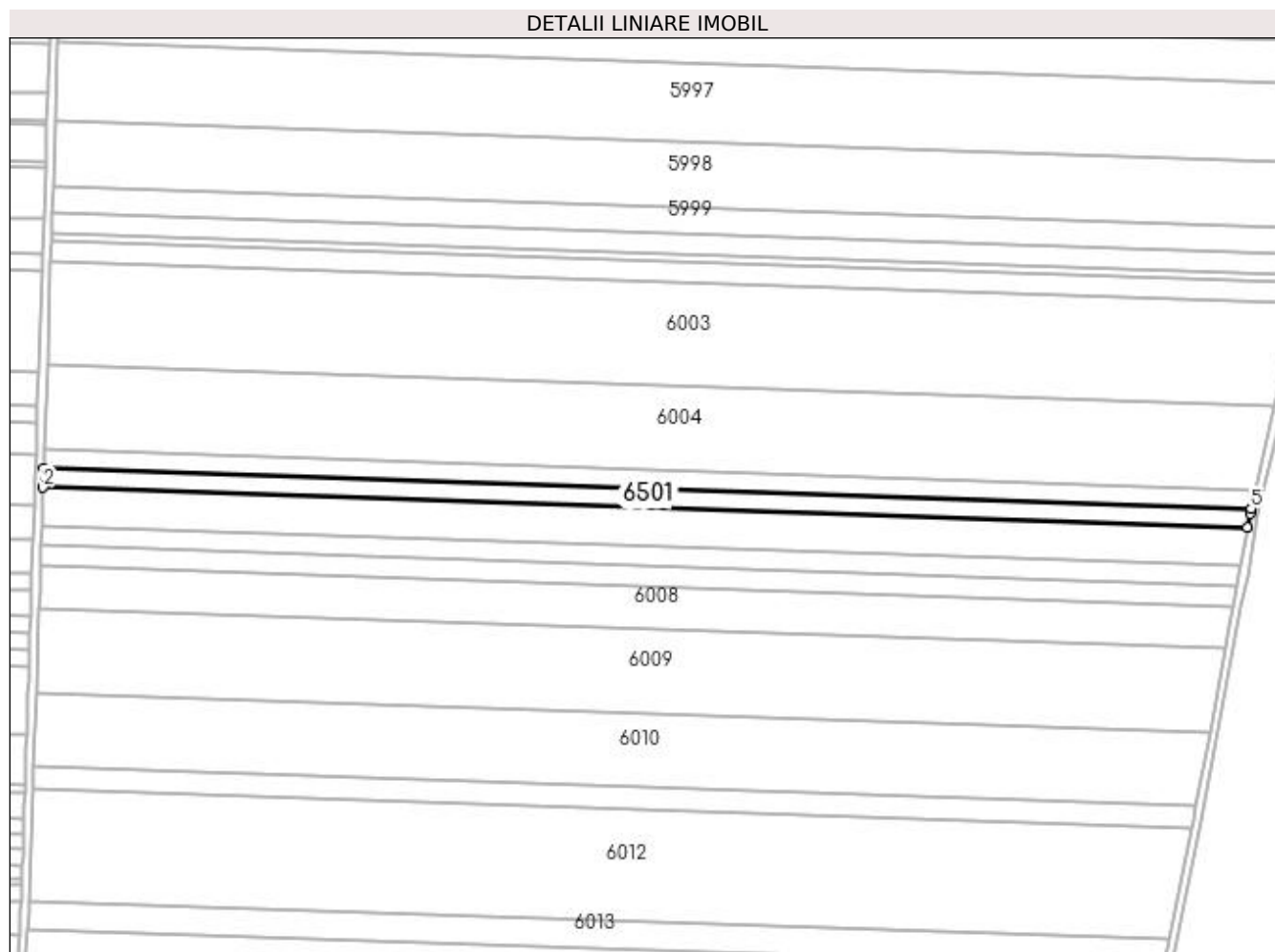
Inscrieri privind dezmembramintele dreptului de proprietate, drepturi reale de garanție și sarcini	Referințe
NU SUNT	

Anexa Nr. 1 La Partea I

Teren

Nr cadastral	Suprafața (mp)*	Observații / Referințe
	5.350	

* Suprafața este determinată în planul de proiecție Stereo 70.



Date referitoare la teren

Crt	Categorie folosință	Intravilan	Suprafața (mp)	Tarla	Parcelă	Nr. topo	Observații / Referințe
1	arabil	NU	5.350	341	34	-	

Lungime Segmente

1) Valorile lungimilor segmentelor sunt obținute din proiecție în plan.

Punct început	X / Y	Punct sfârșit	X / Y	Lungime segment (** (m)
1	357.661,021 283.930,74	2	357.660,716 283.921,525	9.22
2	357.660,716 283.921,525	3	358.239,947 283.902,187	579.554
3	358.239,947 283.902,187	4	358.241,209 283.909,055	6.983
4	358.241,209 283.909,055	5	358.241,753 283.911,352	2.361
5	358.241,753 283.911,352	1	357.661,021 283.930,74	581.056

**** Lungimile segmentelor sunt determinate în planul de proiecție Stereo 70 și sunt rotunjite la 1 milimetru.**

***** Distanța dintre puncte este formată din segmente cumulate ce sunt mai mici decât valoarea 1 milimetru.**

**DATE DESPRE IMOBILUL NR. 6502**

Oficiul de Cadastru și Publicitate Imobiliară DOLJ
Biroul de Cadastru și Publicitate Imobiliară Craiova

A. Partea I. Descrierea imobilului

TEREN Extravilan

Adresa: Jud. Dolj, T341, P51

Nr. Crt	Nr cadastral Nr. topografic	Suprafața* (mp)	Observații / Referințe
A1		1.250	Sector cadastral:36 Teren neimprejmuit;

B. Partea II. Proprietari și acte

Inscrieri privitoare la dreptul de proprietate și alte drepturi reale		Referințe
/		
Hotarare Judecatoreasca nr. SC NR. 1932, din 25/09/2014 emis de JUDECATORIA CALAFAT (TDP NR. 1590-9619 / 18-04-1995);		
B1	Intabulare, drept de PROPRIETATE, dobandit prin Hotarare Judecatoreasca, cota actuala 1/1, cota initiala 1/1 1) IGNAT ELENA MADALINA	A1

C. Partea III. SARCINI .

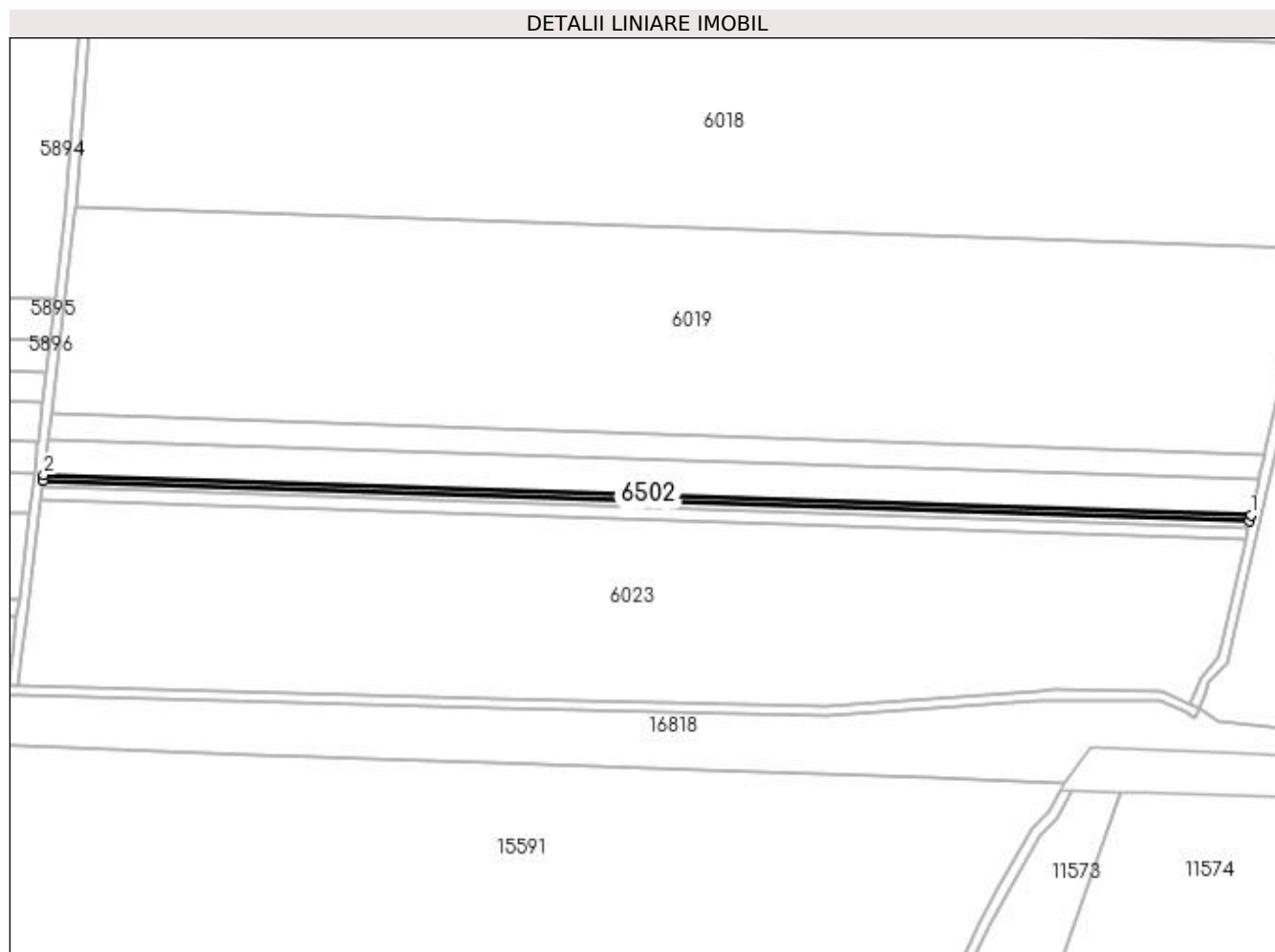
Inscrieri privind dezmembramintele dreptului de proprietate, drepturi reale de garanție și sarcini	Referințe
NU SUNT	

Anexa Nr. 1 La Partea I

Teren

Nr cadastral	Suprafața (mp)*	Observații / Referințe
	1.250	

* Suprafața este determinată în planul de proiecție Stereo 70.



Date referitoare la teren

Crt	Categorie folosință	Intra vilan	Suprafața (mp)	Tarla	Parcelă	Nr. topo	Observații / Referințe
1	arabil	NU	1.250	341	51	-	

Lungime Segmente

1) Valorile lungimilor segmentelor sunt obținute din proiecție în plan.

Punct început	X / Y	Punct sfârșit	X / Y	Lungime segment (** (m)
1	358.114,753 283.307,16	2	357.620,157 283.323,671	494.872
2	357.620,157 283.323,671	3	357.619,856 283.321,153	2.536
3	357.619,856 283.321,153	4	358.114,188 283.304,65	494.607
4	358.114,188 283.304,65	1	358.114,753 283.307,16	2.573

**** Lungimile segmentelor sunt determinate în planul de proiecție Stereo 70 și sunt rotunjite la 1 milimetru.**

***** Distanța dintre puncte este formată din segmente cumulate ce sunt mai mici decât valoarea 1 milimetru.**

**DATE DESPRE IMOBILUL NR. 6503**

Oficiul de Cadastru și Publicitate Imobiliară DOLJ
Biroul de Cadastru și Publicitate Imobiliară Craiova

A. Partea I. Descrierea imobilului

TEREN Extravilan

Adresa: Jud. Dolj, T341, P51

Nr. Crt	Nr cadastral Nr. topografic	Suprafața* (mp)	Observații / Referințe
A1		1.250	Sector cadastral:36 Teren neimprejmuit;

B. Partea II. Proprietari și acte

Inscrieri privitoare la dreptul de proprietate și alte drepturi reale		Referințe
/		
Hotarare Judecatoreasca nr. SC NR. 1932, din 25/09/2014 emis de JUDECATORIA CALAFAT (TDP NR. 1590-9619 / 18-04-1995);		
B1	Intabulare, drept de PROPRIETATE, dobandit prin Hotarare Judecatoreasca, cota actuala 1/1, cota initiala 1/1 1) IGNAT GABRIELA ANCA	A1

C. Partea III. SARCINI .

Inscrieri privind dezmembramintele dreptului de proprietate, drepturi reale de garanție și sarcini	Referințe
NU SUNT	

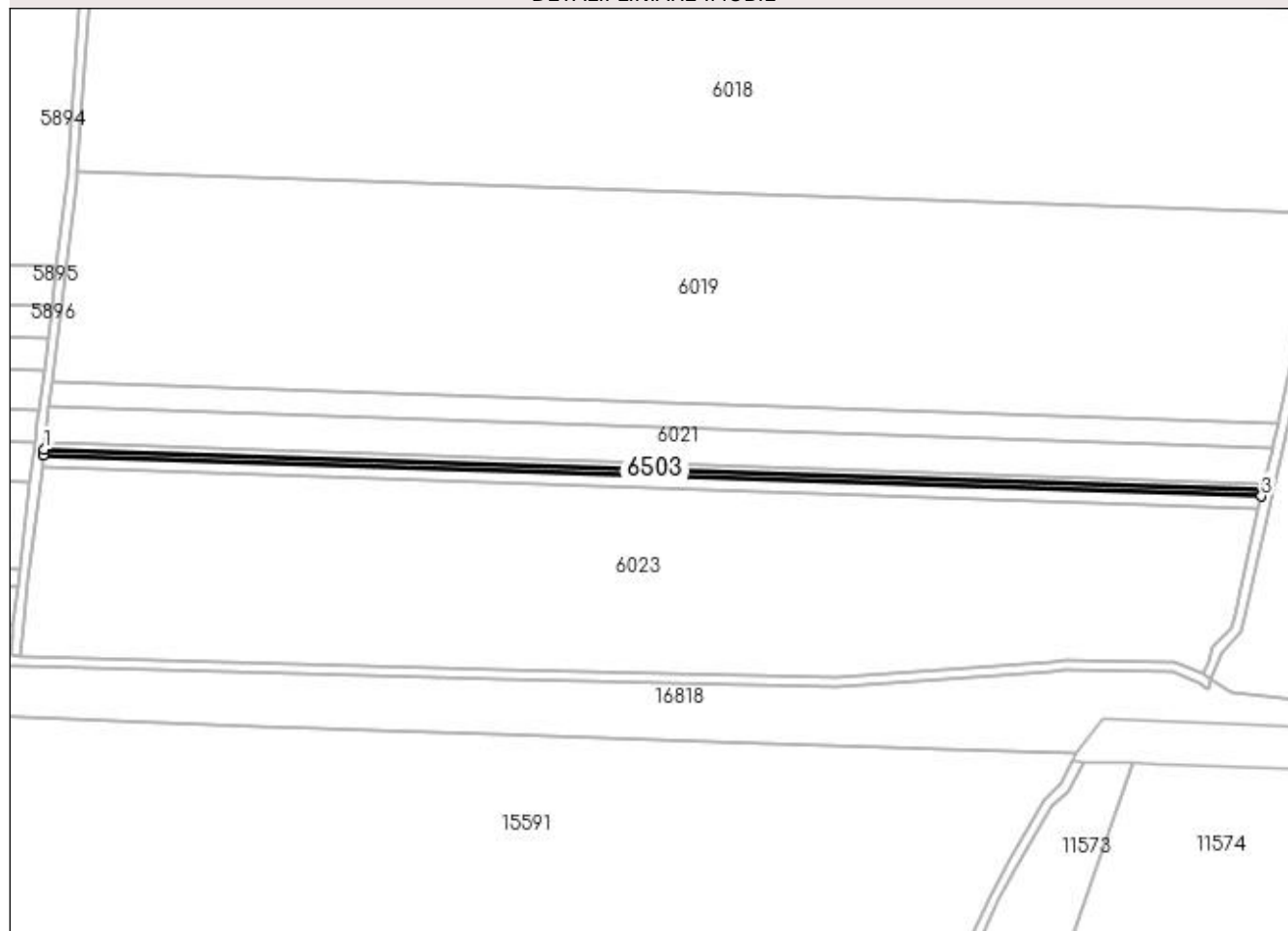
Anexa Nr. 1 La Partea I

Teren

Nr cadastral	Suprafața (mp)*	Observații / Referințe
	1.250	

* Suprafața este determinată în planul de proiecție Stereo 70.

DETALII LINIARE IMOBIL



Date referitoare la teren

Crt	Categorie folosință	Intra vilan	Suprafața (mp)	Tarla	Parcelă	Nr. topo	Observații / Referințe
1	arabil	NU	1.250	341	51	-	

Lungime Segmente

1) Valorile lungimilor segmentelor sunt obținute din proiecție în plan.

Punct început	X / Y	Punct sfârșit	X / Y	Lungime segment (** (m)
1	357.619,856 283.321,153	2	357.619,554 283.318,634	2.537
2	357.619,554 283.318,634	3	358.113,623 283.302,14	494.344
3	358.113,623 283.302,14	4	358.114,188 283.304,65	2.573
4	358.114,188 283.304,65	1	357.619,856 283.321,153	494.607

**** Lungimile segmentelor sunt determinate în planul de proiecție Stereo 70 și sunt rotunjite la 1 milimetru.**

***** Distanța dintre puncte este formată din segmente cumulate ce sunt mai mici decât valoarea 1 milimetru.**

**DATE DESPRE IMOBILUL NR. 6504**

Oficiul de Cadastru și Publicitate Imobiliară DOLJ
Biroul de Cadastru și Publicitate Imobiliară Craiova

A. Partea I. Descrierea imobilului

TEREN Extravilan

Adresa: Jud. Dolj, T339, P20

Nr. Crt	Nr cadastral Nr. topografic	Suprafața* (mp)	Observații / Referințe
A1		19.500	Sector cadastral:36 Teren neimprejmuit; Restul de suprafata inregistrata in TDP se regaseste la ID 6043

B. Partea II. Proprietari și acte

Inscrieri privitoare la dreptul de proprietate și alte drepturi reale		Referințe
/		
Act Administrativ nr. TDP NR. 2304-9662, din 05/08/1996 emis de CJSIPT DOLJ;		
B1	Intabulare, drept de PROPRIETATE, dobandit prin Reconstituire, cota actuala 1/1, cota initiala 1/1 1) GĂTAN MARIN	A1

C. Partea III. SARCINI .

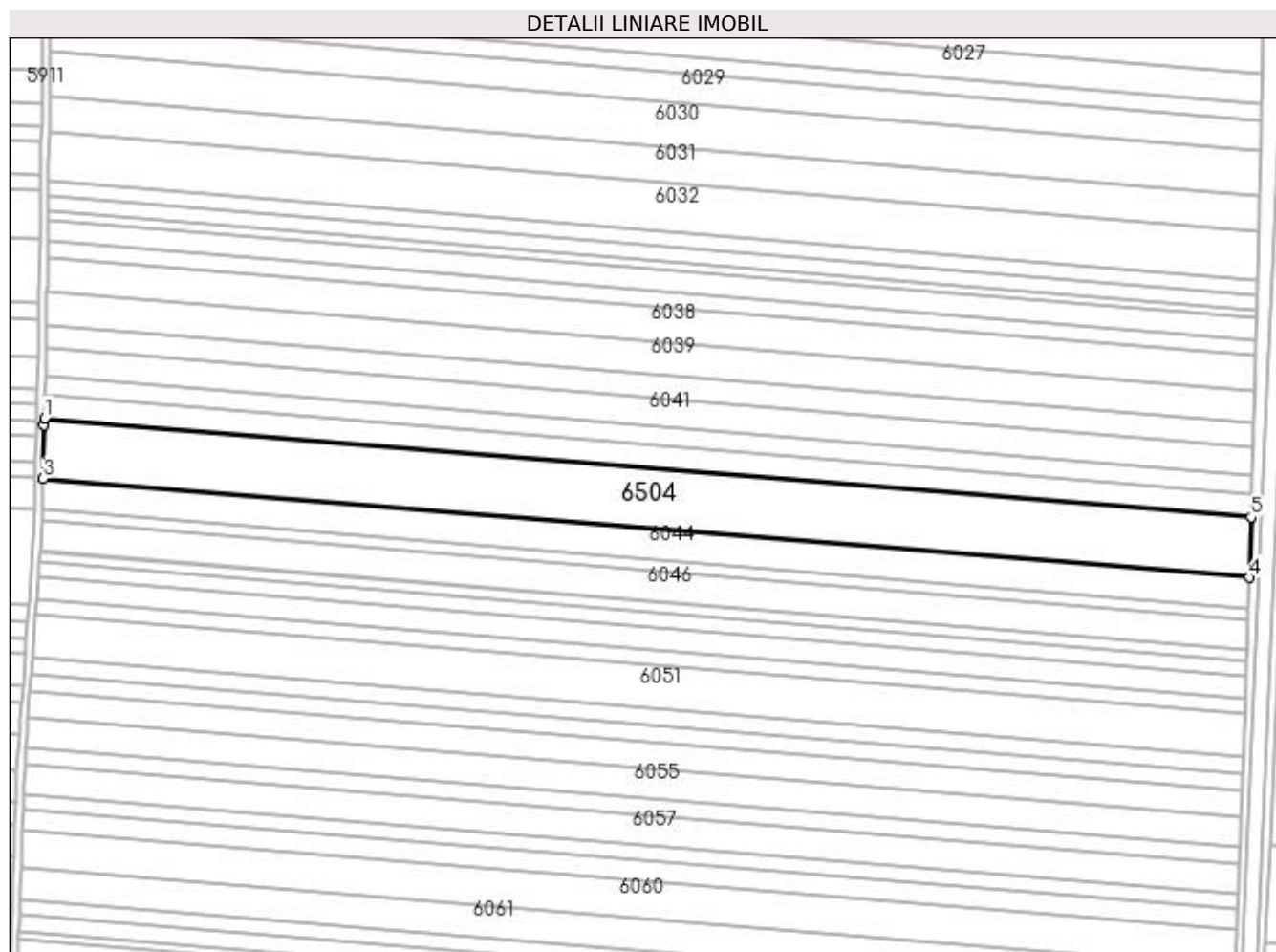
Inscrieri privind dezmembramintele dreptului de proprietate, drepturi reale de garanție și sarcini	Referințe
NU SUNT	

Anexa Nr. 1 La Partea I

Teren

Nr cadastral	Suprafața (mp)*	Observații / Referințe
	19.500	Restul de suprafata inscrisa in TDP se regaseste la ID 6043

* Suprafața este determinată în planul de proiecție Stereo 70.



Date referitoare la teren

Crt	Categorie folosință	Intra vilan	Suprafața (mp)	Tarla	Parcelă	Nr. topo	Observații / Referințe
1	arabil	NU	19.500	339	20	-	

Lungime Segmente

1) Valorile lungimilor segmentelor sunt obținute din proiecție în plan.

Punct început	X / Y	Punct sfârșit	X / Y	Lungime segment (** (m)
1	358.330,87 285.650,958	2	358.330,799 285.647,567	3.392
2	358.330,799 285.647,567	3	358.330,215 285.619,737	27.836
3	358.330,215 285.619,737	4	358.953,588 285.568,606	625.466
4	358.953,588 285.568,606	5	358.954,497 285.599,806	31.213
5	358.954,497 285.599,806	1	358.330,87 285.650,958	625.721

**** Lungimile segmentelor sunt determinate în planul de proiecție Stereo 70 și sunt rotunjite la 1 milimetru.**

***** Distanța dintre puncte este formată din segmente cumulate ce sunt mai mici decât valoarea 1 milimetru.**

**DATE DESPRE IMOBILUL NR. 16755**

Oficiul de Cadastru și Publicitate Imobiliară DOLJ
Biroul de Cadastru și Publicitate Imobiliară Craiova

A. Partea I. Descrierea imobilului

TEREN Extravilan

Adresa: Jud. Dolj, T 339 P 42

Nr. Crt	Nr cadastral Nr. topografic	Suprafața* (mp)	Observații / Referințe
A1		14.000	Sector cadastral:36 Teren neimprejmit;

B. Partea II. Proprietari și acte

Inscrieri privitoare la dreptul de proprietate și alte drepturi reale		Referințe
/		
Act Administrativ nr. TDP nr. 2069-9686, din 05/11/1996 emis de CJ DOLJ;		
B1	Intabulare, drept de PROPRIETATE, dobândit prin Reconstituire, cota actuala 1/1 1) CAPRARIN ION 2) GHEONEA ELISABETA 3) CAPRARIN CONSTANTIN	A1

C. Partea III. SARCINI .

Inscrieri privind dezmembramintele dreptului de proprietate, drepturi reale de garanție și sarcini	Referințe
NU SUNT	

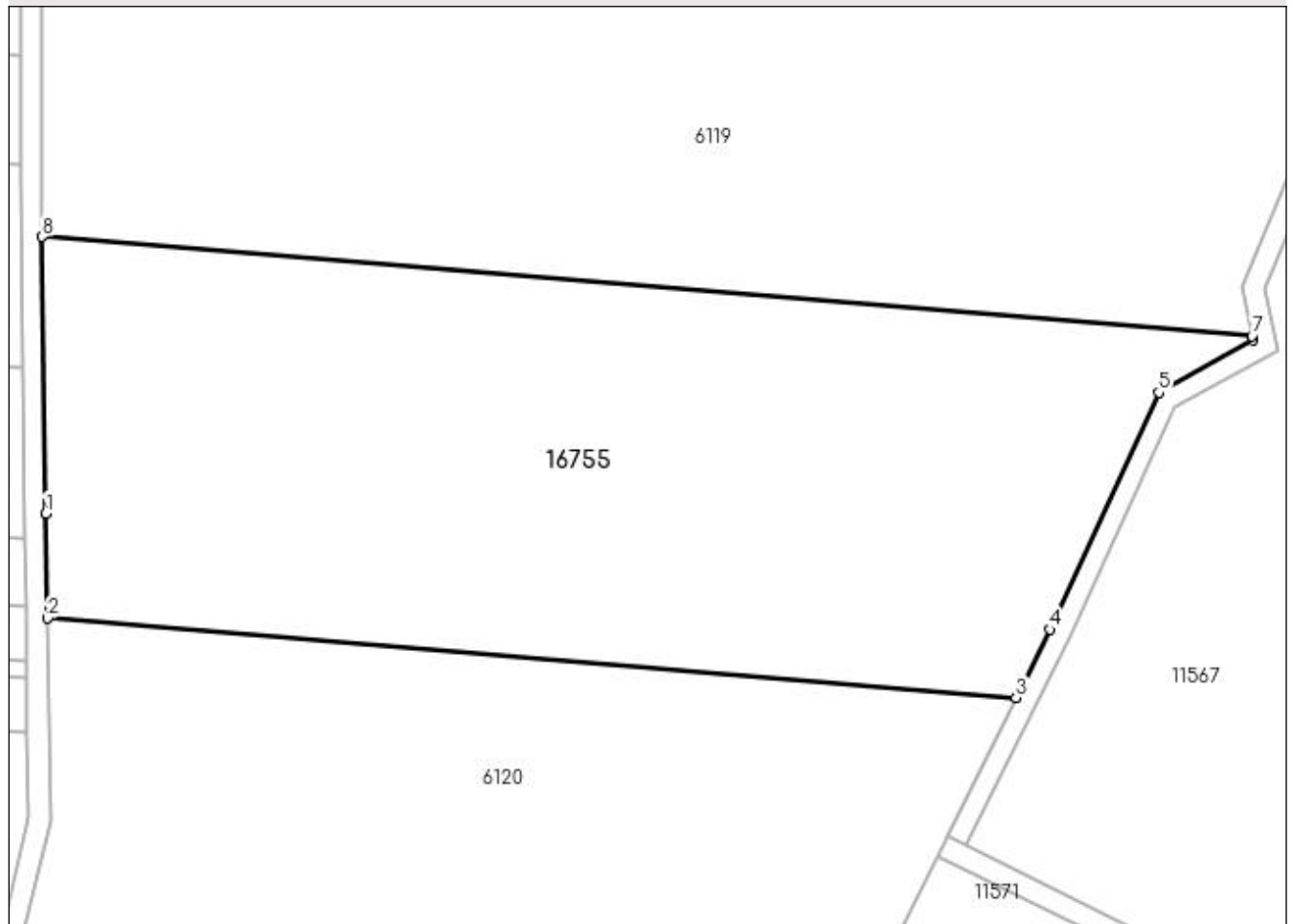
Anexa Nr. 1 La Partea I

Teren

Nr cadastral	Suprafața (mp)*	Observații / Referințe
	14.000	

* Suprafața este determinată în planul de proiecție Stereo 70.

DETALII LINIARE IMOBIL



Date referitoare la teren

Crt	Categorie folosință	Intra vilan	Suprafața (mp)	Tarla	Parcelă	Nr. topo	Observații / Referințe
1	arabil	NU	14.000	339	42	-	

Lungime Segmente

1) Valorile lungimilor segmentelor sunt obținute din proiecție în plan.

Punct început	X / Y	Punct sfârșit	X / Y	Lungime segment (** (m)
1	358.264,652 284.050,915	2	358.264,91 284.031,437	19.48
2	358.264,91 284.031,437	3	358.445,044 284.016,662	180.739
3	358.445,044 284.016,662	4	358.451,313 284.029,344	14.147
4	358.451,313 284.029,344	5	358.471,578 284.073,37	48.466
5	358.471,578 284.073,37	6	358.489,049 284.083,153	20.024

Punct început	X / Y	Punct sfârșit	X / Y	Lungime segment (** (m)
6	358.489,049 284.083,153	7	358.488,9 284.083,848	0.711
7	358.488,9 284.083,848	8	358.263,972 284.102,297	225.683
8	358.263,972 284.102,297	1	358.264,652 284.050,915	51.386

** Lungimile segmentelor sunt determinate în planul de proiecție Stereo 70 și sunt rotunjite la 1 milimetru.

*** Distanța dintre puncte este formată din segmente cumulate ce sunt mai mici decât valoarea 1 milimetru.

