

**DATE DESPRE IMOBILUL NR. 244**

Oficiul de Cadastru și Publicitate Imobiliară DOLJ
Biroul de Cadastru și Publicitate Imobiliară Craiova

A. Partea I. Descrierea imobilului

TEREN Extravilan

Adresa: Jud. Dolj, T61, P65

Nr. Crt	Nr cadastral Nr. topografic	Suprafața* (mp)	Observații / Referințe
A1		3.900	Sector cadastral:79 Teren neimprejmuit; In TDP a fost in scris in mod eronat T60, corect fiind T61

B. Partea II. Proprietari și acte

Inscrieri privitoare la dreptul de proprietate și alte drepturi reale		Referințe
/		
Act Administrativ nr. TDP 355-48667, din 15/02/1996 emis de CJSDPAT DOLJ;		
B1	Intabulare, drept de PROPRIETATE, dobandit prin Reconstituire, cota actuala 1/1, cota initiala 1/1 1) GHIȚĂ MARIA , lipsa CNP	A1

C. Partea III. SARCINI .

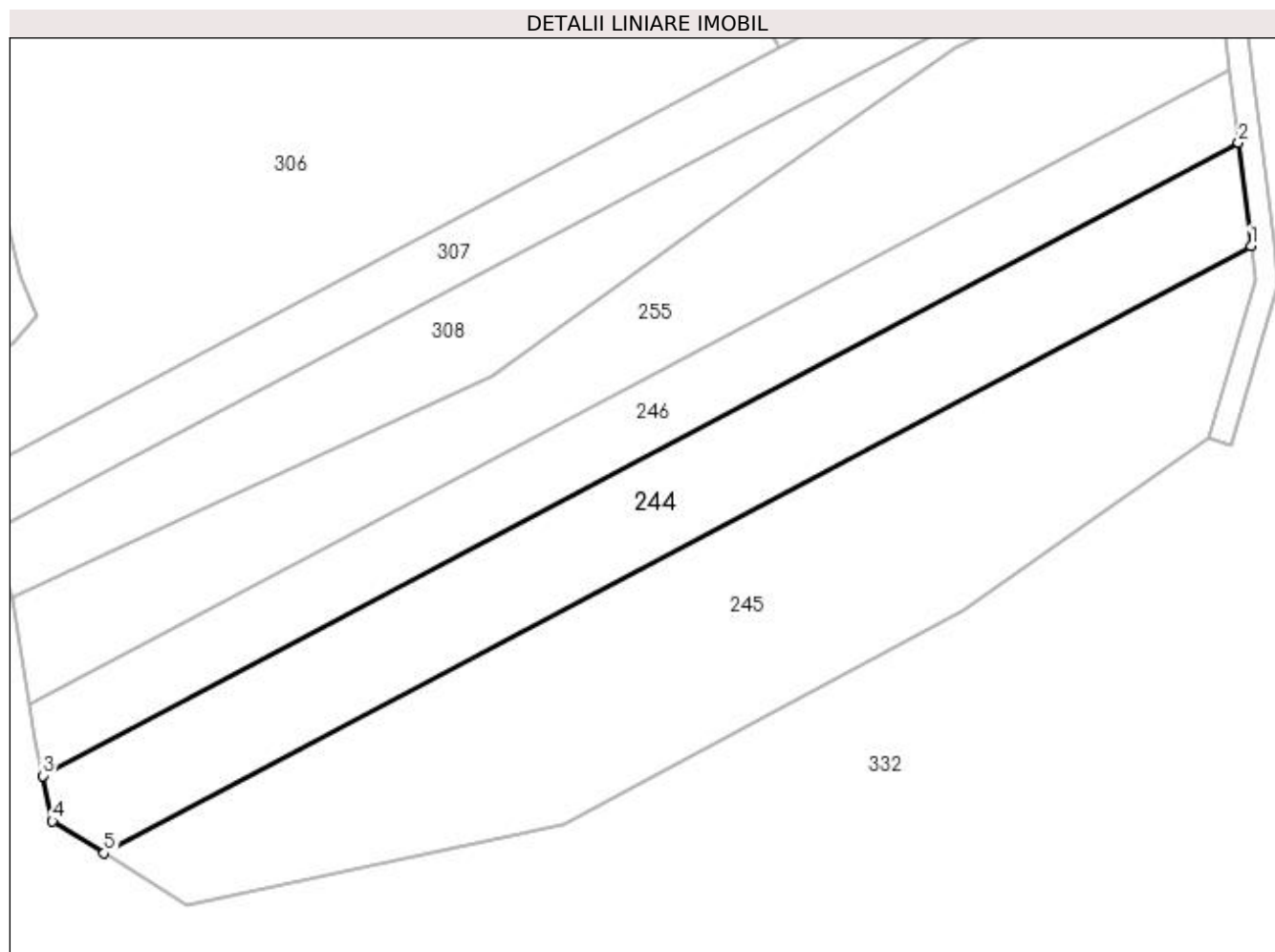
Inscrieri privind dezmembramintele dreptului de proprietate, drepturi reale de garanție și sarcini	Referințe
NU SUNT	

Anexa Nr. 1 La Partea I

Teren

Nr cadastral	Suprafața (mp)*	Observații / Referințe
	3.900	In TDP a fost inregistrat în mod eronat T60, corect fiind T61

* Suprafața este determinată în planul de proiecție Stereo 70.



Date referitoare la teren

Crt	Categorie folosință	Intra vilan	Suprafața (mp)	Tarla	Parcelă	Nr. topo	Observații / Referințe
1	pasune	NU	3.900	61	65	-	

Lungime Segmente

1) Valorile lungimilor segmentelor sunt obținute din proiecție în plan.

Punct început	X / Y	Punct sfârșit	X / Y	Lungime segment (** (m)
1	401.433,768 339.638,821	2	401.431,597 339.656,71	18.02
2	401.431,597 339.656,71	3	401.224,157 339.546,925	234.7
3	401.224,157 339.546,925	4	401.225,759 339.539,083	8.004
4	401.225,759 339.539,083	5	401.234,714 339.533,475	10.566
5	401.234,714 339.533,475	1	401.433,768 339.638,821	225.212

**** Lungimile segmentelor sunt determinate în planul de proiecție Stereo 70 și sunt rotunjite la 1 milimetru.**

***** Distanța dintre puncte este formată din segmente cumulate ce sunt mai mici decât valoarea 1 milimetru.**

**DATE DESPRE IMOBILUL NR. 245**

Oficiul de Cadastru și Publicitate Imobiliară DOLJ
Biroul de Cadastru și Publicitate Imobiliară Craiova

A. Partea I. Descrierea imobilului

TEREN Extravilan

Adresa: Jud. Dolj, T61, P61

Nr. Crt	Nr cadastral Nr. topografic	Suprafața* (mp)	Observații / Referințe
A1		6.000	Sector cadastral:79 Teren neimprejmuat; In TDP a fost inregistrat in mod eronat T60, corect fiind T61

B. Partea II. Proprietari și acte

Inscrieri privitoare la dreptul de proprietate și alte drepturi reale		Referințe
/		
Act Administrativ nr. TDP 717-59622, din 19/02/1997 emis de CJSDPAT DOLJ;		
B1	Intabulare, drept de PROPRIETATE, dobandit prin Reconstituire, cota actuala 1/1, cota initiala 1/1 1) RISTEA ILIE, lipsa CNP	A1

C. Partea III. SARCINI .

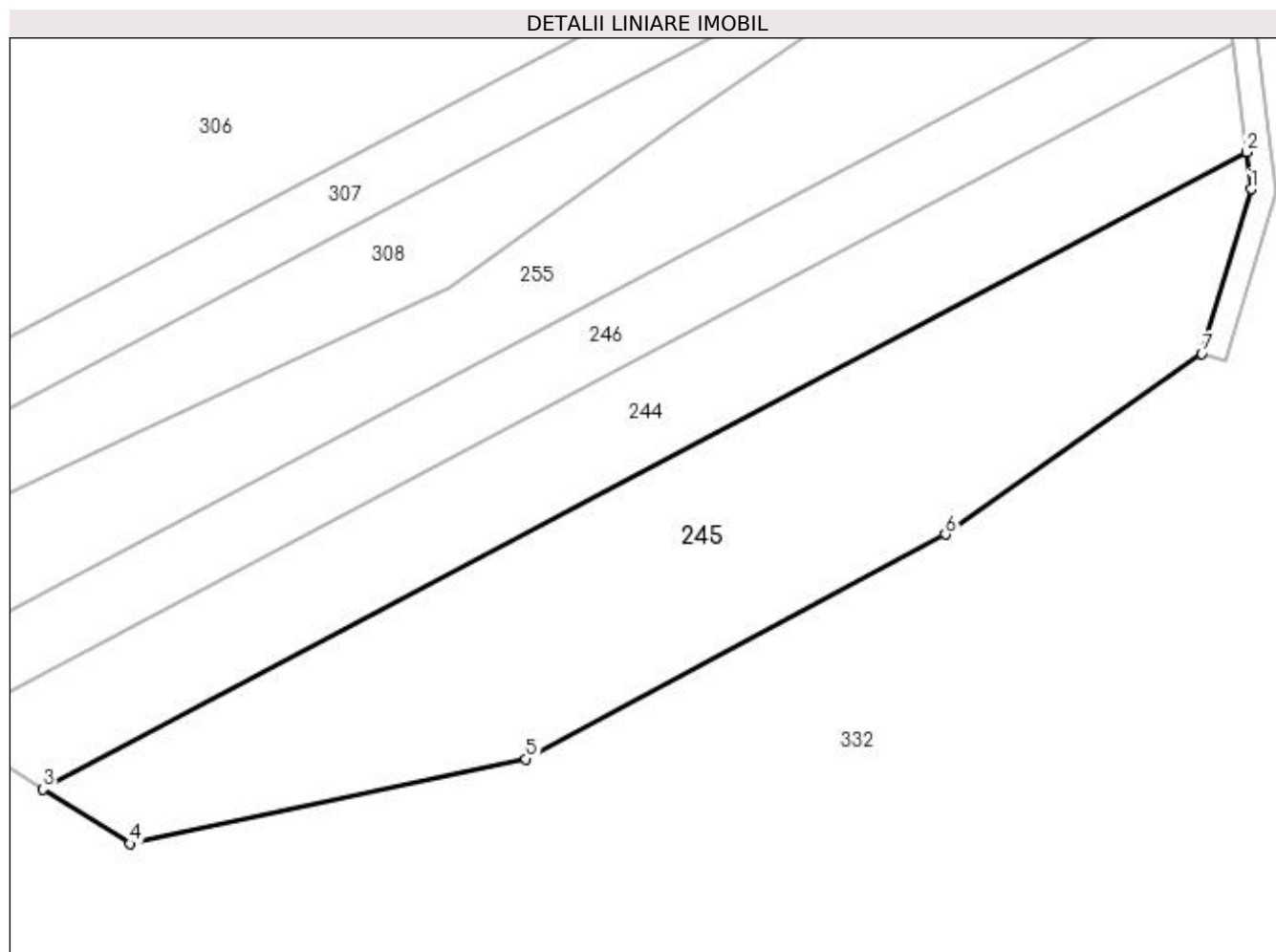
Inscrieri privind dezmembramintele dreptului de proprietate, drepturi reale de garanție și sarcini	Referințe
NU SUNT	

Anexa Nr. 1 La Partea I

Teren

Nr cadastral	Suprafața (mp)*	Observații / Referințe
	6.000	In TDP a fost inregistrat în mod eronat T60, corect fiind T61

* Suprafața este determinată în planul de proiecție Stereo 70.



Date referitoare la teren

Crt	Categorie folosință	Intravilan	Suprafața (mp)	Tarla	Parcelă	Nr. topo	Observații / Referințe
1	pasune	NU	6.000	61	61	-	

Lungime Segmente

1) Valorile lungimilor segmentelor sunt obținute din proiecție în plan.

Punct început	X / Y	Punct sfârșit	X / Y	Lungime segment (** (m)
1	401.434,511 339.632,7	2	401.433,768 339.638,821	6.166
2	401.433,768 339.638,821	3	401.234,714 339.533,475	225.212
3	401.234,714 339.533,475	4	401.249,085 339.524,474	16.957
4	401.249,085 339.524,474	5	401.314,558 339.538,481	66.955
5	401.314,558 339.538,481	6	401.383,94 339.575,615	78.694

Punct început	X / Y	Punct sfârșit	X / Y	Lungime segment (** (m)
6	401.383,94 339.575,615	7	401.426,332 339.605,519	51.878
7	401.426,332 339.605,519	1	401.434,511 339.632,7	28.385

** Lungimile segmentelor sunt determinate în planul de proiecție Stereo 70 și sunt rotunjite la 1 milimetru.

*** Distanța dintre puncte este formată din segmente cumulate ce sunt mai mici decât valoarea 1 milimetru.

**DATE DESPRE IMOBILUL NR. 246**

Oficiul de Cadastru și Publicitate Imobiliară DOLJ
Biroul de Cadastru și Publicitate Imobiliară Craiova

A. Partea I. Descrierea imobilului

TEREN Extravilan

Adresa: Jud. Dolj, T61, P73

Nr. Crt	Nr cadastral Nr. topografic	Suprafața* (mp)	Observații / Referințe
A1		2.800	Sector cadastral:79 Teren neimprejmuat; In TDP a fost inregistrat in mod eronat T60, corect fiind T61

B. Partea II. Proprietari și acte

Inscrieri privitoare la dreptul de proprietate și alte drepturi reale		Referințe
/		
Act Administrativ nr. TDP 1244-59557, din 22/04/1999 emis de CJSDPAT DOLJ;		
B1	Intabulare, drept de PROPRIETATE, dobandit prin Reconstituire, cota actuala 1/1, cota initiala 1/1 1) ALEXANDRU NICOLAE, lipsa CNP	A1

C. Partea III. SARCINI .

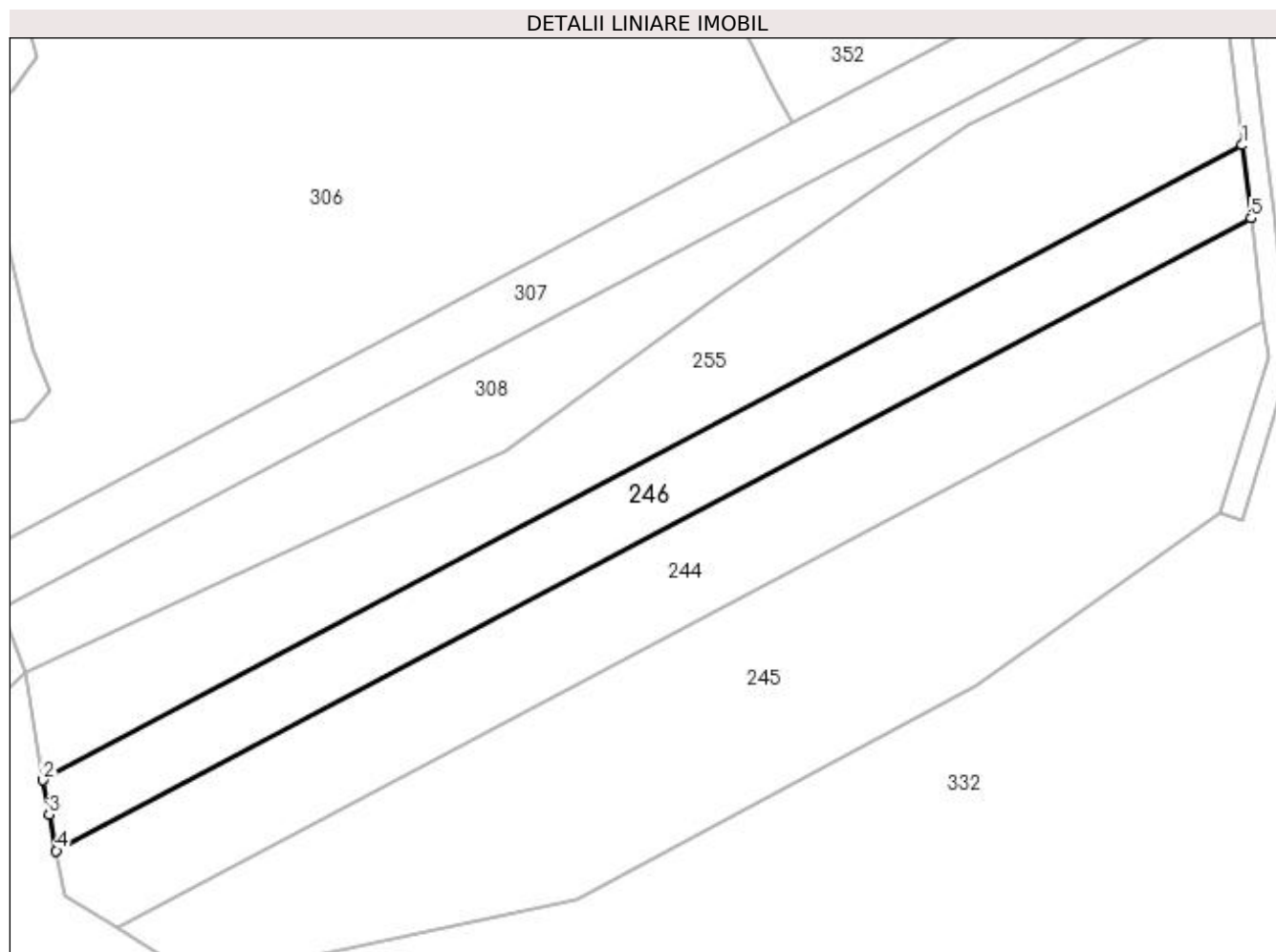
Inscrieri privind dezmembramintele dreptului de proprietate, drepturi reale de garanție și sarcini	Referințe
NU SUNT	

Anexa Nr. 1 La Partea I

Teren

Nr cadastral	Suprafața (mp)*	Observații / Referințe
	2.800	In TDP a fost inregistrat în mod eronat T60, corect fiind T61

* Suprafața este determinată în planul de proiecție Stereo 70.



Date referitoare la teren

Crt	Categorie folosință	Intravilan	Suprafața (mp)	Tarla	Parcelă	Nr. topo	Observații / Referințe
1	pașune	NU	2.800	61	73	-	

Lungime Segmente

1) Valorile lungimilor segmentelor sunt obținute din proiecție în plan.

Punct început	X / Y	Punct sfârșit	X / Y	Lungime segment (** (m)
1	401.430,061 339.669,367	2	401.221,865 339.559,182	235.555
2	401.221,865 339.559,182	3	401.222,878 339.553,186	6.081
3	401.222,878 339.553,186	4	401.224,157 339.546,925	6.39
4	401.224,157 339.546,925	5	401.431,597 339.656,71	234.7
5	401.431,597 339.656,71	1	401.430,061 339.669,367	12.75

**** Lungimile segmentelor sunt determinate în planul de proiecție Stereo 70 și sunt rotunjite la 1 milimetru.**

***** Distanța dintre puncte este formată din segmente cumulate ce sunt mai mici decât valoarea 1 milimetru.**

**DATE DESPRE IMOBILUL NR. 247**

Oficiul de Cadastru și Publicitate Imobiliară DOLJ
Biroul de Cadastru și Publicitate Imobiliară Craiova

A. Partea I. Descrierea imobilului

TEREN Extravilan

Adresa: Jud. Dolj, T61, P100/37

Nr. Crt	Nr cadastral Nr. topografic	Suprafața* (mp)	Observații / Referințe
A1		10.000	Sector cadastral:79 Teren neimprejmuit;

B. Partea II. Proprietari și acte

Inscrieri privitoare la dreptul de proprietate și alte drepturi reale		Referințe
/		
Act Normativ nr. Legea 7, din 13/03/1996 emis de PARLAMENTUL ROMÂNIEI (art.13 alin.14);		
B1	Intabulare, drept de PROPRIETATE, dobandit prin Lege, cota actuala 1/1, cota initiala 1/1 1) COMUNA MELINESTI-Rezerva comisiei locale de fond funciar, CIF:5002126	A1

C. Partea III. SARCINI .

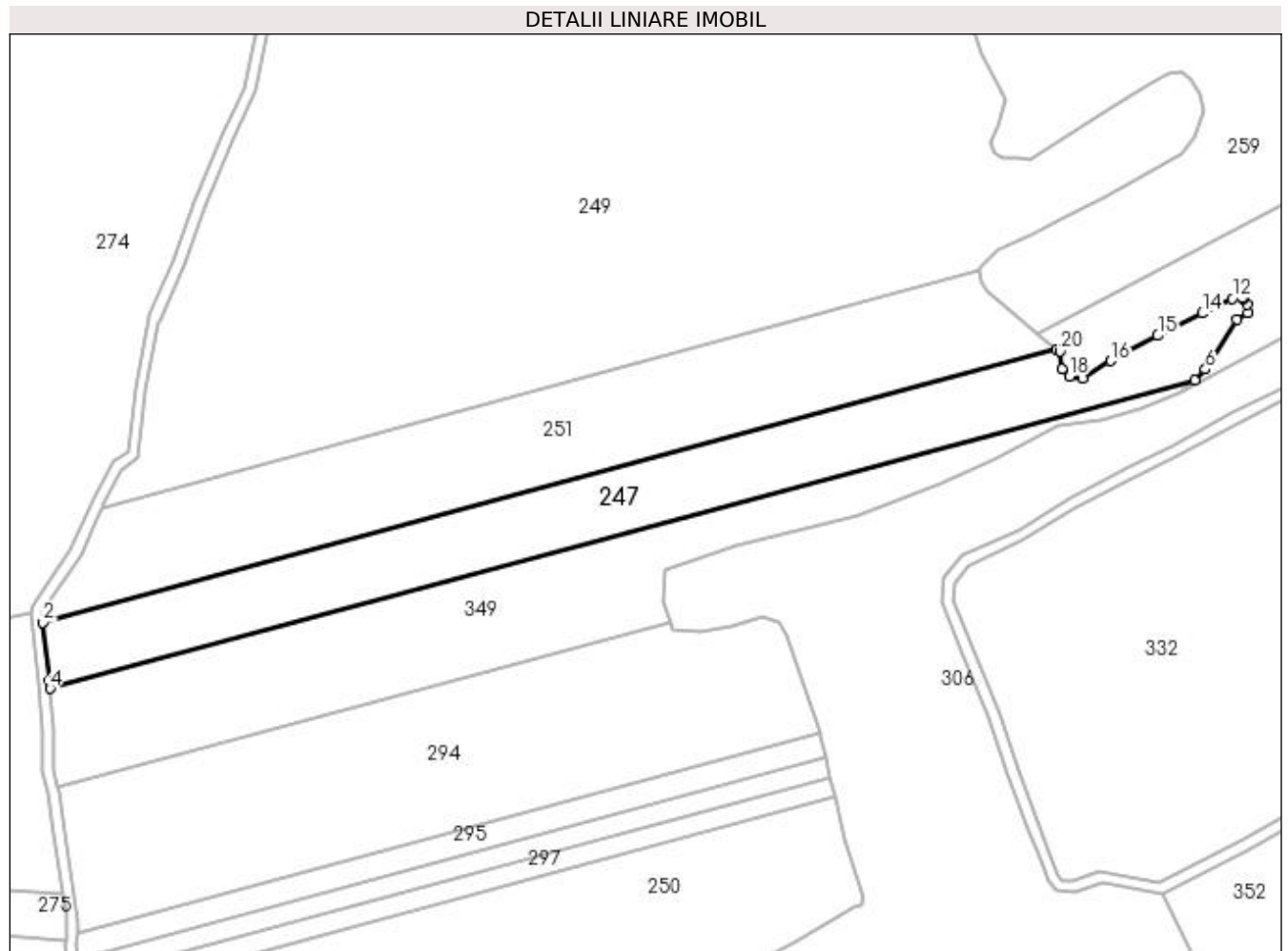
Inscrieri privind dezmembramintele dreptului de proprietate, drepturi reale de garanție și sarcini	Referințe
NU SUNT	

Anexa Nr. 1 La Partea I

Teren

Nr cadastral	Suprafața (mp)*	Observații / Referințe
	10.000	

* Suprafața este determinată în planul de proiecție Stereo 70.



Date referitoare la teren

Crt	Categorie folosință	Intra vilan	Suprafața (mp)	Tarla	Parcelă	Nr. topo	Observații / Referințe
1	padure	NU	10.000	61	100/37	-	

Lungime Segmente

1) Valorile lungimilor segmentelor sunt obținute din proiecție în plan.

Punct început	X / Y	Punct sfârșit	X / Y	Lungime segment (** (m)
1	401.270,098 339.956,4	2	400.905,606 339.858,222	377.483
2	400.905,606 339.858,222	3	400.907,953 339.837,168	21.184
3	400.907,953 339.837,168	4	400.908,194 339.834,442	2.737
4	400.908,194 339.834,442	5	401.319,764 339.945,335	426.248
5	401.319,764 339.945,335	6	401.323,584 339.949,155	5.402

Punct început	X / Y	Punct sfârșit	X / Y	Lungime segment (** (m)
6	401.323,584 339.949,155	7	401.335,05 339.967,059	21.261
7	401.335,05 339.967,059	8	401.338,872 339.969,271	4.416
8	401.338,872 339.969,271	9	401.338,47 339.972,49	3.244
9	401.338,47 339.972,49	10	401.337,135 339.974,492	2.406
10	401.337,135 339.974,492	11	401.336,861 339.974,904	0.495
11	401.336,861 339.974,904	12	401.333,24 339.974,502	3.643
12	401.333,24 339.974,502	13	401.328,247 339.972,098	5.542
13	401.328,247 339.972,098	14	401.322,377 339.969,271	6.515
14	401.322,377 339.969,271	15	401.306,486 339.961,225	17.812
15	401.306,486 339.961,225	16	401.289,588 339.952,173	19.17
16	401.289,588 339.952,173	17	401.279,329 339.945,736	12.111
17	401.279,329 339.945,736	18	401.274,702 339.946,54	4.696
18	401.274,702 339.946,54	19	401.272,087 339.949,155	3.698
19	401.272,087 339.949,155	20	401.271,283 339.955,593	6.488
20	401.271,283 339.955,593	1	401.270,098 339.956,4	1.434

** Lungimile segmentelor sunt determinate în planul de proiecție Stereo 70 și sunt rotunjite la 1 milimetru.

*** Distanța dintre puncte este formată din segmente cumulate ce sunt mai mici decât valoarea 1 milimetru.

**DATE DESPRE IMOBILUL NR. 248**

Oficiul de Cadastru și Publicitate Imobiliară DOLJ
Biroul de Cadastru și Publicitate Imobiliară Craiova

A. Partea I. Descrierea imobilului

TEREN Extravilan

Adresa: Jud. Dolj, T61, P115

Nr. Crt	Nr cadastral Nr. topografic	Suprafața* (mp)	Observații / Referințe
A1		70.108	Sector cadastral:79 Teren neimprejmuit;

B. Partea II. Proprietari și acte

Inscrieri privitoare la dreptul de proprietate și alte drepturi reale		Referințe
/		
Act Normativ nr. Legea 7, din 13/03/1996 emis de PARLAMENTUL ROMÂNIEI (art.13 alin.15);		
B1	Inscrierea provizorie, drept de PROPRIETATE, dobandit prin Lege, cota actuala 1/1, cota initiala 1/1 1) NEIDENTIFICAT NEIDENTIFICAT, CIF:0000000000000	A1

C. Partea III. SARCINI .

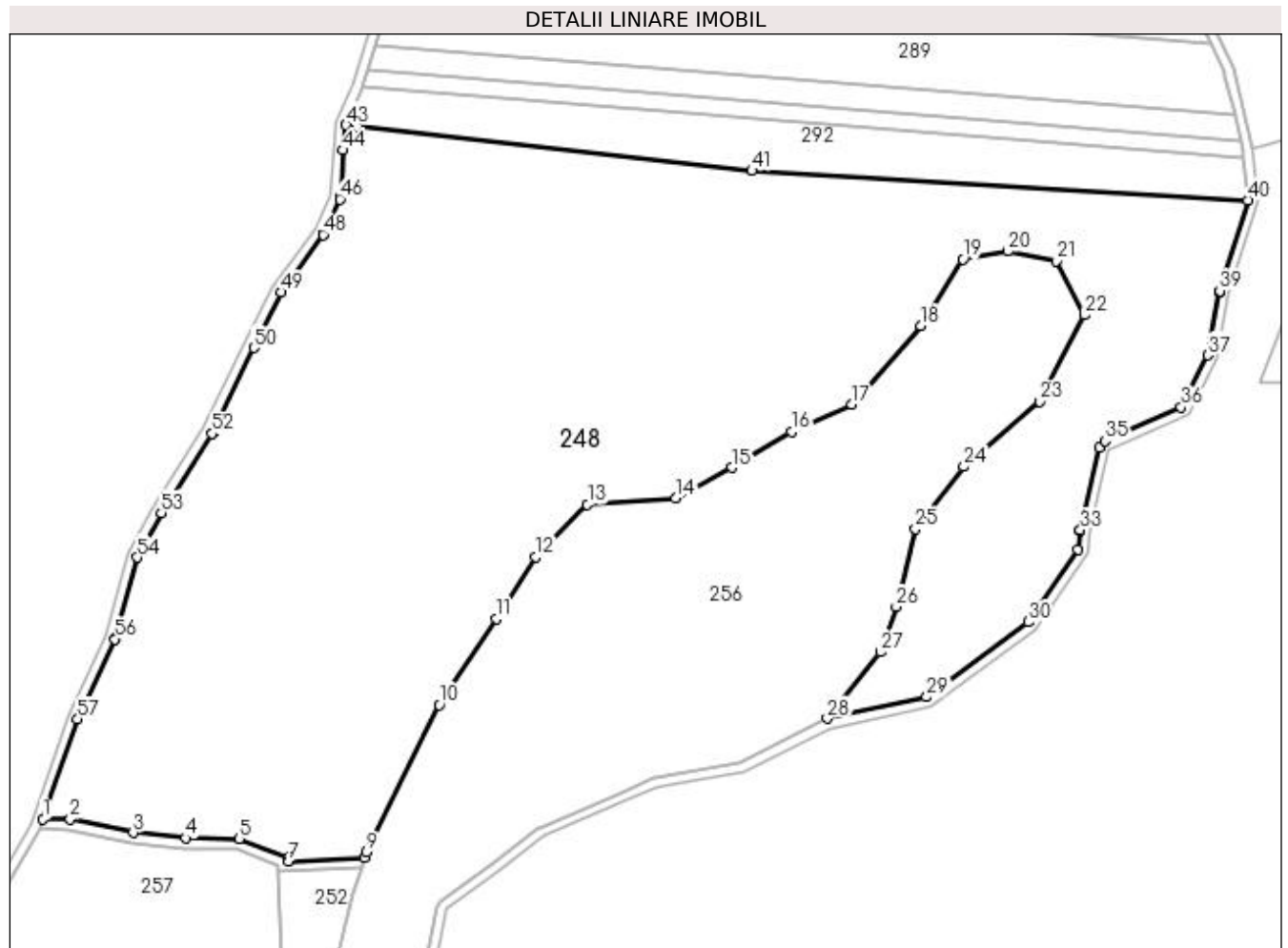
Inscrieri privind dezmembramintele dreptului de proprietate, drepturi reale de garanție și sarcini	Referințe
NU SUNT	

Anexa Nr. 1 La Partea I

Teren

Nr cadastral	Suprafața (mp)*	Observații / Referințe
	70.108	

* Suprafața este determinată în planul de proiecție Stereo 70.



Date referitoare la teren

Crt	Categorie folosință	Intra vilan	Suprafața (mp)	Tarla	Parcelă	Nr. topo	Observații / Referințe
1	neproductiv	NU	70.108	61	115	-	

Lungime Segmente

1) Valorile lungimilor segmentelor sunt obținute din proiecție în plan.

Punct început	X / Y	Punct sfârșit	X / Y	Lungime segment
1	400.603,109 339.000,104	2	400.614,296 338.999,879	11.189
4	400.661,636 338.992,229	5	400.683,685 338.991,895	22.052
7	400.703,714 338.982,799	8	400.735,03 338.984,087	31.342
10	400.765,468 339.046,834	11	400.789,132 339.082,154	42.515
13	400.826,344 339.128,829	14	400.862,5 339.131,435	36.25
16	400.909,977 339.158,715	17	400.934,733 339.169,79	27.12
2	400.614,296 338.999,879	3	400.640,031 338.994,47	26.297
5	400.683,685 338.991,895	6	400.703,685 338.984,023	21.493
8	400.735,03 338.984,087	9	400.735,816 338.986,446	2.486
11	400.789,132 339.082,154	12	400.805,171 339.107,493	29.989
14	400.862,5 339.131,435	15	400.885,546 339.144,057	26.276
17	400.934,733 339.169,79	18	400.963,072 339.202,038	42.931
3	400.640,031 338.994,47	4	400.661,636 338.992,229	21.721
6	400.703,685 338.984,023	7	400.703,714 338.982,799	1.224
9	400.735,816 338.986,446	10	400.765,468 339.046,834	67.275
12	400.805,171 339.107,493	13	400.826,344 339.128,829	30.059
15	400.885,546 339.144,057	16	400.909,977 339.158,715	28.491
18	400.963,072 339.202,038	19	400.980,336 339.229,4	32.353

Punct început	X / Y	Punct sfârșit	X / Y	Lungime segment	Punct început	X / Y	Punct sfârșit	X / Y	Lungime segment	Punct început	X / Y	Punct sfârșit	X / Y	Lungime segment
19	400.980,336 339.229,4	20	400.998,69 339.232,614	18.63 3	20	400.998,69 339.232,614	21	401.018,56 339.228,705	20.25 1	21	401.018,56 339.228,705	22	401.029,961 339.206,555	24.91 2
22	401.029,961 339.206,555	23	401.011,72 339.171,05	39.91 7	23	401.011,72 339.171,05	24	400.980,662 339.144,383	40.93 6	24	400.980,662 339.144,383	25	400.960,792 339.118,975	32.25 5
25	400.960,792 339.118,975	26	400.952,974 339.087,053	32.86 5	26	400.952,974 339.087,053	27	400.946,459 339.068,486	19.67 7	27	400.946,459 339.068,486	28	400.924,708 339.041,197	34.89 7
28	400.924,708 339.041,197	29	400.965,398 339.050,035	41.63 9	29	400.965,398 339.050,035	30	401.007,016 339.080,74	51.71 9	30	401.007,016 339.080,74	31	401.027,479 339.110,476	36.09 7
31	401.027,479 339.110,476	32	401.028,332 339.118,004	7.576	32	401.028,332 339.118,004	33	401.028,411 339.118,46	0.463	33	401.028,411 339.118,46	34	401.036,258 339.152,191	34.63 2
34	401.036,258 339.152,191	35	401.038,531 339.154,941	3.568	35	401.038,531 339.154,941	36	401.069,743 339.168,799	34.15	36	401.069,743 339.168,799	37	401.080,686 339.190,061	23.91 3
37	401.080,686 339.190,061	38	401.085,433 339.215,937	26.30 8	38	401.085,433 339.215,937	39	401.085,548 339.216,405	0.482	39	401.085,548 339.216,405	40	401.097,13 339.253,581	38.93 8
40	401.097,13 339.253,581	41	400.893,773 339.265,626	203.7 13	41	400.893,773 339.265,626	42	400.731,713 339.283,905	163.0 88	42	400.731,713 339.283,905	43	400.727,41 339.284,391	4.33
43	400.727,41 339.284,391	44	400.726,113 339.274,013	10.45 9	44	400.726,113 339.274,013	45	400.725,143 339.255,427	18.61 1	45	400.725,143 339.255,427	46	400.724,784 339.253,968	1.503
46	400.724,784 339.253,968	47	400.718,432 339.240,124	15.23 2	47	400.718,432 339.240,124	48	400.718,017 339.239,418	0.819	48	400.718,017 339.239,418	49	400.700,641 339.215,849	29.28 2
49	400.700,641 339.215,849	50	400.689,484 339.193,054	25.37 9	50	400.689,484 339.193,054	51	400.672,683 339.158,334	38.57 1	51	400.672,683 339.158,334	52	400.672,444 339.157,909	0.488
52	400.672,444 339.157,909	53	400.651,551 339.125,507	38.55 4	53	400.651,551 339.125,507	54	400.641,745 339.107,24	20.73 3	54	400.641,745 339.107,24	55	400.632,852 339.074,397	34.02 6
55	400.632,852 339.074,397	56	400.632,618 339.073,757	0.681	56	400.632,618 339.073,757	57	400.617,366 339.040,935	36.19 3	57	400.617,366 339.040,935	1	400.603,109 339.000,104	43.24 8

** Lungimile segmentelor sunt determinate în planul de proiecție Stereo 70 și sunt rotunjite la 1 milimetru.

*** Distanța dintre puncte este formată din segmente cumulate ce sunt mai mici decât valoarea 1 milimetru.

**DATE DESPRE IMOBILUL NR. 249**

Oficiul de Cadastru și Publicitate Imobiliară DOLJ
Biroul de Cadastru și Publicitate Imobiliară Craiova

A. Partea I. Descrierea imobilului

TEREN Extravilan

Adresa: Jud. Dolj, T61, P100/39

Nr. Crt	Nr cadastral Nr. topografic	Suprafața* (mp)	Observații / Referințe
A1		62.936	Sector cadastral:79 Teren neimprejmuit;

B. Partea II. Proprietari și acte

Inscrieri privitoare la dreptul de proprietate și alte drepturi reale		Referințe
/		
Act Normativ nr. Legea 7, din 13/03/1996 emis de PARLAMENTUL ROMÂNIEI (art.13 alin.14);		
B1	Intabulare, drept de PROPRIETATE, dobandit prin Lege, cota actuala 1/1, cota initiala 1/1	A1
1) COMUNA MELINESTI-Rezerva comisiei locale de fond funciar, CIF:5002126		

C. Partea III. SARCINI .

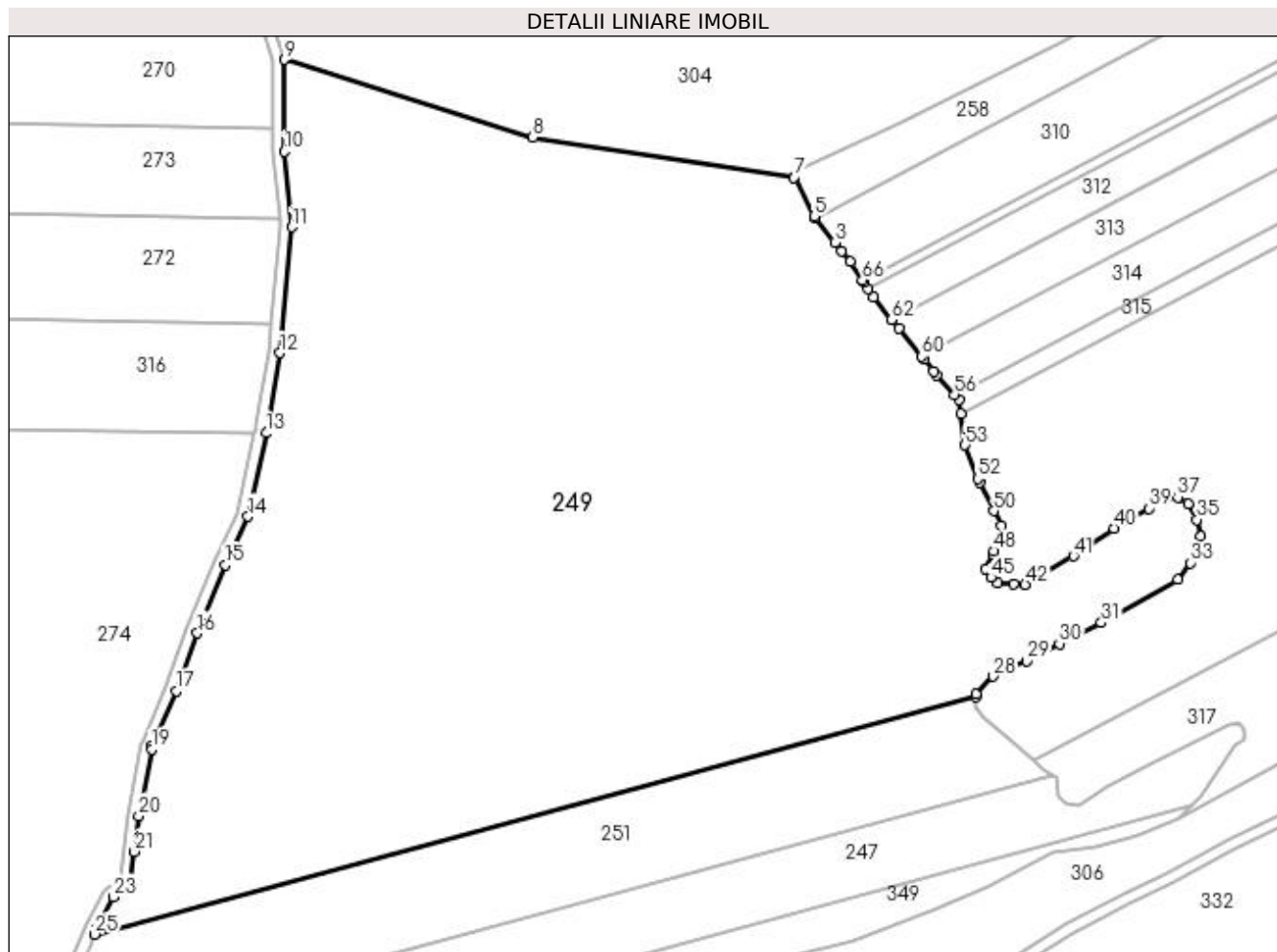
Inscrieri privind dezmembramintele dreptului de proprietate, drepturi reale de garanție și sarcini	Referințe
NU SUNT	

Anexa Nr. 1 La Partea I

Teren

Nr cadastral	Suprafața (mp)*	Observații / Referințe
	62.936	

* Suprafața este determinată în planul de proiecție Stereo 70.



Date referitoare la teren

Crt	Categorie folosință	Intravilan	Suprafața (mp)	Tarla	Parcelă	Nr. topo	Observații / Referințe
1	padure	NU	62.936	61	100/39	-	

Lungime Segmente

1) Valorile lungimilor segmentelor sunt obținute din proiecție în plan.

Punct început	X / Y	Punct sfârșit	X / Y	Lungime segment
1	401.197,557 340.140,257	2	401.194,473 340.144,131	4.952
4	401.185,071 340.155,938	5	401.184,583 340.156,551	0.784
7	401.177,358 340.170,407	8	401.083,834 340.184,865	94.635
10	400.994,843 340.179,763	11	400.997,449 340.152,726	27.162
13	400.988,328 340.078,947	14	400.981,814 340.048,979	30.668
16	400.963,654 340.007,285	17	400.956,162 339.986,438	22.152
2	401.194,473 340.144,131	3	401.192,032 340.147,196	3.918
5	401.184,583 340.156,551	6	401.177,676 340.170,548	15.608
8	401.083,834 340.184,865	9	400.994,843 340.212,662	93.231
11	400.997,449 340.152,726	12	400.993,214 340.107,612	45.312
14	400.981,814 340.048,979	15	400.973,67 340.031,715	19.088
17	400.956,162 339.986,438	18	400.947,53 339.966,893	21.366
3	401.192,032 340.147,196	4	401.185,071 340.155,938	11.175
6	401.177,676 340.170,548	7	401.177,358 340.170,407	0.348
9	400.994,843 340.212,662	10	400.994,843 340.179,763	32.899
12	400.993,214 340.107,612	13	400.988,328 340.078,947	29.078
15	400.973,67 340.031,715	16	400.963,654 340.007,285	26.404
18	400.947,53 339.966,893	19	400.947,3 339.965,713	1.202

Punct început	X / Y	Punct sfârșit	X / Y	Lungime segment	Punct început	X / Y	Punct sfârșit	X / Y	Lungime segment	Punct început	X / Y	Punct sfârșit	X / Y	Lungime segment
19	400.947,3 339.965,713	20	400.942,644 339.941,812	24.35	20	400.942,644 339.941,812	21	400.941,111 339.929,038	12.86 6	21	400.941,111 339.929,038	22	400.939,712 339.917,381	11.74 1
22	400.939,712 339.917,381	23	400.933,523 339.912,821	7.687	23	400.933,523 339.912,821	24	400.927,66 339.901,42	12.82	24	400.927,66 339.901,42	25	400.926,768 339.899,396	2.212
25	400.926,768 339.899,396	26	401.242,56 339.984,482	327.0 54	26	401.242,56 339.984,482	27	401.242,517 339.985,565	1.084	27	401.242,517 339.985,565	28	401.248,753 339.991,801	8.819
28	401.248,753 339.991,801	29	401.260,822 339.997,233	13.23 5	29	401.260,822 339.997,233	30	401.272,489 340.003,469	13.22 9	30	401.272,489 340.003,469	31	401.287,576 340.010,912	16.82 3
31	401.287,576 340.010,912	32	401.314,934 340.026,401	31.43 8	32	401.314,934 340.026,401	33	401.319,36 340.032,436	7.484	33	401.319,36 340.032,436	34	401.323,182 340.041,89	10.19 7
34	401.323,182 340.041,89	35	401.321,774 340.047,925	6.197	35	401.321,774 340.047,925	36	401.318,555 340.053,558	6.488	36	401.318,555 340.053,558	37	401.314,934 340.055,971	4.351
37	401.314,934 340.055,971	38	401.309,905 340.055,569	5.045	38	401.309,905 340.055,569	39	401.304,474 340.051,948	6.527	39	401.304,474 340.051,948	40	401.292,002 340.044,908	14.32 2
40	401.292,002 340.044,908	41	401.277,518 340.034,85	17.63 4	41	401.277,518 340.034,85	42	401.260,219 340.024,59	20.11 3	42	401.260,219 340.024,59	43	401.256,196 340.024,792	4.028
43	401.256,196 340.024,792	44	401.250,362 340.025,194	5.848	44	401.250,362 340.025,194	45	401.247,948 340.027,206	3.143	45	401.247,948 340.027,206	46	401.246,138 340.030,424	3.692
46	401.246,138 340.030,424	47	401.248,551 340.035,453	5.578	47	401.248,551 340.035,453	48	401.248,903 340.036,674	1.271	48	401.248,903 340.036,674	49	401.251,569 340.045,913	9.616
49	401.251,569 340.045,913	50	401.248,953 340.051,078	5.79	50	401.248,953 340.051,078	51	401.243,824 340.061,202	11.34 9	51	401.243,824 340.061,202	52	401.243,274 340.062,636	1.536
52	401.243,274 340.062,636	53	401.238,695 340.074,579	12.79 1	53	401.238,695 340.074,579	54	401.237,152 340.085,935	11.46	54	401.237,152 340.085,935	55	401.236,482 340.090,873	4.983
55	401.236,482 340.090,873	56	401.234,901 340.092,664	2.389	56	401.234,901 340.092,664	57	401.228,644 340.099,756	9.458	57	401.228,644 340.099,756	58	401.227,43 340.101,132	1.835
58	401.227,43 340.101,132	59	401.224,064 340.105,291	5.35	59	401.224,064 340.105,291	60	401.223,231 340.106,321	1.325	60	401.223,231 340.106,321	61	401.215,058 340.116,42	12.99 2
61	401.215,058 340.116,42	62	401.212,451 340.119,629	4.135	62	401.212,451 340.119,629	63	401.205,905 340.127,685	10.38	63	401.205,905 340.127,685	64	401.204,008 340.130,543	3.43
64	401.204,008 340.130,543	65	401.202,491 340.132,827	2.742	65	401.202,491 340.132,827	66	401.201,883 340.133,743	1.099	66	401.201,883 340.133,743	1	401.197,557 340.140,257	7.82

** Lungimile segmentelor sunt determinate în planul de proiecție Stereo 70 și sunt rotunjite la 1 milimetru.

*** Distanța dintre puncte este formată din segmente cumulate ce sunt mai mici decât valoarea 1 milimetru.

**DATE DESPRE IMOBILUL NR. 250**

Oficiul de Cadastru și Publicitate Imobiliară DOLJ
 Biroul de Cadastru și Publicitate Imobiliară Craiova

A. Partea I. Descrierea imobilului

TEREN Extravilan

Adresa: Jud. Dolj, T61, P111/3

Nr. Crt	Nr cadastral Nr. topografic	Suprafața* (mp)	Observații / Referințe
A1		57.753	Sector cadastral:79 Teren neimprejmuit;

B. Partea II. Proprietari și acte

Inscrieri privitoare la dreptul de proprietate și alte drepturi reale		Referințe
/		
Act Normativ nr. Legea 7, din 13/03/1996 emis de PARLAMENTUL ROMÂNIEI (art.13 alin.14);		
B1	Intabulare, drept de PROPRIETATE, dobandit prin Lege, cota actuala 1/1, cota initiala 1/1	A1
1) COMUNA MELINESTI-Rezerva comisiei locale de fond funciar, CIF:5002126		

C. Partea III. SARCINI .

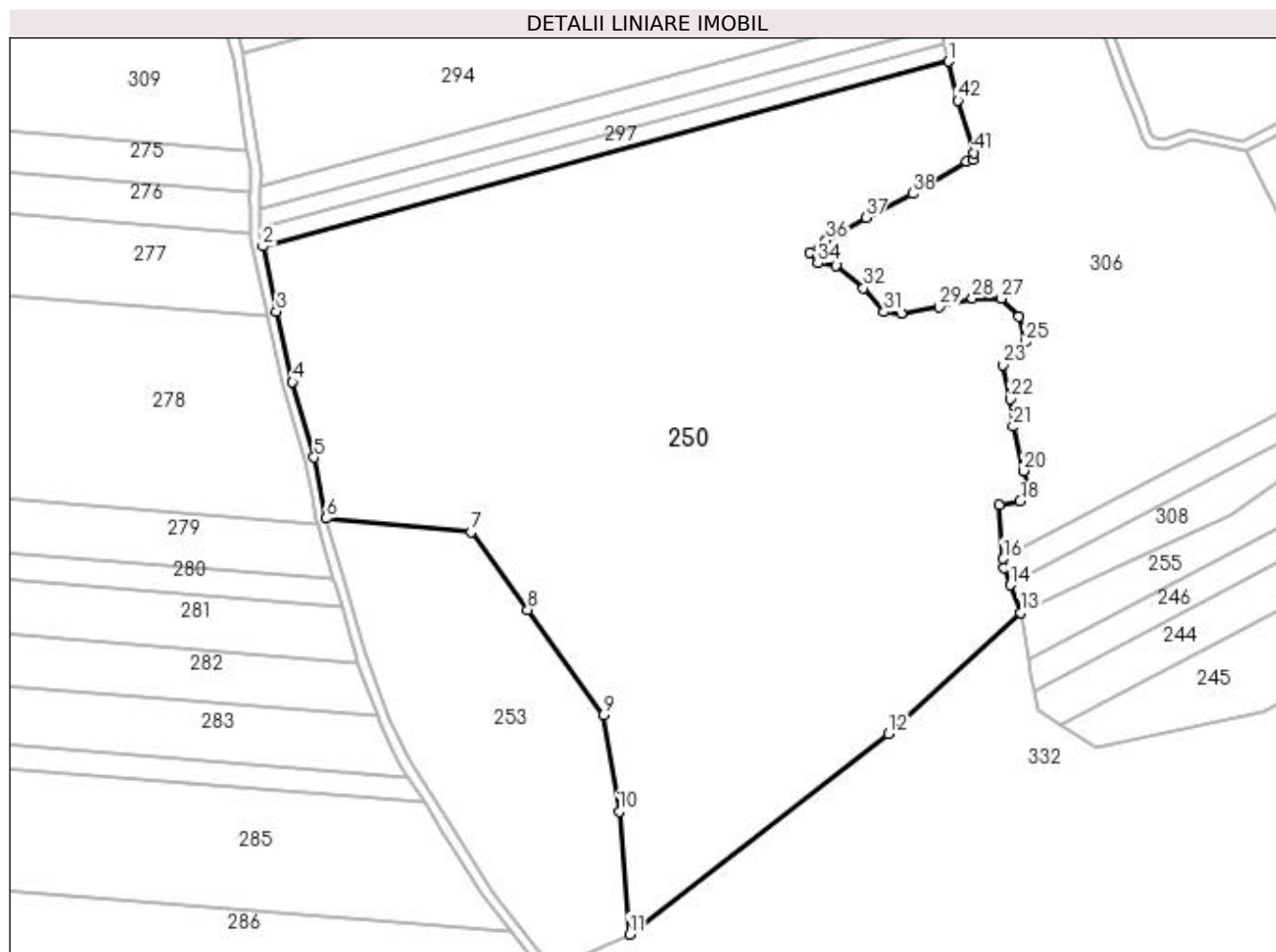
Inscrieri privind dezmembramintele dreptului de proprietate, drepturi reale de garanție și sarcini	Referințe
NU SUNT	

Anexa Nr. 1 La Partea I

Teren

Nr cadastral	Suprafața (mp)*	Observații / Referințe
	57.753	

* Suprafața este determinată în planul de proiecție Stereo 70.



Date referitoare la teren

Crt	Categorie folosință	Intravilan	Suprafața (mp)	Tarla	Parcelă	Nr. topo	Observații / Referințe
1	padure	NU	57.753	61	111/3	-	

Lungime Segmente

1) Valorile lungimilor segmentelor sunt obținute din proiecție în plan.

Punct început	X / Y	Punct sfârșit	X / Y	Lungime segment
1	401.190,407 339.795,747	2	400.919,022 339.722,625	281.063
4	400.930,754 339.669,007	5	400.939,386 339.639,202	31.034
7	401.001,356 339.609,642	8	401.023,832 339.579,023	37.983
10	401.059,989 339.499,217	11	401.064,037 339.450,602	48.783
13	401.218,729 339.577,734	14	401.214,69 339.588,774	11.756
16	401.211,976 339.599,106	17	401.210,432 339.620,209	21.159
2	400.919,022 339.722,625	3	400.924,402 339.696,857	26.324
5	400.939,386 339.639,202	6	400.944,11 339.615,097	24.564
8	401.023,832 339.579,023	9	401.053,8 339.537,329	51.347
11	401.064,037 339.450,602	12	401.166,498 339.530,044	129.651
14	401.214,69 339.588,774	15	401.212,242 339.595,466	7.126
17	401.210,432 339.620,209	18	401.218,679 339.621,818	8.402
3	400.924,402 339.696,857	4	400.930,754 339.669,007	28.565
6	400.944,11 339.615,097	7	401.001,356 339.609,642	57.505
9	401.053,8 339.537,329	10	401.059,989 339.499,217	38.611
12	401.166,498 339.530,044	13	401.218,729 339.577,734	70.728
15	401.212,242 339.595,466	16	401.211,976 339.599,106	3.65
18	401.218,679 339.621,818	19	401.223,105 339.626,646	6.55

Punct început	X / Y	Punct sfârșit	X / Y	Lungime segment	Punct început	X / Y	Punct sfârșit	X / Y	Lungime segment	Punct început	X / Y	Punct sfârșit	X / Y	Lungime segment
19	401.223,105 339.626,646	20	401.220,087 339.633,887	7.845	20	401.220,087 339.633,887	21	401.215,863 339.651,388	18.004	21	401.215,863 339.651,388	22	401.214,656 339.662,251	10.93
22	401.214,656 339.662,251	23	401.211,84 339.675,729	13.769	23	401.211,84 339.675,729	24	401.216,668 339.678,947	5.802	24	401.216,668 339.678,947	25	401.220,691 339.684,781	7.087
25	401.220,691 339.684,781	26	401.218,076 339.694,839	10.392	26	401.218,076 339.694,839	27	401.211,236 339.702,081	9.962	27	401.211,236 339.702,081	28	401.199,77 339.702,081	11.466
28	401.199,77 339.702,081	29	401.186,695 339.698,661	13.515	29	401.186,695 339.698,661	30	401.171,608 339.696,046	15.312	30	401.171,608 339.696,046	31	401.164,768 339.696,649	6.867
31	401.164,768 339.696,649	32	401.156,722 339.706,104	12.415	32	401.156,722 339.706,104	33	401.145,658 339.714,955	14.169	33	401.145,658 339.714,955	34	401.138,617 339.715,961	7.113
34	401.138,617 339.715,961	35	401.135,6 339.720,185	5.191	35	401.135,6 339.720,185	36	401.141,836 339.725,013	7.887	36	401.141,836 339.725,013	37	401.157,527 339.734,065	18.115
37	401.157,527 339.734,065	38	401.176,033 339.743,52	20.781	38	401.176,033 339.743,52	39	401.197,507 339.756,092	24.883	39	401.197,507 339.756,092	40	401.199,971 339.756,947	2.608
40	401.199,971 339.756,947	41	401.200,474 339.759,663	2.762	41	401.200,474 339.759,663	42	401.194,037 339.780,382	21.696	42	401.194,037 339.780,382	1	401.190,407 339.795,747	15.788

** Lungimile segmentelor sunt determinate în planul de proiecție Stereo 70 și sunt rotunjite la 1 milimetru.

*** Distanța dintre puncte este formată din segmente cumulate ce sunt mai mici decât valoarea 1 milimetru.

**DATE DESPRE IMOBILUL NR. 251**

Oficiul de Cadastru și Publicitate Imobiliară DOLJ
 Biroul de Cadastru și Publicitate Imobiliară Craiova

A. Partea I. Descrierea imobilului

TEREN Extravilan

Adresa: Jud. Dolj, T61, P100/38

Nr. Crt	Nr cadastral Nr. topografic	Suprafața* (mp)	Observații / Referințe
A1		12.000	Sector cadastral:79 Teren neimprejmuit;

B. Partea II. Proprietari și acte

Inscrieri privitoare la dreptul de proprietate și alte drepturi reale		Referințe
/		
Act Normativ nr. Legea 7, din 13/03/1996 emis de PARLAMENTUL ROMÂNIEI (art.13 alin.14);		
B1	Intabulare, drept de PROPRIETATE, dobandit prin Lege, cota actuala 1/1, cota initiala 1/1 1) COMUNA MELINESTI-Rezerva comisiei locale de fond funciar, CIF:5002126	A1

C. Partea III. SARCINI .

Inscrieri privind dezmembramintele dreptului de proprietate, drepturi reale de garanție și sarcini	Referințe
NU SUNT	

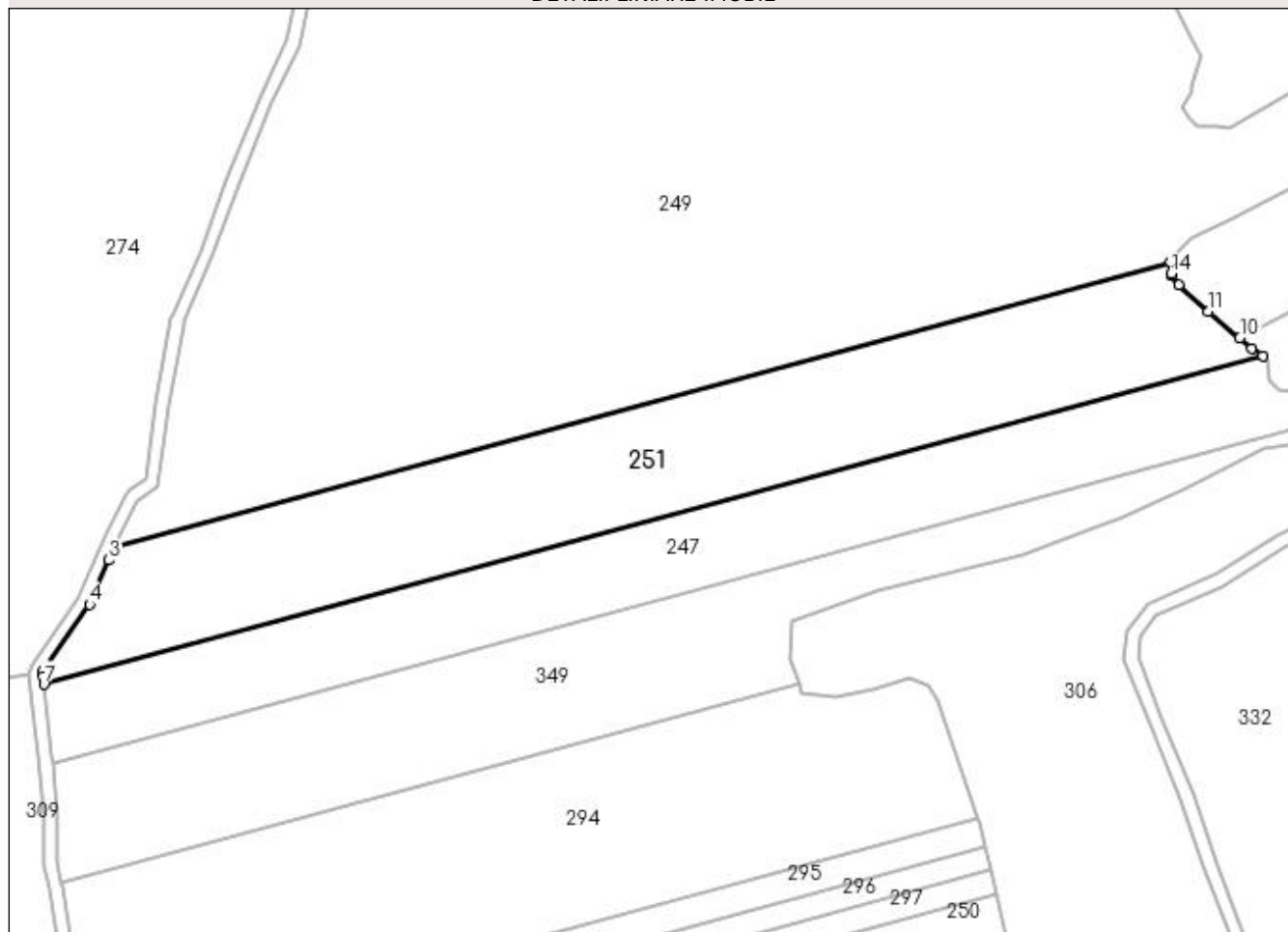
Anexa Nr. 1 La Partea I

Teren

Nr cadastral	Suprafața (mp)*	Observații / Referințe
	12.000	

* Suprafața este determinată în planul de proiecție Stereo 70.

DETALII LINIARE IMOBIL



Date referitoare la teren

Crt	Categorie folosință	Intravilan	Suprafața (mp)	Tarla	Parcelă	Nr. topo	Observații / Referințe
1	padure	NU	12.000	61	100/38	-	

Lungime Segmente

1) Valorile lungimilor segmentelor sunt obținute din proiecție în plan.

Punct început	X / Y	Punct sfârșit	X / Y	Lungime segment (** (m)
1	401.242,56 339.984,482	2	400.926,768 339.899,396	327.054
2	400.926,768 339.899,396	3	400.925,009 339.895,405	4.361
3	400.925,009 339.895,405	4	400.919,191 339.882,202	14.428
4	400.919,191 339.882,202	5	400.905,184 339.862,006	24.578
5	400.905,184 339.862,006	6	400.905,343 339.860,575	1.44

Punct început	X / Y	Punct sfârșit	X / Y	Lungime segment (** (m)
6	400.905,343 339.860,575	7	400.905,606 339.858,222	2.368
7	400.905,606 339.858,222	8	401.270,098 339.956,4	377.483
8	401.270,098 339.956,4	9	401.266,857 339.958,61	3.923
9	401.266,857 339.958,61	10	401.263,211 339.961,695	4.776
10	401.263,211 339.961,695	11	401.253,782 339.969,674	12.352
11	401.253,782 339.969,674	12	401.244,931 339.977,519	11.827
12	401.244,931 339.977,519	13	401.242,718 339.980,536	3.742
13	401.242,718 339.980,536	14	401.242,699 339.981,003	0.467
14	401.242,699 339.981,003	1	401.242,56 339.984,482	3.482

** Lungimile segmentelor sunt determinate în planul de proiecție Stereo 70 și sunt rotunjite la 1 milimetru.

*** Distanța dintre puncte este formată din segmente cumulate ce sunt mai mici decât valoarea 1 milimetru.

**DATE DESPRE IMOBILUL NR. 252**

Oficiul de Cadastru și Publicitate Imobiliară DOLJ
 Biroul de Cadastru și Publicitate Imobiliară Craiova

A. Partea I. Descrierea imobilului

TEREN Extravilan

Adresa: Jud. Dolj, T61, P1/3

Nr. Crt	Nr cadastral Nr. topografic	Suprafața* (mp)	Observații / Referințe
A1		1.300	Sector cadastral:79 Teren neimprejmuit;

B. Partea II. Proprietari și acte

Inscrieri privitoare la dreptul de proprietate și alte drepturi reale	Referințe
/	
Act Administrativ nr. TDP 1843, din 14/11/2002 emis de CJSDPAT DOLJ;	
B1	A1
Intabulare, drept de PROPRIETATE, dobândit prin Reconstituire, cota actuala 1/1, cota initiala 1/1 1) CONSTANTIN IOANA, lipsa CNP	

C. Partea III. SARCINI .

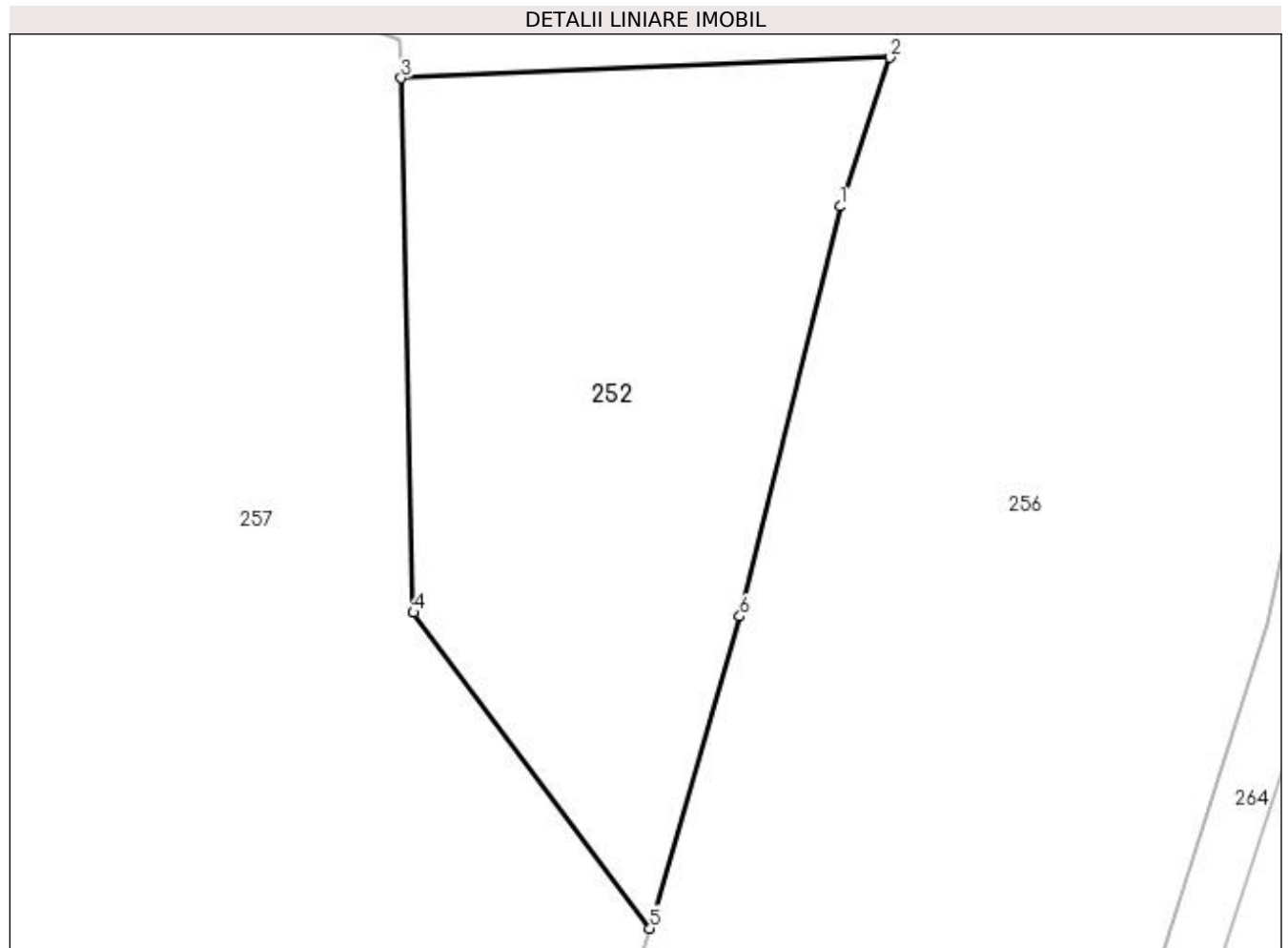
Inscrieri privind dezmembramintele dreptului de proprietate, drepturi reale de garanție și sarcini	Referințe
NU SUNT	

Anexa Nr. 1 La Partea I

Teren

Nr cadastral	Suprafața (mp)*	Observații / Referințe
	1.300	

* Suprafața este determinată în planul de proiecție Stereo 70.



Date referitoare la teren

Crt	Categorie folosință	Intra vilan	Suprafața (mp)	Tarla	Parcelă	Nr. topo	Observații / Referințe
1	neproductiv	NU	1.300	61	1/3	-	

Lungime Segmente

1) Valorile lungimilor segmentelor sunt obținute din proiecție în plan.

Punct început	X / Y	Punct sfârșit	X / Y	Lungime segment (** (m)
1	400.730,249 338.969,743	2	400.733,688 338.980,062	10.877
2	400.733,688 338.980,062	3	400.699,808 338.978,631	33.91
3	400.699,808 338.978,631	4	400.700,66 338.941,597	37.044
4	400.700,66 338.941,597	5	400.717,066 338.919,716	27.348
5	400.717,066 338.919,716	6	400.723,289 338.941,331	22.493

Punct început	X / Y	Punct sfârșit	X / Y	Lungime segment (** (m)
6	400.723,289 338.941,331	1	400.730,249 338.969,743	29.252

** Lungimile segmentelor sunt determinate în planul de proiecție Stereo 70 și sunt rotunjite la 1 milimetru.

*** Distanța dintre puncte este formată din segmente cumulate ce sunt mai mici decât valoarea 1 milimetru.

**DATE DESPRE IMOBILUL NR. 253**

Oficiul de Cadastru și Publicitate Imobiliară DOLJ
Biroul de Cadastru și Publicitate Imobiliară Craiova

A. Partea I. Descrierea imobilului

TEREN Extravilan

Adresa: Jud. Dolj, T61, P111/2

Nr. Crt	Nr cadastral Nr. topografic	Suprafața* (mp)	Observații / Referințe
A1		11.307	Sector cadastral:79 Teren neimprejmuit;

B. Partea II. Proprietari și acte

Inscrieri privitoare la dreptul de proprietate și alte drepturi reale		Referințe
/		
Act Normativ nr. Legea 7, din 13/03/1996 emis de PARLAMENTUL ROMÂNIEI (art.13 alin.14);		
B1	Intabulare, drept de PROPRIETATE, dobandit prin Lege, cota actuala 1/1, cota initiala 1/1 1) COMUNA MELINESTI-Rezerva comisiei locale de fond funciar, CIF:5002126	A1

C. Partea III. SARCINI .

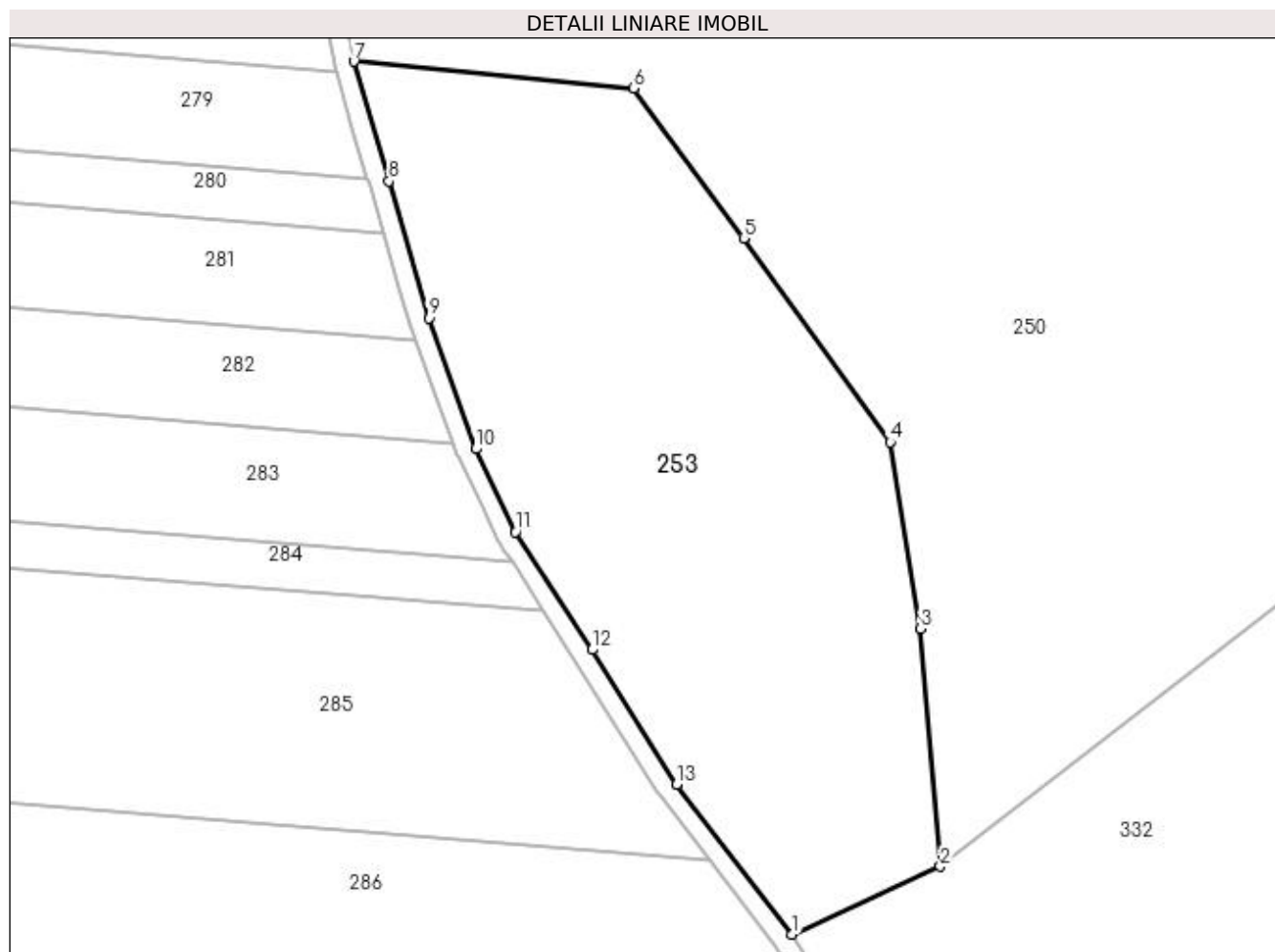
Inscrieri privind dezmembramintele dreptului de proprietate, drepturi reale de garanție și sarcini	Referințe
NU SUNT	

Anexa Nr. 1 La Partea I

Teren

Nr cadastral	Suprafața (mp)*	Observații / Referințe
	11.307	

* Suprafața este determinată în planul de proiecție Stereo 70.



Date referitoare la teren

Crt	Categorie folosință	Intravilan	Suprafața (mp)	Tarla	Parcelă	Nr. topo	Observații / Referințe
1	pașune	NU	11.307	61	111/2	-	

Lungime Segmente

1) Valorile lungimilor segmentelor sunt obținute din proiecție în plan.

Punct început	X / Y	Punct sfârșit	X / Y	Lungime segment (** (m)
1	401.033,687 339.436,756	2	401.064,037 339.450,602	33.359
2	401.064,037 339.450,602	3	401.059,989 339.499,217	48.783
3	401.059,989 339.499,217	4	401.053,8 339.537,329	38.611
4	401.053,8 339.537,329	5	401.023,832 339.579,023	51.347
5	401.023,832 339.579,023	6	401.001,356 339.609,642	37.983

Punct început	X / Y	Punct sfârșit	X / Y	Lungime segment (** (m)
6	401.001,356 339.609,642	7	400.944,11 339.615,097	57.505
7	400.944,11 339.615,097	8	400.951,276 339.590,667	25.459
8	400.951,276 339.590,667	9	400.959,419 339.562,653	29.173
9	400.959,419 339.562,653	10	400.969,028 339.535,943	28.386
10	400.969,028 339.535,943	11	400.977,172 339.519,005	18.794
11	400.977,172 339.519,005	12	400.992,807 339.494,9	28.732
12	400.992,807 339.494,9	13	401.010,071 339.467,375	32.491
13	401.010,071 339.467,375	1	401.033,687 339.436,756	38.668

** Lungimile segmentelor sunt determinate în planul de proiecție Stereo 70 și sunt rotunjite la 1 milimetru.

*** Distanța dintre puncte este formată din segmente cumulate ce sunt mai mici decât valoarea 1 milimetru.

**DATE DESPRE IMOBILUL NR. 254**

Oficiul de Cadastru și Publicitate Imobiliară DOLJ
Biroul de Cadastru și Publicitate Imobiliară Craiova

A. Partea I. Descrierea imobilului

TEREN Extravilan

Adresa: Jud. Dolj, T61, P112

Nr. Crt	Nr cadastral Nr. topografic	Suprafața* (mp)	Observații / Referințe
A1		4.093	Sector cadastral:79 Teren neimprejmuit;

B. Partea II. Proprietari și acte

Inscrieri privitoare la dreptul de proprietate și alte drepturi reale		Referințe
/		
Act Normativ nr. Legea 7, din 13/03/1996 emis de PARLAMENTUL ROMÂNIEI (art.13 alin.14);		
B1	Intabulare, drept de PROPRIETATE, dobandit prin Lege, cota actuala 1/1, cota initiala 1/1 1) COMUNA MELINESTI-Rezerva comisiei locale de fond funciar, CIF:5002126	A1

C. Partea III. SARCINI .

Inscrieri privind dezmembramintele dreptului de proprietate, drepturi reale de garanție și sarcini	Referințe
NU SUNT	

Anexa Nr. 1 La Partea I

Teren

Nr cadastral	Suprafața (mp)*	Observații / Referințe
	4.093	

* Suprafața este determinată în planul de proiecție Stereo 70.



Date referitoare la teren

Crt	Categorie folosință	Intravilan	Suprafața (mp)	Tarla	Parcelă	Nr. topo	Observații / Referințe
1	pasune	NU	4.093	61	112	-	

Lungime Segmente

1) Valorile lungimilor segmentelor sunt obținute din proiecție în plan.

Punct început	X / Y	Punct sfârșit	X / Y	Lungime segment (** (m)
1	400.636,381 339.792,74	2	400.646,357 339.767,682	26.971
2	400.646,357 339.767,682	3	400.655,96 339.744,08	25.481
3	400.655,96 339.744,08	4	400.667,495 339.713,702	32.494
4	400.667,495 339.713,702	5	400.677,498 339.693,094	22.907
5	400.677,498 339.693,094	6	400.679,477 339.720,727	27.704

Punct început	X / Y	Punct sfârșit	X / Y	Lungime segment (** (m)
6	400.679,477 339.720,727	7	400.682,443 339.732,511	12.152
7	400.682,443 339.732,511	8	400.689,145 339.743,527	12.895
8	400.689,145 339.743,527	9	400.703,317 339.768,894	29.057
9	400.703,317 339.768,894	10	400.702,496 339.784,078	15.206
10	400.702,496 339.784,078	11	400.701,153 339.800,197	16.175
11	400.701,153 339.800,197	12	400.701,607 339.816,1	15.909
12	400.701,607 339.816,1	13	400.701,626 339.816,262	0.163
13	400.701,626 339.816,262	14	400.699,889 339.815,27	2.0
14	400.699,889 339.815,27	1	400.636,381 339.792,74	67.386

** Lungimile segmentelor sunt determinate în planul de proiecție Stereo 70 și sunt rotunjite la 1 milimetru.

*** Distanța dintre puncte este formată din segmente cumulate ce sunt mai mici decât valoarea 1 milimetru.

**DATE DESPRE IMOBILUL NR. 255**

Oficiul de Cadastru și Publicitate Imobiliară DOLJ
Biroul de Cadastru și Publicitate Imobiliară Craiova

A. Partea I. Descrierea imobilului

TEREN Extravilan

Adresa: Jud. Dolj, T61, P111/1

Nr. Crt	Nr cadastral Nr. topografic	Suprafața* (mp)	Observații / Referințe
A1		4.487	Sector cadastral:79 Teren neimprejmuit;

B. Partea II. Proprietari și acte

Inscrieri privitoare la dreptul de proprietate și alte drepturi reale		Referințe
/		
Act Normativ nr. Legea 7, din 13/03/1996 emis de PARLAMENTUL ROMÂNIEI (art.13 alin.14);		
B1	Intabulare, drept de PROPRIETATE, dobandit prin Lege, cota actuala 1/1, cota initiala 1/1	A1
1) COMUNA MELINESTI-Rezerva comisiei locale de fond funciar, CIF:5002126		

C. Partea III. SARCINI .

Inscrieri privind dezmembramintele dreptului de proprietate, drepturi reale de garanție și sarcini	Referințe
NU SUNT	

Anexa Nr. 1 La Partea I

Teren

Nr cadastral	Suprafața (mp)*	Observații / Referințe
	4.487	

* Suprafața este determinată în planul de proiecție Stereo 70.



Date referitoare la teren

Crt	Categorie folosință	Intravilan	Suprafața (mp)	Tarla	Parcelă	Nr. topo	Observații / Referințe
1	pașune	NU	4.487	61	111/1	-	

Lungime Segmente

1) Valorile lungimilor segmentelor sunt obținute din proiecție în plan.

Punct început	X / Y	Punct sfârșit	X / Y	Lungime segment (** (m)
1	401.221,865 339.559,182	2	401.430,061 339.669,367	235.555
2	401.430,061 339.669,367	3	401.427,015 339.694,469	25.286
3	401.427,015 339.694,469	4	401.382,592 339.673,101	49.295
4	401.382,592 339.673,101	5	401.339,425 339.643,312	52.448
5	401.339,425 339.643,312	6	401.302,01 339.616,357	46.113

Punct început	X / Y	Punct sfârșit	X / Y	Lungime segment (** (m)
6	401.302,01 339.616,357	7	401.250,513 339.592,62	56.704
7	401.250,513 339.592,62	8	401.218,729 339.577,734	35.097
8	401.218,729 339.577,734	1	401.221,865 339.559,182	18.815

** Lungimile segmentelor sunt determinate în planul de proiecție Stereo 70 și sunt rotunjite la 1 milimetru.

*** Distanța dintre puncte este formată din segmente cumulate ce sunt mai mici decât valoarea 1 milimetru.

**DATE DESPRE IMOBILUL NR. 256**

Oficiul de Cadastru și Publicitate Imobiliară DOLJ
Biroul de Cadastru și Publicitate Imobiliară Craiova

A. Partea I. Descrierea imobilului

TEREN Extravilan

Adresa: Jud. Dolj, T61, P113

Nr. Crt	Nr cadastral Nr. topografic	Suprafața* (mp)	Observații / Referințe
A1		34.645	Sector cadastral:79 Teren neimprejmuit;

B. Partea II. Proprietari și acte

Inscrieri privitoare la dreptul de proprietate și alte drepturi reale		Referințe
/		
Act Normativ nr. Legea 7, din 13/03/1996 emis de PARLAMENTUL ROMÂNIEI (art.13 alin.14);		
B1	Intabulare, drept de PROPRIETATE, dobandit prin Lege, cota actuala 1/1, cota initiala 1/1 1) COMUNA MELINESTI-Rezerva comisiei locale de fond funciar, CIF:5002126	A1

C. Partea III. SARCINI .

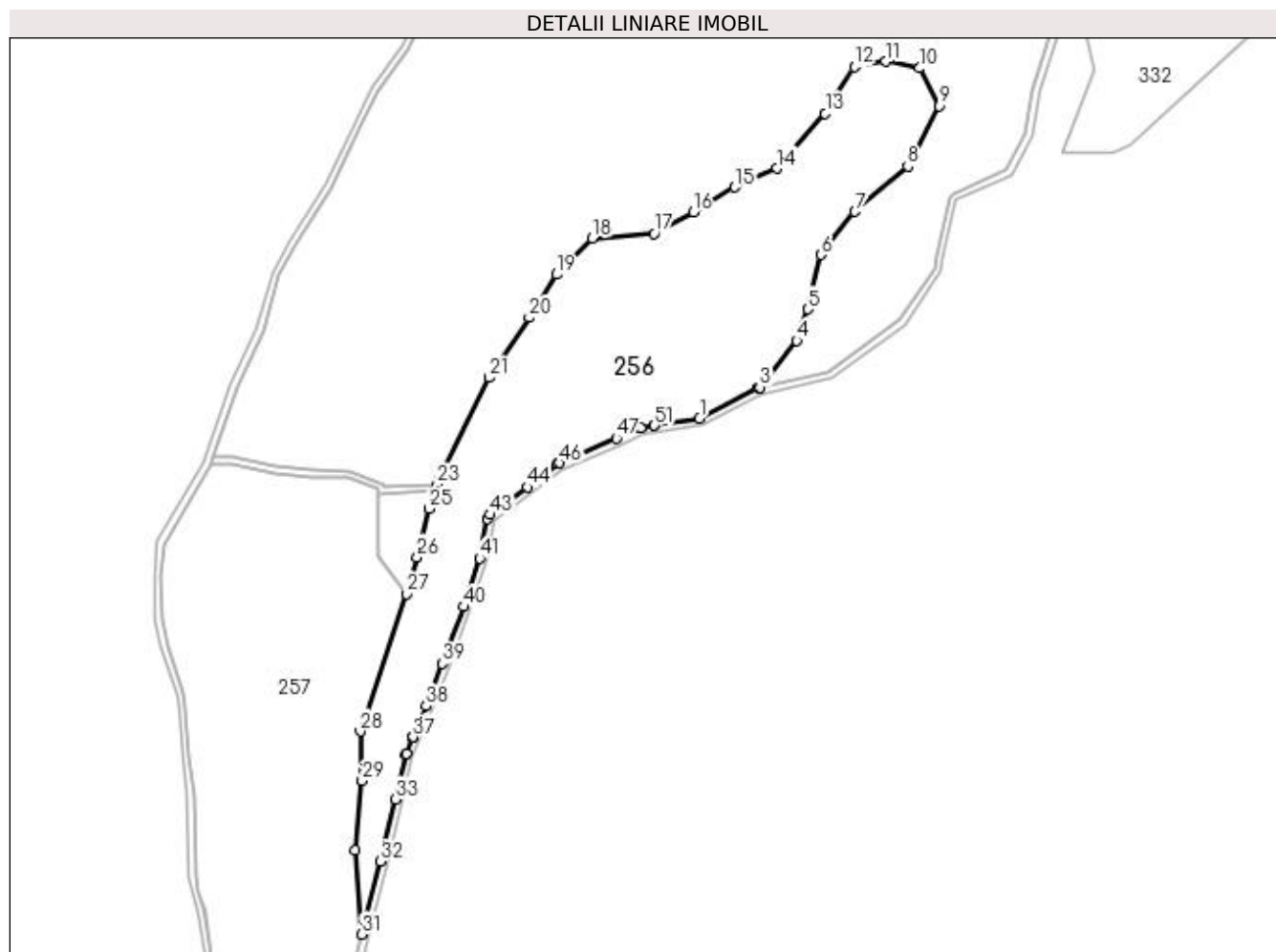
Inscrieri privind dezmembramintele dreptului de proprietate, drepturi reale de garanție și sarcini	Referințe
NU SUNT	

Anexa Nr. 1 La Partea I

Teren

Nr cadastral	Suprafața (mp)*	Observații / Referințe
	34.645	

* Suprafața este determinată în planul de proiecție Stereo 70.



Date referitoare la teren

Crt	Categorie folosință	Intra vilan	Suprafața (mp)	Tarla	Parcelă	Nr. topo	Observații / Referințe
1	pașune	NU	34.645	61	113	-	

Lungime Segmente

1) Valorile lungimilor segmentelor sunt obținute din proiecție în plan.

Punct început	X / Y	Punct sfârșit	X / Y	Lungime segment	Punct început	X / Y	Punct sfârșit	X / Y	Lungime segment	Punct început	X / Y	Punct sfârșit	X / Y	Lungime segment
1	400.889,227 339.022,9	2	400.923,711 339.040,837	38.87	2	400.923,711 339.040,837	3	400.924,708 339.041,197	1.06	3	400.924,708 339.041,197	4	400.946,459 339.068,486	34.89
4	400.946,459 339.068,486	5	400.952,974 339.087,053	19.67	5	400.952,974 339.087,053	6	400.960,792 339.118,975	32.86	6	400.960,792 339.118,975	7	400.980,662 339.144,383	32.25
7	400.980,662 339.144,383	8	401.011,72 339.171,05	40.93	8	401.011,72 339.171,05	9	401.029,961 339.206,555	39.91	9	401.029,961 339.206,555	10	401.018,56 339.228,705	24.91
10	401.018,56 339.228,705	11	400.998,69 339.232,614	20.25	11	400.998,69 339.232,614	12	400.980,336 339.229,4	18.63	12	400.980,336 339.229,4	13	400.963,072 339.202,038	32.35
13	400.963,072 339.202,038	14	400.934,733 339.169,79	42.93	14	400.934,733 339.169,79	15	400.909,977 339.158,715	27.12	15	400.909,977 339.158,715	16	400.885,546 339.144,057	28.49
16	400.885,546 339.144,057	17	400.862,5 339.131,435	26.27	17	400.862,5 339.131,435	18	400.826,344 339.128,829	36.25	18	400.826,344 339.128,829	19	400.805,171 339.107,493	30.05

Punct început	X / Y	Punct sfârșit	X / Y	Lungime segment	Punct început	X / Y	Punct sfârșit	X / Y	Lungime segment	Punct început	X / Y	Punct sfârșit	X / Y	Lungime segment
19	400.805,171 339.107,493	20	400.789,132 339.082,154	29.989	20	400.789,132 339.082,154	21	400.765,468 339.046,834	42.515	21	400.765,468 339.046,834	22	400.735,816 338.986,446	67.275
22	400.735,816 338.986,446	23	400.735,03 338.984,087	2.486	23	400.735,03 338.984,087	24	400.733,688 338.980,062	4.243	24	400.733,688 338.980,062	25	400.730,249 338.969,743	10.877
25	400.730,249 338.969,743	26	400.723,289 338.941,331	29.252	26	400.723,289 338.941,331	27	400.717,066 338.919,716	22.493	27	400.717,066 338.919,716	28	400.689,904 338.838,881	85.276
28	400.689,904 338.838,881	29	400.690,878 338.809,891	29.006	29	400.690,878 338.809,891	30	400.686,969 338.769,174	40.904	30	400.686,969 338.769,174	31	400.690,684 338.719,706	49.607
31	400.690,684 338.719,706	32	400.701,594 338.762,53	44.192	32	400.701,594 338.762,53	33	400.710,703 338.799,13	37.716	33	400.710,703 338.799,13	34	400.716,721 338.825,317	26.87
34	400.716,721 338.825,317	35	400.716,893 338.825,874	0.583	35	400.716,893 338.825,874	36	400.720,639 338.835,483	10.313	36	400.720,639 338.835,483	37	400.720,684 338.835,594	0.12
37	400.720,684 338.835,594	38	400.728,475 338.853,936	19.928	38	400.728,475 338.853,936	39	400.738,056 338.878,781	26.628	39	400.738,056 338.878,781	40	400.750,72 338.912,226	35.762
40	400.750,72 338.912,226	41	400.759,903 338.940,743	29.959	41	400.759,903 338.940,743	42	400.764,582 338.963,975	23.698	42	400.764,582 338.963,975	43	400.766,132 338.966,406	2.883
43	400.766,132 338.966,406	44	400.788,017 338.982,515	27.174	44	400.788,017 338.982,515	45	400.805,994 338.996,1	22.533	45	400.805,994 338.996,1	46	400.806,812 338.996,577	0.947
46	400.806,812 338.996,577	47	400.840,346 339.011,147	36.562	47	400.840,346 339.011,147	48	400.853,685 339.017,084	14.601	48	400.853,685 339.017,084	49	400.854,635 339.017,372	0.993
49	400.854,635 339.017,372	50	400.862,697 339.018,756	8.18	50	400.862,697 339.018,756	51	400.862,757 339.018,766	0.061	51	400.862,757 339.018,766	1	400.889,227 339.022,9	26.791

** Lungimile segmentelor sunt determinate în planul de proiecție Stereo 70 și sunt rotunjite la 1 milimetru.

*** Distanța dintre puncte este formată din segmente cumulate ce sunt mai mici decât valoarea 1 milimetru.

**DATE DESPRE IMOBILUL NR. 257**

Oficiul de Cadastru și Publicitate Imobiliară DOLJ
Biroul de Cadastru și Publicitate Imobiliară Craiova

A. Partea I. Descrierea imobilului

TEREN Extravilan

Adresa: Jud. Dolj, T61, P114

Nr. Crt	Nr cadastral Nr. topografic	Suprafața* (mp)	Observații / Referințe
A1		38.772	Sector cadastral:79 Teren neimprejmuit;

B. Partea II. Proprietari și acte

Inscrieri privitoare la dreptul de proprietate și alte drepturi reale		Referințe
/		
Act Normativ nr. Legea 7, din 13/03/1996 emis de PARLAMENTUL ROMÂNIEI (art.13 alin.14);		
B1	Intabulare, drept de PROPRIETATE, dobandit prin Lege, cota actuala 1/1, cota initiala 1/1 1) COMUNA MELINESTI-Rezerva comisiei locale de fond funciar, CIF:5002126	A1

C. Partea III. SARCINI .

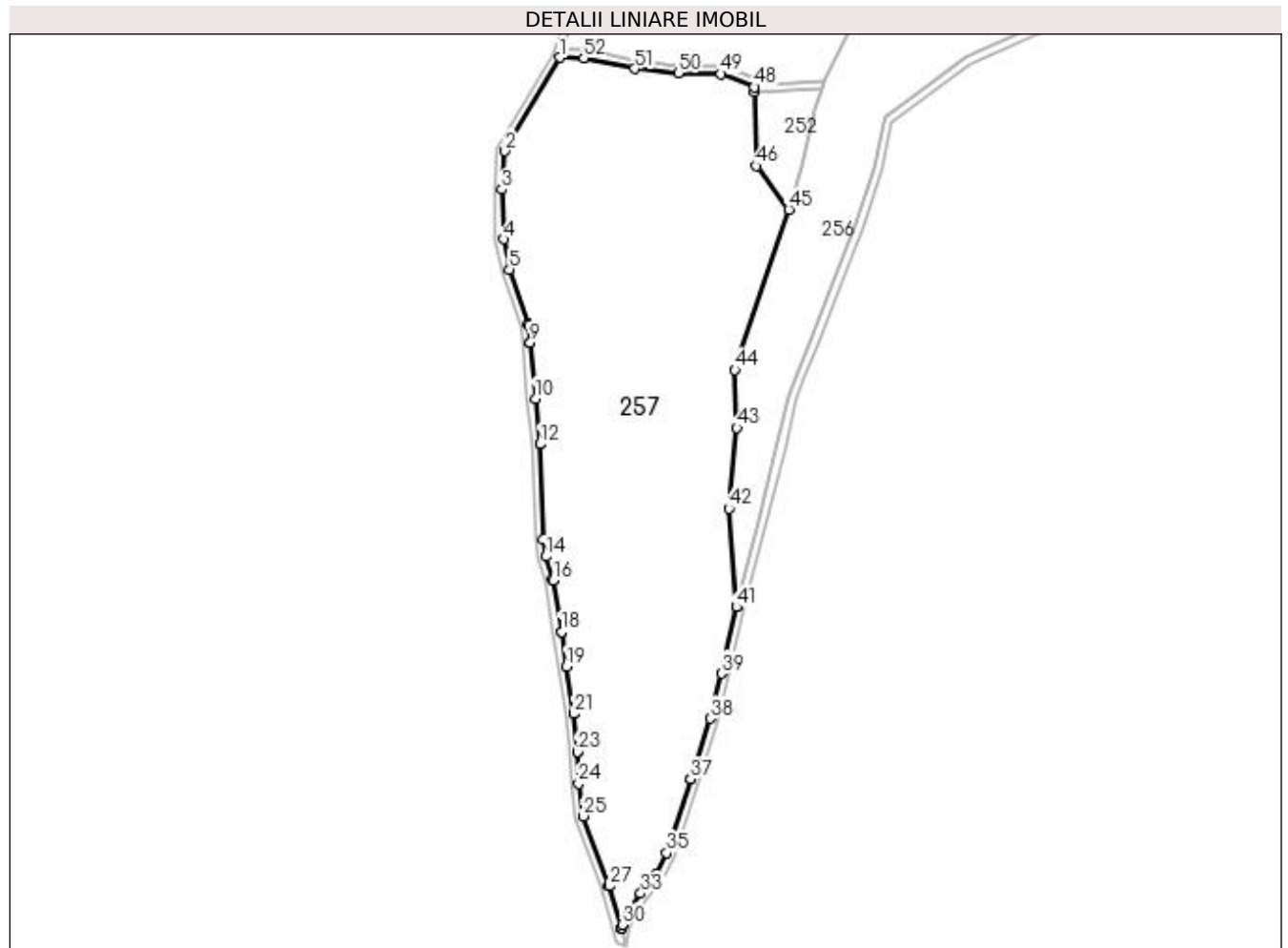
Inscrieri privind dezmembramintele dreptului de proprietate, drepturi reale de garanție și sarcini	Referințe
NU SUNT	

Anexa Nr. 1 La Partea I

Teren

Nr cadastral	Suprafaţa (mp)*	Observaţii / Referinţe
	38.772	

* Suprafaţa este determinată în planul de proiecţie Stereo 70.



Date referitoare la teren

Crt	Categorie folosinţă	Intra vilan	Suprafaţa (mp)	Tarla	Parcelă	Nr. topo	Observaţii / Referinţe
1	padure	NU	38.772	61	114	-	

Lungime Segmente

1) Valorile lungimilor segmentelor sunt obţinute din proiecţie în plan.

Punct început	X / Y	Punct sfârşit	X / Y	Lungime segment	Punct început	X / Y	Punct sfârşit	X / Y	Lungime segment	Punct început	X / Y	Punct sfârşit	X / Y	Lungime segment
1	400.601,722 338.996,131	2	400.574,247 338.949,028	54.53	2	400.574,247 338.949,028	3	400.572,709 338.929,641	19.44	3	400.572,709 338.929,641	4	400.573,506 338.904,76	24.89
4	400.573,506 338.904,76	5	400.576,328 338.889,553	15.46	5	400.576,328 338.889,553	6	400.585,84 338.861,984	29.16	6	400.585,84 338.861,984	7	400.586,04 338.861,07	0.936
7	400.586,04 338.861,07	8	400.586,854 338.852,763	8.347	8	400.586,854 338.852,763	9	400.586,857 338.852,729	0.034	9	400.586,857 338.852,729	10	400.589,379 338.824,508	28.33
10	400.589,379 338.824,508	11	400.591,818 338.801,906	22.73	11	400.591,818 338.801,906	12	400.591,838 338.801,612	0.295	12	400.591,838 338.801,612	13	400.593,46 338.753,7	47.93
13	400.593,46 338.753,7	14	400.594,687 338.745,11	8.677	14	400.594,687 338.745,11	15	400.598,257 338.733,606	12.04	15	400.598,257 338.733,606	16	400.598,385 338.733,066	0.555
16	400.598,385 338.733,066	17	400.602,619 338.707,17	26.24	17	400.602,619 338.707,17	18	400.602,633 338.707,08	0.091	18	400.602,633 338.707,08	19	400.605,071 338.689,687	17.56

Punct început	X / Y	Punct sfârșit	X / Y	Lungime segment	Punct început	X / Y	Punct sfârșit	X / Y	Lungime segment	Punct început	X / Y	Punct sfârșit	X / Y	Lungime segment
19	400.605,071 338.689,687	20	400.608,771 338.666,227	23.75	20	400.608,771 338.666,227	21	400.608,804 338.665,961	0.268	21	400.608,804 338.665,961	22	400.610,514 338.646,905	19.133
22	400.610,514 338.646,905	23	400.610,526 338.646,731	0.174	23	400.610,526 338.646,731	24	400.611,251 338.630,933	15.815	24	400.611,251 338.630,933	25	400.613,357 338.614,502	16.565
25	400.613,357 338.614,502	26	400.626,487 338.579,508	37.376	26	400.626,487 338.579,508	27	400.626,582 338.579,223	0.3	27	400.626,582 338.579,223	28	400.632,798 338.557,913	22.198
28	400.632,798 338.557,913	29	400.632,834 338.558,417	0.505	29	400.632,834 338.558,417	30	400.633,171 338.559,762	1.387	30	400.633,171 338.559,762	31	400.636,592 338.567,417	8.385
31	400.636,592 338.567,417	32	400.637,031 338.568,168	0.87	32	400.637,031 338.568,168	33	400.642,523 338.575,566	9.214	33	400.642,523 338.575,566	34	400.650,284 338.585,052	12.256
34	400.650,284 338.585,052	35	400.655,497 338.595,861	12.0	35	400.655,497 338.595,861	36	400.667,546 338.633,061	39.103	36	400.667,546 338.633,061	37	400.667,553 338.633,081	0.021
37	400.667,553 338.633,081	38	400.677,6 338.663,546	32.079	38	400.677,6 338.663,546	39	400.683,093 338.686,244	23.353	39	400.683,093 338.686,244	40	400.690,66 338.719,604	34.207
40	400.690,66 338.719,604	41	400.690,684 338.719,706	0.105	41	400.690,684 338.719,706	42	400.686,969 338.769,174	49.607	42	400.686,969 338.769,174	43	400.690,878 338.809,891	40.904
43	400.690,878 338.809,891	44	400.689,904 338.838,881	29.006	44	400.689,904 338.838,881	45	400.717,066 338.919,716	85.276	45	400.717,066 338.919,716	46	400.700,66 338.941,597	27.348
46	400.700,66 338.941,597	47	400.699,808 338.978,631	37.044	47	400.699,808 338.978,631	48	400.699,748 338.981,274	2.644	48	400.699,748 338.981,274	49	400.682,897 338.987,907	18.109
49	400.682,897 338.987,907	50	400.661,398 338.988,232	21.501	50	400.661,398 338.988,232	51	400.639,411 338.990,512	22.105	51	400.639,411 338.990,512	52	400.613,841 338.995,887	26.129
52	400.613,841 338.995,887	1	400.601,722 338.996,131	12.121										

** Lungimile segmentelor sunt determinate în planul de proiecție Stereo 70 și sunt rotunjite la 1 milimetru.

*** Distanța dintre puncte este formată din segmente cumulate ce sunt mai mici decât valoarea 1 milimetru.

**DATE DESPRE IMOBILUL NR. 258**

Oficiul de Cadastru și Publicitate Imobiliară DOLJ
Biroul de Cadastru și Publicitate Imobiliară Craiova

A. Partea I. Descrierea imobilului

TEREN Extravilan

Adresa: Jud. Dolj, T61, P49

Nr. Crt	Nr cadastral Nr. topografic	Suprafața* (mp)	Observații / Referințe
A1		3.000	Sector cadastral:79 Teren neimprejmuit; In TDP a fost in scris in mod eronat T60, corect fiind T61

B. Partea II. Proprietari și acte

Inscrieri privitoare la dreptul de proprietate și alte drepturi reale		Referințe
/		
Act Administrativ nr. TDP 355-48667, din 15/02/1996 emis de CJSDPAT DOLJ;		
B1	Intabulare, drept de PROPRIETATE, dobandit prin Reconstituire, cota actuala 1/1, cota initiala 1/1 1) GHIȚĂ MARIA , lipsa CNP	A1

C. Partea III. SARCINI .

Inscrieri privind dezmembramintele dreptului de proprietate, drepturi reale de garanție și sarcini	Referințe
NU SUNT	

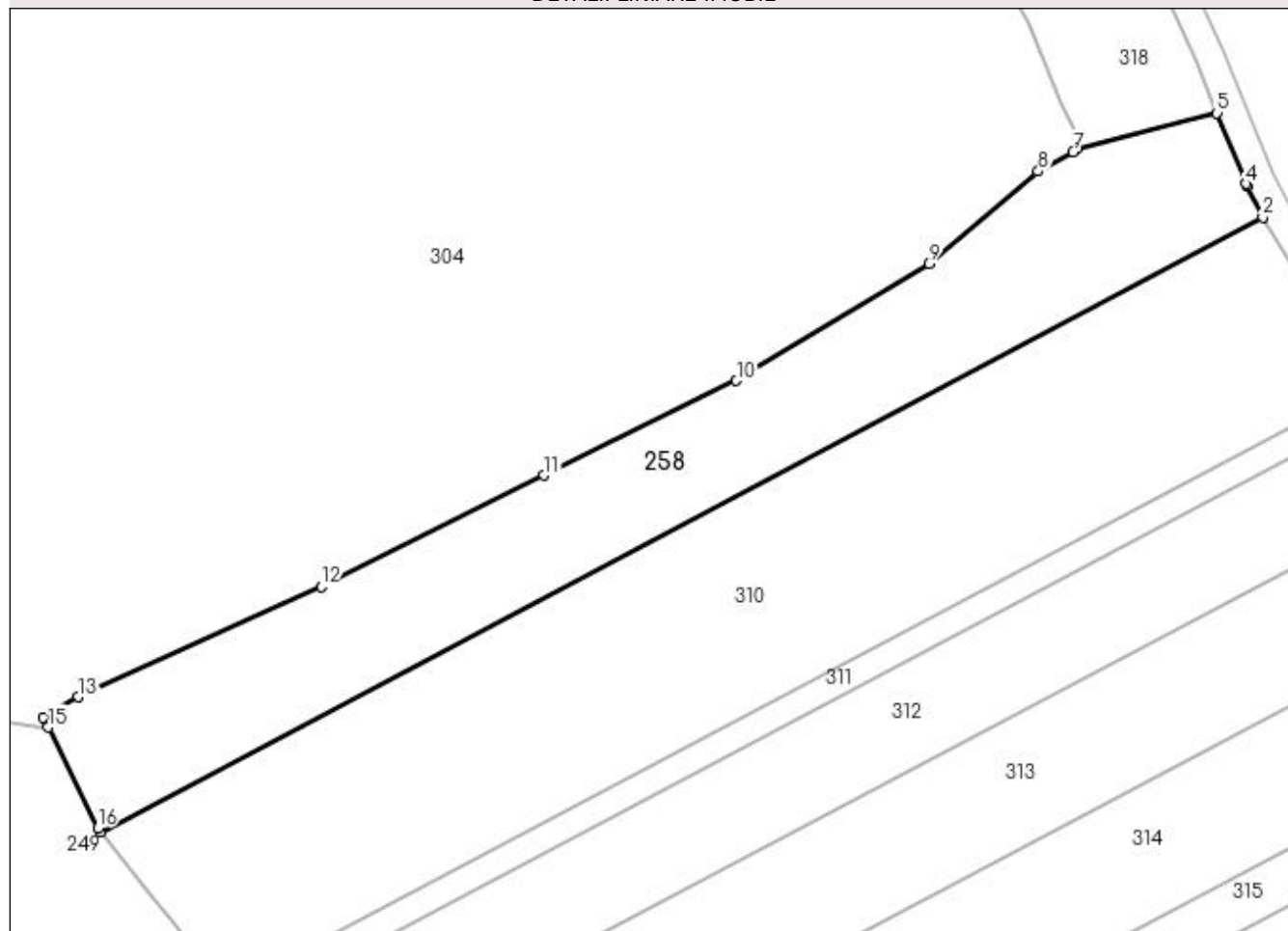
Anexa Nr. 1 La Partea I

Teren

Nr cadastral	Suprafața (mp)*	Observații / Referințe
	3.000	In TDP a fost înscris în mod eronat T60, corect fiind T61

* Suprafața este determinată în planul de proiecție Stereo 70.

DETALII LINIARE IMOBIL



Date referitoare la teren

Crt	Categorie folosință	Intra vilan	Suprafața (mp)	Tarla	Parcelă	Nr. topo	Observații / Referințe
1	arabil	NU	3.000	61	49	-	

Lungime Segmente

1) Valorile lungimilor segmentelor sunt obținute din proiecție în plan.

Punct început	X / Y	Punct sfârșit	X / Y	Lungime segment (** (m)
1	401.185,071 340.155,938	2	401.346,631 340.241,441	182.791
2	401.346,631 340.241,441	3	401.344,416 340.245,808	4.897
3	401.344,416 340.245,808	4	401.344,282 340.246,1	0.321
4	401.344,282 340.246,1	5	401.340,258 340.255,916	10.609
5	401.340,258 340.255,916	6	401.320,935 340.251,013	19.935

Punct început	X / Y	Punct sfârșit	X / Y	Lungime segment (** (m)
6	401.320,935 340.251,013	7	401.320,23 340.250,51	0.866
7	401.320,23 340.250,51	8	401.315,387 340.247,828	5.536
8	401.315,387 340.247,828	9	401.300,149 340.235,004	19.916
9	401.300,149 340.235,004	10	401.273,395 340.218,71	31.325
10	401.273,395 340.218,71	11	401.246,64 340.205,534	29.823
11	401.246,64 340.205,534	12	401.215,662 340.190,045	34.634
12	401.215,662 340.190,045	13	401.181,867 340.174,756	37.093
13	401.181,867 340.174,756	14	401.177,039 340.171,84	5.64
14	401.177,039 340.171,84	15	401.177,676 340.170,548	1.44
15	401.177,676 340.170,548	16	401.184,583 340.156,551	15.608
16	401.184,583 340.156,551	1	401.185,071 340.155,938	0.784

** Lungimile segmentelor sunt determinate în planul de proiecție Stereo 70 și sunt rotunjite la 1 milimetru.

*** Distanța dintre puncte este formată din segmente cumulate ce sunt mai mici decât valoarea 1 milimetru.

**DATE DESPRE IMOBILUL NR. 259**

Oficiul de Cadastru și Publicitate Imobiliară DOLJ
 Biroul de Cadastru și Publicitate Imobiliară Craiova

A. Partea I. Descrierea imobilului

TEREN Extravilan

Adresa: Jud. Dolj, T61, P88/1

Nr. Crt	Nr cadastral Nr. topografic	Suprafața* (mp)	Observații / Referințe
A1		23.313	Sector cadastral:79 Teren neimprejmuit;

B. Partea II. Proprietari și acte

Inscrieri privitoare la dreptul de proprietate și alte drepturi reale		Referințe
/		
Act Normativ nr. Legea 7, din 13/03/1996 emis de PARLAMENTUL ROMÂNIEI (art.13 alin.14);		
B1	Intabulare, drept de PROPRIETATE, dobandit prin Lege, cota actuala 1/1, cota initiala 1/1	A1
1) COMUNA MELINESTI-Rezerva comisiei locale de fond funciar, CIF:5002126		

C. Partea III. SARCINI .

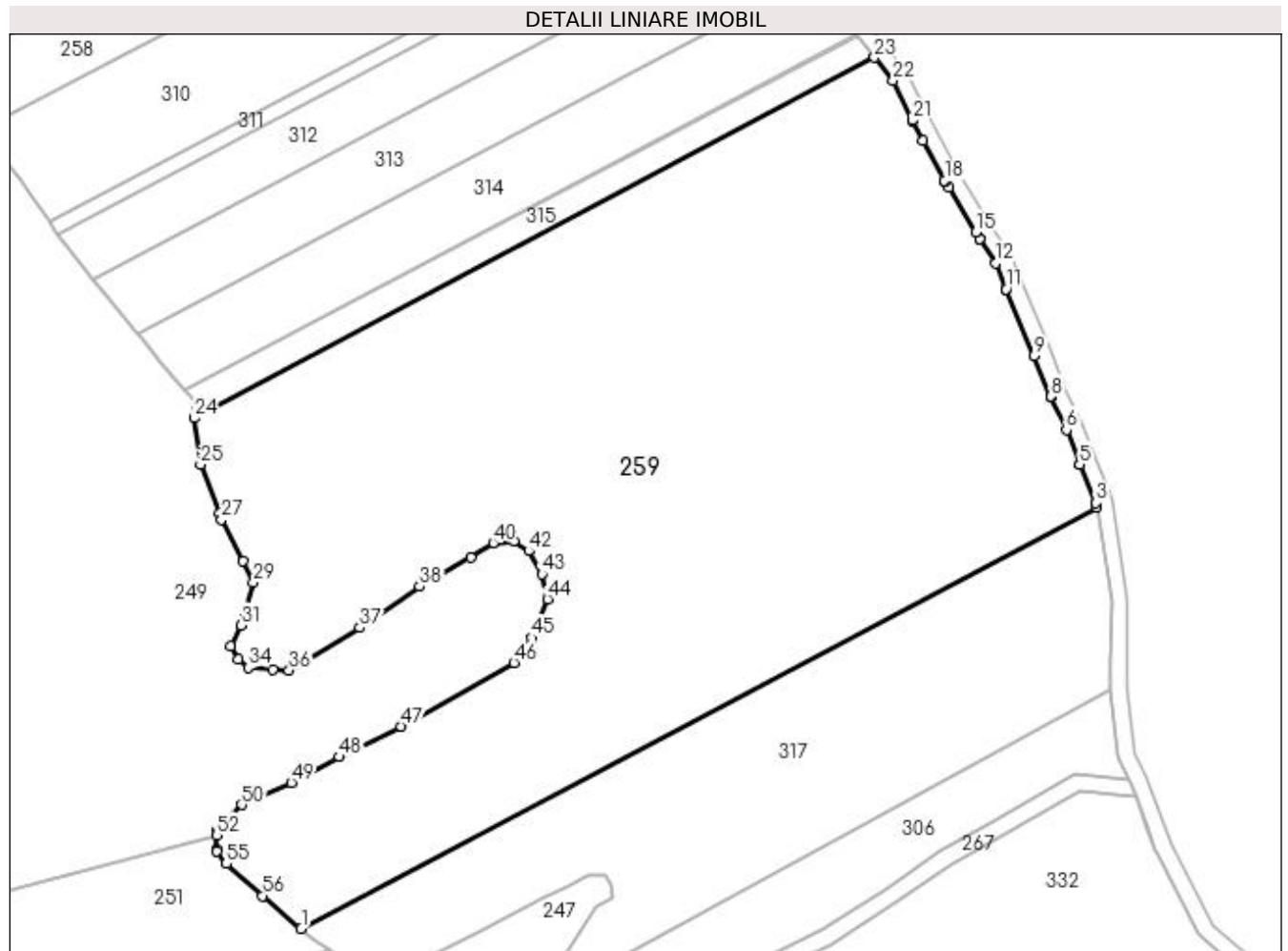
Inscrieri privind dezmembramintele dreptului de proprietate, drepturi reale de garanție și sarcini	Referințe
NU SUNT	

Anexa Nr. 1 La Partea I

Teren

Nr cadastral	Suprafața (mp)*	Observații / Referințe
	23.313	

* Suprafața este determinată în planul de proiecție Stereo 70.



Date referitoare la teren

Crt	Categorie folosință	Intravilan	Suprafața (mp)	Tarla	Parcelă	Nr. topo	Observații / Referințe
1	arabil	NU	23.313	61	88/1	-	

Lungime Segmente

1) Valorile lungimilor segmentelor sunt obținute din proiecție în plan.

Punct început	X / Y	Punct sfârșit	X / Y	Lungime segment
1	401.263,211 339.961,695	2	401.456,889 340.064,195	219.129
4	401.452,774 340.074,508	5	401.452,72 340.074,641	0.144
7	401.445,819 340.090,97	8	401.445,744 340.091,144	0.189
10	401.434,896 340.117,145	11	401.434,864 340.117,224	0.085
13	401.428,505 340.129,378	14	401.428,424 340.129,505	0.151
16	401.420,826 340.142,039	17	401.419,969 340.143,453	1.653
2	401.456,889 340.064,195	3	401.456,731 340.065,222	1.039
5	401.452,72 340.074,641	6	401.449,51 340.082,987	8.942
8	401.445,744 340.091,144	9	401.441,725 340.101,05	10.69
11	401.434,864 340.117,224	12	401.432,323 340.123,585	6.85
14	401.428,424 340.129,505	15	401.427,425 340.131,153	1.927
17	401.419,969 340.143,453	18	401.419,866 340.143,633	0.207
3	401.456,731 340.065,222	4	401.452,774 340.074,508	10.094
6	401.449,51 340.082,987	7	401.445,819 340.090,97	8.795
9	401.441,725 340.101,05	10	401.434,896 340.117,145	17.484
12	401.432,323 340.123,585	13	401.428,505 340.129,378	6.938
15	401.427,425 340.131,153	16	401.420,826 340.142,039	12.73
18	401.419,866 340.143,633	19	401.414,652 340.153,336	11.015

Punct început	X / Y	Punct sfârșit	X / Y	Lungime segment	Punct început	X / Y	Punct sfârșit	X / Y	Lungime segment	Punct început	X / Y	Punct sfârșit	X / Y	Lungime segment
19	401.414,652 340.153,336	20	401.412,061 340.158,159	5.475	20	401.412,061 340.158,159	21	401.411,981 340.158,315	0.175	21	401.411,981 340.158,315	22	401.407,338 340.167,948	10.694
22	401.407,338 340.167,948	23	401.402,796 340.173,599	7.25	23	401.402,796 340.173,599	24	401.237,152 340.085,935	187.411	24	401.237,152 340.085,935	25	401.238,695 340.074,579	11.46
25	401.238,695 340.074,579	26	401.243,274 340.062,636	12.791	26	401.243,274 340.062,636	27	401.243,824 340.061,202	1.536	27	401.243,824 340.061,202	28	401.248,953 340.051,078	11.349
28	401.248,953 340.051,078	29	401.251,569 340.045,913	5.79	29	401.251,569 340.045,913	30	401.248,903 340.036,674	9.616	30	401.248,903 340.036,674	31	401.248,551 340.035,453	1.271
31	401.248,551 340.035,453	32	401.246,138 340.030,424	5.578	32	401.246,138 340.030,424	33	401.247,948 340.027,206	3.692	33	401.247,948 340.027,206	34	401.250,362 340.025,194	3.143
34	401.250,362 340.025,194	35	401.256,196 340.024,792	5.848	35	401.256,196 340.024,792	36	401.260,219 340.024,59	4.028	36	401.260,219 340.024,59	37	401.277,518 340.034,85	20.113
37	401.277,518 340.034,85	38	401.292,002 340.044,908	17.634	38	401.292,002 340.044,908	39	401.304,474 340.051,948	14.322	39	401.304,474 340.051,948	40	401.309,905 340.055,569	6.527
40	401.309,905 340.055,569	41	401.314,934 340.055,971	5.045	41	401.314,934 340.055,971	42	401.318,555 340.053,558	4.351	42	401.318,555 340.053,558	43	401.321,774 340.047,925	6.488
43	401.321,774 340.047,925	44	401.323,182 340.041,89	6.197	44	401.323,182 340.041,89	45	401.319,36 340.032,436	10.197	45	401.319,36 340.032,436	46	401.314,934 340.026,401	7.484
46	401.314,934 340.026,401	47	401.287,576 340.010,912	31.438	47	401.287,576 340.010,912	48	401.272,489 340.003,469	16.823	48	401.272,489 340.003,469	49	401.260,822 339.997,233	13.229
49	401.260,822 339.997,233	50	401.248,753 339.991,801	13.235	50	401.248,753 339.991,801	51	401.242,517 339.985,565	8.819	51	401.242,517 339.985,565	52	401.242,56 339.984,482	1.084
52	401.242,56 339.984,482	53	401.242,699 339.981,003	3.482	53	401.242,699 339.981,003	54	401.242,718 339.980,536	0.467	54	401.242,718 339.980,536	55	401.244,931 339.977,519	3.742
55	401.244,931 339.977,519	56	401.253,782 339.969,674	11.827	56	401.253,782 339.969,674	1	401.263,211 339.961,695	12.352					

** Lungimile segmentelor sunt determinate în planul de proiecție Stereo 70 și sunt rotunjite la 1 milimetru.

*** Distanța dintre puncte este formată din segmente cumulate ce sunt mai mici decât valoarea 1 milimetru.

**DATE DESPRE IMOBILUL NR. 260**

Oficiul de Cadastru și Publicitate Imobiliară DOLJ
Biroul de Cadastru și Publicitate Imobiliară Craiova

A. Partea I. Descrierea imobilului

TEREN Extravilan

Adresa: Jud. Dolj, T61, P100/29/1

Nr. Crt	Nr cadastral Nr. topografic	Suprafața* (mp)	Observații / Referințe
A1		16.345	Sector cadastral:79 Teren neimprejmuit;

B. Partea II. Proprietari și acte

Inscrieri privitoare la dreptul de proprietate și alte drepturi reale		Referințe
/		
Act Normativ nr. Legea 7, din 13/03/1996 emis de PARLAMENTUL ROMÂNIEI (art.13 alin.14);		
B1	Intabulare, drept de PROPRIETATE, dobandit prin Lege, cota actuala 1/1, cota initiala 1/1	A1
1) COMUNA MELINESTI-Rezerva comisiei locale de fond funciar, CIF:5002126		

C. Partea III. SARCINI .

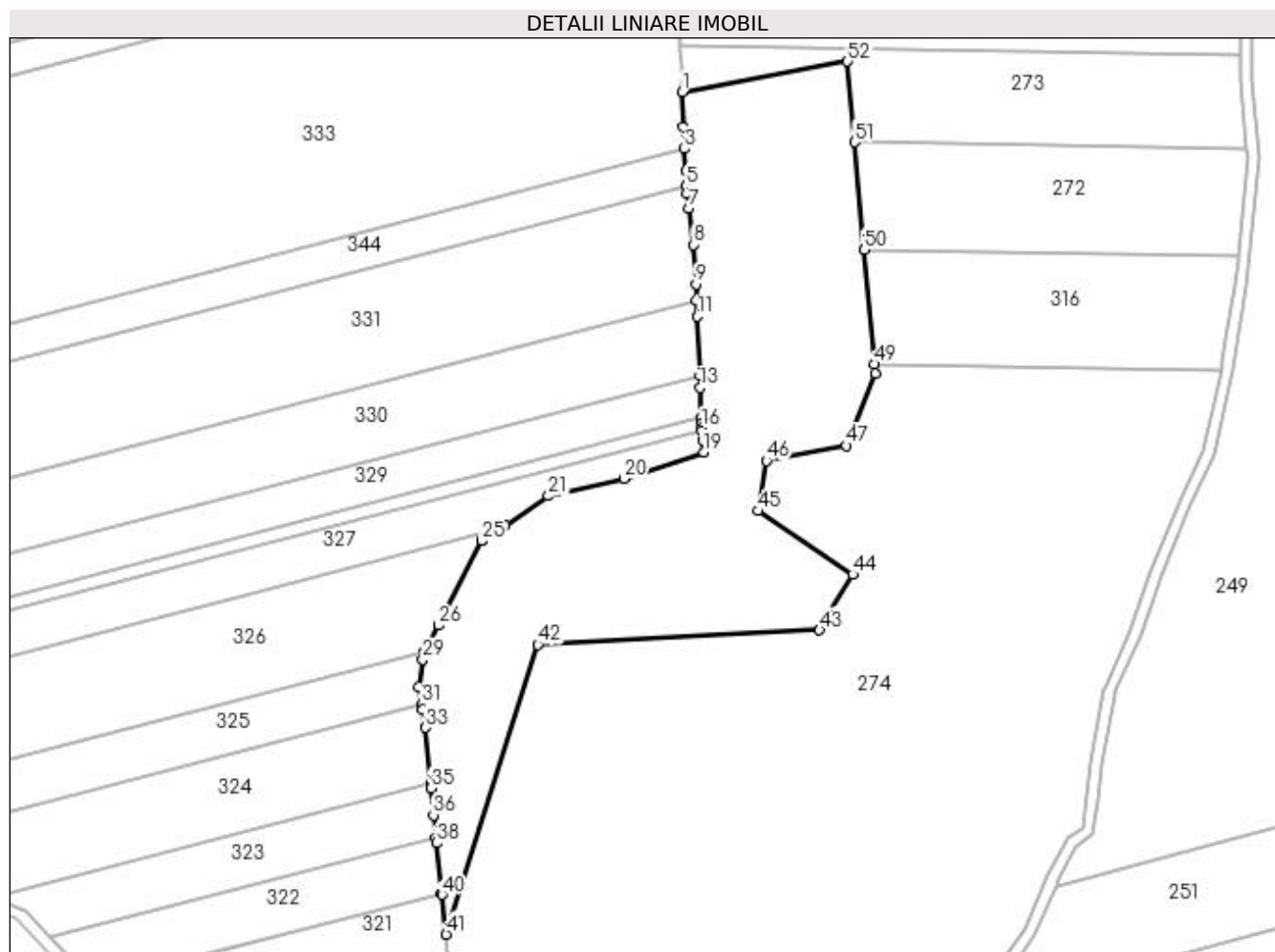
Inscrieri privind dezmembramintele dreptului de proprietate, drepturi reale de garanție și sarcini	Referințe
NU SUNT	

Anexa Nr. 1 La Partea I

Teren

Nr cadastral	Suprafața (mp)*	Observații / Referințe
	16.345	

* Suprafața este determinată în planul de proiecție Stereo 70.



Date referitoare la teren

Crt	Categorie folosință	Intravilan	Suprafața (mp)	Tarla	Parcelă	Nr. topo	Observații / Referințe
1	padure	NU	16.345	61	100/29/1	-	

Lungime Segmente

1) Valorile lungimilor segmentelor sunt obținute din proiecție în plan.

Punct început	X / Y	Punct sfârșit	X / Y	Lungime segment
1	400.796,624 340.175,315	2	400.797,095 340.163,256	12.068
4	400.797,884 340.147,87	5	400.798,153 340.142,636	5.241
7	400.798,935 340.134,915	8	400.800,528 340.122,259	12.756
10	400.801,694 340.102,986	11	400.801,922 340.097,286	5.705
13	400.802,913 340.072,544	14	400.803,337 340.061,947	10.605
16	400.803,517 340.058,502	17	400.803,585 340.057,487	1.017
2	400.797,095 340.163,256	3	400.797,487 340.155,611	7.655
5	400.798,153 340.142,636	6	400.798,284 340.140,089	2.55
8	400.800,528 340.122,259	9	400.801,473 340.108,512	13.779
11	400.801,922 340.097,286	12	400.802,742 340.076,814	20.488
14	400.803,337 340.061,947	15	400.803,412 340.060,064	1.884
17	400.803,585 340.057,487	18	400.803,799 340.054,298	3.196
3	400.797,487 340.155,611	4	400.797,884 340.147,87	7.751
6	400.798,284 340.140,089	7	400.798,935 340.134,915	5.215
9	400.801,473 340.108,512	10	400.801,694 340.102,986	5.53
12	400.802,742 340.076,814	13	400.802,913 340.072,544	4.273
15	400.803,412 340.060,064	16	400.803,517 340.058,502	1.566
18	400.803,799 340.054,298	19	400.804,076 340.050,161	4.146

Punct început	X / Y	Punct sfârșit	X / Y	Lungime segment	Punct început	X / Y	Punct sfârșit	X / Y	Lungime segment	Punct început	X / Y	Punct sfârșit	X / Y	Lungime segment
19	400.804,076 340.050,161	20	400.776,461 340.040,853	29.14 2	20	400.776,461 340.040,853	21	400.750,191 340.034,854	26.94 6	21	400.750,191 340.034,854	22	400.735,152 340.024,486	18.26 7
22	400.735,152 340.024,486	23	400.733,604 340.023,525	1.822	23	400.733,604 340.023,525	24	400.727,005 340.019,428	7.767	24	400.727,005 340.019,428	25	400.726,899 340.019,222	0.232
25	400.726,899 340.019,222	26	400.711,857 339.989,89	32.96 4	26	400.711,857 339.989,89	27	400.707,011 339.980,901	10.21 2	27	400.707,011 339.980,901	28	400.706,546 339.980,039	0.979
28	400.706,546 339.980,039	29	400.706,31 339.978,049	2.004	29	400.706,31 339.978,049	30	400.705,175 339.968,485	9.631	30	400.705,175 339.968,485	31	400.706,129 339.962,253	6.305
31	400.706,129 339.962,253	32	400.706,375 339.960,65	1.622	32	400.706,375 339.960,65	33	400.707,351 339.954,274	6.45	33	400.707,351 339.954,274	34	400.709,114 339.934,932	19.42 2
34	400.709,114 339.934,932	35	400.709,262 339.933,301	1.638	35	400.709,262 339.933,301	36	400.710,123 339.923,853	9.487	36	400.710,123 339.923,853	37	400.710,969 339.915,859	8.039
37	400.710,969 339.915,859	38	400.711,145 339.914,205	1.663	38	400.711,145 339.914,205	39	400.712,99 339.896,776	17.52 6	39	400.712,99 339.896,776	40	400.713,053 339.896,176	0.603
40	400.713,053 339.896,176	41	400.714,513 339.882,387	13.86 6	41	400.714,513 339.882,387	42	400.746,471 339.983,188	105.7 46	42	400.746,471 339.983,188	43	400.844,433 339.988,237	98.09 2
43	400.844,433 339.988,237	44	400.855,921 340.007,586	22.50 2	44	400.855,921 340.007,586	45	400.822,983 340.029,619	39.62 8	45	400.822,983 340.029,619	46	400.825,939 340.047,088	17.71 7
46	400.825,939 340.047,088	47	400.853,855 340.052,385	28.41 4	47	400.853,855 340.052,385	48	400.863,732 340.077,464	26.95 4	48	400.863,732 340.077,464	49	400.863,454 340.080,634	3.182
49	400.863,454 340.080,634	50	400.859,965 340.120,439	39.95 8	50	400.859,965 340.120,439	51	400.856,679 340.157,915	37.62	51	400.856,679 340.157,915	52	400.854,219 340.185,97	28.16 3
52	400.854,219 340.185,97	1	400.796,624 340.175,315	58.57 2										

** Lungimile segmentelor sunt determinate în planul de proiecție Stereo 70 și sunt rotunjite la 1 milimetru.

*** Distanța dintre puncte este formată din segmente cumulate ce sunt mai mici decât valoarea 1 milimetru.

**DATE DESPRE IMOBILUL NR. 261**

Oficiul de Cadastru și Publicitate Imobiliară DOLJ
 Biroul de Cadastru și Publicitate Imobiliară Craiova

A. Partea I. Descrierea imobilului

TEREN Extravilan

Adresa: Jud. Dolj, T61, P87

Nr. Crt	Nr cadastral Nr. topografic	Suprafața* (mp)	Observații / Referințe
A1		1.982	Sector cadastral:79 Teren neimprejmuit;

B. Partea II. Proprietari și acte

Inscrieri privitoare la dreptul de proprietate și alte drepturi reale		Referințe
/		
Act Normativ nr. Legea 7, din 13/03/1996 emis de PARLAMENTUL ROMÂNIEI (art.13 alin.14);		
B1	Intabulare, drept de PROPRIETATE, dobandit prin Lege, cota actuala 1/1, cota initiala 1/1 1) COMUNA MELINESTI-Rezerva comisiei locale de fond funciar, CIF:5002126	A1

C. Partea III. SARCINI .

Inscrieri privind dezmembramintele dreptului de proprietate, drepturi reale de garanție și sarcini	Referințe
NU SUNT	

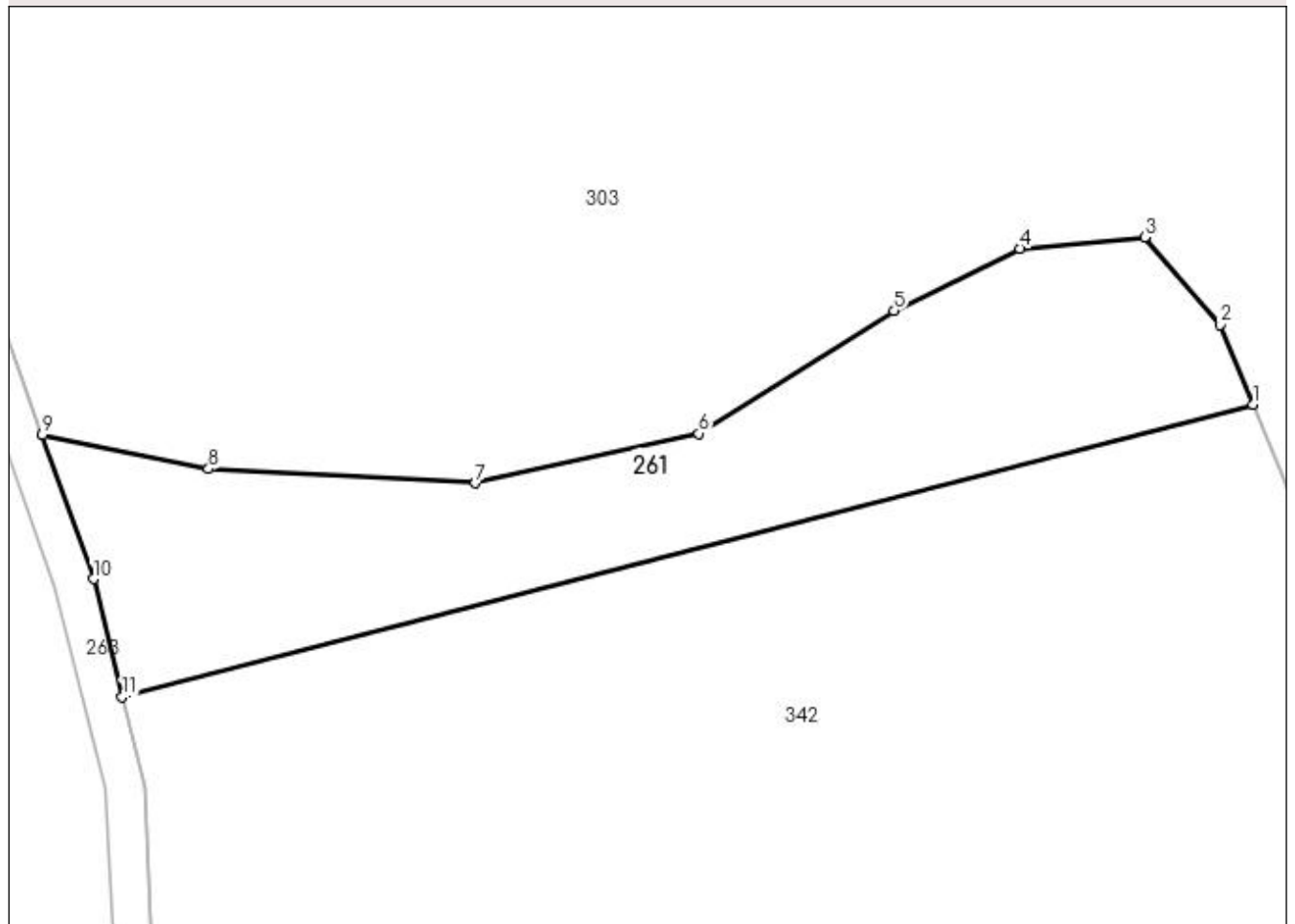
Anexa Nr. 1 La Partea I

Teren

Nr cadastral	Suprafața (mp)*	Observații / Referințe
	1.982	

* Suprafața este determinată în planul de proiecție Stereo 70.

DETALII LINIARE IMOBIL



Date referitoare la teren

Crt	Categorie folosință	Intra vilan	Suprafața (mp)	Tarla	Parcelă	Nr. topo	Observații / Referințe
1	arabil	NU	1.982	61	87	-	

Lungime Segmente

1) Valorile lungimilor segmentelor sunt obținute din proiecție în plan.

Punct început	X / Y	Punct sfârșit	X / Y	Lungime segment (** (m)
1	400.695,449 340.446,582	2	400.692,092 340.454,682	8.768
2	400.692,092 340.454,682	3	400.684,439 340.463,576	11.733
3	400.684,439 340.463,576	4	400.671,718 340.462,439	12.772
4	400.671,718 340.462,439	5	400.658,893 340.456,13	14.293
5	400.658,893 340.456,13	6	400.639,035 340.443,615	23.473

Punct început	X / Y	Punct sfârșit	X / Y	Lungime segment (** (m)
6	400.639,035 340.443,615	7	400.616,282 340.438,547	23.311
7	400.616,282 340.438,547	8	400.589,081 340.439,995	27.24
8	400.589,081 340.439,995	9	400.572,144 340.443,491	17.294
9	400.572,144 340.443,491	10	400.577,35 340.428,805	15.581
10	400.577,35 340.428,805	11	400.580,292 340.416,771	12.388
11	400.580,292 340.416,771	1	400.695,449 340.446,582	118.953

** Lungimile segmentelor sunt determinate în planul de proiecție Stereo 70 și sunt rotunjite la 1 milimetru.

*** Distanța dintre puncte este formată din segmente cumulate ce sunt mai mici decât valoarea 1 milimetru.

**DATE DESPRE IMOBILUL NR. 262**

Oficiul de Cadastru și Publicitate Imobiliară DOLJ
Biroul de Cadastru și Publicitate Imobiliară Craiova

A. Partea I. Descrierea imobilului

TEREN Extravilan

Adresa: Jud. Dolj, De 2117/2

Nr. Crt	Nr cadastral Nr. topografic	Suprafața* (mp)	Observații / Referințe
A1		3.894	Sector cadastral:79 Teren neimprejmuit;

B. Partea II. Proprietari și acte

Inscrieri privitoare la dreptul de proprietate și alte drepturi reale	Referințe
/	
Act Normativ nr. Legea 7, din 13/03/1996 emis de PARLAMENTUL ROMÂNIEI (art.13 alin.15);	
B1	Inscrierea provizorie, drept de PROPRIETATE, dobandit prin Lege, cota actuala 1/1, cota initiala 1/1
	1) NEIDENTIFICAT NEIDENTIFICAT, CIF:0000000000000

C. Partea III. SARCINI .

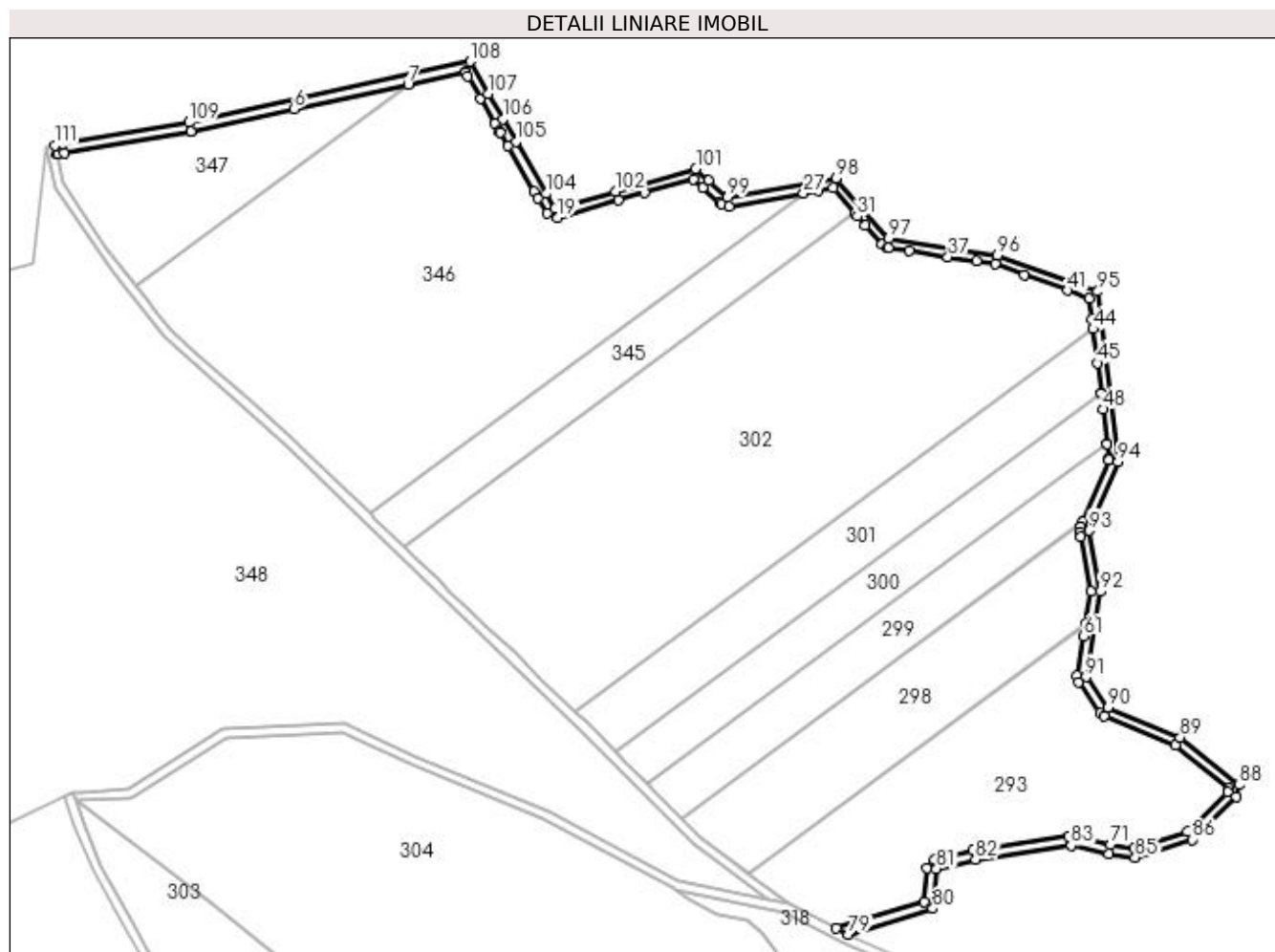
Inscrieri privind dezmembramintele dreptului de proprietate, drepturi reale de garanție și sarcini	Referințe
NU SUNT	

Anexa Nr. 1 La Partea I

Teren

Nr cadastral	Suprafața (mp)*	Observații / Referințe
	3.894	

* Suprafața este determinată în planul de proiecție Stereo 70.



Date referitoare la teren

Crt	Categorie folosință	Intra vilan	Suprafața (mp)	Tarla	Parcelă	Nr. topo	Observații / Referințe
1	drum	NU	3.894	De 2117/2	-	-	

Lungime Segmente

1) Valorile lungimilor segmentelor sunt obținute din proiecție în plan.

Punct început	X / Y	Punct sfârșit	X / Y	Lungime segment	Punct început	X / Y	Punct sfârșit	X / Y	Lungime segment	Punct început	X / Y	Punct sfârșit	X / Y	Lungime segment
1	400.312,148 341.368,044	2	400.312,379 341.368,093	0.236	2	400.312,379 341.368,093	3	400.315,06 341.368,664	2.741	3	400.315,06 341.368,664	4	400.370,576 341.378,032	56.301
4	400.370,576 341.378,032	5	400.370,752 341.378,066	0.179	5	400.370,752 341.378,066	6	400.415,825 341.387,848	46.122	6	400.415,825 341.387,848	7	400.465,829 341.398,7	51.168
7	400.465,829 341.398,7	8	400.490,928 341.404,147	25.683	8	400.490,928 341.404,147	9	400.491,114 341.403,825	0.372	9	400.491,114 341.403,825	10	400.492,086 341.402,141	1.944
10	400.492,086 341.402,141	11	400.497,626 341.392,545	11.08	11	400.497,626 341.392,545	12	400.503,994 341.381,515	12.736	12	400.503,994 341.381,515	13	400.506,038 341.377,973	4.089
13	400.506,038 341.377,973	14	400.506,202 341.377,69	0.327	14	400.506,202 341.377,69	15	400.509,679 341.371,668	6.954	15	400.509,679 341.371,668	16	400.521,1 341.351,883	22.845
16	400.521,1 341.351,883	17	400.522,912 341.348,745	3.624	17	400.522,912 341.348,745	18	400.526,722 341.342,145	7.621	18	400.526,722 341.342,145	19	400.531,278 341.340,297	4.917

Punct început	X / Y	Punct sfârșit	X / Y	Lungime segment	Punct început	X / Y	Punct sfârșit	X / Y	Lungime segment	Punct început	X / Y	Punct sfârșit	X / Y	Lungime segment
19	400.531,278 341.340,297	20	400.557,921 341.347,856	27.695	20	400.557,921 341.347,856	21	400.569,432 341.351,122	11.965	21	400.569,432 341.351,122	22	400.590,835 341.357,194	22.248
22	400.590,835 341.357,194	23	400.594,987 341.353,497	5.559	23	400.594,987 341.353,497	24	400.602,548 341.346,765	10.124	24	400.602,548 341.346,765	25	400.603,202 341.346,183	0.875
25	400.603,202 341.346,183	26	400.606,557 341.345,231	3.487	26	400.606,557 341.345,231	27	400.639,064 341.350,966	33.009	27	400.639,064 341.350,966	28	400.645,489 341.352,1	6.524
28	400.645,489 341.352,1	29	400.652,012 341.353,251	6.624	29	400.652,012 341.353,251	30	400.661,537 341.342,187	14.599	30	400.661,537 341.342,187	31	400.662,648 341.340,897	1.702
31	400.662,648 341.340,897	32	400.666,215 341.336,755	5.466	32	400.666,215 341.336,755	33	400.673,333 341.328,487	10.91	33	400.673,333 341.328,487	34	400.675,759 341.327,143	2.773
34	400.675,759 341.327,143	35	400.676,397 341.327,045	0.645	35	400.676,397 341.327,045	36	400.685,48 341.325,656	9.189	36	400.685,48 341.325,656	37	400.702,446 341.323,061	17.163
37	400.702,446 341.323,061	38	400.714,908 341.321,155	12.607	38	400.714,908 341.321,155	39	400.723,136 341.319,897	8.324	39	400.723,136 341.319,897	40	400.735,983 341.315,277	13.652
40	400.735,983 341.315,277	41	400.754,902 341.308,475	20.105	41	400.754,902 341.308,475	42	400.764,487 341.305,029	10.186	42	400.764,487 341.305,029	43	400.765,561 341.295,989	9.104
43	400.765,561 341.295,989	44	400.766,094 341.291,507	4.514	44	400.766,094 341.291,507	45	400.767,862 341.276,624	14.988	45	400.767,862 341.276,624	46	400.769,425 341.263,471	13.246
46	400.769,425 341.263,471	47	400.769,452 341.263,244	0.229	47	400.769,452 341.263,244	48	400.770,271 341.256,353	6.939	48	400.770,271 341.256,353	49	400.772,06 341.241,302	15.157
49	400.772,06 341.241,302	50	400.772,092 341.241,034	0.27	50	400.772,092 341.241,034	51	400.772,803 341.235,045	6.031	51	400.772,803 341.235,045	52	400.772,929 341.233,991	1.062
52	400.772,929 341.233,991	53	400.761,654 341.207,37	28.91	53	400.761,654 341.207,37	54	400.761,47 341.206,936	0.471	54	400.761,47 341.206,936	55	400.760,565 341.204,799	2.321
55	400.760,565 341.204,799	56	400.760,311 341.202,53	2.283	56	400.760,311 341.202,53	57	400.760,687 341.200,443	2.121	57	400.760,687 341.200,443	58	400.765,004 341.176,492	24.337
58	400.765,004 341.176,492	59	400.762,672 341.162,124	14.556	59	400.762,672 341.162,124	60	400.762,606 341.161,72	0.409	60	400.762,606 341.161,72	61	400.761,837 341.156,977	4.805
61	400.761,837 341.156,977	62	400.759,049 341.139,801	17.401	62	400.759,049 341.139,801	63	400.759,716 341.136,873	3.003	63	400.759,716 341.136,873	64	400.769,195 341.123,34	16.523
64	400.769,195 341.123,34	65	400.770,97 341.121,922	2.272	65	400.770,97 341.121,922	66	400.802,102 341.109,231	33.619	66	400.802,102 341.109,231	67	400.825,605 341.090,279	30.192
67	400.825,605 341.090,279	68	400.825,221 341.088,712	1.613	68	400.825,221 341.088,712	69	400.807,322 341.071,416	24.89	69	400.807,322 341.071,416	70	400.784,171 341.064,163	24.261
70	400.784,171 341.064,163	71	400.773,61 341.065,601	10.658	71	400.773,61 341.065,601	72	400.757,221 341.069,24	16.788	72	400.757,221 341.069,24	73	400.755,41 341.069,222	1.811
73	400.755,41 341.069,222	74	400.713,499 341.063,173	42.345	74	400.713,499 341.063,173	75	400.696,422 341.058,978	17.585	75	400.696,422 341.058,978	76	400.693,391 341.055,435	4.663
76	400.693,391 341.055,435	77	400.692,124 341.040,681	14.808	77	400.692,124 341.040,681	78	400.653,53 341.029,011	40.32	78	400.653,53 341.029,011	79	400.658,659 341.026,383	5.763
79	400.658,659 341.026,383	80	400.695,878 341.037,638	38.884	80	400.695,878 341.037,638	81	400.697,376 341.055,093	17.519	81	400.697,376 341.055,093	82	400.714,453 341.059,288	17.585
82	400.714,453 341.059,288	83	400.756,354 341.065,335	42.335	83	400.756,354 341.065,335	84	400.772,91 341.061,659	16.959	84	400.772,91 341.061,659	85	400.784,514 341.060,104	11.708
85	400.784,514 341.060,104	86	400.809,42 341.067,88	26.092	86	400.809,42 341.067,88	87	400.828,832 341.086,639	26.995	87	400.828,832 341.086,639	88	400.830,094 341.091,797	5.31
88	400.830,094 341.091,797	89	400.804,154 341.112,715	33.323	89	400.804,154 341.112,715	90	400.772,476 341.125,628	34.209	90	400.772,476 341.125,628	91	400.762,997 341.139,16	16.522
91	400.762,997 341.139,16	92	400.769,062 341.176,527	37.856	92	400.769,062 341.176,527	93	400.764,248 341.203,239	27.142	93	400.764,248 341.203,239	94	400.777,026 341.233,409	32.764
94	400.777,026 341.233,409	95	400.768,167 341.307,956	75.072	95	400.768,167 341.307,956	96	400.724,124 341.323,792	46.803	96	400.724,124 341.323,792	97	400.676,364 341.331,097	48.315
97	400.676,364 341.331,097	98	400.653,558 341.357,586	34.954	98	400.653,558 341.357,586	99	400.605,862 341.349,17	48.433	99	400.605,862 341.349,17	100	400.597,647 341.356,484	10.999
100	400.597,647 341.356,484	101	400.591,855 341.361,641	7.755	101	400.591,855 341.361,641	102	400.556,829 341.351,704	36.408	102	400.556,829 341.351,704	103	400.530,186 341.344,145	27.695
103	400.530,186 341.344,145	104	400.526,376 341.350,745	7.621	104	400.526,376 341.350,745	105	400.513,143 341.373,667	26.468	105	400.513,143 341.373,667	106	400.507,458 341.383,515	11.371
106	400.507,458 341.383,515	107	400.501,09 341.394,545	12.736	107	400.501,09 341.394,545	108	400.492,933 341.408,675	16.315	108	400.492,933 341.408,675	109	400.369,904 341.381,975	125.893
109	400.369,904 341.381,975	110	400.314,331 341.372,597	56.359	110	400.314,331 341.372,597	111	400.311,067 341.371,943	3.329	111	400.311,067 341.371,943	1	400.312,148 341.368,044	4.046

** Lungimile segmentelor sunt determinate în planul de proiecție Stereo 70 și sunt rotunjite la 1 milimetru.

*** Distanța dintre puncte este formată din segmente cumulate ce sunt mai mici decât valoarea 1 milimetru.

**DATE DESPRE IMOBILUL NR. 263**

Oficiul de Cadastru și Publicitate Imobiliară DOLJ
Biroul de Cadastru și Publicitate Imobiliară Craiova

A. Partea I. Descrierea imobilului

TEREN Extravilan

Adresa: Jud. Dolj, De 2166

Nr. Crt	Nr cadastral Nr. topografic	Suprafața* (mp)	Observații / Referințe
A1		12.228	Sector cadastral:79 Teren neimprejmuit;

B. Partea II. Proprietari și acte

Inscrieri privitoare la dreptul de proprietate și alte drepturi reale		Referințe
/		
Act Normativ nr. Legea 7, din 13/03/1996 emis de PARLAMENTUL ROMÂNIEI (art.13 alin.15);		
B1	Inscrierea provizorie, drept de PROPRIETATE, dobandit prin Lege, cota actuala 1/1, cota initiala 1/1 1) NEIDENTIFICAT NEIDENTIFICAT, CIF:0000000000000	A1

C. Partea III. SARCINI .

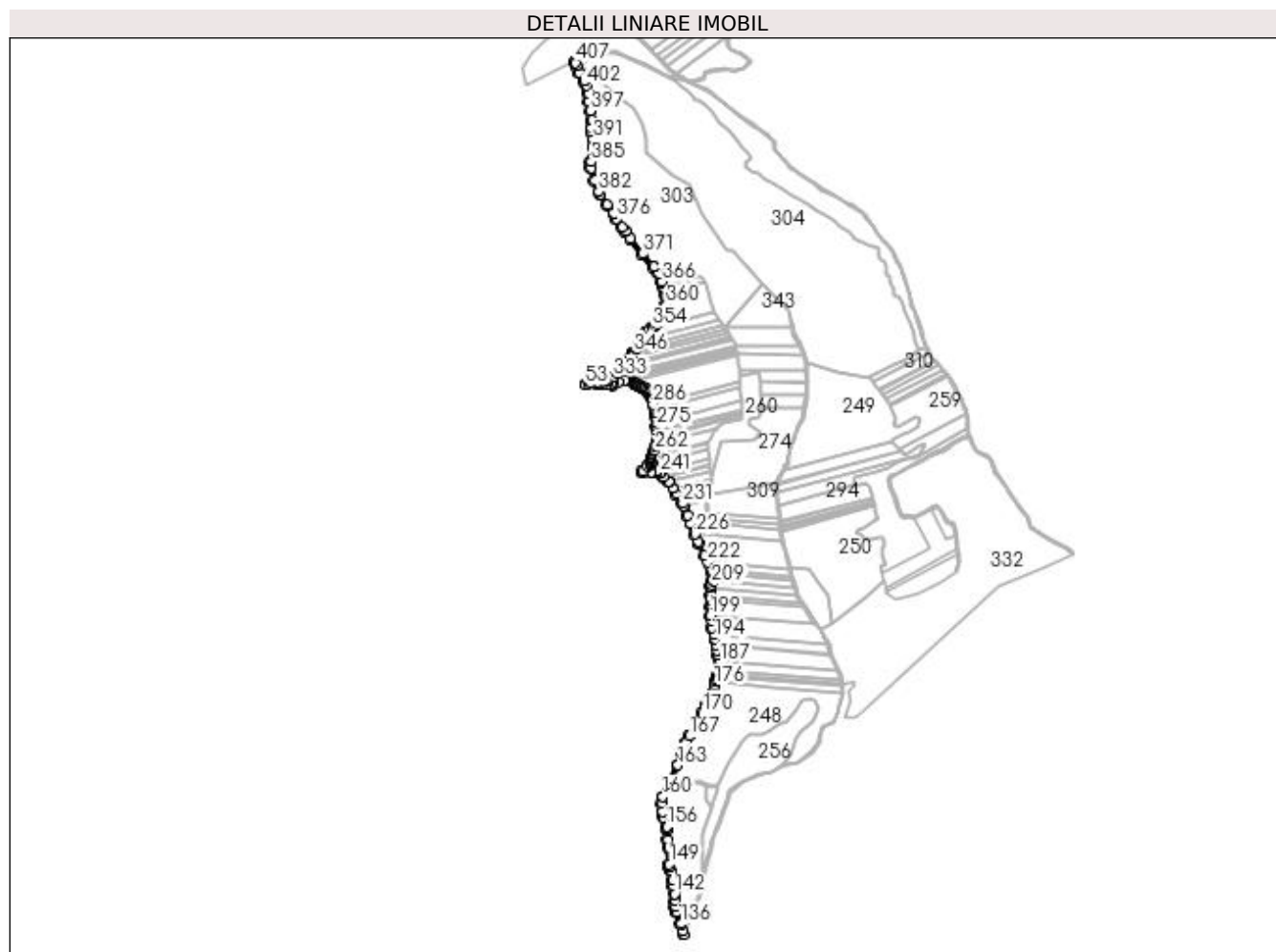
Inscrieri privind dezmembramintele dreptului de proprietate, drepturi reale de garanție și sarcini	Referințe
NU SUNT	

Anexa Nr. 1 La Partea I

Teren

Nr cadastral	Suprafața (mp)*	Observații / Referințe
	12.228	

* Suprafața este determinată în planul de proiecție Stereo 70.



Date referitoare la teren

Crt	Categorie folosință	Intravilan	Suprafața (mp)	Tarla	Parcelă	Nr. topo	Observații / Referințe
1	drum	NU	12.228	De 2166	-	-	

Lungime Segmente

1) Valorile lungimilor segmentelor sunt obținute din proiecție în plan.

Punct început	X / Y	Punct sfârșit	X / Y	Lungime segment	Punct început	X / Y	Punct sfârșit	X / Y	Lungime segment	Punct început	X / Y	Punct sfârșit	X / Y	Lungime segment
1	400.318,722 341.088,633	2	400.315,1 341.086,919	4.007	2	400.315,1 341.086,919	3	400.316,597 341.083,202	4.007	3	400.316,597 341.083,202	4	400.319,881 341.074,105	9.672
4	400.319,881 341.074,105	5	400.327,862 341.054,561	21.11 1	5	400.327,862 341.054,561	6	400.341,868 341.029,479	28.72 8	6	400.341,868 341.029,479	7	400.348,383 341.017,752	13.41 5
7	400.348,383 341.017,752	8	400.352,618 340.996,254	21.91 1	8	400.352,618 340.996,254	9	400.353,921 340.971,172	25.11 6	9	400.353,921 340.971,172	10	400.359,784 340.944,136	27.66 4
10	400.359,784 340.944,136	11	400.364,019 340.918,077	26.40 1	11	400.364,019 340.918,077	12	400.361,738 340.896,252	21.94 4	12	400.361,738 340.896,252	13	400.362,39 340.883,223	13.04 5
13	400.362,39 340.883,223	14	400.367,602 340.861,724	22.12 2	14	400.367,602 340.861,724	15	400.369,556 340.842,18	19.64 1	15	400.369,556 340.842,18	16	400.367,927 340.821,333	20.91 1
16	400.367,927 340.821,333	17	400.361,413 340.796,902	25.28 5	17	400.361,413 340.796,902	18	400.361,087 340.778,01	18.89 5	18	400.361,087 340.778,01	19	400.371,836 340.740,55	38.97 2

Punct început	X / Y	Punct sfârșit	X / Y	Lungime segment	Punct început	X / Y	Punct sfârșit	X / Y	Lungime segment	Punct început	X / Y	Punct sfârșit	X / Y	Lungime segment
19	400.371,836 340.740,55	20	400.383,889 340.707,976	34.73 2	20	400.383,889 340.707,976	21	400.389,426 340.699,996	9.713	21	400.389,426 340.699,996	22	400.408,807 340.668,562	36.92 9
22	400.408,807 340.668,562	23	400.427,537 340.644,62	30.39 8	23	400.427,537 340.644,62	24	400.436,332 340.628,985	17.93 9	24	400.436,332 340.628,985	25	400.453,922 340.604,88	29.84 1
25	400.453,922 340.604,88	26	400.462,391 340.593,48	14.20 2	26	400.462,391 340.593,48	27	400.477,375 340.571,004	27.01 3	27	400.477,375 340.571,004	28	400.511,578 340.527,029	55.71
28	400.511,578 340.527,029	29	400.544,477 340.488,592	50.59 4	29	400.544,477 340.488,592	30	400.557,832 340.471,491	21.69 8	30	400.557,832 340.471,491	31	400.566,627 340.447,061	25.96 5
31	400.566,627 340.447,061	32	400.573,468 340.427,842	20.4	32	400.573,468 340.427,842	33	400.578,517 340.407,484	20.97 5	33	400.578,517 340.407,484	34	400.579,982 340.379,307	28.21 5
34	400.579,982 340.379,307	35	400.580,634 340.370,35	8.981	35	400.580,634 340.370,35	36	400.579,331 340.363,998	6.484	36	400.579,331 340.363,998	37	400.569,559 340.345,593	20.83 8
37	400.569,559 340.345,593	38	400.554,412 340.328,329	22.96 7	38	400.554,412 340.328,329	39	400.539,917 340.317,417	18.14 3	39	400.539,917 340.317,417	40	400.520,047 340.301,456	25.48 7
40	400.520,047 340.301,456	41	400.512,066 340.286,961	16.54 7	41	400.512,066 340.286,961	42	400.499,851 340.268,231	22.36 1	42	400.499,851 340.268,231	43	400.484,704 340.244,126	28.46 9
43	400.484,704 340.244,126	44	400.470,697 340.222,302	25.93 2	44	400.470,697 340.222,302	45	400.455,551 340.198,197	28.46 8	45	400.455,551 340.198,197	46	400.439,752 340.182,888	21.99 9
46	400.439,752 340.182,888	47	400.425,42 340.172,301	17.81 8	47	400.425,42 340.172,301	48	400.412,879 340.166,438	13.84 4	48	400.412,879 340.166,438	49	400.403,107 340.164,321	9.999
49	400.403,107 340.164,321	50	400.382,911 340.161,226	20.43 2	50	400.382,911 340.161,226	51	400.364,344 340.157,154	19.00 8	51	400.364,344 340.157,154	52	400.346,895 340.150,81	18.56 6
52	400.346,895 340.150,81	53	400.348,095 340.146,824	4.163	53	400.348,095 340.146,824	54	400.381,302 340.147,237	33.21	54	400.381,302 340.147,237	55	400.429,595 340.145,156	48.33 8
55	400.429,595 340.145,156	56	400.470,098 340.160,859	43.44 1	56	400.470,098 340.160,859	57	400.476,213 340.157,66	6.901	57	400.476,213 340.157,66	58	400.487,803 340.151,597	13.08
58	400.487,803 340.151,597	59	400.498,629 340.145,934	12.21 8	59	400.498,629 340.145,934	60	400.509,829 340.140,075	12.64	60	400.509,829 340.140,075	61	400.525,153 340.132,058	17.29 4
61	400.525,153 340.132,058	62	400.527,655 340.125,175	7.324	62	400.527,655 340.125,175	63	400.549,407 340.065,331	63.67 5	63	400.549,407 340.065,331	64	400.551,231 340.051,374	14.07 6
64	400.551,231 340.051,374	65	400.552,62 340.024,417	26.99 3	65	400.552,62 340.024,417	66	400.552,783 339.990,54	33.87 7	66	400.552,783 339.990,54	67	400.548,223 339.968,715	22.29 6
67	400.548,223 339.968,715	68	400.547,164 339.956,5	12.26 1	68	400.547,164 339.956,5	69	400.541,953 339.945,751	11.94 6	69	400.541,953 339.945,751	70	400.539,672 339.937,526	8.535
70	400.539,672 339.937,526	71	400.538,98 339.924,741	12.80 4	71	400.538,98 339.924,741	72	400.534,42 339.918,959	7.364	72	400.534,42 339.918,959	73	400.526,276 339.912,2	10.58 3
73	400.526,276 339.912,2	74	400.510,815 339.896,086	22.33 2	74	400.510,815 339.896,086	75	400.512,52 339.892,086	4.348	75	400.512,52 339.892,086	76	400.514,631 339.892,086	2.111
76	400.514,631 339.892,086	77	400.539,55 339.889,806	25.02 3	77	400.539,55 339.889,806	78	400.556,326 339.891,434	16.85 5	78	400.556,326 339.891,434	79	400.564,958 339.887,851	9.346
79	400.564,958 339.887,851	80	400.573,915 339.877,916	13.37 7	80	400.573,915 339.877,916	81	400.588,574 339.863,258	20.73	81	400.588,574 339.863,258	82	400.609,747 339.829,707	39.67 3
82	400.609,747 339.829,707	83	400.628,965 339.800,554	34.91 7	83	400.628,965 339.800,554	84	400.642,646 339.766,188	36.98 9	84	400.642,646 339.766,188	85	400.652,255 339.742,572	25.49 6
85	400.652,255 339.742,572	86	400.663,819 339.712,116	32.57 8	86	400.663,819 339.712,116	87	400.677,337 339.684,265	30.95 8	87	400.677,337 339.684,265	88	400.692,321 339.650,552	36.89 3
88	400.692,321 339.650,552	89	400.715,285 339.599,248	56.20 9	89	400.715,285 339.599,248	90	400.716,914 339.590,127	9.265	90	400.716,914 339.590,127	91	400.716,1 339.579,704	10.45 5
91	400.716,1 339.579,704	92	400.709,748 339.561,462	19.31 6	92	400.709,748 339.561,462	93	400.708,934 339.532,798	28.67 6	93	400.708,934 339.532,798	94	400.708,608 339.503,97	28.83
94	400.708,608 339.503,97	95	400.708,771 339.476,282	27.68 8	95	400.708,771 339.476,282	96	400.713,657 339.441,265	35.35 6	96	400.713,657 339.441,265	97	400.722,289 339.407,307	35.03 8
97	400.722,289 339.407,307	98	400.730,88 339.359,505	48.56 8	98	400.730,88 339.359,505	99	400.737,273 339.339,757	20.75 7	99	400.737,273 339.339,757	100	400.737,028 339.322,901	16.85 8
100	400.737,028 339.322,901	101	400.729,944 339.300,588	23.41 1	101	400.729,944 339.300,588	102	400.723,51 339.285,441	16.45 7	102	400.723,51 339.285,441	103	400.722,126 339.274,366	11.16 1
103	400.722,126 339.274,366	104	400.721,149 339.255,636	18.75 5	104	400.721,149 339.255,636	105	400.714,797 339.241,792	15.23 2	105	400.714,797 339.241,792	106	400.697,207 339.217,932	29.64 3
106	400.697,207 339.217,932	107	400.685,888 339.194,804	25.74 9	107	400.685,888 339.194,804	108	400.669,082 339.160,077	38.58	108	400.669,082 339.160,077	109	400.648,102 339.127,54	38.71 5
109	400.648,102 339.127,54	110	400.638,004 339.108,728	21.35 1	110	400.638,004 339.108,728	111	400.628,991 339.075,442	34.48 5	111	400.628,991 339.075,442	112	400.613,655 339.042,441	36.39
112	400.613,655 339.042,441	113	400.597,945 338.997,449	47.65 6	113	400.597,945 338.997,449	114	400.570,332 338.950,257	54.67 7	114	400.570,332 338.950,257	115	400.568,704 338.929,736	20.58 5
115	400.568,704 338.929,736	116	400.569,518 338.904,328	25.42 1	116	400.569,518 338.904,328	117	400.572,45 338.888,53	16.06 8	117	400.572,45 338.888,53	118	400.582,059 338.860,679	29.46 2

Punct început	X / Y	Punct sfârșit	X / Y	Lungime segment	Punct început	X / Y	Punct sfârșit	X / Y	Lungime segment	Punct început	X / Y	Punct sfârșit	X / Y	Lungime segment
118	400.582,059 338.860,679	119	400.582,873 338.852,373	8.346	119	400.582,873 338.852,373	120	400.585,398 338.824,115	28.371	120	400.585,398 338.824,115	121	400.587,841 338.801,477	22.769
121	400.587,841 338.801,477	122	400.589,469 338.753,349	48.156	122	400.589,469 338.753,349	123	400.590,772 338.744,228	9.214	123	400.590,772 338.744,228	124	400.594,437 338.732,42	12.364
124	400.594,437 338.732,42	125	400.598,672 338.706,524	26.24	125	400.598,672 338.706,524	126	400.601,115 338.689,097	17.597	126	400.601,115 338.689,097	127	400.604,82 338.665,603	23.784
127	400.604,82 338.665,603	128	400.606,53 338.646,548	19.132	128	400.606,53 338.646,548	129	400.607,263 338.630,587	15.978	129	400.607,263 338.630,587	130	400.609,449 338.613,532	17.195
130	400.609,449 338.613,532	131	400.622,742 338.578,103	37.841	131	400.622,742 338.578,103	132	400.630,707 338.550,796	28.445	132	400.630,707 338.550,796	133	400.635,397 338.549,001	5.022
133	400.635,397 338.549,001	134	400.632,798 338.557,913	9.283	134	400.632,798 338.557,913	135	400.626,582 338.579,223	22.198	135	400.626,582 338.579,223	136	400.626,487 338.579,508	0.3
136	400.626,487 338.579,508	137	400.613,357 338.614,502	37.376	137	400.613,357 338.614,502	138	400.611,251 338.630,933	16.565	138	400.611,251 338.630,933	139	400.610,526 338.646,731	15.815
139	400.610,526 338.646,731	140	400.610,514 338.646,905	0.174	140	400.610,514 338.646,905	141	400.608,804 338.665,961	19.133	141	400.608,804 338.665,961	142	400.608,771 338.666,227	0.268
142	400.608,771 338.666,227	143	400.605,071 338.689,687	23.75	143	400.605,071 338.689,687	144	400.602,633 338.707,08	17.563	144	400.602,633 338.707,08	145	400.602,619 338.707,17	0.091
145	400.602,619 338.707,17	146	400.598,385 338.733,066	26.24	146	400.598,385 338.733,066	147	400.598,257 338.733,606	0.555	147	400.598,257 338.733,606	148	400.594,687 338.745,11	12.045
148	400.594,687 338.745,11	149	400.593,46 338.753,7	8.677	149	400.593,46 338.753,7	150	400.591,838 338.801,612	47.939	150	400.591,838 338.801,612	151	400.591,818 338.801,906	0.295
151	400.591,818 338.801,906	152	400.589,379 338.824,508	22.733	152	400.589,379 338.824,508	153	400.586,857 338.852,729	28.333	153	400.586,857 338.852,729	154	400.586,854 338.852,763	0.034
154	400.586,854 338.852,763	155	400.586,04 338.861,07	8.347	155	400.586,04 338.861,07	156	400.585,84 338.861,984	0.936	156	400.585,84 338.861,984	157	400.576,328 338.889,553	29.164
157	400.576,328 338.889,553	158	400.573,506 338.904,76	15.467	158	400.573,506 338.904,76	159	400.572,709 338.929,641	24.894	159	400.572,709 338.929,641	160	400.574,247 338.949,028	19.448
160	400.574,247 338.949,028	161	400.601,722 338.996,131	54.53	161	400.601,722 338.996,131	162	400.603,109 339.000,104	4.208	162	400.603,109 339.000,104	163	400.617,366 339.040,935	43.248
163	400.617,366 339.040,935	164	400.632,618 339.073,757	36.193	164	400.632,618 339.073,757	165	400.632,852 339.074,397	0.681	165	400.632,852 339.074,397	166	400.641,745 339.107,24	34.026
166	400.641,745 339.107,24	167	400.651,551 339.125,507	20.733	167	400.651,551 339.125,507	168	400.672,444 339.157,909	38.554	168	400.672,444 339.157,909	169	400.672,683 339.158,334	0.488
169	400.672,683 339.158,334	170	400.689,484 339.193,054	38.571	170	400.689,484 339.193,054	171	400.700,641 339.215,849	25.379	171	400.700,641 339.215,849	172	400.718,017 339.239,418	29.282
172	400.718,017 339.239,418	173	400.718,432 339.240,124	0.819	173	400.718,432 339.240,124	174	400.724,784 339.253,968	15.232	174	400.724,784 339.253,968	175	400.725,143 339.255,427	1.503
175	400.725,143 339.255,427	176	400.726,113 339.274,013	18.611	176	400.726,113 339.274,013	177	400.727,41 339.284,391	10.459	177	400.727,41 339.284,391	178	400.730,129 339.290,792	6.955
178	400.730,129 339.290,792	179	400.733,625 339.299,024	8.944	179	400.733,625 339.299,024	180	400.733,954 339.300,056	1.083	180	400.733,954 339.300,056	181	400.736,11 339.306,828	7.107
181	400.736,11 339.306,828	182	400.739,255 339.316,708	10.368	182	400.739,255 339.316,708	183	400.740,841 339.321,69	5.228	183	400.740,841 339.321,69	184	400.741,028 339.322,843	1.168
184	400.741,028 339.322,843	185	400.741,134 339.330,16	7.318	185	400.741,134 339.330,16	186	400.741,272 339.339,7	9.541	186	400.741,272 339.339,7	187	400.741,078 339.340,989	1.304
187	400.741,078 339.340,989	188	400.739,613 339.345,516	4.758	188	400.739,613 339.345,516	189	400.734,769 339.360,479	15.728	189	400.734,769 339.360,479	190	400.732,106 339.375,296	15.054
190	400.732,106 339.375,296	191	400.729,421 339.390,234	15.177	191	400.729,421 339.390,234	192	400.726,565 339.406,128	16.149	192	400.726,565 339.406,128	193	400.726,226 339.408,015	1.917
193	400.726,226 339.408,015	194	400.726,166 339.408,293	0.284	194	400.726,166 339.408,293	195	400.722,943 339.420,971	13.081	195	400.722,943 339.420,971	196	400.717,588 339.442,037	21.736
196	400.717,588 339.442,037	197	400.714,668 339.462,959	21.125	197	400.714,668 339.462,959	198	400.712,78 339.476,493	13.665	198	400.712,78 339.476,493	199	400.712,769 339.476,572	0.08
199	400.712,769 339.476,572	200	400.712,608 339.503,959	27.387	200	400.712,608 339.503,959	201	400.712,706 339.512,618	8.66	201	400.712,706 339.512,618	202	400.712,815 339.522,251	9.634
202	400.712,815 339.522,251	203	400.712,842 339.524,646	2.395	203	400.712,842 339.524,646	204	400.712,933 339.532,718	8.073	204	400.712,933 339.532,718	205	400.712,97 339.534,006	1.289
205	400.712,97 339.534,006	206	400.713,313 339.546,088	12.087	206	400.713,313 339.546,088	207	400.713,632 339.557,329	11.246	207	400.713,632 339.557,329	208	400.713,729 339.560,731	3.403
208	400.713,729 339.560,731	209	400.715,809 339.566,706	6.327	209	400.715,809 339.566,706	210	400.719,502 339.577,309	11.228	210	400.719,502 339.577,309	211	400.719,877 339.578,388	1.142
211	400.719,877 339.578,388	212	400.720,088 339.579,392	1.026	212	400.720,088 339.579,392	213	400.720,789 339.588,375	9.01	213	400.720,789 339.588,375	214	400.720,902 339.589,816	1.445
214	400.720,902 339.589,816	215	400.720,852 339.590,83	1.015	215	400.720,852 339.590,83	216	400.719,434 339.598,768	8.064	216	400.719,434 339.598,768	217	400.719,311 339.599,459	0.702

Punct început	X / Y	Punct sfârșit	X / Y	Lungime segment	Punct început	X / Y	Punct sfârșit	X / Y	Lungime segment	Punct început	X / Y	Punct sfârșit	X / Y	Lungime segment
217	400.719,311 339.599,459	218	400.719,223 339.599,951	0.5	218	400.719,223 339.599,951	219	400.718,936 339.600,882	0.974	219	400.718,936 339.600,882	220	400.714,878 339.609,948	9.933
220	400.714,878 339.609,948	221	400.709,721 339.621,469	12.623	221	400.709,721 339.621,469	222	400.704,947 339.632,134	11.685	222	400.704,947 339.632,134	223	400.695,974 339.652,181	21.964
223	400.695,974 339.652,181	224	400.680,992 339.685,89	36.888	224	400.680,992 339.685,89	225	400.677,498 339.693,094	8.007	225	400.677,498 339.693,094	226	400.667,495 339.713,702	22.907
226	400.667,495 339.713,702	227	400.655,96 339.744,08	32.494	227	400.655,96 339.744,08	228	400.646,357 339.767,682	25.481	228	400.646,357 339.767,682	229	400.636,381 339.792,74	26.971
229	400.636,381 339.792,74	230	400.634,9 339.796,46	4.004	230	400.634,9 339.796,46	231	400.632,305 339.802,755	6.809	231	400.632,305 339.802,755	232	400.613,108 339.831,875	34.878
232	400.613,108 339.831,875	233	400.603,592 339.846,954	17.831	233	400.603,592 339.846,954	234	400.603,284 339.847,442	0.577	234	400.603,284 339.847,442	235	400.591,956 339.865,393	21.226
235	400.591,956 339.865,393	236	400.591,923 339.865,435	0.053	236	400.591,923 339.865,435	237	400.591,513 339.865,947	0.656	237	400.591,513 339.865,947	238	400.591,402 339.866,086	0.178
238	400.591,402 339.866,086	239	400.576,928 339.881,159	20.897	239	400.576,928 339.881,159	240	400.567,928 339.890,53	12.993	240	400.567,928 339.890,53	241	400.566,491 339.891,546	1.76
241	400.566,491 339.891,546	242	400.557,859 339.895,129	9.346	242	400.557,859 339.895,129	243	400.556,564 339.895,322	1.309	243	400.556,564 339.895,322	244	400.556,275 339.895,365	0.292
244	400.556,275 339.895,365	245	400.555,939 339.895,416	0.34	245	400.555,939 339.895,416	246	400.539,539 339.893,823	16.477	246	400.539,539 339.893,823	247	400.516,233 339.895,956	23.403
247	400.516,233 339.895,956	248	400.529,006 339.909,267	18.448	248	400.529,006 339.909,267	249	400.536,975 339.915,881	10.356	249	400.536,975 339.915,881	250	400.537,561 339.916,482	0.839
250	400.537,561 339.916,482	251	400.539,674 339.919,161	3.412	251	400.539,674 339.919,161	252	400.539,701 339.919,195	0.043	252	400.539,701 339.919,195	253	400.542,121 339.922,264	3.908
253	400.542,121 339.922,264	254	400.542,974 339.924,525	2.417	254	400.542,974 339.924,525	255	400.543,173 339.928,192	3.672	255	400.543,173 339.928,192	256	400.543,643 339.936,876	8.697
256	400.543,643 339.936,876	257	400.543,856 339.937,644	0.797	257	400.543,856 339.937,644	258	400.544,161 339.938,743	1.141	258	400.544,161 339.938,743	259	400.545,71 339.944,333	5.801
259	400.545,71 339.944,333	260	400.548,184 339.949,435	5.67	260	400.548,184 339.949,435	261	400.550,764 339.954,755	5.913	261	400.550,764 339.954,755	262	400.551,149 339.956,155	1.452
262	400.551,149 339.956,155	263	400.552,187 339.968,132	12.022	263	400.552,187 339.968,132	264	400.553,871 339.976,187	8.229	264	400.553,871 339.976,187	265	400.554,049 339.977,042	0.873
265	400.554,049 339.977,042	266	400.556,699 339.989,722	12.954	266	400.556,699 339.989,722	267	400.556,783 339.990,559	0.841	267	400.556,783 339.990,559	268	400.556,772 339.992,858	2.299
268	400.556,772 339.992,858	269	400.556,769 339.993,592	0.734	269	400.556,769 339.993,592	270	400.556,752 339.997,127	3.535	270	400.556,752 339.997,127	271	400.556,747 339.998,11	0.983
271	400.556,747 339.998,11	272	400.556,684 340.011,302	13.192	272	400.556,684 340.011,302	273	400.556,675 340.013,112	1.81	273	400.556,675 340.013,112	274	400.556,62 340.024,436	11.324
274	400.556,62 340.024,436	275	400.556,615 340.024,622	0.186	275	400.556,615 340.024,622	276	400.556,022 340.036,127	11.52	276	400.556,022 340.036,127	277	400.555,856 340.039,344	3.221
277	400.555,856 340.039,344	278	400.555,226 340.051,58	12.252	278	400.555,226 340.051,58	279	400.555,197 340.051,892	0.313	279	400.555,197 340.051,892	280	400.555,103 340.052,616	0.73
280	400.555,103 340.052,616	281	400.553,373 340.065,849	13.346	281	400.553,373 340.065,849	282	400.553,166 340.066,697	0.873	282	400.553,166 340.066,697	283	400.550,803 340.073,2	6.919
283	400.550,803 340.073,2	284	400.549,008 340.078,137	5.253	284	400.549,008 340.078,137	285	400.546,397 340.085,321	7.644	285	400.546,397 340.085,321	286	400.544,64 340.090,154	5.142
286	400.544,64 340.090,154	287	400.537,144 340.110,778	21.944	287	400.537,144 340.110,778	288	400.534,947 340.116,822	6.431	288	400.534,947 340.116,822	289	400.534,123 340.119,089	2.412
289	400.534,123 340.119,089	290	400.532,325 340.124,035	5.263	290	400.532,325 340.124,035	291	400.531,786 340.125,52	1.58	291	400.531,786 340.125,52	292	400.531,558 340.126,146	0.666
292	400.531,558 340.126,146	293	400.531,414 340.126,542	0.421	293	400.531,414 340.126,542	294	400.529,945 340.130,584	4.301	294	400.529,945 340.130,584	295	400.529,904 340.130,697	0.12
295	400.529,904 340.130,697	296	400.528,912 340.133,425	2.903	296	400.528,912 340.133,425	297	400.527,007 340.135,602	2.893	297	400.527,007 340.135,602	298	400.524,657 340.136,832	2.652
298	400.524,657 340.136,832	299	400.523,017 340.137,69	1.851	299	400.523,017 340.137,69	300	400.515,678 340.141,53	8.283	300	400.515,678 340.141,53	301	400.513,035 340.142,912	2.983
301	400.513,035 340.142,912	302	400.511,683 340.143,619	1.526	302	400.511,683 340.143,619	303	400.504,478 340.147,389	8.132	303	400.504,478 340.147,389	304	400.500,483 340.149,478	4.508
304	400.500,483 340.149,478	305	400.493,652 340.153,052	7.709	305	400.493,652 340.153,052	306	400.490,915 340.154,483	3.089	306	400.490,915 340.154,483	307	400.489,657 340.155,141	1.42
307	400.489,657 340.155,141	308	400.482,062 340.159,115	8.572	308	400.482,062 340.159,115	309	400.480,527 340.159,917	1.732	309	400.480,527 340.159,917	310	400.478,067 340.161,204	2.776
310	400.478,067 340.161,204	311	400.475,027 340.162,795	3.431	311	400.475,027 340.162,795	312	400.471,952 340.164,403	3.47	312	400.471,952 340.164,403	313	400.471,132 340.164,449	0.821
313	400.471,132 340.164,449	314	400.468,652 340.164,589	2.484	314	400.468,652 340.164,589	315	400.463,212 340.162,479	5.835	315	400.463,212 340.162,479	316	400.443,943 340.155,009	20.666

Punct început	X / Y	Punct sfârșit	X / Y	Lungime segment	Punct început	X / Y	Punct sfârșit	X / Y	Lungime segment	Punct început	X / Y	Punct sfârșit	X / Y	Lungime segment
316	400.443,943 340.155,009	317	400.428,93 340.149,188	16.102	317	400.428,93 340.149,188	318	400.421,78 340.149,496	7.157	318	400.421,78 340.149,496	319	400.412,602 340.149,892	9.187
319	400.412,602 340.149,892	320	400.399,709 340.150,448	12.905	320	400.399,709 340.150,448	321	400.391,276 340.150,811	8.441	321	400.391,276 340.150,811	322	400.387,12 340.150,99	4.16
322	400.387,12 340.150,99	323	400.381,474 340.151,233	5.651	323	400.381,474 340.151,233	324	400.358,674 340.150,956	22.802	324	400.358,674 340.150,956	325	400.365,431 340.153,298	7.151
325	400.365,431 340.153,298	326	400.383,643 340.157,292	18.645	326	400.383,643 340.157,292	327	400.403,954 340.160,411	20.549	327	400.403,954 340.160,411	328	400.413,726 340.162,529	9.999
328	400.413,726 340.162,529	329	400.414,573 340.162,814	0.894	329	400.414,573 340.162,814	330	400.427,114 340.168,678	13.844	330	400.427,114 340.168,678	331	400.427,797 340.169,084	0.795
331	400.427,797 340.169,084	332	400.428,781 340.169,811	1.223	332	400.428,781 340.169,811	333	400.430,422 340.171,023	2.04	333	400.430,422 340.171,023	334	400.442,129 340.179,67	14.554
334	400.442,129 340.179,67	335	400.458,334 340.195,325	22.532	335	400.458,334 340.195,325	336	400.458,938 340.196,069	0.958	336	400.458,938 340.196,069	337	400.460,737 340.198,932	3.381
337	400.460,737 340.198,932	338	400.461,225 340.199,71	0.918	338	400.461,225 340.199,71	339	400.466,771 340.208,536	10.424	339	400.466,771 340.208,536	340	400.468,245 340.210,881	2.77
340	400.468,245 340.210,881	341	400.474,074 340.220,158	10.956	341	400.474,074 340.220,158	342	400.477,766 340.225,911	6.836	342	400.477,766 340.225,911	343	400.480,371 340.229,969	4.822
343	400.480,371 340.229,969	344	400.486,607 340.239,685	11.545	344	400.486,607 340.239,685	345	400.488,071 340.241,966	2.71	345	400.488,071 340.241,966	346	400.488,091 340.241,998	0.038
346	400.488,091 340.241,998	347	400.493,516 340.250,631	10.196	347	400.493,516 340.250,631	348	400.495,489 340.253,772	3.709	348	400.495,489 340.253,772	349	400.503,22 340.266,074	14.53
349	400.503,22 340.266,074	350	400.511,41 340.278,632	14.993	350	400.511,41 340.278,632	351	400.515,417 340.284,776	7.335	351	400.515,417 340.284,776	352	400.523,169 340.298,833	16.053
352	400.523,169 340.298,833	353	400.535,483 340.308,725	15.795	353	400.535,483 340.308,725	354	400.542,373 340.314,259	8.837	354	400.542,373 340.314,259	355	400.550,762 340.320,575	10.501
355	400.550,762 340.320,575	356	400.556,818 340.325,134	7.58	356	400.556,818 340.325,134	357	400.572,566 340.342,955	23.782	357	400.572,566 340.342,955	358	400.582,864 340.362,122	21.758
358	400.582,864 340.362,122	359	400.584,552 340.369,546	7.613	359	400.584,552 340.369,546	360	400.583,975 340.379,556	10.027	360	400.583,975 340.379,556	361	400.582,511 340.407,691	28.173
361	400.582,511 340.407,691	362	400.580,292 340.416,771	9.347	362	400.580,292 340.416,771	363	400.577,35 340.428,805	12.388	363	400.577,35 340.428,805	364	400.572,144 340.443,491	15.581
364	400.572,144 340.443,491	365	400.570,396 340.448,402	5.213	365	400.570,396 340.448,402	366	400.570,391 340.448,416	0.015	366	400.570,391 340.448,416	367	400.561,596 340.472,846	25.965
367	400.561,596 340.472,846	368	400.560,985 340.473,953	1.264	368	400.560,985 340.473,953	369	400.547,63 340.491,054	21.698	369	400.547,63 340.491,054	370	400.547,516 340.491,193	0.18
370	400.547,516 340.491,193	371	400.514,677 340.529,559	50.501	371	400.514,677 340.529,559	372	400.480,622 340.573,344	55.47	372	400.480,622 340.573,344	373	400.465,719 340.595,698	26.866
373	400.465,719 340.595,698	374	400.465,602 340.595,865	0.204	374	400.465,602 340.595,865	375	400.457,143 340.607,252	14.185	375	400.457,143 340.607,252	376	400.439,703 340.631,152	29.587
376	400.439,703 340.631,152	377	400.431,024 340.646,581	17.703	377	400.431,024 340.646,581	378	400.430,688 340.647,085	0.606	378	400.430,688 340.647,085	379	400.412,095 340.670,851	30.175
379	400.412,095 340.670,851	380	400.392,831 340.702,095	36.705	380	400.392,831 340.702,095	381	400.392,712 340.702,276	0.217	381	400.392,712 340.702,276	382	400.387,464 340.709,84	9.206
382	400.387,464 340.709,84	383	400.375,64 340.741,797	34.074	383	400.375,64 340.741,797	384	400.365,097 340.778,538	38.224	384	400.365,097 340.778,538	385	400.365,404 340.796,344	17.809
385	400.365,404 340.796,344	386	400.371,792 340.820,302	24.795	386	400.371,792 340.820,302	387	400.371,915 340.821,021	0.729	387	400.371,915 340.821,021	388	400.373,544 340.841,868	20.911
388	400.373,544 340.841,868	389	400.373,536 340.842,578	0.71	389	400.373,536 340.842,578	390	400.371,582 340.862,122	19.641	390	400.371,582 340.862,122	391	400.371,489 340.862,667	0.553
391	400.371,489 340.862,667	392	400.366,366 340.883,799	21.744	392	400.366,366 340.883,799	393	400.365,749 340.896,144	12.36	393	400.365,749 340.896,144	394	400.367,997 340.917,661	21.634
394	400.367,997 340.917,661	395	400.367,967 340.918,718	1.057	395	400.367,967 340.918,718	396	400.363,732 340.944,777	26.401	396	400.363,732 340.944,777	397	400.363,693 340.944,983	0.21
397	400.363,693 340.944,983	398	400.357,898 340.971,703	27.341	398	400.357,898 340.971,703	399	400.356,612 340.996,461	24.791	399	400.356,612 340.996,461	400	400.356,542 340.997,027	0.57
400	400.356,542 340.997,027	401	400.352,308 341.018,525	21.911	401	400.352,308 341.018,525	402	400.351,88 341.019,695	1.246	402	400.351,88 341.019,695	403	400.345,365 341.031,421	13.414
403	400.345,365 341.031,421	404	400.345,361 341.031,429	0.009	404	400.345,361 341.031,429	405	400.331,473 341.056,298	28.484	405	400.331,473 341.056,298	406	400.323,588 341.075,608	20.858
406	400.323,588 341.075,608	407	400.320,248 341.084,844	9.821	407	400.320,248 341.084,844	1	400.318,722 341.088,633	4.085					

** Lungimile segmentelor sunt determinate în planul de proiecție Stereo 70 și sunt rotunjite la 1 milimetru.

*** Distanța dintre puncte este formată din segmente cumulate ce sunt mai mici decât valoarea 1 milimetru.

**DATE DESPRE IMOBILUL NR. 264**

Oficiul de Cadastru și Publicitate Imobiliară DOLJ
Biroul de Cadastru și Publicitate Imobiliară Craiova

A. Partea I. Descrierea imobilului

TEREN Extravilan

Adresa: Jud. Dolj, De 2143/1

Nr. Crt	Nr cadastral Nr. topografic	Suprafața* (mp)	Observații / Referințe
A1		8.226	Sector cadastral:79 Teren neimprejmuit;

B. Partea II. Proprietari și acte

Inscrieri privitoare la dreptul de proprietate și alte drepturi reale	Referințe
/	
Act Normativ nr. Legea 7, din 13/03/1996 emis de PARLAMENTUL ROMÂNIEI (art.13 alin.15);	
B1	Inscrierea provizorie, drept de PROPRIETATE, dobandit prin Lege, cota actuala 1/1, cota initiala 1/1
	1) NEIDENTIFICAT NEIDENTIFICAT, CIF:0000000000000

C. Partea III. SARCINI .

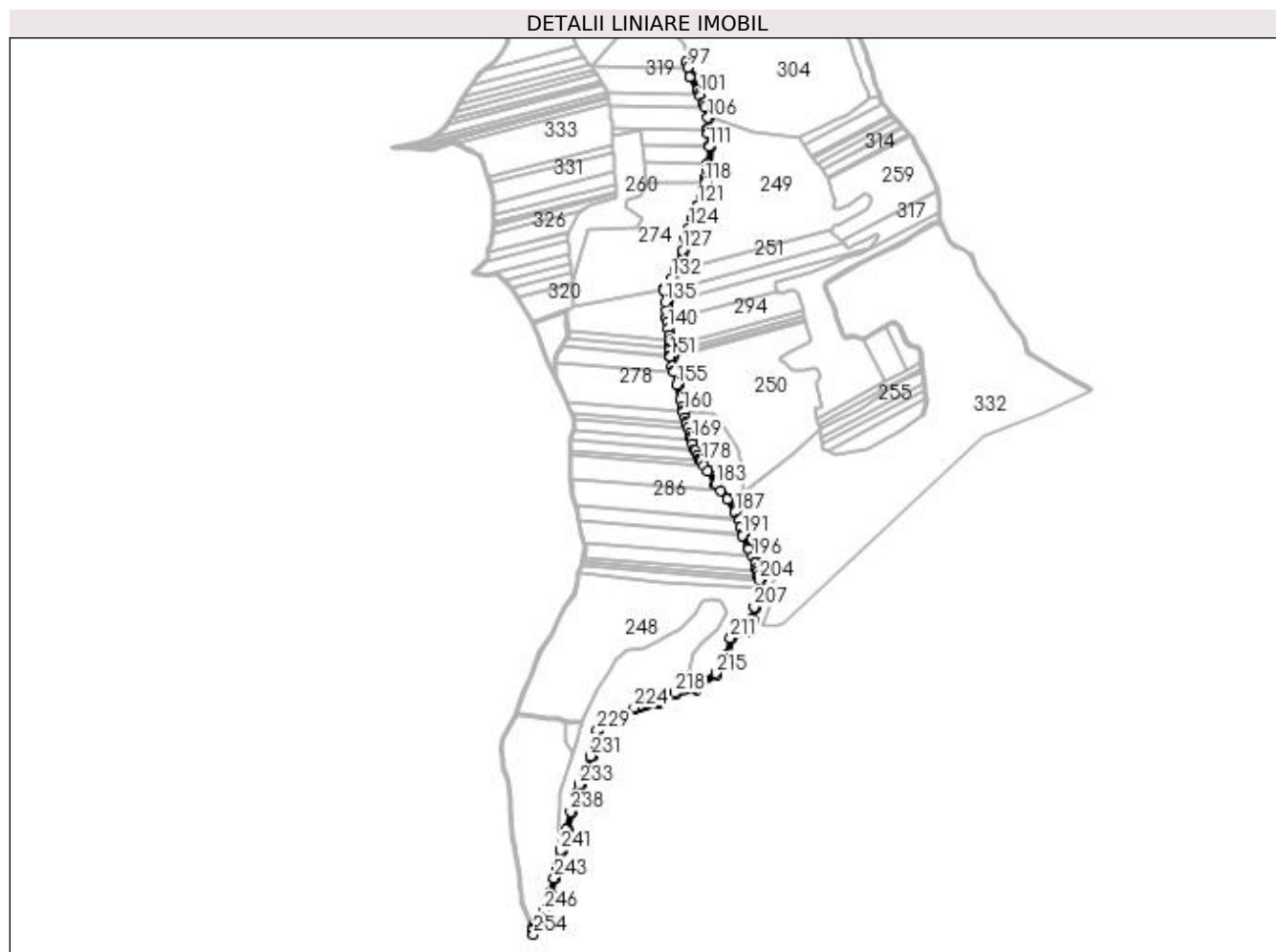
Inscrieri privind dezmembramintele dreptului de proprietate, drepturi reale de garanție și sarcini	Referințe
NU SUNT	

Anexa Nr. 1 La Partea I

Teren

Nr cadastral	Suprafața (mp)*	Observații / Referințe
	8.226	

* Suprafața este determinată în planul de proiecție Stereo 70.



Date referitoare la teren

Crt	Categorie folosință	Intravilan	Suprafața (mp)	Tarla	Parcelă	Nr. topo	Observații / Referințe
1	drum	NU	8.226	De 2143/1	-	-	

Lungime Segmente

1) Valorile lungimilor segmentelor sunt obținute din proiecție în plan.

Punct început	X / Y	Punct sfârșit	X / Y	Lungime segment	Punct început	X / Y	Punct sfârșit	X / Y	Lungime segment	Punct început	X / Y	Punct sfârșit	X / Y	Lungime segment
1	400.636,824 338.558,131	2	400.640,244 338.565,785	8.383	2	400.640,244 338.565,785	3	400.645,618 338.573,033	9.023	3	400.645,618 338.573,033	4	400.653,68 338.582,887	12.73 2
4	400.653,68 338.582,887	5	400.659,218 338.594,369	12.74 8	5	400.659,218 338.594,369	6	400.671,352 338.631,829	39.37 6	6	400.671,352 338.631,829	7	400.681,45 338.662,448	32.24 1
7	400.681,45 338.662,448	8	400.686,987 338.685,331	23.54 3	8	400.686,987 338.685,331	9	400.694,56 338.718,719	34.23 6	9	400.694,56 338.718,719	10	400.705,473 338.761,553	44.20 2
10	400.705,473 338.761,553	11	400.714,593 338.798,199	37.76 4	11	400.714,593 338.798,199	12	400.720,619 338.824,421	26.90 6	12	400.720,619 338.824,421	13	400.724,365 338.834,03	10.31 3
13	400.724,365 338.834,03	14	400.732,183 338.852,434	19.99 6	14	400.732,183 338.852,434	15	400.741,792 338.877,353	26.70 7	15	400.741,792 338.877,353	16	400.754,496 338.910,904	35.87 6
16	400.754,496 338.910,904	17	400.763,78 338.939,732	30.28 6	17	400.763,78 338.939,732	18	400.768,503 338.963,185	23.92 4	18	400.768,503 338.963,185	19	400.790,409 338.979,309	27.2

Punct început	X / Y	Punct sfârșit	X / Y	Lungime segment	Punct început	X / Y	Punct sfârșit	X / Y	Lungime segment	Punct început	X / Y	Punct sfârșit	X / Y	Lungime segment
19	400.790,409 338.979,309	20	400.808,406 338.992,908	22.557	20	400.808,406 338.992,908	21	400.841,957 339.007,485	36.581	21	400.841,957 339.007,485	22	400.855,312 339.013,43	14.618
22	400.855,312 339.013,43	23	400.863,374 339.014,814	8.18	23	400.863,374 339.014,814	24	400.890,491 339.019,049	27.446	24	400.890,491 339.019,049	25	400.925,557 339.037,288	39.526
25	400.925,557 339.037,288	26	400.967,084 339.046,308	42.495	26	400.967,084 339.046,308	27	401.009,931 339.077,92	53.246	27	401.009,931 339.077,92	28	401.031,341 339.109,032	37.767
28	401.031,341 339.109,032	29	401.032,306 339.117,554	8.576	29	401.032,306 339.117,554	30	401.040,154 339.151,285	34.632	30	401.040,154 339.151,285	31	401.072,654 339.165,715	35.559
31	401.072,654 339.165,715	32	401.084,514 339.188,757	25.915	32	401.084,514 339.188,757	33	401.089,367 339.215,215	26.899	33	401.089,367 339.215,215	34	401.101,19 339.253,166	39.75
34	401.101,19 339.253,166	35	401.099,081 339.274,607	21.544	35	401.099,081 339.274,607	36	401.099,073 339.274,684	0.077	36	401.099,073 339.274,684	37	401.091,18 339.307,438	33.692
37	401.091,18 339.307,438	38	401.076,685 339.338,22	34.024	38	401.076,685 339.338,22	39	401.064,632 339.362,814	27.389	39	401.064,632 339.362,814	40	401.058,606 339.393,921	31.685
40	401.058,606 339.393,921	41	401.049,811 339.411,023	19.231	41	401.049,811 339.411,023	42	401.033,687 339.436,756	30.367	42	401.033,687 339.436,756	43	401.010,071 339.467,375	38.668
43	401.010,071 339.467,375	44	400.992,807 339.494,9	32.491	44	400.992,807 339.494,9	45	400.977,172 339.519,005	28.732	45	400.977,172 339.519,005	46	400.969,028 339.535,943	18.794
46	400.969,028 339.535,943	47	400.959,419 339.562,653	28.386	47	400.959,419 339.562,653	48	400.951,276 339.590,667	29.173	48	400.951,276 339.590,667	49	400.944,11 339.615,097	25.459
49	400.944,11 339.615,097	50	400.939,386 339.639,202	24.564	50	400.939,386 339.639,202	51	400.930,754 339.669,007	31.03	51	400.930,754 339.669,007	52	400.924,402 339.696,857	28.565
52	400.924,402 339.696,857	53	400.919,022 339.722,625	26.324	53	400.919,022 339.722,625	54	400.918,213 339.726,499	3.958	54	400.918,213 339.726,499	55	400.918,113 339.729,756	3.259
55	400.918,113 339.729,756	56	400.917,885 339.737,103	7.351	56	400.917,885 339.737,103	57	400.917,725 339.742,298	5.197	57	400.917,725 339.742,298	58	400.918,046 339.746,466	4.18
58	400.918,046 339.746,466	59	400.918,376 339.750,767	4.314	59	400.918,376 339.750,767	60	400.913,653 339.783,015	32.592	60	400.913,653 339.783,015	61	400.911,129 339.797,836	15.034
61	400.911,129 339.797,836	62	400.910,833 339.799,102	1.3	62	400.910,833 339.799,102	63	400.909,419 339.805,165	6.226	63	400.909,419 339.805,165	64	400.909,443 339.809,577	4.412
64	400.909,443 339.809,577	65	400.909,494 339.818,678	9.101	65	400.909,494 339.818,678	66	400.909,5 339.819,66	0.982	66	400.909,5 339.819,66	67	400.908,896 339.826,493	6.86
67	400.908,896 339.826,493	68	400.908,194 339.834,442	7.98	68	400.908,194 339.834,442	69	400.907,953 339.837,168	2.737	69	400.907,953 339.837,168	70	400.905,606 339.858,222	21.184
70	400.905,606 339.858,222	71	400.905,343 339.860,575	2.368	71	400.905,343 339.860,575	72	400.905,184 339.862,006	1.44	72	400.905,184 339.862,006	73	400.919,191 339.882,202	24.578
73	400.919,191 339.882,202	74	400.925,009 339.895,405	14.428	74	400.925,009 339.895,405	75	400.926,768 339.899,396	4.361	75	400.926,768 339.899,396	76	400.927,66 339.901,42	2.212
76	400.927,66 339.901,42	77	400.933,523 339.912,821	12.82	77	400.933,523 339.912,821	78	400.939,712 339.917,381	7.687	78	400.939,712 339.917,381	79	400.941,111 339.929,038	11.741
79	400.941,111 339.929,038	80	400.942,644 339.941,812	12.866	80	400.942,644 339.941,812	81	400.947,3 339.965,713	24.35	81	400.947,3 339.965,713	82	400.947,53 339.966,893	1.202
82	400.947,53 339.966,893	83	400.956,162 339.986,438	21.366	83	400.956,162 339.986,438	84	400.963,654 340.007,285	22.152	84	400.963,654 340.007,285	85	400.973,67 340.031,715	26.404
85	400.973,67 340.031,715	86	400.981,814 340.048,979	19.088	86	400.981,814 340.048,979	87	400.988,328 340.078,947	30.668	87	400.988,328 340.078,947	88	400.993,214 340.107,612	29.078
88	400.993,214 340.107,612	89	400.997,449 340.152,726	45.312	89	400.997,449 340.152,726	90	400.994,843 340.179,763	27.162	90	400.994,843 340.179,763	91	400.994,843 340.212,662	32.899
91	400.994,843 340.212,662	92	400.984,745 340.244,259	33.171	92	400.984,745 340.244,259	93	400.972,693 340.269,992	28.415	93	400.972,693 340.269,992	94	400.957,058 340.296,702	30.95
94	400.957,058 340.296,702	95	400.951,132 340.326,678	30.556	95	400.951,132 340.326,678	96	400.947,208 340.325,902	4.0	96	400.947,208 340.325,902	97	400.949,571 340.313,947	12.186
97	400.949,571 340.313,947	98	400.953,134 340.295,927	18.369	98	400.953,134 340.295,927	99	400.953,606 340.294,682	1.331	99	400.953,606 340.294,682	100	400.969,148 340.268,129	30.767
100	400.969,148 340.268,129	101	400.972,66 340.260,632	8.279	101	400.972,66 340.260,632	102	400.974,712 340.256,249	4.84	102	400.974,712 340.256,249	103	400.981,014 340.242,795	14.857
103	400.981,014 340.242,795	104	400.981,717 340.240,595	2.31	104	400.981,717 340.240,595	105	400.983,766 340.234,184	6.73	105	400.983,766 340.234,184	106	400.990,843 340.212,038	23.249
106	400.990,843 340.212,038	107	400.990,843 340.189,825	22.213	107	400.990,843 340.189,825	108	400.990,843 340.188,072	1.753	108	400.990,843 340.188,072	109	400.990,843 340.179,763	8.309
109	400.990,843 340.179,763	110	400.993,147 340.155,692	24.181	110	400.993,147 340.155,692	111	400.993,431 340.152,721	2.985	111	400.993,431 340.152,721	112	400.990,202 340.118,318	34.554
112	400.990,202 340.118,318	113	400.990,067 340.116,878	1.446	113	400.990,067 340.116,878	114	400.989,246 340.108,136	8.78	114	400.989,246 340.108,136	115	400.986,06 340.089,444	18.962
115	400.986,06 340.089,444	116	400.984,7 340.081,465	8.094	116	400.984,7 340.081,465	117	400.984,4 340.079,708	1.782	117	400.984,4 340.079,708	118	400.984,174 340.078,667	1.065

Punct început	X / Y	Punct sfârșit	X / Y	Lungime segment	Punct început	X / Y	Punct sfârșit	X / Y	Lungime segment	Punct început	X / Y	Punct sfârșit	X / Y	Lungime segment
118	400.984,174 340.078,667	119	400.978,002 340.050,274	29.056	119	400.978,002 340.050,274	120	400.970,052 340.033,422	18.633	120	400.970,052 340.033,422	121	400.969,969 340.033,232	0.207
121	400.969,969 340.033,232	122	400.959,953 340.008,802	26.404	122	400.959,953 340.008,802	123	400.959,889 340.008,638	0.176	123	400.959,889 340.008,638	124	400.952,446 339.987,924	22.011
124	400.952,446 339.987,924	125	400.943,871 339.968,509	21.224	125	400.943,871 339.968,509	126	400.943,604 339.967,658	0.892	126	400.943,604 339.967,658	127	400.938,672 339.942,288	25.845
127	400.938,672 339.942,288	128	400.935,947 339.919,575	22.876	128	400.935,947 339.919,575	129	400.931,15 339.916,041	5.958	129	400.931,15 339.916,041	130	400.929,966 339.914,65	1.827
130	400.929,966 339.914,65	131	400.923,999 339.903,033	13.06	131	400.923,999 339.903,033	132	400.915,685 339.884,166	20.618	132	400.915,685 339.884,166	133	400.901,897 339.864,286	24.193
133	400.901,897 339.864,286	134	400.901,211 339.861,573	2.798	134	400.901,211 339.861,573	135	400.903,972 339.836,771	24.955	135	400.903,972 339.836,771	136	400.905,499 339.819,495	17.343
136	400.905,499 339.819,495	137	400.905,419 339.805,187	14.308	137	400.905,419 339.805,187	138	400.905,523 339.804,256	0.937	138	400.905,523 339.804,256	139	400.907,206 339.797,045	7.405
139	400.907,206 339.797,045	140	400.909,702 339.782,389	14.867	140	400.909,702 339.782,389	141	400.911,555 339.769,741	12.783	141	400.911,555 339.769,741	142	400.912,921 339.760,413	9.427
142	400.912,921 339.760,413	143	400.913,922 339.753,574	6.912	143	400.913,922 339.753,574	144	400.914,354 339.750,629	2.977	144	400.914,354 339.750,629	145	400.913,84 339.743,954	6.695
145	400.913,84 339.743,954	146	400.913,737 339.742,604	1.354	146	400.913,737 339.742,604	147	400.913,727 339.742,174	0.43	147	400.913,727 339.742,174	148	400.913,852 339.738,133	4.043
148	400.913,852 339.738,133	149	400.914,162 339.728,092	10.046	149	400.914,162 339.728,092	150	400.914,215 339.726,376	1.717	150	400.914,215 339.726,376	151	400.914,298 339.725,682	0.699
151	400.914,298 339.725,682	152	400.918,461 339.705,743	20.369	152	400.918,461 339.705,743	153	400.920,503 339.695,968	9.986	153	400.920,503 339.695,968	154	400.920,736 339.694,946	1.048
154	400.920,736 339.694,946	155	400.926,854 339.668,117	27.518	155	400.926,854 339.668,117	156	400.935,495 339.638,259	31.083	156	400.935,495 339.638,259	157	400.938,351 339.623,682	14.854
157	400.938,351 339.623,682	158	400.940,184 339.614,328	9.532	158	400.940,184 339.614,328	159	400.940,271 339.613,971	0.367	159	400.940,271 339.613,971	160	400.940,525 339.613,107	0.901
160	400.940,525 339.613,107	161	400.943,891 339.601,633	11.958	161	400.943,891 339.601,633	162	400.946,95 339.591,204	10.868	162	400.946,95 339.591,204	163	400.947,137 339.590,566	0.665
163	400.947,137 339.590,566	164	400.947,436 339.589,546	1.063	164	400.947,436 339.589,546	165	400.950,173 339.580,131	9.805	165	400.950,173 339.580,131	166	400.953,407 339.569,005	11.586
166	400.953,407 339.569,005	167	400.955,578 339.561,537	7.777	167	400.955,578 339.561,537	168	400.955,655 339.561,299	0.25	168	400.955,655 339.561,299	169	400.956,791 339.558,144	3.353
169	400.956,791 339.558,144	170	400.960,268 339.548,478	10.272	170	400.960,268 339.548,478	171	400.964,369 339.537,078	12.115	171	400.964,369 339.537,078	172	400.965,265 339.534,589	2.645
172	400.965,265 339.534,589	173	400.965,423 339.534,21	0.411	173	400.965,423 339.534,21	174	400.969,976 339.524,74	10.508	174	400.969,976 339.524,74	175	400.973,567 339.517,271	8.287
175	400.973,567 339.517,271	176	400.973,816 339.516,828	0.508	176	400.973,816 339.516,828	177	400.974,901 339.515,156	1.993	177	400.974,901 339.515,156	178	400.976,479 339.512,723	2.9
178	400.976,479 339.512,723	179	400.982,893 339.502,834	11.787	179	400.982,893 339.502,834	180	400.989,435 339.492,749	12.021	180	400.989,435 339.492,749	181	401.006,349 339.465,782	31.832
181	401.006,349 339.465,782	182	401.006,683 339.465,25	0.628	182	401.006,683 339.465,25	183	401.006,904 339.464,932	0.387	183	401.006,904 339.464,932	184	401.016,935 339.451,927	16.424
184	401.016,935 339.451,927	185	401.030,401 339.434,467	22.05	185	401.030,401 339.434,467	186	401.046,22 339.409,221	29.793	186	401.046,22 339.409,221	187	401.046,332 339.409,043	0.21
187	401.046,332 339.409,043	188	401.053,946 339.394,236	16.65	188	401.053,946 339.394,236	189	401.054,788 339.392,6	1.84	189	401.054,788 339.392,6	190	401.057,53 339.378,445	14.418
190	401.057,53 339.378,445	191	401.060,425 339.363,499	15.224	191	401.060,425 339.363,499	192	401.060,705 339.362,053	1.473	192	401.060,705 339.362,053	193	401.061,04 339.361,053	1.055
193	401.061,04 339.361,053	194	401.073,079 339.336,488	27.356	194	401.073,079 339.336,488	195	401.074,54 339.333,386	3.429	195	401.074,54 339.333,386	196	401.081,844 339.317,874	17.146
196	401.081,844 339.317,874	197	401.087,387 339.306,104	13.01	197	401.087,387 339.306,104	198	401.087,811 339.304,344	1.81	198	401.087,811 339.304,344	199	401.090,237 339.294,277	10.355
199	401.090,237 339.294,277	200	401.091,691 339.288,242	6.208	200	401.091,691 339.288,242	201	401.091,896 339.287,391	0.875	201	401.091,896 339.287,391	202	401.094,182 339.277,907	9.756
202	401.094,182 339.277,907	203	401.095,119 339.274,016	4.002	203	401.095,119 339.274,016	204	401.095,43 339.270,86	3.171	204	401.095,43 339.270,86	205	401.097,13 339.253,581	17.362
205	401.097,13 339.253,581	206	401.085,548 339.216,405	38.938	206	401.085,548 339.216,405	207	401.085,433 339.215,937	0.482	207	401.085,433 339.215,937	208	401.080,686 339.190,061	26.308
208	401.080,686 339.190,061	209	401.069,743 339.168,799	23.913	209	401.069,743 339.168,799	210	401.038,531 339.154,941	34.15	210	401.038,531 339.154,941	211	401.036,258 339.152,191	3.568
211	401.036,258 339.152,191	212	401.028,411 339.118,46	34.632	212	401.028,411 339.118,46	213	401.028,332 339.118,004	0.463	213	401.028,332 339.118,004	214	401.027,479 339.110,476	7.576
214	401.027,479 339.110,476	215	401.007,016 339.080,74	36.097	215	401.007,016 339.080,74	216	400.965,398 339.050,035	51.719	216	400.965,398 339.050,035	217	400.924,708 339.041,197	41.639

Punct început	X / Y	Punct sfârșit	X / Y	Lungime segment	Punct început	X / Y	Punct sfârșit	X / Y	Lungime segment	Punct început	X / Y	Punct sfârșit	X / Y	Lungime segment
217	400.924,708 339.041,197	218	400.923,711 339.040,837	1.06	218	400.923,711 339.040,837	219	400.889,227 339.022,9	38.87	219	400.889,227 339.022,9	220	400.862,757 339.018,766	26.79 1
220	400.862,757 339.018,766	221	400.862,697 339.018,756	0.061	221	400.862,697 339.018,756	222	400.854,635 339.017,372	8.18	222	400.854,635 339.017,372	223	400.853,685 339.017,084	0.993
223	400.853,685 339.017,084	224	400.840,346 339.011,147	14.60 1	224	400.840,346 339.011,147	225	400.806,812 338.996,577	36.56 2	225	400.806,812 338.996,577	226	400.805,994 338.996,1	0.947
226	400.805,994 338.996,1	227	400.788,017 338.982,515	22.53 3	227	400.788,017 338.982,515	228	400.766,132 338.966,406	27.17 4	228	400.766,132 338.966,406	229	400.764,582 338.963,975	2.883
229	400.764,582 338.963,975	230	400.759,903 338.940,743	23.69 8	230	400.759,903 338.940,743	231	400.750,72 338.912,226	29.95 9	231	400.750,72 338.912,226	232	400.738,056 338.878,781	35.76 2
232	400.738,056 338.878,781	233	400.728,475 338.853,936	26.62 8	233	400.728,475 338.853,936	234	400.720,684 338.835,594	19.92 8	234	400.720,684 338.835,594	235	400.720,639 338.835,483	0.12
235	400.720,639 338.835,483	236	400.716,893 338.825,874	10.31 3	236	400.716,893 338.825,874	237	400.716,721 338.825,317	0.583	237	400.716,721 338.825,317	238	400.710,703 338.799,13	26.87
238	400.710,703 338.799,13	239	400.701,594 338.762,53	37.71 6	239	400.701,594 338.762,53	240	400.690,684 338.719,706	44.19 2	240	400.690,684 338.719,706	241	400.690,66 338.719,604	0.105
241	400.690,66 338.719,604	242	400.683,093 338.686,244	34.20 7	242	400.683,093 338.686,244	243	400.677,6 338.663,546	23.35 3	243	400.677,6 338.663,546	244	400.667,553 338.633,081	32.07 9
244	400.667,553 338.633,081	245	400.667,546 338.633,061	0.021	245	400.667,546 338.633,061	246	400.655,497 338.595,861	39.10 3	246	400.655,497 338.595,861	247	400.650,284 338.585,052	12.0
247	400.650,284 338.585,052	248	400.642,523 338.575,566	12.25 6	248	400.642,523 338.575,566	249	400.637,031 338.568,168	9.214	249	400.637,031 338.568,168	250	400.636,592 338.567,417	0.87
250	400.636,592 338.567,417	251	400.633,171 338.559,762	8.385	251	400.633,171 338.559,762	252	400.632,834 338.558,417	1.387	252	400.632,834 338.558,417	253	400.632,798 338.557,913	0.505
253	400.632,798 338.557,913	254	400.635,397 338.549,001	9.283	254	400.635,397 338.549,001	1	400.636,824 338.558,131	9.241					

** Lungimile segmentelor sunt determinate în planul de proiecție Stereo 70 și sunt rotunjite la 1 milimetru.

*** Distanța dintre puncte este formată din segmente cumulate ce sunt mai mici decât valoarea 1 milimetru.

**DATE DESPRE IMOBILUL NR. 265**

Oficiul de Cadastru și Publicitate Imobiliară DOLJ
Biroul de Cadastru și Publicitate Imobiliară Craiova

A. Partea I. Descrierea imobilului

TEREN Extravilan

Adresa: Jud. Dolj, De 2980

Nr. Crt	Nr cadastral Nr. topografic	Suprafața* (mp)	Observații / Referințe
A1		8.847	Sector cadastral:79 Teren neimprejmuit;

B. Partea II. Proprietari și acte

Inscrieri privitoare la dreptul de proprietate și alte drepturi reale		Referințe
/		
Act Normativ nr. Legea 7, din 13/03/1996 emis de PARLAMENTUL ROMÂNIEI (art.13 alin.15);		
B1	Inscrierea provizorie, drept de PROPRIETATE, dobandit prin Lege, cota actuala 1/1, cota initiala 1/1 1) NEIDENTIFICAT NEIDENTIFICAT, CIF:0000000000000	A1

C. Partea III. SARCINI .

Inscrieri privind dezmembramintele dreptului de proprietate, drepturi reale de garanție și sarcini	Referințe
NU SUNT	

Punct început	X / Y	Punct sfârșit	X / Y	Lungime segment	Punct început	X / Y	Punct sfârșit	X / Y	Lungime segment	Punct început	X / Y	Punct sfârșit	X / Y	Lungime segment
19	400.837,3 340.900,331	20	400.848,547 340.892,762	13.557	20	400.848,547 340.892,762	21	400.864,898 340.881,758	19.709	21	400.864,898 340.881,758	22	400.875,241 340.874,798	12.467
22	400.875,241 340.874,798	23	400.890,259 340.859,457	21.468	23	400.890,259 340.859,457	24	400.897,321 340.852,243	10.095	24	400.897,321 340.852,243	25	400.896,126 340.836,009	16.278
25	400.896,126 340.836,009	26	400.897,126 340.833,057	3.117	26	400.897,126 340.833,057	27	400.901,501 340.828,138	6.583	27	400.901,501 340.828,138	28	400.911,948 340.816,392	15.72
28	400.911,948 340.816,392	29	400.922,973 340.803,997	16.589	29	400.922,973 340.803,997	30	400.927,488 340.798,921	6.793	30	400.927,488 340.798,921	31	400.934,518 340.791,018	10.577
31	400.934,518 340.791,018	32	400.948,103 340.775,744	20.441	32	400.948,103 340.775,744	33	400.948,938 340.775,032	1.097	33	400.948,938 340.775,032	34	400.954,191 340.771,674	6.235
34	400.954,191 340.771,674	35	400.968,958 340.762,235	17.526	35	400.968,958 340.762,235	36	401.003,064 340.740,437	40.477	36	401.003,064 340.740,437	37	401.011,924 340.733,838	11.047
37	401.011,924 340.733,838	38	401.035,031 340.716,63	28.811	38	401.035,031 340.716,63	39	401.035,454 340.716,354	0.505	39	401.035,454 340.716,354	40	401.059,706 340.702,671	27.846
40	401.059,706 340.702,671	41	401.092,331 340.684,264	37.459	41	401.092,331 340.684,264	42	401.108,645 340.675,06	18.731	42	401.108,645 340.675,06	43	401.116,845 340.670,433	9.415
43	401.116,845 340.670,433	44	401.126,816 340.664,674	11.515	44	401.126,816 340.664,674	45	401.142,523 340.655,602	18.139	45	401.142,523 340.655,602	46	401.151,566 340.648,704	11.374
46	401.151,566 340.648,704	47	401.160,594 340.640,854	11.964	47	401.160,594 340.640,854	48	401.166,301 340.634,021	8.903	48	401.166,301 340.634,021	49	401.170,769 340.625,449	9.667
49	401.170,769 340.625,449	50	401.171,128 340.624,882	0.671	50	401.171,128 340.624,882	51	401.183,427 340.608,65	20.365	51	401.183,427 340.608,65	52	401.189,995 340.597,756	12.721
52	401.189,995 340.597,756	53	401.190,024 340.597,708	0.056	53	401.190,024 340.597,708	54	401.194,585 340.590,379	8.632	54	401.194,585 340.590,379	55	401.194,844 340.590,01	0.451
55	401.194,844 340.590,01	56	401.200,707 340.582,6	9.449	56	401.200,707 340.582,6	57	401.201,141 340.582,133	0.638	57	401.201,141 340.582,133	58	401.208,909 340.575,013	10.537
58	401.208,909 340.575,013	59	401.211,699 340.572,275	3.909	59	401.211,699 340.572,275	60	401.213,95 340.568,327	4.545	60	401.213,95 340.568,327	61	401.214,183 340.567,965	0.431
61	401.214,183 340.567,965	62	401.217,283 340.563,675	5.293	62	401.217,283 340.563,675	63	401.217,799 340.563,091	0.779	63	401.217,799 340.563,091	64	401.222,243 340.558,952	6.073
64	401.222,243 340.558,952	65	401.228,301 340.552,612	8.769	65	401.228,301 340.552,612	66	401.230,398 340.550,094	3.277	66	401.230,398 340.550,094	67	401.230,552 340.549,92	0.232
67	401.230,552 340.549,92	68	401.235,445 340.544,695	7.158	68	401.235,445 340.544,695	69	401.243,518 340.529,915	16.841	69	401.243,518 340.529,915	70	401.246,594 340.521,636	8.832
70	401.246,594 340.521,636	71	401.246,739 340.521,294	0.371	71	401.246,739 340.521,294	72	401.250,892 340.512,662	9.579	72	401.250,892 340.512,662	73	401.251,045 340.512,375	0.325
73	401.251,045 340.512,375	74	401.257,643 340.501,11	13.055	74	401.257,643 340.501,11	75	401.261,44 340.493,28	8.702	75	401.261,44 340.493,28	76	401.265,716 340.483,193	10.956
76	401.265,716 340.483,193	77	401.271,349 340.470,712	13.693	77	401.271,349 340.470,712	78	401.276,853 340.453,951	17.642	78	401.276,853 340.453,951	79	401.288,101 340.419,747	36.006
79	401.288,101 340.419,747	80	401.293,515 340.396,558	23.813	80	401.293,515 340.396,558	81	401.297,503 340.379,06	17.947	81	401.297,503 340.379,06	82	401.297,719 340.378,391	0.703
82	401.297,719 340.378,391	83	401.304,568 340.362,194	17.586	83	401.304,568 340.362,194	84	401.310,782 340.342,583	20.572	84	401.310,782 340.342,583	85	401.316,665 340.325,666	17.911
85	401.316,665 340.325,666	86	401.322,471 340.307,598	18.978	86	401.322,471 340.307,598	87	401.328,791 340.289,828	18.86	87	401.328,791 340.289,828	88	401.331,264 340.278,051	12.034
88	401.331,264 340.278,051	89	401.331,388 340.277,596	0.472	89	401.331,388 340.277,596	90	401.333,154 340.272,352	5.533	90	401.333,154 340.272,352	91	401.333,298 340.271,986	0.393
91	401.333,298 340.271,986	92	401.337,429 340.262,815	10.058	92	401.337,429 340.262,815	93	401.340,258 340.255,916	7.457	93	401.340,258 340.255,916	94	401.344,282 340.246,1	10.609
94	401.344,282 340.246,1	95	401.344,416 340.245,808	0.321	95	401.344,416 340.245,808	96	401.346,631 340.241,441	4.897	96	401.346,631 340.241,441	97	401.347,266 340.240,189	1.404
97	401.347,266 340.240,189	98	401.347,461 340.239,848	0.393	98	401.347,461 340.239,848	99	401.350,474 340.235,124	5.603	99	401.350,474 340.235,124	100	401.350,685 340.234,824	0.367
100	401.350,685 340.234,824	101	401.352,7 340.232,227	3.287	101	401.352,7 340.232,227	102	401.353,764 340.230,855	1.736	102	401.353,764 340.230,855	103	401.355,07 340.229,124	2.168
103	401.355,07 340.229,124	104	401.359,924 340.222,689	8.06	104	401.359,924 340.222,689	105	401.360,3 340.222,259	0.571	105	401.360,3 340.222,259	106	401.363,374 340.219,209	4.33
106	401.363,374 340.219,209	107	401.364,187 340.218,402	1.146	107	401.364,187 340.218,402	108	401.366,217 340.216,389	2.859	108	401.366,217 340.216,389	109	401.367,224 340.215,389	1.419
109	401.367,224 340.215,389	110	401.374,434 340.206,242	11.647	110	401.374,434 340.206,242	111	401.374,576 340.206,072	0.222	111	401.374,576 340.206,072	112	401.374,962 340.205,635	0.583
112	401.374,962 340.205,635	113	401.375,317 340.205,232	0.537	113	401.375,317 340.205,232	114	401.386,393 340.192,672	16.746	114	401.386,393 340.192,672	115	401.387,278 340.191,669	1.338
115	401.387,278 340.191,669	116	401.392,063 340.186,243	7.234	116	401.392,063 340.186,243	117	401.398,318 340.179,15	9.457	117	401.398,318 340.179,15	118	401.398,504 340.178,938	0.282

Punct început	X / Y	Punct sfârșit	X / Y	Lungime segment	Punct început	X / Y	Punct sfârșit	X / Y	Lungime segment	Punct început	X / Y	Punct sfârșit	X / Y	Lungime segment
118	401.398,504 340.178,938	119	401.402,796 340.173,599	6.85	119	401.402,796 340.173,599	120	401.407,338 340.167,948	7.25	120	401.407,338 340.167,948	121	401.411,981 340.158,315	10.69 4
121	401.411,981 340.158,315	122	401.412,061 340.158,159	0.175	122	401.412,061 340.158,159	123	401.414,652 340.153,336	5.475	123	401.414,652 340.153,336	124	401.419,866 340.143,633	11.01 5
124	401.419,866 340.143,633	125	401.419,969 340.143,453	0.207	125	401.419,969 340.143,453	126	401.420,826 340.142,039	1.653	126	401.420,826 340.142,039	127	401.427,425 340.131,153	12.73
127	401.427,425 340.131,153	128	401.428,424 340.129,505	1.927	128	401.428,424 340.129,505	129	401.428,505 340.129,378	0.151	129	401.428,505 340.129,378	130	401.432,323 340.123,585	6.938
130	401.432,323 340.123,585	131	401.434,864 340.117,224	6.85	131	401.434,864 340.117,224	132	401.434,896 340.117,145	0.085	132	401.434,896 340.117,145	133	401.441,725 340.101,05	17.48 4
133	401.441,725 340.101,05	134	401.445,744 340.091,144	10.69	134	401.445,744 340.091,144	135	401.445,819 340.090,97	0.189	135	401.445,819 340.090,97	136	401.449,51 340.082,987	8.795
136	401.449,51 340.082,987	137	401.452,72 340.074,641	8.942	137	401.452,72 340.074,641	138	401.452,774 340.074,508	0.144	138	401.452,774 340.074,508	139	401.456,731 340.065,222	10.09 4
139	401.456,731 340.065,222	140	401.456,889 340.064,195	1.039	140	401.456,889 340.064,195	141	401.457,248 340.061,863	2.359	141	401.457,248 340.061,863	142	401.460,432 340.041,176	20.93 1
142	401.460,432 340.041,176	143	401.460,32 340.026,601	14.57 5	143	401.460,32 340.026,601	144	401.460,271 340.020,325	6.276	144	401.460,271 340.020,325	145	401.460,292 340.019,884	0.441
145	401.460,292 340.019,884	146	401.461,921 340.004,085	15.88 3	146	401.461,921 340.004,085	147	401.462,385 340.002,587	1.568	147	401.462,385 340.002,587	148	401.464,835 339.998,074	5.135
148	401.464,835 339.998,074	149	401.465,365 339.997,098	1.111	149	401.465,365 339.997,098	150	401.466,505 339.993,881	3.413	150	401.466,505 339.993,881	151	401.469,058 339.986,678	7.642
151	401.469,058 339.986,678	152	401.469,082 339.986,612	0.07	152	401.469,082 339.986,612	153	401.471,323 339.980,625	6.393	153	401.471,323 339.980,625	154	401.471,535 339.980,154	0.517
154	401.471,535 339.980,154	155	401.481,832 339.960,723	21.99 1	155	401.481,832 339.960,723	156	401.482,697 339.959,617	1.404	156	401.482,697 339.959,617	157	401.491,541 339.951,69	11.87 7
157	401.491,541 339.951,69	158	401.492,462 339.951,072	1.109	158	401.492,462 339.951,072	159	401.502,867 339.946,014	11.56 9	159	401.502,867 339.946,014	160	401.514,005 339.940,584	12.39 1
160	401.514,005 339.940,584	161	401.525,151 339.931,428	14.42 4	161	401.525,151 339.931,428	162	401.529,984 339.922,154	10.45 8	162	401.529,984 339.922,154	163	401.535,669 339.905,669	17.43 8
163	401.535,669 339.905,669	164	401.535,948 339.905,041	0.687	164	401.535,948 339.905,041	165	401.542,885 339.892,466	14.36 1	165	401.542,885 339.892,466	166	401.542,998 339.892,276	0.221
166	401.542,998 339.892,276	167	401.552,681 339.876,811	18.24 6	167	401.552,681 339.876,811	168	401.552,748 339.876,707	0.124	168	401.552,748 339.876,707	169	401.562,432 339.862,254	17.39 7
169	401.562,432 339.862,254	170	401.562,522 339.862,125	0.157	170	401.562,522 339.862,125	171	401.570,955 339.850,548	14.32 3	171	401.570,955 339.850,548	172	401.581,566 339.833,197	20.33 8
172	401.581,566 339.833,197	173	401.581,799 339.832,857	0.412	173	401.581,799 339.832,857	174	401.606,783 339.795,794	44.69 7	174	401.606,783 339.795,794	175	401.624,792 339.772,648	29.32 7
175	401.624,792 339.772,648	176	401.633,057 339.761,783	13.65 1	176	401.633,057 339.761,783	177	401.642,564 339.733,485	29.85 2	177	401.642,564 339.733,485	178	401.674,546 339.712,208	38.41 3
178	401.674,546 339.712,208	179	401.704,673 339.695,357	34.51 9	179	401.704,673 339.695,357	180	401.745,488 339.672,528	46.76 6	180	401.745,488 339.672,528	181	401.760,144 339.663,059	17.44 9
181	401.760,144 339.663,059	182	401.771,264 339.656,457	12.93 2	182	401.771,264 339.656,457	183	401.775,014 339.658,214	4.141	183	401.775,014 339.658,214	184	401.762,819 339.666,093	14.51 9
184	401.762,819 339.666,093	185	401.747,552 339.675,957	18.17 6	185	401.747,552 339.675,957	186	401.705,74 339.699,343	47.90 8	186	401.705,74 339.699,343	187	401.676,633 339.715,624	33.35 1
187	401.676,633 339.715,624	188	401.646,102 339.735,936	36.67	188	401.646,102 339.735,936	189	401.636,604 339.763,727	29.36 9	189	401.636,604 339.763,727	190	401.627,976 339.775,07	14.25 2
190	401.627,976 339.775,07	191	401.610,239 339.797,808	28.83 8	191	401.610,239 339.797,808	192	401.584,978 339.835,284	45.19 5	192	401.584,978 339.835,284	193	401.574,283 339.852,773	20.5
193	401.574,283 339.852,773	194	401.565,755 339.864,48	14.48 4	194	401.565,755 339.864,48	195	401.556,072 339.878,933	17.39 7	195	401.556,072 339.878,933	196	401.546,388 339.894,399	18.24 8
196	401.546,388 339.894,399	197	401.539,45 339.906,973	14.36 1	197	401.539,45 339.906,973	198	401.533,669 339.923,739	17.73 5	198	401.533,669 339.923,739	199	401.528,321 339.934,001	11.57 2
199	401.528,321 339.934,001	200	401.516,18 339.943,974	15.71 2	200	401.516,18 339.943,974	201	401.504,617 339.949,611	12.86 4	201	401.504,617 339.949,611	202	401.494,211 339.954,669	11.57
202	401.494,211 339.954,669	203	401.485,366 339.962,595	11.87 7	203	401.485,366 339.962,595	204	401.475,069 339.982,027	21.99 2	204	401.475,069 339.982,027	205	401.472,828 339.988,014	6.393
205	401.472,828 339.988,014	206	401.469,03 339.998,73	11.36 9	206	401.469,03 339.998,73	207	401.465,9 340.004,496	6.561	207	401.465,9 340.004,496	208	401.464,271 340.020,294	15.88 2
208	401.464,271 340.020,294	209	401.464,434 340.041,467	21.17 4	209	401.464,434 340.041,467	210	401.460,608 340.066,327	25.15 3	210	401.460,608 340.066,327	211	401.456,454 340.076,076	10.59 7
211	401.456,454 340.076,076	212	401.453,196 340.084,546	9.075	212	401.453,196 340.084,546	213	401.449,45 340.092,648	8.926	213	401.449,45 340.092,648	214	401.445,419 340.102,583	10.72 2
214	401.445,419 340.102,583	215	401.438,579 340.118,707	17.51 5	215	401.438,579 340.118,707	216	401.435,887 340.125,446	7.257	216	401.435,887 340.125,446	217	401.431,844 340.131,579	7.346

Punct început	X / Y	Punct sfârșit	X / Y	Lungime segment	Punct început	X / Y	Punct sfârșit	X / Y	Lungime segment	Punct început	X / Y	Punct sfârșit	X / Y	Lungime segment
217	401.431,844 340.131,579	218	401.423,389 340.145,527	16.311	218	401.423,389 340.145,527	219	401.415,584 340.160,052	16.489	219	401.415,584 340.160,052	220	401.410,742 340.170,097	11.151
220	401.410,742 340.170,097	221	401.401,565 340.181,516	14.65	221	401.401,565 340.181,516	222	401.377,576 340.208,718	36.269	222	401.377,576 340.208,718	223	401.370,215 340.218,057	11.891
223	401.370,215 340.218,057	224	401.363,117 340.225,098	9.998	224	401.363,117 340.225,098	225	401.356,941 340.233,285	10.255	225	401.356,941 340.233,285	226	401.353,846 340.237,276	5.05
226	401.353,846 340.237,276	227	401.350,833 340.241,999	5.602	227	401.350,833 340.241,999	228	401.347,983 340.247,618	6.3	228	401.347,983 340.247,618	229	401.341,104 340.264,396	18.133
229	401.341,104 340.264,396	230	401.336,945 340.273,629	10.126	230	401.336,945 340.273,629	231	401.335,179 340.278,873	5.533	231	401.335,179 340.278,873	232	401.332,65 340.290,914	12.304
232	401.332,65 340.290,914	233	401.326,24 340.308,938	19.13	233	401.326,24 340.308,938	234	401.320,458 340.326,935	18.903	234	401.320,458 340.326,935	235	401.314,595 340.343,792	17.847
235	401.314,595 340.343,792	236	401.308,325 340.363,58	20.758	236	401.308,325 340.363,58	237	401.301,403 340.379,949	17.772	237	401.301,403 340.379,949	238	401.297,412 340.397,457	17.957
238	401.297,412 340.397,457	239	401.291,956 340.420,829	24.0	239	401.291,956 340.420,829	240	401.280,653 340.455,2	36.182	240	401.280,653 340.455,2	241	401.275,083 340.472,163	17.854
241	401.275,083 340.472,163	242	401.269,399 340.484,755	13.815	242	401.269,399 340.484,755	243	401.265,083 340.494,934	11.056	243	401.265,083 340.494,934	244	401.261,174 340.502,996	8.96
244	401.261,174 340.502,996	245	401.254,496 340.514,397	13.213	245	401.254,496 340.514,397	246	401.250,343 340.523,029	9.579	246	401.250,343 340.523,029	247	401.247,167 340.531,579	9.121
247	401.247,167 340.531,579	248	401.238,712 340.547,058	17.638	248	401.238,712 340.547,058	249	401.233,472 340.552,654	7.666	249	401.233,472 340.552,654	250	401.231,288 340.555,277	3.413
250	401.231,288 340.555,277	251	401.225,054 340.561,8	9.023	251	401.225,054 340.561,8	252	401.220,525 340.566,018	6.189	252	401.220,525 340.566,018	253	401.217,425 340.570,308	5.293
253	401.217,425 340.570,308	254	401.214,898 340.574,74	5.102	254	401.214,898 340.574,74	255	401.211,662 340.577,915	4.533	255	401.211,662 340.577,915	256	401.203,844 340.585,082	10.606
256	401.203,844 340.585,082	257	401.197,981 340.592,492	9.449	257	401.197,981 340.592,492	258	401.193,421 340.599,821	8.632	258	401.193,421 340.599,821	259	401.186,743 340.610,896	12.933
259	401.186,743 340.610,896	260	401.174,316 340.627,297	20.577	260	401.174,316 340.627,297	261	401.169,648 340.636,253	10.1	261	401.169,648 340.636,253	262	401.163,459 340.643,663	9.655
262	401.163,459 340.643,663	263	401.154,094 340.651,807	12.411	263	401.154,094 340.651,807	264	401.144,745 340.658,938	11.758	264	401.144,745 340.658,938	265	401.128,817 340.668,138	18.394
265	401.128,817 340.668,138	266	401.118,828 340.673,907	11.535	266	401.118,828 340.673,907	267	401.110,611 340.678,543	9.435	267	401.110,611 340.678,543	268	401.094,297 340.687,748	18.732
268	401.094,297 340.687,748	269	401.061,672 340.706,155	37.459	269	401.061,672 340.706,155	270	401.037,42 340.719,838	27.846	270	401.037,42 340.719,838	271	401.014,313 340.737,046	28.811
271	401.014,313 340.737,046	272	401.005,339 340.743,73	11.19	272	401.005,339 340.743,73	273	400.971,113 340.765,606	40.62	273	400.971,113 340.765,606	274	400.956,345 340.775,044	17.526
274	400.956,345 340.775,044	275	400.951,092 340.778,402	6.235	275	400.951,092 340.778,402	276	400.937,506 340.793,676	20.442	276	400.937,506 340.793,676	277	400.930,477 340.801,579	10.577
277	400.930,477 340.801,579	278	400.925,962 340.806,655	6.793	278	400.925,962 340.806,655	279	400.914,937 340.819,051	16.589	279	400.914,937 340.819,051	280	400.904,49 340.830,797	15.72
280	400.904,49 340.830,797	281	400.900,115 340.835,715	6.582	281	400.900,115 340.835,715	282	400.901,443 340.853,751	18.085	282	400.901,443 340.853,751	283	400.893,118 340.862,255	11.901
283	400.893,118 340.862,255	284	400.877,813 340.877,888	21.878	284	400.877,813 340.877,888	285	400.867,131 340.885,076	12.875	285	400.867,131 340.885,076	286	400.850,78 340.896,08	19.709
286	400.850,78 340.896,08	287	400.839,582 340.903,616	13.498	287	400.839,582 340.903,616	288	400.796,041 340.933,853	53.01	288	400.796,041 340.933,853	289	400.756,571 340.966,971	51.524
289	400.756,571 340.966,971	290	400.712,803 341.003,695	57.134	290	400.712,803 341.003,695	291	400.703,429 341.006,617	9.819	291	400.703,429 341.006,617	292	400.658,659 341.026,383	48.939
292	400.658,659 341.026,383	293	400.653,53 341.029,011	5.763	293	400.653,53 341.029,011	294	400.632,486 341.039,795	23.646	294	400.632,486 341.039,795	295	400.623,517 341.041,521	9.134
295	400.623,517 341.041,521	296	400.584,07 341.049,771	40.3	296	400.584,07 341.049,771	297	400.527,082 341.080,234	64.619	297	400.527,082 341.080,234	298	400.469,378 341.104,193	62.48
298	400.469,378 341.104,193	299	400.438,049 341.118,936	34.625	299	400.438,049 341.118,936	300	400.384,577 341.116,516	53.527	300	400.384,577 341.116,516	301	400.343,703 341.090,01	48.716
301	400.343,703 341.090,01	302	400.322,56 341.088,845	21.175	302	400.322,56 341.088,845	1	400.318,722 341.088,633	3.844					

** Lungimile segmentelor sunt determinate în planul de proiecție Stereo 70 și sunt rotunjite la 1 milimetru.

*** Distanța dintre puncte este formată din segmente cumulate ce sunt mai mici decât valoarea 1 milimetru.

**DATE DESPRE IMOBILUL NR. 266**

Oficiul de Cadastru și Publicitate Imobiliară DOLJ
Biroul de Cadastru și Publicitate Imobiliară Craiova

A. Partea I. Descrierea imobilului

TEREN Extravilan

Adresa: Jud. Dolj, De 2122

Nr. Crt	Nr cadastral Nr. topografic	Suprafața* (mp)	Observații / Referințe
A1		828	Sector cadastral:79 Teren neimprejmuit;

B. Partea II. Proprietari și acte

Inscrieri privitoare la dreptul de proprietate și alte drepturi reale		Referințe
/		
Act Normativ nr. Legea 7, din 13/03/1996 emis de PARLAMENTUL ROMÂNIEI (art.13 alin.15);		
B1	Inscrierea provizorie, drept de PROPRIETATE, dobandit prin Lege, cota actuala 1/1, cota initiala 1/1 1) NEIDENTIFICAT NEIDENTIFICAT, CIF:0000000000000	A1

C. Partea III. SARCINI .

Inscrieri privind dezmembramintele dreptului de proprietate, drepturi reale de garanție și sarcini	Referințe
NU SUNT	

Anexa Nr. 1 La Partea I

Teren

Nr cadastral	Suprafața (mp)*	Observații / Referințe
	828	

* Suprafața este determinată în planul de proiecție Stereo 70.



Date referitoare la teren

Crt	Categorie folosință	Intra vilan	Suprafața (mp)	Tarla	Parcelă	Nr. topo	Observații / Referințe
1	drum	NU	828	De 2122	-	-	

Lungime Segmente

1) Valorile lungimilor segmentelor sunt obținute din proiecție în plan.

Punct început	X / Y	Punct sfârșit	X / Y	Lungime segment (** (m)
1	400.680,992 339.685,89	2	400.682,25 339.703,458	17.613
3	400.683,016 339.714,146	4	400.683,442 339.720,091	5.96
5	400.686,175 339.730,949	6	400.689,223 339.735,959	5.864
7	400.692,601 339.741,511	8	400.694,993 339.745,794	4.906
9	400.698,174 339.751,486	10	400.703,458 339.760,946	10.836

Punct început	X / Y	Punct sfârșit	X / Y	Lungime segment (** (m)
2	400.682,25 339.703,458	3	400.683,016 339.714,146	10.715
4	400.683,442 339.720,091	5	400.686,175 339.730,949	11.197
6	400.689,223 339.735,959	7	400.692,601 339.741,511	6.499
8	400.694,993 339.745,794	9	400.698,174 339.751,486	6.521
10	400.703,458 339.760,946	11	400.707,267 339.767,764	7.81

Punct început	X / Y	Punct sfârșit	X / Y	Lungime segment (** (m)	Punct început	X / Y	Punct sfârșit	X / Y	Lungime segment (** (m)
11	400.707,267 339.767,764	12	400.707,373 339.767,954	0.218	12	400.707,373 339.767,954	13	400.706,749 339.777,066	9.133
13	400.706,749 339.777,066	14	400.705,158 339.800,306	23.294	14	400.705,158 339.800,306	15	400.705,601 339.815,818	15.518
15	400.705,601 339.815,818	16	400.706,099 339.820,222	4.432	16	400.706,099 339.820,222	17	400.702,183 339.821,188	4.033
17	400.702,183 339.821,188	18	400.698,214 339.818,92	4.571	18	400.698,214 339.818,92	19	400.634,9 339.796,46	67.18
19	400.634,9 339.796,46	20	400.636,381 339.792,74	4.004	20	400.636,381 339.792,74	21	400.699,889 339.815,27	67.386
21	400.699,889 339.815,27	22	400.701,626 339.816,262	2.0	22	400.701,626 339.816,262	23	400.701,607 339.816,1	0.163
23	400.701,607 339.816,1	24	400.701,153 339.800,197	15.909	24	400.701,153 339.800,197	25	400.702,496 339.784,078	16.175
25	400.702,496 339.784,078	26	400.703,317 339.768,894	15.206	26	400.703,317 339.768,894	27	400.689,145 339.743,527	29.057
27	400.689,145 339.743,527	28	400.682,443 339.732,511	12.895	28	400.682,443 339.732,511	29	400.679,477 339.720,727	12.152
29	400.679,477 339.720,727	30	400.677,498 339.693,094	27.704	30	400.677,498 339.693,094	1	400.680,992 339.685,89	8.007

** Lungimile segmentelor sunt determinate în planul de proiecție Stereo 70 și sunt rotunjite la 1 milimetru.

*** Distanța dintre puncte este formată din segmente cumulate ce sunt mai mici decât valoarea 1 milimetru.

**DATE DESPRE IMOBILUL NR. 267**

Oficiul de Cadastru și Publicitate Imobiliară DOLJ
Biroul de Cadastru și Publicitate Imobiliară Craiova

A. Partea I. Descrierea imobilului

TEREN Extravilan

Adresa: Jud. Dolj, De 2980/1

Nr. Crt	Nr cadastral Nr. topografic	Suprafața* (mp)	Observații / Referințe
A1		2.837	Sector cadastral:79 Teren neimprejmuit;

B. Partea II. Proprietari și acte

Inscrieri privitoare la dreptul de proprietate și alte drepturi reale		Referințe
/		
Act Normativ nr. Legea 7, din 13/03/1996 emis de PARLAMENTUL ROMÂNIEI (art.13 alin.15);		
B1	Inscrierea provizorie, drept de PROPRIETATE, dobandit prin Lege, cota actuala 1/1, cota initiala 1/1 1) NEIDENTIFICAT NEIDENTIFICAT, CIF:0000000000000	A1

C. Partea III. SARCINI .

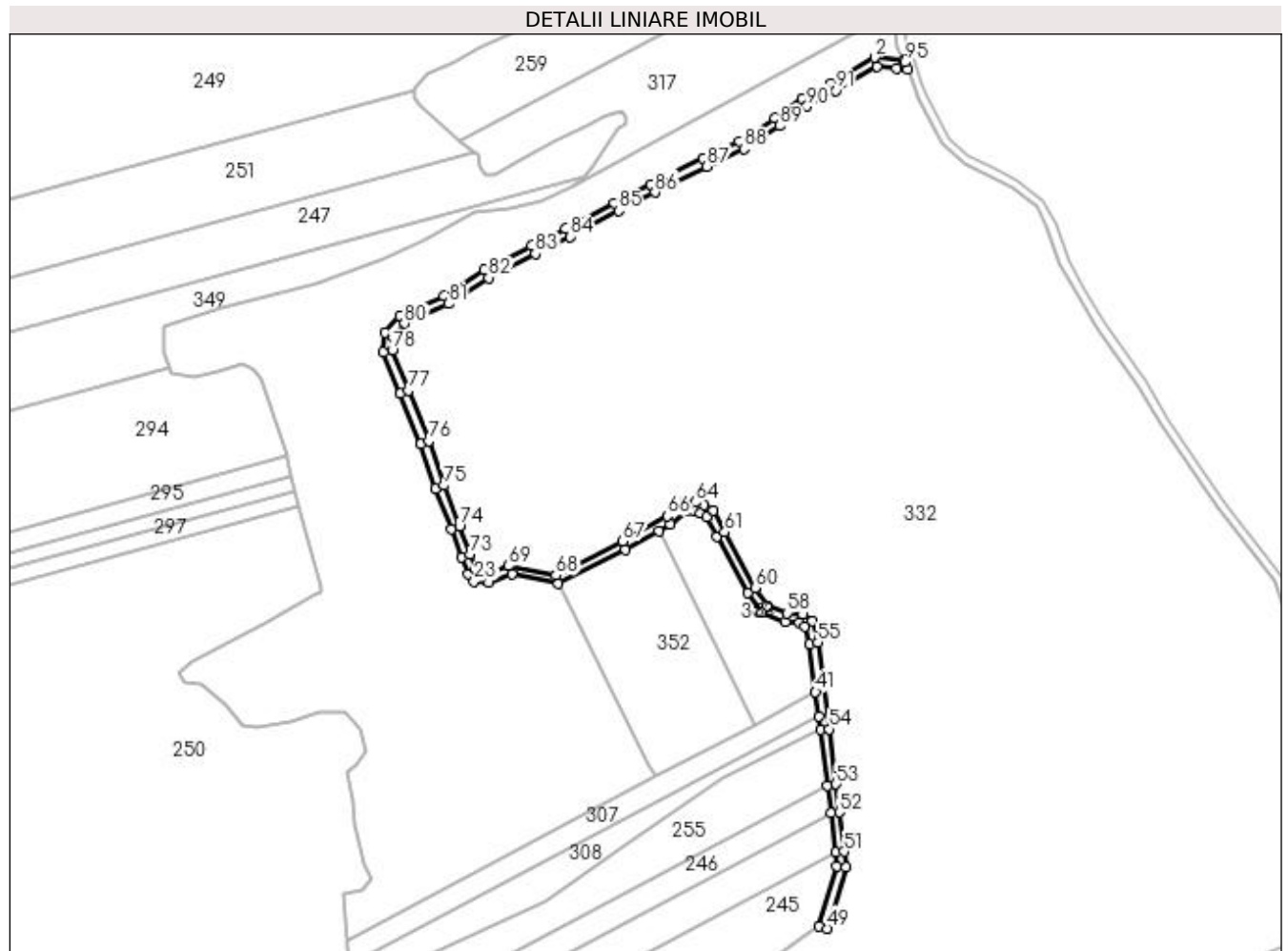
Inscrieri privind dezmembramintele dreptului de proprietate, drepturi reale de garanție și sarcini	Referințe
NU SUNT	

Anexa Nr. 1 La Partea I

Teren

Nr cadastral	Suprafața (mp)*	Observații / Referințe
	2.837	

* Suprafața este determinată în planul de proiecție Stereo 70.



Date referitoare la teren

Crt	Categorie folosință	Intravilan	Suprafața (mp)	Tarla	Parcelă	Nr. topo	Observații / Referințe
1	drum	NU	2.837	De 2980/1	-	-	

Lungime Segmente

1) Valorile lungimilor segmentelor sunt obținute din proiecție în plan.

Punct început	X / Y	Punct sfârșit	X / Y	Lungime segment	Punct început	X / Y	Punct sfârșit	X / Y	Lungime segment	Punct început	X / Y	Punct sfârșit	X / Y	Lungime segment
1	401.464,835 339.998,074	2	401.451,562 339.999,261	13.326	2	401.451,562 339.999,261	3	401.431,907 339.987,724	22.791	3	401.431,907 339.987,724	4	401.418,768 339.980,568	14.961
4	401.418,768 339.980,568	5	401.406,163 339.971,701	15.411	5	401.406,163 339.971,701	6	401.390,14 339.961,34	19.081	6	401.390,14 339.961,34	7	401.373,583 339.953,435	18.347
7	401.373,583 339.953,435	8	401.350,083 339.941,685	26.274	8	401.350,083 339.941,685	9	401.333,419 339.933,353	18.631	9	401.333,419 339.933,353	10	401.311,429 339.921,611	24.929
10	401.311,429 339.921,611	11	401.295,856 339.913,877	17.388	11	401.295,856 339.913,877	12	401.274,561 339.902,909	23.954	12	401.274,561 339.902,909	13	401.256,188 339.891,159	21.809
13	401.256,188 339.891,159	14	401.235,999 339.882,186	22.093	14	401.235,999 339.882,186	15	401.229,377 339.874,545	10.111	15	401.229,377 339.874,545	16	401.228,62 339.865,769	8.809
16	401.228,62 339.865,769	17	401.236,246 339.846,817	20.429	17	401.236,246 339.846,817	18	401.245,604 339.824,061	24.605	18	401.245,604 339.824,061	19	401.252,422 339.803,927	21.257

Punct început	X / Y	Punct sfârșit	X / Y	Lungime segment	Punct început	X / Y	Punct sfârșit	X / Y	Lungime segment	Punct început	X / Y	Punct sfârșit	X / Y	Lungime segment
19	401.252,422 339.803,927	20	401.259,39 339.785,488	19.71 2	20	401.259,39 339.785,488	21	401.264,201 339.772,766	13.60 1	21	401.264,201 339.772,766	22	401.267,098 339.765,233	8.071
22	401.267,098 339.765,233	23	401.269,802 339.761,853	4.329	23	401.269,802 339.761,853	24	401.276,48 339.761,111	6.719	24	401.276,48 339.761,111	25	401.286,9 339.765,006	11.12 4
25	401.286,9 339.765,006	26	401.308,094 339.760,681	21.63 1	26	401.308,094 339.760,681	27	401.338,611 339.776,175	34.22 5	27	401.338,611 339.776,175	28	401.353,667 339.784,747	17.32 5
28	401.353,667 339.784,747	29	401.358,917 339.787,736	6.041	29	401.358,917 339.787,736	30	401.366,109 339.793,6	9.28	30	401.366,109 339.793,6	31	401.369,732 339.793,679	3.624
31	401.369,732 339.793,679	32	401.372,542 339.792,844	2.931	32	401.372,542 339.792,844	33	401.375,344 339.791,048	3.328	33	401.375,344 339.791,048	34	401.379,996 339.782,227	9.973
34	401.379,996 339.782,227	35	401.393,994 339.756,817	29.01 1	35	401.393,994 339.756,817	36	401.400,355 339.747,52	11.26 5	36	401.400,355 339.747,52	37	401.410,852 339.743,424	11.26 8
37	401.410,852 339.743,424	38	401.417,545 339.743,03	6.705	38	401.417,545 339.743,03	39	401.419,746 339.741,379	2.751	39	401.419,746 339.741,379	40	401.421,865 339.733,436	8.221
40	401.421,865 339.733,436	41	401.424,737 339.711,706	21.91 9	41	401.424,737 339.711,706	42	401.426,19 339.700,707	11.09 5	42	401.426,19 339.700,707	43	401.427,015 339.694,469	6.292
43	401.427,015 339.694,469	44	401.430,061 339.669,367	25.28 6	44	401.430,061 339.669,367	45	401.431,597 339.656,71	12.75	45	401.431,597 339.656,71	46	401.433,768 339.638,821	18.02
46	401.433,768 339.638,821	47	401.434,511 339.632,7	6.166	47	401.434,511 339.632,7	48	401.426,332 339.605,519	28.38 5	48	401.426,332 339.605,519	49	401.430,162 339.604,366	4.0
49	401.430,162 339.604,366	50	401.438,582 339.632,35	29.22 3	50	401.438,582 339.632,35	51	401.437,739 339.639,302	7.003	51	401.437,739 339.639,302	52	401.435,568 339.657,191	18.02
52	401.435,568 339.657,191	53	401.434,032 339.669,849	12.75 1	53	401.434,032 339.669,849	54	401.430,999 339.694,824	25.15 8	54	401.430,999 339.694,824	55	401.425,818 339.734,134	39.65
55	401.425,818 339.734,134	56	401.423,255 339.743,748	9.95	56	401.423,255 339.743,748	57	401.418,982 339.746,952	5.341	57	401.418,982 339.746,952	58	401.411,718 339.747,38	7.277
58	401.411,718 339.747,38	59	401.402,959 339.750,798	9.402	59	401.402,959 339.750,798	60	401.397,404 339.758,916	9.837	60	401.397,404 339.758,916	61	401.383,517 339.784,126	28.78 2
61	401.383,517 339.784,126	62	401.378,39 339.793,846	10.98 9	62	401.378,39 339.793,846	63	401.374,224 339.796,517	4.949	63	401.374,224 339.796,517	64	401.370,272 339.797,692	4.123
64	401.370,272 339.797,692	65	401.365,358 339.797,585	4.915	65	401.365,358 339.797,585	66	401.357,519 339.791,483	9.934	66	401.357,519 339.791,483	67	401.337,184 339.779,911	23.39 7
67	401.337,184 339.779,911	68	401.306,88 339.764,5	33.99 8	68	401.306,88 339.764,5	69	401.285,485 339.768,773	21.81 8	69	401.285,485 339.768,773	70	401.275,736 339.765,218	10.37 7
70	401.275,736 339.765,218	71	401.271,891 339.765,646	3.869	71	401.271,891 339.765,646	72	401.270,609 339.767,248	2.052	72	401.270,609 339.767,248	73	401.267,938 339.774,191	7.439
73	401.267,938 339.774,191	74	401.263,131 339.786,903	13.59 1	74	401.263,131 339.786,903	75	401.256,188 339.805,276	19.64 1	75	401.256,188 339.805,276	76	401.249,352 339.825,465	21.31 5
76	401.249,352 339.825,465	77	401.239,951 339.848,324	24.71 7	77	401.239,951 339.848,324	78	401.232,688 339.866,377	19.45 9	78	401.232,688 339.866,377	79	401.233,222 339.872,573	6.219
79	401.233,222 339.872,573	80	401.238,16 339.878,771	7.925	80	401.238,16 339.878,771	81	401.258,029 339.887,6	21.74 2	81	401.258,029 339.887,6	82	401.276,399 339.899,349	21.80 6
82	401.276,399 339.899,349	83	401.297,558 339.910,257	23.80 5	83	401.297,558 339.910,257	84	401.313,261 339.918,054	17.53 2	84	401.313,261 339.918,054	85	401.335,266 339.929,805	24.94 6
85	401.335,266 339.929,805	86	401.351,937 339.938,14	18.63 9	86	401.351,937 339.938,14	87	401.375,41 339.949,876	26.24 3	87	401.375,41 339.949,876	88	401.392,166 339.957,877	18.56 8
88	401.392,166 339.957,877	89	401.408,371 339.968,365	19.30 3	89	401.408,371 339.968,365	90	401.420,864 339.977,16	15.27 8	90	401.420,864 339.977,16	91	401.433,987 339.984,308	14.94 3
91	401.433,987 339.984,308	92	401.452,777 339.995,309	21.77 4	92	401.452,777 339.995,309	93	401.461,443 339.994,401	8.713	93	401.461,443 339.994,401	94	401.466,505 339.993,881	5.089
94	401.466,505 339.993,881	95	401.465,365 339.997,098	3.413	95	401.465,365 339.997,098	1	401.464,835 339.998,074	1.111					

** Lungimile segmentelor sunt determinate în planul de proiecție Stereo 70 și sunt rotunjite la 1 milimetru.

*** Distanța dintre puncte este formată din segmente cumulate ce sunt mai mici decât valoarea 1 milimetru.

**DATE DESPRE IMOBILUL NR. 268**

Oficiul de Cadastru și Publicitate Imobiliară DOLJ
Biroul de Cadastru și Publicitate Imobiliară Craiova

A. Partea I. Descrierea imobilului

TEREN Extravilan

Adresa: Jud. Dolj, De 2166/1

Nr. Crt	Nr cadastral Nr. topografic	Suprafața* (mp)	Observații / Referințe
A1		543	Sector cadastral:79 Teren neimprejmuit;

B. Partea II. Proprietari și acte

Inscrieri privitoare la dreptul de proprietate și alte drepturi reale		Referințe
/		
Act Normativ nr. Legea 7, din 13/03/1996 emis de PARLAMENTUL ROMÂNIEI (art.13 alin.15);		
B1	Inscrierea provizorie, drept de PROPRIETATE, dobandit prin Lege, cota actuala 1/1, cota initiala 1/1 1) NEIDENTIFICAT NEIDENTIFICAT, CIF:0000000000000	A1

C. Partea III. SARCINI .

Inscrieri privind dezmembramintele dreptului de proprietate, drepturi reale de garanție și sarcini	Referințe
NU SUNT	

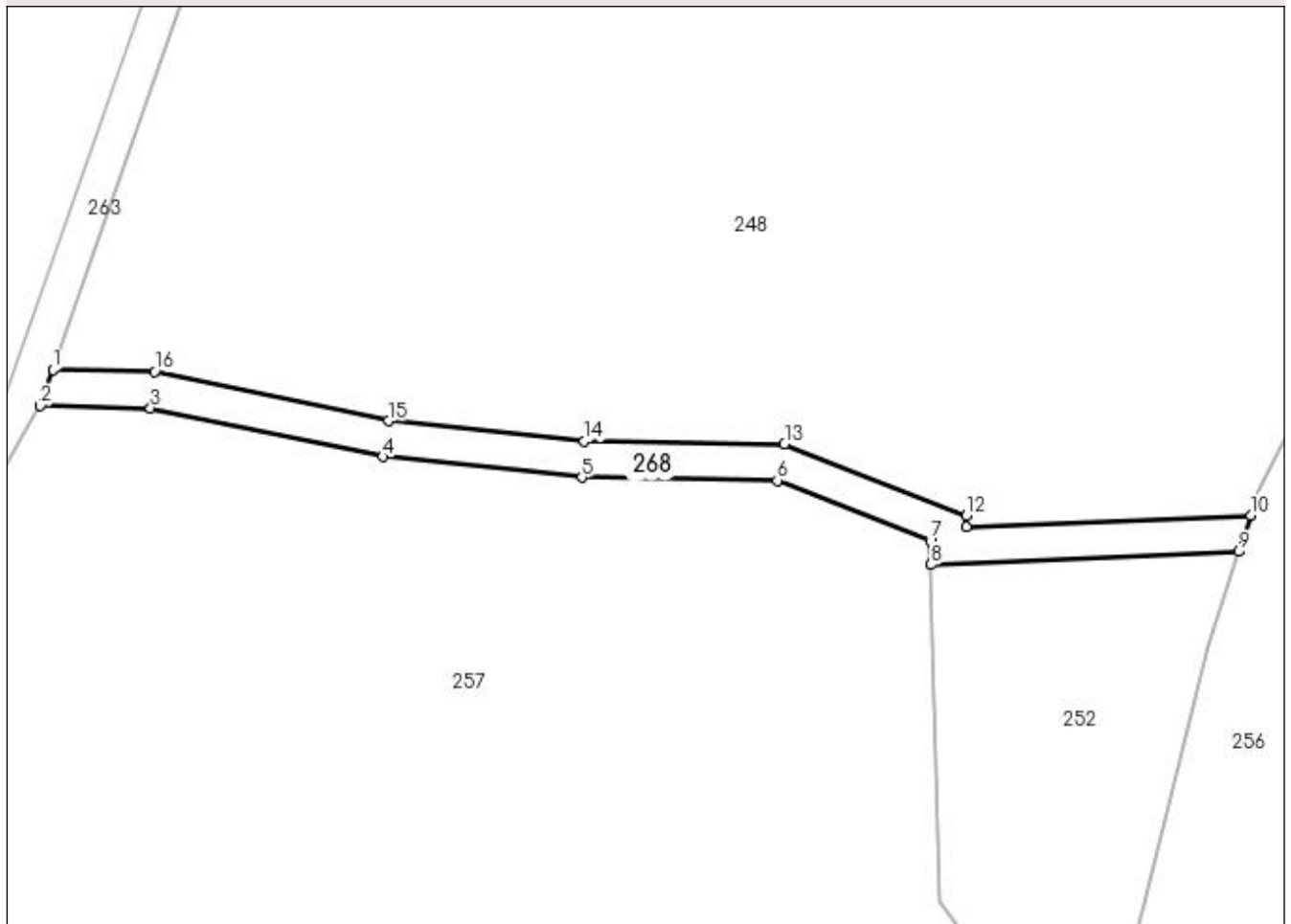
Anexa Nr. 1 La Partea I

Teren

Nr cadastral	Suprafața (mp)*	Observații / Referințe
	543	

* Suprafața este determinată în planul de proiecție Stereo 70.

DETALII LINIARE IMOBIL



Date referitoare la teren

Crt	Categorie folosință	Intravilan	Suprafața (mp)	Tarla	Parcelă	Nr. topo	Observații / Referințe
1	drum	NU	543	De 2166/1	-	-	

Lungime Segmente

1) Valorile lungimilor segmentelor sunt obținute din proiecție în plan.

Punct început	X / Y	Punct sfârșit	X / Y	Lungime segment (** (m)
1	400.603,109 339.000,104	2	400.601,722 338.996,131	4.208
2	400.601,722 338.996,131	3	400.613,841 338.995,887	12.121
3	400.613,841 338.995,887	4	400.639,411 338.990,512	26.129
4	400.639,411 338.990,512	5	400.661,398 338.988,232	22.105
5	400.661,398 338.988,232	6	400.682,897 338.987,907	21.501

Punct început	X / Y	Punct sfârșit	X / Y	Lungime segment (** (m)
6	400.682,897 338.987,907	7	400.699,748 338.981,274	18.109
7	400.699,748 338.981,274	8	400.699,808 338.978,631	2.644
8	400.699,808 338.978,631	9	400.733,688 338.980,062	33.91
9	400.733,688 338.980,062	10	400.735,03 338.984,087	4.243
10	400.735,03 338.984,087	11	400.703,714 338.982,799	31.342
11	400.703,714 338.982,799	12	400.703,685 338.984,023	1.224
12	400.703,685 338.984,023	13	400.683,685 338.991,895	21.493
13	400.683,685 338.991,895	14	400.661,636 338.992,229	22.052
14	400.661,636 338.992,229	15	400.640,031 338.994,47	21.721
15	400.640,031 338.994,47	16	400.614,296 338.999,879	26.297
16	400.614,296 338.999,879	1	400.603,109 339.000,104	11.189

** Lungimile segmentelor sunt determinate în planul de proiecție Stereo 70 și sunt rotunjite la 1 milimetru.

*** Distanța dintre puncte este formată din segmente cumulate ce sunt mai mici decât valoarea 1 milimetru.

**DATE DESPRE IMOBILUL NR. 269**

Oficiul de Cadastru și Publicitate Imobiliară DOLJ
Biroul de Cadastru și Publicitate Imobiliară Craiova

A. Partea I. Descrierea imobilului

TEREN Extravilan

Adresa: Jud. Dolj, De 2117/1

Nr. Crt	Nr cadastral Nr. topografic	Suprafața* (mp)	Observații / Referințe
A1		1.857	Sector cadastral:79 Teren neimprejmuit;

B. Partea II. Proprietari și acte

Inscrieri privitoare la dreptul de proprietate și alte drepturi reale		Referințe
/		
Act Normativ nr. Legea 7, din 13/03/1996 emis de PARLAMENTUL ROMÂNIEI (art.13 alin.15);		
B1	Inscrierea provizorie, drept de PROPRIETATE, dobandit prin Lege, cota actuala 1/1, cota initiala 1/1 1) NEIDENTIFICAT NEIDENTIFICAT, CIF:0000000000000	A1

C. Partea III. SARCINI .

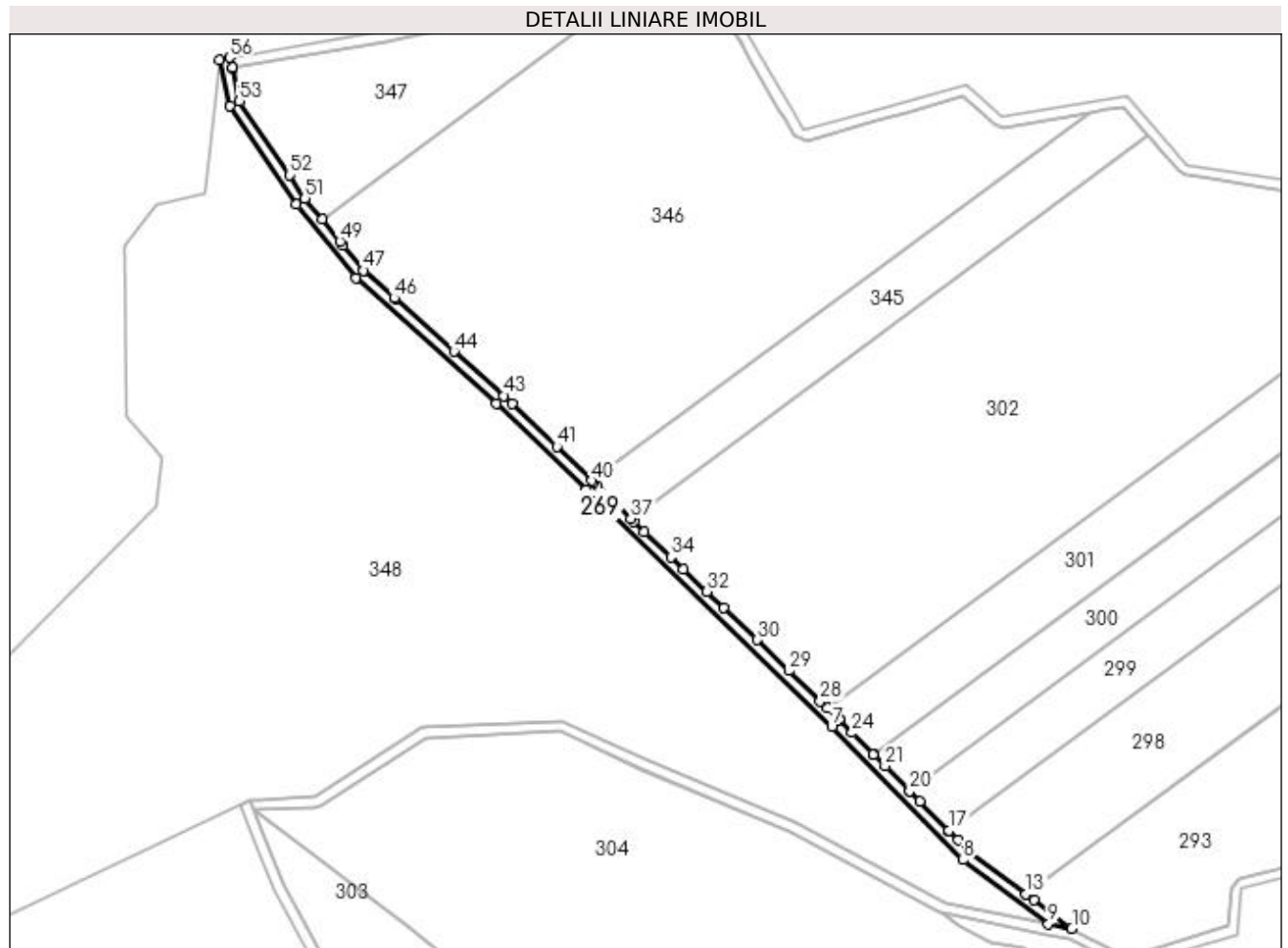
Inscrieri privind dezmembramintele dreptului de proprietate, drepturi reale de garanție și sarcini	Referințe
NU SUNT	

Anexa Nr. 1 La Partea I

Teren

Nr cadastral	Suprafaţa (mp)*	Observații / Referințe
	1.857	

* Suprafața este determinată în planul de proiecție Stereo 70.



Date referitoare la teren

Crt	Categorie folosință	Intra vilan	Suprafața (mp)	Tarla	Parcelă	Nr. topo	Observații / Referințe
1	drum	NU	1.857	De 2117/1	-	-	

Lungime Segmente

1) Valorile lungimilor segmentelor sunt obținute din proiecție în plan.

Punct început	X / Y	Punct sfârșit	X / Y	Lungime segment
1	400.307,036 341.371,136	2	400.311,175 341.353,385	18.227
4	400.359,259 341.287,931	5	400.412,915 341.240,072	71.899
7	400.540,878 341.116,653	8	400.590,985 341.065,916	71.309
10	400.632,486 341.039,795	11	400.618,038 341.050,629	18.059
13	400.614,997 341.052,91	14	400.593,622 341.068,938	26.717
16	400.585,709 341.076,95	17	400.585,539 341.077,122	0.242
2	400.311,175 341.353,385	3	400.336,585 341.315,88	45.302
5	400.412,915 341.240,072	6	400.447,065 341.207,135	47.445
8	400.590,985 341.065,916	9	400.623,517 341.041,521	40.663
11	400.618,038 341.050,629	12	400.615,236 341.052,731	3.503
14	400.593,622 341.068,938	15	400.589,085 341.073,533	6.457
17	400.585,539 341.077,122	18	400.574,451 341.088,351	15.781
3	400.336,585 341.315,88	4	400.359,259 341.287,931	35.99
6	400.447,065 341.207,135	7	400.540,878 341.116,653	130.338
9	400.623,517 341.041,521	10	400.632,486 341.039,795	9.134
12	400.615,236 341.052,731	13	400.614,997 341.052,91	0.299
15	400.589,085 341.073,533	16	400.585,709 341.076,95	4.803
18	400.574,451 341.088,351	19	400.570,732 341.092,116	5.292

Punct început	X / Y	Punct sfârșit	X / Y	Lungime segment	Punct început	X / Y	Punct sfârșit	X / Y	Lungime segment	Punct început	X / Y	Punct sfârșit	X / Y	Lungime segment
19	400.570,732 341.092,116	20	400.570,583 341.092,266	0.211	20	400.570,583 341.092,266	21	400.561,22 341.101,748	13.326	21	400.561,22 341.101,748	22	400.556,942 341.106,08	6.088
22	400.556,942 341.106,08	23	400.556,801 341.106,223	0.201	23	400.556,801 341.106,223	24	400.548,635 341.114,491	11.621	24	400.548,635 341.114,491	25	400.543,724 341.119,464	6.989
25	400.543,724 341.119,464	26	400.543,655 341.119,532	0.097	26	400.543,655 341.119,532	27	400.539,272 341.123,759	6.089	27	400.539,272 341.123,759	28	400.536,411 341.126,519	3.975
28	400.536,411 341.126,519	29	400.524,458 341.138,047	16.606	29	400.524,458 341.138,047	30	400.512,255 341.149,817	16.954	30	400.512,255 341.149,817	31	400.499,659 341.161,966	17.5
31	400.499,659 341.161,966	32	400.493,132 341.168,261	9.068	32	400.493,132 341.168,261	33	400.484,246 341.176,832	12.346	33	400.484,246 341.176,832	34	400.479,488 341.181,42	6.61
34	400.479,488 341.181,42	35	400.469,372 341.191,177	14.055	35	400.469,372 341.191,177	36	400.465,393 341.195,015	5.528	36	400.465,393 341.195,015	37	400.464,154 341.196,21	1.721
37	400.464,154 341.196,21	38	400.451,371 341.208,539	17.76	38	400.451,371 341.208,539	39	400.449,842 341.210,014	2.124	39	400.449,842 341.210,014	40	400.449,248 341.210,587	0.825
40	400.449,248 341.210,587	41	400.435,866 341.223,493	18.591	41	400.435,866 341.223,493	42	400.418,937 341.239,821	23.52	42	400.418,937 341.239,821	43	400.415,692 341.242,951	4.509
43	400.415,692 341.242,951	44	400.396,707 341.259,886	25.441	44	400.396,707 341.259,886	45	400.374,137 341.280,02	30.245	45	400.374,137 341.280,02	46	400.373,889 341.280,241	0.332
46	400.373,889 341.280,241	47	400.362,162 341.290,701	15.714	47	400.362,162 341.290,701	48	400.354,377 341.300,297	12.357	48	400.354,377 341.300,297	49	400.353,159 341.301,799	1.934
49	400.353,159 341.301,799	50	400.346,276 341.310,283	10.925	50	400.346,276 341.310,283	51	400.339,8 341.318,266	10.279	51	400.339,8 341.318,266	52	400.333,771 341.327,164	10.748
52	400.333,771 341.327,164	53	400.314,716 341.355,29	33.973	53	400.314,716 341.355,29	54	400.312,169 341.367,938	12.902	54	400.312,169 341.367,938	55	400.312,148 341.368,044	0.108
55	400.312,148 341.368,044	56	400.311,067 341.371,943	4.046	56	400.311,067 341.371,943	1	400.307,036 341.371,136	4.111					

** Lungimile segmentelor sunt determinate în planul de proiecție Stereo 70 și sunt rotunjite la 1 milimetru.

*** Distanța dintre puncte este formată din segmente cumulate ce sunt mai mici decât valoarea 1 milimetru.

**DATE DESPRE IMOBILUL NR. 270**

Oficiul de Cadastru și Publicitate Imobiliară DOLJ
Biroul de Cadastru și Publicitate Imobiliară Craiova

A. Partea I. Descrierea imobilului

TEREN Extravilan

Adresa: Jud. Dolj, T61, P100/26

Nr. Crt	Nr cadastral Nr. topografic	Suprafața* (mp)	Observații / Referințe
A1		9.000	Sector cadastral:79 Teren neimprejmuit;

B. Partea II. Proprietari și acte

Inscrieri privitoare la dreptul de proprietate și alte drepturi reale		Referințe
/		
Act Normativ nr. Legea 7, din 13/03/1996 emis de PARLAMENTUL ROMÂNIEI (art.13 alin.14);		
B1	Intabulare, drept de PROPRIETATE, dobandit prin Lege, cota actuala 1/1, cota initiala 1/1	A1
1) COMUNA MELINESTI-Rezerva comisiei locale de fond funciar, CIF:5002126		

C. Partea III. SARCINI .

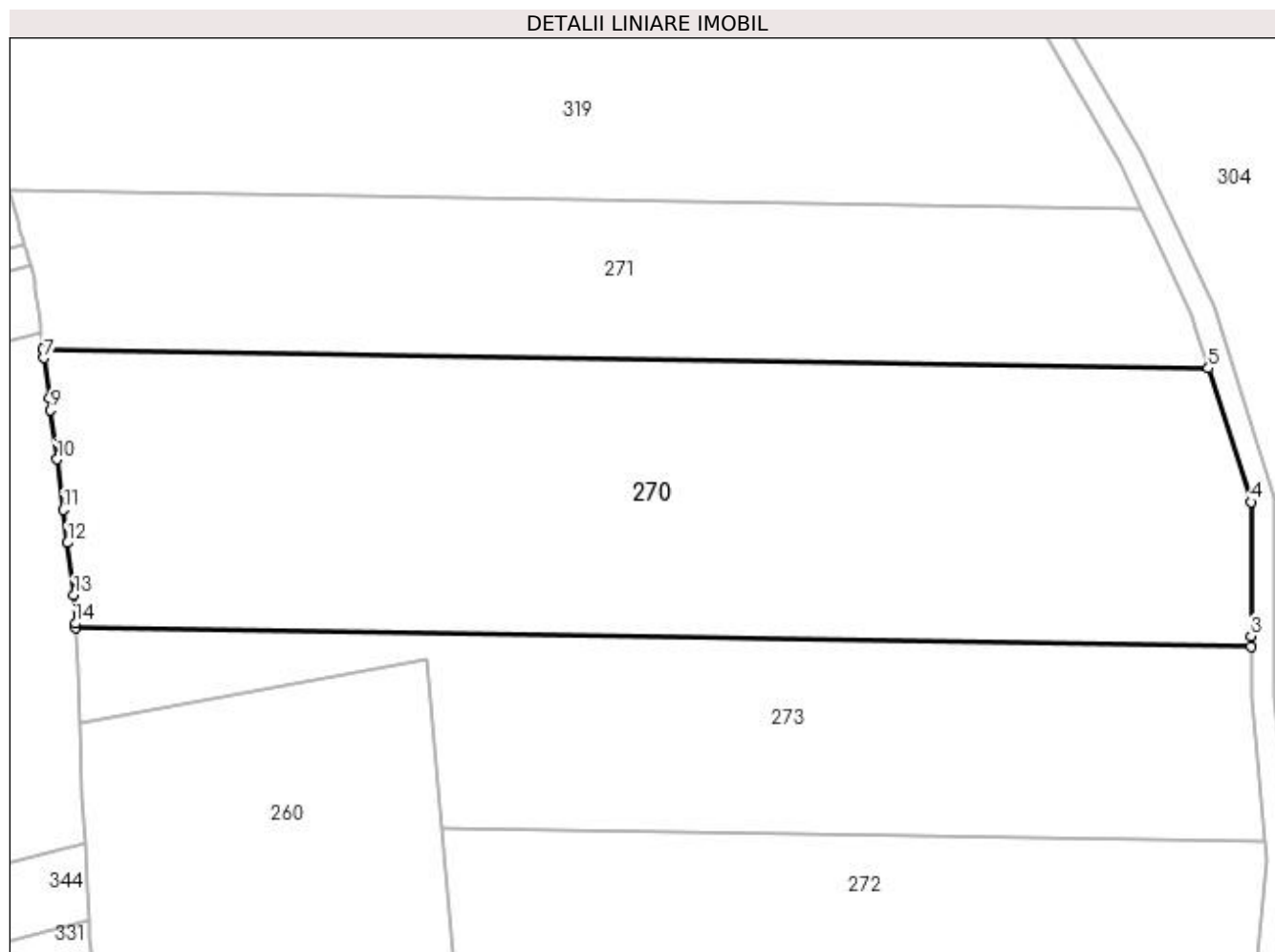
Inscrieri privind dezmembramintele dreptului de proprietate, drepturi reale de garanție și sarcini	Referințe
NU SUNT	

Anexa Nr. 1 La Partea I

Teren

Nr cadastral	Suprafața (mp)*	Observații / Referințe
	9.000	

* Suprafața este determinată în planul de proiecție Stereo 70.



Date referitoare la teren

Crt	Categorie folosință	Intra vilan	Suprafața (mp)	Tarla	Parcelă	Nr. topo	Observații / Referințe
1	padure	NU	9.000	61	100/26	-	

Lungime Segmente

1) Valorile lungimilor segmentelor sunt obținute din proiecție în plan.

Punct început	X / Y	Punct sfârșit	X / Y	Lungime segment (** (m)
1	400.796,003 340.191,246	2	400.990,843 340.188,072	194.866
2	400.990,843 340.188,072	3	400.990,843 340.189,825	1.753
3	400.990,843 340.189,825	4	400.990,843 340.212,038	22.213
4	400.990,843 340.212,038	5	400.983,766 340.234,184	23.249
5	400.983,766 340.234,184	6	400.790,614 340.237,331	193.178

Punct început	X / Y	Punct sfârşit	X / Y	Lungime segment (** (m)
6	400.790,614 340.237,331	7	400.790,794 340.235,901	1.441
7	400.790,794 340.235,901	8	400.791,626 340.229,275	6.678
8	400.791,626 340.229,275	9	400.791,883 340.227,226	2.065
9	400.791,883 340.227,226	10	400.792,901 340.219,123	8.167
10	400.792,901 340.219,123	11	400.793,953 340.210,74	8.449
11	400.793,953 340.210,74	12	400.794,643 340.205,247	5.536
12	400.794,643 340.205,247	13	400.795,73 340.196,587	8.728
13	400.795,73 340.196,587	14	400.795,977 340.191,91	4.684
14	400.795,977 340.191,91	1	400.796,003 340.191,246	0.665

** Lungimile segmentelor sunt determinate în planul de proiecţie Stereo 70 şi sunt rotunjite la 1 milimetru.

*** Distanţa dintre puncte este formată din segmente cumulate ce sunt mai mici decât valoarea 1 milimetru.

**DATE DESPRE IMOBILUL NR. 271**

Oficiul de Cadastru și Publicitate Imobiliară DOLJ
Biroul de Cadastru și Publicitate Imobiliară Craiova

A. Partea I. Descrierea imobilului

TEREN Extravilan

Adresa: Jud. Dolj, T61, P100/27

Nr. Crt	Nr cadastral Nr. topografic	Suprafața* (mp)	Observații / Referințe
A1		5.000	Sector cadastral:79 Teren neimprejmuit;

B. Partea II. Proprietari și acte

Inscrieri privitoare la dreptul de proprietate și alte drepturi reale		Referințe
/		
Act Normativ nr. Legea 7, din 13/03/1996 emis de PARLAMENTUL ROMÂNIEI (art.13 alin.14);		
B1	Intabulare, drept de PROPRIETATE, dobandit prin Lege, cota actuala 1/1, cota initiala 1/1	A1
1) COMUNA MELINESTI-Rezerva comisiei locale de fond funciar, CIF:5002126		

C. Partea III. SARCINI .

Inscrieri privind dezmembramintele dreptului de proprietate, drepturi reale de garanție și sarcini	Referințe
NU SUNT	

Anexa Nr. 1 La Partea I**Teren**

Nr cadastral	Suprafața (mp)*	Observații / Referințe
	5.000	

* Suprafața este determinată în planul de proiecție Stereo 70.

**Date referitoare la teren**

Crt	Categorie folosință	Intravilan	Suprafața (mp)	Tarla	Parcelă	Nr. topo	Observații / Referințe
1	padure	NU	5.000	61	100/27	-	

Lungime Segmente

1) Valorile lungimilor segmentelor sunt obținute din proiecție în plan.

Punct început	X / Y	Punct sfârșit	X / Y	Lungime segment (** (m)
1	400.790,614 340.237,331	2	400.983,766 340.234,184	193.178
2	400.983,766 340.234,184	3	400.981,717 340.240,595	6.73
3	400.981,717 340.240,595	4	400.981,014 340.242,795	2.31
4	400.981,014 340.242,795	5	400.974,712 340.256,249	14.857
5	400.974,712 340.256,249	6	400.972,66 340.260,632	4.84

Punct început	X / Y	Punct sfârșit	X / Y	Lungime segment (** (m)
6	400.972,66 340.260,632	7	400.784,901 340.263,69	187.784
7	400.784,901 340.263,69	8	400.785,145 340.262,853	0.872
8	400.785,145 340.262,853	9	400.786,344 340.258,743	4.281
9	400.786,344 340.258,743	10	400.786,867 340.256,949	1.869
10	400.786,867 340.256,949	11	400.787,307 340.255,44	1.572
11	400.787,307 340.255,44	12	400.787,528 340.254,647	0.823
12	400.787,528 340.254,647	13	400.787,854 340.253,476	1.216
13	400.787,854 340.253,476	14	400.788,016 340.252,894	0.604
14	400.788,016 340.252,894	15	400.788,516 340.251,101	1.861
15	400.788,516 340.251,101	16	400.789,189 340.248,685	2.508
16	400.789,189 340.248,685	17	400.789,362 340.247,306	1.39
17	400.789,362 340.247,306	18	400.789,814 340.243,711	3.623
18	400.789,814 340.243,711	19	400.790,128 340.241,203	2.528
19	400.790,128 340.241,203	20	400.790,267 340.240,102	1.11
20	400.790,267 340.240,102	1	400.790,614 340.237,331	2.793

** Lungimile segmentelor sunt determinate în planul de proiecție Stereo 70 și sunt rotunjite la 1 milimetru.

*** Distanța dintre puncte este formată din segmente cumulate ce sunt mai mici decât valoarea 1 milimetru.

**DATE DESPRE IMOBILUL NR. 272**

Oficiul de Cadastru și Publicitate Imobiliară DOLJ
Biroul de Cadastru și Publicitate Imobiliară Craiova

A. Partea I. Descrierea imobilului

TEREN Extravilan

Adresa: Jud. Dolj, T61, P100/24

Nr. Crt	Nr cadastral Nr. topografic	Suprafața* (mp)	Observații / Referințe
A1		5.000	Sector cadastral:79 Teren neimprejmuit;

B. Partea II. Proprietari și acte

Inscrieri privitoare la dreptul de proprietate și alte drepturi reale		Referințe
/		
Act Normativ nr. Legea 7, din 13/03/1996 emis de PARLAMENTUL ROMÂNIEI (art.13 alin.14);		
B1	Intabulare, drept de PROPRIETATE, dobandit prin Lege, cota actuala 1/1, cota initiala 1/1 1) COMUNA MELINESTI-Rezerva comisiei locale de fond funciar, CIF:5002126	A1

C. Partea III. SARCINI .

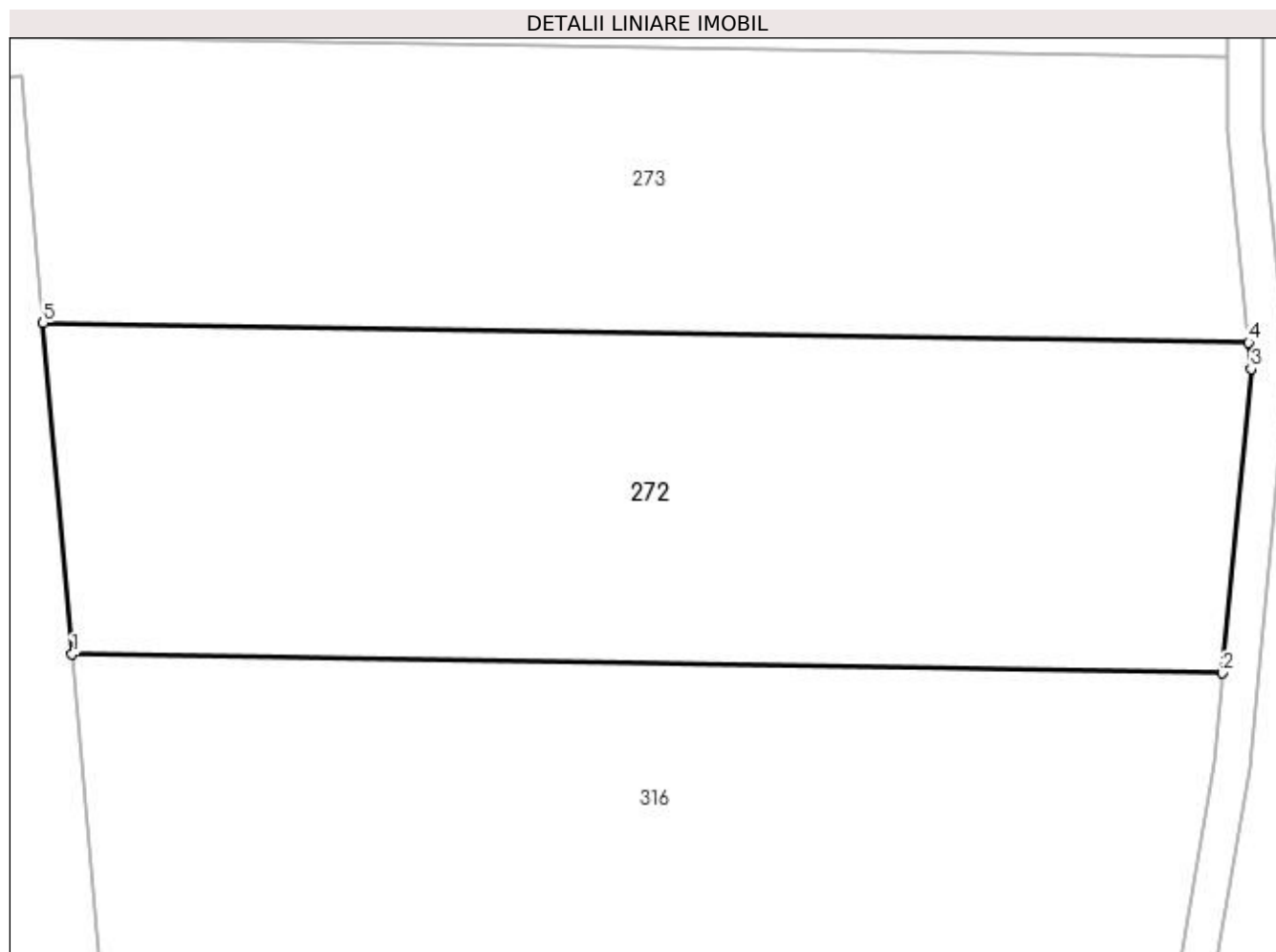
Inscrieri privind dezmembramintele dreptului de proprietate, drepturi reale de garanție și sarcini	Referințe
NU SUNT	

Anexa Nr. 1 La Partea I

Teren

Nr cadastral	Suprafața (mp)*	Observații / Referințe
	5.000	

* Suprafața este determinată în planul de proiecție Stereo 70.



Date referitoare la teren

Crt	Categorie folosință	Intra vilan	Suprafața (mp)	Tarla	Parcelă	Nr. topo	Observații / Referințe
1	padure	NU	5.000	61	100/24	-	

Lungime Segmente

1) Valorile lungimilor segmentelor sunt obținute din proiecție în plan.

Punct început	X / Y	Punct sfârșit	X / Y	Lungime segment (** (m)
1	400.859,965 340.120,439	2	400.990,202 340.118,318	130.254
2	400.990,202 340.118,318	3	400.993,431 340.152,721	34.554
3	400.993,431 340.152,721	4	400.993,147 340.155,692	2.985
4	400.993,147 340.155,692	5	400.856,679 340.157,915	136.486
5	400.856,679 340.157,915	1	400.859,965 340.120,439	37.62

**** Lungimile segmentelor sunt determinate în planul de proiecție Stereo 70 și sunt rotunjite la 1 milimetru.**

***** Distanța dintre puncte este formată din segmente cumulate ce sunt mai mici decât valoarea 1 milimetru.**

**DATE DESPRE IMOBILUL NR. 273**

Oficiul de Cadastru și Publicitate Imobiliară DOLJ
Biroul de Cadastru și Publicitate Imobiliară Craiova

A. Partea I. Descrierea imobilului

TEREN Extravilan

Adresa: Jud. Dolj, T61, P100/25

Nr. Crt	Nr cadastral Nr. topografic	Suprafața* (mp)	Observații / Referințe
A1		5.000	Sector cadastral:79 Teren neimprejmuit;

B. Partea II. Proprietari și acte

Inscrieri privitoare la dreptul de proprietate și alte drepturi reale		Referințe
/		
Act Normativ nr. Legea 7, din 13/03/1996 emis de PARLAMENTUL ROMÂNIEI (art.13 alin.14);		
B1	Intabulare, drept de PROPRIETATE, dobandit prin Lege, cota actuala 1/1, cota initiala 1/1	A1
1) COMUNA MELINESTI-Rezerva comisiei locale de fond funciar, CIF:5002126		

C. Partea III. SARCINI .

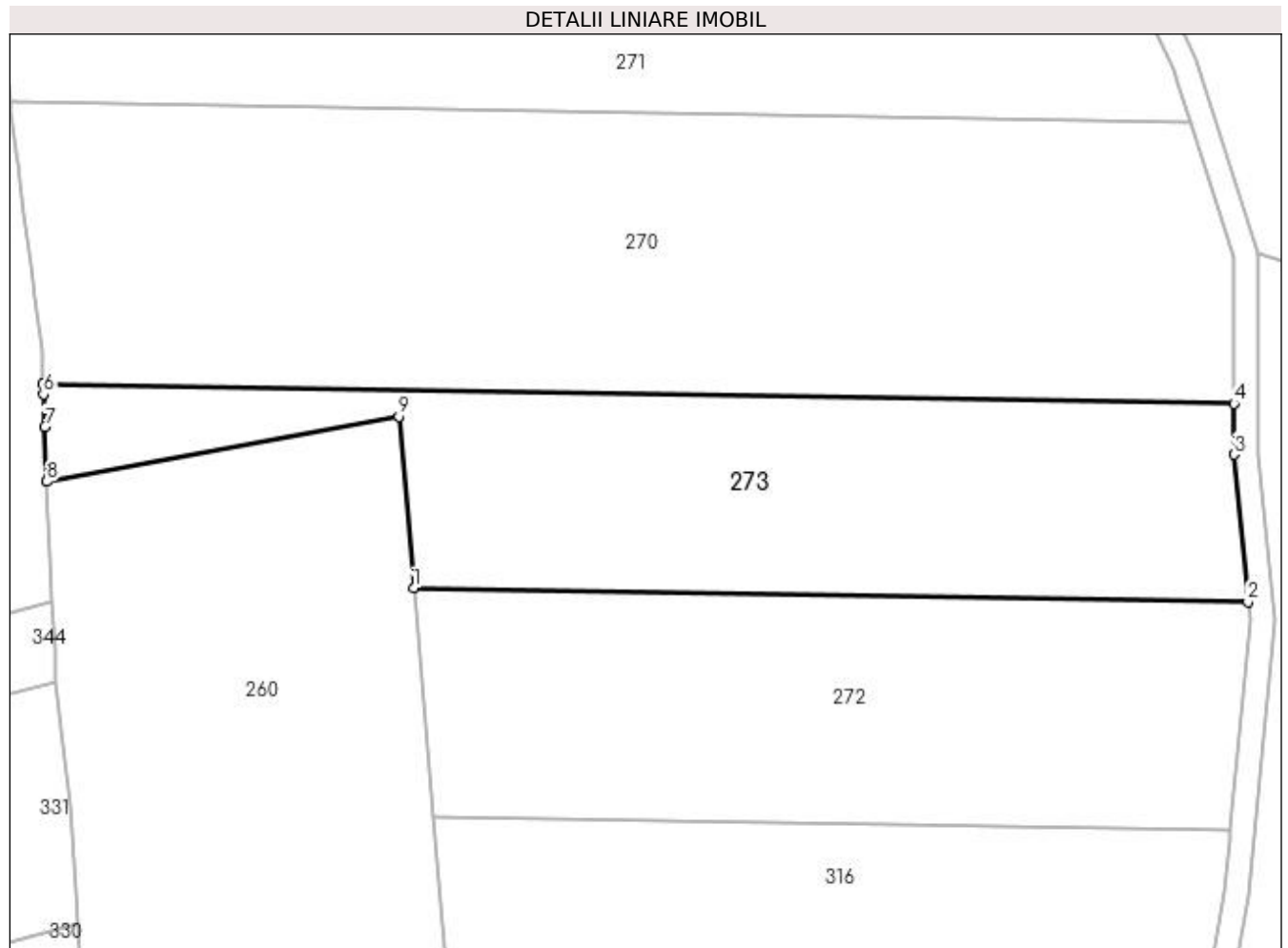
Inscrieri privind dezmembramintele dreptului de proprietate, drepturi reale de garanție și sarcini	Referințe
NU SUNT	

Anexa Nr. 1 La Partea I

Teren

Nr cadastral	Suprafața (mp)*	Observații / Referințe
	5.000	

* Suprafața este determinată în planul de proiecție Stereo 70.



Date referitoare la teren

Crt	Categorie folosință	Intra vilan	Suprafața (mp)	Tarla	Parcelă	Nr. topo	Observații / Referințe
1	padure	NU	5.000	61	100/25	-	

Lungime Segmente

1) Valorile lungimilor segmentelor sunt obținute din proiecție în plan.

Punct început	X / Y	Punct sfârșit	X / Y	Lungime segment (** (m)
1	400.856,679 340.157,915	2	400.993,147 340.155,692	136.486
2	400.993,147 340.155,692	3	400.990,843 340.179,763	24.181
3	400.990,843 340.179,763	4	400.990,843 340.188,072	8.309
4	400.990,843 340.188,072	5	400.796,003 340.191,246	194.866
5	400.796,003 340.191,246	6	400.796,066 340.189,632	1.615

Punct început	X / Y	Punct sfârșit	X / Y	Lungime segment (** (m)
6	400.796,066 340.189,632	7	400.796,274 340.184,29	5.346
7	400.796,274 340.184,29	8	400.796,624 340.175,315	8.982
8	400.796,624 340.175,315	9	400.854,219 340.185,97	58.572
9	400.854,219 340.185,97	1	400.856,679 340.157,915	28.163

** Lungimile segmentelor sunt determinate în planul de proiecție Stereo 70 și sunt rotunjite la 1 milimetru.

*** Distanța dintre puncte este formată din segmente cumulate ce sunt mai mici decât valoarea 1 milimetru.

**DATE DESPRE IMOBILUL NR. 274**

Oficiul de Cadastru și Publicitate Imobiliară DOLJ
Biroul de Cadastru și Publicitate Imobiliară Craiova

A. Partea I. Descrierea imobilului

TEREN Extravilan

Adresa: Jud. Dolj, T61, P100/22

Nr. Crt	Nr cadastral Nr. topografic	Suprafața* (mp)	Observații / Referințe
A1	31905	40.000	Sector cadastral:79 Teren neimprejmuit;

B. Partea II. Proprietari și acte

Inscrieri privitoare la dreptul de proprietate și alte drepturi reale	Referințe
105664 / 10/07/2017	
Act Notarial nr. CONTRACT DE VANZARE AUT. 2018, din 07/07/2017 emis de Stefanescu Floriana;	
B1	A1
Intabulare, drept de PROPRIETATE, dobandit prin Conventie, cota actuala 1/1, cota initiala 1/1 1) COPACESCU STEFANITA COSMIN	

C. Partea III. SARCINI .

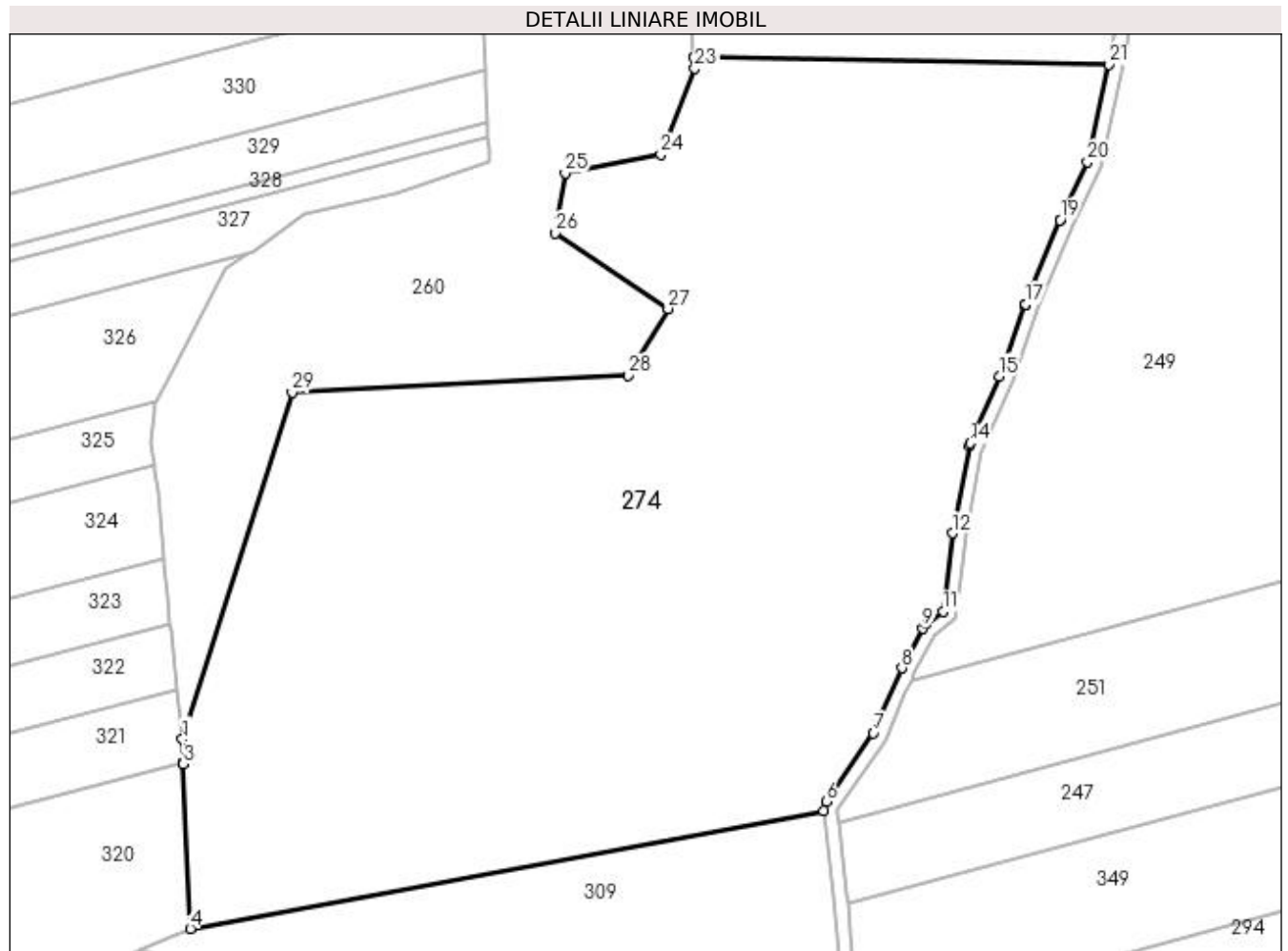
Inscrieri privind dezmembramintele dreptului de proprietate, drepturi reale de garanție și sarcini	Referințe
NU SUNT	

Anexa Nr. 1 La Partea I

Teren

Nr cadastral	Suprafața (mp)*	Observații / Referințe
31905	40.000	

* Suprafața este determinată în planul de proiecție Stereo 70.



Date referitoare la teren

Crt	Categorie folosință	Intravilan	Suprafața (mp)	Tarla	Parcelă	Nr. topo	Observații / Referințe
1	padure	NU	40.000	61	100/22	-	

Lungime Segmente

1) Valorile lungimilor segmentelor sunt obținute din proiecție în plan.

Punct început	X / Y	Punct sfârșit	X / Y	Lungime segment (** (m)
1	400.714,513 339.882,387	2	400.714,792 339.875,742	6.651
3	400.714,816 339.875,182	4	400.716,83 339.827,265	47.959
5	400.901,211 339.861,573	6	400.901,897 339.864,286	2.798
7	400.915,685 339.884,166	8	400.923,999 339.903,033	20.618
9	400.929,966 339.914,65	10	400.931,15 339.916,041	1.827

Punct început	X / Y	Punct sfârșit	X / Y	Lungime segment (** (m)
2	400.714,792 339.875,742	3	400.714,816 339.875,182	0.561
4	400.716,83 339.827,265	5	400.901,211 339.861,573	187.546
6	400.901,897 339.864,286	7	400.915,685 339.884,166	24.193
8	400.923,999 339.903,033	9	400.929,966 339.914,65	13.06
10	400.931,15 339.916,041	11	400.935,947 339.919,575	5.958

Punct început	X / Y	Punct sfârșit	X / Y	Lungime segment (** (m)
11	400.935,947 339.919,575	12	400.938,672 339.942,288	22.876
13	400.943,604 339.967,658	14	400.943,871 339.968,509	0.892
15	400.952,446 339.987,924	16	400.959,889 340.008,638	22.011
17	400.959,953 340.008,802	18	400.969,969 340.033,232	26.404
19	400.970,052 340.033,422	20	400.978,002 340.050,274	18.633
21	400.984,174 340.078,667	22	400.863,454 340.080,634	120.736
23	400.863,732 340.077,464	24	400.853,855 340.052,385	26.954
25	400.825,939 340.047,088	26	400.822,983 340.029,619	17.717
27	400.855,921 340.007,586	28	400.844,433 339.988,237	22.502
29	400.746,471 339.983,188	1	400.714,513 339.882,387	105.746

Punct început	X / Y	Punct sfârșit	X / Y	Lungime segment (** (m)
12	400.938,672 339.942,288	13	400.943,604 339.967,658	25.845
14	400.943,871 339.968,509	15	400.952,446 339.987,924	21.224
16	400.959,889 340.008,638	17	400.959,953 340.008,802	0.176
18	400.969,969 340.033,232	19	400.970,052 340.033,422	0.207
20	400.978,002 340.050,274	21	400.984,174 340.078,667	29.056
22	400.863,454 340.080,634	23	400.863,732 340.077,464	3.182
24	400.853,855 340.052,385	25	400.825,939 340.047,088	28.414
26	400.822,983 340.029,619	27	400.855,921 340.007,586	39.628
28	400.844,433 339.988,237	29	400.746,471 339.983,188	98.092

** Lungimile segmentelor sunt determinate în planul de proiecție Stereo 70 și sunt rotunjite la 1 milimetru.

*** Distanța dintre puncte este formată din segmente cumulate ce sunt mai mici decât valoarea 1 milimetru.

**DATE DESPRE IMOBILUL NR. 275**

Oficiul de Cadastru și Publicitate Imobiliară DOLJ
Biroul de Cadastru și Publicitate Imobiliară Craiova

A. Partea I. Descrierea imobilului

TEREN Extravilan

Adresa: Jud. Dolj, T61, P100/20

Nr. Crt	Nr cadastral Nr. topografic	Suprafața* (mp)	Observații / Referințe
A1		3.400	Sector cadastral:79 Teren neimprejmuit;

B. Partea II. Proprietari și acte

Inscrieri privitoare la dreptul de proprietate și alte drepturi reale		Referințe
/		
Act Normativ nr. Legea 7, din 13/03/1996 emis de PARLAMENTUL ROMÂNIEI (art.13 alin.14);		
B1	Intabulare, drept de PROPRIETATE, dobandit prin Lege, cota actuala 1/1, cota initiala 1/1 1) COMUNA MELINESTI-Rezerva comisiei locale de fond funciar, CIF:5002126	A1

C. Partea III. SARCINI .

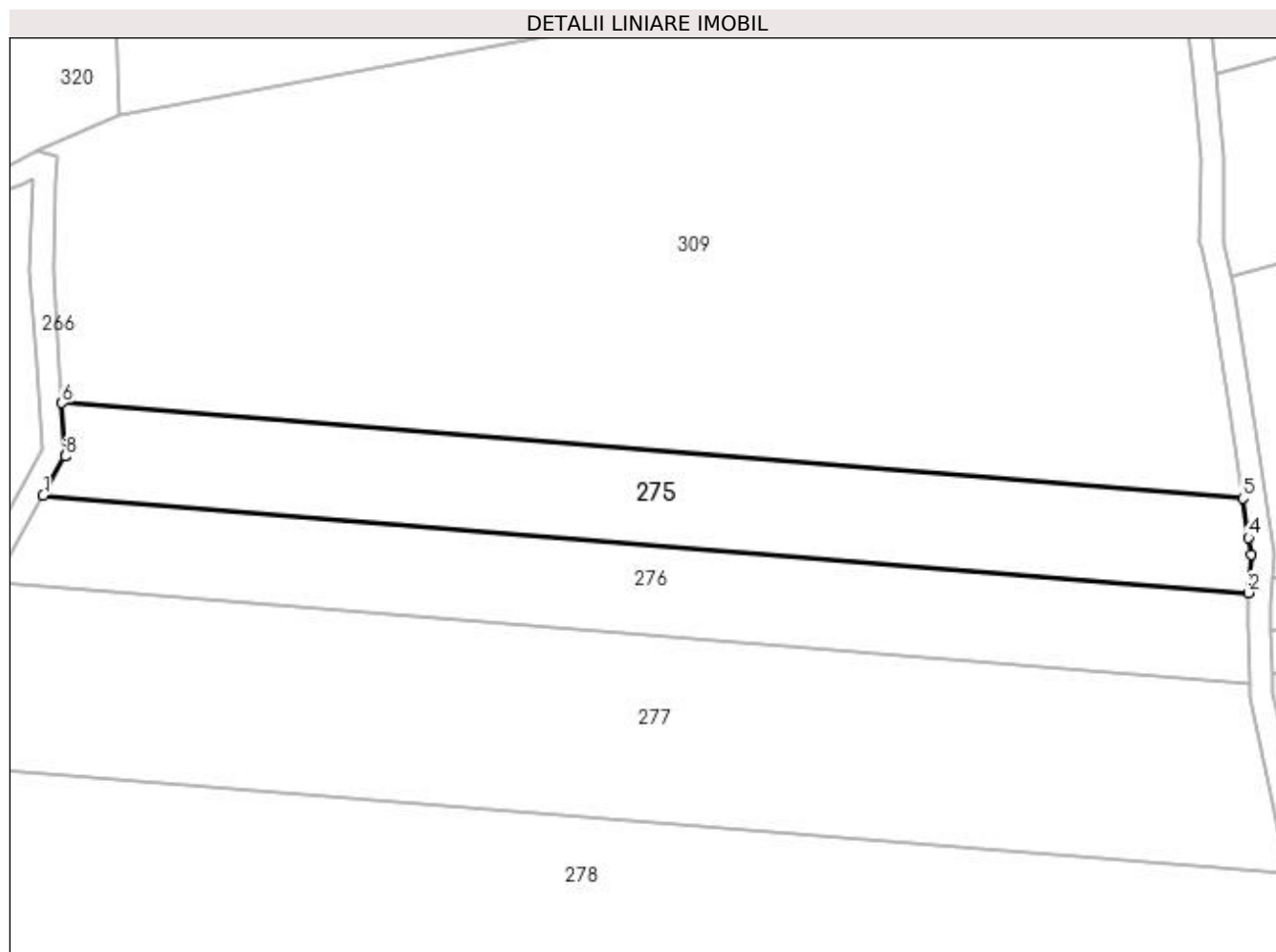
Inscrieri privind dezmembramintele dreptului de proprietate, drepturi reale de garanție și sarcini	Referințe
NU SUNT	

Anexa Nr. 1 La Partea I

Teren

Nr cadastral	Suprafața (mp)*	Observații / Referințe
	3.400	

* Suprafața este determinată în planul de proiecție Stereo 70.



Date referitoare la teren

Crt	Categorie folosință	Intra vilan	Suprafața (mp)	Tarla	Parcelă	Nr. topo	Observații / Referințe
1	padure	NU	3.400	61	100/20	-	

Lungime Segmente

1) Valorile lungimilor segmentelor sunt obținute din proiecție în plan.

Punct început	X / Y	Punct sfârșit	X / Y	Lungime segment (** (m)
1	400.703,458 339.760,946	2	400.913,84 339.743,954	211.067
2	400.913,84 339.743,954	3	400.914,354 339.750,629	6.695
3	400.914,354 339.750,629	4	400.913,922 339.753,574	2.977
4	400.913,922 339.753,574	5	400.912,921 339.760,413	6.912
5	400.912,921 339.760,413	6	400.706,749 339.777,066	206.843

Punct început	X / Y	Punct sfârșit	X / Y	Lungime segment (** (m)
6	400.706,749 339.777,066	7	400.707,373 339.767,954	9.133
7	400.707,373 339.767,954	8	400.707,267 339.767,764	0.218
8	400.707,267 339.767,764	1	400.703,458 339.760,946	7.81

** Lungimile segmentelor sunt determinate în planul de proiecție Stereo 70 și sunt rotunjite la 1 milimetru.

*** Distanța dintre puncte este formată din segmente cumulate ce sunt mai mici decât valoarea 1 milimetru.

**DATE DESPRE IMOBILUL NR. 276**

Oficiul de Cadastru și Publicitate Imobiliară DOLJ
Biroul de Cadastru și Publicitate Imobiliară Craiova

A. Partea I. Descrierea imobilului

TEREN Extravilan

Adresa: Jud. Dolj, T61, P100/19

Nr. Crt	Nr cadastral Nr. topografic	Suprafața* (mp)	Observații / Referințe
A1		3.400	Sector cadastral:79 Teren neimprejmuit;

B. Partea II. Proprietari și acte

Inscrieri privitoare la dreptul de proprietate și alte drepturi reale		Referințe
/		
Act Normativ nr. Legea 7, din 13/03/1996 emis de PARLAMENTUL ROMÂNIEI (art.13 alin.14);		
B1	Intabulare, drept de PROPRIETATE, dobandit prin Lege, cota actuala 1/1, cota initiala 1/1	A1
1) COMUNA MELINESTI-Rezerva comisiei locale de fond funciar, CIF:5002126		

C. Partea III. SARCINI .

Inscrieri privind dezmembramintele dreptului de proprietate, drepturi reale de garanție și sarcini	Referințe
NU SUNT	

Anexa Nr. 1 La Partea I

Teren

Nr cadastral	Suprafața (mp)*	Observații / Referințe
	3.400	

* Suprafața este determinată în planul de proiecție Stereo 70.

DETALII LINIARE IMOBIL



Date referitoare la teren

Crt	Categorie folosință	Intra vilan	Suprafața (mp)	Tarla	Parcelă	Nr. topo	Observații / Referințe
1	padure	NU	3.400	61	100/19	-	

Lungime Segmente

1) Valorile lungimilor segmentelor sunt obținute din proiecție în plan.

Punct început	X / Y	Punct sfârșit	X / Y	Lungime segment (** (m)
1	400.694,993 339.745,794	2	400.914,162 339.728,092	219.883
2	400.914,162 339.728,092	3	400.913,852 339.738,133	10.046
3	400.913,852 339.738,133	4	400.913,727 339.742,174	4.043
4	400.913,727 339.742,174	5	400.913,737 339.742,604	0.43
5	400.913,737 339.742,604	6	400.913,84 339.743,954	1.354

Punct început	X / Y	Punct sfârșit	X / Y	Lungime segment (** (m)
6	400.913,84 339.743,954	7	400.703,458 339.760,946	211.067
7	400.703,458 339.760,946	8	400.698,174 339.751,486	10.836
8	400.698,174 339.751,486	1	400.694,993 339.745,794	6.521

** Lungimile segmentelor sunt determinate în planul de proiecție Stereo 70 și sunt rotunjite la 1 milimetru.

*** Distanța dintre puncte este formată din segmente cumulate ce sunt mai mici decât valoarea 1 milimetru.

**DATE DESPRE IMOBILUL NR. 277**

Oficiul de Cadastru și Publicitate Imobiliară DOLJ
Biroul de Cadastru și Publicitate Imobiliară Craiova

A. Partea I. Descrierea imobilului

TEREN Extravilan

Adresa: Jud. Dolj, T61, P100/17

Nr. Crt	Nr cadastral Nr. topografic	Suprafața* (mp)	Observații / Referințe
A1		7.500	Sector cadastral:79 Teren neimprejmuit;

B. Partea II. Proprietari și acte

Inscrieri privitoare la dreptul de proprietate și alte drepturi reale		Referințe
/		
Act Normativ nr. Legea 7, din 13/03/1996 emis de PARLAMENTUL ROMÂNIEI (art.13 alin.14);		
B1	Intabulare, drept de PROPRIETATE, dobandit prin Lege, cota actuala 1/1, cota initiala 1/1	A1
1) COMUNA MELINESTI-Rezerva comisiei locale de fond funciar, CIF:5002126		

C. Partea III. SARCINI .

Inscrieri privind dezmembramintele dreptului de proprietate, drepturi reale de garanție și sarcini	Referințe
NU SUNT	

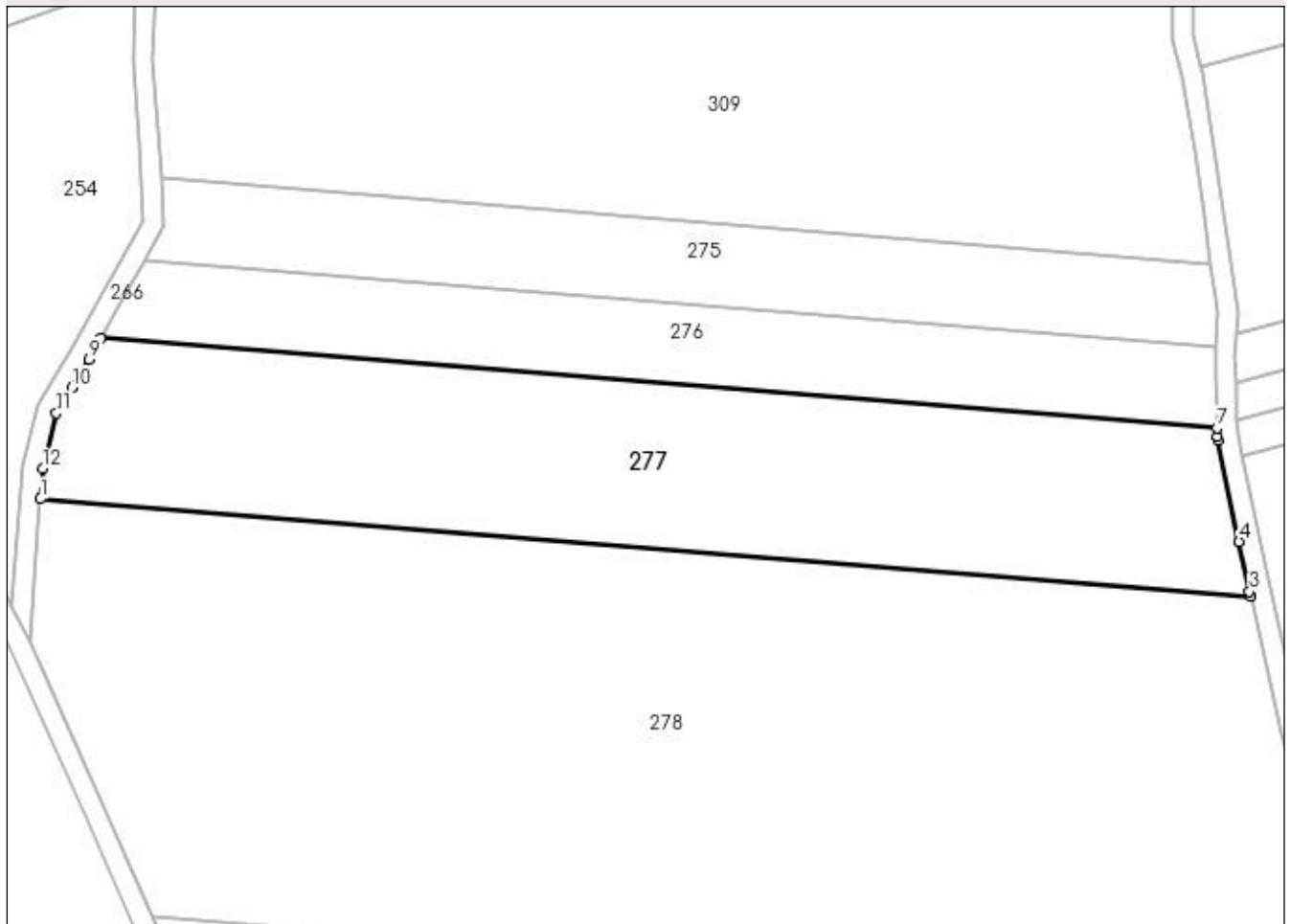
Anexa Nr. 1 La Partea I

Teren

Nr cadastral	Suprafața (mp)*	Observații / Referințe
	7.500	

* Suprafața este determinată în planul de proiecție Stereo 70.

DETALII LINIARE IMOBIL



Date referitoare la teren

Crt	Categorie folosință	Intra vilan	Suprafața (mp)	Tarla	Parcelă	Nr. topo	Observații / Referințe
1	padure	NU	7.500	61	100/17	-	

Lungime Segmente

1) Valorile lungimilor segmentelor sunt obținute din proiecție în plan.

Punct început	X / Y	Punct sfârșit	X / Y	Lungime segment (** (m)
1	400.683,016 339.714,146	2	400.920,736 339.694,946	238.494
2	400.920,736 339.694,946	3	400.920,503 339.695,968	1.048
3	400.920,503 339.695,968	4	400.918,461 339.705,743	9.986
4	400.918,461 339.705,743	5	400.914,298 339.725,682	20.369
5	400.914,298 339.725,682	6	400.914,215 339.726,376	0.699

Punct început	X / Y	Punct sfârșit	X / Y	Lungime segment (** (m)
6	400.914,215 339.726,376	7	400.914,162 339.728,092	1.717
7	400.914,162 339.728,092	8	400.694,993 339.745,794	219.883
8	400.694,993 339.745,794	9	400.692,601 339.741,511	4.906
9	400.692,601 339.741,511	10	400.689,223 339.735,959	6.499
10	400.689,223 339.735,959	11	400.686,175 339.730,949	5.864
11	400.686,175 339.730,949	12	400.683,442 339.720,091	11.197
12	400.683,442 339.720,091	1	400.683,016 339.714,146	5.96

** Lungimile segmentelor sunt determinate în planul de proiecție Stereo 70 și sunt rotunjite la 1 milimetru.

*** Distanța dintre puncte este formată din segmente cumulate ce sunt mai mici decât valoarea 1 milimetru.

**DATE DESPRE IMOBILUL NR. 278**

Oficiul de Cadastru și Publicitate Imobiliară DOLJ
Biroul de Cadastru și Publicitate Imobiliară Craiova

A. Partea I. Descrierea imobilului

TEREN Extravilan

Adresa: Jud. Dolj, T61, P100/16

Nr. Crt	Nr cadastral Nr. topografic	Suprafața* (mp)	Observații / Referințe
A1		19.400	Sector cadastral:79 Teren neimprejmuit;

B. Partea II. Proprietari și acte

Inscrieri privitoare la dreptul de proprietate și alte drepturi reale		Referințe
/		
Act Normativ nr. Legea 7, din 13/03/1996 emis de PARLAMENTUL ROMÂNIEI (art.13 alin.14);		
B1	Intabulare, drept de PROPRIETATE, dobandit prin Lege, cota actuala 1/1, cota initiala 1/1 1) COMUNA MELINESTI-Rezerva comisiei locale de fond funciar, CIF:5002126	A1

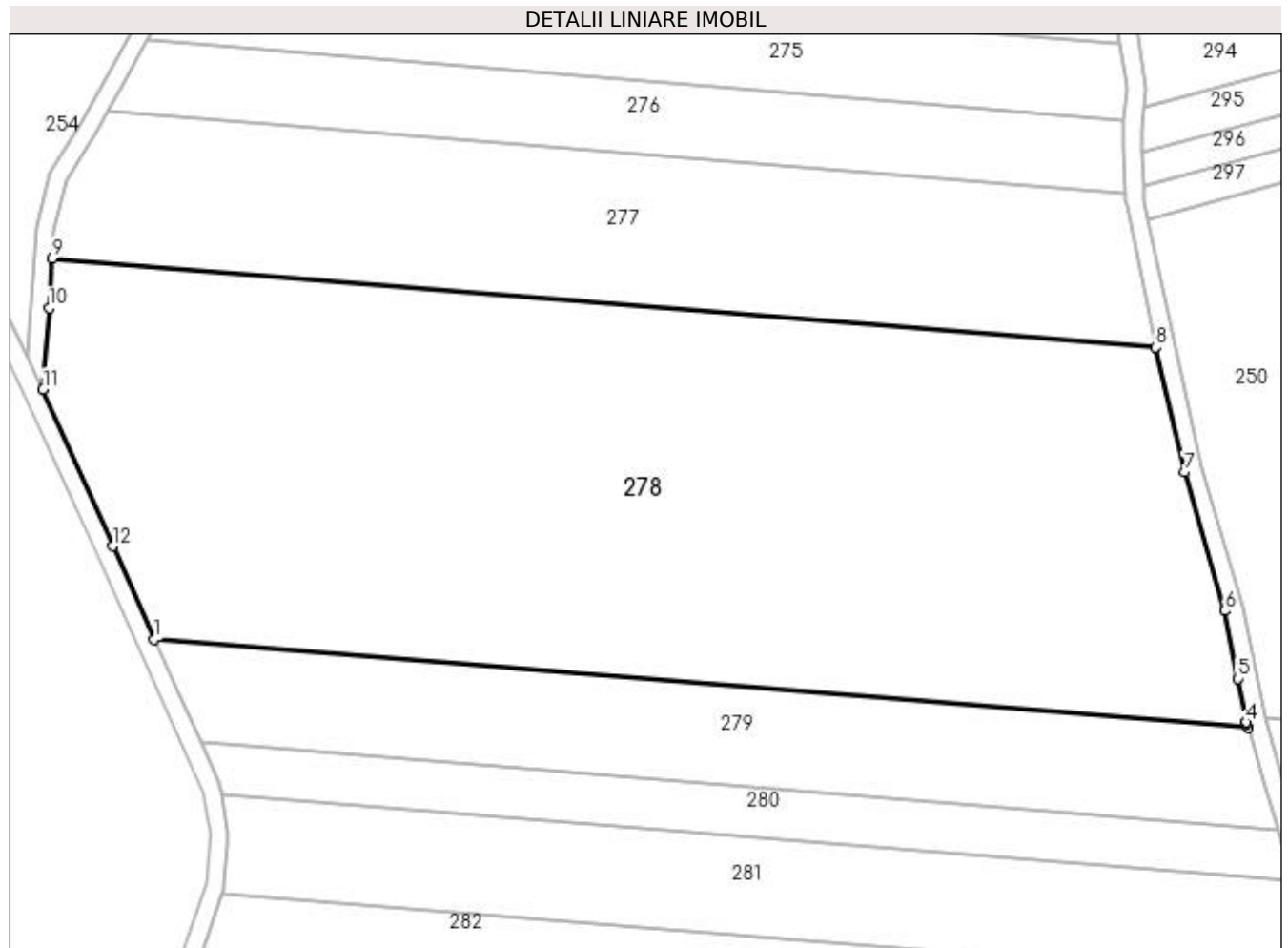
C. Partea III. SARCINI .

Inscrieri privind dezmembramintele dreptului de proprietate, drepturi reale de garanție și sarcini	Referințe
NU SUNT	

Anexa Nr. 1 La Partea I**Teren**

Nr cadastral	Suprafaţa (mp)*	Observaţii / Referinţe
	19.400	

* Suprafaţa este determinată în planul de proiecţie Stereo 70.

**Date referitoare la teren**

Crt	Categorie folosinţă	Intra vilan	Suprafaţa (mp)	Tarla	Parcelă	Nr. topo	Observaţii / Referinţe
1	padure	NU	19.400	61	100/16	-	

Lungime Segmente

1) Valorile lungimilor segmentelor sunt obţinute din proiecţie în plan.

Punct început	X / Y	Punct sfârşit	X / Y	Lungime segment (** (m)
1	400.704,947 339.632,134	2	400.940,525 339.613,107	236.345
2	400.940,525 339.613,107	3	400.940,271 339.613,971	0.901
3	400.940,271 339.613,971	4	400.940,184 339.614,328	0.367
4	400.940,184 339.614,328	5	400.938,351 339.623,682	9.532
5	400.938,351 339.623,682	6	400.935,495 339.638,259	14.854

Punct început	X / Y	Punct sfârșit	X / Y	Lungime segment (** (m)
6	400.935,495 339.638,259	7	400.926,854 339.668,117	31.083
7	400.926,854 339.668,117	8	400.920,736 339.694,946	27.518
8	400.920,736 339.694,946	9	400.683,016 339.714,146	238.494
9	400.683,016 339.714,146	10	400.682,25 339.703,458	10.715
10	400.682,25 339.703,458	11	400.680,992 339.685,89	17.613
11	400.680,992 339.685,89	12	400.695,974 339.652,181	36.888
12	400.695,974 339.652,181	1	400.704,947 339.632,134	21.964

** Lungimile segmentelor sunt determinate în planul de proiecție Stereo 70 și sunt rotunjite la 1 milimetru.

*** Distanța dintre puncte este formată din segmente cumulate ce sunt mai mici decât valoarea 1 milimetru.

**DATE DESPRE IMOBILUL NR. 279**

Oficiul de Cadastru și Publicitate Imobiliară DOLJ
Biroul de Cadastru și Publicitate Imobiliară Craiova

A. Partea I. Descrierea imobilului

TEREN Extravilan

Adresa: Jud. Dolj, T61, P100/15

Nr. Crt	Nr cadastral Nr. topografic	Suprafața* (mp)	Observații / Referințe
A1		5.000	Sector cadastral:79 Teren neimprejmuit;

B. Partea II. Proprietari și acte

Inscrieri privitoare la dreptul de proprietate și alte drepturi reale		Referințe
/		
Act Normativ nr. Legea 7, din 13/03/1996 emis de PARLAMENTUL ROMÂNIEI (art.13 alin.14);		
B1	Intabulare, drept de PROPRIETATE, dobandit prin Lege, cota actuala 1/1, cota initiala 1/1	A1
1) COMUNA MELINESTI-Rezerva comisiei locale de fond funciar, CIF:5002126		

C. Partea III. SARCINI .

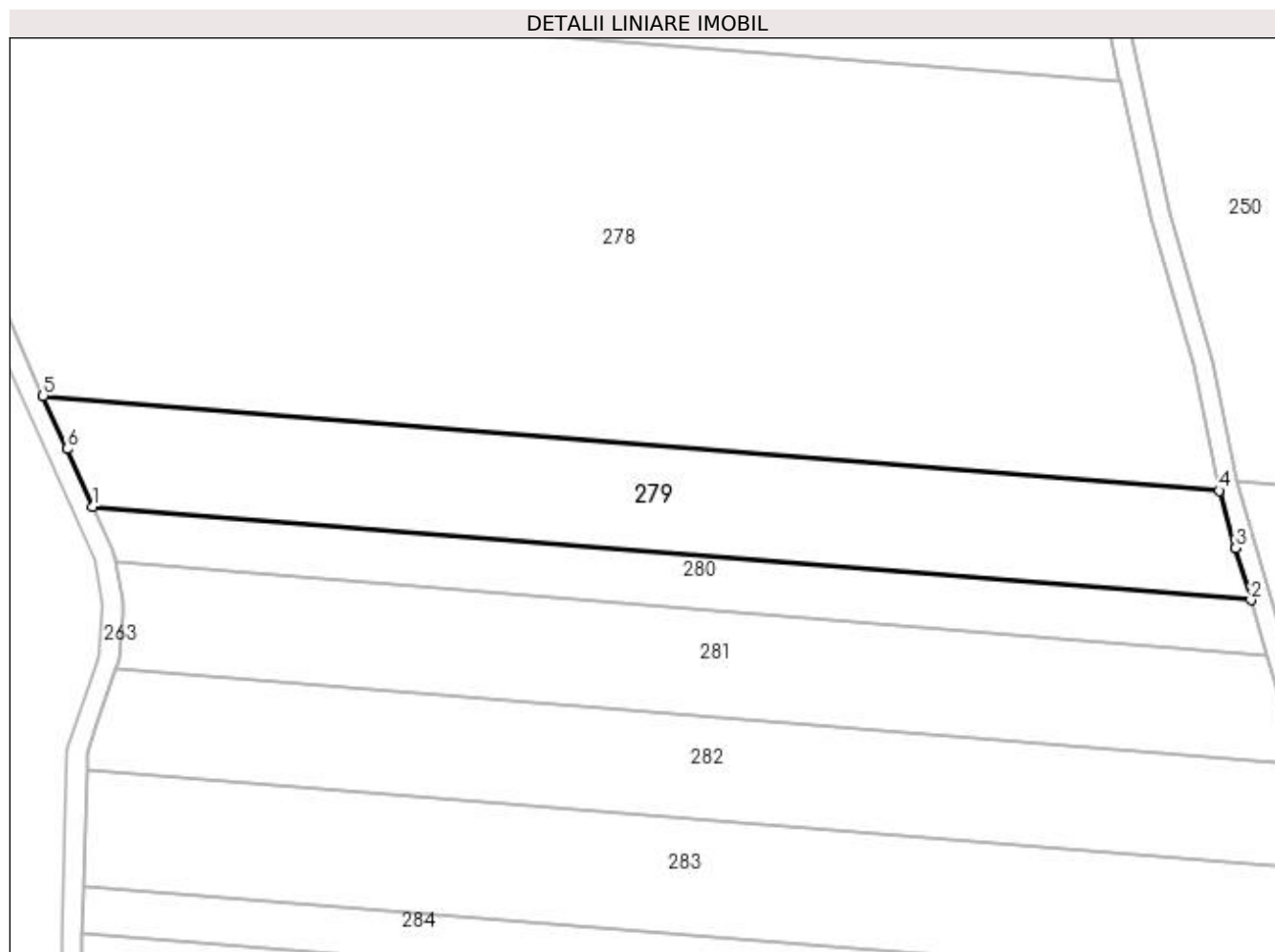
Inscrieri privind dezmembramintele dreptului de proprietate, drepturi reale de garanție și sarcini	Referințe
NU SUNT	

Anexa Nr. 1 La Partea I

Teren

Nr cadastral	Suprafața (mp)*	Observații / Referințe
	5.000	

* Suprafața este determinată în planul de proiecție Stereo 70.



Date referitoare la teren

Crt	Categorie folosință	Intra vilan	Suprafața (mp)	Tarla	Parcelă	Nr. topo	Observații / Referințe
1	padure	NU	5.000	61	100/15	-	

Lungime Segmente

1) Valorile lungimilor segmentelor sunt obținute din proiecție în plan.

Punct început	X / Y	Punct sfârșit	X / Y	Lungime segment (** (m)
1	400.714,878 339.609,948	2	400.946,95 339.591,204	232.828
2	400.946,95 339.591,204	3	400.943,891 339.601,633	10.868
3	400.943,891 339.601,633	4	400.940,525 339.613,107	11.958
4	400.940,525 339.613,107	5	400.704,947 339.632,134	236.345
5	400.704,947 339.632,134	6	400.709,721 339.621,469	11.685

Punct început	X / Y	Punct sfârșit	X / Y	Lungime segment (** (m)
6	400.709,721 339.621,469	1	400.714,878 339.609,948	12.623

** Lungimile segmentelor sunt determinate în planul de proiecție Stereo 70 și sunt rotunjite la 1 milimetru.

*** Distanța dintre puncte este formată din segmente cumulate ce sunt mai mici decât valoarea 1 milimetru.

**DATE DESPRE IMOBILUL NR. 280**

Oficiul de Cadastru și Publicitate Imobiliară DOLJ
Biroul de Cadastru și Publicitate Imobiliară Craiova

A. Partea I. Descrierea imobilului

TEREN Extravilan

Adresa: Jud. Dolj, T61, P100/14

Nr. Crt	Nr cadastral Nr. topografic	Suprafața* (mp)	Observații / Referințe
A1		2.500	Sector cadastral:79 Teren neimprejmuit;

B. Partea II. Proprietari și acte

Inscrieri privitoare la dreptul de proprietate și alte drepturi reale		Referințe
/		
Act Normativ nr. Legea 7, din 13/03/1996 emis de PARLAMENTUL ROMÂNIEI (art.13 alin.14);		
B1	Intabulare, drept de PROPRIETATE, dobandit prin Lege, cota actuala 1/1, cota initiala 1/1	A1
1) COMUNA MELINESTI-Rezerva comisiei locale de fond funciar, CIF:5002126		

C. Partea III. SARCINI .

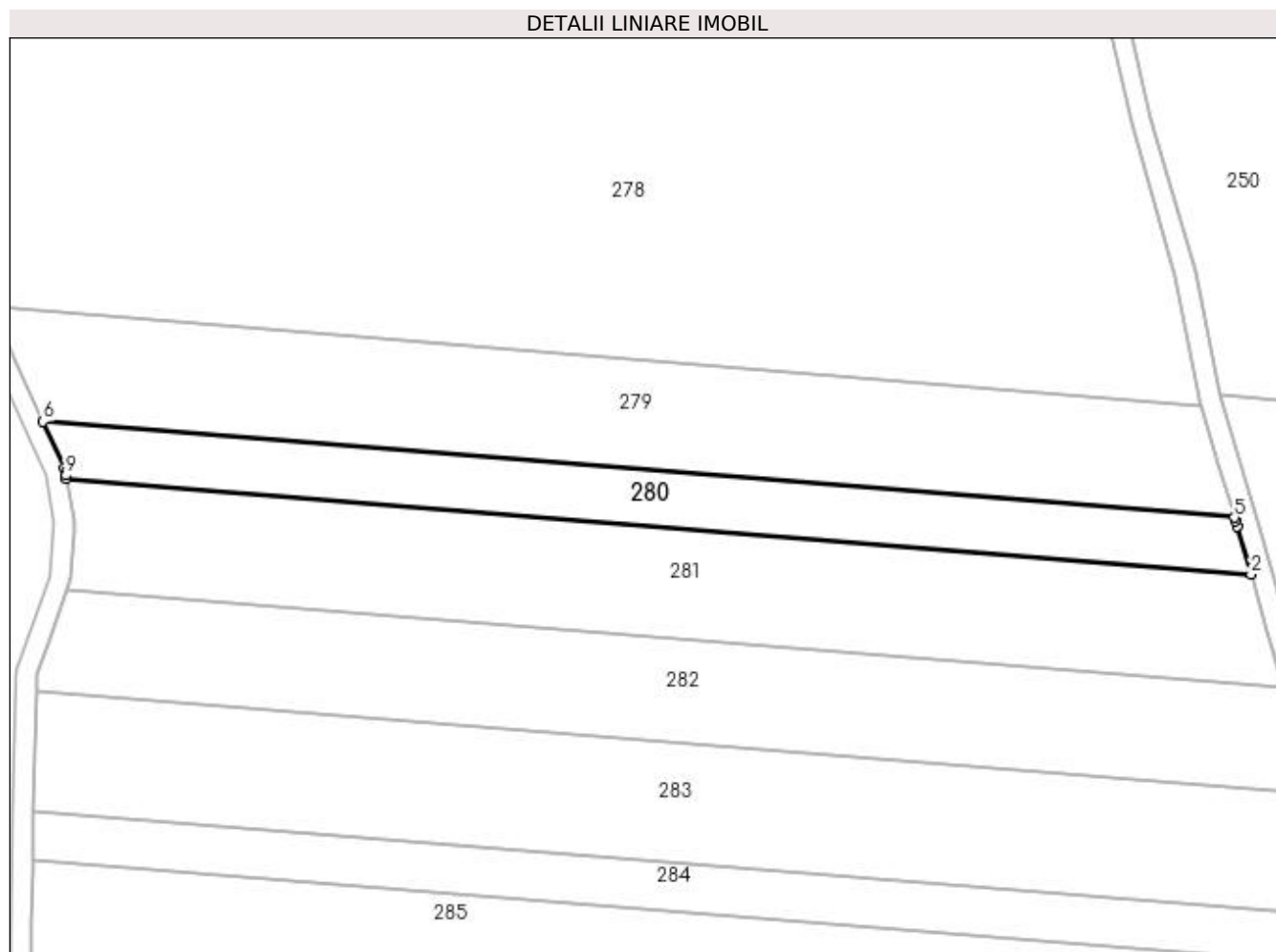
Inscrieri privind dezmembramintele dreptului de proprietate, drepturi reale de garanție și sarcini	Referințe
NU SUNT	

Anexa Nr. 1 La Partea I

Teren

Nr cadastral	Suprafaţa (mp)*	Observaţii / Referinţe
	2.500	

* Suprafaţa este determinată în planul de proiecţie Stereo 70.



Date referitoare la teren

Crt	Categorie folosinţă	Intra vilan	Suprafaţa (mp)	Tarla	Parcelă	Nr. topo	Observaţii / Referinţe
1	padure	NU	2.500	61	100/14	-	

Lungime Segmente

1) Valorile lungimilor segmentelor sunt obţinute din proiecţie în plan.

Punct început	X / Y	Punct sfârşit	X / Y	Lungime segment (** (m)
1	400.719,434 339.598,768	2	400.950,173 339.580,131	231.49
2	400.950,173 339.580,131	3	400.947,436 339.589,546	9.805
3	400.947,436 339.589,546	4	400.947,137 339.590,566	1.063
4	400.947,137 339.590,566	5	400.946,95 339.591,204	0.665
5	400.946,95 339.591,204	6	400.714,878 339.609,948	232.828

Punct început	X / Y	Punct sfârșit	X / Y	Lungime segment (** (m)
6	400.714,878 339.609,948	7	400.718,936 339.600,882	9.933
7	400.718,936 339.600,882	8	400.719,223 339.599,951	0.974
8	400.719,223 339.599,951	9	400.719,311 339.599,459	0.5
9	400.719,311 339.599,459	1	400.719,434 339.598,768	0.702

** Lungimile segmentelor sunt determinate în planul de proiecție Stereo 70 și sunt rotunjite la 1 milimetru.

*** Distanța dintre puncte este formată din segmente cumulate ce sunt mai mici decât valoarea 1 milimetru.

**DATE DESPRE IMOBILUL NR. 281**

Oficiul de Cadastru și Publicitate Imobiliară DOLJ
Biroul de Cadastru și Publicitate Imobiliară Craiova

A. Partea I. Descrierea imobilului

TEREN Extravilan

Adresa: Jud. Dolj, T61, P100/13

Nr. Crt	Nr cadastral Nr. topografic	Suprafața* (mp)	Observații / Referințe
A1		5.000	Sector cadastral:79 Teren neimprejmuit;

B. Partea II. Proprietari și acte

Inscrieri privitoare la dreptul de proprietate și alte drepturi reale		Referințe
/		
Act Normativ nr. Legea 7, din 13/03/1996 emis de PARLAMENTUL ROMÂNIEI (art.13 alin.14);		
B1	Intabulare, drept de PROPRIETATE, dobandit prin Lege, cota actuala 1/1, cota initiala 1/1	A1
1) COMUNA MELINESTI-Rezerva comisiei locale de fond funciar, CIF:5002126		

C. Partea III. SARCINI .

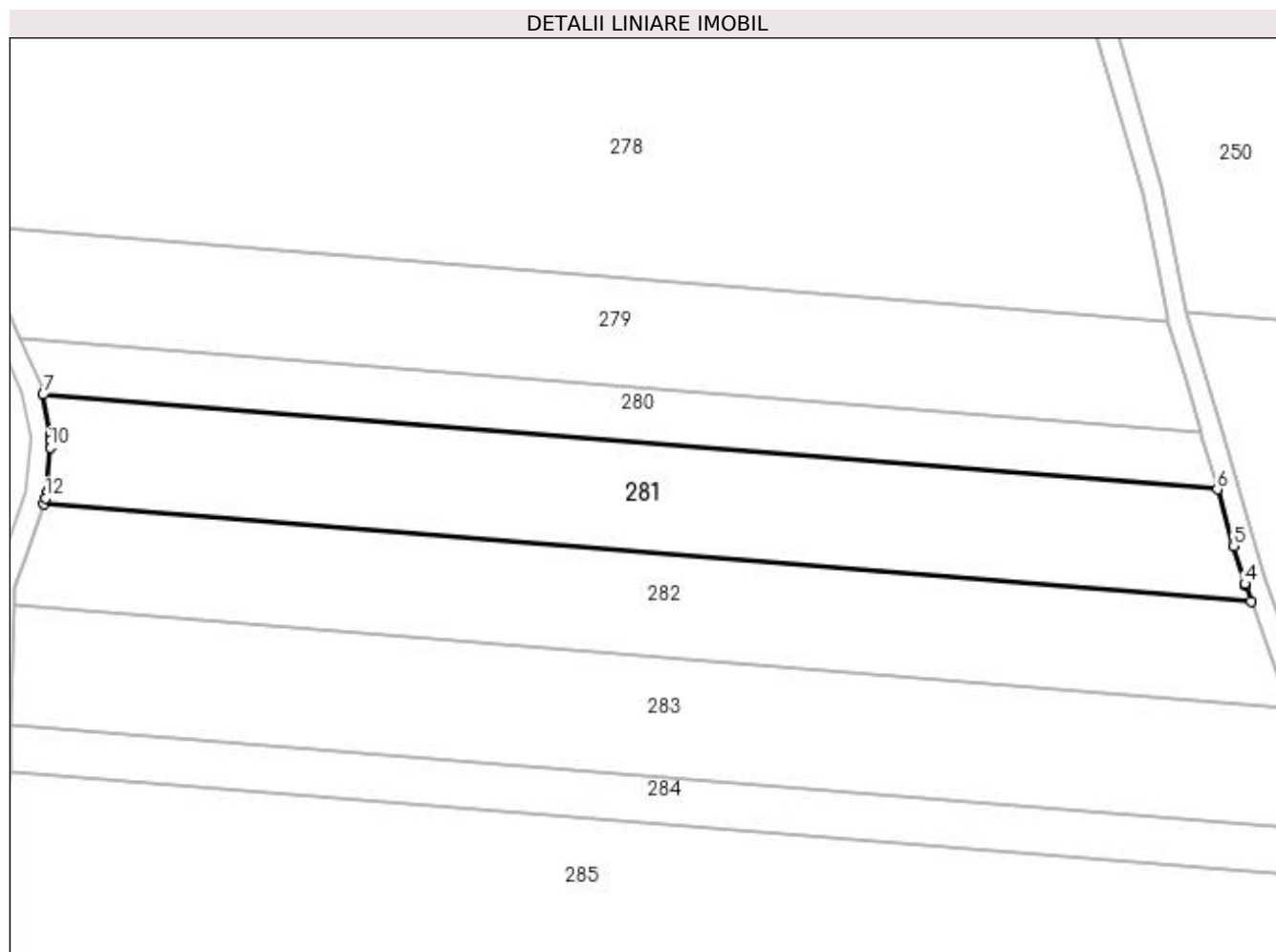
Inscrieri privind dezmembramintele dreptului de proprietate, drepturi reale de garanție și sarcini	Referințe
NU SUNT	

Anexa Nr. 1 La Partea I

Teren

Nr cadastral	Suprafața (mp)*	Observații / Referințe
	5.000	

* Suprafața este determinată în planul de proiecție Stereo 70.



Date referitoare la teren

Crt	Categorie folosință	Intra vilan	Suprafața (mp)	Tarla	Parcelă	Nr. topo	Observații / Referințe
1	padure	NU	5.000	61	100/13	-	

Lungime Segmente

1) Valorile lungimilor segmentelor sunt obținute din proiecție în plan.

Punct început	X / Y	Punct sfârșit	X / Y	Lungime segment (** (m)
1	400.719,502 339.577,309	2	400.956,791 339.558,144	238.062
2	400.956,791 339.558,144	3	400.955,655 339.561,299	3.353
3	400.955,655 339.561,299	4	400.955,578 339.561,537	0.25
4	400.955,578 339.561,537	5	400.953,407 339.569,005	7.777
5	400.953,407 339.569,005	6	400.950,173 339.580,131	11.586

Punct început	X / Y	Punct sfârșit	X / Y	Lungime segment (** (m)
6	400.950,173 339.580,131	7	400.719,434 339.598,768	231.49
7	400.719,434 339.598,768	8	400.720,852 339.590,83	8.064
8	400.720,852 339.590,83	9	400.720,902 339.589,816	1.015
9	400.720,902 339.589,816	10	400.720,789 339.588,375	1.445
10	400.720,789 339.588,375	11	400.720,088 339.579,392	9.01
11	400.720,088 339.579,392	12	400.719,877 339.578,388	1.026
12	400.719,877 339.578,388	1	400.719,502 339.577,309	1.142

** Lungimile segmentelor sunt determinate în planul de proiecție Stereo 70 și sunt rotunjite la 1 milimetru.

*** Distanța dintre puncte este formată din segmente cumulate ce sunt mai mici decât valoarea 1 milimetru.

**DATE DESPRE IMOBILUL NR. 282**

Oficiul de Cadastru și Publicitate Imobiliară DOLJ
Biroul de Cadastru și Publicitate Imobiliară Craiova

A. Partea I. Descrierea imobilului

TEREN Extravilan

Adresa: Jud. Dolj, T61, P100/12

Nr. Crt	Nr cadastral Nr. topografic	Suprafața* (mp)	Observații / Referințe
A1		5.000	Sector cadastral:79 Teren neimprejmuit;

B. Partea II. Proprietari și acte

Inscrieri privitoare la dreptul de proprietate și alte drepturi reale		Referințe
/		
Act Normativ nr. Legea 7, din 13/03/1996 emis de PARLAMENTUL ROMÂNIEI (art.13 alin.14);		
B1	Intabulare, drept de PROPRIETATE, dobandit prin Lege, cota actuala 1/1, cota initiala 1/1	A1
1) COMUNA MELINESTI-Rezerva comisiei locale de fond funciar, CIF:5002126		

C. Partea III. SARCINI .

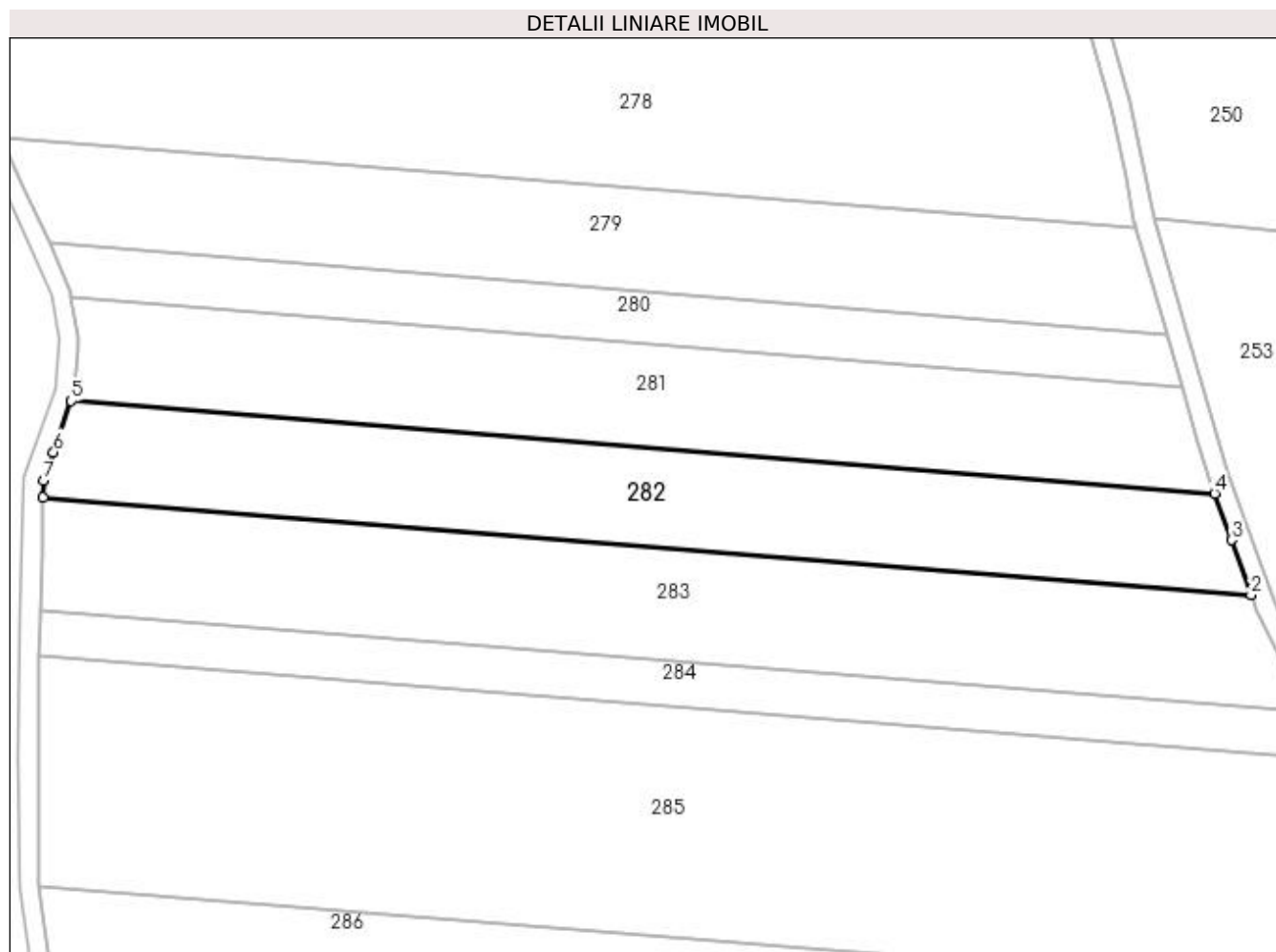
Inscrieri privind dezmembramintele dreptului de proprietate, drepturi reale de garanție și sarcini	Referințe
NU SUNT	

Anexa Nr. 1 La Partea I

Teren

Nr cadastral	Suprafața (mp)*	Observații / Referințe
	5.000	

* Suprafața este determinată în planul de proiecție Stereo 70.



Date referitoare la teren

Crt	Categorie folosință	Intravilan	Suprafața (mp)	Tarla	Parcelă	Nr. topo	Observații / Referințe
1	padure	NU	5.000	61	100/12	-	

Lungime Segmente

1) Valorile lungimilor segmentelor sunt obținute din proiecție în plan.

Punct început	X / Y	Punct sfârșit	X / Y	Lungime segment (** (m)
1	400.713,632 339.557,329	2	400.964,369 339.537,078	251.553
2	400.964,369 339.537,078	3	400.960,268 339.548,478	12.115
3	400.960,268 339.548,478	4	400.956,791 339.558,144	10.272
4	400.956,791 339.558,144	5	400.719,502 339.577,309	238.062
5	400.719,502 339.577,309	6	400.715,809 339.566,706	11.228

Punct început	X / Y	Punct sfârșit	X / Y	Lungime segment (** (m)
6	400.715,809 339.566,706	7	400.713,729 339.560,731	6.327
7	400.713,729 339.560,731	1	400.713,632 339.557,329	3.403

** Lungimile segmentelor sunt determinate în planul de proiecție Stereo 70 și sunt rotunjite la 1 milimetru.

*** Distanța dintre puncte este formată din segmente cumulate ce sunt mai mici decât valoarea 1 milimetru.

**DATE DESPRE IMOBILUL NR. 283**

Oficiul de Cadastru și Publicitate Imobiliară DOLJ
Biroul de Cadastru și Publicitate Imobiliară Craiova

A. Partea I. Descrierea imobilului

TEREN Extravilan

Adresa: Jud. Dolj, T61, P100/11

Nr. Crt	Nr cadastral Nr. topografic	Suprafața* (mp)	Observații / Referințe
A1		6.000	Sector cadastral:79 Teren neimprejmuit;

B. Partea II. Proprietari și acte

Inscrieri privitoare la dreptul de proprietate și alte drepturi reale		Referințe
/		
Act Normativ nr. Legea 7, din 13/03/1996 emis de PARLAMENTUL ROMÂNIEI (art.13 alin.14);		
B1	Intabulare, drept de PROPRIETATE, dobandit prin Lege, cota actuala 1/1, cota initiala 1/1 1) COMUNA MELINESTI-Rezerva comisiei locale de fond funciar, CIF:5002126	A1

C. Partea III. SARCINI .

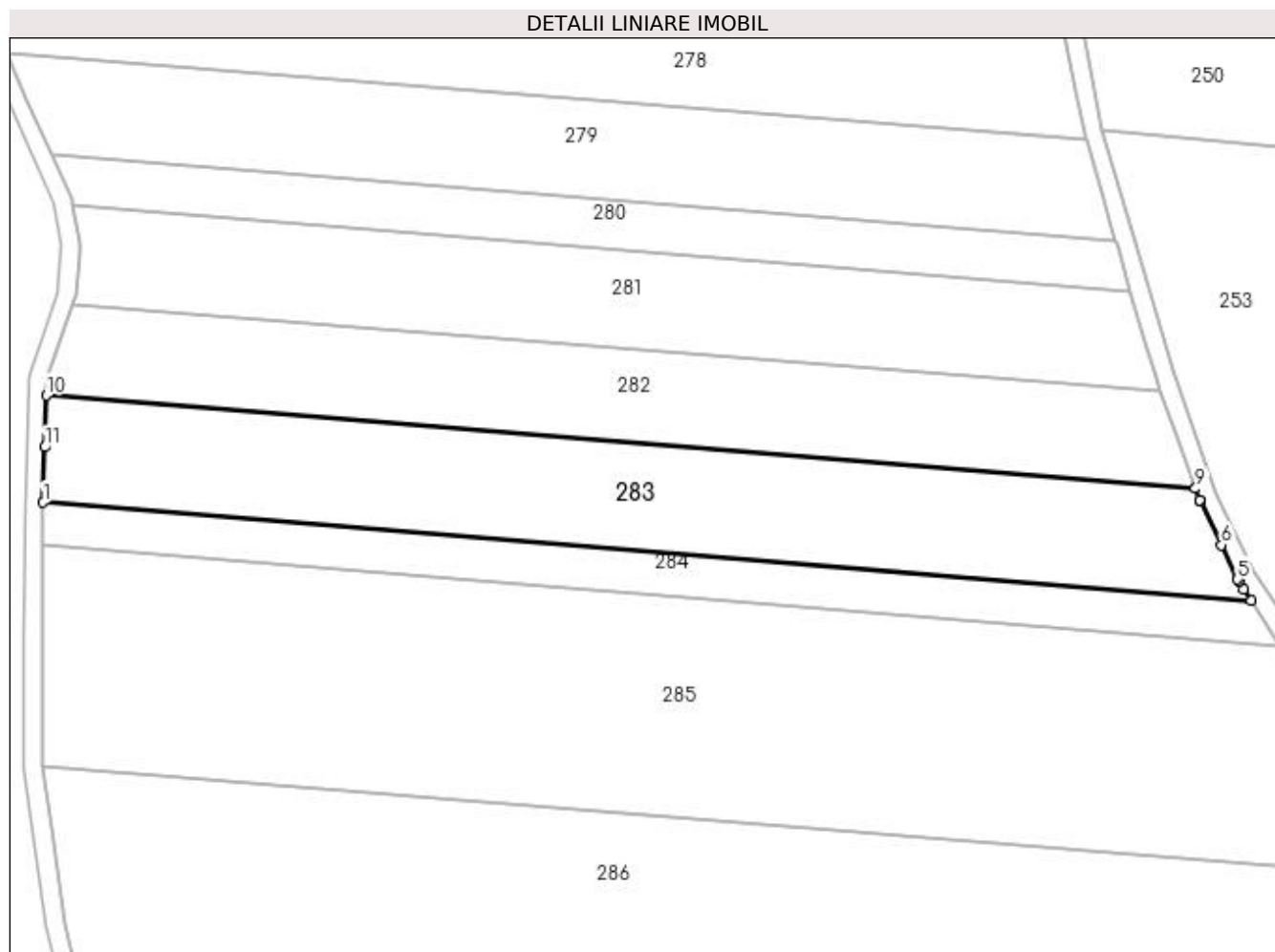
Inscrieri privind dezmembramintele dreptului de proprietate, drepturi reale de garanție și sarcini	Referințe
NU SUNT	

Anexa Nr. 1 La Partea I

Teren

Nr cadastral	Suprafața (mp)*	Observații / Referințe
	6.000	

* Suprafața este determinată în planul de proiecție Stereo 70.



Date referitoare la teren

Crt	Categorie folosință	Intra vilan	Suprafața (mp)	Tarla	Parcelă	Nr. topo	Observații / Referințe
1	padure	NU	6.000	61	100/11	-	

Lungime Segmente

1) Valorile lungimilor segmentelor sunt obținute din proiecție în plan.

Punct început	X / Y	Punct sfârșit	X / Y	Lungime segment (** (m)
1	400.712,97 339.534,006	2	400.976,479 339.512,723	264.367
2	400.976,479 339.512,723	3	400.974,901 339.515,156	2.9
3	400.974,901 339.515,156	4	400.973,816 339.516,828	1.993
4	400.973,816 339.516,828	5	400.973,567 339.517,271	0.508
5	400.973,567 339.517,271	6	400.969,976 339.524,74	8.287

Punct început	X / Y	Punct sfârșit	X / Y	Lungime segment (** (m)
6	400.969,976 339.524,74	7	400.965,423 339.534,21	10.508
7	400.965,423 339.534,21	8	400.965,265 339.534,589	0.411
8	400.965,265 339.534,589	9	400.964,369 339.537,078	2.645
9	400.964,369 339.537,078	10	400.713,632 339.557,329	251.553
10	400.713,632 339.557,329	11	400.713,313 339.546,088	11.246
11	400.713,313 339.546,088	1	400.712,97 339.534,006	12.087

** Lungimile segmentelor sunt determinate în planul de proiecție Stereo 70 și sunt rotunjite la 1 milimetru.

*** Distanța dintre puncte este formată din segmente cumulate ce sunt mai mici decât valoarea 1 milimetru.

**DATE DESPRE IMOBILUL NR. 284**

Oficiul de Cadastru și Publicitate Imobiliară DOLJ
Biroul de Cadastru și Publicitate Imobiliară Craiova

A. Partea I. Descrierea imobilului

TEREN Extravilan

Adresa: Jud. Dolj, T61, P100/10

Nr. Crt	Nr cadastral Nr. topografic	Suprafața* (mp)	Observații / Referințe
A1		2.500	Sector cadastral:79 Teren neimprejmuit;

B. Partea II. Proprietari și acte

Inscrieri privitoare la dreptul de proprietate și alte drepturi reale		Referințe
/		
Act Normativ nr. Legea 7, din 13/03/1996 emis de PARLAMENTUL ROMÂNIEI (art.13 alin.14);		
B1	Intabulare, drept de PROPRIETATE, dobandit prin Lege, cota actuala 1/1, cota initiala 1/1	A1
1) COMUNA MELINESTI-Rezerva comisiei locale de fond funciar, CIF:5002126		

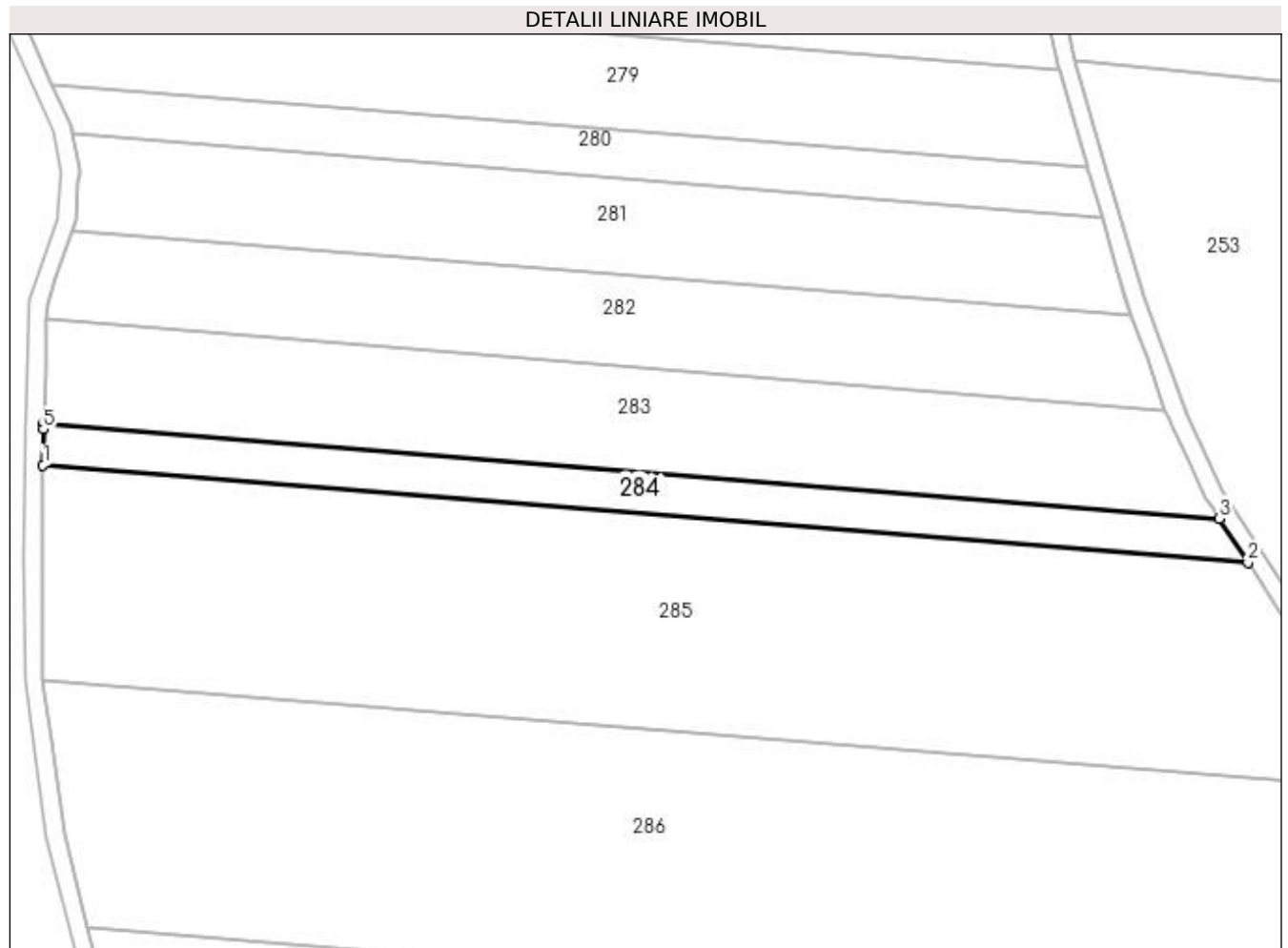
C. Partea III. SARCINI .

Inscrieri privind dezmembramintele dreptului de proprietate, drepturi reale de garanție și sarcini	Referințe
NU SUNT	

Anexa Nr. 1 La Partea I**Teren**

Nr cadastral	Suprafața (mp)*	Observații / Referințe
	2.500	

* Suprafața este determinată în planul de proiecție Stereo 70.

**Date referitoare la teren**

Crt	Categorie folosință	Intra vilan	Suprafața (mp)	Tarla	Parcelă	Nr. topo	Observații / Referințe
1	padure	NU	2.500	61	100/10	-	

Lungime Segmente

1) Valorile lungimilor segmentelor sunt obținute din proiecție în plan.

Punct început	X / Y	Punct sfârșit	X / Y	Lungime segment (** (m)
1	400.712,842 339.524,646	2	400.982,893 339.502,834	270.93
2	400.982,893 339.502,834	3	400.976,479 339.512,723	11.787
3	400.976,479 339.512,723	4	400.712,97 339.534,006	264.367
4	400.712,97 339.534,006	5	400.712,933 339.532,718	1.289
5	400.712,933 339.532,718	1	400.712,842 339.524,646	8.073

**** Lungimile segmentelor sunt determinate în planul de proiecție Stereo 70 și sunt rotunjite la 1 milimetru.**

***** Distanța dintre puncte este formată din segmente cumulate ce sunt mai mici decât valoarea 1 milimetru.**

**DATE DESPRE IMOBILUL NR. 285**

Oficiul de Cadastru și Publicitate Imobiliară DOLJ
 Biroul de Cadastru și Publicitate Imobiliară Craiova

A. Partea I. Descrierea imobilului

TEREN Extravilan

Adresa: Jud. Dolj, T61, P100/9

Nr. Crt	Nr cadastral Nr. topografic	Suprafața* (mp)	Observații / Referințe
A1		13.800	Sector cadastral:79 Teren neimprejmuit;

B. Partea II. Proprietari și acte

Inscrieri privitoare la dreptul de proprietate și alte drepturi reale		Referințe
/		
Act Normativ nr. Legea 7, din 13/03/1996 emis de PARLAMENTUL ROMÂNIEI (art.13 alin.14);		
B1	Intabulare, drept de PROPRIETATE, dobandit prin Lege, cota actuala 1/1, cota initiala 1/1	A1
1) COMUNA MELINESTI-Rezerva comisiei locale de fond funciar, CIF:5002126		

C. Partea III. SARCINI .

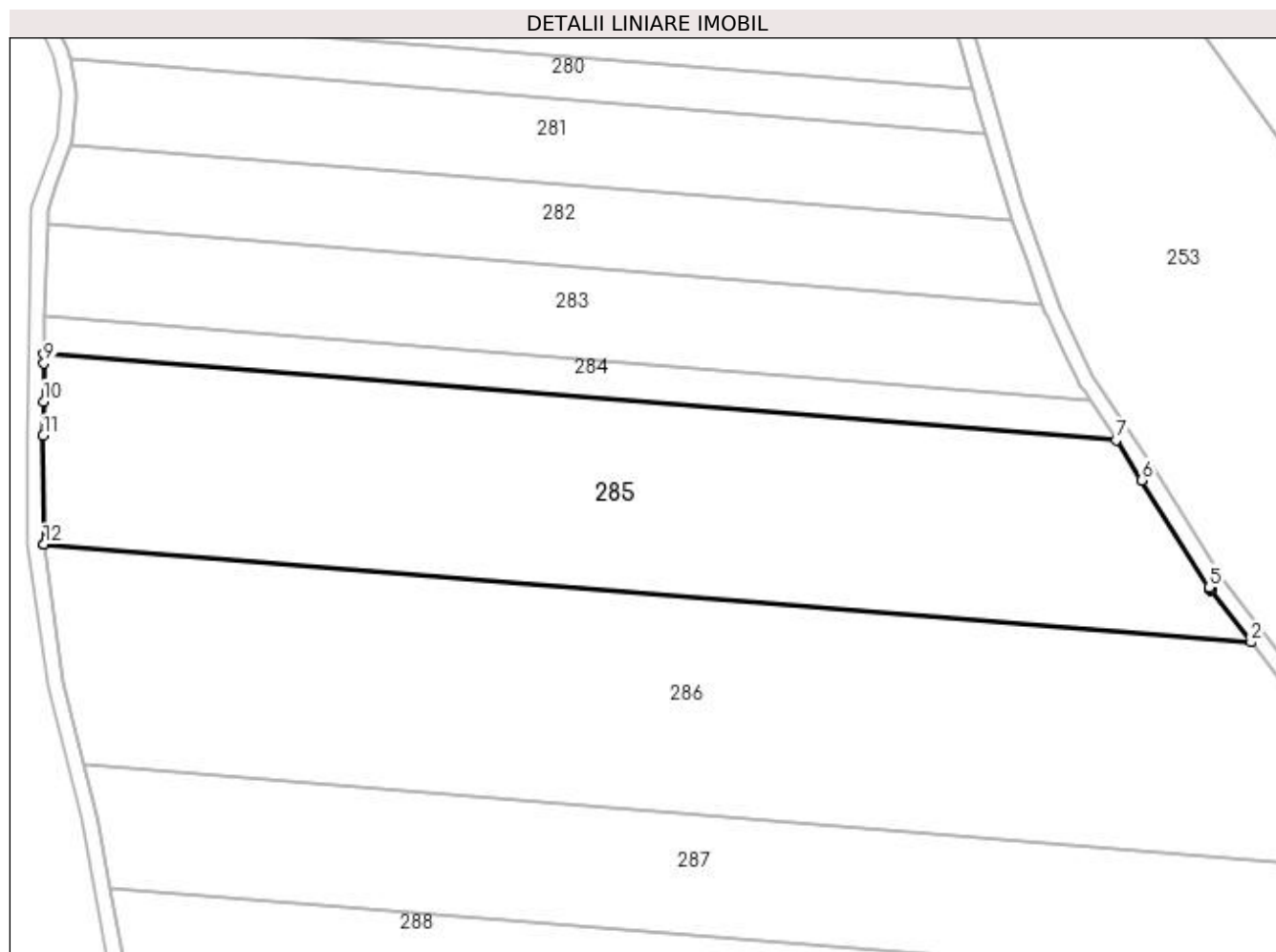
Inscrieri privind dezmembramintele dreptului de proprietate, drepturi reale de garanție și sarcini	Referințe
NU SUNT	

Anexa Nr. 1 La Partea I

Teren

Nr cadastral	Suprafața (mp)*	Observații / Referințe
	13.800	

* Suprafața este determinată în planul de proiecție Stereo 70.



Date referitoare la teren

Crt	Categorie folosință	Intra vilan	Suprafața (mp)	Tarla	Parcelă	Nr. topo	Observații / Referințe
1	padure	NU	13.800	61	100/9	-	

Lungime Segmente

1) Valorile lungimilor segmentelor sunt obținute din proiecție în plan.

Punct început	X / Y	Punct sfârșit	X / Y	Lungime segment (** (m)
1	400.712,78 339.476,493	2	401.016,935 339.451,927	305.145
2	401.016,935 339.451,927	3	401.006,904 339.464,932	16.424
3	401.006,904 339.464,932	4	401.006,683 339.465,25	0.387
4	401.006,683 339.465,25	5	401.006,349 339.465,782	0.628
5	401.006,349 339.465,782	6	400.989,435 339.492,749	31.832

Punct început	X / Y	Punct sfârșit	X / Y	Lungime segment (** (m)
6	400.989,435 339.492,749	7	400.982,893 339.502,834	12.021
7	400.982,893 339.502,834	8	400.712,842 339.524,646	270.93
8	400.712,842 339.524,646	9	400.712,815 339.522,251	2.395
9	400.712,815 339.522,251	10	400.712,706 339.512,618	9.634
10	400.712,706 339.512,618	11	400.712,608 339.503,959	8.66
11	400.712,608 339.503,959	12	400.712,769 339.476,572	27.387
12	400.712,769 339.476,572	1	400.712,78 339.476,493	0.08

** Lungimile segmentelor sunt determinate în planul de proiecție Stereo 70 și sunt rotunjite la 1 milimetru.

*** Distanța dintre puncte este formată din segmente cumulate ce sunt mai mici decât valoarea 1 milimetru.

**DATE DESPRE IMOBILUL NR. 286**

Oficiul de Cadastru și Publicitate Imobiliară DOLJ
Biroul de Cadastru și Publicitate Imobiliară Craiova

A. Partea I. Descrierea imobilului

TEREN Extravilan

Adresa: Jud. Dolj, T61, P100/8

Nr. Crt	Nr cadastral Nr. topografic	Suprafața* (mp)	Observații / Referințe
A1		17.500	Sector cadastral:79 Teren neimprejmuit;

B. Partea II. Proprietari și acte

Inscrieri privitoare la dreptul de proprietate și alte drepturi reale		Referințe
/		
Act Normativ nr. Legea 7, din 13/03/1996 emis de PARLAMENTUL ROMÂNIEI (art.13 alin.14);		
B1	Intabulare, drept de PROPRIETATE, dobandit prin Lege, cota actuala 1/1, cota initiala 1/1 1) COMUNA MELINESTI-Rezerva comisiei locale de fond funciar, CIF:5002126	A1

C. Partea III. SARCINI .

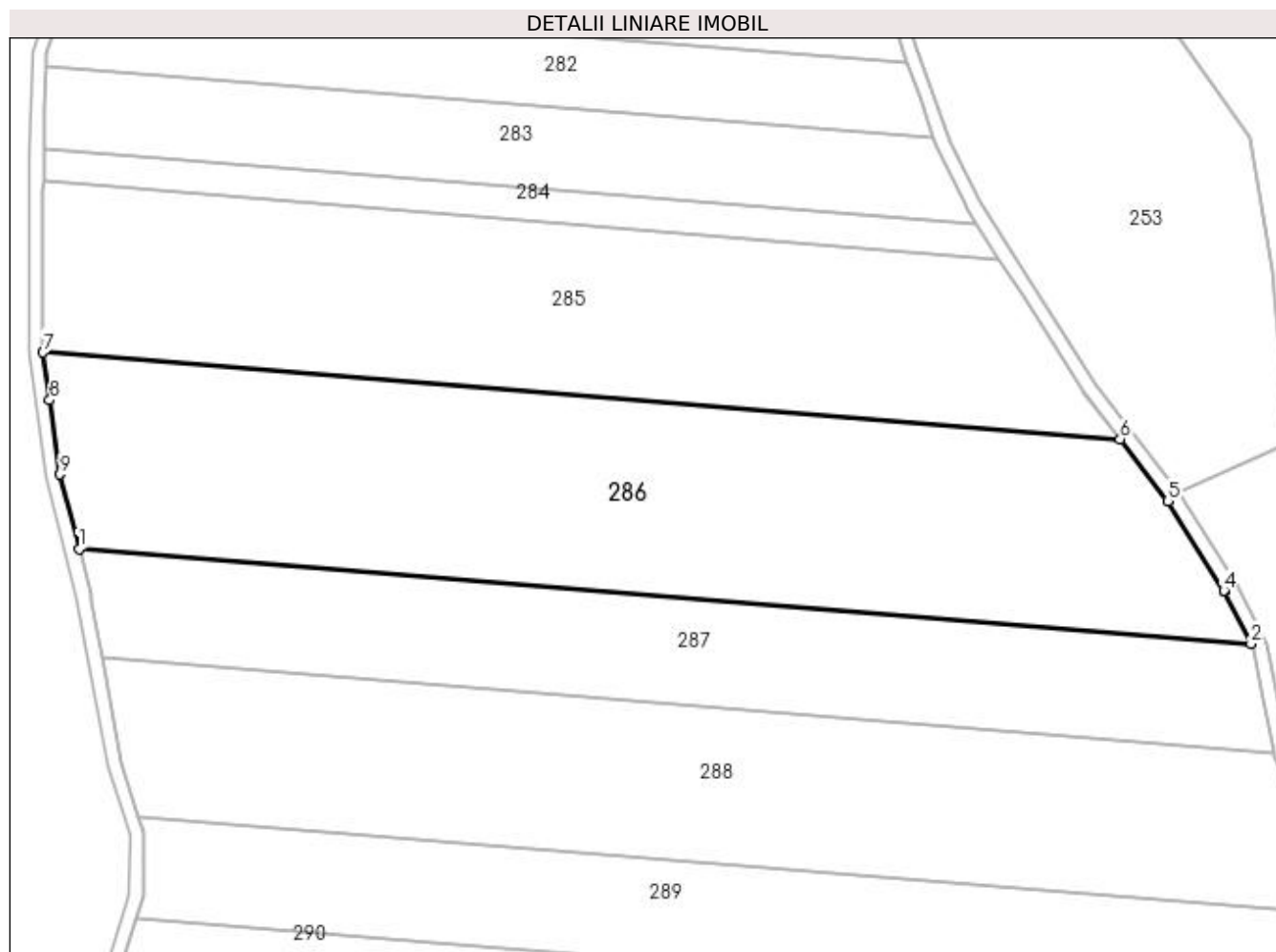
Inscrieri privind dezmembramintele dreptului de proprietate, drepturi reale de garanție și sarcini	Referințe
NU SUNT	

Anexa Nr. 1 La Partea I

Teren

Nr cadastral	Suprafața (mp)*	Observații / Referințe
	17.500	

* Suprafața este determinată în planul de proiecție Stereo 70.



Date referitoare la teren

Crt	Categorie folosință	Intra vilan	Suprafața (mp)	Tarla	Parcelă	Nr. topo	Observații / Referințe
1	padure	NU	17.500	61	100/8	-	

Lungime Segmente

1) Valorile lungimilor segmentelor sunt obținute din proiecție în plan.

Punct început	X / Y	Punct sfârșit	X / Y	Lungime segment (** (m)
1	400.722,943 339.420,971	2	401.053,946 339.394,236	332.081
2	401.053,946 339.394,236	3	401.046,332 339.409,043	16.65
3	401.046,332 339.409,043	4	401.046,22 339.409,221	0.21
4	401.046,22 339.409,221	5	401.030,401 339.434,467	29.793
5	401.030,401 339.434,467	6	401.016,935 339.451,927	22.05

Punct început	X / Y	Punct sfârșit	X / Y	Lungime segment (** (m)
6	401.016,935 339.451,927	7	400.712,78 339.476,493	305.145
7	400.712,78 339.476,493	8	400.714,668 339.462,959	13.665
8	400.714,668 339.462,959	9	400.717,588 339.442,037	21.125
9	400.717,588 339.442,037	1	400.722,943 339.420,971	21.736

** Lungimile segmentelor sunt determinate în planul de proiecție Stereo 70 și sunt rotunjite la 1 milimetru.

*** Distanța dintre puncte este formată din segmente cumulate ce sunt mai mici decât valoarea 1 milimetru.

**DATE DESPRE IMOBILUL NR. 287**

Oficiul de Cadastru și Publicitate Imobiliară DOLJ
Biroul de Cadastru și Publicitate Imobiliară Craiova

A. Partea I. Descrierea imobilului

TEREN Extravilan

Adresa: Jud. Dolj, T61, P100/7

Nr. Crt	Nr cadastral Nr. topografic	Suprafața* (mp)	Observații / Referințe
A1		10.000	Sector cadastral:79 Teren neimprejmuit;

B. Partea II. Proprietari și acte

Inscrieri privitoare la dreptul de proprietate și alte drepturi reale		Referințe
/		
Act Normativ nr. Legea 7, din 13/03/1996 emis de PARLAMENTUL ROMÂNIEI (art.13 alin.14);		
B1	Intabulare, drept de PROPRIETATE, dobandit prin Lege, cota actuala 1/1, cota initiala 1/1	A1
1) COMUNA MELINESTI-Rezerva comisiei locale de fond funciar, CIF:5002126		

C. Partea III. SARCINI .

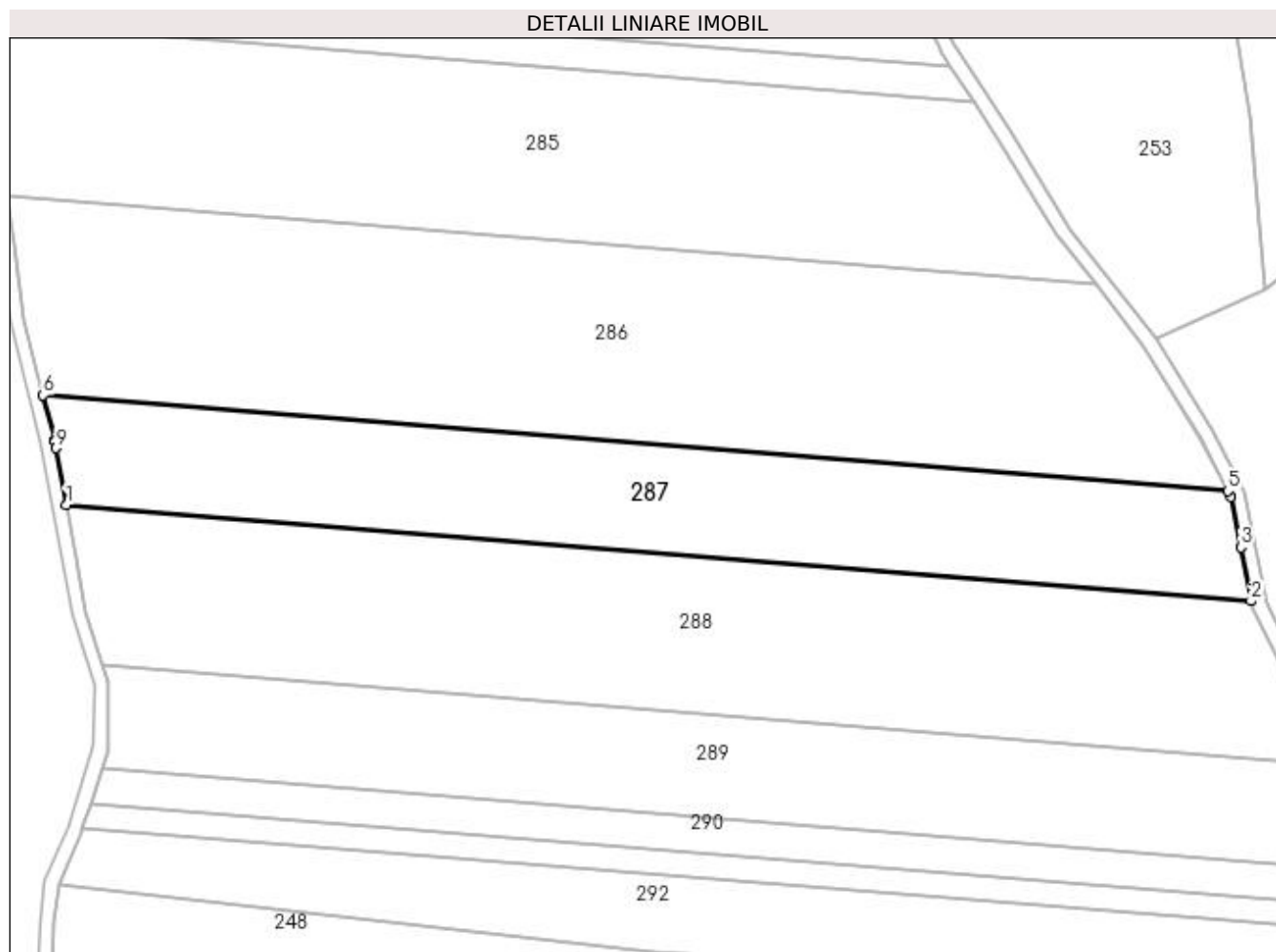
Inscrieri privind dezmembramintele dreptului de proprietate, drepturi reale de garanție și sarcini	Referințe
NU SUNT	

Anexa Nr. 1 La Partea I

Teren

Nr cadastral	Suprafața (mp)*	Observații / Referințe
	10.000	

* Suprafața este determinată în planul de proiecție Stereo 70.



Date referitoare la teren

Crt	Categorie folosință	Intra vilan	Suprafața (mp)	Tarla	Parcelă	Nr. topo	Observații / Referințe
1	padure	NU	10.000	61	100/7	-	

Lungime Segmente

1) Valorile lungimilor segmentelor sunt obținute din proiecție în plan.

Punct început	X / Y	Punct sfârșit	X / Y	Lungime segment (** (m)
1	400.729,421 339.390,234	2	401.060,425 339.363,499	332.082
2	401.060,425 339.363,499	3	401.057,53 339.378,445	15.224
3	401.057,53 339.378,445	4	401.054,788 339.392,6	14.418
4	401.054,788 339.392,6	5	401.053,946 339.394,236	1.84
5	401.053,946 339.394,236	6	400.722,943 339.420,971	332.081

Punct început	X / Y	Punct sfârșit	X / Y	Lungime segment (** (m)
6	400.722,943 339.420,971	7	400.726,166 339.408,293	13.081
7	400.726,166 339.408,293	8	400.726,226 339.408,015	0.284
8	400.726,226 339.408,015	9	400.726,565 339.406,128	1.917
9	400.726,565 339.406,128	1	400.729,421 339.390,234	16.149

** Lungimile segmentelor sunt determinate în planul de proiecție Stereo 70 și sunt rotunjite la 1 milimetru.

*** Distanța dintre puncte este formată din segmente cumulate ce sunt mai mici decât valoarea 1 milimetru.

**DATE DESPRE IMOBILUL NR. 288**

Oficiul de Cadastru și Publicitate Imobiliară DOLJ
Biroul de Cadastru și Publicitate Imobiliară Craiova

A. Partea I. Descrierea imobilului

TEREN Extravilan

Adresa: Jud. Dolj, T61, P100/6

Nr. Crt	Nr cadastral Nr. topografic	Suprafața* (mp)	Observații / Referințe
A1		14.800	Sector cadastral:79 Teren neimprejmuit;

B. Partea II. Proprietari și acte

Inscrieri privitoare la dreptul de proprietate și alte drepturi reale		Referințe
/		
Act Normativ nr. Legea 7, din 13/03/1996 emis de PARLAMENTUL ROMÂNIEI (art.13 alin.14);		
B1	Intabulare, drept de PROPRIETATE, dobandit prin Lege, cota actuala 1/1, cota initiala 1/1	A1
1) COMUNA MELINESTI-Rezerva comisiei locale de fond funciar, CIF:5002126		

C. Partea III. SARCINI .

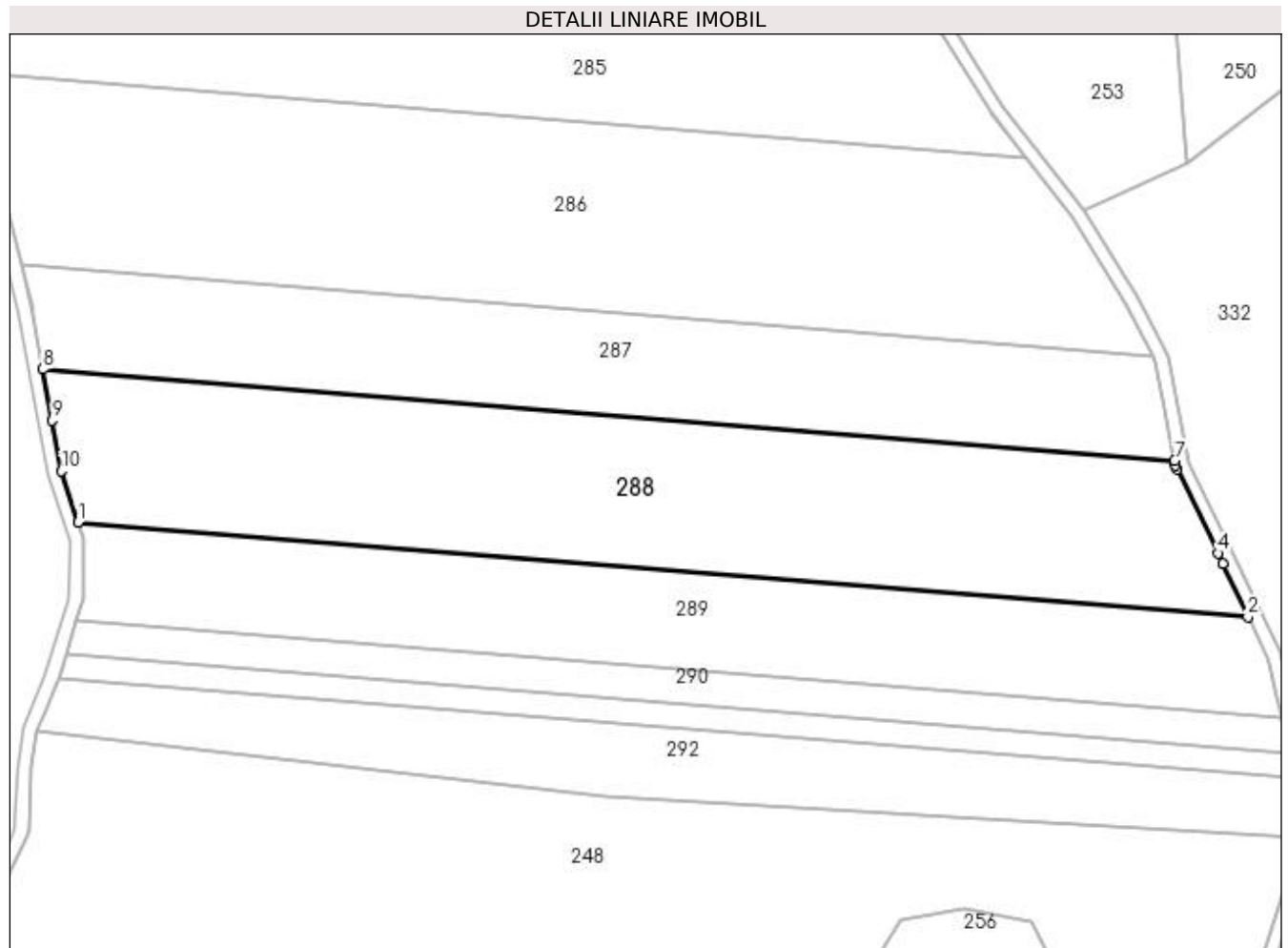
Inscrieri privind dezmembramintele dreptului de proprietate, drepturi reale de garanție și sarcini	Referințe
NU SUNT	

Anexa Nr. 1 La Partea I

Teren

Nr cadastral	Suprafața (mp)*	Observații / Referințe
	14.800	

* Suprafața este determinată în planul de proiecție Stereo 70.



Date referitoare la teren

Crt	Categorie folosință	Intravilan	Suprafața (mp)	Tarla	Parcelă	Nr. topo	Observații / Referințe
1	padure	NU	14.800	61	100/6	-	

Lungime Segmente

1) Valorile lungimilor segmentelor sunt obținute din proiecție în plan.

Punct început	X / Y	Punct sfârșit	X / Y	Lungime segment (** (m)
1	400.739,613 339.345,516	2	401.081,844 339.317,874	343.346
2	401.081,844 339.317,874	3	401.074,54 339.333,386	17.146
3	401.074,54 339.333,386	4	401.073,079 339.336,488	3.429
4	401.073,079 339.336,488	5	401.061,04 339.361,053	27.356
5	401.061,04 339.361,053	6	401.060,705 339.362,053	1.055

Punct început	X / Y	Punct sfârșit	X / Y	Lungime segment (** (m)
6	401.060,705 339.362,053	7	401.060,425 339.363,499	1.473
7	401.060,425 339.363,499	8	400.729,421 339.390,234	332.082
8	400.729,421 339.390,234	9	400.732,106 339.375,296	15.177
9	400.732,106 339.375,296	10	400.734,769 339.360,479	15.054
10	400.734,769 339.360,479	1	400.739,613 339.345,516	15.728

** Lungimile segmentelor sunt determinate în planul de proiecție Stereo 70 și sunt rotunjite la 1 milimetru.

*** Distanța dintre puncte este formată din segmente cumulate ce sunt mai mici decât valoarea 1 milimetru.

**DATE DESPRE IMOBILUL NR. 289**

Oficiul de Cadastru și Publicitate Imobiliară DOLJ
Biroul de Cadastru și Publicitate Imobiliară Craiova

A. Partea I. Descrierea imobilului

TEREN Extravilan

Adresa: Jud. Dolj, T61, P100/5

Nr. Crt	Nr cadastral Nr. topografic	Suprafața* (mp)	Observații / Referințe
A1		10.000	Sector cadastral:79 Teren neimprejmuit;

B. Partea II. Proprietari și acte

Inscrieri privitoare la dreptul de proprietate și alte drepturi reale		Referințe
/		
Act Normativ nr. Legea 7, din 13/03/1996 emis de PARLAMENTUL ROMÂNIEI (art.13 alin.14);		
B1	Intabulare, drept de PROPRIETATE, dobandit prin Lege, cota actuala 1/1, cota initiala 1/1 1) COMUNA MELINESTI-Rezerva comisiei locale de fond funciar, CIF:5002126	A1

C. Partea III. SARCINI .

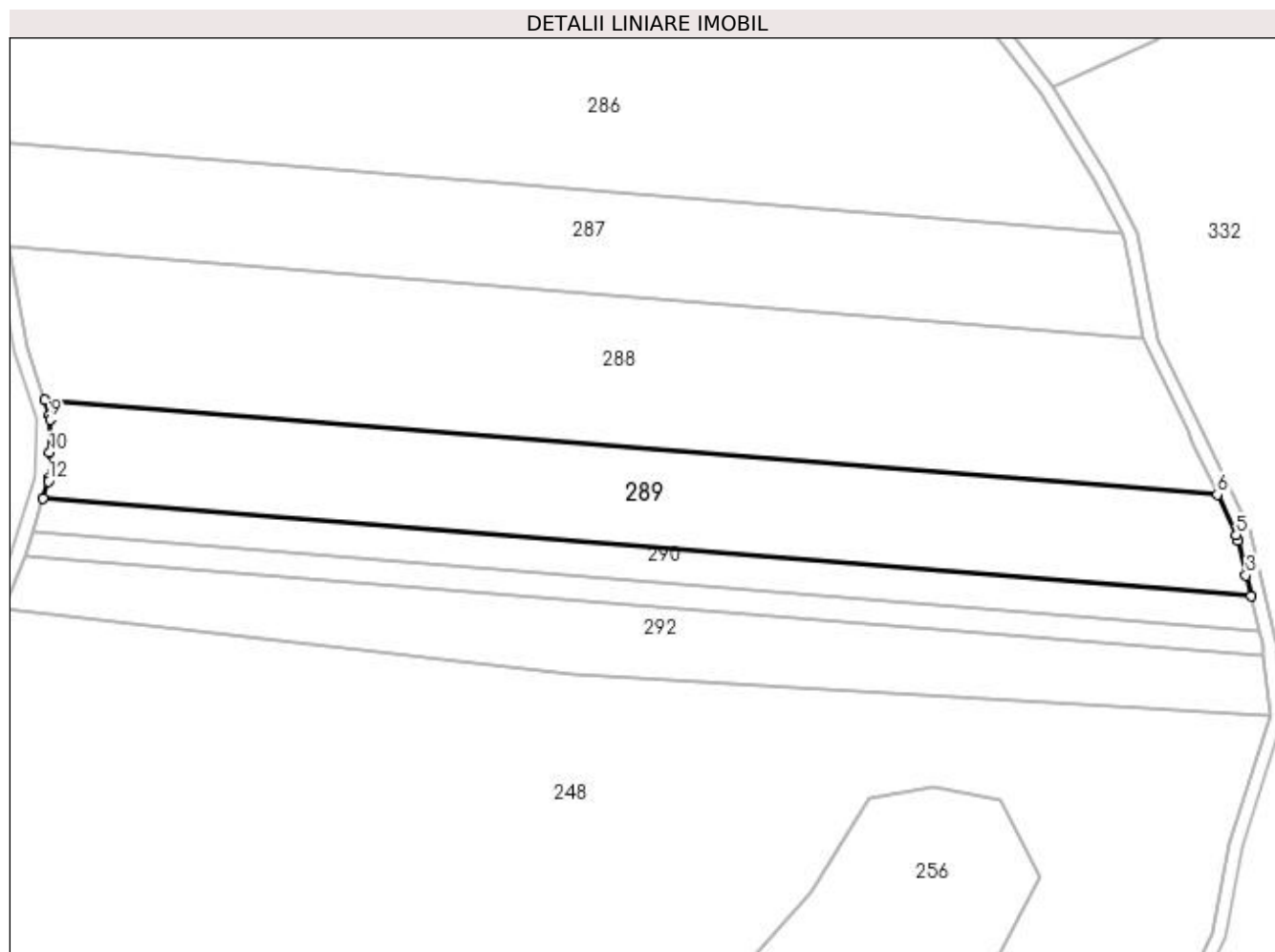
Inscrieri privind dezmembramintele dreptului de proprietate, drepturi reale de garanție și sarcini	Referințe
NU SUNT	

Anexa Nr. 1 La Partea I

Teren

Nr cadastral	Suprafața (mp)*	Observații / Referințe
	10.000	

* Suprafața este determinată în planul de proiecție Stereo 70.



Date referitoare la teren

Crt	Categorie folosință	Intra vilan	Suprafața (mp)	Tarla	Parcelă	Nr. topo	Observații / Referințe
1	padure	NU	10.000	61	100/5	-	

Lungime Segmente

1) Valorile lungimilor segmentelor sunt obținute din proiecție în plan.

Punct început	X / Y	Punct sfârșit	X / Y	Lungime segment (** (m)
1	400.739,255 339.316,708	2	401.091,691 339.288,242	353.584
2	401.091,691 339.288,242	3	401.090,237 339.294,277	6.208
3	401.090,237 339.294,277	4	401.087,811 339.304,344	10.355
4	401.087,811 339.304,344	5	401.087,387 339.306,104	1.81
5	401.087,387 339.306,104	6	401.081,844 339.317,874	13.01

Punct început	X / Y	Punct sfârșit	X / Y	Lungime segment (** (m)
6	401.081,844 339.317,874	7	400.739,613 339.345,516	343.346
7	400.739,613 339.345,516	8	400.741,078 339.340,989	4.758
8	400.741,078 339.340,989	9	400.741,272 339.339,7	1.304
9	400.741,272 339.339,7	10	400.741,134 339.330,16	9.541
10	400.741,134 339.330,16	11	400.741,028 339.322,843	7.318
11	400.741,028 339.322,843	12	400.740,841 339.321,69	1.168
12	400.740,841 339.321,69	1	400.739,255 339.316,708	5.228

** Lungimile segmentelor sunt determinate în planul de proiecție Stereo 70 și sunt rotunjite la 1 milimetru.

*** Distanța dintre puncte este formată din segmente cumulate ce sunt mai mici decât valoarea 1 milimetru.

**DATE DESPRE IMOBILUL NR. 290**

Oficiul de Cadastru și Publicitate Imobiliară DOLJ
Biroul de Cadastru și Publicitate Imobiliară Craiova

A. Partea I. Descrierea imobilului

TEREN Extravilan

Adresa: Jud. Dolj, T61, P100/4

Nr. Crt	Nr cadastral Nr. topografic	Suprafața* (mp)	Observații / Referințe
A1		3.600	Sector cadastral:79 Teren neimprejmuit;

B. Partea II. Proprietari și acte

Inscrieri privitoare la dreptul de proprietate și alte drepturi reale		Referințe
/		
Act Normativ nr. Legea 7, din 13/03/1996 emis de PARLAMENTUL ROMÂNIEI (art.13 alin.14);		
B1	Intabulare, drept de PROPRIETATE, dobandit prin Lege, cota actuala 1/1, cota initiala 1/1 1) COMUNA MELINESTI-Rezerva comisiei locale de fond funciar, CIF:5002126	A1

C. Partea III. SARCINI .

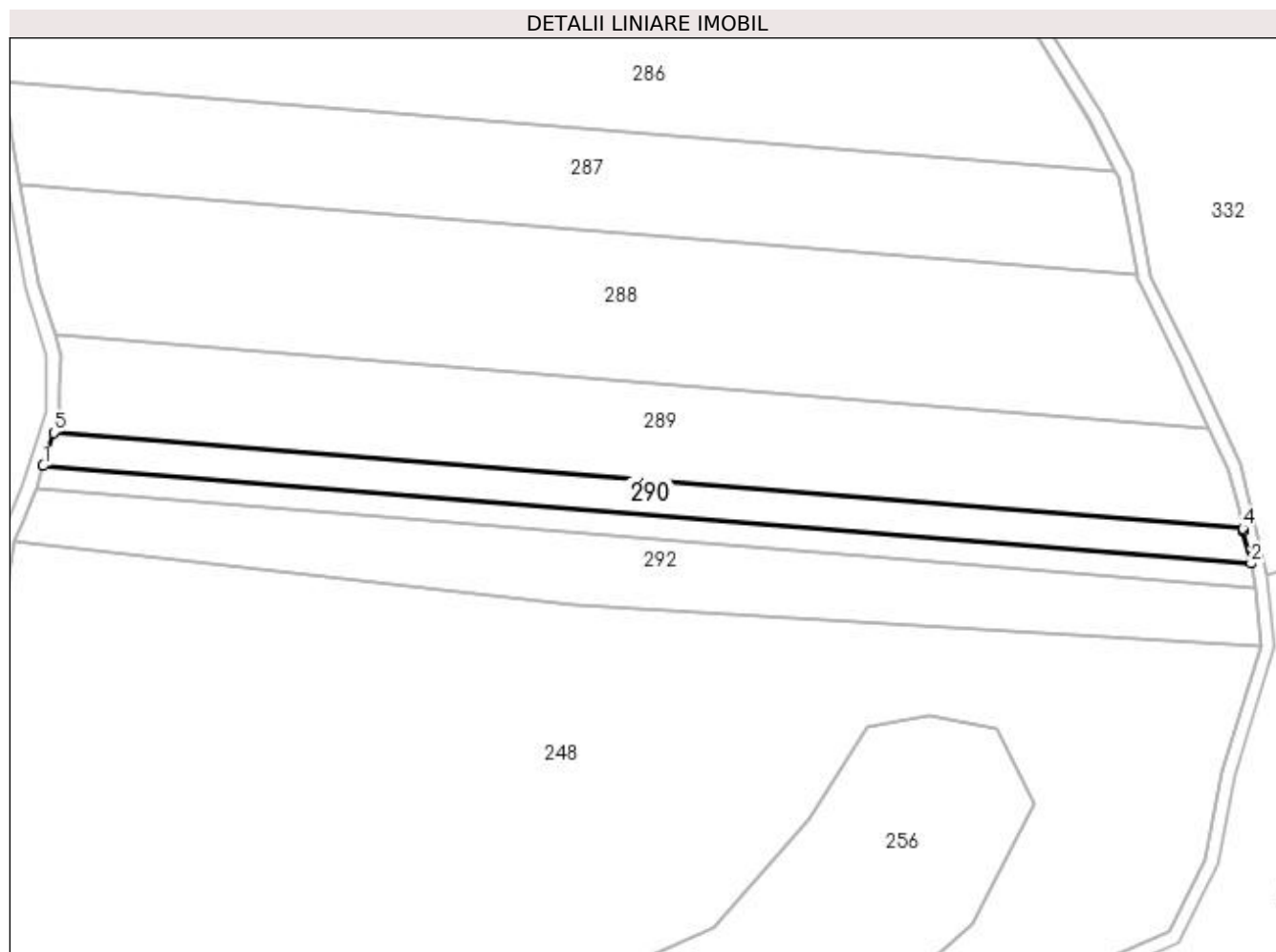
Inscrieri privind dezmembramintele dreptului de proprietate, drepturi reale de garanție și sarcini	Referințe
NU SUNT	

Anexa Nr. 1 La Partea I

Teren

Nr cadastral	Suprafața (mp)*	Observații / Referințe
	3.600	

* Suprafața este determinată în planul de proiecție Stereo 70.



Date referitoare la teren

Crt	Categorie folosință	Intravilan	Suprafața (mp)	Tarla	Parcelă	Nr. topo	Observații / Referințe
1	padure	NU	3.600	61	100/4	-	

Lungime Segmente

1) Valorile lungimilor segmentelor sunt obținute din proiecție în plan.

Punct început	X / Y	Punct sfârșit	X / Y	Lungime segment (** (m))
1	400.736,11 339.306,828	2	401.094,182 339.277,907	359.238
2	401.094,182 339.277,907	3	401.091,896 339.287,391	9.756
3	401.091,896 339.287,391	4	401.091,691 339.288,242	0.875
4	401.091,691 339.288,242	5	400.739,255 339.316,708	353.584
5	400.739,255 339.316,708	1	400.736,11 339.306,828	10.368

**** Lungimile segmentelor sunt determinate în planul de proiecție Stereo 70 și sunt rotunjite la 1 milimetru.**

***** Distanța dintre puncte este formată din segmente cumulate ce sunt mai mici decât valoarea 1 milimetru.**

**DATE DESPRE IMOBILUL NR. 291**

Oficiul de Cadastru și Publicitate Imobiliară DOLJ
Biroul de Cadastru și Publicitate Imobiliară Craiova

A. Partea I. Descrierea imobilului

TEREN Extravilan

Adresa: Jud. Dolj, T61, P100/3

Nr. Crt	Nr cadastral Nr. topografic	Suprafața* (mp)	Observații / Referințe
A1		2.500	Sector cadastral:79 Teren neimprejmuit;

B. Partea II. Proprietari și acte

Inscrieri privitoare la dreptul de proprietate și alte drepturi reale		Referințe
/		
Act Normativ nr. Legea 7, din 13/03/1996 emis de PARLAMENTUL ROMÂNIEI (art.13 alin.14);		
B1	Intabulare, drept de PROPRIETATE, dobandit prin Lege, cota actuala 1/1, cota initiala 1/1	A1
1) COMUNA MELINESTI-Rezerva comisiei locale de fond funciar, CIF:5002126		

C. Partea III. SARCINI .

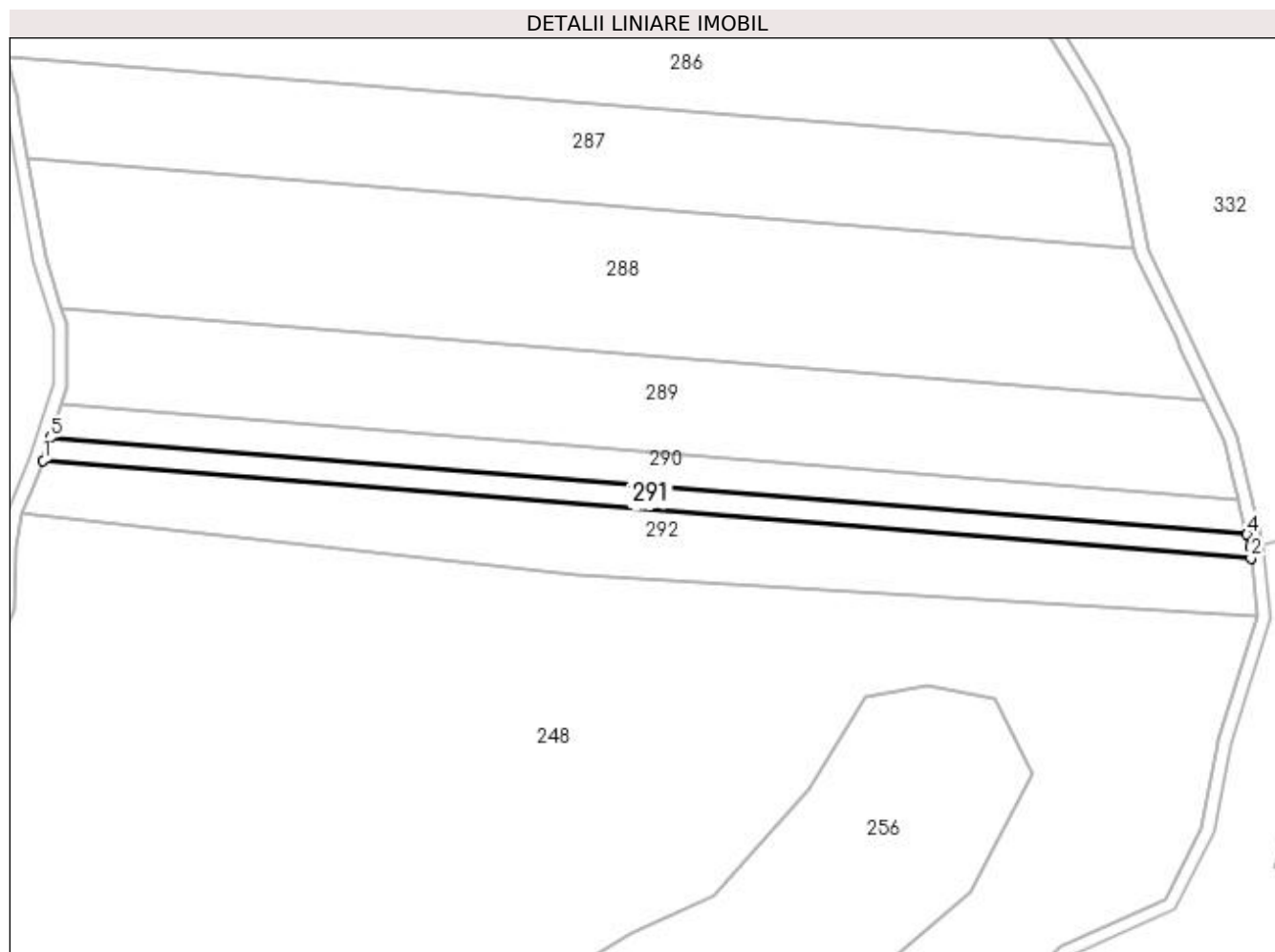
Inscrieri privind dezmembramintele dreptului de proprietate, drepturi reale de garanție și sarcini	Referințe
NU SUNT	

Anexa Nr. 1 La Partea I

Teren

Nr cadastral	Suprafața (mp)*	Observații / Referințe
	2.500	

* Suprafața este determinată în planul de proiecție Stereo 70.



Date referitoare la teren

Crt	Categorie folosință	Intravilan	Suprafața (mp)	Tarla	Parcelă	Nr. topo	Observații / Referințe
1	padure	NU	2.500	61	100/3	-	

Lungime Segmente

1) Valorile lungimilor segmentelor sunt obținute din proiecție în plan.

Punct început	X / Y	Punct sfârșit	X / Y	Lungime segment (** (m)
1	400.733,954 339.300,056	2	401.095,43 339.270,86	362.653
2	401.095,43 339.270,86	3	401.095,119 339.274,016	3.171
3	401.095,119 339.274,016	4	401.094,182 339.277,907	4.002
4	401.094,182 339.277,907	5	400.736,11 339.306,828	359.238
5	400.736,11 339.306,828	1	400.733,954 339.300,056	7.107

**** Lungimile segmentelor sunt determinate în planul de proiecție Stereo 70 și sunt rotunjite la 1 milimetru.**

***** Distanța dintre puncte este formată din segmente cumulate ce sunt mai mici decât valoarea 1 milimetru.**

**DATE DESPRE IMOBILUL NR. 292**

Oficiul de Cadastru și Publicitate Imobiliară DOLJ
Biroul de Cadastru și Publicitate Imobiliară Craiova

A. Partea I. Descrierea imobilului

TEREN Extravilan

Adresa: Jud. Dolj, T61, P100/1

Nr. Crt	Nr cadastral Nr. topografic	Suprafața* (mp)	Observații / Referințe
A1		7.000	Sector cadastral:79 Teren neimprejmuit;

B. Partea II. Proprietari și acte

Inscrieri privitoare la dreptul de proprietate și alte drepturi reale		Referințe
/		
Act Normativ nr. Legea 7, din 13/03/1996 emis de PARLAMENTUL ROMÂNIEI (art.13 alin.14);		
B1	Intabulare, drept de PROPRIETATE, dobandit prin Lege, cota actuala 1/1, cota initiala 1/1 1) COMUNA MELINESTI-Rezerva comisiei locale de fond funciar, CIF:5002126	A1

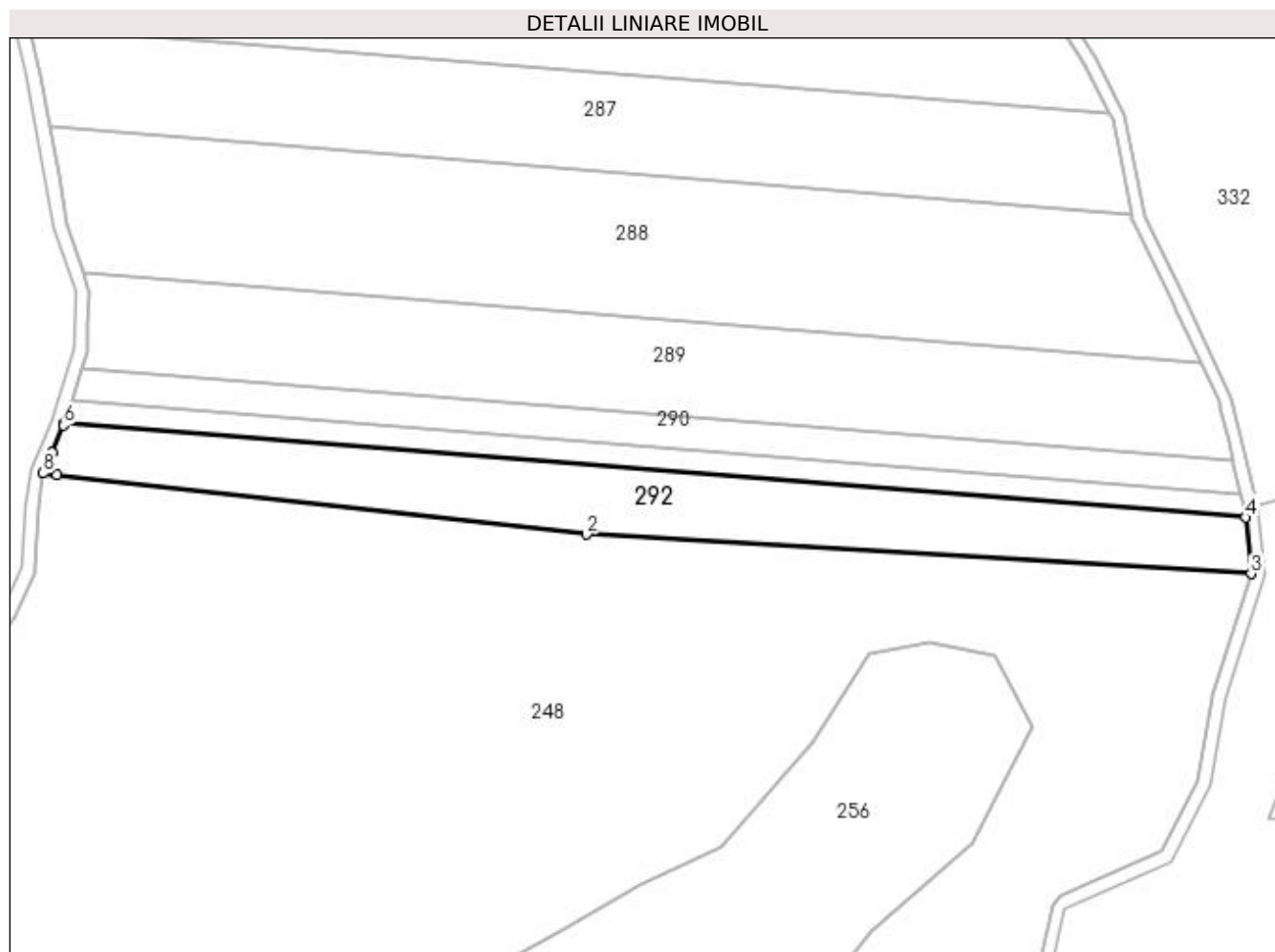
C. Partea III. SARCINI .

Inscrieri privind dezmembramintele dreptului de proprietate, drepturi reale de garanție și sarcini	Referințe
NU SUNT	

Anexa Nr. 1 La Partea I**Teren**

Nr cadastral	Suprafața (mp)*	Observații / Referințe
	7.000	

* Suprafața este determinată în planul de proiecție Stereo 70.

**Date referitoare la teren**

Crt	Categorie folosință	Intra vilan	Suprafața (mp)	Tarla	Parcelă	Nr. topo	Observații / Referințe
1	padure	NU	7.000	61	100/1	-	

Lungime Segmente

1) Valorile lungimilor segmentelor sunt obținute din proiecție în plan.

Punct început	X / Y	Punct sfârșit	X / Y	Lungime segment (** (m)
1	400.731,713 339.283,905	2	400.893,773 339.265,626	163.088
2	400.893,773 339.265,626	3	401.097,13 339.253,581	203.713
3	401.097,13 339.253,581	4	401.095,43 339.270,86	17.362
4	401.095,43 339.270,86	5	400.733,954 339.300,056	362.653
5	400.733,954 339.300,056	6	400.733,625 339.299,024	1.083

Punct început	X / Y	Punct sfârșit	X / Y	Lungime segment (** (m)
6	400.733,625 339.299,024	7	400.730,129 339.290,792	8.944
7	400.730,129 339.290,792	8	400.727,41 339.284,391	6.955
8	400.727,41 339.284,391	1	400.731,713 339.283,905	4.33

** Lungimile segmentelor sunt determinate în planul de proiecție Stereo 70 și sunt rotunjite la 1 milimetru.

*** Distanța dintre puncte este formată din segmente cumulate ce sunt mai mici decât valoarea 1 milimetru.

**DATE DESPRE IMOBILUL NR. 293**

Oficiul de Cadastru și Publicitate Imobiliară DOLJ
Biroul de Cadastru și Publicitate Imobiliară Craiova

A. Partea I. Descrierea imobilului

TEREN Extravilan

Adresa: Jud. Dolj, T60, P1

Nr. Crt	Nr cadastral Nr. topografic	Suprafața* (mp)	Observații / Referințe
A1		10.933	Sector cadastral:79 Teren neimprejmut;

B. Partea II. Proprietari și acte

Inscrieri privitoare la dreptul de proprietate și alte drepturi reale	Referințe
/	
Act Administrativ nr. TDP 331-48667, din 09/08/1995 emis de CJSDPAT DOLJ;	
B1	A1
Intabulare, drept de PROPRIETATE, dobândit prin Reconstituire, cota actuala 1/1, cota initiala 1/1	
1) ILIOIU GHEORGHE, lipsa CNP	
2) ILIOIU DUMITRU, lipsa CNP	
3) PATULEANU MARIA, lipsa CNP	
4) ILIOIU ILIE, lipsa CNP	
5) ILIOIU PETRE, lipsa CNP	
6) ILIOIU PETRE, lipsa CNP	

C. Partea III. SARCINI .

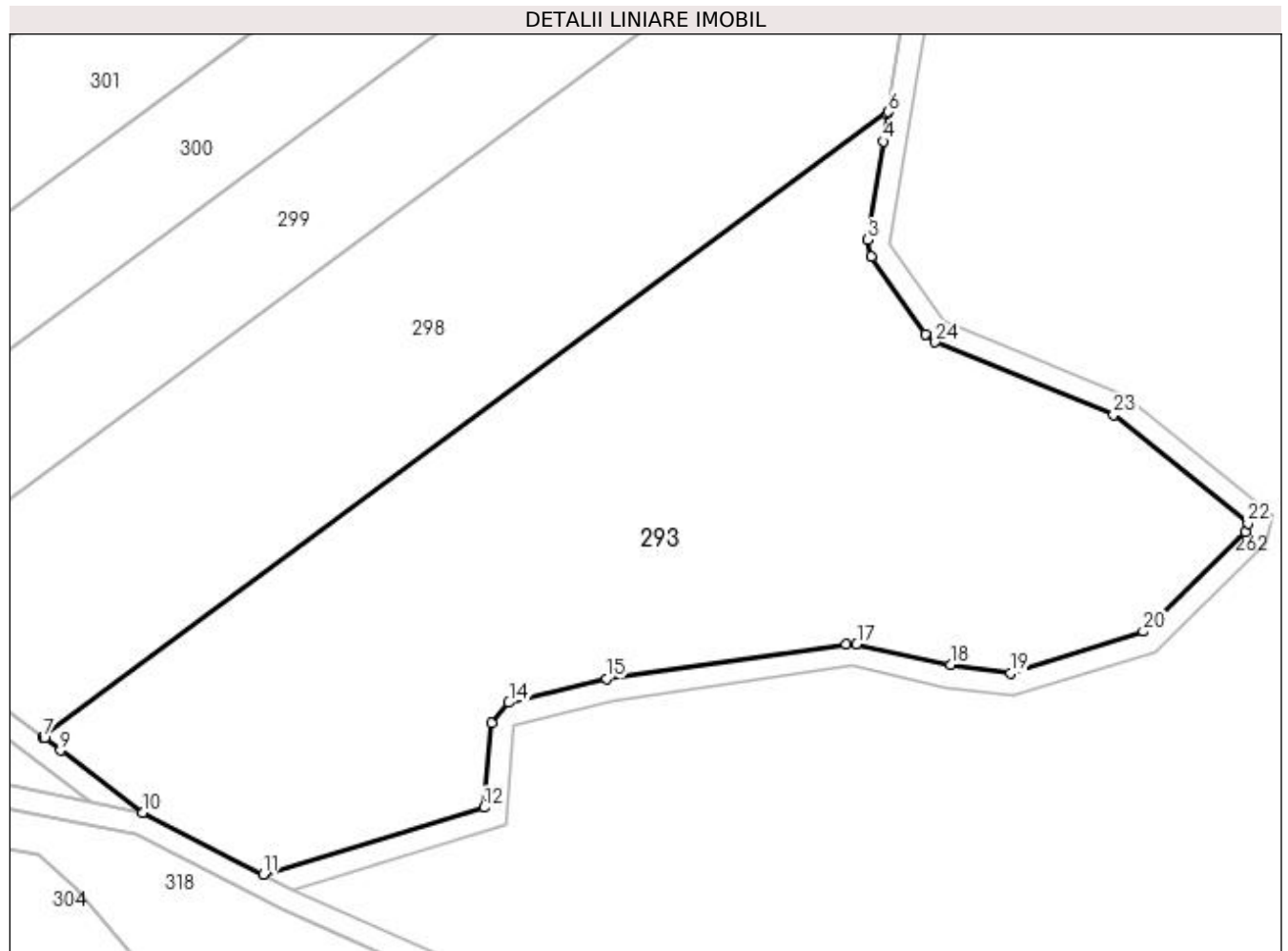
Inscrieri privind dezmembramintele dreptului de proprietate, drepturi reale de garanție și sarcini	Referințe
NU SUNT	

Anexa Nr. 1 La Partea I

Teren

Nr cadastral	Suprafața (mp)*	Observații / Referințe
	10.933	

* Suprafața este determinată în planul de proiecție Stereo 70.



Date referitoare la teren

Crt	Categorie folosință	Intra vilan	Suprafața (mp)	Tarla	Parcelă	Nr. topo	Observații / Referințe
1	arabil	NU	10.933	60	1	-	

Lungime Segmente

1) Valorile lungimilor segmentelor sunt obținute din proiecție în plan.

Punct început	X / Y	Punct sfârșit	X / Y	Lungime segment (** (m)
1	400.769,195 341.123,34	2	400.759,716 341.136,873	16.523
3	400.759,049 341.139,801	4	400.761,837 341.156,977	17.401
5	400.762,606 341.161,72	6	400.762,672 341.162,124	0.409
7	400.614,997 341.052,91	8	400.615,236 341.052,731	0.299
9	400.618,038 341.050,629	10	400.632,486 341.039,795	18.059

Punct început	X / Y	Punct sfârșit	X / Y	Lungime segment (** (m)
2	400.759,716 341.136,873	3	400.759,049 341.139,801	3.003
4	400.761,837 341.156,977	5	400.762,606 341.161,72	4.805
6	400.762,672 341.162,124	7	400.614,997 341.052,91	183.673
8	400.615,236 341.052,731	9	400.618,038 341.050,629	3.503
10	400.632,486 341.039,795	11	400.653,53 341.029,011	23.646

Punct început	X / Y	Punct sfârșit	X / Y	Lungime segment (** (m)
11	400.653,53 341.029,011	12	400.692,124 341.040,681	40.32
13	400.693,391 341.055,435	14	400.696,422 341.058,978	4.663
15	400.713,499 341.063,173	16	400.755,41 341.069,222	42.345
17	400.757,221 341.069,24	18	400.773,61 341.065,601	16.788
19	400.784,171 341.064,163	20	400.807,322 341.071,416	24.261
21	400.825,221 341.088,712	22	400.825,605 341.090,279	1.613
23	400.802,102 341.109,231	24	400.770,97 341.121,922	33.619

Punct început	X / Y	Punct sfârșit	X / Y	Lungime segment (** (m)
12	400.692,124 341.040,681	13	400.693,391 341.055,435	14.808
14	400.696,422 341.058,978	15	400.713,499 341.063,173	17.585
16	400.755,41 341.069,222	17	400.757,221 341.069,24	1.811
18	400.773,61 341.065,601	19	400.784,171 341.064,163	10.658
20	400.807,322 341.071,416	21	400.825,221 341.088,712	24.89
22	400.825,605 341.090,279	23	400.802,102 341.109,231	30.192
24	400.770,97 341.121,922	1	400.769,195 341.123,34	2.272

** Lungimile segmentelor sunt determinate în planul de proiecție Stereo 70 și sunt rotunjite la 1 milimetru.

*** Distanța dintre puncte este formată din segmente cumulate ce sunt mai mici decât valoarea 1 milimetru.

**DATE DESPRE IMOBILUL NR. 294**

Oficiul de Cadastru și Publicitate Imobiliară DOLJ
 Biroul de Cadastru și Publicitate Imobiliară Craiova

A. Partea I. Descrierea imobilului

TEREN Extravilan

Adresa: Jud. Dolj, T61, P100/34

Nr. Crt	Nr cadastral Nr. topografic	Suprafața* (mp)	Observații / Referințe
A1		14.000	Sector cadastral:79 Teren neimprejmuit;

B. Partea II. Proprietari și acte

Inscrieri privitoare la dreptul de proprietate și alte drepturi reale		Referințe
/		
Act Normativ nr. Legea 7, din 13/03/1996 emis de PARLAMENTUL ROMÂNIEI (art.13 alin.14);		
B1	Intabulare, drept de PROPRIETATE, dobandit prin Lege, cota actuala 1/1, cota initiala 1/1	A1
1) COMUNA MELINESTI-Rezerva comisiei locale de fond funciar, CIF:5002126		

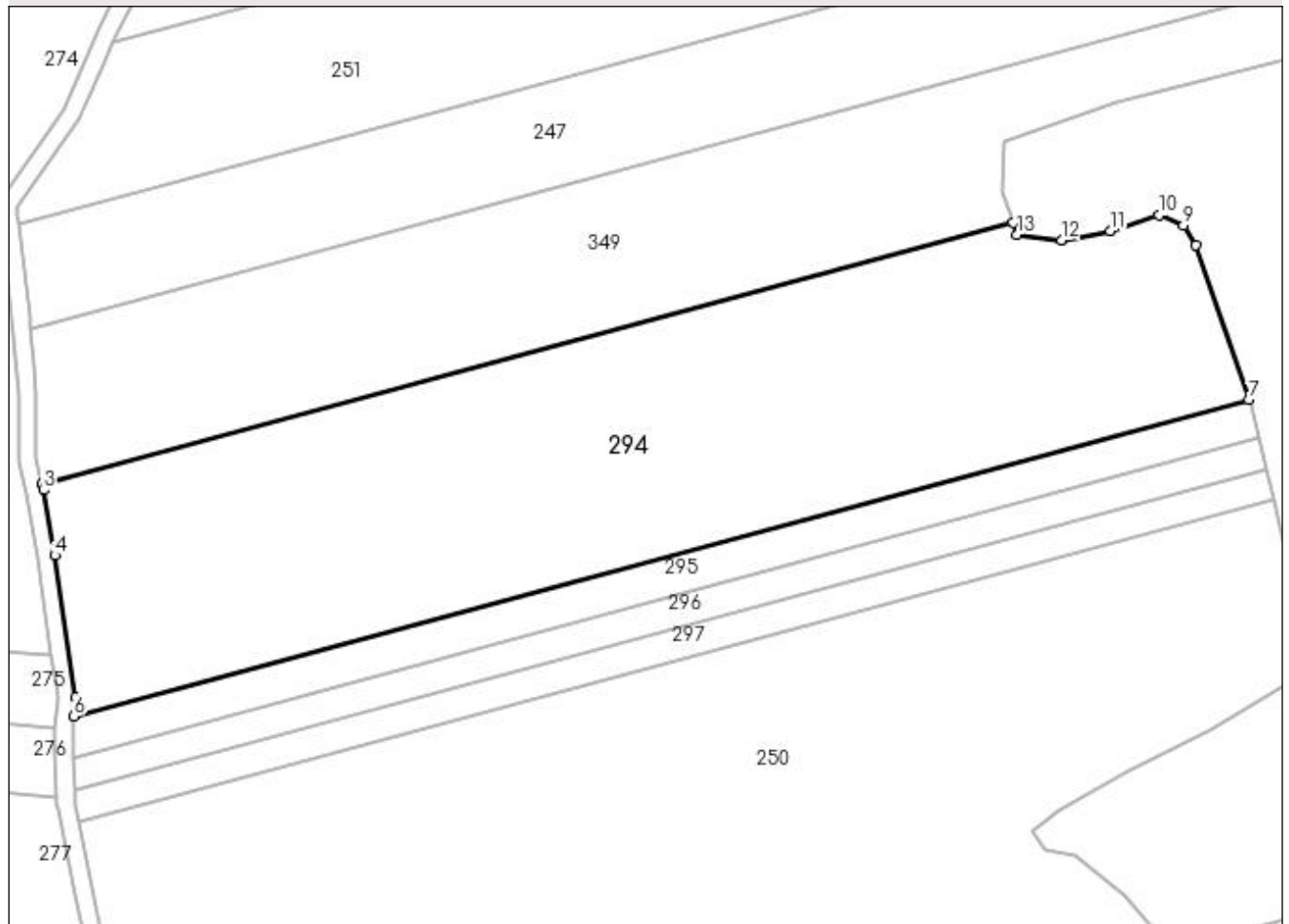
C. Partea III. SARCINI .

Inscrieri privind dezmembramintele dreptului de proprietate, drepturi reale de garanție și sarcini	Referințe
NU SUNT	

Anexa Nr. 1 La Partea I**Teren**

Nr cadastral	Suprafața (mp)*	Observații / Referințe
	14.000	

* Suprafața este determinată în planul de proiecție Stereo 70.

DETALII LINIARE IMOBIL**Date referitoare la teren**

Crt	Categorie folosință	Intra vilan	Suprafața (mp)	Tarla	Parcelă	Nr. topo	Observații / Referințe
1	padure	NU	14.000	61	100/34	-	

Lungime Segmente

1) Valorile lungimilor segmentelor sunt obținute din proiecție în plan.

Punct început	X / Y	Punct sfârșit	X / Y	Lungime segment (** (m)
1	401.131,344 339.858,517	2	400.910,833 339.799,102	228.375
2	400.910,833 339.799,102	3	400.911,129 339.797,836	1.3
3	400.911,129 339.797,836	4	400.913,653 339.783,015	15.034
4	400.913,653 339.783,015	5	400.918,376 339.750,767	32.592
5	400.918,376 339.750,767	6	400.918,046 339.746,466	4.314

Punct început	X / Y	Punct sfârșit	X / Y	Lungime segment (** (m)
6	400.918,046 339.746,466	7	401.184,915 339.818,371	276.386
7	401.184,915 339.818,371	8	401.172,915 339.853,403	37.03
8	401.172,915 339.853,403	9	401.170,099 339.858,03	5.417
9	401.170,099 339.858,03	10	401.164,467 339.860,243	6.051
10	401.164,467 339.860,243	11	401.153,403 339.856,622	11.641
11	401.153,403 339.856,622	12	401.142,339 339.854,61	11.245
12	401.142,339 339.854,61	13	401.132,281 339.855,817	10.13
13	401.132,281 339.855,817	1	401.131,344 339.858,517	2.858

** Lungimile segmentelor sunt determinate în planul de proiecție Stereo 70 și sunt rotunjite la 1 milimetru.

*** Distanța dintre puncte este formată din segmente cumulate ce sunt mai mici decât valoarea 1 milimetru.

**DATE DESPRE IMOBILUL NR. 295**

Oficiul de Cadastru și Publicitate Imobiliară DOLJ
Biroul de Cadastru și Publicitate Imobiliară Craiova

A. Partea I. Descrierea imobilului

TEREN Extravilan

Adresa: Jud. Dolj, T61, P100/33

Nr. Crt	Nr cadastral Nr. topografic	Suprafața* (mp)	Observații / Referințe
A1		2.500	Sector cadastral:79 Teren neimprejmuit;

B. Partea II. Proprietari și acte

Inscrieri privitoare la dreptul de proprietate și alte drepturi reale		Referințe
/		
Act Normativ nr. Legea 7, din 13/03/1996 emis de PARLAMENTUL ROMÂNIEI (art.13 alin.14);		
B1	Intabulare, drept de PROPRIETATE, dobandit prin Lege, cota actuala 1/1, cota initiala 1/1	A1
1) COMUNA MELINESTI-Rezerva comisiei locale de fond funciar, CIF:5002126		

C. Partea III. SARCINI .

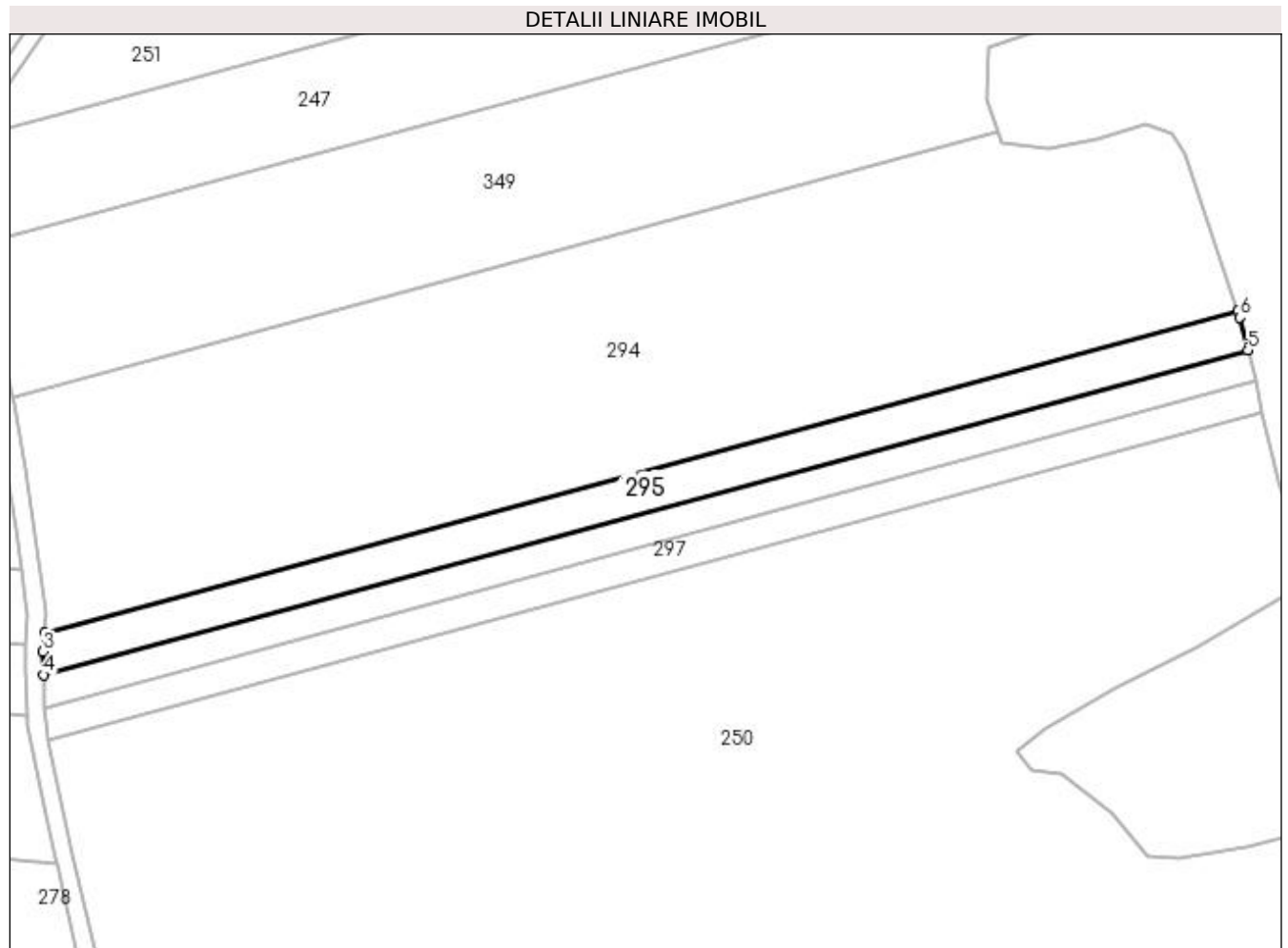
Inscrieri privind dezmembramintele dreptului de proprietate, drepturi reale de garanție și sarcini	Referințe
NU SUNT	

Anexa Nr. 1 La Partea I

Teren

Nr cadastral	Suprafața (mp)*	Observații / Referințe
	2.500	

* Suprafața este determinată în planul de proiecție Stereo 70.



Date referitoare la teren

Crt	Categorie folosință	Intra vilan	Suprafața (mp)	Tarla	Parcelă	Nr. topo	Observații / Referințe
1	padure	NU	2.500	61	100/33	-	

Lungime Segmente

1) Valorile lungimilor segmentelor sunt obținute din proiecție în plan.

Punct început	X / Y	Punct sfârșit	X / Y	Lungime segment (** (m)
1	401.184,915 339.818,371	2	400.918,046 339.746,466	276.386
2	400.918,046 339.746,466	3	400.917,725 339.742,298	4.18
3	400.917,725 339.742,298	4	400.917,885 339.737,103	5.197
4	400.917,885 339.737,103	5	401.187,123 339.809,646	278.84
5	401.187,123 339.809,646	6	401.185,387 339.816,993	7.549

Punct început	X / Y	Punct sfârșit	X / Y	Lungime segment (** (m)
6	401.185,387 339.816,993	1	401.184,915 339.818,371	1.457

** Lungimile segmentelor sunt determinate în planul de proiecție Stereo 70 și sunt rotunjite la 1 milimetru.

*** Distanța dintre puncte este formată din segmente cumulate ce sunt mai mici decât valoarea 1 milimetru.

**DATE DESPRE IMOBILUL NR. 296**

Oficiul de Cadastru și Publicitate Imobiliară DOLJ
Biroul de Cadastru și Publicitate Imobiliară Craiova

A. Partea I. Descrierea imobilului

TEREN Extravilan

Adresa: Jud. Dolj, T61, P100/31

Nr. Crt	Nr cadastral Nr. topografic	Suprafața* (mp)	Observații / Referințe
A1		2.000	Sector cadastral:79 Teren neimprejmuit;

B. Partea II. Proprietari și acte

Inscrieri privitoare la dreptul de proprietate și alte drepturi reale		Referințe
/		
Act Normativ nr. Legea 7, din 13/03/1996 emis de PARLAMENTUL ROMÂNIEI (art.13 alin.14);		
B1	Intabulare, drept de PROPRIETATE, dobandit prin Lege, cota actuala 1/1, cota initiala 1/1 1) COMUNA MELINEȘTI-Rezerva comisiei locale de fond funciar, CIF:5002126	A1

C. Partea III. SARCINI .

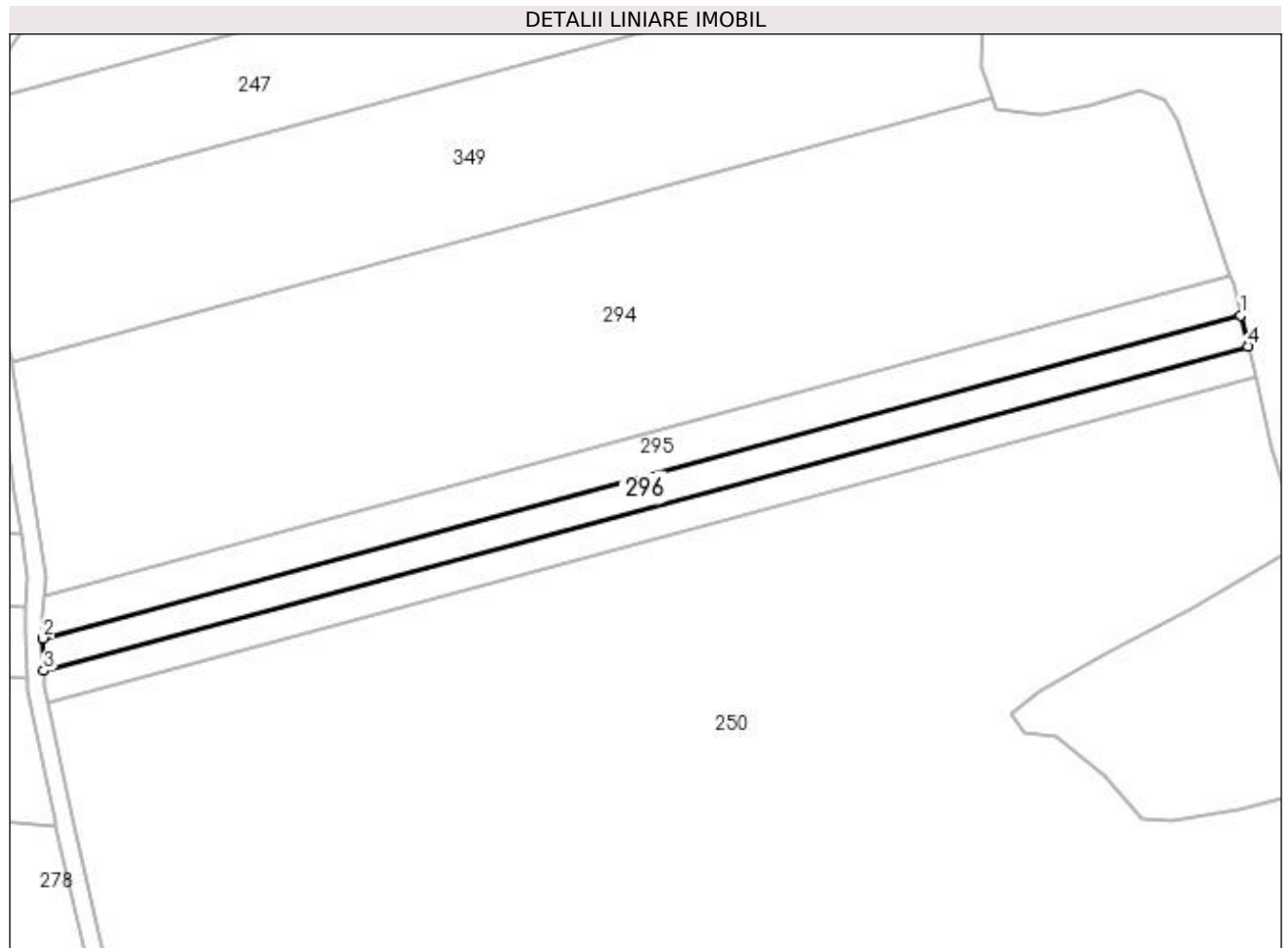
Inscrieri privind dezmembramintele dreptului de proprietate, drepturi reale de garanție și sarcini	Referințe
NU SUNT	

Anexa Nr. 1 La Partea I

Teren

Nr cadastral	Suprafața (mp)*	Observații / Referințe
	2.000	

* Suprafața este determinată în planul de proiecție Stereo 70.



Date referitoare la teren

Crt	Categorie folosință	Intra vilan	Suprafața (mp)	Tarla	Parcelă	Nr. topo	Observații / Referințe
1	padure	NU	2.000	61	100/31	-	

Lungime Segmente

1) Valorile lungimilor segmentelor sunt obținute din proiecție în plan.

Punct început	X / Y	Punct sfârșit	X / Y	Lungime segment (** (m)
1	401.187,123 339.809,646	2	400.917,885 339.737,103	278.84
2	400.917,885 339.737,103	3	400.918,113 339.729,756	7.351
3	400.918,113 339.729,756	4	401.188,769 339.802,681	280.308
4	401.188,769 339.802,681	1	401.187,123 339.809,646	7.157

**** Lungimile segmentelor sunt determinate în planul de proiecție Stereo 70 și sunt rotunjite la 1 milimetru.**

***** Distanța dintre puncte este formată din segmente cumulate ce sunt mai mici decât valoarea 1 milimetru.**

**DATE DESPRE IMOBILUL NR. 297**

Oficiul de Cadastru și Publicitate Imobiliară DOLJ
Biroul de Cadastru și Publicitate Imobiliară Craiova

A. Partea I. Descrierea imobilului

TEREN Extravilan

Adresa: Jud. Dolj, T61, P100/30

Nr. Crt	Nr cadastral Nr. topografic	Suprafața* (mp)	Observații / Referințe
A1		2.000	Sector cadastral:79 Teren neimprejmuit;

B. Partea II. Proprietari și acte

Inscrieri privitoare la dreptul de proprietate și alte drepturi reale		Referințe
/		
Act Normativ nr. Legea 7, din 13/03/1996 emis de PARLAMENTUL ROMÂNIEI (art.13 alin.14);		
B1	Intabulare, drept de PROPRIETATE, dobandit prin Lege, cota actuala 1/1, cota initiala 1/1 1) COMUNA MELINESTI-Rezerva comisiei locale de fond funciar, CIF:5002126	A1

C. Partea III. SARCINI .

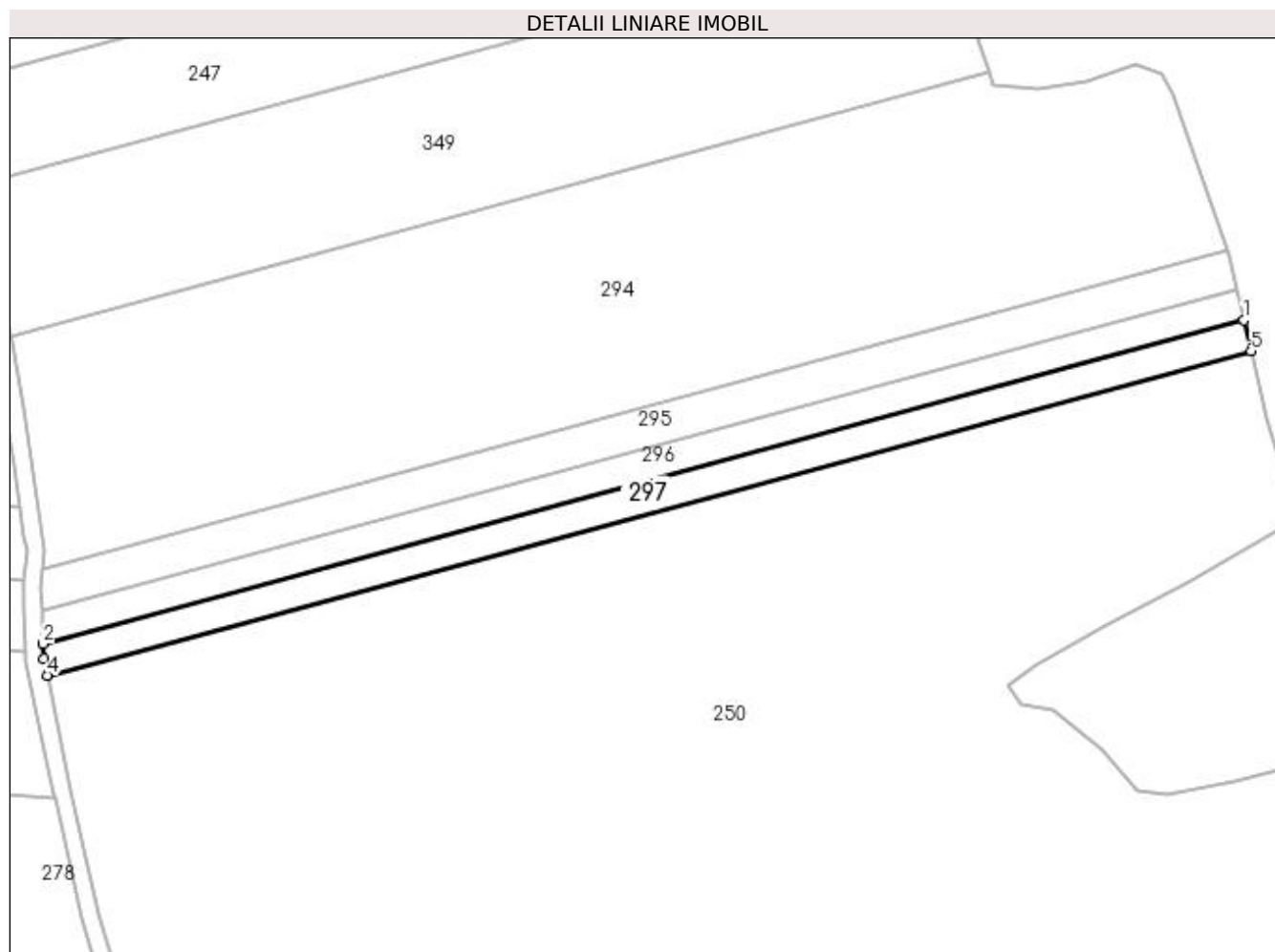
Inscrieri privind dezmembramintele dreptului de proprietate, drepturi reale de garanție și sarcini	Referințe
NU SUNT	

Anexa Nr. 1 La Partea I

Teren

Nr cadastral	Suprafața (mp)*	Observații / Referințe
	2.000	

* Suprafața este determinată în planul de proiecție Stereo 70.



Date referitoare la teren

Crt	Categorie folosință	Intra vilan	Suprafața (mp)	Tarla	Parcelă	Nr. topo	Observații / Referințe
1	padure	NU	2.000	61	100/30	-	

Lungime Segmente

1) Valorile lungimilor segmentelor sunt obținute din proiecție în plan.

Punct început	X / Y	Punct sfârșit	X / Y	Lungime segment (** (m)
1	401.188,769 339.802,681	2	400.918,113 339.729,756	280.308
2	400.918,113 339.729,756	3	400.918,213 339.726,499	3.259
3	400.918,213 339.726,499	4	400.919,022 339.722,625	3.958
4	400.919,022 339.722,625	5	401.190,407 339.795,747	281.063
5	401.190,407 339.795,747	1	401.188,769 339.802,681	7.125

**** Lungimile segmentelor sunt determinate în planul de proiecție Stereo 70 și sunt rotunjite la 1 milimetru.**

***** Distanța dintre puncte este formată din segmente cumulate ce sunt mai mici decât valoarea 1 milimetru.**

**DATE DESPRE IMOBILUL NR. 298**

Oficiul de Cadastru și Publicitate Imobiliară DOLJ
Biroul de Cadastru și Publicitate Imobiliară Craiova

A. Partea I. Descrierea imobilului

TEREN Extravilan

Adresa: Jud. Dolj, T60, P2

Nr. Crt	Nr cadastral Nr. topografic	Suprafața* (mp)	Observații / Referințe
A1	33298	7.500	Sector cadastral:79 Teren neimprejmuit;

B. Partea II. Proprietari și acte

Inscrieri privitoare la dreptul de proprietate și alte drepturi reale		Referințe
209228 / 26/10/2022		
Act Notarial nr. CM 152, din 23/09/2019 emis de BNP CANTAR ELENA (CM ; act notarial nr CM 19 din 14.08.2007, emis de BNP TELEA CONSTANTINA DIANA;act administrativ nr TDP 553-59327 din 18.06.1996, emis de COMISIA JUDETEANA DOLJ);		
B1	Intabulare, drept de PROPRIETATE, dobandit prin Succesiune, cota actuala 1/1, cota initiala 1/1 1) SCURTU ECATERINA	A1

C. Partea III. SARCINI .

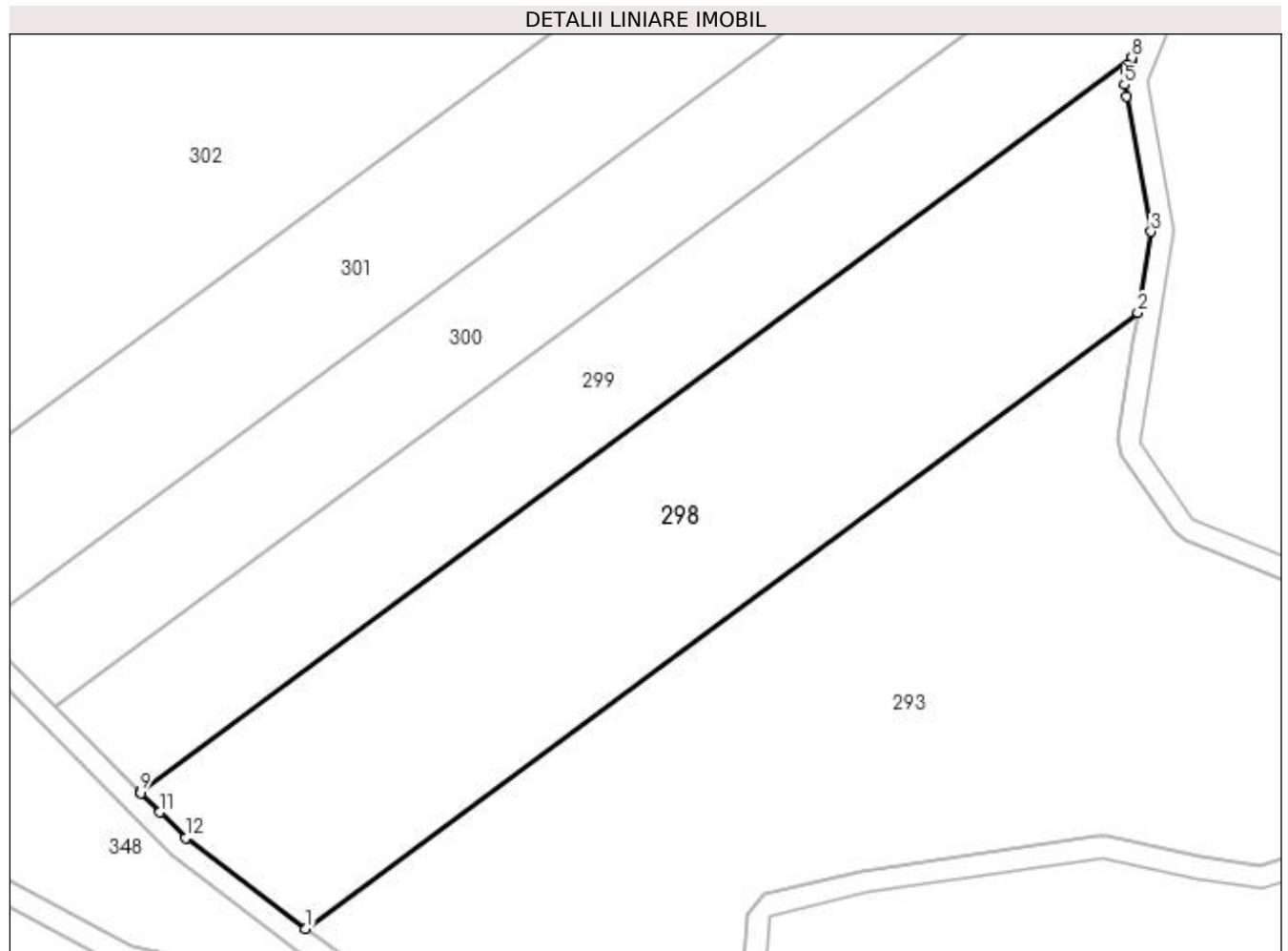
Inscrieri privind dezmembramintele dreptului de proprietate, drepturi reale de garanție și sarcini	Referințe
NU SUNT	

Anexa Nr. 1 La Partea I

Teren

Nr cadastral	Suprafața (mp)*	Observații / Referințe
33298	7.500	

* Suprafața este determinată în planul de proiecție Stereo 70.



Date referitoare la teren

Crt	Categorie folosință	Intravilan	Suprafața (mp)	Tarla	Parcelă	Nr. topo	Observații / Referințe
1	arabil	NU	7.500	60	2	-	

Lungime Segmente

1) Valorile lungimilor segmentelor sunt obținute din proiecție în plan.

Punct început	X / Y	Punct sfârșit	X / Y	Lungime segment (** (m)
1	400.614,997 341.052,91	2	400.762,672 341.162,124	183.673
2	400.762,672 341.162,124	3	400.765,004 341.176,492	14.556
3	400.765,004 341.176,492	4	400.760,687 341.200,443	24.337
4	400.760,687 341.200,443	5	400.760,311 341.202,53	2.121
5	400.760,311 341.202,53	6	400.760,565 341.204,799	2.283

Punct început	X / Y	Punct sfârșit	X / Y	Lungime segment (** (m)
6	400.760,565 341.204,799	7	400.761,47 341.206,936	2.321
7	400.761,47 341.206,936	8	400.761,654 341.207,37	0.471
8	400.761,654 341.207,37	9	400.585,539 341.077,122	219.046
9	400.585,539 341.077,122	10	400.585,709 341.076,95	0.242
10	400.585,709 341.076,95	11	400.589,085 341.073,533	4.803
11	400.589,085 341.073,533	12	400.593,622 341.068,938	6.457
12	400.593,622 341.068,938	1	400.614,997 341.052,91	26.717

** Lungimile segmentelor sunt determinate în planul de proiecție Stereo 70 și sunt rotunjite la 1 milimetru.

*** Distanța dintre puncte este formată din segmente cumulate ce sunt mai mici decât valoarea 1 milimetru.

**DATE DESPRE IMOBILUL NR. 299**

Oficiul de Cadastru și Publicitate Imobiliară DOLJ
Biroul de Cadastru și Publicitate Imobiliară Craiova

A. Partea I. Descrierea imobilului

TEREN Extravilan

Adresa: Jud. Dolj, T60, P3

Nr. Crt	Nr cadastral Nr. topografic	Suprafața* (mp)	Observații / Referințe
A1		5.000	Sector cadastral:79 Teren neimprejmuit;

B. Partea II. Proprietari și acte

Inscrieri privitoare la dreptul de proprietate și alte drepturi reale	Referințe
/	
Act Administrativ nr. TDP 1739, din 18/10/2002 emis de CJSDPAT DOLJ;	
B1	A1
Intabulare, drept de PROPRIETATE, dobândit prin Reconstituire, cota actuala 1/1, cota initiala 1/1 1) TUDOR HARALAMBIE, lipsa CNP	

C. Partea III. SARCINI .

Inscrieri privind dezmembramintele dreptului de proprietate, drepturi reale de garanție și sarcini	Referințe
NU SUNT	

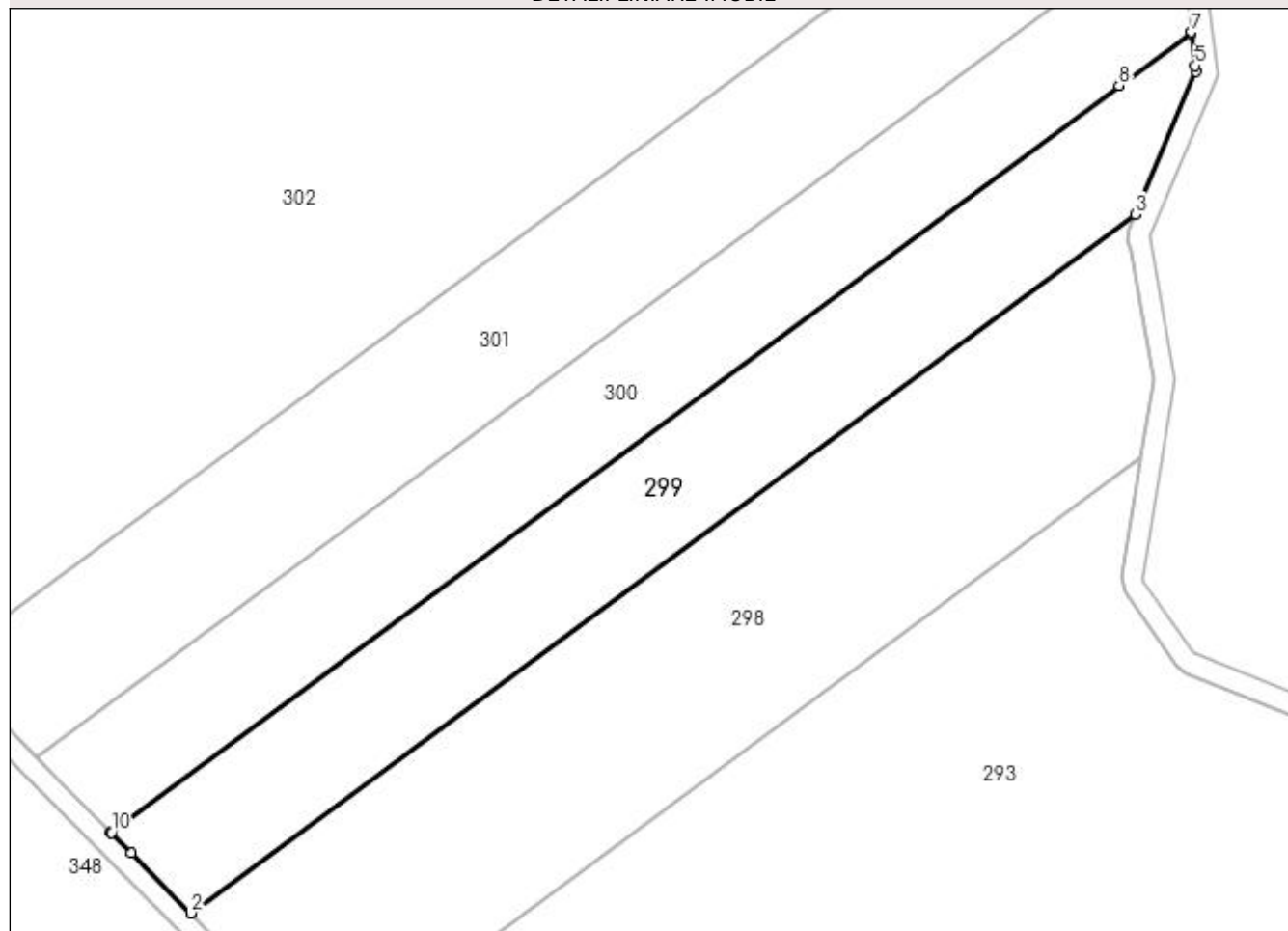
Anexa Nr. 1 La Partea I

Teren

Nr cadastral	Suprafața (mp)*	Observații / Referințe
	5.000	

* Suprafața este determinată în planul de proiecție Stereo 70.

DETALII LINIARE IMOBIL



Date referitoare la teren

Crt	Categorie folosință	Intravilan	Suprafața (mp)	Tarla	Parcelă	Nr. topo	Observații / Referințe
1	arabil	NU	5.000	60	3	-	

Lungime Segmente

1) Valorile lungimilor segmentelor sunt obținute din proiecție în plan.

Punct început	X / Y	Punct sfârșit	X / Y	Lungime segment (** (m)
1	400.574,451 341.088,351	2	400.585,539 341.077,122	15.781
2	400.585,539 341.077,122	3	400.761,654 341.207,37	219.046
3	400.761,654 341.207,37	4	400.772,929 341.233,991	28.91
4	400.772,929 341.233,991	5	400.772,803 341.235,045	1.062
5	400.772,803 341.235,045	6	400.772,092 341.241,034	6.031

Punct început	X / Y	Punct sfârșit	X / Y	Lungime segment (** (m)
6	400.772,092 341.241,034	7	400.772,06 341.241,302	0.27
7	400.772,06 341.241,302	8	400.758,632 341.231,339	16.72
8	400.758,632 341.231,339	9	400.570,583 341.092,266	233.888
9	400.570,583 341.092,266	10	400.570,732 341.092,116	0.211
10	400.570,732 341.092,116	1	400.574,451 341.088,351	5.292

** Lungimile segmentelor sunt determinate în planul de proiecție Stereo 70 și sunt rotunjite la 1 milimetru.

*** Distanța dintre puncte este formată din segmente cumulate ce sunt mai mici decât valoarea 1 milimetru.

**DATE DESPRE IMOBILUL NR. 300**

Oficiul de Cadastru și Publicitate Imobiliară DOLJ
Biroul de Cadastru și Publicitate Imobiliară Craiova

A. Partea I. Descrierea imobilului

TEREN Extravilan

Adresa: Jud. Dolj, T60, P4

Nr. Crt	Nr cadastral Nr. topografic	Suprafața* (mp)	Observații / Referințe
A1		5.000	Sector cadastral:79 Teren neimprejmuit;

B. Partea II. Proprietari și acte

Inscrieri privitoare la dreptul de proprietate și alte drepturi reale	Referințe
/	
Act Administrativ nr. TDP 3159, din 03/06/2004 emis de CJSDPAT DOLJ;	
B1	A1
Intabulare, drept de PROPRIETATE, dobandit prin Reconstituire, cota actuala 1/1, cota initiala 1/1 1) ILINCA ANA, lipsa CNP	

C. Partea III. SARCINI .

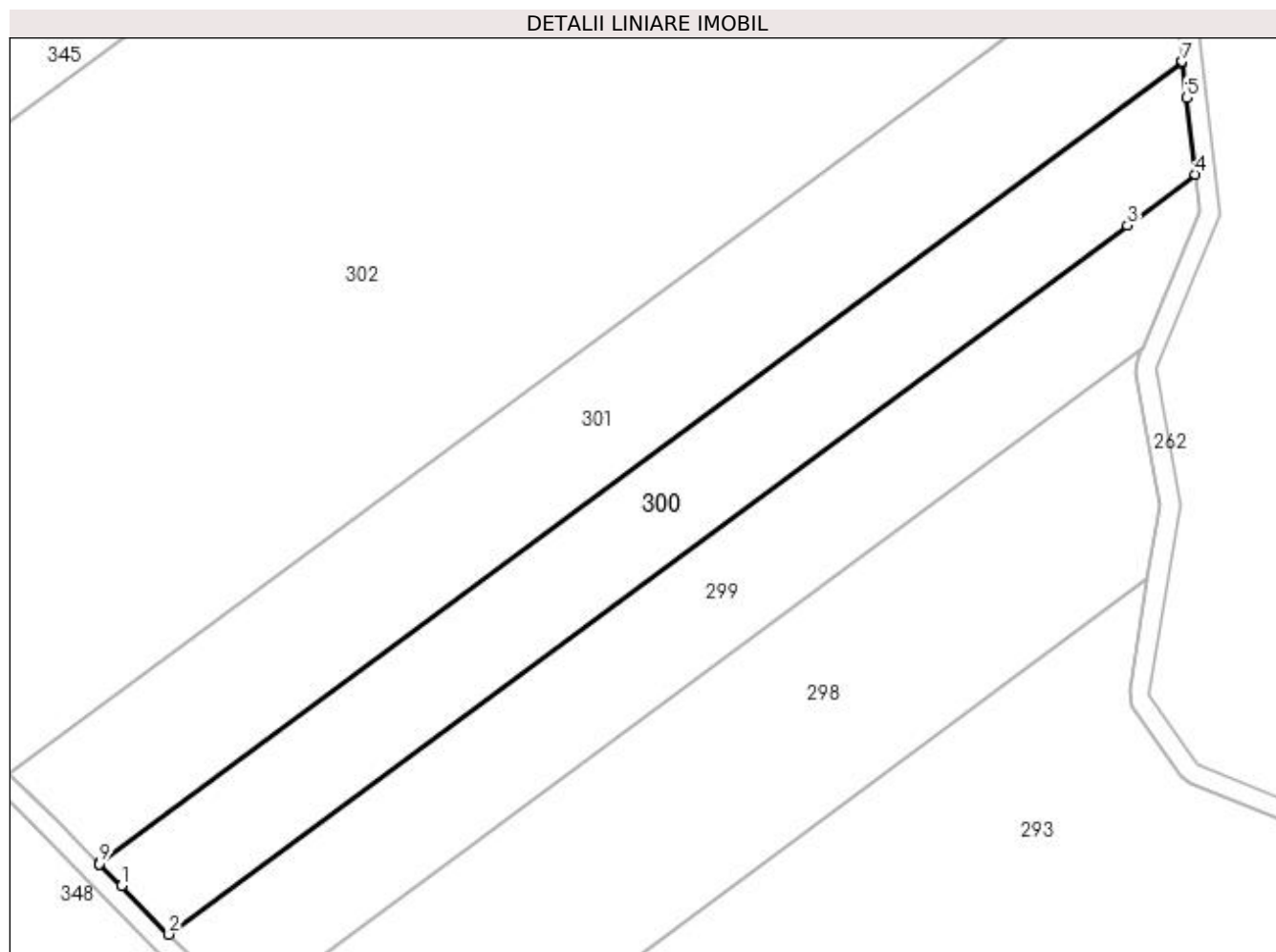
Inscrieri privind dezmembramintele dreptului de proprietate, drepturi reale de garanție și sarcini	Referințe
NU SUNT	

Anexa Nr. 1 La Partea I

Teren

Nr cadastral	Suprafața (mp)*	Observații / Referințe
	5.000	

* Suprafața este determinată în planul de proiecție Stereo 70.



Date referitoare la teren

Crt	Categorie folosință	Intravilan	Suprafața (mp)	Tarla	Parcelă	Nr. topo	Observații / Referințe
1	arabil	NU	5.000	60	4	-	

Lungime Segmente

1) Valorile lungimilor segmentelor sunt obținute din proiecție în plan.

Punct început	X / Y	Punct sfârșit	X / Y	Lungime segment (** (m)
1	400.561,22 341.101,748	2	400.570,583 341.092,266	13.326
2	400.570,583 341.092,266	3	400.758,632 341.231,339	233.888
3	400.758,632 341.231,339	4	400.772,06 341.241,302	16.72
4	400.772,06 341.241,302	5	400.770,271 341.256,353	15.157
5	400.770,271 341.256,353	6	400.769,452 341.263,244	6.939

Punct început	X / Y	Punct sfârșit	X / Y	Lungime segment (** (m)
6	400.769,452 341.263,244	7	400.769,425 341.263,471	0.229
7	400.769,425 341.263,471	8	400.556,801 341.106,223	264.454
8	400.556,801 341.106,223	9	400.556,942 341.106,08	0.201
9	400.556,942 341.106,08	1	400.561,22 341.101,748	6.088

** Lungimile segmentelor sunt determinate în planul de proiecție Stereo 70 și sunt rotunjite la 1 milimetru.

*** Distanța dintre puncte este formată din segmente cumulate ce sunt mai mici decât valoarea 1 milimetru.

**DATE DESPRE IMOBILUL NR. 301**

Oficiul de Cadastru și Publicitate Imobiliară DOLJ
 Biroul de Cadastru și Publicitate Imobiliară Craiova

A. Partea I. Descrierea imobilului

TEREN Extravilan

Adresa: Jud. Dolj, T60,P5/1

Nr. Crt	Nr cadastral Nr. topografic	Suprafața* (mp)	Observații / Referințe
A1	33287	6.700	Sector cadastral:79 Teren neimprejmuit;

B. Partea II. Proprietari și acte

Inscrieri privitoare la dreptul de proprietate și alte drepturi reale	Referințe
256792 / 22/12/2022	
Act Notarial nr. CONTRACT DE SCHIMNB AUT. 2000, din 22/12/2022 emis de Dragancea Ofelia;	
B1	A1
Intabulare, drept de PROPRIETATE, dobandit prin Conventie, cota actuala 1/1, cota initiala 1/1 1) DOGARU AURELIAN GABRIEL	

C. Partea III. SARCINI .

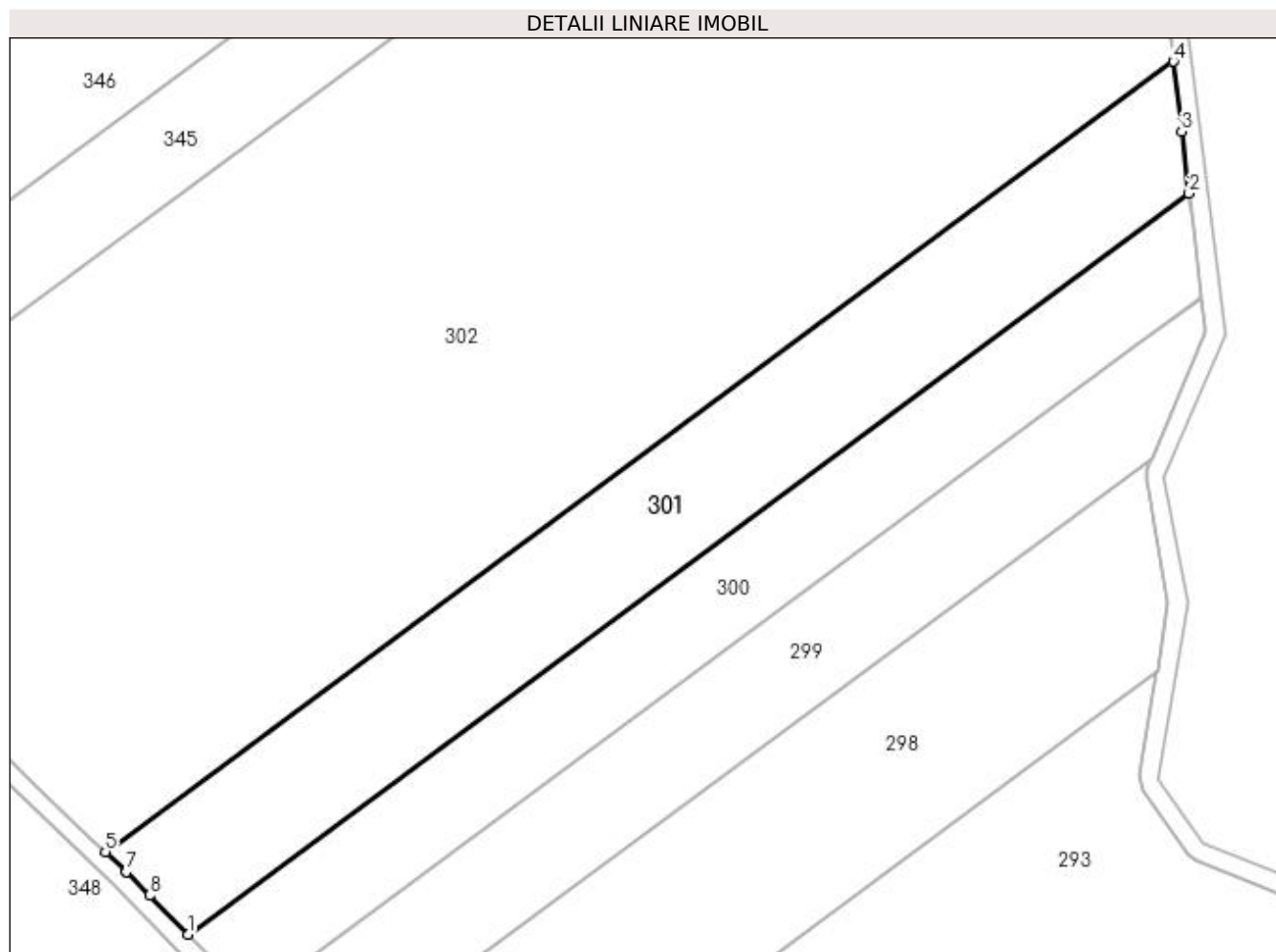
Inscrieri privind dezmembramintele dreptului de proprietate, drepturi reale de garanție și sarcini	Referințe
NU SUNT	

Anexa Nr. 1 La Partea I

Teren

Nr cadastral	Suprafaţa (mp)*	Observaţii / Referinţe
33287	6.700	

* Suprafaţa este determinată în planul de proiecţie Stereo 70.



Date referitoare la teren

Crt	Categorie folosinţă	Intra vilan	Suprafaţa (mp)	Tarla	Parcelă	Nr. topo	Observaţii / Referinţe
1	arabil	NU	6.700	60	5/1	-	

Lungime Segmente

1) Valorile lungimilor segmentelor sunt obţinute din proiecţie în plan.

Punct început	X / Y	Punct sfârşit	X / Y	Lungime segment (** (m)
1	400.556,801 341.106,223	2	400.769,425 341.263,471	264.454
2	400.769,425 341.263,471	3	400.767,862 341.276,624	13.246
3	400.767,862 341.276,624	4	400.766,094 341.291,507	14.988
4	400.766,094 341.291,507	5	400.539,272 341.123,759	282.113
5	400.539,272 341.123,759	6	400.543,655 341.119,532	6.089

Punct început	X / Y	Punct sfârșit	X / Y	Lungime segment (** (m)
6	400.543,655 341.119,532	7	400.543,724 341.119,464	0.097
7	400.543,724 341.119,464	8	400.548,635 341.114,491	6.989
8	400.548,635 341.114,491	1	400.556,801 341.106,223	11.621

** Lungimile segmentelor sunt determinate în planul de proiecție Stereo 70 și sunt rotunjite la 1 milimetru.

*** Distanța dintre puncte este formată din segmente cumulate ce sunt mai mici decât valoarea 1 milimetru.

**DATE DESPRE IMOBILUL NR. 302**

Oficiul de Cadastru și Publicitate Imobiliară DOLJ
Biroul de Cadastru și Publicitate Imobiliară Craiova

A. Partea I. Descrierea imobilului

TEREN Extravilan

Adresa: Jud. Dolj, T60, P5

Nr. Crt	Nr cadastral Nr. topografic	Suprafața* (mp)	Observații / Referințe
A1		27.500	Sector cadastral:79 Teren neimprejmuit;

B. Partea II. Proprietari și acte

Inscrieri privitoare la dreptul de proprietate și alte drepturi reale		Referințe
/		
Act Normativ nr. Legea 7, din 13/03/1996 emis de PARLAMENTUL ROMÂNIEI (art.13 alin.14);		
B1	Intabulare, drept de PROPRIETATE, dobandit prin Lege, cota actuala 1/1, cota initiala 1/1 1) COMUNA MELINESTI-Rezerva comisiei locale de fond funciar, CIF:5002126	A1

C. Partea III. SARCINI .

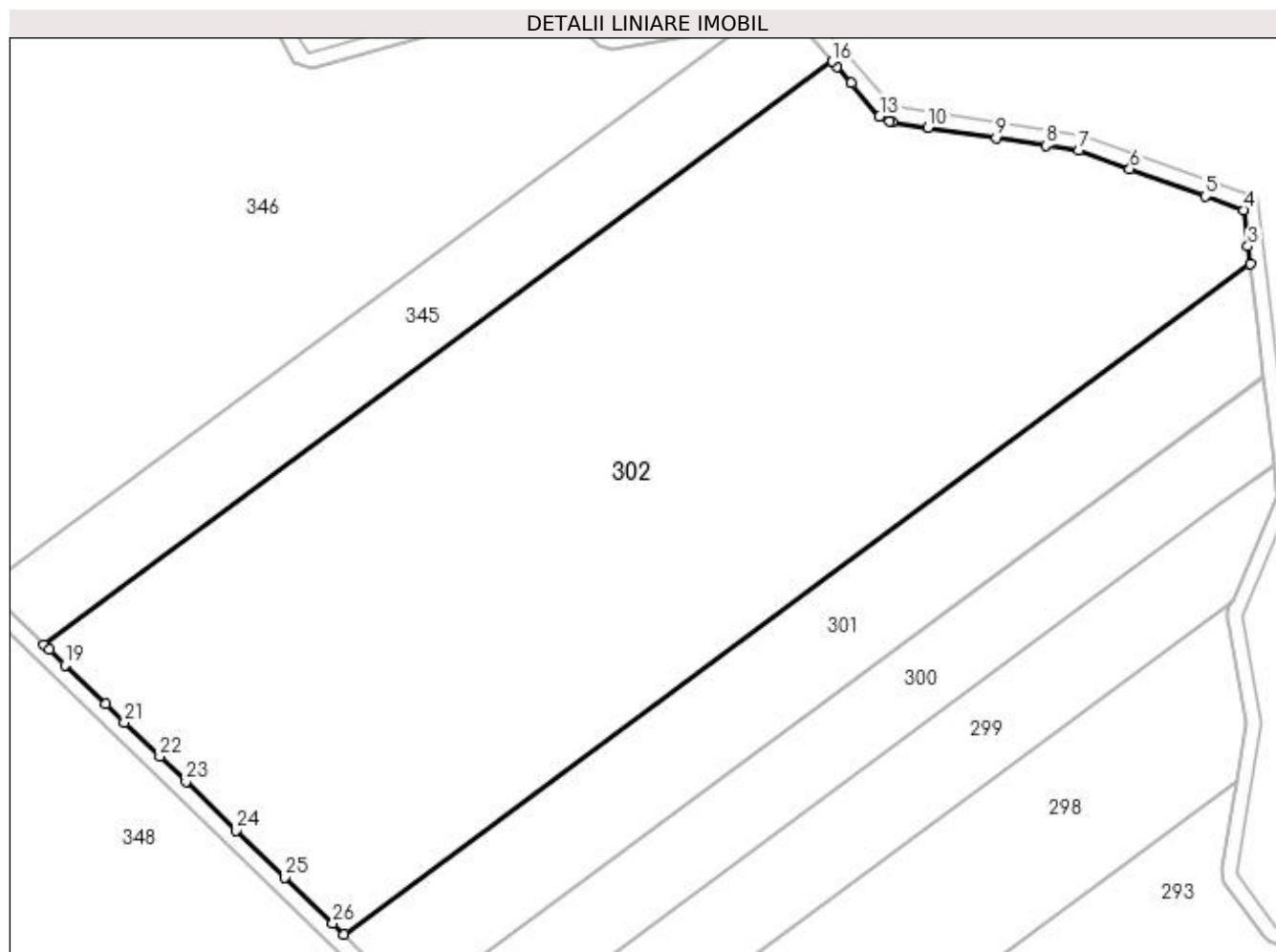
Inscrieri privind dezmembramintele dreptului de proprietate, drepturi reale de garanție și sarcini	Referințe
NU SUNT	

Anexa Nr. 1 La Partea I

Teren

Nr cadastral	Suprafața (mp)*	Observații / Referințe
	27.500	

* Suprafața este determinată în planul de proiecție Stereo 70.



Date referitoare la teren

Crt	Categorie folosință	Intra vilan	Suprafața (mp)	Tarla	Parcelă	Nr. topo	Observații / Referințe
1	arabil	NU	27.500	60	5	-	

Lungime Segmente

1) Valorile lungimilor segmentelor sunt obținute din proiecție în plan.

Punct început	X / Y	Punct sfârșit	X / Y	Lungime segment (** (m)
1	400.539,272 341.123,759	2	400.766,094 341.291,507	282.113
3	400.765,561 341.295,989	4	400.764,487 341.305,029	9.104
5	400.754,902 341.308,475	6	400.735,983 341.315,277	20.105
7	400.723,136 341.319,897	8	400.714,908 341.321,155	8.324
9	400.702,446 341.323,061	10	400.685,48 341.325,656	17.163

Punct început	X / Y	Punct sfârșit	X / Y	Lungime segment (** (m)
2	400.766,094 341.291,507	3	400.765,561 341.295,989	4.514
4	400.764,487 341.305,029	5	400.754,902 341.308,475	10.186
6	400.735,983 341.315,277	7	400.723,136 341.319,897	13.652
8	400.714,908 341.321,155	9	400.702,446 341.323,061	12.607
10	400.685,48 341.325,656	11	400.676,397 341.327,045	9.189

Punct început	X / Y	Punct sfârșit	X / Y	Lungime segment (** (m))	Punct început	X / Y	Punct sfârșit	X / Y	Lungime segment (** (m))
11	400.676,397 341.327,045	12	400.675,759 341.327,143	0.645	12	400.675,759 341.327,143	13	400.673,333 341.328,487	2.773
13	400.673,333 341.328,487	14	400.666,215 341.336,755	10.91	14	400.666,215 341.336,755	15	400.662,648 341.340,897	5.466
15	400.662,648 341.340,897	16	400.661,537 341.342,187	1.702	16	400.661,537 341.342,187	17	400.464,154 341.196,21	245.498
17	400.464,154 341.196,21	18	400.465,393 341.195,015	1.721	18	400.465,393 341.195,015	19	400.469,372 341.191,177	5.528
19	400.469,372 341.191,177	20	400.479,488 341.181,42	14.055	20	400.479,488 341.181,42	21	400.484,246 341.176,832	6.61
21	400.484,246 341.176,832	22	400.493,132 341.168,261	12.346	22	400.493,132 341.168,261	23	400.499,659 341.161,966	9.068
23	400.499,659 341.161,966	24	400.512,255 341.149,817	17.5	24	400.512,255 341.149,817	25	400.524,458 341.138,047	16.954
25	400.524,458 341.138,047	26	400.536,411 341.126,519	16.606	26	400.536,411 341.126,519	1	400.539,272 341.123,759	3.975

** Lungimile segmentelor sunt determinate în planul de proiecție Stereo 70 și sunt rotunjite la 1 milimetru.

*** Distanța dintre puncte este formată din segmente cumulate ce sunt mai mici decât valoarea 1 milimetru.

**DATE DESPRE IMOBILUL NR. 303**

Oficiul de Cadastru și Publicitate Imobiliară DOLJ
Biroul de Cadastru și Publicitate Imobiliară Craiova

A. Partea I. Descrierea imobilului

TEREN Extravilan

Adresa: Jud. Dolj, T61, P108

Nr. Crt	Nr cadastral Nr. topografic	Suprafața* (mp)	Observații / Referințe
A1		134.022	Sector cadastral:79 Teren neimprejmuit; UP I; UA 108; Rezerva comisiei locale de fond funciar

B. Partea II. Proprietari și acte

Inscrieri privitoare la dreptul de proprietate și alte drepturi reale		Referințe
/		
Act Normativ nr. Legea 7, din 13/03/1996 emis de PARLAMENTUL ROMÂNIEI (art.13 alin.14);		
B1	Intabulare, drept de PROPRIETATE, dobandit prin Lege, cota actuala 1/1, cota initiala 1/1 1) COMUNA MELINEȘTI-Rezerva comisiei locale de fond funciar, CIF:5002126	A1

C. Partea III. SARCINI .

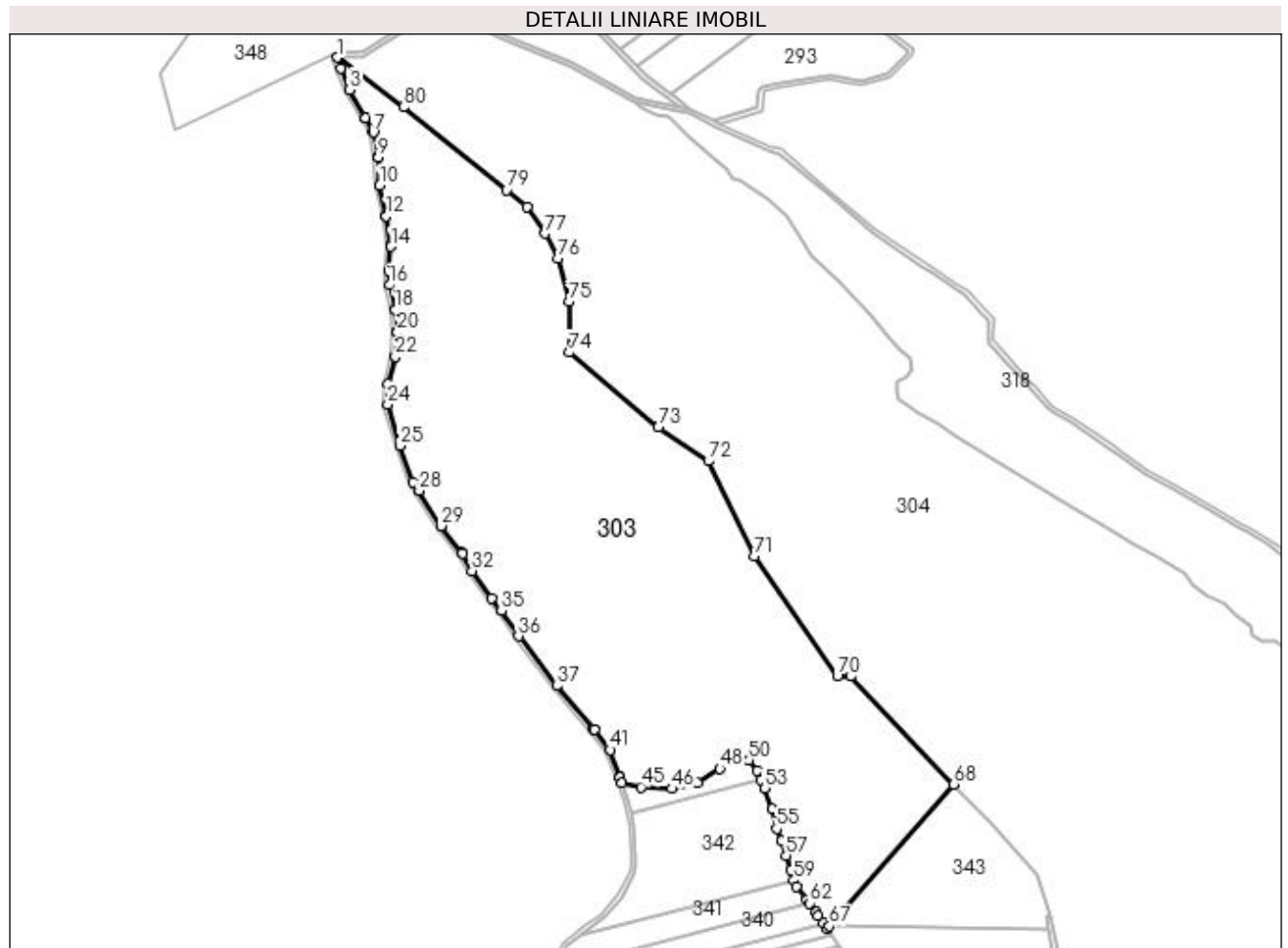
Inscrieri privind dezmembramintele dreptului de proprietate, drepturi reale de garanție și sarcini	Referințe
NU SUNT	

Anexa Nr. 1 La Partea I

Teren

Nr cadastral	Suprafața (mp)*	Observații / Referințe
	134.022	UP I; UA 108; Rezerva comisiei locale de fond funciar

* Suprafața este determinată în planul de proiecție Stereo 70.



Date referitoare la teren

Crt	Categorie folosință	Intra vilan	Suprafața (mp)	Tarla	Parcelă	Nr. topo	Observații / Referințe
1	padure	NU	134.022	61	108	-	

Lungime Segmente

1) Valorile lungimilor segmentelor sunt obținute din proiecție în plan.

Punct început	X / Y	Punct sfârșit	X / Y	Lungime segment	Punct început	X / Y	Punct sfârșit	X / Y	Lungime segment	Punct început	X / Y	Punct sfârșit	X / Y	Lungime segment
1	400.320,248 341.084,844	2	400.323,588 341.075,608	9.821	2	400.323,588 341.075,608	3	400.331,473 341.056,298	20.858	3	400.331,473 341.056,298	4	400.345,361 341.031,429	28.484
4	400.345,361 341.031,429	5	400.345,365 341.031,421	0.009	5	400.345,365 341.031,421	6	400.351,88 341.019,695	13.414	6	400.351,88 341.019,695	7	400.352,308 341.018,525	1.246
7	400.352,308 341.018,525	8	400.356,542 340.997,027	21.911	8	400.356,542 340.997,027	9	400.356,612 340.996,461	0.57	9	400.356,612 340.996,461	10	400.357,898 340.971,703	24.791
10	400.357,898 340.971,703	11	400.363,693 340.944,983	27.341	11	400.363,693 340.944,983	12	400.363,732 340.944,777	0.21	12	400.363,732 340.944,777	13	400.367,967 340.918,718	26.401
13	400.367,967 340.918,718	14	400.367,997 340.917,661	1.057	14	400.367,997 340.917,661	15	400.365,749 340.896,144	21.634	15	400.365,749 340.896,144	16	400.366,366 340.883,799	12.36
16	400.366,366 340.883,799	17	400.371,489 340.862,667	21.744	17	400.371,489 340.862,667	18	400.371,582 340.862,122	0.553	18	400.371,582 340.862,122	19	400.373,536 340.842,578	19.641

Punct început	X / Y	Punct sfârșit	X / Y	Lungime segment	Punct început	X / Y	Punct sfârșit	X / Y	Lungime segment	Punct început	X / Y	Punct sfârșit	X / Y	Lungime segment
19	400.373,536 340.842,578	20	400.373,544 340.841,868	0.71	20	400.373,544 340.841,868	21	400.371,915 340.821,021	20.911	21	400.371,915 340.821,021	22	400.371,792 340.820,302	0.729
22	400.371,792 340.820,302	23	400.365,404 340.796,344	24.795	23	400.365,404 340.796,344	24	400.365,097 340.778,538	17.809	24	400.365,097 340.778,538	25	400.375,64 340.741,797	38.224
25	400.375,64 340.741,797	26	400.387,464 340.709,84	34.074	26	400.387,464 340.709,84	27	400.392,712 340.702,276	9.206	27	400.392,712 340.702,276	28	400.392,831 340.702,095	0.217
28	400.392,831 340.702,095	29	400.412,095 340.670,851	36.705	29	400.412,095 340.670,851	30	400.430,688 340.647,085	30.175	30	400.430,688 340.647,085	31	400.431,024 340.646,581	0.606
31	400.431,024 340.646,581	32	400.439,703 340.631,152	17.703	32	400.439,703 340.631,152	33	400.457,143 340.607,252	29.587	33	400.457,143 340.607,252	34	400.465,602 340.595,865	14.185
34	400.465,602 340.595,865	35	400.465,719 340.595,698	0.204	35	400.465,719 340.595,698	36	400.480,622 340.573,344	26.866	36	400.480,622 340.573,344	37	400.514,677 340.529,559	55.47
37	400.514,677 340.529,559	38	400.547,516 340.491,193	50.501	38	400.547,516 340.491,193	39	400.547,63 340.491,054	0.18	39	400.547,63 340.491,054	40	400.560,985 340.473,953	21.698
40	400.560,985 340.473,953	41	400.561,596 340.472,846	1.264	41	400.561,596 340.472,846	42	400.570,391 340.448,416	25.965	42	400.570,391 340.448,416	43	400.570,396 340.448,402	0.015
43	400.570,396 340.448,402	44	400.572,144 340.443,491	5.213	44	400.572,144 340.443,491	45	400.589,081 340.439,995	17.294	45	400.589,081 340.439,995	46	400.616,282 340.438,547	27.24
46	400.616,282 340.438,547	47	400.639,035 340.443,615	23.311	47	400.639,035 340.443,615	48	400.658,893 340.456,13	23.473	48	400.658,893 340.456,13	49	400.671,718 340.462,439	14.293
49	400.671,718 340.462,439	50	400.684,439 340.463,576	12.772	50	400.684,439 340.463,576	51	400.692,092 340.454,682	11.733	51	400.692,092 340.454,682	52	400.695,449 340.446,582	8.768
52	400.695,449 340.446,582	53	400.698,608 340.438,961	8.25	53	400.698,608 340.438,961	54	400.705,227 340.420,862	19.271	54	400.705,227 340.420,862	55	400.708,951 340.403,176	18.074
55	400.708,951 340.403,176	56	400.713,191 340.392,213	11.754	56	400.713,191 340.392,213	57	400.717,328 340.379,699	13.18	57	400.717,328 340.379,699	58	400.721,362 340.366,667	13.642
58	400.721,362 340.366,667	59	400.724,337 340.357,615	9.528	59	400.724,337 340.357,615	60	400.726,223 340.351,877	6.04	60	400.726,223 340.351,877	61	400.735,566 340.340,552	14.682
61	400.735,566 340.340,552	62	400.738,134 340.337,326	4.123	62	400.738,134 340.337,326	63	400.744,046 340.329,9	9.492	63	400.744,046 340.329,9	64	400.745,82 340.326,145	4.153
64	400.745,82 340.326,145	65	400.750,499 340.319,788	7.893	65	400.750,499 340.319,788	66	400.753,991 340.315,045	5.89	66	400.753,991 340.315,045	67	400.755,797 340.317,104	2.739
67	400.755,797 340.317,104	68	400.865,803 340.442,515	166.821	68	400.865,803 340.442,515	69	400.774,533 340.538,104	132.165	69	400.774,533 340.538,104	70	400.762,817 340.537,856	11.719
70	400.762,817 340.537,856	71	400.689,19 340.643,984	129.167	71	400.689,19 340.643,984	72	400.648,714 340.728,085	93.334	72	400.648,714 340.728,085	73	400.604,299 340.757,97	53.533
73	400.604,299 340.757,97	74	400.525,225 340.824,08	103.069	74	400.525,225 340.824,08	75	400.525,225 340.868,971	44.891	75	400.525,225 340.868,971	76	400.515,721 340.907,546	39.729
76	400.515,721 340.907,546	77	400.504,387 340.929,183	24.426	77	400.504,387 340.929,183	78	400.488,103 340.953,137	28.965	78	400.488,103 340.953,137	79	400.470,085 340.967,71	23.174
79	400.470,085 340.967,71	80	400.378,953 341.041,152	117.042	80	400.378,953 341.041,152	1	400.320,248 341.084,844	73.18					

** Lungimile segmentelor sunt determinate în planul de proiecție Stereo 70 și sunt rotunjite la 1 milimetru.

*** Distanța dintre puncte este formată din segmente cumulate ce sunt mai mici decât valoarea 1 milimetru.

**DATE DESPRE IMOBILUL NR. 304**

Oficiul de Cadastru și Publicitate Imobiliară DOLJ
Biroul de Cadastru și Publicitate Imobiliară Craiova

A. Partea I. Descrierea imobilului

TEREN Extravilan

Adresa: Jud. Dolj, T61, P109, 110

Nr. Crt	Nr cadastral Nr. topografic	Suprafața* (mp)	Observații / Referințe
A1		277.949	Sector cadastral:79 Teren neimprejmuț; UP I; UA 109, 110A, 110B, 110C, 110D; Rezerva comisiei locale de fond funciar

B. Partea II. Proprietari și acte

Inscrieri privitoare la dreptul de proprietate și alte drepturi reale	Referințe
/	
Act Normativ nr. Legea 7, din 13/03/1996 emis de PARLAMENTUL ROMÂNIEI (art.13 alin.14);	
B1	A1
Intabulare, drept de PROPRIETATE, dobândit prin Lege, cota actuala 1/1, cota initiala 1/1	
1) COMUNA MELINEȘTI-Rezerva comisiei locale de fond funciar, CIF:5002126	

C. Partea III. SARCINI .

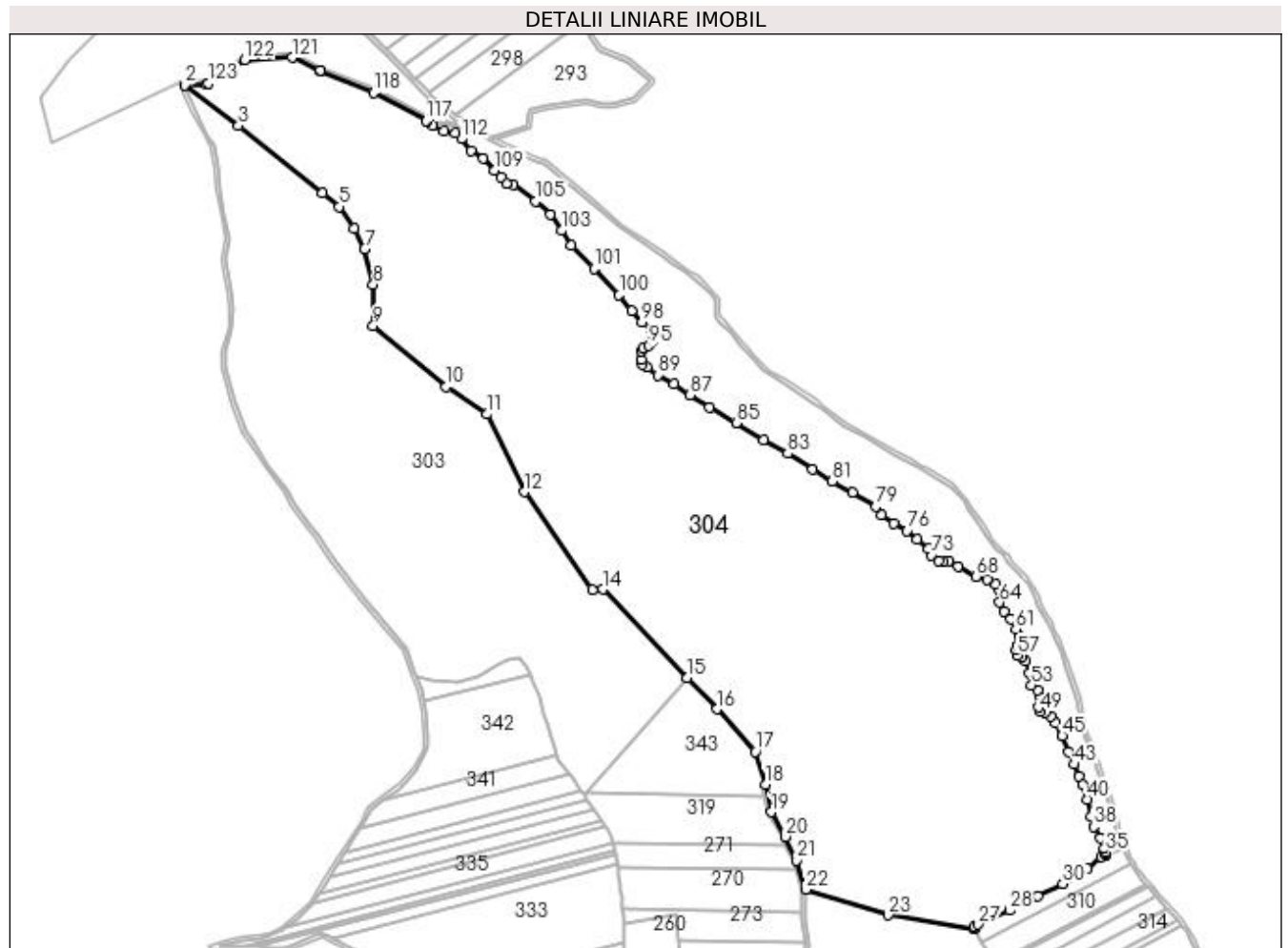
Inscrieri privind dezmembramintele dreptului de proprietate, drepturi reale de garanție și sarcini	Referințe
NU SUNT	

Anexa Nr. 1 La Partea I

Teren

Nr cadastral	Suprafața (mp)*	Observații / Referințe
	277.949	UP I; UA 109, 110A, 110B, 110C, 110D; Rezerva comisiei locale de fond funciar

* Suprafața este determinată în planul de proiecție Stereo 70.



Date referitoare la teren

Crt	Categorie folosință	Intra vilan	Suprafața (mp)	Tarla	Parcelă	Nr. topo	Observații / Referințe
1	padure	NU	277.949	61	109, 110	-	

Lungime Segmente

1) Valorile lungimilor segmentelor sunt obținute din proiecție în plan.

Punct început	X / Y	Punct sfârșit	X / Y	Lungime segment	Punct început	X / Y	Punct sfârșit	X / Y	Lungime segment	Punct început	X / Y	Punct sfârșit	X / Y	Lungime segment
1	400.343,923 341.086,016	2	400.320,248 341.084,844	23.70 4	2	400.320,248 341.084,844	3	400.378,953 341.041,152	73.18	3	400.378,953 341.041,152	4	400.470,085 340.967,71	117.0 42
4	400.470,085 340.967,71	5	400.488,103 340.953,137	23.17 4	5	400.488,103 340.953,137	6	400.504,387 340.929,183	28.96 5	6	400.504,387 340.929,183	7	400.515,721 340.907,546	24.42 6
7	400.515,721 340.907,546	8	400.525,225 340.868,971	39.72 9	8	400.525,225 340.868,971	9	400.525,225 340.824,08	44.89 1	9	400.525,225 340.824,08	10	400.604,299 340.757,97	103.0 69
10	400.604,299 340.757,97	11	400.648,714 340.728,085	53.53 3	11	400.648,714 340.728,085	12	400.689,19 340.643,984	93.33 4	12	400.689,19 340.643,984	13	400.762,817 340.537,856	129.1 67
13	400.762,817 340.537,856	14	400.774,533 340.538,104	11.71 9	14	400.774,533 340.538,104	15	400.865,803 340.442,515	132.1 65	15	400.865,803 340.442,515	16	400.898,328 340.408,451	47.09 8
16	400.898,328 340.408,451	17	400.939,97 340.362,202	62.23 4	17	400.939,97 340.362,202	18	400.951,132 340.326,678	37.23 6	18	400.951,132 340.326,678	19	400.957,058 340.296,702	30.55 6

Punct început	X / Y	Punct sfârșit	X / Y	Lungime segment	Punct început	X / Y	Punct sfârșit	X / Y	Lungime segment	Punct început	X / Y	Punct sfârșit	X / Y	Lungime segment
19	400.957,058 340.296,702	20	400.972,693 340.269,992	30.95	20	400.972,693 340.269,992	21	400.984,745 340.244,259	28.415	21	400.984,745 340.244,259	22	400.994,843 340.212,662	33.171
22	400.994,843 340.212,662	23	401.083,834 340.184,865	93.231	23	401.083,834 340.184,865	24	401.177,358 340.170,407	94.635	24	401.177,358 340.170,407	25	401.177,676 340.170,548	0.348
25	401.177,676 340.170,548	26	401.177,039 340.171,84	1.44	26	401.177,039 340.171,84	27	401.181,867 340.174,756	5.64	27	401.181,867 340.174,756	28	401.215,662 340.190,045	37.093
28	401.215,662 340.190,045	29	401.246,64 340.205,534	34.634	29	401.246,64 340.205,534	30	401.273,395 340.218,71	29.823	30	401.273,395 340.218,71	31	401.300,149 340.235,004	31.325
31	401.300,149 340.235,004	32	401.315,387 340.247,828	19.916	32	401.315,387 340.247,828	33	401.320,23 340.250,51	5.536	33	401.320,23 340.250,51	34	401.320,935 340.251,013	0.866
34	401.320,935 340.251,013	35	401.320,683 340.253,175	2.177	35	401.320,683 340.253,175	36	401.318,505 340.257,383	4.738	36	401.318,505 340.257,383	37	401.314,13 340.268,296	11.757
37	401.314,13 340.268,296	38	401.307,29 340.280,567	14.049	38	401.307,29 340.280,567	39	401.303,77 340.291,932	11.898	39	401.303,77 340.291,932	40	401.300,35 340.310,439	18.82
40	401.300,35 340.310,439	41	401.294,919 340.326,129	16.603	41	401.294,919 340.326,129	42	401.290,795 340.335,182	9.948	42	401.290,795 340.335,182	43	401.285,967 340.348,358	14.033
43	401.285,967 340.348,358	44	401.279,932 340.361,735	14.675	44	401.279,932 340.361,735	45	401.272,892 340.379,236	18.864	45	401.272,892 340.379,236	46	401.265,348 340.393,015	15.709
46	401.265,348 340.393,015	47	401.260,822 340.400,458	8.711	47	401.260,822 340.400,458	48	401.254,385 340.404,783	7.755	48	401.254,385 340.404,783	49	401.249,658 340.405,99	4.879
49	401.249,658 340.405,99	50	401.247,244 340.411,019	5.578	50	401.247,244 340.411,019	51	401.248,35 340.421,479	10.518	51	401.248,35 340.421,479	52	401.246,439 340.428,922	7.684
52	401.246,439 340.428,922	53	401.239,7 340.434,052	8.469	53	401.239,7 340.434,052	54	401.236,784 340.447,328	13.592	54	401.236,784 340.447,328	55	401.232,861 340.460,705	13.94
55	401.232,861 340.460,705	56	401.228,838 340.464,326	5.413	56	401.228,838 340.464,326	57	401.224,513 340.466,539	4.858	57	401.224,513 340.466,539	58	401.222,904 340.472,775	6.44
58	401.222,904 340.472,775	59	401.225,317 340.477,603	5.397	59	401.225,317 340.477,603	60	401.225,72 340.487,862	10.267	60	401.225,72 340.487,862	61	401.222,602 340.495,204	7.977
61	401.222,602 340.495,204	62	401.216,768 340.506,268	12.508	62	401.216,768 340.506,268	63	401.210,13 340.514,315	10.432	63	401.210,13 340.514,315	64	401.205,0 340.524,171	11.111
64	401.205,0 340.524,171	65	401.203,492 340.538,756	14.663	65	401.203,492 340.538,756	66	401.201,178 340.543,785	5.536	66	401.201,178 340.543,785	67	401.191,12 340.548,814	11.245
67	401.191,12 340.548,814	68	401.179,654 340.552,233	11.965	68	401.179,654 340.552,233	69	401.159,639 340.563,096	22.773	69	401.159,639 340.563,096	70	401.149,782 340.569,332	11.664
70	401.149,782 340.569,332	71	401.144,049 340.568,427	5.804	71	401.144,049 340.568,427	72	401.138,919 340.569,533	5.248	72	401.138,919 340.569,533	73	401.130,47 340.574,964	10.044
73	401.130,47 340.574,964	74	401.127,654 340.581,904	7.49	74	401.127,654 340.581,904	75	401.115,182 340.592,164	16.15	75	401.115,182 340.592,164	76	401.104,722 340.601,719	14.167
76	401.104,722 340.601,719	77	401.089,635 340.609,162	16.823	77	401.089,635 340.609,162	78	401.076,459 340.618,918	16.395	78	401.076,459 340.618,918	79	401.070,424 340.627,97	10.879
79	401.070,424 340.627,97	80	401.045,48 340.643,258	29.256	80	401.045,48 340.643,258	81	401.023,554 340.655,428	25.077	81	401.023,554 340.655,428	82	401.002,13 340.668,101	24.892
82	401.002,13 340.668,101	83	400.974,974 340.685,602	32.307	83	400.974,974 340.685,602	84	400.948,823 340.700,388	30.042	84	400.948,823 340.700,388	85	400.919,051 340.718,693	34.949
85	400.919,051 340.718,693	86	400.890,185 340.735,691	33.499	86	400.890,185 340.735,691	87	400.869,063 340.749,068	25.002	87	400.869,063 340.749,068	88	400.851,964 340.760,937	20.815
88	400.851,964 340.760,937	89	400.833,86 340.770,492	20.471	89	400.833,86 340.770,492	90	400.822,394 340.778,941	14.243	90	400.822,394 340.778,941	91	400.817,063 340.782,36	6.333
91	400.817,063 340.782,36	92	400.816,259 340.787,088	4.796	92	400.816,259 340.787,088	93	400.815,655 340.796,844	9.775	93	400.815,655 340.796,844	94	400.817,667 340.799,861	3.626
94	400.817,667 340.799,861	95	400.824,204 340.802,879	7.2	95	400.824,204 340.802,879	96	400.828,831 340.809,115	7.765	96	400.828,831 340.809,115	97	400.826,819 340.819,676	10.751
97	400.826,819 340.819,676	98	400.816,661 340.828,024	13.148	98	400.816,661 340.828,024	99	400.805,597 340.840,194	16.448	99	400.805,597 340.840,194	100	400.792,119 340.857,292	21.771
100	400.792,119 340.857,292	101	400.764,862 340.886,259	39.775	101	400.764,862 340.886,259	102	400.739,717 340.910,902	35.207	102	400.739,717 340.910,902	103	400.729,559 340.927,095	19.115
103	400.729,559 340.927,095	104	400.717,891 340.945,099	21.454	104	400.717,891 340.945,099	105	400.701,094 340.958,979	21.79	105	400.701,094 340.958,979	106	400.676,653 340.976,782	30.238
106	400.676,653 340.976,782	107	400.669,412 340.978,693	7.489	107	400.669,412 340.978,693	108	400.664,182 340.985,733	8.77	108	400.664,182 340.985,733	109	400.656,236 340.992,472	10.419
109	400.656,236 340.992,472	110	400.644,267 341.005,246	17.505	110	400.644,267 341.005,246	111	400.631,292 341.013,996	15.65	111	400.631,292 341.013,996	112	400.620,731 341.026,569	16.42
112	400.620,731 341.026,569	113	400.614,294 341.032,603	8.823	113	400.614,294 341.032,603	114	400.601,42 341.034,816	13.063	114	400.601,42 341.034,816	115	400.589,249 341.041,253	13.768
115	400.589,249 341.041,253	116	400.583,251 341.045,856	7.561	116	400.583,251 341.045,856	117	400.582,184 341.046,243	1.135	117	400.582,184 341.046,243	118	400.525,368 341.076,615	64.425

Punct început	X / Y	Punct sfârșit	X / Y	Lungime segment	Punct început	X / Y	Punct sfârșit	X / Y	Lungime segment	Punct început	X / Y	Punct sfârșit	X / Y	Lungime segment
118	400.525,368 341.076,615	119	400.467,844 341.100,499	62.285	119	400.467,844 341.100,499	120	400.467,675 341.100,574	0.185	120	400.467,675 341.100,574	121	400.437,241 341.114,895	33.635
121	400.437,241 341.114,895	122	400.385,842 341.112,569	51.452	122	400.385,842 341.112,569	123	400.345,879 341.086,654	47.63	123	400.345,879 341.086,654	1	400.343,923 341.086,016	2.057

** Lungimile segmentelor sunt determinate în planul de proiecție Stereo 70 și sunt rotunjite la 1 milimetru.

*** Distanța dintre puncte este formată din segmente cumulate ce sunt mai mici decât valoarea 1 milimetru.

**DATE DESPRE IMOBILUL NR. 306**

Oficiul de Cadastru și Publicitate Imobiliară DOLJ
Biroul de Cadastru și Publicitate Imobiliară Craiova

A. Partea I. Descrierea imobilului

TEREN Extravilan

Adresa: Jud. Dolj, T61, P68/3

Nr. Crt	Nr cadastral Nr. topografic	Suprafața* (mp)	Observații / Referințe
A1		32.725	Sector cadastral:79 Teren neimprejmuit;

B. Partea II. Proprietari și acte

Inscrieri privitoare la dreptul de proprietate și alte drepturi reale		Referințe
/		
Act Normativ nr. Legea 7, din 13/03/1996 emis de PARLAMENTUL ROMÂNIEI (art.13 alin.14);		
B1	Intabulare, drept de PROPRIETATE, dobandit prin Lege, cota actuala 1/1, cota initiala 1/1 1) COMUNA MELINESTI-Rezerva comisiei locale de fond funciar, CIF:5002126	A1

C. Partea III. SARCINI .

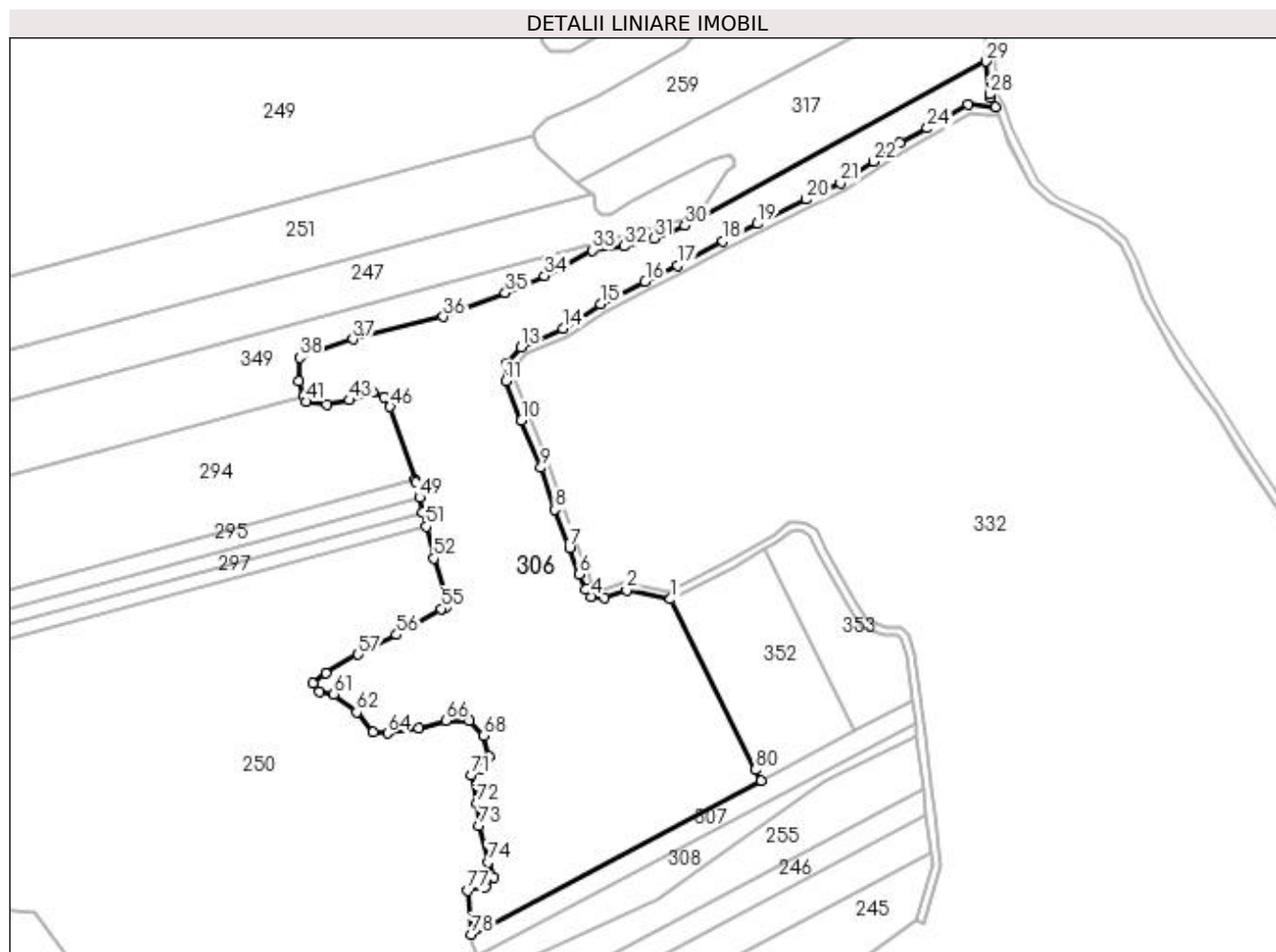
Inscrieri privind dezmembramintele dreptului de proprietate, drepturi reale de garanție și sarcini	Referințe
NU SUNT	

Anexa Nr. 1 La Partea I

Teren

Nr cadastral	Suprafața (mp)*	Observații / Referințe
	32.725	

* Suprafața este determinată în planul de proiecție Stereo 70.



Date referitoare la teren

Crt	Categorie folosință	Intravilan	Suprafața (mp)	Tarla	Parcelă	Nr. topo	Observații / Referințe
1	arabil	NU	32.725	61	68/3	-	

Lungime Segmente

1) Valorile lungimilor segmentelor sunt obținute din proiecție în plan.

Punct început	X / Y	Punct sfârșit	X / Y	Lungime segment	Punct început	X / Y	Punct sfârșit	X / Y	Lungime segment	Punct început	X / Y	Punct sfârșit	X / Y	Lungime segment
1	401.308,094 339.760,681	2	401.286,9 339.765,006	21.63 1	2	401.286,9 339.765,006	3	401.276,48 339.761,111	11.12 4	3	401.276,48 339.761,111	4	401.269,802 339.761,853	6.719
4	401.269,802 339.761,853	5	401.267,098 339.765,233	4.329	5	401.267,098 339.765,233	6	401.264,201 339.772,766	8.071	6	401.264,201 339.772,766	7	401.259,39 339.785,488	13.60 1
7	401.259,39 339.785,488	8	401.252,422 339.803,927	19.71 2	8	401.252,422 339.803,927	9	401.245,604 339.824,061	21.25 7	9	401.245,604 339.824,061	10	401.236,246 339.846,817	24.60 5
10	401.236,246 339.846,817	11	401.228,62 339.865,769	20.42 9	11	401.228,62 339.865,769	12	401.229,377 339.874,545	8.809	12	401.229,377 339.874,545	13	401.235,999 339.882,186	10.11 1
13	401.235,999 339.882,186	14	401.256,188 339.891,159	22.09 3	14	401.256,188 339.891,159	15	401.274,561 339.902,909	21.80 9	15	401.274,561 339.902,909	16	401.295,856 339.913,877	23.95 4
16	401.295,856 339.913,877	17	401.311,429 339.921,611	17.38 8	17	401.311,429 339.921,611	18	401.333,419 339.933,353	24.92 9	18	401.333,419 339.933,353	19	401.350,083 339.941,685	18.63 1

Punct început	X / Y	Punct sfârșit	X / Y	Lungime segment	Punct început	X / Y	Punct sfârșit	X / Y	Lungime segment	Punct început	X / Y	Punct sfârșit	X / Y	Lungime segment
19	401.350,083 339.941,685	20	401.373,583 339.953,435	26.274	20	401.373,583 339.953,435	21	401.390,14 339.961,34	18.347	21	401.390,14 339.961,34	22	401.406,163 339.971,701	19.081
22	401.406,163 339.971,701	23	401.418,768 339.980,568	15.411	23	401.418,768 339.980,568	24	401.431,907 339.987,724	14.961	24	401.431,907 339.987,724	25	401.451,562 339.999,261	22.791
25	401.451,562 339.999,261	26	401.464,835 339.998,074	13.326	26	401.464,835 339.998,074	27	401.462,385 340.002,587	5.135	27	401.462,385 340.002,587	28	401.461,921 340.004,085	1.568
28	401.461,921 340.004,085	29	401.460,292 340.019,884	15.883	29	401.460,292 340.019,884	30	401.315,135 339.940,707	165.347	30	401.315,135 339.940,707	31	401.300,25 339.934,672	16.062
31	401.300,25 339.934,672	32	401.285,766 339.930,85	14.98	32	401.285,766 339.930,85	33	401.270,277 339.928,838	15.619	33	401.270,277 339.928,838	34	401.247,344 339.916,568	26.009
34	401.247,344 339.916,568	35	401.228,435 339.908,32	20.63	35	401.228,435 339.908,32	36	401.198,664 339.896,854	31.903	36	401.198,664 339.896,854	37	401.155,012 339.885,991	44.983
37	401.155,012 339.885,991	38	401.129,264 339.877,14	27.227	38	401.129,264 339.877,14	39	401.128,861 339.865,674	11.473	39	401.128,861 339.865,674	40	401.131,344 339.858,517	7.575
40	401.131,344 339.858,517	41	401.132,281 339.855,817	2.858	41	401.132,281 339.855,817	42	401.142,339 339.854,61	10.13	42	401.142,339 339.854,61	43	401.153,403 339.856,622	11.245
43	401.153,403 339.856,622	44	401.164,467 339.860,243	11.641	44	401.164,467 339.860,243	45	401.170,099 339.858,03	6.051	45	401.170,099 339.858,03	46	401.172,915 339.853,403	5.417
46	401.172,915 339.853,403	47	401.184,915 339.818,371	37.03	47	401.184,915 339.818,371	48	401.185,387 339.816,993	1.457	48	401.185,387 339.816,993	49	401.187,123 339.809,646	7.549
49	401.187,123 339.809,646	50	401.188,769 339.802,681	7.157	50	401.188,769 339.802,681	51	401.190,407 339.795,747	7.125	51	401.190,407 339.795,747	52	401.194,037 339.780,382	15.788
52	401.194,037 339.780,382	53	401.200,474 339.759,663	21.696	53	401.200,474 339.759,663	54	401.199,971 339.756,947	2.762	54	401.199,971 339.756,947	55	401.197,507 339.756,092	2.608
55	401.197,507 339.756,092	56	401.176,033 339.743,52	24.883	56	401.176,033 339.743,52	57	401.157,527 339.734,065	20.781	57	401.157,527 339.734,065	58	401.141,836 339.725,013	18.115
58	401.141,836 339.725,013	59	401.135,6 339.720,185	7.887	59	401.135,6 339.720,185	60	401.138,617 339.715,961	5.191	60	401.138,617 339.715,961	61	401.145,658 339.714,955	7.113
61	401.145,658 339.714,955	62	401.156,722 339.706,104	14.169	62	401.156,722 339.706,104	63	401.164,768 339.696,649	12.415	63	401.164,768 339.696,649	64	401.171,608 339.696,046	6.867
64	401.171,608 339.696,046	65	401.186,695 339.698,661	15.312	65	401.186,695 339.698,661	66	401.199,77 339.702,081	13.515	66	401.199,77 339.702,081	67	401.211,236 339.702,081	11.466
67	401.211,236 339.702,081	68	401.218,076 339.694,839	9.962	68	401.218,076 339.694,839	69	401.220,691 339.684,781	10.392	69	401.220,691 339.684,781	70	401.216,668 339.678,947	7.087
70	401.216,668 339.678,947	71	401.211,84 339.675,729	5.802	71	401.211,84 339.675,729	72	401.214,656 339.662,251	13.769	72	401.214,656 339.662,251	73	401.215,863 339.651,388	10.93
73	401.215,863 339.651,388	74	401.220,087 339.633,887	18.004	74	401.220,087 339.633,887	75	401.223,105 339.626,646	7.845	75	401.223,105 339.626,646	76	401.218,679 339.621,818	6.55
76	401.218,679 339.621,818	77	401.210,432 339.620,209	8.402	77	401.210,432 339.620,209	78	401.211,976 339.599,106	21.159	78	401.211,976 339.599,106	79	401.351,993 339.673,208	158.417
79	401.351,993 339.673,208	80	401.349,098 339.678,395	5.94	80	401.349,098 339.678,395	1	401.308,094 339.760,681	91.936					

** Lungimile segmentelor sunt determinate în planul de proiecție Stereo 70 și sunt rotunjite la 1 milimetru.

*** Distanța dintre puncte este formată din segmente cumulate ce sunt mai mici decât valoarea 1 milimetru.

**DATE DESPRE IMOBILUL NR. 307**

Oficiul de Cadastru și Publicitate Imobiliară DOLJ
Biroul de Cadastru și Publicitate Imobiliară Craiova

A. Partea I. Descrierea imobilului

TEREN Extravilan

Adresa: Jud. Dolj, T61, P75/2

Nr. Crt	Nr cadastral Nr. topografic	Suprafața* (mp)	Observații / Referințe
A1		2.500	Sector cadastral:79 Teren neimprejmuat; In TDP a fost inregistrat in mod eronat T60, corect fiind T61

B. Partea II. Proprietari și acte

Inscrieri privitoare la dreptul de proprietate și alte drepturi reale		Referințe
/		
Act Administrativ nr. TDP 12365, din 06/01/2009 emis de CJSDPAT DOLJ;		
B1	Intabulare, drept de PROPRIETATE, dobandit prin Reconstituire, cota actuala 1/1, cota initiala 1/1 1) POPILIAN GHEORGHE-MIHAI, lipsa CNP	A1

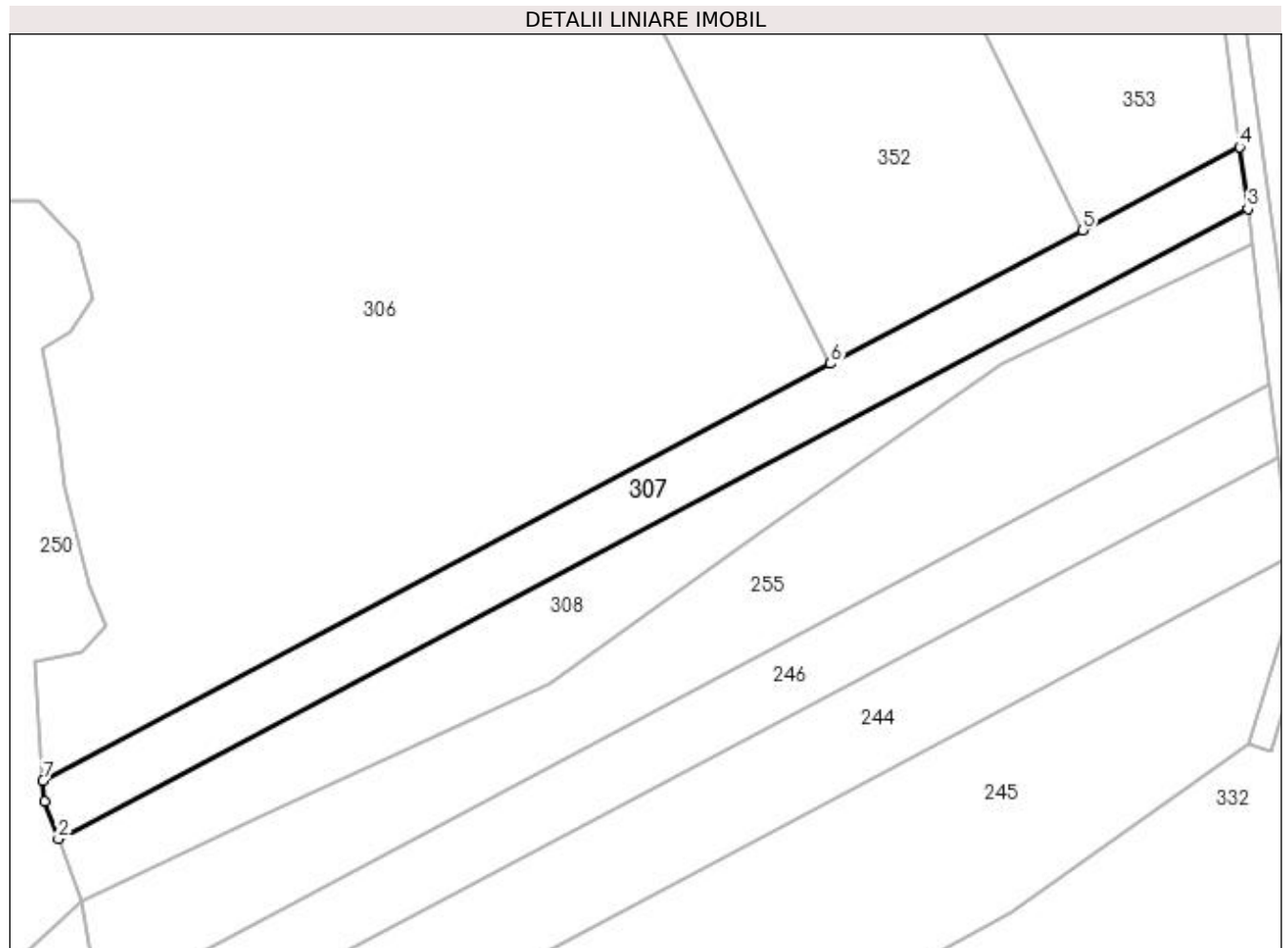
C. Partea III. SARCINI .

Inscrieri privind dezmembramintele dreptului de proprietate, drepturi reale de garanție și sarcini	Referințe
NU SUNT	

Anexa Nr. 1 La Partea I**Teren**

Nr cadastral	Suprafața (mp)*	Observații / Referințe
	2.500	In TDP a fost inregistrat în mod eronat T60, corect fiind T61

* Suprafața este determinată în planul de proiecție Stereo 70.

**Date referitoare la teren**

Crt	Categorie folosință	Intra vilan	Suprafața (mp)	Tarla	Parcelă	Nr. topo	Observații / Referințe
1	arabil	NU	2.500	61	75/2	-	

Lungime Segmente

1) Valorile lungimilor segmentelor sunt obținute din proiecție în plan.

Punct început	X / Y	Punct sfârșit	X / Y	Lungime segment (** (m))
1	401.212,242 339.595,466	2	401.214,69 339.588,774	7.126
2	401.214,69 339.588,774	3	401.426,19 339.700,707	239.293
3	401.426,19 339.700,707	4	401.424,737 339.711,706	11.095
4	401.424,737 339.711,706	5	401.396,817 339.696,93	31.589
5	401.396,817 339.696,93	6	401.351,993 339.673,208	50.714

Punct început	X / Y	Punct sfârșit	X / Y	Lungime segment (** (m)
6	401.351,993 339.673,208	7	401.211,976 339.599,106	158.417
7	401.211,976 339.599,106	1	401.212,242 339.595,466	3.65

** Lungimile segmentelor sunt determinate în planul de proiecție Stereo 70 și sunt rotunjite la 1 milimetru.

*** Distanța dintre puncte este formată din segmente cumulate ce sunt mai mici decât valoarea 1 milimetru.

**DATE DESPRE IMOBILUL NR. 308**

Oficiul de Cadastru și Publicitate Imobiliară DOLJ
Biroul de Cadastru și Publicitate Imobiliară Craiova

A. Partea I. Descrierea imobilului

TEREN Extravilan

Adresa: Jud. Dolj, T61, P88

Nr. Crt	Nr cadastral Nr. topografic	Suprafața* (mp)	Observații / Referințe
A1		2.500	Sector cadastral:79 Teren neimprejmuit; In TDP a fost in scris in mod eronat T60, corect fiind T61

B. Partea II. Proprietari și acte

Inscrieri privitoare la dreptul de proprietate și alte drepturi reale		Referințe
/		
Act Administrativ nr. TDP 1343-59481, din 06/10/1999 emis de CJSDPAT DOLJ;		
B1	Intabulare, drept de PROPRIETATE, dobandit prin Reconstituire, cota actuala 1/1, cota initiala 1/1 1) CANU ELENA, lipsa CNP	A1

C. Partea III. SARCINI .

Inscrieri privind dezmembramintele dreptului de proprietate, drepturi reale de garanție și sarcini	Referințe
NU SUNT	

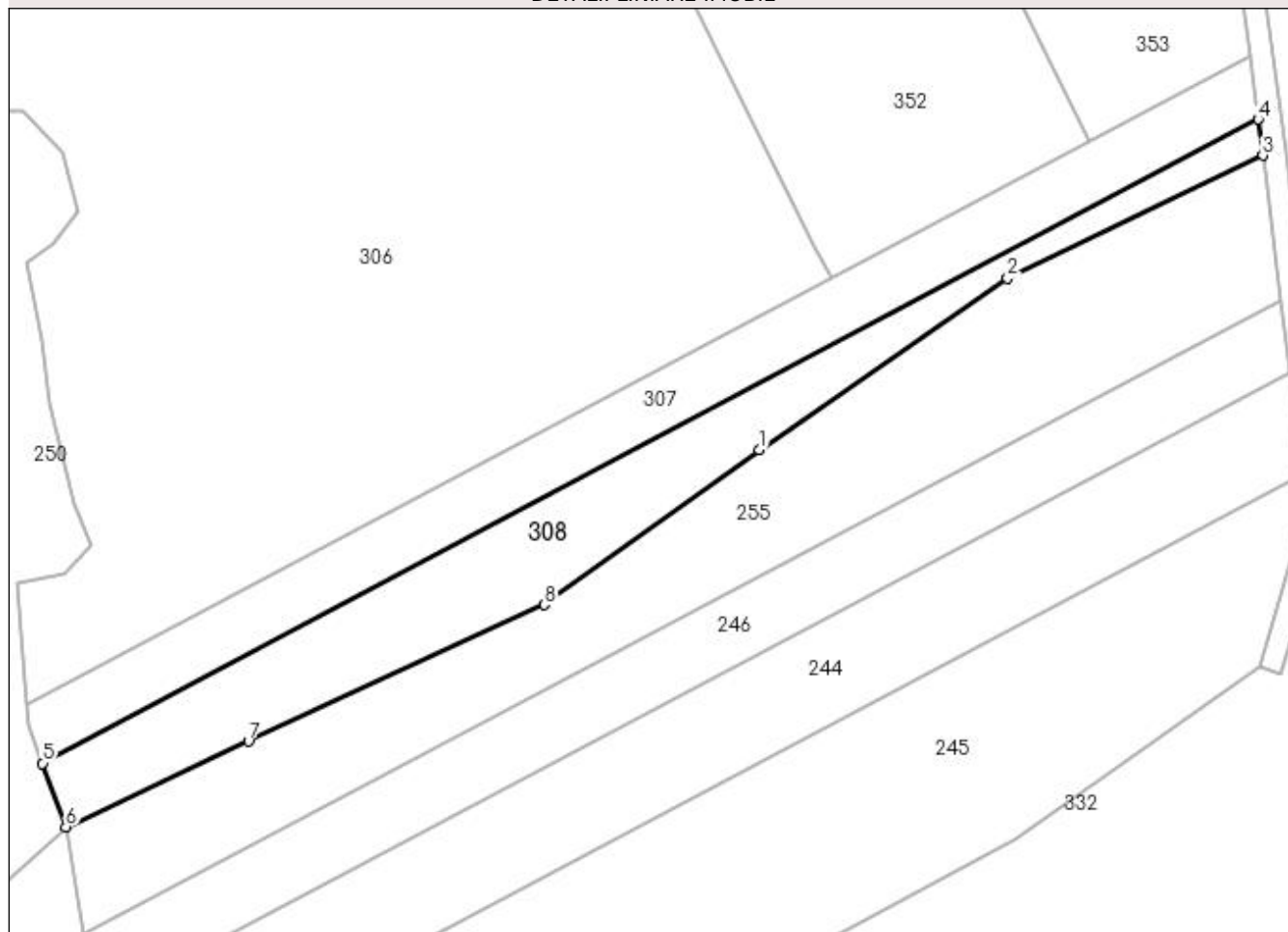
Anexa Nr. 1 La Partea I

Teren

Nr cadastral	Suprafața (mp)*	Observații / Referințe
	2.500	In TDP a fost înscris în mod eronat T60, corect fiind T61

* Suprafața este determinată în planul de proiecție Stereo 70.

DETALII LINIARE IMOBIL



Date referitoare la teren

Crt	Categorie folosință	Intra vilan	Suprafața (mp)	Tarla	Parcelă	Nr. topo	Observații / Referințe
1	arabil	NU	2.500	61	88	-	

Lungime Segmente

1) Valorile lungimilor segmentelor sunt obținute din proiecție în plan.

Punct început	X / Y	Punct sfârșit	X / Y	Lungime segment (** (m)
1	401.339,425 339.643,312	2	401.382,592 339.673,101	52.448
2	401.382,592 339.673,101	3	401.427,015 339.694,469	49.295
3	401.427,015 339.694,469	4	401.426,19 339.700,707	6.292
4	401.426,19 339.700,707	5	401.214,69 339.588,774	239.293
5	401.214,69 339.588,774	6	401.218,729 339.577,734	11.756

Punct început	X / Y	Punct sfârșit	X / Y	Lungime segment (** (m)
6	401.218,729 339.577,734	7	401.250,513 339.592,62	35.097
7	401.250,513 339.592,62	8	401.302,01 339.616,357	56.704
8	401.302,01 339.616,357	1	401.339,425 339.643,312	46.113

** Lungimile segmentelor sunt determinate în planul de proiecție Stereo 70 și sunt rotunjite la 1 milimetru.

*** Distanța dintre puncte este formată din segmente cumulate ce sunt mai mici decât valoarea 1 milimetru.

**DATE DESPRE IMOBILUL NR. 309**

Oficiul de Cadastru și Publicitate Imobiliară DOLJ
Biroul de Cadastru și Publicitate Imobiliară Craiova

A. Partea I. Descrierea imobilului

TEREN Extravilan

Adresa: Jud. Dolj, T61, P100/21

Nr. Crt	Nr cadastral Nr. topografic	Suprafața* (mp)	Observații / Referințe
A1		15.000	Sector cadastral:79 Teren neimprejmuit;

B. Partea II. Proprietari și acte

Inscrieri privitoare la dreptul de proprietate și alte drepturi reale		Referințe
/		
Act Normativ nr. Legea 7, din 13/03/1996 emis de PARLAMENTUL ROMÂNIEI (art.13 alin.14);		
B1	Intabulare, drept de PROPRIETATE, dobandit prin Lege, cota actuala 1/1, cota initiala 1/1	A1
1) COMUNA MELINESTI-Rezerva comisiei locale de fond funciar, CIF:5002126		

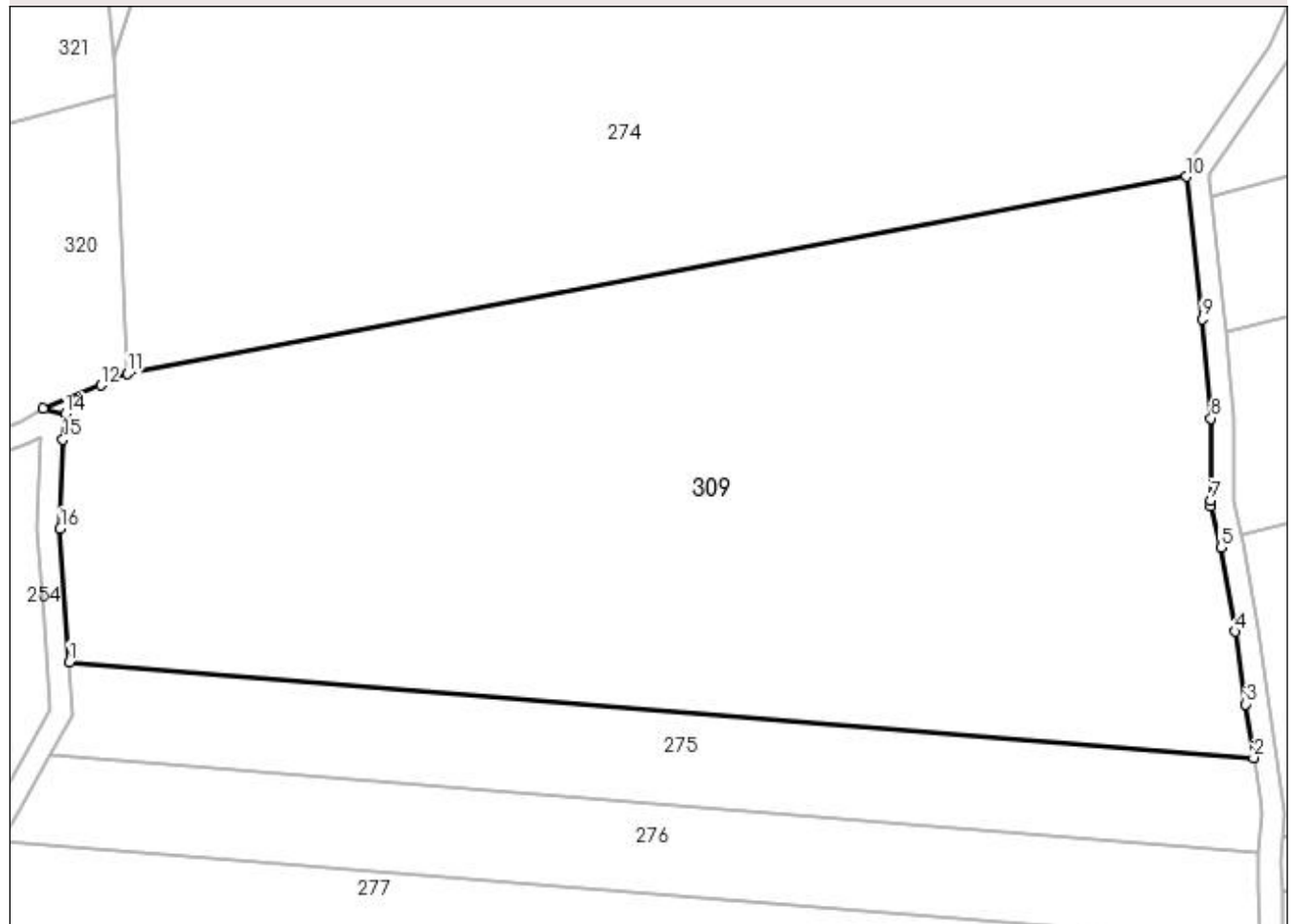
C. Partea III. SARCINI .

Inscrieri privind dezmembramintele dreptului de proprietate, drepturi reale de garanție și sarcini	Referințe
NU SUNT	

Anexa Nr. 1 La Partea I**Teren**

Nr cadastral	Suprafața (mp)*	Observații / Referințe
	15.000	

* Suprafața este determinată în planul de proiecție Stereo 70.

DETALII LINIARE IMOBIL**Date referitoare la teren**

Crt	Categorie folosință	Intra vilan	Suprafața (mp)	Tarla	Parcelă	Nr. topo	Observații / Referințe
1	padure	NU	15.000	61	100/21	-	

Lungime Segmente

1) Valorile lungimilor segmentelor sunt obținute din proiecție în plan.

Punct început	X / Y	Punct sfârșit	X / Y	Lungime segment (** (m)
1	400.706,749 339.777,066	2	400.912,921 339.760,413	206.843
2	400.912,921 339.760,413	3	400.911,555 339.769,741	9.427
3	400.911,555 339.769,741	4	400.909,702 339.782,389	12.783
4	400.909,702 339.782,389	5	400.907,206 339.797,045	14.867
5	400.907,206 339.797,045	6	400.905,523 339.804,256	7.405

Punct început	X / Y	Punct sfârșit	X / Y	Lungime segment (** (m)
6	400.905,523 339.804,256	7	400.905,419 339.805,187	0.937
7	400.905,419 339.805,187	8	400.905,499 339.819,495	14.308
8	400.905,499 339.819,495	9	400.903,972 339.836,771	17.343
9	400.903,972 339.836,771	10	400.901,211 339.861,573	24.955
10	400.901,211 339.861,573	11	400.716,83 339.827,265	187.546
11	400.716,83 339.827,265	12	400.712,234 339.825,238	5.023
12	400.712,234 339.825,238	13	400.702,183 339.821,188	10.836
13	400.702,183 339.821,188	14	400.706,099 339.820,222	4.033
14	400.706,099 339.820,222	15	400.705,601 339.815,818	4.432
15	400.705,601 339.815,818	16	400.705,158 339.800,306	15.518
16	400.705,158 339.800,306	1	400.706,749 339.777,066	23.294

** Lungimile segmentelor sunt determinate în planul de proiecție Stereo 70 și sunt rotunjite la 1 milimetru.

*** Distanța dintre puncte este formată din segmente cumulate ce sunt mai mici decât valoarea 1 milimetru.

**DATE DESPRE IMOBILUL NR. 310**

Oficiul de Cadastru și Publicitate Imobiliară DOLJ
Biroul de Cadastru și Publicitate Imobiliară Craiova

A. Partea I. Descrierea imobilului

TEREN Extravilan

Adresa: Jud. Dolj, T61, P52

Nr. Crt	Nr cadastral Nr. topografic	Suprafața* (mp)	Observații / Referințe
A1		5.000	Sector cadastral:79 Teren neimprejmuț; In TDP a fost înscris în mod eronat T60, corect fiind T61

B. Partea II. Proprietari și acte

Inscrieri privitoare la dreptul de proprietate și alte drepturi reale		Referințe
/		
Act Administrativ nr. TDP 1128-48571, din 03/09/1998 emis de CJSDPAT DOLJ;		
B1	Intabulare, drept de PROPRIETATE, dobândit prin Reconstituire, cota actuala 1/1, cota initiala 1/1 1) CRĂCIUN CONSTANTINA, lipsa CNP	A1

C. Partea III. SARCINI .

Inscrieri privind dezmembramintele dreptului de proprietate, drepturi reale de garanție și sarcini	Referințe
NU SUNT	

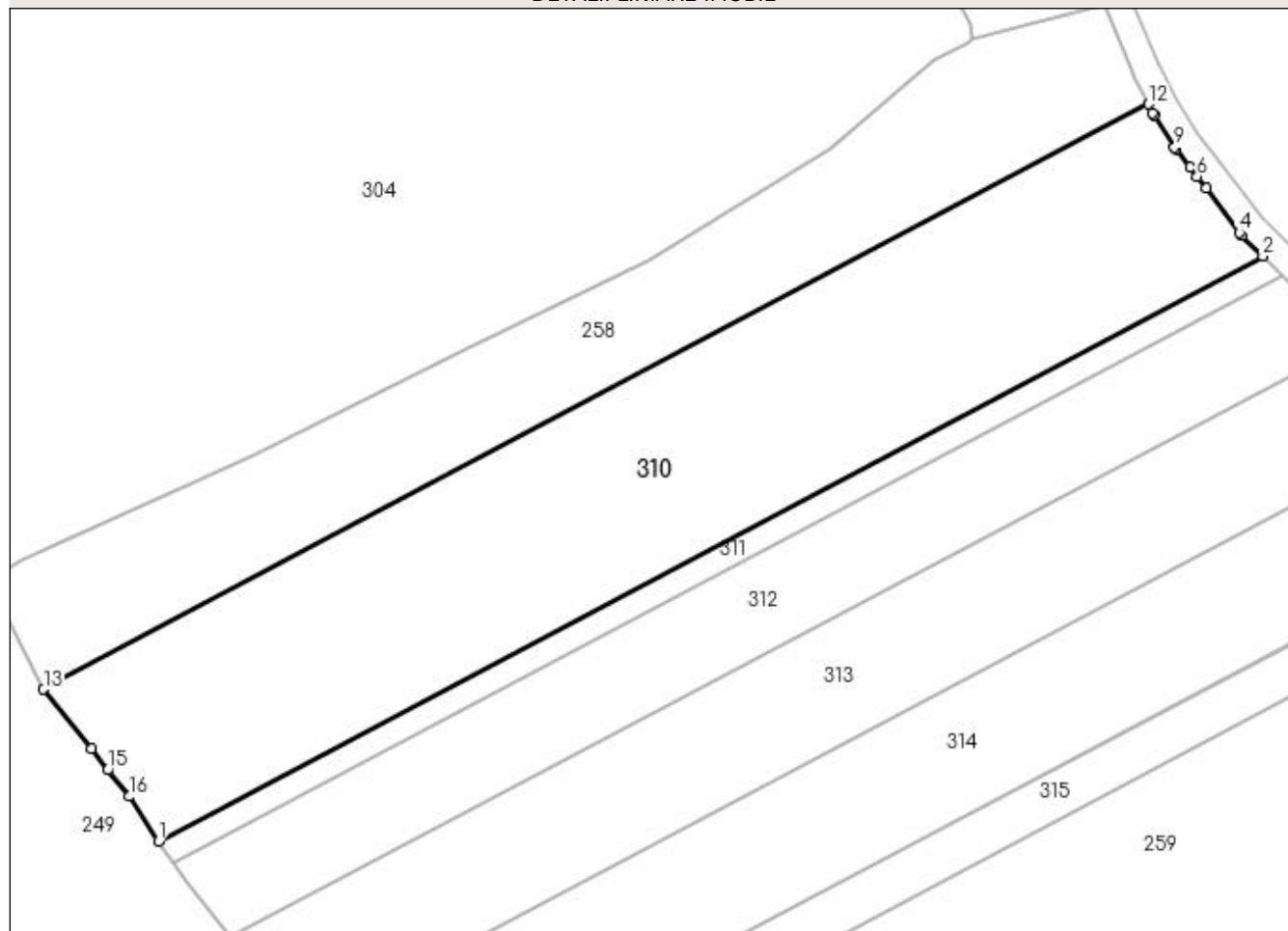
Anexa Nr. 1 La Partea I

Teren

Nr cadastral	Suprafața (mp)*	Observații / Referințe
	5.000	In TDP a fost inregistrat în mod eronat T60, corect fiind T61

* Suprafața este determinată în planul de proiecție Stereo 70.

DETALII LINIARE IMOBIL



Date referitoare la teren

Crt	Categorie folosință	Intravilan	Suprafața (mp)	Tarla	Parcelă	Nr. topo	Observații / Referințe
1	arabil	NU	5.000	61	52	-	

Lungime Segmente

1) Valorile lungimilor segmentelor sunt obținute din proiecție în plan.

Punct început	X / Y	Punct sfârșit	X / Y	Lungime segment (** (m)
1	401.201,883 340.133,743	2	401.363,374 340.219,209	182.712
2	401.363,374 340.219,209	3	401.360,3 340.222,259	4.33
3	401.360,3 340.222,259	4	401.359,924 340.222,689	0.571
4	401.359,924 340.222,689	5	401.355,07 340.229,124	8.06
5	401.355,07 340.229,124	6	401.353,764 340.230,855	2.168

Punct început	X / Y	Punct sfârșit	X / Y	Lungime segment (** (m)
6	401.353,764 340.230,855	7	401.352,7 340.232,227	1.736
7	401.352,7 340.232,227	8	401.350,685 340.234,824	3.287
8	401.350,685 340.234,824	9	401.350,474 340.235,124	0.367
9	401.350,474 340.235,124	10	401.347,461 340.239,848	5.603
10	401.347,461 340.239,848	11	401.347,266 340.240,189	0.393
11	401.347,266 340.240,189	12	401.346,631 340.241,441	1.404
12	401.346,631 340.241,441	13	401.185,071 340.155,938	182.791
13	401.185,071 340.155,938	14	401.192,032 340.147,196	11.175
14	401.192,032 340.147,196	15	401.194,473 340.144,131	3.918
15	401.194,473 340.144,131	16	401.197,557 340.140,257	4.952
16	401.197,557 340.140,257	1	401.201,883 340.133,743	7.82

** Lungimile segmentelor sunt determinate în planul de proiecție Stereo 70 și sunt rotunjite la 1 milimetru.

*** Distanța dintre puncte este formată din segmente cumulate ce sunt mai mici decât valoarea 1 milimetru.

**DATE DESPRE IMOBILUL NR. 311**

Oficiul de Cadastru și Publicitate Imobiliară DOLJ
Biroul de Cadastru și Publicitate Imobiliară Craiova

A. Partea I. Descrierea imobilului

TEREN Extravilan

Adresa: Jud. Dolj, T61, P56

Nr. Crt	Nr cadastral Nr. topografic	Suprafața* (mp)	Observații / Referințe
A1		700	Sector cadastral:79 Teren neimprejmuț; In TDP a fost înscris în mod eronat T60, corect fiind T61

B. Partea II. Proprietari și acte

Inscrieri privitoare la dreptul de proprietate și alte drepturi reale		Referințe
/		
Act Administrativ nr. TDP 687-1400, din 23/01/1997 emis de CJSDPAT DOLJ;		
B1	Intabulare, drept de PROPRIETATE, dobândit prin Reconstituire, cota actuala 1/1, cota initiala 1/1 1) BUDOI ANA , lipsa CNP	A1

C. Partea III. SARCINI .

Inscrieri privind dezmembramintele dreptului de proprietate, drepturi reale de garanție și sarcini	Referințe
NU SUNT	

Anexa Nr. 1 La Partea I

Teren

Nr cadastral	Suprafața (mp)*	Observații / Referințe
	700	In TDP a fost inregistrat în mod eronat T60, corect fiind T61

* Suprafața este determinată în planul de proiecție Stereo 70.

DETALII LINIARE IMOBIL



Date referitoare la teren

Crt	Categorie folosință	Intra vilan	Suprafața (mp)	Tarla	Parcelă	Nr. topo	Observații / Referințe
1	arabil	NU	700	61	56	-	

Lungime Segmente

1) Valorile lungimilor segmentelor sunt obținute din proiecție în plan.

Punct început	X / Y	Punct sfârșit	X / Y	Lungime segment (** (m)
1	401.204,008 340.130,543	2	401.366,217 340.216,389	183.525
2	401.366,217 340.216,389	3	401.364,187 340.218,402	2.859
3	401.364,187 340.218,402	4	401.363,374 340.219,209	1.146
4	401.363,374 340.219,209	5	401.201,883 340.133,743	182.712
5	401.201,883 340.133,743	6	401.202,491 340.132,827	1.099

Punct început	X / Y	Punct sfârșit	X / Y	Lungime segment (** (m)
6	401.202,491 340.132,827	1	401.204,008 340.130,543	2.742

** Lungimile segmentelor sunt determinate în planul de proiecție Stereo 70 și sunt rotunjite la 1 milimetru.

*** Distanța dintre puncte este formată din segmente cumulate ce sunt mai mici decât valoarea 1 milimetru.

**DATE DESPRE IMOBILUL NR. 312**

Oficiul de Cadastru și Publicitate Imobiliară DOLJ
Biroul de Cadastru și Publicitate Imobiliară Craiova

A. Partea I. Descrierea imobilului

TEREN Extravilan

Adresa: Jud. Dolj, T61, P58

Nr. Crt	Nr cadastral Nr. topografic	Suprafața* (mp)	Observații / Referințe
A1		2.500	Sector cadastral:79 Teren neimprejmuat; In TDP a fost inregistrat in mod eronat T60, corect fiind T61

B. Partea II. Proprietari și acte

Inscrieri privitoare la dreptul de proprietate și alte drepturi reale		Referințe
/		
Act Administrativ nr. TDP 1037-48451, din 06/08/1997 emis de CJSDPAT DOLJ;		
B1	Intabulare, drept de PROPRIETATE, dobandit prin Reconstituire, cota actuala 1/1, cota initiala 1/1 1) STAIKU IOANA, lipsa CNP	A1

C. Partea III. SARCINI .

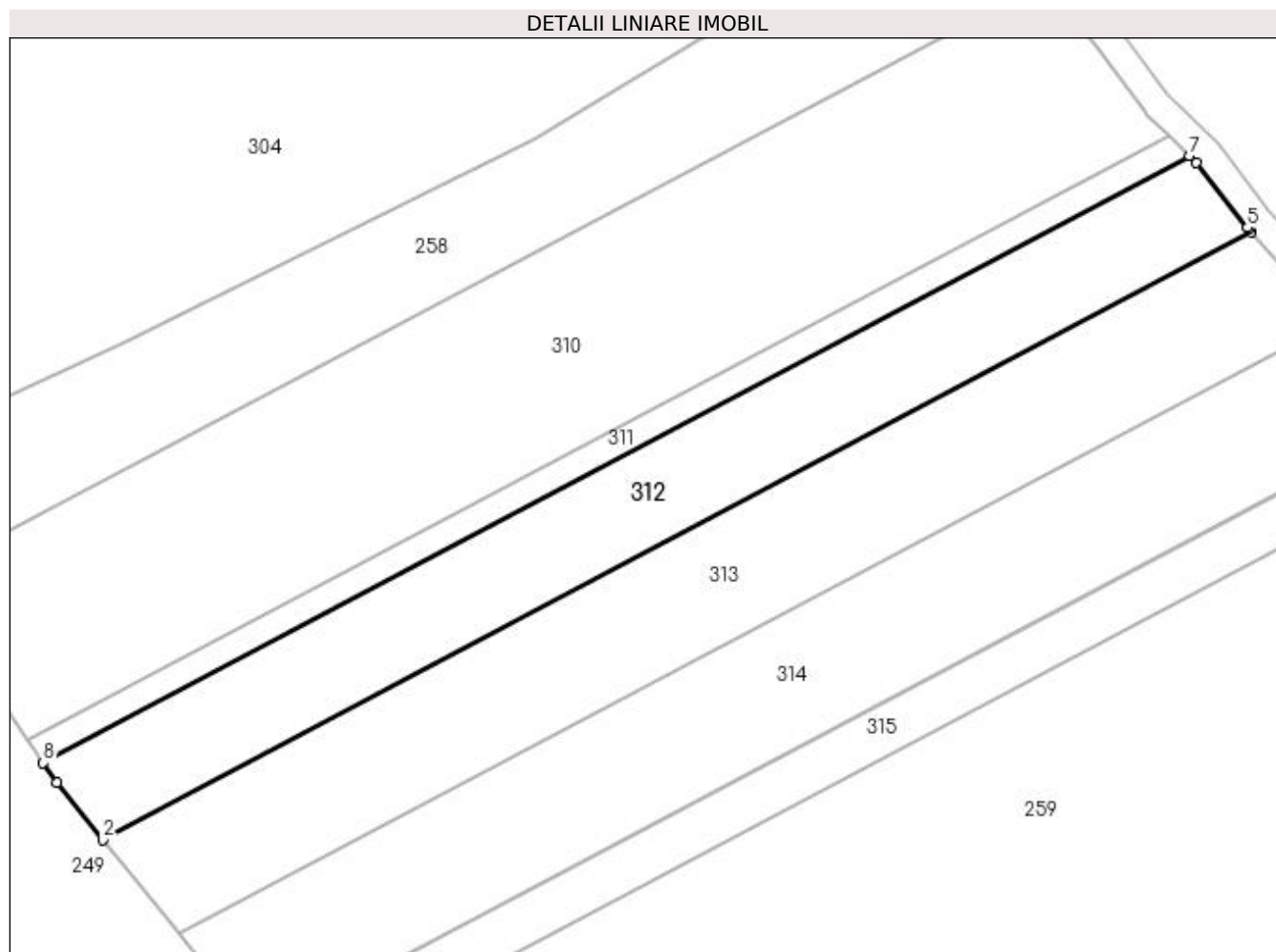
Inscrieri privind dezmembramintele dreptului de proprietate, drepturi reale de garanție și sarcini	Referințe
NU SUNT	

Anexa Nr. 1 La Partea I

Teren

Nr cadastral	Suprafața (mp)*	Observații / Referințe
	2.500	In TDP a fost inregistrat în mod eronat T60, corect fiind T61

* Suprafața este determinată în planul de proiecție Stereo 70.



Date referitoare la teren

Crt	Categorie folosință	Intravilan	Suprafața (mp)	Tarla	Parcelă	Nr. topo	Observații / Referințe
1	arabil	NU	2.500	61	58	-	

Lungime Segmente

1) Valorile lungimilor segmentelor sunt obținute din proiecție în plan.

Punct început	X / Y	Punct sfârșit	X / Y	Lungime segment (** (m)
1	401.205,905 340.127,685	2	401.212,451 340.119,629	10.38
2	401.212,451 340.119,629	3	401.374,962 340.205,635	183.866
3	401.374,962 340.205,635	4	401.374,576 340.206,072	0.583
4	401.374,576 340.206,072	5	401.374,434 340.206,242	0.222
5	401.374,434 340.206,242	6	401.367,224 340.215,389	11.647

Punct început	X / Y	Punct sfârșit	X / Y	Lungime segment (** (m)
6	401.367,224 340.215,389	7	401.366,217 340.216,389	1.419
7	401.366,217 340.216,389	8	401.204,008 340.130,543	183.525
8	401.204,008 340.130,543	1	401.205,905 340.127,685	3.43

** Lungimile segmentelor sunt determinate în planul de proiecție Stereo 70 și sunt rotunjite la 1 milimetru.

*** Distanța dintre puncte este formată din segmente cumulate ce sunt mai mici decât valoarea 1 milimetru.

**DATE DESPRE IMOBILUL NR. 313**

Oficiul de Cadastru și Publicitate Imobiliară DOLJ
Biroul de Cadastru și Publicitate Imobiliară Craiova

A. Partea I. Descrierea imobilului

TEREN Extravilan

Adresa: Jud. Dolj, T61, P61

Nr. Crt	Nr cadastral Nr. topografic	Suprafața* (mp)	Observații / Referințe
A1	32688	3.096	Sector cadastral:79 Teren neimprejmuit; in CF a fost inregistrat in mod eronat T60, corect fiind T61

B. Partea II. Proprietari și acte

Inscrieri privitoare la dreptul de proprietate și alte drepturi reale		Referințe
216174 / 01/11/2022		
Act Notarial nr. CM NR 139, din 31/10/2022 emis de NP Condor Mihaela Maria Silvia;		
B1	Intabulare, drept de PROPRIETATE, dobandit prin Succesiune, cota actuala 1/5, cota initiala 1/5 1) MOGA ALEXANDRINA	A1
B2	Intabulare, drept de PROPRIETATE, dobandit prin Succesiune, cota actuala 1/5, cota initiala 1/5 1) IVAN MIRCEA	A1
B3	Intabulare, drept de PROPRIETATE, dobandit prin Succesiune, cota actuala 1/5, cota initiala 1/5 1) IVAN ALEXANDRU	A1
B4	Intabulare, drept de PROPRIETATE, dobandit prin Succesiune, cota actuala 1/5, cota initiala 1/5 1) ABABEI ELENA	A1
B5	Intabulare, drept de PROPRIETATE, dobandit prin Succesiune, cota actuala 1/5, cota initiala 1/5 1) IVAN MADALIN	A1

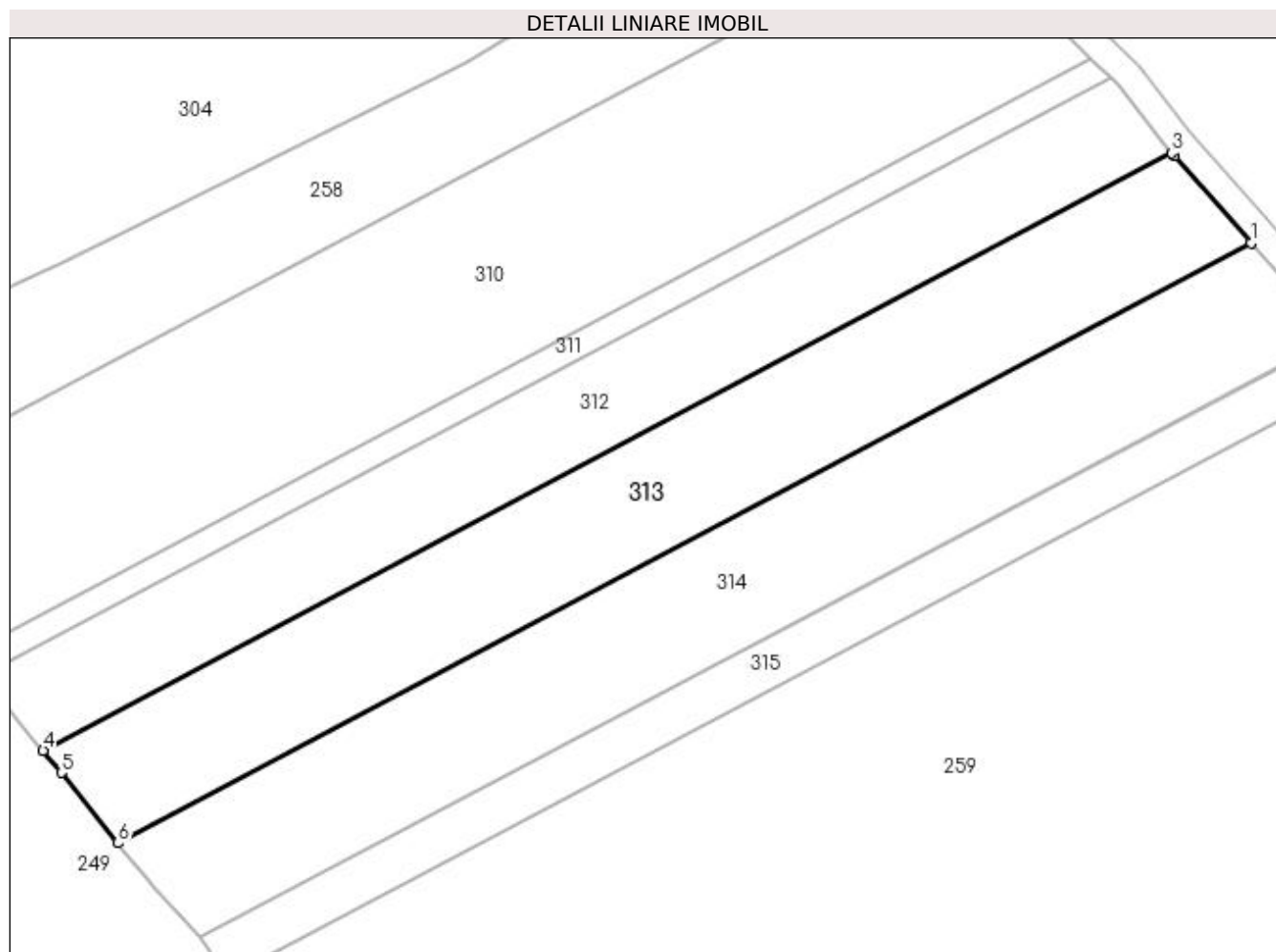
C. Partea III. SARCINI .

Inscrieri privind dezmembramintele dreptului de proprietate, drepturi reale de garanție și sarcini	Referințe
NU SUNT	

Anexa Nr. 1 La Partea I**Teren**

Nr cadastral	Suprafața (mp)*	Observații / Referințe
32688	3.096	in CF a fost inregistrat în mod eronat T60, corect fiind T61

* Suprafața este determinată în planul de proiecție Stereo 70.

**Date referitoare la teren**

Crt	Categorie folosință	Intra vilan	Suprafața (mp)	Tarla	Parcelă	Nr. topo	Observații / Referințe
1	arabil	NU	3.096	61	61	-	

Lungime Segmente

1) Valorile lungimilor segmentelor sunt obținute din proiecție în plan.

Punct început	X / Y	Punct sfârșit	X / Y	Lungime segment (** (m)
1	401.386,393 340.192,672	2	401.375,317 340.205,232	16.746
2	401.375,317 340.205,232	3	401.374,962 340.205,635	0.537
3	401.374,962 340.205,635	4	401.212,451 340.119,629	183.866
4	401.212,451 340.119,629	5	401.215,058 340.116,42	4.135
5	401.215,058 340.116,42	6	401.223,231 340.106,321	12.992

Punct început	X / Y	Punct sfârșit	X / Y	Lungime segment (** (m)
6	401.223,231 340.106,321	1	401.386,393 340.192,672	184.603

** Lungimile segmentelor sunt determinate în planul de proiecție Stereo 70 și sunt rotunjite la 1 milimetru.

*** Distanța dintre puncte este formată din segmente cumulate ce sunt mai mici decât valoarea 1 milimetru.

**DATE DESPRE IMOBILUL NR. 314**

Oficiul de Cadastru și Publicitate Imobiliară DOLJ
Biroul de Cadastru și Publicitate Imobiliară Craiova

A. Partea I. Descrierea imobilului

TEREN Extravilan

Adresa: Jud. Dolj, T61, P20

Nr. Crt	Nr cadastral Nr. topografic	Suprafața* (mp)	Observații / Referințe
A1		3.240	Sector cadastral:79 Teren neimprejmuit;

B. Partea II. Proprietari și acte

Inscrieri privitoare la dreptul de proprietate și alte drepturi reale	Referințe
/	
Act Administrativ nr. TDP 620-1400, din 17/07/1996 emis de CJSDPAT DOLJ;	
B1	A1
Intabulare, drept de PROPRIETATE, dobandit prin Reconstituire, cota actuala 1/1, cota initiala 1/1 1) ROȘOGA FILIP, lipsa CNP	

C. Partea III. SARCINI .

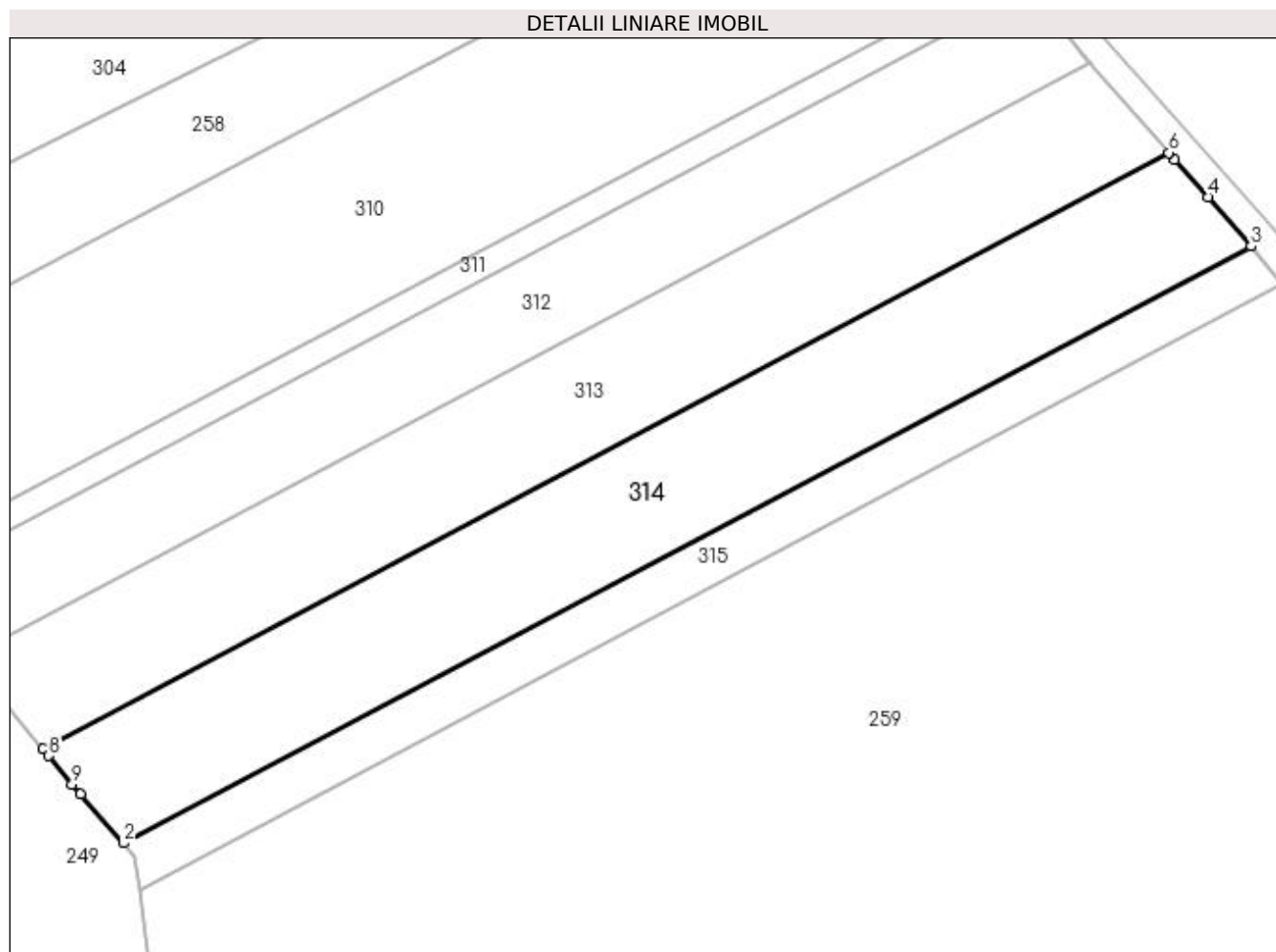
Inscrieri privind dezmembramintele dreptului de proprietate, drepturi reale de garanție și sarcini	Referințe
NU SUNT	

Anexa Nr. 1 La Partea I

Teren

Nr cadastral	Suprafața (mp)*	Observații / Referințe
	3.240	

* Suprafața este determinată în planul de proiecție Stereo 70.



Date referitoare la teren

Crt	Categorie folosință	Intra vilan	Suprafața (mp)	Tarla	Parcelă	Nr. topo	Observații / Referințe
1	arabil	NU	3.240	61	20	-	

Lungime Segmente

1) Valorile lungimilor segmentelor sunt obținute din proiecție în plan.

Punct început	X / Y	Punct sfârșit	X / Y	Lungime segment (** (m)
1	401.228,644 340.099,756	2	401.234,901 340.092,664	9.458
2	401.234,901 340.092,664	3	401.398,318 340.179,15	184.892
3	401.398,318 340.179,15	4	401.392,063 340.186,243	9.457
4	401.392,063 340.186,243	5	401.387,278 340.191,669	7.234
5	401.387,278 340.191,669	6	401.386,393 340.192,672	1.338

Punct început	X / Y	Punct sfârșit	X / Y	Lungime segment (** (m)
6	401.386,393 340.192,672	7	401.223,231 340.106,321	184.603
7	401.223,231 340.106,321	8	401.224,064 340.105,291	1.325
8	401.224,064 340.105,291	9	401.227,43 340.101,132	5.35
9	401.227,43 340.101,132	1	401.228,644 340.099,756	1.835

** Lungimile segmentelor sunt determinate în planul de proiecție Stereo 70 și sunt rotunjite la 1 milimetru.

*** Distanța dintre puncte este formată din segmente cumulate ce sunt mai mici decât valoarea 1 milimetru.

**DATE DESPRE IMOBILUL NR. 315**

Oficiul de Cadastru și Publicitate Imobiliară DOLJ
Biroul de Cadastru și Publicitate Imobiliară Craiova

A. Partea I. Descrierea imobilului

TEREN Extravilan

Adresa: Jud. Dolj, T61, P88

Nr. Crt	Nr cadastral Nr. topografic	Suprafața* (mp)	Observații / Referințe
A1		1.300	Sector cadastral:79 Teren neimprejmuit; In TDP a fost in scris in mod eronat T60, corect fiind T61

B. Partea II. Proprietari și acte

Inscrieri privitoare la dreptul de proprietate și alte drepturi reale		Referințe
/		
Act Administrativ nr. TDP 2834, din 11/12/2003 emis de CJSDPAT DOLJ;		
B1	Intabulare, drept de PROPRIETATE, dobandit prin Reconstituire, cota actuala 1/1, cota initiala 1/1 1) BALINT CONSTANTINA , lipsa CNP 2) LUNGAN CONSTANTINA , lipsa CNP	A1

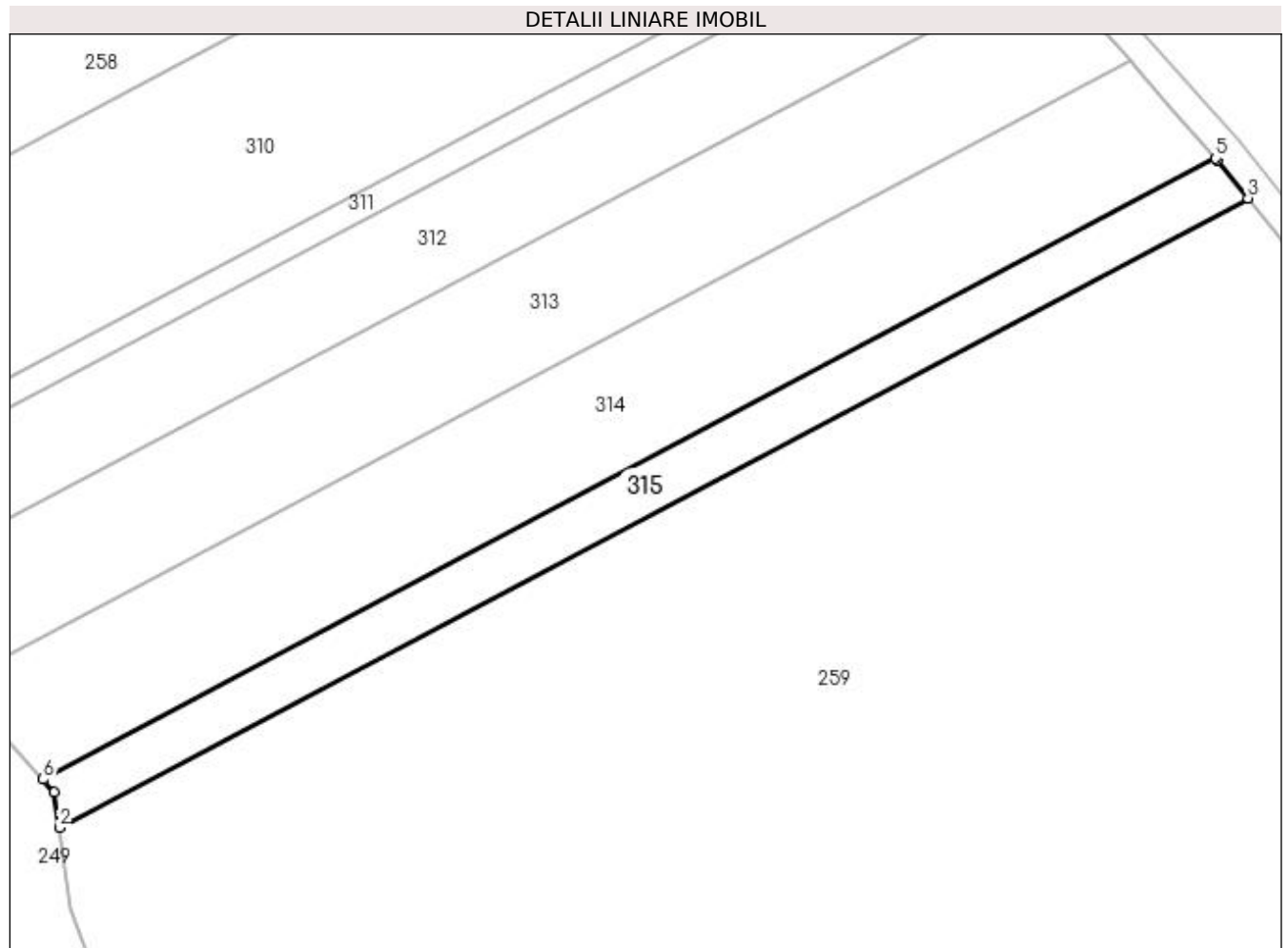
C. Partea III. SARCINI .

Inscrieri privind dezmembramintele dreptului de proprietate, drepturi reale de garanție și sarcini	Referințe
NU SUNT	

Anexa Nr. 1 La Partea I**Teren**

Nr cadastral	Suprafața (mp)*	Observații / Referințe
	1.300	In TDP a fost inregistrat în mod eronat T60, corect fiind T61

* Suprafața este determinată în planul de proiecție Stereo 70.

**Date referitoare la teren**

Crt	Categorie folosință	Intravilan	Suprafața (mp)	Tarla	Parcelă	Nr. topo	Observații / Referințe
1	arabil	NU	1.300	61	88	-	

Lungime Segmente

1) Valorile lungimilor segmentelor sunt obținute din proiecție în plan.

Punct început	X / Y	Punct sfârșit	X / Y	Lungime segment (** (m))
1	401.236,482 340.090,873	2	401.237,152 340.085,935	4.983
2	401.237,152 340.085,935	3	401.402,796 340.173,599	187.411
3	401.402,796 340.173,599	4	401.398,504 340.178,938	6.85
4	401.398,504 340.178,938	5	401.398,318 340.179,15	0.282
5	401.398,318 340.179,15	6	401.234,901 340.092,664	184.892

Punct început	X / Y	Punct sfârșit	X / Y	Lungime segment (** (m)
6	401.234,901 340.092,664	1	401.236,482 340.090,873	2.389

** Lungimile segmentelor sunt determinate în planul de proiecție Stereo 70 și sunt rotunjite la 1 milimetru.

*** Distanța dintre puncte este formată din segmente cumulate ce sunt mai mici decât valoarea 1 milimetru.

**DATE DESPRE IMOBILUL NR. 316**

Oficiul de Cadastru și Publicitate Imobiliară DOLJ
 Biroul de Cadastru și Publicitate Imobiliară Craiova

A. Partea I. Descrierea imobilului

TEREN Extravilan

Adresa: Jud. Dolj, T61, P100/23

Nr. Crt	Nr cadastral Nr. topografic	Suprafața* (mp)	Observații / Referințe
A1		5.000	Sector cadastral:79 Teren neimprejmuit;

B. Partea II. Proprietari și acte

Inscrieri privitoare la dreptul de proprietate și alte drepturi reale		Referințe
/		
Act Normativ nr. Legea 7, din 13/03/1996 emis de PARLAMENTUL ROMÂNIEI (art.13 alin.14);		
B1	Intabulare, drept de PROPRIETATE, dobandit prin Lege, cota actuala 1/1, cota initiala 1/1 1) COMUNA MELINESTI-Rezerva comisiei locale de fond funciar, CIF:5002126	A1

C. Partea III. SARCINI .

Inscrieri privind dezmembramintele dreptului de proprietate, drepturi reale de garanție și sarcini	Referințe
NU SUNT	

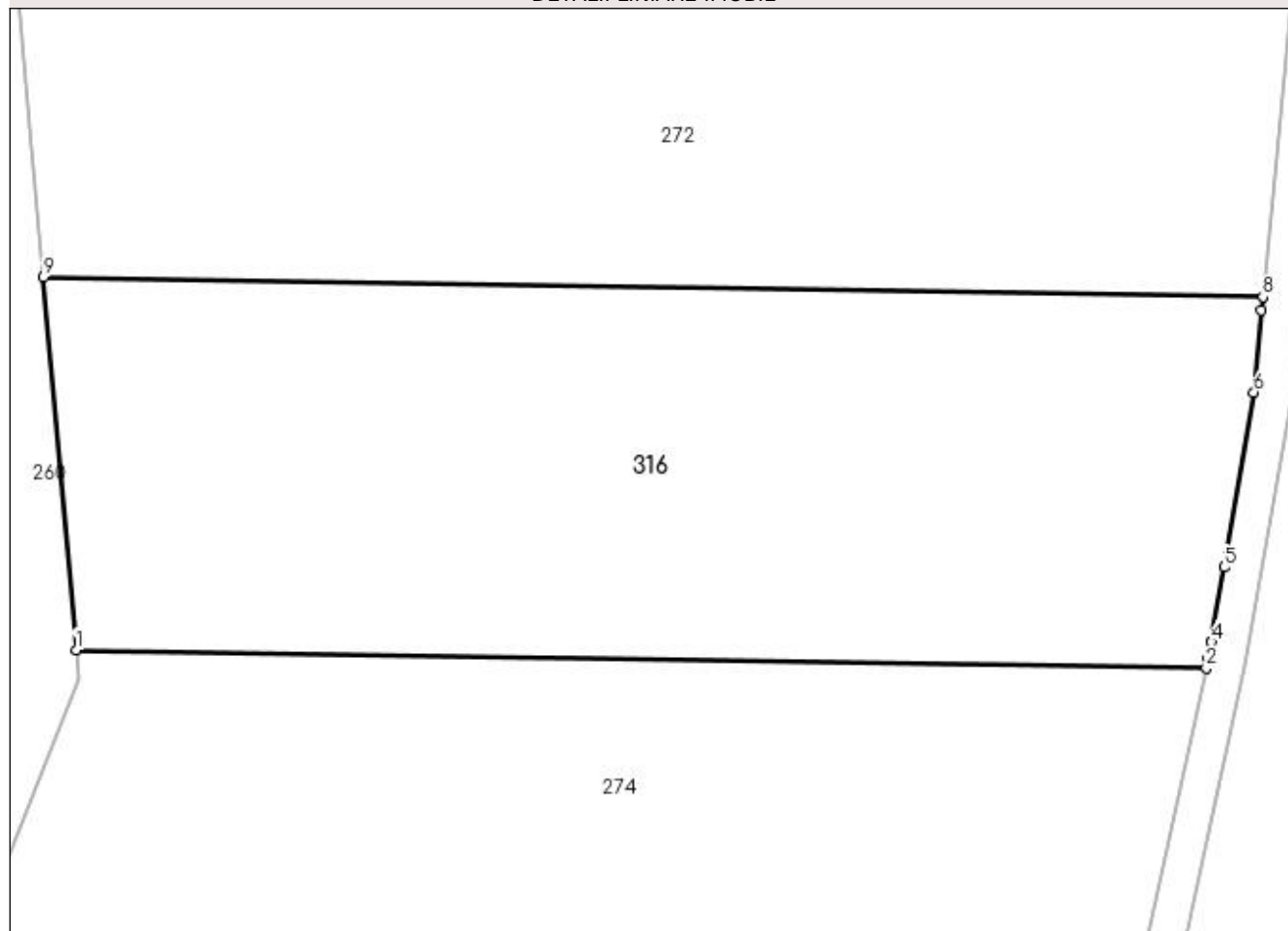
Anexa Nr. 1 La Partea I

Teren

Nr cadastral	Suprafața (mp)*	Observații / Referințe
	5.000	

* Suprafața este determinată în planul de proiecție Stereo 70.

DETALII LINIARE IMOBIL



Date referitoare la teren

Crt	Categorie folosință	Intra vilan	Suprafața (mp)	Tarla	Parcelă	Nr. topo	Observații / Referințe
1	padure	NU	5.000	61	100/23	-	

Lungime Segmente

1) Valorile lungimilor segmentelor sunt obținute din proiecție în plan.

Punct început	X / Y	Punct sfârșit	X / Y	Lungime segment (** (m)
1	400.863,454 340.080,634	2	400.984,174 340.078,667	120.736
2	400.984,174 340.078,667	3	400.984,4 340.079,708	1.065
3	400.984,4 340.079,708	4	400.984,7 340.081,465	1.782
4	400.984,7 340.081,465	5	400.986,06 340.089,444	8.094
5	400.986,06 340.089,444	6	400.989,246 340.108,136	18.962

Punct început	X / Y	Punct sfârșit	X / Y	Lungime segment (** (m)
6	400.989,246 340.108,136	7	400.990,067 340.116,878	8.78
7	400.990,067 340.116,878	8	400.990,202 340.118,318	1.446
8	400.990,202 340.118,318	9	400.859,965 340.120,439	130.254
9	400.859,965 340.120,439	1	400.863,454 340.080,634	39.958

** Lungimile segmentelor sunt determinate în planul de proiecție Stereo 70 și sunt rotunjite la 1 milimetru.

*** Distanța dintre puncte este formată din segmente cumulate ce sunt mai mici decât valoarea 1 milimetru.

**DATE DESPRE IMOBILUL NR. 317**

Oficiul de Cadastru și Publicitate Imobiliară DOLJ
Biroul de Cadastru și Publicitate Imobiliară Craiova

A. Partea I. Descrierea imobilului

TEREN Extravilan

Adresa: Jud. Dolj, T61, P68/2

Nr. Crt	Nr cadastral Nr. topografic	Suprafața* (mp)	Observații / Referințe
A1		7.500	Sector cadastral:79 Teren neimprejmuat; In TDP a fost in scris in mod eronat T60, corect fiind T61

B. Partea II. Proprietari și acte

Inscrieri privitoare la dreptul de proprietate și alte drepturi reale		Referințe
/		
Act Administrativ nr. TDP 12365, din 06/01/2009 emis de CJSDPAT DOLJ;		
B1	Intabulare, drept de PROPRIETATE, dobandit prin Reconstituire, cota actuala 1/1, cota initiala 1/1 1) POPILIAN GHEORGHE-MIHAI, lipsa CNP	A1

C. Partea III. SARCINI .

Inscrieri privind dezmembramintele dreptului de proprietate, drepturi reale de garanție și sarcini	Referințe
NU SUNT	

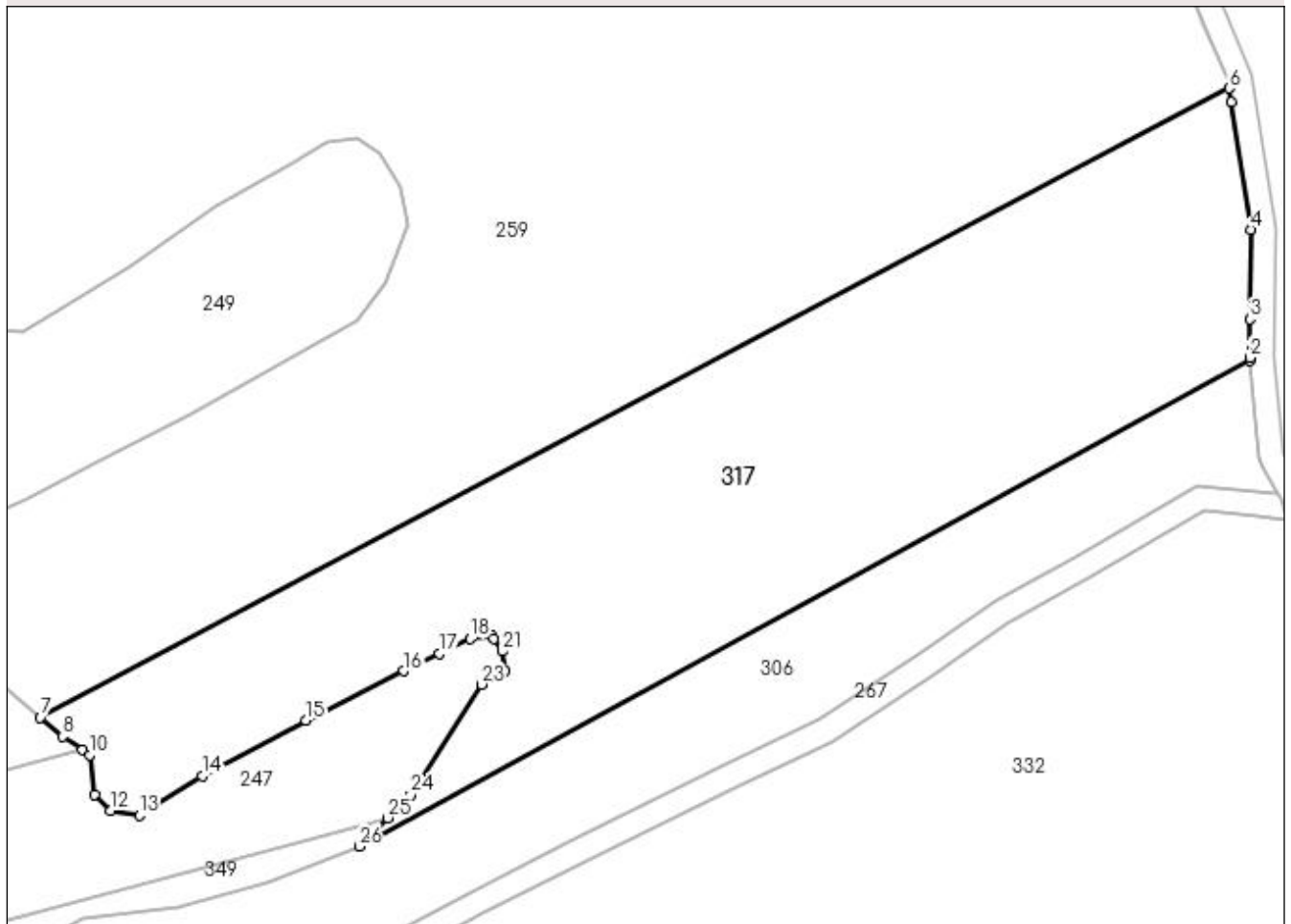
Anexa Nr. 1 La Partea I

Teren

Nr cadastral	Suprafaţa (mp)*	Observaţii / Referinţe
	7.500	In TDP a fost inregistrat în mod eronat T60, corect fiind T61

* Suprafaţa este determinată în planul de proiecţie Stereo 70.

DETALII LINIARE IMOBIL



Date referitoare la teren

Crt	Categorie folosinţă	Intravilan	Suprafaţa (mp)	Tarla	Parcelă	Nr. topo	Observaţii / Referinţe
1	arabil	NU	7.500	61	68/2	-	

Lungime Segmente

1) Valorile lungimilor segmentelor sunt obţinute din proiecţie în plan.

Punct început	X / Y	Punct sfârşit	X / Y	Lungime segment (** (m)
1	401.460,292 340.019,884	2	401.460,271 340.020,325	0.441
3	401.460,32 340.026,601	4	401.460,432 340.041,176	14.575
5	401.457,248 340.061,863	6	401.456,889 340.064,195	2.359
7	401.263,211 339.961,695	8	401.266,857 339.958,61	4.776
9	401.270,098 339.956,4	10	401.271,283 339.955,593	1.434

Punct început	X / Y	Punct sfârşit	X / Y	Lungime segment (** (m)
2	401.460,271 340.020,325	3	401.460,32 340.026,601	6.276
4	401.460,432 340.041,176	5	401.457,248 340.061,863	20.931
6	401.456,889 340.064,195	7	401.263,211 339.961,695	219.129
8	401.266,857 339.958,61	9	401.270,098 339.956,4	3.923
10	401.271,283 339.955,593	11	401.272,087 339.949,155	6.488

Punct început	X / Y	Punct sfârșit	X / Y	Lungime segment (** (m))
11	401.272,087 339.949,155	12	401.274,702 339.946,54	3.698
13	401.279,329 339.945,736	14	401.289,588 339.952,173	12.111
15	401.306,486 339.961,225	16	401.322,377 339.969,271	17.812
17	401.328,247 339.972,098	18	401.333,24 339.974,502	5.542
19	401.336,861 339.974,904	20	401.337,135 339.974,492	0.495
21	401.338,47 339.972,49	22	401.338,872 339.969,271	3.244
23	401.335,05 339.967,059	24	401.323,584 339.949,155	21.261
25	401.319,764 339.945,335	26	401.315,135 339.940,707	6.546

Punct început	X / Y	Punct sfârșit	X / Y	Lungime segment (** (m))
12	401.274,702 339.946,54	13	401.279,329 339.945,736	4.696
14	401.289,588 339.952,173	15	401.306,486 339.961,225	19.17
16	401.322,377 339.969,271	17	401.328,247 339.972,098	6.515
18	401.333,24 339.974,502	19	401.336,861 339.974,904	3.643
20	401.337,135 339.974,492	21	401.338,47 339.972,49	2.406
22	401.338,872 339.969,271	23	401.335,05 339.967,059	4.416
24	401.323,584 339.949,155	25	401.319,764 339.945,335	5.402
26	401.315,135 339.940,707	1	401.460,292 340.019,884	165.347

** Lungimile segmentelor sunt determinate în planul de proiecție Stereo 70 și sunt rotunjite la 1 milimetru.

*** Distanța dintre puncte este formată din segmente cumulate ce sunt mai mici decât valoarea 1 milimetru.

**DATE DESPRE IMOBILUL NR. 318**

Oficiul de Cadastru și Publicitate Imobiliară DOLJ
Biroul de Cadastru și Publicitate Imobiliară Craiova

A. Partea I. Descrierea imobilului

TEREN Extravilan

Adresa: Jud. Dolj, T61, P51

Nr. Crt	Nr cadastral Nr. topografic	Suprafața* (mp)	Observații / Referințe
A1		53.218	Sector cadastral:79 Teren neimprejmuit;

B. Partea II. Proprietari și acte

Inscrieri privitoare la dreptul de proprietate și alte drepturi reale		Referințe
/		
Act Normativ nr. Legea 7, din 13/03/1996 emis de PARLAMENTUL ROMÂNIEI (art.13 alin.14);		
B1	Intabulare, drept de PROPRIETATE, dobandit prin Lege, cota actuala 1/1, cota initiala 1/1	A1
1) COMUNA MELINESTI-Rezerva comisiei locale de fond funciar, CIF:5002126		

C. Partea III. SARCINI .

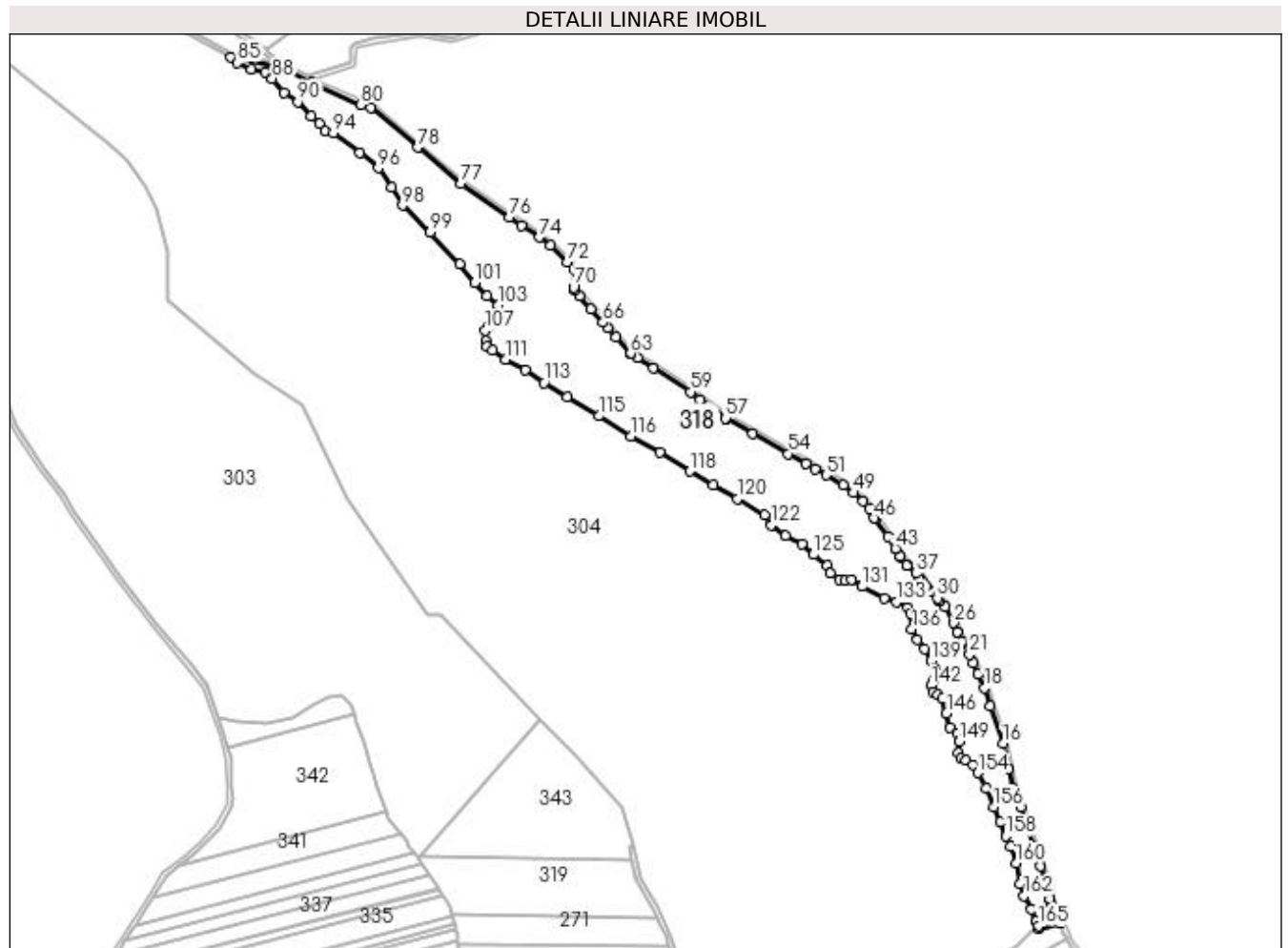
Inscrieri privind dezmembramintele dreptului de proprietate, drepturi reale de garanție și sarcini	Referințe
NU SUNT	

Anexa Nr. 1 La Partea I

Teren

Nr cadastral	Suprafața (mp)*	Observații / Referințe
	53.218	

* Suprafața este determinată în planul de proiecție Stereo 70.



Date referitoare la teren

Crt	Categorie folosință	Intra vilan	Suprafața (mp)	Tarla	Parcelă	Nr. topo	Observații / Referințe
1	arabil	NU	53.218	61	51	-	

Lungime Segmente

1) Valorile lungimilor segmentelor sunt obținute din proiecție în plan.

Punct început	X / Y	Punct sfârșit	X / Y	Lungime segment	Punct început	X / Y	Punct sfârșit	X / Y	Lungime segment	Punct început	X / Y	Punct sfârșit	X / Y	Lungime segment
1	401.320,935 340.251,013	2	401.340,258 340.255,916	19.935	2	401.340,258 340.255,916	3	401.337,429 340.262,815	7.457	3	401.337,429 340.262,815	4	401.333,298 340.271,986	10.058
4	401.333,298 340.271,986	5	401.333,154 340.272,352	0.393	5	401.333,154 340.272,352	6	401.331,388 340.277,596	5.533	6	401.331,388 340.277,596	7	401.331,264 340.278,051	0.472
7	401.331,264 340.278,051	8	401.328,791 340.289,828	12.034	8	401.328,791 340.289,828	9	401.322,471 340.307,598	18.86	9	401.322,471 340.307,598	10	401.316,665 340.325,666	18.978
10	401.316,665 340.325,666	11	401.310,782 340.342,583	17.911	11	401.310,782 340.342,583	12	401.304,568 340.362,194	20.572	12	401.304,568 340.362,194	13	401.297,719 340.378,391	17.586
13	401.297,719 340.378,391	14	401.297,503 340.379,06	0.703	14	401.297,503 340.379,06	15	401.293,515 340.396,558	17.947	15	401.293,515 340.396,558	16	401.288,101 340.419,747	23.813
16	401.288,101 340.419,747	17	401.276,853 340.453,951	36.006	17	401.276,853 340.453,951	18	401.271,349 340.470,712	17.642	18	401.271,349 340.470,712	19	401.265,716 340.483,193	13.693

Punct început	X / Y	Punct sfârșit	X / Y	Lungime segment	Punct început	X / Y	Punct sfârșit	X / Y	Lungime segment	Punct început	X / Y	Punct sfârșit	X / Y	Lungime segment
19	401.265,716 340.483,193	20	401.261,44 340.493,28	10.956	20	401.261,44 340.493,28	21	401.257,643 340.501,11	8.702	21	401.257,643 340.501,11	22	401.251,045 340.512,375	13.055
22	401.251,045 340.512,375	23	401.250,892 340.512,662	0.325	23	401.250,892 340.512,662	24	401.246,739 340.521,294	9.579	24	401.246,739 340.521,294	25	401.246,594 340.521,636	0.371
25	401.246,594 340.521,636	26	401.243,518 340.529,915	8.832	26	401.243,518 340.529,915	27	401.235,445 340.544,695	16.841	27	401.235,445 340.544,695	28	401.230,552 340.549,92	7.158
28	401.230,552 340.549,92	29	401.230,398 340.550,094	0.232	29	401.230,398 340.550,094	30	401.228,301 340.552,612	3.277	30	401.228,301 340.552,612	31	401.222,243 340.558,952	8.769
31	401.222,243 340.558,952	32	401.217,799 340.563,091	6.073	32	401.217,799 340.563,091	33	401.217,283 340.563,675	0.779	33	401.217,283 340.563,675	34	401.214,183 340.567,965	5.293
34	401.214,183 340.567,965	35	401.213,95 340.568,327	0.431	35	401.213,95 340.568,327	36	401.211,699 340.572,275	4.545	36	401.211,699 340.572,275	37	401.208,909 340.575,013	3.909
37	401.208,909 340.575,013	38	401.201,141 340.582,133	10.537	38	401.201,141 340.582,133	39	401.200,707 340.582,6	0.638	39	401.200,707 340.582,6	40	401.194,844 340.590,01	9.449
40	401.194,844 340.590,01	41	401.194,585 340.590,379	0.451	41	401.194,585 340.590,379	42	401.190,024 340.597,708	8.632	42	401.190,024 340.597,708	43	401.189,995 340.597,756	0.056
43	401.189,995 340.597,756	44	401.183,427 340.608,65	12.721	44	401.183,427 340.608,65	45	401.171,128 340.624,882	20.365	45	401.171,128 340.624,882	46	401.170,769 340.625,449	0.671
46	401.170,769 340.625,449	47	401.166,301 340.634,021	9.667	47	401.166,301 340.634,021	48	401.160,594 340.640,854	8.903	48	401.160,594 340.640,854	49	401.151,566 340.648,704	11.964
49	401.151,566 340.648,704	50	401.142,523 340.655,602	11.374	50	401.142,523 340.655,602	51	401.126,816 340.664,674	18.139	51	401.126,816 340.664,674	52	401.116,845 340.670,433	11.515
52	401.116,845 340.670,433	53	401.108,645 340.675,06	9.415	53	401.108,645 340.675,06	54	401.092,331 340.684,264	18.731	54	401.092,331 340.684,264	55	401.059,706 340.702,671	37.459
55	401.059,706 340.702,671	56	401.035,454 340.716,354	27.846	56	401.035,454 340.716,354	57	401.035,031 340.716,63	0.505	57	401.035,031 340.716,63	58	401.011,924 340.733,838	28.811
58	401.011,924 340.733,838	59	401.003,064 340.740,437	11.047	59	401.003,064 340.740,437	60	400.968,958 340.762,235	40.477	60	400.968,958 340.762,235	61	400.954,191 340.771,674	17.526
61	400.954,191 340.771,674	62	400.948,938 340.775,032	6.235	62	400.948,938 340.775,032	63	400.948,103 340.775,744	1.097	63	400.948,103 340.775,744	64	400.934,518 340.791,018	20.441
64	400.934,518 340.791,018	65	400.927,488 340.798,921	10.577	65	400.927,488 340.798,921	66	400.922,973 340.803,997	6.793	66	400.922,973 340.803,997	67	400.911,948 340.816,392	16.589
67	400.911,948 340.816,392	68	400.901,501 340.828,138	15.72	68	400.901,501 340.828,138	69	400.897,126 340.833,057	6.583	69	400.897,126 340.833,057	70	400.896,126 340.836,009	3.117
70	400.896,126 340.836,009	71	400.897,321 340.852,243	16.278	71	400.897,321 340.852,243	72	400.890,259 340.859,457	10.095	72	400.890,259 340.859,457	73	400.875,241 340.874,798	21.468
73	400.875,241 340.874,798	74	400.864,898 340.881,758	12.467	74	400.864,898 340.881,758	75	400.848,547 340.892,762	19.709	75	400.848,547 340.892,762	76	400.837,3 340.900,331	13.557
76	400.837,3 340.900,331	77	400.793,47 340.930,789	53.374	77	400.793,47 340.930,789	78	400.754,0 340.963,907	51.524	78	400.754,0 340.963,907	79	400.710,847 341.000,115	56.331
79	400.710,847 341.000,115	80	400.701,813 341.002,957	9.47	80	400.701,813 341.002,957	81	400.656,835 341.022,823	49.17	81	400.656,835 341.022,823	82	400.631,166 341.035,977	28.843
82	400.631,166 341.035,977	83	400.622,698 341.037,606	8.623	83	400.622,698 341.037,606	84	400.583,251 341.045,856	40.3	84	400.583,251 341.045,856	85	400.589,249 341.041,253	7.561
85	400.589,249 341.041,253	86	400.601,42 341.034,816	13.768	86	400.601,42 341.034,816	87	400.614,294 341.032,603	13.063	87	400.614,294 341.032,603	88	400.620,731 341.026,569	8.823
88	400.620,731 341.026,569	89	400.631,292 341.013,996	16.42	89	400.631,292 341.013,996	90	400.644,267 341.005,246	15.65	90	400.644,267 341.005,246	91	400.656,236 340.992,472	17.505
91	400.656,236 340.992,472	92	400.664,182 340.985,733	10.419	92	400.664,182 340.985,733	93	400.669,412 340.978,693	8.77	93	400.669,412 340.978,693	94	400.676,653 340.976,782	7.489
94	400.676,653 340.976,782	95	400.701,094 340.958,979	30.238	95	400.701,094 340.958,979	96	400.717,891 340.945,099	21.79	96	400.717,891 340.945,099	97	400.729,559 340.927,095	21.454
97	400.729,559 340.927,095	98	400.739,717 340.910,902	19.115	98	400.739,717 340.910,902	99	400.764,862 340.886,259	35.207	99	400.764,862 340.886,259	100	400.792,119 340.857,292	39.775
100	400.792,119 340.857,292	101	400.805,597 340.840,194	21.771	101	400.805,597 340.840,194	102	400.816,661 340.828,024	16.448	102	400.816,661 340.828,024	103	400.826,819 340.819,676	13.148
103	400.826,819 340.819,676	104	400.828,831 340.809,115	10.751	104	400.828,831 340.809,115	105	400.824,204 340.802,879	7.765	105	400.824,204 340.802,879	106	400.817,667 340.799,861	7.2
106	400.817,667 340.799,861	107	400.815,655 340.796,844	3.626	107	400.815,655 340.796,844	108	400.816,259 340.787,088	9.775	108	400.816,259 340.787,088	109	400.817,063 340.782,36	4.796
109	400.817,063 340.782,36	110	400.822,394 340.778,941	6.333	110	400.822,394 340.778,941	111	400.833,86 340.770,492	14.243	111	400.833,86 340.770,492	112	400.851,964 340.760,937	20.471
112	400.851,964 340.760,937	113	400.869,063 340.749,068	20.815	113	400.869,063 340.749,068	114	400.890,185 340.735,691	25.002	114	400.890,185 340.735,691	115	400.919,051 340.718,693	33.499
115	400.919,051 340.718,693	116	400.948,823 340.700,388	34.949	116	400.948,823 340.700,388	117	400.974,974 340.685,602	30.042	117	400.974,974 340.685,602	118	401.002,13 340.668,101	32.307

Punct început	X / Y	Punct sfârșit	X / Y	Lungime segment	Punct început	X / Y	Punct sfârșit	X / Y	Lungime segment	Punct început	X / Y	Punct sfârșit	X / Y	Lungime segment
118	401.002,13 340.668,101	119	401.023,554 340.655,428	24.89 2	119	401.023,554 340.655,428	120	401.045,48 340.643,258	25.07 7	120	401.045,48 340.643,258	121	401.070,424 340.627,97	29.25 6
121	401.070,424 340.627,97	122	401.076,459 340.618,918	10.87 9	122	401.076,459 340.618,918	123	401.089,635 340.609,162	16.39 5	123	401.089,635 340.609,162	124	401.104,722 340.601,719	16.82 3
124	401.104,722 340.601,719	125	401.115,182 340.592,164	14.16 7	125	401.115,182 340.592,164	126	401.127,654 340.581,904	16.15	126	401.127,654 340.581,904	127	401.130,47 340.574,964	7.49
127	401.130,47 340.574,964	128	401.138,919 340.569,533	10.04 4	128	401.138,919 340.569,533	129	401.144,049 340.568,427	5.248	129	401.144,049 340.568,427	130	401.149,782 340.569,332	5.804
130	401.149,782 340.569,332	131	401.159,639 340.563,096	11.66 4	131	401.159,639 340.563,096	132	401.179,654 340.552,233	22.77 3	132	401.179,654 340.552,233	133	401.191,12 340.548,814	11.96 5
133	401.191,12 340.548,814	134	401.201,178 340.543,785	11.24 5	134	401.201,178 340.543,785	135	401.203,492 340.538,756	5.536	135	401.203,492 340.538,756	136	401.205,0 340.524,171	14.66 3
136	401.205,0 340.524,171	137	401.210,13 340.514,315	11.11 1	137	401.210,13 340.514,315	138	401.216,768 340.506,268	10.43 2	138	401.216,768 340.506,268	139	401.222,602 340.495,204	12.50 8
139	401.222,602 340.495,204	140	401.225,72 340.487,862	7.977	140	401.225,72 340.487,862	141	401.225,317 340.477,603	10.26 7	141	401.225,317 340.477,603	142	401.222,904 340.472,775	5.397
142	401.222,904 340.472,775	143	401.224,513 340.466,539	6.44	143	401.224,513 340.466,539	144	401.228,838 340.464,326	4.858	144	401.228,838 340.464,326	145	401.232,861 340.460,705	5.413
145	401.232,861 340.460,705	146	401.236,784 340.447,328	13.94	146	401.236,784 340.447,328	147	401.239,7 340.434,052	13.59 2	147	401.239,7 340.434,052	148	401.246,439 340.428,922	8.469
148	401.246,439 340.428,922	149	401.248,35 340.421,479	7.684	149	401.248,35 340.421,479	150	401.247,244 340.411,019	10.51 8	150	401.247,244 340.411,019	151	401.249,658 340.405,99	5.578
151	401.249,658 340.405,99	152	401.254,385 340.404,783	4.879	152	401.254,385 340.404,783	153	401.260,822 340.400,458	7.755	153	401.260,822 340.400,458	154	401.265,348 340.393,015	8.711
154	401.265,348 340.393,015	155	401.272,892 340.379,236	15.70 9	155	401.272,892 340.379,236	156	401.279,932 340.361,735	18.86 4	156	401.279,932 340.361,735	157	401.285,967 340.348,358	14.67 5
157	401.285,967 340.348,358	158	401.290,795 340.335,182	14.03 3	158	401.290,795 340.335,182	159	401.294,919 340.326,129	9.948	159	401.294,919 340.326,129	160	401.300,35 340.310,439	16.60 3
160	401.300,35 340.310,439	161	401.303,77 340.291,932	18.82	161	401.303,77 340.291,932	162	401.307,29 340.280,567	11.89 8	162	401.307,29 340.280,567	163	401.314,13 340.268,296	14.04 9
163	401.314,13 340.268,296	164	401.318,505 340.257,383	11.75 7	164	401.318,505 340.257,383	165	401.320,683 340.253,175	4.738	165	401.320,683 340.253,175	1	401.320,935 340.251,013	2.177

** Lungimile segmentelor sunt determinate în planul de proiecție Stereo 70 și sunt rotunjite la 1 milimetru.

*** Distanța dintre puncte este formată din segmente cumulate ce sunt mai mici decât valoarea 1 milimetru.

**DATE DESPRE IMOBILUL NR. 319**

Oficiul de Cadastru și Publicitate Imobiliară DOLJ
Biroul de Cadastru și Publicitate Imobiliară Craiova

A. Partea I. Descrierea imobilului

TEREN Extravilan

Adresa: Jud. Dolj, T61, P100/29

Nr. Crt	Nr cadastral Nr. topografic	Suprafața* (mp)	Observații / Referințe
A1		10.000	Sector cadastral:79 Teren neimprejmuit;

B. Partea II. Proprietari și acte

Inscrieri privitoare la dreptul de proprietate și alte drepturi reale		Referințe
/		
Act Normativ nr. Legea 7, din 13/03/1996 emis de PARLAMENTUL ROMÂNIEI (art.13 alin.14);		
B1	Intabulare, drept de PROPRIETATE, dobandit prin Lege, cota actuala 1/1, cota initiala 1/1	A1
1) COMUNA MELINESTI-Rezerva comisiei locale de fond funciar, CIF:5002126		

C. Partea III. SARCINI .

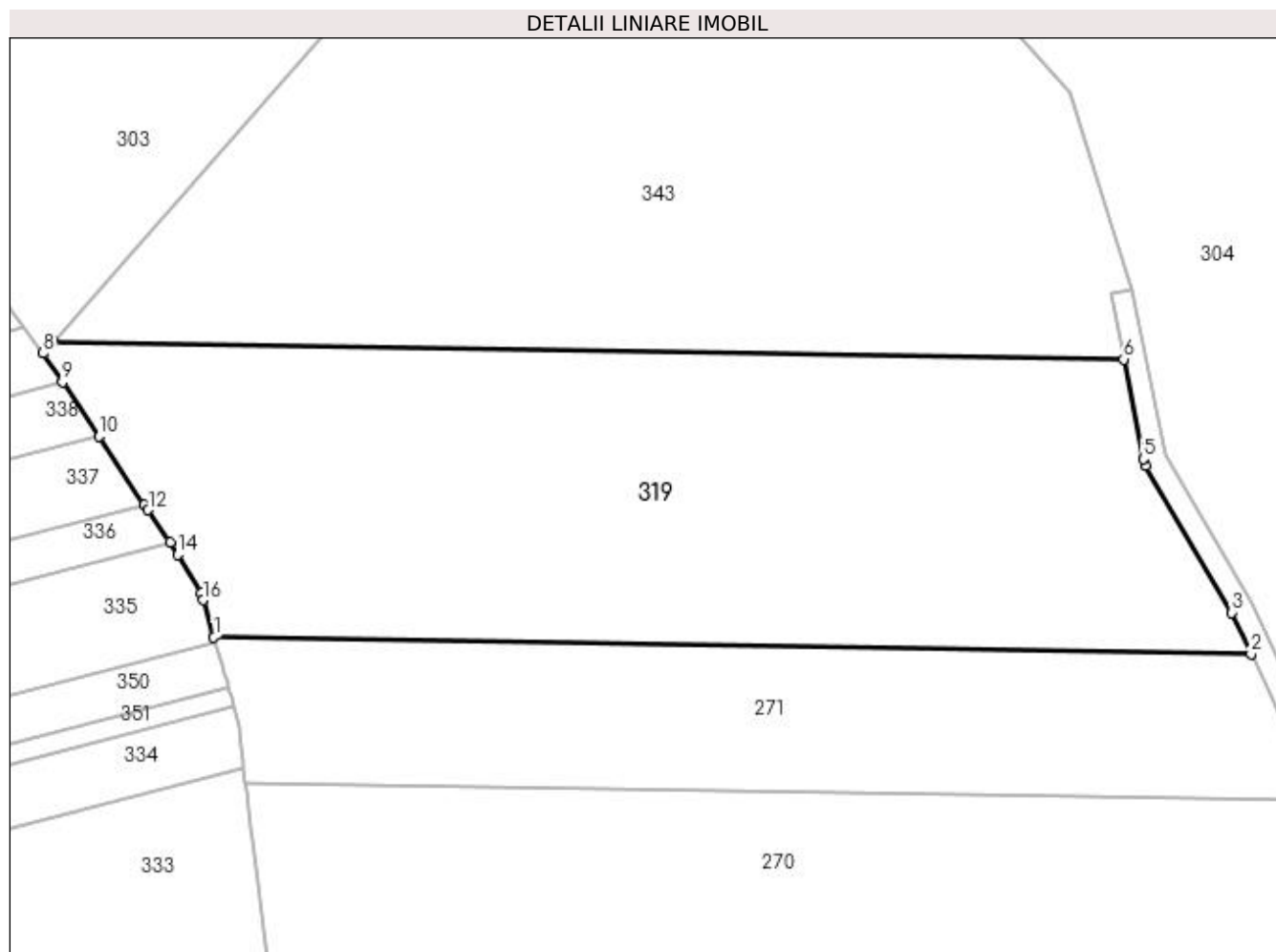
Inscrieri privind dezmembramintele dreptului de proprietate, drepturi reale de garanție și sarcini	Referințe
NU SUNT	

Anexa Nr. 1 La Partea I

Teren

Nr cadastral	Suprafața (mp)*	Observații / Referințe
	10.000	

* Suprafața este determinată în planul de proiecție Stereo 70.



Date referitoare la teren

Crt	Categorie folosință	Intra vilan	Suprafața (mp)	Tarla	Parcelă	Nr. topo	Observații / Referințe
1	padure	NU	10.000	61	100/29	-	

Lungime Segmente

1) Valorile lungimilor segmentelor sunt obținute din proiecție în plan.

Punct început	X / Y	Punct sfârșit	X / Y	Lungime segment (** (m)
1	400.784,901 340.263,69	2	400.972,66 340.260,632	187.784
2	400.972,66 340.260,632	3	400.969,148 340.268,129	8.279
3	400.969,148 340.268,129	4	400.953,606 340.294,682	30.767
4	400.953,606 340.294,682	5	400.953,134 340.295,927	1.331
5	400.953,134 340.295,927	6	400.949,571 340.313,947	18.369

Punct început	X / Y	Punct sfârșit	X / Y	Lungime segment (** (m)
6	400.949,571 340.313,947	7	400.755,797 340.317,104	193.8
7	400.755,797 340.317,104	8	400.753,991 340.315,045	2.739
8	400.753,991 340.315,045	9	400.757,501 340.309,814	6.299
9	400.757,501 340.309,814	10	400.764,066 340.300,027	11.785
10	400.764,066 340.300,027	11	400.772,353 340.287,644	14.9
11	400.772,353 340.287,644	12	400.773,0 340.286,678	1.163
12	400.773,0 340.286,678	13	400.776,94 340.280,79	7.085
13	400.776,94 340.280,79	14	400.778,313 340.278,575	2.606
14	400.778,313 340.278,575	15	400.782,584 340.271,637	8.147
15	400.782,584 340.271,637	16	400.782,946 340.270,397	1.292
16	400.782,946 340.270,397	1	400.784,901 340.263,69	6.986

** Lungimile segmentelor sunt determinate în planul de proiecție Stereo 70 și sunt rotunjite la 1 milimetru.

*** Distanța dintre puncte este formată din segmente cumulate ce sunt mai mici decât valoarea 1 milimetru.

**DATE DESPRE IMOBILUL NR. 320**

Oficiul de Cadastru și Publicitate Imobiliară DOLJ
Biroul de Cadastru și Publicitate Imobiliară Craiova

A. Partea I. Descrierea imobilului

TEREN Extravilan

Adresa: Jud. Dolj, T61, P48

Nr. Crt	Nr cadastral Nr. topografic	Suprafața* (mp)	Observații / Referințe
A1	31172	5.300	Sector cadastral:79 Teren neimprejmit;

B. Partea II. Proprietari și acte

Inscrieri privitoare la dreptul de proprietate și alte drepturi reale		Referințe
26412 / 12/03/2015		
Act Administrativ nr. TDP nr 1356-59481, din 07/09/2001 emis de CJSDPAT DOLJ;		
B1	Intabulare, drept de PROPRIETATE, dobandit prin Reconstituire, cota actuala 1/1, cota initiala 1/1 1) ILIE ROBENSON	A1
Act Notarial nr. promisiune bilaterala de vanzare aut nr 1128, din 22/06/2010 emis de NP Neagoe M;		
B2	se noteaza promisiunea de vanzare cumparare incheiata intre promitentul vanzator de sub B 1 si promitentul cumparator SC AGRICULTURE TERENURI SA pentru suma de 3520 lei care s-a achitat in intregime	A1

C. Partea III. SARCINI .

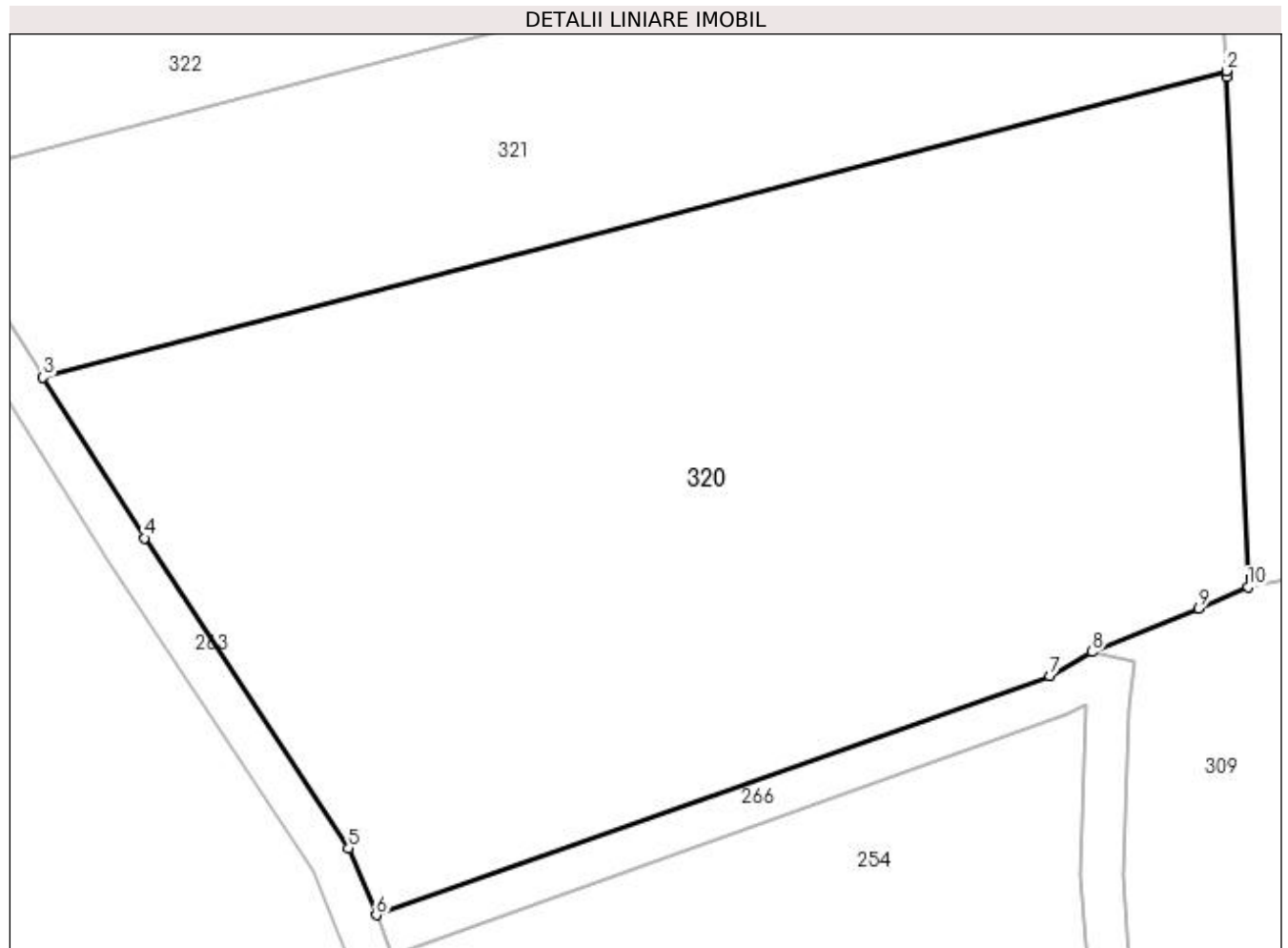
Inscrieri privind dezmembramintele dreptului de proprietate, drepturi reale de garanție și sarcini	Referințe
NU SUNT	

Anexa Nr. 1 La Partea I

Teren

Nr cadastral	Suprafața (mp)*	Observații / Referințe
31172	5.300	

* Suprafața este determinată în planul de proiecție Stereo 70.



Date referitoare la teren

Crt	Categorie folosință	Intravilan	Suprafața (mp)	Tarla	Parcelă	Nr. topo	Observații / Referințe
1	arabil	NU	5.300	61	48	-	

Lungime Segmente

1) Valorile lungimilor segmentelor sunt obținute din proiecție în plan.

Punct început	X / Y	Punct sfârșit	X / Y	Lungime segment (** (m)
1	400.714,816 339.875,182	2	400.714,792 339.875,742	0.561
2	400.714,792 339.875,742	3	400.603,592 339.846,954	114.866
3	400.603,592 339.846,954	4	400.613,108 339.831,875	17.831
4	400.613,108 339.831,875	5	400.632,305 339.802,755	34.878
5	400.632,305 339.802,755	6	400.634,9 339.796,46	6.809

Punct început	X / Y	Punct sfârșit	X / Y	Lungime segment (** (m)
6	400.634,9 339.796,46	7	400.698,214 339.818,92	67.18
7	400.698,214 339.818,92	8	400.702,183 339.821,188	4.571
8	400.702,183 339.821,188	9	400.712,234 339.825,238	10.836
9	400.712,234 339.825,238	10	400.716,83 339.827,265	5.023
10	400.716,83 339.827,265	1	400.714,816 339.875,182	47.959

** Lungimile segmentelor sunt determinate în planul de proiecție Stereo 70 și sunt rotunjite la 1 milimetru.

*** Distanța dintre puncte este formată din segmente cumulate ce sunt mai mici decât valoarea 1 milimetru.

**DATE DESPRE IMOBILUL NR. 321**

Oficiul de Cadastru și Publicitate Imobiliară DOLJ
 Biroul de Cadastru și Publicitate Imobiliară Craiova

A. Partea I. Descrierea imobilului

TEREN Extravilan

Adresa: Jud. Dolj, T61, P49

Nr. Crt	Nr cadastral Nr. topografic	Suprafața* (mp)	Observații / Referințe
A1	31297	2.500	Sector cadastral:79 Teren neimprejmuit;

B. Partea II. Proprietari și acte

Inscrieri privitoare la dreptul de proprietate și alte drepturi reale	Referințe
144774 / 21/07/2020	
Act Notarial nr. C.M. nr. 310, din 20/07/2020 emis de Ivan Constantin;	
B1	A1
Intabulare, drept de PROPRIETATE, dobandit prin Succesiune, cota actuala 1/1, cota initiala 1/1 1) DINU NICOLAE - VIOREL	

C. Partea III. SARCINI .

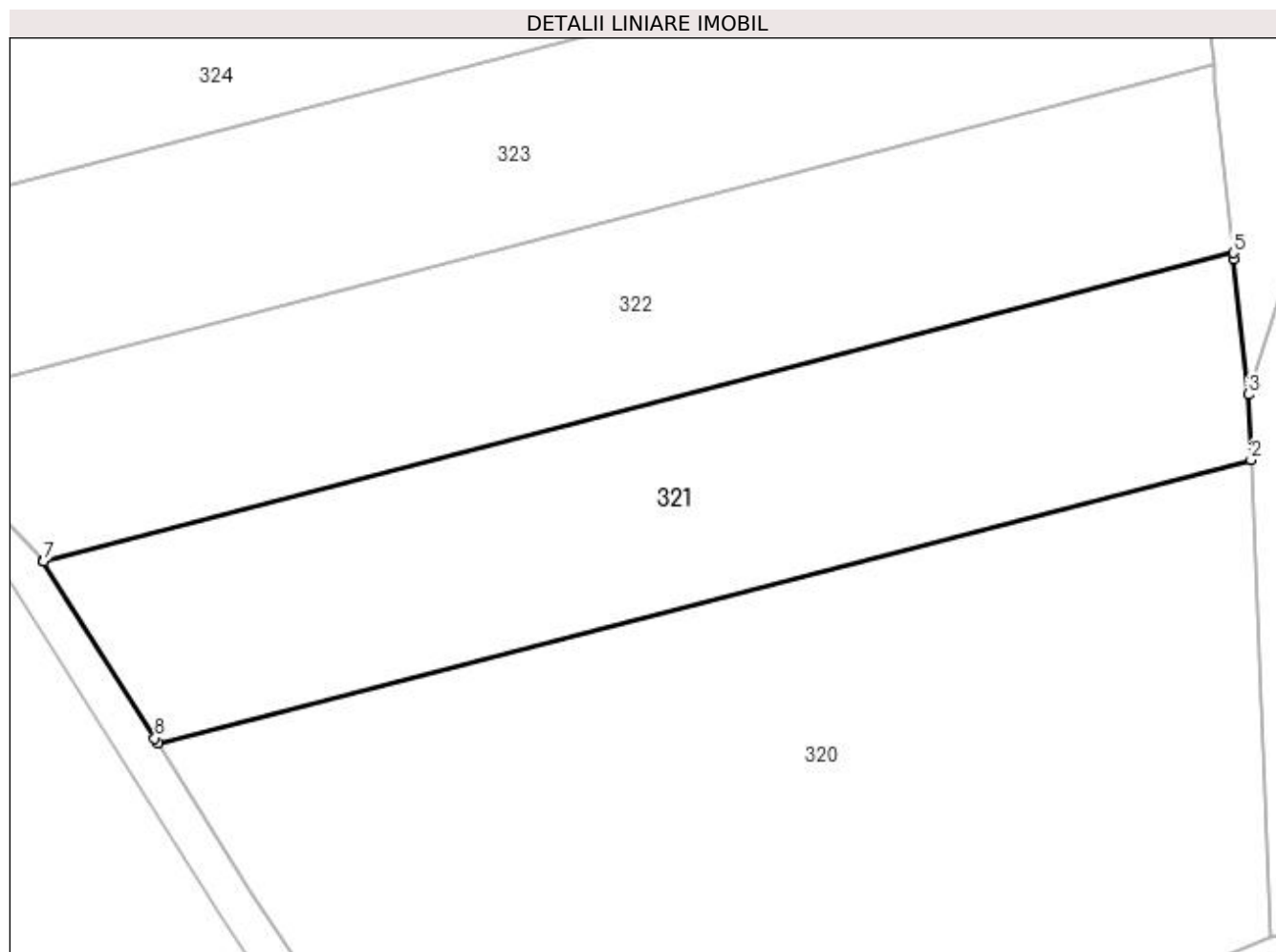
Inscrieri privind dezmembramintele dreptului de proprietate, drepturi reale de garanție și sarcini	Referințe
NU SUNT	

Anexa Nr. 1 La Partea I

Teren

Nr cadastral	Suprafața (mp)*	Observații / Referințe
31297	2.500	

* Suprafața este determinată în planul de proiecție Stereo 70.



Date referitoare la teren

Crt	Categorie folosință	Intra vilan	Suprafața (mp)	Tarla	Parcelă	Nr. topo	Observații / Referințe
1	arabil	NU	2.500	61	49	-	

Lungime Segmente

1) Valorile lungimilor segmentelor sunt obținute din proiecție în plan.

Punct început	X / Y	Punct sfârșit	X / Y	Lungime segment (** (m)
1	400.603,592 339.846,954	2	400.714,792 339.875,742	114.866
2	400.714,792 339.875,742	3	400.714,513 339.882,387	6.651
3	400.714,513 339.882,387	4	400.713,053 339.896,176	13.866
4	400.713,053 339.896,176	5	400.712,99 339.896,776	0.603
5	400.712,99 339.896,776	6	400.591,923 339.865,435	125.058

Punct început	X / Y	Punct sfârșit	X / Y	Lungime segment (** (m)
6	400.591,923 339.865,435	7	400.591,956 339.865,393	0.053
7	400.591,956 339.865,393	8	400.603,284 339.847,442	21.226
8	400.603,284 339.847,442	1	400.603,592 339.846,954	0.577

** Lungimile segmentelor sunt determinate în planul de proiecție Stereo 70 și sunt rotunjite la 1 milimetru.

*** Distanța dintre puncte este formată din segmente cumulate ce sunt mai mici decât valoarea 1 milimetru.

**DATE DESPRE IMOBILUL NR. 322**

Oficiul de Cadastru și Publicitate Imobiliară DOLJ
Biroul de Cadastru și Publicitate Imobiliară Craiova

A. Partea I. Descrierea imobilului

TEREN Extravilan

Adresa: Jud. Dolj, T61, P50

Nr. Crt	Nr cadastral Nr. topografic	Suprafața* (mp)	Observații / Referințe
A1		2.500	Sector cadastral:79 Teren neimprejmuit;

B. Partea II. Proprietari și acte

Inscrieri privitoare la dreptul de proprietate și alte drepturi reale	Referințe
/	
Act Administrativ nr. TDP 1337-59481, din 31/08/1999 emis de CJSDPAT DOLJ;	
B1	A1
Intabulare, drept de PROPRIETATE, dobandit prin Reconstituire, cota actuala 1/1, cota initiala 1/1 1) RĂDUCAN MIHAI, lipsa CNP	

C. Partea III. SARCINI .

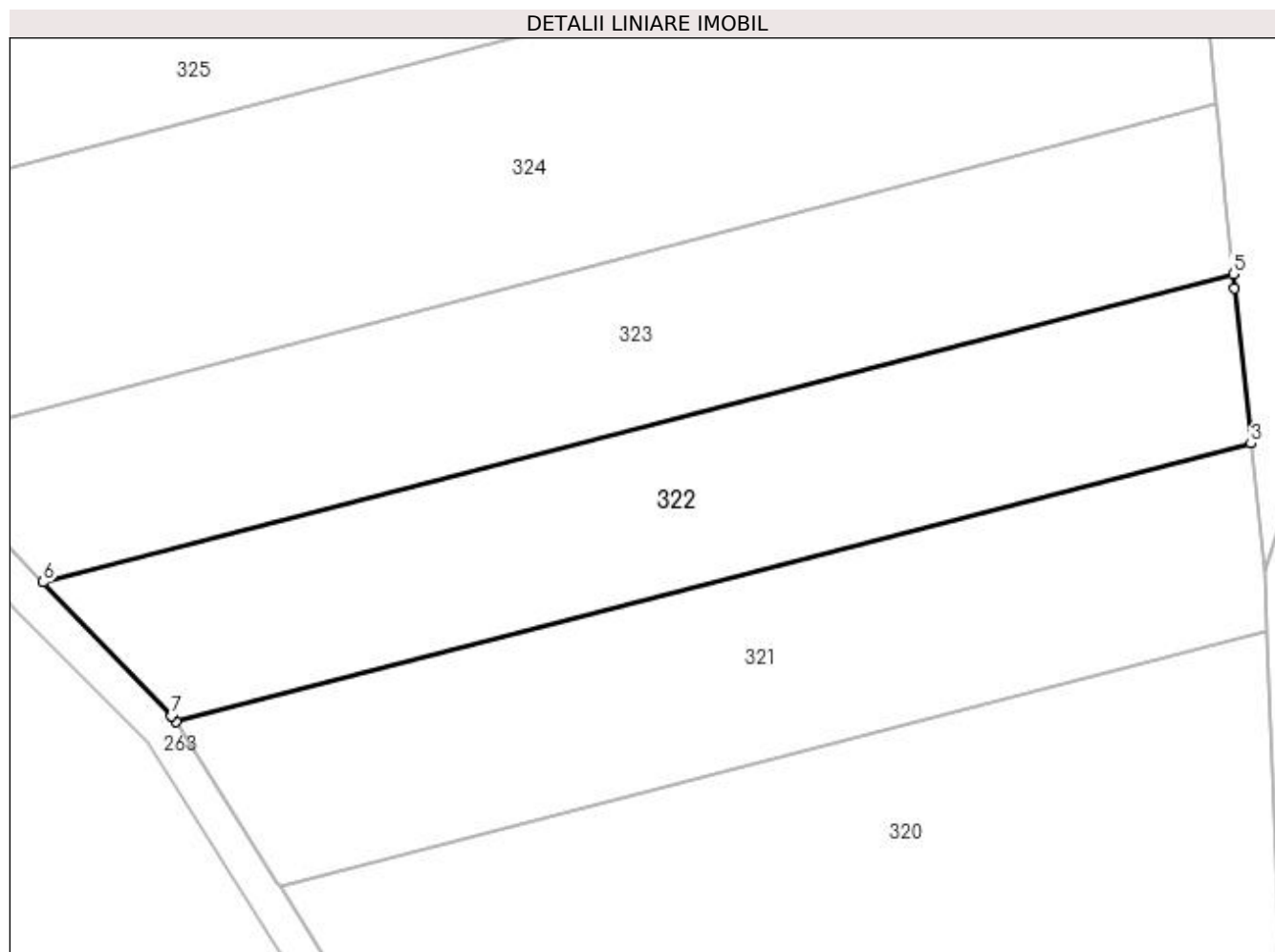
Inscrieri privind dezmembramintele dreptului de proprietate, drepturi reale de garanție și sarcini	Referințe
NU SUNT	

Anexa Nr. 1 La Partea I

Teren

Nr cadastral	Suprafața (mp)*	Observații / Referințe
	2.500	

* Suprafața este determinată în planul de proiecție Stereo 70.



Date referitoare la teren

Crt	Categorie folosință	Intra vilan	Suprafața (mp)	Tarla	Parcelă	Nr. topo	Observații / Referințe
1	arabil	NU	2.500	61	50	-	

Lungime Segmente

1) Valorile lungimilor segmentelor sunt obținute din proiecție în plan.

Punct început	X / Y	Punct sfârșit	X / Y	Lungime segment (** (m)
1	400.591,513 339.865,947	2	400.591,923 339.865,435	0.656
2	400.591,923 339.865,435	3	400.712,99 339.896,776	125.058
3	400.712,99 339.896,776	4	400.711,145 339.914,205	17.526
4	400.711,145 339.914,205	5	400.710,969 339.915,859	1.663
5	400.710,969 339.915,859	6	400.576,928 339.881,159	138.46

Punct început	X / Y	Punct sfârșit	X / Y	Lungime segment (** (m)
6	400.576,928 339.881,159	7	400.591,402 339.866,086	20.897
7	400.591,402 339.866,086	1	400.591,513 339.865,947	0.178

** Lungimile segmentelor sunt determinate în planul de proiecție Stereo 70 și sunt rotunjite la 1 milimetru.

*** Distanța dintre puncte este formată din segmente cumulate ce sunt mai mici decât valoarea 1 milimetru.

**DATE DESPRE IMOBILUL NR. 323**

Oficiul de Cadastru și Publicitate Imobiliară DOLJ
Biroul de Cadastru și Publicitate Imobiliară Craiova

A. Partea I. Descrierea imobilului

TEREN Extravilan

Adresa: Jud. Dolj, T61, P51

Nr. Crt	Nr cadastral Nr. topografic	Suprafața* (mp)	Observații / Referințe
A1	31171	2.767	Sector cadastral:79 Teren neimprijmit;

B. Partea II. Proprietari și acte

Inscrieri privitoare la dreptul de proprietate și alte drepturi reale		Referințe
26417 / 12/03/2015		
Act Administrativ nr. TDP. nr. 672-1400, din 22/01/1997 emis de CJSDPAT DOLJ;		
B1	Intabulare, drept de PROPRIETATE, dobândit prin Reconstituire, cota actuala 1/1, cota initiala 1/1 1) BADEA ILIE	A1
59147 / 27/05/2015		
Act Notarial nr. PROMISIUNE AUT NR 1791, din 19/08/2009 emis de NEAGOE MONICA (ACT ADITIONAL AUT NR 1031/21-05-2015 emis de NP Sorop Alexandru Oliviu.);		
B2	Se noteaza promisiunea de vânzare - cumpărare, între promitentul vânzător de la B 1 si promitentul cumpărător SC AGRI TERENURI SA, cu privire la imobilul de sub A 1, pentru suma de 2550 LEI, care s-a achitat integral, contractul urmand a se autentifica in termen de 10 ani de la data semnarii promisiunii de vanzare cumparare, adica pana la data de 28.05.2020,	A1

C. Partea III. SARCINI

Inscrieri privind dezmembramintele dreptului de proprietate, drepturi reale de garanție și sarcini		Referințe
59147 / 27/05/2015		
Act Notarial nr. PROMISIUNE AUT NR 1791, din 19/08/2009 emis de NEAGOE MONICA (ACT ADITIONAL AUT NR 1031/21-05-2015 emis de NP Sorop Alexandru Oliviu.);		
C1	Intabulare, drept de IPOTECA LEGALA, Valoare:2550 LEI, cota actuala 1/1, cota initiala 1/1 1) SC AGRI TERENURI SA, CIF:248	A1

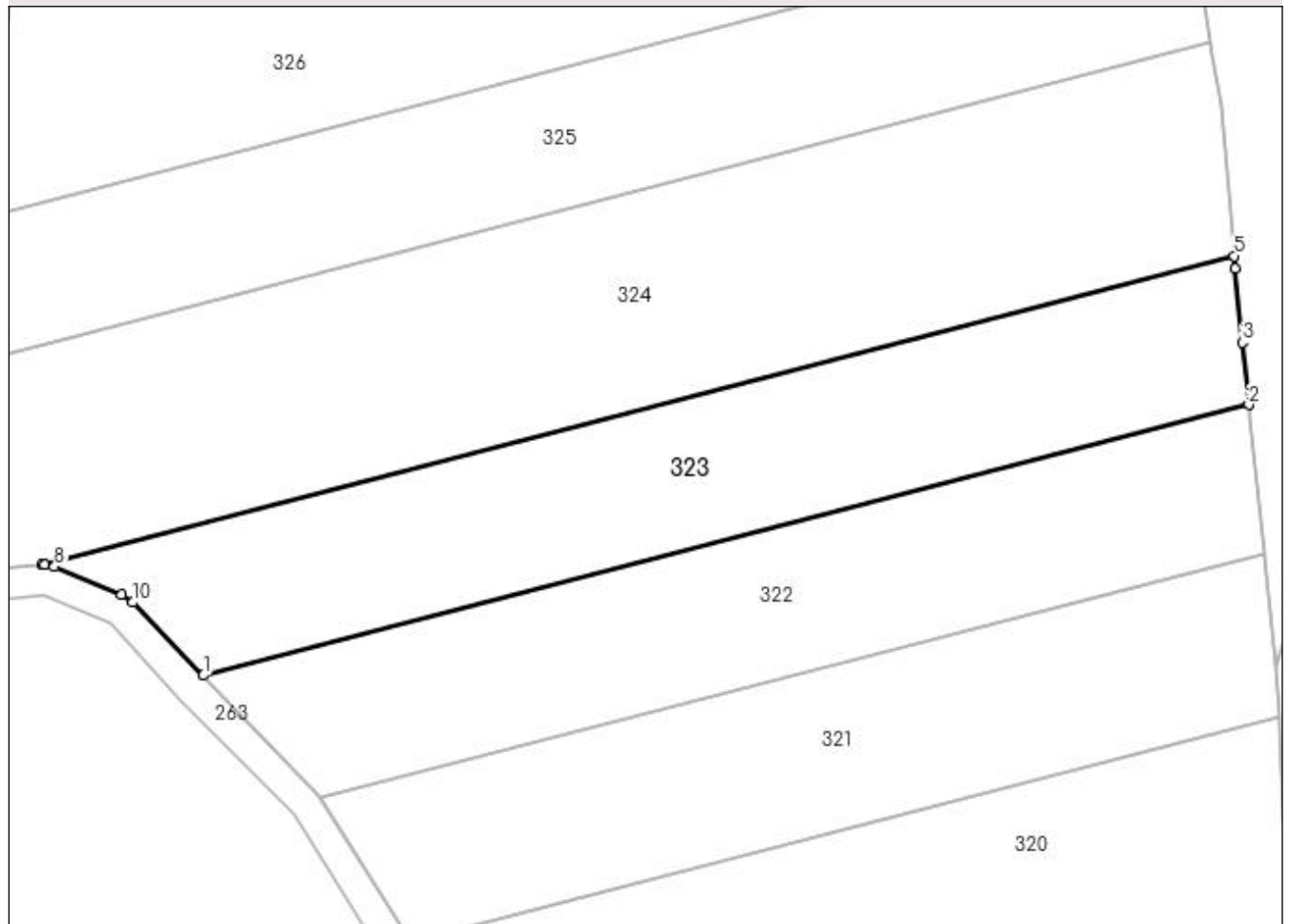
Anexa Nr. 1 La Partea I

Teren

Nr cadastral	Suprafața (mp)*	Observații / Referințe
31171	2.767	

* Suprafața este determinată în planul de proiecție Stereo 70.

DETALII LINIARE IMOBIL



Date referitoare la teren

Crt	Categorie folosință	Intra vilan	Suprafața (mp)	Tarla	Parcelă	Nr. topo	Observații / Referințe
1	arabil	NU	2.767	61	51	-	

Lungime Segmente

1) Valorile lungimilor segmentelor sunt obținute din proiecție în plan.

Punct început	X / Y	Punct sfârșit	X / Y	Lungime segment (** (m)
1	400.576,928 339.881,159	2	400.710,969 339.915,859	138.46
2	400.710,969 339.915,859	3	400.710,123 339.923,853	8.039
3	400.710,123 339.923,853	4	400.709,262 339.933,301	9.487
4	400.709,262 339.933,301	5	400.709,114 339.934,932	1.638
5	400.709,114 339.934,932	6	400.556,275 339.895,365	157.878

Punct început	X / Y	Punct sfârșit	X / Y	Lungime segment (** (m)
6	400.556,275 339.895,365	7	400.556,564 339.895,322	0.292
7	400.556,564 339.895,322	8	400.557,859 339.895,129	1.309
8	400.557,859 339.895,129	9	400.566,491 339.891,546	9.346
9	400.566,491 339.891,546	10	400.567,928 339.890,53	1.76
10	400.567,928 339.890,53	1	400.576,928 339.881,159	12.993

** Lungimile segmentelor sunt determinate în planul de proiecție Stereo 70 și sunt rotunjite la 1 milimetru.

*** Distanța dintre puncte este formată din segmente cumulate ce sunt mai mici decât valoarea 1 milimetru.

**DATE DESPRE IMOBILUL NR. 324**

Oficiul de Cadastru și Publicitate Imobiliară DOLJ
Biroul de Cadastru și Publicitate Imobiliară Craiova

A. Partea I. Descrierea imobilului

TEREN Extravilan

Adresa: Jud. Dolj, T61, P52

Nr. Crt	Nr cadastral Nr. topografic	Suprafața* (mp)	Observații / Referințe
A1	31174	5.000	Sector cadastral:79 Teren neimprejmuit;

B. Partea II. Proprietari și acte

Inscrieri privitoare la dreptul de proprietate și alte drepturi reale	Referințe
90859 / 03/08/2015	
Act Notarial nr. CONTRACT DE VANZARE AUT NR 1578, din 31/07/2015 emis de NP Sorop Alexandru Oliviu;	
B1	A1
Intabulare, drept de PROPRIETATE, dobandit prin Conventie, cota actuala 1/1, cota initiala 1/1	
1) SC AGRI TERENURI SA, CIF:9999999999999, lipsa CUI	

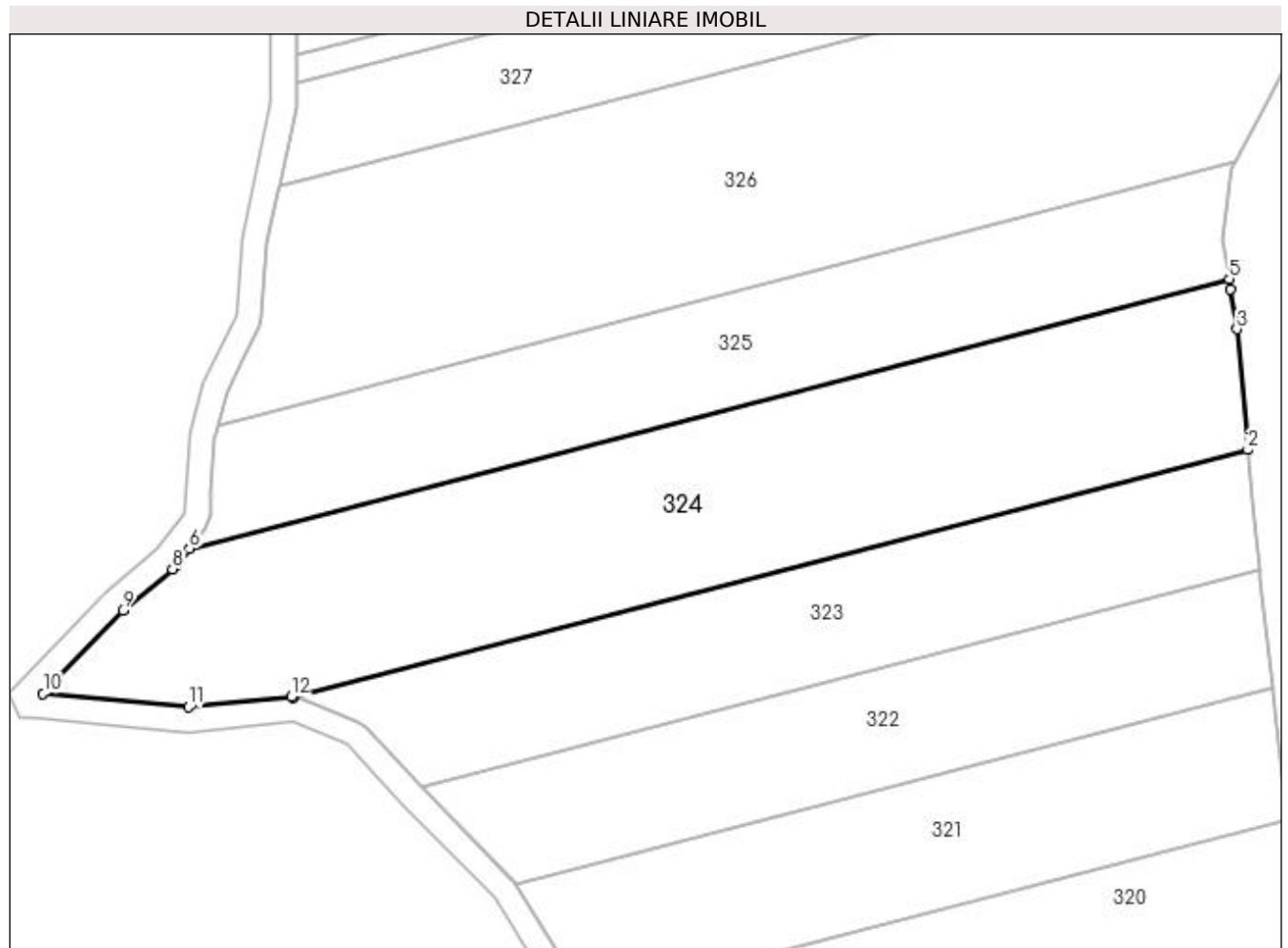
C. Partea III. SARCINI .

Inscrieri privind dezmembramintele dreptului de proprietate, drepturi reale de garanție și sarcini	Referințe
NU SUNT	

Anexa Nr. 1 La Partea I**Teren**

Nr cadastral	Suprafața (mp)*	Observații / Referințe
31174	5.000	

* Suprafața este determinată în planul de proiecție Stereo 70.

**Date referitoare la teren**

Crt	Categorie folosință	Intra vilan	Suprafața (mp)	Tarla	Parcelă	Nr. topo	Observații / Referințe
1	arabil	NU	5.000	61	52	-	

Lungime Segmente

1) Valorile lungimilor segmentelor sunt obținute din proiecție în plan.

Punct început	X / Y	Punct sfârșit	X / Y	Lungime segment (** (m)
1	400.556,275 339.895,365	2	400.709,114 339.934,932	157.878
2	400.709,114 339.934,932	3	400.707,351 339.954,274	19.422
3	400.707,351 339.954,274	4	400.706,375 339.960,65	6.45
4	400.706,375 339.960,65	5	400.706,129 339.962,253	1.622
5	400.706,129 339.962,253	6	400.539,674 339.919,161	171.942

Punct început	X / Y	Punct sfârșit	X / Y	Lungime segment (** (m)
6	400.539,674 339.919,161	7	400.537,561 339.916,482	3.412
7	400.537,561 339.916,482	8	400.536,975 339.915,881	0.839
8	400.536,975 339.915,881	9	400.529,006 339.909,267	10.356
9	400.529,006 339.909,267	10	400.516,233 339.895,956	18.448
10	400.516,233 339.895,956	11	400.539,539 339.893,823	23.403
11	400.539,539 339.893,823	12	400.555,939 339.895,416	16.477
12	400.555,939 339.895,416	1	400.556,275 339.895,365	0.34

** Lungimile segmentelor sunt determinate în planul de proiecție Stereo 70 și sunt rotunjite la 1 milimetru.

*** Distanța dintre puncte este formată din segmente cumulate ce sunt mai mici decât valoarea 1 milimetru.

**DATE DESPRE IMOBILUL NR. 325**

Oficiul de Cadastru și Publicitate Imobiliară DOLJ
Biroul de Cadastru și Publicitate Imobiliară Craiova

A. Partea I. Descrierea imobilului

TEREN Extravilan

Adresa: Jud. Dolj, T61, P53

Nr. Crt	Nr cadastral Nr. topografic	Suprafața* (mp)	Observații / Referințe
A1		3.000	Sector cadastral:79 Teren neimprejmuit;

B. Partea II. Proprietari și acte

Inscrieri privitoare la dreptul de proprietate și alte drepturi reale	Referințe
/	
Act Administrativ nr. TDP 1131-48571, din 03/09/1998 emis de CJSDPAT DOLJ;	
B1	A1
Intabulare, drept de PROPRIETATE, dobândit prin Reconstituire, cota actuala 1/1, cota initiala 1/1 1) SUHAI ELENA, lipsa CNP	

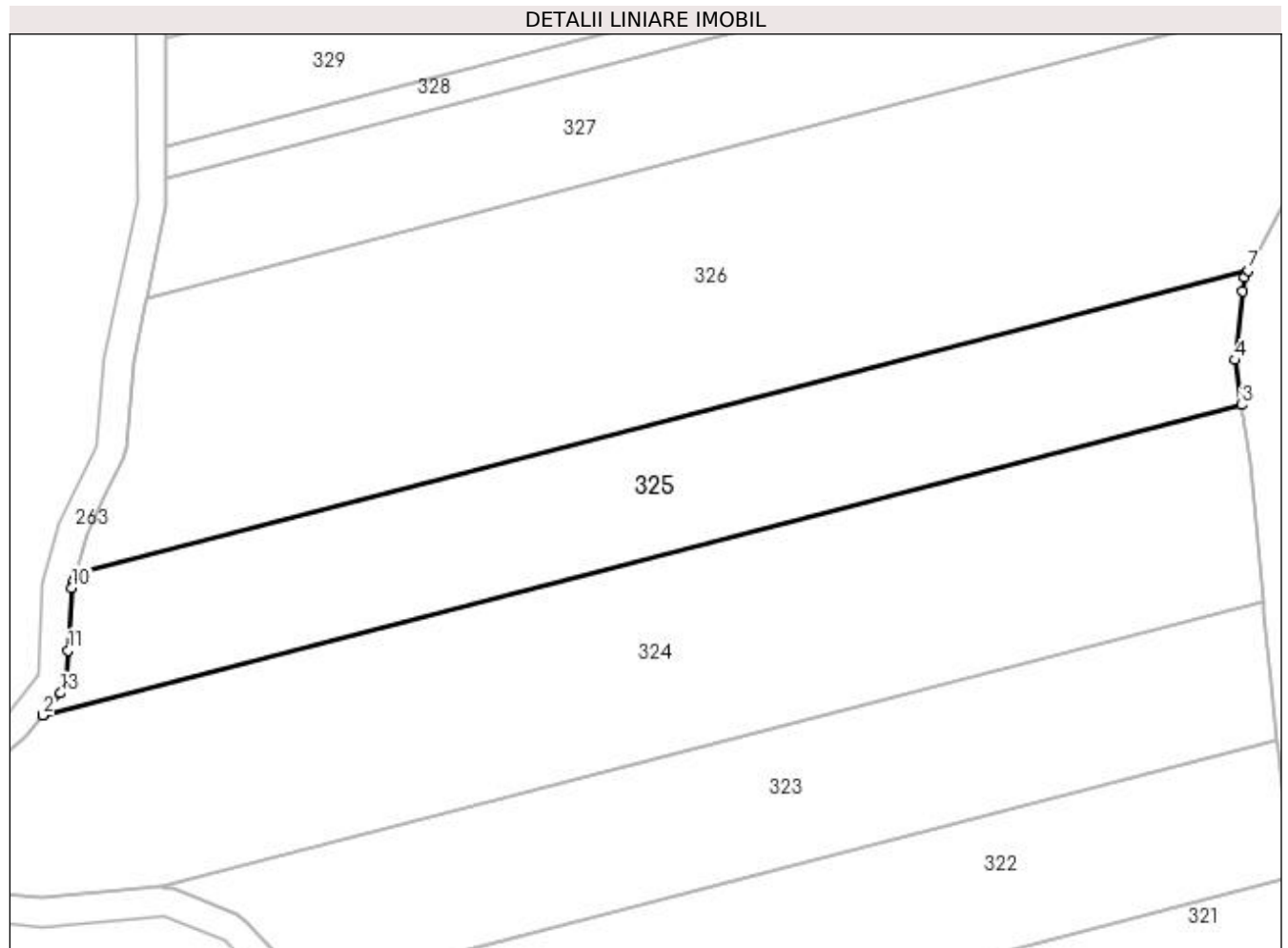
C. Partea III. SARCINI .

Inscrieri privind dezmembramintele dreptului de proprietate, drepturi reale de garanție și sarcini	Referințe
NU SUNT	

Anexa Nr. 1 La Partea I**Teren**

Nr cadastral	Suprafața (mp)*	Observații / Referințe
	3.000	

* Suprafața este determinată în planul de proiecție Stereo 70.

**Date referitoare la teren**

Crt	Categorie folosință	Intravilan	Suprafața (mp)	Tarla	Parcelă	Nr. topo	Observații / Referințe
1	arabil	NU	3.000	61	53	-	

Lungime Segmente

1) Valorile lungimilor segmentelor sunt obținute din proiecție în plan.

Punct început	X / Y	Punct sfârșit	X / Y	Lungime segment (** (m)
1	400.539,701 339.919,195	2	400.539,674 339.919,161	0.043
2	400.539,674 339.919,161	3	400.706,129 339.962,253	171.942
3	400.706,129 339.962,253	4	400.705,175 339.968,485	6.305
4	400.705,175 339.968,485	5	400.706,31 339.978,049	9.631
5	400.706,31 339.978,049	6	400.706,546 339.980,039	2.004

Punct început	X / Y	Punct sfârșit	X / Y	Lungime segment (** (m)
6	400.706,546 339.980,039	7	400.707,011 339.980,901	0.979
7	400.707,011 339.980,901	8	400.544,161 339.938,743	168.218
8	400.544,161 339.938,743	9	400.543,856 339.937,644	1.141
9	400.543,856 339.937,644	10	400.543,643 339.936,876	0.797
10	400.543,643 339.936,876	11	400.543,173 339.928,192	8.697
11	400.543,173 339.928,192	12	400.542,974 339.924,525	3.672
12	400.542,974 339.924,525	13	400.542,121 339.922,264	2.417
13	400.542,121 339.922,264	1	400.539,701 339.919,195	3.908

** Lungimile segmentelor sunt determinate în planul de proiecție Stereo 70 și sunt rotunjite la 1 milimetru.

*** Distanța dintre puncte este formată din segmente cumulate ce sunt mai mici decât valoarea 1 milimetru.

**DATE DESPRE IMOBILUL NR. 326**

Oficiul de Cadastru și Publicitate Imobiliară DOLJ
Biroul de Cadastru și Publicitate Imobiliară Craiova

A. Partea I. Descrierea imobilului

TEREN Extravilan

Adresa: Jud. Dolj, T61, P54

Nr. Crt	Nr cadastral Nr. topografic	Suprafața* (mp)	Observații / Referințe
A1	30923	6.000	Sector cadastral:79 Teren neimprejmuit;

B. Partea II. Proprietari și acte

Inscrieri privitoare la dreptul de proprietate și alte drepturi reale		Referințe
82442 / 10/07/2014		
Act Notarial nr. CONTRACT DE VANZARE CUMPARARE AUT NR. 1743, din 04/07/2014 emis de NP Sorop Alexandru Oliviu;		
B1	Intabulare, drept de PROPRIETATE, dobandit prin Conventie, cota actuala 1/1, cota initiala 1/1 1) SOCIETATEA COMERCIALA AGRI TERENURI S.A., CIF:24816228	A1

C. Partea III. SARCINI .

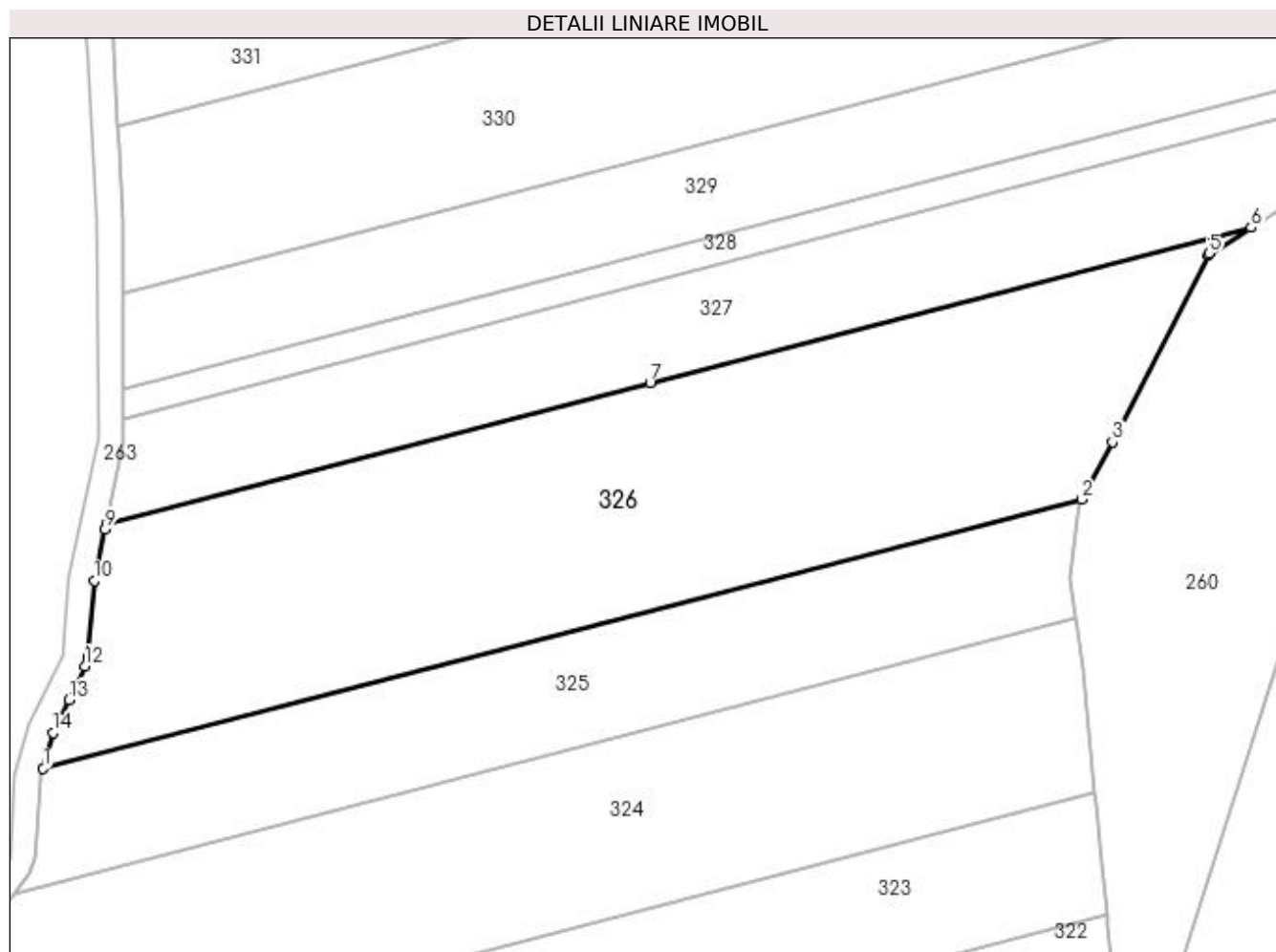
Inscrieri privind dezmembramintele dreptului de proprietate, drepturi reale de garanție și sarcini	Referințe
NU SUNT	

Anexa Nr. 1 La Partea I

Teren

Nr cadastral	Suprafața (mp)*	Observații / Referințe
30923	6.000	

* Suprafața este determinată în planul de proiecție Stereo 70.



Date referitoare la teren

Crt	Categorie folosință	Intra vilan	Suprafața (mp)	Tarla	Parcelă	Nr. topo	Observații / Referințe
1	arabil	NU	6.000	61	54	-	

Lungime Segmente

1) Valorile lungimilor segmentelor sunt obținute din proiecție în plan.

Punct început	X / Y	Punct sfârșit	X / Y	Lungime segment (** (m)
1	400.544,161 339.938,743	2	400.707,011 339.980,901	168.218
2	400.707,011 339.980,901	3	400.711,857 339.989,89	10.212
3	400.711,857 339.989,89	4	400.726,899 340.019,222	32.964
4	400.726,899 340.019,222	5	400.727,005 340.019,428	0.232
5	400.727,005 340.019,428	6	400.733,604 340.023,525	7.767

Punct început	X / Y	Punct sfârșit	X / Y	Lungime segment (** (m)
6	400.733,604 340.023,525	7	400.639,34 339.999,125	97.371
7	400.639,34 339.999,125	8	400.554,049 339.977,042	88.103
8	400.554,049 339.977,042	9	400.553,871 339.976,187	0.873
9	400.553,871 339.976,187	10	400.552,187 339.968,132	8.229
10	400.552,187 339.968,132	11	400.551,149 339.956,155	12.022
11	400.551,149 339.956,155	12	400.550,764 339.954,755	1.452
12	400.550,764 339.954,755	13	400.548,184 339.949,435	5.913
13	400.548,184 339.949,435	14	400.545,71 339.944,333	5.67
14	400.545,71 339.944,333	1	400.544,161 339.938,743	5.801

** Lungimile segmentelor sunt determinate în planul de proiecție Stereo 70 și sunt rotunjite la 1 milimetru.

*** Distanța dintre puncte este formată din segmente cumulate ce sunt mai mici decât valoarea 1 milimetru.

**DATE DESPRE IMOBILUL NR. 327**

Oficiul de Cadastru și Publicitate Imobiliară DOLJ
 Biroul de Cadastru și Publicitate Imobiliară Craiova

A. Partea I. Descrierea imobilului

TEREN Extravilan

Adresa: Jud. Dolj, T61, P55

Nr. Crt	Nr cadastral Nr. topografic	Suprafața* (mp)	Observații / Referințe
A1		3.500	Sector cadastral:79 Teren neimprejmuit;

B. Partea II. Proprietari și acte

Inscrieri privitoare la dreptul de proprietate și alte drepturi reale		Referințe
/		
Act Normativ nr. Legea 7, din 13/03/1996 emis de PARLAMENTUL ROMÂNIEI (art.13 alin.14);		
B1	Intabulare, drept de PROPRIETATE, dobandit prin Lege, cota actuala 1/1, cota initiala 1/1 1) COMUNA MELINESTI-Rezerva comisiei locale de fond funciar, CIF:5002126	A1

C. Partea III. SARCINI .

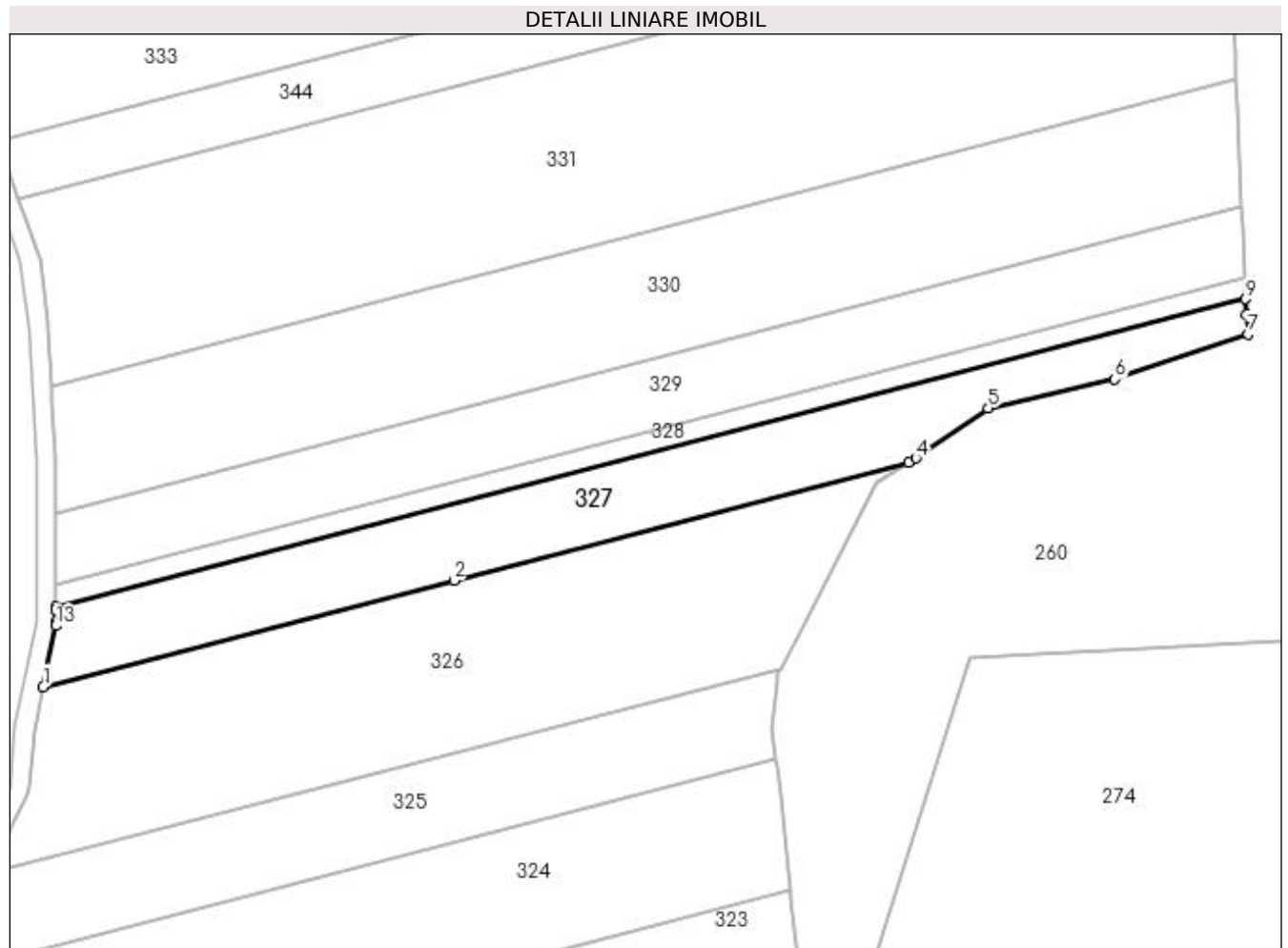
Inscrieri privind dezmembramintele dreptului de proprietate, drepturi reale de garanție și sarcini	Referințe
NU SUNT	

Anexa Nr. 1 La Partea I

Teren

Nr cadastral	Suprafața (mp)*	Observații / Referințe
	3.500	

* Suprafața este determinată în planul de proiecție Stereo 70.



Date referitoare la teren

Crt	Categorie folosință	Intravilan	Suprafața (mp)	Tarla	Parcelă	Nr. topo	Observații / Referințe
1	arabil	NU	3.500	61	55	-	

Lungime Segmente

1) Valorile lungimilor segmentelor sunt obținute din proiecție în plan.

Punct început	X / Y	Punct sfârșit	X / Y	Lungime segment (** (m)
1	400.554,049 339.977,042	2	400.639,34 339.999,125	88.103
2	400.639,34 339.999,125	3	400.733,604 340.023,525	97.371
3	400.733,604 340.023,525	4	400.735,152 340.024,486	1.822
4	400.735,152 340.024,486	5	400.750,191 340.034,854	18.267
5	400.750,191 340.034,854	6	400.776,461 340.040,853	26.946

Punct început	X / Y	Punct sfârșit	X / Y	Lungime segment (** (m)
6	400.776,461 340.040,853	7	400.804,076 340.050,161	29.142
7	400.804,076 340.050,161	8	400.803,799 340.054,298	4.146
8	400.803,799 340.054,298	9	400.803,585 340.057,487	3.196
9	400.803,585 340.057,487	10	400.556,769 339.993,592	254.952
10	400.556,769 339.993,592	11	400.556,772 339.992,858	0.734
11	400.556,772 339.992,858	12	400.556,783 339.990,559	2.299
12	400.556,783 339.990,559	13	400.556,699 339.989,722	0.841
13	400.556,699 339.989,722	1	400.554,049 339.977,042	12.954

** Lungimile segmentelor sunt determinate în planul de proiecție Stereo 70 și sunt rotunjite la 1 milimetru.

*** Distanța dintre puncte este formată din segmente cumulate ce sunt mai mici decât valoarea 1 milimetru.

**DATE DESPRE IMOBILUL NR. 328**

Oficiul de Cadastru și Publicitate Imobiliară DOLJ
Biroul de Cadastru și Publicitate Imobiliară Craiova

A. Partea I. Descrierea imobilului

TEREN Extravilan

Adresa: Jud. Dolj, T61, P56

Nr. Crt	Nr cadastral Nr. topografic	Suprafața* (mp)	Observații / Referințe
A1		1.116	Sector cadastral:79 Teren neimprejmuit;

B. Partea II. Proprietari și acte

Inscrieri privitoare la dreptul de proprietate și alte drepturi reale	Referințe
/	
Act Administrativ nr. TDP 585-59327, din 20/06/1996 emis de CJSDPAT DOLJ;	
B1	A1
Intabulare, drept de PROPRIETATE, dobandit prin Reconstituire, cota actuala 1/1, cota initiala 1/1 1) AVRAM ANA, lipsa CNP	

C. Partea III. SARCINI .

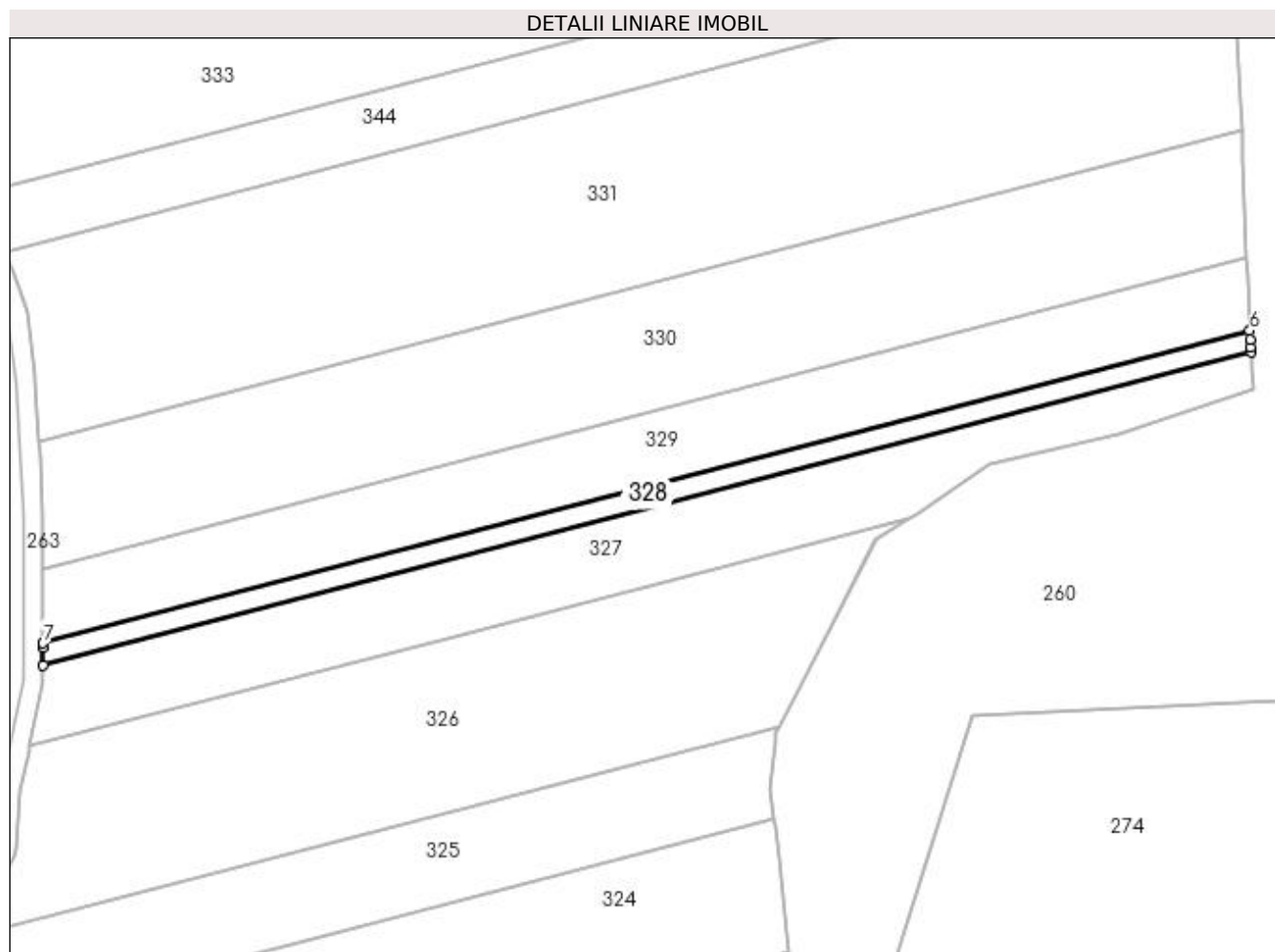
Inscrieri privind dezmembramintele dreptului de proprietate, drepturi reale de garanție și sarcini	Referințe
NU SUNT	

Anexa Nr. 1 La Partea I

Teren

Nr cadastral	Suprafața (mp)*	Observații / Referințe
	1.116	

* Suprafața este determinată în planul de proiecție Stereo 70.



Date referitoare la teren

Crt	Categorie folosință	Intravilan	Suprafața (mp)	Tarla	Parcelă	Nr. topo	Observații / Referințe
1	arabil	NU	1.116	61	56	-	

Lungime Segmente

1) Valorile lungimilor segmentelor sunt obținute din proiecție în plan.

Punct început	X / Y	Punct sfârșit	X / Y	Lungime segment (** (m)
1	400.556,752 339.997,127	2	400.556,769 339.993,592	3.535
2	400.556,769 339.993,592	3	400.803,585 340.057,487	254.952
3	400.803,585 340.057,487	4	400.803,517 340.058,502	1.017
4	400.803,517 340.058,502	5	400.803,412 340.060,064	1.566
5	400.803,412 340.060,064	6	400.803,337 340.061,947	1.884

Punct început	X / Y	Punct sfârșit	X / Y	Lungime segment (** (m)
6	400.803,337 340.061,947	7	400.556,747 339.998,11	254.719
7	400.556,747 339.998,11	1	400.556,752 339.997,127	0.983

** Lungimile segmentelor sunt determinate în planul de proiecție Stereo 70 și sunt rotunjite la 1 milimetru.

*** Distanța dintre puncte este formată din segmente cumulate ce sunt mai mici decât valoarea 1 milimetru.

**DATE DESPRE IMOBILUL NR. 329**

Oficiul de Cadastru și Publicitate Imobiliară DOLJ
Biroul de Cadastru și Publicitate Imobiliară Craiova

A. Partea I. Descrierea imobilului

TEREN Extravilan

Adresa: Jud. Dolj, T61, P57

Nr. Crt	Nr cadastral Nr. topografic	Suprafața* (mp)	Observații / Referințe
A1		3.700	Sector cadastral:79 Teren neimprejmuit;

B. Partea II. Proprietari și acte

Inscrieri privitoare la dreptul de proprietate și alte drepturi reale	Referințe
/	
Act Administrativ nr. TDP 614-1400, din 16/07/1996 emis de CJSDPAT DOLJ;	
B1	A1
Intabulare, drept de PROPRIETATE, dobandit prin Reconstituire, cota actuala 1/1, cota initiala 1/1 1) MIHAI CONSTANTIN, lipsa CNP	

C. Partea III. SARCINI .

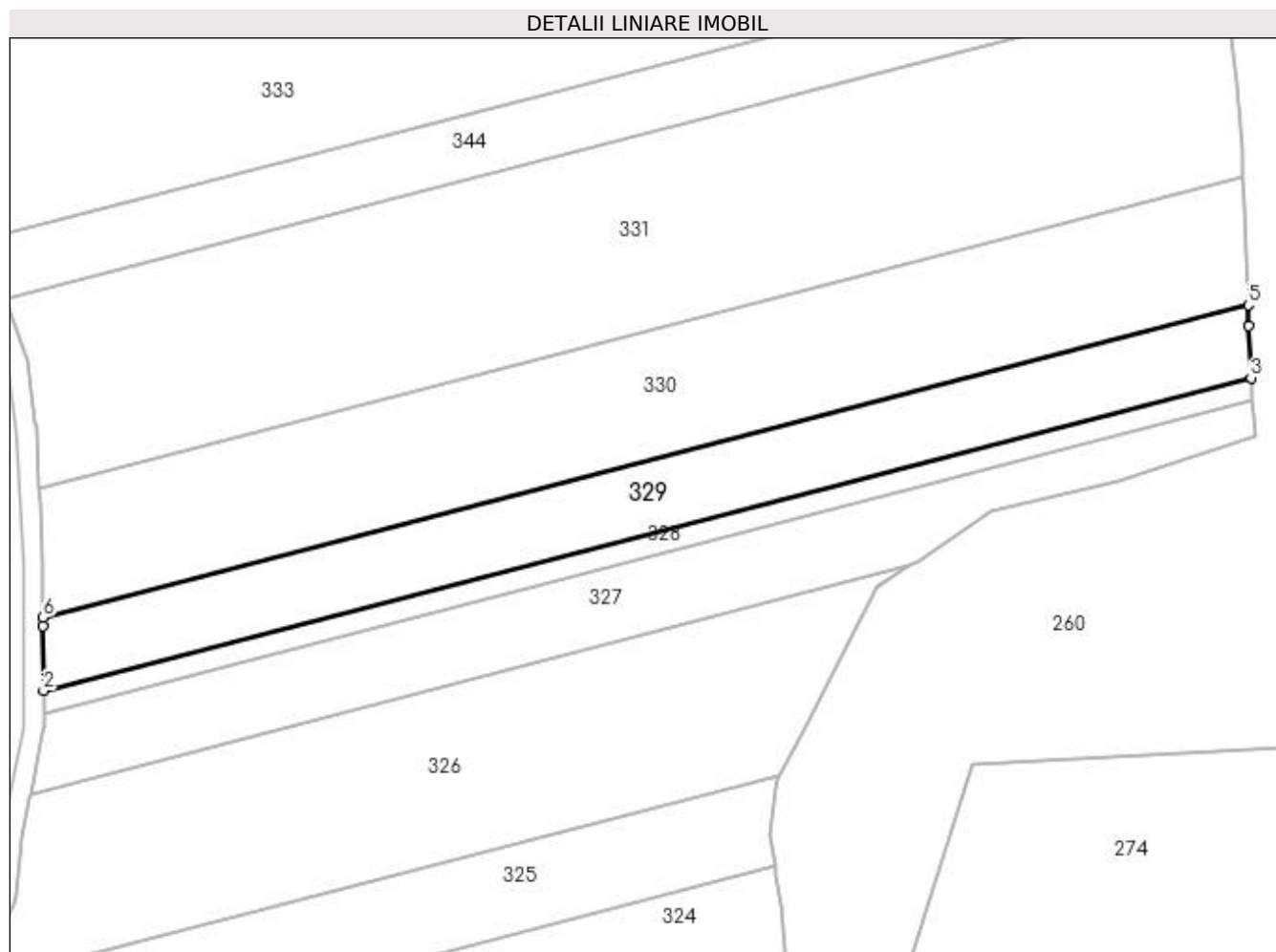
Inscrieri privind dezmembramintele dreptului de proprietate, drepturi reale de garanție și sarcini	Referințe
NU SUNT	

Anexa Nr. 1 La Partea I

Teren

Nr cadastral	Suprafața (mp)*	Observații / Referințe
	3.700	

* Suprafața este determinată în planul de proiecție Stereo 70.



Date referitoare la teren

Crt	Categorie folosință	Intra vilan	Suprafața (mp)	Tarla	Parcelă	Nr. topo	Observații / Referințe
1	arabil	NU	3.700	61	57	-	

Lungime Segmente

1) Valorile lungimilor segmentelor sunt obținute din proiecție în plan.

Punct început	X / Y	Punct sfârșit	X / Y	Lungime segment (** (m)
1	400.556,684 340.011,302	2	400.556,747 339.998,11	13.192
2	400.556,747 339.998,11	3	400.803,337 340.061,947	254.719
3	400.803,337 340.061,947	4	400.802,913 340.072,544	10.605
4	400.802,913 340.072,544	5	400.802,742 340.076,814	4.273
5	400.802,742 340.076,814	6	400.556,675 340.013,112	254.179

Punct început	X / Y	Punct sfârșit	X / Y	Lungime segment (** (m)
6	400.556,675 340.013,112	1	400.556,684 340.011,302	1.81

** Lungimile segmentelor sunt determinate în planul de proiecție Stereo 70 și sunt rotunjite la 1 milimetru.

*** Distanța dintre puncte este formată din segmente cumulate ce sunt mai mici decât valoarea 1 milimetru.

**DATE DESPRE IMOBILUL NR. 330**

Oficiul de Cadastru și Publicitate Imobiliară DOLJ
 Biroul de Cadastru și Publicitate Imobiliară Craiova

A. Partea I. Descrierea imobilului

TEREN Extravilan

Adresa: Jud. Dolj, T61, P58

Nr. Crt	Nr cadastral Nr. topografic	Suprafața* (mp)	Observații / Referințe
A1		6.500	Sector cadastral:79 Teren neimprejmuit;

B. Partea II. Proprietari și acte

Inscrieri privitoare la dreptul de proprietate și alte drepturi reale	Referințe
/	
Act Administrativ nr. TDP 532-59327, din 17/06/1996 emis de CJSDPAT DOLJ;	
B1	A1
Intabulare, drept de PROPRIETATE, dobândit prin Reconstituire, cota actuala 1/1, cota initiala 1/1 1) POPILIAN HARALAMBIE, lipsa CNP	

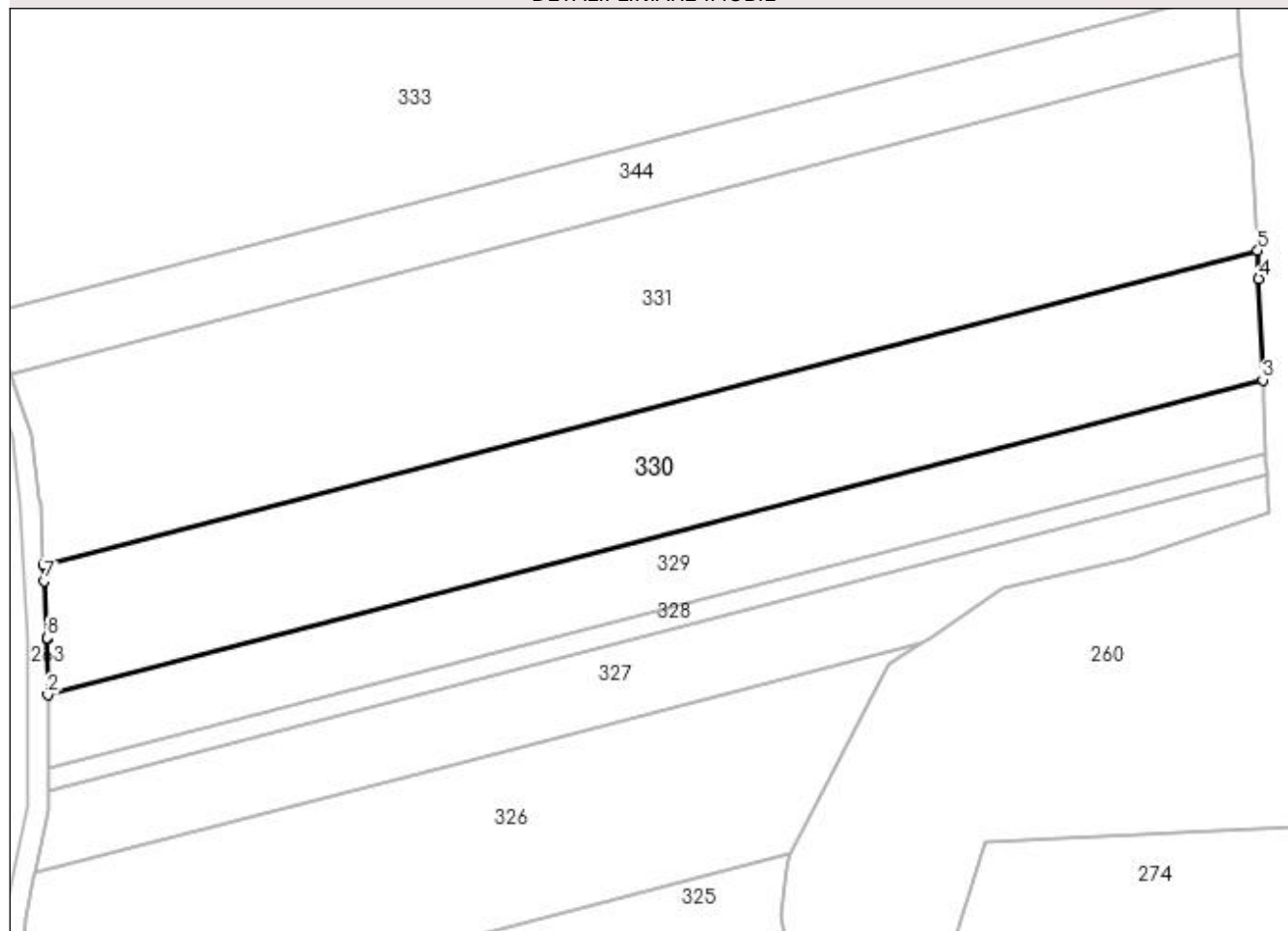
C. Partea III. SARCINI .

Inscrieri privind dezmembramintele dreptului de proprietate, drepturi reale de garanție și sarcini	Referințe
NU SUNT	

Anexa Nr. 1 La Partea I**Teren**

Nr cadastral	Suprafața (mp)*	Observații / Referințe
	6.500	

* Suprafața este determinată în planul de proiecție Stereo 70.

DETALII LINIARE IMOBIL**Date referitoare la teren**

Crt	Categorie folosință	Intra vilan	Suprafața (mp)	Tarla	Parcelă	Nr. topo	Observații / Referințe
1	arabil	NU	6.500	61	58	-	

Lungime Segmente

1) Valorile lungimilor segmentelor sunt obținute din proiecție în plan.

Punct început	X / Y	Punct sfârșit	X / Y	Lungime segment (** (m)
1	400.556,62 340.024,436	2	400.556,675 340.013,112	11.324
2	400.556,675 340.013,112	3	400.802,742 340.076,814	254.179
3	400.802,742 340.076,814	4	400.801,922 340.097,286	20.488
4	400.801,922 340.097,286	5	400.801,694 340.102,986	5.705
5	400.801,694 340.102,986	6	400.555,856 340.039,344	253.942

Punct început	X / Y	Punct sfârșit	X / Y	Lungime segment (** (m)
6	400.555,856 340.039,344	7	400.556,022 340.036,127	3.221
7	400.556,022 340.036,127	8	400.556,615 340.024,622	11.52
8	400.556,615 340.024,622	1	400.556,62 340.024,436	0.186

** Lungimile segmentelor sunt determinate în planul de proiecție Stereo 70 și sunt rotunjite la 1 milimetru.

*** Distanța dintre puncte este formată din segmente cumulate ce sunt mai mici decât valoarea 1 milimetru.

**DATE DESPRE IMOBILUL NR. 331**

Oficiul de Cadastru și Publicitate Imobiliară DOLJ
Biroul de Cadastru și Publicitate Imobiliară Craiova

A. Partea I. Descrierea imobilului

TEREN Extravilan

Adresa: Jud. Dolj, T61, P59

Nr. Crt	Nr cadastral Nr. topografic	Suprafața* (mp)	Observații / Referințe
A1		10.000	Sector cadastral:79 Teren neimprejmuit;

B. Partea II. Proprietari și acte

Inscrieri privitoare la dreptul de proprietate și alte drepturi reale		Referințe
/		
Act Normativ nr. Legea 7, din 13/03/1996 emis de PARLAMENTUL ROMÂNIEI (art.13 alin.14);		
B1	Intabulare, drept de PROPRIETATE, dobandit prin Lege, cota actuala 1/1, cota initiala 1/1 1) COMUNA MELINESTI-Rezerva comisiei locale de fond funciar, CIF:5002126	A1

C. Partea III. SARCINI .

Inscrieri privind dezmembramintele dreptului de proprietate, drepturi reale de garanție și sarcini	Referințe
NU SUNT	

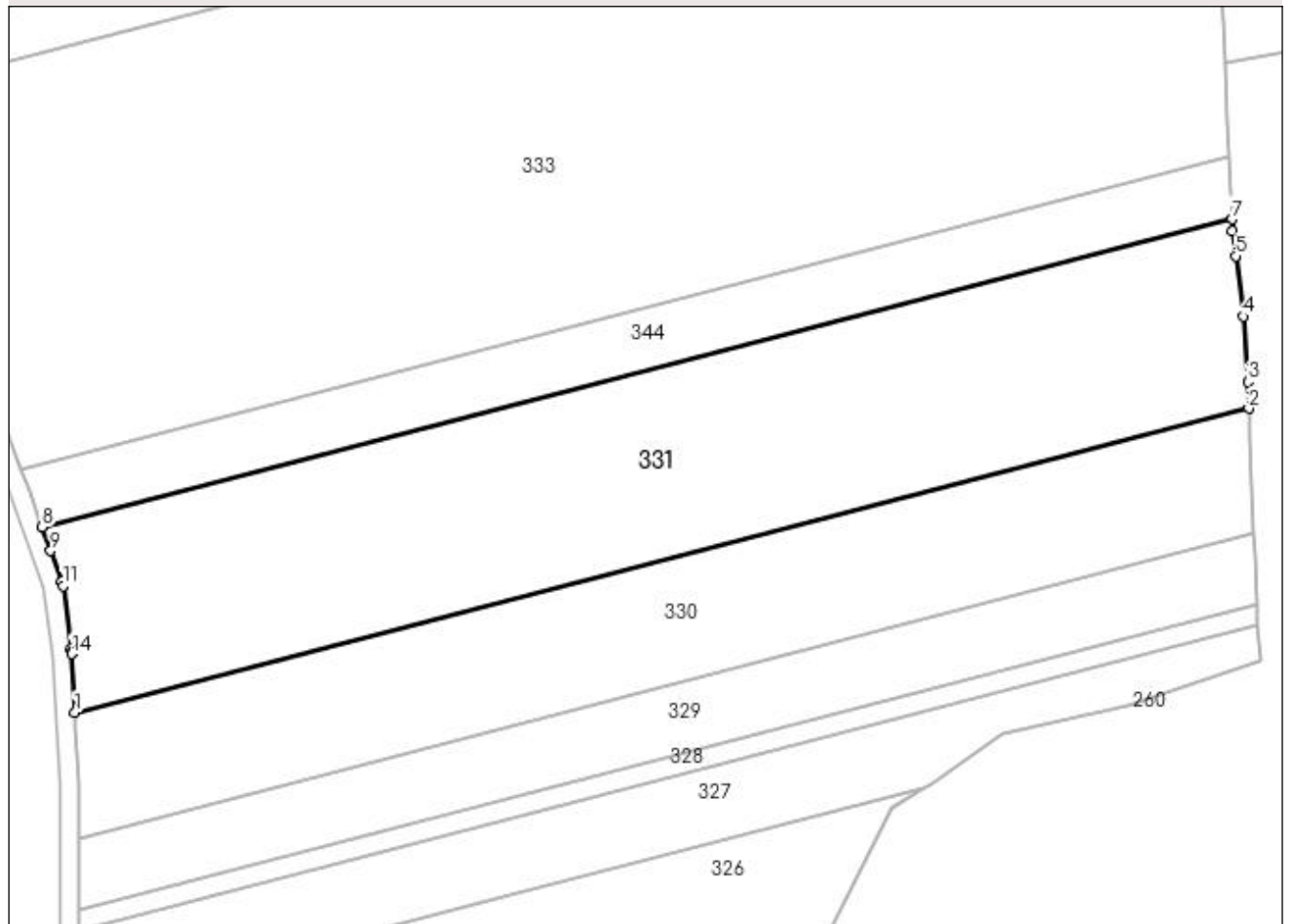
Anexa Nr. 1 La Partea I

Teren

Nr cadastral	Suprafața (mp)*	Observații / Referințe
	10.000	

* Suprafața este determinată în planul de proiecție Stereo 70.

DETALII LINIARE IMOBIL



Date referitoare la teren

Crt	Categorie folosință	Intra vilan	Suprafața (mp)	Tarla	Parcelă	Nr. topo	Observații / Referințe
1	arabil	NU	10.000	61	59	-	

Lungime Segmente

1) Valorile lungimilor segmentelor sunt obținute din proiecție în plan.

Punct început	X / Y	Punct sfârșit	X / Y	Lungime segment (** (m)
1	400.555,856 340.039,344	2	400.801,694 340.102,986	253.942
2	400.801,694 340.102,986	3	400.801,473 340.108,512	5.53
3	400.801,473 340.108,512	4	400.800,528 340.122,259	13.779
4	400.800,528 340.122,259	5	400.798,935 340.134,915	12.756
5	400.798,935 340.134,915	6	400.798,284 340.140,089	5.215

Punct început	X / Y	Punct sfârșit	X / Y	Lungime segment (** (m)
6	400.798,284 340.140,089	7	400.798,153 340.142,636	2.55
7	400.798,153 340.142,636	8	400.549,008 340.078,137	257.358
8	400.549,008 340.078,137	9	400.550,803 340.073,2	5.253
9	400.550,803 340.073,2	10	400.553,166 340.066,697	6.919
10	400.553,166 340.066,697	11	400.553,373 340.065,849	0.873
11	400.553,373 340.065,849	12	400.555,103 340.052,616	13.346
12	400.555,103 340.052,616	13	400.555,197 340.051,892	0.73
13	400.555,197 340.051,892	14	400.555,226 340.051,58	0.313
14	400.555,226 340.051,58	1	400.555,856 340.039,344	12.252

** Lungimile segmentelor sunt determinate în planul de proiecție Stereo 70 și sunt rotunjite la 1 milimetru.

*** Distanța dintre puncte este formată din segmente cumulate ce sunt mai mici decât valoarea 1 milimetru.

**DATE DESPRE IMOBILUL NR. 332**

Oficiul de Cadastru și Publicitate Imobiliară DOLJ
Biroul de Cadastru și Publicitate Imobiliară Craiova

A. Partea I. Descrierea imobilului

TEREN Extravilan

Adresa: Jud. Dolj, T61, P111

Nr. Crt	Nr cadastral Nr. topografic	Suprafața* (mp)	Observații / Referințe
A1		197.854	Sector cadastral:79 Teren neimprejmuț; UP I; UA 111E, 111D, 111F, 111VV, 111H, 111I, 111J, 111B, 111G, 111C; Rezerva comisiei locale de fond funciar

B. Partea II. Proprietari și acte

Inscrieri privitoare la dreptul de proprietate și alte drepturi reale	Referințe
/	
Act Normativ nr. Legea 7, din 13/03/1996 emis de PARLAMENTUL ROMÂNIEI (art.13 alin.14);	
B1	A1
Intabulare, drept de PROPRIETATE, dobandit prin Lege, cota actuala 1/1, cota initiala 1/1 1) COMUNA MELINEȘTI-Rezerva comisiei locale de fond funciar, CIF:5002126	

C. Partea III. SARCINI .

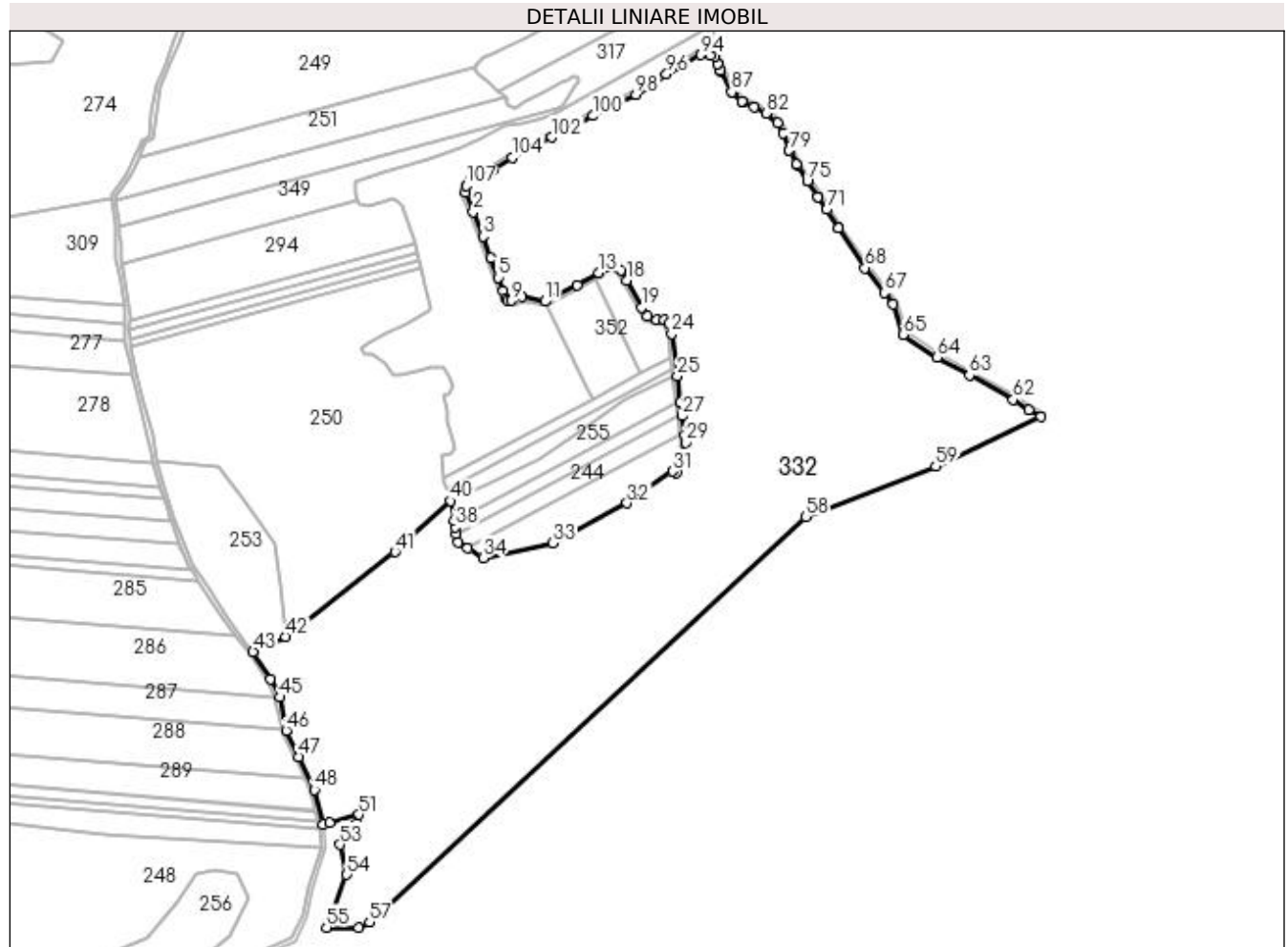
Inscrieri privind dezmembramintele dreptului de proprietate, drepturi reale de garanție și sarcini	Referințe
NU SUNT	

Anexa Nr. 1 La Partea I

Teren

Nr cadastral	Suprafața (mp)*	Observații / Referințe
	197.854	UP I; UA 111E, 111D, 111F, 111V, 111H, 111I, 111J, 111B, 111G, 111C; Rezerva comisiei locale de fond funciar

* Suprafața este determinată în planul de proiecție Stereo 70.



Date referitoare la teren

Crt	Categorie folosință	Intra vilan	Suprafața (mp)	Tarla	Parcelă	Nr. topo	Observații / Referințe
1	padure	NU	197.854	61	111	-	

Lungime Segmente

1) Valorile lungimilor segmentelor sunt obținute din proiecție în plan.

Punct început	X / Y	Punct sfârșit	X / Y	Lungime segment	Punct început	X / Y	Punct sfârșit	X / Y	Lungime segment	Punct început	X / Y	Punct sfârșit	X / Y	Lungime segment
1	401.232,688 339.866,377	2	401.239,951 339.848,324	19.459	2	401.239,951 339.848,324	3	401.249,352 339.825,465	24.717	3	401.249,352 339.825,465	4	401.256,188 339.805,276	21.315
4	401.256,188 339.805,276	5	401.263,131 339.786,903	19.641	5	401.263,131 339.786,903	6	401.267,938 339.774,191	13.591	6	401.267,938 339.774,191	7	401.270,609 339.767,248	7.439
7	401.270,609 339.767,248	8	401.271,891 339.765,646	2.052	8	401.271,891 339.765,646	9	401.275,736 339.765,218	3.869	9	401.275,736 339.765,218	10	401.285,485 339.768,773	10.377
10	401.285,485 339.768,773	11	401.306,88 339.764,5	21.818	11	401.306,88 339.764,5	12	401.337,184 339.779,911	33.998	12	401.337,184 339.779,911	13	401.357,519 339.791,483	23.397
13	401.357,519 339.791,483	14	401.365,358 339.797,585	9.934	14	401.365,358 339.797,585	15	401.370,272 339.797,692	4.915	15	401.370,272 339.797,692	16	401.374,224 339.796,517	4.123

Punct început	X / Y	Punct sfârșit	X / Y	Lungime segment	Punct început	X / Y	Punct sfârșit	X / Y	Lungime segment	Punct început	X / Y	Punct sfârșit	X / Y	Lungime segment
16	401.374,224 339.796,517	17	401.378,39 339.793,846	4.949	17	401.378,39 339.793,846	18	401.383,517 339.784,126	10.989	18	401.383,517 339.784,126	19	401.397,404 339.758,916	28.782
19	401.397,404 339.758,916	20	401.402,959 339.750,798	9.837	20	401.402,959 339.750,798	21	401.411,718 339.747,38	9.402	21	401.411,718 339.747,38	22	401.418,982 339.746,952	7.277
22	401.418,982 339.746,952	23	401.423,255 339.743,748	5.341	23	401.423,255 339.743,748	24	401.425,818 339.734,134	9.95	24	401.425,818 339.734,134	25	401.430,999 339.694,824	39.65
25	401.430,999 339.694,824	26	401.434,032 339.669,849	25.158	26	401.434,032 339.669,849	27	401.435,568 339.657,191	12.751	27	401.435,568 339.657,191	28	401.437,739 339.639,302	18.02
28	401.437,739 339.639,302	29	401.438,582 339.632,35	7.003	29	401.438,582 339.632,35	30	401.430,162 339.604,366	29.223	30	401.430,162 339.604,366	31	401.426,332 339.605,519	4.0
31	401.426,332 339.605,519	32	401.383,94 339.575,615	51.878	32	401.383,94 339.575,615	33	401.314,558 339.538,481	78.694	33	401.314,558 339.538,481	34	401.249,085 339.524,474	66.955
34	401.249,085 339.524,474	35	401.234,714 339.533,475	16.957	35	401.234,714 339.533,475	36	401.225,759 339.539,083	10.566	36	401.225,759 339.539,083	37	401.224,157 339.546,925	8.004
37	401.224,157 339.546,925	38	401.222,878 339.553,186	6.39	38	401.222,878 339.553,186	39	401.221,865 339.559,182	6.081	39	401.221,865 339.559,182	40	401.218,729 339.577,734	18.815
40	401.218,729 339.577,734	41	401.166,498 339.530,044	70.728	41	401.166,498 339.530,044	42	401.064,037 339.450,602	129.651	42	401.064,037 339.450,602	43	401.033,687 339.436,756	33.359
43	401.033,687 339.436,756	44	401.049,811 339.411,023	30.367	44	401.049,811 339.411,023	45	401.058,606 339.393,921	19.231	45	401.058,606 339.393,921	46	401.064,632 339.362,814	31.685
46	401.064,632 339.362,814	47	401.076,685 339.338,22	27.389	47	401.076,685 339.338,22	48	401.091,18 339.307,438	34.024	48	401.091,18 339.307,438	49	401.099,073 339.274,684	33.692
49	401.099,073 339.274,684	50	401.105,213 339.276,385	6.371	50	401.105,213 339.276,385	51	401.132,471 339.284,289	28.381	51	401.132,471 339.284,289	52	401.131,241 339.275,516	8.859
52	401.131,241 339.275,516	53	401.114,905 339.256,072	25.396	53	401.114,905 339.256,072	54	401.121,585 339.227,922	28.932	54	401.121,585 339.227,922	55	401.102,394 339.178,532	52.987
55	401.102,394 339.178,532	56	401.132,516 339.178,532	30.122	56	401.132,516 339.178,532	57	401.142,685 339.183,561	11.345	57	401.142,685 339.183,561	58	401.551,139 339.563,067	557.548
58	401.551,139 339.563,067	59	401.672,948 339.610,393	130.68	59	401.672,948 339.610,393	60	401.771,264 339.656,457	108.572	60	401.771,264 339.656,457	61	401.760,144 339.663,059	12.932
61	401.760,144 339.663,059	62	401.745,488 339.672,528	17.449	62	401.745,488 339.672,528	63	401.704,673 339.695,357	46.766	63	401.704,673 339.695,357	64	401.674,546 339.712,208	34.519
64	401.674,546 339.712,208	65	401.642,564 339.733,485	38.413	65	401.642,564 339.733,485	66	401.633,057 339.761,783	29.852	66	401.633,057 339.761,783	67	401.624,792 339.772,648	13.651
67	401.624,792 339.772,648	68	401.606,783 339.795,794	29.327	68	401.606,783 339.795,794	69	401.581,799 339.832,857	44.697	69	401.581,799 339.832,857	70	401.581,566 339.833,197	0.412
70	401.581,566 339.833,197	71	401.570,955 339.850,548	20.338	71	401.570,955 339.850,548	72	401.562,522 339.862,125	14.323	72	401.562,522 339.862,125	73	401.562,432 339.862,254	0.157
73	401.562,432 339.862,254	74	401.552,748 339.876,707	17.397	74	401.552,748 339.876,707	75	401.552,681 339.876,811	0.124	75	401.552,681 339.876,811	76	401.542,998 339.892,276	18.246
76	401.542,998 339.892,276	77	401.542,885 339.892,466	0.221	77	401.542,885 339.892,466	78	401.535,948 339.905,041	14.361	78	401.535,948 339.905,041	79	401.535,669 339.905,669	0.687
79	401.535,669 339.905,669	80	401.529,984 339.922,154	17.438	80	401.529,984 339.922,154	81	401.525,151 339.931,428	10.458	81	401.525,151 339.931,428	82	401.514,005 339.940,584	14.424
82	401.514,005 339.940,584	83	401.502,867 339.946,014	12.391	83	401.502,867 339.946,014	84	401.492,462 339.951,072	11.569	84	401.492,462 339.951,072	85	401.491,541 339.951,69	1.109
85	401.491,541 339.951,69	86	401.482,697 339.959,617	11.877	86	401.482,697 339.959,617	87	401.481,832 339.960,723	1.404	87	401.481,832 339.960,723	88	401.471,535 339.980,154	21.991
88	401.471,535 339.980,154	89	401.471,323 339.980,625	0.517	89	401.471,323 339.980,625	90	401.469,082 339.986,612	6.393	90	401.469,082 339.986,612	91	401.469,058 339.986,678	0.07
91	401.469,058 339.986,678	92	401.466,505 339.993,881	7.642	92	401.466,505 339.993,881	93	401.461,443 339.994,401	5.089	93	401.461,443 339.994,401	94	401.452,777 339.995,309	8.713
94	401.452,777 339.995,309	95	401.433,987 339.984,308	21.774	95	401.433,987 339.984,308	96	401.420,864 339.977,16	14.943	96	401.420,864 339.977,16	97	401.408,371 339.968,365	15.278
97	401.408,371 339.968,365	98	401.392,166 339.957,877	19.303	98	401.392,166 339.957,877	99	401.375,41 339.949,876	18.568	99	401.375,41 339.949,876	100	401.351,937 339.938,14	26.243
100	401.351,937 339.938,14	101	401.335,266 339.929,805	18.639	101	401.335,266 339.929,805	102	401.313,261 339.918,054	24.946	102	401.313,261 339.918,054	103	401.297,558 339.910,257	17.532
103	401.297,558 339.910,257	104	401.276,399 339.899,349	23.805	104	401.276,399 339.899,349	105	401.258,029 339.887,6	21.806	105	401.258,029 339.887,6	106	401.238,16 339.878,771	21.742
106	401.238,16 339.878,771	107	401.233,222 339.872,573	7.925	107	401.233,222 339.872,573	1	401.232,688 339.866,377	6.219					

** Lungimile segmentelor sunt determinate în planul de proiecție Stereo 70 și sunt rotunjite la 1 milimetru.

*** Distanța dintre puncte este formată din segmente cumulate ce sunt mai mici decât valoarea 1 milimetru.

**DATE DESPRE IMOBILUL NR. 333**

Oficiul de Cadastru și Publicitate Imobiliară DOLJ
Biroul de Cadastru și Publicitate Imobiliară Craiova

A. Partea I. Descrierea imobilului

TEREN Extravilan

Adresa: Jud. Dolj, T61, P61

Nr. Crt	Nr cadastral Nr. topografic	Suprafața* (mp)	Observații / Referințe
A1		23.500	Sector cadastral:79 Teren neimprejmuit;

B. Partea II. Proprietari și acte

Inscrieri privitoare la dreptul de proprietate și alte drepturi reale		Referințe
/		
Act Normativ nr. Legea 7, din 13/03/1996 emis de PARLAMENTUL ROMÂNIEI (art.13 alin.14);		
B1	Intabulare, drept de PROPRIETATE, dobandit prin Lege, cota actuala 1/1, cota initiala 1/1 1) COMUNA MELINESTI-Rezerva comisiei locale de fond funciar, CIF:5002126	A1

C. Partea III. SARCINI .

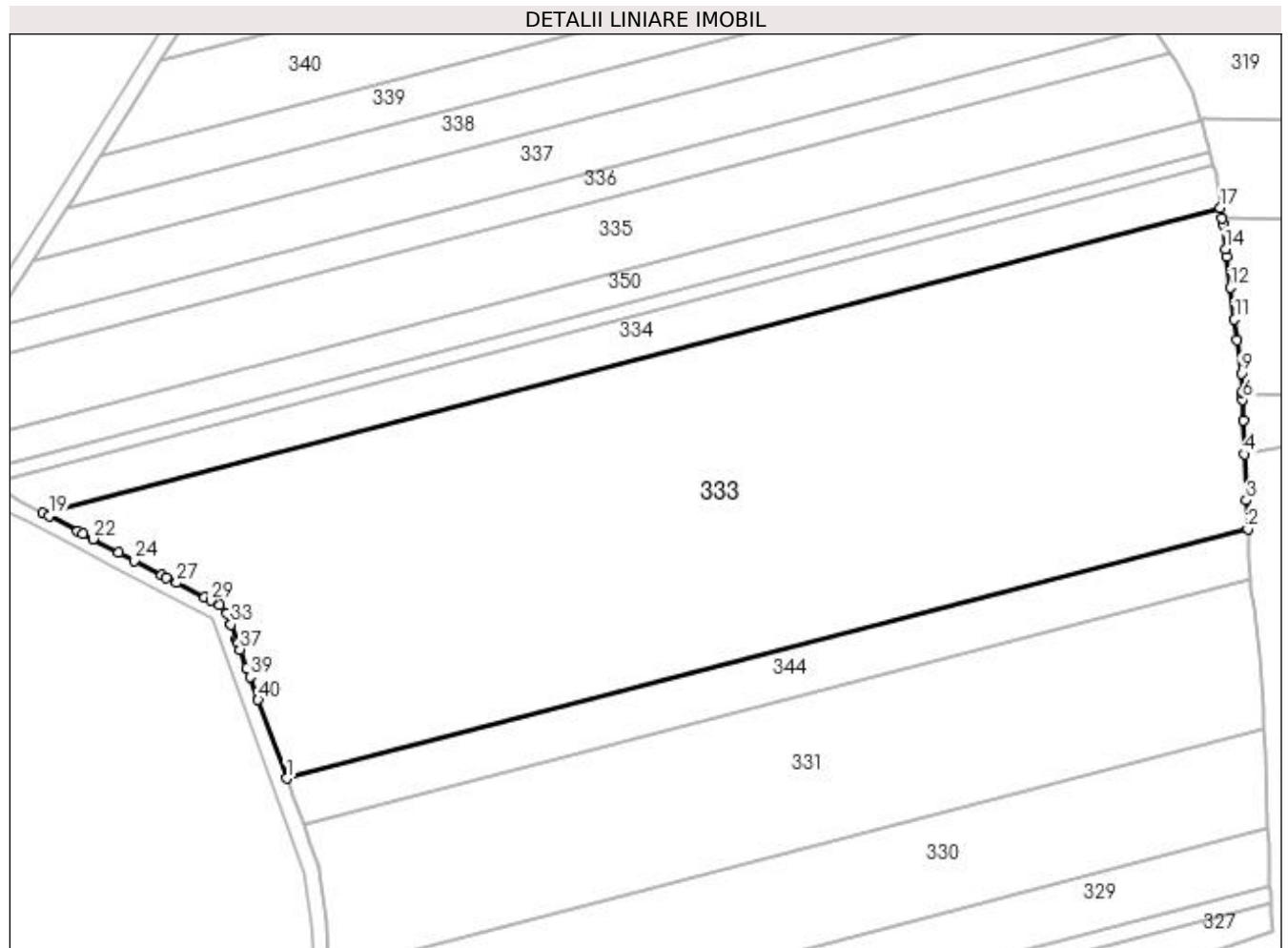
Inscrieri privind dezmembramintele dreptului de proprietate, drepturi reale de garanție și sarcini	Referințe
NU SUNT	

Anexa Nr. 1 La Partea I

Teren

Nr cadastral	Suprafața (mp)*	Observații / Referințe
	23.500	

* Suprafața este determinată în planul de proiecție Stereo 70.



Date referitoare la teren

Crt	Categorie folosință	Intra vilan	Suprafața (mp)	Tarla	Parcelă	Nr. topo	Observații / Referințe
1	arabil	NU	23.500	61	61	-	

Lungime Segmente

1) Valorile lungimilor segmentelor sunt obținute din proiecție în plan.

Punct început	X / Y	Punct sfârșit	X / Y	Lungime segment (** (m)
1	400.544,64 340.090,154	2	400.797,487 340.155,611	261.182
3	400.797,095 340.163,256	4	400.796,624 340.175,315	12.068
5	400.796,274 340.184,29	6	400.796,066 340.189,632	5.346
7	400.796,003 340.191,246	8	400.795,977 340.191,91	0.665
9	400.795,73 340.196,587	10	400.794,643 340.205,247	8.728

Punct început	X / Y	Punct sfârșit	X / Y	Lungime segment (** (m)
2	400.797,487 340.155,611	3	400.797,095 340.163,256	7.655
4	400.796,624 340.175,315	5	400.796,274 340.184,29	8.982
6	400.796,066 340.189,632	7	400.796,003 340.191,246	1.615
8	400.795,977 340.191,91	9	400.795,73 340.196,587	4.684
10	400.794,643 340.205,247	11	400.793,953 340.210,74	5.536

Punct început	X / Y	Punct sfârșit	X / Y	Lungime segment (** (m)
11	400.793,953 340.210,74	12	400.792,901 340.219,123	8.449
13	400.791,883 340.227,226	14	400.791,626 340.229,275	2.065
15	400.790,794 340.235,901	16	400.790,614 340.237,331	1.441
17	400.790,267 340.240,102	18	400.480,527 340.159,917	319.951
19	400.482,062 340.159,115	20	400.489,657 340.155,141	8.572
21	400.490,915 340.154,483	22	400.493,652 340.153,052	3.089
23	400.500,483 340.149,478	24	400.504,478 340.147,389	4.508
25	400.511,683 340.143,619	26	400.513,035 340.142,912	1.526
27	400.515,678 340.141,53	28	400.523,017 340.137,69	8.283
29	400.524,657 340.136,832	30	400.527,007 340.135,602	2.652
31	400.528,912 340.133,425	32	400.529,904 340.130,697	2.903
33	400.529,945 340.130,584	34	400.531,414 340.126,542	4.301
35	400.531,558 340.126,146	36	400.531,786 340.125,52	0.666
37	400.532,325 340.124,035	38	400.534,123 340.119,089	5.263
39	400.534,947 340.116,822	40	400.537,144 340.110,778	6.431

Punct început	X / Y	Punct sfârșit	X / Y	Lungime segment (** (m)
12	400.792,901 340.219,123	13	400.791,883 340.227,226	8.167
14	400.791,626 340.229,275	15	400.790,794 340.235,901	6.678
16	400.790,614 340.237,331	17	400.790,267 340.240,102	2.793
18	400.480,527 340.159,917	19	400.482,062 340.159,115	1.732
20	400.489,657 340.155,141	21	400.490,915 340.154,483	1.42
22	400.493,652 340.153,052	23	400.500,483 340.149,478	7.709
24	400.504,478 340.147,389	25	400.511,683 340.143,619	8.132
26	400.513,035 340.142,912	27	400.515,678 340.141,53	2.983
28	400.523,017 340.137,69	29	400.524,657 340.136,832	1.851
30	400.527,007 340.135,602	31	400.528,912 340.133,425	2.893
32	400.529,904 340.130,697	33	400.529,945 340.130,584	0.12
34	400.531,414 340.126,542	35	400.531,558 340.126,146	0.421
36	400.531,786 340.125,52	37	400.532,325 340.124,035	1.58
38	400.534,123 340.119,089	39	400.534,947 340.116,822	2.412
40	400.537,144 340.110,778	1	400.544,64 340.090,154	21.944

** Lungimile segmentelor sunt determinate în planul de proiecție Stereo 70 și sunt rotunjite la 1 milimetru.

*** Distanța dintre puncte este formată din segmente cumulate ce sunt mai mici decât valoarea 1 milimetru.

**DATE DESPRE IMOBILUL NR. 334**

Oficiul de Cadastru și Publicitate Imobiliară DOLJ
 Biroul de Cadastru și Publicitate Imobiliară Craiova

A. Partea I. Descrierea imobilului

TEREN Extravilan

Adresa: Jud. Dolj, T61, P66

Nr. Crt	Nr cadastral Nr. topografic	Suprafața* (mp)	Observații / Referințe
A1		4.000	Sector cadastral:79 Teren neimprejmuit;

B. Partea II. Proprietari și acte

Inscrieri privitoare la dreptul de proprietate și alte drepturi reale	Referințe
/	
Act Administrativ nr. TDP 620-1400, din 17/07/1996 emis de CJSDPAT DOLJ;	
B1	A1
Intabulare, drept de PROPRIETATE, dobandit prin Reconstituire, cota actuala 1/1, cota initiala 1/1 1) ROȘOGA FILIP, lipsa CNP	

C. Partea III. SARCINI .

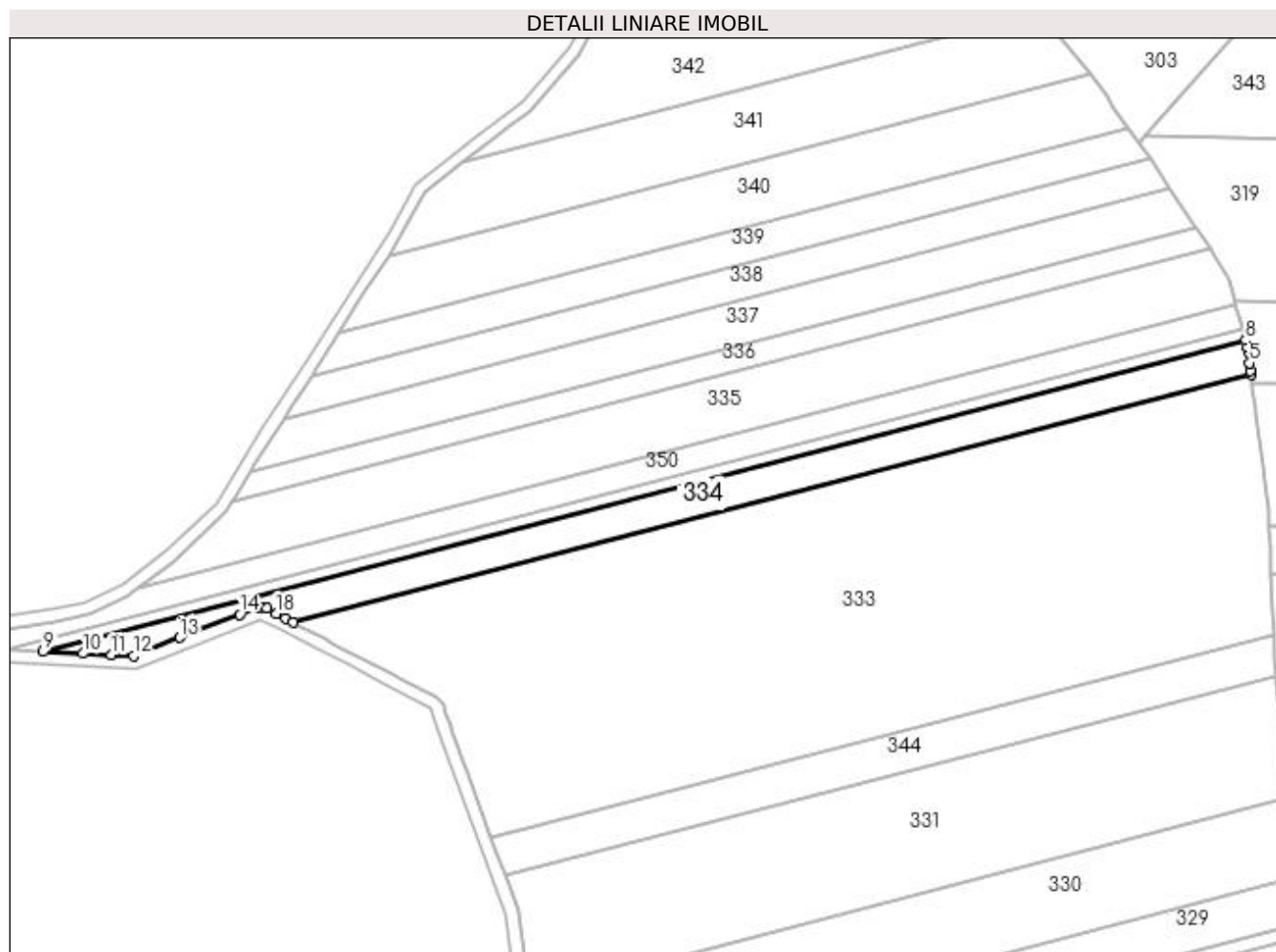
Inscrieri privind dezmembramintele dreptului de proprietate, drepturi reale de garanție și sarcini	Referințe
NU SUNT	

Anexa Nr. 1 La Partea I

Teren

Nr cadastral	Suprafața (mp)*	Observații / Referințe
	4.000	

* Suprafața este determinată în planul de proiecție Stereo 70.



Date referitoare la teren

Crt	Categorie folosință	Intravilan	Suprafața (mp)	Tarla	Parcelă	Nr. topo	Observații / Referințe
1	arabil	NU	4.000	61	66	-	

Lungime Segmente

1) Valorile lungimilor segmentelor sunt obținute din proiecție în plan.

Punct început	X / Y	Punct sfârșit	X / Y	Lungime segment (** (m)
1	400.478,067 340.161,204	2	400.480,527 340.159,917	2.776
2	400.480,527 340.159,917	3	400.790,267 340.240,102	319.951
3	400.790,267 340.240,102	4	400.790,128 340.241,203	1.11
4	400.790,128 340.241,203	5	400.789,814 340.243,711	2.528
5	400.789,814 340.243,711	6	400.789,362 340.247,306	3.623

Punct început	X / Y	Punct sfârșit	X / Y	Lungime segment (** (m)
6	400.789,362 340.247,306	7	400.789,189 340.248,685	1.39
7	400.789,189 340.248,685	8	400.788,516 340.251,101	2.508
8	400.788,516 340.251,101	9	400.399,709 340.150,448	401.624
9	400.399,709 340.150,448	10	400.412,602 340.149,892	12.905
10	400.412,602 340.149,892	11	400.421,78 340.149,496	9.187
11	400.421,78 340.149,496	12	400.428,93 340.149,188	7.157
12	400.428,93 340.149,188	13	400.443,943 340.155,009	16.102
13	400.443,943 340.155,009	14	400.463,212 340.162,479	20.666
14	400.463,212 340.162,479	15	400.468,652 340.164,589	5.835
15	400.468,652 340.164,589	16	400.471,132 340.164,449	2.484
16	400.471,132 340.164,449	17	400.471,952 340.164,403	0.821
17	400.471,952 340.164,403	18	400.475,027 340.162,795	3.47
18	400.475,027 340.162,795	1	400.478,067 340.161,204	3.431

** Lungimile segmentelor sunt determinate în planul de proiecție Stereo 70 și sunt rotunjite la 1 milimetru.

*** Distanța dintre puncte este formată din segmente cumulate ce sunt mai mici decât valoarea 1 milimetru.

**DATE DESPRE IMOBILUL NR. 335**

Oficiul de Cadastru și Publicitate Imobiliară DOLJ
Biroul de Cadastru și Publicitate Imobiliară Craiova

A. Partea I. Descrierea imobilului

TEREN Extravilan

Adresa: Jud. Dolj, T61, P5/1

Nr. Crt	Nr cadastral Nr. topografic	Suprafața* (mp)	Observații / Referințe
A1		6.700	Sector cadastral:79 Teren neimprejmuit; In TDP a fost in scris in mod eronat T60, corect fiind T61

B. Partea II. Proprietari și acte

Inscrieri privitoare la dreptul de proprietate și alte drepturi reale		Referințe
/		
Act Administrativ nr. TDP 1860, din 14/11/2002 emis de CJSDPAT DOLJ;		
B1	Intabulare, drept de PROPRIETATE, dobandit prin Reconstituire, cota actuala 1/1, cota initiala 1/1 1) LUNGAN JANA, lipsa CNP	A1

C. Partea III. SARCINI .

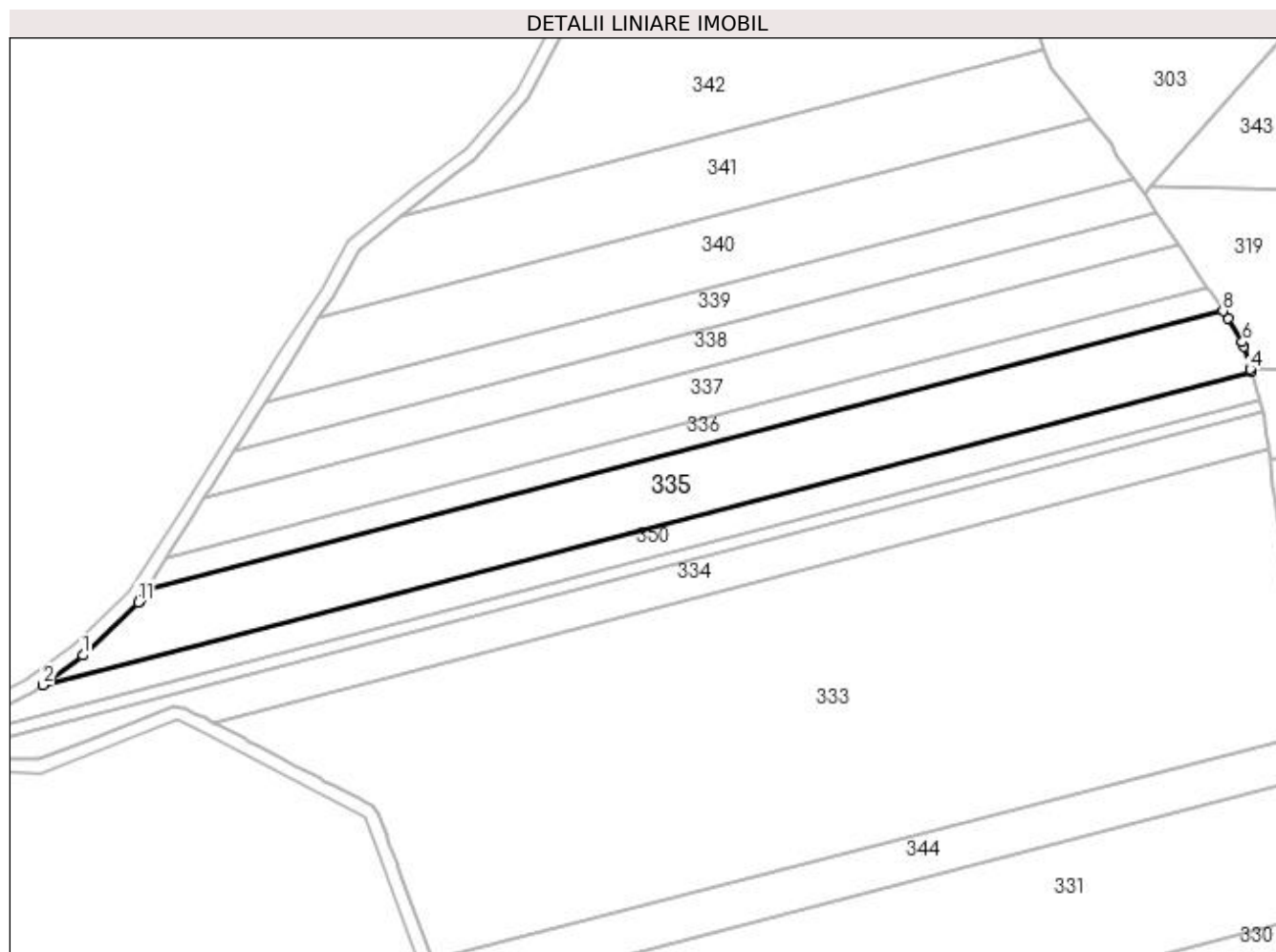
Inscrieri privind dezmembramintele dreptului de proprietate, drepturi reale de garanție și sarcini	Referințe
NU SUNT	

Anexa Nr. 1 La Partea I

Teren

Nr cadastral	Suprafața (mp)*	Observații / Referințe
	6.700	In TDP a fost inregistrat în mod eronat T60, corect fiind T61

* Suprafața este determinată în planul de proiecție Stereo 70.



Date referitoare la teren

Crt	Categorie folosință	Intravilan	Suprafața (mp)	Tarla	Parcelă	Nr. topo	Observații / Referințe
1	arabil	NU	6.700	61	5/1	-	

Lungime Segmente

1) Valorile lungimilor segmentelor sunt obținute din proiecție în plan.

Punct început	X / Y	Punct sfârșit	X / Y	Lungime segment (** (m)
1	400.442,129 340.179,67	2	400.430,422 340.171,023	14.554
2	400.430,422 340.171,023	3	400.785,145 340.262,853	366.417
3	400.785,145 340.262,853	4	400.784,901 340.263,69	0.872
4	400.784,901 340.263,69	5	400.782,946 340.270,397	6.986
5	400.782,946 340.270,397	6	400.782,584 340.271,637	1.292

Punct început	X / Y	Punct sfârșit	X / Y	Lungime segment (** (m)
6	400.782,584 340.271,637	7	400.778,313 340.278,575	8.147
7	400.778,313 340.278,575	8	400.776,94 340.280,79	2.606
8	400.776,94 340.280,79	9	400.460,737 340.198,932	326.627
9	400.460,737 340.198,932	10	400.458,938 340.196,069	3.381
10	400.458,938 340.196,069	11	400.458,334 340.195,325	0.958
11	400.458,334 340.195,325	1	400.442,129 340.179,67	22.532

** Lungimile segmentelor sunt determinate în planul de proiecție Stereo 70 și sunt rotunjite la 1 milimetru.

*** Distanța dintre puncte este formată din segmente cumulate ce sunt mai mici decât valoarea 1 milimetru.

**DATE DESPRE IMOBILUL NR. 336**

Oficiul de Cadastru și Publicitate Imobiliară DOLJ
Biroul de Cadastru și Publicitate Imobiliară Craiova

A. Partea I. Descrierea imobilului

TEREN Extravilan

Adresa: Jud. Dolj, T61, P4/2

Nr. Crt	Nr cadastral Nr. topografic	Suprafața* (mp)	Observații / Referințe
A1	31179	2.500	Sector cadastral:79 Teren neimprejmuit;

B. Partea II. Proprietari și acte

Inscrieri privitoare la dreptul de proprietate și alte drepturi reale		Referințe
26413 / 12/03/2015		
Act Normativ nr. TDP nr. 1963, din 30/11/2002 emis de CJ Dolj;		
B1	Intabulare, drept de PROPRIETATE, dobândit prin Lege, cota actuala 1/1, cota initiala 1/1 1) GHILA ELISABETA	A1
Act Notarial nr. Promisiunea de VC aut. nr. 742, din 29/03/2015 emis de NP Sorop AO;		
B2	se noteaza promisiune de VC intre promitenta vanzatoare de la B 1 si promitenta cumparatoare SC AGRI TERENURI SA pentru suma de 2109 lei achitata integral, cu termen de autentificare nu mai tarziu de 10 ani de la data autentificarii promisiunii de VC	A1

C. Partea III. SARCINI

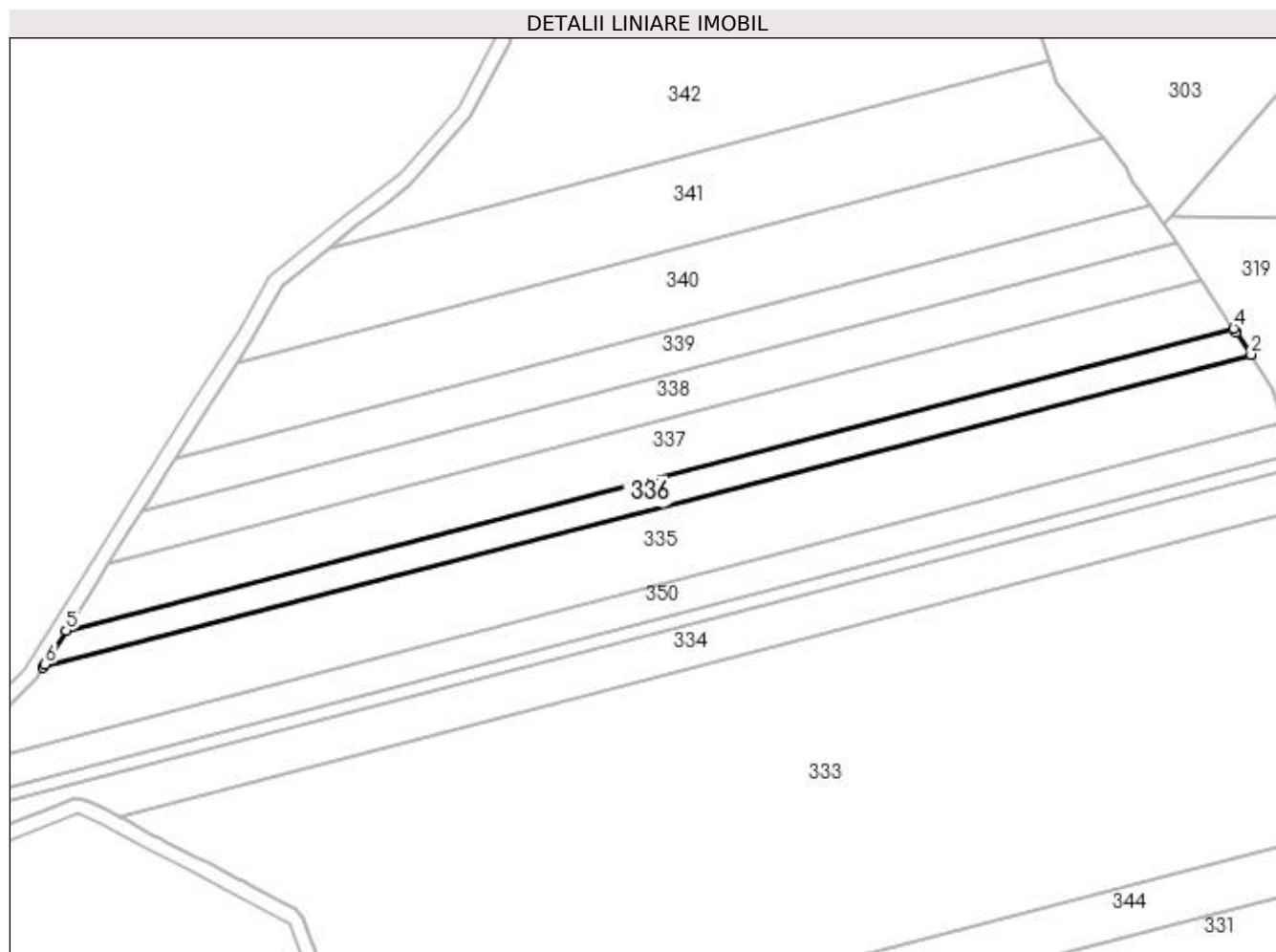
Inscrieri privind dezmembramintele dreptului de proprietate, drepturi reale de garanție și sarcini		Referințe
26413 / 12/03/2015		
Act Notarial nr. Promisiunea de VC aut. nr. 742, din 29/03/2015 emis de NP Sorop AO;		
C1	Intabulare, drept de IPOTECA LEGALA, Valoare:2109 LEI ce are ca obiect restituirea sumelor plătite de promitentul achizitor 1) SC AGRI TERENURI SA, CIF:99999999999999, lipsa CUI	A1

Anexa Nr. 1 La Partea I

Teren

Nr cadastral	Suprafața (mp)*	Observații / Referințe
31179	2.500	

* Suprafața este determinată în planul de proiecție Stereo 70.



Date referitoare la teren

Crt	Categorie folosință	Intravilan	Suprafața (mp)	Tarla	Parcelă	Nr. topo	Observații / Referințe
1	arabil	NU	2.500	61	4/2	-	

Lungime Segmente

1) Valorile lungimilor segmentelor sunt obținute din proiecție în plan.

Punct început	X / Y	Punct sfârșit	X / Y	Lungime segment (** (m)
1	400.460,737 340.198,932	2	400.776,94 340.280,79	326.627
2	400.776,94 340.280,79	3	400.773,0 340.286,678	7.085
3	400.773,0 340.286,678	4	400.772,353 340.287,644	1.163
4	400.772,353 340.287,644	5	400.466,771 340.208,536	315.656
5	400.466,771 340.208,536	6	400.461,225 340.199,71	10.424

Punct început	X / Y	Punct sfârşit	X / Y	Lungime segment (** (m)
6	400.461,225 340.199,71	1	400.460,737 340.198,932	0.918

** Lungimile segmentelor sunt determinate în planul de proiecţie Stereo 70 şi sunt rotunjite la 1 milimetru.

*** Distanţa dintre puncte este formată din segmente cumulate ce sunt mai mici decât valoarea 1 milimetru.

**DATE DESPRE IMOBILUL NR. 337**

Oficiul de Cadastru și Publicitate Imobiliară DOLJ
 Biroul de Cadastru și Publicitate Imobiliară Craiova

A. Partea I. Descrierea imobilului

TEREN Extravilan

Adresa: Jud. Dolj, T61, P8

Nr. Crt	Nr cadastral Nr. topografic	Suprafața* (mp)	Observații / Referințe
A1	31693	4.300	Sector cadastral:79 Teren neimprejmuit;

B. Partea II. Proprietari și acte

Inscrieri privitoare la dreptul de proprietate și alte drepturi reale	Referințe
2804 / 12/01/2017	
Act Notarial nr. contract de vanzare aut nr 4817, din 14/12/2016 emis de NP DOINA FAURAR;	
B1	A1
Intabulare, drept de PROPRIETATE, dobandit prin Conventie, cota actuala 1/1, cota initiala 1/1 1) AGROECOLOGICA 2008 SRL, CIF:24727589	

C. Partea III. SARCINI .

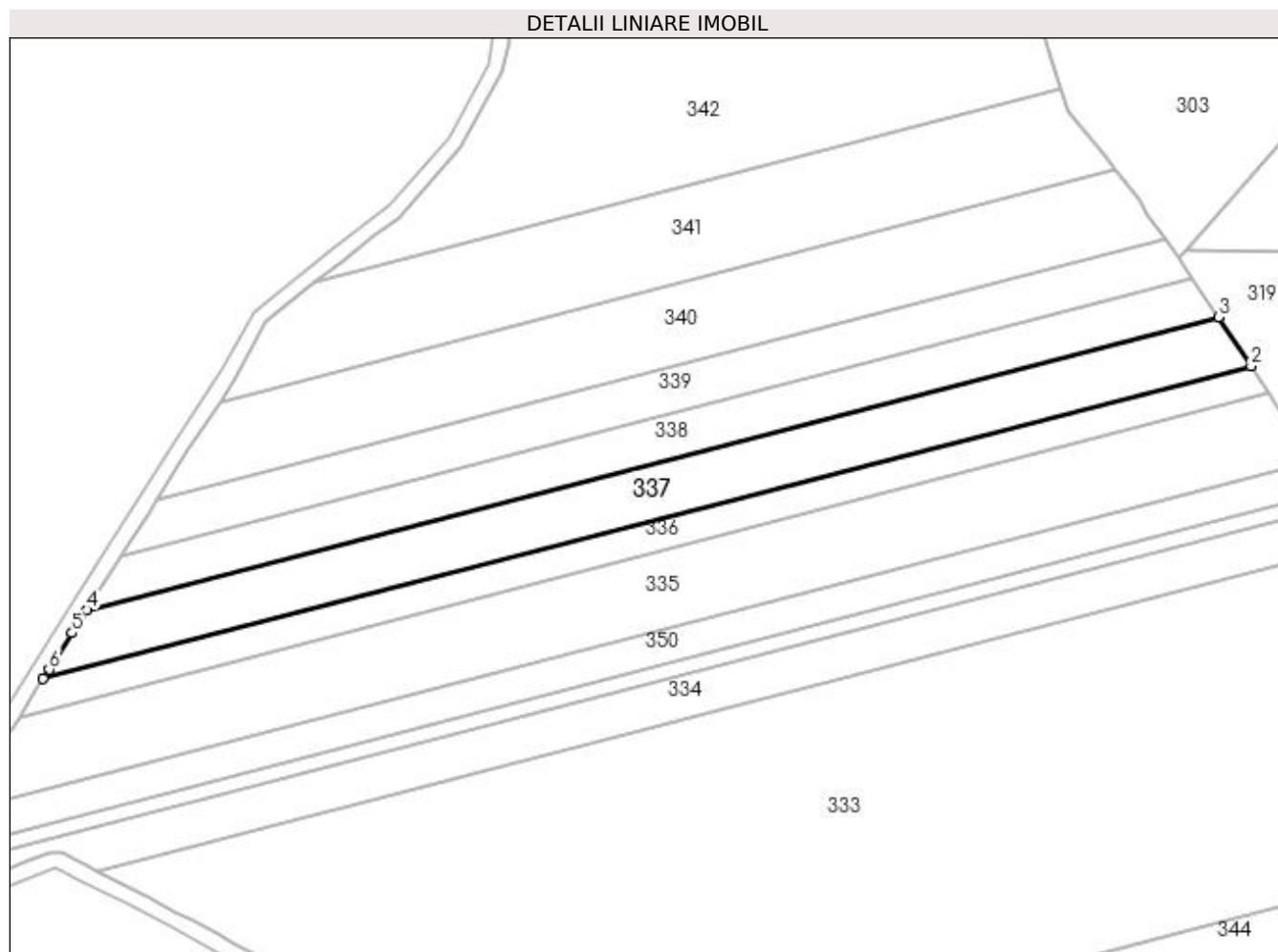
Inscrieri privind dezmembramintele dreptului de proprietate, drepturi reale de garanție și sarcini	Referințe
NU SUNT	

Anexa Nr. 1 La Partea I

Teren

Nr cadastral	Suprafața (mp)*	Observații / Referințe
31693	4.300	

* Suprafața este determinată în planul de proiecție Stereo 70.



Date referitoare la teren

Crt	Categorie folosință	Intravilan	Suprafața (mp)	Tarla	Parcelă	Nr. topo	Observații / Referințe
1	arabil	NU	4.300	61	8	-	

Lungime Segmente

1) Valorile lungimilor segmentelor sunt obținute din proiecție în plan.

Punct început	X / Y	Punct sfârșit	X / Y	Lungime segment (** (m)
1	400.466,771 340.208,536	2	400.772,353 340.287,644	315.656
2	400.772,353 340.287,644	3	400.764,066 340.300,027	14.9
3	400.764,066 340.300,027	4	400.477,766 340.225,911	295.738
4	400.477,766 340.225,911	5	400.474,074 340.220,158	6.836
5	400.474,074 340.220,158	6	400.468,245 340.210,881	10.956

Punct început	X / Y	Punct sfârșit	X / Y	Lungime segment (** (m)
6	400.468,245 340.210,881	1	400.466,771 340.208,536	2.77

** Lungimile segmentelor sunt determinate în planul de proiecție Stereo 70 și sunt rotunjite la 1 milimetru.

*** Distanța dintre puncte este formată din segmente cumulate ce sunt mai mici decât valoarea 1 milimetru.

**DATE DESPRE IMOBILUL NR. 338**

Oficiul de Cadastru și Publicitate Imobiliară DOLJ
Biroul de Cadastru și Publicitate Imobiliară Craiova

A. Partea I. Descrierea imobilului

TEREN Extravilan

Adresa: Jud. Dolj, T61, P9/2

Nr. Crt	Nr cadastral Nr. topografic	Suprafața* (mp)	Observații / Referințe
A1		3.200	Sector cadastral:79 Teren neimprejmuit;

B. Partea II. Proprietari și acte

Inscrieri privitoare la dreptul de proprietate și alte drepturi reale	Referințe
/	
Act Administrativ nr. TDP 3241, din 10/08/2004 emis de CJSDPAT DOLJ;	
B1	A1
Intabulare, drept de PROPRIETATE, dobândit prin Reconstituire, cota actuala 1/1, cota initiala 1/1 1) FILIGEANU CONSTANTIN, lipsa CNP	

C. Partea III. SARCINI .

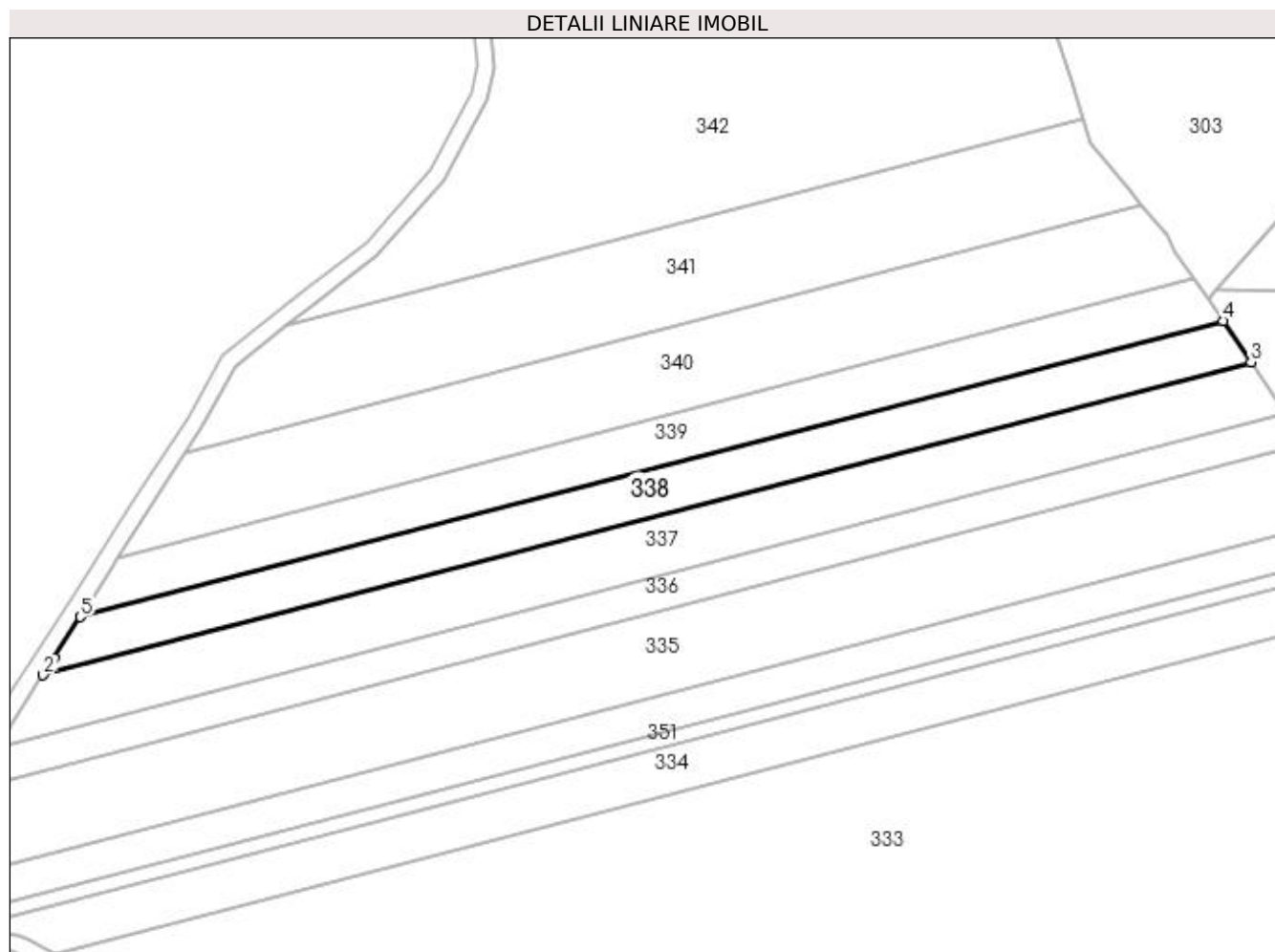
Inscrieri privind dezmembramintele dreptului de proprietate, drepturi reale de garanție și sarcini	Referințe
NU SUNT	

Anexa Nr. 1 La Partea I

Teren

Nr cadastral	Suprafața (mp)*	Observații / Referințe
	3.200	

* Suprafața este determinată în planul de proiecție Stereo 70.



Date referitoare la teren

Crt	Categorie folosință	Intra vilan	Suprafața (mp)	Tarla	Parcelă	Nr. topo	Observații / Referințe
1	arabil	NU	3.200	61	9/2	-	

Lungime Segmente

1) Valorile lungimilor segmentelor sunt obținute din proiecție în plan.

Punct început	X / Y	Punct sfârșit	X / Y	Lungime segment (** (m)
1	400.480,371 340.229,969	2	400.477,766 340.225,911	4.822
2	400.477,766 340.225,911	3	400.764,066 340.300,027	295.738
3	400.764,066 340.300,027	4	400.757,501 340.309,814	11.785
4	400.757,501 340.309,814	5	400.486,607 340.239,685	279.824
5	400.486,607 340.239,685	1	400.480,371 340.229,969	11.545

**** Lungimile segmentelor sunt determinate în planul de proiecție Stereo 70 și sunt rotunjite la 1 milimetru.**

***** Distanța dintre puncte este formată din segmente cumulate ce sunt mai mici decât valoarea 1 milimetru.**

**DATE DESPRE IMOBILUL NR. 339**

Oficiul de Cadastru și Publicitate Imobiliară DOLJ
Biroul de Cadastru și Publicitate Imobiliară Craiova

A. Partea I. Descrierea imobilului

TEREN Extravilan

Adresa: Jud. Dolj, T61, P24/1

Nr. Crt	Nr cadastral Nr. topografic	Suprafața* (mp)	Observații / Referințe
A1		3.100	Sector cadastral:79 Teren neimprejmuit;

B. Partea II. Proprietari și acte

Inscrieri privitoare la dreptul de proprietate și alte drepturi reale	Referințe
/	
Act Administrativ nr. TDP 1817, din 31/10/2002 emis de CJSDPAT DOLJ;	
B1	A1
Intabulare, drept de PROPRIETATE, dobândit prin Reconstituire, cota actuala 1/1, cota initiala 1/1 1) GHILĂ ELISABETA, lipsa CNP	

C. Partea III. SARCINI .

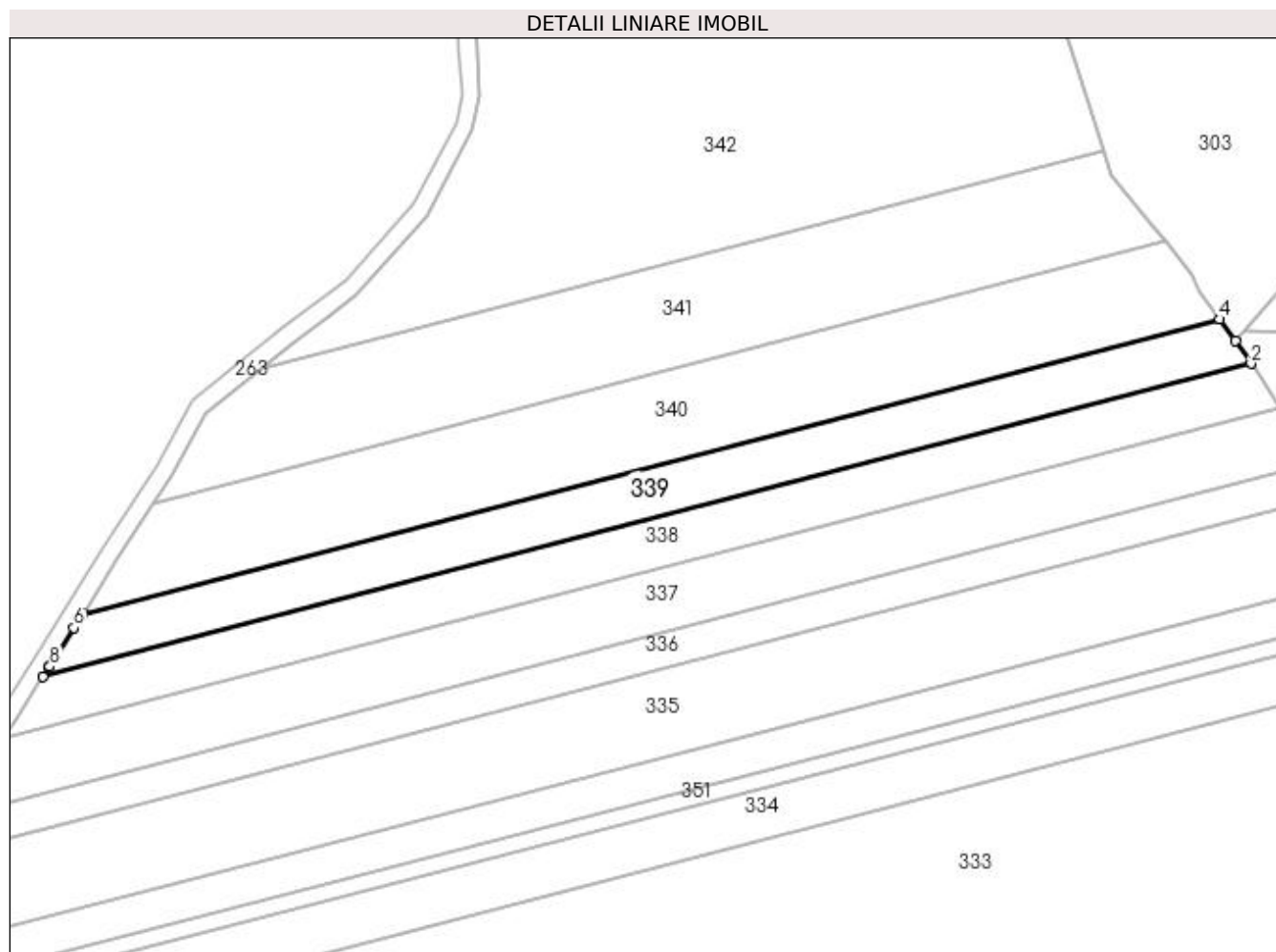
Inscrieri privind dezmembramintele dreptului de proprietate, drepturi reale de garanție și sarcini	Referințe
NU SUNT	

Anexa Nr. 1 La Partea I

Teren

Nr cadastral	Suprafața (mp)*	Observații / Referințe
	3.100	

* Suprafața este determinată în planul de proiecție Stereo 70.



Date referitoare la teren

Crt	Categorie folosință	Intravilan	Suprafața (mp)	Tarla	Parcelă	Nr. topo	Observații / Referințe
1	arabil	NU	3.100	61	24/1	-	

Lungime Segmente

1) Valorile lungimilor segmentelor sunt obținute din proiecție în plan.

Punct început	X / Y	Punct sfârșit	X / Y	Lungime segment (** (m)
1	400.486,607 340.239,685	2	400.757,501 340.309,814	279.824
2	400.757,501 340.309,814	3	400.753,991 340.315,045	6.299
3	400.753,991 340.315,045	4	400.750,499 340.319,788	5.89
4	400.750,499 340.319,788	5	400.495,489 340.253,772	263.416
5	400.495,489 340.253,772	6	400.493,516 340.250,631	3.709

Punct început	X / Y	Punct sfârșit	X / Y	Lungime segment (** (m)
6	400.493,516 340.250,631	7	400.488,091 340.241,998	10.196
7	400.488,091 340.241,998	8	400.488,071 340.241,966	0.038
8	400.488,071 340.241,966	1	400.486,607 340.239,685	2.71

** Lungimile segmentelor sunt determinate în planul de proiecție Stereo 70 și sunt rotunjite la 1 milimetru.

*** Distanța dintre puncte este formată din segmente cumulate ce sunt mai mici decât valoarea 1 milimetru.

**DATE DESPRE IMOBILUL NR. 340**

Oficiul de Cadastru și Publicitate Imobiliară DOLJ
Biroul de Cadastru și Publicitate Imobiliară Craiova

A. Partea I. Descrierea imobilului

TEREN Extravilan

Adresa: Jud. Dolj, T61, P18/1

Nr. Crt	Nr cadastral Nr. topografic	Suprafața* (mp)	Observații / Referințe
A1		5.000	Sector cadastral:79 Teren neimprejmuit;

B. Partea II. Proprietari și acte

Inscrieri privitoare la dreptul de proprietate și alte drepturi reale	Referințe
/	
Act Administrativ nr. TDP 1856, din 14/11/2002 emis de CJSDPAT DOLJ;	
B1	A1
Intabulare, drept de PROPRIETATE, dobândit prin Reconstituire, cota actuala 1/1, cota initiala 1/1 1) LUNGAN ION, lipsa CNP	

C. Partea III. SARCINI .

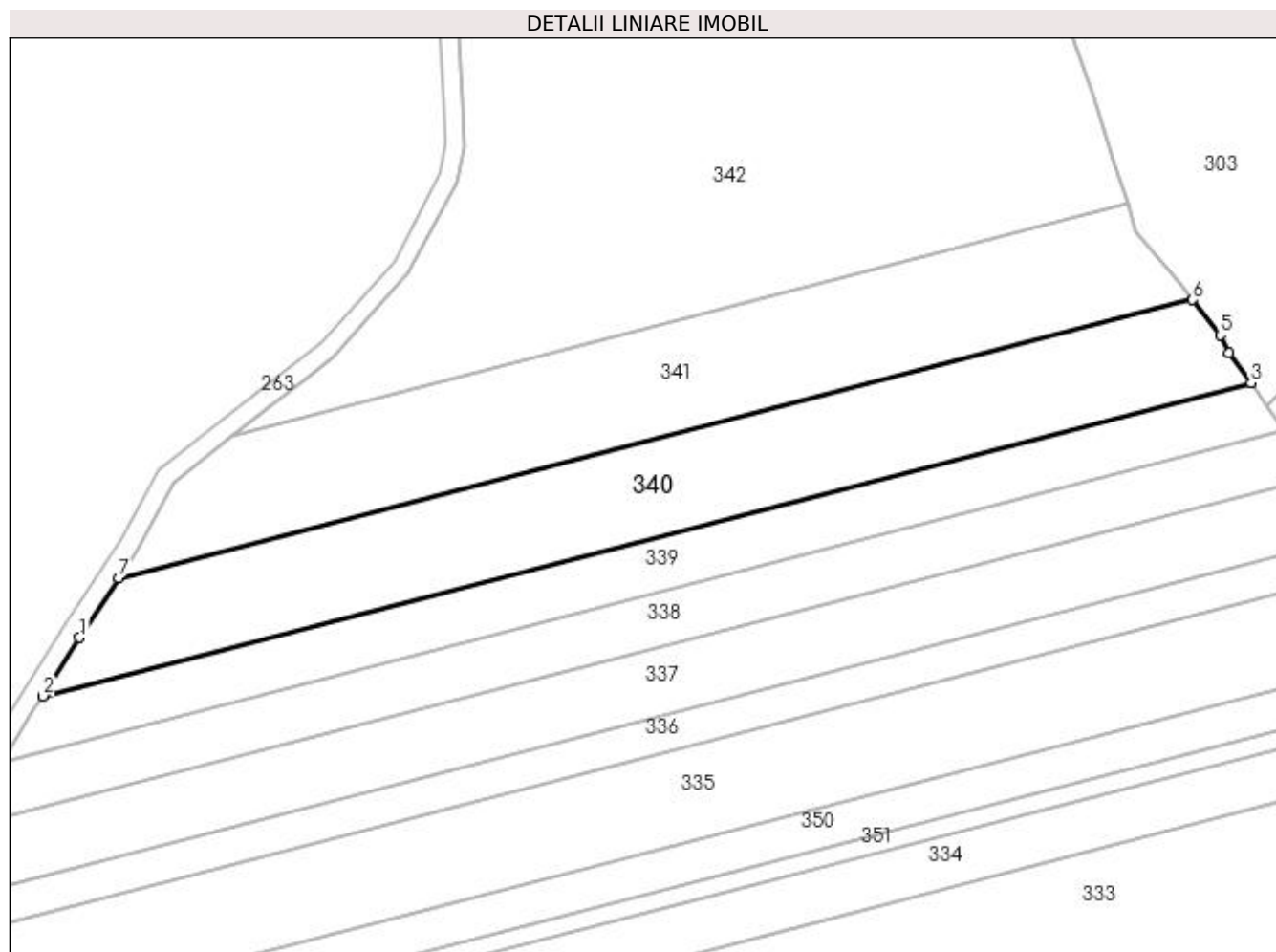
Inscrieri privind dezmembramintele dreptului de proprietate, drepturi reale de garanție și sarcini	Referințe
NU SUNT	

Anexa Nr. 1 La Partea I

Teren

Nr cadastral	Suprafața (mp)*	Observații / Referințe
	5.000	

* Suprafața este determinată în planul de proiecție Stereo 70.



Date referitoare la teren

Crt	Categorie folosință	Intravilan	Suprafața (mp)	Tarla	Parcelă	Nr. topo	Observații / Referințe
1	arabil	NU	5.000	61	18/1	-	

Lungime Segmente

1) Valorile lungimilor segmentelor sunt obținute din proiecție în plan.

Punct început	X / Y	Punct sfârșit	X / Y	Lungime segment (** (m)
1	400.503,22 340.266,074	2	400.495,489 340.253,772	14.53
2	400.495,489 340.253,772	3	400.750,499 340.319,788	263.416
3	400.750,499 340.319,788	4	400.745,82 340.326,145	7.893
4	400.745,82 340.326,145	5	400.744,046 340.329,9	4.153
5	400.744,046 340.329,9	6	400.738,134 340.337,326	9.492

Punct început	X / Y	Punct sfârșit	X / Y	Lungime segment (** (m)
6	400.738,134 340.337,326	7	400.511,41 340.278,632	234.198
7	400.511,41 340.278,632	1	400.503,22 340.266,074	14.993

** Lungimile segmentelor sunt determinate în planul de proiecție Stereo 70 și sunt rotunjite la 1 milimetru.

*** Distanța dintre puncte este formată din segmente cumulate ce sunt mai mici decât valoarea 1 milimetru.

**DATE DESPRE IMOBILUL NR. 341**

Oficiul de Cadastru și Publicitate Imobiliară DOLJ
Biroul de Cadastru și Publicitate Imobiliară Craiova

A. Partea I. Descrierea imobilului

TEREN Extravilan

Adresa: Jud. Dolj, T61, P19/2

Nr. Crt	Nr cadastral Nr. topografic	Suprafața* (mp)	Observații / Referințe
A1		5.000	Sector cadastral:79 Teren neimprejmuit;

B. Partea II. Proprietari și acte

Inscrieri privitoare la dreptul de proprietate și alte drepturi reale	Referințe
/	
Act Administrativ nr. TDP 1917, din 30/11/2002 emis de CJSDPAT DOLJ;	
B1	A1
Intabulare, drept de PROPRIETATE, dobandit prin Reconstituire, cota actuala 1/1, cota initiala 1/1 1) RISTEA IOANA, lipsa CNP	

C. Partea III. SARCINI .

Inscrieri privind dezmembramintele dreptului de proprietate, drepturi reale de garanție și sarcini	Referințe
NU SUNT	

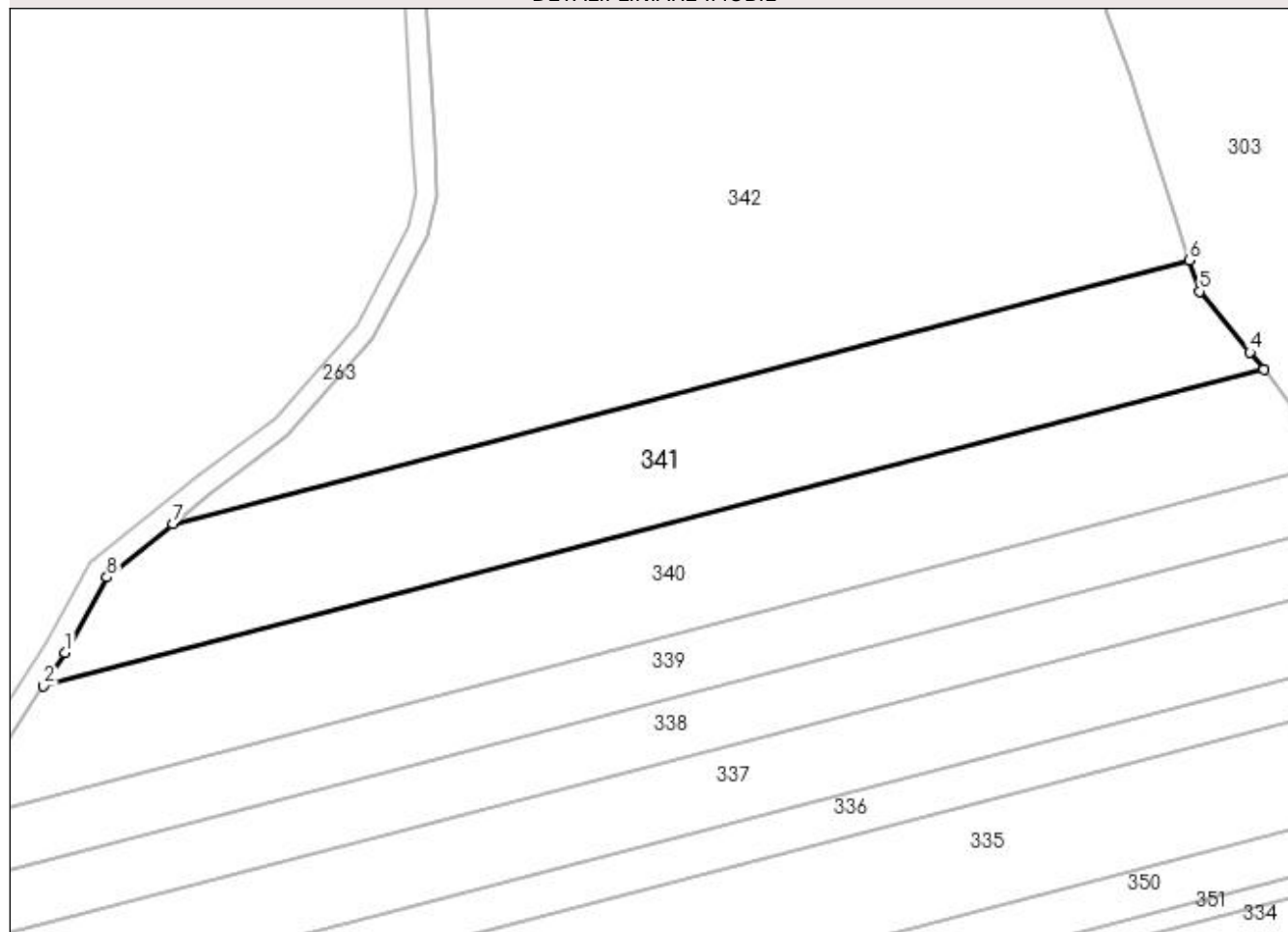
Anexa Nr. 1 La Partea I

Teren

Nr cadastral	Suprafața (mp)*	Observații / Referințe
	5.000	

* Suprafața este determinată în planul de proiecție Stereo 70.

DETALII LINIARE IMOBIL



Date referitoare la teren

Crt	Categorie folosință	Intravilan	Suprafața (mp)	Tarla	Parcelă	Nr. topo	Observații / Referințe
1	arabil	NU	5.000	61	19/2	-	

Lungime Segmente

1) Valorile lungimilor segmentelor sunt obținute din proiecție în plan.

Punct început	X / Y	Punct sfârșit	X / Y	Lungime segment (** (m)
1	400.515,417 340.284,776	2	400.511,41 340.278,632	7.335
2	400.511,41 340.278,632	3	400.738,134 340.337,326	234.198
3	400.738,134 340.337,326	4	400.735,566 340.340,552	4.123
4	400.735,566 340.340,552	5	400.726,223 340.351,877	14.682
5	400.726,223 340.351,877	6	400.724,337 340.357,615	6.04

Punct început	X / Y	Punct sfârșit	X / Y	Lungime segment (** (m)
6	400.724,337 340.357,615	7	400.535,483 340.308,725	195.08
7	400.535,483 340.308,725	8	400.523,169 340.298,833	15.795
8	400.523,169 340.298,833	1	400.515,417 340.284,776	16.053

** Lungimile segmentelor sunt determinate în planul de proiecție Stereo 70 și sunt rotunjite la 1 milimetru.

*** Distanța dintre puncte este formată din segmente cumulate ce sunt mai mici decât valoarea 1 milimetru.

**DATE DESPRE IMOBILUL NR. 342**

Oficiul de Cadastru și Publicitate Imobiliară DOLJ
Biroul de Cadastru și Publicitate Imobiliară Craiova

A. Partea I. Descrierea imobilului

TEREN Extravilan

Adresa: Jud. Dolj, T61, P86

Nr. Crt	Nr cadastral Nr. topografic	Suprafața* (mp)	Observații / Referințe
A1		13.000	Sector cadastral:79 Teren neimprijmit;

B. Partea II. Proprietari și acte

Inscrieri privitoare la dreptul de proprietate și alte drepturi reale	Referințe
/	
Act Administrativ nr. TDP 3118, din 20/04/2004 emis de CJSDPAT DOLJ;	
B1	A1
Intabulare, drept de PROPRIETATE, dobândit prin Reconstituire, cota actuala 1/1, cota initiala 1/1 1) POPILIAN MIHAI, lipsa CNP	

C. Partea III. SARCINI .

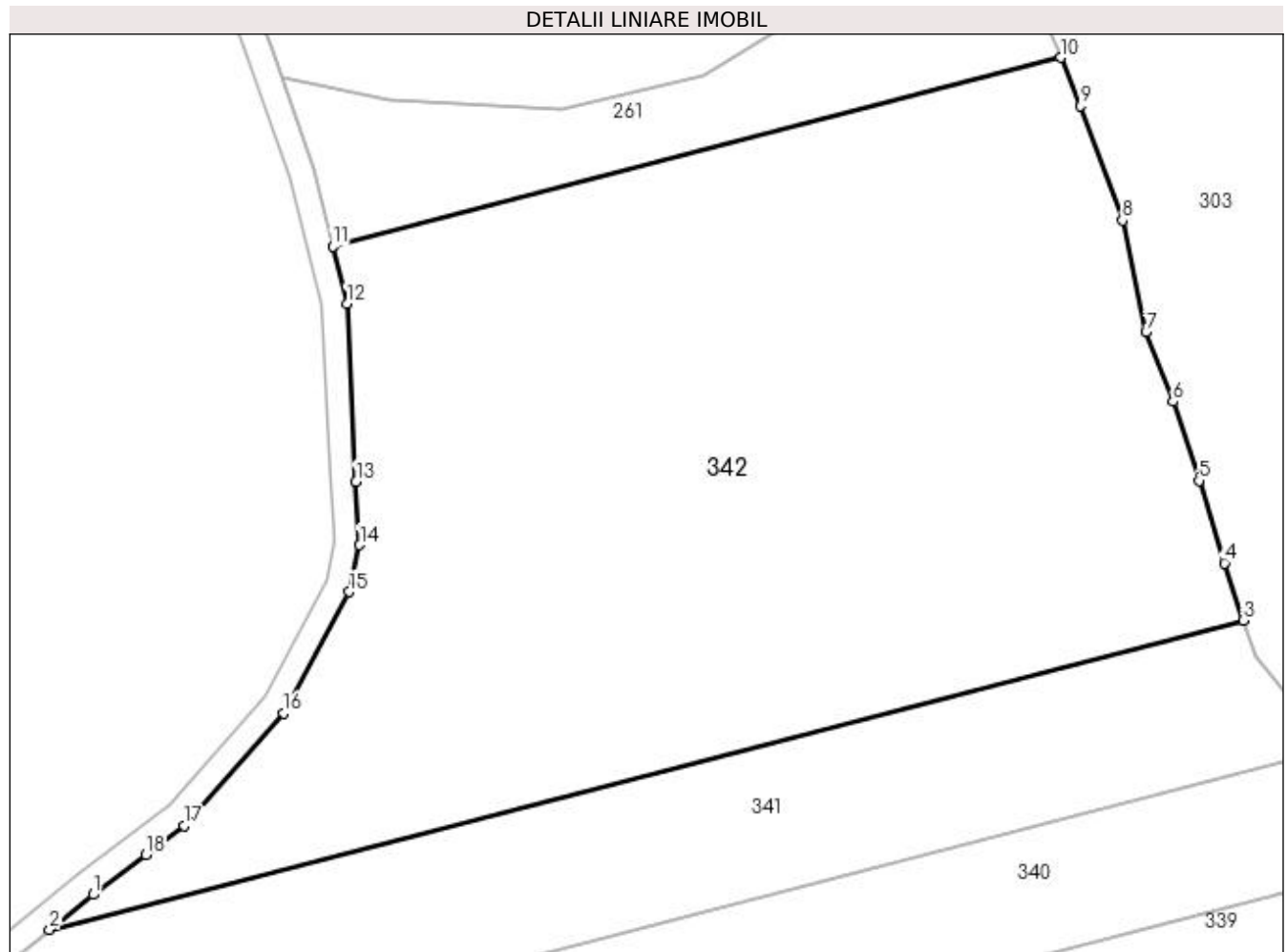
Inscrieri privind dezmembramintele dreptului de proprietate, drepturi reale de garanție și sarcini	Referințe
NU SUNT	

Anexa Nr. 1 La Partea I

Teren

Nr cadastral	Suprafața (mp)*	Observații / Referințe
	13.000	

* Suprafața este determinată în planul de proiecție Stereo 70.



Date referitoare la teren

Crt	Categorie folosință	Intra vilan	Suprafața (mp)	Tarla	Parcelă	Nr. topo	Observații / Referințe
1	arabil	NU	13.000	61	86	-	

Lungime Segmente

1) Valorile lungimilor segmentelor sunt obținute din proiecție în plan.

Punct început	X / Y	Punct sfârșit	X / Y	Lungime segment (** (m)
1	400.542,373 340.314,259	2	400.535,483 340.308,725	8.837
2	400.535,483 340.308,725	3	400.724,337 340.357,615	195.08
3	400.724,337 340.357,615	4	400.721,362 340.366,667	9.528
4	400.721,362 340.366,667	5	400.717,328 340.379,699	13.642
5	400.717,328 340.379,699	6	400.713,191 340.392,213	13.18

Punct început	X / Y	Punct sfârșit	X / Y	Lungime segment (** (m)
6	400.713,191 340.392,213	7	400.708,951 340.403,176	11.754
7	400.708,951 340.403,176	8	400.705,227 340.420,862	18.074
8	400.705,227 340.420,862	9	400.698,608 340.438,961	19.271
9	400.698,608 340.438,961	10	400.695,449 340.446,582	8.25
10	400.695,449 340.446,582	11	400.580,292 340.416,771	118.953
11	400.580,292 340.416,771	12	400.582,511 340.407,691	9.347
12	400.582,511 340.407,691	13	400.583,975 340.379,556	28.173
13	400.583,975 340.379,556	14	400.584,552 340.369,546	10.027
14	400.584,552 340.369,546	15	400.582,864 340.362,122	7.613
15	400.582,864 340.362,122	16	400.572,566 340.342,955	21.758
16	400.572,566 340.342,955	17	400.556,818 340.325,134	23.782
17	400.556,818 340.325,134	18	400.550,762 340.320,575	7.58
18	400.550,762 340.320,575	1	400.542,373 340.314,259	10.501

** Lungimile segmentelor sunt determinate în planul de proiecție Stereo 70 și sunt rotunjite la 1 milimetru.

*** Distanța dintre puncte este formată din segmente cumulate ce sunt mai mici decât valoarea 1 milimetru.

**DATE DESPRE IMOBILUL NR. 343**

Oficiul de Cadastru și Publicitate Imobiliară DOLJ
 Biroul de Cadastru și Publicitate Imobiliară Craiova

A. Partea I. Descrierea imobilului

TEREN Extravilan

Adresa: Jud. Dolj, T61, P100/29/1

Nr. Crt	Nr cadastral Nr. topografic	Suprafața* (mp)	Observații / Referințe
A1		13.846	Sector cadastral:79 Teren neimprejmuit;

B. Partea II. Proprietari și acte

Inscrieri privitoare la dreptul de proprietate și alte drepturi reale		Referințe
/		
Act Normativ nr. Legea 7, din 13/03/1996 emis de PARLAMENTUL ROMÂNIEI (art.13 alin.14);		
B1	Intabulare, drept de PROPRIETATE, dobandit prin Lege, cota actuala 1/1, cota initiala 1/1 1) COMUNA MELINESTI-Rezerva comisiei locale de fond funciar, CIF:5002126	A1

C. Partea III. SARCINI .

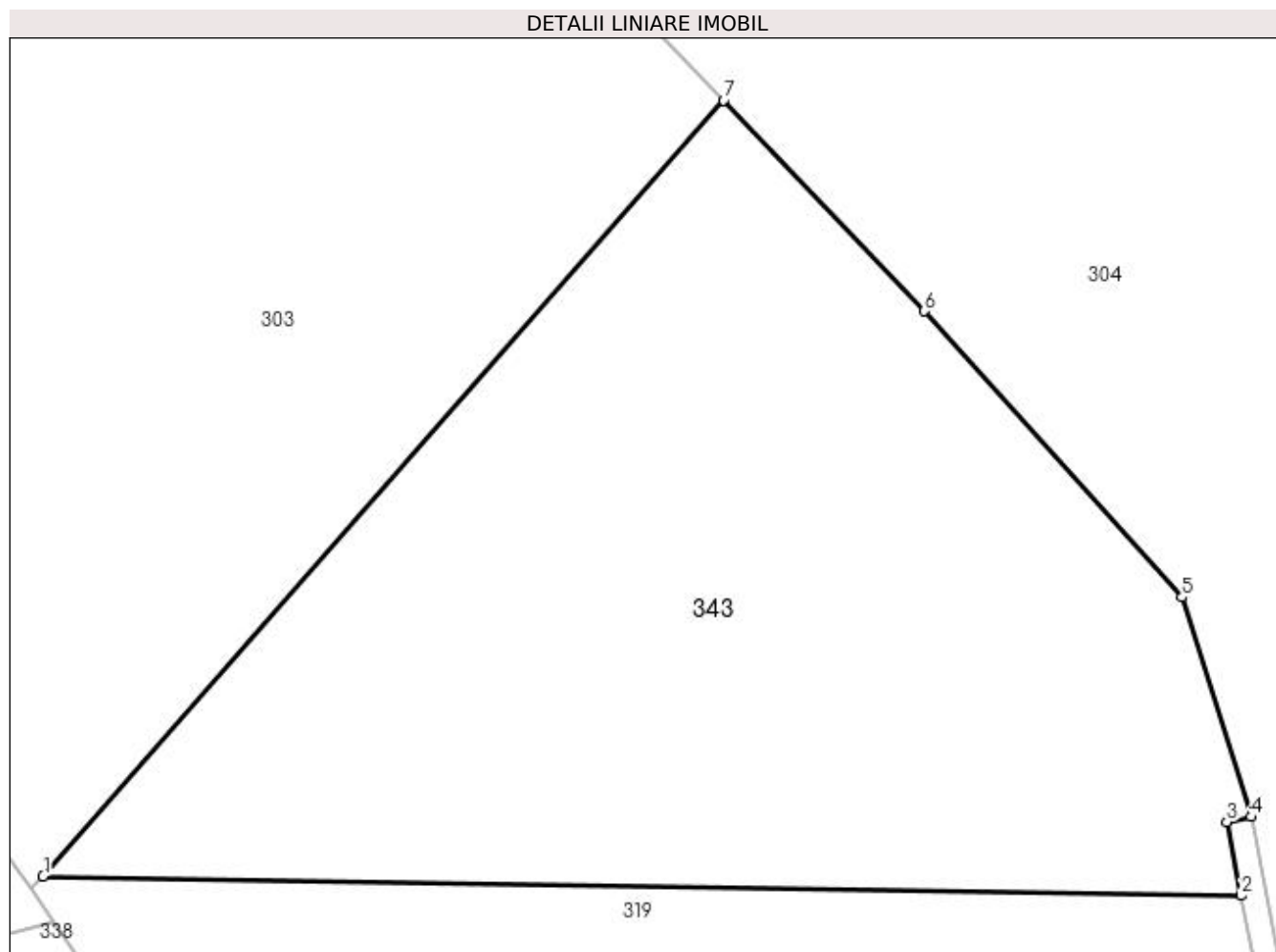
Inscrieri privind dezmembramintele dreptului de proprietate, drepturi reale de garanție și sarcini	Referințe
NU SUNT	

Anexa Nr. 1 La Partea I

Teren

Nr cadastral	Suprafața (mp)*	Observații / Referințe
	13.846	

* Suprafața este determinată în planul de proiecție Stereo 70.



Date referitoare la teren

Crt	Categorie folosință	Intra vilan	Suprafața (mp)	Tarla	Parcelă	Nr. topo	Observații / Referințe
1	padure	NU	13.846	61	100/29/1	-	

Lungime Segmente

1) Valorile lungimilor segmentelor sunt obținute din proiecție în plan.

Punct început	X / Y	Punct sfârșit	X / Y	Lungime segment (** (m)
1	400.755,797 340.317,104	2	400.949,571 340.313,947	193.8
2	400.949,571 340.313,947	3	400.947,208 340.325,902	12.186
3	400.947,208 340.325,902	4	400.951,132 340.326,678	4.0
4	400.951,132 340.326,678	5	400.939,97 340.362,202	37.236
5	400.939,97 340.362,202	6	400.898,328 340.408,451	62.234

Punct început	X / Y	Punct sfârșit	X / Y	Lungime segment (** (m)
6	400.898,328 340.408,451	7	400.865,803 340.442,515	47.098
7	400.865,803 340.442,515	1	400.755,797 340.317,104	166.821

** Lungimile segmentelor sunt determinate în planul de proiecție Stereo 70 și sunt rotunjite la 1 milimetru.

*** Distanța dintre puncte este formată din segmente cumulate ce sunt mai mici decât valoarea 1 milimetru.

**DATE DESPRE IMOBILUL NR. 344**

Oficiul de Cadastru și Publicitate Imobiliară DOLJ
Biroul de Cadastru și Publicitate Imobiliară Craiova

A. Partea I. Descrierea imobilului

TEREN Extravilan

Adresa: Jud. Dolj, T61, P60

Nr. Crt	Nr cadastral Nr. topografic	Suprafața* (mp)	Observații / Referințe
A1	31436	3.300	Sector cadastral:79 Teren neimprejmuit;

B. Partea II. Proprietari și acte

Inscrieri privitoare la dreptul de proprietate și alte drepturi reale	Referințe
144817 / 21/07/2020	
Act Notarial nr. CM 310, din 20/07/2020 emis de Ivan Constantin;	
B1	A1
Intabulare, drept de PROPRIETATE, dobandit prin Succesiune, cota actuala 1/1, cota initiala 1/1 1) DINU NICOLAE - VIOREL	

C. Partea III. SARCINI .

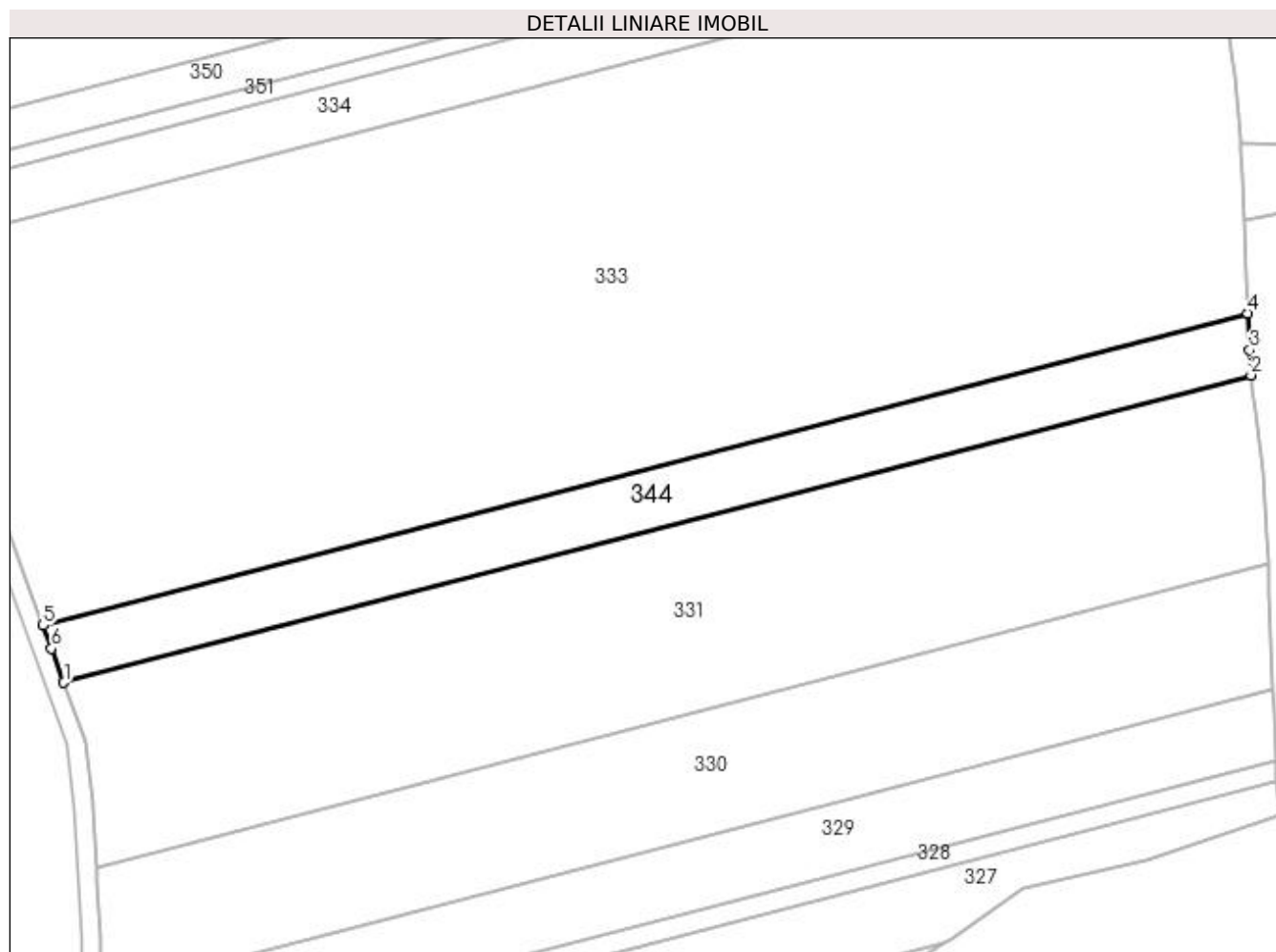
Inscrieri privind dezmembramintele dreptului de proprietate, drepturi reale de garanție și sarcini	Referințe
NU SUNT	

Anexa Nr. 1 La Partea I

Teren

Nr cadastral	Suprafața (mp)*	Observații / Referințe
31436	3.300	

* Suprafața este determinată în planul de proiecție Stereo 70.



Date referitoare la teren

Crt	Categorie folosință	Intra vilan	Suprafața (mp)	Tarla	Parcelă	Nr. topo	Observații / Referințe
1	arabil	NU	3.300	61	60	-	

Lungime Segmente

1) Valorile lungimilor segmentelor sunt obținute din proiecție în plan.

Punct început	X / Y	Punct sfârșit	X / Y	Lungime segment (** (m)
1	400.549,008 340.078,137	2	400.798,153 340.142,636	257.358
2	400.798,153 340.142,636	3	400.797,884 340.147,87	5.241
3	400.797,884 340.147,87	4	400.797,487 340.155,611	7.751
4	400.797,487 340.155,611	5	400.544,64 340.090,154	261.182
5	400.544,64 340.090,154	6	400.546,397 340.085,321	5.142

Punct început	X / Y	Punct sfârșit	X / Y	Lungime segment (** (m)
6	400.546,397 340.085,321	1	400.549,008 340.078,137	7.644

** Lungimile segmentelor sunt determinate în planul de proiecție Stereo 70 și sunt rotunjite la 1 milimetru.

*** Distanța dintre puncte este formată din segmente cumulate ce sunt mai mici decât valoarea 1 milimetru.

**DATE DESPRE IMOBILUL NR. 345**

Oficiul de Cadastru și Publicitate Imobiliară DOLJ
 Biroul de Cadastru și Publicitate Imobiliară Craiova

A. Partea I. Descrierea imobilului

TEREN Extravilan

Adresa: Jud. Dolj, T60, P11

Nr. Crt	Nr cadastral Nr. topografic	Suprafața* (mp)	Observații / Referințe
A1		5.000	Sector cadastral:79 Teren neimprejmuit;

B. Partea II. Proprietari și acte

Inscrieri privitoare la dreptul de proprietate și alte drepturi reale		Referințe
/		
Act Administrativ nr. TDP 3112, din 20/04/2004 emis de CJSDPAT DOLJ;		
B1	Intabulare, drept de PROPRIETATE, dobândit prin Reconstituire, cota actuala 1/1, cota initiala 1/1 1) NICA MARIA, lipsa CNP	A1

C. Partea III. SARCINI .

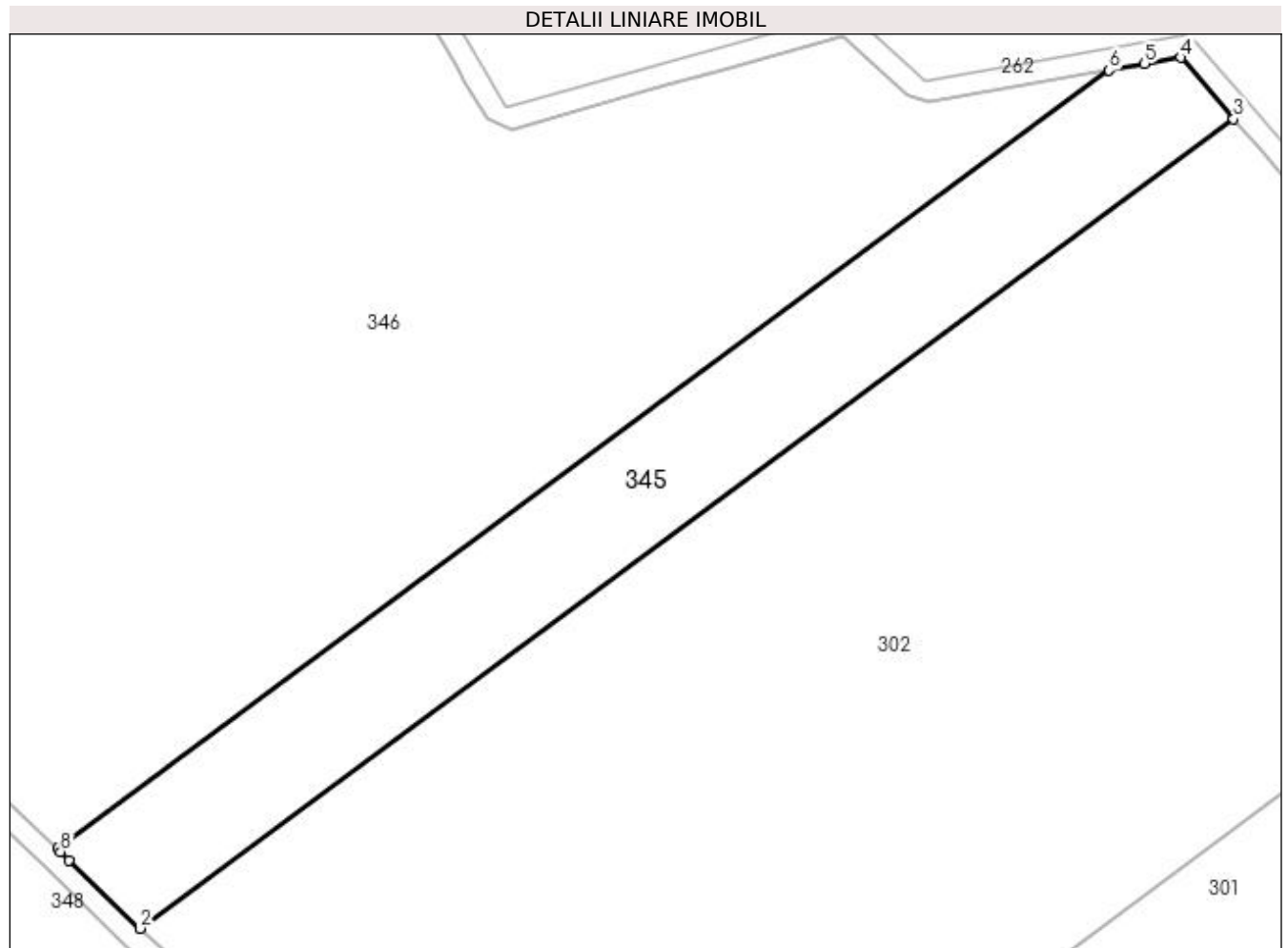
Inscrieri privind dezmembramintele dreptului de proprietate, drepturi reale de garanție și sarcini	Referințe
NU SUNT	

Anexa Nr. 1 La Partea I

Teren

Nr cadastral	Suprafața (mp)*	Observații / Referințe
	5.000	

* Suprafața este determinată în planul de proiecție Stereo 70.



Date referitoare la teren

Crt	Categorie folosință	Intra vilan	Suprafața (mp)	Tarla	Parcelă	Nr. topo	Observații / Referințe
1	arabil	NU	5.000	60	11	-	

Lungime Segmente

1) Valorile lungimilor segmentelor sunt obținute din proiecție în plan.

Punct început	X / Y	Punct sfârșit	X / Y	Lungime segment (** (m)
1	400.451,371 341.208,539	2	400.464,154 341.196,21	17.76
2	400.464,154 341.196,21	3	400.661,537 341.342,187	245.498
3	400.661,537 341.342,187	4	400.652,012 341.353,251	14.599
4	400.652,012 341.353,251	5	400.645,489 341.352,1	6.624
5	400.645,489 341.352,1	6	400.639,064 341.350,966	6.524

Punct început	X / Y	Punct sfârșit	X / Y	Lungime segment (** (m)
6	400.639,064 341.350,966	7	400.449,248 341.210,587	236.086
7	400.449,248 341.210,587	8	400.449,842 341.210,014	0.825
8	400.449,842 341.210,014	1	400.451,371 341.208,539	2.124

** Lungimile segmentelor sunt determinate în planul de proiecție Stereo 70 și sunt rotunjite la 1 milimetru.

*** Distanța dintre puncte este formată din segmente cumulate ce sunt mai mici decât valoarea 1 milimetru.

**DATE DESPRE IMOBILUL NR. 346**

Oficiul de Cadastru și Publicitate Imobiliară DOLJ
Biroul de Cadastru și Publicitate Imobiliară Craiova

A. Partea I. Descrierea imobilului

TEREN Extravilan

Adresa: Jud. Dolj, T60, P12

Nr. Crt	Nr cadastral Nr. topografic	Suprafața* (mp)	Observații / Referințe
A1		25.000	Sector cadastral:79 Teren neimprejmuit;

B. Partea II. Proprietari și acte

Inscrieri privitoare la dreptul de proprietate și alte drepturi reale		Referințe
/		
Act Normativ nr. Legea 7, din 13/03/1996 emis de PARLAMENTUL ROMÂNIEI (art.13 alin.14);		
B1	Intabulare, drept de PROPRIETATE, dobandit prin Lege, cota actuala 1/1, cota initiala 1/1 1) COMUNA MELINESTI-Rezerva comisiei locale de fond funciar, CIF:5002126	A1

C. Partea III. SARCINI .

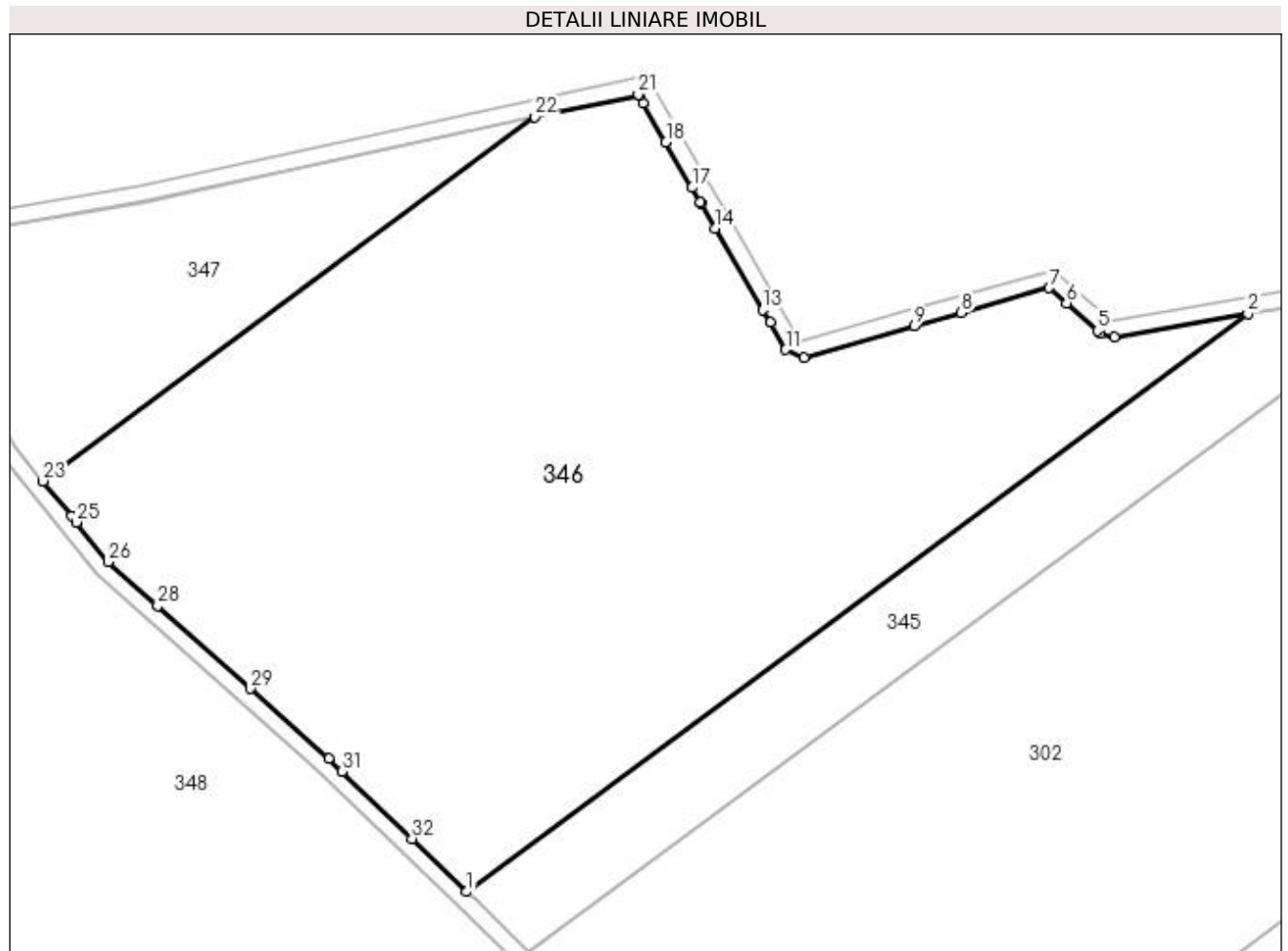
Inscrieri privind dezmembramintele dreptului de proprietate, drepturi reale de garanție și sarcini	Referințe
NU SUNT	

Anexa Nr. 1 La Partea I

Teren

Nr cadastral	Suprafața (mp)*	Observații / Referințe
	25.000	

* Suprafața este determinată în planul de proiecție Stereo 70.



Date referitoare la teren

Crt	Categorie folosință	Intra vilan	Suprafața (mp)	Tarla	Parcelă	Nr. topo	Observații / Referințe
1	arabil	NU	25.000	60	12	-	

Lungime Segmente

1) Valorile lungimilor segmentelor sunt obținute din proiecție în plan.

Punct început	X / Y	Punct sfârșit	X / Y	Lungime segment (** (m)
1	400.449,248 341.210,587	2	400.639,064 341.350,966	236.086
3	400.606,557 341.345,231	4	400.603,202 341.346,183	3.487
5	400.602,548 341.346,765	6	400.594,987 341.353,497	10.124
7	400.590,835 341.357,194	8	400.569,432 341.351,122	22.248
9	400.557,921 341.347,856	10	400.531,278 341.340,297	27.695

Punct început	X / Y	Punct sfârșit	X / Y	Lungime segment (** (m)
2	400.639,064 341.350,966	3	400.606,557 341.345,231	33.009
4	400.603,202 341.346,183	5	400.602,548 341.346,765	0.875
6	400.594,987 341.353,497	7	400.590,835 341.357,194	5.559
8	400.569,432 341.351,122	9	400.557,921 341.347,856	11.965
10	400.531,278 341.340,297	11	400.526,722 341.342,145	4.917

Punct început	X / Y	Punct sfârșit	X / Y	Lungime segment (** (m)	Punct început	X / Y	Punct sfârșit	X / Y	Lungime segment (** (m)
11	400.526,722 341.342,145	12	400.522,912 341.348,745	7.621	12	400.522,912 341.348,745	13	400.521,1 341.351,883	3.624
13	400.521,1 341.351,883	14	400.509,679 341.371,668	22.845	14	400.509,679 341.371,668	15	400.506,202 341.377,69	6.954
15	400.506,202 341.377,69	16	400.506,038 341.377,973	0.327	16	400.506,038 341.377,973	17	400.503,994 341.381,515	4.089
17	400.503,994 341.381,515	18	400.497,626 341.392,545	12.736	18	400.497,626 341.392,545	19	400.492,086 341.402,141	11.08
19	400.492,086 341.402,141	20	400.491,114 341.403,825	1.944	20	400.491,114 341.403,825	21	400.490,928 341.404,147	0.372
21	400.490,928 341.404,147	22	400.465,829 341.398,7	25.683	22	400.465,829 341.398,7	23	400.346,276 341.310,283	148.696
23	400.346,276 341.310,283	24	400.353,159 341.301,799	10.925	24	400.353,159 341.301,799	25	400.354,377 341.300,297	1.934
25	400.354,377 341.300,297	26	400.362,162 341.290,701	12.357	26	400.362,162 341.290,701	27	400.373,889 341.280,241	15.714
27	400.373,889 341.280,241	28	400.374,137 341.280,02	0.332	28	400.374,137 341.280,02	29	400.396,707 341.259,886	30.245
29	400.396,707 341.259,886	30	400.415,692 341.242,951	25.441	30	400.415,692 341.242,951	31	400.418,937 341.239,821	4.509
31	400.418,937 341.239,821	32	400.435,866 341.223,493	23.52	32	400.435,866 341.223,493	1	400.449,248 341.210,587	18.591

** Lungimile segmentelor sunt determinate în planul de proiecție Stereo 70 și sunt rotunjite la 1 milimetru.

*** Distanța dintre puncte este formată din segmente cumulate ce sunt mai mici decât valoarea 1 milimetru.

**DATE DESPRE IMOBILUL NR. 347**

Oficiul de Cadastru și Publicitate Imobiliară DOLJ
Biroul de Cadastru și Publicitate Imobiliară Craiova

A. Partea I. Descrierea imobilului

TEREN Extravilan

Adresa: Jud. Dolj, T60, P17

Nr. Crt	Nr cadastral Nr. topografic	Suprafața* (mp)	Observații / Referințe
A1		5.000	Sector cadastral:79 Teren neimprejmuit;

B. Partea II. Proprietari și acte

Inscrieri privitoare la dreptul de proprietate și alte drepturi reale	Referințe
/	
Act Administrativ nr. TDP 10807, din 11/06/2008 emis de CJSDPAT DOLJ;	
B1	A1
Intabulare, drept de PROPRIETATE, dobandit prin Reconstituire, cota actuala 1/1, cota initiala 1/1 1) MITRAN ION, lipsa CNP	

C. Partea III. SARCINI .

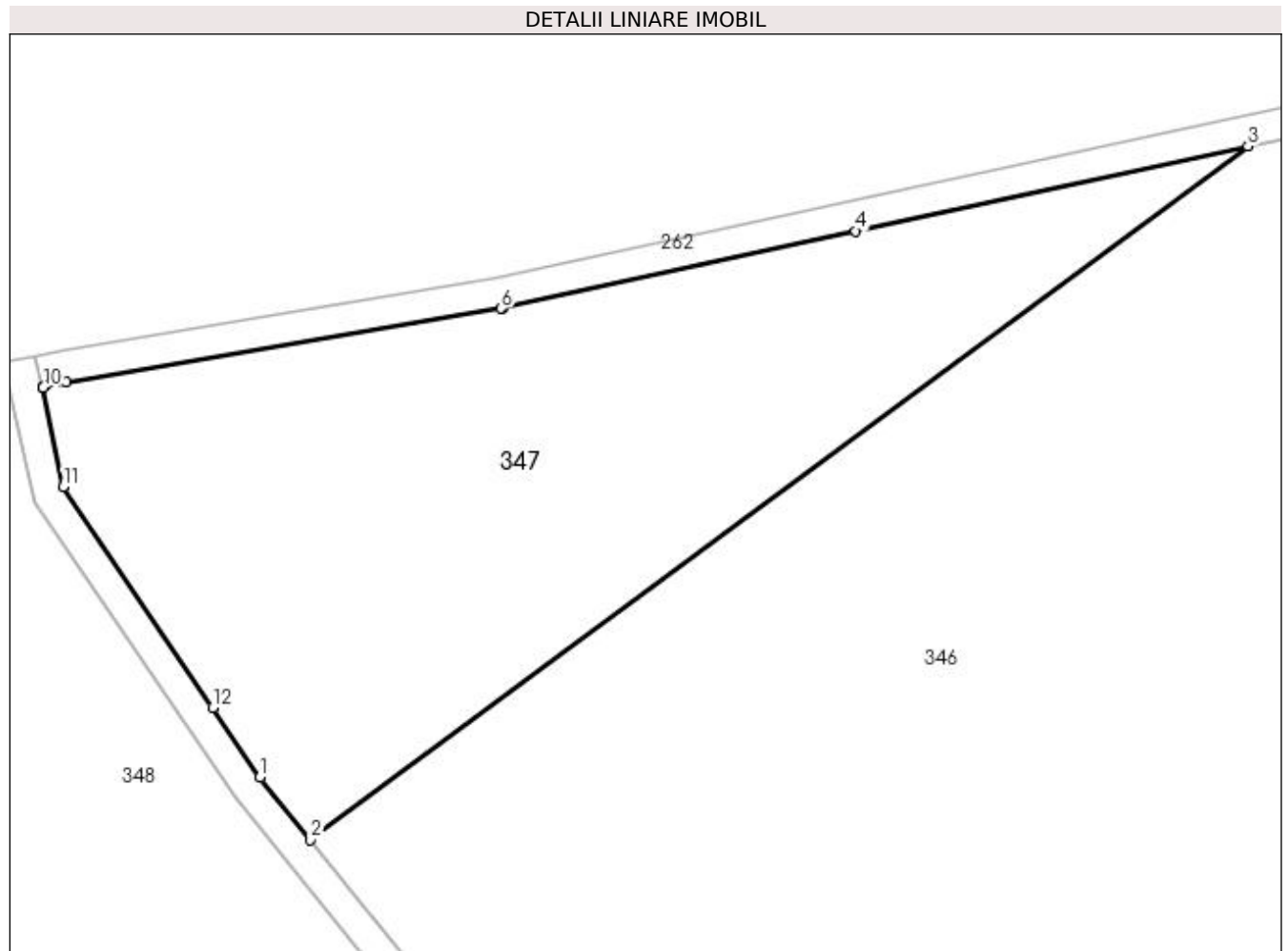
Inscrieri privind dezmembramintele dreptului de proprietate, drepturi reale de garanție și sarcini	Referințe
NU SUNT	

Anexa Nr. 1 La Partea I

Teren

Nr cadastral	Suprafața (mp)*	Observații / Referințe
	5.000	

* Suprafața este determinată în planul de proiecție Stereo 70.



Date referitoare la teren

Crt	Categorie folosință	Intra vilan	Suprafața (mp)	Tarla	Parcelă	Nr. topo	Observații / Referințe
1	arabil	NU	5.000	60	17	-	

Lungime Segmente

1) Valorile lungimilor segmentelor sunt obținute din proiecție în plan.

Punct început	X / Y	Punct sfârșit	X / Y	Lungime segment (** (m)
1	400.339,8 341.318,266	2	400.346,276 341.310,283	10.279
2	400.346,276 341.310,283	3	400.465,829 341.398,7	148.696
3	400.465,829 341.398,7	4	400.415,825 341.387,848	51.168
4	400.415,825 341.387,848	5	400.370,752 341.378,066	46.122
5	400.370,752 341.378,066	6	400.370,576 341.378,032	0.179

Punct început	X / Y	Punct sfârșit	X / Y	Lungime segment (** (m)
6	400.370,576 341.378,032	7	400.315,06 341.368,664	56.301
7	400.315,06 341.368,664	8	400.312,379 341.368,093	2.741
8	400.312,379 341.368,093	9	400.312,148 341.368,044	0.236
9	400.312,148 341.368,044	10	400.312,169 341.367,938	0.108
10	400.312,169 341.367,938	11	400.314,716 341.355,29	12.902
11	400.314,716 341.355,29	12	400.333,771 341.327,164	33.973
12	400.333,771 341.327,164	1	400.339,8 341.318,266	10.748

** Lungimile segmentelor sunt determinate în planul de proiecție Stereo 70 și sunt rotunjite la 1 milimetru.

*** Distanța dintre puncte este formată din segmente cumulate ce sunt mai mici decât valoarea 1 milimetru.

**DATE DESPRE IMOBILUL NR. 348**

Oficiul de Cadastru și Publicitate Imobiliară DOLJ
Biroul de Cadastru și Publicitate Imobiliară Craiova

A. Partea I. Descrierea imobilului

TEREN Extravilan

Adresa: Jud. Dolj, T60, P21/1

Nr. Crt	Nr cadastral Nr. topografic	Suprafața* (mp)	Observații / Referințe
A1	30228	50.000	Sector cadastral:79 Teren neimprejmuit;

B. Partea II. Proprietari și acte

Inscrieri privitoare la dreptul de proprietate și alte drepturi reale	Referințe
69625 / 21/08/2012	
Act Notarial nr. cvc aut nr 3638, din 27/09/2011 emis de BNP SOROP ALEXANDRU OLIVIU;	
B1	A1
Intabulare, drept de PROPRIETATE, dobandit prin Conventie, cota actuala 1/1, cota initiala 1/1 1) SC AGRI TERENURI SA, CIF:9999999999999, lipsa CUI	

C. Partea III. SARCINI .

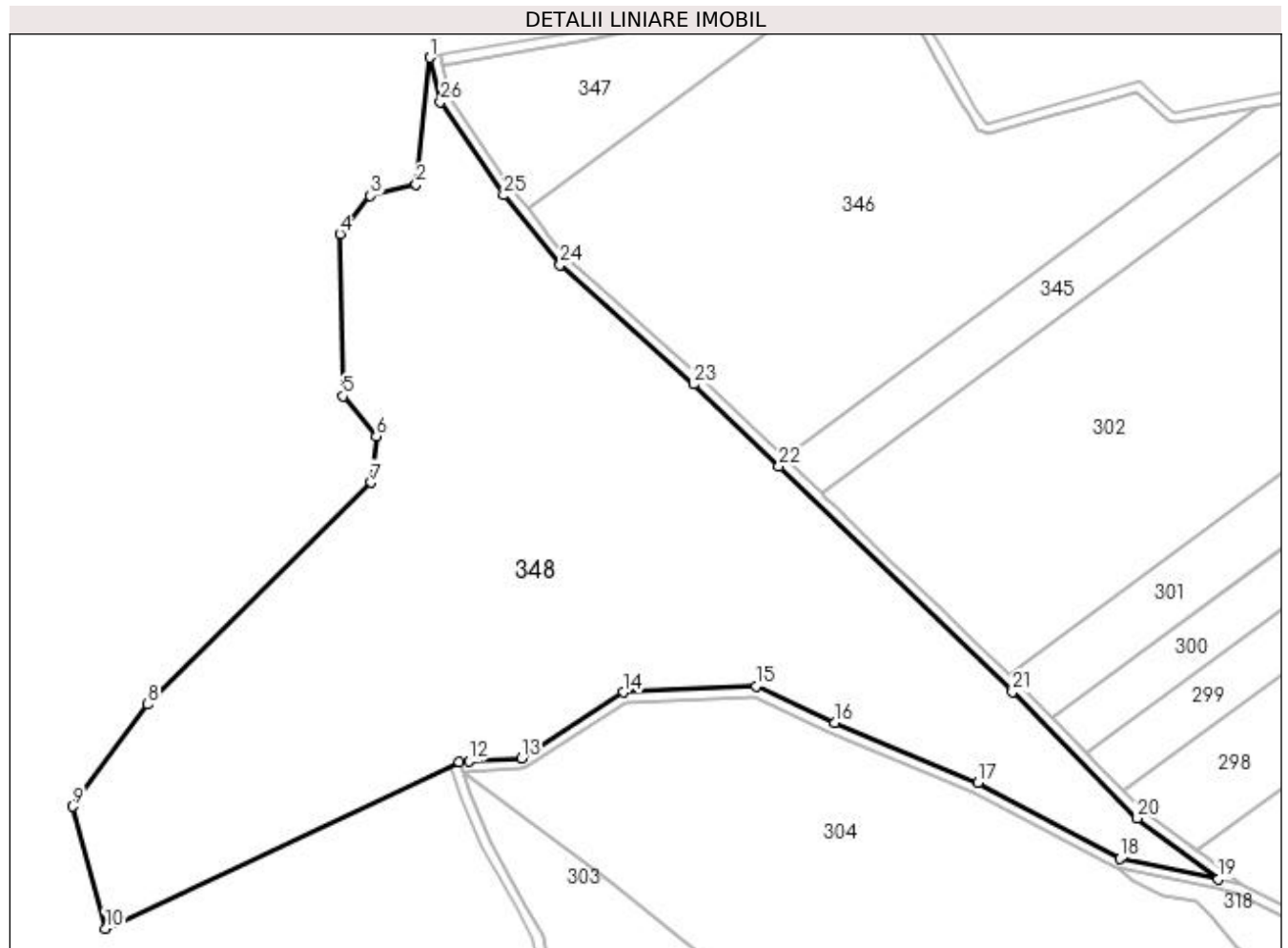
Inscrieri privind dezmembramintele dreptului de proprietate, drepturi reale de garanție și sarcini	Referințe
NU SUNT	

Anexa Nr. 1 La Partea I

Teren

Nr cadastral	Suprafața (mp)*	Observații / Referințe
30228	50.000	

* Suprafața este determinată în planul de proiecție Stereo 70.



Date referitoare la teren

Crt	Categorie folosință	Intra vilan	Suprafața (mp)	Tarla	Parcelă	Nr. topo	Observații / Referințe
1	arabil	NU	50.000	60	21/1	-	

Lungime Segmente

1) Valorile lungimilor segmentelor sunt obținute din proiecție în plan.

Punct început	X / Y	Punct sfârșit	X / Y	Lungime segment (** (m)
1	400.307,036 341.371,136	2	400.301,501 341.320,194	51.242
3	400.283,123 341.315,667	4	400.270,759 341.300,352	19.683
5	400.272,005 341.235,263	6	400.285,522 341.219,24	20.963
7	400.283,393 341.200,626	8	400.193,72 341.111,598	126.362
9	400.163,506 341.070,75	10	400.176,686 341.021,759	50.733

Punct început	X / Y	Punct sfârșit	X / Y	Lungime segment (** (m)
2	400.301,501 341.320,194	3	400.283,123 341.315,667	18.927
4	400.270,759 341.300,352	5	400.272,005 341.235,263	65.101
6	400.285,522 341.219,24	7	400.283,393 341.200,626	18.735
8	400.193,72 341.111,598	9	400.163,506 341.070,75	50.808
10	400.176,686 341.021,759	11	400.318,722 341.088,633	156.992

Punct început	X / Y	Punct sfârșit	X / Y	Lungime segment (** (m))
11	400.318,722 341.088,633	12	400.322,56 341.088,845	3.844
13	400.343,703 341.090,01	14	400.384,577 341.116,516	48.716
15	400.438,049 341.118,936	16	400.469,378 341.104,193	34.625
17	400.527,082 341.080,234	18	400.584,07 341.049,771	64.619
19	400.623,517 341.041,521	20	400.590,985 341.065,916	40.663
21	400.540,878 341.116,653	22	400.447,065 341.207,135	130.338
23	400.412,915 341.240,072	24	400.359,259 341.287,931	71.899
25	400.336,585 341.315,88	26	400.311,175 341.353,385	45.302

Punct început	X / Y	Punct sfârșit	X / Y	Lungime segment (** (m))
12	400.322,56 341.088,845	13	400.343,703 341.090,01	21.175
14	400.384,577 341.116,516	15	400.438,049 341.118,936	53.527
16	400.469,378 341.104,193	17	400.527,082 341.080,234	62.48
18	400.584,07 341.049,771	19	400.623,517 341.041,521	40.3
20	400.590,985 341.065,916	21	400.540,878 341.116,653	71.309
22	400.447,065 341.207,135	23	400.412,915 341.240,072	47.445
24	400.359,259 341.287,931	25	400.336,585 341.315,88	35.99
26	400.311,175 341.353,385	1	400.307,036 341.371,136	18.227

** Lungimile segmentelor sunt determinate în planul de proiecție Stereo 70 și sunt rotunjite la 1 milimetru.

*** Distanța dintre puncte este formată din segmente cumulate ce sunt mai mici decât valoarea 1 milimetru.

**DATE DESPRE IMOBILUL NR. 349**

Oficiul de Cadastru și Publicitate Imobiliară DOLJ
Biroul de Cadastru și Publicitate Imobiliară Craiova

A. Partea I. Descrierea imobilului

TEREN Extravilan

Adresa: Jud. Dolj, T61, P100/36

Nr. Crt	Nr cadastral Nr. topografic	Suprafața* (mp)	Observații / Referințe
A1		10.000	Sector cadastral:79 Teren neimprejmuit;

B. Partea II. Proprietari și acte

Inscrieri privitoare la dreptul de proprietate și alte drepturi reale		Referințe
/		
Act Normativ nr. Legea 7, din 13/03/1996 emis de PARLAMENTUL ROMÂNIEI (art.13 alin.14);		
B1	Intabulare, drept de PROPRIETATE, dobandit prin Lege, cota actuala 1/1, cota initiala 1/1	A1
1) COMUNA MELINESTI-Rezerva comisiei locale de fond funciar, CIF:5002126		

C. Partea III. SARCINI .

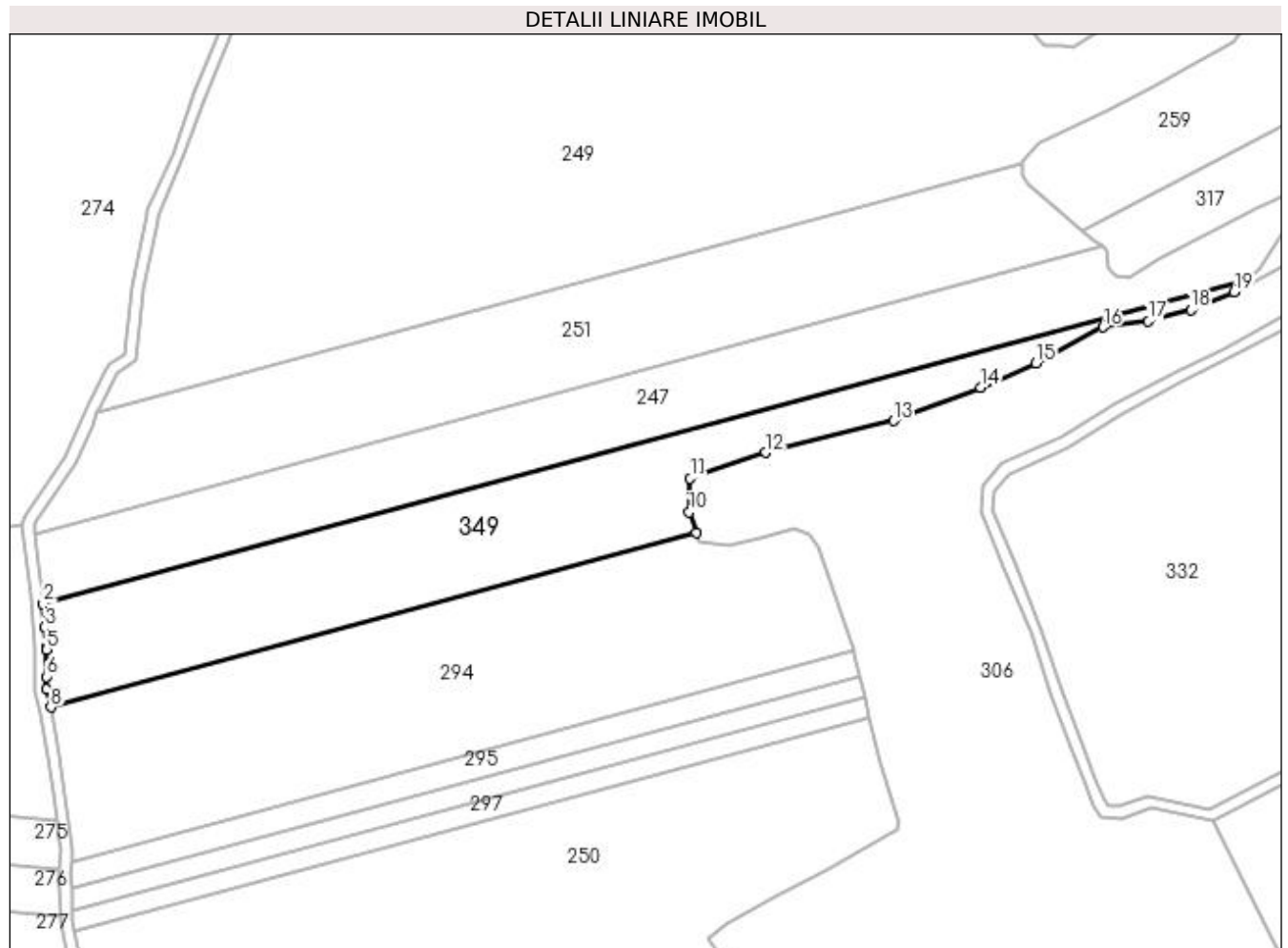
Inscrieri privind dezmembramintele dreptului de proprietate, drepturi reale de garanție și sarcini	Referințe
NU SUNT	

Anexa Nr. 1 La Partea I

Teren

Nr cadastral	Suprafața (mp)*	Observații / Referințe
	10.000	

* Suprafața este determinată în planul de proiecție Stereo 70.



Date referitoare la teren

Crt	Categorie folosință	Intra vilan	Suprafața (mp)	Tarla	Parcelă	Nr. topo	Observații / Referințe
1	padure	NU	10.000	61	100/36	-	

Lungime Segmente

1) Valorile lungimilor segmentelor sunt obținute din proiecție în plan.

Punct început	X / Y	Punct sfârșit	X / Y	Lungime segment (** (m)
1	401.319,764 339.945,335	2	400.908,194 339.834,442	426.248
2	400.908,194 339.834,442	3	400.908,896 339.826,493	7.98
3	400.908,896 339.826,493	4	400.909,5 339.819,66	6.86
4	400.909,5 339.819,66	5	400.909,494 339.818,678	0.982
5	400.909,494 339.818,678	6	400.909,443 339.809,577	9.101

Punct început	X / Y	Punct sfârșit	X / Y	Lungime segment (** (m)
6	400.909,443 339.809,577	7	400.909,419 339.805,165	4.412
7	400.909,419 339.805,165	8	400.910,833 339.799,102	6.226
8	400.910,833 339.799,102	9	401.131,344 339.858,517	228.375
9	401.131,344 339.858,517	10	401.128,861 339.865,674	7.575
10	401.128,861 339.865,674	11	401.129,264 339.877,14	11.473
11	401.129,264 339.877,14	12	401.155,012 339.885,991	27.227
12	401.155,012 339.885,991	13	401.198,664 339.896,854	44.983
13	401.198,664 339.896,854	14	401.228,435 339.908,32	31.903
14	401.228,435 339.908,32	15	401.247,344 339.916,568	20.63
15	401.247,344 339.916,568	16	401.270,277 339.928,838	26.009
16	401.270,277 339.928,838	17	401.285,766 339.930,85	15.619
17	401.285,766 339.930,85	18	401.300,25 339.934,672	14.98
18	401.300,25 339.934,672	19	401.315,135 339.940,707	16.062
19	401.315,135 339.940,707	1	401.319,764 339.945,335	6.546

** Lungimile segmentelor sunt determinate în planul de proiecție Stereo 70 și sunt rotunjite la 1 milimetru.

*** Distanța dintre puncte este formată din segmente cumulate ce sunt mai mici decât valoarea 1 milimetru.

**DATE DESPRE IMOBILUL NR. 350**

Oficiul de Cadastru și Publicitate Imobiliară DOLJ
 Biroul de Cadastru și Publicitate Imobiliară Craiova

A. Partea I. Descrierea imobilului

TEREN Extravilan

Adresa: Jud. Dolj, T61, P73

Nr. Crt	Nr cadastral Nr. topografic	Suprafața* (mp)	Observații / Referințe
A1	31691	3.500	Sector cadastral:79 Teren neimprejmuit; In TDP a fost in scris in mod eronat T60, corect fiind T61

B. Partea II. Proprietari și acte

Inscrieri privitoare la dreptul de proprietate și alte drepturi reale		Referințe
3205 / 12/01/2017		
Act Notarial nr. CONTRACT DE VANZARE AUT. NR. 4826, din 14/12/2016 emis de NP DOINA FAURAR;		
B1	Intabulare, drept de PROPRIETATE, dobandit prin Conventie, cota actuala 1/1, cota initiala 1/1 1) AGROECOLOGICA 2008 SRL, CIF:24727589	A1

C. Partea III. SARCINI .

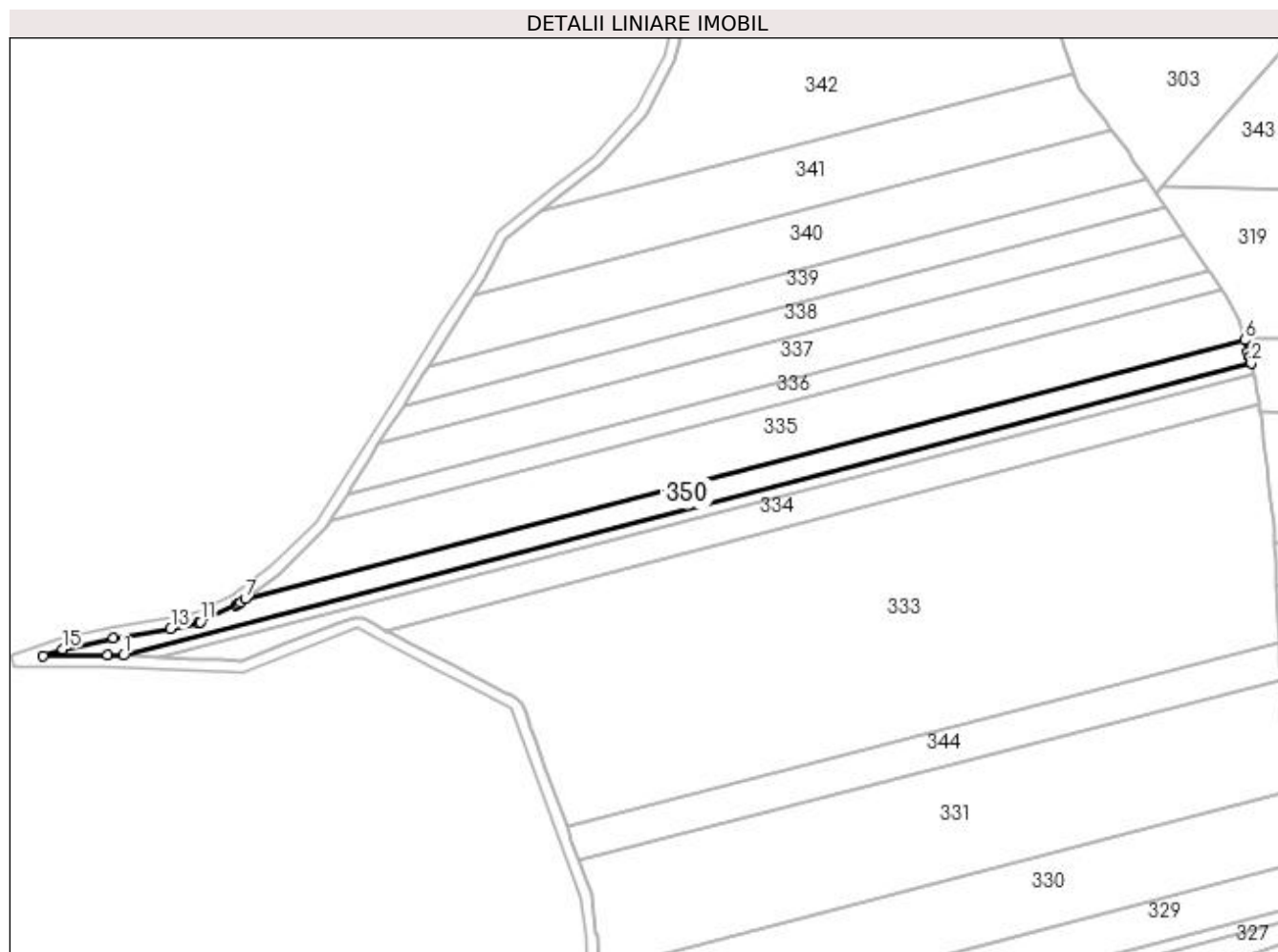
Inscrieri privind dezmembramintele dreptului de proprietate, drepturi reale de garanție și sarcini	Referințe
NU SUNT	

Anexa Nr. 1 La Partea I

Teren

Nr cadastral	Suprafața (mp)*	Observații / Referințe
31691	3.500	In TDP a fost înscris în mod eronat T60, corect fiind T61

* Suprafața este determinată în planul de proiecție Stereo 70.



Date referitoare la teren

Crt	Categorie folosință	Intra vilan	Suprafața (mp)	Tarla	Parcelă	Nr. topo	Observații / Referințe
1	arabil	NU	3.500	61	73	-	

Lungime Segmente

1) Valorile lungimilor segmentelor sunt obținute din proiecție în plan.

Punct început	X / Y	Punct sfârșit	X / Y	Lungime segment (** (m)
1	400.387,12 340.150,99	2	400.787,528 340.254,647	413.608
2	400.787,528 340.254,647	3	400.787,307 340.255,44	0.823
3	400.787,307 340.255,44	4	400.786,867 340.256,949	1.572
4	400.786,867 340.256,949	5	400.786,344 340.258,743	1.869
5	400.786,344 340.258,743	6	400.785,145 340.262,853	4.281

Punct început	X / Y	Punct sfârșit	X / Y	Lungime segment (** (m)
6	400.785,145 340.262,853	7	400.430,422 340.171,023	366.417
7	400.430,422 340.171,023	8	400.428,781 340.169,811	2.04
8	400.428,781 340.169,811	9	400.427,797 340.169,084	1.223
9	400.427,797 340.169,084	10	400.427,114 340.168,678	0.795
10	400.427,114 340.168,678	11	400.414,573 340.162,814	13.844
11	400.414,573 340.162,814	12	400.413,726 340.162,529	0.894
12	400.413,726 340.162,529	13	400.403,954 340.160,411	9.999
13	400.403,954 340.160,411	14	400.383,643 340.157,292	20.549
14	400.383,643 340.157,292	15	400.365,431 340.153,298	18.645
15	400.365,431 340.153,298	16	400.358,674 340.150,956	7.151
16	400.358,674 340.150,956	17	400.381,474 340.151,233	22.802
17	400.381,474 340.151,233	1	400.387,12 340.150,99	5.651

** Lungimile segmentelor sunt determinate în planul de proiecție Stereo 70 și sunt rotunjite la 1 milimetru.

*** Distanța dintre puncte este formată din segmente cumulate ce sunt mai mici decât valoarea 1 milimetru.

**DATE DESPRE IMOBILUL NR. 351**

Oficiul de Cadastru și Publicitate Imobiliară DOLJ
Biroul de Cadastru și Publicitate Imobiliară Craiova

A. Partea I. Descrierea imobilului

TEREN Extravilan

Adresa: Jud. Dolj, T61, P67

Nr. Crt	Nr cadastral Nr. topografic	Suprafața* (mp)	Observații / Referințe
A1		1.500	Sector cadastral:79 Teren neimprejmuit;

B. Partea II. Proprietari și acte

Inscrieri privitoare la dreptul de proprietate și alte drepturi reale		Referințe
/		
Act Normativ nr. Legea 7, din 13/03/1996 emis de PARLAMENTUL ROMÂNIEI (art.13 alin.14);		
B1	Intabulare, drept de PROPRIETATE, dobandit prin Lege, cota actuala 1/1, cota initiala 1/1 1) COMUNA MELINESTI-Rezerva comisiei locale de fond funciar, CIF:5002126	A1

C. Partea III. SARCINI .

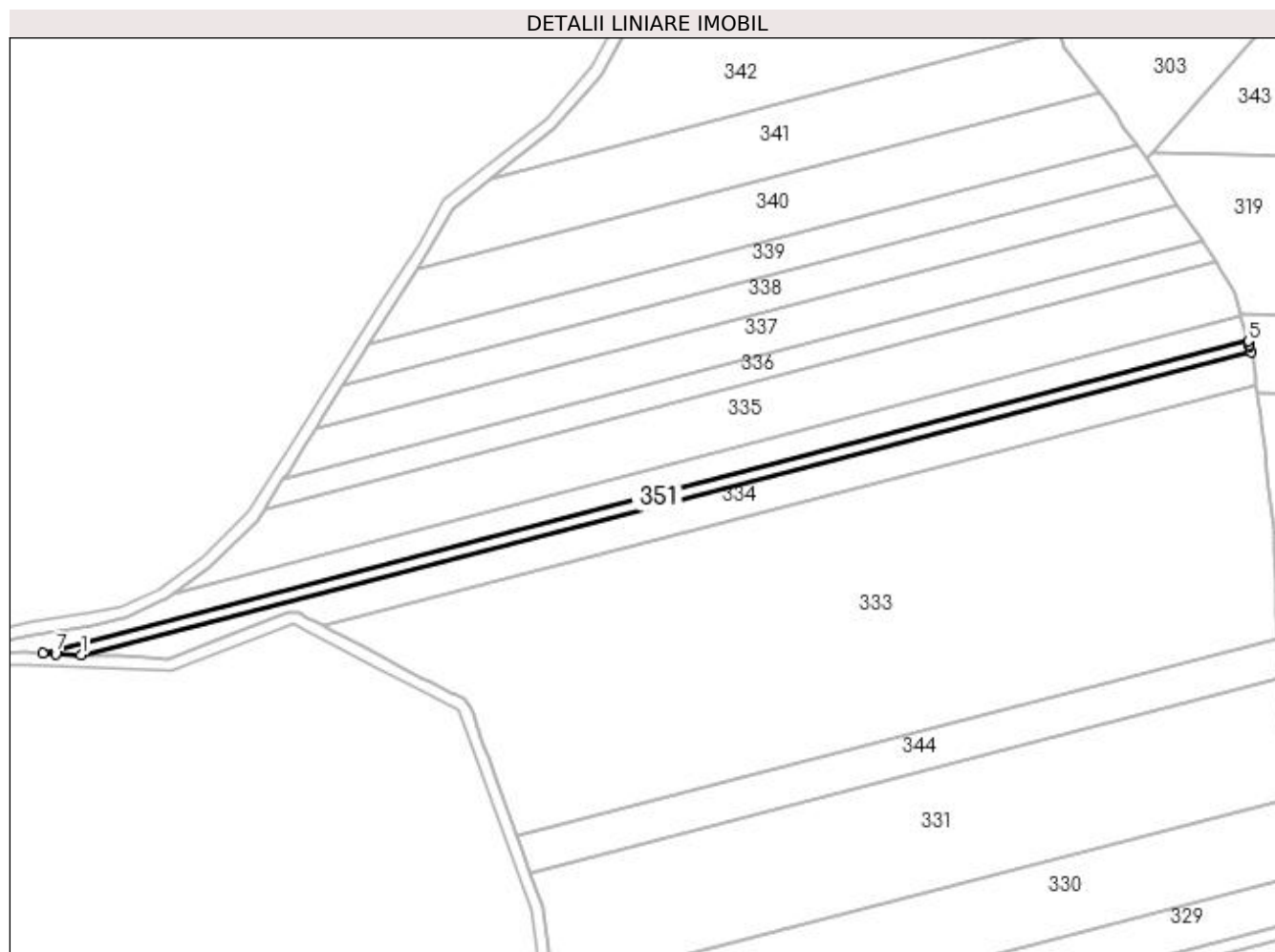
Inscrieri privind dezmembramintele dreptului de proprietate, drepturi reale de garanție și sarcini	Referințe
NU SUNT	

Anexa Nr. 1 La Partea I

Teren

Nr cadastral	Suprafața (mp)*	Observații / Referințe
	1.500	

* Suprafața este determinată în planul de proiecție Stereo 70.



Date referitoare la teren

Crt	Categorie folosință	Intra vilan	Suprafața (mp)	Tarla	Parcelă	Nr. topo	Observații / Referințe
1	arabil	NU	1.500	61	67	-	

Lungime Segmente

1) Valorile lungimilor segmentelor sunt obținute din proiecție în plan.

Punct început	X / Y	Punct sfârșit	X / Y	Lungime segment (** (m)
1	400.399,709 340.150,448	2	400.788,516 340.251,101	401.624
2	400.788,516 340.251,101	3	400.788,016 340.252,894	1.861
3	400.788,016 340.252,894	4	400.787,854 340.253,476	0.604
4	400.787,854 340.253,476	5	400.787,528 340.254,647	1.216
5	400.787,528 340.254,647	6	400.387,12 340.150,99	413.608

Punct început	X / Y	Punct sfârșit	X / Y	Lungime segment (** (m)
6	400.387,12 340.150,99	7	400.391,276 340.150,811	4.16
7	400.391,276 340.150,811	1	400.399,709 340.150,448	8.441

** Lungimile segmentelor sunt determinate în planul de proiecție Stereo 70 și sunt rotunjite la 1 milimetru.

*** Distanța dintre puncte este formată din segmente cumulate ce sunt mai mici decât valoarea 1 milimetru.

**DATE DESPRE IMOBILUL NR. 352**

Oficiul de Cadastru și Publicitate Imobiliară DOLJ
Biroul de Cadastru și Publicitate Imobiliară Craiova

A. Partea I. Descrierea imobilului

TEREN Extravilan

Adresa: Jud. Dolj, T61, P241

Nr. Crt	Nr cadastral Nr. topografic	Suprafața* (mp)	Observații / Referințe
A1	31173	5.000	Sector cadastral:79 Teren neimprejmuit;

B. Partea II. Proprietari și acte

Inscrieri privitoare la dreptul de proprietate și alte drepturi reale		Referințe
26419 / 12/03/2015		
Act Administrativ nr. TDP nr. 2002-1359, din 15/07/2002 emis de CJSDPAT DOLJ (CM nr. 66/01.07.2002 Mircea Dragusin);		
B1	Intabulare, drept de PROPRIETATE, dobandit prin Succesiune, cota actuala 1/1, cota initiala 1/1 1) BALAN MARIA <i>OBSERVATII: def.Balan Dumitru</i>	A1
122938 / 08/10/2015		
Act Notarial nr. PROMISIUNE BILATERALA DE VANZARE CUMPARARE AUT NR 3242, din 07/09/2011 emis de NP Sorop Alexandru Oliviu (ACT ADITONAL AUT NR 2200/02-10-2015 emis de NP Sorop Alexandru Oliviu);		
B2	se noteaza promisiunea de vanzare cumparare intre promitentia vanzatoare de la B1 si promitentia cumparatoare SC AGRI TERENURI SA pentru suma de 1294 lei care a fost achitata integral.	A1

C. Partea III. SARCINI

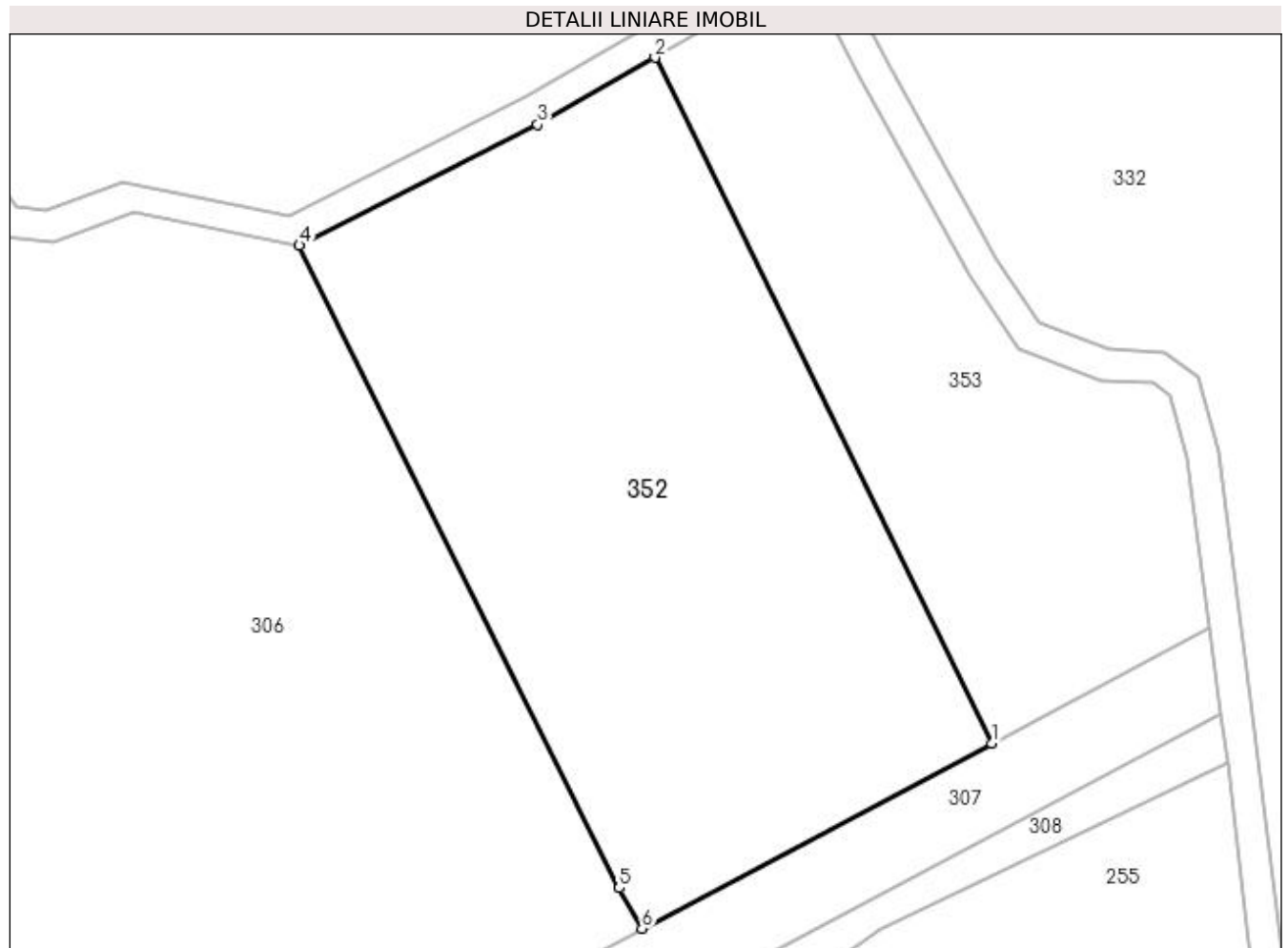
Inscrieri privind dezmembramintele dreptului de proprietate, drepturi reale de garanție și sarcini		Referințe
122938 / 08/10/2015		
Act Notarial nr. PROMISIUNE BILATERALA DE VANZARE CUMPARARE AUT NR 3242, din 07/09/2011 emis de NP Sorop Alexandru Oliviu (ACT ADITONAL AUT NR 2200/02-10-2015 emis de NP Sorop Alexandru Oliviu);		
C1	Intabulare, drept de IPOTECA LEGALA, Valoare:1294 RONce are ca obiect restituirea sumelor plătite de promitentul achizitor, dobandit prin Conventie, cota actuala 1/1, cota initiala 1/1 1) SC AGRI TERENURI SA, CIF:24816228	A1

Anexa Nr. 1 La Partea I

Teren

Nr cadastral	Suprafața (mp)*	Observații / Referințe
31173	5.000	

* Suprafața este determinată în planul de proiecție Stereo 70.



Date referitoare la teren

Crt	Categorie folosință	Intra vilan	Suprafața (mp)	Tarla	Parcelă	Nr. topo	Observații / Referințe
1	arabil	NU	5.000	61	241	-	

Lungime Segmente

1) Valorile lungimilor segmentelor sunt obținute din proiecție în plan.

Punct început	X / Y	Punct sfârșit	X / Y	Lungime segment (** (m)
1	401.396,817 339.696,93	2	401.353,667 339.784,747	97.846
2	401.353,667 339.784,747	3	401.338,611 339.776,175	17.325
3	401.338,611 339.776,175	4	401.308,094 339.760,681	34.225
4	401.308,094 339.760,681	5	401.349,098 339.678,395	91.936
5	401.349,098 339.678,395	6	401.351,993 339.673,208	5.94

Punct început	X / Y	Punct sfârșit	X / Y	Lungime segment (** (m)
6	401.351,993 339.673,208	1	401.396,817 339.696,93	50.714

** Lungimile segmentelor sunt determinate în planul de proiecție Stereo 70 și sunt rotunjite la 1 milimetru.

*** Distanța dintre puncte este formată din segmente cumulate ce sunt mai mici decât valoarea 1 milimetru.

**DATE DESPRE IMOBILUL NR. 353**

Oficiul de Cadastru și Publicitate Imobiliară DOLJ
Biroul de Cadastru și Publicitate Imobiliară Craiova

A. Partea I. Descrierea imobilului

TEREN Extravilan

Adresa: Jud. Dolj, T61, P241/1

Nr. Crt	Nr cadastral Nr. topografic	Suprafața* (mp)	Observații / Referințe
A1		2.793	Sector cadastral:79 Teren neimprejmuit;

B. Partea II. Proprietari și acte

Inscrieri privitoare la dreptul de proprietate și alte drepturi reale		Referințe
/		
Act Normativ nr. Legea 7, din 13/03/1996 emis de PARLAMENTUL ROMÂNIEI (art.13 alin.14);		
B1	Intabulare, drept de PROPRIETATE, dobandit prin Lege, cota actuala 1/1, cota initiala 1/1 1) COMUNA MELINESTI-Rezerva comisiei locale de fond funciar, CIF:5002126	A1

C. Partea III. SARCINI .

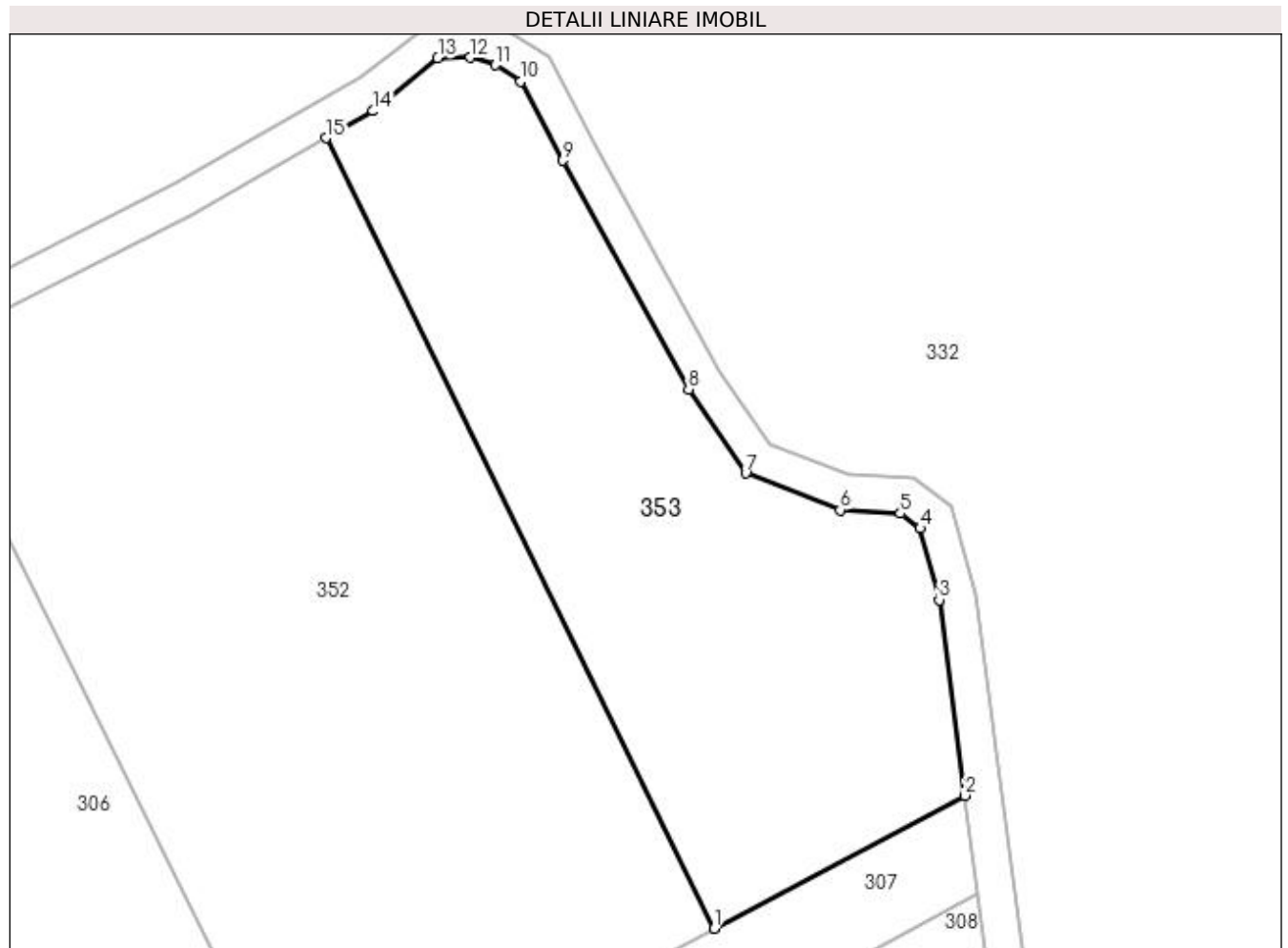
Inscrieri privind dezmembramintele dreptului de proprietate, drepturi reale de garanție și sarcini	Referințe
NU SUNT	

Anexa Nr. 1 La Partea I

Teren

Nr cadastral	Suprafața (mp)*	Observații / Referințe
	2.793	

* Suprafața este determinată în planul de proiecție Stereo 70.



Date referitoare la teren

Crt	Categorie folosință	Intra vilan	Suprafața (mp)	Tarla	Parcelă	Nr. topo	Observații / Referințe
1	arabil	NU	2.793	61	241/1	-	

Lungime Segmente

1) Valorile lungimilor segmentelor sunt obținute din proiecție în plan.

Punct început	X / Y	Punct sfârșit	X / Y	Lungime segment (** (m)
1	401.396,817 339.696,93	2	401.424,737 339.711,706	31.589
2	401.424,737 339.711,706	3	401.421,865 339.733,436	21.919
3	401.421,865 339.733,436	4	401.419,746 339.741,379	8.221
4	401.419,746 339.741,379	5	401.417,545 339.743,03	2.751
5	401.417,545 339.743,03	6	401.410,852 339.743,424	6.705

Punct început	X / Y	Punct sfârșit	X / Y	Lungime segment (** (m)
6	401.410,852 339.743,424	7	401.400,355 339.747,52	11.268
7	401.400,355 339.747,52	8	401.393,994 339.756,817	11.265
8	401.393,994 339.756,817	9	401.379,996 339.782,227	29.011
9	401.379,996 339.782,227	10	401.375,344 339.791,048	9.973
10	401.375,344 339.791,048	11	401.372,542 339.792,844	3.328
11	401.372,542 339.792,844	12	401.369,732 339.793,679	2.931
12	401.369,732 339.793,679	13	401.366,109 339.793,6	3.624
13	401.366,109 339.793,6	14	401.358,917 339.787,736	9.28
14	401.358,917 339.787,736	15	401.353,667 339.784,747	6.041
15	401.353,667 339.784,747	1	401.396,817 339.696,93	97.846

** Lungimile segmentelor sunt determinate în planul de proiecție Stereo 70 și sunt rotunjite la 1 milimetru.

*** Distanța dintre puncte este formată din segmente cumulate ce sunt mai mici decât valoarea 1 milimetru.

